DATE DESPRE IMOBILUL NR. 17265

Oficiul de Cadastru şi Publicitate Imobiliară TELEORMAN
Biroul de Cadastru şi Publicitate Imobiliară Alexandria

A. Partea I. Descrierea imobilului

TEREN Extravilan

Adresa: Jud. Teleorman

Nr. Crt	Nr cadastral Nr. topografic	Suprafaţa* (mp)	Observaţii / Referinţe
A1		Din acte: 1.200 Masurata: 1.087	Sector cadastral:1 Teren neimprejmuit;

B. Partea II. Proprietari şi acte

Inscrieri privitoare la dreptul de proprietate şi alte drepturi reale		Referinţe
/		
Act Administrativ nr. 53-02016, din 19/02/1998 emis de CJSDPAT TELEORMAN;		
B1	Intabulare, drept de PROPRIETATE, dobandit prin Reconstituire, cota actuala 1/1, cota initiala 1/1	A1
	1) **BERBECANU MARIA**	
Act Normativ nr. 171, din 13/03/2012 emis de GUVERNUL ROMÂNIEI (Decizie de expropriere nr.553/18.05.2012 emisă de CNADNR S.A);		
B2	Se notează faptul că imobilul înscris în prezenta carte funciară se suprapune parțial cu coridorul de expropriere înscris la ID-ul nr.13533 căruia i-a fost asociată cartea funciară nr.20541, pe suprafața de 4 mp	A1

C. Partea III. SARCINI .

Inscrieri privind dezmembramintele dreptului de proprietate, drepturi reale de garanţie şi sarcini	Referinţe
NU SUNT	

Neutilizabil în circuitul civil

Anexa Nr. 1 La Partea I

Teren

Nr cadastral	Suprafaţa (mp)*	Observaţii / Referinţe
	Din acte: 1.200 Masurata: 1.087	

* Suprafaţa este determinată in planul de proiecţie Stereo 70.

DETALII LINIARE IMOBIL



Date referitoare la teren

Crt	Categorie folosinţă	Intra vilan	Suprafaţa (mp)	Tarla	Parcelă	Nr. topo	Observaţii / Referinţe
1	arabil	NU	1.087	1/2	11	-	

Lungime Segmente

1) Valorile lungimilor segmentelor sunt obţinute din proiecţie în plan.

Punct început	X / Y	Punct sfârşit	X / Y	Lungime segment (** (m)
1	502.416,528 285.578,956	2	502.004,428 285.404,843	447.372
2	502.004,428 285.404,843	3	502.006,597 285.403,077	2.797
3	502.006,597 285.403,077	4	502.418,625 285.577,25	447.329
4	502.418,625 285.577,25	1	502.416,528 285.578,956	2.703

Document care conţine date cu caracter personal, protejat de prevederile Regulamentului (UE) nr. 679/2016 şi Legii 190/2018

**** Lungimile segmentelor sunt determinate în planul de proiecţie Stereo 70 şi sunt rotunjite la 1 milimetru.**
***** Distanţa dintre puncte este formată din segmente cumulate ce sunt mai mici decât valoarea 1 milimetru.**

Neutilizabil în circuitul civil

DATE DESPRE IMOBILUL NR. 17267

Oficiul de Cadastru şi Publicitate Imobiliară TELEORMAN
Biroul de Cadastru şi Publicitate Imobiliară Alexandria

A. Partea I. Descrierea imobilului

TEREN Extravilan

Adresa: Jud. Teleorman

Nr. Crt	Nr cadastral Nr. topografic	Suprafaţa* (mp)	Observaţii / Referinţe
A1		4.500	Sector cadastral:8 Teren neimprejmuit;

B. Partea II. Proprietari şi acte

Inscrieri privitoare la dreptul de proprietate şi alte drepturi reale		Referinţe
/		
Act Administrativ nr. 53-00946, din 11/04/1996 emis de CJSDPAT TELEORMAN;		
B1	Intabulare, drept de PROPRIETATE, dobandit prin Reconstituire, cota actuala 1/1, cota initiala 1/1	A1
	1) **CHIRCA ION**	

C. Partea III. SARCINI .

Inscrieri privind dezmembramintele dreptului de proprietate, drepturi reale de garanţie şi sarcini	Referinţe
NU SUNT	

Neutilizabil în circuitul civil

Anexa Nr. 1 La Partea I

Teren

Nr cadastral	Suprafaţa (mp)*	Observaţii / Referinţe
	4.500	

* Suprafaţa este determinată in planul de proiecţie Stereo 70.

DETALII LINIARE IMOBIL

Date referitoare la teren

Crt	Categorie folosinţă	Intra vilan	Suprafaţa (mp)	Tarla	Parcelă	Nr. topo	Observaţii / Referinţe
1	arabil	NU	4.500	2/5	42	-	

Lungime Segmente

1) Valorile lungimilor segmentelor sunt obţinute din proiecţie în plan.

Punct început	X / Y	Punct sfârşit	X / Y	Lungime segment (** (m)
1	502.277,49 284.124,924	2	502.287,45 284.129,689	11.041
2	502.287,45 284.129,689	3	502.121,775 284.502,508	407.973
3	502.121,775 284.502,508	4	502.112,011 284.497,303	11.065
4	502.112,011 284.497,303	1	502.277,49 284.124,924	407.492

**** Lungimile segmentelor sunt determinate în planul de proiecţie Stereo 70 şi sunt rotunjite la 1 milimetru.**

Document care conţine date cu caracter personal, protejat de prevederile Regulamentului (UE) nr. 679/2016 şi Legii 190/2018

***** Distanţa dintre puncte este formată din segmente cumulate ce sunt mai mici decât valoarea 1 milimetru.**

Neutilizabil in circuitul civil

DATE DESPRE IMOBILUL NR. 17268

Oficiul de Cadastru şi Publicitate Imobiliară TELEORMAN
Biroul de Cadastru şi Publicitate Imobiliară Alexandria

A. Partea I. Descrierea imobilului

TEREN Extravilan

Adresa: Jud. Teleorman

Nr. Crt	Nr cadastral Nr. topografic	Suprafaţa* (mp)	Observaţii / Referinţe
A1		Din acte: 2.000 Masurata: 1.818	Sector cadastral:1 Teren neimprejmuit;

B. Partea II. Proprietari şi acte

Inscrieri privitoare la dreptul de proprietate şi alte drepturi reale		Referinţe
/		
Act Administrativ nr. 53-01039, din 23/05/1996 emis de CJSDPAT TELEORMAN;		
B1	Intabulare, drept de PROPRIETATE, dobandit prin Reconstituire, cota actuala 1/1, cota initiala 1/1	A1
	1) **ENE IOANA** DEFUNCT:Da	

C. Partea III. SARCINI .

Inscrieri privind dezmembramintele dreptului de proprietate, drepturi reale de garanţie şi sarcini	Referinţe
NU SUNT	

Neutilizabil în circuitul civil

Anexa Nr. 1 La Partea I

Teren

Nr cadastral	Suprafaţa (mp)*	Observaţii / Referinţe
	Din acte: 2.000 Masurata: 1.818	

* Suprafaţa este determinată in planul de proiecţie Stereo 70.

DETALII LINIARE IMOBIL



Date referitoare la teren

Crt	Categorie folosinţă	Intra vilan	Suprafaţa (mp)	Tarla	Parcelă	Nr. topo	Observaţii / Referinţe
1	arabil	NU	1.818	1/7	23	-	

Lungime Segmente
1) Valorile lungimilor segmentelor sunt obţinute din proiecţie în plan.

Punct început	X / Y	Punct sfârşit	X / Y	Lungime segment (** (m)
1	502.439,122 284.895,755	2	502.435,716 284.898,609	4.444
2	502.435,716 284.898,609	3	502.047,024 284.691,839	440.267
3	502.047,024 284.691,839	4	502.048,848 284.688,142	4.122
4	502.048,848 284.688,142	1	502.439,122 284.895,755	442.06

Document care conţine date cu caracter personal, protejat de prevederile Regulamentului (UE) nr. 679/2016 şi Legii 190/2018

**** Lungimile segmentelor sunt determinate în planul de proiecţie Stereo 70 şi sunt rotunjite la 1 milimetru.**
***** Distanţa dintre puncte este formată din segmente cumulate ce sunt mai mici decât valoarea 1 milimetru.**

Neutilizabil in circuitul civil

DATE DESPRE IMOBILUL NR. 17270

Oficiul de Cadastru şi Publicitate Imobiliară TELEORMAN
Biroul de Cadastru şi Publicitate Imobiliară Alexandria

A. Partea I. Descrierea imobilului

TEREN Extravilan

Adresa: Jud. Teleorman

Nr. Crt	Nr cadastral Nr. topografic	Suprafaţa* (mp)	Observaţii / Referinţe
A1		Din acte: 2.000 Masurata: 1.812	Sector cadastral:1 Teren neimprejmuit;

B. Partea II. Proprietari şi acte

Inscrieri privitoare la dreptul de proprietate şi alte drepturi reale		Referinţe
/		
Act Notarial nr. 699, din 06/03/1998 emis de BNP BARBU MARIA;		
B1	Intabulare, drept de PROPRIETATE, cu titlu de partaj, bun propriu, dobandit prin Iesire Din Indiviziune, cota actuala 1/1, cota initiala 1/1	A1
	1) **BĂLTĂREŢU STELIANA**	
Act Normativ nr. 171, din 13/03/2012 emis de GUVERNUL ROMÂNIEI (Decizie de expropriere nr.553/18. 05.2012 emisă de CNADNR S.A);		
B2	Se notează faptul că imobilul înscris în prezenta carte funciară se suprapune parțial cu coridorul de expropriere înscris la ID-ul nr.13533 căruia i-a fost asociată cartea funciară nr.20541, pe suprafața de 6 mp	A1

C. Partea III. SARCINI .

Inscrieri privind dezmembramintele dreptului de proprietate, drepturi reale de garanţie şi sarcini	Referinţe
NU SUNT	

Neutilizabil în circuitul civil

Anexa Nr. 1 La Partea I

Teren

Nr cadastral	Suprafaţa (mp)*	Observaţii / Referinţe
	Din acte: 2.000 Masurata: 1.812	

* Suprafaţa este determinată in planul de proiecţie Stereo 70.

DETALII LINIARE IMOBIL



Date referitoare la teren

Crt	Categorie folosinţă	Intra vilan	Suprafaţa (mp)	Tarla	Parcelă	Nr. topo	Observaţii / Referinţe
1	arabil	NU	1.812	1/2	12	-	

Lungime Segmente

1) Valorile lungimilor segmentelor sunt obţinute din proiecţie în plan.

Punct început	X / Y	Punct sfârşit	X / Y	Lungime segment (** (m)
1	502.416,528 285.578,956	2	502.413,034 285.581,801	4.506
2	502.413,034 285.581,801	3	502.000,813 285.407,788	447.445
3	502.000,813 285.407,788	4	502.004,428 285.404,843	4.663
4	502.004,428 285.404,843	1	502.416,528 285.578,956	447.372

Document care conţine date cu caracter personal, protejat de prevederile Regulamentului (UE) nr. 679/2016 şi Legii 190/2018

**** Lungimile segmentelor sunt determinate în planul de proiecţie Stereo 70 şi sunt rotunjite la 1 milimetru.**
***** Distanţa dintre puncte este formată din segmente cumulate ce sunt mai mici decât valoarea 1 milimetru.**

Neutilizabil in circuitul civil

DATE DESPRE IMOBILUL NR. 17271

Oficiul de Cadastru şi Publicitate Imobiliară TELEORMAN
Biroul de Cadastru şi Publicitate Imobiliară Alexandria

A. Partea I. Descrierea imobilului

TEREN Extravilan

Adresa: Jud. Teleorman

Nr. Crt	Nr cadastral Nr. topografic	Suprafaţa* (mp)	Observaţii / Referinţe
A1		Din acte: 4.500 Masurata: 3.171	Sector cadastral:2 Teren neimprejmuit;

B. Partea II. Proprietari şi acte

Inscrieri privitoare la dreptul de proprietate şi alte drepturi reale		Referinţe
/		
Act Administrativ nr. 5302415, din 16/12/2003 emis de CJSDPAT TELEORMAN;		
B1	Intabulare, drept de PROPRIETATE, dobandit prin Reconstituire, cota actuala 1/1, cota initiala 1/1	A1
	1) **TOADER FLOREA** DEFUNCT:Da	

C. Partea III. SARCINI .

Inscrieri privind dezmembramintele dreptului de proprietate, drepturi reale de garanţie şi sarcini	Referinţe
NU SUNT	

Neutilizabil în circuitul civil

Anexa Nr. 1 La Partea I

Teren

Nr cadastral	Suprafaţa (mp)*	Observaţii / Referinţe
	Din acte: 4.500 Masurata: 3.171	

* Suprafaţa este determinată in planul de proiecţie Stereo 70.

DETALII LINIARE IMOBIL

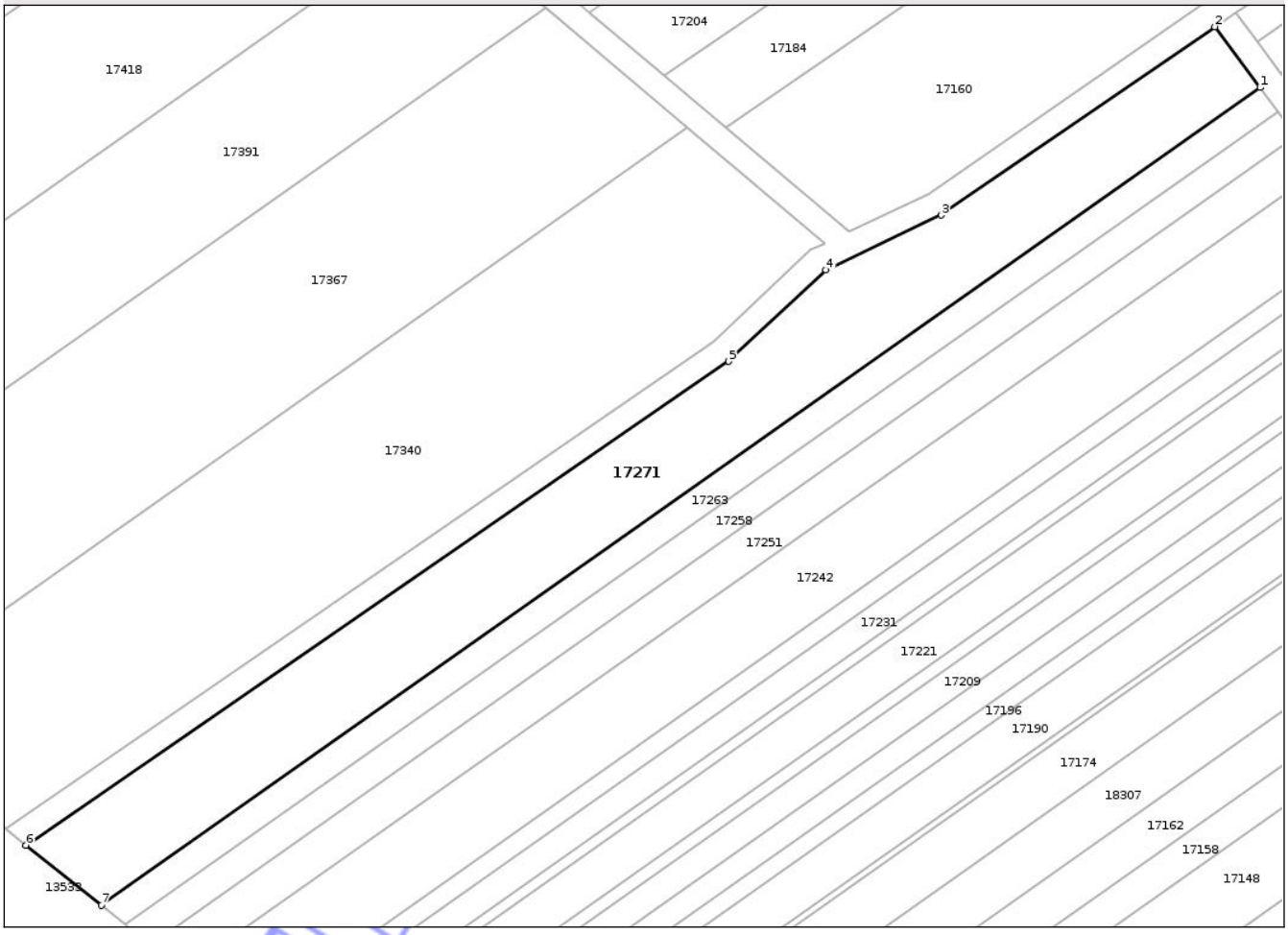

Date referitoare la teren

Crt	Categorie folosinţă	Intra vilan	Suprafaţa (mp)	Tarla	Parcelă	Nr. topo	Observaţii / Referinţe
1	arabil	NU	3.171	32	52	-	Imobilul este despărțit de drum. Diferența de suprafață se regăsește la ID 17023.

Lungime Segmente

1) Valorile lungimilor segmentelor sunt obţinute din proiecţie în plan.

Punct început	X / Y	Punct sfârşit	X / Y	Lungime segment (** (m)
1	502.280,691 285.987,485	2	502.273,408 285.997,254	12.185
2	502.273,408 285.997,254	3	502.229,452 285.966,995	53.364
3	502.229,452 285.966,995	4	502.210,94 285.958,169	20.508
4	502.210,94 285.958,169	5	502.195,32 285.943,499	21.429

Document care conține date cu caracter personal, protejat de prevederile Regulamentului (UE) nr. 679/2016 și Legii 190/2018

Punct început	X / Y	Punct sfârşit	X / Y	Lungime segment (** (m)
5	502.195,32 285.943,499	6	502.082,389 285.865,791	137.084
6	502.082,389 285.865,791	7	502.094,498 285.856,141	15.484
7	502.094,498 285.856,141	1	502.280,691 285.987,485	227.858

** Lungimile segmentelor sunt determinate în planul de proiecţie Stereo 70 şi sunt rotunjite la 1 milimetru.
*** Distanţa dintre puncte este formată din segmente cumulate ce sunt mai mici decât valoarea 1 milimetru.

Neutilizabil in circuitul civil

DATE DESPRE IMOBILUL NR. 17272

Oficiul de Cadastru şi Publicitate Imobiliară TELEORMAN
Biroul de Cadastru şi Publicitate Imobiliară Alexandria

A. Partea I. Descrierea imobilului

TEREN Extravilan

Adresa: Jud. Teleorman

Nr. Crt	Nr cadastral Nr. topografic	Suprafaţa* (mp)	Observaţii / Referinţe
A1		Din acte: 1.000 Masurata: 909	Sector cadastral:1 Teren neimprejmuit;

B. Partea II. Proprietari şi acte

Inscrieri privitoare la dreptul de proprietate şi alte drepturi reale		Referinţe
/		
Act Administrativ nr. 5302203, din 01/03/2002 emis de CJSDPAT TELEORMAN;		
B1	Intabulare, drept de PROPRIETATE, dobandit prin Reconstituire, cota actuala 1/1, cota initiala 1/1	A1
	1) **ENCHE STELICA-CONSTANŢA**	

C. Partea III. SARCINI .

Inscrieri privind dezmembramintele dreptului de proprietate, drepturi reale de garanţie şi sarcini	Referinţe
NU SUNT	

Neutilizabil în circuitul civil

Anexa Nr. 1 La Partea I

Teren

Nr cadastral	Suprafaţa (mp)*	Observaţii / Referinţe
	Din acte: 1.000 Masurata: 909	

* Suprafaţa este determinată in planul de proiecţie Stereo 70.

DETALII LINIARE IMOBIL



Date referitoare la teren

Crt	Categorie folosinţă	Intra vilan	Suprafaţa (mp)	Tarla	Parcelă	Nr. topo	Observaţii / Referinţe
1	arabil	NU	909	1/7	24	-	

Lungime Segmente

1) Valorile lungimilor segmentelor sunt obţinute din proiecţie în plan.

Punct început	X / Y	Punct sfârşit	X / Y	Lungime segment (** (m)
1	502.434,007 284.900,041	2	502.046,11 284.693,692	439.368
2	502.046,11 284.693,692	3	502.047,024 284.691,839	2.066
3	502.047,024 284.691,839	4	502.435,716 284.898,609	440.267
4	502.435,716 284.898,609	1	502.434,007 284.900,041	2.23

Document care conţine date cu caracter personal, protejat de prevederile Regulamentului (UE) nr. 679/2016 şi Legii 190/2018

**** Lungimile segmentelor sunt determinate în planul de proiecţie Stereo 70 şi sunt rotunjite la 1 milimetru.**
***** Distanţa dintre puncte este formată din segmente cumulate ce sunt mai mici decât valoarea 1 milimetru.**

Neutilizabil in circuitul civil

DATE DESPRE IMOBILUL NR. 17273

Oficiul de Cadastru şi Publicitate Imobiliară TELEORMAN
Biroul de Cadastru şi Publicitate Imobiliară Alexandria

A. Partea I. Descrierea imobilului

TEREN Extravilan

Adresa: Jud. Teleorman

Nr. Crt	Nr cadastral Nr. topografic	Suprafaţa* (mp)	Observaţii / Referinţe
A1	22035	Din acte: 4.600 Masurata: 3.056	Sector cadastral:8 Teren neimprejmuit;

B. Partea II. Proprietari şi acte

Inscrieri privitoare la dreptul de proprietate şi alte drepturi reale		Referinţe
36811 / 23/05/2019		
Act Notarial nr. 1937, din 23/11/2018 emis de BNP BARBU MARIA;		
B1	Intabulare, drept de PROPRIETATE, cu titlu de partaj, bun propriu, dobandit prin Iesire Din Indiviziune, cota actuala 1/1, cota initiala 1/1	A1
	1) **POPESCU MARIANA**	

C. Partea III. SARCINI .

Inscrieri privind dezmembramintele dreptului de proprietate, drepturi reale de garanţie şi sarcini	Referinţe
NU SUNT	

Neutilizabil în circuitul civil

Anexa Nr. 1 La Partea I

Teren

Nr cadastral	Suprafaţa (mp)*	Observaţii / Referinţe
22035	Din acte: 4.600 Masurata: 3.056	

* Suprafaţa este determinată in planul de proiecţie Stereo 70.

DETALII LINIARE IMOBIL

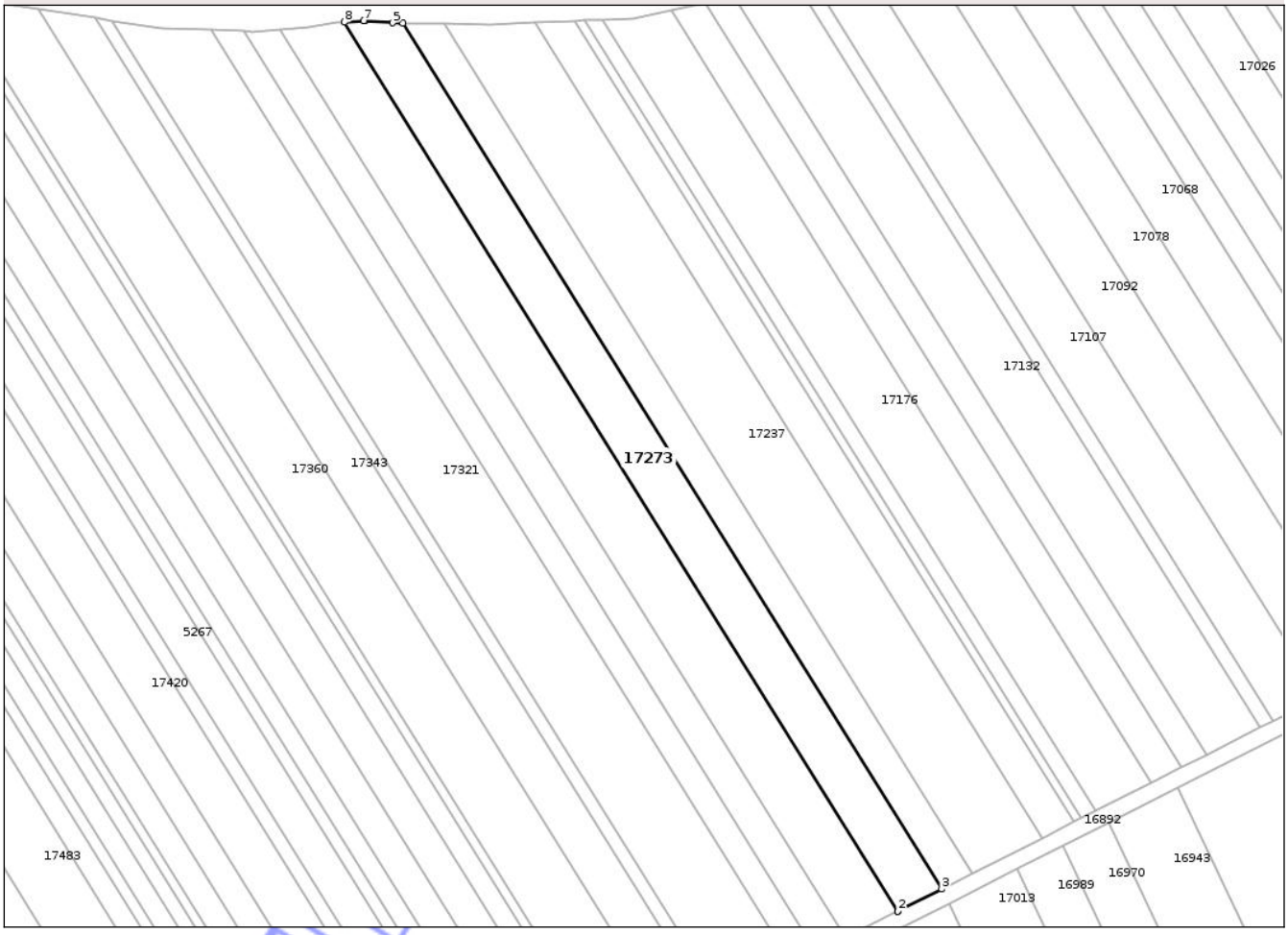

Date referitoare la teren

Crt	Categorie folosinţă	Intra vilan	Suprafaţa (mp)	Tarla	Parcelă	Nr. topo	Observaţii / Referinţe
1	arabil	NU	3.056	2	113	-	Imobilul este despărțit de canal. Diferența de suprafață se regăsește la ID 17388.

Lungime Segmente

1) Valorile lungimilor segmentelor sunt obţinute din proiecţie în plan.

Punct început	X / Y	Punct sfârşit	X / Y	Lungime segment (** (m)
1	502.269,139 283.686,587	2	502.269,146 283.686,591	0.008
2	502.269,146 283.686,591	3	502.279,946 283.692,068	12.109
3	502.279,946 283.692,068	4	502.148,076 283.903,957	249.573
4	502.148,076 283.903,957	5	502.145,538 283.904,012	2.539

Document care conține date cu caracter personal, protejat de prevederile Regulamentului (UE) nr. 679/2016 și Legii 190/2018

Punct început	X / Y	Punct sfârşit	X / Y	Lungime segment (** (m)
5	502.145,538 283.904,012	6	502.138,782 283.904,519	6.775
6	502.138,782 283.904,519	7	502.138,437 283.904,472	0.348
7	502.138,437 283.904,472	8	502.133,724 283.904,169	4.723
8	502.133,724 283.904,169	1	502.269,139 283.686,587	256.279

**** Lungimile segmentelor sunt determinate în planul de proiecţie Stereo 70 şi sunt rotunjite la 1 milimetru.**
***** Distanţa dintre puncte este formată din segmente cumulate ce sunt mai mici decât valoarea 1 milimetru.**

Neutilizabil in circuitul civil

DATE DESPRE IMOBILUL NR. 17274

Oficiul de Cadastru şi Publicitate Imobiliară TELEORMAN
Biroul de Cadastru şi Publicitate Imobiliară Alexandria

A. Partea I. Descrierea imobilului

TEREN Extravilan

Adresa: Jud. Teleorman

Nr. Crt	Nr cadastral Nr. topografic	Suprafaţa* (mp)	Observaţii / Referinţe
A1		Din acte: 5.600 Masurata: 2.118	Sector cadastral:8 Teren neimprejmuit;

B. Partea II. Proprietari şi acte

Inscrieri privitoare la dreptul de proprietate şi alte drepturi reale		Referinţe
/		
Act Administrativ nr. 53-01838, din 13/06/1997 emis de CJSDPAT TELEORMAN;		
B1	Intabulare, drept de PROPRIETATE, dobandit prin Reconstituire, cota actuala 1/1, cota initiala 1/1	A1
	1) **CIUCĂ ST. DUMITRA**	

C. Partea III. SARCINI .

Inscrieri privind dezmembramintele dreptului de proprietate, drepturi reale de garanţie şi sarcini	Referinţe
NU SUNT	

Neutilizabil în circuitul civil

Anexa Nr. 1 La Partea I

Teren

Nr cadastral	Suprafaţa (mp)*	Observaţii / Referinţe
	Din acte: 5.600 Masurata: 2.118	

* Suprafaţa este determinată in planul de proiecţie Stereo 70.

DETALII LINIARE IMOBIL

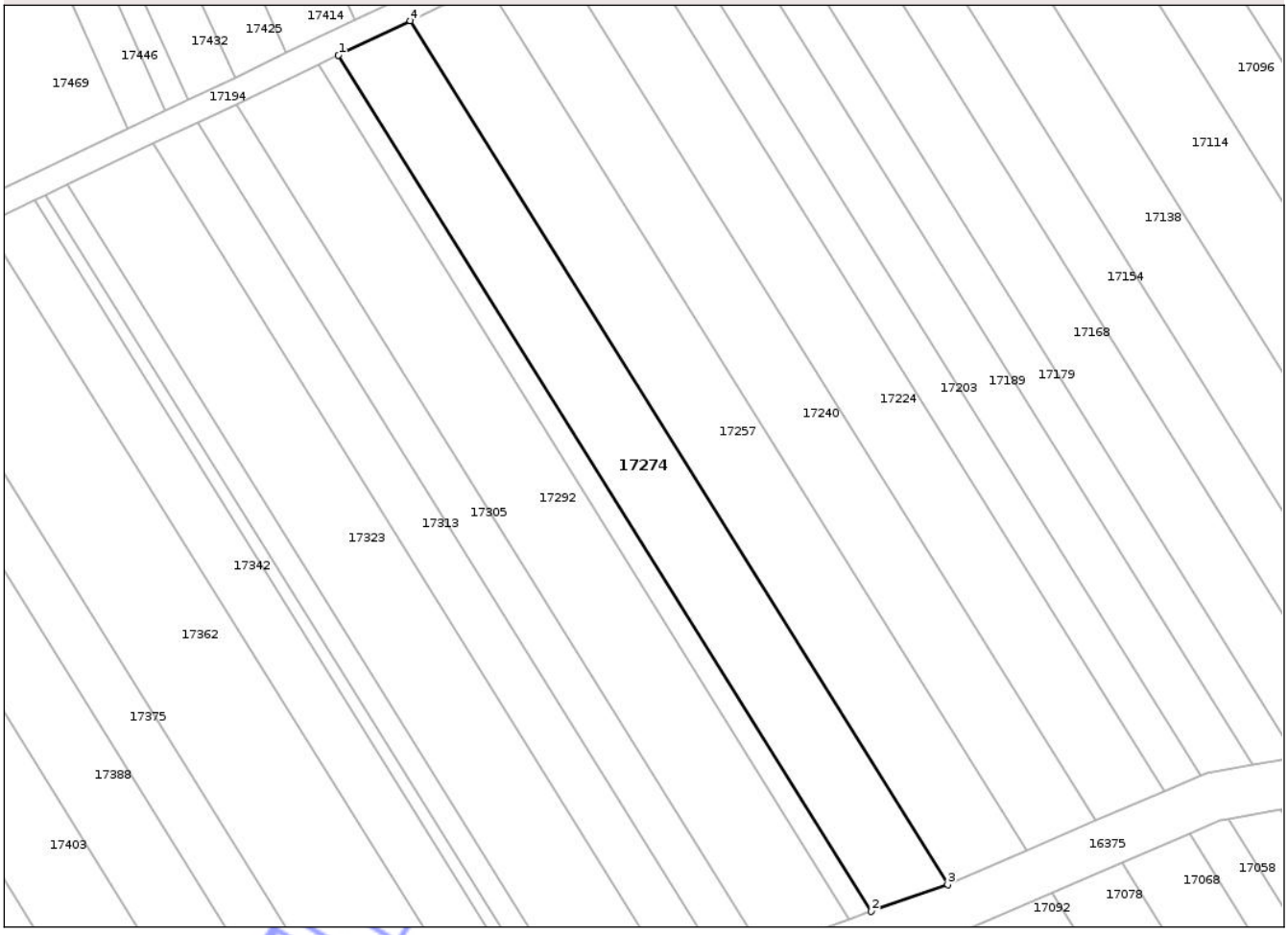

Date referitoare la teren

Crt	Categorie folosinţă	Intra vilan	Suprafaţa (mp)	Tarla	Parcelă	Nr. topo	Observaţii / Referinţe
1	arabil	NU	2.118	2	124	-	Imobilul este despărțit de canal. Diferența de suprafață se regăsește la ID 17107.

Lungime Segmente

1) Valorile lungimilor segmentelor sunt obţinute din proiecţie în plan.

Punct început	X / Y	Punct sfârşit	X / Y	Lungime segment (** (m)
1	502.156,171 284.062,447	2	502.242,887 283.923,112	164.116
2	502.242,887 283.923,112	3	502.255,296 283.927,49	13.159
3	502.255,296 283.927,49	4	502.167,832 284.068,027	165.531
4	502.167,832 284.068,027	1	502.156,171 284.062,447	12.927

Document care conține date cu caracter personal, protejat de prevederile Regulamentului (UE) nr. 679/2016 și Legii 190/2018

**** Lungimile segmentelor sunt determinate în planul de proiecţie Stereo 70 şi sunt rotunjite la 1 milimetru.**
***** Distanţa dintre puncte este formată din segmente cumulate ce sunt mai mici decât valoarea 1 milimetru.**

Neutilizabil in circuitul civil

DATE DESPRE IMOBILUL NR. 17275

Oficiul de Cadastru şi Publicitate Imobiliară TELEORMAN
Biroul de Cadastru şi Publicitate Imobiliară Alexandria

A. Partea I. Descrierea imobilului

TEREN Extravilan

Adresa: Jud. Teleorman

Nr. Crt	Nr cadastral Nr. topografic	Suprafaţa* (mp)	Observaţii / Referinţe
A1		Din acte: 2.400 Masurata: 2.175	Sector cadastral:1 Teren neimprejmuit;

B. Partea II. Proprietari şi acte

Inscrieri privitoare la dreptul de proprietate şi alte drepturi reale		Referinţe
/		
Act Administrativ nr. 53-01835, din 13/06/1997 emis de CJSDPAT TELEORMAN;		
B1	Intabulare, drept de PROPRIETATE, dobandit prin Reconstituire, cota actuala 1/1, cota initiala 1/1	A1
	1) **MOISE I. ALEXANDRU**	
Act Normativ nr. 171, din 13/03/2012 emis de GUVERNUL ROMÂNIEI (Decizie de expropriere nr.553/18.05.2012 emisă de CNADNR S.A);		
B2	Se notează faptul că imobilul înscris în prezenta carte funciară se suprapune parțial cu coridorul de expropriere înscris la ID-ul nr.13533 căruia i-a fost asociată cartea funciară nr.20541, pe suprafața de 7 mp	A1

C. Partea III. SARCINI .

Inscrieri privind dezmembramintele dreptului de proprietate, drepturi reale de garanţie şi sarcini	Referinţe
NU SUNT	

Neutilizabil în circuitul civil

Anexa Nr. 1 La Partea I

Teren

Nr cadastral	Suprafaţa (mp)*	Observaţii / Referinţe
	Din acte: 2.400 Masurata: 2.175	

* Suprafaţa este determinată in planul de proiecţie Stereo 70.

DETALII LINIARE IMOBIL



Date referitoare la teren

Crt	Categorie folosinţă	Intra vilan	Suprafaţa (mp)	Tarla	Parcelă	Nr. topo	Observaţii / Referinţe
1	arabil	NU	2.175	1/2	13	-	

Lungime Segmente
1) Valorile lungimilor segmentelor sunt obţinute din proiecţie în plan.

Punct început	X / Y	Punct sfârşit	X / Y	Lungime segment (** (m)
1	501.996,475 285.411,323	2	502.000,813 285.407,788	5.596
2	502.000,813 285.407,788	3	502.413,034 285.581,801	447.445
3	502.413,034 285.581,801	4	502.408,839 285.585,215	5.409
4	502.408,839 285.585,215	1	501.996,475 285.411,323	447.529

Document care conţine date cu caracter personal, protejat de prevederile Regulamentului (UE) nr. 679/2016 şi Legii 190/2018

**** Lungimile segmentelor sunt determinate în planul de proiecţie Stereo 70 şi sunt rotunjite la 1 milimetru.**
***** Distanţa dintre puncte este formată din segmente cumulate ce sunt mai mici decât valoarea 1 milimetru.**

Neutilizabil in circuitul civil

DATE DESPRE IMOBILUL NR. 17277

Oficiul de Cadastru şi Publicitate Imobiliară TELEORMAN
Biroul de Cadastru şi Publicitate Imobiliară Alexandria

A. Partea I. Descrierea imobilului

TEREN Extravilan

Adresa: Jud. Teleorman

Nr. Crt	Nr cadastral Nr. topografic	Suprafaţa* (mp)	Observaţii / Referinţe
A1	22767	Din acte: 2.000 Masurata: 1.995	Sector cadastral:1 Teren neimprejmuit;

B. Partea II. Proprietari şi acte

Inscrieri privitoare la dreptul de proprietate şi alte drepturi reale		Referinţe
73199 / 30/08/2023		
Hotarare Judecatoreasca nr. 1021, din 11/05/1999 emis de JUDECĂTORIA ROȘIORII DE VEDE-JUDEȚUL TELEORMAN (SENTINȚĂ CIVILĂ ÎN DOSARUL NR. 2372/1999; hotarare judecatoreasca nr Incheiere nr. 1210 din 22.06.2021, emis de JUDECATORIA ROSIORII DE VEDE în Dosarul nr. 2436/292/2021);		
B1	Intabulare, drept de PROPRIETATE, cu titlu de partaj, bun propriu, dobandit prin Hotarare Judecatoreasca, cota actuala 1/1, cota initiala 1/1	A1
	1) **ROBESCU VASILE**	
/		
Act Normativ nr. 171, din 13/03/2012 emis de GUVERNUL ROMÂNIEI (Decizie de expropriere nr.553/18. 05.2012 emisă de CNADNR S.A);		
B2	Se notează faptul că imobilul înscris în prezenta carte funciară se suprapune parțial cu coridorul de expropriere înscris la ID-ul nr.13533 căruia i-a fost asociată cartea funciară nr.20541, pe suprafața de 5 mp	A1

C. Partea III. SARCINI .

Inscrieri privind dezmembramintele dreptului de proprietate, drepturi reale de garanţie şi sarcini	Referinţe
NU SUNT	

Neutilizabil în circuitul civil

Anexa Nr. 1 La Partea I

Teren

Nr cadastral	Suprafaţa (mp)*	Observaţii / Referinţe
22767	Din acte: 2.000 Masurata: 1.995	

* Suprafaţa este determinată in planul de proiecţie Stereo 70.

DETALII LINIARE IMOBIL

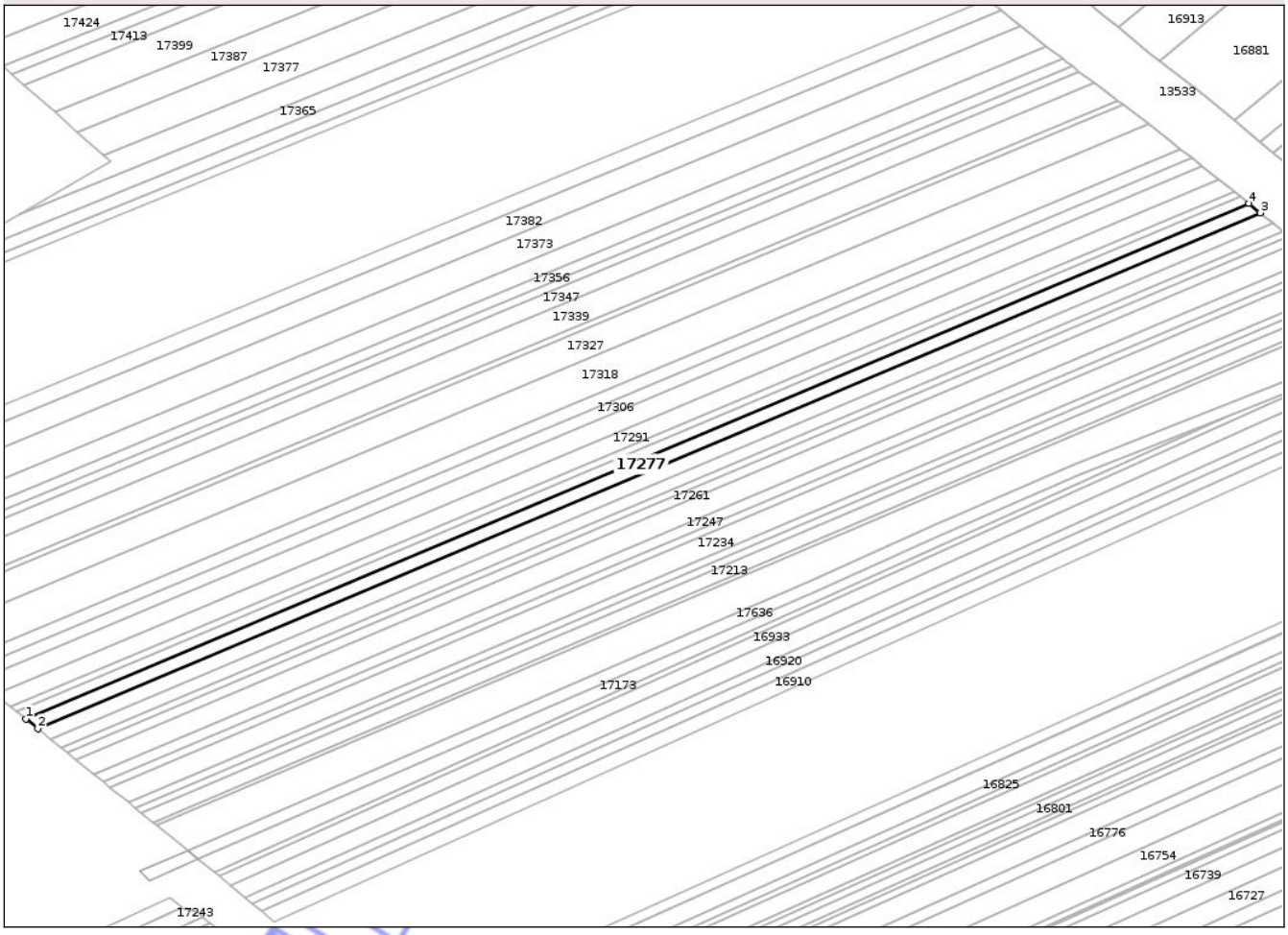

Date referitoare la teren

Crt	Categorie folosinţă	Intra vilan	Suprafaţa (mp)	Tarla	Parcelă	Nr. topo	Observaţii / Referinţe
1	arabil	NU	1.995	1/2	14	-	

Lungime Segmente

1) Valorile lungimilor segmentelor sunt obţinute din proiecţie în plan.

Punct început	X / Y	Punct sfârşit	X / Y	Lungime segment (** (m)
1	501.992,494 285.414,565	2	501.996,475 285.411,323	5.134
2	501.996,475 285.411,323	3	502.408,839 285.585,215	447.529
3	502.408,839 285.585,215	4	502.404,991 285.588,347	4.962
4	502.404,991 285.588,347	1	501.992,494 285.414,565	447.609

Document care conţine date cu caracter personal, protejat de prevederile Regulamentului (UE) nr. 679/2016 şi Legii 190/2018

**** Lungimile segmentelor sunt determinate în planul de proiecţie Stereo 70 şi sunt rotunjite la 1 milimetru.**
***** Distanţa dintre puncte este formată din segmente cumulate ce sunt mai mici decât valoarea 1 milimetru.**

Neutilizabil in circuitul civil

DATE DESPRE IMOBILUL NR. 17278

Oficiul de Cadastru şi Publicitate Imobiliară TELEORMAN
Biroul de Cadastru şi Publicitate Imobiliară Alexandria

A. Partea I. Descrierea imobilului

TEREN Extravilan

Adresa: Jud. Teleorman

Nr. Crt	Nr cadastral Nr. topografic	Suprafaţa* (mp)	Observaţii / Referinţe
A1		Din acte: 2.500 Masurata: 2.360	Sector cadastral:2 Teren neimprejmuit;

B. Partea II. Proprietari şi acte

Inscrieri privitoare la dreptul de proprietate şi alte drepturi reale		Referinţe
/		
Act Administrativ nr. 53-01977, din 15/12/1997 emis de CJSDPAT TELEORMAN;		
B1	Intabulare, drept de PROPRIETATE, dobandit prin Reconstituire, cota actuala 1/1, cota initiala 1/1	A1
	1) **NEDELCU CONSTANTIN** DEFUNCT:Da	

C. Partea III. SARCINI .

Inscrieri privind dezmembramintele dreptului de proprietate, drepturi reale de garanţie şi sarcini	Referinţe
NU SUNT	

Neutilizabil în circuitul civil

Anexa Nr. 1 La Partea I

Teren

Nr cadastral	Suprafaţa (mp)*	Observaţii / Referinţe
	Din acte: 2.500 Masurata: 2.360	

* Suprafaţa este determinată in planul de proiecţie Stereo 70.

DETALII LINIARE IMOBIL

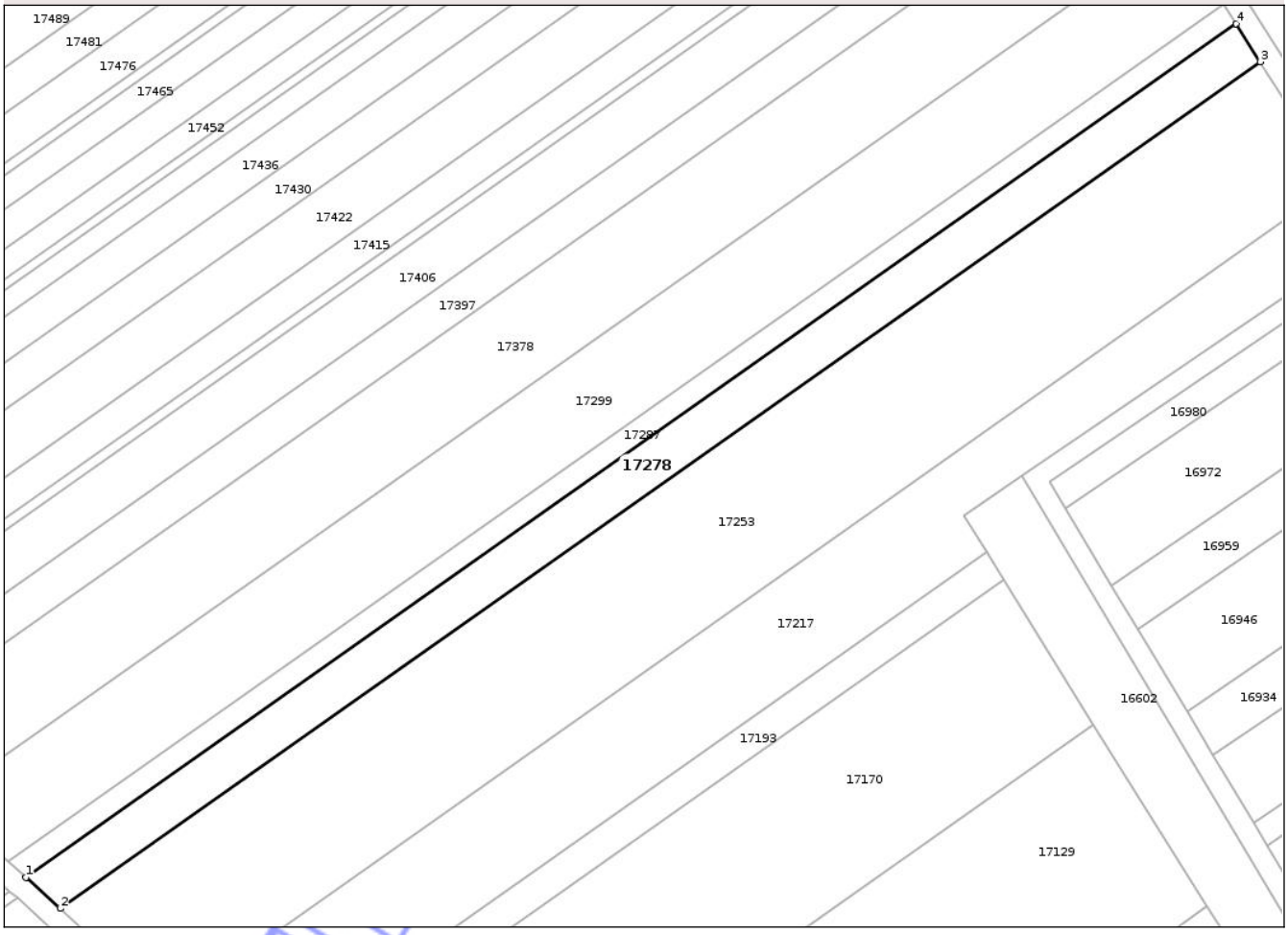

Date referitoare la teren

Crt	Categorie folosinţă	Intra vilan	Suprafaţa (mp)	Tarla	Parcelă	Nr. topo	Observaţii / Referinţe
1	arabil	NU	2.360	32	65	-	

Lungime Segmente

1) Valorile lungimilor segmentelor sunt obţinute din proiecţie în plan.

Punct început	X / Y	Punct sfârşit	X / Y	Lungime segment (** (m)
1	502.095,972 286.253,255	2	502.102,441 286.247,423	8.71
2	502.102,441 286.247,423	3	502.328,553 286.406,926	276.709
3	502.328,553 286.406,926	4	502.324,028 286.414,128	8.506
4	502.324,028 286.414,128	1	502.095,972 286.253,255	279.087

Neautentic

**** Lungimile segmentelor sunt determinate în planul de proiecţie Stereo 70 şi sunt rotunjite la 1 milimetru.**
***** Distanţa dintre puncte este formată din segmente cumulate ce sunt mai mici decât valoarea 1 milimetru.**

Neutilizabil în circuitul civil

DATE DESPRE IMOBILUL NR. 17279

Oficiul de Cadastru şi Publicitate Imobiliară TELEORMAN
Biroul de Cadastru şi Publicitate Imobiliară Alexandria

A. Partea I. Descrierea imobilului

TEREN Extravilan

Adresa: Jud. Teleorman

Nr. Crt	Nr cadastral Nr. topografic	Suprafaţa* (mp)	Observaţii / Referinţe
A1		6.300	Sector cadastral:8 Teren neimprejmuit;

B. Partea II. Proprietari şi acte

Inscrieri privitoare la dreptul de proprietate şi alte drepturi reale		Referinţe
/		
Act Administrativ nr. 5300761, din 13/03/1995 emis de CJSDPAT TELEORMAN;		
B1	Intabulare, drept de PROPRIETATE, dobandit prin Reconstituire, cota actuala 1/1, cota initiala 1/1	A1
	1) **IAURUM N GHEORGHE**	

C. Partea III. SARCINI .

Inscrieri privind dezmembramintele dreptului de proprietate, drepturi reale de garanţie şi sarcini	Referinţe
NU SUNT	

Neutilizabil în circuitul civil

Anexa Nr. 1 La Partea I

Teren

Nr cadastral	Suprafaţa (mp)*	Observaţii / Referinţe
	6.300	

* Suprafaţa este determinată in planul de proiecţie Stereo 70.

DETALII LINIARE IMOBIL

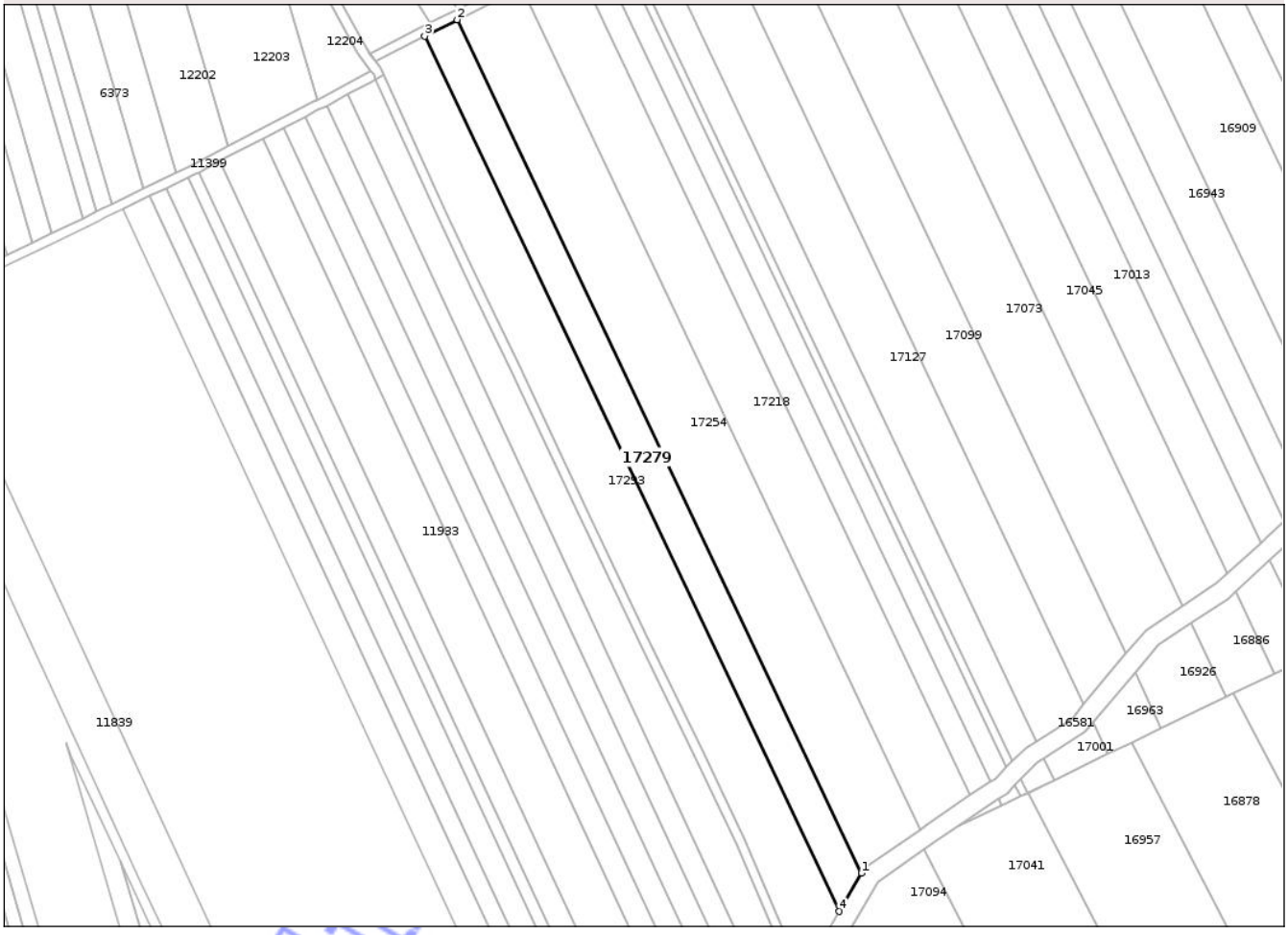

Date referitoare la teren

Crt	Categorie folosinţă	Intra vilan	Suprafaţa (mp)	Tarla	Parcelă	Nr. topo	Observaţii / Referinţe
1	arabil	NU	6.300	2/4	48	-	

Lungime Segmente

1) Valorile lungimilor segmentelor sunt obţinute din proiecţie în plan.

Punct început	X / Y	Punct sfârşit	X / Y	Lungime segment (** (m)
1	502.279,494 283.237,492	2	502.107,52 283.600,134	401.353
2	502.107,52 283.600,134	3	502.093,69 283.593,121	15.506
3	502.093,69 283.593,121	4	502.270,02 283.221,296	411.517
4	502.270,02 283.221,296	1	502.279,494 283.237,492	18.763

**** Lungimile segmentelor sunt determinate în planul de proiecţie Stereo 70 şi sunt rotunjite la 1 milimetru.**

Document care conţine date cu caracter personal, protejat de prevederile Regulamentului (UE) nr. 679/2016 şi Legii 190/2018

***** Distanţa dintre puncte este formată din segmente cumulate ce sunt mai mici decât valoarea 1 milimetru.**

Neutilizabil in circuitul civil

DATE DESPRE IMOBILUL NR. 17280

Oficiul de Cadastru şi Publicitate Imobiliară TELEORMAN
Biroul de Cadastru şi Publicitate Imobiliară Alexandria

A. Partea I. Descrierea imobilului

TEREN Extravilan

Adresa: Jud. Teleorman

Nr. Crt	Nr cadastral Nr. topografic	Suprafaţa* (mp)	Observaţii / Referinţe
A1		6.700	Sector cadastral:8 Teren neimprejmuit;

B. Partea II. Proprietari şi acte

Inscrieri privitoare la dreptul de proprietate şi alte drepturi reale		Referinţe
/		
Act Notarial nr. 29, din 15/02/2019 emis de BNP TAMARA MORCOV;		
B1	Intabulare, drept de PROPRIETATE, cu titlu de moștenire, bun propriu, dobandit prin Succesiune, cota actuala 1/1, cota initiala 1/1	A1
	1) **BUZDUGAN MARIA**	

C. Partea III. SARCINI .

Inscrieri privind dezmembramintele dreptului de proprietate, drepturi reale de garanţie şi sarcini	Referinţe
NU SUNT	

Neutilizabil în circuitul civil

Anexa Nr. 1 La Partea I

Teren

Nr cadastral	Suprafaţa (mp)*	Observaţii / Referinţe
	6.700	

* Suprafaţa este determinată in planul de proiecţie Stereo 70.

DETALII LINIARE IMOBIL

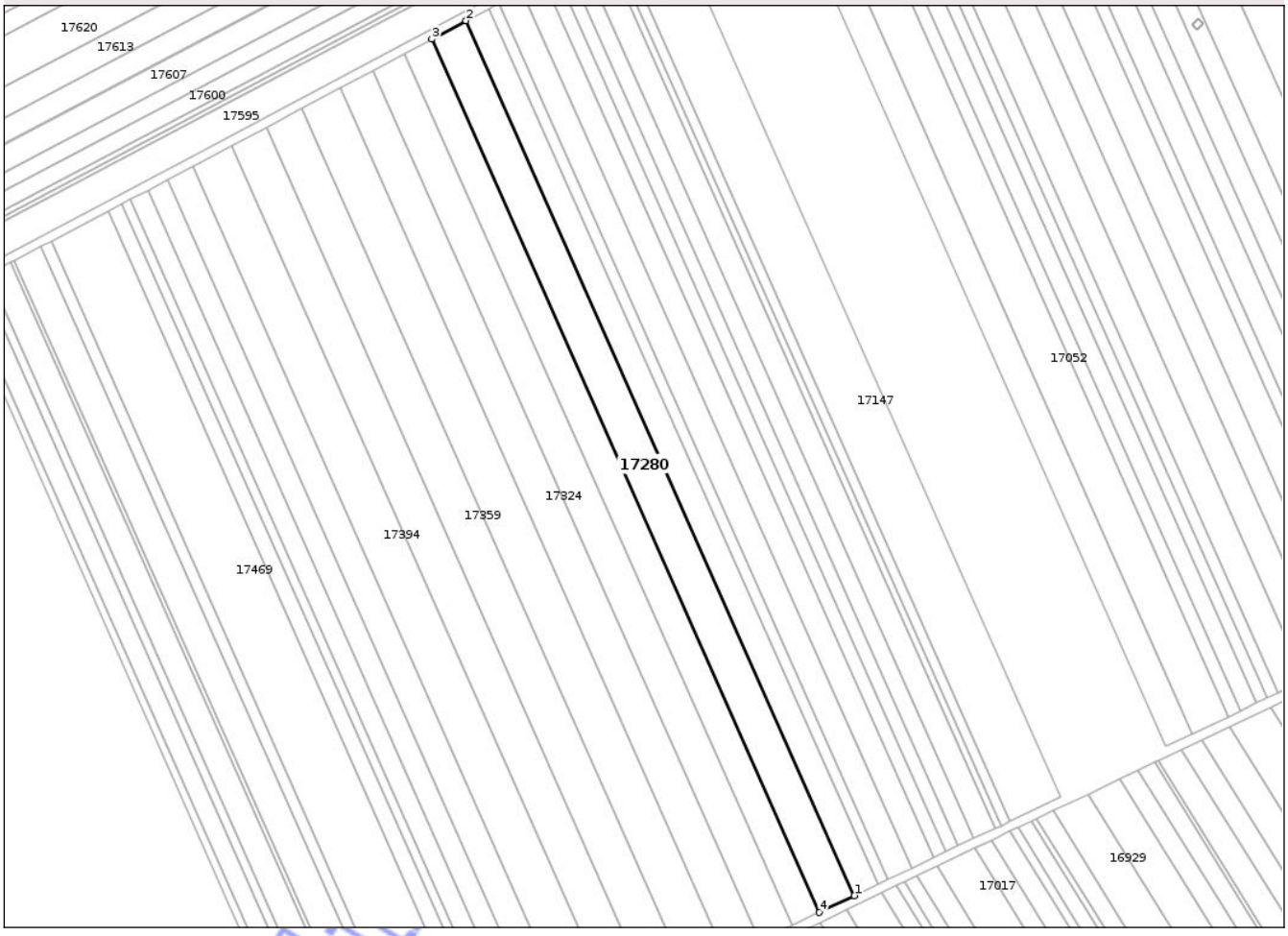

Date referitoare la teren

Crt	Categorie folosinţă	Intra vilan	Suprafaţa (mp)	Tarla	Parcelă	Nr. topo	Observaţii / Referinţe
1	arabil	NU	6.700	2/5	41	-	

Lungime Segmente

1) Valorile lungimilor segmentelor sunt obţinute din proiecţie în plan.

Punct început	X / Y	Punct sfârşit	X / Y	Lungime segment (** (m)
1	502.277,49 284.124,924	2	502.112,011 284.497,303	407.492
2	502.112,011 284.497,303	3	502.097,452 284.489,54	16.499
3	502.097,452 284.489,54	4	502.262,639 284.117,819	406.772
4	502.262,639 284.117,819	1	502.277,49 284.124,924	16.463

**** Lungimile segmentelor sunt determinate în planul de proiecţie Stereo 70 şi sunt rotunjite la 1 milimetru.**

Document care conţine date cu caracter personal, protejat de prevederile Regulamentului (UE) nr. 679/2016 şi Legii 190/2018

***** Distanţa dintre puncte este formată din segmente cumulate ce sunt mai mici decât valoarea 1 milimetru.**

Neutilizabil in circuitul civil

DATE DESPRE IMOBILUL NR. 17281

Oficiul de Cadastru şi Publicitate Imobiliară TELEORMAN
Biroul de Cadastru şi Publicitate Imobiliară Alexandria

A. Partea I. Descrierea imobilului

TEREN Extravilan

Adresa: Jud. Teleorman

Nr. Crt	Nr cadastral Nr. topografic	Suprafaţa* (mp)	Observaţii / Referinţe
A1		Din acte: 1.600 Masurata: 601	Sector cadastral:8 Teren neimprejmuit;

B. Partea II. Proprietari şi acte

Inscrieri privitoare la dreptul de proprietate şi alte drepturi reale		Referinţe
/		
Act Administrativ nr. 53-02021, din 20/02/1998 emis de CJSDPAT TELEORMAN;		
B1	Intabulare, drept de PROPRIETATE, dobandit prin Reconstituire, cota actuala 1/1, cota initiala 1/1	A1
	1) **CHITU MARIA**	

C. Partea III. SARCINI .

Inscrieri privind dezmembramintele dreptului de proprietate, drepturi reale de garanţie şi sarcini	Referinţe
NU SUNT	

Neutilizabil în circuitul civil

Anexa Nr. 1 La Partea I

Teren

Nr cadastral	Suprafaţa (mp)*	Observaţii / Referinţe
	Din acte: 1.600 Masurata: 601	

* Suprafaţa este determinată in planul de proiecţie Stereo 70.

DETALII LINIARE IMOBIL

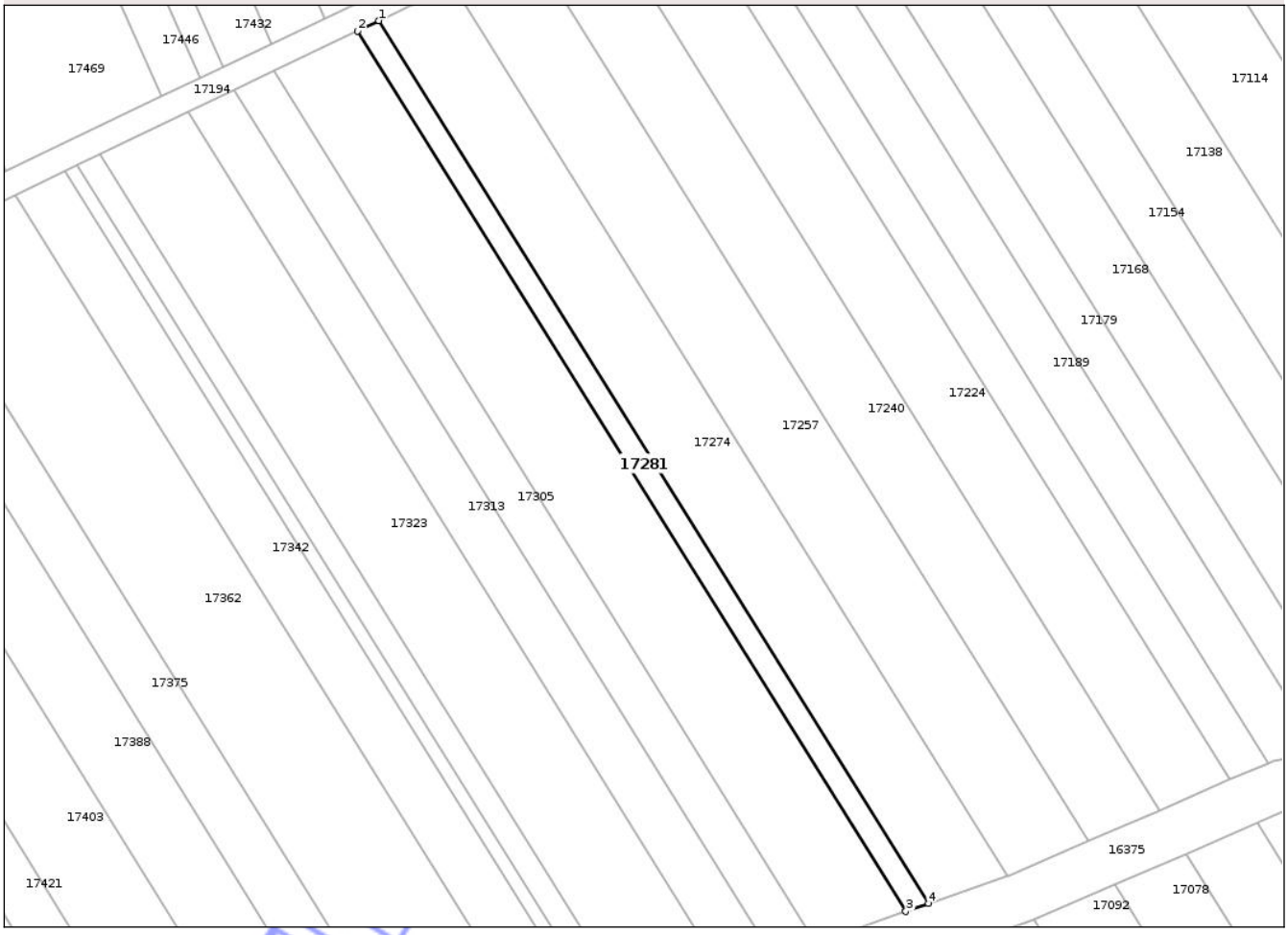

Date referitoare la teren

Crt	Categorie folosinţă	Intra vilan	Suprafaţa (mp)	Tarla	Parcelă	Nr. topo	Observaţii / Referinţe
1	arabil	NU	601	2	123	-	identic cu parcela 12/3; Imobilul este despărțit de canal. Diferența de suprafață se regăsește la ID 17116.

Lungime Segmente

1) Valorile lungimilor segmentelor sunt obţinute din proiecţie în plan.

Punct început	X / Y	Punct sfârşit	X / Y	Lungime segment (** (m)
1	502.156,171 284.062,447	2	502.152,84 284.060,854	3.692
2	502.152,84 284.060,854	3	502.239,344 283.921,861	163.713
3	502.239,344 283.921,861	4	502.242,887 283.923,112	3.757
4	502.242,887 283.923,112	1	502.156,171 284.062,447	164.116

Document care conține date cu caracter personal, protejat de prevederile Regulamentului (UE) nr. 679/2016 și Legii 190/2018

**** Lungimile segmentelor sunt determinate în planul de proiecţie Stereo 70 şi sunt rotunjite la 1 milimetru.**
***** Distanţa dintre puncte este formată din segmente cumulate ce sunt mai mici decât valoarea 1 milimetru.**

Neutilizabil in circuitul civil

DATE DESPRE IMOBILUL NR. 17282

Oficiul de Cadastru şi Publicitate Imobiliară TELEORMAN
Biroul de Cadastru şi Publicitate Imobiliară Alexandria

A. Partea I. Descrierea imobilului

TEREN Extravilan

Adresa: Jud. Teleorman

Nr. Crt	Nr cadastral Nr. topografic	Suprafaţa* (mp)	Observaţii / Referinţe
A1		Din acte: 3.600 Masurata: 3.399	Sector cadastral:2 Teren neimprejmuit;

B. Partea II. Proprietari şi acte

Inscrieri privitoare la dreptul de proprietate şi alte drepturi reale		Referinţe
/		
Act Administrativ nr. 53-00993, din 14/05/1996 emis de CJSDPAT TELEORMAN;		
B1	Intabulare, drept de PROPRIETATE, dobandit prin Reconstituire, cota actuala 1/1, cota initiala 1/1	A1
	1) **VÎNĂTORU I. MARIN** DEFUNCT:Da	

C. Partea III. SARCINI .

Inscrieri privind dezmembramintele dreptului de proprietate, drepturi reale de garanţie şi sarcini	Referinţe
NU SUNT	

Neutilizabil în circuitul civil

Anexa Nr. 1 La Partea I

Teren

Nr cadastral	Suprafaţa (mp)*	Observaţii / Referinţe
	Din acte: 3.600 Masurata: 3.399	

* Suprafaţa este determinată in planul de proiecţie Stereo 70.

DETALII LINIARE IMOBIL

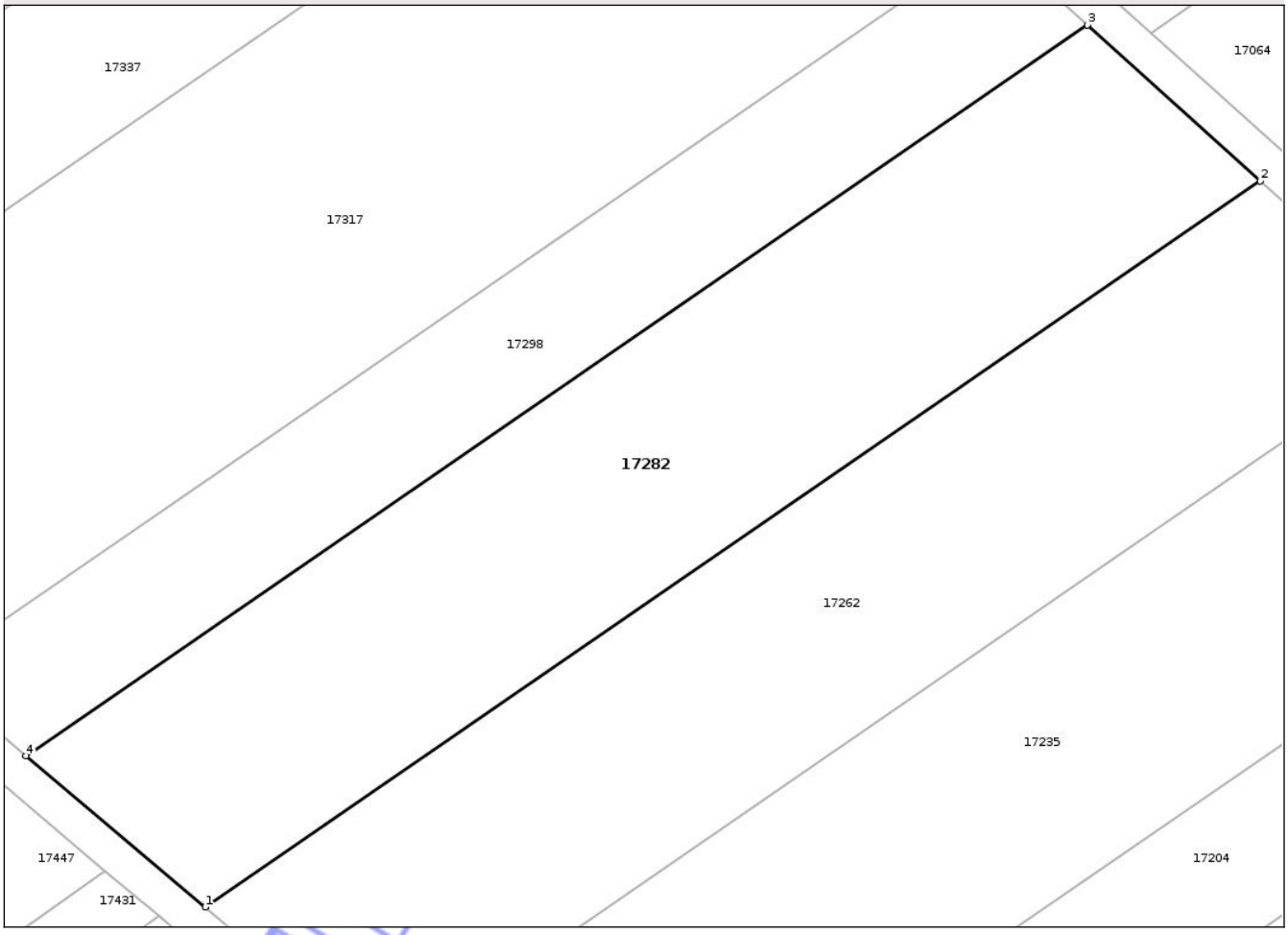

Date referitoare la teren

Crt	Categorie folosinţă	Intra vilan	Suprafaţa (mp)	Tarla	Parcelă	Nr. topo	Observaţii / Referinţe
1	arabil	NU	3.399	32	98	-	

Lungime Segmente

1) Valorile lungimilor segmentelor sunt obţinute din proiecţie în plan.

Punct început	X / Y	Punct sfârşit	X / Y	Lungime segment (** (m)
1	502.132,048 286.033,97	2	502.246,118 286.112,492	138.483
2	502.246,118 286.112,492	3	502.227,435 286.129,337	25.156
3	502.227,435 286.129,337	4	502.112,65 286.050,322	139.352
4	502.112,65 286.050,322	1	502.132,048 286.033,97	25.371

Document care conţine date cu caracter personal, protejat de prevederile Regulamentului (UE) nr. 679/2016 şi Legii 190/2018

**** Lungimile segmentelor sunt determinate în planul de proiecţie Stereo 70 şi sunt rotunjite la 1 milimetru.**
***** Distanţa dintre puncte este formată din segmente cumulate ce sunt mai mici decât valoarea 1 milimetru.**

Neutilizabil in circuitul civil

DATE DESPRE IMOBILUL NR. 17284

Oficiul de Cadastru şi Publicitate Imobiliară TELEORMAN
Biroul de Cadastru şi Publicitate Imobiliară Alexandria

A. Partea I. Descrierea imobilului

TEREN Extravilan

Adresa: Jud. Teleorman

Nr. Crt	Nr cadastral Nr. topografic	Suprafaţa* (mp)	Observaţii / Referinţe
A1		Din acte: 11.300 Masurata: 10.268	Sector cadastral:1 Teren neimprejmuit;

B. Partea II. Proprietari şi acte

Inscrieri privitoare la dreptul de proprietate şi alte drepturi reale		Referinţe
/		
Act Notarial nr. 356, din 05/12/2005 emis de BNP BARBU MARIA;		
B1	Intabulare, drept de PROPRIETATE, cu titlu de moștenire și partaj, bun propriu, dobandit prin Succesiune, cota actuala 1/1, cota initiala 1/1	A1
	1) **SISU ION**	

C. Partea III. SARCINI .

Inscrieri privind dezmembramintele dreptului de proprietate, drepturi reale de garanţie şi sarcini	Referinţe
NU SUNT	

Neutilizabil în circuitul civil

Anexa Nr. 1 La Partea I

Teren

Nr cadastral	Suprafaţa (mp)*	Observaţii / Referinţe
	Din acte: 11.300 Masurata: 10.268	

* Suprafaţa este determinată in planul de proiecţie Stereo 70.

DETALII LINIARE IMOBIL



Date referitoare la teren

Crt	Categorie folosinţă	Intra vilan	Suprafaţa (mp)	Tarla	Parcelă	Nr. topo	Observaţii / Referinţe
1	arabil	NU	10.268	1/7	25	-	

Lungime Segmente
1) Valorile lungimilor segmentelor sunt obţinute din proiecţie în plan.

Punct început	X / Y	Punct sfârşit	X / Y	Lungime segment (** (m)
1	502.414,452 284.916,424	2	502.035,642 284.714,909	429.075
2	502.035,642 284.714,909	3	502.046,11 284.693,692	23.659
3	502.046,11 284.693,692	4	502.434,007 284.900,041	439.368
4	502.434,007 284.900,041	1	502.414,452 284.916,424	25.511

Document care conţine date cu caracter personal, protejat de prevederile Regulamentului (UE) nr. 679/2016 şi Legii 190/2018

**** Lungimile segmentelor sunt determinate în planul de proiecţie Stereo 70 şi sunt rotunjite la 1 milimetru.**
***** Distanţa dintre puncte este formată din segmente cumulate ce sunt mai mici decât valoarea 1 milimetru.**

Neutilizabil in circuitul civil

DATE DESPRE IMOBILUL NR. 17285

Oficiul de Cadastru şi Publicitate Imobiliară TELEORMAN
Biroul de Cadastru şi Publicitate Imobiliară Alexandria

A. Partea I. Descrierea imobilului

TEREN Extravilan

Adresa: Jud. Teleorman

Nr. Crt	Nr cadastral Nr. topografic	Suprafaţa* (mp)	Observaţii / Referinţe
A1		Din acte: 1.700 Masurata: 1.541	Sector cadastral:1 Teren neimprejmuit;

B. Partea II. Proprietari şi acte

Inscrieri privitoare la dreptul de proprietate şi alte drepturi reale		Referinţe
/		
Act Administrativ nr. 53-01500, din 11/12/1996 emis de CJSDPAT TELEORMAN;		
B1	Intabulare, drept de PROPRIETATE, dobandit prin Reconstituire, cota actuala 3/4, cota initiala 3/4	A1
	1) **BUCATĂ ALEXANDRU** DEFUNCT:Da	
Act Notarial nr. 181, din 03/08/2000 emis de BNP TAMARA MORCOV;		
B2	Intabulare, drept de PROPRIETATE, cu titlu de moştenire, bun propriu, dobandit prin Succesiune, cota actuala 1/4, cota initiala 1/4	A1
	1) **TUDORICĂ IOANA**	
Act Normativ nr. 171, din 13/03/2012 emis de GUVERNUL ROMÂNIEI (Decizie de expropriere nr.553/18. 05.2012 emisă de CNADNR S.A);		
B3	Se notează faptul că imobilul înscris în prezenta carte funciară se suprapune parțial cu coridorul de expropriere înscris la ID-ul nr.13533 căruia i-a fost asociată cartea funciară nr.20541, pe suprafața de 4 mp	A1

C. Partea III. SARCINI .

Inscrieri privind dezmembramintele dreptului de proprietate, drepturi reale de garanţie şi sarcini	Referinţe
NU SUNT	

Neutilizabil în circuitul civil

Anexa Nr. 1 La Partea I

Teren

Nr cadastral	Suprafaţa (mp)*	Observaţii / Referinţe
	Din acte: 1.700 Masurata: 1.541	

* Suprafaţa este determinată in planul de proiecţie Stereo 70.

DETALII LINIARE IMOBIL

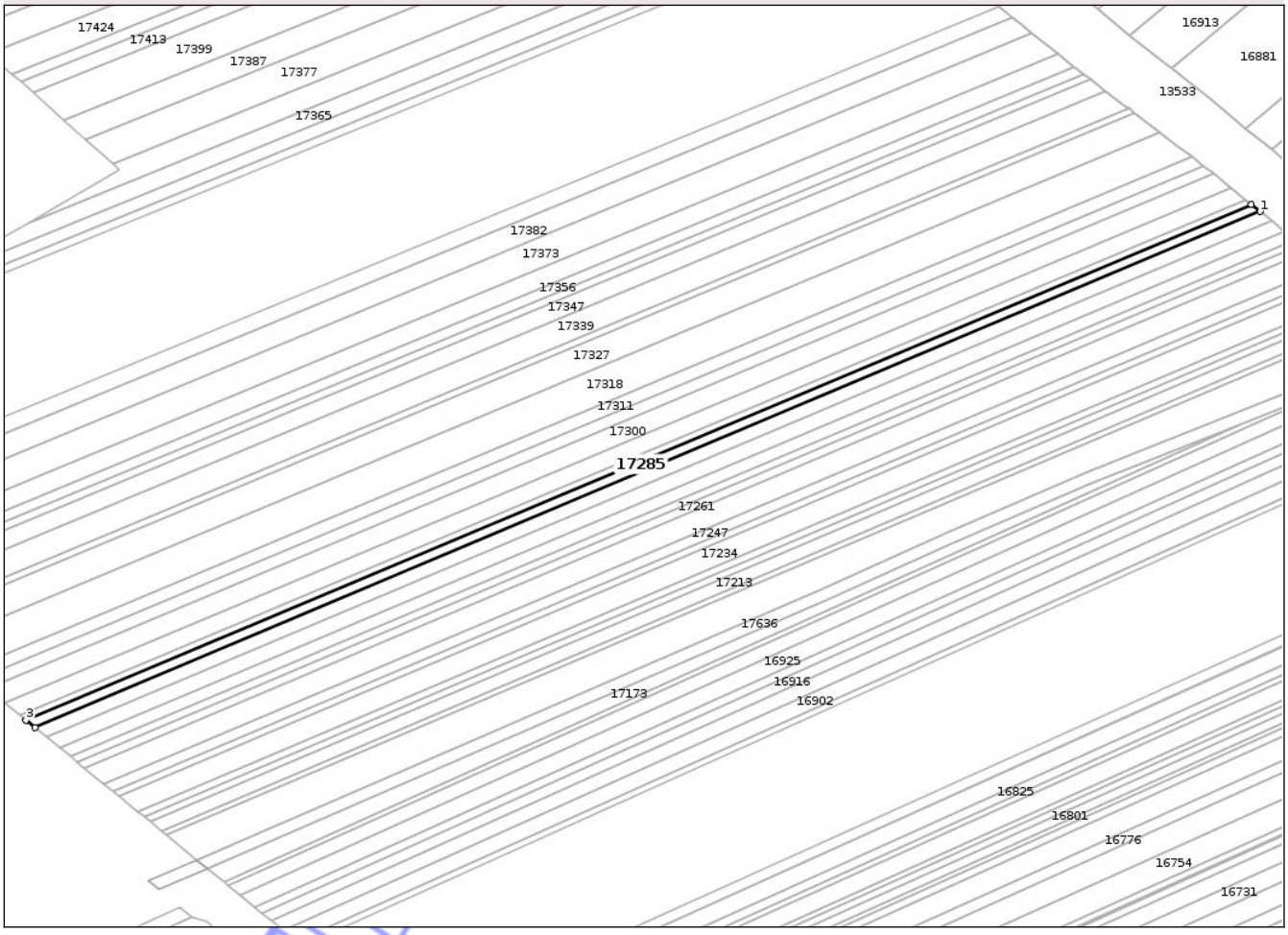

Date referitoare la teren

Crt	Categorie folosinţă	Intra vilan	Suprafaţa (mp)	Tarla	Parcelă	Nr. topo	Observaţii / Referinţe
1	arabil	NU	1.541	1/2	15	-	

Lungime Segmente

1) Valorile lungimilor segmentelor sunt obţinute din proiecţie în plan.

Punct început	X / Y	Punct sfârşit	X / Y	Lungime segment (** (m)
1	502.404,991 285.588,347	2	502.402,019 285.590,767	3.833
2	502.402,019 285.590,767	3	501.989,419 285.417,07	447.671
3	501.989,419 285.417,07	4	501.992,494 285.414,565	3.966
4	501.992,494 285.414,565	1	502.404,991 285.588,347	447.609

Document care conţine date cu caracter personal, protejat de prevederile Regulamentului (UE) nr. 679/2016 şi Legii 190/2018

**** Lungimile segmentelor sunt determinate în planul de proiecţie Stereo 70 şi sunt rotunjite la 1 milimetru.**
***** Distanţa dintre puncte este formată din segmente cumulate ce sunt mai mici decât valoarea 1 milimetru.**

Neutilizabil in circuitul civil

DATE DESPRE IMOBILUL NR. 17286

Oficiul de Cadastru şi Publicitate Imobiliară TELEORMAN
Biroul de Cadastru şi Publicitate Imobiliară Alexandria

A. Partea I. Descrierea imobilului

TEREN Extravilan

Adresa: Jud. Teleorman

Nr. Crt	Nr cadastral Nr. topografic	Suprafaţa* (mp)	Observaţii / Referinţe
A1		Din acte: 1.100 Masurata: 997	Sector cadastral:1 Teren neimprejmuit;

B. Partea II. Proprietari şi acte

Inscrieri privitoare la dreptul de proprietate şi alte drepturi reale		Referinţe
/		
Act Administrativ nr. 53-01308, din 06/11/1996 emis de CJSDPAT TELEORMAN;		
B1	Intabulare, drept de PROPRIETATE, dobandit prin Reconstituire, cota actuala 1/1, cota initiala 1/1	A1
	1) **GHEORGHE P. ION**	
Act Normativ nr. 171, din 13/03/2012 emis de GUVERNUL ROMÂNIEI (Decizie de expropriere nr.553/18. 05.2012 emisă de CNADNR S.A);		
B2	Se notează faptul că imobilul înscris în prezenta carte funciară se suprapune parțial cu coridorul de expropriere înscris la ID-ul nr.13533 căruia i-a fost asociată cartea funciară nr.20541, pe suprafața de 3 mp	A1

C. Partea III. SARCINI .

Inscrieri privind dezmembramintele dreptului de proprietate, drepturi reale de garanţie şi sarcini	Referinţe
NU SUNT	

Neutilizabil în circuitul civil

Anexa Nr. 1 La Partea I

Teren

Nr cadastral	Suprafaţa (mp)*	Observaţii / Referinţe
	Din acte: 1.100 Masurata: 997	

* Suprafaţa este determinată in planul de proiecţie Stereo 70.

DETALII LINIARE IMOBIL

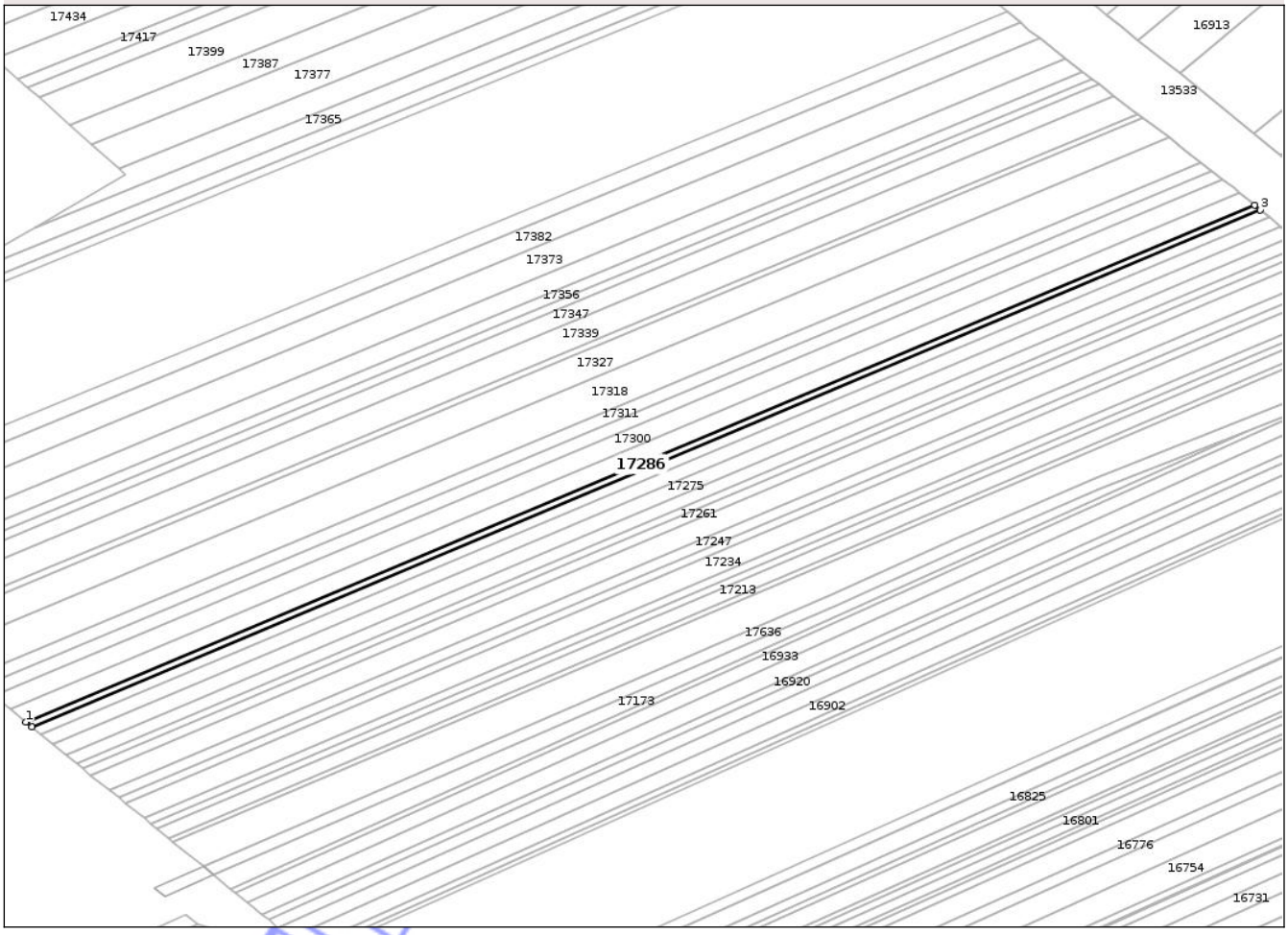

Date referitoare la teren

Crt	Categorie folosinţă	Intra vilan	Suprafaţa (mp)	Tarla	Parcelă	Nr. topo	Observaţii / Referinţe
1	arabil	NU	997	1/2	16	-	

Lungime Segmente

1) Valorile lungimilor segmentelor sunt obţinute din proiecţie în plan.

Punct început	X / Y	Punct sfârşit	X / Y	Lungime segment (** (m)
1	501.987,431 285.418,69	2	501.989,419 285.417,07	2.564
2	501.989,419 285.417,07	3	502.402,019 285.590,767	447.671
3	502.402,019 285.590,767	4	502.400,096 285.592,332	2.479
4	502.400,096 285.592,332	1	501.987,431 285.418,69	447.71

Neautentic

**** Lungimile segmentelor sunt determinate în planul de proiecţie Stereo 70 şi sunt rotunjite la 1 milimetru.**
***** Distanţa dintre puncte este formată din segmente cumulate ce sunt mai mici decât valoarea 1 milimetru.**

Neutilizabil în circuitul civil

DATE DESPRE IMOBILUL NR. 17287

Oficiul de Cadastru şi Publicitate Imobiliară TELEORMAN
Biroul de Cadastru şi Publicitate Imobiliară Alexandria

A. Partea I. Descrierea imobilului

TEREN Extravilan

Adresa: Jud. Teleorman

Nr. Crt	Nr cadastral Nr. topografic	Suprafaţa* (mp)	Observaţii / Referinţe
A1		Din acte: 1.300 Masurata: 1.228	Sector cadastral:2 Teren neimprejmuit;

B. Partea II. Proprietari şi acte

Inscrieri privitoare la dreptul de proprietate şi alte drepturi reale		Referinţe
/		
Act Administrativ nr. 53-01390, din 19/11/1996 emis de CJSDPAT TELEORMAN;		
B1	Intabulare, drept de PROPRIETATE, dobandit prin Reconstituire, cota actuala 1/1, cota initiala 1/1	A1
	1) **CÎRNARU ELISABETA**	

C. Partea III. SARCINI .

Inscrieri privind dezmembramintele dreptului de proprietate, drepturi reale de garanţie şi sarcini	Referinţe
NU SUNT	

Neutilizabil în circuitul civil

Anexa Nr. 1 La Partea I

Teren

Nr cadastral	Suprafaţa (mp)*	Observaţii / Referinţe
	Din acte: 1.300 Masurata: 1.228	

* Suprafaţa este determinată in planul de proiecţie Stereo 70.

DETALII LINIARE IMOBIL

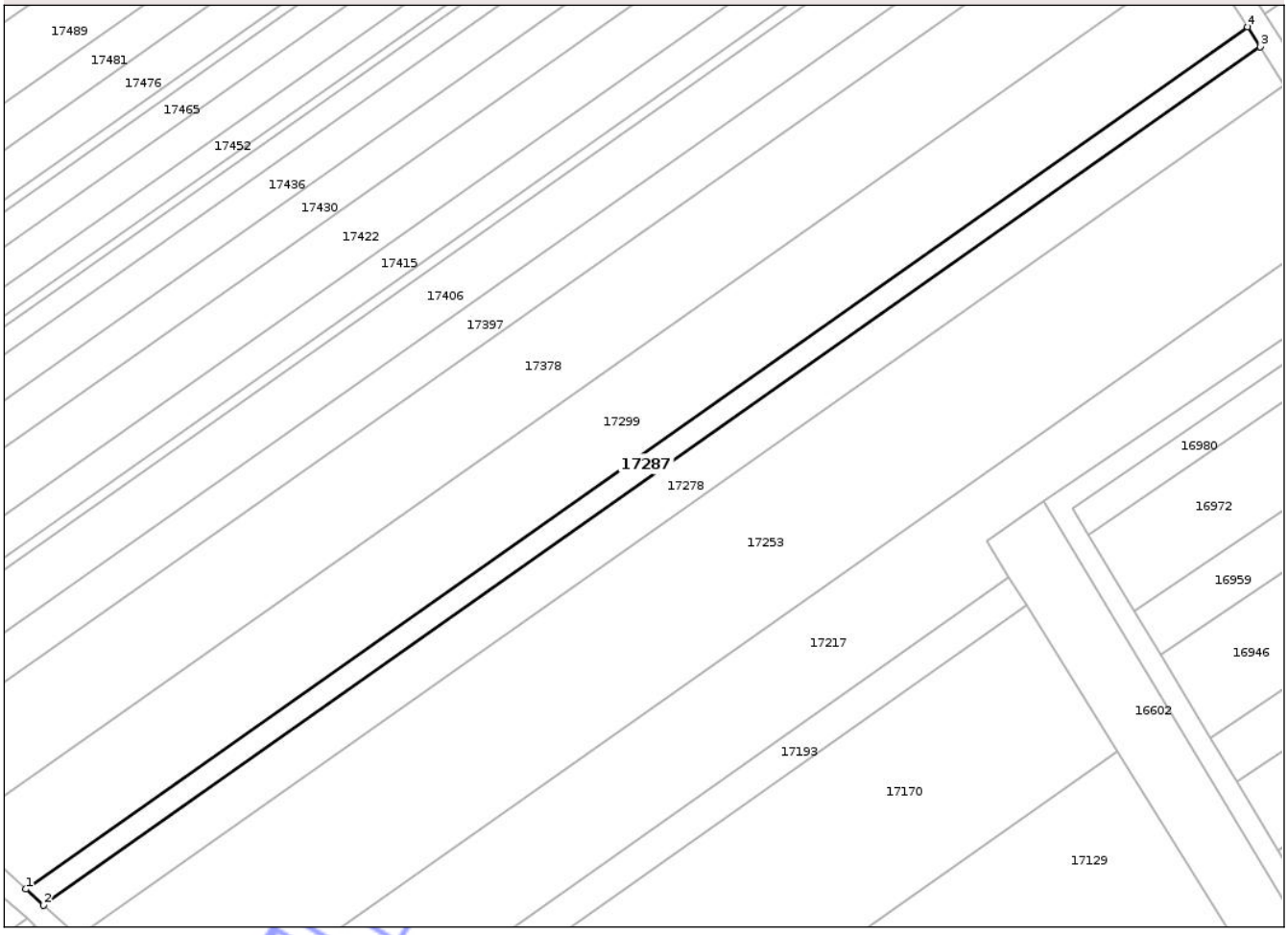

Date referitoare la teren

Crt	Categorie folosinţă	Intra vilan	Suprafaţa (mp)	Tarla	Parcelă	Nr. topo	Observaţii / Referinţe
1	arabil	NU	1.228	32	66	-	

Lungime Segmente
1) Valorile lungimilor segmentelor sunt obţinute din proiecţie în plan.

Punct început	X / Y	Punct sfârşit	X / Y	Lungime segment (** (m)
1	502.092,631 286.256,268	2	502.095,972 286.253,255	4.499
2	502.095,972 286.253,255	3	502.324,028 286.414,128	279.087
3	502.324,028 286.414,128	4	502.321,689 286.417,85	4.396
4	502.321,689 286.417,85	1	502.092,631 286.256,268	280.315

Document care conţine date cu caracter personal, protejat de prevederile Regulamentului (UE) nr. 679/2016 şi Legii 190/2018

**** Lungimile segmentelor sunt determinate în planul de proiecţie Stereo 70 şi sunt rotunjite la 1 milimetru.**
***** Distanţa dintre puncte este formată din segmente cumulate ce sunt mai mici decât valoarea 1 milimetru.**

Neutilizabil in circuitul civil

DATE DESPRE IMOBILUL NR. 17289

Oficiul de Cadastru şi Publicitate Imobiliară TELEORMAN
Biroul de Cadastru şi Publicitate Imobiliară Alexandria

A. Partea I. Descrierea imobilului

TEREN Extravilan

Adresa: Jud. Teleorman

Nr. Crt	Nr cadastral Nr. topografic	Suprafaţa* (mp)	Observaţii / Referinţe
A1		Din acte: 6.300 Masurata: 3.724	Sector cadastral:8 Teren neimprejmuit;

B. Partea II. Proprietari şi acte

Inscrieri privitoare la dreptul de proprietate şi alte drepturi reale		Referinţe
/		
Act Notarial nr. 202, din 08/07/2004 emis de BNP TAMARA MORCOV;		
B1	Intabulare, drept de PROPRIETATE, cu titlu de moștenire, bun propriu, dobandit prin Succesiune, cota actuala 1/1, cota initiala 1/1	A1
	1) **BERBECANU MARIN**	

C. Partea III. SARCINI .

Inscrieri privind dezmembramintele dreptului de proprietate, drepturi reale de garanţie şi sarcini	Referinţe
NU SUNT	

Neutilizabil în circuitul civil

Anexa Nr. 1 La Partea I

Teren

Nr cadastral	Suprafaţa (mp)*	Observaţii / Referinţe
	Din acte: 6.300 Masurata: 3.724	

* Suprafaţa este determinată in planul de proiecţie Stereo 70.

DETALII LINIARE IMOBIL

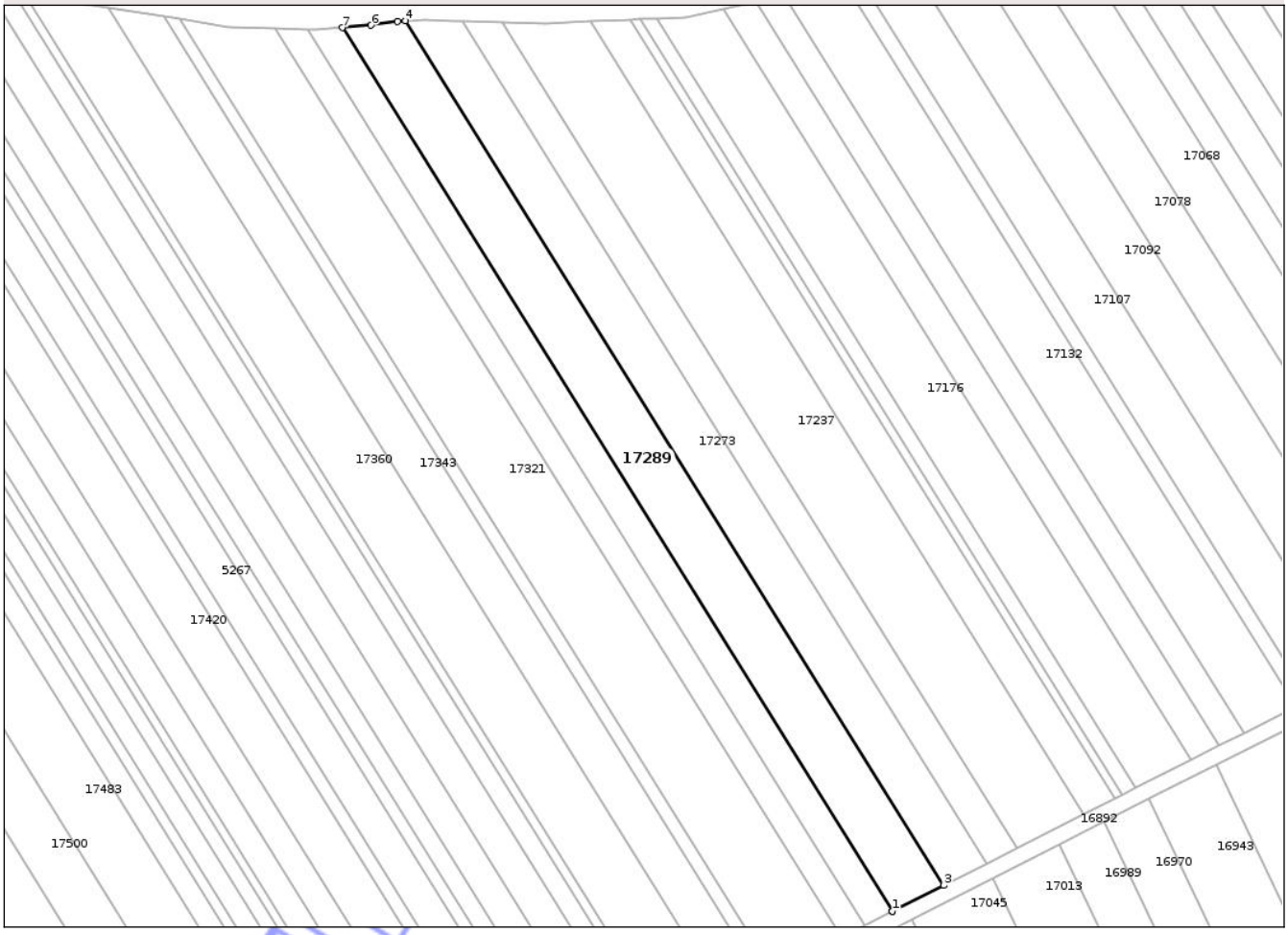

Date referitoare la teren

Crt	Categorie folosinţă	Intra vilan	Suprafaţa (mp)	Tarla	Parcelă	Nr. topo	Observaţii / Referinţe
1	arabil	NU	3.724	2	112	-	Imobilul este despărţit de canal. Diferența de suprafață se regăsește la ID 17403.

Lungime Segmente

1) Valorile lungimilor segmentelor sunt obţinute din proiecţie în plan.

Punct început	X / Y	Punct sfârşit	X / Y	Lungime segment (** (m)
1	502.256,269 283.680,06	2	502.256,276 283.680,064	0.008
2	502.256,276 283.680,064	3	502.269,139 283.686,587	14.422
3	502.269,139 283.686,587	4	502.133,724 283.904,169	256.279
4	502.133,724 283.904,169	5	502.131,752 283.904,042	1.976

Document care conține date cu caracter personal, protejat de prevederile Regulamentului (UE) nr. 679/2016 și Legii 190/2018

Punct început	X / Y	Punct sfârşit	X / Y	Lungime segment (** (m)
5	502.131,752 283.904,042	6	502.125,038 283.903,015	6.792
6	502.125,038 283.903,015	7	502.117,882 283.902,419	7.181
7	502.117,882 283.902,419	1	502.256,269 283.680,06	261.905

** Lungimile segmentelor sunt determinate în planul de proiecţie Stereo 70 şi sunt rotunjite la 1 milimetru.
*** Distanţa dintre puncte este formată din segmente cumulate ce sunt mai mici decât valoarea 1 milimetru.

Neutilizabil in circuitul civil

DATE DESPRE IMOBILUL NR. 17291

Oficiul de Cadastru şi Publicitate Imobiliară TELEORMAN
Biroul de Cadastru şi Publicitate Imobiliară Alexandria

A. Partea I. Descrierea imobilului

TEREN Extravilan

Adresa: Jud. Teleorman

Nr. Crt	Nr cadastral Nr. topografic	Suprafaţa* (mp)	Observaţii / Referinţe
A1		Din acte: 2.900 Masurata: 2.629	Sector cadastral:1 Teren neimprejmuit;

B. Partea II. Proprietari şi acte

Inscrieri privitoare la dreptul de proprietate şi alte drepturi reale		Referinţe
/		
Act Administrativ nr. 5302277, din 27/11/2002 emis de CJSDPAT TELEORMAN;		
B1	Intabulare, drept de PROPRIETATE, dobandit prin Reconstituire, cota actuala 1/1, cota initiala 1/1	A1
	1) **SERBAN PETRA**	
Act Normativ nr. 171, din 13/03/2012 emis de GUVERNUL ROMÂNIEI (Decizie de expropriere nr.553/18.05.2012 emisă de CNADNR S.A);		
B2	Se notează faptul că imobilul înscris în prezenta carte funciară se suprapune parțial cu coridorul de expropriere înscris la ID-ul nr.13533 căruia i-a fost asociată cartea funciară nr.20541, pe suprafața de 7 mp	A1

C. Partea III. SARCINI .

Inscrieri privind dezmembramintele dreptului de proprietate, drepturi reale de garanţie şi sarcini	Referinţe
NU SUNT	

Neutilizabil în circuitul civil

Anexa Nr. 1 La Partea I

Teren

Nr cadastral	Suprafaţa (mp)*	Observaţii / Referinţe
	Din acte: 2.900 Masurata: 2.629	

* Suprafaţa este determinată in planul de proiecţie Stereo 70.

DETALII LINIARE IMOBIL

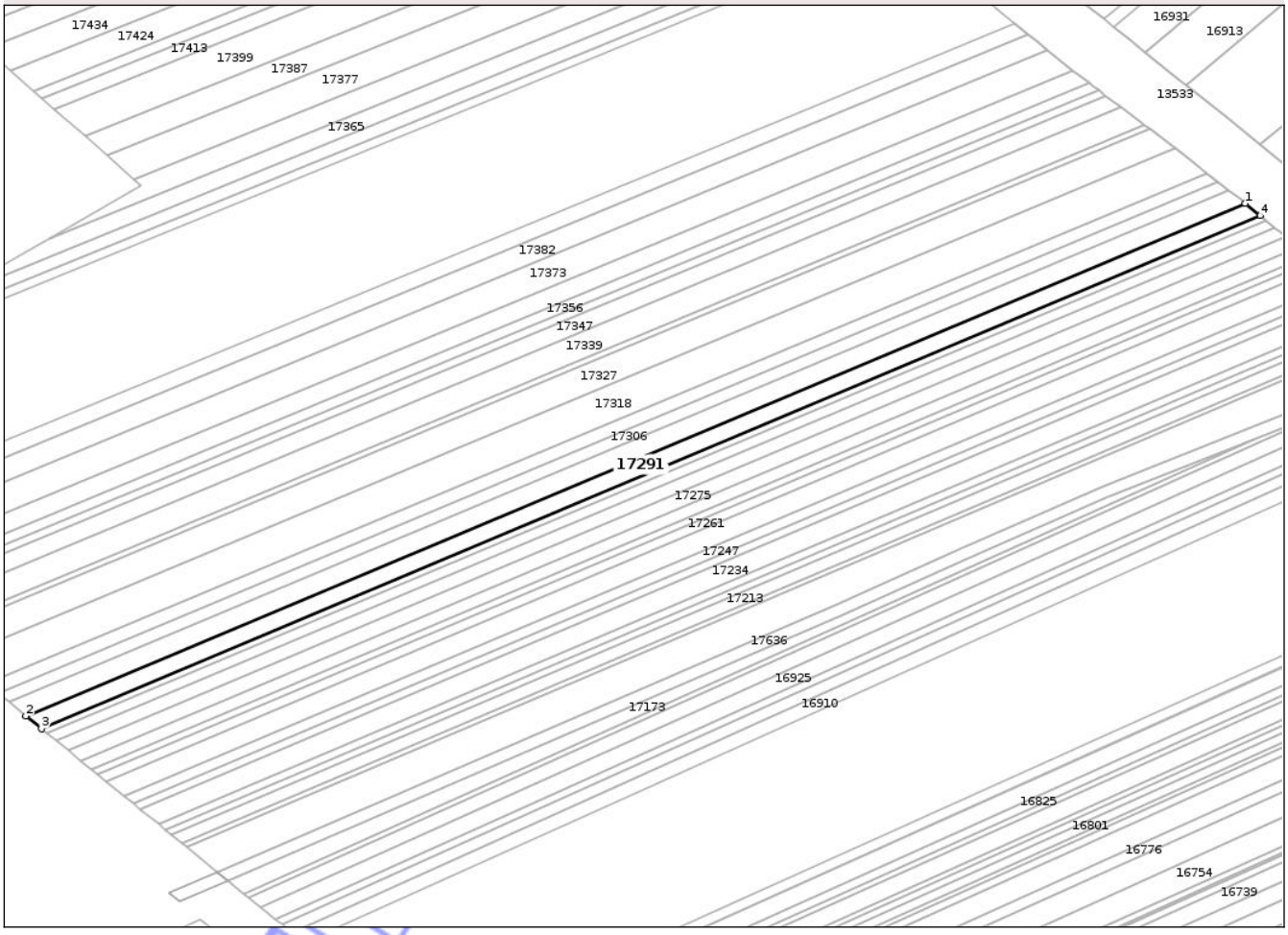

Date referitoare la teren

Crt	Categorie folosinţă	Intra vilan	Suprafaţa (mp)	Tarla	Parcelă	Nr. topo	Observaţii / Referinţe
1	arabil	NU	2.629	1/2	17	-	

Lungime Segmente

1) Valorile lungimilor segmentelor sunt obţinute din proiecţie în plan.

Punct început	X / Y	Punct sfârşit	X / Y	Lungime segment (** (m)
1	502.395,025 285.596,459	2	501.982,186 285.422,963	447.813
2	501.982,186 285.422,963	3	501.987,431 285.418,69	6.765
3	501.987,431 285.418,69	4	502.400,096 285.592,332	447.71
4	502.400,096 285.592,332	1	502.395,025 285.596,459	6.538

Document care conţine date cu caracter personal, protejat de prevederile Regulamentului (UE) nr. 679/2016 şi Legii 190/2018

**** Lungimile segmentelor sunt determinate în planul de proiecţie Stereo 70 şi sunt rotunjite la 1 milimetru.**
***** Distanţa dintre puncte este formată din segmente cumulate ce sunt mai mici decât valoarea 1 milimetru.**

Neutilizabil in circuitul civil

DATE DESPRE IMOBILUL NR. 17292

Oficiul de Cadastru şi Publicitate Imobiliară TELEORMAN
Biroul de Cadastru şi Publicitate Imobiliară Alexandria

A. Partea I. Descrierea imobilului

TEREN Extravilan

Adresa: Jud. Teleorman

Nr. Crt	Nr cadastral Nr. topografic	Suprafaţa* (mp)	Observaţii / Referinţe
A1		Din acte: 6.400 Masurata: 2.388	Sector cadastral:8 Teren neimprejmuit;

B. Partea II. Proprietari şi acte

Inscrieri privitoare la dreptul de proprietate şi alte drepturi reale		Referinţe
/		
Act Administrativ nr. 53-02167, din 02/08/2001 emis de CJSDPAT TELEORMAN;		
B1	Intabulare, drept de PROPRIETATE, dobandit prin Reconstituire, cota actuala 1/1, cota initiala 1/1	A1
	1) **VASILE STANCU** DEFUNCT:Da	

C. Partea III. SARCINI .

Inscrieri privind dezmembramintele dreptului de proprietate, drepturi reale de garanţie şi sarcini	Referinţe
NU SUNT	

Neutilizabil în circuitul civil

Anexa Nr. 1 La Partea I

Teren

Nr cadastral	Suprafaţa (mp)*	Observaţii / Referinţe
	Din acte: 6.400 Masurata: 2.388	

* Suprafaţa este determinată in planul de proiecţie Stereo 70.

DETALII LINIARE IMOBIL

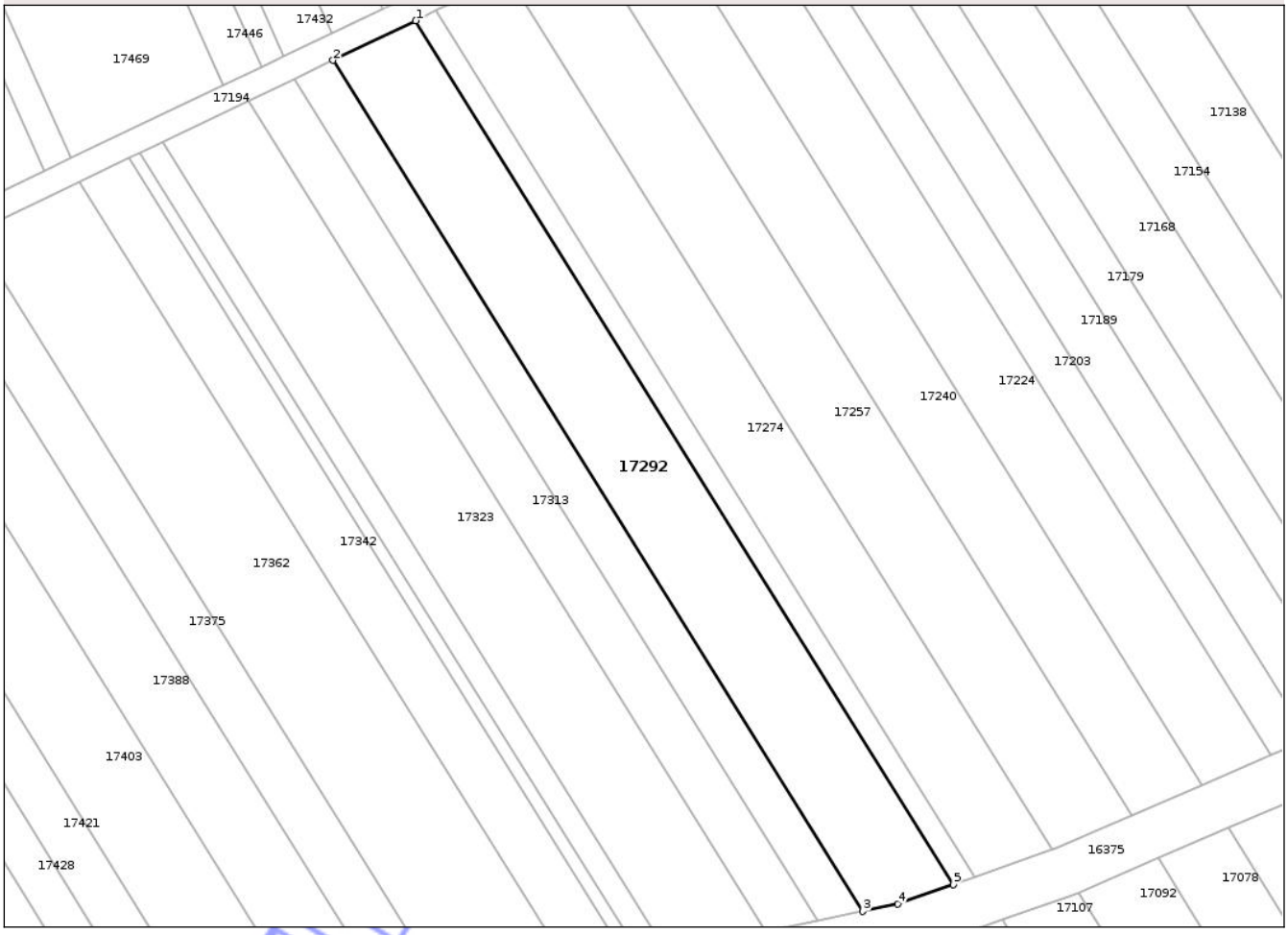

Date referitoare la teren

Crt	Categorie folosinţă	Intra vilan	Suprafaţa (mp)	Tarla	Parcelă	Nr. topo	Observaţii / Referinţe
1	arabil	NU	2.388	2	122	-	Imobilul este despărțit de canal. Diferența de suprafață se regăsește la ID 17132.

Lungime Segmente

1) Valorile lungimilor segmentelor sunt obţinute din proiecţie în plan.

Punct început	X / Y	Punct sfârşit	X / Y	Lungime segment (** (m)
1	502.152,84 284.060,854	2	502.139,524 284.054,483	14.762
2	502.139,524 284.054,483	3	502.224,755 283.917,534	161.305
3	502.224,755 283.917,534	4	502.230,393 283.918,703	5.758
4	502.230,393 283.918,703	5	502.239,344 283.921,861	9.492

Document care conține date cu caracter personal, protejat de prevederile Regulamentului (UE) nr. 679/2016 și Legii 190/2018

Punct început	X / Y	Punct sfârşit	X / Y	Lungime segment (** (m)
5	502.239,344 283.921,861	1	502.152,84 284.060,854	163.713

** Lungimile segmentelor sunt determinate în planul de proiecţie Stereo 70 şi sunt rotunjite la 1 milimetru.
*** Distanţa dintre puncte este formată din segmente cumulate ce sunt mai mici decât valoarea 1 milimetru.

Neutilizabil in circuitul civil

DATE DESPRE IMOBILUL NR. 17293

Oficiul de Cadastru şi Publicitate Imobiliară TELEORMAN
Biroul de Cadastru şi Publicitate Imobiliară Alexandria

A. Partea I. Descrierea imobilului

TEREN Extravilan

Adresa: Jud. Teleorman

Nr. Crt	Nr cadastral Nr. topografic	Suprafaţa* (mp)	Observaţii / Referinţe
A1		10.000	Sector cadastral:8 Teren neimprejmuit;

B. Partea II. Proprietari şi acte

Inscrieri privitoare la dreptul de proprietate şi alte drepturi reale		Referinţe
/		
Act Notarial nr. 1818, din 20/12/2016 emis de BNP BARBU MARIA;		
B1	Intabulare, drept de PROPRIETATE, cu titlu de partaj, bun propriu, dobandit prin Iesire Din Indiviziune, cota actuala 1/1, cota initiala 1/1	A1
	1) **GEANALIU AURA**	

C. Partea III. SARCINI .

Inscrieri privind dezmembramintele dreptului de proprietate, drepturi reale de garanţie şi sarcini	Referinţe
NU SUNT	

Neutilizabil în circuitul civil

Anexa Nr. 1 La Partea I

Teren

Nr cadastral	Suprafaţa (mp)*	Observaţii / Referinţe
	10.000	

* Suprafaţa este determinată in planul de proiecţie Stereo 70.

DETALII LINIARE IMOBIL

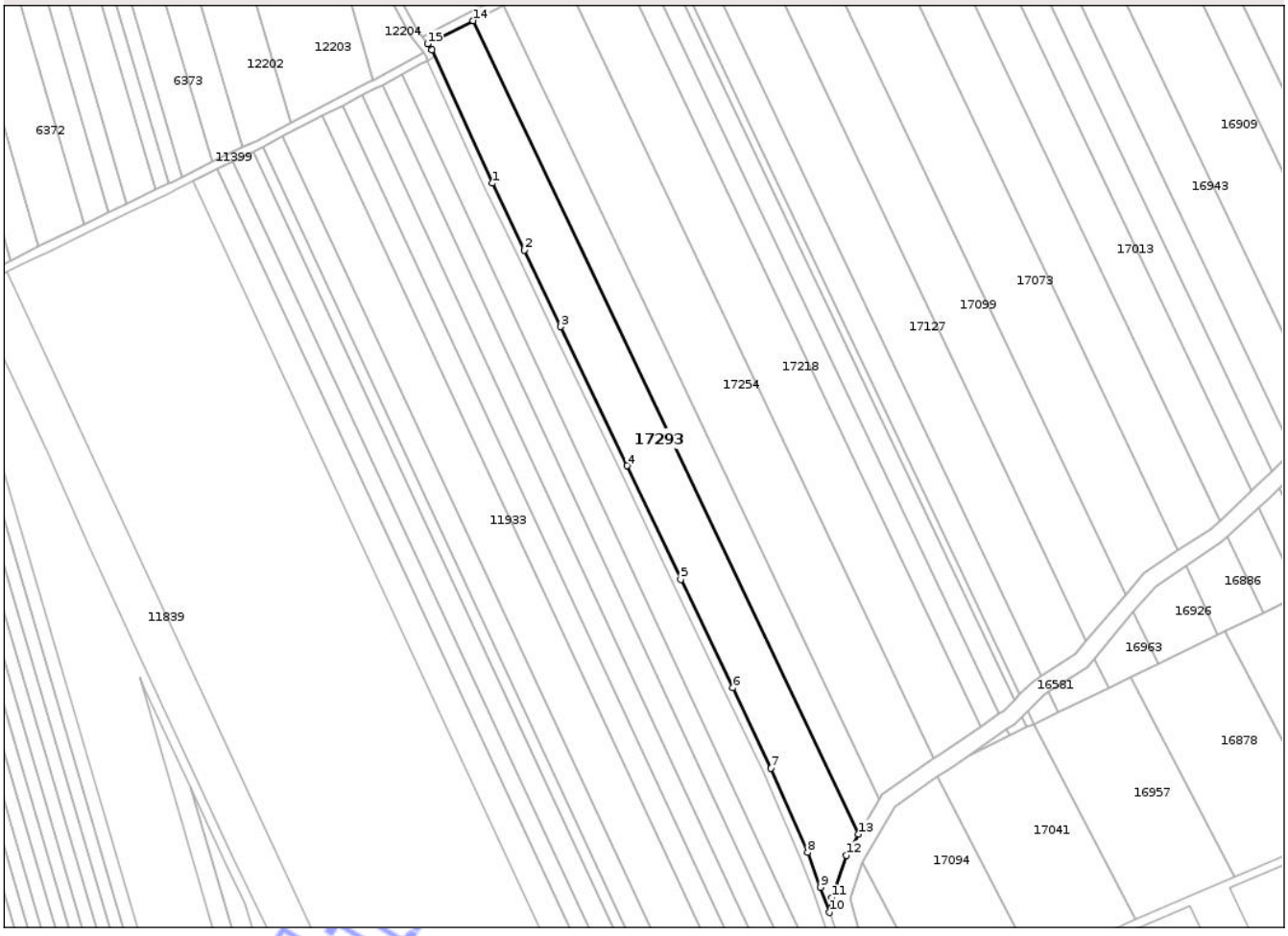

Date referitoare la teren

Crt	Categorie folosinţă	Intra vilan	Suprafaţa (mp)	Tarla	Parcelă	Nr. topo	Observaţii / Referinţe
1	arabil	NU	10.000	2/4	49	-	Imobil traversat de limita UAT Peretu şi UAT Troianul

Lungime Segmente

1) Valorile lungimilor segmentelor sunt obţinute din proiecţie în plan.

Punct început	X / Y	Punct sfârşit	X / Y	Lungime segment (** (m)
1	502.102,33 283.518,855	2	502.117,16 283.488,245	34.013
2	502.117,16 283.488,245	3	502.133,706 283.453,263	38.698
3	502.133,706 283.453,263	4	502.163,961 283.389,71	70.387
4	502.163,961 283.389,71	5	502.188,616 283.337,721	57.539
5	502.188,616 283.337,721	6	502.212,512 283.288,173	55.009

Document care conţine date cu caracter personal, protejat de prevederile Regulamentului (UE) nr. 679/2016 şi Legii 190/2018

Punct început	X / Y	Punct sfârşit	X / Y	Lungime segment (** (m)
6	502.212,512 283.288,173	7	502.229,929 283.251,418	40.673
7	502.229,929 283.251,418	8	502.246,66 283.212,945	41.954
8	502.246,66 283.212,945	9	502.252,617 283.197,012	17.01
9	502.252,617 283.197,012	10	502.256,699 283.185,59	12.13
10	502.256,699 283.185,59	11	502.257,721 283.192,26	6.748
11	502.257,721 283.192,26	12	502.264,382 283.211,657	20.509
12	502.264,382 283.211,657	13	502.270,02 283.221,296	11.167
13	502.270,02 283.221,296	14	502.093,69 283.593,121	411.517
14	502.093,69 283.593,121	15	502.072,766 283.582,508	23.462
15	502.072,766 283.582,508	16	502.074,758 283.579,792	3.368
16	502.074,758 283.579,792	1	502.102,33 283.518,855	66.884

**** Lungimile segmentelor sunt determinate în planul de proiecţie Stereo 70 şi sunt rotunjite la 1 milimetru.**
***** Distanţa dintre puncte este formată din segmente cumulate ce sunt mai mici decât valoarea 1 milimetru.**

Neutilizabil în circuitul civil

DATE DESPRE IMOBILUL NR. 17294

Oficiul de Cadastru şi Publicitate Imobiliară TELEORMAN
Biroul de Cadastru şi Publicitate Imobiliară Alexandria

A. Partea I. Descrierea imobilului

TEREN Extravilan

Adresa: Jud. Teleorman

Nr. Crt	Nr cadastral Nr. topografic	Suprafaţa* (mp)	Observaţii / Referinţe
A1		Din acte: 3.900 Masurata: 3.544	Sector cadastral:1 Teren neimprejmuit;

B. Partea II. Proprietari şi acte

Inscrieri privitoare la dreptul de proprietate şi alte drepturi reale		Referinţe
/		
Act Administrativ nr. 53-01712, din 28/05/1997 emis de CJSDPAT TELEORMAN;		
B1	Intabulare, drept de PROPRIETATE, dobandit prin Reconstituire, cota actuala 1/1, cota initiala 1/1	A1
	1) **CARAGEA ANASTASIA**	

C. Partea III. SARCINI .

Inscrieri privind dezmembramintele dreptului de proprietate, drepturi reale de garanţie şi sarcini	Referinţe
NU SUNT	

Neutilizabil în circuitul civil

Anexa Nr. 1 La Partea I

Teren

Nr cadastral	Suprafaţa (mp)*	Observaţii / Referinţe
	Din acte: 3.900 Masurata: 3.544	

* Suprafaţa este determinată in planul de proiecţie Stereo 70.

DETALII LINIARE IMOBIL



Date referitoare la teren

Crt	Categorie folosinţă	Intra vilan	Suprafaţa (mp)	Tarla	Parcelă	Nr. topo	Observaţii / Referinţe
1	arabil	NU	3.544	1/7	26	-	

Lungime Segmente
1) Valorile lungimilor segmentelor sunt obţinute din proiecţie în plan.

Punct început	X / Y	Punct sfârşit	X / Y	Lungime segment (** (m)
1	502.414,452 284.916,424	2	502.407,593 284.922,17	8.948
2	502.407,593 284.922,17	3	502.128,179 284.773,531	316.49
3	502.128,179 284.773,531	4	502.127,155 284.772,464	1.479
4	502.127,155 284.772,464	5	502.126,805 284.772,8	0.485
5	502.126,805 284.772,8	6	502.031,97 284.722,351	107.419

Neautentic

Punct început	X / Y	Punct sfârşit	X / Y	Lungime segment (** (m)
6	502.031,97 284.722,351	7	502.035,642 284.714,909	8.299
7	502.035,642 284.714,909	1	502.414,452 284.916,424	429.075

**** Lungimile segmentelor sunt determinate în planul de proiecţie Stereo 70 şi sunt rotunjite la 1 milimetru.**
***** Distanţa dintre puncte este formată din segmente cumulate ce sunt mai mici decât valoarea 1 milimetru.**

Neutilizabil in circuitul civil

DATE DESPRE IMOBILUL NR. 17296

Oficiul de Cadastru şi Publicitate Imobiliară TELEORMAN
Biroul de Cadastru şi Publicitate Imobiliară Alexandria

A. Partea I. Descrierea imobilului

TEREN Extravilan

Adresa: Jud. Teleorman

Nr. Crt	Nr cadastral Nr. topografic	Suprafaţa* (mp)	Observaţii / Referinţe
A1		5.300	Sector cadastral:8 Teren neimprejmuit;

B. Partea II. Proprietari şi acte

Inscrieri privitoare la dreptul de proprietate şi alte drepturi reale		Referinţe
/		
Act Notarial nr. 227, din 29/01/1999 emis de BNP TAMARA MORCOV;		
B1	Intabulare, drept de PROPRIETATE, cu titlu de donaţie, bun propriu, dobandit prin Conventie, cota actuala 1/1, cota initiala 1/1	A1
	1) **DUMITRESCU LILIANA**	

C. Partea III. SARCINI .

Inscrieri privind dezmembramintele dreptului de proprietate, drepturi reale de garanţie şi sarcini	Referinţe
NU SUNT	

Neutilizabil în circuitul civil

Anexa Nr. 1 La Partea I

Teren

Nr cadastral	Suprafaţa (mp)*	Observaţii / Referinţe
	5.300	

* Suprafaţa este determinată in planul de proiecţie Stereo 70.

DETALII LINIARE IMOBIL

Date referitoare la teren

Crt	Categorie folosinţă	Intra vilan	Suprafaţa (mp)	Tarla	Parcelă	Nr. topo	Observaţii / Referinţe
1	arabil	NU	5.300	2/5	40	-	

Lungime Segmente

1) Valorile lungimilor segmentelor sunt obţinute din proiecţie în plan.

Punct început	X / Y	Punct sfârşit	X / Y	Lungime segment (** (m)
1	502.262,639 284.117,819	2	502.097,452 284.489,54	406.772
2	502.097,452 284.489,54	3	502.085,917 284.483,39	13.072
3	502.085,917 284.483,39	4	502.250,873 284.112,19	406.202
4	502.250,873 284.112,19	1	502.262,639 284.117,819	13.043

**** Lungimile segmentelor sunt determinate în planul de proiecţie Stereo 70 şi sunt rotunjite la 1 milimetru.**

Document care conţine date cu caracter personal, protejat de prevederile Regulamentului (UE) nr. 679/2016 şi Legii 190/2018

***** Distanţa dintre puncte este formată din segmente cumulate ce sunt mai mici decât valoarea 1 milimetru.**

Neutilizabil in circuitul civil

DATE DESPRE IMOBILUL NR. 17297

Oficiul de Cadastru şi Publicitate Imobiliară TELEORMAN
Biroul de Cadastru şi Publicitate Imobiliară Alexandria

A. Partea I. Descrierea imobilului

TEREN Extravilan

Adresa: Jud. Teleorman

Nr. Crt	Nr cadastral Nr. topografic	Suprafaţa* (mp)	Observaţii / Referinţe
A1		Din acte: 2.000 Masurata: 1.818	Sector cadastral:1 Teren neimprejmuit;

B. Partea II. Proprietari şi acte

Inscrieri privitoare la dreptul de proprietate şi alte drepturi reale		Referinţe
/		
Act Administrativ nr. 5302225, din 04/10/2002 emis de CJSDPAT TELEORMAN;		
B1	Intabulare, drept de PROPRIETATE, dobandit prin Reconstituire, cota actuala 1/1, cota initiala 1/1	A1
	1) **GEANALIU GHEORGHE**	

C. Partea III. SARCINI .

Inscrieri privind dezmembramintele dreptului de proprietate, drepturi reale de garanţie şi sarcini	Referinţe
NU SUNT	

Neutilizabil în circuitul civil

Anexa Nr. 1 La Partea I

Teren

Nr cadastral	Suprafaţa (mp)*	Observaţii / Referinţe
	Din acte: 2.000 Masurata: 1.818	

* Suprafaţa este determinată in planul de proiecţie Stereo 70.

DETALII LINIARE IMOBIL



Date referitoare la teren

Crt	Categorie folosinţă	Intra vilan	Suprafaţa (mp)	Tarla	Parcelă	Nr. topo	Observaţii / Referinţe
1	arabil	NU	1.818	1/7	26/1	-	

Lungime Segmente

1) Valorile lungimilor segmentelor sunt obţinute din proiecţie în plan.

Punct început	X / Y	Punct sfârşit	X / Y	Lungime segment (** (m)
1	502.404,034 284.925,152	2	502.030,065 284.726,212	423.592
2	502.030,065 284.726,212	3	502.031,97 284.722,351	4.305
3	502.031,97 284.722,351	4	502.126,805 284.772,8	107.419
4	502.126,805 284.772,8	5	502.125,243 284.774,299	2.165
5	502.125,243 284.774,299	6	502.127,77 284.776,932	3.649

Neautorizat

Punct început	X / Y	Punct sfârşit	X / Y	Lungime segment (** (m)
6	502.127,77 284.776,932	7	502.129,682 284.775,097	2.65
7	502.129,682 284.775,097	8	502.128,179 284.773,531	2.171
8	502.128,179 284.773,531	9	502.407,593 284.922,17	316.49
9	502.407,593 284.922,17	1	502.404,034 284.925,152	4.643

**** Lungimile segmentelor sunt determinate în planul de proiecţie Stereo 70 şi sunt rotunjite la 1 milimetru.**
***** Distanţa dintre puncte este formată din segmente cumulate ce sunt mai mici decât valoarea 1 milimetru.**

Neutilizabil in circuitul civil

DATE DESPRE IMOBILUL NR. 17298

Oficiul de Cadastru şi Publicitate Imobiliară TELEORMAN
Biroul de Cadastru şi Publicitate Imobiliară Alexandria

A. Partea I. Descrierea imobilului

TEREN Extravilan

Adresa: Jud. Teleorman

Nr. Crt	Nr cadastral Nr. topografic	Suprafaţa* (mp)	Observaţii / Referinţe
A1		Din acte: 2.000 Masurata: 1.888	Sector cadastral:2 Teren neimprejmuit;

B. Partea II. Proprietari şi acte

Inscrieri privitoare la dreptul de proprietate şi alte drepturi reale		Referinţe
/		
Act Administrativ nr. 5302340, din 06/12/2002 emis de CJSDPAT TELEORMAN;		
B1	Intabulare, drept de PROPRIETATE, dobandit prin Reconstituire, cota actuala 1/1, cota initiala 1/1	A1
	1) **PRUNA VASILE**	

C. Partea III. SARCINI .

Inscrieri privind dezmembramintele dreptului de proprietate, drepturi reale de garanţie şi sarcini	Referinţe
NU SUNT	

Neutilizabil în circuitul civil

Anexa Nr. 1 La Partea I

Teren

Nr cadastral	Suprafaţa (mp)*	Observaţii / Referinţe
	Din acte: 2.000 Masurata: 1.888	

* Suprafaţa este determinată in planul de proiecţie Stereo 70.

DETALII LINIARE IMOBIL

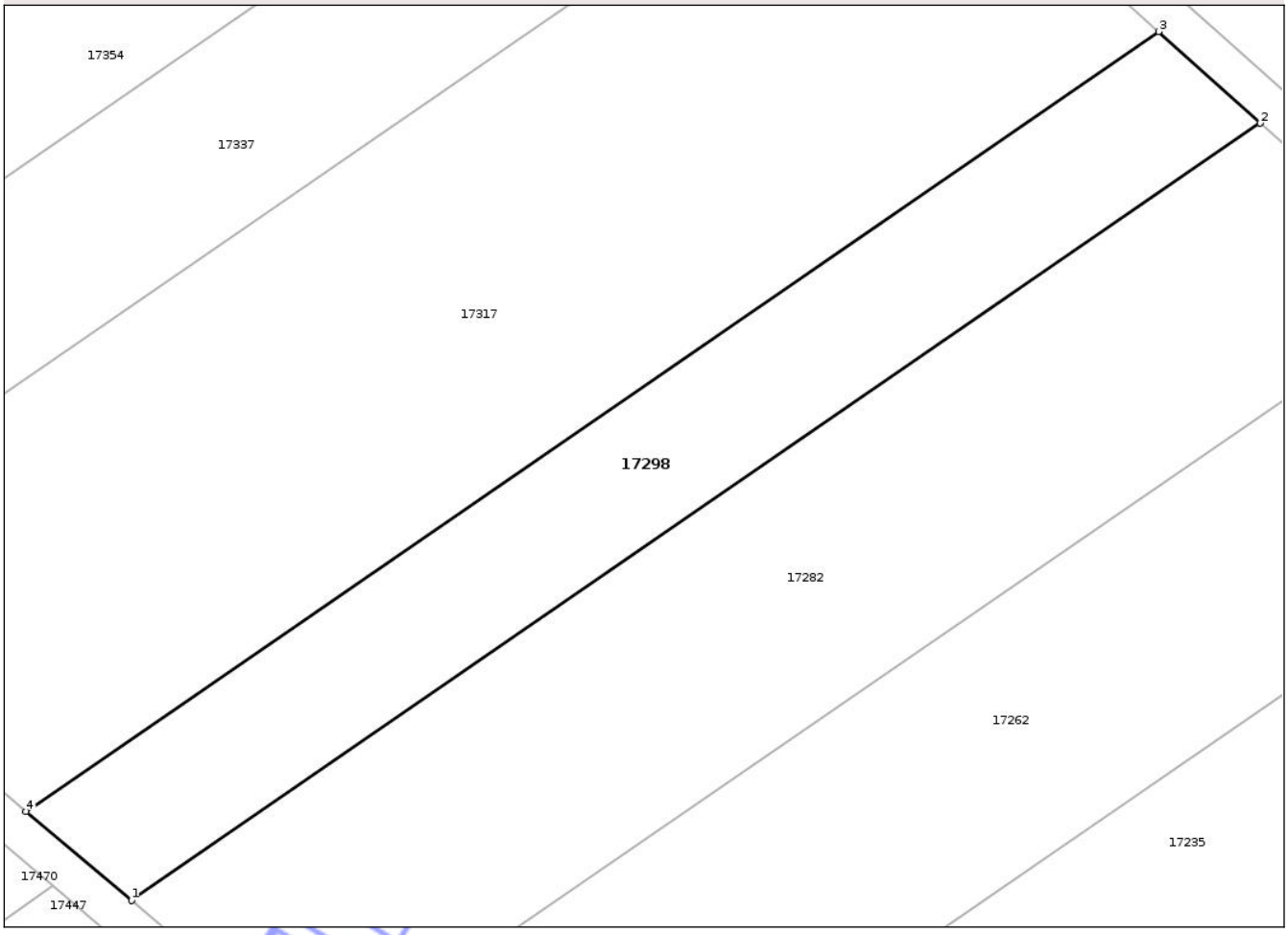

Date referitoare la teren

Crt	Categorie folosinţă	Intra vilan	Suprafaţa (mp)	Tarla	Parcelă	Nr. topo	Observaţii / Referinţe
1	arabil	NU	1.888	32	99	-	

Lungime Segmente

1) Valorile lungimilor segmentelor sunt obţinute din proiecţie în plan.

Punct început	X / Y	Punct sfârşit	X / Y	Lungime segment (** (m)
1	502.112,65 286.050,322	2	502.227,435 286.129,337	139.352
2	502.227,435 286.129,337	3	502.217,106 286.138,65	13.908
3	502.217,106 286.138,65	4	502.101,925 286.059,363	139.832
4	502.101,925 286.059,363	1	502.112,65 286.050,322	14.027

Document care conţine date cu caracter personal, protejat de prevederile Regulamentului (UE) nr. 679/2016 şi Legii 190/2018

**** Lungimile segmentelor sunt determinate în planul de proiecţie Stereo 70 şi sunt rotunjite la 1 milimetru.**
***** Distanţa dintre puncte este formată din segmente cumulate ce sunt mai mici decât valoarea 1 milimetru.**

Neutilizabil in circuitul civil

DATE DESPRE IMOBILUL NR. 17299

Oficiul de Cadastru şi Publicitate Imobiliară TELEORMAN
Biroul de Cadastru şi Publicitate Imobiliară Alexandria

A. Partea I. Descrierea imobilului

TEREN Extravilan

Adresa: Jud. Teleorman

Nr. Crt	Nr cadastral Nr. topografic	Suprafaţa* (mp)	Observaţii / Referinţe
A1		Din acte: 5.000 Masurata: 4.721	Sector cadastral:2 Teren neimprejmuit;

B. Partea II. Proprietari şi acte

Inscrieri privitoare la dreptul de proprietate şi alte drepturi reale		Referinţe
/		
Hotarare Judecatoreasca nr. 1747, din 19/10/2009 emis de JUDECĂTORIA ROȘIORII DE VEDE-JUDEȚUL TELEORMAN (Dosar nr. 3058/292/2009);		
B1	Inscrierea provizorie, drept de PROPRIETATE, cu titlu de partaj, bun propriu, dobandit prin Hotarare Judecatoreasca, cota actuala 1/1, cota initiala 1/1	A1
	1) **IAURUM C. MARIN** DEFUNCT:Da	

C. Partea III. SARCINI .

Inscrieri privind dezmembramintele dreptului de proprietate, drepturi reale de garanţie şi sarcini	Referinţe
NU SUNT	

Neutilizabil în circuitul civil

Anexa Nr. 1 La Partea I

Teren

Nr cadastral	Suprafaţa (mp)*	Observaţii / Referinţe
	Din acte: 5.000 Masurata: 4.721	

* Suprafaţa este determinată in planul de proiecţie Stereo 70.

DETALII LINIARE IMOBIL

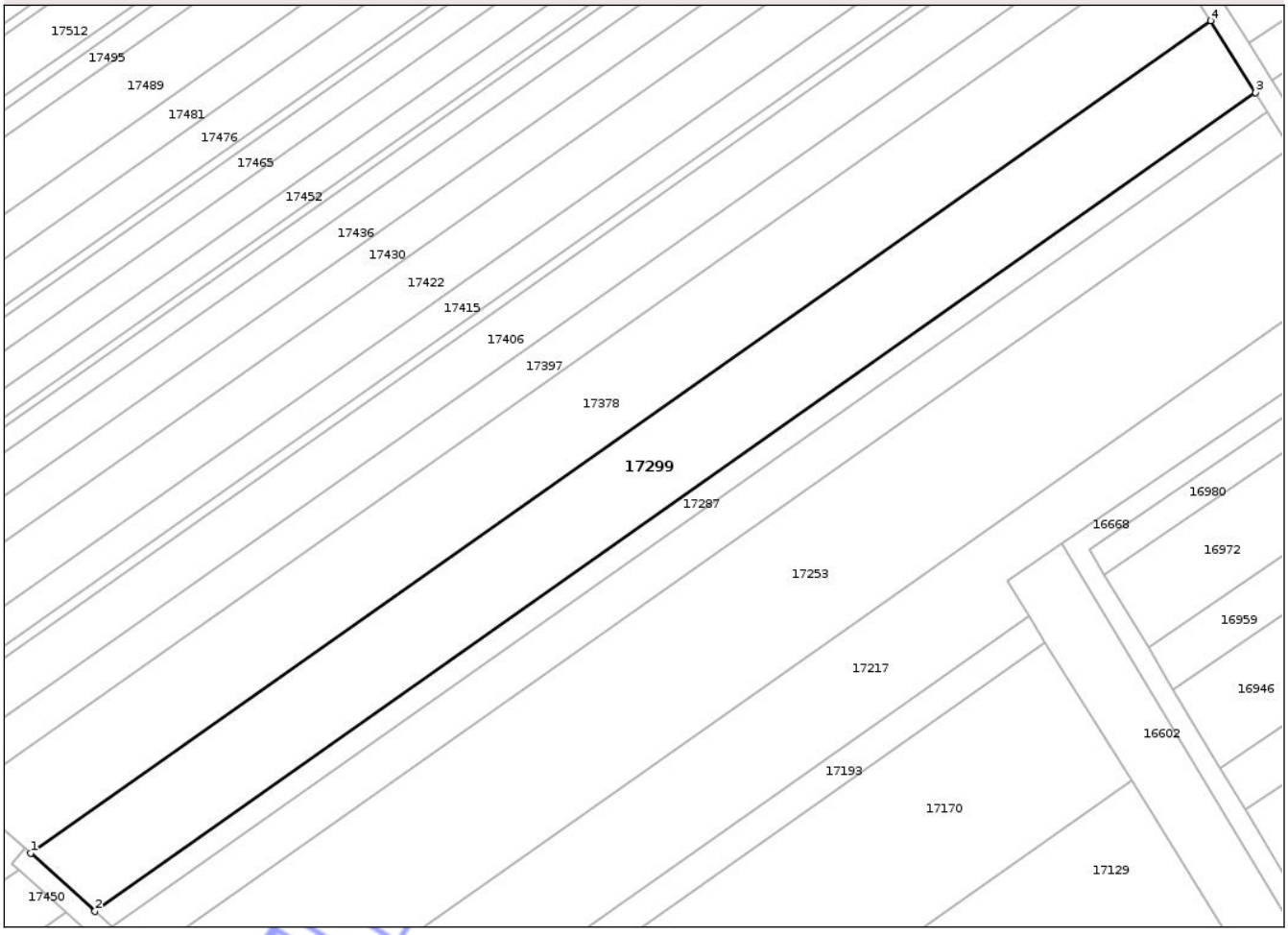

Date referitoare la teren

Crt	Categorie folosinţă	Intra vilan	Suprafaţa (mp)	Tarla	Parcelă	Nr. topo	Observaţii / Referinţe
1	arabil	NU	4.721	32	67	-	identic cu parcela 71

Lungime Segmente
1) Valorile lungimilor segmentelor sunt obţinute din proiecţie în plan.

Punct început	X / Y	Punct sfârşit	X / Y	Lungime segment (** (m)
1	502.079,912 286.267,736	2	502.092,631 286.256,268	17.126
2	502.092,631 286.256,268	3	502.321,689 286.417,85	280.315
3	502.321,689 286.417,85	4	502.312,791 286.432,012	16.725
4	502.312,791 286.432,012	1	502.079,912 286.267,736	284.99

Neoficial

**** Lungimile segmentelor sunt determinate în planul de proiecţie Stereo 70 şi sunt rotunjite la 1 milimetru.**
***** Distanţa dintre puncte este formată din segmente cumulate ce sunt mai mici decât valoarea 1 milimetru.**

Neutilizabil in circuitul civil

DATE DESPRE IMOBILUL NR. 17300

Oficiul de Cadastru şi Publicitate Imobiliară TELEORMAN
Biroul de Cadastru şi Publicitate Imobiliară Alexandria

A. Partea I. Descrierea imobilului

TEREN Extravilan

Adresa: Jud. Teleorman

Nr. Crt	Nr cadastral Nr. topografic	Suprafaţa* (mp)	Observaţii / Referinţe
A1		Din acte: 3.200 Masurata: 2.901	Sector cadastral:1 Teren neimprejmuit;

B. Partea II. Proprietari şi acte

Inscrieri privitoare la dreptul de proprietate şi alte drepturi reale		Referinţe
/		
Act Notarial nr. 367, din 15/09/1998 emis de BNP TAMARA MORCOV;		
B1	Intabulare, drept de PROPRIETATE, cu titlu de moștenire, bun propriu, dobandit prin Succesiune, cota actuala 1/1, cota initiala 1/1	A1
	1) **TIU FLOAREA**	
Act Normativ nr. 171, din 13/03/2012 emis de GUVERNUL ROMÂNIEI (Decizie de expropriere nr.553/18.05.2012 emisă de CNADNR S.A);		
B2	Se notează faptul că imobilul înscris în prezenta carte funciară se suprapune parțial cu coridorul de expropriere înscris la ID-ul nr.13533 căruia i-a fost asociată cartea funciară nr.20541, pe suprafața de 8 mp	A1

C. Partea III. SARCINI .

Inscrieri privind dezmembramintele dreptului de proprietate, drepturi reale de garanţie şi sarcini	Referinţe
NU SUNT	

Neutilizabil în circuitul civil

Anexa Nr. 1 La Partea I

Teren

Nr cadastral	Suprafaţa (mp)*	Observaţii / Referinţe
	Din acte: 3.200 Masurata: 2.901	

* Suprafaţa este determinată in planul de proiecţie Stereo 70.

DETALII LINIARE IMOBIL

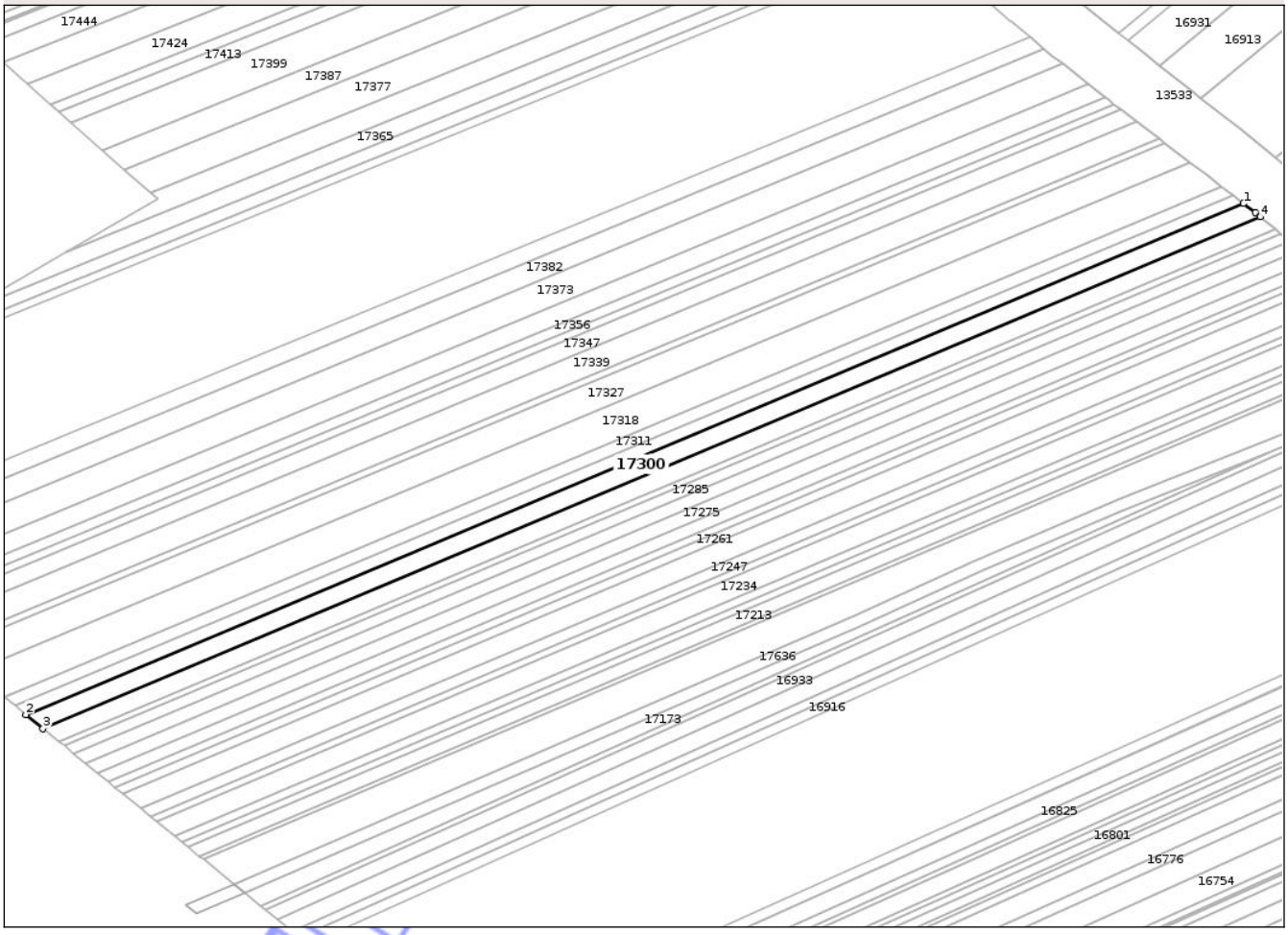

Date referitoare la teren

Crt	Categorie folosinţă	Intra vilan	Suprafaţa (mp)	Tarla	Parcelă	Nr. topo	Observaţii / Referinţe
1	arabil	NU	2.901	1/2	18	-	

Lungime Segmente

1) Valorile lungimilor segmentelor sunt obţinute din proiecţie în plan.

Punct început	X / Y	Punct sfârşit	X / Y	Lungime segment (** (m)
1	502.389,34 285.600,976	2	501.976,398 285.427,678	447.832
2	501.976,398 285.427,678	3	501.982,186 285.422,963	7.465
3	501.982,186 285.422,963	4	502.395,025 285.596,459	447.813
4	502.395,025 285.596,459	5	502.393,28 285.597,88	2.25
5	502.393,28 285.597,88	1	502.389,34 285.600,976	5.011

Document care conţine date cu caracter personal, protejat de prevederile Regulamentului (UE) nr. 679/2016 şi Legii 190/2018

**** Lungimile segmentelor sunt determinate în planul de proiecţie Stereo 70 şi sunt rotunjite la 1 milimetru.**
***** Distanţa dintre puncte este formată din segmente cumulate ce sunt mai mici decât valoarea 1 milimetru.**

Neutilizabil in circuitul civil

DATE DESPRE IMOBILUL NR. 17303

Oficiul de Cadastru şi Publicitate Imobiliară TELEORMAN
Biroul de Cadastru şi Publicitate Imobiliară Alexandria

A. Partea I. Descrierea imobilului

TEREN Extravilan

Adresa: Jud. Teleorman

Nr. Crt	Nr cadastral Nr. topografic	Suprafaţa* (mp)	Observaţii / Referinţe
A1		Din acte: 4.500 Masurata: 4.089	Sector cadastral:1 Teren neimprejmuit;

B. Partea II. Proprietari şi acte

Inscrieri privitoare la dreptul de proprietate şi alte drepturi reale		Referinţe
/		
Hotarare Judecatoreasca nr. 1687, din 13/11/2018 emis de JUDECĂTORIA ROȘIORII DE VEDE-JUDEȚUL TELEORMAN (Dosar nr. 2172/292/2018);		
B1	Intabulare, drept de PROPRIETATE, cu titlu de partaj, bun propriu, dobandit prin Hotarare Judecatoreasca, cota actuala 1/1, cota initiala 1/1	A1
	1) **IAURUM ILIANA**	

C. Partea III. SARCINI

Inscrieri privind dezmembramintele dreptului de proprietate, drepturi reale de garanţie şi sarcini		Referinţe
/		
Hotarare Judecatoreasca nr. 1687, din 13/11/2018 emis de JUDECĂTORIA ROȘIORII DE VEDE-JUDEȚUL TELEORMAN (Dosar nr. 2172/292/2018);		
C1	Intabulare, drept de IPOTECA LEGALA, Valoare:0 , reprezentând plata rentei în bani corespunzătoare întreținerii neexecutate	A1
	1) **MARIN ANIȘOARA**	
C2	Intabulare, drept de IPOTECA LEGALA, Valoare:1300 EUR, reprezentând sultă	A1
	1) **VOICA MARIANA**	

Neutilizabil în circuitul civil

Anexa Nr. 1 La Partea I

Teren

Nr cadastral	Suprafaţa (mp)*	Observaţii / Referinţe
	Din acte: 4.500 Masurata: 4.089	

* Suprafaţa este determinată in planul de proiecţie Stereo 70.

DETALII LINIARE IMOBIL



Date referitoare la teren

Crt	Categorie folosinţă	Intra vilan	Suprafaţa (mp)	Tarla	Parcelă	Nr. topo	Observaţii / Referinţe
1	arabil	NU	4.089	1/7	26/2	-	

Lungime Segmente
1) Valorile lungimilor segmentelor sunt obţinute din proiecţie în plan.

Punct început	X / Y	Punct sfârşit	X / Y	Lungime segment (** (m)
1	502.396,011 284.931,873	2	502.025,77 284.734,917	419.369
2	502.025,77 284.734,917	3	502.030,065 284.726,212	9.707
3	502.030,065 284.726,212	4	502.404,034 284.925,152	423.592
4	502.404,034 284.925,152	1	502.396,011 284.931,873	10.466

Document care conţine date cu caracter personal, protejat de prevederile Regulamentului (UE) nr. 679/2016 şi Legii 190/2018

**** Lungimile segmentelor sunt determinate în planul de proiecţie Stereo 70 şi sunt rotunjite la 1 milimetru.**
***** Distanţa dintre puncte este formată din segmente cumulate ce sunt mai mici decât valoarea 1 milimetru.**

Neutilizabil in circuitul civil

DATE DESPRE IMOBILUL NR. 17306

Oficiul de Cadastru şi Publicitate Imobiliară TELEORMAN
Biroul de Cadastru şi Publicitate Imobiliară Alexandria

A. Partea I. Descrierea imobilului

TEREN Extravilan

Adresa: Jud. Teleorman

Nr. Crt	Nr cadastral Nr. topografic	Suprafaţa* (mp)	Observaţii / Referinţe
A1		Din acte: 2.000 Masurata: 1.812	Sector cadastral:1 Teren neimprejmuit;

B. Partea II. Proprietari şi acte

Inscrieri privitoare la dreptul de proprietate şi alte drepturi reale		Referinţe
/		
Act Administrativ nr. 53-01378, din 18/11/1996 emis de CJSDPAT TELEORMAN;		
B1	Intabulare, drept de PROPRIETATE, dobandit prin Reconstituire, cota actuala 1/1, cota initiala 1/1	A1
	1) **BARBU PETRE** DEFUNCT:Da	
Act Normativ nr. 171, din 13/03/2012 emis de GUVERNUL ROMÂNIEI (Decizie de expropriere nr.553/18.05.2012 emisă de CNADNR S.A);		
B2	Se notează faptul că imobilul înscris în prezenta carte funciară se suprapune parțial cu coridorul de expropriere înscris la ID-ul nr.13533 căruia i-a fost asociată cartea funciară nr.20541, pe suprafața de 6 mp	A1

C. Partea III. SARCINI .

Inscrieri privind dezmembramintele dreptului de proprietate, drepturi reale de garanţie şi sarcini	Referinţe
NU SUNT	

Neutilizabil în circuitul civil

Anexa Nr. 1 La Partea I

Teren

Nr cadastral	Suprafaţa (mp)*	Observaţii / Referinţe
	Din acte: 2.000 Masurata: 1.812	

* Suprafaţa este determinată in planul de proiecţie Stereo 70.

DETALII LINIARE IMOBIL

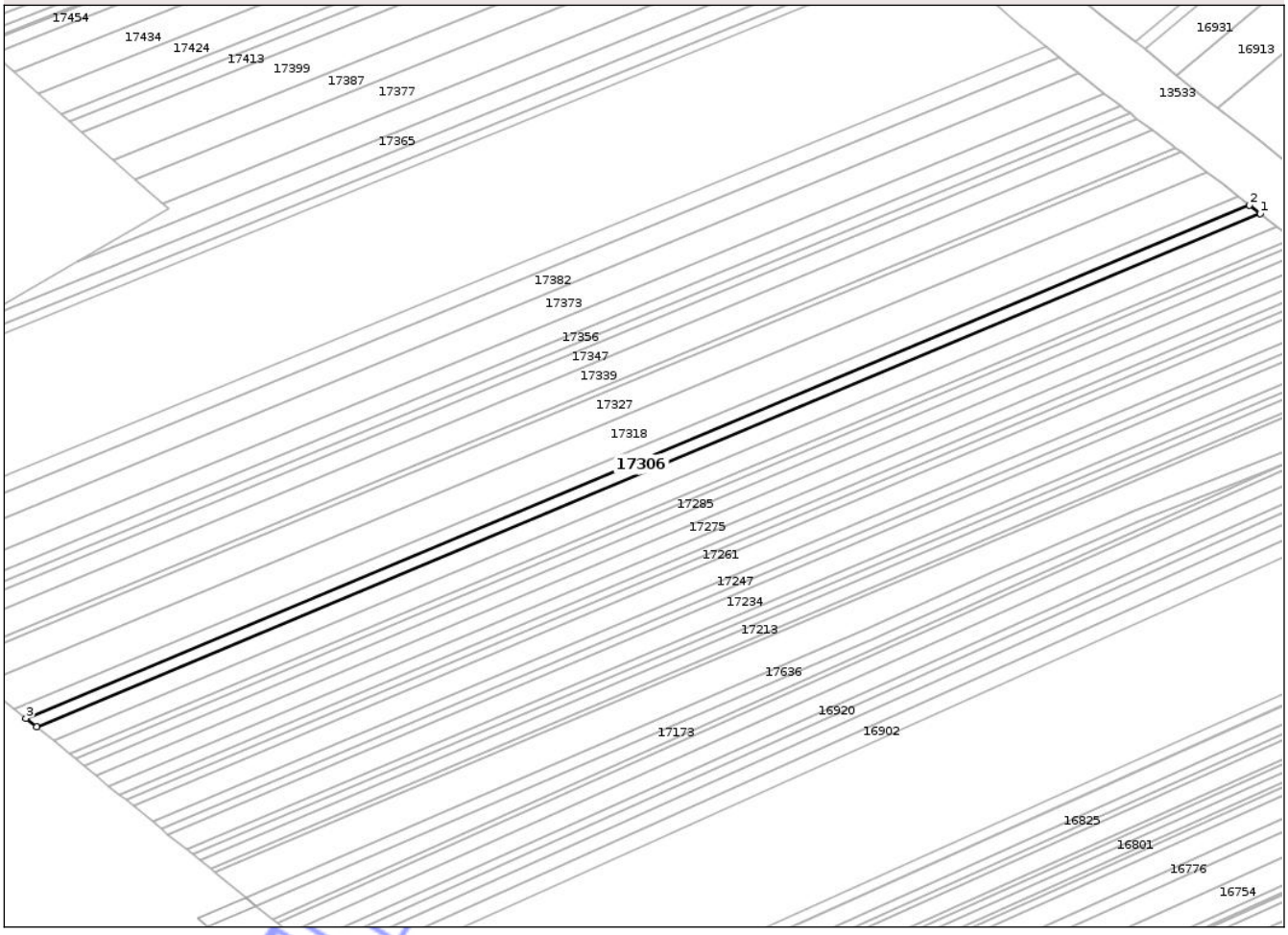

Date referitoare la teren

Crt	Categorie folosinţă	Intra vilan	Suprafaţa (mp)	Tarla	Parcelă	Nr. topo	Observaţii / Referinţe
1	arabil	NU	1.812	1/2	19	-	

Lungime Segmente
1) Valorile lungimilor segmentelor sunt obţinute din proiecţie în plan.

Punct început	X / Y	Punct sfârşit	X / Y	Lungime segment (** (m)
1	502.389,34 285.600,976	2	502.385,761 285.603,787	4.551
2	502.385,761 285.603,787	3	501.972,782 285.430,624	447.814
3	501.972,782 285.430,624	4	501.976,398 285.427,678	4.664
4	501.976,398 285.427,678	1	502.389,34 285.600,976	447.832

Neautentificat

**** Lungimile segmentelor sunt determinate în planul de proiecţie Stereo 70 şi sunt rotunjite la 1 milimetru.**
***** Distanţa dintre puncte este formată din segmente cumulate ce sunt mai mici decât valoarea 1 milimetru.**

Neutilizabil in circuitul civil

DATE DESPRE IMOBILUL NR. 17308

Oficiul de Cadastru şi Publicitate Imobiliară TELEORMAN
Biroul de Cadastru şi Publicitate Imobiliară Alexandria

A. Partea I. Descrierea imobilului

TEREN Extravilan

Adresa: Jud. Teleorman

Nr. Crt	Nr cadastral Nr. topografic	Suprafaţa* (mp)	Observaţii / Referinţe
A1		Din acte: 2.400 Masurata: 2.181	Sector cadastral:1 Teren neimprejmuit;

B. Partea II. Proprietari şi acte

Inscrieri privitoare la dreptul de proprietate şi alte drepturi reale		Referinţe
/		
Act Administrativ nr. 53-01438, din 02/12/1996 emis de CJSDPAT TELEORMAN;		
B1	Intabulare, drept de PROPRIETATE, dobandit prin Reconstituire, cota actuala 1/1, cota initiala 1/1	A1
	1) **GHIMFUS M. NICOLAE**	

C. Partea III. SARCINI .

Inscrieri privind dezmembramintele dreptului de proprietate, drepturi reale de garanţie şi sarcini	Referinţe
NU SUNT	

Neutilizabil în circuitul civil

Anexa Nr. 1 La Partea I

Teren

Nr cadastral	Suprafaţa (mp)*	Observaţii / Referinţe
	Din acte: 2.400 Masurata: 2.181	

* Suprafaţa este determinată in planul de proiecţie Stereo 70.

DETALII LINIARE IMOBIL



Date referitoare la teren

Crt	Categorie folosinţă	Intra vilan	Suprafaţa (mp)	Tarla	Parcelă	Nr. topo	Observaţii / Referinţe
1	arabil	NU	2.181	1/7	26/3	-	

Lungime Segmente
1) Valorile lungimilor segmentelor sunt obţinute din proiecţie în plan.

Punct început	X / Y	Punct sfârşit	X / Y	Lungime segment (** (m)
1	502.391,699 284.935,486	2	502.023,461 284.739,595	417.1
2	502.023,461 284.739,595	3	502.025,77 284.734,917	5.217
3	502.025,77 284.734,917	4	502.396,011 284.931,873	419.369
4	502.396,011 284.931,873	1	502.391,699 284.935,486	5.626

Document care conţine date cu caracter personal, protejat de prevederile Regulamentului (UE) nr. 679/2016 şi Legii 190/2018

**** Lungimile segmentelor sunt determinate în planul de proiecţie Stereo 70 şi sunt rotunjite la 1 milimetru.**
***** Distanţa dintre puncte este formată din segmente cumulate ce sunt mai mici decât valoarea 1 milimetru.**

Neutilizabil în circuitul civil

DATE DESPRE IMOBILUL NR. 17311

Oficiul de Cadastru şi Publicitate Imobiliară TELEORMAN
Biroul de Cadastru şi Publicitate Imobiliară Alexandria

A. Partea I. Descrierea imobilului

TEREN Extravilan

Adresa: Jud. Teleorman

Nr. Crt	Nr cadastral Nr. topografic	Suprafaţa* (mp)	Observaţii / Referinţe
A1		Din acte: 2.100 Masurata: 1.903	Sector cadastral:1 Teren neimprejmuit;

B. Partea II. Proprietari şi acte

Inscrieri privitoare la dreptul de proprietate şi alte drepturi reale		Referinţe
/		
Act Notarial nr. 120, din 21/03/2005 emis de BNP TAMARA MORCOV;		
B1	Intabulare, drept de PROPRIETATE, cu titlu de moștenire, bun propriu, dobandit prin Succesiune, cota actuala 1/1, cota initiala 1/1	A1
	1) **MANEA ŞTEFANA** DEFUNCT:Da	
Act Normativ nr. 171, din 13/03/2012 emis de GUVERNUL ROMÂNIEI (Decizie de expropriere nr.553/18.05.2012 emisă de CNADNR S.A);		
B2	Se notează faptul că imobilul înscris în prezenta carte funciară se suprapune parțial cu coridorul de expropriere înscris la ID-ul nr.13533 căruia i-a fost asociată cartea funciară nr.20541, pe suprafața de 6 mp	A1

C. Partea III. SARCINI .

Inscrieri privind dezmembramintele dreptului de proprietate, drepturi reale de garanţie şi sarcini	Referinţe
NU SUNT	

Neutilizabil în circuitul civil

Anexa Nr. 1 La Partea I

Teren

Nr cadastral	Suprafaţa (mp)*	Observaţii / Referinţe
	Din acte: 2.100 Masurata: 1.903	

* Suprafaţa este determinată in planul de proiecţie Stereo 70.

DETALII LINIARE IMOBIL

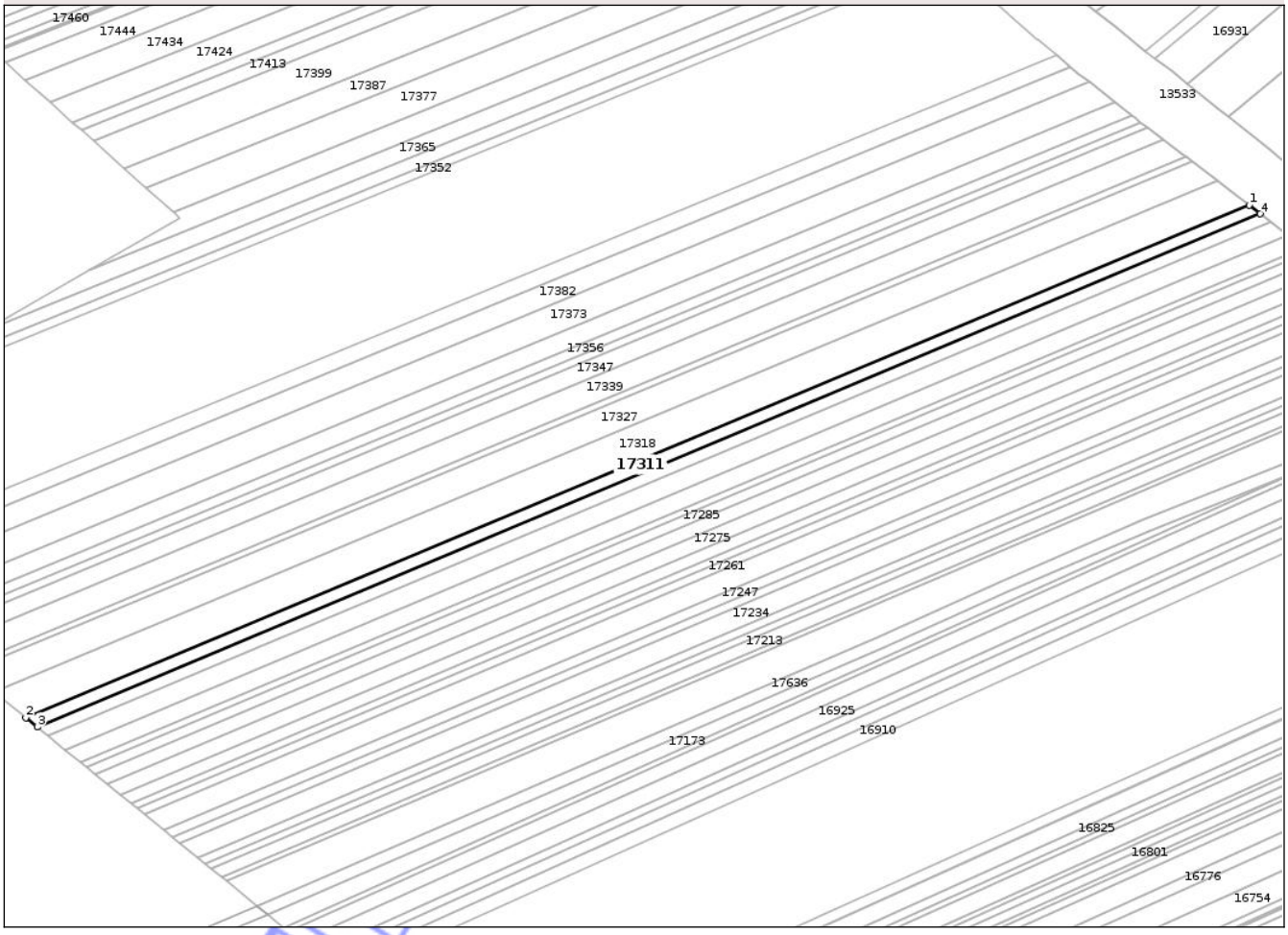

Date referitoare la teren

Crt	Categorie folosinţă	Intra vilan	Suprafaţa (mp)	Tarla	Parcelă	Nr. topo	Observaţii / Referinţe
1	arabil	NU	1.903	1/2	20	-	

Lungime Segmente
1) Valorile lungimilor segmentelor sunt obţinute din proiecţie în plan.

Punct început	X / Y	Punct sfârşit	X / Y	Lungime segment (** (m)
1	502.382,003 285.606,74	2	501.968,983 285.433,718	447.797
2	501.968,983 285.433,718	3	501.972,782 285.430,624	4.9
3	501.972,782 285.430,624	4	502.385,761 285.603,787	447.814
4	502.385,761 285.603,787	1	502.382,003 285.606,74	4.779

Document care conține date cu caracter personal, protejat de prevederile Regulamentului (UE) nr. 679/2016 și Legii 190/2018

**** Lungimile segmentelor sunt determinate în planul de proiecţie Stereo 70 şi sunt rotunjite la 1 milimetru.**
***** Distanţa dintre puncte este formată din segmente cumulate ce sunt mai mici decât valoarea 1 milimetru.**

Neutilizabil in circuitul civil

DATE DESPRE IMOBILUL NR. 17312

Oficiul de Cadastru şi Publicitate Imobiliară TELEORMAN
Biroul de Cadastru şi Publicitate Imobiliară Alexandria

A. Partea I. Descrierea imobilului

TEREN Extravilan

Adresa: Jud. Teleorman

Nr. Crt	Nr cadastral Nr. topografic	Suprafaţa* (mp)	Observaţii / Referinţe
A1		6.200	Sector cadastral:8 Teren neimprejmuit;

B. Partea II. Proprietari şi acte

Inscrieri privitoare la dreptul de proprietate şi alte drepturi reale		Referinţe
/		
Act Administrativ nr. 5301692, din 03/04/1997 emis de CJSDPAT TELEORMAN;		
B1	Intabulare, drept de PROPRIETATE, dobandit prin Reconstituire, cota actuala 1/1, cota initiala 1/1	A1
	1) **TUDORICĂ S. ION**	

C. Partea III. SARCINI .

Inscrieri privind dezmembramintele dreptului de proprietate, drepturi reale de garanţie şi sarcini	Referinţe
NU SUNT	

Neutilizabil în circuitul civil

Anexa Nr. 1 La Partea I

Teren

Nr cadastral	Suprafaţa (mp)*	Observaţii / Referinţe
	6.200	

* Suprafaţa este determinată in planul de proiecţie Stereo 70.

DETALII LINIARE IMOBIL

Date referitoare la teren

Crt	Categorie folosinţă	Intra vilan	Suprafaţa (mp)	Tarla	Parcelă	Nr. topo	Observaţii / Referinţe
1	arabil	NU	6.200	2/5	38,39	-	

Lungime Segmente

1) Valorile lungimilor segmentelor sunt obţinute din proiecţie în plan.

Punct început	X / Y	Punct sfârşit	X / Y	Lungime segment (** (m)
1	502.085,917 284.483,39	2	502.072,403 284.476,185	15.315
2	502.072,403 284.476,185	3	502.237,088 284.105,594	405.535
3	502.237,088 284.105,594	4	502.250,873 284.112,19	15.282
4	502.250,873 284.112,19	1	502.085,917 284.483,39	406.202

**** Lungimile segmentelor sunt determinate în planul de proiecţie Stereo 70 şi sunt rotunjite la 1 milimetru.**

Document care conţine date cu caracter personal, protejat de prevederile Regulamentului (UE) nr. 679/2016 şi Legii 190/2018

***** Distanţa dintre puncte este formată din segmente cumulate ce sunt mai mici decât valoarea 1 milimetru.**

Neutilizabil in circuitul civil

DATE DESPRE IMOBILUL NR. 17313

Oficiul de Cadastru şi Publicitate Imobiliară TELEORMAN
Biroul de Cadastru şi Publicitate Imobiliară Alexandria

A. Partea I. Descrierea imobilului

TEREN Extravilan

Adresa: Jud. Teleorman

Nr. Crt	Nr cadastral Nr. topografic	Suprafaţa* (mp)	Observaţii / Referinţe
A1		Din acte: 3.500 Masurata: 1.271	Sector cadastral:8 Teren neimprejmuit;

B. Partea II. Proprietari şi acte

Inscrieri privitoare la dreptul de proprietate şi alte drepturi reale		Referinţe
/		
Act Administrativ nr. 5302207, din 20/08/2002 emis de CJSDPAT TELEORMAN;		
B1	Intabulare, drept de PROPRIETATE, dobandit prin Reconstituire, cota actuala 1/1, cota initiala 1/1	A1
	1) **MOISE PETRE**	

C. Partea III. SARCINI .

Inscrieri privind dezmembramintele dreptului de proprietate, drepturi reale de garanţie şi sarcini	Referinţe
NU SUNT	

Neutilizabil în circuitul civil

Anexa Nr. 1 La Partea I

Teren

Nr cadastral	Suprafaţa (mp)*	Observaţii / Referinţe
	Din acte: 3.500 Masurata: 1.271	

* Suprafaţa este determinată in planul de proiecţie Stereo 70.

DETALII LINIARE IMOBIL

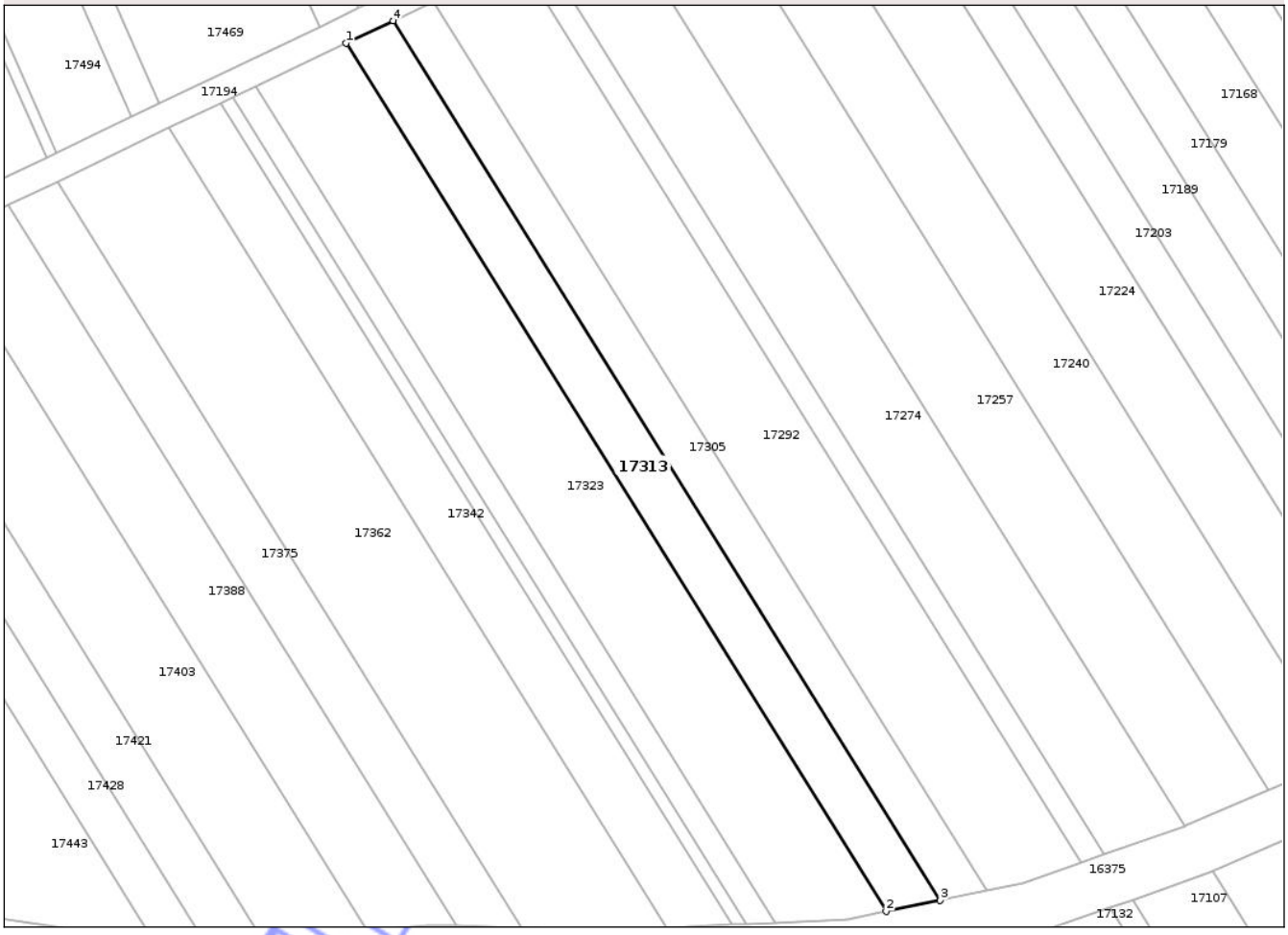

Date referitoare la teren

Crt	Categorie folosinţă	Intra vilan	Suprafaţa (mp)	Tarla	Parcelă	Nr. topo	Observaţii / Referinţe
1	arabil	NU	1.271	2	120	-	Imobilul este despărțit de canal. Diferența de suprafață se regăsește la ID 17159.

Lungime Segmente

1) Valorile lungimilor segmentelor sunt obţinute din proiecţie în plan.

Punct început	X / Y	Punct sfârşit	X / Y	Lungime segment (** (m)
1	502.126,003 284.048,014	2	502.209,215 283.914,312	157.482
2	502.209,215 283.914,312	3	502.217,581 283.916,046	8.544
3	502.217,581 283.916,046	4	502.133,282 284.051,496	159.54
4	502.133,282 284.051,496	1	502.126,003 284.048,014	8.069

Document care conține date cu caracter personal, protejat de prevederile Regulamentului (UE) nr. 679/2016 și Legii 190/2018

**** Lungimile segmentelor sunt determinate în planul de proiecţie Stereo 70 şi sunt rotunjite la 1 milimetru.**
***** Distanţa dintre puncte este formată din segmente cumulate ce sunt mai mici decât valoarea 1 milimetru.**

Neutilizabil în circuitul civil

DATE DESPRE IMOBILUL NR. 17302

Oficiul de Cadastru şi Publicitate Imobiliară TELEORMAN
Biroul de Cadastru şi Publicitate Imobiliară Alexandria

A. Partea I. Descrierea imobilului

TEREN Extravilan

Adresa: Jud. Teleorman

Nr. Crt	Nr cadastral Nr. topografic	Suprafaţa* (mp)	Observaţii / Referinţe
A1		Din acte: 3.400 Masurata: 2.046	Sector cadastral:8 Teren neimprejmuit;

B. Partea II. Proprietari şi acte

Inscrieri privitoare la dreptul de proprietate şi alte drepturi reale		Referinţe
/		
Act Notarial nr. 202, din 08/07/2004 emis de BNP TAMARA MORCOV;		
B1	Intabulare, drept de PROPRIETATE, cu titlu de moștenire, bun propriu, dobandit prin Succesiune, cota actuala 1/1, cota initiala 1/1	A1
	1) **BERBECANU MARIN**	

C. Partea III. SARCINI .

Inscrieri privind dezmembramintele dreptului de proprietate, drepturi reale de garanţie şi sarcini	Referinţe
NU SUNT	

Neutilizabil în circuitul civil

Anexa Nr. 1 La Partea I

Teren

Nr cadastral	Suprafaţa (mp)*	Observaţii / Referinţe
	Din acte: 3.400 Masurata: 2.046	

* Suprafaţa este determinată in planul de proiecţie Stereo 70.

DETALII LINIARE IMOBIL

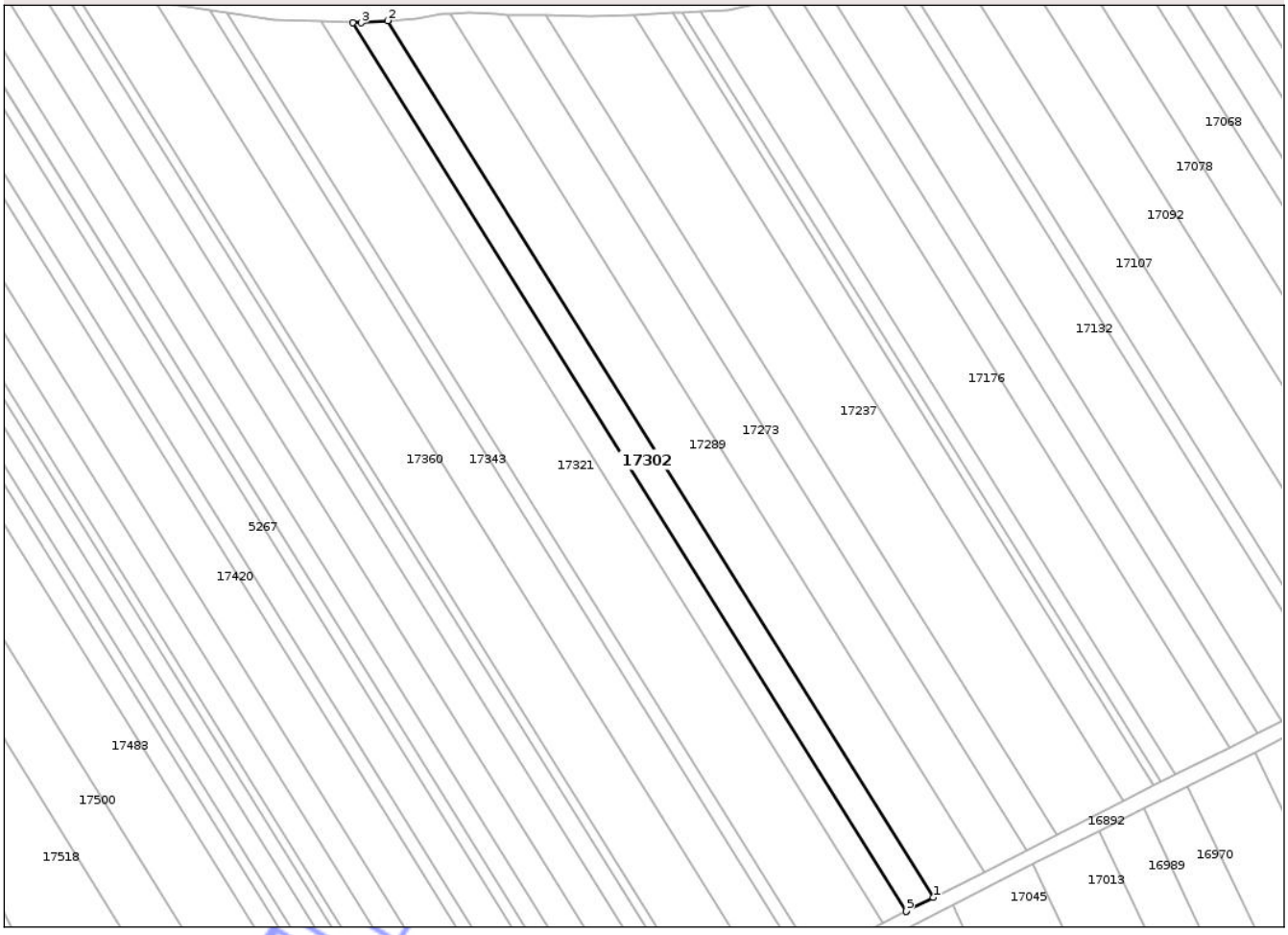

Date referitoare la teren

Crt	Categorie folosinţă	Intra vilan	Suprafaţa (mp)	Tarla	Parcelă	Nr. topo	Observaţii / Referinţe
1	arabil	NU	2.046	2	111	-	Imobilul este despărțit de canal. Diferența de suprafață se regăsește la ID 17421.

Lungime Segmente

1) Valorile lungimilor segmentelor sunt obţinute din proiecţie în plan.

Punct început	X / Y	Punct sfârşit	X / Y	Lungime segment (** (m)
1	502.256,269 283.680,06	2	502.117,882 283.902,419	261.905
2	502.117,882 283.902,419	3	502.111,175 283.901,861	6.73
3	502.111,175 283.901,861	4	502.109,037 283.901,94	2.139
4	502.109,037 283.901,94	5	502.249,32 283.676,536	265.493

Document care conține date cu caracter personal, protejat de prevederile Regulamentului (UE) nr. 679/2016 și Legii 190/2018

Punct început	X / Y	Punct sfârşit	X / Y	Lungime segment (** (m)
5	502.249,32 283.676,536	6	502.249,326 283.676,539	0.007
6	502.249,326 283.676,539	1	502.256,269 283.680,06	7.785

**** Lungimile segmentelor sunt determinate în planul de proiecţie Stereo 70 şi sunt rotunjite la 1 milimetru.**
***** Distanţa dintre puncte este formată din segmente cumulate ce sunt mai mici decât valoarea 1 milimetru.**

Neutilizabil in circuitul civil

DATE DESPRE IMOBILUL NR. 17305

Oficiul de Cadastru şi Publicitate Imobiliară TELEORMAN
Biroul de Cadastru şi Publicitate Imobiliară Alexandria

A. Partea I. Descrierea imobilului

TEREN Extravilan

Adresa: Jud. Teleorman

Nr. Crt	Nr cadastral Nr. topografic	Suprafaţa* (mp)	Observaţii / Referinţe
A1		Din acte: 3.000 Masurata: 1.103	Sector cadastral:8 Teren neimprejmuit;

B. Partea II. Proprietari şi acte

Inscrieri privitoare la dreptul de proprietate şi alte drepturi reale		Referinţe
/		
Act Administrativ nr. 5302094, din 31/05/2000 emis de CJSDPAT TELEORMAN;		
B1	Intabulare, drept de PROPRIETATE, dobandit prin Reconstituire, cota actuala 1/1, cota initiala 1/1	A1
	1) **CHIŢU VASILE**	

C. Partea III. SARCINI .

Inscrieri privind dezmembramintele dreptului de proprietate, drepturi reale de garanţie şi sarcini	Referinţe
NU SUNT	

Neutilizabil în circuitul civil

Anexa Nr. 1 La Partea I

Teren

Nr cadastral	Suprafaţa (mp)*	Observaţii / Referinţe
	Din acte: 3.000 Masurata: 1.103	

* Suprafaţa este determinată in planul de proiecţie Stereo 70.

DETALII LINIARE IMOBIL

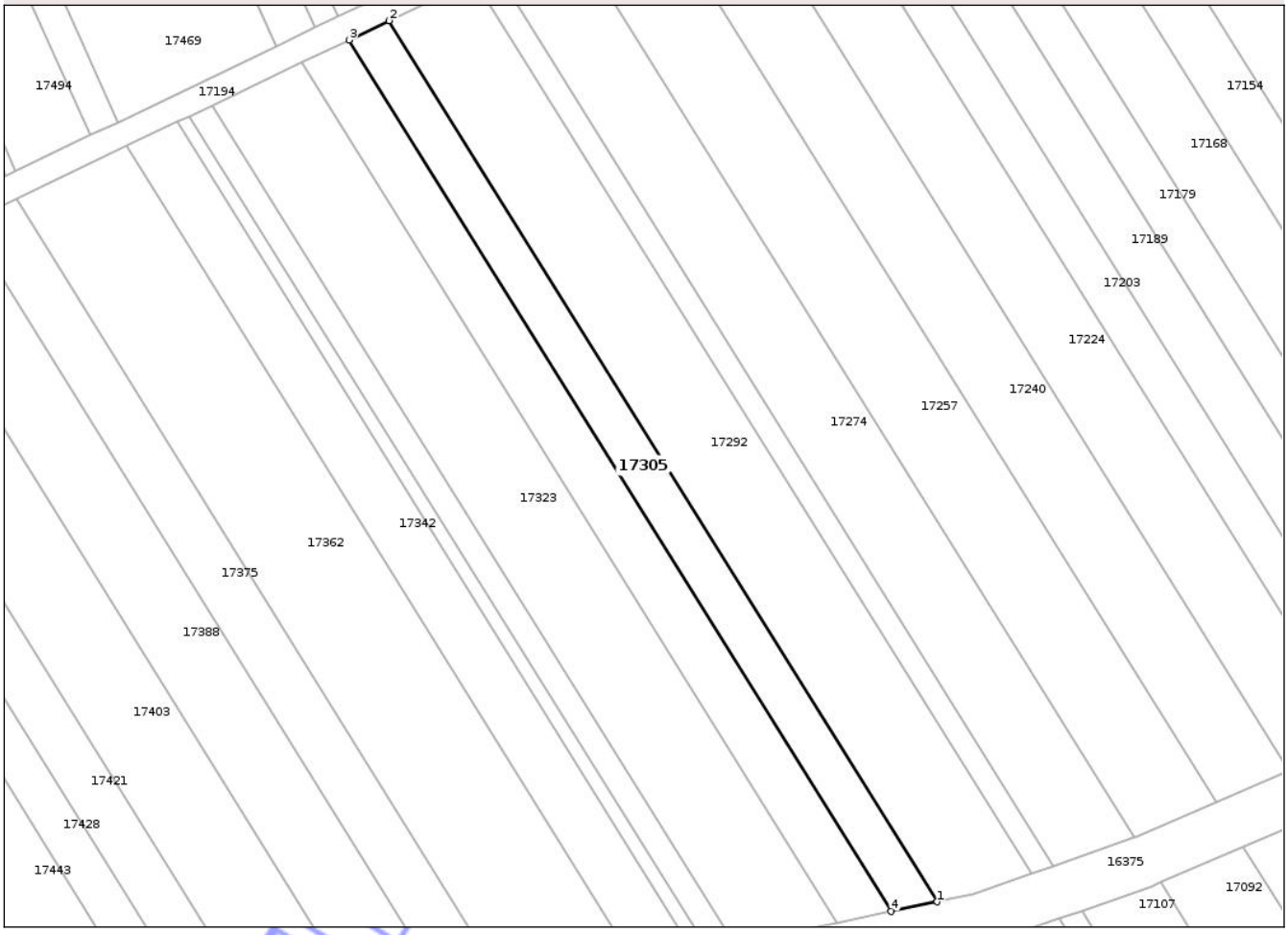

Date referitoare la teren

Crt	Categorie folosinţă	Intra vilan	Suprafaţa (mp)	Tarla	Parcelă	Nr. topo	Observaţii / Referinţe
1	arabil	NU	1.103	2	121	-	Imobilul este despărțit de canal. Diferența de suprafață se regăsește la ID 17150.

Lungime Segmente

1) Valorile lungimilor segmentelor sunt obţinute din proiecţie în plan.

Punct început	X / Y	Punct sfârşit	X / Y	Lungime segment (** (m)
1	502.224,755 283.917,534	2	502.139,524 284.054,483	161.305
2	502.139,524 284.054,483	3	502.133,282 284.051,496	6.92
3	502.133,282 284.051,496	4	502.217,581 283.916,046	159.54
4	502.217,581 283.916,046	1	502.224,755 283.917,534	7.327

Document care conține date cu caracter personal, protejat de prevederile Regulamentului (UE) nr. 679/2016 și Legii 190/2018

**** Lungimile segmentelor sunt determinate în planul de proiecţie Stereo 70 şi sunt rotunjite la 1 milimetru.**
***** Distanţa dintre puncte este formată din segmente cumulate ce sunt mai mici decât valoarea 1 milimetru.**

Neutilizabil in circuitul civil

DATE DESPRE IMOBILUL NR. 17309

Oficiul de Cadastru şi Publicitate Imobiliară TELEORMAN
Biroul de Cadastru şi Publicitate Imobiliară Alexandria

A. Partea I. Descrierea imobilului

TEREN Extravilan

Adresa: Jud. Teleorman

Nr. Crt	Nr cadastral Nr. topografic	Suprafaţa* (mp)	Observaţii / Referinţe
A1		Din acte: 2.900 Masurata: 1.772	Sector cadastral:8 Teren neimprejmuit;

B. Partea II. Proprietari şi acte

Inscrieri privitoare la dreptul de proprietate şi alte drepturi reale		Referinţe
/		
Act Notarial nr. 159, din 11/06/2001 emis de BNP BARBU MARIA;		
B1	Intabulare, drept de PROPRIETATE, cu titlu de moștenire și partaj, bun propriu, dobandit prin Succesiune, cota actuala 1/1, cota initiala 1/1	A1
	1) **BERBECANU CĂTĂLIN**	

C. Partea III. SARCINI .

Inscrieri privind dezmembramintele dreptului de proprietate, drepturi reale de garanţie şi sarcini	Referinţe
NU SUNT	

Neutilizabil în circuitul civil

Anexa Nr. 1 La Partea I

Teren

Nr cadastral	Suprafaţa (mp)*	Observaţii / Referinţe
	Din acte: 2.900 Masurata: 1.772	

* Suprafaţa este determinată in planul de proiecţie Stereo 70.

DETALII LINIARE IMOBIL

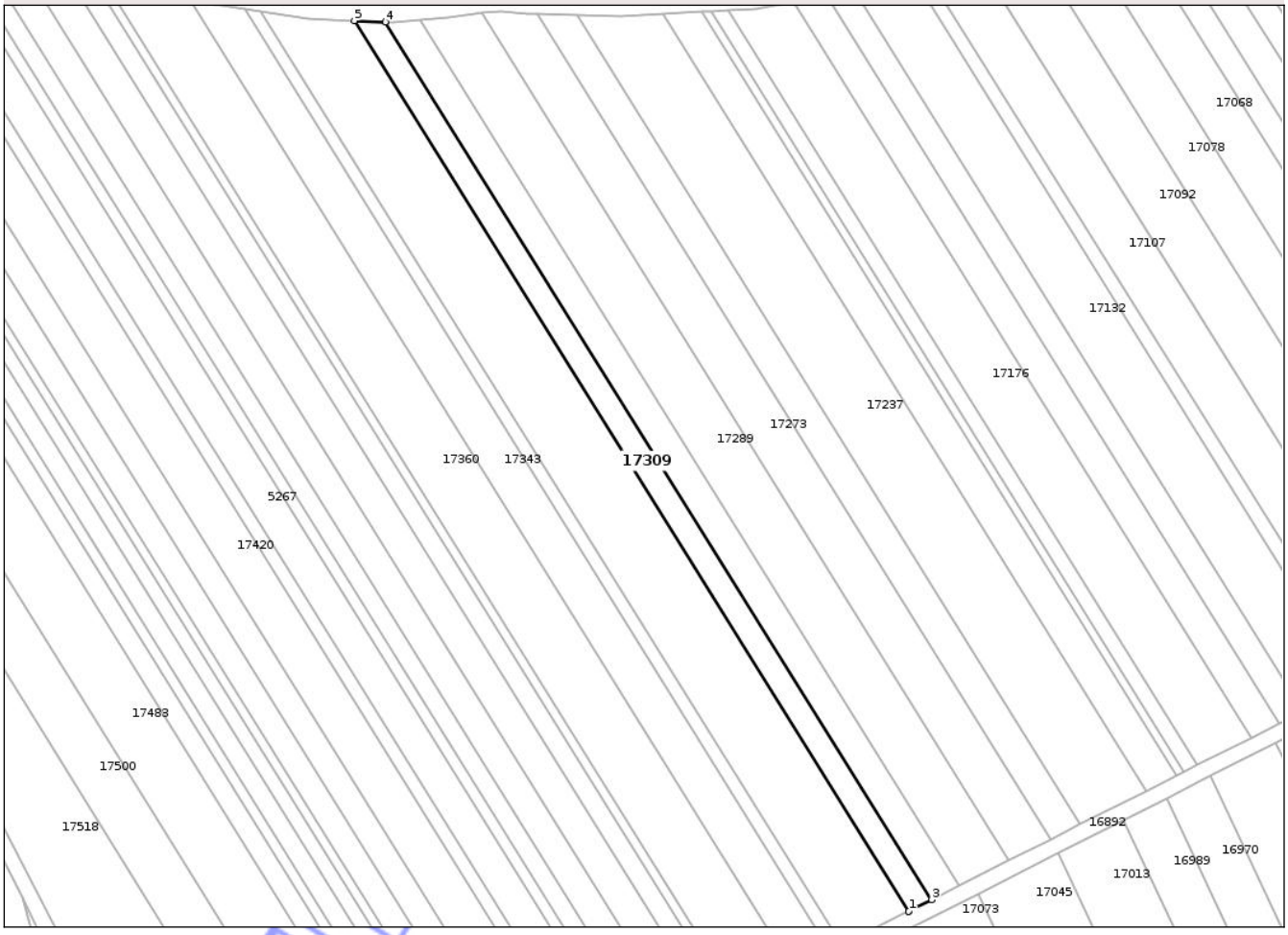

Date referitoare la teren

Crt	Categorie folosinţă	Intra vilan	Suprafaţa (mp)	Tarla	Parcelă	Nr. topo	Observaţii / Referinţe
1	arabil	NU	1.772	2	110	-	Imobilul este despărțit de canal. Diferența de suprafață se regăsește la ID 17428.

Lungime Segmente

1) Valorile lungimilor segmentelor sunt obţinute din proiecţie în plan.

Punct început	X / Y	Punct sfârşit	X / Y	Lungime segment (** (m)
1	502.243,389 283.673,528	2	502.243,395 283.673,531	0.007
2	502.243,395 283.673,531	3	502.249,32 283.676,536	6.643
3	502.249,32 283.676,536	4	502.109,037 283.901,94	265.493
4	502.109,037 283.901,94	5	502.101,051 283.902,235	7.991

Document care conține date cu caracter personal, protejat de prevederile Regulamentului (UE) nr. 679/2016 și Legii 190/2018

Punct început	X / Y	Punct sfârşit	X / Y	Lungime segment (** (m)
5	502.101,051 283.902,235	1	502.243,389 283.673,528	269.383

** Lungimile segmentelor sunt determinate în planul de proiecţie Stereo 70 şi sunt rotunjite la 1 milimetru.
*** Distanţa dintre puncte este formată din segmente cumulate ce sunt mai mici decât valoarea 1 milimetru.

Neutilizabil in circuitul civil

DATE DESPRE IMOBILUL NR. 17315

Oficiul de Cadastru şi Publicitate Imobiliară TELEORMAN
Biroul de Cadastru şi Publicitate Imobiliară Alexandria

A. Partea I. Descrierea imobilului

TEREN Extravilan

Adresa: Jud. Teleorman

Nr. Crt	Nr cadastral Nr. topografic	Suprafaţa* (mp)	Observaţii / Referinţe
A1		Din acte: 5.400 Masurata: 4.907	Sector cadastral:1 Teren neimprejmuit;

B. Partea II. Proprietari şi acte

Inscrieri privitoare la dreptul de proprietate şi alte drepturi reale		Referinţe
/		
Hotarare Judecatoreasca nr. 1961, din 04/11/2010 emis de JUDECĂTORIA ROȘIORII DE VEDE-JUDEȚUL TELEORMAN (Dosar nr. 2621/292/2010);		
B1	Intabulare, drept de PROPRIETATE, cu titlu de partaj, bun propriu, dobandit prin Hotarare Judecatoreasca, cota actuala 1/1, cota initiala 1/1	A1
	1) **DIMĂNCESCU VLADIMIR**	
Act Normativ nr. 7, din 13/03/1996 emis de PARLAMENTUL ROMÂNIEI;		
B2	Se notează existența mai multor titluri de proprietate, respectiv titlul de proprietate nr. 53-01862/17.06.1997 în favoarea lui DIMĂNCESCU MARIA, DIMĂNCESCU VLADIMIR, PETCUCI EUGENIA și titlul de proprietate nr. 53-01862/17.06.1997 în favoarea lui DIMĂNCESCU MARIA, DIMĂNCESCU VLADIMIR, PETCUCI EUGENIA	A1

C. Partea III. SARCINI .

Inscrieri privind dezmembramintele dreptului de proprietate, drepturi reale de garanţie şi sarcini	Referinţe
NU SUNT	

Neutilizabil în circuitul civil

Anexa Nr. 1 La Partea I

Teren

Nr cadastral	Suprafaţa (mp)*	Observaţii / Referinţe
	Din acte: 5.400 Masurata: 4.907	

* Suprafaţa este determinată in planul de proiecţie Stereo 70.

DETALII LINIARE IMOBIL



Date referitoare la teren

Crt	Categorie folosinţă	Intra vilan	Suprafaţa (mp)	Tarla	Parcelă	Nr. topo	Observaţii / Referinţe
1	arabil	NU	4.907	1/7	27	-	

Lungime Segmente
1) Valorile lungimilor segmentelor sunt obţinute din proiecţie în plan.

Punct început	X / Y	Punct sfârşit	X / Y	Lungime segment (** (m)
1	502.391,699 284.935,486	2	502.381,91 284.943,687	12.77
2	502.381,91 284.943,687	3	502.018,221 284.750,216	411.947
3	502.018,221 284.750,216	4	502.023,461 284.739,595	11.843
4	502.023,461 284.739,595	1	502.391,699 284.935,486	417.1

Neautorizat

**** Lungimile segmentelor sunt determinate în planul de proiecţie Stereo 70 şi sunt rotunjite la 1 milimetru.**
***** Distanţa dintre puncte este formată din segmente cumulate ce sunt mai mici decât valoarea 1 milimetru.**

Neutilizabil in circuitul civil

DATE DESPRE IMOBILUL NR. 17317

Oficiul de Cadastru şi Publicitate Imobiliară TELEORMAN
Biroul de Cadastru şi Publicitate Imobiliară Alexandria

A. Partea I. Descrierea imobilului

Nr. CF vechi:632
Nr. cadastral vechi:926

TEREN Extravilan

Adresa: Jud. Teleorman

Nr. Crt	Nr cadastral Nr. topografic	Suprafaţa* (mp)	Observaţii / Referinţe
A1	20521	5.100	Sector cadastral:2 Teren neimprejmuit;

B. Partea II. Proprietari şi acte

Inscrieri privitoare la dreptul de proprietate şi alte drepturi reale		Referinţe
/		
Act Notarial nr. 236, din 16/11/2010 emis de BNP TAMARA MORCOV;		
B2	Intabulare, drept de PROPRIETATE, cu titlu de moştenire, bun propriu, dobandit prin Succesiune, cota actuala 1/1, cota initiala 1/1	A1
	1) **VÎNĂTORU STELIAN**	

C. Partea III. SARCINI .

Inscrieri privind dezmembramintele dreptului de proprietate, drepturi reale de garanţie şi sarcini	Referinţe
NU SUNT	

Neutilizabil în circuitul civil

Anexa Nr. 1 La Partea I

Teren

Nr cadastral	Suprafaţa (mp)*	Observaţii / Referinţe
20521	5.100	

* Suprafaţa este determinată in planul de proiecţie Stereo 70.

DETALII LINIARE IMOBIL

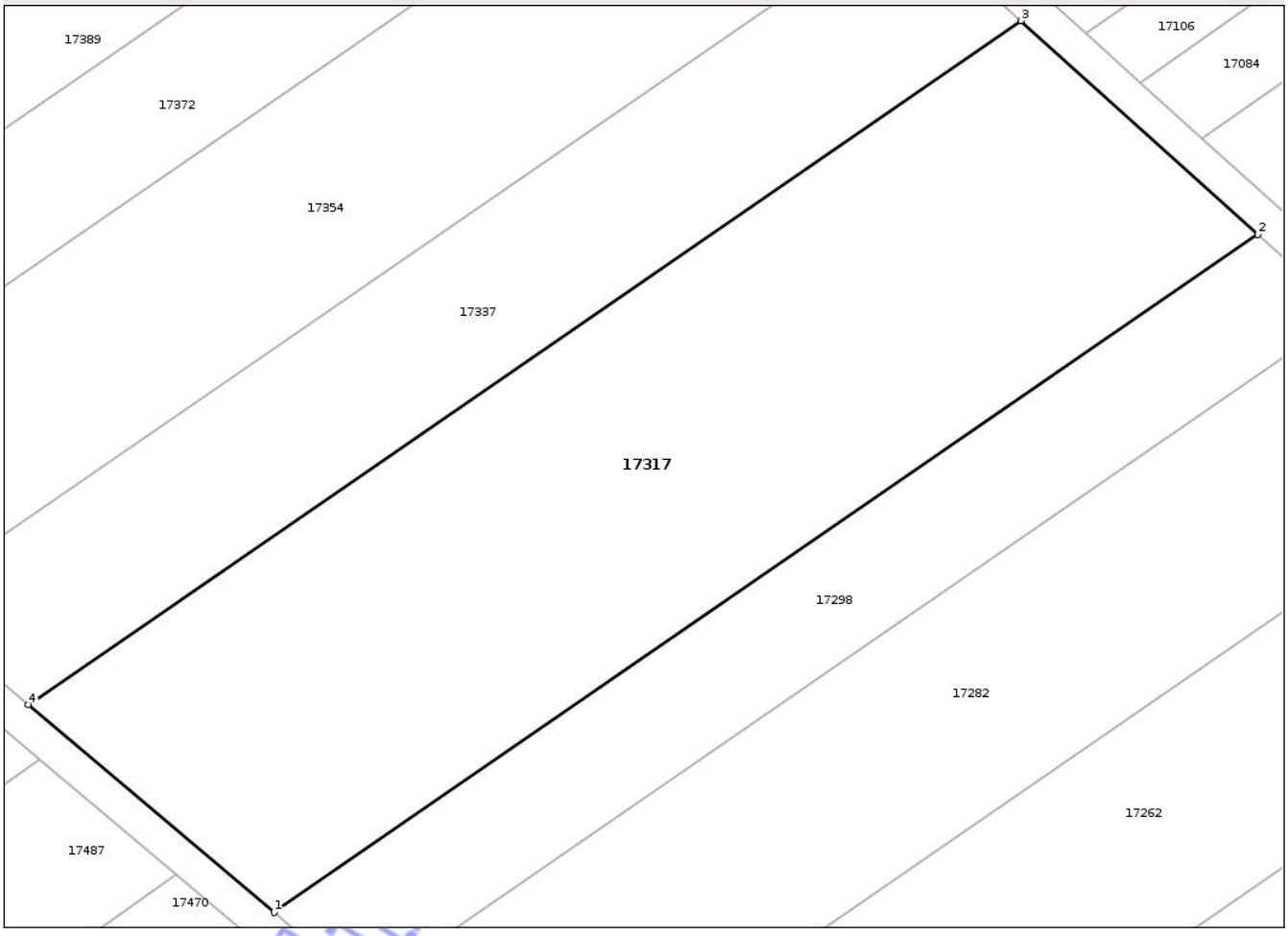

Date referitoare la teren

Crt	Categorie folosinţă	Intra vilan	Suprafaţa (mp)	Tarla	Parcelă	Nr. topo	Observaţii / Referinţe
1	arabil	NU	5.100	32	100	-	

Lungime Segmente
1) Valorile lungimilor segmentelor sunt obţinute din proiecţie în plan.

Punct început	X / Y	Punct sfârşit	X / Y	Lungime segment (** (m)
1	502.101,925 286.059,363	2	502.217,106 286.138,65	139.832
2	502.217,106 286.138,65	3	502.189,386 286.163,644	37.324
3	502.189,386 286.163,644	4	502.073,143 286.083,625	141.122
4	502.073,143 286.083,625	1	502.101,925 286.059,363	37.644

**** Lungimile segmentelor sunt determinate în planul de proiecţie Stereo 70 şi sunt rotunjite la 1 milimetru.**

Document care conţine date cu caracter personal, protejat de prevederile Regulamentului (UE) nr. 679/2016 şi Legii 190/2018

***** Distanţa dintre puncte este formată din segmente cumulate ce sunt mai mici decât valoarea 1 milimetru.**

Neutilizabil in circuitul civil

DATE DESPRE IMOBILUL NR. 17318

Oficiul de Cadastru şi Publicitate Imobiliară TELEORMAN
Biroul de Cadastru şi Publicitate Imobiliară Alexandria

A. Partea I. Descrierea imobilului

Nr. CF vechi:101
Nr. cadastral vechi:184

TEREN Extravilan

Adresa: Jud. Teleorman

Nr. Crt	Nr cadastral Nr. topografic	Suprafaţa* (mp)	Observaţii / Referinţe
A1	21334	Din acte: 5.400 Masurata: 5.371	Sector cadastral:1 Teren neimprejmuit;

B. Partea II. Proprietari şi acte

Inscrieri privitoare la dreptul de proprietate şi alte drepturi reale		Referinţe
1493 / 07/12/2000		
Act Notarial nr. 2893, din 24/11/2000 emis de BNP MORCOV TAMARA;		
B1	Intabulare, drept de PROPRIETATE, cu titlu de cumpărare, bun comun, dobandit prin Conventie, cota actuala 1/1, cota initiala 1/1	A1
	1) **MATEI GEORGICA** DEFUNCT:Da 2) **MATEI ILIE** DEFUNCT:Da	
	OBSERVATII: (provenita din conversia CF 101)	
/		
Act Normativ nr. 171, din 13/03/2012 emis de GUVERNUL ROMÂNIEI (Decizie de expropriere nr.553/18. 05.2012 emisă de CNADNR S.A);		
B2	Se notează faptul că imobilul înscris în prezenta carte funciară se suprapune parțial cu coridorul de expropriere înscris la ID-ul nr.13533 căruia i-a fost asociată cartea funciară nr.20541, pe suprafața de 18 mp	A1

C. Partea III. SARCINI .

Inscrieri privind dezmembramintele dreptului de proprietate, drepturi reale de garanţie şi sarcini	Referinţe
NU SUNT	

Neutilizabil în circuitul civil

Anexa Nr. 1 La Partea I

Teren

Nr cadastral	Suprafaţa (mp)*	Observaţii / Referinţe
21334	Din acte: 5.400 Masurata: 5.371	

* Suprafaţa este determinată in planul de proiecţie Stereo 70.

DETALII LINIARE IMOBIL

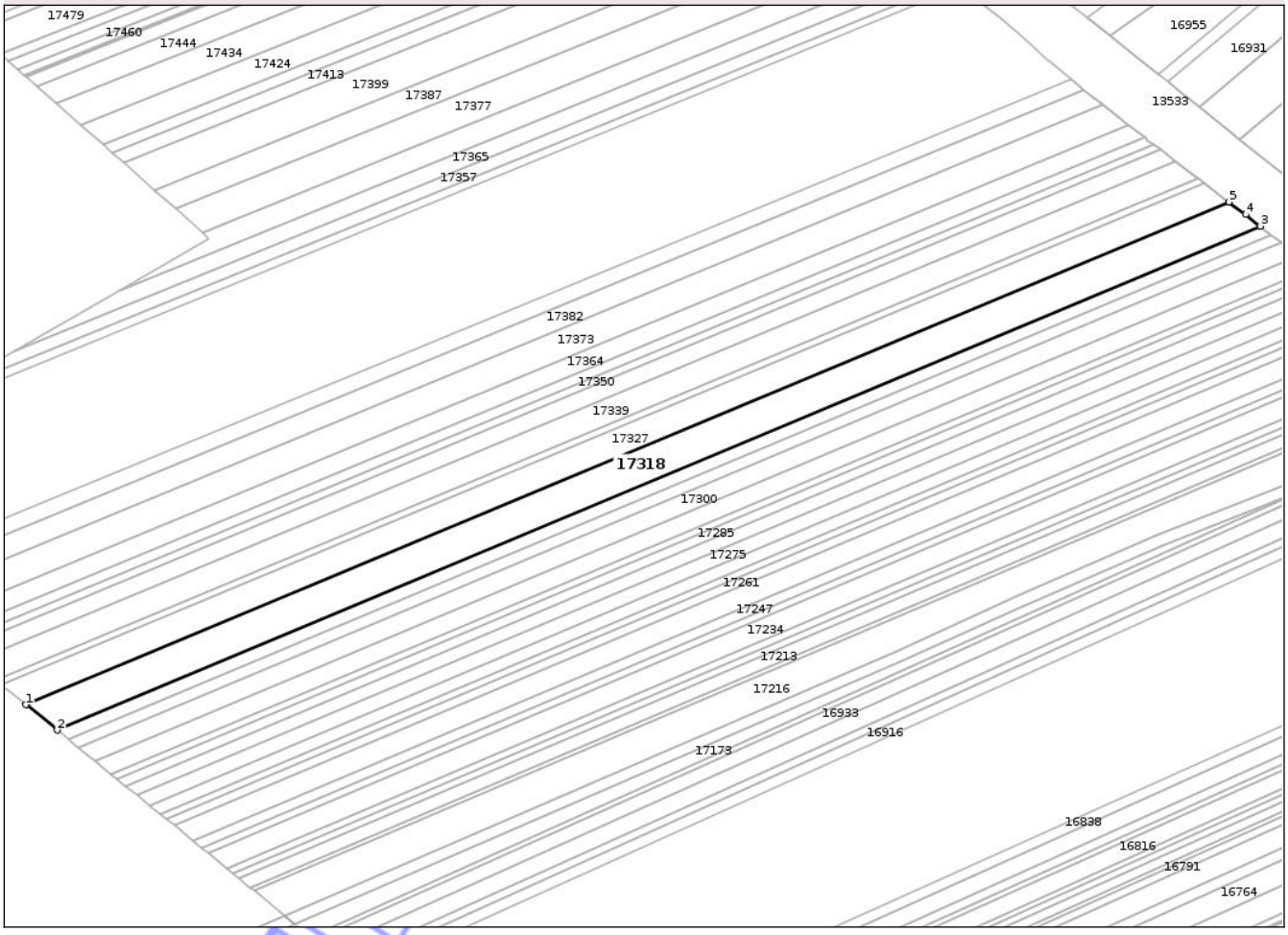

Date referitoare la teren

Crt	Categorie folosinţă	Intra vilan	Suprafaţa (mp)	Tarla	Parcelă	Nr. topo	Observaţii / Referinţe
1	arabil	NU	5.371	1/2	21	-	

Lungime Segmente

1) Valorile lungimilor segmentelor sunt obţinute din proiecţie în plan.

Punct început	X / Y	Punct sfârşit	X / Y	Lungime segment (** (m)
1	501.958,256 285.442,457	2	501.968,983 285.433,718	13.836
2	501.968,983 285.433,718	3	502.382,003 285.606,74	447.797
3	502.382,003 285.606,74	4	502.376,95 285.610,71	6.426
4	502.376,95 285.610,71	5	502.371,272 285.615,031	7.135
5	502.371,272 285.615,031	1	501.958,256 285.442,457	447.62

Neautentic

**** Lungimile segmentelor sunt determinate în planul de proiecţie Stereo 70 şi sunt rotunjite la 1 milimetru.**
***** Distanţa dintre puncte este formată din segmente cumulate ce sunt mai mici decât valoarea 1 milimetru.**

Neutilizabil in circuitul civil

DATE DESPRE IMOBILUL NR. 17319

Oficiul de Cadastru şi Publicitate Imobiliară TELEORMAN
Biroul de Cadastru şi Publicitate Imobiliară Alexandria

A. Partea I. Descrierea imobilului

TEREN Extravilan

Adresa: Jud. Teleorman

Nr. Crt	Nr cadastral Nr. topografic	Suprafaţa* (mp)	Observaţii / Referinţe
A1		Din acte: 5.100 Masurata: 4.634	Sector cadastral:1 Teren neimprejmuit;

B. Partea II. Proprietari şi acte

Inscrieri privitoare la dreptul de proprietate şi alte drepturi reale		Referinţe
/		
Act Administrativ nr. 53-01126, din 11/06/1996 emis de CJSDPAT TELEORMAN;		
B1	Intabulare, drept de PROPRIETATE, dobandit prin Reconstituire, cota actuala 1/1, cota initiala 1/1	A1
	1) **STOIAN ALEXANDRU** DEFUNCT:Da	

C. Partea III. SARCINI .

Inscrieri privind dezmembramintele dreptului de proprietate, drepturi reale de garanţie şi sarcini	Referinţe
NU SUNT	

Neutilizabil în circuitul civil

Anexa Nr. 1 La Partea I

Teren

Nr cadastral	Suprafaţa (mp)*	Observaţii / Referinţe
	Din acte: 5.100 Masurata: 4.634	

* Suprafaţa este determinată in planul de proiecţie Stereo 70.

DETALII LINIARE IMOBIL



Date referitoare la teren

Crt	Categorie folosinţă	Intra vilan	Suprafaţa (mp)	Tarla	Parcelă	Nr. topo	Observaţii / Referinţe
1	arabil	NU	4.634	1/7	28	-	

Lungime Segmente

1) Valorile lungimilor segmentelor sunt obţinute din proiecţie în plan.

Punct început	X / Y	Punct sfârşit	X / Y	Lungime segment (** (m)
1	502.372,551 284.951,527	2	502.013,211 284.760,37	407.021
2	502.013,211 284.760,37	3	502.018,221 284.750,216	11.323
3	502.018,221 284.750,216	4	502.381,91 284.943,687	411.947
4	502.381,91 284.943,687	1	502.372,551 284.951,527	12.209

Document care conţine date cu caracter personal, protejat de prevederile Regulamentului (UE) nr. 679/2016 şi Legii 190/2018

**** Lungimile segmentelor sunt determinate în planul de proiecţie Stereo 70 şi sunt rotunjite la 1 milimetru.**
***** Distanţa dintre puncte este formată din segmente cumulate ce sunt mai mici decât valoarea 1 milimetru.**

Neutilizabil in circuitul civil

DATE DESPRE IMOBILUL NR. 17321

Oficiul de Cadastru şi Publicitate Imobiliară TELEORMAN
Biroul de Cadastru şi Publicitate Imobiliară Alexandria

A. Partea I. Descrierea imobilului

TEREN Extravilan

Adresa: Jud. Teleorman

Nr. Crt	Nr cadastral Nr. topografic	Suprafaţa* (mp)	Observaţii / Referinţe
A1		Din acte: 8.400 Masurata: 5.288	Sector cadastral:8 Teren neimprejmuit;

B. Partea II. Proprietari şi acte

Inscrieri privitoare la dreptul de proprietate şi alte drepturi reale		Referinţe
/		
Act Notarial nr. 426, din 27/02/2014 emis de BNP DRĂGHICI NICOLETA;		
B1	Intabulare, drept de PROPRIETATE, cu titlu de partaj, bun propriu, dobandit prin Iesire Din Indiviziune, cota actuala 1/1, cota initiala 1/1	A1
	1) **CARAGEA FLOAREA**	

C. Partea III. SARCINI .

Inscrieri privind dezmembramintele dreptului de proprietate, drepturi reale de garanţie şi sarcini	Referinţe
NU SUNT	

Neutilizabil în circuitul civil

Anexa Nr. 1 La Partea I

Teren

Nr cadastral	Suprafaţa (mp)*	Observaţii / Referinţe
	Din acte: 8.400 Masurata: 5.288	

* Suprafaţa este determinată in planul de proiecţie Stereo 70.

DETALII LINIARE IMOBIL

Date referitoare la teren

Crt	Categorie folosinţă	Intra vilan	Suprafaţa (mp)	Tarla	Parcelă	Nr. topo	Observaţii / Referinţe
1	arabil	NU	5.288	2	109	-	Imobilul este despărțit de canal. Diferența de suprafață se regăsește la ID 17443.

Lungime Segmente

1) Valorile lungimilor segmentelor sunt obţinute din proiecţie în plan.

Punct început	X / Y	Punct sfârşit	X / Y	Lungime segment (** (m)
1	502.226,201 283.664,811	2	502.226,206 283.664,813	0.005
2	502.226,206 283.664,813	3	502.243,389 283.673,528	19.267
3	502.243,389 283.673,528	4	502.101,051 283.902,235	269.383
4	502.101,051 283.902,235	5	502.088,978 283.902,682	12.081

Document care conține date cu caracter personal, protejat de prevederile Regulamentului (UE) nr. 679/2016 și Legii 190/2018

Punct început	X / Y	Punct sfârşit	X / Y	Lungime segment (** (m)
5	502.088,978 283.902,682	6	502.077,01 283.904,528	12.11
6	502.077,01 283.904,528	1	502.226,201 283.664,811	282.351

** Lungimile segmentelor sunt determinate în planul de proiecţie Stereo 70 şi sunt rotunjite la 1 milimetru.
*** Distanţa dintre puncte este formată din segmente cumulate ce sunt mai mici decât valoarea 1 milimetru.

Neutilizabil in circuitul civil

DATE DESPRE IMOBILUL NR. 17322

Oficiul de Cadastru şi Publicitate Imobiliară TELEORMAN
Biroul de Cadastru şi Publicitate Imobiliară Alexandria

A. Partea I. Descrierea imobilului

TEREN Extravilan

Adresa: Jud. Teleorman

Nr. Crt	Nr cadastral Nr. topografic	Suprafaţa* (mp)	Observaţii / Referinţe
A1		Din acte: 2.100 Masurata: 1.908	Sector cadastral:1 Teren neimprejmuit;

B. Partea II. Proprietari şi acte

Inscrieri privitoare la dreptul de proprietate şi alte drepturi reale		Referinţe
/		
Act Administrativ nr. 53-01101, din 06/06/1996 emis de CJSDPAT TELEORMAN;		
B1	Intabulare, drept de PROPRIETATE, dobandit prin Reconstituire, cota actuala 1/1, cota initiala 1/1	A1
	1) **MANEA I. OPREA**	

C. Partea III. SARCINI .

Inscrieri privind dezmembramintele dreptului de proprietate, drepturi reale de garanţie şi sarcini	Referinţe
NU SUNT	

Neutilizabil în circuitul civil

Anexa Nr. 1 La Partea I

Teren

Nr cadastral	Suprafaţa (mp)*	Observaţii / Referinţe
	Din acte: 2.100 Masurata: 1.908	

* Suprafaţa este determinată in planul de proiecţie Stereo 70.

DETALII LINIARE IMOBIL

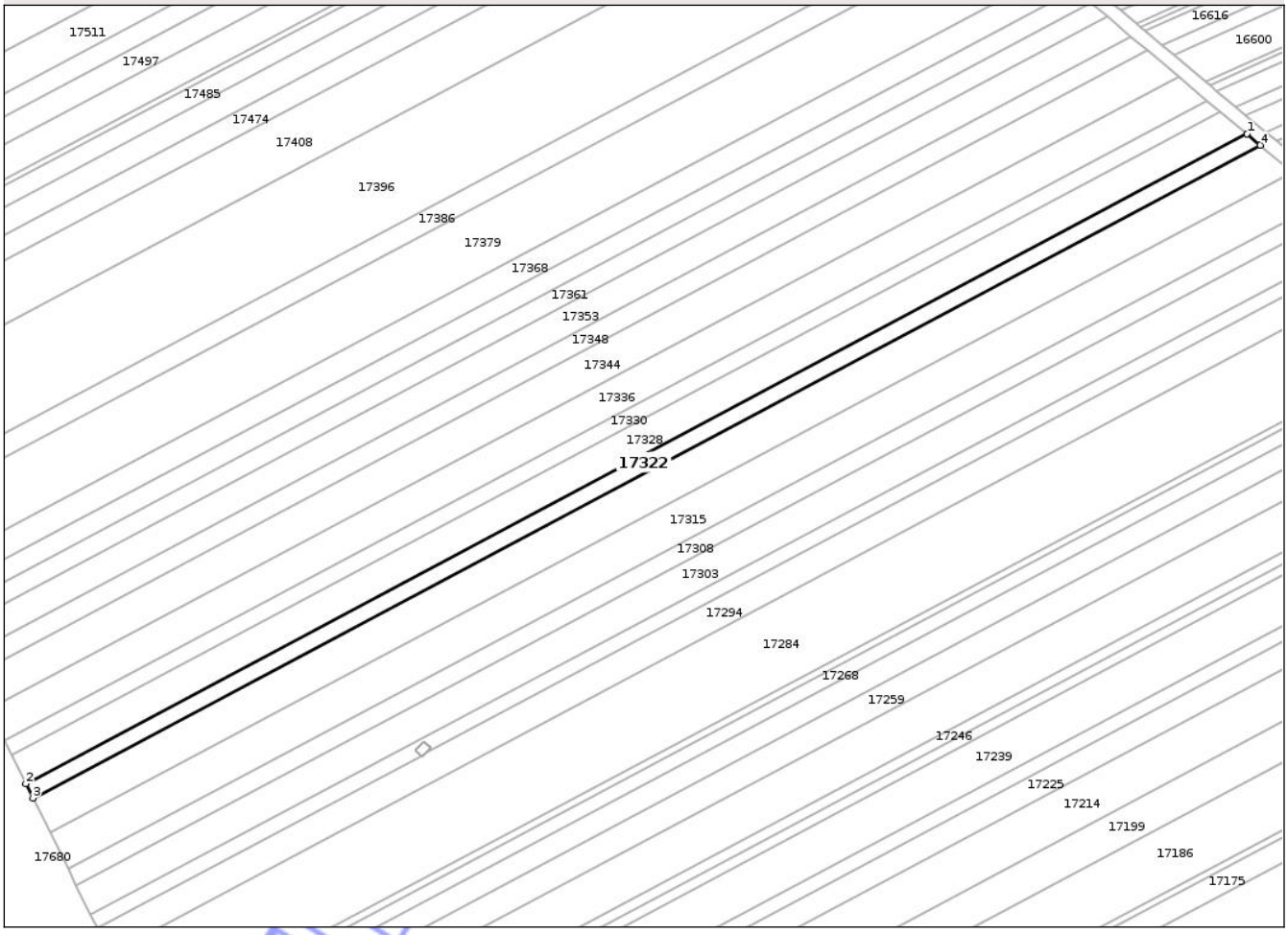

Date referitoare la teren

Crt	Categorie folosinţă	Intra vilan	Suprafaţa (mp)	Tarla	Parcelă	Nr. topo	Observaţii / Referinţe
1	arabil	NU	1.908	1/7	29	-	

Lungime Segmente
1) Valorile lungimilor segmentelor sunt obţinute din proiecţie în plan.

Punct început	X / Y	Punct sfârşit	X / Y	Lungime segment (** (m)
1	502.368,665 284.954,784	2	502.011,13 284.764,587	404.977
2	502.011,13 284.764,587	3	502.013,211 284.760,37	4.703
3	502.013,211 284.760,37	4	502.372,551 284.951,527	407.021
4	502.372,551 284.951,527	1	502.368,665 284.954,784	5.07

Neautorizat

**** Lungimile segmentelor sunt determinate în planul de proiecţie Stereo 70 şi sunt rotunjite la 1 milimetru.**
***** Distanţa dintre puncte este formată din segmente cumulate ce sunt mai mici decât valoarea 1 milimetru.**

Neutilizabil in circuitul civil

DATE DESPRE IMOBILUL NR. 17323

Oficiul de Cadastru şi Publicitate Imobiliară TELEORMAN
Biroul de Cadastru şi Publicitate Imobiliară Alexandria

A. Partea I. Descrierea imobilului

TEREN Extravilan

Adresa: Jud. Teleorman

Nr. Crt	Nr cadastral Nr. topografic	Suprafaţa* (mp)	Observaţii / Referinţe
A1		Din acte: 6.700 Masurata: 2.379	Sector cadastral:8 Teren neimprejmuit;

B. Partea II. Proprietari şi acte

Inscrieri privitoare la dreptul de proprietate şi alte drepturi reale		Referinţe
/		
Hotarare Judecatoreasca nr. 1608, din 27/10/2008 emis de JUDECĂTORIA ROȘIORII DE VEDE-JUDEȚUL TELEORMAN (DOSAR NR. 2372/292/2008);		
B1	Intabulare, drept de PROPRIETATE, cu titlu de moștenire, bun propriu, dobandit prin Hotarare Judecatoreasca, cota actuala 1/1, cota initiala 1/1	A1
	1) **DÎRMINĂ FLORIAN**	

C. Partea III. SARCINI .

Inscrieri privind dezmembramintele dreptului de proprietate, drepturi reale de garanţie şi sarcini	Referinţe
NU SUNT	

Neutilizabil în circuitul civil

Anexa Nr. 1 La Partea I

Teren

Nr cadastral	Suprafaţa (mp)*	Observaţii / Referinţe
	Din acte: 6.700 Masurata: 2.379	

* Suprafaţa este determinată in planul de proiecţie Stereo 70.

DETALII LINIARE IMOBIL

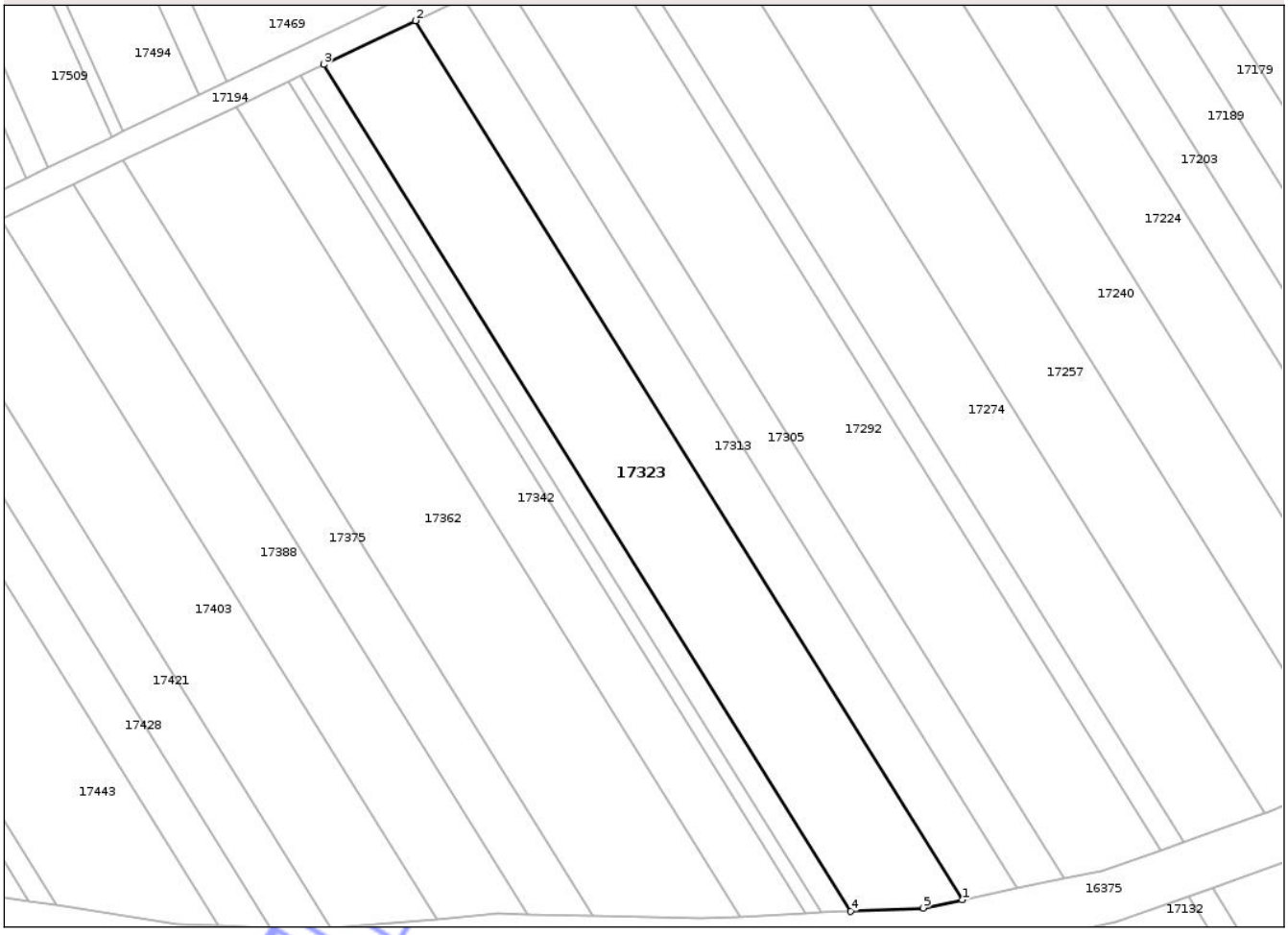

Date referitoare la teren

Crt	Categorie folosinţă	Intra vilan	Suprafaţa (mp)	Tarla	Parcelă	Nr. topo	Observaţii / Referinţe
1	arabil	NU	2.379	2	119	-	Imobilul este despărțit de canal. Diferența de suprafață se regăsește la ID 17176.

Lungime Segmente

1) Valorile lungimilor segmentelor sunt obţinute din proiecţie în plan.

Punct început	X / Y	Punct sfârşit	X / Y	Lungime segment (** (m)
1	502.209,215 283.914,312	2	502.126,003 284.048,014	157.482
2	502.126,003 284.048,014	3	502.112,068 284.041,347	15.448
3	502.112,068 284.041,347	4	502.192,219 283.912,561	151.691
4	502.192,219 283.912,561	5	502.203,265 283.913,078	11.058

Document care conține date cu caracter personal, protejat de prevederile Regulamentului (UE) nr. 679/2016 și Legii 190/2018

Punct început	X / Y	Punct sfârşit	X / Y	Lungime segment (** (m)
5	502.203,265 283.913,078	1	502.209,215 283.914,312	6.077

** Lungimile segmentelor sunt determinate în planul de proiecţie Stereo 70 şi sunt rotunjite la 1 milimetru.
*** Distanţa dintre puncte este formată din segmente cumulate ce sunt mai mici decât valoarea 1 milimetru.

Neutilizabil in circuitul civil

DATE DESPRE IMOBILUL NR. 17324

Oficiul de Cadastru şi Publicitate Imobiliară TELEORMAN
Biroul de Cadastru şi Publicitate Imobiliară Alexandria

A. Partea I. Descrierea imobilului

TEREN Extravilan

Adresa: Jud. Teleorman

Nr. Crt	Nr cadastral Nr. topografic	Suprafaţa* (mp)	Observaţii / Referinţe
A1		6.400	Sector cadastral:8 Teren neimprejmuit;

B. Partea II. Proprietari şi acte

Inscrieri privitoare la dreptul de proprietate şi alte drepturi reale		Referinţe
/		
Act Notarial nr. 559, din 08/09/1993 emis de NOTARIATUL DE STAT LOCAL ROȘIORI DE VEDE;		
B1	Intabulare, drept de PROPRIETATE, cu titlu de moștenire, bun propriu, dobandit prin Succesiune, cota actuala 1/4, cota initiala 1/4	A1
	1) **TRĂISTARU OPREA**	
Act Administrativ nr. 9558, din 15/12/2025 emis de PRIMĂRIA COMUNEI PERETU;		
B2	Inscrierea posesiei, drept de PROPRIETATE, dobandit prin Lege, cota actuala 3/4, cota initiala 3/4	A1
	1) **NEIDENTIFICAT NEIDENTIFICAT**	
Act Normativ nr. 7, din 13/03/1996 emis de PARLAMENTUL ROMÂNIEI (.art.13);		
B3	Se notează mențiunea proprietar neidentificat asupra cotei de 3/4	A1

C. Partea III. SARCINI .

Inscrieri privind dezmembramintele dreptului de proprietate, drepturi reale de garanţie şi sarcini	Referinţe
NU SUNT	

Neutilizabil în circuitul civil

Anexa Nr. 1 La Partea I

Teren

Nr cadastral	Suprafaţa (mp)*	Observaţii / Referinţe
	6.400	

* Suprafaţa este determinată in planul de proiecţie Stereo 70.

DETALII LINIARE IMOBIL

Date referitoare la teren

Crt	Categorie folosinţă	Intra vilan	Suprafaţa (mp)	Tarla	Parcelă	Nr. topo	Observaţii / Referinţe
1	arabil	NU	6.400	2/5	37	-	

Lungime Segmente

1) Valorile lungimilor segmentelor sunt obţinute din proiecţie în plan.

Punct început	X / Y	Punct sfârşit	X / Y	Lungime segment (** (m)
1	502.222,834 284.098,775	2	502.237,088 284.105,594	15.801
2	502.237,088 284.105,594	3	502.072,403 284.476,185	405.535
3	502.072,403 284.476,185	4	502.058,429 284.468,735	15.836
4	502.058,429 284.468,735	1	502.222,834 284.098,775	404.845

**** Lungimile segmentelor sunt determinate în planul de proiecţie Stereo 70 şi sunt rotunjite la 1 milimetru.**

Document care conţine date cu caracter personal, protejat de prevederile Regulamentului (UE) nr. 679/2016 şi Legii 190/2018

***** Distanţa dintre puncte este formată din segmente cumulate ce sunt mai mici decât valoarea 1 milimetru.**

Neutilizabil in circuitul civil

DATE DESPRE IMOBILUL NR. 17327

Oficiul de Cadastru şi Publicitate Imobiliară TELEORMAN
Biroul de Cadastru şi Publicitate Imobiliară Alexandria

A. Partea I. Descrierea imobilului

TEREN Extravilan

Adresa: Jud. Teleorman

Nr. Crt	Nr cadastral Nr. topografic	Suprafaţa* (mp)	Observaţii / Referinţe
A1	22496	Din acte: 4.300 Masurata: 4.284	Sector cadastral:1 Teren neimprejmuit;

B. Partea II. Proprietari şi acte

Inscrieri privitoare la dreptul de proprietate şi alte drepturi reale		Referinţe
126740 / 27/10/2021		
Act Notarial nr. 1350, din 26/10/2021 emis de BNP BARBU MIRCEA-RĂZVAN;		
B2	Intabulare, drept de PROPRIETATE, cu titlu de donație, bun propriu, dobandit prin Conventie, cota actuala 1/1, cota initiala 1/1	A1
	1) **STOICA ELENA**	
/		
Act Normativ nr. 171, din 13/03/2012 emis de GUVERNUL ROMÂNIEI (Decizie de expropriere nr.553/18. 05.2012 emisă de CNADNR S.A);		
B3	Se notează faptul că imobilul înscris în prezenta carte funciară se suprapune parțial cu coridorul de expropriere înscris la ID-ul nr.13533 căruia i-a fost asociată cartea funciară nr.20541, pe suprafața de 16 mp	A1

C. Partea III. SARCINI .

Inscrieri privind dezmembramintele dreptului de proprietate, drepturi reale de garanţie şi sarcini	Referinţe
NU SUNT	

Neutilizabil în circuitul civil

Anexa Nr. 1 La Partea I

Teren

Nr cadastral	Suprafaţa (mp)*	Observaţii / Referinţe
22496	Din acte: 4.300 Masurata: 4.284	

* Suprafaţa este determinată in planul de proiecţie Stereo 70.

DETALII LINIARE IMOBIL

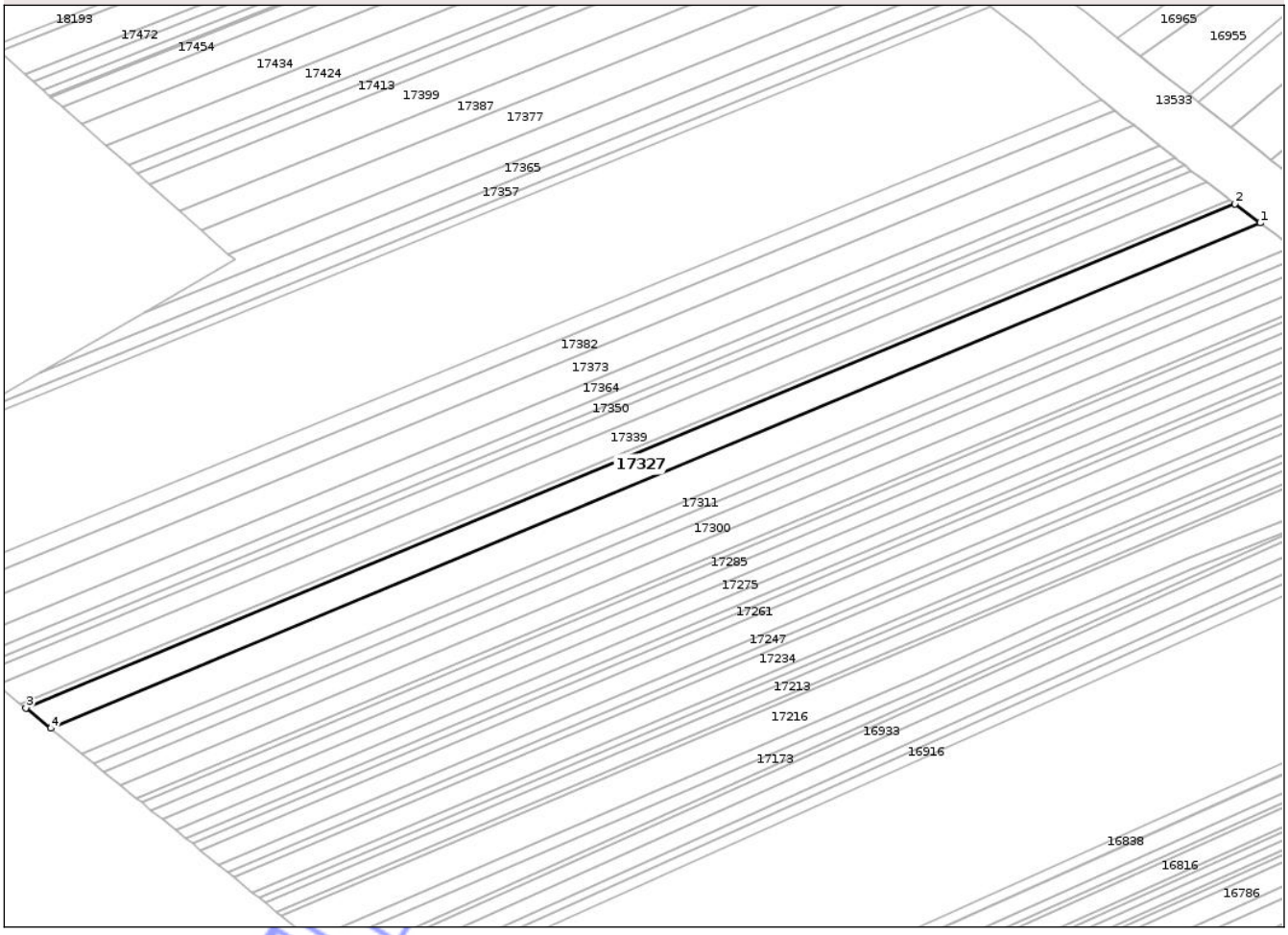

Date referitoare la teren

Crt	Categorie folosinţă	Intra vilan	Suprafaţa (mp)	Tarla	Parcelă	Nr. topo	Observaţii / Referinţe
1	arabil	NU	4.284	1/2	22	-	

Lungime Segmente
1) Valorile lungimilor segmentelor sunt obţinute din proiecţie în plan.

Punct început	X / Y	Punct sfârşit	X / Y	Lungime segment (** (m)
1	502.371,272 285.615,031	2	502.362,62 285.621,615	10.872
2	502.362,62 285.621,615	3	501.949,692 285.449,434	447.388
3	501.949,692 285.449,434	4	501.958,256 285.442,457	11.046
4	501.958,256 285.442,457	1	502.371,272 285.615,031	447.62

Document care conţine date cu caracter personal, protejat de prevederile Regulamentului (UE) nr. 679/2016 şi Legii 190/2018

**** Lungimile segmentelor sunt determinate în planul de proiecţie Stereo 70 şi sunt rotunjite la 1 milimetru.**
***** Distanţa dintre puncte este formată din segmente cumulate ce sunt mai mici decât valoarea 1 milimetru.**

Neutilizabil in circuitul civil

DATE DESPRE IMOBILUL NR. 17328

Oficiul de Cadastru şi Publicitate Imobiliară TELEORMAN
Biroul de Cadastru şi Publicitate Imobiliară Alexandria

A. Partea I. Descrierea imobilului

Nr. CF vechi:195
Nr. cadastral vechi:351

TEREN Extravilan

Adresa: Jud. Teleorman

Nr. Crt	Nr cadastral Nr. topografic	Suprafaţa* (mp)	Observaţii / Referinţe
A1	21386	Din acte: 3.800 Masurata: 3.801	Sector cadastral:1 Teren neimprejmuit;

B. Partea II. Proprietari şi acte

Inscrieri privitoare la dreptul de proprietate şi alte drepturi reale		Referinţe
1251 / 20/09/2001		
Act Notarial nr. 2007, din 04/09/2001 emis de BNP TAMARA MORCOV;		
B1	Intabulare, drept de PROPRIETATE, cu titlu de cumpărare, bun comun, dobandit prin Conventie, cota actuala 1/1, cota initiala 1/1	A1
	1) **MANEA OPREA**, căsătorit cu 2) **MANEA IOANA**	
	OBSERVATII: (provenita din conversia CF 195)	

C. Partea III. SARCINI .

Inscrieri privind dezmembramintele dreptului de proprietate, drepturi reale de garanţie şi sarcini	Referinţe
NU SUNT	

Neutilizabil în circuitul civil

Anexa Nr. 1 La Partea I

Teren

Nr cadastral	Suprafaţa (mp)*	Observaţii / Referinţe
21386	Din acte: 3.800 Masurata: 3.801	

* Suprafaţa este determinată in planul de proiecţie Stereo 70.

DETALII LINIARE IMOBIL



Date referitoare la teren

Crt	Categorie folosinţă	Intra vilan	Suprafaţa (mp)	Tarla	Parcelă	Nr. topo	Observaţii / Referinţe
1	arabil	NU	3.801	1/7	30	-	

Lungime Segmente
1) Valorile lungimilor segmentelor sunt obţinute din proiecţie în plan.

Punct început	X / Y	Punct sfârşit	X / Y	Lungime segment (** (m)
1	502.360,864 284.961,319	2	502.006,954 284.773,051	400.87
2	502.006,954 284.773,051	3	502.011,13 284.764,587	9.438
3	502.011,13 284.764,587	4	502.368,665 284.954,784	404.977
4	502.368,665 284.954,784	1	502.360,864 284.961,319	10.177

Document care conţine date cu caracter personal, protejat de prevederile Regulamentului (UE) nr. 679/2016 şi Legii 190/2018

**** Lungimile segmentelor sunt determinate în planul de proiecţie Stereo 70 şi sunt rotunjite la 1 milimetru.**
***** Distanţa dintre puncte este formată din segmente cumulate ce sunt mai mici decât valoarea 1 milimetru.**

Neutilizabil in circuitul civil

DATE DESPRE IMOBILUL NR. 17330

Oficiul de Cadastru şi Publicitate Imobiliară TELEORMAN
Biroul de Cadastru şi Publicitate Imobiliară Alexandria

A. Partea I. Descrierea imobilului

TEREN Extravilan

Adresa: Jud. Teleorman

Nr. Crt	Nr cadastral Nr. topografic	Suprafaţa* (mp)	Observaţii / Referinţe
A1		Din acte: 2.100 Masurata: 1.908	Sector cadastral:1 Teren neimprejmuit;

B. Partea II. Proprietari şi acte

Inscrieri privitoare la dreptul de proprietate şi alte drepturi reale		Referinţe
/		
Act Administrativ nr. 53-01181, din 27/06/1996 emis de CJSDPAT TELEORMAN;		
B1	Intabulare, drept de PROPRIETATE, dobandit prin Reconstituire, cota actuala 1/1, cota initiala 1/1	A1
	1) **PĂTRANĂ CONSTANTIN** DEFUNCT:Da	

C. Partea III. SARCINI .

Inscrieri privind dezmembramintele dreptului de proprietate, drepturi reale de garanţie şi sarcini	Referinţe
NU SUNT	

Neutilizabil în circuitul civil

Anexa Nr. 1 La Partea I

Teren

Nr cadastral	Suprafaţa (mp)*	Observaţii / Referinţe
	Din acte: 2.100 Masurata: 1.908	

* Suprafaţa este determinată in planul de proiecţie Stereo 70.

DETALII LINIARE IMOBIL



Date referitoare la teren

Crt	Categorie folosinţă	Intra vilan	Suprafaţa (mp)	Tarla	Parcelă	Nr. topo	Observaţii / Referinţe
1	arabil	NU	1.908	1/7	31	-	

Lungime Segmente

1) Valorile lungimilor segmentelor sunt obţinute din proiecţie în plan.

Punct început	X / Y	Punct sfârşit	X / Y	Lungime segment (** (m)
1	502.360,864 284.961,319	2	502.356,917 284.964,626	5.149
2	502.356,917 284.964,626	3	502.004,842 284.777,333	398.793
3	502.004,842 284.777,333	4	502.006,954 284.773,051	4.775
4	502.006,954 284.773,051	1	502.360,864 284.961,319	400.87

Document care conţine date cu caracter personal, protejat de prevederile Regulamentului (UE) nr. 679/2016 şi Legii 190/2018

**** Lungimile segmentelor sunt determinate în planul de proiecţie Stereo 70 şi sunt rotunjite la 1 milimetru.**
***** Distanţa dintre puncte este formată din segmente cumulate ce sunt mai mici decât valoarea 1 milimetru.**

Neutilizabil in circuitul civil

DATE DESPRE IMOBILUL NR. 17333

Oficiul de Cadastru şi Publicitate Imobiliară TELEORMAN
Biroul de Cadastru şi Publicitate Imobiliară Alexandria

A. Partea I. Descrierea imobilului

TEREN Extravilan

Adresa: Jud. Teleorman

Nr. Crt	Nr cadastral Nr. topografic	Suprafaţa* (mp)	Observaţii / Referinţe
A1		Din acte: 1.000 Masurata: 905	Sector cadastral:1 Teren neimprejmuit;

B. Partea II. Proprietari şi acte

Inscrieri privitoare la dreptul de proprietate şi alte drepturi reale		Referinţe
/		
Act Administrativ nr. 53-02050, din 05/05/1999 emis de CJSDPAT TELEORMAN;		
B1	Intabulare, drept de PROPRIETATE, dobandit prin Reconstituire, cota actuala 1/1, cota initiala 1/1	A1
	1) **PANĂ P. ALEXANDRU** 2) **PANĂ C. ALEXANDRU** 3) **OLTEANU P. ION** 4) **PANĂ G. ALEXANDRU**	
Act Normativ nr. 171, din 13/03/2012 emis de GUVERNUL ROMÂNIEI (Decizie de expropriere nr.553/18. 05.2012 emisă de CNADNR S.A);		
B2	Se notează faptul că imobilul înscris în prezenta carte funciară se suprapune parțial cu coridorul de expropriere înscris la ID-ul nr.13533 căruia i-a fost asociată cartea funciară nr.20541, pe suprafața de 4 mp	A1

C. Partea III. SARCINI .

Inscrieri privind dezmembramintele dreptului de proprietate, drepturi reale de garanţie şi sarcini	Referinţe
NU SUNT	

Neutilizabil în circuitul civil

Anexa Nr. 1 La Partea I

Teren

Nr cadastral	Suprafaţa (mp)*	Observaţii / Referinţe
	Din acte: 1.000 Masurata: 905	

* Suprafaţa este determinată in planul de proiecţie Stereo 70.

DETALII LINIARE IMOBIL

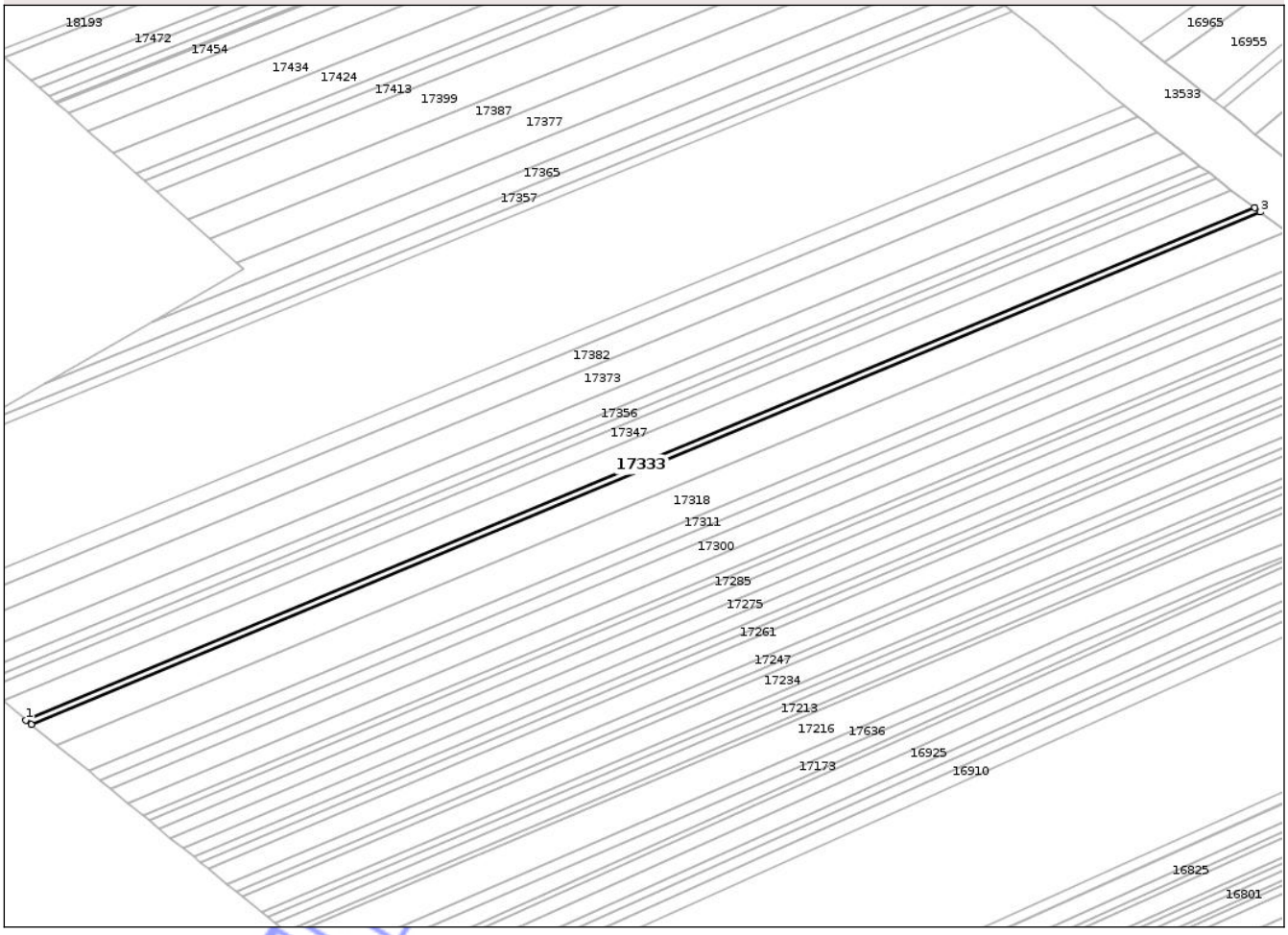

Date referitoare la teren

Crt	Categorie folosinţă	Intra vilan	Suprafaţa (mp)	Tarla	Parcelă	Nr. topo	Observaţii / Referinţe
1	arabil	NU	905	1/2	23	-	

Lungime Segmente

1) Valorile lungimilor segmentelor sunt obţinute din proiecţie în plan.

Punct început	X / Y	Punct sfârşit	X / Y	Lungime segment (** (m)
1	501.947,882 285.450,908	2	501.949,692 285.449,434	2.334
2	501.949,692 285.449,434	3	502.362,62 285.621,615	447.388
3	502.362,62 285.621,615	4	502.360,791 285.623,007	2.298
4	502.360,791 285.623,007	1	501.947,882 285.450,908	447.339

Document care conţine date cu caracter personal, protejat de prevederile Regulamentului (UE) nr. 679/2016 şi Legii 190/2018

**** Lungimile segmentelor sunt determinate în planul de proiecţie Stereo 70 şi sunt rotunjite la 1 milimetru.**
***** Distanţa dintre puncte este formată din segmente cumulate ce sunt mai mici decât valoarea 1 milimetru.**

Neutilizabil in circuitul civil

DATE DESPRE IMOBILUL NR. 17337

Oficiul de Cadastru şi Publicitate Imobiliară TELEORMAN
Biroul de Cadastru şi Publicitate Imobiliară Alexandria

A. Partea I. Descrierea imobilului

TEREN Extravilan

Adresa: Jud. Teleorman

Nr. Crt	Nr cadastral Nr. topografic	Suprafaţa* (mp)	Observaţii / Referinţe
A1		Din acte: 2.700 Masurata: 2.549	Sector cadastral:2 Teren neimprejmuit;

B. Partea II. Proprietari şi acte

Inscrieri privitoare la dreptul de proprietate şi alte drepturi reale		Referinţe
/		
Act Administrativ nr. 53-01515, din 04/03/1997 emis de CJSDPAT TELEORMAN;		
B1	Intabulare, drept de PROPRIETATE, dobandit prin Reconstituire, cota actuala 1/1, cota initiala 1/1	A1
	1) **VÎNĂTORU STELIAN**	

C. Partea III. SARCINI .

Inscrieri privind dezmembramintele dreptului de proprietate, drepturi reale de garanţie şi sarcini	Referinţe
NU SUNT	

Neutilizabil în circuitul civil

Anexa Nr. 1 La Partea I

Teren

Nr cadastral	Suprafaţa (mp)*	Observaţii / Referinţe
	Din acte: 2.700 Masurata: 2.549	

* Suprafaţa este determinată in planul de proiecţie Stereo 70.

DETALII LINIARE IMOBIL

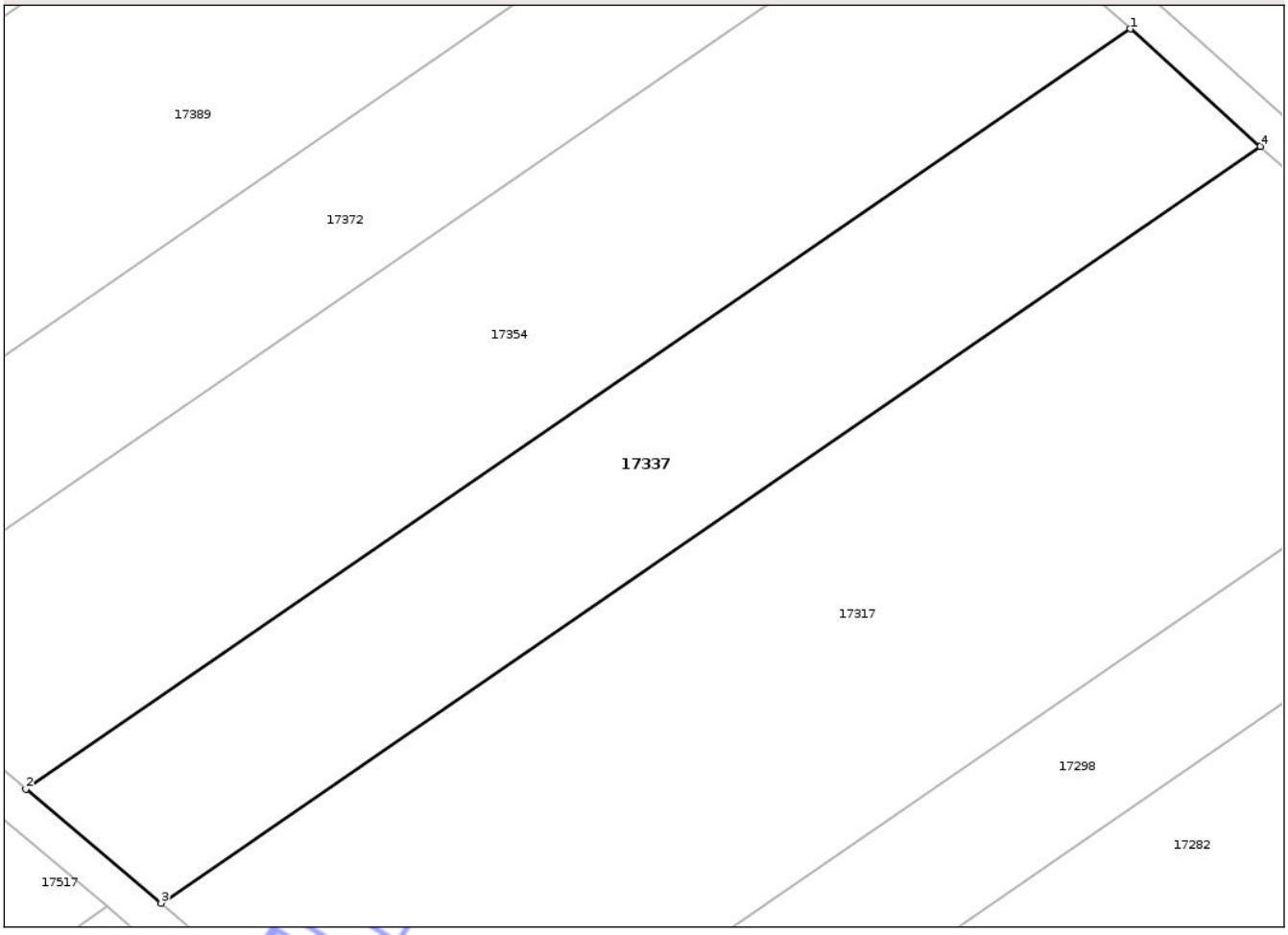

Date referitoare la teren

Crt	Categorie folosinţă	Intra vilan	Suprafaţa (mp)	Tarla	Parcelă	Nr. topo	Observaţii / Referinţe
1	arabil	NU	2.549	32	101	-	

Lungime Segmente
1) Valorile lungimilor segmentelor sunt obţinute din proiecţie în plan.

Punct început	X / Y	Punct sfârşit	X / Y	Lungime segment (** (m)
1	502.175,624 286.176,052	2	502.058,854 286.095,67	141.762
2	502.058,854 286.095,67	3	502.073,143 286.083,625	18.688
3	502.073,143 286.083,625	4	502.189,386 286.163,644	141.122
4	502.189,386 286.163,644	1	502.175,624 286.176,052	18.53

Document care conţine date cu caracter personal, protejat de prevederile Regulamentului (UE) nr. 679/2016 şi Legii 190/2018

**** Lungimile segmentelor sunt determinate în planul de proiecţie Stereo 70 şi sunt rotunjite la 1 milimetru.**
***** Distanţa dintre puncte este formată din segmente cumulate ce sunt mai mici decât valoarea 1 milimetru.**

Neutilizabil in circuitul civil

DATE DESPRE IMOBILUL NR. 17340

Oficiul de Cadastru şi Publicitate Imobiliară TELEORMAN
Biroul de Cadastru şi Publicitate Imobiliară Alexandria

A. Partea I. Descrierea imobilului

TEREN Extravilan

Adresa: Jud. Teleorman

Nr. Crt	Nr cadastral Nr. topografic	Suprafaţa* (mp)	Observaţii / Referinţe
A1		Din acte: 5.100 Masurata: 4.815	Sector cadastral:2 Teren neimprejmuit;

B. Partea II. Proprietari şi acte

Inscrieri privitoare la dreptul de proprietate şi alte drepturi reale		Referinţe
/		
Act Administrativ nr. 53-02073, din 27/08/1999 emis de CJSDPAT TELEORMAN;		
B1	Intabulare, drept de PROPRIETATE, dobandit prin Reconstituire, cota actuala 1/1, cota initiala 1/1	A1
	1) **ARMEANU DANIL** 2) **ARMEANU ILIE** 3) **ARMEANU FLOREA** 4) **ARMEANU ANGHEL** DEFUNCT:Da	
Act Normativ nr. 7, din 13/03/1996 emis de PARLAMENTUL ROMÂNIEI;		
B2	Se notează existența mai multor titluri de proprietate, respectiv titlul de proprietate nr. 53-02073/27.09.1999 în favoarea lui ARMEANU ILIE, ARMEANU FLOREA, ARMEANU DANIL, ARMEANU ANGHEL și titlul de proprietate nr. 53-02052/07.05.1999 în favoarea lui ARMEANU ANGHEL, ARMEANU FLOREA, ARMEANU DANIL, ARMEANU ILIE	A1

C. Partea III. SARCINI .

Inscrieri privind dezmembramintele dreptului de proprietate, drepturi reale de garanţie şi sarcini	Referinţe
NU SUNT	

Neutilizabil în circuitul civil

Anexa Nr. 1 La Partea I

Teren

Nr cadastral	Suprafaţa (mp)*	Observaţii / Referinţe
	Din acte: 5.100 Masurata: 4.815	

* Suprafaţa este determinată in planul de proiecţie Stereo 70.

DETALII LINIARE IMOBIL

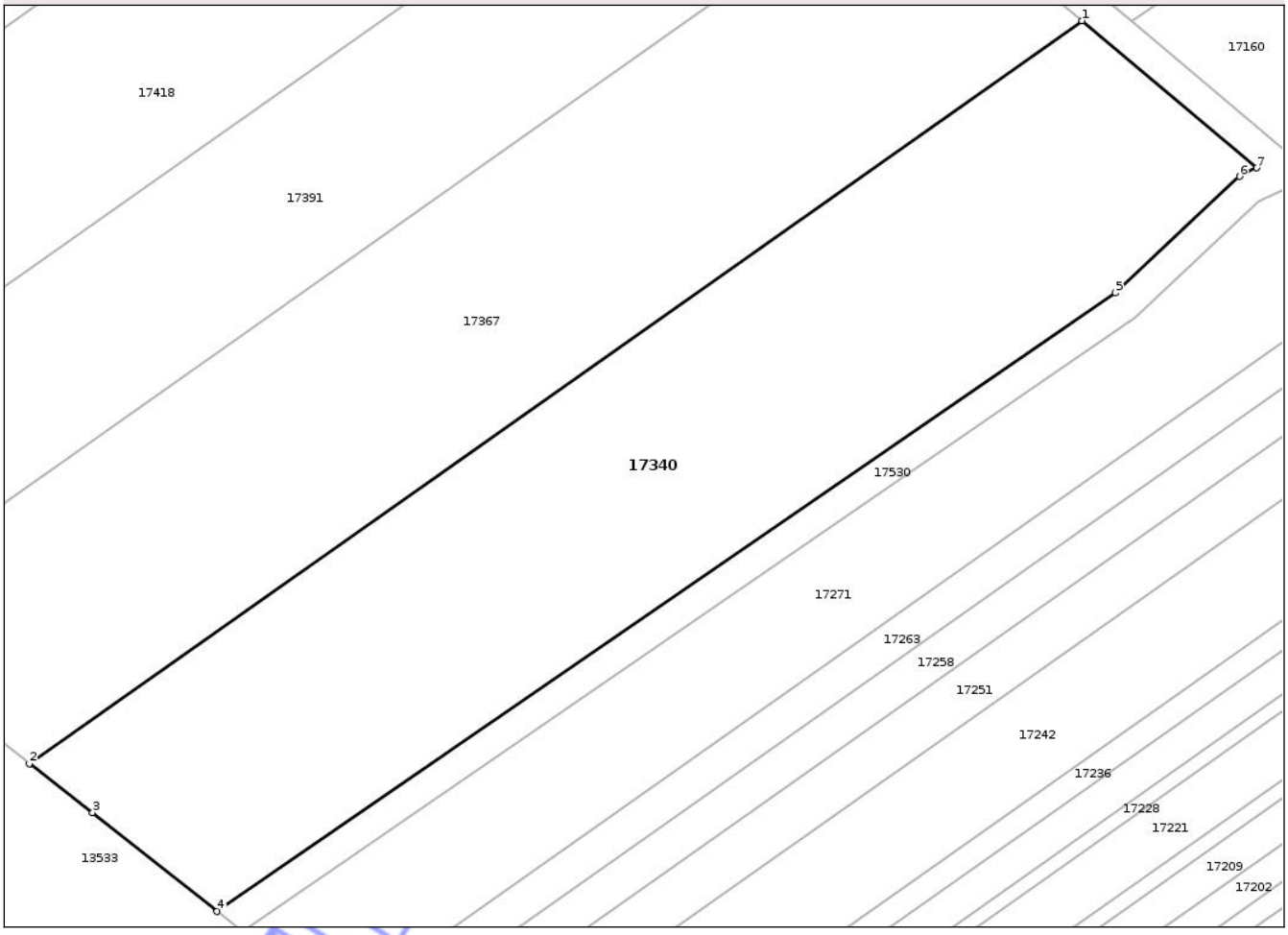

Date referitoare la teren

Crt	Categorie folosinţă	Intra vilan	Suprafaţa (mp)	Tarla	Parcelă	Nr. topo	Observaţii / Referinţe
1	arabil	NU	4.815	32	103	-	

Lungime Segmente

1) Valorile lungimilor segmentelor sunt obţinute din proiecţie în plan.

Punct început	X / Y	Punct sfârşit	X / Y	Lungime segment (** (m)
1	502.188,609 285.981,059	2	502.055,381 285.887,079	163.04
2	502.055,381 285.887,079	3	502.063,38 285.880,89	10.114
3	502.063,38 285.880,89	4	502.079,14 285.868,38	20.122
4	502.079,14 285.868,38	5	502.192,802 285.946,622	137.989
5	502.192,802 285.946,622	6	502.208,509 285.961,373	21.548

Document care conţine date cu caracter personal, protejat de prevederile Regulamentului (UE) nr. 679/2016 şi Legii 190/2018

Punct început	X / Y	Punct sfârşit	X / Y	Lungime segment (** (m)
6	502.208,509 285.961,373	7	502.210,709 285.962,43	2.441
7	502.210,709 285.962,43	1	502.188,609 285.981,059	28.904

** Lungimile segmentelor sunt determinate în planul de proiecţie Stereo 70 şi sunt rotunjite la 1 milimetru.
*** Distanţa dintre puncte este formată din segmente cumulate ce sunt mai mici decât valoarea 1 milimetru.

Neutilizabil in circuitul civil

DATE DESPRE IMOBILUL NR. 17341

Oficiul de Cadastru şi Publicitate Imobiliară TELEORMAN
Biroul de Cadastru şi Publicitate Imobiliară Alexandria

A. Partea I. Descrierea imobilului

TEREN Extravilan

Adresa: Jud. Teleorman

Nr. Crt	Nr cadastral Nr. topografic	Suprafaţa* (mp)	Observaţii / Referinţe
A1		7.400	Sector cadastral:8 Teren neimprejmuit;

B. Partea II. Proprietari şi acte

Inscrieri privitoare la dreptul de proprietate şi alte drepturi reale		Referinţe
/		
Act Administrativ nr. 5300673, din 30/01/1995 emis de CJSDPAT TELEORMAN;		
B1	Intabulare, drept de PROPRIETATE, dobandit prin Reconstituire, cota actuala 1/1, cota initiala 1/1	A1
	1) **ŞERBAN TUDOREL**	

C. Partea III. SARCINI .

Inscrieri privind dezmembramintele dreptului de proprietate, drepturi reale de garanţie şi sarcini	Referinţe
NU SUNT	

Neutilizabil în circuitul civil

Anexa Nr. 1 La Partea I

Teren

Nr cadastral	Suprafaţa (mp)*	Observaţii / Referinţe
	7.400	

* Suprafaţa este determinată in planul de proiecţie Stereo 70.

DETALII LINIARE IMOBIL

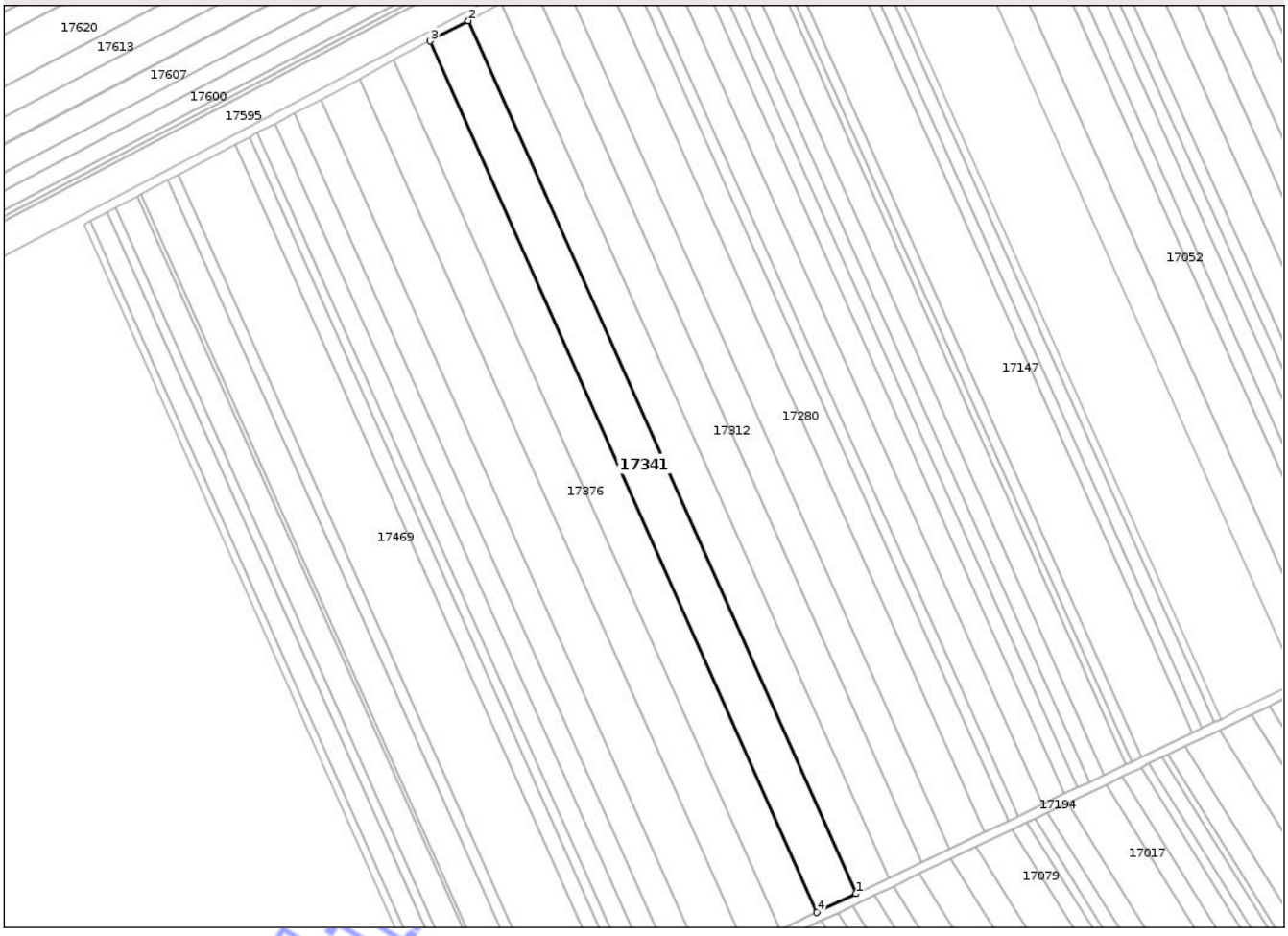

Date referitoare la teren

Crt	Categorie folosinţă	Intra vilan	Suprafaţa (mp)	Tarla	Parcelă	Nr. topo	Observaţii / Referinţe
1	arabil	NU	7.400	2/5	36	-	

Lungime Segmente

1) Valorile lungimilor segmentelor sunt obţinute din proiecţie în plan.

Punct început	X / Y	Punct sfârşit	X / Y	Lungime segment (** (m)
1	502.222,834 284.098,775	2	502.058,429 284.468,735	404.845
2	502.058,429 284.468,735	3	502.042,242 284.460,104	18.344
3	502.042,242 284.460,104	4	502.206,322 284.090,875	404.045
4	502.206,322 284.090,875	1	502.222,834 284.098,775	18.305

**** Lungimile segmentelor sunt determinate în planul de proiecţie Stereo 70 şi sunt rotunjite la 1 milimetru.**

Document care conţine date cu caracter personal, protejat de prevederile Regulamentului (UE) nr. 679/2016 şi Legii 190/2018

***** Distanţa dintre puncte este formată din segmente cumulate ce sunt mai mici decât valoarea 1 milimetru.**

Neutilizabil in circuitul civil

DATE DESPRE IMOBILUL NR. 17342

Oficiul de Cadastru şi Publicitate Imobiliară TELEORMAN
Biroul de Cadastru şi Publicitate Imobiliară Alexandria

A. Partea I. Descrierea imobilului

TEREN Extravilan

Adresa: Jud. Teleorman

Nr. Crt	Nr cadastral Nr. topografic	Suprafaţa* (mp)	Observaţii / Referinţe
A1		Din acte: 3.800 Masurata: 1.280	Sector cadastral:8 Teren neimprejmuit;

B. Partea II. Proprietari şi acte

Inscrieri privitoare la dreptul de proprietate şi alte drepturi reale		Referinţe
/		
Act Notarial nr. 239, din 05/12/2008 emis de BNP MARIA BARBU;		
B1	Intabulare, drept de PROPRIETATE, cu titlu de moștenire, bun propriu, dobandit prin Succesiune, cota actuala 1/1, cota initiala 1/1	A1
	1) **BĂNCĂU GHEORGHE** DEFUNCT:Da	

C. Partea III. SARCINI .

Inscrieri privind dezmembramintele dreptului de proprietate, drepturi reale de garanţie şi sarcini	Referinţe
NU SUNT	

Neutilizabil în circuitul civil

Anexa Nr. 1 La Partea I

Teren

Nr cadastral	Suprafaţa (mp)*	Observaţii / Referinţe
	Din acte: 3.800 Masurata: 1.280	

* Suprafaţa este determinată in planul de proiecţie Stereo 70.

DETALII LINIARE IMOBIL

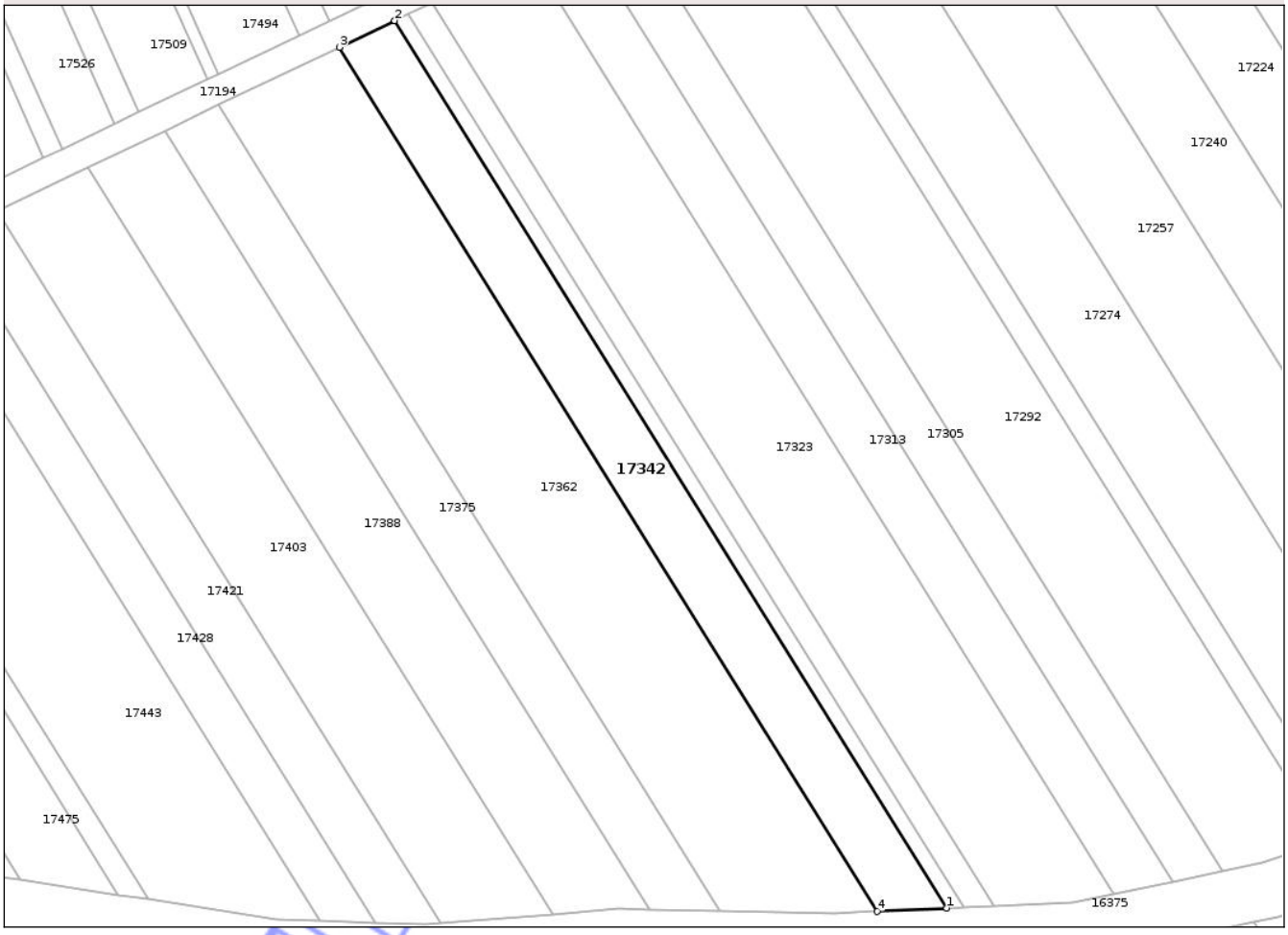

Date referitoare la teren

Crt	Categorie folosinţă	Intra vilan	Suprafaţa (mp)	Tarla	Parcelă	Nr. topo	Observaţii / Referinţe
1	arabil	NU	1.280	2	116	-	Imobilul este despărțit de canal. Diferența de suprafață se regăsește la ID 17210.

Lungime Segmente

1) Valorile lungimilor segmentelor sunt obţinute din proiecţie în plan.

Punct început	X / Y	Punct sfârşit	X / Y	Lungime segment (** (m)
1	502.185,398 283.912,242	2	502.106,659 284.038,759	149.018
2	502.106,659 284.038,759	3	502.098,757 284.034,979	8.76
3	502.098,757 284.034,979	4	502.175,434 283.911,776	145.115
4	502.175,434 283.911,776	1	502.185,398 283.912,242	9.975

Document care conține date cu caracter personal, protejat de prevederile Regulamentului (UE) nr. 679/2016 și Legii 190/2018

**** Lungimile segmentelor sunt determinate în planul de proiecţie Stereo 70 şi sunt rotunjite la 1 milimetru.**
***** Distanţa dintre puncte este formată din segmente cumulate ce sunt mai mici decât valoarea 1 milimetru.**

Neutilizabil în circuitul civil

DATE DESPRE IMOBILUL NR. 17332

Oficiul de Cadastru şi Publicitate Imobiliară TELEORMAN
Biroul de Cadastru şi Publicitate Imobiliară Alexandria

A. Partea I. Descrierea imobilului

TEREN Extravilan

Adresa: Jud. Teleorman

Nr. Crt	Nr cadastral Nr. topografic	Suprafaţa* (mp)	Observaţii / Referinţe
A1		Din acte: 1.700 Masurata: 588	Sector cadastral:8 Teren neimprejmuit;

B. Partea II. Proprietari şi acte

Inscrieri privitoare la dreptul de proprietate şi alte drepturi reale		Referinţe
/		
Act Notarial nr. 5582, din 11/11/2004 emis de BNP MARIA BARBU;		
B1	Intabulare, drept de PROPRIETATE, cu titlu de partaj, bun propriu, dobandit prin Iesire Din Indiviziune, cota actuala 1/1, cota initiala 1/1	A1
	1) **MIC CHIRCA ALEXANDRA**	

C. Partea III. SARCINI .

Inscrieri privind dezmembramintele dreptului de proprietate, drepturi reale de garanţie şi sarcini	Referinţe
NU SUNT	

Neutilizabil în circuitul civil

Anexa Nr. 1 La Partea I

Teren

Nr cadastral	Suprafaţa (mp)*	Observaţii / Referinţe
	Din acte: 1.700 Masurata: 588	

* Suprafaţa este determinată in planul de proiecţie Stereo 70.

DETALII LINIARE IMOBIL

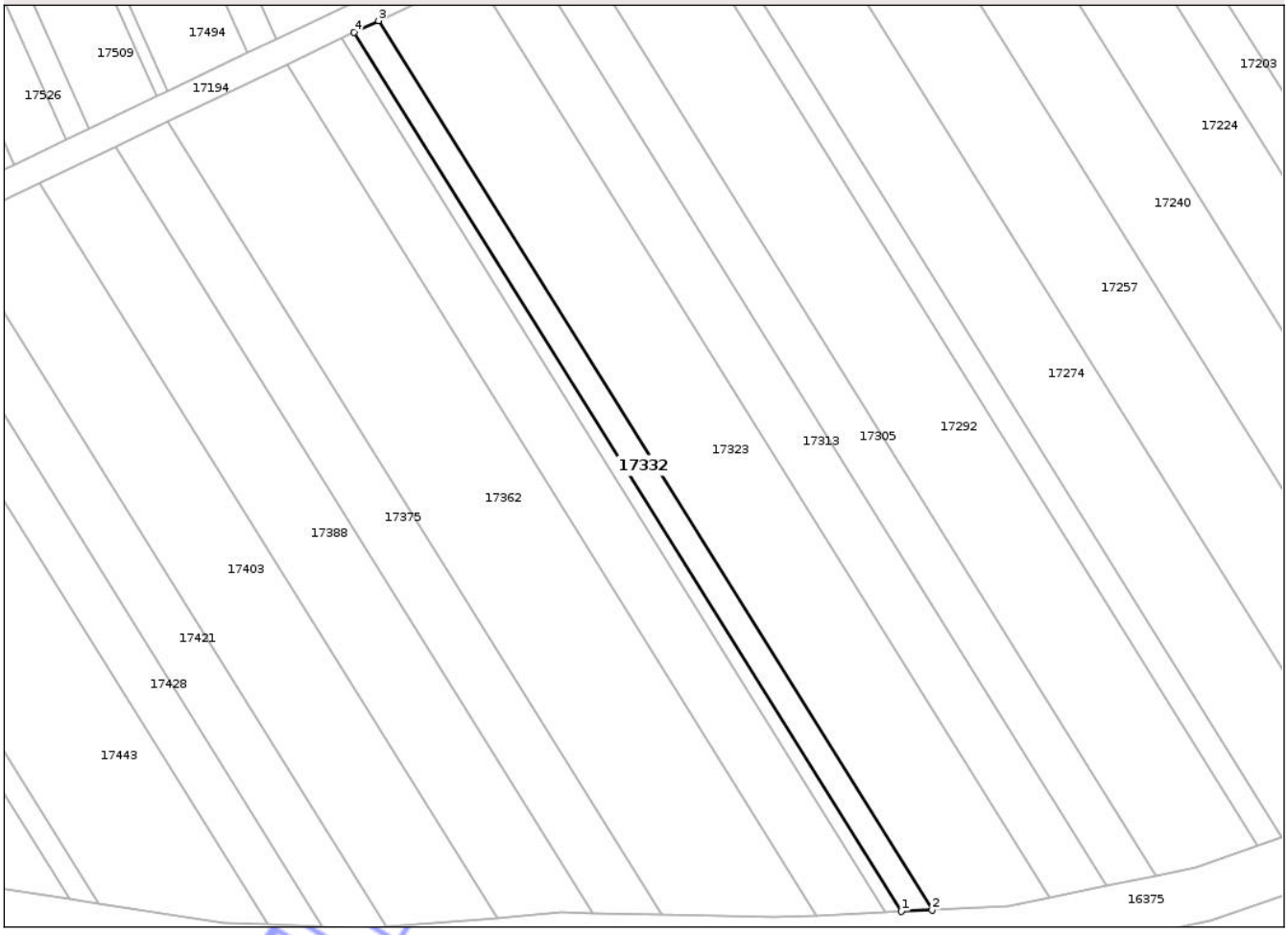

Date referitoare la teren

Crt	Categorie folosinţă	Intra vilan	Suprafaţa (mp)	Tarla	Parcelă	Nr. topo	Observaţii / Referinţe
1	arabil	NU	588	2	118	-	Imobilul este despărțit de canal. Diferența de suprafață se regăsește la ID 17191.

Lungime Segmente

1) Valorile lungimilor segmentelor sunt obţinute din proiecţie în plan.

Punct început	X / Y	Punct sfârşit	X / Y	Lungime segment (** (m)
1	502.187,759 283.912,352	2	502.192,219 283.912,561	4.465
2	502.192,219 283.912,561	3	502.112,068 284.041,347	151.691
3	502.112,068 284.041,347	4	502.108,531 284.039,655	3.921
4	502.108,531 284.039,655	1	502.187,759 283.912,352	149.944

Document care conține date cu caracter personal, protejat de prevederile Regulamentului (UE) nr. 679/2016 și Legii 190/2018

**** Lungimile segmentelor sunt determinate în planul de proiecţie Stereo 70 şi sunt rotunjite la 1 milimetru.**
***** Distanţa dintre puncte este formată din segmente cumulate ce sunt mai mici decât valoarea 1 milimetru.**

Neutilizabil in circuitul civil

DATE DESPRE IMOBILUL NR. 17334

Oficiul de Cadastru şi Publicitate Imobiliară TELEORMAN
Biroul de Cadastru şi Publicitate Imobiliară Alexandria

A. Partea I. Descrierea imobilului

TEREN Extravilan

Adresa: Jud. Teleorman

Nr. Crt	Nr cadastral Nr. topografic	Suprafaţa* (mp)	Observaţii / Referinţe
A1		Din acte: 1.400 Masurata: 908	Sector cadastral:8 Teren neimprejmuit;

B. Partea II. Proprietari şi acte

Inscrieri privitoare la dreptul de proprietate şi alte drepturi reale		Referinţe
/		
Act Notarial nr. 880, din 01/08/2018 emis de BIN MORCOV TAMARA (Încheiere de Rectificare nr. 21 din 06.08.2018, emis de BIN Morcov Tamara);		
B1	Intabulare, drept de PROPRIETATE, cu titlu de partaj, bun propriu, dobandit prin Iesire Din Indiviziune, cota actuala 1/1, cota initiala 1/1	A1
	1) **PETRUȘ ȘTEFAN**	

C. Partea III. SARCINI .

Inscrieri privind dezmembramintele dreptului de proprietate, drepturi reale de garanţie şi sarcini	Referinţe
NU SUNT	

Neutilizabil în circuitul civil

Anexa Nr. 1 La Partea I

Teren

Nr cadastral	Suprafaţa (mp)*	Observaţii / Referinţe
	Din acte: 1.400 Masurata: 908	

* Suprafaţa este determinată in planul de proiecţie Stereo 70.

DETALII LINIARE IMOBIL

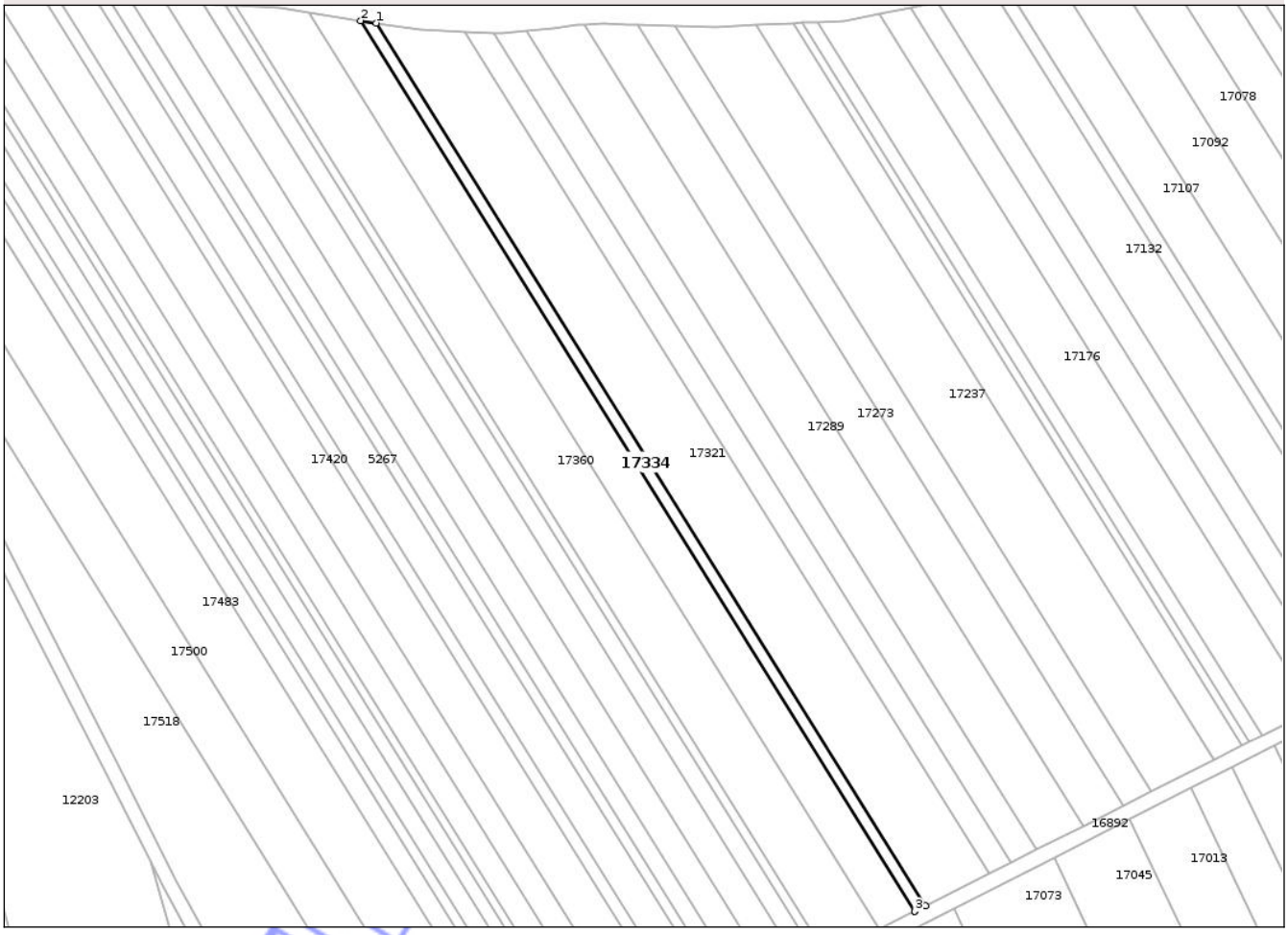

Date referitoare la teren

Crt	Categorie folosinţă	Intra vilan	Suprafaţa (mp)	Tarla	Parcelă	Nr. topo	Observaţii / Referinţe
1	arabil	NU	908	2	108	-	Imobilul este despărțit de canal. Diferența de suprafață se regăsește la ID 17462.

Lungime Segmente

1) Valorile lungimilor segmentelor sunt obţinute din proiecţie în plan.

Punct început	X / Y	Punct sfârşit	X / Y	Lungime segment (** (m)
1	502.077,01 283.904,528	2	502.072,84 283.905,172	4.219
2	502.072,84 283.905,172	3	502.223,336 283.663,357	284.822
3	502.223,336 283.663,357	4	502.223,341 283.663,36	0.006
4	502.223,341 283.663,36	5	502.226,201 283.664,811	3.207

Document care conține date cu caracter personal, protejat de prevederile Regulamentului (UE) nr. 679/2016 și Legii 190/2018

Punct început	X / Y	Punct sfârşit	X / Y	Lungime segment (** (m)
5	502.226,201 283.664,811	1	502.077,01 283.904,528	282.351

** Lungimile segmentelor sunt determinate în planul de proiecţie Stereo 70 şi sunt rotunjite la 1 milimetru.
*** Distanţa dintre puncte este formată din segmente cumulate ce sunt mai mici decât valoarea 1 milimetru.

Neutilizabil in circuitul civil

DATE DESPRE IMOBILUL NR. 17335

Oficiul de Cadastru şi Publicitate Imobiliară TELEORMAN
Biroul de Cadastru şi Publicitate Imobiliară Alexandria

A. Partea I. Descrierea imobilului

TEREN Extravilan

Adresa: Jud. Teleorman

Nr. Crt	Nr cadastral Nr. topografic	Suprafaţa* (mp)	Observaţii / Referinţe
A1		Din acte: 900 Masurata: 308	Sector cadastral:8 Teren neimprejmuit;

B. Partea II. Proprietari şi acte

Inscrieri privitoare la dreptul de proprietate şi alte drepturi reale		Referinţe
/		
Act Administrativ nr. 53-01783, din 29/05/1997 emis de CJSDPAT TELEORMAN;		
B1	Intabulare, drept de PROPRIETATE, dobandit prin Reconstituire, cota actuala 1/1, cota initiala 1/1	A1
	1) **CHIRCA P. GHEORGHE**	

C. Partea III. SARCINI .

Inscrieri privind dezmembramintele dreptului de proprietate, drepturi reale de garanţie şi sarcini	Referinţe
NU SUNT	

Neutilizabil în circuitul civil

Anexa Nr. 1 La Partea I

Teren

Nr cadastral	Suprafaţa (mp)*	Observaţii / Referinţe
	Din acte: 900 Masurata: 308	

* Suprafaţa este determinată in planul de proiecţie Stereo 70.

DETALII LINIARE IMOBIL

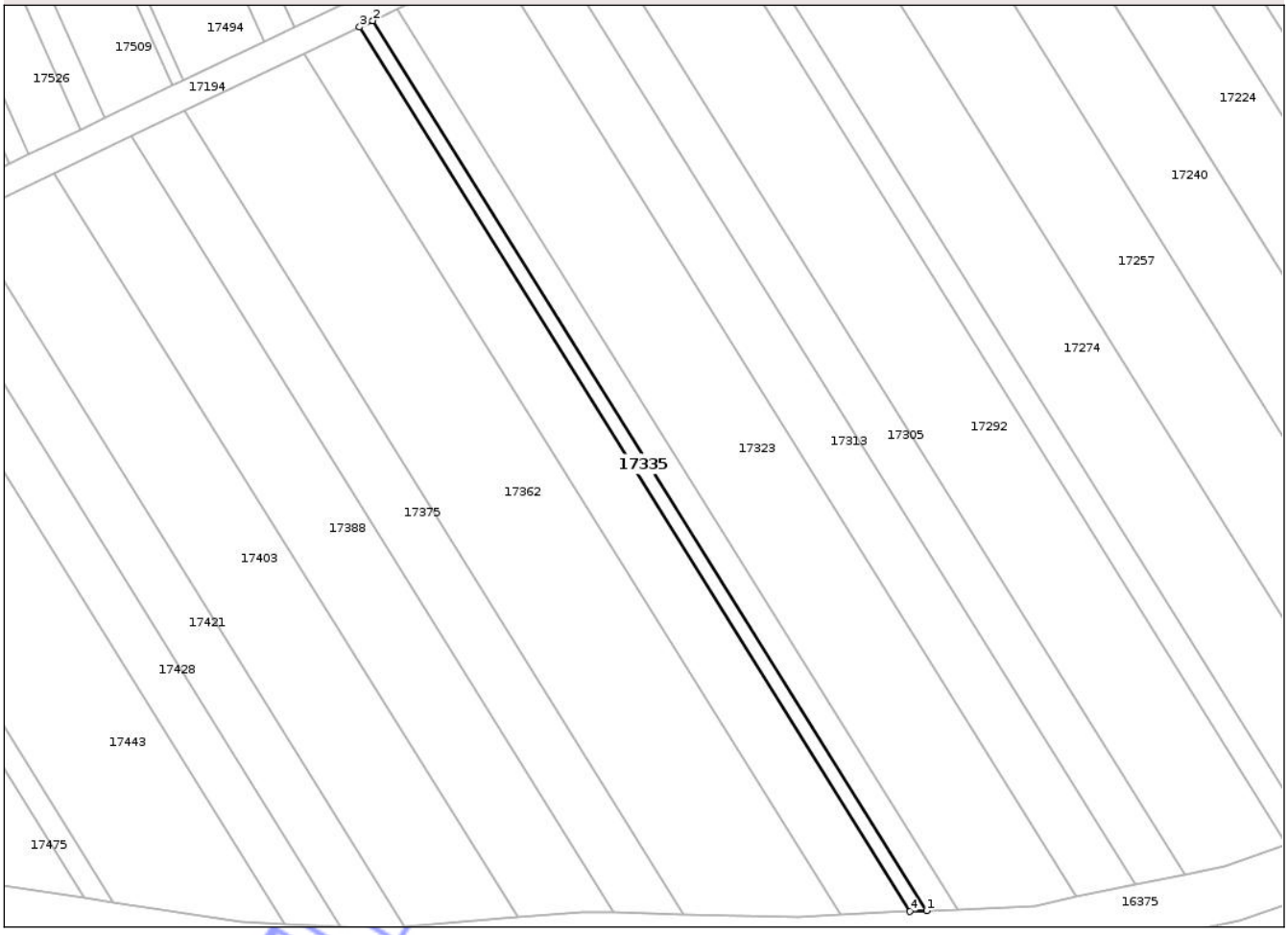

Date referitoare la teren

Crt	Categorie folosinţă	Intra vilan	Suprafaţa (mp)	Tarla	Parcelă	Nr. topo	Observaţii / Referinţe
1	arabil	NU	308	2	117	-	Imobilul este despărțit de canal. Diferența de suprafață se regăsește la ID 17198.

Lungime Segmente

1) Valorile lungimilor segmentelor sunt obţinute din proiecţie în plan.

Punct început	X / Y	Punct sfârşit	X / Y	Lungime segment (** (m)
1	502.187,759 283.912,352	2	502.108,531 284.039,655	149.944
2	502.108,531 284.039,655	3	502.106,659 284.038,759	2.075
3	502.106,659 284.038,759	4	502.185,398 283.912,242	149.018
4	502.185,398 283.912,242	1	502.187,759 283.912,352	2.364

Document care conține date cu caracter personal, protejat de prevederile Regulamentului (UE) nr. 679/2016 și Legii 190/2018

**** Lungimile segmentelor sunt determinate în planul de proiecţie Stereo 70 şi sunt rotunjite la 1 milimetru.**
***** Distanţa dintre puncte este formată din segmente cumulate ce sunt mai mici decât valoarea 1 milimetru.**

Neutilizabil in circuitul civil

DATE DESPRE IMOBILUL NR. 17336

Oficiul de Cadastru şi Publicitate Imobiliară TELEORMAN
Biroul de Cadastru şi Publicitate Imobiliară Alexandria

A. Partea I. Descrierea imobilului

TEREN Extravilan

Adresa: Jud. Teleorman

Nr. Crt	Nr cadastral Nr. topografic	Suprafaţa* (mp)	Observaţii / Referinţe
A1		Din acte: 4.400 Masurata: 3.998	Sector cadastral:1 Teren neimprejmuit;

B. Partea II. Proprietari şi acte

Inscrieri privitoare la dreptul de proprietate şi alte drepturi reale		Referinţe
/		
Act Administrativ nr. 53-01176, din 26/06/1996 emis de CJSDPAT TELEORMAN;		
B1	Intabulare, drept de PROPRIETATE, dobandit prin Reconstituire, cota actuala 1/1, cota initiala 1/1	A1
	1) **PĂTRANĂ CONSTANTIN** DEFUNCT:Da	

C. Partea III. SARCINI .

Inscrieri privind dezmembramintele dreptului de proprietate, drepturi reale de garanţie şi sarcini	Referinţe
NU SUNT	

Neutilizabil în circuitul civil

Anexa Nr. 1 La Partea I

Teren

Nr cadastral	Suprafaţa (mp)*	Observaţii / Referinţe
	Din acte: 4.400 Masurata: 3.998	

* Suprafaţa este determinată in planul de proiecţie Stereo 70.

DETALII LINIARE IMOBIL



Date referitoare la teren

Crt	Categorie folosinţă	Intra vilan	Suprafaţa (mp)	Tarla	Parcelă	Nr. topo	Observaţii / Referinţe
1	arabil	NU	3.998	1/7	32	-	

Lungime Segmente
1) Valorile lungimilor segmentelor sunt obţinute din proiecţie în plan.

Punct început	X / Y	Punct sfârşit	X / Y	Lungime segment (** (m)
1	502.348,58 284.971,61	2	502.000,379 284.786,378	394.404
2	502.000,379 284.786,378	3	502.004,842 284.777,333	10.086
3	502.004,842 284.777,333	4	502.356,917 284.964,626	398.793
4	502.356,917 284.964,626	1	502.348,58 284.971,61	10.876

Document care conţine date cu caracter personal, protejat de prevederile Regulamentului (UE) nr. 679/2016 şi Legii 190/2018

**** Lungimile segmentelor sunt determinate în planul de proiecţie Stereo 70 şi sunt rotunjite la 1 milimetru.**
***** Distanţa dintre puncte este formată din segmente cumulate ce sunt mai mici decât valoarea 1 milimetru.**

Neutilizabil in circuitul civil

DATE DESPRE IMOBILUL NR. 17339

Oficiul de Cadastru şi Publicitate Imobiliară TELEORMAN
Biroul de Cadastru şi Publicitate Imobiliară Alexandria

A. Partea I. Descrierea imobilului

TEREN Extravilan

Adresa: Jud. Teleorman

Nr. Crt	Nr cadastral Nr. topografic	Suprafaţa* (mp)	Observaţii / Referinţe
A1		Din acte: 4.300 Masurata: 3.893	Sector cadastral:1 Teren neimprejmuit;

B. Partea II. Proprietari şi acte

Inscrieri privitoare la dreptul de proprietate şi alte drepturi reale		Referinţe
/		
Act Administrativ nr. 53-01441, din 02/12/1996 emis de CJSDPAT TELEORMAN;		
B1	Intabulare, drept de PROPRIETATE, dobandit prin Reconstituire, cota actuala 1/1, cota initiala 1/1 1) **TUDORICĂ CALIOPA**	A1
Act Normativ nr. 171, din 13/03/2012 emis de GUVERNUL ROMÂNIEI (Decizie de expropriere nr.553/18.05.2012 emisă de CNADNR S.A);		
B2	Se notează faptul că imobilul înscris în prezenta carte funciară se suprapune parțial cu coridorul de expropriere înscris la ID-ul nr.13533 căruia i-a fost asociată cartea funciară nr.20541, pe suprafața de 16 mp	A1

C. Partea III. SARCINI .

Inscrieri privind dezmembramintele dreptului de proprietate, drepturi reale de garanţie şi sarcini	Referinţe
NU SUNT	

Neutilizabil în circuitul civil

Anexa Nr. 1 La Partea I

Teren

Nr cadastral	Suprafaţa (mp)*	Observaţii / Referinţe
	Din acte: 4.300 Masurata: 3.893	

* Suprafaţa este determinată in planul de proiecţie Stereo 70.

DETALII LINIARE IMOBIL

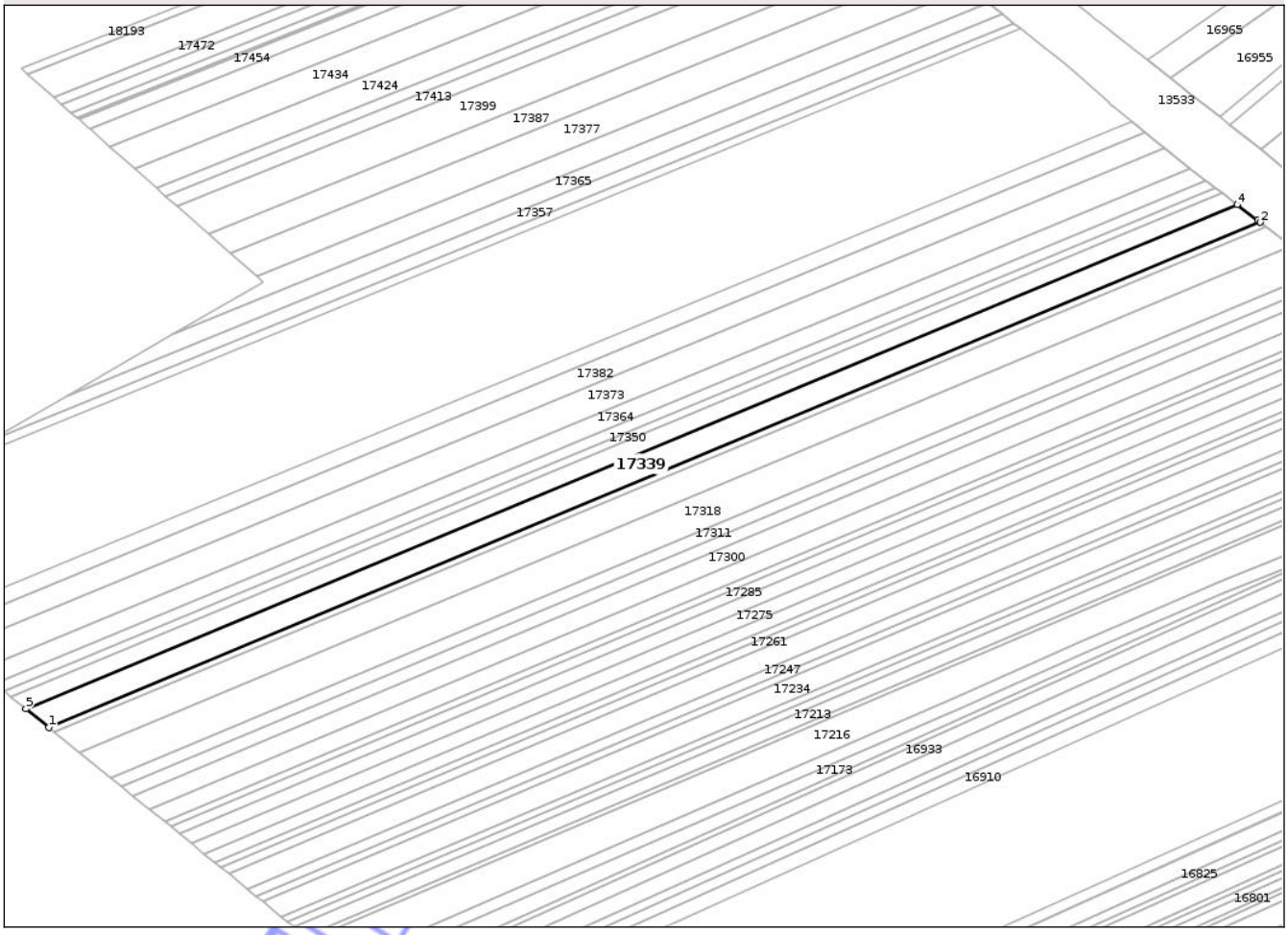

Date referitoare la teren

Crt	Categorie folosinţă	Intra vilan	Suprafaţa (mp)	Tarla	Parcelă	Nr. topo	Observaţii / Referinţe
1	arabil	NU	3.893	1/2	24	-	

Lungime Segmente

1) Valorile lungimilor segmentelor sunt obţinute din proiecţie în plan.

Punct început	X / Y	Punct sfârşit	X / Y	Lungime segment (** (m)
1	501.947,882 285.450,908	2	502.360,791 285.623,007	447.339
2	502.360,791 285.623,007	3	502.359,88 285.623,7	1.145
3	502.359,88 285.623,7	4	502.352,926 285.628,999	8.743
4	502.352,926 285.628,999	5	501.940,092 285.457,255	447.133
5	501.940,092 285.457,255	1	501.947,882 285.450,908	10.048

Document care conţine date cu caracter personal, protejat de prevederile Regulamentului (UE) nr. 679/2016 şi Legii 190/2018

**** Lungimile segmentelor sunt determinate în planul de proiecţie Stereo 70 şi sunt rotunjite la 1 milimetru.**
***** Distanţa dintre puncte este formată din segmente cumulate ce sunt mai mici decât valoarea 1 milimetru.**

Neutilizabil in circuitul civil

DATE DESPRE IMOBILUL NR. 17343

Oficiul de Cadastru şi Publicitate Imobiliară TELEORMAN
Biroul de Cadastru şi Publicitate Imobiliară Alexandria

A. Partea I. Descrierea imobilului

TEREN Extravilan

Adresa: Jud. Teleorman

Nr. Crt	Nr cadastral Nr. topografic	Suprafaţa* (mp)	Observaţii / Referinţe
A1		Din acte: 4.700 Masurata: 3.104	Sector cadastral:8 Teren neimprejmuit;

B. Partea II. Proprietari şi acte

Inscrieri privitoare la dreptul de proprietate şi alte drepturi reale		Referinţe
/		
Act Notarial nr. 256, din 12/11/2007 emis de BNP BARBU MARIA;		
B1	Intabulare, drept de PROPRIETATE, cu titlu de moștenire și partaj, bun propriu, dobandit prin Succesiune, cota actuala 1/1, cota initiala 1/1	A1
	1) **DIDE MARIAN**	

C. Partea III. SARCINI .

Inscrieri privind dezmembramintele dreptului de proprietate, drepturi reale de garanţie şi sarcini	Referinţe
NU SUNT	

Neutilizabil în circuitul civil

Anexa Nr. 1 La Partea I

Teren

Nr cadastral	Suprafaţa (mp)*	Observaţii / Referinţe
	Din acte: 4.700 Masurata: 3.104	

* Suprafaţa este determinată in planul de proiecţie Stereo 70.

DETALII LINIARE IMOBIL

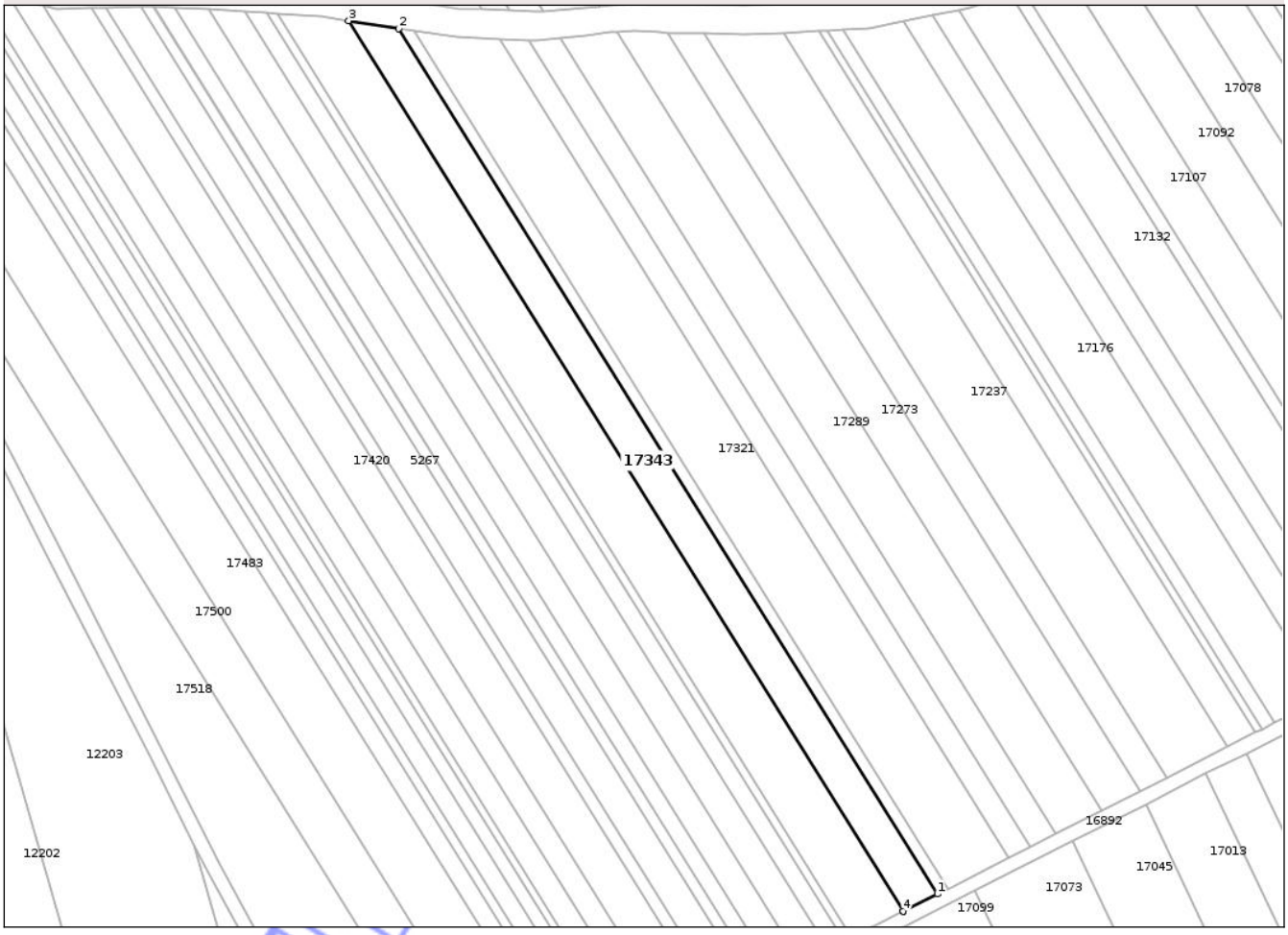

Date referitoare la teren

Crt	Categorie folosinţă	Intra vilan	Suprafaţa (mp)	Tarla	Parcelă	Nr. topo	Observaţii / Referinţe
1	arabil	NU	3.104	2	107	-	Imobilul este despărțit de canal. Diferența de suprafață se regăsește la ID 17475.

Lungime Segmente

1) Valorile lungimilor segmentelor sunt obţinute din proiecţie în plan.

Punct început	X / Y	Punct sfârşit	X / Y	Lungime segment (** (m)
1	502.223,336 283.663,357	2	502.072,84 283.905,172	284.822
2	502.072,84 283.905,172	3	502.058,846 283.907,33	14.159
3	502.058,846 283.907,33	4	502.213,72 283.658,481	293.107
4	502.213,72 283.658,481	5	502.213,725 283.658,483	0.005

Document care conține date cu caracter personal, protejat de prevederile Regulamentului (UE) nr. 679/2016 și Legii 190/2018

Punct început	X / Y	Punct sfârşit	X / Y	Lungime segment (** (m)
5	502.213,725 283.658,483	1	502.223,336 283.663,357	10.776

** Lungimile segmentelor sunt determinate în planul de proiecţie Stereo 70 şi sunt rotunjite la 1 milimetru.
*** Distanţa dintre puncte este formată din segmente cumulate ce sunt mai mici decât valoarea 1 milimetru.

Neutilizabil in circuitul civil

DATE DESPRE IMOBILUL NR. 17344

Oficiul de Cadastru şi Publicitate Imobiliară TELEORMAN
Biroul de Cadastru şi Publicitate Imobiliară Alexandria

A. Partea I. Descrierea imobilului

TEREN Extravilan

Adresa: Jud. Teleorman

Nr. Crt	Nr cadastral Nr. topografic	Suprafaţa* (mp)	Observaţii / Referinţe
A1		Din acte: 4.700 Masurata: 4.271	Sector cadastral:1 Teren neimprejmuit;

B. Partea II. Proprietari şi acte

Inscrieri privitoare la dreptul de proprietate şi alte drepturi reale		Referinţe
/		
Act Notarial nr. 137, din 16/08/2016 emis de SPN BABRU MARIA ȘI BARBU MIRCEA-RĂZVAN;		
B1	Intabulare, drept de PROPRIETATE, cu titlu de moștenire, bun propriu, dobandit prin Succesiune, cota actuala 1/1, cota initiala 1/1	A1
	1) **VASILE MARIAN**	

C. Partea III. SARCINI .

Inscrieri privind dezmembramintele dreptului de proprietate, drepturi reale de garanţie şi sarcini	Referinţe
NU SUNT	

Neutilizabil în circuitul civil

Anexa Nr. 1 La Partea I

Teren

Nr cadastral	Suprafaţa (mp)*	Observaţii / Referinţe
	Din acte: 4.700 Masurata: 4.271	

* Suprafaţa este determinată in planul de proiecţie Stereo 70.

DETALII LINIARE IMOBIL



Date referitoare la teren

Crt	Categorie folosinţă	Intra vilan	Suprafaţa (mp)	Tarla	Parcelă	Nr. topo	Observaţii / Referinţe
1	arabil	NU	4.271	1/7	34	-	

Lungime Segmente

1) Valorile lungimilor segmentelor sunt obţinute din proiecţie în plan.

Punct început	X / Y	Punct sfârşit	X / Y	Lungime segment (** (m)
1	502.348,58 284.971,61	2	502.339,572 284.979,157	11.752
2	502.339,572 284.979,157	3	501.995,556 284.796,152	389.664
3	501.995,556 284.796,152	4	502.000,379 284.786,378	10.899
4	502.000,379 284.786,378	1	502.348,58 284.971,61	394.404

Document care conţine date cu caracter personal, protejat de prevederile Regulamentului (UE) nr. 679/2016 şi Legii 190/2018

**** Lungimile segmentelor sunt determinate în planul de proiecţie Stereo 70 şi sunt rotunjite la 1 milimetru.**
***** Distanţa dintre puncte este formată din segmente cumulate ce sunt mai mici decât valoarea 1 milimetru.**

Neutilizabil în circuitul civil

DATE DESPRE IMOBILUL NR. 17346

Oficiul de Cadastru şi Publicitate Imobiliară TELEORMAN
Biroul de Cadastru şi Publicitate Imobiliară Alexandria

A. Partea I. Descrierea imobilului

TEREN Extravilan

Adresa: Jud. Teleorman

Nr. Crt	Nr cadastral Nr. topografic	Suprafaţa* (mp)	Observaţii / Referinţe
A1	22297	Din acte: 1.831 Masurata: 10	Sector cadastral:1 Teren neimprejmuit;

B. Partea II. Proprietari şi acte

Inscrieri privitoare la dreptul de proprietate şi alte drepturi reale		Referinţe
52832 / 13/08/2020		
Act Administrativ nr. 14227, din 13/03/2007 emis de ORC DE PE LANGA TRIBUNALUL DOLJ (act administrativ nr Rezoluția Nr. 22729 din 30.12.2016, emis de Oficiul Registrului Comertului de pe langa Tribunalul Dolj;act notarial nr Hotărârea AGA Aut. Nr. 641 din 09.03.2007, emis de BNP Mone Gabriela Olga si Andrei Aurel Jean; act administrativ nr Decret Prezidențial Nr. 375 din 30.12.1976, emis de Presedintele Republicii Socialiste Romania;act administrativ nr Declarație Nr. RO10-11137 din 25.02.2020, emis de DISTRIBUTIE ENERGIE OLTENIA S.A.;act administrativ nr Contract de concesiune Nr. 6 din 20.06.2005, emis de Ministerul Economiei si Comertului – SDFEE ''Electrica Oltenia'';act administrativ nr Certificat de înregistrare,Seria B, Nr. 3362126 din 03.01.2017, emis de Oficiul National al Registrului Comertului Dolj;act administrativ nr Certificat de înregistrare mențiuni Nr. 57806 din 29.12.2016, emis de Oficiul Registrului Comertului de pe langa Tribunalul Dolj;act administrativ nr Încheierea Nr. 2008 din 14.03.2007, emis de Tribunalul Dolj);		
B1	Intabulare, drept de PROPRIETATE, domeniu public, dobandit prin Lege, cota actuala 1/1, cota initiala 1/1	A1
	1) **STATUL ROMÂN**, CIF:9999999999999	
B2	Intabulare, drept de CONCESIUNE, pe o perioadă de 49 de ani, începând cu data de 20.06.2005, dobandit prin Lege, cota actuala 1/1, cota initiala 1/1	A1
	1) **DISTRIBUȚIE ENERGIE OLTENIA SA**, CIF:14491102	

C. Partea III. SARCINI .

Inscrieri privind dezmembramintele dreptului de proprietate, drepturi reale de garanţie şi sarcini	Referinţe
NU SUNT	

Neutilizabil în circuitul civil

Anexa Nr. 1 La Partea I

Teren

Nr cadastral	Suprafaţa (mp)*	Observaţii / Referinţe
22297	Din acte: 1.831 Masurata: 10	

* Suprafaţa este determinată in planul de proiecţie Stereo 70.

DETALII LINIARE IMOBIL

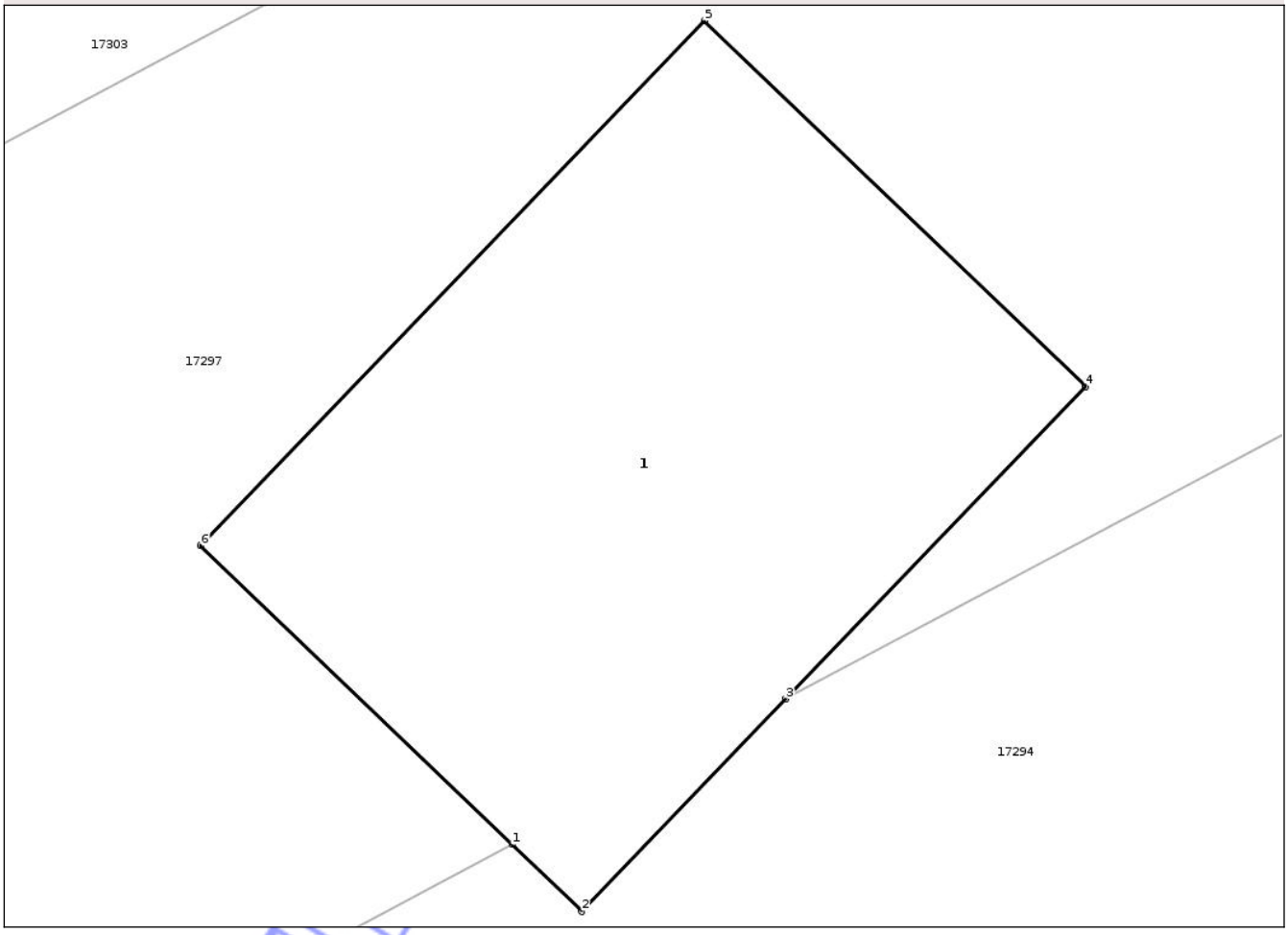

Date referitoare la teren

Crt	Categorie folosinţă	Intra vilan	Suprafaţa (mp)	Tarla	Parcelă	Nr. topo	Observaţii / Referinţe
1	curti constructii	NU	10	1/7	26/1	-	

Date referitoare la construcţii

Crt	Număr	Destinaţie construcţie	Supraf. (mp)	Situaţie juridică	Observaţii / Referinţe
A1.1	22297-C1	constructii industriale si edilitare	10	Fara acte	Nr. niveluri:1; S. construita la sol:10 mp; S. construita desfasurata:9.67 mp; STÂLP nr. 138 LEA 110 kV ALEXANDRIA-TRAIANU edificat în anul 1977.

Lungime Segmente

1) Valorile lungimilor segmentelor sunt obţinute din proiecţie în plan.

Punct început	X / Y	Punct sfârşit	X / Y	Lungime segment (** (m)
1	502.126,805 284.772,8	2	502.127,155 284.772,464	0.485
2	502.127,155 284.772,464	3	502.128,179 284.773,531	1.479

Document care conține date cu caracter personal, protejat de prevederile Regulamentului (UE) nr. 679/2016 și Legii 190/2018

Punct început	X / Y	Punct sfârşit	X / Y	Lungime segment (** (m)
3	502.128,179 284.773,531	4	502.129,682 284.775,097	2.171
4	502.129,682 284.775,097	5	502.127,77 284.776,932	2.65
5	502.127,77 284.776,932	6	502.125,243 284.774,299	3.649
6	502.125,243 284.774,299	1	502.126,805 284.772,8	2.165

**** Lungimile segmentelor sunt determinate în planul de proiecţie Stereo 70 şi sunt rotunjite la 1 milimetru.**
***** Distanţa dintre puncte este formată din segmente cumulate ce sunt mai mici decât valoarea 1 milimetru.**

Neutilizabil in circuitul civil

DATE DESPRE IMOBILUL NR. 17347

Oficiul de Cadastru şi Publicitate Imobiliară TELEORMAN
Biroul de Cadastru şi Publicitate Imobiliară Alexandria

A. Partea I. Descrierea imobilului

TEREN Extravilan

Adresa: Jud. Teleorman

Nr. Crt	Nr cadastral Nr. topografic	Suprafaţa* (mp)	Observaţii / Referinţe
A1		Din acte: 2.800 Masurata: 2.535	Sector cadastral:1 Teren neimprejmuit;

B. Partea II. Proprietari şi acte

Inscrieri privitoare la dreptul de proprietate şi alte drepturi reale		Referinţe
/		
Act Notarial nr. 174, din 03/09/2002 emis de BNP TAMARA MORCOV;		
B1	Intabulare, drept de PROPRIETATE, cu titlu de moștenire, bun propriu, dobandit prin Succesiune, cota actuala 1/1, cota initiala 1/1	A1
	1) **DRĂCȘANU GHEORGHE**	
Act Normativ nr. 171, din 13/03/2012 emis de GUVERNUL ROMÂNIEI (Decizie de expropriere nr.553/18.05.2012 emisă de CNADNR S.A);		
B2	Se notează faptul că imobilul înscris în prezenta carte funciară se suprapune parțial cu coridorul de expropriere înscris la ID-ul nr.13533 căruia i-a fost asociată cartea funciară nr.20541, pe suprafața de 10 mp	A1

C. Partea III. SARCINI .

Inscrieri privind dezmembramintele dreptului de proprietate, drepturi reale de garanţie şi sarcini	Referinţe
NU SUNT	

Neutilizabil în circuitul civil

Anexa Nr. 1 La Partea I

Teren

Nr cadastral	Suprafaţa (mp)*	Observaţii / Referinţe
	Din acte: 2.800 Masurata: 2.535	

* Suprafaţa este determinată in planul de proiecţie Stereo 70.

DETALII LINIARE IMOBIL

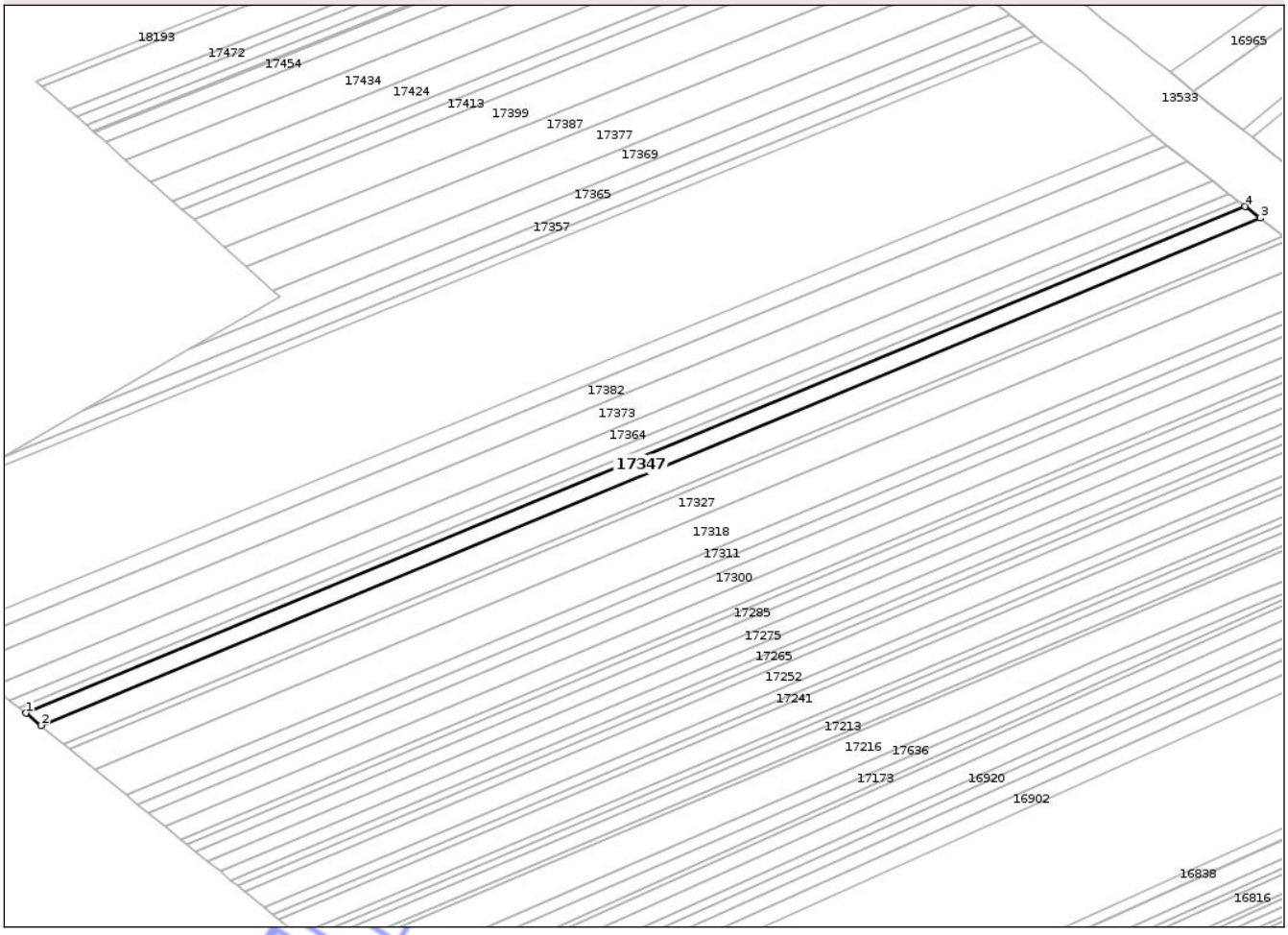

Date referitoare la teren

Crt	Categorie folosinţă	Intra vilan	Suprafaţa (mp)	Tarla	Parcelă	Nr. topo	Observaţii / Referinţe
1	arabil	NU	2.535	1/2	25	-	

Lungime Segmente

1) Valorile lungimilor segmentelor sunt obţinute din proiecţie în plan.

Punct început	X / Y	Punct sfârşit	X / Y	Lungime segment (** (m)
1	501.935,015 285.461,391	2	501.940,092 285.457,255	6.548
2	501.940,092 285.457,255	3	502.352,926 285.628,999	447.133
3	502.352,926 285.628,999	4	502.347,801 285.632,905	6.444
4	502.347,801 285.632,905	1	501.935,015 285.461,391	447.0

Neautentificat

**** Lungimile segmentelor sunt determinate în planul de proiecţie Stereo 70 şi sunt rotunjite la 1 milimetru.**
***** Distanţa dintre puncte este formată din segmente cumulate ce sunt mai mici decât valoarea 1 milimetru.**

Neutilizabil in circuitul civil

DATE DESPRE IMOBILUL NR. 17348

Oficiul de Cadastru şi Publicitate Imobiliară TELEORMAN
Biroul de Cadastru şi Publicitate Imobiliară Alexandria

A. Partea I. Descrierea imobilului

TEREN Extravilan

Adresa: Jud. Teleorman

Nr. Crt	Nr cadastral Nr. topografic	Suprafaţa* (mp)	Observaţii / Referinţe
A1		Din acte: 2.500 Masurata: 2.272	Sector cadastral:1 Teren neimprejmuit;

B. Partea II. Proprietari şi acte

Inscrieri privitoare la dreptul de proprietate şi alte drepturi reale		Referinţe
/		
Act Administrativ nr. 5302345, din 20/02/2003 emis de CJSDPAT TELEORMAN;		
B1	Intabulare, drept de PROPRIETATE, dobandit prin Reconstituire, cota actuala 1/1, cota initiala 1/1	A1
	1) **STEFAN STELIAN** DEFUNCT:Da	

C. Partea III. SARCINI .

Inscrieri privind dezmembramintele dreptului de proprietate, drepturi reale de garanţie şi sarcini	Referinţe
NU SUNT	

Neutilizabil în circuitul civil

Anexa Nr. 1 La Partea I

Teren

Nr cadastral	Suprafaţa (mp)*	Observaţii / Referinţe
	Din acte: 2.500 Masurata: 2.272	

* Suprafaţa este determinată in planul de proiecţie Stereo 70.

DETALII LINIARE IMOBIL



Date referitoare la teren

Crt	Categorie folosinţă	Intra vilan	Suprafaţa (mp)	Tarla	Parcelă	Nr. topo	Observaţii / Referinţe
1	arabil	NU	2.272	1/7	35	-	

Lungime Segmente
1) Valorile lungimilor segmentelor sunt obţinute din proiecţie în plan.

Punct început	X / Y	Punct sfârşit	X / Y	Lungime segment (** (m)
1	502.334,735 284.983,209	2	501.992,967 284.801,4	387.117
2	501.992,967 284.801,4	3	501.995,556 284.796,152	5.852
3	501.995,556 284.796,152	4	502.339,572 284.979,157	389.664
4	502.339,572 284.979,157	1	502.334,735 284.983,209	6.31

Document care conţine date cu caracter personal, protejat de prevederile Regulamentului (UE) nr. 679/2016 şi Legii 190/2018

**** Lungimile segmentelor sunt determinate în planul de proiecţie Stereo 70 şi sunt rotunjite la 1 milimetru.**
***** Distanţa dintre puncte este formată din segmente cumulate ce sunt mai mici decât valoarea 1 milimetru.**

Neutilizabil in circuitul civil

DATE DESPRE IMOBILUL NR. 17350

Oficiul de Cadastru şi Publicitate Imobiliară TELEORMAN
Biroul de Cadastru şi Publicitate Imobiliară Alexandria

A. Partea I. Descrierea imobilului

TEREN Extravilan

Adresa: Jud. Teleorman

Nr. Crt	Nr cadastral Nr. topografic	Suprafaţa* (mp)	Observaţii / Referinţe
A1		Din acte: 1.300 Masurata: 1.178	Sector cadastral:1 Teren neimprejmuit;

B. Partea II. Proprietari şi acte

Inscrieri privitoare la dreptul de proprietate şi alte drepturi reale		Referinţe
/		
Hotarare Judecatoreasca nr. 563, din 08/04/2015 emis de JUDECĂTORIA ROȘIORII DE VEDE-JUDEȚUL TELEORMAN (Dosar nr.2344/292/2015);		
B1	Intabulare, drept de PROPRIETATE, cu titlu de partaj, bun propriu, dobandit prin Hotarare Judecatoreasca, cota actuala 1/1, cota initiala 1/1	A1
	1) **PURCĂREA PETRICĂ**	
Act Normativ nr. 171, din 13/03/2012 emis de GUVERNUL ROMÂNIEI (Decizie de expropriere nr.553/18.05.2012 emisă de CNADNR S.A);		
B2	Se notează faptul că imobilul înscris în prezenta carte funciară se suprapune parțial cu coridorul de expropriere înscris la ID-ul nr.13533 căruia i-a fost asociată cartea funciară nr.20541, pe suprafața de 4 mp	A1

C. Partea III. SARCINI

Inscrieri privind dezmembramintele dreptului de proprietate, drepturi reale de garanţie şi sarcini		Referinţe
/		
Hotarare Judecatoreasca nr. 563, din 08/04/2015 emis de JUDECĂTORIA ROȘIORII DE VEDE-JUDEȚUL TELEORMAN (Dosar nr.2344/292/2015);		
C1	Intabulare, drept de IPOTECA LEGALA, Valoare:3550 RON, reprezentând sultă	A1
	1) **VARZĂ LUCIAN** 2) **VARZĂ CORNEL**	

Neutilizabil în circuitul civil

Anexa Nr. 1 La Partea I

Teren

Nr cadastral	Suprafaţa (mp)*	Observaţii / Referinţe
	Din acte: 1.300 Masurata: 1.178	

* Suprafaţa este determinată in planul de proiecţie Stereo 70.

DETALII LINIARE IMOBIL

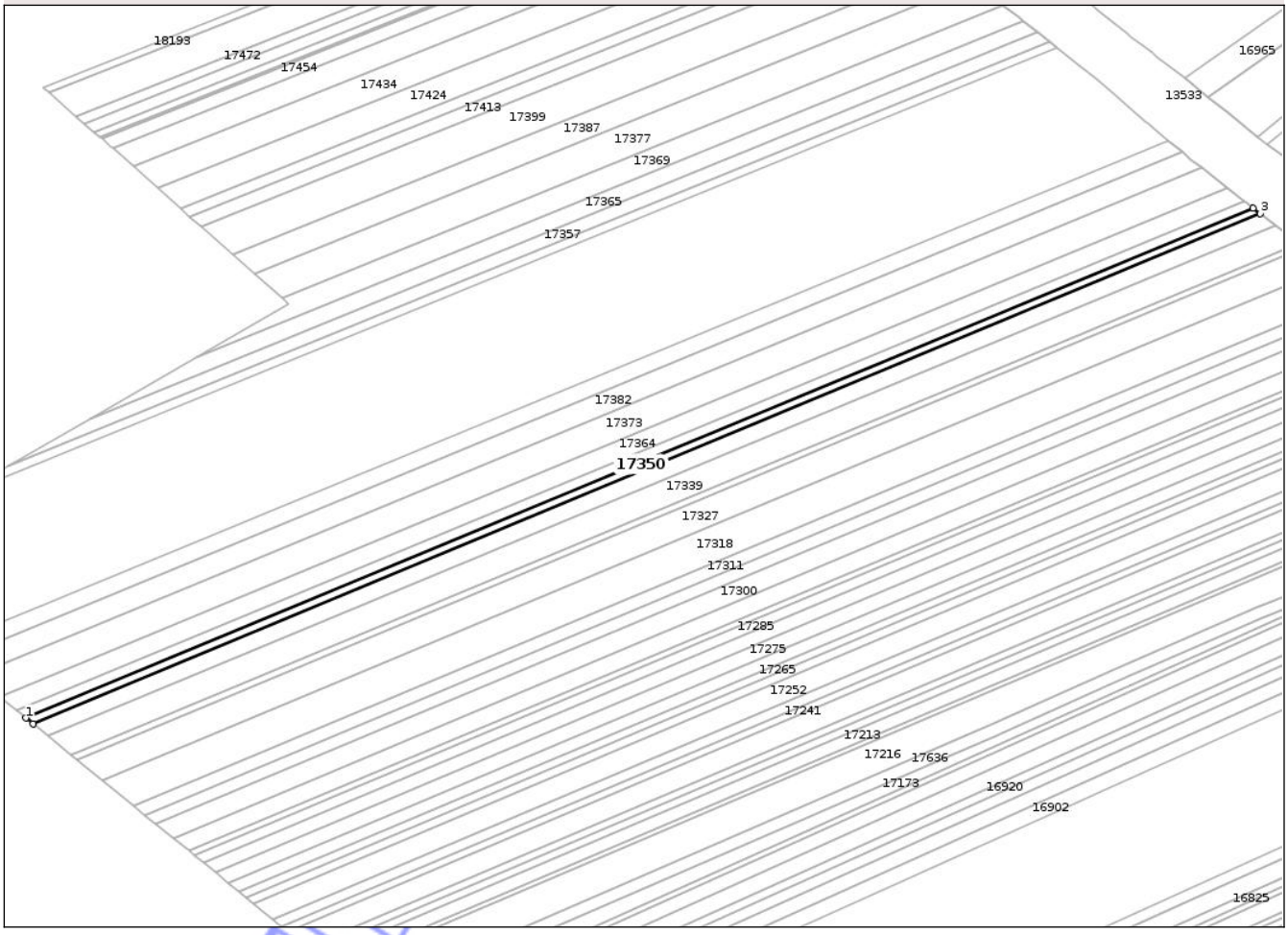

Date referitoare la teren

Crt	Categorie folosinţă	Intra vilan	Suprafaţa (mp)	Tarla	Parcelă	Nr. topo	Observaţii / Referinţe
1	arabil	NU	1.178	1/2	26	-	

Lungime Segmente
1) Valorile lungimilor segmentelor sunt obţinute din proiecţie în plan.

Punct început	X / Y	Punct sfârşit	X / Y	Lungime segment (** (m)
1	501.932,655 285.463,313	2	501.935,015 285.461,391	3.044
2	501.935,015 285.461,391	3	502.347,801 285.632,905	447.0
3	502.347,801 285.632,905	4	502.345,419 285.634,72	2.995
4	502.345,419 285.634,72	1	501.932,655 285.463,313	446.939

Neautentificat

**** Lungimile segmentelor sunt determinate în planul de proiecţie Stereo 70 şi sunt rotunjite la 1 milimetru.**
***** Distanţa dintre puncte este formată din segmente cumulate ce sunt mai mici decât valoarea 1 milimetru.**

Neutilizabil in circuitul civil

DATE DESPRE IMOBILUL NR. 17352

Oficiul de Cadastru şi Publicitate Imobiliară TELEORMAN
Biroul de Cadastru şi Publicitate Imobiliară Alexandria

A. Partea I. Descrierea imobilului

TEREN Extravilan

Adresa: Jud. Teleorman

Nr. Crt	Nr cadastral Nr. topografic	Suprafaţa* (mp)	Observaţii / Referinţe
A1		Din acte: 1.200 Masurata: 1.088	Sector cadastral:1 Teren neimprejmuit;

B. Partea II. Proprietari şi acte

Inscrieri privitoare la dreptul de proprietate şi alte drepturi reale		Referinţe
/		
Act Administrativ nr. 53-01536, din 07/03/1997 emis de CJSDPAT TELEORMAN;		
B1	Intabulare, drept de PROPRIETATE, dobandit prin Reconstituire, cota actuala 1/1, cota initiala 1/1	A1
	1) **MANEA PETRE**	
Act Normativ nr. 171, din 13/03/2012 emis de GUVERNUL ROMÂNIEI (Decizie de expropriere nr.553/18.05.2012 emisă de CNADNR S.A);		
B2	Se notează faptul că imobilul înscris în prezenta carte funciară se suprapune parțial cu coridorul de expropriere înscris la ID-ul nr.13533 căruia i-a fost asociată cartea funciară nr.20541, pe suprafața de 3 mp	A1

C. Partea III. SARCINI .

Inscrieri privind dezmembramintele dreptului de proprietate, drepturi reale de garanţie şi sarcini	Referinţe
NU SUNT	

Neutilizabil în circuitul civil

Anexa Nr. 1 La Partea I

Teren

Nr cadastral	Suprafaţa (mp)*	Observaţii / Referinţe
	Din acte: 1.200 Masurata: 1.088	

* Suprafaţa este determinată in planul de proiecţie Stereo 70.

DETALII LINIARE IMOBIL

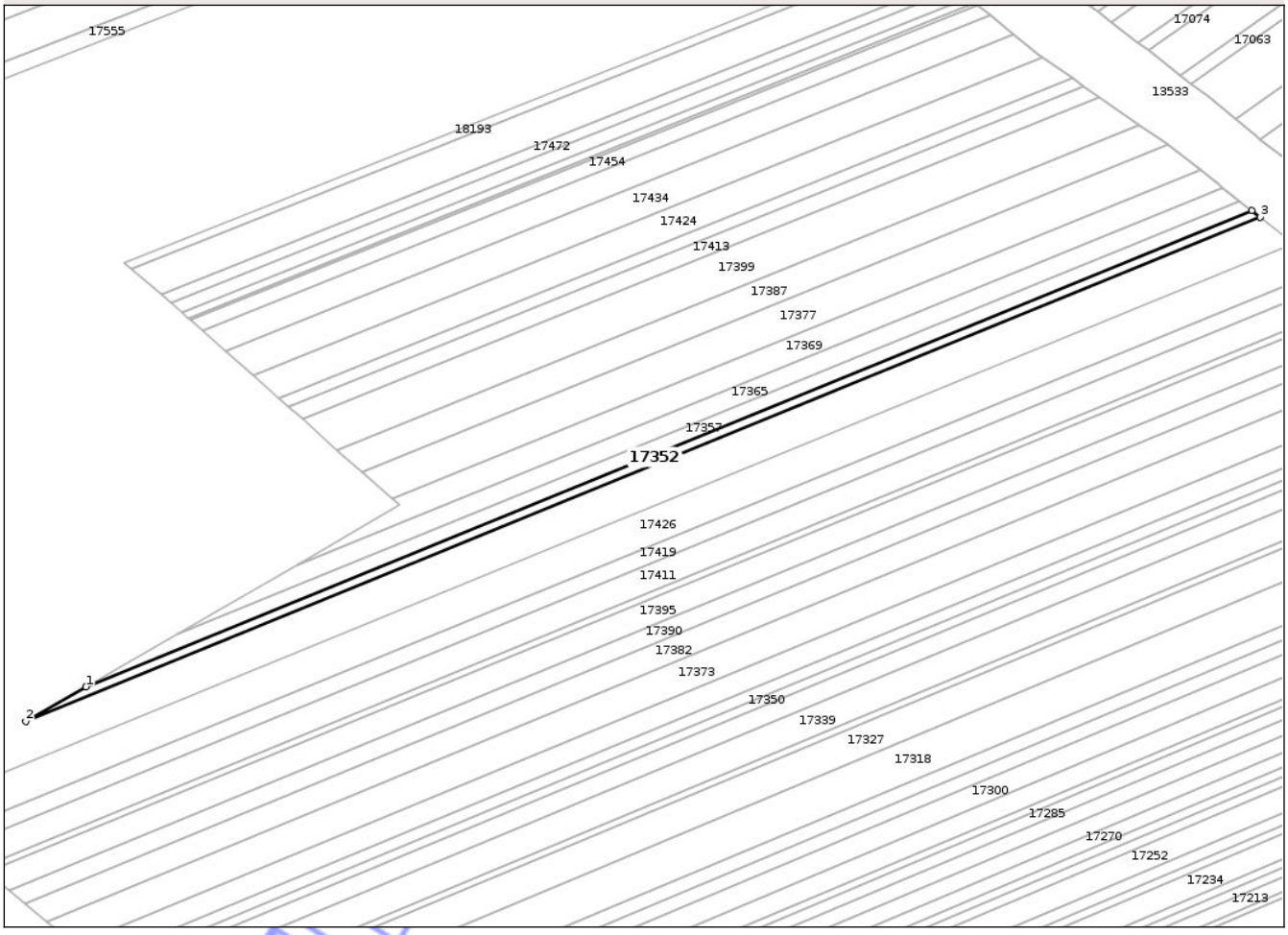

Date referitoare la teren

Crt	Categorie folosinţă	Intra vilan	Suprafaţa (mp)	Tarla	Parcelă	Nr. topo	Observaţii / Referinţe
1	arabil	NU	1.088	1/2	39	-	

Lungime Segmente
1) Valorile lungimilor segmentelor sunt obţinute din proiecţie în plan.

Punct început	X / Y	Punct sfârşit	X / Y	Lungime segment (** (m)
1	501.926,84 285.548,029	2	501.908,828 285.537,61	20.808
2	501.908,828 285.537,61	3	502.279,283 285.688,912	400.161
3	502.279,283 285.688,912	4	502.276,8 285.690,873	3.164
4	502.276,8 285.690,873	1	501.926,84 285.548,029	377.99

Document care conţine date cu caracter personal, protejat de prevederile Regulamentului (UE) nr. 679/2016 şi Legii 190/2018

**** Lungimile segmentelor sunt determinate în planul de proiecţie Stereo 70 şi sunt rotunjite la 1 milimetru.**
***** Distanţa dintre puncte este formată din segmente cumulate ce sunt mai mici decât valoarea 1 milimetru.**

Neutilizabil in circuitul civil

DATE DESPRE IMOBILUL NR. 17353

Oficiul de Cadastru şi Publicitate Imobiliară TELEORMAN
Biroul de Cadastru şi Publicitate Imobiliară Alexandria

A. Partea I. Descrierea imobilului

TEREN Extravilan

Adresa: Jud. Teleorman

Nr. Crt	Nr cadastral Nr. topografic	Suprafaţa* (mp)	Observaţii / Referinţe
A1		Din acte: 3.600 Masurata: 3.271	Sector cadastral:1 Teren neimprejmuit;

B. Partea II. Proprietari şi acte

Inscrieri privitoare la dreptul de proprietate şi alte drepturi reale		Referinţe
/		
Hotarare Judecatoreasca nr. 2666, din 23/11/2011 emis de JUDECĂTORIA ROȘIORII DE VEDE-JUDEȚUL TELEORMAN (Dosar nr. 3296/292/2011);		
B1	Intabulare, drept de PROPRIETATE, cu titlu de cumpărare, dobandit prin Hotarare Judecatoreasca, cota actuala 1/1, cota initiala 1/1	A1
	1) **DUMITRU AURICA** 2) **DUMITRU GHEORGHE**	

C. Partea III. SARCINI .

Inscrieri privind dezmembramintele dreptului de proprietate, drepturi reale de garanţie şi sarcini	Referinţe
NU SUNT	

Neutilizabil în circuitul civil

Anexa Nr. 1 La Partea I

Teren

Nr cadastral	Suprafaţa (mp)*	Observaţii / Referinţe
	Din acte: 3.600 Masurata: 3.271	

* Suprafaţa este determinată in planul de proiecţie Stereo 70.

DETALII LINIARE IMOBIL



Date referitoare la teren

Crt	Categorie folosinţă	Intra vilan	Suprafaţa (mp)	Tarla	Parcelă	Nr. topo	Observaţii / Referinţe
1	arabil	NU	3.271	1/7	36	-	

Lungime Segmente

1) Valorile lungimilor segmentelor sunt obţinute din proiecţie în plan.

Punct început	X / Y	Punct sfârşit	X / Y	Lungime segment (** (m)
1	502.327,713 284.989,092	2	501.989,208 284.809,018	383.422
2	501.989,208 284.809,018	3	501.992,967 284.801,4	8.495
3	501.992,967 284.801,4	4	502.334,735 284.983,209	387.117
4	502.334,735 284.983,209	1	502.327,713 284.989,092	9.161

Document care conţine date cu caracter personal, protejat de prevederile Regulamentului (UE) nr. 679/2016 şi Legii 190/2018

**** Lungimile segmentelor sunt determinate în planul de proiecţie Stereo 70 şi sunt rotunjite la 1 milimetru.**
***** Distanţa dintre puncte este formată din segmente cumulate ce sunt mai mici decât valoarea 1 milimetru.**

Neutilizabil in circuitul civil

DATE DESPRE IMOBILUL NR. 17354

Oficiul de Cadastru şi Publicitate Imobiliară TELEORMAN
Biroul de Cadastru şi Publicitate Imobiliară Alexandria

A. Partea I. Descrierea imobilului

TEREN Extravilan

Adresa: Jud. Teleorman

Nr. Crt	Nr cadastral Nr. topografic	Suprafaţa* (mp)	Observaţii / Referinţe
A1		Din acte: 3.600 Masurata: 3.399	Sector cadastral:2 Teren neimprejmuit;

B. Partea II. Proprietari şi acte

Inscrieri privitoare la dreptul de proprietate şi alte drepturi reale		Referinţe
/		
Act Administrativ nr. 5300987, din 13/05/1996 emis de CJSDPAT TELEORMAN;		
B1	Intabulare, drept de PROPRIETATE, dobandit prin Reconstituire, cota actuala 1/1, cota initiala 1/1	A1
	1) **IONESCU-COJOCARU TUDOR** DEFUNCT:Da	

C. Partea III. SARCINI .

Inscrieri privind dezmembramintele dreptului de proprietate, drepturi reale de garanţie şi sarcini	Referinţe
NU SUNT	

Neutilizabil în circuitul civil

Anexa Nr. 1 La Partea I

Teren

Nr cadastral	Suprafaţa (mp)*	Observaţii / Referinţe
	Din acte: 3.600 Masurata: 3.399	

* Suprafaţa este determinată in planul de proiecţie Stereo 70.

DETALII LINIARE IMOBIL

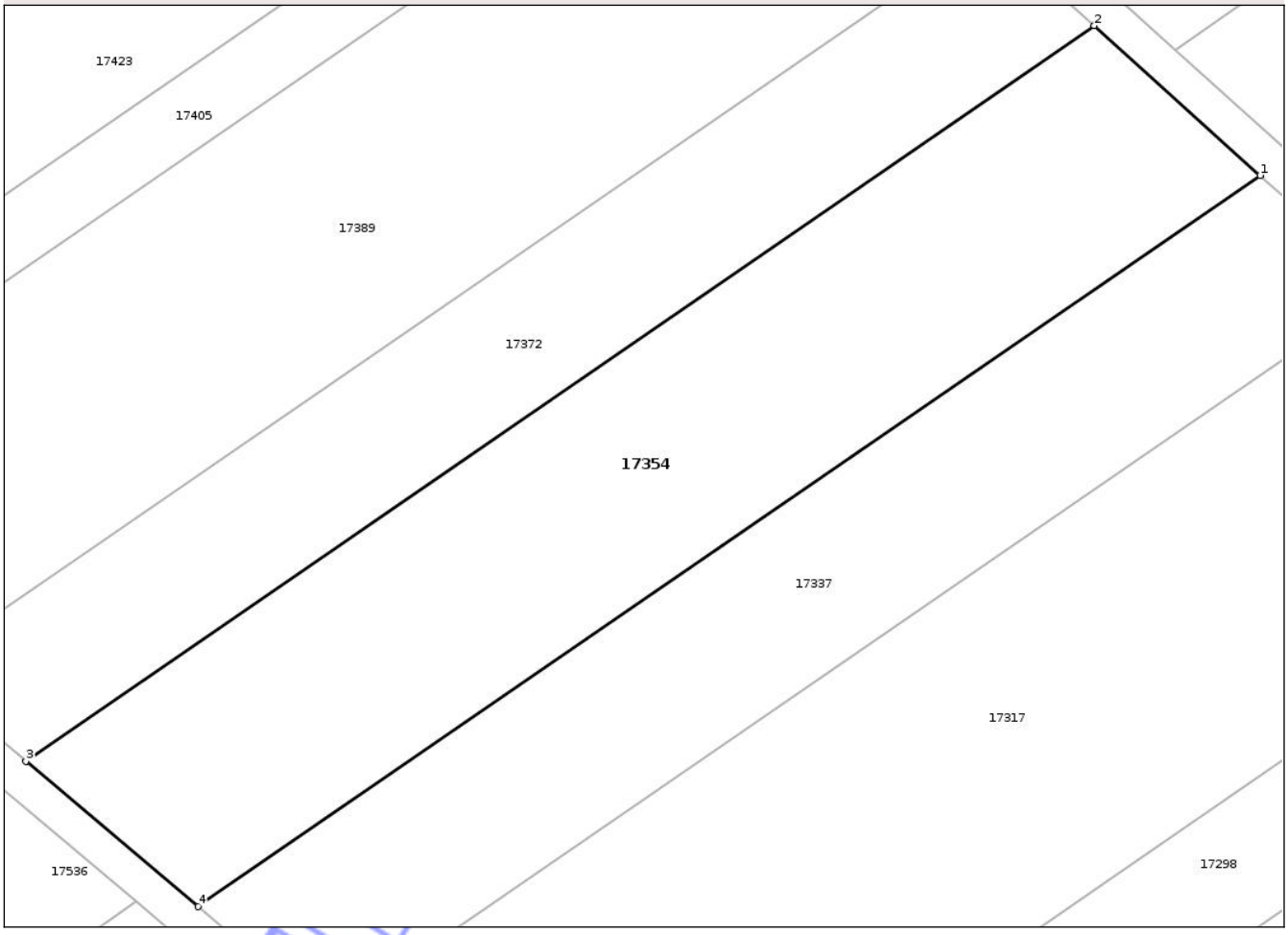

Date referitoare la teren

Crt	Categorie folosinţă	Intra vilan	Suprafaţa (mp)	Tarla	Parcelă	Nr. topo	Observaţii / Referinţe
1	arabil	NU	3.399	32	102	-	

Lungime Segmente
1) Valorile lungimilor segmentelor sunt obţinute din proiecţie în plan.

Punct început	X / Y	Punct sfârşit	X / Y	Lungime segment (** (m)
1	502.175,624 286.176,052	2	502.157,371 286.192,51	24.577
2	502.157,371 286.192,51	3	502.039,902 286.111,647	142.611
3	502.039,902 286.111,647	4	502.058,854 286.095,67	24.788
4	502.058,854 286.095,67	1	502.175,624 286.176,052	141.762

Document care conţine date cu caracter personal, protejat de prevederile Regulamentului (UE) nr. 679/2016 şi Legii 190/2018

**** Lungimile segmentelor sunt determinate în planul de proiecţie Stereo 70 şi sunt rotunjite la 1 milimetru.**
***** Distanţa dintre puncte este formată din segmente cumulate ce sunt mai mici decât valoarea 1 milimetru.**

Neutilizabil in circuitul civil

DATE DESPRE IMOBILUL NR. 17356

Oficiul de Cadastru şi Publicitate Imobiliară TELEORMAN
Biroul de Cadastru şi Publicitate Imobiliară Alexandria

A. Partea I. Descrierea imobilului

TEREN Extravilan

Adresa: Jud. Teleorman

Nr. Crt	Nr cadastral Nr. topografic	Suprafaţa* (mp)	Observaţii / Referinţe
A1		Din acte: 1.700 Masurata: 1.541	Sector cadastral:1 Teren neimprejmuit;

B. Partea II. Proprietari şi acte

Inscrieri privitoare la dreptul de proprietate şi alte drepturi reale		Referinţe
/		
Act Notarial nr. 384, din 16/12/2003 emis de BNP TAMARA MORCOV;		
B1	Intabulare, drept de PROPRIETATE, cu titlu de moștenire, bun propriu, dobandit prin Succesiune, cota actuala 1/1, cota initiala 1/1	A1
	1) **TRAŞĂ FLOAREA**	
Act Normativ nr. 171, din 13/03/2012 emis de GUVERNUL ROMÂNIEI (Decizie de expropriere nr.553/18.05.2012 emisă de CNADNR S.A);		
B2	Se notează faptul că imobilul înscris în prezenta carte funciară se suprapune parțial cu coridorul de expropriere înscris la ID-ul nr.13533 căruia i-a fost asociată cartea funciară nr.20541, pe suprafața de 4 mp	A1

C. Partea III. SARCINI .

Inscrieri privind dezmembramintele dreptului de proprietate, drepturi reale de garanţie şi sarcini	Referinţe
NU SUNT	

Neutilizabil în circuitul civil

Anexa Nr. 1 La Partea I

Teren

Nr cadastral	Suprafaţa (mp)*	Observaţii / Referinţe
	Din acte: 1.700 Masurata: 1.541	

* Suprafaţa este determinată in planul de proiecţie Stereo 70.

DETALII LINIARE IMOBIL

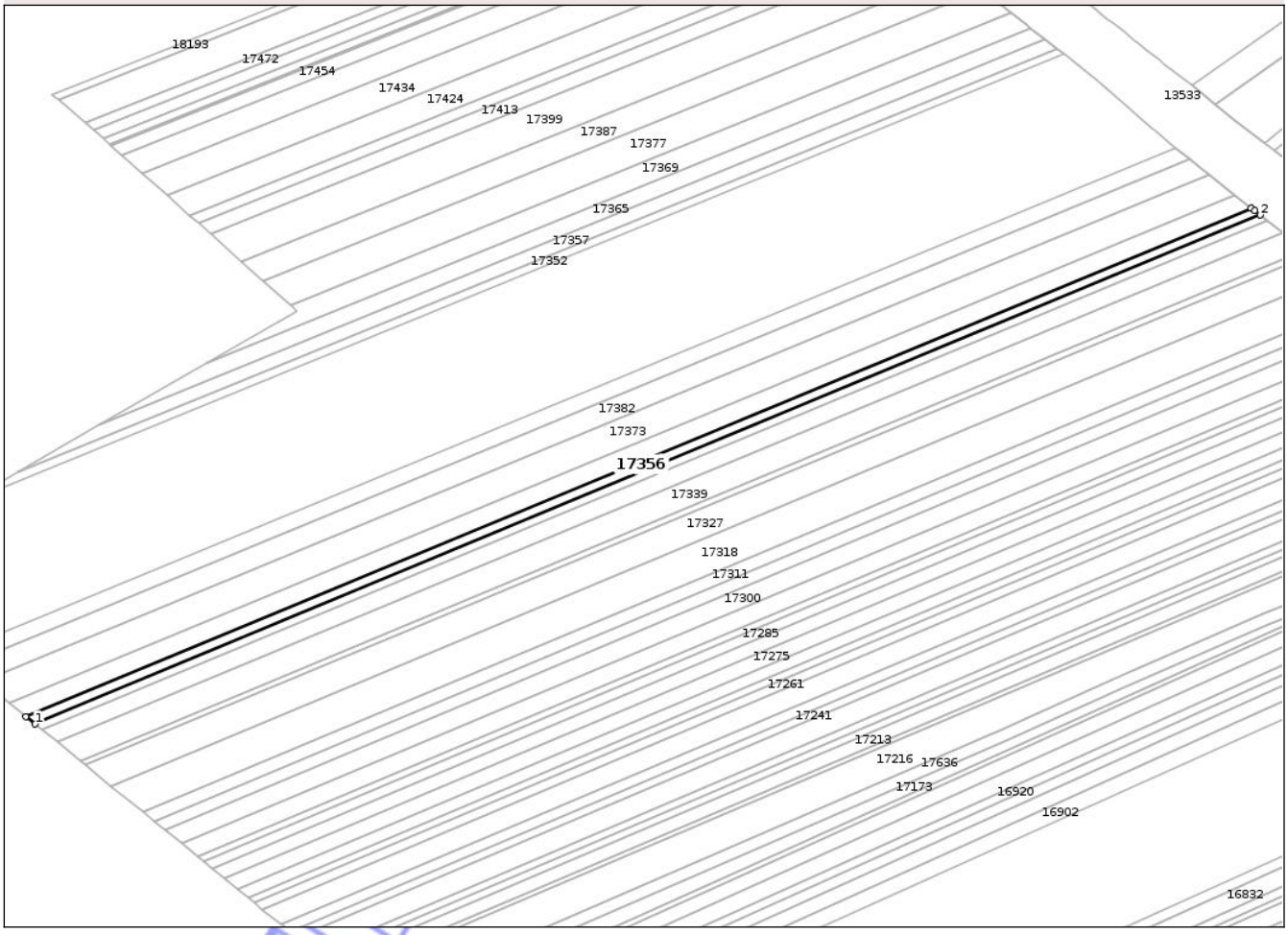

Date referitoare la teren

Crt	Categorie folosinţă	Intra vilan	Suprafaţa (mp)	Tarla	Parcelă	Nr. topo	Observaţii / Referinţe
1	arabil	NU	1.541	1/2	27	-	

Lungime Segmente
1) Valorile lungimilor segmentelor sunt obţinute din proiecţie în plan.

Punct început	X / Y	Punct sfârşit	X / Y	Lungime segment (** (m)
1	501.932,655 285.463,313	2	502.345,419 285.634,72	446.939
2	502.345,419 285.634,72	3	502.343,49 285.636,19	2.425
3	502.343,49 285.636,19	4	502.342,325 285.637,106	1.482
4	502.342,325 285.637,106	5	501.929,567 285.465,828	446.884
5	501.929,567 285.465,828	1	501.932,655 285.463,313	3.983

Neautentificat

**** Lungimile segmentelor sunt determinate în planul de proiecţie Stereo 70 şi sunt rotunjite la 1 milimetru.**
***** Distanţa dintre puncte este formată din segmente cumulate ce sunt mai mici decât valoarea 1 milimetru.**

Neutilizabil in circuitul civil

DATE DESPRE IMOBILUL NR. 17357

Oficiul de Cadastru şi Publicitate Imobiliară TELEORMAN
Biroul de Cadastru şi Publicitate Imobiliară Alexandria

A. Partea I. Descrierea imobilului

TEREN Extravilan

Adresa: Jud. Teleorman

Nr. Crt	Nr cadastral Nr. topografic	Suprafaţa* (mp)	Observaţii / Referinţe
A1		Din acte: 1.700 Masurata: 1.540	Sector cadastral:1 Teren neimprejmuit;

B. Partea II. Proprietari şi acte

Inscrieri privitoare la dreptul de proprietate şi alte drepturi reale		Referinţe
/		
Act Administrativ nr. 5302060, din 22/07/1999 emis de CJSDPAT TELEORMAN;		
B1	Intabulare, drept de PROPRIETATE, dobandit prin Reconstituire, cota actuala 1/1, cota initiala 1/1	A1
	1) **BULIGA I. ALEXANDRU** DEFUNCT:Da	
Act Normativ nr. 171, din 13/03/2012 emis de GUVERNUL ROMÂNIEI (Decizie de expropriere nr.553/18.05.2012 emisă de CNADNR S.A);		
B2	Se notează faptul că imobilul înscris în prezenta carte funciară se suprapune parțial cu coridorul de expropriere înscris la ID-ul nr.13533 căruia i-a fost asociată cartea funciară nr.20541, pe suprafața de 5 mp	A1

C. Partea III. SARCINI .

Inscrieri privind dezmembramintele dreptului de proprietate, drepturi reale de garanţie şi sarcini	Referinţe
NU SUNT	

Neutilizabil în circuitul civil

Anexa Nr. 1 La Partea I

Teren

Nr cadastral	Suprafaţa (mp)*	Observaţii / Referinţe
	Din acte: 1.700 Masurata: 1.540	

* Suprafaţa este determinată in planul de proiecţie Stereo 70.

DETALII LINIARE IMOBIL

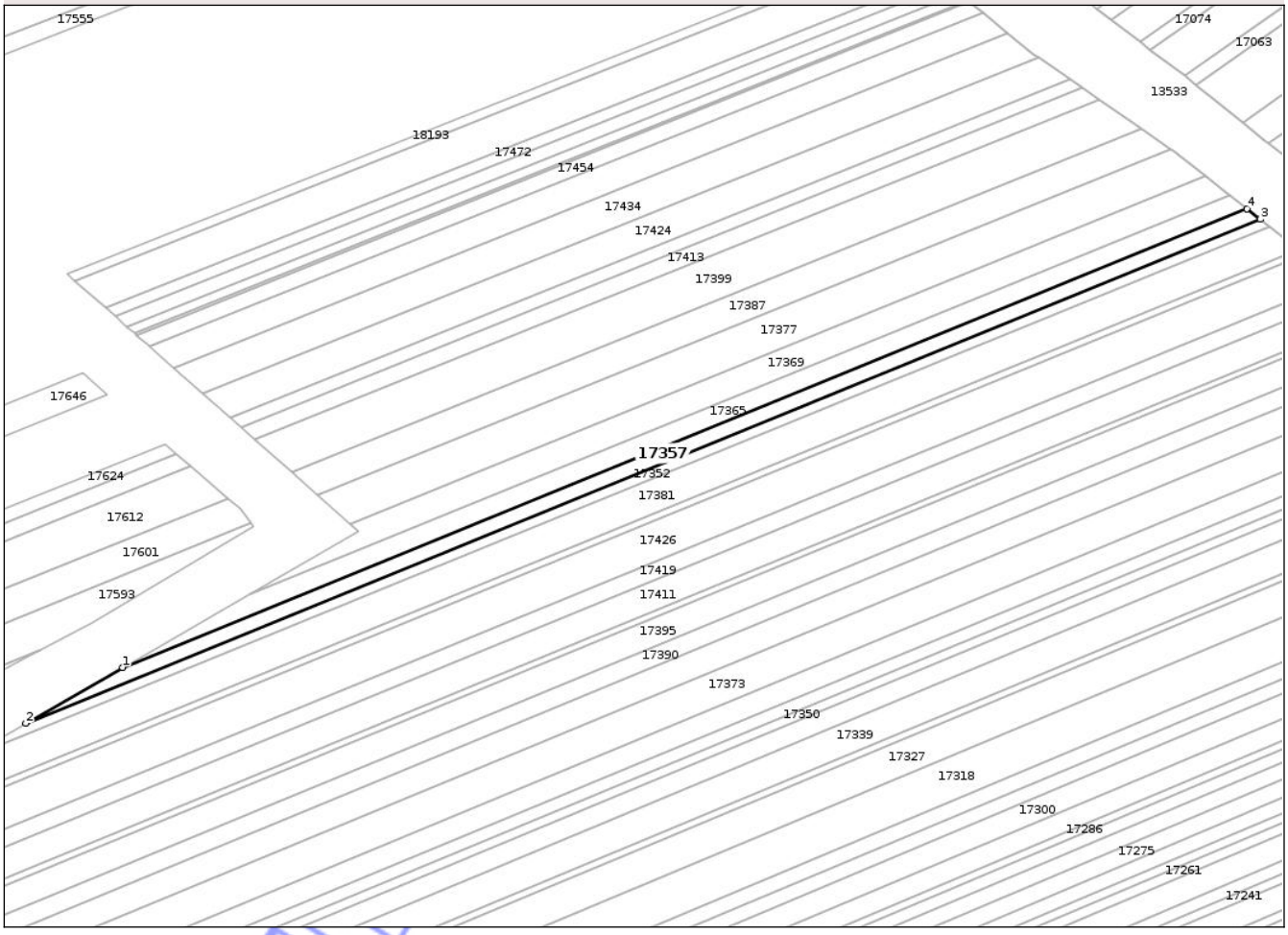

Date referitoare la teren

Crt	Categorie folosinţă	Intra vilan	Suprafaţa (mp)	Tarla	Parcelă	Nr. topo	Observaţii / Referinţe
1	arabil	NU	1.540	1/2	40	-	

Lungime Segmente

1) Valorile lungimilor segmentelor sunt obţinute din proiecţie în plan.

Punct început	X / Y	Punct sfârşit	X / Y	Lungime segment (** (m)
1	501.954,236 285.563,876	2	501.926,84 285.548,029	31.649
2	501.926,84 285.548,029	3	502.276,8 285.690,873	377.99
3	502.276,8 285.690,873	4	502.273,006 285.693,868	4.834
4	502.273,006 285.693,868	1	501.954,236 285.563,876	344.256

Document care conţine date cu caracter personal, protejat de prevederile Regulamentului (UE) nr. 679/2016 şi Legii 190/2018

**** Lungimile segmentelor sunt determinate în planul de proiecţie Stereo 70 şi sunt rotunjite la 1 milimetru.**
***** Distanţa dintre puncte este formată din segmente cumulate ce sunt mai mici decât valoarea 1 milimetru.**

Neutilizabil in circuitul civil

DATE DESPRE IMOBILUL NR. 17359

Oficiul de Cadastru şi Publicitate Imobiliară TELEORMAN
Biroul de Cadastru şi Publicitate Imobiliară Alexandria

A. Partea I. Descrierea imobilului

TEREN Extravilan

Adresa: Jud. Teleorman

Nr. Crt	Nr cadastral Nr. topografic	Suprafaţa* (mp)	Observaţii / Referinţe
A1		7.000	Sector cadastral:8 Teren neimprejmuit;

B. Partea II. Proprietari şi acte

Inscrieri privitoare la dreptul de proprietate şi alte drepturi reale		Referinţe
/		
Act Notarial nr. 31, din 20/02/2014 emis de BNP TAMARA MORCOV (Certificat de moştenitor nr.30 din data 20.02.2014, emis de BNP TAMARA MORCOV);		
B1	Intabulare, drept de PROPRIETATE, cu titlu de moştenire, bun propriu, dobandit prin Succesiune, cota actuala 1/1, cota initiala 1/1	A1
	1) **DAN PETRICĂ**	

C. Partea III. SARCINI .

Inscrieri privind dezmembramintele dreptului de proprietate, drepturi reale de garanţie şi sarcini	Referinţe
NU SUNT	

Neutilizabil în circuitul civil

Anexa Nr. 1 La Partea I

Teren

Nr cadastral	Suprafaţa (mp)*	Observaţii / Referinţe
	7.000	

* Suprafaţa este determinată in planul de proiecţie Stereo 70.

DETALII LINIARE IMOBIL

Date referitoare la teren

Crt	Categorie folosinţă	Intra vilan	Suprafaţa (mp)	Tarla	Parcelă	Nr. topo	Observaţii / Referinţe
1	arabil	NU	7.000	2/5	35	-	

Lungime Segmente

1) Valorile lungimilor segmentelor sunt obţinute din proiecţie în plan.

Punct început	X / Y	Punct sfârşit	X / Y	Lungime segment (** (m)
1	502.190,673 284.083,388	2	502.206,322 284.090,875	17.348
2	502.206,322 284.090,875	3	502.042,242 284.460,104	404.045
3	502.042,242 284.460,104	4	502.026,901 284.451,925	17.385
4	502.026,901 284.451,925	1	502.190,673 284.083,388	403.287

**** Lungimile segmentelor sunt determinate în planul de proiecţie Stereo 70 şi sunt rotunjite la 1 milimetru.**

Document care conţine date cu caracter personal, protejat de prevederile Regulamentului (UE) nr. 679/2016 şi Legii 190/2018

***** Distanţa dintre puncte este formată din segmente cumulate ce sunt mai mici decât valoarea 1 milimetru.**

Neutilizabil in circuitul civil

DATE DESPRE IMOBILUL NR. 17360

Oficiul de Cadastru şi Publicitate Imobiliară TELEORMAN
Biroul de Cadastru şi Publicitate Imobiliară Alexandria

A. Partea I. Descrierea imobilului

TEREN Extravilan

Adresa: Jud. Teleorman

Nr. Crt	Nr cadastral Nr. topografic	Suprafaţa* (mp)	Observaţii / Referinţe
A1		Din acte: 7.000 Masurata: 4.769	Sector cadastral:8 Teren neimprejmuit;

B. Partea II. Proprietari şi acte

Inscrieri privitoare la dreptul de proprietate şi alte drepturi reale		Referinţe
/		
Act Administrativ nr. 5302142, din 23/11/2000 emis de CJSDPAT TELEORMAN;		
B1	Intabulare, drept de PROPRIETATE, dobandit prin Reconstituire, cota actuala 1/1, cota initiala 1/1	A1
	1) **STAICU FĂNICA** 2) **ŞERBAN ALEXANDRA**	

C. Partea III. SARCINI .

Inscrieri privind dezmembramintele dreptului de proprietate, drepturi reale de garanţie şi sarcini	Referinţe
NU SUNT	

Neutilizabil în circuitul civil

Anexa Nr. 1 La Partea I

Teren

Nr cadastral	Suprafaţa (mp)*	Observaţii / Referinţe
	Din acte: 7.000 Masurata: 4.769	

* Suprafaţa este determinată in planul de proiecţie Stereo 70.

DETALII LINIARE IMOBIL

Date referitoare la teren

Crt	Categorie folosinţă	Intra vilan	Suprafaţa (mp)	Tarla	Parcelă	Nr. topo	Observaţii / Referinţe
1	arabil	NU	4.769	2	106	-	Imobilul este despărţit de canal. Diferența de suprafață se regăsește la ID 17490.

Lungime Segmente

1) Valorile lungimilor segmentelor sunt obţinute din proiecţie în plan.

Punct început	X / Y	Punct sfârşit	X / Y	Lungime segment (** (m)
1	502.213,72 283.658,481	2	502.058,846 283.907,33	293.107
2	502.058,846 283.907,33	3	502.050,945 283.908,549	7.994
3	502.050,945 283.908,549	4	502.038,828 283.909,291	12.14
4	502.038,828 283.909,291	5	502.199,432 283.651,234	303.952

Document care conține date cu caracter personal, protejat de prevederile Regulamentului (UE) nr. 679/2016 și Legii 190/2018

Punct început	X / Y	Punct sfârşit	X / Y	Lungime segment (** (m)
5	502.199,432 283.651,234	6	502.199,437 283.651,237	0.006
6	502.199,437 283.651,237	1	502.213,72 283.658,481	16.015

** Lungimile segmentelor sunt determinate în planul de proiecţie Stereo 70 şi sunt rotunjite la 1 milimetru.
*** Distanţa dintre puncte este formată din segmente cumulate ce sunt mai mici decât valoarea 1 milimetru.

Neutilizabil in circuitul civil

DATE DESPRE IMOBILUL NR. 17361

Oficiul de Cadastru şi Publicitate Imobiliară TELEORMAN
Biroul de Cadastru şi Publicitate Imobiliară Alexandria

A. Partea I. Descrierea imobilului

TEREN Extravilan

Adresa: Jud. Teleorman

Nr. Crt	Nr cadastral Nr. topografic	Suprafaţa* (mp)	Observaţii / Referinţe
A1		Din acte: 2.400 Masurata: 2.181	Sector cadastral:1 Teren neimprejmuit;

B. Partea II. Proprietari şi acte

Inscrieri privitoare la dreptul de proprietate şi alte drepturi reale		Referinţe
/		
Act Administrativ nr. 53-01036, din 23/05/1996 emis de CJSDPAT TELEORMAN;		
B1	Intabulare, drept de PROPRIETATE, dobandit prin Reconstituire, cota actuala 1/1, cota initiala 1/1	A1
	1) **VASILE HRISTACHE**	

C. Partea III. SARCINI .

Inscrieri privind dezmembramintele dreptului de proprietate, drepturi reale de garanţie şi sarcini	Referinţe
NU SUNT	

Neutilizabil în circuitul civil

Anexa Nr. 1 La Partea I

Teren

Nr cadastral	Suprafaţa (mp)*	Observaţii / Referinţe
	Din acte: 2.400 Masurata: 2.181	

* Suprafaţa este determinată in planul de proiecţie Stereo 70.

DETALII LINIARE IMOBIL



Date referitoare la teren

Crt	Categorie folosinţă	Intra vilan	Suprafaţa (mp)	Tarla	Parcelă	Nr. topo	Observaţii / Referinţe
1	arabil	NU	2.181	1/7	37	-	

Lungime Segmente

1) Valorile lungimilor segmentelor sunt obţinute din proiecţie în plan.

Punct început	X / Y	Punct sfârşit	X / Y	Lungime segment (** (m)
1	501.989,208 284.809,018	2	502.327,713 284.989,092	383.422
2	502.327,713 284.989,092	3	502.322,994 284.993,045	6.156
3	502.322,994 284.993,045	4	501.986,682 284.814,138	380.938
4	501.986,682 284.814,138	5	501.987,871 284.811,729	2.686
5	501.987,871 284.811,729	1	501.989,208 284.809,018	3.023

Document care conţine date cu caracter personal, protejat de prevederile Regulamentului (UE) nr. 679/2016 şi Legii 190/2018

**** Lungimile segmentelor sunt determinate în planul de proiecţie Stereo 70 şi sunt rotunjite la 1 milimetru.**
***** Distanţa dintre puncte este formată din segmente cumulate ce sunt mai mici decât valoarea 1 milimetru.**

Neutilizabil în circuitul civil

DATE DESPRE IMOBILUL NR. 17362

Oficiul de Cadastru şi Publicitate Imobiliară TELEORMAN
Biroul de Cadastru şi Publicitate Imobiliară Alexandria

A. Partea I. Descrierea imobilului

TEREN Extravilan

Adresa: Jud. Teleorman

Nr. Crt	Nr cadastral Nr. topografic	Suprafaţa* (mp)	Observaţii / Referinţe
A1	22081	Din acte: 7.200 Masurata: 2.660	Sector cadastral:8 Teren neimprejmuit;

B. Partea II. Proprietari şi acte

Inscrieri privitoare la dreptul de proprietate şi alte drepturi reale		Referinţe
17997 / 17/03/2025		
Hotarare Judecatoreasca nr. 359, din 28/05/2020 emis de JUDECĂTORIA ROȘIORII DE VEDE-JUDEȚUL TELEORMAN (Dosar nr.643/292/2019);		
B3	Intabulare, drept de PROPRIETATE, cu titlu de drept cumpărare, dobandit prin Hotarare Judecatoreasca, cota actuala 1/1, cota initiala 1/1	A1
	1) **MĂGUREANU VALENTIN-FLORINEL**	

C. Partea III. SARCINI .

Inscrieri privind dezmembramintele dreptului de proprietate, drepturi reale de garanţie şi sarcini	Referinţe
NU SUNT	

Neutilizabil în circuitul civil

Anexa Nr. 1 La Partea I

Teren

Nr cadastral	Suprafaţa (mp)*	Observaţii / Referinţe
22081	Din acte: 7.200 Masurata: 2.660	

* Suprafaţa este determinată in planul de proiecţie Stereo 70.

DETALII LINIARE IMOBIL

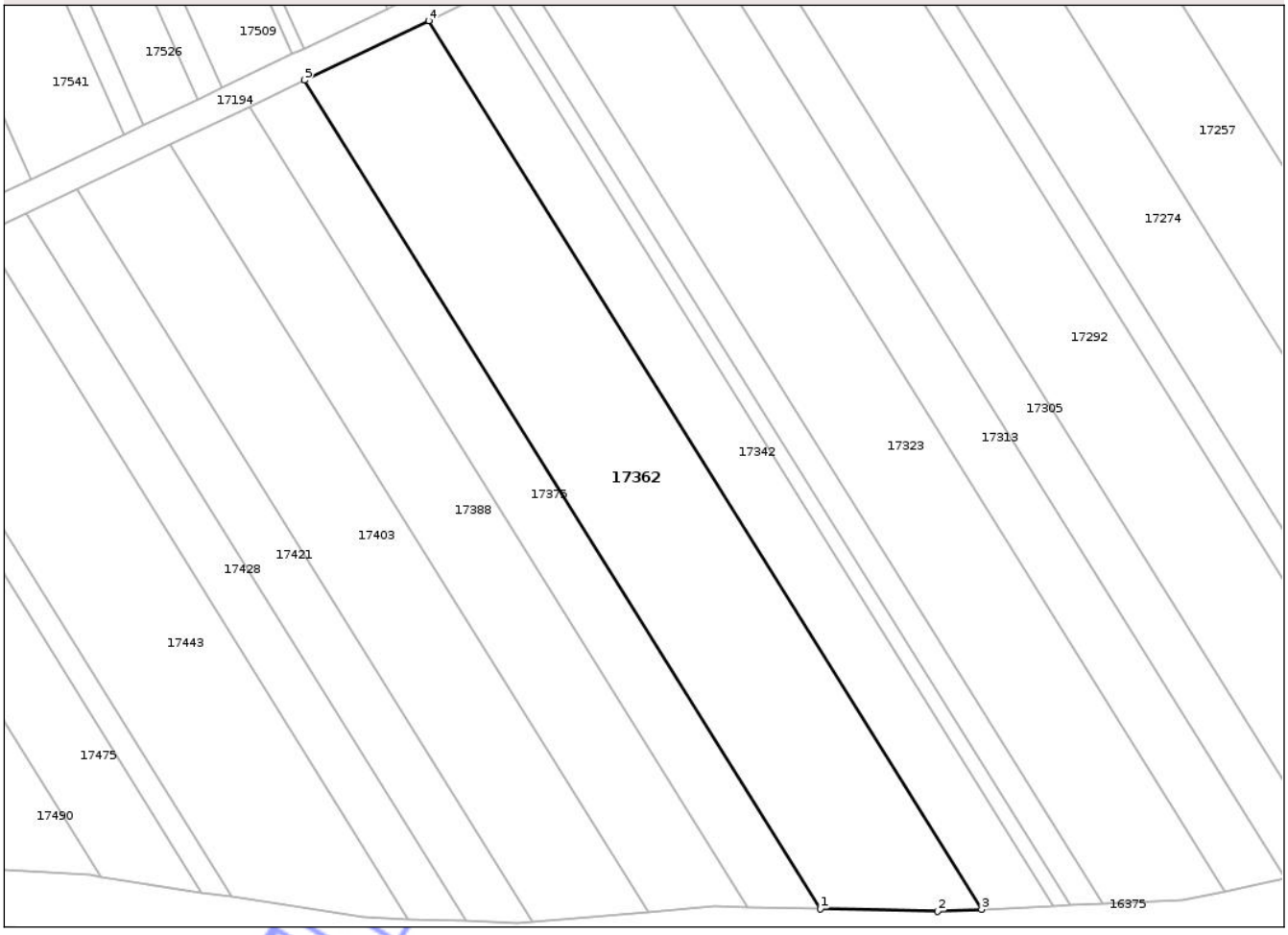

Date referitoare la teren

Crt	Categorie folosinţă	Intra vilan	Suprafaţa (mp)	Tarla	Parcelă	Nr. topo	Observaţii / Referinţe
1	arabil	NU	2.660	2	115	-	Imobilul este despărțit de canal. Diferența de suprafață se regăsește la ID 17237.

Lungime Segmente

1) Valorile lungimilor segmentelor sunt obţinute din proiecţie în plan.

Punct început	X / Y	Punct sfârşit	X / Y	Lungime segment (** (m)
1	502.153,076 283.911,849	2	502.169,35 283.911,491	16.278
2	502.169,35 283.911,491	3	502.175,434 283.911,776	6.091
3	502.175,434 283.911,776	4	502.098,757 284.034,979	145.115
4	502.098,757 284.034,979	5	502.081,564 284.026,753	19.06

Document care conține date cu caracter personal, protejat de prevederile Regulamentului (UE) nr. 679/2016 și Legii 190/2018

Punct început	X / Y	Punct sfârşit	X / Y	Lungime segment (** (m)
5	502.081,564 284.026,753	1	502.153,076 283.911,849	135.34

** Lungimile segmentelor sunt determinate în planul de proiecţie Stereo 70 şi sunt rotunjite la 1 milimetru.
*** Distanţa dintre puncte este formată din segmente cumulate ce sunt mai mici decât valoarea 1 milimetru.

Neutilizabil in circuitul civil

DATE DESPRE IMOBILUL NR. 17364

Oficiul de Cadastru şi Publicitate Imobiliară TELEORMAN
Biroul de Cadastru şi Publicitate Imobiliară Alexandria

A. Partea I. Descrierea imobilului

TEREN Extravilan

Adresa: Jud. Teleorman

Nr. Crt	Nr cadastral Nr. topografic	Suprafaţa* (mp)	Observaţii / Referinţe
A1		Din acte: 3.100 Masurata: 2.811	Sector cadastral:1 Teren neimprejmuit;

B. Partea II. Proprietari şi acte

Inscrieri privitoare la dreptul de proprietate şi alte drepturi reale		Referinţe
/		
Act Administrativ nr. 5302139, din 20/11/2000 emis de CJSDPAT TELEORMAN;		
B1	Intabulare, drept de PROPRIETATE, dobandit prin Reconstituire, cota actuala 1/1, cota initiala 1/1	A1
	1) **FLOREA STANA**	
Act Normativ nr. 171, din 13/03/2012 emis de GUVERNUL ROMÂNIEI (Decizie de expropriere nr.553/18. 05.2012 emisă de CNADNR S.A);		
B2	Se notează faptul că imobilul înscris în prezenta carte funciară se suprapune parțial cu coridorul de expropriere înscris la ID-ul nr.13533 căruia i-a fost asociată cartea funciară nr.20541, pe suprafața de 6 mp	A1

C. Partea III. SARCINI .

Inscrieri privind dezmembramintele dreptului de proprietate, drepturi reale de garanţie şi sarcini	Referinţe
NU SUNT	

Neutilizabil în circuitul civil

Anexa Nr. 1 La Partea I

Teren

Nr cadastral	Suprafaţa (mp)*	Observaţii / Referinţe
	Din acte: 3.100 Masurata: 2.811	

* Suprafaţa este determinată in planul de proiecţie Stereo 70.

DETALII LINIARE IMOBIL

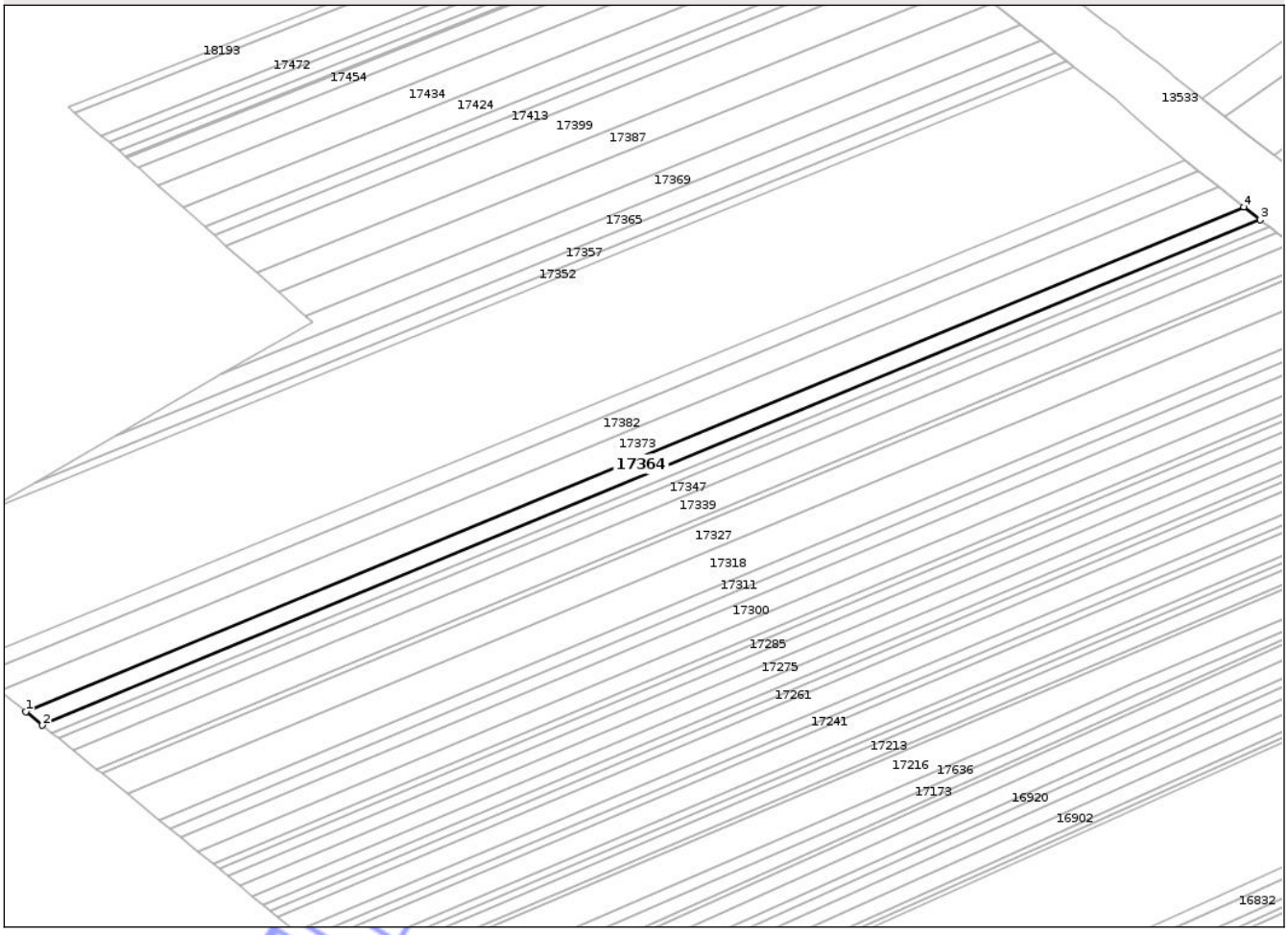

Date referitoare la teren

Crt	Categorie folosinţă	Intra vilan	Suprafaţa (mp)	Tarla	Parcelă	Nr. topo	Observaţii / Referinţe
1	arabil	NU	2.811	1/2	28	-	

Lungime Segmente
1) Valorile lungimilor segmentelor sunt obţinute din proiecţie în plan.

Punct început	X / Y	Punct sfârşit	X / Y	Lungime segment (** (m)
1	501.923,932 285.470,419	2	501.929,567 285.465,828	7.268
2	501.929,567 285.465,828	3	502.342,325 285.637,106	446.884
3	502.342,325 285.637,106	4	502.336,747 285.641,487	7.093
4	502.336,747 285.641,487	1	501.923,932 285.470,419	446.856

Document care conţine date cu caracter personal, protejat de prevederile Regulamentului (UE) nr. 679/2016 şi Legii 190/2018

**** Lungimile segmentelor sunt determinate în planul de proiecţie Stereo 70 şi sunt rotunjite la 1 milimetru.**
***** Distanţa dintre puncte este formată din segmente cumulate ce sunt mai mici decât valoarea 1 milimetru.**

Neutilizabil in circuitul civil

DATE DESPRE IMOBILUL NR. 17365

Oficiul de Cadastru şi Publicitate Imobiliară TELEORMAN
Biroul de Cadastru şi Publicitate Imobiliară Alexandria

A. Partea I. Descrierea imobilului

TEREN Extravilan

Adresa: Jud. Teleorman

Nr. Crt	Nr cadastral Nr. topografic	Suprafaţa* (mp)	Observaţii / Referinţe
A1		Din acte: 2.000 Masurata: 1.810	Sector cadastral:1 Teren neimprejmuit;

B. Partea II. Proprietari şi acte

Inscrieri privitoare la dreptul de proprietate şi alte drepturi reale		Referinţe
/		
Act Administrativ nr. 53-01491, din 10/12/1996 emis de CJSDPAT TELEORMAN;		
B1	Intabulare, drept de PROPRIETATE, dobandit prin Reconstituire, cota actuala 1/1, cota initiala 1/1	A1
	1) **BIŢICĂ IOANA** 2) **DUMITRAŞCU N. VASILE**	
Act Normativ nr. 171, din 13/03/2012 emis de GUVERNUL ROMÂNIEI (Decizie de expropriere nr.553/18. 05.2012 emisă de CNADNR S.A);		
B2	Se notează faptul că imobilul înscris în prezenta carte funciară se suprapune parțial cu coridorul de expropriere înscris la ID-ul nr.13533 căruia i-a fost asociată cartea funciară nr.20541, pe suprafața de 8 mp	A1

C. Partea III. SARCINI .

Inscrieri privind dezmembramintele dreptului de proprietate, drepturi reale de garanţie şi sarcini	Referinţe
NU SUNT	

Neutilizabil în circuitul civil

Anexa Nr. 1 La Partea I

Teren

Nr cadastral	Suprafaţa (mp)*	Observaţii / Referinţe
	Din acte: 2.000 Masurata: 1.810	

* Suprafaţa este determinată in planul de proiecţie Stereo 70.

DETALII LINIARE IMOBIL

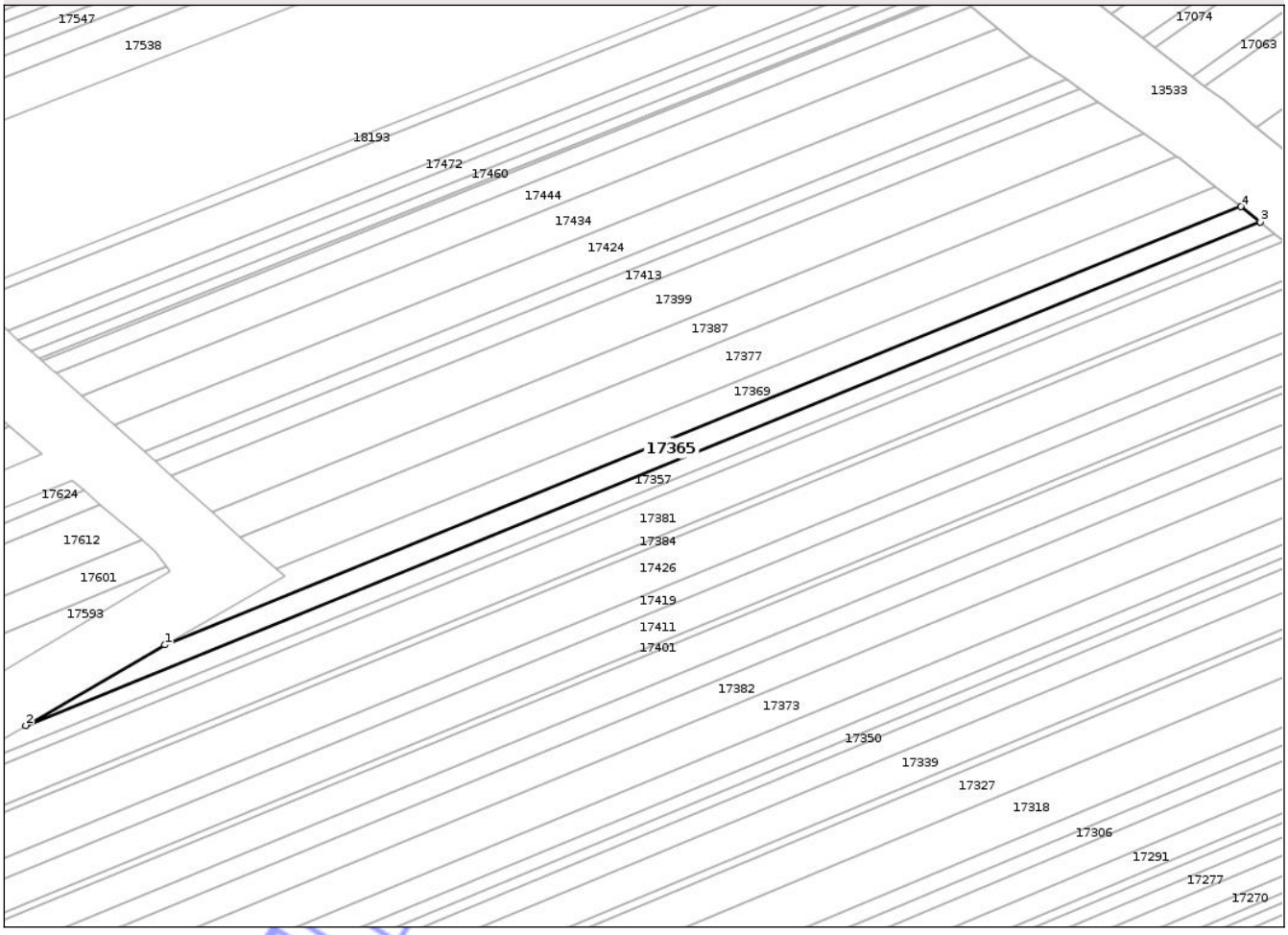

Date referitoare la teren

Crt	Categorie folosinţă	Intra vilan	Suprafaţa (mp)	Tarla	Parcelă	Nr. topo	Observaţii / Referinţe
1	arabil	NU	1.810	1/2	41	-	

Lungime Segmente

1) Valorile lungimilor segmentelor sunt obţinute din proiecţie în plan.

Punct început	X / Y	Punct sfârşit	X / Y	Lungime segment (** (m)
1	501.990,182 285.584,669	2	501.954,236 285.563,876	41.527
2	501.954,236 285.563,876	3	502.273,006 285.693,868	344.256
3	502.273,006 285.693,868	4	502.267,999 285.697,822	6.38
4	502.267,999 285.697,822	1	501.990,182 285.584,669	299.976

Document care conţine date cu caracter personal, protejat de prevederile Regulamentului (UE) nr. 679/2016 şi Legii 190/2018

**** Lungimile segmentelor sunt determinate în planul de proiecţie Stereo 70 şi sunt rotunjite la 1 milimetru.**
***** Distanţa dintre puncte este formată din segmente cumulate ce sunt mai mici decât valoarea 1 milimetru.**

Neutilizabil in circuitul civil

DATE DESPRE IMOBILUL NR. 17366

Oficiul de Cadastru şi Publicitate Imobiliară TELEORMAN
Biroul de Cadastru şi Publicitate Imobiliară Alexandria

A. Partea I. Descrierea imobilului

TEREN Extravilan

Adresa: Jud. Teleorman

Nr. Crt	Nr cadastral Nr. topografic	Suprafaţa* (mp)	Observaţii / Referinţe
A1		Din acte: 2.400 Masurata: 2.181	Sector cadastral:1 Teren neimprejmuit;

B. Partea II. Proprietari şi acte

Inscrieri privitoare la dreptul de proprietate şi alte drepturi reale		Referinţe
/		
Hotarare Judecatoreasca nr. 1660, din 05/06/2012 emis de JUDECĂTORIA ROȘIORII DE VEDE-JUDEȚUL TELEORMAN (Dosar nr. 1546/292/2012);		
B1	Intabulare, drept de PROPRIETATE, cu titlu de cumpărare, dobandit prin Hotarare Judecatoreasca, cota actuala 1/1, cota initiala 1/1	A1
	1) **BULIGA CONSTANTIN**	

C. Partea III. SARCINI

Inscrieri privind dezmembramintele dreptului de proprietate, drepturi reale de garanţie şi sarcini		Referinţe
/		
Hotarare Judecatoreasca nr. 1660, din 05/06/2012 emis de JUDECĂTORIA ROȘIORII DE VEDE-JUDEȚUL TELEORMAN (Dosar nr. 1546/292/2012);		
C1	Intabulare, drept de IPOTECA LEGALA, Valoare:0 , reprezentând plata rentei în bani corespunzătoare întreţinerii neexecutate	A1
	1) **BULIGA FLOAREA**	

Neutilizabil în circuitul civil

Anexa Nr. 1 La Partea I

Teren

Nr cadastral	Suprafaţa (mp)*	Observaţii / Referinţe
	Din acte: 2.400 Masurata: 2.181	

* Suprafaţa este determinată in planul de proiecţie Stereo 70.

DETALII LINIARE IMOBIL



Date referitoare la teren

Crt	Categorie folosinţă	Intra vilan	Suprafaţa (mp)	Tarla	Parcelă	Nr. topo	Observaţii / Referinţe
1	arabil	NU	2.181	1/7	38	-	

Lungime Segmente
1) Valorile lungimilor segmentelor sunt obţinute din proiecţie în plan.

Punct început	X / Y	Punct sfârşit	X / Y	Lungime segment (** (m)
1	502.318,245 284.997,025	2	501.984,139 284.819,292	378.439
2	501.984,139 284.819,292	3	501.984,417 284.818,729	0.628
3	501.984,417 284.818,729	4	501.986,682 284.814,138	5.119
4	501.986,682 284.814,138	5	502.322,994 284.993,045	380.938
5	502.322,994 284.993,045	1	502.318,245 284.997,025	6.196

Document care conţine date cu caracter personal, protejat de prevederile Regulamentului (UE) nr. 679/2016 şi Legii 190/2018

**** Lungimile segmentelor sunt determinate în planul de proiecţie Stereo 70 şi sunt rotunjite la 1 milimetru.**
***** Distanţa dintre puncte este formată din segmente cumulate ce sunt mai mici decât valoarea 1 milimetru.**

Neutilizabil in circuitul civil

DATE DESPRE IMOBILUL NR. 17367

Oficiul de Cadastru şi Publicitate Imobiliară TELEORMAN
Biroul de Cadastru şi Publicitate Imobiliară Alexandria

A. Partea I. Descrierea imobilului

TEREN Extravilan

Adresa: Jud. Teleorman

Nr. Crt	Nr cadastral Nr. topografic	Suprafaţa* (mp)	Observaţii / Referinţe
A1		Din acte: 5.000 Masurata: 4.721	Sector cadastral:2 Teren neimprejmuit;

B. Partea II. Proprietari şi acte

Inscrieri privitoare la dreptul de proprietate şi alte drepturi reale		Referinţe
/		
Act Administrativ nr. 5301135, din 12/06/1996 emis de CJSDPAT TELEORMAN;		
B1	Intabulare, drept de PROPRIETATE, dobandit prin Reconstituire, cota actuala 1/1, cota initiala 1/1	A1
	1) **SANDU LEANCA**	

C. Partea III. SARCINI .

Inscrieri privind dezmembramintele dreptului de proprietate, drepturi reale de garanţie şi sarcini	Referinţe
NU SUNT	

Neutilizabil în circuitul civil

Anexa Nr. 1 La Partea I

Teren

Nr cadastral	Suprafaţa (mp)*	Observaţii / Referinţe
	Din acte: 5.000 Masurata: 4.721	

* Suprafaţa este determinată in planul de proiecţie Stereo 70.

DETALII LINIARE IMOBIL

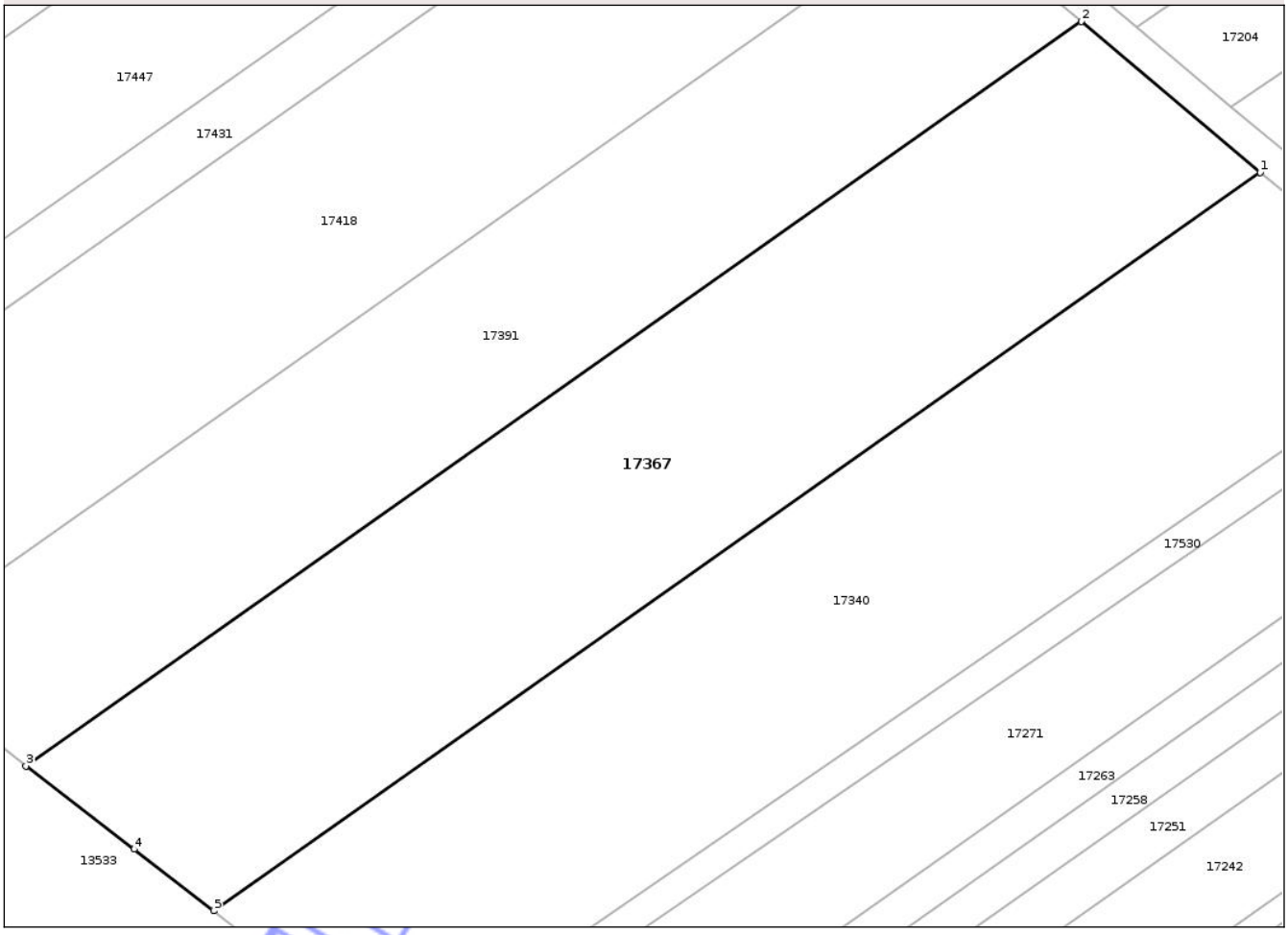

Date referitoare la teren

Crt	Categorie folosinţă	Intra vilan	Suprafaţa (mp)	Tarla	Parcelă	Nr. topo	Observaţii / Referinţe
1	arabil	NU	4.721	32	104	-	

Lungime Segmente

1) Valorile lungimilor segmentelor sunt obţinute din proiecţie în plan.

Punct început	X / Y	Punct sfârşit	X / Y	Lungime segment (** (m)
1	502.188,609 285.981,059	2	502.165,817 286.000,272	29.81
2	502.165,817 286.000,272	3	502.031,47 285.905,501	164.41
3	502.031,47 285.905,501	4	502.045,26 285.894,91	17.388
4	502.045,26 285.894,91	5	502.055,381 285.887,079	12.797
5	502.055,381 285.887,079	1	502.188,609 285.981,059	163.04

Document care conţine date cu caracter personal, protejat de prevederile Regulamentului (UE) nr. 679/2016 şi Legii 190/2018

**** Lungimile segmentelor sunt determinate în planul de proiecţie Stereo 70 şi sunt rotunjite la 1 milimetru.**
***** Distanţa dintre puncte este formată din segmente cumulate ce sunt mai mici decât valoarea 1 milimetru.**

Neutilizabil in circuitul civil

DATE DESPRE IMOBILUL NR. 17368

Oficiul de Cadastru şi Publicitate Imobiliară TELEORMAN
Biroul de Cadastru şi Publicitate Imobiliară Alexandria

A. Partea I. Descrierea imobilului

TEREN Extravilan

Adresa: Jud. Teleorman

Nr. Crt	Nr cadastral Nr. topografic	Suprafaţa* (mp)	Observaţii / Referinţe
A1		Din acte: 3.200 Masurata: 2.908	Sector cadastral:1 Teren neimprejmuit;

B. Partea II. Proprietari şi acte

Inscrieri privitoare la dreptul de proprietate şi alte drepturi reale		Referinţe
/		
Act Administrativ nr. 53-02072, din 27/08/1999 emis de CJSDPAT TELEORMAN;		
B1	Intabulare, drept de PROPRIETATE, dobandit prin Reconstituire, cota actuala 16/24, cota initiala 16/24	A1
	1) **VLAD MARIN** 2) **BUCATĂ ELISABETA** 3) **VLAD ALEXANDRU**	
Act Notarial nr. 185, din 06/08/2007 emis de BNP TAMARA MORCOV;		
B2	Intabulare, drept de PROPRIETATE, cu titlu de moștenire, bun propriu, dobandit prin Succesiune, cota actuala 8/24, cota initiala 8/24	A1
	1) **NEGRESCU ION**	

C. Partea III. SARCINI .

Inscrieri privind dezmembramintele dreptului de proprietate, drepturi reale de garanţie şi sarcini	Referinţe
NU SUNT	

Neutilizabil în circuitul civil

Anexa Nr. 1 La Partea I

Teren

Nr cadastral	Suprafaţa (mp)*	Observaţii / Referinţe
	Din acte: 3.200 Masurata: 2.908	

* Suprafaţa este determinată in planul de proiecţie Stereo 70.

DETALII LINIARE IMOBIL



Date referitoare la teren

Crt	Categorie folosinţă	Intra vilan	Suprafaţa (mp)	Tarla	Parcelă	Nr. topo	Observaţii / Referinţe
1	arabil	NU	2.908	1/7	39	-	

Lungime Segmente

1) Valorile lungimilor segmentelor sunt obţinute din proiecţie în plan.

Punct început	X / Y	Punct sfârşit	X / Y	Lungime segment (** (m)
1	501.984,139 284.819,292	2	502.318,245 284.997,025	378.439
2	502.318,245 284.997,025	3	502.311,862 285.002,372	8.327
3	502.311,862 285.002,372	4	501.980,723 284.826,216	375.079
4	501.980,723 284.826,216	5	501.981,654 284.824,329	2.104
5	501.981,654 284.824,329	6	501.983,294 284.821,004	3.707

Document care conţine date cu caracter personal, protejat de prevederile Regulamentului (UE) nr. 679/2016 şi Legii 190/2018

Punct început	X / Y	Punct sfârşit	X / Y	Lungime segment (** (m)
6	501.983,294 284.821,004	1	501.984,139 284.819,292	1.909

** Lungimile segmentelor sunt determinate în planul de proiecţie Stereo 70 şi sunt rotunjite la 1 milimetru.
*** Distanţa dintre puncte este formată din segmente cumulate ce sunt mai mici decât valoarea 1 milimetru.

Neutilizabil in circuitul civil

DATE DESPRE IMOBILUL NR. 17369

Oficiul de Cadastru şi Publicitate Imobiliară TELEORMAN
Biroul de Cadastru şi Publicitate Imobiliară Alexandria

A. Partea I. Descrierea imobilului

TEREN Extravilan

Adresa: Jud. Teleorman

Nr. Crt	Nr cadastral Nr. topografic	Suprafaţa* (mp)	Observaţii / Referinţe
A1		Din acte: 2.500 Masurata: 2.046	Sector cadastral:1 Teren neimprejmuit;

B. Partea II. Proprietari şi acte

Inscrieri privitoare la dreptul de proprietate şi alte drepturi reale		Referinţe
/		
Act Notarial nr. 46, din 26/02/2007 emis de BNP TAMARA MORCOV;		
B1	Intabulare, drept de PROPRIETATE, cu titlu de moștenire, bun propriu, dobandit prin Succesiune, cota actuala 1/1, cota initiala 1/1	A1
	1) **DIDE DUMITRU**	
Act Normativ nr. 171, din 13/03/2012 emis de GUVERNUL ROMÂNIEI (Decizie de expropriere nr.553/18.05.2012 emisă de CNADNR S.A);		
B2	Se notează faptul că imobilul înscris în prezenta carte funciară se suprapune parțial cu coridorul de expropriere înscris la ID-ul nr.13533 căruia i-a fost asociată cartea funciară nr.20541, pe suprafața de 12 mp	A1

C. Partea III. SARCINI .

Inscrieri privind dezmembramintele dreptului de proprietate, drepturi reale de garanţie şi sarcini	Referinţe
NU SUNT	

Neutilizabil în circuitul civil

Anexa Nr. 1 La Partea I

Teren

Nr cadastral	Suprafaţa (mp)*	Observaţii / Referinţe
	Din acte: 2.500 Masurata: 2.046	

* Suprafaţa este determinată in planul de proiecţie Stereo 70.

DETALII LINIARE IMOBIL

Date referitoare la teren

Crt	Categorie folosinţă	Intra vilan	Suprafaţa (mp)	Tarla	Parcelă	Nr. topo	Observaţii / Referinţe
1	arabil	NU	2.046	1/2	42	-	Imobilul este despărţit de canal. Diferența de suprafață se regăsește la ID 17587.

Lungime Segmente

1) Valorile lungimilor segmentelor sunt obţinute din proiecţie în plan.

Punct început	X / Y	Punct sfârşit	X / Y	Lungime segment (** (m)
1	502.018,78 285.604,451	2	502.020,991 285.602,49	2.955
2	502.020,991 285.602,49	3	501.990,182 285.584,669	35.592
3	501.990,182 285.584,669	4	502.267,999 285.697,822	299.976
4	502.267,999 285.697,822	5	502.266,76 285.698,8	1.578

Document care conține date cu caracter personal, protejat de prevederile Regulamentului (UE) nr. 679/2016 și Legii 190/2018

Punct început	X / Y	Punct sfârşit	X / Y	Lungime segment (** (m)
5	502.266,76 285.698,8	6	502.261,305 285.703,067	6.926
6	502.261,305 285.703,067	1	502.018,78 285.604,451	261.808

**** Lungimile segmentelor sunt determinate în planul de proiecţie Stereo 70 şi sunt rotunjite la 1 milimetru.**
***** Distanţa dintre puncte este formată din segmente cumulate ce sunt mai mici decât valoarea 1 milimetru.**

Neutilizabil in circuitul civil

DATE DESPRE IMOBILUL NR. 17371

Oficiul de Cadastru şi Publicitate Imobiliară TELEORMAN
Biroul de Cadastru şi Publicitate Imobiliară Alexandria

A. Partea I. Descrierea imobilului

TEREN Extravilan

Adresa: Jud. Teleorman

Nr. Crt	Nr cadastral Nr. topografic	Suprafaţa* (mp)	Observaţii / Referinţe
A1		Din acte: 1.000 Masurata: 694	Sector cadastral:8 Teren neimprejmuit;

B. Partea II. Proprietari şi acte

Inscrieri privitoare la dreptul de proprietate şi alte drepturi reale		Referinţe
/		
Act Notarial nr. 2314, din 08/09/2003 emis de BNP ELENA IOTE;		
B1	Intabulare, drept de PROPRIETATE, cu titlu de donație, bun propriu, dobandit prin Conventie, cota actuala 1/1, cota initiala 1/1	A1
	1) **TRIFAN EMANOIL** DEFUNCT:Da	

C. Partea III. SARCINI .

Inscrieri privind dezmembramintele dreptului de proprietate, drepturi reale de garanţie şi sarcini	Referinţe
NU SUNT	

Neutilizabil în circuitul civil

Anexa Nr. 1 La Partea I

Teren

Nr cadastral	Suprafaţa (mp)*	Observaţii / Referinţe
	Din acte: 1.000 Masurata: 694	

* Suprafaţa este determinată in planul de proiecţie Stereo 70.

DETALII LINIARE IMOBIL

Date referitoare la teren

Crt	Categorie folosinţă	Intra vilan	Suprafaţa (mp)	Tarla	Parcelă	Nr. topo	Observaţii / Referinţe
1	arabil	NU	694	2	105	-	Imobilul este despărțit de canal. Diferența de suprafață se regăsește la ID 17498.

Lungime Segmente

1) Valorile lungimilor segmentelor sunt obţinute din proiecţie în plan.

Punct început	X / Y	Punct sfârşit	X / Y	Lungime segment (** (m)
1	502.197,393 283.650,2	2	502.197,397 283.650,202	0.004
2	502.197,397 283.650,202	3	502.199,432 283.651,234	2.282
3	502.199,432 283.651,234	4	502.038,828 283.909,291	303.952
4	502.038,828 283.909,291	5	502.036,039 283.909,462	2.794

Document care conține date cu caracter personal, protejat de prevederile Regulamentului (UE) nr. 679/2016 și Legii 190/2018

Punct început	X / Y	Punct sfârşit	X / Y	Lungime segment (** (m)
5	502.036,039 283.909,462	1	502.197,393 283.650,2	305.372

** Lungimile segmentelor sunt determinate în planul de proiecţie Stereo 70 şi sunt rotunjite la 1 milimetru.
*** Distanţa dintre puncte este formată din segmente cumulate ce sunt mai mici decât valoarea 1 milimetru.

Neutilizabil in circuitul civil

DATE DESPRE IMOBILUL NR. 17372

Oficiul de Cadastru şi Publicitate Imobiliară TELEORMAN
Biroul de Cadastru şi Publicitate Imobiliară Alexandria

A. Partea I. Descrierea imobilului

TEREN Extravilan

Adresa: Jud. Teleorman

Nr. Crt	Nr cadastral Nr. topografic	Suprafaţa* (mp)	Observaţii / Referinţe
A1		Din acte: 2.300 Masurata: 2.172	Sector cadastral:2 Teren neimprejmuit;

B. Partea II. Proprietari şi acte

Inscrieri privitoare la dreptul de proprietate şi alte drepturi reale		Referinţe
/		
Act Administrativ nr. 5301655, din 01/04/1997 emis de CJSDPAT TELEORMAN;		
B1	Intabulare, drept de PROPRIETATE, dobandit prin Reconstituire, cota actuala 1/1, cota initiala 1/1	A1
	1) **PETCUŢĂ MARIA**	

C. Partea III. SARCINI .

Inscrieri privind dezmembramintele dreptului de proprietate, drepturi reale de garanţie şi sarcini	Referinţe
NU SUNT	

Neutilizabil în circuitul civil

Anexa Nr. 1 La Partea I

Teren

Nr cadastral	Suprafaţa (mp)*	Observaţii / Referinţe
	Din acte: 2.300 Masurata: 2.172	

* Suprafaţa este determinată in planul de proiecţie Stereo 70.

DETALII LINIARE IMOBIL

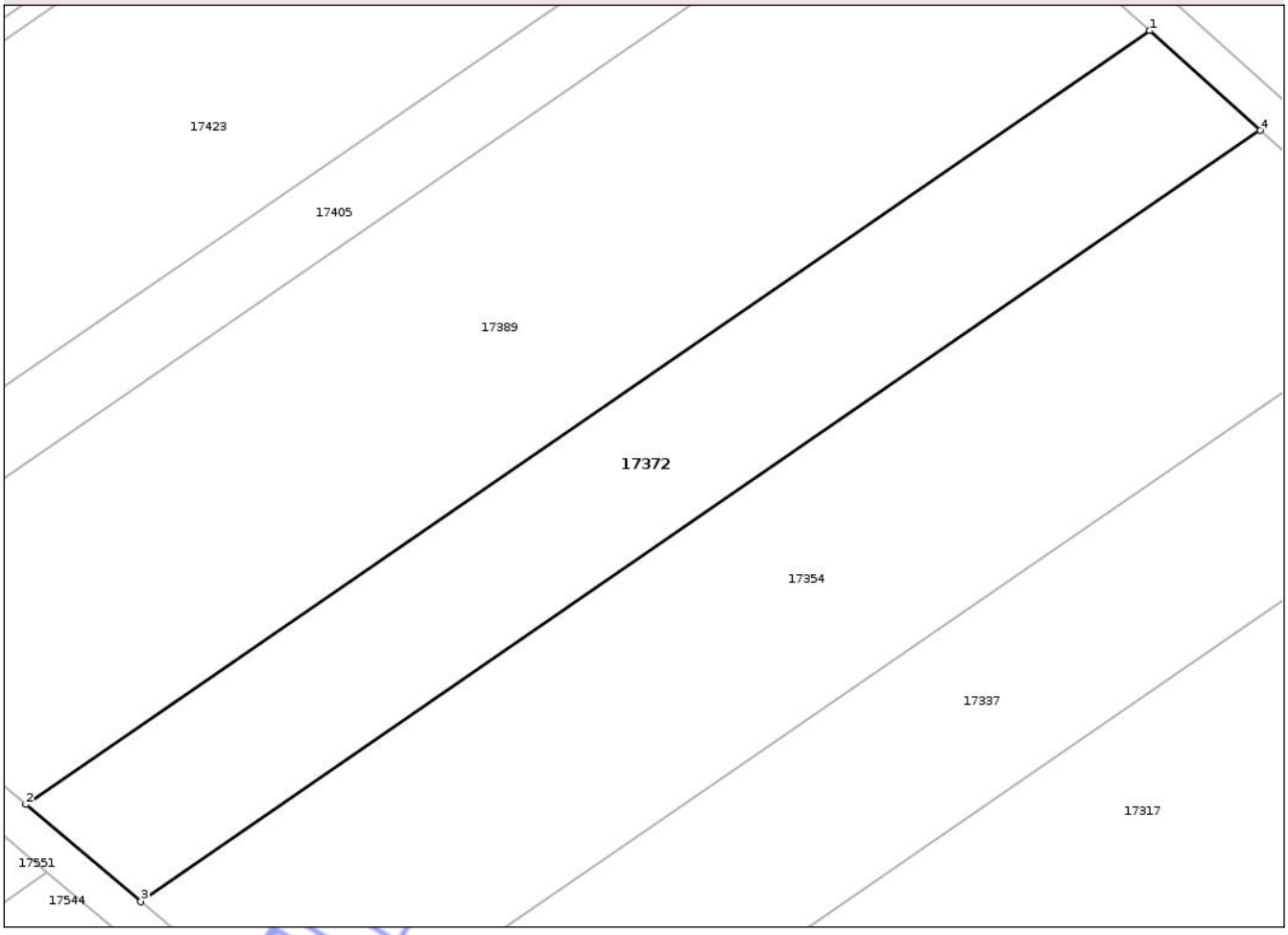

Date referitoare la teren

Crt	Categorie folosinţă	Intra vilan	Suprafaţa (mp)	Tarla	Parcelă	Nr. topo	Observaţii / Referinţe
1	arabil	NU	2.172	32	103	-	

Lungime Segmente
1) Valorile lungimilor segmentelor sunt obţinute din proiecţie în plan.

Punct început	X / Y	Punct sfârşit	X / Y	Lungime segment (** (m)
1	502.145,766 286.202,973	2	502.027,852 286.121,804	143.151
2	502.027,852 286.121,804	3	502.039,902 286.111,647	15.76
3	502.039,902 286.111,647	4	502.157,371 286.192,51	142.611
4	502.157,371 286.192,51	1	502.145,766 286.202,973	15.625

Document care conţine date cu caracter personal, protejat de prevederile Regulamentului (UE) nr. 679/2016 şi Legii 190/2018

**** Lungimile segmentelor sunt determinate în planul de proiecţie Stereo 70 şi sunt rotunjite la 1 milimetru.**
***** Distanţa dintre puncte este formată din segmente cumulate ce sunt mai mici decât valoarea 1 milimetru.**

Neutilizabil in circuitul civil

DATE DESPRE IMOBILUL NR. 17373

Oficiul de Cadastru şi Publicitate Imobiliară TELEORMAN
Biroul de Cadastru şi Publicitate Imobiliară Alexandria

A. Partea I. Descrierea imobilului

TEREN Extravilan

Adresa: Jud. Teleorman

Nr. Crt	Nr cadastral Nr. topografic	Suprafaţa* (mp)	Observaţii / Referinţe
A1		Din acte: 4.800 Masurata: 4.361	Sector cadastral:1 Teren neimprejmuit;

B. Partea II. Proprietari şi acte

Inscrieri privitoare la dreptul de proprietate şi alte drepturi reale		Referinţe
/		
Act Administrativ nr. 53-01707, din 28/05/1997 emis de CJSDPAT TELEORMAN;		
B1	Intabulare, drept de PROPRIETATE, dobandit prin Reconstituire, cota actuala 1/1, cota initiala 1/1	A1
	1) **OLTEANU PETRE**	
Act Normativ nr. 171, din 13/03/2012 emis de GUVERNUL ROMÂNIEI (Decizie de expropriere nr.553/18.05.2012 emisă de CNADNR S.A);		
B2	Se notează faptul că imobilul înscris în prezenta carte funciară se suprapune parțial cu coridorul de expropriere înscris la ID-ul nr.13533 căruia i-a fost asociată cartea funciară nr.20541, pe suprafața de 1 mp	A1

C. Partea III. SARCINI .

Inscrieri privind dezmembramintele dreptului de proprietate, drepturi reale de garanţie şi sarcini	Referinţe
NU SUNT	

Neutilizabil în circuitul civil

Anexa Nr. 1 La Partea I

Teren

Nr cadastral	Suprafaţa (mp)*	Observaţii / Referinţe
	Din acte: 4.800 Masurata: 4.361	

* Suprafaţa este determinată in planul de proiecţie Stereo 70.

DETALII LINIARE IMOBIL

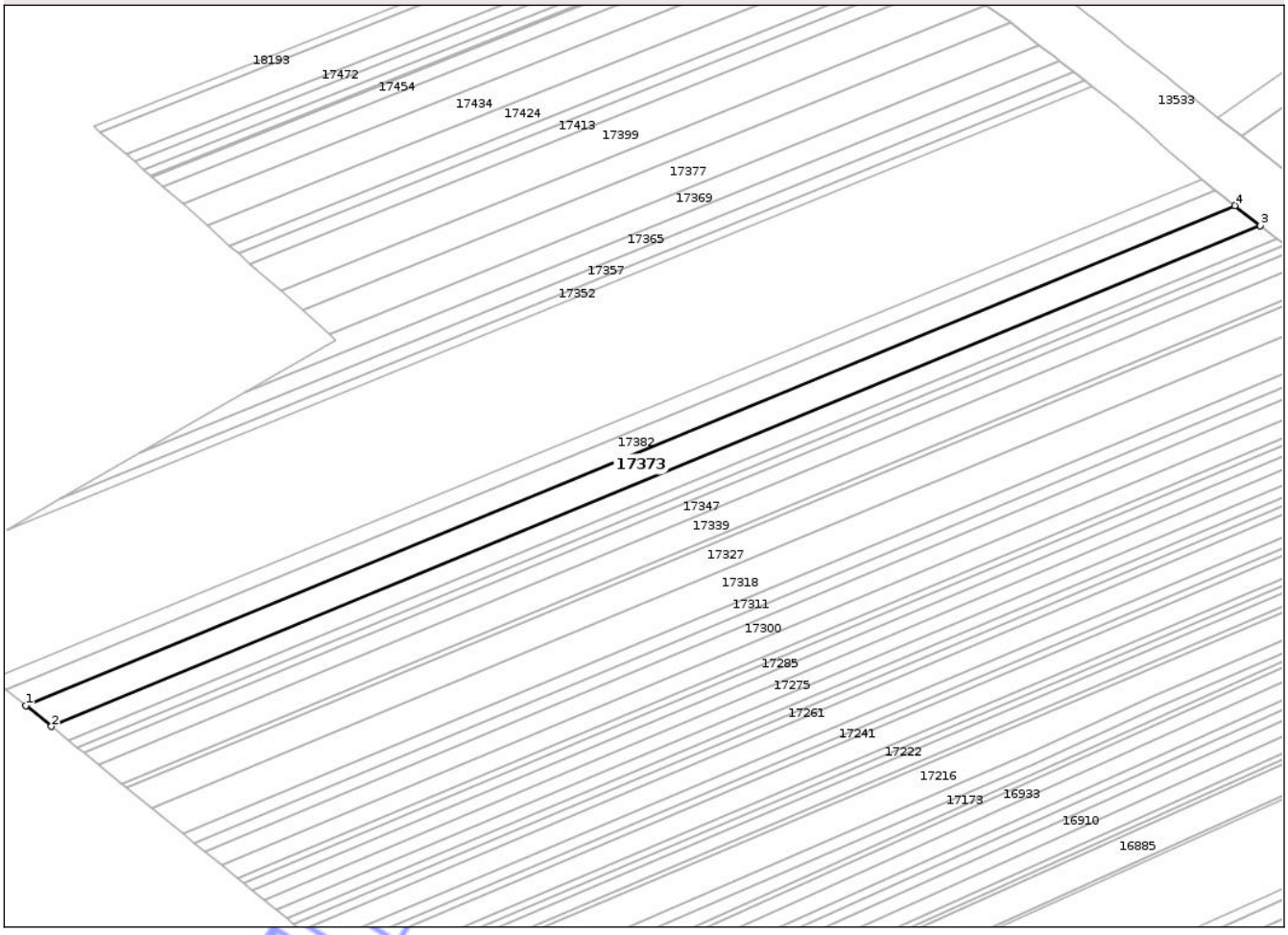

Date referitoare la teren

Crt	Categorie folosinţă	Intra vilan	Suprafaţa (mp)	Tarla	Parcelă	Nr. topo	Observaţii / Referinţe
1	arabil	NU	4.361	1/2	29	-	

Lungime Segmente

1) Valorile lungimilor segmentelor sunt obţinute din proiecţie în plan.

Punct început	X / Y	Punct sfârşit	X / Y	Lungime segment (** (m)
1	501.915,188 285.477,542	2	501.923,932 285.470,419	11.278
2	501.923,932 285.470,419	3	502.336,747 285.641,487	446.856
3	502.336,747 285.641,487	4	502.328,091 285.648,286	11.007
4	502.328,091 285.648,286	1	501.915,188 285.477,542	446.814

Neoficial

**** Lungimile segmentelor sunt determinate în planul de proiecţie Stereo 70 şi sunt rotunjite la 1 milimetru.**
***** Distanţa dintre puncte este formată din segmente cumulate ce sunt mai mici decât valoarea 1 milimetru.**

Neutilizabil în circuitul civil

DATE DESPRE IMOBILUL NR. 17374

Oficiul de Cadastru şi Publicitate Imobiliară TELEORMAN
Biroul de Cadastru şi Publicitate Imobiliară Alexandria

A. Partea I. Descrierea imobilului

TEREN Extravilan

Adresa: Jud. Teleorman

Nr. Crt	Nr cadastral Nr. topografic	Suprafaţa* (mp)	Observaţii / Referinţe
A1		Din acte: 2.200 Masurata: 1.537	Sector cadastral:8 Teren neimprejmuit;

B. Partea II. Proprietari şi acte

Inscrieri privitoare la dreptul de proprietate şi alte drepturi reale		Referinţe
/		
Act Notarial nr. 365, din 14/09/1998 emis de BNP TAMARA MORCOV;		
B1	Intabulare, drept de PROPRIETATE, cu titlu de moștenire, bun propriu, dobandit prin Succesiune, cota actuala 1/2, cota initiala 1/2	A1
	1) **MAVRU ION**	
B2	Intabulare, drept de PROPRIETATE, cu titlu de moștenire, bun propriu, dobandit prin Succesiune, cota actuala 1/2, cota initiala 1/2	A1
	1) **MAVRU FLOREA**	

C. Partea III. SARCINI .

Inscrieri privind dezmembramintele dreptului de proprietate, drepturi reale de garanţie şi sarcini	Referinţe
NU SUNT	

Neutilizabil în circuitul civil

Anexa Nr. 1 La Partea I

Teren

Nr cadastral	Suprafaţa (mp)*	Observaţii / Referinţe
	Din acte: 2.200 Masurata: 1.537	

* Suprafaţa este determinată in planul de proiecţie Stereo 70.

DETALII LINIARE IMOBIL

Date referitoare la teren

Crt	Categorie folosinţă	Intra vilan	Suprafaţa (mp)	Tarla	Parcelă	Nr. topo	Observaţii / Referinţe
1	arabil	NU	1.537	2	104	-	Imobilul este despărțit de canal. Diferența de suprafață se regăsește la ID 17505.

Lungime Segmente

1) Valorile lungimilor segmentelor sunt obţinute din proiecţie în plan.

Punct început	X / Y	Punct sfârşit	X / Y	Lungime segment (** (m)
1	502.036,039 283.909,462	2	502.029,905 283.909,838	6.146
2	502.029,905 283.909,838	3	502.192,908 283.647,926	308.493
3	502.192,908 283.647,926	4	502.192,912 283.647,928	0.004
4	502.192,912 283.647,928	5	502.197,393 283.650,2	5.024

Document care conține date cu caracter personal, protejat de prevederile Regulamentului (UE) nr. 679/2016 și Legii 190/2018

Punct început	X / Y	Punct sfârşit	X / Y	Lungime segment (** (m)
5	502.197,393 283.650,2	1	502.036,039 283.909,462	305.372

** Lungimile segmentelor sunt determinate în planul de proiecţie Stereo 70 şi sunt rotunjite la 1 milimetru.
*** Distanţa dintre puncte este formată din segmente cumulate ce sunt mai mici decât valoarea 1 milimetru.

Neutilizabil in circuitul civil

DATE DESPRE IMOBILUL NR. 17375

Oficiul de Cadastru şi Publicitate Imobiliară TELEORMAN
Biroul de Cadastru şi Publicitate Imobiliară Alexandria

A. Partea I. Descrierea imobilului

TEREN Extravilan

Adresa: Jud. Teleorman

Nr. Crt	Nr cadastral Nr. topografic	Suprafaţa* (mp)	Observaţii / Referinţe
A1	22442	Din acte: 3.200 Masurata: 1.120	Sector cadastral:8 Teren neimprejmuit;

B. Partea II. Proprietari şi acte

Inscrieri privitoare la dreptul de proprietate şi alte drepturi reale		Referinţe
19512 / 24/03/2022		
Act Notarial nr. 223, din 23/03/2022 emis de BIN CONSTANTIN RODICA (Contract de Vânzare Cumpărare);		
B2	Intabulare, drept de PROPRIETATE, cu titlu de cumpărare, bun propriu, dobandit prin Conventie, cota actuala 1/1, cota initiala 1/1	A1
	1) **ALMĂJANU RALUCA-GABRIELA**	

C. Partea III. SARCINI .

Inscrieri privind dezmembramintele dreptului de proprietate, drepturi reale de garanţie şi sarcini	Referinţe
NU SUNT	

Neutilizabil în circuitul civil

Anexa Nr. 1 La Partea I

Teren

Nr cadastral	Suprafaţa (mp)*	Observaţii / Referinţe
22442	Din acte: 3.200 Masurata: 1.120	

* Suprafaţa este determinată in planul de proiecţie Stereo 70.

DETALII LINIARE IMOBIL

Date referitoare la teren

Crt	Categorie folosinţă	Intra vilan	Suprafaţa (mp)	Tarla	Parcelă	Nr. topo	Observaţii / Referinţe
1	arabil	NU	1.120	2	114	-	Imobilul este despărțit de canal. Diferența de suprafață se regăsește la ID 17260.

Lungime Segmente

1) Valorile lungimilor segmentelor sunt obţinute din proiecţie în plan.

Punct început	X / Y	Punct sfârşit	X / Y	Lungime segment (** (m)
1	502.153,076 283.911,849	2	502.081,564 284.026,753	135.34
2	502.081,564 284.026,753	3	502.073,926 284.023,099	8.467
3	502.073,926 284.023,099	4	502.143,026 283.912,07	130.776
4	502.143,026 283.912,07	1	502.153,076 283.911,849	10.052

Document care conține date cu caracter personal, protejat de prevederile Regulamentului (UE) nr. 679/2016 și Legii 190/2018

**** Lungimile segmentelor sunt determinate în planul de proiecţie Stereo 70 şi sunt rotunjite la 1 milimetru.**
***** Distanţa dintre puncte este formată din segmente cumulate ce sunt mai mici decât valoarea 1 milimetru.**

Neutilizabil in circuitul civil

DATE DESPRE IMOBILUL NR. 17376

Oficiul de Cadastru şi Publicitate Imobiliară TELEORMAN
Biroul de Cadastru şi Publicitate Imobiliară Alexandria

A. Partea I. Descrierea imobilului

TEREN Extravilan

Adresa: Jud. Teleorman

Nr. Crt	Nr cadastral Nr. topografic	Suprafaţa* (mp)	Observaţii / Referinţe
A1		6.700	Sector cadastral:8 Teren neimprejmuit;

B. Partea II. Proprietari şi acte

Inscrieri privitoare la dreptul de proprietate şi alte drepturi reale		Referinţe
/		
Act Administrativ nr. 53-00928, din 09/04/1996 emis de CJSDPAT TELEORMAN;		
B1	Intabulare, drept de PROPRIETATE, dobandit prin Reconstituire, cota actuala 1/1, cota initiala 1/1	A1
	1) **ALMĂJANU GHEORGHE** DEFUNCT:Da	

C. Partea III. SARCINI .

Inscrieri privind dezmembramintele dreptului de proprietate, drepturi reale de garanţie şi sarcini	Referinţe
NU SUNT	

Neutilizabil în circuitul civil

Anexa Nr. 1 La Partea I

Teren

Nr cadastral	Suprafaţa (mp)*	Observaţii / Referinţe
	6.700	

* Suprafaţa este determinată in planul de proiecţie Stereo 70.

DETALII LINIARE IMOBIL

Date referitoare la teren

Crt	Categorie folosinţă	Intra vilan	Suprafaţa (mp)	Tarla	Parcelă	Nr. topo	Observaţii / Referinţe
1	arabil	NU	6.700	2/5	34	-	

Lungime Segmente

1) Valorile lungimilor segmentelor sunt obţinute din proiecţie în plan.

Punct început	X / Y	Punct sfârşit	X / Y	Lungime segment (** (m)
1	502.190,673 284.083,388	2	502.026,901 284.451,925	403.287
2	502.026,901 284.451,925	3	502.012,19 284.444,082	16.671
3	502.012,19 284.444,082	4	502.175,667 284.076,208	402.562
4	502.175,667 284.076,208	1	502.190,673 284.083,388	16.635

**** Lungimile segmentelor sunt determinate în planul de proiecţie Stereo 70 şi sunt rotunjite la 1 milimetru.**

Document care conţine date cu caracter personal, protejat de prevederile Regulamentului (UE) nr. 679/2016 şi Legii 190/2018

***** Distanţa dintre puncte este formată din segmente cumulate ce sunt mai mici decât valoarea 1 milimetru.**

Neutilizabil in circuitul civil

DATE DESPRE IMOBILUL NR. 17377

Oficiul de Cadastru şi Publicitate Imobiliară TELEORMAN
Biroul de Cadastru şi Publicitate Imobiliară Alexandria

A. Partea I. Descrierea imobilului

TEREN Extravilan

Adresa: Jud. Teleorman

Nr. Crt	Nr cadastral Nr. topografic	Suprafaţa* (mp)	Observaţii / Referinţe
A1		Din acte: 4.800 Masurata: 2.836	Sector cadastral:1 Teren neimprejmuit;

B. Partea II. Proprietari şi acte

Inscrieri privitoare la dreptul de proprietate şi alte drepturi reale		Referinţe
/		
Act Notarial nr. 314, din 14/03/2013 emis de BNP MARIA BARBU;		
B1	Intabulare, drept de PROPRIETATE, cu titlu de partaj, bun propriu, dobandit prin Iesire Din Indiviziune, cota actuala 1/1, cota initiala 1/1	A1
	1) **SURDU ION**	
Act Normativ nr. 171, din 13/03/2012 emis de GUVERNUL ROMÂNIEI (Decizie de expropriere nr.553/18. 05.2012 emisă de CNADNR S.A);		
B2	Se notează faptul că imobilul înscris în prezenta carte funciară se suprapune parțial cu coridorul de expropriere înscris la ID-ul nr.13533 căruia i-a fost asociată cartea funciară nr.20541, pe suprafața de 23 mp	A1

C. Partea III. SARCINI .

Inscrieri privind dezmembramintele dreptului de proprietate, drepturi reale de garanţie şi sarcini	Referinţe
NU SUNT	

Neutilizabil în circuitul civil

Anexa Nr. 1 La Partea I

Teren

Nr cadastral	Suprafaţa (mp)*	Observaţii / Referinţe
	Din acte: 4.800 Masurata: 2.836	

* Suprafaţa este determinată in planul de proiecţie Stereo 70.

DETALII LINIARE IMOBIL



Date referitoare la teren

Crt	Categorie folosinţă	Intra vilan	Suprafaţa (mp)	Tarla	Parcelă	Nr. topo	Observaţii / Referinţe
1	arabil	NU	2.836	1/2	43	-	Imobilul este despărțit de canal. Diferența de suprafață se regăsește la ID 17593.

Lungime Segmente

1) Valorile lungimilor segmentelor sunt obţinute din proiecţie în plan.

Punct început	X / Y	Punct sfârşit	X / Y	Lungime segment (** (m)
1	502.009,635 285.612,561	2	502.018,78 285.604,451	12.223
2	502.018,78 285.604,451	3	502.261,305 285.703,067	261.808
3	502.261,305 285.703,067	4	502.251,89 285.710,43	11.952
4	502.251,89 285.710,43	5	502.251,524 285.710,684	0.446

Document care conține date cu caracter personal, protejat de prevederile Regulamentului (UE) nr. 679/2016 și Legii 190/2018

Punct început	X / Y	Punct sfârşit	X / Y	Lungime segment (** (m)
5	502.251,524 285.710,684	1	502.009,635 285.612,561	261.033

** Lungimile segmentelor sunt determinate în planul de proiecţie Stereo 70 şi sunt rotunjite la 1 milimetru.
*** Distanţa dintre puncte este formată din segmente cumulate ce sunt mai mici decât valoarea 1 milimetru.

Neutilizabil in circuitul civil

DATE DESPRE IMOBILUL NR. 17378

Oficiul de Cadastru şi Publicitate Imobiliară TELEORMAN
Biroul de Cadastru şi Publicitate Imobiliară Alexandria

A. Partea I. Descrierea imobilului

TEREN Extravilan

Adresa: Jud. Teleorman

Nr. Crt	Nr cadastral Nr. topografic	Suprafaţa* (mp)	Observaţii / Referinţe
A1		Din acte: 5.300 Masurata: 5.004	Sector cadastral:2 Teren neimprejmuit;

B. Partea II. Proprietari şi acte

Inscrieri privitoare la dreptul de proprietate şi alte drepturi reale		Referinţe
/		
Act Administrativ nr. 53-01449, din 03/12/1996 emis de CJSDPAT TELEORMAN;		
B1	Intabulare, drept de PROPRIETATE, dobandit prin Reconstituire, cota actuala 1/1, cota initiala 1/1	A1
	1) **DOBRIN P. FLOREA**	

C. Partea III. SARCINI .

Inscrieri privind dezmembramintele dreptului de proprietate, drepturi reale de garanţie şi sarcini	Referinţe
NU SUNT	

Neutilizabil în circuitul civil

Anexa Nr. 1 La Partea I

Teren

Nr cadastral	Suprafaţa (mp)*	Observaţii / Referinţe
	Din acte: 5.300 Masurata: 5.004	

* Suprafaţa este determinată in planul de proiecţie Stereo 70.

DETALII LINIARE IMOBIL

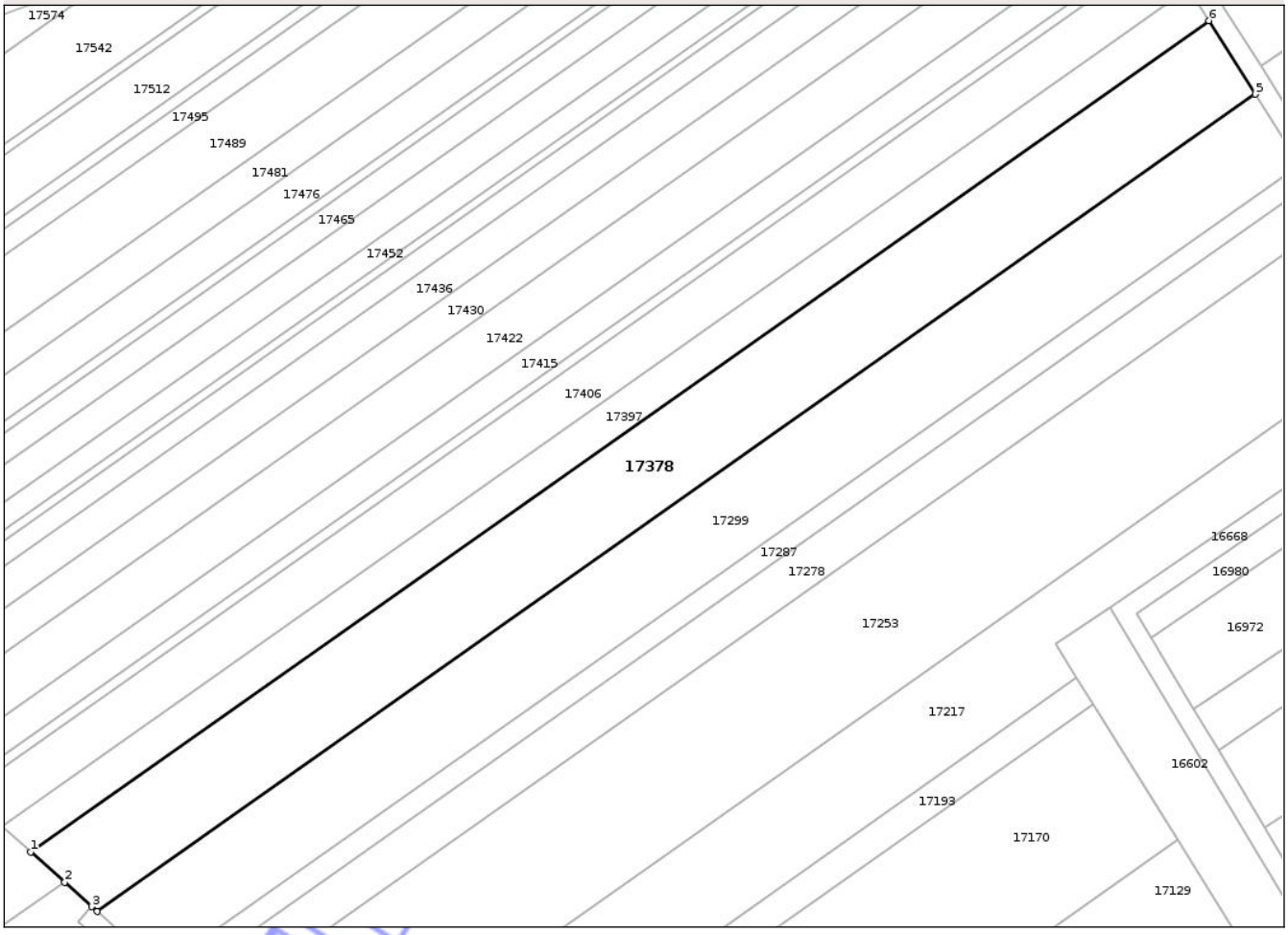

Date referitoare la teren

Crt	Categorie folosinţă	Intra vilan	Suprafaţa (mp)	Tarla	Parcelă	Nr. topo	Observaţii / Referinţe
1	arabil	NU	5.004	32	68	-	

Lungime Segmente

1) Valorile lungimilor segmentelor sunt obţinute din proiecţie în plan.

Punct început	X / Y	Punct sfârşit	X / Y	Lungime segment (** (m)
1	502.066,653 286.279,69	2	502.073,434 286.273,576	9.13
2	502.073,434 286.273,576	3	502.078,853 286.268,691	7.296
3	502.078,853 286.268,691	4	502.079,912 286.267,736	1.426
4	502.079,912 286.267,736	5	502.312,791 286.432,012	284.99
5	502.312,791 286.432,012	6	502.303,515 286.446,775	17.435

Document care conţine date cu caracter personal, protejat de prevederile Regulamentului (UE) nr. 679/2016 şi Legii 190/2018

Punct început	X / Y	Punct sfârşit	X / Y	Lungime segment (** (m)
6	502.303,515 286.446,775	1	502.066,653 286.279,69	289.864

** Lungimile segmentelor sunt determinate în planul de proiecţie Stereo 70 şi sunt rotunjite la 1 milimetru.
*** Distanţa dintre puncte este formată din segmente cumulate ce sunt mai mici decât valoarea 1 milimetru.

Neutilizabil in circuitul civil

DATE DESPRE IMOBILUL NR. 17379

Oficiul de Cadastru şi Publicitate Imobiliară TELEORMAN
Biroul de Cadastru şi Publicitate Imobiliară Alexandria

A. Partea I. Descrierea imobilului

TEREN Extravilan

Adresa: Jud. Teleorman

Nr. Crt	Nr cadastral Nr. topografic	Suprafaţa* (mp)	Observaţii / Referinţe
A1		Din acte: 7.600 Masurata: 6.906	Sector cadastral:1 Teren neimprejmuit;

B. Partea II. Proprietari şi acte

Inscrieri privitoare la dreptul de proprietate şi alte drepturi reale		Referinţe
/		
Act Administrativ nr. 53-01340, din 11/11/1996 emis de CJSDPAT TELEORMAN;		
B1	Intabulare, drept de PROPRIETATE, dobandit prin Reconstituire, cota actuala 1/1, cota initiala 1/1	A1
	1) **FLORESCU GHEORGHE**	

C. Partea III. SARCINI .

Inscrieri privind dezmembramintele dreptului de proprietate, drepturi reale de garanţie şi sarcini	Referinţe
NU SUNT	

Neutilizabil în circuitul civil

Anexa Nr. 1 La Partea I

Teren

Nr cadastral	Suprafaţa (mp)*	Observaţii / Referinţe
	Din acte: 7.600 Masurata: 6.906	

* Suprafaţa este determinată in planul de proiecţie Stereo 70.

DETALII LINIARE IMOBIL

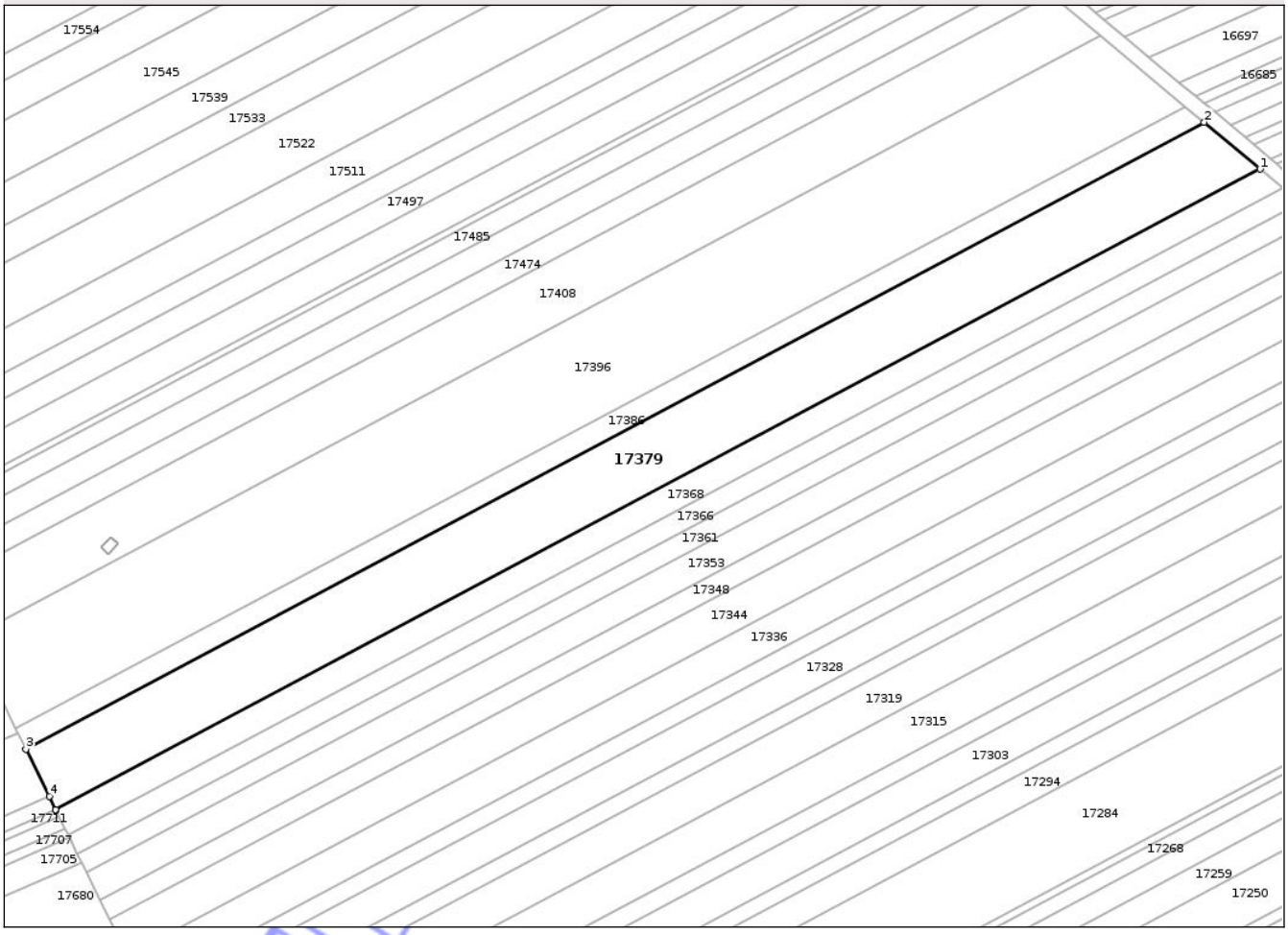

Date referitoare la teren

Crt	Categorie folosinţă	Intra vilan	Suprafaţa (mp)	Tarla	Parcelă	Nr. topo	Observaţii / Referinţe
1	arabil	NU	6.906	1/7	40	-	

Lungime Segmente
1) Valorile lungimilor segmentelor sunt obţinute din proiecţie în plan.

Punct început	X / Y	Punct sfârşit	X / Y	Lungime segment (** (m)
1	502.311,862 285.002,372	2	502.296,47 285.015,267	20.08
2	502.296,47 285.015,267	3	501.972,483 284.842,916	366.977
3	501.972,483 284.842,916	4	501.978,892 284.829,927	14.484
4	501.978,892 284.829,927	5	501.980,705 284.826,253	4.097
5	501.980,705 284.826,253	6	501.980,723 284.826,216	0.041

Document care conţine date cu caracter personal, protejat de prevederile Regulamentului (UE) nr. 679/2016 şi Legii 190/2018

Punct început	X / Y	Punct sfârşit	X / Y	Lungime segment (** (m)
6	501.980,723 284.826,216	1	502.311,862 285.002,372	375.079

** Lungimile segmentelor sunt determinate în planul de proiecţie Stereo 70 şi sunt rotunjite la 1 milimetru.
*** Distanţa dintre puncte este formată din segmente cumulate ce sunt mai mici decât valoarea 1 milimetru.

Neutilizabil in circuitul civil

DATE DESPRE IMOBILUL NR. 17381

Oficiul de Cadastru şi Publicitate Imobiliară TELEORMAN
Biroul de Cadastru şi Publicitate Imobiliară Alexandria

A. Partea I. Descrierea imobilului

TEREN Extravilan

Adresa: Jud. Teleorman

Nr. Crt	Nr cadastral Nr. topografic	Suprafaţa* (mp)	Observaţii / Referinţe
A1		Din acte: 4.500 Masurata: 4.086	Sector cadastral:1 Teren neimprejmuit;

B. Partea II. Proprietari şi acte

Inscrieri privitoare la dreptul de proprietate şi alte drepturi reale		Referinţe
/		
Hotarare Judecatoreasca nr. 149, din 11/02/2009 emis de JUDECĂTORIA ROȘIORII DE VEDE-JUDEȚUL TELEORMAN (Dosar nr. 2927/292/2008);		
B1	Inscrierea provizorie, drept de PROPRIETATE, cu titlu de cumpărare, dobandit prin Hotarare Judecatoreasca, cota actuala 1/1, cota initiala 1/1	A1
	1) **NEGRESCU MARIANA**	
Act Normativ nr. 171, din 13/03/2012 emis de GUVERNUL ROMÂNIEI (Decizie de expropriere nr.553/18. 05.2012 emisă de CNADNR S.A);		
B2	Se notează faptul că imobilul înscris în prezenta carte funciară se suprapune parțial cu coridorul de expropriere înscris la ID-ul nr.13533 căruia i-a fost asociată cartea funciară nr.20541, pe suprafața de 3 mp	A1

C. Partea III. SARCINI .

Inscrieri privind dezmembramintele dreptului de proprietate, drepturi reale de garanţie şi sarcini	Referinţe
NU SUNT	

Neutilizabil în circuitul civil

Anexa Nr. 1 La Partea I

Teren

Nr cadastral	Suprafaţa (mp)*	Observaţii / Referinţe
	Din acte: 4.500 Masurata: 4.086	

* Suprafaţa este determinată in planul de proiecţie Stereo 70.

DETALII LINIARE IMOBIL

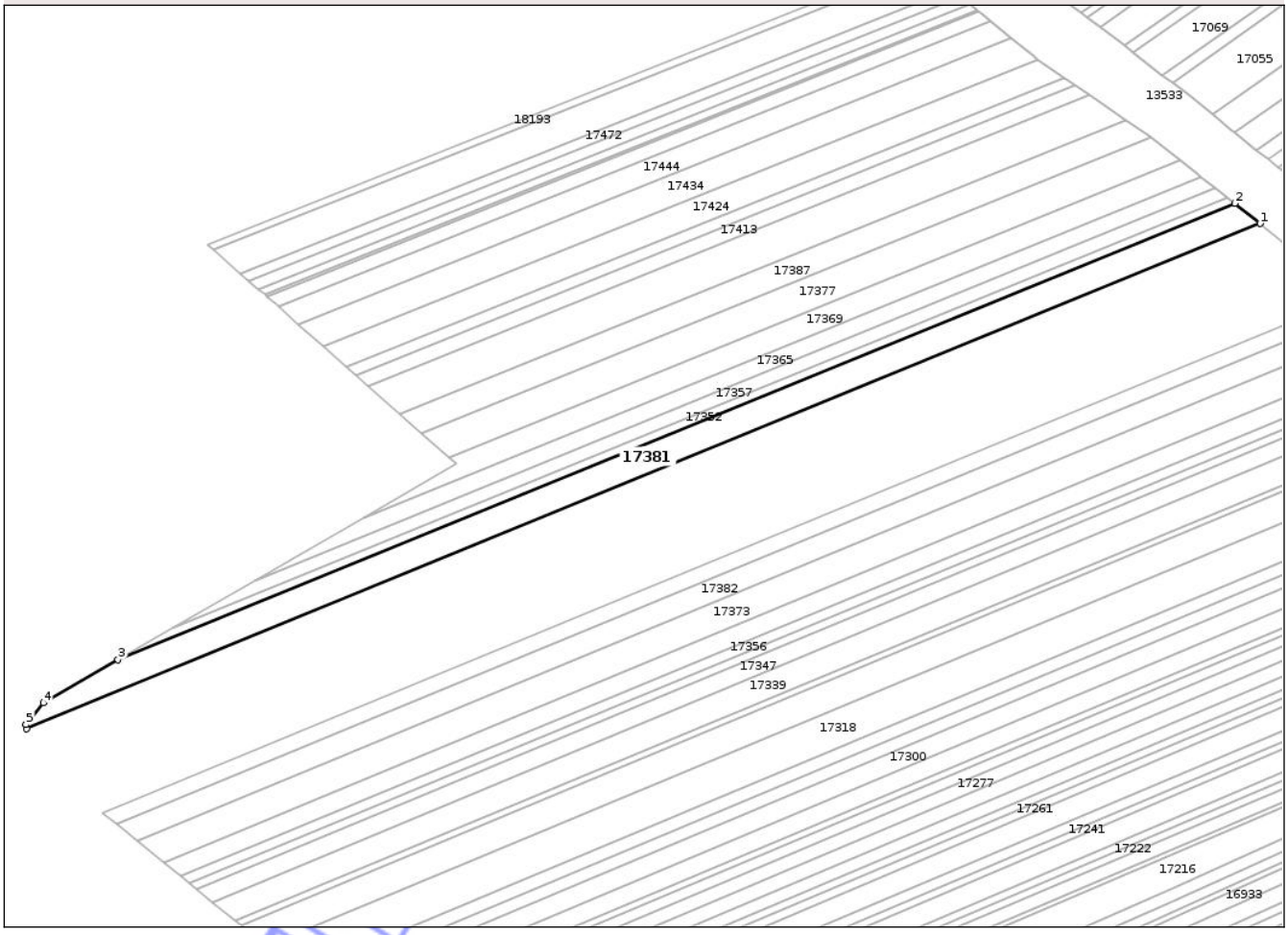

Date referitoare la teren

Crt	Categorie folosinţă	Intra vilan	Suprafaţa (mp)	Tarla	Parcelă	Nr. topo	Observaţii / Referinţe
1	arabil	NU	4.086	1/2	38	-	

Lungime Segmente
1) Valorile lungimilor segmentelor sunt obţinute din proiecţie în plan.

Punct început	X / Y	Punct sfârşit	X / Y	Lungime segment (** (m)
1	502.287,741 285.682,235	2	502.279,283 285.688,912	10.776
2	502.279,283 285.688,912	3	501.908,828 285.537,61	400.161
3	501.908,828 285.537,61	4	501.884,018 285.523,259	28.662
4	501.884,018 285.523,259	5	501.878,279 285.516,047	9.217
5	501.878,279 285.516,047	6	501.878,444 285.514,721	1.336

Document care conţine date cu caracter personal, protejat de prevederile Regulamentului (UE) nr. 679/2016 şi Legii 190/2018

Punct început	X / Y	Punct sfârşit	X / Y	Lungime segment (** (m)
6	501.878,444 285.514,721	1	502.287,741 285.682,235	442.25

** Lungimile segmentelor sunt determinate în planul de proiecţie Stereo 70 şi sunt rotunjite la 1 milimetru.
*** Distanţa dintre puncte este formată din segmente cumulate ce sunt mai mici decât valoarea 1 milimetru.

Neutilizabil in circuitul civil

DATE DESPRE IMOBILUL NR. 17382

Oficiul de Cadastru şi Publicitate Imobiliară TELEORMAN
Biroul de Cadastru şi Publicitate Imobiliară Alexandria

A. Partea I. Descrierea imobilului

TEREN Extravilan

Adresa: Jud. Teleorman

Nr. Crt	Nr cadastral Nr. topografic	Suprafaţa* (mp)	Observaţii / Referinţe
A1		Din acte: 3.700 Masurata: 3.362	Sector cadastral:1 Teren neimprejmuit;

B. Partea II. Proprietari şi acte

Inscrieri privitoare la dreptul de proprietate şi alte drepturi reale		Referinţe
/		
Act Administrativ nr. 53-01074, din 30/05/1996 emis de CJSDPAT TELEORMAN;		
B1	Intabulare, drept de PROPRIETATE, dobandit prin Reconstituire, cota actuala 1/1, cota initiala 1/1	A1
	1) **MOŢ I. ILIE**	

C. Partea III. SARCINI .

Inscrieri privind dezmembramintele dreptului de proprietate, drepturi reale de garanţie şi sarcini	Referinţe
NU SUNT	

Neutilizabil în circuitul civil

Anexa Nr. 1 La Partea I

Teren

Nr cadastral	Suprafaţa (mp)*	Observaţii / Referinţe
	Din acte: 3.700 Masurata: 3.362	

* Suprafaţa este determinată in planul de proiecţie Stereo 70.

DETALII LINIARE IMOBIL

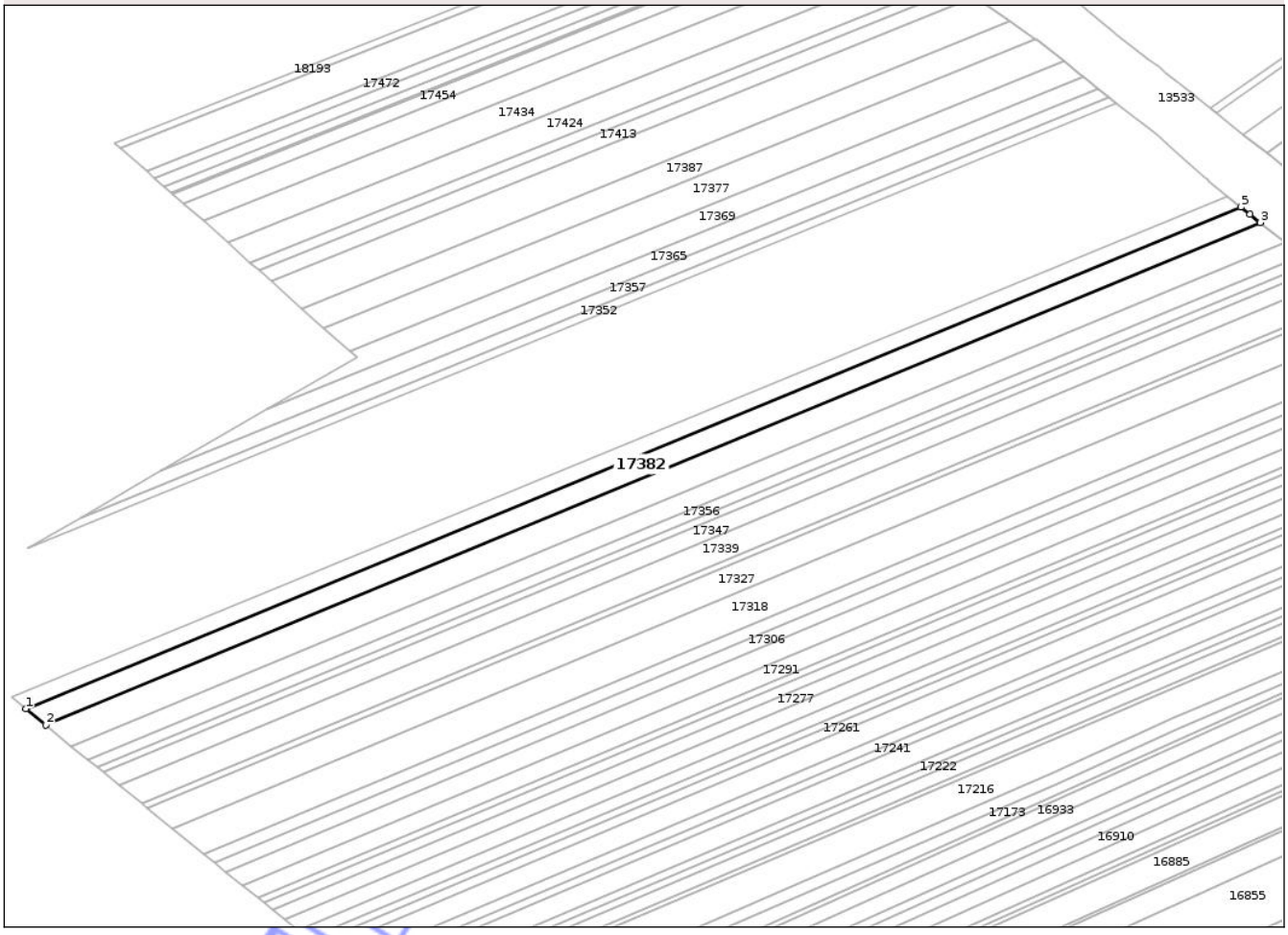

Date referitoare la teren

Crt	Categorie folosinţă	Intra vilan	Suprafaţa (mp)	Tarla	Parcelă	Nr. topo	Observaţii / Referinţe
1	arabil	NU	3.362	1/2	30	-	

Lungime Segmente
1) Valorile lungimilor segmentelor sunt obţinute din proiecţie în plan.

Punct început	X / Y	Punct sfârşit	X / Y	Lungime segment (** (m)
1	501.908,444 285.483,037	2	501.915,188 285.477,542	8.699
2	501.915,188 285.477,542	3	502.328,091 285.648,286	446.814
3	502.328,091 285.648,286	4	502.324,56 285.651,06	4.49
4	502.324,56 285.651,06	5	502.321,518 285.653,573	3.946
5	502.321,518 285.653,573	1	501.908,444 285.483,037	446.892

Neautentic

**** Lungimile segmentelor sunt determinate în planul de proiecţie Stereo 70 şi sunt rotunjite la 1 milimetru.**
***** Distanţa dintre puncte este formată din segmente cumulate ce sunt mai mici decât valoarea 1 milimetru.**

Neutilizabil in circuitul civil

DATE DESPRE IMOBILUL NR. 17383

Oficiul de Cadastru şi Publicitate Imobiliară TELEORMAN
Biroul de Cadastru şi Publicitate Imobiliară Alexandria

A. Partea I. Descrierea imobilului

TEREN Extravilan

Adresa: Jud. Teleorman

Nr. Crt	Nr cadastral Nr. topografic	Suprafaţa* (mp)	Observaţii / Referinţe
A1		Din acte: 3.700 Masurata: 2.620	Sector cadastral:8 Teren neimprejmuit;

B. Partea II. Proprietari şi acte

Inscrieri privitoare la dreptul de proprietate şi alte drepturi reale		Referinţe
/		
Act Administrativ nr. 53-01755, din 29/05/1997 emis de CJSDPAT TELEORMAN;		
B1	Intabulare, drept de PROPRIETATE, dobandit prin Reconstituire, cota actuala 1/1, cota initiala 1/1	A1
	1) **MAVRU ION**	

C. Partea III. SARCINI .

Inscrieri privind dezmembramintele dreptului de proprietate, drepturi reale de garanţie şi sarcini	Referinţe
NU SUNT	

Neutilizabil în circuitul civil

Anexa Nr. 1 La Partea I

Teren

Nr cadastral	Suprafaţa (mp)*	Observaţii / Referinţe
	Din acte: 3.700 Masurata: 2.620	

* Suprafaţa este determinată in planul de proiecţie Stereo 70.

DETALII LINIARE IMOBIL

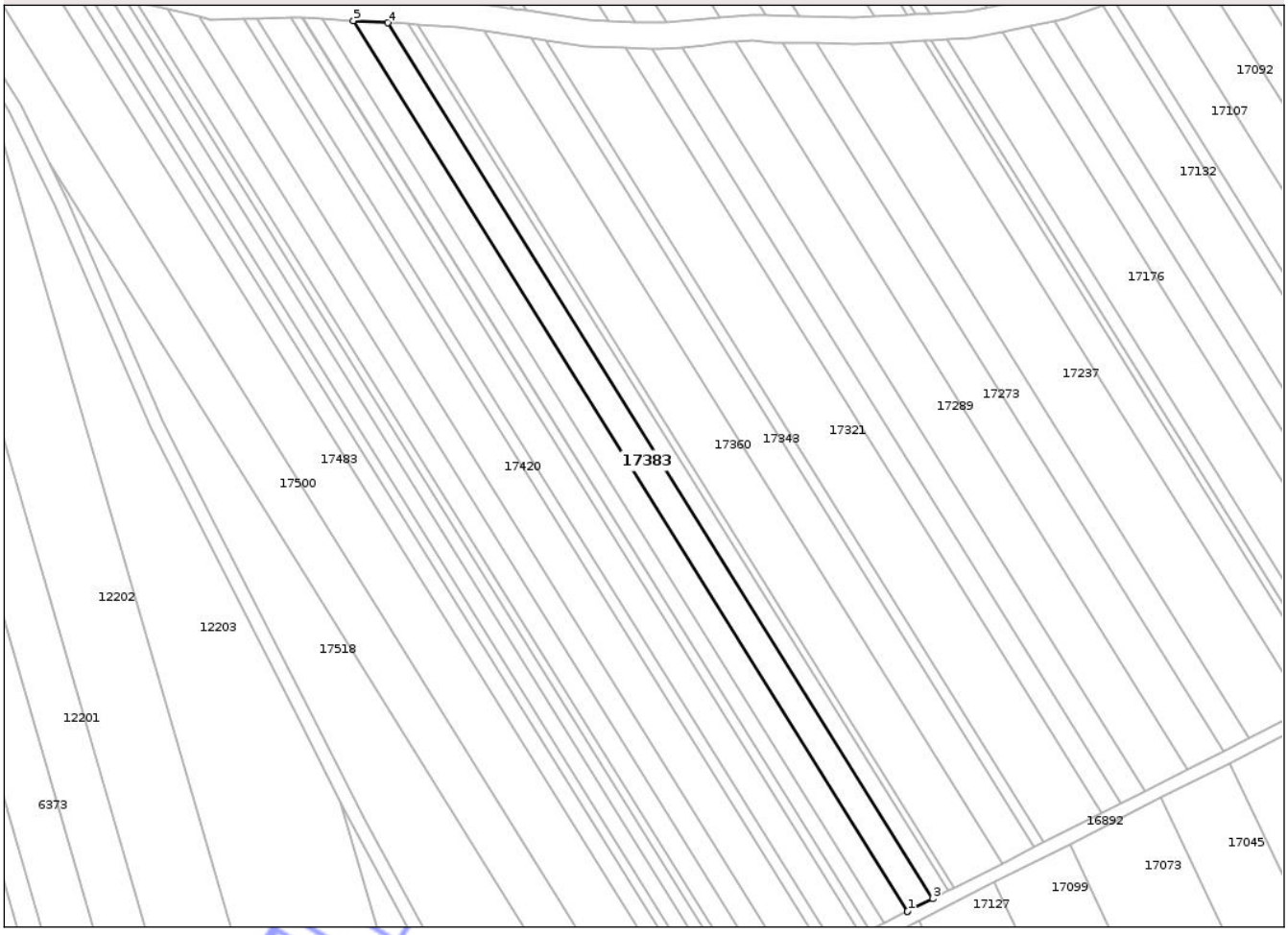

Date referitoare la teren

Crt	Categorie folosinţă	Intra vilan	Suprafaţa (mp)	Tarla	Parcelă	Nr. topo	Observaţii / Referinţe
1	arabil	NU	2.620	2	103	-	Imobilul este despărțit de canal. Diferența de suprafață se regăsește la ID 17513.

Lungime Segmente

1) Valorile lungimilor segmentelor sunt obţinute din proiecţie în plan.

Punct început	X / Y	Punct sfârşit	X / Y	Lungime segment (** (m)
1	502.185,368 283.644,102	2	502.185,372 283.644,103	0.004
2	502.185,372 283.644,103	3	502.192,908 283.647,926	8.45
3	502.192,908 283.647,926	4	502.029,905 283.909,838	308.493
4	502.029,905 283.909,838	5	502.019,592 283.910,469	10.332

Document care conține date cu caracter personal, protejat de prevederile Regulamentului (UE) nr. 679/2016 și Legii 190/2018

Punct început	X / Y	Punct sfârşit	X / Y	Lungime segment (** (m)
5	502.019,592 283.910,469	1	502.185,368 283.644,102	313.74

** Lungimile segmentelor sunt determinate în planul de proiecţie Stereo 70 şi sunt rotunjite la 1 milimetru.
*** Distanţa dintre puncte este formată din segmente cumulate ce sunt mai mici decât valoarea 1 milimetru.

Neutilizabil in circuitul civil

DATE DESPRE IMOBILUL NR. 17384

Oficiul de Cadastru şi Publicitate Imobiliară TELEORMAN
Biroul de Cadastru şi Publicitate Imobiliară Alexandria

A. Partea I. Descrierea imobilului

TEREN Extravilan

Adresa: Jud. Teleorman

Nr. Crt	Nr cadastral Nr. topografic	Suprafaţa* (mp)	Observaţii / Referinţe
A1		Din acte: 900 Masurata: 818	Sector cadastral:1 Teren neimprejmuit;

B. Partea II. Proprietari şi acte

Inscrieri privitoare la dreptul de proprietate şi alte drepturi reale		Referinţe
/		
Act Administrativ nr. 53-01934, din 07/08/1997 emis de CJSDPAT TELEORMAN;		
B1	Intabulare, drept de PROPRIETATE, dobandit prin Reconstituire, cota actuala 1/1, cota initiala 1/1	A1
	1) **BURCEA NICOLAE**	

C. Partea III. SARCINI .

Inscrieri privind dezmembramintele dreptului de proprietate, drepturi reale de garanţie şi sarcini	Referinţe
NU SUNT	

Neutilizabil în circuitul civil

Anexa Nr. 1 La Partea I

Teren

Nr cadastral	Suprafaţa (mp)*	Observaţii / Referinţe
	Din acte: 900 Masurata: 818	

* Suprafaţa este determinată in planul de proiecţie Stereo 70.

DETALII LINIARE IMOBIL

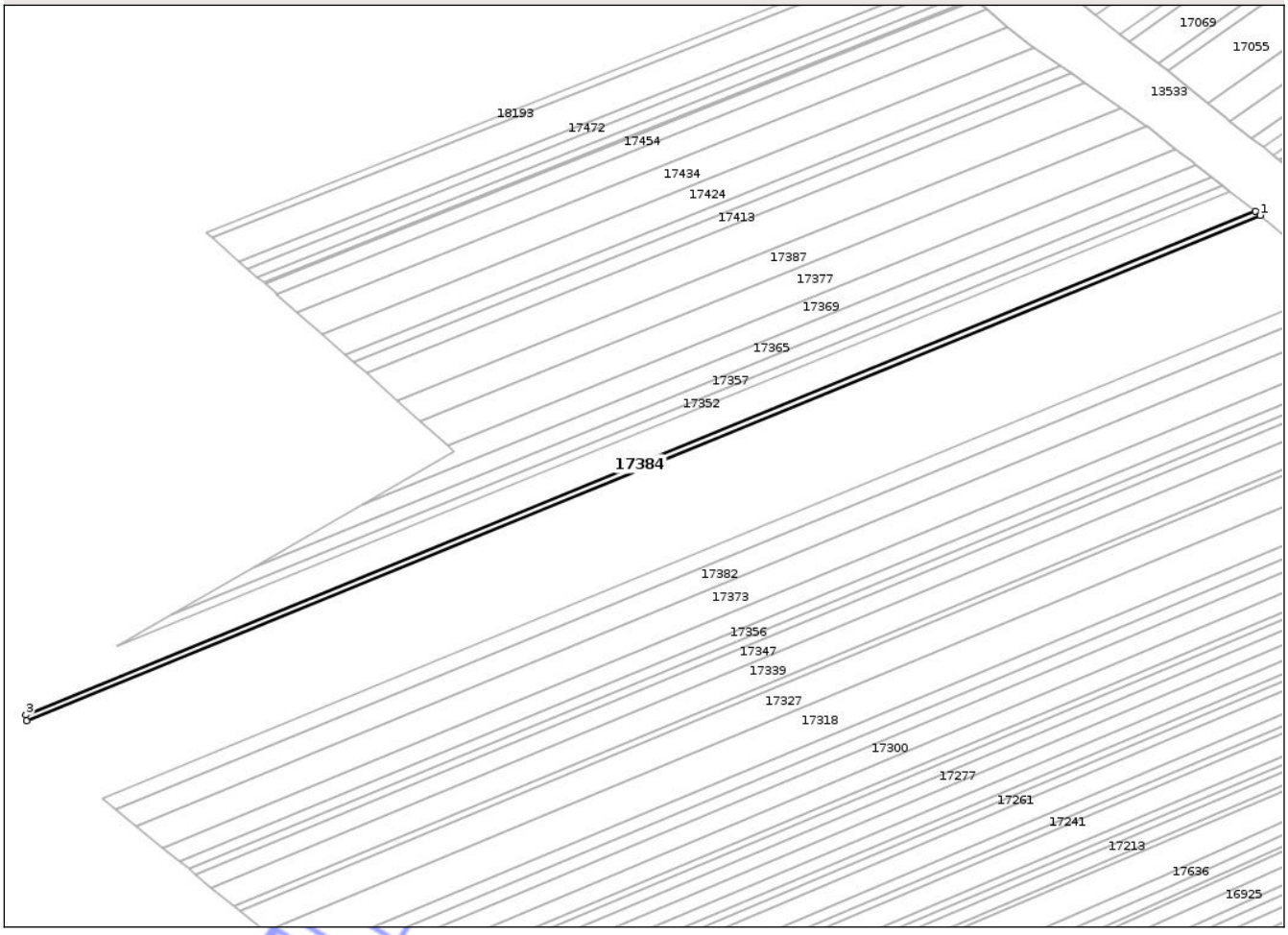

Date referitoare la teren

Crt	Categorie folosinţă	Intra vilan	Suprafaţa (mp)	Tarla	Parcelă	Nr. topo	Observaţii / Referinţe
1	arabil	NU	818	1/2	37	-	

Lungime Segmente
1) Valorile lungimilor segmentelor sunt obţinute din proiecţie în plan.

Punct început	X / Y	Punct sfârşit	X / Y	Lungime segment (** (m)
1	502.289,376 285.680,943	2	502.287,741 285.682,235	2.084
2	502.287,741 285.682,235	3	501.878,444 285.514,721	442.25
3	501.878,444 285.514,721	4	501.878,685 285.512,791	1.945
4	501.878,685 285.512,791	1	502.289,376 285.680,943	443.782

Document care conţine date cu caracter personal, protejat de prevederile Regulamentului (UE) nr. 679/2016 şi Legii 190/2018

**** Lungimile segmentelor sunt determinate în planul de proiecţie Stereo 70 şi sunt rotunjite la 1 milimetru.**
***** Distanţa dintre puncte este formată din segmente cumulate ce sunt mai mici decât valoarea 1 milimetru.**

Neutilizabil în circuitul civil

DATE DESPRE IMOBILUL NR. 17386

Oficiul de Cadastru şi Publicitate Imobiliară TELEORMAN
Biroul de Cadastru şi Publicitate Imobiliară Alexandria

A. Partea I. Descrierea imobilului

TEREN Extravilan

Adresa: Jud. Teleorman

Nr. Crt	Nr cadastral Nr. topografic	Suprafaţa* (mp)	Observaţii / Referinţe
A1		Din acte: 2.500 Masurata: 2.272	Sector cadastral:1 Teren neimprejmuit;

B. Partea II. Proprietari şi acte

Inscrieri privitoare la dreptul de proprietate şi alte drepturi reale		Referinţe
/		
Act Administrativ nr. 53-01478, din 09/12/1996 emis de CJSDPAT TELEORMAN;		
B1	Intabulare, drept de PROPRIETATE, dobandit prin Reconstituire, cota actuala 1/1, cota initiala 1/1	A1
	1) **VASILE DANIL**	

C. Partea III. SARCINI .

Inscrieri privind dezmembramintele dreptului de proprietate, drepturi reale de garanţie şi sarcini	Referinţe
NU SUNT	

Neutilizabil în circuitul civil

Anexa Nr. 1 La Partea I

Teren

Nr cadastral	Suprafaţa (mp)*	Observaţii / Referinţe
	Din acte: 2.500 Masurata: 2.272	

* Suprafaţa este determinată in planul de proiecţie Stereo 70.

DETALII LINIARE IMOBIL

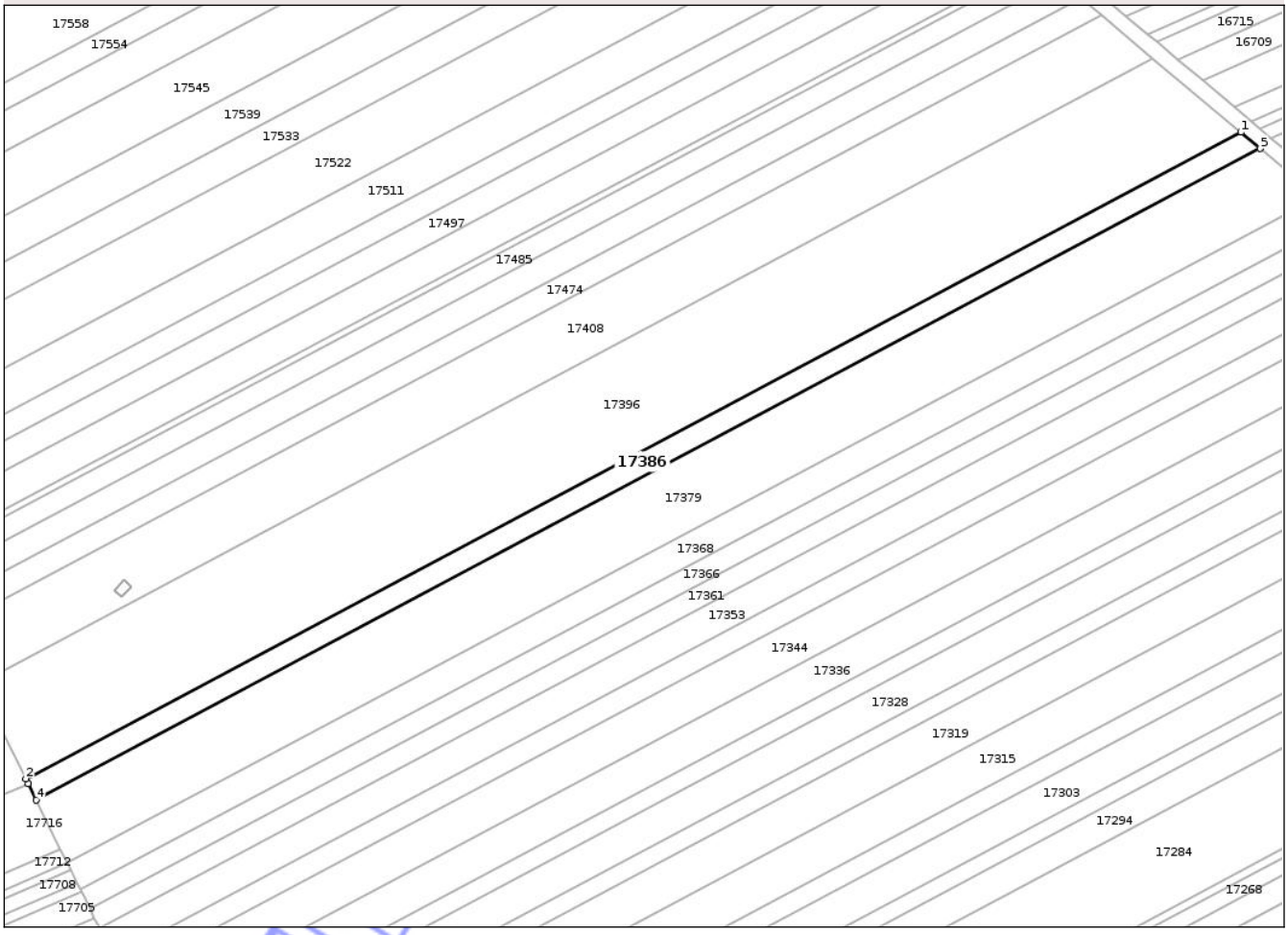

Date referitoare la teren

Crt	Categorie folosinţă	Intra vilan	Suprafaţa (mp)	Tarla	Parcelă	Nr. topo	Observaţii / Referinţe
1	arabil	NU	2.272	1/7	41	-	

Lungime Segmente
1) Valorile lungimilor segmentelor sunt obţinute din proiecţie în plan.

Punct început	X / Y	Punct sfârşit	X / Y	Lungime segment (** (m)
1	502.291,332 285.019,571	2	501.969,732 284.848,491	364.273
2	501.969,732 284.848,491	3	501.970,35 284.847,24	1.395
3	501.970,35 284.847,24	4	501.972,483 284.842,916	4.821
4	501.972,483 284.842,916	5	502.296,47 285.015,267	366.977
5	502.296,47 285.015,267	1	502.291,332 285.019,571	6.702

Document care conţine date cu caracter personal, protejat de prevederile Regulamentului (UE) nr. 679/2016 şi Legii 190/2018

**** Lungimile segmentelor sunt determinate în planul de proiecţie Stereo 70 şi sunt rotunjite la 1 milimetru.**
***** Distanţa dintre puncte este formată din segmente cumulate ce sunt mai mici decât valoarea 1 milimetru.**

Neutilizabil in circuitul civil

DATE DESPRE IMOBILUL NR. 17387

Oficiul de Cadastru şi Publicitate Imobiliară TELEORMAN
Biroul de Cadastru şi Publicitate Imobiliară Alexandria

A. Partea I. Descrierea imobilului

TEREN Extravilan

Adresa: Jud. Teleorman

Nr. Crt	Nr cadastral Nr. topografic	Suprafaţa* (mp)	Observaţii / Referinţe
A1		Din acte: 4.200 Masurata: 2.287	Sector cadastral:1 Teren neimprejmuit;

B. Partea II. Proprietari şi acte

Inscrieri privitoare la dreptul de proprietate şi alte drepturi reale		Referinţe
/		
Act Administrativ nr. 5301551, din 29/01/1997 emis de CJSDPAT TELEORMAN;		
B1	Intabulare, drept de PROPRIETATE, dobandit prin Reconstituire, cota actuala 1/1, cota initiala 1/1	A1
	1) **PURCĂREA DUMITRU** 2) **PURCĂREA CONSTANTIN** 3) **PURCĂREA GHEORGHE**	
Act Normativ nr. 171, din 13/03/2012 emis de GUVERNUL ROMÂNIEI (Decizie de expropriere nr.553/18. 05.2012 emisă de CNADNR S.A);		
B2	Se notează faptul că imobilul înscris în prezenta carte funciară se suprapune parțial cu coridorul de expropriere înscris la ID-ul nr.13533 căruia i-a fost asociată cartea funciară nr.20541, pe suprafața de 17 mp	A1

C. Partea III. SARCINI .

Inscrieri privind dezmembramintele dreptului de proprietate, drepturi reale de garanţie şi sarcini	Referinţe
NU SUNT	

Neutilizabil în circuitul civil

Anexa Nr. 1 La Partea I

Teren

Nr cadastral	Suprafaţa (mp)*	Observaţii / Referinţe
	Din acte: 4.200 Masurata: 2.287	

* Suprafaţa este determinată in planul de proiecţie Stereo 70.

DETALII LINIARE IMOBIL

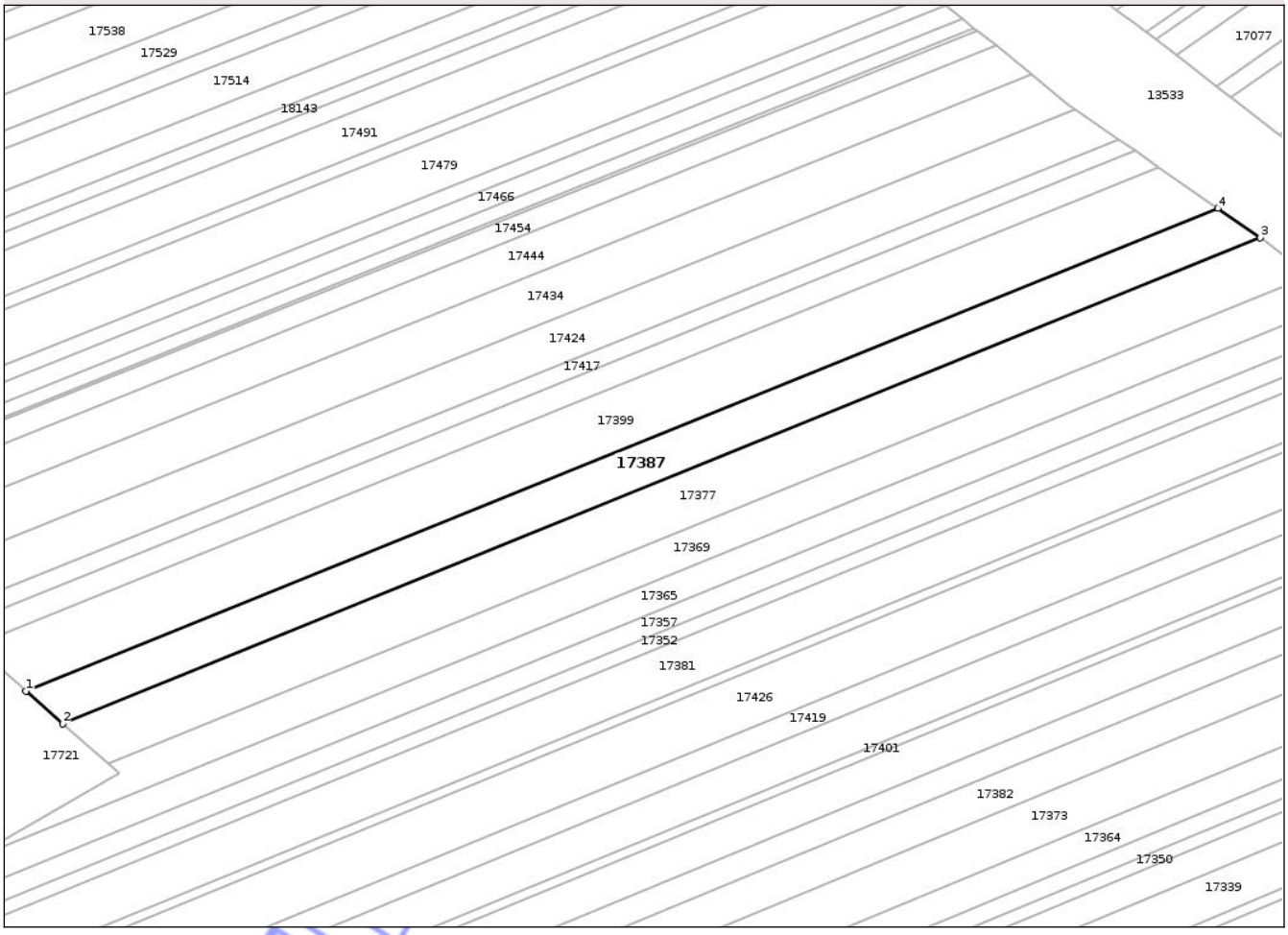

Date referitoare la teren

Crt	Categorie folosinţă	Intra vilan	Suprafaţa (mp)	Tarla	Parcelă	Nr. topo	Observaţii / Referinţe
1	arabil	NU	2.287	1/2	44	-	Imobilul este despărțit de canal. Diferența de suprafață se regăsește la ID 17601.

Lungime Segmente

1) Valorile lungimilor segmentelor sunt obţinute din proiecţie în plan.

Punct început	X / Y	Punct sfârşit	X / Y	Lungime segment (** (m)
1	502.002,227 285.619,129	2	502.009,635 285.612,561	9.9
2	502.009,635 285.612,561	3	502.251,524 285.710,684	261.033
3	502.251,524 285.710,684	4	502.242,992 285.716,608	10.387
4	502.242,992 285.716,608	1	502.002,227 285.619,129	259.75

Document care conține date cu caracter personal, protejat de prevederile Regulamentului (UE) nr. 679/2016 și Legii 190/2018

**** Lungimile segmentelor sunt determinate în planul de proiecţie Stereo 70 şi sunt rotunjite la 1 milimetru.**
***** Distanţa dintre puncte este formată din segmente cumulate ce sunt mai mici decât valoarea 1 milimetru.**

Neutilizabil in circuitul civil

DATE DESPRE IMOBILUL NR. 17389

Oficiul de Cadastru şi Publicitate Imobiliară TELEORMAN
Biroul de Cadastru şi Publicitate Imobiliară Alexandria

A. Partea I. Descrierea imobilului

TEREN Extravilan

Adresa: Jud. Teleorman

Nr. Crt	Nr cadastral Nr. topografic	Suprafaţa* (mp)	Observaţii / Referinţe
A1		Din acte: 4.500 Masurata: 4.249	Sector cadastral:2 Teren neimprejmuit;

B. Partea II. Proprietari şi acte

Inscrieri privitoare la dreptul de proprietate şi alte drepturi reale		Referinţe
/		
Act Administrativ nr. 5300985, din 13/05/1996 emis de CJSDPAT TELEORMAN;		
B1	Intabulare, drept de PROPRIETATE, dobandit prin Reconstituire, cota actuala 1/1, cota initiala 1/1	A1
	1) **PĂUNE ELENA**	

C. Partea III. SARCINI .

Inscrieri privind dezmembramintele dreptului de proprietate, drepturi reale de garanţie şi sarcini	Referinţe
NU SUNT	

Neutilizabil în circuitul civil

Anexa Nr. 1 La Partea I

Teren

Nr cadastral	Suprafaţa (mp)*	Observaţii / Referinţe
	Din acte: 4.500 Masurata: 4.249	

* Suprafaţa este determinată in planul de proiecţie Stereo 70.

DETALII LINIARE IMOBIL

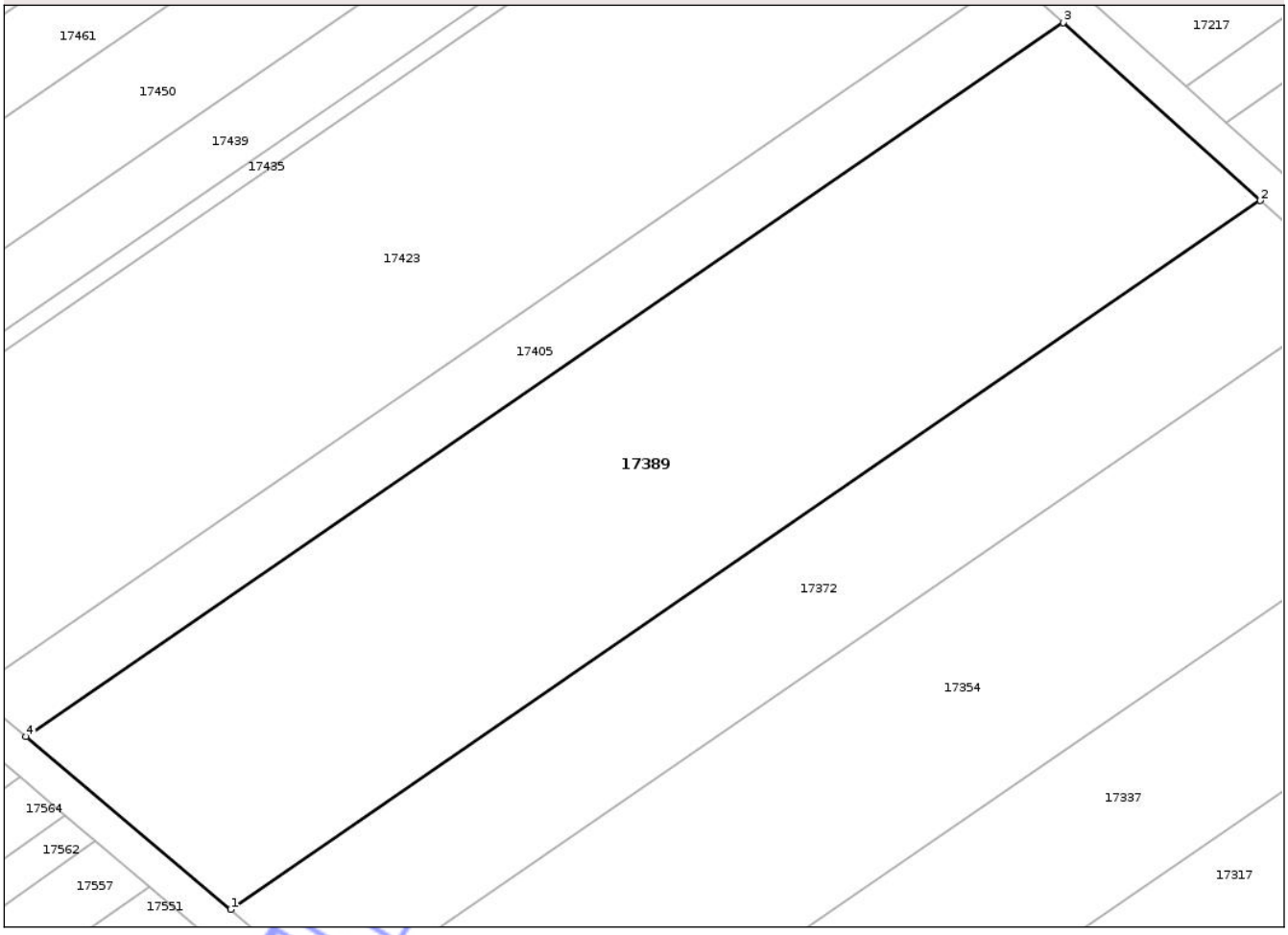

Date referitoare la teren

Crt	Categorie folosinţă	Intra vilan	Suprafaţa (mp)	Tarla	Parcelă	Nr. topo	Observaţii / Referinţe
1	arabil	NU	4.249	32	104	-	

Lungime Segmente

1) Valorile lungimilor segmentelor sunt obţinute din proiecţie în plan.

Punct început	X / Y	Punct sfârşit	X / Y	Lungime segment (** (m)
1	502.027,852 286.121,804	2	502.145,766 286.202,973	143.151
2	502.145,766 286.202,973	3	502.123,186 286.223,332	30.403
3	502.123,186 286.223,332	4	502.004,407 286.141,567	144.201
4	502.004,407 286.141,567	1	502.027,852 286.121,804	30.663

Document care conţine date cu caracter personal, protejat de prevederile Regulamentului (UE) nr. 679/2016 şi Legii 190/2018

**** Lungimile segmentelor sunt determinate în planul de proiecţie Stereo 70 şi sunt rotunjite la 1 milimetru.**
***** Distanţa dintre puncte este formată din segmente cumulate ce sunt mai mici decât valoarea 1 milimetru.**

Neutilizabil în circuitul civil

DATE DESPRE IMOBILUL NR. 17390

Oficiul de Cadastru şi Publicitate Imobiliară TELEORMAN
Biroul de Cadastru şi Publicitate Imobiliară Alexandria

A. Partea I. Descrierea imobilului

TEREN Extravilan

Adresa: Jud. Teleorman

Nr. Crt	Nr cadastral Nr. topografic	Suprafaţa* (mp)	Observaţii / Referinţe
A1		Din acte: 2.600 Masurata: 2.362	Sector cadastral:1 Teren neimprejmuit;

B. Partea II. Proprietari şi acte

Inscrieri privitoare la dreptul de proprietate şi alte drepturi reale		Referinţe
/		
Hotarare Judecatoreasca nr. 210, din 21/02/2007 emis de JUDECĂTORIA ROȘIORII DE VEDE-JUDEȚUL TELEORMAN (Dosar nr.3530/292/2006);		
B1	Inscrierea provizorie, drept de PROPRIETATE, cu titlu de partaj, bun propriu, dobandit prin Hotarare Judecatoreasca, cota actuala 1/1, cota initiala 1/1	A1
	1) **STĂNCULESCU PAULINA**	

C. Partea III. SARCINI .

Inscrieri privind dezmembramintele dreptului de proprietate, drepturi reale de garanţie şi sarcini	Referinţe
NU SUNT	

Neutilizabil în circuitul civil

Anexa Nr. 1 La Partea I

Teren

Nr cadastral	Suprafaţa (mp)*	Observaţii / Referinţe
	Din acte: 2.600 Masurata: 2.362	

* Suprafaţa este determinată in planul de proiecţie Stereo 70.

DETALII LINIARE IMOBIL

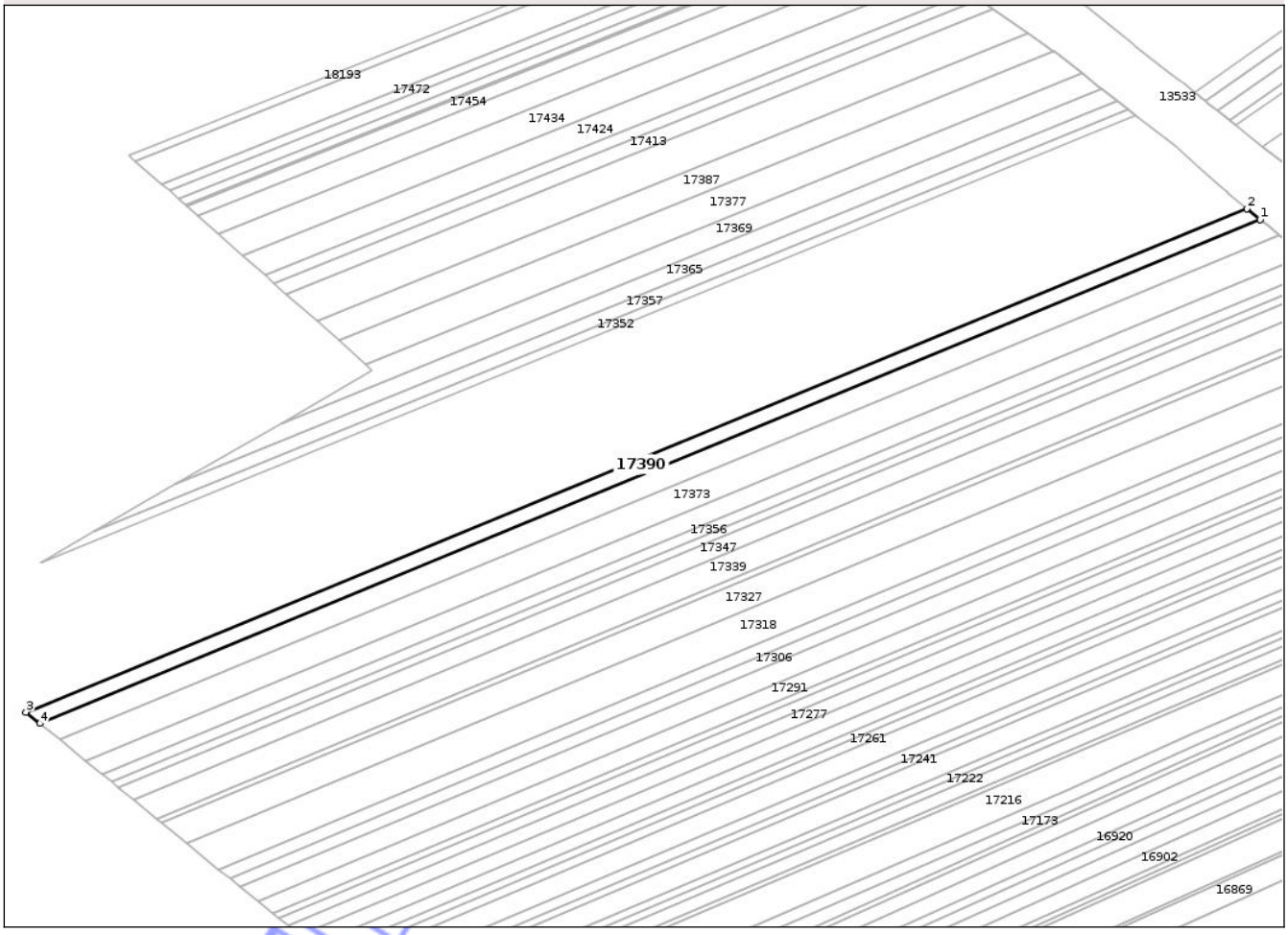

Date referitoare la teren

Crt	Categorie folosinţă	Intra vilan	Suprafaţa (mp)	Tarla	Parcelă	Nr. topo	Observaţii / Referinţe
1	arabil	NU	2.362	1/2	31	-	

Lungime Segmente
1) Valorile lungimilor segmentelor sunt obţinute din proiecţie în plan.

Punct început	X / Y	Punct sfârşit	X / Y	Lungime segment (** (m)
1	502.321,518 285.653,573	2	502.316,98 285.657,321	5.886
2	502.316,98 285.657,321	3	501.903,705 285.486,897	447.035
3	501.903,705 285.486,897	4	501.908,444 285.483,037	6.112
4	501.908,444 285.483,037	1	502.321,518 285.653,573	446.892

Document care conține date cu caracter personal, protejat de prevederile Regulamentului (UE) nr. 679/2016 și Legii 190/2018

**** Lungimile segmentelor sunt determinate în planul de proiecţie Stereo 70 şi sunt rotunjite la 1 milimetru.**
***** Distanţa dintre puncte este formată din segmente cumulate ce sunt mai mici decât valoarea 1 milimetru.**

Neutilizabil în circuitul civil

DATE DESPRE IMOBILUL NR. 17391

Oficiul de Cadastru şi Publicitate Imobiliară TELEORMAN
Biroul de Cadastru şi Publicitate Imobiliară Alexandria

A. Partea I. Descrierea imobilului

TEREN Extravilan

Adresa: Jud. Teleorman

Nr. Crt	Nr cadastral Nr. topografic	Suprafaţa* (mp)	Observaţii / Referinţe
A1		Din acte: 3.900 Masurata: 3.682	Sector cadastral:2 Teren neimprejmuit;

B. Partea II. Proprietari şi acte

Inscrieri privitoare la dreptul de proprietate şi alte drepturi reale		Referinţe
/		
Act Administrativ nr. 53-01867, din 18/06/1997 emis de CJSDPAT TELEORMAN;		
B1	Intabulare, drept de PROPRIETATE, dobandit prin Reconstituire, cota actuala 1/1, cota initiala 1/1	A1
	1) **DICU ILINCA**	

C. Partea III. SARCINI .

Inscrieri privind dezmembramintele dreptului de proprietate, drepturi reale de garanţie şi sarcini	Referinţe
NU SUNT	

Neutilizabil în circuitul civil

Anexa Nr. 1 La Partea I

Teren

Nr cadastral	Suprafaţa (mp)*	Observaţii / Referinţe
	Din acte: 3.900 Masurata: 3.682	

* Suprafaţa este determinată in planul de proiecţie Stereo 70.

DETALII LINIARE IMOBIL

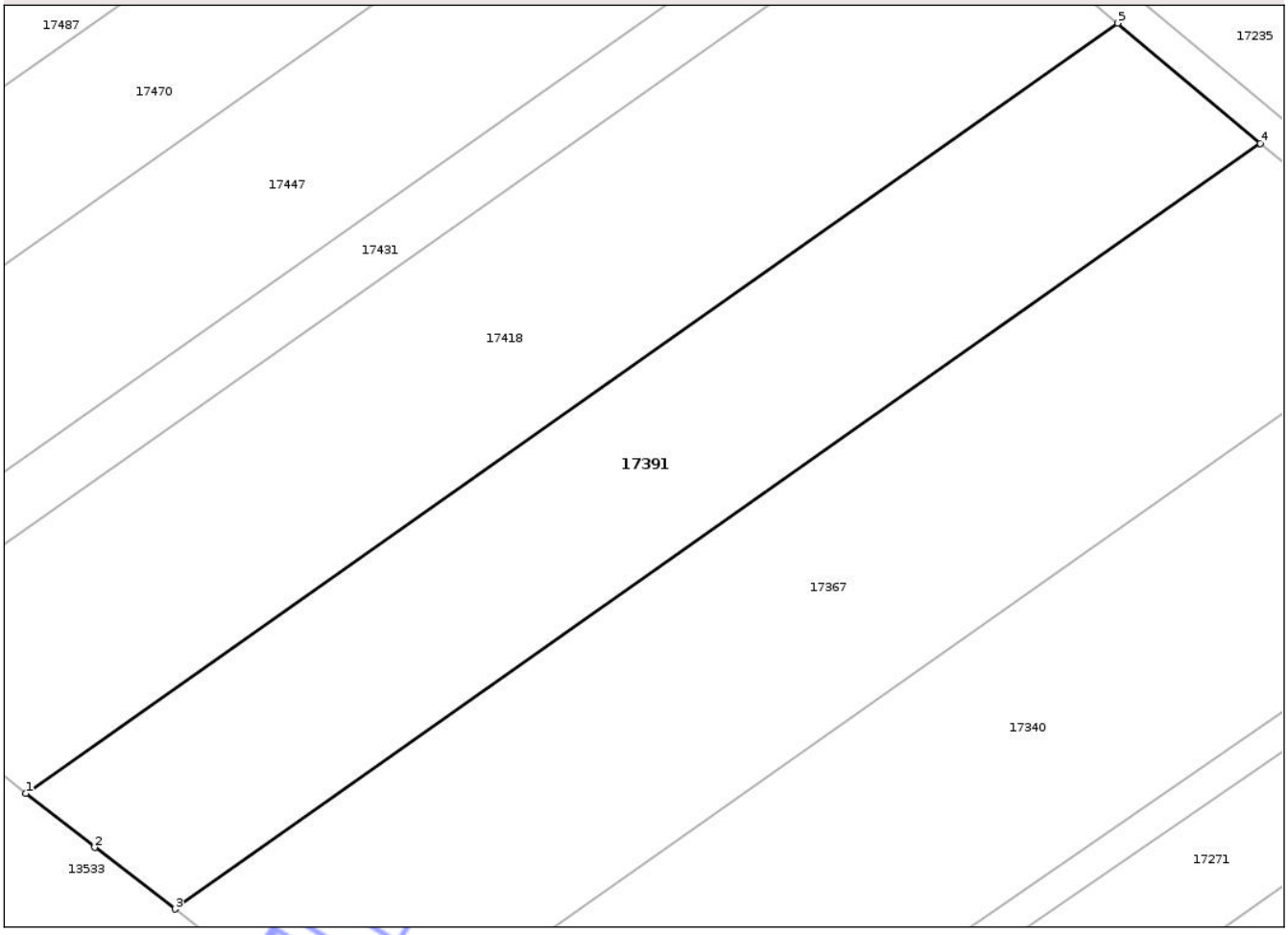

Date referitoare la teren

Crt	Categorie folosinţă	Intra vilan	Suprafaţa (mp)	Tarla	Parcelă	Nr. topo	Observaţii / Referinţe
1	arabil	NU	3.682	32	105	-	

Lungime Segmente
1) Valorile lungimilor segmentelor sunt obţinute din proiecţie în plan.

Punct început	X / Y	Punct sfârşit	X / Y	Lungime segment (** (m)
1	502.013,028 285.919,815	2	502.021,55 285.913,12	10.837
2	502.021,55 285.913,12	3	502.031,47 285.905,501	12.508
3	502.031,47 285.905,501	4	502.165,817 286.000,272	164.41
4	502.165,817 286.000,272	5	502.148,171 286.015,147	23.079
5	502.148,171 286.015,147	1	502.013,028 285.919,815	165.384

Document care conţine date cu caracter personal, protejat de prevederile Regulamentului (UE) nr. 679/2016 şi Legii 190/2018

**** Lungimile segmentelor sunt determinate în planul de proiecţie Stereo 70 şi sunt rotunjite la 1 milimetru.**
***** Distanţa dintre puncte este formată din segmente cumulate ce sunt mai mici decât valoarea 1 milimetru.**

Neutilizabil in circuitul civil

DATE DESPRE IMOBILUL NR. 17395

Oficiul de Cadastru şi Publicitate Imobiliară TELEORMAN
Biroul de Cadastru şi Publicitate Imobiliară Alexandria

A. Partea I. Descrierea imobilului

TEREN Extravilan

Adresa: Jud. Teleorman

Nr. Crt	Nr cadastral Nr. topografic	Suprafaţa* (mp)	Observaţii / Referinţe
A1		Din acte: 3.700 Masurata: 3.362	Sector cadastral:1 Teren neimprejmuit;

B. Partea II. Proprietari şi acte

Inscrieri privitoare la dreptul de proprietate şi alte drepturi reale		Referinţe
/		
Act Administrativ nr. 53-01096, din 04/06/1996 emis de CJSDPAT TELEORMAN;		
B1	Intabulare, drept de PROPRIETATE, dobandit prin Reconstituire, cota actuala 1/1, cota initiala 1/1	A1
	1) **BĂLTĂREŢU DUMITRA**	

C. Partea III. SARCINI .

Inscrieri privind dezmembramintele dreptului de proprietate, drepturi reale de garanţie şi sarcini	Referinţe
NU SUNT	

Neutilizabil în circuitul civil

Anexa Nr. 1 La Partea I

Teren

Nr cadastral	Suprafaţa (mp)*	Observaţii / Referinţe
	Din acte: 3.700 Masurata: 3.362	

* Suprafaţa este determinată in planul de proiecţie Stereo 70.

DETALII LINIARE IMOBIL

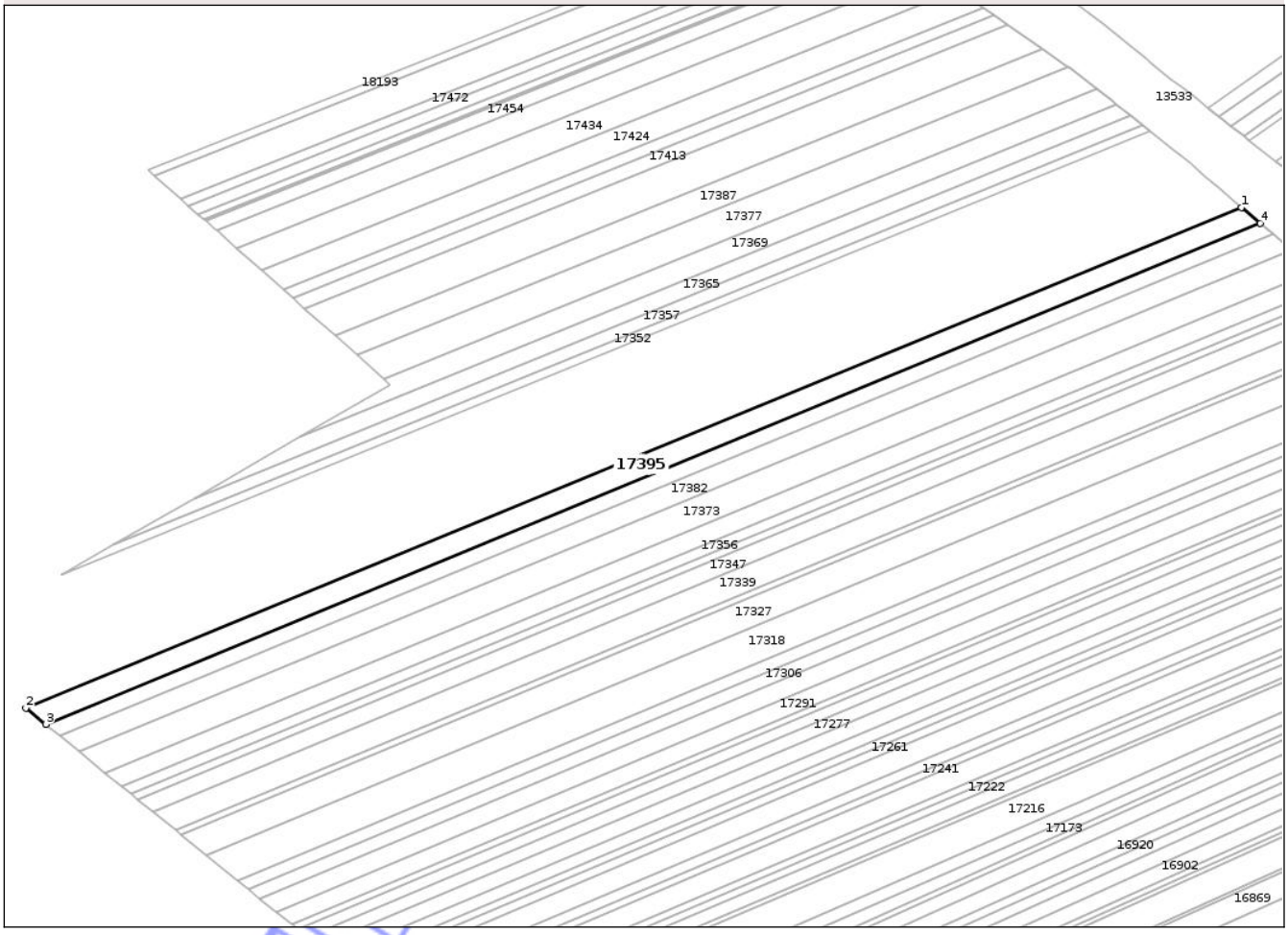

Date referitoare la teren

Crt	Categorie folosinţă	Intra vilan	Suprafaţa (mp)	Tarla	Parcelă	Nr. topo	Observaţii / Referinţe
1	arabil	NU	3.362	1/2	32	-	

Lungime Segmente
1) Valorile lungimilor segmentelor sunt obţinute din proiecţie în plan.

Punct început	X / Y	Punct sfârşit	X / Y	Lungime segment (** (m)
1	502.310,523 285.662,655	2	501.896,962 285.492,39	447.239
2	501.896,962 285.492,39	3	501.903,705 285.486,897	8.697
3	501.903,705 285.486,897	4	502.316,98 285.657,321	447.035
4	502.316,98 285.657,321	1	502.310,523 285.662,655	8.375

Neautentic

**** Lungimile segmentelor sunt determinate în planul de proiecţie Stereo 70 şi sunt rotunjite la 1 milimetru.**
***** Distanţa dintre puncte este formată din segmente cumulate ce sunt mai mici decât valoarea 1 milimetru.**

Neutilizabil in circuitul civil

DATE DESPRE IMOBILUL NR. 17396

Oficiul de Cadastru şi Publicitate Imobiliară TELEORMAN
Biroul de Cadastru şi Publicitate Imobiliară Alexandria

A. Partea I. Descrierea imobilului

TEREN Extravilan

Adresa: Jud. Teleorman

Nr. Crt	Nr cadastral Nr. topografic	Suprafaţa* (mp)	Observaţii / Referinţe
A1		Din acte: 11.100 Masurata: 10.087	Sector cadastral:1 Teren neimprejmuit;

B. Partea II. Proprietari şi acte

Inscrieri privitoare la dreptul de proprietate şi alte drepturi reale		Referinţe
/		
Hotarare Judecatoreasca nr. 119, din 04/02/2021 emis de JUDECĂTORIA ROȘIORII DE VEDE-JUDEȚUL TELEORMAN (DOSAR NR. 4202/292/2018);		
B1	Inscrierea provizorie, drept de PROPRIETATE, cu titlu de partaj, bun propriu, dobandit prin Hotarare Judecatoreasca, cota actuala 1/1, cota initiala 1/1	A1
	1) **AGIU PETRIŞOR**	

C. Partea III. SARCINI

Inscrieri privind dezmembramintele dreptului de proprietate, drepturi reale de garanţie şi sarcini		Referinţe
/		
Hotarare Judecatoreasca nr. 119, din 04/02/2021 emis de JUDECĂTORIA ROȘIORII DE VEDE-JUDEȚUL TELEORMAN (DOSAR NR. 4202/292/2018);		
C1	Inscrierea provizorie, drept de IPOTECA LEGALA, Valoare:223 RON, reprezentând sultă	A1
	1) **PĂUNE ILEANA**	

Neutilizabil în circuitul civil

Anexa Nr. 1 La Partea I

Teren

Nr cadastral	Suprafaţa (mp)*	Observaţii / Referinţe
	Din acte: 11.100 Masurata: 10.087	

* Suprafaţa este determinată in planul de proiecţie Stereo 70.

DETALII LINIARE IMOBIL

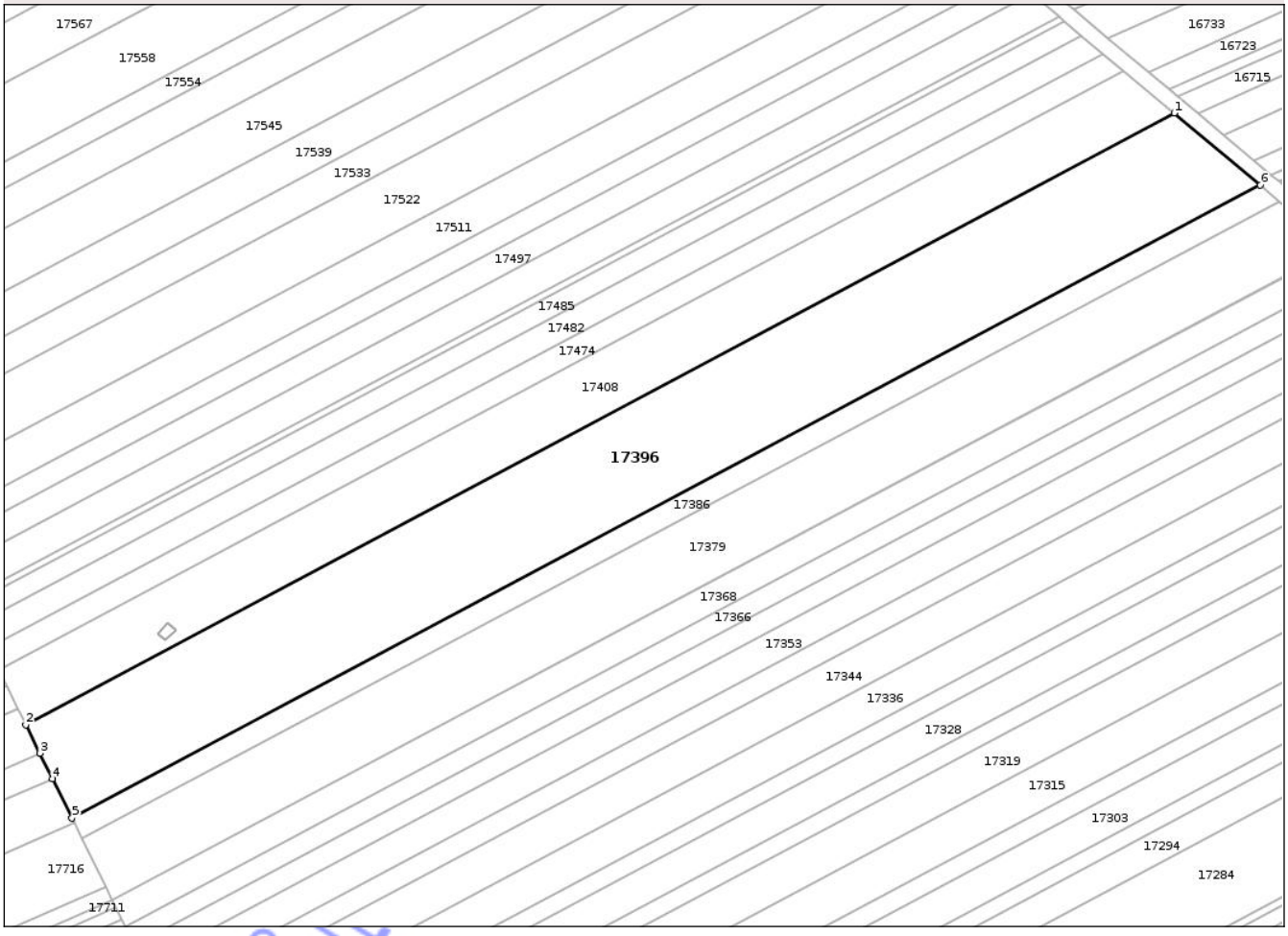

Date referitoare la teren

Crt	Categorie folosinţă	Intra vilan	Suprafaţa (mp)	Tarla	Parcelă	Nr. topo	Observaţii / Referinţe
1	arabil	NU	10.087	1/7	42	-	

Lungime Segmente
1) Valorile lungimilor segmentelor sunt obţinute din proiecţie în plan.

Punct început	X / Y	Punct sfârşit	X / Y	Lungime segment (** (m)
1	502.268,043 285.039,083	2	501.957,265 284.873,759	352.016
2	501.957,265 284.873,759	3	501.961,06 284.866,068	8.576
3	501.961,06 284.866,068	4	501.964,465 284.859,166	7.696
4	501.964,465 284.859,166	5	501.969,732 284.848,491	11.904

Document care conţine date cu caracter personal, protejat de prevederile Regulamentului (UE) nr. 679/2016 şi Legii 190/2018

Punct început	X / Y	Punct sfârşit	X / Y	Lungime segment (** (m)
5	501.969,732 284.848,491	6	502.291,332 285.019,571	364.273
6	502.291,332 285.019,571	1	502.268,043 285.039,083	30.382

** Lungimile segmentelor sunt determinate în planul de proiecţie Stereo 70 şi sunt rotunjite la 1 milimetru.
*** Distanţa dintre puncte este formată din segmente cumulate ce sunt mai mici decât valoarea 1 milimetru.

Neutilizabil in circuitul civil

DATE DESPRE IMOBILUL NR. 17397

Oficiul de Cadastru şi Publicitate Imobiliară TELEORMAN
Biroul de Cadastru şi Publicitate Imobiliară Alexandria

A. Partea I. Descrierea imobilului

TEREN Extravilan

Adresa: Jud. Teleorman

Nr. Crt	Nr cadastral Nr. topografic	Suprafaţa* (mp)	Observaţii / Referinţe
A1	22017	2.200	Sector cadastral:2 Teren neimprejmuit;

B. Partea II. Proprietari şi acte

Inscrieri privitoare la dreptul de proprietate şi alte drepturi reale		Referinţe
62972 / 03/10/2019		
Act Notarial nr. 1958, din 01/10/2019 emis de BIN RADU ANIȘOARA;		
B2	Intabulare, drept de PROPRIETATE, cu titlu de cumpărare, bun comun, dobandit prin Conventie, cota actuala 1/1, cota initiala 1/1	A1
	1) **PĂUNESCU ADY-MARIANA** 2) **PĂUNESCU PETRUȚ**	

C. Partea III. SARCINI .

Inscrieri privind dezmembramintele dreptului de proprietate, drepturi reale de garanţie şi sarcini	Referinţe
NU SUNT	

Neutilizabil în circuitul civil

Anexa Nr. 1 La Partea I

Teren

Nr cadastral	Suprafaţa (mp)*	Observaţii / Referinţe
22017	2.200	

* Suprafaţa este determinată in planul de proiecţie Stereo 70.

DETALII LINIARE IMOBIL



Date referitoare la teren

Crt	Categorie folosinţă	Intra vilan	Suprafaţa (mp)	Tarla	Parcelă	Nr. topo	Observaţii / Referinţe
1	arabil	NU	2.200	32	69	-	

Lungime Segmente

1) Valorile lungimilor segmentelor sunt obţinute din proiecţie în plan.

Punct început	X / Y	Punct sfârşit	X / Y	Lungime segment (** (m)
1	502.060,895 286.284,882	2	502.066,653 286.279,69	7.753
2	502.066,653 286.279,69	3	502.303,515 286.446,775	289.864
3	502.303,515 286.446,775	4	502.299,486 286.453,188	7.574
4	502.299,486 286.453,188	1	502.060,895 286.284,882	291.98

**** Lungimile segmentelor sunt determinate în planul de proiecţie Stereo 70 şi sunt rotunjite la 1 milimetru.**

Document care conţine date cu caracter personal, protejat de prevederile Regulamentului (UE) nr. 679/2016 şi Legii 190/2018

***** Distanţa dintre puncte este formată din segmente cumulate ce sunt mai mici decât valoarea 1 milimetru.**

Neutilizabil in circuitul civil

DATE DESPRE IMOBILUL NR. 17399

Oficiul de Cadastru şi Publicitate Imobiliară TELEORMAN
Biroul de Cadastru şi Publicitate Imobiliară Alexandria

A. Partea I. Descrierea imobilului

TEREN Extravilan

Adresa: Jud. Teleorman

Nr. Crt	Nr cadastral Nr. topografic	Suprafaţa* (mp)	Observaţii / Referinţe
A1		Din acte: 5.900 Masurata: 3.197	Sector cadastral:1 Teren neimprejmuit;

B. Partea II. Proprietari şi acte

Inscrieri privitoare la dreptul de proprietate şi alte drepturi reale		Referinţe
/		
Hotarare Judecatoreasca nr. 267, din 10/03/2006 emis de JUDECĂTORIA ROȘIORII DE VEDE-JUDEȚUL TELEORMAN (Dosar nr. 3334/2005);		
B1	Intabulare, drept de PROPRIETATE, cu titlu de partaj, bun propriu în indiviziune, dobandit prin Hotarare Judecatoreasca, cota actuala 1/1, cota initiala 1/1	A1
	1) **CHIRIȚĂ IOANA** 2) **TRAȘĂ FLOAREA**	
Act Normativ nr. 171, din 13/03/2012 emis de GUVERNUL ROMÂNIEI (Decizie de expropriere nr.553/18.05.2012 emisă de CNADNR S.A);		
B2	Se notează faptul că imobilul înscris în prezenta carte funciară se suprapune parțial cu coridorul de expropriere înscris la ID-ul nr.13533 căruia i-a fost asociată cartea funciară nr.20541, pe suprafața de 22 mp	A1

C. Partea III. SARCINI .

Inscrieri privind dezmembramintele dreptului de proprietate, drepturi reale de garanţie şi sarcini	Referinţe
NU SUNT	

Neutilizabil în circuitul civil

Anexa Nr. 1 La Partea I

Teren

Nr cadastral	Suprafaţa (mp)*	Observaţii / Referinţe
	Din acte: 5.900 Masurata: 3.197	

* Suprafaţa este determinată in planul de proiecţie Stereo 70.

DETALII LINIARE IMOBIL

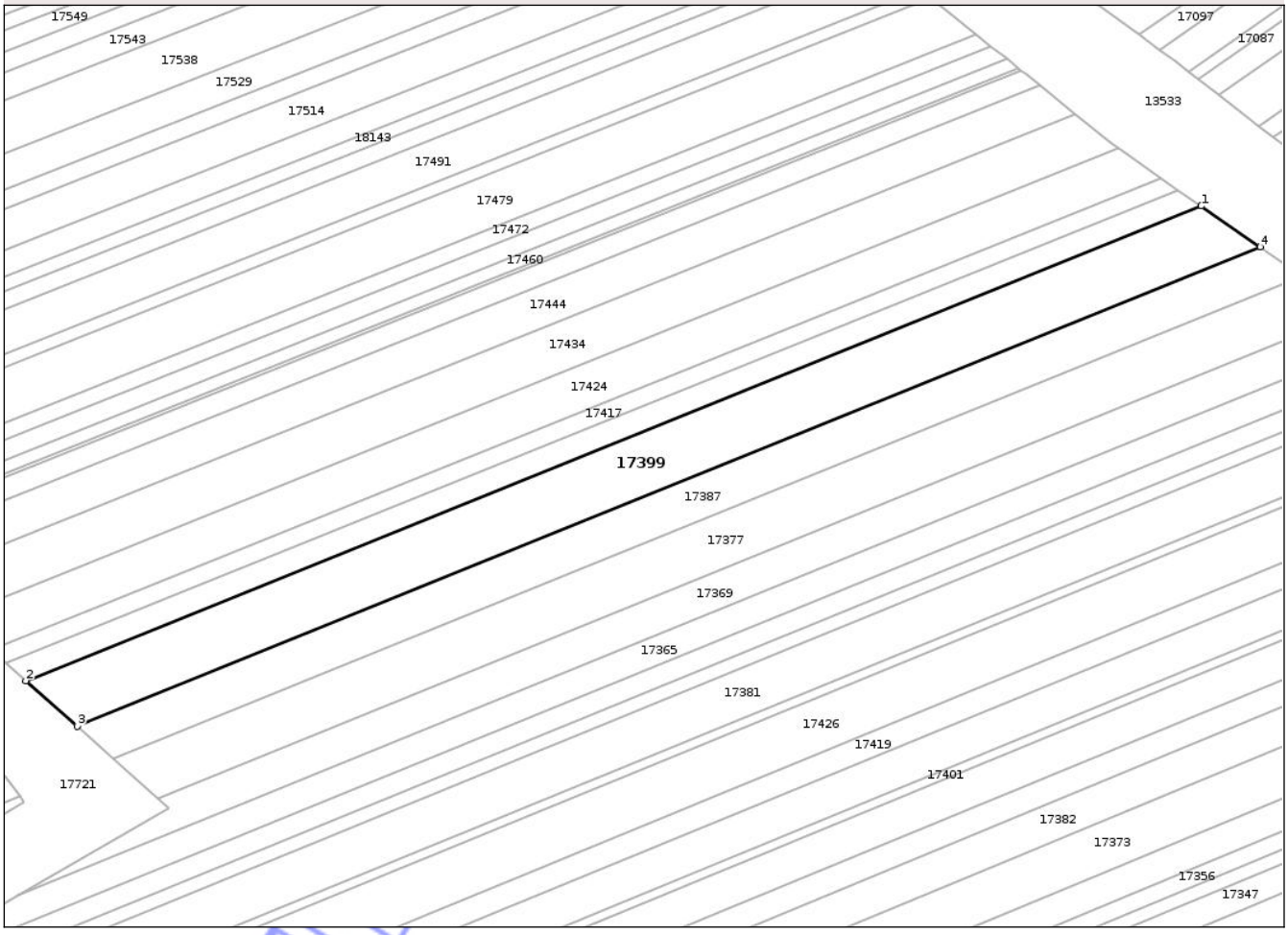

Date referitoare la teren

Crt	Categorie folosinţă	Intra vilan	Suprafaţa (mp)	Tarla	Parcelă	Nr. topo	Observaţii / Referinţe
1	arabil	NU	3.197	1/2	45	-	Imobilul este despărțit de canal. Diferența de suprafață se regăsește la ID 17612.

Lungime Segmente

1) Valorile lungimilor segmentelor sunt obţinute din proiecţie în plan.

Punct început	X / Y	Punct sfârşit	X / Y	Lungime segment (** (m)
1	502.230,988 285.724,943	2	501.991,807 285.628,369	257.942
2	501.991,807 285.628,369	3	502.002,227 285.619,129	13.927
3	502.002,227 285.619,129	4	502.242,992 285.716,608	259.75
4	502.242,992 285.716,608	1	502.230,988 285.724,943	14.614

Document care conține date cu caracter personal, protejat de prevederile Regulamentului (UE) nr. 679/2016 și Legii 190/2018

**** Lungimile segmentelor sunt determinate în planul de proiecţie Stereo 70 şi sunt rotunjite la 1 milimetru.**
***** Distanţa dintre puncte este formată din segmente cumulate ce sunt mai mici decât valoarea 1 milimetru.**

Neutilizabil in circuitul civil

DATE DESPRE IMOBILUL NR. 17388

Oficiul de Cadastru şi Publicitate Imobiliară TELEORMAN
Biroul de Cadastru şi Publicitate Imobiliară Alexandria

A. Partea I. Descrierea imobilului

TEREN Extravilan

Adresa: Jud. Teleorman

Nr. Crt	Nr cadastral Nr. topografic	Suprafaţa* (mp)	Observaţii / Referinţe
A1	22035	Din acte: 4.600 Masurata: 1.544	Sector cadastral:8 Teren neimprejmuit;

B. Partea II. Proprietari şi acte

Inscrieri privitoare la dreptul de proprietate şi alte drepturi reale		Referinţe
36811 / 23/05/2019		
Act Notarial nr. 1937, din 23/11/2018 emis de BNP BARBU MARIA;		
B1	Intabulare, drept de PROPRIETATE, cu titlu de partaj, bun propriu, dobandit prin Iesire Din Indiviziune, cota actuala 1/1, cota initiala 1/1	A1
	1) **POPESCU MARIANA**	

C. Partea III. SARCINI .

Inscrieri privind dezmembramintele dreptului de proprietate, drepturi reale de garanţie şi sarcini	Referinţe
NU SUNT	

Neutilizabil în circuitul civil

Anexa Nr. 1 La Partea I

Teren

Nr cadastral	Suprafaţa (mp)*	Observaţii / Referinţe
22035	Din acte: 4.600 Masurata: 1.544	

* Suprafaţa este determinată in planul de proiecţie Stereo 70.

DETALII LINIARE IMOBIL

Date referitoare la teren

Crt	Categorie folosinţă	Intra vilan	Suprafaţa (mp)	Tarla	Parcelă	Nr. topo	Observaţii / Referinţe
1	arabil	NU	1.544	2	113	-	Imobilul este despărțit de canal. Diferența de suprafață se regăsește la ID 17273.

Lungime Segmente

1) Valorile lungimilor segmentelor sunt obţinute din proiecţie în plan.

Punct început	X / Y	Punct sfârşit	X / Y	Lungime segment (** (m)
1	502.129,229 283.911,392	2	502.138,547 283.912,168	9.35
2	502.138,547 283.912,168	3	502.143,026 283.912,07	4.48
3	502.143,026 283.912,07	4	502.073,926 284.023,099	130.776
4	502.073,926 284.023,099	5	502.062,97 284.017,856	12.146

Document care conține date cu caracter personal, protejat de prevederile Regulamentului (UE) nr. 679/2016 și Legii 190/2018

Punct început	X / Y	Punct sfârşit	X / Y	Lungime segment (** (m)
5	502.062,97 284.017,856	1	502.129,229 283.911,392	125.399

** Lungimile segmentelor sunt determinate în planul de proiecţie Stereo 70 şi sunt rotunjite la 1 milimetru.
*** Distanţa dintre puncte este formată din segmente cumulate ce sunt mai mici decât valoarea 1 milimetru.

Neutilizabil in circuitul civil

DATE DESPRE IMOBILUL NR. 17392

Oficiul de Cadastru şi Publicitate Imobiliară TELEORMAN
Biroul de Cadastru şi Publicitate Imobiliară Alexandria

A. Partea I. Descrierea imobilului

TEREN Extravilan

Adresa: Jud. Teleorman

Nr. Crt	Nr cadastral Nr. topografic	Suprafaţa* (mp)	Observaţii / Referinţe
A1		Din acte: 3.400 Masurata: 2.446	Sector cadastral:8 Teren neimprejmuit;

B. Partea II. Proprietari şi acte

Inscrieri privitoare la dreptul de proprietate şi alte drepturi reale		Referinţe
/		
Act Notarial nr. 96, din 12/04/2001 emis de BNP BARBU MARIA;		
B1	Intabulare, drept de PROPRIETATE, cu titlu de moștenire, bun propriu, dobandit prin Succesiune, cota actuala 1/1, cota initiala 1/1	A1
	1) **BUZDUGAN FRUSINA** DEFUNCT:Da	

C. Partea III. SARCINI .

Inscrieri privind dezmembramintele dreptului de proprietate, drepturi reale de garanţie şi sarcini	Referinţe
NU SUNT	

Neutilizabil în circuitul civil

Anexa Nr. 1 La Partea I

Teren

Nr cadastral	Suprafaţa (mp)*	Observaţii / Referinţe
	Din acte: 3.400 Masurata: 2.446	

* Suprafaţa este determinată in planul de proiecţie Stereo 70.

DETALII LINIARE IMOBIL

Date referitoare la teren

Crt	Categorie folosinţă	Intra vilan	Suprafaţa (mp)	Tarla	Parcelă	Nr. topo	Observaţii / Referinţe
1	arabil	NU	2.446	2	102	-	Imobilul este despărțit de canal. Diferența de suprafață se regăsește la ID 17525.

Lungime Segmente

1) Valorile lungimilor segmentelor sunt obţinute din proiecţie în plan.

Punct început	X / Y	Punct sfârşit	X / Y	Lungime segment (** (m)
1	502.010,12 283.911,049	2	502.178,443 283.640,589	318.561
2	502.178,443 283.640,589	3	502.178,446 283.640,591	0.004
3	502.178,446 283.640,591	4	502.185,368 283.644,102	7.762
4	502.185,368 283.644,102	5	502.019,592 283.910,469	313.74

Document care conține date cu caracter personal, protejat de prevederile Regulamentului (UE) nr. 679/2016 și Legii 190/2018

Punct început	X / Y	Punct sfârşit	X / Y	Lungime segment (** (m)
5	502.019,592 283.910,469	1	502.010,12 283.911,049	9.49

** Lungimile segmentelor sunt determinate în planul de proiecţie Stereo 70 şi sunt rotunjite la 1 milimetru.
*** Distanţa dintre puncte este formată din segmente cumulate ce sunt mai mici decât valoarea 1 milimetru.

Neutilizabil in circuitul civil

DATE DESPRE IMOBILUL NR. 17394

Oficiul de Cadastru şi Publicitate Imobiliară TELEORMAN
Biroul de Cadastru şi Publicitate Imobiliară Alexandria

A. Partea I. Descrierea imobilului

TEREN Extravilan

Adresa: Jud. Teleorman

Nr. Crt	Nr cadastral Nr. topografic	Suprafaţa* (mp)	Observaţii / Referinţe
A1		7.500	Sector cadastral:8 Teren neimprejmuit;

B. Partea II. Proprietari şi acte

Inscrieri privitoare la dreptul de proprietate şi alte drepturi reale		Referinţe
/		
Hotarare Judecatoreasca nr. 439, din 14/03/2018 emis de JUDECĂTORIA ROȘIORII DE VEDE-JUDEȚUL TELEORMAN (DOSAR NR. 4694/292/2017, Încheiere din data de 26.10.2022 din dosar nr. 4694/292/2017);		
B1	Intabulare, drept de PROPRIETATE, cu titlu de cumpărare, dobandit prin Hotarare Judecatoreasca, cota actuala 1/1, cota initiala 1/1	A1
	1) **BANĂ ANIȘOARA** 2) **BANĂ FLORIN**	

C. Partea III. SARCINI .

Inscrieri privind dezmembramintele dreptului de proprietate, drepturi reale de garanţie şi sarcini	Referinţe
NU SUNT	

Neutilizabil în circuitul civil

Anexa Nr. 1 La Partea I

Teren

Nr cadastral	Suprafaţa (mp)*	Observaţii / Referinţe
	7.500	

* Suprafaţa este determinată in planul de proiecţie Stereo 70.

DETALII LINIARE IMOBIL

Date referitoare la teren

Crt	Categorie folosinţă	Intra vilan	Suprafaţa (mp)	Tarla	Parcelă	Nr. topo	Observaţii / Referinţe
1	arabil	NU	7.500	2/5	33	-	

Lungime Segmente
1) Valorile lungimilor segmentelor sunt obţinute din proiecţie în plan.

Punct început	X / Y	Punct sfârşit	X / Y	Lungime segment (** (m)
1	502.012,19 284.444,082	2	501.997,914 284.436,47	16.179
2	501.997,914 284.436,47	3	501.995,686 284.435,296	2.518
3	501.995,686 284.435,296	4	502.158,838 284.068,156	401.759
4	502.158,838 284.068,156	5	502.175,667 284.076,208	18.656
5	502.175,667 284.076,208	1	502.012,19 284.444,082	402.562

Document care conţine date cu caracter personal, protejat de prevederile Regulamentului (UE) nr. 679/2016 şi Legii 190/2018

**** Lungimile segmentelor sunt determinate în planul de proiecţie Stereo 70 şi sunt rotunjite la 1 milimetru.**
***** Distanţa dintre puncte este formată din segmente cumulate ce sunt mai mici decât valoarea 1 milimetru.**

Neutilizabil in circuitul civil

DATE DESPRE IMOBILUL NR. 17400

Oficiul de Cadastru şi Publicitate Imobiliară TELEORMAN
Biroul de Cadastru şi Publicitate Imobiliară Alexandria

A. Partea I. Descrierea imobilului

TEREN Extravilan

Adresa: Jud. Teleorman

Nr. Crt	Nr cadastral Nr. topografic	Suprafaţa* (mp)	Observaţii / Referinţe
A1		Din acte: 2.100 Masurata: 1.528	Sector cadastral:8 Teren neimprejmuit;

B. Partea II. Proprietari şi acte

Inscrieri privitoare la dreptul de proprietate şi alte drepturi reale		Referinţe
/		
Hotarare Judecatoreasca nr. 1624, din 27/09/2010 emis de JUDECĂTORIA ROȘIORII DE VEDE-JUDEȚUL TELEORMAN (DOSAR NR. 2218/292/2010);		
B1	Intabulare, drept de PROPRIETATE, cu titlu de moștenire, bun propriu, dobandit prin Hotarare Judecatoreasca, cota actuala 1/1, cota initiala 1/1	A1
	1) **PĂTRAȘCU ELENA**	

C. Partea III. SARCINI .

Inscrieri privind dezmembramintele dreptului de proprietate, drepturi reale de garanţie şi sarcini	Referinţe
NU SUNT	

Neutilizabil în circuitul civil

Anexa Nr. 1 La Partea I

Teren

Nr cadastral	Suprafaţa (mp)*	Observaţii / Referinţe
	Din acte: 2.100 Masurata: 1.528	

* Suprafaţa este determinată in planul de proiecţie Stereo 70.

DETALII LINIARE IMOBIL

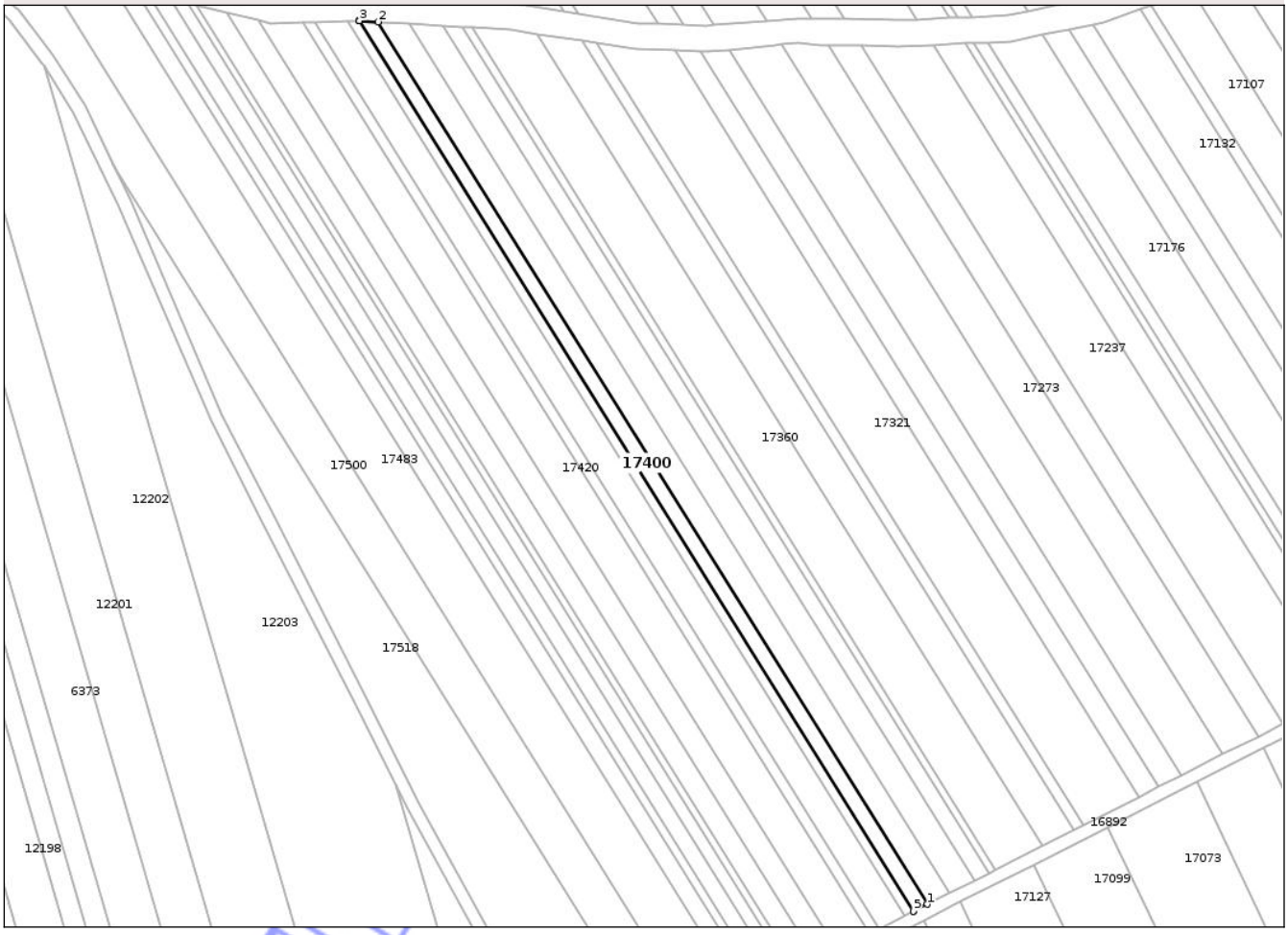

Date referitoare la teren

Crt	Categorie folosinţă	Intra vilan	Suprafaţa (mp)	Tarla	Parcelă	Nr. topo	Observaţii / Referinţe
1	arabil	NU	1.528	2	101	-	Imobilul este despărţit de canal. Diferența de suprafață se regăsește la ID 17534

Lungime Segmente

1) Valorile lungimilor segmentelor sunt obţinute din proiecţie în plan.

Punct început	X / Y	Punct sfârşit	X / Y	Lungime segment (** (m)
1	502.178,443 283.640,589	2	502.010,12 283.911,049	318.561
2	502.010,12 283.911,049	3	502.004,404 283.911,399	5.727
3	502.004,404 283.911,399	4	502.004,282 283.911,396	0.122
4	502.004,282 283.911,396	5	502.174,17 283.638,422	321.523

Document care conține date cu caracter personal, protejat de prevederile Regulamentului (UE) nr. 679/2016 și Legii 190/2018

Punct început	X / Y	Punct sfârşit	X / Y	Lungime segment (** (m)
5	502.174,17 283.638,422	6	502.174,173 283.638,424	0.004
6	502.174,173 283.638,424	1	502.178,443 283.640,589	4.787

**** Lungimile segmentelor sunt determinate în planul de proiecţie Stereo 70 şi sunt rotunjite la 1 milimetru.**
***** Distanţa dintre puncte este formată din segmente cumulate ce sunt mai mici decât valoarea 1 milimetru.**

Neutilizabil in circuitul civil

DATE DESPRE IMOBILUL NR. 17401

Oficiul de Cadastru şi Publicitate Imobiliară TELEORMAN
Biroul de Cadastru şi Publicitate Imobiliară Alexandria

A. Partea I. Descrierea imobilului

TEREN Extravilan

Adresa: Jud. Teleorman

Nr. Crt	Nr cadastral Nr. topografic	Suprafaţa* (mp)	Observaţii / Referinţe
A1		Din acte: 900 Masurata: 818	Sector cadastral:1 Teren neimprejmuit;

B. Partea II. Proprietari şi acte

Inscrieri privitoare la dreptul de proprietate şi alte drepturi reale		Referinţe
/		
Act Administrativ nr. 53-01752, din 29/05/1997 emis de CJSDPAT TELEORMAN;		
B1	Intabulare, drept de PROPRIETATE, dobandit prin Reconstituire, cota actuala 1/1, cota initiala 1/1	A1
	1) **LICU ST. ION**	

C. Partea III. SARCINI .

Inscrieri privind dezmembramintele dreptului de proprietate, drepturi reale de garanţie şi sarcini	Referinţe
NU SUNT	

Neutilizabil în circuitul civil

Anexa Nr. 1 La Partea I

Teren

Nr cadastral	Suprafaţa (mp)*	Observaţii / Referinţe
	Din acte: 900 Masurata: 818	

* Suprafaţa este determinată in planul de proiecţie Stereo 70.

DETALII LINIARE IMOBIL

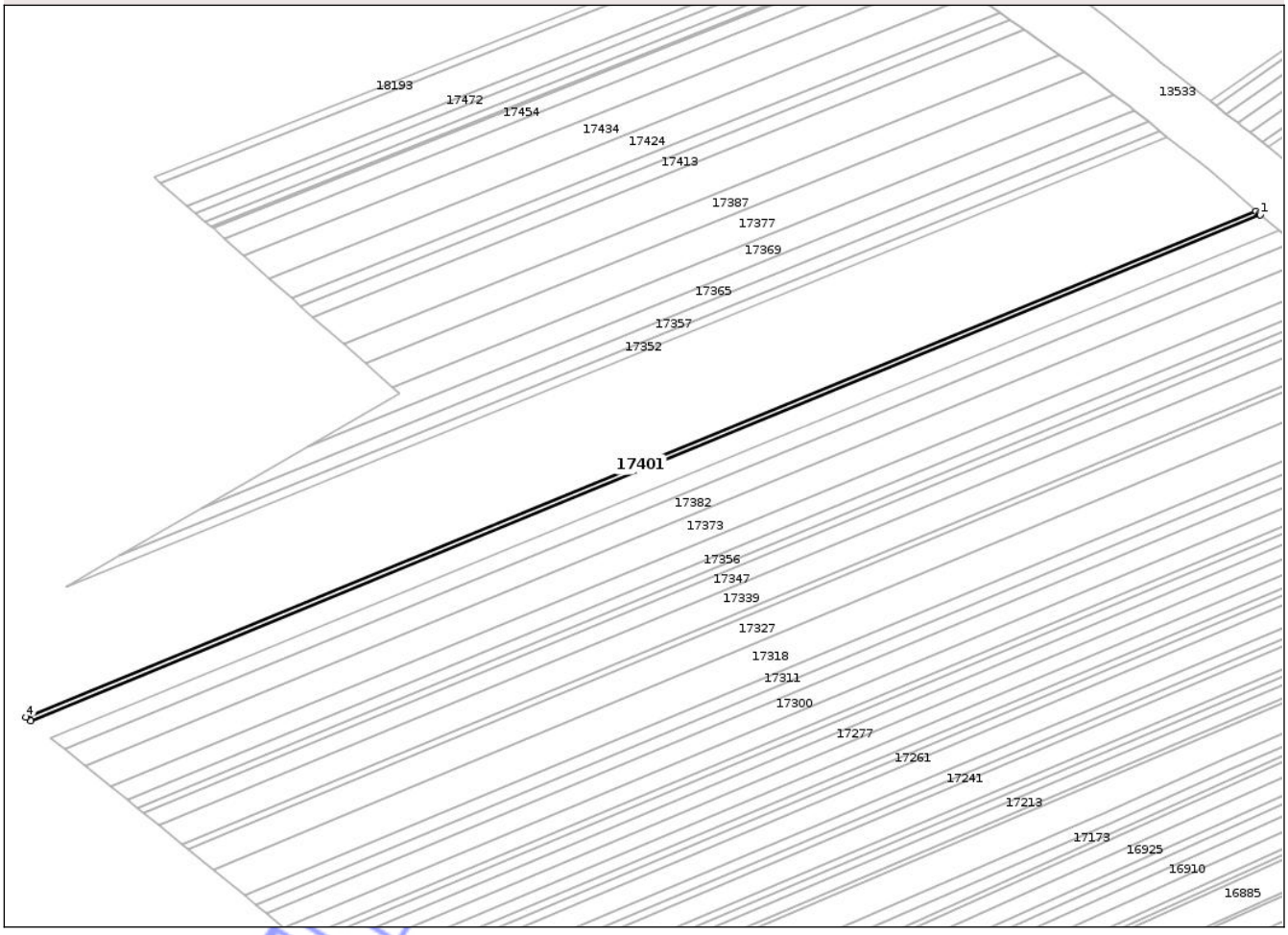

Date referitoare la teren

Crt	Categorie folosinţă	Intra vilan	Suprafaţa (mp)	Tarla	Parcelă	Nr. topo	Observaţii / Referinţe
1	arabil	NU	818	1/2	33	-	

Lungime Segmente
1) Valorile lungimilor segmentelor sunt obţinute din proiecţie în plan.

Punct început	X / Y	Punct sfârşit	X / Y	Lungime segment (** (m)
1	502.310,523 285.662,655	2	502.310,19 285.662,93	0.432
2	502.310,19 285.662,93	3	502.309,006 285.663,973	1.578
3	502.309,006 285.663,973	4	501.895,322 285.493,726	447.346
4	501.895,322 285.493,726	5	501.896,962 285.492,39	2.115
5	501.896,962 285.492,39	1	502.310,523 285.662,655	447.239

Document care conţine date cu caracter personal, protejat de prevederile Regulamentului (UE) nr. 679/2016 şi Legii 190/2018

**** Lungimile segmentelor sunt determinate în planul de proiecţie Stereo 70 şi sunt rotunjite la 1 milimetru.**
***** Distanţa dintre puncte este formată din segmente cumulate ce sunt mai mici decât valoarea 1 milimetru.**

Neutilizabil în circuitul civil

DATE DESPRE IMOBILUL NR. 17402

Oficiul de Cadastru şi Publicitate Imobiliară TELEORMAN
Biroul de Cadastru şi Publicitate Imobiliară Alexandria

A. Partea I. Descrierea imobilului

TEREN Extravilan

Adresa: Jud. Teleorman

Nr. Crt	Nr cadastral Nr. topografic	Suprafaţa* (mp)	Observaţii / Referinţe
A1		Din acte: 1.300 Masurata: 951	Sector cadastral:8 Teren neimprejmuit;

B. Partea II. Proprietari şi acte

Inscrieri privitoare la dreptul de proprietate şi alte drepturi reale		Referinţe
/		
Hotarare Judecatoreasca nr. 1961, din 04/11/2010 emis de JUDECĂTORIA ROȘIORII DE VEDE-JUDEȚUL TELEORMAN (Dosar nr. 2621/292/2010);		
B1	Intabulare, drept de PROPRIETATE, cu titlu de partaj, bun propriu, dobandit prin Hotarare Judecatoreasca, cota actuala 1/1, cota initiala 1/1	A1
	1) **ILIN MARIANA**	

C. Partea III. SARCINI .

Inscrieri privind dezmembramintele dreptului de proprietate, drepturi reale de garanţie şi sarcini	Referinţe
NU SUNT	

Neutilizabil în circuitul civil

Anexa Nr. 1 La Partea I

Teren

Nr cadastral	Suprafaţa (mp)*	Observaţii / Referinţe
	Din acte: 1.300 Masurata: 951	

* Suprafaţa este determinată in planul de proiecţie Stereo 70.

DETALII LINIARE IMOBIL

Date referitoare la teren

Crt	Categorie folosinţă	Intra vilan	Suprafaţa (mp)	Tarla	Parcelă	Nr. topo	Observaţii / Referinţe
1	arabil	NU	951	2	100	-	Imobilul este despărțit de canal. Diferența de suprafață se regăsește la ID 17537.

Lungime Segmente

1) Valorile lungimilor segmentelor sunt obţinute din proiecţie în plan.

Punct început	X / Y	Punct sfârşit	X / Y	Lungime segment (** (m)
1	502.174,17 283.638,422	2	502.004,282 283.911,396	321.523
2	502.004,282 283.911,396	3	502.000,86 283.911,308	3.423
3	502.000,86 283.911,308	4	502.171,528 283.637,082	322.998
4	502.171,528 283.637,082	5	502.171,531 283.637,084	0.004

Document care conține date cu caracter personal, protejat de prevederile Regulamentului (UE) nr. 679/2016 și Legii 190/2018

Punct început	X / Y	Punct sfârşit	X / Y	Lungime segment (** (m)
5	502.171,531 283.637,084	1	502.174,17 283.638,422	2.959

** Lungimile segmentelor sunt determinate în planul de proiecţie Stereo 70 şi sunt rotunjite la 1 milimetru.
*** Distanţa dintre puncte este formată din segmente cumulate ce sunt mai mici decât valoarea 1 milimetru.

Neutilizabil in circuitul civil

DATE DESPRE IMOBILUL NR. 17403

Oficiul de Cadastru şi Publicitate Imobiliară TELEORMAN
Biroul de Cadastru şi Publicitate Imobiliară Alexandria

A. Partea I. Descrierea imobilului

TEREN Extravilan

Adresa: Jud. Teleorman

Nr. Crt	Nr cadastral Nr. topografic	Suprafaţa* (mp)	Observaţii / Referinţe
A1		Din acte: 6.300 Masurata: 1.761	Sector cadastral:8 Teren neimprejmuit;

B. Partea II. Proprietari şi acte

Inscrieri privitoare la dreptul de proprietate şi alte drepturi reale		Referinţe
/		
Act Notarial nr. 202, din 08/07/2004 emis de BNP TAMARA MORCOV;		
B1	Intabulare, drept de PROPRIETATE, cu titlu de moştenire, bun propriu, dobandit prin Succesiune, cota actuala 1/1, cota initiala 1/1	A1
	1) **BERBECANU MARIN**	

C. Partea III. SARCINI .

Inscrieri privind dezmembramintele dreptului de proprietate, drepturi reale de garanţie şi sarcini	Referinţe
NU SUNT	

Neutilizabil în circuitul civil

Anexa Nr. 1 La Partea I

Teren

Nr cadastral	Suprafaţa (mp)*	Observaţii / Referinţe
	Din acte: 6.300 Masurata: 1.761	

* Suprafaţa este determinată in planul de proiecţie Stereo 70.

DETALII LINIARE IMOBIL

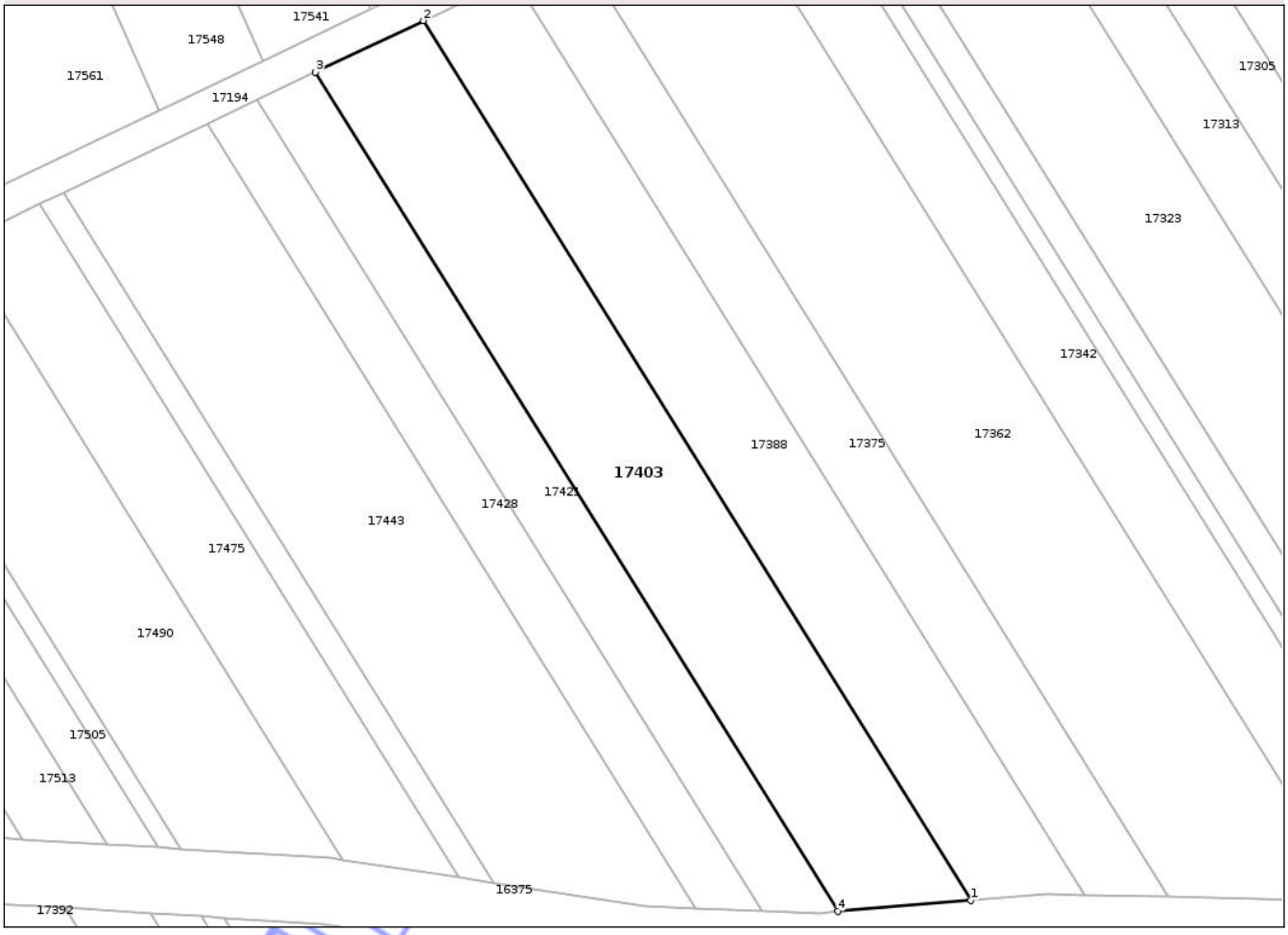

Date referitoare la teren

Crt	Categorie folosinţă	Intra vilan	Suprafaţa (mp)	Tarla	Parcelă	Nr. topo	Observaţii / Referinţe
1	arabil	NU	1.761	2	112	-	Imobilul este despărțit de canal. Diferența de suprafață se regăsește la ID 17289.

Lungime Segmente

1) Valorile lungimilor segmentelor sunt obţinute din proiecţie în plan.

Punct început	X / Y	Punct sfârşit	X / Y	Lungime segment (** (m)
1	502.129,229 283.911,392	2	502.062,97 284.017,856	125.399
2	502.062,97 284.017,856	3	502.049,923 284.011,615	14.463
3	502.049,923 284.011,615	4	502.113,132 283.910,051	119.627
4	502.113,132 283.910,051	1	502.129,229 283.911,392	16.153

Document care conține date cu caracter personal, protejat de prevederile Regulamentului (UE) nr. 679/2016 și Legii 190/2018

**** Lungimile segmentelor sunt determinate în planul de proiecţie Stereo 70 şi sunt rotunjite la 1 milimetru.**
***** Distanţa dintre puncte este formată din segmente cumulate ce sunt mai mici decât valoarea 1 milimetru.**

Neutilizabil in circuitul civil

DATE DESPRE IMOBILUL NR. 17405

Oficiul de Cadastru şi Publicitate Imobiliară TELEORMAN
Biroul de Cadastru şi Publicitate Imobiliară Alexandria

A. Partea I. Descrierea imobilului

TEREN Extravilan

Adresa: Jud. Teleorman

Nr. Crt	Nr cadastral Nr. topografic	Suprafaţa* (mp)	Observaţii / Referinţe
A1		Din acte: 1.200 Masurata: 1.133	Sector cadastral:2 Teren neimprejmuit;

B. Partea II. Proprietari şi acte

Inscrieri privitoare la dreptul de proprietate şi alte drepturi reale		Referinţe
/		
Act Administrativ nr. 53-01984, din 17/12/1997 emis de CJSDPAT TELEORMAN;		
B1	Intabulare, drept de PROPRIETATE, dobandit prin Reconstituire, cota actuala 1/1, cota initiala 1/1	A1
	1) **LAZĂR ALEXANDRA**	

C. Partea III. SARCINI .

Inscrieri privind dezmembramintele dreptului de proprietate, drepturi reale de garanţie şi sarcini	Referinţe
NU SUNT	

Neutilizabil în circuitul civil

Anexa Nr. 1 La Partea I

Teren

Nr cadastral	Suprafaţa (mp)*	Observaţii / Referinţe
	Din acte: 1.200 Masurata: 1.133	

* Suprafaţa este determinată in planul de proiecţie Stereo 70.

DETALII LINIARE IMOBIL

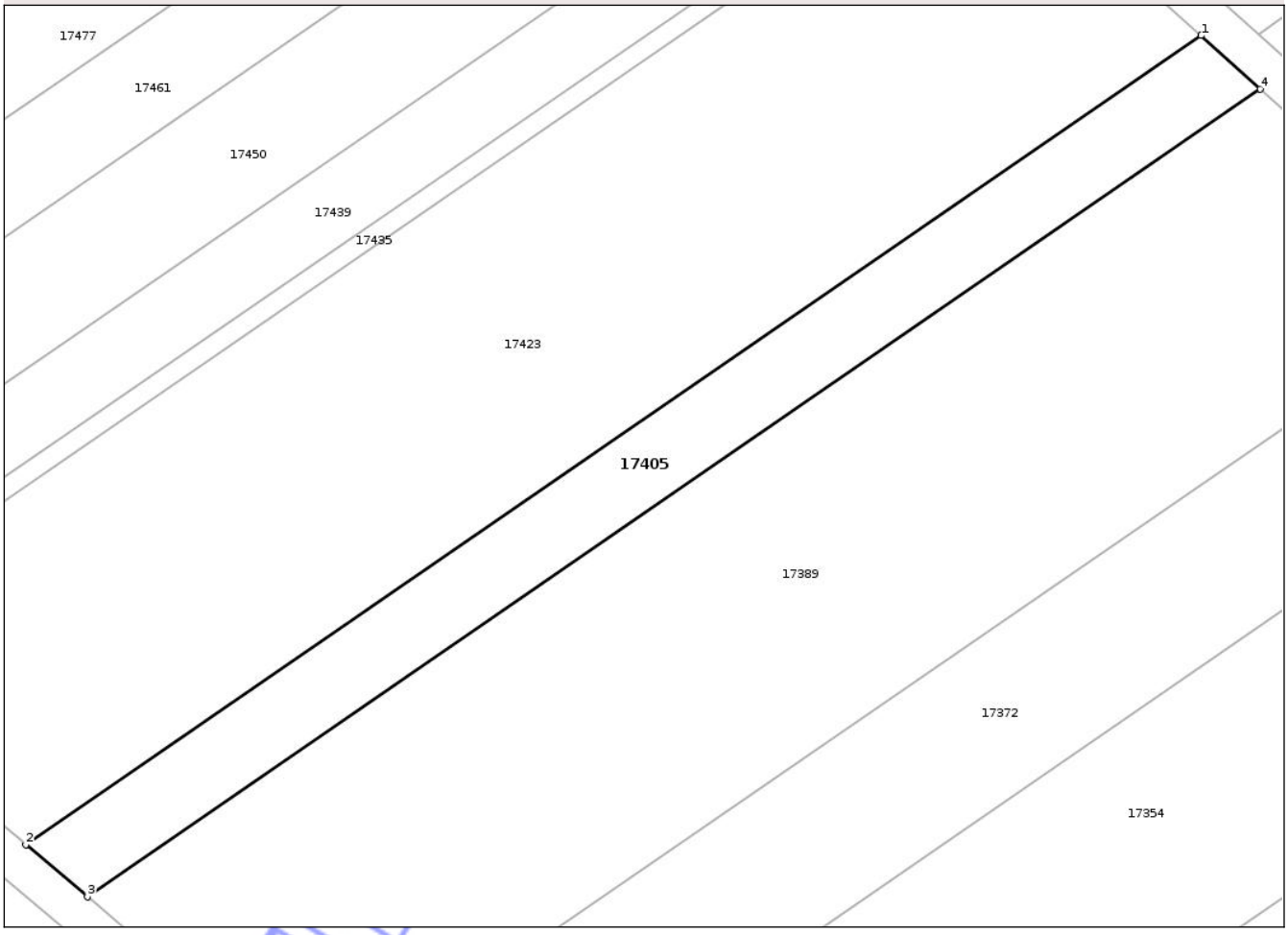

Date referitoare la teren

Crt	Categorie folosinţă	Intra vilan	Suprafaţa (mp)	Tarla	Parcelă	Nr. topo	Observaţii / Referinţe
1	arabil	NU	1.133	32	105	-	

Lungime Segmente
1) Valorile lungimilor segmentelor sunt obţinute din proiecţie în plan.

Punct început	X / Y	Punct sfârşit	X / Y	Lungime segment (** (m)
1	502.117,193 286.228,736	2	501.998,184 286.146,813	144.48
2	501.998,184 286.146,813	3	502.004,407 286.141,567	8.139
3	502.004,407 286.141,567	4	502.123,186 286.223,332	144.201
4	502.123,186 286.223,332	1	502.117,193 286.228,736	8.07

Document care conţine date cu caracter personal, protejat de prevederile Regulamentului (UE) nr. 679/2016 şi Legii 190/2018

**** Lungimile segmentelor sunt determinate în planul de proiecţie Stereo 70 şi sunt rotunjite la 1 milimetru.**
***** Distanţa dintre puncte este formată din segmente cumulate ce sunt mai mici decât valoarea 1 milimetru.**

Neutilizabil in circuitul civil

DATE DESPRE IMOBILUL NR. 17406

Oficiul de Cadastru şi Publicitate Imobiliară TELEORMAN
Biroul de Cadastru şi Publicitate Imobiliară Alexandria

A. Partea I. Descrierea imobilului

TEREN Extravilan

Adresa: Jud. Teleorman

Nr. Crt	Nr cadastral Nr. topografic	Suprafaţa* (mp)	Observaţii / Referinţe
A1		Din acte: 3.000 Masurata: 2.833	Sector cadastral:2 Teren neimprejmuit;

B. Partea II. Proprietari şi acte

Inscrieri privitoare la dreptul de proprietate şi alte drepturi reale		Referinţe
/		
Act Notarial nr. 1205, din 09/10/2017 emis de BNP TAMARA MORCOV;		
B1	Intabulare, drept de PROPRIETATE, cu titlu de partaj, bun propriu, dobandit prin Iesire Din Indiviziune, cota actuala 1/1, cota initiala 1/1	A1
	1) **ONECI NICOLAE** DEFUNCT:Da	

C. Partea III. SARCINI .

Inscrieri privind dezmembramintele dreptului de proprietate, drepturi reale de garanţie şi sarcini	Referinţe
NU SUNT	

Neutilizabil în circuitul civil

Anexa Nr. 1 La Partea I

Teren

Nr cadastral	Suprafaţa (mp)*	Observaţii / Referinţe
	Din acte: 3.000 Masurata: 2.833	

* Suprafaţa este determinată in planul de proiecţie Stereo 70.

DETALII LINIARE IMOBIL



Date referitoare la teren

Crt	Categorie folosinţă	Intra vilan	Suprafaţa (mp)	Tarla	Parcelă	Nr. topo	Observaţii / Referinţe
1	arabil	NU	2.833	32	70	-	

Lungime Segmente
1) Valorile lungimilor segmentelor sunt obţinute din proiecţie în plan.

Punct început	X / Y	Punct sfârşit	X / Y	Lungime segment (** (m)
1	502.053,541 286.291,512	2	502.059,598 286.286,051	8.155
2	502.059,598 286.286,051	3	502.060,895 286.284,882	1.746
3	502.060,895 286.284,882	4	502.299,486 286.453,188	291.98
4	502.299,486 286.453,188	5	502.294,341 286.461,376	9.67
5	502.294,341 286.461,376	1	502.053,541 286.291,512	294.684

Document care conţine date cu caracter personal, protejat de prevederile Regulamentului (UE) nr. 679/2016 şi Legii 190/2018

**** Lungimile segmentelor sunt determinate în planul de proiecţie Stereo 70 şi sunt rotunjite la 1 milimetru.**
***** Distanţa dintre puncte este formată din segmente cumulate ce sunt mai mici decât valoarea 1 milimetru.**

Neutilizabil in circuitul civil

DATE DESPRE IMOBILUL NR. 17408

Oficiul de Cadastru şi Publicitate Imobiliară TELEORMAN
Biroul de Cadastru şi Publicitate Imobiliară Alexandria

A. Partea I. Descrierea imobilului

TEREN Extravilan

Adresa: Jud. Teleorman

Nr. Crt	Nr cadastral Nr. topografic	Suprafaţa* (mp)	Observaţii / Referinţe
A1		Din acte: 6.300 Masurata: 5.725	Sector cadastral:1 Teren neimprejmuit;

B. Partea II. Proprietari şi acte

Inscrieri privitoare la dreptul de proprietate şi alte drepturi reale		Referinţe
/		
Act Notarial nr. 550, din 09/04/1998 emis de BNP MORCOV TAMARA;		
B1	Intabulare, drept de PROPRIETATE, cu titlu de cumpărare, bun comun, dobandit prin Conventie, cota actuala 1/1, cota initiala 1/1	A1
	1) **CĂLIN GHEORGHE** 2) **CĂLIN STELICA**	

C. Partea III. SARCINI

Inscrieri privind dezmembramintele dreptului de proprietate, drepturi reale de garanţie şi sarcini		Referinţe
/		
Act Notarial nr. 550, din 09/04/1998 emis de BNP MORCOV TAMARA;		
C1	Intabulare, drept de IPOTECA LEGALA, Valoare:0 , reprezentând plata rentei în bani corespunzătoare întreținerii neexecutate	A1
	1) **CĂLIN NICOLAE** 2) **CĂLIN MARIA**	

Neutilizabil în circuitul civil

Anexa Nr. 1 La Partea I

Teren

Nr cadastral	Suprafaţa (mp)*	Observaţii / Referinţe
	Din acte: 6.300 Masurata: 5.725	

* Suprafaţa este determinată in planul de proiecţie Stereo 70.

DETALII LINIARE IMOBIL

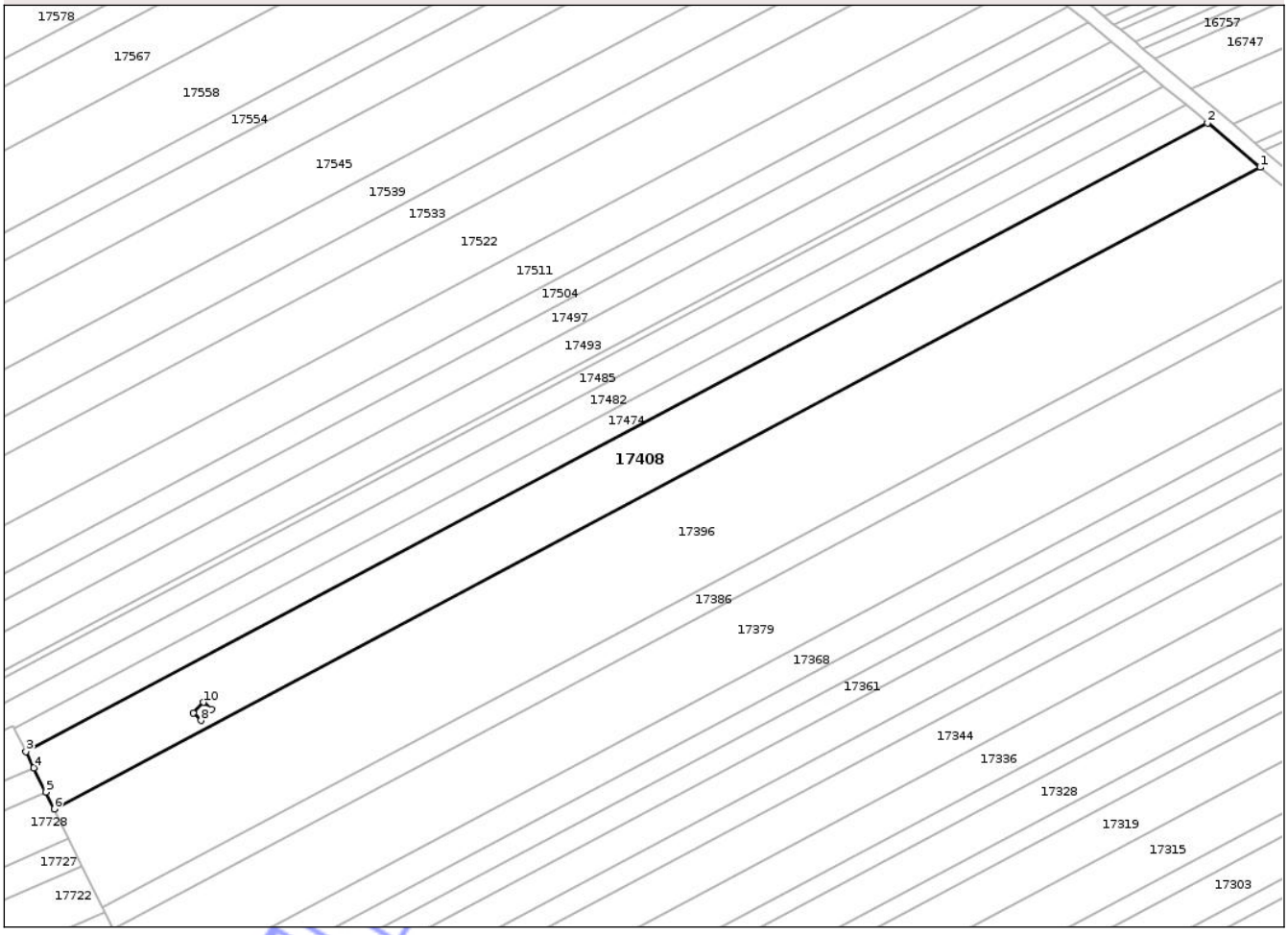

Date referitoare la teren

Crt	Categorie folosinţă	Intra vilan	Suprafaţa (mp)	Tarla	Parcelă	Nr. topo	Observaţii / Referinţe
1	arabil	NU	5.725	1/7	43	-	

Lungime Segmente
1) Valorile lungimilor segmentelor sunt obţinute din proiecţie în plan.

Punct început	X / Y	Punct sfârşit	X / Y	Lungime segment (** (m)
1	502.268,043 285.039,083	2	502.254,431 285.050,487	17.758
2	502.254,431 285.050,487	3	501.949,978 284.888,528	344.851
3	501.949,978 284.888,528	4	501.952,014 284.884,403	4.6
4	501.952,014 284.884,403	5	501.955,114 284.878,119	7.007
5	501.955,114 284.878,119	6	501.957,265 284.873,759	4.862

Document care conţine date cu caracter personal, protejat de prevederile Regulamentului (UE) nr. 679/2016 şi Legii 190/2018

Punct început	X / Y	Punct sfârşit	X / Y	Lungime segment (** (m)
6	501.957,265 284.873,759	7	502.268,043 285.039,083	352.016
7	502.268,043 285.039,083	8	501.995,121 284.896,563	307.893
8	501.995,121 284.896,563	9	501.993,104 284.898,433	2.75
9	501.993,104 284.898,433	10	501.995,722 284.901,256	3.85
10	501.995,722 284.901,256	11	501.997,739 284.899,386	2.75
11	501.997,739 284.899,386	1	501.995,121 284.896,563	3.85

**** Lungimile segmentelor sunt determinate în planul de proiecţie Stereo 70 şi sunt rotunjite la 1 milimetru.**
***** Distanţa dintre puncte este formată din segmente cumulate ce sunt mai mici decât valoarea 1 milimetru.**

Neutilizabil in circuitul civil

DATE DESPRE IMOBILUL NR. 17409

Oficiul de Cadastru şi Publicitate Imobiliară TELEORMAN
Biroul de Cadastru şi Publicitate Imobiliară Alexandria

A. Partea I. Descrierea imobilului

TEREN Extravilan

Adresa: Jud. Teleorman

Nr. Crt	Nr cadastral Nr. topografic	Suprafaţa* (mp)	Observaţii / Referinţe
A1		Din acte: 1.500 Masurata: 1.117	Sector cadastral:8 Teren neimprejmuit;

B. Partea II. Proprietari şi acte

Inscrieri privitoare la dreptul de proprietate şi alte drepturi reale		Referinţe
/		
Hotarare Judecatoreasca nr. 1961, din 04/11/2010 emis de JUDECĂTORIA ROȘIORII DE VEDE-JUDEȚUL TELEORMAN (Dosar nr. 2621/292/2010);		
B1	Intabulare, drept de PROPRIETATE, cu titlu de partaj, bun propriu, dobandit prin Hotarare Judecatoreasca, cota actuala 1/1, cota initiala 1/1	A1
	1) **ILIN MARIANA**	
Act Normativ nr. 7, din 13/03/1996 emis de PARLAMENTUL ROMÂNIEI;		
B2	Se notează existența mai multor titluri de proprietate, respectiv titlul de proprietate nr. 53-01862/17.06.1997 în favoarea lui DIMĂNCESCU MARIA, DIMĂNCESCU VLADIMIR, PETCUCI EUGENIA și titlul de proprietate nr. 53-01862/17.06.1997 în favoarea lui DIMĂNCESCU MARIA, DIMĂNCESCU VLADIMIR, PETCUCI EUGENIA	A1

C. Partea III. SARCINI .

Inscrieri privind dezmembramintele dreptului de proprietate, drepturi reale de garanţie şi sarcini	Referinţe
NU SUNT	

Neutilizabil în circuitul civil

Anexa Nr. 1 La Partea I

Teren

Nr cadastral	Suprafaţa (mp)*	Observaţii / Referinţe
	Din acte: 1.500 Masurata: 1.117	

* Suprafaţa este determinată in planul de proiecţie Stereo 70.

DETALII LINIARE IMOBIL

Date referitoare la teren

Crt	Categorie folosinţă	Intra vilan	Suprafaţa (mp)	Tarla	Parcelă	Nr. topo	Observaţii / Referinţe
1	arabil	NU	1.117	2	98	-	Imobilul este despărțit de canal. Diferența de suprafață se regăsește la ID 17540.

Lungime Segmente

1) Valorile lungimilor segmentelor sunt obţinute din proiecţie în plan.

Punct început	X / Y	Punct sfârşit	X / Y	Lungime segment (** (m)
1	501.986,916 283.910,95	2	502.160,759 283.631,621	329.008
2	502.160,759 283.631,621	3	502.160,762 283.631,622	0.003
3	502.160,762 283.631,622	4	502.163,806 283.633,166	3.413
4	502.163,806 283.633,166	5	501.990,861 283.911,051	327.307

Document care conține date cu caracter personal, protejat de prevederile Regulamentului (UE) nr. 679/2016 și Legii 190/2018

Punct început	X / Y	Punct sfârşit	X / Y	Lungime segment (** (m)
5	501.990,861 283.911,051	1	501.986,916 283.910,95	3.946

** Lungimile segmentelor sunt determinate în planul de proiecţie Stereo 70 şi sunt rotunjite la 1 milimetru.
*** Distanţa dintre puncte este formată din segmente cumulate ce sunt mai mici decât valoarea 1 milimetru.

Neutilizabil in circuitul civil

DATE DESPRE IMOBILUL NR. 17411

Oficiul de Cadastru şi Publicitate Imobiliară TELEORMAN
Biroul de Cadastru şi Publicitate Imobiliară Alexandria

A. Partea I. Descrierea imobilului

TEREN Extravilan

Adresa: Jud. Teleorman

Nr. Crt	Nr cadastral Nr. topografic	Suprafaţa* (mp)	Observaţii / Referinţe
A1		Din acte: 3.900 Masurata: 3.544	Sector cadastral:1 Teren neimprejmuit;

B. Partea II. Proprietari şi acte

Inscrieri privitoare la dreptul de proprietate şi alte drepturi reale		Referinţe
/		
Act Notarial nr. 32, din 26/09/2012 emis de BNP FINTEANU DELIA-ELENA;		
B1	Intabulare, drept de PROPRIETATE, cu titlu de moștenire, bun propriu, dobandit prin Succesiune, cota actuala 3/8, cota initiala 3/8	A1
	1) **OPREA-MARTINOV LUCIA-ALINA**	
Act Notarial nr. 18, din 30/07/2021 emis de BNP IOANA ADRIANA BORDEIANU;		
B2	Intabulare, drept de PROPRIETATE, cu titlu de moștenire, bun propriu, dobandit prin Succesiune, cota actuala 1/8, cota initiala 1/8	A1
	1) **OPREA-MARTINOV LUCIA-ALINA**	
Act Notarial nr. 249, din 27/07/2005 emis de BNP TAMARA MORCOV;		
B3	Intabulare, drept de PROPRIETATE, cu titlu de moștenire, bun propriu, dobandit prin Succesiune, cota actuala 1/4, cota initiala 1/4	A1
	1) **AVRAM SANDA-ELIZA**	
B4	Intabulare, drept de PROPRIETATE, cu titlu de moștenire, bun propriu, dobandit prin Succesiune, cota actuala 1/4, cota initiala 1/4	A1
	1) **VĂSUI DOREL**	

C. Partea III. SARCINI .

Inscrieri privind dezmembramintele dreptului de proprietate, drepturi reale de garanţie şi sarcini	Referinţe
NU SUNT	

Neutilizabil în circuitul civil

Anexa Nr. 1 La Partea I

Teren

Nr cadastral	Suprafaţa (mp)*	Observaţii / Referinţe
	Din acte: 3.900 Masurata: 3.544	

* Suprafaţa este determinată in planul de proiecţie Stereo 70.

DETALII LINIARE IMOBIL

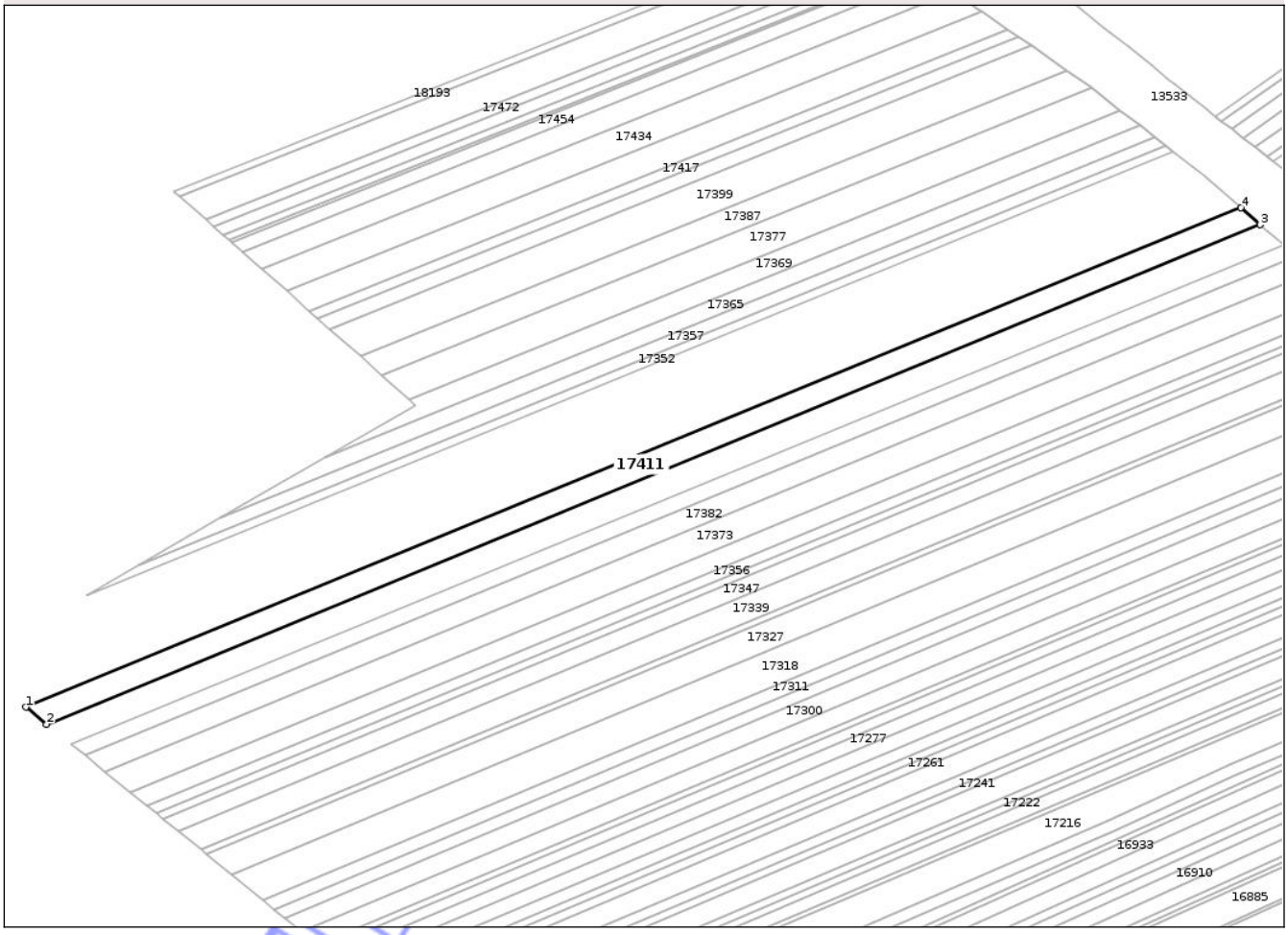

Date referitoare la teren

Crt	Categorie folosinţă	Intra vilan	Suprafaţa (mp)	Tarla	Parcelă	Nr. topo	Observaţii / Referinţe
1	arabil	NU	3.544	1/2	34	-	

Lungime Segmente
1) Valorile lungimilor segmentelor sunt obţinute din proiecţie în plan.

Punct început	X / Y	Punct sfârşit	X / Y	Lungime segment (** (m)
1	501.888,219 285.499,513	2	501.895,322 285.493,726	9.162
2	501.895,322 285.493,726	3	502.309,006 285.663,973	447.346
3	502.309,006 285.663,973	4	502.302,496 285.669,711	8.678
4	502.302,496 285.669,711	1	501.888,219 285.499,513	447.876

Neautorizat

**** Lungimile segmentelor sunt determinate în planul de proiecţie Stereo 70 şi sunt rotunjite la 1 milimetru.**
***** Distanţa dintre puncte este formată din segmente cumulate ce sunt mai mici decât valoarea 1 milimetru.**

Neutilizabil in circuitul civil

DATE DESPRE IMOBILUL NR. 17412

Oficiul de Cadastru şi Publicitate Imobiliară TELEORMAN
Biroul de Cadastru şi Publicitate Imobiliară Alexandria

A. Partea I. Descrierea imobilului

TEREN Extravilan

Adresa: Jud. Teleorman

Nr. Crt	Nr cadastral Nr. topografic	Suprafaţa* (mp)	Observaţii / Referinţe
A1		Din acte: 600 Masurata: 567	Sector cadastral:2 Teren neimprejmuit;

B. Partea II. Proprietari şi acte

Inscrieri privitoare la dreptul de proprietate şi alte drepturi reale		Referinţe
/		
Act Administrativ nr. 5302373, din 12/05/2003 emis de CJSDPAT TELEORMAN;		
B1	Intabulare, drept de PROPRIETATE, dobandit prin Reconstituire, cota actuala 1/1, cota initiala 1/1	A1
	1) **NIȚĂ MARIN** DEFUNCT:Da	

C. Partea III. SARCINI .

Inscrieri privind dezmembramintele dreptului de proprietate, drepturi reale de garanţie şi sarcini	Referinţe
NU SUNT	

Neutilizabil în circuitul civil

Anexa Nr. 1 La Partea I

Teren

Nr cadastral	Suprafaţa (mp)*	Observaţii / Referinţe
	Din acte: 600 Masurata: 567	

* Suprafaţa este determinată in planul de proiecţie Stereo 70.

DETALII LINIARE IMOBIL



Date referitoare la teren

Crt	Categorie folosinţă	Intra vilan	Suprafaţa (mp)	Tarla	Parcelă	Nr. topo	Observaţii / Referinţe
1	arabil	NU	567	32	71	-	

Lungime Segmente
1) Valorile lungimilor segmentelor sunt obţinute din proiecţie în plan.

Punct început	X / Y	Punct sfârşit	X / Y	Lungime segment (** (m)
1	502.294,341 286.461,376	2	502.293,318 286.463,005	1.924
2	502.293,318 286.463,005	3	502.052,079 286.292,831	295.221
3	502.052,079 286.292,831	4	502.053,541 286.291,512	1.969
4	502.053,541 286.291,512	1	502.294,341 286.461,376	294.684

Document care conţine date cu caracter personal, protejat de prevederile Regulamentului (UE) nr. 679/2016 şi Legii 190/2018

**** Lungimile segmentelor sunt determinate în planul de proiecţie Stereo 70 şi sunt rotunjite la 1 milimetru.**
***** Distanţa dintre puncte este formată din segmente cumulate ce sunt mai mici decât valoarea 1 milimetru.**

Neutilizabil in circuitul civil

DATE DESPRE IMOBILUL NR. 17414

Oficiul de Cadastru şi Publicitate Imobiliară TELEORMAN
Biroul de Cadastru şi Publicitate Imobiliară Alexandria

A. Partea I. Descrierea imobilului

TEREN Extravilan

Adresa: Jud. Teleorman

Nr. Crt	Nr cadastral Nr. topografic	Suprafaţa* (mp)	Observaţii / Referinţe
A1		5.000	Sector cadastral:8 Teren neimprejmuit;

B. Partea II. Proprietari şi acte

Inscrieri privitoare la dreptul de proprietate şi alte drepturi reale		Referinţe
/		
Act Administrativ nr. 53-01869, din 18/06/1997 emis de CJSDPAT TELEORMAN;		
B1	Intabulare, drept de PROPRIETATE, dobandit prin Reconstituire, cota actuala 1/1, cota initiala 1/1	A1
	1) **ROŞU M. FLOREA**	

C. Partea III. SARCINI .

Inscrieri privind dezmembramintele dreptului de proprietate, drepturi reale de garanţie şi sarcini	Referinţe
NU SUNT	

Neutilizabil în circuitul civil

Anexa Nr. 1 La Partea I

Teren

Nr cadastral	Suprafaţa (mp)*	Observaţii / Referinţe
	5.000	

* Suprafaţa este determinată in planul de proiecţie Stereo 70.

DETALII LINIARE IMOBIL

Date referitoare la teren

Crt	Categorie folosinţă	Intra vilan	Suprafaţa (mp)	Tarla	Parcelă	Nr. topo	Observaţii / Referinţe
1	arabil	NU	5.000	2/5	27	-	

Lungime Segmente

1) Valorile lungimilor segmentelor sunt obţinute din proiecţie în plan.

Punct început	X / Y	Punct sfârşit	X / Y	Lungime segment (** (m)
1	502.147,6 284.062,78	2	502.158,838 284.068,156	12.458
2	502.158,838 284.068,156	3	501.995,686 284.435,296	401.759
3	501.995,686 284.435,296	4	501.984,645 284.429,477	12.481
4	501.984,645 284.429,477	1	502.147,6 284.062,78	401.274

**** Lungimile segmentelor sunt determinate în planul de proiecţie Stereo 70 şi sunt rotunjite la 1 milimetru.**

Document care conţine date cu caracter personal, protejat de prevederile Regulamentului (UE) nr. 679/2016 şi Legii 190/2018

***** Distanţa dintre puncte este formată din segmente cumulate ce sunt mai mici decât valoarea 1 milimetru.**

Neutilizabil in circuitul civil

DATE DESPRE IMOBILUL NR. 17420

Oficiul de Cadastru şi Publicitate Imobiliară TELEORMAN
Biroul de Cadastru şi Publicitate Imobiliară Alexandria

A. Partea I. Descrierea imobilului

TEREN Extravilan

Adresa: Jud. Teleorman

Nr. Crt	Nr cadastral Nr. topografic	Suprafaţa* (mp)	Observaţii / Referinţe
A1		Din acte: 4.900 Masurata: 3.699	Sector cadastral:8 Teren neimprejmuit;

B. Partea II. Proprietari şi acte

Inscrieri privitoare la dreptul de proprietate şi alte drepturi reale		Referinţe
/		
Act Notarial nr. 711, din 06/03/1998 emis de BNP MARIA BARBU;		
B1	Intabulare, drept de PROPRIETATE, cu titlu de întreținere, bun comun, dobandit prin Conventie, cota actuala 1/1, cota initiala 1/1	A1
	1) **ŞTEFAN MARIA** 2) **ŞTEFAN PETRE**	

C. Partea III. SARCINI

Inscrieri privind dezmembramintele dreptului de proprietate, drepturi reale de garanţie şi sarcini		Referinţe
/		
Act Notarial nr. 711, din 06/03/1998 emis de BNP MARIA BARBU;		
C1	Intabulare, drept de IPOTECA LEGALA, Valoare:0 , reprezentând plata rentei în bani corespunzătoare întreținerii neexecutate	A1
	1) **ŞTEFAN CONSTANTINA**	

Neutilizabil în circuitul civil

Anexa Nr. 1 La Partea I

Teren

Nr cadastral	Suprafaţa (mp)*	Observaţii / Referinţe
	Din acte: 4.900 Masurata: 3.699	

* Suprafaţa este determinată in planul de proiecţie Stereo 70.

DETALII LINIARE IMOBIL

Date referitoare la teren

Crt	Categorie folosinţă	Intra vilan	Suprafaţa (mp)	Tarla	Parcelă	Nr. topo	Observaţii / Referinţe
1	arabil	NU	3.699	2	97	-	Imobilul este despărţit de canal. Diferența de suprafață se regăsește la ID 17546.

Lungime Segmente

1) Valorile lungimilor segmentelor sunt obţinute din proiecţie în plan.

Punct început	X / Y	Punct sfârşit	X / Y	Lungime segment (** (m)
1	502.160,759 283.631,621	2	501.986,916 283.910,95	329.008
2	501.986,916 283.910,95	3	501.977,212 283.910,701	9.707
3	501.977,212 283.910,701	4	501.973,357 283.911,649	3.97
4	501.973,357 283.911,649	5	502.150,784 283.626,562	335.79

Document care conține date cu caracter personal, protejat de prevederile Regulamentului (UE) nr. 679/2016 și Legii 190/2018

Punct început	X / Y	Punct sfârşit	X / Y	Lungime segment (** (m)
5	502.150,784 283.626,562	6	502.150,786 283.626,563	0.002
6	502.150,786 283.626,563	1	502.160,759 283.631,621	11.182

**** Lungimile segmentelor sunt determinate în planul de proiecţie Stereo 70 şi sunt rotunjite la 1 milimetru.**
***** Distanţa dintre puncte este formată din segmente cumulate ce sunt mai mici decât valoarea 1 milimetru.**

Neutilizabil in circuitul civil

DATE DESPRE IMOBILUL NR. 17421

Oficiul de Cadastru şi Publicitate Imobiliară TELEORMAN
Biroul de Cadastru şi Publicitate Imobiliară Alexandria

A. Partea I. Descrierea imobilului

TEREN Extravilan

Adresa: Jud. Teleorman

Nr. Crt	Nr cadastral Nr. topografic	Suprafaţa* (mp)	Observaţii / Referinţe
A1		Din acte: 3.400 Masurata: 914	Sector cadastral:8 Teren neimprejmuit;

B. Partea II. Proprietari şi acte

Inscrieri privitoare la dreptul de proprietate şi alte drepturi reale		Referinţe
/		
Act Notarial nr. 202, din 08/07/2004 emis de BNP TAMARA MORCOV;		
B1	Intabulare, drept de PROPRIETATE, cu titlu de moștenire, bun propriu, dobandit prin Succesiune, cota actuala 1/1, cota initiala 1/1	A1
	1) **BERBECANU MARIN**	

C. Partea III. SARCINI .

Inscrieri privind dezmembramintele dreptului de proprietate, drepturi reale de garanţie şi sarcini	Referinţe
NU SUNT	

Neutilizabil în circuitul civil

Anexa Nr. 1 La Partea I

Teren

Nr cadastral	Suprafaţa (mp)*	Observaţii / Referinţe
	Din acte: 3.400 Masurata: 914	

* Suprafaţa este determinată in planul de proiecţie Stereo 70.

DETALII LINIARE IMOBIL

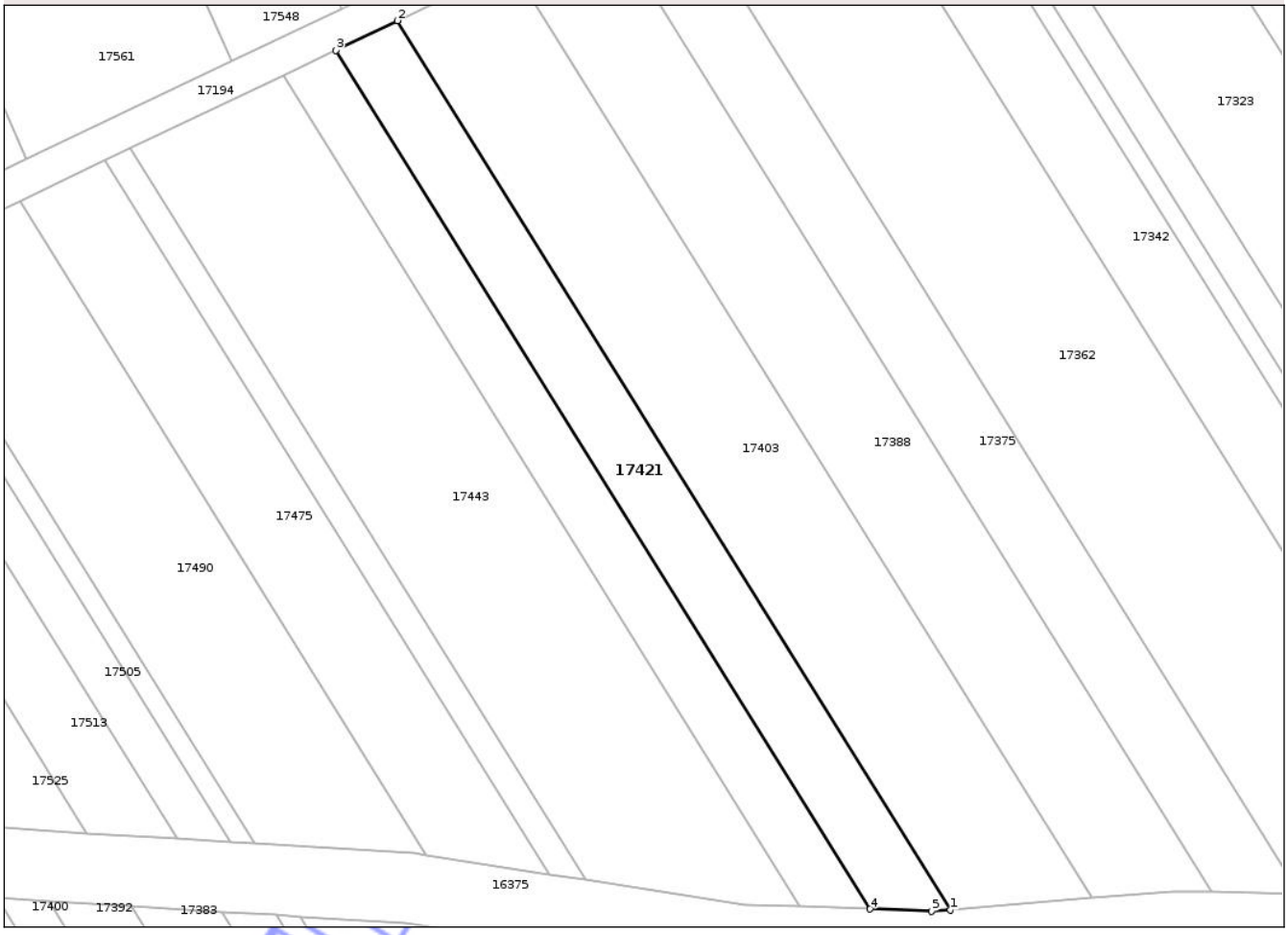

Date referitoare la teren

Crt	Categorie folosinţă	Intra vilan	Suprafaţa (mp)	Tarla	Parcelă	Nr. topo	Observaţii / Referinţe
1	arabil	NU	914	2	111	-	Imobilul este despărțit de canal. Diferența de suprafață se regăsește la ID 17302.

Lungime Segmente

1) Valorile lungimilor segmentelor sunt obţinute din proiecţie în plan.

Punct început	X / Y	Punct sfârşit	X / Y	Lungime segment (** (m)
1	502.113,132 283.910,051	2	502.049,923 284.011,615	119.627
2	502.049,923 284.011,615	3	502.042,878 284.008,244	7.81
3	502.042,878 284.008,244	4	502.103,937 283.910,134	115.559
4	502.103,937 283.910,134	5	502.110,99 283.909,873	7.058

Document care conține date cu caracter personal, protejat de prevederile Regulamentului (UE) nr. 679/2016 și Legii 190/2018

Punct început	X / Y	Punct sfârşit	X / Y	Lungime segment (** (m)
5	502.110,99 283.909,873	1	502.113,132 283.910,051	2.149

** Lungimile segmentelor sunt determinate în planul de proiecţie Stereo 70 şi sunt rotunjite la 1 milimetru.
*** Distanţa dintre puncte este formată din segmente cumulate ce sunt mai mici decât valoarea 1 milimetru.

Neutilizabil in circuitul civil

DATE DESPRE IMOBILUL NR. 17422

Oficiul de Cadastru şi Publicitate Imobiliară TELEORMAN
Biroul de Cadastru şi Publicitate Imobiliară Alexandria

A. Partea I. Descrierea imobilului

TEREN Extravilan

Adresa: Jud. Teleorman

Nr. Crt	Nr cadastral Nr. topografic	Suprafaţa* (mp)	Observaţii / Referinţe
A1		Din acte: 5.600 Masurata: 5.288	Sector cadastral:2 Teren neimprejmuit;

B. Partea II. Proprietari şi acte

Inscrieri privitoare la dreptul de proprietate şi alte drepturi reale		Referinţe
/		
Act Notarial nr. 1240, din 11/11/1992 emis de NOTARIATUL DE STAT LOCAL ROȘIORI DE VEDE;		
B1	Intabulare, drept de PROPRIETATE, cu titlu de moștenire, bun propriu, dobandit prin Succesiune, cota actuala 1/1, cota initiala 1/1	A1
	1) **SOREAȚĂ ELENA**	

C. Partea III. SARCINI .

Inscrieri privind dezmembramintele dreptului de proprietate, drepturi reale de garanţie şi sarcini	Referinţe
NU SUNT	

Neutilizabil în circuitul civil

Anexa Nr. 1 La Partea I

Teren

Nr cadastral	Suprafaţa (mp)*	Observaţii / Referinţe
	Din acte: 5.600 Masurata: 5.288	

* Suprafaţa este determinată in planul de proiecţie Stereo 70.

DETALII LINIARE IMOBIL



Date referitoare la teren

Crt	Categorie folosinţă	Intra vilan	Suprafaţa (mp)	Tarla	Parcelă	Nr. topo	Observaţii / Referinţe
1	arabil	NU	5.288	32	73	-	

Lungime Segmente

1) Valorile lungimilor segmentelor sunt obţinute din proiecţie în plan.

Punct început	X / Y	Punct sfârşit	X / Y	Lungime segment (** (m)
1	501.925,98 286.207,679	2	502.051,04 286.293,768	151.827
2	502.051,04 286.293,768	3	502.047,222 286.297,21	5.14
3	502.047,222 286.297,21	4	502.289,92 286.468,412	297.006
4	502.289,92 286.468,412	5	502.284,405 286.477,19	10.367
5	502.284,405 286.477,19	6	501.915,212 286.216,756	451.807

Document care conţine date cu caracter personal, protejat de prevederile Regulamentului (UE) nr. 679/2016 şi Legii 190/2018

Punct început	X / Y	Punct sfârşit	X / Y	Lungime segment (** (m)
6	501.915,212 286.216,756	1	501.925,98 286.207,679	14.083

** Lungimile segmentelor sunt determinate în planul de proiecţie Stereo 70 şi sunt rotunjite la 1 milimetru.
*** Distanţa dintre puncte este formată din segmente cumulate ce sunt mai mici decât valoarea 1 milimetru.

Neutilizabil in circuitul civil

DATE DESPRE IMOBILUL NR. 17413

Oficiul de Cadastru şi Publicitate Imobiliară TELEORMAN
Biroul de Cadastru şi Publicitate Imobiliară Alexandria

A. Partea I. Descrierea imobilului

TEREN Extravilan

Adresa: Jud. Teleorman

Nr. Crt	Nr cadastral Nr. topografic	Suprafaţa* (mp)	Observaţii / Referinţe
A1		Din acte: 2.300 Masurata: 1.237	Sector cadastral:1 Teren neimprejmuit;

B. Partea II. Proprietari şi acte

Inscrieri privitoare la dreptul de proprietate şi alte drepturi reale		Referinţe
/		
Act Administrativ nr. 53-01099, din 05/06/1996 emis de CJSDPAT TELEORMAN;		
B1	Intabulare, drept de PROPRIETATE, dobandit prin Reconstituire, cota actuala 1/1, cota initiala 1/1	A1
	1) **PANDURU ION** 2) **TRUICĂ FLOAREA** 3) **MIRCESCU GEORGICĂ**	
Act Normativ nr. 171, din 13/03/2012 emis de GUVERNUL ROMÂNIEI (Decizie de expropriere nr.553/18. 05.2012 emisă de CNADNR S.A);		
B2	Se notează faptul că imobilul înscris în prezenta carte funciară se suprapune parțial cu coridorul de expropriere înscris la ID-ul nr.13533 căruia i-a fost asociată cartea funciară nr.20541, pe suprafața de 8 mp	A1

C. Partea III. SARCINI .

Inscrieri privind dezmembramintele dreptului de proprietate, drepturi reale de garanţie şi sarcini	Referinţe
NU SUNT	

Neutilizabil în circuitul civil

Anexa Nr. 1 La Partea I

Teren

Nr cadastral	Suprafaţa (mp)*	Observaţii / Referinţe
	Din acte: 2.300 Masurata: 1.237	

* Suprafaţa este determinată in planul de proiecţie Stereo 70.

DETALII LINIARE IMOBIL

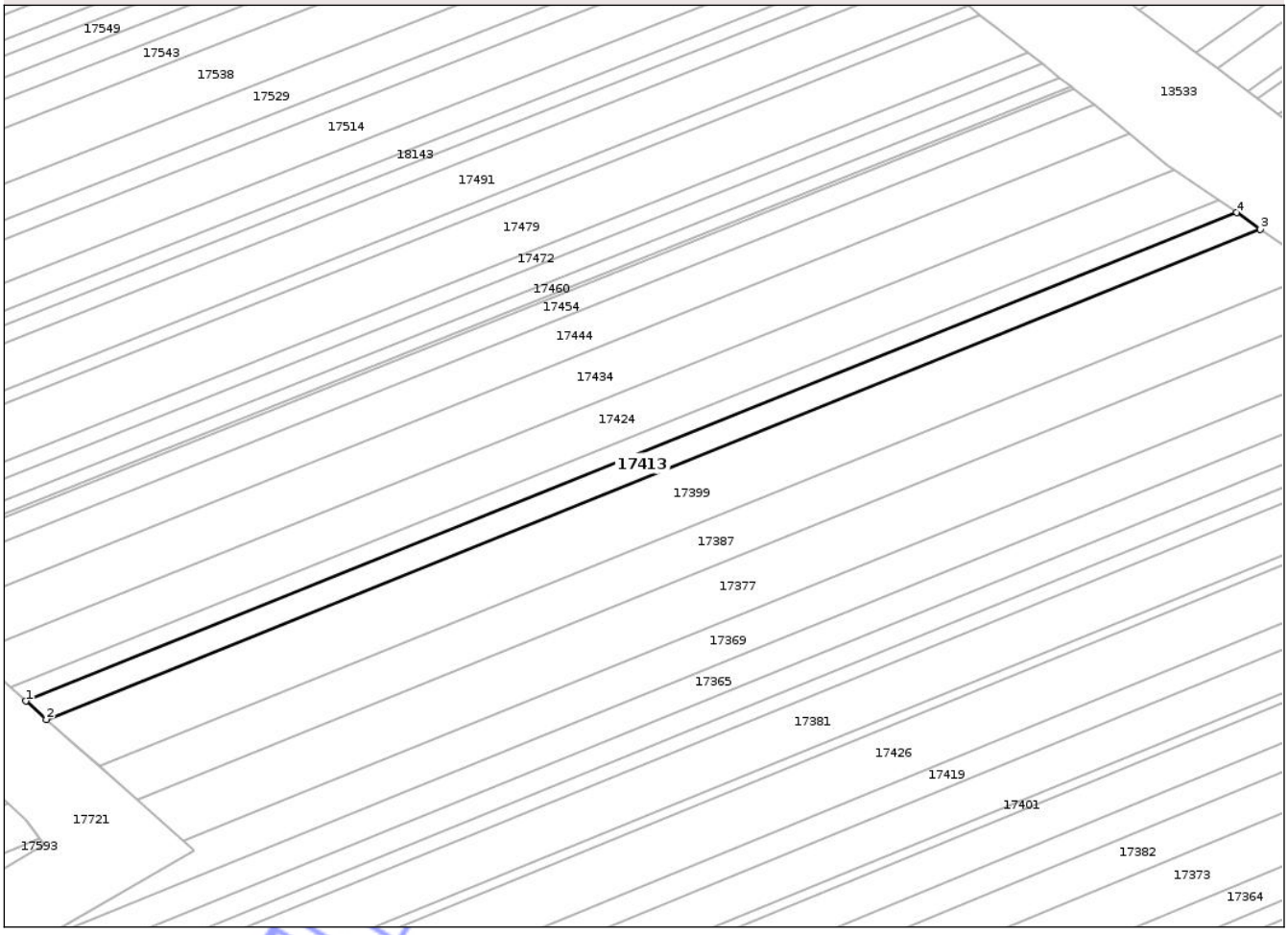

Date referitoare la teren

Crt	Categorie folosinţă	Intra vilan	Suprafaţa (mp)	Tarla	Parcelă	Nr. topo	Observaţii / Referinţe
1	arabil	NU	1.237	1/2	46	-	Imobilul este despărțit de canal. Diferența de suprafață se regăsește la ID 17619.

Lungime Segmente

1) Valorile lungimilor segmentelor sunt obţinute din proiecţie în plan.

Punct început	X / Y	Punct sfârşit	X / Y	Lungime segment (** (m)
1	501.987,754 285.631,963	2	501.991,807 285.628,369	5.417
2	501.991,807 285.628,369	3	502.230,988 285.724,943	257.942
3	502.230,988 285.724,943	4	502.226,318 285.728,185	5.685
4	502.226,318 285.728,185	1	501.987,754 285.631,963	257.238

Document care conține date cu caracter personal, protejat de prevederile Regulamentului (UE) nr. 679/2016 și Legii 190/2018

**** Lungimile segmentelor sunt determinate în planul de proiecţie Stereo 70 şi sunt rotunjite la 1 milimetru.**
***** Distanţa dintre puncte este formată din segmente cumulate ce sunt mai mici decât valoarea 1 milimetru.**

Neutilizabil in circuitul civil

DATE DESPRE IMOBILUL NR. 17417

Oficiul de Cadastru şi Publicitate Imobiliară TELEORMAN
Biroul de Cadastru şi Publicitate Imobiliară Alexandria

A. Partea I. Descrierea imobilului

TEREN Extravilan

Adresa: Jud. Teleorman

Nr. Crt	Nr cadastral Nr. topografic	Suprafaţa* (mp)	Observaţii / Referinţe
A1		Din acte: 1.700 Masurata: 917	Sector cadastral:1 Teren neimprejmuit;

B. Partea II. Proprietari şi acte

Inscrieri privitoare la dreptul de proprietate şi alte drepturi reale		Referinţe
/		
Act Notarial nr. 398, din 21/07/1994 emis de NOTARIATUL DE STAT LOCAL ROȘIORI DE VEDE;		
B1	Intabulare, drept de PROPRIETATE, cu titlu de moștenire, bun propriu, dobandit prin Succesiune, cota actuala 1/1, cota initiala 1/1	A1
	1) **CHIRCA FLORICA**	
Act Normativ nr. 171, din 13/03/2012 emis de GUVERNUL ROMÂNIEI (Decizie de expropriere nr.553/18.05.2012 emisă de CNADNR S.A);		
B2	Se notează faptul că imobilul înscris în prezenta carte funciară se suprapune parțial cu coridorul de expropriere înscris la ID-ul nr.13533 căruia i-a fost asociată cartea funciară nr.20541, pe suprafața de 6 mp	A1

C. Partea III. SARCINI .

Inscrieri privind dezmembramintele dreptului de proprietate, drepturi reale de garanţie şi sarcini	Referinţe
NU SUNT	

Neutilizabil în circuitul civil

Anexa Nr. 1 La Partea I

Teren

Nr cadastral	Suprafaţa (mp)*	Observaţii / Referinţe
	Din acte: 1.700 Masurata: 917	

* Suprafaţa este determinată in planul de proiecţie Stereo 70.

DETALII LINIARE IMOBIL



Date referitoare la teren

Crt	Categorie folosinţă	Intra vilan	Suprafaţa (mp)	Tarla	Parcelă	Nr. topo	Observaţii / Referinţe
1	arabil	NU	917	1/2	47	-	Imobilul este despărțit de canal. Diferența de suprafață se regăsește la ID 17624.

Lungime Segmente

1) Valorile lungimilor segmentelor sunt obţinute din proiecţie în plan.

Punct început	X / Y	Punct sfârşit	X / Y	Lungime segment (** (m)
1	502.226,318 285.728,185	2	502.222,848 285.730,594	4.224
2	502.222,848 285.730,594	3	501.984,743 285.634,633	256.715
3	501.984,743 285.634,633	4	501.987,754 285.631,963	4.024
4	501.987,754 285.631,963	1	502.226,318 285.728,185	257.238

Document care conține date cu caracter personal, protejat de prevederile Regulamentului (UE) nr. 679/2016 și Legii 190/2018

**** Lungimile segmentelor sunt determinate în planul de proiecţie Stereo 70 şi sunt rotunjite la 1 milimetru.**
***** Distanţa dintre puncte este formată din segmente cumulate ce sunt mai mici decât valoarea 1 milimetru.**

Neutilizabil în circuitul civil

DATE DESPRE IMOBILUL NR. 17419

Oficiul de Cadastru şi Publicitate Imobiliară TELEORMAN
Biroul de Cadastru şi Publicitate Imobiliară Alexandria

A. Partea I. Descrierea imobilului

TEREN Extravilan

Adresa: Jud. Teleorman

Nr. Crt	Nr cadastral Nr. topografic	Suprafaţa* (mp)	Observaţii / Referinţe
A1		Din acte: 2.400 Masurata: 2.181	Sector cadastral:1 Teren neimprejmuit;

B. Partea II. Proprietari şi acte

Inscrieri privitoare la dreptul de proprietate şi alte drepturi reale		Referinţe
/		
Hotarare Judecatoreasca nr. 2505, din 14/11/2011 emis de JUDECĂTORIA ROȘIORII DE VEDE-JUDEȚUL TELEORMAN (Dosar nr. 3755/292/2011);		
B1	Intabulare, drept de PROPRIETATE, cu titlu de partaj, bun propriu, dobandit prin Hotarare Judecatoreasca, cota actuala 1/1, cota initiala 1/1	A1
	1) **NEGRESCU VASILE**	

C. Partea III. SARCINI .

Inscrieri privind dezmembramintele dreptului de proprietate, drepturi reale de garanţie şi sarcini	Referinţe
NU SUNT	

Neutilizabil în circuitul civil

Anexa Nr. 1 La Partea I

Teren

Nr cadastral	Suprafaţa (mp)*	Observaţii / Referinţe
	Din acte: 2.400 Masurata: 2.181	

* Suprafaţa este determinată in planul de proiecţie Stereo 70.

DETALII LINIARE IMOBIL

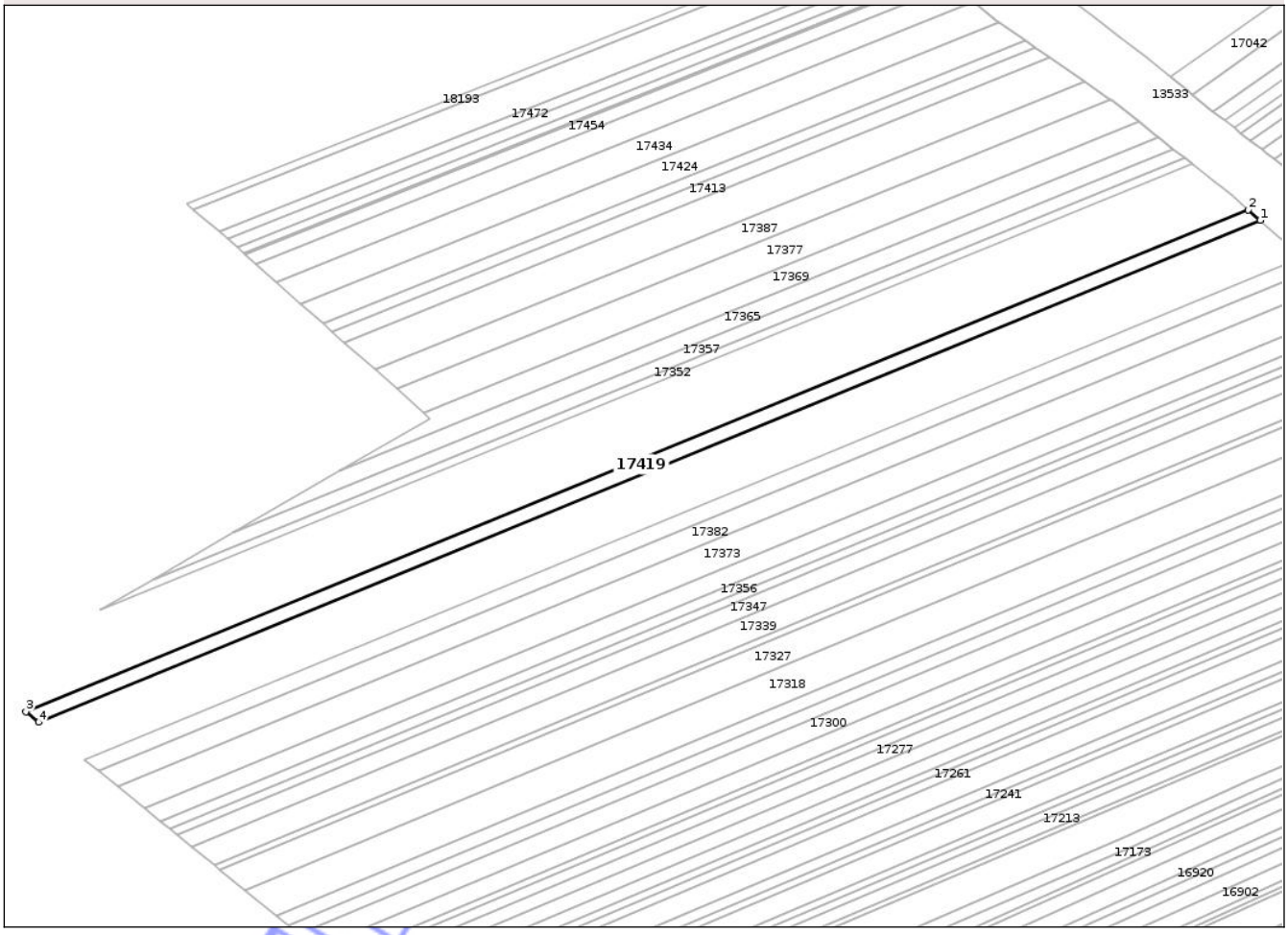

Date referitoare la teren

Crt	Categorie folosinţă	Intra vilan	Suprafaţa (mp)	Tarla	Parcelă	Nr. topo	Observaţii / Referinţe
1	arabil	NU	2.181	1/2	35	-	

Lungime Segmente

1) Valorile lungimilor segmentelor sunt obţinute din proiecţie în plan.

Punct început	X / Y	Punct sfârşit	X / Y	Lungime segment (** (m)
1	502.302,496 285.669,711	2	502.298,493 285.673,239	5.336
2	502.298,493 285.673,239	3	501.883,851 285.503,071	448.202
3	501.883,851 285.503,071	4	501.888,219 285.499,513	5.634
4	501.888,219 285.499,513	1	502.302,496 285.669,711	447.876

Neautentic

**** Lungimile segmentelor sunt determinate în planul de proiecţie Stereo 70 şi sunt rotunjite la 1 milimetru.**
***** Distanţa dintre puncte este formată din segmente cumulate ce sunt mai mici decât valoarea 1 milimetru.**

Neutilizabil in circuitul civil

DATE DESPRE IMOBILUL NR. 17415

Oficiul de Cadastru şi Publicitate Imobiliară TELEORMAN
Biroul de Cadastru şi Publicitate Imobiliară Alexandria

A. Partea I. Descrierea imobilului

TEREN Extravilan

Adresa: Jud. Teleorman

Nr. Crt	Nr cadastral Nr. topografic	Suprafaţa* (mp)	Observaţii / Referinţe
A1		Din acte: 2.000 Masurata: 1.888	Sector cadastral:2 Teren neimprejmuit;

B. Partea II. Proprietari şi acte

Inscrieri privitoare la dreptul de proprietate şi alte drepturi reale		Referinţe
/		
Hotarare Judecatoreasca nr. 825, din 17/05/2017 emis de JUDECĂTORIA ROȘIORII DE VEDE-JUDEȚUL TELEORMAN (Dosar nr. 479/292/2017);		
B1	Intabulare, drept de PROPRIETATE, cu titlu de cumpărare, dobandit prin Hotarare Judecatoreasca, cota actuala 1/1, cota initiala 1/1	A1
	1) **SLUGA IONEL**	

C. Partea III. SARCINI .

Inscrieri privind dezmembramintele dreptului de proprietate, drepturi reale de garanţie şi sarcini	Referinţe
NU SUNT	

Neutilizabil în circuitul civil

Anexa Nr. 1 La Partea I

Teren

Nr cadastral	Suprafaţa (mp)*	Observaţii / Referinţe
	Din acte: 2.000 Masurata: 1.888	

* Suprafaţa este determinată in planul de proiecţie Stereo 70.

DETALII LINIARE IMOBIL



Date referitoare la teren

Crt	Categorie folosinţă	Intra vilan	Suprafaţa (mp)	Tarla	Parcelă	Nr. topo	Observaţii / Referinţe
1	arabil	NU	1.888	32	72	-	

Lungime Segmente

1) Valorile lungimilor segmentelor sunt obţinute din proiecţie în plan.

Punct început	X / Y	Punct sfârşit	X / Y	Lungime segment (** (m)
1	502.051,04 286.293,768	2	502.052,079 286.292,831	1.399
2	502.052,079 286.292,831	3	502.293,318 286.463,005	295.221
3	502.293,318 286.463,005	4	502.289,92 286.468,412	6.386
4	502.289,92 286.468,412	5	502.047,222 286.297,21	297.006
5	502.047,222 286.297,21	1	502.051,04 286.293,768	5.14

Document care conţine date cu caracter personal, protejat de prevederile Regulamentului (UE) nr. 679/2016 şi Legii 190/2018

**** Lungimile segmentelor sunt determinate în planul de proiecţie Stereo 70 şi sunt rotunjite la 1 milimetru.**
***** Distanţa dintre puncte este formată din segmente cumulate ce sunt mai mici decât valoarea 1 milimetru.**

Neutilizabil in circuitul civil

DATE DESPRE IMOBILUL NR. 17418

Oficiul de Cadastru şi Publicitate Imobiliară TELEORMAN
Biroul de Cadastru şi Publicitate Imobiliară Alexandria

A. Partea I. Descrierea imobilului

TEREN Extravilan

Adresa: Jud. Teleorman

Nr. Crt	Nr cadastral Nr. topografic	Suprafaţa* (mp)	Observaţii / Referinţe
A1		Din acte: 4.700 Masurata: 4.438	Sector cadastral:2 Teren neimprejmuit;

B. Partea II. Proprietari şi acte

Inscrieri privitoare la dreptul de proprietate şi alte drepturi reale		Referinţe
/		
Act Notarial nr. 4467, din 24/11/2004 emis de BNP RADU ANIȘOARA;		
B1	Intabulare, drept de PROPRIETATE, cu titlu de partaj, bun propriu, dobandit prin Iesire Din Indiviziune, cota actuala 1/1, cota initiala 1/1	A1
	1) **PRUNA DOMNICA**	

C. Partea III. SARCINI .

Inscrieri privind dezmembramintele dreptului de proprietate, drepturi reale de garanţie şi sarcini	Referinţe
NU SUNT	

Neutilizabil în circuitul civil

Anexa Nr. 1 La Partea I

Teren

Nr cadastral	Suprafaţa (mp)*	Observaţii / Referinţe
	Din acte: 4.700 Masurata: 4.438	

* Suprafaţa este determinată in planul de proiecţie Stereo 70.

DETALII LINIARE IMOBIL

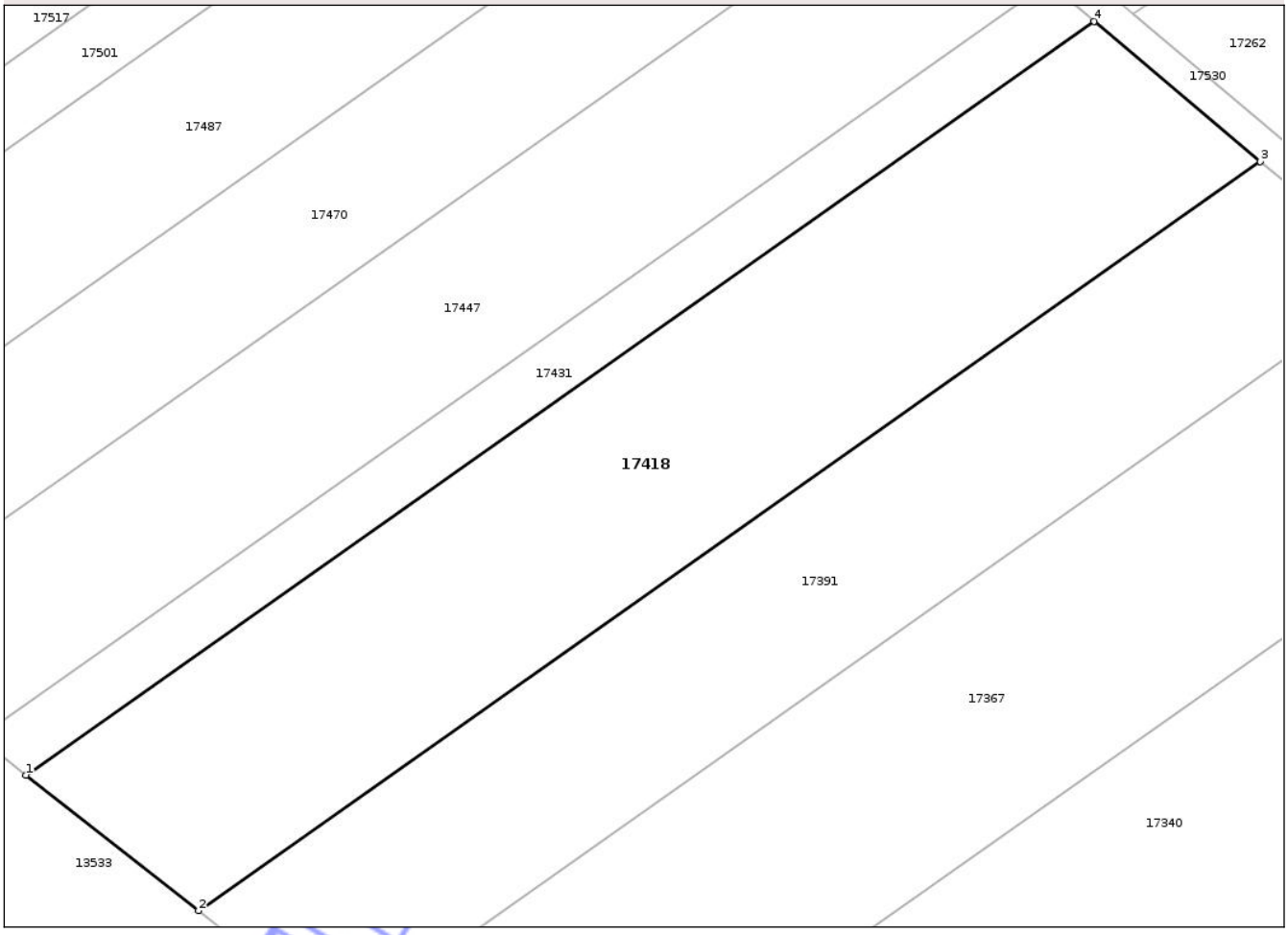

Date referitoare la teren

Crt	Categorie folosinţă	Intra vilan	Suprafaţa (mp)	Tarla	Parcelă	Nr. topo	Observaţii / Referinţe
1	arabil	NU	4.438	32	106	-	

Lungime Segmente
1) Valorile lungimilor segmentelor sunt obţinute din proiecţie în plan.

Punct început	X / Y	Punct sfârşit	X / Y	Lungime segment (** (m)
1	501.991,072 285.937,066	2	502.013,028 285.919,815	27.922
2	502.013,028 285.919,815	3	502.148,171 286.015,147	165.384
3	502.148,171 286.015,147	4	502.127,027 286.032,971	27.654
4	502.127,027 286.032,971	1	501.991,072 285.937,066	166.378

Document care conţine date cu caracter personal, protejat de prevederile Regulamentului (UE) nr. 679/2016 şi Legii 190/2018

**** Lungimile segmentelor sunt determinate în planul de proiecţie Stereo 70 şi sunt rotunjite la 1 milimetru.**
***** Distanţa dintre puncte este formată din segmente cumulate ce sunt mai mici decât valoarea 1 milimetru.**

Neutilizabil in circuitul civil

DATE DESPRE IMOBILUL NR. 17423

Oficiul de Cadastru şi Publicitate Imobiliară TELEORMAN
Biroul de Cadastru şi Publicitate Imobiliară Alexandria

A. Partea I. Descrierea imobilului

TEREN Extravilan

Adresa: Jud. Teleorman

Nr. Crt	Nr cadastral Nr. topografic	Suprafaţa* (mp)	Observaţii / Referinţe
A1		Din acte: 4.600 Masurata: 4.343	Sector cadastral:2 Teren neimprejmuit;

B. Partea II. Proprietari şi acte

Inscrieri privitoare la dreptul de proprietate şi alte drepturi reale		Referinţe
/		
Act Administrativ nr. 53-00995, din 15/05/1996 emis de CJSDPAT TELEORMAN;		
B1	Intabulare, drept de PROPRIETATE, dobandit prin Reconstituire, cota actuala 1/1, cota initiala 1/1	A1
	1) **TEODORESCU ANIŞOARA**	

C. Partea III. SARCINI .

Inscrieri privind dezmembramintele dreptului de proprietate, drepturi reale de garanţie şi sarcini	Referinţe
NU SUNT	

Neutilizabil în circuitul civil

Anexa Nr. 1 La Partea I

Teren

Nr cadastral	Suprafaţa (mp)*	Observaţii / Referinţe
	Din acte: 4.600 Masurata: 4.343	

* Suprafaţa este determinată in planul de proiecţie Stereo 70.

DETALII LINIARE IMOBIL

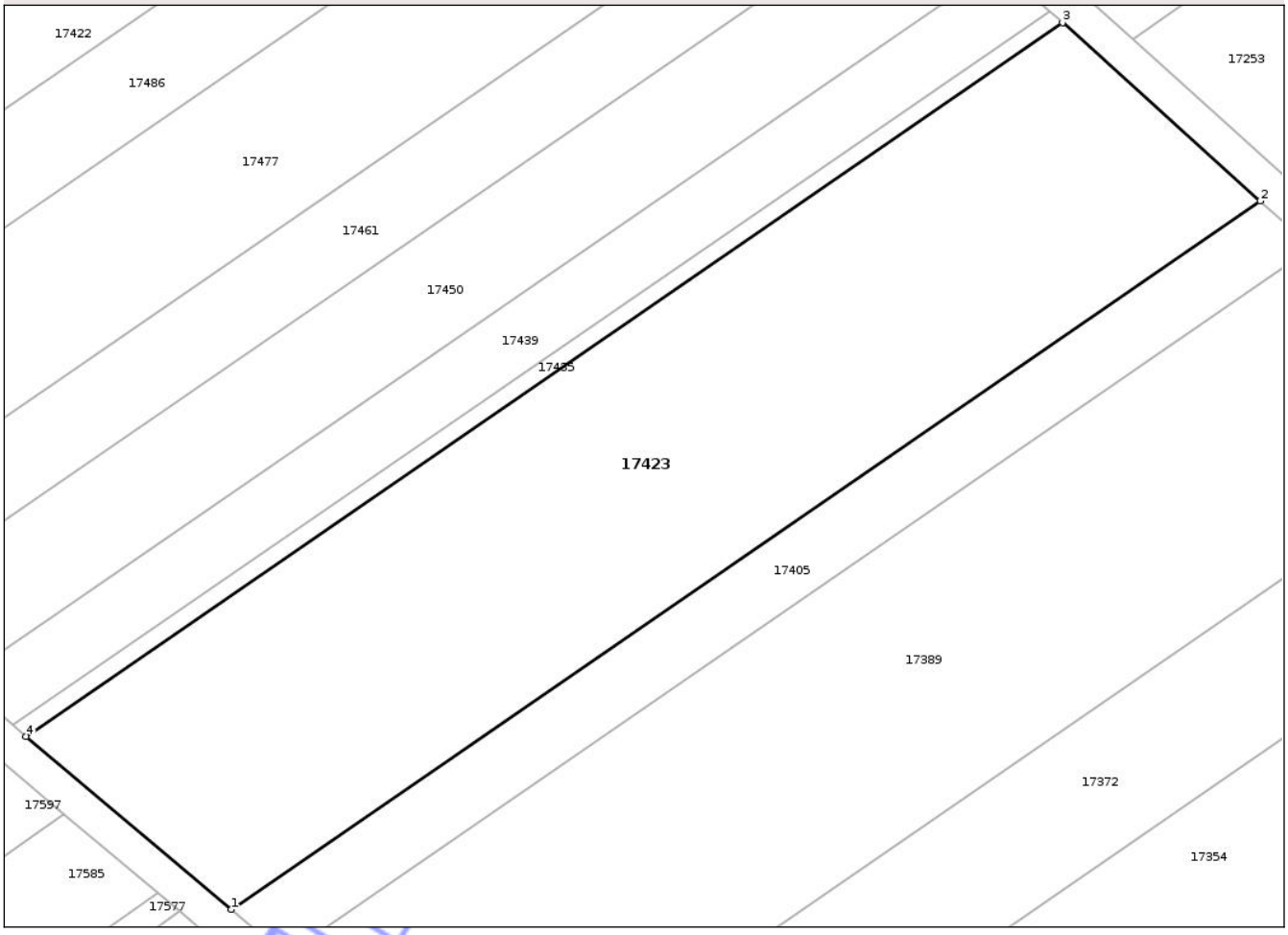

Date referitoare la teren

Crt	Categorie folosinţă	Intra vilan	Suprafaţa (mp)	Tarla	Parcelă	Nr. topo	Observaţii / Referinţe
1	arabil	NU	4.343	32	106	-	

Lungime Segmente
1) Valorile lungimilor segmentelor sunt obţinute din proiecţie în plan.

Punct început	X / Y	Punct sfârşit	X / Y	Lungime segment (** (m)
1	501.998,184 286.146,813	2	502.117,193 286.228,736	144.48
2	502.117,193 286.228,736	3	502.094,324 286.249,356	30.792
3	502.094,324 286.249,356	4	501.974,439 286.166,83	145.544
4	501.974,439 286.166,83	1	501.998,184 286.146,813	31.056

Document care conţine date cu caracter personal, protejat de prevederile Regulamentului (UE) nr. 679/2016 şi Legii 190/2018

**** Lungimile segmentelor sunt determinate în planul de proiecţie Stereo 70 şi sunt rotunjite la 1 milimetru.**
***** Distanţa dintre puncte este formată din segmente cumulate ce sunt mai mici decât valoarea 1 milimetru.**

Neutilizabil în circuitul civil

DATE DESPRE IMOBILUL NR. 17424

Oficiul de Cadastru şi Publicitate Imobiliară TELEORMAN
Biroul de Cadastru şi Publicitate Imobiliară Alexandria

A. Partea I. Descrierea imobilului

TEREN Extravilan

Adresa: Jud. Teleorman

Nr. Crt	Nr cadastral Nr. topografic	Suprafaţa* (mp)	Observaţii / Referinţe
A1		Din acte: 4.300 Masurata: 2.313	Sector cadastral:1 Teren neimprejmuit;

B. Partea II. Proprietari şi acte

Inscrieri privitoare la dreptul de proprietate şi alte drepturi reale		Referinţe
/		
Act Administrativ nr. 5301296, din 17/06/1996 emis de CJSDPAT TELEORMAN;		
B1	Intabulare, drept de PROPRIETATE, dobandit prin Reconstituire, cota actuala 1/1, cota initiala 1/1	A1
	1) **MATEI IOANA**	
Act Normativ nr. 171, din 13/03/2012 emis de GUVERNUL ROMÂNIEI (Decizie de expropriere nr.553/18.05.2012 emisă de CNADNR S.A);		
B2	Se notează faptul că imobilul înscris în prezenta carte funciară se suprapune parțial cu coridorul de expropriere înscris la ID-ul nr.13533 căruia i-a fost asociată cartea funciară nr.20541, pe suprafața de 14 mp	A1

C. Partea III. SARCINI .

Inscrieri privind dezmembramintele dreptului de proprietate, drepturi reale de garanţie şi sarcini	Referinţe
NU SUNT	

Neutilizabil în circuitul civil

Anexa Nr. 1 La Partea I

Teren

Nr cadastral	Suprafaţa (mp)*	Observaţii / Referinţe
	Din acte: 4.300 Masurata: 2.313	

* Suprafaţa este determinată in planul de proiecţie Stereo 70.

DETALII LINIARE IMOBIL



Date referitoare la teren

Crt	Categorie folosinţă	Intra vilan	Suprafaţa (mp)	Tarla	Parcelă	Nr. topo	Observaţii / Referinţe
1	arabil	NU	2.313	1/2	48	-	Imobilul este despărțit de canal. Diferența de suprafață se regăsește la ID 17630.

Lungime Segmente

1) Valorile lungimilor segmentelor sunt obţinute din proiecţie în plan.

Punct început	X / Y	Punct sfârşit	X / Y	Lungime segment (** (m)
1	501.984,743 285.634,633	2	502.222,848 285.730,594	256.715
2	502.222,848 285.730,594	3	502.214,056 285.736,698	10.703
3	502.214,056 285.736,698	4	501.977,115 285.641,397	255.389
4	501.977,115 285.641,397	1	501.984,743 285.634,633	10.195

Document care conține date cu caracter personal, protejat de prevederile Regulamentului (UE) nr. 679/2016 și Legii 190/2018

**** Lungimile segmentelor sunt determinate în planul de proiecţie Stereo 70 şi sunt rotunjite la 1 milimetru.**
***** Distanţa dintre puncte este formată din segmente cumulate ce sunt mai mici decât valoarea 1 milimetru.**

Neutilizabil în circuitul civil

DATE DESPRE IMOBILUL NR. 17425

Oficiul de Cadastru şi Publicitate Imobiliară TELEORMAN
Biroul de Cadastru şi Publicitate Imobiliară Alexandria

A. Partea I. Descrierea imobilului

TEREN Extravilan

Adresa: Jud. Teleorman

Nr. Crt	Nr cadastral Nr. topografic	Suprafaţa* (mp)	Observaţii / Referinţe
A1		3.700	Sector cadastral:8 Teren neimprejmuit;

B. Partea II. Proprietari şi acte

Inscrieri privitoare la dreptul de proprietate şi alte drepturi reale		Referinţe
/		
Hotarare Judecatoreasca nr. 1560, din 31/10/2017 emis de JUDECĂTORIA ROȘIORII DE VEDE-JUDEȚUL TELEORMAN (Dosar nr. 2608/292/2017);		
B1	Intabulare, drept de PROPRIETATE, cu titlu de cumpărare, dobandit prin Hotarare Judecatoreasca, cota actuala 1/1, cota initiala 1/1	A1
	1) **CROITORU MIRELA**	

C. Partea III. SARCINI

Inscrieri privind dezmembramintele dreptului de proprietate, drepturi reale de garanţie şi sarcini		Referinţe
/		
Hotarare Judecatoreasca nr. 1560, din 31/10/2017 emis de JUDECĂTORIA ROȘIORII DE VEDE-JUDEȚUL TELEORMAN (Dosar nr. 2608/292/2017);		
C1	Intabulare, drept de IPOTECA LEGALA, Valoare:0 , reprezentând plata rentei în bani corespunzătoare întreținerii neexecutate	A1
	1) **CROITORU MARIAN**	

Neutilizabil în circuitul civil

Anexa Nr. 1 La Partea I

Teren

Nr cadastral	Suprafaţa (mp)*	Observaţii / Referinţe
	3.700	

* Suprafaţa este determinată in planul de proiecţie Stereo 70.

DETALII LINIARE IMOBIL

Date referitoare la teren

Crt	Categorie folosinţă	Intra vilan	Suprafaţa (mp)	Tarla	Parcelă	Nr. topo	Observaţii / Referinţe
1	arabil	NU	3.700	2/5	26	-	

Lungime Segmente

1) Valorile lungimilor segmentelor sunt obţinute din proiecţie în plan.

Punct început	X / Y	Punct sfârşit	X / Y	Lungime segment (** (m)
1	501.984,645 284.429,477	2	501.976,466 284.425,167	9.245
2	501.976,466 284.425,167	3	502.139,275 284.058,797	400.916
3	502.139,275 284.058,797	4	502.147,6 284.062,78	9.229
4	502.147,6 284.062,78	1	501.984,645 284.429,477	401.274

**** Lungimile segmentelor sunt determinate în planul de proiecţie Stereo 70 şi sunt rotunjite la 1 milimetru.**

Document care conţine date cu caracter personal, protejat de prevederile Regulamentului (UE) nr. 679/2016 şi Legii 190/2018

***** Distanţa dintre puncte este formată din segmente cumulate ce sunt mai mici decât valoarea 1 milimetru.**

Neutilizabil in circuitul civil

DATE DESPRE IMOBILUL NR. 17426

Oficiul de Cadastru şi Publicitate Imobiliară TELEORMAN
Biroul de Cadastru şi Publicitate Imobiliară Alexandria

A. Partea I. Descrierea imobilului

TEREN Extravilan

Adresa: Jud. Teleorman

Nr. Crt	Nr cadastral Nr. topografic	Suprafaţa* (mp)	Observaţii / Referinţe
A1		Din acte: 5.300 Masurata: 4.816	Sector cadastral:1 Teren neimprejmuit;

B. Partea II. Proprietari şi acte

Inscrieri privitoare la dreptul de proprietate şi alte drepturi reale		Referinţe
/		
Act Notarial nr. 929, din 14/12/2004 emis de BNP DRĂGHICI NICOLETA;		
B1	Intabulare, drept de PROPRIETATE, cu titlu de cumpărare, bun comun, dobandit prin Conventie, cota actuala 1/1, cota initiala 1/1	A1
	1) **PETRUŞ MARIA** 2) **PETRUŞ ŞTEFAN**	

C. Partea III. SARCINI .

Inscrieri privind dezmembramintele dreptului de proprietate, drepturi reale de garanţie şi sarcini	Referinţe
NU SUNT	

Neutilizabil în circuitul civil

Anexa Nr. 1 La Partea I

Teren

Nr cadastral	Suprafaţa (mp)*	Observaţii / Referinţe
	Din acte: 5.300 Masurata: 4.816	

* Suprafaţa este determinată in planul de proiecţie Stereo 70.

DETALII LINIARE IMOBIL

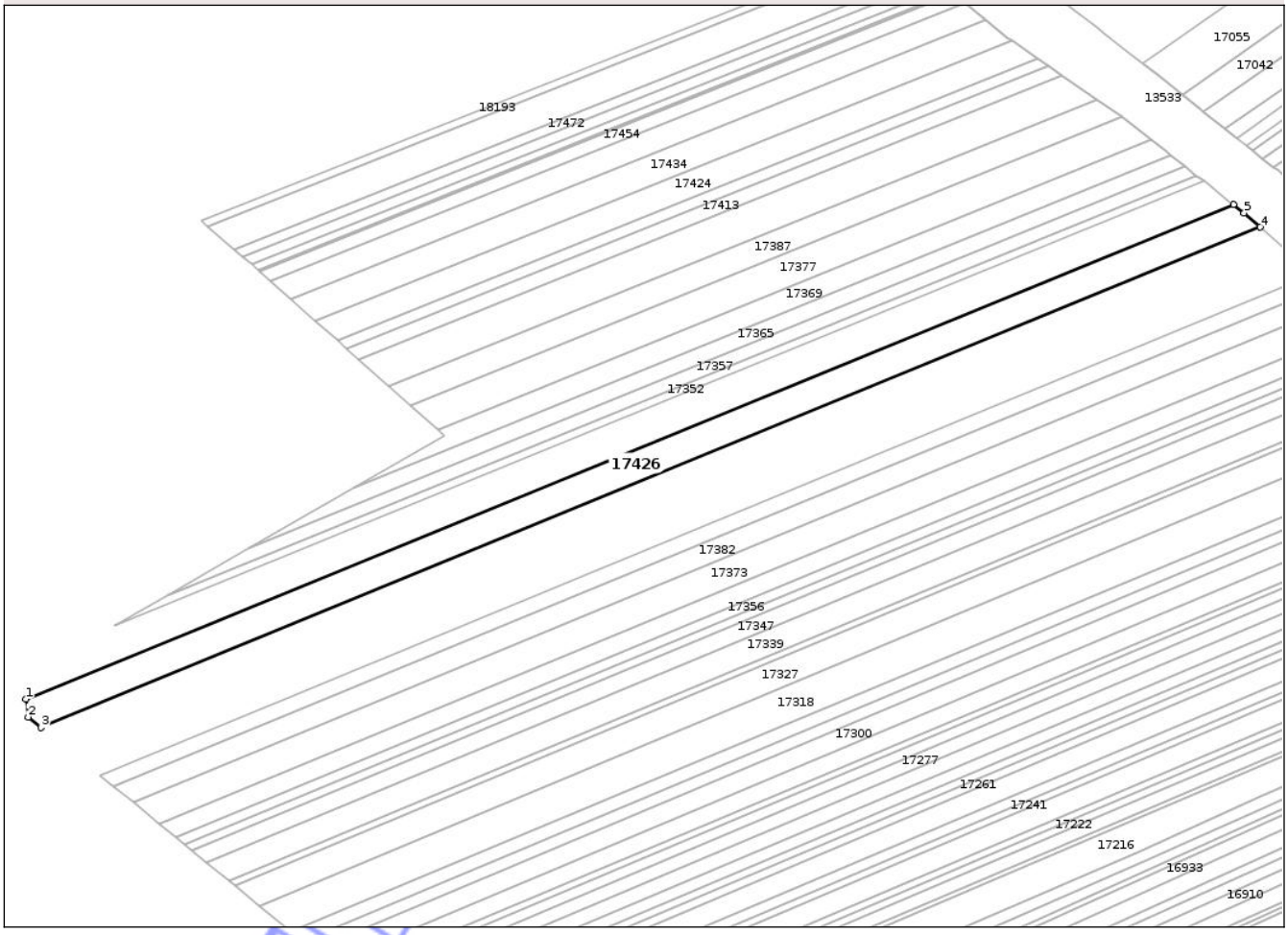

Date referitoare la teren

Crt	Categorie folosinţă	Intra vilan	Suprafaţa (mp)	Tarla	Parcelă	Nr. topo	Observaţii / Referinţe
1	arabil	NU	4.816	1/2	36	-	

Lungime Segmente

1) Valorile lungimilor segmentelor sunt obţinute din proiecţie în plan.

Punct început	X / Y	Punct sfârşit	X / Y	Lungime segment (** (m)
1	501.878,685 285.512,791	2	501.879,451 285.506,655	6.184
2	501.879,451 285.506,655	3	501.883,851 285.503,071	5.675
3	501.883,851 285.503,071	4	502.298,493 285.673,239	448.202
4	502.298,493 285.673,239	5	502.292,99 285.678,09	7.336
5	502.292,99 285.678,09	6	502.289,376 285.680,943	4.604

Neautentic

Punct început	X / Y	Punct sfârşit	X / Y	Lungime segment (** (m)
6	502.289,376 285.680,943	1	501.878,685 285.512,791	443.782

** Lungimile segmentelor sunt determinate în planul de proiecţie Stereo 70 şi sunt rotunjite la 1 milimetru.
*** Distanţa dintre puncte este formată din segmente cumulate ce sunt mai mici decât valoarea 1 milimetru.

Neutilizabil in circuitul civil

DATE DESPRE IMOBILUL NR. 17428

Oficiul de Cadastru şi Publicitate Imobiliară TELEORMAN
Biroul de Cadastru şi Publicitate Imobiliară Alexandria

A. Partea I. Descrierea imobilului

TEREN Extravilan

Adresa: Jud. Teleorman

Nr. Crt	Nr cadastral Nr. topografic	Suprafaţa* (mp)	Observaţii / Referinţe
A1		Din acte: 2.900 Masurata: 753	Sector cadastral:8 Teren neimprejmuit;

B. Partea II. Proprietari şi acte

Inscrieri privitoare la dreptul de proprietate şi alte drepturi reale		Referinţe
/		
Act Notarial nr. 159, din 11/06/2001 emis de BNP BARBU MARIA;		
B1	Intabulare, drept de PROPRIETATE, cu titlu de moștenire și partaj, bun propriu, dobandit prin Succesiune, cota actuala 1/1, cota initiala 1/1	A1
	1) **BERBECANU CĂTĂLIN**	

C. Partea III. SARCINI .

Inscrieri privind dezmembramintele dreptului de proprietate, drepturi reale de garanţie şi sarcini	Referinţe
NU SUNT	

Neutilizabil în circuitul civil

Anexa Nr. 1 La Partea I

Teren

Nr cadastral	Suprafaţa (mp)*	Observaţii / Referinţe
	Din acte: 2.900 Masurata: 753	

* Suprafaţa este determinată in planul de proiecţie Stereo 70.

DETALII LINIARE IMOBIL

Date referitoare la teren

Crt	Categorie folosinţă	Intra vilan	Suprafaţa (mp)	Tarla	Parcelă	Nr. topo	Observaţii / Referinţe
1	arabil	NU	753	2	110	-	Imobilul este despărțit de canal. Diferența de suprafață se regăsește la ID 17309.

Lungime Segmente
1) Valorile lungimilor segmentelor sunt obţinute din proiecţie în plan.

Punct început	X / Y	Punct sfârşit	X / Y	Lungime segment (** (m)
1	502.103,937 283.910,134	2	502.042,878 284.008,244	115.559
2	502.042,878 284.008,244	3	502.036,866 284.005,367	6.665
3	502.036,866 284.005,367	4	502.095,951 283.910,43	111.822
4	502.095,951 283.910,43	1	502.103,937 283.910,134	7.991

Document care conține date cu caracter personal, protejat de prevederile Regulamentului (UE) nr. 679/2016 și Legii 190/2018

**** Lungimile segmentelor sunt determinate în planul de proiecţie Stereo 70 şi sunt rotunjite la 1 milimetru.**
***** Distanţa dintre puncte este formată din segmente cumulate ce sunt mai mici decât valoarea 1 milimetru.**

Neutilizabil in circuitul civil

DATE DESPRE IMOBILUL NR. 17429

Oficiul de Cadastru şi Publicitate Imobiliară TELEORMAN
Biroul de Cadastru şi Publicitate Imobiliară Alexandria

A. Partea I. Descrierea imobilului

TEREN Extravilan

Adresa: Jud. Teleorman

Nr. Crt	Nr cadastral Nr. topografic	Suprafaţa* (mp)	Observaţii / Referinţe
A1		Din acte: 3.000 Masurata: 2.319	Sector cadastral:8 Teren neimprejmuit;

B. Partea II. Proprietari şi acte

Inscrieri privitoare la dreptul de proprietate şi alte drepturi reale		Referinţe
/		
Act Notarial nr. 146, din 26/05/2003 emis de BNP TAMARA MORCOV;		
B1	Intabulare, drept de PROPRIETATE, cu titlu de moștenire, bun propriu, dobandit prin Succesiune, cota actuala 1/1, cota initiala 1/1	A1
	1) **TRÎNĂ PETRE**	

C. Partea III. SARCINI .

Inscrieri privind dezmembramintele dreptului de proprietate, drepturi reale de garanţie şi sarcini	Referinţe
NU SUNT	

Neutilizabil în circuitul civil

Anexa Nr. 1 La Partea I

Teren

Nr cadastral	Suprafaţa (mp)*	Observaţii / Referinţe
	Din acte: 3.000 Masurata: 2.319	

* Suprafaţa este determinată in planul de proiecţie Stereo 70.

DETALII LINIARE IMOBIL

Date referitoare la teren

Crt	Categorie folosinţă	Intra vilan	Suprafaţa (mp)	Tarla	Parcelă	Nr. topo	Observaţii / Referinţe
1	arabil	NU	2.319	2	96	-	Imobilul este despărțit de canal. Diferența de suprafață se regăsește la ID 17553.

Lungime Segmente

1) Valorile lungimilor segmentelor sunt obţinute din proiecţie în plan.

Punct început	X / Y	Punct sfârşit	X / Y	Lungime segment (** (m)
1	501.973,357 283.911,649	2	501.963,845 283.913,989	9.796
2	501.963,845 283.913,989	3	502.144,661 283.623,456	342.204
3	502.144,661 283.623,456	4	502.144,663 283.623,457	0.002
4	502.144,663 283.623,457	5	502.150,784 283.626,562	6.864

Document care conține date cu caracter personal, protejat de prevederile Regulamentului (UE) nr. 679/2016 și Legii 190/2018

Punct început	X / Y	Punct sfârşit	X / Y	Lungime segment (** (m)
5	502.150,784 283.626,562	1	501.973,357 283.911,649	335.79

** Lungimile segmentelor sunt determinate în planul de proiecţie Stereo 70 şi sunt rotunjite la 1 milimetru.
*** Distanţa dintre puncte este formată din segmente cumulate ce sunt mai mici decât valoarea 1 milimetru.

Neutilizabil in circuitul civil

DATE DESPRE IMOBILUL NR. 17430

Oficiul de Cadastru şi Publicitate Imobiliară TELEORMAN
Biroul de Cadastru şi Publicitate Imobiliară Alexandria

A. Partea I. Descrierea imobilului

TEREN Extravilan

Adresa: Jud. Teleorman

Nr. Crt	Nr cadastral Nr. topografic	Suprafaţa* (mp)	Observaţii / Referinţe
A1		Din acte: 3.500 Masurata: 3.305	Sector cadastral:2 Teren neimprejmuit;

B. Partea II. Proprietari şi acte

Inscrieri privitoare la dreptul de proprietate şi alte drepturi reale		Referinţe
/		
Act Administrativ nr. 5301143, din 13/06/1996 emis de CJSDPAT TELEORMAN;		
B1	Intabulare, drept de PROPRIETATE, dobandit prin Reconstituire, cota actuala 1/1, cota initiala 1/1	A1
	1) **IAURUM ION** 2) **ZAMFIR ELENA**	

C. Partea III. SARCINI .

Inscrieri privind dezmembramintele dreptului de proprietate, drepturi reale de garanţie şi sarcini	Referinţe
NU SUNT	

Neutilizabil în circuitul civil

Anexa Nr. 1 La Partea I

Teren

Nr cadastral	Suprafaţa (mp)*	Observaţii / Referinţe
	Din acte: 3.500 Masurata: 3.305	

* Suprafaţa este determinată in planul de proiecţie Stereo 70.

DETALII LINIARE IMOBIL



Date referitoare la teren

Crt	Categorie folosinţă	Intra vilan	Suprafaţa (mp)	Tarla	Parcelă	Nr. topo	Observaţii / Referinţe
1	arabil	NU	3.305	32	74	-	

Lungime Segmente

1) Valorile lungimilor segmentelor sunt obţinute din proiecţie în plan.

Punct început	X / Y	Punct sfârşit	X / Y	Lungime segment (** (m)
1	501.909,446 286.221,617	2	501.915,212 286.216,756	7.542
2	501.915,212 286.216,756	3	502.284,405 286.477,19	451.807
3	502.284,405 286.477,19	4	502.280,518 286.483,376	7.306
4	502.280,518 286.483,376	1	501.909,446 286.221,617	454.106

Document care conţine date cu caracter personal, protejat de prevederile Regulamentului (UE) nr. 679/2016 şi Legii 190/2018

**** Lungimile segmentelor sunt determinate în planul de proiecţie Stereo 70 şi sunt rotunjite la 1 milimetru.**
***** Distanţa dintre puncte este formată din segmente cumulate ce sunt mai mici decât valoarea 1 milimetru.**

Neutilizabil in circuitul civil

DATE DESPRE IMOBILUL NR. 17431

Oficiul de Cadastru şi Publicitate Imobiliară TELEORMAN
Biroul de Cadastru şi Publicitate Imobiliară Alexandria

A. Partea I. Descrierea imobilului

TEREN Extravilan

Adresa: Jud. Teleorman

Nr. Crt	Nr cadastral Nr. topografic	Suprafaţa* (mp)	Observaţii / Referinţe
A1		Din acte: 1.300 Masurata: 1.227	Sector cadastral:2 Teren neimprejmuit;

B. Partea II. Proprietari şi acte

Inscrieri privitoare la dreptul de proprietate şi alte drepturi reale		Referinţe
/		
Act Administrativ nr. 5302422, din 22/03/2004 emis de CJSDPAT TELEORMAN;		
B1	Intabulare, drept de PROPRIETATE, dobandit prin Reconstituire, cota actuala 1/1, cota initiala 1/1	A1
	1) **MAGUREANU GHERGHINA** 2) **MAGUREANU ION**	

C. Partea III. SARCINI .

Inscrieri privind dezmembramintele dreptului de proprietate, drepturi reale de garanţie şi sarcini	Referinţe
NU SUNT	

Neutilizabil în circuitul civil

Anexa Nr. 1 La Partea I

Teren

Nr cadastral	Suprafaţa (mp)*	Observaţii / Referinţe
	Din acte: 1.300 Masurata: 1.227	

* Suprafaţa este determinată in planul de proiecţie Stereo 70.

DETALII LINIARE IMOBIL

Date referitoare la teren

Crt	Categorie folosinţă	Intra vilan	Suprafaţa (mp)	Tarla	Parcelă	Nr. topo	Observaţii / Referinţe
1	arabil	NU	1.227	32	107	-	

Lungime Segmente
1) Valorile lungimilor segmentelor sunt obţinute din proiecţie în plan.

Punct început	X / Y	Punct sfârşit	X / Y	Lungime segment (** (m)
1	502.121,201 286.037,882	2	501.985,022 285.941,82	166.651
2	501.985,022 285.941,82	3	501.991,072 285.937,066	7.694
3	501.991,072 285.937,066	4	502.127,027 286.032,971	166.378
4	502.127,027 286.032,971	1	502.121,201 286.037,882	7.62

Document care conţine date cu caracter personal, protejat de prevederile Regulamentului (UE) nr. 679/2016 şi Legii 190/2018

**** Lungimile segmentelor sunt determinate în planul de proiecţie Stereo 70 şi sunt rotunjite la 1 milimetru.**
***** Distanţa dintre puncte este formată din segmente cumulate ce sunt mai mici decât valoarea 1 milimetru.**

Neutilizabil in circuitul civil

DATE DESPRE IMOBILUL NR. 17432

Oficiul de Cadastru şi Publicitate Imobiliară TELEORMAN
Biroul de Cadastru şi Publicitate Imobiliară Alexandria

A. Partea I. Descrierea imobilului

TEREN Extravilan

Adresa: Jud. Teleorman

Nr. Crt	Nr cadastral Nr. topografic	Suprafaţa* (mp)	Observaţii / Referinţe
A1		3.400	Sector cadastral:8 Teren neimprejmuit;

B. Partea II. Proprietari şi acte

Inscrieri privitoare la dreptul de proprietate şi alte drepturi reale		Referinţe
/		
Act Notarial nr. 689, din 23/11/2004 emis de BNP DRĂGHICI NICOLETA;		
B1	Intabulare, drept de PROPRIETATE, cu titlu de partaj, bun propriu, dobandit prin Iesire Din Indiviziune, cota actuala 1/1, cota initiala 1/1	A1
	1) **CULCEA FLOREA**	

C. Partea III. SARCINI .

Inscrieri privind dezmembramintele dreptului de proprietate, drepturi reale de garanţie şi sarcini	Referinţe
NU SUNT	

Neutilizabil în circuitul civil

Anexa Nr. 1 La Partea I

Teren

Nr cadastral	Suprafaţa (mp)*	Observaţii / Referinţe
	3.400	

* Suprafaţa este determinată in planul de proiecţie Stereo 70.

DETALII LINIARE IMOBIL

Date referitoare la teren

Crt	Categorie folosinţă	Intra vilan	Suprafaţa (mp)	Tarla	Parcelă	Nr. topo	Observaţii / Referinţe
1	arabil	NU	3.400	2/5	25	-	

Lungime Segmente

1) Valorile lungimilor segmentelor sunt obţinute din proiecţie în plan.

Punct început	X / Y	Punct sfârşit	X / Y	Lungime segment (** (m)
1	501.976,466 284.425,167	2	501.968,943 284.421,203	8.503
2	501.968,943 284.421,203	3	502.131,619 284.055,134	400.587
3	502.131,619 284.055,134	4	502.139,275 284.058,797	8.487
4	502.139,275 284.058,797	1	501.976,466 284.425,167	400.916

**** Lungimile segmentelor sunt determinate în planul de proiecţie Stereo 70 şi sunt rotunjite la 1 milimetru.**

Document care conţine date cu caracter personal, protejat de prevederile Regulamentului (UE) nr. 679/2016 şi Legii 190/2018

***** Distanţa dintre puncte este formată din segmente cumulate ce sunt mai mici decât valoarea 1 milimetru.**

Neutilizabil in circuitul civil

DATE DESPRE IMOBILUL NR. 17434

Oficiul de Cadastru şi Publicitate Imobiliară TELEORMAN
Biroul de Cadastru şi Publicitate Imobiliară Alexandria

A. Partea I. Descrierea imobilului

TEREN Extravilan

Adresa: Jud. Teleorman

Nr. Crt	Nr cadastral Nr. topografic	Suprafaţa* (mp)	Observaţii / Referinţe
A1		Din acte: 4.700 Masurata: 2.522	Sector cadastral:1 Teren neimprejmuit;

B. Partea II. Proprietari şi acte

Inscrieri privitoare la dreptul de proprietate şi alte drepturi reale		Referinţe
/		
Act Administrativ nr. 53-01348, din 12/11/1996 emis de CJSDPAT TELEORMAN;		
B1	Intabulare, drept de PROPRIETATE, dobandit prin Reconstituire, cota actuala 1/1, cota initiala 1/1	A1
	1) **BĂLTĂREŢU FLOREA** DEFUNCT:Da	
Act Normativ nr. 171, din 13/03/2012 emis de GUVERNUL ROMÂNIEI (Decizie de expropriere nr.553/18.05.2012 emisă de CNADNR S.A);		
B2	Se notează faptul că imobilul înscris în prezenta carte funciară se suprapune parțial cu coridorul de expropriere înscris la ID-ul nr.13533 căruia i-a fost asociată cartea funciară nr.20541, pe suprafața de 13 mp	A1

C. Partea III. SARCINI .

Inscrieri privind dezmembramintele dreptului de proprietate, drepturi reale de garanţie şi sarcini	Referinţe
NU SUNT	

Neutilizabil în circuitul civil

Anexa Nr. 1 La Partea I

Teren

Nr cadastral	Suprafaţa (mp)*	Observaţii / Referinţe
	Din acte: 4.700 Masurata: 2.522	

* Suprafaţa este determinată in planul de proiecţie Stereo 70.

DETALII LINIARE IMOBIL



Date referitoare la teren

Crt	Categorie folosinţă	Intra vilan	Suprafaţa (mp)	Tarla	Parcelă	Nr. topo	Observaţii / Referinţe
1	arabil	NU	2.522	1/2	49	-	Imobilul este despărțit de canal. Diferența de suprafață se regăsește la ID 17639.

Lungime Segmente

1) Valorile lungimilor segmentelor sunt obţinute din proiecţie în plan.

Punct început	X / Y	Punct sfârşit	X / Y	Lungime segment (** (m)
1	501.968,764 285.648,802	2	501.977,115 285.641,397	11.161
2	501.977,115 285.641,397	3	502.214,056 285.736,698	255.389
3	502.214,056 285.736,698	4	502.212,7 285.737,64	1.651
4	502.212,7 285.737,64	5	502.205,236 285.743,707	9.619

Document care conține date cu caracter personal, protejat de prevederile Regulamentului (UE) nr. 679/2016 și Legii 190/2018

Punct început	X / Y	Punct sfârşit	X / Y	Lungime segment (** (m)
5	502.205,236 285.743,707	1	501.968,764 285.648,802	254.806

** Lungimile segmentelor sunt determinate în planul de proiecţie Stereo 70 şi sunt rotunjite la 1 milimetru.
*** Distanţa dintre puncte este formată din segmente cumulate ce sunt mai mici decât valoarea 1 milimetru.

Neutilizabil in circuitul civil

DATE DESPRE IMOBILUL NR. 17435

Oficiul de Cadastru şi Publicitate Imobiliară TELEORMAN
Biroul de Cadastru şi Publicitate Imobiliară Alexandria

A. Partea I. Descrierea imobilului

TEREN Extravilan

Adresa: Jud. Teleorman

Nr. Crt	Nr cadastral Nr. topografic	Suprafaţa* (mp)	Observaţii / Referinţe
A1		Din acte: 300 Masurata: 283	Sector cadastral:2 Teren neimprejmuit;

B. Partea II. Proprietari şi acte

Inscrieri privitoare la dreptul de proprietate şi alte drepturi reale		Referinţe
/		
Act Notarial nr. 6110, din 31/10/2003 emis de BNP DANIEL STUPARU;		
B1	Intabulare, drept de PROPRIETATE, cu titlu de întreținere, bun propriu, dobandit prin Conventie, cota actuala 1/1, cota initiala 1/1	A1
	1) **ALECU MARIAN-NICUȘOR**	

C. Partea III. SARCINI

Inscrieri privind dezmembramintele dreptului de proprietate, drepturi reale de garanţie şi sarcini		Referinţe
/		
Act Notarial nr. 6110, din 31/10/2003 emis de BNP DANIEL STUPARU;		
C1	Intabulare, drept de IPOTECA LEGALA, Valoare:0 , reprezentând plata rentei în bani corespunzătoare întreținerii neexecutate	A1
	1) **ALECU ALEXANDRU** 2) **ALECU N. MARIA**	

Neutilizabil în circuitul civil

Anexa Nr. 1 La Partea I

Teren

Nr cadastral	Suprafaţa (mp)*	Observaţii / Referinţe
	Din acte: 300 Masurata: 283	

* Suprafaţa este determinată in planul de proiecţie Stereo 70.

DETALII LINIARE IMOBIL

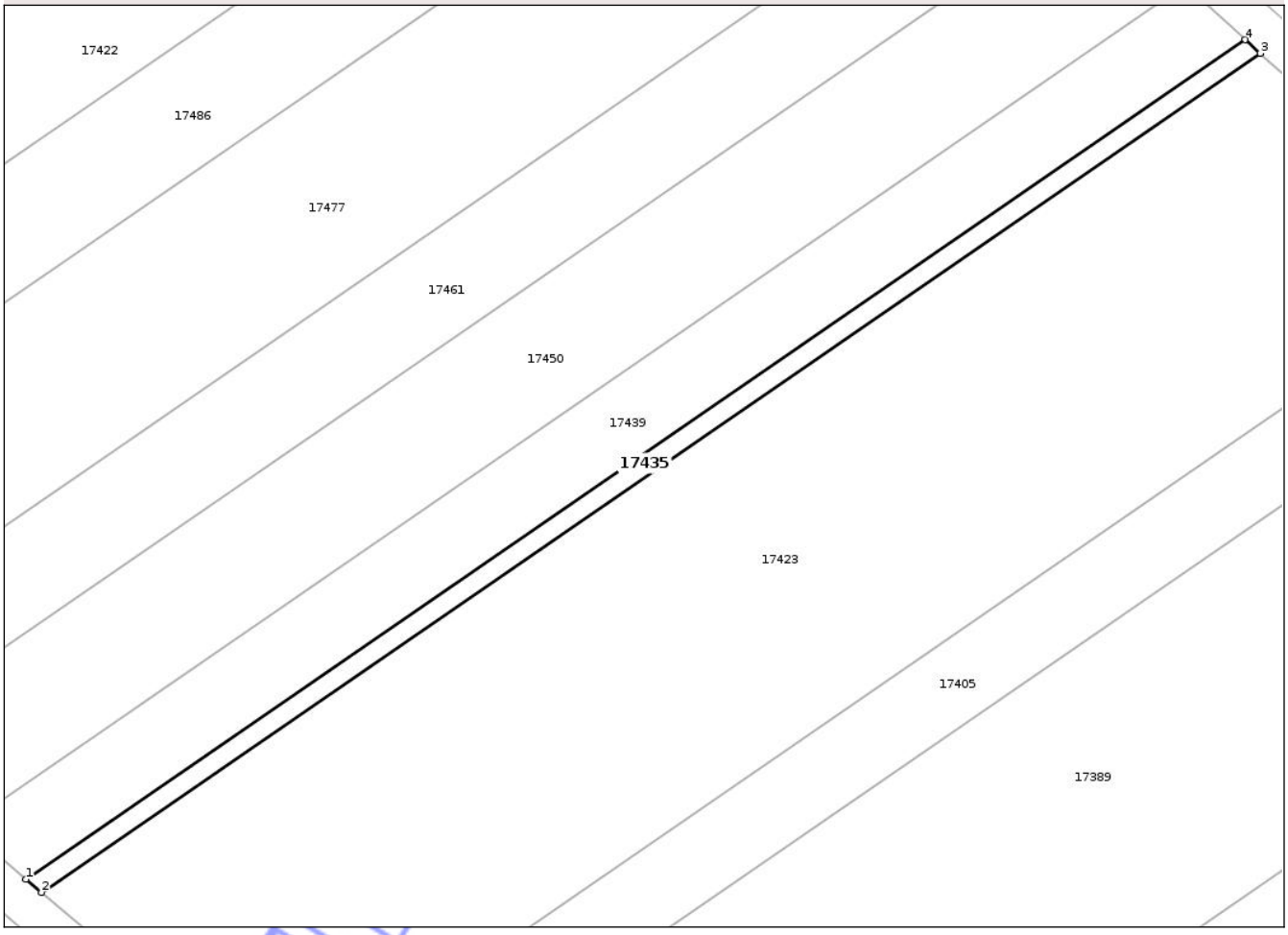

Date referitoare la teren

Crt	Categorie folosinţă	Intra vilan	Suprafaţa (mp)	Tarla	Parcelă	Nr. topo	Observaţii / Referinţe
1	arabil	NU	283	32	107	-	

Lungime Segmente
1) Valorile lungimilor segmentelor sunt obţinute din proiecţie în plan.

Punct început	X / Y	Punct sfârşit	X / Y	Lungime segment (** (m)
1	501.972,896 286.168,13	2	501.974,439 286.166,83	2.018
2	501.974,439 286.166,83	3	502.094,324 286.249,356	145.544
3	502.094,324 286.249,356	4	502.092,838 286.250,695	2.0
4	502.092,838 286.250,695	1	501.972,896 286.168,13	145.613

Document care conţine date cu caracter personal, protejat de prevederile Regulamentului (UE) nr. 679/2016 şi Legii 190/2018

**** Lungimile segmentelor sunt determinate în planul de proiecţie Stereo 70 şi sunt rotunjite la 1 milimetru.**
***** Distanţa dintre puncte este formată din segmente cumulate ce sunt mai mici decât valoarea 1 milimetru.**

Neutilizabil în circuitul civil

DATE DESPRE IMOBILUL NR. 17436

Oficiul de Cadastru şi Publicitate Imobiliară TELEORMAN
Biroul de Cadastru şi Publicitate Imobiliară Alexandria

A. Partea I. Descrierea imobilului

TEREN Extravilan

Adresa: Jud. Teleorman

Nr. Crt	Nr cadastral Nr. topografic	Suprafaţa* (mp)	Observaţii / Referinţe
A1		Din acte: 3.400 Masurata: 3.210	Sector cadastral:2 Teren neimprejmuit;

B. Partea II. Proprietari şi acte

Inscrieri privitoare la dreptul de proprietate şi alte drepturi reale		Referinţe
/		
Act Administrativ nr. 5301207, din 02/09/1996 emis de CJSDPAT TELEORMAN;		
B1	Intabulare, drept de PROPRIETATE, dobandit prin Reconstituire, cota actuala 1/1, cota initiala 1/1	A1
	1) **COJOCARU MIHAIL** DEFUNCT:Da	

C. Partea III. SARCINI .

Inscrieri privind dezmembramintele dreptului de proprietate, drepturi reale de garanţie şi sarcini	Referinţe
NU SUNT	

Neutilizabil în circuitul civil

Anexa Nr. 1 La Partea I

Teren

Nr cadastral	Suprafaţa (mp)*	Observaţii / Referinţe
	Din acte: 3.400 Masurata: 3.210	

* Suprafaţa este determinată in planul de proiecţie Stereo 70.

DETALII LINIARE IMOBIL



Date referitoare la teren

Crt	Categorie folosinţă	Intra vilan	Suprafaţa (mp)	Tarla	Parcelă	Nr. topo	Observaţii / Referinţe
1	arabil	NU	3.210	32	75	-	

Lungime Segmente
1) Valorile lungimilor segmentelor sunt obţinute din proiecţie în plan.

Punct început	X / Y	Punct sfârşit	X / Y	Lungime segment (** (m)
1	502.280,518 286.483,376	2	502.276,761 286.489,356	7.062
2	502.276,761 286.489,356	3	501.903,872 286.226,315	456.33
3	501.903,872 286.226,315	4	501.909,446 286.221,617	7.29
4	501.909,446 286.221,617	1	502.280,518 286.483,376	454.106

Document care conţine date cu caracter personal, protejat de prevederile Regulamentului (UE) nr. 679/2016 şi Legii 190/2018

**** Lungimile segmentelor sunt determinate în planul de proiecţie Stereo 70 şi sunt rotunjite la 1 milimetru.**
***** Distanţa dintre puncte este formată din segmente cumulate ce sunt mai mici decât valoarea 1 milimetru.**

Neutilizabil in circuitul civil

DATE DESPRE IMOBILUL NR. 17437

Oficiul de Cadastru şi Publicitate Imobiliară TELEORMAN
Biroul de Cadastru şi Publicitate Imobiliară Alexandria

A. Partea I. Descrierea imobilului

TEREN Extravilan

Adresa: Jud. Teleorman

Nr. Crt	Nr cadastral Nr. topografic	Suprafaţa* (mp)	Observaţii / Referinţe
A1		Din acte: 2.900 Masurata: 2.282	Sector cadastral:8 Teren neimprejmuit;

B. Partea II. Proprietari şi acte

Inscrieri privitoare la dreptul de proprietate şi alte drepturi reale		Referinţe
/		
Act Administrativ nr. 5302239, din 25/10/2002 emis de CJSDPAT TELEORMAN;		
B1	Intabulare, drept de PROPRIETATE, dobandit prin Reconstituire, cota actuala 1/1, cota initiala 1/1	A1
	1) **GHIMFUS JOITA**	

C. Partea III. SARCINI .

Inscrieri privind dezmembramintele dreptului de proprietate, drepturi reale de garanţie şi sarcini	Referinţe
NU SUNT	

Neutilizabil în circuitul civil

Anexa Nr. 1 La Partea I

Teren

Nr cadastral	Suprafaţa (mp)*	Observaţii / Referinţe
	Din acte: 2.900 Masurata: 2.282	

* Suprafaţa este determinată in planul de proiecţie Stereo 70.

DETALII LINIARE IMOBIL

Date referitoare la teren

Crt	Categorie folosinţă	Intra vilan	Suprafaţa (mp)	Tarla	Parcelă	Nr. topo	Observaţii / Referinţe
1	arabil	NU	2.282	2	95	-	identic cu tarla 2/2; Imobilul este despărțit de canal. Diferența de suprafață se regăsește la ID 17556.

Lungime Segmente

1) Valorile lungimilor segmentelor sunt obţinute din proiecţie în plan.

Punct început	X / Y	Punct sfârşit	X / Y	Lungime segment (** (m)
1	502.138,745 283.620,456	2	502.138,747 283.620,457	0.002
2	502.138,747 283.620,457	3	502.144,661 283.623,456	6.631
3	502.144,661 283.623,456	4	501.963,845 283.913,989	342.204
4	501.963,845 283.913,989	5	501.954,655 283.916,25	9.464

Document care conține date cu caracter personal, protejat de prevederile Regulamentului (UE) nr. 679/2016 și Legii 190/2018

Punct început	X / Y	Punct sfârşit	X / Y	Lungime segment (** (m)
5	501.954,655 283.916,25	1	502.138,745 283.620,456	348.401

** Lungimile segmentelor sunt determinate în planul de proiecţie Stereo 70 şi sunt rotunjite la 1 milimetru.
*** Distanţa dintre puncte este formată din segmente cumulate ce sunt mai mici decât valoarea 1 milimetru.

Neutilizabil in circuitul civil

DATE DESPRE IMOBILUL NR. 17439

Oficiul de Cadastru şi Publicitate Imobiliară TELEORMAN
Biroul de Cadastru şi Publicitate Imobiliară Alexandria

A. Partea I. Descrierea imobilului

TEREN Extravilan

Adresa: Jud. Teleorman

Nr. Crt	Nr cadastral Nr. topografic	Suprafaţa* (mp)	Observaţii / Referinţe
A1		Din acte: 1.200 Masurata: 1.133	Sector cadastral:2 Teren neimprejmuit;

B. Partea II. Proprietari şi acte

Inscrieri privitoare la dreptul de proprietate şi alte drepturi reale		Referinţe
/		
Act Notarial nr. 882, din 23/04/1996 emis de BNP IOTE ELENA;		
B1	Intabulare, drept de PROPRIETATE, cu titlu de partaj, bun propriu, dobandit prin Iesire Din Indiviziune, cota actuala 1/1, cota initiala 1/1	A1
	1) **VARZA GABRIEL**	

C. Partea III. SARCINI .

Inscrieri privind dezmembramintele dreptului de proprietate, drepturi reale de garanţie şi sarcini	Referinţe
NU SUNT	

Neutilizabil în circuitul civil

Anexa Nr. 1 La Partea I

Teren

Nr cadastral	Suprafaţa (mp)*	Observaţii / Referinţe
	Din acte: 1.200 Masurata: 1.133	

* Suprafaţa este determinată in planul de proiecţie Stereo 70.

DETALII LINIARE IMOBIL

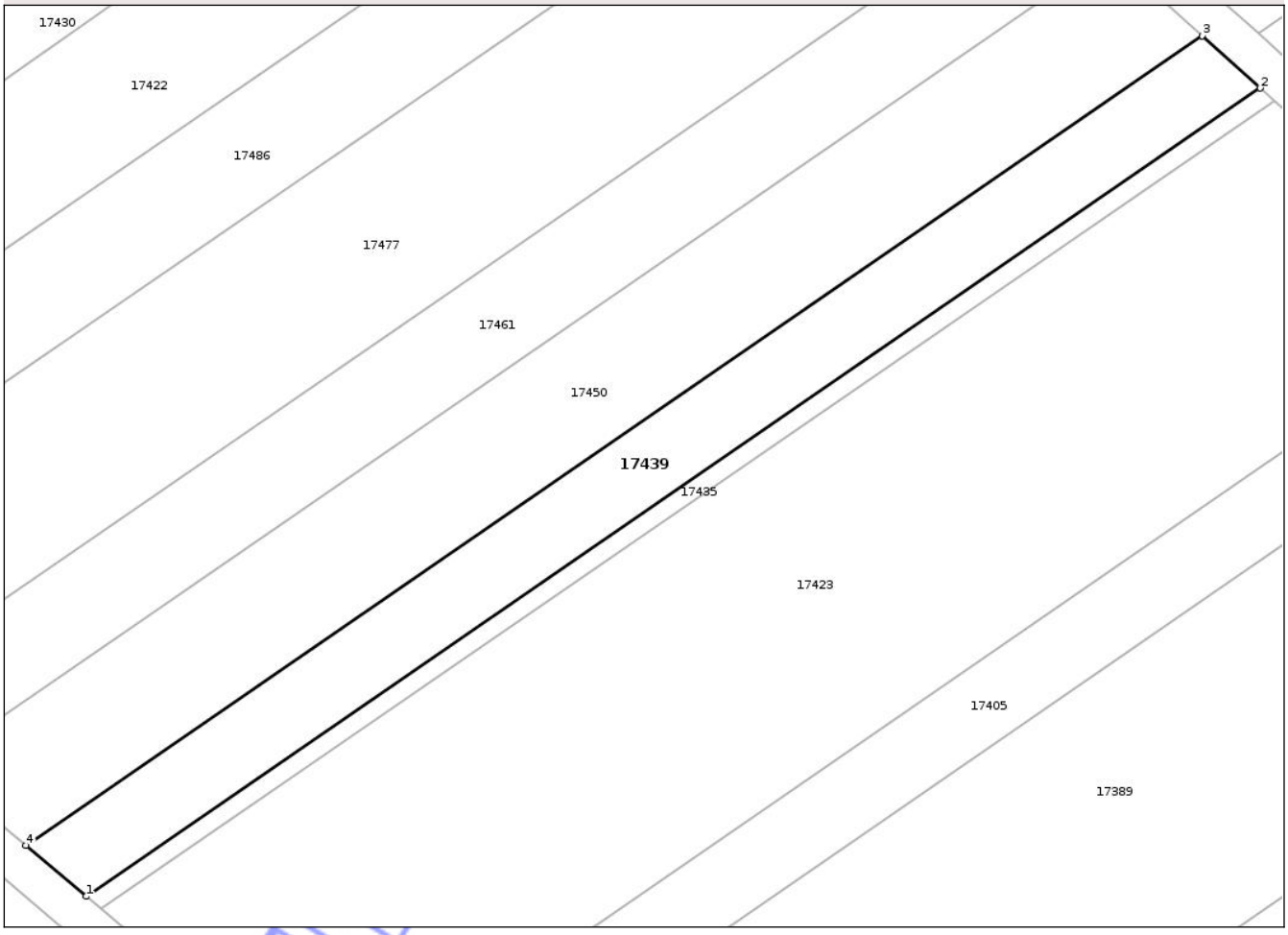

Date referitoare la teren

Crt	Categorie folosinţă	Intra vilan	Suprafaţa (mp)	Tarla	Parcelă	Nr. topo	Observaţii / Referinţe
1	arabil	NU	1.133	32	108	-	identic cu parcela 8

Lungime Segmente
1) Valorile lungimilor segmentelor sunt obţinute din proiecţie în plan.

Punct început	X / Y	Punct sfârşit	X / Y	Lungime segment (** (m)
1	501.972,896 286.168,13	2	502.092,838 286.250,695	145.613
2	502.092,838 286.250,695	3	502.086,903 286.256,047	7.992
3	502.086,903 286.256,047	4	501.966,733 286.173,325	145.89
4	501.966,733 286.173,325	1	501.972,896 286.168,13	8.06

Document care conţine date cu caracter personal, protejat de prevederile Regulamentului (UE) nr. 679/2016 şi Legii 190/2018

**** Lungimile segmentelor sunt determinate în planul de proiecţie Stereo 70 şi sunt rotunjite la 1 milimetru.**
***** Distanţa dintre puncte este formată din segmente cumulate ce sunt mai mici decât valoarea 1 milimetru.**

Neutilizabil in circuitul civil

DATE DESPRE IMOBILUL NR. 17440

Oficiul de Cadastru şi Publicitate Imobiliară TELEORMAN
Biroul de Cadastru şi Publicitate Imobiliară Alexandria

A. Partea I. Descrierea imobilului

TEREN Extravilan

Adresa: Jud. Teleorman

Nr. Crt	Nr cadastral Nr. topografic	Suprafaţa* (mp)	Observaţii / Referinţe
A1		1.600	Sector cadastral:8 Teren neimprejmuit;

B. Partea II. Proprietari şi acte

Inscrieri privitoare la dreptul de proprietate şi alte drepturi reale		Referinţe
/		
Act Administrativ nr. 5302089, din 15/05/2000 emis de CJSDPAT TELEORMAN;		
B1	Intabulare, drept de PROPRIETATE, dobandit prin Reconstituire, cota actuala 1/1, cota initiala 1/1	A1
	1) **CULCEA ŞTEFANA** 2) **BADESCU STELIAN** 3) **BADESCU GRIGORE**	

C. Partea III. SARCINI .

Inscrieri privind dezmembramintele dreptului de proprietate, drepturi reale de garanţie şi sarcini	Referinţe
NU SUNT	

Neutilizabil în circuitul civil

Anexa Nr. 1 La Partea I

Teren

Nr cadastral	Suprafaţa (mp)*	Observaţii / Referinţe
	1.600	

* Suprafaţa este determinată in planul de proiecţie Stereo 70.

DETALII LINIARE IMOBIL

Date referitoare la teren

Crt	Categorie folosinţă	Intra vilan	Suprafaţa (mp)	Tarla	Parcelă	Nr. topo	Observaţii / Referinţe
1	arabil	NU	1.600	2/5	24	-	

Lungime Segmente

1) Valorile lungimilor segmentelor sunt obţinute din proiecţie în plan.

Punct început	X / Y	Punct sfârşit	X / Y	Lungime segment (** (m)
1	501.968,943 284.421,203	2	501.965,401 284.419,336	4.004
2	501.965,401 284.419,336	3	502.128,014 284.053,409	400.432
3	502.128,014 284.053,409	4	502.131,619 284.055,134	3.996
4	502.131,619 284.055,134	1	501.968,943 284.421,203	400.587

**** Lungimile segmentelor sunt determinate în planul de proiecţie Stereo 70 şi sunt rotunjite la 1 milimetru.**

Document care conţine date cu caracter personal, protejat de prevederile Regulamentului (UE) nr. 679/2016 şi Legii 190/2018

***** Distanţa dintre puncte este formată din segmente cumulate ce sunt mai mici decât valoarea 1 milimetru.**

Neutilizabil in circuitul civil

DATE DESPRE IMOBILUL NR. 17441

Oficiul de Cadastru şi Publicitate Imobiliară TELEORMAN
Biroul de Cadastru şi Publicitate Imobiliară Alexandria

A. Partea I. Descrierea imobilului

TEREN Extravilan

Adresa: Jud. Teleorman

Nr. Crt	Nr cadastral Nr. topografic	Suprafaţa* (mp)	Observaţii / Referinţe
A1		Din acte: 2.000 Masurata: 1.888	Sector cadastral:2 Teren neimprejmuit;

B. Partea II. Proprietari şi acte

Inscrieri privitoare la dreptul de proprietate şi alte drepturi reale		Referinţe
/		
Hotarare Judecatoreasca nr. 25, din 17/01/2018 emis de JUDECĂTORIA ROȘIORII DE VEDE-JUDEȚUL TELEORMAN (Dosar nr.3992/292/2017);		
B1	Inscrierea provizorie, drept de PROPRIETATE, cu titlu de cumpărare, dobandit prin Hotarare Judecatoreasca, cota actuala 1/1, cota initiala 1/1	A1
	1) **DIDE RUXANDRA-ELENA**	

C. Partea III. SARCINI .

Inscrieri privind dezmembramintele dreptului de proprietate, drepturi reale de garanţie şi sarcini	Referinţe
NU SUNT	

Neutilizabil în circuitul civil

Anexa Nr. 1 La Partea I

Teren

Nr cadastral	Suprafaţa (mp)*	Observaţii / Referinţe
	Din acte: 2.000 Masurata: 1.888	

* Suprafaţa este determinată in planul de proiecţie Stereo 70.

DETALII LINIARE IMOBIL

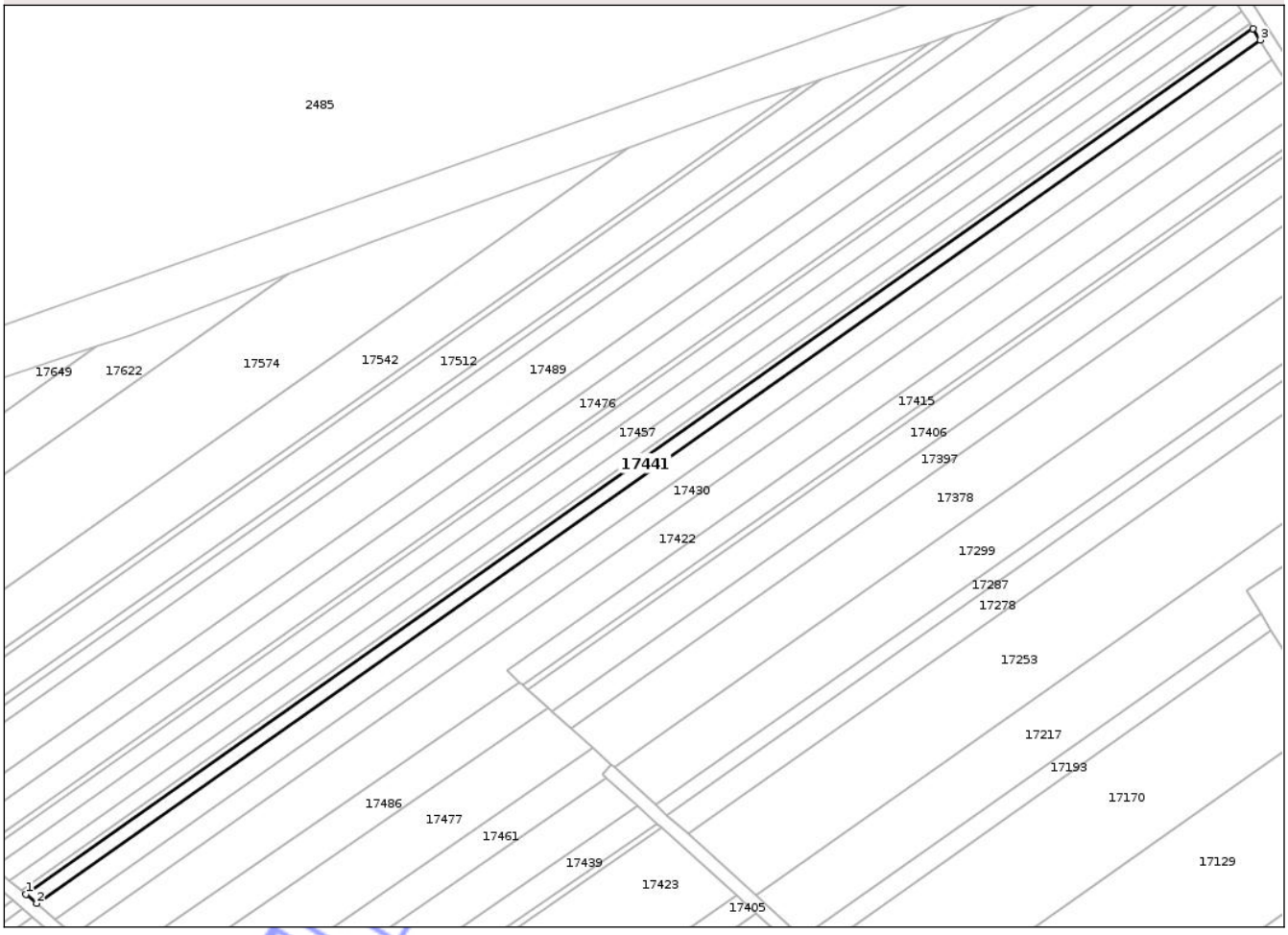

Date referitoare la teren

Crt	Categorie folosinţă	Intra vilan	Suprafaţa (mp)	Tarla	Parcelă	Nr. topo	Observaţii / Referinţe
1	arabil	NU	1.888	32	76	-	

Lungime Segmente
1) Valorile lungimilor segmentelor sunt obţinute din proiecţie în plan.

Punct început	X / Y	Punct sfârşit	X / Y	Lungime segment (** (m)
1	501.900,606 286.229,068	2	501.903,872 286.226,315	4.272
2	501.903,872 286.226,315	3	502.276,761 286.489,356	456.33
3	502.276,761 286.489,356	4	502.274,559 286.492,86	4.138
4	502.274,559 286.492,86	1	501.900,606 286.229,068	457.632

Document care conţine date cu caracter personal, protejat de prevederile Regulamentului (UE) nr. 679/2016 şi Legii 190/2018

**** Lungimile segmentelor sunt determinate în planul de proiecţie Stereo 70 şi sunt rotunjite la 1 milimetru.**
***** Distanţa dintre puncte este formată din segmente cumulate ce sunt mai mici decât valoarea 1 milimetru.**

Neutilizabil in circuitul civil

DATE DESPRE IMOBILUL NR. 17442

Oficiul de Cadastru şi Publicitate Imobiliară TELEORMAN
Biroul de Cadastru şi Publicitate Imobiliară Alexandria

A. Partea I. Descrierea imobilului

TEREN Extravilan

Adresa: Jud. Teleorman

Nr. Crt	Nr cadastral Nr. topografic	Suprafaţa* (mp)	Observaţii / Referinţe
A1		Din acte: 1.000 Masurata: 796	Sector cadastral:8 Teren neimprejmuit;

B. Partea II. Proprietari şi acte

Inscrieri privitoare la dreptul de proprietate şi alte drepturi reale		Referinţe
/		
Act Administrativ nr. 53-01938, din 08/08/1997 emis de CJSDPAT TELEORMAN;		
B1	Intabulare, drept de PROPRIETATE, dobandit prin Reconstituire, cota actuala 1/1, cota initiala 1/1	A1
	1) **ULMEANU F. ION** DEFUNCT:Da	

C. Partea III. SARCINI .

Inscrieri privind dezmembramintele dreptului de proprietate, drepturi reale de garanţie şi sarcini	Referinţe
NU SUNT	

Neutilizabil în circuitul civil

Anexa Nr. 1 La Partea I

Teren

Nr cadastral	Suprafaţa (mp)*	Observaţii / Referinţe
	Din acte: 1.000 Masurata: 796	

* Suprafaţa este determinată in planul de proiecţie Stereo 70.

DETALII LINIARE IMOBIL

Date referitoare la teren

Crt	Categorie folosinţă	Intra vilan	Suprafaţa (mp)	Tarla	Parcelă	Nr. topo	Observaţii / Referinţe
1	arabil	NU	796	2	94	-	Imobilul este despărțit de canal. Diferența de suprafață se regăsește la ID 17560.

Lungime Segmente

1) Valorile lungimilor segmentelor sunt obţinute din proiecţie în plan.

Punct început	X / Y	Punct sfârşit	X / Y	Lungime segment (** (m)
1	502.138,745 283.620,456	2	501.954,655 283.916,25	348.401
2	501.954,655 283.916,25	3	501.951,487 283.917,029	3.262
3	501.951,487 283.917,029	4	502.136,706 283.619,422	350.537
4	502.136,706 283.619,422	5	502.136,708 283.619,423	0.002

Document care conține date cu caracter personal, protejat de prevederile Regulamentului (UE) nr. 679/2016 și Legii 190/2018

Punct început	X / Y	Punct sfârşit	X / Y	Lungime segment (** (m)
5	502.136,708 283.619,423	1	502.138,745 283.620,456	2.284

** Lungimile segmentelor sunt determinate în planul de proiecţie Stereo 70 şi sunt rotunjite la 1 milimetru.
*** Distanţa dintre puncte este formată din segmente cumulate ce sunt mai mici decât valoarea 1 milimetru.

Neutilizabil in circuitul civil

DATE DESPRE IMOBILUL NR. 17443

Oficiul de Cadastru şi Publicitate Imobiliară TELEORMAN
Biroul de Cadastru şi Publicitate Imobiliară Alexandria

A. Partea I. Descrierea imobilului

TEREN Extravilan

Adresa: Jud. Teleorman

Nr. Crt	Nr cadastral Nr. topografic	Suprafaţa* (mp)	Observaţii / Referinţe
A1		Din acte: 8.400 Masurata: 2.025	Sector cadastral:8 Teren neimprejmuit;

B. Partea II. Proprietari şi acte

Inscrieri privitoare la dreptul de proprietate şi alte drepturi reale		Referinţe
/		
Act Notarial nr. 426, din 27/02/2014 emis de BNP DRĂGHICI NICOLETA;		
B1	Intabulare, drept de PROPRIETATE, cu titlu de partaj, bun propriu, dobandit prin Iesire Din Indiviziune, cota actuala 1/1, cota initiala 1/1	A1
	1) **CARAGEA FLOAREA**	

C. Partea III. SARCINI .

Inscrieri privind dezmembramintele dreptului de proprietate, drepturi reale de garanţie şi sarcini	Referinţe
NU SUNT	

Neutilizabil în circuitul civil

Anexa Nr. 1 La Partea I

Teren

Nr cadastral	Suprafaţa (mp)*	Observaţii / Referinţe
	Din acte: 8.400 Masurata: 2.025	

* Suprafaţa este determinată in planul de proiecţie Stereo 70.

DETALII LINIARE IMOBIL

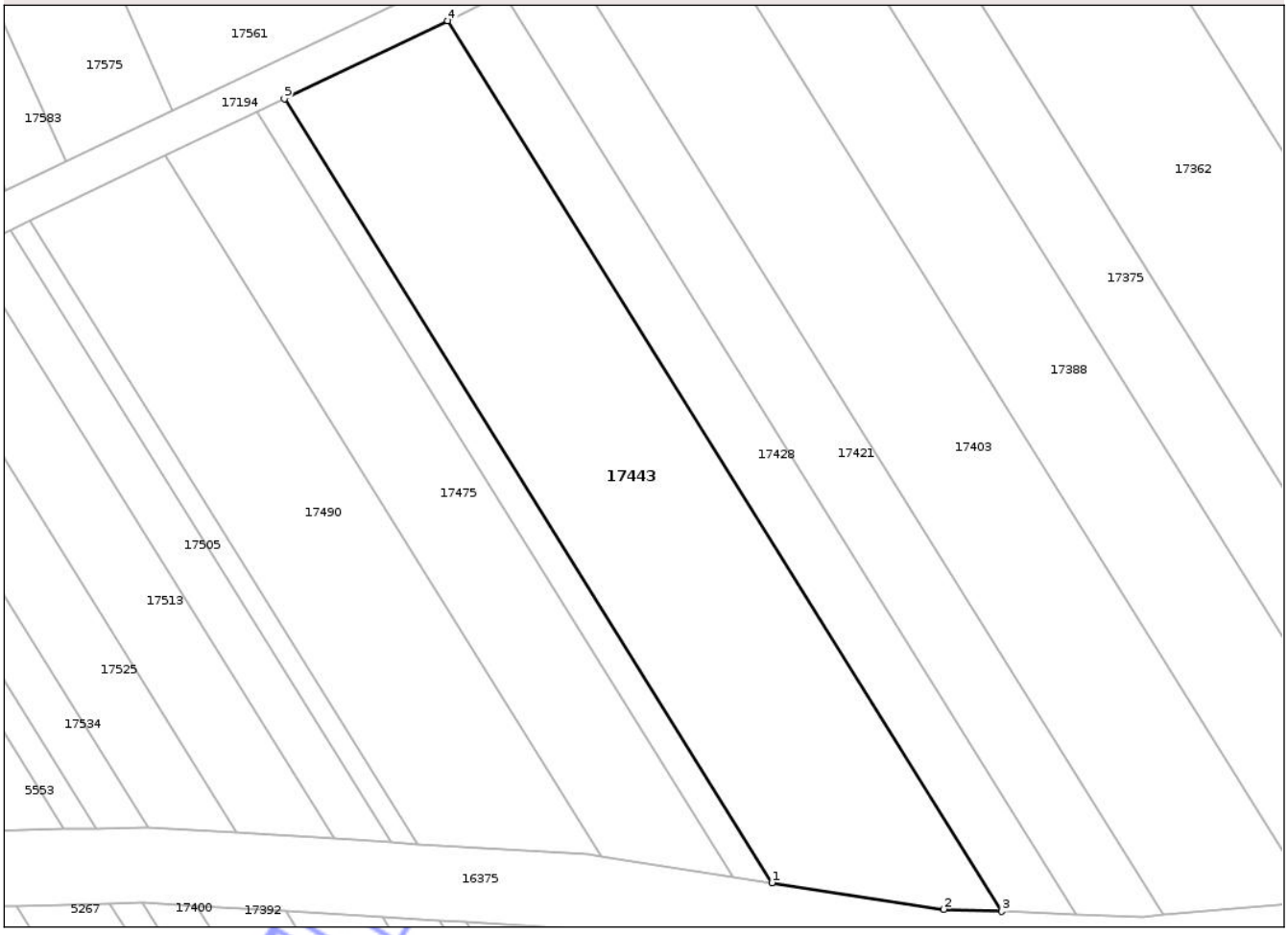

Date referitoare la teren

Crt	Categorie folosinţă	Intra vilan	Suprafaţa (mp)	Tarla	Parcelă	Nr. topo	Observaţii / Referinţe
1	arabil	NU	2.025	2	109	-	Imobilul este despărțit de canal. Diferența de suprafață se regăsește la ID 17321.

Lungime Segmente

1) Valorile lungimilor segmentelor sunt obţinute din proiecţie în plan.

Punct început	X / Y	Punct sfârşit	X / Y	Lungime segment (** (m)
1	502.071,438 283.913,483	2	502.089,738 283.910,66	18.516
2	502.089,738 283.910,66	3	502.095,951 283.910,43	6.217
3	502.095,951 283.910,43	4	502.036,866 284.005,367	111.822
4	502.036,866 284.005,367	5	502.019,441 283.997,031	19.316

Document care conține date cu caracter personal, protejat de prevederile Regulamentului (UE) nr. 679/2016 și Legii 190/2018

Punct început	X / Y	Punct sfârşit	X / Y	Lungime segment (** (m)
5	502.019,441 283.997,031	1	502.071,438 283.913,483	98.407

** Lungimile segmentelor sunt determinate în planul de proiecţie Stereo 70 şi sunt rotunjite la 1 milimetru.
*** Distanţa dintre puncte este formată din segmente cumulate ce sunt mai mici decât valoarea 1 milimetru.

Neutilizabil in circuitul civil

DATE DESPRE IMOBILUL NR. 17446

Oficiul de Cadastru şi Publicitate Imobiliară TELEORMAN
Biroul de Cadastru şi Publicitate Imobiliară Alexandria

A. Partea I. Descrierea imobilului

TEREN Extravilan

Adresa: Jud. Teleorman

Nr. Crt	Nr cadastral Nr. topografic	Suprafaţa* (mp)	Observaţii / Referinţe
A1		2.700	Sector cadastral:8 Teren neimprejmuit;

B. Partea II. Proprietari şi acte

Inscrieri privitoare la dreptul de proprietate şi alte drepturi reale		Referinţe
/		
Act Administrativ nr. 5302223, din 04/10/2002 emis de CJSDPAT TELEORMAN;		
B1	Intabulare, drept de PROPRIETATE, dobandit prin Reconstituire, cota actuala 1/1, cota initiala 1/1	A1
	1) **CIRNARU ANGELICA** 2) **VANATORU PETRE**	

C. Partea III. SARCINI .

Inscrieri privind dezmembramintele dreptului de proprietate, drepturi reale de garanţie şi sarcini	Referinţe
NU SUNT	

Neutilizabil în circuitul civil

Anexa Nr. 1 La Partea I

Teren

Nr cadastral	Suprafaţa (mp)*	Observaţii / Referinţe
	2.700	

* Suprafaţa este determinată in planul de proiecţie Stereo 70.

DETALII LINIARE IMOBIL

Date referitoare la teren

Crt	Categorie folosinţă	Intra vilan	Suprafaţa (mp)	Tarla	Parcelă	Nr. topo	Observaţii / Referinţe
1	arabil	NU	2.700	2/5	23	-	

Lungime Segmente

1) Valorile lungimilor segmentelor sunt obţinute din proiecţie în plan.

Punct început	X / Y	Punct sfârşit	X / Y	Lungime segment (** (m)
1	501.965,401 284.419,336	2	501.959,421 284.416,184	6.76
2	501.959,421 284.416,184	3	502.121,927 284.050,497	400.169
3	502.121,927 284.050,497	4	502.128,014 284.053,409	6.748
4	502.128,014 284.053,409	1	501.965,401 284.419,336	400.432

**** Lungimile segmentelor sunt determinate în planul de proiecţie Stereo 70 şi sunt rotunjite la 1 milimetru.**

Document care conţine date cu caracter personal, protejat de prevederile Regulamentului (UE) nr. 679/2016 şi Legii 190/2018

***** Distanţa dintre puncte este formată din segmente cumulate ce sunt mai mici decât valoarea 1 milimetru.**

Neutilizabil in circuitul civil

DATE DESPRE IMOBILUL NR. 17447

Oficiul de Cadastru şi Publicitate Imobiliară TELEORMAN
Biroul de Cadastru şi Publicitate Imobiliară Alexandria

A. Partea I. Descrierea imobilului

TEREN Extravilan

Adresa: Jud. Teleorman

Nr. Crt	Nr cadastral Nr. topografic	Suprafaţa* (mp)	Observaţii / Referinţe
A1		Din acte: 3.700 Masurata: 3.493	Sector cadastral:2 Teren neimprejmuit;

B. Partea II. Proprietari şi acte

Inscrieri privitoare la dreptul de proprietate şi alte drepturi reale		Referinţe
/		
Hotarare Judecatoreasca nr. 704, din 24/04/2018 emis de JUDECĂTORIA ROȘIORII DE VEDE-JUDEȚUL TELEORMAN (Dosar nr. 3880/292/2017);		
B1	Intabulare, drept de PROPRIETATE, cu titlu de cumpărare, dobandit prin Hotarare Judecatoreasca, cota actuala 1/1, cota initiala 1/1	A1
	1) **CRISTOAICA VIOLETA-SIMONA** 2) **CRISTOAICA DĂNUŢ-DANIEL**	

C. Partea III. SARCINI .

Inscrieri privind dezmembramintele dreptului de proprietate, drepturi reale de garanţie şi sarcini	Referinţe
NU SUNT	

Neutilizabil în circuitul civil

Anexa Nr. 1 La Partea I

Teren

Nr cadastral	Suprafaţa (mp)*	Observaţii / Referinţe
	Din acte: 3.700 Masurata: 3.493	

* Suprafaţa este determinată in planul de proiecţie Stereo 70.

DETALII LINIARE IMOBIL

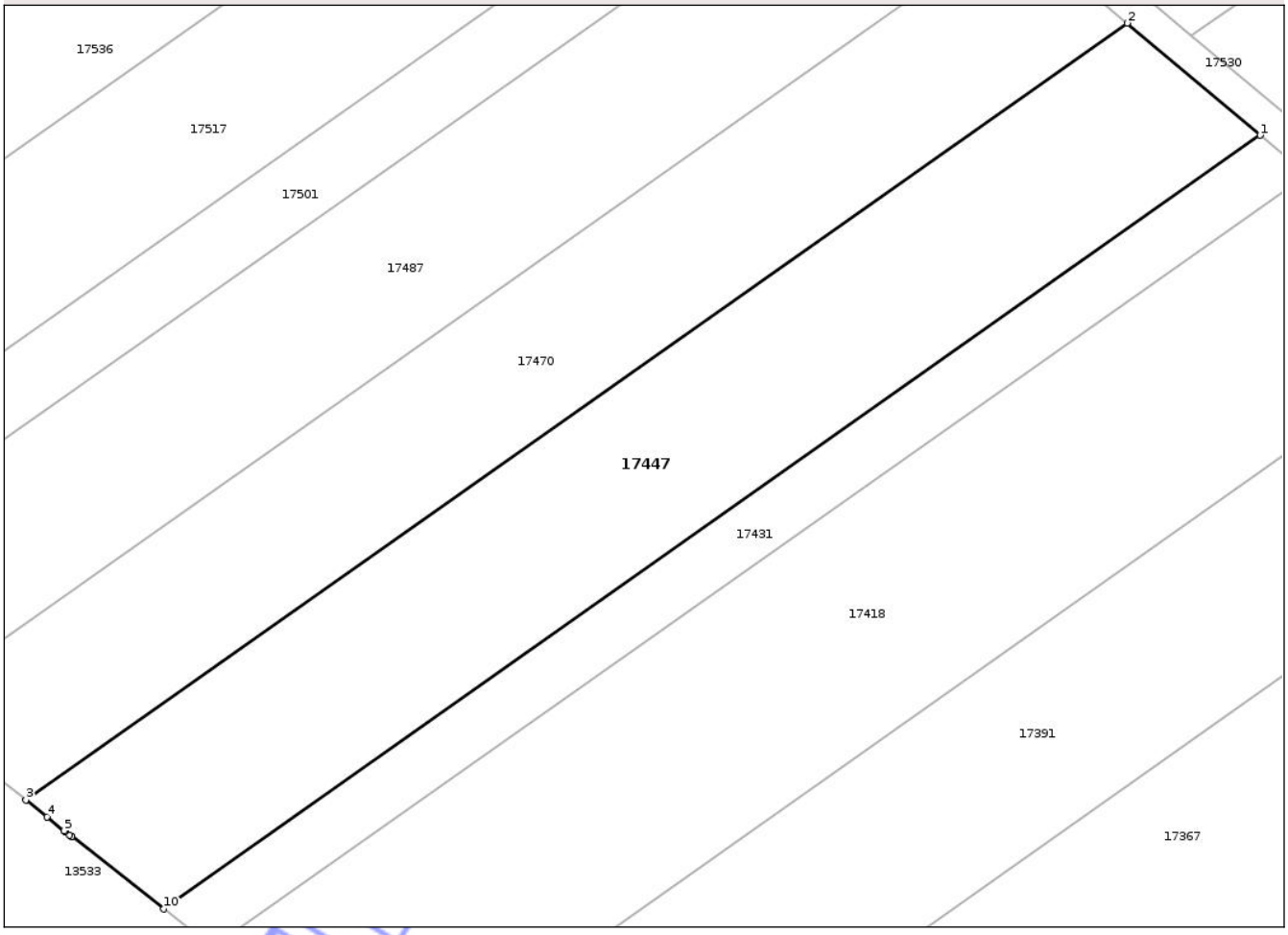

Date referitoare la teren

Crt	Categorie folosinţă	Intra vilan	Suprafaţa (mp)	Tarla	Parcelă	Nr. topo	Observaţii / Referinţe
1	arabil	NU	3.493	32	108	-	

Lungime Segmente
1) Valorile lungimilor segmentelor sunt obţinute din proiecţie în plan.

Punct început	X / Y	Punct sfârşit	X / Y	Lungime segment (** (m)
1	502.121,201 286.037,882	2	502.104,671 286.051,817	21.62
2	502.104,671 286.051,817	3	501.967,902 285.955,338	167.374
3	501.967,902 285.955,338	4	501.970,53 285.953,241	3.362
4	501.970,53 285.953,241	5	501.972,663 285.951,538	2.729
5	501.972,663 285.951,538	6	501.972,777 285.951,447	0.146

Document care conţine date cu caracter personal, protejat de prevederile Regulamentului (UE) nr. 679/2016 şi Legii 190/2018

Punct început	X / Y	Punct sfârşit	X / Y	Lungime segment (** (m)
6	501.972,777 285.951,447	7	501.973,3 285.951,03	0.669
7	501.973,3 285.951,03	8	501.973,577 285.950,812	0.352
8	501.973,577 285.950,812	9	501.973,631 285.950,77	0.068
9	501.973,631 285.950,77	10	501.985,022 285.941,82	14.486
10	501.985,022 285.941,82	1	502.121,201 286.037,882	166.651

**** Lungimile segmentelor sunt determinate în planul de proiecţie Stereo 70 şi sunt rotunjite la 1 milimetru.**
***** Distanţa dintre puncte este formată din segmente cumulate ce sunt mai mici decât valoarea 1 milimetru.**

Neutilizabil in circuitul civil

DATE DESPRE IMOBILUL NR. 17448

Oficiul de Cadastru şi Publicitate Imobiliară TELEORMAN
Biroul de Cadastru şi Publicitate Imobiliară Alexandria

A. Partea I. Descrierea imobilului

TEREN Extravilan

Adresa: Jud. Teleorman

Nr. Crt	Nr cadastral Nr. topografic	Suprafaţa* (mp)	Observaţii / Referinţe
A1		Din acte: 800 Masurata: 755	Sector cadastral:2 Teren neimprejmuit;

B. Partea II. Proprietari şi acte

Inscrieri privitoare la dreptul de proprietate şi alte drepturi reale		Referinţe
/		
Act Administrativ nr. 53-01540, din 10/03/1997 emis de CJSDPAT TELEORMAN;		
B1	Intabulare, drept de PROPRIETATE, dobandit prin Reconstituire, cota actuala 1/1, cota initiala 1/1	A1
	1) **FIERARU FILOFTEIA**	

C. Partea III. SARCINI .

Inscrieri privind dezmembramintele dreptului de proprietate, drepturi reale de garanţie şi sarcini	Referinţe
NU SUNT	

Neutilizabil în circuitul civil

Anexa Nr. 1 La Partea I

Teren

Nr cadastral	Suprafaţa (mp)*	Observaţii / Referinţe
	Din acte: 800 Masurata: 755	

* Suprafaţa este determinată in planul de proiecţie Stereo 70.

DETALII LINIARE IMOBIL



Date referitoare la teren

Crt	Categorie folosinţă	Intra vilan	Suprafaţa (mp)	Tarla	Parcelă	Nr. topo	Observaţii / Referinţe
1	arabil	NU	755	32	77	-	

Lungime Segmente
1) Valorile lungimilor segmentelor sunt obţinute din proiecţie în plan.

Punct început	X / Y	Punct sfârşit	X / Y	Lungime segment (** (m)
1	501.899,303 286.230,167	2	501.900,606 286.229,068	1.705
2	501.900,606 286.229,068	3	502.274,559 286.492,86	457.632
3	502.274,559 286.492,86	4	502.273,68 286.494,259	1.652
4	502.273,68 286.494,259	1	501.899,303 286.230,167	458.151

Document care conţine date cu caracter personal, protejat de prevederile Regulamentului (UE) nr. 679/2016 şi Legii 190/2018

**** Lungimile segmentelor sunt determinate în planul de proiecţie Stereo 70 şi sunt rotunjite la 1 milimetru.**
***** Distanţa dintre puncte este formată din segmente cumulate ce sunt mai mici decât valoarea 1 milimetru.**

Neutilizabil in circuitul civil

DATE DESPRE IMOBILUL NR. 17450

Oficiul de Cadastru şi Publicitate Imobiliară TELEORMAN
Biroul de Cadastru şi Publicitate Imobiliară Alexandria

A. Partea I. Descrierea imobilului

TEREN Extravilan

Adresa: Jud. Teleorman

Nr. Crt	Nr cadastral Nr. topografic	Suprafaţa* (mp)	Observaţii / Referinţe
A1		Din acte: 1.900 Masurata: 1.794	Sector cadastral:2 Teren neimprejmuit;

B. Partea II. Proprietari şi acte

Inscrieri privitoare la dreptul de proprietate şi alte drepturi reale		Referinţe
/		
Act Administrativ nr. 53-01102, din 06/06/1996 emis de CJSDPAT TELEORMAN;		
B1	Intabulare, drept de PROPRIETATE, dobandit prin Reconstituire, cota actuala 1/1, cota initiala 1/1	A1
	1) **BARBU FLOREA**	

C. Partea III. SARCINI .

Inscrieri privind dezmembramintele dreptului de proprietate, drepturi reale de garanţie şi sarcini	Referinţe
NU SUNT	

Neutilizabil în circuitul civil

Anexa Nr. 1 La Partea I

Teren

Nr cadastral	Suprafaţa (mp)*	Observaţii / Referinţe
	Din acte: 1.900 Masurata: 1.794	

* Suprafaţa este determinată in planul de proiecţie Stereo 70.

DETALII LINIARE IMOBIL

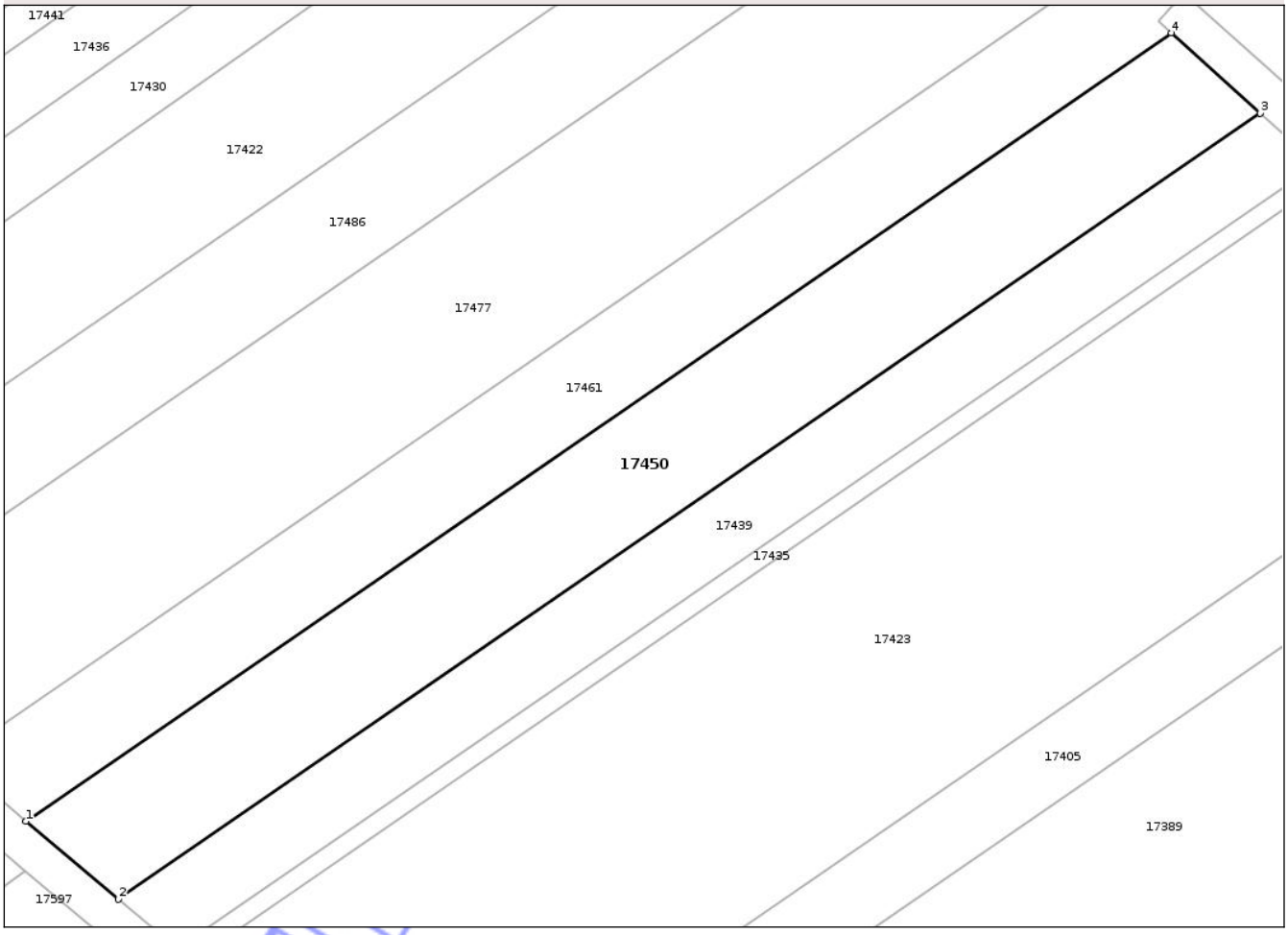

Date referitoare la teren

Crt	Categorie folosinţă	Intra vilan	Suprafaţa (mp)	Tarla	Parcelă	Nr. topo	Observaţii / Referinţe
1	arabil	NU	1.794	32	109	-	identic cu parcela 99

Lungime Segmente
1) Valorile lungimilor segmentelor sunt obţinute din proiecţie în plan.

Punct început	X / Y	Punct sfârşit	X / Y	Lungime segment (** (m)
1	501.956,999 286.181,531	2	501.966,733 286.173,325	12.731
2	501.966,733 286.173,325	3	502.086,903 286.256,047	145.89
3	502.086,903 286.256,047	4	502.077,527 286.264,5	12.624
4	502.077,527 286.264,5	1	501.956,999 286.181,531	146.324

Document care conţine date cu caracter personal, protejat de prevederile Regulamentului (UE) nr. 679/2016 şi Legii 190/2018

**** Lungimile segmentelor sunt determinate în planul de proiecţie Stereo 70 şi sunt rotunjite la 1 milimetru.**
***** Distanţa dintre puncte este formată din segmente cumulate ce sunt mai mici decât valoarea 1 milimetru.**

Neutilizabil în circuitul civil

DATE DESPRE IMOBILUL NR. 17444

Oficiul de Cadastru şi Publicitate Imobiliară TELEORMAN
Biroul de Cadastru şi Publicitate Imobiliară Alexandria

A. Partea I. Descrierea imobilului

TEREN Extravilan

Adresa: Jud. Teleorman

Nr. Crt	Nr cadastral Nr. topografic	Suprafaţa* (mp)	Observaţii / Referinţe
A1		Din acte: 3.800 Masurata: 2.039	Sector cadastral:1 Teren neimprejmuit;

B. Partea II. Proprietari şi acte

Inscrieri privitoare la dreptul de proprietate şi alte drepturi reale		Referinţe
/		
Act Administrativ nr. 5301658, din 01/04/1997 emis de CJSDPAT TELEORMAN;		
B1	Intabulare, drept de PROPRIETATE, dobandit prin Reconstituire, cota actuala 1/1, cota initiala 1/1	A1
	1) **ALMĂJANU ALEXANDRINA** DEFUNCT:Da	
Act Normativ nr. 171, din 13/03/2012 emis de GUVERNUL ROMÂNIEI (Decizie de expropriere nr.553/18.05.2012 emisă de CNADNR S.A);		
B2	Se notează faptul că imobilul înscris în prezenta carte funciară se suprapune parțial cu coridorul de expropriere înscris la ID-ul nr.13533 căruia i-a fost asociată cartea funciară nr.20541, pe suprafața de 3 mp	A1

C. Partea III. SARCINI .

Inscrieri privind dezmembramintele dreptului de proprietate, drepturi reale de garanţie şi sarcini	Referinţe
NU SUNT	

Neutilizabil în circuitul civil

Anexa Nr. 1 La Partea I

Teren

Nr cadastral	Suprafaţa (mp)*	Observaţii / Referinţe
	Din acte: 3.800 Masurata: 2.039	

* Suprafaţa este determinată in planul de proiecţie Stereo 70.

DETALII LINIARE IMOBIL



Date referitoare la teren

Crt	Categorie folosinţă	Intra vilan	Suprafaţa (mp)	Tarla	Parcelă	Nr. topo	Observaţii / Referinţe
1	arabil	NU	2.039	1/2	50	-	Imobilul este despărțit de canal. Diferența de suprafață se regăsește la ID 17646.

Lungime Segmente

1) Valorile lungimilor segmentelor sunt obţinute din proiecţie în plan.

Punct început	X / Y	Punct sfârşit	X / Y	Lungime segment (** (m)
1	501.962,0 285.654,799	2	501.968,764 285.648,802	9.04
2	501.968,764 285.648,802	3	502.205,236 285.743,707	254.806
3	502.205,236 285.743,707	4	502.198,198 285.749,427	9.069
4	502.198,198 285.749,427	1	501.962,0 285.654,799	254.448

Document care conține date cu caracter personal, protejat de prevederile Regulamentului (UE) nr. 679/2016 și Legii 190/2018

**** Lungimile segmentelor sunt determinate în planul de proiecţie Stereo 70 şi sunt rotunjite la 1 milimetru.**
***** Distanţa dintre puncte este formată din segmente cumulate ce sunt mai mici decât valoarea 1 milimetru.**

Neutilizabil in circuitul civil

DATE DESPRE IMOBILUL NR. 17451

Oficiul de Cadastru şi Publicitate Imobiliară TELEORMAN
Biroul de Cadastru şi Publicitate Imobiliară Alexandria

A. Partea I. Descrierea imobilului

TEREN Extravilan

Adresa: Jud. Teleorman

Nr. Crt	Nr cadastral Nr. topografic	Suprafaţa* (mp)	Observaţii / Referinţe
A1		Din acte: 1.600 Masurata: 1.284	Sector cadastral:8 Teren neimprejmuit;

B. Partea II. Proprietari şi acte

Inscrieri privitoare la dreptul de proprietate şi alte drepturi reale		Referinţe
/		
Act Administrativ nr. 5302401, din 16/12/2003 emis de CJSDPAT TELEORMAN;		
B1	Intabulare, drept de PROPRIETATE, dobandit prin Reconstituire, cota actuala 1/1, cota initiala 1/1	A1
	1) **PIRLOGEA ALEXANDRA**	

C. Partea III. SARCINI .

Inscrieri privind dezmembramintele dreptului de proprietate, drepturi reale de garanţie şi sarcini	Referinţe
NU SUNT	

Neutilizabil în circuitul civil

Anexa Nr. 1 La Partea I

Teren

Nr cadastral	Suprafaţa (mp)*	Observaţii / Referinţe
	Din acte: 1.600 Masurata: 1.284	

* Suprafaţa este determinată in planul de proiecţie Stereo 70.

DETALII LINIARE IMOBIL

Date referitoare la teren

Crt	Categorie folosinţă	Intra vilan	Suprafaţa (mp)	Tarla	Parcelă	Nr. topo	Observaţii / Referinţe
1	arabil	NU	1.284	2	93	-	Imobilul este despărţit de canal. Diferența de suprafață se regăsește la ID 17563.

Lungime Segmente

1) Valorile lungimilor segmentelor sunt obţinute din proiecţie în plan.

Punct început	X / Y	Punct sfârşit	X / Y	Lungime segment (** (m)
1	502.133,443 283.617,767	2	502.133,445 283.617,768	0.002
2	502.133,445 283.617,768	3	502.136,706 283.619,422	3.656
3	502.136,706 283.619,422	4	501.951,487 283.917,029	350.537
4	501.951,487 283.917,029	5	501.946,802 283.918,182	4.825

Document care conține date cu caracter personal, protejat de prevederile Regulamentului (UE) nr. 679/2016 și Legii 190/2018

Punct început	X / Y	Punct sfârşit	X / Y	Lungime segment (** (m)
5	501.946,802 283.918,182	6	501.946,418 283.918,277	0.396
6	501.946,418 283.918,277	1	502.133,443 283.617,767	353.956

** Lungimile segmentelor sunt determinate în planul de proiecţie Stereo 70 şi sunt rotunjite la 1 milimetru.
*** Distanţa dintre puncte este formată din segmente cumulate ce sunt mai mici decât valoarea 1 milimetru.

Neutilizabil in circuitul civil

DATE DESPRE IMOBILUL NR. 17452

Oficiul de Cadastru şi Publicitate Imobiliară TELEORMAN
Biroul de Cadastru şi Publicitate Imobiliară Alexandria

A. Partea I. Descrierea imobilului

TEREN Extravilan

Adresa: Jud. Teleorman

Nr. Crt	Nr cadastral Nr. topografic	Suprafaţa* (mp)	Observaţii / Referinţe
A1	21705	2.100	Sector cadastral:2 Teren neimprejmuit;

B. Partea II. Proprietari şi acte

Inscrieri privitoare la dreptul de proprietate şi alte drepturi reale		Referinţe
59567 / 25/09/2017		
Act Notarial nr. 11, din 21/03/2016 emis de SPN ZAMFIR SI ASOCIATII (act notarial nr Incheiere de rectificare nr.16 din 30.03.2016, emis de SPN ZAMFIR SI ASOCIATII;act administrativ nr Titlul de Prorpietate nr.53-01499 din 11.12.1996, emis de CJSDPT TELEORMAN;act notarial nr Certificat de mostenitor nr.119 din 25.08.2005, emis de BNP ZAMFIR STELUTA);		
B1	Intabulare, drept de PROPRIETATE, cu titlu de moștenire, bun propriu, dobandit prin Succesiune, cota actuala 1/1, cota initiala 1/1	A1
	1) **CONSTANTIN ELENA**	

C. Partea III. SARCINI .

Inscrieri privind dezmembramintele dreptului de proprietate, drepturi reale de garanţie şi sarcini	Referinţe
NU SUNT	

Neutilizabil în circuitul civil

Anexa Nr. 1 La Partea I

Teren

Nr cadastral	Suprafaţa (mp)*	Observaţii / Referinţe
21705	2.100	

* Suprafaţa este determinată in planul de proiecţie Stereo 70.

DETALII LINIARE IMOBIL

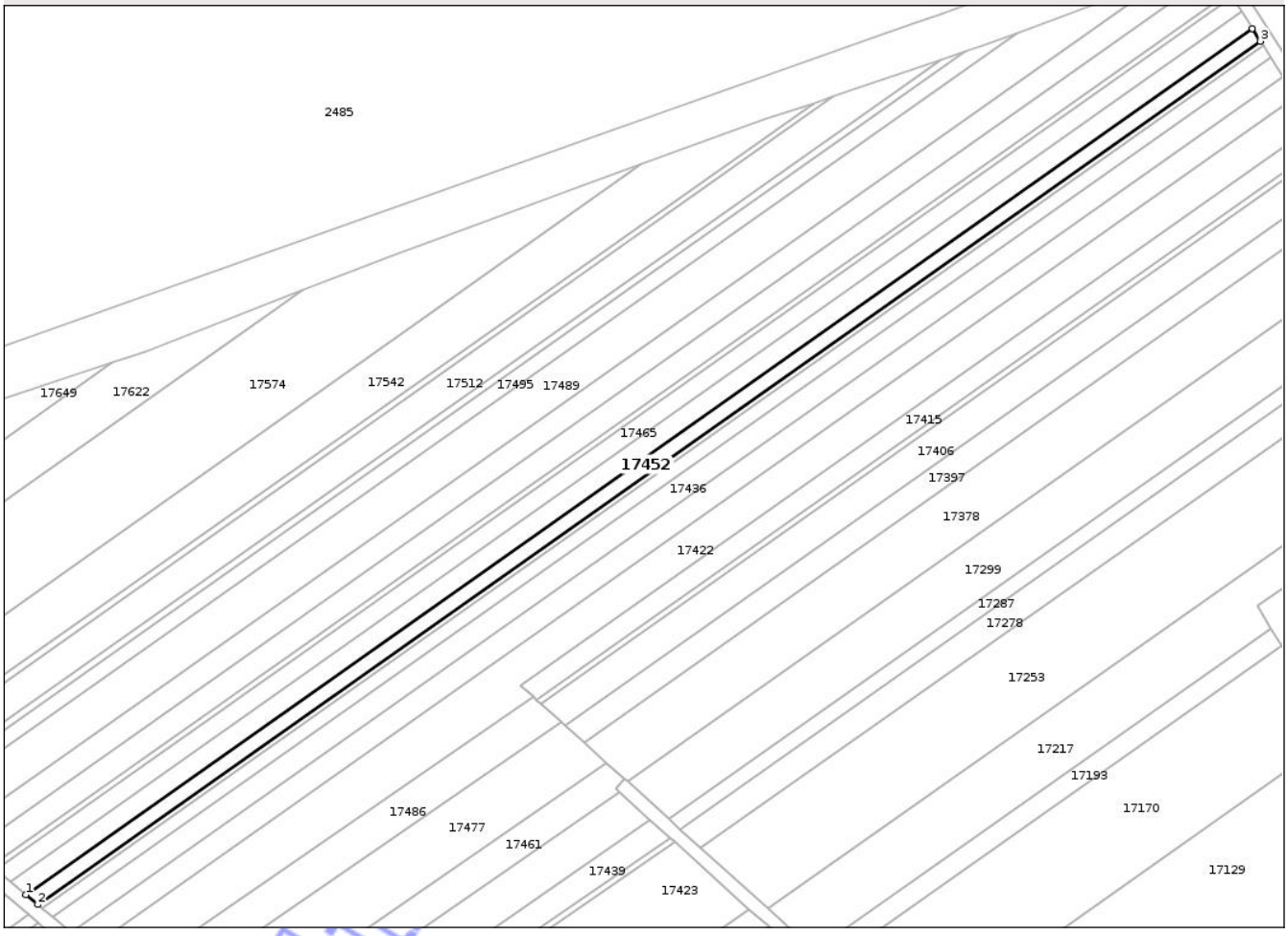

Date referitoare la teren

Crt	Categorie folosinţă	Intra vilan	Suprafaţa (mp)	Tarla	Parcelă	Nr. topo	Observaţii / Referinţe
1	arabil	NU	2.100	32	78	-	

Lungime Segmente

1) Valorile lungimilor segmentelor sunt obţinute din proiecţie în plan.

Punct început	X / Y	Punct sfârşit	X / Y	Lungime segment (** (m)
1	501.895,686 286.233,216	2	501.899,303 286.230,167	4.731
2	501.899,303 286.230,167	3	502.273,68 286.494,259	458.151
3	502.273,68 286.494,259	4	502.271,242 286.498,139	4.582
4	502.271,242 286.498,139	1	501.895,686 286.233,216	459.594

**** Lungimile segmentelor sunt determinate în planul de proiecţie Stereo 70 şi sunt rotunjite la 1 milimetru.**

Document care conţine date cu caracter personal, protejat de prevederile Regulamentului (UE) nr. 679/2016 şi Legii 190/2018

***** Distanţa dintre puncte este formată din segmente cumulate ce sunt mai mici decât valoarea 1 milimetru.**

Neutilizabil in circuitul civil

DATE DESPRE IMOBILUL NR. 17454

Oficiul de Cadastru şi Publicitate Imobiliară TELEORMAN
Biroul de Cadastru şi Publicitate Imobiliară Alexandria

A. Partea I. Descrierea imobilului

TEREN Extravilan

Adresa: Jud. Teleorman

Nr. Crt	Nr cadastral Nr. topografic	Suprafaţa* (mp)	Observaţii / Referinţe
A1		Din acte: 2.100 Masurata: 1.126	Sector cadastral:1 Teren neimprejmuit;

B. Partea II. Proprietari şi acte

Inscrieri privitoare la dreptul de proprietate şi alte drepturi reale		Referinţe
/		
Act Administrativ nr. 53-00972, din 19/04/1996 emis de CJSDPAT TELEORMAN;		
B1	Intabulare, drept de PROPRIETATE, dobandit prin Reconstituire, cota actuala 1/1, cota initiala 1/1	A1
	1) **PRUNĂ ALEXANDRA**	

C. Partea III. SARCINI .

Inscrieri privind dezmembramintele dreptului de proprietate, drepturi reale de garanţie şi sarcini	Referinţe
NU SUNT	

Neutilizabil în circuitul civil

Anexa Nr. 1 La Partea I

Teren

Nr cadastral	Suprafaţa (mp)*	Observaţii / Referinţe
	Din acte: 2.100 Masurata: 1.126	

* Suprafaţa este determinată in planul de proiecţie Stereo 70.

DETALII LINIARE IMOBIL

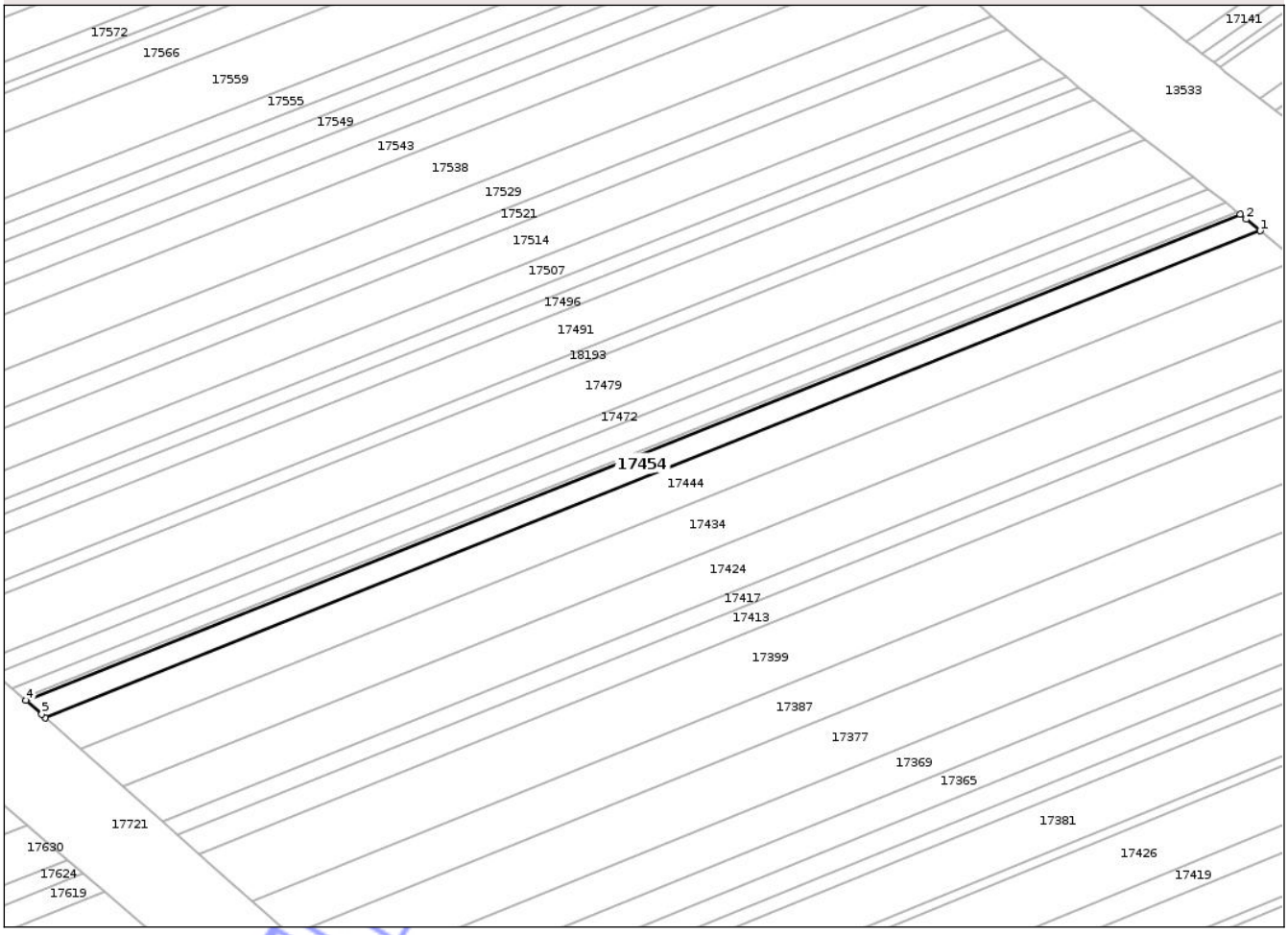

Date referitoare la teren

Crt	Categorie folosinţă	Intra vilan	Suprafaţa (mp)	Tarla	Parcelă	Nr. topo	Observaţii / Referinţe
1	arabil	NU	1.126	1/2	51	-	Imobilul este despărţit de canal. Diferența de suprafață se regăsește la ID 17655.

Lungime Segmente

1) Valorile lungimilor segmentelor sunt obţinute din proiecţie în plan.

Punct început	X / Y	Punct sfârşit	X / Y	Lungime segment (** (m)
1	502.198,198 285.749,427	2	502.195,45 285.751,66	3.541
2	502.195,45 285.751,66	3	502.194,284 285.752,581	1.486
3	502.194,284 285.752,581	4	501.958,225 285.658,102	254.264
4	501.958,225 285.658,102	5	501.961,282 285.655,436	4.056

Document care conține date cu caracter personal, protejat de prevederile Regulamentului (UE) nr. 679/2016 și Legii 190/2018

Punct început	X / Y	Punct sfârşit	X / Y	Lungime segment (** (m)
5	501.961,282 285.655,436	6	501.962,0 285.654,799	0.96
6	501.962,0 285.654,799	1	502.198,198 285.749,427	254.448

**** Lungimile segmentelor sunt determinate în planul de proiecţie Stereo 70 şi sunt rotunjite la 1 milimetru.**
***** Distanţa dintre puncte este formată din segmente cumulate ce sunt mai mici decât valoarea 1 milimetru.**

Neutilizabil in circuitul civil

DATE DESPRE IMOBILUL NR. 17456

Oficiul de Cadastru şi Publicitate Imobiliară TELEORMAN
Biroul de Cadastru şi Publicitate Imobiliară Alexandria

A. Partea I. Descrierea imobilului

TEREN Extravilan

Adresa: Jud. Teleorman

Nr. Crt	Nr cadastral Nr. topografic	Suprafaţa* (mp)	Observaţii / Referinţe
A1		Din acte: 2.200 Masurata: 1.785	Sector cadastral:8 Teren neimprejmuit;

B. Partea II. Proprietari şi acte

Inscrieri privitoare la dreptul de proprietate şi alte drepturi reale		Referinţe
/		
Act Administrativ nr. 53-01773, din 29/05/1997 emis de CJSDPAT TELEORMAN;		
B1	Intabulare, drept de PROPRIETATE, dobandit prin Reconstituire, cota actuala 1/1, cota initiala 1/1	A1
	1) **DIMANCEA RADA**	

C. Partea III. SARCINI .

Inscrieri privind dezmembramintele dreptului de proprietate, drepturi reale de garanţie şi sarcini	Referinţe
NU SUNT	

Neutilizabil în circuitul civil

Anexa Nr. 1 La Partea I

Teren

Nr cadastral	Suprafaţa (mp)*	Observaţii / Referinţe
	Din acte: 2.200 Masurata: 1.785	

* Suprafaţa este determinată in planul de proiecţie Stereo 70.

DETALII LINIARE IMOBIL

Date referitoare la teren

Crt	Categorie folosinţă	Intra vilan	Suprafaţa (mp)	Tarla	Parcelă	Nr. topo	Observaţii / Referinţe
1	arabil	NU	1.785	2	92	-	Imobilul este despărțit de canal. Diferența de suprafață se regăsește la ID 17565.

Lungime Segmente

1) Valorile lungimilor segmentelor sunt obţinute din proiecţie în plan.

Punct început	X / Y	Punct sfârşit	X / Y	Lungime segment (** (m)
1	502.133,443 283.617,767	2	501.946,418 283.918,277	353.956
2	501.946,418 283.918,277	3	501.939,44 283.920,007	7.189
3	501.939,44 283.920,007	4	502.128,958 283.615,492	358.673
4	502.128,958 283.615,492	5	502.128,96 283.615,493	0.002

Document care conține date cu caracter personal, protejat de prevederile Regulamentului (UE) nr. 679/2016 și Legii 190/2018

Punct început	X / Y	Punct sfârşit	X / Y	Lungime segment (** (m)
5	502.128,96 283.615,493	1	502.133,443 283.617,767	5.027

** Lungimile segmentelor sunt determinate în planul de proiecţie Stereo 70 şi sunt rotunjite la 1 milimetru.
*** Distanţa dintre puncte este formată din segmente cumulate ce sunt mai mici decât valoarea 1 milimetru.

Neutilizabil in circuitul civil

DATE DESPRE IMOBILUL NR. 17457

Oficiul de Cadastru şi Publicitate Imobiliară TELEORMAN
Biroul de Cadastru şi Publicitate Imobiliară Alexandria

A. Partea I. Descrierea imobilului

TEREN Extravilan

Adresa: Jud. Teleorman

Nr. Crt	Nr cadastral Nr. topografic	Suprafaţa* (mp)	Observaţii / Referinţe
A1		Din acte: 3.000 Masurata: 2.833	Sector cadastral:2 Teren neimprejmuit;

B. Partea II. Proprietari şi acte

Inscrieri privitoare la dreptul de proprietate şi alte drepturi reale		Referinţe
/		
Act Administrativ nr. 5302191, din 06/12/2001 emis de CJSDPAT TELEORMAN;		
B1	Intabulare, drept de PROPRIETATE, dobandit prin Reconstituire, cota actuala 1/1, cota initiala 1/1	A1
	1) **GHIMFUS D. MARIN**	

C. Partea III. SARCINI .

Inscrieri privind dezmembramintele dreptului de proprietate, drepturi reale de garanţie şi sarcini	Referinţe
NU SUNT	

Neutilizabil în circuitul civil

Anexa Nr. 1 La Partea I

Teren

Nr cadastral	Suprafaţa (mp)*	Observaţii / Referinţe
	Din acte: 3.000 Masurata: 2.833	

* Suprafaţa este determinată in planul de proiecţie Stereo 70.

DETALII LINIARE IMOBIL

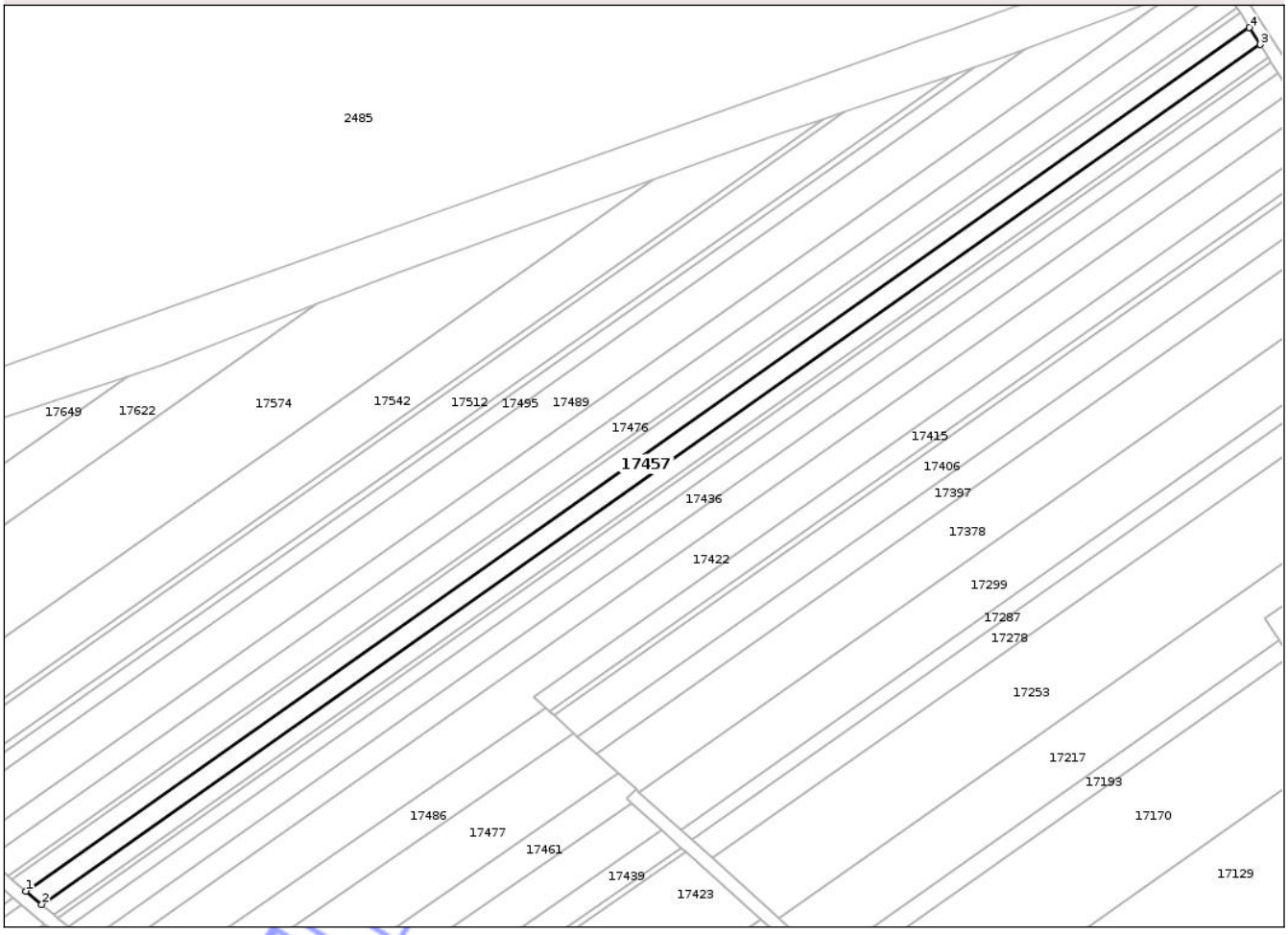

Date referitoare la teren

Crt	Categorie folosinţă	Intra vilan	Suprafaţa (mp)	Tarla	Parcelă	Nr. topo	Observaţii / Referinţe
1	arabil	NU	2.833	32	78/1	-	

Lungime Segmente
1) Valorile lungimilor segmentelor sunt obţinute din proiecţie în plan.

Punct început	X / Y	Punct sfârşit	X / Y	Lungime segment (** (m)
1	501.890,825 286.237,314	2	501.895,686 286.233,216	6.358
2	501.895,686 286.233,216	3	502.271,242 286.498,139	459.594
3	502.271,242 286.498,139	4	502.267,965 286.503,354	6.159
4	502.267,965 286.503,354	1	501.890,825 286.237,314	461.532

Document care conţine date cu caracter personal, protejat de prevederile Regulamentului (UE) nr. 679/2016 şi Legii 190/2018

**** Lungimile segmentelor sunt determinate în planul de proiecţie Stereo 70 şi sunt rotunjite la 1 milimetru.**
***** Distanţa dintre puncte este formată din segmente cumulate ce sunt mai mici decât valoarea 1 milimetru.**

Neutilizabil in circuitul civil

DATE DESPRE IMOBILUL NR. 17459

Oficiul de Cadastru şi Publicitate Imobiliară TELEORMAN
Biroul de Cadastru şi Publicitate Imobiliară Alexandria

A. Partea I. Descrierea imobilului

TEREN Extravilan

Adresa: Jud. Teleorman

Nr. Crt	Nr cadastral Nr. topografic	Suprafaţa* (mp)	Observaţii / Referinţe
A1		Din acte: 300 Masurata: 161	Sector cadastral:1 Teren neimprejmuit;

B. Partea II. Proprietari şi acte

Inscrieri privitoare la dreptul de proprietate şi alte drepturi reale		Referinţe
/		
Act Notarial nr. 173, din 01/08/2019 emis de BNP TAMARA MORCOV;		
B1	Intabulare, drept de PROPRIETATE, cu titlu de moștenire, bun propriu, dobandit prin Succesiune, cota actuala 1/3, cota initiala 1/3	A1
	1) **BĂLTĂREȚU NICOLAE-MARIN**	
B2	Intabulare, drept de PROPRIETATE, cu titlu de moștenire, bun propriu, dobandit prin Succesiune, cota actuala 1/3, cota initiala 1/3	A1
	1) **BĂLTĂREȚU FLORICĂ**	
B3	Intabulare, drept de PROPRIETATE, cu titlu de moștenire, bun propriu, dobandit prin Succesiune, cota actuala 1/3, cota initiala 1/3	A1
	1) **STOIAN MARIA**	
Act Normativ nr. 7, din 13/03/1996 emis de PARLAMENTUL ROMÂNIEI;		
B4	Se notează existența mai multor titluri de proprietate, respectiv titlul de proprietate nr. 5302383/21.04.2008 în favoarea lui PETCUTA ALEXANDRA și titlul de proprietate nr. 5302383/12.05.2003 în favoarea lui PETCUTA ALEXANDRA	A1

C. Partea III. SARCINI .

Inscrieri privind dezmembramintele dreptului de proprietate, drepturi reale de garanţie şi sarcini	Referinţe
NU SUNT	

Neutilizabil în circuitul civil

Anexa Nr. 1 La Partea I

Teren

Nr cadastral	Suprafaţa (mp)*	Observaţii / Referinţe
	Din acte: 300 Masurata: 161	

* Suprafaţa este determinată in planul de proiecţie Stereo 70.

DETALII LINIARE IMOBIL

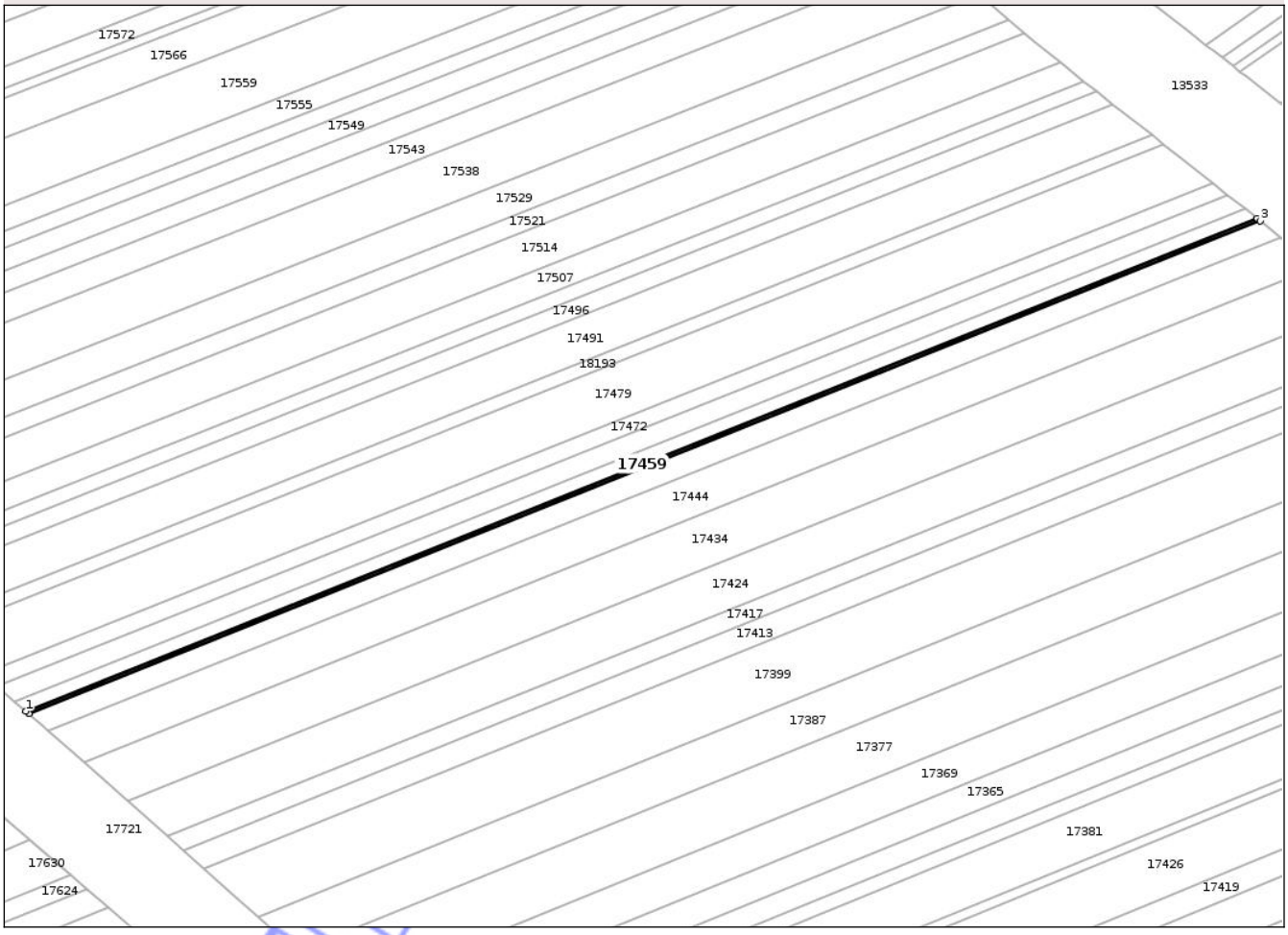

Date referitoare la teren

Crt	Categorie folosinţă	Intra vilan	Suprafaţa (mp)	Tarla	Parcelă	Nr. topo	Observaţii / Referinţe
1	arabil	NU	161	1/2	52	-	Imobilul este despărțit de canal. Diferența de suprafață se regăsește la ID 17656.

Lungime Segmente

1) Valorile lungimilor segmentelor sunt obţinute din proiecţie în plan.

Punct început	X / Y	Punct sfârşit	X / Y	Lungime segment (** (m)
1	501.957,684 285.658,573	2	501.958,225 285.658,102	0.717
2	501.958,225 285.658,102	3	502.194,284 285.752,581	254.264
3	502.194,284 285.752,581	4	502.193,717 285.753,028	0.722
4	502.193,717 285.753,028	1	501.957,684 285.658,573	254.231

Document care conține date cu caracter personal, protejat de prevederile Regulamentului (UE) nr. 679/2016 și Legii 190/2018

**** Lungimile segmentelor sunt determinate în planul de proiecţie Stereo 70 şi sunt rotunjite la 1 milimetru.**
***** Distanţa dintre puncte este formată din segmente cumulate ce sunt mai mici decât valoarea 1 milimetru.**

Neutilizabil in circuitul civil

DATE DESPRE IMOBILUL NR. 17460

Oficiul de Cadastru şi Publicitate Imobiliară TELEORMAN
Biroul de Cadastru şi Publicitate Imobiliară Alexandria

A. Partea I. Descrierea imobilului

TEREN Extravilan

Adresa: Jud. Teleorman

Nr. Crt	Nr cadastral Nr. topografic	Suprafaţa* (mp)	Observaţii / Referinţe
A1		Din acte: 1.200 Masurata: 643	Sector cadastral:1 Teren neimprejmuit;

B. Partea II. Proprietari şi acte

Inscrieri privitoare la dreptul de proprietate şi alte drepturi reale		Referinţe
/		
Act Notarial nr. 3081, din 18/08/2004 emis de BNP CONSTANTIN RODICA;		
B1	Intabulare, drept de PROPRIETATE, cu titlu de donație, bun propriu, dobandit prin Conventie, cota actuala 1/1, cota initiala 1/1	A1
	1) **IVASCU STELIAN**	

C. Partea III. SARCINI .

Inscrieri privind dezmembramintele dreptului de proprietate, drepturi reale de garanţie şi sarcini	Referinţe
NU SUNT	

Neutilizabil în circuitul civil

Anexa Nr. 1 La Partea I

Teren

Nr cadastral	Suprafaţa (mp)*	Observaţii / Referinţe
	Din acte: 1.200 Masurata: 643	

* Suprafaţa este determinată in planul de proiecţie Stereo 70.

DETALII LINIARE IMOBIL

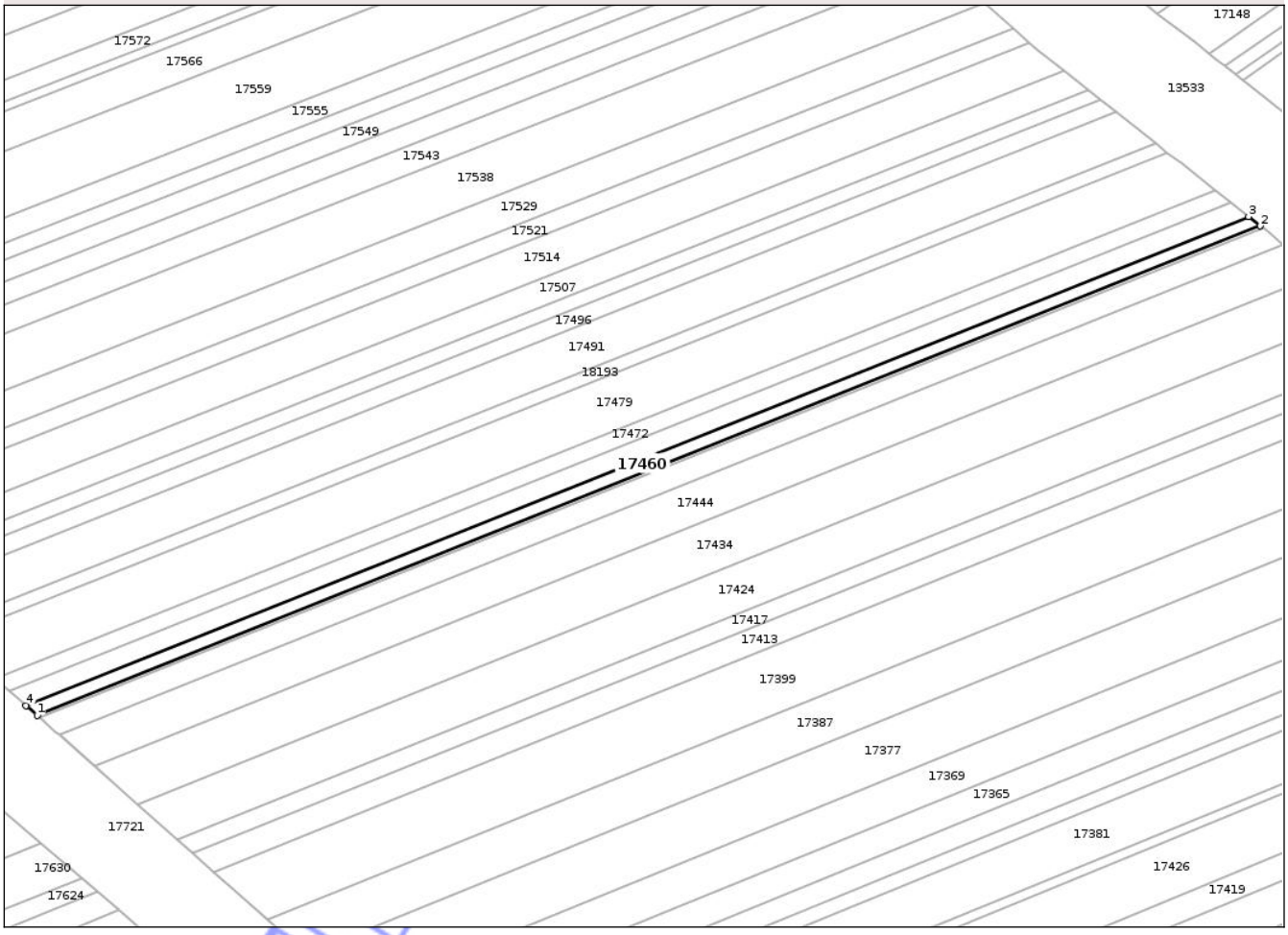

Date referitoare la teren

Crt	Categorie folosinţă	Intra vilan	Suprafaţa (mp)	Tarla	Parcelă	Nr. topo	Observaţii / Referinţe
1	arabil	NU	643	1/2	53	-	Imobilul este despărțit de canal. Diferența de suprafață se regăsește la ID 17658.

Lungime Segmente

1) Valorile lungimilor segmentelor sunt obţinute din proiecţie în plan.

Punct început	X / Y	Punct sfârşit	X / Y	Lungime segment (** (m)
1	501.957,684 285.658,573	2	502.193,717 285.753,028	254.231
2	502.193,717 285.753,028	3	502.191,451 285.754,818	2.888
3	502.191,451 285.754,818	4	501.955,523 285.660,458	254.098
4	501.955,523 285.660,458	1	501.957,684 285.658,573	2.868

Document care conține date cu caracter personal, protejat de prevederile Regulamentului (UE) nr. 679/2016 și Legii 190/2018

**** Lungimile segmentelor sunt determinate în planul de proiecţie Stereo 70 şi sunt rotunjite la 1 milimetru.**
***** Distanţa dintre puncte este formată din segmente cumulate ce sunt mai mici decât valoarea 1 milimetru.**

Neutilizabil in circuitul civil

DATE DESPRE IMOBILUL NR. 17461

Oficiul de Cadastru şi Publicitate Imobiliară TELEORMAN
Biroul de Cadastru şi Publicitate Imobiliară Alexandria

A. Partea I. Descrierea imobilului

TEREN Extravilan

Adresa: Jud. Teleorman

Nr. Crt	Nr cadastral Nr. topografic	Suprafaţa* (mp)	Observaţii / Referinţe
A1		Din acte: 1.553 Masurata: 1.466	Sector cadastral:2 Teren neimprejmuit;

B. Partea II. Proprietari şi acte

Inscrieri privitoare la dreptul de proprietate şi alte drepturi reale		Referinţe
/		
Act Administrativ nr. 5301226, din 17/07/2008 emis de CJSDPAT TELEORMAN;		
B1	Intabulare, drept de PROPRIETATE, dobandit prin Reconstituire, cota actuala 1/1, cota initiala 1/1	A1
	1) **BĂDESCU ALEXANDRU**	

C. Partea III. SARCINI .

Inscrieri privind dezmembramintele dreptului de proprietate, drepturi reale de garanţie şi sarcini	Referinţe
NU SUNT	

Neutilizabil în circuitul civil

Anexa Nr. 1 La Partea I

Teren

Nr cadastral	Suprafaţa (mp)*	Observaţii / Referinţe
	Din acte: 1.553 Masurata: 1.466	

* Suprafaţa este determinată in planul de proiecţie Stereo 70.

DETALII LINIARE IMOBIL



Date referitoare la teren

Crt	Categorie folosinţă	Intra vilan	Suprafaţa (mp)	Tarla	Parcelă	Nr. topo	Observaţii / Referinţe
1	arabil	NU	1.466	32	100	-	

Lungime Segmente
1) Valorile lungimilor segmentelor sunt obţinute din proiecţie în plan.

Punct început	X / Y	Punct sfârşit	X / Y	Lungime segment (** (m)
1	502.077,527 286.264,5	2	502.076,174 286.265,72	1.822
2	502.076,174 286.265,72	3	502.078,853 286.268,691	4.0
3	502.078,853 286.268,691	4	502.073,434 286.273,576	7.296
4	502.073,434 286.273,576	5	501.949,232 286.188,078	150.785
5	501.949,232 286.188,078	6	501.956,999 286.181,531	10.158

Neoficial

Punct început	X / Y	Punct sfârşit	X / Y	Lungime segment (** (m)
6	501.956,999 286.181,531	1	502.077,527 286.264,5	146.324

** Lungimile segmentelor sunt determinate în planul de proiecţie Stereo 70 şi sunt rotunjite la 1 milimetru.
*** Distanţa dintre puncte este formată din segmente cumulate ce sunt mai mici decât valoarea 1 milimetru.

Neutilizabil in circuitul civil

DATE DESPRE IMOBILUL NR. 17462

Oficiul de Cadastru şi Publicitate Imobiliară TELEORMAN
Biroul de Cadastru şi Publicitate Imobiliară Alexandria

A. Partea I. Descrierea imobilului

TEREN Extravilan

Adresa: Jud. Teleorman

Nr. Crt	Nr cadastral Nr. topografic	Suprafaţa* (mp)	Observaţii / Referinţe
A1		Din acte: 1.400 Masurata: 311	Sector cadastral:8 Teren neimprejmuit;

B. Partea II. Proprietari şi acte

Inscrieri privitoare la dreptul de proprietate şi alte drepturi reale		Referinţe
/		
Act Notarial nr. 880, din 01/08/2018 emis de BIN MORCOV TAMARA (Încheiere de Rectificare nr. 21 din 06.08.2018, emis de BIN Morcov Tamara);		
B1	Intabulare, drept de PROPRIETATE, cu titlu de partaj, bun propriu, dobandit prin Iesire Din Indiviziune, cota actuala 1/1, cota initiala 1/1	A1
	1) **PETRUȘ ȘTEFAN**	

C. Partea III. SARCINI .

Inscrieri privind dezmembramintele dreptului de proprietate, drepturi reale de garanţie şi sarcini	Referinţe
NU SUNT	

Neutilizabil în circuitul civil

Anexa Nr. 1 La Partea I

Teren

Nr cadastral	Suprafaţa (mp)*	Observaţii / Referinţe
	Din acte: 1.400 Masurata: 311	

* Suprafaţa este determinată in planul de proiecţie Stereo 70.

DETALII LINIARE IMOBIL

Date referitoare la teren

Crt	Categorie folosinţă	Intra vilan	Suprafaţa (mp)	Tarla	Parcelă	Nr. topo	Observaţii / Referinţe
1	arabil	NU	311	2	108	-	Imobilul este despărțit de canal. Diferența de suprafață se regăsește la ID 17334.

Lungime Segmente

1) Valorile lungimilor segmentelor sunt obţinute din proiecţie în plan.

Punct început	X / Y	Punct sfârşit	X / Y	Lungime segment (** (m)
1	502.071,438 283.913,483	2	502.019,441 283.997,031	98.407
2	502.019,441 283.997,031	3	502.016,536 283.995,641	3.22
3	502.016,536 283.995,641	4	502.067,267 283.914,126	96.012
4	502.067,267 283.914,126	1	502.071,438 283.913,483	4.22

Document care conține date cu caracter personal, protejat de prevederile Regulamentului (UE) nr. 679/2016 și Legii 190/2018

**** Lungimile segmentelor sunt determinate în planul de proiecţie Stereo 70 şi sunt rotunjite la 1 milimetru.**
***** Distanţa dintre puncte este formată din segmente cumulate ce sunt mai mici decât valoarea 1 milimetru.**

Neutilizabil in circuitul civil

DATE DESPRE IMOBILUL NR. 17464

Oficiul de Cadastru şi Publicitate Imobiliară TELEORMAN
Biroul de Cadastru şi Publicitate Imobiliară Alexandria

A. Partea I. Descrierea imobilului

TEREN Extravilan

Adresa: Jud. Teleorman

Nr. Crt	Nr cadastral Nr. topografic	Suprafaţa* (mp)	Observaţii / Referinţe
A1		Din acte: 1.200 Masurata: 983	Sector cadastral:8 Teren neimprejmuit;

B. Partea II. Proprietari şi acte

Inscrieri privitoare la dreptul de proprietate şi alte drepturi reale		Referinţe
/		
Act Administrativ nr. 53-01843, din 13/06/1997 emis de CJSDPAT TELEORMAN;		
B1	Intabulare, drept de PROPRIETATE, dobandit prin Reconstituire, cota actuala 1/1, cota initiala 1/1	A1
	1) **ULMEANU STANA**	

C. Partea III. SARCINI .

Inscrieri privind dezmembramintele dreptului de proprietate, drepturi reale de garanţie şi sarcini	Referinţe
NU SUNT	

Neutilizabil în circuitul civil

Anexa Nr. 1 La Partea I

Teren

Nr cadastral	Suprafaţa (mp)*	Observaţii / Referinţe
	Din acte: 1.200 Masurata: 983	

* Suprafaţa este determinată in planul de proiecţie Stereo 70.

DETALII LINIARE IMOBIL

Date referitoare la teren

Crt	Categorie folosinţă	Intra vilan	Suprafaţa (mp)	Tarla	Parcelă	Nr. topo	Observaţii / Referinţe
1	arabil	NU	983	2	91	-	Imobilul este despărţit de canal. Diferența de suprafață se regăsește la ID 17568.

Lungime Segmente

1) Valorile lungimilor segmentelor sunt obţinute din proiecţie în plan.

Punct început	X / Y	Punct sfârşit	X / Y	Lungime segment (** (m)
1	501.935,635 283.920,951	2	502.126,512 283.614,252	361.245
2	502.126,512 283.614,252	3	502.126,514 283.614,253	0.002
3	502.126,514 283.614,253	4	502.128,958 283.615,492	2.74
4	502.128,958 283.615,492	5	501.939,44 283.920,007	358.673

Document care conține date cu caracter personal, protejat de prevederile Regulamentului (UE) nr. 679/2016 și Legii 190/2018

Punct început	X / Y	Punct sfârşit	X / Y	Lungime segment (** (m)
5	501.939,44 283.920,007	1	501.935,635 283.920,951	3.92

** Lungimile segmentelor sunt determinate în planul de proiecţie Stereo 70 şi sunt rotunjite la 1 milimetru.
*** Distanţa dintre puncte este formată din segmente cumulate ce sunt mai mici decât valoarea 1 milimetru.

Neutilizabil in circuitul civil

DATE DESPRE IMOBILUL NR. 17465

Oficiul de Cadastru şi Publicitate Imobiliară TELEORMAN
Biroul de Cadastru şi Publicitate Imobiliară Alexandria

A. Partea I. Descrierea imobilului

TEREN Extravilan

Adresa: Jud. Teleorman

Nr. Crt	Nr cadastral Nr. topografic	Suprafaţa* (mp)	Observaţii / Referinţe
A1		Din acte: 2.600 Masurata: 2.455	Sector cadastral:2 Teren neimprejmuit;

B. Partea II. Proprietari şi acte

Inscrieri privitoare la dreptul de proprietate şi alte drepturi reale		Referinţe
/		
Act Administrativ nr. 53-01015, din 20/05/1996 emis de CJSDPAT TELEORMAN;		
B1	Intabulare, drept de PROPRIETATE, dobandit prin Reconstituire, cota actuala 1/1, cota initiala 1/1	A1
	1) **CĂLIN AUREL**	

C. Partea III. SARCINI .

Inscrieri privind dezmembramintele dreptului de proprietate, drepturi reale de garanţie şi sarcini	Referinţe
NU SUNT	

Neutilizabil în circuitul civil

Anexa Nr. 1 La Partea I

Teren

Nr cadastral	Suprafaţa (mp)*	Observaţii / Referinţe
	Din acte: 2.600 Masurata: 2.455	

* Suprafaţa este determinată in planul de proiecţie Stereo 70.

DETALII LINIARE IMOBIL



Date referitoare la teren

Crt	Categorie folosinţă	Intra vilan	Suprafaţa (mp)	Tarla	Parcelă	Nr. topo	Observaţii / Referinţe
1	arabil	NU	2.455	32	79	-	

Lungime Segmente

1) Valorile lungimilor segmentelor sunt obţinute din proiecţie în plan.

Punct început	X / Y	Punct sfârşit	X / Y	Lungime segment (** (m)
1	501.886,628 286.240,851	2	501.890,825 286.237,314	5.489
2	501.890,825 286.237,314	3	502.267,965 286.503,354	461.532
3	502.267,965 286.503,354	4	502.265,136 286.507,857	5.318
4	502.265,136 286.507,857	1	501.886,628 286.240,851	463.207

Document care conţine date cu caracter personal, protejat de prevederile Regulamentului (UE) nr. 679/2016 şi Legii 190/2018

**** Lungimile segmentelor sunt determinate în planul de proiecţie Stereo 70 şi sunt rotunjite la 1 milimetru.**
***** Distanţa dintre puncte este formată din segmente cumulate ce sunt mai mici decât valoarea 1 milimetru.**

Neutilizabil în circuitul civil

DATE DESPRE IMOBILUL NR. 17466

Oficiul de Cadastru şi Publicitate Imobiliară TELEORMAN
Biroul de Cadastru şi Publicitate Imobiliară Alexandria

A. Partea I. Descrierea imobilului

TEREN Extravilan

Adresa: Jud. Teleorman

Nr. Crt	Nr cadastral Nr. topografic	Suprafaţa* (mp)	Observaţii / Referinţe
A1		Din acte: 1.800 Masurata: 963	Sector cadastral:1 Teren neimprejmuit;

B. Partea II. Proprietari şi acte

Inscrieri privitoare la dreptul de proprietate şi alte drepturi reale		Referinţe
/		
Act Notarial nr. 42, din 22/02/2007 emis de BNP MARIA BARBU;		
B1	Intabulare, drept de PROPRIETATE, cu titlu de moștenire, bun propriu, dobandit prin Succesiune, cota actuala 1/1, cota initiala 1/1	A1
	1) **PETRUŞ VIORICA**	

C. Partea III. SARCINI .

Inscrieri privind dezmembramintele dreptului de proprietate, drepturi reale de garanţie şi sarcini	Referinţe
NU SUNT	

Neutilizabil în circuitul civil

Anexa Nr. 1 La Partea I

Teren

Nr cadastral	Suprafaţa (mp)*	Observaţii / Referinţe
	Din acte: 1.800 Masurata: 963	

* Suprafaţa este determinată in planul de proiecţie Stereo 70.

DETALII LINIARE IMOBIL

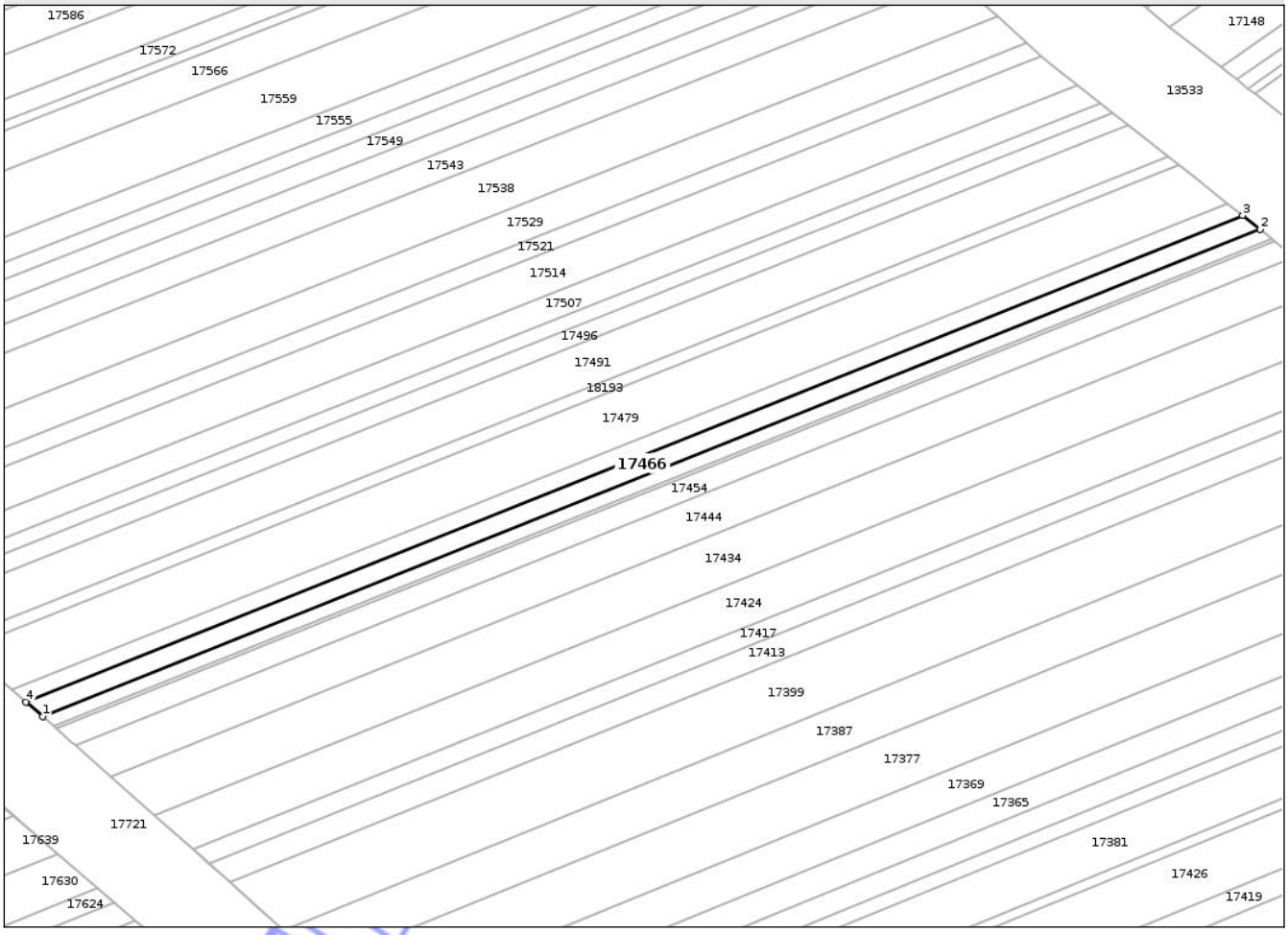

Date referitoare la teren

Crt	Categorie folosinţă	Intra vilan	Suprafaţa (mp)	Tarla	Parcelă	Nr. topo	Observaţii / Referinţe
1	arabil	NU	963	1/2	54	-	Imobilul este despărțit de canal. Diferența de suprafață se regăsește la ID 17661.

Lungime Segmente

1) Valorile lungimilor segmentelor sunt obţinute din proiecţie în plan.

Punct început	X / Y	Punct sfârşit	X / Y	Lungime segment (** (m)
1	501.955,523 285.660,458	2	502.191,451 285.754,818	254.098
2	502.191,451 285.754,818	3	502.188,051 285.757,504	4.333
3	502.188,051 285.757,504	4	501.952,28 285.663,286	253.9
4	501.952,28 285.663,286	1	501.955,523 285.660,458	4.303

Document care conține date cu caracter personal, protejat de prevederile Regulamentului (UE) nr. 679/2016 și Legii 190/2018

**** Lungimile segmentelor sunt determinate în planul de proiecţie Stereo 70 şi sunt rotunjite la 1 milimetru.**
***** Distanţa dintre puncte este formată din segmente cumulate ce sunt mai mici decât valoarea 1 milimetru.**

Neutilizabil in circuitul civil

DATE DESPRE IMOBILUL NR. 17468

Oficiul de Cadastru şi Publicitate Imobiliară TELEORMAN
Biroul de Cadastru şi Publicitate Imobiliară Alexandria

A. Partea I. Descrierea imobilului

TEREN Extravilan

Adresa: Jud. Teleorman

Nr. Crt	Nr cadastral Nr. topografic	Suprafaţa* (mp)	Observaţii / Referinţe
A1		Din acte: 900 Masurata: 850	Sector cadastral:2 Teren neimprejmuit;

B. Partea II. Proprietari şi acte

Inscrieri privitoare la dreptul de proprietate şi alte drepturi reale		Referinţe
/		
Act Administrativ nr. 53-01191, din 01/07/1996 emis de CJSDPAT TELEORMAN;		
B1	Intabulare, drept de PROPRIETATE, dobandit prin Reconstituire, cota actuala 1/1, cota initiala 1/1	A1
	1) **CUTULEA MARIN**	

C. Partea III. SARCINI .

Inscrieri privind dezmembramintele dreptului de proprietate, drepturi reale de garanţie şi sarcini	Referinţe
NU SUNT	

Neutilizabil în circuitul civil

Anexa Nr. 1 La Partea I

Teren

Nr cadastral	Suprafaţa (mp)*	Observaţii / Referinţe
	Din acte: 900 Masurata: 850	

* Suprafaţa este determinată in planul de proiecţie Stereo 70.

DETALII LINIARE IMOBIL



Date referitoare la teren

Crt	Categorie folosinţă	Intra vilan	Suprafaţa (mp)	Tarla	Parcelă	Nr. topo	Observaţii / Referinţe
1	arabil	NU	850	32	80	-	

Lungime Segmente
1) Valorile lungimilor segmentelor sunt obţinute din proiecţie în plan.

Punct început	X / Y	Punct sfârşit	X / Y	Lungime segment (** (m)
1	501.885,179 286.242,073	2	501.886,628 286.240,851	1.895
2	501.886,628 286.240,851	3	502.265,136 286.507,857	463.207
3	502.265,136 286.507,857	4	502.264,16 286.509,411	1.835
4	502.264,16 286.509,411	1	501.885,179 286.242,073	463.785

Document care conţine date cu caracter personal, protejat de prevederile Regulamentului (UE) nr. 679/2016 şi Legii 190/2018

**** Lungimile segmentelor sunt determinate în planul de proiecţie Stereo 70 şi sunt rotunjite la 1 milimetru.**
***** Distanţa dintre puncte este formată din segmente cumulate ce sunt mai mici decât valoarea 1 milimetru.**

Neutilizabil in circuitul civil

DATE DESPRE IMOBILUL NR. 17469

Oficiul de Cadastru şi Publicitate Imobiliară TELEORMAN
Biroul de Cadastru şi Publicitate Imobiliară Alexandria

A. Partea I. Descrierea imobilului

TEREN Extravilan

Adresa: Jud. Teleorman

Nr. Crt	Nr cadastral Nr. topografic	Suprafaţa* (mp)	Observaţii / Referinţe
A1		10.900	Sector cadastral:8 Teren neimprejmuit;

B. Partea II. Proprietari şi acte

Inscrieri privitoare la dreptul de proprietate şi alte drepturi reale		Referinţe
/		
Act Administrativ nr. 5302074, din 26/02/2003 emis de CJSDPAT TELEORMAN;		
B1	Intabulare, drept de PROPRIETATE, dobandit prin Reconstituire, cota actuala 1/1, cota initiala 1/1	A1
	1) **ZAMFIR ELISABETA**	

C. Partea III. SARCINI .

Inscrieri privind dezmembramintele dreptului de proprietate, drepturi reale de garanţie şi sarcini	Referinţe
NU SUNT	

Neutilizabil în circuitul civil

Anexa Nr. 1 La Partea I

Teren

Nr cadastral	Suprafaţa (mp)*	Observaţii / Referinţe
	10.900	

* Suprafaţa este determinată in planul de proiecţie Stereo 70.

DETALII LINIARE IMOBIL

Date referitoare la teren

Crt	Categorie folosinţă	Intra vilan	Suprafaţa (mp)	Tarla	Parcelă	Nr. topo	Observaţii / Referinţe
1	arabil	NU	10.900	2/5	22	-	

Lungime Segmente

1) Valorile lungimilor segmentelor sunt obţinute din proiecţie în plan.

Punct început	X / Y	Punct sfârşit	X / Y	Lungime segment (** (m)
1	502.097,314 284.038,721	2	502.121,927 284.050,497	27.285
2	502.121,927 284.050,497	3	501.959,421 284.416,184	400.169
3	501.959,421 284.416,184	4	501.935,238 284.403,44	27.335
4	501.935,238 284.403,44	1	502.097,314 284.038,721	399.11

**** Lungimile segmentelor sunt determinate în planul de proiecţie Stereo 70 şi sunt rotunjite la 1 milimetru.**

Document care conţine date cu caracter personal, protejat de prevederile Regulamentului (UE) nr. 679/2016 şi Legii 190/2018

***** Distanţa dintre puncte este formată din segmente cumulate ce sunt mai mici decât valoarea 1 milimetru.**

Neutilizabil in circuitul civil

DATE DESPRE IMOBILUL NR. 17470

Oficiul de Cadastru şi Publicitate Imobiliară TELEORMAN
Biroul de Cadastru şi Publicitate Imobiliară Alexandria

A. Partea I. Descrierea imobilului

TEREN Extravilan

Adresa: Jud. Teleorman

Nr. Crt	Nr cadastral Nr. topografic	Suprafaţa* (mp)	Observaţii / Referinţe
A1		Din acte: 3.200 Masurata: 3.021	Sector cadastral:2 Teren neimprejmuit;

B. Partea II. Proprietari şi acte

Inscrieri privitoare la dreptul de proprietate şi alte drepturi reale		Referinţe
/		
Act Administrativ nr. 5301225, din 25/04/2002 emis de CJSDPAT TELEORMAN;		
B1	Intabulare, drept de PROPRIETATE, dobandit prin Reconstituire, cota actuala 1/1, cota initiala 1/1	A1
	1) **MIREA V. ION**	

C. Partea III. SARCINI .

Inscrieri privind dezmembramintele dreptului de proprietate, drepturi reale de garanţie şi sarcini	Referinţe
NU SUNT	

Neutilizabil în circuitul civil

Anexa Nr. 1 La Partea I

Teren

Nr cadastral	Suprafaţa (mp)*	Observaţii / Referinţe
	Din acte: 3.200 Masurata: 3.021	

* Suprafaţa este determinată in planul de proiecţie Stereo 70.

DETALII LINIARE IMOBIL

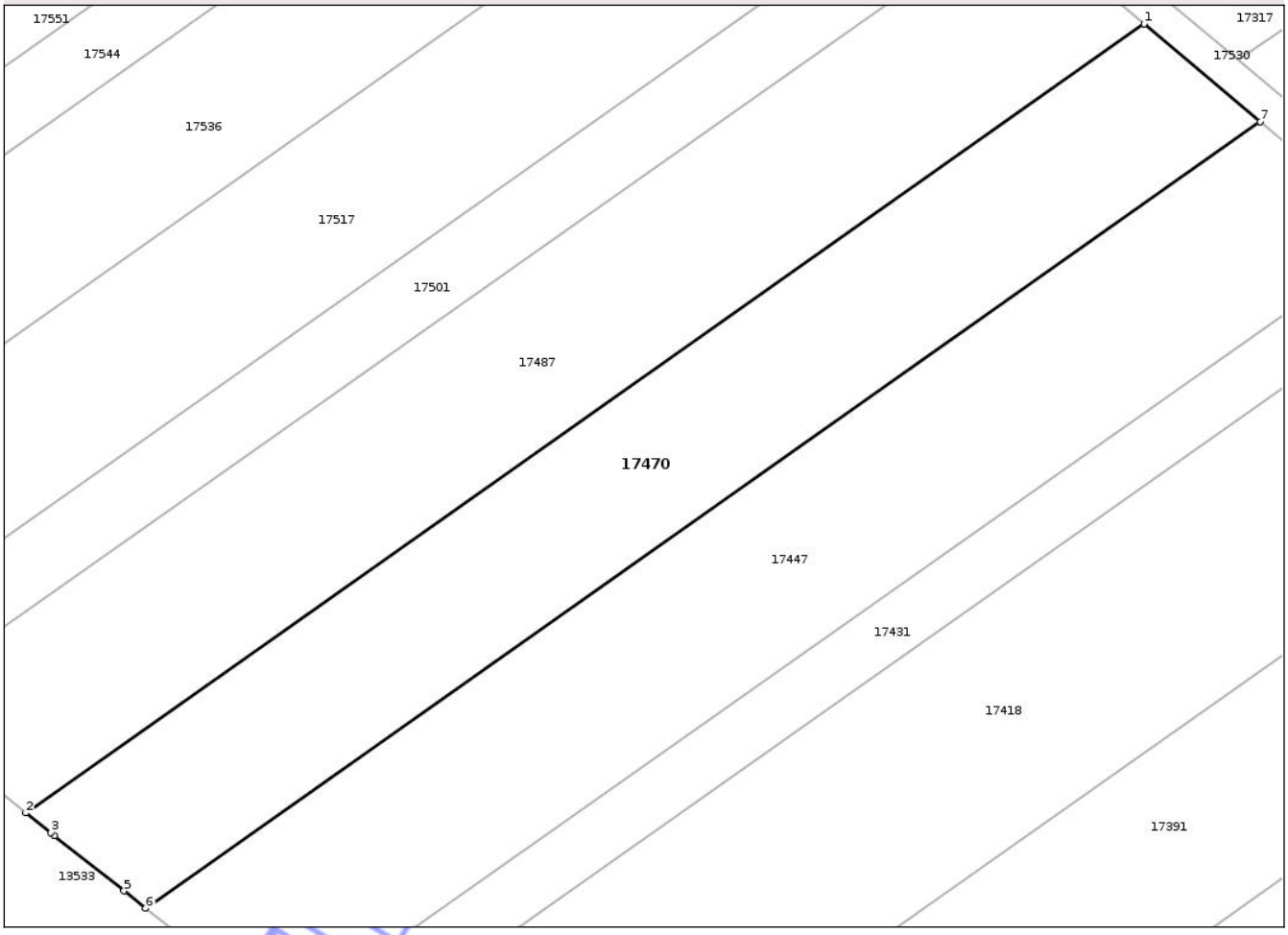

Date referitoare la teren

Crt	Categorie folosinţă	Intra vilan	Suprafaţa (mp)	Tarla	Parcelă	Nr. topo	Observaţii / Referinţe
1	arabil	NU	3.021	32	109	-	

Lungime Segmente
1) Valorile lungimilor segmentelor sunt obţinute din proiecţie în plan.

Punct început	X / Y	Punct sfârşit	X / Y	Lungime segment (** (m)
1	502.090,425 286.063,825	2	501.953,215 285.967,035	167.913
2	501.953,215 285.967,035	3	501.956,26 285.964,63	3.88
3	501.956,26 285.964,63	4	501.956,726 285.964,258	0.596
4	501.956,726 285.964,258	5	501.965,243 285.957,46	10.897
5	501.965,243 285.957,46	6	501.967,902 285.955,338	3.402

Document care conţine date cu caracter personal, protejat de prevederile Regulamentului (UE) nr. 679/2016 şi Legii 190/2018

Punct început	X / Y	Punct sfârşit	X / Y	Lungime segment (** (m)
6	501.967,902 285.955,338	7	502.104,671 286.051,817	167.374
7	502.104,671 286.051,817	1	502.090,425 286.063,825	18.632

** Lungimile segmentelor sunt determinate în planul de proiecţie Stereo 70 şi sunt rotunjite la 1 milimetru.
*** Distanţa dintre puncte este formată din segmente cumulate ce sunt mai mici decât valoarea 1 milimetru.

Neutilizabil in circuitul civil

DATE DESPRE IMOBILUL NR. 17472

Oficiul de Cadastru şi Publicitate Imobiliară TELEORMAN
Biroul de Cadastru şi Publicitate Imobiliară Alexandria

A. Partea I. Descrierea imobilului

TEREN Extravilan

Adresa: Jud. Teleorman

Nr. Crt	Nr cadastral Nr. topografic	Suprafaţa* (mp)	Observaţii / Referinţe
A1	22943	Din acte: 1.400 Masurata: 824	Sector cadastral:1 Teren neimprejmuit;

B. Partea II. Proprietari şi acte

Inscrieri privitoare la dreptul de proprietate şi alte drepturi reale		Referinţe
110645 / 19/11/2024		
Act Notarial nr. 455, din 23/08/1995 emis de NOTARIATUL DE STAT LOCAL ROȘIORI DE VEDE (act administrativ nr TITLU DE PROPRIETATE NR.5301081 din 31.05.1996, emis de CJSDPT Teleorman);		
B1	Intabulare, drept de PROPRIETATE, cu titlu de moștenire, bun propriu, dobandit prin Succesiune, cota actuala 1/1, cota initiala 1/1	A1
	1) **MARTIN DUMITRU**	

C. Partea III. SARCINI .

Inscrieri privind dezmembramintele dreptului de proprietate, drepturi reale de garanţie şi sarcini	Referinţe
NU SUNT	

Neutilizabil în circuitul civil

Anexa Nr. 1 La Partea I

Teren

Nr cadastral	Suprafaţa (mp)*	Observaţii / Referinţe
22943	Din acte: 1.400 Masurata: 824	

* Suprafaţa este determinată in planul de proiecţie Stereo 70.

DETALII LINIARE IMOBIL

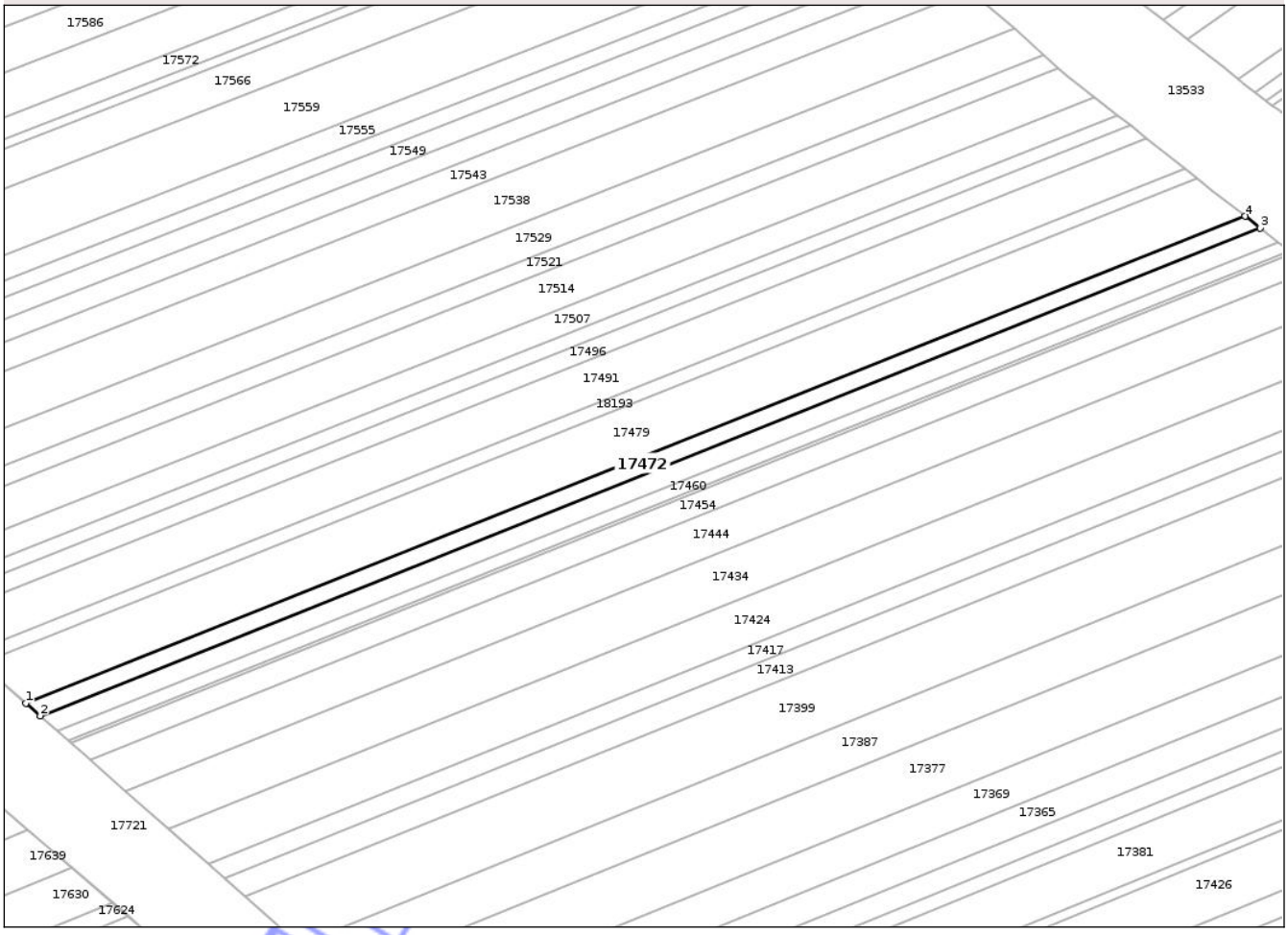

Date referitoare la teren

Crt	Categorie folosinţă	Intra vilan	Suprafaţa (mp)	Tarla	Parcelă	Nr. topo	Observaţii / Referinţe
1	arabil	NU	824	1/2	55	-	Imobilul este despărțit de canal. Diferența de suprafață se regăsește la ID 17664.

Lungime Segmente

1) Valorile lungimilor segmentelor sunt obţinute din proiecţie în plan.

Punct început	X / Y	Punct sfârşit	X / Y	Lungime segment (** (m)
1	501.949,505 285.665,706	2	501.952,28 285.663,286	3.682
2	501.952,28 285.663,286	3	502.188,051 285.757,504	253.9
3	502.188,051 285.757,504	4	502.185,14 285.759,802	3.709
4	502.185,14 285.759,802	1	501.949,505 285.665,706	253.728

Document care conține date cu caracter personal, protejat de prevederile Regulamentului (UE) nr. 679/2016 și Legii 190/2018

**** Lungimile segmentelor sunt determinate în planul de proiecţie Stereo 70 şi sunt rotunjite la 1 milimetru.**
***** Distanţa dintre puncte este formată din segmente cumulate ce sunt mai mici decât valoarea 1 milimetru.**

Neutilizabil in circuitul civil

DATE DESPRE IMOBILUL NR. 17474

Oficiul de Cadastru şi Publicitate Imobiliară TELEORMAN
Biroul de Cadastru şi Publicitate Imobiliară Alexandria

A. Partea I. Descrierea imobilului

TEREN Extravilan

Adresa: Jud. Teleorman

Nr. Crt	Nr cadastral Nr. topografic	Suprafaţa* (mp)	Observaţii / Referinţe
A1	21519	2.300	Sector cadastral:1 Teren neimprejmuit;

B. Partea II. Proprietari şi acte

Inscrieri privitoare la dreptul de proprietate şi alte drepturi reale		Referinţe
35122 / 17/06/2016		
Act Notarial nr. 817, din 17/06/2016 emis de BIN TAMARA MORCOV (Contract de vânzare);		
B2	Intabulare, drept de PROPRIETATE, cu titlu de cumpărare, bun comun, dobandit prin Conventie, cota actuala 1/1, cota initiala 1/1	A1
	1) **NEDELCU FLORIN-ADRIAN** 2) **NEDELCU NICOLETA-GEORGIANA**	

C. Partea III. SARCINI .

Inscrieri privind dezmembramintele dreptului de proprietate, drepturi reale de garanţie şi sarcini	Referinţe
NU SUNT	

Neutilizabil în circuitul civil

Anexa Nr. 1 La Partea I

Teren

Nr cadastral	Suprafaţa (mp)*	Observaţii / Referinţe
21519	2.300	

* Suprafaţa este determinată in planul de proiecţie Stereo 70.

DETALII LINIARE IMOBIL

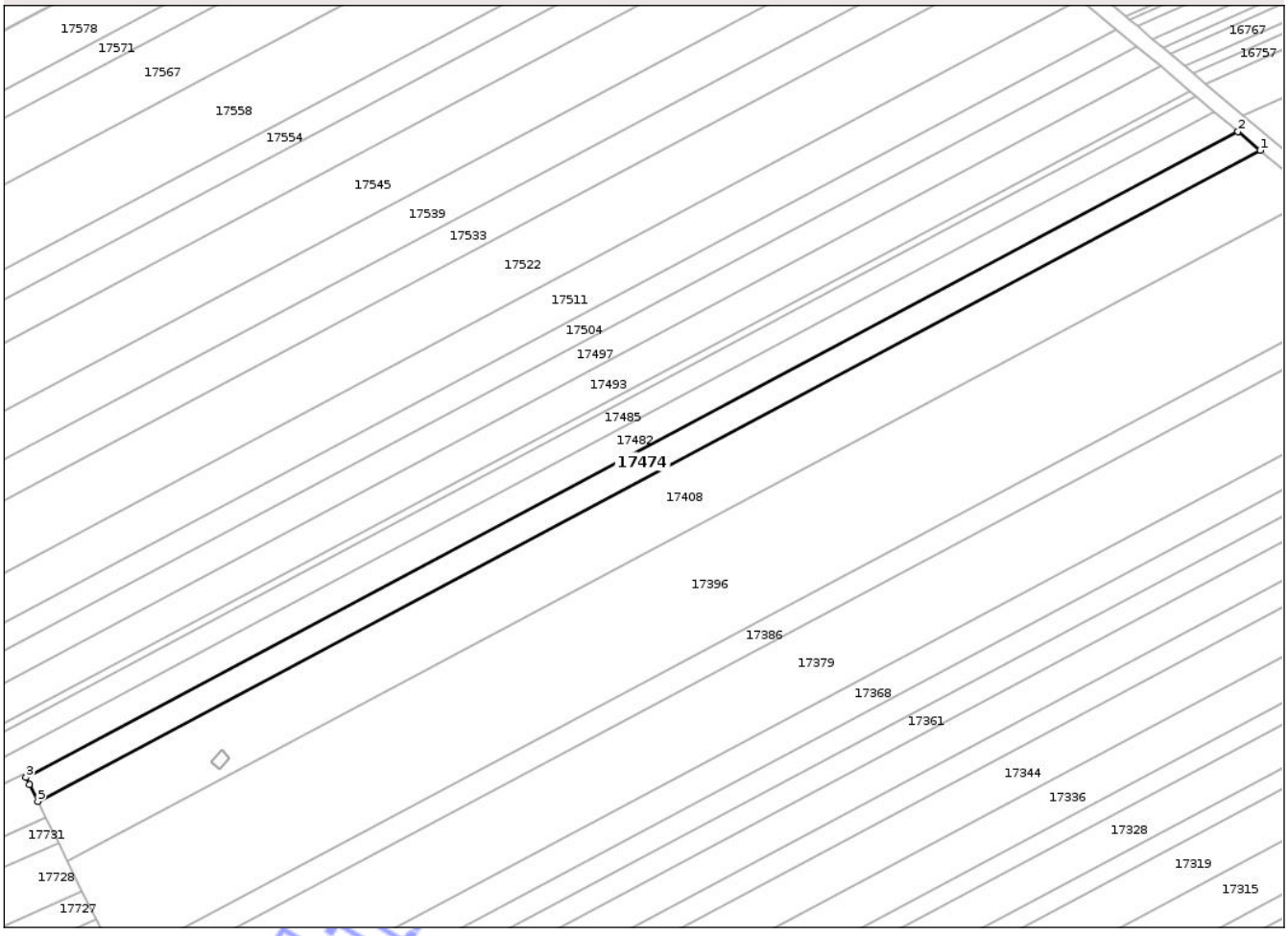

Date referitoare la teren

Crt	Categorie folosinţă	Intra vilan	Suprafaţa (mp)	Tarla	Parcelă	Nr. topo	Observaţii / Referinţe
1	arabil	NU	2.300	1/7	43	-	

Lungime Segmente

1) Valorile lungimilor segmentelor sunt obţinute din proiecţie în plan.

Punct început	X / Y	Punct sfârşit	X / Y	Lungime segment (** (m)
1	502.254,431 285.050,487	2	502.248,892 285.055,127	7.226
2	502.248,892 285.055,127	3	501.947,013 284.894,537	341.936
3	501.947,013 284.894,537	4	501.947,878 284.892,784	1.955
4	501.947,878 284.892,784	5	501.949,978 284.888,528	4.746
5	501.949,978 284.888,528	1	502.254,431 285.050,487	344.851

Document care conţine date cu caracter personal, protejat de prevederile Regulamentului (UE) nr. 679/2016 şi Legii 190/2018

**** Lungimile segmentelor sunt determinate în planul de proiecţie Stereo 70 şi sunt rotunjite la 1 milimetru.**
***** Distanţa dintre puncte este formată din segmente cumulate ce sunt mai mici decât valoarea 1 milimetru.**

Neutilizabil în circuitul civil

DATE DESPRE IMOBILUL NR. 17476

Oficiul de Cadastru şi Publicitate Imobiliară TELEORMAN
Biroul de Cadastru şi Publicitate Imobiliară Alexandria

A. Partea I. Descrierea imobilului

TEREN Extravilan

Adresa: Jud. Teleorman

Nr. Crt	Nr cadastral Nr. topografic	Suprafaţa* (mp)	Observaţii / Referinţe
A1	21878	3.550	Sector cadastral:2 Teren neimprejmuit;

B. Partea II. Proprietari şi acte

Inscrieri privitoare la dreptul de proprietate şi alte drepturi reale		Referinţe
83746 / 17/12/2018		
Act Notarial nr. 2934, din 14/12/2018 emis de BNP DRĂGHICI NICOLETA;		
B4	Intabulare, drept de PROPRIETATE, cu titlu de cumpărare, bun comun, dobandit prin Conventie, cota actuala 1/1, cota initiala 1/1	A1
	1) **PĂUNESCU PETRUŢ** 2) **PĂUNESCU ADY-MARIANA**	
/		
Act Normativ nr. 7, din 13/03/1996 emis de PARLAMENTUL ROMÂNIEI;		
B5	Se notează existența mai multor titluri de proprietate, respectiv titlul de proprietate nr. 5302201/19.02.2002 în favoarea lui MATEI SITA și titlul de proprietate nr. 53-01010/17.05.1996 în favoarea lui MATEI SIȚA	A1

C. Partea III. SARCINI .

Inscrieri privind dezmembramintele dreptului de proprietate, drepturi reale de garanţie şi sarcini	Referinţe
NU SUNT	

Neutilizabil în circuitul civil

Anexa Nr. 1 La Partea I

Teren

Nr cadastral	Suprafaţa (mp)*	Observaţii / Referinţe
21878	3.550	

* Suprafaţa este determinată in planul de proiecţie Stereo 70.

DETALII LINIARE IMOBIL



Date referitoare la teren

Crt	Categorie folosinţă	Intra vilan	Suprafaţa (mp)	Tarla	Parcelă	Nr. topo	Observaţii / Referinţe
1	arabil	NU	3.550	32	81	-	

Lungime Segmente

1) Valorile lungimilor segmentelor sunt obţinute din proiecţie în plan.

Punct început	X / Y	Punct sfârşit	X / Y	Lungime segment (** (m)
1	501.885,179 286.242,073	2	502.264,16 286.509,411	463.785
2	502.264,16 286.509,411	3	502.260,092 286.515,885	7.646
3	502.260,092 286.515,885	4	501.879,145 286.247,159	466.191
4	501.879,145 286.247,159	1	501.885,179 286.242,073	7.892

**** Lungimile segmentelor sunt determinate în planul de proiecţie Stereo 70 şi sunt rotunjite la 1 milimetru.**

Document care conţine date cu caracter personal, protejat de prevederile Regulamentului (UE) nr. 679/2016 şi Legii 190/2018

***** Distanţa dintre puncte este formată din segmente cumulate ce sunt mai mici decât valoarea 1 milimetru.**

Neutilizabil in circuitul civil

DATE DESPRE IMOBILUL NR. 17477

Oficiul de Cadastru şi Publicitate Imobiliară TELEORMAN
Biroul de Cadastru şi Publicitate Imobiliară Alexandria

A. Partea I. Descrierea imobilului

TEREN Extravilan

Adresa: Jud. Teleorman

Nr. Crt	Nr cadastral Nr. topografic	Suprafaţa* (mp)	Observaţii / Referinţe
A1		Din acte: 2.900 Masurata: 2.738	Sector cadastral:2 Teren neimprejmuit;

B. Partea II. Proprietari şi acte

Inscrieri privitoare la dreptul de proprietate şi alte drepturi reale		Referinţe
/		
Act Administrativ nr. 53-01231, din 05/09/1996 emis de CJSDPAT TELEORMAN;		
B1	Intabulare, drept de PROPRIETATE, dobandit prin Reconstituire, cota actuala 1/1, cota initiala 1/1	A1
	1) **CHIŢU ALEXANDRU**	

C. Partea III. SARCINI .

Inscrieri privind dezmembramintele dreptului de proprietate, drepturi reale de garanţie şi sarcini	Referinţe
NU SUNT	

Neutilizabil în circuitul civil

Anexa Nr. 1 La Partea I

Teren

Nr cadastral	Suprafaţa (mp)*	Observaţii / Referinţe
	Din acte: 2.900 Masurata: 2.738	

* Suprafaţa este determinată in planul de proiecţie Stereo 70.

DETALII LINIARE IMOBIL

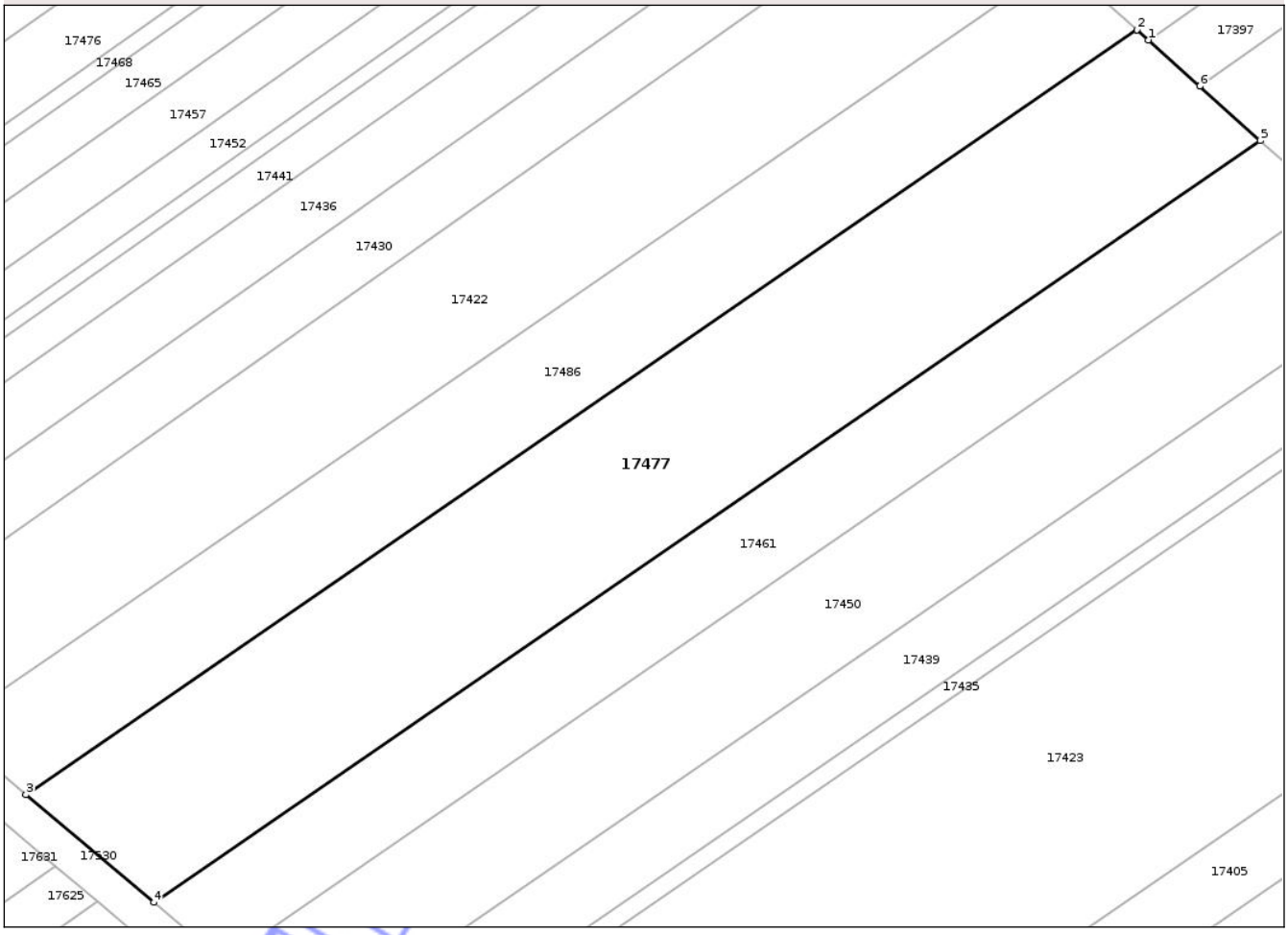

Date referitoare la teren

Crt	Categorie folosinţă	Intra vilan	Suprafaţa (mp)	Tarla	Parcelă	Nr. topo	Observaţii / Referinţe
1	arabil	NU	2.738	32	101	-	

Lungime Segmente

1) Valorile lungimilor segmentelor sunt obţinute din proiecţie în plan.

Punct început	X / Y	Punct sfârşit	X / Y	Lungime segment (** (m)
1	502.060,895 286.284,882	2	502.059,598 286.286,051	1.746
2	502.059,598 286.286,051	3	501.934,866 286.200,188	151.428
3	501.934,866 286.200,188	4	501.949,232 286.188,078	18.789
4	501.949,232 286.188,078	5	502.073,434 286.273,576	150.785
5	502.073,434 286.273,576	6	502.066,653 286.279,69	9.13

Document care conţine date cu caracter personal, protejat de prevederile Regulamentului (UE) nr. 679/2016 şi Legii 190/2018

Punct început	X / Y	Punct sfârşit	X / Y	Lungime segment (** (m)
6	502.066,653 286.279,69	1	502.060,895 286.284,882	7.753

** Lungimile segmentelor sunt determinate în planul de proiecţie Stereo 70 şi sunt rotunjite la 1 milimetru.
*** Distanţa dintre puncte este formată din segmente cumulate ce sunt mai mici decât valoarea 1 milimetru.

Neutilizabil in circuitul civil

DATE DESPRE IMOBILUL NR. 17479

Oficiul de Cadastru şi Publicitate Imobiliară TELEORMAN
Biroul de Cadastru şi Publicitate Imobiliară Alexandria

A. Partea I. Descrierea imobilului

TEREN Extravilan

Adresa: Jud. Teleorman

Nr. Crt	Nr cadastral Nr. topografic	Suprafaţa* (mp)	Observaţii / Referinţe
A1	23096	Din acte: 4.500 Masurata: 2.643	Sector cadastral:1 Teren neimprejmuit;

B. Partea II. Proprietari şi acte

Inscrieri privitoare la dreptul de proprietate şi alte drepturi reale		Referinţe
62510 / 09/09/2025		
Act Notarial nr. 57, din 15/04/2014 emis de BNP BARBU MARIA (Act Administrativ nr. titlu de proprietate nr. 53-00975, din 19/04/1996 emis de CJSDPAT TELEORMAN);		
B1	Intabulare, drept de PROPRIETATE, cu titlu de moştenire, bun propriu, dobandit prin Succesiune, cota actuala 1/1, cota initiala 1/1	A1
	1) **ALMĂJANU MARIA**	

C. Partea III. SARCINI .

Inscrieri privind dezmembramintele dreptului de proprietate, drepturi reale de garanţie şi sarcini	Referinţe
NU SUNT	

Neutilizabil în circuitul civil

Anexa Nr. 1 La Partea I

Teren

Nr cadastral	Suprafaţa (mp)*	Observaţii / Referinţe
23096	Din acte: 4.500 Masurata: 2.643	

* Suprafaţa este determinată in planul de proiecţie Stereo 70.

DETALII LINIARE IMOBIL



Date referitoare la teren

Crt	Categorie folosinţă	Intra vilan	Suprafaţa (mp)	Tarla	Parcelă	Nr. topo	Observaţii / Referinţe
1	arabil	NU	2.643	1/2	56	-	Imobilul este despărţit de canal. Diferența de suprafață se regăsește la ID 17670.

Lungime Segmente

1) Valorile lungimilor segmentelor sunt obţinute din proiecţie în plan.

Punct început	X / Y	Punct sfârşit	X / Y	Lungime segment (** (m)
1	502.185,14 285.759,802	2	502.178,66 285.764,92	8.257
2	502.178,66 285.764,92	3	502.175,786 285.767,19	3.662
3	502.175,786 285.767,19	4	501.940,584 285.673,485	253.181
4	501.940,584 285.673,485	5	501.949,505 285.665,706	11.836

Document care conține date cu caracter personal, protejat de prevederile Regulamentului (UE) nr. 679/2016 și Legii 190/2018

Punct început	X / Y	Punct sfârşit	X / Y	Lungime segment (** (m)
5	501.949,505 285.665,706	1	502.185,14 285.759,802	253.728

** Lungimile segmentelor sunt determinate în planul de proiecţie Stereo 70 şi sunt rotunjite la 1 milimetru.
*** Distanţa dintre puncte este formată din segmente cumulate ce sunt mai mici decât valoarea 1 milimetru.

Neutilizabil in circuitul civil

DATE DESPRE IMOBILUL NR. 17481

Oficiul de Cadastru şi Publicitate Imobiliară TELEORMAN
Biroul de Cadastru şi Publicitate Imobiliară Alexandria

A. Partea I. Descrierea imobilului

TEREN Extravilan

Adresa: Jud. Teleorman

Nr. Crt	Nr cadastral Nr. topografic	Suprafaţa* (mp)	Observaţii / Referinţe
A1		Din acte: 3.500 Masurata: 3.305	Sector cadastral:2 Teren neimprejmuit;

B. Partea II. Proprietari şi acte

Inscrieri privitoare la dreptul de proprietate şi alte drepturi reale		Referinţe
/		
Act Notarial nr. 65, din 25/03/2008 emis de BNP BARBU MARIA;		
B1	Intabulare, drept de PROPRIETATE, cu titlu de moștenire, bun propriu, dobandit prin Succesiune, cota actuala 1/1, cota initiala 1/1	A1
	1) **BANCĂU ION**	

C. Partea III. SARCINI .

Inscrieri privind dezmembramintele dreptului de proprietate, drepturi reale de garanţie şi sarcini	Referinţe
NU SUNT	

Neutilizabil în circuitul civil

Anexa Nr. 1 La Partea I

Teren

Nr cadastral	Suprafaţa (mp)*	Observaţii / Referinţe
	Din acte: 3.500 Masurata: 3.305	

* Suprafaţa este determinată in planul de proiecţie Stereo 70.

DETALII LINIARE IMOBIL



Date referitoare la teren

Crt	Categorie folosinţă	Intra vilan	Suprafaţa (mp)	Tarla	Parcelă	Nr. topo	Observaţii / Referinţe
1	arabil	NU	3.305	32	82	-	

Lungime Segmente
1) Valorile lungimilor segmentelor sunt obţinute din proiecţie în plan.

Punct început	X / Y	Punct sfârşit	X / Y	Lungime segment (** (m)
1	501.873,512 286.251,908	2	501.879,145 286.247,159	7.368
2	501.879,145 286.247,159	3	502.260,092 286.515,885	466.191
3	502.260,092 286.515,885	4	502.258,247 286.518,821	3.468
4	502.258,247 286.518,821	5	502.244,778 286.513,804	14.373
5	502.244,778 286.513,804	1	501.873,512 286.251,908	454.343

Document care conţine date cu caracter personal, protejat de prevederile Regulamentului (UE) nr. 679/2016 şi Legii 190/2018

**** Lungimile segmentelor sunt determinate în planul de proiecţie Stereo 70 şi sunt rotunjite la 1 milimetru.**
***** Distanţa dintre puncte este formată din segmente cumulate ce sunt mai mici decât valoarea 1 milimetru.**

Neutilizabil in circuitul civil

DATE DESPRE IMOBILUL NR. 17482

Oficiul de Cadastru şi Publicitate Imobiliară TELEORMAN
Biroul de Cadastru şi Publicitate Imobiliară Alexandria

A. Partea I. Descrierea imobilului

TEREN Extravilan

Adresa: Jud. Teleorman

Nr. Crt	Nr cadastral Nr. topografic	Suprafaţa* (mp)	Observaţii / Referinţe
A1		Din acte: 3.100 Masurata: 2.817	Sector cadastral:1 Teren neimprejmuit;

B. Partea II. Proprietari şi acte

Inscrieri privitoare la dreptul de proprietate şi alte drepturi reale		Referinţe
/		
Act Administrativ nr. 53-01151, din 13/06/1996 emis de CJSDPAT TELEORMAN;		
B1	Intabulare, drept de PROPRIETATE, dobandit prin Reconstituire, cota actuala 1/1, cota initiala 1/1	A1
	1) **MAVRU NICULAE** DEFUNCT:Da	

C. Partea III. SARCINI .

Inscrieri privind dezmembramintele dreptului de proprietate, drepturi reale de garanţie şi sarcini	Referinţe
NU SUNT	

Neutilizabil în circuitul civil

Anexa Nr. 1 La Partea I

Teren

Nr cadastral	Suprafaţa (mp)*	Observaţii / Referinţe
	Din acte: 3.100 Masurata: 2.817	

* Suprafaţa este determinată in planul de proiecţie Stereo 70.

DETALII LINIARE IMOBIL

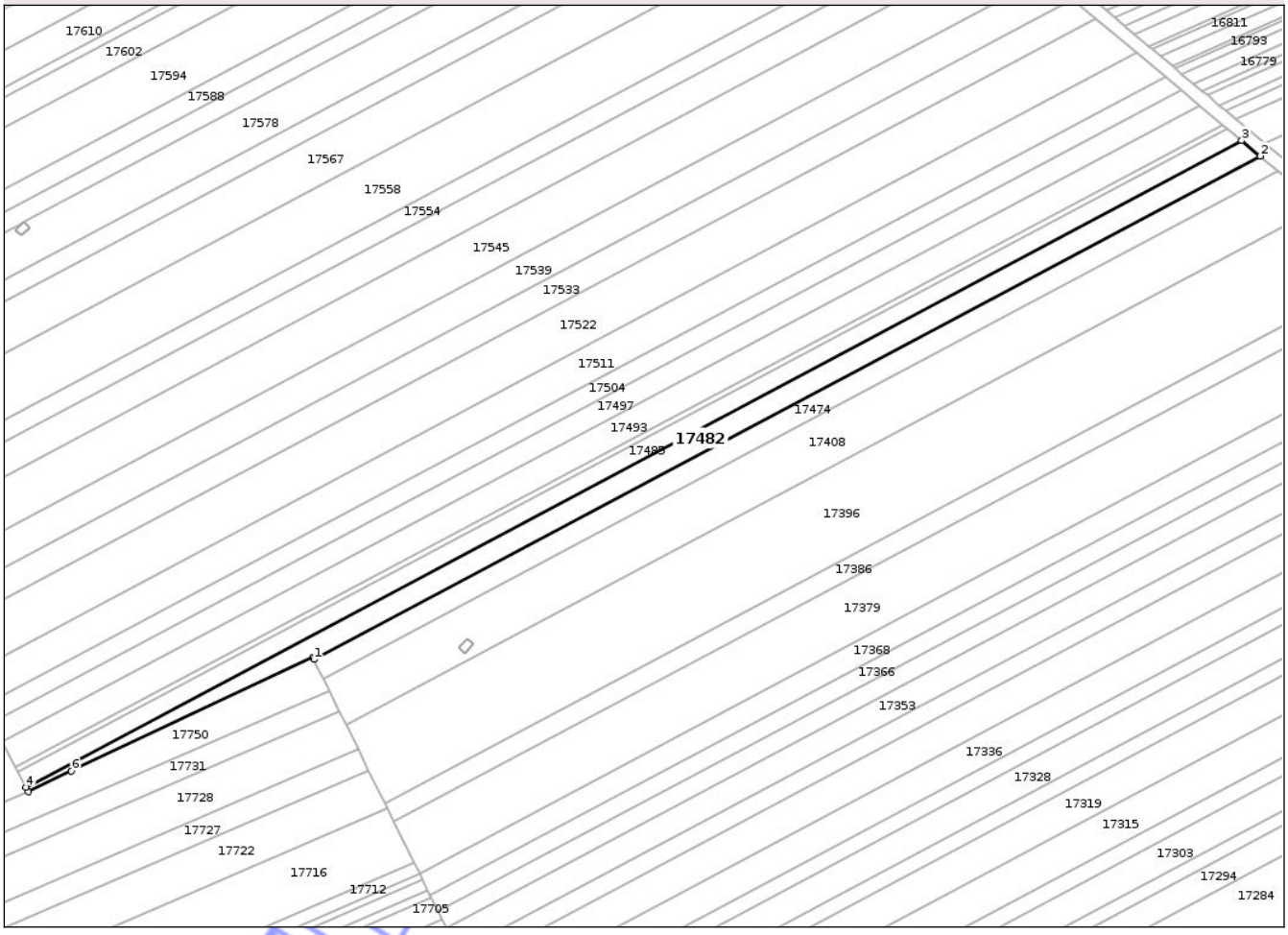

Date referitoare la teren

Crt	Categorie folosinţă	Intra vilan	Suprafaţa (mp)	Tarla	Parcelă	Nr. topo	Observaţii / Referinţe
1	arabil	NU	2.817	1/7	44	-	

Lungime Segmente

1) Valorile lungimilor segmentelor sunt obţinute din proiecţie în plan.

Punct început	X / Y	Punct sfârşit	X / Y	Lungime segment (** (m)
1	501.947,013 284.894,537	2	502.248,892 285.055,127	341.936
2	502.248,892 285.055,127	3	502.242,997 285.060,065	7.69
3	502.242,997 285.060,065	4	501.855,109 284.853,722	439.357
4	501.855,109 284.853,722	5	501.855,791 284.852,398	1.489
5	501.855,791 284.852,398	6	501.869,658 284.858,946	15.335

Document care conţine date cu caracter personal, protejat de prevederile Regulamentului (UE) nr. 679/2016 şi Legii 190/2018

Punct început	X / Y	Punct sfârşit	X / Y	Lungime segment (** (m)
6	501.869,658 284.858,946	7	501.946,639 284.895,295	85.131
7	501.946,639 284.895,295	1	501.947,013 284.894,537	0.845

** Lungimile segmentelor sunt determinate în planul de proiecţie Stereo 70 şi sunt rotunjite la 1 milimetru.
*** Distanţa dintre puncte este formată din segmente cumulate ce sunt mai mici decât valoarea 1 milimetru.

Neutilizabil in circuitul civil

DATE DESPRE IMOBILUL NR. 17484

Oficiul de Cadastru şi Publicitate Imobiliară TELEORMAN
Biroul de Cadastru şi Publicitate Imobiliară Alexandria

A. Partea I. Descrierea imobilului

TEREN Extravilan

Adresa: Jud. Teleorman

Nr. Crt	Nr cadastral Nr. topografic	Suprafaţa* (mp)	Observaţii / Referinţe
A1		1.900	Sector cadastral:8 Teren neimprejmuit;

B. Partea II. Proprietari şi acte

Inscrieri privitoare la dreptul de proprietate şi alte drepturi reale		Referinţe
/		
Act Notarial nr. 17, din 25/01/1999 emis de BNP TAMARA MORCOV;		
B1	Intabulare, drept de PROPRIETATE, cu titlu de moștenire, bun propriu, dobandit prin Succesiune, cota actuala 1/1, cota initiala 1/1	A1
	1) **PĂTRAȘCU ȘTEFANA** DEFUNCT:Da	

C. Partea III. SARCINI .

Inscrieri privind dezmembramintele dreptului de proprietate, drepturi reale de garanţie şi sarcini	Referinţe
NU SUNT	

Neutilizabil în circuitul civil

Anexa Nr. 1 La Partea I

Teren

Nr cadastral	Suprafaţa (mp)*	Observaţii / Referinţe
	1.900	

* Suprafaţa este determinată in planul de proiecţie Stereo 70.

DETALII LINIARE IMOBIL

Date referitoare la teren

Crt	Categorie folosinţă	Intra vilan	Suprafaţa (mp)	Tarla	Parcelă	Nr. topo	Observaţii / Referinţe
1	arabil	NU	1.900	2/5	21	-	

Lungime Segmente

1) Valorile lungimilor segmentelor sunt obţinute din proiecţie în plan.

Punct început	X / Y	Punct sfârşit	X / Y	Lungime segment (** (m)
1	502.097,314 284.038,721	2	501.935,238 284.403,44	399.11
2	501.935,238 284.403,44	3	501.931,016 284.401,215	4.772
3	501.931,016 284.401,215	4	502.093,017 284.036,665	398.925
4	502.093,017 284.036,665	1	502.097,314 284.038,721	4.764

**** Lungimile segmentelor sunt determinate în planul de proiecţie Stereo 70 şi sunt rotunjite la 1 milimetru.**

Document care conţine date cu caracter personal, protejat de prevederile Regulamentului (UE) nr. 679/2016 şi Legii 190/2018

***** Distanţa dintre puncte este formată din segmente cumulate ce sunt mai mici decât valoarea 1 milimetru.**

Neutilizabil in circuitul civil

DATE DESPRE IMOBILUL NR. 17485

Oficiul de Cadastru şi Publicitate Imobiliară TELEORMAN
Biroul de Cadastru şi Publicitate Imobiliară Alexandria

A. Partea I. Descrierea imobilului

TEREN Extravilan

Adresa: Jud. Teleorman

Nr. Crt	Nr cadastral Nr. topografic	Suprafaţa* (mp)	Observaţii / Referinţe
A1		Din acte: 2.700 Masurata: 2.453	Sector cadastral:1 Teren neimprejmuit;

B. Partea II. Proprietari şi acte

Inscrieri privitoare la dreptul de proprietate şi alte drepturi reale		Referinţe
/		
Act Administrativ nr. 5301208, din 02/09/1996 emis de CJSDPAT TELEORMAN;		
B1	Intabulare, drept de PROPRIETATE, dobandit prin Reconstituire, cota actuala 1/1, cota initiala 1/1	A1
	1) **MANEA D. CONSTANTIN**	

C. Partea III. SARCINI .

Inscrieri privind dezmembramintele dreptului de proprietate, drepturi reale de garanţie şi sarcini	Referinţe
NU SUNT	

Neutilizabil în circuitul civil

Anexa Nr. 1 La Partea I

Teren

Nr cadastral	Suprafaţa (mp)*	Observaţii / Referinţe
	Din acte: 2.700 Masurata: 2.453	

* Suprafaţa este determinată in planul de proiecţie Stereo 70.

DETALII LINIARE IMOBIL

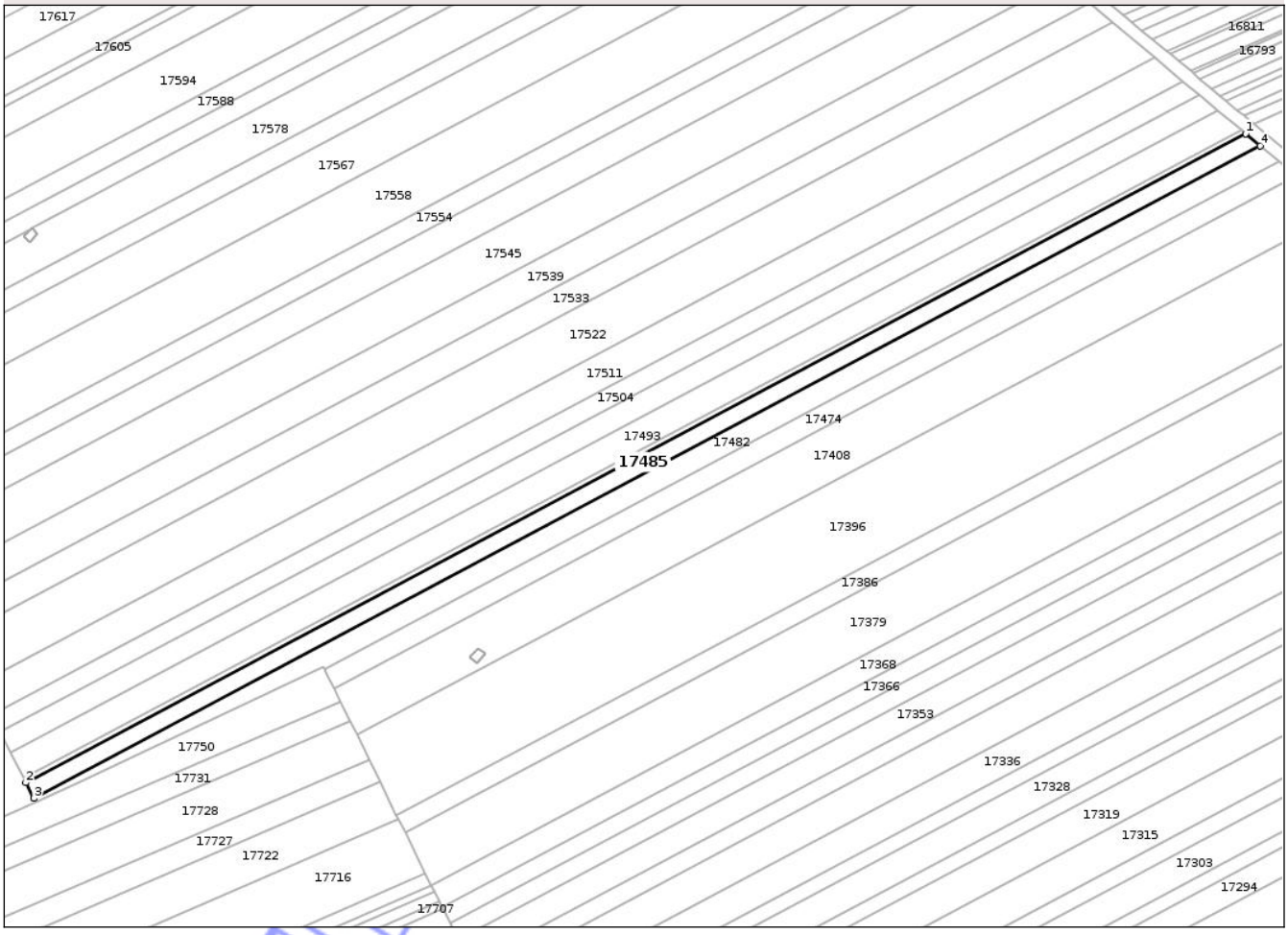

Date referitoare la teren

Crt	Categorie folosinţă	Intra vilan	Suprafaţa (mp)	Tarla	Parcelă	Nr. topo	Observaţii / Referinţe
1	arabil	NU	2.453	1/7	45	-	

Lungime Segmente

1) Valorile lungimilor segmentelor sunt obţinute din proiecţie în plan.

Punct început	X / Y	Punct sfârşit	X / Y	Lungime segment (** (m)
1	502.238,367 285.063,944	2	501.852,545 284.858,7	437.017
2	501.852,545 284.858,7	3	501.855,109 284.853,722	5.6
3	501.855,109 284.853,722	4	502.242,997 285.060,065	439.357
4	502.242,997 285.060,065	1	502.238,367 285.063,944	6.04

Neautentificat

**** Lungimile segmentelor sunt determinate în planul de proiecţie Stereo 70 şi sunt rotunjite la 1 milimetru.**
***** Distanţa dintre puncte este formată din segmente cumulate ce sunt mai mici decât valoarea 1 milimetru.**

Neutilizabil in circuitul civil

DATE DESPRE IMOBILUL NR. 17486

Oficiul de Cadastru şi Publicitate Imobiliară TELEORMAN
Biroul de Cadastru şi Publicitate Imobiliară Alexandria

A. Partea I. Descrierea imobilului

TEREN Extravilan

Adresa: Jud. Teleorman

Nr. Crt	Nr cadastral Nr. topografic	Suprafaţa* (mp)	Observaţii / Referinţe
A1		Din acte: 1.800 Masurata: 1.700	Sector cadastral:2 Teren neimprejmuit;

B. Partea II. Proprietari şi acte

Inscrieri privitoare la dreptul de proprietate şi alte drepturi reale		Referinţe
/		
Act Administrativ nr. 5301145, din 13/06/1996 emis de CJSDPAT TELEORMAN;		
B1	Intabulare, drept de PROPRIETATE, dobandit prin Reconstituire, cota actuala 1/1, cota initiala 1/1	A1
	1) **BĂNCĂU PETRE** 2) **BĂNCĂU FLOREA**	

C. Partea III. SARCINI .

Inscrieri privind dezmembramintele dreptului de proprietate, drepturi reale de garanţie şi sarcini	Referinţe
NU SUNT	

Neutilizabil în circuitul civil

Anexa Nr. 1 La Partea I

Teren

Nr cadastral	Suprafaţa (mp)*	Observaţii / Referinţe
	Din acte: 1.800 Masurata: 1.700	

* Suprafaţa este determinată in planul de proiecţie Stereo 70.

DETALII LINIARE IMOBIL



Date referitoare la teren

Crt	Categorie folosinţă	Intra vilan	Suprafaţa (mp)	Tarla	Parcelă	Nr. topo	Observaţii / Referinţe
1	arabil	NU	1.700	32	102	-	

Lungime Segmente

1) Valorile lungimilor segmentelor sunt obţinute din proiecţie în plan.

Punct început	X / Y	Punct sfârşit	X / Y	Lungime segment (** (m)
1	502.051,04 286.293,768	2	501.925,98 286.207,679	151.827
2	501.925,98 286.207,679	3	501.934,866 286.200,188	11.622
3	501.934,866 286.200,188	4	502.059,598 286.286,051	151.428
4	502.059,598 286.286,051	5	502.053,541 286.291,512	8.155
5	502.053,541 286.291,512	6	502.052,079 286.292,831	1.969

Document care conţine date cu caracter personal, protejat de prevederile Regulamentului (UE) nr. 679/2016 şi Legii 190/2018

Punct început	X / Y	Punct sfârşit	X / Y	Lungime segment (** (m)
6	502.052,079 286.292,831	1	502.051,04 286.293,768	1.399

** Lungimile segmentelor sunt determinate în planul de proiecţie Stereo 70 şi sunt rotunjite la 1 milimetru.
*** Distanţa dintre puncte este formată din segmente cumulate ce sunt mai mici decât valoarea 1 milimetru.

Neutilizabil in circuitul civil

DATE DESPRE IMOBILUL NR. 17487

Oficiul de Cadastru şi Publicitate Imobiliară TELEORMAN
Biroul de Cadastru şi Publicitate Imobiliară Alexandria

A. Partea I. Descrierea imobilului

TEREN Extravilan

Adresa: Jud. Teleorman

Nr. Crt	Nr cadastral Nr. topografic	Suprafaţa* (mp)	Observaţii / Referinţe
A1		Din acte: 3.600 Masurata: 3.399	Sector cadastral:2 Teren neimprejmuit;

B. Partea II. Proprietari şi acte

Inscrieri privitoare la dreptul de proprietate şi alte drepturi reale		Referinţe
/		
Act Notarial nr. 135, din 20/04/1999 emis de BNP TAMARA MORCOV;		
B1	Intabulare, drept de PROPRIETATE, cu titlu de moștenire, bun propriu, dobandit prin Succesiune, cota actuala 1/1, cota initiala 1/1	A1
	1) **ARMEANU MARIN**	

C. Partea III. SARCINI .

Inscrieri privind dezmembramintele dreptului de proprietate, drepturi reale de garanţie şi sarcini	Referinţe
NU SUNT	

Neutilizabil în circuitul civil

Anexa Nr. 1 La Partea I

Teren

Nr cadastral	Suprafaţa (mp)*	Observaţii / Referinţe
	Din acte: 3.600 Masurata: 3.399	

* Suprafaţa este determinată in planul de proiecţie Stereo 70.

DETALII LINIARE IMOBIL

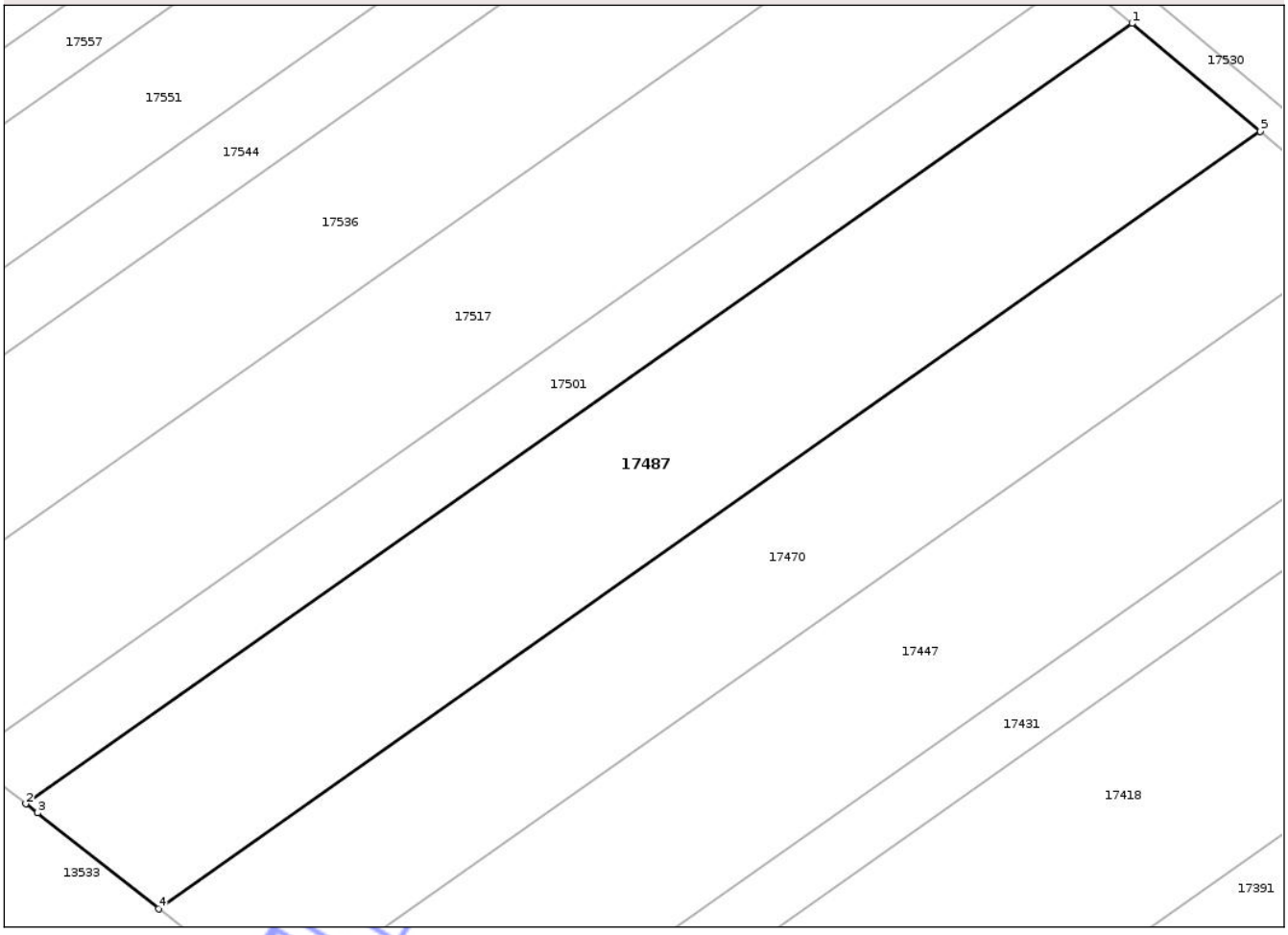

Date referitoare la teren

Crt	Categorie folosinţă	Intra vilan	Suprafaţa (mp)	Tarla	Parcelă	Nr. topo	Observaţii / Referinţe
1	arabil	NU	3.399	32	110	-	

Lungime Segmente

1) Valorile lungimilor segmentelor sunt obţinute din proiecţie în plan.

Punct început	X / Y	Punct sfârşit	X / Y	Lungime segment (** (m)
1	502.074,459 286.077,284	2	501.936,673 285.980,088	168.618
2	501.936,673 285.980,088	3	501.938,13 285.978,95	1.849
3	501.938,13 285.978,95	4	501.953,215 285.967,035	19.223
4	501.953,215 285.967,035	5	502.090,425 286.063,825	167.913
5	502.090,425 286.063,825	1	502.074,459 286.077,284	20.882

Document care conţine date cu caracter personal, protejat de prevederile Regulamentului (UE) nr. 679/2016 şi Legii 190/2018

**** Lungimile segmentelor sunt determinate în planul de proiecţie Stereo 70 şi sunt rotunjite la 1 milimetru.**
***** Distanţa dintre puncte este formată din segmente cumulate ce sunt mai mici decât valoarea 1 milimetru.**

Neutilizabil in circuitul civil

DATE DESPRE IMOBILUL NR. 17488

Oficiul de Cadastru şi Publicitate Imobiliară TELEORMAN
Biroul de Cadastru şi Publicitate Imobiliară Alexandria

A. Partea I. Descrierea imobilului

TEREN Extravilan

Adresa: Jud. Teleorman

Nr. Crt	Nr cadastral Nr. topografic	Suprafaţa* (mp)	Observaţii / Referinţe
A1		Din acte: 800 Masurata: 727	Sector cadastral:1 Teren neimprejmuit;

B. Partea II. Proprietari şi acte

Inscrieri privitoare la dreptul de proprietate şi alte drepturi reale		Referinţe
/		
Act Administrativ nr. 5302143, din 11/12/2000 emis de CJSDPAT TELEORMAN;		
B1	Intabulare, drept de PROPRIETATE, dobandit prin Reconstituire, cota actuala 1/1, cota initiala 1/1	A1
	1) **IONESCU PANDELE** 2) **IONESCU CORNELIU**	

C. Partea III. SARCINI .

Inscrieri privind dezmembramintele dreptului de proprietate, drepturi reale de garanţie şi sarcini	Referinţe
NU SUNT	

Neutilizabil în circuitul civil

Anexa Nr. 1 La Partea I

Teren

Nr cadastral	Suprafaţa (mp)*	Observaţii / Referinţe
	Din acte: 800 Masurata: 727	

* Suprafaţa este determinată in planul de proiecţie Stereo 70.

DETALII LINIARE IMOBIL

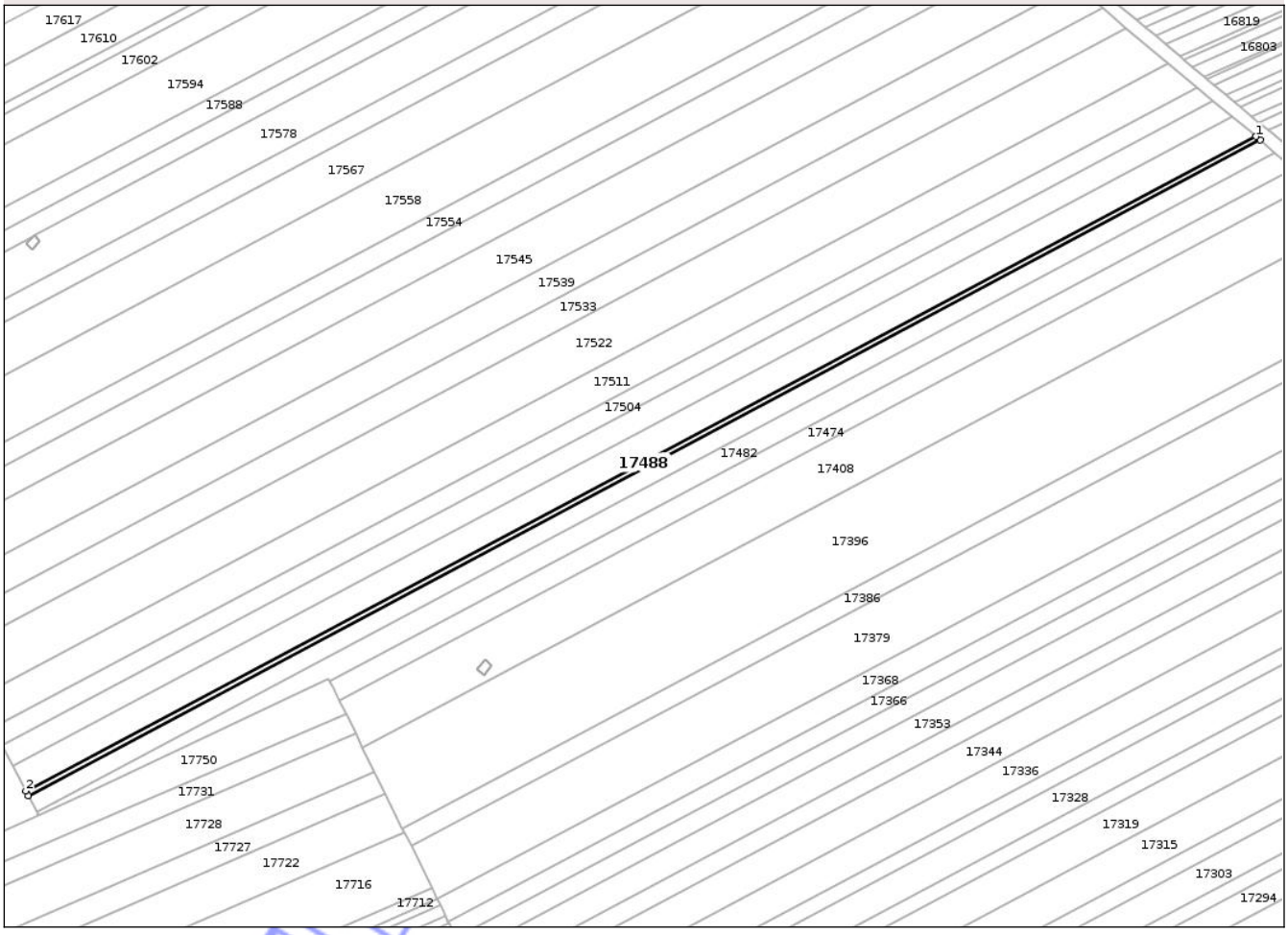

Date referitoare la teren

Crt	Categorie folosinţă	Intra vilan	Suprafaţa (mp)	Tarla	Parcelă	Nr. topo	Observaţii / Referinţe
1	arabil	NU	727	1/7	46	-	

Lungime Segmente

1) Valorile lungimilor segmentelor sunt obţinute din proiecţie în plan.

Punct început	X / Y	Punct sfârşit	X / Y	Lungime segment (** (m)
1	502.236,991 285.065,098	2	501.851,783 284.860,18	436.322
2	501.851,783 284.860,18	3	501.852,545 284.858,7	1.665
3	501.852,545 284.858,7	4	502.238,367 285.063,944	437.017
4	502.238,367 285.063,944	1	502.236,991 285.065,098	1.796

Neautorizat

**** Lungimile segmentelor sunt determinate în planul de proiecţie Stereo 70 şi sunt rotunjite la 1 milimetru.**
***** Distanţa dintre puncte este formată din segmente cumulate ce sunt mai mici decât valoarea 1 milimetru.**

Neutilizabil in circuitul civil

DATE DESPRE IMOBILUL NR. 17489

Oficiul de Cadastru şi Publicitate Imobiliară TELEORMAN
Biroul de Cadastru şi Publicitate Imobiliară Alexandria

A. Partea I. Descrierea imobilului

TEREN Extravilan

Adresa: Jud. Teleorman

Nr. Crt	Nr cadastral Nr. topografic	Suprafaţa* (mp)	Observaţii / Referinţe
A1		Din acte: 5.700 Masurata: 5.382	Sector cadastral:2 Teren neimprejmuit;

B. Partea II. Proprietari şi acte

Inscrieri privitoare la dreptul de proprietate şi alte drepturi reale		Referinţe
/		
Act Administrativ nr. 53-01014, din 20/05/1996 emis de CJSDPAT TELEORMAN;		
B1	Intabulare, drept de PROPRIETATE, dobandit prin Reconstituire, cota actuala 1/1, cota initiala 1/1	A1
	1) **TĂBĂCITU ILIE** DEFUNCT:Da	

C. Partea III. SARCINI .

Inscrieri privind dezmembramintele dreptului de proprietate, drepturi reale de garanţie şi sarcini	Referinţe
NU SUNT	

Neutilizabil în circuitul civil

Anexa Nr. 1 La Partea I

Teren

Nr cadastral	Suprafaţa (mp)*	Observaţii / Referinţe
	Din acte: 5.700 Masurata: 5.382	

* Suprafaţa este determinată in planul de proiecţie Stereo 70.

DETALII LINIARE IMOBIL



Date referitoare la teren

Crt	Categorie folosinţă	Intra vilan	Suprafaţa (mp)	Tarla	Parcelă	Nr. topo	Observaţii / Referinţe
1	arabil	NU	5.382	32	83	-	

Lungime Segmente

1) Valorile lungimilor segmentelor sunt obţinute din proiecţie în plan.

Punct început	X / Y	Punct sfârşit	X / Y	Lungime segment (** (m)
1	501.863,674 286.260,201	2	501.873,512 286.251,908	12.867
2	501.873,512 286.251,908	3	502.244,778 286.513,804	454.343
3	502.244,778 286.513,804	4	502.199,023 286.496,761	48.826
4	502.199,023 286.496,761	1	501.863,674 286.260,201	410.39

Document care conține date cu caracter personal, protejat de prevederile Regulamentului (UE) nr. 679/2016 și Legii 190/2018

**** Lungimile segmentelor sunt determinate în planul de proiecţie Stereo 70 şi sunt rotunjite la 1 milimetru.**
***** Distanţa dintre puncte este formată din segmente cumulate ce sunt mai mici decât valoarea 1 milimetru.**

Neutilizabil in circuitul civil

DATE DESPRE IMOBILUL NR. 17491

Oficiul de Cadastru şi Publicitate Imobiliară TELEORMAN
Biroul de Cadastru şi Publicitate Imobiliară Alexandria

A. Partea I. Descrierea imobilului

TEREN Extravilan

Adresa: Jud. Teleorman

Nr. Crt	Nr cadastral Nr. topografic	Suprafaţa* (mp)	Observaţii / Referinţe
A1		Din acte: 4.000 Masurata: 2.129	Sector cadastral:1 Teren neimprejmuit;

B. Partea II. Proprietari şi acte

Inscrieri privitoare la dreptul de proprietate şi alte drepturi reale		Referinţe
/		
Act Notarial nr. 62, din 16/04/2013 emis de BNP TAMARA MORCOV;		
B1	Intabulare, drept de PROPRIETATE, cu titlu de moștenire, bun propriu, dobandit prin Succesiune, cota actuala 1/1, cota initiala 1/1	A1
	1) **TIULIUCU ILIE**	

C. Partea III. SARCINI .

Inscrieri privind dezmembramintele dreptului de proprietate, drepturi reale de garanţie şi sarcini	Referinţe
NU SUNT	

Neutilizabil în circuitul civil

Anexa Nr. 1 La Partea I

Teren

Nr cadastral	Suprafaţa (mp)*	Observaţii / Referinţe
	Din acte: 4.000 Masurata: 2.129	

* Suprafaţa este determinată in planul de proiecţie Stereo 70.

DETALII LINIARE IMOBIL



Date referitoare la teren

Crt	Categorie folosinţă	Intra vilan	Suprafaţa (mp)	Tarla	Parcelă	Nr. topo	Observaţii / Referinţe
1	arabil	NU	2.129	1/2	57	-	Imobilul este despărțit de canal. Diferența de suprafață se regăsește la ID 17675.

Lungime Segmente

1) Valorile lungimilor segmentelor sunt obţinute din proiecţie în plan.

Punct început	X / Y	Punct sfârşit	X / Y	Lungime segment (** (m)
1	501.938,423 285.675,37	2	502.173,519 285.768,98	253.047
2	502.173,519 285.768,98	3	502.165,963 285.774,948	9.629
3	502.165,963 285.774,948	4	501.931,218 285.681,652	252.605
4	501.931,218 285.681,652	1	501.938,423 285.675,37	9.559

Document care conține date cu caracter personal, protejat de prevederile Regulamentului (UE) nr. 679/2016 și Legii 190/2018

**** Lungimile segmentelor sunt determinate în planul de proiecţie Stereo 70 şi sunt rotunjite la 1 milimetru.**
***** Distanţa dintre puncte este formată din segmente cumulate ce sunt mai mici decât valoarea 1 milimetru.**

Neutilizabil in circuitul civil

DATE DESPRE IMOBILUL NR. 17493

Oficiul de Cadastru şi Publicitate Imobiliară TELEORMAN
Biroul de Cadastru şi Publicitate Imobiliară Alexandria

A. Partea I. Descrierea imobilului

TEREN Extravilan

Adresa: Jud. Teleorman

Nr. Crt	Nr cadastral Nr. topografic	Suprafaţa* (mp)	Observaţii / Referinţe
A1		Din acte: 4.300 Masurata: 3.907	Sector cadastral:1 Teren neimprejmuit;

B. Partea II. Proprietari şi acte

Inscrieri privitoare la dreptul de proprietate şi alte drepturi reale		Referinţe
/		
Act Administrativ nr. 53-01403, din 25/11/1996 emis de CJSDPAT TELEORMAN;		
B1	Intabulare, drept de PROPRIETATE, dobandit prin Reconstituire, cota actuala 1/1, cota initiala 1/1	A1
	1) **BĂDESCU ALEXANDRU**	

C. Partea III. SARCINI .

Inscrieri privind dezmembramintele dreptului de proprietate, drepturi reale de garanţie şi sarcini	Referinţe
NU SUNT	

Neutilizabil în circuitul civil

Anexa Nr. 1 La Partea I

Teren

Nr cadastral	Suprafaţa (mp)*	Observaţii / Referinţe
	Din acte: 4.300 Masurata: 3.907	

* Suprafaţa este determinată in planul de proiecţie Stereo 70.

DETALII LINIARE IMOBIL

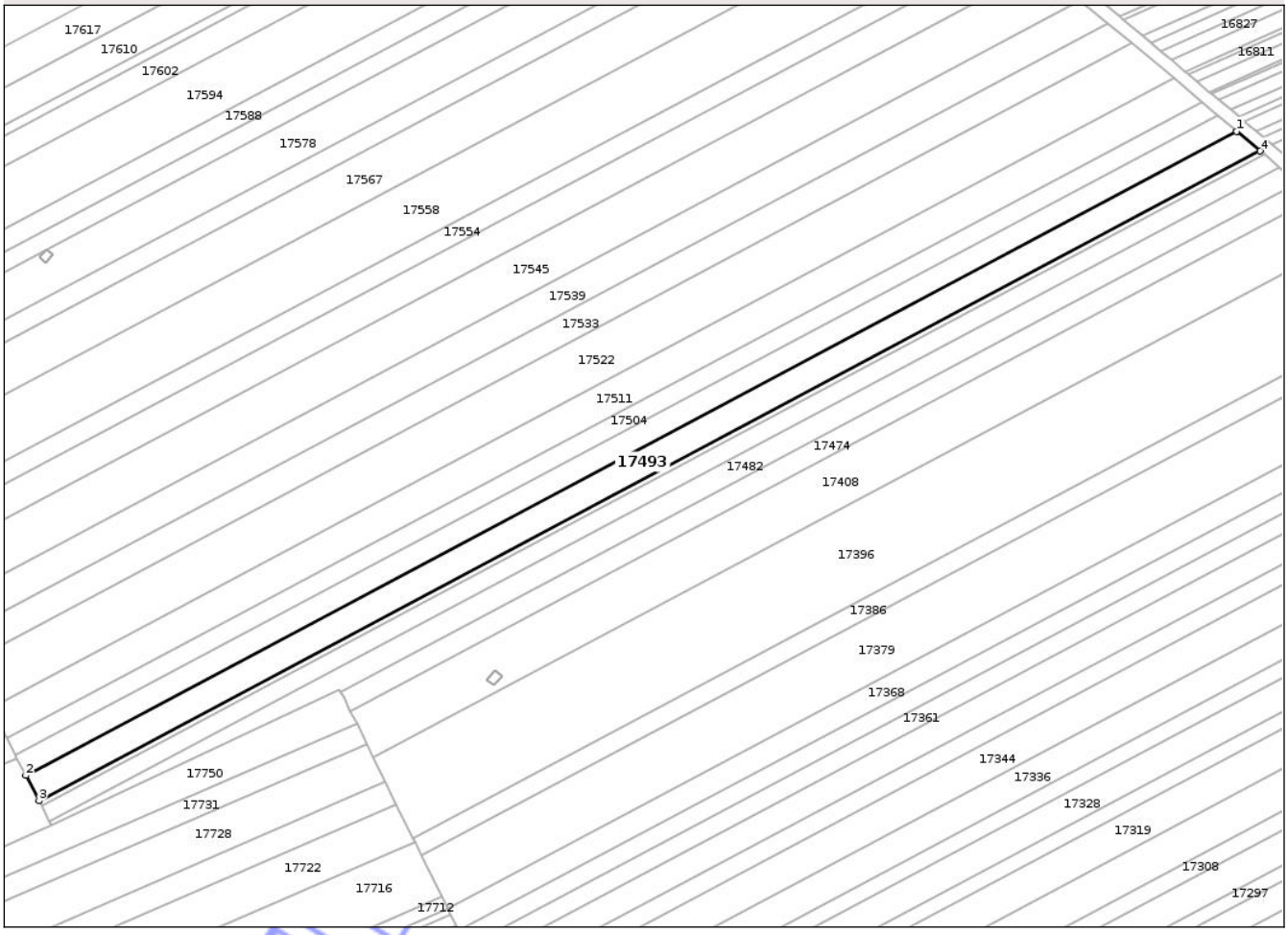

Date referitoare la teren

Crt	Categorie folosinţă	Intra vilan	Suprafaţa (mp)	Tarla	Parcelă	Nr. topo	Observaţii / Referinţe
1	arabil	NU	3.907	1/7	47	-	

Lungime Segmente
1) Valorile lungimilor segmentelor sunt obţinute din proiecţie în plan.

Punct început	X / Y	Punct sfârşit	X / Y	Lungime segment (** (m)
1	502.229,553 285.071,329	2	501.847,664 284.868,176	432.563
2	501.847,664 284.868,176	3	501.851,783 284.860,18	8.995
3	501.851,783 284.860,18	4	502.236,991 285.065,098	436.322
4	502.236,991 285.065,098	1	502.229,553 285.071,329	9.703

Document care conţine date cu caracter personal, protejat de prevederile Regulamentului (UE) nr. 679/2016 şi Legii 190/2018

**** Lungimile segmentelor sunt determinate în planul de proiecţie Stereo 70 şi sunt rotunjite la 1 milimetru.**
***** Distanţa dintre puncte este formată din segmente cumulate ce sunt mai mici decât valoarea 1 milimetru.**

Neutilizabil in circuitul civil

DATE DESPRE IMOBILUL NR. 17471

Oficiul de Cadastru şi Publicitate Imobiliară TELEORMAN
Biroul de Cadastru şi Publicitate Imobiliară Alexandria

A. Partea I. Descrierea imobilului

TEREN Extravilan

Adresa: Jud. Teleorman

Nr. Crt	Nr cadastral Nr. topografic	Suprafaţa* (mp)	Observaţii / Referinţe
A1		Din acte: 2.300 Masurata: 1.904	Sector cadastral:8 Teren neimprejmuit;

B. Partea II. Proprietari şi acte

Inscrieri privitoare la dreptul de proprietate şi alte drepturi reale		Referinţe
/		
Act Notarial nr. 210, din 25/09/2002 emis de BNP BARBU MARIA;		
B1	Intabulare, drept de PROPRIETATE, cu titlu de moștenire și partaj, bun propriu, dobandit prin Succesiune, cota actuala 1/1, cota initiala 1/1	A1
	1) **PÎRLOGEA ION** DEFUNCT:Da	

C. Partea III. SARCINI .

Inscrieri privind dezmembramintele dreptului de proprietate, drepturi reale de garanţie şi sarcini	Referinţe
NU SUNT	

Neutilizabil în circuitul civil

Anexa Nr. 1 La Partea I

Teren

Nr cadastral	Suprafaţa (mp)*	Observaţii / Referinţe
	Din acte: 2.300 Masurata: 1.904	

* Suprafaţa este determinată in planul de proiecţie Stereo 70.

DETALII LINIARE IMOBIL

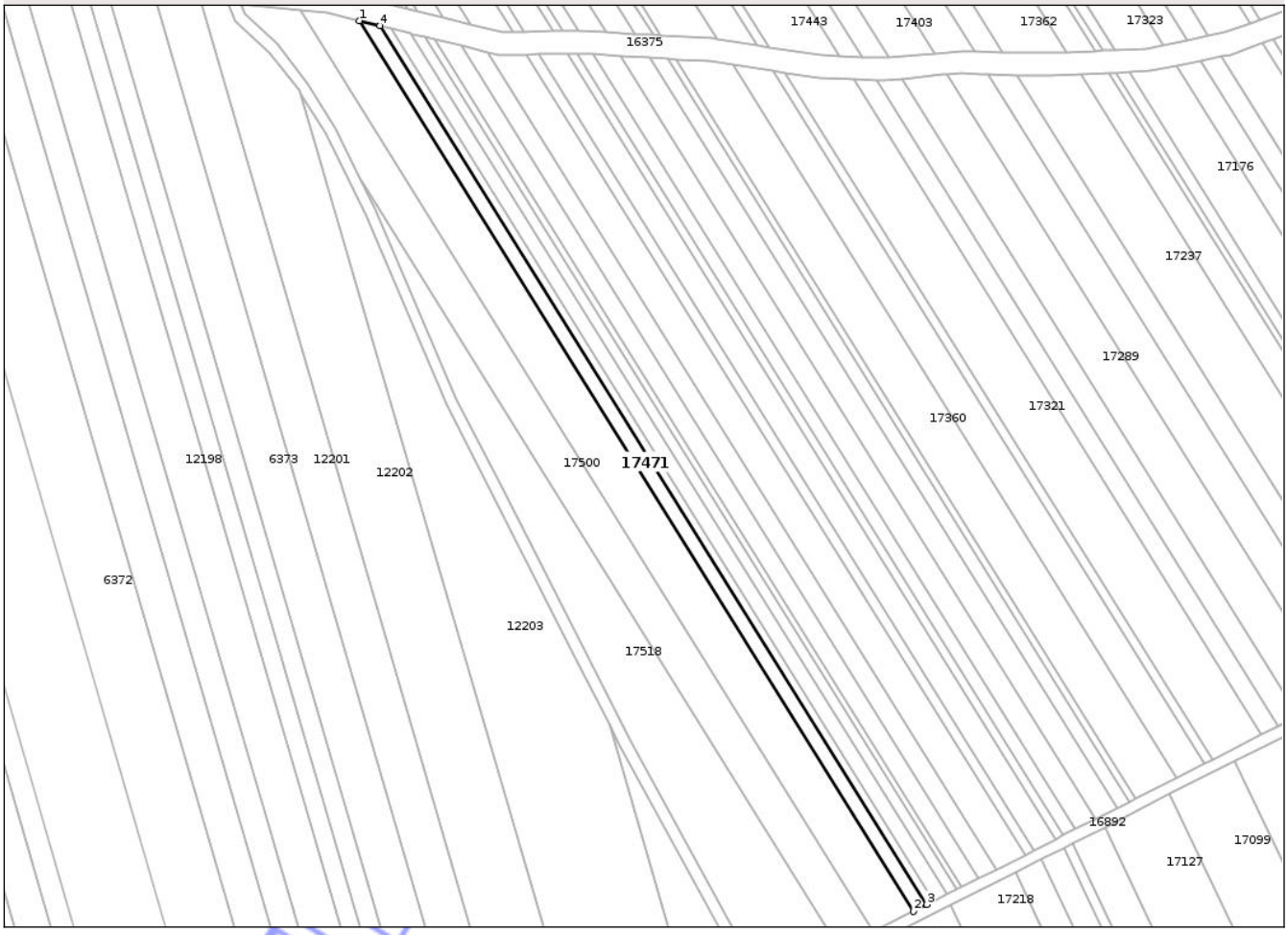

Date referitoare la teren

Crt	Categorie folosinţă	Intra vilan	Suprafaţa (mp)	Tarla	Parcelă	Nr. topo	Observaţii / Referinţe
1	arabil	NU	1.904	2	90	-	Imobilul este despărțit de canal. Diferența de suprafață se regăsește la ID 17573.

Lungime Segmente

1) Valorile lungimilor segmentelor sunt obţinute din proiecţie în plan.

Punct început	X / Y	Punct sfârşit	X / Y	Lungime segment (** (m)
1	501.928,344 283.922,759	2	502.121,826 283.611,875	366.175
2	502.121,826 283.611,875	3	502.126,512 283.614,252	5.254
3	502.126,512 283.614,252	4	501.935,635 283.920,951	361.245
4	501.935,635 283.920,951	1	501.928,344 283.922,759	7.512

Document care conține date cu caracter personal, protejat de prevederile Regulamentului (UE) nr. 679/2016 și Legii 190/2018

**** Lungimile segmentelor sunt determinate în planul de proiecţie Stereo 70 şi sunt rotunjite la 1 milimetru.**
***** Distanţa dintre puncte este formată din segmente cumulate ce sunt mai mici decât valoarea 1 milimetru.**

Neutilizabil in circuitul civil

DATE DESPRE IMOBILUL NR. 17483

Oficiul de Cadastru şi Publicitate Imobiliară TELEORMAN
Biroul de Cadastru şi Publicitate Imobiliară Alexandria

A. Partea I. Descrierea imobilului

TEREN Extravilan

Adresa: Jud. Teleorman

Nr. Crt	Nr cadastral Nr. topografic	Suprafaţa* (mp)	Observaţii / Referinţe
A1		Din acte: 6.900 Masurata: 5.820	Sector cadastral:8 Teren neimprejmuit;

B. Partea II. Proprietari şi acte

Inscrieri privitoare la dreptul de proprietate şi alte drepturi reale		Referinţe
/		
Hotarare Judecatoreasca nr. 2067, din 11/11/2010 emis de JUDECĂTORIA ROȘIORII DE VEDE-JUDEȚUL TELEORMAN (DOSAR NR. 2671/292/2010);		
B1	Inscrierea provizorie, drept de PROPRIETATE, cu titlu de partaj, bun propriu, dobandit prin Hotarare Judecatoreasca, cota actuala 1/1, cota initiala 1/1	A1
	1) **BRATU FLOAREA**	

C. Partea III. SARCINI .

Inscrieri privind dezmembramintele dreptului de proprietate, drepturi reale de garanţie şi sarcini	Referinţe
NU SUNT	

Neutilizabil în circuitul civil

Anexa Nr. 1 La Partea I

Teren

Nr cadastral	Suprafaţa (mp)*	Observaţii / Referinţe
	Din acte: 6.900 Masurata: 5.820	

* Suprafaţa este determinată in planul de proiecţie Stereo 70.

DETALII LINIARE IMOBIL

Date referitoare la teren

Crt	Categorie folosinţă	Intra vilan	Suprafaţa (mp)	Tarla	Parcelă	Nr. topo	Observaţii / Referinţe
1	arabil	NU	5.820	2	89	-	Imobilul este despărţit de canal. Diferența de suprafață se regăsește la ID 17582.

Lungime Segmente

1) Valorile lungimilor segmentelor sunt obţinute din proiecţie în plan.

Punct început	X / Y	Punct sfârşit	X / Y	Lungime segment (** (m)
1	501.907,65 283.926,487	2	502.107,86 283.604,792	378.909
2	502.107,86 283.604,792	3	502.121,826 283.611,875	15.659
3	502.121,826 283.611,875	4	501.928,344 283.922,759	366.175
4	501.928,344 283.922,759	5	501.916,93 283.925,59	11.76

Document care conține date cu caracter personal, protejat de prevederile Regulamentului (UE) nr. 679/2016 și Legii 190/2018

Punct început	X / Y	Punct sfârşit	X / Y	Lungime segment (** (m)
5	501.916,93 283.925,59	1	501.907,65 283.926,487	9.323

** Lungimile segmentelor sunt determinate în planul de proiecţie Stereo 70 şi sunt rotunjite la 1 milimetru.
*** Distanţa dintre puncte este formată din segmente cumulate ce sunt mai mici decât valoarea 1 milimetru.

Neutilizabil in circuitul civil

DATE DESPRE IMOBILUL NR. 17475

Oficiul de Cadastru şi Publicitate Imobiliară TELEORMAN
Biroul de Cadastru şi Publicitate Imobiliară Alexandria

A. Partea I. Descrierea imobilului

TEREN Extravilan

Adresa: Jud. Teleorman

Nr. Crt	Nr cadastral Nr. topografic	Suprafaţa* (mp)	Observaţii / Referinţe
A1		Din acte: 4.700 Masurata: 988	Sector cadastral:8 Teren neimprejmuit;

B. Partea II. Proprietari şi acte

Inscrieri privitoare la dreptul de proprietate şi alte drepturi reale		Referinţe
/		
Act Notarial nr. 256, din 12/11/2007 emis de BNP BARBU MARIA;		
B1	Intabulare, drept de PROPRIETATE, cu titlu de moștenire și partaj, bun propriu, dobandit prin Succesiune, cota actuala 1/1, cota initiala 1/1	A1
	1) **DIDE MARIAN**	

C. Partea III. SARCINI .

Inscrieri privind dezmembramintele dreptului de proprietate, drepturi reale de garanţie şi sarcini	Referinţe
NU SUNT	

Neutilizabil în circuitul civil

Anexa Nr. 1 La Partea I

Teren

Nr cadastral	Suprafaţa (mp)*	Observaţii / Referinţe
	Din acte: 4.700 Masurata: 988	

* Suprafaţa este determinată in planul de proiecţie Stereo 70.

DETALII LINIARE IMOBIL

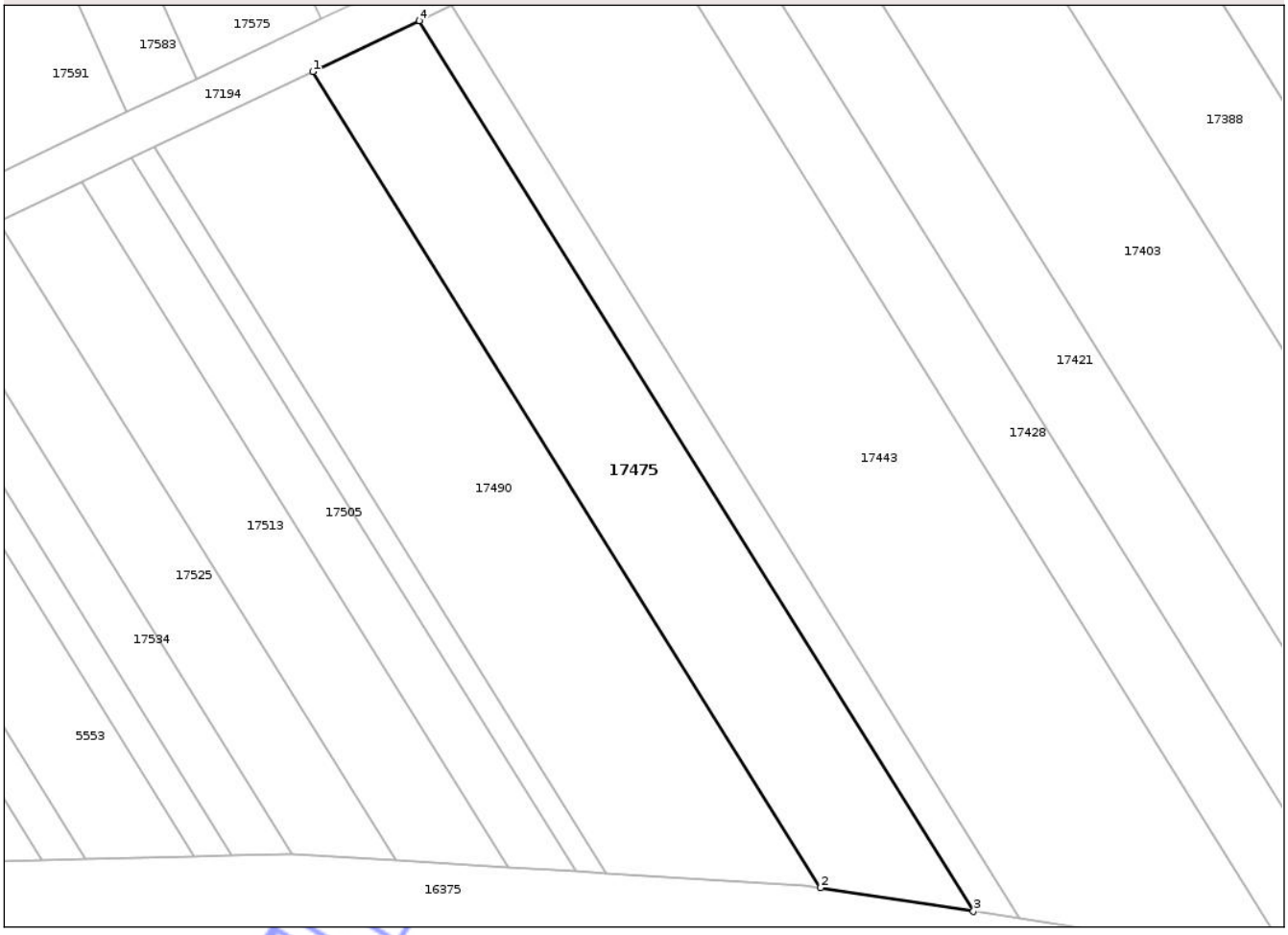

Date referitoare la teren

Crt	Categorie folosinţă	Intra vilan	Suprafaţa (mp)	Tarla	Parcelă	Nr. topo	Observaţii / Referinţe
1	arabil	NU	988	2	107	-	Imobilul este despărțit de canal. Diferența de suprafață se regăsește la ID 17343.

Lungime Segmente

1) Valorile lungimilor segmentelor sunt obţinute din proiecţie în plan.

Punct început	X / Y	Punct sfârşit	X / Y	Lungime segment (** (m)
1	502.006,788 283.990,977	2	502.053,273 283.916,285	87.976
2	502.053,273 283.916,285	3	502.067,267 283.914,126	14.16
3	502.067,267 283.914,126	4	502.016,536 283.995,641	96.012
4	502.016,536 283.995,641	1	502.006,788 283.990,977	10.806

Document care conține date cu caracter personal, protejat de prevederile Regulamentului (UE) nr. 679/2016 și Legii 190/2018

**** Lungimile segmentelor sunt determinate în planul de proiecţie Stereo 70 şi sunt rotunjite la 1 milimetru.**
***** Distanţa dintre puncte este formată din segmente cumulate ce sunt mai mici decât valoarea 1 milimetru.**

Neutilizabil in circuitul civil

DATE DESPRE IMOBILUL NR. 17490

Oficiul de Cadastru şi Publicitate Imobiliară TELEORMAN
Biroul de Cadastru şi Publicitate Imobiliară Alexandria

A. Partea I. Descrierea imobilului

TEREN Extravilan

Adresa: Jud. Teleorman

Nr. Crt	Nr cadastral Nr. topografic	Suprafaţa* (mp)	Observaţii / Referinţe
A1		Din acte: 7.000 Masurata: 1.325	Sector cadastral:8 Teren neimprejmuit;

B. Partea II. Proprietari şi acte

Inscrieri privitoare la dreptul de proprietate şi alte drepturi reale		Referinţe
/		
Act Administrativ nr. 5302142, din 23/11/2000 emis de CJSDPAT TELEORMAN;		
B1	Intabulare, drept de PROPRIETATE, dobandit prin Reconstituire, cota actuala 1/1, cota initiala 1/1	A1
	1) **ŞERBAN ALEXANDRA** 2) **STAICU FĂNICA**	

C. Partea III. SARCINI .

Inscrieri privind dezmembramintele dreptului de proprietate, drepturi reale de garanţie şi sarcini	Referinţe
NU SUNT	

Neutilizabil în circuitul civil

Anexa Nr. 1 La Partea I

Teren

Nr cadastral	Suprafaţa (mp)*	Observaţii / Referinţe
	Din acte: 7.000 Masurata: 1.325	

* Suprafaţa este determinată in planul de proiecţie Stereo 70.

DETALII LINIARE IMOBIL

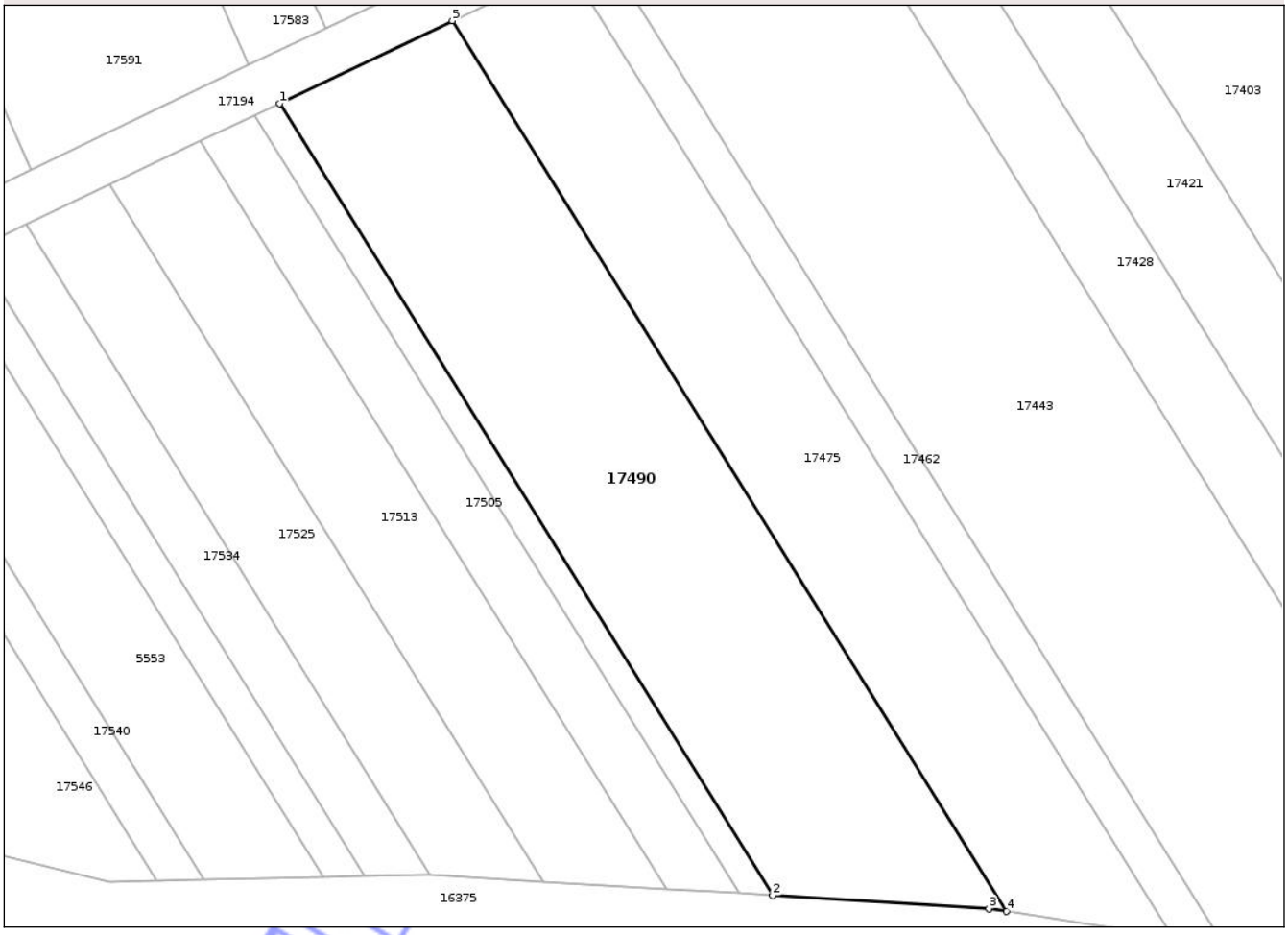

Date referitoare la teren

Crt	Categorie folosinţă	Intra vilan	Suprafaţa (mp)	Tarla	Parcelă	Nr. topo	Observaţii / Referinţe
1	arabil	NU	1.325	2	106	-	Imobilul este despărţit de canal. Diferența de suprafață se regăsește la ID 17360.

Lungime Segmente

1) Valorile lungimilor segmentelor sunt obţinute din proiecţie în plan.

Punct început	X / Y	Punct sfârşit	X / Y	Lungime segment (** (m)
1	501.992,303 283.984,047	2	502.033,642 283.917,624	78.236
2	502.033,642 283.917,624	3	502.051,801 283.916,512	18.193
3	502.051,801 283.916,512	4	502.053,273 283.916,285	1.489
4	502.053,273 283.916,285	5	502.006,788 283.990,977	87.976

Document care conține date cu caracter personal, protejat de prevederile Regulamentului (UE) nr. 679/2016 și Legii 190/2018

Punct început	X / Y	Punct sfârşit	X / Y	Lungime segment (** (m)
5	502.006,788 283.990,977	1	501.992,303 283.984,047	16.057

** Lungimile segmentelor sunt determinate în planul de proiecţie Stereo 70 şi sunt rotunjite la 1 milimetru.
*** Distanţa dintre puncte este formată din segmente cumulate ce sunt mai mici decât valoarea 1 milimetru.

Neutilizabil in circuitul civil

DATE DESPRE IMOBILUL NR. 17494

Oficiul de Cadastru şi Publicitate Imobiliară TELEORMAN
Biroul de Cadastru şi Publicitate Imobiliară Alexandria

A. Partea I. Descrierea imobilului

TEREN Extravilan

Adresa: Jud. Teleorman

Nr. Crt	Nr cadastral Nr. topografic	Suprafaţa* (mp)	Observaţii / Referinţe
A1		5.100	Sector cadastral:8 Teren neimprejmuit;

B. Partea II. Proprietari şi acte

Inscrieri privitoare la dreptul de proprietate şi alte drepturi reale		Referinţe
/		
Act Administrativ nr. 5300592, din 22/11/1994 emis de CJSDPAT TELEORMAN;		
B1	Intabulare, drept de PROPRIETATE, dobandit prin Reconstituire, cota actuala 1/1, cota initiala 1/1	A1
	1) **MIHAIL CONSTANTIN**	

C. Partea III. SARCINI .

Inscrieri privind dezmembramintele dreptului de proprietate, drepturi reale de garanţie şi sarcini	Referinţe
NU SUNT	

Neutilizabil în circuitul civil

Anexa Nr. 1 La Partea I

Teren

Nr cadastral	Suprafaţa (mp)*	Observaţii / Referinţe
	5.100	

* Suprafaţa este determinată in planul de proiecţie Stereo 70.

DETALII LINIARE IMOBIL

Date referitoare la teren

Crt	Categorie folosinţă	Intra vilan	Suprafaţa (mp)	Tarla	Parcelă	Nr. topo	Observaţii / Referinţe
1	arabil	NU	5.100	2/5	20	-	

Lungime Segmente

1) Valorile lungimilor segmentelor sunt obţinute din proiecţie în plan.

Punct început	X / Y	Punct sfârşit	X / Y	Lungime segment (** (m)
1	501.931,016 284.401,215	2	501.919,674 284.395,238	12.821
2	501.919,674 284.395,238	3	502.081,472 284.031,142	398.428
3	502.081,472 284.031,142	4	502.093,017 284.036,665	12.798
4	502.093,017 284.036,665	1	501.931,016 284.401,215	398.925

**** Lungimile segmentelor sunt determinate în planul de proiecţie Stereo 70 şi sunt rotunjite la 1 milimetru.**

Document care conţine date cu caracter personal, protejat de prevederile Regulamentului (UE) nr. 679/2016 şi Legii 190/2018

***** Distanţa dintre puncte este formată din segmente cumulate ce sunt mai mici decât valoarea 1 milimetru.**

Neutilizabil in circuitul civil

DATE DESPRE IMOBILUL NR. 17495

Oficiul de Cadastru şi Publicitate Imobiliară TELEORMAN
Biroul de Cadastru şi Publicitate Imobiliară Alexandria

A. Partea I. Descrierea imobilului

TEREN Extravilan

Adresa: Jud. Teleorman

Nr. Crt	Nr cadastral Nr. topografic	Suprafaţa* (mp)	Observaţii / Referinţe
A1		Din acte: 1.900 Masurata: 1.794	Sector cadastral:2 Teren neimprejmuit;

B. Partea II. Proprietari şi acte

Inscrieri privitoare la dreptul de proprietate şi alte drepturi reale		Referinţe
/		
Act Administrativ nr. 53-01019, din 20/05/1996 emis de CJSDPAT TELEORMAN;		
B1	Intabulare, drept de PROPRIETATE, dobandit prin Reconstituire, cota actuala 1/1, cota initiala 1/1	A1
	1) **MOISE OPRICA** DEFUNCT:Da	

C. Partea III. SARCINI .

Inscrieri privind dezmembramintele dreptului de proprietate, drepturi reale de garanţie şi sarcini	Referinţe
NU SUNT	

Neutilizabil în circuitul civil

Anexa Nr. 1 La Partea I

Teren

Nr cadastral	Suprafaţa (mp)*	Observaţii / Referinţe
	Din acte: 1.900 Masurata: 1.794	

* Suprafaţa este determinată in planul de proiecţie Stereo 70.

DETALII LINIARE IMOBIL



Date referitoare la teren

Crt	Categorie folosinţă	Intra vilan	Suprafaţa (mp)	Tarla	Parcelă	Nr. topo	Observaţii / Referinţe
1	arabil	NU	1.794	32	84	-	

Lungime Segmente

1) Valorile lungimilor segmentelor sunt obţinute din proiecţie în plan.

Punct început	X / Y	Punct sfârşit	X / Y	Lungime segment (** (m)
1	501.863,674 286.260,201	2	502.199,023 286.496,761	410.39
2	502.199,023 286.496,761	3	502.189,889 286.493,358	9.747
3	502.189,889 286.493,358	4	502.183,306 286.491,126	6.951
4	502.183,306 286.491,126	5	501.860,153 286.263,169	395.465
5	501.860,153 286.263,169	1	501.863,674 286.260,201	4.605

Document care conţine date cu caracter personal, protejat de prevederile Regulamentului (UE) nr. 679/2016 şi Legii 190/2018

**** Lungimile segmentelor sunt determinate în planul de proiecţie Stereo 70 şi sunt rotunjite la 1 milimetru.**
***** Distanţa dintre puncte este formată din segmente cumulate ce sunt mai mici decât valoarea 1 milimetru.**

Neutilizabil în circuitul civil

DATE DESPRE IMOBILUL NR. 17496

Oficiul de Cadastru şi Publicitate Imobiliară TELEORMAN
Biroul de Cadastru şi Publicitate Imobiliară Alexandria

A. Partea I. Descrierea imobilului

TEREN Extravilan

Adresa: Jud. Teleorman

Nr. Crt	Nr cadastral Nr. topografic	Suprafaţa* (mp)	Observaţii / Referinţe
A1		Din acte: 1.600 Masurata: 850	Sector cadastral:1 Teren neimprejmuit;

B. Partea II. Proprietari şi acte

Inscrieri privitoare la dreptul de proprietate şi alte drepturi reale		Referinţe
/		
Act Notarial nr. 97, din 20/04/1999 emis de BNP BARBU MARIA;		
B1	Intabulare, drept de PROPRIETATE, cu titlu de moştenire şi partaj, bun propriu, dobandit prin Succesiune, cota actuala 1/1, cota initiala 1/1	A1
	1) **BÂRNĂ SPIREA** DEFUNCT:Da	

C. Partea III. SARCINI .

Inscrieri privind dezmembramintele dreptului de proprietate, drepturi reale de garanţie şi sarcini	Referinţe
NU SUNT	

Neutilizabil în circuitul civil

Anexa Nr. 1 La Partea I

Teren

Nr cadastral	Suprafaţa (mp)*	Observaţii / Referinţe
	Din acte: 1.600 Masurata: 850	

* Suprafaţa este determinată in planul de proiecţie Stereo 70.

DETALII LINIARE IMOBIL

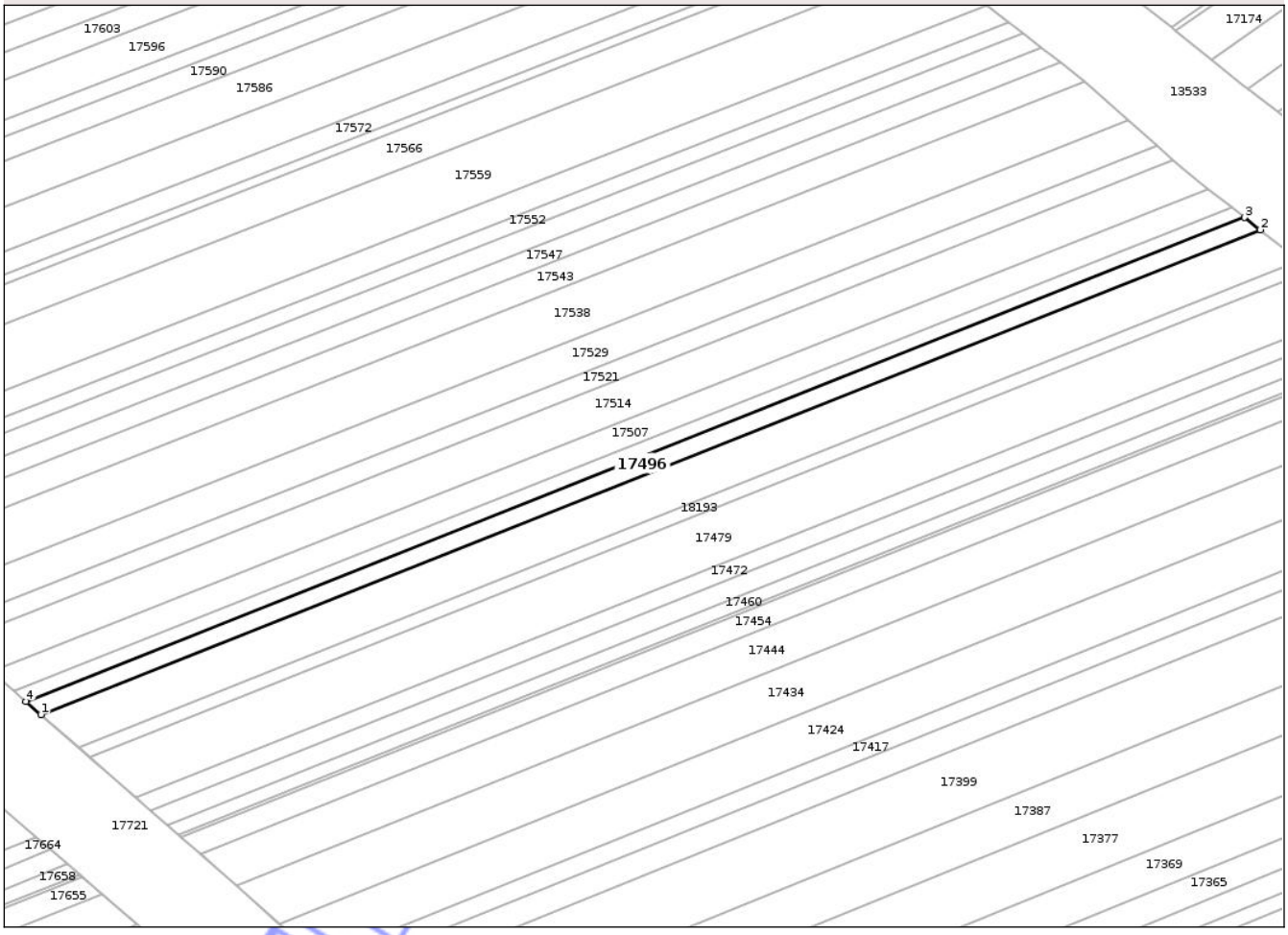

Date referitoare la teren

Crt	Categorie folosinţă	Intra vilan	Suprafaţa (mp)	Tarla	Parcelă	Nr. topo	Observaţii / Referinţe
1	arabil	NU	850	1/2	58	-	Imobilul este despărțit de canal. Diferența de suprafață se regăsește la ID 17679.

Lungime Segmente

1) Valorile lungimilor segmentelor sunt obţinute din proiecţie în plan.

Punct început	X / Y	Punct sfârşit	X / Y	Lungime segment (** (m)
1	501.931,218 285.681,652	2	502.165,963 285.774,948	252.605
2	502.165,963 285.774,948	3	502.162,94 285.777,335	3.852
3	502.162,94 285.777,335	4	501.928,336 285.684,165	252.428
4	501.928,336 285.684,165	1	501.931,218 285.681,652	3.824

Document care conține date cu caracter personal, protejat de prevederile Regulamentului (UE) nr. 679/2016 și Legii 190/2018

**** Lungimile segmentelor sunt determinate în planul de proiecţie Stereo 70 şi sunt rotunjite la 1 milimetru.**
***** Distanţa dintre puncte este formată din segmente cumulate ce sunt mai mici decât valoarea 1 milimetru.**

Neutilizabil in circuitul civil

DATE DESPRE IMOBILUL NR. 17497

Oficiul de Cadastru şi Publicitate Imobiliară TELEORMAN
Biroul de Cadastru şi Publicitate Imobiliară Alexandria

A. Partea I. Descrierea imobilului

TEREN Extravilan

Adresa: Jud. Teleorman

Nr. Crt	Nr cadastral Nr. topografic	Suprafaţa* (mp)	Observaţii / Referinţe
A1		Din acte: 3.400 Masurata: 3.090	Sector cadastral:1 Teren neimprejmuit;

B. Partea II. Proprietari şi acte

Inscrieri privitoare la dreptul de proprietate şi alte drepturi reale		Referinţe
/		
Act Administrativ nr. 53-01469, din 06/12/1996 emis de CJSDPAT TELEORMAN;		
B1	Intabulare, drept de PROPRIETATE, dobandit prin Reconstituire, cota actuala 1/2, cota initiala 1/2	A1
	1) **CALEA ŞTEFAN**	
Act Notarial nr. 276, din 15/10/1998 emis de BNP BARBU MARIA;		
B2	Intabulare, drept de PROPRIETATE, cu titlu de moștenire, bun propriu, dobandit prin Succesiune, cota actuala 1/8, cota initiala 1/8	A1
	1) **CALEA FLOAREA** DEFUNCT:Da	
B3	Intabulare, drept de PROPRIETATE, cu titlu de moștenire, bun propriu, dobandit prin Succesiune, cota actuala 1/8, cota initiala 1/8	A1
	1) **CALEA VIORICA**	
B4	Intabulare, drept de PROPRIETATE, cu titlu de moștenire, bun propriu, dobandit prin Succesiune, cota actuala 1/8, cota initiala 1/8	A1
	1) **CALEA GABRIEL**	
B5	Intabulare, drept de PROPRIETATE, cu titlu de moștenire, bun propriu, dobandit prin Succesiune, cota actuala 1/8, cota initiala 1/8	A1
	1) **CALEA IONEL**	

C. Partea III. SARCINI .

Inscrieri privind dezmembramintele dreptului de proprietate, drepturi reale de garanţie şi sarcini	Referinţe
NU SUNT	

Neutilizabil în circuitul civil

Anexa Nr. 1 La Partea I

Teren

Nr cadastral	Suprafaţa (mp)*	Observaţii / Referinţe
	Din acte: 3.400 Masurata: 3.090	

* Suprafaţa este determinată in planul de proiecţie Stereo 70.

DETALII LINIARE IMOBIL

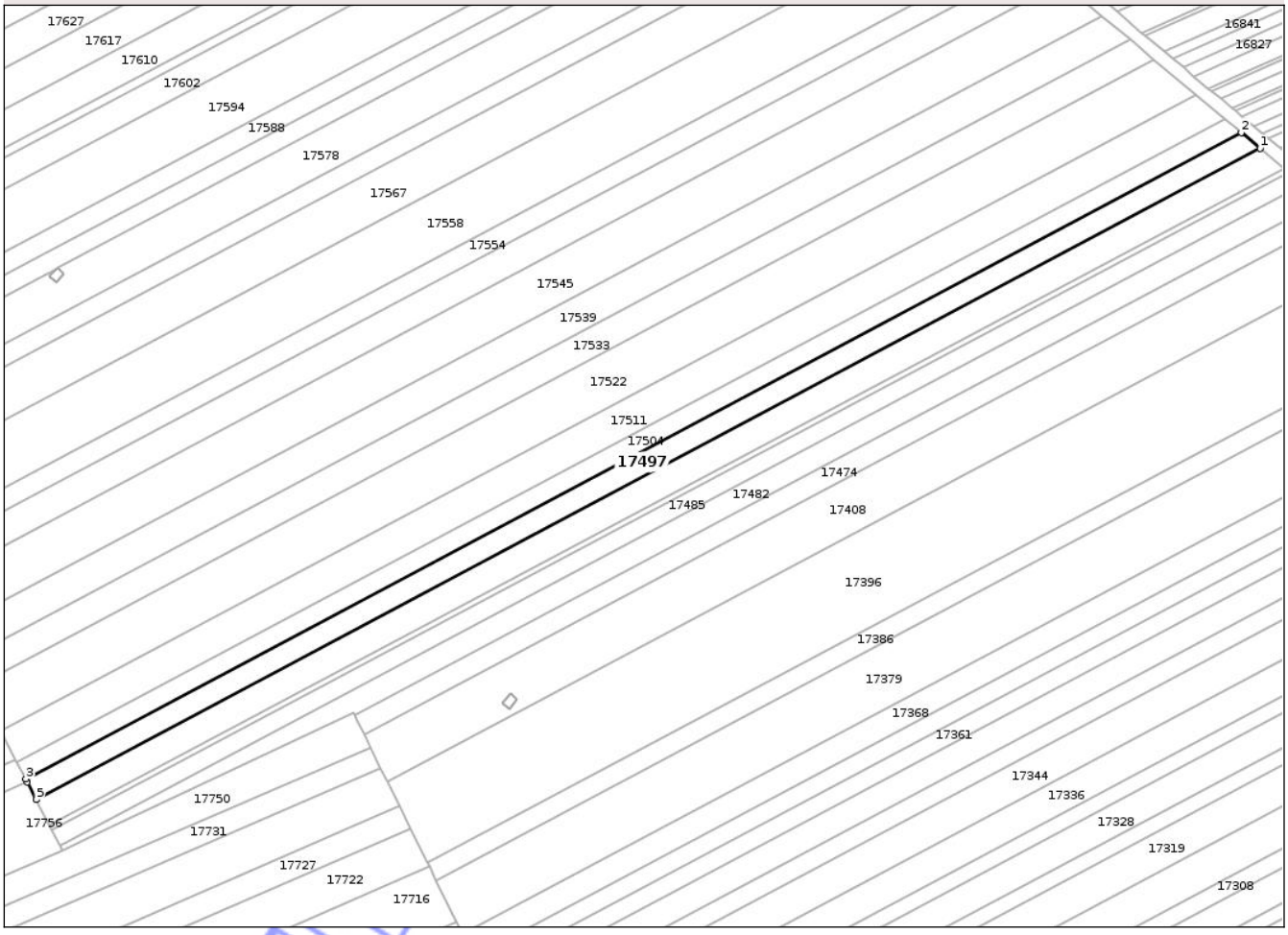

Date referitoare la teren

Crt	Categorie folosinţă	Intra vilan	Suprafaţa (mp)	Tarla	Parcelă	Nr. topo	Observaţii / Referinţe
1	arabil	NU	3.090	1/7	48	-	

Lungime Segmente
1) Valorile lungimilor segmentelor sunt obţinute din proiecţie în plan.

Punct început	X / Y	Punct sfârşit	X / Y	Lungime segment (** (m)
1	502.229,553 285.071,329	2	502.223,626 285.076,294	7.732
2	502.223,626 285.076,294	3	501.844,381 284.874,548	429.567
3	501.844,381 284.874,548	4	501.844,839 284.873,66	0.999
4	501.844,839 284.873,66	5	501.847,664 284.868,176	6.169
5	501.847,664 284.868,176	1	502.229,553 285.071,329	432.563

Document care conţine date cu caracter personal, protejat de prevederile Regulamentului (UE) nr. 679/2016 şi Legii 190/2018

**** Lungimile segmentelor sunt determinate în planul de proiecţie Stereo 70 şi sunt rotunjite la 1 milimetru.**
***** Distanţa dintre puncte este formată din segmente cumulate ce sunt mai mici decât valoarea 1 milimetru.**

Neutilizabil in circuitul civil

DATE DESPRE IMOBILUL NR. 17498

Oficiul de Cadastru şi Publicitate Imobiliară TELEORMAN
Biroul de Cadastru şi Publicitate Imobiliară Alexandria

A. Partea I. Descrierea imobilului

TEREN Extravilan

Adresa: Jud. Teleorman

Nr. Crt	Nr cadastral Nr. topografic	Suprafaţa* (mp)	Observaţii / Referinţe
A1		Din acte: 1.000 Masurata: 177	Sector cadastral:8 Teren neimprejmuit;

B. Partea II. Proprietari şi acte

Inscrieri privitoare la dreptul de proprietate şi alte drepturi reale		Referinţe
/		
Act Notarial nr. 2314, din 08/09/2003 emis de BNP ELENA IOTE;		
B1	Intabulare, drept de PROPRIETATE, cu titlu de donație, bun propriu, dobandit prin Conventie, cota actuala 1/1, cota initiala 1/1	A1
	1) **TRIFAN EMANOIL** DEFUNCT:Da	

C. Partea III. SARCINI .

Inscrieri privind dezmembramintele dreptului de proprietate, drepturi reale de garanţie şi sarcini	Referinţe
NU SUNT	

Neutilizabil în circuitul civil

Anexa Nr. 1 La Partea I

Teren

Nr cadastral	Suprafaţa (mp)*	Observaţii / Referinţe
	Din acte: 1.000 Masurata: 177	

* Suprafaţa este determinată in planul de proiecţie Stereo 70.

DETALII LINIARE IMOBIL

Date referitoare la teren

Crt	Categorie folosinţă	Intra vilan	Suprafaţa (mp)	Tarla	Parcelă	Nr. topo	Observaţii / Referinţe
1	arabil	NU	177	2	105	-	Imobilul este despărțit de canal. Diferența de suprafață se regăsește la ID 17371.

Lungime Segmente

1) Valorile lungimilor segmentelor sunt obţinute din proiecţie în plan.

Punct început	X / Y	Punct sfârşit	X / Y	Lungime segment (** (m)
1	502.030,853 283.917,795	2	502.033,642 283.917,624	2.794
2	502.033,642 283.917,624	3	501.992,303 283.984,047	78.236
3	501.992,303 283.984,047	4	501.990,236 283.983,058	2.291
4	501.990,236 283.983,058	1	502.030,853 283.917,795	76.87

Document care conține date cu caracter personal, protejat de prevederile Regulamentului (UE) nr. 679/2016 și Legii 190/2018

**** Lungimile segmentelor sunt determinate în planul de proiecţie Stereo 70 şi sunt rotunjite la 1 milimetru.**
***** Distanţa dintre puncte este formată din segmente cumulate ce sunt mai mici decât valoarea 1 milimetru.**

Neutilizabil in circuitul civil

DATE DESPRE IMOBILUL NR. 17499

Oficiul de Cadastru şi Publicitate Imobiliară TELEORMAN
Biroul de Cadastru şi Publicitate Imobiliară Alexandria

A. Partea I. Descrierea imobilului

TEREN Extravilan

Adresa: Jud. Teleorman

Nr. Crt	Nr cadastral Nr. topografic	Suprafaţa* (mp)	Observaţii / Referinţe
A1		Din acte: 900 Masurata: 850	Sector cadastral:2 Teren neimprejmuit;

B. Partea II. Proprietari şi acte

Inscrieri privitoare la dreptul de proprietate şi alte drepturi reale		Referinţe
/		
Act Administrativ nr. 53-01012, din 17/05/1996 emis de CJSDPAT TELEORMAN;		
B1	Intabulare, drept de PROPRIETATE, dobandit prin Reconstituire, cota actuala 1/1, cota initiala 1/1	A1
	1) **AGIU P. MARIA**	

C. Partea III. SARCINI .

Inscrieri privind dezmembramintele dreptului de proprietate, drepturi reale de garanţie şi sarcini	Referinţe
NU SUNT	

Neutilizabil în circuitul civil

Anexa Nr. 1 La Partea I

Teren

Nr cadastral	Suprafaţa (mp)*	Observaţii / Referinţe
	Din acte: 900 Masurata: 850	

* Suprafaţa este determinată in planul de proiecţie Stereo 70.

DETALII LINIARE IMOBIL



Date referitoare la teren

Crt	Categorie folosinţă	Intra vilan	Suprafaţa (mp)	Tarla	Parcelă	Nr. topo	Observaţii / Referinţe
1	arabil	NU	850	32	85	-	

Lungime Segmente
1) Valorile lungimilor segmentelor sunt obţinute din proiecţie în plan.

Punct început	X / Y	Punct sfârşit	X / Y	Lungime segment (** (m)
1	501.860,153 286.263,169	2	502.183,306 286.491,126	395.465
2	502.183,306 286.491,126	3	502.176,063 286.488,669	7.648
3	502.176,063 286.488,669	4	501.858,44 286.264,613	388.697
4	501.858,44 286.264,613	1	501.860,153 286.263,169	2.24

Document care conţine date cu caracter personal, protejat de prevederile Regulamentului (UE) nr. 679/2016 şi Legii 190/2018

**** Lungimile segmentelor sunt determinate în planul de proiecţie Stereo 70 şi sunt rotunjite la 1 milimetru.**
***** Distanţa dintre puncte este formată din segmente cumulate ce sunt mai mici decât valoarea 1 milimetru.**

Neutilizabil in circuitul civil

DATE DESPRE IMOBILUL NR. 17500

Oficiul de Cadastru şi Publicitate Imobiliară TELEORMAN
Biroul de Cadastru şi Publicitate Imobiliară Alexandria

A. Partea I. Descrierea imobilului

TEREN Extravilan

Adresa: Jud. Teleorman

Nr. Crt	Nr cadastral Nr. topografic	Suprafaţa* (mp)	Observaţii / Referinţe
A1	21700	5.000	Sector cadastral:8 Teren neimprejmuit;

B. Partea II. Proprietari şi acte

Inscrieri privitoare la dreptul de proprietate şi alte drepturi reale		Referinţe
5915 / 12/02/2018		
Act Notarial nr. 189, din 08/02/2018 emis de BNP BARBU MARIA;		
B2	Intabulare, drept de PROPRIETATE, cu titlu de cumpărare, bun comun, dobandit prin Conventie, cota actuala 1/1, cota initiala 1/1	A1
	1) **FILIOS VIORICA** 2) **FILIOS MARIN**	

C. Partea III. SARCINI .

Inscrieri privind dezmembramintele dreptului de proprietate, drepturi reale de garanţie şi sarcini	Referinţe
NU SUNT	

Neutilizabil în circuitul civil

Anexa Nr. 1 La Partea I

Teren

Nr cadastral	Suprafaţa (mp)*	Observaţii / Referinţe
21700	5.000	

* Suprafaţa este determinată in planul de proiecţie Stereo 70.

DETALII LINIARE IMOBIL

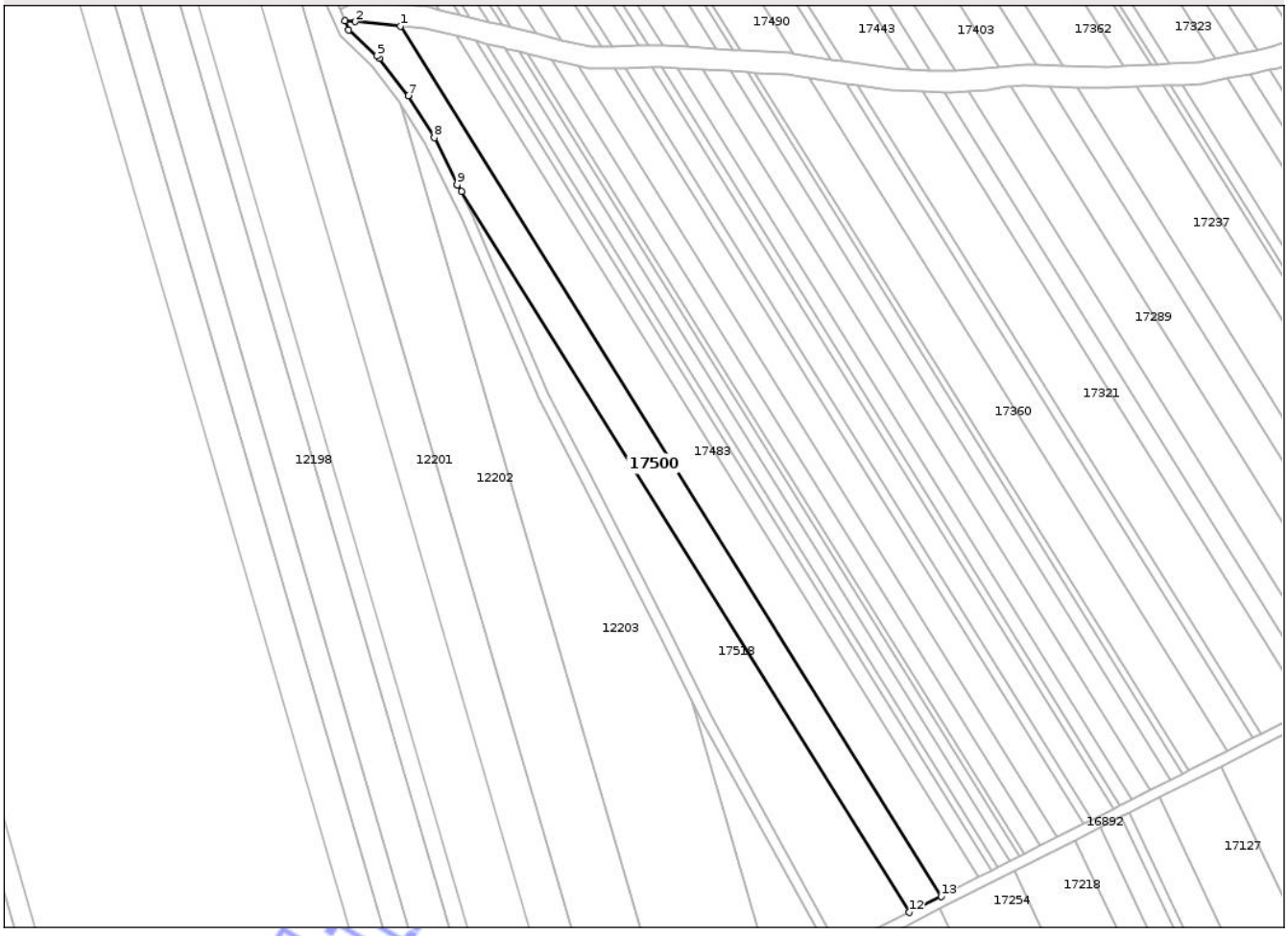

Date referitoare la teren

Crt	Categorie folosinţă	Intra vilan	Suprafaţa (mp)	Tarla	Parcelă	Nr. topo	Observaţii / Referinţe
1	arabil	NU	5.000	2	89	-	Imobil traversat de limita UAT Peretu și UAT Troianul

Lungime Segmente

1) Valorile lungimilor segmentelor sunt obţinute din proiecţie în plan.

Punct început	X / Y	Punct sfârşit	X / Y	Lungime segment (** (m)
1	501.907,65 283.926,487	2	501.891,037 283.928,094	16.691
2	501.891,037 283.928,094	3	501.887,136 283.928,471	3.919
3	501.887,136 283.928,471	4	501.888,575 283.925,094	3.671
4	501.888,575 283.925,094	5	501.898,944 283.915,39	14.202
5	501.898,944 283.915,39	6	501.899,936 283.914,462	1.358

Document care conţine date cu caracter personal, protejat de prevederile Regulamentului (UE) nr. 679/2016 şi Legii 190/2018

Punct început	X / Y	Punct sfârşit	X / Y	Lungime segment (** (m)
6	501.899,936 283.914,462	7	501.910,543 283.900,751	17.335
7	501.910,543 283.900,751	8	501.920,253 283.885,201	18.333
8	501.920,253 283.885,201	9	501.928,642 283.867,875	19.25
9	501.928,642 283.867,875	10	501.928,646 283.867,867	0.009
10	501.928,646 283.867,867	11	501.930,228 283.865,325	2.994
11	501.930,228 283.865,325	12	502.096,089 283.598,822	313.901
12	502.096,089 283.598,822	13	502.107,86 283.604,792	13.198
13	502.107,86 283.604,792	1	501.907,65 283.926,487	378.909

**** Lungimile segmentelor sunt determinate în planul de proiecţie Stereo 70 şi sunt rotunjite la 1 milimetru.**
***** Distanţa dintre puncte este formată din segmente cumulate ce sunt mai mici decât valoarea 1 milimetru.**

Neutilizabil in circuitul civil

DATE DESPRE IMOBILUL NR. 17501

Oficiul de Cadastru şi Publicitate Imobiliară TELEORMAN
Biroul de Cadastru şi Publicitate Imobiliară Alexandria

A. Partea I. Descrierea imobilului

TEREN Extravilan

Adresa: Jud. Teleorman

Nr. Crt	Nr cadastral Nr. topografic	Suprafaţa* (mp)	Observaţii / Referinţe
A1		Din acte: 1.600 Masurata: 1.511	Sector cadastral:2 Teren neimprejmuit;

B. Partea II. Proprietari şi acte

Inscrieri privitoare la dreptul de proprietate şi alte drepturi reale		Referinţe
/		
Act Notarial nr. 194, din 30/10/2017 emis de BNP BARBU MIRCEA-RĂZVAN;		
B1	Intabulare, drept de PROPRIETATE, cu titlu de moștenire, bun propriu, dobandit prin Succesiune, cota actuala 1/1, cota initiala 1/1	A1
	1) **MANEA ALEXANDRINA**	

C. Partea III. SARCINI .

Inscrieri privind dezmembramintele dreptului de proprietate, drepturi reale de garanţie şi sarcini	Referinţe
NU SUNT	

Neutilizabil în circuitul civil

Anexa Nr. 1 La Partea I

Teren

Nr cadastral	Suprafaţa (mp)*	Observaţii / Referinţe
	Din acte: 1.600 Masurata: 1.511	

* Suprafaţa este determinată in planul de proiecţie Stereo 70.

DETALII LINIARE IMOBIL



Date referitoare la teren

Crt	Categorie folosinţă	Intra vilan	Suprafaţa (mp)	Tarla	Parcelă	Nr. topo	Observaţii / Referinţe
1	arabil	NU	1.511	32	111	-	

Lungime Segmente

1) Valorile lungimilor segmentelor sunt obţinute din proiecţie în plan.

Punct început	X / Y	Punct sfârşit	X / Y	Lungime segment (** (m)
1	502.074,459 286.077,284	2	502.067,385 286.083,247	9.252
2	502.067,385 286.083,247	3	501.929,303 285.985,842	168.98
3	501.929,303 285.985,842	4	501.932,433 285.983,399	3.971
4	501.932,433 285.983,399	5	501.932,512 285.983,337	0.1
5	501.932,512 285.983,337	6	501.934,983 285.981,408	3.135

Document care conţine date cu caracter personal, protejat de prevederile Regulamentului (UE) nr. 679/2016 şi Legii 190/2018

Punct început	X / Y	Punct sfârşit	X / Y	Lungime segment (** (m)
6	501.934,983 285.981,408	7	501.936,673 285.980,088	2.144
7	501.936,673 285.980,088	1	502.074,459 286.077,284	168.618

** Lungimile segmentelor sunt determinate în planul de proiecţie Stereo 70 şi sunt rotunjite la 1 milimetru.
*** Distanţa dintre puncte este formată din segmente cumulate ce sunt mai mici decât valoarea 1 milimetru.

Neutilizabil in circuitul civil

DATE DESPRE IMOBILUL NR. 17503

Oficiul de Cadastru şi Publicitate Imobiliară TELEORMAN
Biroul de Cadastru şi Publicitate Imobiliară Alexandria

A. Partea I. Descrierea imobilului

TEREN Extravilan

Adresa: Jud. Teleorman

Nr. Crt	Nr cadastral Nr. topografic	Suprafaţa* (mp)	Observaţii / Referinţe
A1		700	Sector cadastral:8 Teren neimprejmuit;

B. Partea II. Proprietari şi acte

Inscrieri privitoare la dreptul de proprietate şi alte drepturi reale		Referinţe
/		
Act Notarial nr. 42, din 21/02/2002 emis de BNP BARBU MARIA;		
B1	Intabulare, drept de PROPRIETATE, cu titlu de moștenire și partaj, bun propriu în indiviziune, dobandit prin Succesiune, cota actuala 1/1, cota initiala 1/1	A1
	1) **IRIANU FLOAREA** 2) **MIHAIL IOANA** 3) **NEAGU ALEXANDRA** 4) **MIREA MARIA**	

C. Partea III. SARCINI .

Inscrieri privind dezmembramintele dreptului de proprietate, drepturi reale de garanţie şi sarcini	Referinţe
NU SUNT	

Neutilizabil în circuitul civil

Anexa Nr. 1 La Partea I

Teren

Nr cadastral	Suprafaţa (mp)*	Observaţii / Referinţe
	700	

* Suprafaţa este determinată in planul de proiecţie Stereo 70.

DETALII LINIARE IMOBIL

Date referitoare la teren

Crt	Categorie folosinţă	Intra vilan	Suprafaţa (mp)	Tarla	Parcelă	Nr. topo	Observaţii / Referinţe
1	arabil	NU	700	2/5	19	-	identic cu parcela 4

Lungime Segmente

1) Valorile lungimilor segmentelor sunt obţinute din proiecţie în plan.

Punct început	X / Y	Punct sfârşit	X / Y	Lungime segment (** (m)
1	502.079,887 284.030,383	2	502.081,472 284.031,142	1.757
2	502.081,472 284.031,142	3	501.919,674 284.395,238	398.428
3	501.919,674 284.395,238	4	501.918,116 284.394,417	1.761
4	501.918,116 284.394,417	1	502.079,887 284.030,383	398.36

**** Lungimile segmentelor sunt determinate în planul de proiecţie Stereo 70 şi sunt rotunjite la 1 milimetru.**

Document care conţine date cu caracter personal, protejat de prevederile Regulamentului (UE) nr. 679/2016 şi Legii 190/2018

***** Distanţa dintre puncte este formată din segmente cumulate ce sunt mai mici decât valoarea 1 milimetru.**

Neutilizabil in circuitul civil

DATE DESPRE IMOBILUL NR. 17504

Oficiul de Cadastru şi Publicitate Imobiliară TELEORMAN
Biroul de Cadastru şi Publicitate Imobiliară Alexandria

A. Partea I. Descrierea imobilului

TEREN Extravilan

Adresa: Jud. Teleorman

Nr. Crt	Nr cadastral Nr. topografic	Suprafaţa* (mp)	Observaţii / Referinţe
A1	22182	2.600	Sector cadastral:1 Teren neimprejmuit;

B. Partea II. Proprietari şi acte

Inscrieri privitoare la dreptul de proprietate şi alte drepturi reale		Referinţe
64229 / 09/10/2020		
Act Notarial nr. 1376, din 05/10/2020 emis de BNP IOTE ELENA;		
B2	Intabulare, drept de PROPRIETATE, cu titlu de cumpărare, dobandit prin Conventie, cota actuala 1/1, cota initiala 1/1	A1
	1) **S.C. ALMIRA GROUP S.R.L.**, CIF:22296269	

C. Partea III. SARCINI .

Inscrieri privind dezmembramintele dreptului de proprietate, drepturi reale de garanţie şi sarcini	Referinţe
NU SUNT	

Neutilizabil în circuitul civil

Anexa Nr. 1 La Partea I

Teren

Nr cadastral	Suprafaţa (mp)*	Observaţii / Referinţe
22182	2.600	

* Suprafaţa este determinată in planul de proiecţie Stereo 70.

DETALII LINIARE IMOBIL

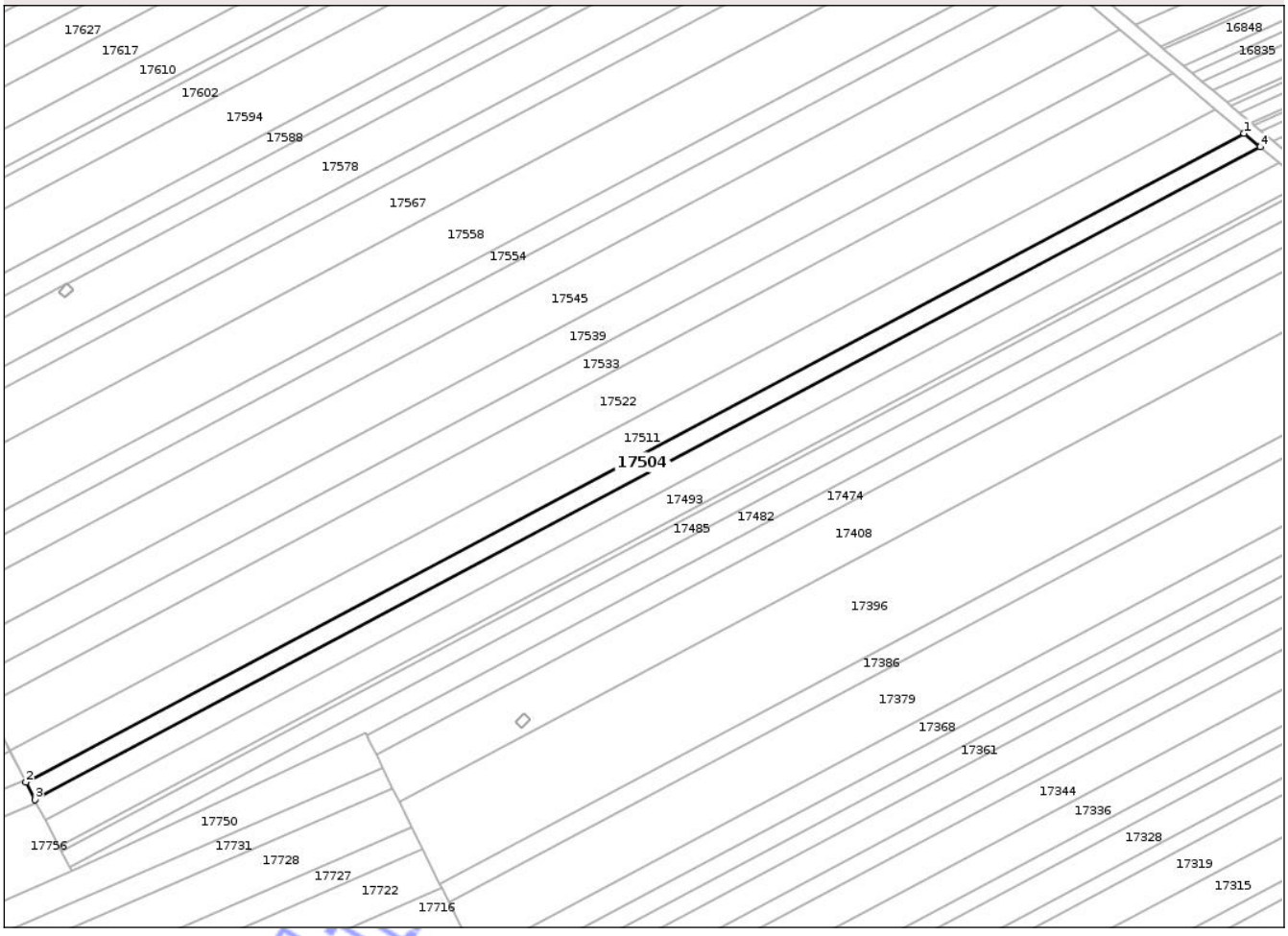

Date referitoare la teren

Crt	Categorie folosinţă	Intra vilan	Suprafaţa (mp)	Tarla	Parcelă	Nr. topo	Observaţii / Referinţe
1	arabil	NU	2.600	1/7	49	-	

Lungime Segmente

1) Valorile lungimilor segmentelor sunt obţinute din proiecţie în plan.

Punct început	X / Y	Punct sfârşit	X / Y	Lungime segment (** (m)
1	502.218,606 285.080,5	2	501.841,601 284.879,946	427.03
2	501.841,601 284.879,946	3	501.844,381 284.874,548	6.072
3	501.844,381 284.874,548	4	502.223,626 285.076,294	429.567
4	502.223,626 285.076,294	1	502.218,606 285.080,5	6.549

**** Lungimile segmentelor sunt determinate în planul de proiecţie Stereo 70 şi sunt rotunjite la 1 milimetru.**

Document care conţine date cu caracter personal, protejat de prevederile Regulamentului (UE) nr. 679/2016 şi Legii 190/2018

***** Distanţa dintre puncte este formată din segmente cumulate ce sunt mai mici decât valoarea 1 milimetru.**

Neutilizabil in circuitul civil

DATE DESPRE IMOBILUL NR. 17505

Oficiul de Cadastru şi Publicitate Imobiliară TELEORMAN
Biroul de Cadastru şi Publicitate Imobiliară Alexandria

A. Partea I. Descrierea imobilului

TEREN Extravilan

Adresa: Jud. Teleorman

Nr. Crt	Nr cadastral Nr. topografic	Suprafaţa* (mp)	Observaţii / Referinţe
A1		Din acte: 2.200 Masurata: 378	Sector cadastral:8 Teren neimprejmuit;

B. Partea II. Proprietari şi acte

Inscrieri privitoare la dreptul de proprietate şi alte drepturi reale		Referinţe
/		
Act Notarial nr. 365, din 14/09/1998 emis de BNP TAMARA MORCOV;		
B1	Intabulare, drept de PROPRIETATE, cu titlu de moștenire, bun propriu, dobandit prin Succesiune, cota actuala 1/2, cota initiala 1/2	A1
	1) **MAVRU ION**	
B2	Intabulare, drept de PROPRIETATE, cu titlu de moștenire, bun propriu, dobandit prin Succesiune, cota actuala 1/2, cota initiala 1/2	A1
	1) **MAVRU FLOREA**	

C. Partea III. SARCINI .

Inscrieri privind dezmembramintele dreptului de proprietate, drepturi reale de garanţie şi sarcini	Referinţe
NU SUNT	

Neutilizabil în circuitul civil

Anexa Nr. 1 La Partea I

Teren

Nr cadastral	Suprafaţa (mp)*	Observaţii / Referinţe
	Din acte: 2.200 Masurata: 378	

* Suprafaţa este determinată in planul de proiecţie Stereo 70.

DETALII LINIARE IMOBIL

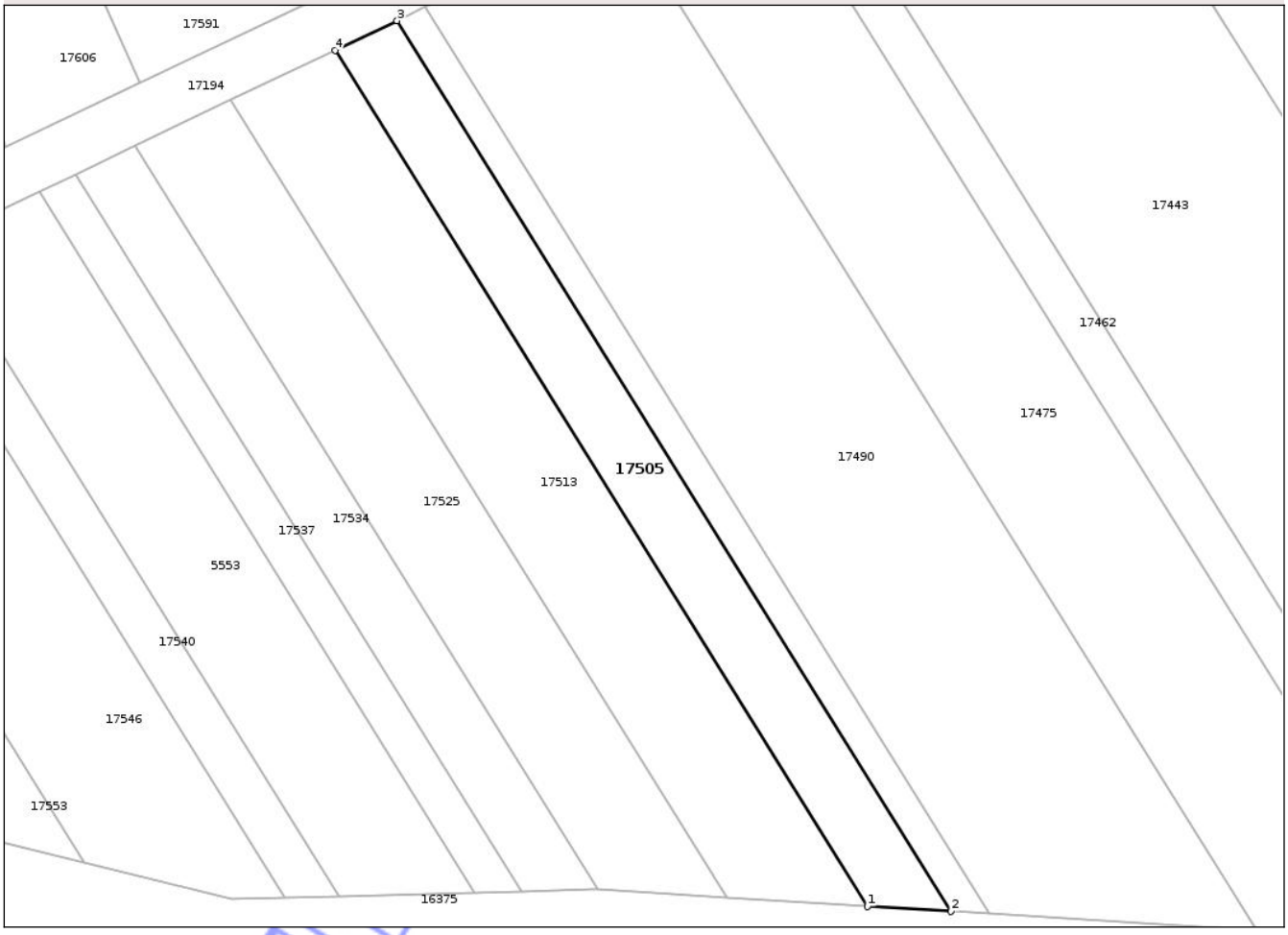

Date referitoare la teren

Crt	Categorie folosinţă	Intra vilan	Suprafaţa (mp)	Tarla	Parcelă	Nr. topo	Observaţii / Referinţe
1	arabil	NU	378	2	104	-	Imobilul este despărţit de canal. Diferența de suprafață se regăsește la ID 17374.

Lungime Segmente

1) Valorile lungimilor segmentelor sunt obţinute din proiecţie în plan.

Punct început	X / Y	Punct sfârşit	X / Y	Lungime segment (** (m)
1	502.024,719 283.918,17	2	502.030,853 283.917,795	6.145
2	502.030,853 283.917,795	3	501.990,236 283.983,058	76.87
3	501.990,236 283.983,058	4	501.985,689 283.980,883	5.04
4	501.985,689 283.980,883	1	502.024,719 283.918,17	73.867

Document care conţine date cu caracter personal, protejat de prevederile Regulamentului (UE) nr. 679/2016 şi Legii 190/2018

**** Lungimile segmentelor sunt determinate în planul de proiecţie Stereo 70 şi sunt rotunjite la 1 milimetru.**
***** Distanţa dintre puncte este formată din segmente cumulate ce sunt mai mici decât valoarea 1 milimetru.**

Neutilizabil in circuitul civil

DATE DESPRE IMOBILUL NR. 17507

Oficiul de Cadastru şi Publicitate Imobiliară TELEORMAN
Biroul de Cadastru şi Publicitate Imobiliară Alexandria

A. Partea I. Descrierea imobilului

TEREN Extravilan

Adresa: Jud. Teleorman

Nr. Crt	Nr cadastral Nr. topografic	Suprafaţa* (mp)	Observaţii / Referinţe
A1		Din acte: 2.400 Masurata: 1.274	Sector cadastral:1 Teren neimprejmuit;

B. Partea II. Proprietari şi acte

Inscrieri privitoare la dreptul de proprietate şi alte drepturi reale		Referinţe
/		
Act Administrativ nr. 5301644, din 27/03/1997 emis de CJSDPAT TELEORMAN;		
B1	Intabulare, drept de PROPRIETATE, dobandit prin Reconstituire, cota actuala 1/1, cota initiala 1/1	A1
	1) **NEGRESCU T. DUMITRU**	

C. Partea III. SARCINI .

Inscrieri privind dezmembramintele dreptului de proprietate, drepturi reale de garanţie şi sarcini	Referinţe
NU SUNT	

Neutilizabil în circuitul civil

Anexa Nr. 1 La Partea I

Teren

Nr cadastral	Suprafaţa (mp)*	Observaţii / Referinţe
	Din acte: 2.400 Masurata: 1.274	

* Suprafaţa este determinată in planul de proiecţie Stereo 70.

DETALII LINIARE IMOBIL



Date referitoare la teren

Crt	Categorie folosinţă	Intra vilan	Suprafaţa (mp)	Tarla	Parcelă	Nr. topo	Observaţii / Referinţe
1	arabil	NU	1.274	1/2	59	-	Imobilul este despărţit de canal. Diferența de suprafață se regăsește la ID 17683.

Lungime Segmente

1) Valorile lungimilor segmentelor sunt obţinute din proiecţie în plan.

Punct început	X / Y	Punct sfârşit	X / Y	Lungime segment (** (m)
1	501.921,669 285.689,979	2	501.925,994 285.686,208	5.738
2	501.925,994 285.686,208	3	502.160,483 285.779,275	252.283
3	502.160,483 285.779,275	4	502.155,947 285.782,858	5.78
4	502.155,947 285.782,858	1	501.921,669 285.689,979	252.017

Document care conține date cu caracter personal, protejat de prevederile Regulamentului (UE) nr. 679/2016 și Legii 190/2018

**** Lungimile segmentelor sunt determinate în planul de proiecţie Stereo 70 şi sunt rotunjite la 1 milimetru.**
***** Distanţa dintre puncte este formată din segmente cumulate ce sunt mai mici decât valoarea 1 milimetru.**

Neutilizabil in circuitul civil

DATE DESPRE IMOBILUL NR. 17508

Oficiul de Cadastru şi Publicitate Imobiliară TELEORMAN
Biroul de Cadastru şi Publicitate Imobiliară Alexandria

A. Partea I. Descrierea imobilului

TEREN Extravilan

Adresa: Jud. Teleorman

Nr. Crt	Nr cadastral Nr. topografic	Suprafaţa* (mp)	Observaţii / Referinţe
A1	22296	Din acte: 1.831 Masurata: 11	Sector cadastral:1 Teren neimprejmuit;

B. Partea II. Proprietari şi acte

Inscrieri privitoare la dreptul de proprietate şi alte drepturi reale		Referinţe
52835 / 13/08/2020		
Act Normativ nr. 375, din 29/12/1976 emis de PRESEDINTELE REPUBLICII SOCIALISTE ROMANIA (act administrativ nr Contract de concesiune nr.6 din 19.06.2005, emis de Ministerul Economiei si Comertului – SDFEE ''Electrica Oltenia'';act administrativ nr Incheierea nr.2008 din 13.03.2007, emis de Tribunalul Dolj;act administrativ nr Rezolutia nr.22729 din 29.12.2016, emis de Oficiul Registrului Comertului de pe langa Tribunalul Dolj;act notarial nr HAGA aut.nr.641 din 08.03.2007, emis de BNP Mone Gabriela Olga si Andrei Aurel Jean);		
B1	Intabulare, drept de PROPRIETATE, domeniu public, dobandit prin Lege, cota actuala 1/1, cota initiala 1/1	A1
	1) **STATUL ROMÂN**, CIF:9999999999999	
B2	Intabulare, drept de CONCESIUNE, pe o perioadă de 49 de ani, începând cu data de 20.06.2005	A1
	1) **DISTRIBUȚIE ENERGIE OLTENIA SA**, CIF:14491102	

C. Partea III. SARCINI .

Inscrieri privind dezmembramintele dreptului de proprietate, drepturi reale de garanţie şi sarcini	Referinţe
NU SUNT	

Neutilizabil în circuitul civil

Anexa Nr. 1 La Partea I

Teren

Nr cadastral	Suprafaţa (mp)*	Observaţii / Referinţe
22296	Din acte: 1.831 Masurata: 11	

* Suprafaţa este determinată in planul de proiecţie Stereo 70.

DETALII LINIARE IMOBIL

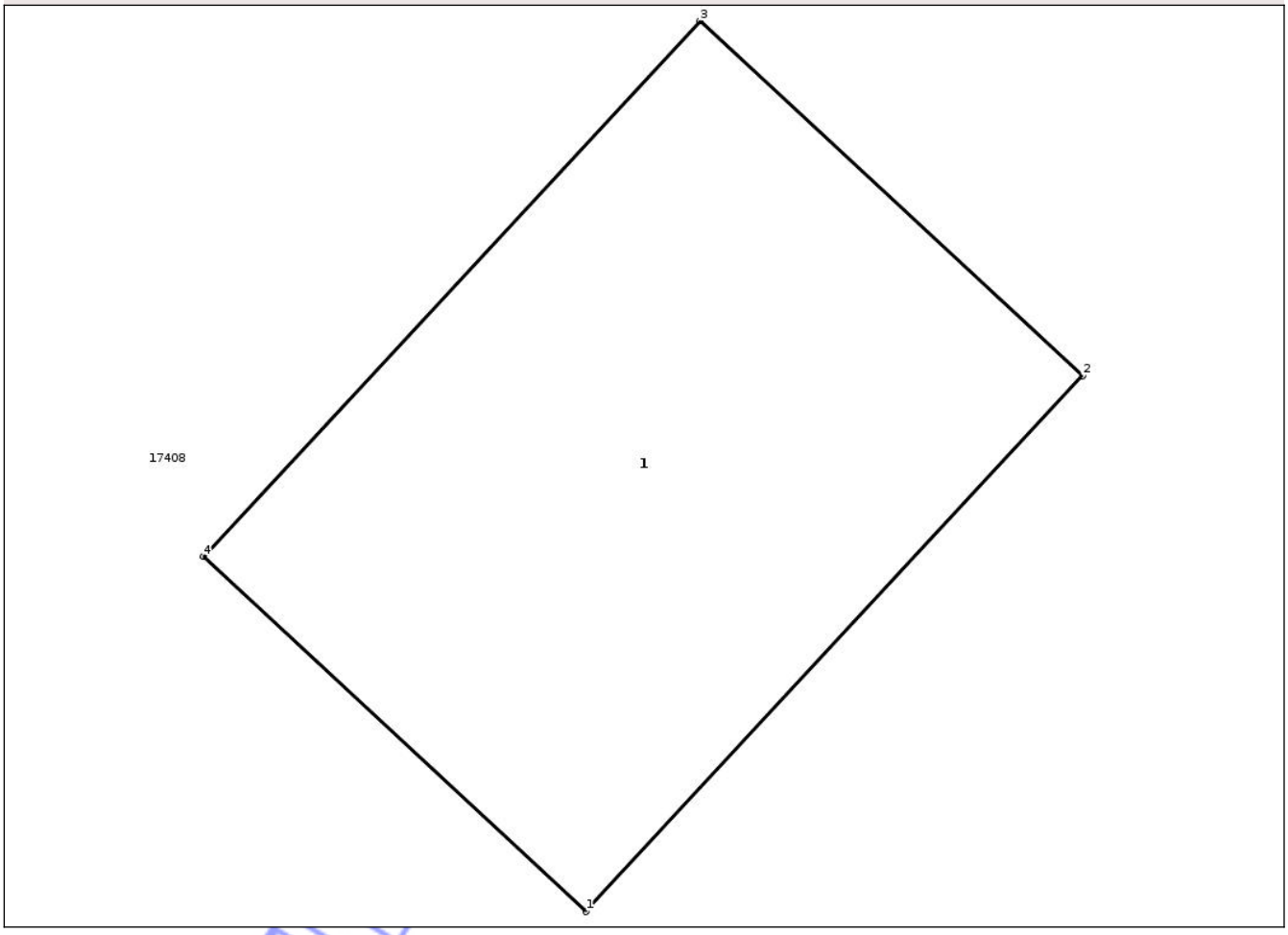

Date referitoare la teren

Crt	Categorie folosinţă	Intra vilan	Suprafaţa (mp)	Tarla	Parcelă	Nr. topo	Observaţii / Referinţe
1	curti constructii	NU	11	1/7	43/1	-	

Date referitoare la construcţii

Crt	Număr	Destinaţie construcţie	Supraf. (mp)	Situaţie juridică	Observaţii / Referinţe
A1.1	22296-C1	constructii industriale si edilitare	11	Fara acte	Nr. niveluri:1; S. construita la sol:11 mp; S. construita desfasurata:10.59 mp; STÂLP nr. 139 LEA 110 kV ALEXANDRIA-TRAIANU edificat în anul 1977.

Lungime Segmente
1) Valorile lungimilor segmentelor sunt obţinute din proiecţie în plan.

Punct început	X / Y	Punct sfârşit	X / Y	Lungime segment (** (m)
1	501.995,121 284.896,563	2	501.997,739 284.899,386	3.85
2	501.997,739 284.899,386	3	501.995,722 284.901,256	2.75

Document care conține date cu caracter personal, protejat de prevederile Regulamentului (UE) nr. 679/2016 și Legii 190/2018

Punct început	X / Y	Punct sfârşit	X / Y	Lungime segment (** (m)
3	501.995,722 284.901,256	4	501.993,104 284.898,433	3.85
4	501.993,104 284.898,433	1	501.995,121 284.896,563	2.75

**** Lungimile segmentelor sunt determinate în planul de proiecţie Stereo 70 şi sunt rotunjite la 1 milimetru.**
***** Distanţa dintre puncte este formată din segmente cumulate ce sunt mai mici decât valoarea 1 milimetru.**

Neutilizabil in circuitul civil

DATE DESPRE IMOBILUL NR. 17509

Oficiul de Cadastru şi Publicitate Imobiliară TELEORMAN
Biroul de Cadastru şi Publicitate Imobiliară Alexandria

A. Partea I. Descrierea imobilului

TEREN Extravilan

Adresa: Jud. Teleorman

Nr. Crt	Nr cadastral Nr. topografic	Suprafaţa* (mp)	Observaţii / Referinţe
A1		4.300	Sector cadastral:8 Teren neimprejmuit;

B. Partea II. Proprietari şi acte

Inscrieri privitoare la dreptul de proprietate şi alte drepturi reale		Referinţe
/		
Act Administrativ nr. 5300718, din 13/03/1995 emis de CJSDPAT TELEORMAN;		
B1	Intabulare, drept de PROPRIETATE, dobandit prin Reconstituire, cota actuala 1/1, cota initiala 1/1	A1
	1) **BUZDUGAN DIŢA**	

C. Partea III. SARCINI .

Inscrieri privind dezmembramintele dreptului de proprietate, drepturi reale de garanţie şi sarcini	Referinţe
NU SUNT	

Neutilizabil în circuitul civil

Anexa Nr. 1 La Partea I

Teren

Nr cadastral	Suprafaţa (mp)*	Observaţii / Referinţe
	4.300	

* Suprafaţa este determinată in planul de proiecţie Stereo 70.

DETALII LINIARE IMOBIL

Date referitoare la teren

Crt	Categorie folosinţă	Intra vilan	Suprafaţa (mp)	Tarla	Parcelă	Nr. topo	Observaţii / Referinţe
1	arabil	NU	4.300	2/5	18	-	

Lungime Segmente

1) Valorile lungimilor segmentelor sunt obţinute din proiecţie în plan.

Punct început	X / Y	Punct sfârşit	X / Y	Lungime segment (** (m)
1	502.070,141 284.025,72	2	502.079,887 284.030,383	10.804
2	502.079,887 284.030,383	3	501.918,116 284.394,417	398.36
3	501.918,116 284.394,417	4	501.908,54 284.389,37	10.825
4	501.908,54 284.389,37	1	502.070,141 284.025,72	397.94

**** Lungimile segmentelor sunt determinate în planul de proiecţie Stereo 70 şi sunt rotunjite la 1 milimetru.**

Document care conţine date cu caracter personal, protejat de prevederile Regulamentului (UE) nr. 679/2016 şi Legii 190/2018

***** Distanţa dintre puncte este formată din segmente cumulate ce sunt mai mici decât valoarea 1 milimetru.**

Neutilizabil in circuitul civil

DATE DESPRE IMOBILUL NR. 17511

Oficiul de Cadastru şi Publicitate Imobiliară TELEORMAN
Biroul de Cadastru şi Publicitate Imobiliară Alexandria

A. Partea I. Descrierea imobilului

TEREN Extravilan

Adresa: Jud. Teleorman

Nr. Crt	Nr cadastral Nr. topografic	Suprafaţa* (mp)	Observaţii / Referinţe
A1	22176	4.600	Sector cadastral:1 Teren neimprejmuit;

B. Partea II. Proprietari şi acte

Inscrieri privitoare la dreptul de proprietate şi alte drepturi reale		Referinţe
64242 / 09/10/2020		
Act Notarial nr. 1376, din 05/10/2020 emis de BNP IOTE ELENA;		
B2	Intabulare, drept de PROPRIETATE, cu titlu de cumpărare, dobandit prin Conventie, cota actuala 1/1, cota initiala 1/1	A1
	1) **S.C. ALMIRA GROUP S.R.L.**, CIF:22296269	

C. Partea III. SARCINI .

Inscrieri privind dezmembramintele dreptului de proprietate, drepturi reale de garanţie şi sarcini	Referinţe
NU SUNT	

Neutilizabil în circuitul civil

Anexa Nr. 1 La Partea I

Teren

Nr cadastral	Suprafaţa (mp)*	Observaţii / Referinţe
22176	4.600	

* Suprafaţa este determinată in planul de proiecţie Stereo 70.

DETALII LINIARE IMOBIL

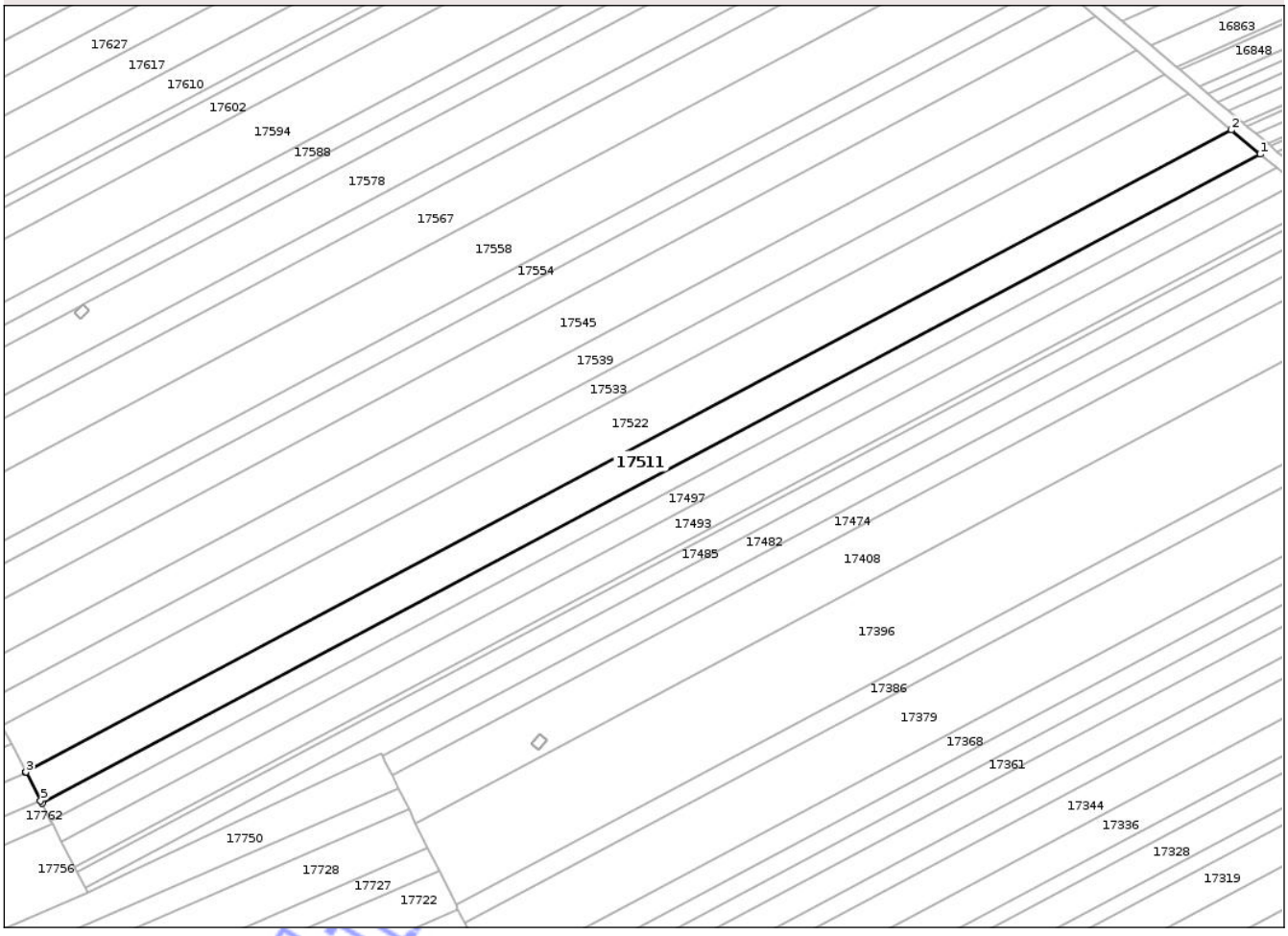

Date referitoare la teren

Crt	Categorie folosinţă	Intra vilan	Suprafaţa (mp)	Tarla	Parcelă	Nr. topo	Observaţii / Referinţe
1	arabil	NU	4.600	1/7	50	-	

Lungime Segmente

1) Valorile lungimilor segmentelor sunt obţinute din proiecţie în plan.

Punct început	X / Y	Punct sfârşit	X / Y	Lungime segment (** (m)
1	502.218,606 285.080,5	2	502.209,651 285.088,002	11.682
2	502.209,651 285.088,002	3	501.836,642 284.889,574	422.504
3	501.836,642 284.889,574	4	501.836,711 284.889,439	0.152
4	501.836,711 284.889,439	5	501.841,207 284.880,711	9.818
5	501.841,207 284.880,711	6	501.841,601 284.879,946	0.861

Document care conţine date cu caracter personal, protejat de prevederile Regulamentului (UE) nr. 679/2016 şi Legii 190/2018

Punct început	X / Y	Punct sfârşit	X / Y	Lungime segment (** (m)
6	501.841,601 284.879,946	1	502.218,606 285.080,5	427.03

** Lungimile segmentelor sunt determinate în planul de proiecţie Stereo 70 şi sunt rotunjite la 1 milimetru.
*** Distanţa dintre puncte este formată din segmente cumulate ce sunt mai mici decât valoarea 1 milimetru.

Neutilizabil in circuitul civil

DATE DESPRE IMOBILUL NR. 17512

Oficiul de Cadastru şi Publicitate Imobiliară TELEORMAN
Biroul de Cadastru şi Publicitate Imobiliară Alexandria

A. Partea I. Descrierea imobilului

TEREN Extravilan

Adresa: Jud. Teleorman

Nr. Crt	Nr cadastral Nr. topografic	Suprafaţa* (mp)	Observaţii / Referinţe
A1		Din acte: 3.900 Masurata: 3.682	Sector cadastral:2 Teren neimprejmuit;

B. Partea II. Proprietari şi acte

Inscrieri privitoare la dreptul de proprietate şi alte drepturi reale		Referinţe
/		
Act Notarial nr. 598, din 30/11/2004 emis de BNP TAMARA MORCOV;		
B1	Intabulare, drept de PROPRIETATE, cu titlu de moştenire şi partaj, bun propriu, dobandit prin Succesiune, cota actuala 1/1, cota initiala 1/1	A1
	1) **CIOCÎLTEANU NICULAE**	

C. Partea III. SARCINI .

Inscrieri privind dezmembramintele dreptului de proprietate, drepturi reale de garanţie şi sarcini	Referinţe
NU SUNT	

Neutilizabil în circuitul civil

Anexa Nr. 1 La Partea I

Teren

Nr cadastral	Suprafaţa (mp)*	Observaţii / Referinţe
	Din acte: 3.900 Masurata: 3.682	

* Suprafaţa este determinată in planul de proiecţie Stereo 70.

DETALII LINIARE IMOBIL



Date referitoare la teren

Crt	Categorie folosinţă	Intra vilan	Suprafaţa (mp)	Tarla	Parcelă	Nr. topo	Observaţii / Referinţe
1	arabil	NU	3.682	32	86	-	

Lungime Segmente

1) Valorile lungimilor segmentelor sunt obţinute din proiecţie în plan.

Punct început	X / Y	Punct sfârşit	X / Y	Lungime segment (** (m)
1	501.850,644 286.271,185	2	501.858,44 286.264,613	10.197
2	501.858,44 286.264,613	3	502.176,063 286.488,669	388.697
3	502.176,063 286.488,669	4	502.143,099 286.477,487	34.809
4	502.143,099 286.477,487	1	501.850,644 286.271,185	357.897

Document care conţine date cu caracter personal, protejat de prevederile Regulamentului (UE) nr. 679/2016 şi Legii 190/2018

**** Lungimile segmentelor sunt determinate în planul de proiecţie Stereo 70 şi sunt rotunjite la 1 milimetru.**
***** Distanţa dintre puncte este formată din segmente cumulate ce sunt mai mici decât valoarea 1 milimetru.**

Neutilizabil in circuitul civil

DATE DESPRE IMOBILUL NR. 17513

Oficiul de Cadastru şi Publicitate Imobiliară TELEORMAN
Biroul de Cadastru şi Publicitate Imobiliară Alexandria

A. Partea I. Descrierea imobilului

TEREN Extravilan

Adresa: Jud. Teleorman

Nr. Crt	Nr cadastral Nr. topografic	Suprafaţa* (mp)	Observaţii / Referinţe
A1		Din acte: 3.700 Masurata: 601	Sector cadastral:8 Teren neimprejmuit;

B. Partea II. Proprietari şi acte

Inscrieri privitoare la dreptul de proprietate şi alte drepturi reale		Referinţe
/		
Act Administrativ nr. 53-01755, din 29/05/1997 emis de CJSDPAT TELEORMAN;		
B1	Intabulare, drept de PROPRIETATE, dobandit prin Reconstituire, cota actuala 1/1, cota initiala 1/1	A1
	1) **MAVRU ION**	

C. Partea III. SARCINI .

Inscrieri privind dezmembramintele dreptului de proprietate, drepturi reale de garanţie şi sarcini	Referinţe
NU SUNT	

Neutilizabil în circuitul civil

Anexa Nr. 1 La Partea I

Teren

Nr cadastral	Suprafaţa (mp)*	Observaţii / Referinţe
	Din acte: 3.700 Masurata: 601	

* Suprafaţa este determinată in planul de proiecţie Stereo 70.

DETALII LINIARE IMOBIL

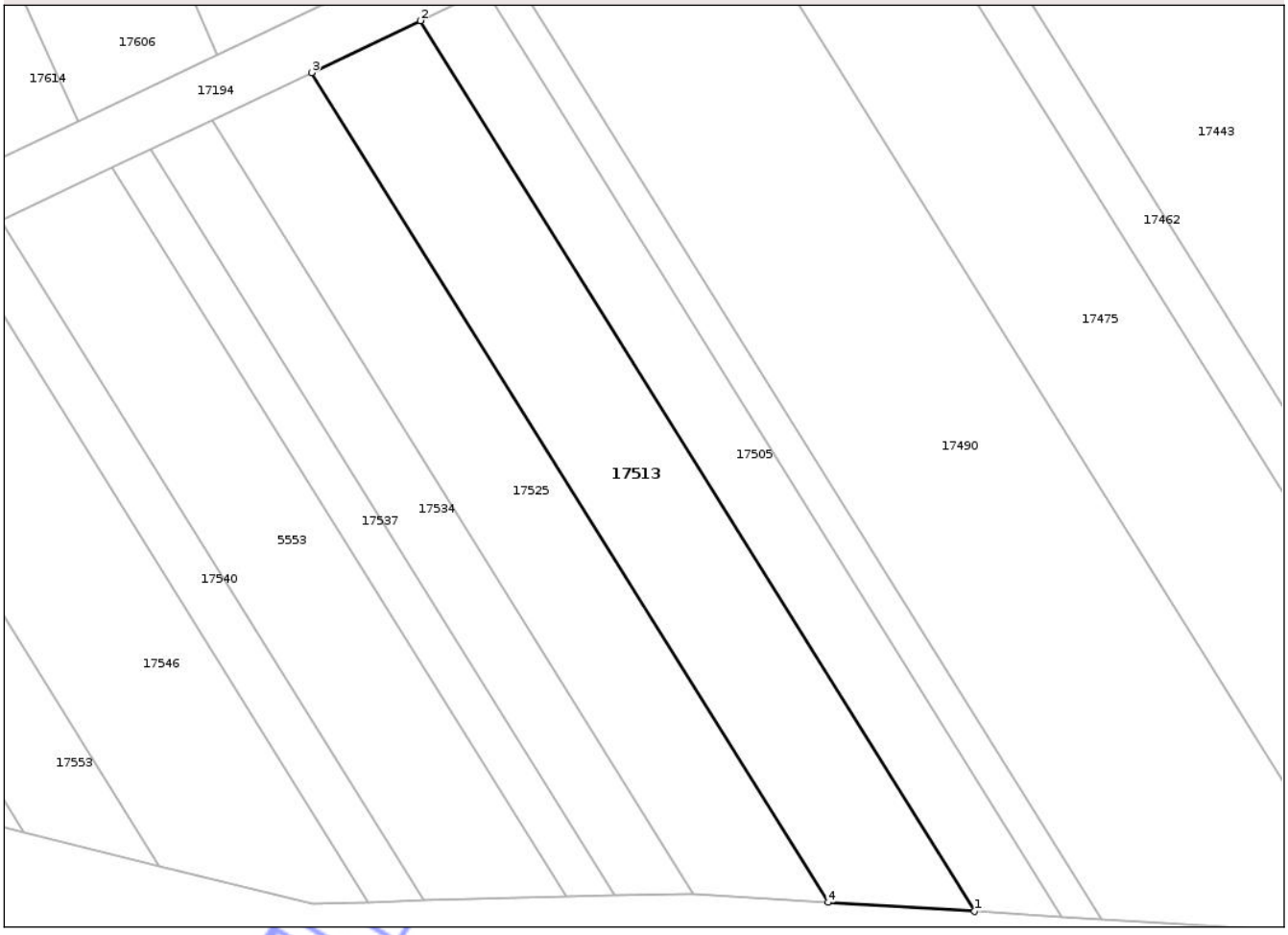

Date referitoare la teren

Crt	Categorie folosinţă	Intra vilan	Suprafaţa (mp)	Tarla	Parcelă	Nr. topo	Observaţii / Referinţe
1	arabil	NU	601	2	103	-	Imobilul este despărțit de canal. Diferența de suprafață se regăsește la ID 17383.

Lungime Segmente

1) Valorile lungimilor segmentelor sunt obţinute din proiecţie în plan.

Punct început	X / Y	Punct sfârşit	X / Y	Lungime segment (** (m)
1	502.024,719 283.918,17	2	501.985,689 283.980,883	73.867
2	501.985,689 283.980,883	3	501.978,045 283.977,226	8.474
3	501.978,045 283.977,226	4	502.014,406 283.918,802	68.815
4	502.014,406 283.918,802	1	502.024,719 283.918,17	10.332

Document care conține date cu caracter personal, protejat de prevederile Regulamentului (UE) nr. 679/2016 și Legii 190/2018

**** Lungimile segmentelor sunt determinate în planul de proiecţie Stereo 70 şi sunt rotunjite la 1 milimetru.**
***** Distanţa dintre puncte este formată din segmente cumulate ce sunt mai mici decât valoarea 1 milimetru.**

Neutilizabil in circuitul civil

DATE DESPRE IMOBILUL NR. 17514

Oficiul de Cadastru şi Publicitate Imobiliară TELEORMAN
Biroul de Cadastru şi Publicitate Imobiliară Alexandria

A. Partea I. Descrierea imobilului

TEREN Extravilan

Adresa: Jud. Teleorman

Nr. Crt	Nr cadastral Nr. topografic	Suprafaţa* (mp)	Observaţii / Referinţe
A1		Din acte: 3.700 Masurata: 1.961	Sector cadastral:1 Teren neimprejmuit;

B. Partea II. Proprietari şi acte

Inscrieri privitoare la dreptul de proprietate şi alte drepturi reale		Referinţe
/		
Act Administrativ nr. 53-01398, din 20/11/1996 emis de CJSDPAT TELEORMAN;		
B1	Intabulare, drept de PROPRIETATE, dobandit prin Reconstituire, cota actuala 1/1, cota initiala 1/1	A1
	1) **NEAGU M. MARIN**	

C. Partea III. SARCINI .

Inscrieri privind dezmembramintele dreptului de proprietate, drepturi reale de garanţie şi sarcini	Referinţe
NU SUNT	

Neutilizabil în circuitul civil

Anexa Nr. 1 La Partea I

Teren

Nr cadastral	Suprafaţa (mp)*	Observaţii / Referinţe
	Din acte: 3.700 Masurata: 1.961	

* Suprafaţa este determinată in planul de proiecţie Stereo 70.

DETALII LINIARE IMOBIL



Date referitoare la teren

Crt	Categorie folosinţă	Intra vilan	Suprafaţa (mp)	Tarla	Parcelă	Nr. topo	Observaţii / Referinţe
1	arabil	NU	1.961	1/2	60	-	Imobilul este despărțit de canal. Diferența de suprafață se regăsește la ID 17686.

Lungime Segmente

1) Valorile lungimilor segmentelor sunt obţinute din proiecţie în plan.

Punct început	X / Y	Punct sfârşit	X / Y	Lungime segment (** (m)
1	501.915,001 285.695,794	2	501.921,669 285.689,979	8.847
2	501.921,669 285.689,979	3	502.155,947 285.782,858	252.017
3	502.155,947 285.782,858	4	502.150,69 285.787,01	6.699
4	502.150,69 285.787,01	5	502.149,079 285.788,432	2.149

Document care conține date cu caracter personal, protejat de prevederile Regulamentului (UE) nr. 679/2016 și Legii 190/2018

Punct început	X / Y	Punct sfârşit	X / Y	Lungime segment (** (m)
5	502.149,079 285.788,432	1	501.915,001 285.695,794	251.743

** Lungimile segmentelor sunt determinate în planul de proiecţie Stereo 70 şi sunt rotunjite la 1 milimetru.
*** Distanţa dintre puncte este formată din segmente cumulate ce sunt mai mici decât valoarea 1 milimetru.

Neutilizabil in circuitul civil

DATE DESPRE IMOBILUL NR. 17517

Oficiul de Cadastru şi Publicitate Imobiliară TELEORMAN
Biroul de Cadastru şi Publicitate Imobiliară Alexandria

A. Partea I. Descrierea imobilului

TEREN Extravilan

Adresa: Jud. Teleorman

Nr. Crt	Nr cadastral Nr. topografic	Suprafaţa* (mp)	Observaţii / Referinţe
A1		Din acte: 3.500 Masurata: 3.305	Sector cadastral:2 Teren neimprejmuit;

B. Partea II. Proprietari şi acte

Inscrieri privitoare la dreptul de proprietate şi alte drepturi reale		Referinţe
/		
Act Administrativ nr. 53-01473, din 06/12/1996 emis de CJSDPAT TELEORMAN;		
B1	Intabulare, drept de PROPRIETATE, dobandit prin Reconstituire, cota actuala 1/1, cota initiala 1/1	A1
	1) **LAZĂR GHEORGHE** DEFUNCT:Da	

C. Partea III. SARCINI .

Inscrieri privind dezmembramintele dreptului de proprietate, drepturi reale de garanţie şi sarcini	Referinţe
NU SUNT	

Neutilizabil în circuitul civil

Anexa Nr. 1 La Partea I

Teren

Nr cadastral	Suprafaţa (mp)*	Observaţii / Referinţe
	Din acte: 3.500 Masurata: 3.305	

* Suprafaţa este determinată in planul de proiecţie Stereo 70.

DETALII LINIARE IMOBIL

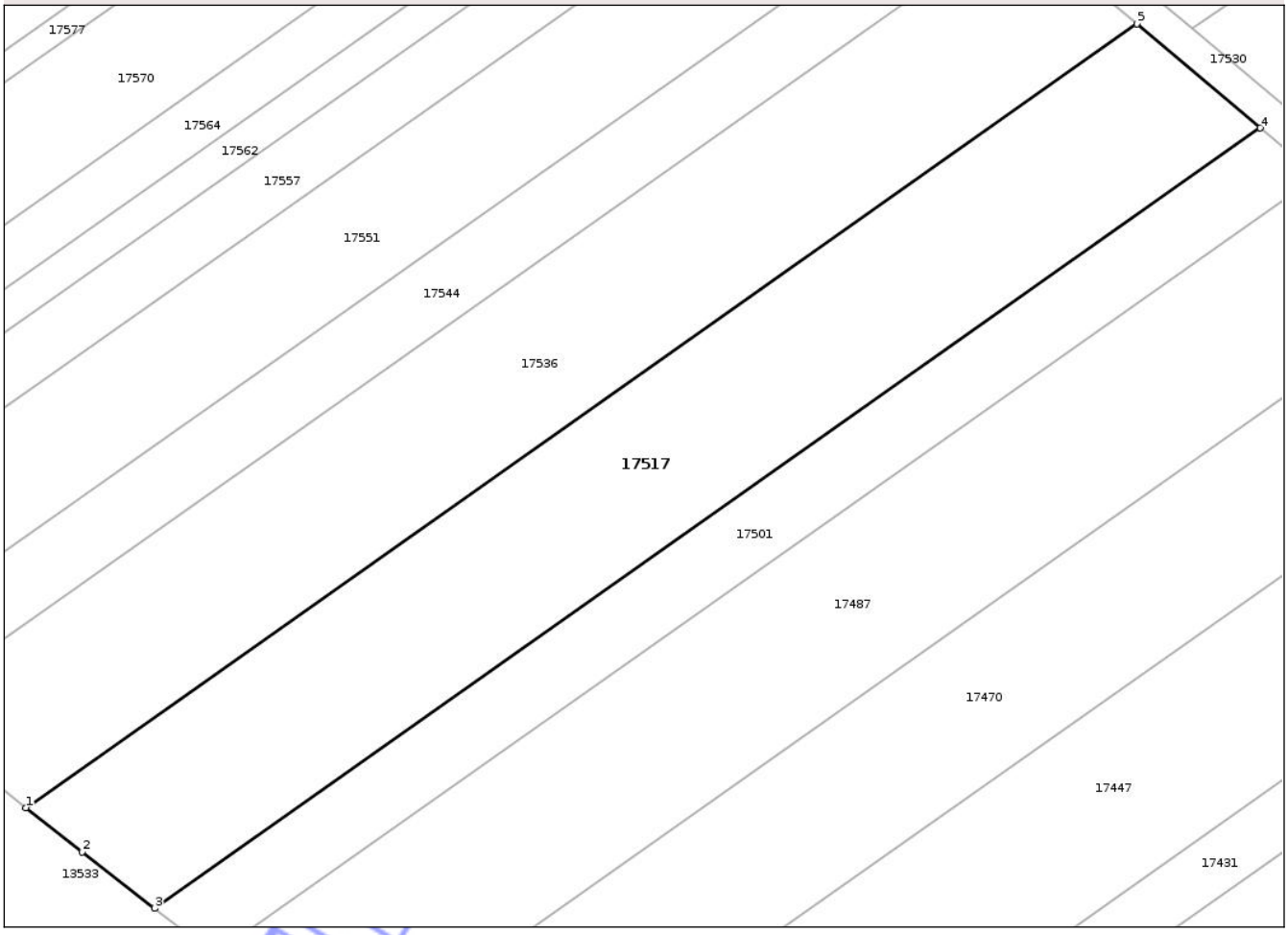

Date referitoare la teren

Crt	Categorie folosinţă	Intra vilan	Suprafaţa (mp)	Tarla	Parcelă	Nr. topo	Observaţii / Referinţe
1	arabil	NU	3.305	32	112	-	

Lungime Segmente
1) Valorile lungimilor segmentelor sunt obţinute din proiecţie în plan.

Punct început	X / Y	Punct sfârşit	X / Y	Lungime segment (** (m)
1	501.913,253 285.998,397	2	501.920,29 285.992,88	8.942
2	501.920,29 285.992,88	3	501.929,303 285.985,842	11.435
3	501.929,303 285.985,842	4	502.067,385 286.083,247	168.98
4	502.067,385 286.083,247	5	502.051,964 286.096,247	20.169
5	502.051,964 286.096,247	1	501.913,253 285.998,397	169.751

Document care conţine date cu caracter personal, protejat de prevederile Regulamentului (UE) nr. 679/2016 şi Legii 190/2018

**** Lungimile segmentelor sunt determinate în planul de proiecţie Stereo 70 şi sunt rotunjite la 1 milimetru.**
***** Distanţa dintre puncte este formată din segmente cumulate ce sunt mai mici decât valoarea 1 milimetru.**

Neutilizabil in circuitul civil

DATE DESPRE IMOBILUL NR. 17518

Oficiul de Cadastru şi Publicitate Imobiliară TELEORMAN
Biroul de Cadastru şi Publicitate Imobiliară Alexandria

A. Partea I. Descrierea imobilului

TEREN Extravilan

Adresa: Jud. Teleorman

Nr. Crt	Nr cadastral Nr. topografic	Suprafaţa* (mp)	Observaţii / Referinţe
A1		Din acte: 6.300 Masurata: 5.484	Sector cadastral:8 Teren neimprejmuit;

B. Partea II. Proprietari şi acte

Inscrieri privitoare la dreptul de proprietate şi alte drepturi reale		Referinţe
/		
Act Notarial nr. 140, din 23/05/2005 emis de BNP BARBU MARIA;		
B1	Intabulare, drept de PROPRIETATE, cu titlu de moștenire și partaj, bun propriu, dobandit prin Succesiune, cota actuala 1/1, cota initiala 1/1	A1
	1) **BRATU HUGO**	

C. Partea III. SARCINI .

Inscrieri privind dezmembramintele dreptului de proprietate, drepturi reale de garanţie şi sarcini	Referinţe
NU SUNT	

Neutilizabil în circuitul civil

Anexa Nr. 1 La Partea I

Teren

Nr cadastral	Suprafaţa (mp)*	Observaţii / Referinţe
	Din acte: 6.300 Masurata: 5.484	

* Suprafaţa este determinată in planul de proiecţie Stereo 70.

DETALII LINIARE IMOBIL

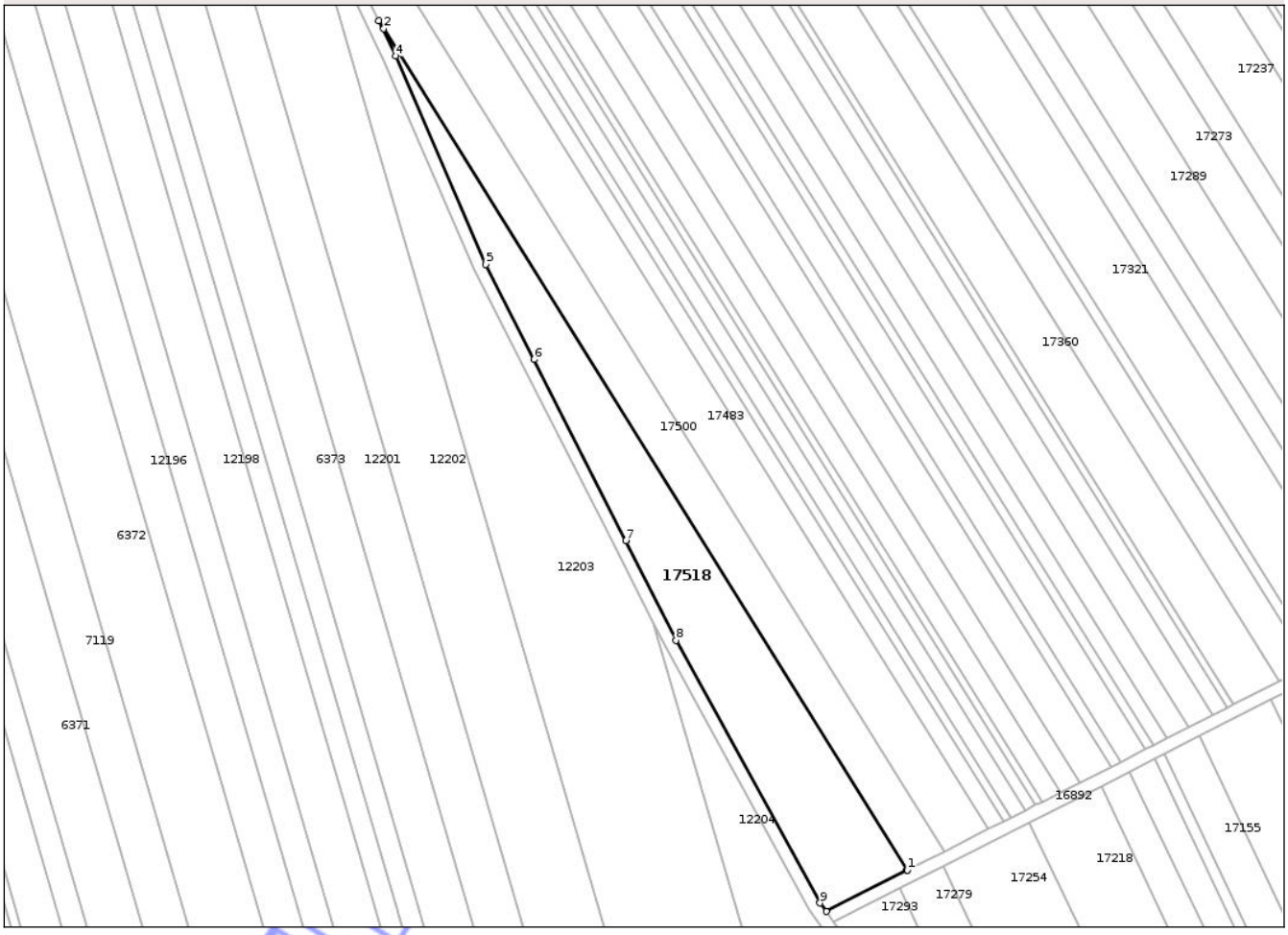

Date referitoare la teren

Crt	Categorie folosinţă	Intra vilan	Suprafaţa (mp)	Tarla	Parcelă	Nr. topo	Observaţii / Referinţe
1	arabil	NU	5.484	2	88	-	Imobil traversat de limita UAT Peretu şi UAT Troianul

Lungime Segmente
1) Valorile lungimilor segmentelor sunt obţinute din proiecţie în plan.

Punct început	X / Y	Punct sfârşit	X / Y	Lungime segment (** (m)
1	502.096,089 283.598,822	2	501.930,228 283.865,325	313.901
2	501.930,228 283.865,325	3	501.928,646 283.867,867	2.994
3	501.928,646 283.867,867	4	501.934,068 283.856,668	12.442
4	501.934,068 283.856,668	5	501.962,448 283.790,646	71.863
5	501.962,448 283.790,646	6	501.977,829 283.760,542	33.806

Document care conţine date cu caracter personal, protejat de prevederile Regulamentului (UE) nr. 679/2016 şi Legii 190/2018

Punct început	X / Y	Punct sfârşit	X / Y	Lungime segment (** (m)
6	501.977,829 283.760,542	7	502.006,898 283.703,218	64.273
7	502.006,898 283.703,218	8	502.022,82 283.671,657	35.35
8	502.022,82 283.671,657	9	502.068,439 283.588,408	94.929
9	502.068,439 283.588,408	10	502.070,368 283.585,777	3.262
10	502.070,368 283.585,777	11	502.095,994 283.598,774	28.733
11	502.095,994 283.598,774	1	502.096,089 283.598,822	0.106

**** Lungimile segmentelor sunt determinate în planul de proiecţie Stereo 70 şi sunt rotunjite la 1 milimetru.**
***** Distanţa dintre puncte este formată din segmente cumulate ce sunt mai mici decât valoarea 1 milimetru.**

Neutilizabil in circuitul civil

DATE DESPRE IMOBILUL NR. 17519

Oficiul de Cadastru şi Publicitate Imobiliară TELEORMAN
Biroul de Cadastru şi Publicitate Imobiliară Alexandria

A. Partea I. Descrierea imobilului

TEREN Extravilan

Adresa: Jud. Teleorman

Nr. Crt	Nr cadastral Nr. topografic	Suprafaţa* (mp)	Observaţii / Referinţe
A1		1.500	Sector cadastral:8 Teren neimprejmuit;

B. Partea II. Proprietari şi acte

Inscrieri privitoare la dreptul de proprietate şi alte drepturi reale		Referinţe
/		
Act Administrativ nr. 5300800, din 13/03/1995 emis de CJSDPAT TELEORMAN;		
B1	Intabulare, drept de PROPRIETATE, dobandit prin Reconstituire, cota actuala 1/1, cota initiala 1/1	A1
	1) **ZAMFIR MARIA** DEFUNCT:Da	

C. Partea III. SARCINI .

Inscrieri privind dezmembramintele dreptului de proprietate, drepturi reale de garanţie şi sarcini	Referinţe
NU SUNT	

Neutilizabil în circuitul civil

Anexa Nr. 1 La Partea I

Teren

Nr cadastral	Suprafaţa (mp)*	Observaţii / Referinţe
	1.500	

* Suprafaţa este determinată in planul de proiecţie Stereo 70.

DETALII LINIARE IMOBIL

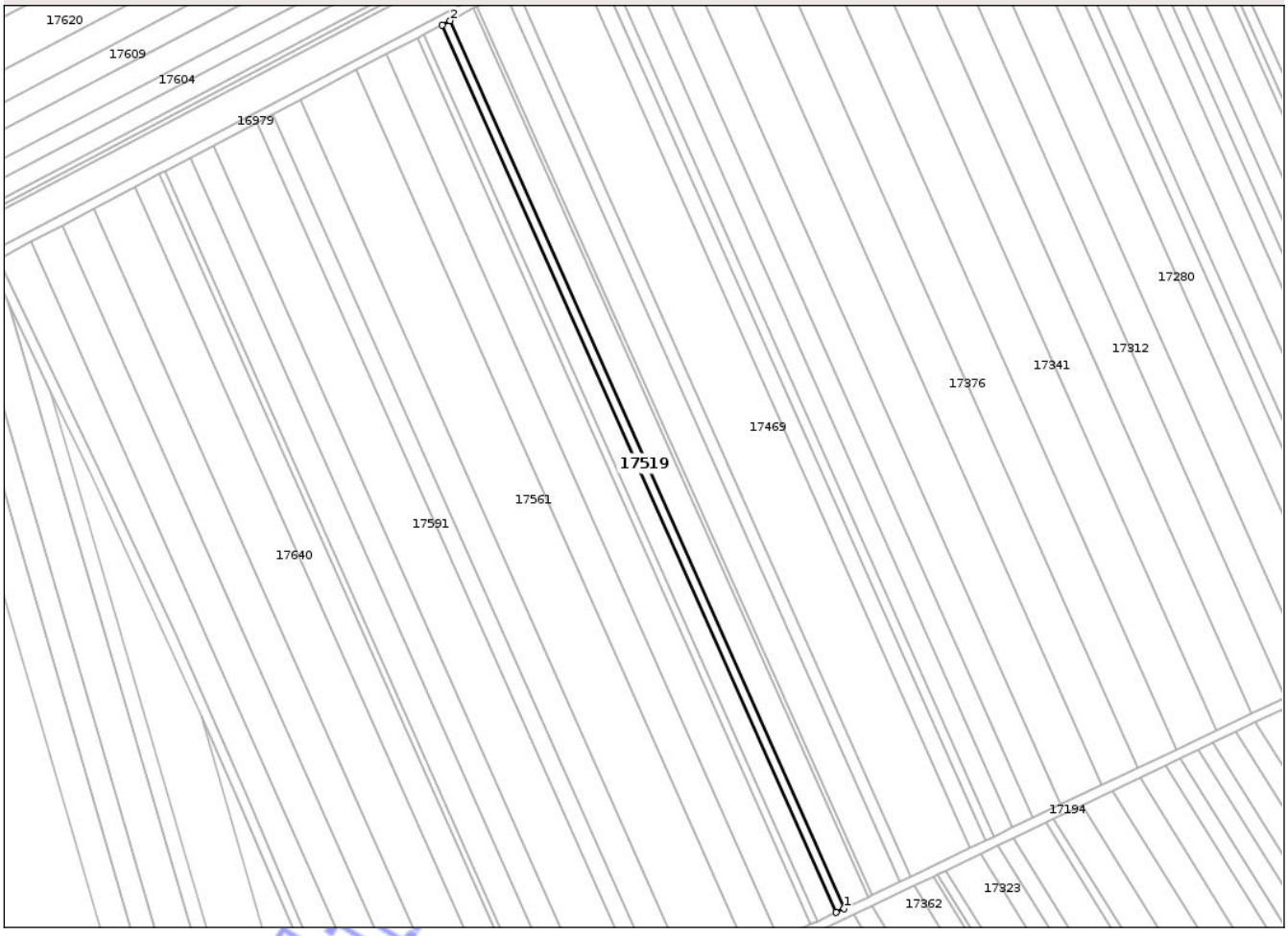

Date referitoare la teren

Crt	Categorie folosinţă	Intra vilan	Suprafaţa (mp)	Tarla	Parcelă	Nr. topo	Observaţii / Referinţe
1	arabil	NU	1.500	2/5	17	-	

Lungime Segmente

1) Valorile lungimilor segmentelor sunt obţinute din proiecţie în plan.

Punct început	X / Y	Punct sfârşit	X / Y	Lungime segment (** (m)
1	502.070,141 284.025,72	2	501.908,54 284.389,37	397.94
2	501.908,54 284.389,37	3	501.905,197 284.387,609	3.778
3	501.905,197 284.387,609	4	502.066,738 284.024,093	397.793
4	502.066,738 284.024,093	1	502.070,141 284.025,72	3.772

**** Lungimile segmentelor sunt determinate în planul de proiecţie Stereo 70 şi sunt rotunjite la 1 milimetru.**

Document care conţine date cu caracter personal, protejat de prevederile Regulamentului (UE) nr. 679/2016 şi Legii 190/2018

***** Distanţa dintre puncte este formată din segmente cumulate ce sunt mai mici decât valoarea 1 milimetru.**

Neutilizabil in circuitul civil

DATE DESPRE IMOBILUL NR. 17521

Oficiul de Cadastru şi Publicitate Imobiliară TELEORMAN
Biroul de Cadastru şi Publicitate Imobiliară Alexandria

A. Partea I. Descrierea imobilului

TEREN Extravilan

Adresa: Jud. Teleorman

Nr. Crt	Nr cadastral Nr. topografic	Suprafaţa* (mp)	Observaţii / Referinţe
A1		Din acte: 1.700 Masurata: 900	Sector cadastral:1 Teren neimprejmuit;

B. Partea II. Proprietari şi acte

Inscrieri privitoare la dreptul de proprietate şi alte drepturi reale		Referinţe
/		
Act Notarial nr. 132, din 23/06/2008 emis de BNP BARBU MARIA;		
B1	Intabulare, drept de PROPRIETATE, cu titlu de moștenire și partaj, bun propriu, dobandit prin Succesiune, cota actuala 1/1, cota initiala 1/1	A1
	1) **MARTIN FLOAREA**	

C. Partea III. SARCINI .

Inscrieri privind dezmembramintele dreptului de proprietate, drepturi reale de garanţie şi sarcini	Referinţe
NU SUNT	

Neutilizabil în circuitul civil

Anexa Nr. 1 La Partea I

Teren

Nr cadastral	Suprafaţa (mp)*	Observaţii / Referinţe
	Din acte: 1.700 Masurata: 900	

* Suprafaţa este determinată in planul de proiecţie Stereo 70.

DETALII LINIARE IMOBIL

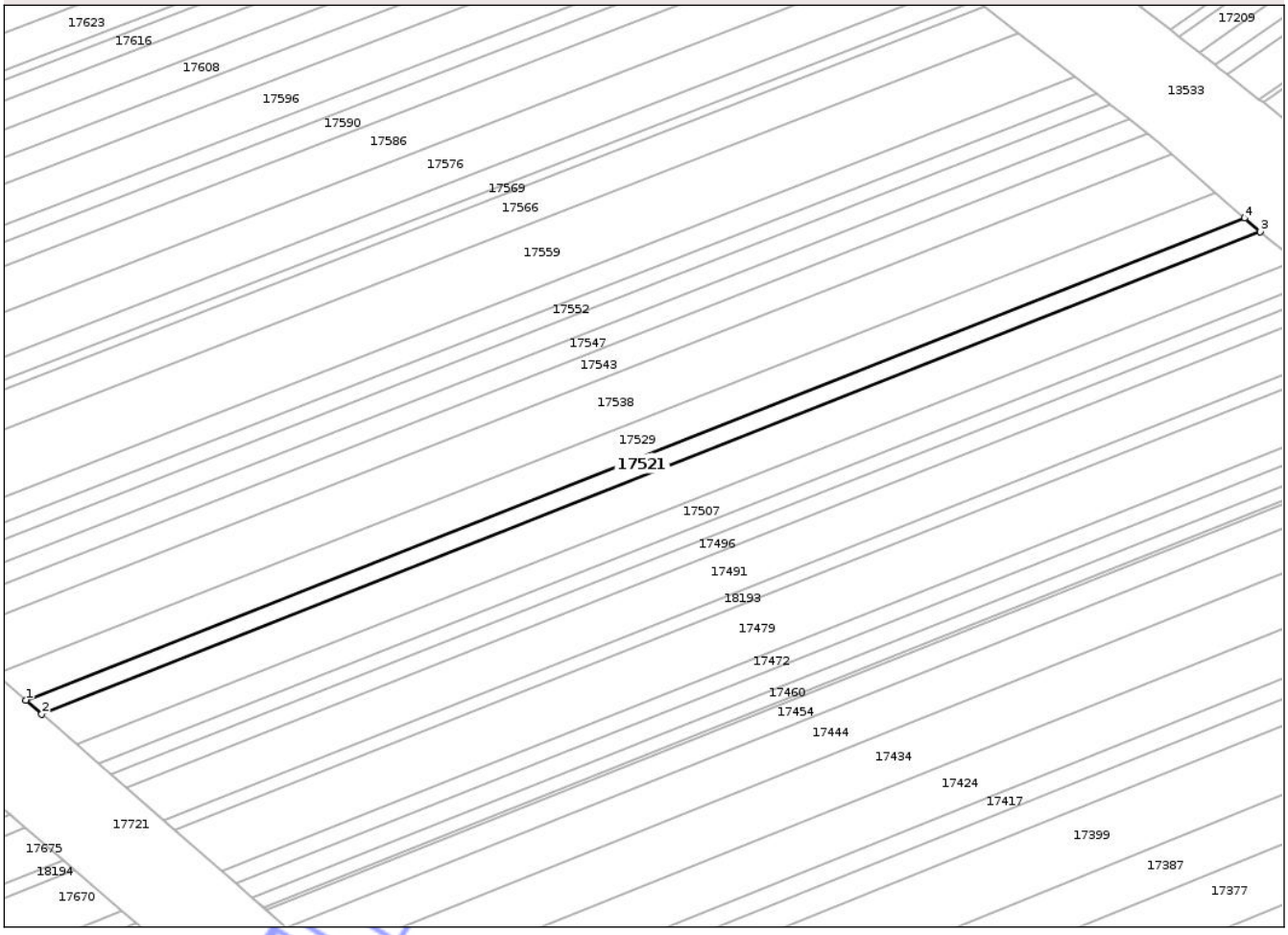

Date referitoare la teren

Crt	Categorie folosinţă	Intra vilan	Suprafaţa (mp)	Tarla	Parcelă	Nr. topo	Observaţii / Referinţe
1	arabil	NU	900	1/2	61	-	Imobilul este despărțit de canal. Diferența de suprafață se regăsește la ID 17689.

Lungime Segmente

1) Valorile lungimilor segmentelor sunt obţinute din proiecţie în plan.

Punct început	X / Y	Punct sfârşit	X / Y	Lungime segment (** (m)
1	501.911,938 285.698,465	2	501.915,001 285.695,794	4.064
2	501.915,001 285.695,794	3	502.149,079 285.788,432	251.743
3	502.149,079 285.788,432	4	502.146,1 285.791,062	3.974
4	502.146,1 285.791,062	1	501.911,938 285.698,465	251.806

Document care conține date cu caracter personal, protejat de prevederile Regulamentului (UE) nr. 679/2016 și Legii 190/2018

**** Lungimile segmentelor sunt determinate în planul de proiecţie Stereo 70 şi sunt rotunjite la 1 milimetru.**
***** Distanţa dintre puncte este formată din segmente cumulate ce sunt mai mici decât valoarea 1 milimetru.**

Neutilizabil in circuitul civil

DATE DESPRE IMOBILUL NR. 17522

Oficiul de Cadastru şi Publicitate Imobiliară TELEORMAN
Biroul de Cadastru şi Publicitate Imobiliară Alexandria

A. Partea I. Descrierea imobilului

TEREN Extravilan

Adresa: Jud. Teleorman

Nr. Crt	Nr cadastral Nr. topografic	Suprafaţa* (mp)	Observaţii / Referinţe
A1	22823	6.700	Sector cadastral:1 Teren neimprejmuit;

B. Partea II. Proprietari şi acte

Inscrieri privitoare la dreptul de proprietate şi alte drepturi reale		Referinţe
3990 / 22/01/2025		
Act Notarial nr. 11, din 21/01/2025 emis de BNP CONSTANTIN RODICA;		
B4	Intabulare, drept de PROPRIETATE, cu titlu de cumpărare, bun propriu, dobandit prin Conventie, cota actuala 1/1, cota initiala 1/1	A1
	1) **ALMĂJANU MIRELA ŞTEFANIA**	

C. Partea III. SARCINI .

Inscrieri privind dezmembramintele dreptului de proprietate, drepturi reale de garanţie şi sarcini	Referinţe
NU SUNT	

Neutilizabil în circuitul civil

Anexa Nr. 1 La Partea I

Teren

Nr cadastral	Suprafaţa (mp)*	Observaţii / Referinţe
22823	6.700	

* Suprafaţa este determinată in planul de proiecţie Stereo 70.

DETALII LINIARE IMOBIL



Date referitoare la teren

Crt	Categorie folosinţă	Intra vilan	Suprafaţa (mp)	Tarla	Parcelă	Nr. topo	Observaţii / Referinţe
1	arabil	NU	6.700	1/7	51	-	

Lungime Segmente

1) Valorile lungimilor segmentelor sunt obţinute din proiecţie în plan.

Punct început	X / Y	Punct sfârşit	X / Y	Lungime segment (** (m)
1	501.829,322 284.903,785	2	501.829,789 284.902,877	1.021
2	501.829,789 284.902,877	3	501.832,172 284.898,251	5.204
3	501.832,172 284.898,251	4	501.836,642 284.889,574	9.761
4	501.836,642 284.889,574	5	502.209,651 285.088,002	422.504
5	502.209,651 285.088,002	6	502.196,433 285.099,076	17.244

Document care conţine date cu caracter personal, protejat de prevederile Regulamentului (UE) nr. 679/2016 şi Legii 190/2018

Punct început	X / Y	Punct sfârşit	X / Y	Lungime segment (** (m)
6	502.196,433 285.099,076	1	501.829,322 284.903,785	415.823

** Lungimile segmentelor sunt determinate în planul de proiecţie Stereo 70 şi sunt rotunjite la 1 milimetru.
*** Distanţa dintre puncte este formată din segmente cumulate ce sunt mai mici decât valoarea 1 milimetru.

Neutilizabil in circuitul civil

DATE DESPRE IMOBILUL NR. 17525

Oficiul de Cadastru şi Publicitate Imobiliară TELEORMAN
Biroul de Cadastru şi Publicitate Imobiliară Alexandria

A. Partea I. Descrierea imobilului

TEREN Extravilan

Adresa: Jud. Teleorman

Nr. Crt	Nr cadastral Nr. topografic	Suprafaţa* (mp)	Observaţii / Referinţe
A1		Din acte: 3.400 Masurata: 514	Sector cadastral:8 Teren neimprejmuit;

B. Partea II. Proprietari şi acte

Inscrieri privitoare la dreptul de proprietate şi alte drepturi reale		Referinţe
/		
Act Notarial nr. 96, din 12/04/2001 emis de BNP BARBU MARIA;		
B1	Intabulare, drept de PROPRIETATE, cu titlu de moștenire, bun propriu, dobandit prin Succesiune, cota actuala 1/1, cota initiala 1/1	A1
	1) **BUZDUGAN FRUSINA** DEFUNCT:Da	

C. Partea III. SARCINI .

Inscrieri privind dezmembramintele dreptului de proprietate, drepturi reale de garanţie şi sarcini	Referinţe
NU SUNT	

Neutilizabil în circuitul civil

Anexa Nr. 1 La Partea I

Teren

Nr cadastral	Suprafaţa (mp)*	Observaţii / Referinţe
	Din acte: 3.400 Masurata: 514	

* Suprafaţa este determinată in planul de proiecţie Stereo 70.

DETALII LINIARE IMOBIL

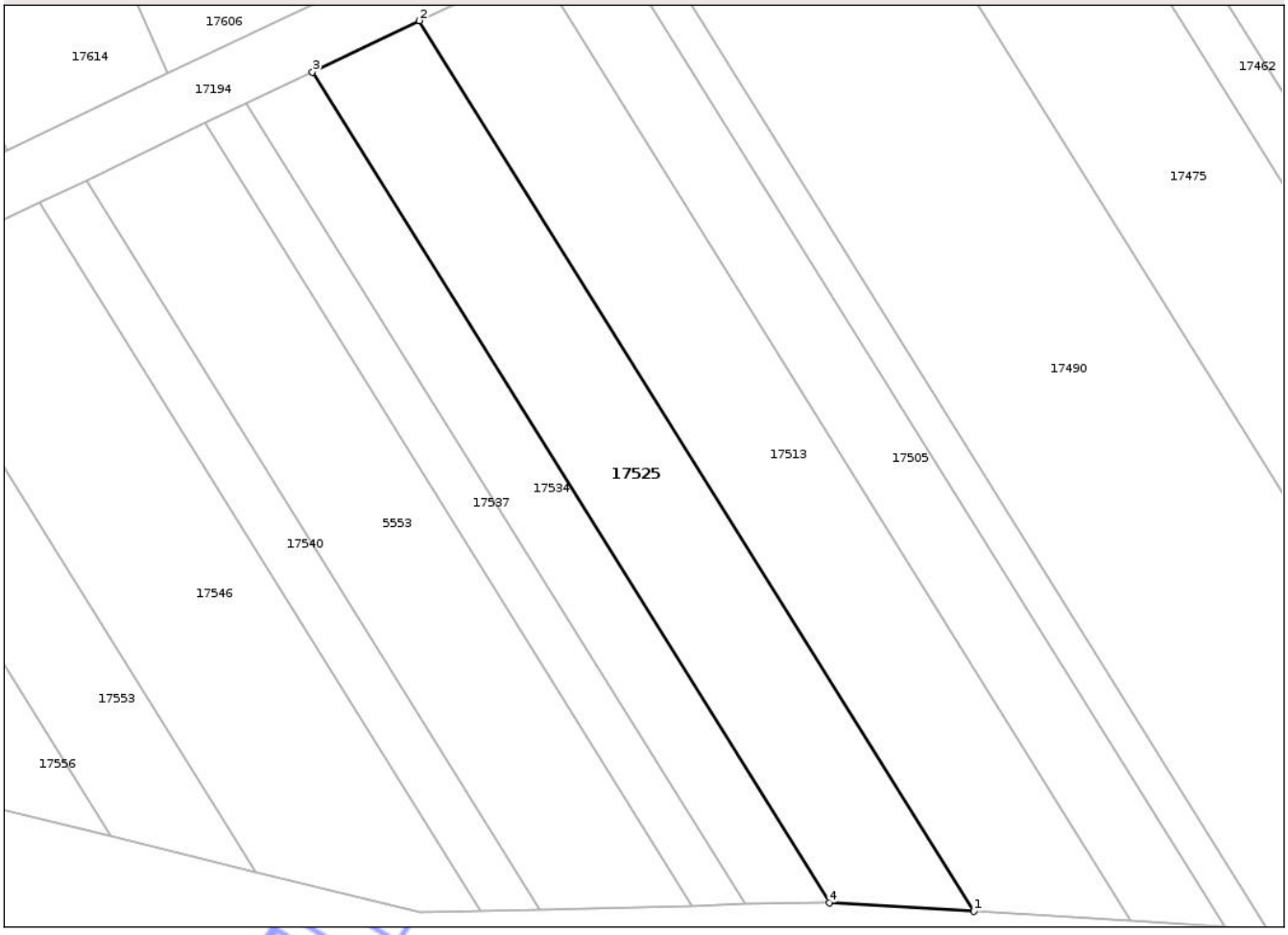

Date referitoare la teren

Crt	Categorie folosinţă	Intra vilan	Suprafaţa (mp)	Tarla	Parcelă	Nr. topo	Observaţii / Referinţe
1	arabil	NU	514	2	102	-	Imobilul este despărțit de canal. Diferența de suprafață se regăsește la ID 17392.

Lungime Segmente

1) Valorile lungimilor segmentelor sunt obţinute din proiecţie în plan.

Punct început	X / Y	Punct sfârşit	X / Y	Lungime segment (** (m)
1	502.014,406 283.918,802	2	501.978,045 283.977,226	68.815
2	501.978,045 283.977,226	3	501.971,025 283.973,867	7.782
3	501.971,025 283.973,867	4	502.004,934 283.919,382	64.175
4	502.004,934 283.919,382	1	502.014,406 283.918,802	9.49

Document care conține date cu caracter personal, protejat de prevederile Regulamentului (UE) nr. 679/2016 și Legii 190/2018

**** Lungimile segmentelor sunt determinate în planul de proiecţie Stereo 70 şi sunt rotunjite la 1 milimetru.**
***** Distanţa dintre puncte este formată din segmente cumulate ce sunt mai mici decât valoarea 1 milimetru.**

Neutilizabil in circuitul civil

DATE DESPRE IMOBILUL NR. 17526

Oficiul de Cadastru şi Publicitate Imobiliară TELEORMAN
Biroul de Cadastru şi Publicitate Imobiliară Alexandria

A. Partea I. Descrierea imobilului

TEREN Extravilan

Adresa: Jud. Teleorman

Nr. Crt	Nr cadastral Nr. topografic	Suprafaţa* (mp)	Observaţii / Referinţe
A1		3.300	Sector cadastral:8 Teren neimprejmuit;

B. Partea II. Proprietari şi acte

Inscrieri privitoare la dreptul de proprietate şi alte drepturi reale		Referinţe
/		
Act Administrativ nr. 5301365, din 28/05/2004 emis de CJSDPAT TELEORMAN;		
B1	Intabulare, drept de PROPRIETATE, dobandit prin Reconstituire, cota actuala 1/1, cota initiala 1/1	A1
	1) **GHIMIS MARIN** 2) **CHIORASCU FLOAREA**	

C. Partea III. SARCINI .

Inscrieri privind dezmembramintele dreptului de proprietate, drepturi reale de garanţie şi sarcini	Referinţe
NU SUNT	

Neutilizabil în circuitul civil

Anexa Nr. 1 La Partea I

Teren

Nr cadastral	Suprafaţa (mp)*	Observaţii / Referinţe
	3.300	

* Suprafaţa este determinată in planul de proiecţie Stereo 70.

DETALII LINIARE IMOBIL

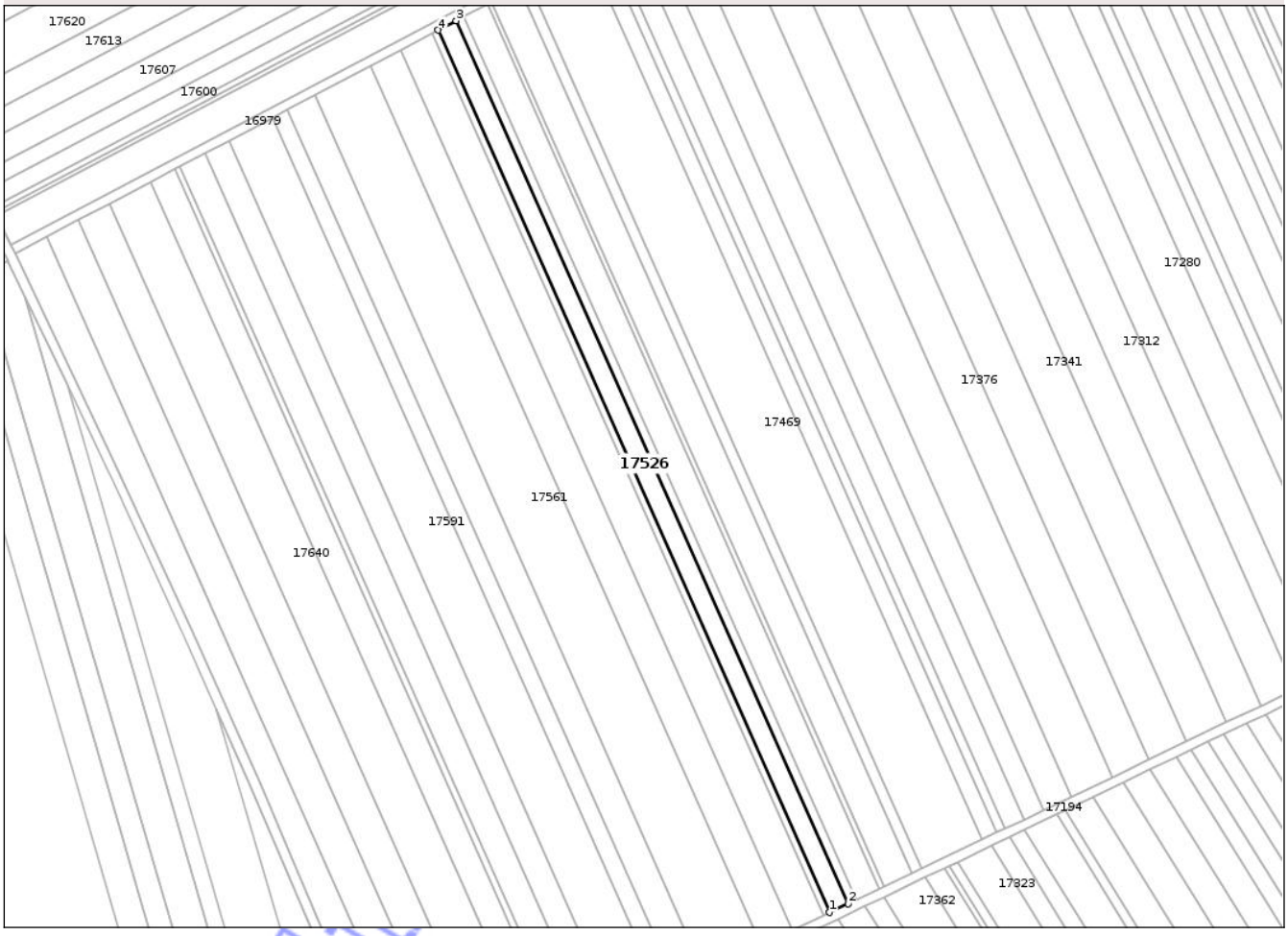

Date referitoare la teren

Crt	Categorie folosinţă	Intra vilan	Suprafaţa (mp)	Tarla	Parcelă	Nr. topo	Observaţii / Referinţe
1	arabil	NU	3.300	2/5	16	-	

Lungime Segmente

1) Valorile lungimilor segmentelor sunt obţinute din proiecţie în plan.

Punct început	X / Y	Punct sfârşit	X / Y	Lungime segment (** (m)
1	502.059,249 284.020,509	2	502.066,738 284.024,093	8.302
2	502.066,738 284.024,093	3	501.905,197 284.387,609	397.793
3	501.905,197 284.387,609	4	501.897,839 284.383,731	8.317
4	501.897,839 284.383,731	1	502.059,249 284.020,509	397.471

**** Lungimile segmentelor sunt determinate în planul de proiecţie Stereo 70 şi sunt rotunjite la 1 milimetru.**

Document care conţine date cu caracter personal, protejat de prevederile Regulamentului (UE) nr. 679/2016 şi Legii 190/2018

***** Distanţa dintre puncte este formată din segmente cumulate ce sunt mai mici decât valoarea 1 milimetru.**

Neutilizabil in circuitul civil

DATE DESPRE IMOBILUL NR. 17528

Oficiul de Cadastru şi Publicitate Imobiliară TELEORMAN
Biroul de Cadastru şi Publicitate Imobiliară Alexandria

A. Partea I. Descrierea imobilului

TEREN Extravilan

Adresa: Jud. Teleorman

Nr. Crt	Nr cadastral Nr. topografic	Suprafaţa* (mp)	Observaţii / Referinţe
A1		Din acte: 700 Masurata: 661	Sector cadastral:2 Teren neimprejmuit;

B. Partea II. Proprietari şi acte

Inscrieri privitoare la dreptul de proprietate şi alte drepturi reale		Referinţe
/		
Act Notarial nr. 22, din 22/01/2001 emis de BNP BARBU MARIA (Certificat de Moștenitor nr. 119 din 10.04.1997, emis de BNP Barbu Maria);		
B1	Intabulare, drept de PROPRIETATE, cu titlu de moștenire, bun propriu, dobandit prin Succesiune, cota actuala 1/1, cota initiala 1/1	A1
	1) **MAVRU GHEORGHE**	
Act Normativ nr. 7, din 13/03/1996 emis de PARLAMENTUL ROMÂNIEI;		
B2	Se notează existența mai multor titluri de proprietate, respectiv titlul de proprietate nr. 53-01004/16.05.1996 în favoarea lui MAVRU D. ION și titlul de proprietate nr. 53.02106/FN în favoarea lui MAVRU D. ION	A1

C. Partea III. SARCINI .

Inscrieri privind dezmembramintele dreptului de proprietate, drepturi reale de garanţie şi sarcini	Referinţe
NU SUNT	

Neutilizabil în circuitul civil

Anexa Nr. 1 La Partea I

Teren

Nr cadastral	Suprafaţa (mp)*	Observaţii / Referinţe
	Din acte: 700 Masurata: 661	

* Suprafaţa este determinată in planul de proiecţie Stereo 70.

DETALII LINIARE IMOBIL



Date referitoare la teren

Crt	Categorie folosinţă	Intra vilan	Suprafaţa (mp)	Tarla	Parcelă	Nr. topo	Observaţii / Referinţe
1	arabil	NU	661	32	87	-	

Lungime Segmente
1) Valorile lungimilor segmentelor sunt obţinute din proiecţie în plan.

Punct început	X / Y	Punct sfârşit	X / Y	Lungime segment (** (m)
1	501.849,173 286.272,425	2	501.850,644 286.271,185	1.924
2	501.850,644 286.271,185	3	502.143,099 286.477,487	357.897
3	502.143,099 286.477,487	4	502.136,877 286.475,377	6.57
4	502.136,877 286.475,377	1	501.849,173 286.272,425	352.084

Document care conţine date cu caracter personal, protejat de prevederile Regulamentului (UE) nr. 679/2016 şi Legii 190/2018

**** Lungimile segmentelor sunt determinate în planul de proiecţie Stereo 70 şi sunt rotunjite la 1 milimetru.**
***** Distanţa dintre puncte este formată din segmente cumulate ce sunt mai mici decât valoarea 1 milimetru.**

Neutilizabil in circuitul civil

DATE DESPRE IMOBILUL NR. 17529

Oficiul de Cadastru şi Publicitate Imobiliară TELEORMAN
Biroul de Cadastru şi Publicitate Imobiliară Alexandria

A. Partea I. Descrierea imobilului

TEREN Extravilan

Adresa: Jud. Teleorman

Nr. Crt	Nr cadastral Nr. topografic	Suprafaţa* (mp)	Observaţii / Referinţe
A1		Din acte: 3.200 Masurata: 1.694	Sector cadastral:1 Teren neimprejmuit;

B. Partea II. Proprietari şi acte

Inscrieri privitoare la dreptul de proprietate şi alte drepturi reale		Referinţe
/		
Act Notarial nr. 550, din 19/12/1996 emis de BNP TAMARA MORCOV;		
B1	Intabulare, drept de PROPRIETATE, cu titlu de moștenire, bun propriu, dobandit prin Succesiune, cota actuala 1/1, cota initiala 1/1	A1
	1) **NEAGU STEFANA**	

C. Partea III. SARCINI .

Inscrieri privind dezmembramintele dreptului de proprietate, drepturi reale de garanţie şi sarcini	Referinţe
NU SUNT	

Neutilizabil în circuitul civil

Anexa Nr. 1 La Partea I

Teren

Nr cadastral	Suprafaţa (mp)*	Observaţii / Referinţe
	Din acte: 3.200 Masurata: 1.694	

* Suprafaţa este determinată in planul de proiecţie Stereo 70.

DETALII LINIARE IMOBIL

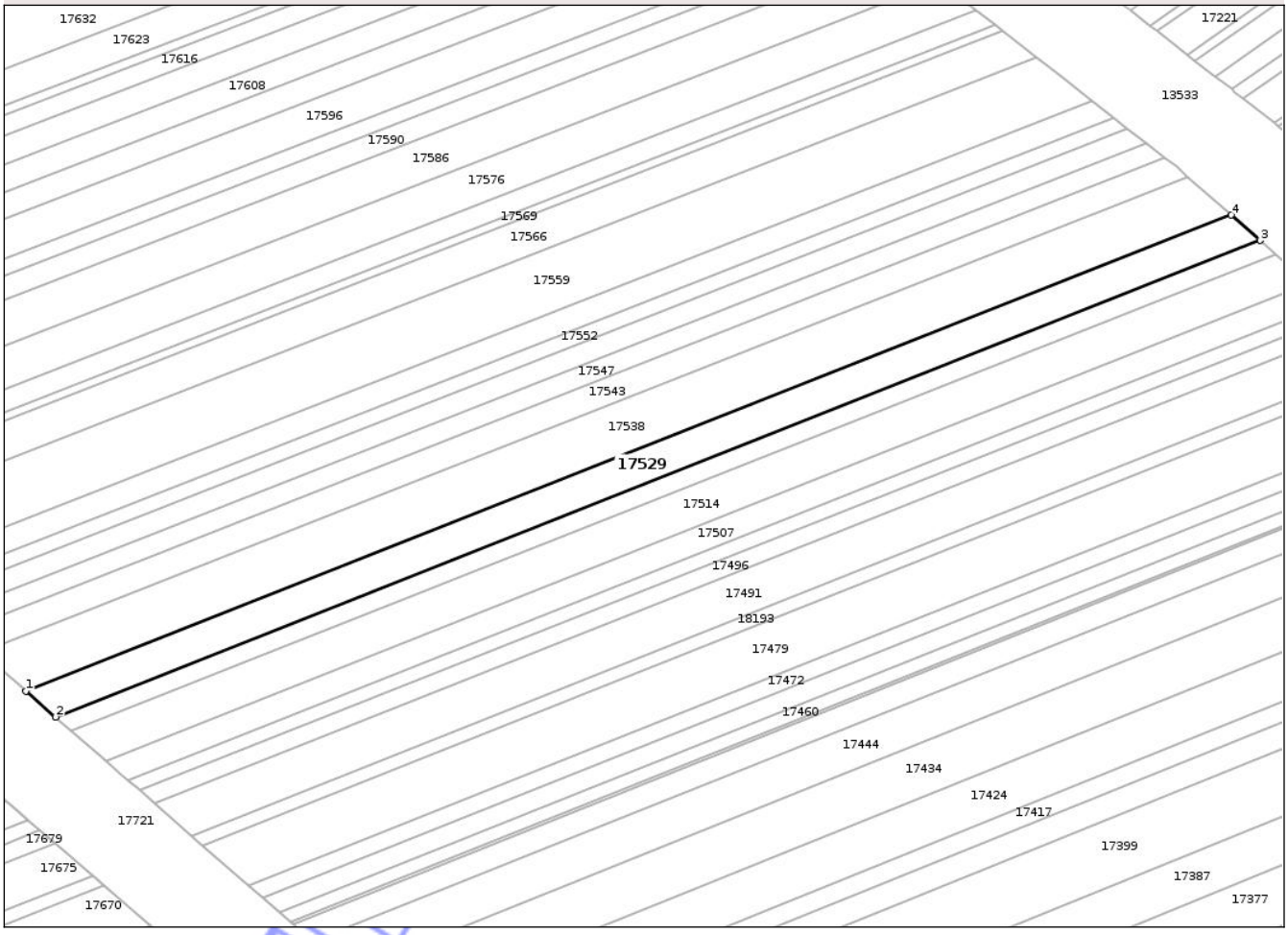

Date referitoare la teren

Crt	Categorie folosinţă	Intra vilan	Suprafaţa (mp)	Tarla	Parcelă	Nr. topo	Observaţii / Referinţe
1	arabil	NU	1.694	1/2	62	-	Imobilul este despărțit de canal. Diferența de suprafață se regăsește la ID 17693.

Lungime Segmente

1) Valorile lungimilor segmentelor sunt obţinute din proiecţie în plan.

Punct început	X / Y	Punct sfârşit	X / Y	Lungime segment (** (m)
1	501.906,177 285.703,489	2	501.911,938 285.698,465	7.644
2	501.911,938 285.698,465	3	502.146,1 285.791,062	251.806
3	502.146,1 285.791,062	4	502.140,496 285.796,009	7.475
4	502.140,496 285.796,009	1	501.906,177 285.703,489	251.923

Document care conține date cu caracter personal, protejat de prevederile Regulamentului (UE) nr. 679/2016 și Legii 190/2018

**** Lungimile segmentelor sunt determinate în planul de proiecţie Stereo 70 şi sunt rotunjite la 1 milimetru.**
***** Distanţa dintre puncte este formată din segmente cumulate ce sunt mai mici decât valoarea 1 milimetru.**

Neutilizabil in circuitul civil

DATE DESPRE IMOBILUL NR. 17530

Oficiul de Cadastru şi Publicitate Imobiliară TELEORMAN
Biroul de Cadastru şi Publicitate Imobiliară Alexandria

A. Partea I. Descrierea imobilului

TEREN Extravilan

Adresa: Jud. Teleorman

Nr. Crt	Nr cadastral Nr. topografic	Suprafaţa* (mp)	Observaţii / Referinţe
A1		4.931	Sector cadastral:2 Teren neimprejmuit;

B. Partea II. Proprietari şi acte

Inscrieri privitoare la dreptul de proprietate şi alte drepturi reale		Referinţe
/		
Act Administrativ nr. 9558, din 15/12/2025 emis de PRIMĂRIA COMUNEI PERETU;		
B1	Inscrierea posesiei, drept de PROPRIETATE, dobandit prin Lege, cota actuala 1/1, cota initiala 1/1	A1
	1) **NEIDENTIFICAT NEIDENTIFICAT**	
Act Normativ nr. 7, din 13/03/1996 emis de PARLAMENTUL ROMÂNIEI (.art.13);		
B2	Se notează mențiunea proprietar neidentificat	A1

C. Partea III. SARCINI .

Inscrieri privind dezmembramintele dreptului de proprietate, drepturi reale de garanţie şi sarcini	Referinţe
NU SUNT	

Neutilizabil în circuitul civil

Anexa Nr. 1 La Partea I

Teren

Nr cadastral	Suprafaţa (mp)*	Observaţii / Referinţe
	4.931	

* Suprafaţa este determinată in planul de proiecţie Stereo 70.

DETALII LINIARE IMOBIL

Date referitoare la teren

Crt	Categorie folosinţă	Intra vilan	Suprafaţa (mp)	Tarla	Parcelă	Nr. topo	Observaţii / Referinţe
1	drum	NU	4.931	-	379/5	-	

Lungime Segmente

1) Valorile lungimilor segmentelor sunt obţinute din proiecţie în plan.

Punct început	X / Y	Punct sfârşit	X / Y	Lungime segment
1	502.279,678 286.087,619	2	502.264,198 286.101,577	20.844
4	502.234,378 286.128,463	5	502.210,609 286.149,894	32.004
7	502.197,055 286.162,115	8	502.166,32 286.189,827	41.384
10	502.137,22 286.216,064	11	502.122,989 286.228,896	19.162
13	502.095,972 286.253,255	14	502.092,631 286.256,268	4.499
16	502.078,853 286.268,691	17	502.076,174 286.265,72	4.0

Punct început	X / Y	Punct sfârşit	X / Y	Lungime segment
2	502.264,198 286.101,577	3	502.248,464 286.115,762	21.184
5	502.210,609 286.149,894	6	502.203,393 286.156,401	9.717
8	502.166,32 286.189,827	9	502.141,87 286.211,872	32.921
11	502.122,989 286.228,896	12	502.102,441 286.247,423	27.667
14	502.092,631 286.256,268	15	502.079,912 286.267,736	17.126
17	502.076,174 286.265,72	18	502.077,527 286.264,5	1.822

Punct început	X / Y	Punct sfârşit	X / Y	Lungime segment
3	502.248,464 286.115,762	4	502.234,378 286.128,463	18.967
6	502.203,393 286.156,401	7	502.197,055 286.162,115	8.533
9	502.141,87 286.211,872	10	502.137,22 286.216,064	6.261
12	502.102,441 286.247,423	13	502.095,972 286.253,255	8.71
15	502.079,912 286.267,736	16	502.078,853 286.268,691	1.426
18	502.077,527 286.264,5	19	502.086,903 286.256,047	12.624

Document care conţine date cu caracter personal, protejat de prevederile Regulamentului (UE) nr. 679/2016 şi Legii 190/2018

Punct început	X / Y	Punct sfârşit	X / Y	Lungime segment
19	502.086,903 286.256,047	20	502.092,838 286.250,695	7.992
22	502.117,193 286.228,736	23	502.123,186 286.223,332	8.07
25	502.157,371 286.192,51	26	502.175,624 286.176,052	24.577
28	502.217,106 286.138,65	29	502.227,435 286.129,337	13.908
31	502.264,918 286.095,541	32	502.285,421 286.077,055	27.606
34	502.306,6 286.057,959	35	502.327,853 286.038,797	28.616
37	502.227,445 285.970,469	38	502.214,662 285.964,329	14.181
40	502.184,933 285.989,39	41	502.172,858 285.999,569	15.793
43	502.132,048 286.033,97	44	502.112,65 286.050,322	25.371
46	502.073,143 286.083,625	47	502.058,854 286.095,67	18.688
49	502.027,852 286.121,804	50	502.004,407 286.141,567	30.663
52	501.974,439 286.166,83	53	501.972,896 286.168,13	2.018
55	501.956,999 286.181,531	56	501.949,232 286.188,078	10.158
58	501.925,98 286.207,679	59	501.915,212 286.216,756	14.083
61	501.903,872 286.226,315	62	501.900,606 286.229,068	4.272
64	501.895,686 286.233,216	65	501.890,825 286.237,314	6.358
67	501.885,179 286.242,073	68	501.879,145 286.247,159	7.892
70	501.863,674 286.260,201	71	501.860,153 286.263,169	4.605
73	501.850,644 286.271,185	74	501.849,173 286.272,425	1.924
76	501.814,922 286.301,297	77	501.802,661 286.311,633	16.036
79	501.765,345 286.343,089	80	501.760,906 286.341,6	4.682
82	501.784,81 286.321,449	83	501.793,811 286.313,862	11.772
85	501.818,904 286.292,71	86	501.821,381 286.290,621	3.24
88	501.835,863 286.278,413	89	501.838,498 286.276,192	3.446
91	501.860,551 286.257,602	92	501.868,071 286.251,263	9.835
94	501.886,952 286.235,347	95	501.889,481 286.233,215	3.308
97	501.899,609 286.224,678	98	501.902,561 286.222,189	3.861
100	501.928,783 286.200,085	101	501.938,148 286.192,19	12.249
103	501.956,96 286.176,332	104	501.978,87 286.157,863	28.656
106	501.992,24 286.146,592	107	502.003,704 286.136,928	14.994
109	502.012,398 286.129,6	110	502.018,496 286.124,46	7.975
112	502.037,049 286.108,82	113	502.051,964 286.096,247	19.507
115	502.074,459 286.077,284	116	502.090,425 286.063,825	20.882

Punct început	X / Y	Punct sfârşit	X / Y	Lungime segment
20	502.092,838 286.250,695	21	502.094,324 286.249,356	2.0
23	502.123,186 286.223,332	24	502.145,766 286.202,973	30.403
26	502.175,624 286.176,052	27	502.189,386 286.163,644	18.53
29	502.227,435 286.129,337	30	502.246,118 286.112,492	25.156
32	502.285,421 286.077,055	33	502.297,05 286.066,569	15.659
35	502.327,853 286.038,797	36	502.271,22 286.000,603	68.309
38	502.214,662 285.964,329	39	502.194,848 285.981,032	25.915
41	502.172,858 285.999,569	42	502.151,569 286.017,514	27.843
44	502.112,65 286.050,322	45	502.101,925 286.059,363	14.027
47	502.058,854 286.095,67	48	502.039,902 286.111,647	24.788
50	502.004,407 286.141,567	51	501.998,184 286.146,813	8.139
53	501.972,896 286.168,13	54	501.966,733 286.173,325	8.06
56	501.949,232 286.188,078	57	501.934,866 286.200,188	18.789
59	501.915,212 286.216,756	60	501.909,446 286.221,617	7.542
62	501.900,606 286.229,068	63	501.899,303 286.230,167	1.705
65	501.890,825 286.237,314	66	501.886,628 286.240,851	5.489
68	501.879,145 286.247,159	69	501.873,512 286.251,908	7.368
71	501.860,153 286.263,169	72	501.858,44 286.264,613	2.24
74	501.849,173 286.272,425	75	501.837,325 286.282,412	15.496
77	501.802,661 286.311,633	78	501.792,654 286.320,068	13.088
80	501.760,906 286.341,6	81	501.779,911 286.325,579	24.857
83	501.793,811 286.313,862	84	501.816,84 286.294,449	30.12
86	501.821,381 286.290,621	87	501.831,305 286.282,255	12.98
89	501.838,498 286.276,192	90	501.845,973 286.269,891	9.776
92	501.868,071 286.251,263	93	501.871,419 286.248,441	4.379
95	501.889,481 286.233,215	96	501.896,656 286.227,167	9.384
98	501.902,561 286.222,189	99	501.923,687 286.204,381	27.63
101	501.938,148 286.192,19	102	501.942,842 286.188,234	6.139
104	501.978,87 286.157,863	105	501.989,649 286.148,777	14.098
107	502.003,704 286.136,928	108	502.008,917 286.132,534	6.818
110	502.018,496 286.124,46	111	502.030,05 286.114,719	15.112
113	502.051,964 286.096,247	114	502.067,385 286.083,247	20.169
116	502.090,425 286.063,825	117	502.104,671 286.051,817	18.632

Punct început	X / Y	Punct sfârşit	X / Y	Lungime segment
21	502.094,324 286.249,356	22	502.117,193 286.228,736	30.792
24	502.145,766 286.202,973	25	502.157,371 286.192,51	15.625
27	502.189,386 286.163,644	28	502.217,106 286.138,65	37.324
30	502.246,118 286.112,492	31	502.264,918 286.095,541	25.314
33	502.297,05 286.066,569	34	502.306,6 286.057,959	12.858
36	502.271,22 286.000,603	37	502.227,445 285.970,469	53.144
39	502.194,848 285.981,032	40	502.184,933 285.989,39	12.968
42	502.151,569 286.017,514	43	502.132,048 286.033,97	25.532
45	502.101,925 286.059,363	46	502.073,143 286.083,625	37.644
48	502.039,902 286.111,647	49	502.027,852 286.121,804	15.76
51	501.998,184 286.146,813	52	501.974,439 286.166,83	31.056
54	501.966,733 286.173,325	55	501.956,999 286.181,531	12.731
57	501.934,866 286.200,188	58	501.925,98 286.207,679	11.622
60	501.909,446 286.221,617	61	501.903,872 286.226,315	7.29
63	501.899,303 286.230,167	64	501.895,686 286.233,216	4.731
66	501.886,628 286.240,851	67	501.885,179 286.242,073	1.895
69	501.873,512 286.251,908	70	501.863,674 286.260,201	12.867
72	501.858,44 286.264,613	73	501.850,644 286.271,185	10.197
75	501.837,325 286.282,412	76	501.814,922 286.301,297	29.301
78	501.792,654 286.320,068	79	501.765,345 286.343,089	35.718
81	501.779,911 286.325,579	82	501.784,81 286.321,449	6.408
84	501.816,84 286.294,449	85	501.818,904 286.292,71	2.699
87	501.831,305 286.282,255	88	501.835,863 286.278,413	5.961
90	501.845,973 286.269,891	91	501.860,551 286.257,602	19.067
93	501.871,419 286.248,441	94	501.886,952 286.235,347	20.316
96	501.896,656 286.227,167	97	501.899,609 286.224,678	3.862
99	501.923,687 286.204,381	100	501.928,783 286.200,085	6.665
102	501.942,842 286.188,234	103	501.956,96 286.176,332	18.466
105	501.989,649 286.148,777	106	501.992,24 286.146,592	3.389
108	502.008,917 286.132,534	109	502.012,398 286.129,6	4.553
111	502.030,05 286.114,719	112	502.037,049 286.108,82	9.153
114	502.067,385 286.083,247	115	502.074,459 286.077,284	9.252
117	502.104,671 286.051,817	118	502.121,201 286.037,882	21.62

Verificat în sistem GIS

Punct început	X / Y	Punct sfârşit	X / Y	Lungime segment
118	502.121,201 286.037,882	119	502.127,027 286.032,971	7.62
121	502.165,817 286.000,272	122	502.188,609 285.981,059	29.81
124	502.208,509 285.961,373	125	502.192,802 285.946,622	21.548
127	502.082,389 285.865,791	128	502.195,32 285.943,499	137.084
130	502.229,452 285.966,995	131	502.273,408 285.997,254	53.364
133	502.334,331 286.038,341	134	502.293,97 286.074,733	54.345

Punct început	X / Y	Punct sfârşit	X / Y	Lungime segment
119	502.127,027 286.032,971	120	502.148,171 286.015,147	27.654
122	502.188,609 285.981,059	123	502.210,709 285.962,43	28.904
125	502.192,802 285.946,622	126	502.079,14 285.868,38	137.989
128	502.195,32 285.943,499	129	502.210,94 285.958,169	21.429
131	502.273,408 285.997,254	132	502.276,728 285.999,493	4.004
134	502.293,97 286.074,733	1	502.279,678 286.087,619	19.243

Punct început	X / Y	Punct sfârşit	X / Y	Lungime segment
120	502.148,171 286.015,147	121	502.165,817 286.000,272	23.079
123	502.210,709 285.962,43	124	502.208,509 285.961,373	2.441
126	502.079,14 285.868,38	127	502.082,389 285.865,791	4.154
129	502.210,94 285.958,169	130	502.229,452 285.966,995	20.508
132	502.276,728 285.999,493	133	502.334,331 286.038,341	69.479

**** Lungimile segmentelor sunt determinate în planul de proiecţie Stereo 70 şi sunt rotunjite la 1 milimetru.**
***** Distanţa dintre puncte este formată din segmente cumulate ce sunt mai mici decât valoarea 1 milimetru.**

Neutilizabil in circuitul civil

DATE DESPRE IMOBILUL NR. 17533

Oficiul de Cadastru şi Publicitate Imobiliară TELEORMAN
Biroul de Cadastru şi Publicitate Imobiliară Alexandria

A. Partea I. Descrierea imobilului

TEREN Extravilan

Adresa: Jud. Teleorman

Nr. Crt	Nr cadastral Nr. topografic	Suprafaţa* (mp)	Observaţii / Referinţe
A1	22818	3.700	Sector cadastral:1 Teren neimprejmuit;

B. Partea II. Proprietari şi acte

Inscrieri privitoare la dreptul de proprietate şi alte drepturi reale		Referinţe
3997 / 22/01/2025		
Act Notarial nr. 11, din 21/01/2025 emis de BIN CONSTANTIN RODICA;		
B3	Intabulare, drept de PROPRIETATE, cu titlu de cumpărare, bun propriu, dobandit prin Conventie, cota actuala 1/1, cota initiala 1/1	A1
	1) **ALMĂJANU MIRELA ŞTEFANIA**	

C. Partea III. SARCINI .

Inscrieri privind dezmembramintele dreptului de proprietate, drepturi reale de garanţie şi sarcini	Referinţe
NU SUNT	

Neutilizabil în circuitul civil

Anexa Nr. 1 La Partea I

Teren

Nr cadastral	Suprafaţa (mp)*	Observaţii / Referinţe
22818	3.700	

* Suprafaţa este determinată in planul de proiecţie Stereo 70.

DETALII LINIARE IMOBIL



Date referitoare la teren

Crt	Categorie folosinţă	Intra vilan	Suprafaţa (mp)	Tarla	Parcelă	Nr. topo	Observaţii / Referinţe
1	arabil	NU	3.700	1/7	52	-	

Lungime Segmente

1) Valorile lungimilor segmentelor sunt obţinute din proiecţie în plan.

Punct început	X / Y	Punct sfârşit	X / Y	Lungime segment (** (m)
1	502.189,042 285.105,268	2	501.825,228 284.911,731	412.089
2	501.825,228 284.911,731	3	501.829,322 284.903,785	8.939
3	501.829,322 284.903,785	4	502.196,433 285.099,076	415.823
4	502.196,433 285.099,076	1	502.189,042 285.105,268	9.642

**** Lungimile segmentelor sunt determinate în planul de proiecţie Stereo 70 şi sunt rotunjite la 1 milimetru.**

Document care conţine date cu caracter personal, protejat de prevederile Regulamentului (UE) nr. 679/2016 şi Legii 190/2018

***** Distanţa dintre puncte este formată din segmente cumulate ce sunt mai mici decât valoarea 1 milimetru.**

Neutilizabil in circuitul civil

DATE DESPRE IMOBILUL NR. 17534

Oficiul de Cadastru şi Publicitate Imobiliară TELEORMAN
Biroul de Cadastru şi Publicitate Imobiliară Alexandria

A. Partea I. Descrierea imobilului

TEREN Extravilan

Adresa: Jud. Teleorman

Nr. Crt	Nr cadastral Nr. topografic	Suprafaţa* (mp)	Observaţii / Referinţe
A1		Din acte: 2.100 Masurata: 301	Sector cadastral:8 Teren neimprejmuit;

B. Partea II. Proprietari şi acte

Inscrieri privitoare la dreptul de proprietate şi alte drepturi reale		Referinţe
/		
Hotarare Judecatoreasca nr. 1624, din 27/09/2010 emis de JUDECĂTORIA ROȘIORII DE VEDE-JUDEȚUL TELEORMAN (DOSAR NR. 2218/292/2010);		
B1	Intabulare, drept de PROPRIETATE, cu titlu de moștenire, bun propriu, dobandit prin Hotarare Judecatoreasca, cota actuala 1/1, cota initiala 1/1	A1
	1) **PĂTRAȘCU ELENA**	

C. Partea III. SARCINI .

Inscrieri privind dezmembramintele dreptului de proprietate, drepturi reale de garanţie şi sarcini	Referinţe
NU SUNT	

Neutilizabil în circuitul civil

Anexa Nr. 1 La Partea I

Teren

Nr cadastral	Suprafaţa (mp)*	Observaţii / Referinţe
	Din acte: 2.100 Masurata: 301	

* Suprafaţa este determinată in planul de proiecţie Stereo 70.

DETALII LINIARE IMOBIL

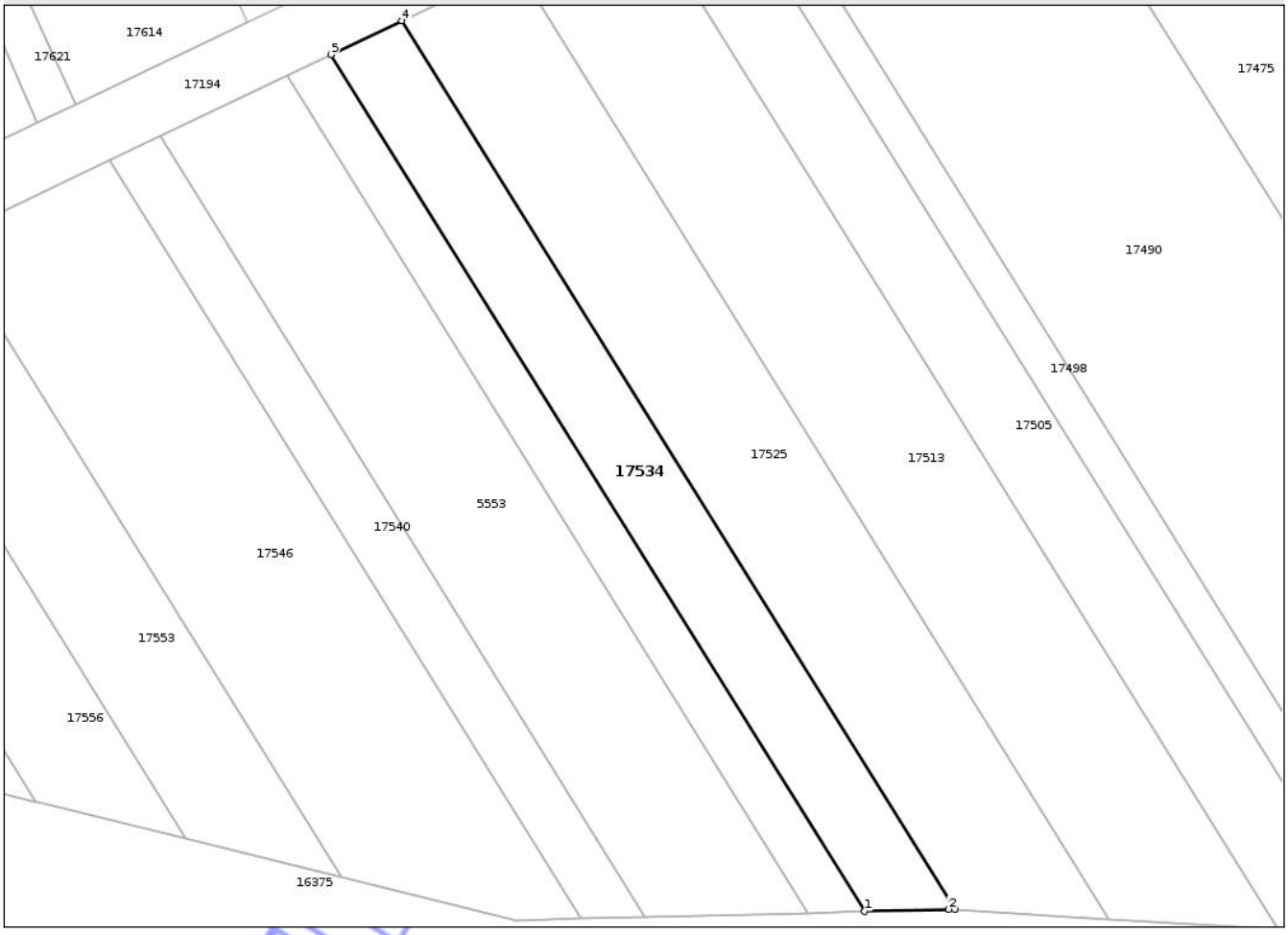

Date referitoare la teren

Crt	Categorie folosinţă	Intra vilan	Suprafaţa (mp)	Tarla	Parcelă	Nr. topo	Observaţii / Referinţe
1	arabil	NU	301	2	101	-	Imobilul este despărțit de canal. Diferența de suprafață se regăsește la ID 17400.

Lungime Segmente

1) Valorile lungimilor segmentelor sunt obţinute din proiecţie în plan.

Punct început	X / Y	Punct sfârşit	X / Y	Lungime segment (** (m)
1	501.999,38 283.919,273	2	502.004,546 283.919,405	5.168
2	502.004,546 283.919,405	3	502.004,934 283.919,382	0.389
3	502.004,934 283.919,382	4	501.971,025 283.973,867	64.175
4	501.971,025 283.973,867	5	501.966,693 283.971,794	4.802

Document care conține date cu caracter personal, protejat de prevederile Regulamentului (UE) nr. 679/2016 și Legii 190/2018

Punct început	X / Y	Punct sfârşit	X / Y	Lungime segment (** (m)
5	501.966,693 283.971,794	1	501.999,38 283.919,273	61.862

** Lungimile segmentelor sunt determinate în planul de proiecţie Stereo 70 şi sunt rotunjite la 1 milimetru.
*** Distanţa dintre puncte este formată din segmente cumulate ce sunt mai mici decât valoarea 1 milimetru.

Neutilizabil in circuitul civil

DATE DESPRE IMOBILUL NR. 17535

Oficiul de Cadastru şi Publicitate Imobiliară TELEORMAN
Biroul de Cadastru şi Publicitate Imobiliară Alexandria

A. Partea I. Descrierea imobilului

TEREN Extravilan

Adresa: Jud. Teleorman

Nr. Crt	Nr cadastral Nr. topografic	Suprafaţa* (mp)	Observaţii / Referinţe
A1		1.200	Sector cadastral:8 Teren neimprejmuit;

B. Partea II. Proprietari şi acte

Inscrieri privitoare la dreptul de proprietate şi alte drepturi reale		Referinţe
/		
Act Administrativ nr. 53-01926, din 06/08/1997 emis de CJSDPAT TELEORMAN;		
B1	Intabulare, drept de PROPRIETATE, dobandit prin Reconstituire, cota actuala 1/1, cota initiala 1/1	A1
	1) **PURCĂREA MARIA**	

C. Partea III. SARCINI .

Inscrieri privind dezmembramintele dreptului de proprietate, drepturi reale de garanţie şi sarcini	Referinţe
NU SUNT	

Neutilizabil în circuitul civil

Anexa Nr. 1 La Partea I

Teren

Nr cadastral	Suprafaţa (mp)*	Observaţii / Referinţe
	1.200	

* Suprafaţa este determinată in planul de proiecţie Stereo 70.

DETALII LINIARE IMOBIL

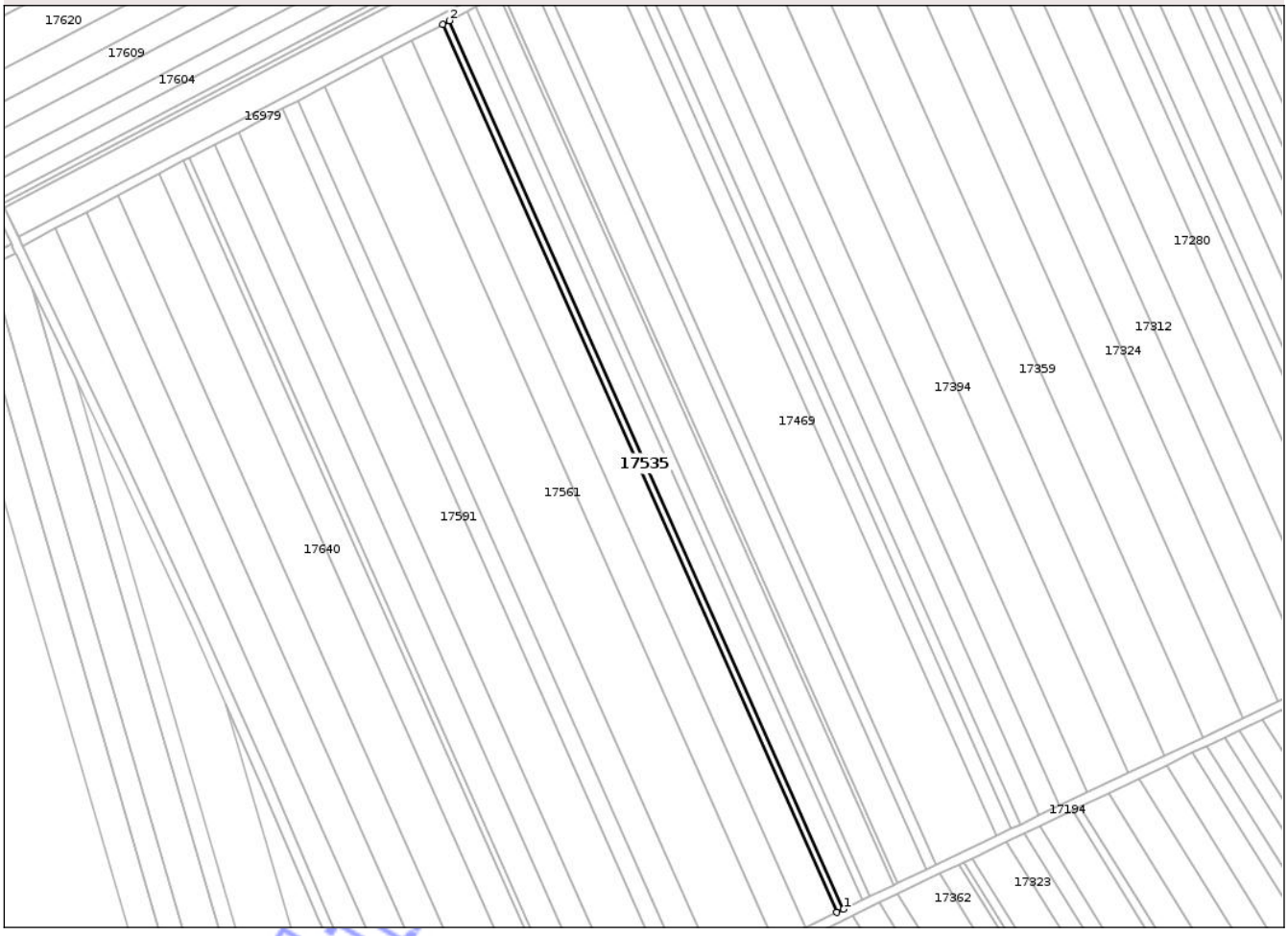

Date referitoare la teren

Crt	Categorie folosinţă	Intra vilan	Suprafaţa (mp)	Tarla	Parcelă	Nr. topo	Observaţii / Referinţe
1	arabil	NU	1.200	2/5	15	-	

Lungime Segmente

1) Valorile lungimilor segmentelor sunt obţinute din proiecţie în plan.

Punct început	X / Y	Punct sfârşit	X / Y	Lungime segment (** (m)
1	502.059,249 284.020,509	2	501.897,839 284.383,731	397.471
2	501.897,839 284.383,731	3	501.895,161 284.382,32	3.027
3	501.895,161 284.382,32	4	502.056,524 284.019,206	397.353
4	502.056,524 284.019,206	1	502.059,249 284.020,509	3.021

**** Lungimile segmentelor sunt determinate în planul de proiecţie Stereo 70 şi sunt rotunjite la 1 milimetru.**

Document care conţine date cu caracter personal, protejat de prevederile Regulamentului (UE) nr. 679/2016 şi Legii 190/2018

***** Distanţa dintre puncte este formată din segmente cumulate ce sunt mai mici decât valoarea 1 milimetru.**

Neutilizabil in circuitul civil

DATE DESPRE IMOBILUL NR. 17536

Oficiul de Cadastru şi Publicitate Imobiliară TELEORMAN
Biroul de Cadastru şi Publicitate Imobiliară Alexandria

A. Partea I. Descrierea imobilului

TEREN Extravilan

Adresa: Jud. Teleorman

Nr. Crt	Nr cadastral Nr. topografic	Suprafaţa* (mp)	Observaţii / Referinţe
A1		Din acte: 3.400 Masurata: 3.210	Sector cadastral:2 Teren neimprejmuit;

B. Partea II. Proprietari şi acte

Inscrieri privitoare la dreptul de proprietate şi alte drepturi reale		Referinţe
/		
Act Notarial nr. 169, din 12/02/2013 emis de BNP MARIA BARBU;		
B1	Intabulare, drept de PROPRIETATE, cu titlu de partaj, bun propriu, dobandit prin Iesire Din Indiviziune, cota actuala 1/1, cota initiala 1/1	A1
	1) **BANCĂU ION**	

C. Partea III. SARCINI .

Inscrieri privind dezmembramintele dreptului de proprietate, drepturi reale de garanţie şi sarcini	Referinţe
NU SUNT	

Neutilizabil în circuitul civil

Anexa Nr. 1 La Partea I

Teren

Nr cadastral	Suprafaţa (mp)*	Observaţii / Referinţe
	Din acte: 3.400 Masurata: 3.210	

* Suprafaţa este determinată in planul de proiecţie Stereo 70.

DETALII LINIARE IMOBIL



Date referitoare la teren

Crt	Categorie folosinţă	Intra vilan	Suprafaţa (mp)	Tarla	Parcelă	Nr. topo	Observaţii / Referinţe
1	arabil	NU	3.210	32	113	-	

Lungime Segmente

1) Valorile lungimilor segmentelor sunt obţinute din proiecţie în plan.

Punct început	X / Y	Punct sfârşit	X / Y	Lungime segment (** (m)
1	502.051,964 286.096,247	2	502.037,049 286.108,82	19.507
2	502.037,049 286.108,82	3	501.897,764 286.010,566	170.453
3	501.897,764 286.010,566	4	501.902,93 286.006,49	6.58
4	501.902,93 286.006,49	5	501.906,819 286.003,441	4.942
5	501.906,819 286.003,441	6	501.913,253 285.998,397	8.175

Document care conţine date cu caracter personal, protejat de prevederile Regulamentului (UE) nr. 679/2016 şi Legii 190/2018

Punct început	X / Y	Punct sfârşit	X / Y	Lungime segment (** (m)
6	501.913,253 285.998,397	1	502.051,964 286.096,247	169.751

** Lungimile segmentelor sunt determinate în planul de proiecţie Stereo 70 şi sunt rotunjite la 1 milimetru.
*** Distanţa dintre puncte este formată din segmente cumulate ce sunt mai mici decât valoarea 1 milimetru.

Neutilizabil in circuitul civil

DATE DESPRE IMOBILUL NR. 17537

Oficiul de Cadastru şi Publicitate Imobiliară TELEORMAN
Biroul de Cadastru şi Publicitate Imobiliară Alexandria

A. Partea I. Descrierea imobilului

TEREN Extravilan

Adresa: Jud. Teleorman

Nr. Crt	Nr cadastral Nr. topografic	Suprafaţa* (mp)	Observaţii / Referinţe
A1		Din acte: 1.300 Masurata: 181	Sector cadastral:8 Teren neimprejmuit;

B. Partea II. Proprietari şi acte

Inscrieri privitoare la dreptul de proprietate şi alte drepturi reale		Referinţe
/		
Hotarare Judecatoreasca nr. 1961, din 04/11/2010 emis de JUDECĂTORIA ROȘIORII DE VEDE-JUDEȚUL TELEORMAN (Dosar nr. 2621/292/2010);		
B1	Intabulare, drept de PROPRIETATE, cu titlu de partaj, bun propriu, dobandit prin Hotarare Judecatoreasca, cota actuala 1/1, cota initiala 1/1	A1
	1) **ILIN MARIANA**	

C. Partea III. SARCINI .

Inscrieri privind dezmembramintele dreptului de proprietate, drepturi reale de garanţie şi sarcini	Referinţe
NU SUNT	

Neutilizabil în circuitul civil

Anexa Nr. 1 La Partea I

Teren

Nr cadastral	Suprafaţa (mp)*	Observaţii / Referinţe
	Din acte: 1.300 Masurata: 181	

* Suprafaţa este determinată in planul de proiecţie Stereo 70.

DETALII LINIARE IMOBIL

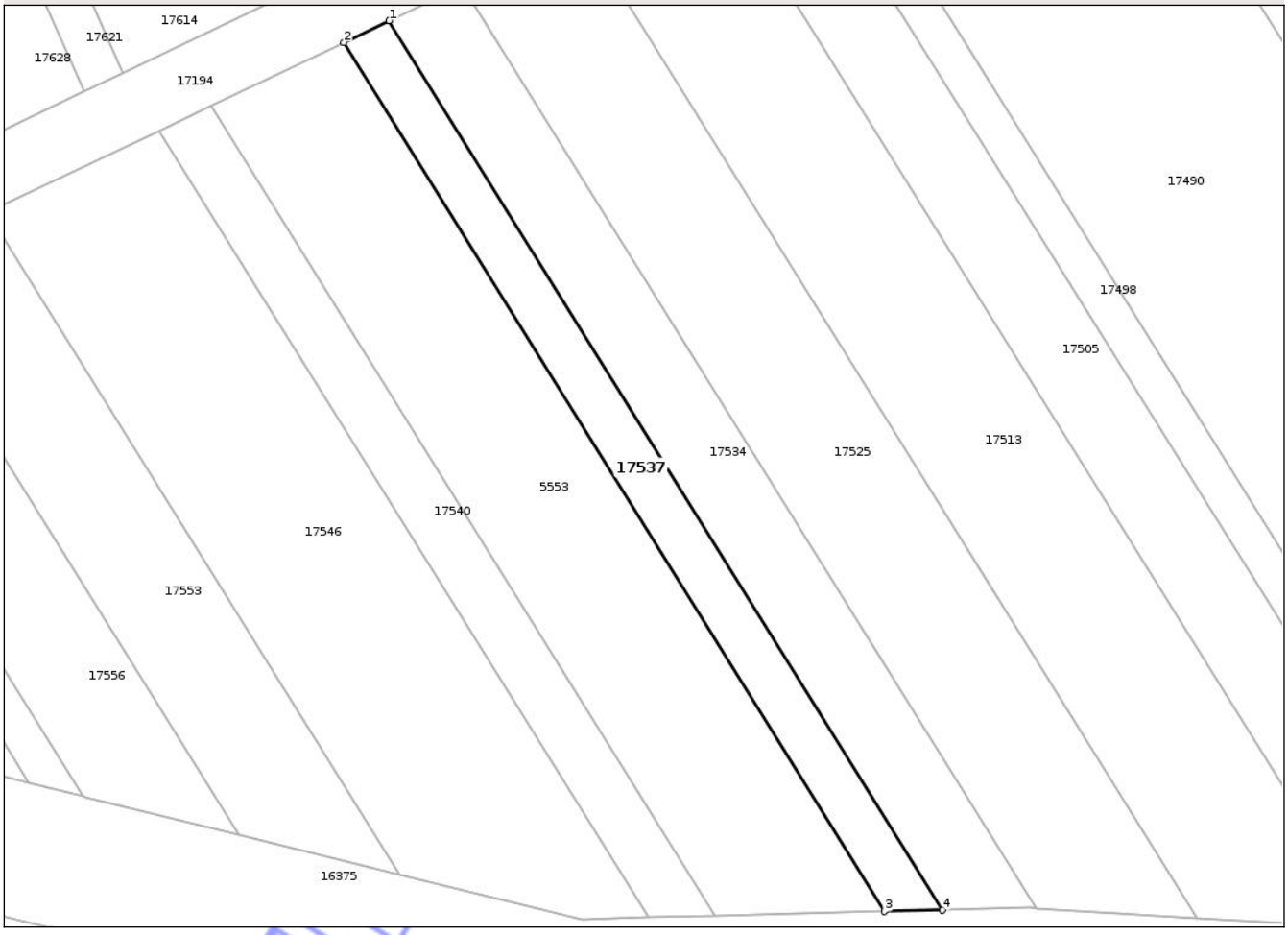

Date referitoare la teren

Crt	Categorie folosinţă	Intra vilan	Suprafaţa (mp)	Tarla	Parcelă	Nr. topo	Observaţii / Referinţe
1	arabil	NU	181	2	100	-	Imobilul este despărţit de canal. Diferența de suprafață se regăsește la ID 17402.

Lungime Segmente

1) Valorile lungimilor segmentelor sunt obţinute din proiecţie în plan.

Punct început	X / Y	Punct sfârşit	X / Y	Lungime segment (** (m)
1	501.966,693 283.971,794	2	501.964,014 283.970,512	2.97
2	501.964,014 283.970,512	3	501.995,958 283.919,185	60.456
3	501.995,958 283.919,185	4	501.999,38 283.919,273	3.423
4	501.999,38 283.919,273	1	501.966,693 283.971,794	61.862

Document care conține date cu caracter personal, protejat de prevederile Regulamentului (UE) nr. 679/2016 și Legii 190/2018

**** Lungimile segmentelor sunt determinate în planul de proiecţie Stereo 70 şi sunt rotunjite la 1 milimetru.**
***** Distanţa dintre puncte este formată din segmente cumulate ce sunt mai mici decât valoarea 1 milimetru.**

Neutilizabil in circuitul civil

DATE DESPRE IMOBILUL NR. 17538

Oficiul de Cadastru şi Publicitate Imobiliară TELEORMAN
Biroul de Cadastru şi Publicitate Imobiliară Alexandria

A. Partea I. Descrierea imobilului

Nr. CF vechi:229
Nr. cadastral vechi:316

TEREN Extravilan

Adresa: Jud. Teleorman

Nr. Crt	Nr cadastral Nr. topografic	Suprafaţa* (mp)	Observaţii / Referinţe
A1	20300	Din acte: 4.400 Masurata: 2.551	Sector cadastral:1 Teren neimprejmuit;

B. Partea II. Proprietari şi acte

Inscrieri privitoare la dreptul de proprietate şi alte drepturi reale		Referinţe
216 / 12/02/2002		
Act Notarial nr. 447, din 29/01/2002 emis de BNP MARIA BARBU;		
B1	Intabulare, drept de PROPRIETATE, cu titlu de donație, bun propriu, dobandit prin Conventie, cota actuala 1/1, cota initiala 1/1	A1
	1) **ALMĂJANU ION**	
	OBSERVATII: (provenita din conversia CF 229)	
/		
Act Normativ nr. 7, din 13/03/1996 emis de PARLAMENTUL ROMÂNIEI;		
B2	Se notează existența a două seturi de acte de proprietate: actul notarial nr.447/29.01.2002 emis de BNP BARBU MARIA, în favoarea lui ALMAJANU ION și actul notarial nr.110/15.03.2005 emis de BNP TAMARA MORCOV, în favoarea lui NEDELCU TEODORA	A1

C. Partea III. SARCINI .

Inscrieri privind dezmembramintele dreptului de proprietate, drepturi reale de garanţie şi sarcini	Referinţe
NU SUNT	

Neutilizabil în circuitul civil

Anexa Nr. 1 La Partea I

Teren

Nr cadastral	Suprafaţa (mp)*	Observaţii / Referinţe
20300	Din acte: 4.400 Masurata: 2.551	

* Suprafaţa este determinată in planul de proiecţie Stereo 70.

DETALII LINIARE IMOBIL



Date referitoare la teren

Crt	Categorie folosinţă	Intra vilan	Suprafaţa (mp)	Tarla	Parcelă	Nr. topo	Observaţii / Referinţe
1	arabil	NU	2.551	1/2	63	-	Imobilul este despărțit de canal. Diferența de suprafață se regăsește la ID 17697.

Lungime Segmente

1) Valorile lungimilor segmentelor sunt obţinute din proiecţie în plan.

Punct început	X / Y	Punct sfârşit	X / Y	Lungime segment (** (m)
1	501.906,177 285.703,489	2	502.140,496 285.796,009	251.923
2	502.140,496 285.796,009	3	502.132,059 285.803,457	11.254
3	502.132,059 285.803,457	4	501.897,503 285.711,052	252.102
4	501.897,503 285.711,052	1	501.906,177 285.703,489	11.508

Document care conține date cu caracter personal, protejat de prevederile Regulamentului (UE) nr. 679/2016 și Legii 190/2018

**** Lungimile segmentelor sunt determinate în planul de proiecţie Stereo 70 şi sunt rotunjite la 1 milimetru.**
***** Distanţa dintre puncte este formată din segmente cumulate ce sunt mai mici decât valoarea 1 milimetru.**

Neutilizabil in circuitul civil

DATE DESPRE IMOBILUL NR. 17539

Oficiul de Cadastru şi Publicitate Imobiliară TELEORMAN
Biroul de Cadastru şi Publicitate Imobiliară Alexandria

A. Partea I. Descrierea imobilului

TEREN Extravilan

Adresa: Jud. Teleorman

Nr. Crt	Nr cadastral Nr. topografic	Suprafaţa* (mp)	Observaţii / Referinţe
A1		Din acte: 4.800 Masurata: 4.362	Sector cadastral:1 Teren neimprejmuit;

B. Partea II. Proprietari şi acte

Inscrieri privitoare la dreptul de proprietate şi alte drepturi reale		Referinţe
/		
Act Notarial nr. 12, din 08/09/2004 emis de BNP DRĂGHICI NICOLETA;		
B1	Intabulare, drept de PROPRIETATE, cu titlu de partaj, bun propriu, dobandit prin Iesire Din Indiviziune, cota actuala 1/1, cota initiala 1/1	A1
	1) **MIRCESCU STELIAN**	

C. Partea III. SARCINI .

Inscrieri privind dezmembramintele dreptului de proprietate, drepturi reale de garanţie şi sarcini	Referinţe
NU SUNT	

Neutilizabil în circuitul civil

Anexa Nr. 1 La Partea I

Teren

Nr cadastral	Suprafaţa (mp)*	Observaţii / Referinţe
	Din acte: 4.800 Masurata: 4.362	

* Suprafaţa este determinată in planul de proiecţie Stereo 70.

DETALII LINIARE IMOBIL



Date referitoare la teren

Crt	Categorie folosinţă	Intra vilan	Suprafaţa (mp)	Tarla	Parcelă	Nr. topo	Observaţii / Referinţe
1	arabil	NU	4.362	1/7	52/1	-	

Lungime Segmente

1) Valorile lungimilor segmentelor sunt obţinute din proiecţie în plan.

Punct început	X / Y	Punct sfârşit	X / Y	Lungime segment (** (m)
1	502.180,242 285.112,641	2	501.820,355 284.921,193	407.641
2	501.820,355 284.921,193	3	501.820,373 284.921,158	0.039
3	501.820,373 284.921,158	4	501.821,507 284.918,955	2.478
4	501.821,507 284.918,955	5	501.822,301 284.917,414	1.734
5	501.822,301 284.917,414	6	501.825,228 284.911,731	6.392

Document care conţine date cu caracter personal, protejat de prevederile Regulamentului (UE) nr. 679/2016 şi Legii 190/2018

Punct început	X / Y	Punct sfârşit	X / Y	Lungime segment (** (m)
6	501.825,228 284.911,731	7	502.189,042 285.105,268	412.089
7	502.189,042 285.105,268	1	502.180,242 285.112,641	11.48

**** Lungimile segmentelor sunt determinate în planul de proiecţie Stereo 70 şi sunt rotunjite la 1 milimetru.**
***** Distanţa dintre puncte este formată din segmente cumulate ce sunt mai mici decât valoarea 1 milimetru.**

Neutilizabil in circuitul civil

DATE DESPRE IMOBILUL NR. 17540

Oficiul de Cadastru şi Publicitate Imobiliară TELEORMAN
Biroul de Cadastru şi Publicitate Imobiliară Alexandria

A. Partea I. Descrierea imobilului

TEREN Extravilan

Adresa: Jud. Teleorman

Nr. Crt	Nr cadastral Nr. topografic	Suprafaţa* (mp)	Observaţii / Referinţe
A1		Din acte: 1.500 Masurata: 189	Sector cadastral:8 Teren neimprejmuit;

B. Partea II. Proprietari şi acte

Inscrieri privitoare la dreptul de proprietate şi alte drepturi reale		Referinţe
/		
Hotarare Judecatoreasca nr. 1961, din 04/11/2010 emis de JUDECĂTORIA ROȘIORII DE VEDE-JUDEȚUL TELEORMAN (Dosar nr. 2621/292/2010);		
B1	Intabulare, drept de PROPRIETATE, cu titlu de partaj, bun propriu, dobandit prin Hotarare Judecatoreasca, cota actuala 1/1, cota initiala 1/1	A1
	1) **ILIN MARIANA**	
Act Normativ nr. 7, din 13/03/1996 emis de PARLAMENTUL ROMÂNIEI;		
B2	Se notează existența mai multor titluri de proprietate, respectiv titlul de proprietate nr. 53-01862/17.06.1997 în favoarea lui DIMĂNCESCU MARIA, DIMĂNCESCU VLADIMIR, PETCUCI EUGENIA și titlul de proprietate nr. 53-01862/17.06.1997 în favoarea lui DIMĂNCESCU MARIA, DIMĂNCESCU VLADIMIR, PETCUCI EUGENIA	A1

C. Partea III. SARCINI .

Inscrieri privind dezmembramintele dreptului de proprietate, drepturi reale de garanţie şi sarcini	Referinţe
NU SUNT	

Neutilizabil în circuitul civil

Anexa Nr. 1 La Partea I

Teren

Nr cadastral	Suprafaţa (mp)*	Observaţii / Referinţe
	Din acte: 1.500 Masurata: 189	

* Suprafaţa este determinată in planul de proiecţie Stereo 70.

DETALII LINIARE IMOBIL

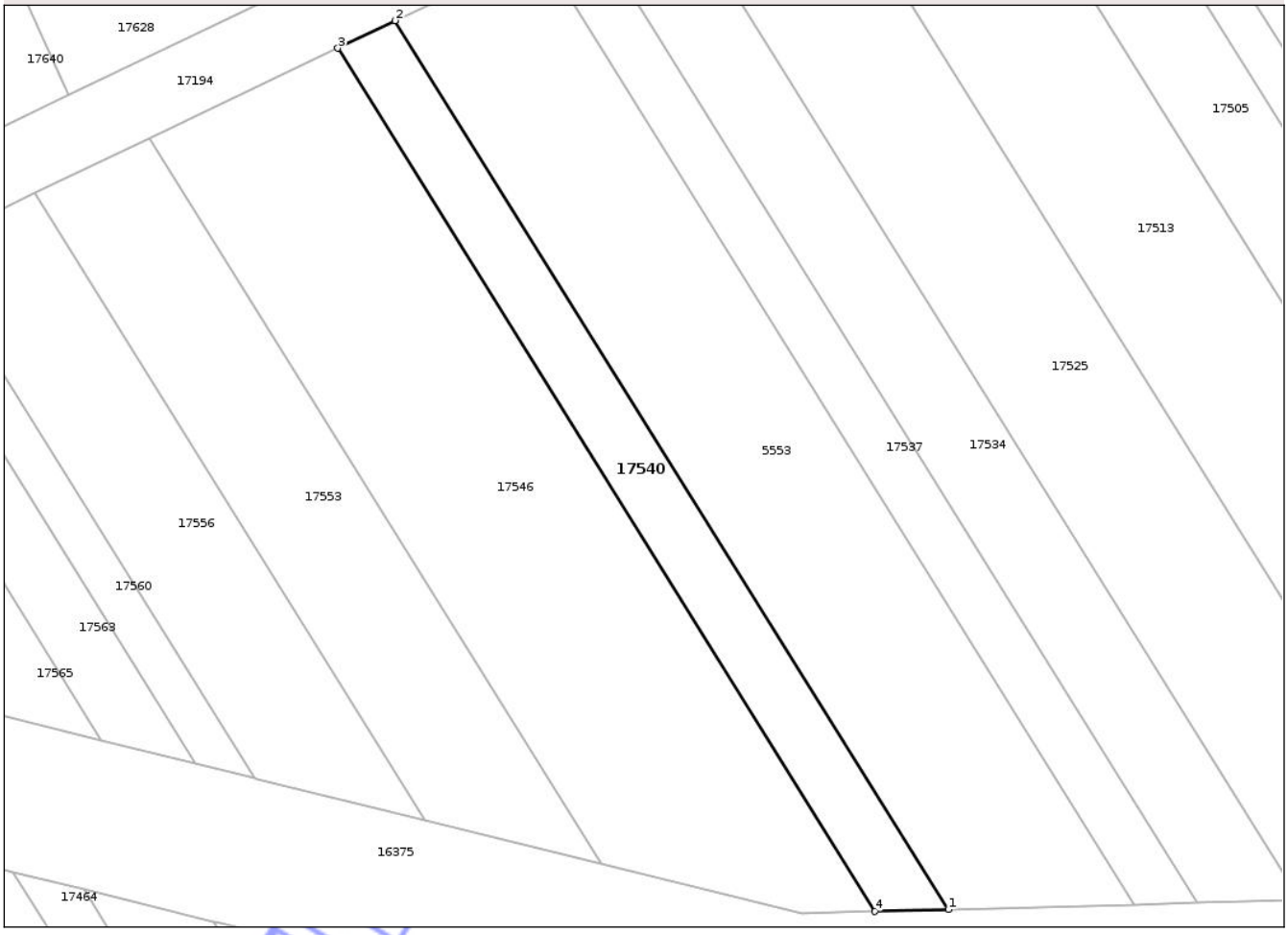

Date referitoare la teren

Crt	Categorie folosinţă	Intra vilan	Suprafaţa (mp)	Tarla	Parcelă	Nr. topo	Observaţii / Referinţe
1	arabil	NU	189	2	98	-	Imobilul este despărțit de canal. Diferența de suprafață se regăsește la ID 17409.

Lungime Segmente

1) Valorile lungimilor segmentelor sunt obţinute din proiecţie în plan.

Punct început	X / Y	Punct sfârşit	X / Y	Lungime segment (** (m)
1	501.985,959 283.918,928	2	501.956,186 283.966,767	56.347
2	501.956,186 283.966,767	3	501.953,097 283.965,289	3.424
3	501.953,097 283.965,289	4	501.982,014 283.918,827	54.726
4	501.982,014 283.918,827	1	501.985,959 283.918,928	3.946

Document care conține date cu caracter personal, protejat de prevederile Regulamentului (UE) nr. 679/2016 și Legii 190/2018

**** Lungimile segmentelor sunt determinate în planul de proiecţie Stereo 70 şi sunt rotunjite la 1 milimetru.**
***** Distanţa dintre puncte este formată din segmente cumulate ce sunt mai mici decât valoarea 1 milimetru.**

Neutilizabil în circuitul civil

DATE DESPRE IMOBILUL NR. 17541

Oficiul de Cadastru şi Publicitate Imobiliară TELEORMAN
Biroul de Cadastru şi Publicitate Imobiliară Alexandria

A. Partea I. Descrierea imobilului

TEREN Extravilan

Adresa: Jud. Teleorman

Nr. Crt	Nr cadastral Nr. topografic	Suprafaţa* (mp)	Observaţii / Referinţe
A1		5.700	Sector cadastral:8 Teren neimprejmuit;

B. Partea II. Proprietari şi acte

Inscrieri privitoare la dreptul de proprietate şi alte drepturi reale		Referinţe
/		
Act Administrativ nr. 5302092, din 30/05/2000 emis de CJSDPAT TELEORMAN;		
B1	Intabulare, drept de PROPRIETATE, dobandit prin Reconstituire, cota actuala 1/1, cota initiala 1/1	A1
	1) **SCARLAT OPREA** DEFUNCT:Da	

C. Partea III. SARCINI .

Inscrieri privind dezmembramintele dreptului de proprietate, drepturi reale de garanţie şi sarcini	Referinţe
NU SUNT	

Neutilizabil în circuitul civil

Anexa Nr. 1 La Partea I

Teren

Nr cadastral	Suprafaţa (mp)*	Observaţii / Referinţe
	5.700	

* Suprafaţa este determinată in planul de proiecţie Stereo 70.

DETALII LINIARE IMOBIL

Date referitoare la teren

Crt	Categorie folosinţă	Intra vilan	Suprafaţa (mp)	Tarla	Parcelă	Nr. topo	Observaţii / Referinţe
1	arabil	NU	5.700	2/5	14	-	

Lungime Segmente

1) Valorile lungimilor segmentelor sunt obţinute din proiecţie în plan.

Punct început	X / Y	Punct sfârşit	X / Y	Lungime segment (** (m)
1	501.895,161 284.382,32	2	501.882,434 284.375,612	14.387
2	501.882,434 284.375,612	3	502.043,57 284.013,008	396.795
3	502.043,57 284.013,008	4	502.056,524 284.019,206	14.36
4	502.056,524 284.019,206	1	501.895,161 284.382,32	397.353

**** Lungimile segmentelor sunt determinate în planul de proiecţie Stereo 70 şi sunt rotunjite la 1 milimetru.**

Document care conţine date cu caracter personal, protejat de prevederile Regulamentului (UE) nr. 679/2016 şi Legii 190/2018

***** Distanţa dintre puncte este formată din segmente cumulate ce sunt mai mici decât valoarea 1 milimetru.**

Neutilizabil in circuitul civil

DATE DESPRE IMOBILUL NR. 17542

Oficiul de Cadastru şi Publicitate Imobiliară TELEORMAN
Biroul de Cadastru şi Publicitate Imobiliară Alexandria

A. Partea I. Descrierea imobilului

TEREN Extravilan

Adresa: Jud. Teleorman

Nr. Crt	Nr cadastral Nr. topografic	Suprafaţa* (mp)	Observaţii / Referinţe
A1		Din acte: 5.200 Masurata: 4.910	Sector cadastral:2 Teren neimprejmuit;

B. Partea II. Proprietari şi acte

Inscrieri privitoare la dreptul de proprietate şi alte drepturi reale		Referinţe
/		
Act Administrativ nr. 53-01005, din 16/05/1996 emis de CJSDPAT TELEORMAN;		
B1	Intabulare, drept de PROPRIETATE, dobandit prin Reconstituire, cota actuala 1/1, cota initiala 1/1	A1
	1) **MOŢ I. FLOREA**	

C. Partea III. SARCINI .

Inscrieri privind dezmembramintele dreptului de proprietate, drepturi reale de garanţie şi sarcini	Referinţe
NU SUNT	

Neutilizabil în circuitul civil

Anexa Nr. 1 La Partea I

Teren

Nr cadastral	Suprafaţa (mp)*	Observaţii / Referinţe
	Din acte: 5.200 Masurata: 4.910	

* Suprafaţa este determinată in planul de proiecţie Stereo 70.

DETALII LINIARE IMOBIL



Date referitoare la teren

Crt	Categorie folosinţă	Intra vilan	Suprafaţa (mp)	Tarla	Parcelă	Nr. topo	Observaţii / Referinţe
1	arabil	NU	4.910	32	88	-	

Lungime Segmente
1) Valorile lungimilor segmentelor sunt obţinute din proiecţie în plan.

Punct început	X / Y	Punct sfârşit	X / Y	Lungime segment (** (m)
1	501.849,173 286.272,425	2	502.136,877 286.475,377	352.084
2	502.136,877 286.475,377	3	502.122,056 286.470,349	15.651
3	502.122,056 286.470,349	4	502.084,131 286.456,513	40.37
4	502.084,131 286.456,513	5	501.837,325 286.282,412	302.034
5	501.837,325 286.282,412	1	501.849,173 286.272,425	15.496

Document care conţine date cu caracter personal, protejat de prevederile Regulamentului (UE) nr. 679/2016 şi Legii 190/2018

**** Lungimile segmentelor sunt determinate în planul de proiecţie Stereo 70 şi sunt rotunjite la 1 milimetru.**
***** Distanţa dintre puncte este formată din segmente cumulate ce sunt mai mici decât valoarea 1 milimetru.**

Neutilizabil în circuitul civil

DATE DESPRE IMOBILUL NR. 17543

Oficiul de Cadastru şi Publicitate Imobiliară TELEORMAN
Biroul de Cadastru şi Publicitate Imobiliară Alexandria

A. Partea I. Descrierea imobilului

TEREN Extravilan

Adresa: Jud. Teleorman

Nr. Crt	Nr cadastral Nr. topografic	Suprafaţa* (mp)	Observaţii / Referinţe
A1		Din acte: 2.500 Masurata: 1.321	Sector cadastral:1 Teren neimprejmuit;

B. Partea II. Proprietari şi acte

Inscrieri privitoare la dreptul de proprietate şi alte drepturi reale		Referinţe
/		
Act Administrativ nr. 5301647, din 01/04/1997 emis de CJSDPAT TELEORMAN;		
B1	Intabulare, drept de PROPRIETATE, dobandit prin Reconstituire, cota actuala 1/1, cota initiala 1/1	A1
	1) **CĂLIN MARIA**	

C. Partea III. SARCINI .

Inscrieri privind dezmembramintele dreptului de proprietate, drepturi reale de garanţie şi sarcini	Referinţe
NU SUNT	

Neutilizabil în circuitul civil

Anexa Nr. 1 La Partea I

Teren

Nr cadastral	Suprafaţa (mp)*	Observaţii / Referinţe
	Din acte: 2.500 Masurata: 1.321	

* Suprafaţa este determinată in planul de proiecţie Stereo 70.

DETALII LINIARE IMOBIL



Date referitoare la teren

Crt	Categorie folosinţă	Intra vilan	Suprafaţa (mp)	Tarla	Parcelă	Nr. topo	Observaţii / Referinţe
1	arabil	NU	1.321	1/2	64	-	Imobilul este despărţit de canal. Diferența de suprafață se regăsește la ID 17702.

Lungime Segmente

1) Valorile lungimilor segmentelor sunt obţinute din proiecţie în plan.

Punct început	X / Y	Punct sfârşit	X / Y	Lungime segment (** (m)
1	501.897,503 285.711,052	2	502.132,059 285.803,457	252.102
2	502.132,059 285.803,457	3	502.129,79 285.805,46	3.027
3	502.129,79 285.805,46	4	502.127,503 285.807,242	2.899
4	502.127,503 285.807,242	5	501.893,01 285.714,97	251.994

Document care conține date cu caracter personal, protejat de prevederile Regulamentului (UE) nr. 679/2016 și Legii 190/2018

Punct început	X / Y	Punct sfârşit	X / Y	Lungime segment (** (m)
5	501.893,01 285.714,97	1	501.897,503 285.711,052	5.961

** Lungimile segmentelor sunt determinate în planul de proiecţie Stereo 70 şi sunt rotunjite la 1 milimetru.
*** Distanţa dintre puncte este formată din segmente cumulate ce sunt mai mici decât valoarea 1 milimetru.

Neutilizabil in circuitul civil

DATE DESPRE IMOBILUL NR. 17546

Oficiul de Cadastru şi Publicitate Imobiliară TELEORMAN
Biroul de Cadastru şi Publicitate Imobiliară Alexandria

A. Partea I. Descrierea imobilului

TEREN Extravilan

Adresa: Jud. Teleorman

Nr. Crt	Nr cadastral Nr. topografic	Suprafaţa* (mp)	Observaţii / Referinţe
A1		Din acte: 4.900 Masurata: 567	Sector cadastral:8 Teren neimprejmuit;

B. Partea II. Proprietari şi acte

Inscrieri privitoare la dreptul de proprietate şi alte drepturi reale		Referinţe
/		
Act Notarial nr. 711, din 06/03/1998 emis de BNP MARIA BARBU;		
B1	Intabulare, drept de PROPRIETATE, cu titlu de întreținere, bun comun, dobandit prin Conventie, cota actuala 1/1, cota initiala 1/1	A1
	1) **ȘTEFAN MARIA** 2) **ȘTEFAN PETRE**	

C. Partea III. SARCINI

Inscrieri privind dezmembramintele dreptului de proprietate, drepturi reale de garanţie şi sarcini		Referinţe
/		
Act Notarial nr. 711, din 06/03/1998 emis de BNP MARIA BARBU;		
C1	Intabulare, drept de IPOTECA LEGALA, Valoare:0 , reprezentând plata rentei în bani corespunzătoare întreținerii neexecutate	A1
	1) **ȘTEFAN CONSTANTINA**	

Neutilizabil în circuitul civil

Anexa Nr. 1 La Partea I

Teren

Nr cadastral	Suprafaţa (mp)*	Observaţii / Referinţe
	Din acte: 4.900 Masurata: 567	

* Suprafaţa este determinată in planul de proiecţie Stereo 70.

DETALII LINIARE IMOBIL

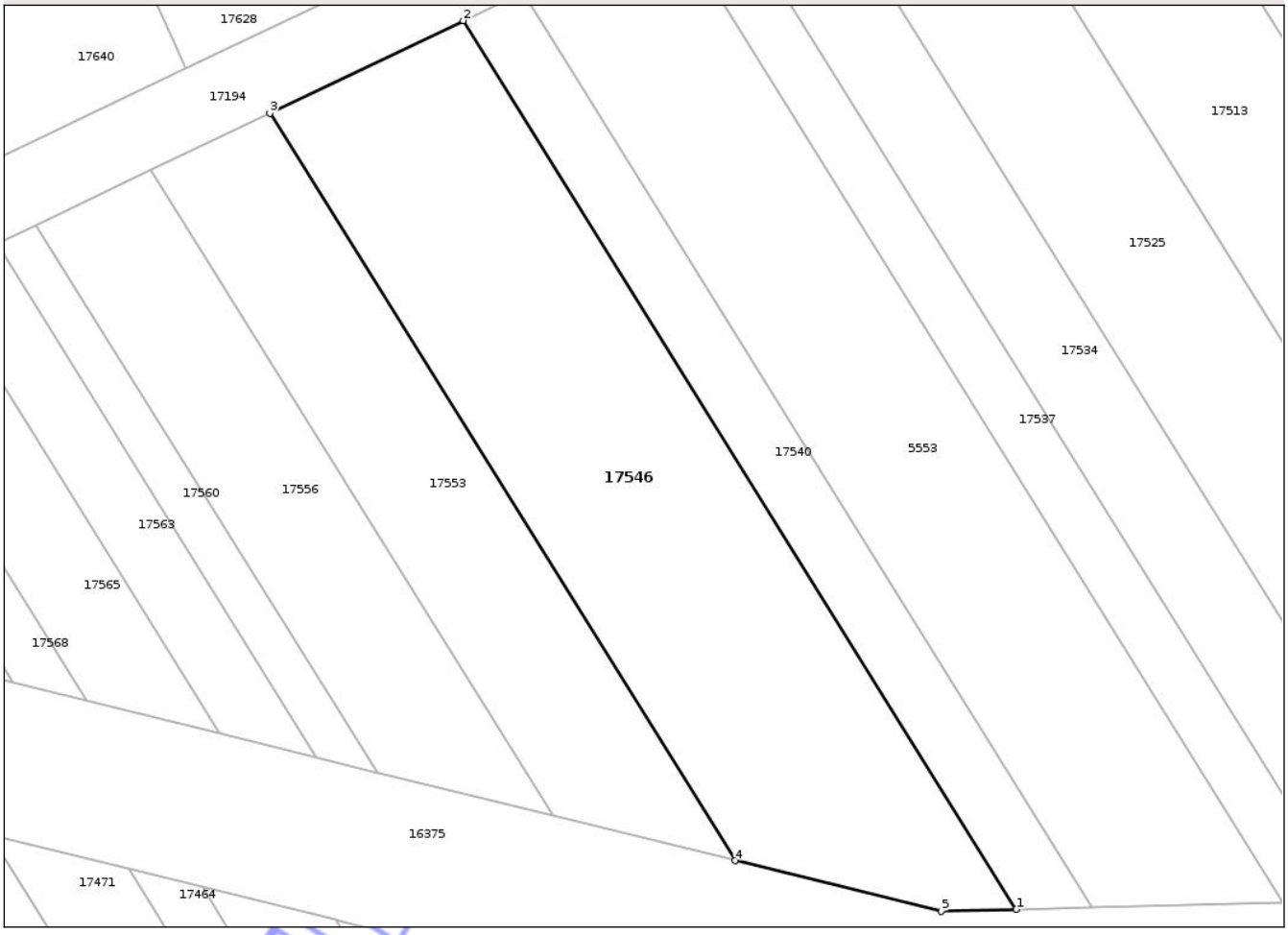

Date referitoare la teren

Crt	Categorie folosinţă	Intra vilan	Suprafaţa (mp)	Tarla	Parcelă	Nr. topo	Observaţii / Referinţe
1	arabil	NU	567	2	97	-	Imobilul este despărțit de canal. Diferența de suprafață se regăsește la ID 17420.

Lungime Segmente

1) Valorile lungimilor segmentelor sunt obţinute din proiecţie în plan.

Punct început	X / Y	Punct sfârşit	X / Y	Lungime segment (** (m)
1	501.982,014 283.918,827	2	501.953,097 283.965,289	54.726
2	501.953,097 283.965,289	3	501.942,984 283.960,451	11.211
3	501.942,984 283.960,451	4	501.967,302 283.921,377	46.023
4	501.967,302 283.921,377	5	501.978,08 283.918,726	11.099

Document care conține date cu caracter personal, protejat de prevederile Regulamentului (UE) nr. 679/2016 și Legii 190/2018

Punct început	X / Y	Punct sfârşit	X / Y	Lungime segment (** (m)
5	501.978,08 283.918,726	1	501.982,014 283.918,827	3.935

** Lungimile segmentelor sunt determinate în planul de proiecţie Stereo 70 şi sunt rotunjite la 1 milimetru.
*** Distanţa dintre puncte este formată din segmente cumulate ce sunt mai mici decât valoarea 1 milimetru.

Neutilizabil in circuitul civil

DATE DESPRE IMOBILUL NR. 17548

Oficiul de Cadastru şi Publicitate Imobiliară TELEORMAN
Biroul de Cadastru şi Publicitate Imobiliară Alexandria

A. Partea I. Descrierea imobilului

TEREN Extravilan

Adresa: Jud. Teleorman

Nr. Crt	Nr cadastral Nr. topografic	Suprafaţa* (mp)	Observaţii / Referinţe
A1		5.500	Sector cadastral:8 Teren neimprejmuit;

B. Partea II. Proprietari şi acte

Inscrieri privitoare la dreptul de proprietate şi alte drepturi reale		Referinţe
/		
Act Administrativ nr. 5300460, din 15/12/1994 emis de CJSDPAT TELEORMAN;		
B1	Intabulare, drept de PROPRIETATE, dobandit prin Reconstituire, cota actuala 1/1, cota initiala 1/1	A1
	1) **ALMĂJANU ŞTEFANA**	

C. Partea III. SARCINI .

Inscrieri privind dezmembramintele dreptului de proprietate, drepturi reale de garanţie şi sarcini	Referinţe
NU SUNT	

Neutilizabil în circuitul civil

Anexa Nr. 1 La Partea I

Teren

Nr cadastral	Suprafaţa (mp)*	Observaţii / Referinţe
	5.500	

* Suprafaţa este determinată in planul de proiecţie Stereo 70.

DETALII LINIARE IMOBIL

Date referitoare la teren

Crt	Categorie folosinţă	Intra vilan	Suprafaţa (mp)	Tarla	Parcelă	Nr. topo	Observaţii / Referinţe
1	arabil	NU	5.500	2/5	13	-	

Lungime Segmente

1) Valorile lungimilor segmentelor sunt obţinute din proiecţie în plan.

Punct început	X / Y	Punct sfârşit	X / Y	Lungime segment (** (m)
1	502.031,053 284.007,019	2	502.043,57 284.013,008	13.876
2	502.043,57 284.013,008	3	501.882,434 284.375,612	396.795
3	501.882,434 284.375,612	4	501.870,135 284.369,131	13.902
4	501.870,135 284.369,131	1	502.031,053 284.007,019	396.257

**** Lungimile segmentelor sunt determinate în planul de proiecţie Stereo 70 şi sunt rotunjite la 1 milimetru.**

Document care conţine date cu caracter personal, protejat de prevederile Regulamentului (UE) nr. 679/2016 şi Legii 190/2018

***** Distanţa dintre puncte este formată din segmente cumulate ce sunt mai mici decât valoarea 1 milimetru.**

Neutilizabil in circuitul civil

DATE DESPRE IMOBILUL NR. 17549

Oficiul de Cadastru şi Publicitate Imobiliară TELEORMAN
Biroul de Cadastru şi Publicitate Imobiliară Alexandria

A. Partea I. Descrierea imobilului

TEREN Extravilan

Adresa: Jud. Teleorman

Nr. Crt	Nr cadastral Nr. topografic	Suprafaţa* (mp)	Observaţii / Referinţe
A1		Din acte: 1.900 Masurata: 1.002	Sector cadastral:1 Teren neimprejmuit;

B. Partea II. Proprietari şi acte

Inscrieri privitoare la dreptul de proprietate şi alte drepturi reale		Referinţe
/		
Act Administrativ nr. 53-01364, din 14/11/1996 emis de CJSDPAT TELEORMAN;		
B1	Intabulare, drept de PROPRIETATE, dobandit prin Reconstituire, cota actuala 1/1, cota initiala 1/1	A1
	1) **CALEA ION** DEFUNCT:Da	

C. Partea III. SARCINI .

Inscrieri privind dezmembramintele dreptului de proprietate, drepturi reale de garanţie şi sarcini	Referinţe
NU SUNT	

Neutilizabil în circuitul civil

Anexa Nr. 1 La Partea I

Teren

Nr cadastral	Suprafaţa (mp)*	Observaţii / Referinţe
	Din acte: 1.900 Masurata: 1.002	

* Suprafaţa este determinată in planul de proiecţie Stereo 70.

DETALII LINIARE IMOBIL

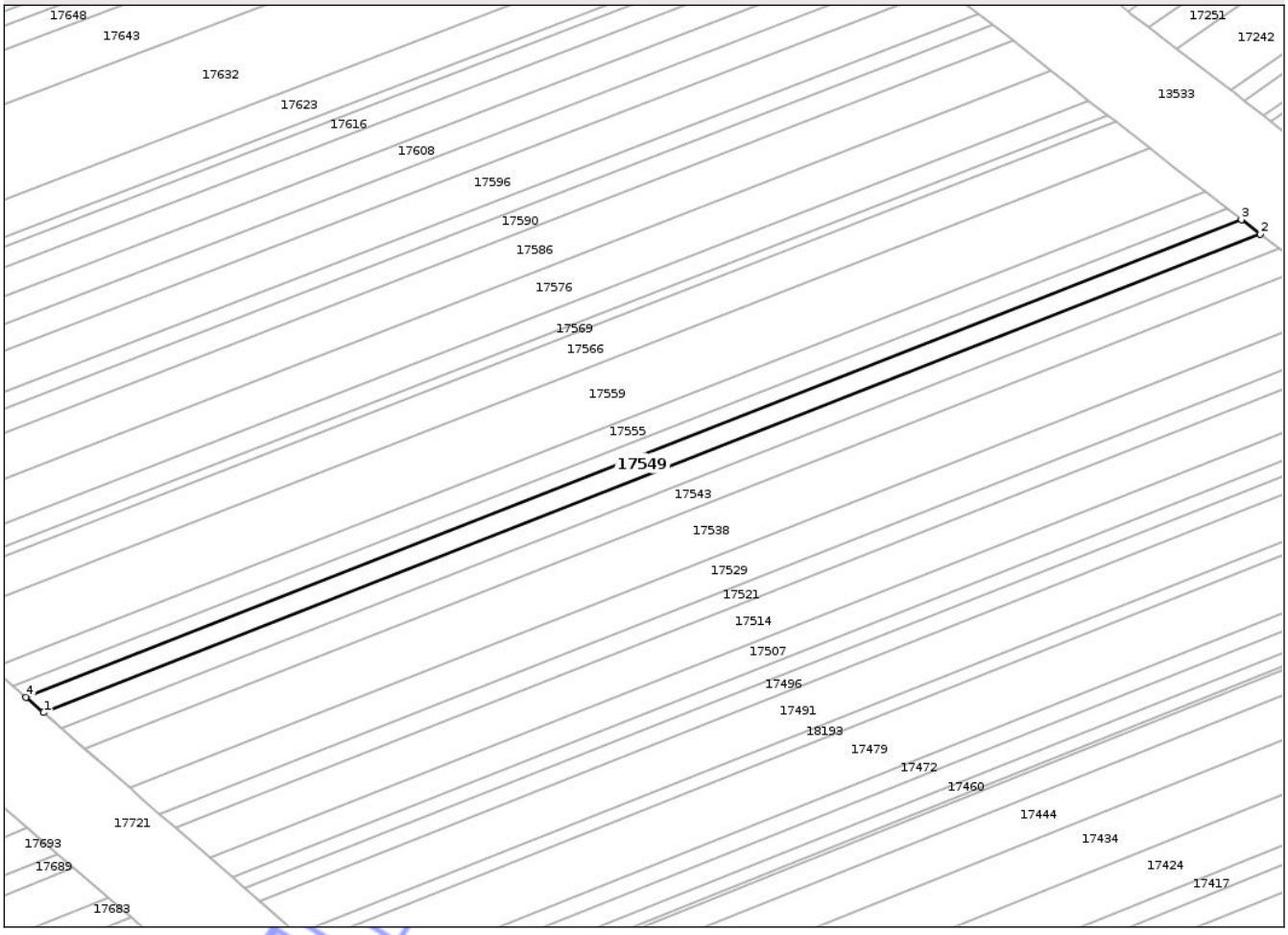

Date referitoare la teren

Crt	Categorie folosinţă	Intra vilan	Suprafaţa (mp)	Tarla	Parcelă	Nr. topo	Observaţii / Referinţe
1	arabil	NU	1.002	1/2	66	-	Imobilul este despărțit de canal. Diferența de suprafață se regăsește la ID 17709.

Lungime Segmente

1) Valorile lungimilor segmentelor sunt obţinute din proiecţie în plan.

Punct început	X / Y	Punct sfârşit	X / Y	Lungime segment (** (m)
1	501.889,595 285.717,948	2	502.123,888 285.810,059	251.749
2	502.123,888 285.810,059	3	502.120,272 285.812,877	4.584
3	502.120,272 285.812,877	4	501.886,179 285.720,927	251.504
4	501.886,179 285.720,927	1	501.889,595 285.717,948	4.532

Document care conține date cu caracter personal, protejat de prevederile Regulamentului (UE) nr. 679/2016 și Legii 190/2018

**** Lungimile segmentelor sunt determinate în planul de proiecţie Stereo 70 şi sunt rotunjite la 1 milimetru.**
***** Distanţa dintre puncte este formată din segmente cumulate ce sunt mai mici decât valoarea 1 milimetru.**

Neutilizabil in circuitul civil

DATE DESPRE IMOBILUL NR. 17544

Oficiul de Cadastru şi Publicitate Imobiliară TELEORMAN
Biroul de Cadastru şi Publicitate Imobiliară Alexandria

A. Partea I. Descrierea imobilului

TEREN Extravilan

Adresa: Jud. Teleorman

Nr. Crt	Nr cadastral Nr. topografic	Suprafaţa* (mp)	Observaţii / Referinţe
A1		Din acte: 1.600 Masurata: 1.511	Sector cadastral:2 Teren neimprejmuit;

B. Partea II. Proprietari şi acte

Inscrieri privitoare la dreptul de proprietate şi alte drepturi reale		Referinţe
/		
Act Administrativ nr. 53-01446, din 03/12/1996 emis de CJSDPAT TELEORMAN;		
B1	Intabulare, drept de PROPRIETATE, dobandit prin Reconstituire, cota actuala 1/1, cota initiala 1/1	A1
	1) **ŢICĂ I. VASILE** DEFUNCT:Da	

C. Partea III. SARCINI .

Inscrieri privind dezmembramintele dreptului de proprietate, drepturi reale de garanţie şi sarcini	Referinţe
NU SUNT	

Neutilizabil în circuitul civil

Anexa Nr. 1 La Partea I

Teren

Nr cadastral	Suprafaţa (mp)*	Observaţii / Referinţe
	Din acte: 1.600 Masurata: 1.511	

* Suprafaţa este determinată in planul de proiecţie Stereo 70.

DETALII LINIARE IMOBIL



Date referitoare la teren

Crt	Categorie folosinţă	Intra vilan	Suprafaţa (mp)	Tarla	Parcelă	Nr. topo	Observaţii / Referinţe
1	arabil	NU	1.511	32	114	-	

Lungime Segmente

1) Valorile lungimilor segmentelor sunt obţinute din proiecţie în plan.

Punct început	X / Y	Punct sfârşit	X / Y	Lungime segment (** (m)
1	501.890,512 286.016,287	2	501.897,764 286.010,566	9.237
2	501.897,764 286.010,566	3	502.037,049 286.108,82	170.453
3	502.037,049 286.108,82	4	502.030,05 286.114,719	9.153
4	502.030,05 286.114,719	1	501.890,512 286.016,287	170.762

Document care conţine date cu caracter personal, protejat de prevederile Regulamentului (UE) nr. 679/2016 şi Legii 190/2018

**** Lungimile segmentelor sunt determinate în planul de proiecţie Stereo 70 şi sunt rotunjite la 1 milimetru.**
***** Distanţa dintre puncte este formată din segmente cumulate ce sunt mai mici decât valoarea 1 milimetru.**

Neutilizabil în circuitul civil

DATE DESPRE IMOBILUL NR. 17545

Oficiul de Cadastru şi Publicitate Imobiliară TELEORMAN
Biroul de Cadastru şi Publicitate Imobiliară Alexandria

A. Partea I. Descrierea imobilului

TEREN Extravilan

Adresa: Jud. Teleorman

Nr. Crt	Nr cadastral Nr. topografic	Suprafaţa* (mp)	Observaţii / Referinţe
A1		Din acte: 6.700 Masurata: 6.088	Sector cadastral:1 Teren neimprejmuit;

B. Partea II. Proprietari şi acte

Inscrieri privitoare la dreptul de proprietate şi alte drepturi reale		Referinţe
/		
Act Notarial nr. 610, din 01/12/2004 emis de BNP TAMARA MORCOV;		
B1	Intabulare, drept de PROPRIETATE, cu titlu de moștenire, bun propriu, dobandit prin Succesiune, cota actuala 1/1, cota initiala 1/1	A1
	1) **MIHAI GEORGICA**	

C. Partea III. SARCINI .

Inscrieri privind dezmembramintele dreptului de proprietate, drepturi reale de garanţie şi sarcini	Referinţe
NU SUNT	

Neutilizabil în circuitul civil

Anexa Nr. 1 La Partea I

Teren

Nr cadastral	Suprafaţa (mp)*	Observaţii / Referinţe
	Din acte: 6.700 Masurata: 6.088	

* Suprafaţa este determinată in planul de proiecţie Stereo 70.

DETALII LINIARE IMOBIL



Date referitoare la teren

Crt	Categorie folosinţă	Intra vilan	Suprafaţa (mp)	Tarla	Parcelă	Nr. topo	Observaţii / Referinţe
1	arabil	NU	6.088	1/7	53	-	

Lungime Segmente

1) Valorile lungimilor segmentelor sunt obţinute din proiecţie în plan.

Punct început	X / Y	Punct sfârşit	X / Y	Lungime segment (** (m)
1	502.167,795 285.123,069	2	501.813,462 284.934,575	401.35
2	501.813,462 284.934,575	3	501.820,355 284.921,193	15.053
3	501.820,355 284.921,193	4	502.180,242 285.112,641	407.641
4	502.180,242 285.112,641	1	502.167,795 285.123,069	16.238

Document care conţine date cu caracter personal, protejat de prevederile Regulamentului (UE) nr. 679/2016 şi Legii 190/2018

**** Lungimile segmentelor sunt determinate în planul de proiecţie Stereo 70 şi sunt rotunjite la 1 milimetru.**
***** Distanţa dintre puncte este formată din segmente cumulate ce sunt mai mici decât valoarea 1 milimetru.**

Neutilizabil in circuitul civil

DATE DESPRE IMOBILUL NR. 17547

Oficiul de Cadastru şi Publicitate Imobiliară TELEORMAN
Biroul de Cadastru şi Publicitate Imobiliară Alexandria

A. Partea I. Descrierea imobilului

TEREN Extravilan

Adresa: Jud. Teleorman

Nr. Crt	Nr cadastral Nr. topografic	Suprafaţa* (mp)	Observaţii / Referinţe
A1		Din acte: 1.900 Masurata: 1.003	Sector cadastral:1 Teren neimprejmuit;

B. Partea II. Proprietari şi acte

Inscrieri privitoare la dreptul de proprietate şi alte drepturi reale		Referinţe
/		
Act Administrativ nr. 53-01168, din 18/06/1996 emis de CJSDPAT TELEORMAN;		
B1	Intabulare, drept de PROPRIETATE, dobandit prin Reconstituire, cota actuala 1/1, cota initiala 1/1	A1
	1) **MEDINŢU ALECSANDRA** DEFUNCT:Da	

C. Partea III. SARCINI .

Inscrieri privind dezmembramintele dreptului de proprietate, drepturi reale de garanţie şi sarcini	Referinţe
NU SUNT	

Neutilizabil în circuitul civil

Anexa Nr. 1 La Partea I

Teren

Nr cadastral	Suprafaţa (mp)*	Observaţii / Referinţe
	Din acte: 1.900 Masurata: 1.003	

* Suprafaţa este determinată in planul de proiecţie Stereo 70.

DETALII LINIARE IMOBIL

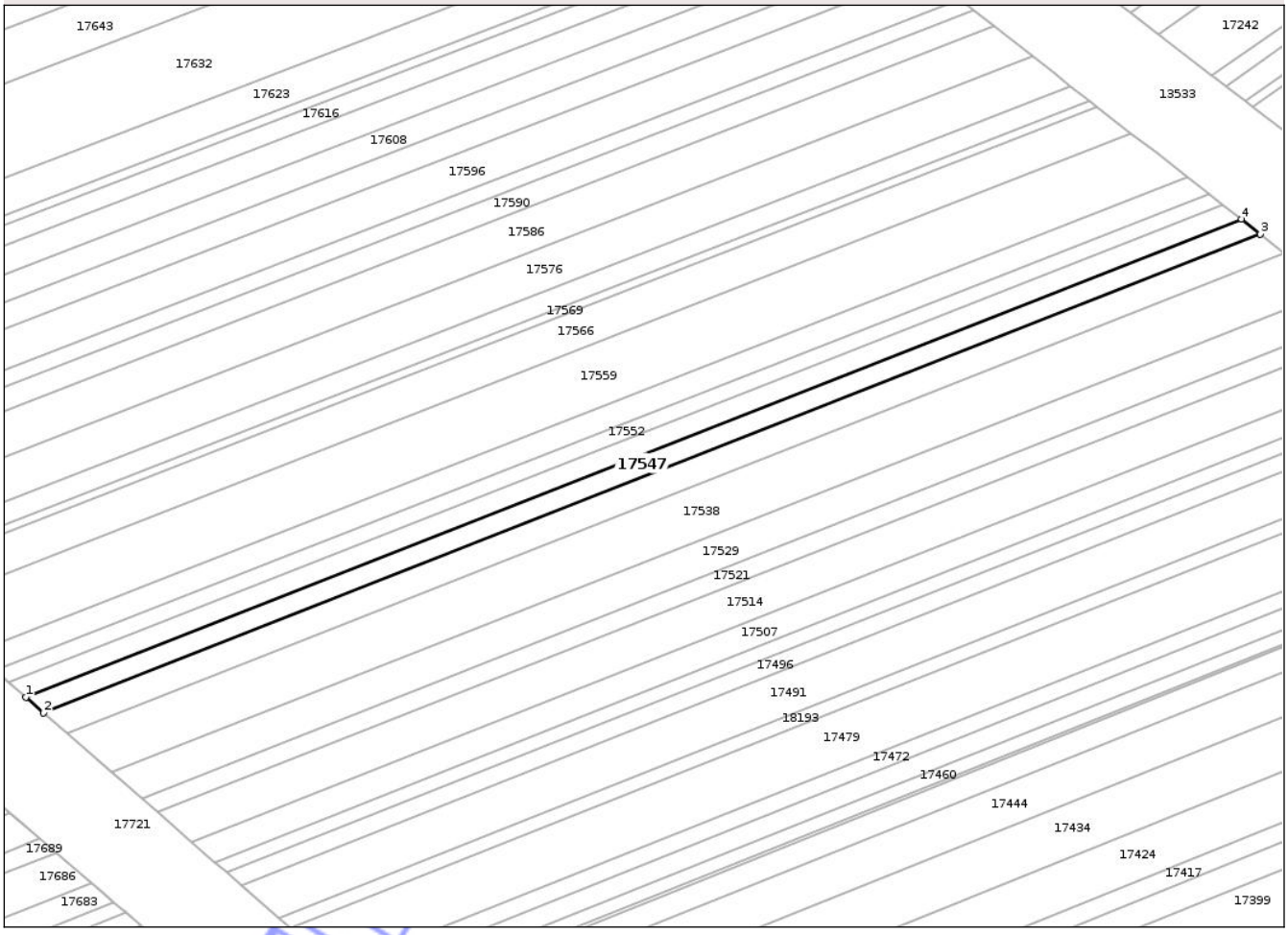

Date referitoare la teren

Crt	Categorie folosinţă	Intra vilan	Suprafaţa (mp)	Tarla	Parcelă	Nr. topo	Observaţii / Referinţe
1	arabil	NU	1.003	1/2	65	-	Imobilul este despărțit de canal. Diferența de suprafață se regăsește la ID 17706.

Lungime Segmente

1) Valorile lungimilor segmentelor sunt obţinute din proiecţie în plan.

Punct început	X / Y	Punct sfârşit	X / Y	Lungime segment (** (m)
1	501.889,595 285.717,948	2	501.893,01 285.714,97	4.531
2	501.893,01 285.714,97	3	502.127,503 285.807,242	251.994
3	502.127,503 285.807,242	4	502.123,888 285.810,059	4.583
4	502.123,888 285.810,059	1	501.889,595 285.717,948	251.749

Document care conține date cu caracter personal, protejat de prevederile Regulamentului (UE) nr. 679/2016 și Legii 190/2018

**** Lungimile segmentelor sunt determinate în planul de proiecţie Stereo 70 şi sunt rotunjite la 1 milimetru.**
***** Distanţa dintre puncte este formată din segmente cumulate ce sunt mai mici decât valoarea 1 milimetru.**

Neutilizabil in circuitul civil

DATE DESPRE IMOBILUL NR. 17550

Oficiul de Cadastru şi Publicitate Imobiliară TELEORMAN
Biroul de Cadastru şi Publicitate Imobiliară Alexandria

A. Partea I. Descrierea imobilului

TEREN Extravilan

Adresa: Jud. Teleorman

Nr. Crt	Nr cadastral Nr. topografic	Suprafaţa* (mp)	Observaţii / Referinţe
A1		Din acte: 4.200 Masurata: 3.816	Sector cadastral:1 Teren neimprejmuit;

B. Partea II. Proprietari şi acte

Inscrieri privitoare la dreptul de proprietate şi alte drepturi reale		Referinţe
/		
Act Notarial nr. 4441, din 24/11/2004 emis de BNP RADU ANIȘOARA;		
B1	Intabulare, drept de PROPRIETATE, cu titlu de întreținere, bun propriu, dobandit prin Conventie, cota actuala 1/1, cota initiala 1/1	A1
	1) **STAICU FLORIN**	

C. Partea III. SARCINI .

Inscrieri privind dezmembramintele dreptului de proprietate, drepturi reale de garanţie şi sarcini	Referinţe
NU SUNT	

Neutilizabil în circuitul civil

Anexa Nr. 1 La Partea I

Teren

Nr cadastral	Suprafaţa (mp)*	Observaţii / Referinţe
	Din acte: 4.200 Masurata: 3.816	

* Suprafaţa este determinată in planul de proiecţie Stereo 70.

DETALII LINIARE IMOBIL



Date referitoare la teren

Crt	Categorie folosinţă	Intra vilan	Suprafaţa (mp)	Tarla	Parcelă	Nr. topo	Observaţii / Referinţe
1	arabil	NU	3.816	1/7	54	-	

Lungime Segmente
1) Valorile lungimilor segmentelor sunt obţinute din proiecţie în plan.

Punct început	X / Y	Punct sfârşit	X / Y	Lungime segment (** (m)
1	502.167,795 285.123,069	2	502.159,892 285.129,689	10.309
2	502.159,892 285.129,689	3	501.809,085 284.943,071	397.356
3	501.809,085 284.943,071	4	501.809,37 284.942,518	0.622
4	501.809,37 284.942,518	5	501.811,865 284.937,674	5.449
5	501.811,865 284.937,674	6	501.813,462 284.934,575	3.486

Document care conţine date cu caracter personal, protejat de prevederile Regulamentului (UE) nr. 679/2016 şi Legii 190/2018

Punct început	X / Y	Punct sfârşit	X / Y	Lungime segment (** (m)
6	501.813,462 284.934,575	1	502.167,795 285.123,069	401.35

** Lungimile segmentelor sunt determinate în planul de proiecţie Stereo 70 şi sunt rotunjite la 1 milimetru.
*** Distanţa dintre puncte este formată din segmente cumulate ce sunt mai mici decât valoarea 1 milimetru.

Neutilizabil in circuitul civil

DATE DESPRE IMOBILUL NR. 17551

Oficiul de Cadastru şi Publicitate Imobiliară TELEORMAN
Biroul de Cadastru şi Publicitate Imobiliară Alexandria

A. Partea I. Descrierea imobilului

TEREN Extravilan

Adresa: Jud. Teleorman

Nr. Crt	Nr cadastral Nr. topografic	Suprafaţa* (mp)	Observaţii / Referinţe
A1	21699	2.500	Sector cadastral:2 Teren neimprejmuit;

B. Partea II. Proprietari şi acte

Inscrieri privitoare la dreptul de proprietate şi alte drepturi reale		Referinţe
37418 / 11/06/2025		
Act Notarial nr. 1392, din 03/06/2025 emis de BNP RADU ANIȘOARA;		
B4	Intabulare, drept de PROPRIETATE, cu titlu de partaj, bun propriu, dobandit prin lesire Din Indiviziune, cota actuala 1/1, cota initiala 1/1	A1
	1) **REHMEIER ANDREEA**	

C. Partea III. SARCINI .

Inscrieri privind dezmembramintele dreptului de proprietate, drepturi reale de garanţie şi sarcini	Referinţe
NU SUNT	

Neutilizabil în circuitul civil

Anexa Nr. 1 La Partea I

Teren

Nr cadastral	Suprafaţa (mp)*	Observaţii / Referinţe
21699	2.500	

* Suprafaţa este determinată in planul de proiecţie Stereo 70.

DETALII LINIARE IMOBIL

Date referitoare la teren

Crt	Categorie folosinţă	Intra vilan	Suprafaţa (mp)	Tarla	Parcelă	Nr. topo	Observaţii / Referinţe
1	arabil	NU	2.500	32	115	-	

Lungime Segmente
1) Valorile lungimilor segmentelor sunt obţinute din proiecţie în plan.

Punct început	X / Y	Punct sfârşit	X / Y	Lungime segment (** (m)
1	502.030,05 286.114,719	2	502.018,496 286.124,46	15.112
2	502.018,496 286.124,46	3	501.878,58 286.025,761	171.225
3	501.878,58 286.025,761	4	501.882,063 286.022,988	4.452
4	501.882,063 286.022,988	5	501.883,206 286.022,079	1.46
5	501.883,206 286.022,079	6	501.883,994 286.021,451	1.008

Document care conţine date cu caracter personal, protejat de prevederile Regulamentului (UE) nr. 679/2016 şi Legii 190/2018

Punct început	X / Y	Punct sfârşit	X / Y	Lungime segment (** (m)
6	501.883,994 286.021,451	7	501.884,744 286.020,854	0.959
7	501.884,744 286.020,854	8	501.884,823 286.020,791	0.101
8	501.884,823 286.020,791	9	501.887,06 286.019,01	2.859
9	501.887,06 286.019,01	10	501.890,512 286.016,287	4.397
10	501.890,512 286.016,287	1	502.030,05 286.114,719	170.762

**** Lungimile segmentelor sunt determinate în planul de proiecţie Stereo 70 şi sunt rotunjite la 1 milimetru.**
***** Distanţa dintre puncte este formată din segmente cumulate ce sunt mai mici decât valoarea 1 milimetru.**

Neutilizabil in circuitul civil

DATE DESPRE IMOBILUL NR. 17552

Oficiul de Cadastru şi Publicitate Imobiliară TELEORMAN
Biroul de Cadastru şi Publicitate Imobiliară Alexandria

A. Partea I. Descrierea imobilului

TEREN Extravilan

Adresa: Jud. Teleorman

Nr. Crt	Nr cadastral Nr. topografic	Suprafaţa* (mp)	Observaţii / Referinţe
A1		Din acte: 1.400 Masurata: 738	Sector cadastral:1 Teren neimprejmuit;

B. Partea II. Proprietari şi acte

Inscrieri privitoare la dreptul de proprietate şi alte drepturi reale		Referinţe
/		
Act Notarial nr. 252, din 16/08/2006 emis de BNP TAMARA MORCOV;		
B1	Intabulare, drept de PROPRIETATE, cu titlu de moștenire, bun propriu, dobandit prin Succesiune, cota actuala 1/1, cota initiala 1/1	A1
	1) **STĂVĂRACHE STELICĂ**	

C. Partea III. SARCINI .

Inscrieri privind dezmembramintele dreptului de proprietate, drepturi reale de garanţie şi sarcini	Referinţe
NU SUNT	

Neutilizabil în circuitul civil

Anexa Nr. 1 La Partea I

Teren

Nr cadastral	Suprafaţa (mp)*	Observaţii / Referinţe
	Din acte: 1.400 Masurata: 738	

* Suprafaţa este determinată in planul de proiecţie Stereo 70.

DETALII LINIARE IMOBIL

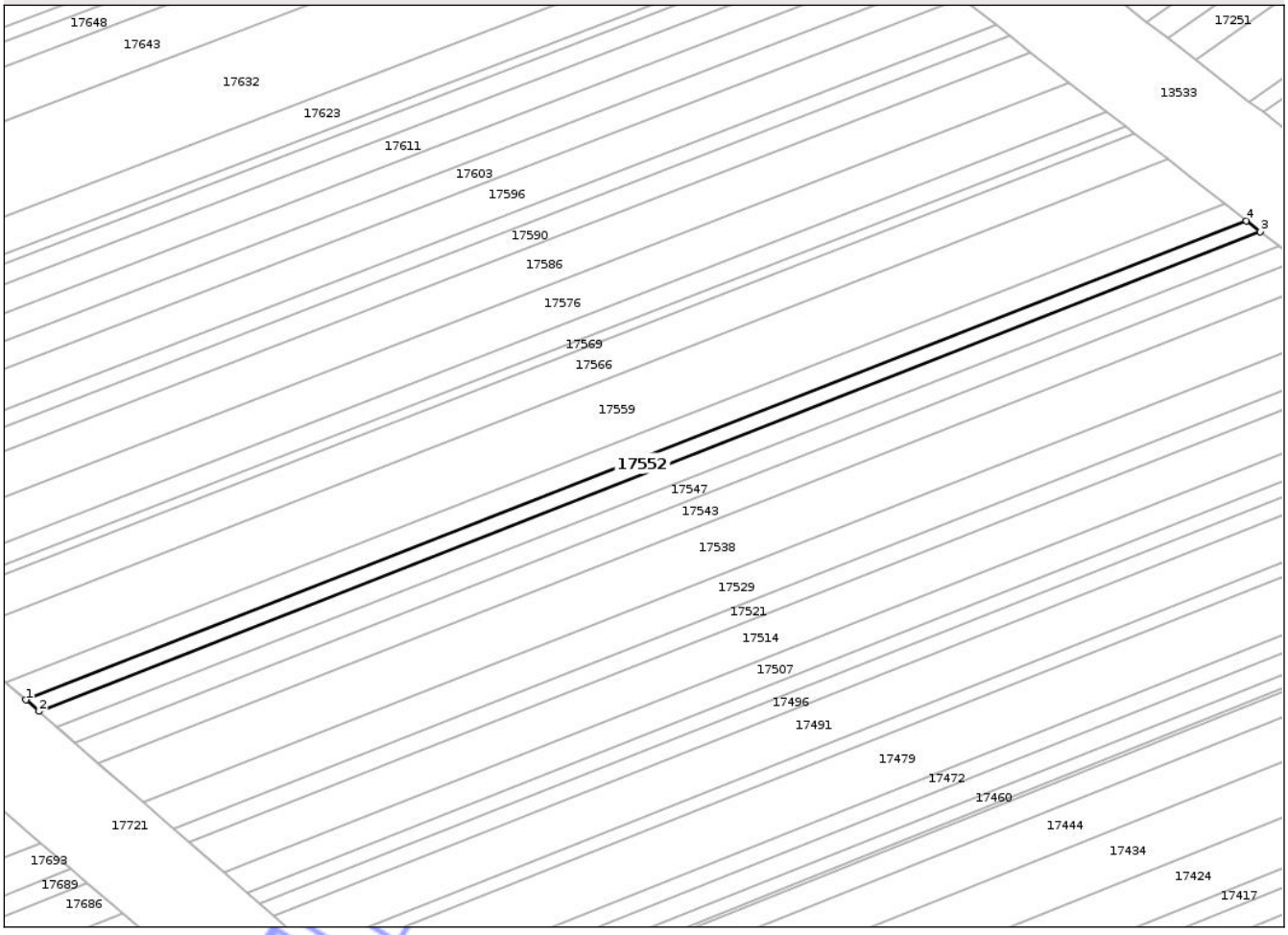

Date referitoare la teren

Crt	Categorie folosinţă	Intra vilan	Suprafaţa (mp)	Tarla	Parcelă	Nr. topo	Observaţii / Referinţe
1	arabil	NU	738	1/2	67	-	Imobilul este despărțit de canal. Diferența de suprafață se regăsește la ID 17714.

Lungime Segmente

1) Valorile lungimilor segmentelor sunt obţinute din proiecţie în plan.

Punct început	X / Y	Punct sfârşit	X / Y	Lungime segment (** (m)
1	501.883,662 285.723,122	2	501.886,179 285.720,927	3.34
2	501.886,179 285.720,927	3	502.120,272 285.812,877	251.504
3	502.120,272 285.812,877	4	502.117,607 285.814,954	3.379
4	502.117,607 285.814,954	1	501.883,662 285.723,122	251.323

Document care conține date cu caracter personal, protejat de prevederile Regulamentului (UE) nr. 679/2016 și Legii 190/2018

**** Lungimile segmentelor sunt determinate în planul de proiecţie Stereo 70 şi sunt rotunjite la 1 milimetru.**
***** Distanţa dintre puncte este formată din segmente cumulate ce sunt mai mici decât valoarea 1 milimetru.**

Neutilizabil in circuitul civil

DATE DESPRE IMOBILUL NR. 17553

Oficiul de Cadastru şi Publicitate Imobiliară TELEORMAN
Biroul de Cadastru şi Publicitate Imobiliară Alexandria

A. Partea I. Descrierea imobilului

TEREN Extravilan

Adresa: Jud. Teleorman

Nr. Crt	Nr cadastral Nr. topografic	Suprafaţa* (mp)	Observaţii / Referinţe
A1		Din acte: 3.000 Masurata: 293	Sector cadastral:8 Teren neimprejmuit;

B. Partea II. Proprietari şi acte

Inscrieri privitoare la dreptul de proprietate şi alte drepturi reale		Referinţe
/		
Act Notarial nr. 146, din 26/05/2003 emis de BNP TAMARA MORCOV;		
B1	Intabulare, drept de PROPRIETATE, cu titlu de moștenire, bun propriu, dobandit prin Succesiune, cota actuala 1/1, cota initiala 1/1	A1
	1) **TRÎNĂ PETRE**	

C. Partea III. SARCINI .

Inscrieri privind dezmembramintele dreptului de proprietate, drepturi reale de garanţie şi sarcini	Referinţe
NU SUNT	

Neutilizabil în circuitul civil

Anexa Nr. 1 La Partea I

Teren

Nr cadastral	Suprafaţa (mp)*	Observaţii / Referinţe
	Din acte: 3.000 Masurata: 293	

* Suprafaţa este determinată in planul de proiecţie Stereo 70.

DETALII LINIARE IMOBIL

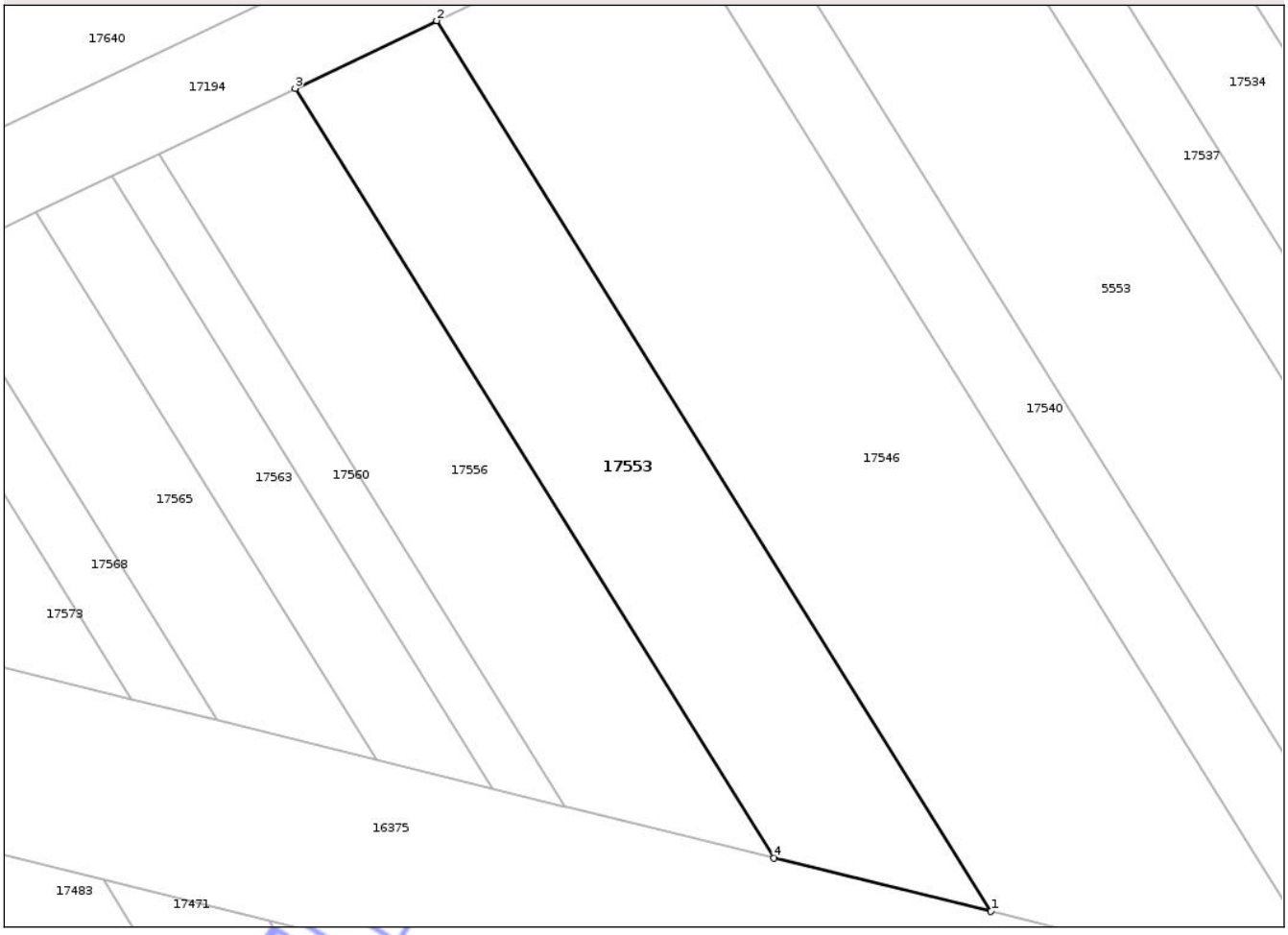

Date referitoare la teren

Crt	Categorie folosinţă	Intra vilan	Suprafaţa (mp)	Tarla	Parcelă	Nr. topo	Observaţii / Referinţe
1	arabil	NU	293	2	96	-	Imobilul este despărțit de canal. Diferența de suprafață se regăsește la ID 17429.

Lungime Segmente

1) Valorile lungimilor segmentelor sunt obţinute din proiecţie în plan.

Punct început	X / Y	Punct sfârşit	X / Y	Lungime segment (** (m)
1	501.967,302 283.921,377	2	501.942,984 283.960,451	46.023
2	501.942,984 283.960,451	3	501.936,777 283.957,482	6.881
3	501.936,777 283.957,482	4	501.957,791 283.923,717	39.77
4	501.957,791 283.923,717	1	501.967,302 283.921,377	9.795

Document care conține date cu caracter personal, protejat de prevederile Regulamentului (UE) nr. 679/2016 și Legii 190/2018

**** Lungimile segmentelor sunt determinate în planul de proiecţie Stereo 70 şi sunt rotunjite la 1 milimetru.**
***** Distanţa dintre puncte este formată din segmente cumulate ce sunt mai mici decât valoarea 1 milimetru.**

Neutilizabil in circuitul civil

DATE DESPRE IMOBILUL NR. 17554

Oficiul de Cadastru şi Publicitate Imobiliară TELEORMAN
Biroul de Cadastru şi Publicitate Imobiliară Alexandria

A. Partea I. Descrierea imobilului

TEREN Extravilan

Adresa: Jud. Teleorman

Nr. Crt	Nr cadastral Nr. topografic	Suprafaţa* (mp)	Observaţii / Referinţe
A1		Din acte: 2.800 Masurata: 2.545	Sector cadastral:1 Teren neimprejmuit;

B. Partea II. Proprietari şi acte

Inscrieri privitoare la dreptul de proprietate şi alte drepturi reale		Referinţe
/		
Act Administrativ nr. 53-01545, din 10/03/1997 emis de CJSDPAT TELEORMAN;		
B1	Intabulare, drept de PROPRIETATE, dobandit prin Reconstituire, cota actuala 1/1, cota initiala 1/1	A1
	1) **SANDA FLOAREA** 2) **DUDĂU ILEANA**	

C. Partea III. SARCINI .

Inscrieri privind dezmembramintele dreptului de proprietate, drepturi reale de garanţie şi sarcini	Referinţe
NU SUNT	

Neutilizabil în circuitul civil

Anexa Nr. 1 La Partea I

Teren

Nr cadastral	Suprafaţa (mp)*	Observaţii / Referinţe
	Din acte: 2.800 Masurata: 2.545	

* Suprafaţa este determinată in planul de proiecţie Stereo 70.

DETALII LINIARE IMOBIL

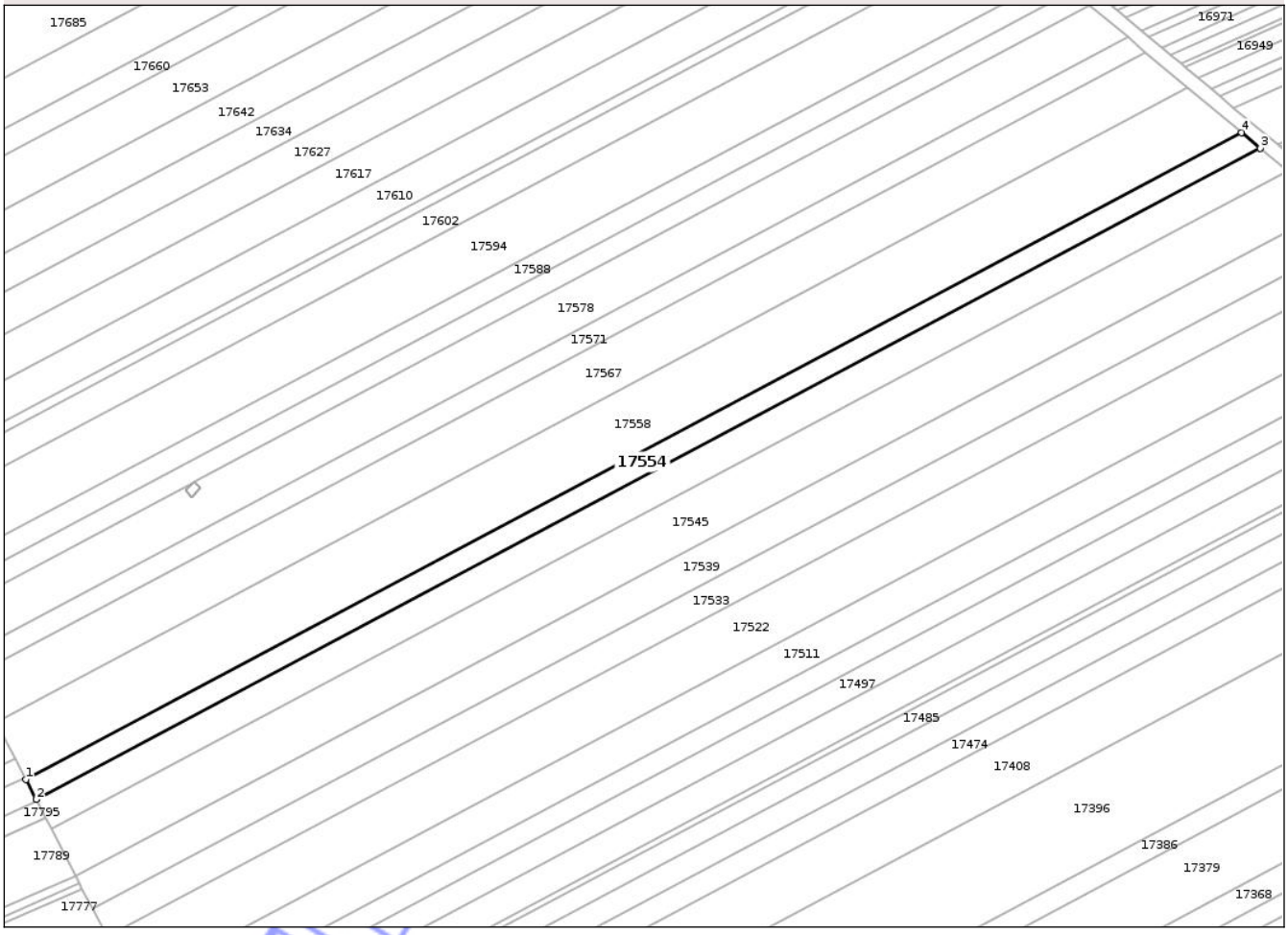

Date referitoare la teren

Crt	Categorie folosinţă	Intra vilan	Suprafaţa (mp)	Tarla	Parcelă	Nr. topo	Observaţii / Referinţe
1	arabil	NU	2.545	1/7	55	-	

Lungime Segmente

1) Valorile lungimilor segmentelor sunt obţinute din proiecţie în plan.

Punct început	X / Y	Punct sfârşit	X / Y	Lungime segment (** (m)
1	501.806,142 284.948,784	2	501.809,085 284.943,071	6.426
2	501.809,085 284.943,071	3	502.159,892 285.129,689	397.356
3	502.159,892 285.129,689	4	502.154,579 285.134,141	6.932
4	502.154,579 285.134,141	1	501.806,142 284.948,784	394.671

Document care conţine date cu caracter personal, protejat de prevederile Regulamentului (UE) nr. 679/2016 şi Legii 190/2018

**** Lungimile segmentelor sunt determinate în planul de proiecţie Stereo 70 şi sunt rotunjite la 1 milimetru.**
***** Distanţa dintre puncte este formată din segmente cumulate ce sunt mai mici decât valoarea 1 milimetru.**

Neutilizabil in circuitul civil

DATE DESPRE IMOBILUL NR. 17555

Oficiul de Cadastru şi Publicitate Imobiliară TELEORMAN
Biroul de Cadastru şi Publicitate Imobiliară Alexandria

A. Partea I. Descrierea imobilului

TEREN Extravilan

Adresa: Jud. Teleorman

Nr. Crt	Nr cadastral Nr. topografic	Suprafaţa* (mp)	Observaţii / Referinţe
A1		Din acte: 2.200 Masurata: 1.159	Sector cadastral:1 Teren neimprejmuit;

B. Partea II. Proprietari şi acte

Inscrieri privitoare la dreptul de proprietate şi alte drepturi reale		Referinţe
/		
Act Administrativ nr. 53-01169, din 18/06/1996 emis de CJSDPAT TELEORMAN;		
B1	Intabulare, drept de PROPRIETATE, dobandit prin Reconstituire, cota actuala 1/1, cota initiala 1/1	A1
	1) **PARASCHIV ANICA**	

C. Partea III. SARCINI .

Inscrieri privind dezmembramintele dreptului de proprietate, drepturi reale de garanţie şi sarcini	Referinţe
NU SUNT	

Neutilizabil în circuitul civil

Anexa Nr. 1 La Partea I

Teren

Nr cadastral	Suprafaţa (mp)*	Observaţii / Referinţe
	Din acte: 2.200 Masurata: 1.159	

* Suprafaţa este determinată in planul de proiecţie Stereo 70.

DETALII LINIARE IMOBIL



Date referitoare la teren

Crt	Categorie folosinţă	Intra vilan	Suprafaţa (mp)	Tarla	Parcelă	Nr. topo	Observaţii / Referinţe
1	arabil	NU	1.159	1/2	68	-	Imobilul este despărțit de canal. Diferența de suprafață se regăsește la ID 17717.

Lungime Segmente

1) Valorile lungimilor segmentelor sunt obţinute din proiecţie în plan.

Punct început	X / Y	Punct sfârşit	X / Y	Lungime segment (** (m)
1	501.879,705 285.726,572	2	501.883,662 285.723,122	5.25
2	501.883,662 285.723,122	3	502.117,607 285.814,954	251.323
3	502.117,607 285.814,954	4	502.113,417 285.818,218	5.311
4	502.113,417 285.818,218	1	501.879,705 285.726,572	251.038

Document care conține date cu caracter personal, protejat de prevederile Regulamentului (UE) nr. 679/2016 și Legii 190/2018

**** Lungimile segmentelor sunt determinate în planul de proiecţie Stereo 70 şi sunt rotunjite la 1 milimetru.**
***** Distanţa dintre puncte este formată din segmente cumulate ce sunt mai mici decât valoarea 1 milimetru.**

Neutilizabil in circuitul civil

DATE DESPRE IMOBILUL NR. 17556

Oficiul de Cadastru şi Publicitate Imobiliară TELEORMAN
Biroul de Cadastru şi Publicitate Imobiliară Alexandria

A. Partea I. Descrierea imobilului

TEREN Extravilan

Adresa: Jud. Teleorman

Nr. Crt	Nr cadastral Nr. topografic	Suprafaţa* (mp)	Observaţii / Referinţe
A1		Din acte: 2.900 Masurata: 243	Sector cadastral:8 Teren neimprejmuit;

B. Partea II. Proprietari şi acte

Inscrieri privitoare la dreptul de proprietate şi alte drepturi reale		Referinţe
/		
Act Administrativ nr. 5302239, din 25/10/2002 emis de CJSDPAT TELEORMAN;		
B1	Intabulare, drept de PROPRIETATE, dobandit prin Reconstituire, cota actuala 1/1, cota initiala 1/1	A1
	1) **GHIMFUS JOITA**	

C. Partea III. SARCINI .

Inscrieri privind dezmembramintele dreptului de proprietate, drepturi reale de garanţie şi sarcini	Referinţe
NU SUNT	

Neutilizabil în circuitul civil

Anexa Nr. 1 La Partea I

Teren

Nr cadastral	Suprafaţa (mp)*	Observaţii / Referinţe
	Din acte: 2.900 Masurata: 243	

* Suprafaţa este determinată in planul de proiecţie Stereo 70.

DETALII LINIARE IMOBIL

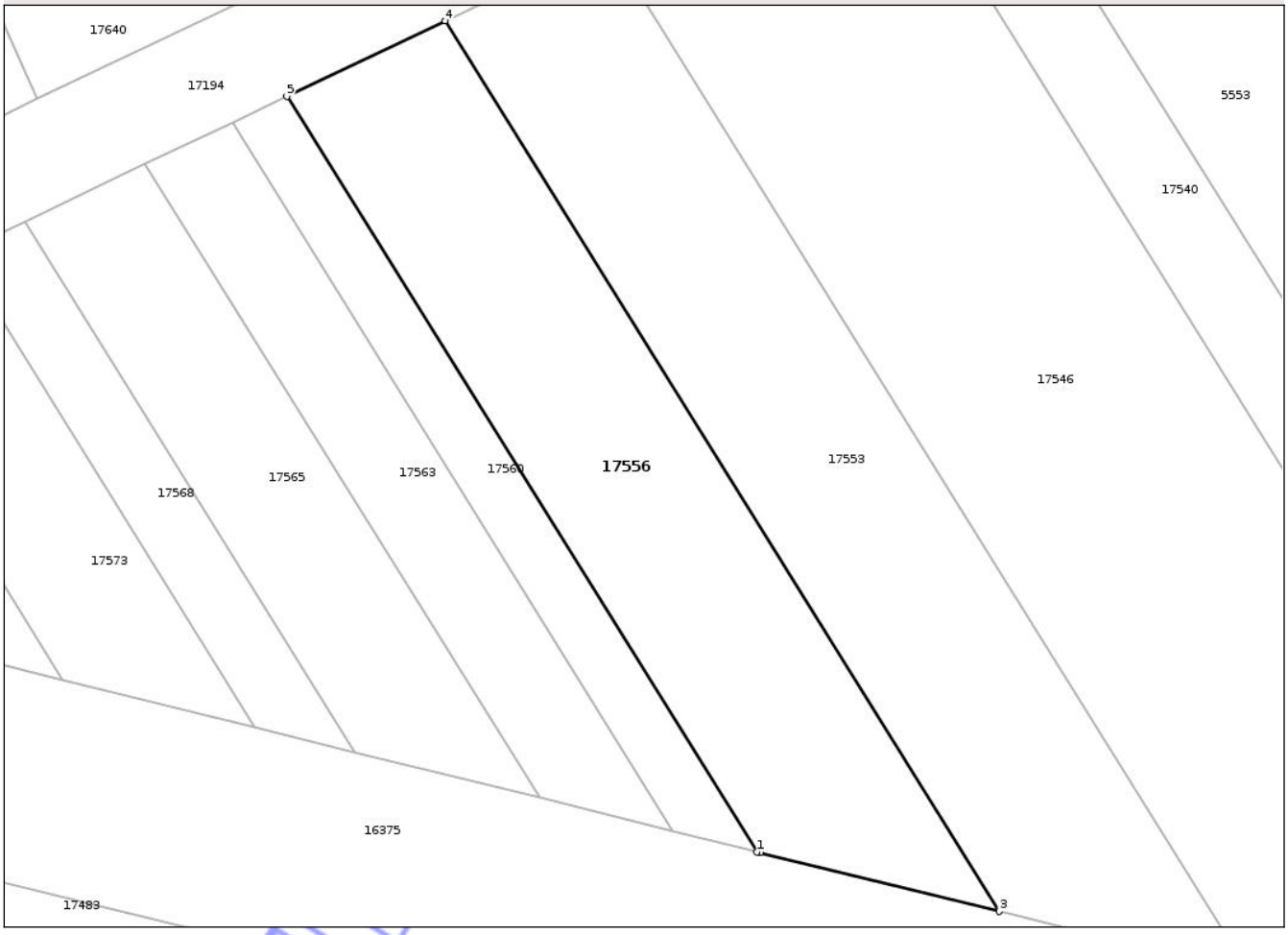

Date referitoare la teren

Crt	Categorie folosinţă	Intra vilan	Suprafaţa (mp)	Tarla	Parcelă	Nr. topo	Observaţii / Referinţe
1	arabil	NU	243	2	95	-	identic cu tarla 2/2; Imobilul este despărțit de canal. Diferența de suprafață se regăsește la ID 17437.

Lungime Segmente

1) Valorile lungimilor segmentelor sunt obţinute din proiecţie în plan.

Punct început	X / Y	Punct sfârşit	X / Y	Lungime segment (** (m)
1	501.948,601 283.925,978	2	501.948,72 283.925,948	0.123
2	501.948,72 283.925,948	3	501.957,791 283.923,717	9.341
3	501.957,791 283.923,717	4	501.936,777 283.957,482	39.77
4	501.936,777 283.957,482	5	501.930,78 283.954,612	6.648

Document care conține date cu caracter personal, protejat de prevederile Regulamentului (UE) nr. 679/2016 și Legii 190/2018

Punct început	X / Y	Punct sfârşit	X / Y	Lungime segment (** (m)
5	501.930,78 283.954,612	1	501.948,601 283.925,978	33.727

** Lungimile segmentelor sunt determinate în planul de proiecţie Stereo 70 şi sunt rotunjite la 1 milimetru.
*** Distanţa dintre puncte este formată din segmente cumulate ce sunt mai mici decât valoarea 1 milimetru.

Neutilizabil in circuitul civil

DATE DESPRE IMOBILUL NR. 17557

Oficiul de Cadastru şi Publicitate Imobiliară TELEORMAN
Biroul de Cadastru şi Publicitate Imobiliară Alexandria

A. Partea I. Descrierea imobilului

TEREN Extravilan

Adresa: Jud. Teleorman

Nr. Crt	Nr cadastral Nr. topografic	Suprafaţa* (mp)	Observaţii / Referinţe
A1		Din acte: 1.400 Masurata: 1.322	Sector cadastral:2 Teren neimprejmuit;

B. Partea II. Proprietari şi acte

Inscrieri privitoare la dreptul de proprietate şi alte drepturi reale		Referinţe
/		
Act Administrativ nr. 53-01493, din 11/12/1996 emis de CJSDPAT TELEORMAN;		
B1	Intabulare, drept de PROPRIETATE, dobandit prin Reconstituire, cota actuala 1/1, cota initiala 1/1	A1
	1) **MIREA DUMITRA** 2) **ALMĂJANU VIORICA**	

C. Partea III. SARCINI .

Inscrieri privind dezmembramintele dreptului de proprietate, drepturi reale de garanţie şi sarcini	Referinţe
NU SUNT	

Neutilizabil în circuitul civil

Anexa Nr. 1 La Partea I

Teren

Nr cadastral	Suprafaţa (mp)*	Observaţii / Referinţe
	Din acte: 1.400 Masurata: 1.322	

* Suprafaţa este determinată in planul de proiecţie Stereo 70.

DETALII LINIARE IMOBIL



Date referitoare la teren

Crt	Categorie folosinţă	Intra vilan	Suprafaţa (mp)	Tarla	Parcelă	Nr. topo	Observaţii / Referinţe
1	arabil	NU	1.322	32	116	-	

Lungime Segmente
1) Valorile lungimilor segmentelor sunt obţinute din proiecţie în plan.

Punct început	X / Y	Punct sfârşit	X / Y	Lungime segment (** (m)
1	502.012,398 286.129,6	2	501.872,293 286.030,767	171.457
2	501.872,293 286.030,767	3	501.873,477 286.029,825	1.513
3	501.873,477 286.029,825	4	501.878,58 286.025,761	6.524
4	501.878,58 286.025,761	5	502.018,496 286.124,46	171.225
5	502.018,496 286.124,46	1	502.012,398 286.129,6	7.975

Document care conţine date cu caracter personal, protejat de prevederile Regulamentului (UE) nr. 679/2016 şi Legii 190/2018

**** Lungimile segmentelor sunt determinate în planul de proiecţie Stereo 70 şi sunt rotunjite la 1 milimetru.**
***** Distanţa dintre puncte este formată din segmente cumulate ce sunt mai mici decât valoarea 1 milimetru.**

Neutilizabil in circuitul civil

DATE DESPRE IMOBILUL NR. 17558

Oficiul de Cadastru şi Publicitate Imobiliară TELEORMAN
Biroul de Cadastru şi Publicitate Imobiliară Alexandria

A. Partea I. Descrierea imobilului

TEREN Extravilan

Adresa: Jud. Teleorman

Nr. Crt	Nr cadastral Nr. topografic	Suprafaţa* (mp)	Observaţii / Referinţe
A1		Din acte: 8.000 Masurata: 7.269	Sector cadastral:1 Teren neimprejmuit;

B. Partea II. Proprietari şi acte

Inscrieri privitoare la dreptul de proprietate şi alte drepturi reale		Referinţe
/		
Act Administrativ nr. 53-01998, din 15/12/1997 emis de CJSDPAT TELEORMAN;		
B1	Intabulare, drept de PROPRIETATE, dobandit prin Reconstituire, cota actuala 1/1, cota initiala 1/1	A1
	1) **CARAGEA ST. MARIN** DEFUNCT:Da	

C. Partea III. SARCINI .

Inscrieri privind dezmembramintele dreptului de proprietate, drepturi reale de garanţie şi sarcini	Referinţe
NU SUNT	

Neutilizabil în circuitul civil

Anexa Nr. 1 La Partea I

Teren

Nr cadastral	Suprafaţa (mp)*	Observaţii / Referinţe
	Din acte: 8.000 Masurata: 7.269	

* Suprafaţa este determinată in planul de proiecţie Stereo 70.

DETALII LINIARE IMOBIL



Date referitoare la teren

Crt	Categorie folosinţă	Intra vilan	Suprafaţa (mp)	Tarla	Parcelă	Nr. topo	Observaţii / Referinţe
1	arabil	NU	7.269	1/7	56	-	

Lungime Segmente

1) Valorile lungimilor segmentelor sunt obţinute din proiecţie în plan.

Punct început	X / Y	Punct sfârşit	X / Y	Lungime segment (** (m)
1	502.139,196 285.147,028	2	501.797,623 284.965,323	386.896
2	501.797,623 284.965,323	3	501.803,132 284.954,627	12.031
3	501.803,132 284.954,627	4	501.805,968 284.949,123	6.192
4	501.805,968 284.949,123	5	501.806,142 284.948,784	0.381
5	501.806,142 284.948,784	6	502.154,579 285.134,141	394.671

Document care conţine date cu caracter personal, protejat de prevederile Regulamentului (UE) nr. 679/2016 şi Legii 190/2018

Punct început	X / Y	Punct sfârşit	X / Y	Lungime segment (** (m)
6	502.154,579 285.134,141	1	502.139,196 285.147,028	20.068

** Lungimile segmentelor sunt determinate în planul de proiecţie Stereo 70 şi sunt rotunjite la 1 milimetru.
*** Distanţa dintre puncte este formată din segmente cumulate ce sunt mai mici decât valoarea 1 milimetru.

Neutilizabil in circuitul civil

DATE DESPRE IMOBILUL NR. 17559

Oficiul de Cadastru şi Publicitate Imobiliară TELEORMAN
Biroul de Cadastru şi Publicitate Imobiliară Alexandria

A. Partea I. Descrierea imobilului

TEREN Extravilan

Adresa: Jud. Teleorman

Nr. Crt	Nr cadastral Nr. topografic	Suprafaţa* (mp)	Observaţii / Referinţe
A1		Din acte: 5.700 Masurata: 2.996	Sector cadastral:1 Teren neimprejmuit;

B. Partea II. Proprietari şi acte

Inscrieri privitoare la dreptul de proprietate şi alte drepturi reale		Referinţe
/		
Hotarare Judecatoreasca nr. 1448, din 09/10/2018 emis de JUDECĂTORIA ROȘIORII DE VEDE-JUDEȚUL TELEORMAN (DOSAR NR. 1606/292/2018);		
B1	Intabulare, drept de PROPRIETATE, cu titlu de partaj, bun propriu, dobandit prin Hotarare Judecatoreasca, cota actuala 1/1, cota initiala 1/1	A1
	1) **TIULIUCU IONEL**	

C. Partea III. SARCINI .

Inscrieri privind dezmembramintele dreptului de proprietate, drepturi reale de garanţie şi sarcini	Referinţe
NU SUNT	

Neutilizabil în circuitul civil

Anexa Nr. 1 La Partea I

Teren

Nr cadastral	Suprafaţa (mp)*	Observaţii / Referinţe
	Din acte: 5.700 Masurata: 2.996	

* Suprafaţa este determinată in planul de proiecţie Stereo 70.

DETALII LINIARE IMOBIL

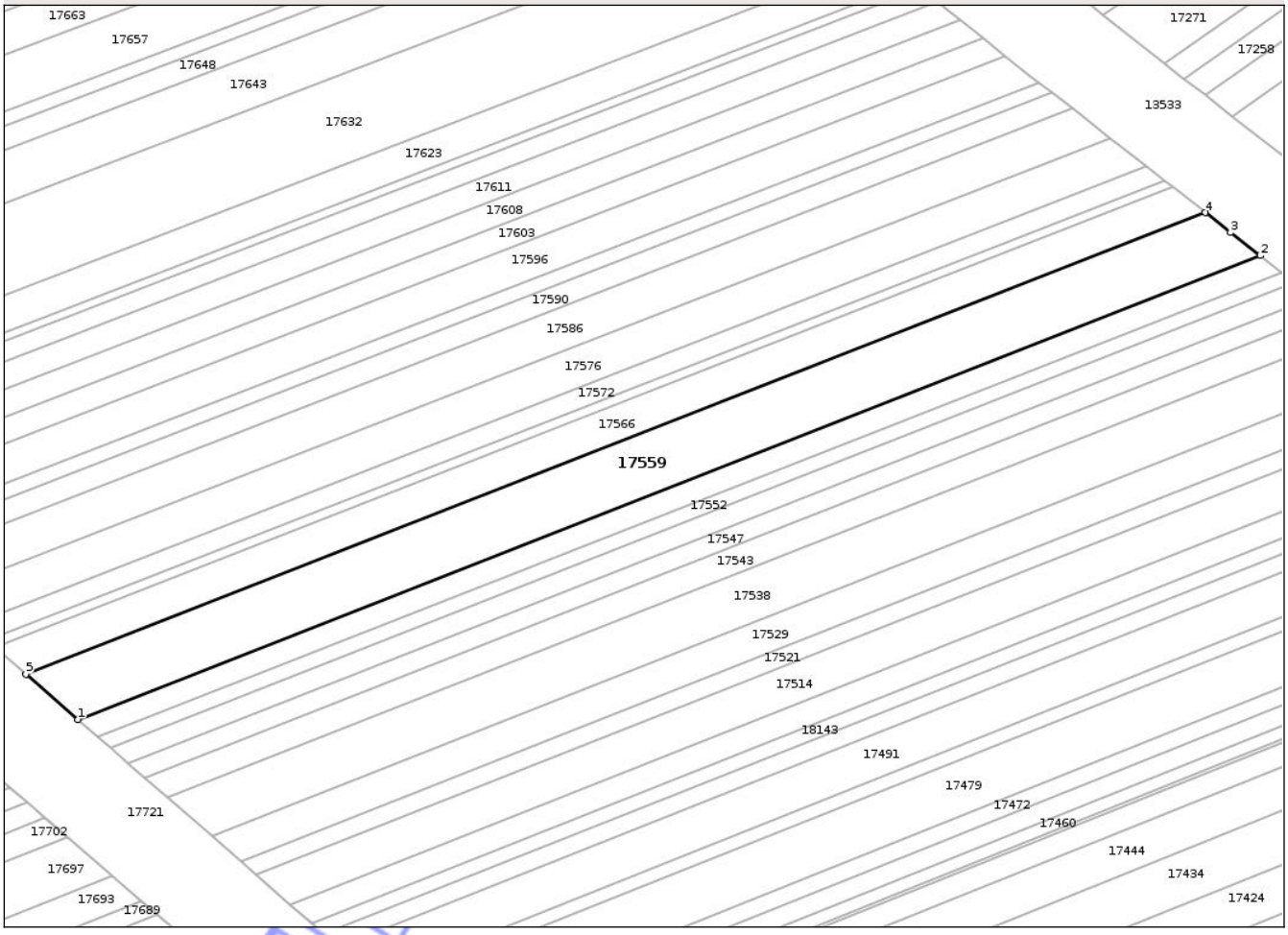

Date referitoare la teren

Crt	Categorie folosinţă	Intra vilan	Suprafaţa (mp)	Tarla	Parcelă	Nr. topo	Observaţii / Referinţe
1	arabil	NU	2.996	1/2	69	-	identic cu tarla 1/4; Imobilul este despărțit de canal. Diferența de suprafață se regăsește la ID 17724.

Lungime Segmente

1) Valorile lungimilor segmentelor sunt obţinute din proiecţie în plan.

Punct început	X / Y	Punct sfârşit	X / Y	Lungime segment (** (m)
1	501.879,705 285.726,572	2	502.113,417 285.818,218	251.038
2	502.113,417 285.818,218	3	502.107,55 285.822,79	7.438
3	502.107,55 285.822,79	4	502.102,557 285.826,68	6.329
4	502.102,557 285.826,68	5	501.869,449 285.735,516	250.3

Document care conține date cu caracter personal, protejat de prevederile Regulamentului (UE) nr. 679/2016 și Legii 190/2018

Punct început	X / Y	Punct sfârşit	X / Y	Lungime segment (** (m)
5	501.869,449 285.735,516	1	501.879,705 285.726,572	13.608

** Lungimile segmentelor sunt determinate în planul de proiecţie Stereo 70 şi sunt rotunjite la 1 milimetru.
*** Distanţa dintre puncte este formată din segmente cumulate ce sunt mai mici decât valoarea 1 milimetru.

Neutilizabil in circuitul civil

DATE DESPRE IMOBILUL NR. 17560

Oficiul de Cadastru şi Publicitate Imobiliară TELEORMAN
Biroul de Cadastru şi Publicitate Imobiliară Alexandria

A. Partea I. Descrierea imobilului

TEREN Extravilan

Adresa: Jud. Teleorman

Nr. Crt	Nr cadastral Nr. topografic	Suprafaţa* (mp)	Observaţii / Referinţe
A1		Din acte: 1.000 Masurata: 74	Sector cadastral:8 Teren neimprejmuit;

B. Partea II. Proprietari şi acte

Inscrieri privitoare la dreptul de proprietate şi alte drepturi reale		Referinţe
/		
Act Administrativ nr. 53-01938, din 08/08/1997 emis de CJSDPAT TELEORMAN;		
B1	Intabulare, drept de PROPRIETATE, dobandit prin Reconstituire, cota actuala 1/1, cota initiala 1/1	A1
	1) **ULMEANU F. ION** DEFUNCT:Da	

C. Partea III. SARCINI .

Inscrieri privind dezmembramintele dreptului de proprietate, drepturi reale de garanţie şi sarcini	Referinţe
NU SUNT	

Neutilizabil în circuitul civil

Anexa Nr. 1 La Partea I

Teren

Nr cadastral	Suprafaţa (mp)*	Observaţii / Referinţe
	Din acte: 1.000 Masurata: 74	

* Suprafaţa este determinată in planul de proiecţie Stereo 70.

DETALII LINIARE IMOBIL

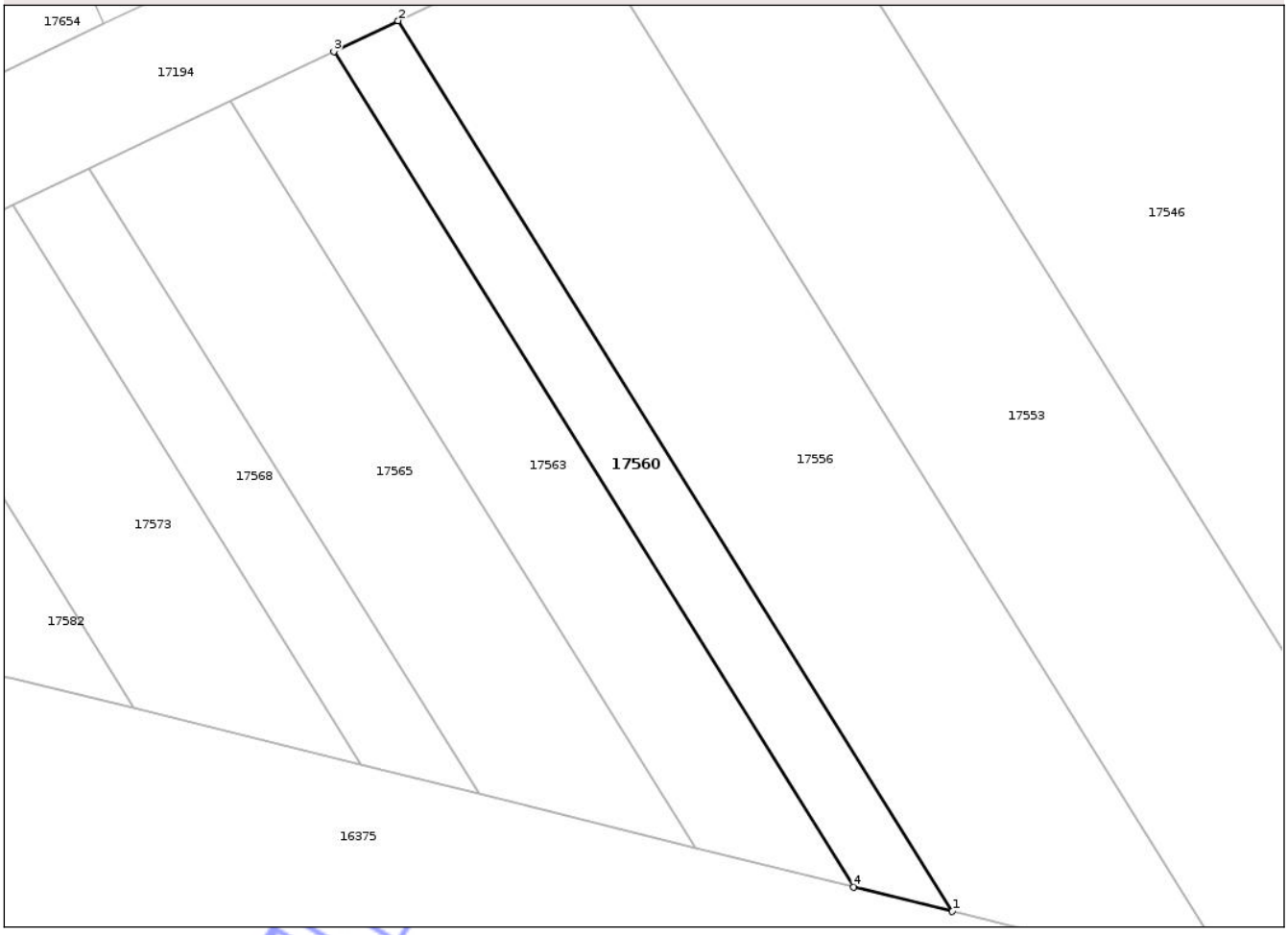

Date referitoare la teren

Crt	Categorie folosinţă	Intra vilan	Suprafaţa (mp)	Tarla	Parcelă	Nr. topo	Observaţii / Referinţe
1	arabil	NU	74	2	94	-	Imobilul este despărţit de canal. Diferența de suprafață se regăsește la ID 17442.

Lungime Segmente

1) Valorile lungimilor segmentelor sunt obţinute din proiecţie în plan.

Punct început	X / Y	Punct sfârşit	X / Y	Lungime segment (** (m)
1	501.948,601 283.925,978	2	501.930,78 283.954,612	33.727
2	501.930,78 283.954,612	3	501.928,712 283.953,623	2.292
3	501.928,712 283.953,623	4	501.945,428 283.926,765	31.635
4	501.945,428 283.926,765	1	501.948,601 283.925,978	3.269

Document care conține date cu caracter personal, protejat de prevederile Regulamentului (UE) nr. 679/2016 și Legii 190/2018

**** Lungimile segmentelor sunt determinate în planul de proiecţie Stereo 70 şi sunt rotunjite la 1 milimetru.**
***** Distanţa dintre puncte este formată din segmente cumulate ce sunt mai mici decât valoarea 1 milimetru.**

Neutilizabil în circuitul civil

DATE DESPRE IMOBILUL NR. 17561

Oficiul de Cadastru şi Publicitate Imobiliară TELEORMAN
Biroul de Cadastru şi Publicitate Imobiliară Alexandria

A. Partea I. Descrierea imobilului

TEREN Extravilan

Adresa: Jud. Teleorman

Nr. Crt	Nr cadastral Nr. topografic	Suprafaţa* (mp)	Observaţii / Referinţe
A1		10.300	Sector cadastral:8 Teren neimprejmuit;

B. Partea II. Proprietari şi acte

Inscrieri privitoare la dreptul de proprietate şi alte drepturi reale		Referinţe
/		
Act Administrativ nr. 53-01064, din 29/05/1996 emis de CJSDPAT TELEORMAN;		
B1	Intabulare, drept de PROPRIETATE, dobandit prin Reconstituire, cota actuala 1/1, cota initiala 1/1	A1
	1) **GHIMFUS ŞTEFAN** DEFUNCT:Da	

C. Partea III. SARCINI .

Inscrieri privind dezmembramintele dreptului de proprietate, drepturi reale de garanţie şi sarcini	Referinţe
NU SUNT	

Neutilizabil în circuitul civil

Anexa Nr. 1 La Partea I

Teren

Nr cadastral	Suprafaţa (mp)*	Observaţii / Referinţe
	10.300	

* Suprafaţa este determinată in planul de proiecţie Stereo 70.

DETALII LINIARE IMOBIL

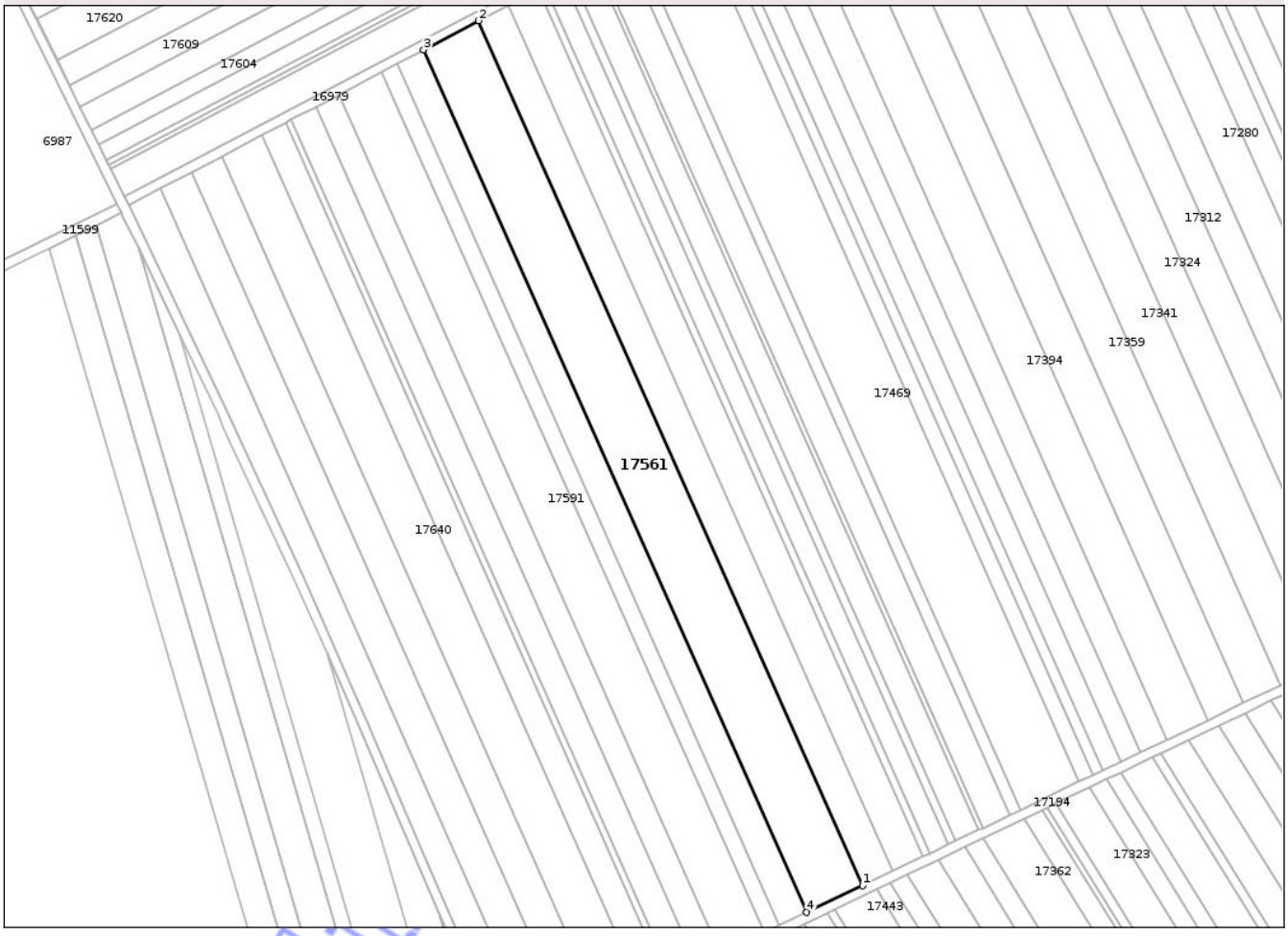

Date referitoare la teren

Crt	Categorie folosinţă	Intra vilan	Suprafaţa (mp)	Tarla	Parcelă	Nr. topo	Observaţii / Referinţe
1	arabil	NU	10.300	2/5	12	-	

Lungime Segmente

1) Valorile lungimilor segmentelor sunt obţinute din proiecţie în plan.

Punct început	X / Y	Punct sfârşit	X / Y	Lungime segment (** (m)
1	502.031,053 284.007,019	2	501.870,135 284.369,131	396.257
2	501.870,135 284.369,131	3	501.847,059 284.356,97	26.084
3	501.847,059 284.356,97	4	502.007,566 283.995,782	395.246
4	502.007,566 283.995,782	1	502.031,053 284.007,019	26.037

**** Lungimile segmentelor sunt determinate în planul de proiecţie Stereo 70 şi sunt rotunjite la 1 milimetru.**

Document care conţine date cu caracter personal, protejat de prevederile Regulamentului (UE) nr. 679/2016 şi Legii 190/2018

***** Distanţa dintre puncte este formată din segmente cumulate ce sunt mai mici decât valoarea 1 milimetru.**

Neutilizabil in circuitul civil

DATE DESPRE IMOBILUL NR. 17562

Oficiul de Cadastru şi Publicitate Imobiliară TELEORMAN
Biroul de Cadastru şi Publicitate Imobiliară Alexandria

A. Partea I. Descrierea imobilului

TEREN Extravilan

Adresa: Jud. Teleorman

Nr. Crt	Nr cadastral Nr. topografic	Suprafaţa* (mp)	Observaţii / Referinţe
A1		Din acte: 800 Masurata: 755	Sector cadastral:2 Teren neimprejmuit;

B. Partea II. Proprietari şi acte

Inscrieri privitoare la dreptul de proprietate şi alte drepturi reale		Referinţe
/		
Act Administrativ nr. 53-01505, din 03/03/1997 emis de CJSDPAT TELEORMAN;		
B1	Intabulare, drept de PROPRIETATE, dobandit prin Reconstituire, cota actuala 1/1, cota initiala 1/1	A1
	1) **BOJAN MARIA**	

C. Partea III. SARCINI .

Inscrieri privind dezmembramintele dreptului de proprietate, drepturi reale de garanţie şi sarcini	Referinţe
NU SUNT	

Neutilizabil în circuitul civil

Anexa Nr. 1 La Partea I

Teren

Nr cadastral	Suprafaţa (mp)*	Observaţii / Referinţe
	Din acte: 800 Masurata: 755	

* Suprafaţa este determinată in planul de proiecţie Stereo 70.

DETALII LINIARE IMOBIL



Date referitoare la teren

Crt	Categorie folosinţă	Intra vilan	Suprafaţa (mp)	Tarla	Parcelă	Nr. topo	Observaţii / Referinţe
1	arabil	NU	755	32	117	-	

Lungime Segmente
1) Valorile lungimilor segmentelor sunt obţinute din proiecţie în plan.

Punct început	X / Y	Punct sfârşit	X / Y	Lungime segment (** (m)
1	501.868,704 286.033,625	2	501.868,71 286.033,62	0.008
2	501.868,71 286.033,62	3	501.872,293 286.030,767	4.58
3	501.872,293 286.030,767	4	502.012,398 286.129,6	171.457
4	502.012,398 286.129,6	5	502.008,917 286.132,534	4.553
5	502.008,917 286.132,534	1	501.868,704 286.033,625	171.589

Document care conţine date cu caracter personal, protejat de prevederile Regulamentului (UE) nr. 679/2016 şi Legii 190/2018

**** Lungimile segmentelor sunt determinate în planul de proiecţie Stereo 70 şi sunt rotunjite la 1 milimetru.**
***** Distanţa dintre puncte este formată din segmente cumulate ce sunt mai mici decât valoarea 1 milimetru.**

Neutilizabil in circuitul civil

DATE DESPRE IMOBILUL NR. 17563

Oficiul de Cadastru şi Publicitate Imobiliară TELEORMAN
Biroul de Cadastru şi Publicitate Imobiliară Alexandria

A. Partea I. Descrierea imobilului

TEREN Extravilan

Adresa: Jud. Teleorman

Nr. Crt	Nr cadastral Nr. topografic	Suprafaţa* (mp)	Observaţii / Referinţe
A1		Din acte: 1.600 Masurata: 109	Sector cadastral:8 Teren neimprejmuit;

B. Partea II. Proprietari şi acte

Inscrieri privitoare la dreptul de proprietate şi alte drepturi reale		Referinţe
/		
Act Administrativ nr. 5302401, din 16/12/2003 emis de CJSDPAT TELEORMAN;		
B1	Intabulare, drept de PROPRIETATE, dobandit prin Reconstituire, cota actuala 1/1, cota initiala 1/1	A1
	1) **PIRLOGEA ALEXANDRA**	

C. Partea III. SARCINI .

Inscrieri privind dezmembramintele dreptului de proprietate, drepturi reale de garanţie şi sarcini	Referinţe
NU SUNT	

Neutilizabil în circuitul civil

Anexa Nr. 1 La Partea I

Teren

Nr cadastral	Suprafaţa (mp)*	Observaţii / Referinţe
	Din acte: 1.600 Masurata: 109	

* Suprafaţa este determinată in planul de proiecţie Stereo 70.

DETALII LINIARE IMOBIL

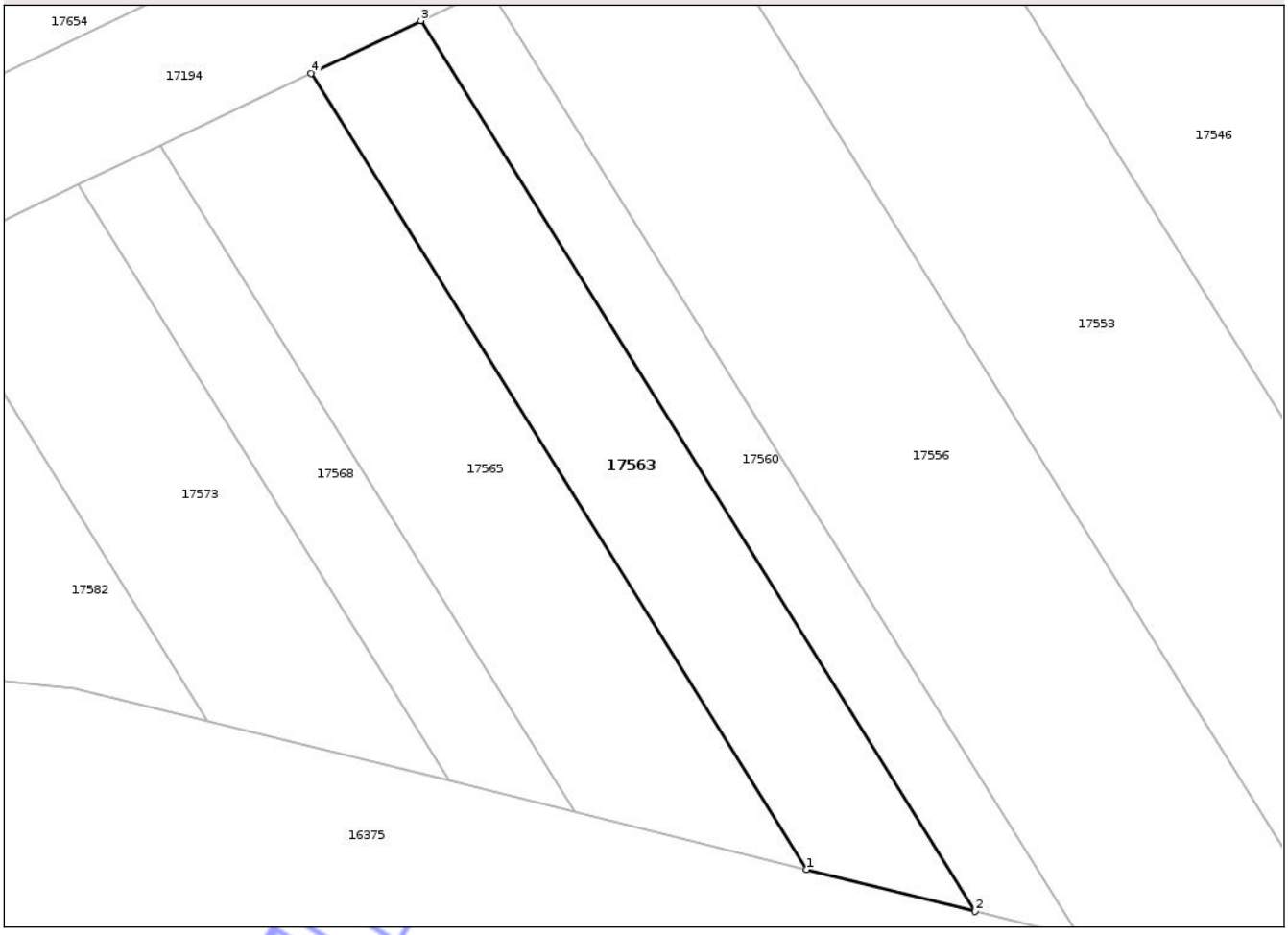

Date referitoare la teren

Crt	Categorie folosinţă	Intra vilan	Suprafaţa (mp)	Tarla	Parcelă	Nr. topo	Observaţii / Referinţe
1	arabil	NU	109	2	93	-	Imobilul este despărțit de canal. Diferența de suprafață se regăsește la ID 17451.

Lungime Segmente

1) Valorile lungimilor segmentelor sunt obţinute din proiecţie în plan.

Punct început	X / Y	Punct sfârşit	X / Y	Lungime segment (** (m)
1	501.940,352 283.928,023	2	501.945,428 283.926,765	5.23
2	501.945,428 283.926,765	3	501.928,712 283.953,623	31.635
3	501.928,712 283.953,623	4	501.925,405 283.952,04	3.666
4	501.925,405 283.952,04	1	501.940,352 283.928,023	28.288

Document care conține date cu caracter personal, protejat de prevederile Regulamentului (UE) nr. 679/2016 și Legii 190/2018

**** Lungimile segmentelor sunt determinate în planul de proiecţie Stereo 70 şi sunt rotunjite la 1 milimetru.**
***** Distanţa dintre puncte este formată din segmente cumulate ce sunt mai mici decât valoarea 1 milimetru.**

Neutilizabil in circuitul civil

DATE DESPRE IMOBILUL NR. 17564

Oficiul de Cadastru şi Publicitate Imobiliară TELEORMAN
Biroul de Cadastru şi Publicitate Imobiliară Alexandria

A. Partea I. Descrierea imobilului

TEREN Extravilan

Adresa: Jud. Teleorman

Nr. Crt	Nr cadastral Nr. topografic	Suprafaţa* (mp)	Observaţii / Referinţe
A1		Din acte: 1.200 Masurata: 1.133	Sector cadastral:2 Teren neimprejmuit;

B. Partea II. Proprietari şi acte

Inscrieri privitoare la dreptul de proprietate şi alte drepturi reale		Referinţe
/		
Act Notarial nr. 210, din 25/09/2002 emis de BNP BARBU MARIA;		
B1	Intabulare, drept de PROPRIETATE, cu titlu de moștenire și partaj, bun propriu, dobandit prin Succesiune, cota actuala 1/1, cota initiala 1/1	A1
	1) **MOȚ FLOAREA**	

C. Partea III. SARCINI .

Inscrieri privind dezmembramintele dreptului de proprietate, drepturi reale de garanţie şi sarcini	Referinţe
NU SUNT	

Neutilizabil în circuitul civil

Anexa Nr. 1 La Partea I

Teren

Nr cadastral	Suprafaţa (mp)*	Observaţii / Referinţe
	Din acte: 1.200 Masurata: 1.133	

* Suprafaţa este determinată in planul de proiecţie Stereo 70.

DETALII LINIARE IMOBIL

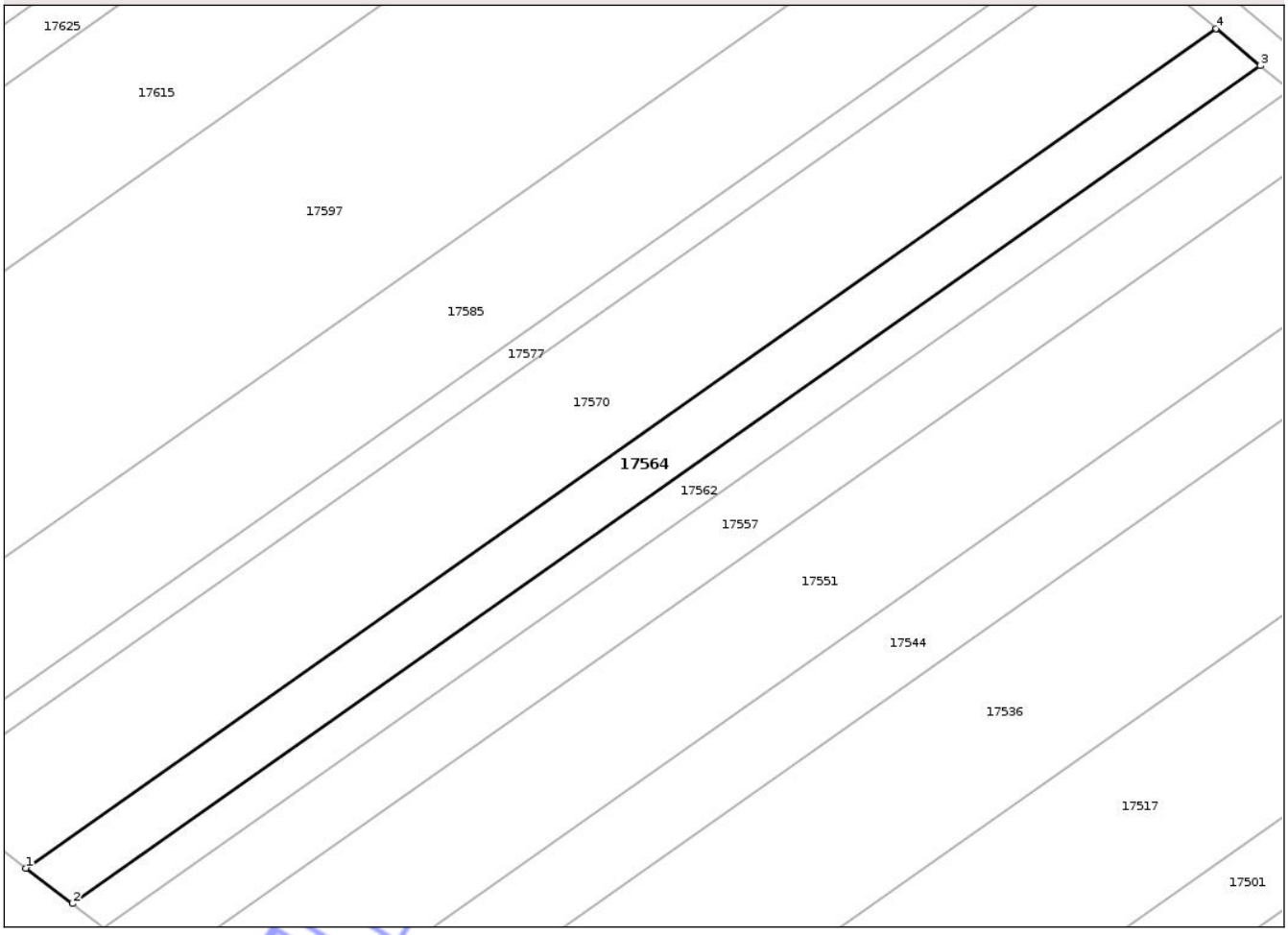

Date referitoare la teren

Crt	Categorie folosinţă	Intra vilan	Suprafaţa (mp)	Tarla	Parcelă	Nr. topo	Observaţii / Referinţe
1	arabil	NU	1.133	32	118	-	

Lungime Segmente
1) Valorile lungimilor segmentelor sunt obţinute din proiecţie în plan.

Punct început	X / Y	Punct sfârşit	X / Y	Lungime segment (** (m)
1	501.863,19 286.037,807	2	501.868,704 286.033,625	6.92
2	501.868,704 286.033,625	3	502.008,917 286.132,534	171.589
3	502.008,917 286.132,534	4	502.003,704 286.136,928	6.818
4	502.003,704 286.136,928	1	501.863,19 286.037,807	171.957

Document care conţine date cu caracter personal, protejat de prevederile Regulamentului (UE) nr. 679/2016 şi Legii 190/2018

**** Lungimile segmentelor sunt determinate în planul de proiecţie Stereo 70 şi sunt rotunjite la 1 milimetru.**
***** Distanţa dintre puncte este formată din segmente cumulate ce sunt mai mici decât valoarea 1 milimetru.**

Neutilizabil în circuitul civil

DATE DESPRE IMOBILUL NR. 17565

Oficiul de Cadastru şi Publicitate Imobiliară TELEORMAN
Biroul de Cadastru şi Publicitate Imobiliară Alexandria

A. Partea I. Descrierea imobilului

TEREN Extravilan

Adresa: Jud. Teleorman

Nr. Crt	Nr cadastral Nr. topografic	Suprafaţa* (mp)	Observaţii / Referinţe
A1		Din acte: 2.200 Masurata: 130	Sector cadastral:8 Teren neimprejmuit;

B. Partea II. Proprietari şi acte

Inscrieri privitoare la dreptul de proprietate şi alte drepturi reale		Referinţe
/		
Act Administrativ nr. 53-01773, din 29/05/1997 emis de CJSDPAT TELEORMAN;		
B1	Intabulare, drept de PROPRIETATE, dobandit prin Reconstituire, cota actuala 1/1, cota initiala 1/1	A1
	1) **DIMANCEA RADA**	

C. Partea III. SARCINI .

Inscrieri privind dezmembramintele dreptului de proprietate, drepturi reale de garanţie şi sarcini	Referinţe
NU SUNT	

Neutilizabil în circuitul civil

Anexa Nr. 1 La Partea I

Teren

Nr cadastral	Suprafaţa (mp)*	Observaţii / Referinţe
	Din acte: 2.200 Masurata: 130	

* Suprafaţa este determinată in planul de proiecţie Stereo 70.

DETALII LINIARE IMOBIL

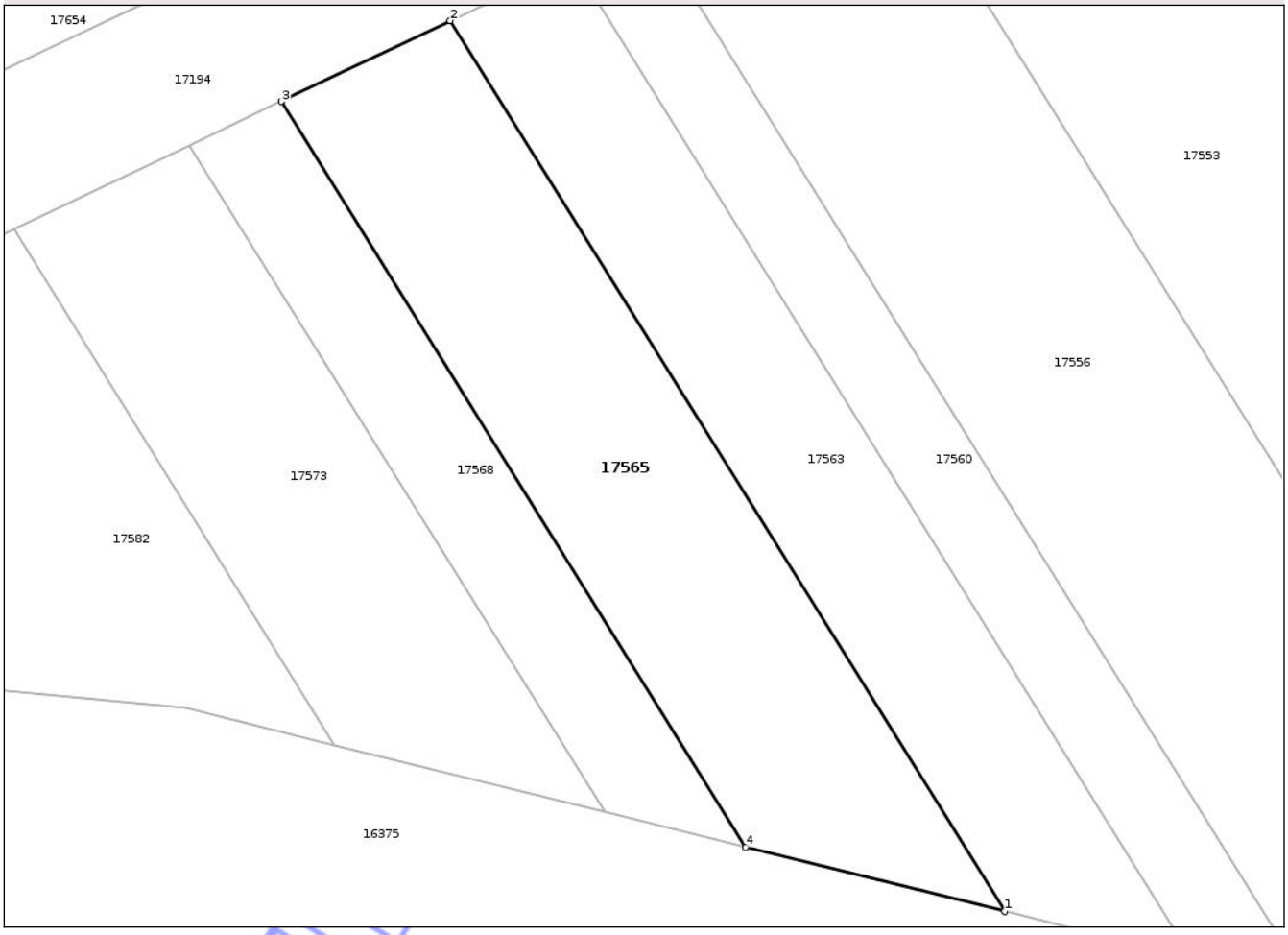

Date referitoare la teren

Crt	Categorie folosinţă	Intra vilan	Suprafaţa (mp)	Tarla	Parcelă	Nr. topo	Observaţii / Referinţe
1	arabil	NU	130	2	92	-	Imobilul este despărţit de canal. Diferența de suprafață se regăsește la ID 17456.

Lungime Segmente

1) Valorile lungimilor segmentelor sunt obţinute din proiecţie în plan.

Punct început	X / Y	Punct sfârşit	X / Y	Lungime segment (** (m)
1	501.940,352 283.928,023	2	501.925,405 283.952,04	28.288
2	501.925,405 283.952,04	3	501.920,858 283.949,865	5.04
3	501.920,858 283.949,865	4	501.933,374 283.929,754	23.688
4	501.933,374 283.929,754	1	501.940,352 283.928,023	7.189

Document care conține date cu caracter personal, protejat de prevederile Regulamentului (UE) nr. 679/2016 și Legii 190/2018

**** Lungimile segmentelor sunt determinate în planul de proiecţie Stereo 70 şi sunt rotunjite la 1 milimetru.**
***** Distanţa dintre puncte este formată din segmente cumulate ce sunt mai mici decât valoarea 1 milimetru.**

Neutilizabil în circuitul civil

DATE DESPRE IMOBILUL NR. 17566

Oficiul de Cadastru şi Publicitate Imobiliară TELEORMAN
Biroul de Cadastru şi Publicitate Imobiliară Alexandria

A. Partea I. Descrierea imobilului

Nr. CF vechi:276
Nr. cadastral vechi:479

TEREN Extravilan

Adresa: Jud. Teleorman

Nr. Crt	Nr cadastral Nr. topografic	Suprafaţa* (mp)	Observaţii / Referinţe
A1	20342	Din acte: 3.100 Masurata: 1.790	Sector cadastral:1 Teren neimprejmuit;

B. Partea II. Proprietari şi acte

Inscrieri privitoare la dreptul de proprietate şi alte drepturi reale		Referinţe
1451 / 30/09/2002		
Act Notarial nr. 2621, din 13/09/2002 emis de BNP TAMARA MORCOV;		
B1	Intabulare, drept de PROPRIETATE, cu titlu de întreținere, bun comun, dobandit prin Conventie, cota actuala 1/2, cota initiala 1/1	A1
	1) **TUDORICA ALEXANDRA** DEFUNCT:Da	
	OBSERVATII: (provenita din conversia CF 276)	
53982 / 14/11/2016		
Act Notarial nr. 20, din 30/01/2007 emis de BNP BARBU MARIA (Certificat de mostenitor cu partaj voluntar; act administrativ nr certificat de deces seria DP nr. 180206 din 10.02.2005, emis de Primaria Peretu);		
B6	Intabulare, drept de PROPRIETATE, cu titlu de partaj, bun propriu, dobandit prin Iesire Din Indiviziune, cota actuala 1/2, cota initiala 1/2	A1
	1) **TUDORICĂ DUMITRU**	

C. Partea III. SARCINI .

Inscrieri privind dezmembramintele dreptului de proprietate, drepturi reale de garanţie şi sarcini	Referinţe
NU SUNT	

Neutilizabil în circuitul civil

Anexa Nr. 1 La Partea I

Teren

Nr cadastral	Suprafaţa (mp)*	Observaţii / Referinţe
20342	Din acte: 3.100 Masurata: 1.790	

* Suprafaţa este determinată in planul de proiecţie Stereo 70.

DETALII LINIARE IMOBIL

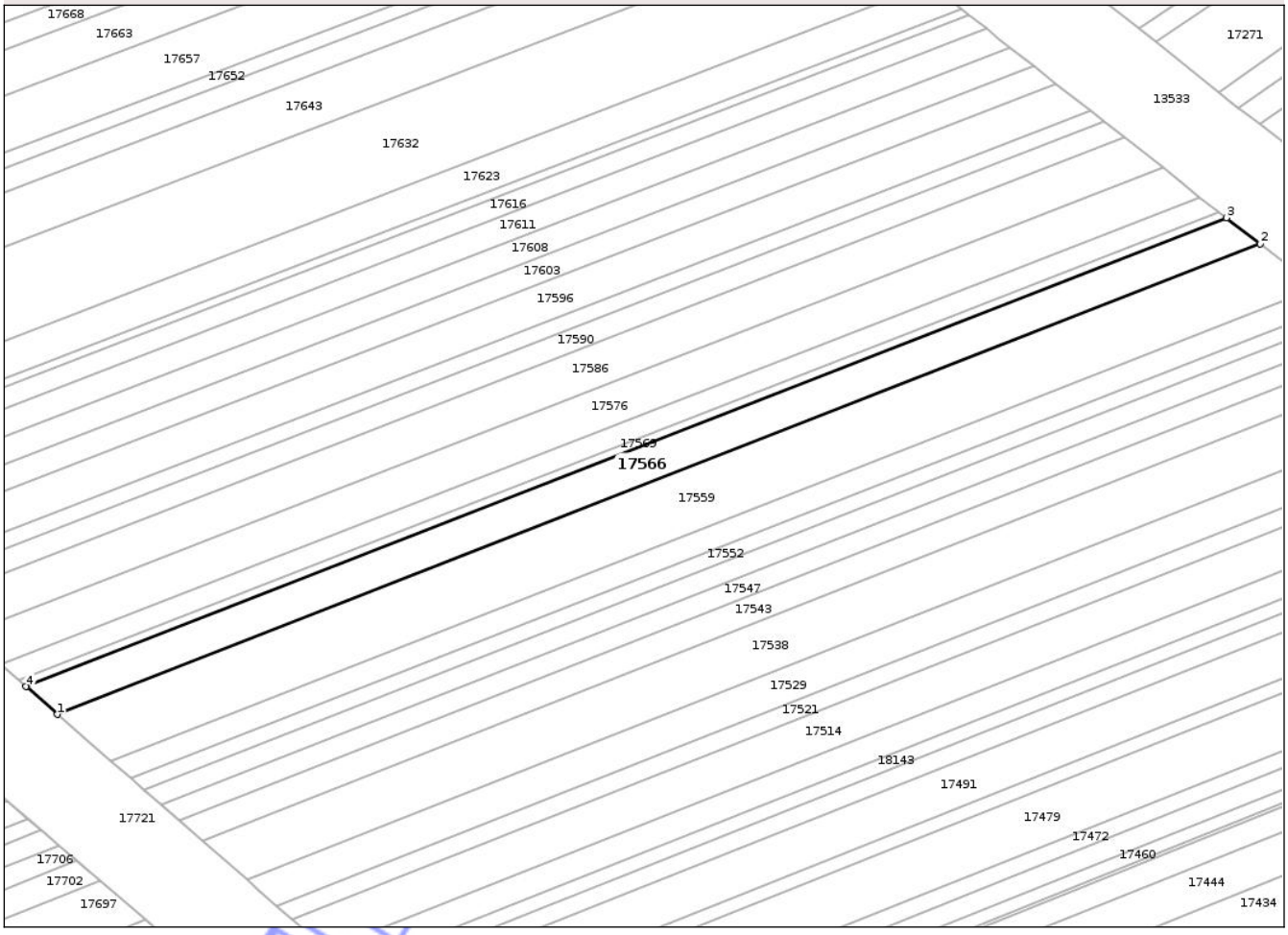

Date referitoare la teren

Crt	Categorie folosinţă	Intra vilan	Suprafaţa (mp)	Tarla	Parcelă	Nr. topo	Observaţii / Referinţe
1	arabil	NU	1.790	1/2	70	-	Imobilul este despărțit de canal. Diferența de suprafață se regăsește la ID 17732.

Lungime Segmente

1) Valorile lungimilor segmentelor sunt obţinute din proiecţie în plan.

Punct început	X / Y	Punct sfârşit	X / Y	Lungime segment (** (m)
1	501.869,449 285.735,516	2	502.102,557 285.826,68	250.3
2	502.102,557 285.826,68	3	502.096,05 285.831,75	8.249
3	502.096,05 285.831,75	4	501.863,304 285.740,874	249.858
4	501.863,304 285.740,874	1	501.869,449 285.735,516	8.153

Document care conține date cu caracter personal, protejat de prevederile Regulamentului (UE) nr. 679/2016 și Legii 190/2018

**** Lungimile segmentelor sunt determinate în planul de proiecţie Stereo 70 şi sunt rotunjite la 1 milimetru.**
***** Distanţa dintre puncte este formată din segmente cumulate ce sunt mai mici decât valoarea 1 milimetru.**

Neutilizabil in circuitul civil

DATE DESPRE IMOBILUL NR. 17567

Oficiul de Cadastru şi Publicitate Imobiliară TELEORMAN
Biroul de Cadastru şi Publicitate Imobiliară Alexandria

A. Partea I. Descrierea imobilului

TEREN Extravilan

Adresa: Jud. Teleorman

Nr. Crt	Nr cadastral Nr. topografic	Suprafaţa* (mp)	Observaţii / Referinţe
A1		Din acte: 6.200 Masurata: 5.634	Sector cadastral:1 Teren neimprejmuit;

B. Partea II. Proprietari şi acte

Inscrieri privitoare la dreptul de proprietate şi alte drepturi reale		Referinţe
/		
Act Administrativ nr. 53-02005, din 10/02/1998 emis de CJSDPAT TELEORMAN;		
B1	Intabulare, drept de PROPRIETATE, dobandit prin Reconstituire, cota actuala 1/1, cota initiala 1/1	A1
	1) **TIULUCU MARIA**	

C. Partea III. SARCINI .

Inscrieri privind dezmembramintele dreptului de proprietate, drepturi reale de garanţie şi sarcini	Referinţe
NU SUNT	

Neutilizabil în circuitul civil

Anexa Nr. 1 La Partea I

Teren

Nr cadastral	Suprafaţa (mp)*	Observaţii / Referinţe
	Din acte: 6.200 Masurata: 5.634	

* Suprafaţa este determinată in planul de proiecţie Stereo 70.

DETALII LINIARE IMOBIL



Date referitoare la teren

Crt	Categorie folosinţă	Intra vilan	Suprafaţa (mp)	Tarla	Parcelă	Nr. topo	Observaţii / Referinţe
1	arabil	NU	5.634	1/7	57	-	

Lungime Segmente

1) Valorile lungimilor segmentelor sunt obţinute din proiecţie în plan.

Punct început	X / Y	Punct sfârşit	X / Y	Lungime segment (** (m)
1	502.139,196 285.147,028	2	502.127,058 285.157,197	15.835
2	502.127,058 285.157,197	3	501.790,901 284.978,373	380.762
3	501.790,901 284.978,373	4	501.796,27 284.967,949	11.725
4	501.796,27 284.967,949	5	501.797,623 284.965,323	2.954
5	501.797,623 284.965,323	1	502.139,196 285.147,028	386.896

Document care conţine date cu caracter personal, protejat de prevederile Regulamentului (UE) nr. 679/2016 şi Legii 190/2018

**** Lungimile segmentelor sunt determinate în planul de proiecţie Stereo 70 şi sunt rotunjite la 1 milimetru.**
***** Distanţa dintre puncte este formată din segmente cumulate ce sunt mai mici decât valoarea 1 milimetru.**

Neutilizabil în circuitul civil

DATE DESPRE IMOBILUL NR. 17568

Oficiul de Cadastru şi Publicitate Imobiliară TELEORMAN
Biroul de Cadastru şi Publicitate Imobiliară Alexandria

A. Partea I. Descrierea imobilului

TEREN Extravilan

Adresa: Jud. Teleorman

Nr. Crt	Nr cadastral Nr. topografic	Suprafaţa* (mp)	Observaţii / Referinţe
A1		Din acte: 1.200 Masurata: 61	Sector cadastral:8 Teren neimprejmuit;

B. Partea II. Proprietari şi acte

Inscrieri privitoare la dreptul de proprietate şi alte drepturi reale		Referinţe
/		
Act Administrativ nr. 53-01843, din 13/06/1997 emis de CJSDPAT TELEORMAN;		
B1	Intabulare, drept de PROPRIETATE, dobandit prin Reconstituire, cota actuala 1/1, cota initiala 1/1	A1
	1) **ULMEANU STANA**	

C. Partea III. SARCINI .

Inscrieri privind dezmembramintele dreptului de proprietate, drepturi reale de garanţie şi sarcini	Referinţe
NU SUNT	

Neutilizabil în circuitul civil

Anexa Nr. 1 La Partea I

Teren

Nr cadastral	Suprafaţa (mp)*	Observaţii / Referinţe
	Din acte: 1.200 Masurata: 61	

* Suprafaţa este determinată in planul de proiecţie Stereo 70.

DETALII LINIARE IMOBIL

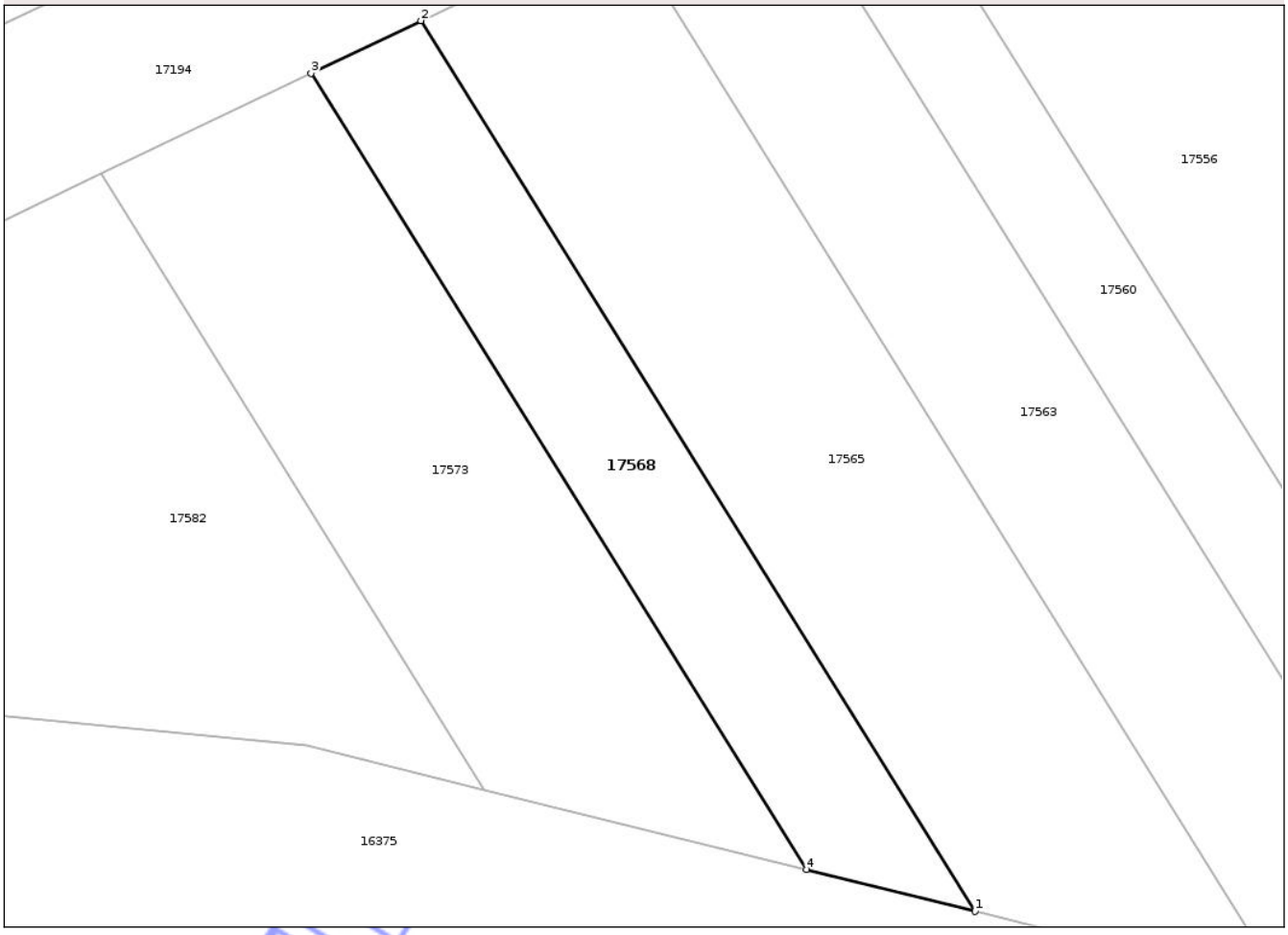

Date referitoare la teren

Crt	Categorie folosinţă	Intra vilan	Suprafaţa (mp)	Tarla	Parcelă	Nr. topo	Observaţii / Referinţe
1	arabil	NU	61	2	91	-	Imobilul este despărțit de canal. Diferența de suprafață se regăsește la ID 17464.

Lungime Segmente

1) Valorile lungimilor segmentelor sunt obţinute din proiecţie în plan.

Punct început	X / Y	Punct sfârşit	X / Y	Lungime segment (** (m)
1	501.933,374 283.929,754	2	501.920,858 283.949,865	23.688
2	501.920,858 283.949,865	3	501.918,378 283.948,679	2.749
3	501.918,378 283.948,679	4	501.929,569 283.930,698	21.179
4	501.929,569 283.930,698	1	501.933,374 283.929,754	3.92

Document care conține date cu caracter personal, protejat de prevederile Regulamentului (UE) nr. 679/2016 și Legii 190/2018

**** Lungimile segmentelor sunt determinate în planul de proiecţie Stereo 70 şi sunt rotunjite la 1 milimetru.**
***** Distanţa dintre puncte este formată din segmente cumulate ce sunt mai mici decât valoarea 1 milimetru.**

Neutilizabil in circuitul civil

DATE DESPRE IMOBILUL NR. 17569

Oficiul de Cadastru şi Publicitate Imobiliară TELEORMAN
Biroul de Cadastru şi Publicitate Imobiliară Alexandria

A. Partea I. Descrierea imobilului

TEREN Extravilan

Adresa: Jud. Teleorman

Nr. Crt	Nr cadastral Nr. topografic	Suprafaţa* (mp)	Observaţii / Referinţe
A1		Din acte: 800 Masurata: 419	Sector cadastral:1 Teren neimprejmuit;

B. Partea II. Proprietari şi acte

Inscrieri privitoare la dreptul de proprietate şi alte drepturi reale		Referinţe
/		
Act Administrativ nr. 5302338, din 06/12/2002 emis de CJSDPAT TELEORMAN;		
B1	Intabulare, drept de PROPRIETATE, dobandit prin Reconstituire, cota actuala 1/1, cota initiala 1/1	A1
	1) **SERBAN MARIA**	

C. Partea III. SARCINI .

Inscrieri privind dezmembramintele dreptului de proprietate, drepturi reale de garanţie şi sarcini	Referinţe
NU SUNT	

Neutilizabil în circuitul civil

Anexa Nr. 1 La Partea I

Teren

Nr cadastral	Suprafaţa (mp)*	Observaţii / Referinţe
	Din acte: 800 Masurata: 419	

* Suprafaţa este determinată in planul de proiecţie Stereo 70.

DETALII LINIARE IMOBIL

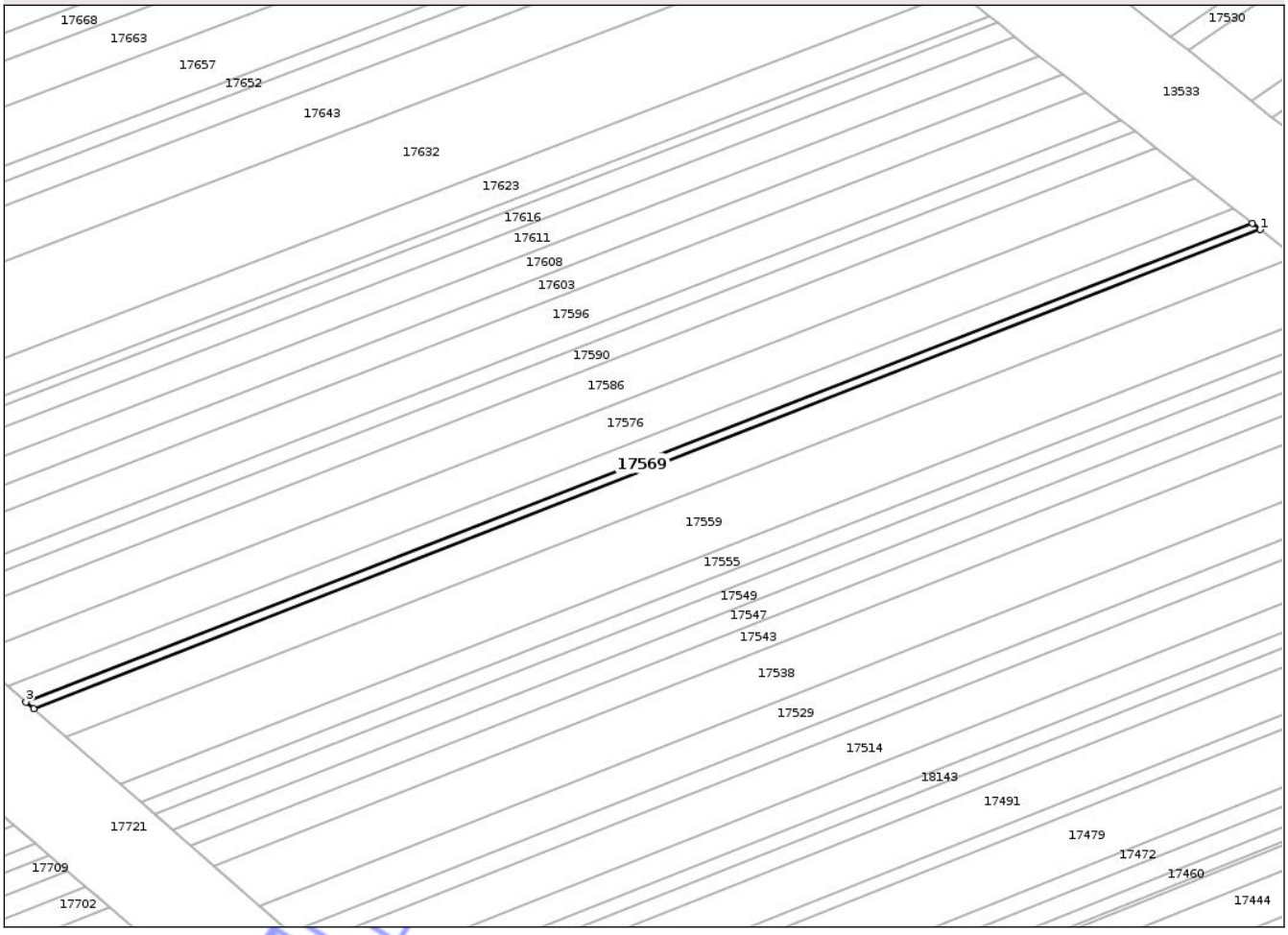

Date referitoare la teren

Crt	Categorie folosinţă	Intra vilan	Suprafaţa (mp)	Tarla	Parcelă	Nr. topo	Observaţii / Referinţe
1	arabil	NU	419	1/2	71	-	Imobilul este despărțit de canal. Diferența de suprafață se regăsește la ID 17733.

Lungime Segmente

1) Valorile lungimilor segmentelor sunt obţinute din proiecţie în plan.

Punct început	X / Y	Punct sfârşit	X / Y	Lungime segment (** (m)
1	502.096,05 285.831,75	2	502.094,524 285.832,939	1.935
2	502.094,524 285.832,939	3	501.861,863 285.742,131	249.754
3	501.861,863 285.742,131	4	501.863,304 285.740,874	1.912
4	501.863,304 285.740,874	1	502.096,05 285.831,75	249.858

Document care conține date cu caracter personal, protejat de prevederile Regulamentului (UE) nr. 679/2016 și Legii 190/2018

**** Lungimile segmentelor sunt determinate în planul de proiecţie Stereo 70 şi sunt rotunjite la 1 milimetru.**
***** Distanţa dintre puncte este formată din segmente cumulate ce sunt mai mici decât valoarea 1 milimetru.**

Neutilizabil in circuitul civil

DATE DESPRE IMOBILUL NR. 17570

Oficiul de Cadastru şi Publicitate Imobiliară TELEORMAN
Biroul de Cadastru şi Publicitate Imobiliară Alexandria

A. Partea I. Descrierea imobilului

TEREN Extravilan

Adresa: Jud. Teleorman

Nr. Crt	Nr cadastral Nr. topografic	Suprafaţa* (mp)	Observaţii / Referinţe
A1	21462	2.500	Sector cadastral:2 Teren neimprejmuit;

B. Partea II. Proprietari şi acte

Inscrieri privitoare la dreptul de proprietate şi alte drepturi reale		Referinţe
21284 / 23/06/2015		
Act Administrativ nr. 53-01955, din 08/08/1997 emis de CJSDPAT TELEORMAN (sentinta civila nr. 816/14-04-2014 emis de JUDECATORIA ROSIORII DE VEDE;);		
B1	Intabulare, drept de PROPRIETATE, cu titlu de partaj, bun propriu, dobandit prin Iesire Din Indiviziune, cota actuala 1/1, cota initiala 1/1	A1
	1) **DIDE ȘTEFANA**	
450 / 08/01/2016		
Actiune In Instanta nr. Dosar nr.481/292/2015, din 24/02/2015 emis de JUDECĂTORIA ROȘIORII DE VEDE-JUDEȚUL TELEORMAN;		
B2	Se noteaza spre informare litigiul avand ca obiect hotarare care sa tina loc de act autentic ce face obiectul dosarului nr .481/292/2015 aflat pe rolul Judecatoriei Rosiorii de Vede introdus de reclamanta Almajanu Raluca Gabriela impotriva paratei Dide Stefana	A1

C. Partea III. SARCINI .

Inscrieri privind dezmembramintele dreptului de proprietate, drepturi reale de garanţie şi sarcini	Referinţe
NU SUNT	

Neutilizabil în circuitul civil

Anexa Nr. 1 La Partea I

Teren

Nr cadastral	Suprafaţa (mp)*	Observaţii / Referinţe
21462	2.500	

* Suprafaţa este determinată in planul de proiecţie Stereo 70.

DETALII LINIARE IMOBIL

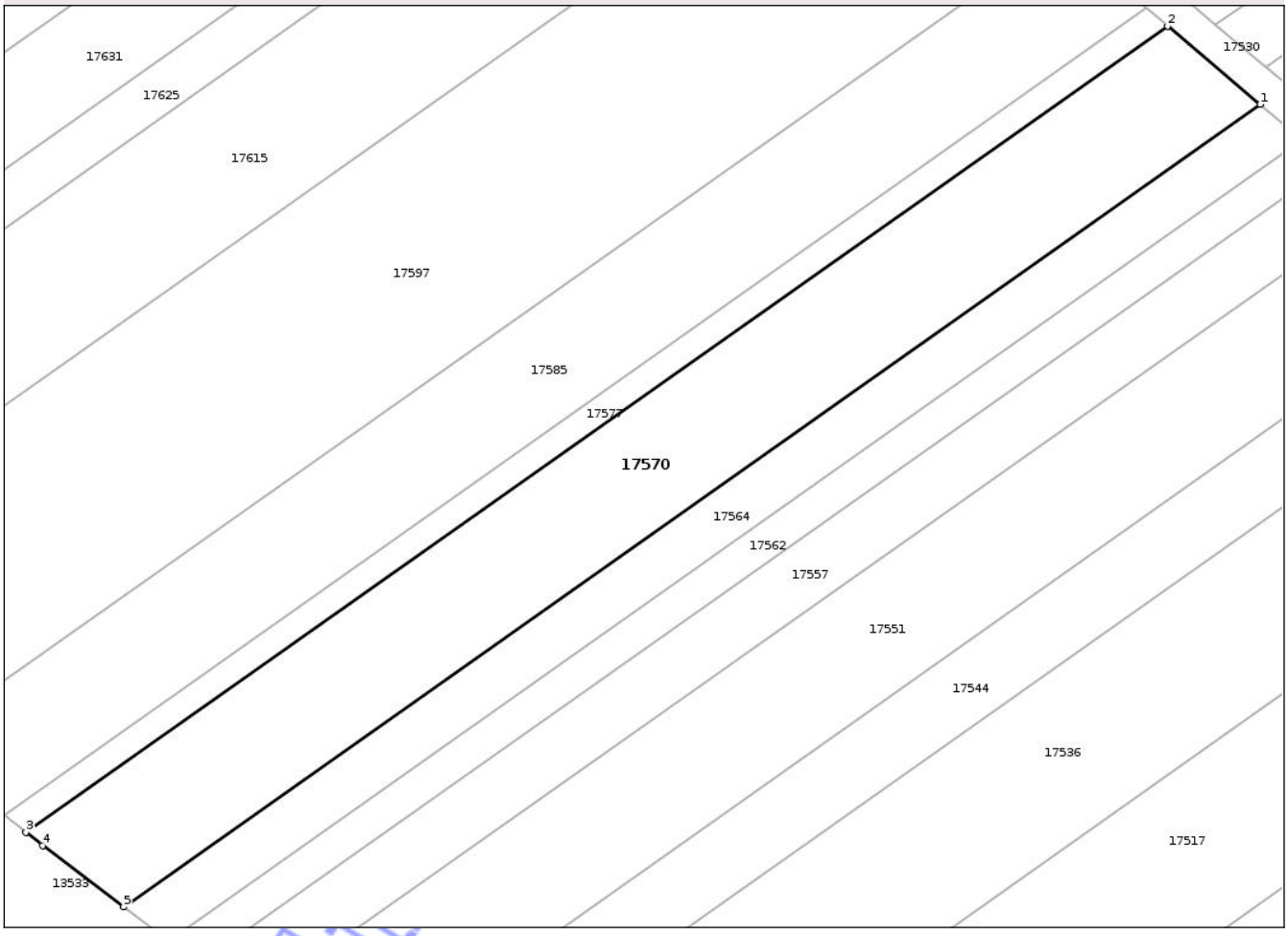

Date referitoare la teren

Crt	Categorie folosinţă	Intra vilan	Suprafaţa (mp)	Tarla	Parcelă	Nr. topo	Observaţii / Referinţe
1	arabil	NU	2.500	32	119	-	

Lungime Segmente
1) Valorile lungimilor segmentelor sunt obţinute din proiecţie în plan.

Punct început	X / Y	Punct sfârşit	X / Y	Lungime segment (** (m)
1	502.003,704 286.136,928	2	501.992,24 286.146,592	14.994
2	501.992,24 286.146,592	3	501.851,105 286.047,033	172.717
3	501.851,105 286.047,033	4	501.853,18 286.045,4	2.641
4	501.853,18 286.045,4	5	501.863,19 286.037,807	12.564
5	501.863,19 286.037,807	1	502.003,704 286.136,928	171.957

Document care conţine date cu caracter personal, protejat de prevederile Regulamentului (UE) nr. 679/2016 şi Legii 190/2018

**** Lungimile segmentelor sunt determinate în planul de proiecţie Stereo 70 şi sunt rotunjite la 1 milimetru.**
***** Distanţa dintre puncte este formată din segmente cumulate ce sunt mai mici decât valoarea 1 milimetru.**

Neutilizabil in circuitul civil

DATE DESPRE IMOBILUL NR. 17571

Oficiul de Cadastru şi Publicitate Imobiliară TELEORMAN
Biroul de Cadastru şi Publicitate Imobiliară Alexandria

A. Partea I. Descrierea imobilului

TEREN Extravilan

Adresa: Jud. Teleorman

Nr. Crt	Nr cadastral Nr. topografic	Suprafaţa* (mp)	Observaţii / Referinţe
A1		Din acte: 2.600 Masurata: 2.363	Sector cadastral:1 Teren neimprejmuit;

B. Partea II. Proprietari şi acte

Inscrieri privitoare la dreptul de proprietate şi alte drepturi reale		Referinţe
/		
Act Administrativ nr. 5302186, din 05/12/2001 emis de CJSDPAT TELEORMAN;		
B1	Intabulare, drept de PROPRIETATE, dobandit prin Reconstituire, cota actuala 1/1, cota initiala 1/1	A1
	1) **MANEA M. FLOREA**	

C. Partea III. SARCINI .

Inscrieri privind dezmembramintele dreptului de proprietate, drepturi reale de garanţie şi sarcini	Referinţe
NU SUNT	

Neutilizabil în circuitul civil

Anexa Nr. 1 La Partea I

Teren

Nr cadastral	Suprafaţa (mp)*	Observaţii / Referinţe
	Din acte: 2.600 Masurata: 2.363	

* Suprafaţa este determinată in planul de proiecţie Stereo 70.

DETALII LINIARE IMOBIL

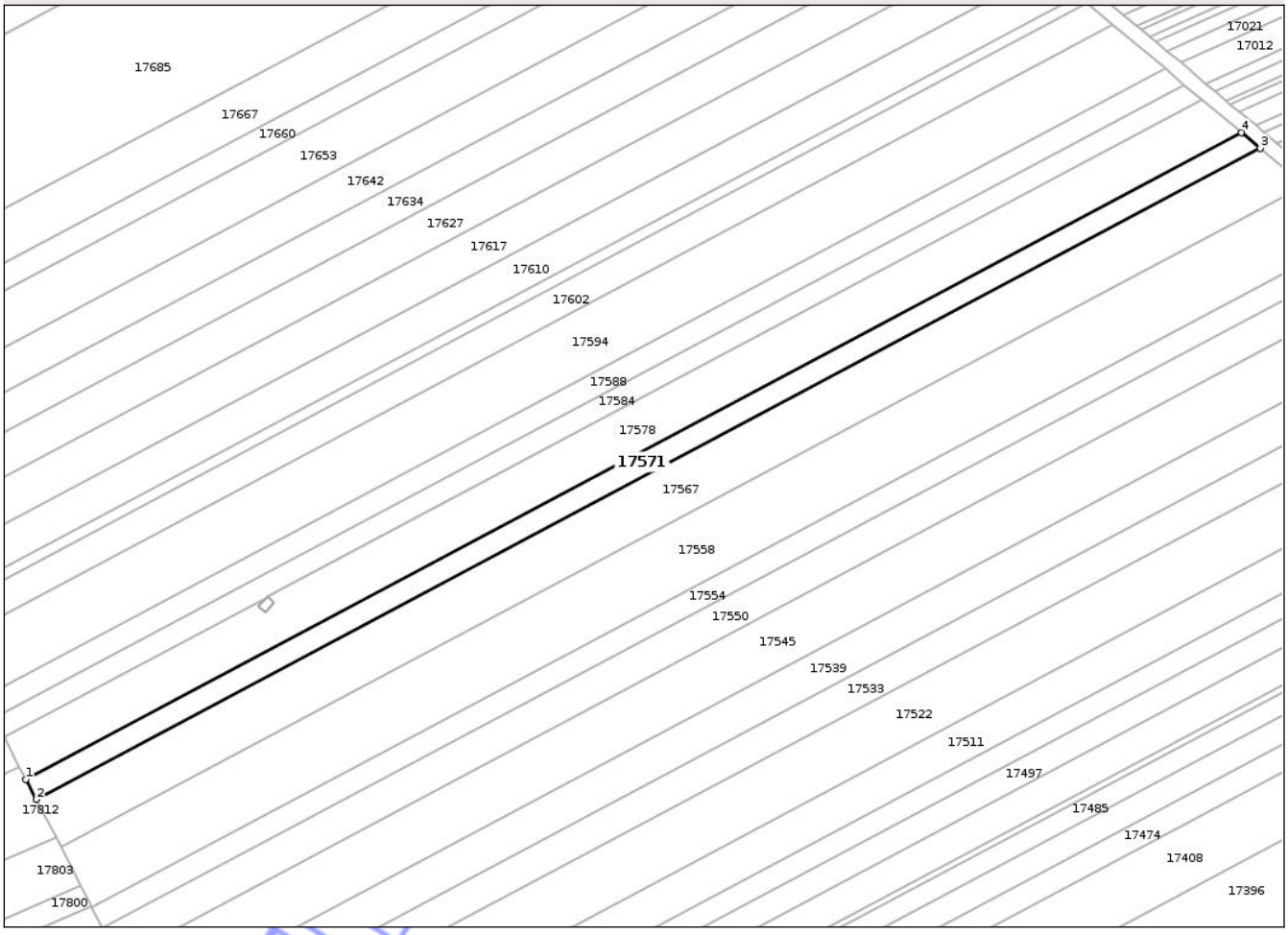

Date referitoare la teren

Crt	Categorie folosinţă	Intra vilan	Suprafaţa (mp)	Tarla	Parcelă	Nr. topo	Observaţii / Referinţe
1	arabil	NU	2.363	1/7	58	-	

Lungime Segmente
1) Valorile lungimilor segmentelor sunt obţinute din proiecţie în plan.

Punct început	X / Y	Punct sfârşit	X / Y	Lungime segment (** (m)
1	501.788,05 284.983,908	2	501.790,901 284.978,373	6.226
2	501.790,901 284.978,373	3	502.127,058 285.157,197	380.762
3	502.127,058 285.157,197	4	502.121,909 285.161,511	6.717
4	502.121,909 285.161,511	1	501.788,05 284.983,908	378.16

Document care conţine date cu caracter personal, protejat de prevederile Regulamentului (UE) nr. 679/2016 şi Legii 190/2018

**** Lungimile segmentelor sunt determinate în planul de proiecţie Stereo 70 şi sunt rotunjite la 1 milimetru.**
***** Distanţa dintre puncte este formată din segmente cumulate ce sunt mai mici decât valoarea 1 milimetru.**

Neutilizabil in circuitul civil

DATE DESPRE IMOBILUL NR. 17572

Oficiul de Cadastru şi Publicitate Imobiliară TELEORMAN
Biroul de Cadastru şi Publicitate Imobiliară Alexandria

A. Partea I. Descrierea imobilului

TEREN Extravilan

Adresa: Jud. Teleorman

Nr. Crt	Nr cadastral Nr. topografic	Suprafaţa* (mp)	Observaţii / Referinţe
A1		Din acte: 1.900 Masurata: 995	Sector cadastral:1 Teren neimprejmuit;

B. Partea II. Proprietari şi acte

Inscrieri privitoare la dreptul de proprietate şi alte drepturi reale		Referinţe
/		
Act Administrativ nr. 5301561, din 29/01/1997 emis de CJSDPAT TELEORMAN;		
B1	Intabulare, drept de PROPRIETATE, dobandit prin Reconstituire, cota actuala 1/1, cota initiala 1/1	A1
	1) **ŞERBAN MARIA**	

C. Partea III. SARCINI .

Inscrieri privind dezmembramintele dreptului de proprietate, drepturi reale de garanţie şi sarcini	Referinţe
NU SUNT	

Neutilizabil în circuitul civil

Anexa Nr. 1 La Partea I

Teren

Nr cadastral	Suprafaţa (mp)*	Observaţii / Referinţe
	Din acte: 1.900 Masurata: 995	

* Suprafaţa este determinată in planul de proiecţie Stereo 70.

DETALII LINIARE IMOBIL

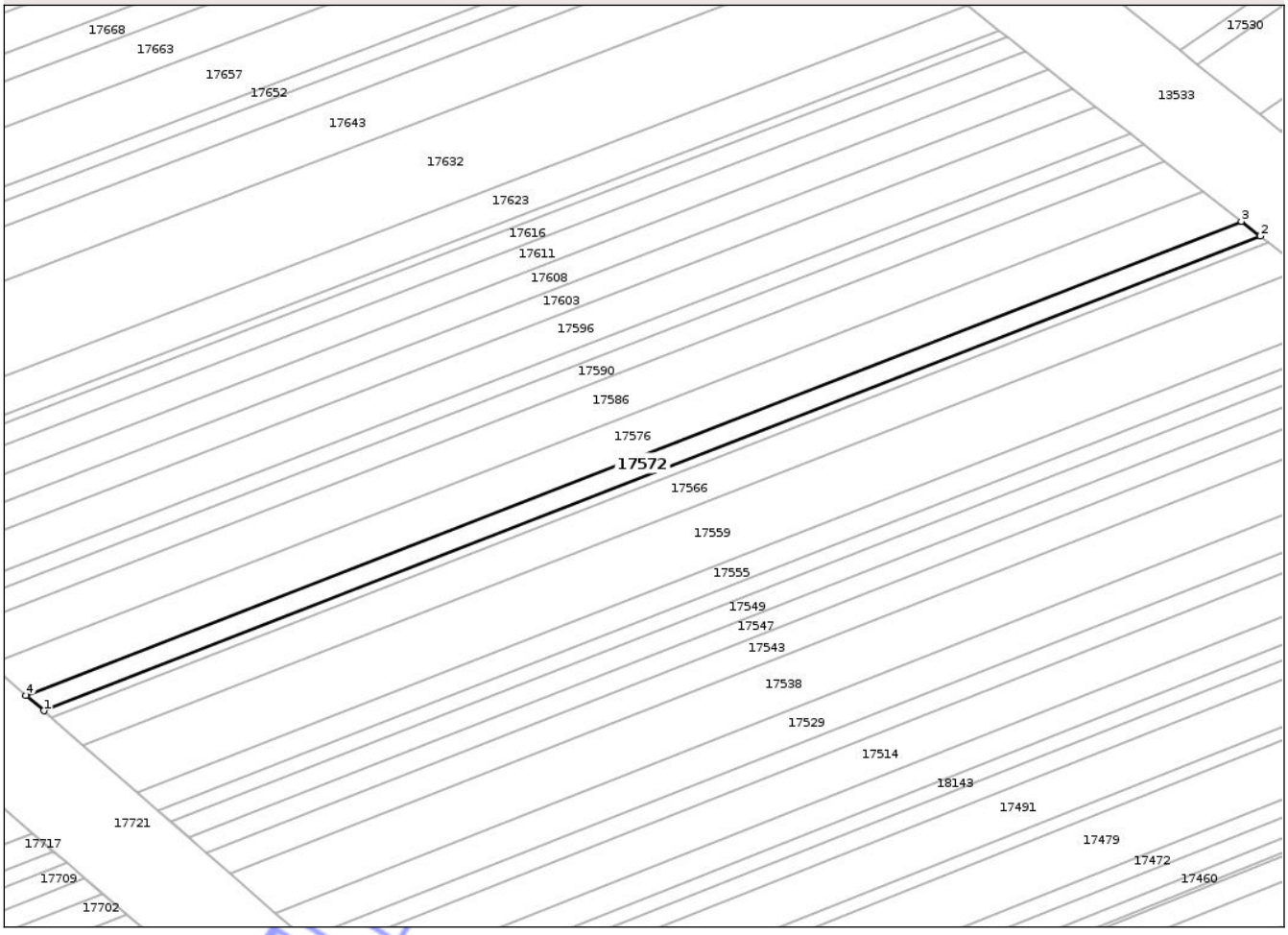

Date referitoare la teren

Crt	Categorie folosinţă	Intra vilan	Suprafaţa (mp)	Tarla	Parcelă	Nr. topo	Observaţii / Referinţe
1	arabil	NU	995	1/2	72	-	Imobilul este despărţit de canal. Diferența de suprafață se regăsește la ID 17734.

Lungime Segmente

1) Valorile lungimilor segmentelor sunt obţinute din proiecţie în plan.

Punct început	X / Y	Punct sfârşit	X / Y	Lungime segment (** (m)
1	501.861,863 285.742,131	2	502.094,524 285.832,939	249.754
2	502.094,524 285.832,939	3	502.090,899 285.835,763	4.595
3	502.090,899 285.835,763	4	501.858,441 285.745,115	249.507
4	501.858,441 285.745,115	1	501.861,863 285.742,131	4.54

Document care conține date cu caracter personal, protejat de prevederile Regulamentului (UE) nr. 679/2016 și Legii 190/2018

**** Lungimile segmentelor sunt determinate în planul de proiecţie Stereo 70 şi sunt rotunjite la 1 milimetru.**
***** Distanţa dintre puncte este formată din segmente cumulate ce sunt mai mici decât valoarea 1 milimetru.**

Neutilizabil in circuitul civil

DATE DESPRE IMOBILUL NR. 17573

Oficiul de Cadastru şi Publicitate Imobiliară TELEORMAN
Biroul de Cadastru şi Publicitate Imobiliară Alexandria

A. Partea I. Descrierea imobilului

TEREN Extravilan

Adresa: Jud. Teleorman

Nr. Crt	Nr cadastral Nr. topografic	Suprafaţa* (mp)	Observaţii / Referinţe
A1		Din acte: 2.300 Masurata: 98	Sector cadastral:8 Teren neimprejmuit;

B. Partea II. Proprietari şi acte

Inscrieri privitoare la dreptul de proprietate şi alte drepturi reale		Referinţe
/		
Act Notarial nr. 210, din 25/09/2002 emis de BNP BARBU MARIA;		
B1	Intabulare, drept de PROPRIETATE, cu titlu de moștenire și partaj, bun propriu, dobandit prin Succesiune, cota actuala 1/1, cota initiala 1/1	A1
	1) **PÎRLOGEA ION** DEFUNCT:Da	

C. Partea III. SARCINI .

Inscrieri privind dezmembramintele dreptului de proprietate, drepturi reale de garanţie şi sarcini	Referinţe
NU SUNT	

Neutilizabil în circuitul civil

Anexa Nr. 1 La Partea I

Teren

Nr cadastral	Suprafaţa (mp)*	Observaţii / Referinţe
	Din acte: 2.300 Masurata: 98	

* Suprafaţa este determinată in planul de proiecţie Stereo 70.

DETALII LINIARE IMOBIL

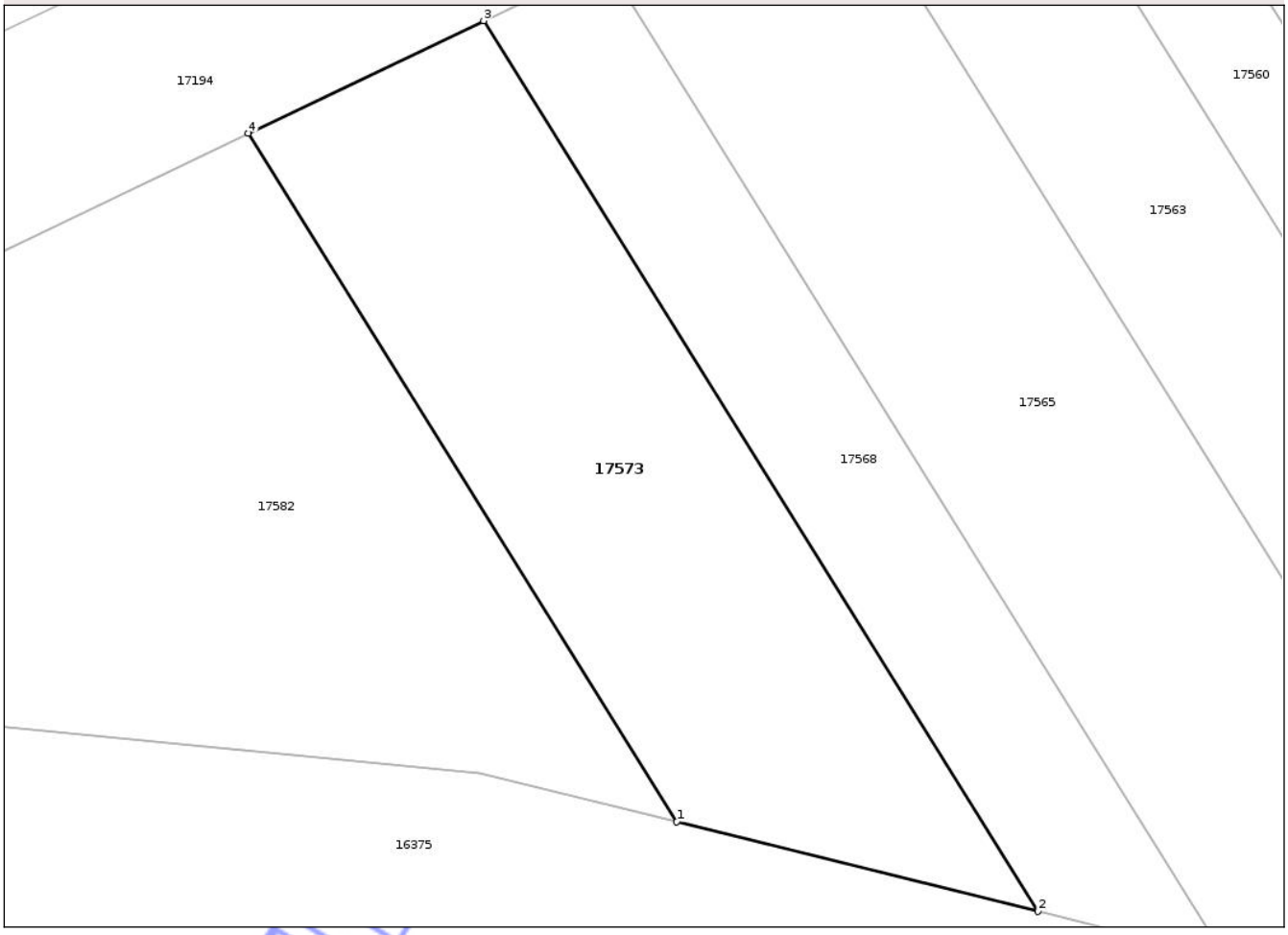

Date referitoare la teren

Crt	Categorie folosinţă	Intra vilan	Suprafaţa (mp)	Tarla	Parcelă	Nr. topo	Observaţii / Referinţe
1	arabil	NU	98	2	90	-	Imobilul este despărţit de canal. Diferența de suprafață se regăsește la ID 17471.

Lungime Segmente

1) Valorile lungimilor segmentelor sunt obţinute din proiecţie în plan.

Punct început	X / Y	Punct sfârşit	X / Y	Lungime segment (** (m)
1	501.922,278 283.932,506	2	501.929,569 283.930,698	7.512
2	501.929,569 283.930,698	3	501.918,378 283.948,679	21.179
3	501.918,378 283.948,679	4	501.913,627 283.946,406	5.267
4	501.913,627 283.946,406	1	501.922,278 283.932,506	16.372

Document care conține date cu caracter personal, protejat de prevederile Regulamentului (UE) nr. 679/2016 și Legii 190/2018

**** Lungimile segmentelor sunt determinate în planul de proiecţie Stereo 70 şi sunt rotunjite la 1 milimetru.**
***** Distanţa dintre puncte este formată din segmente cumulate ce sunt mai mici decât valoarea 1 milimetru.**

Neutilizabil in circuitul civil

DATE DESPRE IMOBILUL NR. 17574

Oficiul de Cadastru şi Publicitate Imobiliară TELEORMAN
Biroul de Cadastru şi Publicitate Imobiliară Alexandria

A. Partea I. Descrierea imobilului

TEREN Extravilan

Adresa: Jud. Teleorman

Nr. Crt	Nr cadastral Nr. topografic	Suprafaţa* (mp)	Observaţii / Referinţe
A1		Din acte: 7.600 Masurata: 7.176	Sector cadastral:2 Teren neimprejmuit;

B. Partea II. Proprietari şi acte

Inscrieri privitoare la dreptul de proprietate şi alte drepturi reale		Referinţe
/		
Hotarare Judecatoreasca nr. 1219, din 18/05/1998 emis de JUDECĂTORIA ROȘIORII DE VEDE-JUDEȚUL TELEORMAN (Dosar nr. 1011/1998);		
B1	Intabulare, drept de PROPRIETATE, cu titlu de partaj, bun propriu, dobandit prin Hotarare Judecatoreasca, cota actuala 1/1, cota initiala 1/1	A1
	1) **VASILE STELIAN**	

C. Partea III. SARCINI

Inscrieri privind dezmembramintele dreptului de proprietate, drepturi reale de garanţie şi sarcini		Referinţe
/		
Hotarare Judecatoreasca nr. 1219, din 18/05/1998 emis de JUDECĂTORIA ROȘIORII DE VEDE-JUDEȚUL TELEORMAN (Dosar nr. 1011/1998);		
C1	Intabulare, drept de IPOTECA LEGALA, Valoare:6690000 ROL, reprezentând sultă	A1
	1) **VASILE MARIA**	

Neutilizabil în circuitul civil

Anexa Nr. 1 La Partea I

Teren

Nr cadastral	Suprafaţa (mp)*	Observaţii / Referinţe
	Din acte: 7.600 Masurata: 7.176	

* Suprafaţa este determinată in planul de proiecţie Stereo 70.

DETALII LINIARE IMOBIL



Date referitoare la teren

Crt	Categorie folosinţă	Intra vilan	Suprafaţa (mp)	Tarla	Parcelă	Nr. topo	Observaţii / Referinţe
1	arabil	NU	7.176	32	88	-	

Lungime Segmente

1) Valorile lungimilor segmentelor sunt obţinute din proiecţie în plan.

Punct început	X / Y	Punct sfârşit	X / Y	Lungime segment (** (m)
1	501.814,922 286.301,297	2	501.837,325 286.282,412	29.301
2	501.837,325 286.282,412	3	502.084,131 286.456,513	302.034
3	502.084,131 286.456,513	4	502.005,707 286.427,901	83.48
4	502.005,707 286.427,901	5	501.980,427 286.418,047	27.133
5	501.980,427 286.418,047	1	501.814,922 286.301,297	202.54

Document care conţine date cu caracter personal, protejat de prevederile Regulamentului (UE) nr. 679/2016 şi Legii 190/2018

**** Lungimile segmentelor sunt determinate în planul de proiecţie Stereo 70 şi sunt rotunjite la 1 milimetru.**
***** Distanţa dintre puncte este formată din segmente cumulate ce sunt mai mici decât valoarea 1 milimetru.**

Neutilizabil in circuitul civil

DATE DESPRE IMOBILUL NR. 17575

Oficiul de Cadastru şi Publicitate Imobiliară TELEORMAN
Biroul de Cadastru şi Publicitate Imobiliară Alexandria

A. Partea I. Descrierea imobilului

TEREN Extravilan

Adresa: Jud. Teleorman

Nr. Crt	Nr cadastral Nr. topografic	Suprafaţa* (mp)	Observaţii / Referinţe
A1		5.000	Sector cadastral:8 Teren neimprejmuit;

B. Partea II. Proprietari şi acte

Inscrieri privitoare la dreptul de proprietate şi alte drepturi reale		Referinţe
/		
Act Notarial nr. 3050, din 03/10/2002 emis de BNP TODIREANU MAGDALENA;		
B1	Intabulare, drept de PROPRIETATE, cu titlu de partaj, bun propriu, dobandit prin Iesire Din Indiviziune, cota actuala 1/1, cota initiala 1/1	A1
	1) **BULIGA GHEORGHE** DEFUNCT:Da	

C. Partea III. SARCINI .

Inscrieri privind dezmembramintele dreptului de proprietate, drepturi reale de garanţie şi sarcini	Referinţe
NU SUNT	

Neutilizabil în circuitul civil

Anexa Nr. 1 La Partea I

Teren

Nr cadastral	Suprafaţa (mp)*	Observaţii / Referinţe
	5.000	

* Suprafaţa este determinată in planul de proiecţie Stereo 70.

DETALII LINIARE IMOBIL

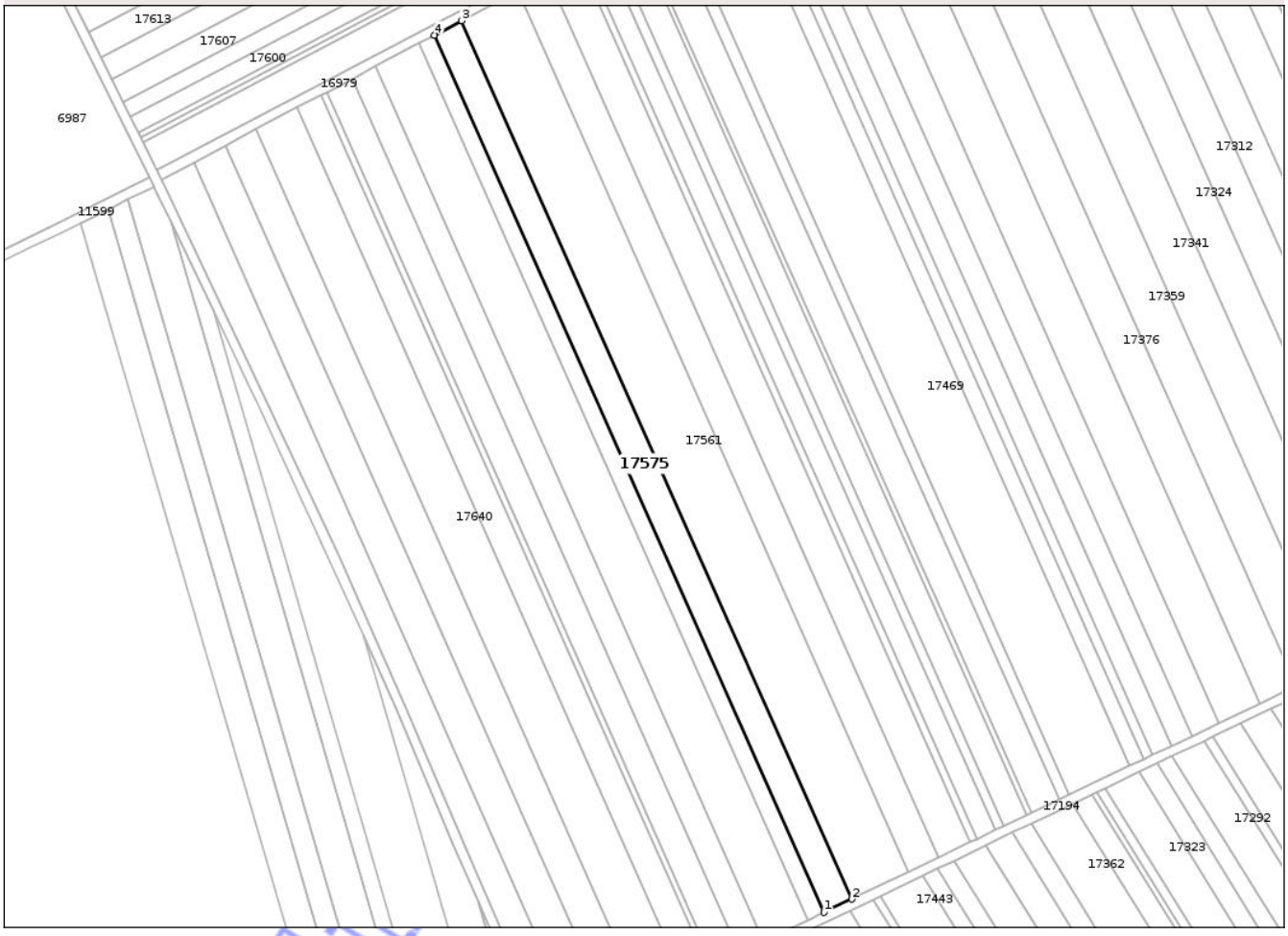

Date referitoare la teren

Crt	Categorie folosinţă	Intra vilan	Suprafaţa (mp)	Tarla	Parcelă	Nr. topo	Observaţii / Referinţe
1	arabil	NU	5.000	2/5	11	-	

Lungime Segmente

1) Valorile lungimilor segmentelor sunt obţinute din proiecţie în plan.

Punct început	X / Y	Punct sfârşit	X / Y	Lungime segment (** (m)
1	501.996,143 283.990,317	2	502.007,566 283.995,782	12.663
2	502.007,566 283.995,782	3	501.847,059 284.356,97	395.246
3	501.847,059 284.356,97	4	501.835,836 284.351,055	12.686
4	501.835,836 284.351,055	1	501.996,143 283.990,317	394.753

**** Lungimile segmentelor sunt determinate în planul de proiecţie Stereo 70 şi sunt rotunjite la 1 milimetru.**

Document care conţine date cu caracter personal, protejat de prevederile Regulamentului (UE) nr. 679/2016 şi Legii 190/2018

***** Distanţa dintre puncte este formată din segmente cumulate ce sunt mai mici decât valoarea 1 milimetru.**

Neutilizabil in circuitul civil

DATE DESPRE IMOBILUL NR. 17576

Oficiul de Cadastru şi Publicitate Imobiliară TELEORMAN
Biroul de Cadastru şi Publicitate Imobiliară Alexandria

A. Partea I. Descrierea imobilului

TEREN Extravilan

Adresa: Jud. Teleorman

Nr. Crt	Nr cadastral Nr. topografic	Suprafaţa* (mp)	Observaţii / Referinţe
A1		Din acte: 3.800 Masurata: 1.988	Sector cadastral:1 Teren neimprejmuit;

B. Partea II. Proprietari şi acte

Inscrieri privitoare la dreptul de proprietate şi alte drepturi reale		Referinţe
/		
Act Administrativ nr. 53-01160, din 14/06/1996 emis de CJSDPAT TELEORMAN;		
B1	Intabulare, drept de PROPRIETATE, dobandit prin Reconstituire, cota actuala 1/1, cota initiala 1/1	A1
	1) **MĂGUREANU IOANA**	

C. Partea III. SARCINI .

Inscrieri privind dezmembramintele dreptului de proprietate, drepturi reale de garanţie şi sarcini	Referinţe
NU SUNT	

Neutilizabil în circuitul civil

Anexa Nr. 1 La Partea I

Teren

Nr cadastral	Suprafaţa (mp)*	Observaţii / Referinţe
	Din acte: 3.800 Masurata: 1.988	

* Suprafaţa este determinată in planul de proiecţie Stereo 70.

DETALII LINIARE IMOBIL

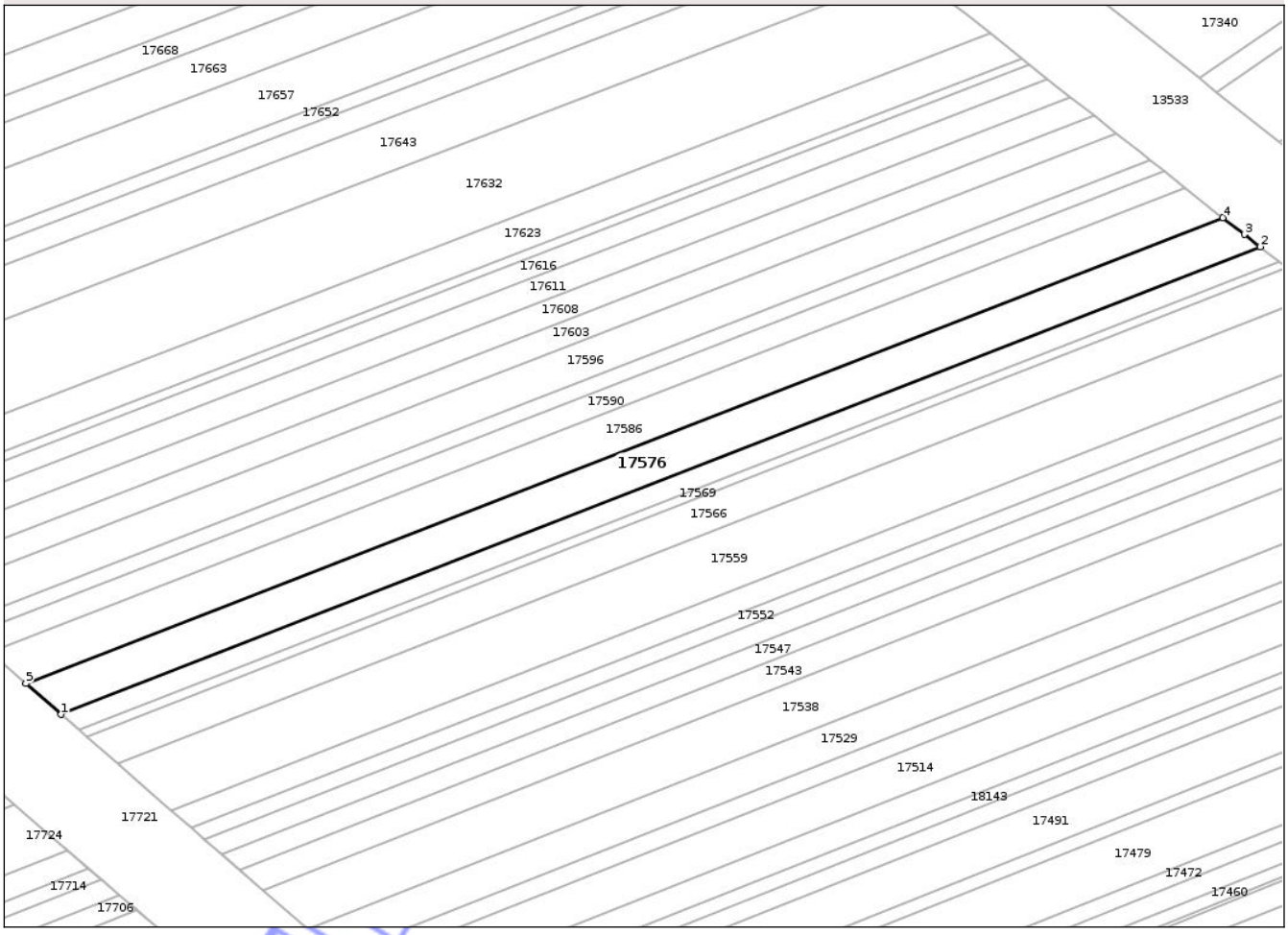

Date referitoare la teren

Crt	Categorie folosinţă	Intra vilan	Suprafaţa (mp)	Tarla	Parcelă	Nr. topo	Observaţii / Referinţe
1	arabil	NU	1.988	1/2	73	-	Imobilul este despărțit de canal. Diferența de suprafață se regăsește la ID 17736.

Lungime Segmente

1) Valorile lungimilor segmentelor sunt obţinute din proiecţie în plan.

Punct început	X / Y	Punct sfârşit	X / Y	Lungime segment (** (m)
1	501.858,441 285.745,115	2	502.090,899 285.835,763	249.507
2	502.090,899 285.835,763	3	502.087,81 285.838,17	3.916
3	502.087,81 285.838,17	4	502.083,673 285.841,426	5.265
4	502.083,673 285.841,426	5	501.851,592 285.751,088	249.043

Document care conține date cu caracter personal, protejat de prevederile Regulamentului (UE) nr. 679/2016 și Legii 190/2018

Punct început	X / Y	Punct sfârşit	X / Y	Lungime segment (** (m)
5	501.851,592 285.751,088	1	501.858,441 285.745,115	9.088

** Lungimile segmentelor sunt determinate în planul de proiecţie Stereo 70 şi sunt rotunjite la 1 milimetru.
*** Distanţa dintre puncte este formată din segmente cumulate ce sunt mai mici decât valoarea 1 milimetru.

Neutilizabil in circuitul civil

DATE DESPRE IMOBILUL NR. 17577

Oficiul de Cadastru şi Publicitate Imobiliară TELEORMAN
Biroul de Cadastru şi Publicitate Imobiliară Alexandria

A. Partea I. Descrierea imobilului

TEREN Extravilan

Adresa: Jud. Teleorman

Nr. Crt	Nr cadastral Nr. topografic	Suprafaţa* (mp)	Observaţii / Referinţe
A1		Din acte: 600 Masurata: 567	Sector cadastral:2 Teren neimprejmuit;

B. Partea II. Proprietari şi acte

Inscrieri privitoare la dreptul de proprietate şi alte drepturi reale		Referinţe
/		
Act Administrativ nr. 5302129, din 23/10/2000 emis de CJSDPAT TELEORMAN;		
B1	Intabulare, drept de PROPRIETATE, dobandit prin Reconstituire, cota actuala 1/1, cota initiala 1/1	A1
	1) **DICU SURDU GHEORGHE**	

C. Partea III. SARCINI .

Inscrieri privind dezmembramintele dreptului de proprietate, drepturi reale de garanţie şi sarcini	Referinţe
NU SUNT	

Neutilizabil în circuitul civil

Anexa Nr. 1 La Partea I

Teren

Nr cadastral	Suprafaţa (mp)*	Observaţii / Referinţe
	Din acte: 600 Masurata: 567	

* Suprafaţa este determinată in planul de proiecţie Stereo 70.

DETALII LINIARE IMOBIL



Date referitoare la teren

Crt	Categorie folosinţă	Intra vilan	Suprafaţa (mp)	Tarla	Parcelă	Nr. topo	Observaţii / Referinţe
1	arabil	NU	567	32	120	-	

Lungime Segmente
1) Valorile lungimilor segmentelor sunt obţinute din proiecţie în plan.

Punct început	X / Y	Punct sfârşit	X / Y	Lungime segment (** (m)
1	501.848,416 286.049,149	2	501.851,105 286.047,033	3.422
2	501.851,105 286.047,033	3	501.992,24 286.146,592	172.717
3	501.992,24 286.146,592	4	501.989,649 286.148,777	3.389
4	501.989,649 286.148,777	1	501.848,416 286.049,149	172.837

Document care conţine date cu caracter personal, protejat de prevederile Regulamentului (UE) nr. 679/2016 şi Legii 190/2018

**** Lungimile segmentelor sunt determinate în planul de proiecţie Stereo 70 şi sunt rotunjite la 1 milimetru.**
***** Distanţa dintre puncte este formată din segmente cumulate ce sunt mai mici decât valoarea 1 milimetru.**

Neutilizabil in circuitul civil

DATE DESPRE IMOBILUL NR. 17578

Oficiul de Cadastru şi Publicitate Imobiliară TELEORMAN
Biroul de Cadastru şi Publicitate Imobiliară Alexandria

A. Partea I. Descrierea imobilului

TEREN Extravilan

Adresa: Jud. Teleorman

Nr. Crt	Nr cadastral Nr. topografic	Suprafaţa* (mp)	Observaţii / Referinţe
A1		Din acte: 5.400 Masurata: 4.907	Sector cadastral:1 Teren neimprejmuit;

B. Partea II. Proprietari şi acte

Inscrieri privitoare la dreptul de proprietate şi alte drepturi reale		Referinţe
/		
Act Administrativ nr. 5301245, din 06/09/1996 emis de CJSDPAT TELEORMAN;		
B1	Intabulare, drept de PROPRIETATE, dobandit prin Reconstituire, cota actuala 1/1, cota initiala 1/1	A1
	1) **BULIGA T. MARIN**	

C. Partea III. SARCINI .

Inscrieri privind dezmembramintele dreptului de proprietate, drepturi reale de garanţie şi sarcini	Referinţe
NU SUNT	

Neutilizabil în circuitul civil

Anexa Nr. 1 La Partea I

Teren

Nr cadastral	Suprafaţa (mp)*	Observaţii / Referinţe
	Din acte: 5.400 Masurata: 4.907	

* Suprafaţa este determinată in planul de proiecţie Stereo 70.

DETALII LINIARE IMOBIL

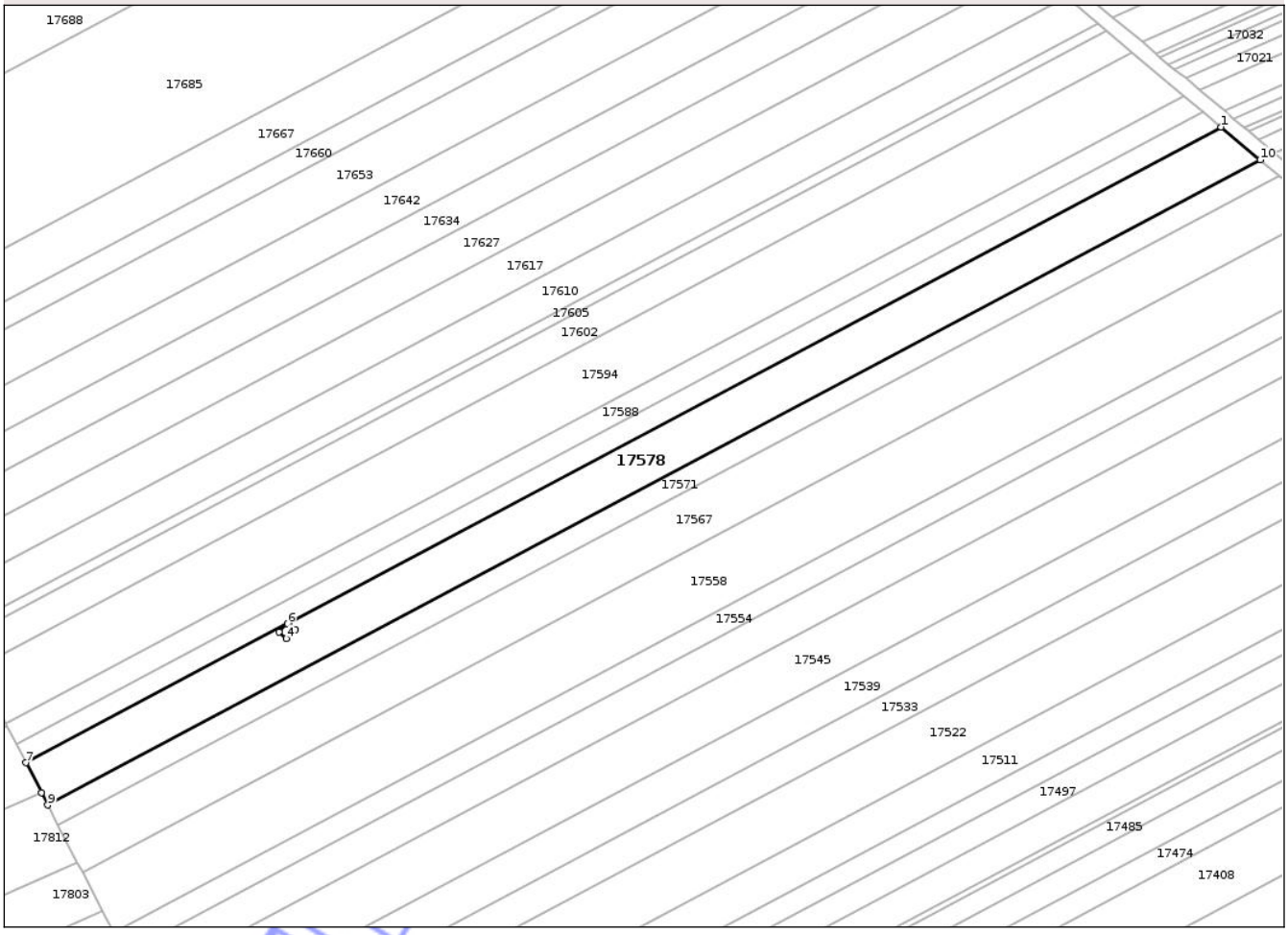

Date referitoare la teren

Crt	Categorie folosinţă	Intra vilan	Suprafaţa (mp)	Tarla	Parcelă	Nr. topo	Observaţii / Referinţe
1	arabil	NU	4.907	1/7	59	-	

Lungime Segmente
1) Valorile lungimilor segmentelor sunt obţinute din proiecţie în plan.

Punct început	X / Y	Punct sfârşit	X / Y	Lungime segment (** (m)
1	502.111,08 285.170,584	2	501.854,426 285.034,052	290.71
2	501.854,426 285.034,052	3	501.856,232 285.032,293	2.521
3	501.856,232 285.032,293	4	501.853,721 285.029,714	3.599
4	501.853,721 285.029,714	5	501.851,822 285.031,563	2.65
5	501.851,822 285.031,563	6	501.854,054 285.033,854	3.199

Document care conţine date cu caracter personal, protejat de prevederile Regulamentului (UE) nr. 679/2016 şi Legii 190/2018

Punct început	X / Y	Punct sfârşit	X / Y	Lungime segment (** (m)
6	501.854,054 285.033,854	7	501.782,052 284.995,552	81.556
7	501.782,052 284.995,552	8	501.786,301 284.987,304	9.278
8	501.786,301 284.987,304	9	501.788,05 284.983,908	3.82
9	501.788,05 284.983,908	10	502.121,909 285.161,511	378.16
10	502.121,909 285.161,511	1	502.111,08 285.170,584	14.128

**** Lungimile segmentelor sunt determinate în planul de proiecţie Stereo 70 şi sunt rotunjite la 1 milimetru.**
***** Distanţa dintre puncte este formată din segmente cumulate ce sunt mai mici decât valoarea 1 milimetru.**

Neutilizabil in circuitul civil

DATE DESPRE IMOBILUL NR. 17582

Oficiul de Cadastru şi Publicitate Imobiliară TELEORMAN
Biroul de Cadastru şi Publicitate Imobiliară Alexandria

A. Partea I. Descrierea imobilului

TEREN Extravilan

Adresa: Jud. Teleorman

Nr. Crt	Nr cadastral Nr. topografic	Suprafaţa* (mp)	Observaţii / Referinţe
A1		Din acte: 6.900 Masurata: 187	Sector cadastral:8 Teren neimprejmuit;

B. Partea II. Proprietari şi acte

Inscrieri privitoare la dreptul de proprietate şi alte drepturi reale		Referinţe
/		
Hotarare Judecatoreasca nr. 2067, din 11/11/2010 emis de JUDECĂTORIA ROȘIORII DE VEDE-JUDEȚUL TELEORMAN (DOSAR NR. 2671/292/2010);		
B1	Inscrierea provizorie, drept de PROPRIETATE, cu titlu de partaj, bun propriu, dobandit prin Hotarare Judecatoreasca, cota actuala 1/1, cota initiala 1/1	A1
	1) **BRATU FLOAREA**	

C. Partea III. SARCINI .

Inscrieri privind dezmembramintele dreptului de proprietate, drepturi reale de garanţie şi sarcini	Referinţe
NU SUNT	

Neutilizabil în circuitul civil

Anexa Nr. 1 La Partea I

Teren

Nr cadastral	Suprafaţa (mp)*	Observaţii / Referinţe
	Din acte: 6.900 Masurata: 187	

* Suprafaţa este determinată in planul de proiecţie Stereo 70.

DETALII LINIARE IMOBIL

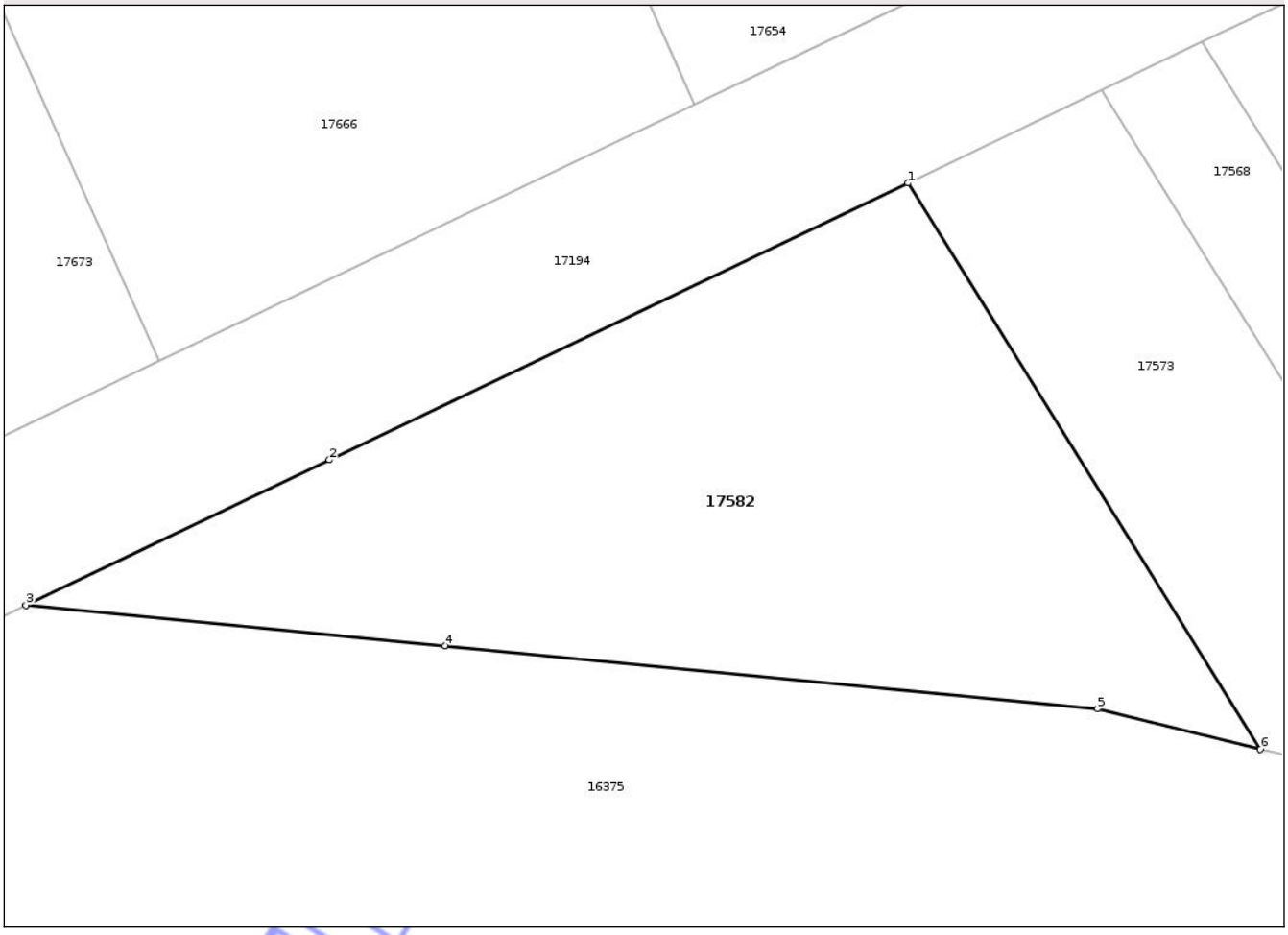

Date referitoare la teren

Crt	Categorie folosinţă	Intra vilan	Suprafaţa (mp)	Tarla	Parcelă	Nr. topo	Observaţii / Referinţe
1	arabil	NU	187	2	89	-	Imobil traversat de limita UAT Peretu și UAT Troianul. Imobilul este despărțit de canal. Diferența de suprafață se regăsește la ID 17483.

Lungime Segmente
1) Valorile lungimilor segmentelor sunt obţinute din proiecţie în plan.

Punct început	X / Y	Punct sfârşit	X / Y	Lungime segment (** (m)
1	501.913,627 283.946,406	2	501.899,416 283.939,607	15.754
2	501.899,416 283.939,607	3	501.891,965 283.936,041	8.26
3	501.891,965 283.936,041	4	501.902,255 283.935,046	10.338
4	501.902,255 283.935,046	5	501.918,285 283.933,496	16.105

Document care conține date cu caracter personal, protejat de prevederile Regulamentului (UE) nr. 679/2016 și Legii 190/2018

Punct început	X / Y	Punct sfârşit	X / Y	Lungime segment (** (m)
5	501.918,285 283.933,496	6	501.922,278 283.932,506	4.114
6	501.922,278 283.932,506	1	501.913,627 283.946,406	16.372

** Lungimile segmentelor sunt determinate în planul de proiecţie Stereo 70 şi sunt rotunjite la 1 milimetru.
*** Distanţa dintre puncte este formată din segmente cumulate ce sunt mai mici decât valoarea 1 milimetru.

Neutilizabil in circuitul civil

DATE DESPRE IMOBILUL NR. 17583

Oficiul de Cadastru şi Publicitate Imobiliară TELEORMAN
Biroul de Cadastru şi Publicitate Imobiliară Alexandria

A. Partea I. Descrierea imobilului

TEREN Extravilan

Adresa: Jud. Teleorman

Nr. Crt	Nr cadastral Nr. topografic	Suprafaţa* (mp)	Observaţii / Referinţe
A1		2.800	Sector cadastral:8 Teren neimprejmuit;

B. Partea II. Proprietari şi acte

Inscrieri privitoare la dreptul de proprietate şi alte drepturi reale		Referinţe
/		
Act Administrativ nr. 53-02050, din 05/05/1999 emis de CJSDPAT TELEORMAN;		
B1	Intabulare, drept de PROPRIETATE, dobandit prin Reconstituire, cota actuala 1/1, cota initiala 1/1	A1
	1) **PANĂ P. ALEXANDRU** 2) **OLTEANU P. ION** 3) **PANĂ C. ALEXANDRU** 4) **PANĂ G. ALEXANDRU**	

C. Partea III. SARCINI .

Inscrieri privind dezmembramintele dreptului de proprietate, drepturi reale de garanţie şi sarcini	Referinţe
NU SUNT	

Neutilizabil în circuitul civil

Anexa Nr. 1 La Partea I

Teren

Nr cadastral	Suprafaţa (mp)*	Observaţii / Referinţe
	2.800	

* Suprafaţa este determinată in planul de proiecţie Stereo 70.

DETALII LINIARE IMOBIL

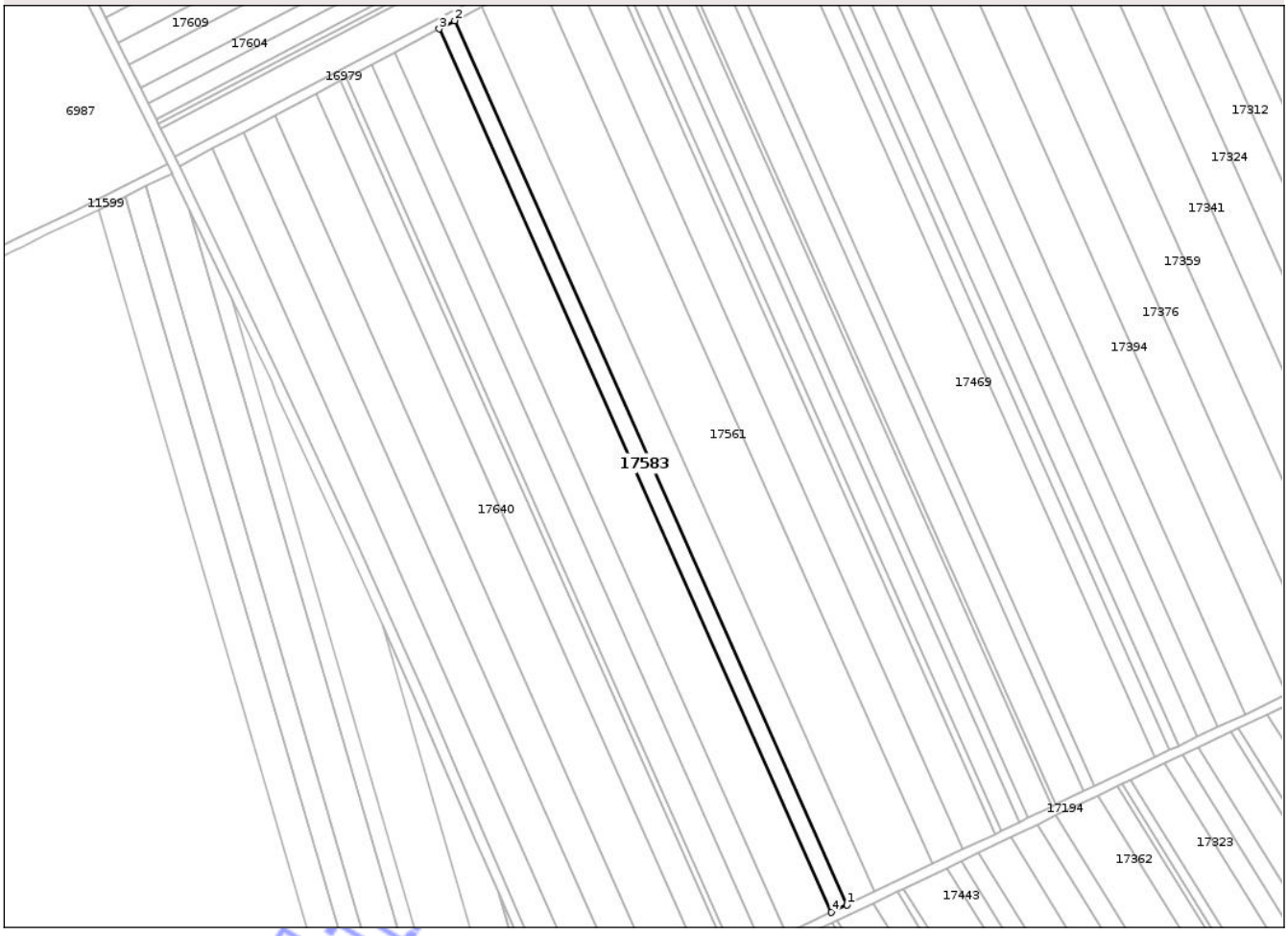

Date referitoare la teren

Crt	Categorie folosinţă	Intra vilan	Suprafaţa (mp)	Tarla	Parcelă	Nr. topo	Observaţii / Referinţe
1	arabil	NU	2.800	2/5	10	-	

Lungime Segmente

1) Valorile lungimilor segmentelor sunt obţinute din proiecţie în plan.

Punct început	X / Y	Punct sfârşit	X / Y	Lungime segment (** (m)
1	501.996,143 283.990,317	2	501.835,836 284.351,055	394.753
2	501.835,836 284.351,055	3	501.829,544 284.347,74	7.112
3	501.829,544 284.347,74	4	501.989,739 283.987,253	394.479
4	501.989,739 283.987,253	1	501.996,143 283.990,317	7.099

**** Lungimile segmentelor sunt determinate în planul de proiecţie Stereo 70 şi sunt rotunjite la 1 milimetru.**

Document care conţine date cu caracter personal, protejat de prevederile Regulamentului (UE) nr. 679/2016 şi Legii 190/2018

***** Distanţa dintre puncte este formată din segmente cumulate ce sunt mai mici decât valoarea 1 milimetru.**

Neutilizabil in circuitul civil

DATE DESPRE IMOBILUL NR. 17584

Oficiul de Cadastru şi Publicitate Imobiliară TELEORMAN
Biroul de Cadastru şi Publicitate Imobiliară Alexandria

A. Partea I. Descrierea imobilului

TEREN Extravilan

Adresa: Jud. Teleorman

Nr. Crt	Nr cadastral Nr. topografic	Suprafaţa* (mp)	Observaţii / Referinţe
A1		Din acte: 2.400 Masurata: 2.181	Sector cadastral:1 Teren neimprejmuit;

B. Partea II. Proprietari şi acte

Inscrieri privitoare la dreptul de proprietate şi alte drepturi reale		Referinţe
/		
Act Administrativ nr. 5301710, din 18/03/1997 emis de CJSDPAT TELEORMAN;		
B1	Intabulare, drept de PROPRIETATE, dobandit prin Reconstituire, cota actuala 1/1, cota initiala 1/1	A1
	1) **BULIGA T. MARIN**	

C. Partea III. SARCINI .

Inscrieri privind dezmembramintele dreptului de proprietate, drepturi reale de garanţie şi sarcini	Referinţe
NU SUNT	

Neutilizabil în circuitul civil

Anexa Nr. 1 La Partea I

Teren

Nr cadastral	Suprafaţa (mp)*	Observaţii / Referinţe
	Din acte: 2.400 Masurata: 2.181	

* Suprafaţa este determinată in planul de proiecţie Stereo 70.

DETALII LINIARE IMOBIL



Date referitoare la teren

Crt	Categorie folosinţă	Intra vilan	Suprafaţa (mp)	Tarla	Parcelă	Nr. topo	Observaţii / Referinţe
1	arabil	NU	2.181	1/7	60	-	

Lungime Segmente
1) Valorile lungimilor segmentelor sunt obţinute din proiecţie în plan.

Punct început	X / Y	Punct sfârşit	X / Y	Lungime segment (** (m)
1	502.106,225 285.174,651	2	501.779,363 285.000,772	370.233
2	501.779,363 285.000,772	3	501.782,052 284.995,552	5.872
3	501.782,052 284.995,552	4	501.854,054 285.033,854	81.556
4	501.854,054 285.033,854	5	501.854,334 285.034,142	0.402
5	501.854,334 285.034,142	6	501.854,426 285.034,052	0.129

Document care conţine date cu caracter personal, protejat de prevederile Regulamentului (UE) nr. 679/2016 şi Legii 190/2018

Punct început	X / Y	Punct sfârşit	X / Y	Lungime segment (** (m)
6	501.854,426 285.034,052	7	502.111,08 285.170,584	290.71
7	502.111,08 285.170,584	1	502.106,225 285.174,651	6.333

** Lungimile segmentelor sunt determinate în planul de proiecţie Stereo 70 şi sunt rotunjite la 1 milimetru.
*** Distanţa dintre puncte este formată din segmente cumulate ce sunt mai mici decât valoarea 1 milimetru.

Neutilizabil in circuitul civil

DATE DESPRE IMOBILUL NR. 17585

Oficiul de Cadastru şi Publicitate Imobiliară TELEORMAN
Biroul de Cadastru şi Publicitate Imobiliară Alexandria

A. Partea I. Descrierea imobilului

TEREN Extravilan

Adresa: Jud. Teleorman

Nr. Crt	Nr cadastral Nr. topografic	Suprafaţa* (mp)	Observaţii / Referinţe
A1		Din acte: 2.500 Masurata: 2.361	Sector cadastral:2 Teren neimprejmuit;

B. Partea II. Proprietari şi acte

Inscrieri privitoare la dreptul de proprietate şi alte drepturi reale		Referinţe
/		
Act Administrativ nr. 53-01946, din 08/08/1997 emis de CJSDPAT TELEORMAN;		
B1	Intabulare, drept de PROPRIETATE, dobandit prin Reconstituire, cota actuala 1/1, cota initiala 1/1	A1
	1) **MARTALOGU MARIA**	

C. Partea III. SARCINI .

Inscrieri privind dezmembramintele dreptului de proprietate, drepturi reale de garanţie şi sarcini	Referinţe
NU SUNT	

Neutilizabil în circuitul civil

Anexa Nr. 1 La Partea I

Teren

Nr cadastral	Suprafaţa (mp)*	Observaţii / Referinţe
	Din acte: 2.500 Masurata: 2.361	

* Suprafaţa este determinată in planul de proiecţie Stereo 70.

DETALII LINIARE IMOBIL



Date referitoare la teren

Crt	Categorie folosinţă	Intra vilan	Suprafaţa (mp)	Tarla	Parcelă	Nr. topo	Observaţii / Referinţe
1	arabil	NU	2.361	32	121	-	

Lungime Segmente
1) Valorile lungimilor segmentelor sunt obţinute din proiecţie în plan.

Punct început	X / Y	Punct sfârşit	X / Y	Lungime segment (** (m)
1	501.837,237 286.057,953	2	501.837,79 286.057,51	0.709
2	501.837,79 286.057,51	3	501.848,416 286.049,149	13.521
3	501.848,416 286.049,149	4	501.989,649 286.148,777	172.837
4	501.989,649 286.148,777	5	501.978,87 286.157,863	14.098
5	501.978,87 286.157,863	1	501.837,237 286.057,953	173.326

Document care conţine date cu caracter personal, protejat de prevederile Regulamentului (UE) nr. 679/2016 şi Legii 190/2018

**** Lungimile segmentelor sunt determinate în planul de proiecţie Stereo 70 şi sunt rotunjite la 1 milimetru.**
***** Distanţa dintre puncte este formată din segmente cumulate ce sunt mai mici decât valoarea 1 milimetru.**

Neutilizabil in circuitul civil

DATE DESPRE IMOBILUL NR. 17586

Oficiul de Cadastru şi Publicitate Imobiliară TELEORMAN
Biroul de Cadastru şi Publicitate Imobiliară Alexandria

A. Partea I. Descrierea imobilului

TEREN Extravilan

Adresa: Jud. Teleorman

Nr. Crt	Nr cadastral Nr. topografic	Suprafaţa* (mp)	Observaţii / Referinţe
A1		Din acte: 3.900 Masurata: 2.037	Sector cadastral:1 Teren neimprejmuit;

B. Partea II. Proprietari şi acte

Inscrieri privitoare la dreptul de proprietate şi alte drepturi reale		Referinţe
/		
Act Administrativ nr. 53-01159, din 14/06/1996 emis de CJSDPAT TELEORMAN;		
B1	Intabulare, drept de PROPRIETATE, dobandit prin Reconstituire, cota actuala 1/1, cota initiala 1/1	A1
	1) **STAICU M. NICOLAE**	

C. Partea III. SARCINI .

Inscrieri privind dezmembramintele dreptului de proprietate, drepturi reale de garanţie şi sarcini	Referinţe
NU SUNT	

Neutilizabil în circuitul civil

Anexa Nr. 1 La Partea I

Teren

Nr cadastral	Suprafaţa (mp)*	Observaţii / Referinţe
	Din acte: 3.900 Masurata: 2.037	

* Suprafaţa este determinată in planul de proiecţie Stereo 70.

DETALII LINIARE IMOBIL



Date referitoare la teren

Crt	Categorie folosinţă	Intra vilan	Suprafaţa (mp)	Tarla	Parcelă	Nr. topo	Observaţii / Referinţe
1	arabil	NU	2.037	1/2	74	-	Imobilul este despărțit de canal. Diferența de suprafață se regăsește la ID 17738.

Lungime Segmente

1) Valorile lungimilor segmentelor sunt obţinute din proiecţie în plan.

Punct început	X / Y	Punct sfârşit	X / Y	Lungime segment (** (m)
1	501.851,592 285.751,088	2	502.083,673 285.841,426	249.043
2	502.083,673 285.841,426	3	502.076,273 285.847,249	9.416
3	502.076,273 285.847,249	4	501.844,559 285.757,22	248.589
4	501.844,559 285.757,22	1	501.851,592 285.751,088	9.331

Document care conține date cu caracter personal, protejat de prevederile Regulamentului (UE) nr. 679/2016 și Legii 190/2018

**** Lungimile segmentelor sunt determinate în planul de proiecţie Stereo 70 şi sunt rotunjite la 1 milimetru.**
***** Distanţa dintre puncte este formată din segmente cumulate ce sunt mai mici decât valoarea 1 milimetru.**

Neutilizabil in circuitul civil

DATE DESPRE IMOBILUL NR. 17587

Oficiul de Cadastru şi Publicitate Imobiliară TELEORMAN
Biroul de Cadastru şi Publicitate Imobiliară Alexandria

A. Partea I. Descrierea imobilului

TEREN Extravilan

Adresa: Jud. Teleorman

Nr. Crt	Nr cadastral Nr. topografic	Suprafaţa* (mp)	Observaţii / Referinţe
A1		Din acte: 2.500 Masurata: 215	Sector cadastral:1 Teren neimprejmuit;

B. Partea II. Proprietari şi acte

Inscrieri privitoare la dreptul de proprietate şi alte drepturi reale		Referinţe
/		
Act Notarial nr. 46, din 26/02/2007 emis de BNP TAMARA MORCOV;		
B1	Intabulare, drept de PROPRIETATE, cu titlu de moștenire, bun propriu, dobandit prin Succesiune, cota actuala 1/1, cota initiala 1/1	A1
	1) **DIDE DUMITRU**	
Act Normativ nr. 171, din 13/03/2012 emis de GUVERNUL ROMÂNIEI (Decizie de expropriere nr.553/18.05.2012 emisă de CNADNR S.A);		
B2	Se notează faptul că imobilul înscris în prezenta carte funciară se suprapune parțial cu coridorul de expropriere înscris la ID-ul nr.13533 căruia i-a fost asociată cartea funciară nr.20541, pe suprafața de 12 mp	A1

C. Partea III. SARCINI .

Inscrieri privind dezmembramintele dreptului de proprietate, drepturi reale de garanţie şi sarcini	Referinţe
NU SUNT	

Neutilizabil în circuitul civil

Anexa Nr. 1 La Partea I

Teren

Nr cadastral	Suprafaţa (mp)*	Observaţii / Referinţe
	Din acte: 2.500 Masurata: 215	

* Suprafaţa este determinată in planul de proiecţie Stereo 70.

DETALII LINIARE IMOBIL

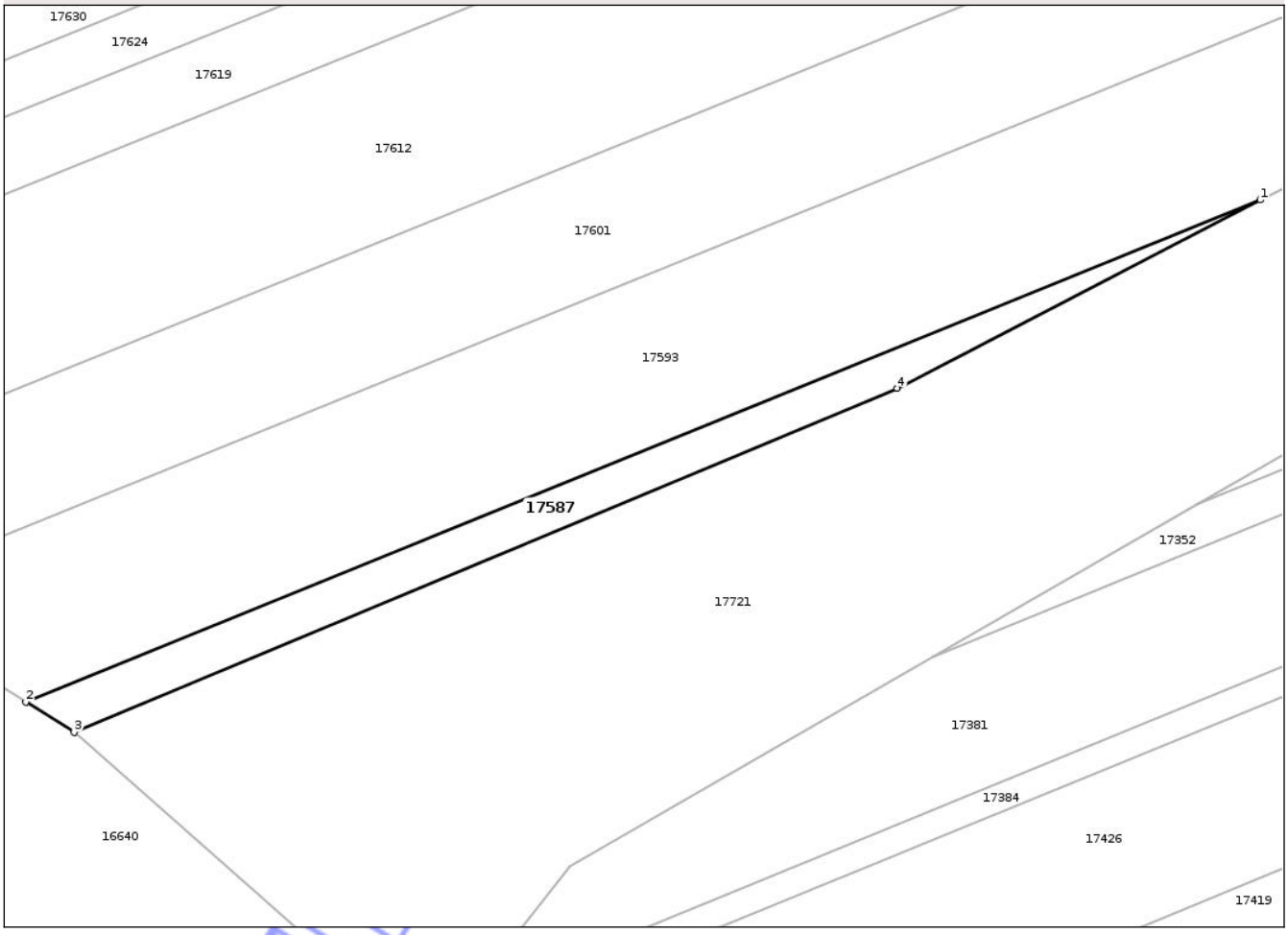

Date referitoare la teren

Crt	Categorie folosinţă	Intra vilan	Suprafaţa (mp)	Tarla	Parcelă	Nr. topo	Observaţii / Referinţe
1	arabil	NU	215	1/2	42	-	Imobilul este despărţit de canal. Diferența de suprafață se regăsește la ID 17369.

Lungime Segmente

1) Valorile lungimilor segmentelor sunt obţinute din proiecţie în plan.

Punct început	X / Y	Punct sfârşit	X / Y	Lungime segment (** (m)
1	501.931,209 285.568,842	2	501.846,799 285.534,519	91.121
2	501.846,799 285.534,519	3	501.850,101 285.532,448	3.898
3	501.850,101 285.532,448	4	501.906,38 285.555,958	60.992
4	501.906,38 285.555,958	1	501.931,209 285.568,842	27.973

Document care conține date cu caracter personal, protejat de prevederile Regulamentului (UE) nr. 679/2016 și Legii 190/2018

**** Lungimile segmentelor sunt determinate în planul de proiecţie Stereo 70 şi sunt rotunjite la 1 milimetru.**
***** Distanţa dintre puncte este formată din segmente cumulate ce sunt mai mici decât valoarea 1 milimetru.**

Neutilizabil in circuitul civil

DATE DESPRE IMOBILUL NR. 17588

Oficiul de Cadastru şi Publicitate Imobiliară TELEORMAN
Biroul de Cadastru şi Publicitate Imobiliară Alexandria

A. Partea I. Descrierea imobilului

TEREN Extravilan

Adresa: Jud. Teleorman

Nr. Crt	Nr cadastral Nr. topografic	Suprafaţa* (mp)	Observaţii / Referinţe
A1		Din acte: 2.600 Masurata: 2.363	Sector cadastral:1 Teren neimprejmuit;

B. Partea II. Proprietari şi acte

Inscrieri privitoare la dreptul de proprietate şi alte drepturi reale		Referinţe
/		
Act Administrativ nr. 5301246, din 09/09/1996 emis de CJSDPAT TELEORMAN;		
B1	Intabulare, drept de PROPRIETATE, dobandit prin Reconstituire, cota actuala 1/1, cota initiala 1/1	A1
	1) **STĂVĂRACHE I. MARIN**	

C. Partea III. SARCINI .

Inscrieri privind dezmembramintele dreptului de proprietate, drepturi reale de garanţie şi sarcini	Referinţe
NU SUNT	

Neutilizabil în circuitul civil

Anexa Nr. 1 La Partea I

Teren

Nr cadastral	Suprafaţa (mp)*	Observaţii / Referinţe
	Din acte: 2.600 Masurata: 2.363	

* Suprafaţa este determinată in planul de proiecţie Stereo 70.

DETALII LINIARE IMOBIL

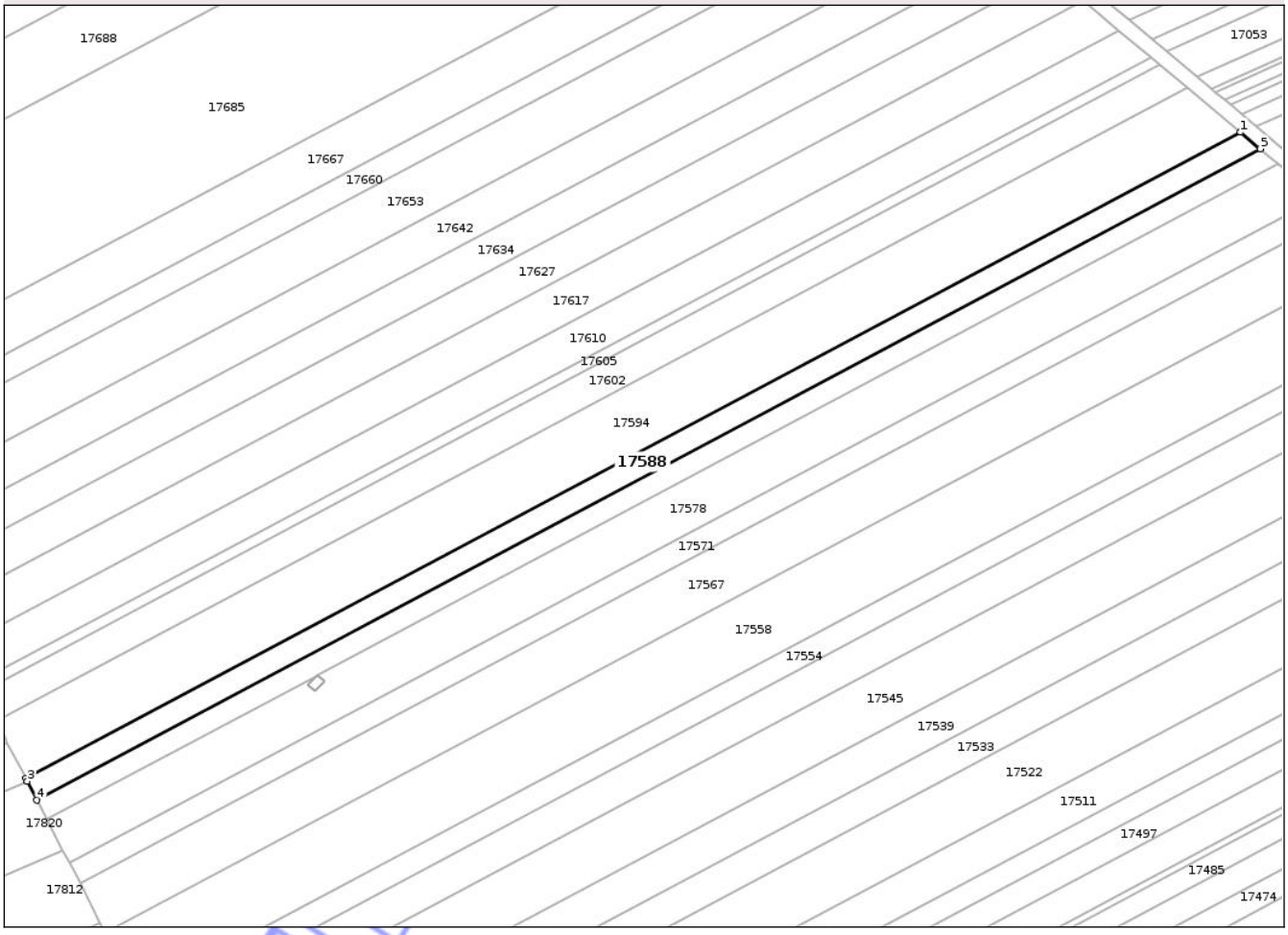

Date referitoare la teren

Crt	Categorie folosinţă	Intra vilan	Suprafaţa (mp)	Tarla	Parcelă	Nr. topo	Observaţii / Referinţe
1	arabil	NU	2.363	1/7	61	-	

Lungime Segmente

1) Valorile lungimilor segmentelor sunt obţinute din proiecţie în plan.

Punct început	X / Y	Punct sfârşit	X / Y	Lungime segment (** (m)
1	502.100,929 285.179,088	2	501.776,43 285.006,466	367.557
2	501.776,43 285.006,466	3	501.776,805 285.005,738	0.819
3	501.776,805 285.005,738	4	501.779,363 285.000,772	5.586
4	501.779,363 285.000,772	5	502.106,225 285.174,651	370.233
5	502.106,225 285.174,651	1	502.100,929 285.179,088	6.909

Document care conţine date cu caracter personal, protejat de prevederile Regulamentului (UE) nr. 679/2016 şi Legii 190/2018

**** Lungimile segmentelor sunt determinate în planul de proiecţie Stereo 70 şi sunt rotunjite la 1 milimetru.**
***** Distanţa dintre puncte este formată din segmente cumulate ce sunt mai mici decât valoarea 1 milimetru.**

Neutilizabil in circuitul civil

DATE DESPRE IMOBILUL NR. 17590

Oficiul de Cadastru şi Publicitate Imobiliară TELEORMAN
Biroul de Cadastru şi Publicitate Imobiliară Alexandria

A. Partea I. Descrierea imobilului

TEREN Extravilan

Adresa: Jud. Teleorman

Nr. Crt	Nr cadastral Nr. topografic	Suprafaţa* (mp)	Observaţii / Referinţe
A1		Din acte: 2.100 Masurata: 1.096	Sector cadastral:1 Teren neimprejmuit;

B. Partea II. Proprietari şi acte

Inscrieri privitoare la dreptul de proprietate şi alte drepturi reale		Referinţe
/		
Act Administrativ nr. 53-01157, din 14/06/1996 emis de CJSDPAT TELEORMAN;		
B1	Intabulare, drept de PROPRIETATE, dobandit prin Reconstituire, cota actuala 1/1, cota initiala 1/1	A1
	1) **STAICU ILIE**	

C. Partea III. SARCINI .

Inscrieri privind dezmembramintele dreptului de proprietate, drepturi reale de garanţie şi sarcini	Referinţe
NU SUNT	

Neutilizabil în circuitul civil

Anexa Nr. 1 La Partea I

Teren

Nr cadastral	Suprafaţa (mp)*	Observaţii / Referinţe
	Din acte: 2.100 Masurata: 1.096	

* Suprafaţa este determinată in planul de proiecţie Stereo 70.

DETALII LINIARE IMOBIL



Date referitoare la teren

Crt	Categorie folosinţă	Intra vilan	Suprafaţa (mp)	Tarla	Parcelă	Nr. topo	Observaţii / Referinţe
1	arabil	NU	1.096	1/2	75	-	Imobilul este despărțit de canal. Diferența de suprafață se regăsește la ID 17743.

Lungime Segmente

1) Valorile lungimilor segmentelor sunt obţinute din proiecţie în plan.

Punct început	X / Y	Punct sfârşit	X / Y	Lungime segment (** (m)
1	501.844,559 285.757,22	2	502.076,273 285.847,249	248.589
2	502.076,273 285.847,249	3	502.072,287 285.850,387	5.073
3	502.072,287 285.850,387	4	501.840,771 285.760,524	248.345
4	501.840,771 285.760,524	1	501.844,559 285.757,22	5.026

Document care conține date cu caracter personal, protejat de prevederile Regulamentului (UE) nr. 679/2016 și Legii 190/2018

**** Lungimile segmentelor sunt determinate în planul de proiecţie Stereo 70 şi sunt rotunjite la 1 milimetru.**
***** Distanţa dintre puncte este formată din segmente cumulate ce sunt mai mici decât valoarea 1 milimetru.**

Neutilizabil in circuitul civil

DATE DESPRE IMOBILUL NR. 17592

Oficiul de Cadastru şi Publicitate Imobiliară TELEORMAN
Biroul de Cadastru şi Publicitate Imobiliară Alexandria

A. Partea I. Descrierea imobilului

TEREN Extravilan

Adresa: Jud. Teleorman

Nr. Crt	Nr cadastral Nr. topografic	Suprafaţa* (mp)	Observaţii / Referinţe
A1		Din acte: 1.400 Masurata: 729	Sector cadastral:1 Teren neimprejmuit;

B. Partea II. Proprietari şi acte

Inscrieri privitoare la dreptul de proprietate şi alte drepturi reale		Referinţe
/		
Act Administrativ nr. 5301567, din 29/01/1997 emis de CJSDPAT TELEORMAN;		
B1	Intabulare, drept de PROPRIETATE, dobandit prin Reconstituire, cota actuala 1/1, cota initiala 1/1	A1
	1) **TOADER NATALIA**	
Act Normativ nr. 171, din 13/03/2012 emis de GUVERNUL ROMÂNIEI (Decizie de expropriere nr.553/18.05.2012 emisă de CNADNR S.A);		
B2	Se notează faptul că imobilul înscris în prezenta carte funciară se suprapune parțial cu coridorul de expropriere înscris la ID-ul nr.13533 căruia i-a fost asociată cartea funciară nr.20541, pe suprafața de 1 mp	A1

C. Partea III. SARCINI .

Inscrieri privind dezmembramintele dreptului de proprietate, drepturi reale de garanţie şi sarcini	Referinţe
NU SUNT	

Neutilizabil în circuitul civil

Anexa Nr. 1 La Partea I

Teren

Nr cadastral	Suprafaţa (mp)*	Observaţii / Referinţe
	Din acte: 1.400 Masurata: 729	

* Suprafaţa este determinată in planul de proiecţie Stereo 70.

DETALII LINIARE IMOBIL

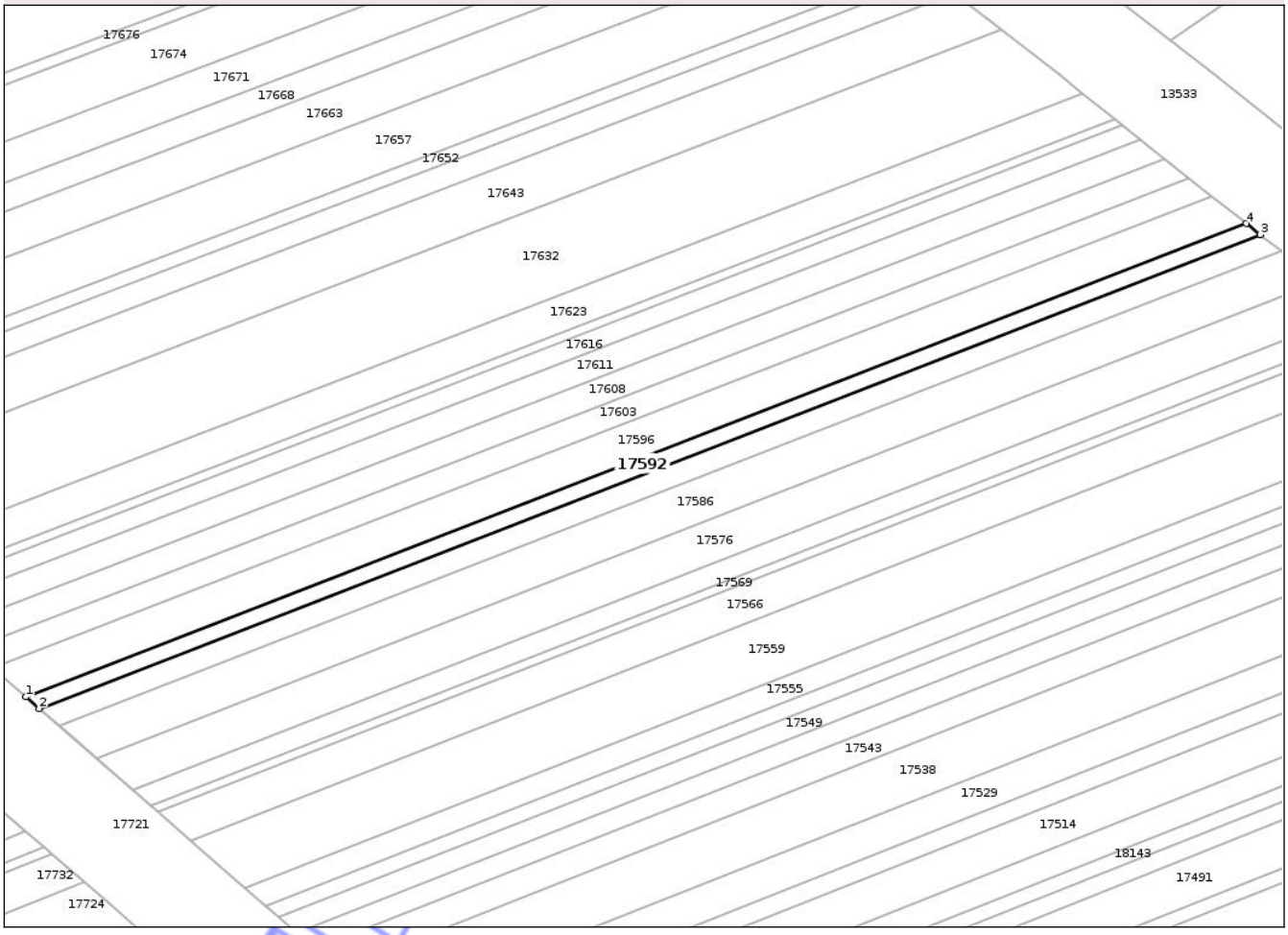

Date referitoare la teren

Crt	Categorie folosinţă	Intra vilan	Suprafaţa (mp)	Tarla	Parcelă	Nr. topo	Observaţii / Referinţe
1	arabil	NU	729	1/2	76	-	Imobilul este despărțit de canal. Diferența de suprafață se regăsește la ID 17745.

Lungime Segmente

1) Valorile lungimilor segmentelor sunt obţinute din proiecţie în plan.

Punct început	X / Y	Punct sfârşit	X / Y	Lungime segment (** (m)
1	501.838,247 285.762,725	2	501.840,771 285.760,524	3.349
2	501.840,771 285.760,524	3	502.072,287 285.850,387	248.345
3	502.072,287 285.850,387	4	502.069,631 285.852,477	3.38
4	502.069,631 285.852,477	1	501.838,247 285.762,725	248.181

Document care conține date cu caracter personal, protejat de prevederile Regulamentului (UE) nr. 679/2016 și Legii 190/2018

**** Lungimile segmentelor sunt determinate în planul de proiecţie Stereo 70 şi sunt rotunjite la 1 milimetru.**
***** Distanţa dintre puncte este formată din segmente cumulate ce sunt mai mici decât valoarea 1 milimetru.**

Neutilizabil in circuitul civil

DATE DESPRE IMOBILUL NR. 17593

Oficiul de Cadastru şi Publicitate Imobiliară TELEORMAN
Biroul de Cadastru şi Publicitate Imobiliară Alexandria

A. Partea I. Descrierea imobilului

TEREN Extravilan

Adresa: Jud. Teleorman

Nr. Crt	Nr cadastral Nr. topografic	Suprafaţa* (mp)	Observaţii / Referinţe
A1		Din acte: 4.800 Masurata: 1.505	Sector cadastral:1 Teren neimprejmuit;

B. Partea II. Proprietari şi acte

Inscrieri privitoare la dreptul de proprietate şi alte drepturi reale		Referinţe
/		
Act Notarial nr. 314, din 14/03/2013 emis de BNP MARIA BARBU;		
B1	Intabulare, drept de PROPRIETATE, cu titlu de partaj, bun propriu, dobandit prin Iesire Din Indiviziune, cota actuala 1/1, cota initiala 1/1	A1
	1) **SURDU ION**	
Act Normativ nr. 171, din 13/03/2012 emis de GUVERNUL ROMÂNIEI (Decizie de expropriere nr.553/18.05.2012 emisă de CNADNR S.A);		
B2	Se notează faptul că imobilul înscris în prezenta carte funciară se suprapune parțial cu coridorul de expropriere înscris la ID-ul nr.13533 căruia i-a fost asociată cartea funciară nr.20541, pe suprafața de 23 mp	A1

C. Partea III. SARCINI .

Inscrieri privind dezmembramintele dreptului de proprietate, drepturi reale de garanţie şi sarcini	Referinţe
NU SUNT	

Neutilizabil în circuitul civil

Anexa Nr. 1 La Partea I

Teren

Nr cadastral	Suprafaţa (mp)*	Observaţii / Referinţe
	Din acte: 4.800 Masurata: 1.505	

* Suprafaţa este determinată in planul de proiecţie Stereo 70.

DETALII LINIARE IMOBIL

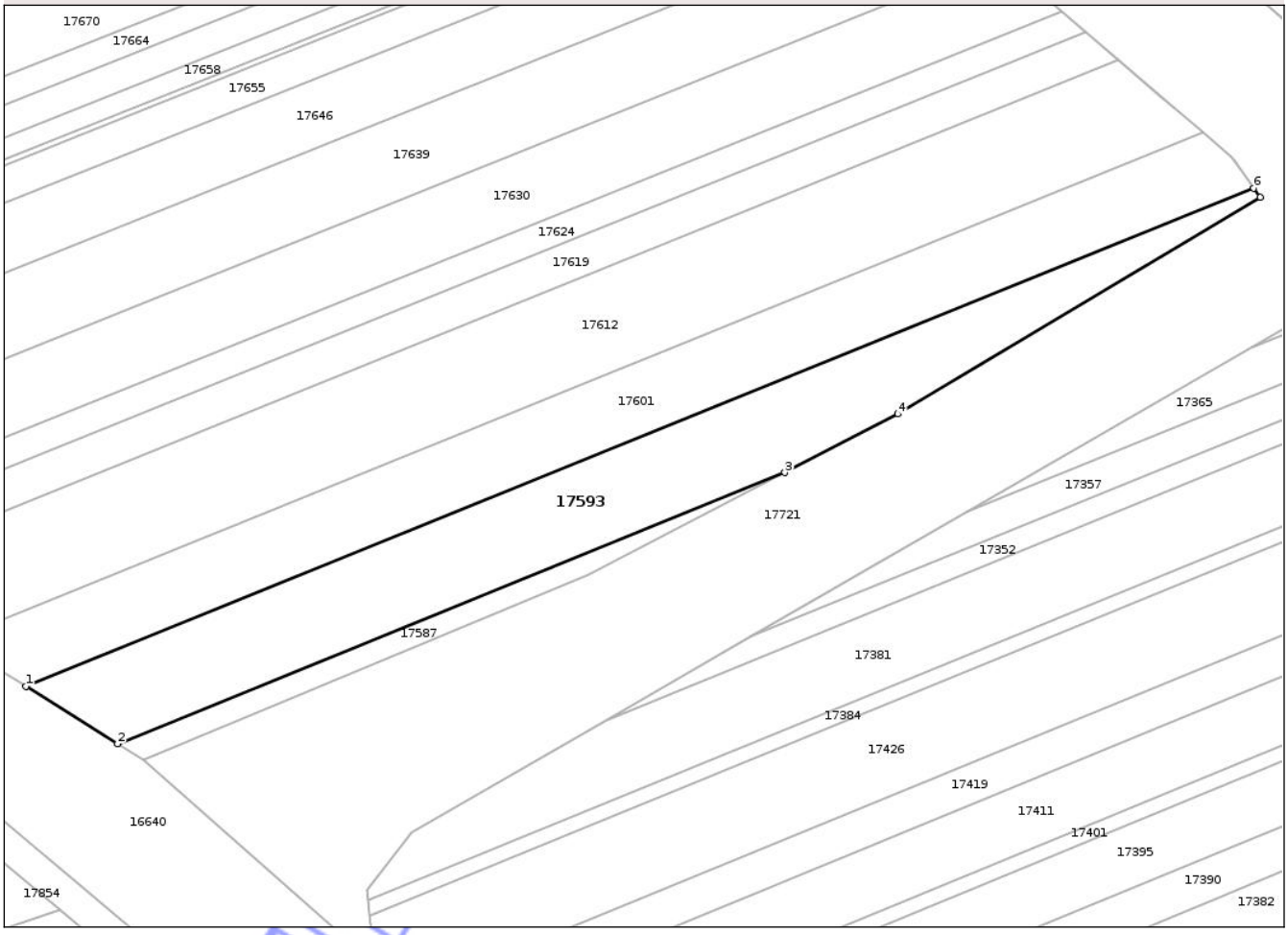

Date referitoare la teren

Crt	Categorie folosinţă	Intra vilan	Suprafaţa (mp)	Tarla	Parcelă	Nr. topo	Observaţii / Referinţe
1	arabil	NU	1.505	1/2	43	-	Imobilul este despărțit de canal. Diferența de suprafață se regăsește la ID 17377.

Lungime Segmente

1) Valorile lungimilor segmentelor sunt obţinute din proiecţie în plan.

Punct început	X / Y	Punct sfârşit	X / Y	Lungime segment (** (m)
1	501.835,194 285.541,798	2	501.846,799 285.534,519	13.699
2	501.846,799 285.534,519	3	501.931,209 285.568,842	91.121
3	501.931,209 285.568,842	4	501.945,511 285.576,263	16.113
4	501.945,511 285.576,263	5	501.991,351 285.603,681	53.414

Document care conține date cu caracter personal, protejat de prevederile Regulamentului (UE) nr. 679/2016 și Legii 190/2018

Punct început	X / Y	Punct sfârşit	X / Y	Lungime segment (** (m)
5	501.991,351 285.603,681	6	501.990,537 285.604,814	1.395
6	501.990,537 285.604,814	1	501.835,194 285.541,798	167.638

** Lungimile segmentelor sunt determinate în planul de proiecţie Stereo 70 şi sunt rotunjite la 1 milimetru.
*** Distanţa dintre puncte este formată din segmente cumulate ce sunt mai mici decât valoarea 1 milimetru.

Neutilizabil in circuitul civil

DATE DESPRE IMOBILUL NR. 17594

Oficiul de Cadastru şi Publicitate Imobiliară TELEORMAN
Biroul de Cadastru şi Publicitate Imobiliară Alexandria

A. Partea I. Descrierea imobilului

TEREN Extravilan

Adresa: Jud. Teleorman

Nr. Crt	Nr cadastral Nr. topografic	Suprafaţa* (mp)	Observaţii / Referinţe
A1	21903	6.300	Sector cadastral:1 Teren neimprejmuit;

B. Partea II. Proprietari şi acte

Inscrieri privitoare la dreptul de proprietate şi alte drepturi reale		Referinţe
9295 / 19/02/2019		
Act Notarial nr. 322, din 19/02/2019 emis de BIN DRĂGHICI NICOLETA;		
B4	Intabulare, drept de PROPRIETATE, cu titlu de cumpărare, bun comun, dobandit prin Conventie, cota actuala 1/1, cota initiala 1/1	A1
	1) **DRĂGUŢ DRĂGAN MONICA MIRELA** 2) **DRĂGUŢ DRĂGAN CONDRAT FLAVIAN**	

C. Partea III. SARCINI .

Inscrieri privind dezmembramintele dreptului de proprietate, drepturi reale de garanţie şi sarcini	Referinţe
NU SUNT	

Neutilizabil în circuitul civil

Anexa Nr. 1 La Partea I

Teren

Nr cadastral	Suprafaţa (mp)*	Observaţii / Referinţe
21903	6.300	

* Suprafaţa este determinată in planul de proiecţie Stereo 70.

DETALII LINIARE IMOBIL



Date referitoare la teren

Crt	Categorie folosinţă	Intra vilan	Suprafaţa (mp)	Tarla	Parcelă	Nr. topo	Observaţii / Referinţe
1	arabil	NU	6.300	1/7	62	-	

Lungime Segmente
1) Valorile lungimilor segmentelor sunt obţinute din proiecţie în plan.

Punct început	X / Y	Punct sfârşit	X / Y	Lungime segment (** (m)
1	502.100,929 285.179,088	2	502.086,614 285.191,081	18.675
2	502.086,614 285.191,081	3	501.768,503 285.021,856	360.322
3	501.768,503 285.021,856	4	501.770,599 285.017,786	4.578
4	501.770,599 285.017,786	5	501.771,502 285.016,034	1.971
5	501.771,502 285.016,034	6	501.776,43 285.006,466	10.763

Document care conţine date cu caracter personal, protejat de prevederile Regulamentului (UE) nr. 679/2016 şi Legii 190/2018

Punct început	X / Y	Punct sfârşit	X / Y	Lungime segment (** (m)
6	501.776,43 285.006,466	1	502.100,929 285.179,088	367.557

** Lungimile segmentelor sunt determinate în planul de proiecţie Stereo 70 şi sunt rotunjite la 1 milimetru.
*** Distanţa dintre puncte este formată din segmente cumulate ce sunt mai mici decât valoarea 1 milimetru.

Neutilizabil in circuitul civil

DATE DESPRE IMOBILUL NR. 17595

Oficiul de Cadastru şi Publicitate Imobiliară TELEORMAN
Biroul de Cadastru şi Publicitate Imobiliară Alexandria

A. Partea I. Descrierea imobilului

TEREN Extravilan

Adresa: Jud. Teleorman

Nr. Crt	Nr cadastral Nr. topografic	Suprafaţa* (mp)	Observaţii / Referinţe
A1		Din acte: 6.700 Masurata: 6.088	Sector cadastral:1 Teren neimprejmuit;

B. Partea II. Proprietari şi acte

Inscrieri privitoare la dreptul de proprietate şi alte drepturi reale		Referinţe
/		
Act Notarial nr. 48, din 04/03/2003 emis de BNP TAMARA MORCOV;		
B1	Intabulare, drept de PROPRIETATE, cu titlu de moștenire, bun propriu, dobandit prin Succesiune, cota actuala 1/8, cota initiala 1/8	A1
	1) **BĂLTĂREȚU VIOREL**	
B2	Intabulare, drept de PROPRIETATE, cu titlu de moștenire, bun propriu, dobandit prin Succesiune, cota actuala 4/8, cota initiala 4/8	A1
	1) **BĂLTĂREȚU ALEXANDRU**	
B3	Intabulare, drept de PROPRIETATE, cu titlu de moștenire, bun propriu, dobandit prin Succesiune, cota actuala 1/8, cota initiala 1/8	A1
	1) **BĂLTĂREȚU FLORIN**	
B4	Intabulare, drept de PROPRIETATE, cu titlu de moștenire, bun propriu, dobandit prin Succesiune, cota actuala 1/8, cota initiala 1/8	A1
	1) **BĂLTĂREȚU AUREL**	
B5	Intabulare, drept de PROPRIETATE, cu titlu de moștenire, bun propriu, dobandit prin Succesiune, cota actuala 1/8, cota initiala 1/8	A1
	1) **BĂLTĂREȚU MARIANA**	

C. Partea III. SARCINI .

Inscrieri privind dezmembramintele dreptului de proprietate, drepturi reale de garanţie şi sarcini	Referinţe
NU SUNT	

Neutilizabil în circuitul civil

Anexa Nr. 1 La Partea I

Teren

Nr cadastral	Suprafaţa (mp)*	Observaţii / Referinţe
	Din acte: 6.700 Masurata: 6.088	

* Suprafaţa este determinată in planul de proiecţie Stereo 70.

DETALII LINIARE IMOBIL

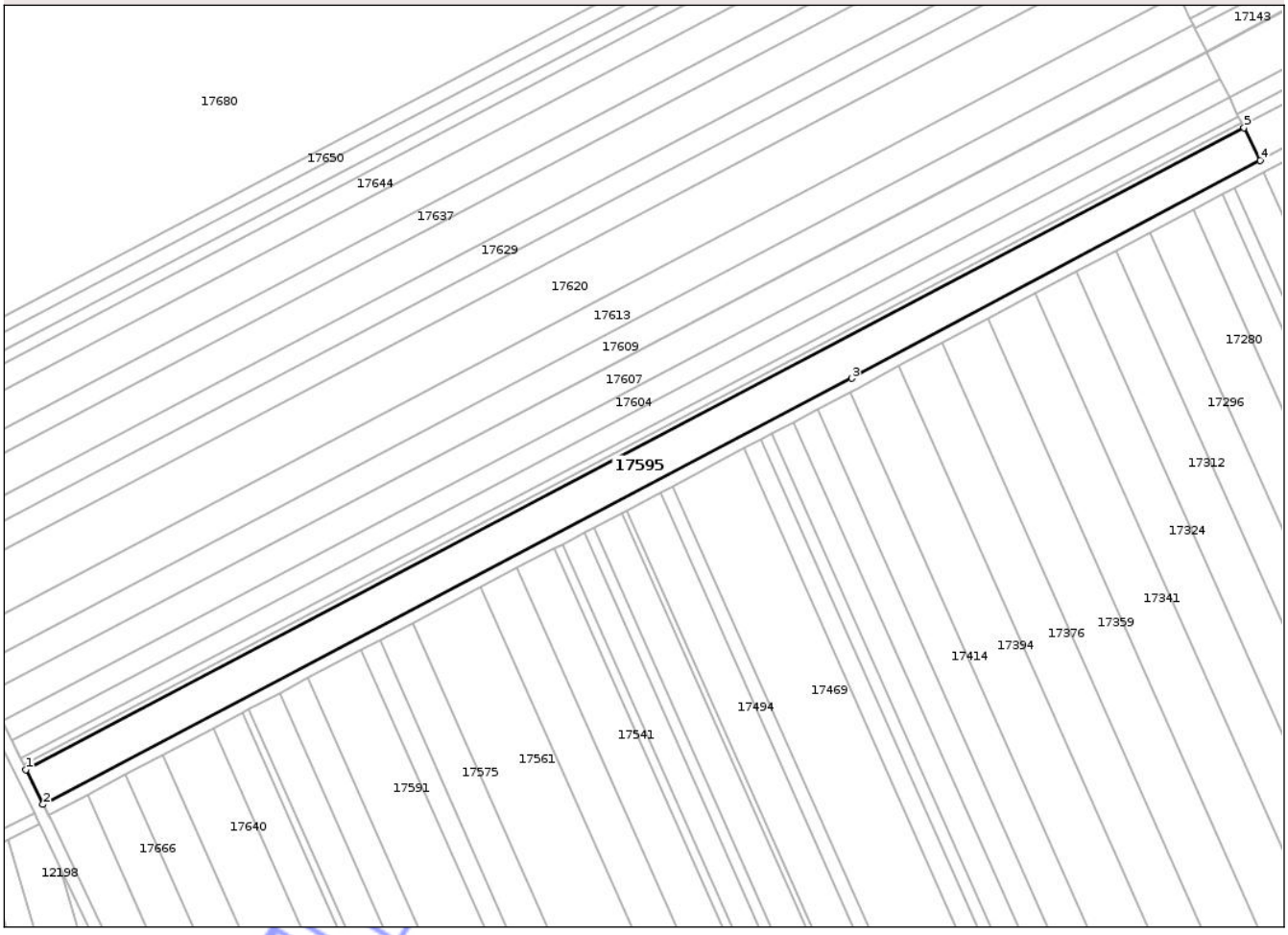

Date referitoare la teren

Crt	Categorie folosinţă	Intra vilan	Suprafaţa (mp)	Tarla	Parcelă	Nr. topo	Observaţii / Referinţe
1	arabil	NU	6.088	1/6	1	-	

Lungime Segmente
1) Valorile lungimilor segmentelor sunt obţinute din proiecţie în plan.

Punct început	X / Y	Punct sfârşit	X / Y	Lungime segment (** (m)
1	501.715,731 284.307,145	2	501.721,55 284.295,347	13.155
2	501.721,55 284.295,347	3	501.996,04 284.440,004	310.275
3	501.996,04 284.440,004	4	502.134,781 284.513,976	157.229
4	502.134,781 284.513,976	5	502.129,295 284.525,095	12.399
5	502.129,295 284.525,095	1	501.715,731 284.307,145	467.48

Document care conţine date cu caracter personal, protejat de prevederile Regulamentului (UE) nr. 679/2016 şi Legii 190/2018

**** Lungimile segmentelor sunt determinate în planul de proiecţie Stereo 70 şi sunt rotunjite la 1 milimetru.**
***** Distanţa dintre puncte este formată din segmente cumulate ce sunt mai mici decât valoarea 1 milimetru.**

Neutilizabil în circuitul civil

DATE DESPRE IMOBILUL NR. 17596

Oficiul de Cadastru şi Publicitate Imobiliară TELEORMAN
Biroul de Cadastru şi Publicitate Imobiliară Alexandria

A. Partea I. Descrierea imobilului

TEREN Extravilan

Adresa: Jud. Teleorman

Nr. Crt	Nr cadastral Nr. topografic	Suprafaţa* (mp)	Observaţii / Referinţe
A1		Din acte: 3.500 Masurata: 1.820	Sector cadastral:1 Teren neimprejmuit;

B. Partea II. Proprietari şi acte

Inscrieri privitoare la dreptul de proprietate şi alte drepturi reale		Referinţe
/		
Act Administrativ nr. 5301630, din 26/03/1997 emis de CJSDPAT TELEORMAN;		
B1	Intabulare, drept de PROPRIETATE, dobandit prin Reconstituire, cota actuala 1/1, cota initiala 1/1	A1
	1) **NEGUŢ V. ION**	
Act Normativ nr. 171, din 13/03/2012 emis de GUVERNUL ROMÂNIEI (Decizie de expropriere nr.553/18. 05.2012 emisă de CNADNR S.A);		
B2	Se notează faptul că imobilul înscris în prezenta carte funciară se suprapune parțial cu coridorul de expropriere înscris la ID-ul nr.13533 căruia i-a fost asociată cartea funciară nr.20541, pe suprafața de 6 mp	A1

C. Partea III. SARCINI .

Inscrieri privind dezmembramintele dreptului de proprietate, drepturi reale de garanţie şi sarcini	Referinţe
NU SUNT	

Neutilizabil în circuitul civil

Anexa Nr. 1 La Partea I

Teren

Nr cadastral	Suprafaţa (mp)*	Observaţii / Referinţe
	Din acte: 3.500 Masurata: 1.820	

* Suprafaţa este determinată in planul de proiecţie Stereo 70.

DETALII LINIARE IMOBIL



Date referitoare la teren

Crt	Categorie folosinţă	Intra vilan	Suprafaţa (mp)	Tarla	Parcelă	Nr. topo	Observaţii / Referinţe
1	arabil	NU	1.820	1/2	77	-	Imobilul este despărțit de canal. Diferența de suprafață se regăsește la ID 17746.

Lungime Segmente

1) Valorile lungimilor segmentelor sunt obţinute din proiecţie în plan.

Punct început	X / Y	Punct sfârşit	X / Y	Lungime segment (** (m)
1	502.069,631 285.852,477	2	502.067,81 285.853,91	2.317
2	502.067,81 285.853,91	3	502.062,996 285.857,701	6.128
3	502.062,996 285.857,701	4	501.831,94 285.768,224	247.776
4	501.831,94 285.768,224	5	501.838,247 285.762,725	8.368

Document care conține date cu caracter personal, protejat de prevederile Regulamentului (UE) nr. 679/2016 și Legii 190/2018

Punct început	X / Y	Punct sfârşit	X / Y	Lungime segment (** (m)
5	501.838,247 285.762,725	1	502.069,631 285.852,477	248.181

** Lungimile segmentelor sunt determinate în planul de proiecţie Stereo 70 şi sunt rotunjite la 1 milimetru.
*** Distanţa dintre puncte este formată din segmente cumulate ce sunt mai mici decât valoarea 1 milimetru.

Neutilizabil in circuitul civil

DATE DESPRE IMOBILUL NR. 17597

Oficiul de Cadastru şi Publicitate Imobiliară TELEORMAN
Biroul de Cadastru şi Publicitate Imobiliară Alexandria

A. Partea I. Descrierea imobilului

TEREN Extravilan

Adresa: Jud. Teleorman

Nr. Crt	Nr cadastral Nr. topografic	Suprafaţa* (mp)	Observaţii / Referinţe
A1		Din acte: 5.100 Masurata: 4.815	Sector cadastral:2 Teren neimprejmuit;

B. Partea II. Proprietari şi acte

Inscrieri privitoare la dreptul de proprietate şi alte drepturi reale		Referinţe
/		
Act Administrativ nr. 53-01002, din 16/05/1996 emis de CJSDPAT TELEORMAN;		
B1	Intabulare, drept de PROPRIETATE, dobandit prin Reconstituire, cota actuala 1/1, cota initiala 1/1	A1
	1) **VĂDUVA PAULINA**	

C. Partea III. SARCINI .

Inscrieri privind dezmembramintele dreptului de proprietate, drepturi reale de garanţie şi sarcini	Referinţe
NU SUNT	

Neutilizabil în circuitul civil

Anexa Nr. 1 La Partea I

Teren

Nr cadastral	Suprafaţa (mp)*	Observaţii / Referinţe
	Din acte: 5.100 Masurata: 4.815	

* Suprafaţa este determinată in planul de proiecţie Stereo 70.

DETALII LINIARE IMOBIL

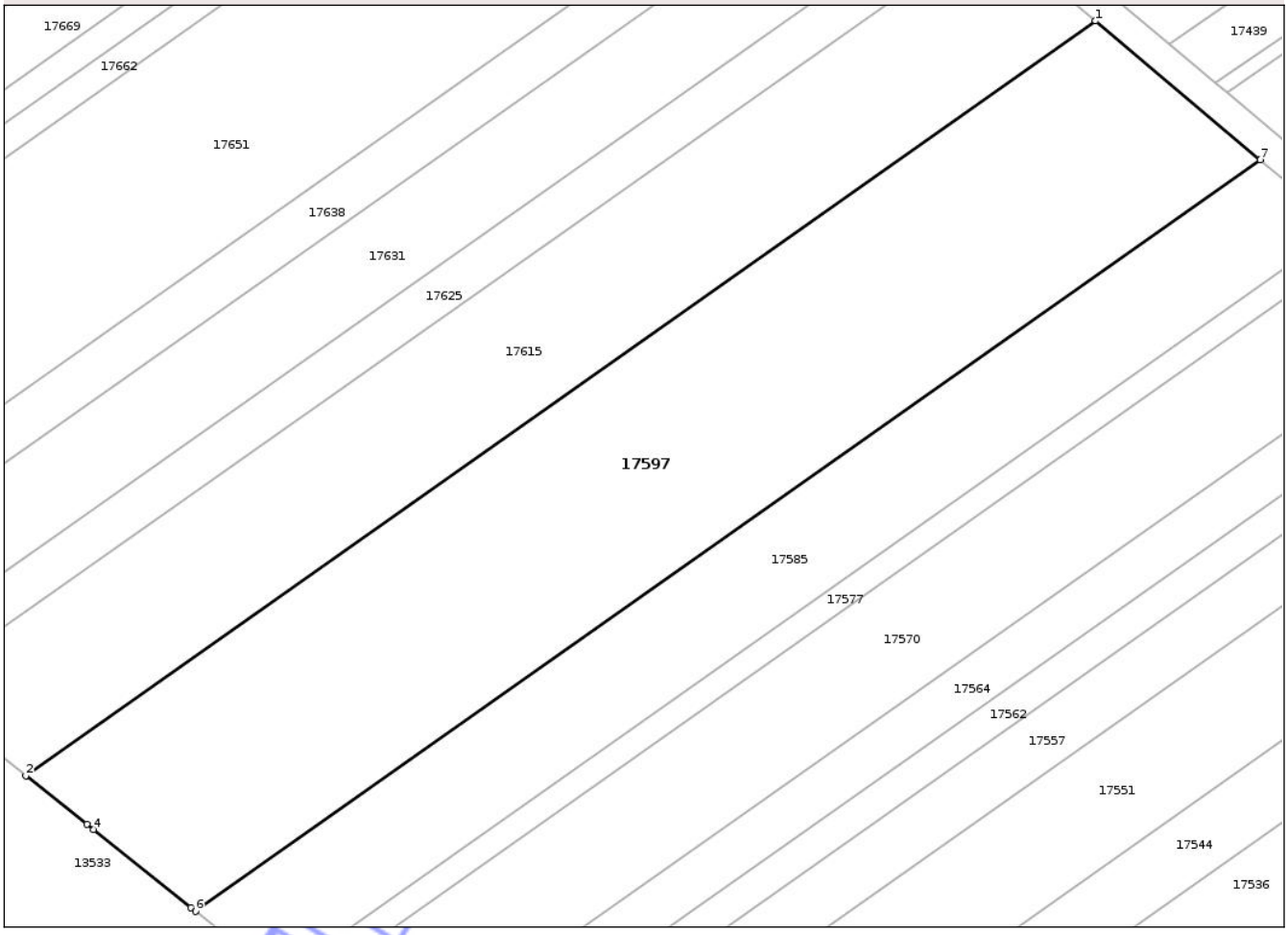

Date referitoare la teren

Crt	Categorie folosinţă	Intra vilan	Suprafaţa (mp)	Tarla	Parcelă	Nr. topo	Observaţii / Referinţe
1	arabil	NU	4.815	32	122	-	

Lungime Segmente

1) Valorile lungimilor segmentelor sunt obţinute din proiecţie în plan.

Punct început	X / Y	Punct sfârşit	X / Y	Lungime segment (** (m)
1	501.956,96 286.176,332	2	501.814,677 286.075,963	174.122
2	501.814,677 286.075,963	3	501.822,8 286.069,52	10.368
3	501.822,8 286.069,52	4	501.823,668 286.068,824	1.113
4	501.823,668 286.068,824	5	501.836,623 286.058,445	16.6
5	501.836,623 286.058,445	6	501.837,237 286.057,953	0.787

Document care conţine date cu caracter personal, protejat de prevederile Regulamentului (UE) nr. 679/2016 şi Legii 190/2018

Punct început	X / Y	Punct sfârşit	X / Y	Lungime segment (** (m)
6	501.837,237 286.057,953	7	501.978,87 286.157,863	173.326
7	501.978,87 286.157,863	1	501.956,96 286.176,332	28.656

** Lungimile segmentelor sunt determinate în planul de proiecţie Stereo 70 şi sunt rotunjite la 1 milimetru.
*** Distanţa dintre puncte este formată din segmente cumulate ce sunt mai mici decât valoarea 1 milimetru.

Neutilizabil in circuitul civil

DATE DESPRE IMOBILUL NR. 17598

Oficiul de Cadastru şi Publicitate Imobiliară TELEORMAN
Biroul de Cadastru şi Publicitate Imobiliară Alexandria

A. Partea I. Descrierea imobilului

TEREN Extravilan

Adresa: Jud. Teleorman

Nr. Crt	Nr cadastral Nr. topografic	Suprafaţa* (mp)	Observaţii / Referinţe
A1		Din acte: 1.000 Masurata: 909	Sector cadastral:1 Teren neimprejmuit;

B. Partea II. Proprietari şi acte

Inscrieri privitoare la dreptul de proprietate şi alte drepturi reale		Referinţe
/		
Hotarare Judecatoreasca nr. 1792, din 17/12/2019 emis de JUDECĂTORIA ROȘIORII DE VEDE-JUDEȚUL TELEORMAN (DOSAR NR. 3792/292/2019);		
B1	Intabulare, drept de PROPRIETATE, cu titlu de cumpărare, dobandit prin Hotarare Judecatoreasca, cota actuala 1/1, cota initiala 1/1	A1
	1) **TUDORICĂ MĂDĂLINA** 2) **TUDORICĂ IONEL**	

C. Partea III. SARCINI

Inscrieri privind dezmembramintele dreptului de proprietate, drepturi reale de garanţie şi sarcini		Referinţe
/		
Hotarare Judecatoreasca nr. 1792, din 17/12/2019 emis de JUDECĂTORIA ROȘIORII DE VEDE-JUDEȚUL TELEORMAN (DOSAR NR. 3792/292/2019);		
C1	Intabulare, drept de IPOTECA LEGALA, Valoare:0 , reprezentând plata rentei în bani corespunzătoare întreținerii neexecutate	A1
	1) **TUDORICĂ IOANA** 2) **TUDORICĂ ILIE**	

Neutilizabil în circuitul civil

Anexa Nr. 1 La Partea I

Teren

Nr cadastral	Suprafaţa (mp)*	Observaţii / Referinţe
	Din acte: 1.000 Masurata: 909	

* Suprafaţa este determinată in planul de proiecţie Stereo 70.

DETALII LINIARE IMOBIL

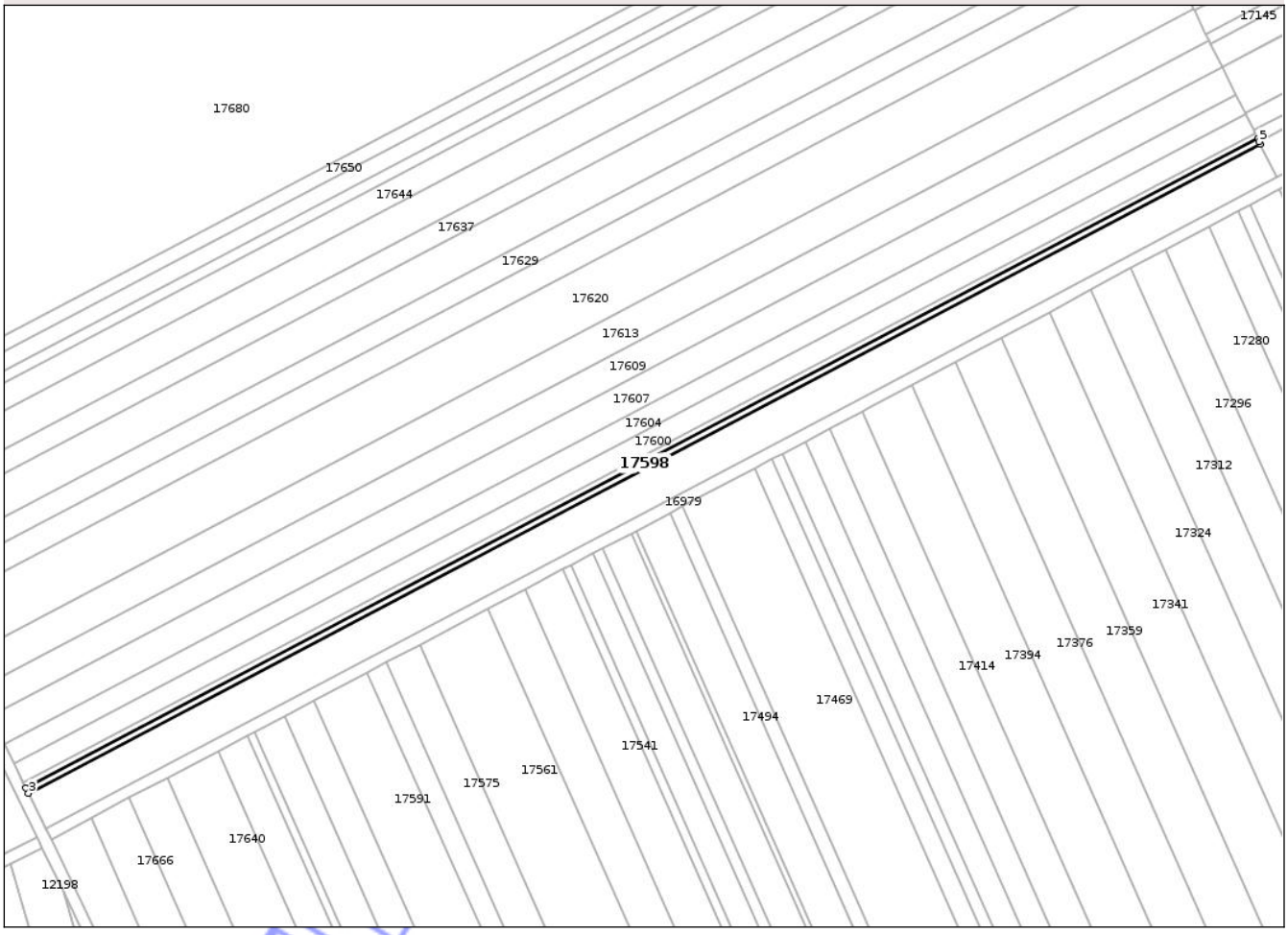

Date referitoare la teren

Crt	Categorie folosinţă	Intra vilan	Suprafaţa (mp)	Tarla	Parcelă	Nr. topo	Observaţii / Referinţe
1	arabil	NU	909	1/6	2	-	

Lungime Segmente
1) Valorile lungimilor segmentelor sunt obţinute din proiecţie în plan.

Punct început	X / Y	Punct sfârşit	X / Y	Lungime segment (** (m)
1	502.128,435 284.526,839	2	501.714,87 284.308,889	467.481
2	501.714,87 284.308,889	3	501.715,731 284.307,145	1.945
3	501.715,731 284.307,145	4	502.129,295 284.525,095	467.48
4	502.129,295 284.525,095	5	502.128,908 284.525,881	0.876
5	502.128,908 284.525,881	1	502.128,435 284.526,839	1.068

Document care conţine date cu caracter personal, protejat de prevederile Regulamentului (UE) nr. 679/2016 şi Legii 190/2018

**** Lungimile segmentelor sunt determinate în planul de proiecţie Stereo 70 şi sunt rotunjite la 1 milimetru.**
***** Distanţa dintre puncte este formată din segmente cumulate ce sunt mai mici decât valoarea 1 milimetru.**

Neutilizabil in circuitul civil

DATE DESPRE IMOBILUL NR. 17603

Oficiul de Cadastru şi Publicitate Imobiliară TELEORMAN
Biroul de Cadastru şi Publicitate Imobiliară Alexandria

A. Partea I. Descrierea imobilului

TEREN Extravilan

Adresa: Jud. Teleorman

Nr. Crt	Nr cadastral Nr. topografic	Suprafaţa* (mp)	Observaţii / Referinţe
A1		Din acte: 2.300 Masurata: 1.192	Sector cadastral:1 Teren neimprejmuit;

B. Partea II. Proprietari şi acte

Inscrieri privitoare la dreptul de proprietate şi alte drepturi reale		Referinţe
/		
Act Administrativ nr. 5302285, din 27/11/2002 emis de CJSDPAT TELEORMAN;		
B1	Intabulare, drept de PROPRIETATE, dobandit prin Reconstituire, cota actuala 1/1, cota initiala 1/1	A1
	1) **ANDREESCU FLOREA**	
Act Normativ nr. 171, din 13/03/2012 emis de GUVERNUL ROMÂNIEI (Decizie de expropriere nr.553/18.05.2012 emisă de CNADNR S.A);		
B2	Se notează faptul că imobilul înscris în prezenta carte funciară se suprapune parțial cu coridorul de expropriere înscris la ID-ul nr.13533 căruia i-a fost asociată cartea funciară nr.20541, pe suprafața de 8 mp	A1

C. Partea III. SARCINI .

Inscrieri privind dezmembramintele dreptului de proprietate, drepturi reale de garanţie şi sarcini	Referinţe
NU SUNT	

Neutilizabil în circuitul civil

Anexa Nr. 1 La Partea I

Teren

Nr cadastral	Suprafaţa (mp)*	Observaţii / Referinţe
	Din acte: 2.300 Masurata: 1.192	

* Suprafaţa este determinată in planul de proiecţie Stereo 70.

DETALII LINIARE IMOBIL



Date referitoare la teren

Crt	Categorie folosinţă	Intra vilan	Suprafaţa (mp)	Tarla	Parcelă	Nr. topo	Observaţii / Referinţe
1	arabil	NU	1.192	1/2	78	-	Imobilul este despărţit de canal. Diferența de suprafață se regăsește la ID 17748.

Lungime Segmente

1) Valorile lungimilor segmentelor sunt obţinute din proiecţie în plan.

Punct început	X / Y	Punct sfârşit	X / Y	Lungime segment (** (m)
1	501.831,94 285.768,224	2	502.062,996 285.857,701	247.776
2	502.062,996 285.857,701	3	502.058,643 285.861,129	5.541
3	502.058,643 285.861,129	4	501.827,802 285.771,833	247.51
4	501.827,802 285.771,833	1	501.831,94 285.768,224	5.491

Document care conține date cu caracter personal, protejat de prevederile Regulamentului (UE) nr. 679/2016 și Legii 190/2018

**** Lungimile segmentelor sunt determinate în planul de proiecţie Stereo 70 şi sunt rotunjite la 1 milimetru.**
***** Distanţa dintre puncte este formată din segmente cumulate ce sunt mai mici decât valoarea 1 milimetru.**

Neutilizabil in circuitul civil

DATE DESPRE IMOBILUL NR. 17591

Oficiul de Cadastru şi Publicitate Imobiliară TELEORMAN
Biroul de Cadastru şi Publicitate Imobiliară Alexandria

A. Partea I. Descrierea imobilului

TEREN Extravilan

Adresa: Jud. Teleorman

Nr. Crt	Nr cadastral Nr. topografic	Suprafaţa* (mp)	Observaţii / Referinţe
A1		8.000	Sector cadastral:8 Teren neimprejmuit;

B. Partea II. Proprietari şi acte

Inscrieri privitoare la dreptul de proprietate şi alte drepturi reale		Referinţe
/		
Act Administrativ nr. 5300722, din 13/03/1995 emis de CJSDPAT TELEORMAN;		
B1	Intabulare, drept de PROPRIETATE, dobandit prin Reconstituire, cota actuala 1/1, cota initiala 1/1	A1
	1) **BULIGA ILIE**	

C. Partea III. SARCINI .

Inscrieri privind dezmembramintele dreptului de proprietate, drepturi reale de garanţie şi sarcini	Referinţe
NU SUNT	

Neutilizabil în circuitul civil

Anexa Nr. 1 La Partea I

Teren

Nr cadastral	Suprafaţa (mp)*	Observaţii / Referinţe
	8.000	

* Suprafaţa este determinată in planul de proiecţie Stereo 70.

DETALII LINIARE IMOBIL

Date referitoare la teren

Crt	Categorie folosinţă	Intra vilan	Suprafaţa (mp)	Tarla	Parcelă	Nr. topo	Observaţii / Referinţe
1	arabil	NU	8.000	2/5	9	-	

Lungime Segmente
1) Valorile lungimilor segmentelor sunt obţinute din proiecţie în plan.

Punct început	X / Y	Punct sfârşit	X / Y	Lungime segment (** (m)
1	501.971,42 283.978,489	2	501.989,739 283.987,253	20.307
2	501.989,739 283.987,253	3	501.829,544 284.347,74	394.479
3	501.829,544 284.347,74	4	501.811,545 284.338,255	20.345
4	501.811,545 284.338,255	1	501.971,42 283.978,489	393.69

**** Lungimile segmentelor sunt determinate în planul de proiecţie Stereo 70 şi sunt rotunjite la 1 milimetru.**

Document care conţine date cu caracter personal, protejat de prevederile Regulamentului (UE) nr. 679/2016 şi Legii 190/2018

***** Distanţa dintre puncte este formată din segmente cumulate ce sunt mai mici decât valoarea 1 milimetru.**

Neutilizabil in circuitul civil

DATE DESPRE IMOBILUL NR. 17599

Oficiul de Cadastru şi Publicitate Imobiliară TELEORMAN
Biroul de Cadastru şi Publicitate Imobiliară Alexandria

A. Partea I. Descrierea imobilului

TEREN Extravilan

Adresa: Jud. Teleorman

Nr. Crt	Nr cadastral Nr. topografic	Suprafaţa* (mp)	Observaţii / Referinţe
A1		Din acte: 1.100 Masurata: 1.000	Sector cadastral:1 Teren neimprejmuit;

B. Partea II. Proprietari şi acte

Inscrieri privitoare la dreptul de proprietate şi alte drepturi reale		Referinţe
/		
Hotarare Judecatoreasca nr. 1792, din 17/12/2019 emis de JUDECĂTORIA ROȘIORII DE VEDE-JUDEȚUL TELEORMAN (DOSAR NR. 3792/292/2019);		
B1	Intabulare, drept de PROPRIETATE, cu titlu de cumpărare, dobandit prin Hotarare Judecatoreasca, cota actuala 1/1, cota initiala 1/1	A1
	1) **TUDORICĂ IONEL** 2) **TUDORICĂ MĂDĂLINA**	

C. Partea III. SARCINI

Inscrieri privind dezmembramintele dreptului de proprietate, drepturi reale de garanţie şi sarcini		Referinţe
/		
Hotarare Judecatoreasca nr. 1792, din 17/12/2019 emis de JUDECĂTORIA ROȘIORII DE VEDE-JUDEȚUL TELEORMAN (DOSAR NR. 3792/292/2019);		
C1	Intabulare, drept de IPOTECA LEGALA, Valoare:0 , reprezentând plata rentei în bani corespunzătoare întreținerii neexecutate	A1
	1) **TUDORICĂ ILIE** 2) **TUDORICĂ IOANA**	

Neutilizabil în circuitul civil

Anexa Nr. 1 La Partea I

Teren

Nr cadastral	Suprafaţa (mp)*	Observaţii / Referinţe
	Din acte: 1.100 Masurata: 1.000	

* Suprafaţa este determinată in planul de proiecţie Stereo 70.

DETALII LINIARE IMOBIL

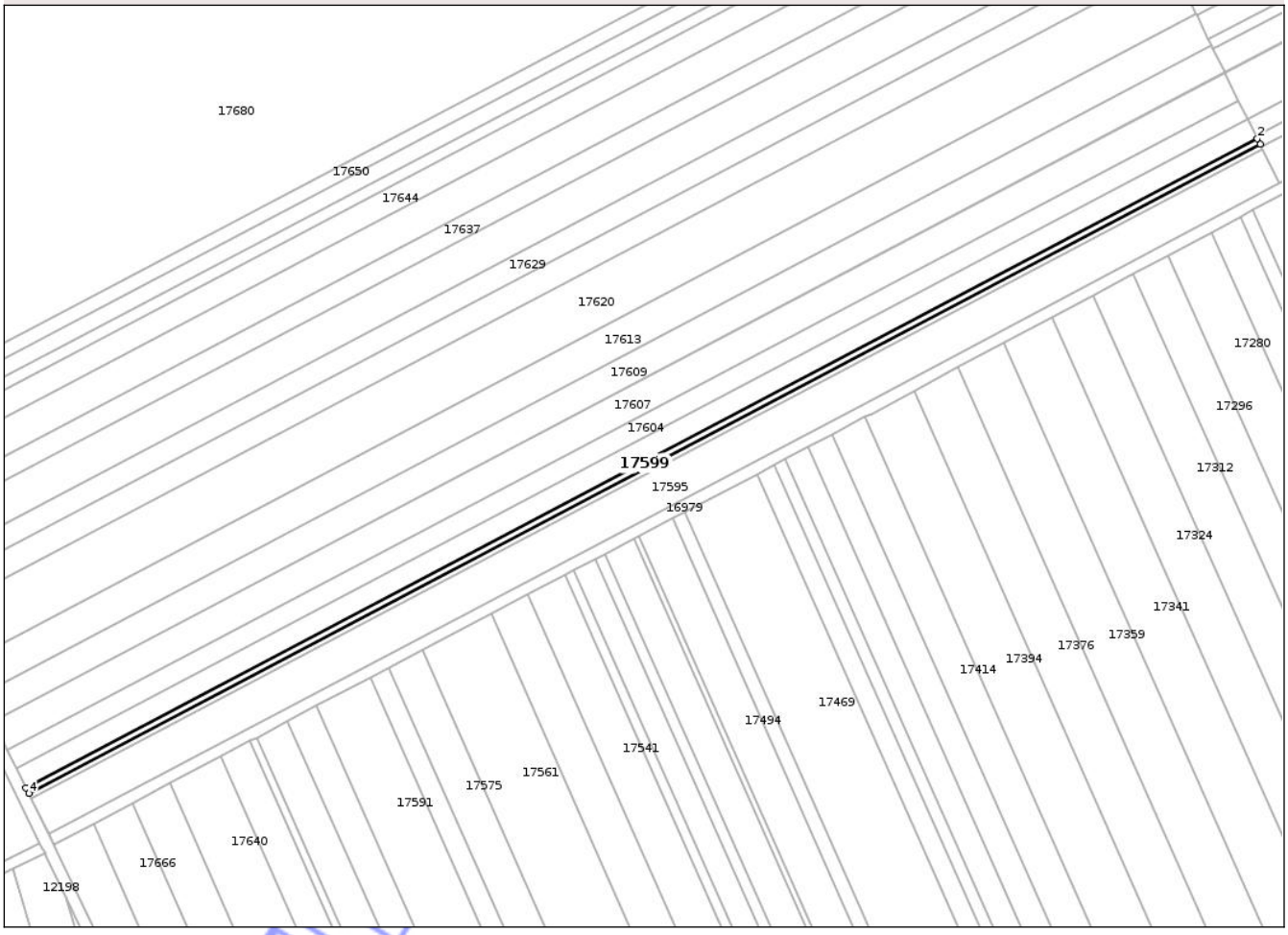

Date referitoare la teren

Crt	Categorie folosinţă	Intra vilan	Suprafaţa (mp)	Tarla	Parcelă	Nr. topo	Observaţii / Referinţe
1	arabil	NU	1.000	1/6	3	-	

Lungime Segmente
1) Valorile lungimilor segmentelor sunt obţinute din proiecţie în plan.

Punct început	X / Y	Punct sfârşit	X / Y	Lungime segment (** (m)
1	502.128,435 284.526,839	2	502.127,489 284.528,757	2.139
2	502.127,489 284.528,757	3	501.713,924 284.310,808	467.48
3	501.713,924 284.310,808	4	501.714,87 284.308,889	2.14
4	501.714,87 284.308,889	1	502.128,435 284.526,839	467.481

Document care conţine date cu caracter personal, protejat de prevederile Regulamentului (UE) nr. 679/2016 şi Legii 190/2018

**** Lungimile segmentelor sunt determinate în planul de proiecţie Stereo 70 şi sunt rotunjite la 1 milimetru.**
***** Distanţa dintre puncte este formată din segmente cumulate ce sunt mai mici decât valoarea 1 milimetru.**

Neutilizabil in circuitul civil

DATE DESPRE IMOBILUL NR. 17604

Oficiul de Cadastru şi Publicitate Imobiliară TELEORMAN
Biroul de Cadastru şi Publicitate Imobiliară Alexandria

A. Partea I. Descrierea imobilului

TEREN Extravilan

Adresa: Jud. Teleorman

Nr. Crt	Nr cadastral Nr. topografic	Suprafaţa* (mp)	Observaţii / Referinţe
A1		Din acte: 3.600 Masurata: 3.271	Sector cadastral:1 Teren neimprejmuit;

B. Partea II. Proprietari şi acte

Inscrieri privitoare la dreptul de proprietate şi alte drepturi reale		Referinţe
/		
Act Administrativ nr. 5301639, din 27/03/1997 emis de CJSDPAT TELEORMAN;		
B1	Intabulare, drept de PROPRIETATE, dobandit prin Reconstituire, cota actuala 1/1, cota initiala 1/1	A1
	1) **DAN I. TUDORA**	

C. Partea III. SARCINI .

Inscrieri privind dezmembramintele dreptului de proprietate, drepturi reale de garanţie şi sarcini	Referinţe
NU SUNT	

Neutilizabil în circuitul civil

Anexa Nr. 1 La Partea I

Teren

Nr cadastral	Suprafaţa (mp)*	Observaţii / Referinţe
	Din acte: 3.600 Masurata: 3.271	

* Suprafaţa este determinată in planul de proiecţie Stereo 70.

DETALII LINIARE IMOBIL

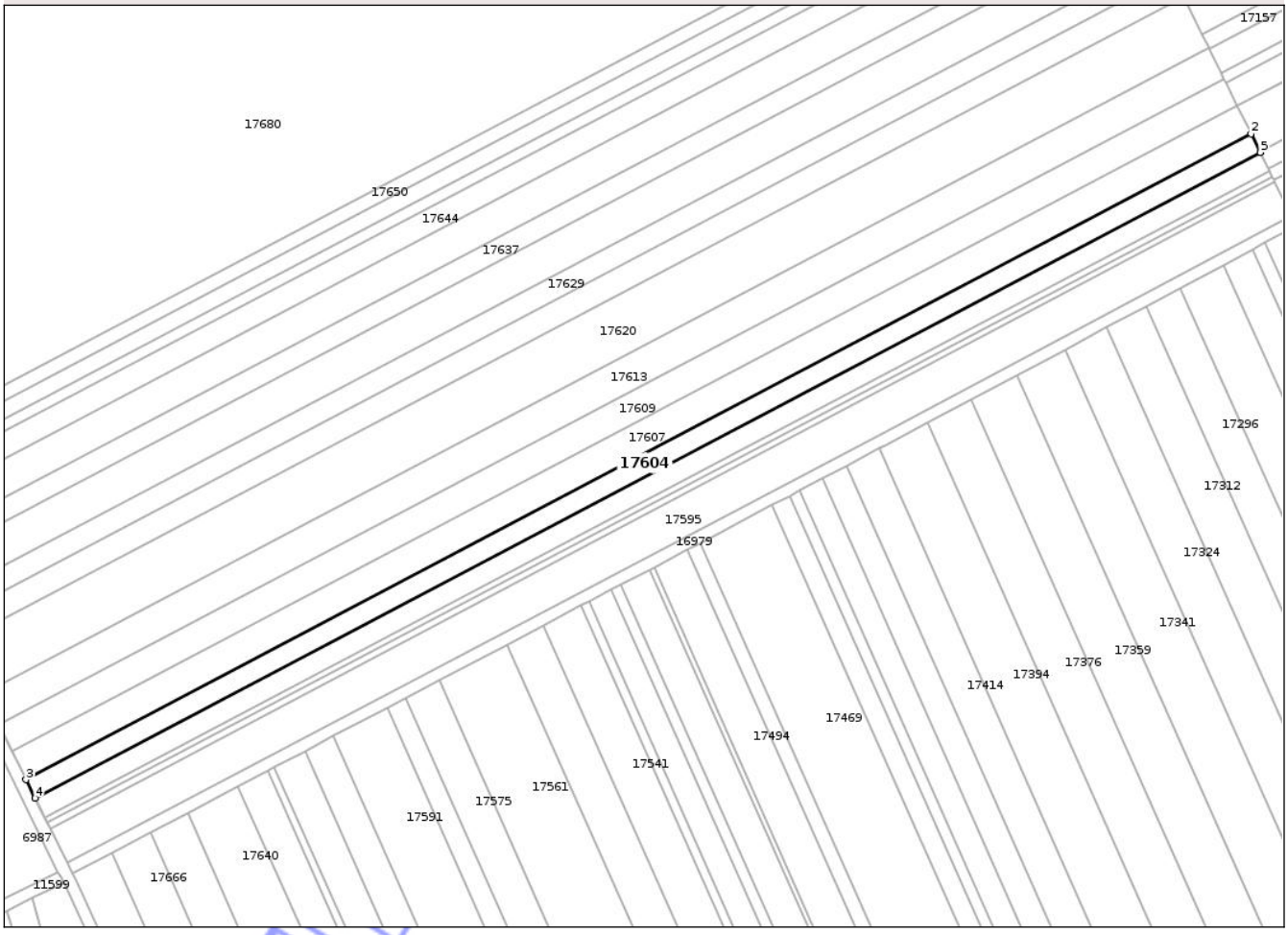

Date referitoare la teren

Crt	Categorie folosinţă	Intra vilan	Suprafaţa (mp)	Tarla	Parcelă	Nr. topo	Observaţii / Referinţe
1	arabil	NU	3.271	1/6	5	-	

Lungime Segmente

1) Valorile lungimilor segmentelor sunt obţinute din proiecţie în plan.

Punct început	X / Y	Punct sfârşit	X / Y	Lungime segment (** (m)
1	502.124,253 284.535,316	2	502.121,208 284.541,487	6.881
2	502.121,208 284.541,487	3	501.707,645 284.323,538	467.478
3	501.707,645 284.323,538	4	501.710,742 284.317,26	7.0
4	501.710,742 284.317,26	5	502.124,305 284.535,209	467.478
5	502.124,305 284.535,209	1	502.124,253 284.535,316	0.119

Document care conţine date cu caracter personal, protejat de prevederile Regulamentului (UE) nr. 679/2016 şi Legii 190/2018

**** Lungimile segmentelor sunt determinate în planul de proiecţie Stereo 70 şi sunt rotunjite la 1 milimetru.**
***** Distanţa dintre puncte este formată din segmente cumulate ce sunt mai mici decât valoarea 1 milimetru.**

Neutilizabil in circuitul civil

DATE DESPRE IMOBILUL NR. 17600

Oficiul de Cadastru şi Publicitate Imobiliară TELEORMAN
Biroul de Cadastru şi Publicitate Imobiliară Alexandria

A. Partea I. Descrierea imobilului

TEREN Extravilan

Adresa: Jud. Teleorman

Nr. Crt	Nr cadastral Nr. topografic	Suprafaţa* (mp)	Observaţii / Referinţe
A1		Din acte: 3.700 Masurata: 3.362	Sector cadastral:1 Teren neimprejmuit;

B. Partea II. Proprietari şi acte

Inscrieri privitoare la dreptul de proprietate şi alte drepturi reale		Referinţe
/		
Act Administrativ nr. 5301244, din 06/09/1996 emis de CJSDPAT TELEORMAN;		
B1	Intabulare, drept de PROPRIETATE, dobandit prin Reconstituire, cota actuala 1/1, cota initiala 1/1	A1
	1) **ALMĂJANU AURICA**	

C. Partea III. SARCINI .

Inscrieri privind dezmembramintele dreptului de proprietate, drepturi reale de garanţie şi sarcini	Referinţe
NU SUNT	

Neutilizabil în circuitul civil

Anexa Nr. 1 La Partea I

Teren

Nr cadastral	Suprafaţa (mp)*	Observaţii / Referinţe
	Din acte: 3.700 Masurata: 3.362	

* Suprafaţa este determinată in planul de proiecţie Stereo 70.

DETALII LINIARE IMOBIL

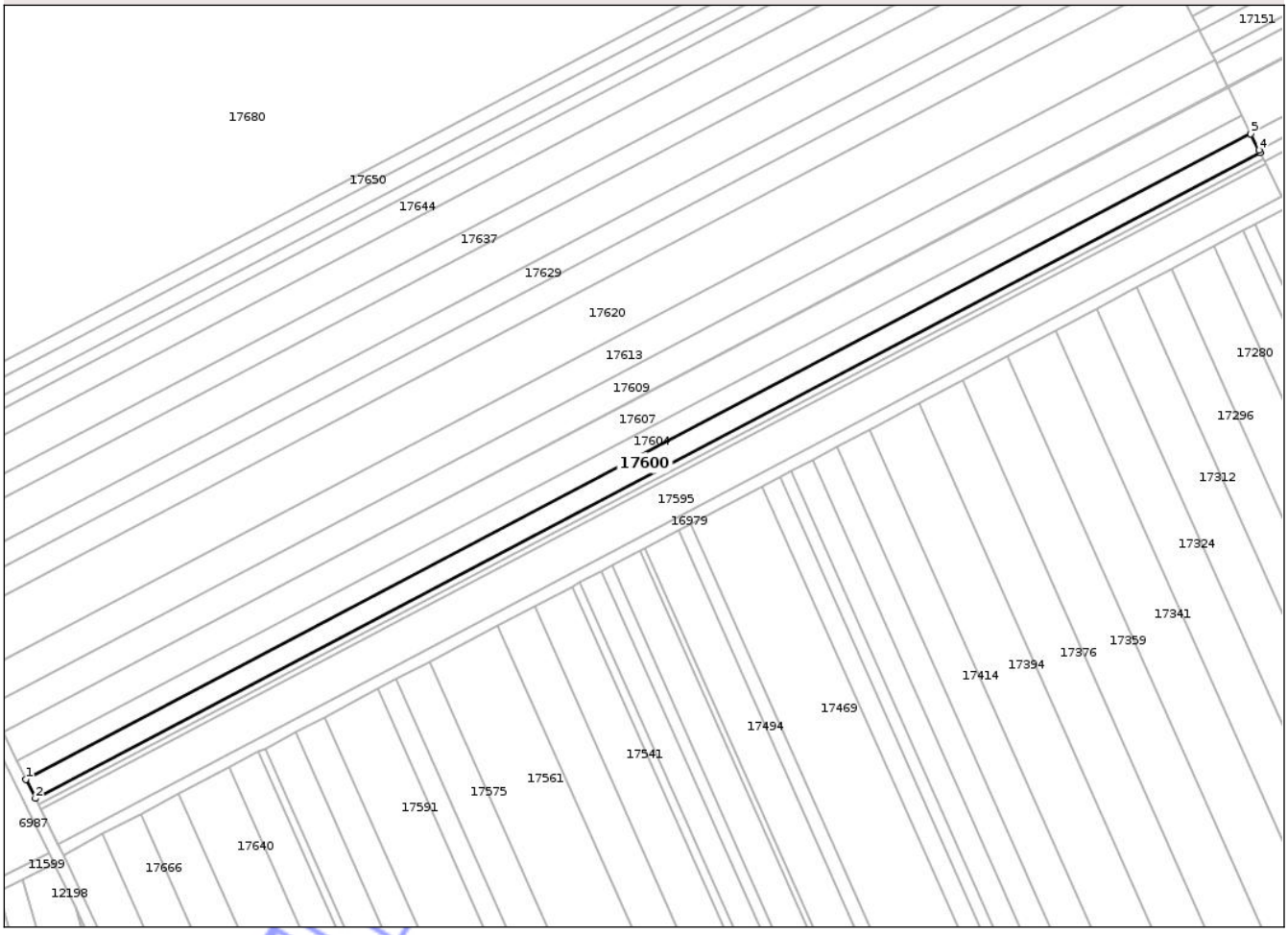

Date referitoare la teren

Crt	Categorie folosinţă	Intra vilan	Suprafaţa (mp)	Tarla	Parcelă	Nr. topo	Observaţii / Referinţe
1	arabil	NU	3.362	1/6	4	-	

Lungime Segmente
1) Valorile lungimilor segmentelor sunt obţinute din proiecţie în plan.

Punct început	X / Y	Punct sfârşit	X / Y	Lungime segment (** (m)
1	501.710,742 284.317,26	2	501.713,924 284.310,808	7.194
2	501.713,924 284.310,808	3	502.127,489 284.528,757	467.48
3	502.127,489 284.528,757	4	502.127,051 284.529,645	0.99
4	502.127,051 284.529,645	5	502.124,305 284.535,209	6.205
5	502.124,305 284.535,209	1	501.710,742 284.317,26	467.478

Document care conţine date cu caracter personal, protejat de prevederile Regulamentului (UE) nr. 679/2016 şi Legii 190/2018

**** Lungimile segmentelor sunt determinate în planul de proiecţie Stereo 70 şi sunt rotunjite la 1 milimetru.**
***** Distanţa dintre puncte este formată din segmente cumulate ce sunt mai mici decât valoarea 1 milimetru.**

Neutilizabil în circuitul civil

DATE DESPRE IMOBILUL NR. 17601

Oficiul de Cadastru şi Publicitate Imobiliară TELEORMAN
Biroul de Cadastru şi Publicitate Imobiliară Alexandria

A. Partea I. Descrierea imobilului

TEREN Extravilan

Adresa: Jud. Teleorman

Nr. Crt	Nr cadastral Nr. topografic	Suprafaţa* (mp)	Observaţii / Referinţe
A1		Din acte: 4.200 Masurata: 1.514	Sector cadastral:1 Teren neimprejmuit;

B. Partea II. Proprietari şi acte

Inscrieri privitoare la dreptul de proprietate şi alte drepturi reale		Referinţe
/		
Act Administrativ nr. 5301551, din 29/01/1997 emis de CJSDPAT TELEORMAN;		
B1	Intabulare, drept de PROPRIETATE, dobandit prin Reconstituire, cota actuala 1/1, cota initiala 1/1	A1
	1) **PURCĂREA DUMITRU** 2) **PURCĂREA GHEORGHE** 3) **PURCĂREA CONSTANTIN**	
Act Normativ nr. 171, din 13/03/2012 emis de GUVERNUL ROMÂNIEI (Decizie de expropriere nr.553/18. 05.2012 emisă de CNADNR S.A);		
B2	Se notează faptul că imobilul înscris în prezenta carte funciară se suprapune parțial cu coridorul de expropriere înscris la ID-ul nr.13533 căruia i-a fost asociată cartea funciară nr.20541, pe suprafața de 17 mp	A1

C. Partea III. SARCINI .

Inscrieri privind dezmembramintele dreptului de proprietate, drepturi reale de garanţie şi sarcini	Referinţe
NU SUNT	

Neutilizabil în circuitul civil

Anexa Nr. 1 La Partea I

Teren

Nr cadastral	Suprafaţa (mp)*	Observaţii / Referinţe
	Din acte: 4.200 Masurata: 1.514	

* Suprafaţa este determinată in planul de proiecţie Stereo 70.

DETALII LINIARE IMOBIL

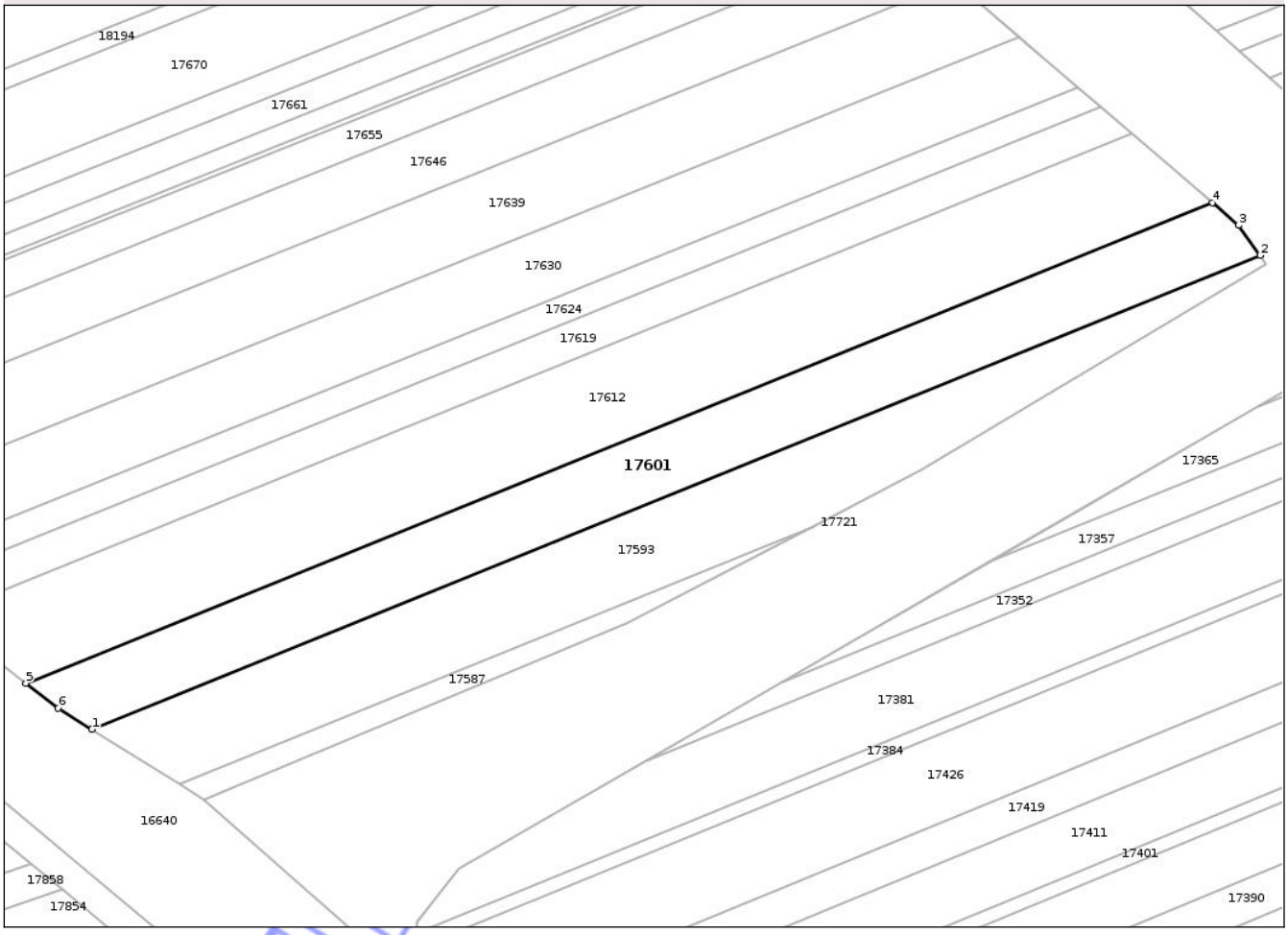

Date referitoare la teren

Crt	Categorie folosinţă	Intra vilan	Suprafaţa (mp)	Tarla	Parcelă	Nr. topo	Observaţii / Referinţe
1	arabil	NU	1.514	1/2	44	-	Imobilul este despărțit de canal. Diferența de suprafață se regăsește la ID 17387.

Lungime Segmente

1) Valorile lungimilor segmentelor sunt obţinute din proiecţie în plan.

Punct început	X / Y	Punct sfârşit	X / Y	Lungime segment (** (m)
1	501.835,194 285.541,798	2	501.990,537 285.604,814	167.638
2	501.990,537 285.604,814	3	501.987,672 285.608,797	4.906
3	501.987,672 285.608,797	4	501.984,159 285.611,814	4.631
4	501.984,159 285.611,814	5	501.826,425 285.547,952	170.172

Document care conține date cu caracter personal, protejat de prevederile Regulamentului (UE) nr. 679/2016 și Legii 190/2018

Punct început	X / Y	Punct sfârşit	X / Y	Lungime segment (** (m)
5	501.826,425 285.547,952	6	501.830,713 285.544,608	5.438
6	501.830,713 285.544,608	1	501.835,194 285.541,798	5.289

** Lungimile segmentelor sunt determinate în planul de proiecţie Stereo 70 şi sunt rotunjite la 1 milimetru.
*** Distanţa dintre puncte este formată din segmente cumulate ce sunt mai mici decât valoarea 1 milimetru.

Neutilizabil in circuitul civil

DATE DESPRE IMOBILUL NR. 17602

Oficiul de Cadastru şi Publicitate Imobiliară TELEORMAN
Biroul de Cadastru şi Publicitate Imobiliară Alexandria

A. Partea I. Descrierea imobilului

TEREN Extravilan

Adresa: Jud. Teleorman

Nr. Crt	Nr cadastral Nr. topografic	Suprafaţa* (mp)	Observaţii / Referinţe
A1		Din acte: 3.400 Masurata: 3.090	Sector cadastral:1 Teren neimprejmuit;

B. Partea II. Proprietari şi acte

Inscrieri privitoare la dreptul de proprietate şi alte drepturi reale		Referinţe
/		
Hotarare Judecatoreasca nr. 2391, din 03/11/2011 emis de JUDECĂTORIA ROȘIORII DE VEDE-JUDEȚUL TELEORMAN (DOSAR NR. 2120/292/2011);		
B1	Intabulare, drept de PROPRIETATE, cu titlu de partaj, bun propriu, dobandit prin Hotarare Judecatoreasca, cota actuala 1/1, cota initiala 1/1	A1
	1) **PISICĂ ALEXANDRU**	

C. Partea III. SARCINI .

Inscrieri privind dezmembramintele dreptului de proprietate, drepturi reale de garanţie şi sarcini	Referinţe
NU SUNT	

Neutilizabil în circuitul civil

Anexa Nr. 1 La Partea I

Teren

Nr cadastral	Suprafaţa (mp)*	Observaţii / Referinţe
	Din acte: 3.400 Masurata: 3.090	

* Suprafaţa este determinată in planul de proiecţie Stereo 70.

DETALII LINIARE IMOBIL



Date referitoare la teren

Crt	Categorie folosinţă	Intra vilan	Suprafaţa (mp)	Tarla	Parcelă	Nr. topo	Observaţii / Referinţe
1	arabil	NU	3.090	1/7	63	-	

Lungime Segmente
1) Valorile lungimilor segmentelor sunt obţinute din proiecţie în plan.

Punct început	X / Y	Punct sfârşit	X / Y	Lungime segment (** (m)
1	502.079,488 285.197,051	2	501.764,556 285.029,518	356.72
2	501.764,556 285.029,518	3	501.768,503 285.021,856	8.619
3	501.768,503 285.021,856	4	502.086,614 285.191,081	360.322
4	502.086,614 285.191,081	1	502.079,488 285.197,051	9.296

Document care conţine date cu caracter personal, protejat de prevederile Regulamentului (UE) nr. 679/2016 şi Legii 190/2018

**** Lungimile segmentelor sunt determinate în planul de proiecţie Stereo 70 şi sunt rotunjite la 1 milimetru.**
***** Distanţa dintre puncte este formată din segmente cumulate ce sunt mai mici decât valoarea 1 milimetru.**

Neutilizabil in circuitul civil

DATE DESPRE IMOBILUL NR. 17605

Oficiul de Cadastru şi Publicitate Imobiliară TELEORMAN
Biroul de Cadastru şi Publicitate Imobiliară Alexandria

A. Partea I. Descrierea imobilului

TEREN Extravilan

Adresa: Jud. Teleorman

Nr. Crt	Nr cadastral Nr. topografic	Suprafaţa* (mp)	Observaţii / Referinţe
A1		Din acte: 1.100 Masurata: 999	Sector cadastral:1 Teren neimprejmuit;

B. Partea II. Proprietari şi acte

Inscrieri privitoare la dreptul de proprietate şi alte drepturi reale		Referinţe
/		
Act Administrativ nr. 5301652, din 01/04/1997 emis de CJSDPAT TELEORMAN;		
B1	Intabulare, drept de PROPRIETATE, dobandit prin Reconstituire, cota actuala 1/1, cota initiala 1/1	A1
	1) **TÎCĂ PETRE**	

C. Partea III. SARCINI .

Inscrieri privind dezmembramintele dreptului de proprietate, drepturi reale de garanţie şi sarcini	Referinţe
NU SUNT	

Neutilizabil în circuitul civil

Anexa Nr. 1 La Partea I

Teren

Nr cadastral	Suprafaţa (mp)*	Observaţii / Referinţe
	Din acte: 1.100 Masurata: 999	

* Suprafaţa este determinată in planul de proiecţie Stereo 70.

DETALII LINIARE IMOBIL

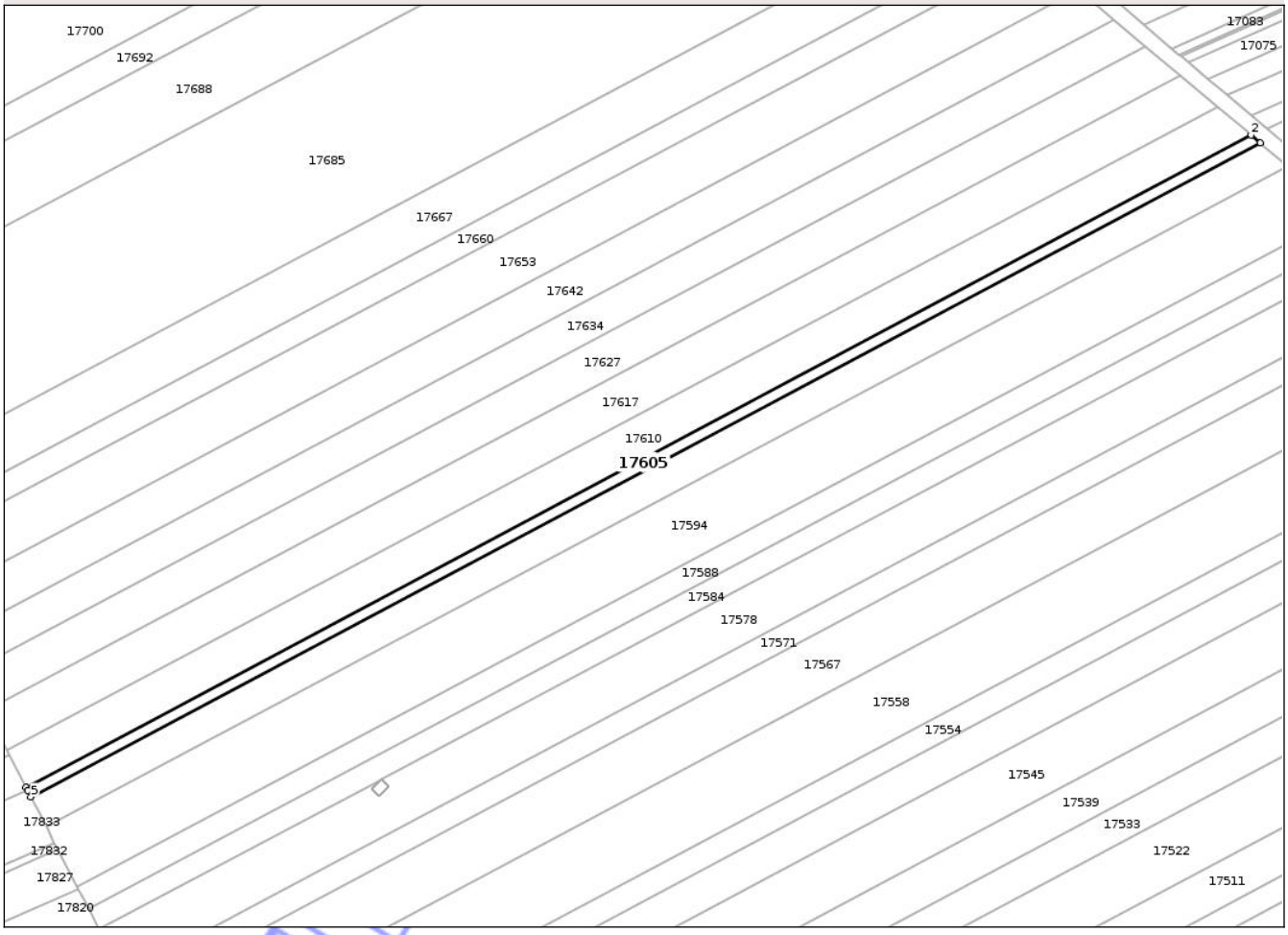

Date referitoare la teren

Crt	Categorie folosinţă	Intra vilan	Suprafaţa (mp)	Tarla	Parcelă	Nr. topo	Observaţii / Referinţe
1	arabil	NU	999	1/7	64	-	

Lungime Segmente

1) Valorile lungimilor segmentelor sunt obţinute din proiecţie în plan.

Punct început	X / Y	Punct sfârşit	X / Y	Lungime segment (** (m)
1	502.079,488 285.197,051	2	502.077,167 285.198,995	3.028
2	502.077,167 285.198,995	3	501.763,271 285.032,013	355.547
3	501.763,271 285.032,013	4	501.763,726 285.031,129	0.994
4	501.763,726 285.031,129	5	501.764,556 285.029,518	1.812
5	501.764,556 285.029,518	1	502.079,488 285.197,051	356.72

Document care conţine date cu caracter personal, protejat de prevederile Regulamentului (UE) nr. 679/2016 şi Legii 190/2018

**** Lungimile segmentelor sunt determinate în planul de proiecţie Stereo 70 şi sunt rotunjite la 1 milimetru.**
***** Distanţa dintre puncte este formată din segmente cumulate ce sunt mai mici decât valoarea 1 milimetru.**

Neutilizabil in circuitul civil

DATE DESPRE IMOBILUL NR. 17606

Oficiul de Cadastru şi Publicitate Imobiliară TELEORMAN
Biroul de Cadastru şi Publicitate Imobiliară Alexandria

A. Partea I. Descrierea imobilului

TEREN Extravilan

Adresa: Jud. Teleorman

Nr. Crt	Nr cadastral Nr. topografic	Suprafaţa* (mp)	Observaţii / Referinţe
A1		4.300	Sector cadastral:8 Teren neimprejmuit;

B. Partea II. Proprietari şi acte

Inscrieri privitoare la dreptul de proprietate şi alte drepturi reale		Referinţe
/		
Act Administrativ nr. 5300455, din 15/12/1994 emis de CJSDPAT TELEORMAN;		
B1	Intabulare, drept de PROPRIETATE, dobandit prin Reconstituire, cota actuala 1/1, cota initiala 1/1	A1
	1) **BARBU I. PETRE**	

C. Partea III. SARCINI .

Inscrieri privind dezmembramintele dreptului de proprietate, drepturi reale de garanţie şi sarcini	Referinţe
NU SUNT	

Neutilizabil în circuitul civil

Anexa Nr. 1 La Partea I

Teren

Nr cadastral	Suprafaţa (mp)*	Observaţii / Referinţe
	4.300	

* Suprafaţa este determinată in planul de proiecţie Stereo 70.

DETALII LINIARE IMOBIL

Date referitoare la teren

Crt	Categorie folosinţă	Intra vilan	Suprafaţa (mp)	Tarla	Parcelă	Nr. topo	Observaţii / Referinţe
1	arabil	NU	4.300	2/5	8	-	Identic cu parcela 7

Lungime Segmente

1) Valorile lungimilor segmentelor sunt obţinute din proiecţie în plan.

Punct început	X / Y	Punct sfârşit	X / Y	Lungime segment (** (m)
1	501.971,42 283.978,489	2	501.811,545 284.338,255	393.69
2	501.811,545 284.338,255	3	501.801,856 284.333,148	10.953
3	501.801,856 284.333,148	4	501.961,558 283.973,77	393.265
4	501.961,558 283.973,77	1	501.971,42 283.978,489	10.933

**** Lungimile segmentelor sunt determinate în planul de proiecţie Stereo 70 şi sunt rotunjite la 1 milimetru.**

Document care conţine date cu caracter personal, protejat de prevederile Regulamentului (UE) nr. 679/2016 şi Legii 190/2018

***** Distanţa dintre puncte este formată din segmente cumulate ce sunt mai mici decât valoarea 1 milimetru.**

Neutilizabil in circuitul civil

DATE DESPRE IMOBILUL NR. 17607

Oficiul de Cadastru şi Publicitate Imobiliară TELEORMAN
Biroul de Cadastru şi Publicitate Imobiliară Alexandria

A. Partea I. Descrierea imobilului

TEREN Extravilan

Adresa: Jud. Teleorman

Nr. Crt	Nr cadastral Nr. topografic	Suprafaţa* (mp)	Observaţii / Referinţe
A1	23025	5.000	Sector cadastral:1 Teren neimprejmuit;

B. Partea II. Proprietari şi acte

Inscrieri privitoare la dreptul de proprietate şi alte drepturi reale		Referinţe
25634 / 17/04/2025		
Hotarare Judecatoreasca nr. 1261, din 30/06/2009 emis de JUDECĂTORIA ROȘIORII DE VEDE-JUDEȚUL TELEORMAN (Dosar nr. 1794/292/2009; Act Administrativ nr. TITLU DE PROPRIETATE NR. 5302194, din 10/12/2001 emis de CJSDPAT TELEORMAN);		
B1	Intabulare, drept de PROPRIETATE, cu titlu de partaj, bun propriu, dobandit prin Hotarare Judecatoreasca, cota actuala 1/1, cota initiala 1/1	A1
	1) **DIDE ELENA**	

C. Partea III. SARCINI .

Inscrieri privind dezmembramintele dreptului de proprietate, drepturi reale de garanţie şi sarcini	Referinţe
NU SUNT	

Neutilizabil în circuitul civil

Anexa Nr. 1 La Partea I

Teren

Nr cadastral	Suprafaţa (mp)*	Observaţii / Referinţe
23025	5.000	

* Suprafaţa este determinată in planul de proiecţie Stereo 70.

DETALII LINIARE IMOBIL

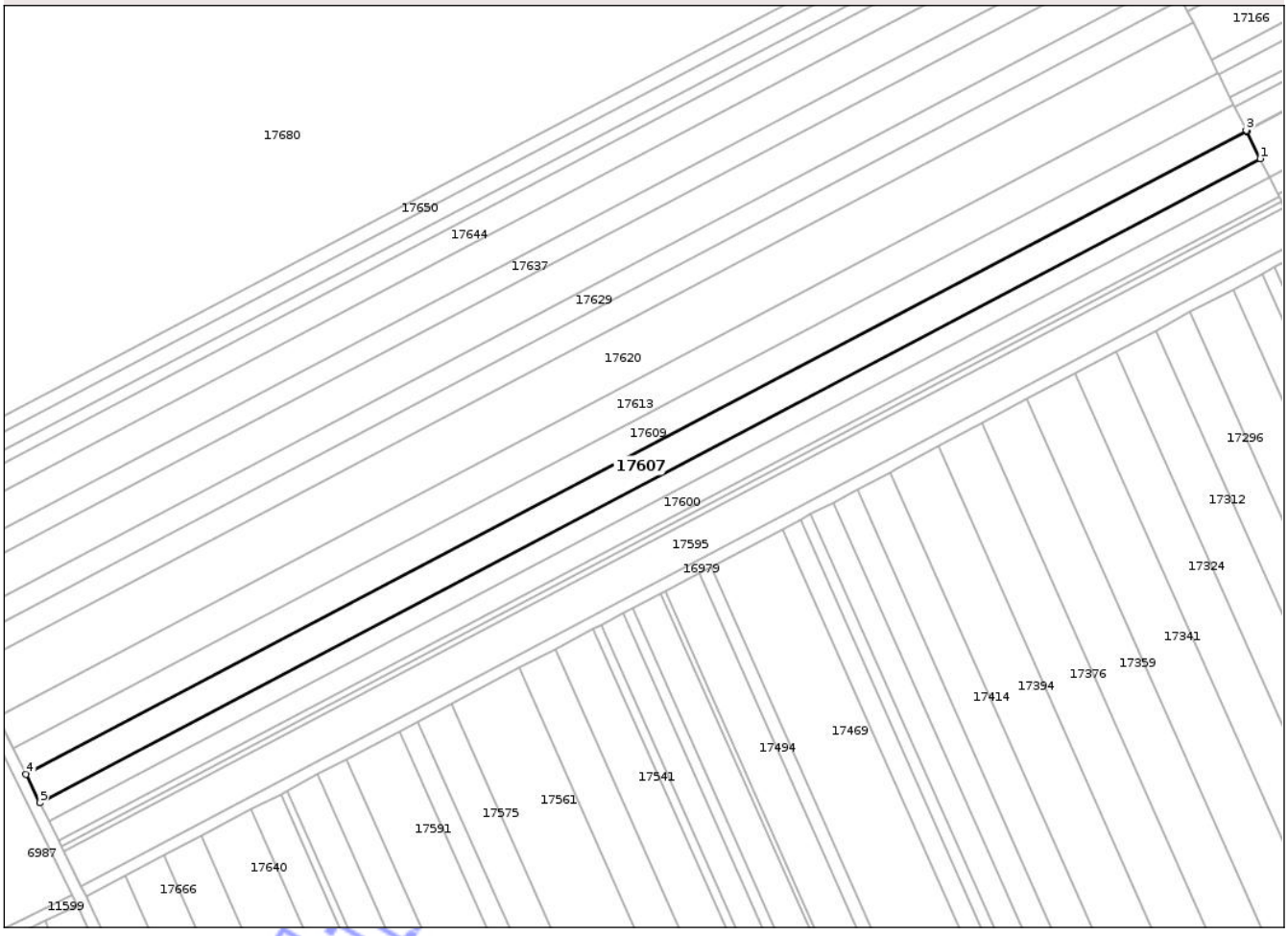

Date referitoare la teren

Crt	Categorie folosinţă	Intra vilan	Suprafaţa (mp)	Tarla	Parcelă	Nr. topo	Observaţii / Referinţe
1	arabil	NU	5.000	1/6	6	-	

Lungime Segmente

1) Valorile lungimilor segmentelor sunt obţinute din proiecţie în plan.

Punct început	X / Y	Punct sfârşit	X / Y	Lungime segment (** (m)
1	502.121,208 284.541,487	2	502.116,63 284.550,766	10.347
2	502.116,63 284.550,766	3	502.116,473 284.551,082	0.353
3	502.116,473 284.551,082	4	501.702,912 284.333,134	467.476
4	501.702,912 284.333,134	5	501.707,645 284.323,538	10.7
5	501.707,645 284.323,538	1	502.121,208 284.541,487	467.478

Document care conţine date cu caracter personal, protejat de prevederile Regulamentului (UE) nr. 679/2016 şi Legii 190/2018

**** Lungimile segmentelor sunt determinate în planul de proiecţie Stereo 70 şi sunt rotunjite la 1 milimetru.**
***** Distanţa dintre puncte este formată din segmente cumulate ce sunt mai mici decât valoarea 1 milimetru.**

Neutilizabil in circuitul civil

DATE DESPRE IMOBILUL NR. 17608

Oficiul de Cadastru şi Publicitate Imobiliară TELEORMAN
Biroul de Cadastru şi Publicitate Imobiliară Alexandria

A. Partea I. Descrierea imobilului

TEREN Extravilan

Adresa: Jud. Teleorman

Nr. Crt	Nr cadastral Nr. topografic	Suprafaţa* (mp)	Observaţii / Referinţe
A1		Din acte: 2.400 Masurata: 1.243	Sector cadastral:1 Teren neimprejmuit;

B. Partea II. Proprietari şi acte

Inscrieri privitoare la dreptul de proprietate şi alte drepturi reale		Referinţe
/		
Act Notarial nr. 185, din 21/08/2015 emis de BNP TAMARA MORCOV;		
B1	Intabulare, drept de PROPRIETATE, cu titlu de moștenire, bun propriu, dobandit prin Succesiune, cota actuala 1/1, cota initiala 1/1	A1
	1) **STAICU IRINA**	
Act Normativ nr. 171, din 13/03/2012 emis de GUVERNUL ROMÂNIEI (Decizie de expropriere nr.553/18.05.2012 emisă de CNADNR S.A);		
B2	Se notează faptul că imobilul înscris în prezenta carte funciară se suprapune parțial cu coridorul de expropriere înscris la ID-ul nr.13533 căruia i-a fost asociată cartea funciară nr.20541, pe suprafața de 7 mp	A1

C. Partea III. SARCINI .

Inscrieri privind dezmembramintele dreptului de proprietate, drepturi reale de garanţie şi sarcini	Referinţe
NU SUNT	

Neutilizabil în circuitul civil

Anexa Nr. 1 La Partea I

Teren

Nr cadastral	Suprafaţa (mp)*	Observaţii / Referinţe
	Din acte: 2.400 Masurata: 1.243	

* Suprafaţa este determinată in planul de proiecţie Stereo 70.

DETALII LINIARE IMOBIL



Date referitoare la teren

Crt	Categorie folosinţă	Intra vilan	Suprafaţa (mp)	Tarla	Parcelă	Nr. topo	Observaţii / Referinţe
1	arabil	NU	1.243	1/2	79	-	Imobilul este despărțit de canal. Diferența de suprafață se regăsește la ID 17753.

Lungime Segmente

1) Valorile lungimilor segmentelor sunt obţinute din proiecţie în plan.

Punct început	X / Y	Punct sfârşit	X / Y	Lungime segment (** (m)
1	501.823,48 285.775,602	2	501.827,802 285.771,833	5.735
2	501.827,802 285.771,833	3	502.058,643 285.861,129	247.51
3	502.058,643 285.861,129	4	502.054,096 285.864,71	5.788
4	502.054,096 285.864,71	1	501.823,48 285.775,602	247.233

Document care conține date cu caracter personal, protejat de prevederile Regulamentului (UE) nr. 679/2016 și Legii 190/2018

**** Lungimile segmentelor sunt determinate în planul de proiecţie Stereo 70 şi sunt rotunjite la 1 milimetru.**
***** Distanţa dintre puncte este formată din segmente cumulate ce sunt mai mici decât valoarea 1 milimetru.**

Neutilizabil in circuitul civil

DATE DESPRE IMOBILUL NR. 17609

Oficiul de Cadastru şi Publicitate Imobiliară TELEORMAN
Biroul de Cadastru şi Publicitate Imobiliară Alexandria

A. Partea I. Descrierea imobilului

TEREN Extravilan

Adresa: Jud. Teleorman

Nr. Crt	Nr cadastral Nr. topografic	Suprafaţa* (mp)	Observaţii / Referinţe
A1		Din acte: 5.100 Masurata: 4.634	Sector cadastral:1 Teren neimprejmuit;

B. Partea II. Proprietari şi acte

Inscrieri privitoare la dreptul de proprietate şi alte drepturi reale		Referinţe
/		
Act Administrativ nr. 5301285, din 13/09/1996 emis de CJSDPAT TELEORMAN;		
B1	Intabulare, drept de PROPRIETATE, dobandit prin Reconstituire, cota actuala 1/1, cota initiala 1/1	A1
	1) **BĂLTĂREŢU GHE. ILIE**	

C. Partea III. SARCINI .

Inscrieri privind dezmembramintele dreptului de proprietate, drepturi reale de garanţie şi sarcini	Referinţe
NU SUNT	

Neutilizabil în circuitul civil

Anexa Nr. 1 La Partea I

Teren

Nr cadastral	Suprafaţa (mp)*	Observaţii / Referinţe
	Din acte: 5.100 Masurata: 4.634	

* Suprafaţa este determinată in planul de proiecţie Stereo 70.

DETALII LINIARE IMOBIL

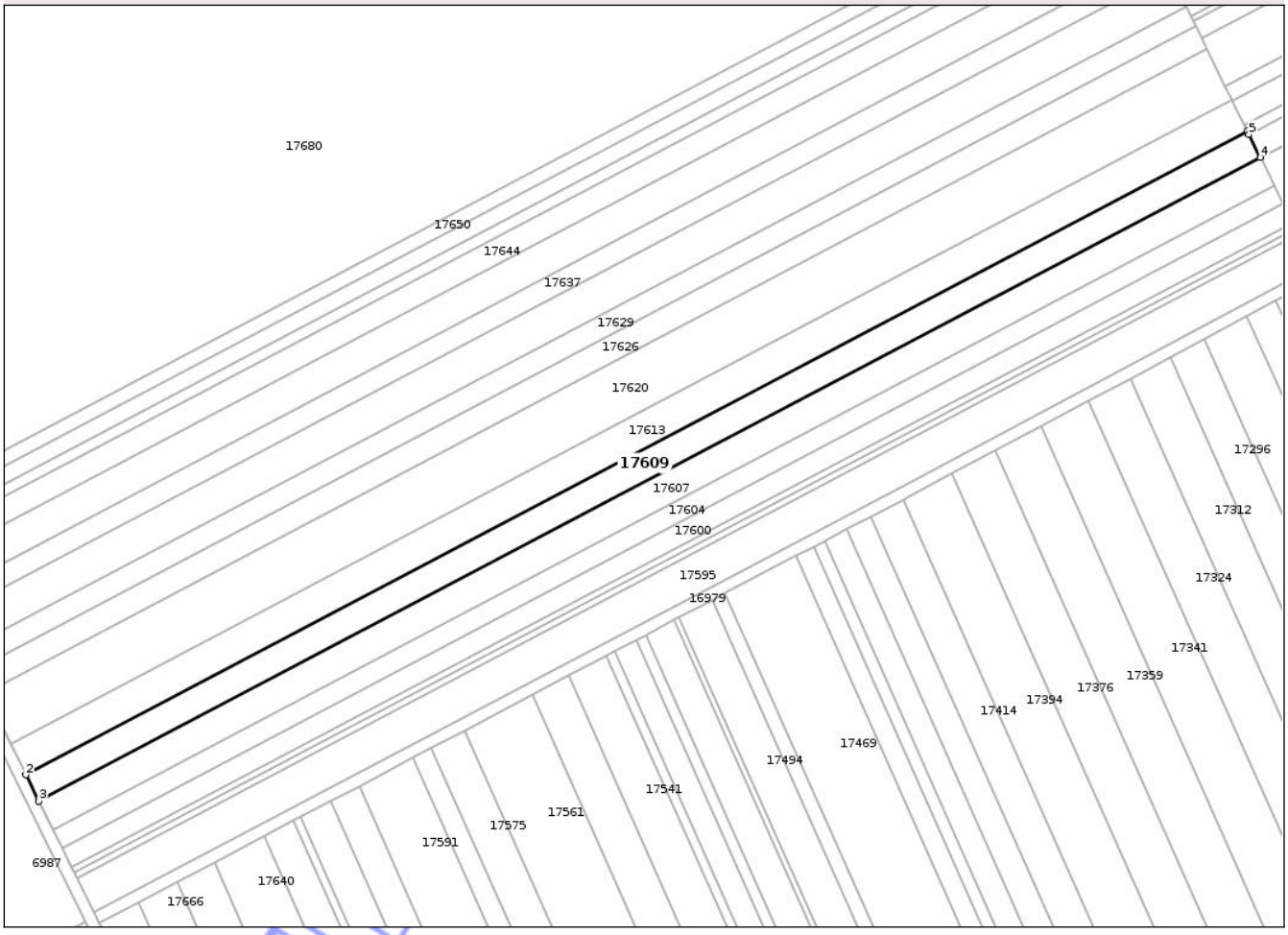

Date referitoare la teren

Crt	Categorie folosinţă	Intra vilan	Suprafaţa (mp)	Tarla	Parcelă	Nr. topo	Observaţii / Referinţe
1	arabil	NU	4.634	1/6	7	-	

Lungime Segmente
1) Valorile lungimilor segmentelor sunt obţinute din proiecţie în plan.

Punct început	X / Y	Punct sfârşit	X / Y	Lungime segment (** (m)
1	502.112,085 284.559,976	2	501.698,525 284.342,028	467.475
2	501.698,525 284.342,028	3	501.702,912 284.333,134	9.917
3	501.702,912 284.333,134	4	502.116,473 284.551,082	467.476
4	502.116,473 284.551,082	5	502.112,661 284.558,81	8.617
5	502.112,661 284.558,81	1	502.112,085 284.559,976	1.301

Document care conţine date cu caracter personal, protejat de prevederile Regulamentului (UE) nr. 679/2016 şi Legii 190/2018

**** Lungimile segmentelor sunt determinate în planul de proiecţie Stereo 70 şi sunt rotunjite la 1 milimetru.**
***** Distanţa dintre puncte este formată din segmente cumulate ce sunt mai mici decât valoarea 1 milimetru.**

Neutilizabil in circuitul civil

DATE DESPRE IMOBILUL NR. 17610

Oficiul de Cadastru şi Publicitate Imobiliară TELEORMAN
Biroul de Cadastru şi Publicitate Imobiliară Alexandria

A. Partea I. Descrierea imobilului

TEREN Extravilan

Adresa: Jud. Teleorman

Nr. Crt	Nr cadastral Nr. topografic	Suprafaţa* (mp)	Observaţii / Referinţe
A1		Din acte: 4.100 Masurata: 3.726	Sector cadastral:1 Teren neimprejmuit;

B. Partea II. Proprietari şi acte

Inscrieri privitoare la dreptul de proprietate şi alte drepturi reale		Referinţe
/		
Act Administrativ nr. 5301247, din 26/10/2010 emis de CJSDPAT TELEORMAN;		
B1	Intabulare, drept de PROPRIETATE, dobandit prin Reconstituire, cota actuala 1/1, cota initiala 1/1	A1
	1) **VLAD ANGHELINA**	

C. Partea III. SARCINI .

Inscrieri privind dezmembramintele dreptului de proprietate, drepturi reale de garanţie şi sarcini	Referinţe
NU SUNT	

Neutilizabil în circuitul civil

Anexa Nr. 1 La Partea I

Teren

Nr cadastral	Suprafaţa (mp)*	Observaţii / Referinţe
	Din acte: 4.100 Masurata: 3.726	

* Suprafaţa este determinată in planul de proiecţie Stereo 70.

DETALII LINIARE IMOBIL



Date referitoare la teren

Crt	Categorie folosinţă	Intra vilan	Suprafaţa (mp)	Tarla	Parcelă	Nr. topo	Observaţii / Referinţe
1	arabil	NU	3.726	1/7	65	-	

Lungime Segmente
1) Valorile lungimilor segmentelor sunt obţinute din proiecţie în plan.

Punct început	X / Y	Punct sfârşit	X / Y	Lungime segment (** (m)
1	501.758,442 285.041,387	2	501.758,997 285.040,31	1.212
2	501.758,997 285.040,31	3	501.763,271 285.032,013	9.333
3	501.763,271 285.032,013	4	502.077,167 285.198,995	355.547
4	502.077,167 285.198,995	5	502.068,448 285.206,3	11.375
5	502.068,448 285.206,3	1	501.758,442 285.041,387	351.141

Document care conţine date cu caracter personal, protejat de prevederile Regulamentului (UE) nr. 679/2016 şi Legii 190/2018

**** Lungimile segmentelor sunt determinate în planul de proiecţie Stereo 70 şi sunt rotunjite la 1 milimetru.**
***** Distanţa dintre puncte este formată din segmente cumulate ce sunt mai mici decât valoarea 1 milimetru.**

Neutilizabil in circuitul civil

DATE DESPRE IMOBILUL NR. 17611

Oficiul de Cadastru şi Publicitate Imobiliară TELEORMAN
Biroul de Cadastru şi Publicitate Imobiliară Alexandria

A. Partea I. Descrierea imobilului

TEREN Extravilan

Adresa: Jud. Teleorman

Nr. Crt	Nr cadastral Nr. topografic	Suprafaţa* (mp)	Observaţii / Referinţe
A1	22012	Din acte: 2.200 Masurata: 1.255	Sector cadastral:1 Teren neimprejmuit;

B. Partea II. Proprietari şi acte

Inscrieri privitoare la dreptul de proprietate şi alte drepturi reale		Referinţe
38417 / 16/06/2025		
Act Notarial nr. 1392, din 03/06/2025 emis de BNP RADU ANIȘOARA;		
B5	Intabulare, drept de PROPRIETATE, cu titlu de partaj, bun propriu, dobandit prin Iesire Din Indiviziune, cota actuala 1/1, cota initiala 1/1	A1
	1) **REHMEIER ANDREEA**	
/		
Act Normativ nr. 171, din 13/03/2012 emis de GUVERNUL ROMÂNIEI (Decizie de expropriere nr.553/18. 05.2012 emisă de CNADNR S.A);		
B6	Se notează faptul că imobilul înscris în prezenta carte funciară se suprapune parțial cu coridorul de expropriere înscris la ID-ul nr.13533 căruia i-a fost asociată cartea funciară nr.20541, pe suprafața de 3 mp	A1

C. Partea III. SARCINI .

Inscrieri privind dezmembramintele dreptului de proprietate, drepturi reale de garanţie şi sarcini	Referinţe
NU SUNT	

Neutilizabil în circuitul civil

Anexa Nr. 1 La Partea I

Teren

Nr cadastral	Suprafaţa (mp)*	Observaţii / Referinţe
22012	Din acte: 2.200 Masurata: 1.255	

* Suprafaţa este determinată in planul de proiecţie Stereo 70.

DETALII LINIARE IMOBIL

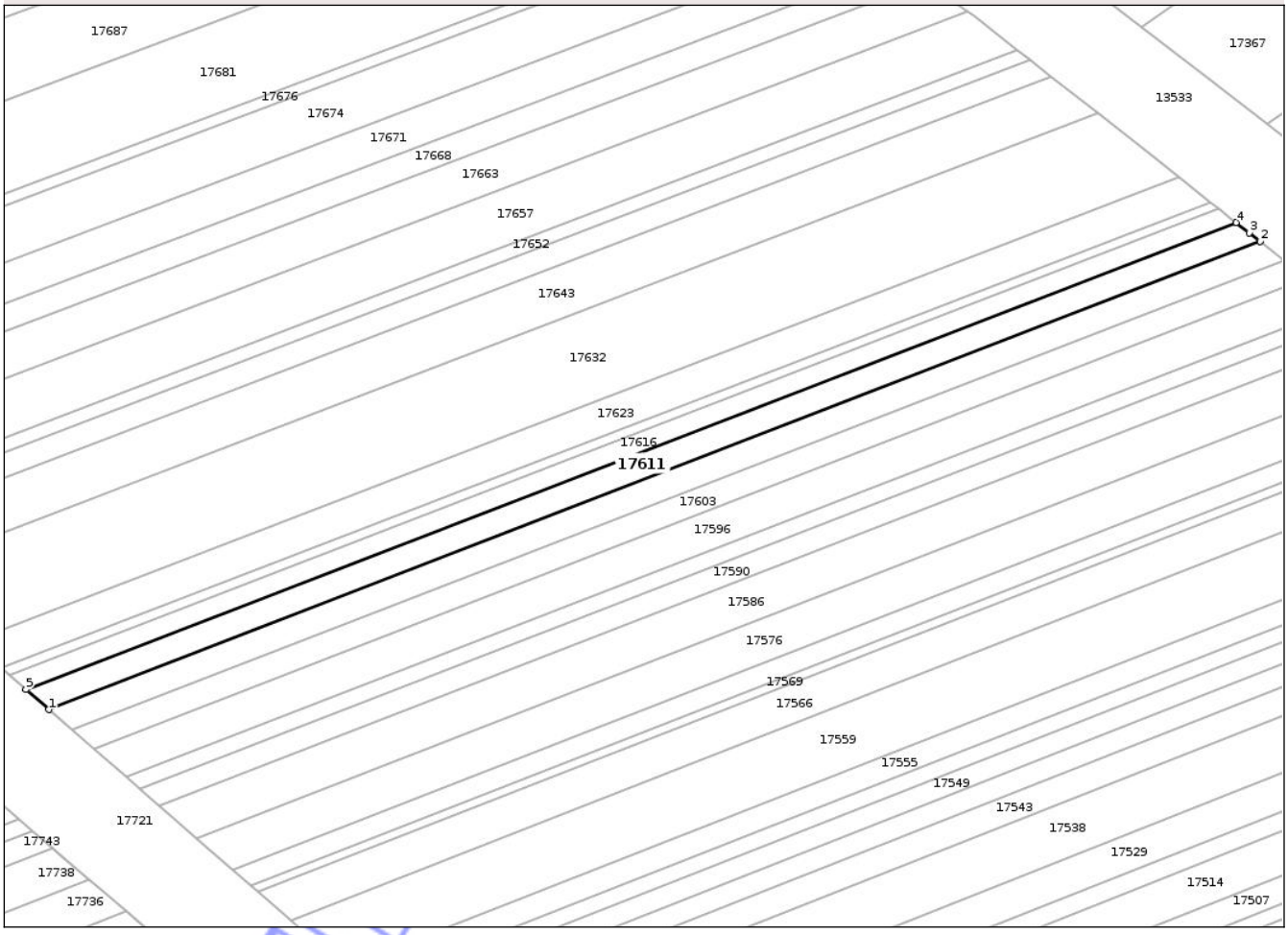

Date referitoare la teren

Crt	Categorie folosinţă	Intra vilan	Suprafaţa (mp)	Tarla	Parcelă	Nr. topo	Observaţii / Referinţe
1	arabil	NU	1.255	1/2	80	-	Imobilul este despărţit de canal. Diferența de suprafață se regăsește la ID 17754.

Lungime Segmente

1) Valorile lungimilor segmentelor sunt obţinute din proiecţie în plan.

Punct început	X / Y	Punct sfârşit	X / Y	Lungime segment (** (m)
1	501.823,48 285.775,602	2	502.054,096 285.864,71	247.233
2	502.054,096 285.864,71	3	502.052,0 285.866,36	2.668
3	502.052,0 285.866,36	4	502.049,524 285.868,338	3.169
4	502.049,524 285.868,338	5	501.819,111 285.779,411	246.978

Document care conține date cu caracter personal, protejat de prevederile Regulamentului (UE) nr. 679/2016 și Legii 190/2018

Punct început	X / Y	Punct sfârşit	X / Y	Lungime segment (** (m)
5	501.819,111 285.779,411	1	501.823,48 285.775,602	5.796

** Lungimile segmentelor sunt determinate în planul de proiecţie Stereo 70 şi sunt rotunjite la 1 milimetru.
*** Distanţa dintre puncte este formată din segmente cumulate ce sunt mai mici decât valoarea 1 milimetru.

Neutilizabil in circuitul civil

DATE DESPRE IMOBILUL NR. 17612

Oficiul de Cadastru şi Publicitate Imobiliară TELEORMAN
Biroul de Cadastru şi Publicitate Imobiliară Alexandria

A. Partea I. Descrierea imobilului

TEREN Extravilan

Adresa: Jud. Teleorman

Nr. Crt	Nr cadastral Nr. topografic	Suprafaţa* (mp)	Observaţii / Referinţe
A1		Din acte: 5.900 Masurata: 2.145	Sector cadastral:1 Teren neimprejmuit;

B. Partea II. Proprietari şi acte

Inscrieri privitoare la dreptul de proprietate şi alte drepturi reale		Referinţe
/		
Hotarare Judecatoreasca nr. 267, din 10/03/2006 emis de JUDECĂTORIA ROȘIORII DE VEDE-JUDEȚUL TELEORMAN (Dosar nr. 3334/2005);		
B1	Intabulare, drept de PROPRIETATE, cu titlu de partaj, bun propriu în indiviziune, dobandit prin Hotarare Judecatoreasca, cota actuala 1/1, cota initiala 1/1	A1
	1) **CHIRIȚĂ IOANA** 2) **TRAŞĂ FLOAREA**	
Act Normativ nr. 171, din 13/03/2012 emis de GUVERNUL ROMÂNIEI (Decizie de expropriere nr.553/18.05.2012 emisă de CNADNR S.A);		
B2	Se notează faptul că imobilul înscris în prezenta carte funciară se suprapune parțial cu coridorul de expropriere înscris la ID-ul nr.13533 căruia i-a fost asociată cartea funciară nr.20541, pe suprafața de 22 mp	A1

C. Partea III. SARCINI .

Inscrieri privind dezmembramintele dreptului de proprietate, drepturi reale de garanţie şi sarcini	Referinţe
NU SUNT	

Neutilizabil în circuitul civil

Anexa Nr. 1 La Partea I

Teren

Nr cadastral	Suprafaţa (mp)*	Observaţii / Referinţe
	Din acte: 5.900 Masurata: 2.145	

* Suprafaţa este determinată in planul de proiecţie Stereo 70.

DETALII LINIARE IMOBIL

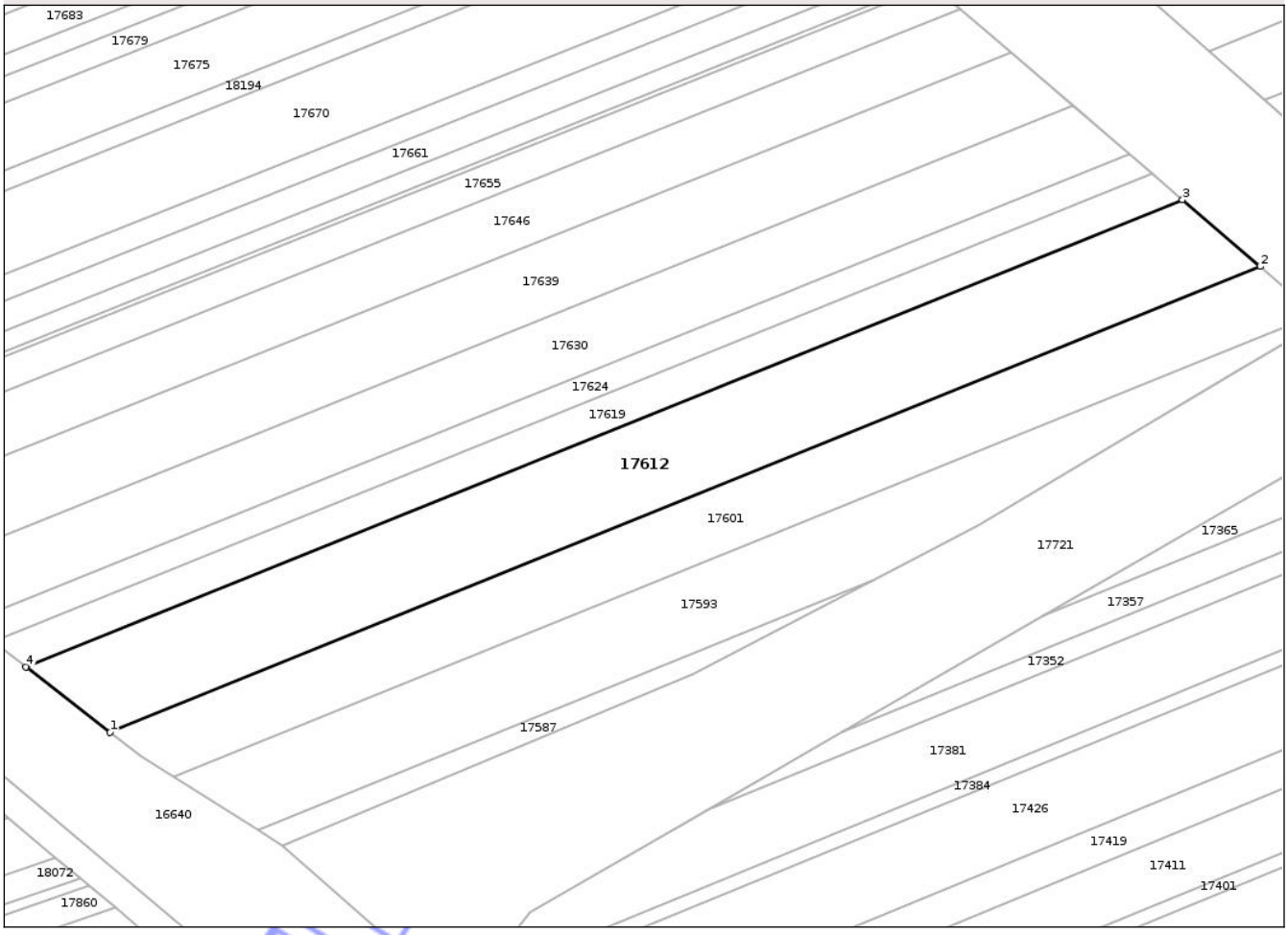

Date referitoare la teren

Crt	Categorie folosinţă	Intra vilan	Suprafaţa (mp)	Tarla	Parcelă	Nr. topo	Observaţii / Referinţe
1	arabil	NU	2.145	1/2	45	-	Imobilul este despărțit de canal. Diferența de suprafață se regăsește la ID 17399.

Lungime Segmente

1) Valorile lungimilor segmentelor sunt obţinute din proiecţie în plan.

Punct început	X / Y	Punct sfârşit	X / Y	Lungime segment (** (m)
1	501.826,425 285.547,952	2	501.984,159 285.611,814	170.172
2	501.984,159 285.611,814	3	501.973,494 285.620,975	14.059
3	501.973,494 285.620,975	4	501.814,899 285.556,94	171.035
4	501.814,899 285.556,94	1	501.826,425 285.547,952	14.616

Document care conține date cu caracter personal, protejat de prevederile Regulamentului (UE) nr. 679/2016 și Legii 190/2018

**** Lungimile segmentelor sunt determinate în planul de proiecţie Stereo 70 şi sunt rotunjite la 1 milimetru.**
***** Distanţa dintre puncte este formată din segmente cumulate ce sunt mai mici decât valoarea 1 milimetru.**

Neutilizabil in circuitul civil

DATE DESPRE IMOBILUL NR. 17613

Oficiul de Cadastru şi Publicitate Imobiliară TELEORMAN
Biroul de Cadastru şi Publicitate Imobiliară Alexandria

A. Partea I. Descrierea imobilului

TEREN Extravilan

Adresa: Jud. Teleorman

Nr. Crt	Nr cadastral Nr. topografic	Suprafaţa* (mp)	Observaţii / Referinţe
A1		Din acte: 6.000 Masurata: 5.452	Sector cadastral:1 Teren neimprejmuit;

B. Partea II. Proprietari şi acte

Inscrieri privitoare la dreptul de proprietate şi alte drepturi reale		Referinţe
/		
Act Administrativ nr. 5301286, din 16/09/1996 emis de CJSDPAT TELEORMAN;		
B1	Intabulare, drept de PROPRIETATE, dobandit prin Reconstituire, cota actuala 1/1, cota initiala 1/1	A1
	1) **CHIRCA A. DUMITRU**	

C. Partea III. SARCINI .

Inscrieri privind dezmembramintele dreptului de proprietate, drepturi reale de garanţie şi sarcini	Referinţe
NU SUNT	

Neutilizabil în circuitul civil

Anexa Nr. 1 La Partea I

Teren

Nr cadastral	Suprafaţa (mp)*	Observaţii / Referinţe
	Din acte: 6.000 Masurata: 5.452	

* Suprafaţa este determinată in planul de proiecţie Stereo 70.

DETALII LINIARE IMOBIL

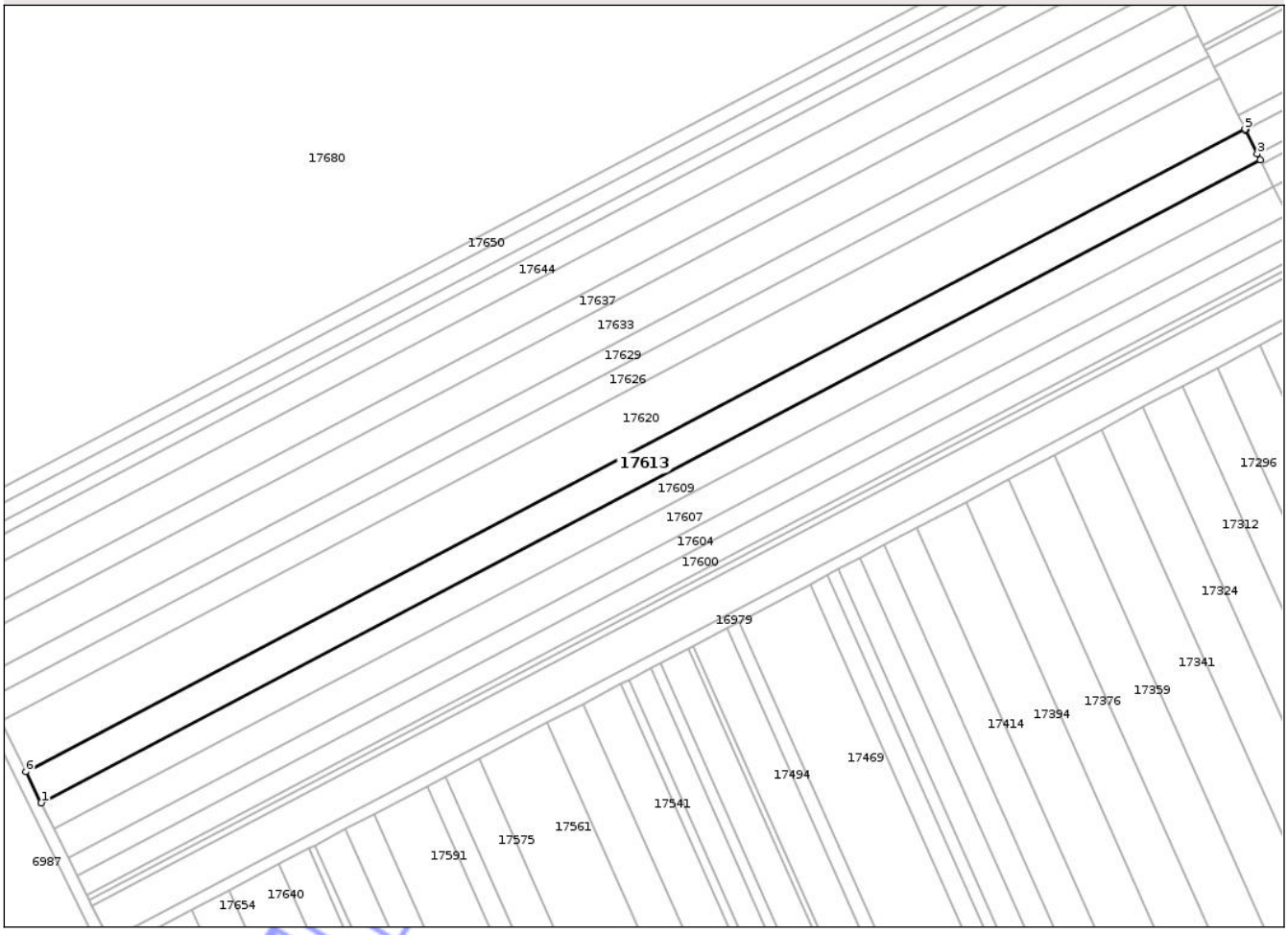

Date referitoare la teren

Crt	Categorie folosinţă	Intra vilan	Suprafaţa (mp)	Tarla	Parcelă	Nr. topo	Observaţii / Referinţe
1	arabil	NU	5.452	1/6	8	-	

Lungime Segmente
1) Valorile lungimilor segmentelor sunt obţinute din proiecţie în plan.

Punct început	X / Y	Punct sfârşit	X / Y	Lungime segment (** (m)
1	501.698,525 284.342,028	2	502.112,085 284.559,976	467.475
2	502.112,085 284.559,976	3	502.111,064 284.562,045	2.307
3	502.111,064 284.562,045	4	502.107,09 284.570,099	8.981
4	502.107,09 284.570,099	5	502.106,923 284.570,439	0.379
5	502.106,923 284.570,439	6	501.693,365 284.352,492	467.473

Document care conţine date cu caracter personal, protejat de prevederile Regulamentului (UE) nr. 679/2016 şi Legii 190/2018

Punct început	X / Y	Punct sfârşit	X / Y	Lungime segment (** (m)
6	501.693,365 284.352,492	1	501.698,525 284.342,028	11.667

** Lungimile segmentelor sunt determinate în planul de proiecţie Stereo 70 şi sunt rotunjite la 1 milimetru.
*** Distanţa dintre puncte este formată din segmente cumulate ce sunt mai mici decât valoarea 1 milimetru.

Neutilizabil in circuitul civil

DATE DESPRE IMOBILUL NR. 17614

Oficiul de Cadastru şi Publicitate Imobiliară TELEORMAN
Biroul de Cadastru şi Publicitate Imobiliară Alexandria

A. Partea I. Descrierea imobilului

TEREN Extravilan

Adresa: Jud. Teleorman

Nr. Crt	Nr cadastral Nr. topografic	Suprafaţa* (mp)	Observaţii / Referinţe
A1		4.600	Sector cadastral:8 Teren neimprejmuit;

B. Partea II. Proprietari şi acte

Inscrieri privitoare la dreptul de proprietate şi alte drepturi reale		Referinţe
/		
Act Administrativ nr. 5300818, din 21/12/1995 emis de CJSDPAT TELEORMAN;		
B1	Intabulare, drept de PROPRIETATE, dobandit prin Reconstituire, cota actuala 1/1, cota initiala 1/1	A1
	1) **MEDINŢU CONSTANTIN** DEFUNCT:Da	

C. Partea III. SARCINI .

Inscrieri privind dezmembramintele dreptului de proprietate, drepturi reale de garanţie şi sarcini	Referinţe
NU SUNT	

Neutilizabil în circuitul civil

Anexa Nr. 1 La Partea I

Teren

Nr cadastral	Suprafaţa (mp)*	Observaţii / Referinţe
	4.600	

* Suprafaţa este determinată in planul de proiecţie Stereo 70.

DETALII LINIARE IMOBIL

Date referitoare la teren

Crt	Categorie folosinţă	Intra vilan	Suprafaţa (mp)	Tarla	Parcelă	Nr. topo	Observaţii / Referinţe
1	arabil	NU	4.600	2/5	7	-	

Lungime Segmente

1) Valorile lungimilor segmentelor sunt obţinute din proiecţie în plan.

Punct început	X / Y	Punct sfârşit	X / Y	Lungime segment (** (m)
1	501.801,856 284.333,148	2	501.791,479 284.327,68	11.729
2	501.791,479 284.327,68	3	501.950,996 283.968,717	392.811
3	501.950,996 283.968,717	4	501.961,558 283.973,77	11.708
4	501.961,558 283.973,77	1	501.801,856 284.333,148	393.265

**** Lungimile segmentelor sunt determinate în planul de proiecţie Stereo 70 şi sunt rotunjite la 1 milimetru.**

Document care conţine date cu caracter personal, protejat de prevederile Regulamentului (UE) nr. 679/2016 şi Legii 190/2018

***** Distanţa dintre puncte este formată din segmente cumulate ce sunt mai mici decât valoarea 1 milimetru.**

Neutilizabil in circuitul civil

DATE DESPRE IMOBILUL NR. 17615

Oficiul de Cadastru şi Publicitate Imobiliară TELEORMAN
Biroul de Cadastru şi Publicitate Imobiliară Alexandria

A. Partea I. Descrierea imobilului

TEREN Extravilan

Adresa: Jud. Teleorman

Nr. Crt	Nr cadastral Nr. topografic	Suprafaţa* (mp)	Observaţii / Referinţe
A1		Din acte: 3.300 Masurata: 3.116	Sector cadastral:2 Teren neimprejmuit;

B. Partea II. Proprietari şi acte

Inscrieri privitoare la dreptul de proprietate şi alte drepturi reale		Referinţe
/		
Act Notarial nr. 210, din 25/09/2007 emis de BNP MARIA BARBU;		
B1	Intabulare, drept de PROPRIETATE, cu titlu de moștenire, bun propriu, dobandit prin Succesiune, cota actuala 1/1, cota initiala 1/1	A1
	1) **ALMĂJANU I. VASILE** DEFUNCT:Da	

C. Partea III. SARCINI .

Inscrieri privind dezmembramintele dreptului de proprietate, drepturi reale de garanţie şi sarcini	Referinţe
NU SUNT	

Neutilizabil în circuitul civil

Anexa Nr. 1 La Partea I

Teren

Nr cadastral	Suprafaţa (mp)*	Observaţii / Referinţe
	Din acte: 3.300 Masurata: 3.116	

* Suprafaţa este determinată in planul de proiecţie Stereo 70.

DETALII LINIARE IMOBIL



Date referitoare la teren

Crt	Categorie folosinţă	Intra vilan	Suprafaţa (mp)	Tarla	Parcelă	Nr. topo	Observaţii / Referinţe
1	arabil	NU	3.116	32	123	-	identic cu parcela 23

Lungime Segmente
1) Valorile lungimilor segmentelor sunt obţinute din proiecţie în plan.

Punct început	X / Y	Punct sfârşit	X / Y	Lungime segment (** (m)
1	501.800,027 286.087,49	2	501.804,96 286.083,67	6.239
2	501.804,96 286.083,67	3	501.814,677 286.075,963	12.402
3	501.814,677 286.075,963	4	501.956,96 286.176,332	174.122
4	501.956,96 286.176,332	5	501.942,842 286.188,234	18.466
5	501.942,842 286.188,234	1	501.800,027 286.087,49	174.773

Document care conţine date cu caracter personal, protejat de prevederile Regulamentului (UE) nr. 679/2016 şi Legii 190/2018

**** Lungimile segmentelor sunt determinate în planul de proiecţie Stereo 70 şi sunt rotunjite la 1 milimetru.**
***** Distanţa dintre puncte este formată din segmente cumulate ce sunt mai mici decât valoarea 1 milimetru.**

Neutilizabil in circuitul civil

DATE DESPRE IMOBILUL NR. 17616

Oficiul de Cadastru şi Publicitate Imobiliară TELEORMAN
Biroul de Cadastru şi Publicitate Imobiliară Alexandria

A. Partea I. Descrierea imobilului

TEREN Extravilan

Adresa: Jud. Teleorman

Nr. Crt	Nr cadastral Nr. topografic	Suprafaţa* (mp)	Observaţii / Referinţe
A1		Din acte: 1.800 Masurata: 931	Sector cadastral:1 Teren neimprejmuit;

B. Partea II. Proprietari şi acte

Inscrieri privitoare la dreptul de proprietate şi alte drepturi reale		Referinţe
/		
Act Administrativ nr. 5301217, din 03/09/1996 emis de CJSDPAT TELEORMAN;		
B1	Intabulare, drept de PROPRIETATE, dobandit prin Reconstituire, cota actuala 1/1, cota initiala 1/1	A1
	1) **COJOCARU FLOREA** DEFUNCT:Da	
Act Normativ nr. 171, din 13/03/2012 emis de GUVERNUL ROMÂNIEI (Decizie de expropriere nr.553/18.05.2012 emisă de CNADNR S.A);		
B2	Se notează faptul că imobilul înscris în prezenta carte funciară se suprapune parțial cu coridorul de expropriere înscris la ID-ul nr.13533 căruia i-a fost asociată cartea funciară nr.20541, pe suprafața de 6 mp	A1

C. Partea III. SARCINI .

Inscrieri privind dezmembramintele dreptului de proprietate, drepturi reale de garanţie şi sarcini	Referinţe
NU SUNT	

Neutilizabil în circuitul civil

Anexa Nr. 1 La Partea I

Teren

Nr cadastral	Suprafaţa (mp)*	Observaţii / Referinţe
	Din acte: 1.800 Masurata: 931	

* Suprafaţa este determinată in planul de proiecţie Stereo 70.

DETALII LINIARE IMOBIL

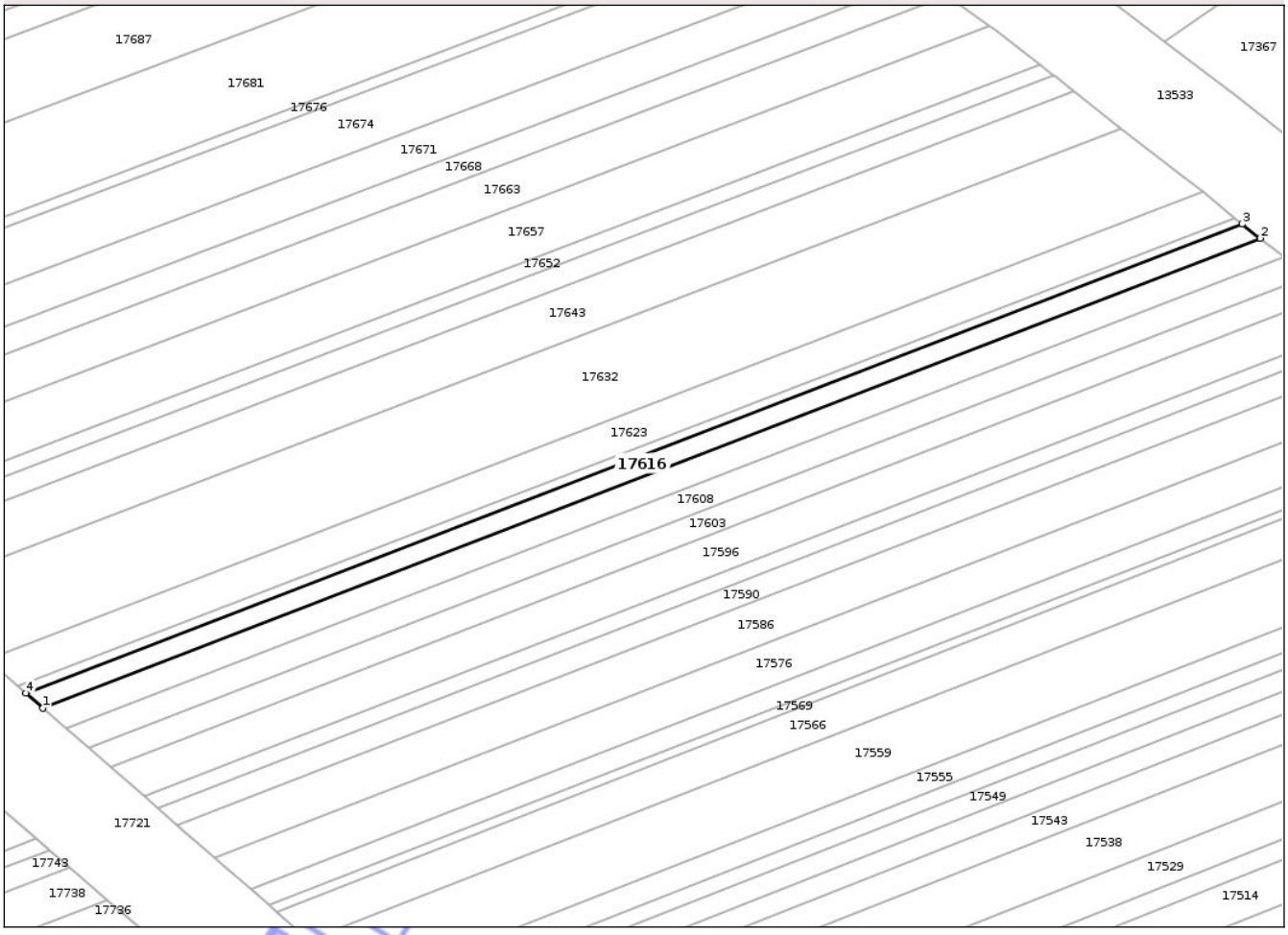

Date referitoare la teren

Crt	Categorie folosinţă	Intra vilan	Suprafaţa (mp)	Tarla	Parcelă	Nr. topo	Observaţii / Referinţe
1	arabil	NU	931	1/2	81	-	Imobilul este despărțit de canal. Diferența de suprafață se regăsește la ID 17757.

Lungime Segmente

1) Valorile lungimilor segmentelor sunt obţinute din proiecţie în plan.

Punct început	X / Y	Punct sfârşit	X / Y	Lungime segment (** (m)
1	501.819,111 285.779,411	2	502.049,524 285.868,338	246.978
2	502.049,524 285.868,338	3	502.046,145 285.871,037	4.325
3	502.046,145 285.871,037	4	501.815,87 285.782,238	246.803
4	501.815,87 285.782,238	1	501.819,111 285.779,411	4.301

Document care conține date cu caracter personal, protejat de prevederile Regulamentului (UE) nr. 679/2016 și Legii 190/2018

**** Lungimile segmentelor sunt determinate în planul de proiecţie Stereo 70 şi sunt rotunjite la 1 milimetru.**
***** Distanţa dintre puncte este formată din segmente cumulate ce sunt mai mici decât valoarea 1 milimetru.**

Neutilizabil in circuitul civil

DATE DESPRE IMOBILUL NR. 17617

Oficiul de Cadastru şi Publicitate Imobiliară TELEORMAN
Biroul de Cadastru şi Publicitate Imobiliară Alexandria

A. Partea I. Descrierea imobilului

TEREN Extravilan

Adresa: Jud. Teleorman

Nr. Crt	Nr cadastral Nr. topografic	Suprafaţa* (mp)	Observaţii / Referinţe
A1	21820	4.000	Sector cadastral:1 Teren neimprejmuit;

B. Partea II. Proprietari şi acte

Inscrieri privitoare la dreptul de proprietate şi alte drepturi reale		Referinţe
38557 / 17/06/2025		
Act Notarial nr. 1392, din 03/06/2025 emis de BNP RADU ANIȘOARA;		
B5	Intabulare, drept de PROPRIETATE, cu titlu de partaj, bun propriu, dobandit prin lesire Din Indiviziune, cota actuala 1/1, cota initiala 1/1	A1
	1) **REHMEIER ANDREEA**	

C. Partea III. SARCINI .

Inscrieri privind dezmembramintele dreptului de proprietate, drepturi reale de garanţie şi sarcini	Referinţe
NU SUNT	

Neutilizabil în circuitul civil

Anexa Nr. 1 La Partea I

Teren

Nr cadastral	Suprafaţa (mp)*	Observaţii / Referinţe
21820	4.000	

* Suprafaţa este determinată in planul de proiecţie Stereo 70.

DETALII LINIARE IMOBIL



Date referitoare la teren

Crt	Categorie folosinţă	Intra vilan	Suprafaţa (mp)	Tarla	Parcelă	Nr. topo	Observaţii / Referinţe
1	arabil	NU	4.000	1/7	66	-	

Lungime Segmente
1) Valorile lungimilor segmentelor sunt obţinute din proiecţie în plan.

Punct început	X / Y	Punct sfârşit	X / Y	Lungime segment (** (m)
1	501.753,189 285.051,585	2	501.754,156 285.049,709	2.111
2	501.754,156 285.049,709	3	501.758,442 285.041,387	9.361
3	501.758,442 285.041,387	4	502.068,448 285.206,3	351.141
4	502.068,448 285.206,3	5	502.058,963 285.214,246	12.374
5	502.058,963 285.214,246	1	501.753,189 285.051,585	346.347

Document care conţine date cu caracter personal, protejat de prevederile Regulamentului (UE) nr. 679/2016 şi Legii 190/2018

**** Lungimile segmentelor sunt determinate în planul de proiecţie Stereo 70 şi sunt rotunjite la 1 milimetru.**
***** Distanţa dintre puncte este formată din segmente cumulate ce sunt mai mici decât valoarea 1 milimetru.**

Neutilizabil în circuitul civil

DATE DESPRE IMOBILUL NR. 17618

Oficiul de Cadastru şi Publicitate Imobiliară TELEORMAN
Biroul de Cadastru şi Publicitate Imobiliară Alexandria

A. Partea I. Descrierea imobilului

TEREN Extravilan

Adresa: Jud. Teleorman

Nr. Crt	Nr cadastral Nr. topografic	Suprafaţa* (mp)	Observaţii / Referinţe
A1		Din acte: 800 Masurata: 414	Sector cadastral:1 Teren neimprejmuit;

B. Partea II. Proprietari şi acte

Inscrieri privitoare la dreptul de proprietate şi alte drepturi reale		Referinţe
/		
Act Administrativ nr. 5301219, din 03/09/1996 emis de CJSDPAT TELEORMAN;		
B1	Intabulare, drept de PROPRIETATE, dobandit prin Reconstituire, cota actuala 1/1, cota initiala 1/1	A1
	1) **ARMEANU I. PETRE**	
Act Normativ nr. 171, din 13/03/2012 emis de GUVERNUL ROMÂNIEI (Decizie de expropriere nr.553/18. 05.2012 emisă de CNADNR S.A);		
B2	Se notează faptul că imobilul înscris în prezenta carte funciară se suprapune parțial cu coridorul de expropriere înscris la ID-ul nr.13533 căruia i-a fost asociată cartea funciară nr.20541, pe suprafața de 2 mp	A1

C. Partea III. SARCINI .

Inscrieri privind dezmembramintele dreptului de proprietate, drepturi reale de garanţie şi sarcini	Referinţe
NU SUNT	

Neutilizabil în circuitul civil

Anexa Nr. 1 La Partea I

Teren

Nr cadastral	Suprafaţa (mp)*	Observaţii / Referinţe
	Din acte: 800 Masurata: 414	

* Suprafaţa este determinată in planul de proiecţie Stereo 70.

DETALII LINIARE IMOBIL

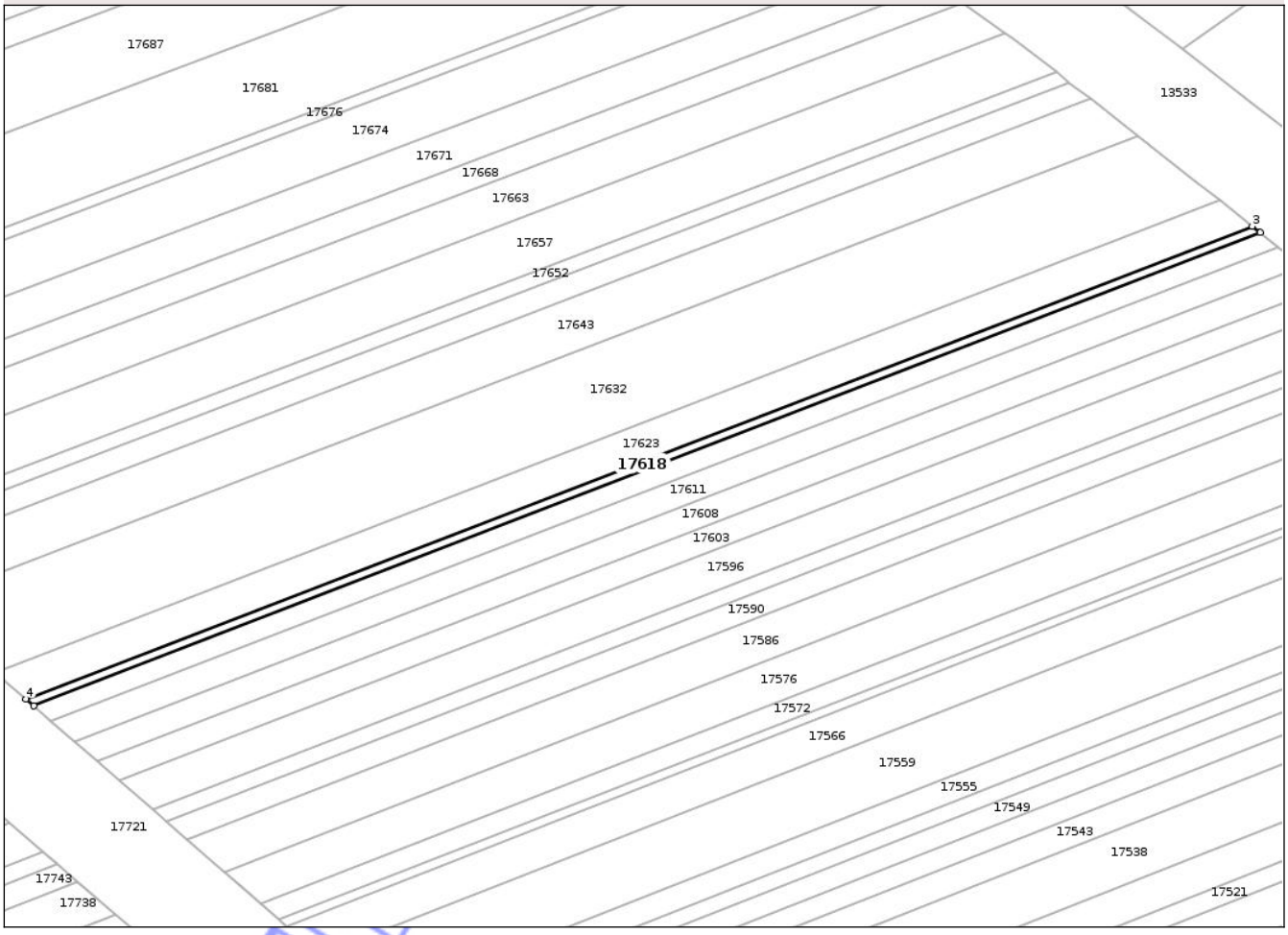

Date referitoare la teren

Crt	Categorie folosinţă	Intra vilan	Suprafaţa (mp)	Tarla	Parcelă	Nr. topo	Observaţii / Referinţe
1	arabil	NU	414	1/2	82	-	Imobilul este despărțit de canal. Diferența de suprafață se regăsește la ID 17758.

Lungime Segmente

1) Valorile lungimilor segmentelor sunt obţinute din proiecţie în plan.

Punct început	X / Y	Punct sfârşit	X / Y	Lungime segment (** (m)
1	501.815,87 285.782,238	2	502.046,145 285.871,037	246.803
2	502.046,145 285.871,037	3	502.044,642 285.872,237	1.923
3	502.044,642 285.872,237	4	501.814,427 285.783,496	246.726
4	501.814,427 285.783,496	1	501.815,87 285.782,238	1.914

Document care conține date cu caracter personal, protejat de prevederile Regulamentului (UE) nr. 679/2016 și Legii 190/2018

**** Lungimile segmentelor sunt determinate în planul de proiecţie Stereo 70 şi sunt rotunjite la 1 milimetru.**
***** Distanţa dintre puncte este formată din segmente cumulate ce sunt mai mici decât valoarea 1 milimetru.**

Neutilizabil in circuitul civil

DATE DESPRE IMOBILUL NR. 17619

Oficiul de Cadastru şi Publicitate Imobiliară TELEORMAN
Biroul de Cadastru şi Publicitate Imobiliară Alexandria

A. Partea I. Descrierea imobilului

TEREN Extravilan

Adresa: Jud. Teleorman

Nr. Crt	Nr cadastral Nr. topografic	Suprafaţa* (mp)	Observaţii / Referinţe
A1		Din acte: 2.300 Masurata: 837	Sector cadastral:1 Teren neimprejmuit;

B. Partea II. Proprietari şi acte

Inscrieri privitoare la dreptul de proprietate şi alte drepturi reale		Referinţe
/		
Act Administrativ nr. 53-01099, din 05/06/1996 emis de CJSDPAT TELEORMAN;		
B1	Intabulare, drept de PROPRIETATE, dobandit prin Reconstituire, cota actuala 1/1, cota initiala 1/1	A1
	1) **PANDURU ION** 2) **TRUICĂ FLOAREA** 3) **MIRCESCU GEORGICĂ**	
Act Normativ nr. 171, din 13/03/2012 emis de GUVERNUL ROMÂNIEI (Decizie de expropriere nr.553/18. 05.2012 emisă de CNADNR S.A);		
B2	Se notează faptul că imobilul înscris în prezenta carte funciară se suprapune parțial cu coridorul de expropriere înscris la ID-ul nr.13533 căruia i-a fost asociată cartea funciară nr.20541, pe suprafața de 8 mp	A1

C. Partea III. SARCINI .

Inscrieri privind dezmembramintele dreptului de proprietate, drepturi reale de garanţie şi sarcini	Referinţe
NU SUNT	

Neutilizabil în circuitul civil

Anexa Nr. 1 La Partea I

Teren

Nr cadastral	Suprafaţa (mp)*	Observaţii / Referinţe
	Din acte: 2.300 Masurata: 837	

* Suprafaţa este determinată in planul de proiecţie Stereo 70.

DETALII LINIARE IMOBIL

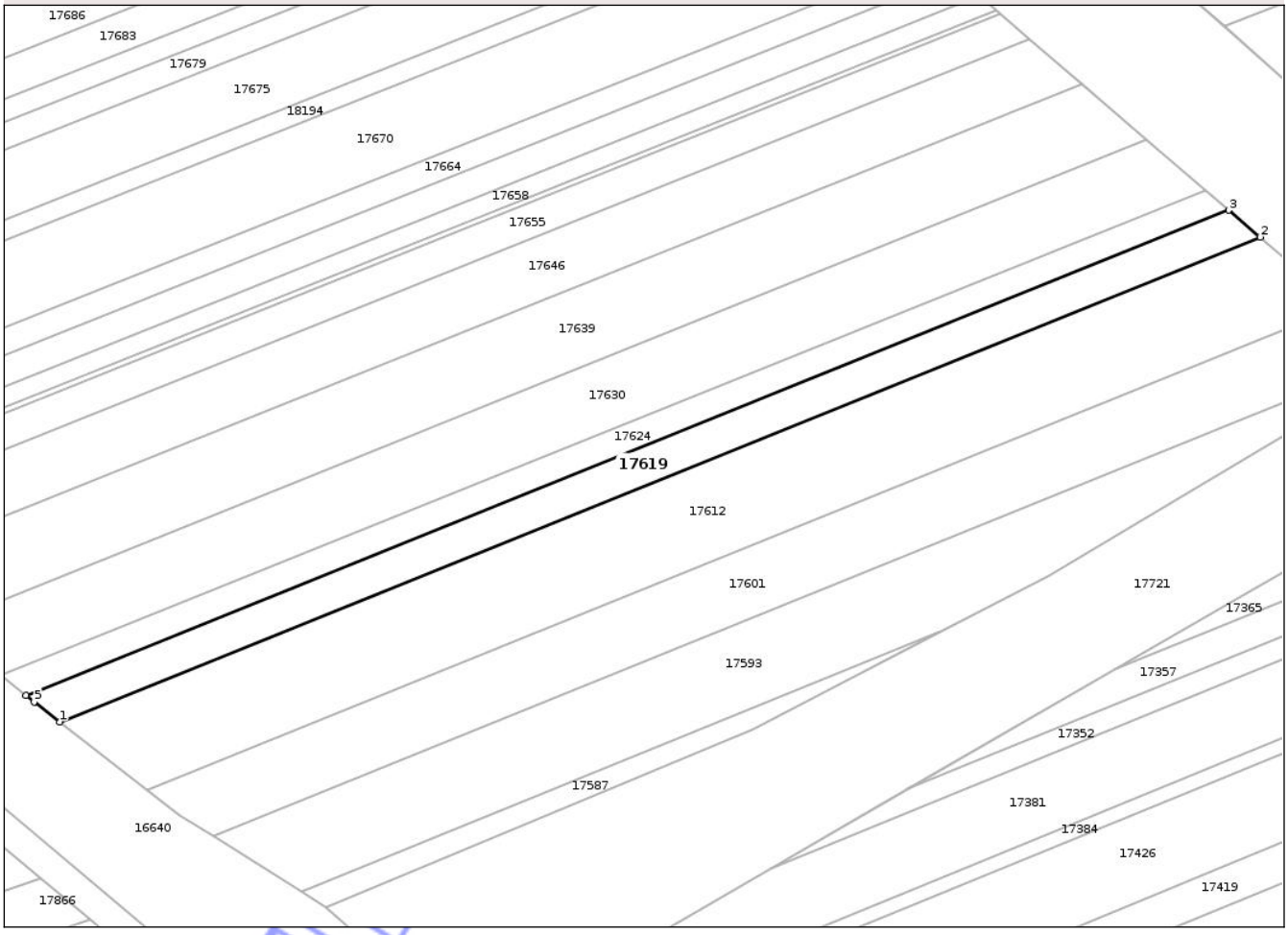

Date referitoare la teren

Crt	Categorie folosinţă	Intra vilan	Suprafaţa (mp)	Tarla	Parcelă	Nr. topo	Observaţii / Referinţe
1	arabil	NU	837	1/2	46	-	Imobilul este despărțit de canal. Diferența de suprafață se regăsește la ID 17413.

Lungime Segmente

1) Valorile lungimilor segmentelor sunt obţinute din proiecţie în plan.

Punct început	X / Y	Punct sfârşit	X / Y	Lungime segment (** (m)
1	501.814,899 285.556,94	2	501.973,494 285.620,975	171.035
2	501.973,494 285.620,975	3	501.969,346 285.624,538	5.468
3	501.969,346 285.624,538	4	501.810,416 285.560,435	171.371
4	501.810,416 285.560,435	5	501.811,502 285.559,589	1.377

Document care conține date cu caracter personal, protejat de prevederile Regulamentului (UE) nr. 679/2016 și Legii 190/2018

Punct început	X / Y	Punct sfârşit	X / Y	Lungime segment (** (m)
5	501.811,502 285.559,589	1	501.814,899 285.556,94	4.308

** Lungimile segmentelor sunt determinate în planul de proiecţie Stereo 70 şi sunt rotunjite la 1 milimetru.
*** Distanţa dintre puncte este formată din segmente cumulate ce sunt mai mici decât valoarea 1 milimetru.

Neutilizabil in circuitul civil

DATE DESPRE IMOBILUL NR. 17620

Oficiul de Cadastru şi Publicitate Imobiliară TELEORMAN
Biroul de Cadastru şi Publicitate Imobiliară Alexandria

A. Partea I. Descrierea imobilului

TEREN Extravilan

Adresa: Jud. Teleorman

Nr. Crt	Nr cadastral Nr. topografic	Suprafaţa* (mp)	Observaţii / Referinţe
A1		Din acte: 9.900 Masurata: 8.996	Sector cadastral:1 Teren neimprejmuit;

B. Partea II. Proprietari şi acte

Inscrieri privitoare la dreptul de proprietate şi alte drepturi reale		Referinţe
/		
Act Administrativ nr. 53-01329, din 09/11/1996 emis de CJSDPAT TELEORMAN;		
B1	Intabulare, drept de PROPRIETATE, dobandit prin Reconstituire, cota actuala 1/1, cota initiala 1/1	A1
	1) **DIDE A. ILIE**	

C. Partea III. SARCINI .

Inscrieri privind dezmembramintele dreptului de proprietate, drepturi reale de garanţie şi sarcini	Referinţe
NU SUNT	

Neutilizabil în circuitul civil

Anexa Nr. 1 La Partea I

Teren

Nr cadastral	Suprafaţa (mp)*	Observaţii / Referinţe
	Din acte: 9.900 Masurata: 8.996	

* Suprafaţa este determinată in planul de proiecţie Stereo 70.

DETALII LINIARE IMOBIL

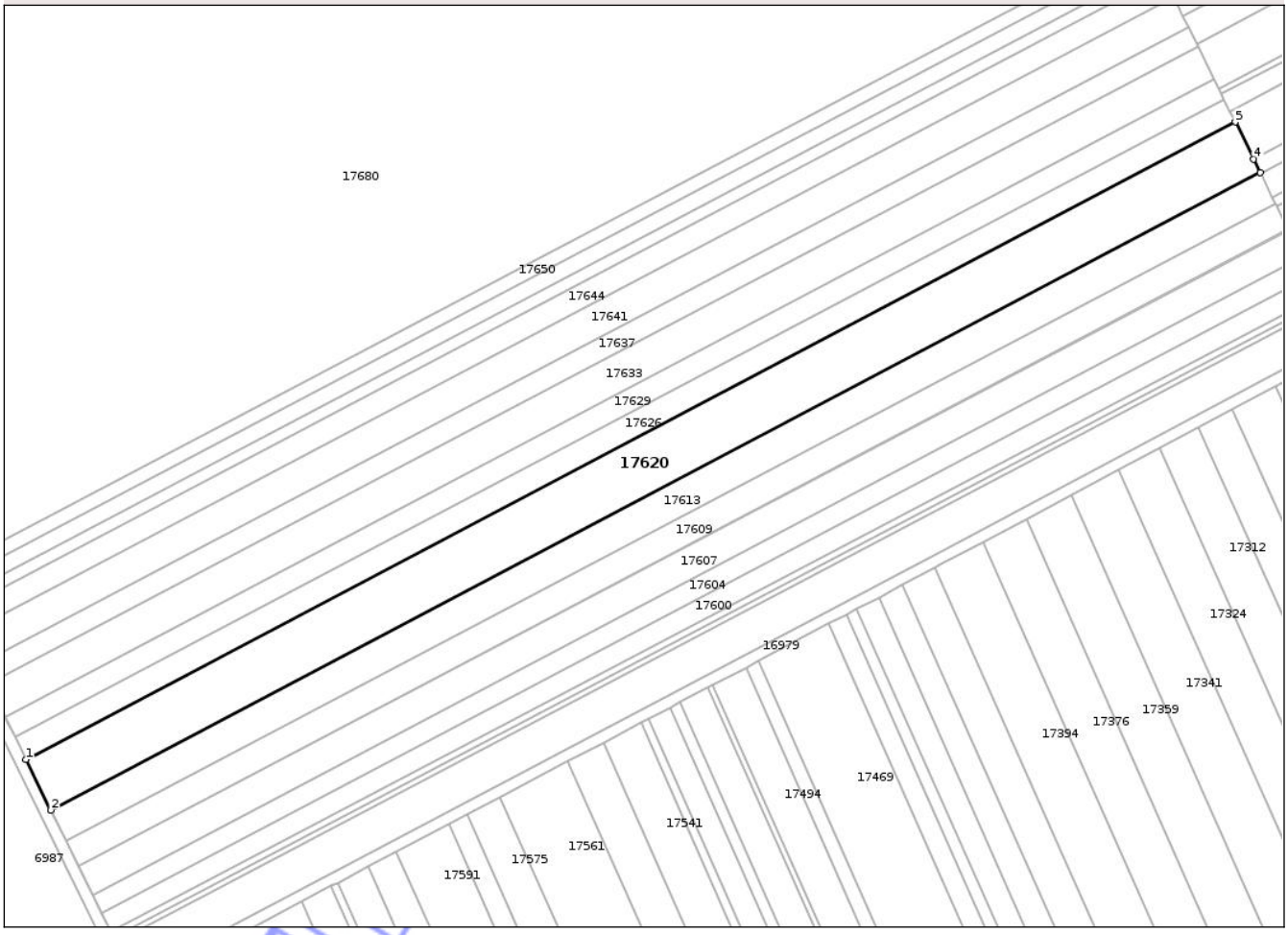

Date referitoare la teren

Crt	Categorie folosinţă	Intra vilan	Suprafaţa (mp)	Tarla	Parcelă	Nr. topo	Observaţii / Referinţe
1	arabil	NU	8.996	1/6	9	-	

Lungime Segmente
1) Valorile lungimilor segmentelor sunt obţinute din proiecţie în plan.

Punct început	X / Y	Punct sfârşit	X / Y	Lungime segment (** (m)
1	501.684,849 284.369,758	2	501.693,365 284.352,492	19.252
2	501.693,365 284.352,492	3	502.106,923 284.570,439	467.473
3	502.106,923 284.570,439	4	502.104,668 284.575,009	5.096
4	502.104,668 284.575,009	5	502.098,405 284.587,703	14.155
5	502.098,405 284.587,703	1	501.684,849 284.369,758	467.47

Document care conţine date cu caracter personal, protejat de prevederile Regulamentului (UE) nr. 679/2016 şi Legii 190/2018

**** Lungimile segmentelor sunt determinate în planul de proiecţie Stereo 70 şi sunt rotunjite la 1 milimetru.**
***** Distanţa dintre puncte este formată din segmente cumulate ce sunt mai mici decât valoarea 1 milimetru.**

Neutilizabil în circuitul civil

DATE DESPRE IMOBILUL NR. 17621

Oficiul de Cadastru şi Publicitate Imobiliară TELEORMAN
Biroul de Cadastru şi Publicitate Imobiliară Alexandria

A. Partea I. Descrierea imobilului

TEREN Extravilan

Adresa: Jud. Teleorman

Nr. Crt	Nr cadastral Nr. topografic	Suprafaţa* (mp)	Observaţii / Referinţe
A1		1.000	Sector cadastral:8 Teren neimprejmuit;

B. Partea II. Proprietari şi acte

Inscrieri privitoare la dreptul de proprietate şi alte drepturi reale		Referinţe
/		
Hotarare Judecatoreasca nr. 1661, din 07/11/2018 emis de JUDECĂTORIA ROȘIORII DE VEDE-JUDEȚUL TELEORMAN (Dosar nr.2026/292/2018);		
B1	Intabulare, drept de PROPRIETATE, cu titlu de partaj, bun propriu, dobandit prin Hotarare Judecatoreasca, cota actuala 1/1, cota initiala 1/1	A1
	1) **BULIGA AURICA**	

C. Partea III. SARCINI .

Inscrieri privind dezmembramintele dreptului de proprietate, drepturi reale de garanţie şi sarcini	Referinţe
NU SUNT	

Neutilizabil în circuitul civil

Anexa Nr. 1 La Partea I

Teren

Nr cadastral	Suprafaţa (mp)*	Observaţii / Referinţe
	1.000	

* Suprafaţa este determinată in planul de proiecţie Stereo 70.

DETALII LINIARE IMOBIL

Date referitoare la teren

Crt	Categorie folosinţă	Intra vilan	Suprafaţa (mp)	Tarla	Parcelă	Nr. topo	Observaţii / Referinţe
1	arabil	NU	1.000	2/5	6	-	

Lungime Segmente

1) Valorile lungimilor segmentelor sunt obţinute din proiecţie în plan.

Punct început	X / Y	Punct sfârşit	X / Y	Lungime segment (** (m)
1	501.791,479 284.327,68	2	501.789,221 284.326,49	2.552
2	501.789,221 284.326,49	3	501.948,698 283.967,618	392.711
3	501.948,698 283.967,618	4	501.950,996 283.968,717	2.547
4	501.950,996 283.968,717	1	501.791,479 284.327,68	392.811

**** Lungimile segmentelor sunt determinate în planul de proiecţie Stereo 70 şi sunt rotunjite la 1 milimetru.**

Document care conţine date cu caracter personal, protejat de prevederile Regulamentului (UE) nr. 679/2016 şi Legii 190/2018

***** Distanţa dintre puncte este formată din segmente cumulate ce sunt mai mici decât valoarea 1 milimetru.**

Neutilizabil in circuitul civil

DATE DESPRE IMOBILUL NR. 17622

Oficiul de Cadastru şi Publicitate Imobiliară TELEORMAN
Biroul de Cadastru şi Publicitate Imobiliară Alexandria

A. Partea I. Descrierea imobilului

TEREN Extravilan

Adresa: Jud. Teleorman

Nr. Crt	Nr cadastral Nr. topografic	Suprafaţa* (mp)	Observaţii / Referinţe
A1		Din acte: 2.850 Masurata: 2.691	Sector cadastral:2 Teren neimprejmuit;

B. Partea II. Proprietari şi acte

Inscrieri privitoare la dreptul de proprietate şi alte drepturi reale		Referinţe
/		
Act Administrativ nr. 5302240, din 25/10/2002 emis de CJSDPAT TELEORMAN;		
B1	Intabulare, drept de PROPRIETATE, dobandit prin Reconstituire, cota actuala 1/1, cota initiala 1/1	A1
	1) **FURCULEŞTEANU ILIE** DEFUNCT:Da	

C. Partea III. SARCINI .

Inscrieri privind dezmembramintele dreptului de proprietate, drepturi reale de garanţie şi sarcini	Referinţe
NU SUNT	

Neutilizabil în circuitul civil

Anexa Nr. 1 La Partea I

Teren

Nr cadastral	Suprafaţa (mp)*	Observaţii / Referinţe
	Din acte: 2.850 Masurata: 2.691	

* Suprafaţa este determinată in planul de proiecţie Stereo 70.

DETALII LINIARE IMOBIL



Date referitoare la teren

Crt	Categorie folosinţă	Intra vilan	Suprafaţa (mp)	Tarla	Parcelă	Nr. topo	Observaţii / Referinţe
1	arabil	NU	2.691	32	90	-	

Lungime Segmente
1) Valorile lungimilor segmentelor sunt obţinute din proiecţie în plan.

Punct început	X / Y	Punct sfârşit	X / Y	Lungime segment (** (m)
1	501.802,661 286.311,633	2	501.814,922 286.301,297	16.036
2	501.814,922 286.301,297	3	501.980,427 286.418,047	202.54
3	501.980,427 286.418,047	4	501.932,264 286.399,273	51.693
4	501.932,264 286.399,273	5	501.922,087 286.395,878	10.728
5	501.922,087 286.395,878	1	501.802,661 286.311,633	146.15

Document care conţine date cu caracter personal, protejat de prevederile Regulamentului (UE) nr. 679/2016 şi Legii 190/2018

**** Lungimile segmentelor sunt determinate în planul de proiecţie Stereo 70 şi sunt rotunjite la 1 milimetru.**
***** Distanţa dintre puncte este formată din segmente cumulate ce sunt mai mici decât valoarea 1 milimetru.**

Neutilizabil in circuitul civil

DATE DESPRE IMOBILUL NR. 17623

Oficiul de Cadastru şi Publicitate Imobiliară TELEORMAN
Biroul de Cadastru şi Publicitate Imobiliară Alexandria

A. Partea I. Descrierea imobilului

TEREN Extravilan

Adresa: Jud. Teleorman

Nr. Crt	Nr cadastral Nr. topografic	Suprafaţa* (mp)	Observaţii / Referinţe
A1		Din acte: 3.200 Masurata: 1.659	Sector cadastral:1 Teren neimprejmuit;

B. Partea II. Proprietari şi acte

Inscrieri privitoare la dreptul de proprietate şi alte drepturi reale		Referinţe
/		
Act Notarial nr. 252, din 14/11/2011 emis de BNP TAMARA MORCOV;		
B1	Intabulare, drept de PROPRIETATE, cu titlu de moștenire, bun propriu, dobandit prin Succesiune, cota actuala 1/2, cota initiala 1/2	A1
	1) **MOȚ ALEXANDRU**	
B2	Intabulare, drept de PROPRIETATE, cu titlu de moștenire, bun propriu, dobandit prin Succesiune, cota actuala 1/2, cota initiala 1/2	A1
	1) **MOȚ PAUL**	

C. Partea III. SARCINI .

Inscrieri privind dezmembramintele dreptului de proprietate, drepturi reale de garanţie şi sarcini	Referinţe
NU SUNT	

Neutilizabil în circuitul civil

Anexa Nr. 1 La Partea I

Teren

Nr cadastral	Suprafaţa (mp)*	Observaţii / Referinţe
	Din acte: 3.200 Masurata: 1.659	

* Suprafaţa este determinată in planul de proiecţie Stereo 70.

DETALII LINIARE IMOBIL



Date referitoare la teren

Crt	Categorie folosinţă	Intra vilan	Suprafaţa (mp)	Tarla	Parcelă	Nr. topo	Observaţii / Referinţe
1	arabil	NU	1.659	1/2	83	-	Imobilul este despărțit de canal. Diferența de suprafață se regăsește la ID 17761.

Lungime Segmente

1) Valorile lungimilor segmentelor sunt obţinute din proiecţie în plan.

Punct început	X / Y	Punct sfârşit	X / Y	Lungime segment (** (m)
1	501.808,64 285.788,543	2	501.814,427 285.783,496	7.679
2	501.814,427 285.783,496	3	502.044,642 285.872,237	246.726
3	502.044,642 285.872,237	4	502.038,611 285.877,055	7.719
4	502.038,611 285.877,055	1	501.808,64 285.788,543	246.416

Document care conține date cu caracter personal, protejat de prevederile Regulamentului (UE) nr. 679/2016 și Legii 190/2018

**** Lungimile segmentelor sunt determinate în planul de proiecţie Stereo 70 şi sunt rotunjite la 1 milimetru.**
***** Distanţa dintre puncte este formată din segmente cumulate ce sunt mai mici decât valoarea 1 milimetru.**

Neutilizabil in circuitul civil

DATE DESPRE IMOBILUL NR. 17624

Oficiul de Cadastru şi Publicitate Imobiliară TELEORMAN
Biroul de Cadastru şi Publicitate Imobiliară Alexandria

A. Partea I. Descrierea imobilului

TEREN Extravilan

Adresa: Jud. Teleorman

Nr. Crt	Nr cadastral Nr. topografic	Suprafaţa* (mp)	Observaţii / Referinţe
A1		Din acte: 1.700 Masurata: 623	Sector cadastral:1 Teren neimprejmuit;

B. Partea II. Proprietari şi acte

Inscrieri privitoare la dreptul de proprietate şi alte drepturi reale		Referinţe
/		
Act Notarial nr. 398, din 21/07/1994 emis de NOTARIATUL DE STAT LOCAL ROȘIORI DE VEDE;		
B1	Intabulare, drept de PROPRIETATE, cu titlu de moștenire, bun propriu, dobandit prin Succesiune, cota actuala 1/1, cota initiala 1/1	A1
	1) **CHIRCA FLORICA**	
Act Normativ nr. 171, din 13/03/2012 emis de GUVERNUL ROMÂNIEI (Decizie de expropriere nr.553/18.05.2012 emisă de CNADNR S.A);		
B2	Se notează faptul că imobilul înscris în prezenta carte funciară se suprapune parțial cu coridorul de expropriere înscris la ID-ul nr.13533 căruia i-a fost asociată cartea funciară nr.20541, pe suprafața de 6 mp	A1

C. Partea III. SARCINI .

Inscrieri privind dezmembramintele dreptului de proprietate, drepturi reale de garanţie şi sarcini	Referinţe
NU SUNT	

Neutilizabil în circuitul civil

Anexa Nr. 1 La Partea I

Teren

Nr cadastral	Suprafaţa (mp)*	Observaţii / Referinţe
	Din acte: 1.700 Masurata: 623	

* Suprafaţa este determinată in planul de proiecţie Stereo 70.

DETALII LINIARE IMOBIL

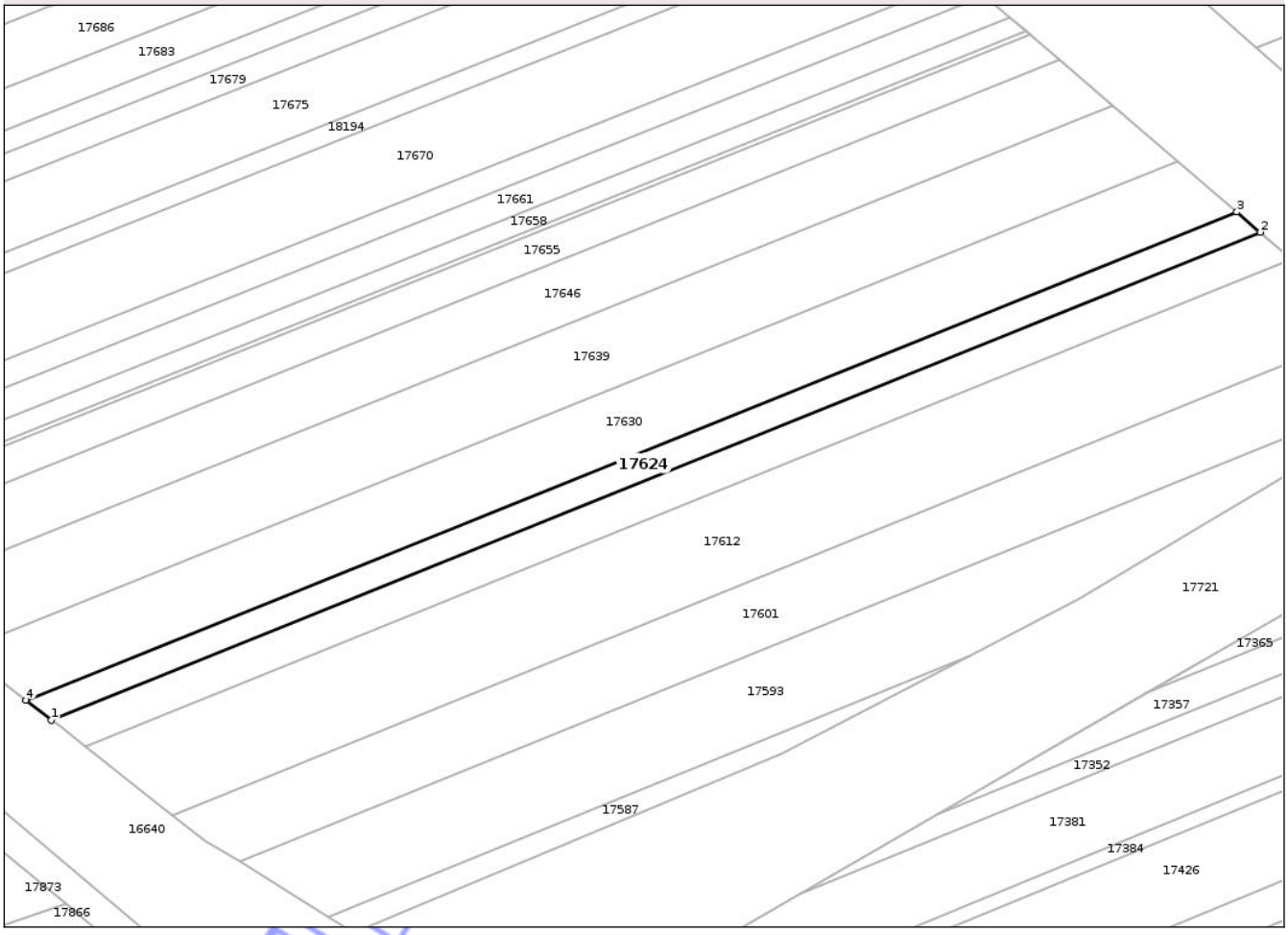

Date referitoare la teren

Crt	Categorie folosinţă	Intra vilan	Suprafaţa (mp)	Tarla	Parcelă	Nr. topo	Observaţii / Referinţe
1	arabil	NU	623	1/2	47	-	Imobilul este despărţit de canal. Diferența de suprafață se regăsește la ID 17417.

Lungime Segmente

1) Valorile lungimilor segmentelor sunt obţinute din proiecţie în plan.

Punct început	X / Y	Punct sfârşit	X / Y	Lungime segment (** (m)
1	501.810,416 285.560,435	2	501.969,346 285.624,538	171.371
2	501.969,346 285.624,538	3	501.966,264 285.627,185	4.063
3	501.966,264 285.627,185	4	501.807,085 285.563,033	171.62
4	501.807,085 285.563,033	1	501.810,416 285.560,435	4.224

Document care conține date cu caracter personal, protejat de prevederile Regulamentului (UE) nr. 679/2016 și Legii 190/2018

**** Lungimile segmentelor sunt determinate în planul de proiecţie Stereo 70 şi sunt rotunjite la 1 milimetru.**
***** Distanţa dintre puncte este formată din segmente cumulate ce sunt mai mici decât valoarea 1 milimetru.**

Neutilizabil în circuitul civil

DATE DESPRE IMOBILUL NR. 17625

Oficiul de Cadastru şi Publicitate Imobiliară TELEORMAN
Biroul de Cadastru şi Publicitate Imobiliară Alexandria

A. Partea I. Descrierea imobilului

TEREN Extravilan

Adresa: Jud. Teleorman

Nr. Crt	Nr cadastral Nr. topografic	Suprafaţa* (mp)	Observaţii / Referinţe
A1		Din acte: 1.100 Masurata: 1.039	Sector cadastral:2 Teren neimprejmuit;

B. Partea II. Proprietari şi acte

Inscrieri privitoare la dreptul de proprietate şi alte drepturi reale		Referinţe
/		
Act Administrativ nr. 53-00997, din 15/05/1996 emis de CJSDPAT TELEORMAN;		
B1	Intabulare, drept de PROPRIETATE, dobandit prin Reconstituire, cota actuala 1/1, cota initiala 1/1	A1
	1) **ŢIGĂNAŞU DUMITRU**	

C. Partea III. SARCINI .

Inscrieri privind dezmembramintele dreptului de proprietate, drepturi reale de garanţie şi sarcini	Referinţe
NU SUNT	

Neutilizabil în circuitul civil

Anexa Nr. 1 La Partea I

Teren

Nr cadastral	Suprafaţa (mp)*	Observaţii / Referinţe
	Din acte: 1.100 Masurata: 1.039	

* Suprafaţa este determinată in planul de proiecţie Stereo 70.

DETALII LINIARE IMOBIL

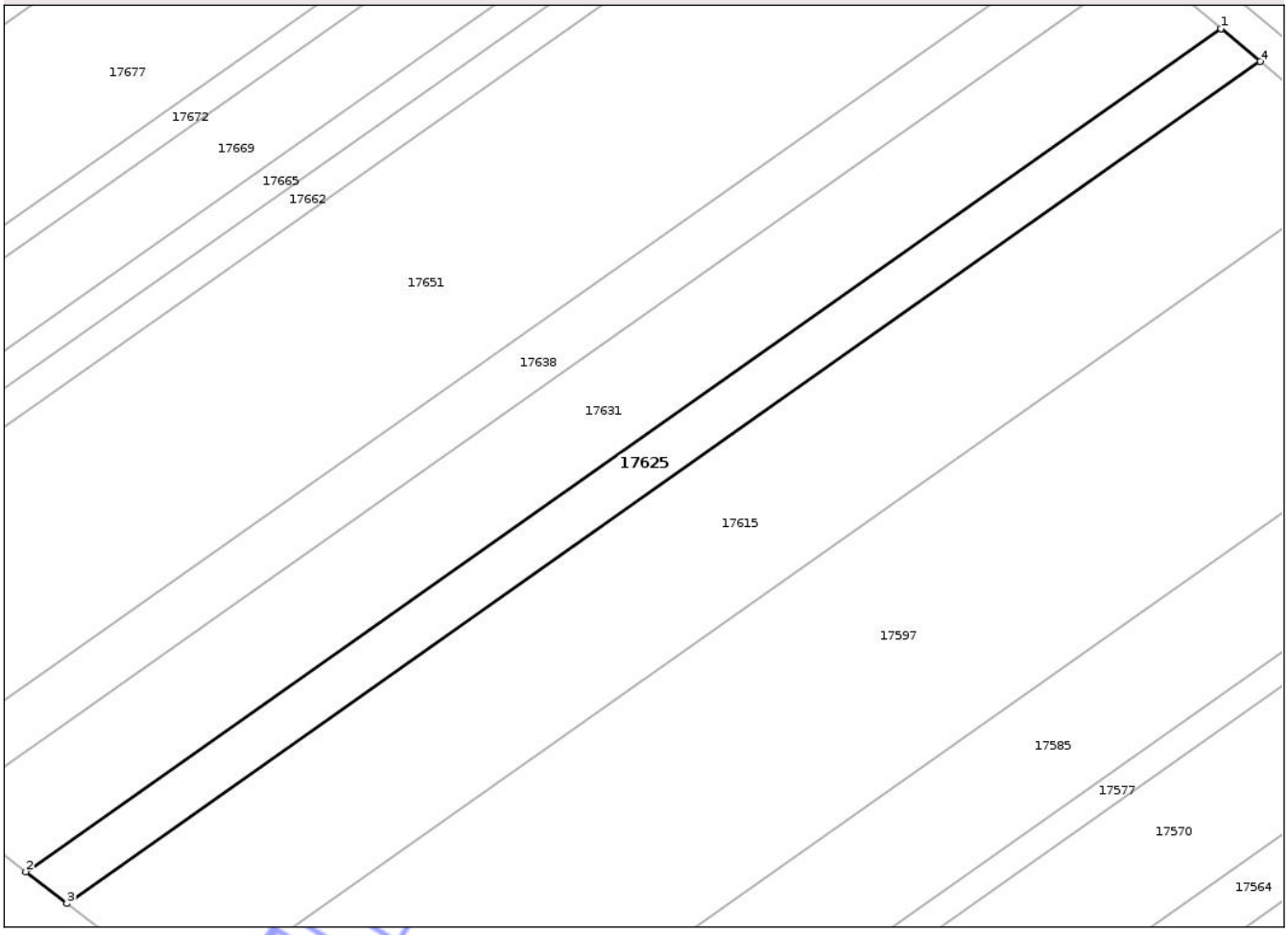

Date referitoare la teren

Crt	Categorie folosinţă	Intra vilan	Suprafaţa (mp)	Tarla	Parcelă	Nr. topo	Observaţii / Referinţe
1	arabil	NU	1.039	32	124	-	

Lungime Segmente
1) Valorile lungimilor segmentelor sunt obţinute din proiecţie în plan.

Punct început	X / Y	Punct sfârşit	X / Y	Lungime segment (** (m)
1	501.938,148 286.192,19	2	501.795,116 286.091,293	175.038
2	501.795,116 286.091,293	3	501.800,027 286.087,49	6.211
3	501.800,027 286.087,49	4	501.942,842 286.188,234	174.773
4	501.942,842 286.188,234	1	501.938,148 286.192,19	6.139

Document care conţine date cu caracter personal, protejat de prevederile Regulamentului (UE) nr. 679/2016 şi Legii 190/2018

**** Lungimile segmentelor sunt determinate în planul de proiecţie Stereo 70 şi sunt rotunjite la 1 milimetru.**
***** Distanţa dintre puncte este formată din segmente cumulate ce sunt mai mici decât valoarea 1 milimetru.**

Neutilizabil in circuitul civil

DATE DESPRE IMOBILUL NR. 17626

Oficiul de Cadastru şi Publicitate Imobiliară TELEORMAN
Biroul de Cadastru şi Publicitate Imobiliară Alexandria

A. Partea I. Descrierea imobilului

TEREN Extravilan

Adresa: Jud. Teleorman

Nr. Crt	Nr cadastral Nr. topografic	Suprafaţa* (mp)	Observaţii / Referinţe
A1		Din acte: 4.400 Masurata: 3.998	Sector cadastral:1 Teren neimprejmuit;

B. Partea II. Proprietari şi acte

Inscrieri privitoare la dreptul de proprietate şi alte drepturi reale		Referinţe
/		
Act Administrativ nr. 53-01337, din 11/11/1996 emis de CJSDPAT TELEORMAN;		
B1	Intabulare, drept de PROPRIETATE, dobandit prin Reconstituire, cota actuala 1/1, cota initiala 1/1	A1
	1) **ALMĂJANU F. ALEXANDRU**	

C. Partea III. SARCINI .

Inscrieri privind dezmembramintele dreptului de proprietate, drepturi reale de garanţie şi sarcini	Referinţe
NU SUNT	

Neutilizabil în circuitul civil

Anexa Nr. 1 La Partea I

Teren

Nr cadastral	Suprafaţa (mp)*	Observaţii / Referinţe
	Din acte: 4.400 Masurata: 3.998	

* Suprafaţa este determinată in planul de proiecţie Stereo 70.

DETALII LINIARE IMOBIL

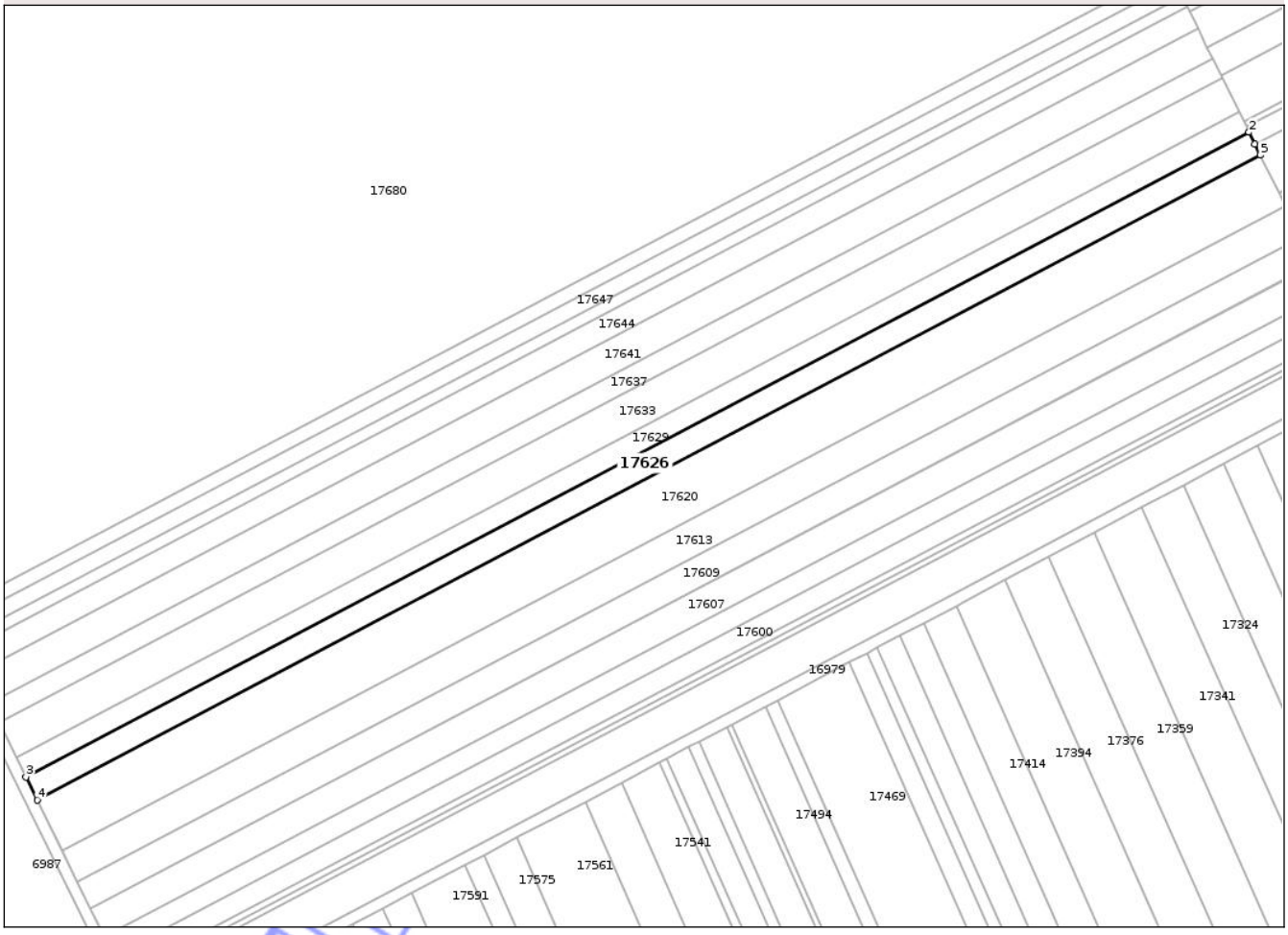

Date referitoare la teren

Crt	Categorie folosinţă	Intra vilan	Suprafaţa (mp)	Tarla	Parcelă	Nr. topo	Observaţii / Referinţe
1	arabil	NU	3.998	1/6	10	-	

Lungime Segmente
1) Valorile lungimilor segmentelor sunt obţinute din proiecţie în plan.

Punct început	X / Y	Punct sfârşit	X / Y	Lungime segment (** (m)
1	502.096,589 284.591,382	2	502.094,619 284.595,376	4.453
2	502.094,619 284.595,376	3	501.681,064 284.377,431	467.47
3	501.681,064 284.377,431	4	501.684,849 284.369,758	8.556
4	501.684,849 284.369,758	5	502.098,405 284.587,703	467.47
5	502.098,405 284.587,703	1	502.096,589 284.591,382	4.103

Document care conţine date cu caracter personal, protejat de prevederile Regulamentului (UE) nr. 679/2016 şi Legii 190/2018

**** Lungimile segmentelor sunt determinate în planul de proiecţie Stereo 70 şi sunt rotunjite la 1 milimetru.**
***** Distanţa dintre puncte este formată din segmente cumulate ce sunt mai mici decât valoarea 1 milimetru.**

Neutilizabil in circuitul civil

DATE DESPRE IMOBILUL NR. 17627

Oficiul de Cadastru şi Publicitate Imobiliară TELEORMAN
Biroul de Cadastru şi Publicitate Imobiliară Alexandria

A. Partea I. Descrierea imobilului

TEREN Extravilan

Adresa: Jud. Teleorman

Nr. Crt	Nr cadastral Nr. topografic	Suprafaţa* (mp)	Observaţii / Referinţe
A1		Din acte: 4.100 Masurata: 3.726	Sector cadastral:1 Teren neimprejmuit;

B. Partea II. Proprietari şi acte

Inscrieri privitoare la dreptul de proprietate şi alte drepturi reale		Referinţe
/		
Act Administrativ nr. 5301287, din 10/09/2009 emis de CJSDPAT TELEORMAN;		
B1	Intabulare, drept de PROPRIETATE, dobandit prin Reconstituire, cota actuala 1/1, cota initiala 1/1	A1
	1) **CALOTĂ RADA**	

C. Partea III. SARCINI .

Inscrieri privind dezmembramintele dreptului de proprietate, drepturi reale de garanţie şi sarcini	Referinţe
NU SUNT	

Neutilizabil în circuitul civil

Anexa Nr. 1 La Partea I

Teren

Nr cadastral	Suprafaţa (mp)*	Observaţii / Referinţe
	Din acte: 4.100 Masurata: 3.726	

* Suprafaţa este determinată in planul de proiecţie Stereo 70.

DETALII LINIARE IMOBIL



Date referitoare la teren

Crt	Categorie folosinţă	Intra vilan	Suprafaţa (mp)	Tarla	Parcelă	Nr. topo	Observaţii / Referinţe
1	arabil	NU	3.726	1/7	67	-	

Lungime Segmente

1) Valorile lungimilor segmentelor sunt obţinute din proiecţie în plan.

Punct început	X / Y	Punct sfârşit	X / Y	Lungime segment (** (m)
1	502.050,009 285.221,748	2	501.748,231 285.061,212	341.821
2	501.748,231 285.061,212	3	501.753,189 285.051,585	10.829
3	501.753,189 285.051,585	4	502.058,963 285.214,246	346.347
4	502.058,963 285.214,246	1	502.050,009 285.221,748	11.681

Document care conţine date cu caracter personal, protejat de prevederile Regulamentului (UE) nr. 679/2016 şi Legii 190/2018

**** Lungimile segmentelor sunt determinate în planul de proiecţie Stereo 70 şi sunt rotunjite la 1 milimetru.**
***** Distanţa dintre puncte este formată din segmente cumulate ce sunt mai mici decât valoarea 1 milimetru.**

Neutilizabil in circuitul civil

DATE DESPRE IMOBILUL NR. 17628

Oficiul de Cadastru şi Publicitate Imobiliară TELEORMAN
Biroul de Cadastru şi Publicitate Imobiliară Alexandria

A. Partea I. Descrierea imobilului

TEREN Extravilan

Adresa: Jud. Teleorman

Nr. Crt	Nr cadastral Nr. topografic	Suprafaţa* (mp)	Observaţii / Referinţe
A1		4.400	Sector cadastral:8 Teren neimprejmuit;

B. Partea II. Proprietari şi acte

Inscrieri privitoare la dreptul de proprietate şi alte drepturi reale		Referinţe
/		
Act Administrativ nr. 5300602, din 20/02/1991 emis de CJSDPAT TELEORMAN;		
B1	Intabulare, drept de PROPRIETATE, dobandit prin Reconstituire, cota actuala 1/1, cota initiala 1/1	A1
	1) **BULIGA FLOREA**	

C. Partea III. SARCINI .

Inscrieri privind dezmembramintele dreptului de proprietate, drepturi reale de garanţie şi sarcini	Referinţe
NU SUNT	

Neutilizabil în circuitul civil

Anexa Nr. 1 La Partea I

Teren

Nr cadastral	Suprafaţa (mp)*	Observaţii / Referinţe
	4.400	

* Suprafaţa este determinată in planul de proiecţie Stereo 70.

DETALII LINIARE IMOBIL

Date referitoare la teren

Crt	Categorie folosinţă	Intra vilan	Suprafaţa (mp)	Tarla	Parcelă	Nr. topo	Observaţii / Referinţe
1	arabil	NU	4.400	2/5	5	-	

Lungime Segmente

1) Valorile lungimilor segmentelor sunt obţinute din proiecţie în plan.

Punct început	X / Y	Punct sfârşit	X / Y	Lungime segment (** (m)
1	501.789,221 284.326,49	2	501.779,281 284.321,252	11.236
2	501.779,281 284.321,252	3	501.938,582 283.962,778	392.276
3	501.938,582 283.962,778	4	501.948,698 283.967,618	11.214
4	501.948,698 283.967,618	1	501.789,221 284.326,49	392.711

**** Lungimile segmentelor sunt determinate în planul de proiecţie Stereo 70 şi sunt rotunjite la 1 milimetru.**

Document care conţine date cu caracter personal, protejat de prevederile Regulamentului (UE) nr. 679/2016 şi Legii 190/2018

***** Distanţa dintre puncte este formată din segmente cumulate ce sunt mai mici decât valoarea 1 milimetru.**

Neutilizabil in circuitul civil

DATE DESPRE IMOBILUL NR. 17629

Oficiul de Cadastru şi Publicitate Imobiliară TELEORMAN
Biroul de Cadastru şi Publicitate Imobiliară Alexandria

A. Partea I. Descrierea imobilului

TEREN Extravilan

Adresa: Jud. Teleorman

Nr. Crt	Nr cadastral Nr. topografic	Suprafaţa* (mp)	Observaţii / Referinţe
A1		Din acte: 3.900 Masurata: 3.544	Sector cadastral:1 Teren neimprejmuit;

B. Partea II. Proprietari şi acte

Inscrieri privitoare la dreptul de proprietate şi alte drepturi reale		Referinţe
/		
Act Administrativ nr. 5301239, din 06/09/1996 emis de CJSDPAT TELEORMAN;		
B1	Intabulare, drept de PROPRIETATE, dobandit prin Reconstituire, cota actuala 1/1, cota initiala 1/1	A1
	1) **ALMĂJANU F. ALEXANDRU**	

C. Partea III. SARCINI .

Inscrieri privind dezmembramintele dreptului de proprietate, drepturi reale de garanţie şi sarcini	Referinţe
NU SUNT	

Neutilizabil în circuitul civil

Anexa Nr. 1 La Partea I

Teren

Nr cadastral	Suprafaţa (mp)*	Observaţii / Referinţe
	Din acte: 3.900 Masurata: 3.544	

* Suprafaţa este determinată in planul de proiecţie Stereo 70.

DETALII LINIARE IMOBIL

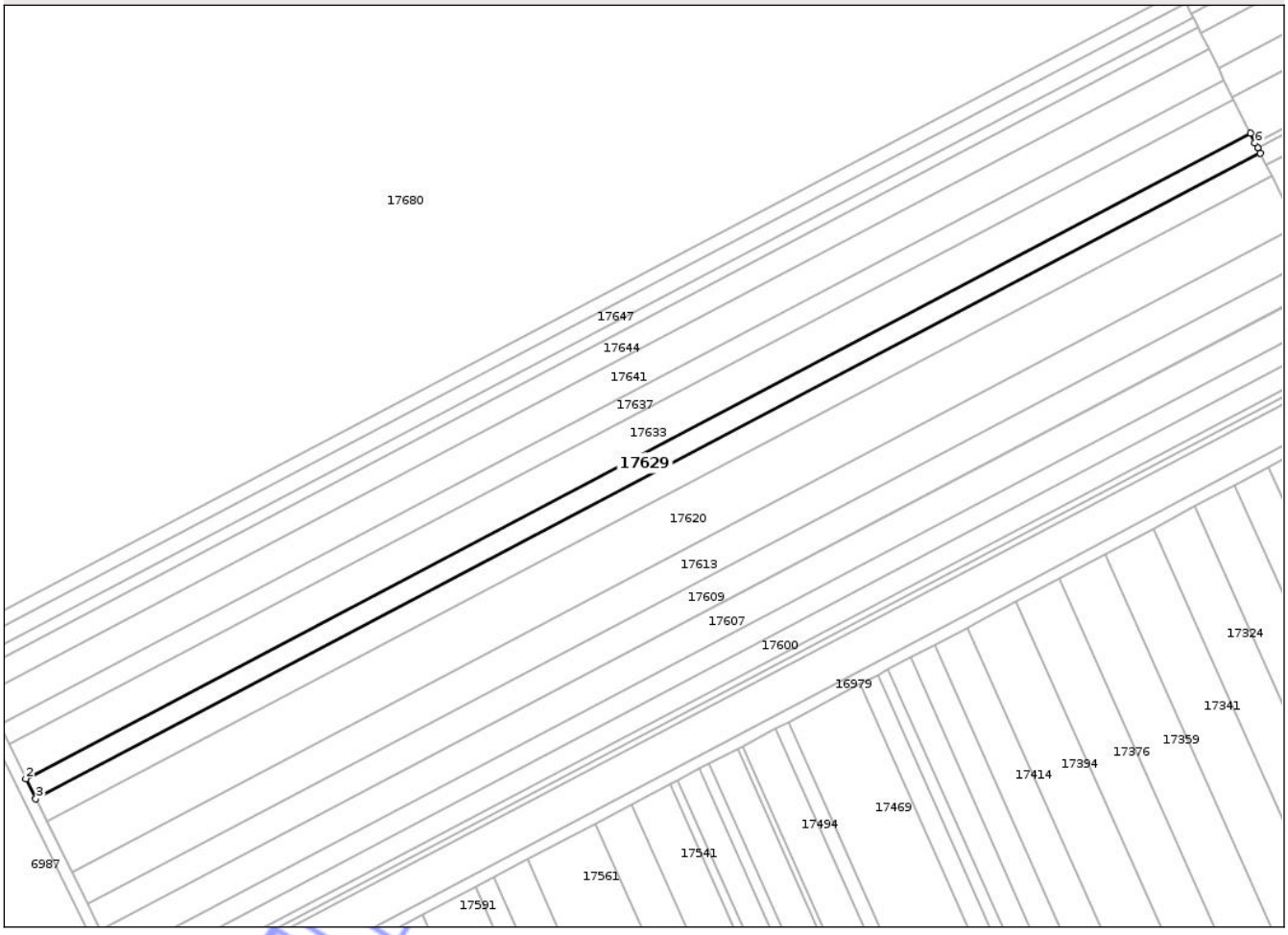

Date referitoare la teren

Crt	Categorie folosinţă	Intra vilan	Suprafaţa (mp)	Tarla	Parcelă	Nr. topo	Observaţii / Referinţe
1	arabil	NU	3.544	1/6	11	-	

Lungime Segmente
1) Valorile lungimilor segmentelor sunt obţinute din proiecţie în plan.

Punct început	X / Y	Punct sfârşit	X / Y	Lungime segment (** (m)
1	502.091,263 284.602,177	2	501.677,709 284.384,233	467.468
2	501.677,709 284.384,233	3	501.681,064 284.377,431	7.584
3	501.681,064 284.377,431	4	502.094,619 284.595,376	467.47
4	502.094,619 284.595,376	5	502.093,702 284.597,235	2.073
5	502.093,702 284.597,235	6	502.092,874 284.598,913	1.871

Neautentic

Punct început	X / Y	Punct sfârşit	X / Y	Lungime segment (** (m)
6	502.092,874 284.598,913	1	502.091,263 284.602,177	3.64

** Lungimile segmentelor sunt determinate în planul de proiecţie Stereo 70 şi sunt rotunjite la 1 milimetru.
*** Distanţa dintre puncte este formată din segmente cumulate ce sunt mai mici decât valoarea 1 milimetru.

Neutilizabil in circuitul civil

DATE DESPRE IMOBILUL NR. 17630

Oficiul de Cadastru şi Publicitate Imobiliară TELEORMAN
Biroul de Cadastru şi Publicitate Imobiliară Alexandria

A. Partea I. Descrierea imobilului

TEREN Extravilan

Adresa: Jud. Teleorman

Nr. Crt	Nr cadastral Nr. topografic	Suprafaţa* (mp)	Observaţii / Referinţe
A1		Din acte: 4.300 Masurata: 1.581	Sector cadastral:1 Teren neimprejmuit;

B. Partea II. Proprietari şi acte

Inscrieri privitoare la dreptul de proprietate şi alte drepturi reale		Referinţe
/		
Act Administrativ nr. 5301296, din 17/06/1996 emis de CJSDPAT TELEORMAN;		
B1	Intabulare, drept de PROPRIETATE, dobandit prin Reconstituire, cota actuala 1/1, cota initiala 1/1	A1
	1) **MATEI IOANA**	
Act Normativ nr. 171, din 13/03/2012 emis de GUVERNUL ROMÂNIEI (Decizie de expropriere nr.553/18.05.2012 emisă de CNADNR S.A);		
B2	Se notează faptul că imobilul înscris în prezenta carte funciară se suprapune parțial cu coridorul de expropriere înscris la ID-ul nr.13533 căruia i-a fost asociată cartea funciară nr.20541, pe suprafața de 14 mp	A1

C. Partea III. SARCINI .

Inscrieri privind dezmembramintele dreptului de proprietate, drepturi reale de garanţie şi sarcini	Referinţe
NU SUNT	

Neutilizabil în circuitul civil

Anexa Nr. 1 La Partea I

Teren

Nr cadastral	Suprafaţa (mp)*	Observaţii / Referinţe
	Din acte: 4.300 Masurata: 1.581	

* Suprafaţa este determinată in planul de proiecţie Stereo 70.

DETALII LINIARE IMOBIL

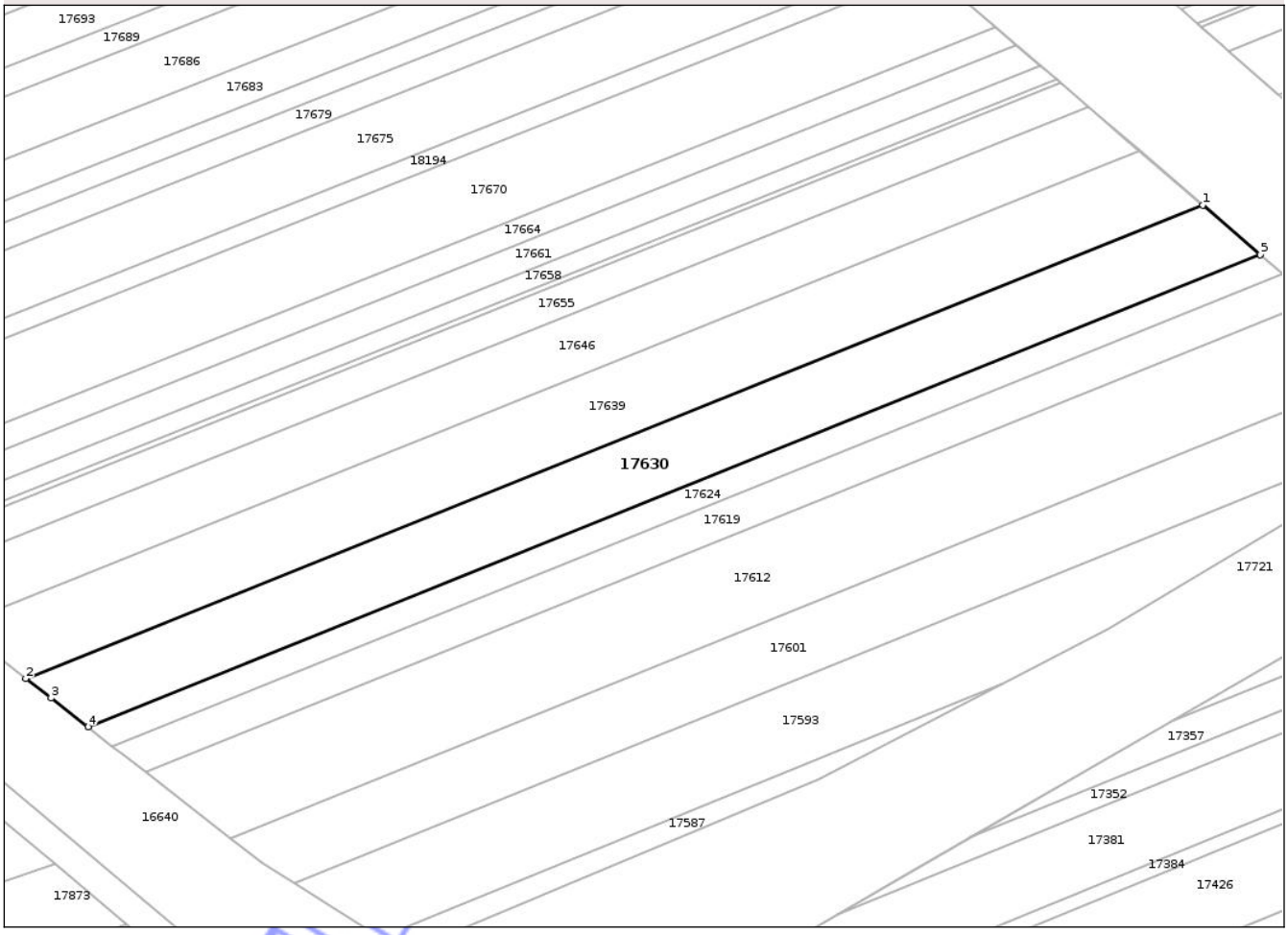

Date referitoare la teren

Crt	Categorie folosinţă	Intra vilan	Suprafaţa (mp)	Tarla	Parcelă	Nr. topo	Observaţii / Referinţe
1	arabil	NU	1.581	1/2	48	-	Imobilul este despărțit de canal. Diferența de suprafață se regăsește la ID 17424.

Lungime Segmente

1) Valorile lungimilor segmentelor sunt obţinute din proiecţie în plan.

Punct început	X / Y	Punct sfârşit	X / Y	Lungime segment (** (m)
1	501.958,456 285.633,892	2	501.798,646 285.569,613	172.253
2	501.798,646 285.569,613	3	501.802,059 285.566,952	4.328
3	501.802,059 285.566,952	4	501.807,085 285.563,033	6.373
4	501.807,085 285.563,033	5	501.966,264 285.627,185	171.62

Document care conține date cu caracter personal, protejat de prevederile Regulamentului (UE) nr. 679/2016 și Legii 190/2018

Punct început	X / Y	Punct sfârşit	X / Y	Lungime segment (** (m)
5	501.966,264 285.627,185	1	501.958,456 285.633,892	10.293

** Lungimile segmentelor sunt determinate în planul de proiecţie Stereo 70 şi sunt rotunjite la 1 milimetru.
*** Distanţa dintre puncte este formată din segmente cumulate ce sunt mai mici decât valoarea 1 milimetru.

Neutilizabil in circuitul civil

DATE DESPRE IMOBILUL NR. 17631

Oficiul de Cadastru şi Publicitate Imobiliară TELEORMAN
Biroul de Cadastru şi Publicitate Imobiliară Alexandria

A. Partea I. Descrierea imobilului

TEREN Extravilan

Adresa: Jud. Teleorman

Nr. Crt	Nr cadastral Nr. topografic	Suprafaţa* (mp)	Observaţii / Referinţe
A1		Din acte: 2.200 Masurata: 2.077	Sector cadastral:2 Teren neimprejmuit;

B. Partea II. Proprietari şi acte

Inscrieri privitoare la dreptul de proprietate şi alte drepturi reale		Referinţe
/		
Act Notarial nr. 8, din 21/01/2000 emis de BNP TAMARA MORCOV;		
B1	Intabulare, drept de PROPRIETATE, cu titlu de moștenire, bun propriu, dobandit prin Succesiune, cota actuala 4/16, cota initiala 4/16	A1
	1) **ZAMFIR CONSTANTIN**	
Act Notarial nr. 512, din 25/11/1996 emis de BNP TAMARA MORCOV;		
B2	Intabulare, drept de PROPRIETATE, cu titlu de moștenire, bun propriu, dobandit prin Succesiune, cota actuala 3/16, cota initiala 3/16	A1
	1) **ZAMFIR ION**	
B3	Intabulare, drept de PROPRIETATE, cu titlu de moștenire, bun propriu, dobandit prin Succesiune, cota actuala 3/16, cota initiala 3/16	A1
	1) **DOBRE ELENA**	
B4	Intabulare, drept de PROPRIETATE, cu titlu de moștenire, bun propriu, dobandit prin Succesiune, cota actuala 3/16, cota initiala 3/16	A1
	1) **ZAMFIR CONSTANTIN**	
B5	Intabulare, drept de PROPRIETATE, cu titlu de moștenire, bun propriu, dobandit prin Succesiune, cota actuala 3/16, cota initiala 3/16	A1
	1) **ZAMFIR STAN**	

C. Partea III. SARCINI .

Inscrieri privind dezmembramintele dreptului de proprietate, drepturi reale de garanţie şi sarcini	Referinţe
NU SUNT	

Neutilizabil în circuitul civil

Anexa Nr. 1 La Partea I

Teren

Nr cadastral	Suprafaţa (mp)*	Observaţii / Referinţe
	Din acte: 2.200 Masurata: 2.077	

* Suprafaţa este determinată in planul de proiecţie Stereo 70.

DETALII LINIARE IMOBIL



Date referitoare la teren

Crt	Categorie folosinţă	Intra vilan	Suprafaţa (mp)	Tarla	Parcelă	Nr. topo	Observaţii / Referinţe
1	arabil	NU	2.077	32	125	-	identic cu parcela 25

Lungime Segmente
1) Valorile lungimilor segmentelor sunt obţinute din proiecţie în plan.

Punct început	X / Y	Punct sfârşit	X / Y	Lungime segment (** (m)
1	501.785,318 286.098,882	2	501.795,116 286.091,293	12.393
2	501.795,116 286.091,293	3	501.938,148 286.192,19	175.038
3	501.938,148 286.192,19	4	501.928,783 286.200,085	12.249
4	501.928,783 286.200,085	1	501.785,318 286.098,882	175.568

Document care conţine date cu caracter personal, protejat de prevederile Regulamentului (UE) nr. 679/2016 şi Legii 190/2018

**** Lungimile segmentelor sunt determinate în planul de proiecţie Stereo 70 şi sunt rotunjite la 1 milimetru.**
***** Distanţa dintre puncte este formată din segmente cumulate ce sunt mai mici decât valoarea 1 milimetru.**

Neutilizabil in circuitul civil

DATE DESPRE IMOBILUL NR. 17632

Oficiul de Cadastru şi Publicitate Imobiliară TELEORMAN
Biroul de Cadastru şi Publicitate Imobiliară Alexandria

A. Partea I. Descrierea imobilului

TEREN Extravilan

Adresa: Jud. Teleorman

Nr. Crt	Nr cadastral Nr. topografic	Suprafaţa* (mp)	Observaţii / Referinţe
A1		Din acte: 7.600 Masurata: 4.171	Sector cadastral:1 Teren neimprejmuit;

B. Partea II. Proprietari şi acte

Inscrieri privitoare la dreptul de proprietate şi alte drepturi reale		Referinţe
/		
Act Administrativ nr. 5301236, din 05/09/1996 emis de CJSDPAT TELEORMAN;		
B1	Intabulare, drept de PROPRIETATE, dobandit prin Reconstituire, cota actuala 1/1, cota initiala 1/1	A1
	1) **MANEA IOANA**	
Act Normativ nr. 171, din 13/03/2012 emis de GUVERNUL ROMÂNIEI (Decizie de expropriere nr.553/18.05.2012 emisă de CNADNR S.A);		
B2	Se notează faptul că imobilul înscris în prezenta carte funciară se suprapune parțial cu coridorul de expropriere înscris la ID-ul nr.13533 căruia i-a fost asociată cartea funciară nr.20541, pe suprafața de 12 mp	A1

C. Partea III. SARCINI .

Inscrieri privind dezmembramintele dreptului de proprietate, drepturi reale de garanţie şi sarcini	Referinţe
NU SUNT	

Neutilizabil în circuitul civil

Anexa Nr. 1 La Partea I

Teren

Nr cadastral	Suprafaţa (mp)*	Observaţii / Referinţe
	Din acte: 7.600 Masurata: 4.171	

* Suprafaţa este determinată in planul de proiecţie Stereo 70.

DETALII LINIARE IMOBIL

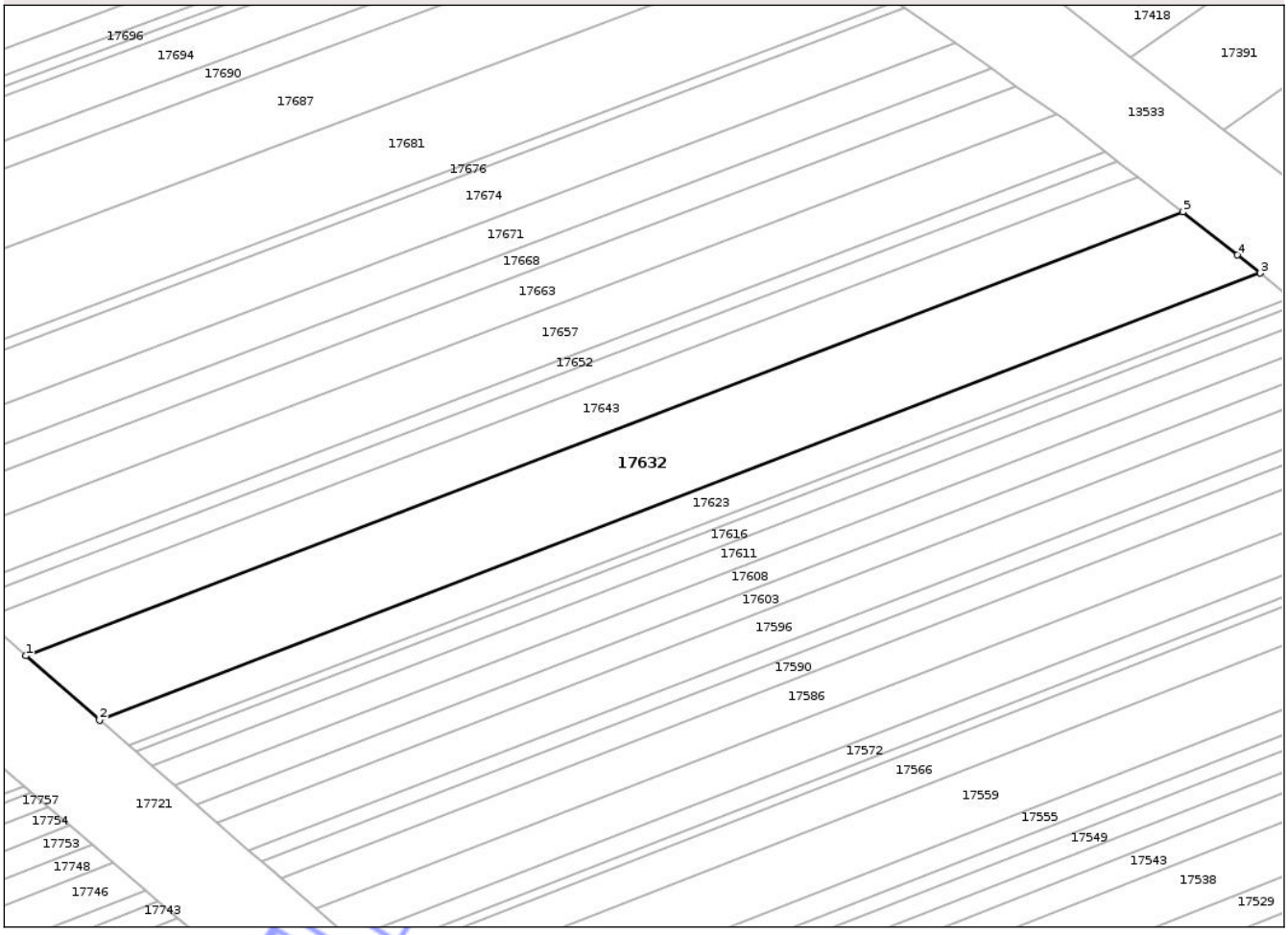

Date referitoare la teren

Crt	Categorie folosinţă	Intra vilan	Suprafaţa (mp)	Tarla	Parcelă	Nr. topo	Observaţii / Referinţe
1	arabil	NU	4.171	1/2	84	-	Imobilul este despărțit de canal. Diferența de suprafață se regăsește la ID 17770.

Lungime Segmente

1) Valorile lungimilor segmentelor sunt obţinute din proiecţie în plan.

Punct început	X / Y	Punct sfârşit	X / Y	Lungime segment (** (m)
1	501.794,044 285.801,27	2	501.808,64 285.788,543	19.365
2	501.808,64 285.788,543	3	502.038,611 285.877,055	246.416
3	502.038,611 285.877,055	4	502.034,11 285.880,65	5.76
4	502.034,11 285.880,65	5	502.023,238 285.889,144	13.797

Document care conține date cu caracter personal, protejat de prevederile Regulamentului (UE) nr. 679/2016 și Legii 190/2018

Punct început	X / Y	Punct sfârşit	X / Y	Lungime segment (** (m)
5	502.023,238 285.889,144	1	501.794,044 285.801,27	245.462

** Lungimile segmentelor sunt determinate în planul de proiecţie Stereo 70 şi sunt rotunjite la 1 milimetru.
*** Distanţa dintre puncte este formată din segmente cumulate ce sunt mai mici decât valoarea 1 milimetru.

Neutilizabil in circuitul civil

DATE DESPRE IMOBILUL NR. 17633

Oficiul de Cadastru şi Publicitate Imobiliară TELEORMAN
Biroul de Cadastru şi Publicitate Imobiliară Alexandria

A. Partea I. Descrierea imobilului

TEREN Extravilan

Adresa: Jud. Teleorman

Nr. Crt	Nr cadastral Nr. topografic	Suprafaţa* (mp)	Observaţii / Referinţe
A1		Din acte: 6.600 Masurata: 5.997	Sector cadastral:1 Teren neimprejmuit;

B. Partea II. Proprietari şi acte

Inscrieri privitoare la dreptul de proprietate şi alte drepturi reale		Referinţe
/		
Act Administrativ nr. 5301237, din 05/09/1996 emis de CJSDPAT TELEORMAN;		
B1	Intabulare, drept de PROPRIETATE, dobandit prin Reconstituire, cota actuala 1/1, cota initiala 1/1	A1
	1) **DIDE CONSTANTIN** DEFUNCT:Da	

C. Partea III. SARCINI .

Inscrieri privind dezmembramintele dreptului de proprietate, drepturi reale de garanţie şi sarcini	Referinţe
NU SUNT	

Neutilizabil în circuitul civil

Anexa Nr. 1 La Partea I

Teren

Nr cadastral	Suprafaţa (mp)*	Observaţii / Referinţe
	Din acte: 6.600 Masurata: 5.997	

* Suprafaţa este determinată in planul de proiecţie Stereo 70.

DETALII LINIARE IMOBIL

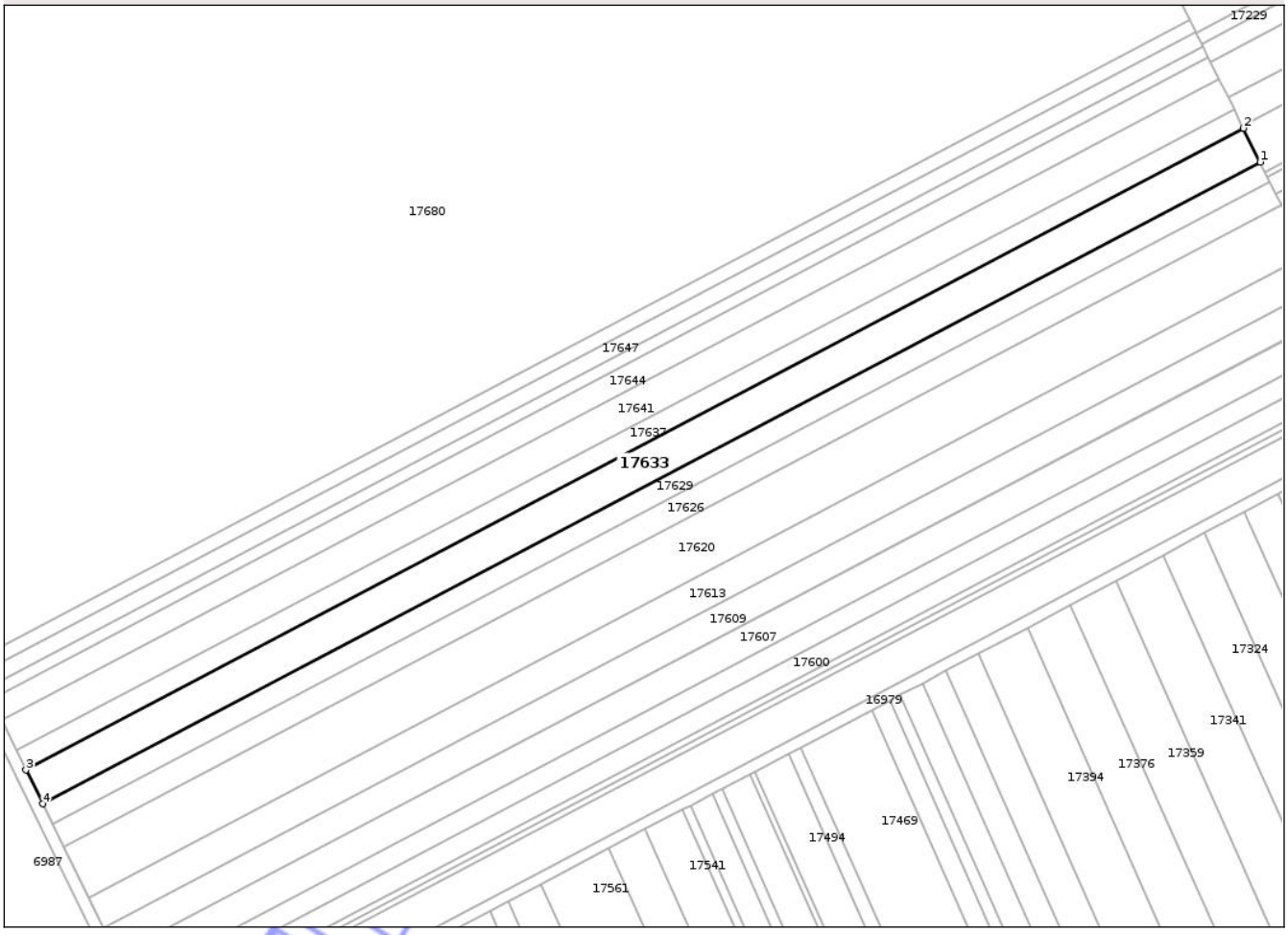

Date referitoare la teren

Crt	Categorie folosinţă	Intra vilan	Suprafaţa (mp)	Tarla	Parcelă	Nr. topo	Observaţii / Referinţe
1	arabil	NU	5.997	1/6	12	-	

Lungime Segmente
1) Valorile lungimilor segmentelor sunt obţinute din proiecţie în plan.

Punct început	X / Y	Punct sfârşit	X / Y	Lungime segment (** (m)
1	502.091,263 284.602,177	2	502.085,585 284.613,686	12.833
2	502.085,585 284.613,686	3	501.672,032 284.395,743	467.467
3	501.672,032 284.395,743	4	501.677,709 284.384,233	12.834
4	501.677,709 284.384,233	1	502.091,263 284.602,177	467.468

Document care conţine date cu caracter personal, protejat de prevederile Regulamentului (UE) nr. 679/2016 şi Legii 190/2018

**** Lungimile segmentelor sunt determinate în planul de proiecţie Stereo 70 şi sunt rotunjite la 1 milimetru.**
***** Distanţa dintre puncte este formată din segmente cumulate ce sunt mai mici decât valoarea 1 milimetru.**

Neutilizabil in circuitul civil

DATE DESPRE IMOBILUL NR. 17634

Oficiul de Cadastru şi Publicitate Imobiliară TELEORMAN
Biroul de Cadastru şi Publicitate Imobiliară Alexandria

A. Partea I. Descrierea imobilului

TEREN Extravilan

Adresa: Jud. Teleorman

Nr. Crt	Nr cadastral Nr. topografic	Suprafaţa* (mp)	Observaţii / Referinţe
A1		Din acte: 3.600 Masurata: 3.271	Sector cadastral:1 Teren neimprejmuit;

B. Partea II. Proprietari şi acte

Inscrieri privitoare la dreptul de proprietate şi alte drepturi reale		Referinţe
/		
Act Notarial nr. 117, din 09/05/2008 emis de BNP TAMARA MORCOV;		
B1	Intabulare, drept de PROPRIETATE, cu titlu de moștenire, bun propriu, dobandit prin Succesiune, cota actuala 1/1, cota initiala 1/1	A1
	1) **DIDE MARIN** DEFUNCT:Da	

C. Partea III. SARCINI .

Inscrieri privind dezmembramintele dreptului de proprietate, drepturi reale de garanţie şi sarcini	Referinţe
NU SUNT	

Neutilizabil în circuitul civil

Anexa Nr. 1 La Partea I

Teren

Nr cadastral	Suprafaţa (mp)*	Observaţii / Referinţe
	Din acte: 3.600 Masurata: 3.271	

* Suprafaţa este determinată in planul de proiecţie Stereo 70.

DETALII LINIARE IMOBIL



Date referitoare la teren

Crt	Categorie folosinţă	Intra vilan	Suprafaţa (mp)	Tarla	Parcelă	Nr. topo	Observaţii / Referinţe
1	arabil	NU	3.271	1/7	68	-	

Lungime Segmente
1) Valorile lungimilor segmentelor sunt obţinute din proiecţie în plan.

Punct început	X / Y	Punct sfârşit	X / Y	Lungime segment (** (m)
1	501.748,231 285.061,212	2	502.050,009 285.221,748	341.821
2	502.050,009 285.221,748	3	502.042,048 285.228,417	10.385
3	502.042,048 285.228,417	4	501.743,822 285.069,771	337.798
4	501.743,822 285.069,771	5	501.747,064 285.063,477	7.08
5	501.747,064 285.063,477	1	501.748,231 285.061,212	2.548

Document care conţine date cu caracter personal, protejat de prevederile Regulamentului (UE) nr. 679/2016 şi Legii 190/2018

**** Lungimile segmentelor sunt determinate în planul de proiecţie Stereo 70 şi sunt rotunjite la 1 milimetru.**
***** Distanţa dintre puncte este formată din segmente cumulate ce sunt mai mici decât valoarea 1 milimetru.**

Neutilizabil in circuitul civil

DATE DESPRE IMOBILUL NR. 17635

Oficiul de Cadastru şi Publicitate Imobiliară TELEORMAN
Biroul de Cadastru şi Publicitate Imobiliară Alexandria

A. Partea I. Descrierea imobilului

TEREN Extravilan

Adresa: Jud. Teleorman

Nr. Crt	Nr cadastral Nr. topografic	Suprafaţa* (mp)	Observaţii / Referinţe
A1	22288	Din acte: 1.831 Masurata: 10	Sector cadastral:1 Teren neimprejmuit;

B. Partea II. Proprietari şi acte

Inscrieri privitoare la dreptul de proprietate şi alte drepturi reale		Referinţe
52846 / 13/08/2020		
Act Notarial nr. 641, din 08/03/2007 emis de BNP MONE GABRIELA OLGA ŞI ANDREI AUREL JEAN (Hotararea AGEA; act administrativ nr certificat de inregistrare mentiuni nr. 57806 din 28.12.2016, emis de Oficiul Registrului Comertului de pe langa Tribunalul Dolj;act administrativ nr certiifcat de inregistrare mentiuni nr. 14227 din 12.03.2007, emis de Oficiul Registrului Comertului de pe langa Tribunalul Dolj;act administrativ nr incheiere nr. 2008 din 13.03.2007, emis de Tribunalul Dolj;act administrativ nr declaratie nr. RO10-11140 din 24.02.2020, emis de DISTRIBUTIE ENERGIE OLTENIA S.A.;act administrativ nr decret nr. 375 din 29.12.1976, emis de Presedintele Republicii Socialiste Romania;act administrativ nr contract de concesiune nr. 6 din 19.06.2005, emis de Ministerul Economiei si Comertului – SDFEE ''Electrica Oltenia'';act administrativ nr rezolutia nr. 22729 din 29.12.2016, emis de Oficiul Registrului Comertului de pe langa Tribunalul Dolj);		
B1	Intabulare, drept de PROPRIETATE, domeniu public, dobandit prin Lege, cota actuala 1/1, cota initiala 1/1	A1
	1) **STATUL ROMÂN**, CIF:9999999999999	
B2	Intabulare, drept de CONCESIUNE, pe o perioadă de 49 de ani, începând cu data de 20.06.2005	A1
	1) **DISTRIBUȚIE ENERGIE OLTENIA SA**, CIF:14491102	

C. Partea III. SARCINI .

Inscrieri privind dezmembramintele dreptului de proprietate, drepturi reale de garanţie şi sarcini	Referinţe
NU SUNT	

Neutilizabil în circuitul civil

Anexa Nr. 1 La Partea I

Teren

Nr cadastral	Suprafaţa (mp)*	Observaţii / Referinţe
22288	Din acte: 1.831 Masurata: 10	

* Suprafaţa este determinată in planul de proiecţie Stereo 70.

DETALII LINIARE IMOBIL

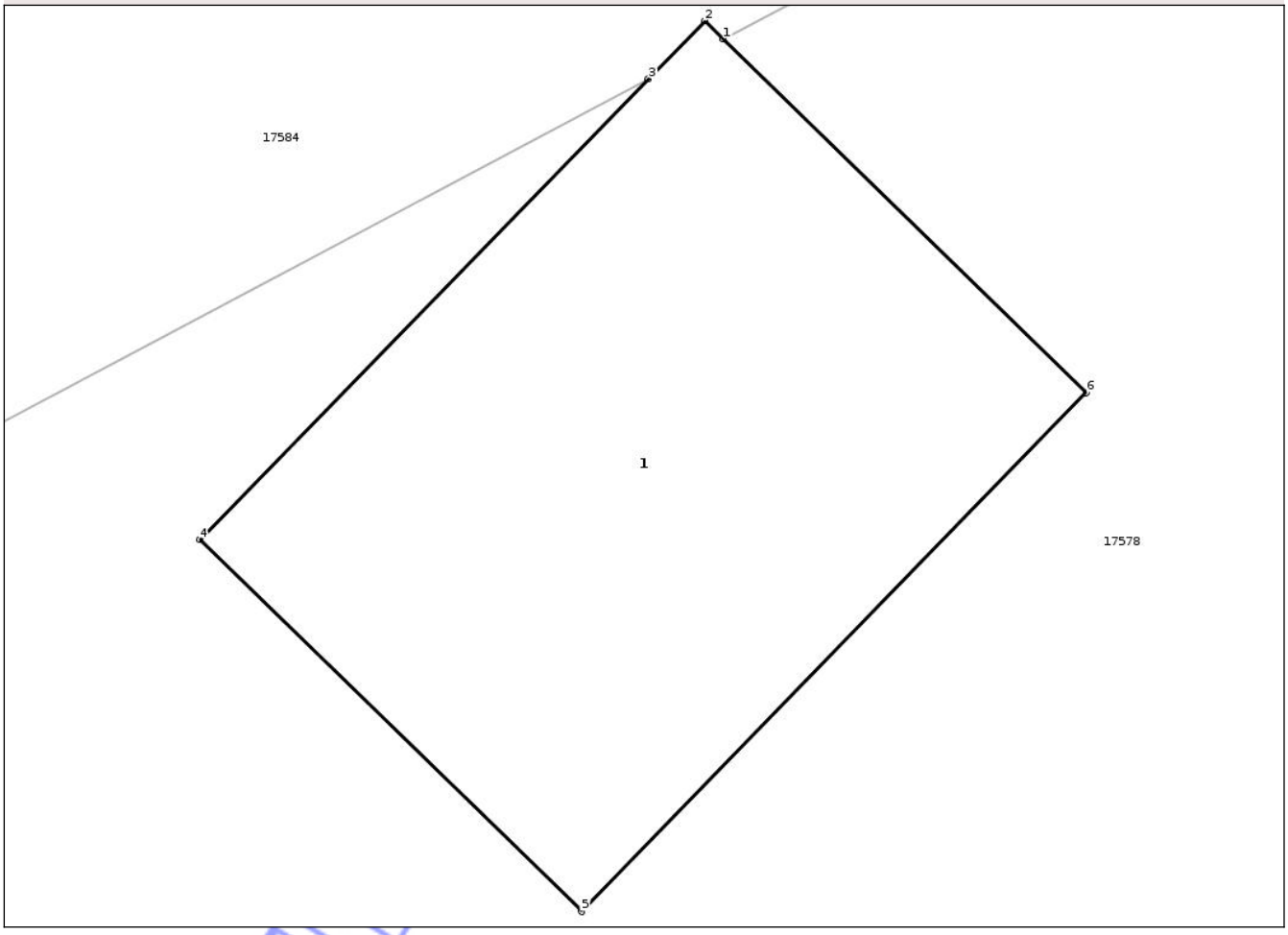

Date referitoare la teren

Crt	Categorie folosinţă	Intra vilan	Suprafaţa (mp)	Tarla	Parcelă	Nr. topo	Observaţii / Referinţe
1	curti constructii	NU	10	1/7	62/1	-	

Date referitoare la construcţii

Crt	Număr	Destinaţie construcţie	Supraf. (mp)	Situaţie juridică	Observaţii / Referinţe
A1.1	22288-C1	constructii industriale si edilitare	10	Fara acte	Nr. niveluri:1; S. construita la sol:10 mp; S. construita desfasurata:9.54 mp; STÂLP nr. 140 LEA 110 kV ALEXANDRIA-TRAIANU edificat în anul 1977.

Lungime Segmente

1) Valorile lungimilor segmentelor sunt obţinute din proiecţie în plan.

Punct început	X / Y	Punct sfârşit	X / Y	Lungime segment (** (m)
1	501.854,426 285.034,052	2	501.854,334 285.034,142	0.129
2	501.854,334 285.034,142	3	501.854,054 285.033,854	0.402

Document care conţine date cu caracter personal, protejat de prevederile Regulamentului (UE) nr. 679/2016 şi Legii 190/2018

Punct început	X / Y	Punct sfârşit	X / Y	Lungime segment (** (m)
3	501.854,054 285.033,854	4	501.851,822 285.031,563	3.199
4	501.851,822 285.031,563	5	501.853,721 285.029,714	2.65
5	501.853,721 285.029,714	6	501.856,232 285.032,293	3.599
6	501.856,232 285.032,293	1	501.854,426 285.034,052	2.521

**** Lungimile segmentelor sunt determinate în planul de proiecţie Stereo 70 şi sunt rotunjite la 1 milimetru.**
***** Distanţa dintre puncte este formată din segmente cumulate ce sunt mai mici decât valoarea 1 milimetru.**

Neutilizabil in circuitul civil

DATE DESPRE IMOBILUL NR. 17636

Oficiul de Cadastru şi Publicitate Imobiliară TELEORMAN
Biroul de Cadastru şi Publicitate Imobiliară Alexandria

A. Partea I. Descrierea imobilului

TEREN Extravilan

Adresa: Jud. Teleorman

Nr. Crt	Nr cadastral Nr. topografic	Suprafaţa* (mp)	Observaţii / Referinţe
A1		1.786	Sector cadastral:1 Teren neimprejmuit;

B. Partea II. Proprietari şi acte

Inscrieri privitoare la dreptul de proprietate şi alte drepturi reale		Referinţe
/		
Act Administrativ nr. 9558, din 15/12/2025 emis de PRIMĂRIA COMUNEI PERETU;		
B1	Inscrierea posesiei, drept de PROPRIETATE, dobandit prin Lege, cota actuala 1/1, cota initiala 1/1	A1
	1) **NEIDENTIFICAT NEIDENTIFICAT**	
Act Normativ nr. 7, din 13/03/1996 emis de PARLAMENTUL ROMÂNIEI (.art.13);		
B2	Se notează mențiunea proprietar neidentificat	A1

C. Partea III. SARCINI .

Inscrieri privind dezmembramintele dreptului de proprietate, drepturi reale de garanţie şi sarcini	Referinţe
NU SUNT	

Neutilizabil în circuitul civil

Anexa Nr. 1 La Partea I

Teren

Nr cadastral	Suprafaţa (mp)*	Observaţii / Referinţe
	1.786	

* Suprafaţa este determinată in planul de proiecţie Stereo 70.

DETALII LINIARE IMOBIL

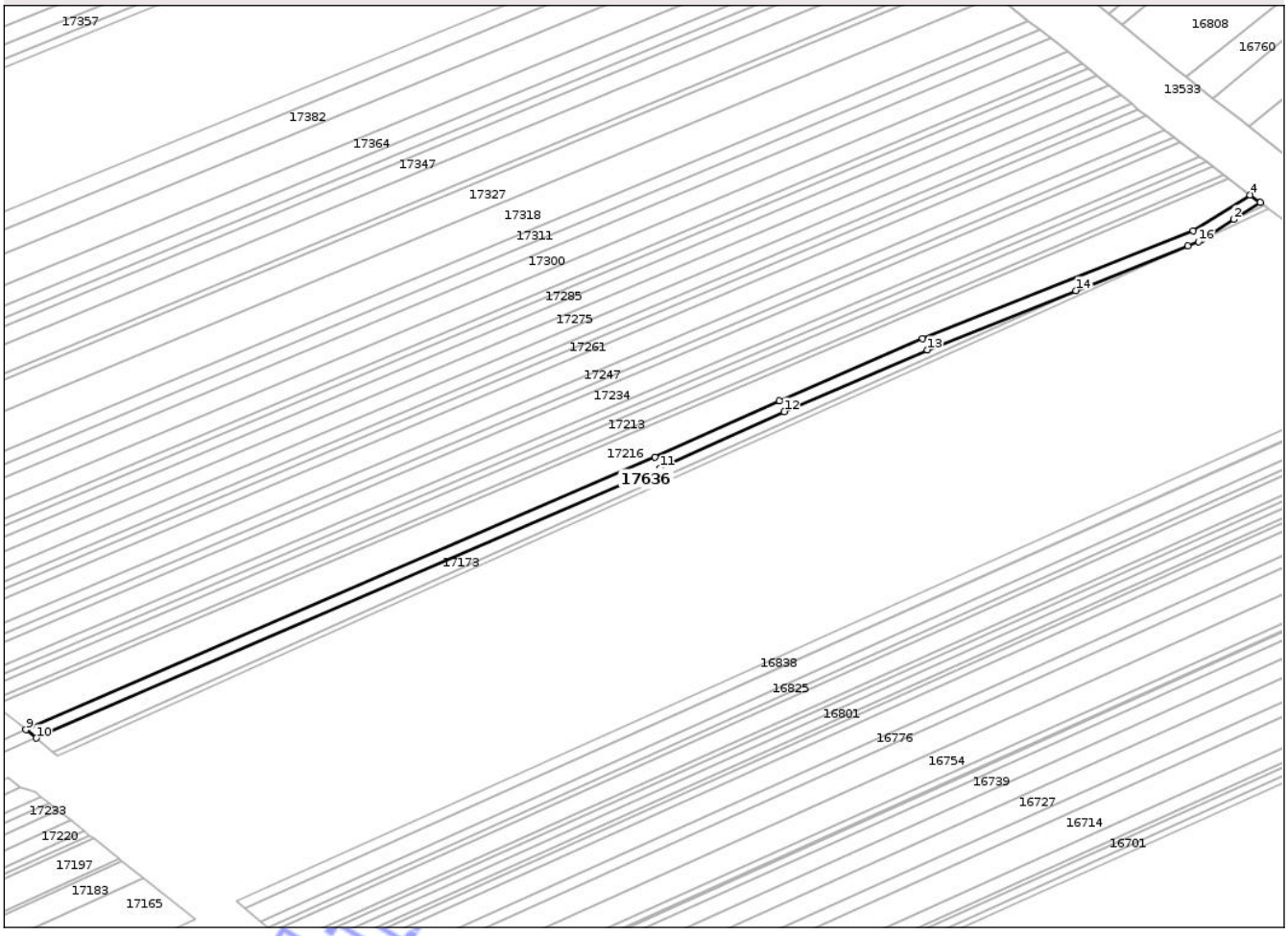

Date referitoare la teren

Crt	Categorie folosinţă	Intra vilan	Suprafaţa (mp)	Tarla	Parcelă	Nr. topo	Observaţii / Referinţe
1	drum	NU	1.786	-	1	-	

Lungime Segmente

1) Valorile lungimilor segmentelor sunt obţinute din proiecţie în plan.

Punct început	X / Y	Punct sfârşit	X / Y	Lungime segment (** (m)
1	502.439,864 285.533,647	2	502.450,547 285.540,391	12.634
2	502.450,547 285.540,391	3	502.459,427 285.545,996	10.501
3	502.459,427 285.545,996	4	502.456,036 285.548,586	4.267
4	502.456,036 285.548,586	5	502.437,017 285.536,58	22.491
5	502.437,017 285.536,58	6	502.346,677 285.500,569	97.253

Document care conţine date cu caracter personal, protejat de prevederile Regulamentului (UE) nr. 679/2016 şi Legii 190/2018

Punct început	X / Y	Punct sfârşit	X / Y	Lungime segment (** (m)
6	502.346,677 285.500,569	7	502.298,769 285.479,921	52.168
7	502.298,769 285.479,921	8	502.257,256 285.461,064	45.595
8	502.257,256 285.461,064	9	502.047,045 285.370,125	229.038
9	502.047,045 285.370,125	10	502.050,54 285.367,279	4.507
10	502.050,54 285.367,279	11	502.258,926 285.457,427	227.049
11	502.258,926 285.457,427	12	502.300,388 285.476,263	45.54
12	502.300,388 285.476,263	13	502.348,137 285.496,845	51.996
13	502.348,137 285.496,845	14	502.397,844 285.516,659	53.511
14	502.397,844 285.516,659	15	502.435,255 285.531,571	40.273
15	502.435,255 285.531,571	16	502.438,841 285.533,001	3.861
16	502.438,841 285.533,001	1	502.439,864 285.533,647	1.21

**** Lungimile segmentelor sunt determinate în planul de proiecţie Stereo 70 şi sunt rotunjite la 1 milimetru.**
***** Distanţa dintre puncte este formată din segmente cumulate ce sunt mai mici decât valoarea 1 milimetru.**

Neutilizabil în circuitul civil

DATE DESPRE IMOBILUL NR. 17638

Oficiul de Cadastru şi Publicitate Imobiliară TELEORMAN
Biroul de Cadastru şi Publicitate Imobiliară Alexandria

A. Partea I. Descrierea imobilului

TEREN Extravilan

Adresa: Jud. Teleorman

Nr. Crt	Nr cadastral Nr. topografic	Suprafaţa* (mp)	Observaţii / Referinţe
A1		Din acte: 1.200 Masurata: 1.133	Sector cadastral:2 Teren neimprejmuit;

B. Partea II. Proprietari şi acte

Inscrieri privitoare la dreptul de proprietate şi alte drepturi reale		Referinţe
/		
Hotarare Judecatoreasca nr. 665, din 09/06/2021 emis de JUDECĂTORIA ROȘIORII DE VEDE-JUDEȚUL TELEORMAN (Dosar nr. 363/292/2020);		
B1	Intabulare, drept de PROPRIETATE, cu titlu de moștenire, bun propriu, dobandit prin Hotarare Judecatoreasca, cota actuala 1/1, cota initiala 1/1	A1
	1) **PÂRLOGEA ION**	

C. Partea III. SARCINI .

Inscrieri privind dezmembramintele dreptului de proprietate, drepturi reale de garanţie şi sarcini	Referinţe
NU SUNT	

Neutilizabil în circuitul civil

Anexa Nr. 1 La Partea I

Teren

Nr cadastral	Suprafaţa (mp)*	Observaţii / Referinţe
	Din acte: 1.200 Masurata: 1.133	

* Suprafaţa este determinată in planul de proiecţie Stereo 70.

DETALII LINIARE IMOBIL

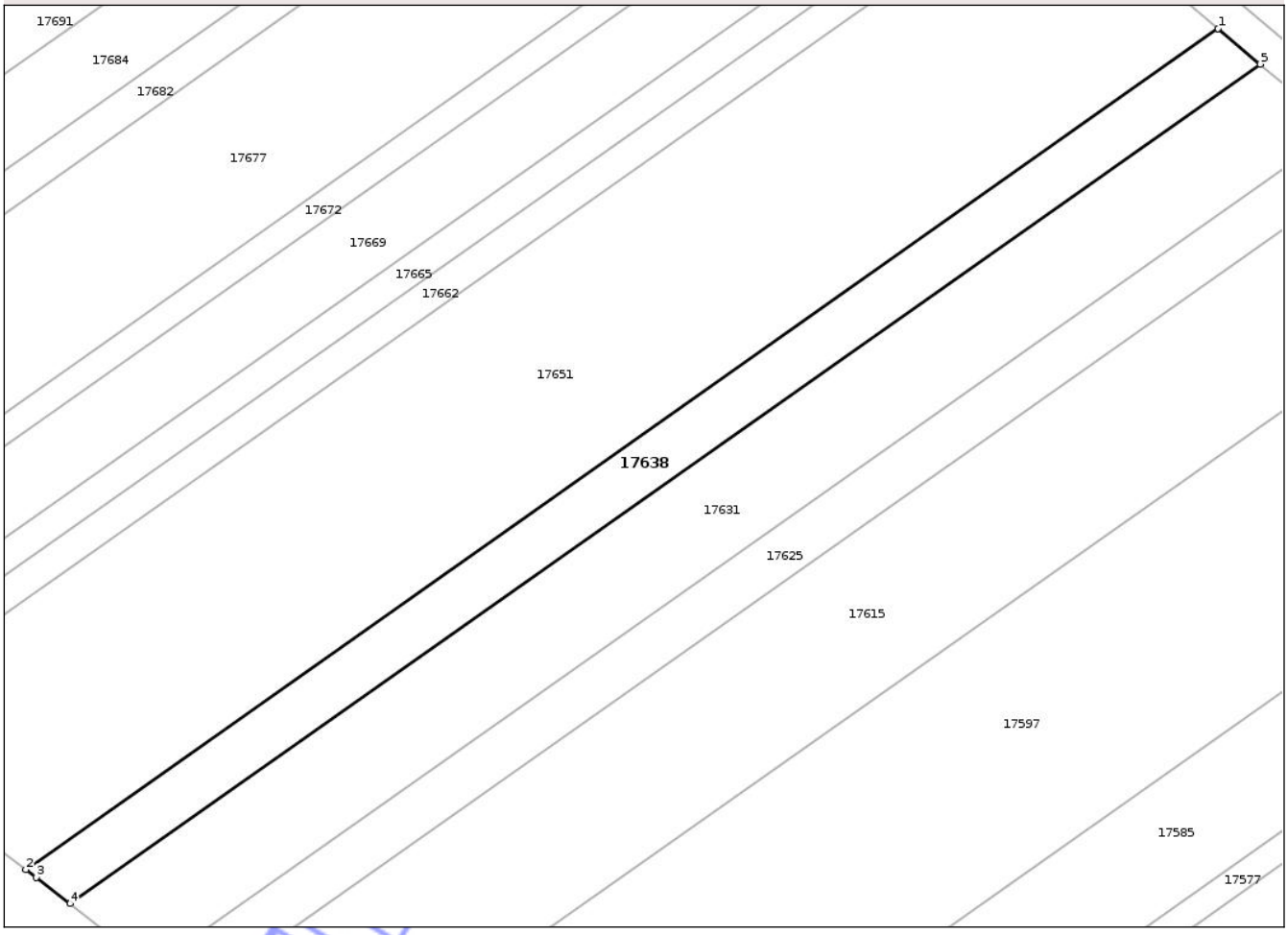

Date referitoare la teren

Crt	Categorie folosinţă	Intra vilan	Suprafaţa (mp)	Tarla	Parcelă	Nr. topo	Observaţii / Referinţe
1	arabil	NU	1.133	32	126	-	identic cu parcela 26

Lungime Segmente
1) Valorile lungimilor segmentelor sunt obţinute din proiecţie în plan.

Punct început	X / Y	Punct sfârşit	X / Y	Lungime segment (** (m)
1	501.923,687 286.204,381	2	501.779,967 286.102,998	175.881
2	501.779,967 286.102,998	3	501.781,24 286.102,04	1.593
3	501.781,24 286.102,04	4	501.785,318 286.098,882	5.158
4	501.785,318 286.098,882	5	501.928,783 286.200,085	175.568
5	501.928,783 286.200,085	1	501.923,687 286.204,381	6.665

Document care conţine date cu caracter personal, protejat de prevederile Regulamentului (UE) nr. 679/2016 şi Legii 190/2018

**** Lungimile segmentelor sunt determinate în planul de proiecţie Stereo 70 şi sunt rotunjite la 1 milimetru.**
***** Distanţa dintre puncte este formată din segmente cumulate ce sunt mai mici decât valoarea 1 milimetru.**

Neutilizabil in circuitul civil

DATE DESPRE IMOBILUL NR. 17640

Oficiul de Cadastru şi Publicitate Imobiliară TELEORMAN
Biroul de Cadastru şi Publicitate Imobiliară Alexandria

A. Partea I. Descrierea imobilului

TEREN Extravilan

Adresa: Jud. Teleorman

Nr. Crt	Nr cadastral Nr. topografic	Suprafaţa* (mp)	Observaţii / Referinţe
A1		7.500	Sector cadastral:8 Teren neimprejmuit;

B. Partea II. Proprietari şi acte

Inscrieri privitoare la dreptul de proprietate şi alte drepturi reale		Referinţe
/		
Act Notarial nr. 51, din 02/02/1994 emis de NOTARIATUL DE STAT LOCAL ROȘIORI DE VEDE;		
B1	Intabulare, drept de PROPRIETATE, cu titlu de moștenire, bun propriu, dobandit prin Succesiune, cota actuala 1/1, cota initiala 1/1	A1
	1) **PURCĂREA DUMITRU**	

C. Partea III. SARCINI .

Inscrieri privind dezmembramintele dreptului de proprietate, drepturi reale de garanţie şi sarcini	Referinţe
NU SUNT	

Neutilizabil în circuitul civil

Anexa Nr. 1 La Partea I

Teren

Nr cadastral	Suprafaţa (mp)*	Observaţii / Referinţe
	7.500	

* Suprafaţa este determinată in planul de proiecţie Stereo 70.

DETALII LINIARE IMOBIL

Date referitoare la teren

Crt	Categorie folosinţă	Intra vilan	Suprafaţa (mp)	Tarla	Parcelă	Nr. topo	Observaţii / Referinţe
1	arabil	NU	7.500	2/5	4	-	

Lungime Segmente

1) Valorile lungimilor segmentelor sunt obţinute din proiecţie în plan.

Punct început	X / Y	Punct sfârşit	X / Y	Lungime segment (** (m)
1	501.779,281 284.321,252	2	501.762,313 284.312,31	19.18
2	501.762,313 284.312,31	3	501.921,312 283.954,515	391.533
3	501.921,312 283.954,515	4	501.938,582 283.962,778	19.145
4	501.938,582 283.962,778	1	501.779,281 284.321,252	392.276

**** Lungimile segmentelor sunt determinate în planul de proiecţie Stereo 70 şi sunt rotunjite la 1 milimetru.**

Document care conţine date cu caracter personal, protejat de prevederile Regulamentului (UE) nr. 679/2016 şi Legii 190/2018

***** Distanţa dintre puncte este formată din segmente cumulate ce sunt mai mici decât valoarea 1 milimetru.**

Neutilizabil in circuitul civil

DATE DESPRE IMOBILUL NR. 17642

Oficiul de Cadastru şi Publicitate Imobiliară TELEORMAN
Biroul de Cadastru şi Publicitate Imobiliară Alexandria

A. Partea I. Descrierea imobilului

TEREN Extravilan

Adresa: Jud. Teleorman

Nr. Crt	Nr cadastral Nr. topografic	Suprafaţa* (mp)	Observaţii / Referinţe
A1		Din acte: 4.100 Masurata: 3.726	Sector cadastral:1 Teren neimprejmuit;

B. Partea II. Proprietari şi acte

Inscrieri privitoare la dreptul de proprietate şi alte drepturi reale		Referinţe
/		
Hotarare Judecatoreasca nr. 1392, din 26/11/2020 emis de JUDECĂTORIA ROȘIORII DE VEDE-JUDEȚUL TELEORMAN (Dosar nr. 1437/292/2020; Incheiere din 14.01.2021, emisă de Judecătoria Roșiorii de Vede-JUDEȚUL TELEORMAN, în dosar nr. 1437/292/2020);		
B1	Intabulare, drept de PROPRIETATE, cu titlu de partaj, bun propriu, dobandit prin Hotarare Judecatoreasca, cota actuala 1/1, cota initiala 1/1	A1
	1) **TUDORICĂ MARIAN**	

C. Partea III. SARCINI

Inscrieri privind dezmembramintele dreptului de proprietate, drepturi reale de garanţie şi sarcini		Referinţe
/		
Hotarare Judecatoreasca nr. 1392, din 26/11/2020 emis de JUDECĂTORIA ROȘIORII DE VEDE-JUDEȚUL TELEORMAN (Dosar nr. 1437/292/2020; Incheiere din 14.01.2021, emisă de Judecătoria Roșiorii de Vede-JUDEȚUL TELEORMAN, în dosar nr. 1437/292/2020);		
C1	Intabulare, drept de IPOTECA LEGALA, Valoare:0 , reprezentând plata rentei în bani corespunzătoare întreținerii neexecutate	A1
	1) **TUDORICĂ ILEANA** 2) **TUDORICĂ VIORICĂ**	

Neutilizabil în circuitul civil

Anexa Nr. 1 La Partea I

Teren

Nr cadastral	Suprafaţa (mp)*	Observaţii / Referinţe
	Din acte: 4.100 Masurata: 3.726	

* Suprafaţa este determinată in planul de proiecţie Stereo 70.

DETALII LINIARE IMOBIL



Date referitoare la teren

Crt	Categorie folosinţă	Intra vilan	Suprafaţa (mp)	Tarla	Parcelă	Nr. topo	Observaţii / Referinţe
1	arabil	NU	3.726	1/7	69	-	

Lungime Segmente

1) Valorile lungimilor segmentelor sunt obţinute din proiecţie în plan.

Punct început	X / Y	Punct sfârşit	X / Y	Lungime segment (** (m)
1	501.738,736 285.079,644	2	501.743,822 285.069,771	11.106
2	501.743,822 285.069,771	3	502.042,048 285.228,417	337.798
3	502.042,048 285.228,417	4	502.032,865 285.236,111	11.98
4	502.032,865 285.236,111	1	501.738,736 285.079,644	333.157

Document care conţine date cu caracter personal, protejat de prevederile Regulamentului (UE) nr. 679/2016 şi Legii 190/2018

**** Lungimile segmentelor sunt determinate în planul de proiecţie Stereo 70 şi sunt rotunjite la 1 milimetru.**
***** Distanţa dintre puncte este formată din segmente cumulate ce sunt mai mici decât valoarea 1 milimetru.**

Neutilizabil in circuitul civil

DATE DESPRE IMOBILUL NR. 17637

Oficiul de Cadastru şi Publicitate Imobiliară TELEORMAN
Biroul de Cadastru şi Publicitate Imobiliară Alexandria

A. Partea I. Descrierea imobilului

TEREN Extravilan

Adresa: Jud. Teleorman

Nr. Crt	Nr cadastral Nr. topografic	Suprafaţa* (mp)	Observaţii / Referinţe
A1		Din acte: 3.750 Masurata: 3.408	Sector cadastral:1 Teren neimprejmuit;

B. Partea II. Proprietari şi acte

Inscrieri privitoare la dreptul de proprietate şi alte drepturi reale		Referinţe
/		
Act Administrativ nr. 5301611, din 24/03/1997 emis de CJSDPAT TELEORMAN;		
B1	Intabulare, drept de PROPRIETATE, dobandit prin Reconstituire, cota actuala 1/1, cota initiala 1/1	A1
	1) **TRÂNĂ ALEXANDRU** DEFUNCT:Da	

C. Partea III. SARCINI .

Inscrieri privind dezmembramintele dreptului de proprietate, drepturi reale de garanţie şi sarcini	Referinţe
NU SUNT	

Neutilizabil în circuitul civil

Anexa Nr. 1 La Partea I

Teren

Nr cadastral	Suprafaţa (mp)*	Observaţii / Referinţe
	Din acte: 3.750 Masurata: 3.408	

* Suprafaţa este determinată in planul de proiecţie Stereo 70.

DETALII LINIARE IMOBIL

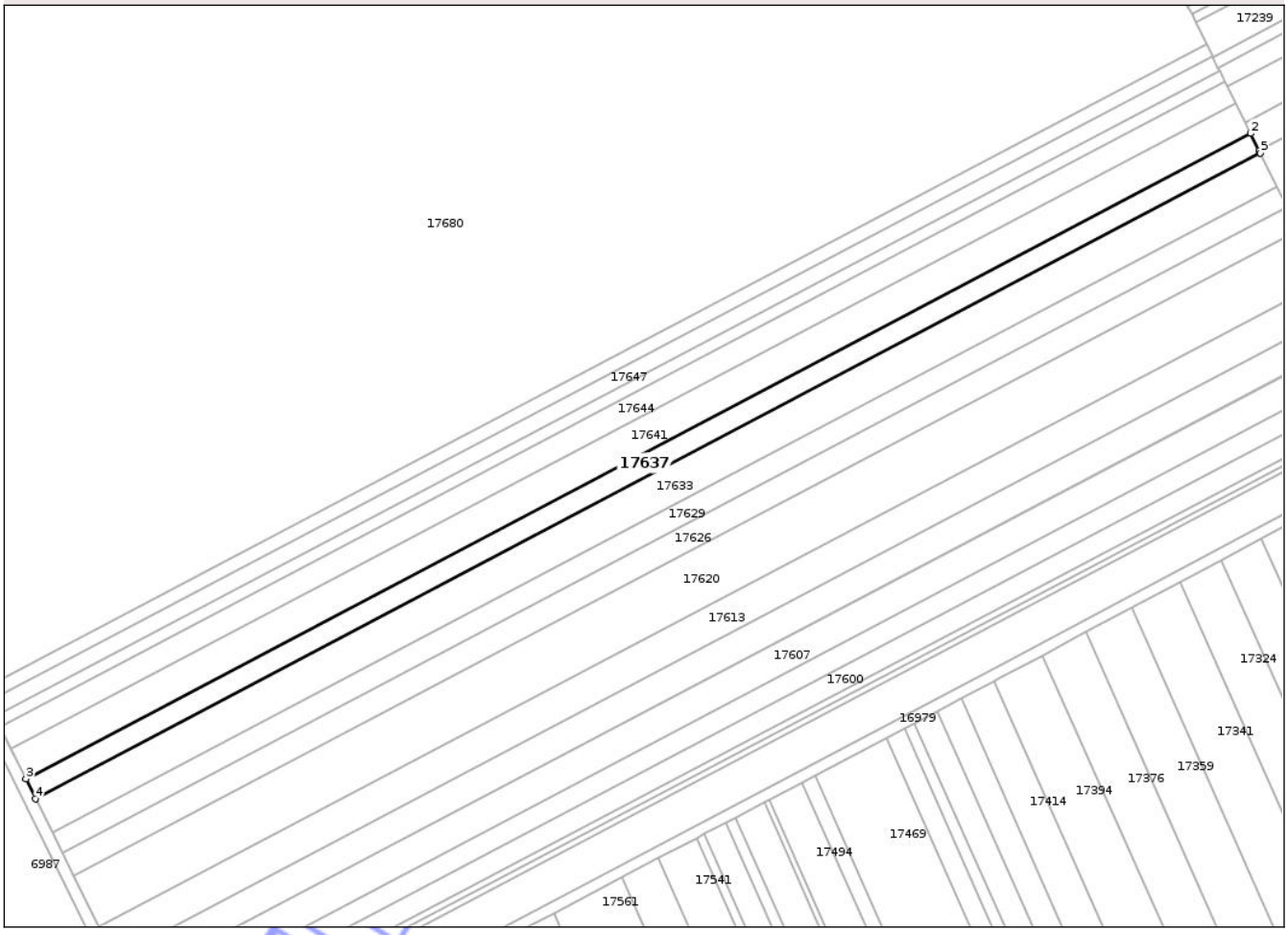

Date referitoare la teren

Crt	Categorie folosinţă	Intra vilan	Suprafaţa (mp)	Tarla	Parcelă	Nr. topo	Observaţii / Referinţe
1	arabil	NU	3.408	1/6	13	-	

Lungime Segmente
1) Valorile lungimilor segmentelor sunt obţinute din proiecţie în plan.

Punct început	X / Y	Punct sfârşit	X / Y	Lungime segment (** (m)
1	502.085,189 284.614,489	2	502.082,358 284.620,226	6.397
2	502.082,358 284.620,226	3	501.668,807 284.402,283	467.465
3	501.668,807 284.402,283	4	501.672,032 284.395,743	7.292
4	501.672,032 284.395,743	5	502.085,585 284.613,686	467.467
5	502.085,585 284.613,686	1	502.085,189 284.614,489	0.895

Document care conţine date cu caracter personal, protejat de prevederile Regulamentului (UE) nr. 679/2016 şi Legii 190/2018

**** Lungimile segmentelor sunt determinate în planul de proiecţie Stereo 70 şi sunt rotunjite la 1 milimetru.**
***** Distanţa dintre puncte este formată din segmente cumulate ce sunt mai mici decât valoarea 1 milimetru.**

Neutilizabil in circuitul civil

DATE DESPRE IMOBILUL NR. 17639

Oficiul de Cadastru şi Publicitate Imobiliară TELEORMAN
Biroul de Cadastru şi Publicitate Imobiliară Alexandria

A. Partea I. Descrierea imobilului

TEREN Extravilan

Adresa: Jud. Teleorman

Nr. Crt	Nr cadastral Nr. topografic	Suprafaţa* (mp)	Observaţii / Referinţe
A1		Din acte: 4.700 Masurata: 1.737	Sector cadastral:1 Teren neimprejmuit;

B. Partea II. Proprietari şi acte

Inscrieri privitoare la dreptul de proprietate şi alte drepturi reale		Referinţe
/		
Act Administrativ nr. 53-01348, din 12/11/1996 emis de CJSDPAT TELEORMAN;		
B1	Intabulare, drept de PROPRIETATE, dobandit prin Reconstituire, cota actuala 1/1, cota initiala 1/1	A1
	1) **BĂLTĂREŢU FLOREA** DEFUNCT:Da	
Act Normativ nr. 171, din 13/03/2012 emis de GUVERNUL ROMÂNIEI (Decizie de expropriere nr.553/18.05.2012 emisă de CNADNR S.A);		
B2	Se notează faptul că imobilul înscris în prezenta carte funciară se suprapune parțial cu coridorul de expropriere înscris la ID-ul nr.13533 căruia i-a fost asociată cartea funciară nr.20541, pe suprafața de 13 mp	A1

C. Partea III. SARCINI .

Inscrieri privind dezmembramintele dreptului de proprietate, drepturi reale de garanţie şi sarcini	Referinţe
NU SUNT	

Neutilizabil în circuitul civil

Anexa Nr. 1 La Partea I

Teren

Nr cadastral	Suprafaţa (mp)*	Observaţii / Referinţe
	Din acte: 4.700 Masurata: 1.737	

* Suprafaţa este determinată in planul de proiecţie Stereo 70.

DETALII LINIARE IMOBIL

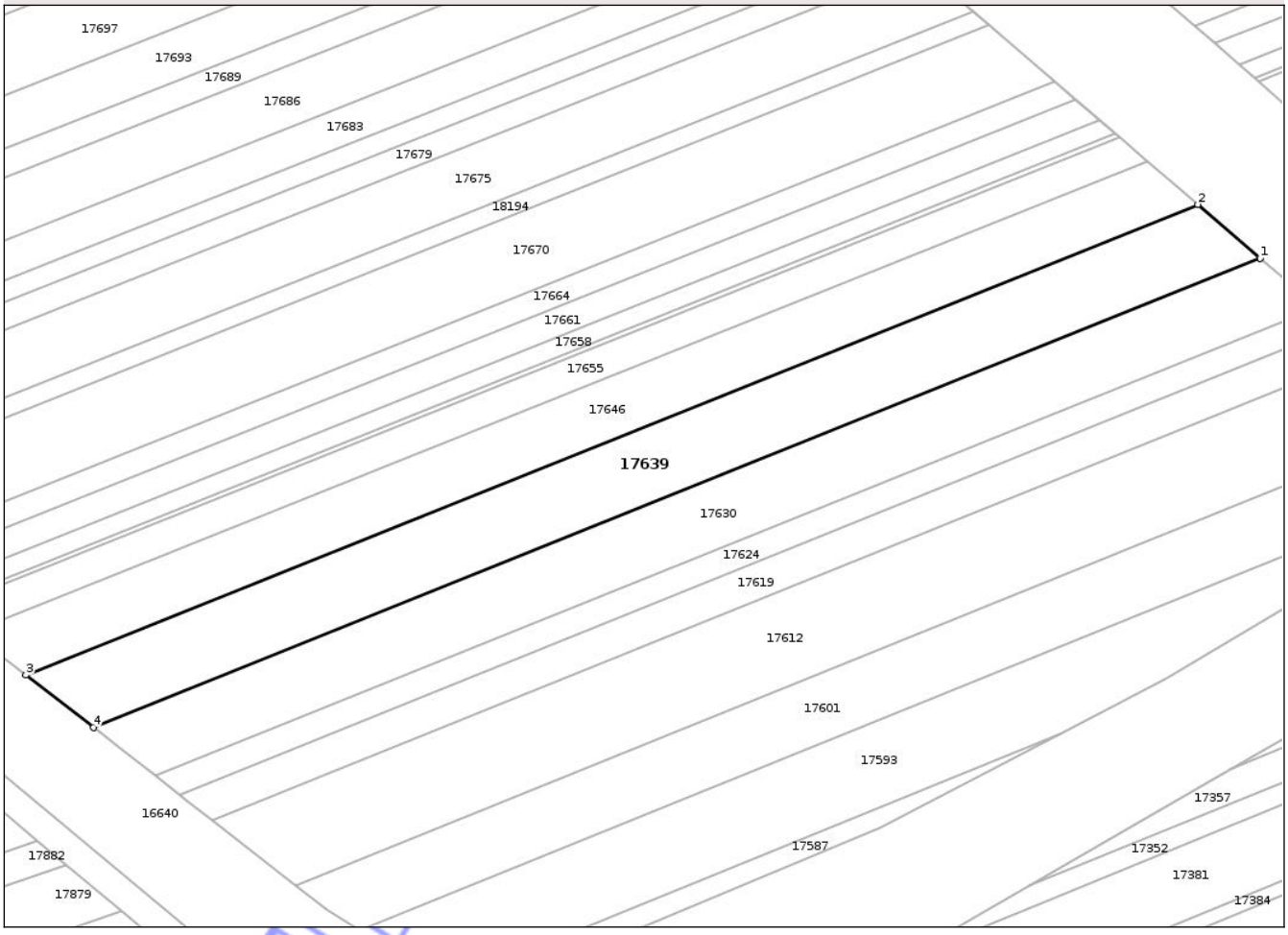

Date referitoare la teren

Crt	Categorie folosinţă	Intra vilan	Suprafaţa (mp)	Tarla	Parcelă	Nr. topo	Observaţii / Referinţe
1	arabil	NU	1.737	1/2	49	-	Imobilul este despărțit de canal. Diferența de suprafață se regăsește la ID 17434.

Lungime Segmente

1) Valorile lungimilor segmentelor sunt obţinute din proiecţie în plan.

Punct început	X / Y	Punct sfârşit	X / Y	Lungime segment (** (m)
1	501.958,456 285.633,892	2	501.949,907 285.641,234	11.269
2	501.949,907 285.641,234	3	501.789,406 285.576,819	172.945
3	501.789,406 285.576,819	4	501.798,646 285.569,613	11.718
4	501.798,646 285.569,613	1	501.958,456 285.633,892	172.253

Document care conține date cu caracter personal, protejat de prevederile Regulamentului (UE) nr. 679/2016 și Legii 190/2018

**** Lungimile segmentelor sunt determinate în planul de proiecţie Stereo 70 şi sunt rotunjite la 1 milimetru.**
***** Distanţa dintre puncte este formată din segmente cumulate ce sunt mai mici decât valoarea 1 milimetru.**

Neutilizabil în circuitul civil

DATE DESPRE IMOBILUL NR. 17641

Oficiul de Cadastru şi Publicitate Imobiliară TELEORMAN
Biroul de Cadastru şi Publicitate Imobiliară Alexandria

A. Partea I. Descrierea imobilului

TEREN Extravilan

Adresa: Jud. Teleorman

Nr. Crt	Nr cadastral Nr. topografic	Suprafaţa* (mp)	Observaţii / Referinţe
A1		Din acte: 5.900 Masurata: 5.361	Sector cadastral:1 Teren neimprejmuit;

B. Partea II. Proprietari şi acte

Inscrieri privitoare la dreptul de proprietate şi alte drepturi reale		Referinţe
/		
Act Administrativ nr. 53-01174, din 12/07/1996 emis de CJSDPAT TELEORMAN;		
B1	Intabulare, drept de PROPRIETATE, dobandit prin Reconstituire, cota actuala 1/1, cota initiala 1/1	A1
	1) **RUSU ILIE**	

C. Partea III. SARCINI .

Inscrieri privind dezmembramintele dreptului de proprietate, drepturi reale de garanţie şi sarcini	Referinţe
NU SUNT	

Neutilizabil în circuitul civil

Anexa Nr. 1 La Partea I

Teren

Nr cadastral	Suprafaţa (mp)*	Observaţii / Referinţe
	Din acte: 5.900 Masurata: 5.361	

* Suprafaţa este determinată in planul de proiecţie Stereo 70.

DETALII LINIARE IMOBIL

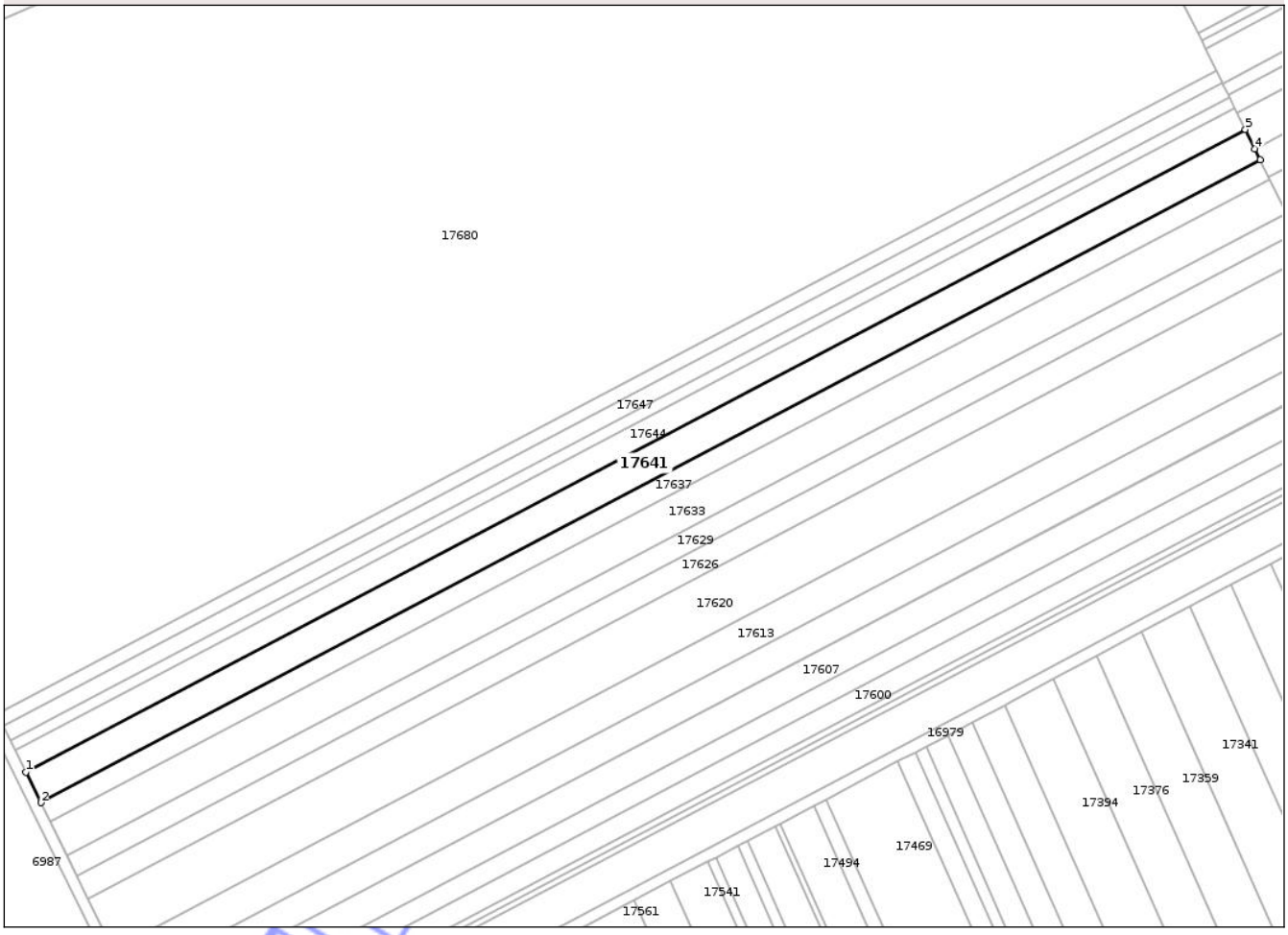

Date referitoare la teren

Crt	Categorie folosinţă	Intra vilan	Suprafaţa (mp)	Tarla	Parcelă	Nr. topo	Observaţii / Referinţe
1	arabil	NU	5.361	1/6	14	-	

Lungime Segmente
1) Valorile lungimilor segmentelor sunt obţinute din proiecţie în plan.

Punct început	X / Y	Punct sfârşit	X / Y	Lungime segment (** (m)
1	501.663,732 284.412,573	2	501.668,807 284.402,283	11.473
2	501.668,807 284.402,283	3	502.082,358 284.620,226	467.465
3	502.082,358 284.620,226	4	502.080,493 284.624,005	4.214
4	502.080,493 284.624,005	5	502.077,282 284.630,515	7.259
5	502.077,282 284.630,515	1	501.663,732 284.412,573	467.464

Document care conţine date cu caracter personal, protejat de prevederile Regulamentului (UE) nr. 679/2016 şi Legii 190/2018

**** Lungimile segmentelor sunt determinate în planul de proiecţie Stereo 70 şi sunt rotunjite la 1 milimetru.**
***** Distanţa dintre puncte este formată din segmente cumulate ce sunt mai mici decât valoarea 1 milimetru.**

Neutilizabil in circuitul civil

DATE DESPRE IMOBILUL NR. 17643

Oficiul de Cadastru şi Publicitate Imobiliară TELEORMAN
Biroul de Cadastru şi Publicitate Imobiliară Alexandria

A. Partea I. Descrierea imobilului

TEREN Extravilan

Adresa: Jud. Teleorman

Nr. Crt	Nr cadastral Nr. topografic	Suprafaţa* (mp)	Observaţii / Referinţe
A1		Din acte: 4.000 Masurata: 2.402	Sector cadastral:1 Teren neimprejmuit;

B. Partea II. Proprietari şi acte

Inscrieri privitoare la dreptul de proprietate şi alte drepturi reale		Referinţe
/		
Act Administrativ nr. 5301220, din 03/09/1996 emis de CJSDPAT TELEORMAN;		
B1	Intabulare, drept de PROPRIETATE, dobandit prin Reconstituire, cota actuala 1/1, cota initiala 1/1	A1
	1) **VASILE ILIE**	
Act Normativ nr. 171, din 13/03/2012 emis de GUVERNUL ROMÂNIEI (Decizie de expropriere nr.553/18. 05.2012 emisă de CNADNR S.A);		
B2	Se notează faptul că imobilul înscris în prezenta carte funciară se suprapune parțial cu coridorul de expropriere înscris la ID-ul nr.13533 căruia i-a fost asociată cartea funciară nr.20541, pe suprafața de 2 mp	A1

C. Partea III. SARCINI .

Inscrieri privind dezmembramintele dreptului de proprietate, drepturi reale de garanţie şi sarcini	Referinţe
NU SUNT	

Neutilizabil în circuitul civil

Anexa Nr. 1 La Partea I

Teren

Nr cadastral	Suprafaţa (mp)*	Observaţii / Referinţe
	Din acte: 4.000 Masurata: 2.402	

* Suprafaţa este determinată in planul de proiecţie Stereo 70.

DETALII LINIARE IMOBIL

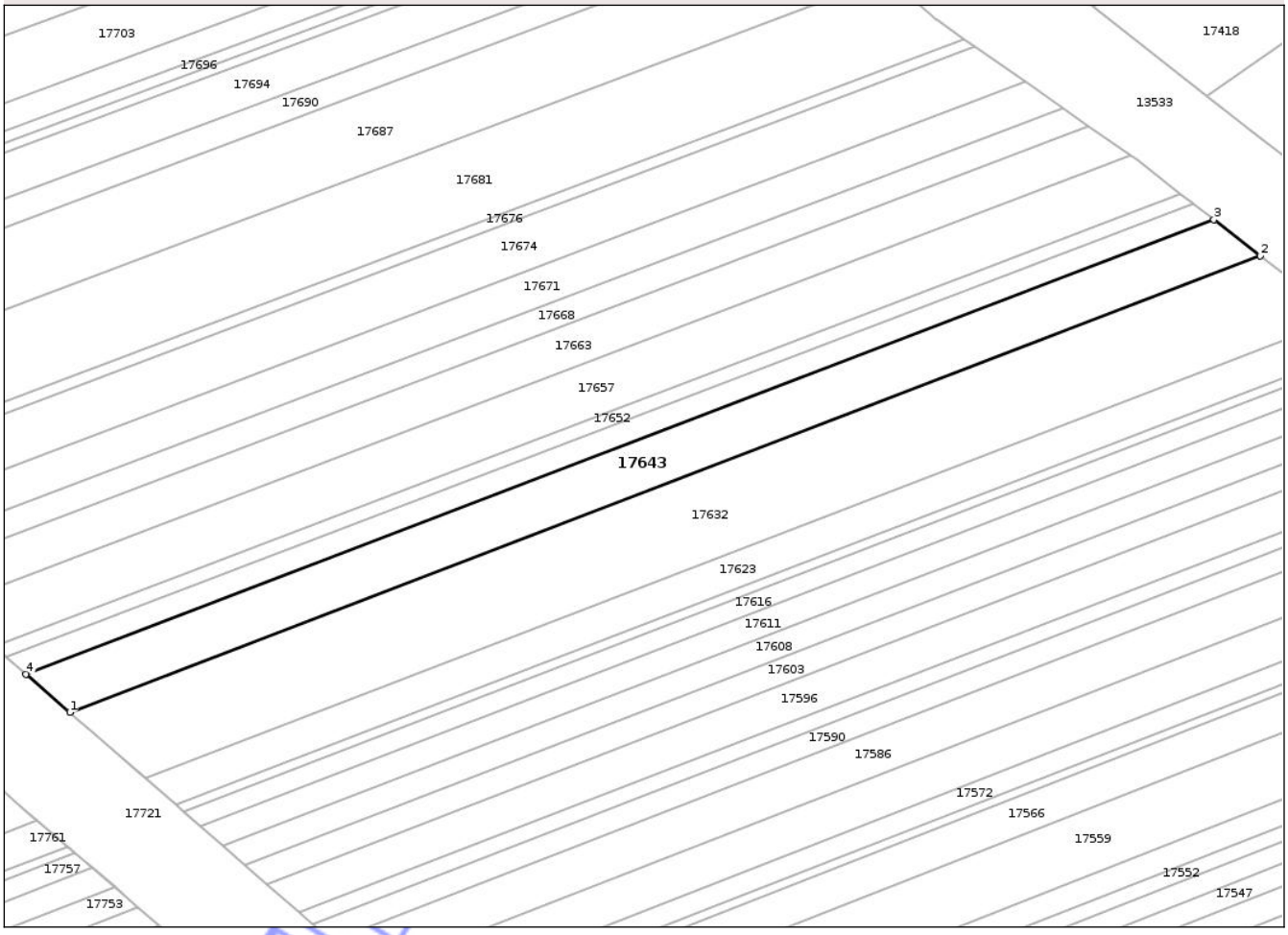

Date referitoare la teren

Crt	Categorie folosinţă	Intra vilan	Suprafaţa (mp)	Tarla	Parcelă	Nr. topo	Observaţii / Referinţe
1	arabil	NU	2.402	1/2	85	-	Imobilul este despărțit de canal. Diferența de suprafață se regăsește la ID 17779.

Lungime Segmente

1) Valorile lungimilor segmentelor sunt obţinute din proiecţie în plan.

Punct început	X / Y	Punct sfârşit	X / Y	Lungime segment (** (m)
1	501.794,044 285.801,27	2	502.023,238 285.889,144	245.462
2	502.023,238 285.889,144	3	502.014,312 285.896,118	11.327
3	502.014,312 285.896,118	4	501.785,608 285.808,627	244.868
4	501.785,608 285.808,627	1	501.794,044 285.801,27	11.193

Neautentificat

**** Lungimile segmentelor sunt determinate în planul de proiecţie Stereo 70 şi sunt rotunjite la 1 milimetru.**
***** Distanţa dintre puncte este formată din segmente cumulate ce sunt mai mici decât valoarea 1 milimetru.**

Neutilizabil în circuitul civil

DATE DESPRE IMOBILUL NR. 17644

Oficiul de Cadastru şi Publicitate Imobiliară TELEORMAN
Biroul de Cadastru şi Publicitate Imobiliară Alexandria

A. Partea I. Descrierea imobilului

TEREN Extravilan

Adresa: Jud. Teleorman

Nr. Crt	Nr cadastral Nr. topografic	Suprafaţa* (mp)	Observaţii / Referinţe
A1		Din acte: 4.200 Masurata: 3.816	Sector cadastral:1 Teren neimprejmuit;

B. Partea II. Proprietari şi acte

Inscrieri privitoare la dreptul de proprietate şi alte drepturi reale		Referinţe
/		
Act Administrativ nr. 5302389, din 14/08/2003 emis de CJSDPAT TELEORMAN;		
B1	Intabulare, drept de PROPRIETATE, dobandit prin Reconstituire, cota actuala 1/1, cota initiala 1/1	A1
	1) **NEGRESCU ION** 2) **NEGRESCU VASILE** 3) **NEGRESCU STEFAN**	

C. Partea III. SARCINI .

Inscrieri privind dezmembramintele dreptului de proprietate, drepturi reale de garanţie şi sarcini	Referinţe
NU SUNT	

Neutilizabil în circuitul civil

Anexa Nr. 1 La Partea I

Teren

Nr cadastral	Suprafaţa (mp)*	Observaţii / Referinţe
	Din acte: 4.200 Masurata: 3.816	

* Suprafaţa este determinată in planul de proiecţie Stereo 70.

DETALII LINIARE IMOBIL

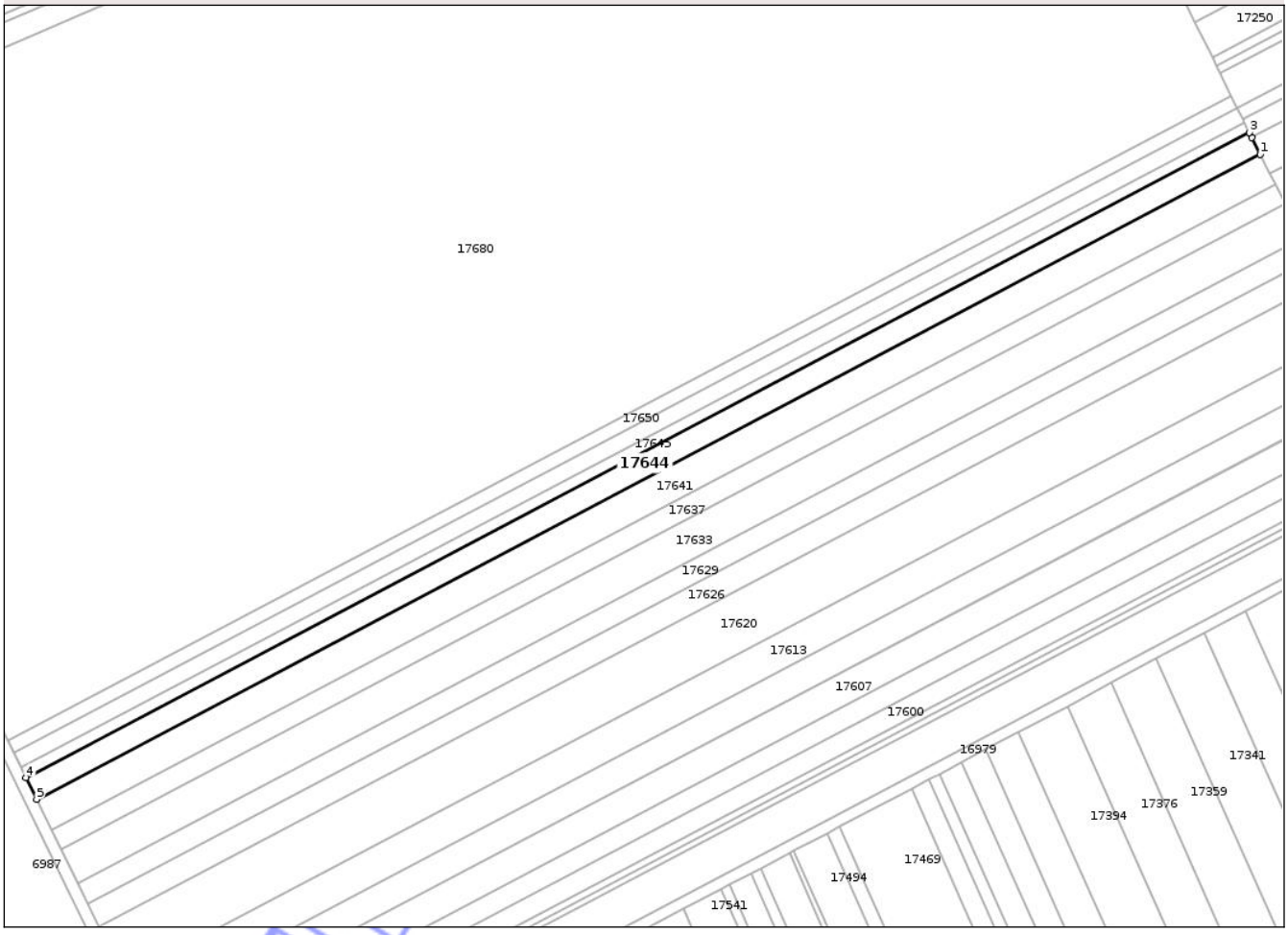

Date referitoare la teren

Crt	Categorie folosinţă	Intra vilan	Suprafaţa (mp)	Tarla	Parcelă	Nr. topo	Observaţii / Referinţe
1	arabil	NU	3.816	1/6	15	-	

Lungime Segmente

1) Valorile lungimilor segmentelor sunt obţinute din proiecţie în plan.

Punct început	X / Y	Punct sfârşit	X / Y	Lungime segment (** (m)
1	502.077,282 284.630,515	2	502.074,505 284.636,142	6.275
2	502.074,505 284.636,142	3	502.073,668 284.637,839	1.892
3	502.073,668 284.637,839	4	501.660,119 284.419,897	467.463
4	501.660,119 284.419,897	5	501.663,732 284.412,573	8.167
5	501.663,732 284.412,573	1	502.077,282 284.630,515	467.464

Document care conţine date cu caracter personal, protejat de prevederile Regulamentului (UE) nr. 679/2016 şi Legii 190/2018

**** Lungimile segmentelor sunt determinate în planul de proiecţie Stereo 70 şi sunt rotunjite la 1 milimetru.**
***** Distanţa dintre puncte este formată din segmente cumulate ce sunt mai mici decât valoarea 1 milimetru.**

Neutilizabil in circuitul civil

DATE DESPRE IMOBILUL NR. 17645

Oficiul de Cadastru şi Publicitate Imobiliară TELEORMAN
Biroul de Cadastru şi Publicitate Imobiliară Alexandria

A. Partea I. Descrierea imobilului

TEREN Extravilan

Adresa: Jud. Teleorman

Nr. Crt	Nr cadastral Nr. topografic	Suprafaţa* (mp)	Observaţii / Referinţe
A1		Din acte: 2.000 Masurata: 1.818	Sector cadastral:1 Teren neimprejmuit;

B. Partea II. Proprietari şi acte

Inscrieri privitoare la dreptul de proprietate şi alte drepturi reale		Referinţe
/		
Act Notarial nr. 159, din 11/06/2001 emis de BNP BARBU MARIA;		
B1	Intabulare, drept de PROPRIETATE, cu titlu de moștenire și partaj, bun propriu, dobandit prin Succesiune, cota actuala 1/1, cota initiala 1/1	A1
	1) **BERBECANU CĂTĂLIN**	

C. Partea III. SARCINI .

Inscrieri privind dezmembramintele dreptului de proprietate, drepturi reale de garanţie şi sarcini	Referinţe
NU SUNT	

Neutilizabil în circuitul civil

Anexa Nr. 1 La Partea I

Teren

Nr cadastral	Suprafaţa (mp)*	Observaţii / Referinţe
	Din acte: 2.000 Masurata: 1.818	

* Suprafaţa este determinată in planul de proiecţie Stereo 70.

DETALII LINIARE IMOBIL

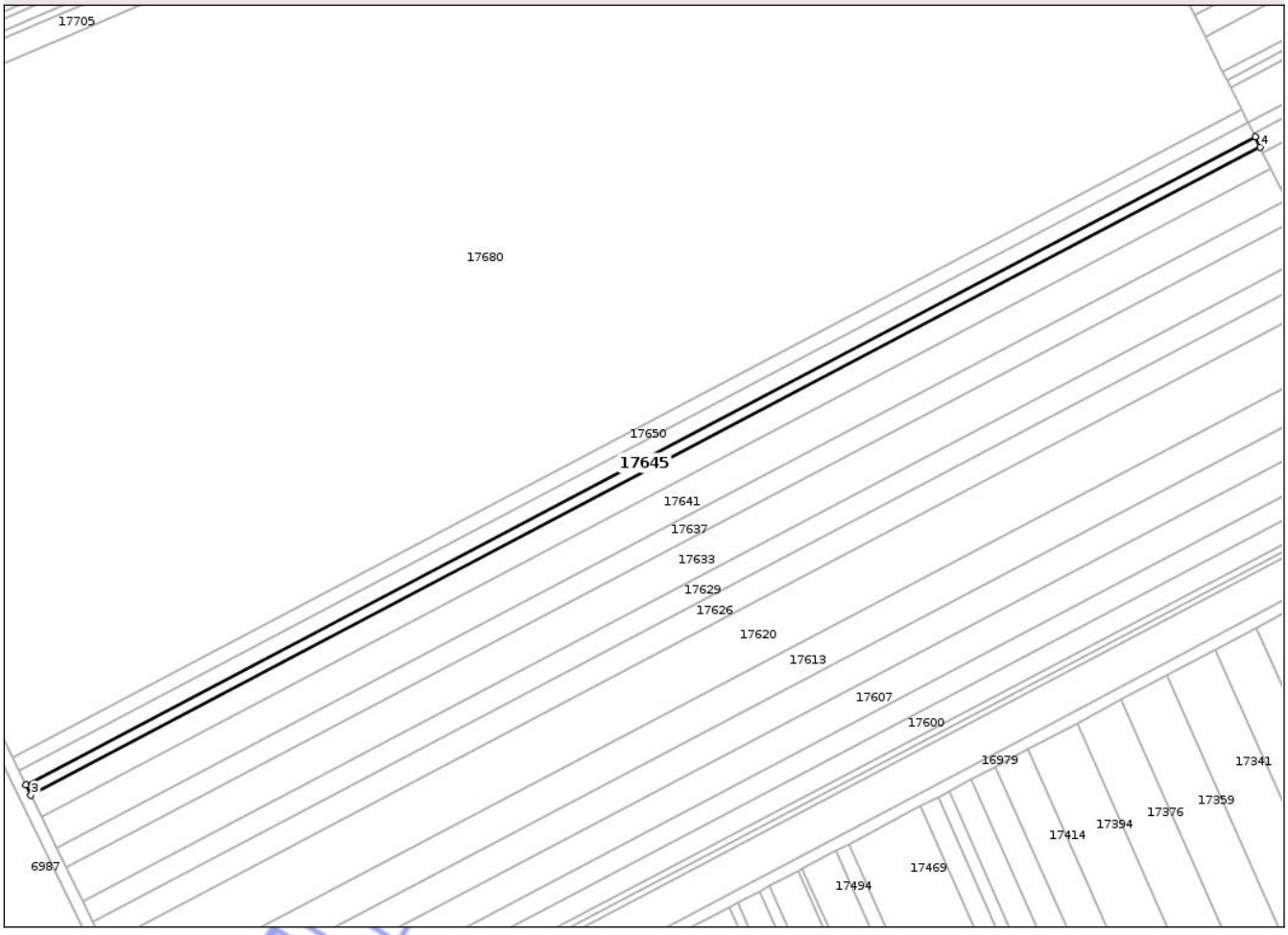

Date referitoare la teren

Crt	Categorie folosinţă	Intra vilan	Suprafaţa (mp)	Tarla	Parcelă	Nr. topo	Observaţii / Referinţe
1	arabil	NU	1.818	1/6	16	-	

Lungime Segmente

1) Valorile lungimilor segmentelor sunt obţinute din proiecţie în plan.

Punct început	X / Y	Punct sfârşit	X / Y	Lungime segment (** (m)
1	502.071,947 284.641,327	2	501.658,398 284.423,385	467.463
2	501.658,398 284.423,385	3	501.660,119 284.419,897	3.889
3	501.660,119 284.419,897	4	502.073,668 284.637,839	467.463
4	502.073,668 284.637,839	1	502.071,947 284.641,327	3.889

Document care conţine date cu caracter personal, protejat de prevederile Regulamentului (UE) nr. 679/2016 şi Legii 190/2018

**** Lungimile segmentelor sunt determinate în planul de proiecţie Stereo 70 şi sunt rotunjite la 1 milimetru.**
***** Distanţa dintre puncte este formată din segmente cumulate ce sunt mai mici decât valoarea 1 milimetru.**

Neutilizabil in circuitul civil

DATE DESPRE IMOBILUL NR. 17646

Oficiul de Cadastru şi Publicitate Imobiliară TELEORMAN
Biroul de Cadastru şi Publicitate Imobiliară Alexandria

A. Partea I. Descrierea imobilului

TEREN Extravilan

Adresa: Jud. Teleorman

Nr. Crt	Nr cadastral Nr. topografic	Suprafaţa* (mp)	Observaţii / Referinţe
A1		Din acte: 3.800 Masurata: 1.412	Sector cadastral:1 Teren neimprejmuit;

B. Partea II. Proprietari şi acte

Inscrieri privitoare la dreptul de proprietate şi alte drepturi reale		Referinţe
/		
Act Administrativ nr. 5301658, din 01/04/1997 emis de CJSDPAT TELEORMAN;		
B1	Intabulare, drept de PROPRIETATE, dobandit prin Reconstituire, cota actuala 1/1, cota initiala 1/1	A1
	1) **ALMĂJANU ALEXANDRINA** DEFUNCT:Da	
Act Normativ nr. 171, din 13/03/2012 emis de GUVERNUL ROMÂNIEI (Decizie de expropriere nr.553/18.05.2012 emisă de CNADNR S.A);		
B2	Se notează faptul că imobilul înscris în prezenta carte funciară se suprapune parțial cu coridorul de expropriere înscris la ID-ul nr.13533 căruia i-a fost asociată cartea funciară nr.20541, pe suprafața de 3 mp	A1

C. Partea III. SARCINI .

Inscrieri privind dezmembramintele dreptului de proprietate, drepturi reale de garanţie şi sarcini	Referinţe
NU SUNT	

Neutilizabil în circuitul civil

Anexa Nr. 1 La Partea I

Teren

Nr cadastral	Suprafaţa (mp)*	Observaţii / Referinţe
	Din acte: 3.800 Masurata: 1.412	

* Suprafaţa este determinată in planul de proiecţie Stereo 70.

DETALII LINIARE IMOBIL

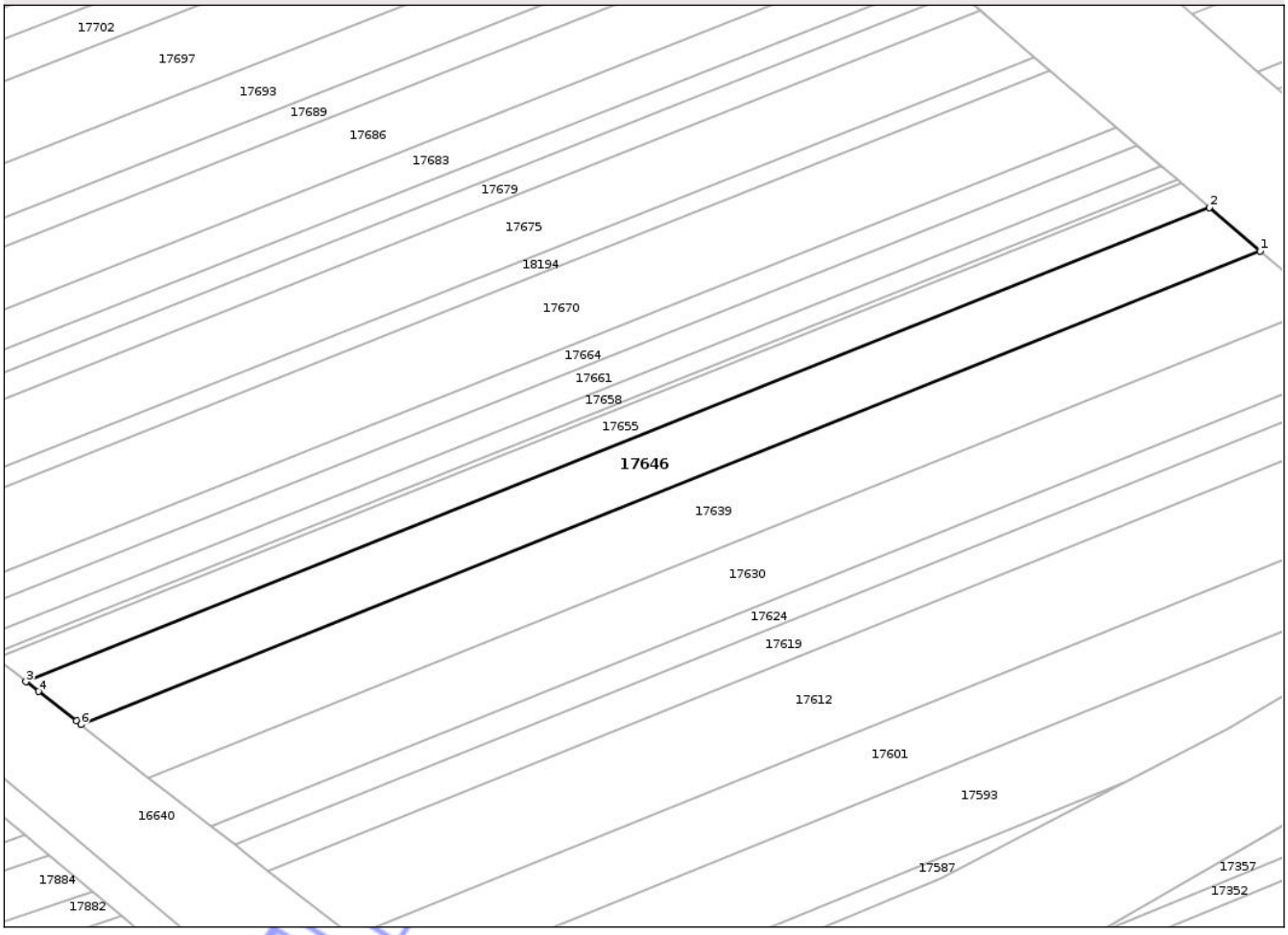

Date referitoare la teren

Crt	Categorie folosinţă	Intra vilan	Suprafaţa (mp)	Tarla	Parcelă	Nr. topo	Observaţii / Referinţe
1	arabil	NU	1.412	1/2	50	-	Imobilul este despărțit de canal. Diferența de suprafață se regăsește la ID 17444.

Lungime Segmente

1) Valorile lungimilor segmentelor sunt obţinute din proiecţie în plan.

Punct început	X / Y	Punct sfârşit	X / Y	Lungime segment (** (m)
1	501.949,907 285.641,234	2	501.942,984 285.647,181	9.127
2	501.942,984 285.647,181	3	501.781,921 285.582,655	173.508
3	501.781,921 285.582,655	4	501.783,62 285.581,33	2.155
4	501.783,62 285.581,33	5	501.788,792 285.577,297	6.559

Document care conține date cu caracter personal, protejat de prevederile Regulamentului (UE) nr. 679/2016 și Legii 190/2018

Punct început	X / Y	Punct sfârşit	X / Y	Lungime segment (** (m)
5	501.788,792 285.577,297	6	501.789,406 285.576,819	0.778
6	501.789,406 285.576,819	1	501.949,907 285.641,234	172.945

**** Lungimile segmentelor sunt determinate în planul de proiecţie Stereo 70 şi sunt rotunjite la 1 milimetru.**
***** Distanţa dintre puncte este formată din segmente cumulate ce sunt mai mici decât valoarea 1 milimetru.**

Neutilizabil in circuitul civil

DATE DESPRE IMOBILUL NR. 17647

Oficiul de Cadastru şi Publicitate Imobiliară TELEORMAN
Biroul de Cadastru şi Publicitate Imobiliară Alexandria

A. Partea I. Descrierea imobilului

TEREN Extravilan

Adresa: Jud. Teleorman

Nr. Crt	Nr cadastral Nr. topografic	Suprafaţa* (mp)	Observaţii / Referinţe
A1		Din acte: 2.800 Masurata: 2.544	Sector cadastral:1 Teren neimprejmuit;

B. Partea II. Proprietari şi acte

Inscrieri privitoare la dreptul de proprietate şi alte drepturi reale		Referinţe
/		
Act Administrativ nr. 5301140, din 13/06/1996 emis de CJSDPAT TELEORMAN;		
B1	Intabulare, drept de PROPRIETATE, dobandit prin Reconstituire, cota actuala 1/1, cota initiala 1/1	A1
	1) **PISICA AUREL**	

C. Partea III. SARCINI .

Inscrieri privind dezmembramintele dreptului de proprietate, drepturi reale de garanţie şi sarcini	Referinţe
NU SUNT	

Neutilizabil în circuitul civil

Anexa Nr. 1 La Partea I

Teren

Nr cadastral	Suprafaţa (mp)*	Observaţii / Referinţe
	Din acte: 2.800 Masurata: 2.544	

* Suprafaţa este determinată in planul de proiecţie Stereo 70.

DETALII LINIARE IMOBIL

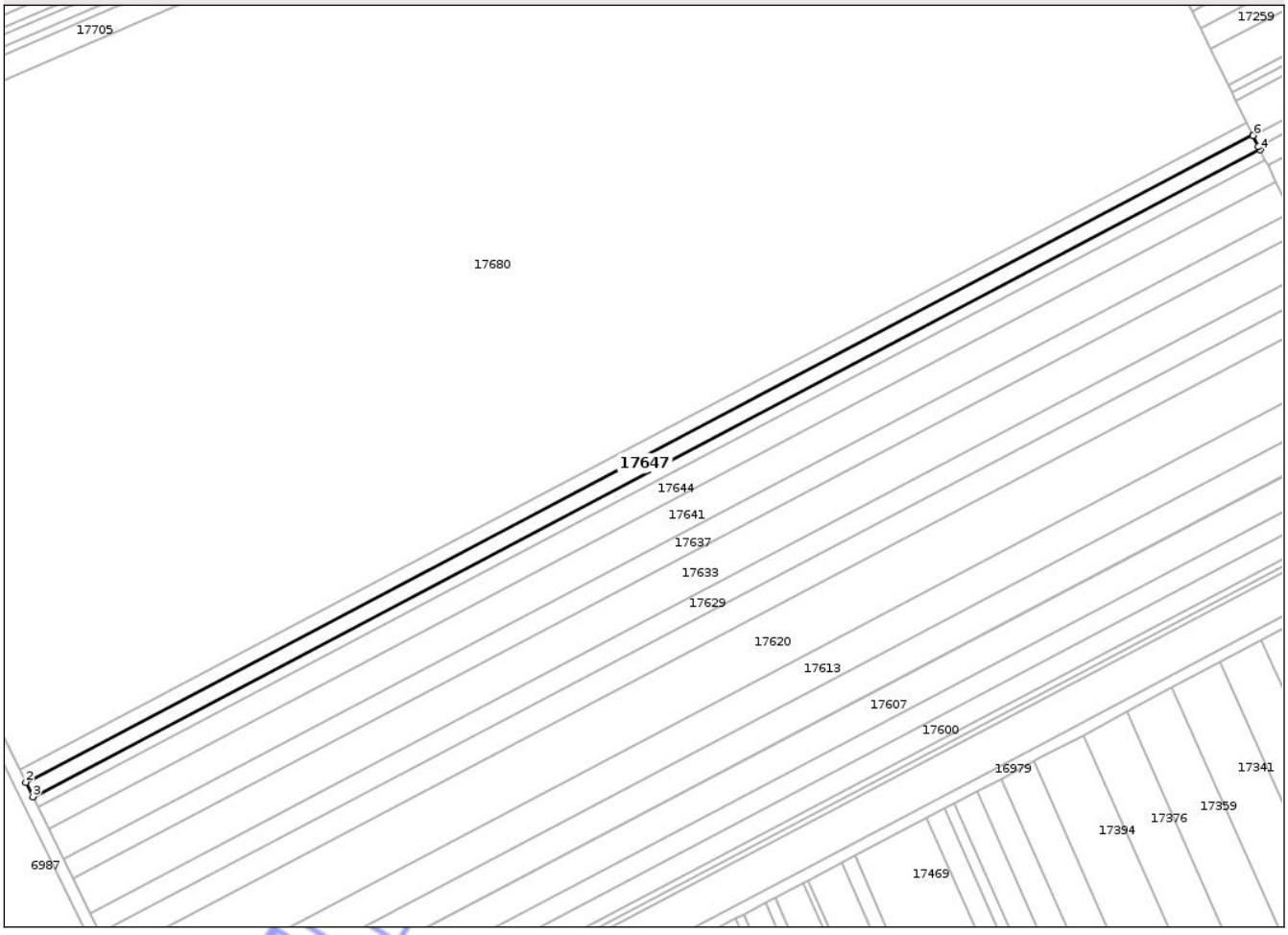

Date referitoare la teren

Crt	Categorie folosinţă	Intra vilan	Suprafaţa (mp)	Tarla	Parcelă	Nr. topo	Observaţii / Referinţe
1	arabil	NU	2.544	1/6	17	-	identic cu parcela 18

Lungime Segmente
1) Valorile lungimilor segmentelor sunt obţinute din proiecţie în plan.

Punct început	X / Y	Punct sfârşit	X / Y	Lungime segment (** (m)
1	502.069,538 284.646,21	2	501.655,99 284.428,269	467.461
2	501.655,99 284.428,269	3	501.658,398 284.423,385	5.445
3	501.658,398 284.423,385	4	502.071,947 284.641,327	467.463
4	502.071,947 284.641,327	5	502.071,396 284.642,443	1.245
5	502.071,396 284.642,443	6	502.069,573 284.646,138	4.12

Document care conţine date cu caracter personal, protejat de prevederile Regulamentului (UE) nr. 679/2016 şi Legii 190/2018

Punct început	X / Y	Punct sfârşit	X / Y	Lungime segment (** (m)
6	502.069,573 284.646,138	1	502.069,538 284.646,21	0.08

** Lungimile segmentelor sunt determinate în planul de proiecţie Stereo 70 şi sunt rotunjite la 1 milimetru.
*** Distanţa dintre puncte este formată din segmente cumulate ce sunt mai mici decât valoarea 1 milimetru.

Neutilizabil in circuitul civil

DATE DESPRE IMOBILUL NR. 17648

Oficiul de Cadastru şi Publicitate Imobiliară TELEORMAN
Biroul de Cadastru şi Publicitate Imobiliară Alexandria

A. Partea I. Descrierea imobilului

TEREN Extravilan

Adresa: Jud. Teleorman

Nr. Crt	Nr cadastral Nr. topografic	Suprafaţa* (mp)	Observaţii / Referinţe
A1		Din acte: 1.700 Masurata: 1.074	Sector cadastral:1 Teren neimprejmuit;

B. Partea II. Proprietari şi acte

Inscrieri privitoare la dreptul de proprietate şi alte drepturi reale		Referinţe
/		
Act Administrativ nr. 5301222, din 04/09/1996 emis de CJSDPAT TELEORMAN;		
B1	Intabulare, drept de PROPRIETATE, dobandit prin Reconstituire, cota actuala 1/1, cota initiala 1/1	A1
	1) **AGIU DUMITRA** DEFUNCT:Da	
Act Normativ nr. 171, din 13/03/2012 emis de GUVERNUL ROMÂNIEI (Decizie de expropriere nr.553/18.05.2012 emisă de CNADNR S.A);		
B2	Se notează faptul că imobilul înscris în prezenta carte funciară se suprapune parțial cu coridorul de expropriere înscris la ID-ul nr.13533 căruia i-a fost asociată cartea funciară nr.20541, pe suprafața de 1 mp	A1

C. Partea III. SARCINI .

Inscrieri privind dezmembramintele dreptului de proprietate, drepturi reale de garanţie şi sarcini	Referinţe
NU SUNT	

Neutilizabil în circuitul civil

Anexa Nr. 1 La Partea I

Teren

Nr cadastral	Suprafaţa (mp)*	Observaţii / Referinţe
	Din acte: 1.700 Masurata: 1.074	

* Suprafaţa este determinată in planul de proiecţie Stereo 70.

DETALII LINIARE IMOBIL

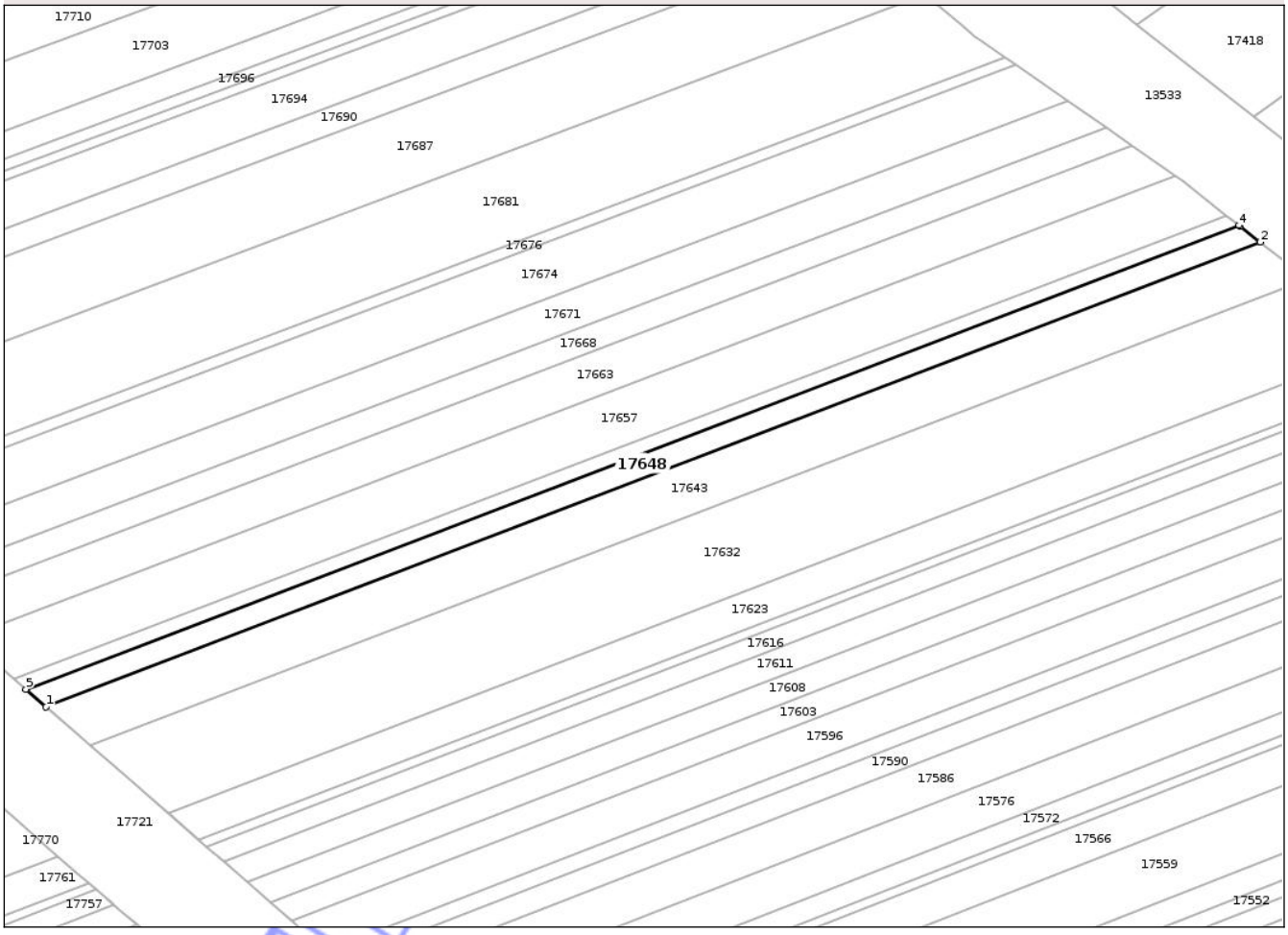

Date referitoare la teren

Crt	Categorie folosinţă	Intra vilan	Suprafaţa (mp)	Tarla	Parcelă	Nr. topo	Observaţii / Referinţe
1	arabil	NU	1.074	1/2	86	-	Imobilul este despărțit de canal. Diferența de suprafață se regăsește la ID 17787.

Lungime Segmente

1) Valorile lungimilor segmentelor sunt obţinute din proiecţie în plan.

Punct început	X / Y	Punct sfârşit	X / Y	Lungime segment (** (m)
1	501.785,608 285.808,627	2	502.014,312 285.896,118	244.868
2	502.014,312 285.896,118	3	502.010,56 285.899,05	4.762
3	502.010,56 285.899,05	4	502.010,314 285.899,242	0.312
4	502.010,314 285.899,242	5	501.781,829 285.811,922	244.602

Document care conține date cu caracter personal, protejat de prevederile Regulamentului (UE) nr. 679/2016 și Legii 190/2018

Punct început	X / Y	Punct sfârşit	X / Y	Lungime segment (** (m)
5	501.781,829 285.811,922	1	501.785,608 285.808,627	5.014

** Lungimile segmentelor sunt determinate în planul de proiecţie Stereo 70 şi sunt rotunjite la 1 milimetru.
*** Distanţa dintre puncte este formată din segmente cumulate ce sunt mai mici decât valoarea 1 milimetru.

Neutilizabil in circuitul civil

DATE DESPRE IMOBILUL NR. 17649

Oficiul de Cadastru şi Publicitate Imobiliară TELEORMAN
Biroul de Cadastru şi Publicitate Imobiliară Alexandria

A. Partea I. Descrierea imobilului

TEREN Extravilan

Adresa: Jud. Teleorman

Nr. Crt	Nr cadastral Nr. topografic	Suprafaţa* (mp)	Observaţii / Referinţe
A1		Din acte: 1.700 Masurata: 1.605	Sector cadastral:2 Teren neimprejmuit;

B. Partea II. Proprietari şi acte

Inscrieri privitoare la dreptul de proprietate şi alte drepturi reale		Referinţe
/		
Act Administrativ nr. 53-01008, din 17/05/1996 emis de CJSDPAT TELEORMAN;		
B1	Intabulare, drept de PROPRIETATE, dobandit prin Reconstituire, cota actuala 1/1, cota initiala 1/1	A1
	1) **CIUCIU GEORGICA**	

C. Partea III. SARCINI .

Inscrieri privind dezmembramintele dreptului de proprietate, drepturi reale de garanţie şi sarcini	Referinţe
NU SUNT	

Neutilizabil în circuitul civil

Anexa Nr. 1 La Partea I

Teren

Nr cadastral	Suprafaţa (mp)*	Observaţii / Referinţe
	Din acte: 1.700 Masurata: 1.605	

* Suprafaţa este determinată in planul de proiecţie Stereo 70.

DETALII LINIARE IMOBIL



Date referitoare la teren

Crt	Categorie folosinţă	Intra vilan	Suprafaţa (mp)	Tarla	Parcelă	Nr. topo	Observaţii / Referinţe
1	arabil	NU	1.605	32	91	-	

Lungime Segmente
1) Valorile lungimilor segmentelor sunt obţinute din proiecţie în plan.

Punct început	X / Y	Punct sfârşit	X / Y	Lungime segment (** (m)
1	501.802,661 286.311,633	2	501.922,087 286.395,878	146.15
2	501.922,087 286.395,878	3	501.880,428 286.381,985	43.915
3	501.880,428 286.381,985	4	501.792,654 286.320,068	107.415
4	501.792,654 286.320,068	1	501.802,661 286.311,633	13.088

Document care conţine date cu caracter personal, protejat de prevederile Regulamentului (UE) nr. 679/2016 şi Legii 190/2018

**** Lungimile segmentelor sunt determinate în planul de proiecţie Stereo 70 şi sunt rotunjite la 1 milimetru.**
***** Distanţa dintre puncte este formată din segmente cumulate ce sunt mai mici decât valoarea 1 milimetru.**

Neutilizabil in circuitul civil

DATE DESPRE IMOBILUL NR. 17650

Oficiul de Cadastru şi Publicitate Imobiliară TELEORMAN
Biroul de Cadastru şi Publicitate Imobiliară Alexandria

A. Partea I. Descrierea imobilului

TEREN Extravilan

Adresa: Jud. Teleorman

Nr. Crt	Nr cadastral Nr. topografic	Suprafaţa* (mp)	Observaţii / Referinţe
A1		Din acte: 2.400 Masurata: 2.181	Sector cadastral:1 Teren neimprejmuit;

B. Partea II. Proprietari şi acte

Inscrieri privitoare la dreptul de proprietate şi alte drepturi reale		Referinţe
/		
Act Administrativ nr. 5301134, din 24/05/2018 emis de CJSDPAT TELEORMAN;		
B1	Intabulare, drept de PROPRIETATE, dobandit prin Reconstituire, cota actuala 1/1, cota initiala 1/1	A1
	1) **DOBRIN DUMITRA** 2) **MĂGUREANU FLOAREA**	

C. Partea III. SARCINI .

Inscrieri privind dezmembramintele dreptului de proprietate, drepturi reale de garanţie şi sarcini	Referinţe
NU SUNT	

Neutilizabil în circuitul civil

Anexa Nr. 1 La Partea I

Teren

Nr cadastral	Suprafaţa (mp)*	Observaţii / Referinţe
	Din acte: 2.400 Masurata: 2.181	

* Suprafaţa este determinată in planul de proiecţie Stereo 70.

DETALII LINIARE IMOBIL

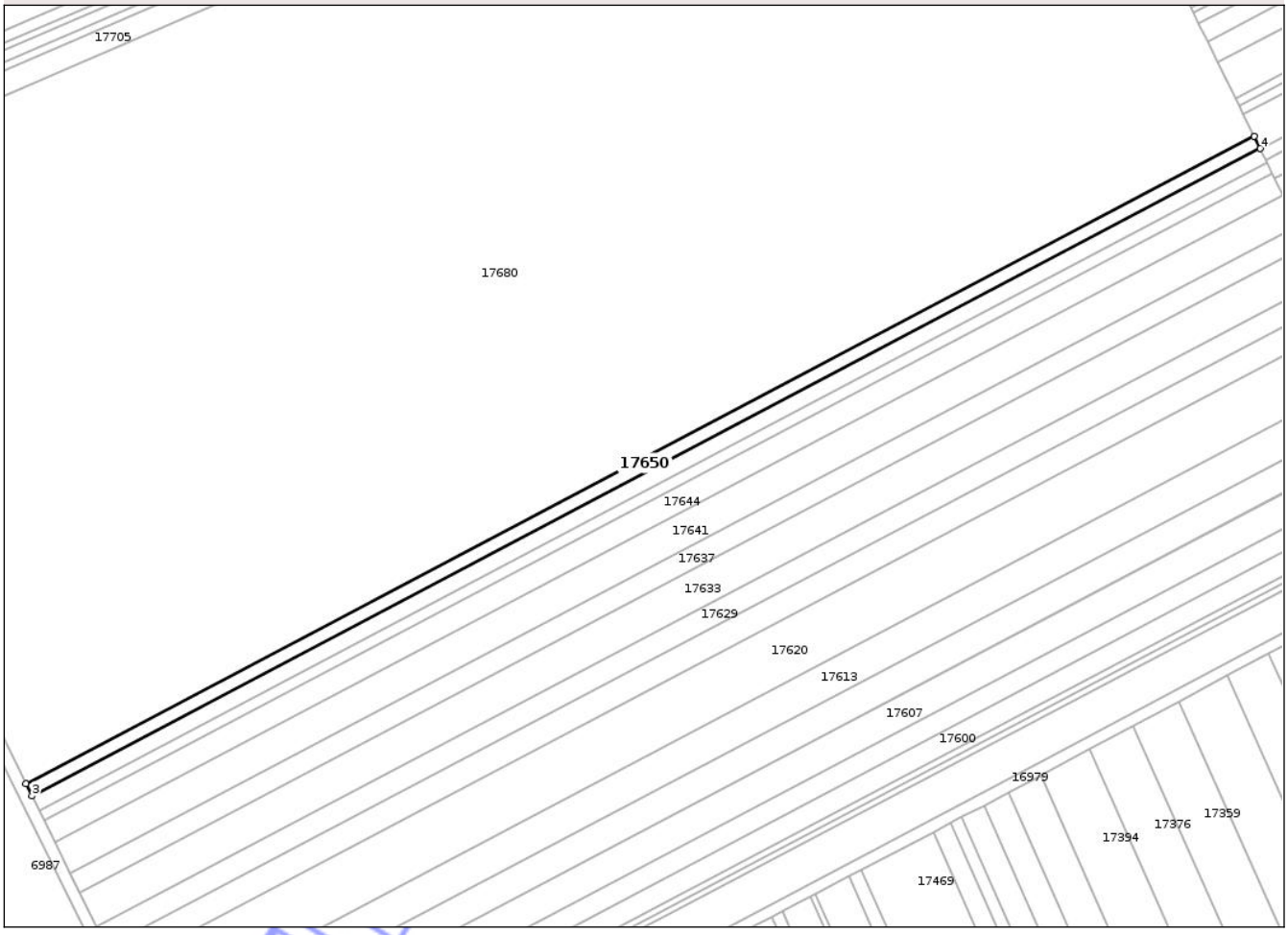

Date referitoare la teren

Crt	Categorie folosinţă	Intra vilan	Suprafaţa (mp)	Tarla	Parcelă	Nr. topo	Observaţii / Referinţe
1	arabil	NU	2.181	1/6	18	-	

Lungime Segmente
1) Valorile lungimilor segmentelor sunt obţinute din proiecţie în plan.

Punct început	X / Y	Punct sfârşit	X / Y	Lungime segment (** (m)
1	502.067,473 284.650,395	2	501.653,926 284.432,454	467.461
2	501.653,926 284.432,454	3	501.655,99 284.428,269	4.666
3	501.655,99 284.428,269	4	502.069,538 284.646,21	467.461
4	502.069,538 284.646,21	1	502.067,473 284.650,395	4.667

Document care conţine date cu caracter personal, protejat de prevederile Regulamentului (UE) nr. 679/2016 şi Legii 190/2018

**** Lungimile segmentelor sunt determinate în planul de proiecţie Stereo 70 şi sunt rotunjite la 1 milimetru.**
***** Distanţa dintre puncte este formată din segmente cumulate ce sunt mai mici decât valoarea 1 milimetru.**

Neutilizabil in circuitul civil

DATE DESPRE IMOBILUL NR. 17651

Oficiul de Cadastru şi Publicitate Imobiliară TELEORMAN
Biroul de Cadastru şi Publicitate Imobiliară Alexandria

A. Partea I. Descrierea imobilului

TEREN Extravilan

Adresa: Jud. Teleorman

Nr. Crt	Nr cadastral Nr. topografic	Suprafaţa* (mp)	Observaţii / Referinţe
A1		Din acte: 5.000 Masurata: 4.721	Sector cadastral:2 Teren neimprejmuit;

B. Partea II. Proprietari şi acte

Inscrieri privitoare la dreptul de proprietate şi alte drepturi reale		Referinţe
/		
Act Administrativ nr. 53-01001, din 16/05/1996 emis de CJSDPAT TELEORMAN;		
B1	Intabulare, drept de PROPRIETATE, dobandit prin Reconstituire, cota actuala 1/1, cota initiala 1/1	A1
	1) **PETRUŞ IOANA**	

C. Partea III. SARCINI .

Inscrieri privind dezmembramintele dreptului de proprietate, drepturi reale de garanţie şi sarcini	Referinţe
NU SUNT	

Neutilizabil în circuitul civil

Anexa Nr. 1 La Partea I

Teren

Nr cadastral	Suprafaţa (mp)*	Observaţii / Referinţe
	Din acte: 5.000 Masurata: 4.721	

* Suprafaţa este determinată in planul de proiecţie Stereo 70.

DETALII LINIARE IMOBIL

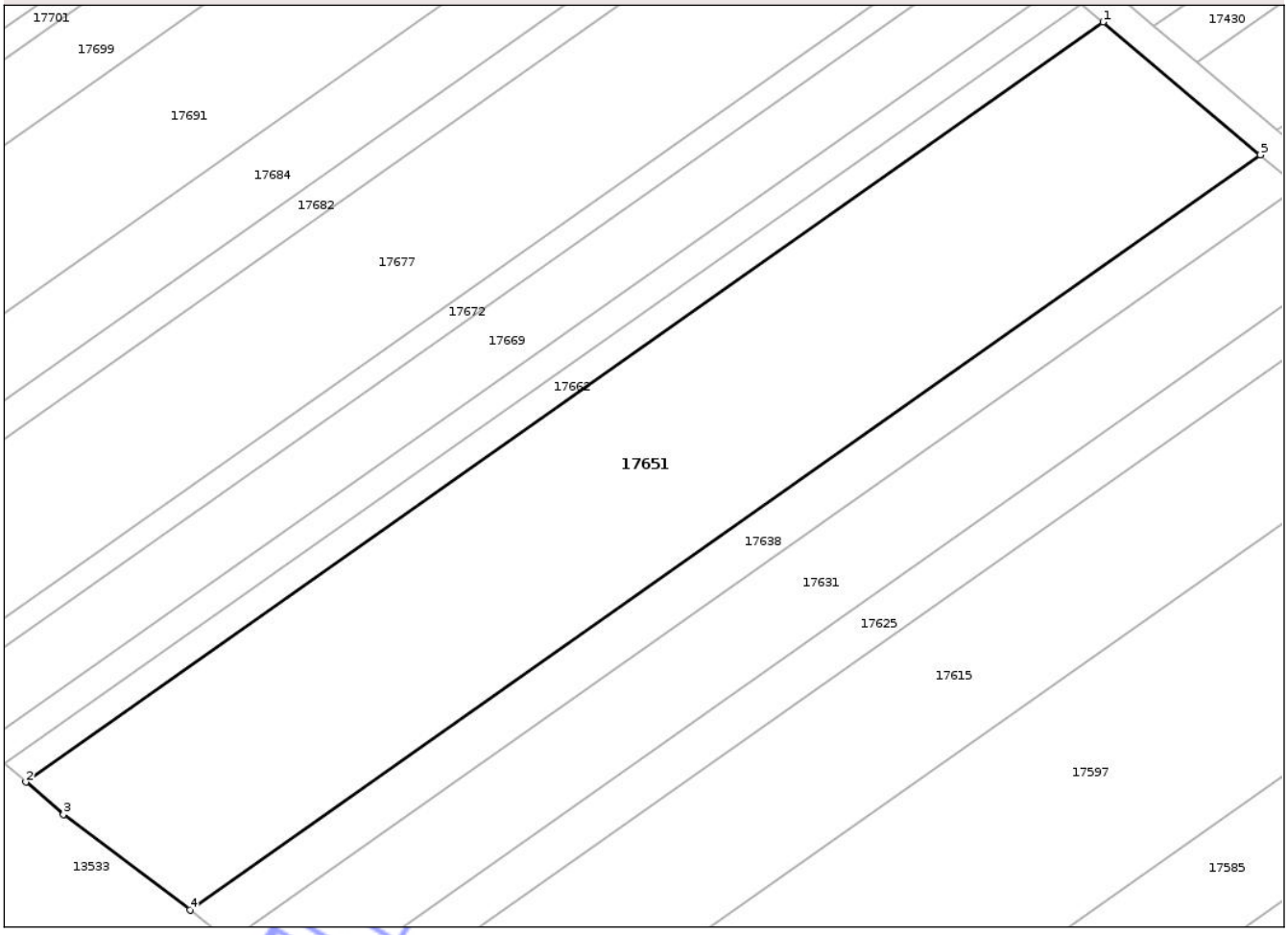

Date referitoare la teren

Crt	Categorie folosinţă	Intra vilan	Suprafaţa (mp)	Tarla	Parcelă	Nr. topo	Observaţii / Referinţe
1	arabil	NU	4.721	32	127	-	identic cu parcela 27

Lungime Segmente
1) Valorile lungimilor segmentelor sunt obţinute din proiecţie în plan.

Punct început	X / Y	Punct sfârşit	X / Y	Lungime segment (** (m)
1	501.902,561 286.222,189	2	501.757,938 286.120,17	176.985
2	501.757,938 286.120,17	3	501.762,97 286.115,79	6.671
3	501.762,97 286.115,79	4	501.779,967 286.102,998	21.273
4	501.779,967 286.102,998	5	501.923,687 286.204,381	175.881
5	501.923,687 286.204,381	1	501.902,561 286.222,189	27.63

Document care conţine date cu caracter personal, protejat de prevederile Regulamentului (UE) nr. 679/2016 şi Legii 190/2018

**** Lungimile segmentelor sunt determinate în planul de proiecţie Stereo 70 şi sunt rotunjite la 1 milimetru.**
***** Distanţa dintre puncte este formată din segmente cumulate ce sunt mai mici decât valoarea 1 milimetru.**

Neutilizabil in circuitul civil

DATE DESPRE IMOBILUL NR. 17652

Oficiul de Cadastru şi Publicitate Imobiliară TELEORMAN
Biroul de Cadastru şi Publicitate Imobiliară Alexandria

A. Partea I. Descrierea imobilului

TEREN Extravilan

Adresa: Jud. Teleorman

Nr. Crt	Nr cadastral Nr. topografic	Suprafaţa* (mp)	Observaţii / Referinţe
A1		Din acte: 1.000 Masurata: 648	Sector cadastral:1 Teren neimprejmuit;

B. Partea II. Proprietari şi acte

Inscrieri privitoare la dreptul de proprietate şi alte drepturi reale		Referinţe
/		
Act Administrativ nr. 53-01920, din 06/08/1997 emis de CJSDPAT TELEORMAN;		
B1	Intabulare, drept de PROPRIETATE, dobandit prin Reconstituire, cota actuala 1/1, cota initiala 1/1	A1
	1) **AGIU GHEORGHE** 2) **AGIU ION**	
Act Normativ nr. 171, din 13/03/2012 emis de GUVERNUL ROMÂNIEI (Decizie de expropriere nr.553/18. 05.2012 emisă de CNADNR S.A);		
B2	Se notează faptul că imobilul înscris în prezenta carte funciară se suprapune parțial cu coridorul de expropriere înscris la ID-ul nr.13533 căruia i-a fost asociată cartea funciară nr.20541, pe suprafața de 1 mp	A1

C. Partea III. SARCINI .

Inscrieri privind dezmembramintele dreptului de proprietate, drepturi reale de garanţie şi sarcini	Referinţe
NU SUNT	

Neutilizabil în circuitul civil

Anexa Nr. 1 La Partea I

Teren

Nr cadastral	Suprafaţa (mp)*	Observaţii / Referinţe
	Din acte: 1.000 Masurata: 648	

* Suprafaţa este determinată in planul de proiecţie Stereo 70.

DETALII LINIARE IMOBIL

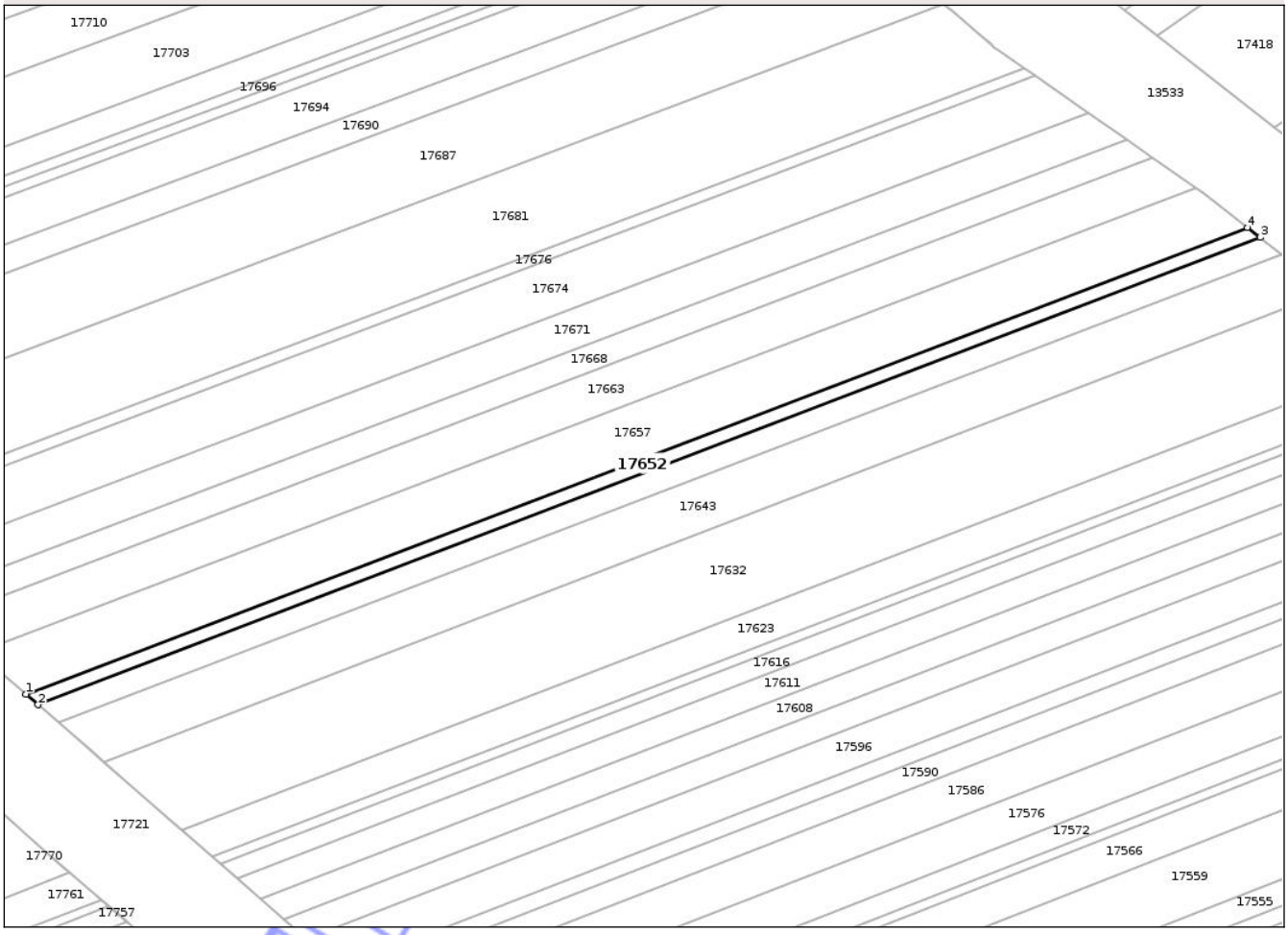

Date referitoare la teren

Crt	Categorie folosinţă	Intra vilan	Suprafaţa (mp)	Tarla	Parcelă	Nr. topo	Observaţii / Referinţe
1	arabil	NU	648	1/2	87	-	Imobilul este despărțit de canal. Diferența de suprafață se regăsește la ID 17790.

Lungime Segmente

1) Valorile lungimilor segmentelor sunt obţinute din proiecţie în plan.

Punct început	X / Y	Punct sfârşit	X / Y	Lungime segment (** (m)
1	501.779,547 285.813,912	2	501.781,829 285.811,922	3.028
2	501.781,829 285.811,922	3	502.010,314 285.899,242	244.602
3	502.010,314 285.899,242	4	502.007,901 285.901,13	3.064
4	502.007,901 285.901,13	1	501.779,547 285.813,912	244.443

Document care conține date cu caracter personal, protejat de prevederile Regulamentului (UE) nr. 679/2016 și Legii 190/2018

**** Lungimile segmentelor sunt determinate în planul de proiecţie Stereo 70 şi sunt rotunjite la 1 milimetru.**
***** Distanţa dintre puncte este formată din segmente cumulate ce sunt mai mici decât valoarea 1 milimetru.**

Neutilizabil in circuitul civil

DATE DESPRE IMOBILUL NR. 17653

Oficiul de Cadastru şi Publicitate Imobiliară TELEORMAN
Biroul de Cadastru şi Publicitate Imobiliară Alexandria

A. Partea I. Descrierea imobilului

TEREN Extravilan

Adresa: Jud. Teleorman

Nr. Crt	Nr cadastral Nr. topografic	Suprafaţa* (mp)	Observaţii / Referinţe
A1		Din acte: 5.000 Masurata: 4.544	Sector cadastral:1 Teren neimprejmuit;

B. Partea II. Proprietari şi acte

Inscrieri privitoare la dreptul de proprietate şi alte drepturi reale		Referinţe
/		
Hotarare Judecatoreasca nr. 254, din 04/03/2020 emis de JUDECĂTORIA ROȘIORII DE VEDE-JUDEȚUL TELEORMAN (Dosar nr. 2860/292/2018);		
B1	Intabulare, drept de PROPRIETATE, cu titlu de cumpărare, dobandit prin Hotarare Judecatoreasca, cota actuala 1/1, cota initiala 1/1	A1
	1) **DIDE FLOAREA**	

C. Partea III. SARCINI .

Inscrieri privind dezmembramintele dreptului de proprietate, drepturi reale de garanţie şi sarcini	Referinţe
NU SUNT	

Neutilizabil în circuitul civil

Anexa Nr. 1 La Partea I

Teren

Nr cadastral	Suprafaţa (mp)*	Observaţii / Referinţe
	Din acte: 5.000 Masurata: 4.544	

* Suprafaţa este determinată in planul de proiecţie Stereo 70.

DETALII LINIARE IMOBIL

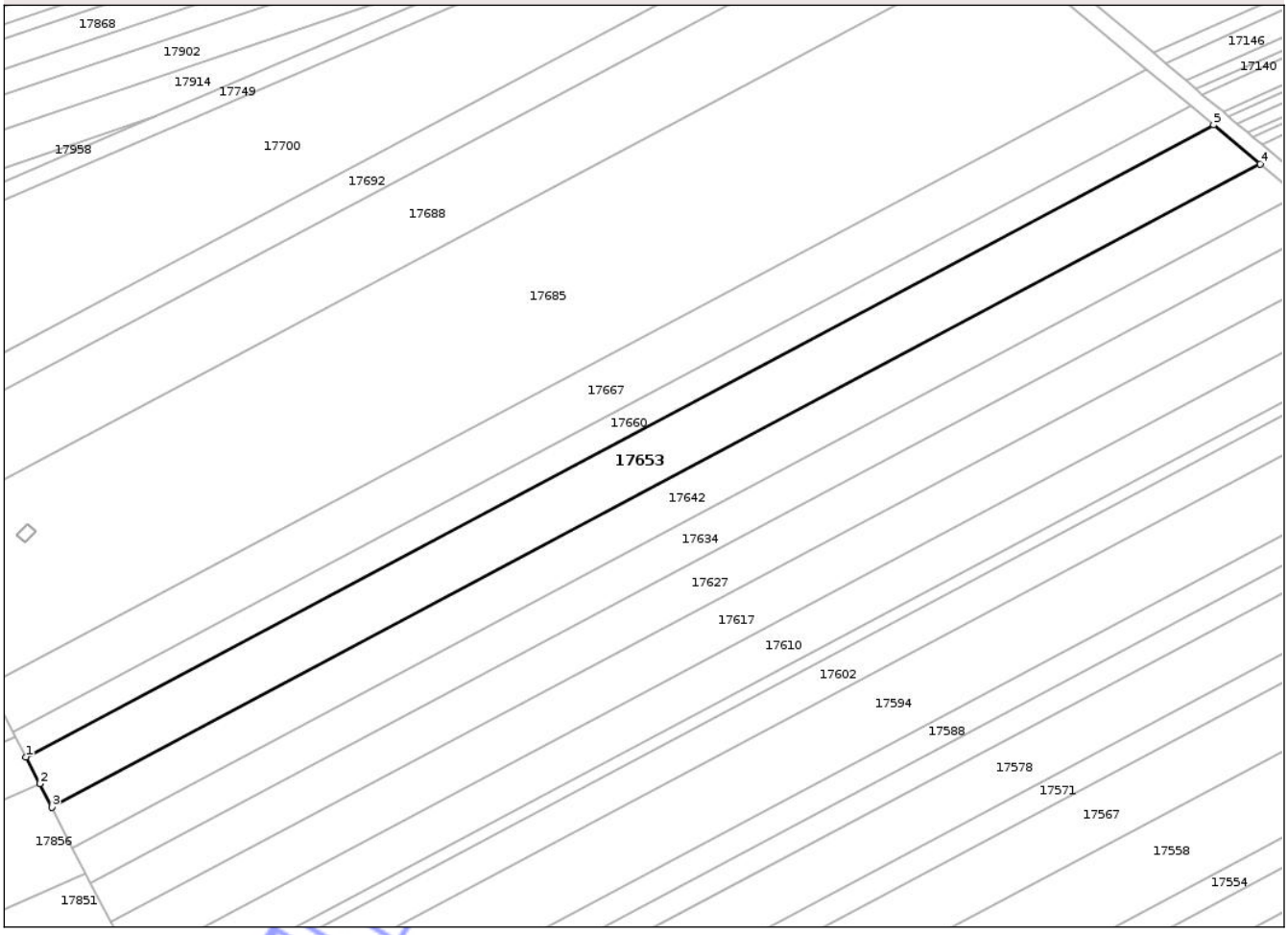

Date referitoare la teren

Crt	Categorie folosinţă	Intra vilan	Suprafaţa (mp)	Tarla	Parcelă	Nr. topo	Observaţii / Referinţe
1	arabil	NU	4.544	1/7	70	-	

Lungime Segmente

1) Valorile lungimilor segmentelor sunt obţinute din proiecţie în plan.

Punct început	X / Y	Punct sfârşit	X / Y	Lungime segment (** (m)
1	501.732,436 285.091,875	2	501.735,81 285.085,324	7.369
2	501.735,81 285.085,324	3	501.738,736 285.079,644	6.389
3	501.738,736 285.079,644	4	502.032,865 285.236,111	333.157
4	502.032,865 285.236,111	5	502.021,489 285.245,641	14.84
5	502.021,489 285.245,641	1	501.732,436 285.091,875	327.407

Document care conţine date cu caracter personal, protejat de prevederile Regulamentului (UE) nr. 679/2016 şi Legii 190/2018

**** Lungimile segmentelor sunt determinate în planul de proiecţie Stereo 70 şi sunt rotunjite la 1 milimetru.**
***** Distanţa dintre puncte este formată din segmente cumulate ce sunt mai mici decât valoarea 1 milimetru.**

Neutilizabil in circuitul civil

DATE DESPRE IMOBILUL NR. 17654

Oficiul de Cadastru şi Publicitate Imobiliară TELEORMAN
Biroul de Cadastru şi Publicitate Imobiliară Alexandria

A. Partea I. Descrierea imobilului

TEREN Extravilan

Adresa: Jud. Teleorman

Nr. Crt	Nr cadastral Nr. topografic	Suprafaţa* (mp)	Observaţii / Referinţe
A1	22443	5.600	Sector cadastral:8 Teren neimprejmuit;

B. Partea II. Proprietari şi acte

Inscrieri privitoare la dreptul de proprietate şi alte drepturi reale		Referinţe
53665 / 29/08/2022		
Act Notarial nr. 661, din 25/08/2022 emis de BIN CONSTANTIN RODICA;		
B2	Intabulare, drept de PROPRIETATE, cu titlu de cumpărare, bun propriu, dobandit prin Conventie, cota actuala 1/1, cota initiala 1/1	A1
	1) **ALMĂJANU MIRELA ŞTEFANIA**	

C. Partea III. SARCINI .

Inscrieri privind dezmembramintele dreptului de proprietate, drepturi reale de garanţie şi sarcini	Referinţe
NU SUNT	

Neutilizabil în circuitul civil

Anexa Nr. 1 La Partea I

Teren

Nr cadastral	Suprafaţa (mp)*	Observaţii / Referinţe
22443	5.600	

* Suprafaţa este determinată in planul de proiecţie Stereo 70.

DETALII LINIARE IMOBIL

Date referitoare la teren

Crt	Categorie folosinţă	Intra vilan	Suprafaţa (mp)	Tarla	Parcelă	Nr. topo	Observaţii / Referinţe
1	arabil	NU	5.600	2/5	3	-	

Lungime Segmente

1) Valorile lungimilor segmentelor sunt obţinute din proiecţie în plan.

Punct început	X / Y	Punct sfârşit	X / Y	Lungime segment (** (m)
1	501.908,395 283.948,335	2	501.921,312 283.954,515	14.319
2	501.921,312 283.954,515	3	501.762,313 284.312,31	391.533
3	501.762,313 284.312,31	4	501.749,623 284.305,622	14.345
4	501.749,623 284.305,622	1	501.908,395 283.948,335	390.976

**** Lungimile segmentelor sunt determinate în planul de proiecţie Stereo 70 şi sunt rotunjite la 1 milimetru.**

Document care conţine date cu caracter personal, protejat de prevederile Regulamentului (UE) nr. 679/2016 şi Legii 190/2018

***** Distanţa dintre puncte este formată din segmente cumulate ce sunt mai mici decât valoarea 1 milimetru.**

Neutilizabil in circuitul civil

DATE DESPRE IMOBILUL NR. 17655

Oficiul de Cadastru şi Publicitate Imobiliară TELEORMAN
Biroul de Cadastru şi Publicitate Imobiliară Alexandria

A. Partea I. Descrierea imobilului

TEREN Extravilan

Adresa: Jud. Teleorman

Nr. Crt	Nr cadastral Nr. topografic	Suprafaţa* (mp)	Observaţii / Referinţe
A1		Din acte: 2.100 Masurata: 783	Sector cadastral:1 Teren neimprejmuit;

B. Partea II. Proprietari şi acte

Inscrieri privitoare la dreptul de proprietate şi alte drepturi reale		Referinţe
/		
Act Administrativ nr. 53-00972, din 19/04/1996 emis de CJSDPAT TELEORMAN;		
B1	Intabulare, drept de PROPRIETATE, dobandit prin Reconstituire, cota actuala 1/1, cota initiala 1/1	A1
	1) **PRUNĂ ALEXANDRA**	

C. Partea III. SARCINI .

Inscrieri privind dezmembramintele dreptului de proprietate, drepturi reale de garanţie şi sarcini	Referinţe
NU SUNT	

Neutilizabil în circuitul civil

Anexa Nr. 1 La Partea I

Teren

Nr cadastral	Suprafaţa (mp)*	Observaţii / Referinţe
	Din acte: 2.100 Masurata: 783	

* Suprafaţa este determinată in planul de proiecţie Stereo 70.

DETALII LINIARE IMOBIL

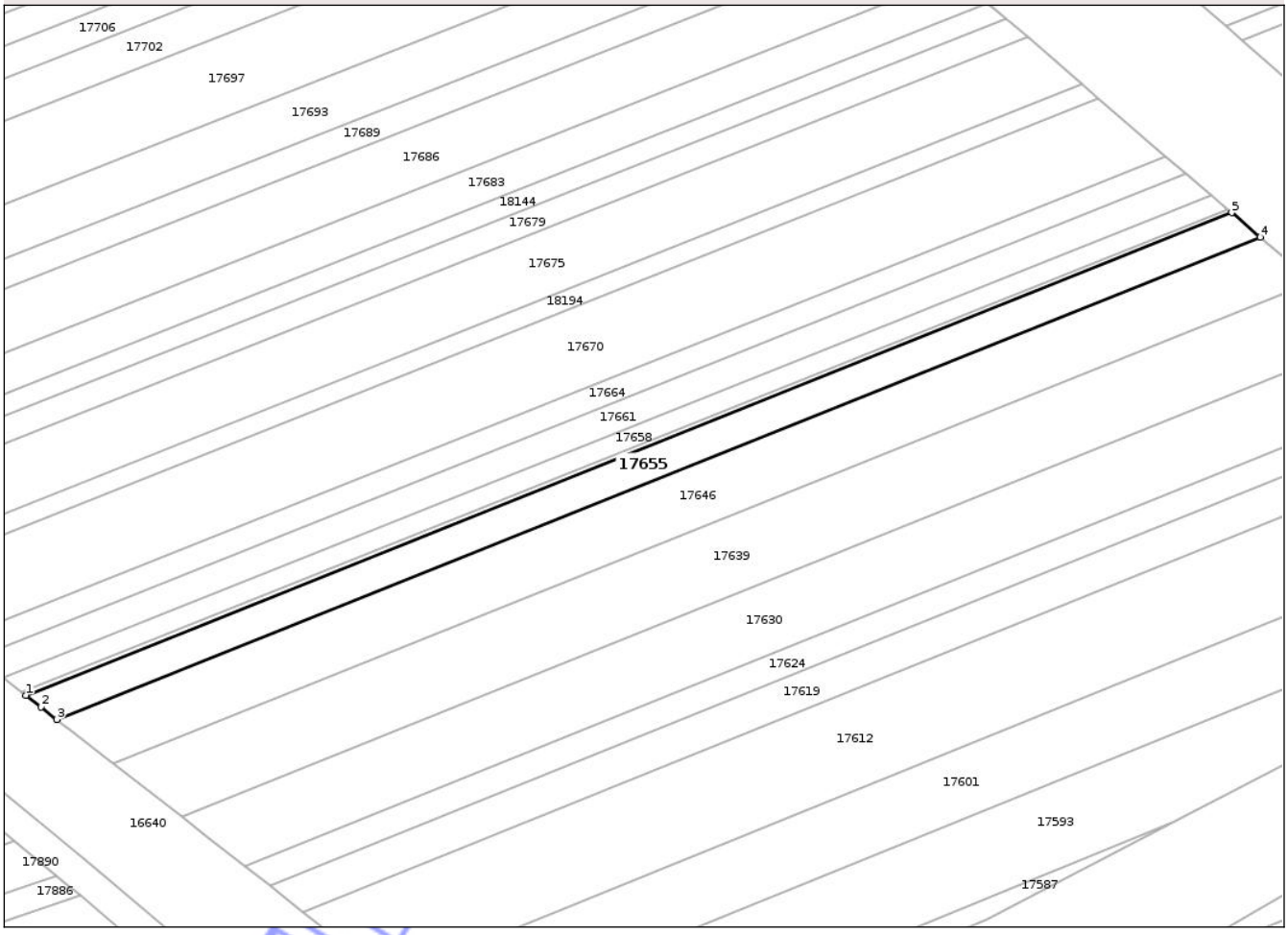

Date referitoare la teren

Crt	Categorie folosinţă	Intra vilan	Suprafaţa (mp)	Tarla	Parcelă	Nr. topo	Observaţii / Referinţe
1	arabil	NU	783	1/2	51	-	Imobilul este despărţit de canal. Diferența de suprafață se regăsește la ID 17454.

Lungime Segmente

1) Valorile lungimilor segmentelor sunt obţinute din proiecţie în plan.

Punct început	X / Y	Punct sfârşit	X / Y	Lungime segment (** (m)
1	501.777,782 285.585,883	2	501.779,797 285.584,311	2.556
2	501.779,797 285.584,311	3	501.781,921 285.582,655	2.693
3	501.781,921 285.582,655	4	501.942,984 285.647,181	173.508
4	501.942,984 285.647,181	5	501.939,155 285.650,47	5.048

Document care conţine date cu caracter personal, protejat de prevederile Regulamentului (UE) nr. 679/2016 şi Legii 190/2018

Punct început	X / Y	Punct sfârşit	X / Y	Lungime segment (** (m)
5	501.939,155 285.650,47	1	501.777,782 285.585,883	173.818

** Lungimile segmentelor sunt determinate în planul de proiecţie Stereo 70 şi sunt rotunjite la 1 milimetru.
*** Distanţa dintre puncte este formată din segmente cumulate ce sunt mai mici decât valoarea 1 milimetru.

Neutilizabil in circuitul civil

DATE DESPRE IMOBILUL NR. 17656

Oficiul de Cadastru şi Publicitate Imobiliară TELEORMAN
Biroul de Cadastru şi Publicitate Imobiliară Alexandria

A. Partea I. Descrierea imobilului

TEREN Extravilan

Adresa: Jud. Teleorman

Nr. Crt	Nr cadastral Nr. topografic	Suprafaţa* (mp)	Observaţii / Referinţe
A1		Din acte: 300 Masurata: 112	Sector cadastral:1 Teren neimprejmuit;

B. Partea II. Proprietari şi acte

Inscrieri privitoare la dreptul de proprietate şi alte drepturi reale		Referinţe
/		
Act Notarial nr. 173, din 01/08/2019 emis de BNP TAMARA MORCOV;		
B1	Intabulare, drept de PROPRIETATE, cu titlu de moștenire, bun propriu, dobandit prin Succesiune, cota actuala 1/3, cota initiala 1/3	A1
	1) **BĂLTĂREȚU NICOLAE-MARIN**	
B2	Intabulare, drept de PROPRIETATE, cu titlu de moștenire, bun propriu, dobandit prin Succesiune, cota actuala 1/3, cota initiala 1/3	A1
	1) **BĂLTĂREȚU FLORICĂ**	
B3	Intabulare, drept de PROPRIETATE, cu titlu de moștenire, bun propriu, dobandit prin Succesiune, cota actuala 1/3, cota initiala 1/3	A1
	1) **STOIAN MARIA**	
Act Normativ nr. 7, din 13/03/1996 emis de PARLAMENTUL ROMÂNIEI;		
B4	Se notează existența mai multor titluri de proprietate, respectiv titlul de proprietate nr. 5302383/21.04.2008 în favoarea lui PETCUTA ALEXANDRA și titlul de proprietate nr. 5302383/12.05.2003 în favoarea lui PETCUTA ALEXANDRA	A1

C. Partea III. SARCINI .

Inscrieri privind dezmembramintele dreptului de proprietate, drepturi reale de garanţie şi sarcini	Referinţe
NU SUNT	

Neutilizabil în circuitul civil

Anexa Nr. 1 La Partea I

Teren

Nr cadastral	Suprafaţa (mp)*	Observaţii / Referinţe
	Din acte: 300 Masurata: 112	

* Suprafaţa este determinată in planul de proiecţie Stereo 70.

DETALII LINIARE IMOBIL

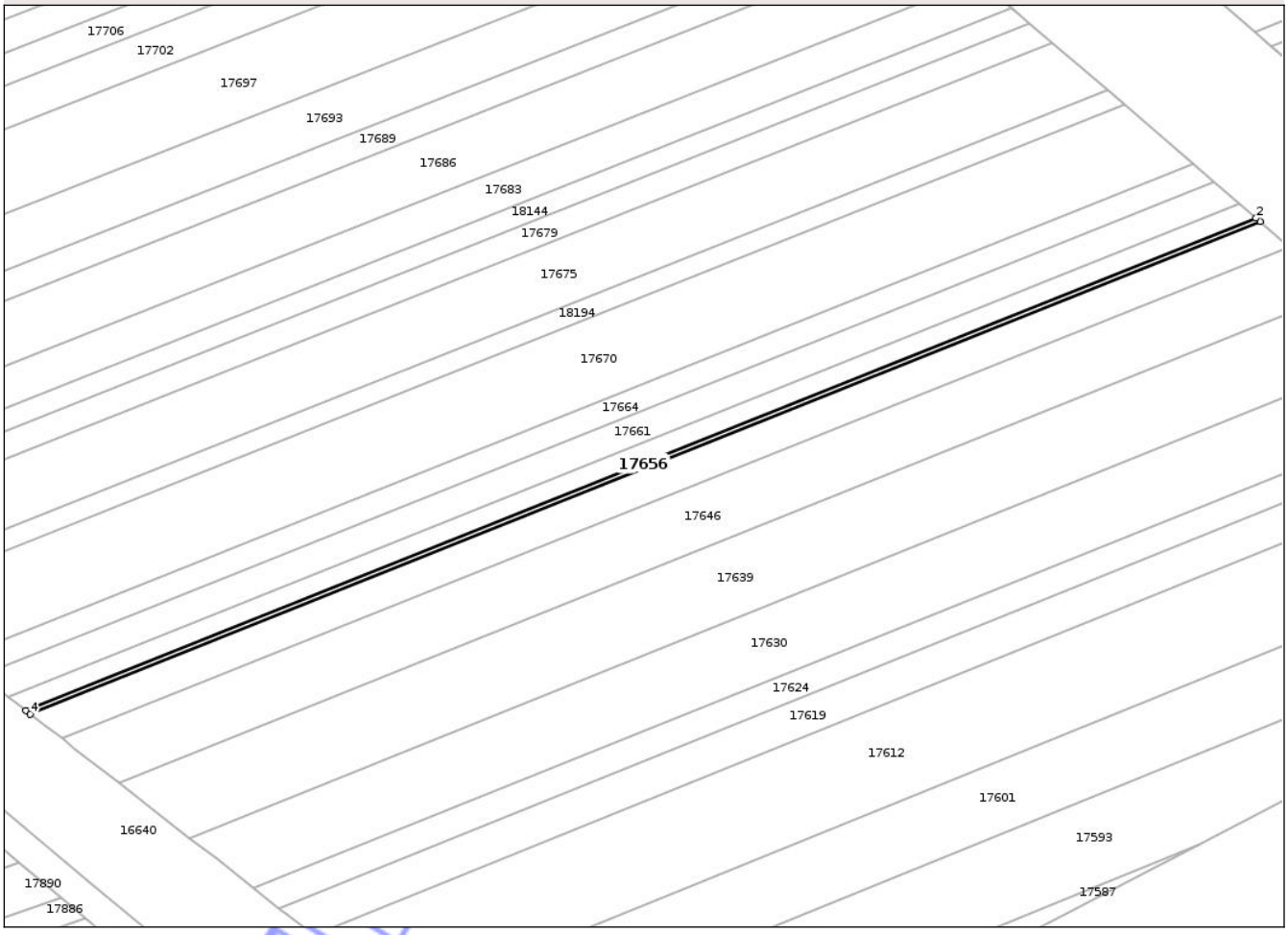

Date referitoare la teren

Crt	Categorie folosinţă	Intra vilan	Suprafaţa (mp)	Tarla	Parcelă	Nr. topo	Observaţii / Referinţe
1	arabil	NU	112	1/2	52	-	Imobilul este despărțit de canal. Diferența de suprafață se regăsește la ID 17459.

Lungime Segmente

1) Valorile lungimilor segmentelor sunt obţinute din proiecţie în plan.

Punct început	X / Y	Punct sfârşit	X / Y	Lungime segment (** (m)
1	501.939,155 285.650,47	2	501.938,608 285.650,939	0.721
2	501.938,608 285.650,939	3	501.777,19 285.586,344	173.863
3	501.777,19 285.586,344	4	501.777,782 285.585,883	0.75
4	501.777,782 285.585,883	1	501.939,155 285.650,47	173.818

Document care conține date cu caracter personal, protejat de prevederile Regulamentului (UE) nr. 679/2016 și Legii 190/2018

**** Lungimile segmentelor sunt determinate în planul de proiecţie Stereo 70 şi sunt rotunjite la 1 milimetru.**
***** Distanţa dintre puncte este formată din segmente cumulate ce sunt mai mici decât valoarea 1 milimetru.**

Neutilizabil in circuitul civil

DATE DESPRE IMOBILUL NR. 17657

Oficiul de Cadastru şi Publicitate Imobiliară TELEORMAN
Biroul de Cadastru şi Publicitate Imobiliară Alexandria

A. Partea I. Descrierea imobilului

TEREN Extravilan

Adresa: Jud. Teleorman

Nr. Crt	Nr cadastral Nr. topografic	Suprafaţa* (mp)	Observaţii / Referinţe
A1		Din acte: 3.750 Masurata: 2.555	Sector cadastral:1 Teren neimprejmuit;

B. Partea II. Proprietari şi acte

Inscrieri privitoare la dreptul de proprietate şi alte drepturi reale		Referinţe
/		
Act Administrativ nr. 5302102, din 01/10/2015 emis de CJSDPAT TELEORMAN;		
B1	Intabulare, drept de PROPRIETATE, dobandit prin Reconstituire, cota actuala 1/1, cota initiala 1/1	A1
	1) **MAVRU MARIN**	
Act Normativ nr. 171, din 13/03/2012 emis de GUVERNUL ROMÂNIEI (Decizie de expropriere nr.553/18. 05.2012 emisă de CNADNR S.A);		
B2	Se notează faptul că imobilul înscris în prezenta carte funciară se suprapune parțial cu coridorul de expropriere înscris la ID-ul nr.13533 căruia i-a fost asociată cartea funciară nr.20541, pe suprafața de 4 mp	A1

C. Partea III. SARCINI .

Inscrieri privind dezmembramintele dreptului de proprietate, drepturi reale de garanţie şi sarcini	Referinţe
NU SUNT	

Neutilizabil în circuitul civil

Anexa Nr. 1 La Partea I

Teren

Nr cadastral	Suprafaţa (mp)*	Observaţii / Referinţe
	Din acte: 3.750 Masurata: 2.555	

* Suprafaţa este determinată in planul de proiecţie Stereo 70.

DETALII LINIARE IMOBIL

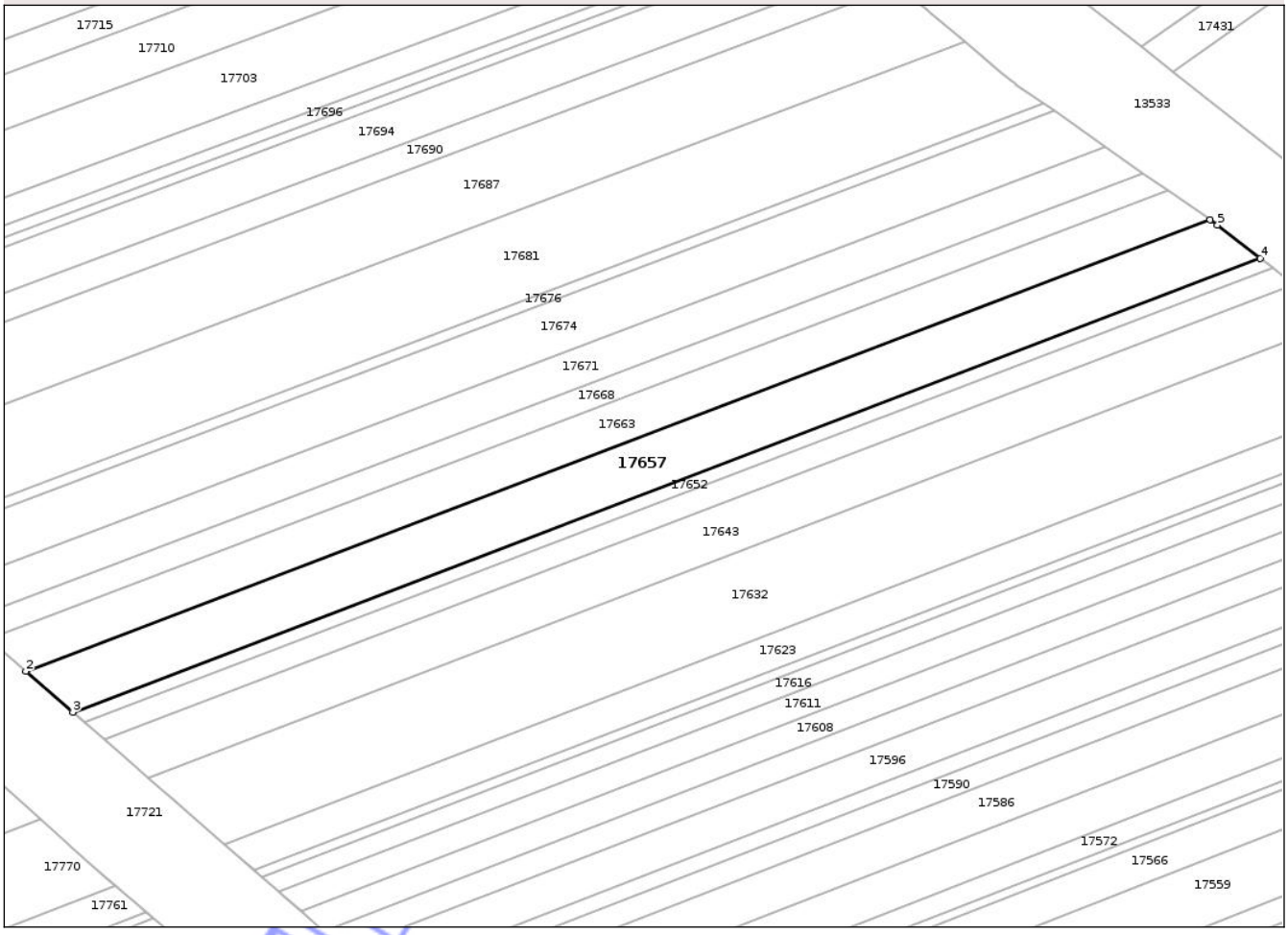

Date referitoare la teren

Crt	Categorie folosinţă	Intra vilan	Suprafaţa (mp)	Tarla	Parcelă	Nr. topo	Observaţii / Referinţe
1	arabil	NU	2.555	1/2	88	-	Imobilul este despărţit de canal. Diferența de suprafață se regăsește la ID 17793.

Lungime Segmente

1) Valorile lungimilor segmentelor sunt obţinute din proiecţie în plan.

Punct început	X / Y	Punct sfârşit	X / Y	Lungime segment (** (m)
1	501.998,263 285.908,55	2	501.770,529 285.821,776	243.706
2	501.770,529 285.821,776	3	501.779,547 285.813,912	11.965
3	501.779,547 285.813,912	4	502.007,901 285.901,13	244.443
4	502.007,901 285.901,13	5	501.999,68 285.907,56	10.437

Document care conține date cu caracter personal, protejat de prevederile Regulamentului (UE) nr. 679/2016 și Legii 190/2018

Punct început	X / Y	Punct sfârşit	X / Y	Lungime segment (** (m)
5	501.999,68 285.907,56	1	501.998,263 285.908,55	1.729

** Lungimile segmentelor sunt determinate în planul de proiecţie Stereo 70 şi sunt rotunjite la 1 milimetru.
*** Distanţa dintre puncte este formată din segmente cumulate ce sunt mai mici decât valoarea 1 milimetru.

Neutilizabil in circuitul civil

DATE DESPRE IMOBILUL NR. 17659

Oficiul de Cadastru şi Publicitate Imobiliară TELEORMAN
Biroul de Cadastru şi Publicitate Imobiliară Alexandria

A. Partea I. Descrierea imobilului

TEREN Extravilan

Adresa: Jud. Teleorman

Nr. Crt	Nr cadastral Nr. topografic	Suprafaţa* (mp)	Observaţii / Referinţe
A1		2.149	Sector cadastral:1 Teren neimprejmuit;

B. Partea II. Proprietari şi acte

Inscrieri privitoare la dreptul de proprietate şi alte drepturi reale		Referinţe
/		
Act Administrativ nr. 9558, din 15/12/2025 emis de PRIMĂRIA COMUNEI PERETU;		
B1	Inscrierea posesiei, drept de PROPRIETATE, dobandit prin Lege, cota actuala 1/1, cota initiala 1/1	A1
	1) **NEIDENTIFICAT NEIDENTIFICAT**	
Act Normativ nr. 7, din 13/03/1996 emis de PARLAMENTUL ROMÂNIEI (.art.13);		
B2	Se notează mențiunea proprietar neidentificat	A1

C. Partea III. SARCINI .

Inscrieri privind dezmembramintele dreptului de proprietate, drepturi reale de garanţie şi sarcini	Referinţe
NU SUNT	

Neutilizabil în circuitul civil

Anexa Nr. 1 La Partea I

Teren

Nr cadastral	Suprafaţa (mp)*	Observaţii / Referinţe
	2.149	

* Suprafaţa este determinată in planul de proiecţie Stereo 70.

DETALII LINIARE IMOBIL

Date referitoare la teren

Crt	Categorie folosinţă	Intra vilan	Suprafaţa (mp)	Tarla	Parcelă	Nr. topo	Observaţii / Referinţe
1	drum	NU	2.149	-	1	-	

Lungime Segmente

1) Valorile lungimilor segmentelor sunt obţinute din proiecţie în plan.

Punct început	X / Y	Punct sfârşit	X / Y	Lungime segment
1	501.643,11 285.669,866	2	501.650,814 285.664,013	9.675
4	501.673,012 285.647,146	5	501.680,877 285.641,17	9.878
7	501.688,579 285.635,322	8	501.692,181 285.632,593	4.519
10	501.707,051 285.621,326	11	501.713,232 285.616,643	7.755
13	501.727,185 285.606,071	14	501.739,418 285.596,803	15.347
16	501.755,815 285.583,363	17	501.762,805 285.577,564	9.082

Punct început	X / Y	Punct sfârşit	X / Y	Lungime segment
2	501.650,814 285.664,013	3	501.664,439 285.653,66	17.112
5	501.680,877 285.641,17	6	501.686,877 285.636,611	7.536
8	501.692,181 285.632,593	9	501.701,723 285.625,363	11.972
11	501.713,232 285.616,643	12	501.721,755 285.610,186	10.693
14	501.739,418 285.596,803	15	501.741,692 285.595,08	2.853
17	501.762,805 285.577,564	18	501.770,684 285.571,028	10.237

Punct început	X / Y	Punct sfârşit	X / Y	Lungime segment
3	501.664,439 285.653,66	4	501.673,012 285.647,146	10.767
6	501.686,877 285.636,611	7	501.688,579 285.635,322	2.135
9	501.701,723 285.625,363	10	501.707,051 285.621,326	6.685
12	501.721,755 285.610,186	13	501.727,185 285.606,071	6.813
15	501.741,692 285.595,08	16	501.755,815 285.583,363	18.351
18	501.770,684 285.571,028	19	501.774,074 285.568,215	4.405

Document care conţine date cu caracter personal, protejat de prevederile Regulamentului (UE) nr. 679/2016 şi Legii 190/2018

Punct început	X / Y	Punct sfârşit	X / Y	Lungime segment
19	501.774,074 285.568,215	20	501.776,285 285.566,381	2.873
22	501.782,986 285.560,822	23	501.785,077 285.559,074	2.725
25	501.794,941 285.550,827	26	501.802,55 285.544,466	9.918
28	501.818,89 285.530,806	29	501.822,317 285.527,942	4.466
31	501.827,158 285.523,895	32	501.831,247 285.520,477	5.329
34	501.848,8 285.505,803	35	501.852,446 285.502,754	4.753
37	501.862,602 285.494,264	38	501.871,361 285.486,941	11.417
40	501.877,378 285.481,911	41	501.884,233 285.476,486	8.742
43	501.895,743 285.467,376	44	501.902,187 285.462,276	8.218
46	501.920,965 285.447,414	47	501.925,856 285.443,543	6.238
49	501.937,285 285.434,498	50	501.941,586 285.431,078	5.495
52	501.946,739 285.426,981	53	501.951,406 285.423,27	5.963
55	501.961,63 285.415,141	56	501.967,745 285.410,279	7.812
58	501.976,674 285.403,18	59	501.983,114 285.398,059	8.228
61	501.988,552 285.393,461	62	501.990,831 285.391,534	2.984
64	501.997,322 285.386,044	65	502.001,204 285.382,762	5.083
67	502.006,9 285.377,945	68	502.013,962 285.371,972	9.249
70	502.020,674 285.366,297	71	502.026,603 285.361,282	7.766
73	501.985,659 285.401,163	74	501.939,779 285.437,642	58.615
76	501.785,554 285.563,906	77	501.744,186 285.598,225	53.75
79	501.614,156 285.696,907	80	501.611,139 285.697,451	3.066
82	501.612,472 285.693,146	83	501.619,644 285.687,697	9.007
20	501.776,285 285.566,381	21	501.781,859 285.561,756	7.243
23	501.785,077 285.559,074	24	501.790,991 285.554,13	7.708
26	501.802,55 285.544,466	27	501.812,387 285.536,243	12.821
29	501.822,317 285.527,942	30	501.823,56 285.526,903	1.62
32	501.831,247 285.520,477	33	501.839,513 285.513,566	10.774
35	501.852,446 285.502,754	36	501.857,655 285.498,399	6.79
38	501.871,361 285.486,941	39	501.877,088 285.482,154	7.464
41	501.884,233 285.476,486	42	501.887,673 285.473,764	4.387
44	501.902,187 285.462,276	45	501.905,094 285.459,975	3.707
47	501.925,856 285.443,543	48	501.935,23 285.436,124	11.955
50	501.941,586 285.431,078	51	501.944,516 285.428,748	3.744
53	501.951,406 285.423,27	54	501.954,784 285.420,584	4.316
56	501.967,745 285.410,279	57	501.971,883 285.406,989	5.287
59	501.983,114 285.398,059	60	501.985,681 285.395,889	3.361
62	501.990,831 285.391,534	63	501.994,188 285.388,694	4.397
65	502.001,204 285.382,762	66	502.004,753 285.379,76	4.648
68	502.013,962 285.371,972	69	502.017,694 285.368,816	4.888
71	502.026,603 285.361,282	72	502.030,715 285.363,061	4.48
74	501.939,779 285.437,642	75	501.879,911 285.485,025	76.35
77	501.744,186 285.598,225	78	501.689,303 285.639,808	68.857
80	501.611,139 285.697,451	81	501.609,341 285.693,711	4.15
83	501.619,644 285.687,697	84	501.631,515 285.678,677	14.909
21	501.781,859 285.561,756	22	501.782,986 285.560,822	1.464
24	501.790,991 285.554,13	25	501.794,941 285.550,827	5.149
27	501.812,387 285.536,243	28	501.818,89 285.530,806	8.476
30	501.823,56 285.526,903	31	501.827,158 285.523,895	4.69
33	501.839,513 285.513,566	34	501.848,8 285.505,803	12.104
36	501.857,655 285.498,399	37	501.862,602 285.494,264	6.448
39	501.877,088 285.482,154	40	501.877,378 285.481,911	0.378
42	501.887,673 285.473,764	43	501.895,743 285.467,376	10.292
45	501.905,094 285.459,975	46	501.920,965 285.447,414	20.24
48	501.935,23 285.436,124	49	501.937,285 285.434,498	2.62
51	501.944,516 285.428,748	52	501.946,739 285.426,981	2.84
54	501.954,784 285.420,584	55	501.961,63 285.415,141	8.746
57	501.971,883 285.406,989	58	501.976,674 285.403,18	6.121
60	501.985,681 285.395,889	61	501.988,552 285.393,461	3.76
63	501.994,188 285.388,694	64	501.997,322 285.386,044	4.104
66	502.004,753 285.379,76	67	502.006,9 285.377,945	2.811
69	502.017,694 285.368,816	70	502.020,674 285.366,297	3.902
72	502.030,715 285.363,061	73	501.985,659 285.401,163	59.007
75	501.879,911 285.485,025	76	501.785,554 285.563,906	122.986
78	501.689,303 285.639,808	79	501.614,156 285.696,907	94.379
81	501.609,341 285.693,711	82	501.612,472 285.693,146	3.182
84	501.631,515 285.678,677	1	501.643,11 285.669,866	14.563

**** Lungimile segmentelor sunt determinate în planul de proiecţie Stereo 70 şi sunt rotunjite la 1 milimetru.**
***** Distanţa dintre puncte este formată din segmente cumulate ce sunt mai mici decât valoarea 1 milimetru.**

Neautorizat Imobiliare.ro

DATE DESPRE IMOBILUL NR. 17662

Oficiul de Cadastru şi Publicitate Imobiliară TELEORMAN
Biroul de Cadastru şi Publicitate Imobiliară Alexandria

A. Partea I. Descrierea imobilului

TEREN Extravilan

Adresa: Jud. Teleorman

Nr. Crt	Nr cadastral Nr. topografic	Suprafaţa* (mp)	Observaţii / Referinţe
A1		Din acte: 700 Masurata: 661	Sector cadastral:2 Teren neimprejmuit;

B. Partea II. Proprietari şi acte

Inscrieri privitoare la dreptul de proprietate şi alte drepturi reale		Referinţe
/		
Act Notarial nr. 12, din 06/02/2009 emis de BNP BARBU MARIA;		
B1	Intabulare, drept de PROPRIETATE, cu titlu de moştenire şi partaj, bun propriu, dobandit prin Succesiune, cota actuala 1/1, cota initiala 1/1	A1
	1) **PETRUŞ ŞTEFAN**	

C. Partea III. SARCINI .

Inscrieri privind dezmembramintele dreptului de proprietate, drepturi reale de garanţie şi sarcini	Referinţe
NU SUNT	

Neutilizabil în circuitul civil

Anexa Nr. 1 La Partea I

Teren

Nr cadastral	Suprafaţa (mp)*	Observaţii / Referinţe
	Din acte: 700 Masurata: 661	

* Suprafaţa este determinată in planul de proiecţie Stereo 70.

DETALII LINIARE IMOBIL

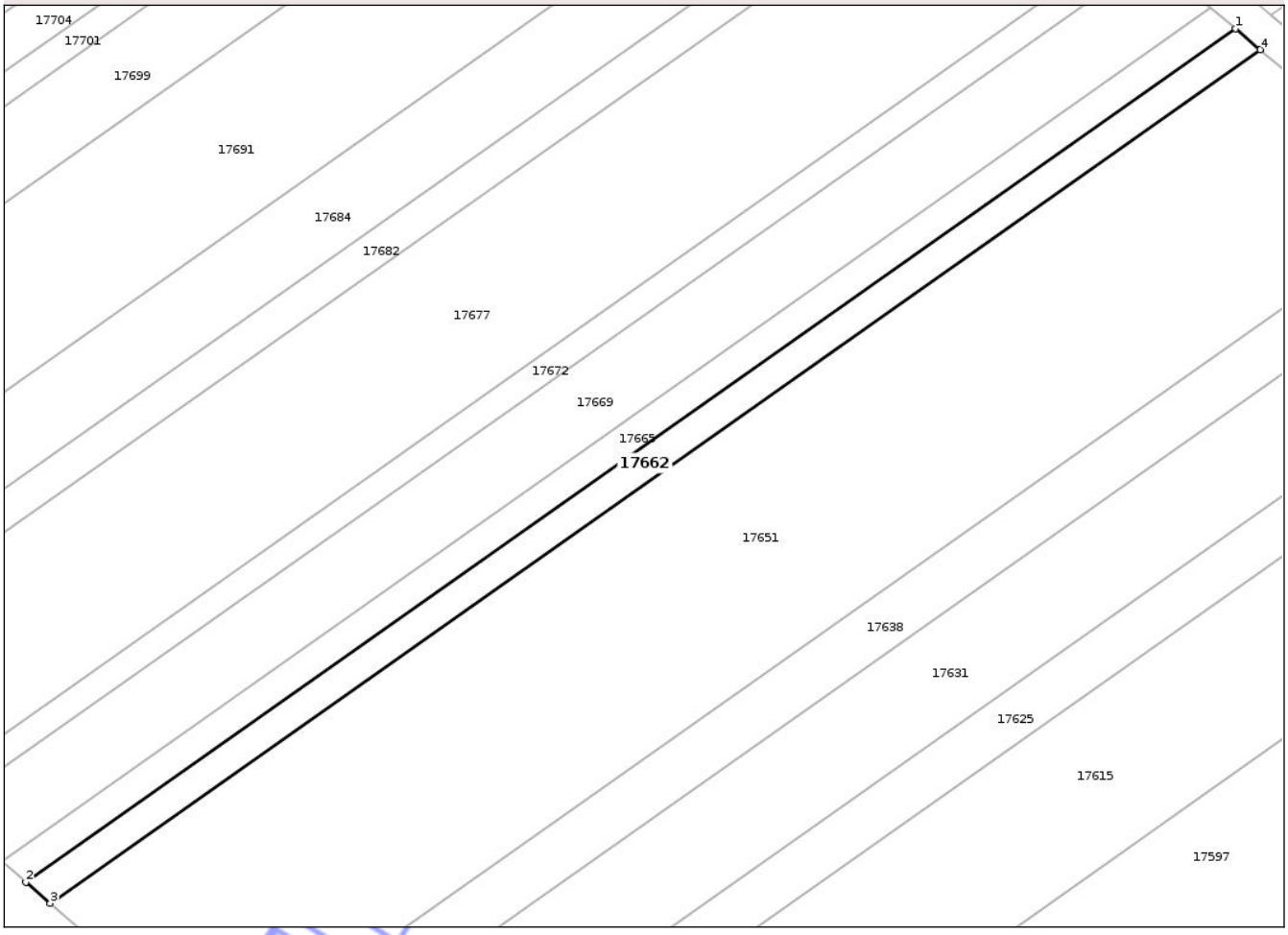

Date referitoare la teren

Crt	Categorie folosinţă	Intra vilan	Suprafaţa (mp)	Tarla	Parcelă	Nr. topo	Observaţii / Referinţe
1	arabil	NU	661	32	128	-	

Lungime Segmente
1) Valorile lungimilor segmentelor sunt obţinute din proiecţie în plan.

Punct început	X / Y	Punct sfârşit	X / Y	Lungime segment (** (m)
1	501.899,609 286.224,678	2	501.755,037 286.122,694	176.923
2	501.755,037 286.122,694	3	501.757,938 286.120,17	3.845
3	501.757,938 286.120,17	4	501.902,561 286.222,189	176.985
4	501.902,561 286.222,189	1	501.899,609 286.224,678	3.861

Document care conţine date cu caracter personal, protejat de prevederile Regulamentului (UE) nr. 679/2016 şi Legii 190/2018

**** Lungimile segmentelor sunt determinate în planul de proiecţie Stereo 70 şi sunt rotunjite la 1 milimetru.**
***** Distanţa dintre puncte este formată din segmente cumulate ce sunt mai mici decât valoarea 1 milimetru.**

Neutilizabil în circuitul civil

DATE DESPRE IMOBILUL NR. 17663

Oficiul de Cadastru şi Publicitate Imobiliară TELEORMAN
Biroul de Cadastru şi Publicitate Imobiliară Alexandria

A. Partea I. Descrierea imobilului

TEREN Extravilan

Adresa: Jud. Teleorman

Nr. Crt	Nr cadastral Nr. topografic	Suprafaţa* (mp)	Observaţii / Referinţe
A1		Din acte: 2.800 Masurata: 1.988	Sector cadastral:1 Teren neimprejmuit;

B. Partea II. Proprietari şi acte

Inscrieri privitoare la dreptul de proprietate şi alte drepturi reale		Referinţe
/		
Act Notarial nr. 119, din 26/01/2009 emis de BNP TAMARA MORCOV;		
B1	Intabulare, drept de PROPRIETATE, cu titlu de partaj, bun propriu, dobandit prin Iesire Din Indiviziune, cota actuala 1/1, cota initiala 1/1 1) **ONEAȚĂ GHEORGHE**	A1
Act Normativ nr. 171, din 13/03/2012 emis de GUVERNUL ROMÂNIEI (Decizie de expropriere nr.553/18.05.2012 emisă de CNADNR S.A);		
B2	Se notează faptul că imobilul înscris în prezenta carte funciară se suprapune parțial cu coridorul de expropriere înscris la ID-ul nr.13533 căruia i-a fost asociată cartea funciară nr.20541, pe suprafața de 2 mp	A1

C. Partea III. SARCINI .

Inscrieri privind dezmembramintele dreptului de proprietate, drepturi reale de garanţie şi sarcini	Referinţe
NU SUNT	

Neutilizabil în circuitul civil

Anexa Nr. 1 La Partea I

Teren

Nr cadastral	Suprafaţa (mp)*	Observaţii / Referinţe
	Din acte: 2.800 Masurata: 1.988	

* Suprafaţa este determinată in planul de proiecţie Stereo 70.

DETALII LINIARE IMOBIL

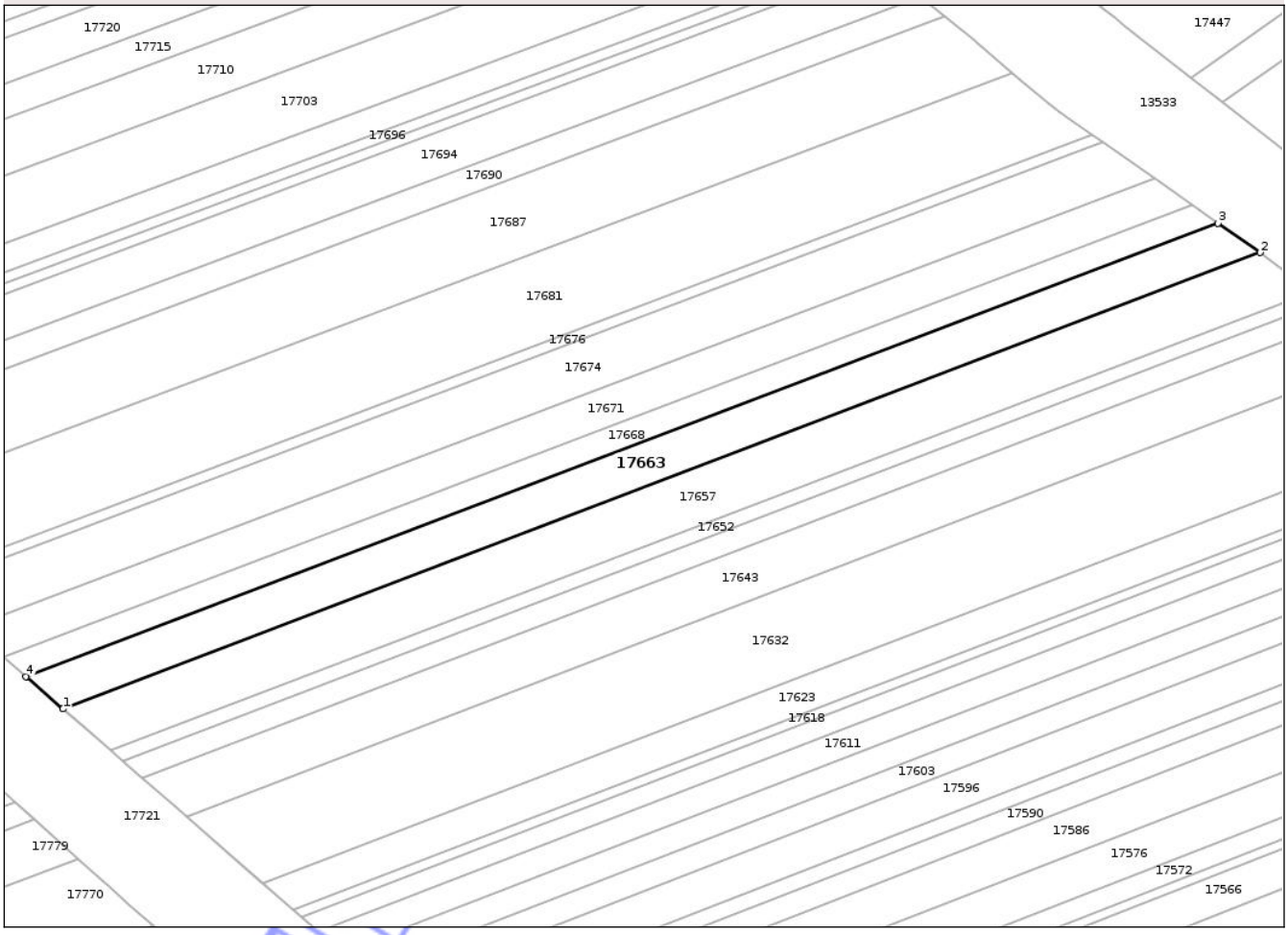

Date referitoare la teren

Crt	Categorie folosinţă	Intra vilan	Suprafaţa (mp)	Tarla	Parcelă	Nr. topo	Observaţii / Referinţe
1	arabil	NU	1.988	1/2	89	-	identic cu tarla 1/1; Imobilul este despărțit de canal. Diferența de suprafață se regăsește la ID 17799.

Lungime Segmente

1) Valorile lungimilor segmentelor sunt obţinute din proiecţie în plan.

Punct început	X / Y	Punct sfârşit	X / Y	Lungime segment (** (m)
1	501.770,529 285.821,776	2	501.998,263 285.908,55	243.706
2	501.998,263 285.908,55	3	501.990,23 285.914,158	9.797
3	501.990,23 285.914,158	4	501.763,482 285.827,921	242.593
4	501.763,482 285.827,921	1	501.770,529 285.821,776	9.35

Document care conține date cu caracter personal, protejat de prevederile Regulamentului (UE) nr. 679/2016 și Legii 190/2018

**** Lungimile segmentelor sunt determinate în planul de proiecţie Stereo 70 şi sunt rotunjite la 1 milimetru.**
***** Distanţa dintre puncte este formată din segmente cumulate ce sunt mai mici decât valoarea 1 milimetru.**

Neutilizabil în circuitul civil

DATE DESPRE IMOBILUL NR. 17658

Oficiul de Cadastru şi Publicitate Imobiliară TELEORMAN
Biroul de Cadastru şi Publicitate Imobiliară Alexandria

A. Partea I. Descrierea imobilului

TEREN Extravilan

Adresa: Jud. Teleorman

Nr. Crt	Nr cadastral Nr. topografic	Suprafaţa* (mp)	Observaţii / Referinţe
A1		Din acte: 1.200 Masurata: 448	Sector cadastral:1 Teren neimprejmuit;

B. Partea II. Proprietari şi acte

Inscrieri privitoare la dreptul de proprietate şi alte drepturi reale		Referinţe
/		
Act Notarial nr. 3081, din 18/08/2004 emis de BNP CONSTANTIN RODICA;		
B1	Intabulare, drept de PROPRIETATE, cu titlu de donație, bun propriu, dobandit prin Conventie, cota actuala 1/1, cota initiala 1/1	A1
	1) **IVASCU STELIAN**	

C. Partea III. SARCINI .

Inscrieri privind dezmembramintele dreptului de proprietate, drepturi reale de garanţie şi sarcini	Referinţe
NU SUNT	

Neutilizabil în circuitul civil

Anexa Nr. 1 La Partea I

Teren

Nr cadastral	Suprafaţa (mp)*	Observaţii / Referinţe
	Din acte: 1.200 Masurata: 448	

* Suprafaţa este determinată in planul de proiecţie Stereo 70.

DETALII LINIARE IMOBIL

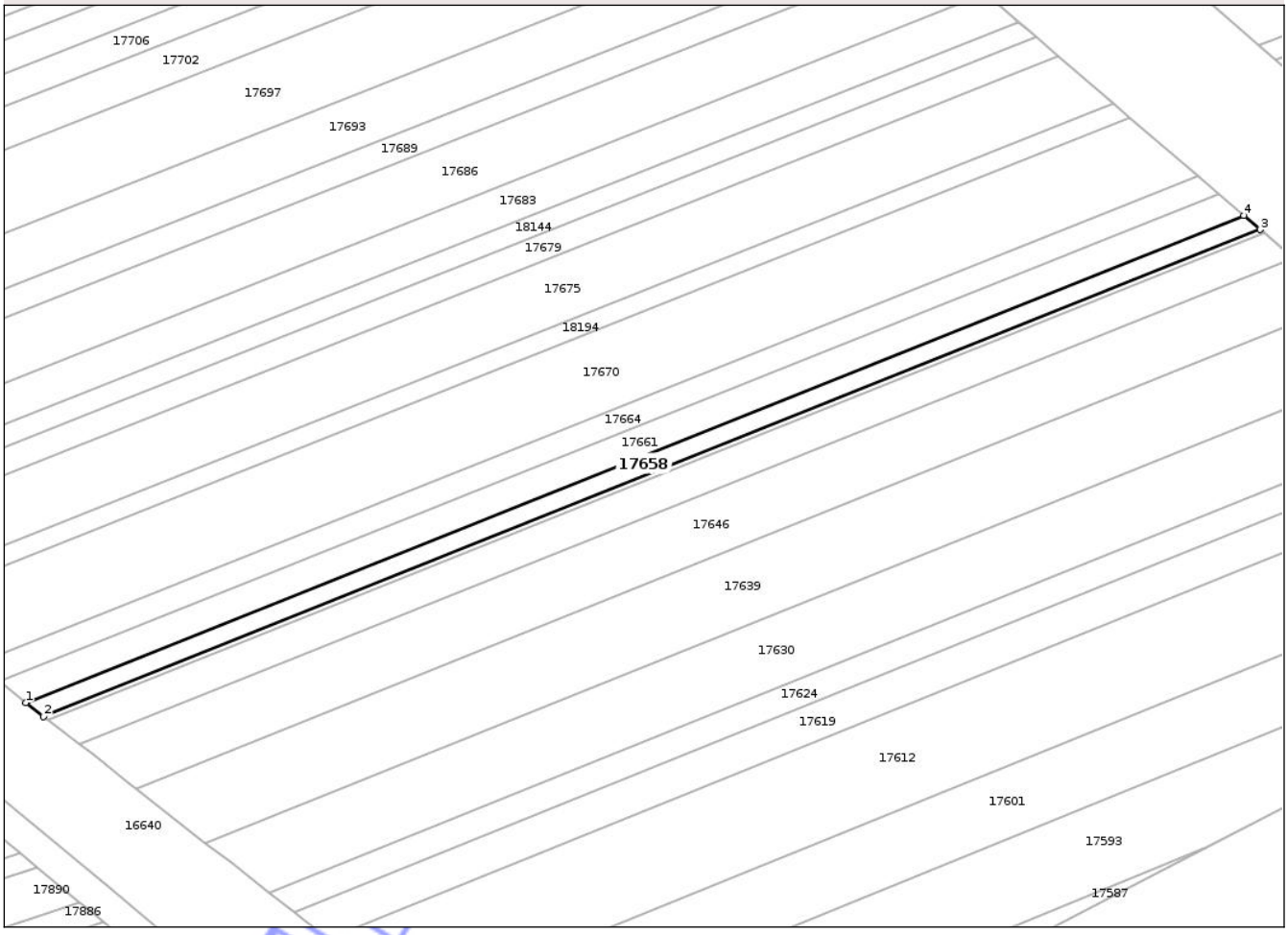

Date referitoare la teren

Crt	Categorie folosinţă	Intra vilan	Suprafaţa (mp)	Tarla	Parcelă	Nr. topo	Observaţii / Referinţe
1	arabil	NU	448	1/2	53	-	Imobilul este despărțit de canal. Diferența de suprafață se regăsește la ID 17460.

Lungime Segmente

1) Valorile lungimilor segmentelor sunt obţinute din proiecţie în plan.

Punct început	X / Y	Punct sfârşit	X / Y	Lungime segment (** (m)
1	501.774,825 285.588,188	2	501.777,19 285.586,344	2.999
2	501.777,19 285.586,344	3	501.938,608 285.650,939	173.863
3	501.938,608 285.650,939	4	501.936,42 285.652,818	2.884
4	501.936,42 285.652,818	1	501.774,825 285.588,188	174.04

Document care conține date cu caracter personal, protejat de prevederile Regulamentului (UE) nr. 679/2016 și Legii 190/2018

**** Lungimile segmentelor sunt determinate în planul de proiecţie Stereo 70 şi sunt rotunjite la 1 milimetru.**
***** Distanţa dintre puncte este formată din segmente cumulate ce sunt mai mici decât valoarea 1 milimetru.**

Neutilizabil in circuitul civil

DATE DESPRE IMOBILUL NR. 17660

Oficiul de Cadastru şi Publicitate Imobiliară TELEORMAN
Biroul de Cadastru şi Publicitate Imobiliară Alexandria

A. Partea I. Descrierea imobilului

TEREN Extravilan

Adresa: Jud. Teleorman

Nr. Crt	Nr cadastral Nr. topografic	Suprafaţa* (mp)	Observaţii / Referinţe
A1		Din acte: 2.400 Masurata: 2.181	Sector cadastral:1 Teren neimprejmuit;

B. Partea II. Proprietari şi acte

Inscrieri privitoare la dreptul de proprietate şi alte drepturi reale		Referinţe
/		
Act Administrativ nr. 5301268, din 11/09/1996 emis de CJSDPAT TELEORMAN;		
B1	Intabulare, drept de PROPRIETATE, dobandit prin Reconstituire, cota actuala 1/1, cota initiala 1/1	A1
	1) **MEDINŢU NASTASEA** DEFUNCT:Da	

C. Partea III. SARCINI .

Inscrieri privind dezmembramintele dreptului de proprietate, drepturi reale de garanţie şi sarcini	Referinţe
NU SUNT	

Neutilizabil în circuitul civil

Anexa Nr. 1 La Partea I

Teren

Nr cadastral	Suprafaţa (mp)*	Observaţii / Referinţe
	Din acte: 2.400 Masurata: 2.181	

* Suprafaţa este determinată in planul de proiecţie Stereo 70.

DETALII LINIARE IMOBIL

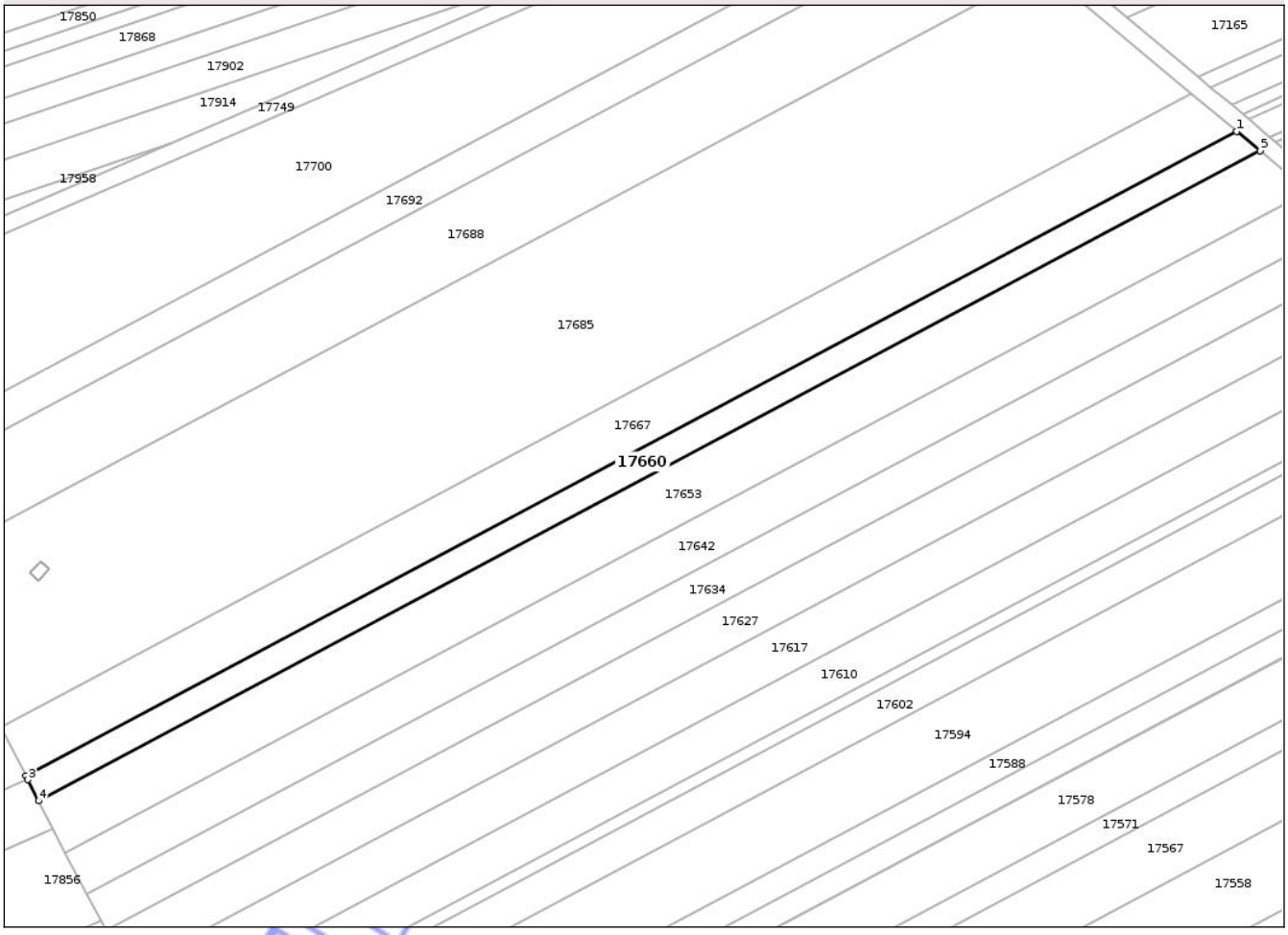

Date referitoare la teren

Crt	Categorie folosinţă	Intra vilan	Suprafaţa (mp)	Tarla	Parcelă	Nr. topo	Observaţii / Referinţe
1	arabil	NU	2.181	1/7	71	-	

Lungime Segmente
1) Valorile lungimilor segmentelor sunt obţinute din proiecţie în plan.

Punct început	X / Y	Punct sfârşit	X / Y	Lungime segment (** (m)
1	502.015,957 285.250,276	2	501.729,372 285.097,822	324.612
2	501.729,372 285.097,822	3	501.729,868 285.096,861	1.081
3	501.729,868 285.096,861	4	501.732,436 285.091,875	5.608
4	501.732,436 285.091,875	5	502.021,489 285.245,641	327.407
5	502.021,489 285.245,641	1	502.015,957 285.250,276	7.217

Document care conţine date cu caracter personal, protejat de prevederile Regulamentului (UE) nr. 679/2016 şi Legii 190/2018

**** Lungimile segmentelor sunt determinate în planul de proiecţie Stereo 70 şi sunt rotunjite la 1 milimetru.**
***** Distanţa dintre puncte este formată din segmente cumulate ce sunt mai mici decât valoarea 1 milimetru.**

Neutilizabil in circuitul civil

DATE DESPRE IMOBILUL NR. 17661

Oficiul de Cadastru şi Publicitate Imobiliară TELEORMAN
Biroul de Cadastru şi Publicitate Imobiliară Alexandria

A. Partea I. Descrierea imobilului

TEREN Extravilan

Adresa: Jud. Teleorman

Nr. Crt	Nr cadastral Nr. topografic	Suprafaţa* (mp)	Observaţii / Referinţe
A1		Din acte: 1.800 Masurata: 672	Sector cadastral:1 Teren neimprejmuit;

B. Partea II. Proprietari şi acte

Inscrieri privitoare la dreptul de proprietate şi alte drepturi reale		Referinţe
/		
Act Notarial nr. 42, din 22/02/2007 emis de BNP MARIA BARBU;		
B1	Intabulare, drept de PROPRIETATE, cu titlu de moștenire, bun propriu, dobandit prin Succesiune, cota actuala 1/1, cota initiala 1/1	A1
	1) **PETRUŞ VIORICA**	

C. Partea III. SARCINI .

Inscrieri privind dezmembramintele dreptului de proprietate, drepturi reale de garanţie şi sarcini	Referinţe
NU SUNT	

Neutilizabil în circuitul civil

Anexa Nr. 1 La Partea I

Teren

Nr cadastral	Suprafaţa (mp)*	Observaţii / Referinţe
	Din acte: 1.800 Masurata: 672	

* Suprafaţa este determinată in planul de proiecţie Stereo 70.

DETALII LINIARE IMOBIL

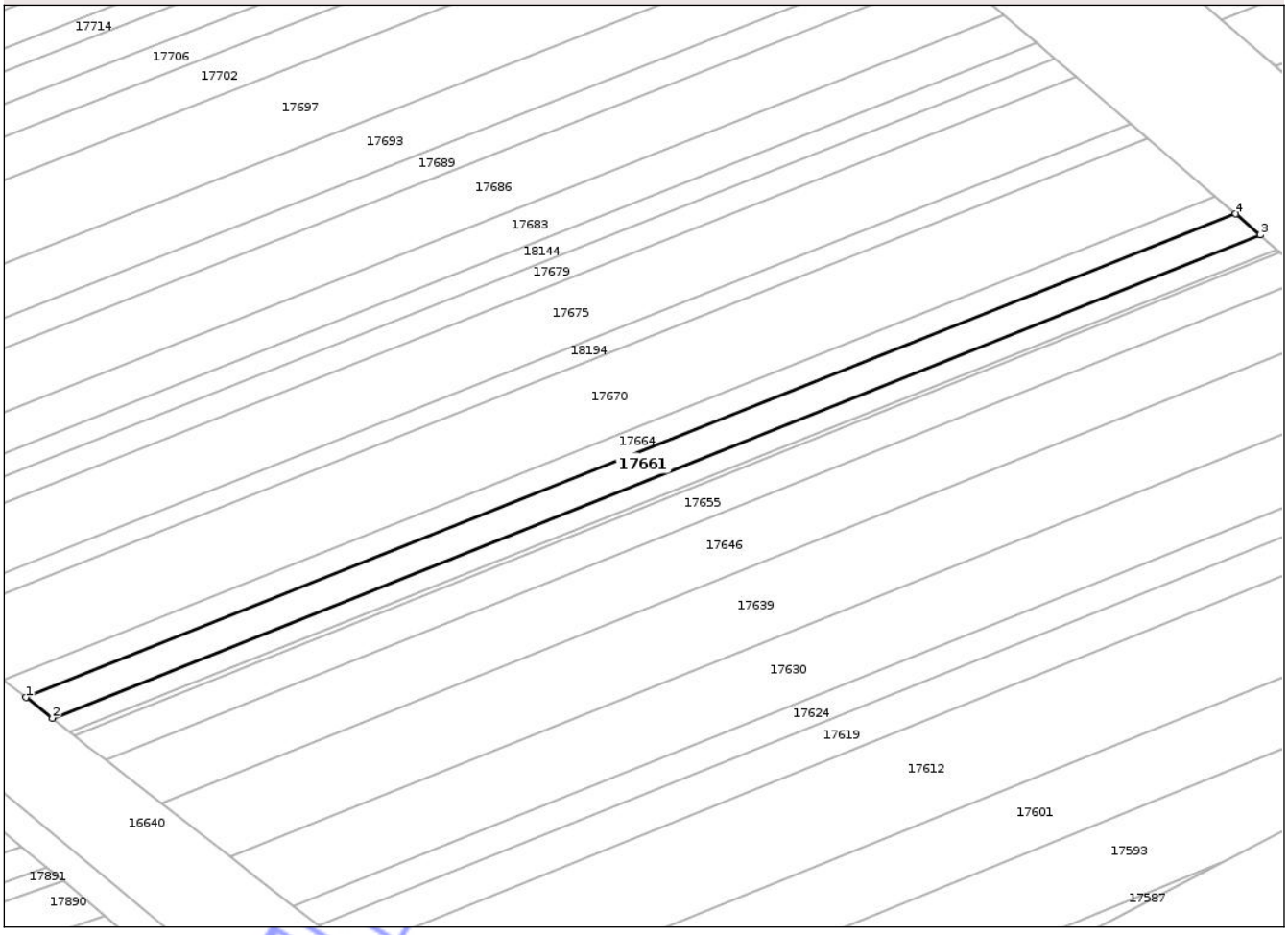

Date referitoare la teren

Crt	Categorie folosinţă	Intra vilan	Suprafaţa (mp)	Tarla	Parcelă	Nr. topo	Observaţii / Referinţe
1	arabil	NU	672	1/2	54	-	Imobilul este despărţit de canal. Diferența de suprafață se regăsește la ID 17466.

Lungime Segmente

1) Valorile lungimilor segmentelor sunt obţinute din proiecţie în plan.

Punct început	X / Y	Punct sfârşit	X / Y	Lungime segment (** (m)
1	501.771,277 285.590,954	2	501.774,825 285.588,188	4.499
2	501.774,825 285.588,188	3	501.936,42 285.652,818	174.04
3	501.936,42 285.652,818	4	501.933,139 285.655,637	4.326
4	501.933,139 285.655,637	1	501.771,277 285.590,954	174.308

Document care conţine date cu caracter personal, protejat de prevederile Regulamentului (UE) nr. 679/2016 şi Legii 190/2018

**** Lungimile segmentelor sunt determinate în planul de proiecţie Stereo 70 şi sunt rotunjite la 1 milimetru.**
***** Distanţa dintre puncte este formată din segmente cumulate ce sunt mai mici decât valoarea 1 milimetru.**

Neutilizabil in circuitul civil

DATE DESPRE IMOBILUL NR. 17664

Oficiul de Cadastru şi Publicitate Imobiliară TELEORMAN
Biroul de Cadastru şi Publicitate Imobiliară Alexandria

A. Partea I. Descrierea imobilului

TEREN Extravilan

Adresa: Jud. Teleorman

Nr. Crt	Nr cadastral Nr. topografic	Suprafaţa* (mp)	Observaţii / Referinţe
A1	22943	Din acte: 1.400 Masurata: 576	Sector cadastral:1 Teren neimprejmuit;

B. Partea II. Proprietari şi acte

Inscrieri privitoare la dreptul de proprietate şi alte drepturi reale		Referinţe
110645 / 19/11/2024		
Act Notarial nr. 455, din 23/08/1995 emis de NOTARIATUL DE STAT LOCAL ROȘIORI DE VEDE (act administrativ nr TITLU DE PROPRIETATE NR.5301081 din 31.05.1996, emis de CJSDPT Teleorman);		
B1	Intabulare, drept de PROPRIETATE, cu titlu de moștenire, bun propriu, dobandit prin Succesiune, cota actuala 1/1, cota initiala 1/1	A1
	1) **MARTIN DUMITRU**	

C. Partea III. SARCINI .

Inscrieri privind dezmembramintele dreptului de proprietate, drepturi reale de garanţie şi sarcini	Referinţe
NU SUNT	

Neutilizabil în circuitul civil

Anexa Nr. 1 La Partea I

Teren

Nr cadastral	Suprafaţa (mp)*	Observaţii / Referinţe
22943	Din acte: 1.400 Masurata: 576	

* Suprafaţa este determinată in planul de proiecţie Stereo 70.

DETALII LINIARE IMOBIL

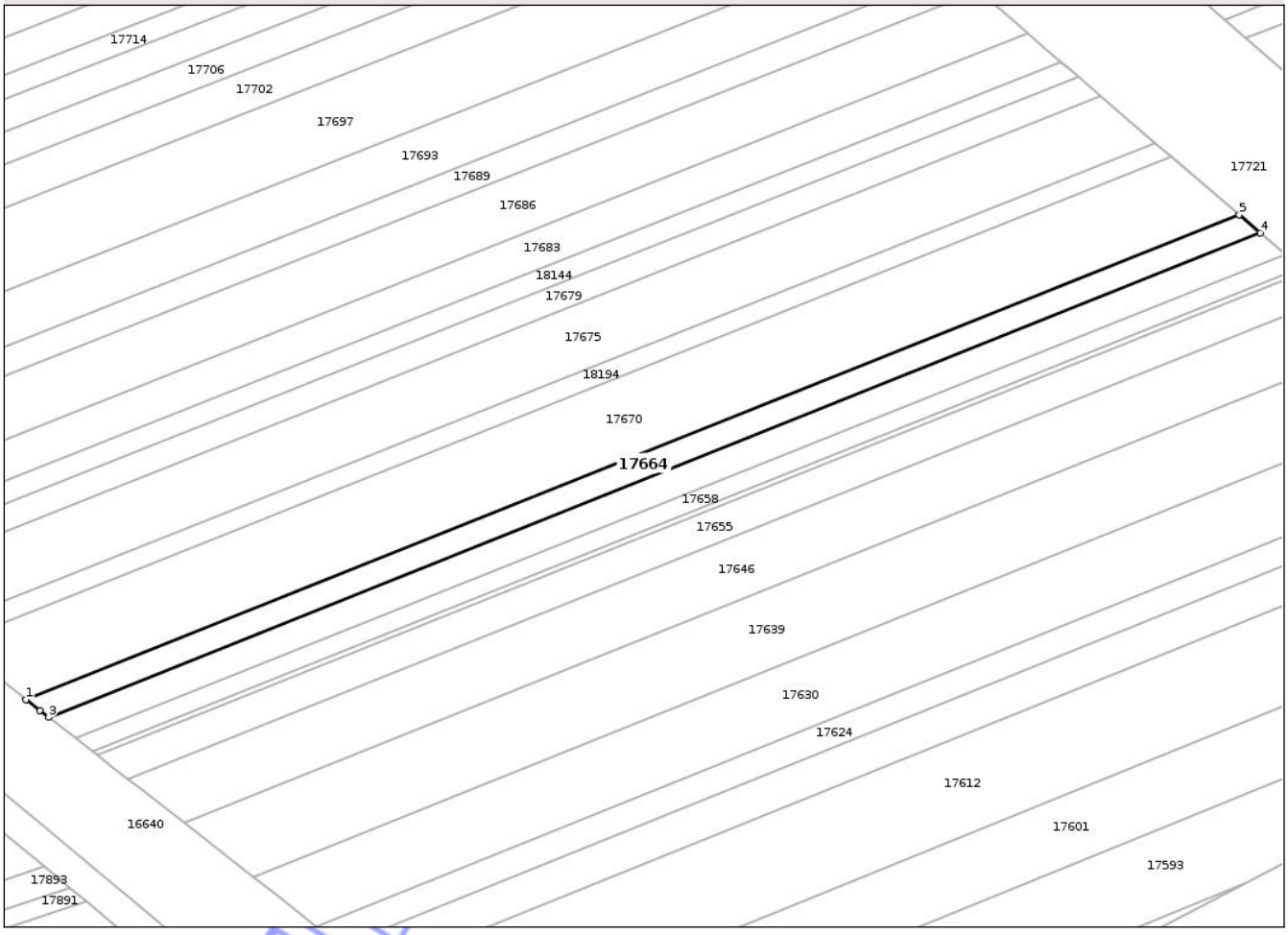

Date referitoare la teren

Crt	Categorie folosinţă	Intra vilan	Suprafaţa (mp)	Tarla	Parcelă	Nr. topo	Observaţii / Referinţe
1	arabil	NU	576	1/2	55	-	Imobilul este despărțit de canal. Diferența de suprafață se regăsește la ID 17472.

Lungime Segmente

1) Valorile lungimilor segmentelor sunt obţinute din proiecţie în plan.

Punct început	X / Y	Punct sfârşit	X / Y	Lungime segment (** (m)
1	501.768,241 285.593,322	2	501.770,128 285.591,851	2.393
2	501.770,128 285.591,851	3	501.771,277 285.590,954	1.458
3	501.771,277 285.590,954	4	501.933,139 285.655,637	174.308
4	501.933,139 285.655,637	5	501.930,33 285.658,049	3.702

Document care conține date cu caracter personal, protejat de prevederile Regulamentului (UE) nr. 679/2016 și Legii 190/2018

Punct început	X / Y	Punct sfârşit	X / Y	Lungime segment (** (m)
5	501.930,33 285.658,049	1	501.768,241 285.593,322	174.535

** Lungimile segmentelor sunt determinate în planul de proiecţie Stereo 70 şi sunt rotunjite la 1 milimetru.
*** Distanţa dintre puncte este formată din segmente cumulate ce sunt mai mici decât valoarea 1 milimetru.

Neutilizabil in circuitul civil

DATE DESPRE IMOBILUL NR. 17665

Oficiul de Cadastru şi Publicitate Imobiliară TELEORMAN
Biroul de Cadastru şi Publicitate Imobiliară Alexandria

A. Partea I. Descrierea imobilului

TEREN Extravilan

Adresa: Jud. Teleorman

Nr. Crt	Nr cadastral Nr. topografic	Suprafaţa* (mp)	Observaţii / Referinţe
A1		Din acte: 700 Masurata: 661	Sector cadastral:2 Teren neimprejmuit;

B. Partea II. Proprietari şi acte

Inscrieri privitoare la dreptul de proprietate şi alte drepturi reale		Referinţe
/		
Act Notarial nr. 268, din 30/07/1997 emis de BNP BARBU MARIA;		
B1	Intabulare, drept de PROPRIETATE, cu titlu de moștenire, bun propriu, dobandit prin Succesiune, cota actuala 1/2, cota initiala 1/2	A1
	1) **ISPAS FLOAREA**	
B2	Intabulare, drept de PROPRIETATE, cu titlu de moștenire, bun propriu, dobandit prin Succesiune, cota actuala 1/2, cota initiala 1/2	A1
	1) **DÂRMINĂ GHEORGHE**	

C. Partea III. SARCINI .

Inscrieri privind dezmembramintele dreptului de proprietate, drepturi reale de garanţie şi sarcini	Referinţe
NU SUNT	

Neutilizabil în circuitul civil

Anexa Nr. 1 La Partea I

Teren

Nr cadastral	Suprafaţa (mp)*	Observaţii / Referinţe
	Din acte: 700 Masurata: 661	

* Suprafaţa este determinată in planul de proiecţie Stereo 70.

DETALII LINIARE IMOBIL

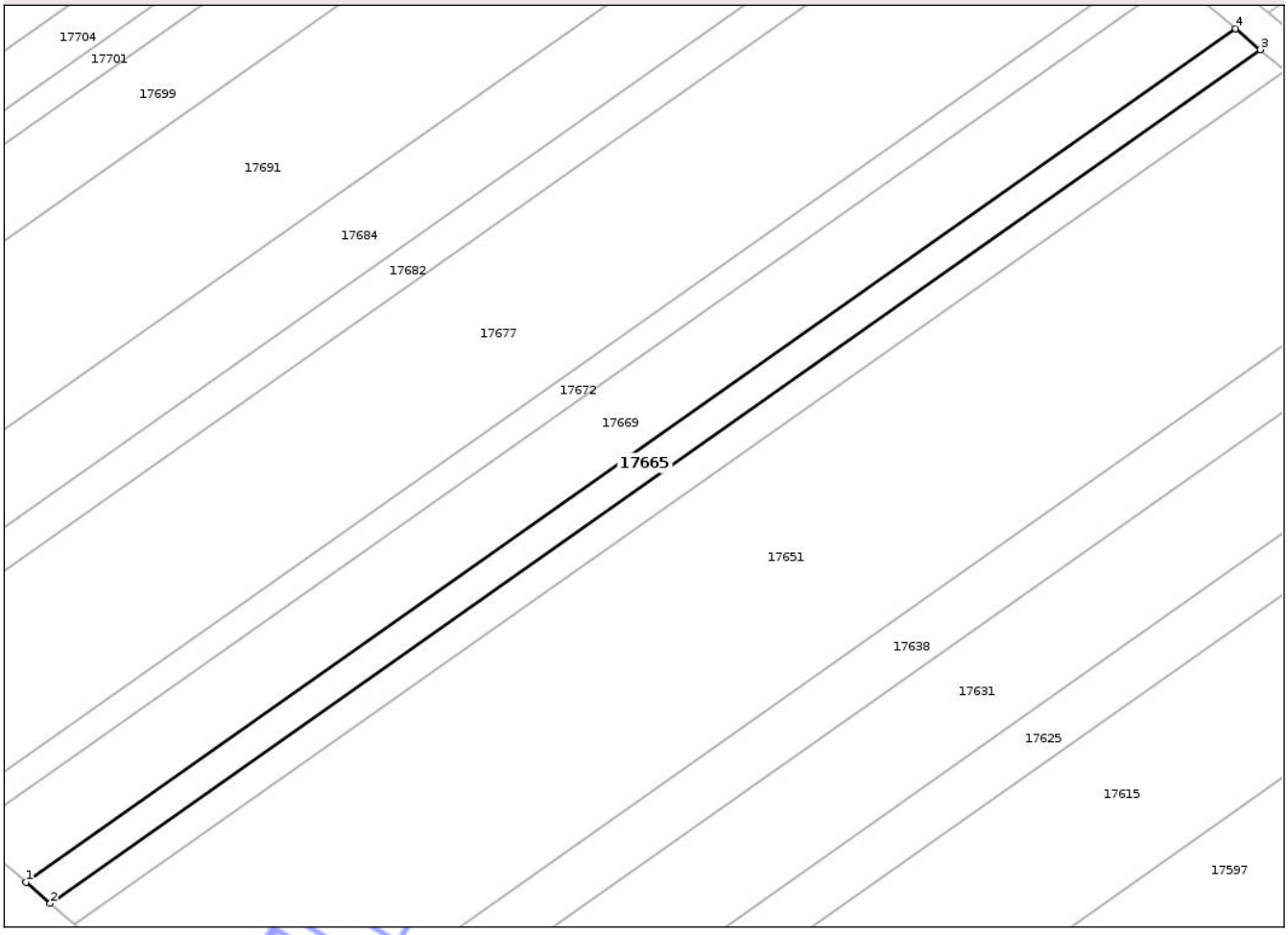

Date referitoare la teren

Crt	Categorie folosinţă	Intra vilan	Suprafaţa (mp)	Tarla	Parcelă	Nr. topo	Observaţii / Referinţe
1	arabil	NU	661	32	129	-	

Lungime Segmente
1) Valorile lungimilor segmentelor sunt obţinute din proiecţie în plan.

Punct început	X / Y	Punct sfârşit	X / Y	Lungime segment (** (m)
1	501.752,135 286.125,22	2	501.755,037 286.122,694	3.847
2	501.755,037 286.122,694	3	501.899,609 286.224,678	176.923
3	501.899,609 286.224,678	4	501.896,656 286.227,167	3.862
4	501.896,656 286.227,167	1	501.752,135 286.125,22	176.86

Document care conţine date cu caracter personal, protejat de prevederile Regulamentului (UE) nr. 679/2016 şi Legii 190/2018

**** Lungimile segmentelor sunt determinate în planul de proiecţie Stereo 70 şi sunt rotunjite la 1 milimetru.**
***** Distanţa dintre puncte este formată din segmente cumulate ce sunt mai mici decât valoarea 1 milimetru.**

Neutilizabil in circuitul civil

DATE DESPRE IMOBILUL NR. 17666

Oficiul de Cadastru şi Publicitate Imobiliară TELEORMAN
Biroul de Cadastru şi Publicitate Imobiliară Alexandria

A. Partea I. Descrierea imobilului

TEREN Extravilan

Adresa: Jud. Teleorman

Nr. Crt	Nr cadastral Nr. topografic	Suprafaţa* (mp)	Observaţii / Referinţe
A1		5.700	Sector cadastral:8 Teren neimprejmuit;

B. Partea II. Proprietari şi acte

Inscrieri privitoare la dreptul de proprietate şi alte drepturi reale		Referinţe
/		
Act Notarial nr. 172, din 24/07/2007 emis de BNP MARIA BARBU;		
B1	Intabulare, drept de PROPRIETATE, cu titlu de moștenire, bun propriu, dobandit prin Succesiune, cota actuala 1/1, cota initiala 1/1	A1
	1) **CHIRIȚĂ FLOAREA**	

C. Partea III. SARCINI .

Inscrieri privind dezmembramintele dreptului de proprietate, drepturi reale de garanţie şi sarcini	Referinţe
NU SUNT	

Neutilizabil în circuitul civil

Anexa Nr. 1 La Partea I

Teren

Nr cadastral	Suprafaţa (mp)*	Observaţii / Referinţe
	5.700	

* Suprafaţa este determinată in planul de proiecţie Stereo 70.

DETALII LINIARE IMOBIL

Date referitoare la teren

Crt	Categorie folosinţă	Intra vilan	Suprafaţa (mp)	Tarla	Parcelă	Nr. topo	Observaţii / Referinţe
1	arabil	NU	5.700	2/5	2	-	

Lungime Segmente

1) Valorile lungimilor segmentelor sunt obţinute din proiecţie în plan.

Punct început	X / Y	Punct sfârşit	X / Y	Lungime segment (** (m)
1	501.736,687 284.298,805	2	501.895,23 283.942,036	390.41
2	501.895,23 283.942,036	3	501.908,395 283.948,335	14.594
3	501.908,395 283.948,335	4	501.749,623 284.305,622	390.976
4	501.749,623 284.305,622	1	501.736,687 284.298,805	14.622

**** Lungimile segmentelor sunt determinate în planul de proiecţie Stereo 70 şi sunt rotunjite la 1 milimetru.**

Document care conţine date cu caracter personal, protejat de prevederile Regulamentului (UE) nr. 679/2016 şi Legii 190/2018

***** Distanţa dintre puncte este formată din segmente cumulate ce sunt mai mici decât valoarea 1 milimetru.**

Neutilizabil in circuitul civil

DATE DESPRE IMOBILUL NR. 17667

Oficiul de Cadastru şi Publicitate Imobiliară TELEORMAN
Biroul de Cadastru şi Publicitate Imobiliară Alexandria

A. Partea I. Descrierea imobilului

TEREN Extravilan

Adresa: Jud. Teleorman

Nr. Crt	Nr cadastral Nr. topografic	Suprafaţa* (mp)	Observaţii / Referinţe
A1		Din acte: 4.600 Masurata: 4.180	Sector cadastral:1 Teren neimprejmuit;

B. Partea II. Proprietari şi acte

Inscrieri privitoare la dreptul de proprietate şi alte drepturi reale		Referinţe
/		
Act Administrativ nr. 5301261, din 10/09/1996 emis de CJSDPAT TELEORMAN;		
B1	Intabulare, drept de PROPRIETATE, dobandit prin Reconstituire, cota actuala 1/1, cota initiala 1/1	A1
	1) **SISU T. MARIN** DEFUNCT:Da	

C. Partea III. SARCINI .

Inscrieri privind dezmembramintele dreptului de proprietate, drepturi reale de garanţie şi sarcini	Referinţe
NU SUNT	

Neutilizabil în circuitul civil

Anexa Nr. 1 La Partea I

Teren

Nr cadastral	Suprafaţa (mp)*	Observaţii / Referinţe
	Din acte: 4.600 Masurata: 4.180	

* Suprafaţa este determinată in planul de proiecţie Stereo 70.

DETALII LINIARE IMOBIL

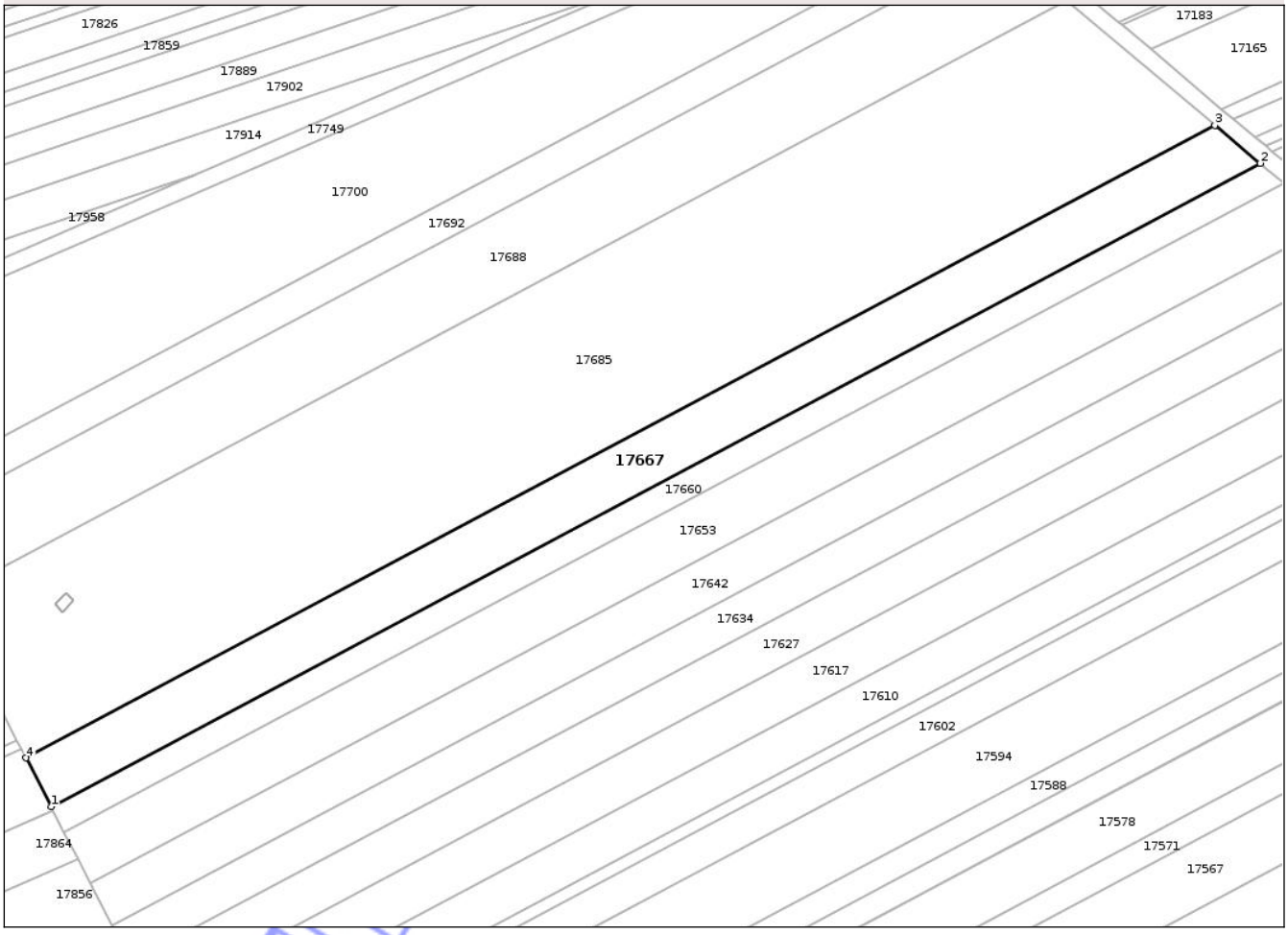

Date referitoare la teren

Crt	Categorie folosinţă	Intra vilan	Suprafaţa (mp)	Tarla	Parcelă	Nr. topo	Observaţii / Referinţe
1	arabil	NU	4.180	1/7	72	-	

Lungime Segmente
1) Valorile lungimilor segmentelor sunt obţinute din proiecţie în plan.

Punct început	X / Y	Punct sfârşit	X / Y	Lungime segment (** (m)
1	501.729,372 285.097,822	2	502.015,957 285.250,276	324.612
2	502.015,957 285.250,276	3	502.005,219 285.259,272	14.008
3	502.005,219 285.259,272	4	501.723,425 285.109,367	319.185
4	501.723,425 285.109,367	1	501.729,372 285.097,822	12.987

Document care conţine date cu caracter personal, protejat de prevederile Regulamentului (UE) nr. 679/2016 şi Legii 190/2018

**** Lungimile segmentelor sunt determinate în planul de proiecţie Stereo 70 şi sunt rotunjite la 1 milimetru.**
***** Distanţa dintre puncte este formată din segmente cumulate ce sunt mai mici decât valoarea 1 milimetru.**

Neutilizabil in circuitul civil

DATE DESPRE IMOBILUL NR. 17668

Oficiul de Cadastru şi Publicitate Imobiliară TELEORMAN
Biroul de Cadastru şi Publicitate Imobiliară Alexandria

A. Partea I. Descrierea imobilului

TEREN Extravilan

Adresa: Jud. Teleorman

Nr. Crt	Nr cadastral Nr. topografic	Suprafaţa* (mp)	Observaţii / Referinţe
A1		Din acte: 1.700 Masurata: 1.206	Sector cadastral:1 Teren neimprejmuit;

B. Partea II. Proprietari şi acte

Inscrieri privitoare la dreptul de proprietate şi alte drepturi reale		Referinţe
/		
Act Notarial nr. 392, din 17/07/1995 emis de BNP TAIFAS FLORENȚA;		
B1	Intabulare, drept de PROPRIETATE, cu titlu de moștenire, bun propriu, dobandit prin Succesiune, cota actuala 1/1, cota initiala 1/1	A1
	1) **NEAGU ALEXANDRU**	
Act Normativ nr. 171, din 13/03/2012 emis de GUVERNUL ROMÂNIEI (Decizie de expropriere nr.553/18.05.2012 emisă de CNADNR S.A);		
B2	Se notează faptul că imobilul înscris în prezenta carte funciară se suprapune parțial cu coridorul de expropriere înscris la ID-ul nr.13533 căruia i-a fost asociată cartea funciară nr.20541, pe suprafața de 1 mp	A1

C. Partea III. SARCINI .

Inscrieri privind dezmembramintele dreptului de proprietate, drepturi reale de garanţie şi sarcini	Referinţe
NU SUNT	

Neutilizabil în circuitul civil

Anexa Nr. 1 La Partea I

Teren

Nr cadastral	Suprafaţa (mp)*	Observaţii / Referinţe
	Din acte: 1.700 Masurata: 1.206	

* Suprafaţa este determinată in planul de proiecţie Stereo 70.

DETALII LINIARE IMOBIL

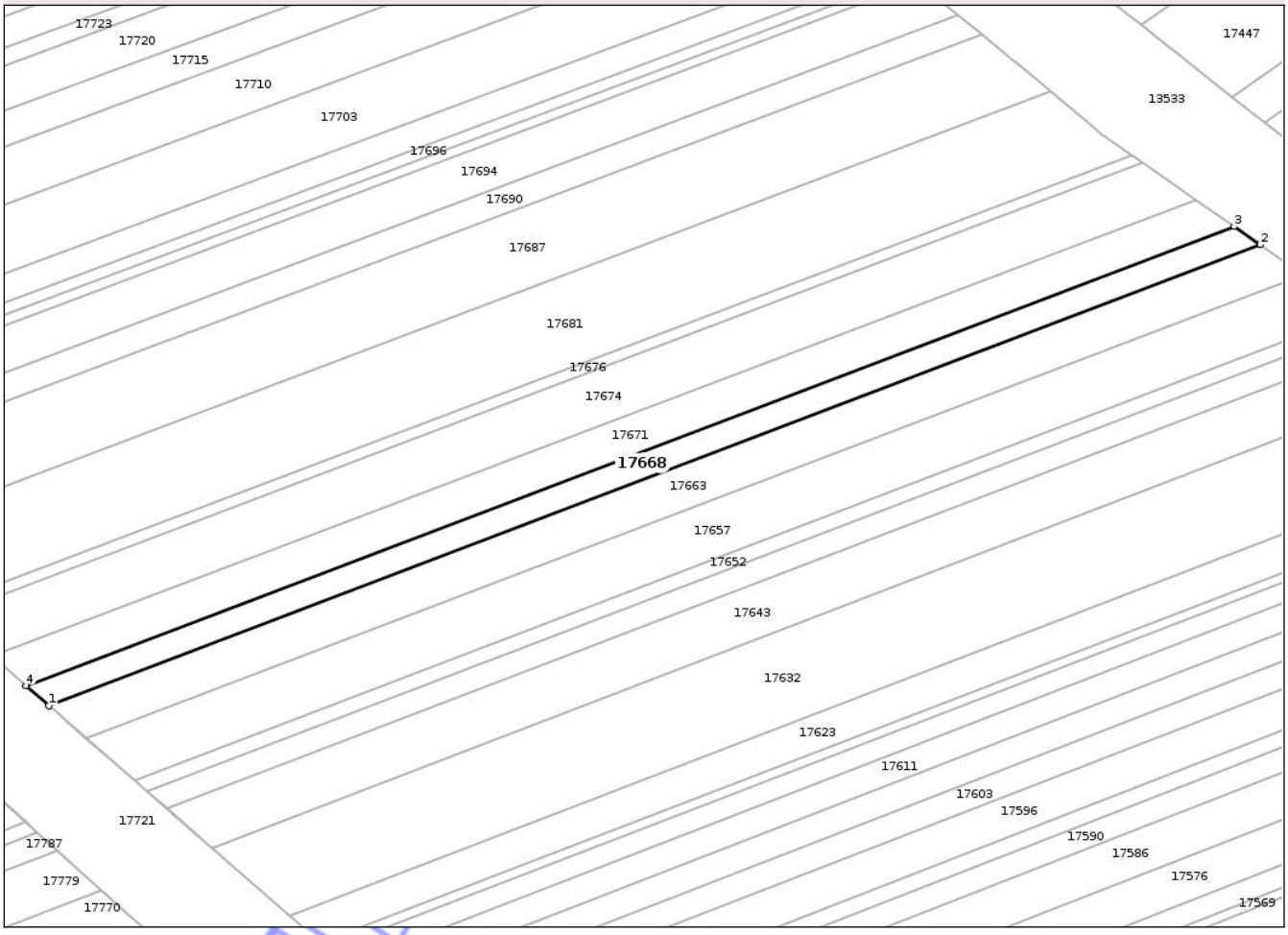

Date referitoare la teren

Crt	Categorie folosinţă	Intra vilan	Suprafaţa (mp)	Tarla	Parcelă	Nr. topo	Observaţii / Referinţe
1	arabil	NU	1.206	1/2	90	-	Imobilul este despărțit de canal. Diferența de suprafață se regăsește la ID 17802.

Lungime Segmente

1) Valorile lungimilor segmentelor sunt obţinute din proiecţie în plan.

Punct început	X / Y	Punct sfârşit	X / Y	Lungime segment (** (m)
1	501.763,482 285.827,921	2	501.990,23 285.914,158	242.593
2	501.990,23 285.914,158	3	501.985,338 285.917,574	5.967
3	501.985,338 285.917,574	4	501.759,191 285.831,663	241.916
4	501.759,191 285.831,663	1	501.763,482 285.827,921	5.693

Document care conține date cu caracter personal, protejat de prevederile Regulamentului (UE) nr. 679/2016 și Legii 190/2018

**** Lungimile segmentelor sunt determinate în planul de proiecţie Stereo 70 şi sunt rotunjite la 1 milimetru.**
***** Distanţa dintre puncte este formată din segmente cumulate ce sunt mai mici decât valoarea 1 milimetru.**

Neutilizabil in circuitul civil

DATE DESPRE IMOBILUL NR. 17669

Oficiul de Cadastru şi Publicitate Imobiliară TELEORMAN
Biroul de Cadastru şi Publicitate Imobiliară Alexandria

A. Partea I. Descrierea imobilului

TEREN Extravilan

Adresa: Jud. Teleorman

Nr. Crt	Nr cadastral Nr. topografic	Suprafaţa* (mp)	Observaţii / Referinţe
A1		Din acte: 1.700 Masurata: 1.605	Sector cadastral:2 Teren neimprejmuit;

B. Partea II. Proprietari şi acte

Inscrieri privitoare la dreptul de proprietate şi alte drepturi reale		Referinţe
/		
Act Administrativ nr. 53-01046, din 24/05/1996 emis de CJSDPAT TELEORMAN;		
B1	Intabulare, drept de PROPRIETATE, dobandit prin Reconstituire, cota actuala 1/1, cota initiala 1/1	A1
	1) **TRUŢĂ PETRE**	

C. Partea III. SARCINI .

Inscrieri privind dezmembramintele dreptului de proprietate, drepturi reale de garanţie şi sarcini	Referinţe
NU SUNT	

Neutilizabil în circuitul civil

Anexa Nr. 1 La Partea I

Teren

Nr cadastral	Suprafaţa (mp)*	Observaţii / Referinţe
	Din acte: 1.700 Masurata: 1.605	

* Suprafaţa este determinată in planul de proiecţie Stereo 70.

DETALII LINIARE IMOBIL

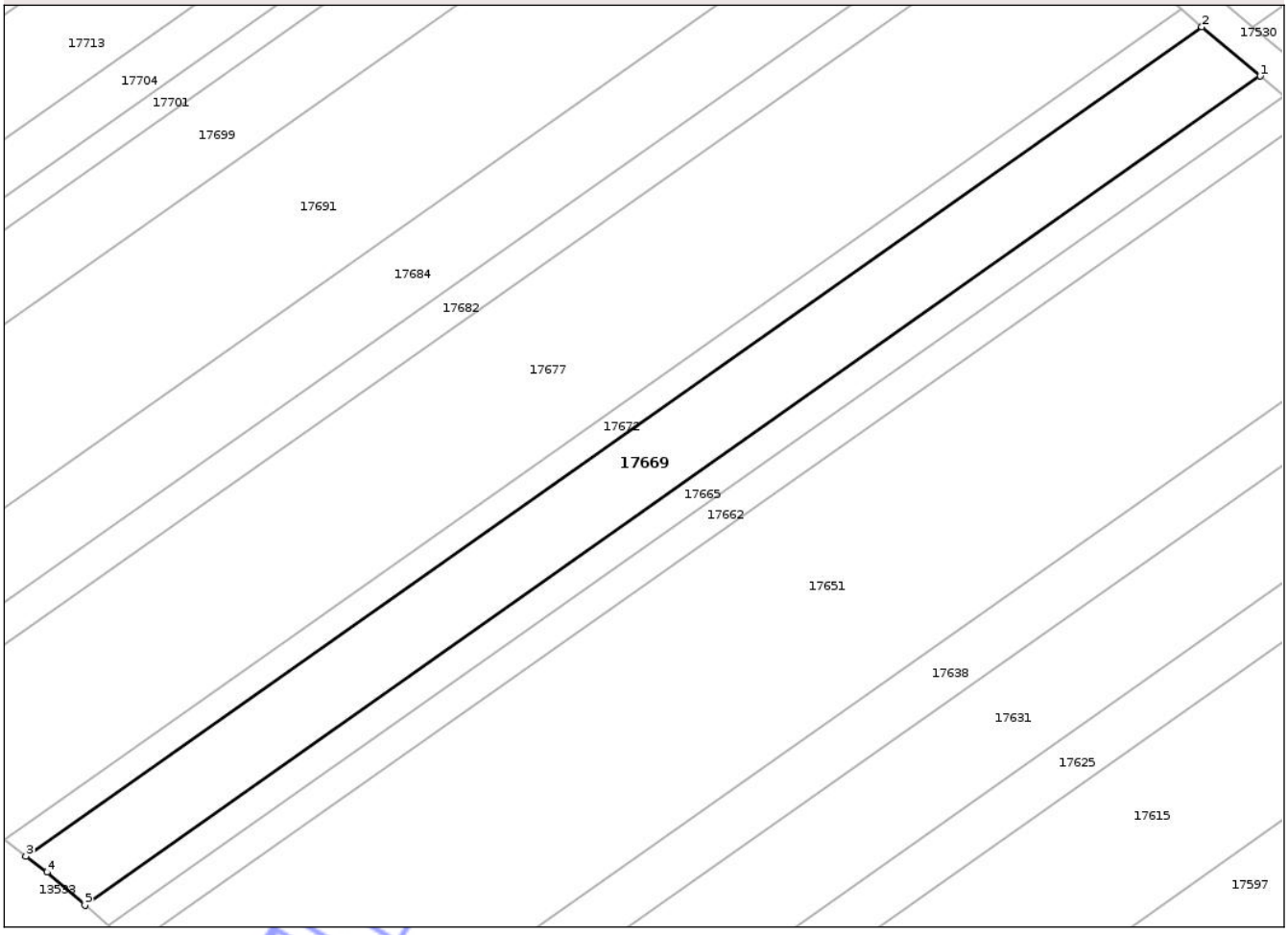

Date referitoare la teren

Crt	Categorie folosinţă	Intra vilan	Suprafaţa (mp)	Tarla	Parcelă	Nr. topo	Observaţii / Referinţe
1	arabil	NU	1.605	32	130	-	

Lungime Segmente

1) Valorile lungimilor segmentelor sunt obţinute din proiecţie în plan.

Punct început	X / Y	Punct sfârşit	X / Y	Lungime segment (** (m)
1	501.896,656 286.227,167	2	501.889,481 286.233,215	9.384
2	501.889,481 286.233,215	3	501.744,886 286.131,215	176.951
3	501.744,886 286.131,215	4	501.747,47 286.129,28	3.228
4	501.747,47 286.129,28	5	501.752,135 286.125,22	6.184
5	501.752,135 286.125,22	1	501.896,656 286.227,167	176.86

Document care conţine date cu caracter personal, protejat de prevederile Regulamentului (UE) nr. 679/2016 şi Legii 190/2018

**** Lungimile segmentelor sunt determinate în planul de proiecţie Stereo 70 şi sunt rotunjite la 1 milimetru.**
***** Distanţa dintre puncte este formată din segmente cumulate ce sunt mai mici decât valoarea 1 milimetru.**

Neutilizabil in circuitul civil

DATE DESPRE IMOBILUL NR. 17670

Oficiul de Cadastru şi Publicitate Imobiliară TELEORMAN
Biroul de Cadastru şi Publicitate Imobiliară Alexandria

A. Partea I. Descrierea imobilului

TEREN Extravilan

Adresa: Jud. Teleorman

Nr. Crt	Nr cadastral Nr. topografic	Suprafaţa* (mp)	Observaţii / Referinţe
A1	23096	Din acte: 4.500 Masurata: 1.857	Sector cadastral:1 Teren neimprejmuit;

B. Partea II. Proprietari şi acte

Inscrieri privitoare la dreptul de proprietate şi alte drepturi reale		Referinţe
62510 / 09/09/2025		
Act Notarial nr. 57, din 15/04/2014 emis de BNP BARBU MARIA (Act Administrativ nr. titlu de proprietate nr. 53-00975, din 19/04/1996 emis de CJSDPAT TELEORMAN);		
B1	Intabulare, drept de PROPRIETATE, cu titlu de moştenire, bun propriu, dobandit prin Succesiune, cota actuala 1/1, cota initiala 1/1	A1
	1) **ALMĂJANU MARIA**	

C. Partea III. SARCINI .

Inscrieri privind dezmembramintele dreptului de proprietate, drepturi reale de garanţie şi sarcini	Referinţe
NU SUNT	

Neutilizabil în circuitul civil

Anexa Nr. 1 La Partea I

Teren

Nr cadastral	Suprafaţa (mp)*	Observaţii / Referinţe
23096	Din acte: 4.500 Masurata: 1.857	

* Suprafaţa este determinată in planul de proiecţie Stereo 70.

DETALII LINIARE IMOBIL

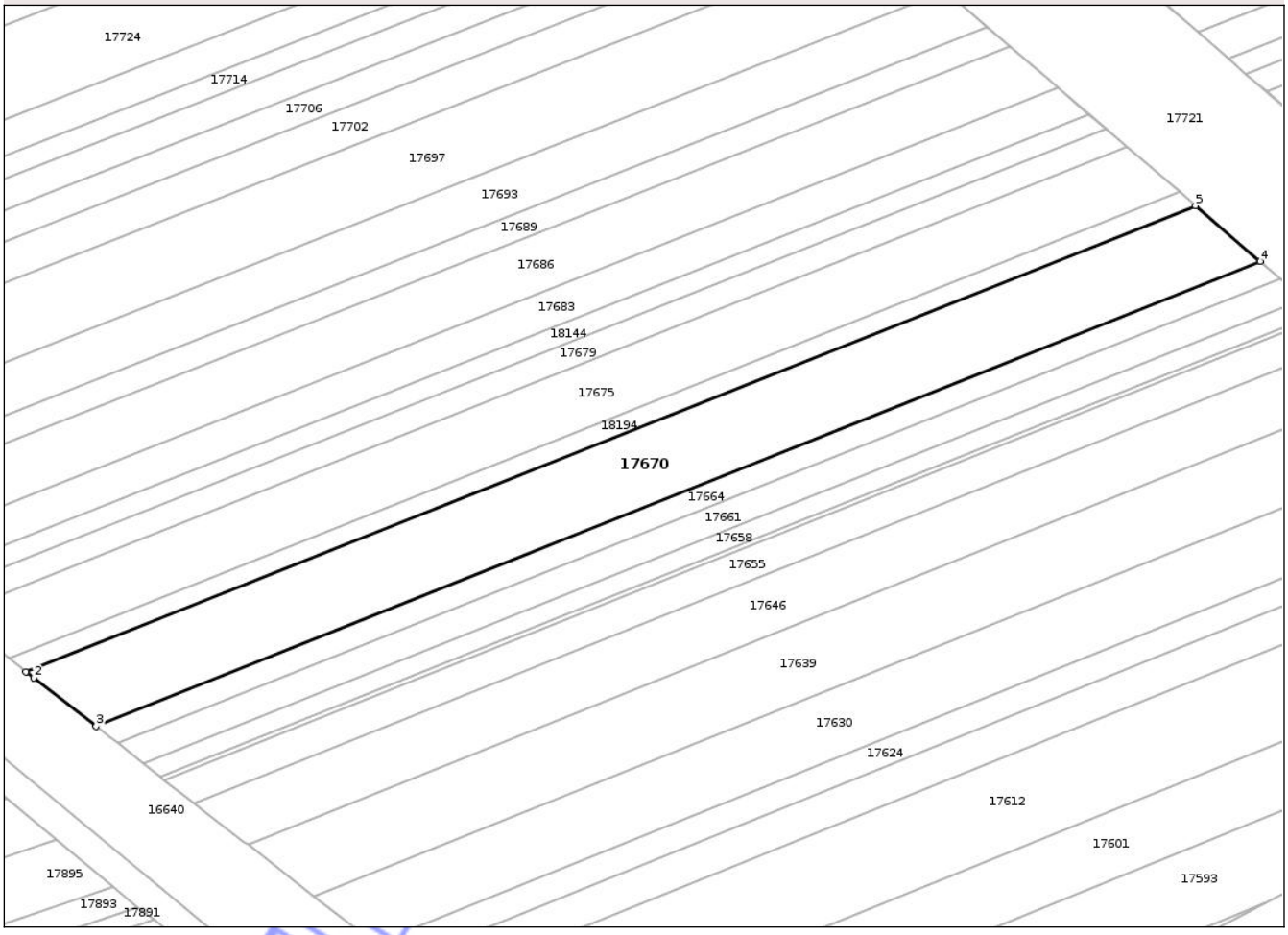

Date referitoare la teren

Crt	Categorie folosinţă	Intra vilan	Suprafaţa (mp)	Tarla	Parcelă	Nr. topo	Observaţii / Referinţe
1	arabil	NU	1.857	1/2	56	-	Imobilul este despărţit de canal. Diferența de suprafață se regăsește la ID 17479.

Lungime Segmente

1) Valorile lungimilor segmentelor sunt obţinute din proiecţie în plan.

Punct început	X / Y	Punct sfârşit	X / Y	Lungime segment (** (m)
1	501.758,48 285.600,934	2	501.759,561 285.600,091	1.371
2	501.759,561 285.600,091	3	501.768,241 285.593,322	11.007
3	501.768,241 285.593,322	4	501.930,33 285.658,049	174.535
4	501.930,33 285.658,049	5	501.921,303 285.665,803	11.9

Document care conține date cu caracter personal, protejat de prevederile Regulamentului (UE) nr. 679/2016 și Legii 190/2018

Punct început	X / Y	Punct sfârşit	X / Y	Lungime segment (** (m)
5	501.921,303 285.665,803	1	501.758,48 285.600,934	175.269

** Lungimile segmentelor sunt determinate în planul de proiecţie Stereo 70 şi sunt rotunjite la 1 milimetru.
*** Distanţa dintre puncte este formată din segmente cumulate ce sunt mai mici decât valoarea 1 milimetru.

Neutilizabil in circuitul civil

DATE DESPRE IMOBILUL NR. 17671

Oficiul de Cadastru şi Publicitate Imobiliară TELEORMAN
Biroul de Cadastru şi Publicitate Imobiliară Alexandria

A. Partea I. Descrierea imobilului

TEREN Extravilan

Adresa: Jud. Teleorman

Nr. Crt	Nr cadastral Nr. topografic	Suprafaţa* (mp)	Observaţii / Referinţe
A1		Din acte: 2.500 Masurata: 1.772	Sector cadastral:1 Teren neimprejmuit;

B. Partea II. Proprietari şi acte

Inscrieri privitoare la dreptul de proprietate şi alte drepturi reale		Referinţe
/		
Act Administrativ nr. 53-01708, din 28/05/1997 emis de CJSDPAT TELEORMAN;		
B1	Intabulare, drept de PROPRIETATE, dobandit prin Reconstituire, cota actuala 1/1, cota initiala 1/1	A1
	1) **BERBECANU IOANA** DEFUNCT:Da	

C. Partea III. SARCINI .

Inscrieri privind dezmembramintele dreptului de proprietate, drepturi reale de garanţie şi sarcini	Referinţe
NU SUNT	

Neutilizabil în circuitul civil

Anexa Nr. 1 La Partea I

Teren

Nr cadastral	Suprafaţa (mp)*	Observaţii / Referinţe
	Din acte: 2.500 Masurata: 1.772	

* Suprafaţa este determinată in planul de proiecţie Stereo 70.

DETALII LINIARE IMOBIL

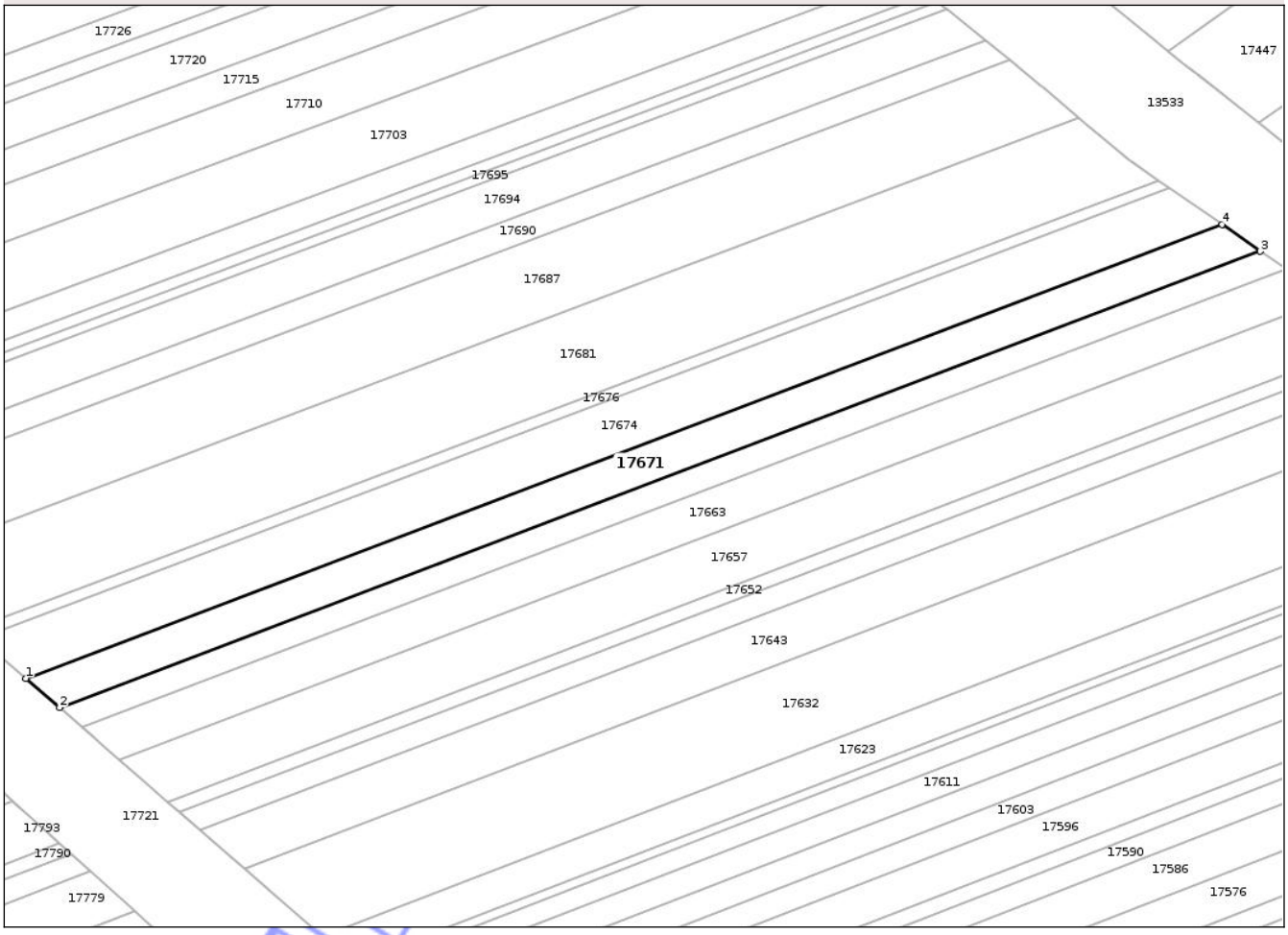

Date referitoare la teren

Crt	Categorie folosinţă	Intra vilan	Suprafaţa (mp)	Tarla	Parcelă	Nr. topo	Observaţii / Referinţe
1	arabil	NU	1.772	1/2	91	-	Imobilul este despărțit de canal. Diferența de suprafață se regăsește la ID 17806.

Lungime Segmente

1) Valorile lungimilor segmentelor sunt obţinute din proiecţie în plan.

Punct început	X / Y	Punct sfârşit	X / Y	Lungime segment (** (m)
1	501.752,859 285.837,184	2	501.759,191 285.831,663	8.401
2	501.759,191 285.831,663	3	501.985,338 285.917,574	241.916
3	501.985,338 285.917,574	4	501.978,119 285.922,615	8.805
4	501.978,119 285.922,615	1	501.752,859 285.837,184	240.916

Document care conține date cu caracter personal, protejat de prevederile Regulamentului (UE) nr. 679/2016 și Legii 190/2018

**** Lungimile segmentelor sunt determinate în planul de proiecţie Stereo 70 şi sunt rotunjite la 1 milimetru.**
***** Distanţa dintre puncte este formată din segmente cumulate ce sunt mai mici decât valoarea 1 milimetru.**

Neutilizabil in circuitul civil

DATE DESPRE IMOBILUL NR. 17672

Oficiul de Cadastru şi Publicitate Imobiliară TELEORMAN
Biroul de Cadastru şi Publicitate Imobiliară Alexandria

A. Partea I. Descrierea imobilului

TEREN Extravilan

Adresa: Jud. Teleorman

Nr. Crt	Nr cadastral Nr. topografic	Suprafaţa* (mp)	Observaţii / Referinţe
A1		Din acte: 600 Masurata: 567	Sector cadastral:2 Teren neimprejmuit;

B. Partea II. Proprietari şi acte

Inscrieri privitoare la dreptul de proprietate şi alte drepturi reale		Referinţe
/		
Act Administrativ nr. 53-00992, din 14/05/1996 emis de CJSDPAT TELEORMAN;		
B1	Intabulare, drept de PROPRIETATE, dobandit prin Reconstituire, cota actuala 1/1, cota initiala 1/1	A1
	1) **ŞERBANESCU DUMITRU** 2) **FOAMETE FLOAREA**	

C. Partea III. SARCINI .

Inscrieri privind dezmembramintele dreptului de proprietate, drepturi reale de garanţie şi sarcini	Referinţe
NU SUNT	

Neutilizabil în circuitul civil

Anexa Nr. 1 La Partea I

Teren

Nr cadastral	Suprafaţa (mp)*	Observaţii / Referinţe
	Din acte: 600 Masurata: 567	

* Suprafaţa este determinată in planul de proiecţie Stereo 70.

DETALII LINIARE IMOBIL

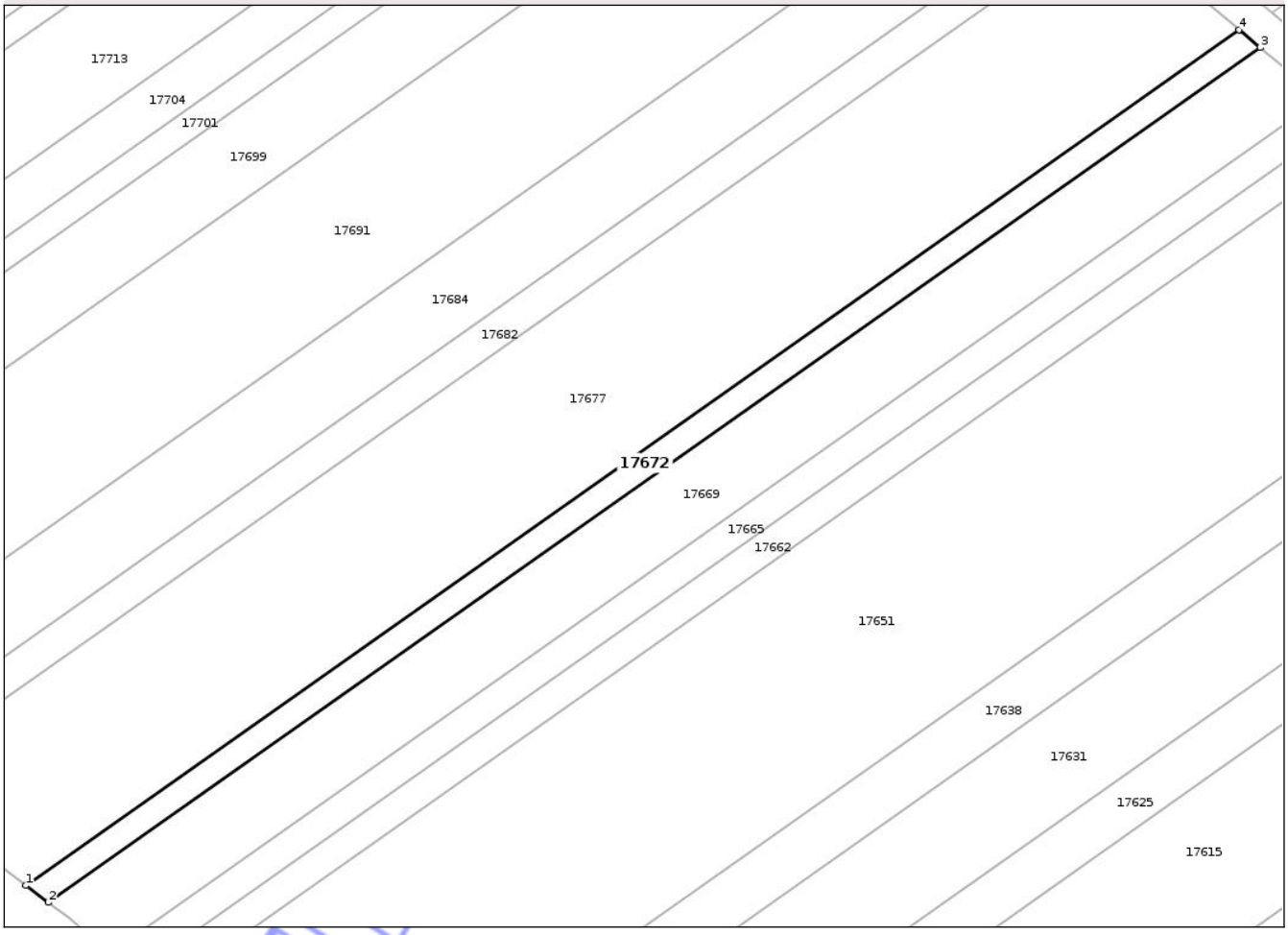

Date referitoare la teren

Crt	Categorie folosinţă	Intra vilan	Suprafaţa (mp)	Tarla	Parcelă	Nr. topo	Observaţii / Referinţe
1	arabil	NU	567	32	131	-	

Lungime Segmente
1) Valorile lungimilor segmentelor sunt obţinute din proiecţie în plan.

Punct început	X / Y	Punct sfârşit	X / Y	Lungime segment (** (m)
1	501.742,194 286.133,232	2	501.744,886 286.131,215	3.364
2	501.744,886 286.131,215	3	501.889,481 286.233,215	176.951
3	501.889,481 286.233,215	4	501.886,952 286.235,347	3.308
4	501.886,952 286.235,347	1	501.742,194 286.133,232	177.151

Document care conţine date cu caracter personal, protejat de prevederile Regulamentului (UE) nr. 679/2016 şi Legii 190/2018

**** Lungimile segmentelor sunt determinate în planul de proiecţie Stereo 70 şi sunt rotunjite la 1 milimetru.**
***** Distanţa dintre puncte este formată din segmente cumulate ce sunt mai mici decât valoarea 1 milimetru.**

Neutilizabil in circuitul civil

DATE DESPRE IMOBILUL NR. 17673

Oficiul de Cadastru şi Publicitate Imobiliară TELEORMAN
Biroul de Cadastru şi Publicitate Imobiliară Alexandria

A. Partea I. Descrierea imobilului

TEREN Extravilan

Adresa: Jud. Teleorman

Nr. Crt	Nr cadastral Nr. topografic	Suprafaţa* (mp)	Observaţii / Referinţe
A1	22599	4.800	Sector cadastral:8 Teren neimprejmuit;

B. Partea II. Proprietari şi acte

Inscrieri privitoare la dreptul de proprietate şi alte drepturi reale		Referinţe
45470 / 30/05/2023		
Act Notarial nr. 364, din 30/05/2023 emis de BNP CONSTANTIN RODICA;		
B2	Intabulare, drept de PROPRIETATE, cu titlu de cumpărare, bun propriu, dobandit prin Conventie, cota actuala 1/1, cota initiala 1/1	A1
	1) **ALMĂJANU RALUCA-GABRIELA**	

C. Partea III. SARCINI

Inscrieri privind dezmembramintele dreptului de proprietate, drepturi reale de garanţie şi sarcini		Referinţe
67373 / 08/08/2023		
Act Administrativ nr. 701/2022, din 31/03/2023 emis de B.E.J.A. 'AEQUITAS' (DOSAR EXECUTARE NR. 701/2022);		
C1	Se respinge notarea urmăririi silite imobiliare, asupra imobilului înscris în prezenta carte funciară, întrucât debitorul nu mai este proprietarul imobilului, nefiind îndeplinite prevederile art. 893,alin 1,litera a) din Codul Civil	A1

Neutilizabil în circuitul civil

Anexa Nr. 1 La Partea I

Teren

Nr cadastral	Suprafaţa (mp)*	Observaţii / Referinţe
22599	4.800	

* Suprafaţa este determinată in planul de proiecţie Stereo 70.

DETALII LINIARE IMOBIL

Date referitoare la teren

Crt	Categorie folosință	Intra vilan	Suprafaţa (mp)	Tarla	Parcelă	Nr. topo	Observaţii / Referinţe
1	arabil	NU	4.800	2/5	1	-	Imobil traversat de limita UAT Peretu și UAT Troianul

Lungime Segmente

1) Valorile lungimilor segmentelor sunt obţinute din proiecţie în plan.

Punct început	X / Y	Punct sfârşit	X / Y	Lungime segment (** (m)
1	501.724,295 284.289,781	2	501.764,44 284.205,727	93.149
2	501.764,44 284.205,727	3	501.796,451 284.136,673	76.113
3	501.796,451 284.136,673	4	501.824,039 284.074,592	67.935
4	501.824,039 284.074,592	5	501.847,709 284.018,973	60.446
5	501.847,709 284.018,973	6	501.875,315 283.956,196	68.579

Document care conține date cu caracter personal, protejat de prevederile Regulamentului (UE) nr. 679/2016 și Legii 190/2018

Punct început	X / Y	Punct sfârşit	X / Y	Lungime segment (** (m)
6	501.875,315 283.956,196	7	501.883,703 283.936,522	21.387
7	501.883,703 283.936,522	8	501.895,23 283.942,036	12.778
8	501.895,23 283.942,036	9	501.736,687 284.298,805	390.41
9	501.736,687 284.298,805	10	501.723,319 284.291,76	15.111
10	501.723,319 284.291,76	1	501.724,295 284.289,781	2.207

**** Lungimile segmentelor sunt determinate în planul de proiecţie Stereo 70 şi sunt rotunjite la 1 milimetru.**
***** Distanţa dintre puncte este formată din segmente cumulate ce sunt mai mici decât valoarea 1 milimetru.**

Neutilizabil in circuitul civil

DATE DESPRE IMOBILUL NR. 17674

Oficiul de Cadastru şi Publicitate Imobiliară TELEORMAN
Biroul de Cadastru şi Publicitate Imobiliară Alexandria

A. Partea I. Descrierea imobilului

TEREN Extravilan

Adresa: Jud. Teleorman

Nr. Crt	Nr cadastral Nr. topografic	Suprafaţa* (mp)	Observaţii / Referinţe
A1		Din acte: 3.400 Masurata: 2.407	Sector cadastral:1 Teren neimprejmuit;

B. Partea II. Proprietari şi acte

Inscrieri privitoare la dreptul de proprietate şi alte drepturi reale		Referinţe
/		
Act Administrativ nr. 5301564, din 29/01/1997 emis de CJSDPAT TELEORMAN;		
B1	Intabulare, drept de PROPRIETATE, dobandit prin Reconstituire, cota actuala 1/1, cota initiala 1/1	A1
	1) **PĂUNE I. MARIN** DEFUNCT:Da	

C. Partea III. SARCINI .

Inscrieri privind dezmembramintele dreptului de proprietate, drepturi reale de garanţie şi sarcini	Referinţe
NU SUNT	

Neutilizabil în circuitul civil

Anexa Nr. 1 La Partea I

Teren

Nr cadastral	Suprafaţa (mp)*	Observaţii / Referinţe
	Din acte: 3.400 Masurata: 2.407	

* Suprafaţa este determinată in planul de proiecţie Stereo 70.

DETALII LINIARE IMOBIL

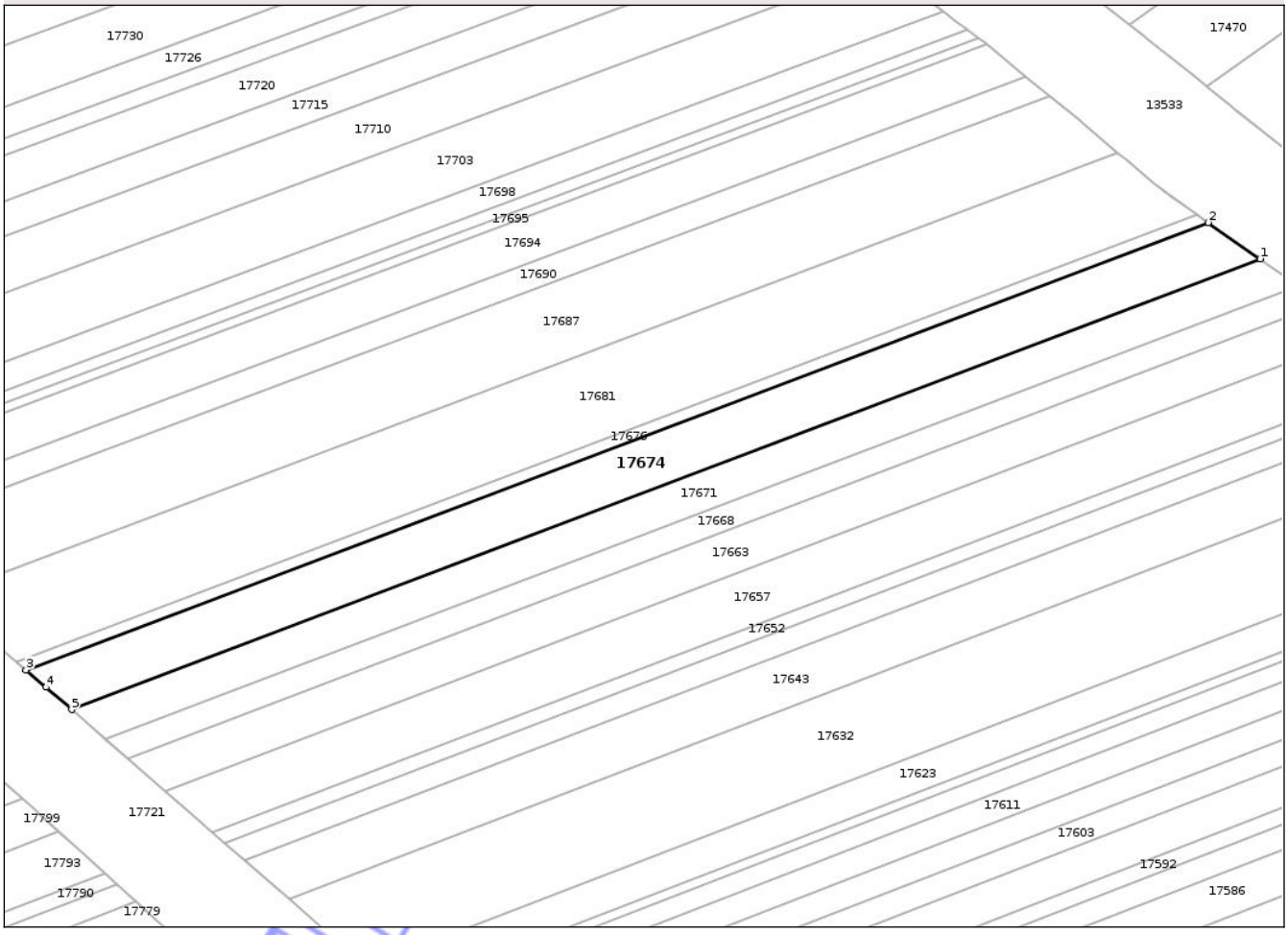

Date referitoare la teren

Crt	Categorie folosinţă	Intra vilan	Suprafaţa (mp)	Tarla	Parcelă	Nr. topo	Observaţii / Referinţe
1	arabil	NU	2.407	1/2	92	-	Imobilul este despărțit de canal. Diferența de suprafață se regăsește la ID 17810.

Lungime Segmente

1) Valorile lungimilor segmentelor sunt obţinute din proiecţie în plan.

Punct început	X / Y	Punct sfârşit	X / Y	Lungime segment (** (m)
1	501.978,119 285.922,615	2	501.968,261 285.929,498	12.023
2	501.968,261 285.929,498	3	501.744,166 285.844,704	239.601
3	501.744,166 285.844,704	4	501.747,994 285.841,426	5.04
4	501.747,994 285.841,426	5	501.752,859 285.837,184	6.455

Document care conține date cu caracter personal, protejat de prevederile Regulamentului (UE) nr. 679/2016 și Legii 190/2018

Punct început	X / Y	Punct sfârşit	X / Y	Lungime segment (** (m)
5	501.752,859 285.837,184	1	501.978,119 285.922,615	240.916

** Lungimile segmentelor sunt determinate în planul de proiecţie Stereo 70 şi sunt rotunjite la 1 milimetru.
*** Distanţa dintre puncte este formată din segmente cumulate ce sunt mai mici decât valoarea 1 milimetru.

Neutilizabil in circuitul civil

DATE DESPRE IMOBILUL NR. 17675

Oficiul de Cadastru şi Publicitate Imobiliară TELEORMAN
Biroul de Cadastru şi Publicitate Imobiliară Alexandria

A. Partea I. Descrierea imobilului

TEREN Extravilan

Adresa: Jud. Teleorman

Nr. Crt	Nr cadastral Nr. topografic	Suprafaţa* (mp)	Observaţii / Referinţe
A1		Din acte: 4.000 Masurata: 1.506	Sector cadastral:1 Teren neimprejmuit;

B. Partea II. Proprietari şi acte

Inscrieri privitoare la dreptul de proprietate şi alte drepturi reale		Referinţe
/		
Act Notarial nr. 62, din 16/04/2013 emis de BNP TAMARA MORCOV;		
B1	Intabulare, drept de PROPRIETATE, cu titlu de moștenire, bun propriu, dobandit prin Succesiune, cota actuala 1/1, cota initiala 1/1	A1
	1) **TIULIUCU ILIE**	

C. Partea III. SARCINI .

Inscrieri privind dezmembramintele dreptului de proprietate, drepturi reale de garanţie şi sarcini	Referinţe
NU SUNT	

Neutilizabil în circuitul civil

Anexa Nr. 1 La Partea I

Teren

Nr cadastral	Suprafaţa (mp)*	Observaţii / Referinţe
	Din acte: 4.000 Masurata: 1.506	

* Suprafaţa este determinată in planul de proiecţie Stereo 70.

DETALII LINIARE IMOBIL

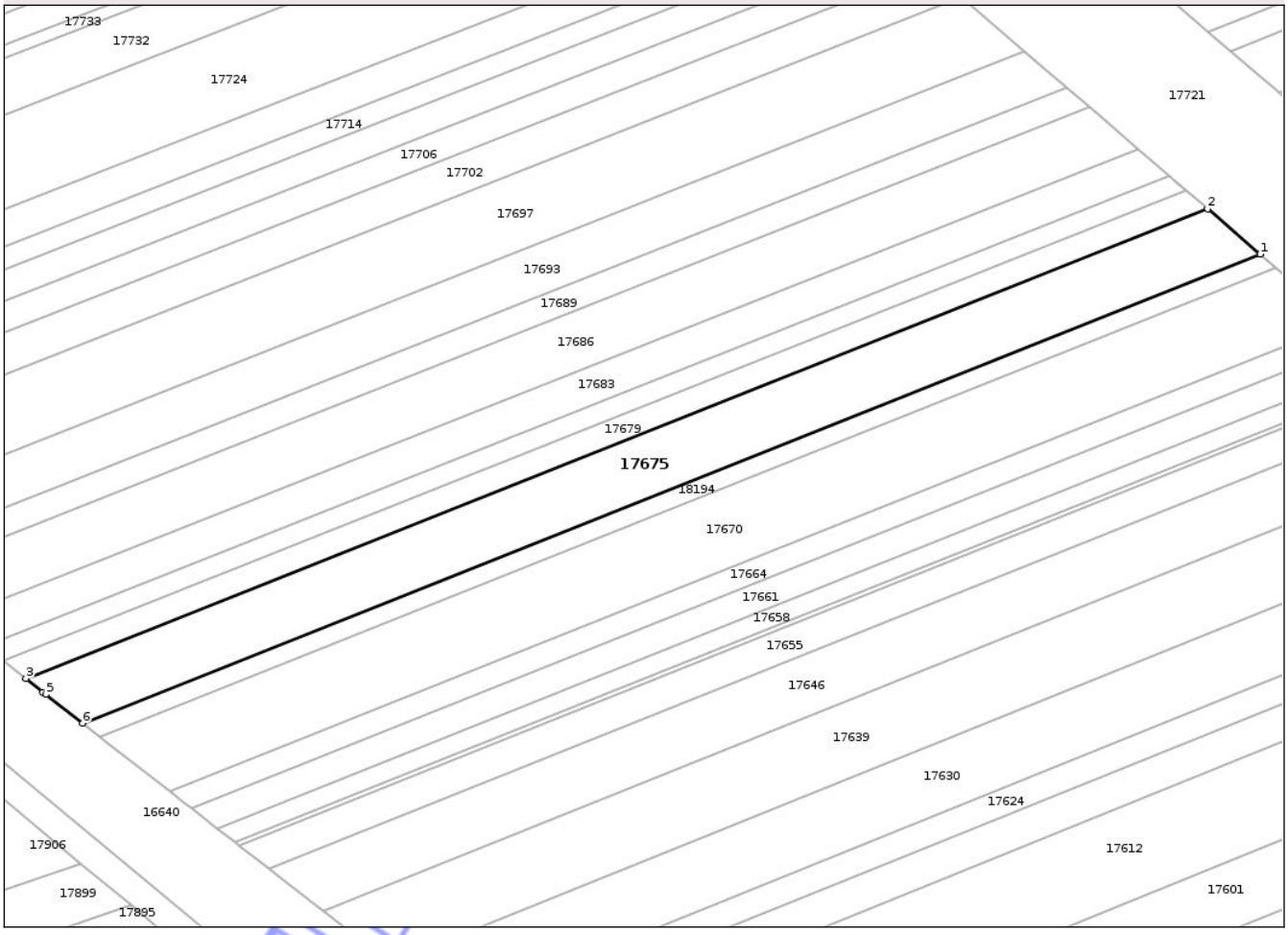

Date referitoare la teren

Crt	Categorie folosinţă	Intra vilan	Suprafaţa (mp)	Tarla	Parcelă	Nr. topo	Observaţii / Referinţe
1	arabil	NU	1.506	1/2	57	-	Imobilul este despărțit de canal. Diferența de suprafață se regăsește la ID 17491.

Lungime Segmente

1) Valorile lungimilor segmentelor sunt obţinute din proiecţie în plan.

Punct început	X / Y	Punct sfârşit	X / Y	Lungime segment (** (m)
1	501.919,116 285.667,682	2	501.911,825 285.673,944	9.611
2	501.911,825 285.673,944	3	501.748,28 285.608,946	175.988
3	501.748,28 285.608,946	4	501.750,616 285.607,071	2.995
4	501.750,616 285.607,071	5	501.751,02 285.606,752	0.515

Document care conține date cu caracter personal, protejat de prevederile Regulamentului (UE) nr. 679/2016 și Legii 190/2018

Punct început	X / Y	Punct sfârşit	X / Y	Lungime segment (** (m)
5	501.751,02 285.606,752	6	501.756,115 285.602,778	6.462
6	501.756,115 285.602,778	1	501.919,116 285.667,682	175.448

** Lungimile segmentelor sunt determinate în planul de proiecţie Stereo 70 şi sunt rotunjite la 1 milimetru.
*** Distanţa dintre puncte este formată din segmente cumulate ce sunt mai mici decât valoarea 1 milimetru.

Neutilizabil in circuitul civil

DATE DESPRE IMOBILUL NR. 17676

Oficiul de Cadastru şi Publicitate Imobiliară TELEORMAN
Biroul de Cadastru şi Publicitate Imobiliară Alexandria

A. Partea I. Descrierea imobilului

TEREN Extravilan

Adresa: Jud. Teleorman

Nr. Crt	Nr cadastral Nr. topografic	Suprafaţa* (mp)	Observaţii / Referinţe
A1		Din acte: 700 Masurata: 495	Sector cadastral:1 Teren neimprejmuit;

B. Partea II. Proprietari şi acte

Inscrieri privitoare la dreptul de proprietate şi alte drepturi reale		Referinţe
/		
Act Administrativ nr. 5302331, din 06/12/2002 emis de CJSDPAT TELEORMAN;		
B1	Intabulare, drept de PROPRIETATE, dobandit prin Reconstituire, cota actuala 1/1, cota initiala 1/1	A1
	1) **ALMAJANU MARITA**	

C. Partea III. SARCINI .

Inscrieri privind dezmembramintele dreptului de proprietate, drepturi reale de garanţie şi sarcini	Referinţe
NU SUNT	

Neutilizabil în circuitul civil

Anexa Nr. 1 La Partea I

Teren

Nr cadastral	Suprafaţa (mp)*	Observaţii / Referinţe
	Din acte: 700 Masurata: 495	

* Suprafaţa este determinată in planul de proiecţie Stereo 70.

DETALII LINIARE IMOBIL

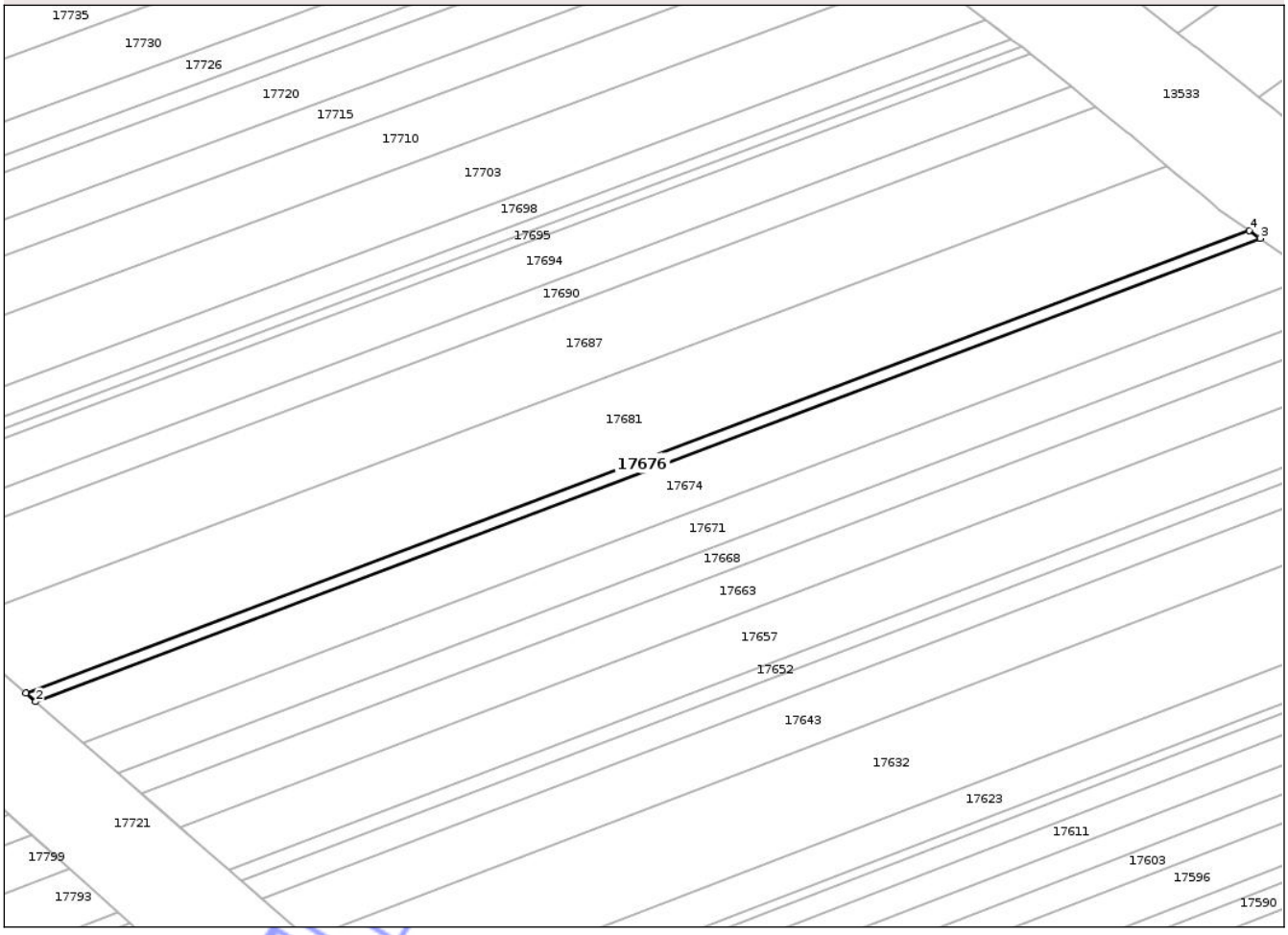

Date referitoare la teren

Crt	Categorie folosinţă	Intra vilan	Suprafaţa (mp)	Tarla	Parcelă	Nr. topo	Observaţii / Referinţe
1	arabil	NU	495	1/2	93	-	Imobilul este despărţit de canal. Diferența de suprafață se regăsește la ID 17815.

Lungime Segmente

1) Valorile lungimilor segmentelor sunt obţinute din proiecţie în plan.

Punct început	X / Y	Punct sfârşit	X / Y	Lungime segment (** (m)
1	501.742,358 285.846,251	2	501.744,166 285.844,704	2.38
2	501.744,166 285.844,704	3	501.968,261 285.929,498	239.601
3	501.968,261 285.929,498	4	501.966,226 285.930,919	2.482
4	501.966,226 285.930,919	1	501.742,358 285.846,251	239.344

Document care conține date cu caracter personal, protejat de prevederile Regulamentului (UE) nr. 679/2016 și Legii 190/2018

**** Lungimile segmentelor sunt determinate în planul de proiecţie Stereo 70 şi sunt rotunjite la 1 milimetru.**
***** Distanţa dintre puncte este formată din segmente cumulate ce sunt mai mici decât valoarea 1 milimetru.**

Neutilizabil in circuitul civil

DATE DESPRE IMOBILUL NR. 17677

Oficiul de Cadastru şi Publicitate Imobiliară TELEORMAN
Biroul de Cadastru şi Publicitate Imobiliară Alexandria

A. Partea I. Descrierea imobilului

TEREN Extravilan

Adresa: Jud. Teleorman

Nr. Crt	Nr cadastral Nr. topografic	Suprafaţa* (mp)	Observaţii / Referinţe
A1		Din acte: 3.700 Masurata: 3.493	Sector cadastral:2 Teren neimprejmuit;

B. Partea II. Proprietari şi acte

Inscrieri privitoare la dreptul de proprietate şi alte drepturi reale		Referinţe
/		
Act Administrativ nr. 53-01316, din 07/11/1996 emis de CJSDPAT TELEORMAN;		
B1	Intabulare, drept de PROPRIETATE, dobandit prin Reconstituire, cota actuala 1/1, cota initiala 1/1	A1
	1) **CĂLIN NICULA** DEFUNCT:Da	

C. Partea III. SARCINI .

Inscrieri privind dezmembramintele dreptului de proprietate, drepturi reale de garanţie şi sarcini	Referinţe
NU SUNT	

Neutilizabil în circuitul civil

Anexa Nr. 1 La Partea I

Teren

Nr cadastral	Suprafaţa (mp)*	Observaţii / Referinţe
	Din acte: 3.700 Masurata: 3.493	

* Suprafaţa este determinată in planul de proiecţie Stereo 70.

DETALII LINIARE IMOBIL

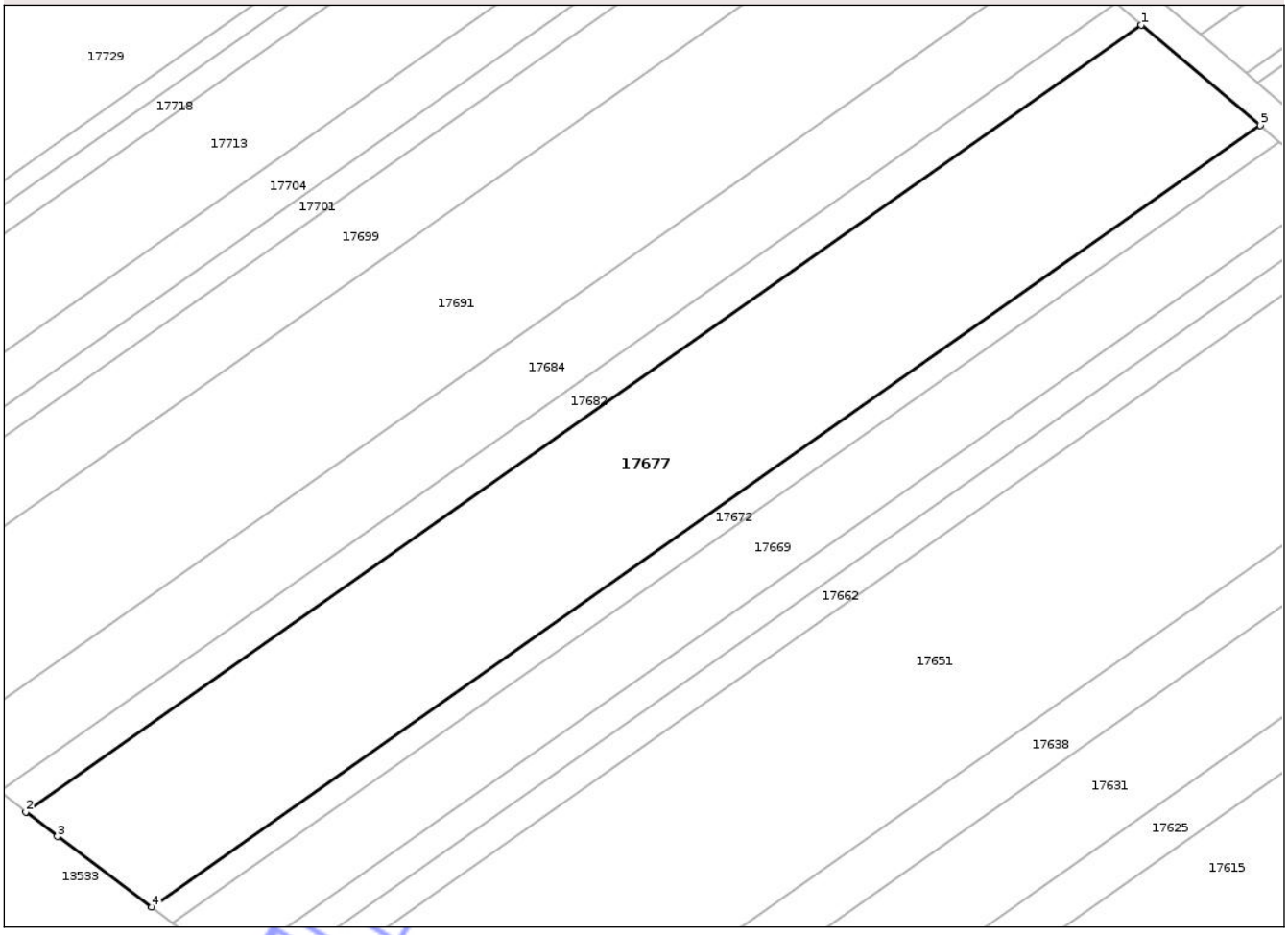

Date referitoare la teren

Crt	Categorie folosinţă	Intra vilan	Suprafaţa (mp)	Tarla	Parcelă	Nr. topo	Observaţii / Referinţe
1	arabil	NU	3.493	32	132	-	

Lungime Segmente
1) Valorile lungimilor segmentelor sunt obţinute din proiecţie în plan.

Punct început	X / Y	Punct sfârşit	X / Y	Lungime segment (** (m)
1	501.871,419 286.248,441	2	501.725,749 286.145,684	178.266
2	501.725,749 286.145,684	3	501.729,86 286.142,47	5.218
3	501.729,86 286.142,47	4	501.742,194 286.133,232	15.41
4	501.742,194 286.133,232	5	501.886,952 286.235,347	177.151
5	501.886,952 286.235,347	1	501.871,419 286.248,441	20.316

Document care conține date cu caracter personal, protejat de prevederile Regulamentului (UE) nr. 679/2016 și Legii 190/2018

**** Lungimile segmentelor sunt determinate în planul de proiecţie Stereo 70 şi sunt rotunjite la 1 milimetru.**
***** Distanţa dintre puncte este formată din segmente cumulate ce sunt mai mici decât valoarea 1 milimetru.**

Neutilizabil în circuitul civil

DATE DESPRE IMOBILUL NR. 17678

Oficiul de Cadastru şi Publicitate Imobiliară TELEORMAN
Biroul de Cadastru şi Publicitate Imobiliară Alexandria

A. Partea I. Descrierea imobilului

TEREN Extravilan

Adresa: Jud. Teleorman

Nr. Crt	Nr cadastral Nr. topografic	Suprafaţa* (mp)	Observaţii / Referinţe
A1		Din acte: 1.900 Masurata: 1.794	Sector cadastral:2 Teren neimprejmuit;

B. Partea II. Proprietari şi acte

Inscrieri privitoare la dreptul de proprietate şi alte drepturi reale		Referinţe
/		
Act Administrativ nr. 53-01180, din 27/06/1996 emis de CJSDPAT TELEORMAN;		
B1	Intabulare, drept de PROPRIETATE, dobandit prin Reconstituire, cota actuala 1/1, cota initiala 1/1	A1
	1) **CIUCIU GEORGICA**	

C. Partea III. SARCINI .

Inscrieri privind dezmembramintele dreptului de proprietate, drepturi reale de garanţie şi sarcini	Referinţe
NU SUNT	

Neutilizabil în circuitul civil

Anexa Nr. 1 La Partea I

Teren

Nr cadastral	Suprafaţa (mp)*	Observaţii / Referinţe
	Din acte: 1.900 Masurata: 1.794	

* Suprafaţa este determinată in planul de proiecţie Stereo 70.

DETALII LINIARE IMOBIL

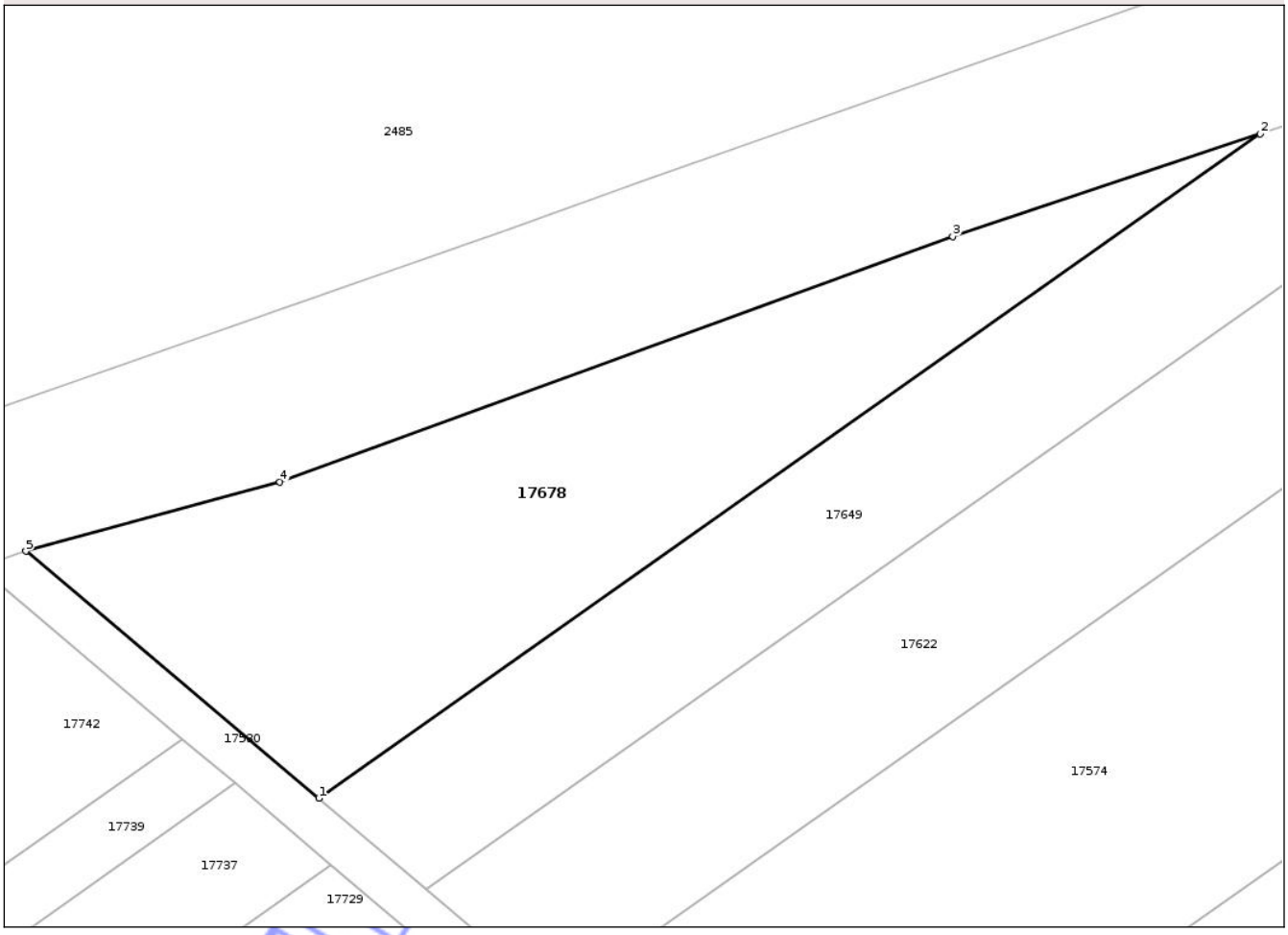

Date referitoare la teren

Crt	Categorie folosinţă	Intra vilan	Suprafaţa (mp)	Tarla	Parcelă	Nr. topo	Observaţii / Referinţe
1	arabil	NU	1.794	32	92	-	

Lungime Segmente
1) Valorile lungimilor segmentelor sunt obţinute din proiecţie în plan.

Punct început	X / Y	Punct sfârşit	X / Y	Lungime segment (** (m)
1	501.792,654 286.320,068	2	501.880,428 286.381,985	107.415
2	501.880,428 286.381,985	3	501.851,755 286.372,423	30.225
3	501.851,755 286.372,423	4	501.789,017 286.349,524	66.786
4	501.789,017 286.349,524	5	501.765,345 286.343,089	24.531
5	501.765,345 286.343,089	1	501.792,654 286.320,068	35.718

Document care conţine date cu caracter personal, protejat de prevederile Regulamentului (UE) nr. 679/2016 şi Legii 190/2018

**** Lungimile segmentelor sunt determinate în planul de proiecţie Stereo 70 şi sunt rotunjite la 1 milimetru.**
***** Distanţa dintre puncte este formată din segmente cumulate ce sunt mai mici decât valoarea 1 milimetru.**

Neutilizabil in circuitul civil

DATE DESPRE IMOBILUL NR. 17679

Oficiul de Cadastru şi Publicitate Imobiliară TELEORMAN
Biroul de Cadastru şi Publicitate Imobiliară Alexandria

A. Partea I. Descrierea imobilului

TEREN Extravilan

Adresa: Jud. Teleorman

Nr. Crt	Nr cadastral Nr. topografic	Suprafaţa* (mp)	Observaţii / Referinţe
A1		Din acte: 1.600 Masurata: 604	Sector cadastral:1 Teren neimprejmuit;

B. Partea II. Proprietari şi acte

Inscrieri privitoare la dreptul de proprietate şi alte drepturi reale		Referinţe
/		
Act Notarial nr. 97, din 20/04/1999 emis de BNP BARBU MARIA;		
B1	Intabulare, drept de PROPRIETATE, cu titlu de moștenire și partaj, bun propriu, dobandit prin Succesiune, cota actuala 1/1, cota initiala 1/1	A1
	1) **BÂRNĂ SPIREA** DEFUNCT:Da	

C. Partea III. SARCINI .

Inscrieri privind dezmembramintele dreptului de proprietate, drepturi reale de garanţie şi sarcini	Referinţe
NU SUNT	

Neutilizabil în circuitul civil

Anexa Nr. 1 La Partea I

Teren

Nr cadastral	Suprafaţa (mp)*	Observaţii / Referinţe
	Din acte: 1.600 Masurata: 604	

* Suprafaţa este determinată in planul de proiecţie Stereo 70.

DETALII LINIARE IMOBIL

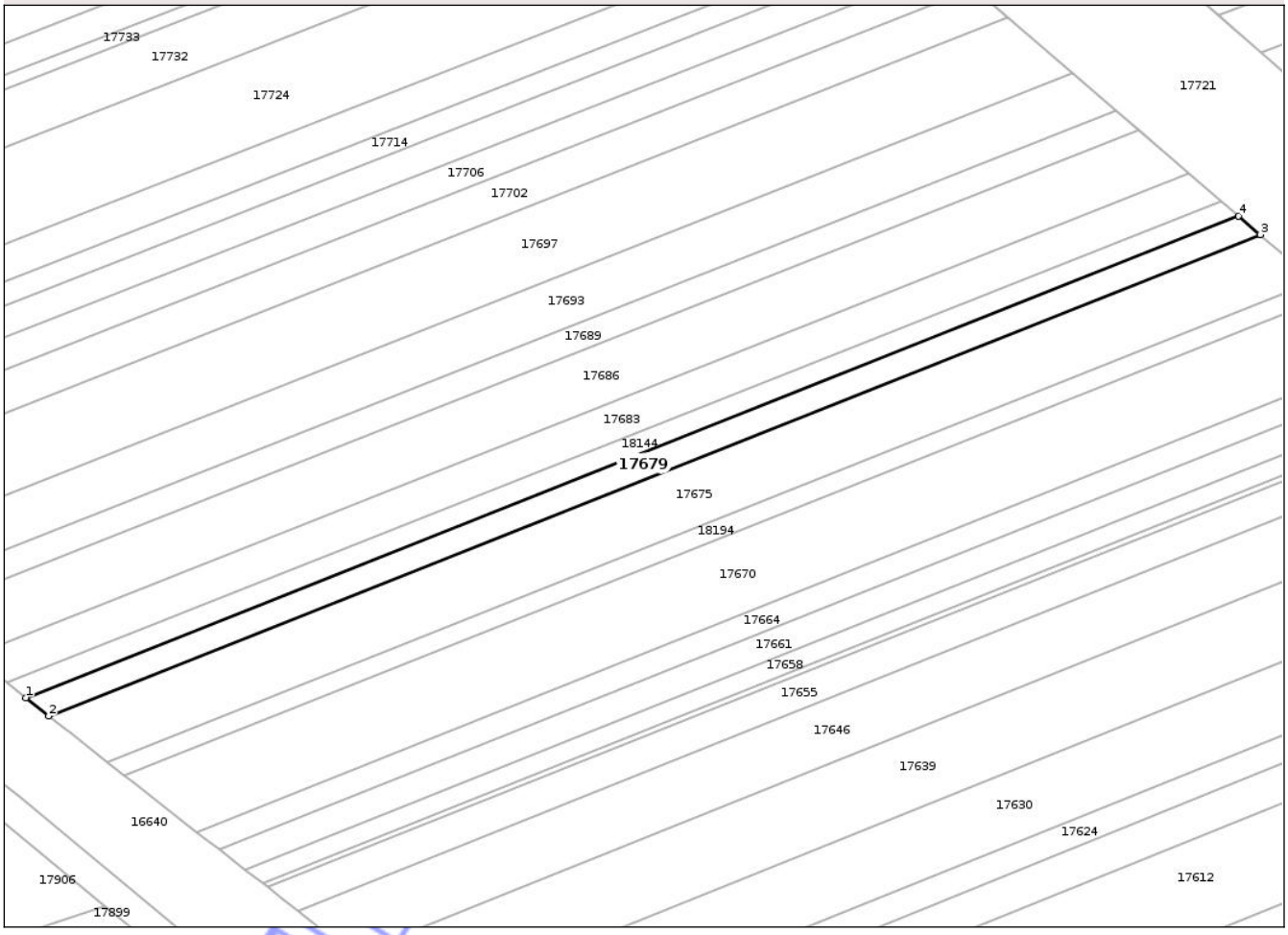

Date referitoare la teren

Crt	Categorie folosinţă	Intra vilan	Suprafaţa (mp)	Tarla	Parcelă	Nr. topo	Observaţii / Referinţe
1	arabil	NU	604	1/2	58	-	Imobilul este despărțit de canal. Diferența de suprafață se regăsește la ID 17496.

Lungime Segmente

1) Valorile lungimilor segmentelor sunt obţinute din proiecţie în plan.

Punct început	X / Y	Punct sfârşit	X / Y	Lungime segment (** (m)
1	501.745,186 285.611,43	2	501.748,28 285.608,946	3.968
2	501.748,28 285.608,946	3	501.911,825 285.673,944	175.988
3	501.911,825 285.673,944	4	501.908,908 285.676,45	3.846
4	501.908,908 285.676,45	1	501.745,186 285.611,43	176.16

Document care conține date cu caracter personal, protejat de prevederile Regulamentului (UE) nr. 679/2016 și Legii 190/2018

**** Lungimile segmentelor sunt determinate în planul de proiecţie Stereo 70 şi sunt rotunjite la 1 milimetru.**
***** Distanţa dintre puncte este formată din segmente cumulate ce sunt mai mici decât valoarea 1 milimetru.**

Neutilizabil in circuitul civil

DATE DESPRE IMOBILUL NR. 17680

Oficiul de Cadastru şi Publicitate Imobiliară TELEORMAN
Biroul de Cadastru şi Publicitate Imobiliară Alexandria

A. Partea I. Descrierea imobilului

TEREN Extravilan

Adresa: Jud. Teleorman

Nr. Crt	Nr cadastral Nr. topografic	Suprafaţa* (mp)	Observaţii / Referinţe
A1		Din acte: 101.500 Masurata: 92.234	Sector cadastral:1 Teren neimprejmuit;

B. Partea II. Proprietari şi acte

Inscrieri privitoare la dreptul de proprietate şi alte drepturi reale		Referinţe
/		
Act Administrativ nr. 5301144, din 13/06/1996 emis de CJSDPAT TELEORMAN;		
B1	Intabulare, drept de PROPRIETATE, dobandit prin Reconstituire, cota actuala 1/1, cota initiala 1/1	A1
	1) **MĂGUREANU FLOAREA** 2) **GOGOI PAULINA**	

C. Partea III. SARCINI .

Inscrieri privind dezmembramintele dreptului de proprietate, drepturi reale de garanţie şi sarcini	Referinţe
NU SUNT	

Neutilizabil în circuitul civil

Anexa Nr. 1 La Partea I

Teren

Nr cadastral	Suprafaţa (mp)*	Observaţii / Referinţe
	Din acte: 101.500 Masurata: 92.234	

* Suprafaţa este determinată in planul de proiecţie Stereo 70.

DETALII LINIARE IMOBIL

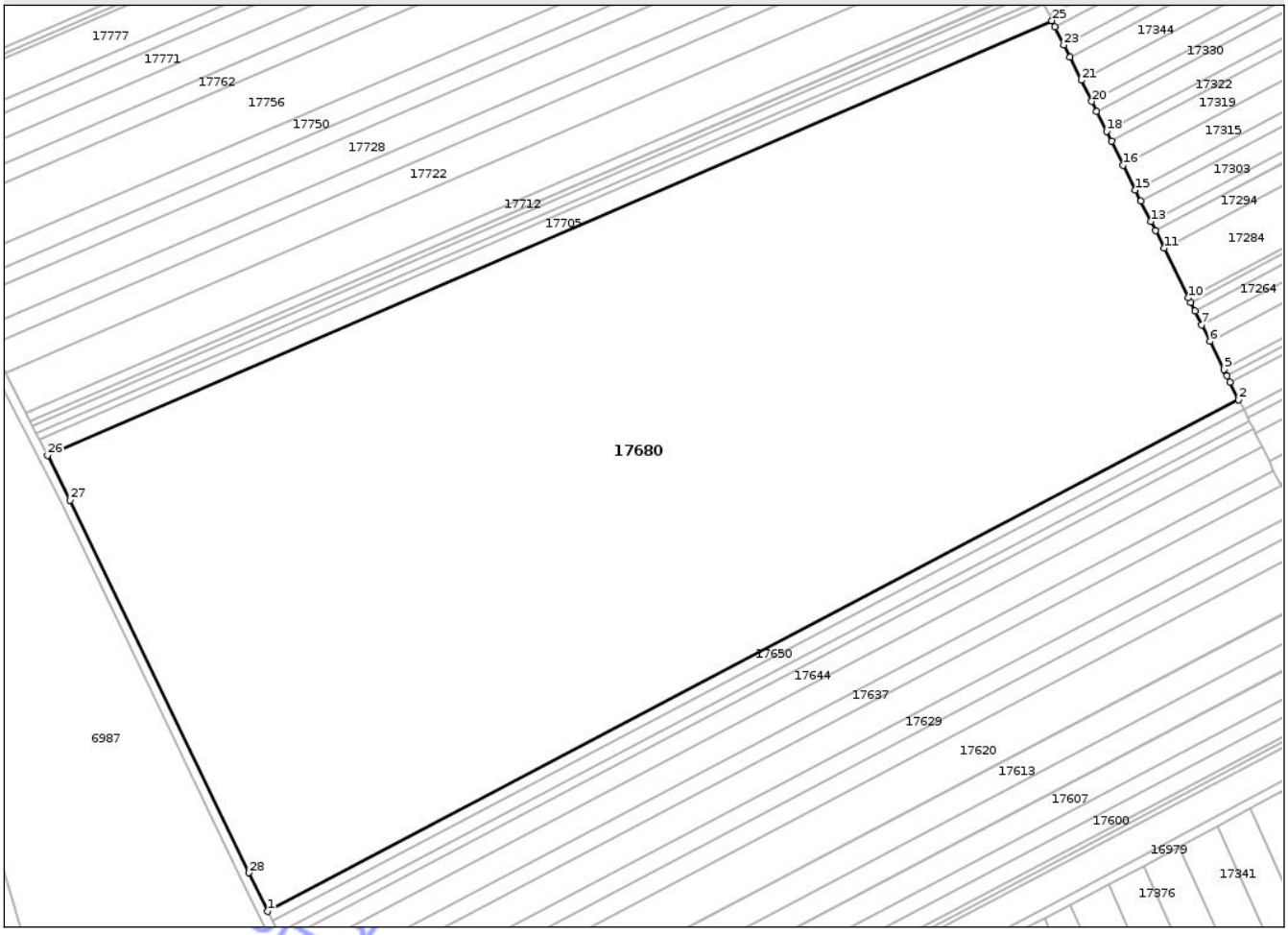

Date referitoare la teren

Crt	Categorie folosinţă	Intra vilan	Suprafaţa (mp)	Tarla	Parcelă	Nr. topo	Observaţii / Referinţe
1	arabil	NU	92.234	1/6	19	-	

Lungime Segmente
1) Valorile lungimilor segmentelor sunt obţinute din proiecţie în plan.

Punct început	X / Y	Punct sfârşit	X / Y	Lungime segment (** (m)
1	501.653,926 284.432,454	2	502.067,473 284.650,395	467.461
3	502.063,796 284.657,846	4	502.062,473 284.660,528	2.991
5	502.061,147 284.663,217	6	502.055,263 284.675,141	13.297
7	502.051,751 284.682,26	8	502.048,848 284.688,142	6.559

Punct început	X / Y	Punct sfârşit	X / Y	Lungime segment (** (m)
2	502.067,473 284.650,395	3	502.063,796 284.657,846	8.309
4	502.062,473 284.660,528	5	502.061,147 284.663,217	2.998
6	502.055,263 284.675,141	7	502.051,751 284.682,26	7.938
8	502.048,848 284.688,142	9	502.047,024 284.691,839	4.122

Document care conţine date cu caracter personal, protejat de prevederile Regulamentului (UE) nr. 679/2016 şi Legii 190/2018

Punct început	X / Y	Punct sfârşit	X / Y	Lungime segment (** (m)
9	502.047,024 284.691,839	10	502.046,11 284.693,692	2.066
11	502.035,642 284.714,909	12	502.031,97 284.722,351	8.299
13	502.030,065 284.726,212	14	502.025,77 284.734,917	9.707
15	502.023,461 284.739,595	16	502.018,221 284.750,216	11.843
17	502.013,211 284.760,37	18	502.011,13 284.764,587	4.703
19	502.006,954 284.773,051	20	502.004,842 284.777,333	4.775
21	502.000,379 284.786,378	22	501.995,556 284.796,152	10.899
23	501.992,967 284.801,4	24	501.989,208 284.809,018	8.495
25	501.987,871 284.811,729	26	501.560,026 284.626,644	466.163
27	501.569,797 284.607,497	28	501.645,821 284.448,886	175.889

Punct început	X / Y	Punct sfârşit	X / Y	Lungime segment (** (m)
10	502.046,11 284.693,692	11	502.035,642 284.714,909	23.659
12	502.031,97 284.722,351	13	502.030,065 284.726,212	4.305
14	502.025,77 284.734,917	15	502.023,461 284.739,595	5.217
16	502.018,221 284.750,216	17	502.013,211 284.760,37	11.323
18	502.011,13 284.764,587	19	502.006,954 284.773,051	9.438
20	502.004,842 284.777,333	21	502.000,379 284.786,378	10.086
22	501.995,556 284.796,152	23	501.992,967 284.801,4	5.852
24	501.989,208 284.809,018	25	501.987,871 284.811,729	3.023
26	501.560,026 284.626,644	27	501.569,797 284.607,497	21.496
28	501.645,821 284.448,886	1	501.653,926 284.432,454	18.322

**** Lungimile segmentelor sunt determinate în planul de proiecţie Stereo 70 şi sunt rotunjite la 1 milimetru.**
***** Distanţa dintre puncte este formată din segmente cumulate ce sunt mai mici decât valoarea 1 milimetru.**

Neutilizabil în circuitul civil

DATE DESPRE IMOBILUL NR. 17682

Oficiul de Cadastru şi Publicitate Imobiliară TELEORMAN
Biroul de Cadastru şi Publicitate Imobiliară Alexandria

A. Partea I. Descrierea imobilului

TEREN Extravilan

Adresa: Jud. Teleorman

Nr. Crt	Nr cadastral Nr. topografic	Suprafaţa* (mp)	Observaţii / Referinţe
A1		Din acte: 800 Masurata: 755	Sector cadastral:2 Teren neimprejmuit;

B. Partea II. Proprietari şi acte

Inscrieri privitoare la dreptul de proprietate şi alte drepturi reale		Referinţe
/		
Act Administrativ nr. 53-01412, din 19/08/1999 emis de CJSDPAT TELEORMAN;		
B1	Intabulare, drept de PROPRIETATE, dobandit prin Reconstituire, cota actuala 1/1, cota initiala 1/1	A1
	1) **CRISTOAICA DUMITRU**	

C. Partea III. SARCINI .

Inscrieri privind dezmembramintele dreptului de proprietate, drepturi reale de garanţie şi sarcini	Referinţe
NU SUNT	

Neutilizabil în circuitul civil

Anexa Nr. 1 La Partea I

Teren

Nr cadastral	Suprafaţa (mp)*	Observaţii / Referinţe
	Din acte: 800 Masurata: 755	

* Suprafaţa este determinată in planul de proiecţie Stereo 70.

DETALII LINIARE IMOBIL



Date referitoare la teren

Crt	Categorie folosinţă	Intra vilan	Suprafaţa (mp)	Tarla	Parcelă	Nr. topo	Observaţii / Referinţe
1	arabil	NU	755	32	133	-	

Lungime Segmente
1) Valorile lungimilor segmentelor sunt obţinute din proiecţie în plan.

Punct început	X / Y	Punct sfârşit	X / Y	Lungime segment (** (m)
1	501.868,071 286.251,263	2	501.722,264 286.148,408	178.434
2	501.722,264 286.148,408	3	501.725,749 286.145,684	4.423
3	501.725,749 286.145,684	4	501.871,419 286.248,441	178.266
4	501.871,419 286.248,441	1	501.868,071 286.251,263	4.379

Document care conţine date cu caracter personal, protejat de prevederile Regulamentului (UE) nr. 679/2016 şi Legii 190/2018

**** Lungimile segmentelor sunt determinate în planul de proiecţie Stereo 70 şi sunt rotunjite la 1 milimetru.**
***** Distanţa dintre puncte este formată din segmente cumulate ce sunt mai mici decât valoarea 1 milimetru.**

Neutilizabil in circuitul civil

DATE DESPRE IMOBILUL NR. 17684

Oficiul de Cadastru şi Publicitate Imobiliară TELEORMAN
Biroul de Cadastru şi Publicitate Imobiliară Alexandria

A. Partea I. Descrierea imobilului

TEREN Extravilan

Adresa: Jud. Teleorman

Nr. Crt	Nr cadastral Nr. topografic	Suprafaţa* (mp)	Observaţii / Referinţe
A1		Din acte: 1.800 Masurata: 1.700	Sector cadastral:2 Teren neimprejmuit;

B. Partea II. Proprietari şi acte

Inscrieri privitoare la dreptul de proprietate şi alte drepturi reale		Referinţe
/		
Act Administrativ nr. 53-01318, din 07/11/1996 emis de CJSDPAT TELEORMAN;		
B1	Intabulare, drept de PROPRIETATE, dobandit prin Reconstituire, cota actuala 1/1, cota initiala 1/1	A1
	1) **ALMĂJANU MARIA**	

C. Partea III. SARCINI .

Inscrieri privind dezmembramintele dreptului de proprietate, drepturi reale de garanţie şi sarcini	Referinţe
NU SUNT	

Neutilizabil în circuitul civil

Anexa Nr. 1 La Partea I

Teren

Nr cadastral	Suprafaţa (mp)*	Observaţii / Referinţe
	Din acte: 1.800 Masurata: 1.700	

* Suprafaţa este determinată in planul de proiecţie Stereo 70.

DETALII LINIARE IMOBIL



Date referitoare la teren

Crt	Categorie folosinţă	Intra vilan	Suprafaţa (mp)	Tarla	Parcelă	Nr. topo	Observaţii / Referinţe
1	arabil	NU	1.700	32	134	-	

Lungime Segmente
1) Valorile lungimilor segmentelor sunt obţinute din proiecţie în plan.

Punct început	X / Y	Punct sfârşit	X / Y	Lungime segment (** (m)
1	501.868,071 286.251,263	2	501.860,551 286.257,602	9.835
2	501.860,551 286.257,602	3	501.714,434 286.154,529	178.813
3	501.714,434 286.154,529	4	501.722,264 286.148,408	9.939
4	501.722,264 286.148,408	1	501.868,071 286.251,263	178.434

Document care conţine date cu caracter personal, protejat de prevederile Regulamentului (UE) nr. 679/2016 şi Legii 190/2018

**** Lungimile segmentelor sunt determinate în planul de proiecţie Stereo 70 şi sunt rotunjite la 1 milimetru.**
***** Distanţa dintre puncte este formată din segmente cumulate ce sunt mai mici decât valoarea 1 milimetru.**

Neutilizabil in circuitul civil

DATE DESPRE IMOBILUL NR. 17681

Oficiul de Cadastru şi Publicitate Imobiliară TELEORMAN
Biroul de Cadastru şi Publicitate Imobiliară Alexandria

A. Partea I. Descrierea imobilului

TEREN Extravilan

Adresa: Jud. Teleorman

Nr. Crt	Nr cadastral Nr. topografic	Suprafaţa* (mp)	Observaţii / Referinţe
A1		Din acte: 5.600 Masurata: 3.957	Sector cadastral:1 Teren neimprejmuit;

B. Partea II. Proprietari şi acte

Inscrieri privitoare la dreptul de proprietate şi alte drepturi reale		Referinţe
/		
Hotarare Judecatoreasca nr. 1206, din 06/09/2017 emis de JUDECĂTORIA ROȘIORII DE VEDE-JUDEȚUL TELEORMAN (Dosar nr. 829/292/2017);		
B1	Intabulare, drept de PROPRIETATE, cu titlu de partaj, bun propriu, dobandit prin Hotarare Judecatoreasca, cota actuala 1/1, cota initiala 1/1	A1
	1) **COJOCARU AURELIA-ANIȘOARA**	
Act Normativ nr. 171, din 13/03/2012 emis de GUVERNUL ROMÂNIEI (Decizie de expropriere nr.553/18. 05.2012 emisă de CNADNR S.A);		
B2	Se notează faptul că imobilul înscris în prezenta carte funciară se suprapune parțial cu coridorul de expropriere înscris la ID-ul nr.13533 căruia i-a fost asociată cartea funciară nr.20541, pe suprafața de 1 mp	A1

C. Partea III. SARCINI .

Inscrieri privind dezmembramintele dreptului de proprietate, drepturi reale de garanţie şi sarcini	Referinţe
NU SUNT	

Neutilizabil în circuitul civil

Anexa Nr. 1 La Partea I

Teren

Nr cadastral	Suprafaţa (mp)*	Observaţii / Referinţe
	Din acte: 5.600 Masurata: 3.957	

* Suprafaţa este determinată in planul de proiecţie Stereo 70.

DETALII LINIARE IMOBIL

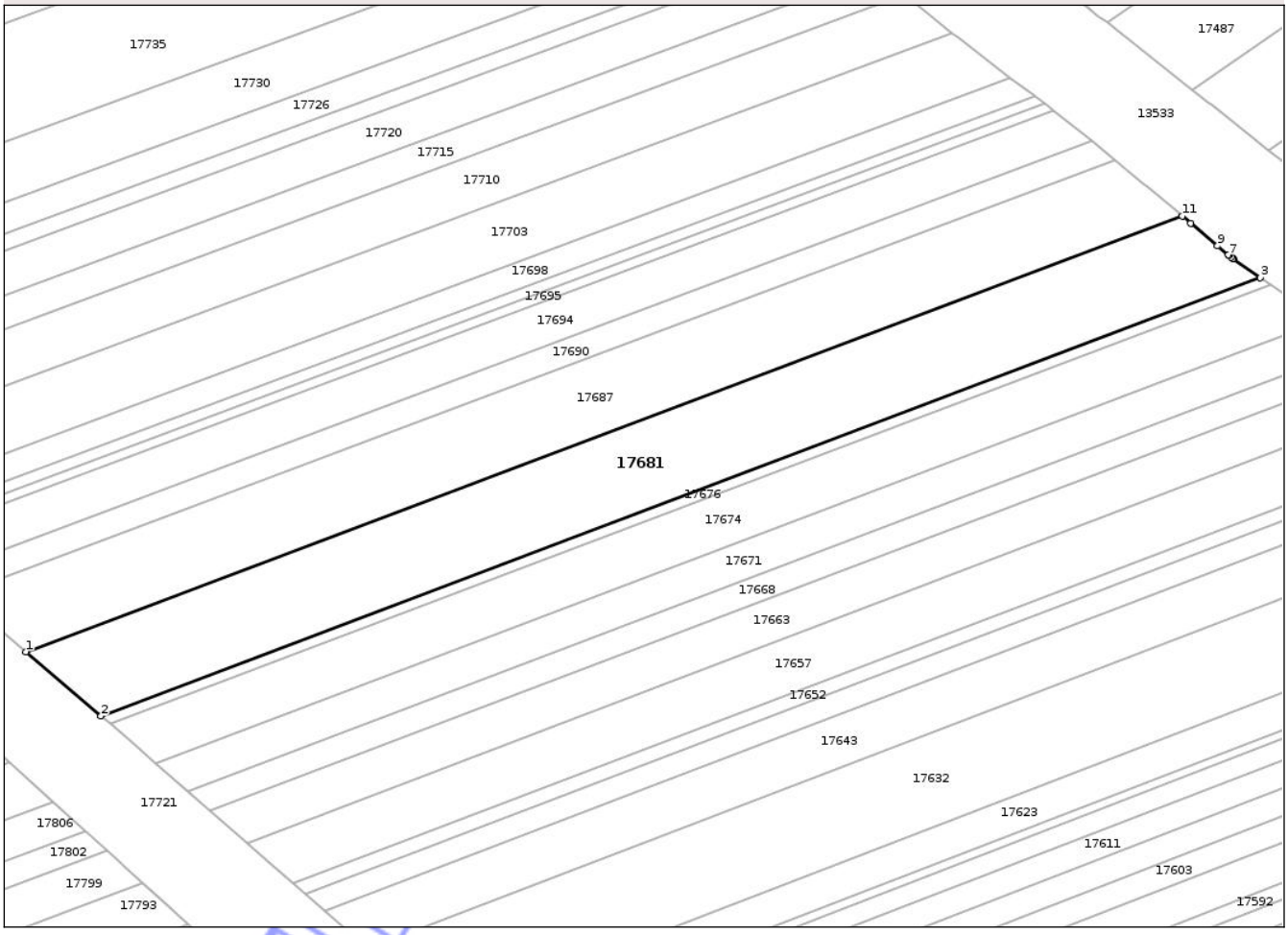

Date referitoare la teren

Crt	Categorie folosinţă	Intra vilan	Suprafaţa (mp)	Tarla	Parcelă	Nr. topo	Observaţii / Referinţe
1	arabil	NU	3.957	1/2	94	-	Imobilul este despărţit de canal. Diferența de suprafață se regăsește la ID 17821.

Lungime Segmente

1) Valorile lungimilor segmentelor sunt obţinute din proiecţie în plan.

Punct început	X / Y	Punct sfârşit	X / Y	Lungime segment (** (m)
1	501.727,868 285.858,654	2	501.742,358 285.846,251	19.073
2	501.742,358 285.846,251	3	501.966,226 285.930,919	239.344
3	501.966,226 285.930,919	4	501.961,046 285.934,537	6.318
4	501.961,046 285.934,537	5	501.961,006 285.934,565	0.049

Document care conţine date cu caracter personal, protejat de prevederile Regulamentului (UE) nr. 679/2016 şi Legii 190/2018

Punct început	X / Y	Punct sfârşit	X / Y	Lungime segment (** (m)
5	501.961,006 285.934,565	6	501.960,64 285.934,82	0.446
6	501.960,64 285.934,82	7	501.960,198 285.935,19	0.576
7	501.960,198 285.935,19	8	501.960,086 285.935,284	0.146
8	501.960,086 285.935,284	9	501.957,993 285.937,039	2.731
9	501.957,993 285.937,039	10	501.952,806 285.941,387	6.768
10	501.952,806 285.941,387	11	501.951,145 285.942,78	2.168
11	501.951,145 285.942,78	1	501.727,868 285.858,654	238.6

**** Lungimile segmentelor sunt determinate în planul de proiecţie Stereo 70 şi sunt rotunjite la 1 milimetru.**
***** Distanţa dintre puncte este formată din segmente cumulate ce sunt mai mici decât valoarea 1 milimetru.**

Neutilizabil in circuitul civil

DATE DESPRE IMOBILUL NR. 17683

Oficiul de Cadastru şi Publicitate Imobiliară TELEORMAN
Biroul de Cadastru şi Publicitate Imobiliară Alexandria

A. Partea I. Descrierea imobilului

TEREN Extravilan

Adresa: Jud. Teleorman

Nr. Crt	Nr cadastral Nr. topografic	Suprafaţa* (mp)	Observaţii / Referinţe
A1		Din acte: 2.400 Masurata: 907	Sector cadastral:1 Teren neimprejmuit;

B. Partea II. Proprietari şi acte

Inscrieri privitoare la dreptul de proprietate şi alte drepturi reale		Referinţe
/		
Act Administrativ nr. 5301644, din 27/03/1997 emis de CJSDPAT TELEORMAN;		
B1	Intabulare, drept de PROPRIETATE, dobandit prin Reconstituire, cota actuala 1/1, cota initiala 1/1	A1
	1) **NEGRESCU T. DUMITRU**	

C. Partea III. SARCINI .

Inscrieri privind dezmembramintele dreptului de proprietate, drepturi reale de garanţie şi sarcini	Referinţe
NU SUNT	

Neutilizabil în circuitul civil

Anexa Nr. 1 La Partea I

Teren

Nr cadastral	Suprafaţa (mp)*	Observaţii / Referinţe
	Din acte: 2.400 Masurata: 907	

* Suprafaţa este determinată in planul de proiecţie Stereo 70.

DETALII LINIARE IMOBIL

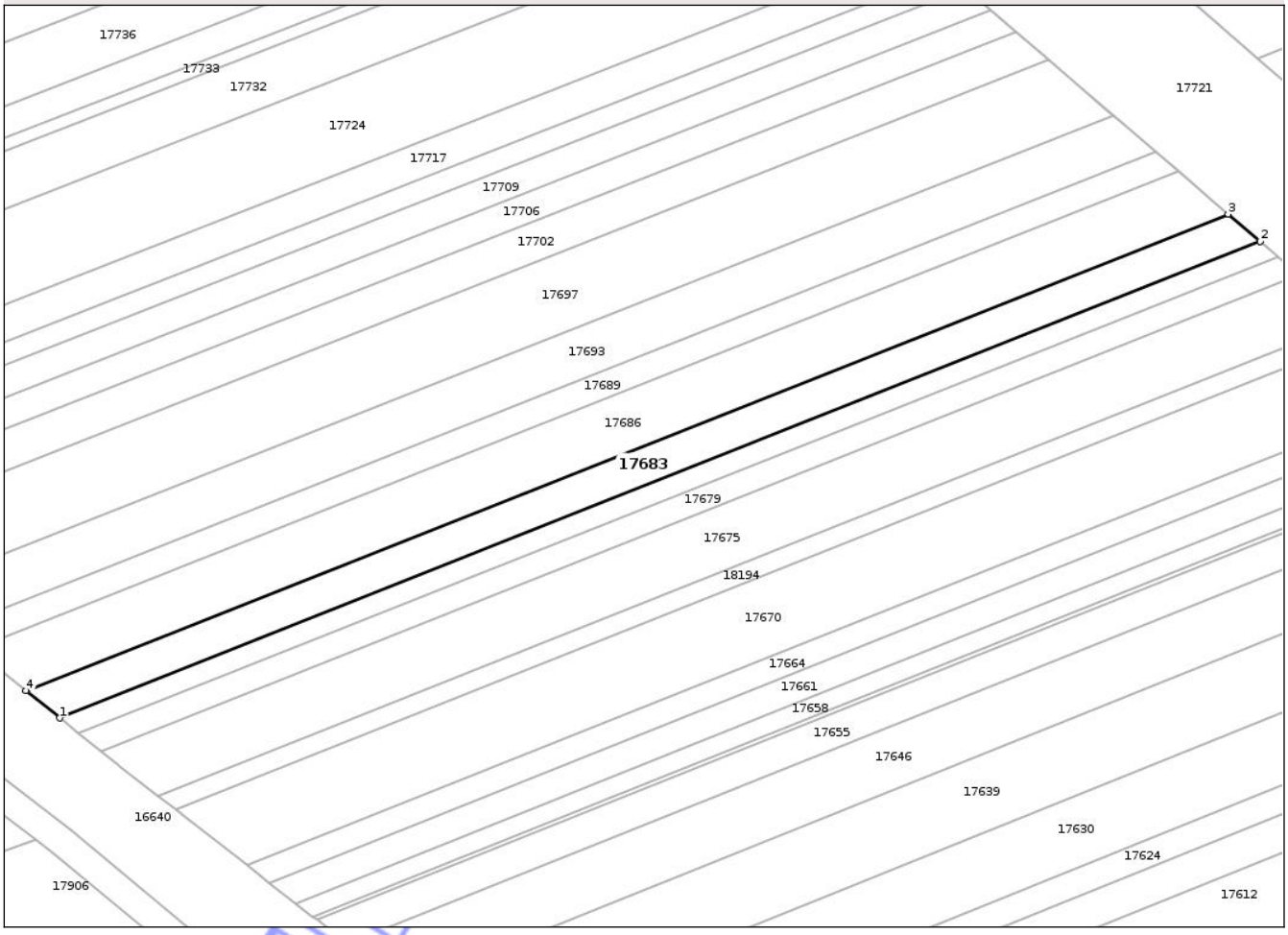

Date referitoare la teren

Crt	Categorie folosinţă	Intra vilan	Suprafaţa (mp)	Tarla	Parcelă	Nr. topo	Observaţii / Referinţe
1	arabil	NU	907	1/2	59	-	Imobilul este despărțit de canal. Diferența de suprafață se regăsește la ID 17507.

Lungime Segmente

1) Valorile lungimilor segmentelor sunt obţinute din proiecţie în plan.

Punct început	X / Y	Punct sfârşit	X / Y	Lungime segment (** (m)
1	501.742,672 285.613,448	2	501.906,538 285.678,486	176.301
2	501.906,538 285.678,486	3	501.902,161 285.682,245	5.77
3	501.902,161 285.682,245	4	501.738,029 285.617,175	176.56
4	501.738,029 285.617,175	1	501.742,672 285.613,448	5.954

Document care conține date cu caracter personal, protejat de prevederile Regulamentului (UE) nr. 679/2016 și Legii 190/2018

**** Lungimile segmentelor sunt determinate în planul de proiecţie Stereo 70 şi sunt rotunjite la 1 milimetru.**
***** Distanţa dintre puncte este formată din segmente cumulate ce sunt mai mici decât valoarea 1 milimetru.**

Neutilizabil in circuitul civil

DATE DESPRE IMOBILUL NR. 17685

Oficiul de Cadastru şi Publicitate Imobiliară TELEORMAN
Biroul de Cadastru şi Publicitate Imobiliară Alexandria

A. Partea I. Descrierea imobilului

TEREN Extravilan

Adresa: Jud. Teleorman

Nr. Crt	Nr cadastral Nr. topografic	Suprafaţa* (mp)	Observaţii / Referinţe
A1		Din acte: 14.500 Masurata: 13.176	Sector cadastral:1 Teren neimprejmuit;

B. Partea II. Proprietari şi acte

Inscrieri privitoare la dreptul de proprietate şi alte drepturi reale		Referinţe
/		
Act Notarial nr. 4885, din 10/11/2004 emis de BNP CONSTANTIN RODICA;		
B1	Intabulare, drept de PROPRIETATE, cu titlu de donație, bun propriu, dobandit prin Conventie, cota actuala 1/1, cota initiala 1/1	A1
	1) **PĂTRAȘCU STELIANA-MARIANA**	

C. Partea III. SARCINI .

Inscrieri privind dezmembramintele dreptului de proprietate, drepturi reale de garanţie şi sarcini	Referinţe
NU SUNT	

Neutilizabil în circuitul civil

Anexa Nr. 1 La Partea I

Teren

Nr cadastral	Suprafaţa (mp)*	Observaţii / Referinţe
	Din acte: 14.500 Masurata: 13.176	

* Suprafaţa este determinată in planul de proiecţie Stereo 70.

DETALII LINIARE IMOBIL

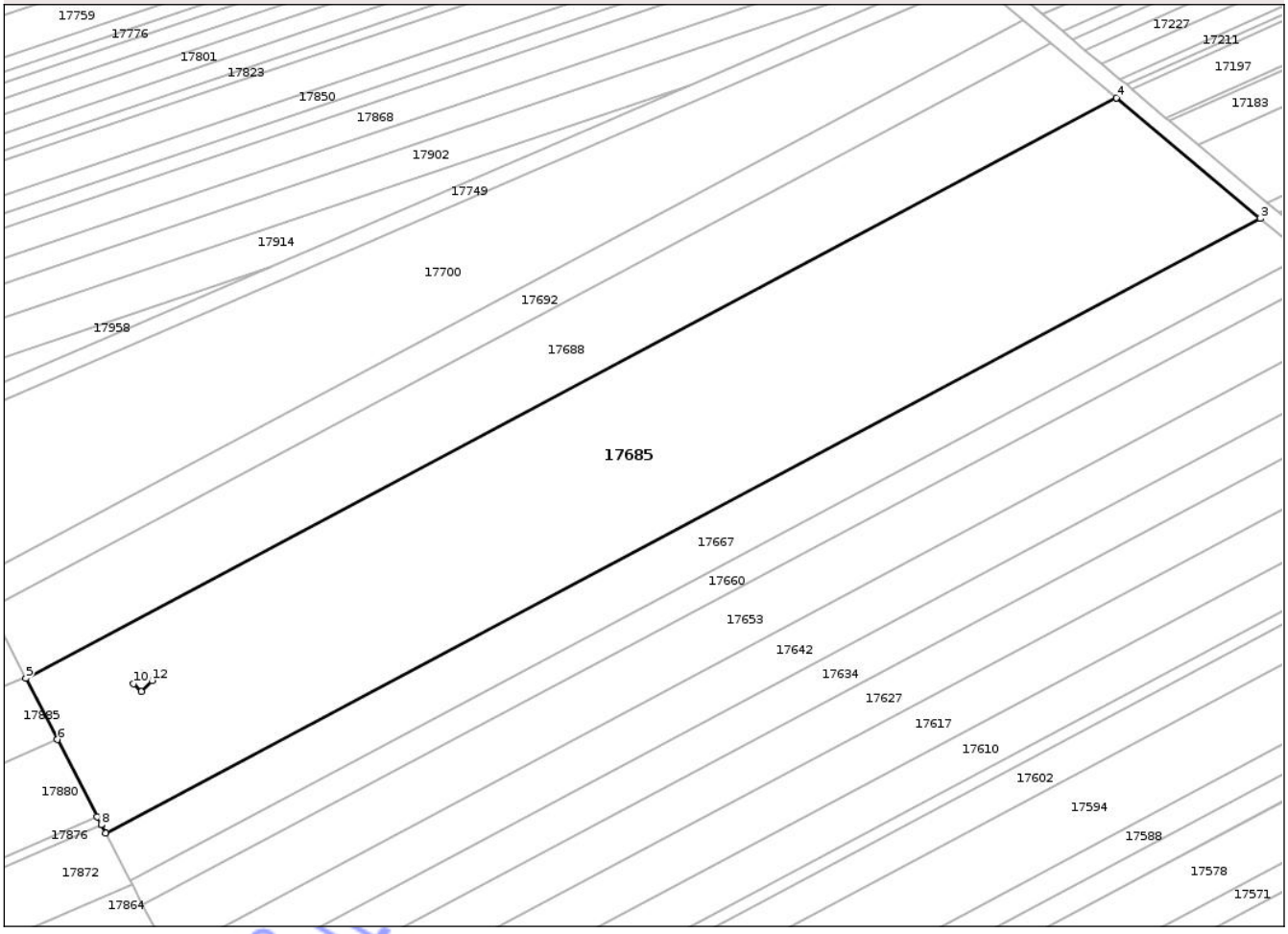

Date referitoare la teren

Crt	Categorie folosinţă	Intra vilan	Suprafaţa (mp)	Tarla	Parcelă	Nr. topo	Observaţii / Referinţe
1	arabil	NU	13.176	1/7	73	-	

Lungime Segmente
1) Valorile lungimilor segmentelor sunt obţinute din proiecţie în plan.

Punct început	X / Y	Punct sfârşit	X / Y	Lungime segment (** (m)
1	501.722,331 285.111,491	2	501.723,425 285.109,367	2.389
2	501.723,425 285.109,367	3	502.005,219 285.259,272	319.185
3	502.005,219 285.259,272	4	501.970,079 285.288,712	45.842
4	501.970,079 285.288,712	5	501.703,965 285.147,148	301.425

Document care conţine date cu caracter personal, protejat de prevederile Regulamentului (UE) nr. 679/2016 şi Legii 190/2018

Punct început	X / Y	Punct sfârşit	X / Y	Lungime segment (** (m)
5	501.703,965 285.147,148	6	501.711,649 285.132,23	16.781
6	501.711,649 285.132,23	7	501.721,319 285.113,456	21.118
7	501.721,319 285.113,456	8	501.722,331 285.111,491	2.21
8	501.722,331 285.111,491	9	501.732,167 285.143,984	33.949
9	501.732,167 285.143,984	10	501.730,262 285.145,854	2.669
10	501.730,262 285.145,854	11	501.732,853 285.148,495	3.7
11	501.732,853 285.148,495	12	501.734,759 285.146,624	2.671
12	501.734,759 285.146,624	1	501.732,167 285.143,984	3.7

**** Lungimile segmentelor sunt determinate în planul de proiecţie Stereo 70 şi sunt rotunjite la 1 milimetru.**
***** Distanţa dintre puncte este formată din segmente cumulate ce sunt mai mici decât valoarea 1 milimetru.**

Neutilizabil in circuitul civil

DATE DESPRE IMOBILUL NR. 17686

Oficiul de Cadastru şi Publicitate Imobiliară TELEORMAN
Biroul de Cadastru şi Publicitate Imobiliară Alexandria

A. Partea I. Descrierea imobilului

TEREN Extravilan

Adresa: Jud. Teleorman

Nr. Crt	Nr cadastral Nr. topografic	Suprafaţa* (mp)	Observaţii / Referinţe
A1		Din acte: 3.700 Masurata: 1.401	Sector cadastral:1 Teren neimprejmuit;

B. Partea II. Proprietari şi acte

Inscrieri privitoare la dreptul de proprietate şi alte drepturi reale		Referinţe
/		
Act Administrativ nr. 53-01398, din 20/11/1996 emis de CJSDPAT TELEORMAN;		
B1	Intabulare, drept de PROPRIETATE, dobandit prin Reconstituire, cota actuala 1/1, cota initiala 1/1	A1
	1) **NEAGU M. MARIN**	

C. Partea III. SARCINI .

Inscrieri privind dezmembramintele dreptului de proprietate, drepturi reale de garanţie şi sarcini	Referinţe
NU SUNT	

Neutilizabil în circuitul civil

Anexa Nr. 1 La Partea I

Teren

Nr cadastral	Suprafaţa (mp)*	Observaţii / Referinţe
	Din acte: 3.700 Masurata: 1.401	

* Suprafaţa este determinată in planul de proiecţie Stereo 70.

DETALII LINIARE IMOBIL

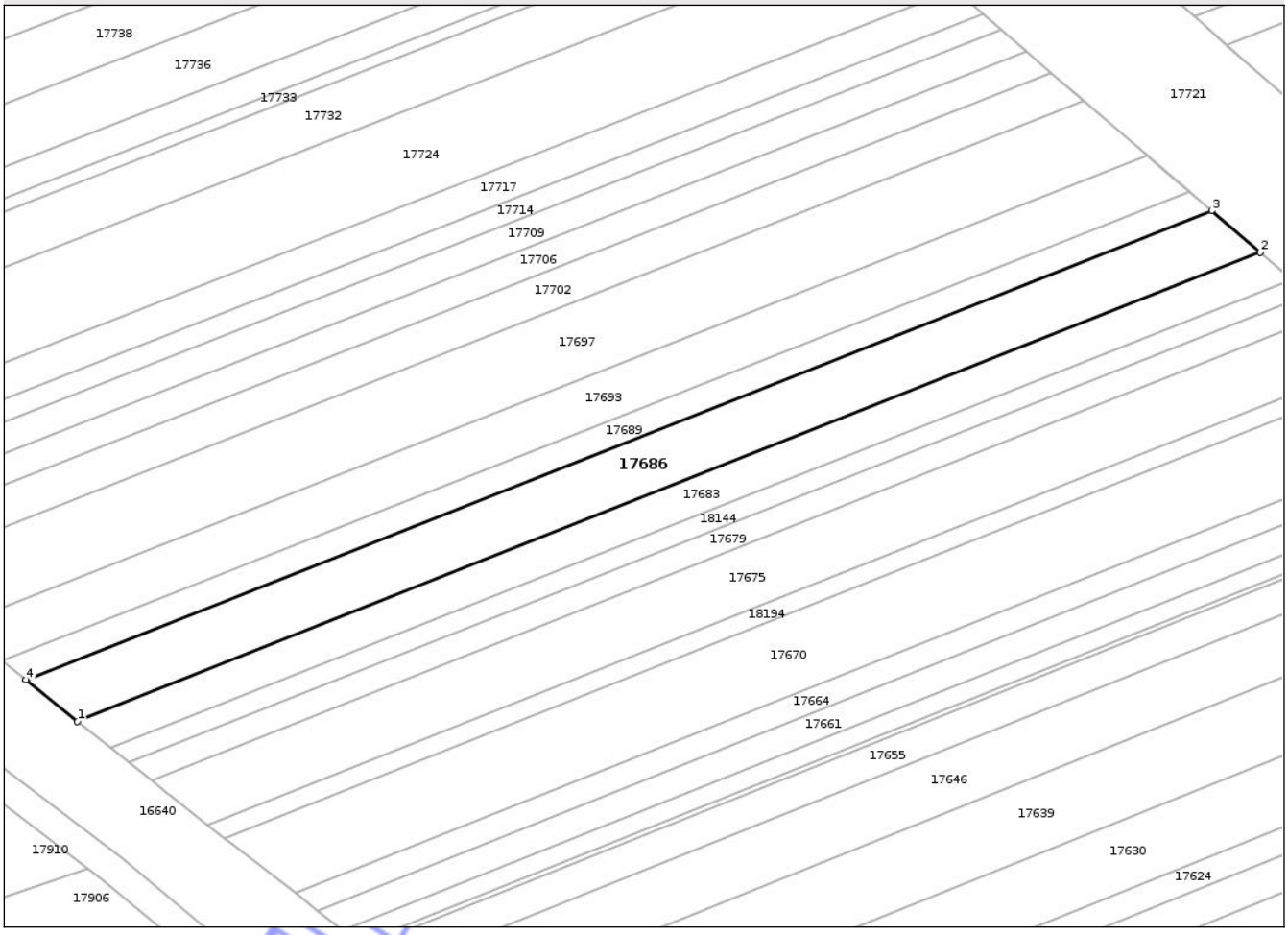

Date referitoare la teren

Crt	Categorie folosinţă	Intra vilan	Suprafaţa (mp)	Tarla	Parcelă	Nr. topo	Observaţii / Referinţe
1	arabil	NU	1.401	1/2	60	-	Imobilul este despărţit de canal. Diferența de suprafață se regăsește la ID 17514.

Lungime Segmente

1) Valorile lungimilor segmentelor sunt obţinute din proiecţie în plan.

Punct început	X / Y	Punct sfârşit	X / Y	Lungime segment (** (m)
1	501.738,029 285.617,175	2	501.902,161 285.682,245	176.56
2	501.902,161 285.682,245	3	501.895,413 285.688,042	8.896
3	501.895,413 285.688,042	4	501.730,87 285.622,922	176.96
4	501.730,87 285.622,922	1	501.738,029 285.617,175	9.18

Document care conţine date cu caracter personal, protejat de prevederile Regulamentului (UE) nr. 679/2016 şi Legii 190/2018

**** Lungimile segmentelor sunt determinate în planul de proiecţie Stereo 70 şi sunt rotunjite la 1 milimetru.**
***** Distanţa dintre puncte este formată din segmente cumulate ce sunt mai mici decât valoarea 1 milimetru.**

Neutilizabil in circuitul civil

DATE DESPRE IMOBILUL NR. 17687

Oficiul de Cadastru şi Publicitate Imobiliară TELEORMAN
Biroul de Cadastru şi Publicitate Imobiliară Alexandria

A. Partea I. Descrierea imobilului

TEREN Extravilan

Adresa: Jud. Teleorman

Nr. Crt	Nr cadastral Nr. topografic	Suprafaţa* (mp)	Observaţii / Referinţe
A1		Din acte: 5.000 Masurata: 3.529	Sector cadastral:1 Teren neimprejmuit;

B. Partea II. Proprietari şi acte

Inscrieri privitoare la dreptul de proprietate şi alte drepturi reale		Referinţe
/		
Act Notarial nr. 301, din 19/11/1999 emis de BNP TAMARA MORCOV;		
B1	Intabulare, drept de PROPRIETATE, cu titlu de moștenire, bun propriu, dobandit prin Succesiune, cota actuala 1/1, cota initiala 1/1	A1
	1) **BÎRNĂ RADA** DEFUNCT:Da	
Act Normativ nr. 171, din 13/03/2012 emis de GUVERNUL ROMÂNIEI (Decizie de expropriere nr.553/18.05.2012 emisă de CNADNR S.A);		
B2	Se notează faptul că imobilul înscris în prezenta carte funciară se suprapune parțial cu coridorul de expropriere înscris la ID-ul nr.13533 căruia i-a fost asociată cartea funciară nr.20541, pe suprafața de 2 mp	A1

C. Partea III. SARCINI .

Inscrieri privind dezmembramintele dreptului de proprietate, drepturi reale de garanţie şi sarcini	Referinţe
NU SUNT	

Neutilizabil în circuitul civil

Anexa Nr. 1 La Partea I

Teren

Nr cadastral	Suprafaţa (mp)*	Observaţii / Referinţe
	Din acte: 5.000 Masurata: 3.529	

* Suprafaţa este determinată in planul de proiecţie Stereo 70.

DETALII LINIARE IMOBIL

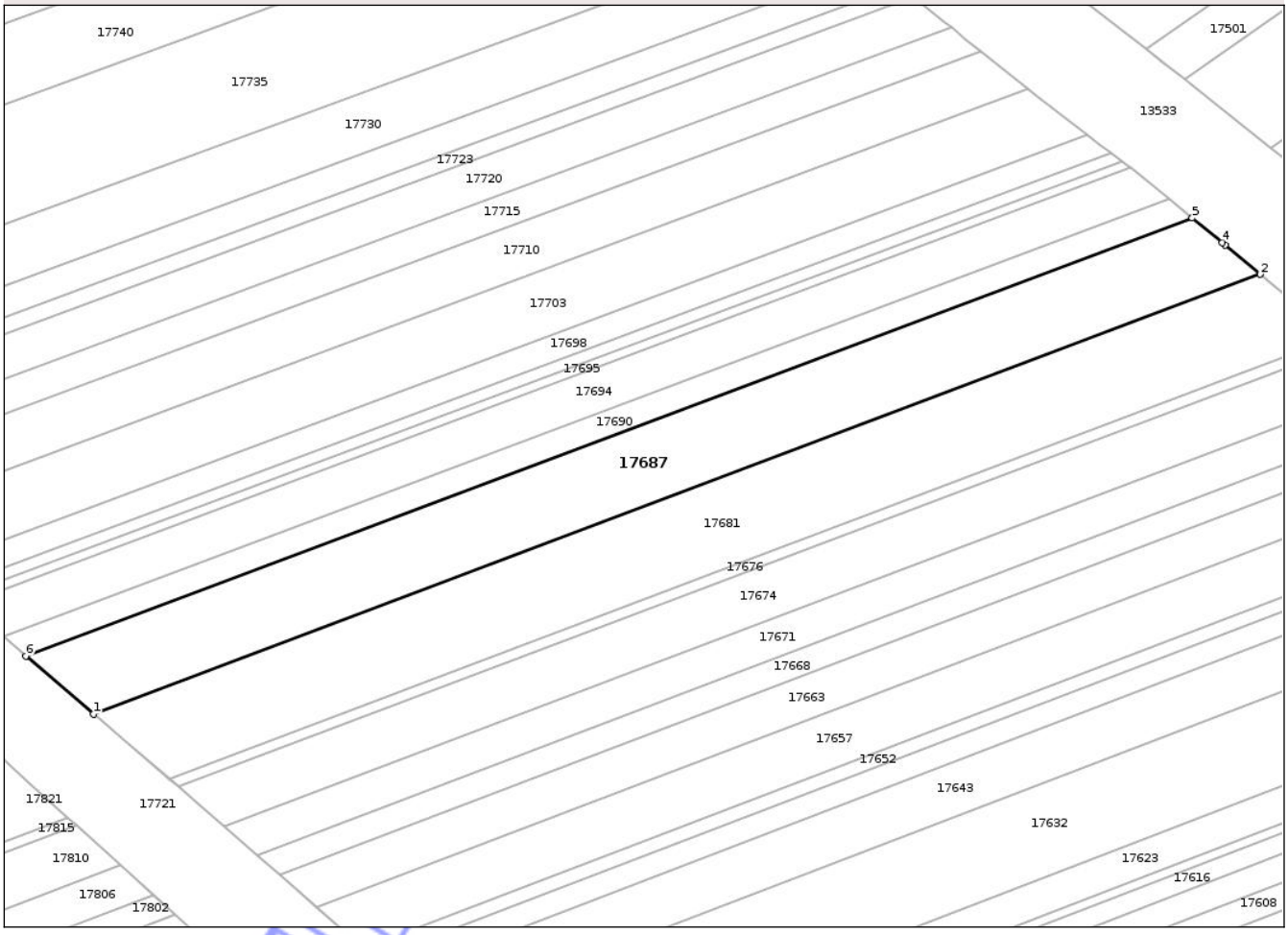

Date referitoare la teren

Crt	Categorie folosinţă	Intra vilan	Suprafaţa (mp)	Tarla	Parcelă	Nr. topo	Observaţii / Referinţe
1	arabil	NU	3.529	1/2	95	-	Imobilul este despărțit de canal. Diferența de suprafață se regăsește la ID 17831.

Lungime Segmente

1) Valorile lungimilor segmentelor sunt obţinute din proiecţie în plan.

Punct început	X / Y	Punct sfârşit	X / Y	Lungime segment (** (m)
1	501.727,868 285.858,654	2	501.951,145 285.942,78	238.6
2	501.951,145 285.942,78	3	501.944,45 285.948,392	8.736
3	501.944,45 285.948,392	4	501.943,88 285.948,87	0.744
4	501.943,88 285.948,87	5	501.938,129 285.953,548	7.413

Document care conține date cu caracter personal, protejat de prevederile Regulamentului (UE) nr. 679/2016 și Legii 190/2018

Punct început	X / Y	Punct sfârşit	X / Y	Lungime segment (** (m)
5	501.938,129 285.953,548	6	501.714,923 285.869,735	238.423
6	501.714,923 285.869,735	1	501.727,868 285.858,654	17.04

**** Lungimile segmentelor sunt determinate în planul de proiecţie Stereo 70 şi sunt rotunjite la 1 milimetru.**
***** Distanţa dintre puncte este formată din segmente cumulate ce sunt mai mici decât valoarea 1 milimetru.**

Neutilizabil in circuitul civil

DATE DESPRE IMOBILUL NR. 17688

Oficiul de Cadastru şi Publicitate Imobiliară TELEORMAN
Biroul de Cadastru şi Publicitate Imobiliară Alexandria

A. Partea I. Descrierea imobilului

TEREN Extravilan

Adresa: Jud. Teleorman

Nr. Crt	Nr cadastral Nr. topografic	Suprafaţa* (mp)	Observaţii / Referinţe
A1		Din acte: 6.300 Masurata: 5.725	Sector cadastral:1 Teren neimprejmuit;

B. Partea II. Proprietari şi acte

Inscrieri privitoare la dreptul de proprietate şi alte drepturi reale		Referinţe
/		
Act Notarial nr. 185, din 06/08/2007 emis de BNP TAMARA MORCOV;		
B1	Intabulare, drept de PROPRIETATE, cu titlu de moştenire, bun propriu, dobandit prin Succesiune, cota actuala 1/1, cota initiala 1/1	A1
	1) **NEGRESCU ION**	

C. Partea III. SARCINI .

Inscrieri privind dezmembramintele dreptului de proprietate, drepturi reale de garanţie şi sarcini	Referinţe
NU SUNT	

Neutilizabil în circuitul civil

Anexa Nr. 1 La Partea I

Teren

Nr cadastral	Suprafaţa (mp)*	Observaţii / Referinţe
	Din acte: 6.300 Masurata: 5.725	

* Suprafaţa este determinată in planul de proiecţie Stereo 70.

DETALII LINIARE IMOBIL

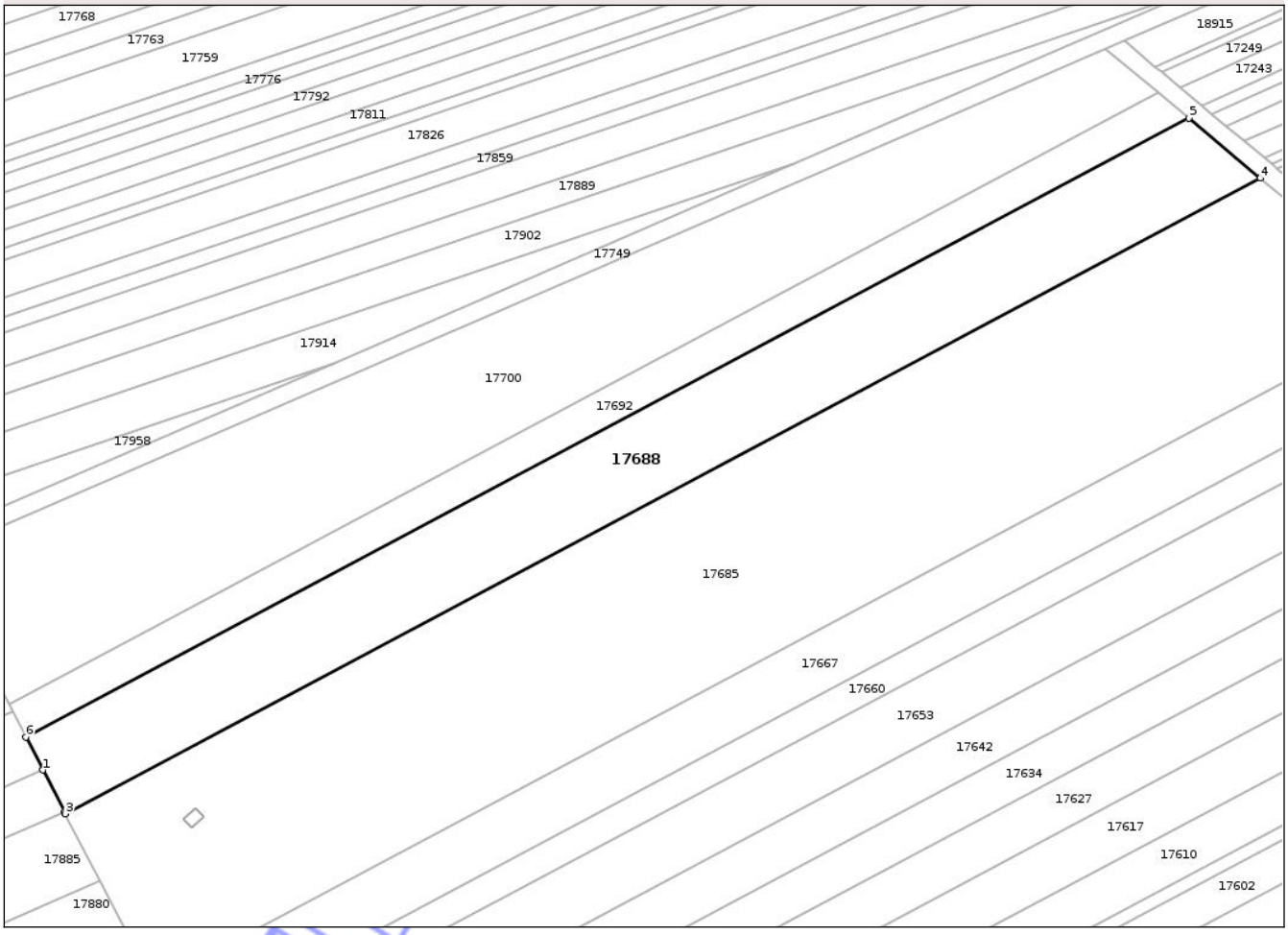

Date referitoare la teren

Crt	Categorie folosinţă	Intra vilan	Suprafaţa (mp)	Tarla	Parcelă	Nr. topo	Observaţii / Referinţe
1	arabil	NU	5.725	1/7	74	-	

Lungime Segmente

1) Valorile lungimilor segmentelor sunt obţinute din proiecţie în plan.

Punct început	X / Y	Punct sfârşit	X / Y	Lungime segment (** (m)
1	501.698,938 285.156,907	2	501.703,778 285.147,51	10.57
2	501.703,778 285.147,51	3	501.703,965 285.147,148	0.407
3	501.703,965 285.147,148	4	501.970,079 285.288,712	301.425
4	501.970,079 285.288,712	5	501.954,161 285.302,047	20.765
5	501.954,161 285.302,047	6	501.695,149 285.164,262	293.38

Document care conține date cu caracter personal, protejat de prevederile Regulamentului (UE) nr. 679/2016 și Legii 190/2018

Punct început	X / Y	Punct sfârşit	X / Y	Lungime segment (** (m)
6	501.695,149 285.164,262	1	501.698,938 285.156,907	8.274

** Lungimile segmentelor sunt determinate în planul de proiecţie Stereo 70 şi sunt rotunjite la 1 milimetru.
*** Distanţa dintre puncte este formată din segmente cumulate ce sunt mai mici decât valoarea 1 milimetru.

Neutilizabil in circuitul civil

DATE DESPRE IMOBILUL NR. 17689

Oficiul de Cadastru şi Publicitate Imobiliară TELEORMAN
Biroul de Cadastru şi Publicitate Imobiliară Alexandria

A. Partea I. Descrierea imobilului

TEREN Extravilan

Adresa: Jud. Teleorman

Nr. Crt	Nr cadastral Nr. topografic	Suprafaţa* (mp)	Observaţii / Referinţe
A1		Din acte: 1.700 Masurata: 644	Sector cadastral:1 Teren neimprejmuit;

B. Partea II. Proprietari şi acte

Inscrieri privitoare la dreptul de proprietate şi alte drepturi reale		Referinţe
/		
Act Notarial nr. 132, din 23/06/2008 emis de BNP BARBU MARIA;		
B1	Intabulare, drept de PROPRIETATE, cu titlu de moștenire și partaj, bun propriu, dobandit prin Succesiune, cota actuala 1/1, cota initiala 1/1	A1
	1) **MARTIN FLOAREA**	

C. Partea III. SARCINI .

Inscrieri privind dezmembramintele dreptului de proprietate, drepturi reale de garanţie şi sarcini	Referinţe
NU SUNT	

Neutilizabil în circuitul civil

Anexa Nr. 1 La Partea I

Teren

Nr cadastral	Suprafaţa (mp)*	Observaţii / Referinţe
	Din acte: 1.700 Masurata: 644	

* Suprafaţa este determinată in planul de proiecţie Stereo 70.

DETALII LINIARE IMOBIL

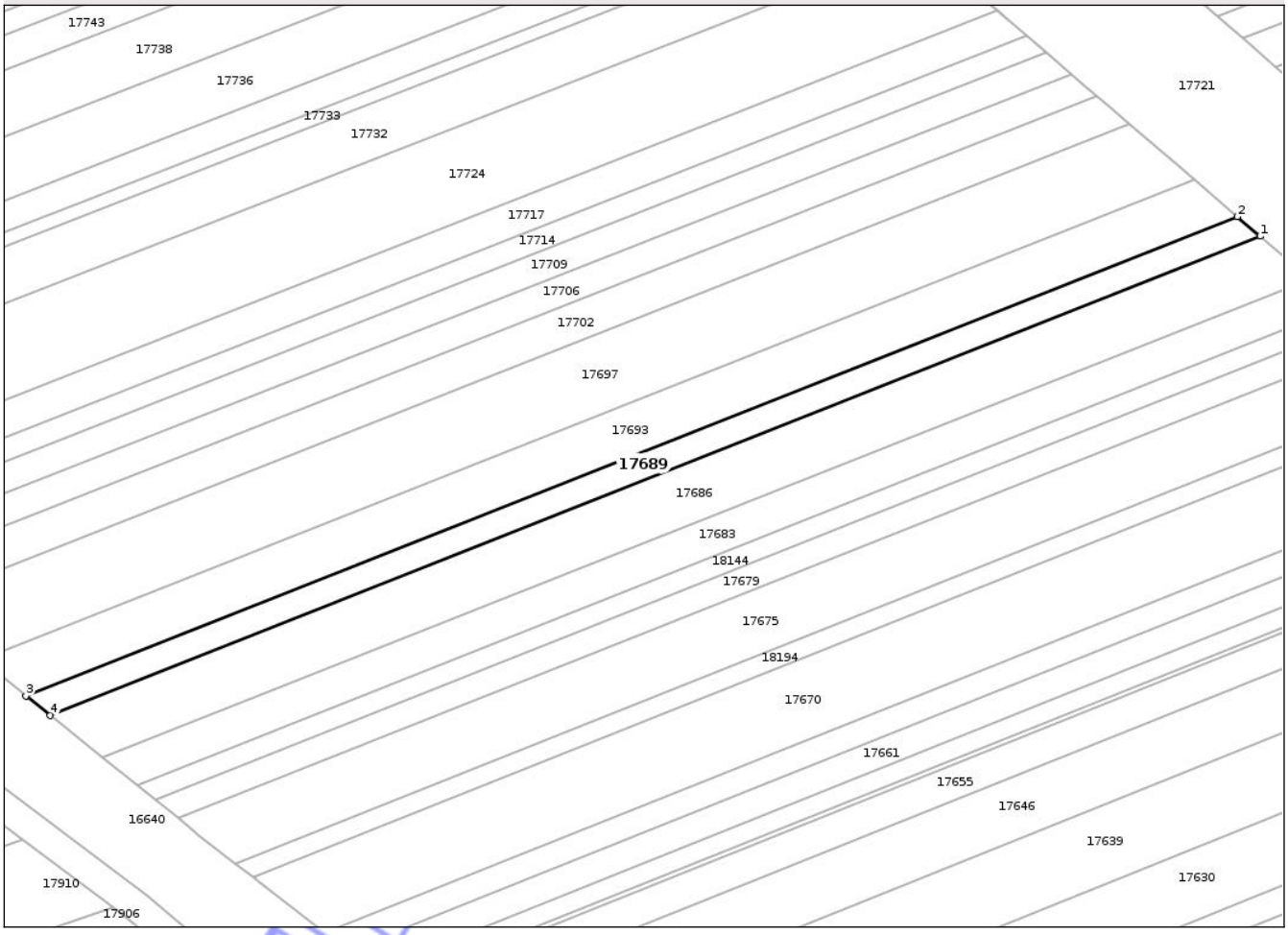

Date referitoare la teren

Crt	Categorie folosinţă	Intra vilan	Suprafaţa (mp)	Tarla	Parcelă	Nr. topo	Observaţii / Referinţe
1	arabil	NU	644	1/2	61	-	Imobilul este despărțit de canal. Diferența de suprafață se regăsește la ID 17521.

Lungime Segmente

1) Valorile lungimilor segmentelor sunt obţinute din proiecţie în plan.

Punct început	X / Y	Punct sfârşit	X / Y	Lungime segment (** (m)
1	501.895,413 285.688,042	2	501.892,313 285.690,704	4.086
2	501.892,313 285.690,704	3	501.727,582 285.625,562	177.143
3	501.727,582 285.625,562	4	501.730,87 285.622,922	4.217
4	501.730,87 285.622,922	1	501.895,413 285.688,042	176.96

Document care conține date cu caracter personal, protejat de prevederile Regulamentului (UE) nr. 679/2016 și Legii 190/2018

**** Lungimile segmentelor sunt determinate în planul de proiecţie Stereo 70 şi sunt rotunjite la 1 milimetru.**
***** Distanţa dintre puncte este formată din segmente cumulate ce sunt mai mici decât valoarea 1 milimetru.**

Neutilizabil in circuitul civil

DATE DESPRE IMOBILUL NR. 17690

Oficiul de Cadastru şi Publicitate Imobiliară TELEORMAN
Biroul de Cadastru şi Publicitate Imobiliară Alexandria

A. Partea I. Descrierea imobilului

TEREN Extravilan

Adresa: Jud. Teleorman

Nr. Crt	Nr cadastral Nr. topografic	Suprafaţa* (mp)	Observaţii / Referinţe
A1		Din acte: 1.700 Masurata: 1.200	Sector cadastral:1 Teren neimprejmuit;

B. Partea II. Proprietari şi acte

Inscrieri privitoare la dreptul de proprietate şi alte drepturi reale		Referinţe
/		
Act Administrativ nr. 5301223, din 04/09/1996 emis de CJSDPAT TELEORMAN;		
B1	Intabulare, drept de PROPRIETATE, dobandit prin Reconstituire, cota actuala 1/1, cota initiala 1/1	A1
	1) **HUŢU ILIE** DEFUNCT:Da	

C. Partea III. SARCINI .

Inscrieri privind dezmembramintele dreptului de proprietate, drepturi reale de garanţie şi sarcini	Referinţe
NU SUNT	

Neutilizabil în circuitul civil

Anexa Nr. 1 La Partea I

Teren

Nr cadastral	Suprafaţa (mp)*	Observaţii / Referinţe
	Din acte: 1.700 Masurata: 1.200	

* Suprafaţa este determinată in planul de proiecţie Stereo 70.

DETALII LINIARE IMOBIL

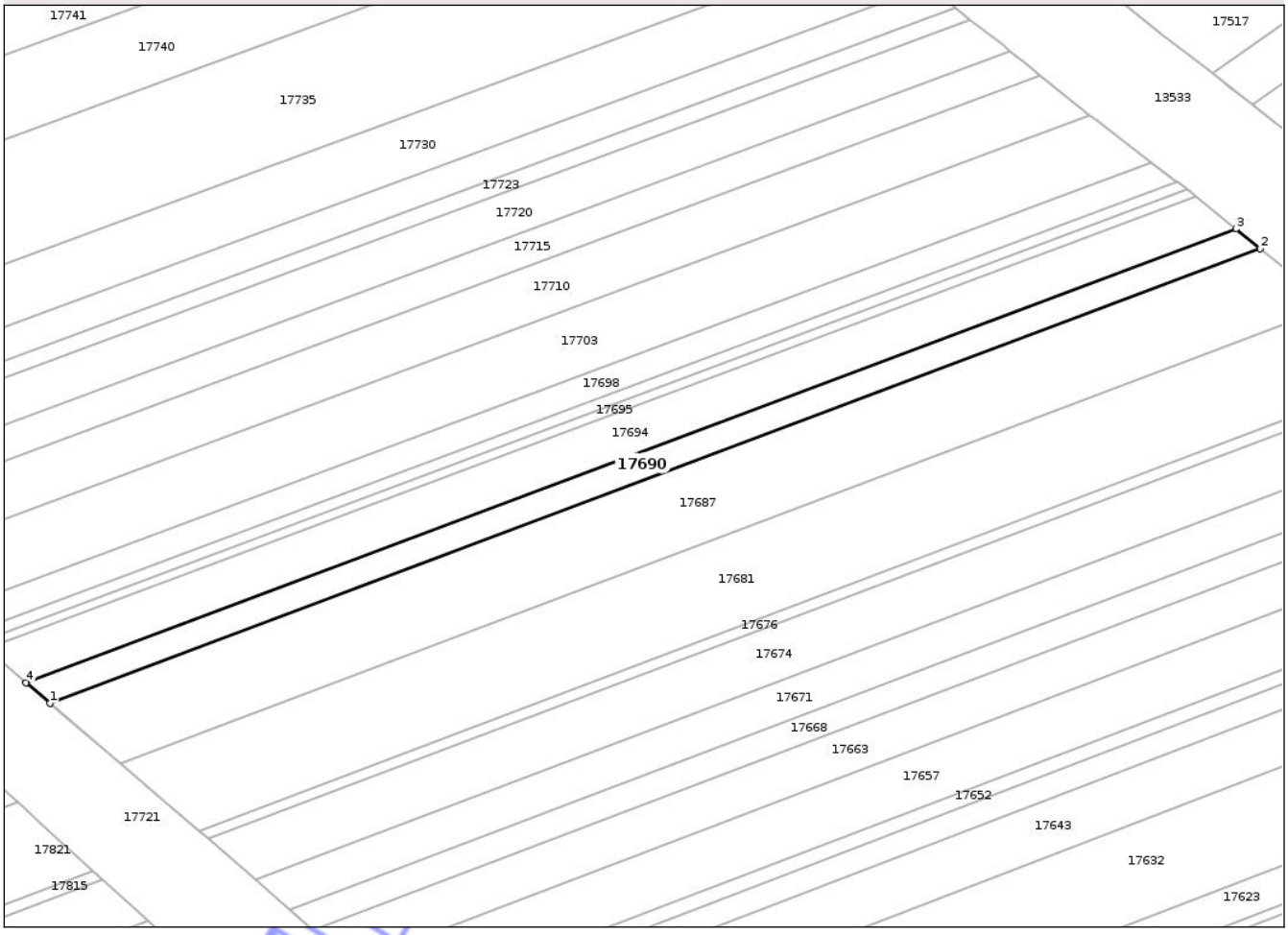

Date referitoare la teren

Crt	Categorie folosinţă	Intra vilan	Suprafaţa (mp)	Tarla	Parcelă	Nr. topo	Observaţii / Referinţe
1	arabil	NU	1.200	1/2	96	-	Imobilul este despărțit de canal. Diferența de suprafață se regăsește la ID 17835.

Lungime Segmente

1) Valorile lungimilor segmentelor sunt obţinute din proiecţie în plan.

Punct început	X / Y	Punct sfârşit	X / Y	Lungime segment (** (m)
1	501.714,923 285.869,735	2	501.938,129 285.953,548	238.423
2	501.938,129 285.953,548	3	501.933,647 285.957,194	5.778
3	501.933,647 285.957,194	4	501.710,517 285.873,506	238.308
4	501.710,517 285.873,506	1	501.714,923 285.869,735	5.799

Document care conține date cu caracter personal, protejat de prevederile Regulamentului (UE) nr. 679/2016 și Legii 190/2018

**** Lungimile segmentelor sunt determinate în planul de proiecţie Stereo 70 şi sunt rotunjite la 1 milimetru.**
***** Distanţa dintre puncte este formată din segmente cumulate ce sunt mai mici decât valoarea 1 milimetru.**

Neutilizabil in circuitul civil

DATE DESPRE IMOBILUL NR. 17691

Oficiul de Cadastru şi Publicitate Imobiliară TELEORMAN
Biroul de Cadastru şi Publicitate Imobiliară Alexandria

A. Partea I. Descrierea imobilului

TEREN Extravilan

Adresa: Jud. Teleorman

Nr. Crt	Nr cadastral Nr. topografic	Suprafaţa* (mp)	Observaţii / Referinţe
A1		Din acte: 3.500 Masurata: 3.305	Sector cadastral:2 Teren neimprejmuit;

B. Partea II. Proprietari şi acte

Inscrieri privitoare la dreptul de proprietate şi alte drepturi reale		Referinţe
/		
Act Administrativ nr. 53-01586, din 28/03/1997 emis de CJSDPAT TELEORMAN;		
B1	Intabulare, drept de PROPRIETATE, dobandit prin Reconstituire, cota actuala 1/1, cota initiala 1/1	A1
	1) **MARTIN T. DUMITRU**	

C. Partea III. SARCINI .

Inscrieri privind dezmembramintele dreptului de proprietate, drepturi reale de garanţie şi sarcini	Referinţe
NU SUNT	

Neutilizabil în circuitul civil

Anexa Nr. 1 La Partea I

Teren

Nr cadastral	Suprafaţa (mp)*	Observaţii / Referinţe
	Din acte: 3.500 Masurata: 3.305	

* Suprafaţa este determinată in planul de proiecţie Stereo 70.

DETALII LINIARE IMOBIL

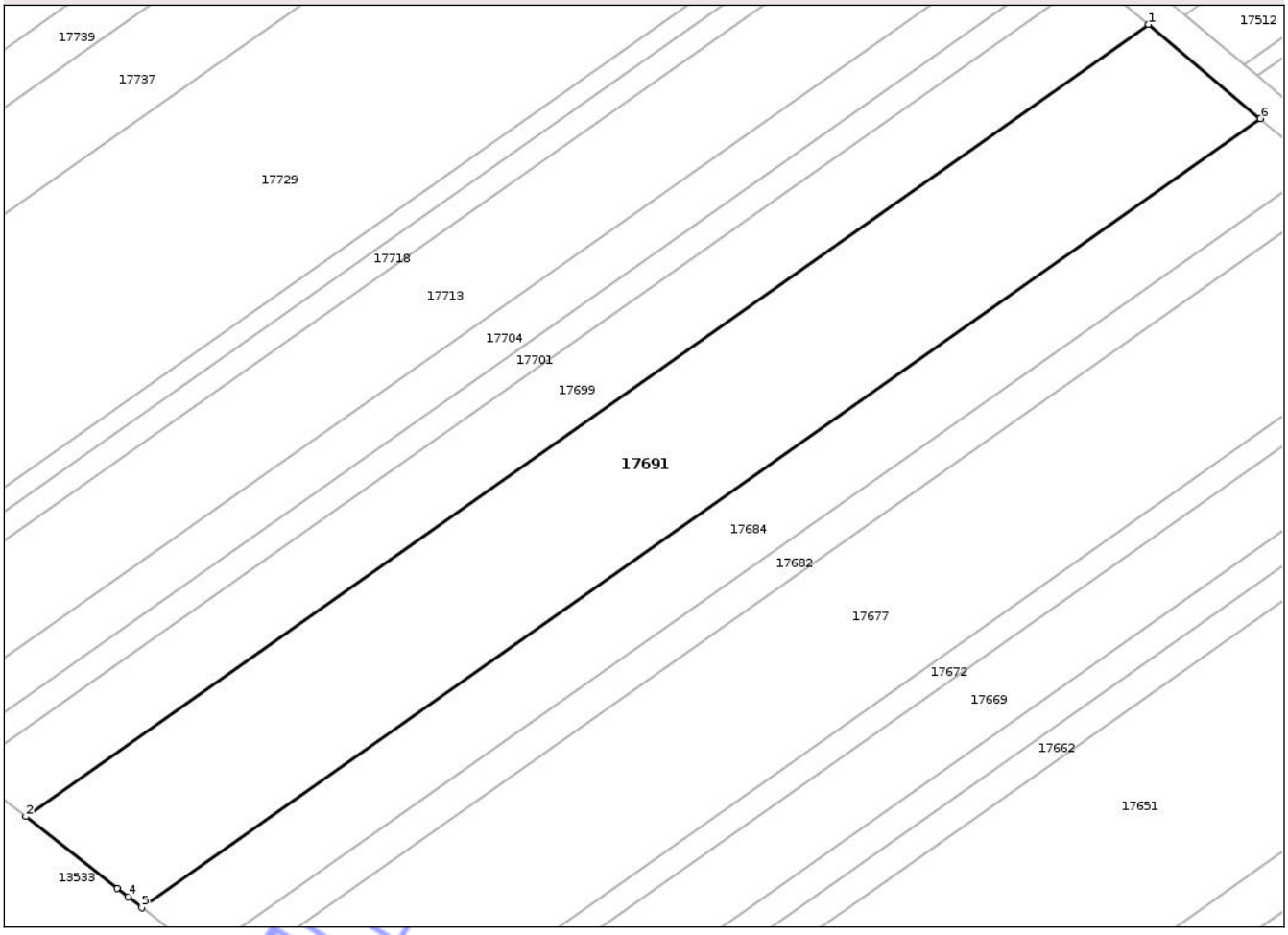

Date referitoare la teren

Crt	Categorie folosinţă	Intra vilan	Suprafaţa (mp)	Tarla	Parcelă	Nr. topo	Observaţii / Referinţe
1	arabil	NU	3.305	32	135	-	

Lungime Segmente
1) Valorile lungimilor segmentelor sunt obţinute din proiecţie în plan.

Punct început	X / Y	Punct sfârşit	X / Y	Lungime segment (** (m)
1	501.845,973 286.269,891	2	501.699,281 286.166,412	179.517
2	501.699,281 286.166,412	3	501.711,226 286.157,04	15.183
3	501.711,226 286.157,04	4	501.712,59 286.155,97	1.734
4	501.712,59 286.155,97	5	501.714,434 286.154,529	2.34
5	501.714,434 286.154,529	6	501.860,551 286.257,602	178.813

Document care conţine date cu caracter personal, protejat de prevederile Regulamentului (UE) nr. 679/2016 şi Legii 190/2018

Punct început	X / Y	Punct sfârşit	X / Y	Lungime segment (** (m)
6	501.860,551 286.257,602	1	501.845,973 286.269,891	19.067

** Lungimile segmentelor sunt determinate în planul de proiecţie Stereo 70 şi sunt rotunjite la 1 milimetru.
*** Distanţa dintre puncte este formată din segmente cumulate ce sunt mai mici decât valoarea 1 milimetru.

Neutilizabil in circuitul civil

DATE DESPRE IMOBILUL NR. 17692

Oficiul de Cadastru şi Publicitate Imobiliară TELEORMAN
Biroul de Cadastru şi Publicitate Imobiliară Alexandria

A. Partea I. Descrierea imobilului

TEREN Extravilan

Adresa: Jud. Teleorman

Nr. Crt	Nr cadastral Nr. topografic	Suprafaţa* (mp)	Observaţii / Referinţe
A1		Din acte: 2.600 Masurata: 2.363	Sector cadastral:1 Teren neimprejmuit;

B. Partea II. Proprietari şi acte

Inscrieri privitoare la dreptul de proprietate şi alte drepturi reale		Referinţe
/		
Act Notarial nr. 94, din 04/04/1996 emis de BNP BARBU MARIA;		
B1	Intabulare, drept de PROPRIETATE, cu titlu de moștenire, bun propriu, dobandit prin Succesiune, cota actuala 1/1, cota initiala 1/1	A1
	1) **BERBECANU COSTEL**	

C. Partea III. SARCINI .

Inscrieri privind dezmembramintele dreptului de proprietate, drepturi reale de garanţie şi sarcini	Referinţe
NU SUNT	

Neutilizabil în circuitul civil

Anexa Nr. 1 La Partea I

Teren

Nr cadastral	Suprafaţa (mp)*	Observaţii / Referinţe
	Din acte: 2.600 Masurata: 2.363	

* Suprafaţa este determinată in planul de proiecţie Stereo 70.

DETALII LINIARE IMOBIL

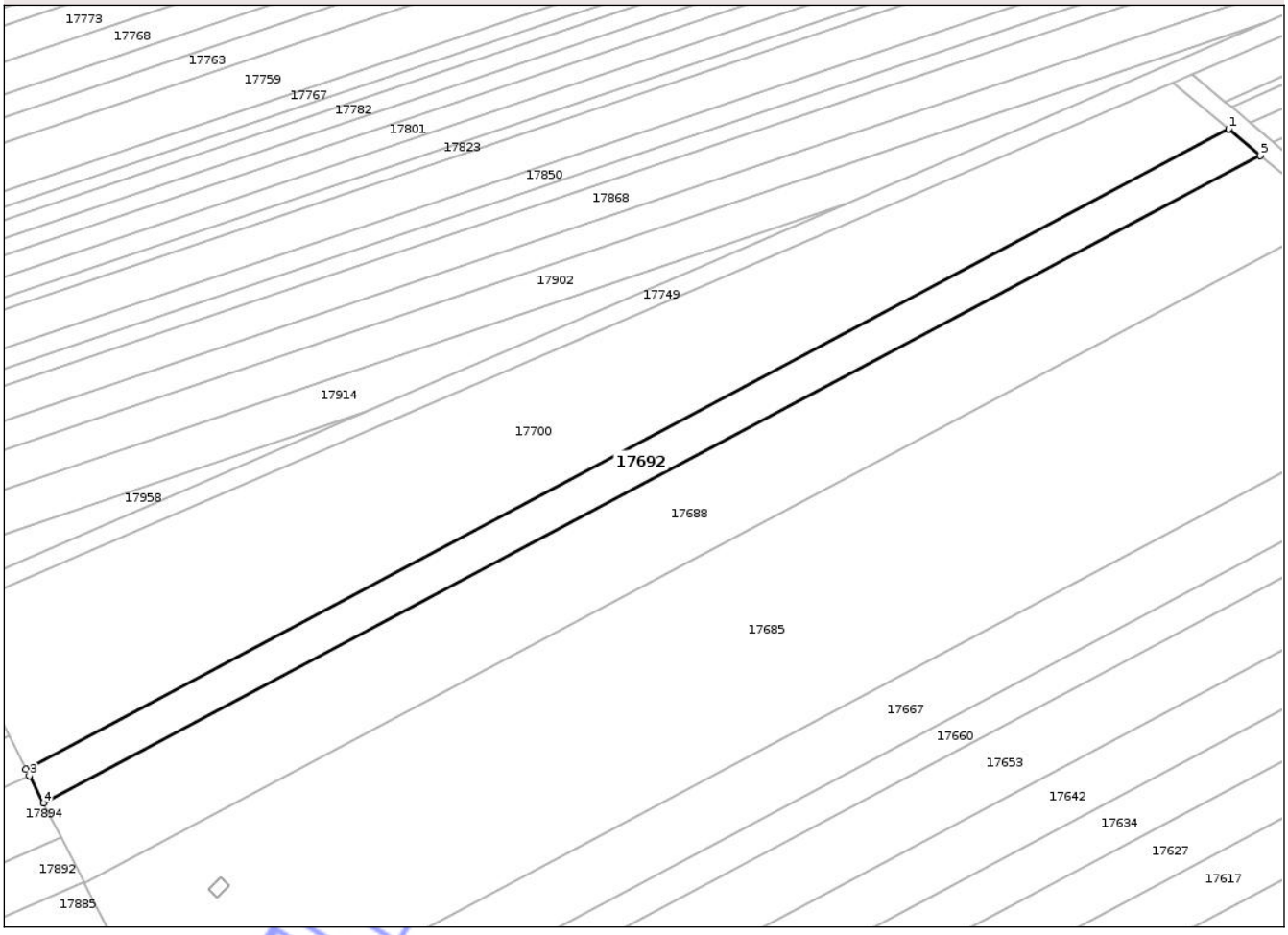

Date referitoare la teren

Crt	Categorie folosinţă	Intra vilan	Suprafaţa (mp)	Tarla	Parcelă	Nr. topo	Observaţii / Referinţe
1	arabil	NU	2.363	1/7	75	-	

Lungime Segmente
1) Valorile lungimilor segmentelor sunt obţinute din proiecţie în plan.

Punct început	X / Y	Punct sfârşit	X / Y	Lungime segment (** (m)
1	501.947,463 285.307,659	2	501.691,44 285.171,463	289.995
2	501.691,44 285.171,463	3	501.692,177 285.170,032	1.61
3	501.692,177 285.170,032	4	501.695,149 285.164,262	6.49
4	501.695,149 285.164,262	5	501.954,161 285.302,047	293.38
5	501.954,161 285.302,047	1	501.947,463 285.307,659	8.738

Document care conţine date cu caracter personal, protejat de prevederile Regulamentului (UE) nr. 679/2016 şi Legii 190/2018

**** Lungimile segmentelor sunt determinate în planul de proiecţie Stereo 70 şi sunt rotunjite la 1 milimetru.**
***** Distanţa dintre puncte este formată din segmente cumulate ce sunt mai mici decât valoarea 1 milimetru.**

Neutilizabil in circuitul civil

DATE DESPRE IMOBILUL NR. 17693

Oficiul de Cadastru şi Publicitate Imobiliară TELEORMAN
Biroul de Cadastru şi Publicitate Imobiliară Alexandria

A. Partea I. Descrierea imobilului

TEREN Extravilan

Adresa: Jud. Teleorman

Nr. Crt	Nr cadastral Nr. topografic	Suprafaţa* (mp)	Observaţii / Referinţe
A1		Din acte: 3.200 Masurata: 1.214	Sector cadastral:1 Teren neimprejmuit;

B. Partea II. Proprietari şi acte

Inscrieri privitoare la dreptul de proprietate şi alte drepturi reale		Referinţe
/		
Act Notarial nr. 550, din 19/12/1996 emis de BNP TAMARA MORCOV;		
B1	Intabulare, drept de PROPRIETATE, cu titlu de moștenire, bun propriu, dobandit prin Succesiune, cota actuala 1/1, cota initiala 1/1	A1
	1) **NEAGU STEFANA**	

C. Partea III. SARCINI .

Inscrieri privind dezmembramintele dreptului de proprietate, drepturi reale de garanţie şi sarcini	Referinţe
NU SUNT	

Neutilizabil în circuitul civil

Anexa Nr. 1 La Partea I

Teren

Nr cadastral	Suprafaţa (mp)*	Observaţii / Referinţe
	Din acte: 3.200 Masurata: 1.214	

* Suprafaţa este determinată in planul de proiecţie Stereo 70.

DETALII LINIARE IMOBIL

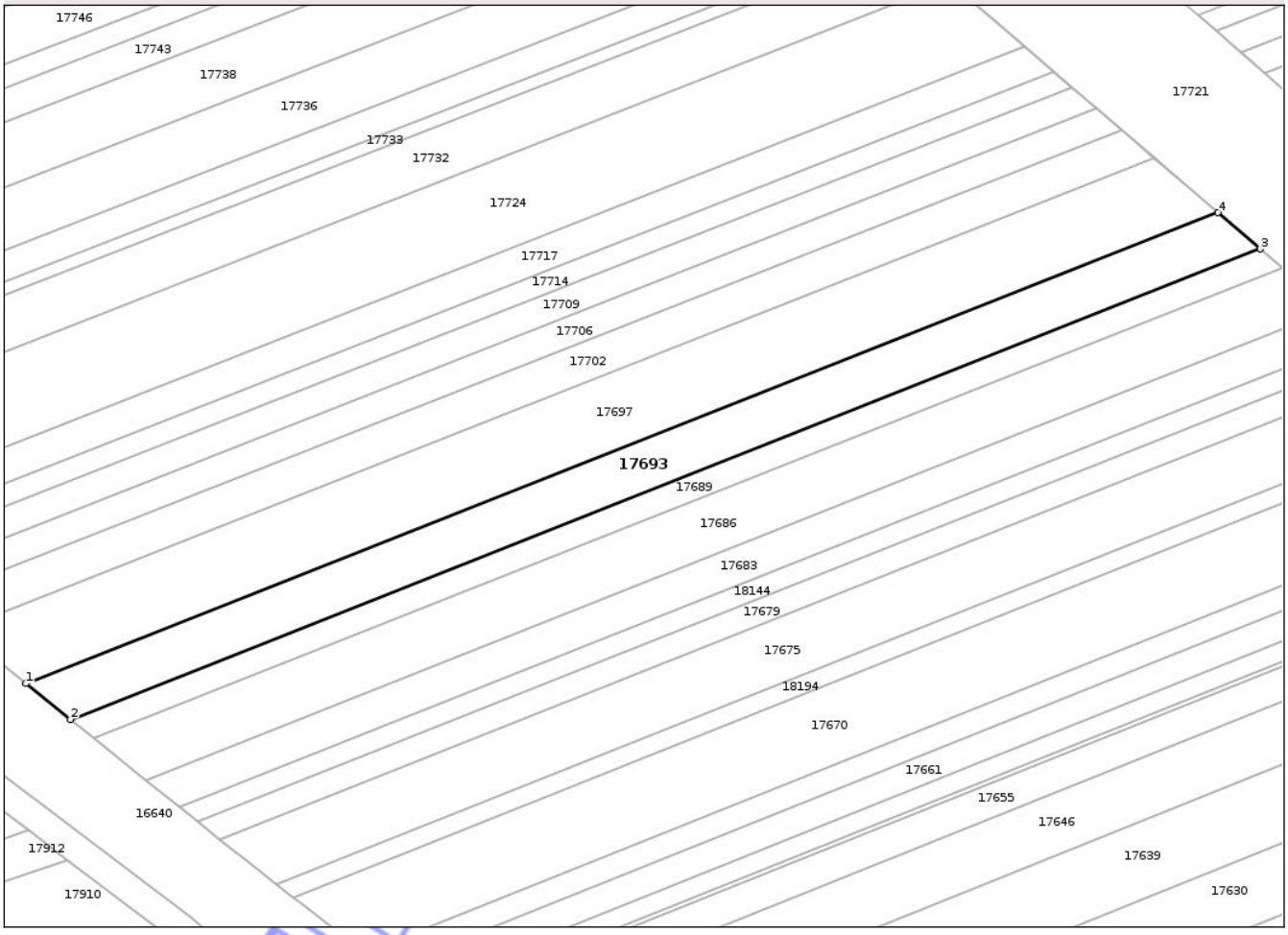

Date referitoare la teren

Crt	Categorie folosinţă	Intra vilan	Suprafaţa (mp)	Tarla	Parcelă	Nr. topo	Observaţii / Referinţe
1	arabil	NU	1.214	1/2	62	-	Imobilul este despărțit de canal. Diferența de suprafață se regăsește la ID 17529.

Lungime Segmente

1) Valorile lungimilor segmentelor sunt obţinute din proiecţie în plan.

Punct început	X / Y	Punct sfârşit	X / Y	Lungime segment (** (m)
1	501.721,395 285.630,528	2	501.727,582 285.625,562	7.933
2	501.727,582 285.625,562	3	501.892,313 285.690,704	177.143
3	501.892,313 285.690,704	4	501.886,481 285.695,713	7.688
4	501.886,481 285.695,713	1	501.721,395 285.630,528	177.489

Document care conține date cu caracter personal, protejat de prevederile Regulamentului (UE) nr. 679/2016 și Legii 190/2018

**** Lungimile segmentelor sunt determinate în planul de proiecţie Stereo 70 şi sunt rotunjite la 1 milimetru.**
***** Distanţa dintre puncte este formată din segmente cumulate ce sunt mai mici decât valoarea 1 milimetru.**

Neutilizabil in circuitul civil

DATE DESPRE IMOBILUL NR. 17694

Oficiul de Cadastru şi Publicitate Imobiliară TELEORMAN
Biroul de Cadastru şi Publicitate Imobiliară Alexandria

A. Partea I. Descrierea imobilului

TEREN Extravilan

Adresa: Jud. Teleorman

Nr. Crt	Nr cadastral Nr. topografic	Suprafaţa* (mp)	Observaţii / Referinţe
A1		Din acte: 2.800 Masurata: 1.975	Sector cadastral:1 Teren neimprejmuit;

B. Partea II. Proprietari şi acte

Inscrieri privitoare la dreptul de proprietate şi alte drepturi reale		Referinţe
/		
Act Notarial nr. 2782, din 27/10/1997 emis de BNP TAMARA MORCOV;		
B1	Intabulare, drept de PROPRIETATE, cu titlu de donație, bun propriu, dobandit prin Conventie, cota actuala 1/1, cota initiala 1/1	A1
	1) **HUȚU ILIE** DEFUNCT:Da	

C. Partea III. SARCINI .

Inscrieri privind dezmembramintele dreptului de proprietate, drepturi reale de garanţie şi sarcini	Referinţe
NU SUNT	

Neutilizabil în circuitul civil

Anexa Nr. 1 La Partea I

Teren

Nr cadastral	Suprafaţa (mp)*	Observaţii / Referinţe
	Din acte: 2.800 Masurata: 1.975	

* Suprafaţa este determinată in planul de proiecţie Stereo 70.

DETALII LINIARE IMOBIL

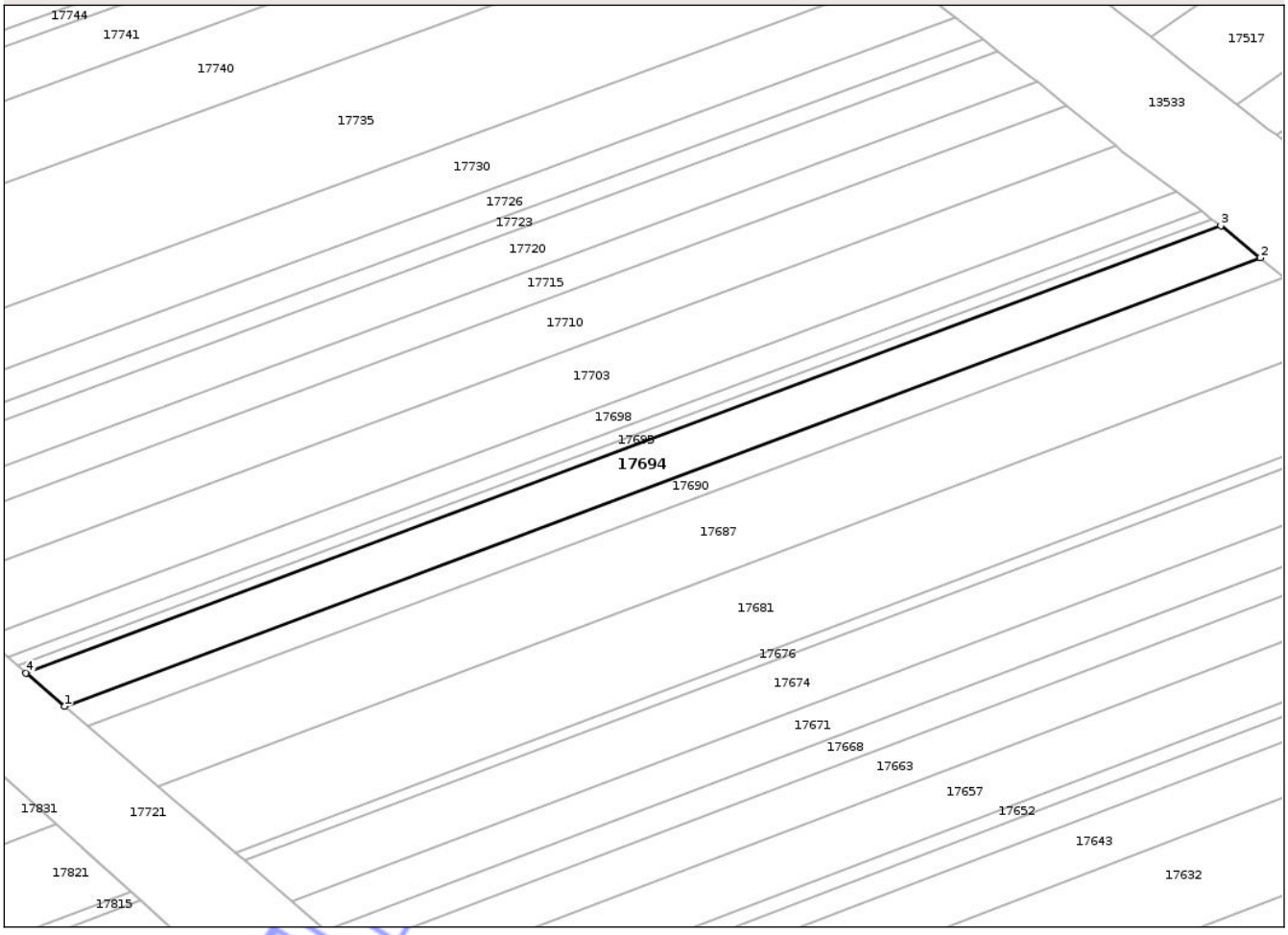

Date referitoare la teren

Crt	Categorie folosinţă	Intra vilan	Suprafaţa (mp)	Tarla	Parcelă	Nr. topo	Observaţii / Referinţe
1	arabil	NU	1.975	1/2	97	-	Imobilul este despărțit de canal. Diferența de suprafață se regăsește la ID 17841.

Lungime Segmente

1) Valorile lungimilor segmentelor sunt obţinute din proiecţie în plan.

Punct început	X / Y	Punct sfârşit	X / Y	Lungime segment (** (m)
1	501.710,517 285.873,506	2	501.933,647 285.957,194	238.308
2	501.933,647 285.957,194	3	501.926,26 285.963,202	9.522
3	501.926,26 285.963,202	4	501.703,257 285.879,721	238.116
4	501.703,257 285.879,721	1	501.710,517 285.873,506	9.557

Document care conține date cu caracter personal, protejat de prevederile Regulamentului (UE) nr. 679/2016 și Legii 190/2018

**** Lungimile segmentelor sunt determinate în planul de proiecţie Stereo 70 şi sunt rotunjite la 1 milimetru.**
***** Distanţa dintre puncte este formată din segmente cumulate ce sunt mai mici decât valoarea 1 milimetru.**

Neutilizabil in circuitul civil

DATE DESPRE IMOBILUL NR. 17695

Oficiul de Cadastru şi Publicitate Imobiliară TELEORMAN
Biroul de Cadastru şi Publicitate Imobiliară Alexandria

A. Partea I. Descrierea imobilului

TEREN Extravilan

Adresa: Jud. Teleorman

Nr. Crt	Nr cadastral Nr. topografic	Suprafaţa* (mp)	Observaţii / Referinţe
A1		Din acte: 600 Masurata: 423	Sector cadastral:1 Teren neimprejmuit;

B. Partea II. Proprietari şi acte

Inscrieri privitoare la dreptul de proprietate şi alte drepturi reale		Referinţe
/		
Hotarare Judecatoreasca nr. 1608, din 27/10/2008 emis de JUDECĂTORIA ROȘIORII DE VEDE-JUDEȚUL TELEORMAN (DOSAR NR. 2372/292/2008);		
B1	Intabulare, drept de PROPRIETATE, cu titlu de moștenire, bun propriu, dobandit prin Hotarare Judecatoreasca, cota actuala 1/1, cota initiala 1/1	A1
	1) **DÎRMINĂ FLORIAN**	

C. Partea III. SARCINI .

Inscrieri privind dezmembramintele dreptului de proprietate, drepturi reale de garanţie şi sarcini	Referinţe
NU SUNT	

Neutilizabil în circuitul civil

Anexa Nr. 1 La Partea I

Teren

Nr cadastral	Suprafaţa (mp)*	Observaţii / Referinţe
	Din acte: 600 Masurata: 423	

* Suprafaţa este determinată in planul de proiecţie Stereo 70.

DETALII LINIARE IMOBIL

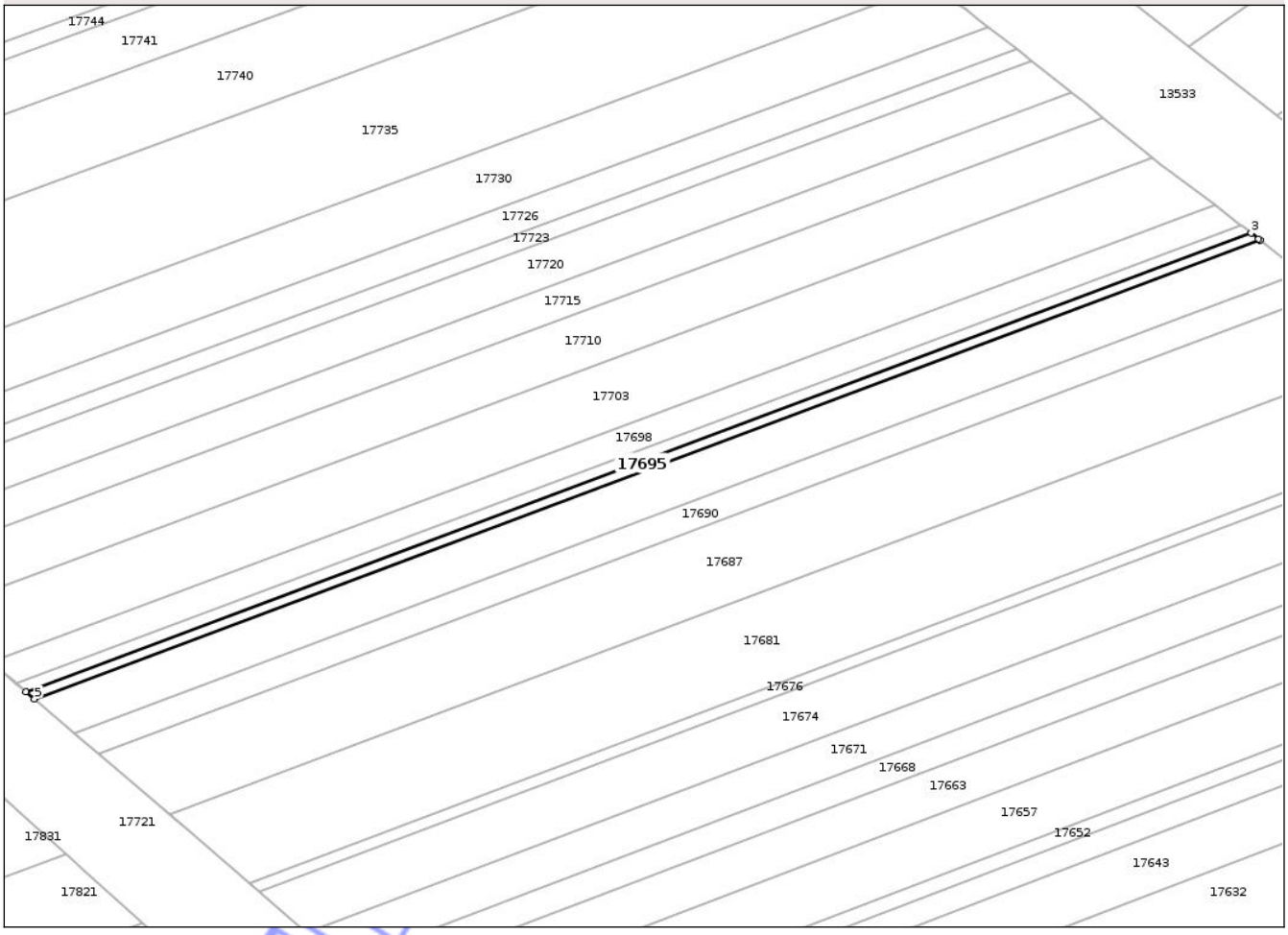

Date referitoare la teren

Crt	Categorie folosinţă	Intra vilan	Suprafaţa (mp)	Tarla	Parcelă	Nr. topo	Observaţii / Referinţe
1	arabil	NU	423	1/2	98	-	Imobilul este despărțit de canal. Diferența de suprafață se regăsește la ID 17843.

Lungime Segmente

1) Valorile lungimilor segmentelor sunt obţinute din proiecţie în plan.

Punct început	X / Y	Punct sfârşit	X / Y	Lungime segment (** (m)
1	501.926,26 285.963,202	2	501.925,98 285.963,43	0.361
2	501.925,98 285.963,43	3	501.924,615 285.964,467	1.714
3	501.924,615 285.964,467	4	501.701,7 285.881,053	238.01
4	501.701,7 285.881,053	5	501.703,257 285.879,721	2.049

Document care conține date cu caracter personal, protejat de prevederile Regulamentului (UE) nr. 679/2016 și Legii 190/2018

Punct început	X / Y	Punct sfârşit	X / Y	Lungime segment (** (m)
5	501.703,257 285.879,721	1	501.926,26 285.963,202	238.116

** Lungimile segmentelor sunt determinate în planul de proiecţie Stereo 70 şi sunt rotunjite la 1 milimetru.
*** Distanţa dintre puncte este formată din segmente cumulate ce sunt mai mici decât valoarea 1 milimetru.

Neutilizabil in circuitul civil

DATE DESPRE IMOBILUL NR. 17696

Oficiul de Cadastru şi Publicitate Imobiliară TELEORMAN
Biroul de Cadastru şi Publicitate Imobiliară Alexandria

A. Partea I. Descrierea imobilului

TEREN Extravilan

Adresa: Jud. Teleorman

Nr. Crt	Nr cadastral Nr. topografic	Suprafaţa* (mp)	Observaţii / Referinţe
A1		Din acte: 700 Masurata: 494	Sector cadastral:1 Teren neimprejmuit;

B. Partea II. Proprietari şi acte

Inscrieri privitoare la dreptul de proprietate şi alte drepturi reale		Referinţe
/		
Act Notarial nr. 663, din 13/07/2020 emis de SPN BARBU MARIA ȘI BARBU MIRCEA-RĂZVAN;		
B1	Intabulare, drept de PROPRIETATE, cu titlu de partaj, bun propriu, dobandit prin Iesire Din Indiviziune, cota actuala 1/1, cota initiala 1/1	A1
	1) **NEDELCU FLORENȚA**	

C. Partea III. SARCINI .

Inscrieri privind dezmembramintele dreptului de proprietate, drepturi reale de garanţie şi sarcini	Referinţe
NU SUNT	

Neutilizabil în circuitul civil

Anexa Nr. 1 La Partea I

Teren

Nr cadastral	Suprafaţa (mp)*	Observaţii / Referinţe
	Din acte: 700 Masurata: 494	

* Suprafaţa este determinată in planul de proiecţie Stereo 70.

DETALII LINIARE IMOBIL

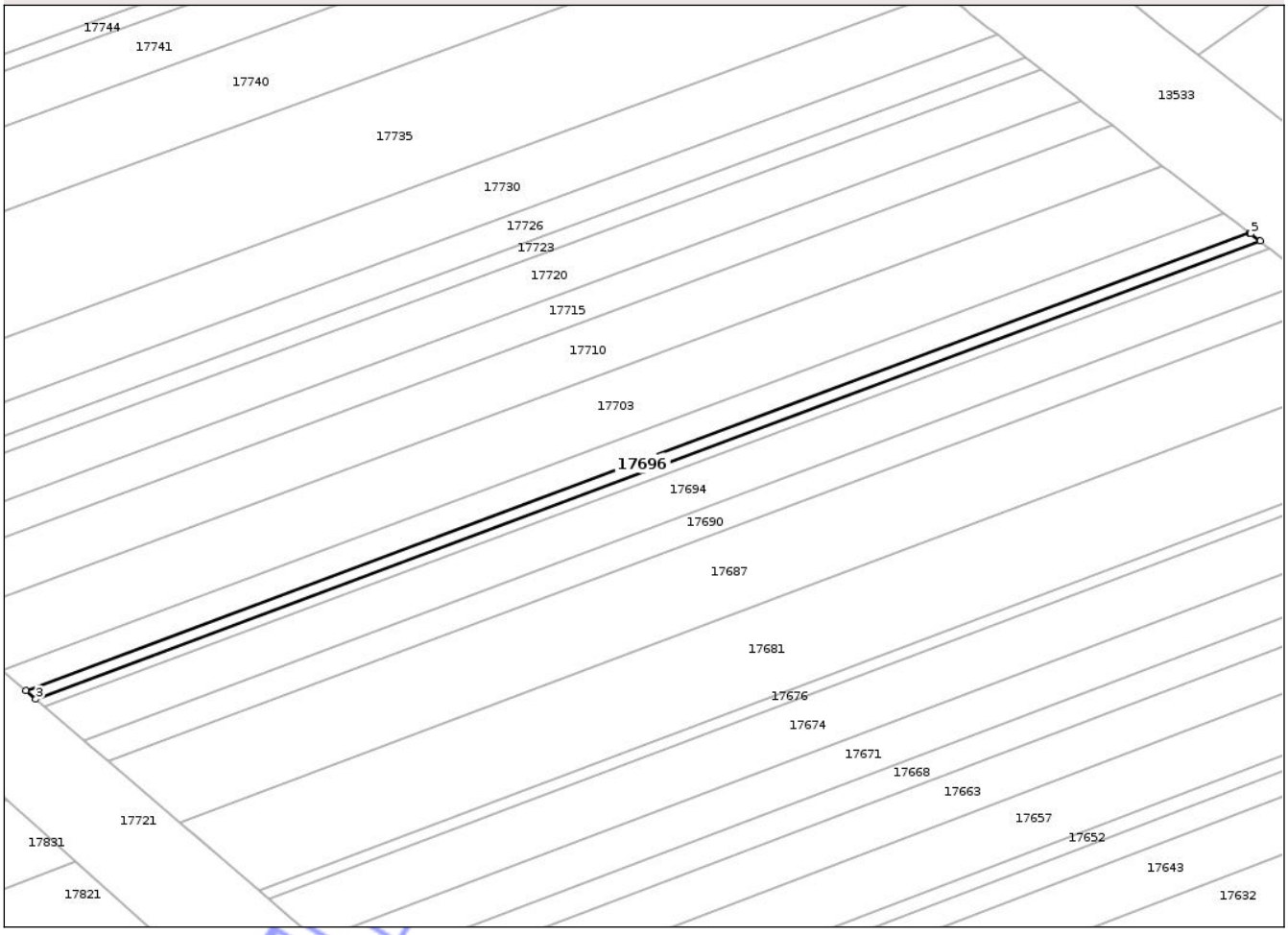

Date referitoare la teren

Crt	Categorie folosinţă	Intra vilan	Suprafaţa (mp)	Tarla	Parcelă	Nr. topo	Observaţii / Referinţe
1	arabil	NU	494	1/2	99	-	Imobilul este despărțit de canal. Diferența de suprafață se regăsește la ID 17846.

Lungime Segmente

1) Valorile lungimilor segmentelor sunt obţinute din proiecţie în plan.

Punct început	X / Y	Punct sfârşit	X / Y	Lungime segment (** (m)
1	501.922,68 285.965,938	2	501.699,884 285.882,608	237.87
2	501.699,884 285.882,608	3	501.701,7 285.881,053	2.391
3	501.701,7 285.881,053	4	501.924,615 285.964,467	238.01
4	501.924,615 285.964,467	5	501.922,89 285.965,779	2.167

Document care conține date cu caracter personal, protejat de prevederile Regulamentului (UE) nr. 679/2016 și Legii 190/2018

Punct început	X / Y	Punct sfârşit	X / Y	Lungime segment (** (m)
5	501.922,89 285.965,779	1	501.922,68 285.965,938	0.263

** Lungimile segmentelor sunt determinate în planul de proiecţie Stereo 70 şi sunt rotunjite la 1 milimetru.
*** Distanţa dintre puncte este formată din segmente cumulate ce sunt mai mici decât valoarea 1 milimetru.

Neutilizabil in circuitul civil

DATE DESPRE IMOBILUL NR. 17699

Oficiul de Cadastru şi Publicitate Imobiliară TELEORMAN
Biroul de Cadastru şi Publicitate Imobiliară Alexandria

A. Partea I. Descrierea imobilului

TEREN Extravilan

Adresa: Jud. Teleorman

Nr. Crt	Nr cadastral Nr. topografic	Suprafaţa* (mp)	Observaţii / Referinţe
A1		Din acte: 1.800 Masurata: 1.699	Sector cadastral:2 Teren neimprejmuit;

B. Partea II. Proprietari şi acte

Inscrieri privitoare la dreptul de proprietate şi alte drepturi reale		Referinţe
/		
Act Notarial nr. 198, din 03/07/2003 emis de BNP TAMARA MORCOV;		
B1	Intabulare, drept de PROPRIETATE, cu titlu de moștenire, bun propriu, dobandit prin Succesiune, cota actuala 1/1, cota initiala 1/1	A1
	1) **GOGOAȘĂ MARIA**	

C. Partea III. SARCINI .

Inscrieri privind dezmembramintele dreptului de proprietate, drepturi reale de garanţie şi sarcini	Referinţe
NU SUNT	

Neutilizabil în circuitul civil

Anexa Nr. 1 La Partea I

Teren

Nr cadastral	Suprafaţa (mp)*	Observaţii / Referinţe
	Din acte: 1.800 Masurata: 1.699	

* Suprafaţa este determinată in planul de proiecţie Stereo 70.

DETALII LINIARE IMOBIL



Date referitoare la teren

Crt	Categorie folosinţă	Intra vilan	Suprafaţa (mp)	Tarla	Parcelă	Nr. topo	Observaţii / Referinţe
1	arabil	NU	1.699	32	136	-	

Lungime Segmente
1) Valorile lungimilor segmentelor sunt obţinute din proiecţie în plan.

Punct început	X / Y	Punct sfârşit	X / Y	Lungime segment (** (m)
1	501.845,973 286.269,891	2	501.838,498 286.276,192	9.776
2	501.838,498 286.276,192	3	501.691,512 286.172,505	179.877
3	501.691,512 286.172,505	4	501.695,97 286.169,01	5.665
4	501.695,97 286.169,01	5	501.699,281 286.166,412	4.209
5	501.699,281 286.166,412	1	501.845,973 286.269,891	179.517

Document care conţine date cu caracter personal, protejat de prevederile Regulamentului (UE) nr. 679/2016 şi Legii 190/2018

**** Lungimile segmentelor sunt determinate în planul de proiecţie Stereo 70 şi sunt rotunjite la 1 milimetru.**
***** Distanţa dintre puncte este formată din segmente cumulate ce sunt mai mici decât valoarea 1 milimetru.**

Neutilizabil in circuitul civil

DATE DESPRE IMOBILUL NR. 17701

Oficiul de Cadastru şi Publicitate Imobiliară TELEORMAN
Biroul de Cadastru şi Publicitate Imobiliară Alexandria

A. Partea I. Descrierea imobilului

TEREN Extravilan

Adresa: Jud. Teleorman

Nr. Crt	Nr cadastral Nr. topografic	Suprafaţa* (mp)	Observaţii / Referinţe
A1	21732	600	Sector cadastral:2 Teren neimprejmuit;

B. Partea II. Proprietari şi acte

Inscrieri privitoare la dreptul de proprietate şi alte drepturi reale		Referinţe
37558 / 11/06/2025		
Act Notarial nr. 1392, din 03/06/2025 emis de BNP RADU ANIȘOARA;		
B5	Intabulare, drept de PROPRIETATE, cu titlu de partaj, bun propriu, dobandit prin lesire Din Indiviziune, cota actuala 1/1, cota initiala 1/1	A1
	1) **REHMEIER ANDREEA**	

C. Partea III. SARCINI .

Inscrieri privind dezmembramintele dreptului de proprietate, drepturi reale de garanţie şi sarcini	Referinţe
NU SUNT	

Neutilizabil în circuitul civil

Anexa Nr. 1 La Partea I

Teren

Nr cadastral	Suprafaţa (mp)*	Observaţii / Referinţe
21732	600	

* Suprafaţa este determinată in planul de proiecţie Stereo 70.

DETALII LINIARE IMOBIL

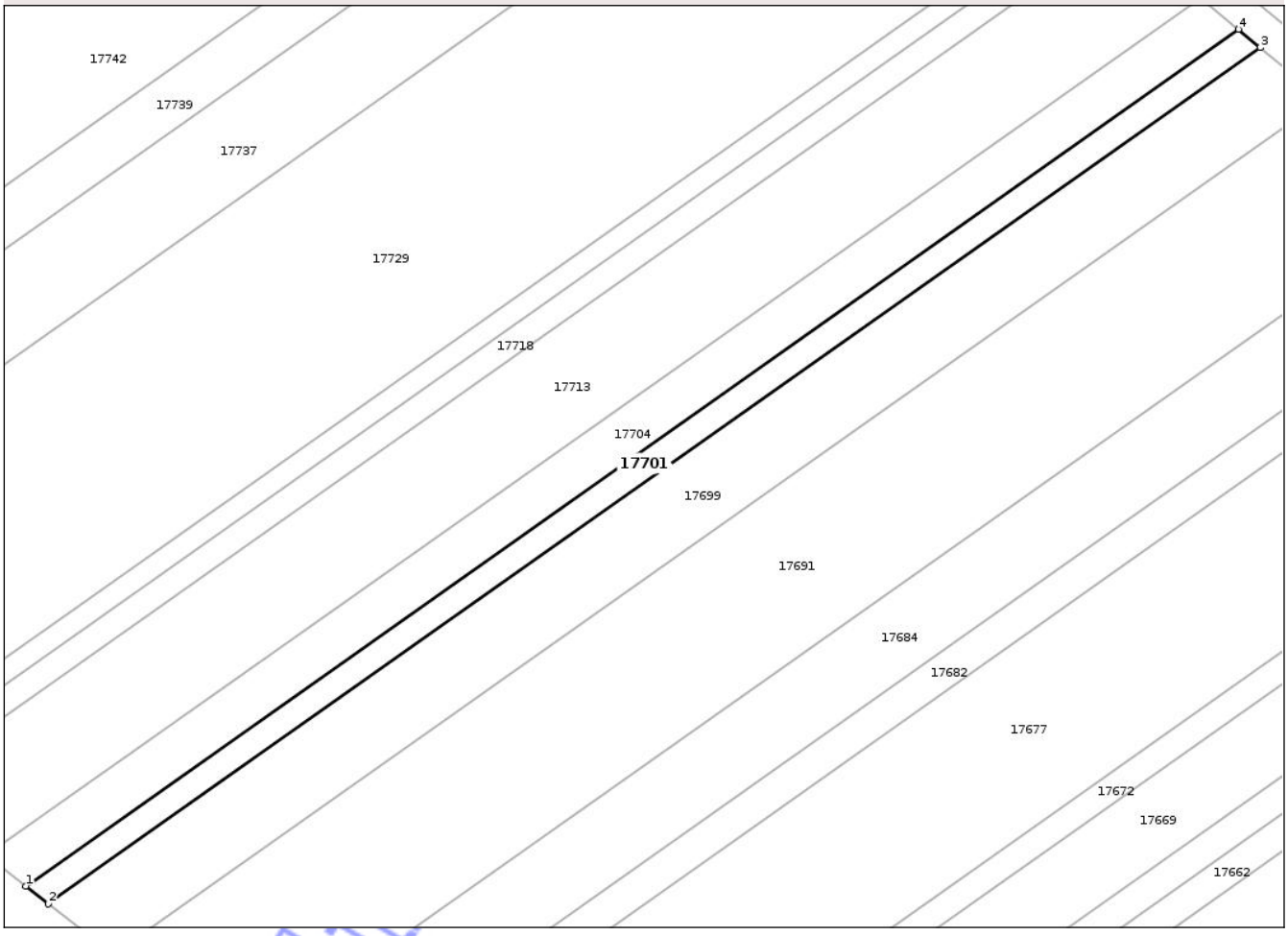

Date referitoare la teren

Crt	Categorie folosinţă	Intra vilan	Suprafaţa (mp)	Tarla	Parcelă	Nr. topo	Observaţii / Referinţe
1	arabil	NU	600	32	137	-	

Lungime Segmente

1) Valorile lungimilor segmentelor sunt obţinute din proiecţie în plan.

Punct început	X / Y	Punct sfârşit	X / Y	Lungime segment (** (m)
1	501.688,772 286.174,653	2	501.691,512 286.172,505	3.482
2	501.691,512 286.172,505	3	501.838,498 286.276,192	179.877
3	501.838,498 286.276,192	4	501.835,863 286.278,413	3.446
4	501.835,863 286.278,413	1	501.688,772 286.174,653	180.005

**** Lungimile segmentelor sunt determinate în planul de proiecţie Stereo 70 şi sunt rotunjite la 1 milimetru.**

Document care conţine date cu caracter personal, protejat de prevederile Regulamentului (UE) nr. 679/2016 şi Legii 190/2018

***** Distanţa dintre puncte este formată din segmente cumulate ce sunt mai mici decât valoarea 1 milimetru.**

Neutilizabil in circuitul civil

DATE DESPRE IMOBILUL NR. 17702

Oficiul de Cadastru şi Publicitate Imobiliară TELEORMAN
Biroul de Cadastru şi Publicitate Imobiliară Alexandria

A. Partea I. Descrierea imobilului

TEREN Extravilan

Adresa: Jud. Teleorman

Nr. Crt	Nr cadastral Nr. topografic	Suprafaţa* (mp)	Observaţii / Referinţe
A1		Din acte: 2.500 Masurata: 951	Sector cadastral:1 Teren neimprejmuit;

B. Partea II. Proprietari şi acte

Inscrieri privitoare la dreptul de proprietate şi alte drepturi reale		Referinţe
/		
Act Administrativ nr. 5301647, din 01/04/1997 emis de CJSDPAT TELEORMAN;		
B1	Intabulare, drept de PROPRIETATE, dobandit prin Reconstituire, cota actuala 1/1, cota initiala 1/1	A1
	1) **CĂLIN MARIA**	

C. Partea III. SARCINI .

Inscrieri privind dezmembramintele dreptului de proprietate, drepturi reale de garanţie şi sarcini	Referinţe
NU SUNT	

Neutilizabil în circuitul civil

Anexa Nr. 1 La Partea I

Teren

Nr cadastral	Suprafaţa (mp)*	Observaţii / Referinţe
	Din acte: 2.500 Masurata: 951	

* Suprafaţa este determinată in planul de proiecţie Stereo 70.

DETALII LINIARE IMOBIL

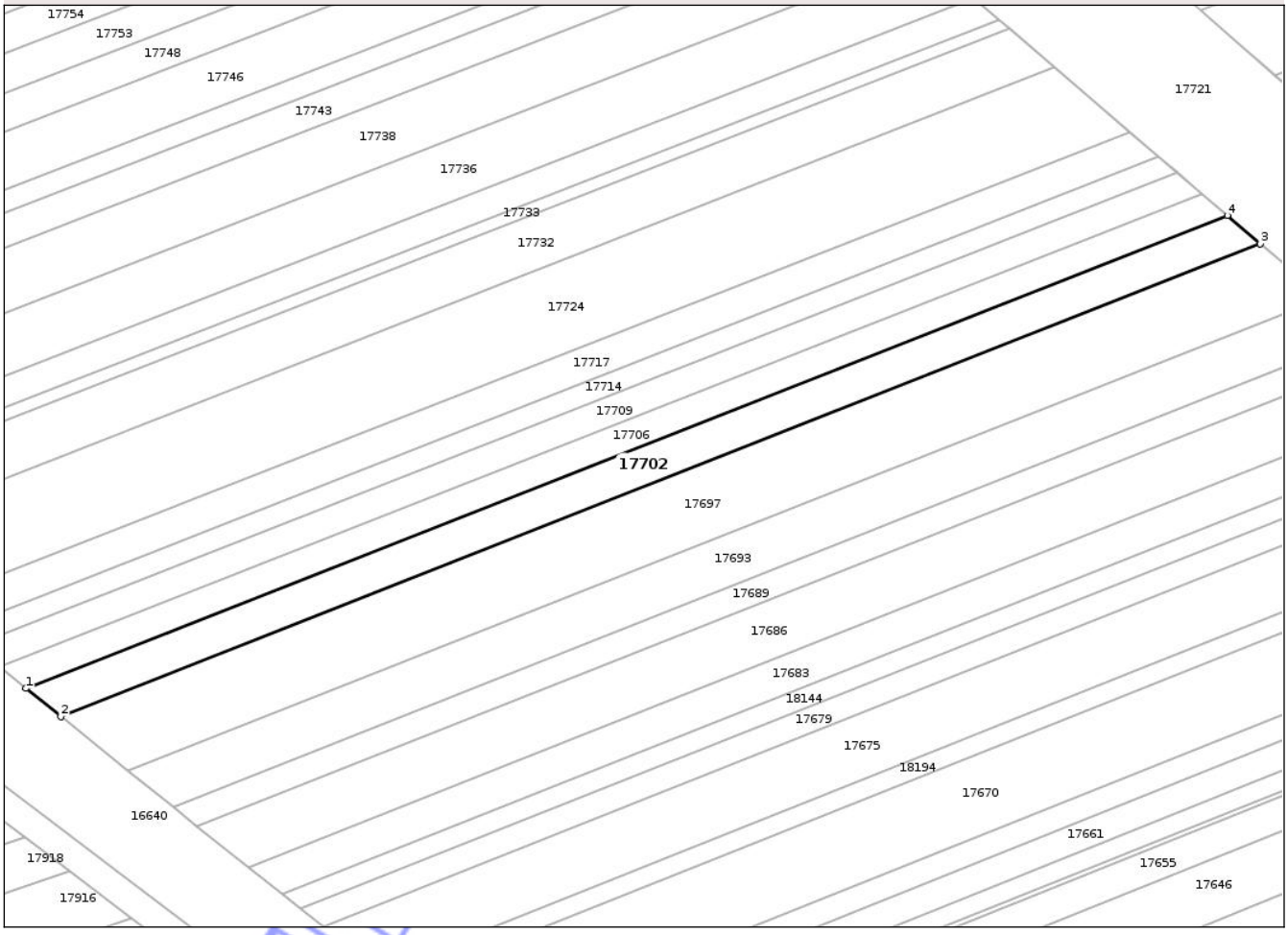

Date referitoare la teren

Crt	Categorie folosinţă	Intra vilan	Suprafaţa (mp)	Tarla	Parcelă	Nr. topo	Observaţii / Referinţe
1	arabil	NU	951	1/2	64	-	Imobilul este despărţit de canal. Diferența de suprafață se regăsește la ID 17543.

Lungime Segmente

1) Valorile lungimilor segmentelor sunt obţinute din proiecţie în plan.

Punct început	X / Y	Punct sfârşit	X / Y	Lungime segment (** (m)
1	501.707,258 285.641,877	2	501.712,082 285.638,004	6.186
2	501.712,082 285.638,004	3	501.877,704 285.703,252	178.011
3	501.877,704 285.703,252	4	501.873,157 285.707,158	5.994
4	501.873,157 285.707,158	1	501.707,258 285.641,877	178.281

Document care conține date cu caracter personal, protejat de prevederile Regulamentului (UE) nr. 679/2016 și Legii 190/2018

**** Lungimile segmentelor sunt determinate în planul de proiecţie Stereo 70 şi sunt rotunjite la 1 milimetru.**
***** Distanţa dintre puncte este formată din segmente cumulate ce sunt mai mici decât valoarea 1 milimetru.**

Neutilizabil în circuitul civil

DATE DESPRE IMOBILUL NR. 17697

Oficiul de Cadastru şi Publicitate Imobiliară TELEORMAN
Biroul de Cadastru şi Publicitate Imobiliară Alexandria

A. Partea I. Descrierea imobilului

Nr. CF vechi:229
Nr. cadastral vechi:316

TEREN Extravilan

Adresa: Jud. Teleorman

Nr. Crt	Nr cadastral Nr. topografic	Suprafaţa* (mp)	Observaţii / Referinţe
A1	20300	Din acte: 4.400 Masurata: 1.831	Sector cadastral:1 Teren neimprejmuit;

B. Partea II. Proprietari şi acte

Inscrieri privitoare la dreptul de proprietate şi alte drepturi reale		Referinţe
216 / 12/02/2002		
Act Notarial nr. 447, din 29/01/2002 emis de BNP MARIA BARBU;		
B1	Intabulare, drept de PROPRIETATE, cu titlu de donație, bun propriu, dobandit prin Conventie, cota actuala 1/1, cota initiala 1/1	A1
	1) **ALMĂJANU ION**	
	OBSERVATII: (provenita din conversia CF 229)	
/		
Act Normativ nr. 7, din 13/03/1996 emis de PARLAMENTUL ROMÂNIEI;		
B2	Se notează existența a două seturi de acte de proprietate: actul notarial nr.447/29.01.2002 emis de BNP BARBU MARIA, în favoarea lui ALMAJANU ION și actul notarial nr.110/15.03.2005 emis de BNP TAMARA MORCOV, în favoarea lui NEDELCU TEODORA	A1

C. Partea III. SARCINI .

Inscrieri privind dezmembramintele dreptului de proprietate, drepturi reale de garanţie şi sarcini	Referinţe
NU SUNT	

Neutilizabil în circuitul civil

Anexa Nr. 1 La Partea I

Teren

Nr cadastral	Suprafaţa (mp)*	Observaţii / Referinţe
20300	Din acte: 4.400 Masurata: 1.831	

* Suprafaţa este determinată in planul de proiecţie Stereo 70.

DETALII LINIARE IMOBIL

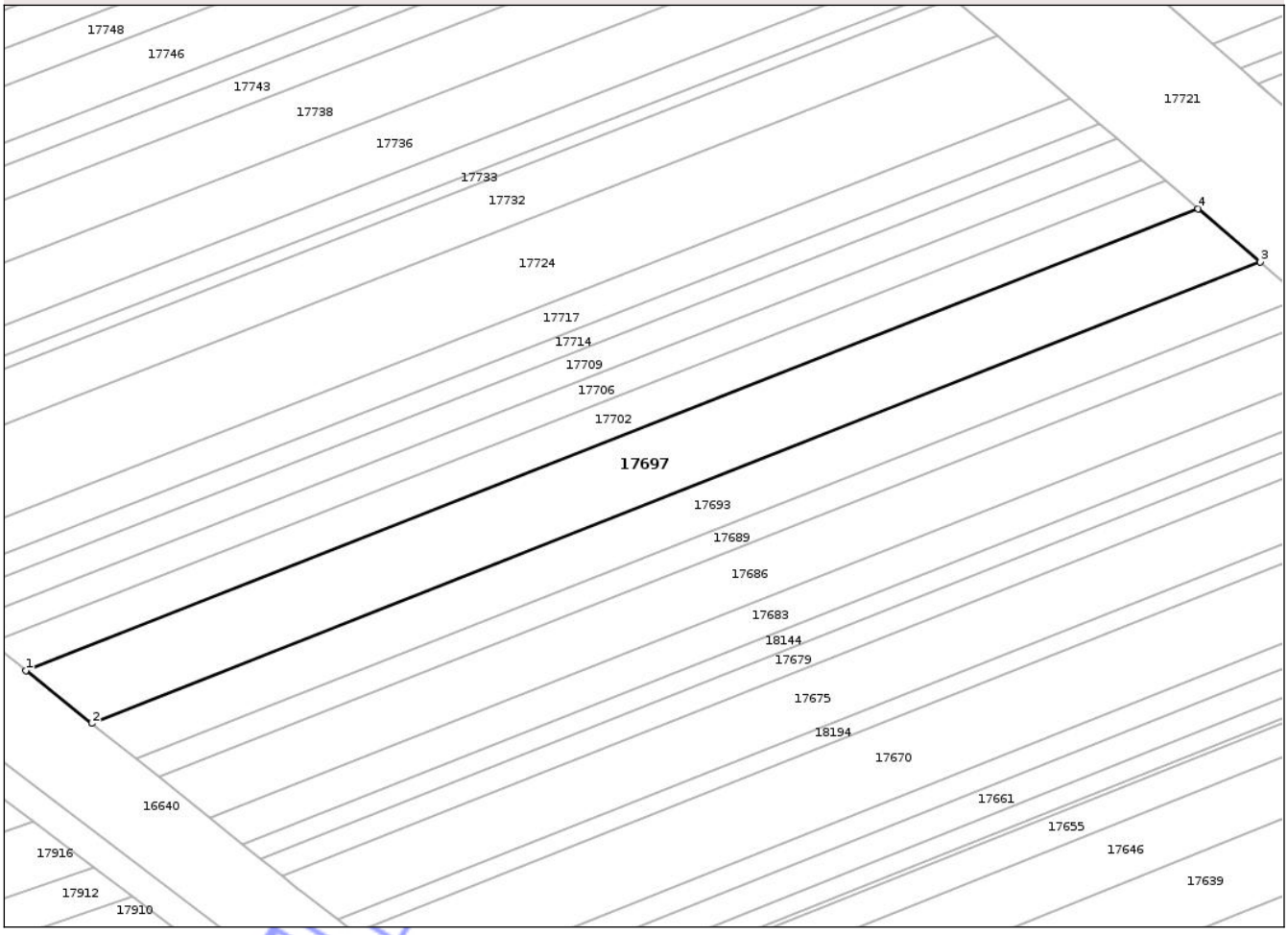

Date referitoare la teren

Crt	Categorie folosinţă	Intra vilan	Suprafaţa (mp)	Tarla	Parcelă	Nr. topo	Observaţii / Referinţe
1	arabil	NU	1.831	1/2	63	-	Imobilul este despărțit de canal. Diferența de suprafață se regăsește la ID 17538.

Lungime Segmente

1) Valorile lungimilor segmentelor sunt obţinute din proiecţie în plan.

Punct început	X / Y	Punct sfârşit	X / Y	Lungime segment (** (m)
1	501.712,082 285.638,004	2	501.721,395 285.630,528	11.942
2	501.721,395 285.630,528	3	501.886,481 285.695,713	177.489
3	501.886,481 285.695,713	4	501.877,704 285.703,252	11.57
4	501.877,704 285.703,252	1	501.712,082 285.638,004	178.011

Document care conține date cu caracter personal, protejat de prevederile Regulamentului (UE) nr. 679/2016 și Legii 190/2018

**** Lungimile segmentelor sunt determinate în planul de proiecţie Stereo 70 şi sunt rotunjite la 1 milimetru.**
***** Distanţa dintre puncte este formată din segmente cumulate ce sunt mai mici decât valoarea 1 milimetru.**

Neutilizabil în circuitul civil

DATE DESPRE IMOBILUL NR. 17698

Oficiul de Cadastru şi Publicitate Imobiliară TELEORMAN
Biroul de Cadastru şi Publicitate Imobiliară Alexandria

A. Partea I. Descrierea imobilului

TEREN Extravilan

Adresa: Jud. Teleorman

Nr. Crt	Nr cadastral Nr. topografic	Suprafaţa* (mp)	Observaţii / Referinţe
A1		Din acte: 1.700 Masurata: 1.198	Sector cadastral:1 Teren neimprejmuit;

B. Partea II. Proprietari şi acte

Inscrieri privitoare la dreptul de proprietate şi alte drepturi reale		Referinţe
/		
Hotarare Judecatoreasca nr. 883, din 09/05/2011 emis de JUDECĂTORIA ROȘIORII DE VEDE-JUDEȚUL TELEORMAN (Dosar nr. 796/292/2011);		
B1	Intabulare, drept de PROPRIETATE, cu titlu de cumpărare, dobandit prin Hotarare Judecatoreasca, cota actuala 1/1, cota initiala 1/1	A1
	1) **MINCĂ MĂDĂLINA-RALUCA** 2) **MINCĂ SORIN**	
Act Normativ nr. 171, din 13/03/2012 emis de GUVERNUL ROMÂNIEI (Decizie de expropriere nr.553/18. 05.2012 emisă de CNADNR S.A);		
B2	Se notează faptul că imobilul înscris în prezenta carte funciară se suprapune parțial cu coridorul de expropriere înscris la ID-ul nr.13533 căruia i-a fost asociată cartea funciară nr.20541, pe suprafața de 1 mp	A1

C. Partea III. SARCINI .

Inscrieri privind dezmembramintele dreptului de proprietate, drepturi reale de garanţie şi sarcini	Referinţe
NU SUNT	

Neutilizabil în circuitul civil

Anexa Nr. 1 La Partea I

Teren

Nr cadastral	Suprafaţa (mp)*	Observaţii / Referinţe
	Din acte: 1.700 Masurata: 1.198	

* Suprafaţa este determinată in planul de proiecţie Stereo 70.

DETALII LINIARE IMOBIL

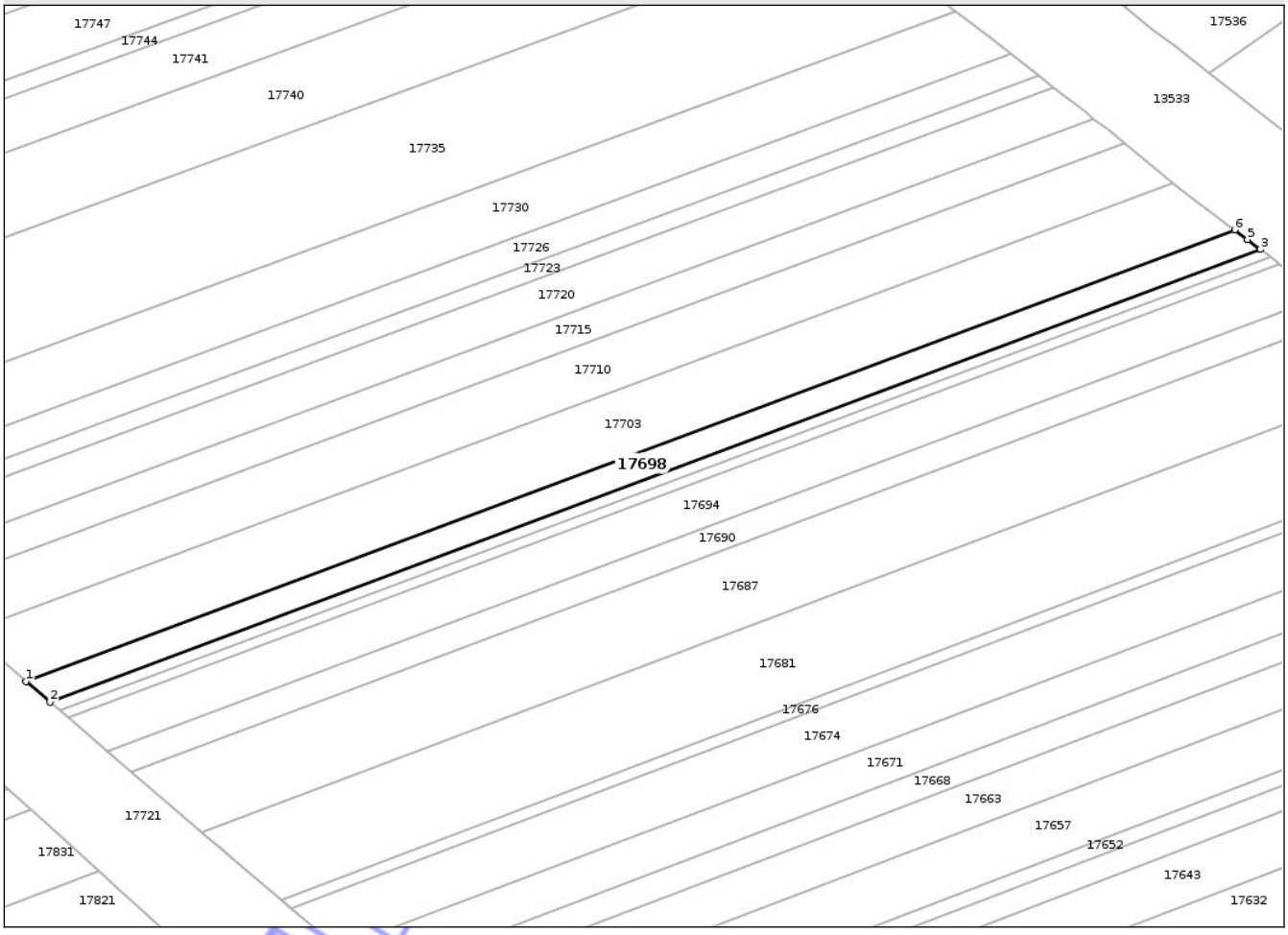

Date referitoare la teren

Crt	Categorie folosinţă	Intra vilan	Suprafaţa (mp)	Tarla	Parcelă	Nr. topo	Observaţii / Referinţe
1	arabil	NU	1.198	1/2	100	-	Imobilul este despărțit de canal. Diferența de suprafață se regăsește la ID 17848.

Lungime Segmente

1) Valorile lungimilor segmentelor sunt obţinute din proiecţie în plan.

Punct început	X / Y	Punct sfârşit	X / Y	Lungime segment (** (m)
1	501.695,47 285.886,386	2	501.699,884 285.882,608	5.81
2	501.699,884 285.882,608	3	501.922,68 285.965,938	237.87
3	501.922,68 285.965,938	4	501.920,395 285.967,676	2.871
4	501.920,395 285.967,676	5	501.920,314 285.967,737	0.101

Document care conține date cu caracter personal, protejat de prevederile Regulamentului (UE) nr. 679/2016 și Legii 190/2018

Punct început	X / Y	Punct sfârşit	X / Y	Lungime segment (** (m)
5	501.920,314 285.967,737	6	501.917,979 285.969,512	2.933
6	501.917,979 285.969,512	1	501.695,47 285.886,386	237.529

** Lungimile segmentelor sunt determinate în planul de proiecţie Stereo 70 şi sunt rotunjite la 1 milimetru.
*** Distanţa dintre puncte este formată din segmente cumulate ce sunt mai mici decât valoarea 1 milimetru.

Neutilizabil in circuitul civil

DATE DESPRE IMOBILUL NR. 17700

Oficiul de Cadastru şi Publicitate Imobiliară TELEORMAN
Biroul de Cadastru şi Publicitate Imobiliară Alexandria

A. Partea I. Descrierea imobilului

TEREN Extravilan

Adresa: Jud. Teleorman

Nr. Crt	Nr cadastral Nr. topografic	Suprafaţa* (mp)	Observaţii / Referinţe
A1		Din acte: 8.100 Masurata: 7.360	Sector cadastral:1 Teren neimprejmuit;

B. Partea II. Proprietari şi acte

Inscrieri privitoare la dreptul de proprietate şi alte drepturi reale		Referinţe
/		
Hotarare Judecatoreasca nr. 1268, din 10/11/2020 emis de JUDECĂTORIA ROȘIORII DE VEDE-JUDEȚUL TELEORMAN (Dosar nr. 1436/292/2020);		
B1	Intabulare, drept de PROPRIETATE, cu titlu de cumpărare, dobandit prin Hotarare Judecatoreasca, cota actuala 1/1, cota initiala 1/1	A1
	1) **TUDORICĂ MARIAN**	

C. Partea III. SARCINI .

Inscrieri privind dezmembramintele dreptului de proprietate, drepturi reale de garanţie şi sarcini	Referinţe
NU SUNT	

Neutilizabil în circuitul civil

Anexa Nr. 1 La Partea I

Teren

Nr cadastral	Suprafaţa (mp)*	Observaţii / Referinţe
	Din acte: 8.100 Masurata: 7.360	

* Suprafaţa este determinată in planul de proiecţie Stereo 70.

DETALII LINIARE IMOBIL



Date referitoare la teren

Crt	Categorie folosinţă	Intra vilan	Suprafaţa (mp)	Tarla	Parcelă	Nr. topo	Observaţii / Referinţe
1	arabil	NU	7.360	1/7	76	-	

Lungime Segmente
1) Valorile lungimilor segmentelor sunt obţinute din proiecţie în plan.

Punct început	X / Y	Punct sfârşit	X / Y	Lungime segment (** (m)
1	501.947,463 285.307,659	2	501.935,633 285.317,57	15.433
2	501.935,633 285.317,57	3	501.674,393 285.204,558	284.637
3	501.674,393 285.204,558	4	501.680,691 285.192,331	13.754
4	501.680,691 285.192,331	5	501.684,517 285.184,902	8.356
5	501.684,517 285.184,902	6	501.687,783 285.178,563	7.131

Document care conţine date cu caracter personal, protejat de prevederile Regulamentului (UE) nr. 679/2016 şi Legii 190/2018

Punct început	X / Y	Punct sfârşit	X / Y	Lungime segment (** (m)
6	501.687,783 285.178,563	7	501.691,44 285.171,463	7.986
7	501.691,44 285.171,463	1	501.947,463 285.307,659	289.995

**** Lungimile segmentelor sunt determinate în planul de proiecţie Stereo 70 şi sunt rotunjite la 1 milimetru.**
***** Distanţa dintre puncte este formată din segmente cumulate ce sunt mai mici decât valoarea 1 milimetru.**

Neutilizabil in circuitul civil

DATE DESPRE IMOBILUL NR. 17703

Oficiul de Cadastru şi Publicitate Imobiliară TELEORMAN
Biroul de Cadastru şi Publicitate Imobiliară Alexandria

A. Partea I. Descrierea imobilului

TEREN Extravilan

Adresa: Jud. Teleorman

Nr. Crt	Nr cadastral Nr. topografic	Suprafaţa* (mp)	Observaţii / Referinţe
A1		Din acte: 4.100 Masurata: 2.885	Sector cadastral:1 Teren neimprejmuit;

B. Partea II. Proprietari şi acte

Inscrieri privitoare la dreptul de proprietate şi alte drepturi reale		Referinţe
/		
Act Notarial nr. 650, din 22/11/2004 emis de BNP DRĂGHICI NICOLETA;		
B1	Intabulare, drept de PROPRIETATE, cu titlu de donație, bun propriu, dobandit prin Conventie, cota actuala 1/1, cota initiala 1/1	A1
	1) **DIDE ȘTEFANA**	
Act Normativ nr. 171, din 13/03/2012 emis de GUVERNUL ROMÂNIEI (Decizie de expropriere nr.553/18.05.2012 emisă de CNADNR S.A);		
B2	Se notează faptul că imobilul înscris în prezenta carte funciară se suprapune parțial cu coridorul de expropriere înscris la ID-ul nr.13533 căruia i-a fost asociată cartea funciară nr.20541, pe suprafața de 3 mp	A1

C. Partea III. SARCINI .

Inscrieri privind dezmembramintele dreptului de proprietate, drepturi reale de garanţie şi sarcini	Referinţe
NU SUNT	

Neutilizabil în circuitul civil

Anexa Nr. 1 La Partea I

Teren

Nr cadastral	Suprafaţa (mp)*	Observaţii / Referinţe
	Din acte: 4.100 Masurata: 2.885	

* Suprafaţa este determinată in planul de proiecţie Stereo 70.

DETALII LINIARE IMOBIL

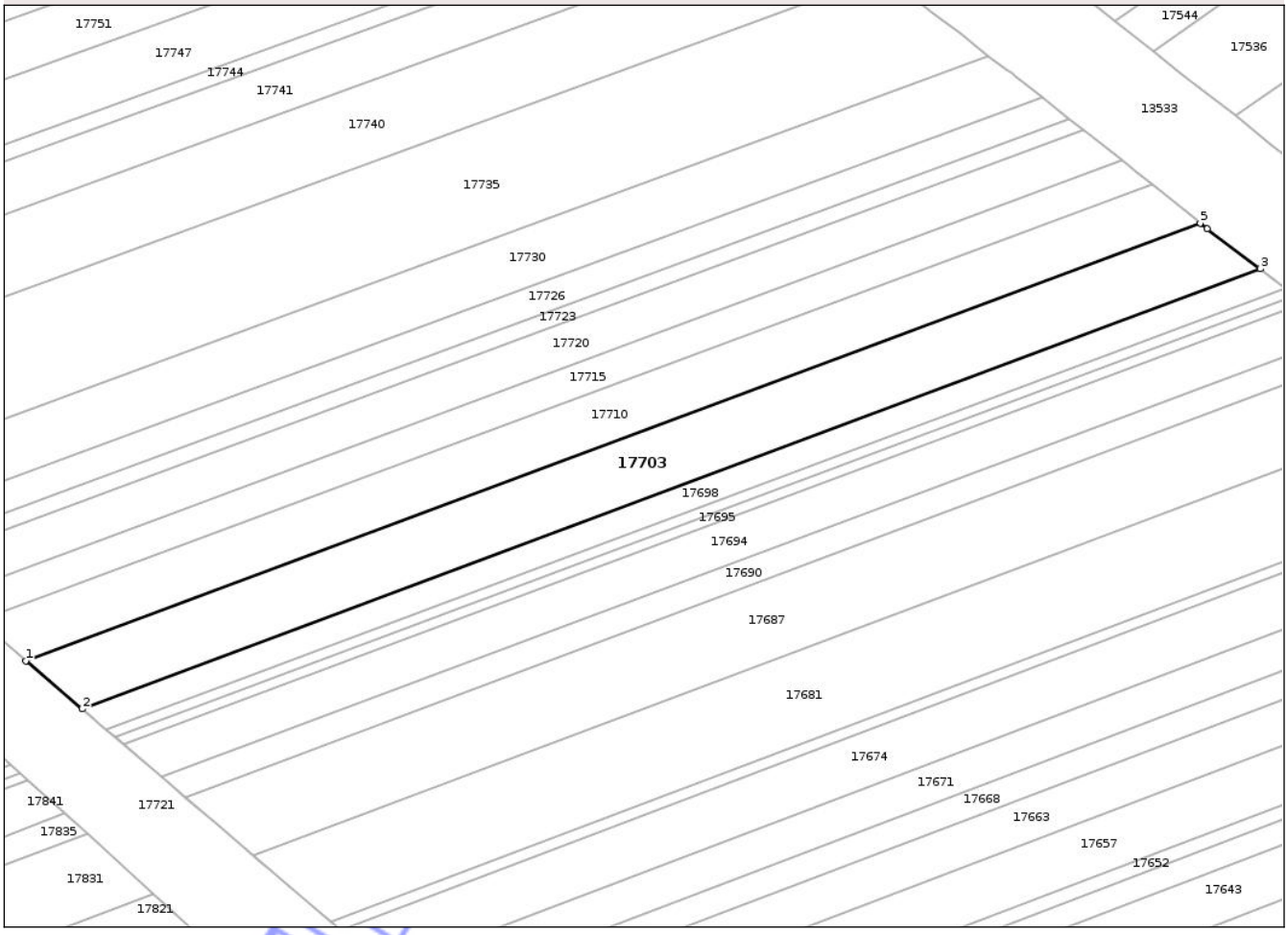

Date referitoare la teren

Crt	Categorie folosinţă	Intra vilan	Suprafaţa (mp)	Tarla	Parcelă	Nr. topo	Observaţii / Referinţe
1	arabil	NU	2.885	1/2	101	-	Imobilul este despărțit de canal. Diferența de suprafață se regăsește la ID 17853.

Lungime Segmente

1) Valorile lungimilor segmentelor sunt obţinute din proiecţie în plan.

Punct început	X / Y	Punct sfârşit	X / Y	Lungime segment (** (m)
1	501.684,808 285.895,513	2	501.695,47 285.886,386	14.035
2	501.695,47 285.886,386	3	501.917,979 285.969,512	237.529
3	501.917,979 285.969,512	4	501.907,97 285.977,12	12.572
4	501.907,97 285.977,12	5	501.906,674 285.978,166	1.665

Document care conține date cu caracter personal, protejat de prevederile Regulamentului (UE) nr. 679/2016 și Legii 190/2018

Punct început	X / Y	Punct sfârşit	X / Y	Lungime segment (** (m)
5	501.906,674 285.978,166	1	501.684,808 285.895,513	236.762

** Lungimile segmentelor sunt determinate în planul de proiecţie Stereo 70 şi sunt rotunjite la 1 milimetru.
*** Distanţa dintre puncte este formată din segmente cumulate ce sunt mai mici decât valoarea 1 milimetru.

Neutilizabil in circuitul civil

DATE DESPRE IMOBILUL NR. 17704

Oficiul de Cadastru şi Publicitate Imobiliară TELEORMAN
Biroul de Cadastru şi Publicitate Imobiliară Alexandria

A. Partea I. Descrierea imobilului

TEREN Extravilan

Adresa: Jud. Teleorman

Nr. Crt	Nr cadastral Nr. topografic	Suprafaţa* (mp)	Observaţii / Referinţe
A1		Din acte: 1.100 Masurata: 1.039	Sector cadastral:2 Teren neimprejmuit;

B. Partea II. Proprietari şi acte

Inscrieri privitoare la dreptul de proprietate şi alte drepturi reale		Referinţe
/		
Act Administrativ nr. 53-01472, din 06/12/1996 emis de CJSDPAT TELEORMAN;		
B1	Intabulare, drept de PROPRIETATE, dobandit prin Reconstituire, cota actuala 1/1, cota initiala 1/1	A1
	1) **CĂLIN FLOAREA**	

C. Partea III. SARCINI .

Inscrieri privind dezmembramintele dreptului de proprietate, drepturi reale de garanţie şi sarcini	Referinţe
NU SUNT	

Neutilizabil în circuitul civil

Anexa Nr. 1 La Partea I

Teren

Nr cadastral	Suprafaţa (mp)*	Observaţii / Referinţe
	Din acte: 1.100 Masurata: 1.039	

* Suprafaţa este determinată in planul de proiecţie Stereo 70.

DETALII LINIARE IMOBIL



Date referitoare la teren

Crt	Categorie folosinţă	Intra vilan	Suprafaţa (mp)	Tarla	Parcelă	Nr. topo	Observaţii / Referinţe
1	arabil	NU	1.039	32	138	-	

Lungime Segmente
1) Valorile lungimilor segmentelor sunt obţinute din proiecţie în plan.

Punct început	X / Y	Punct sfârşit	X / Y	Lungime segment (** (m)
1	501.684,034 286.178,368	2	501.688,772 286.174,653	6.021
2	501.688,772 286.174,653	3	501.835,863 286.278,413	180.005
3	501.835,863 286.278,413	4	501.831,305 286.282,255	5.961
4	501.831,305 286.282,255	1	501.684,034 286.178,368	180.226

Document care conţine date cu caracter personal, protejat de prevederile Regulamentului (UE) nr. 679/2016 şi Legii 190/2018

**** Lungimile segmentelor sunt determinate în planul de proiecţie Stereo 70 şi sunt rotunjite la 1 milimetru.**
***** Distanţa dintre puncte este formată din segmente cumulate ce sunt mai mici decât valoarea 1 milimetru.**

Neutilizabil in circuitul civil

DATE DESPRE IMOBILUL NR. 17708

Oficiul de Cadastru şi Publicitate Imobiliară TELEORMAN
Biroul de Cadastru şi Publicitate Imobiliară Alexandria

A. Partea I. Descrierea imobilului

TEREN Extravilan

Adresa: Jud. Teleorman

Nr. Crt	Nr cadastral Nr. topografic	Suprafaţa* (mp)	Observaţii / Referinţe
A1		Din acte: 1.900 Masurata: 1.727	Sector cadastral:1 Teren neimprejmuit;

B. Partea II. Proprietari şi acte

Inscrieri privitoare la dreptul de proprietate şi alte drepturi reale		Referinţe
/		
Act Administrativ nr. 53-01363, din 14/11/1996 emis de CJSDPAT TELEORMAN;		
B1	Intabulare, drept de PROPRIETATE, dobandit prin Reconstituire, cota actuala 1/1, cota initiala 1/1	A1
	1) **SOREAŢĂ DUMITRU**	

C. Partea III. SARCINI .

Inscrieri privind dezmembramintele dreptului de proprietate, drepturi reale de garanţie şi sarcini	Referinţe
NU SUNT	

Neutilizabil în circuitul civil

Anexa Nr. 1 La Partea I

Teren

Nr cadastral	Suprafaţa (mp)*	Observaţii / Referinţe
	Din acte: 1.900 Masurata: 1.727	

* Suprafaţa este determinată in planul de proiecţie Stereo 70.

DETALII LINIARE IMOBIL

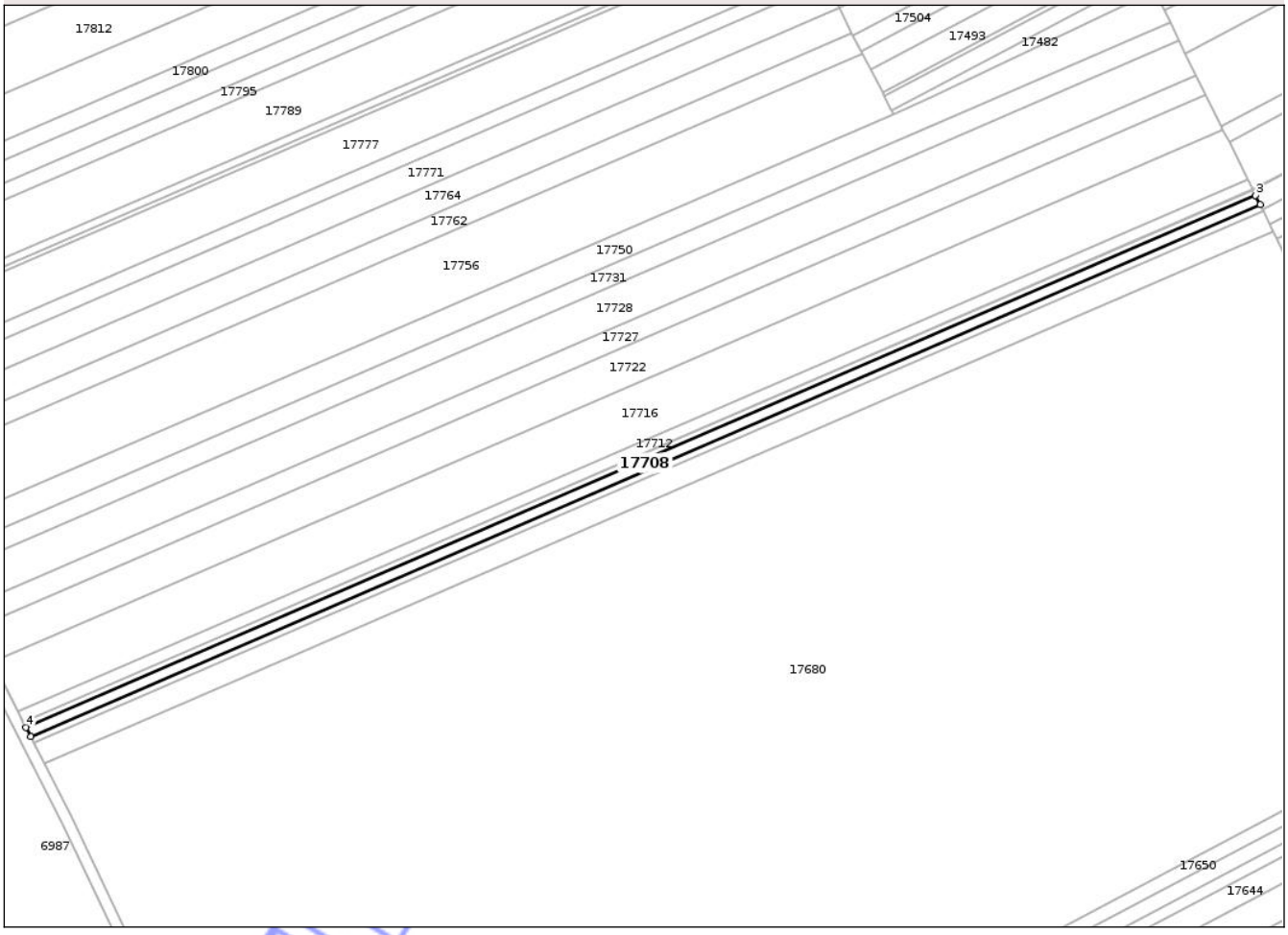

Date referitoare la teren

Crt	Categorie folosinţă	Intra vilan	Suprafaţa (mp)	Tarla	Parcelă	Nr. topo	Observaţii / Referinţe
1	arabil	NU	1.727	1/6	22	-	

Lungime Segmente
1) Valorile lungimilor segmentelor sunt obţinute din proiecţie în plan.

Punct început	X / Y	Punct sfârşit	X / Y	Lungime segment (** (m)
1	501.555,322 284.635,863	2	501.983,294 284.821,004	466.302
2	501.983,294 284.821,004	3	501.981,654 284.824,329	3.707
3	501.981,654 284.824,329	4	501.553,635 284.639,168	466.353
4	501.553,635 284.639,168	1	501.555,322 284.635,863	3.711

Document care conţine date cu caracter personal, protejat de prevederile Regulamentului (UE) nr. 679/2016 şi Legii 190/2018

**** Lungimile segmentelor sunt determinate în planul de proiecţie Stereo 70 şi sunt rotunjite la 1 milimetru.**
***** Distanţa dintre puncte este formată din segmente cumulate ce sunt mai mici decât valoarea 1 milimetru.**

Neutilizabil in circuitul civil

DATE DESPRE IMOBILUL NR. 17705

Oficiul de Cadastru şi Publicitate Imobiliară TELEORMAN
Biroul de Cadastru şi Publicitate Imobiliară Alexandria

A. Partea I. Descrierea imobilului

TEREN Extravilan

Adresa: Jud. Teleorman

Nr. Crt	Nr cadastral Nr. topografic	Suprafaţa* (mp)	Observaţii / Referinţe
A1		Din acte: 4.000 Masurata: 3.635	Sector cadastral:1 Teren neimprejmuit;

B. Partea II. Proprietari şi acte

Inscrieri privitoare la dreptul de proprietate şi alte drepturi reale		Referinţe
/		
Act Administrativ nr. 5301696, din 03/04/1997 emis de CJSDPAT TELEORMAN;		
B1	Intabulare, drept de PROPRIETATE, dobandit prin Reconstituire, cota actuala 1/1, cota initiala 1/1	A1
	1) **CHIRCA DANIL**	

C. Partea III. SARCINI .

Inscrieri privind dezmembramintele dreptului de proprietate, drepturi reale de garanţie şi sarcini	Referinţe
NU SUNT	

Neutilizabil în circuitul civil

Anexa Nr. 1 La Partea I

Teren

Nr cadastral	Suprafaţa (mp)*	Observaţii / Referinţe
	Din acte: 4.000 Masurata: 3.635	

* Suprafaţa este determinată in planul de proiecţie Stereo 70.

DETALII LINIARE IMOBIL

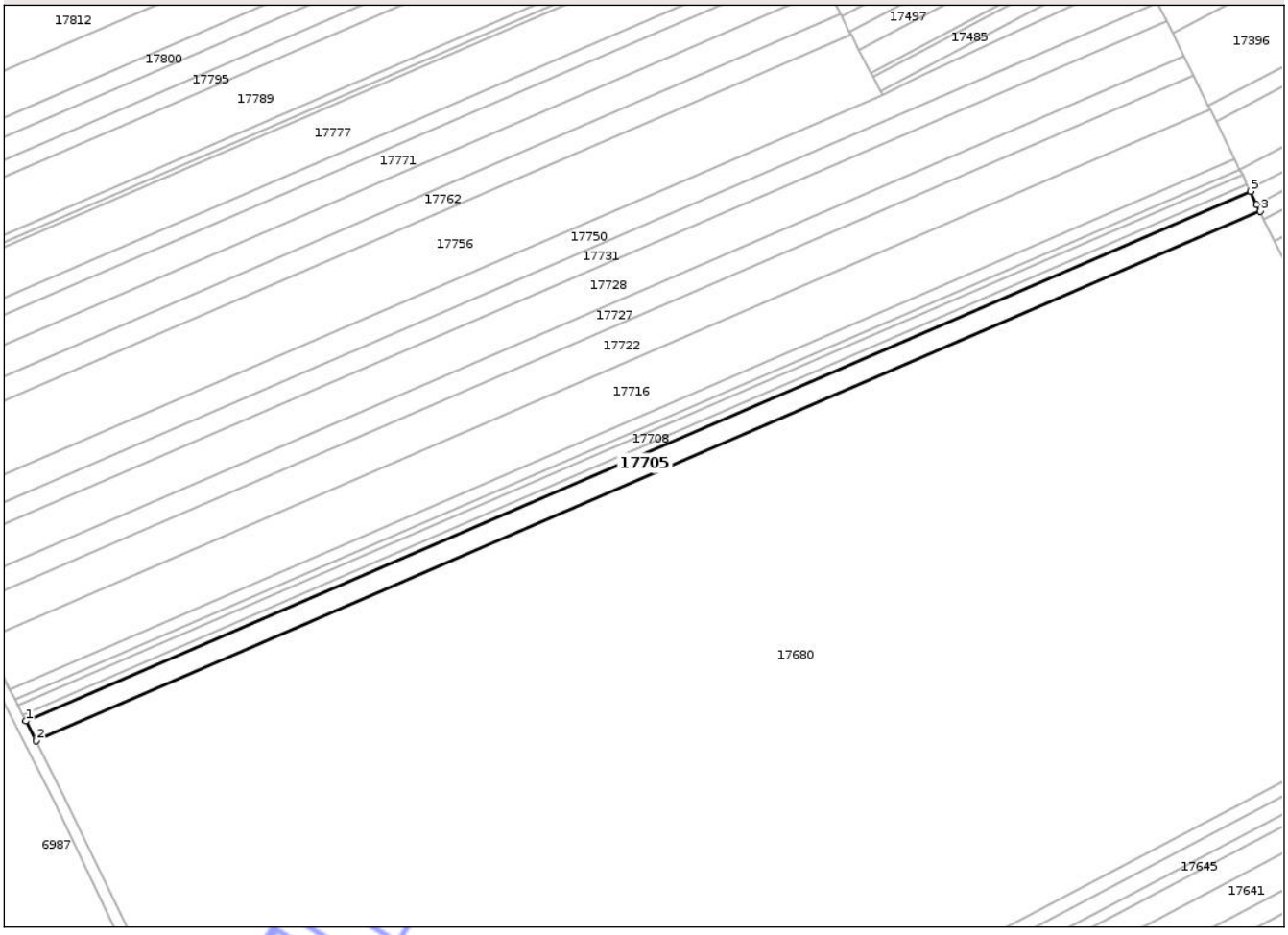

Date referitoare la teren

Crt	Categorie folosinţă	Intra vilan	Suprafaţa (mp)	Tarla	Parcelă	Nr. topo	Observaţii / Referinţe
1	arabil	NU	3.635	1/6	20	-	

Lungime Segmente
1) Valorile lungimilor segmentelor sunt obţinute din proiecţie în plan.

Punct început	X / Y	Punct sfârşit	X / Y	Lungime segment (** (m)
1	501.556,476 284.633,602	2	501.560,026 284.626,644	7.811
2	501.560,026 284.626,644	3	501.987,871 284.811,729	466.163
3	501.987,871 284.811,729	4	501.986,682 284.814,138	2.686
4	501.986,682 284.814,138	5	501.984,417 284.818,729	5.119
5	501.984,417 284.818,729	1	501.556,476 284.633,602	466.268

Document care conţine date cu caracter personal, protejat de prevederile Regulamentului (UE) nr. 679/2016 şi Legii 190/2018

**** Lungimile segmentelor sunt determinate în planul de proiecţie Stereo 70 şi sunt rotunjite la 1 milimetru.**
***** Distanţa dintre puncte este formată din segmente cumulate ce sunt mai mici decât valoarea 1 milimetru.**

Neutilizabil in circuitul civil

DATE DESPRE IMOBILUL NR. 17706

Oficiul de Cadastru şi Publicitate Imobiliară TELEORMAN
Biroul de Cadastru şi Publicitate Imobiliară Alexandria

A. Partea I. Descrierea imobilului

TEREN Extravilan

Adresa: Jud. Teleorman

Nr. Crt	Nr cadastral Nr. topografic	Suprafaţa* (mp)	Observaţii / Referinţe
A1		Din acte: 1.900 Masurata: 723	Sector cadastral:1 Teren neimprejmuit;

B. Partea II. Proprietari şi acte

Inscrieri privitoare la dreptul de proprietate şi alte drepturi reale		Referinţe
/		
Act Administrativ nr. 53-01168, din 18/06/1996 emis de CJSDPAT TELEORMAN;		
B1	Intabulare, drept de PROPRIETATE, dobandit prin Reconstituire, cota actuala 1/1, cota initiala 1/1	A1
	1) **MEDINŢU ALECSANDRA** DEFUNCT:Da	

C. Partea III. SARCINI .

Inscrieri privind dezmembramintele dreptului de proprietate, drepturi reale de garanţie şi sarcini	Referinţe
NU SUNT	

Neutilizabil în circuitul civil

Anexa Nr. 1 La Partea I

Teren

Nr cadastral	Suprafaţa (mp)*	Observaţii / Referinţe
	Din acte: 1.900 Masurata: 723	

* Suprafaţa este determinată in planul de proiecţie Stereo 70.

DETALII LINIARE IMOBIL

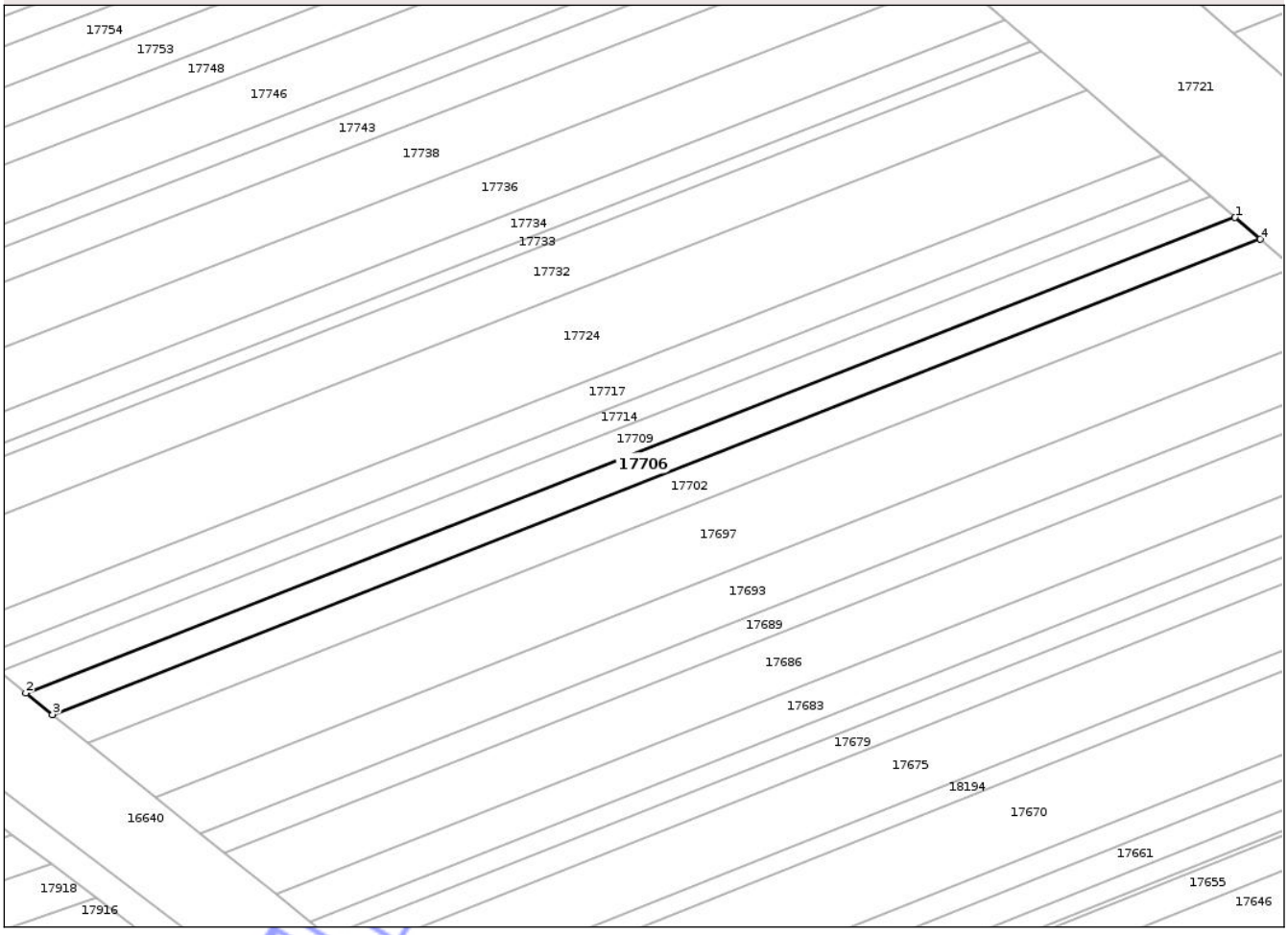

Date referitoare la teren

Crt	Categorie folosinţă	Intra vilan	Suprafaţa (mp)	Tarla	Parcelă	Nr. topo	Observaţii / Referinţe
1	arabil	NU	723	1/2	65	-	Imobilul este despărțit de canal. Diferența de suprafață se regăsește la ID 17547.

Lungime Segmente

1) Valorile lungimilor segmentelor sunt obţinute din proiecţie în plan.

Punct început	X / Y	Punct sfârşit	X / Y	Lungime segment (** (m)
1	501.869,7 285.710,127	2	501.703,591 285.644,821	178.485
2	501.703,591 285.644,821	3	501.707,258 285.641,877	4.703
3	501.707,258 285.641,877	4	501.873,157 285.707,158	178.281
4	501.873,157 285.707,158	1	501.869,7 285.710,127	4.557

Document care conține date cu caracter personal, protejat de prevederile Regulamentului (UE) nr. 679/2016 și Legii 190/2018

**** Lungimile segmentelor sunt determinate în planul de proiecţie Stereo 70 şi sunt rotunjite la 1 milimetru.**
***** Distanţa dintre puncte este formată din segmente cumulate ce sunt mai mici decât valoarea 1 milimetru.**

Neutilizabil în circuitul civil

DATE DESPRE IMOBILUL NR. 17707

Oficiul de Cadastru şi Publicitate Imobiliară TELEORMAN
Biroul de Cadastru şi Publicitate Imobiliară Alexandria

A. Partea I. Descrierea imobilului

TEREN Extravilan

Adresa: Jud. Teleorman

Nr. Crt	Nr cadastral Nr. topografic	Suprafaţa* (mp)	Observaţii / Referinţe
A1		Din acte: 1.300 Masurata: 1.181	Sector cadastral:1 Teren neimprejmuit;

B. Partea II. Proprietari şi acte

Inscrieri privitoare la dreptul de proprietate şi alte drepturi reale		Referinţe
/		
Act Administrativ nr. 5301141, din 13/06/1996 emis de CJSDPAT TELEORMAN;		
B1	Intabulare, drept de PROPRIETATE, dobandit prin Reconstituire, cota actuala 1/1, cota initiala 1/1	A1
	1) **STAVARACHE ALEXANDRU**	

C. Partea III. SARCINI .

Inscrieri privind dezmembramintele dreptului de proprietate, drepturi reale de garanţie şi sarcini	Referinţe
NU SUNT	

Neutilizabil în circuitul civil

Anexa Nr. 1 La Partea I

Teren

Nr cadastral	Suprafaţa (mp)*	Observaţii / Referinţe
	Din acte: 1.300 Masurata: 1.181	

* Suprafaţa este determinată in planul de proiecţie Stereo 70.

DETALII LINIARE IMOBIL

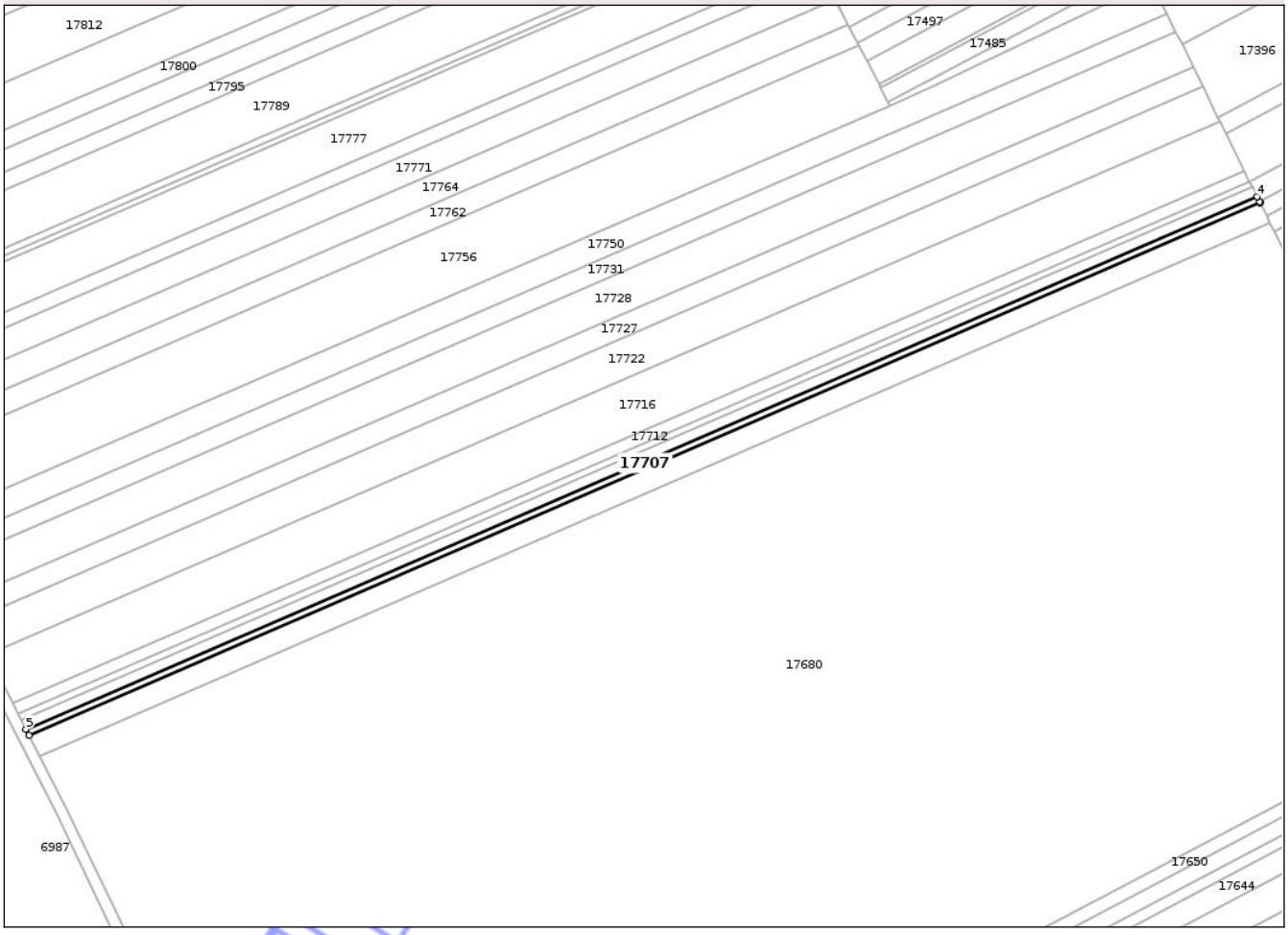

Date referitoare la teren

Crt	Categorie folosinţă	Intra vilan	Suprafaţa (mp)	Tarla	Parcelă	Nr. topo	Observaţii / Referinţe
1	arabil	NU	1.181	1/6	21	-	identic cu parcela 2

Lungime Segmente
1) Valorile lungimilor segmentelor sunt obţinute din proiecţie în plan.

Punct început	X / Y	Punct sfârşit	X / Y	Lungime segment (** (m)
1	501.556,476 284.633,602	2	501.984,417 284.818,729	466.268
2	501.984,417 284.818,729	3	501.984,139 284.819,292	0.628
3	501.984,139 284.819,292	4	501.983,294 284.821,004	1.909
4	501.983,294 284.821,004	5	501.555,322 284.635,863	466.302
5	501.555,322 284.635,863	1	501.556,476 284.633,602	2.538

Document care conţine date cu caracter personal, protejat de prevederile Regulamentului (UE) nr. 679/2016 şi Legii 190/2018

**** Lungimile segmentelor sunt determinate în planul de proiecţie Stereo 70 şi sunt rotunjite la 1 milimetru.**
***** Distanţa dintre puncte este formată din segmente cumulate ce sunt mai mici decât valoarea 1 milimetru.**

Neutilizabil in circuitul civil

DATE DESPRE IMOBILUL NR. 17709

Oficiul de Cadastru şi Publicitate Imobiliară TELEORMAN
Biroul de Cadastru şi Publicitate Imobiliară Alexandria

A. Partea I. Descrierea imobilului

TEREN Extravilan

Adresa: Jud. Teleorman

Nr. Crt	Nr cadastral Nr. topografic	Suprafaţa* (mp)	Observaţii / Referinţe
A1		Din acte: 1.900 Masurata: 724	Sector cadastral:1 Teren neimprejmuit;

B. Partea II. Proprietari şi acte

Inscrieri privitoare la dreptul de proprietate şi alte drepturi reale		Referinţe
/		
Act Administrativ nr. 53-01364, din 14/11/1996 emis de CJSDPAT TELEORMAN;		
B1	Intabulare, drept de PROPRIETATE, dobandit prin Reconstituire, cota actuala 1/1, cota initiala 1/1	A1
	1) **CALEA ION** DEFUNCT:Da	

C. Partea III. SARCINI .

Inscrieri privind dezmembramintele dreptului de proprietate, drepturi reale de garanţie şi sarcini	Referinţe
NU SUNT	

Neutilizabil în circuitul civil

Anexa Nr. 1 La Partea I

Teren

Nr cadastral	Suprafaţa (mp)*	Observaţii / Referinţe
	Din acte: 1.900 Masurata: 724	

* Suprafaţa este determinată in planul de proiecţie Stereo 70.

DETALII LINIARE IMOBIL

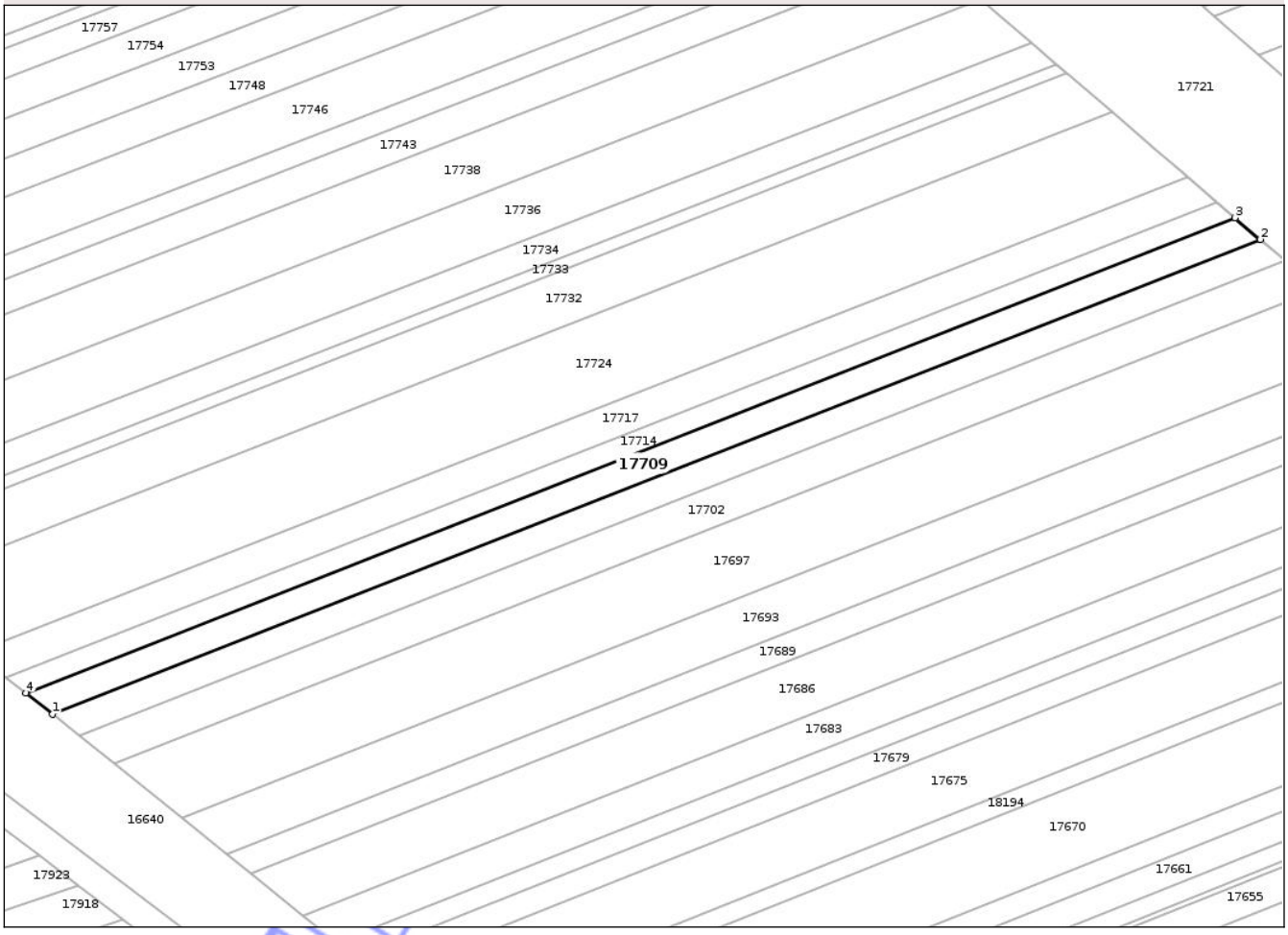

Date referitoare la teren

Crt	Categorie folosinţă	Intra vilan	Suprafaţa (mp)	Tarla	Parcelă	Nr. topo	Observaţii / Referinţe
1	arabil	NU	724	1/2	66	-	Imobilul este despărţit de canal. Diferența de suprafață se regăsește la ID 17549.

Lungime Segmente

1) Valorile lungimilor segmentelor sunt obţinute din proiecţie în plan.

Punct început	X / Y	Punct sfârşit	X / Y	Lungime segment (** (m)
1	501.703,591 285.644,821	2	501.869,7 285.710,127	178.485
2	501.869,7 285.710,127	3	501.866,243 285.713,096	4.557
3	501.866,243 285.713,096	4	501.699,922 285.647,766	178.692
4	501.699,922 285.647,766	1	501.703,591 285.644,821	4.705

Document care conține date cu caracter personal, protejat de prevederile Regulamentului (UE) nr. 679/2016 și Legii 190/2018

**** Lungimile segmentelor sunt determinate în planul de proiecţie Stereo 70 şi sunt rotunjite la 1 milimetru.**
***** Distanţa dintre puncte este formată din segmente cumulate ce sunt mai mici decât valoarea 1 milimetru.**

Neutilizabil in circuitul civil

DATE DESPRE IMOBILUL NR. 17710

Oficiul de Cadastru şi Publicitate Imobiliară TELEORMAN
Biroul de Cadastru şi Publicitate Imobiliară Alexandria

A. Partea I. Descrierea imobilului

TEREN Extravilan

Adresa: Jud. Teleorman

Nr. Crt	Nr cadastral Nr. topografic	Suprafaţa* (mp)	Observaţii / Referinţe
A1		Din acte: 3.400 Masurata: 2.390	Sector cadastral:1 Teren neimprejmuit;

B. Partea II. Proprietari şi acte

Inscrieri privitoare la dreptul de proprietate şi alte drepturi reale		Referinţe
/		
Act Administrativ nr. 53-00965, din 18/04/1996 emis de CJSDPAT TELEORMAN;		
B1	Intabulare, drept de PROPRIETATE, dobandit prin Reconstituire, cota actuala 1/1, cota initiala 1/1	A1
	1) **CULCEA T. IVAN** DEFUNCT:Da	
Act Normativ nr. 171, din 13/03/2012 emis de GUVERNUL ROMÂNIEI (Decizie de expropriere nr.553/18.05.2012 emisă de CNADNR S.A);		
B2	Se notează faptul că imobilul înscris în prezenta carte funciară se suprapune parțial cu coridorul de expropriere înscris la ID-ul nr.13533 căruia i-a fost asociată cartea funciară nr.20541, pe suprafața de 3 mp	A1

C. Partea III. SARCINI .

Inscrieri privind dezmembramintele dreptului de proprietate, drepturi reale de garanţie şi sarcini	Referinţe
NU SUNT	

Neutilizabil în circuitul civil

Anexa Nr. 1 La Partea I

Teren

Nr cadastral	Suprafaţa (mp)*	Observaţii / Referinţe
	Din acte: 3.400 Masurata: 2.390	

* Suprafaţa este determinată in planul de proiecţie Stereo 70.

DETALII LINIARE IMOBIL

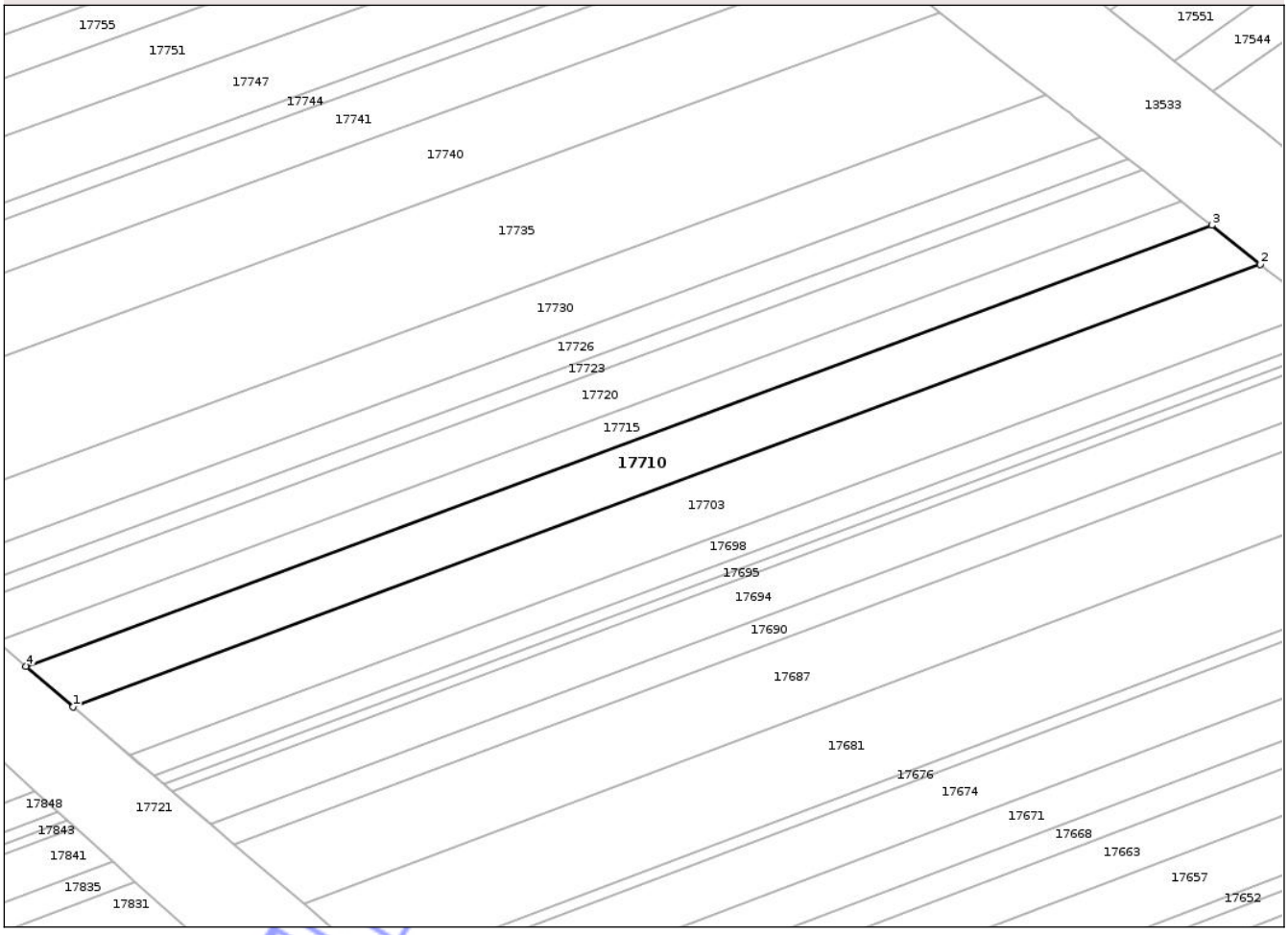

Date referitoare la teren

Crt	Categorie folosinţă	Intra vilan	Suprafaţa (mp)	Tarla	Parcelă	Nr. topo	Observaţii / Referinţe
1	arabil	NU	2.390	1/2	102	-	Imobilul este despărțit de canal. Diferența de suprafață se regăsește la ID 17857.

Lungime Segmente

1) Valorile lungimilor segmentelor sunt obţinute din proiecţie în plan.

Punct început	X / Y	Punct sfârşit	X / Y	Lungime segment (** (m)
1	501.684,808 285.895,513	2	501.906,674 285.978,166	236.762
2	501.906,674 285.978,166	3	501.897,612 285.985,477	11.643
3	501.897,612 285.985,477	4	501.675,952 285.903,093	236.475
4	501.675,952 285.903,093	1	501.684,808 285.895,513	11.657

Document care conține date cu caracter personal, protejat de prevederile Regulamentului (UE) nr. 679/2016 și Legii 190/2018

**** Lungimile segmentelor sunt determinate în planul de proiecţie Stereo 70 şi sunt rotunjite la 1 milimetru.**
***** Distanţa dintre puncte este formată din segmente cumulate ce sunt mai mici decât valoarea 1 milimetru.**

Neutilizabil in circuitul civil

DATE DESPRE IMOBILUL NR. 17711

Oficiul de Cadastru şi Publicitate Imobiliară TELEORMAN
Biroul de Cadastru şi Publicitate Imobiliară Alexandria

A. Partea I. Descrierea imobilului

TEREN Extravilan

Adresa: Jud. Teleorman

Nr. Crt	Nr cadastral Nr. topografic	Suprafaţa* (mp)	Observaţii / Referinţe
A1		Din acte: 1.100 Masurata: 999	Sector cadastral:1 Teren neimprejmuit;

B. Partea II. Proprietari şi acte

Inscrieri privitoare la dreptul de proprietate şi alte drepturi reale		Referinţe
/		
Act Administrativ nr. 53-01308, din 06/11/1996 emis de CJSDPAT TELEORMAN;		
B1	Intabulare, drept de PROPRIETATE, dobandit prin Reconstituire, cota actuala 1/1, cota initiala 1/1	A1
	1) **GHEORGHE P. ION**	

C. Partea III. SARCINI .

Inscrieri privind dezmembramintele dreptului de proprietate, drepturi reale de garanţie şi sarcini	Referinţe
NU SUNT	

Neutilizabil în circuitul civil

Anexa Nr. 1 La Partea I

Teren

Nr cadastral	Suprafaţa (mp)*	Observaţii / Referinţe
	Din acte: 1.100 Masurata: 999	

* Suprafaţa este determinată in planul de proiecţie Stereo 70.

DETALII LINIARE IMOBIL

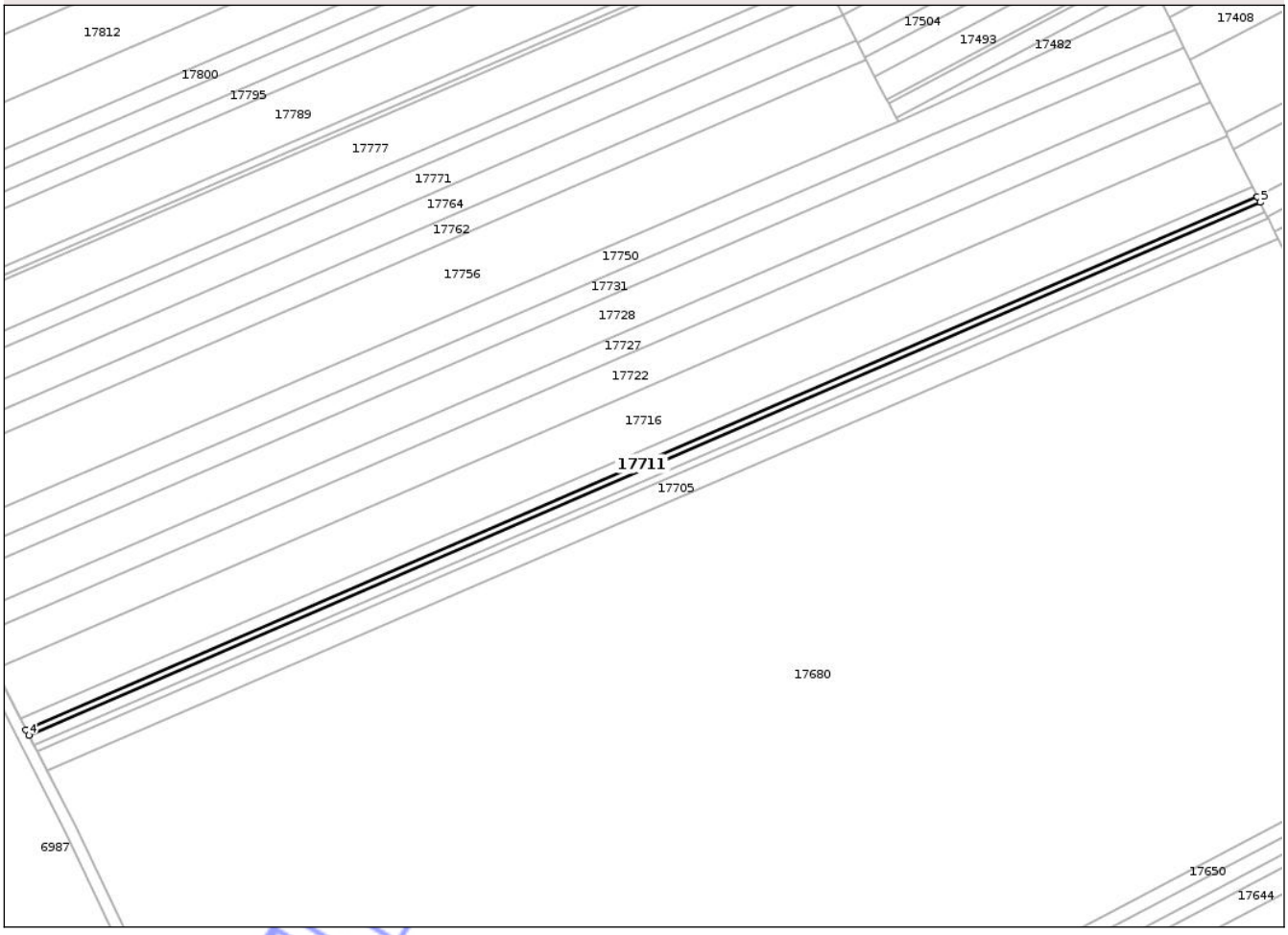

Date referitoare la teren

Crt	Categorie folosinţă	Intra vilan	Suprafaţa (mp)	Tarla	Parcelă	Nr. topo	Observaţii / Referinţe
1	arabil	NU	999	1/6	23	-	

Lungime Segmente

1) Valorile lungimilor segmentelor sunt obţinute din proiecţie în plan.

Punct început	X / Y	Punct sfârşit	X / Y	Lungime segment (** (m)
1	501.980,723 284.826,216	2	501.980,705 284.826,253	0.041
2	501.980,705 284.826,253	3	501.552,659 284.641,081	466.382
3	501.552,659 284.641,081	4	501.553,635 284.639,168	2.148
4	501.553,635 284.639,168	5	501.981,654 284.824,329	466.353
5	501.981,654 284.824,329	1	501.980,723 284.826,216	2.104

Document care conţine date cu caracter personal, protejat de prevederile Regulamentului (UE) nr. 679/2016 şi Legii 190/2018

**** Lungimile segmentelor sunt determinate în planul de proiecţie Stereo 70 şi sunt rotunjite la 1 milimetru.**
***** Distanţa dintre puncte este formată din segmente cumulate ce sunt mai mici decât valoarea 1 milimetru.**

Neutilizabil in circuitul civil

DATE DESPRE IMOBILUL NR. 17712

Oficiul de Cadastru şi Publicitate Imobiliară TELEORMAN
Biroul de Cadastru şi Publicitate Imobiliară Alexandria

A. Partea I. Descrierea imobilului

TEREN Extravilan

Adresa: Jud. Teleorman

Nr. Crt	Nr cadastral Nr. topografic	Suprafaţa* (mp)	Observaţii / Referinţe
A1		Din acte: 2.100 Masurata: 1.908	Sector cadastral:1 Teren neimprejmuit;

B. Partea II. Proprietari şi acte

Inscrieri privitoare la dreptul de proprietate şi alte drepturi reale		Referinţe
/		
Act Notarial nr. 965, din 16/12/2004 emis de BNP DRĂGHICI NICOLETA;		
B1	Intabulare, drept de PROPRIETATE, cu titlu de donaţie, bun comun, dobandit prin Conventie, cota actuala 1/1, cota initiala 1/1	A1
	1) **ALMĂJANU ELENA**	

C. Partea III. SARCINI .

Inscrieri privind dezmembramintele dreptului de proprietate, drepturi reale de garanţie şi sarcini	Referinţe
NU SUNT	

Neutilizabil în circuitul civil

Anexa Nr. 1 La Partea I

Teren

Nr cadastral	Suprafaţa (mp)*	Observaţii / Referinţe
	Din acte: 2.100 Masurata: 1.908	

* Suprafaţa este determinată in planul de proiecţie Stereo 70.

DETALII LINIARE IMOBIL

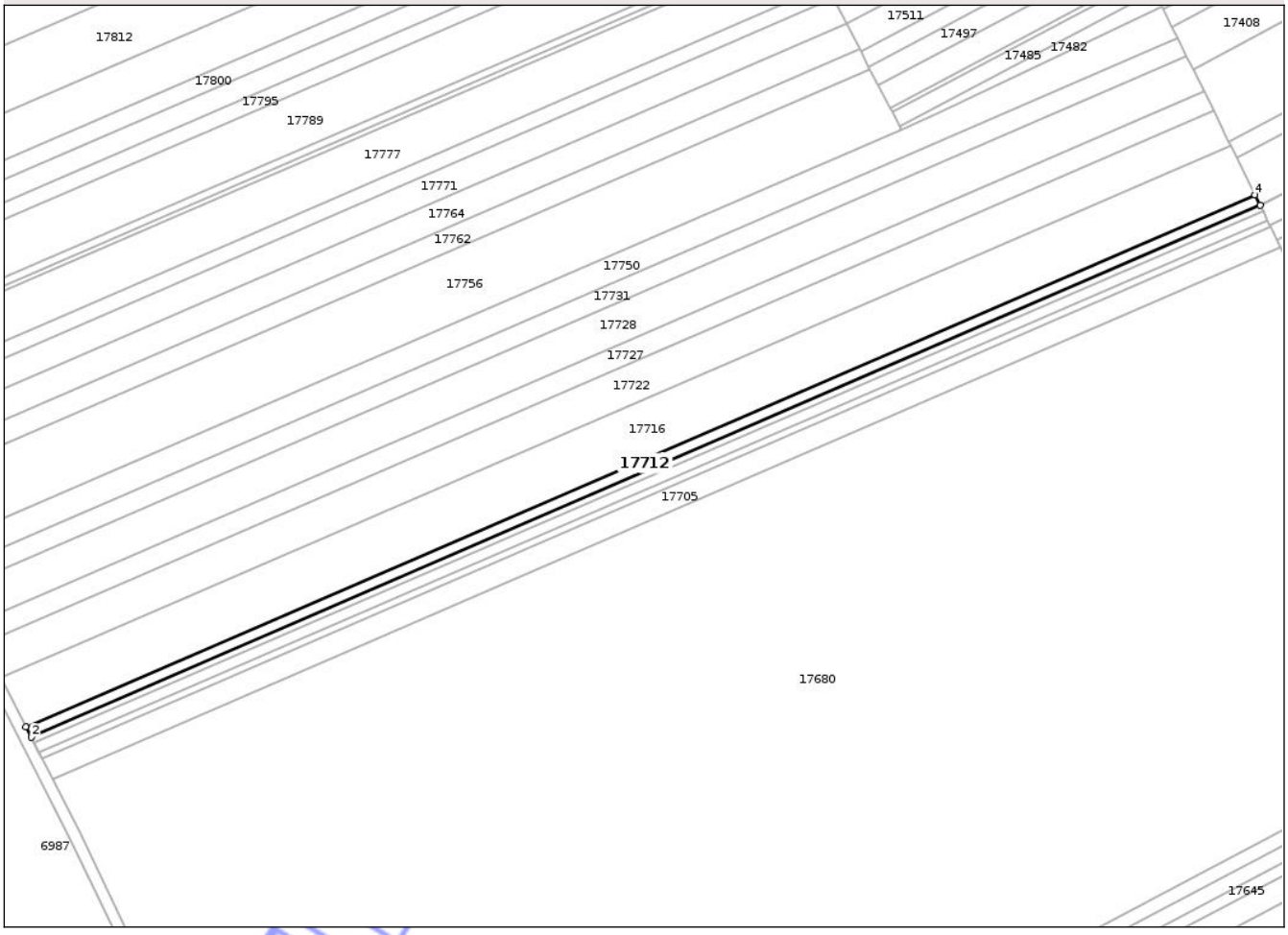

Date referitoare la teren

Crt	Categorie folosinţă	Intra vilan	Suprafaţa (mp)	Tarla	Parcelă	Nr. topo	Observaţii / Referinţe
1	arabil	NU	1.908	1/6	24	-	

Lungime Segmente
1) Valorile lungimilor segmentelor sunt obţinute din proiecţie în plan.

Punct început	X / Y	Punct sfârşit	X / Y	Lungime segment (** (m)
1	501.550,796 284.644,733	2	501.552,659 284.641,081	4.1
2	501.552,659 284.641,081	3	501.980,705 284.826,253	466.382
3	501.980,705 284.826,253	4	501.978,892 284.829,927	4.097
4	501.978,892 284.829,927	1	501.550,796 284.644,733	466.436

Document care conţine date cu caracter personal, protejat de prevederile Regulamentului (UE) nr. 679/2016 şi Legii 190/2018

**** Lungimile segmentelor sunt determinate în planul de proiecţie Stereo 70 şi sunt rotunjite la 1 milimetru.**
***** Distanţa dintre puncte este formată din segmente cumulate ce sunt mai mici decât valoarea 1 milimetru.**

Neutilizabil in circuitul civil

DATE DESPRE IMOBILUL NR. 17713

Oficiul de Cadastru şi Publicitate Imobiliară TELEORMAN
Biroul de Cadastru şi Publicitate Imobiliară Alexandria

A. Partea I. Descrierea imobilului

TEREN Extravilan

Adresa: Jud. Teleorman

Nr. Crt	Nr cadastral Nr. topografic	Suprafaţa* (mp)	Observaţii / Referinţe
A1		Din acte: 2.400 Masurata: 2.266	Sector cadastral:2 Teren neimprejmuit;

B. Partea II. Proprietari şi acte

Inscrieri privitoare la dreptul de proprietate şi alte drepturi reale		Referinţe
/		
Hotarare Judecatoreasca nr. 169, din 08/02/2018 emis de JUDECĂTORIA ROȘIORII DE VEDE-JUDEȚUL TELEORMAN (DOSAR NR.3670/292/2016);		
B1	Intabulare, drept de PROPRIETATE, cu titlu de partaj, bun propriu, dobandit prin Hotarare Judecatoreasca, cota actuala 1/1, cota initiala 1/1	A1
	1) **IONESCU ALEXANDRINA**	

C. Partea III. SARCINI

Inscrieri privind dezmembramintele dreptului de proprietate, drepturi reale de garanţie şi sarcini		Referinţe
/		
Hotarare Judecatoreasca nr. 169, din 08/02/2018 emis de JUDECĂTORIA ROȘIORII DE VEDE-JUDEȚUL TELEORMAN (DOSAR NR.3670/292/2016);		
C1	Intabulare, drept de IPOTECA LEGALA, Valoare:40934.47 LEI, reprezentând sultă	A1
	1) **IONESCU VIOLETA**	

Neutilizabil în circuitul civil

Anexa Nr. 1 La Partea I

Teren

Nr cadastral	Suprafaţa (mp)*	Observaţii / Referinţe
	Din acte: 2.400 Masurata: 2.266	

* Suprafaţa este determinată in planul de proiecţie Stereo 70.

DETALII LINIARE IMOBIL

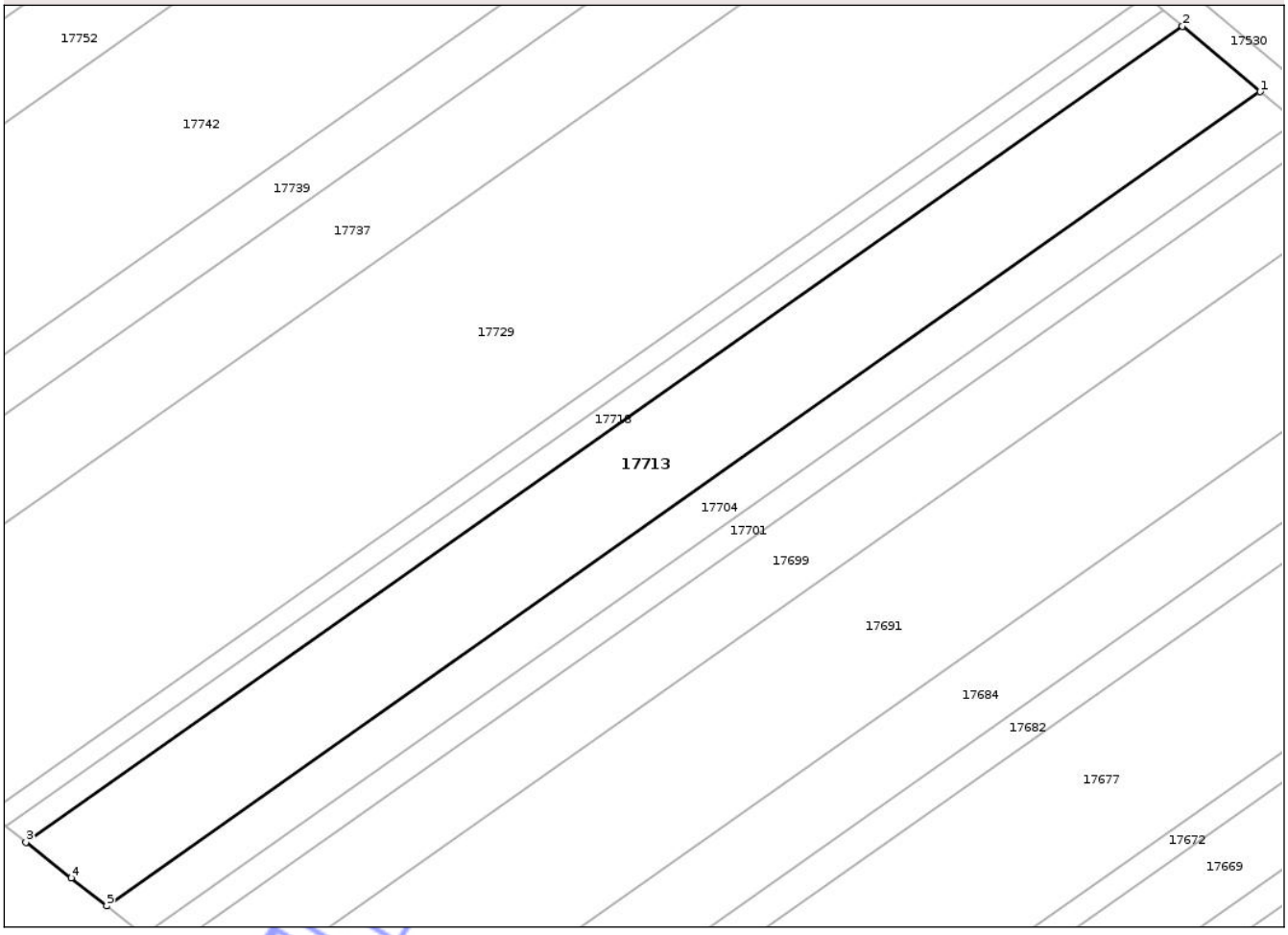

Date referitoare la teren

Crt	Categorie folosinţă	Intra vilan	Suprafaţa (mp)	Tarla	Parcelă	Nr. topo	Observaţii / Referinţe
1	arabil	NU	2.266	32	139	-	

Lungime Segmente
1) Valorile lungimilor segmentelor sunt obţinute din proiecţie în plan.

Punct început	X / Y	Punct sfârşit	X / Y	Lungime segment (** (m)
1	501.831,305 286.282,255	2	501.821,381 286.290,621	12.98
2	501.821,381 286.290,621	3	501.673,731 286.186,467	180.689
3	501.673,731 286.186,467	4	501.679,49 286.181,93	7.331
4	501.679,49 286.181,93	5	501.684,034 286.178,368	5.774
5	501.684,034 286.178,368	1	501.831,305 286.282,255	180.226

Document care conţine date cu caracter personal, protejat de prevederile Regulamentului (UE) nr. 679/2016 şi Legii 190/2018

**** Lungimile segmentelor sunt determinate în planul de proiecţie Stereo 70 şi sunt rotunjite la 1 milimetru.**
***** Distanţa dintre puncte este formată din segmente cumulate ce sunt mai mici decât valoarea 1 milimetru.**

Neutilizabil in circuitul civil

DATE DESPRE IMOBILUL NR. 17714

Oficiul de Cadastru şi Publicitate Imobiliară TELEORMAN
Biroul de Cadastru şi Publicitate Imobiliară Alexandria

A. Partea I. Descrierea imobilului

TEREN Extravilan

Adresa: Jud. Teleorman

Nr. Crt	Nr cadastral Nr. topografic	Suprafaţa* (mp)	Observaţii / Referinţe
A1		Din acte: 1.400 Masurata: 534	Sector cadastral:1 Teren neimprejmuit;

B. Partea II. Proprietari şi acte

Inscrieri privitoare la dreptul de proprietate şi alte drepturi reale		Referinţe
/		
Act Notarial nr. 252, din 16/08/2006 emis de BNP TAMARA MORCOV;		
B1	Intabulare, drept de PROPRIETATE, cu titlu de moștenire, bun propriu, dobandit prin Succesiune, cota actuala 1/1, cota initiala 1/1	A1
	1) **STĂVĂRACHE STELICĂ**	

C. Partea III. SARCINI .

Inscrieri privind dezmembramintele dreptului de proprietate, drepturi reale de garanţie şi sarcini	Referinţe
NU SUNT	

Neutilizabil în circuitul civil

Anexa Nr. 1 La Partea I

Teren

Nr cadastral	Suprafaţa (mp)*	Observaţii / Referinţe
	Din acte: 1.400 Masurata: 534	

* Suprafaţa este determinată in planul de proiecţie Stereo 70.

DETALII LINIARE IMOBIL

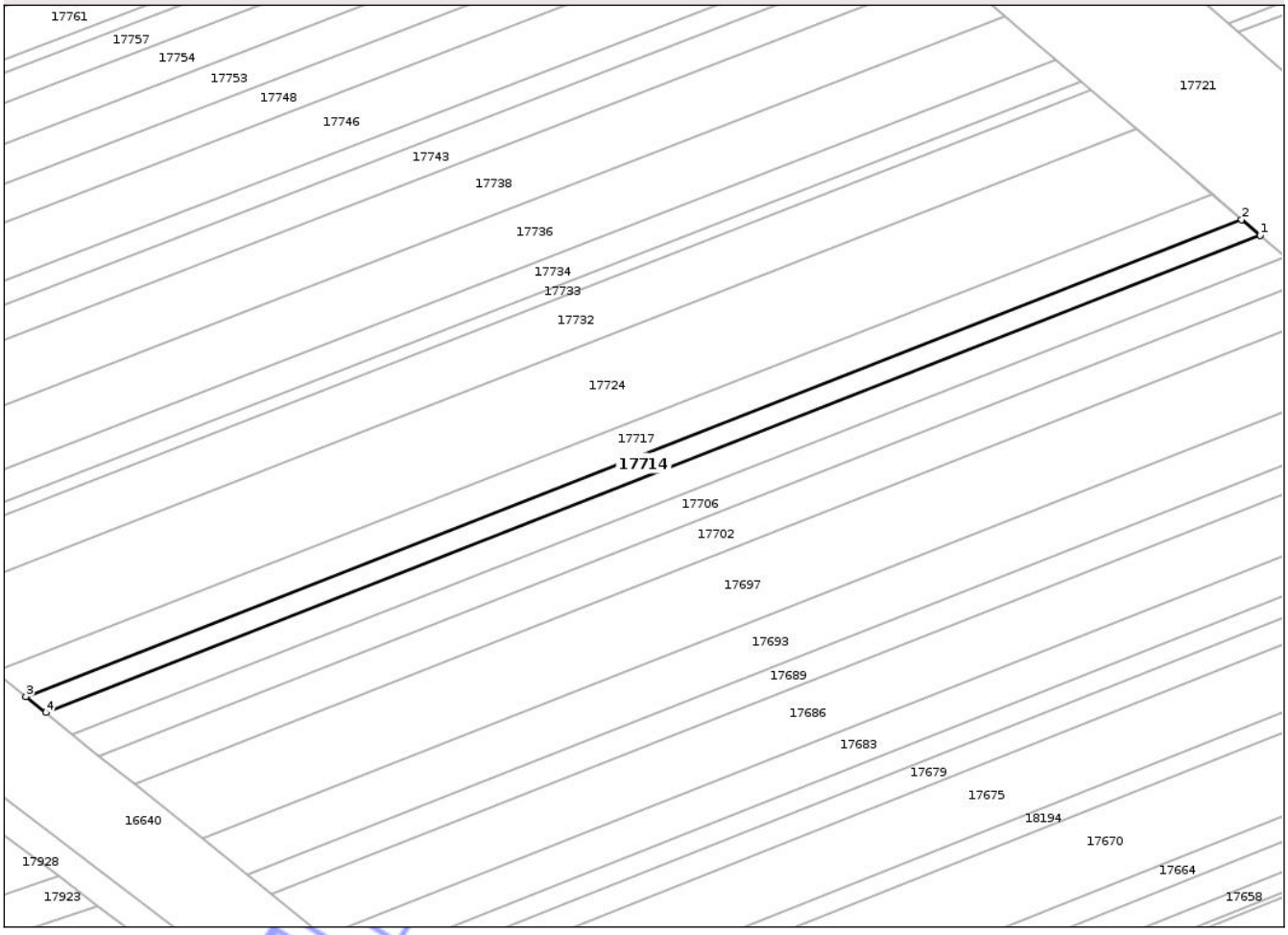

Date referitoare la teren

Crt	Categorie folosinţă	Intra vilan	Suprafaţa (mp)	Tarla	Parcelă	Nr. topo	Observaţii / Referinţe
1	arabil	NU	534	1/2	67	-	Imobilul este despărțit de canal. Diferența de suprafață se regăsește la ID 17552.

Lungime Segmente

1) Valorile lungimilor segmentelor sunt obţinute din proiecţie în plan.

Punct început	X / Y	Punct sfârşit	X / Y	Lungime segment (** (m)
1	501.866,243 285.713,096	2	501.863,696 285.715,284	3.358
2	501.863,696 285.715,284	3	501.697,219 285.649,936	178.843
3	501.697,219 285.649,936	4	501.699,922 285.647,766	3.466
4	501.699,922 285.647,766	1	501.866,243 285.713,096	178.692

Document care conține date cu caracter personal, protejat de prevederile Regulamentului (UE) nr. 679/2016 și Legii 190/2018

**** Lungimile segmentelor sunt determinate în planul de proiecţie Stereo 70 şi sunt rotunjite la 1 milimetru.**
***** Distanţa dintre puncte este formată din segmente cumulate ce sunt mai mici decât valoarea 1 milimetru.**

Neutilizabil in circuitul civil

DATE DESPRE IMOBILUL NR. 17715

Oficiul de Cadastru şi Publicitate Imobiliară TELEORMAN
Biroul de Cadastru şi Publicitate Imobiliară Alexandria

A. Partea I. Descrierea imobilului

TEREN Extravilan

Adresa: Jud. Teleorman

Nr. Crt	Nr cadastral Nr. topografic	Suprafaţa* (mp)	Observaţii / Referinţe
A1		Din acte: 2.100 Masurata: 1.475	Sector cadastral:1 Teren neimprejmuit;

B. Partea II. Proprietari şi acte

Inscrieri privitoare la dreptul de proprietate şi alte drepturi reale		Referinţe
/		
Act Administrativ nr. 53-00963, din 17/04/1996 emis de CJSDPAT TELEORMAN;		
B1	Intabulare, drept de PROPRIETATE, dobandit prin Reconstituire, cota actuala 1/1, cota initiala 1/1	A1
	1) **HOŢU C. GHERGHINA** DEFUNCT:Da	
Act Normativ nr. 171, din 13/03/2012 emis de GUVERNUL ROMÂNIEI (Decizie de expropriere nr.553/18. 05.2012 emisă de CNADNR S.A);		
B2	Se notează faptul că imobilul înscris în prezenta carte funciară se suprapune parțial cu coridorul de expropriere înscris la ID-ul nr.13533 căruia i-a fost asociată cartea funciară nr.20541, pe suprafața de 2 mp	A1

C. Partea III. SARCINI .

Inscrieri privind dezmembramintele dreptului de proprietate, drepturi reale de garanţie şi sarcini	Referinţe
NU SUNT	

Neutilizabil în circuitul civil

Anexa Nr. 1 La Partea I

Teren

Nr cadastral	Suprafaţa (mp)*	Observaţii / Referinţe
	Din acte: 2.100 Masurata: 1.475	

* Suprafaţa este determinată in planul de proiecţie Stereo 70.

DETALII LINIARE IMOBIL

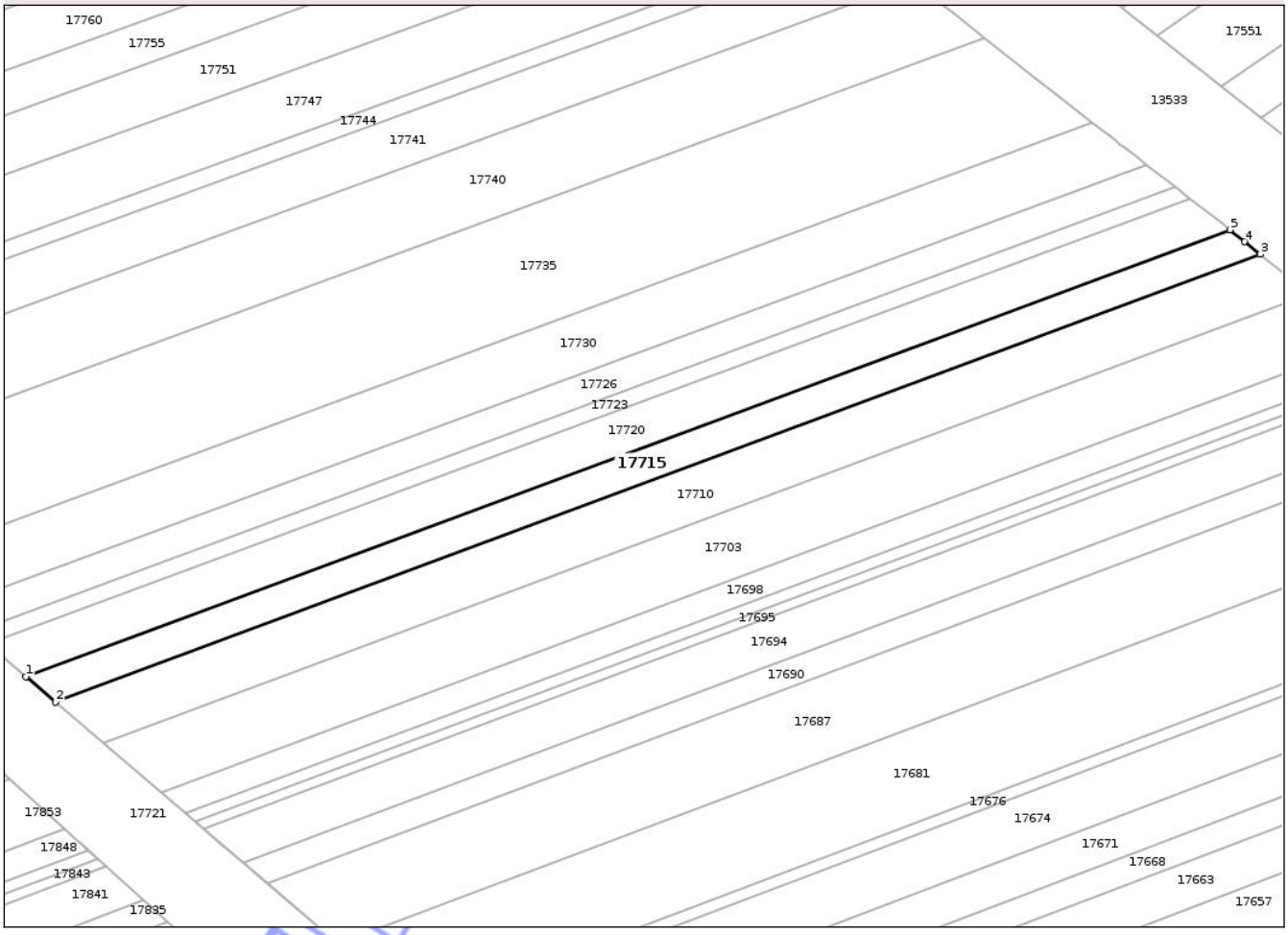

Date referitoare la teren

Crt	Categorie folosinţă	Intra vilan	Suprafaţa (mp)	Tarla	Parcelă	Nr. topo	Observaţii / Referinţe
1	arabil	NU	1.475	1/2	103	-	Imobilul este despărțit de canal. Diferența de suprafață se regăsește la ID 17862.

Lungime Segmente

1) Valorile lungimilor segmentelor sunt obţinute din proiecţie în plan.

Punct început	X / Y	Punct sfârşit	X / Y	Lungime segment (** (m)
1	501.670,479 285.907,778	2	501.675,952 285.903,093	7.204
2	501.675,952 285.903,093	3	501.897,612 285.985,477	236.475
3	501.897,612 285.985,477	4	501.894,723 285.987,808	3.712
4	501.894,723 285.987,808	5	501.892,011 285.989,996	3.485

Document care conține date cu caracter personal, protejat de prevederile Regulamentului (UE) nr. 679/2016 și Legii 190/2018

Punct început	X / Y	Punct sfârşit	X / Y	Lungime segment (** (m)
5	501.892,011 285.989,996	1	501.670,479 285.907,778	236.297

** Lungimile segmentelor sunt determinate în planul de proiecţie Stereo 70 şi sunt rotunjite la 1 milimetru.
*** Distanţa dintre puncte este formată din segmente cumulate ce sunt mai mici decât valoarea 1 milimetru.

Neutilizabil in circuitul civil

DATE DESPRE IMOBILUL NR. 17716

Oficiul de Cadastru şi Publicitate Imobiliară TELEORMAN
Biroul de Cadastru şi Publicitate Imobiliară Alexandria

A. Partea I. Descrierea imobilului

TEREN Extravilan

Adresa: Jud. Teleorman

Nr. Crt	Nr cadastral Nr. topografic	Suprafaţa* (mp)	Observaţii / Referinţe
A1		Din acte: 9.900 Masurata: 8.996	Sector cadastral:1 Teren neimprejmuit;

B. Partea II. Proprietari şi acte

Inscrieri privitoare la dreptul de proprietate şi alte drepturi reale		Referinţe
/		
Hotarare Judecatoreasca nr. 1677, din 04/11/2008 emis de JUDECĂTORIA ROȘIORII DE VEDE-JUDEȚUL TELEORMAN (Dosar nr.1578/292/2008);		
B1	Intabulare, drept de PROPRIETATE, cu titlu de partaj, bun propriu, dobandit prin Hotarare Judecatoreasca, cota actuala 1/1, cota initiala 1/1	A1
	1) **VOICU MARIETA**	

C. Partea III. SARCINI .

Inscrieri privind dezmembramintele dreptului de proprietate, drepturi reale de garanţie şi sarcini	Referinţe
NU SUNT	

Neutilizabil în circuitul civil

Anexa Nr. 1 La Partea I

Teren

Nr cadastral	Suprafaţa (mp)*	Observaţii / Referinţe
	Din acte: 9.900 Masurata: 8.996	

* Suprafaţa este determinată in planul de proiecţie Stereo 70.

DETALII LINIARE IMOBIL

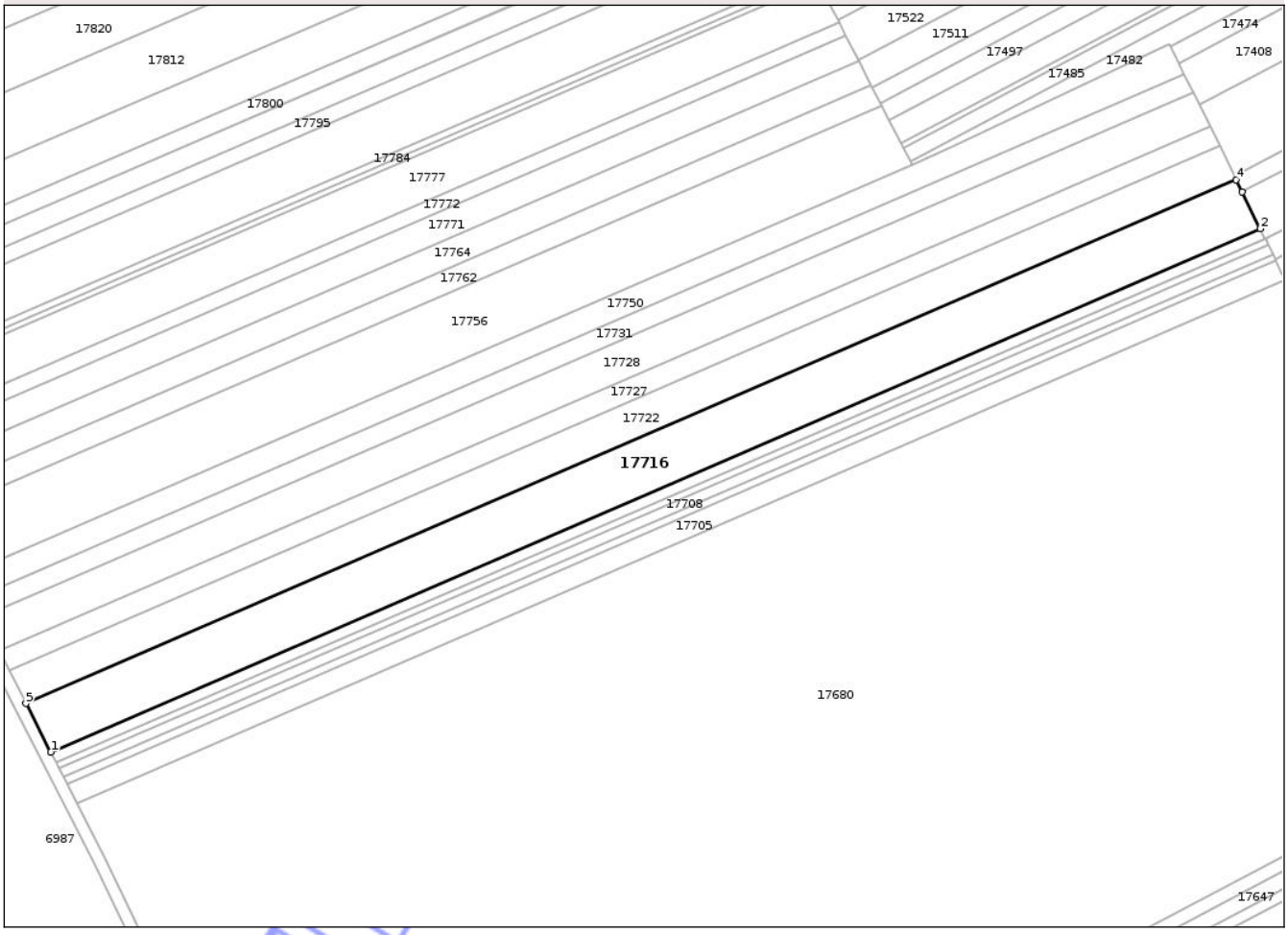

Date referitoare la teren

Crt	Categorie folosinţă	Intra vilan	Suprafaţa (mp)	Tarla	Parcelă	Nr. topo	Observaţii / Referinţe
1	arabil	NU	8.996	1/6	24	-	

Lungime Segmente

1) Valorile lungimilor segmentelor sunt obţinute din proiecţie în plan.

Punct început	X / Y	Punct sfârşit	X / Y	Lungime segment (** (m)
1	501.550,796 284.644,733	2	501.978,892 284.829,927	466.436
2	501.978,892 284.829,927	3	501.972,483 284.842,916	14.484
3	501.972,483 284.842,916	4	501.970,35 284.847,24	4.821
4	501.970,35 284.847,24	5	501.542,014 284.661,942	466.698
5	501.542,014 284.661,942	1	501.550,796 284.644,733	19.32

Document care conţine date cu caracter personal, protejat de prevederile Regulamentului (UE) nr. 679/2016 şi Legii 190/2018

**** Lungimile segmentelor sunt determinate în planul de proiecţie Stereo 70 şi sunt rotunjite la 1 milimetru.**
***** Distanţa dintre puncte este formată din segmente cumulate ce sunt mai mici decât valoarea 1 milimetru.**

Neutilizabil in circuitul civil

DATE DESPRE IMOBILUL NR. 17717

Oficiul de Cadastru şi Publicitate Imobiliară TELEORMAN
Biroul de Cadastru şi Publicitate Imobiliară Alexandria

A. Partea I. Descrierea imobilului

TEREN Extravilan

Adresa: Jud. Teleorman

Nr. Crt	Nr cadastral Nr. topografic	Suprafaţa* (mp)	Observaţii / Referinţe
A1		Din acte: 2.200 Masurata: 841	Sector cadastral:1 Teren neimprejmuit;

B. Partea II. Proprietari şi acte

Inscrieri privitoare la dreptul de proprietate şi alte drepturi reale		Referinţe
/		
Act Administrativ nr. 53-01169, din 18/06/1996 emis de CJSDPAT TELEORMAN;		
B1	Intabulare, drept de PROPRIETATE, dobandit prin Reconstituire, cota actuala 1/1, cota initiala 1/1	A1
	1) **PARASCHIV ANICA**	

C. Partea III. SARCINI .

Inscrieri privind dezmembramintele dreptului de proprietate, drepturi reale de garanţie şi sarcini	Referinţe
NU SUNT	

Neutilizabil în circuitul civil

Anexa Nr. 1 La Partea I

Teren

Nr cadastral	Suprafaţa (mp)*	Observaţii / Referinţe
	Din acte: 2.200 Masurata: 841	

* Suprafaţa este determinată in planul de proiecţie Stereo 70.

DETALII LINIARE IMOBIL

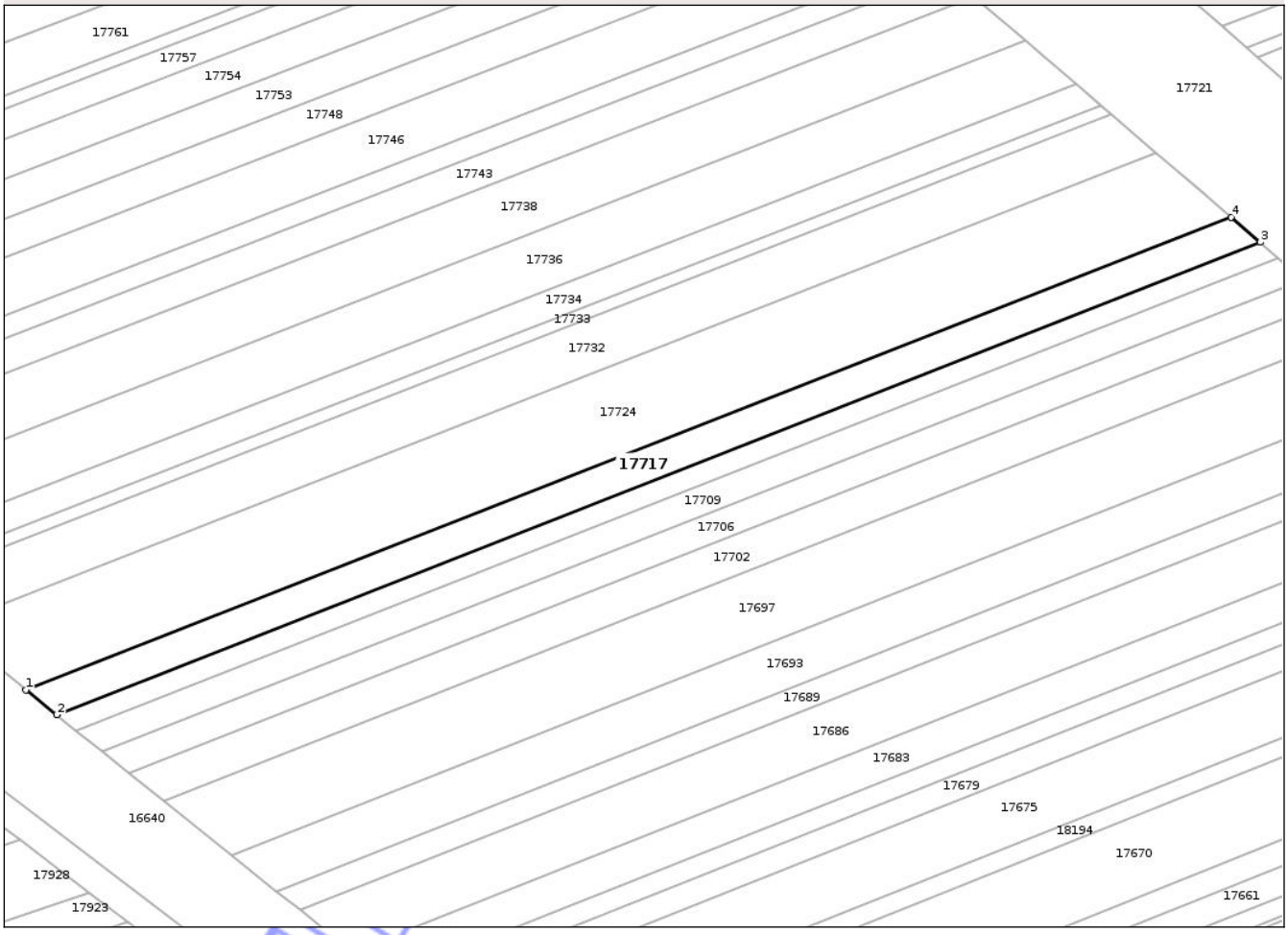

Date referitoare la teren

Crt	Categorie folosinţă	Intra vilan	Suprafaţa (mp)	Tarla	Parcelă	Nr. topo	Observaţii / Referinţe
1	arabil	NU	841	1/2	68	-	Imobilul este despărțit de canal. Diferența de suprafață se regăsește la ID 17555.

Lungime Segmente

1) Valorile lungimilor segmentelor sunt obţinute din proiecţie în plan.

Punct început	X / Y	Punct sfârşit	X / Y	Lungime segment (** (m)
1	501.692,969 285.653,348	2	501.697,219 285.649,936	5.45
2	501.697,219 285.649,936	3	501.863,696 285.715,284	178.843
3	501.863,696 285.715,284	4	501.859,691 285.718,724	5.28
4	501.859,691 285.718,724	1	501.692,969 285.653,348	179.082

Document care conține date cu caracter personal, protejat de prevederile Regulamentului (UE) nr. 679/2016 și Legii 190/2018

**** Lungimile segmentelor sunt determinate în planul de proiecţie Stereo 70 şi sunt rotunjite la 1 milimetru.**
***** Distanţa dintre puncte este formată din segmente cumulate ce sunt mai mici decât valoarea 1 milimetru.**

Neutilizabil in circuitul civil

DATE DESPRE IMOBILUL NR. 17718

Oficiul de Cadastru şi Publicitate Imobiliară TELEORMAN
Biroul de Cadastru şi Publicitate Imobiliară Alexandria

A. Partea I. Descrierea imobilului

TEREN Extravilan

Adresa: Jud. Teleorman

Nr. Crt	Nr cadastral Nr. topografic	Suprafaţa* (mp)	Observaţii / Referinţe
A1		Din acte: 600 Masurata: 567	Sector cadastral:2 Teren neimprejmuit;

B. Partea II. Proprietari şi acte

Inscrieri privitoare la dreptul de proprietate şi alte drepturi reale		Referinţe
/		
Act Administrativ nr. 53-01759, din 29/05/1997 emis de CJSDPAT TELEORMAN;		
B1	Intabulare, drept de PROPRIETATE, dobandit prin Reconstituire, cota actuala 1/1, cota initiala 1/1	A1
	1) **OPREA ILEANA** 2) **OPREA DUMITRU**	

C. Partea III. SARCINI .

Inscrieri privind dezmembramintele dreptului de proprietate, drepturi reale de garanţie şi sarcini	Referinţe
NU SUNT	

Neutilizabil în circuitul civil

Anexa Nr. 1 La Partea I

Teren

Nr cadastral	Suprafaţa (mp)*	Observaţii / Referinţe
	Din acte: 600 Masurata: 567	

* Suprafaţa este determinată in planul de proiecţie Stereo 70.

DETALII LINIARE IMOBIL

Date referitoare la teren

Crt	Categorie folosinţă	Intra vilan	Suprafaţa (mp)	Tarla	Parcelă	Nr. topo	Observaţii / Referinţe
1	arabil	NU	567	32	140	-	

Lungime Segmente
1) Valorile lungimilor segmentelor sunt obţinute din proiecţie în plan.

Punct început	X / Y	Punct sfârşit	X / Y	Lungime segment (** (m)
1	501.671,162 286.188,49	2	501.673,731 286.186,467	3.27
2	501.673,731 286.186,467	3	501.821,381 286.290,621	180.689
3	501.821,381 286.290,621	4	501.818,904 286.292,71	3.24
4	501.818,904 286.292,71	1	501.671,162 286.188,49	180.802

Document care conţine date cu caracter personal, protejat de prevederile Regulamentului (UE) nr. 679/2016 şi Legii 190/2018

**** Lungimile segmentelor sunt determinate în planul de proiecţie Stereo 70 şi sunt rotunjite la 1 milimetru.**
***** Distanţa dintre puncte este formată din segmente cumulate ce sunt mai mici decât valoarea 1 milimetru.**

Neutilizabil in circuitul civil

DATE DESPRE IMOBILUL NR. 17719

Oficiul de Cadastru şi Publicitate Imobiliară TELEORMAN
Biroul de Cadastru şi Publicitate Imobiliară Alexandria

A. Partea I. Descrierea imobilului

TEREN Extravilan

Adresa: Jud. Teleorman

Nr. Crt	Nr cadastral Nr. topografic	Suprafaţa* (mp)	Observaţii / Referinţe
A1		Din acte: 500 Masurata: 472	Sector cadastral:2 Teren neimprejmuit;

B. Partea II. Proprietari şi acte

Inscrieri privitoare la dreptul de proprietate şi alte drepturi reale		Referinţe
/		
Act Administrativ nr. 53-01475, din 06/12/1996 emis de CJSDPAT TELEORMAN;		
B1	Intabulare, drept de PROPRIETATE, dobandit prin Reconstituire, cota actuala 1/1, cota initiala 1/1	A1
	1) **IAURUM ALEXANDRU**	

C. Partea III. SARCINI .

Inscrieri privind dezmembramintele dreptului de proprietate, drepturi reale de garanţie şi sarcini	Referinţe
NU SUNT	

Neutilizabil în circuitul civil

Anexa Nr. 1 La Partea I

Teren

Nr cadastral	Suprafaţa (mp)*	Observaţii / Referinţe
	Din acte: 500 Masurata: 472	

* Suprafaţa este determinată in planul de proiecţie Stereo 70.

DETALII LINIARE IMOBIL

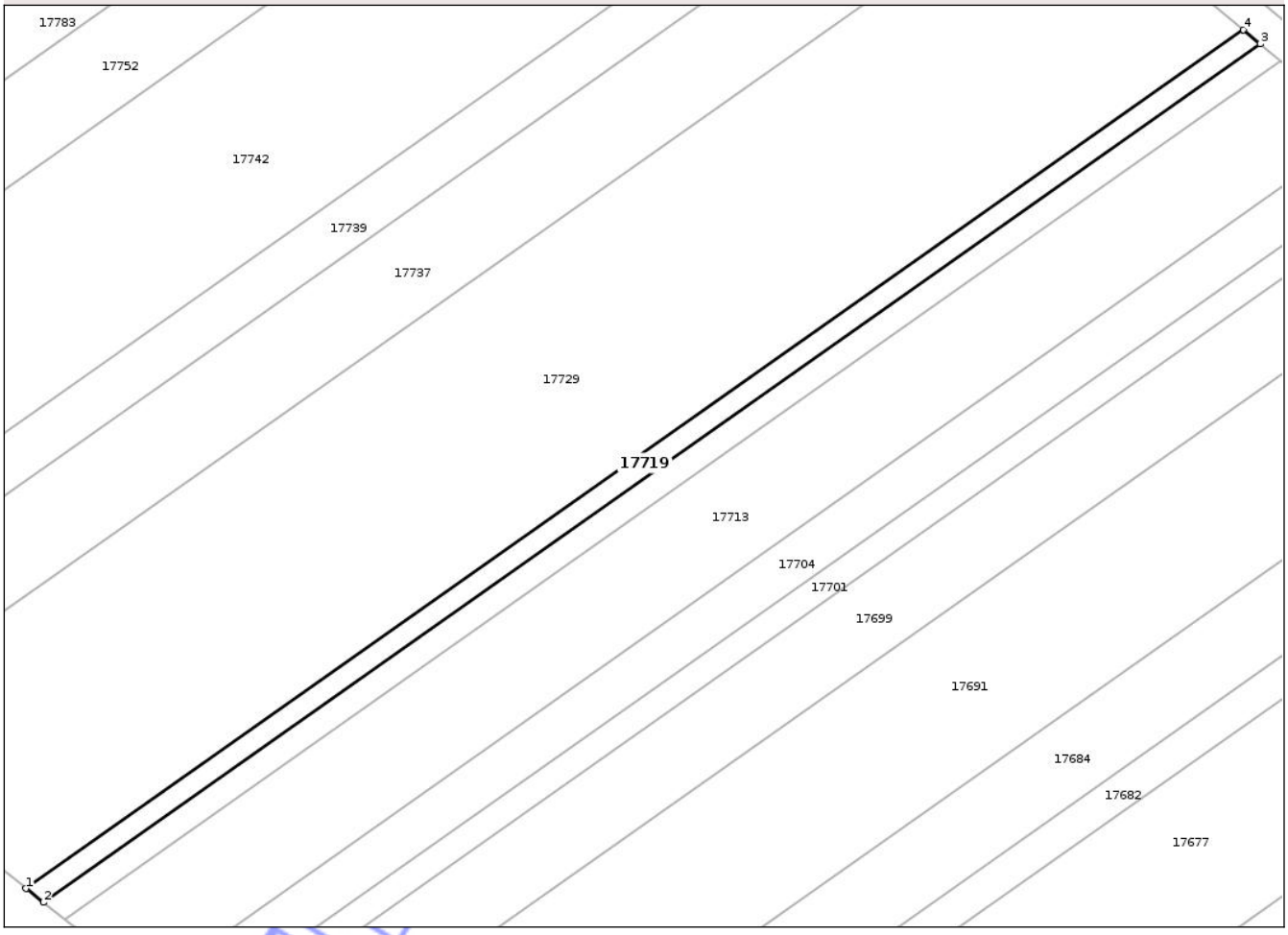

Date referitoare la teren

Crt	Categorie folosinţă	Intra vilan	Suprafaţa (mp)	Tarla	Parcelă	Nr. topo	Observaţii / Referinţe
1	arabil	NU	472	32	141	-	

Lungime Segmente
1) Valorile lungimilor segmentelor sunt obţinute din proiecţie în plan.

Punct început	X / Y	Punct sfârşit	X / Y	Lungime segment (** (m)
1	501.669,022 286.190,176	2	501.671,162 286.188,49	2.724
2	501.671,162 286.188,49	3	501.818,904 286.292,71	180.802
3	501.818,904 286.292,71	4	501.816,84 286.294,449	2.699
4	501.816,84 286.294,449	1	501.669,022 286.190,176	180.895

Document care conţine date cu caracter personal, protejat de prevederile Regulamentului (UE) nr. 679/2016 şi Legii 190/2018

**** Lungimile segmentelor sunt determinate în planul de proiecţie Stereo 70 şi sunt rotunjite la 1 milimetru.**
***** Distanţa dintre puncte este formată din segmente cumulate ce sunt mai mici decât valoarea 1 milimetru.**

Neutilizabil in circuitul civil

DATE DESPRE IMOBILUL NR. 17720

Oficiul de Cadastru şi Publicitate Imobiliară TELEORMAN
Biroul de Cadastru şi Publicitate Imobiliară Alexandria

A. Partea I. Descrierea imobilului

TEREN Extravilan

Adresa: Jud. Teleorman

Nr. Crt	Nr cadastral Nr. topografic	Suprafaţa* (mp)	Observaţii / Referinţe
A1		Din acte: 2.700 Masurata: 1.897	Sector cadastral:1 Teren neimprejmuit;

B. Partea II. Proprietari şi acte

Inscrieri privitoare la dreptul de proprietate şi alte drepturi reale		Referinţe
/		
Hotarare Judecatoreasca nr. 1624, din 27/09/2010 emis de JUDECĂTORIA ROȘIORII DE VEDE-JUDEȚUL TELEORMAN (DOSAR NR. 2218/292/2010);		
B1	Intabulare, drept de PROPRIETATE, cu titlu de moștenire, bun propriu, dobandit prin Hotarare Judecatoreasca, cota actuala 1/1, cota initiala 1/1	A1
	1) **GEANĂ ROXANA**	
Act Normativ nr. 171, din 13/03/2012 emis de GUVERNUL ROMÂNIEI (Decizie de expropriere nr.553/18. 05.2012 emisă de CNADNR S.A);		
B2	Se notează faptul că imobilul înscris în prezenta carte funciară se suprapune parțial cu coridorul de expropriere înscris la ID-ul nr.13533 căruia i-a fost asociată cartea funciară nr.20541, pe suprafața de 2 mp	A1

C. Partea III. SARCINI .

Inscrieri privind dezmembramintele dreptului de proprietate, drepturi reale de garanţie şi sarcini	Referinţe
NU SUNT	

Neutilizabil în circuitul civil

Anexa Nr. 1 La Partea I

Teren

Nr cadastral	Suprafaţa (mp)*	Observaţii / Referinţe
	Din acte: 2.700 Masurata: 1.897	

* Suprafaţa este determinată in planul de proiecţie Stereo 70.

DETALII LINIARE IMOBIL

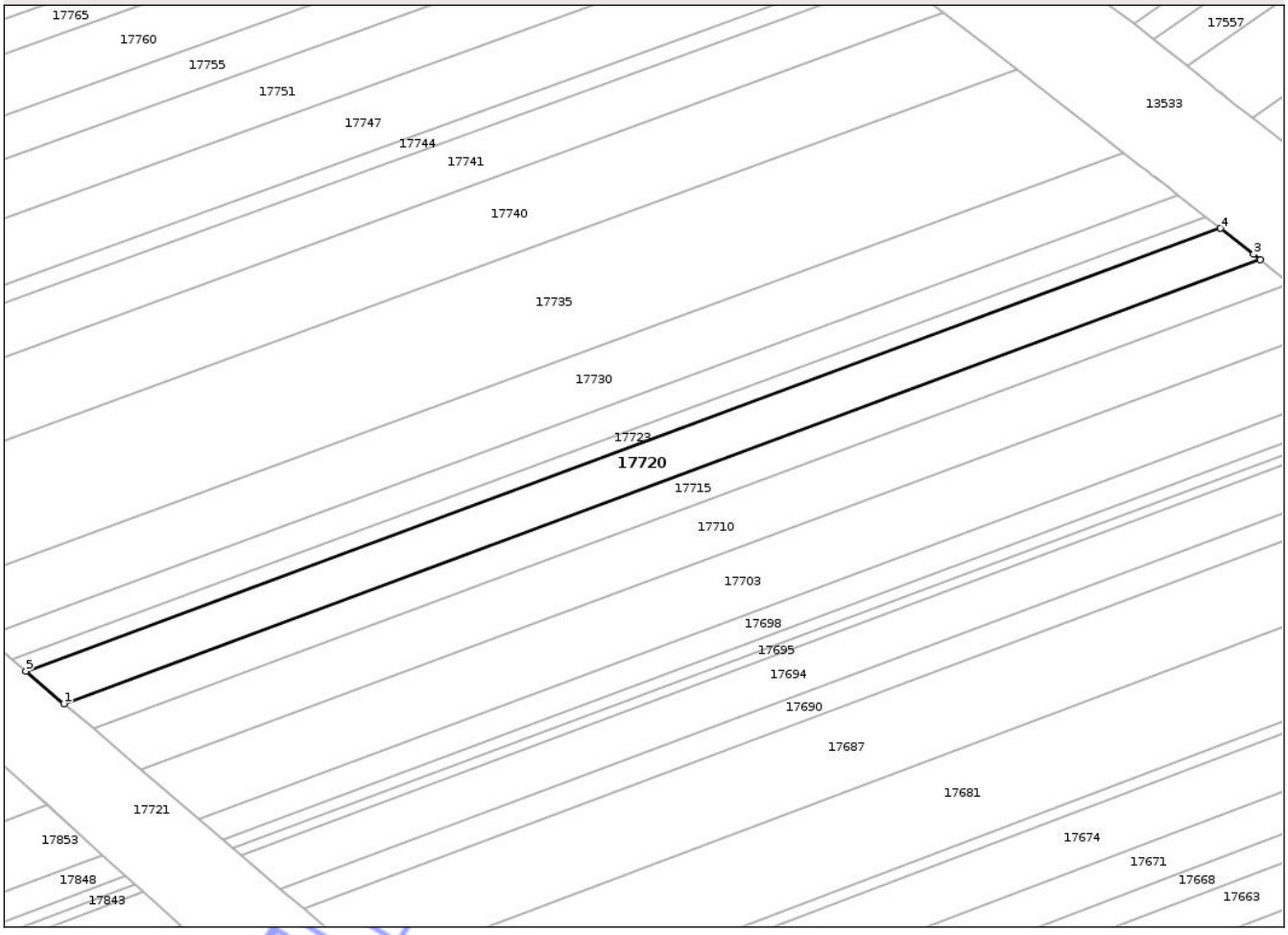

Date referitoare la teren

Crt	Categorie folosinţă	Intra vilan	Suprafaţa (mp)	Tarla	Parcelă	Nr. topo	Observaţii / Referinţe
1	arabil	NU	1.897	1/2	104	-	Imobilul este despărțit de canal. Diferența de suprafață se regăsește la ID 17867.

Lungime Segmente

1) Valorile lungimilor segmentelor sunt obţinute din proiecţie în plan.

Punct început	X / Y	Punct sfârşit	X / Y	Lungime segment (** (m)
1	501.670,479 285.907,778	2	501.892,011 285.989,996	236.297
2	501.892,011 285.989,996	3	501.890,78 285.990,99	1.582
3	501.890,78 285.990,99	4	501.884,676 285.995,767	7.751
4	501.884,676 285.995,767	5	501.663,433 285.913,809	235.936

Document care conține date cu caracter personal, protejat de prevederile Regulamentului (UE) nr. 679/2016 și Legii 190/2018

Punct început	X / Y	Punct sfârşit	X / Y	Lungime segment (** (m)
5	501.663,433 285.913,809	1	501.670,479 285.907,778	9.275

** Lungimile segmentelor sunt determinate în planul de proiecţie Stereo 70 şi sunt rotunjite la 1 milimetru.
*** Distanţa dintre puncte este formată din segmente cumulate ce sunt mai mici decât valoarea 1 milimetru.

Neutilizabil in circuitul civil

DATE DESPRE IMOBILUL NR. 17721

Oficiul de Cadastru şi Publicitate Imobiliară TELEORMAN
Biroul de Cadastru şi Publicitate Imobiliară Alexandria

A. Partea I. Descrierea imobilului

TEREN Extravilan

Adresa: Jud. Teleorman

Nr. Crt	Nr cadastral Nr. topografic	Suprafaţa* (mp)	Observaţii / Referinţe
A1		16.973	Sector cadastral:1 Teren neimprejmuit;

B. Partea II. Proprietari şi acte

Inscrieri privitoare la dreptul de proprietate şi alte drepturi reale		Referinţe
/		
Act Normativ nr. 1705, din 29/11/2006 emis de GUVERNUL ROMÂNIEI (Anexa nr.3-inventarul bunurilor din domeniul public al statului; act normativ nr.615/23.07.2014 emis de GUVERNUL ROMÂNIEI; act normativ nr. 138/27.04.2004 emis de PARLAMENTUL ROMÂNIEI; act normativ nr.213/17.11.1998 emis de PARLAMENTUL ROMÂNIEI; act administrativ nr.227/31.03.2006 emis de MINISTERUL AGRICULTURII, PĂDURILOR ȘI DEZVOLTĂRII RURALE; act normativ nr.82/29.09.2011 emis de GUVERNUL ROMÂNIEI; protocol nr.5912/22. 04.2015 și nr.1019/27.04.2015);		
B1	Intabulare, drept de PROPRIETATE, domeniu public, dobandit prin Lege, cota actuala 1/1, cota initiala 1/1	A1
	1) **STATUL ROMÂN**, CIF:9999999999999	
B2	Intabulare, drept de ADMINISTRARE, dobandit prin Lege, cota actuala 1/1, cota initiala 1/1	A1
	1) **AGENȚIA NAȚIONALĂ DE ÎMBUNĂTĂȚIRI FUNCIARE**, CIF:9999999999999	

C. Partea III. SARCINI .

Inscrieri privind dezmembramintele dreptului de proprietate, drepturi reale de garanţie şi sarcini	Referinţe
NU SUNT	

Neutilizabil în circuitul civil

Anexa Nr. 1 La Partea I

Teren

Nr cadastral	Suprafaţa (mp)*	Observaţii / Referinţe
	16.973	

* Suprafaţa este determinată in planul de proiecţie Stereo 70.

DETALII LINIARE IMOBIL

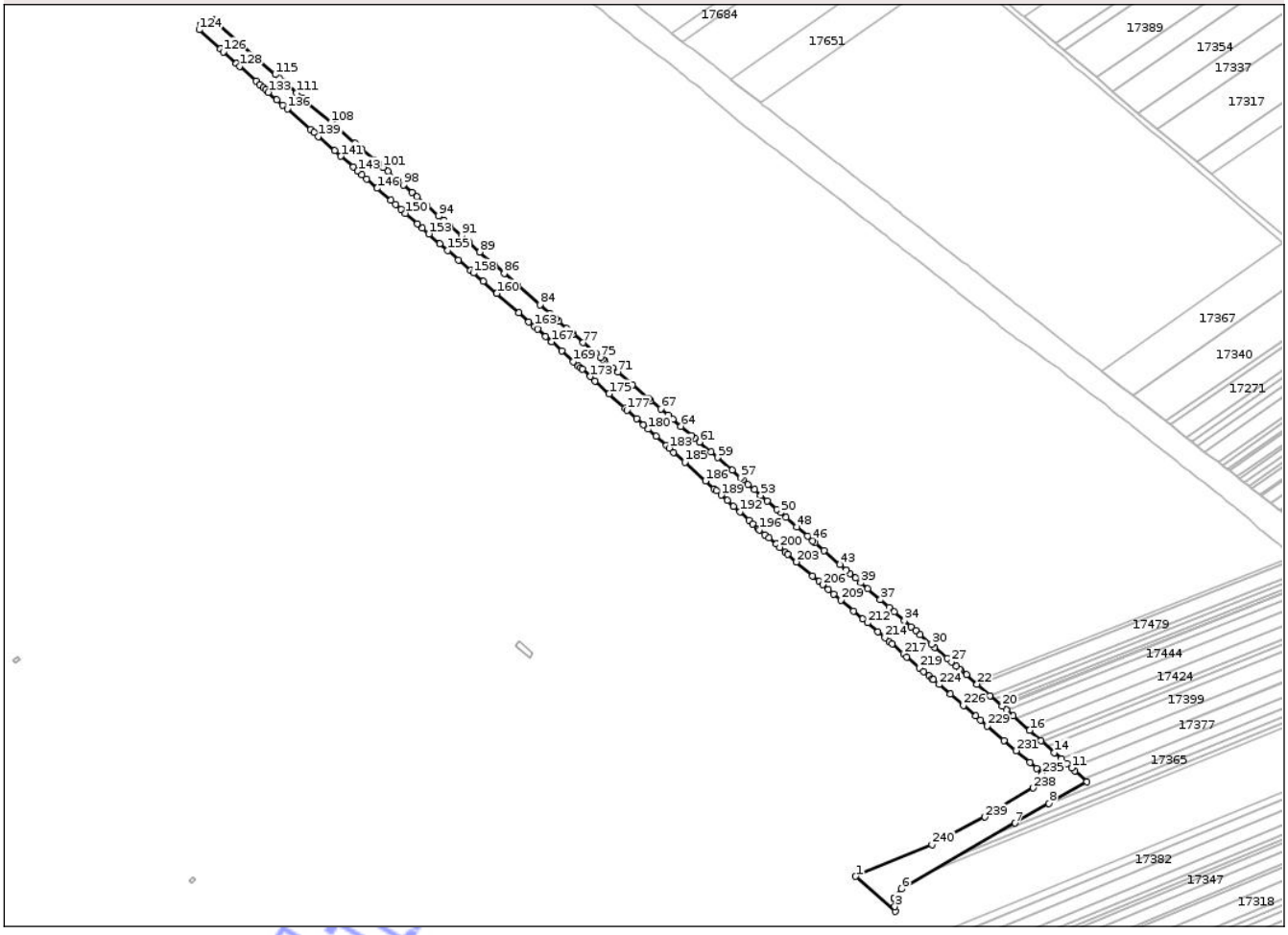

Date referitoare la teren

Crt	Categorie folosinţă	Intra vilan	Suprafaţa (mp)	Tarla	Parcelă	Nr. topo	Observaţii / Referinţe
1	curti constructii	NU	16.973	-	109/1	-	CT1/CP1/VEDEA11/VIISOARA

Lungime Segmente

1) Valorile lungimilor segmentelor sunt obţinute din proiecţie în plan.

Punct început	X / Y	Punct sfârşit	X / Y	Lungime segment
1	501.850,101 285.532,448	2	501.879,451 285.506,655	39.073
4	501.878,279 285.516,047	5	501.878,578 285.516,423	0.48
7	501.967,812 285.571,729	8	501.992,892 285.586,237	28.974
10	502.012,118 285.610,358	11	502.009,605 285.612,587	3.359
13	502.002,025 285.619,308	14	501.996,918 285.623,837	6.826

Punct început	X / Y	Punct sfârşit	X / Y	Lungime segment
2	501.879,451 285.506,655	3	501.879,011 285.510,183	3.555
5	501.878,578 285.516,423	6	501.884,018 285.523,259	8.736
8	501.992,892 285.586,237	9	502.020,991 285.602,49	32.461
11	502.009,605 285.612,587	12	502.006,115 285.615,681	4.664
14	501.996,918 285.623,837	15	501.987,112 285.632,532	13.106

Punct început	X / Y	Punct sfârşit	X / Y	Lungime segment
3	501.879,011 285.510,183	4	501.878,279 285.516,047	5.91
6	501.884,018 285.523,259	7	501.967,812 285.571,729	96.803
9	502.020,991 285.602,49	10	502.012,118 285.610,358	11.859
12	502.006,115 285.615,681	13	502.002,025 285.619,308	5.467
15	501.987,112 285.632,532	16	501.978,531 285.640,141	11.469

Document care conţine date cu caracter personal, protejat de prevederile Regulamentului (UE) nr. 679/2016 şi Legii 190/2018

Punct început	X / Y	Punct sfârşit	X / Y	Lungime segment
16	501.978,531 285.640,141	17	501.966,477 285.650,829	16.11
19	501.961,282 285.655,436	20	501.958,272 285.658,061	3.994
22	501.939,683 285.674,271	23	501.931,837 285.681,112	10.41
25	501.926,883 285.685,433	26	501.924,405 285.687,593	3.287
28	501.917,748 285.693,399	29	501.908,45 285.701,507	12.337
31	501.897,698 285.710,882	32	501.894,389 285.713,768	4.391
34	501.886,113 285.720,985	35	501.878,453 285.727,665	10.164
37	501.868,302 285.736,516	38	501.859,065 285.744,571	12.256
40	501.849,937 285.752,531	41	501.845,993 285.755,97	5.233
43	501.838,516 285.762,49	44	501.826,668 285.772,822	15.72
46	501.818,443 285.779,994	47	501.814,487 285.783,443	5.248
49	501.798,71 285.797,202	50	501.794,509 285.800,865	5.574
52	501.784,665 285.809,449	53	501.780,023 285.813,497	6.159
55	501.770,624 285.821,693	56	501.766,961 285.824,887	4.86
58	501.758,791 285.832,012	59	501.747,994 285.841,426	14.325
61	501.734,69 285.852,815	62	501.731,108 285.855,881	4.715
64	501.721,058 285.864,484	65	501.715,105 285.869,579	7.836
67	501.706,136 285.877,256	68	501.698,84 285.883,502	9.604
70	501.685,236 285.895,146	71	501.674,361 285.904,455	14.315
73	501.664,512 285.912,886	74	501.663,194 285.914,014	1.735
76	501.657,913 285.918,535	77	501.648,851 285.926,291	11.928
79	501.640,01 285.933,859	80	501.636,67 285.936,786	4.441
82	501.628,514 285.943,932	83	501.624,307 285.947,619	5.594
85	501.600,626 285.968,369	86	501.590,49 285.977,25	13.476
88	501.581,135 285.985,448	89	501.572,404 285.993,098	11.608
91	501.558,733 286.005,077	92	501.550,555 286.012,243	10.873
94	501.542,089 286.019,662	95	501.533,33 286.027,337	11.646
97	501.522,356 286.036,953	98	501.515,904 286.042,606	8.578
100	501.504,371 286.052,546	101	501.500,927 286.055,515	4.547
103	501.494,26 286.061,262	104	501.485,068 286.069,184	12.135
106	501.468,264 286.083,667	107	501.464,981 286.086,497	4.334
109	501.444,867 286.103,834	110	501.441,53 286.106,71	4.405
112	501.430,695 286.116,049	113	501.427,064 286.119,178	4.793

Punct început	X / Y	Punct sfârşit	X / Y	Lungime segment
17	501.966,477 285.650,829	18	501.961,778 285.654,996	6.28
20	501.958,272 285.658,061	21	501.949,389 285.665,807	11.786
23	501.931,837 285.681,112	24	501.927,502 285.684,893	5.752
26	501.924,405 285.687,593	27	501.920,688 285.690,835	4.932
29	501.908,45 285.701,507	30	501.905,973 285.703,666	3.286
32	501.894,389 285.713,768	33	501.891,08 285.716,653	4.39
35	501.878,453 285.727,665	36	501.874,932 285.730,735	4.671
38	501.859,065 285.744,571	39	501.853,88 285.749,093	6.88
41	501.845,993 285.755,97	42	501.843,086 285.758,505	3.857
44	501.826,668 285.772,822	45	501.820,108 285.778,542	8.704
47	501.814,487 285.783,443	48	501.806,571 285.790,346	10.503
50	501.794,509 285.800,865	51	501.791,703 285.803,312	3.723
53	501.780,023 285.813,497	54	501.775,166 285.817,733	6.445
56	501.766,961 285.824,887	57	501.765,33 285.826,309	2.164
59	501.747,994 285.841,426	60	501.743,088 285.845,626	6.458
62	501.731,108 285.855,881	63	501.728,997 285.857,688	2.779
65	501.715,105 285.869,579	66	501.711,481 285.872,682	4.771
68	501.698,84 285.883,502	69	501.697,334 285.884,791	1.982
71	501.674,361 285.904,455	72	501.670,647 285.907,634	4.889
74	501.663,194 285.914,014	75	501.661,655 285.915,331	2.026
77	501.648,851 285.926,291	78	501.641,299 285.932,756	9.941
80	501.636,67 285.936,786	81	501.630,723 285.941,997	7.907
83	501.624,307 285.947,619	84	501.616,779 285.954,215	10.009
86	501.590,49 285.977,25	87	501.583,423 285.983,443	9.397
89	501.572,404 285.993,098	90	501.564,543 285.999,986	10.452
92	501.550,555 286.012,243	93	501.545,859 286.016,359	6.245
95	501.533,33 286.027,337	96	501.525,944 286.033,808	9.82
98	501.515,904 286.042,606	99	501.512,211 286.045,789	4.875
101	501.500,927 286.055,515	102	501.497,721 286.058,278	4.232
104	501.485,068 286.069,184	105	501.480,323 286.073,274	6.264
107	501.464,981 286.086,497	108	501.462,45 286.088,678	3.341
110	501.441,53 286.106,71	111	501.437,154 286.110,481	5.777
113	501.427,064 286.119,178	114	501.424,287 286.121,571	3.666

Punct început	X / Y	Punct sfârşit	X / Y	Lungime segment
18	501.961,778 285.654,996	19	501.961,282 285.655,436	0.663
21	501.949,389 285.665,807	22	501.939,683 285.674,271	12.878
24	501.927,502 285.684,893	25	501.926,883 285.685,433	0.821
27	501.920,688 285.690,835	28	501.917,748 285.693,399	3.901
30	501.905,973 285.703,666	31	501.897,698 285.710,882	10.979
33	501.891,08 285.716,653	34	501.886,113 285.720,985	6.591
36	501.874,932 285.730,735	37	501.868,302 285.736,516	8.796
39	501.853,88 285.749,093	40	501.849,937 285.752,531	5.231
42	501.843,086 285.758,505	43	501.838,516 285.762,49	6.063
45	501.820,108 285.778,542	46	501.818,443 285.779,994	2.209
48	501.806,571 285.790,346	49	501.798,71 285.797,202	10.431
51	501.791,703 285.803,312	52	501.784,665 285.809,449	9.338
54	501.775,166 285.817,733	55	501.770,624 285.821,693	6.026
57	501.765,33 285.826,309	58	501.758,791 285.832,012	8.677
60	501.743,088 285.845,626	61	501.734,69 285.852,815	11.055
63	501.728,997 285.857,688	64	501.721,058 285.864,484	10.451
66	501.711,481 285.872,682	67	501.706,136 285.877,256	7.035
69	501.697,334 285.884,791	70	501.685,236 285.895,146	15.924
72	501.670,647 285.907,634	73	501.664,512 285.912,886	8.076
75	501.661,655 285.915,331	76	501.657,913 285.918,535	4.926
78	501.641,299 285.932,756	79	501.640,01 285.933,859	1.697
81	501.630,723 285.941,997	82	501.628,514 285.943,932	2.937
84	501.616,779 285.954,215	85	501.600,626 285.968,369	21.477
87	501.583,423 285.983,443	88	501.581,135 285.985,448	3.042
90	501.564,543 285.999,986	91	501.558,733 286.005,077	7.725
93	501.545,859 286.016,359	94	501.542,089 286.019,662	5.012
96	501.525,944 286.033,808	97	501.522,356 286.036,953	4.771
99	501.512,211 286.045,789	100	501.504,371 286.052,546	10.35
102	501.497,721 286.058,278	103	501.494,26 286.061,262	4.57
105	501.480,323 286.073,274	106	501.468,264 286.083,667	15.92
108	501.462,45 286.088,678	109	501.444,867 286.103,834	23.213
111	501.437,154 286.110,481	112	501.430,695 286.116,049	8.528
114	501.424,287 286.121,571	115	501.421,399 286.124,061	3.813

Vizualizare Imobil Cadastral

Punct început	X / Y	Punct sfârşit	X / Y	Lungime segment
115	501.421,399 286.124,061	116	501.408,837 286.134,888	16.584
116	501.408,837 286.134,888	117	501.406,47 286.136,928	3.125
117	501.406,47 286.136,928	118	501.396,895 286.145,181	12.641
118	501.396,895 286.145,181	119	501.396,509 286.145,523	0.516
119	501.396,509 286.145,523	120	501.375,529 286.164,146	28.053
120	501.375,529 286.164,146	121	501.374,64 286.164,177	0.89
121	501.374,64 286.164,177	122	501.367,394 286.164,426	7.25
122	501.367,394 286.164,426	123	501.366,445 286.161,357	3.212
123	501.366,445 286.161,357	124	501.365,109 286.157,037	4.522
124	501.365,109 286.157,037	125	501.380,729 286.142,848	21.102
125	501.380,729 286.142,848	126	501.382,977 286.140,827	3.023
126	501.382,977 286.140,827	127	501.392,666 286.132,119	13.027
127	501.392,666 286.132,119	128	501.394,966 286.130,051	3.093
128	501.394,966 286.130,051	129	501.407,175 286.119,077	16.416
129	501.407,175 286.119,077	130	501.409,983 286.116,554	3.775
130	501.409,983 286.116,554	131	501.412,683 286.114,127	3.63
131	501.412,683 286.114,127	132	501.414,142 286.112,815	1.962
132	501.414,142 286.112,815	133	501.416,24 286.110,965	2.797
133	501.416,24 286.110,965	134	501.422,605 286.105,352	8.486
134	501.422,605 286.105,352	135	501.426,916 286.101,549	5.749
135	501.426,916 286.101,549	136	501.430,205 286.098,649	4.385
136	501.430,205 286.098,649	137	501.447,532 286.083,367	23.103
137	501.447,532 286.083,367	138	501.450,026 286.081,168	3.325
138	501.450,026 286.081,168	139	501.453,262 286.078,314	4.315
139	501.453,262 286.078,314	140	501.465,146 286.067,833	15.846
140	501.465,146 286.067,833	141	501.469,822 286.063,709	6.235
141	501.469,822 286.063,709	142	501.478,881 286.055,719	12.079
142	501.478,881 286.055,719	143	501.482,292 286.052,71	4.549
143	501.482,292 286.052,71	144	501.485,452 286.049,923	4.213
144	501.485,452 286.049,923	145	501.488,847 286.046,93	4.526
145	501.488,847 286.046,93	146	501.496,574 286.040,115	10.303
146	501.496,574 286.040,115	147	501.506,647 286.031,23	13.432
147	501.506,647 286.031,23	148	501.510,226 286.028,074	4.772
148	501.510,226 286.028,074	149	501.514,272 286.024,506	5.395
149	501.514,272 286.024,506	150	501.517,603 286.021,583	4.432
150	501.517,603 286.021,583	151	501.526,371 286.013,892	11.663
151	501.526,371 286.013,892	152	501.530,143 286.010,581	5.019
152	501.530,143 286.010,581	153	501.534,844 286.006,457	6.254
153	501.534,844 286.006,457	154	501.543,03 285.999,276	10.889
154	501.543,03 285.999,276	155	501.548,845 285.994,174	7.736
155	501.548,845 285.994,174	156	501.556,713 285.987,271	10.467
156	501.556,713 285.987,271	157	501.565,452 285.979,604	11.626
157	501.565,452 285.979,604	158	501.567,742 285.977,595	3.046
158	501.567,742 285.977,595	159	501.574,816 285.971,389	9.41
159	501.574,816 285.971,389	160	501.584,961 285.962,488	13.496
160	501.584,961 285.962,488	161	501.601,13 285.948,302	21.51
161	501.601,13 285.948,302	162	501.608,666 285.941,691	10.025
162	501.608,666 285.941,691	163	501.612,877 285.937,996	5.602
163	501.612,877 285.937,996	164	501.615,088 285.936,056	2.941
164	501.615,088 285.936,056	165	501.621,04 285.930,834	7.918
165	501.621,04 285.930,834	166	501.625,243 285.927,147	5.591
166	501.625,243 285.927,147	167	501.625,644 285.926,785	0.54
167	501.625,644 285.926,785	168	501.632,928 285.920,201	9.819
168	501.632,928 285.920,201	169	501.641,669 285.912,3	11.783
169	501.641,669 285.912,3	170	501.645,279 285.909,037	4.866
170	501.645,279 285.909,037	171	501.646,764 285.907,696	2.001
171	501.646,764 285.907,696	172	501.648,035 285.906,547	1.713
172	501.648,035 285.906,547	173	501.653,954 285.901,197	7.979
173	501.653,954 285.901,197	174	501.657,537 285.897,959	4.829
174	501.657,537 285.897,959	175	501.668,03 285.888,475	14.144
175	501.668,03 285.888,475	176	501.679,703 285.877,924	15.735
176	501.679,703 285.877,924	177	501.681,156 285.876,611	1.958
177	501.681,156 285.876,611	178	501.688,197 285.870,247	9.491
178	501.688,197 285.870,247	179	501.693,355 285.865,585	6.953
179	501.693,355 285.865,585	180	501.696,853 285.862,424	4.715
180	501.696,853 285.862,424	181	501.702,598 285.857,231	7.744
181	501.702,598 285.857,231	182	501.710,261 285.850,305	10.329
182	501.710,261 285.850,305	183	501.712,299 285.848,464	2.746
183	501.712,299 285.848,464	184	501.715,756 285.845,339	4.66
184	501.715,756 285.845,339	185	501.723,863 285.838,011	10.928
185	501.723,863 285.838,011	186	501.739,156 285.824,189	20.614
186	501.739,156 285.824,189	187	501.745,551 285.818,41	8.619
187	501.745,551 285.818,41	188	501.747,145 285.816,968	2.149
188	501.747,145 285.816,968	189	501.750,727 285.813,731	4.828
189	501.750,727 285.813,731	190	501.755,168 285.809,717	5.986
190	501.755,168 285.809,717	191	501.759,919 285.805,424	6.403
191	501.759,919 285.805,424	192	501.764,458 285.801,321	6.119
192	501.764,458 285.801,321	193	501.771,34 285.795,1	9.277
193	501.771,34 285.795,1	194	501.774,085 285.792,619	3.7
194	501.774,085 285.792,619	195	501.778,194 285.788,906	5.538
195	501.778,194 285.788,906	196	501.779,103 285.788,084	1.226
196	501.779,103 285.788,084	197	501.783,146 285.784,472	5.421
197	501.783,146 285.784,472	198	501.786,013 285.782,009	3.78
198	501.786,013 285.782,009	199	501.791,25 285.777,51	6.904
199	501.791,25 285.777,51	200	501.794,029 285.775,123	3.663
200	501.794,029 285.775,123	201	501.798,035 285.771,682	5.281
201	501.798,035 285.771,682	202	501.799,721 285.770,234	2.222
202	501.799,721 285.770,234	203	501.806,365 285.764,527	8.759
203	501.806,365 285.764,527	204	501.818,364 285.754,221	15.817
204	501.818,364 285.754,221	205	501.822,992 285.750,246	6.101
205	501.822,992 285.750,246	206	501.825,936 285.747,717	3.881
206	501.825,936 285.747,717	207	501.829,93 285.744,287	5.265
207	501.829,93 285.744,287	208	501.833,922 285.740,858	5.263
208	501.833,922 285.740,858	209	501.839,174 285.736,347	6.923
209	501.839,174 285.736,347	210	501.848,527 285.728,313	12.33
210	501.848,527 285.728,313	211	501.855,241 285.722,546	8.851
211	501.855,241 285.722,546	212	501.858,806 285.719,484	4.699
212	501.858,806 285.719,484	213	501.866,563 285.712,821	10.226
213	501.866,563 285.712,821	214	501.871,592 285.708,502	6.629

Vizualizat în SIPA

Punct început	X / Y	Punct sfârşit	X / Y	Lungime segment
214	501.871,592 285.708,502	215	501.874,94 285.705,626	4.414
215	501.874,94 285.705,626	216	501.876,959 285.703,892	2.661
216	501.876,959 285.703,892	217	501.885,444 285.696,604	11.185
217	501.885,444 285.696,604	218	501.887,944 285.694,456	3.296
218	501.887,944 285.694,456	219	501.897,444 285.686,297	12.523
219	501.897,444 285.686,297	220	501.900,448 285.683,716	3.961
220	501.900,448 285.683,716	221	501.904,245 285.680,455	5.005
221	501.904,245 285.680,455	222	501.906,776 285.678,281	3.337
222	501.906,776 285.678,281	223	501.907,409 285.677,738	0.834
223	501.907,409 285.677,738	224	501.911,837 285.673,934	5.838
224	501.911,837 285.673,934	225	501.919,85 285.667,052	10.563
225	501.919,85 285.667,052	226	501.929,761 285.658,538	13.066
226	501.929,761 285.658,538	227	501.938,831 285.650,748	11.956
227	501.938,831 285.650,748	228	501.942,417 285.647,668	4.727
228	501.942,417 285.647,668	229	501.947,269 285.643,501	6.396
229	501.947,269 285.643,501	230	501.959,712 285.632,812	16.404
230	501.959,712 285.632,812	231	501.968,569 285.625,205	11.675
231	501.968,569 285.625,205	232	501.978,69 285.616,511	13.342
232	501.978,69 285.616,511	233	501.983,961 285.611,984	6.948
233	501.983,961 285.611,984	234	501.987,672 285.608,797	4.892
234	501.987,672 285.608,797	235	501.988,026 285.608,304	0.607
235	501.988,026 285.608,304	236	501.990,56 285.604,781	4.34
236	501.990,56 285.604,781	237	501.991,351 285.603,681	1.355
237	501.991,351 285.603,681	238	501.981,334 285.597,69	11.672
238	501.981,334 285.597,69	239	501.945,511 285.576,263	41.742
239	501.945,511 285.576,263	240	501.906,38 285.555,958	44.085
240	501.906,38 285.555,958	1	501.850,101 285.532,448	60.992

**** Lungimile segmentelor sunt determinate în planul de proiecţie Stereo 70 şi sunt rotunjite la 1 milimetru.**
***** Distanţa dintre puncte este formată din segmente cumulate ce sunt mai mici decât valoarea 1 milimetru.**

Neutilizabil în circuitul civil

DATE DESPRE IMOBILUL NR. 17722

Oficiul de Cadastru şi Publicitate Imobiliară TELEORMAN
Biroul de Cadastru şi Publicitate Imobiliară Alexandria

A. Partea I. Descrierea imobilului

TEREN Extravilan

Adresa: Jud. Teleorman

Nr. Crt	Nr cadastral Nr. topografic	Suprafaţa* (mp)	Observaţii / Referinţe
A1	22826	6.200	Sector cadastral:1 Teren neimprejmuit;

B. Partea II. Proprietari şi acte

Inscrieri privitoare la dreptul de proprietate şi alte drepturi reale		Referinţe
102976 / 05/12/2023		
Act Notarial nr. 1794, din 01/10/2012 emis de BNP RADU ANIȘOARA (CONTRACT DE VANZARE);		
B1	Intabulare, drept de PROPRIETATE, cu titlu de cumpărare, bun propriu, dobandit prin Conventie, cota actuala 1/1, cota initiala 1/1	A1
	1) **CULCEA ADRIAN**	

C. Partea III. SARCINI

Inscrieri privind dezmembramintele dreptului de proprietate, drepturi reale de garanţie şi sarcini		Referinţe
14594 / 28/02/2025		
Somatie nr. 2287/2024, din 26/02/2025 emis de BEJ NENECI CONSTANTIN-ALEXANDRU (hotarare judecatoreasca nr Incheiere nr.87,pronuntata in dosar nr.6482/292/2024 din 14.01.2025, emis de JUDECATORIA ROSIORI DE VEDE);		
C2	Se noteaza urmarirea silita imobiliara pentru suma de 4768,19 lei	A1
	1) **CREDEX IFN SA**, CIF:35825701	
20702 / 27/03/2025		
Hotarare Judecatoreasca nr. 5, din 08/01/2025 emis de JUDECĂTORIA ROȘIORII DE VEDE-JUDEȚUL TELEORMAN (DOSAR NR.6214/292/2024; somatie nr IN DOSAR NR.2126/2024 din 21.03.2025, emis de MOLDOVEANU ADRIAN-Executor Judecatoresc);		
C3	Se noteaza urmarirea silita imobiliara pentru suma de 3484,59 lei	A1
	1) **BANCA TRANSILVANIA S.A.**, CIF:5022670	
20877 / 27/03/2025		
Somatie nr. 2125/2024, din 21/03/2025 emis de BEJ MOLDOVEANU ADRIAN (hotarare judecatoreasca nr INCHEIEREA NR. 3979 IN DOSAR NR. 6213/292/2024 din 13.12.2024, emis de Judecatoria Rosiori de Vede);		
C4	Se notează urmarirea silită imobiliară pentru suma de 48226,44 LEI	A1
	1) **BANCA TRANSILVANIA S.A.**, CIF:5022670	

Neautentificat în circuitul civil

Anexa Nr. 1 La Partea I

Teren

Nr cadastral	Suprafaţa (mp)*	Observaţii / Referinţe
22826	6.200	

* Suprafaţa este determinată in planul de proiecţie Stereo 70.

DETALII LINIARE IMOBIL

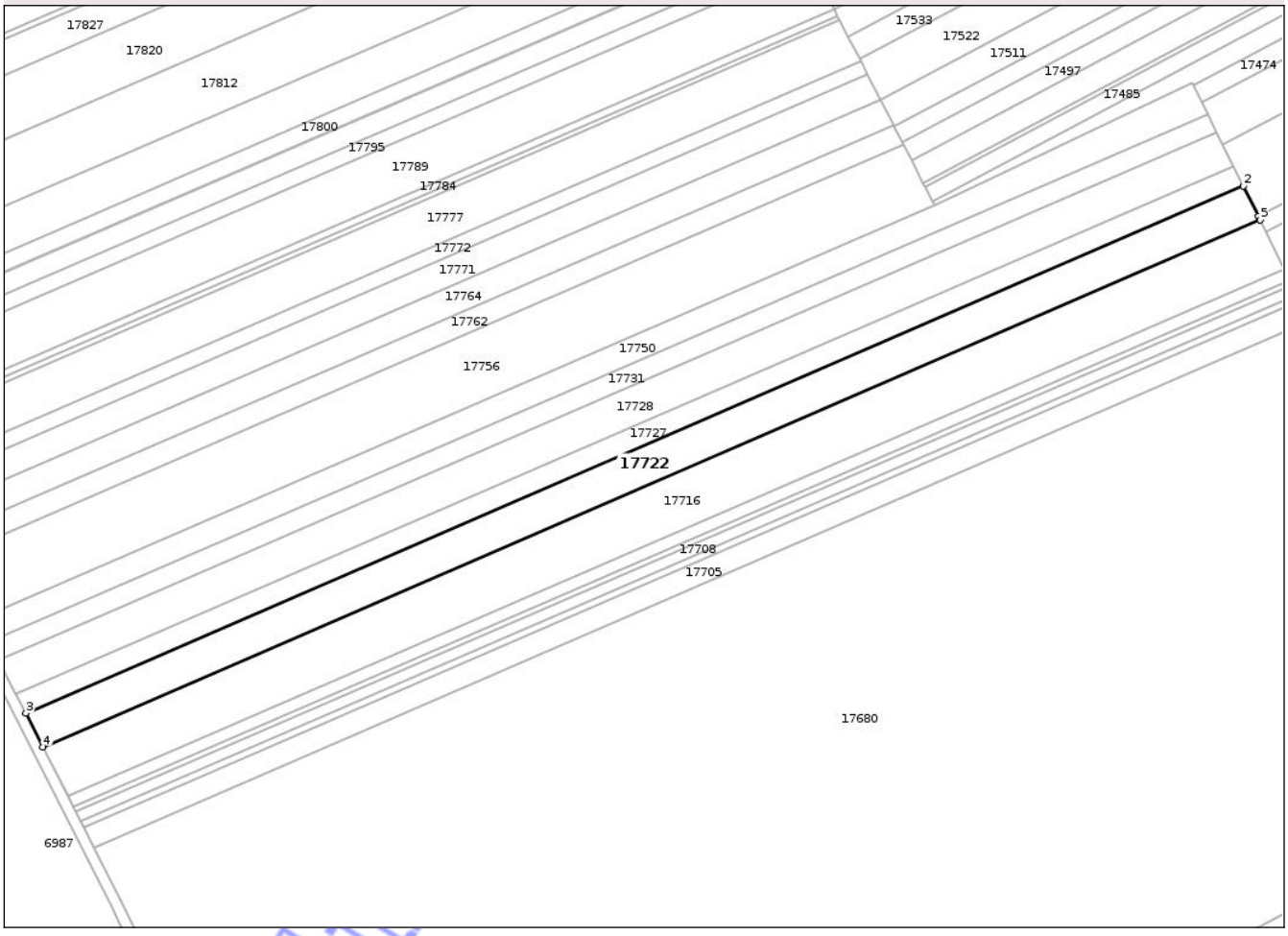

Date referitoare la teren

Crt	Categorie folosinţă	Intra vilan	Suprafaţa (mp)	Tarla	Parcelă	Nr. topo	Observaţii / Referinţe
1	arabil	NU	6.200	1/6	26	-	

Lungime Segmente
1) Valorile lungimilor segmentelor sunt obţinute din proiecţie în plan.

Punct început	X / Y	Punct sfârşit	X / Y	Lungime segment (** (m)
1	501.969,732 284.848,491	2	501.964,465 284.859,166	11.904
2	501.964,465 284.859,166	3	501.535,964 284.673,797	466.878
3	501.535,964 284.673,797	4	501.542,014 284.661,942	13.31
4	501.542,014 284.661,942	5	501.970,35 284.847,24	466.698
5	501.970,35 284.847,24	1	501.969,732 284.848,491	1.395

Document care conţine date cu caracter personal, protejat de prevederile Regulamentului (UE) nr. 679/2016 şi Legii 190/2018

**** Lungimile segmentelor sunt determinate în planul de proiecţie Stereo 70 şi sunt rotunjite la 1 milimetru.**
***** Distanţa dintre puncte este formată din segmente cumulate ce sunt mai mici decât valoarea 1 milimetru.**

Neutilizabil în circuitul civil

DATE DESPRE IMOBILUL NR. 17723

Oficiul de Cadastru şi Publicitate Imobiliară TELEORMAN
Biroul de Cadastru şi Publicitate Imobiliară Alexandria

A. Partea I. Descrierea imobilului

TEREN Extravilan

Adresa: Jud. Teleorman

Nr. Crt	Nr cadastral Nr. topografic	Suprafaţa* (mp)	Observaţii / Referinţe
A1		Din acte: 1.000 Masurata: 702	Sector cadastral:1 Teren neimprejmuit;

B. Partea II. Proprietari şi acte

Inscrieri privitoare la dreptul de proprietate şi alte drepturi reale		Referinţe
/		
Act Notarial nr. 586, din 26/11/2004 emis de BNP TAMARA MORCOV;		
B1	Intabulare, drept de PROPRIETATE, cu titlu de moștenire, bun propriu, dobandit prin Succesiune, cota actuala 1/1, cota initiala 1/1	A1
	1) **SISU IONEL**	
Act Normativ nr. 171, din 13/03/2012 emis de GUVERNUL ROMÂNIEI (Decizie de expropriere nr.553/18.05.2012 emisă de CNADNR S.A);		
B2	Se notează faptul că imobilul înscris în prezenta carte funciară se suprapune parțial cu coridorul de expropriere înscris la ID-ul nr.13533 căruia i-a fost asociată cartea funciară nr.20541, pe suprafața de 1 mp	A1

C. Partea III. SARCINI .

Inscrieri privind dezmembramintele dreptului de proprietate, drepturi reale de garanţie şi sarcini	Referinţe
NU SUNT	

Neutilizabil în circuitul civil

Anexa Nr. 1 La Partea I

Teren

Nr cadastral	Suprafaţa (mp)*	Observaţii / Referinţe
	Din acte: 1.000 Masurata: 702	

* Suprafaţa este determinată in planul de proiecţie Stereo 70.

DETALII LINIARE IMOBIL

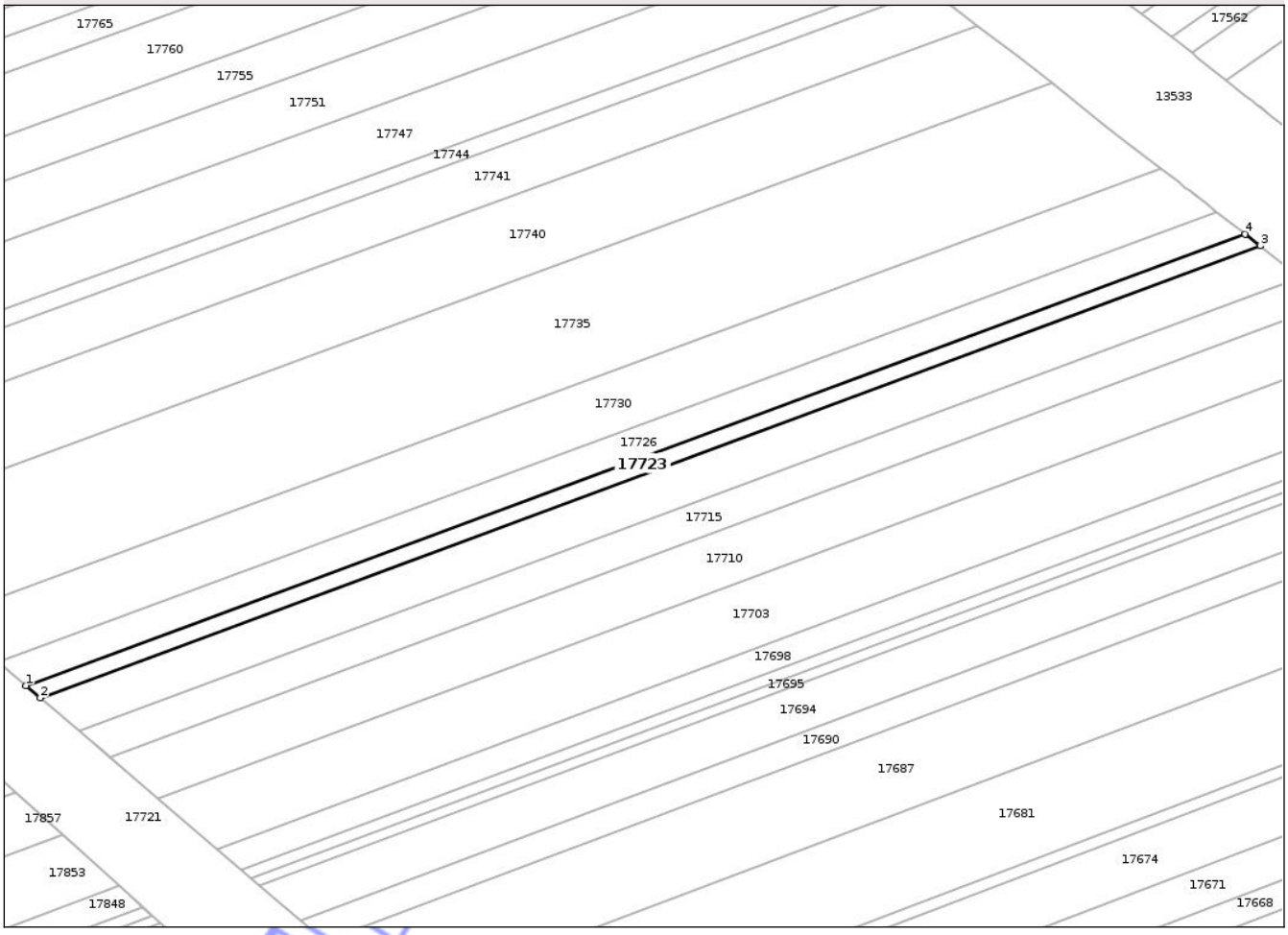

Date referitoare la teren

Crt	Categorie folosinţă	Intra vilan	Suprafaţa (mp)	Tarla	Parcelă	Nr. topo	Observaţii / Referinţe
1	arabil	NU	702	1/2	105	-	Imobilul este despărțit de canal. Diferența de suprafață se regăsește la ID 17870.

Lungime Segmente

1) Valorile lungimilor segmentelor sunt obţinute din proiecţie în plan.

Punct început	X / Y	Punct sfârşit	X / Y	Lungime segment (** (m)
1	501.660,822 285.916,044	2	501.663,433 285.913,809	3.437
2	501.663,433 285.913,809	3	501.884,676 285.995,767	235.936
3	501.884,676 285.995,767	4	501.881,947 285.997,902	3.465
4	501.881,947 285.997,902	1	501.660,822 285.916,044	235.79

Document care conține date cu caracter personal, protejat de prevederile Regulamentului (UE) nr. 679/2016 și Legii 190/2018

**** Lungimile segmentelor sunt determinate în planul de proiecţie Stereo 70 şi sunt rotunjite la 1 milimetru.**
***** Distanţa dintre puncte este formată din segmente cumulate ce sunt mai mici decât valoarea 1 milimetru.**

Neutilizabil in circuitul civil

DATE DESPRE IMOBILUL NR. 17724

Oficiul de Cadastru şi Publicitate Imobiliară TELEORMAN
Biroul de Cadastru şi Publicitate Imobiliară Alexandria

A. Partea I. Descrierea imobilului

TEREN Extravilan

Adresa: Jud. Teleorman

Nr. Crt	Nr cadastral Nr. topografic	Suprafaţa* (mp)	Observaţii / Referinţe
A1		Din acte: 5.700 Masurata: 2.183	Sector cadastral:1 Teren neimprejmuit;

B. Partea II. Proprietari şi acte

Inscrieri privitoare la dreptul de proprietate şi alte drepturi reale		Referinţe
/		
Hotarare Judecatoreasca nr. 1448, din 09/10/2018 emis de JUDECĂTORIA ROȘIORII DE VEDE-JUDEȚUL TELEORMAN (DOSAR NR. 1606/292/2018);		
B1	Intabulare, drept de PROPRIETATE, cu titlu de partaj, bun propriu, dobandit prin Hotarare Judecatoreasca, cota actuala 1/1, cota initiala 1/1	A1
	1) **TIULIUCU IONEL**	

C. Partea III. SARCINI .

Inscrieri privind dezmembramintele dreptului de proprietate, drepturi reale de garanţie şi sarcini	Referinţe
NU SUNT	

Neutilizabil în circuitul civil

Anexa Nr. 1 La Partea I

Teren

Nr cadastral	Suprafaţa (mp)*	Observaţii / Referinţe
	Din acte: 5.700 Masurata: 2.183	

* Suprafaţa este determinată in planul de proiecţie Stereo 70.

DETALII LINIARE IMOBIL

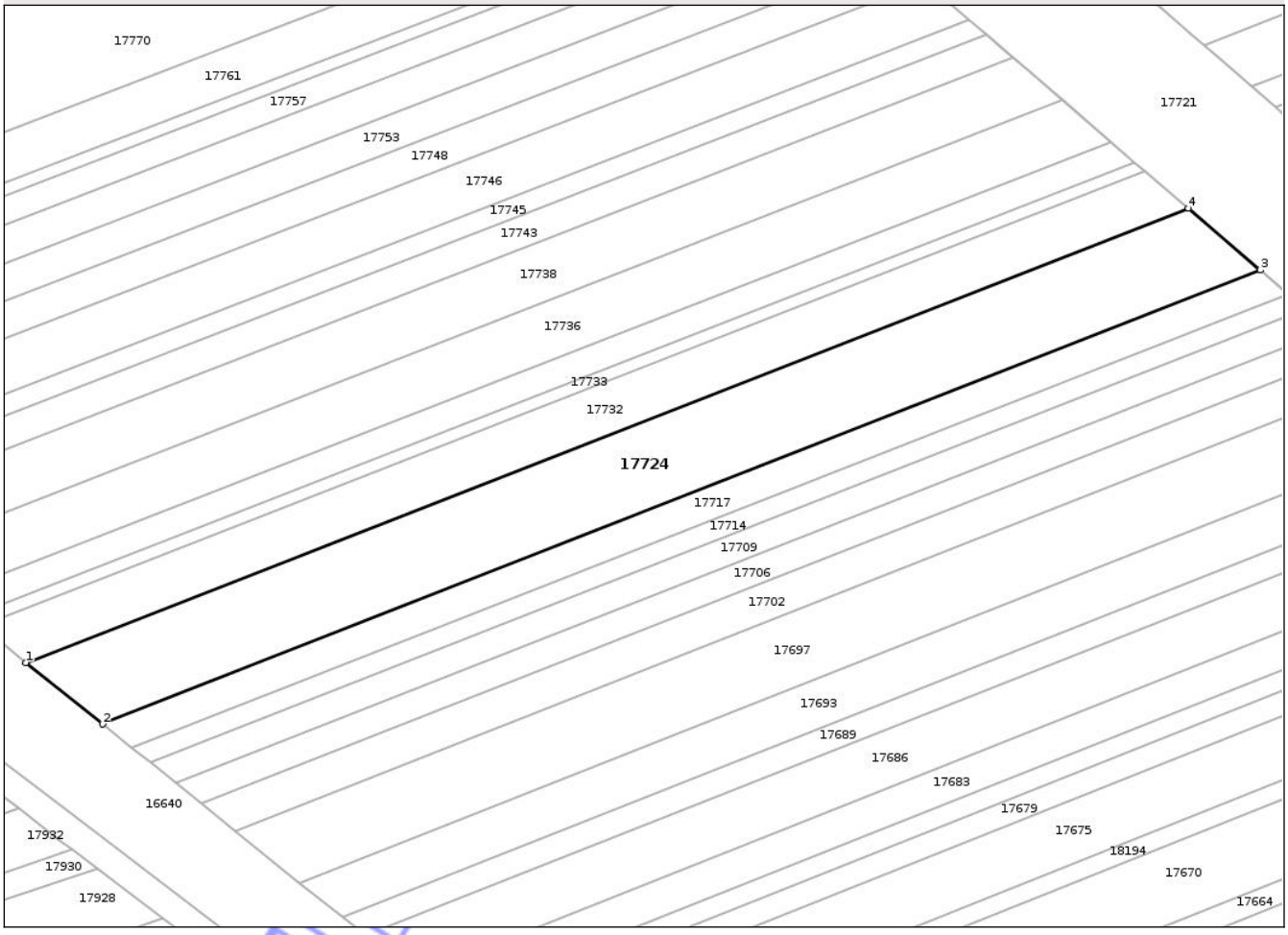

Date referitoare la teren

Crt	Categorie folosinţă	Intra vilan	Suprafaţa (mp)	Tarla	Parcelă	Nr. topo	Observaţii / Referinţe
1	arabil	NU	2.183	1/2	69	-	identic cu tarla 1/4; Imobilul este despărțit de canal. Diferența de suprafață se regăsește la ID 17559.

Lungime Segmente

1) Valorile lungimilor segmentelor sunt obţinute din proiecţie în plan.

Punct început	X / Y	Punct sfârşit	X / Y	Lungime segment (** (m)
1	501.681,954 285.662,191	2	501.692,969 285.653,348	14.125
2	501.692,969 285.653,348	3	501.859,691 285.718,724	179.082
3	501.859,691 285.718,724	4	501.849,31 285.727,641	13.685
4	501.849,31 285.727,641	1	501.681,954 285.662,191	179.699

Document care conține date cu caracter personal, protejat de prevederile Regulamentului (UE) nr. 679/2016 și Legii 190/2018

**** Lungimile segmentelor sunt determinate în planul de proiecţie Stereo 70 şi sunt rotunjite la 1 milimetru.**
***** Distanţa dintre puncte este formată din segmente cumulate ce sunt mai mici decât valoarea 1 milimetru.**

Neutilizabil in circuitul civil

DATE DESPRE IMOBILUL NR. 17725

Oficiul de Cadastru şi Publicitate Imobiliară TELEORMAN
Biroul de Cadastru şi Publicitate Imobiliară Alexandria

A. Partea I. Descrierea imobilului

TEREN Extravilan

Adresa: Jud. Teleorman

Nr. Crt	Nr cadastral Nr. topografic	Suprafaţa* (mp)	Observaţii / Referinţe
A1	22300	Din acte: 1.831 Masurata: 10	Sector cadastral:1 Teren neimprejmuit;

B. Partea II. Proprietari şi acte

Inscrieri privitoare la dreptul de proprietate şi alte drepturi reale		Referinţe
52851 / 13/08/2020		
Act Normativ nr. 375, din 29/12/1976 emis de PRESEDINTELE REPUBLICII SOCIALISTE ROMANIA (act administrativ nr Incheiere nr.2008 din 13.03.2007, emis de Tribunalul Dolj;act notarial nr Hotarare aut.nr.641 din 08.03.2007, emis de BNP Mone Gabriela Olga si Andrei Aurel Jean;act administrativ nr Certificat de inregistrare mentiuni nr.14227 din 12.03.2007, emis de Oficiul Registrului Comertului de pe langa Tribunalul Dolj;act administrativ nr Rezolutia nr.22729 din 29.12.2016, emis de Oficiul Registrului Comertului de pe langa Tribunalul Dolj;act administrativ nr Declaratie nr.RO10-11141 din 24.02.2020, emis de DISTRIBUTIE ENERGIE OLTENIA S.A.;act administrativ nr Contract de concesiune nr.6 din 19.06.2005, emis de Ministerul Economiei si Comertului – SDFEE ''Electrica Oltenia'';act administrativ nr Certificat inregistrare mentiuni nr. 57806 din 28.12.2016, emis de Oficiul Registrului Comertului de pe langa Tribunalul Dolj);		
B1	Intabulare, drept de PROPRIETATE, domeniu public, dobandit prin Lege, cota actuala 1/1, cota initiala 1/1	A1
	1) **STATUL ROMÂN**, CIF:9999999999999	
B2	Intabulare, drept de CONCESIUNE, pe o perioadă de 49 de ani, începând cu data de 20.06.2005	A1
	1) **DISTRIBUȚIE ENERGIE OLTENIA SA**, CIF:14491102	

C. Partea III. SARCINI .

Inscrieri privind dezmembramintele dreptului de proprietate, drepturi reale de garanţie şi sarcini	Referinţe
NU SUNT	

Neutilizabil în circuitul civil

Anexa Nr. 1 La Partea I

Teren

Nr cadastral	Suprafaţa (mp)*	Observaţii / Referinţe
22300	Din acte: 1.831 Masurata: 10	

* Suprafaţa este determinată in planul de proiecţie Stereo 70.

DETALII LINIARE IMOBIL

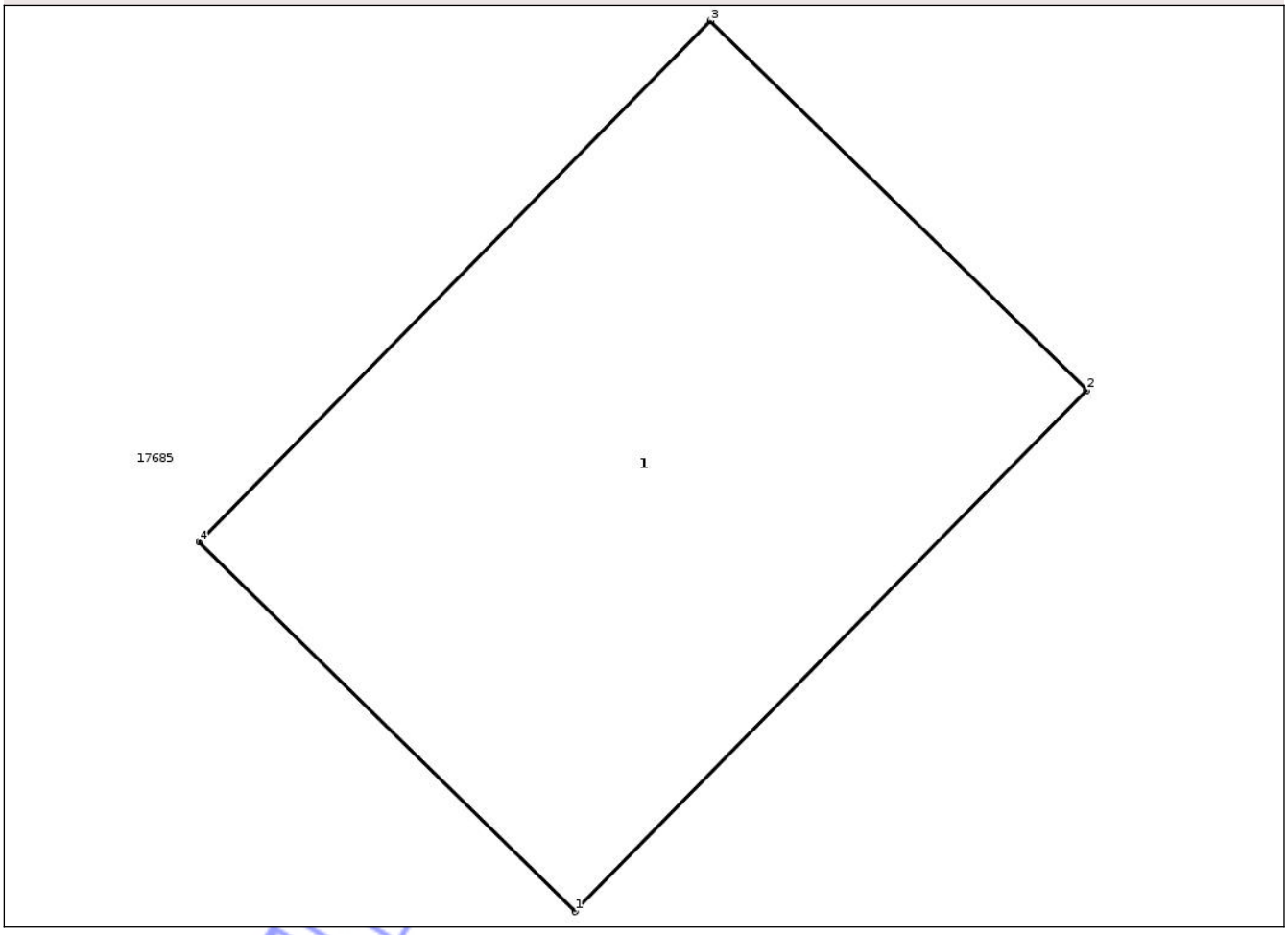

Date referitoare la teren

Crt	Categorie folosinţă	Intra vilan	Suprafaţa (mp)	Tarla	Parcelă	Nr. topo	Observaţii / Referinţe
1	curti constructii	NU	10	1/7	73/1	-	

Date referitoare la construcţii

Crt	Număr	Destinaţie construcţie	Supraf. (mp)	Situaţie juridică	Observaţii / Referinţe
A1.1	22300-C1	constructii industriale si edilitare	10	Fara acte	Nr. niveluri:1; S. construita la sol:10 mp; S. construita desfasurata:9.88 mp; STÂLP nr. 141 LEA 110 kV ALEXANDRIA-TRAIANU edificat în anul 1977.

Lungime Segmente

1) Valorile lungimilor segmentelor sunt obţinute din proiecţie în plan.

Punct început	X / Y	Punct sfârşit	X / Y	Lungime segment (** (m)
1	501.732,167 285.143,984	2	501.734,759 285.146,624	3.7
2	501.734,759 285.146,624	3	501.732,853 285.148,495	2.671

Document care conţine date cu caracter personal, protejat de prevederile Regulamentului (UE) nr. 679/2016 şi Legii 190/2018

Punct început	X / Y	Punct sfârşit	X / Y	Lungime segment (** (m)
3	501.732,853 285.148,495	4	501.730,262 285.145,854	3.7
4	501.730,262 285.145,854	1	501.732,167 285.143,984	2.669

** Lungimile segmentelor sunt determinate în planul de proiecţie Stereo 70 şi sunt rotunjite la 1 milimetru.
*** Distanţa dintre puncte este formată din segmente cumulate ce sunt mai mici decât valoarea 1 milimetru.

Neutilizabil in circuitul civil

DATE DESPRE IMOBILUL NR. 17726

Oficiul de Cadastru şi Publicitate Imobiliară TELEORMAN
Biroul de Cadastru şi Publicitate Imobiliară Alexandria

A. Partea I. Descrierea imobilului

TEREN Extravilan

Adresa: Jud. Teleorman

Nr. Crt	Nr cadastral Nr. topografic	Suprafaţa* (mp)	Observaţii / Referinţe
A1		Din acte: 1.900 Masurata: 1.334	Sector cadastral:1 Teren neimprejmuit;

B. Partea II. Proprietari şi acte

Inscrieri privitoare la dreptul de proprietate şi alte drepturi reale		Referinţe
/		
Act Administrativ nr. 53-01101, din 06/06/1996 emis de CJSDPAT TELEORMAN;		
B1	Intabulare, drept de PROPRIETATE, dobandit prin Reconstituire, cota actuala 1/1, cota initiala 1/1	A1
	1) **MANEA I. OPREA**	
Act Normativ nr. 171, din 13/03/2012 emis de GUVERNUL ROMÂNIEI (Decizie de expropriere nr.553/18.05.2012 emisă de CNADNR S.A);		
B2	Se notează faptul că imobilul înscris în prezenta carte funciară se suprapune parțial cu coridorul de expropriere înscris la ID-ul nr.13533 căruia i-a fost asociată cartea funciară nr.20541, pe suprafața de 1 mp	A1

C. Partea III. SARCINI .

Inscrieri privind dezmembramintele dreptului de proprietate, drepturi reale de garanţie şi sarcini	Referinţe
NU SUNT	

Neutilizabil în circuitul civil

Anexa Nr. 1 La Partea I

Teren

Nr cadastral	Suprafaţa (mp)*	Observaţii / Referinţe
	Din acte: 1.900 Masurata: 1.334	

* Suprafaţa este determinată in planul de proiecţie Stereo 70.

DETALII LINIARE IMOBIL



Date referitoare la teren

Crt	Categorie folosinţă	Intra vilan	Suprafaţa (mp)	Tarla	Parcelă	Nr. topo	Observaţii / Referinţe
1	arabil	NU	1.334	1/2	106	-	Imobilul este despărţit de canal. Diferența de suprafață se regăsește la ID 17875.

Lungime Segmente

1) Valorile lungimilor segmentelor sunt obţinute din proiecţie în plan.

Punct început	X / Y	Punct sfârşit	X / Y	Lungime segment (** (m)
1	501.881,947 285.997,902	2	501.876,757 286.001,963	6.59
2	501.876,757 286.001,963	3	501.655,856 285.920,295	235.514
3	501.655,856 285.920,295	4	501.660,822 285.916,044	6.537
4	501.660,822 285.916,044	1	501.881,947 285.997,902	235.79

Document care conţine date cu caracter personal, protejat de prevederile Regulamentului (UE) nr. 679/2016 şi Legii 190/2018

**** Lungimile segmentelor sunt determinate în planul de proiecţie Stereo 70 şi sunt rotunjite la 1 milimetru.**
***** Distanţa dintre puncte este formată din segmente cumulate ce sunt mai mici decât valoarea 1 milimetru.**

Neutilizabil in circuitul civil

DATE DESPRE IMOBILUL NR. 17727

Oficiul de Cadastru şi Publicitate Imobiliară TELEORMAN
Biroul de Cadastru şi Publicitate Imobiliară Alexandria

A. Partea I. Descrierea imobilului

TEREN Extravilan

Adresa: Jud. Teleorman

Nr. Crt	Nr cadastral Nr. topografic	Suprafaţa* (mp)	Observaţii / Referinţe
A1		Din acte: 3.950 Masurata: 3.589	Sector cadastral:1 Teren neimprejmuit;

B. Partea II. Proprietari şi acte

Inscrieri privitoare la dreptul de proprietate şi alte drepturi reale		Referinţe
/		
Act Administrativ nr. 53-01533, din 07/03/1997 emis de CJSDPAT TELEORMAN;		
B1	Intabulare, drept de PROPRIETATE, dobandit prin Reconstituire, cota actuala 1/1, cota initiala 1/1	A1
	1) **DRĂGHICI ANICA** DEFUNCT:Da	

C. Partea III. SARCINI .

Inscrieri privind dezmembramintele dreptului de proprietate, drepturi reale de garanţie şi sarcini	Referinţe
NU SUNT	

Neutilizabil în circuitul civil

Anexa Nr. 1 La Partea I

Teren

Nr cadastral	Suprafaţa (mp)*	Observaţii / Referinţe
	Din acte: 3.950 Masurata: 3.589	

* Suprafaţa este determinată in planul de proiecţie Stereo 70.

DETALII LINIARE IMOBIL

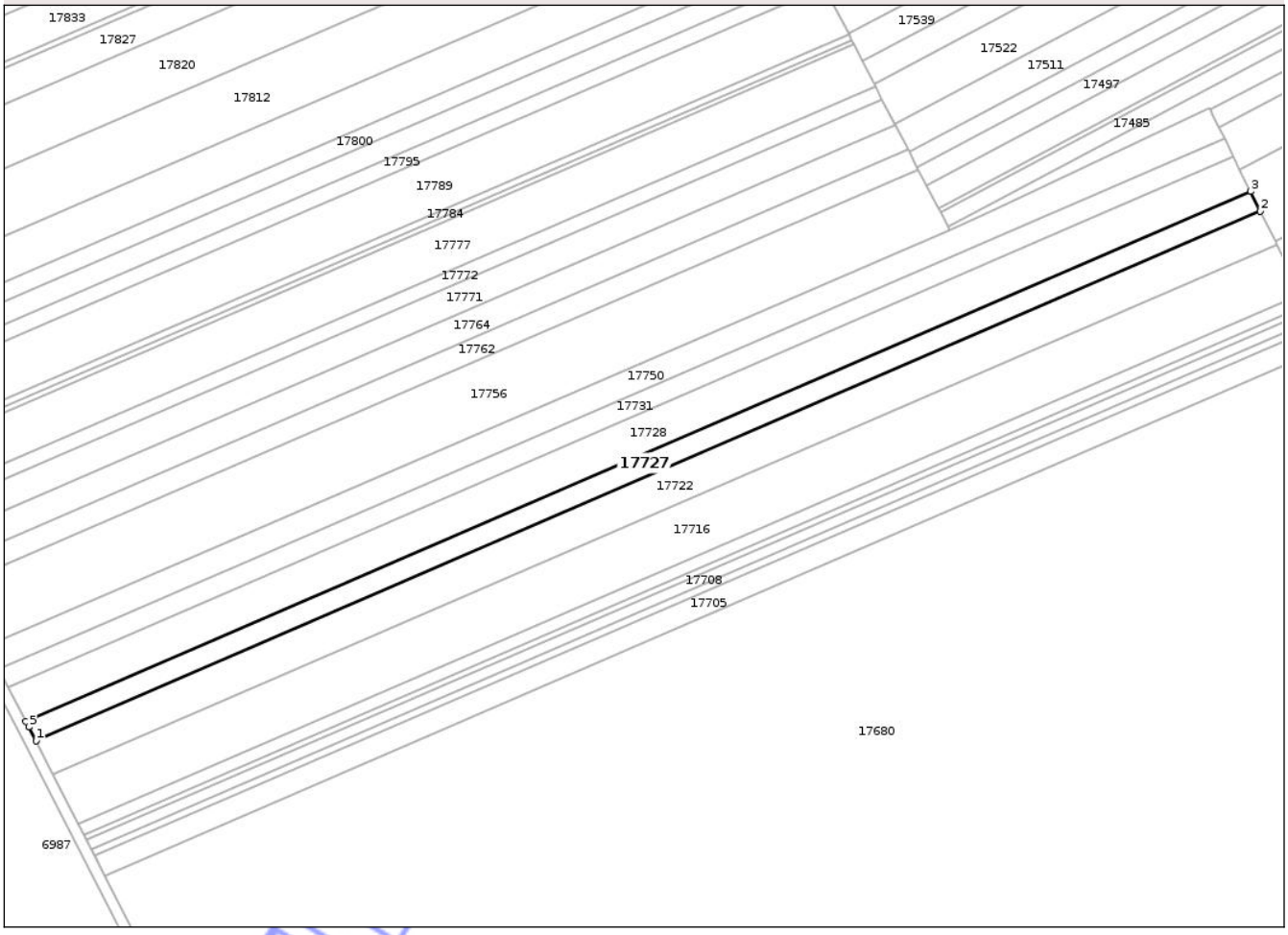

Date referitoare la teren

Crt	Categorie folosinţă	Intra vilan	Suprafaţa (mp)	Tarla	Parcelă	Nr. topo	Observaţii / Referinţe
1	arabil	NU	3.589	1/6	27	-	

Lungime Segmente
1) Valorile lungimilor segmentelor sunt obţinute din proiecţie în plan.

Punct început	X / Y	Punct sfârşit	X / Y	Lungime segment (** (m)
1	501.535,964 284.673,797	2	501.964,465 284.859,166	466.878
2	501.964,465 284.859,166	3	501.961,06 284.866,068	7.696
3	501.961,06 284.866,068	4	501.532,435 284.680,646	467.013
4	501.532,435 284.680,646	5	501.533,482 284.678,661	2.244
5	501.533,482 284.678,661	1	501.535,964 284.673,797	5.461

Document care conţine date cu caracter personal, protejat de prevederile Regulamentului (UE) nr. 679/2016 şi Legii 190/2018

**** Lungimile segmentelor sunt determinate în planul de proiecţie Stereo 70 şi sunt rotunjite la 1 milimetru.**
***** Distanţa dintre puncte este formată din segmente cumulate ce sunt mai mici decât valoarea 1 milimetru.**

Neutilizabil in circuitul civil

DATE DESPRE IMOBILUL NR. 17728

Oficiul de Cadastru şi Publicitate Imobiliară TELEORMAN
Biroul de Cadastru şi Publicitate Imobiliară Alexandria

A. Partea I. Descrierea imobilului

TEREN Extravilan

Adresa: Jud. Teleorman

Nr. Crt	Nr cadastral Nr. topografic	Suprafaţa* (mp)	Observaţii / Referinţe
A1		Din acte: 6.900 Masurata: 6.270	Sector cadastral:1 Teren neimprejmuit;

B. Partea II. Proprietari şi acte

Inscrieri privitoare la dreptul de proprietate şi alte drepturi reale		Referinţe
/		
Act Administrativ nr. 5302341, din 06/12/2002 emis de CJSDPAT TELEORMAN;		
B1	Intabulare, drept de PROPRIETATE, dobandit prin Reconstituire, cota actuala 1/1, cota initiala 1/1	A1
	1) **NEGRESCU VIORICA**	

C. Partea III. SARCINI .

Inscrieri privind dezmembramintele dreptului de proprietate, drepturi reale de garanţie şi sarcini	Referinţe
NU SUNT	

Neutilizabil în circuitul civil

Anexa Nr. 1 La Partea I

Teren

Nr cadastral	Suprafaţa (mp)*	Observaţii / Referinţe
	Din acte: 6.900 Masurata: 6.270	

* Suprafaţa este determinată in planul de proiecţie Stereo 70.

DETALII LINIARE IMOBIL

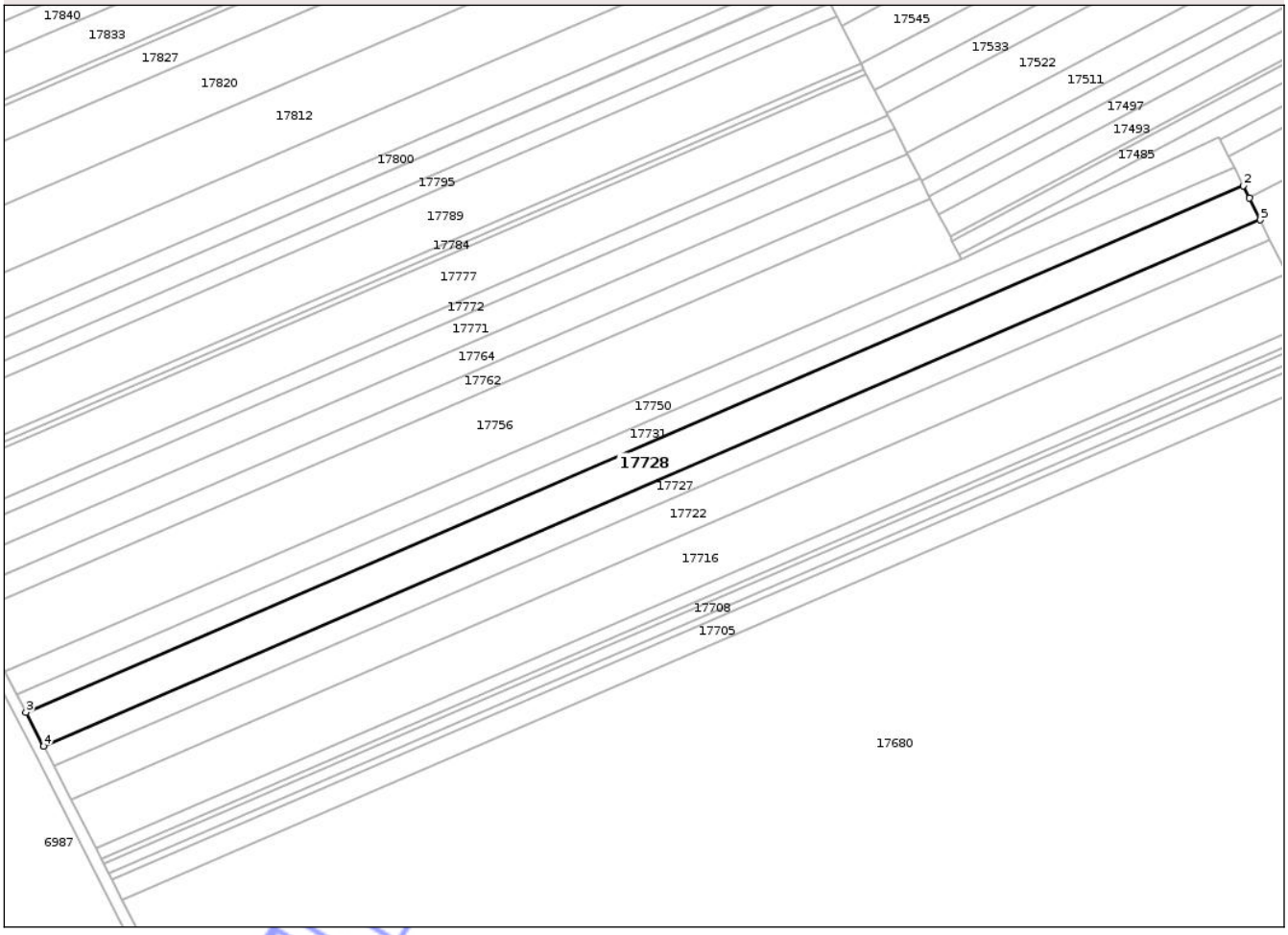

Date referitoare la teren

Crt	Categorie folosinţă	Intra vilan	Suprafaţa (mp)	Tarla	Parcelă	Nr. topo	Observaţii / Referinţe
1	arabil	NU	6.270	1/6	28	-	

Lungime Segmente

1) Valorile lungimilor segmentelor sunt obţinute din proiecţie în plan.

Punct început	X / Y	Punct sfârşit	X / Y	Lungime segment (** (m)
1	501.957,265 284.873,759	2	501.955,114 284.878,119	4.862
2	501.955,114 284.878,119	3	501.526,157 284.692,552	467.375
3	501.526,157 284.692,552	4	501.532,435 284.680,646	13.46
4	501.532,435 284.680,646	5	501.961,06 284.866,068	467.013
5	501.961,06 284.866,068	1	501.957,265 284.873,759	8.576

Document care conţine date cu caracter personal, protejat de prevederile Regulamentului (UE) nr. 679/2016 şi Legii 190/2018

**** Lungimile segmentelor sunt determinate în planul de proiecţie Stereo 70 şi sunt rotunjite la 1 milimetru.**
***** Distanţa dintre puncte este formată din segmente cumulate ce sunt mai mici decât valoarea 1 milimetru.**

Neutilizabil in circuitul civil

DATE DESPRE IMOBILUL NR. 17729

Oficiul de Cadastru şi Publicitate Imobiliară TELEORMAN
Biroul de Cadastru şi Publicitate Imobiliară Alexandria

A. Partea I. Descrierea imobilului

TEREN Extravilan

Adresa: Jud. Teleorman

Nr. Crt	Nr cadastral Nr. topografic	Suprafaţa* (mp)	Observaţii / Referinţe
A1		Din acte: 5.600 Masurata: 5.288	Sector cadastral:2 Teren neimprejmuit;

B. Partea II. Proprietari şi acte

Inscrieri privitoare la dreptul de proprietate şi alte drepturi reale		Referinţe
/		
Act Administrativ nr. 5302428, din 11/07/2005 emis de CJSDPAT TELEORMAN;		
B1	Intabulare, drept de PROPRIETATE, dobandit prin Reconstituire, cota actuala 1/1, cota initiala 1/1	A1
	1) **PĂTRAȘCU ILEANA**	
Act Normativ nr. 7, din 13/03/1996 emis de PARLAMENTUL ROMÂNIEI;		
B2	Se notează existența mai multor titluri de proprietate, respectiv titlul de proprietate nr. 5302428/11.07.2005 în favoarea lui PATRASCU ILEANA și titlul de proprietate nr. 53-01020/20.05.1996 în favoarea lui PĂTRAȘCU I. ELENA	A1

C. Partea III. SARCINI .

Inscrieri privind dezmembramintele dreptului de proprietate, drepturi reale de garanţie şi sarcini	Referinţe
NU SUNT	

Neutilizabil în circuitul civil

Anexa Nr. 1 La Partea I

Teren

Nr cadastral	Suprafaţa (mp)*	Observaţii / Referinţe
	Din acte: 5.600 Masurata: 5.288	

* Suprafaţa este determinată in planul de proiecţie Stereo 70.

DETALII LINIARE IMOBIL

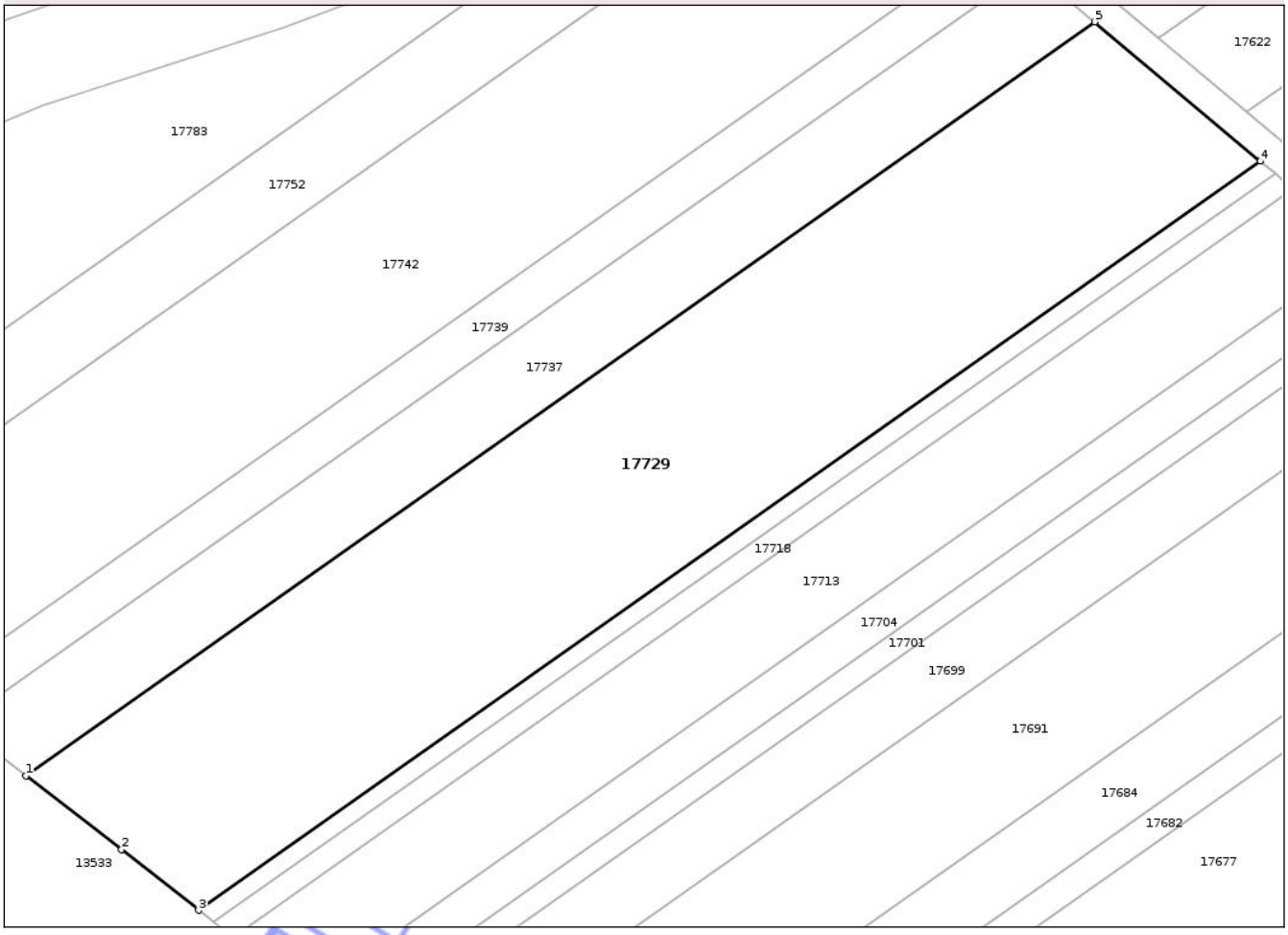

Date referitoare la teren

Crt	Categorie folosinţă	Intra vilan	Suprafaţa (mp)	Tarla	Parcelă	Nr. topo	Observaţii / Referinţe
1	arabil	NU	5.288	32	142	-	

Lungime Segmente
1) Valorile lungimilor segmentelor sunt obţinute din proiecţie în plan.

Punct început	X / Y	Punct sfârşit	X / Y	Lungime segment (** (m)
1	501.644,99 286.208,881	2	501.658,29 286.198,63	16.792
2	501.658,29 286.198,63	3	501.669,022 286.190,176	13.662
3	501.669,022 286.190,176	4	501.816,84 286.294,449	180.895
4	501.816,84 286.294,449	5	501.793,811 286.313,862	30.12
5	501.793,811 286.313,862	1	501.644,99 286.208,881	182.123

Document care conţine date cu caracter personal, protejat de prevederile Regulamentului (UE) nr. 679/2016 şi Legii 190/2018

**** Lungimile segmentelor sunt determinate în planul de proiecţie Stereo 70 şi sunt rotunjite la 1 milimetru.**
***** Distanţa dintre puncte este formată din segmente cumulate ce sunt mai mici decât valoarea 1 milimetru.**

Neutilizabil în circuitul civil

DATE DESPRE IMOBILUL NR. 17730

Oficiul de Cadastru şi Publicitate Imobiliară TELEORMAN
Biroul de Cadastru şi Publicitate Imobiliară Alexandria

A. Partea I. Descrierea imobilului

Nr. CF vechi:195
Nr. cadastral vechi:349

TEREN Extravilan

Adresa: Jud. Teleorman

Nr. Crt	Nr cadastral Nr. topografic	Suprafaţa* (mp)	Observaţii / Referinţe
A1	21381	Din acte: 3.300 Masurata: 2.569	Sector cadastral:1 Teren neimprejmuit;

B. Partea II. Proprietari şi acte

Inscrieri privitoare la dreptul de proprietate şi alte drepturi reale		Referinţe
/		
Hotarare Judecatoreasca nr. 760, din 11/06/2019 emis de JUDECĂTORIA ROȘIORII DE VEDE-JUDEȚUL TELEORMAN (Dosar nr. 1741/292/2019);		
B3	Intabulare, drept de PROPRIETATE, cu titlu de cumpărare, dobandit prin Hotarare Judecatoreasca, cota actuala 1/1, cota initiala 1/1	A1
	1) **MANEA ANIȘOR** 2) **MANEA AURELIA**	
Act Normativ nr. 171, din 13/03/2012 emis de GUVERNUL ROMÂNIEI (Decizie de expropriere nr.553/18. 05.2012 emisă de CNADNR S.A);		
B4	Se notează faptul că imobilul înscris în prezenta carte funciară se suprapune parțial cu coridorul de expropriere înscris la ID-ul nr.13533 căruia i-a fost asociată cartea funciară nr.20541, pe suprafața de 3 mp	A1

C. Partea III. SARCINI

Inscrieri privind dezmembramintele dreptului de proprietate, drepturi reale de garanţie şi sarcini		Referinţe
/		
Hotarare Judecatoreasca nr. 760, din 11/06/2019 emis de JUDECĂTORIA ROȘIORII DE VEDE-JUDEȚUL TELEORMAN (Dosar nr. 1741/292/2019);		
C1	Intabulare, drept de IPOTECA LEGALA, Valoare:0 , reprezentând plata rentei în bani corespunzătoare întreținerii neexecutate	A1
	1) **MANEA IOANA** 2) **MANEA OPREA**	

Neutilizabil în circuitul civil

Anexa Nr. 1 La Partea I

Teren

Nr cadastral	Suprafaţa (mp)*	Observaţii / Referinţe
21381	Din acte: 3.300 Masurata: 2.569	

* Suprafaţa este determinată in planul de proiecţie Stereo 70.

DETALII LINIARE IMOBIL

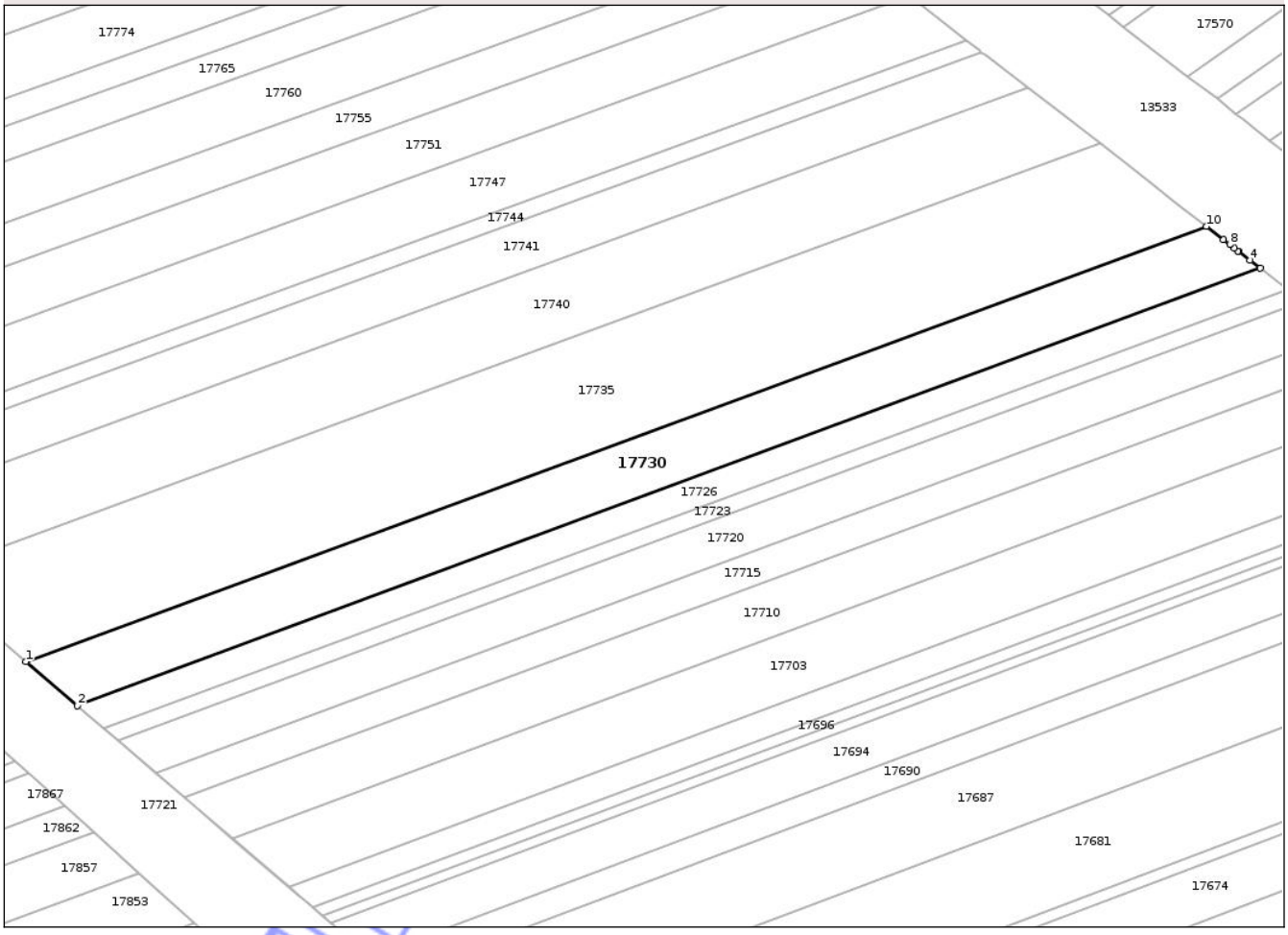

Date referitoare la teren

Crt	Categorie folosinţă	Intra vilan	Suprafaţa (mp)	Tarla	Parcelă	Nr. topo	Observaţii / Referinţe
1	arabil	NU	2.569	1/2	107	-	identic cu parcela 33; Imobilul este despărțit de canal. Diferența de suprafață se regăsește la ID 17878.

Lungime Segmente

1) Valorile lungimilor segmentelor sunt obţinute din proiecţie în plan.

Punct început	X / Y	Punct sfârşit	X / Y	Lungime segment (** (m)
1	501.646,269 285.928,502	2	501.655,856 285.920,295	12.62
2	501.655,856 285.920,295	3	501.876,757 286.001,963	235.514
3	501.876,757 286.001,963	4	501.874,87 286.003,44	2.396
4	501.874,87 286.003,44	5	501.872,696 286.005,118	2.746

Document care conține date cu caracter personal, protejat de prevederile Regulamentului (UE) nr. 679/2016 și Legii 190/2018

Punct început	X / Y	Punct sfârşit	X / Y	Lungime segment (** (m)
5	501.872,696 286.005,118	6	501.872,616 286.005,179	0.101
6	501.872,616 286.005,179	7	501.871,857 286.005,765	0.959
7	501.871,857 286.005,765	8	501.871,059 286.006,38	1.007
8	501.871,059 286.006,38	9	501.869,903 286.007,272	1.46
9	501.869,903 286.007,272	10	501.866,659 286.009,775	4.097
10	501.866,659 286.009,775	1	501.646,269 285.928,502	234.898

**** Lungimile segmentelor sunt determinate în planul de proiecţie Stereo 70 şi sunt rotunjite la 1 milimetru.**
***** Distanţa dintre puncte este formată din segmente cumulate ce sunt mai mici decât valoarea 1 milimetru.**

Neutilizabil in circuitul civil

DATE DESPRE IMOBILUL NR. 17731

Oficiul de Cadastru şi Publicitate Imobiliară TELEORMAN
Biroul de Cadastru şi Publicitate Imobiliară Alexandria

A. Partea I. Descrierea imobilului

TEREN Extravilan

Adresa: Jud. Teleorman

Nr. Crt	Nr cadastral Nr. topografic	Suprafaţa* (mp)	Observaţii / Referinţe
A1		Din acte: 3.600 Masurata: 3.271	Sector cadastral:1 Teren neimprejmuit;

B. Partea II. Proprietari şi acte

Inscrieri privitoare la dreptul de proprietate şi alte drepturi reale		Referinţe
/		
Act Administrativ nr. 53-02016, din 19/02/1998 emis de CJSDPAT TELEORMAN;		
B1	Intabulare, drept de PROPRIETATE, dobandit prin Reconstituire, cota actuala 1/1, cota initiala 1/1	A1
	1) **BERBECANU MARIA**	

C. Partea III. SARCINI .

Inscrieri privind dezmembramintele dreptului de proprietate, drepturi reale de garanţie şi sarcini	Referinţe
NU SUNT	

Neutilizabil în circuitul civil

Anexa Nr. 1 La Partea I

Teren

Nr cadastral	Suprafaţa (mp)*	Observaţii / Referinţe
	Din acte: 3.600 Masurata: 3.271	

* Suprafaţa este determinată in planul de proiecţie Stereo 70.

DETALII LINIARE IMOBIL

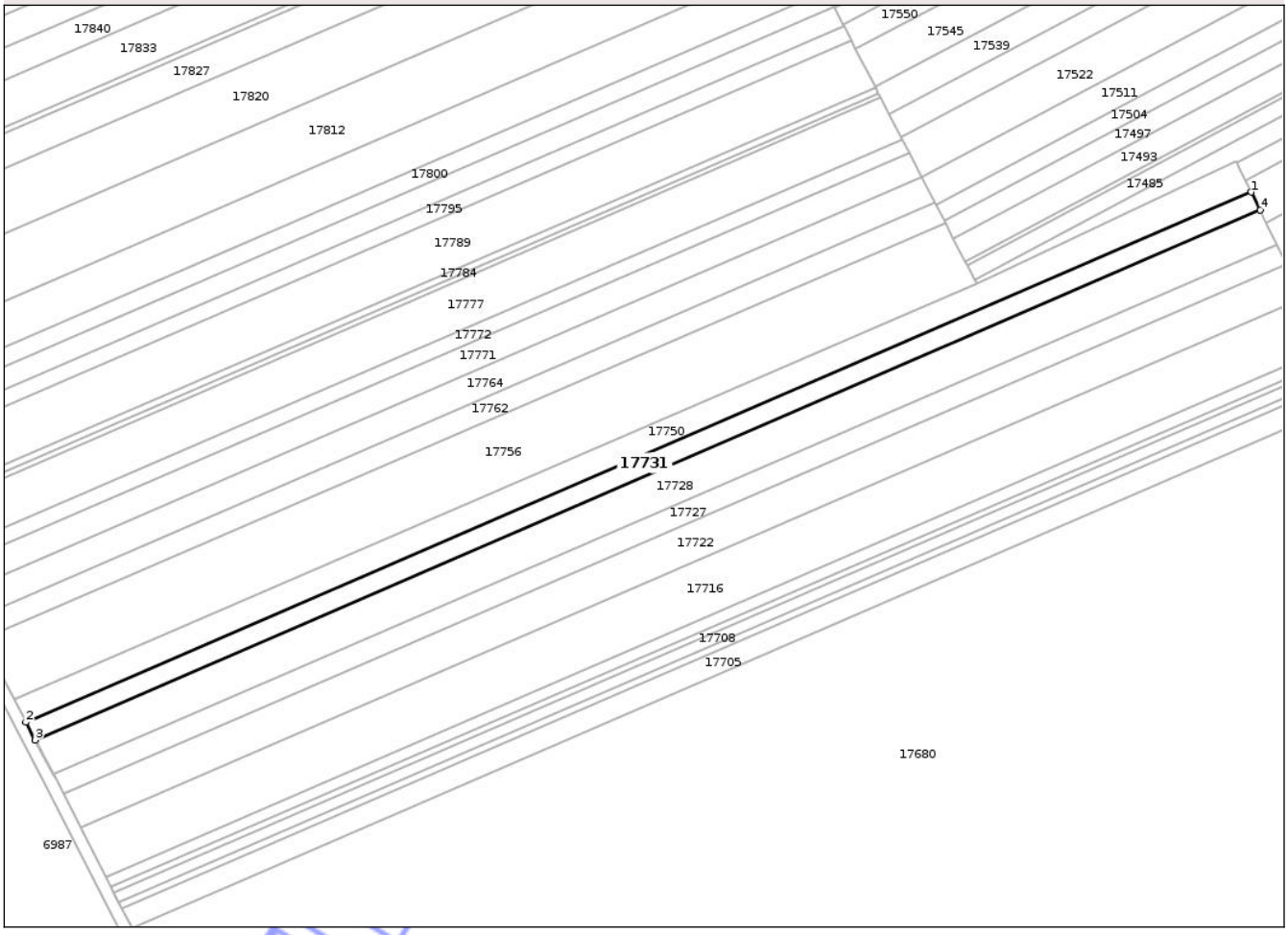

Date referitoare la teren

Crt	Categorie folosinţă	Intra vilan	Suprafaţa (mp)	Tarla	Parcelă	Nr. topo	Observaţii / Referinţe
1	arabil	NU	3.271	1/6	29	-	

Lungime Segmente
1) Valorile lungimilor segmentelor sunt obţinute din proiecţie în plan.

Punct început	X / Y	Punct sfârşit	X / Y	Lungime segment (** (m)
1	501.952,014 284.884,403	2	501.522,884 284.698,761	467.563
2	501.522,884 284.698,761	3	501.526,157 284.692,552	7.019
3	501.526,157 284.692,552	4	501.955,114 284.878,119	467.375
4	501.955,114 284.878,119	1	501.952,014 284.884,403	7.007

Document care conţine date cu caracter personal, protejat de prevederile Regulamentului (UE) nr. 679/2016 şi Legii 190/2018

**** Lungimile segmentelor sunt determinate în planul de proiecţie Stereo 70 şi sunt rotunjite la 1 milimetru.**
***** Distanţa dintre puncte este formată din segmente cumulate ce sunt mai mici decât valoarea 1 milimetru.**

Neutilizabil în circuitul civil

DATE DESPRE IMOBILUL NR. 17732

Oficiul de Cadastru şi Publicitate Imobiliară TELEORMAN
Biroul de Cadastru şi Publicitate Imobiliară Alexandria

A. Partea I. Descrierea imobilului

Nr. CF vechi:276
Nr. cadastral vechi:479

TEREN Extravilan

Adresa: Jud. Teleorman

Nr. Crt	Nr cadastral Nr. topografic	Suprafaţa* (mp)	Observaţii / Referinţe
A1	20342	Din acte: 3.100 Masurata: 1.311	Sector cadastral:1 Teren neimprejmuit;

B. Partea II. Proprietari şi acte

Inscrieri privitoare la dreptul de proprietate şi alte drepturi reale		Referinţe
1451 / 30/09/2002		
Act Notarial nr. 2621, din 13/09/2002 emis de BNP TAMARA MORCOV;		
B1	Intabulare, drept de PROPRIETATE, cu titlu de întreținere, bun comun, dobandit prin Conventie, cota actuala 1/2, cota initiala 1/1	A1
	1) **TUDORICA ALEXANDRA** DEFUNCT:Da	
	OBSERVATII: (provenita din conversia CF 276)	
53982 / 14/11/2016		
Act Notarial nr. 20, din 30/01/2007 emis de BNP BARBU MARIA (Certificat de mostenitor cu partaj voluntar; act administrativ nr certificat de deces seria DP nr. 180206 din 10.02.2005, emis de Primaria Peretu);		
B6	Intabulare, drept de PROPRIETATE, cu titlu de partaj, bun propriu, dobandit prin Iesire Din Indiviziune, cota actuala 1/2, cota initiala 1/2	A1
	1) **TUDORICĂ DUMITRU**	

C. Partea III. SARCINI .

Inscrieri privind dezmembramintele dreptului de proprietate, drepturi reale de garanţie şi sarcini	Referinţe
NU SUNT	

Neutilizabil în circuitul civil

Anexa Nr. 1 La Partea I

Teren

Nr cadastral	Suprafaţa (mp)*	Observaţii / Referinţe
20342	Din acte: 3.100 Masurata: 1.311	

* Suprafaţa este determinată in planul de proiecţie Stereo 70.

DETALII LINIARE IMOBIL

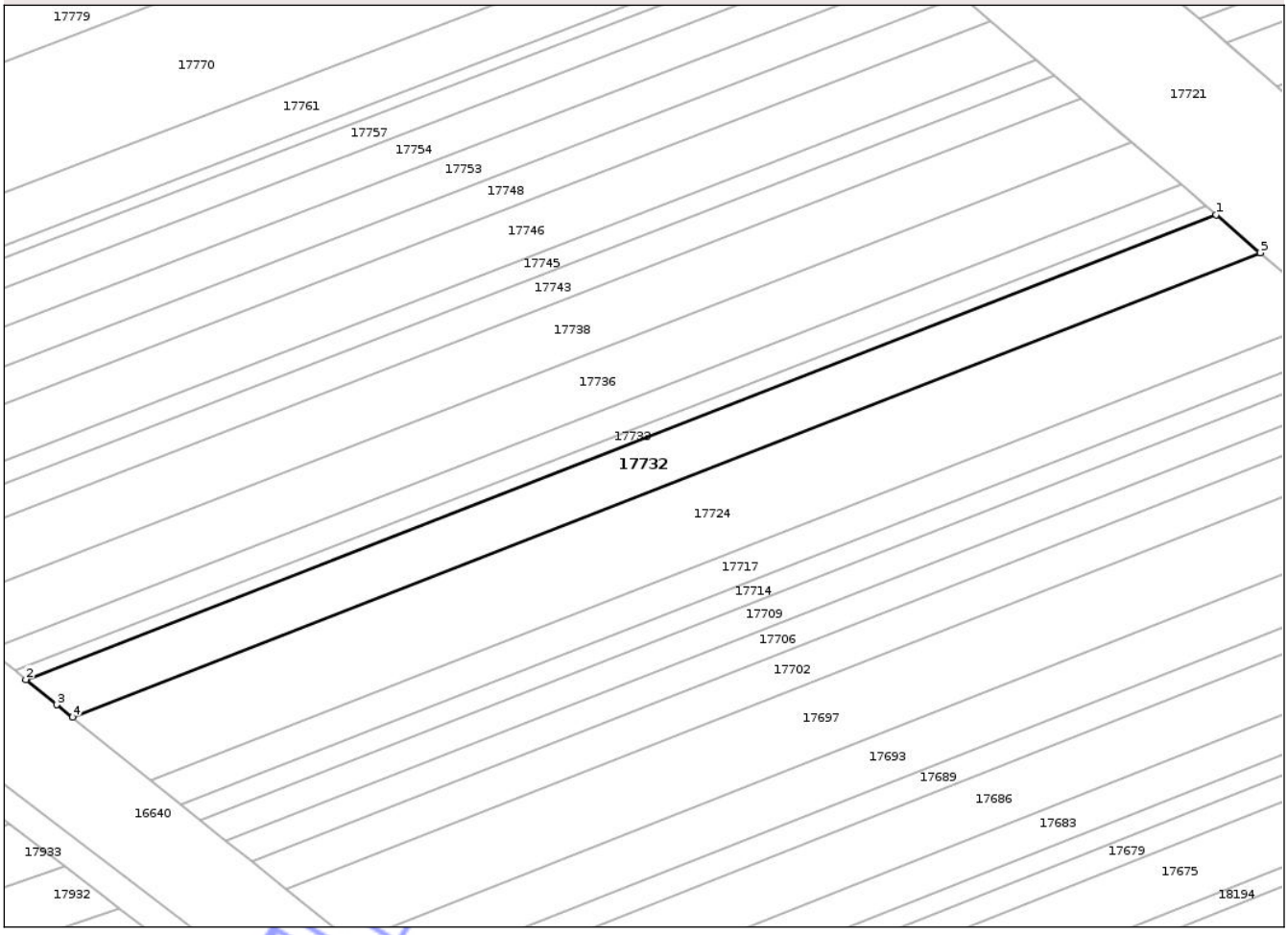

Date referitoare la teren

Crt	Categorie folosinţă	Intra vilan	Suprafaţa (mp)	Tarla	Parcelă	Nr. topo	Observaţii / Referinţe
1	arabil	NU	1.311	1/2	70	-	Imobilul este despărțit de canal. Diferența de suprafață se regăsește la ID 17566.

Lungime Segmente

1) Valorile lungimilor segmentelor sunt obţinute din proiecţie în plan.

Punct început	X / Y	Punct sfârşit	X / Y	Lungime segment (** (m)
1	501.843,091 285.732,982	2	501.675,391 285.667,503	180.03
2	501.675,391 285.667,503	3	501.679,756 285.663,955	5.625
3	501.679,756 285.663,955	4	501.681,954 285.662,191	2.818
4	501.681,954 285.662,191	5	501.849,31 285.727,641	179.699

Document care conține date cu caracter personal, protejat de prevederile Regulamentului (UE) nr. 679/2016 și Legii 190/2018

Punct început	X / Y	Punct sfârşit	X / Y	Lungime segment (** (m)
5	501.849,31 285.727,641	1	501.843,091 285.732,982	8.198

** Lungimile segmentelor sunt determinate în planul de proiecţie Stereo 70 şi sunt rotunjite la 1 milimetru.
*** Distanţa dintre puncte este formată din segmente cumulate ce sunt mai mici decât valoarea 1 milimetru.

Neutilizabil in circuitul civil

DATE DESPRE IMOBILUL NR. 17733

Oficiul de Cadastru şi Publicitate Imobiliară TELEORMAN
Biroul de Cadastru şi Publicitate Imobiliară Alexandria

A. Partea I. Descrierea imobilului

TEREN Extravilan

Adresa: Jud. Teleorman

Nr. Crt	Nr cadastral Nr. topografic	Suprafaţa* (mp)	Observaţii / Referinţe
A1		Din acte: 800 Masurata: 308	Sector cadastral:1 Teren neimprejmuit;

B. Partea II. Proprietari şi acte

Inscrieri privitoare la dreptul de proprietate şi alte drepturi reale		Referinţe
/		
Act Administrativ nr. 5302338, din 06/12/2002 emis de CJSDPAT TELEORMAN;		
B1	Intabulare, drept de PROPRIETATE, dobandit prin Reconstituire, cota actuala 1/1, cota initiala 1/1	A1
	1) **SERBAN MARIA**	

C. Partea III. SARCINI .

Inscrieri privind dezmembramintele dreptului de proprietate, drepturi reale de garanţie şi sarcini	Referinţe
NU SUNT	

Neutilizabil în circuitul civil

Anexa Nr. 1 La Partea I

Teren

Nr cadastral	Suprafaţa (mp)*	Observaţii / Referinţe
	Din acte: 800 Masurata: 308	

* Suprafaţa este determinată in planul de proiecţie Stereo 70.

DETALII LINIARE IMOBIL

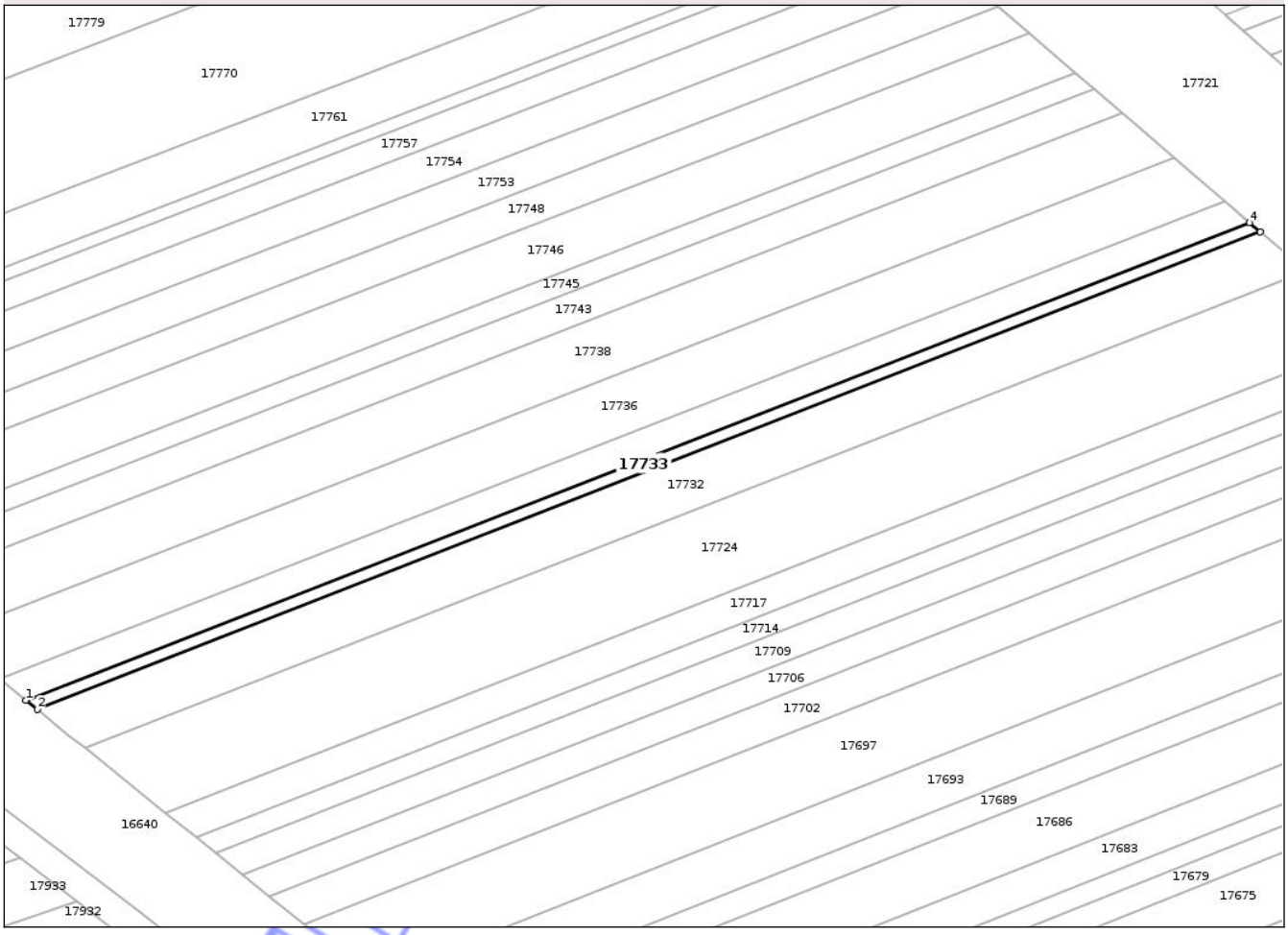

Date referitoare la teren

Crt	Categorie folosinţă	Intra vilan	Suprafaţa (mp)	Tarla	Parcelă	Nr. topo	Observaţii / Referinţe
1	arabil	NU	308	1/2	71	-	Imobilul este despărțit de canal. Diferența de suprafață se regăsește la ID 17569.

Lungime Segmente

1) Valorile lungimilor segmentelor sunt obţinute din proiecţie în plan.

Punct început	X / Y	Punct sfârşit	X / Y	Lungime segment (** (m)
1	501.673,856 285.668,751	2	501.675,391 285.667,503	1.978
2	501.675,391 285.667,503	3	501.843,091 285.732,982	180.03
3	501.843,091 285.732,982	4	501.841,633 285.734,235	1.922
4	501.841,633 285.734,235	1	501.673,856 285.668,751	180.104

Document care conține date cu caracter personal, protejat de prevederile Regulamentului (UE) nr. 679/2016 și Legii 190/2018

**** Lungimile segmentelor sunt determinate în planul de proiecţie Stereo 70 şi sunt rotunjite la 1 milimetru.**
***** Distanţa dintre puncte este formată din segmente cumulate ce sunt mai mici decât valoarea 1 milimetru.**

Neutilizabil in circuitul civil

DATE DESPRE IMOBILUL NR. 17734

Oficiul de Cadastru şi Publicitate Imobiliară TELEORMAN
Biroul de Cadastru şi Publicitate Imobiliară Alexandria

A. Partea I. Descrierea imobilului

TEREN Extravilan

Adresa: Jud. Teleorman

Nr. Crt	Nr cadastral Nr. topografic	Suprafaţa* (mp)	Observaţii / Referinţe
A1		Din acte: 1.900 Masurata: 731	Sector cadastral:1 Teren neimprejmuit;

B. Partea II. Proprietari şi acte

Inscrieri privitoare la dreptul de proprietate şi alte drepturi reale		Referinţe
/		
Act Administrativ nr. 5301561, din 29/01/1997 emis de CJSDPAT TELEORMAN;		
B1	Intabulare, drept de PROPRIETATE, dobandit prin Reconstituire, cota actuala 1/1, cota initiala 1/1	A1
	1) **ŞERBAN MARIA**	

C. Partea III. SARCINI .

Inscrieri privind dezmembramintele dreptului de proprietate, drepturi reale de garanţie şi sarcini	Referinţe
NU SUNT	

Neutilizabil în circuitul civil

Anexa Nr. 1 La Partea I

Teren

Nr cadastral	Suprafaţa (mp)*	Observaţii / Referinţe
	Din acte: 1.900 Masurata: 731	

* Suprafaţa este determinată in planul de proiecţie Stereo 70.

DETALII LINIARE IMOBIL

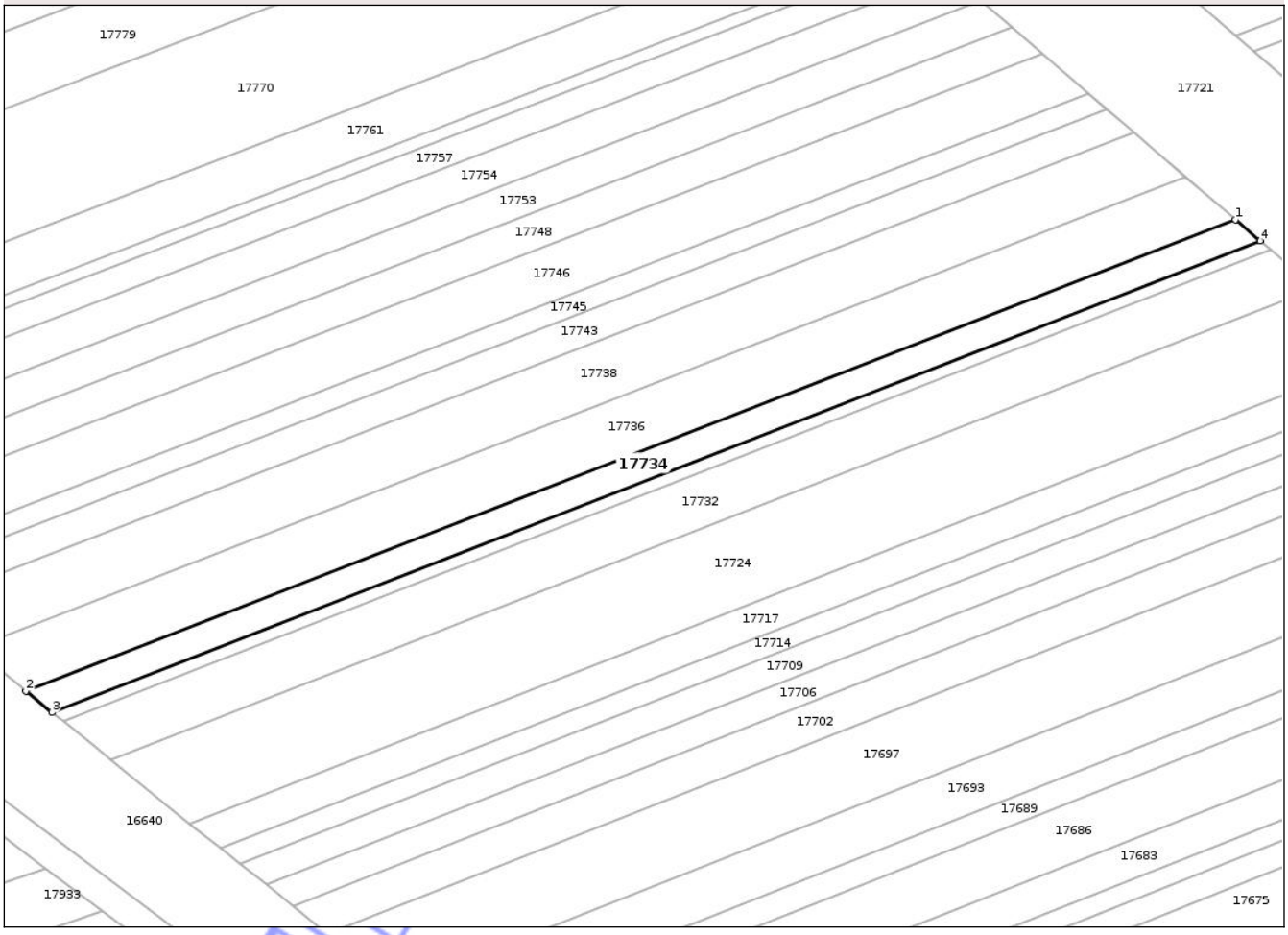

Date referitoare la teren

Crt	Categorie folosinţă	Intra vilan	Suprafaţa (mp)	Tarla	Parcelă	Nr. topo	Observaţii / Referinţe
1	arabil	NU	731	1/2	72	-	Imobilul este despărțit de canal. Diferența de suprafață se regăsește la ID 17572.

Lungime Segmente

1) Valorile lungimilor segmentelor sunt obţinute din proiecţie în plan.

Punct început	X / Y	Punct sfârşit	X / Y	Lungime segment (** (m)
1	501.838,169 285.737,21	2	501.670,21 285.671,714	180.277
2	501.670,21 285.671,714	3	501.673,856 285.668,751	4.698
3	501.673,856 285.668,751	4	501.841,633 285.734,235	180.104
4	501.841,633 285.734,235	1	501.838,169 285.737,21	4.566

Document care conține date cu caracter personal, protejat de prevederile Regulamentului (UE) nr. 679/2016 și Legii 190/2018

**** Lungimile segmentelor sunt determinate în planul de proiecţie Stereo 70 şi sunt rotunjite la 1 milimetru.**
***** Distanţa dintre puncte este formată din segmente cumulate ce sunt mai mici decât valoarea 1 milimetru.**

Neutilizabil în circuitul civil

DATE DESPRE IMOBILUL NR. 17735

Oficiul de Cadastru şi Publicitate Imobiliară TELEORMAN
Biroul de Cadastru şi Publicitate Imobiliară Alexandria

A. Partea I. Descrierea imobilului

TEREN Extravilan

Adresa: Jud. Teleorman

Nr. Crt	Nr cadastral Nr. topografic	Suprafaţa* (mp)	Observaţii / Referinţe
A1		Din acte: 7.200 Masurata: 5.044	Sector cadastral:1 Teren neimprejmuit;

B. Partea II. Proprietari şi acte

Inscrieri privitoare la dreptul de proprietate şi alte drepturi reale		Referinţe
/		
Act Administrativ nr. 5302414, din 16/12/2003 emis de CJSDPAT TELEORMAN;		
B1	Intabulare, drept de PROPRIETATE, dobandit prin Reconstituire, cota actuala 1/1, cota initiala 1/1	A1
	1) **BRATU VIRGINIA** 2) **BOCAI CONSTANTA** 3) **CEPLEANU ANISOARA**	
Act Normativ nr. 171, din 13/03/2012 emis de GUVERNUL ROMÂNIEI (Decizie de expropriere nr.553/18. 05.2012 emisă de CNADNR S.A);		
B2	Se notează faptul că imobilul înscris în prezenta carte funciară se suprapune parțial cu coridorul de expropriere înscris la ID-ul nr.13533 căruia i-a fost asociată cartea funciară nr.20541, pe suprafața de 5 mp	A1
Act Normativ nr. 7, din 13/03/1996 emis de PARLAMENTUL ROMÂNIEI;		
B3	Se notează existența mai multor titluri de proprietate, respectiv titlul de proprietate nr. 5302414/16.12.2003 în favoarea lui CEPLEANU ANISOARA, BRATU VIRGINIA, BOCAI CONSTANTA și titlul de proprietate nr. 53-00966/18.04.1996 în favoarea lui CEPLEANU ANIȘOARA	A1

C. Partea III. SARCINI .

Inscrieri privind dezmembramintele dreptului de proprietate, drepturi reale de garanţie şi sarcini	Referinţe
NU SUNT	

Neutilizabil în circuitul civil

Anexa Nr. 1 La Partea I

Teren

Nr cadastral	Suprafaţa (mp)*	Observaţii / Referinţe
	Din acte: 7.200 Masurata: 5.044	

* Suprafaţa este determinată in planul de proiecţie Stereo 70.

DETALII LINIARE IMOBIL

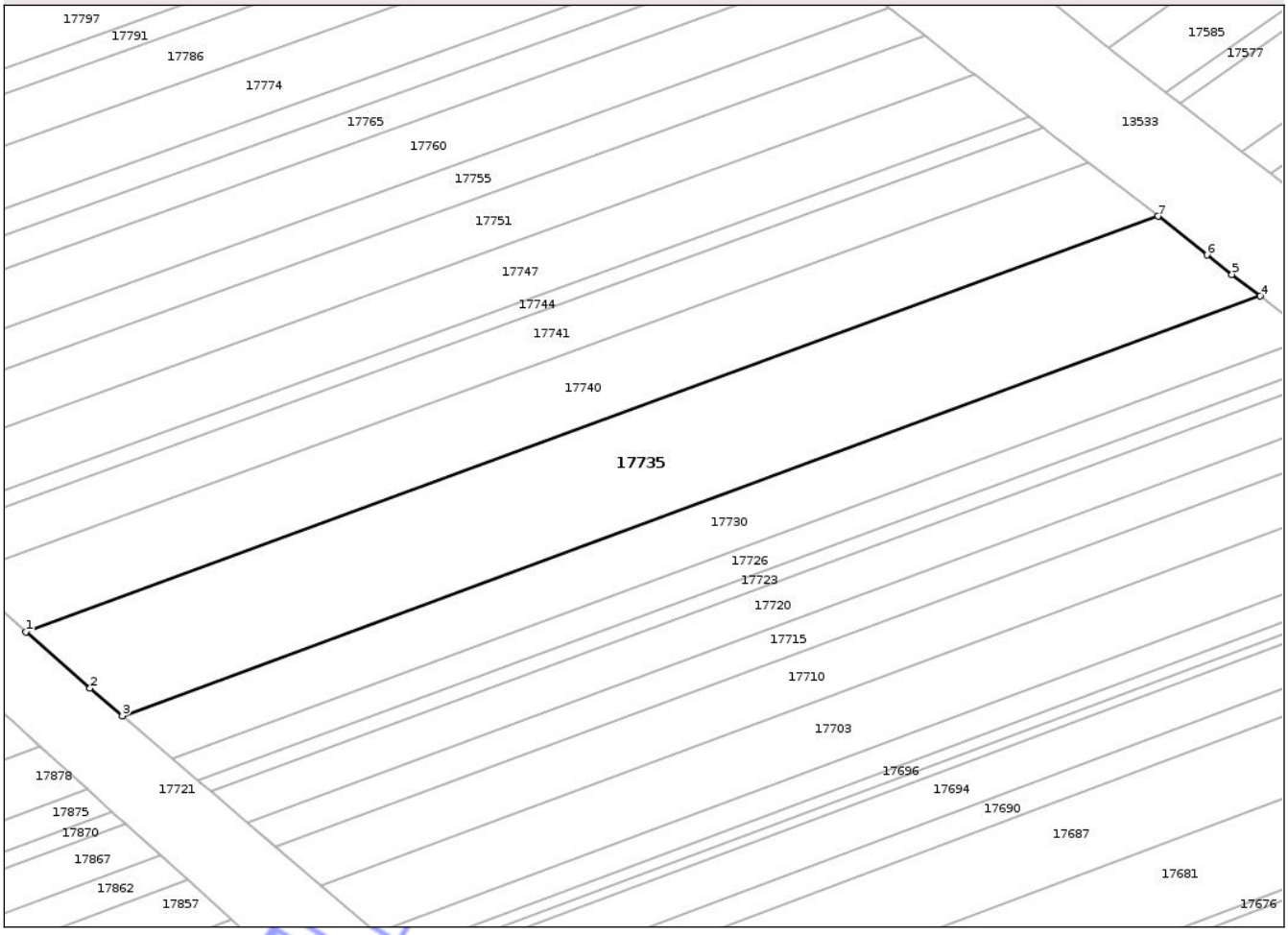

Date referitoare la teren

Crt	Categorie folosinţă	Intra vilan	Suprafaţa (mp)	Tarla	Parcelă	Nr. topo	Observaţii / Referinţe
1	arabil	NU	5.044	1/2	108	-	Imobilul este despărțit de canal. Diferența de suprafață se regăsește la ID 17887.

Lungime Segmente

1) Valorile lungimilor segmentelor sunt obţinute din proiecţie în plan.

Punct început	X / Y	Punct sfârşit	X / Y	Lungime segment (** (m)
1	501.627,56 285.944,768	2	501.640,01 285.933,859	16.553
2	501.640,01 285.933,859	3	501.646,269 285.928,502	8.238
3	501.646,269 285.928,502	4	501.866,659 286.009,775	234.898
4	501.866,659 286.009,775	5	501.861,214 286.013,976	6.877

Document care conține date cu caracter personal, protejat de prevederile Regulamentului (UE) nr. 679/2016 și Legii 190/2018

Punct început	X / Y	Punct sfârşit	X / Y	Lungime segment (** (m)
5	501.861,214 286.013,976	6	501.856,31 286.017,76	6.194
6	501.856,31 286.017,76	7	501.846,872 286.025,239	12.042
7	501.846,872 286.025,239	1	501.627,56 285.944,768	233.609

** Lungimile segmentelor sunt determinate în planul de proiecţie Stereo 70 şi sunt rotunjite la 1 milimetru.
*** Distanţa dintre puncte este formată din segmente cumulate ce sunt mai mici decât valoarea 1 milimetru.

Neutilizabil in circuitul civil

DATE DESPRE IMOBILUL NR. 17737

Oficiul de Cadastru şi Publicitate Imobiliară TELEORMAN
Biroul de Cadastru şi Publicitate Imobiliară Alexandria

A. Partea I. Descrierea imobilului

TEREN Extravilan

Adresa: Jud. Teleorman

Nr. Crt	Nr cadastral Nr. topografic	Suprafaţa* (mp)	Observaţii / Referinţe
A1		Din acte: 2.200 Masurata: 2.077	Sector cadastral:2 Teren neimprejmuit;

B. Partea II. Proprietari şi acte

Inscrieri privitoare la dreptul de proprietate şi alte drepturi reale		Referinţe
/		
Act Administrativ nr. 5300990, din 13/05/1996 emis de CJSDPAT TELEORMAN;		
B1	Intabulare, drept de PROPRIETATE, dobandit prin Reconstituire, cota actuala 1/1, cota initiala 1/1	A1
	1) **CEPLEANU LUCIA**	

C. Partea III. SARCINI .

Inscrieri privind dezmembramintele dreptului de proprietate, drepturi reale de garanţie şi sarcini	Referinţe
NU SUNT	

Neutilizabil în circuitul civil

Anexa Nr. 1 La Partea I

Teren

Nr cadastral	Suprafaţa (mp)*	Observaţii / Referinţe
	Din acte: 2.200 Masurata: 2.077	

* Suprafaţa este determinată in planul de proiecţie Stereo 70.

DETALII LINIARE IMOBIL

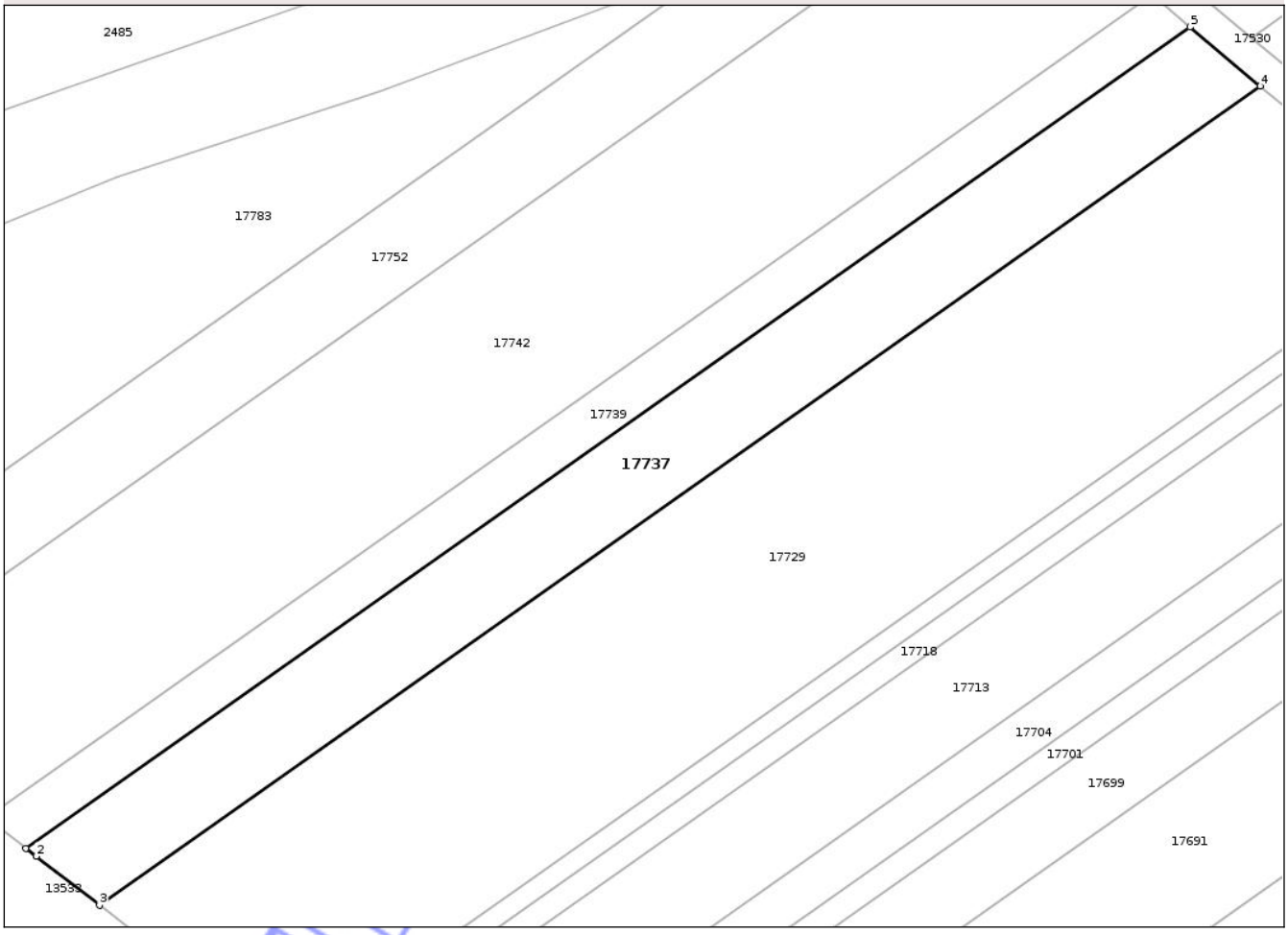

Date referitoare la teren

Crt	Categorie folosinţă	Intra vilan	Suprafaţa (mp)	Tarla	Parcelă	Nr. topo	Observaţii / Referinţe
1	arabil	NU	2.077	32	143	-	

Lungime Segmente

1) Valorile lungimilor segmentelor sunt obţinute din proiecţie în plan.

Punct început	X / Y	Punct sfârşit	X / Y	Lungime segment (** (m)
1	501.635,552 286.216,16	2	501.636,87 286.215,14	1.667
2	501.636,87 286.215,14	3	501.644,99 286.208,881	10.252
3	501.644,99 286.208,881	4	501.793,811 286.313,862	182.123
4	501.793,811 286.313,862	5	501.784,81 286.321,449	11.772
5	501.784,81 286.321,449	1	501.635,552 286.216,16	182.657

Document care conţine date cu caracter personal, protejat de prevederile Regulamentului (UE) nr. 679/2016 şi Legii 190/2018

**** Lungimile segmentelor sunt determinate în planul de proiecţie Stereo 70 şi sunt rotunjite la 1 milimetru.**
***** Distanţa dintre puncte este formată din segmente cumulate ce sunt mai mici decât valoarea 1 milimetru.**

Neutilizabil in circuitul civil

DATE DESPRE IMOBILUL NR. 17743

Oficiul de Cadastru şi Publicitate Imobiliară TELEORMAN
Biroul de Cadastru şi Publicitate Imobiliară Alexandria

A. Partea I. Descrierea imobilului

TEREN Extravilan

Adresa: Jud. Teleorman

Nr. Crt	Nr cadastral Nr. topografic	Suprafaţa* (mp)	Observaţii / Referinţe
A1		Din acte: 2.100 Masurata: 813	Sector cadastral:1 Teren neimprejmuit;

B. Partea II. Proprietari şi acte

Inscrieri privitoare la dreptul de proprietate şi alte drepturi reale		Referinţe
/		
Act Administrativ nr. 53-01157, din 14/06/1996 emis de CJSDPAT TELEORMAN;		
B1	Intabulare, drept de PROPRIETATE, dobandit prin Reconstituire, cota actuala 1/1, cota initiala 1/1	A1
	1) **STAICU ILIE**	

C. Partea III. SARCINI .

Inscrieri privind dezmembramintele dreptului de proprietate, drepturi reale de garanţie şi sarcini	Referinţe
NU SUNT	

Neutilizabil în circuitul civil

Anexa Nr. 1 La Partea I

Teren

Nr cadastral	Suprafaţa (mp)*	Observaţii / Referinţe
	Din acte: 2.100 Masurata: 813	

* Suprafaţa este determinată in planul de proiecţie Stereo 70.

DETALII LINIARE IMOBIL

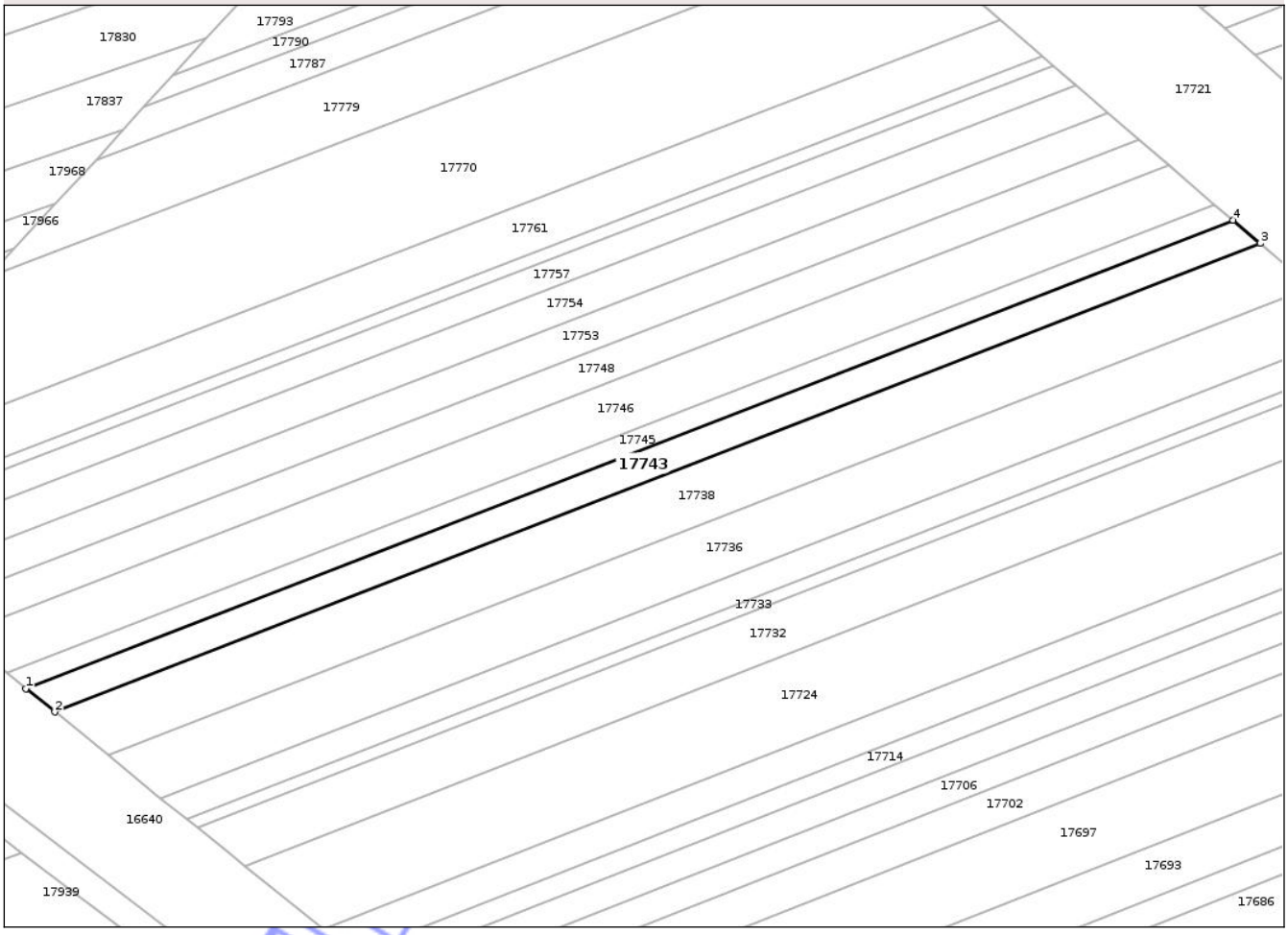

Date referitoare la teren

Crt	Categorie folosinţă	Intra vilan	Suprafaţa (mp)	Tarla	Parcelă	Nr. topo	Observaţii / Referinţe
1	arabil	NU	813	1/2	75	-	Imobilul este despărțit de canal. Diferența de suprafață se regăsește la ID 17590.

Lungime Segmente

1) Valorile lungimilor segmentelor sunt obţinute din proiecţie în plan.

Punct început	X / Y	Punct sfârşit	X / Y	Lungime segment (** (m)
1	501.651,388 285.687,015	2	501.655,424 285.683,734	5.201
2	501.655,424 285.683,734	3	501.824,119 285.749,278	180.981
3	501.824,119 285.749,278	4	501.820,284 285.752,572	5.055
4	501.820,284 285.752,572	1	501.651,388 285.687,015	181.173

Document care conține date cu caracter personal, protejat de prevederile Regulamentului (UE) nr. 679/2016 și Legii 190/2018

**** Lungimile segmentelor sunt determinate în planul de proiecţie Stereo 70 şi sunt rotunjite la 1 milimetru.**
***** Distanţa dintre puncte este formată din segmente cumulate ce sunt mai mici decât valoarea 1 milimetru.**

Neutilizabil in circuitul civil

DATE DESPRE IMOBILUL NR. 17736

Oficiul de Cadastru şi Publicitate Imobiliară TELEORMAN
Biroul de Cadastru şi Publicitate Imobiliară Alexandria

A. Partea I. Descrierea imobilului

TEREN Extravilan

Adresa: Jud. Teleorman

Nr. Crt	Nr cadastral Nr. topografic	Suprafaţa* (mp)	Observaţii / Referinţe
A1		Din acte: 3.800 Masurata: 1.465	Sector cadastral:1 Teren neimprejmuit;

B. Partea II. Proprietari şi acte

Inscrieri privitoare la dreptul de proprietate şi alte drepturi reale		Referinţe
/		
Act Administrativ nr. 53-01160, din 14/06/1996 emis de CJSDPAT TELEORMAN;		
B1	Intabulare, drept de PROPRIETATE, dobandit prin Reconstituire, cota actuala 1/1, cota initiala 1/1	A1
	1) **MĂGUREANU IOANA**	

C. Partea III. SARCINI .

Inscrieri privind dezmembramintele dreptului de proprietate, drepturi reale de garanţie şi sarcini	Referinţe
NU SUNT	

Neutilizabil în circuitul civil

Anexa Nr. 1 La Partea I

Teren

Nr cadastral	Suprafaţa (mp)*	Observaţii / Referinţe
	Din acte: 3.800 Masurata: 1.465	

* Suprafaţa este determinată in planul de proiecţie Stereo 70.

DETALII LINIARE IMOBIL

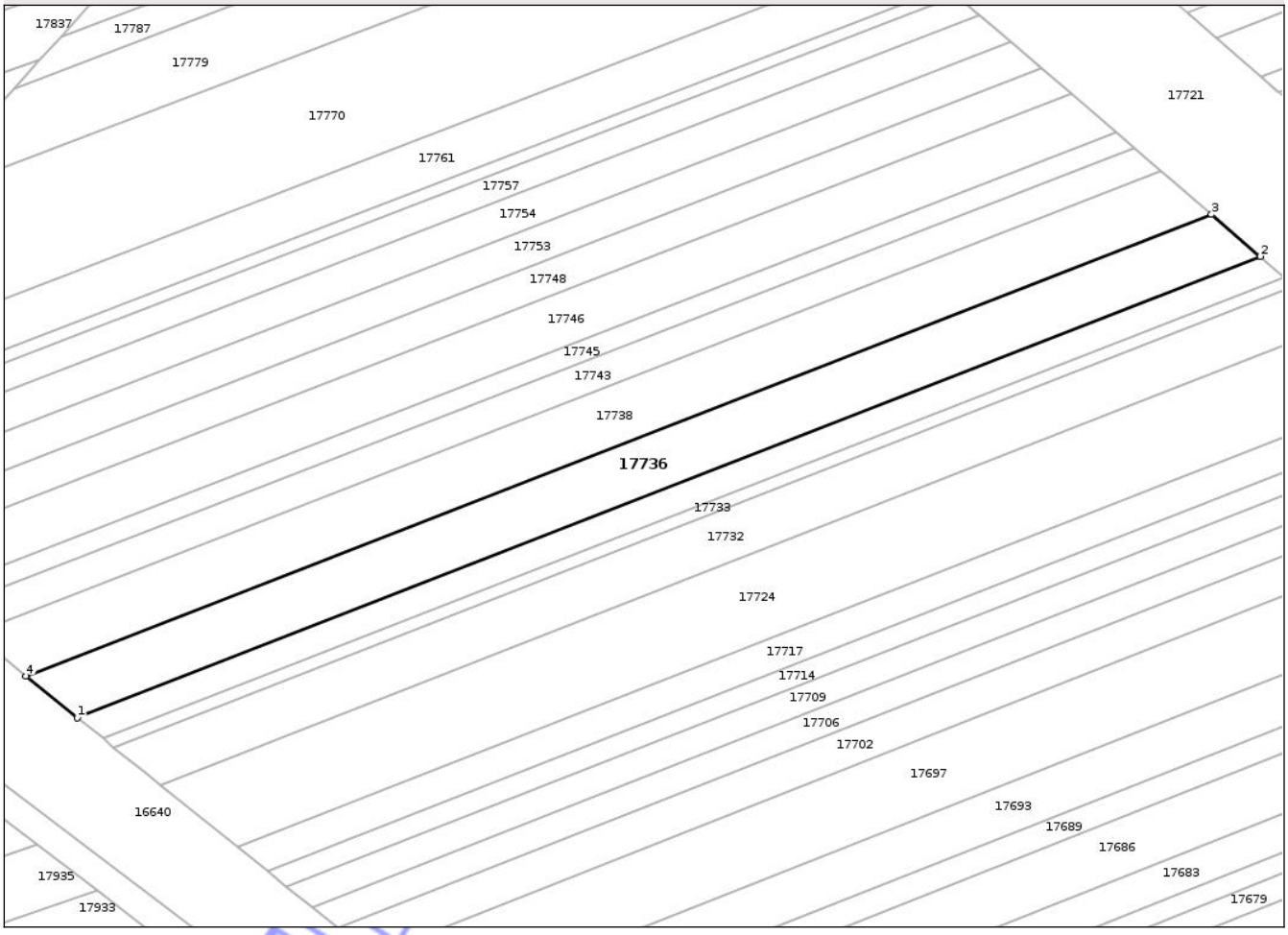

Date referitoare la teren

Crt	Categorie folosinţă	Intra vilan	Suprafaţa (mp)	Tarla	Parcelă	Nr. topo	Observaţii / Referinţe
1	arabil	NU	1.465	1/2	73	-	Imobilul este despărțit de canal. Diferența de suprafață se regăsește la ID 17576.

Lungime Segmente

1) Valorile lungimilor segmentelor sunt obţinute din proiecţie în plan.

Punct început	X / Y	Punct sfârşit	X / Y	Lungime segment (** (m)
1	501.670,21 285.671,714	2	501.838,169 285.737,21	180.277
2	501.838,169 285.737,21	3	501.831,237 285.743,164	9.138
3	501.831,237 285.743,164	4	501.662,915 285.677,645	180.624
4	501.662,915 285.677,645	1	501.670,21 285.671,714	9.402

Document care conține date cu caracter personal, protejat de prevederile Regulamentului (UE) nr. 679/2016 și Legii 190/2018

**** Lungimile segmentelor sunt determinate în planul de proiecţie Stereo 70 şi sunt rotunjite la 1 milimetru.**
***** Distanţa dintre puncte este formată din segmente cumulate ce sunt mai mici decât valoarea 1 milimetru.**

Neutilizabil în circuitul civil

DATE DESPRE IMOBILUL NR. 17738

Oficiul de Cadastru şi Publicitate Imobiliară TELEORMAN
Biroul de Cadastru şi Publicitate Imobiliară Alexandria

A. Partea I. Descrierea imobilului

TEREN Extravilan

Adresa: Jud. Teleorman

Nr. Crt	Nr cadastral Nr. topografic	Suprafaţa* (mp)	Observaţii / Referinţe
A1		Din acte: 3.900 Masurata: 1.507	Sector cadastral:1 Teren neimprejmuit;

B. Partea II. Proprietari şi acte

Inscrieri privitoare la dreptul de proprietate şi alte drepturi reale		Referinţe
/		
Act Administrativ nr. 53-01159, din 14/06/1996 emis de CJSDPAT TELEORMAN;		
B1	Intabulare, drept de PROPRIETATE, dobandit prin Reconstituire, cota actuala 1/1, cota initiala 1/1	A1
	1) **STAICU M. NICOLAE**	

C. Partea III. SARCINI .

Inscrieri privind dezmembramintele dreptului de proprietate, drepturi reale de garanţie şi sarcini	Referinţe
NU SUNT	

Neutilizabil în circuitul civil

Anexa Nr. 1 La Partea I

Teren

Nr cadastral	Suprafaţa (mp)*	Observaţii / Referinţe
	Din acte: 3.900 Masurata: 1.507	

* Suprafaţa este determinată in planul de proiecţie Stereo 70.

DETALII LINIARE IMOBIL

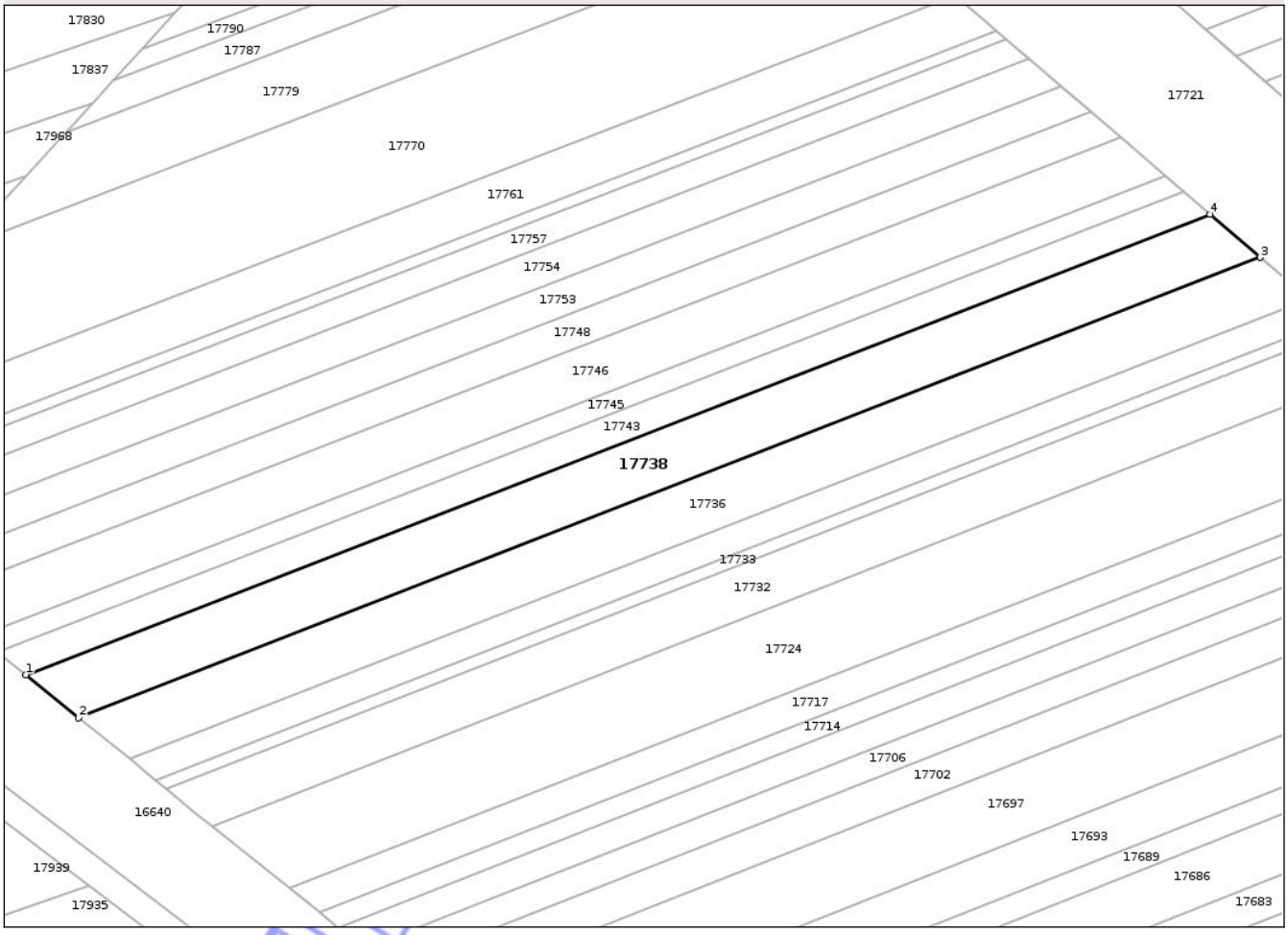

Date referitoare la teren

Crt	Categorie folosinţă	Intra vilan	Suprafaţa (mp)	Tarla	Parcelă	Nr. topo	Observaţii / Referinţe
1	arabil	NU	1.507	1/2	74	-	Imobilul este despărțit de canal. Diferența de suprafață se regăsește la ID 17586.

Lungime Segmente

1) Valorile lungimilor segmentelor sunt obţinute din proiecţie în plan.

Punct început	X / Y	Punct sfârşit	X / Y	Lungime segment (** (m)
1	501.655,424 285.683,734	2	501.662,915 285.677,645	9.654
2	501.662,915 285.677,645	3	501.831,237 285.743,164	180.624
3	501.831,237 285.743,164	4	501.824,119 285.749,278	9.383
4	501.824,119 285.749,278	1	501.655,424 285.683,734	180.981

Document care conține date cu caracter personal, protejat de prevederile Regulamentului (UE) nr. 679/2016 și Legii 190/2018

**** Lungimile segmentelor sunt determinate în planul de proiecţie Stereo 70 şi sunt rotunjite la 1 milimetru.**
***** Distanţa dintre puncte este formată din segmente cumulate ce sunt mai mici decât valoarea 1 milimetru.**

Neutilizabil în circuitul civil

DATE DESPRE IMOBILUL NR. 17740

Oficiul de Cadastru şi Publicitate Imobiliară TELEORMAN
Biroul de Cadastru şi Publicitate Imobiliară Alexandria

A. Partea I. Descrierea imobilului

Nr. CF vechi:174
Nr. cadastral vechi:167

TEREN Extravilan

Adresa: Jud. Teleorman

Nr. Crt	Nr cadastral Nr. topografic	Suprafaţa* (mp)	Observaţii / Referinţe
A1	20240	Din acte: 4.400 Masurata: 3.390	Sector cadastral:1 Teren neimprejmuit;

B. Partea II. Proprietari şi acte

Inscrieri privitoare la dreptul de proprietate şi alte drepturi reale		Referinţe
824 / 19/06/2001		
Act Notarial nr. 1679, din 19/06/2001 emis de BNP MARIA BARBU;		
B1	Intabulare, drept de PROPRIETATE, cu titlu de cumpărare, bun comun, dobandit prin Conventie, cota actuala 1/1, cota initiala 1/1	A1
	1) **ENACHE MARIANA** 2) **ENACHE GHEORGHE**, casatorit cu	
	OBSERVATII: (provenita din conversia CF 174)	
/		
Act Normativ nr. 171, din 13/03/2012 emis de GUVERNUL ROMÂNIEI (Decizie de expropriere nr.553/18. 05.2012 emisă de CNADNR S.A);		
B2	Se notează faptul că imobilul înscris în prezenta carte funciară se suprapune parțial cu coridorul de expropriere înscris la ID-ul nr.13533 căruia i-a fost asociată cartea funciară nr.20541, pe suprafața de 1 mp	A1

C. Partea III. SARCINI .

Inscrieri privind dezmembramintele dreptului de proprietate, drepturi reale de garanţie şi sarcini	Referinţe
NU SUNT	

Neutilizabil în circuitul civil

Anexa Nr. 1 La Partea I

Teren

Nr cadastral	Suprafaţa (mp)*	Observaţii / Referinţe
20240	Din acte: 4.400 Masurata: 3.390	

* Suprafaţa este determinată in planul de proiecţie Stereo 70.

DETALII LINIARE IMOBIL

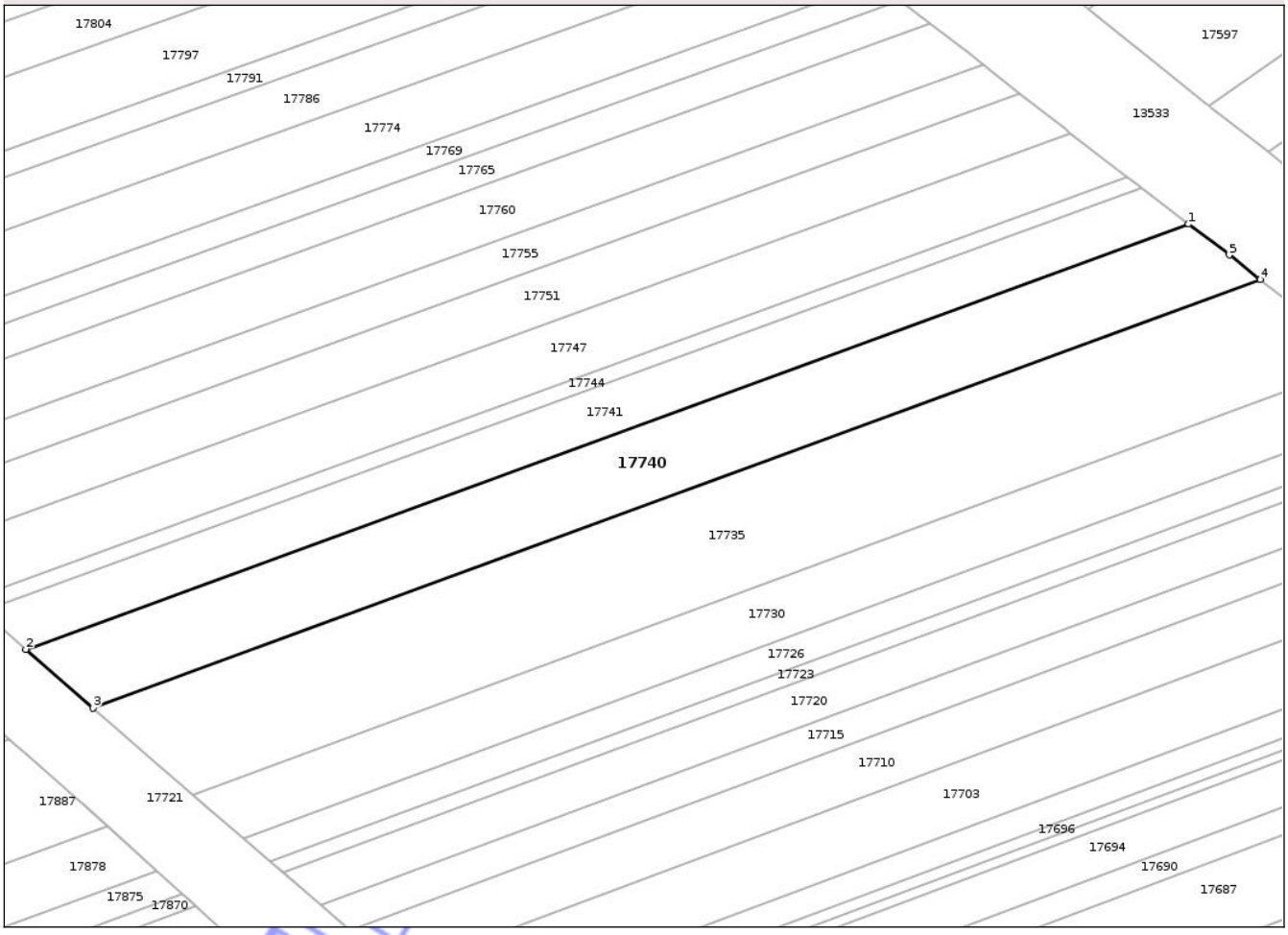

Date referitoare la teren

Crt	Categorie folosinţă	Intra vilan	Suprafaţa (mp)	Tarla	Parcelă	Nr. topo	Observaţii / Referinţe
1	arabil	NU	3.390	1/1	1	-	Imobilul este despărțit de canal. Diferența de suprafață se regăsește la ID 17896.

Lungime Segmente

1) Valorile lungimilor segmentelor sunt obţinute din proiecţie în plan.

Punct început	X / Y	Punct sfârşit	X / Y	Lungime segment (** (m)
1	501.833,416 286.035,661	2	501.614,987 285.955,785	232.576
2	501.614,987 285.955,785	3	501.627,56 285.944,768	16.717
3	501.627,56 285.944,768	4	501.846,872 286.025,239	233.609
4	501.846,872 286.025,239	5	501.841,04 286.029,86	7.441

Document care conține date cu caracter personal, protejat de prevederile Regulamentului (UE) nr. 679/2016 și Legii 190/2018

Punct început	X / Y	Punct sfârşit	X / Y	Lungime segment (** (m)
5	501.841,04 286.029,86	1	501.833,416 286.035,661	9.58

** Lungimile segmentelor sunt determinate în planul de proiecţie Stereo 70 şi sunt rotunjite la 1 milimetru.
*** Distanţa dintre puncte este formată din segmente cumulate ce sunt mai mici decât valoarea 1 milimetru.

Neutilizabil in circuitul civil

DATE DESPRE IMOBILUL NR. 17741

Oficiul de Cadastru şi Publicitate Imobiliară TELEORMAN
Biroul de Cadastru şi Publicitate Imobiliară Alexandria

A. Partea I. Descrierea imobilului

TEREN Extravilan

Adresa: Jud. Teleorman

Nr. Crt	Nr cadastral Nr. topografic	Suprafaţa* (mp)	Observaţii / Referinţe
A1		Din acte: 3.100 Masurata: 2.171	Sector cadastral:1 Teren neimprejmuit;

B. Partea II. Proprietari şi acte

Inscrieri privitoare la dreptul de proprietate şi alte drepturi reale		Referinţe
/		
Act Administrativ nr. 53-00968, din 18/04/1996 emis de CJSDPAT TELEORMAN;		
B1	Intabulare, drept de PROPRIETATE, dobandit prin Reconstituire, cota actuala 1/1, cota initiala 1/1	A1
	1) **IONESCU VALERIA**	

C. Partea III. SARCINI .

Inscrieri privind dezmembramintele dreptului de proprietate, drepturi reale de garanţie şi sarcini	Referinţe
NU SUNT	

Neutilizabil în circuitul civil

Anexa Nr. 1 La Partea I

Teren

Nr cadastral	Suprafaţa (mp)*	Observaţii / Referinţe
	Din acte: 3.100 Masurata: 2.171	

* Suprafaţa este determinată in planul de proiecţie Stereo 70.

DETALII LINIARE IMOBIL

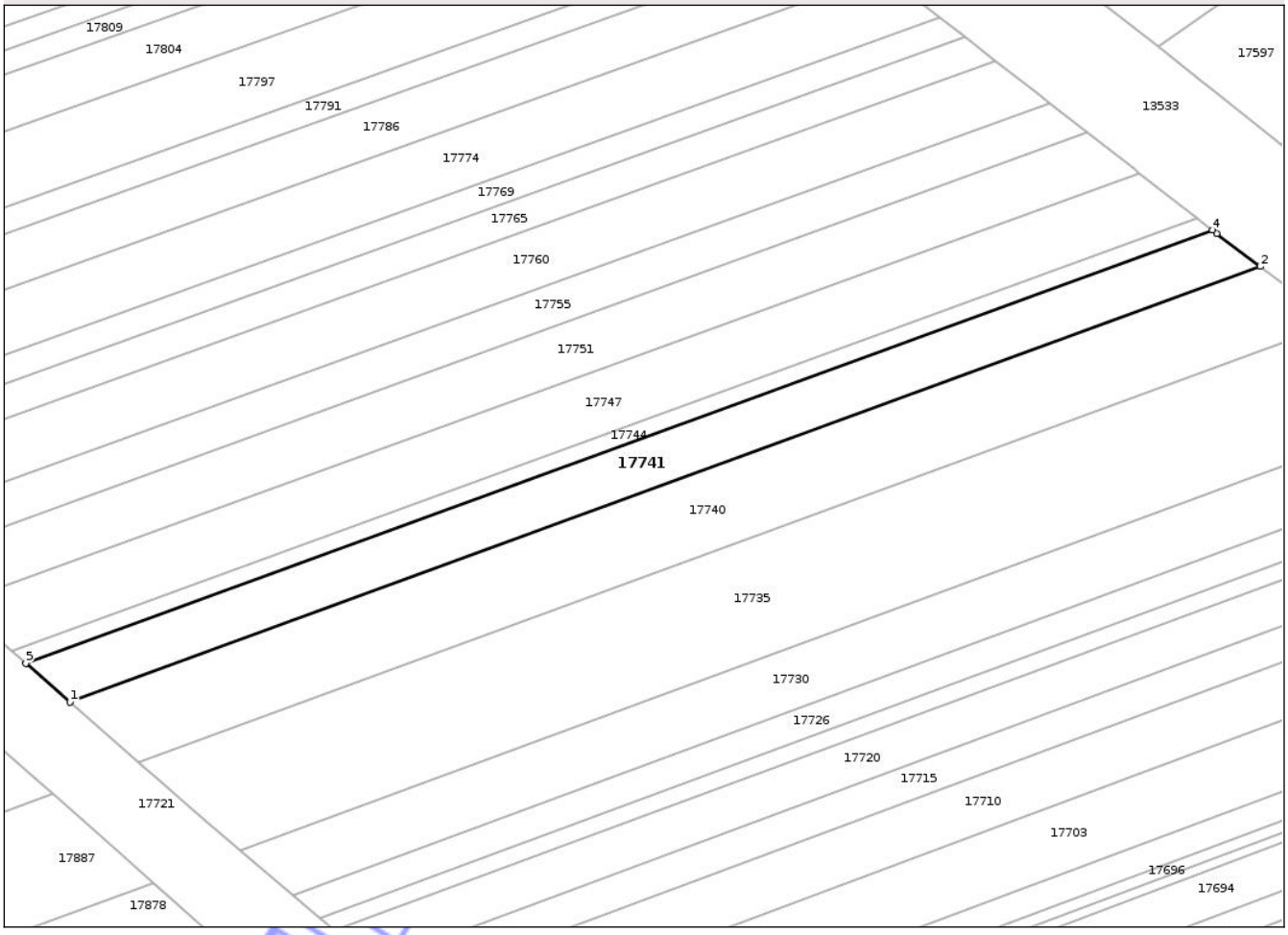

Date referitoare la teren

Crt	Categorie folosinţă	Intra vilan	Suprafaţa (mp)	Tarla	Parcelă	Nr. topo	Observaţii / Referinţe
1	arabil	NU	2.171	1/1	2	-	Imobilul este despărţit de canal. Diferența de suprafață se regăsește la ID 17900.

Lungime Segmente

1) Valorile lungimilor segmentelor sunt obţinute din proiecţie în plan.

Punct început	X / Y	Punct sfârşit	X / Y	Lungime segment (** (m)
1	501.614,987 285.955,785	2	501.833,416 286.035,661	232.576
2	501.833,416 286.035,661	3	501.825,44 286.041,73	10.022
3	501.825,44 286.041,73	4	501.824,666 286.042,331	0.98
4	501.824,666 286.042,331	5	501.606,9 285.962,871	231.81

Document care conține date cu caracter personal, protejat de prevederile Regulamentului (UE) nr. 679/2016 și Legii 190/2018

Punct început	X / Y	Punct sfârşit	X / Y	Lungime segment (** (m)
5	501.606,9 285.962,871	1	501.614,987 285.955,785	10.752

** Lungimile segmentelor sunt determinate în planul de proiecţie Stereo 70 şi sunt rotunjite la 1 milimetru.
*** Distanţa dintre puncte este formată din segmente cumulate ce sunt mai mici decât valoarea 1 milimetru.

Neutilizabil in circuitul civil

DATE DESPRE IMOBILUL NR. 17739

Oficiul de Cadastru şi Publicitate Imobiliară TELEORMAN
Biroul de Cadastru şi Publicitate Imobiliară Alexandria

A. Partea I. Descrierea imobilului

TEREN Extravilan

Adresa: Jud. Teleorman

Nr. Crt	Nr cadastral Nr. topografic	Suprafaţa* (mp)	Observaţii / Referinţe
A1		Din acte: 1.200 Masurata: 1.133	Sector cadastral:2 Teren neimprejmuit;

B. Partea II. Proprietari şi acte

Inscrieri privitoare la dreptul de proprietate şi alte drepturi reale		Referinţe
/		
Act Administrativ nr. 53-01936, din 07/08/1997 emis de CJSDPAT TELEORMAN;		
B1	Intabulare, drept de PROPRIETATE, dobandit prin Reconstituire, cota actuala 1/1, cota initiala 1/1	A1
	1) **GEANĂ FLOAREA** 2) **GOGOAŞĂ IOANA** 3) **CUICAN IOANA**	

C. Partea III. SARCINI .

Inscrieri privind dezmembramintele dreptului de proprietate, drepturi reale de garanţie şi sarcini	Referinţe
NU SUNT	

Neutilizabil în circuitul civil

Anexa Nr. 1 La Partea I

Teren

Nr cadastral	Suprafaţa (mp)*	Observaţii / Referinţe
	Din acte: 1.200 Masurata: 1.133	

* Suprafaţa este determinată in planul de proiecţie Stereo 70.

DETALII LINIARE IMOBIL

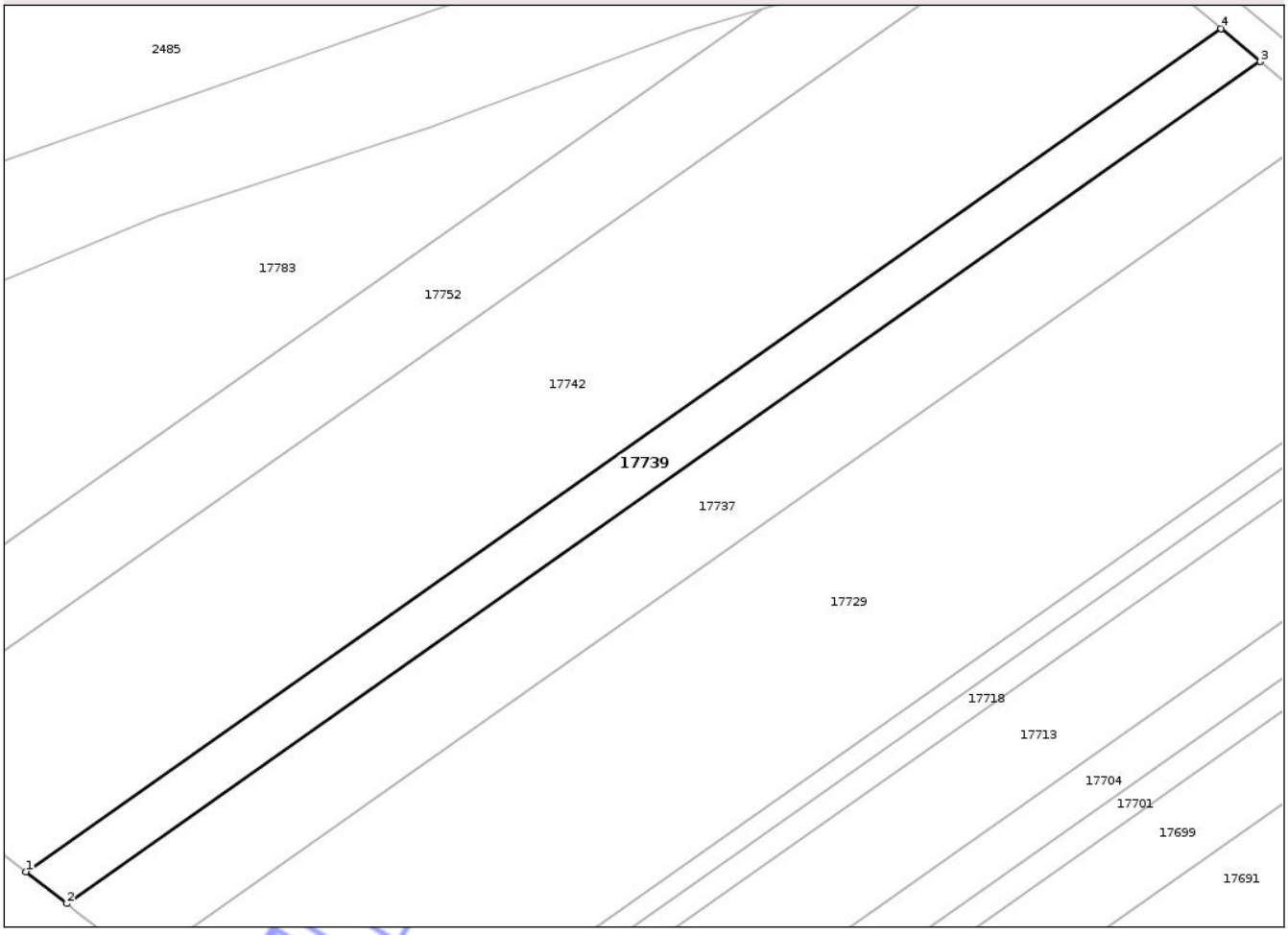

Date referitoare la teren

Crt	Categorie folosinţă	Intra vilan	Suprafaţa (mp)	Tarla	Parcelă	Nr. topo	Observaţii / Referinţe
1	arabil	NU	1.133	32	144	-	

Lungime Segmente
1) Valorile lungimilor segmentelor sunt obţinute din proiecţie în plan.

Punct început	X / Y	Punct sfârşit	X / Y	Lungime segment (** (m)
1	501.630,423 286.220,128	2	501.635,552 286.216,16	6.485
2	501.635,552 286.216,16	3	501.784,81 286.321,449	182.657
3	501.784,81 286.321,449	4	501.779,911 286.325,579	6.408
4	501.779,911 286.325,579	1	501.630,423 286.220,128	182.939

Document care conţine date cu caracter personal, protejat de prevederile Regulamentului (UE) nr. 679/2016 şi Legii 190/2018

**** Lungimile segmentelor sunt determinate în planul de proiecţie Stereo 70 şi sunt rotunjite la 1 milimetru.**
***** Distanţa dintre puncte este formată din segmente cumulate ce sunt mai mici decât valoarea 1 milimetru.**

Neutilizabil in circuitul civil

DATE DESPRE IMOBILUL NR. 17742

Oficiul de Cadastru şi Publicitate Imobiliară TELEORMAN
Biroul de Cadastru şi Publicitate Imobiliară Alexandria

A. Partea I. Descrierea imobilului

TEREN Extravilan

Adresa: Jud. Teleorman

Nr. Crt	Nr cadastral Nr. topografic	Suprafaţa* (mp)	Observaţii / Referinţe
A1		Din acte: 4.700 Masurata: 4.438	Sector cadastral:2 Teren neimprejmuit;

B. Partea II. Proprietari şi acte

Inscrieri privitoare la dreptul de proprietate şi alte drepturi reale		Referinţe
/		
Act Administrativ nr. 53-01459, din 04/12/1996 emis de CJSDPAT TELEORMAN;		
B1	Intabulare, drept de PROPRIETATE, dobandit prin Reconstituire, cota actuala 1/1, cota initiala 1/1	A1
	1) **CĂLIN GHEORGHE**	

C. Partea III. SARCINI .

Inscrieri privind dezmembramintele dreptului de proprietate, drepturi reale de garanţie şi sarcini	Referinţe
NU SUNT	

Neutilizabil în circuitul civil

Anexa Nr. 1 La Partea I

Teren

Nr cadastral	Suprafaţa (mp)*	Observaţii / Referinţe
	Din acte: 4.700 Masurata: 4.438	

* Suprafaţa este determinată in planul de proiecţie Stereo 70.

DETALII LINIARE IMOBIL

Date referitoare la teren

Crt	Categorie folosinţă	Intra vilan	Suprafaţa (mp)	Tarla	Parcelă	Nr. topo	Observaţii / Referinţe
1	arabil	NU	4.438	32	145	-	

Lungime Segmente

1) Valorile lungimilor segmentelor sunt obţinute din proiecţie în plan.

Punct început	X / Y	Punct sfârşit	X / Y	Lungime segment (** (m)
1	501.779,911 286.325,579	2	501.760,906 286.341,6	24.857
2	501.760,906 286.341,6	3	501.760,385 286.341,402	0.557
3	501.760,385 286.341,402	4	501.610,396 286.235,598	183.552
4	501.610,396 286.235,598	5	501.618,66 286.229,23	10.433
5	501.618,66 286.229,23	6	501.630,423 286.220,128	14.873

Document care conţine date cu caracter personal, protejat de prevederile Regulamentului (UE) nr. 679/2016 şi Legii 190/2018

Punct început	X / Y	Punct sfârşit	X / Y	Lungime segment (** (m)
6	501.630,423 286.220,128	1	501.779,911 286.325,579	182.939

** Lungimile segmentelor sunt determinate în planul de proiecţie Stereo 70 şi sunt rotunjite la 1 milimetru.
*** Distanţa dintre puncte este formată din segmente cumulate ce sunt mai mici decât valoarea 1 milimetru.

Neutilizabil in circuitul civil

DATE DESPRE IMOBILUL NR. 17744

Oficiul de Cadastru şi Publicitate Imobiliară TELEORMAN
Biroul de Cadastru şi Publicitate Imobiliară Alexandria

A. Partea I. Descrierea imobilului

TEREN Extravilan

Adresa: Jud. Teleorman

Nr. Crt	Nr cadastral Nr. topografic	Suprafaţa* (mp)	Observaţii / Referinţe
A1		Din acte: 1.000 Masurata: 700	Sector cadastral:1 Teren neimprejmuit;

B. Partea II. Proprietari şi acte

Inscrieri privitoare la dreptul de proprietate şi alte drepturi reale		Referinţe
/		
Act Administrativ nr. 53-00969, din 18/04/1996 emis de CJSDPAT TELEORMAN;		
B1	Intabulare, drept de PROPRIETATE, dobandit prin Reconstituire, cota actuala 1/1, cota initiala 1/1	A1
	1) **TEODOR ALEXANDRINA**	

C. Partea III. SARCINI .

Inscrieri privind dezmembramintele dreptului de proprietate, drepturi reale de garanţie şi sarcini	Referinţe
NU SUNT	

Neutilizabil în circuitul civil

Anexa Nr. 1 La Partea I

Teren

Nr cadastral	Suprafaţa (mp)*	Observaţii / Referinţe
	Din acte: 1.000 Masurata: 700	

* Suprafaţa este determinată in planul de proiecţie Stereo 70.

DETALII LINIARE IMOBIL

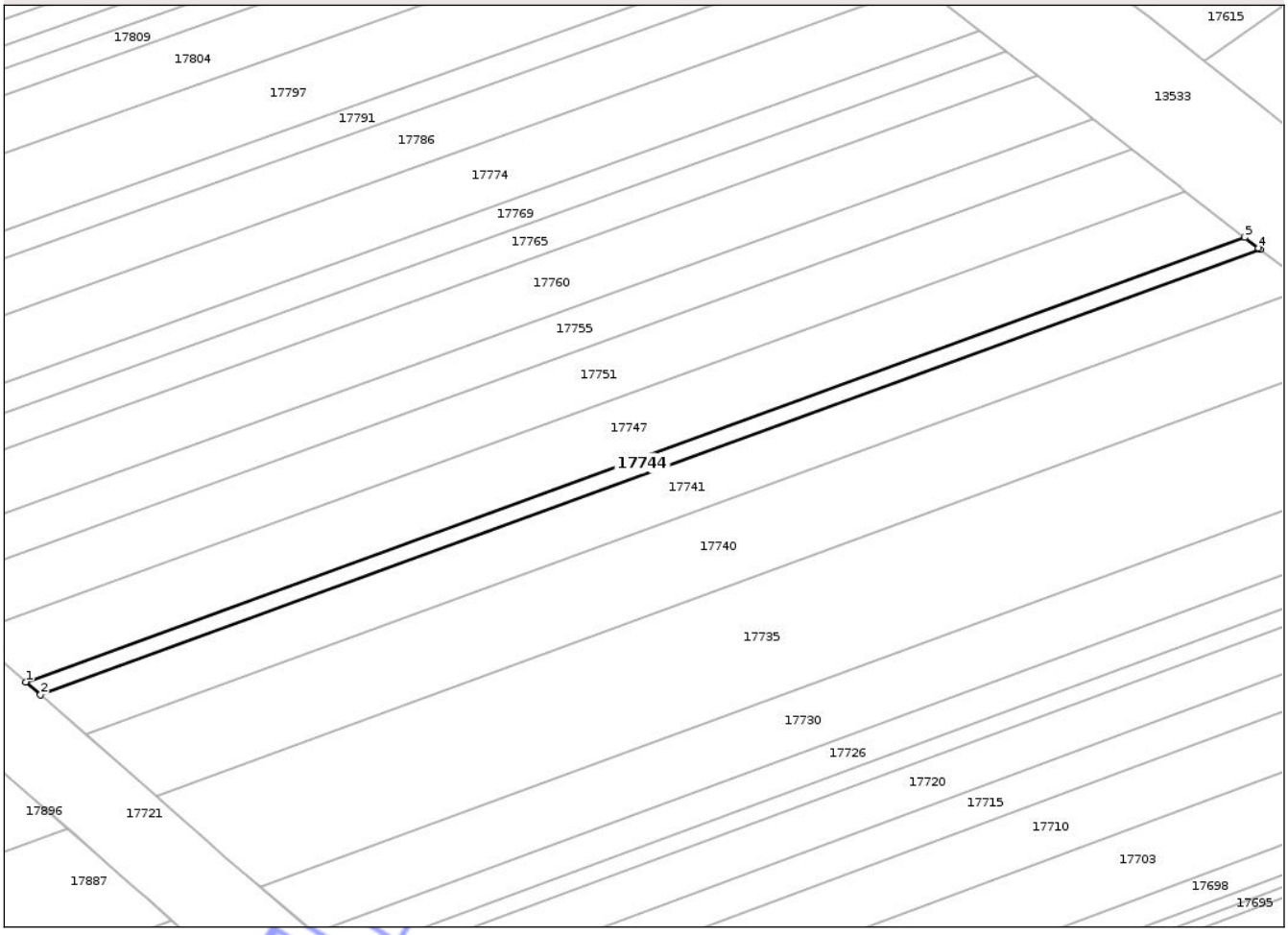

Date referitoare la teren

Crt	Categorie folosinţă	Intra vilan	Suprafaţa (mp)	Tarla	Parcelă	Nr. topo	Observaţii / Referinţe
1	arabil	NU	700	1/1	3	-	Imobilul este despărțit de canal. Diferența de suprafață se regăsește la ID 17905.

Lungime Segmente

1) Valorile lungimilor segmentelor sunt obţinute din proiecţie în plan.

Punct început	X / Y	Punct sfârşit	X / Y	Lungime segment (** (m)
1	501.604,287 285.965,162	2	501.606,9 285.962,871	3.475
2	501.606,9 285.962,871	3	501.824,666 286.042,331	231.81
3	501.824,666 286.042,331	4	501.824,347 286.042,579	0.404
4	501.824,347 286.042,579	5	501.821,875 286.044,501	3.131

Document care conține date cu caracter personal, protejat de prevederile Regulamentului (UE) nr. 679/2016 și Legii 190/2018

Punct început	X / Y	Punct sfârşit	X / Y	Lungime segment (** (m)
5	501.821,875 286.044,501	1	501.604,287 285.965,162	231.601

** Lungimile segmentelor sunt determinate în planul de proiecţie Stereo 70 şi sunt rotunjite la 1 milimetru.
*** Distanţa dintre puncte este formată din segmente cumulate ce sunt mai mici decât valoarea 1 milimetru.

Neutilizabil in circuitul civil

DATE DESPRE IMOBILUL NR. 17745

Oficiul de Cadastru şi Publicitate Imobiliară TELEORMAN
Biroul de Cadastru şi Publicitate Imobiliară Alexandria

A. Partea I. Descrierea imobilului

TEREN Extravilan

Adresa: Jud. Teleorman

Nr. Crt	Nr cadastral Nr. topografic	Suprafaţa* (mp)	Observaţii / Referinţe
A1		Din acte: 1.400 Masurata: 542	Sector cadastral:1 Teren neimprejmuit;

B. Partea II. Proprietari şi acte

Inscrieri privitoare la dreptul de proprietate şi alte drepturi reale		Referinţe
/		
Act Administrativ nr. 5301567, din 29/01/1997 emis de CJSDPAT TELEORMAN;		
B1	Intabulare, drept de PROPRIETATE, dobandit prin Reconstituire, cota actuala 1/1, cota initiala 1/1	A1
	1) **TOADER NATALIA**	
Act Normativ nr. 171, din 13/03/2012 emis de GUVERNUL ROMÂNIEI (Decizie de expropriere nr.553/18.05.2012 emisă de CNADNR S.A);		
B2	Se notează faptul că imobilul înscris în prezenta carte funciară se suprapune parțial cu coridorul de expropriere înscris la ID-ul nr.13533 căruia i-a fost asociată cartea funciară nr.20541, pe suprafața de 1 mp	A1

C. Partea III. SARCINI .

Inscrieri privind dezmembramintele dreptului de proprietate, drepturi reale de garanţie şi sarcini	Referinţe
NU SUNT	

Neutilizabil în circuitul civil

Anexa Nr. 1 La Partea I

Teren

Nr cadastral	Suprafaţa (mp)*	Observaţii / Referinţe
	Din acte: 1.400 Masurata: 542	

* Suprafaţa este determinată in planul de proiecţie Stereo 70.

DETALII LINIARE IMOBIL

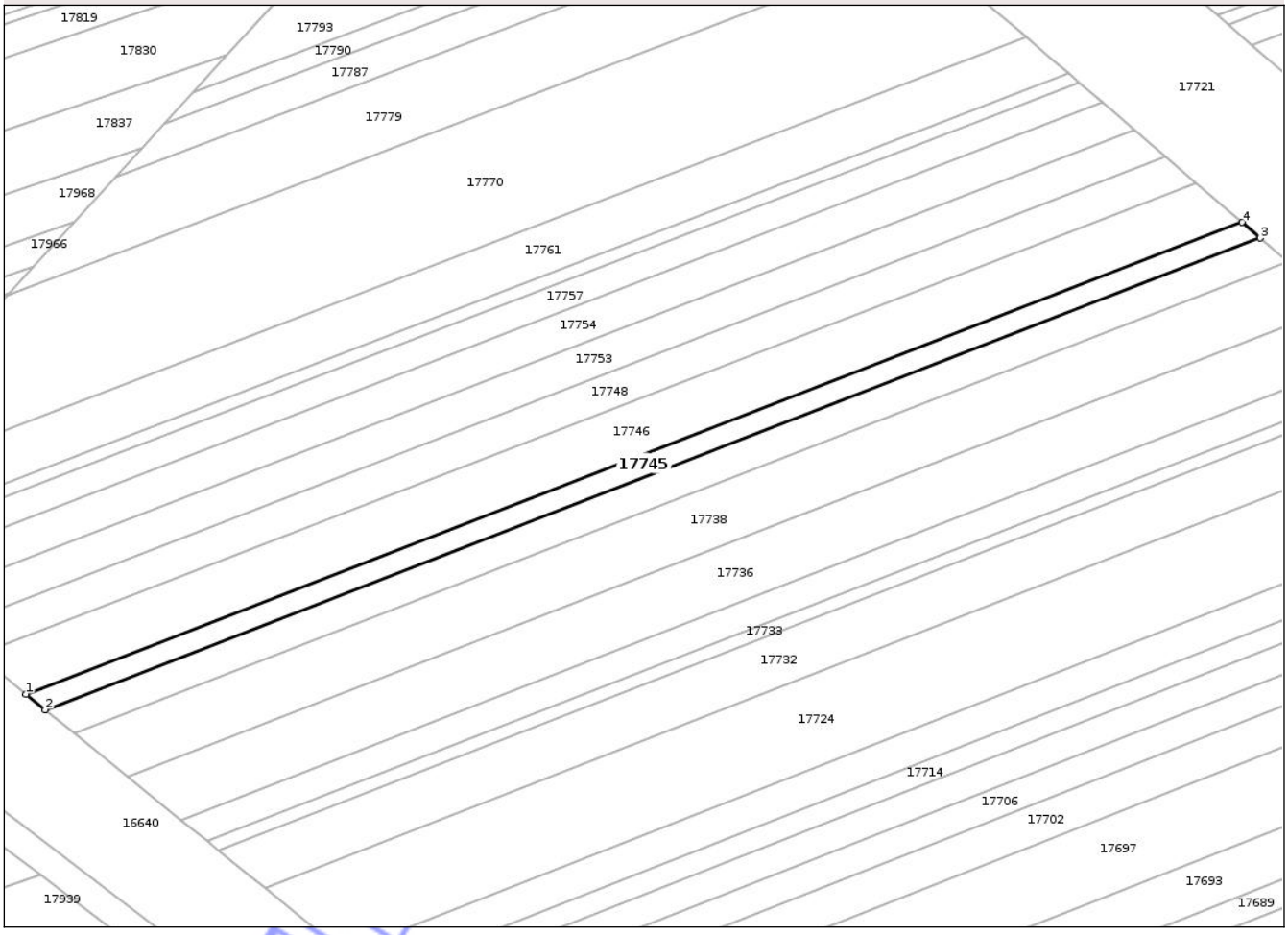

Date referitoare la teren

Crt	Categorie folosinţă	Intra vilan	Suprafaţa (mp)	Tarla	Parcelă	Nr. topo	Observaţii / Referinţe
1	arabil	NU	542	1/2	76	-	Imobilul este despărțit de canal. Diferența de suprafață se regăsește la ID 17592.

Lungime Segmente

1) Valorile lungimilor segmentelor sunt obţinute din proiecţie în plan.

Punct început	X / Y	Punct sfârşit	X / Y	Lungime segment (** (m)
1	501.648,699 285.689,201	2	501.651,388 285.687,015	3.465
2	501.651,388 285.687,015	3	501.820,284 285.752,572	181.173
3	501.820,284 285.752,572	4	501.817,729 285.754,766	3.368
4	501.817,729 285.754,766	1	501.648,699 285.689,201	181.301

Document care conține date cu caracter personal, protejat de prevederile Regulamentului (UE) nr. 679/2016 și Legii 190/2018

**** Lungimile segmentelor sunt determinate în planul de proiecţie Stereo 70 şi sunt rotunjite la 1 milimetru.**
***** Distanţa dintre puncte este formată din segmente cumulate ce sunt mai mici decât valoarea 1 milimetru.**

Neutilizabil în circuitul civil

DATE DESPRE IMOBILUL NR. 17746

Oficiul de Cadastru şi Publicitate Imobiliară TELEORMAN
Biroul de Cadastru şi Publicitate Imobiliară Alexandria

A. Partea I. Descrierea imobilului

TEREN Extravilan

Adresa: Jud. Teleorman

Nr. Crt	Nr cadastral Nr. topografic	Suprafaţa* (mp)	Observaţii / Referinţe
A1		Din acte: 3.500 Masurata: 1.355	Sector cadastral:1 Teren neimprejmuit;

B. Partea II. Proprietari şi acte

Inscrieri privitoare la dreptul de proprietate şi alte drepturi reale		Referinţe
/		
Act Administrativ nr. 5301630, din 26/03/1997 emis de CJSDPAT TELEORMAN;		
B1	Intabulare, drept de PROPRIETATE, dobandit prin Reconstituire, cota actuala 1/1, cota initiala 1/1	A1
	1) **NEGUŢ V. ION**	
Act Normativ nr. 171, din 13/03/2012 emis de GUVERNUL ROMÂNIEI (Decizie de expropriere nr.553/18. 05.2012 emisă de CNADNR S.A);		
B2	Se notează faptul că imobilul înscris în prezenta carte funciară se suprapune parțial cu coridorul de expropriere înscris la ID-ul nr.13533 căruia i-a fost asociată cartea funciară nr.20541, pe suprafața de 6 mp	A1

C. Partea III. SARCINI .

Inscrieri privind dezmembramintele dreptului de proprietate, drepturi reale de garanţie şi sarcini	Referinţe
NU SUNT	

Neutilizabil în circuitul civil

Anexa Nr. 1 La Partea I

Teren

Nr cadastral	Suprafaţa (mp)*	Observaţii / Referinţe
	Din acte: 3.500 Masurata: 1.355	

* Suprafaţa este determinată in planul de proiecţie Stereo 70.

DETALII LINIARE IMOBIL

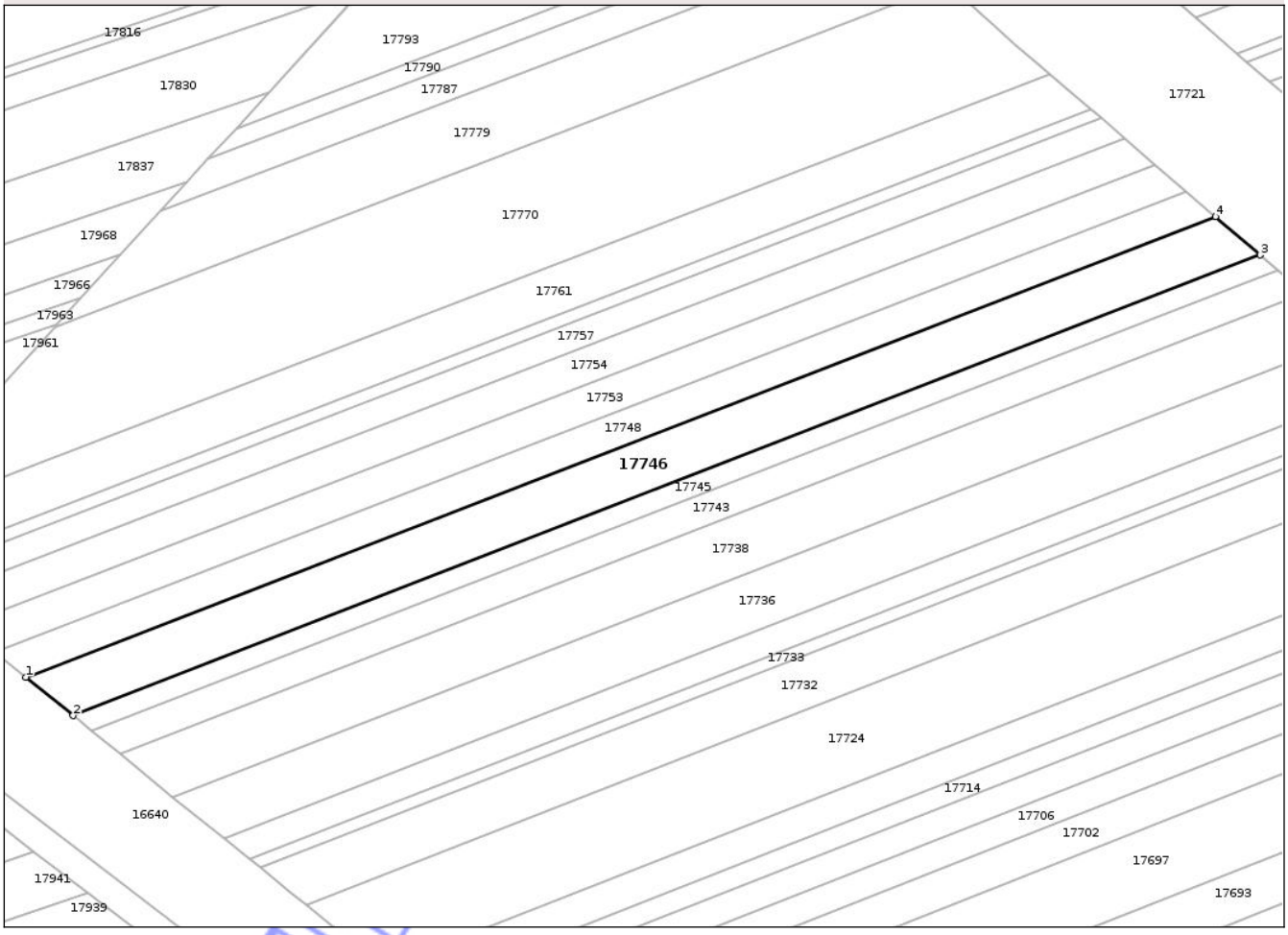

Date referitoare la teren

Crt	Categorie folosinţă	Intra vilan	Suprafaţa (mp)	Tarla	Parcelă	Nr. topo	Observaţii / Referinţe
1	arabil	NU	1.355	1/2	77	-	Imobilul este despărțit de canal. Diferența de suprafață se regăsește la ID 17596.

Lungime Segmente

1) Valorile lungimilor segmentelor sunt obţinute din proiecţie în plan.

Punct început	X / Y	Punct sfârşit	X / Y	Lungime segment (** (m)
1	501.641,981 285.694,662	2	501.648,699 285.689,201	8.658
2	501.648,699 285.689,201	3	501.817,729 285.754,766	181.301
3	501.817,729 285.754,766	4	501.811,346 285.760,249	8.415
4	501.811,346 285.760,249	1	501.641,981 285.694,662	181.621

Document care conține date cu caracter personal, protejat de prevederile Regulamentului (UE) nr. 679/2016 și Legii 190/2018

**** Lungimile segmentelor sunt determinate în planul de proiecţie Stereo 70 şi sunt rotunjite la 1 milimetru.**
***** Distanţa dintre puncte este formată din segmente cumulate ce sunt mai mici decât valoarea 1 milimetru.**

Neutilizabil in circuitul civil

DATE DESPRE IMOBILUL NR. 17747

Oficiul de Cadastru şi Publicitate Imobiliară TELEORMAN
Biroul de Cadastru şi Publicitate Imobiliară Alexandria

A. Partea I. Descrierea imobilului

TEREN Extravilan

Adresa: Jud. Teleorman

Nr. Crt	Nr cadastral Nr. topografic	Suprafaţa* (mp)	Observaţii / Referinţe
A1		Din acte: 3.800 Masurata: 2.659	Sector cadastral:1 Teren neimprejmuit;

B. Partea II. Proprietari şi acte

Inscrieri privitoare la dreptul de proprietate şi alte drepturi reale		Referinţe
/		
Act Administrativ nr. 53-00970, din 18/04/1996 emis de CJSDPAT TELEORMAN;		
B1	Intabulare, drept de PROPRIETATE, dobandit prin Reconstituire, cota actuala 1/1, cota initiala 1/1	A1
	1) **ZAMFIR VASILE** DEFUNCT:Da	

C. Partea III. SARCINI .

Inscrieri privind dezmembramintele dreptului de proprietate, drepturi reale de garanţie şi sarcini	Referinţe
NU SUNT	

Neutilizabil în circuitul civil

Anexa Nr. 1 La Partea I

Teren

Nr cadastral	Suprafaţa (mp)*	Observaţii / Referinţe
	Din acte: 3.800 Masurata: 2.659	

* Suprafaţa este determinată in planul de proiecţie Stereo 70.

DETALII LINIARE IMOBIL

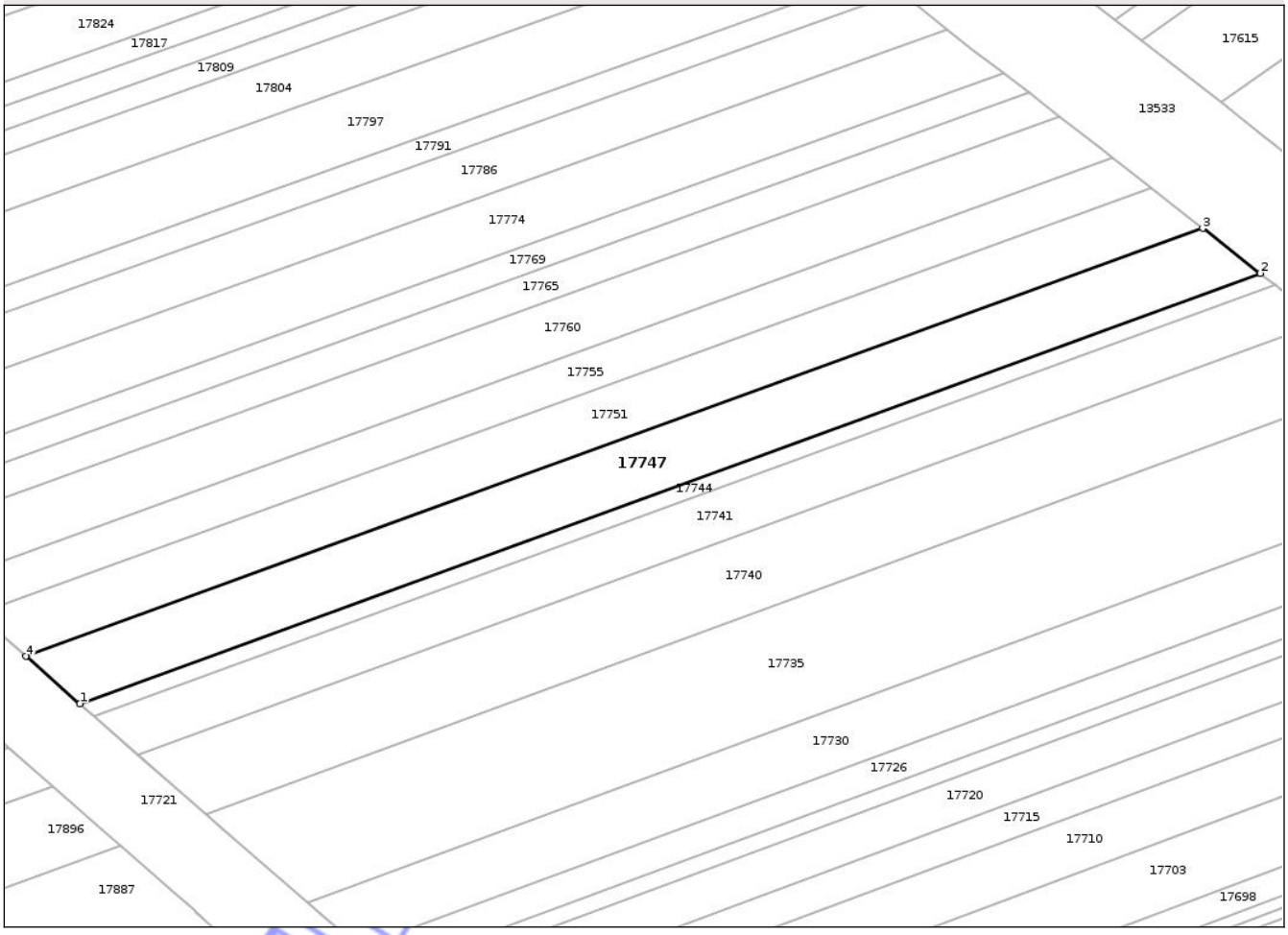

Date referitoare la teren

Crt	Categorie folosinţă	Intra vilan	Suprafaţa (mp)	Tarla	Parcelă	Nr. topo	Observaţii / Referinţe
1	arabil	NU	2.659	1/1	4	-	Imobilul este despărțit de canal. Diferența de suprafață se regăsește la ID 17908.

Lungime Segmente

1) Valorile lungimilor segmentelor sunt obţinute din proiecţie în plan.

Punct început	X / Y	Punct sfârşit	X / Y	Lungime segment (** (m)
1	501.604,287 285.965,162	2	501.821,875 286.044,501	231.601
2	501.821,875 286.044,501	3	501.811,243 286.052,764	13.465
3	501.811,243 286.052,764	4	501.594,332 285.973,884	230.808
4	501.594,332 285.973,884	1	501.604,287 285.965,162	13.235

Document care conține date cu caracter personal, protejat de prevederile Regulamentului (UE) nr. 679/2016 și Legii 190/2018

**** Lungimile segmentelor sunt determinate în planul de proiecţie Stereo 70 şi sunt rotunjite la 1 milimetru.**
***** Distanţa dintre puncte este formată din segmente cumulate ce sunt mai mici decât valoarea 1 milimetru.**

Neutilizabil in circuitul civil

DATE DESPRE IMOBILUL NR. 17748

Oficiul de Cadastru şi Publicitate Imobiliară TELEORMAN
Biroul de Cadastru şi Publicitate Imobiliară Alexandria

A. Partea I. Descrierea imobilului

TEREN Extravilan

Adresa: Jud. Teleorman

Nr. Crt	Nr cadastral Nr. topografic	Suprafaţa* (mp)	Observaţii / Referinţe
A1		Din acte: 2.300 Masurata: 891	Sector cadastral:1 Teren neimprejmuit;

B. Partea II. Proprietari şi acte

Inscrieri privitoare la dreptul de proprietate şi alte drepturi reale		Referinţe
/		
Act Administrativ nr. 5302285, din 27/11/2002 emis de CJSDPAT TELEORMAN;		
B1	Intabulare, drept de PROPRIETATE, dobandit prin Reconstituire, cota actuala 1/1, cota initiala 1/1	A1
	1) **ANDREESCU FLOREA**	
Act Normativ nr. 171, din 13/03/2012 emis de GUVERNUL ROMÂNIEI (Decizie de expropriere nr.553/18.05.2012 emisă de CNADNR S.A);		
B2	Se notează faptul că imobilul înscris în prezenta carte funciară se suprapune parțial cu coridorul de expropriere înscris la ID-ul nr.13533 căruia i-a fost asociată cartea funciară nr.20541, pe suprafața de 8 mp	A1

C. Partea III. SARCINI .

Inscrieri privind dezmembramintele dreptului de proprietate, drepturi reale de garanţie şi sarcini	Referinţe
NU SUNT	

Neutilizabil în circuitul civil

Anexa Nr. 1 La Partea I

Teren

Nr cadastral	Suprafaţa (mp)*	Observaţii / Referinţe
	Din acte: 2.300 Masurata: 891	

* Suprafaţa este determinată in planul de proiecţie Stereo 70.

DETALII LINIARE IMOBIL

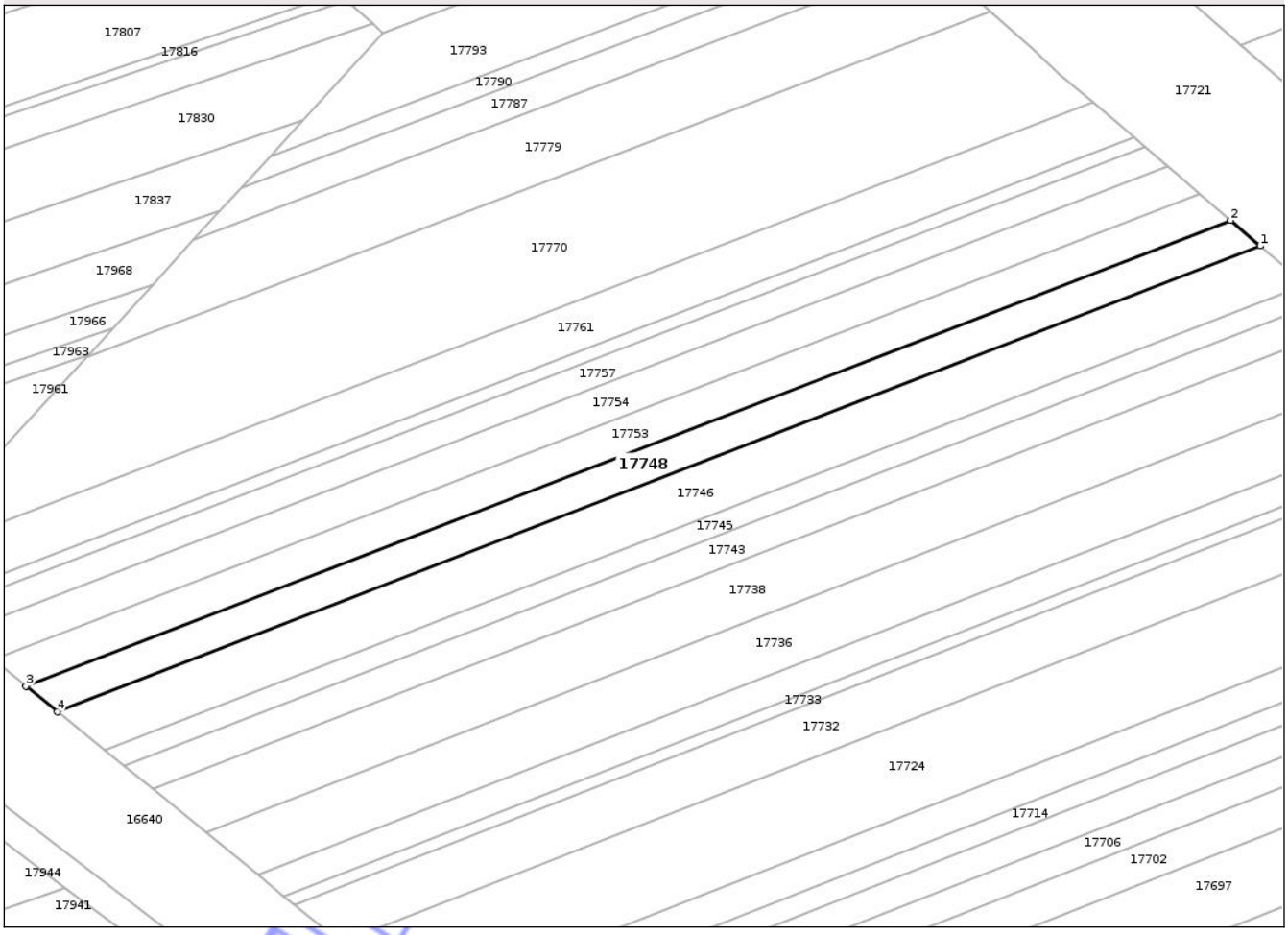

Date referitoare la teren

Crt	Categorie folosinţă	Intra vilan	Suprafaţa (mp)	Tarla	Parcelă	Nr. topo	Observaţii / Referinţe
1	arabil	NU	891	1/2	78	-	Imobilul este despărțit de canal. Diferența de suprafață se regăsește la ID 17603.

Lungime Segmente

1) Valorile lungimilor segmentelor sunt obţinute din proiecţie în plan.

Punct început	X / Y	Punct sfârşit	X / Y	Lungime segment (** (m)
1	501.811,346 285.760,249	2	501.807,157 285.763,847	5.522
2	501.807,157 285.763,847	3	501.637,571 285.698,246	181.832
3	501.637,571 285.698,246	4	501.641,981 285.694,662	5.683
4	501.641,981 285.694,662	1	501.811,346 285.760,249	181.621

Document care conține date cu caracter personal, protejat de prevederile Regulamentului (UE) nr. 679/2016 și Legii 190/2018

**** Lungimile segmentelor sunt determinate în planul de proiecţie Stereo 70 şi sunt rotunjite la 1 milimetru.**
***** Distanţa dintre puncte este formată din segmente cumulate ce sunt mai mici decât valoarea 1 milimetru.**

Neutilizabil in circuitul civil

DATE DESPRE IMOBILUL NR. 17749

Oficiul de Cadastru şi Publicitate Imobiliară TELEORMAN
Biroul de Cadastru şi Publicitate Imobiliară Alexandria

A. Partea I. Descrierea imobilului

TEREN Extravilan

Adresa: Jud. Teleorman

Nr. Crt	Nr cadastral Nr. topografic	Suprafaţa* (mp)	Observaţii / Referinţe
A1		3.048	Sector cadastral:1 Teren neimprejmuit;

B. Partea II. Proprietari şi acte

Inscrieri privitoare la dreptul de proprietate şi alte drepturi reale		Referinţe
/		
Act Administrativ nr. 9558, din 15/12/2025 emis de PRIMĂRIA COMUNEI PERETU;		
B1	Inscrierea posesiei, drept de PROPRIETATE, dobandit prin Lege, cota actuala 1/1, cota initiala 1/1	A1
	1) **NEIDENTIFICAT NEIDENTIFICAT**	
Act Normativ nr. 7, din 13/03/1996 emis de PARLAMENTUL ROMÂNIEI (.art.13);		
B2	Se notează mențiunea proprietar neidentificat	A1

C. Partea III. SARCINI .

Inscrieri privind dezmembramintele dreptului de proprietate, drepturi reale de garanţie şi sarcini	Referinţe
NU SUNT	

Neutilizabil în circuitul civil

Anexa Nr. 1 La Partea I

Teren

Nr cadastral	Suprafaţa (mp)*	Observaţii / Referinţe
	3.048	

* Suprafaţa este determinată in planul de proiecţie Stereo 70.

DETALII LINIARE IMOBIL

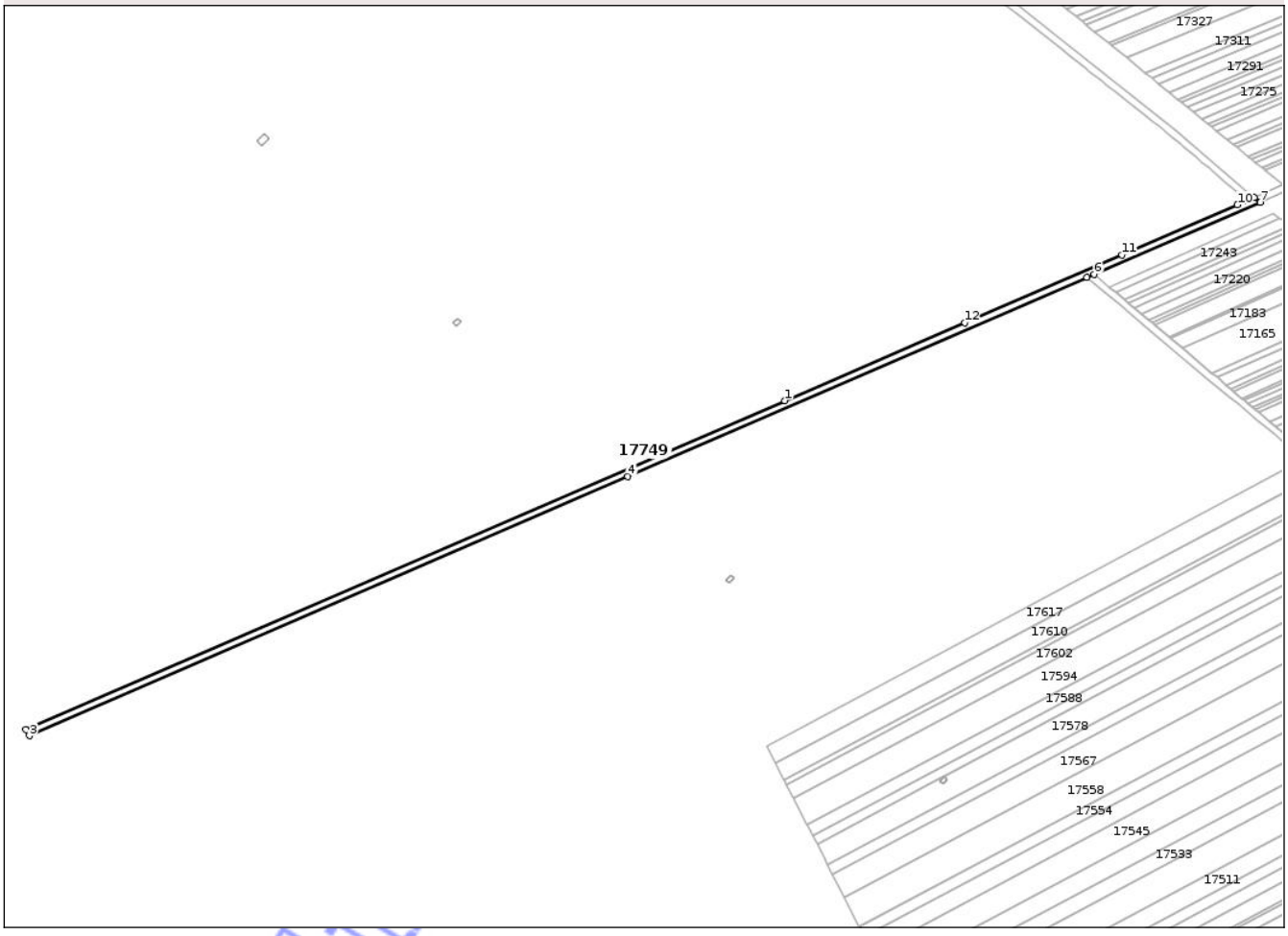

Date referitoare la teren

Crt	Categorie folosinţă	Intra vilan	Suprafaţa (mp)	Tarla	Parcelă	Nr. topo	Observaţii / Referinţe
1	drum	NU	3.048	-	1	-	Imobil traversat de limita UAT Peretu şi UAT Troianul

Lungime Segmente

1) Valorile lungimilor segmentelor sunt obţinute din proiecţie în plan.

Punct început	X / Y	Punct sfârşit	X / Y	Lungime segment (** (m)
1	501.763,73 285.247,563	2	501.331,955 285.060,777	470.445
2	501.331,955 285.060,777	3	501.333,882 285.057,253	4.016
3	501.333,882 285.057,253	4	501.674,393 285.204,558	371.007
4	501.674,393 285.204,558	5	501.935,633 285.317,57	284.637
5	501.935,633 285.317,57	6	501.939,74 285.319,347	4.475

Document care conţine date cu caracter personal, protejat de prevederile Regulamentului (UE) nr. 679/2016 şi Legii 190/2018

Punct început	X / Y	Punct sfârşit	X / Y	Lungime segment (** (m)
6	501.939,74 285.319,347	7	502.034,124 285.360,178	102.837
7	502.034,124 285.360,178	8	502.030,715 285.363,061	4.465
8	502.030,715 285.363,061	9	502.026,603 285.361,282	4.48
9	502.026,603 285.361,282	10	502.021,074 285.358,89	6.024
10	502.021,074 285.358,89	11	501.955,418 285.330,488	71.536
11	501.955,418 285.330,488	12	501.866,031 285.291,819	97.393
12	501.866,031 285.291,819	1	501.763,73 285.247,563	111.463

**** Lungimile segmentelor sunt determinate în planul de proiecţie Stereo 70 şi sunt rotunjite la 1 milimetru.**
***** Distanţa dintre puncte este formată din segmente cumulate ce sunt mai mici decât valoarea 1 milimetru.**

Neutilizabil in circuitul civil

DATE DESPRE IMOBILUL NR. 17750

Oficiul de Cadastru şi Publicitate Imobiliară TELEORMAN
Biroul de Cadastru şi Publicitate Imobiliară Alexandria

A. Partea I. Descrierea imobilului

TEREN Extravilan

Adresa: Jud. Teleorman

Nr. Crt	Nr cadastral Nr. topografic	Suprafaţa* (mp)	Observaţii / Referinţe
A1		Din acte: 4.800 Masurata: 4.362	Sector cadastral:1 Teren neimprejmuit;

B. Partea II. Proprietari şi acte

Inscrieri privitoare la dreptul de proprietate şi alte drepturi reale		Referinţe
/		
Act Notarial nr. 699, din 06/03/1998 emis de BNP BARBU MARIA;		
B1	Intabulare, drept de PROPRIETATE, cu titlu de partaj, bun propriu, dobandit prin Iesire Din Indiviziune, cota actuala 1/1, cota initiala 1/1	A1
	1) **BĂLTĂREȚU STELIANA**	

C. Partea III. SARCINI .

Inscrieri privind dezmembramintele dreptului de proprietate, drepturi reale de garanţie şi sarcini	Referinţe
NU SUNT	

Neutilizabil în circuitul civil

Anexa Nr. 1 La Partea I

Teren

Nr cadastral	Suprafaţa (mp)*	Observaţii / Referinţe
	Din acte: 4.800 Masurata: 4.362	

* Suprafaţa este determinată in planul de proiecţie Stereo 70.

DETALII LINIARE IMOBIL

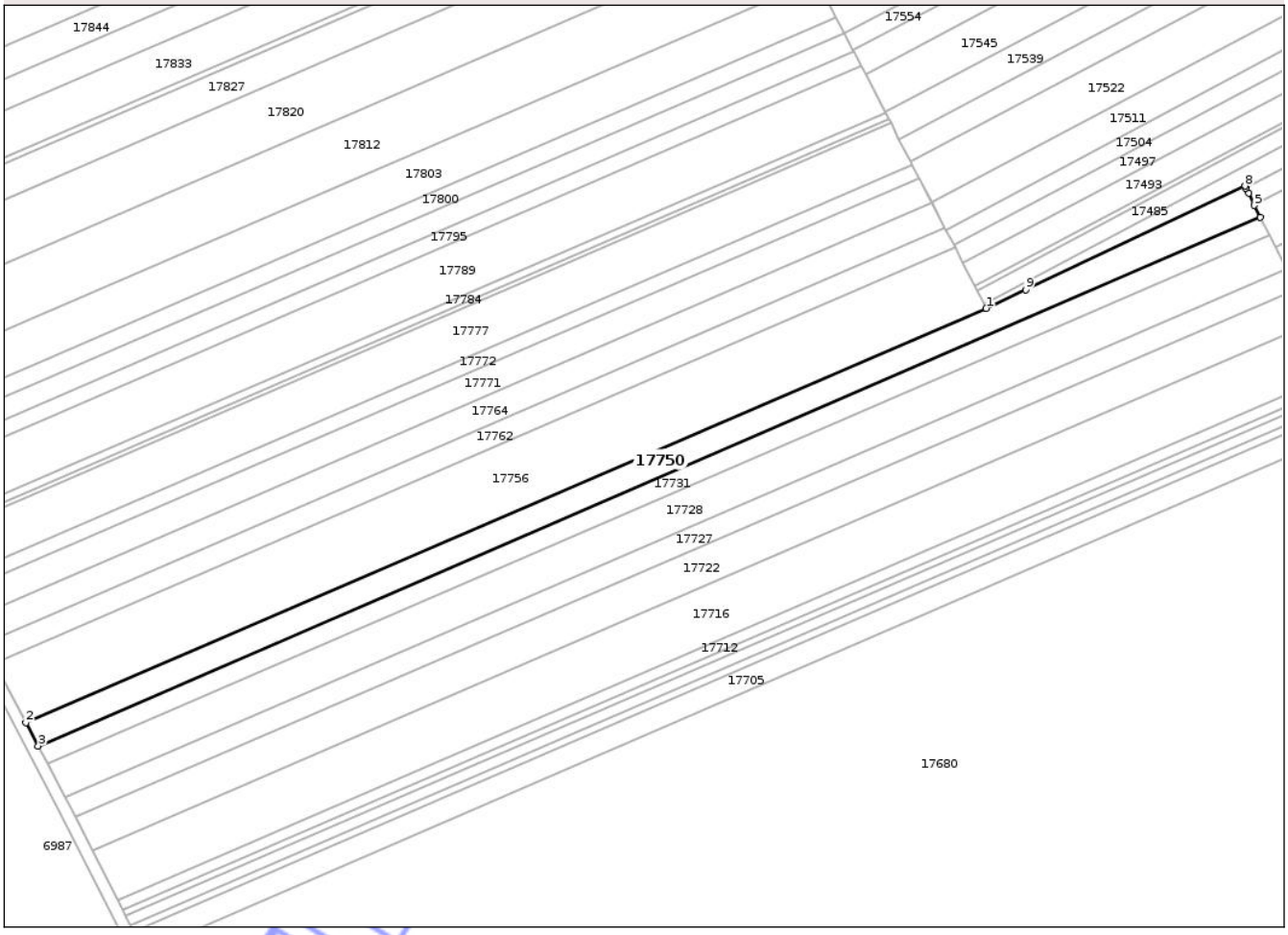

Date referitoare la teren

Crt	Categorie folosinţă	Intra vilan	Suprafaţa (mp)	Tarla	Parcelă	Nr. topo	Observaţii / Referinţe
1	arabil	NU	4.362	1/6	30	-	

Lungime Segmente

1) Valorile lungimilor segmentelor sunt obţinute din proiecţie în plan.

Punct început	X / Y	Punct sfârşit	X / Y	Lungime segment (** (m)
1	501.855,791 284.852,398	2	501.518,585 284.706,913	367.252
2	501.518,585 284.706,913	3	501.522,884 284.698,761	9.216
3	501.522,884 284.698,761	4	501.952,014 284.884,403	467.563
4	501.952,014 284.884,403	5	501.949,978 284.888,528	4.6
5	501.949,978 284.888,528	6	501.947,878 284.892,784	4.746

Document care conţine date cu caracter personal, protejat de prevederile Regulamentului (UE) nr. 679/2016 şi Legii 190/2018

Punct început	X / Y	Punct sfârşit	X / Y	Lungime segment (** (m)
6	501.947,878 284.892,784	7	501.947,013 284.894,537	1.955
7	501.947,013 284.894,537	8	501.946,639 284.895,295	0.845
8	501.946,639 284.895,295	9	501.869,658 284.858,946	85.131
9	501.869,658 284.858,946	1	501.855,791 284.852,398	15.335

** Lungimile segmentelor sunt determinate în planul de proiecţie Stereo 70 şi sunt rotunjite la 1 milimetru.
*** Distanţa dintre puncte este formată din segmente cumulate ce sunt mai mici decât valoarea 1 milimetru.

Neutilizabil in circuitul civil

DATE DESPRE IMOBILUL NR. 17751

Oficiul de Cadastru şi Publicitate Imobiliară TELEORMAN
Biroul de Cadastru şi Publicitate Imobiliară Alexandria

A. Partea I. Descrierea imobilului

TEREN Extravilan

Adresa: Jud. Teleorman

Nr. Crt	Nr cadastral Nr. topografic	Suprafaţa* (mp)	Observaţii / Referinţe
A1		Din acte: 3.400 Masurata: 2.378	Sector cadastral:1 Teren neimprejmuit;

B. Partea II. Proprietari şi acte

Inscrieri privitoare la dreptul de proprietate şi alte drepturi reale		Referinţe
/		
Act Administrativ nr. 5302377, din 12/05/2003 emis de CJSDPAT TELEORMAN;		
B1	Intabulare, drept de PROPRIETATE, dobandit prin Reconstituire, cota actuala 1/1, cota initiala 1/1	A1
	1) **ULMEANU ANGHEL**	

C. Partea III. SARCINI .

Inscrieri privind dezmembramintele dreptului de proprietate, drepturi reale de garanţie şi sarcini	Referinţe
NU SUNT	

Neutilizabil în circuitul civil

Anexa Nr. 1 La Partea I

Teren

Nr cadastral	Suprafaţa (mp)*	Observaţii / Referinţe
	Din acte: 3.400 Masurata: 2.378	

* Suprafaţa este determinată in planul de proiecţie Stereo 70.

DETALII LINIARE IMOBIL

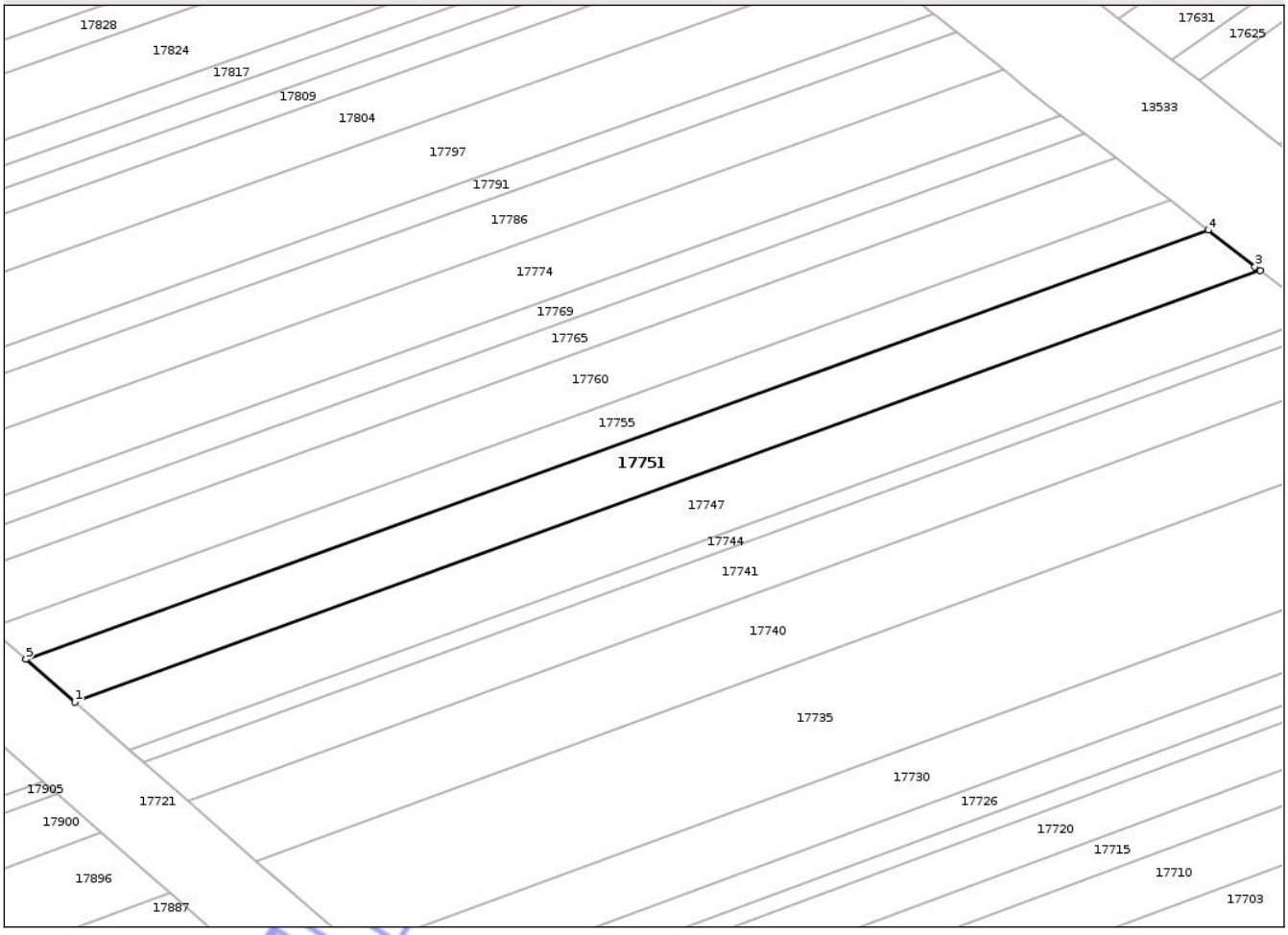

Date referitoare la teren

Crt	Categorie folosinţă	Intra vilan	Suprafaţa (mp)	Tarla	Parcelă	Nr. topo	Observaţii / Referinţe
1	arabil	NU	2.378	1/1	5	-	Imobilul este despărţit de canal. Diferența de suprafață se regăsește la ID 17911.

Lungime Segmente

1) Valorile lungimilor segmentelor sunt obţinute din proiecţie în plan.

Punct început	X / Y	Punct sfârşit	X / Y	Lungime segment (** (m)
1	501.594,332 285.973,884	2	501.811,243 286.052,764	230.808
2	501.811,243 286.052,764	3	501.810,27 286.053,52	1.232
3	501.810,27 286.053,52	4	501.801,745 286.060,198	10.829
4	501.801,745 286.060,198	5	501.585,397 285.981,713	230.144

Document care conține date cu caracter personal, protejat de prevederile Regulamentului (UE) nr. 679/2016 și Legii 190/2018

Punct început	X / Y	Punct sfârşit	X / Y	Lungime segment (** (m)
5	501.585,397 285.981,713	1	501.594,332 285.973,884	11.88

** Lungimile segmentelor sunt determinate în planul de proiecţie Stereo 70 şi sunt rotunjite la 1 milimetru.
*** Distanţa dintre puncte este formată din segmente cumulate ce sunt mai mici decât valoarea 1 milimetru.

Neutilizabil in circuitul civil

DATE DESPRE IMOBILUL NR. 17752

Oficiul de Cadastru şi Publicitate Imobiliară TELEORMAN
Biroul de Cadastru şi Publicitate Imobiliară Alexandria

A. Partea I. Descrierea imobilului

TEREN Extravilan

Adresa: Jud. Teleorman

Nr. Crt	Nr cadastral Nr. topografic	Suprafaţa* (mp)	Observaţii / Referinţe
A1		Din acte: 1.900 Masurata: 1.794	Sector cadastral:2 Teren neimprejmuit;

B. Partea II. Proprietari şi acte

Inscrieri privitoare la dreptul de proprietate şi alte drepturi reale		Referinţe
/		
Act Administrativ nr. 5302209, din 04/10/2002 emis de CJSDPAT TELEORMAN;		
B1	Intabulare, drept de PROPRIETATE, dobandit prin Reconstituire, cota actuala 1/1, cota initiala 1/1	A1
	1) **CROITORU MARIA**	

C. Partea III. SARCINI .

Inscrieri privind dezmembramintele dreptului de proprietate, drepturi reale de garanţie şi sarcini	Referinţe
NU SUNT	

Neutilizabil în circuitul civil

Anexa Nr. 1 La Partea I

Teren

Nr cadastral	Suprafaţa (mp)*	Observaţii / Referinţe
	Din acte: 1.900 Masurata: 1.794	

* Suprafaţa este determinată in planul de proiecţie Stereo 70.

DETALII LINIARE IMOBIL



Date referitoare la teren

Crt	Categorie folosinţă	Intra vilan	Suprafaţa (mp)	Tarla	Parcelă	Nr. topo	Observaţii / Referinţe
1	arabil	NU	1.794	32	146	-	

Lungime Segmente
1) Valorile lungimilor segmentelor sunt obţinute din proiecţie în plan.

Punct început	X / Y	Punct sfârşit	X / Y	Lungime segment (** (m)
1	501.601,365 286.242,558	2	501.610,396 286.235,598	11.402
2	501.610,396 286.235,598	3	501.760,385 286.341,402	183.552
3	501.760,385 286.341,402	4	501.758,475 286.340,677	2.043
4	501.758,475 286.340,677	5	501.735,011 286.331,721	25.115
5	501.735,011 286.331,721	6	501.722,572 286.328,06	12.967

Document care conţine date cu caracter personal, protejat de prevederile Regulamentului (UE) nr. 679/2016 şi Legii 190/2018

Punct început	X / Y	Punct sfârşit	X / Y	Lungime segment (** (m)
6	501.722,572 286.328,06	1	501.601,365 286.242,558	148.33

** Lungimile segmentelor sunt determinate în planul de proiecţie Stereo 70 şi sunt rotunjite la 1 milimetru.
*** Distanţa dintre puncte este formată din segmente cumulate ce sunt mai mici decât valoarea 1 milimetru.

Neutilizabil in circuitul civil

DATE DESPRE IMOBILUL NR. 17753

Oficiul de Cadastru şi Publicitate Imobiliară TELEORMAN
Biroul de Cadastru şi Publicitate Imobiliară Alexandria

A. Partea I. Descrierea imobilului

TEREN Extravilan

Adresa: Jud. Teleorman

Nr. Crt	Nr cadastral Nr. topografic	Suprafaţa* (mp)	Observaţii / Referinţe
A1		Din acte: 2.400 Masurata: 931	Sector cadastral:1 Teren neimprejmuit;

B. Partea II. Proprietari şi acte

Inscrieri privitoare la dreptul de proprietate şi alte drepturi reale		Referinţe
/		
Act Notarial nr. 185, din 21/08/2015 emis de BNP TAMARA MORCOV;		
B1	Intabulare, drept de PROPRIETATE, cu titlu de moștenire, bun propriu, dobandit prin Succesiune, cota actuala 1/1, cota initiala 1/1	A1
	1) **STAICU IRINA**	
Act Normativ nr. 171, din 13/03/2012 emis de GUVERNUL ROMÂNIEI (Decizie de expropriere nr.553/18.05.2012 emisă de CNADNR S.A);		
B2	Se notează faptul că imobilul înscris în prezenta carte funciară se suprapune parțial cu coridorul de expropriere înscris la ID-ul nr.13533 căruia i-a fost asociată cartea funciară nr.20541, pe suprafața de 7 mp	A1

C. Partea III. SARCINI .

Inscrieri privind dezmembramintele dreptului de proprietate, drepturi reale de garanţie şi sarcini	Referinţe
NU SUNT	

Neutilizabil în circuitul civil

Anexa Nr. 1 La Partea I

Teren

Nr cadastral	Suprafaţa (mp)*	Observaţii / Referinţe
	Din acte: 2.400 Masurata: 931	

* Suprafaţa este determinată in planul de proiecţie Stereo 70.

DETALII LINIARE IMOBIL

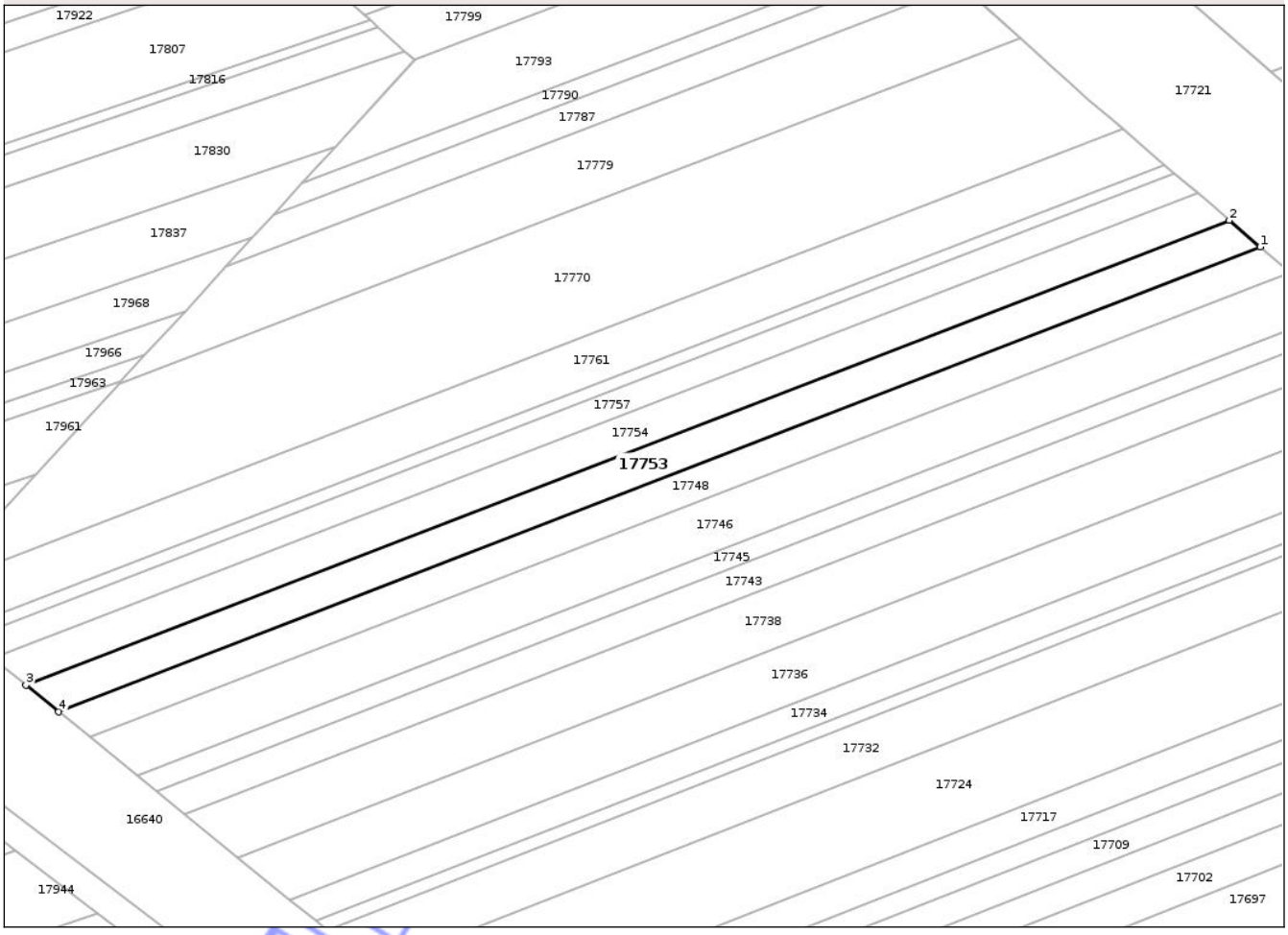

Date referitoare la teren

Crt	Categorie folosinţă	Intra vilan	Suprafaţa (mp)	Tarla	Parcelă	Nr. topo	Observaţii / Referinţe
1	arabil	NU	931	1/2	79	-	Imobilul este despărțit de canal. Diferența de suprafață se regăsește la ID 17608.

Lungime Segmente

1) Valorile lungimilor segmentelor sunt obţinute din proiecţie în plan.

Punct început	X / Y	Punct sfârşit	X / Y	Lungime segment (** (m)
1	501.807,157 285.763,847	2	501.802,782 285.767,605	5.767
2	501.802,782 285.767,605	3	501.632,966 285.701,99	182.052
3	501.632,966 285.701,99	4	501.637,571 285.698,246	5.935
4	501.637,571 285.698,246	1	501.807,157 285.763,847	181.832

Document care conține date cu caracter personal, protejat de prevederile Regulamentului (UE) nr. 679/2016 și Legii 190/2018

**** Lungimile segmentelor sunt determinate în planul de proiecţie Stereo 70 şi sunt rotunjite la 1 milimetru.**
***** Distanţa dintre puncte este formată din segmente cumulate ce sunt mai mici decât valoarea 1 milimetru.**

Neutilizabil in circuitul civil

DATE DESPRE IMOBILUL NR. 17754

Oficiul de Cadastru şi Publicitate Imobiliară TELEORMAN
Biroul de Cadastru şi Publicitate Imobiliară Alexandria

A. Partea I. Descrierea imobilului

TEREN Extravilan

Adresa: Jud. Teleorman

Nr. Crt	Nr cadastral Nr. topografic	Suprafaţa* (mp)	Observaţii / Referinţe
A1	22012	Din acte: 2.200 Masurata: 942	Sector cadastral:1 Teren neimprejmuit;

B. Partea II. Proprietari şi acte

Inscrieri privitoare la dreptul de proprietate şi alte drepturi reale		Referinţe
38417 / 16/06/2025		
Act Notarial nr. 1392, din 03/06/2025 emis de BNP RADU ANIȘOARA;		
B5	Intabulare, drept de PROPRIETATE, cu titlu de partaj, bun propriu, dobandit prin Iesire Din Indiviziune, cota actuala 1/1, cota initiala 1/1	A1
	1) **REHMEIER ANDREEA**	
/		
Act Normativ nr. 171, din 13/03/2012 emis de GUVERNUL ROMÂNIEI (Decizie de expropriere nr.553/18. 05.2012 emisă de CNADNR S.A);		
B6	Se notează faptul că imobilul înscris în prezenta carte funciară se suprapune parțial cu coridorul de expropriere înscris la ID-ul nr.13533 căruia i-a fost asociată cartea funciară nr.20541, pe suprafața de 3 mp	A1

C. Partea III. SARCINI .

Inscrieri privind dezmembramintele dreptului de proprietate, drepturi reale de garanţie şi sarcini	Referinţe
NU SUNT	

Neutilizabil în circuitul civil

Anexa Nr. 1 La Partea I

Teren

Nr cadastral	Suprafaţa (mp)*	Observaţii / Referinţe
22012	Din acte: 2.200 Masurata: 942	

* Suprafaţa este determinată in planul de proiecţie Stereo 70.

DETALII LINIARE IMOBIL

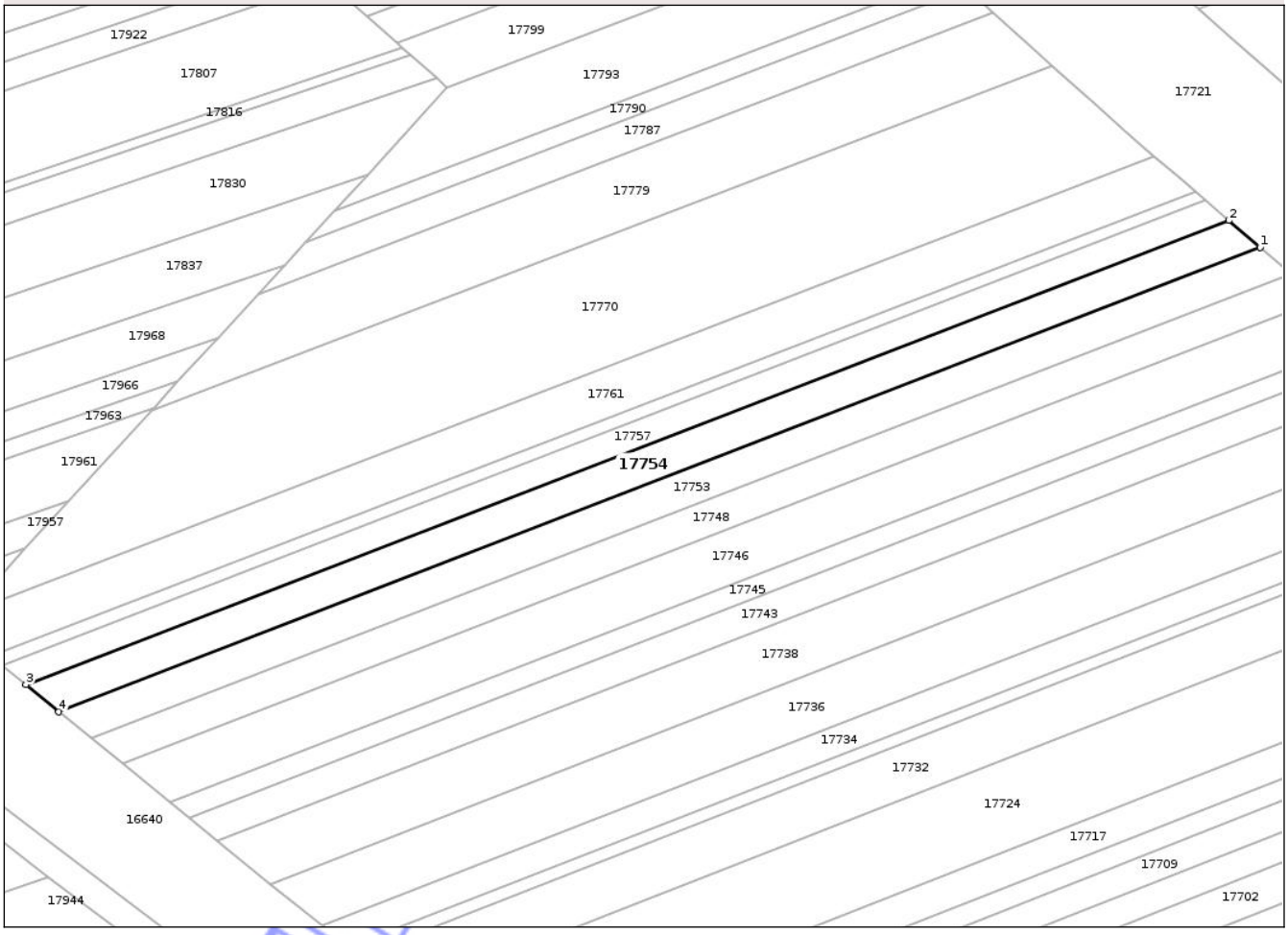

Date referitoare la teren

Crt	Categorie folosinţă	Intra vilan	Suprafaţa (mp)	Tarla	Parcelă	Nr. topo	Observaţii / Referinţe
1	arabil	NU	942	1/2	80	-	Imobilul este despărțit de canal. Diferența de suprafață se regăsește la ID 17611.

Lungime Segmente

1) Valorile lungimilor segmentelor sunt obţinute din proiecţie în plan.

Punct început	X / Y	Punct sfârşit	X / Y	Lungime segment (** (m)
1	501.802,782 285.767,605	2	501.798,361 285.771,403	5.828
2	501.798,361 285.771,403	3	501.628,312 285.705,773	182.274
3	501.628,312 285.705,773	4	501.632,966 285.701,99	5.998
4	501.632,966 285.701,99	1	501.802,782 285.767,605	182.052

Document care conține date cu caracter personal, protejat de prevederile Regulamentului (UE) nr. 679/2016 și Legii 190/2018

**** Lungimile segmentelor sunt determinate în planul de proiecţie Stereo 70 şi sunt rotunjite la 1 milimetru.**
***** Distanţa dintre puncte este formată din segmente cumulate ce sunt mai mici decât valoarea 1 milimetru.**

Neutilizabil în circuitul civil

DATE DESPRE IMOBILUL NR. 17757

Oficiul de Cadastru şi Publicitate Imobiliară TELEORMAN
Biroul de Cadastru şi Publicitate Imobiliară Alexandria

A. Partea I. Descrierea imobilului

TEREN Extravilan

Adresa: Jud. Teleorman

Nr. Crt	Nr cadastral Nr. topografic	Suprafaţa* (mp)	Observaţii / Referinţe
A1		Din acte: 1.800 Masurata: 700	Sector cadastral:1 Teren neimprejmuit;

B. Partea II. Proprietari şi acte

Inscrieri privitoare la dreptul de proprietate şi alte drepturi reale		Referinţe
/		
Act Administrativ nr. 5301217, din 03/09/1996 emis de CJSDPAT TELEORMAN;		
B1	Intabulare, drept de PROPRIETATE, dobandit prin Reconstituire, cota actuala 1/1, cota initiala 1/1	A1
	1) **COJOCARU FLOREA** DEFUNCT:Da	
Act Normativ nr. 171, din 13/03/2012 emis de GUVERNUL ROMÂNIEI (Decizie de expropriere nr.553/18.05.2012 emisă de CNADNR S.A);		
B2	Se notează faptul că imobilul înscris în prezenta carte funciară se suprapune parțial cu coridorul de expropriere înscris la ID-ul nr.13533 căruia i-a fost asociată cartea funciară nr.20541, pe suprafața de 6 mp	A1

C. Partea III. SARCINI .

Inscrieri privind dezmembramintele dreptului de proprietate, drepturi reale de garanţie şi sarcini	Referinţe
NU SUNT	

Neutilizabil în circuitul civil

Anexa Nr. 1 La Partea I

Teren

Nr cadastral	Suprafaţa (mp)*	Observaţii / Referinţe
	Din acte: 1.800 Masurata: 700	

* Suprafaţa este determinată in planul de proiecţie Stereo 70.

DETALII LINIARE IMOBIL

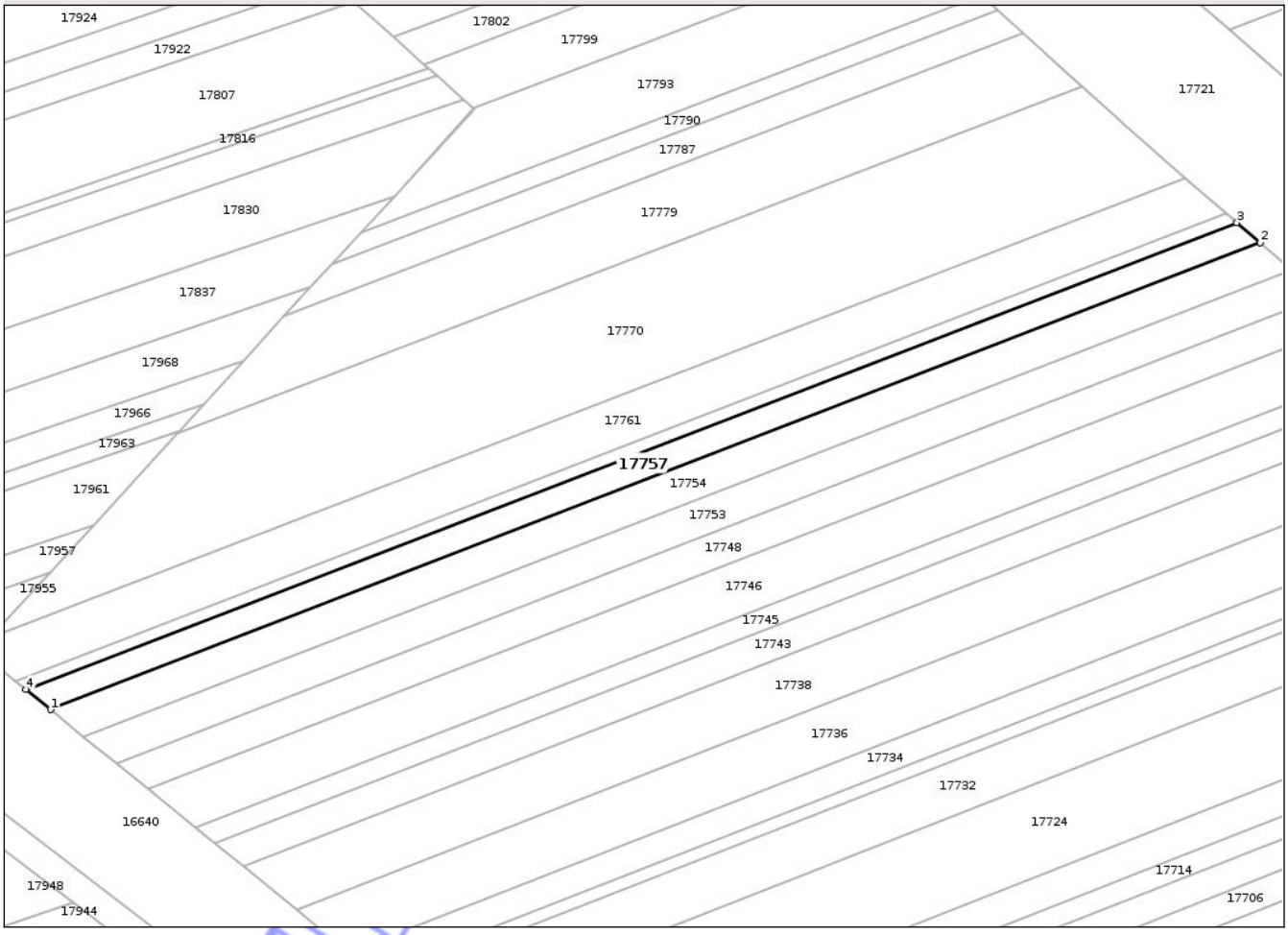

Date referitoare la teren

Crt	Categorie folosinţă	Intra vilan	Suprafaţa (mp)	Tarla	Parcelă	Nr. topo	Observaţii / Referinţe
1	arabil	NU	700	1/2	81	-	Imobilul este despărțit de canal. Diferența de suprafață se regăsește la ID 17616.

Lungime Segmente

1) Valorile lungimilor segmentelor sunt obţinute din proiecţie în plan.

Punct început	X / Y	Punct sfârşit	X / Y	Lungime segment (** (m)
1	501.628,312 285.705,773	2	501.798,361 285.771,403	182.274
2	501.798,361 285.771,403	3	501.795,079 285.774,221	4.326
3	501.795,079 285.774,221	4	501.624,858 285.708,581	182.438
4	501.624,858 285.708,581	1	501.628,312 285.705,773	4.451

Document care conține date cu caracter personal, protejat de prevederile Regulamentului (UE) nr. 679/2016 și Legii 190/2018

**** Lungimile segmentelor sunt determinate în planul de proiecţie Stereo 70 şi sunt rotunjite la 1 milimetru.**
***** Distanţa dintre puncte este formată din segmente cumulate ce sunt mai mici decât valoarea 1 milimetru.**

Neutilizabil in circuitul civil

DATE DESPRE IMOBILUL NR. 17755

Oficiul de Cadastru şi Publicitate Imobiliară TELEORMAN
Biroul de Cadastru şi Publicitate Imobiliară Alexandria

A. Partea I. Descrierea imobilului

TEREN Extravilan

Adresa: Jud. Teleorman

Nr. Crt	Nr cadastral Nr. topografic	Suprafaţa* (mp)	Observaţii / Referinţe
A1		Din acte: 2.500 Masurata: 1.748	Sector cadastral:1 Teren neimprejmuit;

B. Partea II. Proprietari şi acte

Inscrieri privitoare la dreptul de proprietate şi alte drepturi reale		Referinţe
/		
Act Administrativ nr. 53-01193, din 02/07/1996 emis de CJSDPAT TELEORMAN;		
B1	Intabulare, drept de PROPRIETATE, dobandit prin Reconstituire, cota actuala 1/1, cota initiala 1/1	A1
	1) **ULMEANU LUCIA**	

C. Partea III. SARCINI .

Inscrieri privind dezmembramintele dreptului de proprietate, drepturi reale de garanţie şi sarcini	Referinţe
NU SUNT	

Neutilizabil în circuitul civil

Anexa Nr. 1 La Partea I

Teren

Nr cadastral	Suprafaţa (mp)*	Observaţii / Referinţe
	Din acte: 2.500 Masurata: 1.748	

* Suprafaţa este determinată in planul de proiecţie Stereo 70.

DETALII LINIARE IMOBIL

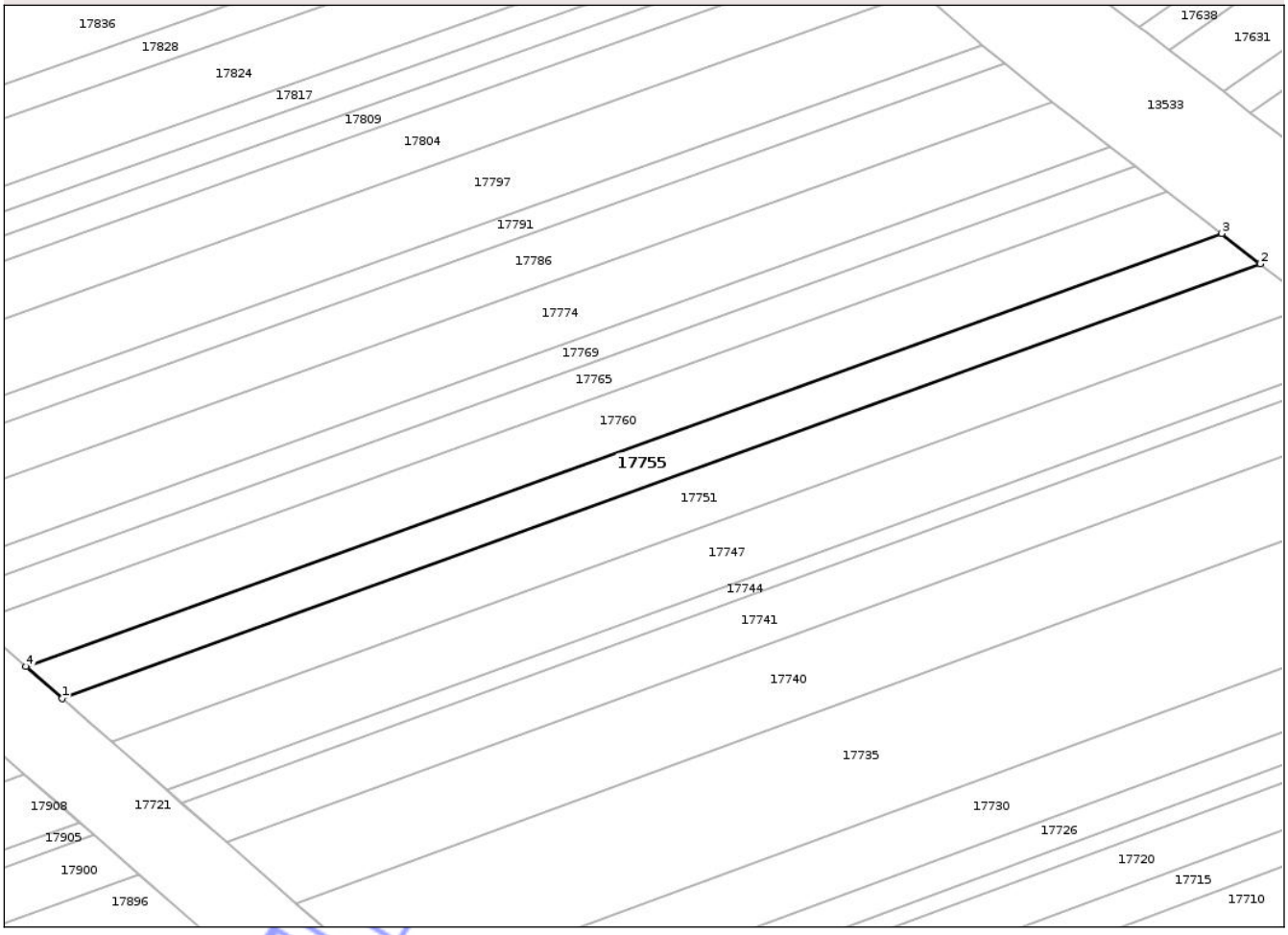

Date referitoare la teren

Crt	Categorie folosinţă	Intra vilan	Suprafaţa (mp)	Tarla	Parcelă	Nr. topo	Observaţii / Referinţe
1	arabil	NU	1.748	1/1	6	-	Imobilul este despărţit de canal. Diferența de suprafață se regăsește la ID 17915.

Lungime Segmente

1) Valorile lungimilor segmentelor sunt obţinute din proiecţie în plan.

Punct început	X / Y	Punct sfârşit	X / Y	Lungime segment (** (m)
1	501.585,397 285.981,713	2	501.801,745 286.060,198	230.144
2	501.801,745 286.060,198	3	501.794,747 286.065,68	8.89
3	501.794,747 286.065,68	4	501.578,811 285.987,484	229.658
4	501.578,811 285.987,484	1	501.585,397 285.981,713	8.757

Document care conține date cu caracter personal, protejat de prevederile Regulamentului (UE) nr. 679/2016 și Legii 190/2018

**** Lungimile segmentelor sunt determinate în planul de proiecţie Stereo 70 şi sunt rotunjite la 1 milimetru.**
***** Distanţa dintre puncte este formată din segmente cumulate ce sunt mai mici decât valoarea 1 milimetru.**

Neutilizabil in circuitul civil

DATE DESPRE IMOBILUL NR. 17756

Oficiul de Cadastru şi Publicitate Imobiliară TELEORMAN
Biroul de Cadastru şi Publicitate Imobiliară Alexandria

A. Partea I. Descrierea imobilului

TEREN Extravilan

Adresa: Jud. Teleorman

Nr. Crt	Nr cadastral Nr. topografic	Suprafaţa* (mp)	Observaţii / Referinţe
A1	21605	8.700	Sector cadastral:1 Teren neimprejmuit;

B. Partea II. Proprietari şi acte

Inscrieri privitoare la dreptul de proprietate şi alte drepturi reale		Referinţe
874 / 12/01/2017		
Hotarare Judecatoreasca nr. 1021, din 11/05/1999 emis de JUDECĂTORIA ROȘIORII DE VEDE-JUDEȚUL TELEORMAN (DOSAR NR. 2372/1997; act administrativ nr T.P. Nr. 53-01303 din 26.09.1996, emis de CJPSDAPT TELEORMAN;hotarare judecatoreasca nr Încheierea Nr. 958 din 18.10.2010, emis de Judecătoria Roșiorii de Vede,dosar Nr. 3485/292/2010);		
B1	Intabulare, drept de PROPRIETATE, cu titlu de partaj, bun propriu, dobandit prin Hotarare Judecatoreasca, cota actuala 1/1, cota initiala 1/1	A1
	1) **ROBESCU VASILE**	

C. Partea III. SARCINI .

Inscrieri privind dezmembramintele dreptului de proprietate, drepturi reale de garanţie şi sarcini	Referinţe
NU SUNT	

Neutilizabil în circuitul civil

Anexa Nr. 1 La Partea I

Teren

Nr cadastral	Suprafaţa (mp)*	Observaţii / Referinţe
21605	8.700	

* Suprafaţa este determinată in planul de proiecţie Stereo 70.

DETALII LINIARE IMOBIL

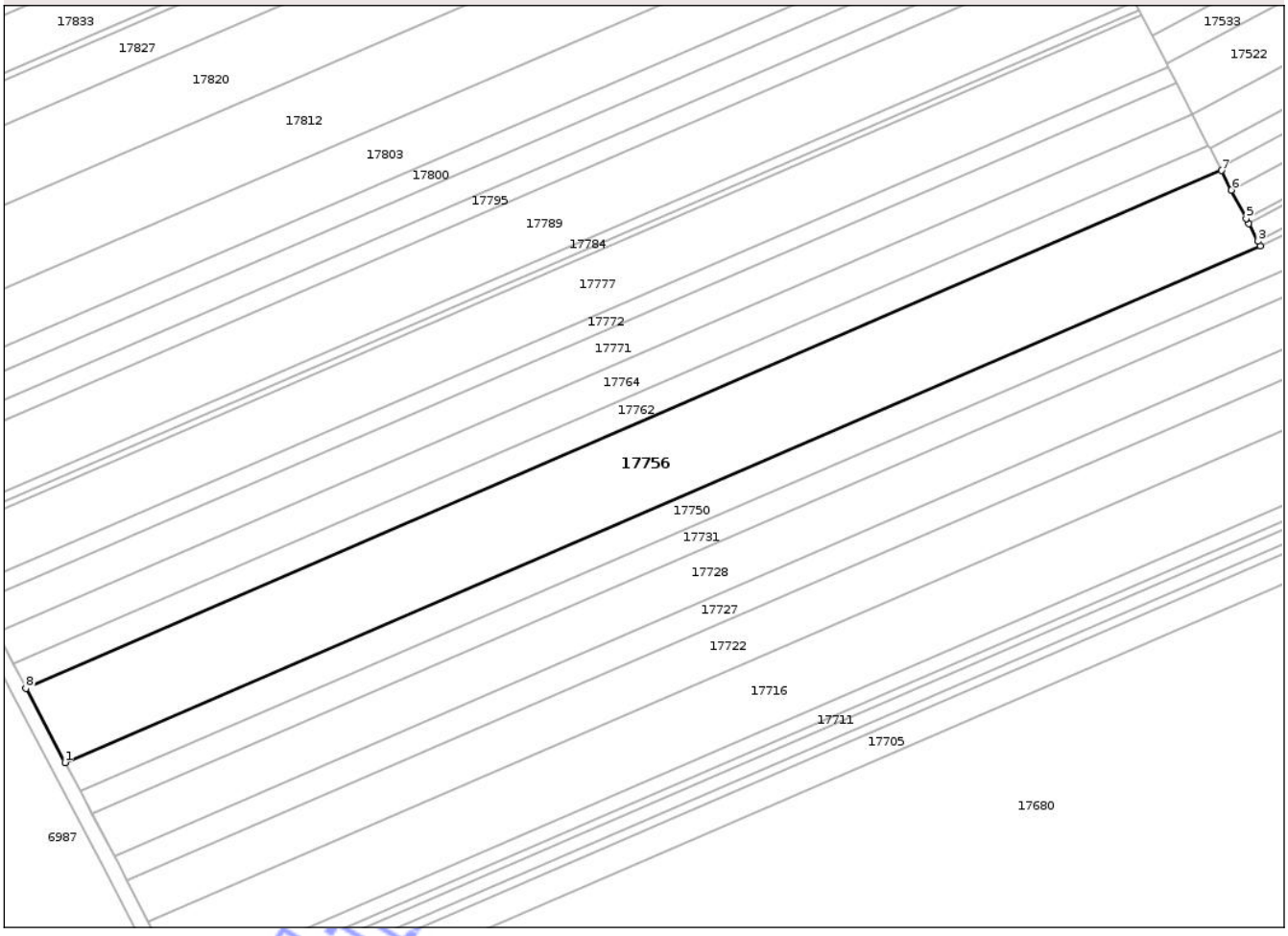

Date referitoare la teren

Crt	Categorie folosinţă	Intra vilan	Suprafaţa (mp)	Tarla	Parcelă	Nr. topo	Observaţii / Referinţe
1	arabil	NU	8.700	1/6	31	-	

Lungime Segmente

1) Valorile lungimilor segmentelor sunt obţinute din proiecţie în plan.

Punct început	X / Y	Punct sfârşit	X / Y	Lungime segment (** (m)
1	501.518,585 284.706,913	2	501.855,791 284.852,398	367.252
2	501.855,791 284.852,398	3	501.855,109 284.853,722	1.489
3	501.855,109 284.853,722	4	501.852,545 284.858,7	5.6
4	501.852,545 284.858,7	5	501.851,783 284.860,18	1.665
5	501.851,783 284.860,18	6	501.847,664 284.868,176	8.995

Document care conţine date cu caracter personal, protejat de prevederile Regulamentului (UE) nr. 679/2016 şi Legii 190/2018

Punct început	X / Y	Punct sfârşit	X / Y	Lungime segment (** (m)
6	501.847,664 284.868,176	7	501.844,839 284.873,66	6.169
7	501.844,839 284.873,66	8	501.507,589 284.727,766	367.454
8	501.507,589 284.727,766	1	501.518,585 284.706,913	23.575

** Lungimile segmentelor sunt determinate în planul de proiecţie Stereo 70 şi sunt rotunjite la 1 milimetru.
*** Distanţa dintre puncte este formată din segmente cumulate ce sunt mai mici decât valoarea 1 milimetru.

Neutilizabil in circuitul civil

DATE DESPRE IMOBILUL NR. 17758

Oficiul de Cadastru şi Publicitate Imobiliară TELEORMAN
Biroul de Cadastru şi Publicitate Imobiliară Alexandria

A. Partea I. Descrierea imobilului

TEREN Extravilan

Adresa: Jud. Teleorman

Nr. Crt	Nr cadastral Nr. topografic	Suprafaţa* (mp)	Observaţii / Referinţe
A1		Din acte: 800 Masurata: 311	Sector cadastral:1 Teren neimprejmuit;

B. Partea II. Proprietari şi acte

Inscrieri privitoare la dreptul de proprietate şi alte drepturi reale		Referinţe
/		
Act Administrativ nr. 5301219, din 03/09/1996 emis de CJSDPAT TELEORMAN;		
B1	Intabulare, drept de PROPRIETATE, dobandit prin Reconstituire, cota actuala 1/1, cota initiala 1/1	A1
	1) **ARMEANU I. PETRE**	
Act Normativ nr. 171, din 13/03/2012 emis de GUVERNUL ROMÂNIEI (Decizie de expropriere nr.553/18. 05.2012 emisă de CNADNR S.A);		
B2	Se notează faptul că imobilul înscris în prezenta carte funciară se suprapune parțial cu coridorul de expropriere înscris la ID-ul nr.13533 căruia i-a fost asociată cartea funciară nr.20541, pe suprafața de 2 mp	A1

C. Partea III. SARCINI .

Inscrieri privind dezmembramintele dreptului de proprietate, drepturi reale de garanţie şi sarcini	Referinţe
NU SUNT	

Neutilizabil în circuitul civil

Anexa Nr. 1 La Partea I

Teren

Nr cadastral	Suprafaţa (mp)*	Observaţii / Referinţe
	Din acte: 800 Masurata: 311	

* Suprafaţa este determinată in planul de proiecţie Stereo 70.

DETALII LINIARE IMOBIL

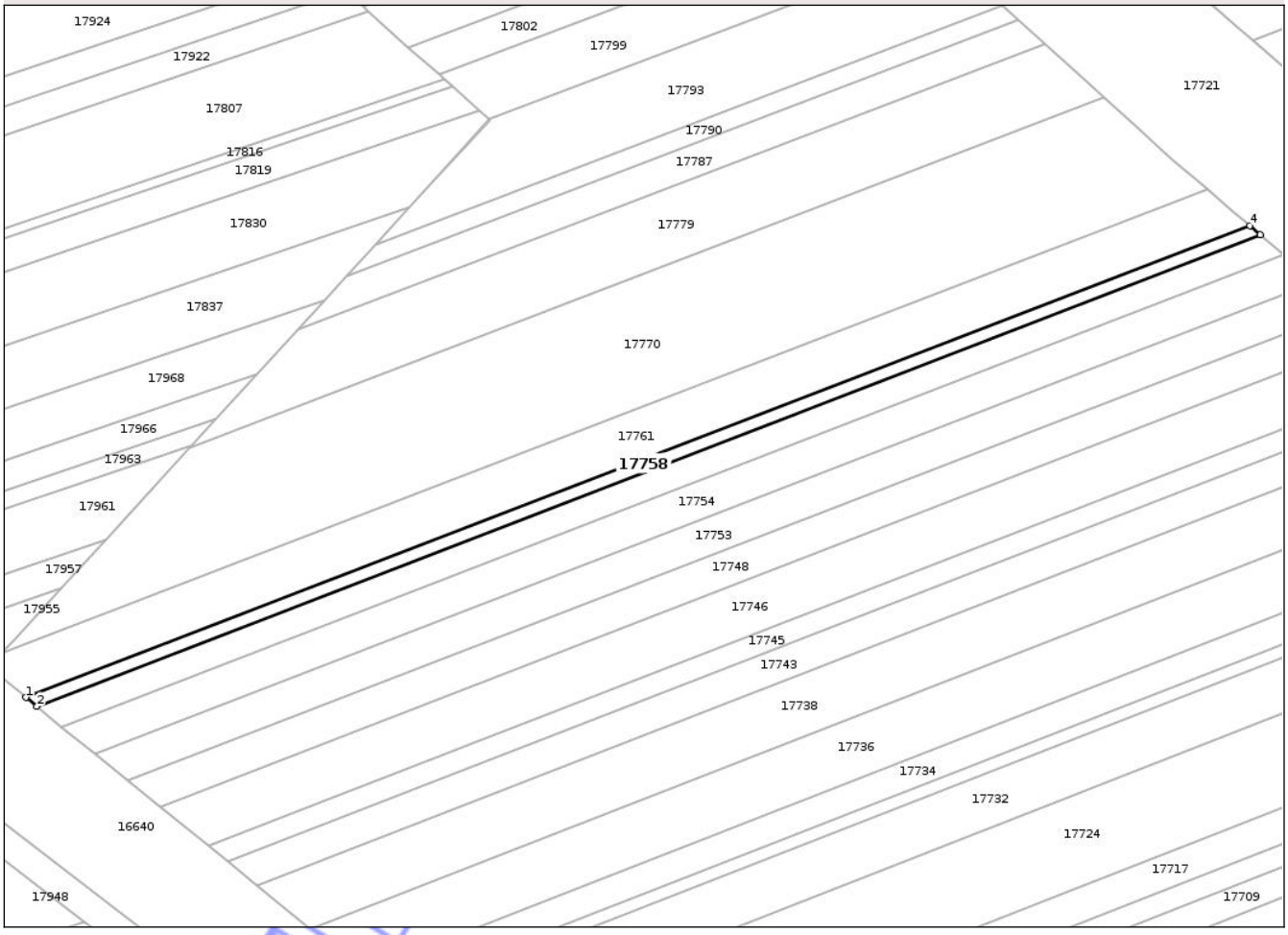

Date referitoare la teren

Crt	Categorie folosinţă	Intra vilan	Suprafaţa (mp)	Tarla	Parcelă	Nr. topo	Observaţii / Referinţe
1	arabil	NU	311	1/2	82	-	Imobilul este despărțit de canal. Diferența de suprafață se regăsește la ID 17618.

Lungime Segmente

1) Valorile lungimilor segmentelor sunt obţinute din proiecţie în plan.

Punct început	X / Y	Punct sfârşit	X / Y	Lungime segment (** (m)
1	501.623,321 285.709,83	2	501.624,858 285.708,581	1.98
2	501.624,858 285.708,581	3	501.795,079 285.774,221	182.438
3	501.795,079 285.774,221	4	501.793,62 285.775,475	1.924
4	501.793,62 285.775,475	1	501.623,321 285.709,83	182.513

Document care conține date cu caracter personal, protejat de prevederile Regulamentului (UE) nr. 679/2016 și Legii 190/2018

**** Lungimile segmentelor sunt determinate în planul de proiecţie Stereo 70 şi sunt rotunjite la 1 milimetru.**
***** Distanţa dintre puncte este formată din segmente cumulate ce sunt mai mici decât valoarea 1 milimetru.**

Neutilizabil in circuitul civil

DATE DESPRE IMOBILUL NR. 17763

Oficiul de Cadastru şi Publicitate Imobiliară TELEORMAN
Biroul de Cadastru şi Publicitate Imobiliară Alexandria

A. Partea I. Descrierea imobilului

TEREN Extravilan

Adresa: Jud. Teleorman

Nr. Crt	Nr cadastral Nr. topografic	Suprafaţa* (mp)	Observaţii / Referinţe
A1	22935	3.800	Sector cadastral:1 Teren neimprejmuit;

B. Partea II. Proprietari şi acte

Inscrieri privitoare la dreptul de proprietate şi alte drepturi reale		Referinţe
59151 / 08/09/2025		
Act Notarial nr. 909, din 05/09/2025 emis de BNP BARBU MARIA (Contract de donație);		
B2	Intabulare, drept de PROPRIETATE, cu titlu de donație, bun propriu, dobandit prin Conventie, cota actuala 1/1, cota initiala 1/1	A1
	1) **DOGARU FLORIN**	

C. Partea III. SARCINI .

Inscrieri privind dezmembramintele dreptului de proprietate, drepturi reale de garanţie şi sarcini	Referinţe
NU SUNT	

Neutilizabil în circuitul civil

Anexa Nr. 1 La Partea I

Teren

Nr cadastral	Suprafaţa (mp)*	Observaţii / Referinţe
22935	3.800	

* Suprafaţa este determinată in planul de proiecţie Stereo 70.

DETALII LINIARE IMOBIL

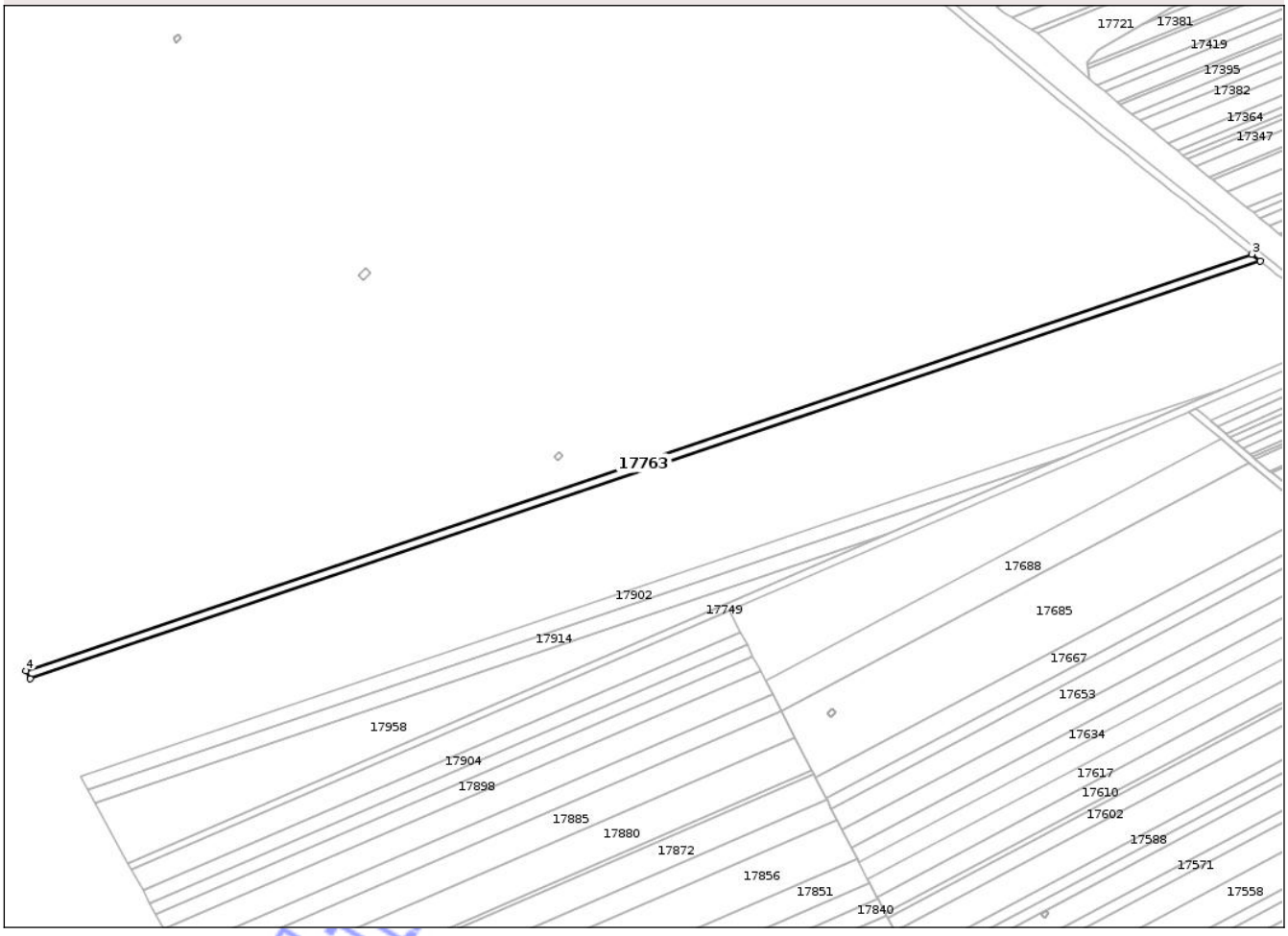

Date referitoare la teren

Crt	Categorie folosinţă	Intra vilan	Suprafaţa (mp)	Tarla	Parcelă	Nr. topo	Observaţii / Referinţe
1	arabil	NU	3.800	1/5	17	-	Imobil traversat de limita UAT Peretu şi UAT Troianul

Lungime Segmente

1) Valorile lungimilor segmentelor sunt obţinute din proiecţie în plan.

Punct început	X / Y	Punct sfârşit	X / Y	Lungime segment (** (m)
1	501.276,245 285.165,634	2	501.976,674 285.403,18	739.614
2	501.976,674 285.403,18	3	501.971,883 285.406,989	6.121
3	501.971,883 285.406,989	4	501.273,849 285.170,256	737.085
4	501.273,849 285.170,256	1	501.276,245 285.165,634	5.206

Document care conţine date cu caracter personal, protejat de prevederile Regulamentului (UE) nr. 679/2016 şi Legii 190/2018

**** Lungimile segmentelor sunt determinate în planul de proiecţie Stereo 70 şi sunt rotunjite la 1 milimetru.**
***** Distanţa dintre puncte este formată din segmente cumulate ce sunt mai mici decât valoarea 1 milimetru.**

Neutilizabil in circuitul civil

DATE DESPRE IMOBILUL NR. 17759

Oficiul de Cadastru şi Publicitate Imobiliară TELEORMAN
Biroul de Cadastru şi Publicitate Imobiliară Alexandria

A. Partea I. Descrierea imobilului

TEREN Extravilan

Adresa: Jud. Teleorman

Nr. Crt	Nr cadastral Nr. topografic	Suprafaţa* (mp)	Observaţii / Referinţe
A1		Din acte: 8.000 Masurata: 7.270	Sector cadastral:1 Teren neimprejmuit;

B. Partea II. Proprietari şi acte

Inscrieri privitoare la dreptul de proprietate şi alte drepturi reale		Referinţe
/		
Act Notarial nr. 267, din 19/12/2002 emis de BNP TAMARA MORCOV (Titlu de proprietate nr.5302322/06.12.2002, emis de CJSDPAT TELEORMAN);		
B1	Intabulare, drept de PROPRIETATE, cu titlu de moştenire, bun propriu, dobandit prin Succesiune, cota actuala 1/1, cota initiala 1/1	A1
	1) **MIRCESCU FLOAREA**	

C. Partea III. SARCINI .

Inscrieri privind dezmembramintele dreptului de proprietate, drepturi reale de garanţie şi sarcini	Referinţe
NU SUNT	

Neutilizabil în circuitul civil

Anexa Nr. 1 La Partea I

Teren

Nr cadastral	Suprafaţa (mp)*	Observaţii / Referinţe
	Din acte: 8.000 Masurata: 7.270	

* Suprafaţa este determinată in planul de proiecţie Stereo 70.

DETALII LINIARE IMOBIL

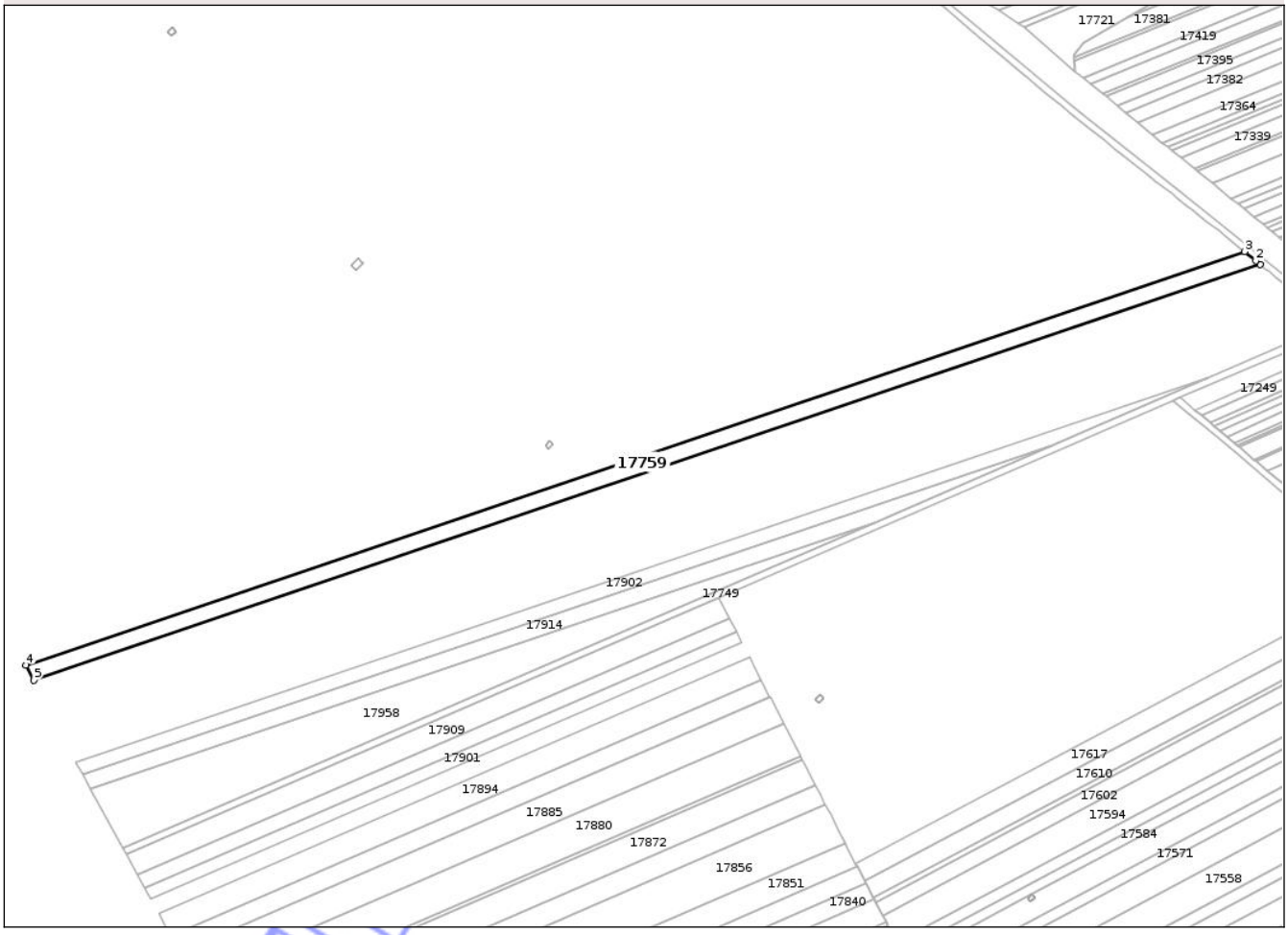

Date referitoare la teren

Crt	Categorie folosinţă	Intra vilan	Suprafaţa (mp)	Tarla	Parcelă	Nr. topo	Observaţii / Referinţe
1	arabil	NU	7.270	1/5	16	-	Imobil traversat de limita UAT Peretu şi UAT Troianul

Lungime Segmente

1) Valorile lungimilor segmentelor sunt obţinute din proiecţie în plan.

Punct început	X / Y	Punct sfârşit	X / Y	Lungime segment (** (m)
1	501.985,681 285.395,889	2	501.983,114 285.398,059	3.361
2	501.983,114 285.398,059	3	501.976,674 285.403,18	8.228
3	501.976,674 285.403,18	4	501.276,245 285.165,634	739.614
4	501.276,245 285.165,634	5	501.280,807 285.156,836	9.91
5	501.280,807 285.156,836	1	501.985,681 285.395,889	744.308

Document care conţine date cu caracter personal, protejat de prevederile Regulamentului (UE) nr. 679/2016 şi Legii 190/2018

**** Lungimile segmentelor sunt determinate în planul de proiecţie Stereo 70 şi sunt rotunjite la 1 milimetru.**
***** Distanţa dintre puncte este formată din segmente cumulate ce sunt mai mici decât valoarea 1 milimetru.**

Neutilizabil in circuitul civil

DATE DESPRE IMOBILUL NR. 17760

Oficiul de Cadastru şi Publicitate Imobiliară TELEORMAN
Biroul de Cadastru şi Publicitate Imobiliară Alexandria

A. Partea I. Descrierea imobilului

TEREN Extravilan

Adresa: Jud. Teleorman

Nr. Crt	Nr cadastral Nr. topografic	Suprafaţa* (mp)	Observaţii / Referinţe
A1		Din acte: 3.500 Masurata: 2.447	Sector cadastral:1 Teren neimprejmuit;

B. Partea II. Proprietari şi acte

Inscrieri privitoare la dreptul de proprietate şi alte drepturi reale		Referinţe
/		
Act Administrativ nr. 53-00917, din 26/04/1996 emis de CJSDPAT TELEORMAN;		
B1	Intabulare, drept de PROPRIETATE, dobandit prin Reconstituire, cota actuala 1/1, cota initiala 1/1	A1
	1) **RĂDULESCU ELENA**	

C. Partea III. SARCINI .

Inscrieri privind dezmembramintele dreptului de proprietate, drepturi reale de garanţie şi sarcini	Referinţe
NU SUNT	

Neutilizabil în circuitul civil

Anexa Nr. 1 La Partea I

Teren

Nr cadastral	Suprafaţa (mp)*	Observaţii / Referinţe
	Din acte: 3.500 Masurata: 2.447	

* Suprafaţa este determinată in planul de proiecţie Stereo 70.

DETALII LINIARE IMOBIL

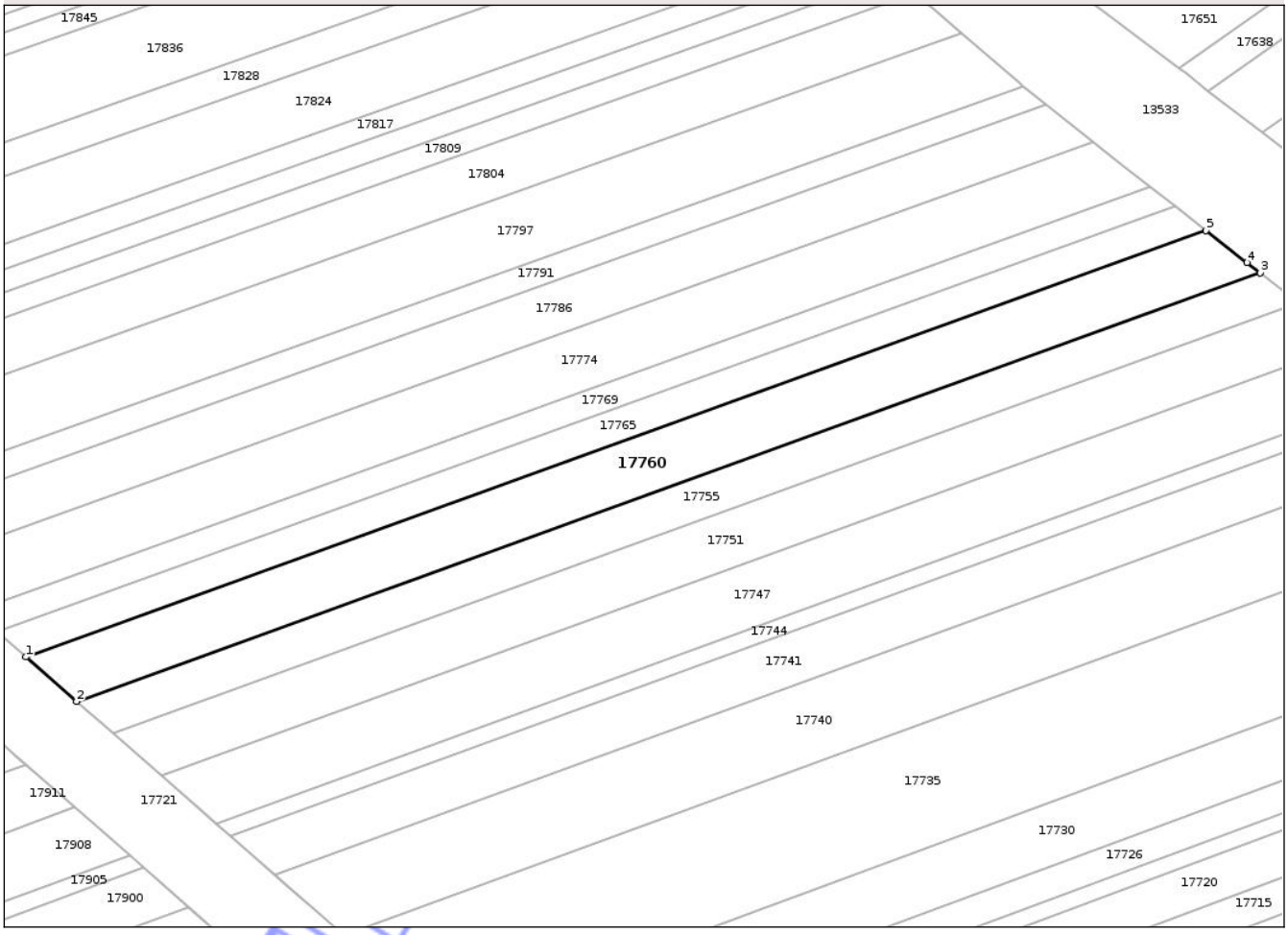

Date referitoare la teren

Crt	Categorie folosinţă	Intra vilan	Suprafaţa (mp)	Tarla	Parcelă	Nr. topo	Observaţii / Referinţe
1	arabil	NU	2.447	1/1	7	-	Imobilul este despărţit de canal. Diferența de suprafață se regăsește la ID 17919.

Lungime Segmente

1) Valorile lungimilor segmentelor sunt obţinute din proiecţie în plan.

Punct început	X / Y	Punct sfârşit	X / Y	Lungime segment (** (m)
1	501.569,566 285.995,585	2	501.578,811 285.987,484	12.292
2	501.578,811 285.987,484	3	501.794,747 286.065,68	229.658
3	501.794,747 286.065,68	4	501.792,36 286.067,55	3.032
4	501.792,36 286.067,55	5	501.784,871 286.073,358	9.477

Document care conține date cu caracter personal, protejat de prevederile Regulamentului (UE) nr. 679/2016 și Legii 190/2018

Punct început	X / Y	Punct sfârşit	X / Y	Lungime segment (** (m)
5	501.784,871 286.073,358	1	501.569,566 285.995,585	228.921

** Lungimile segmentelor sunt determinate în planul de proiecţie Stereo 70 şi sunt rotunjite la 1 milimetru.
*** Distanţa dintre puncte este formată din segmente cumulate ce sunt mai mici decât valoarea 1 milimetru.

Neutilizabil in circuitul civil

DATE DESPRE IMOBILUL NR. 17761

Oficiul de Cadastru şi Publicitate Imobiliară TELEORMAN
Biroul de Cadastru şi Publicitate Imobiliară Alexandria

A. Partea I. Descrierea imobilului

TEREN Extravilan

Adresa: Jud. Teleorman

Nr. Crt	Nr cadastral Nr. topografic	Suprafaţa* (mp)	Observaţii / Referinţe
A1		Din acte: 3.200 Masurata: 1.249	Sector cadastral:1 Teren neimprejmuit;

B. Partea II. Proprietari şi acte

Inscrieri privitoare la dreptul de proprietate şi alte drepturi reale		Referinţe
/		
Act Notarial nr. 252, din 14/11/2011 emis de BNP TAMARA MORCOV;		
B1	Intabulare, drept de PROPRIETATE, cu titlu de moștenire, bun propriu, dobandit prin Succesiune, cota actuala 1/2, cota initiala 1/2	A1
	1) **MOȚ ALEXANDRU**	
B2	Intabulare, drept de PROPRIETATE, cu titlu de moștenire, bun propriu, dobandit prin Succesiune, cota actuala 1/2, cota initiala 1/2	A1
	1) **MOȚ PAUL**	

C. Partea III. SARCINI .

Inscrieri privind dezmembramintele dreptului de proprietate, drepturi reale de garanţie şi sarcini	Referinţe
NU SUNT	

Neutilizabil în circuitul civil

Anexa Nr. 1 La Partea I

Teren

Nr cadastral	Suprafaţa (mp)*	Observaţii / Referinţe
	Din acte: 3.200 Masurata: 1.249	

* Suprafaţa este determinată in planul de proiecţie Stereo 70.

DETALII LINIARE IMOBIL

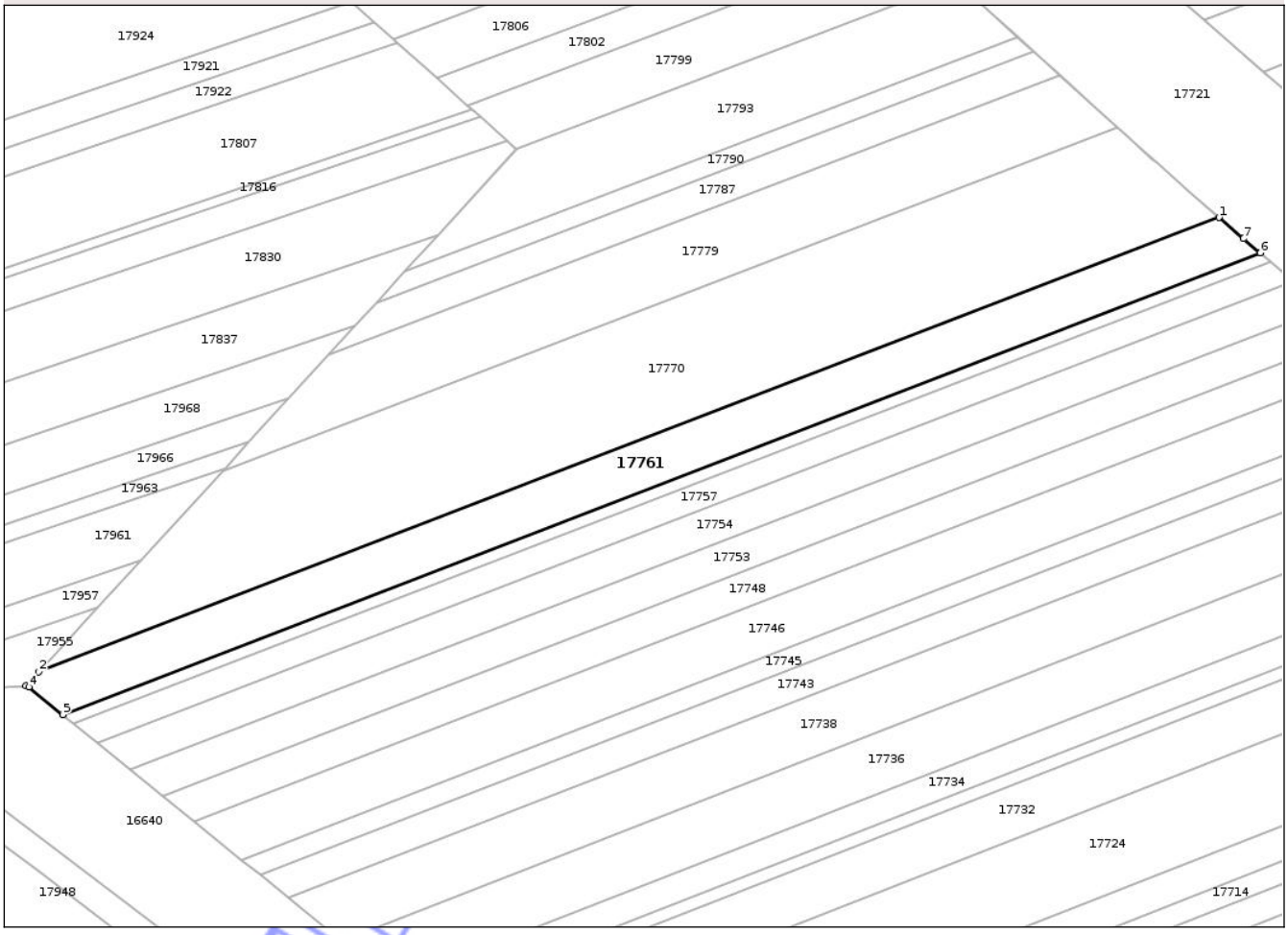

Date referitoare la teren

Crt	Categorie folosinţă	Intra vilan	Suprafaţa (mp)	Tarla	Parcelă	Nr. topo	Observaţii / Referinţe
1	arabil	NU	1.249	1/2	83	-	Imobilul este despărțit de canal. Diferența de suprafață se regăsește la ID 17623.

Lungime Segmente

1) Valorile lungimilor segmentelor sunt obţinute din proiecţie în plan.

Punct început	X / Y	Punct sfârşit	X / Y	Lungime segment (** (m)
1	501.787,762 285.780,507	2	501.619,891 285.715,896	179.876
2	501.619,891 285.715,896	3	501.618,07 285.713,905	2.698
3	501.618,07 285.713,905	4	501.618,509 285.713,741	0.469
4	501.618,509 285.713,741	5	501.623,321 285.709,83	6.201

Document care conține date cu caracter personal, protejat de prevederile Regulamentului (UE) nr. 679/2016 și Legii 190/2018

Punct început	X / Y	Punct sfârşit	X / Y	Lungime segment (** (m)
5	501.623,321 285.709,83	6	501.793,62 285.775,475	182.513
6	501.793,62 285.775,475	7	501.791,25 285.777,51	3.124
7	501.791,25 285.777,51	1	501.787,762 285.780,507	4.599

** Lungimile segmentelor sunt determinate în planul de proiecţie Stereo 70 şi sunt rotunjite la 1 milimetru.
*** Distanţa dintre puncte este formată din segmente cumulate ce sunt mai mici decât valoarea 1 milimetru.

Neutilizabil in circuitul civil

DATE DESPRE IMOBILUL NR. 17762

Oficiul de Cadastru şi Publicitate Imobiliară TELEORMAN
Biroul de Cadastru şi Publicitate Imobiliară Alexandria

A. Partea I. Descrierea imobilului

TEREN Extravilan

Adresa: Jud. Teleorman

Nr. Crt	Nr cadastral Nr. topografic	Suprafaţa* (mp)	Observaţii / Referinţe
A1		Din acte: 3.200 Masurata: 2.908	Sector cadastral:1 Teren neimprejmuit;

B. Partea II. Proprietari şi acte

Inscrieri privitoare la dreptul de proprietate şi alte drepturi reale		Referinţe
/		
Act Administrativ nr. 53-01500, din 11/12/1996 emis de CJSDPAT TELEORMAN;		
B1	Intabulare, drept de PROPRIETATE, dobandit prin Reconstituire, cota actuala 3/4, cota initiala 3/4	A1
	1) **BUCATĂ ALEXANDRU** DEFUNCT:Da	
Act Notarial nr. 181, din 03/08/2000 emis de BNP TAMARA MORCOV;		
B2	Intabulare, drept de PROPRIETATE, cu titlu de moştenire, bun propriu, dobandit prin Succesiune, cota actuala 1/4, cota initiala 1/4	A1
	1) **TUDORICĂ IOANA**	

C. Partea III. SARCINI .

Inscrieri privind dezmembramintele dreptului de proprietate, drepturi reale de garanţie şi sarcini	Referinţe
NU SUNT	

Neutilizabil în circuitul civil

Anexa Nr. 1 La Partea I

Teren

Nr cadastral	Suprafaţa (mp)*	Observaţii / Referinţe
	Din acte: 3.200 Masurata: 2.908	

* Suprafaţa este determinată in planul de proiecţie Stereo 70.

DETALII LINIARE IMOBIL



Date referitoare la teren

Crt	Categorie folosinţă	Intra vilan	Suprafaţa (mp)	Tarla	Parcelă	Nr. topo	Observaţii / Referinţe
1	arabil	NU	2.908	1/6	32	-	

Lungime Segmente
1) Valorile lungimilor segmentelor sunt obţinute din proiecţie în plan.

Punct început	X / Y	Punct sfârşit	X / Y	Lungime segment (** (m)
1	501.841,601 284.879,946	2	501.841,207 284.880,711	0.861
2	501.841,207 284.880,711	3	501.503,924 284.734,803	367.49
3	501.503,924 284.734,803	4	501.506,867 284.729,136	6.386
4	501.506,867 284.729,136	5	501.507,589 284.727,766	1.549
5	501.507,589 284.727,766	6	501.844,839 284.873,66	367.454

Document care conţine date cu caracter personal, protejat de prevederile Regulamentului (UE) nr. 679/2016 şi Legii 190/2018

Punct început	X / Y	Punct sfârşit	X / Y	Lungime segment (** (m)
6	501.844,839 284.873,66	7	501.844,381 284.874,548	0.999
7	501.844,381 284.874,548	1	501.841,601 284.879,946	6.072

** Lungimile segmentelor sunt determinate în planul de proiecţie Stereo 70 şi sunt rotunjite la 1 milimetru.
*** Distanţa dintre puncte este formată din segmente cumulate ce sunt mai mici decât valoarea 1 milimetru.

Neutilizabil in circuitul civil

DATE DESPRE IMOBILUL NR. 17764

Oficiul de Cadastru şi Publicitate Imobiliară TELEORMAN
Biroul de Cadastru şi Publicitate Imobiliară Alexandria

A. Partea I. Descrierea imobilului

TEREN Extravilan

Adresa: Jud. Teleorman

Nr. Crt	Nr cadastral Nr. topografic	Suprafaţa* (mp)	Observaţii / Referinţe
A1	21876	3.600	Sector cadastral:1 Teren neimprejmuit;

B. Partea II. Proprietari şi acte

Inscrieri privitoare la dreptul de proprietate şi alte drepturi reale		Referinţe
13695 / 07/03/2019		
Act Notarial nr. 445, din 07/03/2019 emis de BIN DRĂGHICI NICOLETA;		
B4	Intabulare, drept de PROPRIETATE, cu titlu de cumpărare, bun comun, dobandit prin Conventie, cota actuala 1/1, cota initiala 1/1	A1
	1) **DRĂGUŢ DRĂGAN CONDRAT FLAVIAN** 2) **DRĂGUŢ DRĂGAN MONICA MIRELA**	

C. Partea III. SARCINI .

Inscrieri privind dezmembramintele dreptului de proprietate, drepturi reale de garanţie şi sarcini	Referinţe
NU SUNT	

Neutilizabil în circuitul civil

Anexa Nr. 1 La Partea I

Teren

Nr cadastral	Suprafaţa (mp)*	Observaţii / Referinţe
21876	3.600	

* Suprafaţa este determinată in planul de proiecţie Stereo 70.

DETALII LINIARE IMOBIL



Date referitoare la teren

Crt	Categorie folosinţă	Intra vilan	Suprafaţa (mp)	Tarla	Parcelă	Nr. topo	Observaţii / Referinţe
1	arabil	NU	3.600	1/6	33	-	

Lungime Segmente

1) Valorile lungimilor segmentelor sunt obţinute din proiecţie în plan.

Punct început	X / Y	Punct sfârşit	X / Y	Lungime segment (** (m)
1	501.836,711 284.889,439	2	501.499,398 284.743,518	367.523
2	501.499,398 284.743,518	3	501.503,924 284.734,803	9.82
3	501.503,924 284.734,803	4	501.841,207 284.880,711	367.49
4	501.841,207 284.880,711	1	501.836,711 284.889,439	9.818

**** Lungimile segmentelor sunt determinate în planul de proiecţie Stereo 70 şi sunt rotunjite la 1 milimetru.**

Document care conţine date cu caracter personal, protejat de prevederile Regulamentului (UE) nr. 679/2016 şi Legii 190/2018

***** Distanţa dintre puncte este formată din segmente cumulate ce sunt mai mici decât valoarea 1 milimetru.**

Neutilizabil in circuitul civil

DATE DESPRE IMOBILUL NR. 17765

Oficiul de Cadastru şi Publicitate Imobiliară TELEORMAN
Biroul de Cadastru şi Publicitate Imobiliară Alexandria

A. Partea I. Descrierea imobilului

TEREN Extravilan

Adresa: Jud. Teleorman

Nr. Crt	Nr cadastral Nr. topografic	Suprafaţa* (mp)	Observaţii / Referinţe
A1		Din acte: 2.000 Masurata: 1.398	Sector cadastral:1 Teren neimprejmuit;

B. Partea II. Proprietari şi acte

Inscrieri privitoare la dreptul de proprietate şi alte drepturi reale		Referinţe
/		
Act Administrativ nr. 53-00958, din 17/04/1996 emis de CJSDPAT TELEORMAN;		
B1	Intabulare, drept de PROPRIETATE, dobandit prin Reconstituire, cota actuala 1/1, cota initiala 1/1	A1
	1) **CÎRNARU ILIE**	

C. Partea III. SARCINI .

Inscrieri privind dezmembramintele dreptului de proprietate, drepturi reale de garanţie şi sarcini	Referinţe
NU SUNT	

Neutilizabil în circuitul civil

Anexa Nr. 1 La Partea I

Teren

Nr cadastral	Suprafaţa (mp)*	Observaţii / Referinţe
	Din acte: 2.000 Masurata: 1.398	

* Suprafaţa este determinată in planul de proiecţie Stereo 70.

DETALII LINIARE IMOBIL

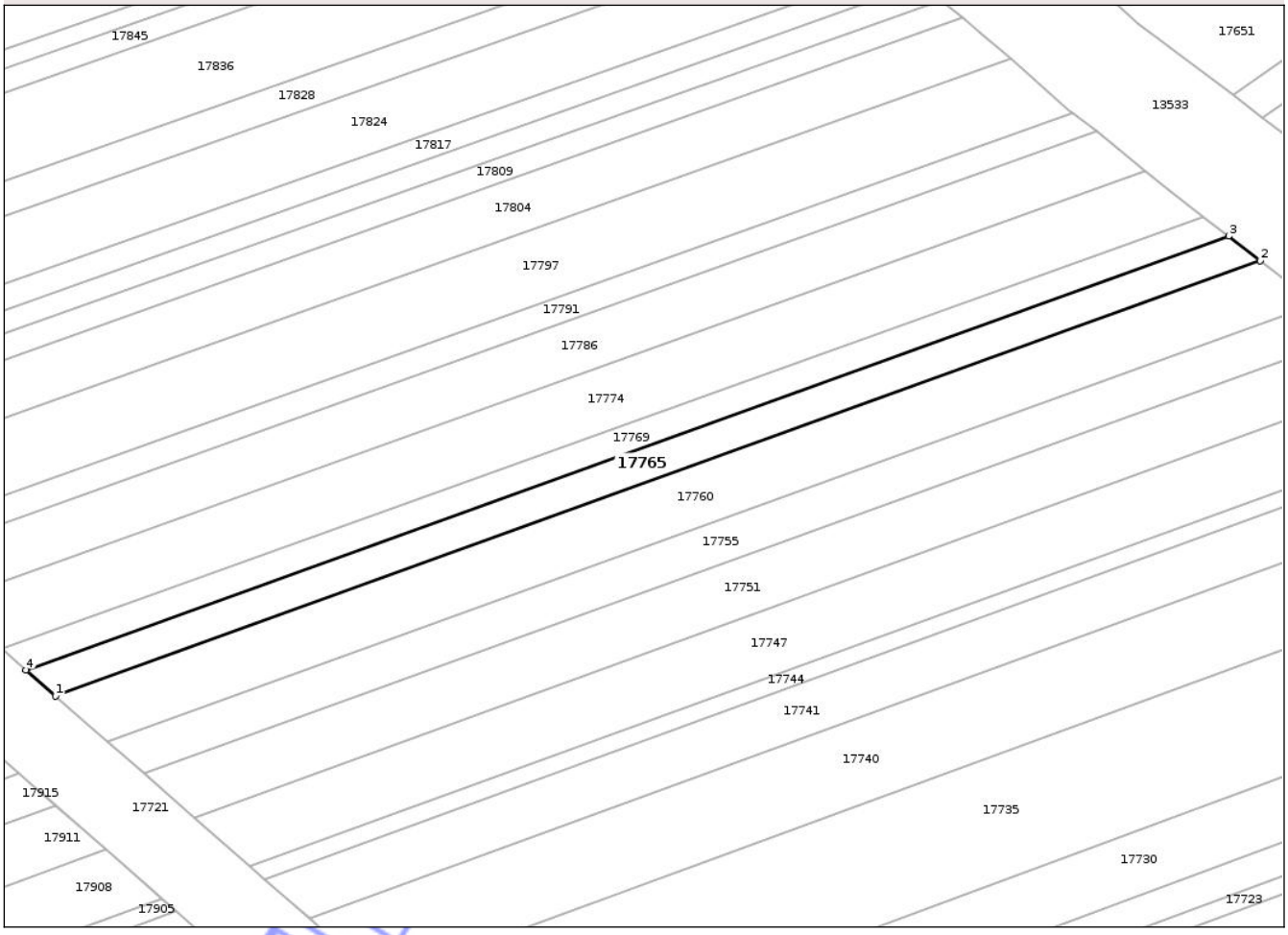

Date referitoare la teren

Crt	Categorie folosinţă	Intra vilan	Suprafaţa (mp)	Tarla	Parcelă	Nr. topo	Observaţii / Referinţe
1	arabil	NU	1.398	1/1	8	-	Imobilul este despărţit de canal. Diferența de suprafață se regăsește la ID 17926.

Lungime Segmente

1) Valorile lungimilor segmentelor sunt obţinute din proiecţie în plan.

Punct început	X / Y	Punct sfârşit	X / Y	Lungime segment (** (m)
1	501.569,566 285.995,585	2	501.784,871 286.073,358	228.921
2	501.784,871 286.073,358	3	501.779,204 286.077,753	7.172
3	501.779,204 286.077,753	4	501.564,27 286.000,226	228.489
4	501.564,27 286.000,226	1	501.569,566 285.995,585	7.042

Document care conține date cu caracter personal, protejat de prevederile Regulamentului (UE) nr. 679/2016 și Legii 190/2018

**** Lungimile segmentelor sunt determinate în planul de proiecţie Stereo 70 şi sunt rotunjite la 1 milimetru.**
***** Distanţa dintre puncte este formată din segmente cumulate ce sunt mai mici decât valoarea 1 milimetru.**

Neutilizabil in circuitul civil

DATE DESPRE IMOBILUL NR. 17766

Oficiul de Cadastru şi Publicitate Imobiliară TELEORMAN
Biroul de Cadastru şi Publicitate Imobiliară Alexandria

A. Partea I. Descrierea imobilului

TEREN Extravilan

Adresa: Jud. Teleorman

Nr. Crt	Nr cadastral Nr. topografic	Suprafaţa* (mp)	Observaţii / Referinţe
A1		Din acte: 3.600 Masurata: 3.271	Sector cadastral:1 Teren neimprejmuit;

B. Partea II. Proprietari şi acte

Inscrieri privitoare la dreptul de proprietate şi alte drepturi reale		Referinţe
/		
Hotarare Judecatoreasca nr. 976, din 25/05/2010 emis de JUDECĂTORIA ROȘIORII DE VEDE-JUDEȚUL TELEORMAN (Dosar nr. 1302/292/2010);		
B1	Intabulare, drept de PROPRIETATE, cu titlu de partaj, bun propriu, dobandit prin Hotarare Judecatoreasca, cota actuala 1/1, cota initiala 1/1	A1
	1) **TOMA MARIN**	

C. Partea III. SARCINI .

Inscrieri privind dezmembramintele dreptului de proprietate, drepturi reale de garanţie şi sarcini	Referinţe
NU SUNT	

Neutilizabil în circuitul civil

Anexa Nr. 1 La Partea I

Teren

Nr cadastral	Suprafaţa (mp)*	Observaţii / Referinţe
	Din acte: 3.600 Masurata: 3.271	

* Suprafaţa este determinată in planul de proiecţie Stereo 70.

DETALII LINIARE IMOBIL

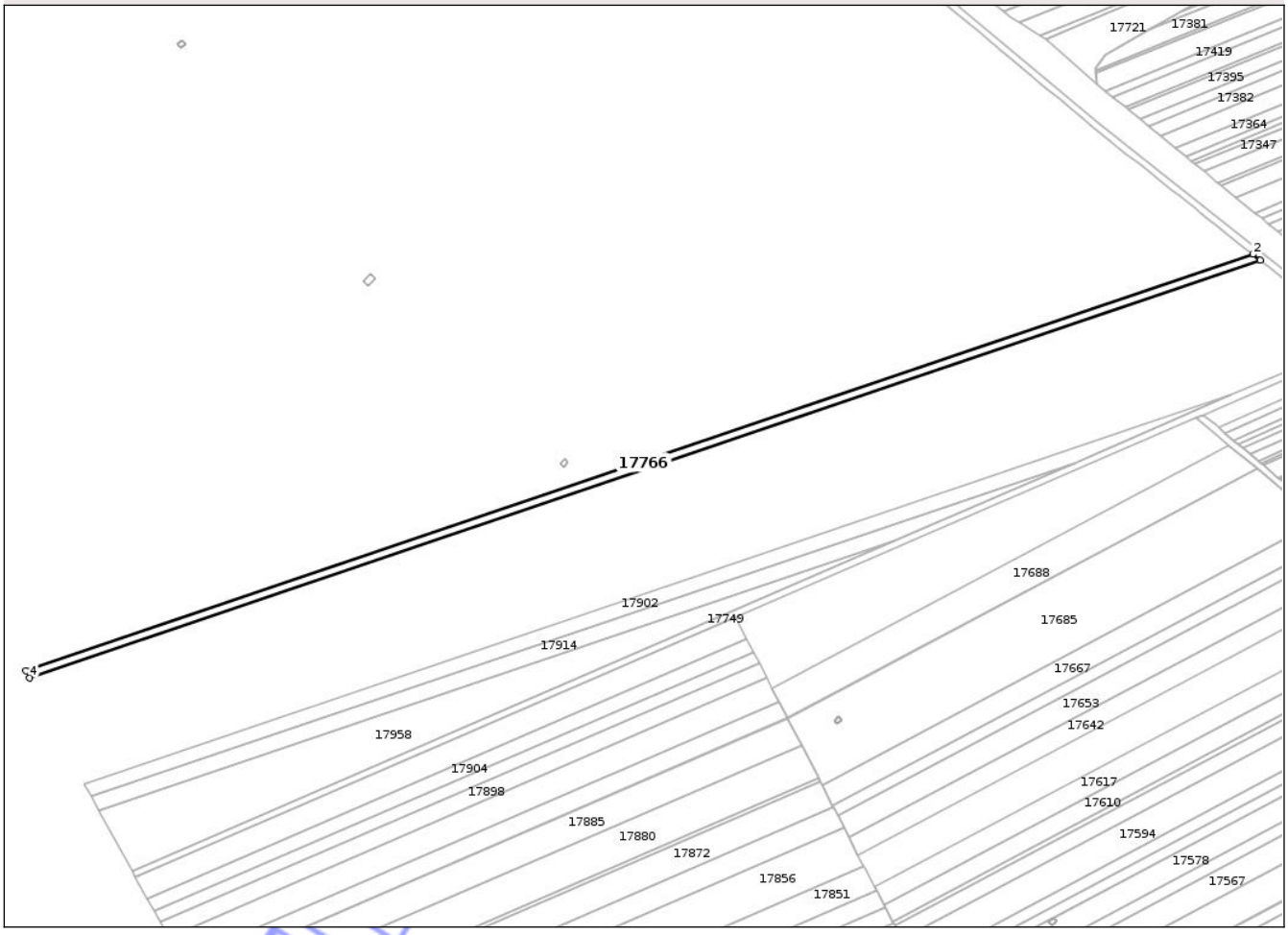

Date referitoare la teren

Crt	Categorie folosinţă	Intra vilan	Suprafaţa (mp)	Tarla	Parcelă	Nr. topo	Observaţii / Referinţe
1	arabil	NU	3.271	1/5	18	-	Imobil traversat de limita UAT Peretu şi UAT Troianul

Lungime Segmente
1) Valorile lungimilor segmentelor sunt obţinute din proiecţie în plan.

Punct început	X / Y	Punct sfârşit	X / Y	Lungime segment (** (m)
1	501.971,883 285.406,989	2	501.967,745 285.410,279	5.287
2	501.967,745 285.410,279	3	501.271,78 285.174,248	734.9
3	501.271,78 285.174,248	4	501.273,849 285.170,256	4.496
4	501.273,849 285.170,256	1	501.971,883 285.406,989	737.085

Document care conţine date cu caracter personal, protejat de prevederile Regulamentului (UE) nr. 679/2016 şi Legii 190/2018

**** Lungimile segmentelor sunt determinate în planul de proiecţie Stereo 70 şi sunt rotunjite la 1 milimetru.**
***** Distanţa dintre puncte este formată din segmente cumulate ce sunt mai mici decât valoarea 1 milimetru.**

Neutilizabil in circuitul civil

DATE DESPRE IMOBILUL NR. 17767

Oficiul de Cadastru şi Publicitate Imobiliară TELEORMAN
Biroul de Cadastru şi Publicitate Imobiliară Alexandria

A. Partea I. Descrierea imobilului

TEREN Extravilan

Adresa: Jud. Teleorman

Nr. Crt	Nr cadastral Nr. topografic	Suprafaţa* (mp)	Observaţii / Referinţe
A1	21686	2.400	Sector cadastral:1 Teren neimprejmuit;

B. Partea II. Proprietari şi acte

Inscrieri privitoare la dreptul de proprietate şi alte drepturi reale		Referinţe
50907 / 26/07/2017		
Act Notarial nr. 11, din 21/03/2016 emis de SPN ZAMFIR SI ASOCIATII (act notarial nr Încheiere de rectificare Nr. 17 din 04.06.2016, emis de SPN ZAMFIR și Asociații;act notarial nr Certificat de moștenitor Nr. 119 din 25.08.2005, emis de BNP ZAMFIR STELUTA;act administrativ nr T.P. Nr. 53-01499 din 11.12.1996, emis de CJPSDPT TELEORMAN);		
B1	Intabulare, drept de PROPRIETATE, cu titlu de moștenire, bun propriu, dobandit prin Succesiune, cota actuala 1/1, cota initiala 1/1	A1
	1) **CONSTANTIN ELENA**	

C. Partea III. SARCINI .

Inscrieri privind dezmembramintele dreptului de proprietate, drepturi reale de garanţie şi sarcini	Referinţe
NU SUNT	

Neutilizabil în circuitul civil

Anexa Nr. 1 La Partea I

Teren

Nr cadastral	Suprafaţa (mp)*	Observaţii / Referinţe
21686	2.400	

* Suprafaţa este determinată in planul de proiecţie Stereo 70.

DETALII LINIARE IMOBIL

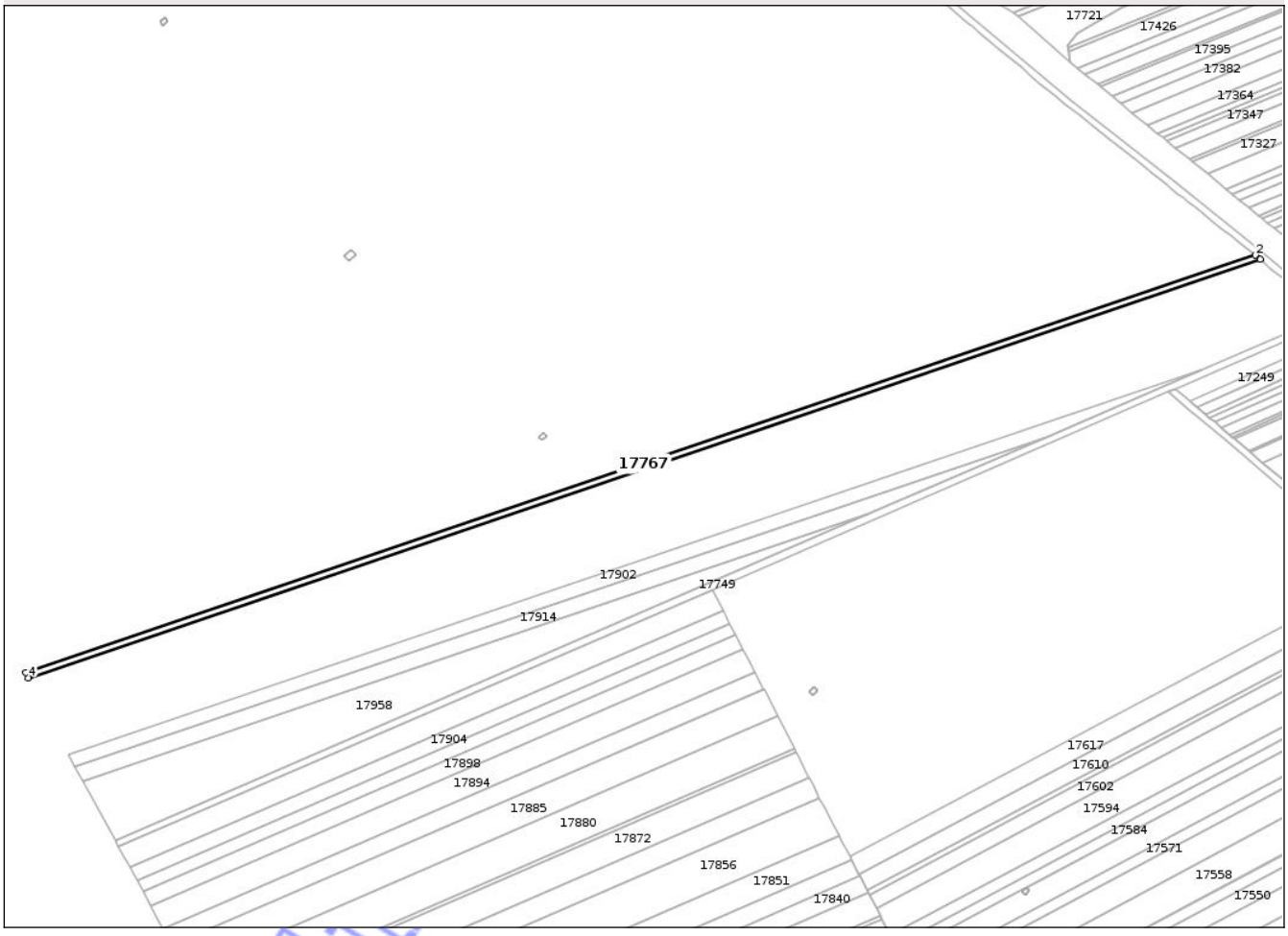

Date referitoare la teren

Crt	Categorie folosinţă	Intra vilan	Suprafaţa (mp)	Tarla	Parcelă	Nr. topo	Observaţii / Referinţe
1	arabil	NU	2.400	1/5	15	-	Imobil traversat de limita UAT Peretu și UAT Troianul

Lungime Segmente

1) Valorile lungimilor segmentelor sunt obţinute din proiecţie în plan.

Punct început	X / Y	Punct sfârşit	X / Y	Lungime segment (** (m)
1	501.988,552 285.393,461	2	501.985,681 285.395,889	3.76
2	501.985,681 285.395,889	3	501.280,807 285.156,836	744.308
3	501.280,807 285.156,836	4	501.282,307 285.153,943	3.259
4	501.282,307 285.153,943	1	501.988,552 285.393,461	745.755

Document care conține date cu caracter personal, protejat de prevederile Regulamentului (UE) nr. 679/2016 și Legii 190/2018

**** Lungimile segmentelor sunt determinate în planul de proiecţie Stereo 70 şi sunt rotunjite la 1 milimetru.**
***** Distanţa dintre puncte este formată din segmente cumulate ce sunt mai mici decât valoarea 1 milimetru.**

Neutilizabil in circuitul civil

DATE DESPRE IMOBILUL NR. 17768

Oficiul de Cadastru şi Publicitate Imobiliară TELEORMAN
Biroul de Cadastru şi Publicitate Imobiliară Alexandria

A. Partea I. Descrierea imobilului

TEREN Extravilan

Adresa: Jud. Teleorman

Nr. Crt	Nr cadastral Nr. topografic	Suprafaţa* (mp)	Observaţii / Referinţe
A1		Din acte: 5.300 Masurata: 4.816	Sector cadastral:1 Teren neimprejmuit;

B. Partea II. Proprietari şi acte

Inscrieri privitoare la dreptul de proprietate şi alte drepturi reale		Referinţe
/		
Hotarare Judecatoreasca nr. 1129, din 10/05/2012 emis de JUDECĂTORIA ROŞIORII DE VEDE-JUDEȚUL TELEORMAN (Dosar nr.1180/292/2012);		
B1	Intabulare, drept de PROPRIETATE, cu titlu de cumpărare, dobandit prin Hotarare Judecatoreasca, cota actuala 1/1, cota initiala 1/1	A1
	1) **TOMA IONEL** 2) **TOMA IONELA**	

C. Partea III. SARCINI .

Inscrieri privind dezmembramintele dreptului de proprietate, drepturi reale de garanţie şi sarcini	Referinţe
NU SUNT	

Neutilizabil în circuitul civil

Anexa Nr. 1 La Partea I

Teren

Nr cadastral	Suprafaţa (mp)*	Observaţii / Referinţe
	Din acte: 5.300 Masurata: 4.816	

* Suprafaţa este determinată in planul de proiecţie Stereo 70.

DETALII LINIARE IMOBIL

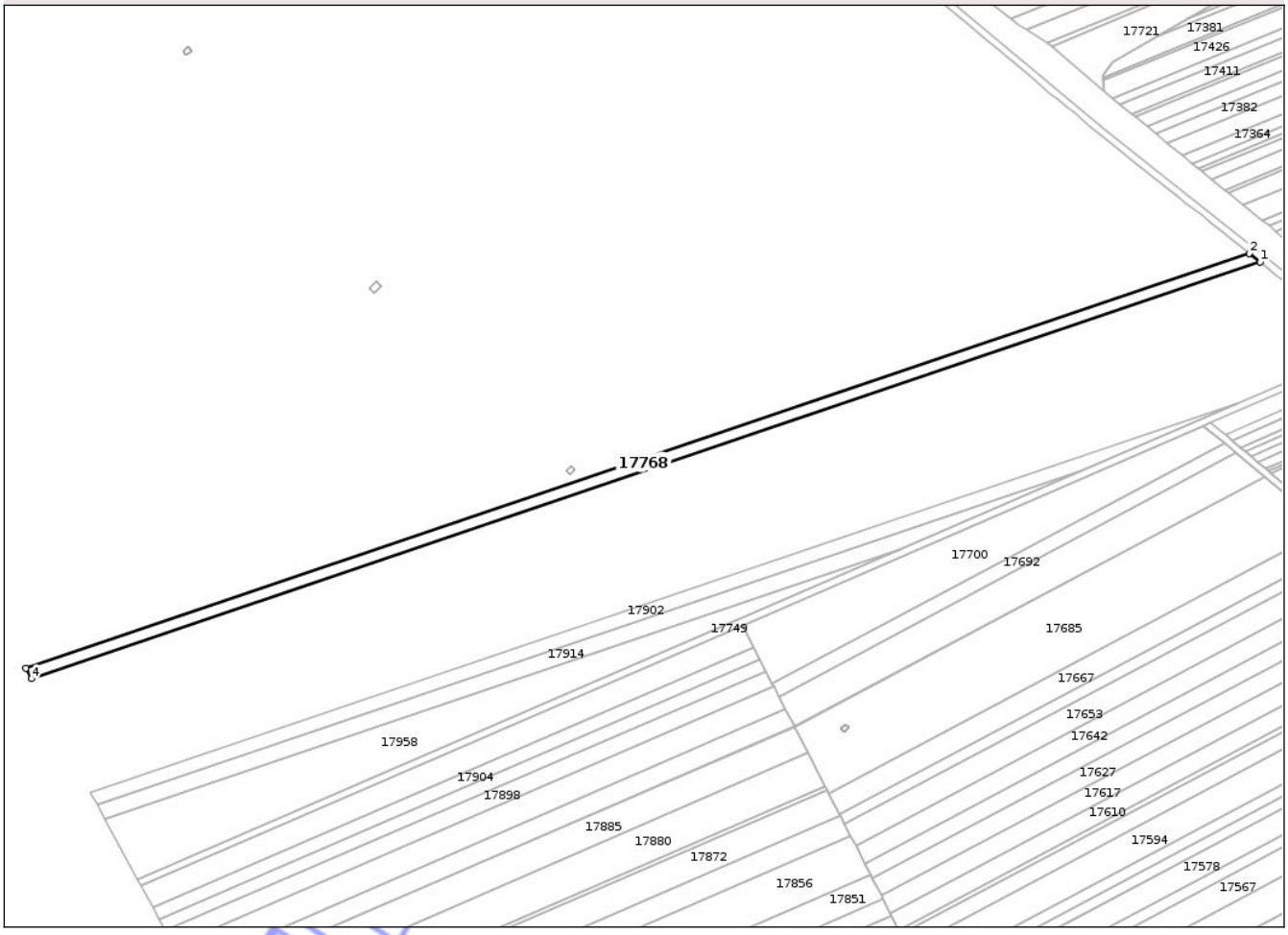

Date referitoare la teren

Crt	Categorie folosinţă	Intra vilan	Suprafaţa (mp)	Tarla	Parcelă	Nr. topo	Observaţii / Referinţe
1	arabil	NU	4.816	1/5	19	-	Imobil traversat de limita UAT Peretu şi UAT Troianul

Lungime Segmente

1) Valorile lungimilor segmentelor sunt obţinute din proiecţie în plan.

Punct început	X / Y	Punct sfârşit	X / Y	Lungime segment (** (m)
1	501.967,745 285.410,279	2	501.961,63 285.415,141	7.812
2	501.961,63 285.415,141	3	501.268,721 285.180,146	731.673
3	501.268,721 285.180,146	4	501.271,78 285.174,248	6.644
4	501.271,78 285.174,248	1	501.967,745 285.410,279	734.9

Document care conţine date cu caracter personal, protejat de prevederile Regulamentului (UE) nr. 679/2016 şi Legii 190/2018

**** Lungimile segmentelor sunt determinate în planul de proiecţie Stereo 70 şi sunt rotunjite la 1 milimetru.**
***** Distanţa dintre puncte este formată din segmente cumulate ce sunt mai mici decât valoarea 1 milimetru.**

Neutilizabil în circuitul civil

DATE DESPRE IMOBILUL NR. 17769

Oficiul de Cadastru şi Publicitate Imobiliară TELEORMAN
Biroul de Cadastru şi Publicitate Imobiliară Alexandria

A. Partea I. Descrierea imobilului

TEREN Extravilan

Adresa: Jud. Teleorman

Nr. Crt	Nr cadastral Nr. topografic	Suprafaţa* (mp)	Observaţii / Referinţe
A1		Din acte: 1.600 Masurata: 1.118	Sector cadastral:1 Teren neimprejmuit;

B. Partea II. Proprietari şi acte

Inscrieri privitoare la dreptul de proprietate şi alte drepturi reale		Referinţe
/		
Hotarare Judecatoreasca nr. 1902, din 14/10/2014 emis de JUDECĂTORIA ROȘIORII DE VEDE-JUDEȚUL TELEORMAN (DOSAR NR. 2599/292/2014);		
B1	Intabulare, drept de PROPRIETATE, cu titlu de partaj, bun propriu, dobandit prin Hotarare Judecatoreasca, cota actuala 1/1, cota initiala 1/1	A1
	1) **MAVRU DORINEL**	

C. Partea III. SARCINI .

Inscrieri privind dezmembramintele dreptului de proprietate, drepturi reale de garanţie şi sarcini	Referinţe
NU SUNT	

Neutilizabil în circuitul civil

Anexa Nr. 1 La Partea I

Teren

Nr cadastral	Suprafaţa (mp)*	Observaţii / Referinţe
	Din acte: 1.600 Masurata: 1.118	

* Suprafaţa este determinată in planul de proiecţie Stereo 70.

DETALII LINIARE IMOBIL

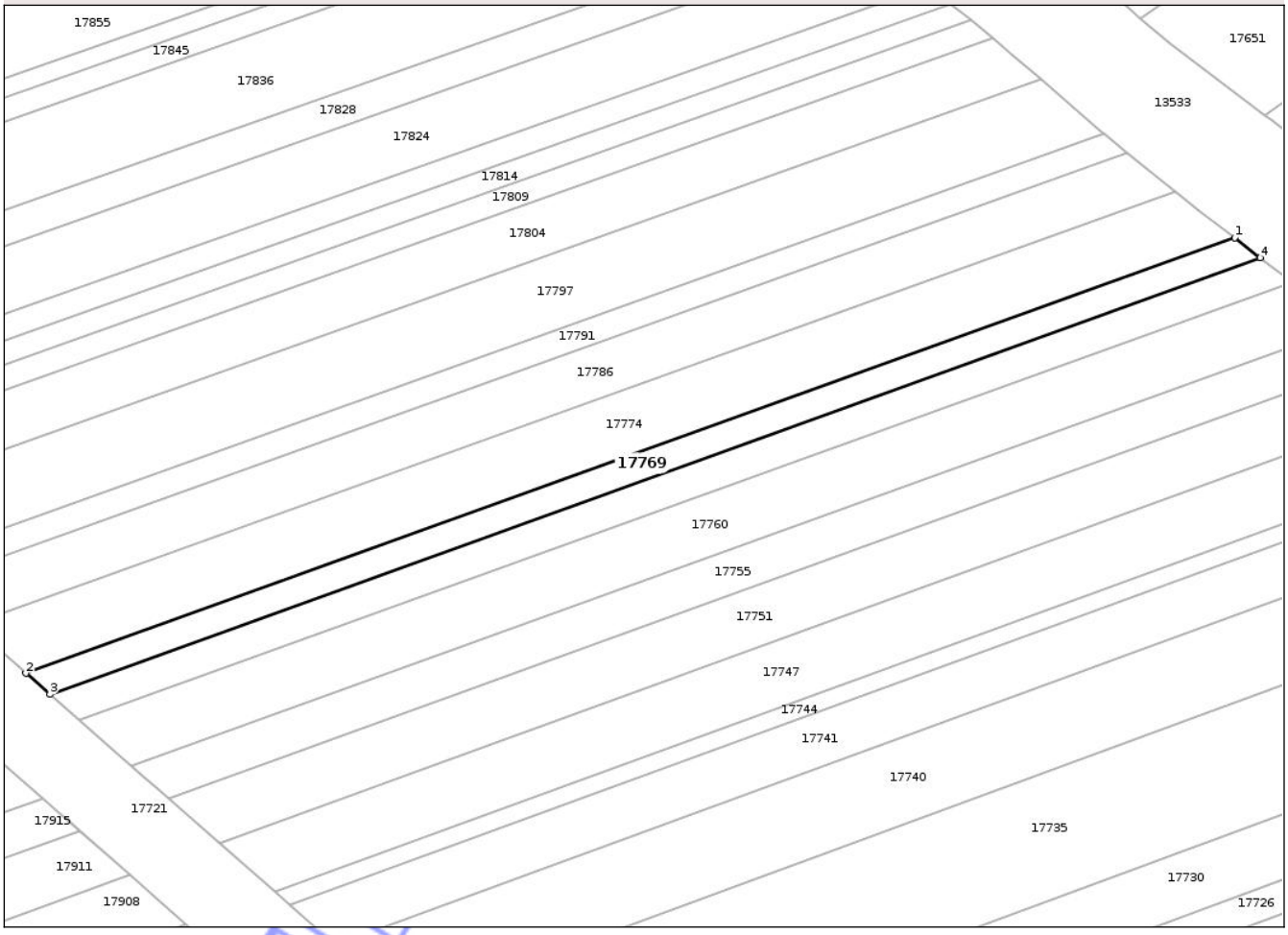

Date referitoare la teren

Crt	Categorie folosinţă	Intra vilan	Suprafaţa (mp)	Tarla	Parcelă	Nr. topo	Observaţii / Referinţe
1	arabil	NU	1.118	1/1	9	-	Imobilul este despărțit de canal. Diferența de suprafață se regăsește la ID 17929.

Lungime Segmente

1) Valorile lungimilor segmentelor sunt obţinute din proiecţie în plan.

Punct început	X / Y	Punct sfârşit	X / Y	Lungime segment (** (m)
1	501.774,661 286.081,276	2	501.560,026 286.003,945	228.141
2	501.560,026 286.003,945	3	501.564,27 286.000,226	5.643
3	501.564,27 286.000,226	4	501.779,204 286.077,753	228.489
4	501.779,204 286.077,753	1	501.774,661 286.081,276	5.749

Document care conține date cu caracter personal, protejat de prevederile Regulamentului (UE) nr. 679/2016 și Legii 190/2018

**** Lungimile segmentelor sunt determinate în planul de proiecţie Stereo 70 şi sunt rotunjite la 1 milimetru.**
***** Distanţa dintre puncte este formată din segmente cumulate ce sunt mai mici decât valoarea 1 milimetru.**

Neutilizabil in circuitul civil

DATE DESPRE IMOBILUL NR. 17770

Oficiul de Cadastru şi Publicitate Imobiliară TELEORMAN
Biroul de Cadastru şi Publicitate Imobiliară Alexandria

A. Partea I. Descrierea imobilului

TEREN Extravilan

Adresa: Jud. Teleorman

Nr. Crt	Nr cadastral Nr. topografic	Suprafaţa* (mp)	Observaţii / Referinţe
A1		Din acte: 7.600 Masurata: 2.725	Sector cadastral:1 Teren neimprejmuit;

B. Partea II. Proprietari şi acte

Inscrieri privitoare la dreptul de proprietate şi alte drepturi reale		Referinţe
/		
Act Administrativ nr. 5301236, din 05/09/1996 emis de CJSDPAT TELEORMAN;		
B1	Intabulare, drept de PROPRIETATE, dobandit prin Reconstituire, cota actuala 1/1, cota initiala 1/1	A1
	1) **MANEA IOANA**	
Act Normativ nr. 171, din 13/03/2012 emis de GUVERNUL ROMÂNIEI (Decizie de expropriere nr.553/18. 05.2012 emisă de CNADNR S.A);		
B2	Se notează faptul că imobilul înscris în prezenta carte funciară se suprapune parțial cu coridorul de expropriere înscris la ID-ul nr.13533 căruia i-a fost asociată cartea funciară nr.20541, pe suprafața de 12 mp	A1

C. Partea III. SARCINI .

Inscrieri privind dezmembramintele dreptului de proprietate, drepturi reale de garanţie şi sarcini	Referinţe
NU SUNT	

Neutilizabil în circuitul civil

Anexa Nr. 1 La Partea I

Teren

Nr cadastral	Suprafaţa (mp)*	Observaţii / Referinţe
	Din acte: 7.600 Masurata: 2.725	

* Suprafaţa este determinată in planul de proiecţie Stereo 70.

DETALII LINIARE IMOBIL

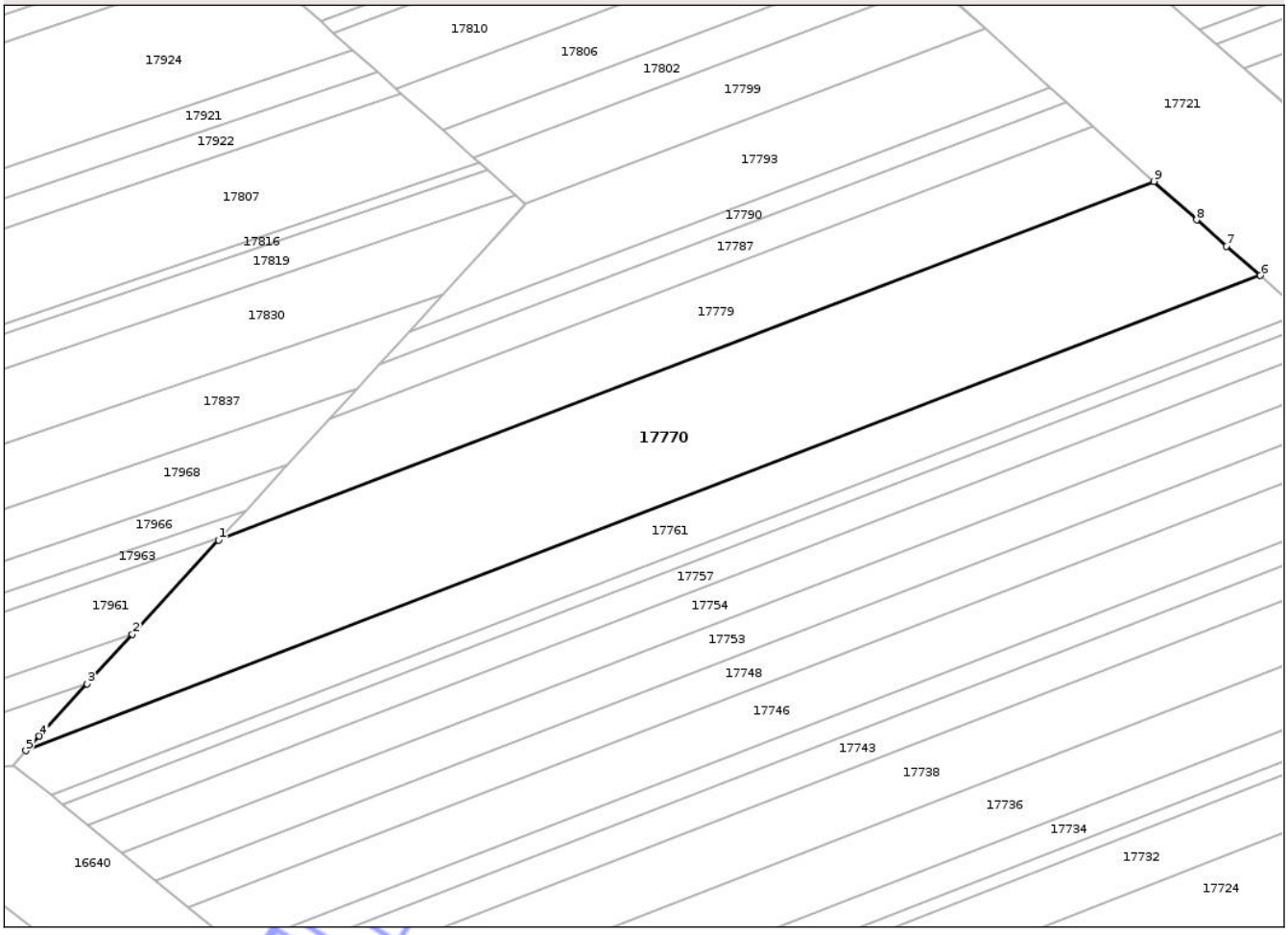

Date referitoare la teren

Crt	Categorie folosinţă	Intra vilan	Suprafaţa (mp)	Tarla	Parcelă	Nr. topo	Observaţii / Referinţe
1	arabil	NU	2.725	1/2	84	-	Imobilul este despărțit de canal. Diferența de suprafață se regăsește la ID 17632.

Lungime Segmente

1) Valorile lungimilor segmentelor sunt obţinute din proiecţie în plan.

Punct început	X / Y	Punct sfârşit	X / Y	Lungime segment (** (m)
1	501.646,093 285.744,544	2	501.634,388 285.731,746	17.343
2	501.634,388 285.731,746	3	501.628,23 285.725,014	9.124
3	501.628,23 285.725,014	4	501.621,712 285.717,887	9.658
4	501.621,712 285.717,887	5	501.619,891 285.715,896	2.698

Document care conține date cu caracter personal, protejat de prevederile Regulamentului (UE) nr. 679/2016 și Legii 190/2018

Punct început	X / Y	Punct sfârşit	X / Y	Lungime segment (** (m)
5	501.619,891 285.715,896	6	501.787,762 285.780,507	179.876
6	501.787,762 285.780,507	7	501.783,146 285.784,472	6.085
7	501.783,146 285.784,472	8	501.779,103 285.788,084	5.421
8	501.779,103 285.788,084	9	501.773,31 285.793,32	7.809
9	501.773,31 285.793,32	1	501.646,093 285.744,544	136.247

**** Lungimile segmentelor sunt determinate în planul de proiecţie Stereo 70 şi sunt rotunjite la 1 milimetru.**
***** Distanţa dintre puncte este formată din segmente cumulate ce sunt mai mici decât valoarea 1 milimetru.**

Neutilizabil in circuitul civil

DATE DESPRE IMOBILUL NR. 17771

Oficiul de Cadastru şi Publicitate Imobiliară TELEORMAN
Biroul de Cadastru şi Publicitate Imobiliară Alexandria

A. Partea I. Descrierea imobilului

TEREN Extravilan

Adresa: Jud. Teleorman

Nr. Crt	Nr cadastral Nr. topografic	Suprafaţa* (mp)	Observaţii / Referinţe
A1		Din acte: 4.000 Masurata: 3.635	Sector cadastral:1 Teren neimprejmuit;

B. Partea II. Proprietari şi acte

Inscrieri privitoare la dreptul de proprietate şi alte drepturi reale		Referinţe
/		
Act Administrativ nr. 53-01387, din 19/11/1996 emis de CJSDPAT TELEORMAN;		
B1	Intabulare, drept de PROPRIETATE, dobandit prin Reconstituire, cota actuala 1/1, cota initiala 1/1	A1
	1) **TÎRTEA ILINCA**	

C. Partea III. SARCINI .

Inscrieri privind dezmembramintele dreptului de proprietate, drepturi reale de garanţie şi sarcini	Referinţe
NU SUNT	

Neutilizabil în circuitul civil

Anexa Nr. 1 La Partea I

Teren

Nr cadastral	Suprafaţa (mp)*	Observaţii / Referinţe
	Din acte: 4.000 Masurata: 3.635	

* Suprafaţa este determinată in planul de proiecţie Stereo 70.

DETALII LINIARE IMOBIL



Date referitoare la teren

Crt	Categorie folosinţă	Intra vilan	Suprafaţa (mp)	Tarla	Parcelă	Nr. topo	Observaţii / Referinţe
1	arabil	NU	3.635	1/6	34	-	

Lungime Segmente

1) Valorile lungimilor segmentelor sunt obţinute din proiecţie în plan.

Punct început	X / Y	Punct sfârşit	X / Y	Lungime segment (** (m)
1	501.499,398 284.743,518	2	501.836,711 284.889,439	367.523
2	501.836,711 284.889,439	3	501.836,642 284.889,574	0.152
3	501.836,642 284.889,574	4	501.832,172 284.898,251	9.761
4	501.832,172 284.898,251	5	501.494,828 284.752,316	367.557
5	501.494,828 284.752,316	1	501.499,398 284.743,518	9.914

Document care conţine date cu caracter personal, protejat de prevederile Regulamentului (UE) nr. 679/2016 şi Legii 190/2018

**** Lungimile segmentelor sunt determinate în planul de proiecţie Stereo 70 şi sunt rotunjite la 1 milimetru.**
***** Distanţa dintre puncte este formată din segmente cumulate ce sunt mai mici decât valoarea 1 milimetru.**

Neutilizabil in circuitul civil

DATE DESPRE IMOBILUL NR. 17772

Oficiul de Cadastru şi Publicitate Imobiliară TELEORMAN
Biroul de Cadastru şi Publicitate Imobiliară Alexandria

A. Partea I. Descrierea imobilului

TEREN Extravilan

Adresa: Jud. Teleorman

Nr. Crt	Nr cadastral Nr. topografic	Suprafaţa* (mp)	Observaţii / Referinţe
A1		Din acte: 2.100 Masurata: 1.908	Sector cadastral:1 Teren neimprejmuit;

B. Partea II. Proprietari şi acte

Inscrieri privitoare la dreptul de proprietate şi alte drepturi reale		Referinţe
/		
Act Administrativ nr. 5302010, din 25/05/2011 emis de CJSDPAT TELEORMAN;		
B1	Intabulare, drept de PROPRIETATE, dobandit prin Reconstituire, cota actuala 1/1, cota initiala 1/1	A1
	1) **ŞERBAN CORNICA**	

C. Partea III. SARCINI .

Inscrieri privind dezmembramintele dreptului de proprietate, drepturi reale de garanţie şi sarcini	Referinţe
NU SUNT	

Neutilizabil în circuitul civil

Anexa Nr. 1 La Partea I

Teren

Nr cadastral	Suprafaţa (mp)*	Observaţii / Referinţe
	Din acte: 2.100 Masurata: 1.908	

* Suprafaţa este determinată in planul de proiecţie Stereo 70.

DETALII LINIARE IMOBIL



Date referitoare la teren

Crt	Categorie folosinţă	Intra vilan	Suprafaţa (mp)	Tarla	Parcelă	Nr. topo	Observaţii / Referinţe
1	arabil	NU	1.908	1/6	35	-	

Lungime Segmente
1) Valorile lungimilor segmentelor sunt obţinute din proiecţie în plan.

Punct început	X / Y	Punct sfârşit	X / Y	Lungime segment (** (m)
1	501.494,828 284.752,316	2	501.832,172 284.898,251	367.557
2	501.832,172 284.898,251	3	501.829,789 284.902,877	5.204
3	501.829,789 284.902,877	4	501.492,43 284.756,935	367.573
4	501.492,43 284.756,935	1	501.494,828 284.752,316	5.204

Document care conţine date cu caracter personal, protejat de prevederile Regulamentului (UE) nr. 679/2016 şi Legii 190/2018

**** Lungimile segmentelor sunt determinate în planul de proiecţie Stereo 70 şi sunt rotunjite la 1 milimetru.**
***** Distanţa dintre puncte este formată din segmente cumulate ce sunt mai mici decât valoarea 1 milimetru.**

Neutilizabil în circuitul civil

DATE DESPRE IMOBILUL NR. 17773

Oficiul de Cadastru şi Publicitate Imobiliară TELEORMAN
Biroul de Cadastru şi Publicitate Imobiliară Alexandria

A. Partea I. Descrierea imobilului

TEREN Extravilan

Adresa: Jud. Teleorman

Nr. Crt	Nr cadastral Nr. topografic	Suprafaţa* (mp)	Observaţii / Referinţe
A1		Din acte: 5.900 Masurata: 5.361	Sector cadastral:1 Teren neimprejmuit;

B. Partea II. Proprietari şi acte

Inscrieri privitoare la dreptul de proprietate şi alte drepturi reale		Referinţe
/		
Act Administrativ nr. 5302122, din 02/10/2000 emis de CJSDPAT TELEORMAN;		
B1	Intabulare, drept de PROPRIETATE, dobandit prin Reconstituire, cota actuala 1/1, cota initiala 1/1	A1
	1) **BUZDUGAN DUMITRA**	

C. Partea III. SARCINI .

Inscrieri privind dezmembramintele dreptului de proprietate, drepturi reale de garanţie şi sarcini	Referinţe
NU SUNT	

Neutilizabil în circuitul civil

Anexa Nr. 1 La Partea I

Teren

Nr cadastral	Suprafaţa (mp)*	Observaţii / Referinţe
	Din acte: 5.900 Masurata: 5.361	

* Suprafaţa este determinată in planul de proiecţie Stereo 70.

DETALII LINIARE IMOBIL

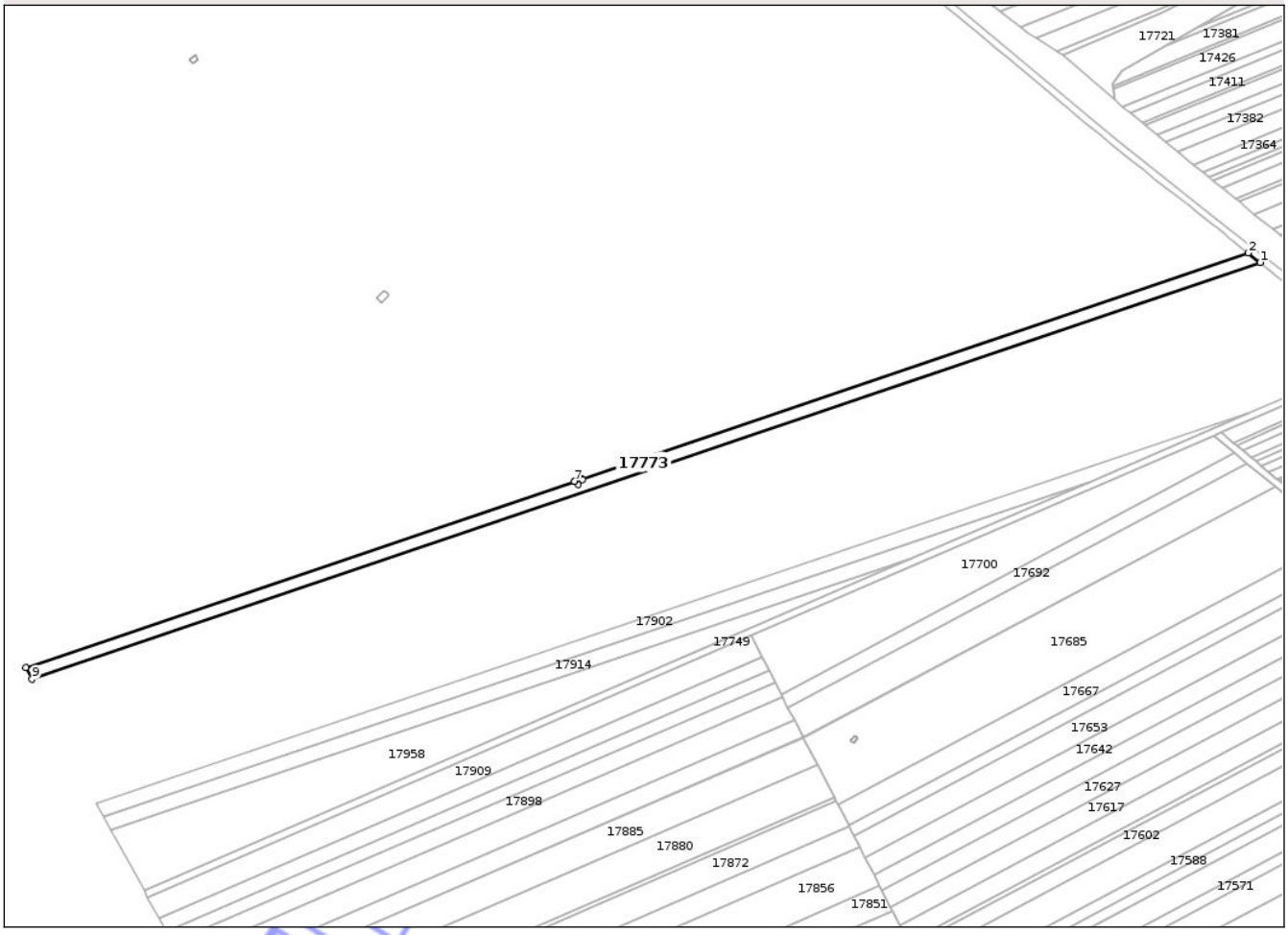

Date referitoare la teren

Crt	Categorie folosinţă	Intra vilan	Suprafaţa (mp)	Tarla	Parcelă	Nr. topo	Observaţii / Referinţe
1	arabil	NU	5.361	1/5	20	-	Imobil traversat de limita UAT Peretu şi UAT Troianul

Lungime Segmente

1) Valorile lungimilor segmentelor sunt obţinute din proiecţie în plan.

Punct început	X / Y	Punct sfârşit	X / Y	Lungime segment (** (m)
1	501.961,63 285.415,141	2	501.954,784 285.420,584	8.746
2	501.954,784 285.420,584	3	501.578,77 285.293,062	397.05
3	501.578,77 285.293,062	4	501.579,302 285.292,538	0.747
4	501.579,302 285.292,538	5	501.576,705 285.289,902	3.7
5	501.576,705 285.289,902	6	501.574,853 285.291,727	2.6

Document care conţine date cu caracter personal, protejat de prevederile Regulamentului (UE) nr. 679/2016 şi Legii 190/2018

Punct început	X / Y	Punct sfârşit	X / Y	Lungime segment (** (m)
6	501.574,853 285.291,727	7	501.574,863 285.291,737	0.014
7	501.574,863 285.291,737	8	501.265,297 285.186,75	326.884
8	501.265,297 285.186,75	9	501.268,721 285.180,146	7.439
9	501.268,721 285.180,146	1	501.961,63 285.415,141	731.673

**** Lungimile segmentelor sunt determinate în planul de proiecţie Stereo 70 şi sunt rotunjite la 1 milimetru.**
***** Distanţa dintre puncte este formată din segmente cumulate ce sunt mai mici decât valoarea 1 milimetru.**

Neutilizabil in circuitul civil

DATE DESPRE IMOBILUL NR. 17774

Oficiul de Cadastru şi Publicitate Imobiliară TELEORMAN
Biroul de Cadastru şi Publicitate Imobiliară Alexandria

A. Partea I. Descrierea imobilului

TEREN Extravilan

Adresa: Jud. Teleorman

Nr. Crt	Nr cadastral Nr. topografic	Suprafaţa* (mp)	Observaţii / Referinţe
A1		Din acte: 3.700 Masurata: 2.584	Sector cadastral:1 Teren neimprejmuit;

B. Partea II. Proprietari şi acte

Inscrieri privitoare la dreptul de proprietate şi alte drepturi reale		Referinţe
/		
Hotarare Judecatoreasca nr. 464, din 23/03/2011 emis de JUDECĂTORIA ROȘIORII DE VEDE-JUDEȚUL TELEORMAN (DOSAR NR. 524/292/2011);		
B1	Intabulare, drept de PROPRIETATE, cu titlu de partaj, bun propriu, dobandit prin Hotarare Judecatoreasca, cota actuala 1/1, cota initiala 1/1	A1
	1) **PURCĂREA ANIȘOARA**	

C. Partea III. SARCINI .

Inscrieri privind dezmembramintele dreptului de proprietate, drepturi reale de garanţie şi sarcini	Referinţe
NU SUNT	

Neutilizabil în circuitul civil

Anexa Nr. 1 La Partea I

Teren

Nr cadastral	Suprafaţa (mp)*	Observaţii / Referinţe
	Din acte: 3.700 Masurata: 2.584	

* Suprafaţa este determinată in planul de proiecţie Stereo 70.

DETALII LINIARE IMOBIL

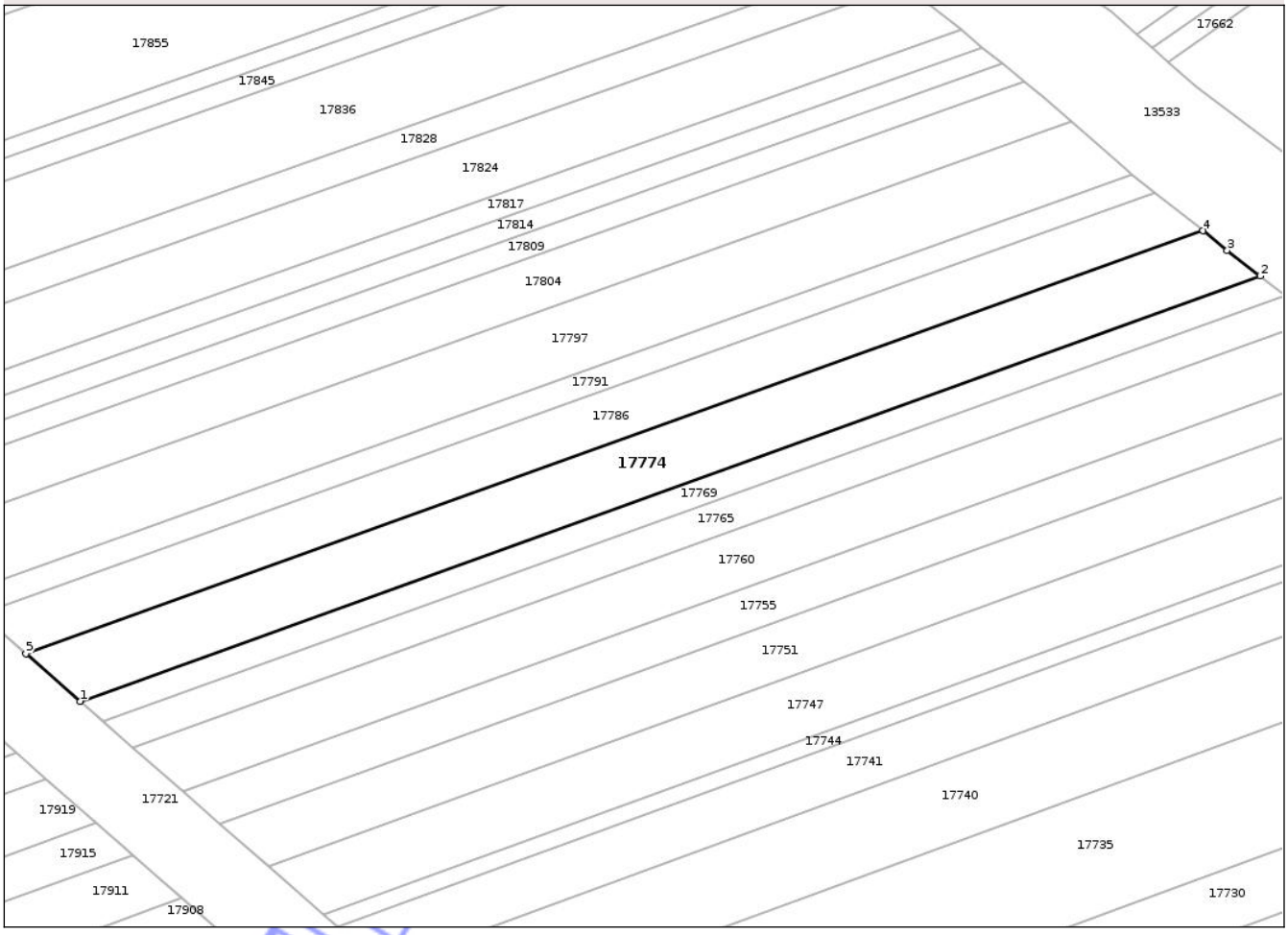

Date referitoare la teren

Crt	Categorie folosinţă	Intra vilan	Suprafaţa (mp)	Tarla	Parcelă	Nr. topo	Observaţii / Referinţe
1	arabil	NU	2.584	1/1	10	-	Imobilul este despărțit de canal. Diferența de suprafață se regăsește la ID 17931.

Lungime Segmente

1) Valorile lungimilor segmentelor sunt obţinute din proiecţie în plan.

Punct început	X / Y	Punct sfârşit	X / Y	Lungime segment (** (m)
1	501.560,026 286.003,945	2	501.774,661 286.081,276	228.141
2	501.774,661 286.081,276	3	501.768,66 286.085,93	7.594
3	501.768,66 286.085,93	4	501.764,236 286.089,479	5.672
4	501.764,236 286.089,479	5	501.550,187 286.012,566	227.448

Document care conține date cu caracter personal, protejat de prevederile Regulamentului (UE) nr. 679/2016 și Legii 190/2018

Punct început	X / Y	Punct sfârşit	X / Y	Lungime segment (** (m)
5	501.550,187 286.012,566	1	501.560,026 286.003,945	13.082

** Lungimile segmentelor sunt determinate în planul de proiecţie Stereo 70 şi sunt rotunjite la 1 milimetru.
*** Distanţa dintre puncte este formată din segmente cumulate ce sunt mai mici decât valoarea 1 milimetru.

Neutilizabil in circuitul civil

DATE DESPRE IMOBILUL NR. 17775

Oficiul de Cadastru şi Publicitate Imobiliară TELEORMAN
Biroul de Cadastru şi Publicitate Imobiliară Alexandria

A. Partea I. Descrierea imobilului

TEREN Extravilan

Adresa: Jud. Teleorman

Nr. Crt	Nr cadastral Nr. topografic	Suprafaţa* (mp)	Observaţii / Referinţe
A1		Din acte: 2.900 Masurata: 2.635	Sector cadastral:1 Teren neimprejmuit;

B. Partea II. Proprietari şi acte

Inscrieri privitoare la dreptul de proprietate şi alte drepturi reale		Referinţe
/		
Act Notarial nr. 20, din 10/02/2011 emis de BNP MARIA BARBU;		
B1	Intabulare, drept de PROPRIETATE, cu titlu de moştenire, bun propriu, dobandit prin Succesiune, cota actuala 1/1, cota initiala 1/1	A1
	1) **BUZDUGAN MARIA**	

C. Partea III. SARCINI .

Inscrieri privind dezmembramintele dreptului de proprietate, drepturi reale de garanţie şi sarcini	Referinţe
NU SUNT	

Neutilizabil în circuitul civil

Anexa Nr. 1 La Partea I

Teren

Nr cadastral	Suprafaţa (mp)*	Observaţii / Referinţe
	Din acte: 2.900 Masurata: 2.635	

* Suprafaţa este determinată in planul de proiecţie Stereo 70.

DETALII LINIARE IMOBIL

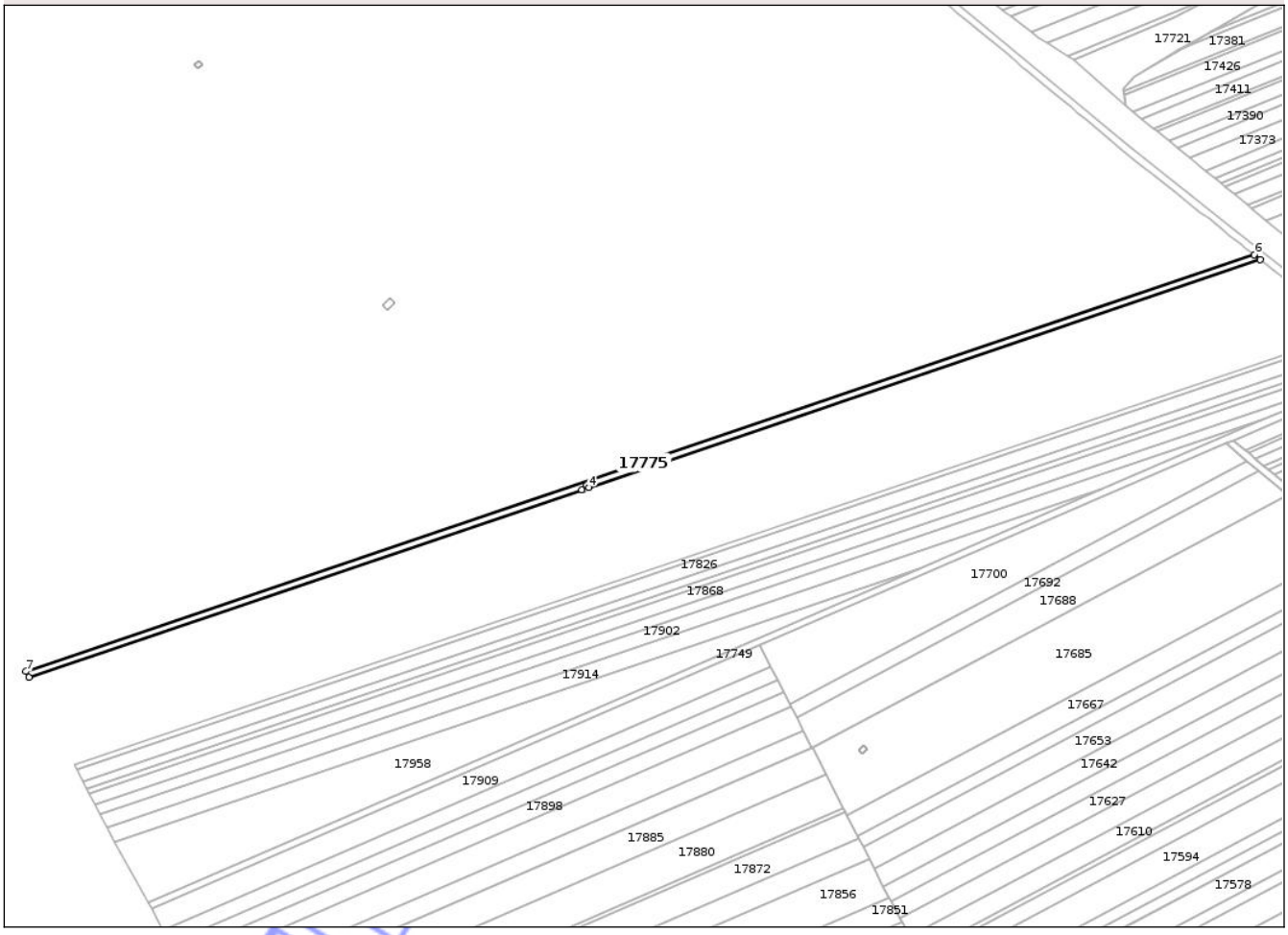

Date referitoare la teren

Crt	Categorie folosinţă	Intra vilan	Suprafaţa (mp)	Tarla	Parcelă	Nr. topo	Observaţii / Referinţe
1	arabil	NU	2.635	1/5	21	-	Imobil traversat de limita UAT Peretu şi UAT Troianul

Lungime Segmente
1) Valorile lungimilor segmentelor sunt obţinute din proiecţie în plan.

Punct început	X / Y	Punct sfârşit	X / Y	Lungime segment (** (m)
1	501.265,297 285.186,75	2	501.574,863 285.291,737	326.884
2	501.574,863 285.291,737	3	501.577,45 285.294,363	3.686
3	501.577,45 285.294,363	4	501.578,77 285.293,062	1.853
4	501.578,77 285.293,062	5	501.954,784 285.420,584	397.05
5	501.954,784 285.420,584	6	501.951,406 285.423,27	4.316

Document care conţine date cu caracter personal, protejat de prevederile Regulamentului (UE) nr. 679/2016 şi Legii 190/2018

Punct început	X / Y	Punct sfârşit	X / Y	Lungime segment (** (m)
6	501.951,406 285.423,27	7	501.263,608 285.190,009	726.276
7	501.263,608 285.190,009	1	501.265,297 285.186,75	3.671

**** Lungimile segmentelor sunt determinate în planul de proiecţie Stereo 70 şi sunt rotunjite la 1 milimetru.**
***** Distanţa dintre puncte este formată din segmente cumulate ce sunt mai mici decât valoarea 1 milimetru.**

Neutilizabil in circuitul civil

DATE DESPRE IMOBILUL NR. 17776

Oficiul de Cadastru şi Publicitate Imobiliară TELEORMAN
Biroul de Cadastru şi Publicitate Imobiliară Alexandria

A. Partea I. Descrierea imobilului

TEREN Extravilan

Adresa: Jud. Teleorman

Nr. Crt	Nr cadastral Nr. topografic	Suprafaţa* (mp)	Observaţii / Referinţe
A1		Din acte: 2.100 Masurata: 1.908	Sector cadastral:1 Teren neimprejmuit;

B. Partea II. Proprietari şi acte

Inscrieri privitoare la dreptul de proprietate şi alte drepturi reale		Referinţe
/		
Act Administrativ nr. 5302097, din 21/06/2000 emis de CJSDPAT TELEORMAN;		
B1	Intabulare, drept de PROPRIETATE, dobandit prin Reconstituire, cota actuala 1/1, cota initiala 1/1	A1
	1) **CRISTOAICA IOANA**	

C. Partea III. SARCINI .

Inscrieri privind dezmembramintele dreptului de proprietate, drepturi reale de garanţie şi sarcini	Referinţe
NU SUNT	

Neutilizabil în circuitul civil

Anexa Nr. 1 La Partea I

Teren

Nr cadastral	Suprafaţa (mp)*	Observaţii / Referinţe
	Din acte: 2.100 Masurata: 1.908	

* Suprafaţa este determinată in planul de proiecţie Stereo 70.

DETALII LINIARE IMOBIL

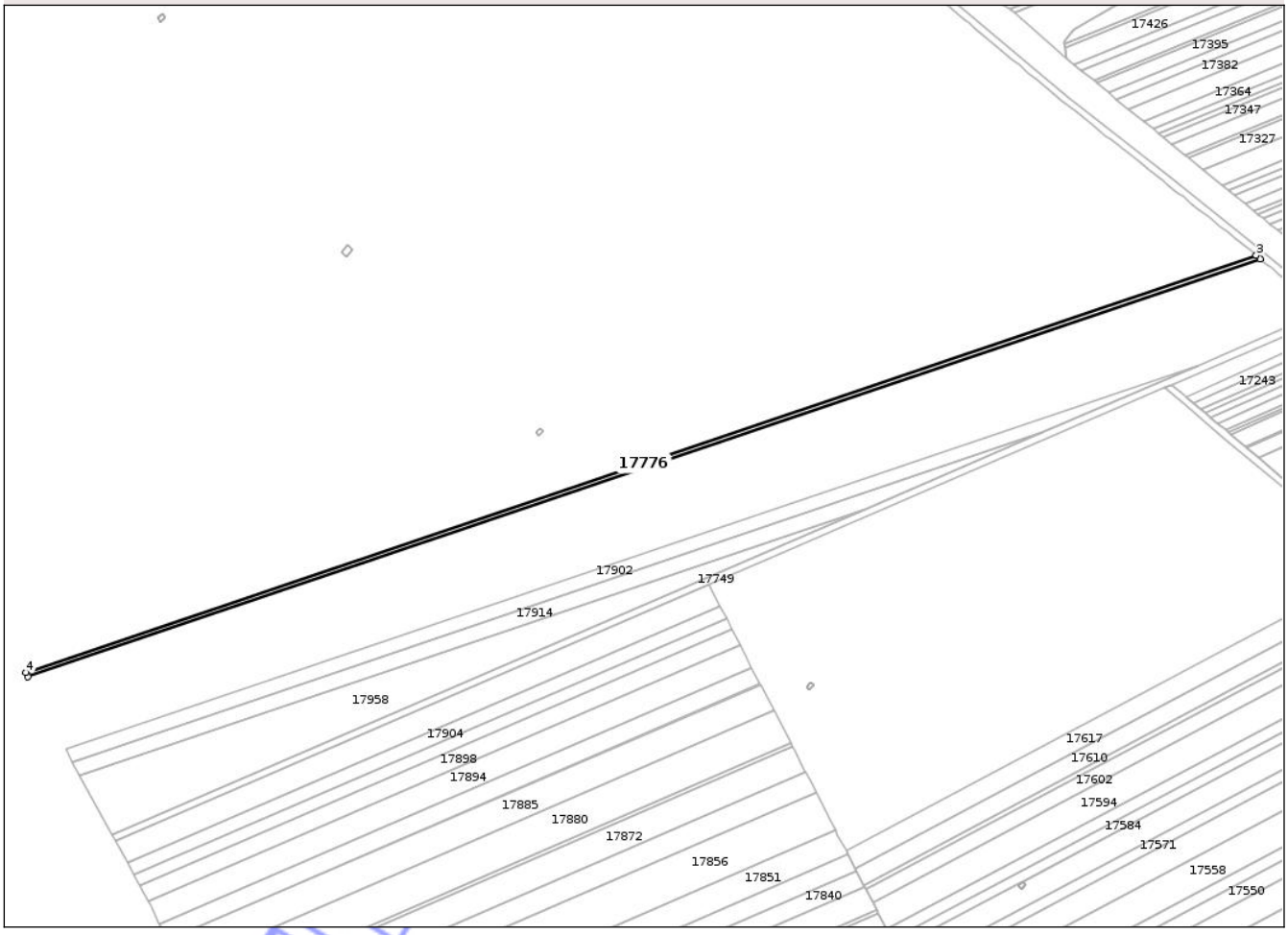

Date referitoare la teren

Crt	Categorie folosinţă	Intra vilan	Suprafaţa (mp)	Tarla	Parcelă	Nr. topo	Observaţii / Referinţe
1	arabil	NU	1.908	1/5	14	-	Imobil traversat de limita UAT Peretu şi UAT Troianul

Lungime Segmente

1) Valorile lungimilor segmentelor sunt obţinute din proiecţie în plan.

Punct început	X / Y	Punct sfârşit	X / Y	Lungime segment (** (m)
1	501.283,497 285.151,647	2	501.990,831 285.391,534	746.905
2	501.990,831 285.391,534	3	501.988,552 285.393,461	2.984
3	501.988,552 285.393,461	4	501.282,307 285.153,943	745.755
4	501.282,307 285.153,943	1	501.283,497 285.151,647	2.586

Document care conţine date cu caracter personal, protejat de prevederile Regulamentului (UE) nr. 679/2016 şi Legii 190/2018

**** Lungimile segmentelor sunt determinate în planul de proiecţie Stereo 70 şi sunt rotunjite la 1 milimetru.**
***** Distanţa dintre puncte este formată din segmente cumulate ce sunt mai mici decât valoarea 1 milimetru.**

Neutilizabil in circuitul civil

DATE DESPRE IMOBILUL NR. 17777

Oficiul de Cadastru şi Publicitate Imobiliară TELEORMAN
Biroul de Cadastru şi Publicitate Imobiliară Alexandria

A. Partea I. Descrierea imobilului

TEREN Extravilan

Adresa: Jud. Teleorman

Nr. Crt	Nr cadastral Nr. topografic	Suprafaţa* (mp)	Observaţii / Referinţe
A1		Din acte: 6.600 Masurata: 5.997	Sector cadastral:1 Teren neimprejmuit;

B. Partea II. Proprietari şi acte

Inscrieri privitoare la dreptul de proprietate şi alte drepturi reale		Referinţe
/		
Act Notarial nr. 362, din 21/12/2007 emis de BNP TAMARA MORCOV;		
B1	Intabulare, drept de PROPRIETATE, cu titlu de moștenire, bun propriu, dobandit prin Succesiune, cota actuala 1/1, cota initiala 1/1	A1
	1) **ALMĂJANU TUDORA**	

C. Partea III. SARCINI .

Inscrieri privind dezmembramintele dreptului de proprietate, drepturi reale de garanţie şi sarcini	Referinţe
NU SUNT	

Neutilizabil în circuitul civil

Anexa Nr. 1 La Partea I

Teren

Nr cadastral	Suprafaţa (mp)*	Observaţii / Referinţe
	Din acte: 6.600 Masurata: 5.997	

* Suprafaţa este determinată in planul de proiecţie Stereo 70.

DETALII LINIARE IMOBIL



Date referitoare la teren

Crt	Categorie folosinţă	Intra vilan	Suprafaţa (mp)	Tarla	Parcelă	Nr. topo	Observaţii / Referinţe
1	arabil	NU	5.997	1/6	36	-	

Lungime Segmente
1) Valorile lungimilor segmentelor sunt obţinute din proiecţie în plan.

Punct început	X / Y	Punct sfârşit	X / Y	Lungime segment (** (m)
1	501.822,301 284.917,414	2	501.484,891 284.771,45	367.629
2	501.484,891 284.771,45	3	501.492,43 284.756,935	16.356
3	501.492,43 284.756,935	4	501.829,789 284.902,877	367.573
4	501.829,789 284.902,877	5	501.829,322 284.903,785	1.021
5	501.829,322 284.903,785	6	501.825,228 284.911,731	8.939

Neautorizat

Punct început	X / Y	Punct sfârşit	X / Y	Lungime segment (** (m)
6	501.825,228 284.911,731	1	501.822,301 284.917,414	6.392

** Lungimile segmentelor sunt determinate în planul de proiecţie Stereo 70 şi sunt rotunjite la 1 milimetru.
*** Distanţa dintre puncte este formată din segmente cumulate ce sunt mai mici decât valoarea 1 milimetru.

Neutilizabil in circuitul civil

DATE DESPRE IMOBILUL NR. 17778

Oficiul de Cadastru şi Publicitate Imobiliară TELEORMAN
Biroul de Cadastru şi Publicitate Imobiliară Alexandria

A. Partea I. Descrierea imobilului

TEREN Extravilan

Adresa: Jud. Teleorman

Nr. Crt	Nr cadastral Nr. topografic	Suprafaţa* (mp)	Observaţii / Referinţe
A1		Din acte: 4.000 Masurata: 3.635	Sector cadastral:1 Teren neimprejmuit;

B. Partea II. Proprietari şi acte

Inscrieri privitoare la dreptul de proprietate şi alte drepturi reale		Referinţe
/		
Act Administrativ nr. 53-01510, din 04/03/1997 emis de CJSDPAT TELEORMAN;		
B1	Intabulare, drept de PROPRIETATE, dobandit prin Reconstituire, cota actuala 1/1, cota initiala 1/1	A1
	1) **ALMĂJANU VETA**	

C. Partea III. SARCINI .

Inscrieri privind dezmembramintele dreptului de proprietate, drepturi reale de garanţie şi sarcini	Referinţe
NU SUNT	

Neutilizabil în circuitul civil

Anexa Nr. 1 La Partea I

Teren

Nr cadastral	Suprafaţa (mp)*	Observaţii / Referinţe
	Din acte: 4.000 Masurata: 3.635	

* Suprafaţa este determinată in planul de proiecţie Stereo 70.

DETALII LINIARE IMOBIL

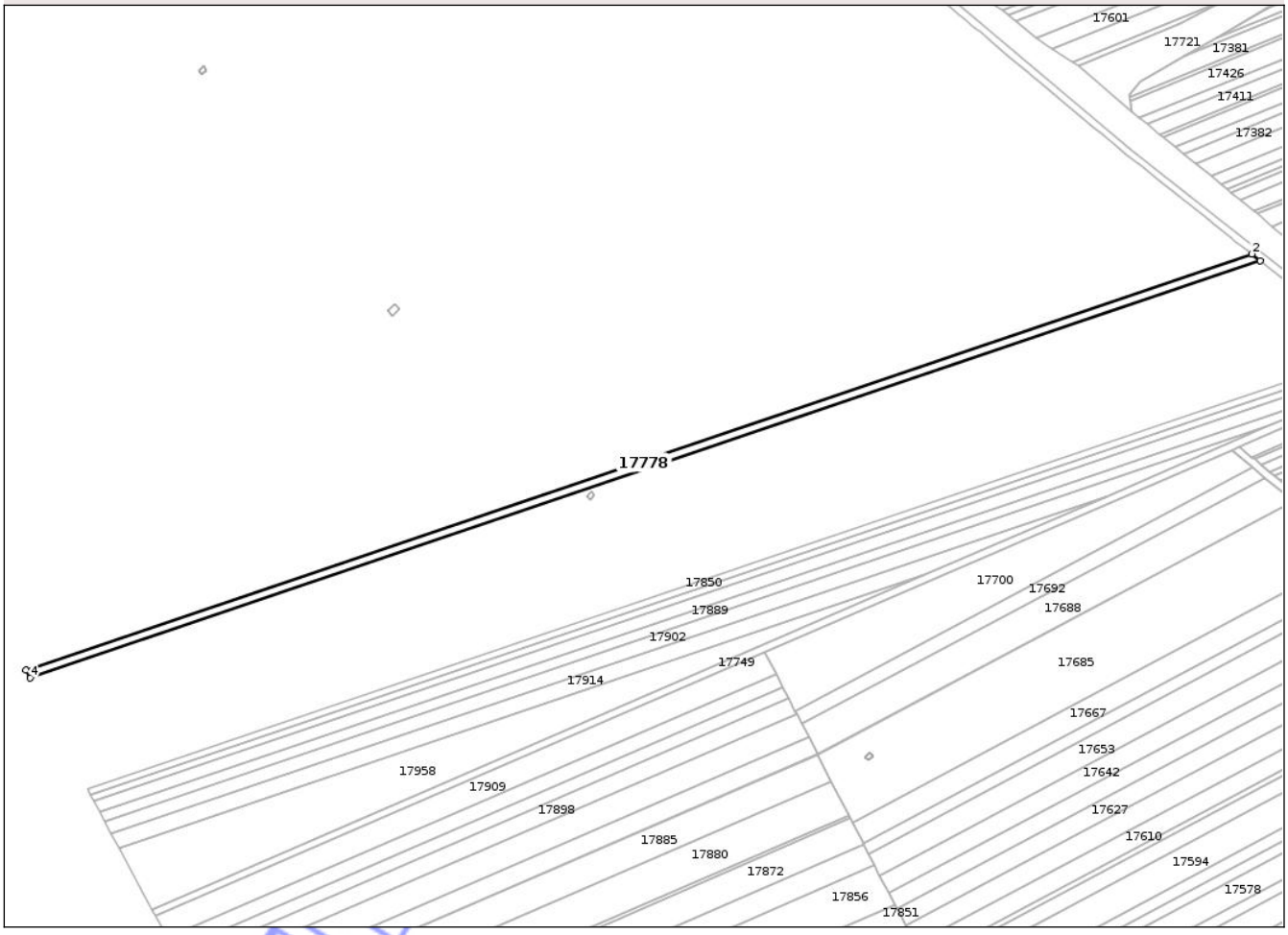

Date referitoare la teren

Crt	Categorie folosinţă	Intra vilan	Suprafaţa (mp)	Tarla	Parcelă	Nr. topo	Observaţii / Referinţe
1	arabil	NU	3.635	1/5	22	-	Imobil traversat de limita UAT Peretu şi UAT Troianul

Lungime Segmente

1) Valorile lungimilor segmentelor sunt obţinute din proiecţie în plan.

Punct început	X / Y	Punct sfârşit	X / Y	Lungime segment (** (m)
1	501.951,406 285.423,27	2	501.946,739 285.426,981	5.963
2	501.946,739 285.426,981	3	501.261,274 285.194,511	723.813
3	501.261,274 285.194,511	4	501.263,608 285.190,009	5.071
4	501.263,608 285.190,009	1	501.951,406 285.423,27	726.276

Document care conţine date cu caracter personal, protejat de prevederile Regulamentului (UE) nr. 679/2016 şi Legii 190/2018

**** Lungimile segmentelor sunt determinate în planul de proiecţie Stereo 70 şi sunt rotunjite la 1 milimetru.**
***** Distanţa dintre puncte este formată din segmente cumulate ce sunt mai mici decât valoarea 1 milimetru.**

Neutilizabil in circuitul civil

DATE DESPRE IMOBILUL NR. 17779

Oficiul de Cadastru şi Publicitate Imobiliară TELEORMAN
Biroul de Cadastru şi Publicitate Imobiliară Alexandria

A. Partea I. Descrierea imobilului

TEREN Extravilan

Adresa: Jud. Teleorman

Nr. Crt	Nr cadastral Nr. topografic	Suprafaţa* (mp)	Observaţii / Referinţe
A1		Din acte: 4.000 Masurata: 1.231	Sector cadastral:1 Teren neimprejmuit;

B. Partea II. Proprietari şi acte

Inscrieri privitoare la dreptul de proprietate şi alte drepturi reale		Referinţe
/		
Act Administrativ nr. 5301220, din 03/09/1996 emis de CJSDPAT TELEORMAN;		
B1	Intabulare, drept de PROPRIETATE, dobandit prin Reconstituire, cota actuala 1/1, cota initiala 1/1	A1
	1) **VASILE ILIE**	
Act Normativ nr. 171, din 13/03/2012 emis de GUVERNUL ROMÂNIEI (Decizie de expropriere nr.553/18. 05.2012 emisă de CNADNR S.A);		
B2	Se notează faptul că imobilul înscris în prezenta carte funciară se suprapune parțial cu coridorul de expropriere înscris la ID-ul nr.13533 căruia i-a fost asociată cartea funciară nr.20541, pe suprafața de 2 mp	A1

C. Partea III. SARCINI .

Inscrieri privind dezmembramintele dreptului de proprietate, drepturi reale de garanţie şi sarcini	Referinţe
NU SUNT	

Neutilizabil în circuitul civil

Anexa Nr. 1 La Partea I

Teren

Nr cadastral	Suprafaţa (mp)*	Observaţii / Referinţe
	Din acte: 4.000 Masurata: 1.231	

* Suprafaţa este determinată in planul de proiecţie Stereo 70.

DETALII LINIARE IMOBIL

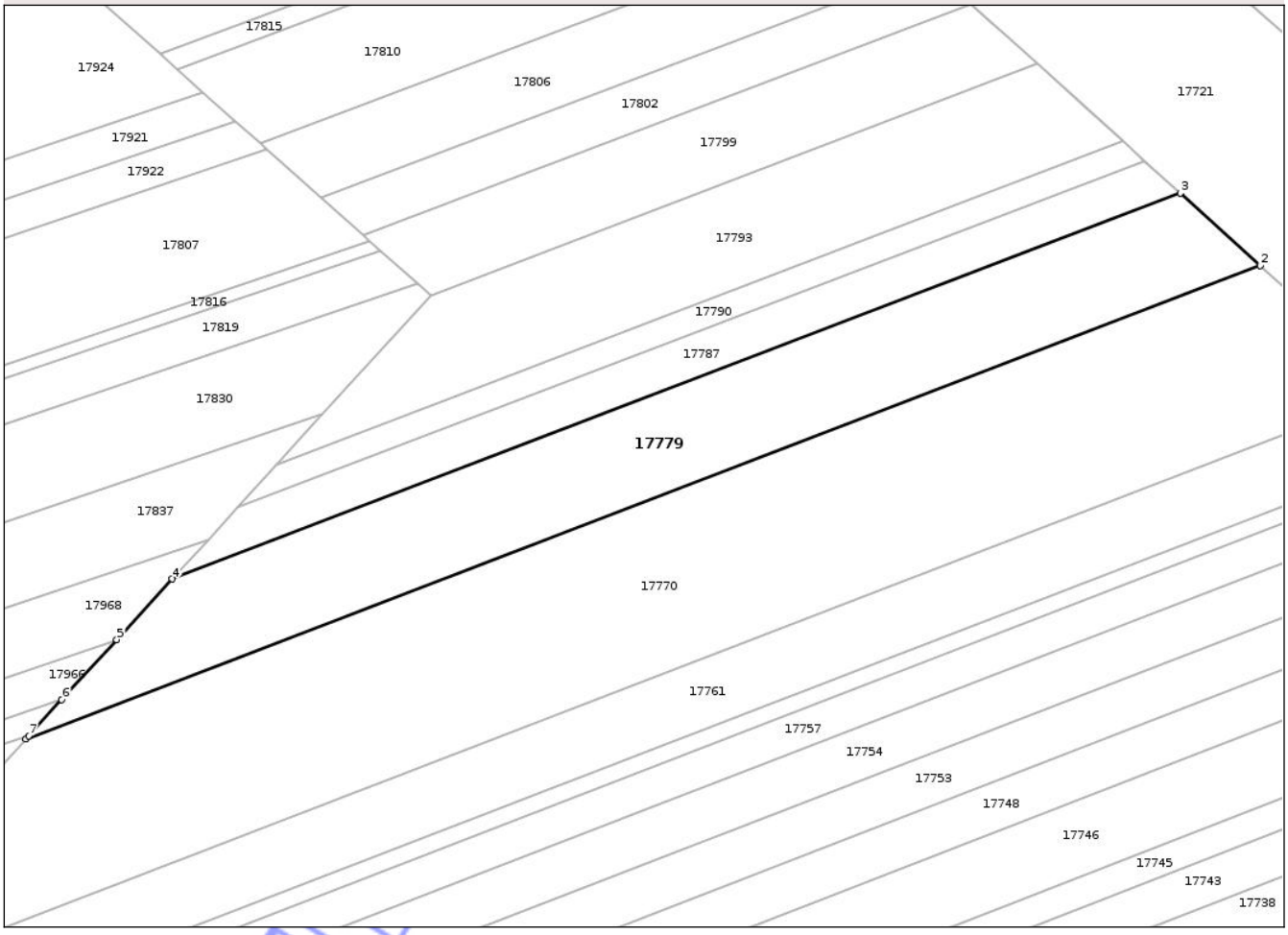

Date referitoare la teren

Crt	Categorie folosinţă	Intra vilan	Suprafaţa (mp)	Tarla	Parcelă	Nr. topo	Observaţii / Referinţe
1	arabil	NU	1.231	1/2	85	-	Imobilul este despărţit de canal. Diferența de suprafață se regăsește la ID 17643.

Lungime Segmente

1) Valorile lungimilor segmentelor sunt obţinute din proiecţie în plan.

Punct început	X / Y	Punct sfârşit	X / Y	Lungime segment (** (m)
1	501.646,093 285.744,544	2	501.773,31 285.793,32	136.247
2	501.773,31 285.793,32	3	501.765,068 285.800,769	11.109
3	501.765,068 285.800,769	4	501.661,161 285.761,019	111.251
4	501.661,161 285.761,019	5	501.655,45 285.754,775	8.462

Document care conține date cu caracter personal, protejat de prevederile Regulamentului (UE) nr. 679/2016 și Legii 190/2018

Punct început	X / Y	Punct sfârşit	X / Y	Lungime segment (** (m)
5	501.655,45 285.754,775	6	501.649,788 285.748,584	8.39
6	501.649,788 285.748,584	7	501.646,393 285.744,873	5.03
7	501.646,393 285.744,873	1	501.646,093 285.744,544	0.445

**** Lungimile segmentelor sunt determinate în planul de proiecţie Stereo 70 şi sunt rotunjite la 1 milimetru.**
***** Distanţa dintre puncte este formată din segmente cumulate ce sunt mai mici decât valoarea 1 milimetru.**

Neutilizabil in circuitul civil

DATE DESPRE IMOBILUL NR. 17780

Oficiul de Cadastru şi Publicitate Imobiliară TELEORMAN
Biroul de Cadastru şi Publicitate Imobiliară Alexandria

A. Partea I. Descrierea imobilului

TEREN Extravilan

Adresa: Jud. Teleorman

Nr. Crt	Nr cadastral Nr. topografic	Suprafaţa* (mp)	Observaţii / Referinţe
A1		Din acte: 1.900 Masurata: 1.727	Sector cadastral:1 Teren neimprejmuit;

B. Partea II. Proprietari şi acte

Inscrieri privitoare la dreptul de proprietate şi alte drepturi reale		Referinţe
/		
Act Administrativ nr. 5301795, din 25/04/2002 emis de CJSDPAT TELEORMAN;		
B1	Intabulare, drept de PROPRIETATE, dobandit prin Reconstituire, cota actuala 1/1, cota initiala 1/1	A1
	1) **GOGOASA TRAIAN** 2) **RISTACHE ELENA** 3) **GOGOASA TUDOR**	

C. Partea III. SARCINI .

Inscrieri privind dezmembramintele dreptului de proprietate, drepturi reale de garanţie şi sarcini	Referinţe
NU SUNT	

Neutilizabil în circuitul civil

Anexa Nr. 1 La Partea I

Teren

Nr cadastral	Suprafaţa (mp)*	Observaţii / Referinţe
	Din acte: 1.900 Masurata: 1.727	

* Suprafaţa este determinată in planul de proiecţie Stereo 70.

DETALII LINIARE IMOBIL

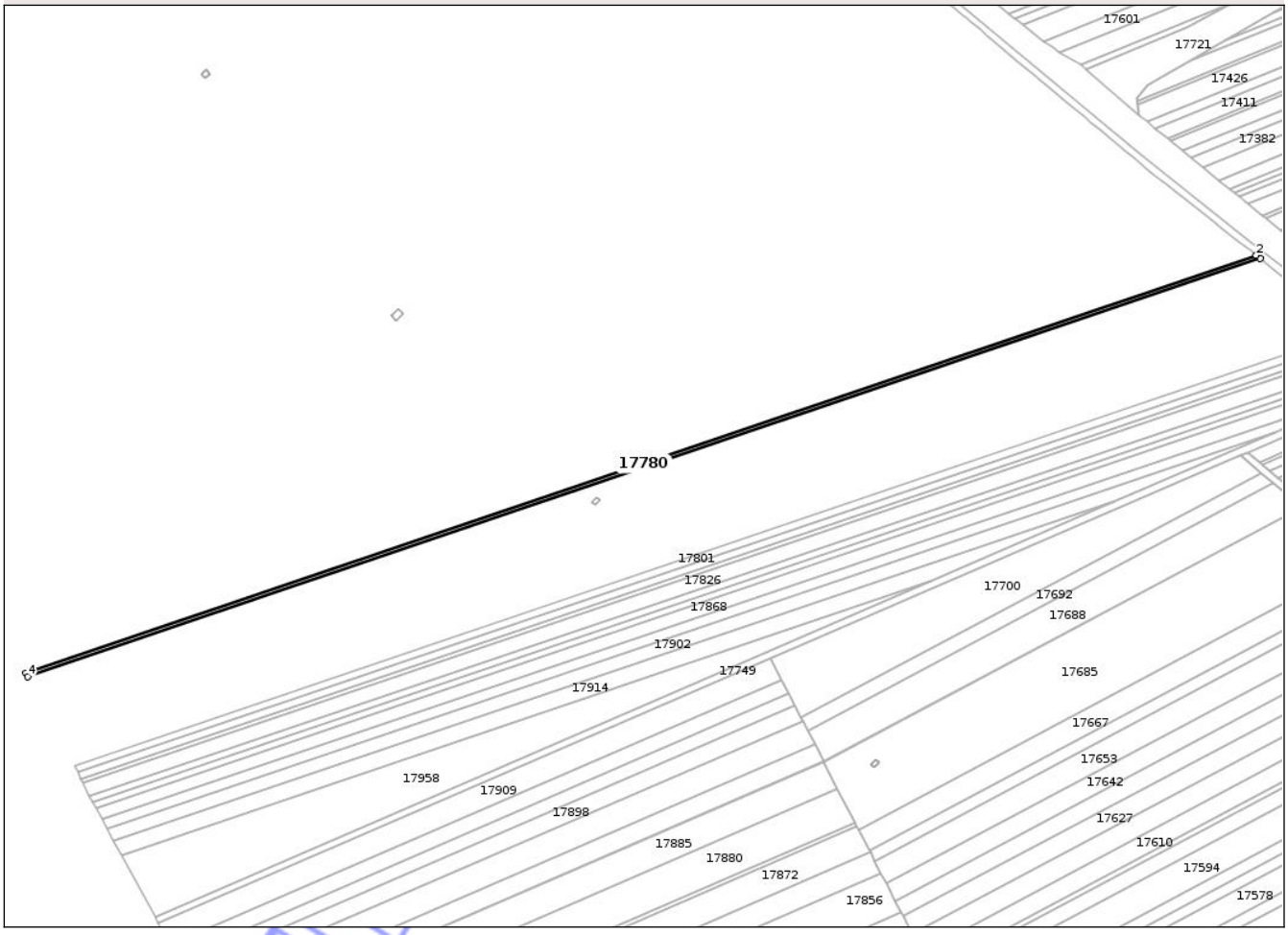

Date referitoare la teren

Crt	Categorie folosinţă	Intra vilan	Suprafaţa (mp)	Tarla	Parcelă	Nr. topo	Observaţii / Referinţe
1	arabil	NU	1.727	1/5	23	-	Imobil traversat de limita UAT Peretu şi UAT Troianul

Lungime Segmente

1) Valorile lungimilor segmentelor sunt obţinute din proiecţie în plan.

Punct început	X / Y	Punct sfârşit	X / Y	Lungime segment (** (m)
1	501.946,739 285.426,981	2	501.944,516 285.428,748	2.84
2	501.944,516 285.428,748	3	501.260,162 285.196,655	722.639
3	501.260,162 285.196,655	4	501.261,274 285.194,511	2.415
4	501.261,274 285.194,511	1	501.946,739 285.426,981	723.813

Document care conţine date cu caracter personal, protejat de prevederile Regulamentului (UE) nr. 679/2016 şi Legii 190/2018

**** Lungimile segmentelor sunt determinate în planul de proiecţie Stereo 70 şi sunt rotunjite la 1 milimetru.**
***** Distanţa dintre puncte este formată din segmente cumulate ce sunt mai mici decât valoarea 1 milimetru.**

Neutilizabil in circuitul civil

DATE DESPRE IMOBILUL NR. 17781

Oficiul de Cadastru şi Publicitate Imobiliară TELEORMAN
Biroul de Cadastru şi Publicitate Imobiliară Alexandria

A. Partea I. Descrierea imobilului

TEREN Extravilan

Adresa: Jud. Teleorman

Nr. Crt	Nr cadastral Nr. topografic	Suprafaţa* (mp)	Observaţii / Referinţe
A1		Din acte: 700 Masurata: 636	Sector cadastral:1 Teren neimprejmuit;

B. Partea II. Proprietari şi acte

Inscrieri privitoare la dreptul de proprietate şi alte drepturi reale		Referinţe
/		
Act Notarial nr. 1531, din 04/10/2013 emis de BNP TAMARA MORCOV;		
B1	Intabulare, drept de PROPRIETATE, cu titlu de partaj, bun propriu în indiviziune, dobandit prin Iesire Din Indiviziune, cota actuala 1/1, cota initiala 1/1	A1
	1) **ZAMFIR NELA** 2) **ŞERBAN DORINA-GINA**	

C. Partea III. SARCINI .

Inscrieri privind dezmembramintele dreptului de proprietate, drepturi reale de garanţie şi sarcini	Referinţe
NU SUNT	

Neutilizabil în circuitul civil

Anexa Nr. 1 La Partea I

Teren

Nr cadastral	Suprafaţa (mp)*	Observaţii / Referinţe
	Din acte: 700 Masurata: 636	

* Suprafaţa este determinată in planul de proiecţie Stereo 70.

DETALII LINIARE IMOBIL



Date referitoare la teren

Crt	Categorie folosinţă	Intra vilan	Suprafaţa (mp)	Tarla	Parcelă	Nr. topo	Observaţii / Referinţe
1	arabil	NU	636	1/6	37	-	

Lungime Segmente
1) Valorile lungimilor segmentelor sunt obţinute din proiecţie în plan.

Punct început	X / Y	Punct sfârşit	X / Y	Lungime segment (** (m)
1	501.822,301 284.917,414	2	501.821,507 284.918,955	1.734
2	501.821,507 284.918,955	3	501.484,092 284.772,99	367.634
3	501.484,092 284.772,99	4	501.484,891 284.771,45	1.735
4	501.484,891 284.771,45	1	501.822,301 284.917,414	367.629

Document care conţine date cu caracter personal, protejat de prevederile Regulamentului (UE) nr. 679/2016 şi Legii 190/2018

**** Lungimile segmentelor sunt determinate în planul de proiecţie Stereo 70 şi sunt rotunjite la 1 milimetru.**
***** Distanţa dintre puncte este formată din segmente cumulate ce sunt mai mici decât valoarea 1 milimetru.**

Neutilizabil în circuitul civil

DATE DESPRE IMOBILUL NR. 17782

Oficiul de Cadastru şi Publicitate Imobiliară TELEORMAN
Biroul de Cadastru şi Publicitate Imobiliară Alexandria

A. Partea I. Descrierea imobilului

TEREN Extravilan

Adresa: Jud. Teleorman

Nr. Crt	Nr cadastral Nr. topografic	Suprafaţa* (mp)	Observaţii / Referinţe
A1		Din acte: 3.100 Masurata: 2.817	Sector cadastral:1 Teren neimprejmuit;

B. Partea II. Proprietari şi acte

Inscrieri privitoare la dreptul de proprietate şi alte drepturi reale		Referinţe
/		
Act Administrativ nr. 53-01466, din 05/12/1996 emis de CJSDPAT TELEORMAN;		
B1	Intabulare, drept de PROPRIETATE, dobandit prin Reconstituire, cota actuala 1/1, cota initiala 1/1	A1
	1) **VLAD DIŢA**	

C. Partea III. SARCINI .

Inscrieri privind dezmembramintele dreptului de proprietate, drepturi reale de garanţie şi sarcini	Referinţe
NU SUNT	

Neutilizabil în circuitul civil

Anexa Nr. 1 La Partea I

Teren

Nr cadastral	Suprafaţa (mp)*	Observaţii / Referinţe
	Din acte: 3.100 Masurata: 2.817	

* Suprafaţa este determinată in planul de proiecţie Stereo 70.

DETALII LINIARE IMOBIL

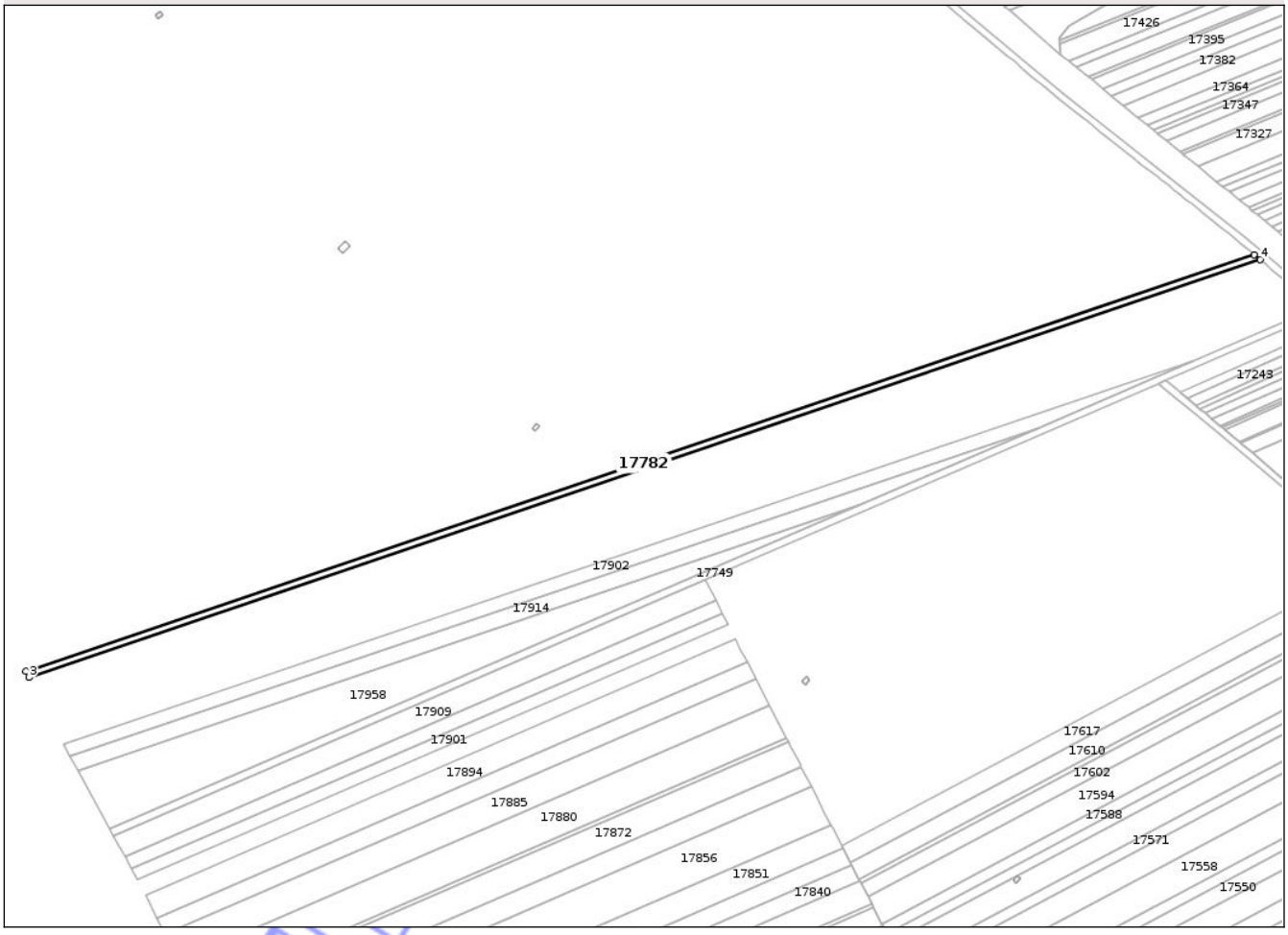

Date referitoare la teren

Crt	Categorie folosinţă	Intra vilan	Suprafaţa (mp)	Tarla	Parcelă	Nr. topo	Observaţii / Referinţe
1	arabil	NU	2.817	1/5	13	-	Imobil traversat de limita UAT Peretu şi UAT Troianul

Lungime Segmente

1) Valorile lungimilor segmentelor sunt obţinute din proiecţie în plan.

Punct început	X / Y	Punct sfârşit	X / Y	Lungime segment (** (m)
1	501.990,831 285.391,534	2	501.283,497 285.151,647	746.905
2	501.283,497 285.151,647	3	501.285,251 285.148,264	3.811
3	501.285,251 285.148,264	4	501.994,188 285.388,694	748.598
4	501.994,188 285.388,694	1	501.990,831 285.391,534	4.397

Document care conţine date cu caracter personal, protejat de prevederile Regulamentului (UE) nr. 679/2016 şi Legii 190/2018

**** Lungimile segmentelor sunt determinate în planul de proiecţie Stereo 70 şi sunt rotunjite la 1 milimetru.**
***** Distanţa dintre puncte este formată din segmente cumulate ce sunt mai mici decât valoarea 1 milimetru.**

Neutilizabil in circuitul civil

DATE DESPRE IMOBILUL NR. 17783

Oficiul de Cadastru şi Publicitate Imobiliară TELEORMAN
Biroul de Cadastru şi Publicitate Imobiliară Alexandria

A. Partea I. Descrierea imobilului

TEREN Extravilan

Adresa: Jud. Teleorman

Nr. Crt	Nr cadastral Nr. topografic	Suprafaţa* (mp)	Observaţii / Referinţe
A1		Din acte: 3.600 Masurata: 3.399	Sector cadastral:2 Teren neimprejmuit;

B. Partea II. Proprietari şi acte

Inscrieri privitoare la dreptul de proprietate şi alte drepturi reale		Referinţe
/		
Hotarare Judecatoreasca nr. 1961, din 04/11/2010 emis de JUDECĂTORIA ROȘIORII DE VEDE-JUDEȚUL TELEORMAN (Dosar nr. 2621/292/2010);		
B1	Intabulare, drept de PROPRIETATE, cu titlu de partaj, bun propriu, dobandit prin Hotarare Judecatoreasca, cota actuala 1/1, cota initiala 1/1	A1
	1) **DIMĂNCESCU VLADIMIR**	

C. Partea III. SARCINI .

Inscrieri privind dezmembramintele dreptului de proprietate, drepturi reale de garanţie şi sarcini	Referinţe
NU SUNT	

Neutilizabil în circuitul civil

Anexa Nr. 1 La Partea I

Teren

Nr cadastral	Suprafaţa (mp)*	Observaţii / Referinţe
	Din acte: 3.600 Masurata: 3.399	

* Suprafaţa este determinată in planul de proiecţie Stereo 70.

DETALII LINIARE IMOBIL

Date referitoare la teren

Crt	Categorie folosinţă	Intra vilan	Suprafaţa (mp)	Tarla	Parcelă	Nr. topo	Observaţii / Referinţe
1	arabil	NU	3.399	32	148	-	

Lungime Segmente
1) Valorile lungimilor segmentelor sunt obţinute din proiecţie în plan.

Punct început	X / Y	Punct sfârşit	X / Y	Lungime segment (** (m)
1	501.722,572 286.328,06	2	501.713,305 286.325,332	9.66
2	501.713,305 286.325,332	3	501.681,011 286.313,134	34.521
3	501.681,011 286.313,134	4	501.647,157 286.302,145	35.593
4	501.647,157 286.302,145	5	501.610,188 286.286,987	39.956
5	501.610,188 286.286,987	6	501.600,212 286.283,394	10.603

Document care conţine date cu caracter personal, protejat de prevederile Regulamentului (UE) nr. 679/2016 şi Legii 190/2018

Punct început	X / Y	Punct sfârşit	X / Y	Lungime segment (** (m)
6	501.600,212 286.283,394	7	501.582,026 286.279,492	18.6
7	501.582,026 286.279,492	8	501.562,599 286.272,541	20.633
8	501.562,599 286.272,541	9	501.566,544 286.269,519	4.969
9	501.566,544 286.269,519	10	501.567,148 286.269,057	0.76
10	501.567,148 286.269,057	11	501.572,362 286.265,063	6.568
11	501.572,362 286.265,063	12	501.579,22 286.259,81	8.639
12	501.579,22 286.259,81	13	501.579,325 286.259,728	0.133
13	501.579,325 286.259,728	14	501.579,667 286.259,462	0.433
14	501.579,667 286.259,462	15	501.582,139 286.257,534	3.135
15	501.582,139 286.257,534	16	501.587,895 286.253,046	7.299
16	501.587,895 286.253,046	17	501.599,74 286.243,81	15.02
17	501.599,74 286.243,81	18	501.601,365 286.242,558	2.051
18	501.601,365 286.242,558	1	501.722,572 286.328,06	148.33

**** Lungimile segmentelor sunt determinate în planul de proiecţie Stereo 70 şi sunt rotunjite la 1 milimetru.**
***** Distanţa dintre puncte este formată din segmente cumulate ce sunt mai mici decât valoarea 1 milimetru.**

Neutilizabil în circuitul civil

DATE DESPRE IMOBILUL NR. 17784

Oficiul de Cadastru şi Publicitate Imobiliară TELEORMAN
Biroul de Cadastru şi Publicitate Imobiliară Alexandria

A. Partea I. Descrierea imobilului

TEREN Extravilan

Adresa: Jud. Teleorman

Nr. Crt	Nr cadastral Nr. topografic	Suprafaţa* (mp)	Observaţii / Referinţe
A1		Din acte: 1.000 Masurata: 909	Sector cadastral:1 Teren neimprejmuit;

B. Partea II. Proprietari şi acte

Inscrieri privitoare la dreptul de proprietate şi alte drepturi reale		Referinţe
/		
Act Notarial nr. 167, din 19/07/2000 emis de BNP TAMARA MORCOV;		
B1	Intabulare, drept de PROPRIETATE, cu titlu de moștenire, bun propriu, dobandit prin Succesiune, cota actuala 1/1, cota initiala 1/1	A1
	1) **MOȚ VASILE** DEFUNCT:Da	

C. Partea III. SARCINI .

Inscrieri privind dezmembramintele dreptului de proprietate, drepturi reale de garanţie şi sarcini	Referinţe
NU SUNT	

Neutilizabil în circuitul civil

Anexa Nr. 1 La Partea I

Teren

Nr cadastral	Suprafaţa (mp)*	Observaţii / Referinţe
	Din acte: 1.000 Masurata: 909	

* Suprafaţa este determinată in planul de proiecţie Stereo 70.

DETALII LINIARE IMOBIL



Date referitoare la teren

Crt	Categorie folosinţă	Intra vilan	Suprafaţa (mp)	Tarla	Parcelă	Nr. topo	Observaţii / Referinţe
1	arabil	NU	909	1/6	38	-	

Lungime Segmente

1) Valorile lungimilor segmentelor sunt obţinute din proiecţie în plan.

Punct început	X / Y	Punct sfârşit	X / Y	Lungime segment (** (m)
1	501.821,507 284.918,955	2	501.820,373 284.921,158	2.478
2	501.820,373 284.921,158	3	501.482,95 284.775,189	367.643
3	501.482,95 284.775,189	4	501.484,092 284.772,99	2.478
4	501.484,092 284.772,99	1	501.821,507 284.918,955	367.634

Document care conţine date cu caracter personal, protejat de prevederile Regulamentului (UE) nr. 679/2016 şi Legii 190/2018

**** Lungimile segmentelor sunt determinate în planul de proiecţie Stereo 70 şi sunt rotunjite la 1 milimetru.**
***** Distanţa dintre puncte este formată din segmente cumulate ce sunt mai mici decât valoarea 1 milimetru.**

Neutilizabil in circuitul civil

DATE DESPRE IMOBILUL NR. 17785

Oficiul de Cadastru şi Publicitate Imobiliară TELEORMAN
Biroul de Cadastru şi Publicitate Imobiliară Alexandria

A. Partea I. Descrierea imobilului

TEREN Extravilan

Adresa: Jud. Teleorman

Nr. Crt	Nr cadastral Nr. topografic	Suprafaţa* (mp)	Observaţii / Referinţe
A1		Din acte: 2.500 Masurata: 2.272	Sector cadastral:1 Teren neimprejmuit;

B. Partea II. Proprietari şi acte

Inscrieri privitoare la dreptul de proprietate şi alte drepturi reale		Referinţe
/		
Act Notarial nr. 452, din 06/04/2017 emis de BNP BARBU MARIA;		
B1	Intabulare, drept de PROPRIETATE, cu titlu de partaj, bun propriu, dobandit prin Iesire Din Indiviziune, cota actuala 1/1, cota initiala 1/1	A1
	1) **CIOCÂLTEANU ȘTEFAN**	

C. Partea III. SARCINI .

Inscrieri privind dezmembramintele dreptului de proprietate, drepturi reale de garanţie şi sarcini	Referinţe
NU SUNT	

Neutilizabil în circuitul civil

Anexa Nr. 1 La Partea I

Teren

Nr cadastral	Suprafaţa (mp)*	Observaţii / Referinţe
	Din acte: 2.500 Masurata: 2.272	

* Suprafaţa este determinată in planul de proiecţie Stereo 70.

DETALII LINIARE IMOBIL

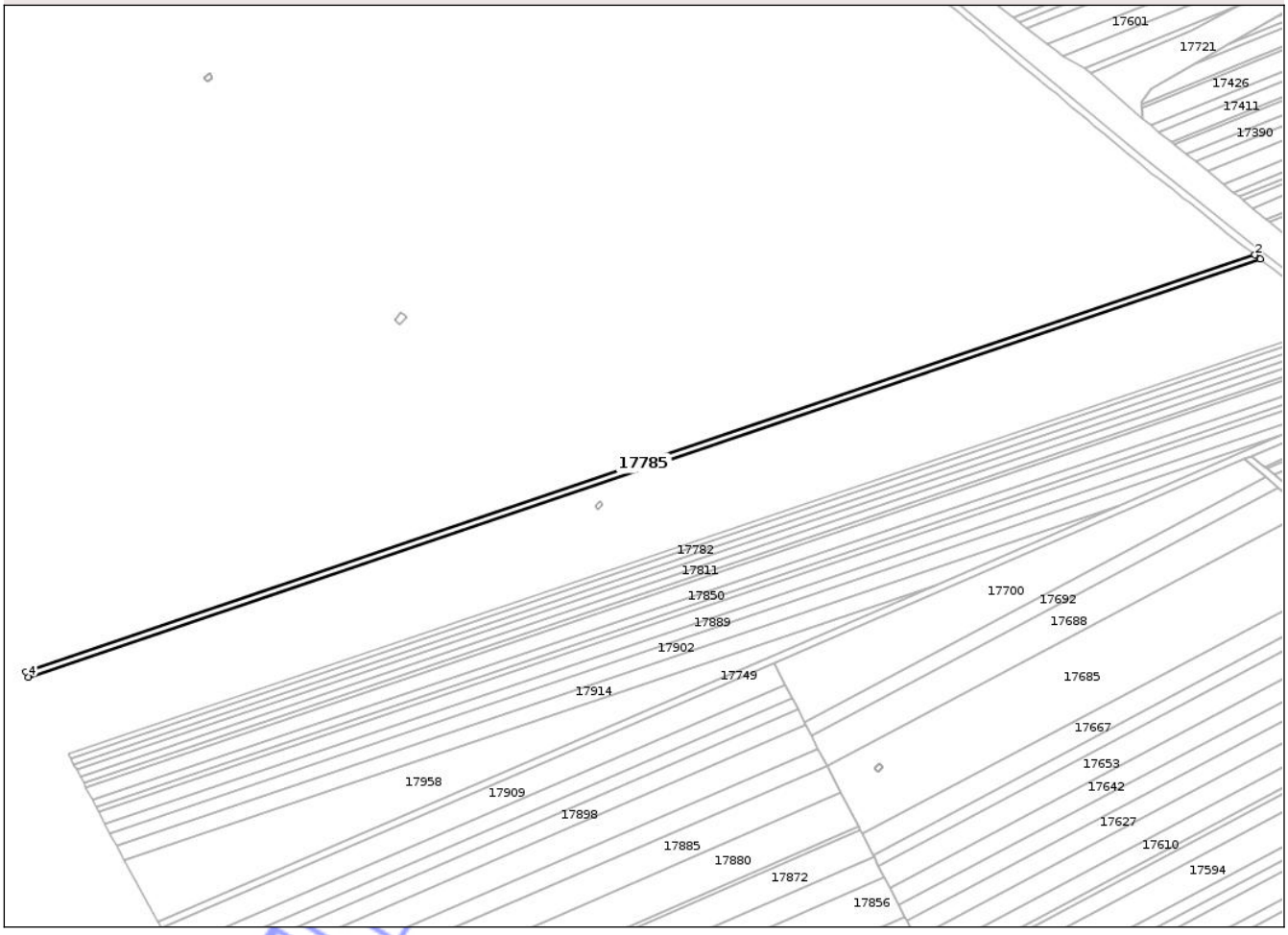

Date referitoare la teren

Crt	Categorie folosinţă	Intra vilan	Suprafaţa (mp)	Tarla	Parcelă	Nr. topo	Observaţii / Referinţe
1	arabil	NU	2.272	1/5	24	-	Imobil traversat de limita UAT Peretu şi UAT Troianul

Lungime Segmente

1) Valorile lungimilor segmentelor sunt obţinute din proiecţie în plan.

Punct început	X / Y	Punct sfârşit	X / Y	Lungime segment (** (m)
1	501.944,516 285.428,748	2	501.941,586 285.431,078	3.744
2	501.941,586 285.431,078	3	501.258,697 285.199,481	721.093
3	501.258,697 285.199,481	4	501.260,162 285.196,655	3.183
4	501.260,162 285.196,655	1	501.944,516 285.428,748	722.639

Document care conţine date cu caracter personal, protejat de prevederile Regulamentului (UE) nr. 679/2016 şi Legii 190/2018

**** Lungimile segmentelor sunt determinate în planul de proiecţie Stereo 70 şi sunt rotunjite la 1 milimetru.**
***** Distanţa dintre puncte este formată din segmente cumulate ce sunt mai mici decât valoarea 1 milimetru.**

Neutilizabil in circuitul civil

DATE DESPRE IMOBILUL NR. 17786

Oficiul de Cadastru şi Publicitate Imobiliară TELEORMAN
Biroul de Cadastru şi Publicitate Imobiliară Alexandria

A. Partea I. Descrierea imobilului

TEREN Extravilan

Adresa: Jud. Teleorman

Nr. Crt	Nr cadastral Nr. topografic	Suprafaţa* (mp)	Observaţii / Referinţe
A1		Din acte: 3.100 Masurata: 2.165	Sector cadastral:1 Teren neimprejmuit;

B. Partea II. Proprietari şi acte

Inscrieri privitoare la dreptul de proprietate şi alte drepturi reale		Referinţe
/		
Act Notarial nr. 365, din 20/10/2004 emis de BNP BARBU MARIA;		
B1	Intabulare, drept de PROPRIETATE, cu titlu de moștenire, bun propriu, dobandit prin Succesiune, cota actuala 1/1, cota initiala 1/1	A1
	1) **BULIGA CONSTANTIN**	

C. Partea III. SARCINI .

Inscrieri privind dezmembramintele dreptului de proprietate, drepturi reale de garanţie şi sarcini	Referinţe
NU SUNT	

Neutilizabil în circuitul civil

Anexa Nr. 1 La Partea I

Teren

Nr cadastral	Suprafaţa (mp)*	Observaţii / Referinţe
	Din acte: 3.100 Masurata: 2.165	

* Suprafaţa este determinată in planul de proiecţie Stereo 70.

DETALII LINIARE IMOBIL

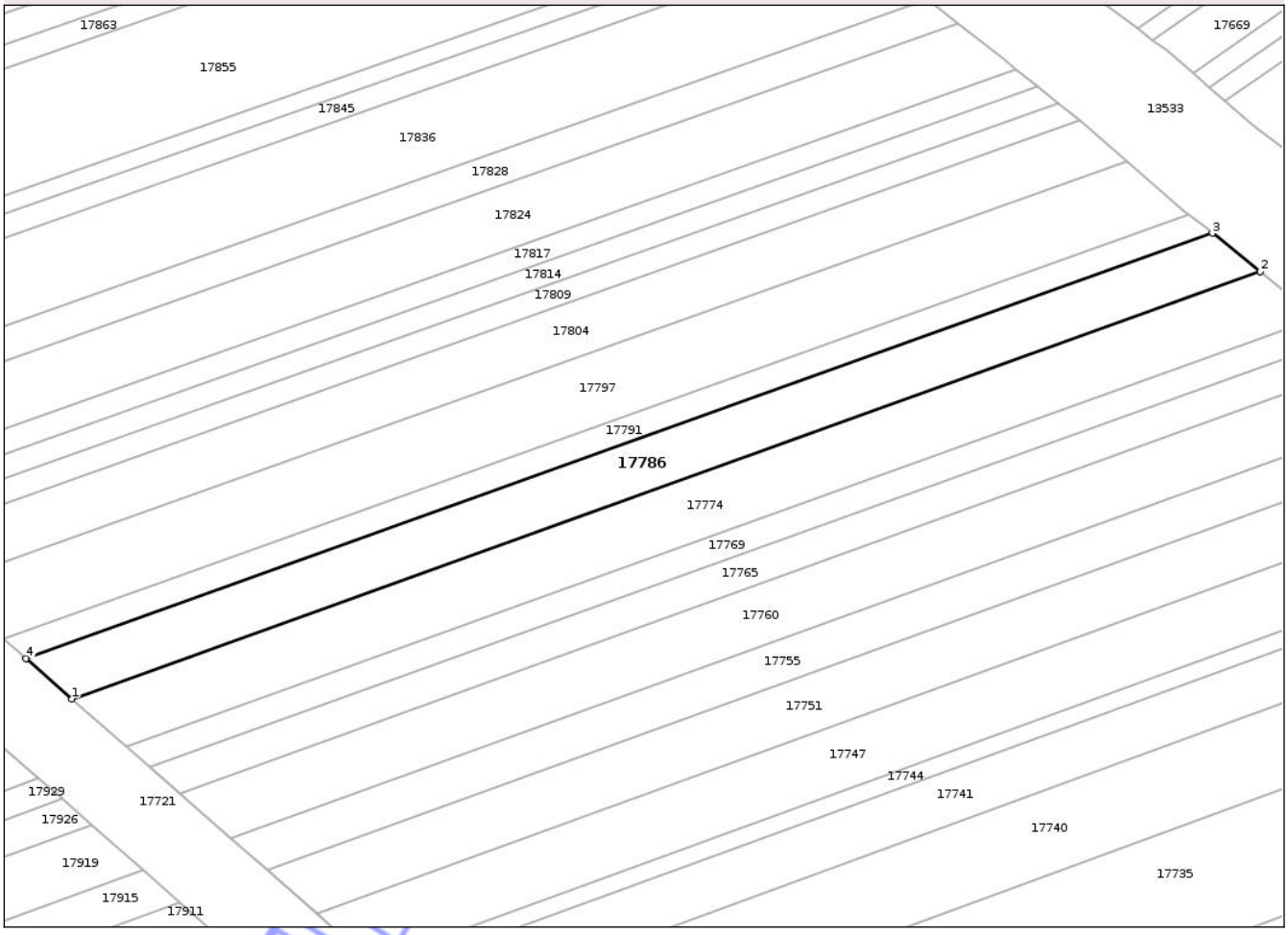

Date referitoare la teren

Crt	Categorie folosinţă	Intra vilan	Suprafaţa (mp)	Tarla	Parcelă	Nr. topo	Observaţii / Referinţe
1	arabil	NU	2.165	1/1	11	-	Imobilul este despărțit de canal. Diferența de suprafață se regăsește la ID 17934.

Lungime Segmente

1) Valorile lungimilor segmentelor sunt obţinute din proiecţie în plan.

Punct început	X / Y	Punct sfârşit	X / Y	Lungime segment (** (m)
1	501.550,187 286.012,566	2	501.764,236 286.089,479	227.448
2	501.764,236 286.089,479	3	501.755,593 286.096,413	11.081
3	501.755,593 286.096,413	4	501.541,923 286.019,807	226.988
4	501.541,923 286.019,807	1	501.550,187 286.012,566	10.988

Document care conține date cu caracter personal, protejat de prevederile Regulamentului (UE) nr. 679/2016 și Legii 190/2018

**** Lungimile segmentelor sunt determinate în planul de proiecţie Stereo 70 şi sunt rotunjite la 1 milimetru.**
***** Distanţa dintre puncte este formată din segmente cumulate ce sunt mai mici decât valoarea 1 milimetru.**

Neutilizabil in circuitul civil

DATE DESPRE IMOBILUL NR. 17790

Oficiul de Cadastru şi Publicitate Imobiliară TELEORMAN
Biroul de Cadastru şi Publicitate Imobiliară Alexandria

A. Partea I. Descrierea imobilului

TEREN Extravilan

Adresa: Jud. Teleorman

Nr. Crt	Nr cadastral Nr. topografic	Suprafaţa* (mp)	Observaţii / Referinţe
A1		Din acte: 1.000 Masurata: 260	Sector cadastral:1 Teren neimprejmuit;

B. Partea II. Proprietari şi acte

Inscrieri privitoare la dreptul de proprietate şi alte drepturi reale		Referinţe
/		
Act Administrativ nr. 53-01920, din 06/08/1997 emis de CJSDPAT TELEORMAN;		
B1	Intabulare, drept de PROPRIETATE, dobandit prin Reconstituire, cota actuala 1/1, cota initiala 1/1	A1
	1) **AGIU ION** 2) **AGIU GHEORGHE**	
Act Normativ nr. 171, din 13/03/2012 emis de GUVERNUL ROMÂNIEI (Decizie de expropriere nr.553/18. 05.2012 emisă de CNADNR S.A);		
B2	Se notează faptul că imobilul înscris în prezenta carte funciară se suprapune parțial cu coridorul de expropriere înscris la ID-ul nr.13533 căruia i-a fost asociată cartea funciară nr.20541, pe suprafața de 1 mp	A1

C. Partea III. SARCINI .

Inscrieri privind dezmembramintele dreptului de proprietate, drepturi reale de garanţie şi sarcini	Referinţe
NU SUNT	

Neutilizabil în circuitul civil

Anexa Nr. 1 La Partea I

Teren

Nr cadastral	Suprafaţa (mp)*	Observaţii / Referinţe
	Din acte: 1.000 Masurata: 260	

* Suprafaţa este determinată in planul de proiecţie Stereo 70.

DETALII LINIARE IMOBIL

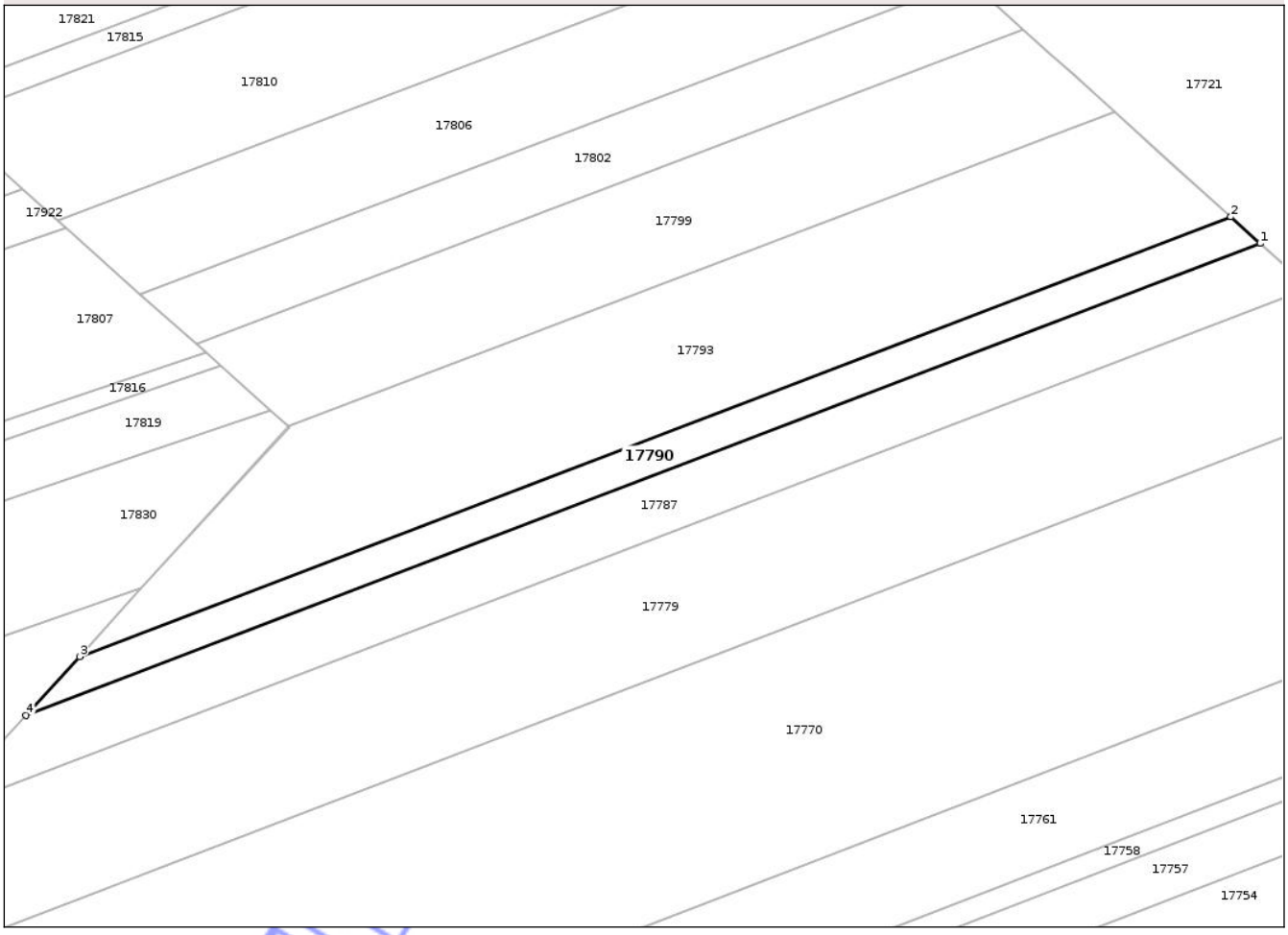

Date referitoare la teren

Crt	Categorie folosinţă	Intra vilan	Suprafaţa (mp)	Tarla	Parcelă	Nr. topo	Observaţii / Referinţe
1	arabil	NU	260	1/2	87	-	Imobilul este despărțit de canal. Diferența de suprafață se regăsește la ID 17652.

Lungime Segmente

1) Valorile lungimilor segmentelor sunt obţinute din proiecţie în plan.

Punct început	X / Y	Punct sfârşit	X / Y	Lungime segment (** (m)
1	501.761,377 285.804,105	2	501.759,147 285.806,121	3.006
2	501.759,147 285.806,121	3	501.671,95 285.772,816	93.341
3	501.671,95 285.772,816	4	501.667,89 285.768,377	6.016
4	501.667,89 285.768,377	1	501.761,377 285.804,105	100.082

Document care conține date cu caracter personal, protejat de prevederile Regulamentului (UE) nr. 679/2016 și Legii 190/2018

**** Lungimile segmentelor sunt determinate în planul de proiecţie Stereo 70 şi sunt rotunjite la 1 milimetru.**
***** Distanţa dintre puncte este formată din segmente cumulate ce sunt mai mici decât valoarea 1 milimetru.**

Neutilizabil in circuitul civil

DATE DESPRE IMOBILUL NR. 17787

Oficiul de Cadastru şi Publicitate Imobiliară TELEORMAN
Biroul de Cadastru şi Publicitate Imobiliară Alexandria

A. Partea I. Descrierea imobilului

TEREN Extravilan

Adresa: Jud. Teleorman

Nr. Crt	Nr cadastral Nr. topografic	Suprafaţa* (mp)	Observaţii / Referinţe
A1		Din acte: 1.700 Masurata: 470	Sector cadastral:1 Teren neimprejmuit;

B. Partea II. Proprietari şi acte

Inscrieri privitoare la dreptul de proprietate şi alte drepturi reale		Referinţe
/		
Act Administrativ nr. 5301222, din 04/09/1996 emis de CJSDPAT TELEORMAN;		
B1	Intabulare, drept de PROPRIETATE, dobandit prin Reconstituire, cota actuala 1/1, cota initiala 1/1	A1
	1) **AGIU DUMITRA** DEFUNCT:Da	
Act Normativ nr. 171, din 13/03/2012 emis de GUVERNUL ROMÂNIEI (Decizie de expropriere nr.553/18.05.2012 emisă de CNADNR S.A);		
B2	Se notează faptul că imobilul înscris în prezenta carte funciară se suprapune parțial cu coridorul de expropriere înscris la ID-ul nr.13533 căruia i-a fost asociată cartea funciară nr.20541, pe suprafața de 1 mp	A1

C. Partea III. SARCINI .

Inscrieri privind dezmembramintele dreptului de proprietate, drepturi reale de garanţie şi sarcini	Referinţe
NU SUNT	

Neutilizabil în circuitul civil

Anexa Nr. 1 La Partea I

Teren

Nr cadastral	Suprafaţa (mp)*	Observaţii / Referinţe
	Din acte: 1.700 Masurata: 470	

* Suprafaţa este determinată in planul de proiecţie Stereo 70.

DETALII LINIARE IMOBIL

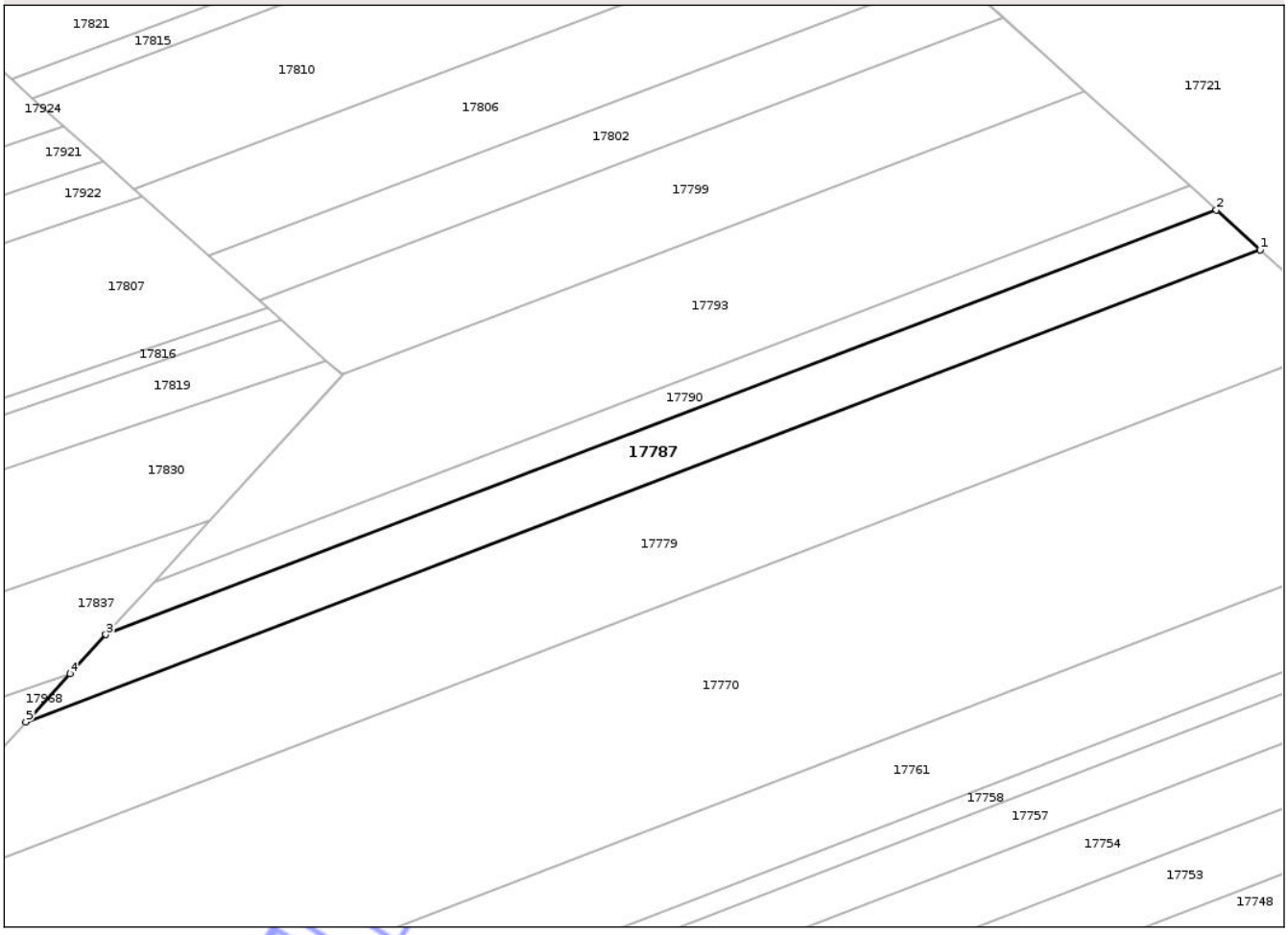

Date referitoare la teren

Crt	Categorie folosinţă	Intra vilan	Suprafaţa (mp)	Tarla	Parcelă	Nr. topo	Observaţii / Referinţe
1	arabil	NU	470	1/2	86	-	Imobilul este despărțit de canal. Diferența de suprafață se regăsește la ID 17648.

Lungime Segmente

1) Valorile lungimilor segmentelor sunt obţinute din proiecţie în plan.

Punct început	X / Y	Punct sfârşit	X / Y	Lungime segment (** (m)
1	501.765,068 285.800,769	2	501.761,377 285.804,105	4.975
2	501.761,377 285.804,105	3	501.667,89 285.768,377	100.082
3	501.667,89 285.768,377	4	501.664,889 285.765,096	4.446
4	501.664,889 285.765,096	5	501.661,161 285.761,019	5.524

Document care conține date cu caracter personal, protejat de prevederile Regulamentului (UE) nr. 679/2016 și Legii 190/2018

Punct început	X / Y	Punct sfârşit	X / Y	Lungime segment (** (m)
5	501.661,161 285.761,019	1	501.765,068 285.800,769	111.251

** Lungimile segmentelor sunt determinate în planul de proiecţie Stereo 70 şi sunt rotunjite la 1 milimetru.
*** Distanţa dintre puncte este formată din segmente cumulate ce sunt mai mici decât valoarea 1 milimetru.

Neutilizabil in circuitul civil

DATE DESPRE IMOBILUL NR. 17788

Oficiul de Cadastru şi Publicitate Imobiliară TELEORMAN
Biroul de Cadastru şi Publicitate Imobiliară Alexandria

A. Partea I. Descrierea imobilului

TEREN Extravilan

Adresa: Jud. Teleorman

Nr. Crt	Nr cadastral Nr. topografic	Suprafaţa* (mp)	Observaţii / Referinţe
A1		Din acte: 5.400 Masurata: 4.907	Sector cadastral:1 Teren neimprejmuit;

B. Partea II. Proprietari şi acte

Inscrieri privitoare la dreptul de proprietate şi alte drepturi reale		Referinţe
/		
Hotarare Judecatoreasca nr. 1232, din 05/09/2018 emis de JUDECĂTORIA ROȘIORII DE VEDE-JUDEȚUL TELEORMAN (Dosar nr. 4717/292/2017);		
B1	Intabulare, drept de PROPRIETATE, cu titlu de partaj, bun propriu, dobandit prin Hotarare Judecatoreasca, cota actuala 1/1, cota initiala 1/1	A1
	1) **VÎNĂTORU AURELIA**	

C. Partea III. SARCINI .

Inscrieri privind dezmembramintele dreptului de proprietate, drepturi reale de garanţie şi sarcini	Referinţe
NU SUNT	

Neutilizabil în circuitul civil

Anexa Nr. 1 La Partea I

Teren

Nr cadastral	Suprafaţa (mp)*	Observaţii / Referinţe
	Din acte: 5.400 Masurata: 4.907	

* Suprafaţa este determinată in planul de proiecţie Stereo 70.

DETALII LINIARE IMOBIL

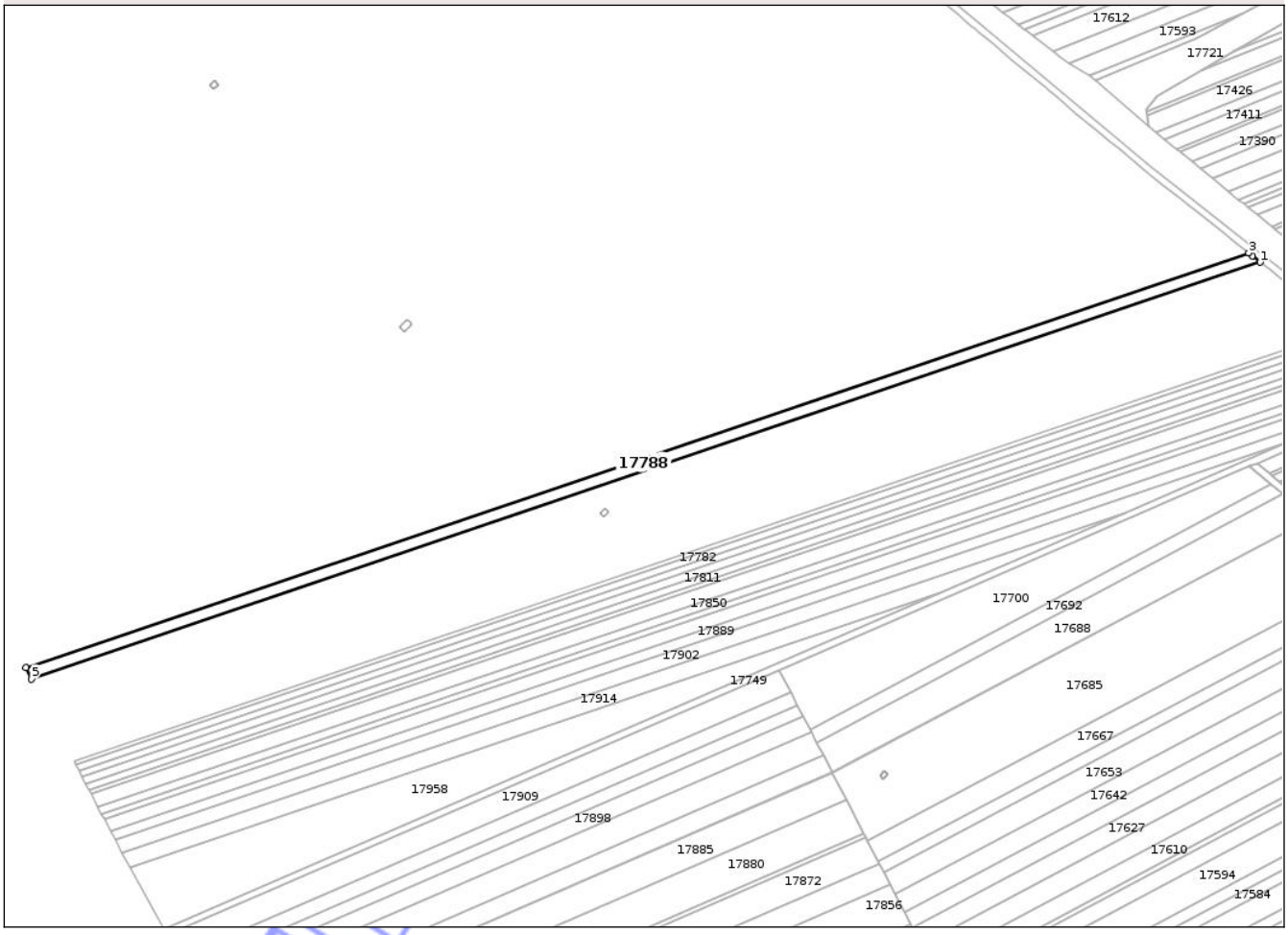

Date referitoare la teren

Crt	Categorie folosinţă	Intra vilan	Suprafaţa (mp)	Tarla	Parcelă	Nr. topo	Observaţii / Referinţe
1	arabil	NU	4.907	1/5	25	-	Imobil traversat de limita UAT Peretu şi UAT Troianul

Lungime Segmente

1) Valorile lungimilor segmentelor sunt obţinute din proiecţie în plan.

Punct început	X / Y	Punct sfârşit	X / Y	Lungime segment (** (m)
1	501.941,586 285.431,078	2	501.937,285 285.434,498	5.495
2	501.937,285 285.434,498	3	501.935,23 285.436,124	2.62
3	501.935,23 285.436,124	4	501.255,521 285.205,606	717.735
4	501.255,521 285.205,606	5	501.258,697 285.199,481	6.899
5	501.258,697 285.199,481	1	501.941,586 285.431,078	721.093

Document care conţine date cu caracter personal, protejat de prevederile Regulamentului (UE) nr. 679/2016 şi Legii 190/2018

**** Lungimile segmentelor sunt determinate în planul de proiecţie Stereo 70 şi sunt rotunjite la 1 milimetru.**
***** Distanţa dintre puncte este formată din segmente cumulate ce sunt mai mici decât valoarea 1 milimetru.**

Neutilizabil în circuitul civil

DATE DESPRE IMOBILUL NR. 17789

Oficiul de Cadastru şi Publicitate Imobiliară TELEORMAN
Biroul de Cadastru şi Publicitate Imobiliară Alexandria

A. Partea I. Descrierea imobilului

TEREN Extravilan

Adresa: Jud. Teleorman

Nr. Crt	Nr cadastral Nr. topografic	Suprafaţa* (mp)	Observaţii / Referinţe
A1		Din acte: 7.500 Masurata: 6.815	Sector cadastral:1 Teren neimprejmuit;

B. Partea II. Proprietari şi acte

Inscrieri privitoare la dreptul de proprietate şi alte drepturi reale		Referinţe
/		
Act Administrativ nr. 5302246, din 25/10/2002 emis de CJSDPAT TELEORMAN;		
B1	Intabulare, drept de PROPRIETATE, dobandit prin Reconstituire, cota actuala 1/1, cota initiala 1/1	A1
	1) **MITROI MARIA**	

C. Partea III. SARCINI .

Inscrieri privind dezmembramintele dreptului de proprietate, drepturi reale de garanţie şi sarcini	Referinţe
NU SUNT	

Neutilizabil în circuitul civil

Anexa Nr. 1 La Partea I

Teren

Nr cadastral	Suprafaţa (mp)*	Observaţii / Referinţe
	Din acte: 7.500 Masurata: 6.815	

* Suprafaţa este determinată in planul de proiecţie Stereo 70.

DETALII LINIARE IMOBIL



Date referitoare la teren

Crt	Categorie folosinţă	Intra vilan	Suprafaţa (mp)	Tarla	Parcelă	Nr. topo	Observaţii / Referinţe
1	arabil	NU	6.815	1/6	39	-	

Lungime Segmente
1) Valorile lungimilor segmentelor sunt obţinute din proiecţie în plan.

Punct început	X / Y	Punct sfârşit	X / Y	Lungime segment (** (m)
1	501.482,95 284.775,189	2	501.820,373 284.921,158	367.643
2	501.820,373 284.921,158	3	501.820,355 284.921,193	0.039
3	501.820,355 284.921,193	4	501.813,462 284.934,575	15.053
4	501.813,462 284.934,575	5	501.811,865 284.937,674	3.486
5	501.811,865 284.937,674	6	501.474,385 284.791,68	367.705

Document care conţine date cu caracter personal, protejat de prevederile Regulamentului (UE) nr. 679/2016 şi Legii 190/2018

Punct început	X / Y	Punct sfârşit	X / Y	Lungime segment (** (m)
6	501.474,385 284.791,68	1	501.482,95 284.775,189	18.583

** Lungimile segmentelor sunt determinate în planul de proiecţie Stereo 70 şi sunt rotunjite la 1 milimetru.
*** Distanţa dintre puncte este formată din segmente cumulate ce sunt mai mici decât valoarea 1 milimetru.

Neutilizabil in circuitul civil

DATE DESPRE IMOBILUL NR. 17791

Oficiul de Cadastru şi Publicitate Imobiliară TELEORMAN
Biroul de Cadastru şi Publicitate Imobiliară Alexandria

A. Partea I. Descrierea imobilului

TEREN Extravilan

Adresa: Jud. Teleorman

Nr. Crt	Nr cadastral Nr. topografic	Suprafaţa* (mp)	Observaţii / Referinţe
A1		Din acte: 1.500 Masurata: 1.047	Sector cadastral:1 Teren neimprejmuit;

B. Partea II. Proprietari şi acte

Inscrieri privitoare la dreptul de proprietate şi alte drepturi reale		Referinţe
/		
Act Administrativ nr. 53-00949, din 16/04/1996 emis de CJSDPAT TELEORMAN;		
B1	Intabulare, drept de PROPRIETATE, dobandit prin Reconstituire, cota actuala 1/1, cota initiala 1/1	A1
	1) **OLTEANU T. ION**	

C. Partea III. SARCINI .

Inscrieri privind dezmembramintele dreptului de proprietate, drepturi reale de garanţie şi sarcini	Referinţe
NU SUNT	

Neutilizabil în circuitul civil

Anexa Nr. 1 La Partea I

Teren

Nr cadastral	Suprafaţa (mp)*	Observaţii / Referinţe
	Din acte: 1.500 Masurata: 1.047	

* Suprafaţa este determinată in planul de proiecţie Stereo 70.

DETALII LINIARE IMOBIL

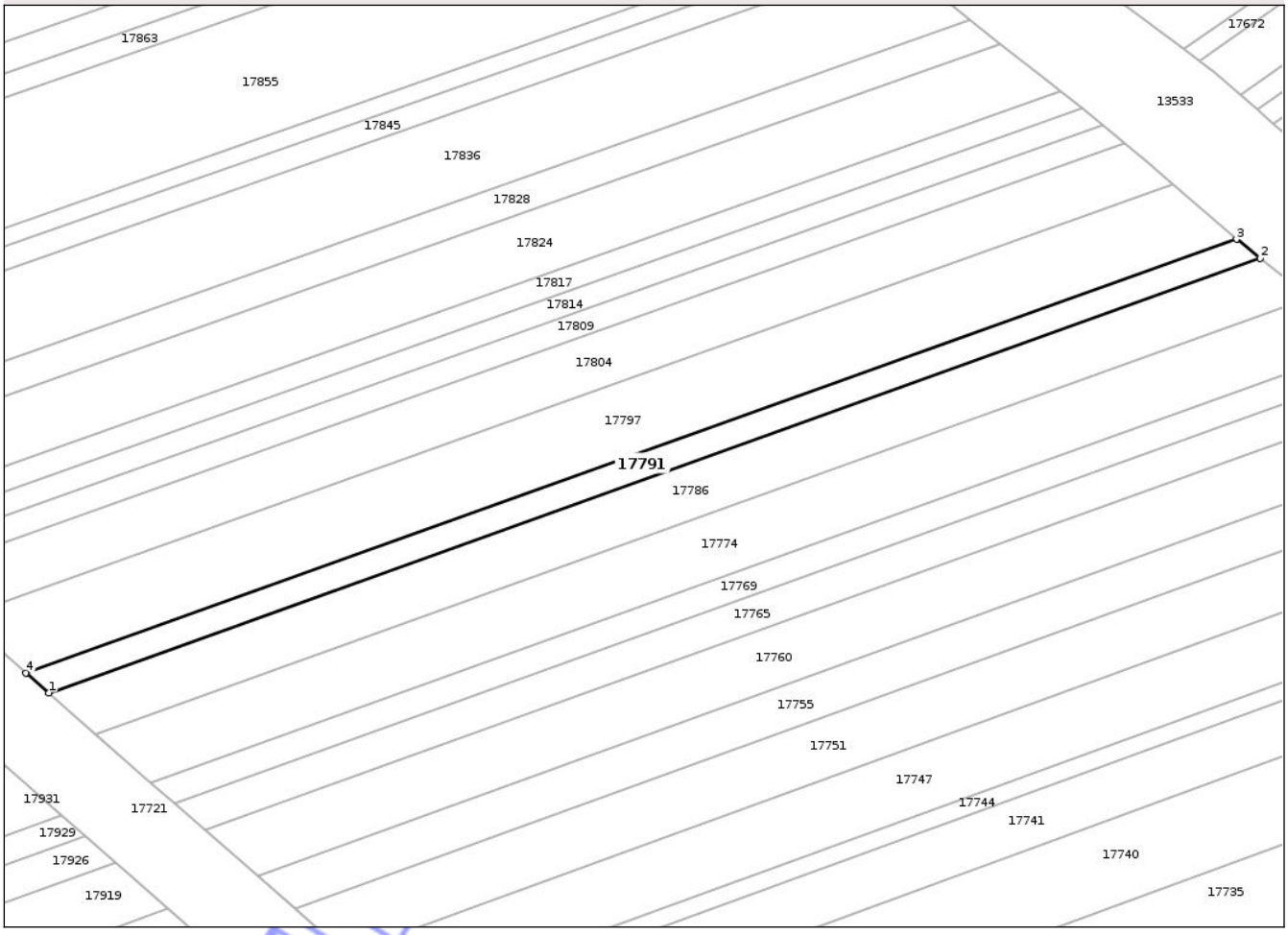

Date referitoare la teren

Crt	Categorie folosinţă	Intra vilan	Suprafaţa (mp)	Tarla	Parcelă	Nr. topo	Observaţii / Referinţe
1	arabil	NU	1.047	1/1	12	-	Imobilul este despărțit de canal. Diferența de suprafață se regăsește la ID 17936.

Lungime Segmente

1) Valorile lungimilor segmentelor sunt obţinute din proiecţie în plan.

Punct început	X / Y	Punct sfârşit	X / Y	Lungime segment (** (m)
1	501.541,923 286.019,807	2	501.755,593 286.096,413	226.988
2	501.755,593 286.096,413	3	501.751,404 286.099,773	5.37
3	501.751,404 286.099,773	4	501.537,918 286.023,317	226.764
4	501.537,918 286.023,317	1	501.541,923 286.019,807	5.325

Document care conține date cu caracter personal, protejat de prevederile Regulamentului (UE) nr. 679/2016 și Legii 190/2018

**** Lungimile segmentelor sunt determinate în planul de proiecţie Stereo 70 şi sunt rotunjite la 1 milimetru.**
***** Distanţa dintre puncte este formată din segmente cumulate ce sunt mai mici decât valoarea 1 milimetru.**

Neutilizabil în circuitul civil

DATE DESPRE IMOBILUL NR. 17792

Oficiul de Cadastru şi Publicitate Imobiliară TELEORMAN
Biroul de Cadastru şi Publicitate Imobiliară Alexandria

A. Partea I. Descrierea imobilului

TEREN Extravilan

Adresa: Jud. Teleorman

Nr. Crt	Nr cadastral Nr. topografic	Suprafaţa* (mp)	Observaţii / Referinţe
A1		Din acte: 2.900 Masurata: 2.635	Sector cadastral:1 Teren neimprejmuit;

B. Partea II. Proprietari şi acte

Inscrieri privitoare la dreptul de proprietate şi alte drepturi reale		Referinţe
/		
Act Administrativ nr. 53-01541, din 10/03/1997 emis de CJSDPAT TELEORMAN;		
B1	Intabulare, drept de PROPRIETATE, dobandit prin Reconstituire, cota actuala 1/1, cota initiala 1/1	A1
	1) **DÂRMINĂ ION** DEFUNCT:Da	

C. Partea III. SARCINI .

Inscrieri privind dezmembramintele dreptului de proprietate, drepturi reale de garanţie şi sarcini	Referinţe
NU SUNT	

Neutilizabil în circuitul civil

Anexa Nr. 1 La Partea I

Teren

Nr cadastral	Suprafaţa (mp)*	Observaţii / Referinţe
	Din acte: 2.900 Masurata: 2.635	

* Suprafaţa este determinată in planul de proiecţie Stereo 70.

DETALII LINIARE IMOBIL

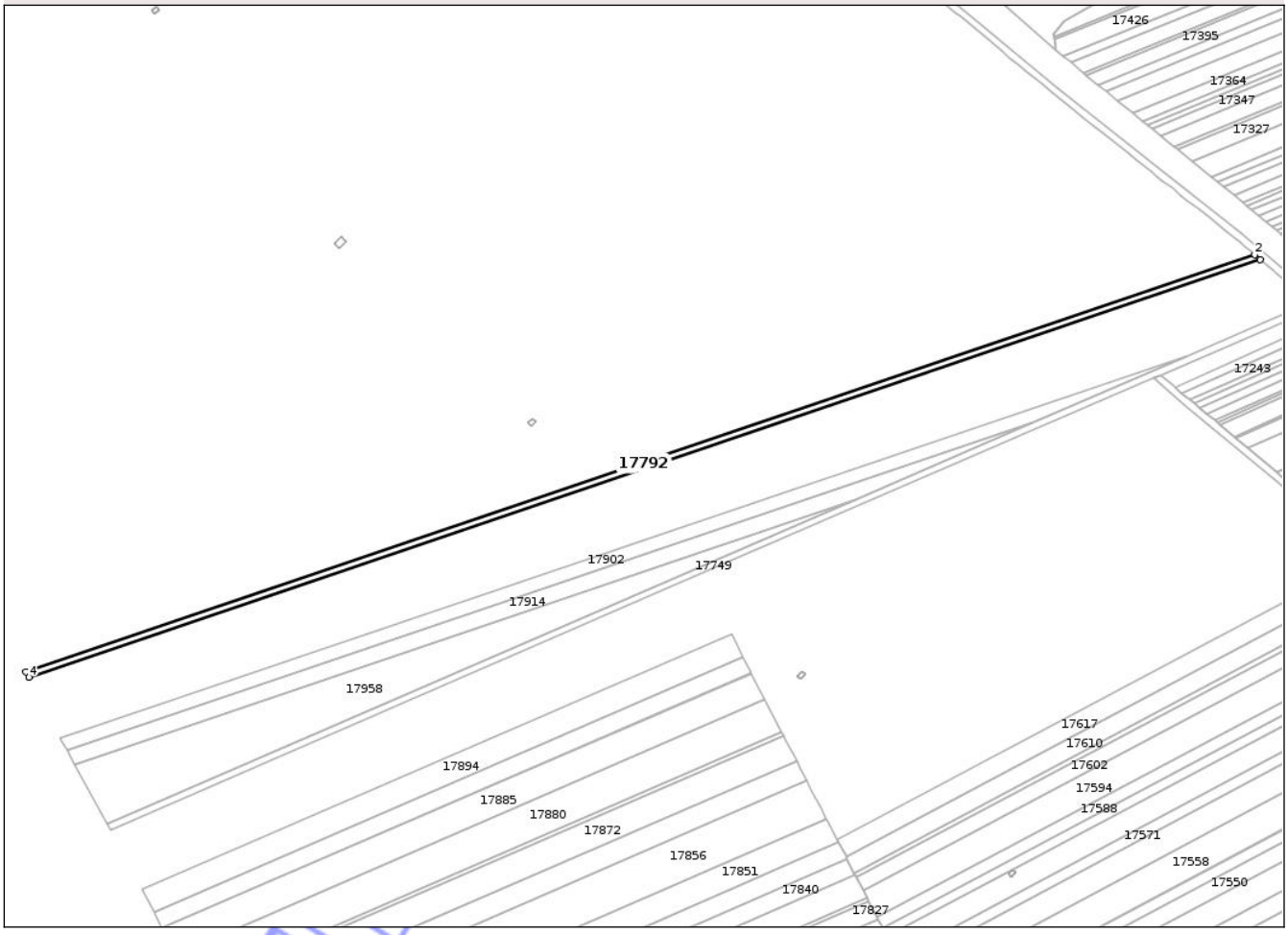

Date referitoare la teren

Crt	Categorie folosinţă	Intra vilan	Suprafaţa (mp)	Tarla	Parcelă	Nr. topo	Observaţii / Referinţe
1	arabil	NU	2.635	1/5	12	-	Imobil traversat de limita UAT Peretu şi UAT Troianul

Lungime Segmente

1) Valorile lungimilor segmentelor sunt obţinute din proiecţie în plan.

Punct început	X / Y	Punct sfârşit	X / Y	Lungime segment (** (m)
1	501.997,322 285.386,044	2	501.994,188 285.388,694	4.104
2	501.994,188 285.388,694	3	501.285,251 285.148,264	748.598
3	501.285,251 285.148,264	4	501.286,889 285.145,106	3.558
4	501.286,889 285.145,106	1	501.997,322 285.386,044	750.177

Document care conţine date cu caracter personal, protejat de prevederile Regulamentului (UE) nr. 679/2016 şi Legii 190/2018

**** Lungimile segmentelor sunt determinate în planul de proiecţie Stereo 70 şi sunt rotunjite la 1 milimetru.**
***** Distanţa dintre puncte este formată din segmente cumulate ce sunt mai mici decât valoarea 1 milimetru.**

Neutilizabil in circuitul civil

DATE DESPRE IMOBILUL NR. 17793

Oficiul de Cadastru şi Publicitate Imobiliară TELEORMAN
Biroul de Cadastru şi Publicitate Imobiliară Alexandria

A. Partea I. Descrierea imobilului

TEREN Extravilan

Adresa: Jud. Teleorman

Nr. Crt	Nr cadastral Nr. topografic	Suprafaţa* (mp)	Observaţii / Referinţe
A1		Din acte: 3.750 Masurata: 849	Sector cadastral:1 Teren neimprejmuit;

B. Partea II. Proprietari şi acte

Inscrieri privitoare la dreptul de proprietate şi alte drepturi reale		Referinţe
/		
Act Administrativ nr. 5302102, din 01/10/2015 emis de CJSDPAT TELEORMAN;		
B1	Intabulare, drept de PROPRIETATE, dobandit prin Reconstituire, cota actuala 1/1, cota initiala 1/1	A1
	1) **MAVRU MARIN**	
Act Normativ nr. 171, din 13/03/2012 emis de GUVERNUL ROMÂNIEI (Decizie de expropriere nr.553/18.05.2012 emisă de CNADNR S.A);		
B2	Se notează faptul că imobilul înscris în prezenta carte funciară se suprapune parțial cu coridorul de expropriere înscris la ID-ul nr.13533 căruia i-a fost asociată cartea funciară nr.20541, pe suprafața de 4 mp	A1

C. Partea III. SARCINI .

Inscrieri privind dezmembramintele dreptului de proprietate, drepturi reale de garanţie şi sarcini	Referinţe
NU SUNT	

Neutilizabil în circuitul civil

Anexa Nr. 1 La Partea I

Teren

Nr cadastral	Suprafaţa (mp)*	Observaţii / Referinţe
	Din acte: 3.750 Masurata: 849	

* Suprafaţa este determinată in planul de proiecţie Stereo 70.

DETALII LINIARE IMOBIL

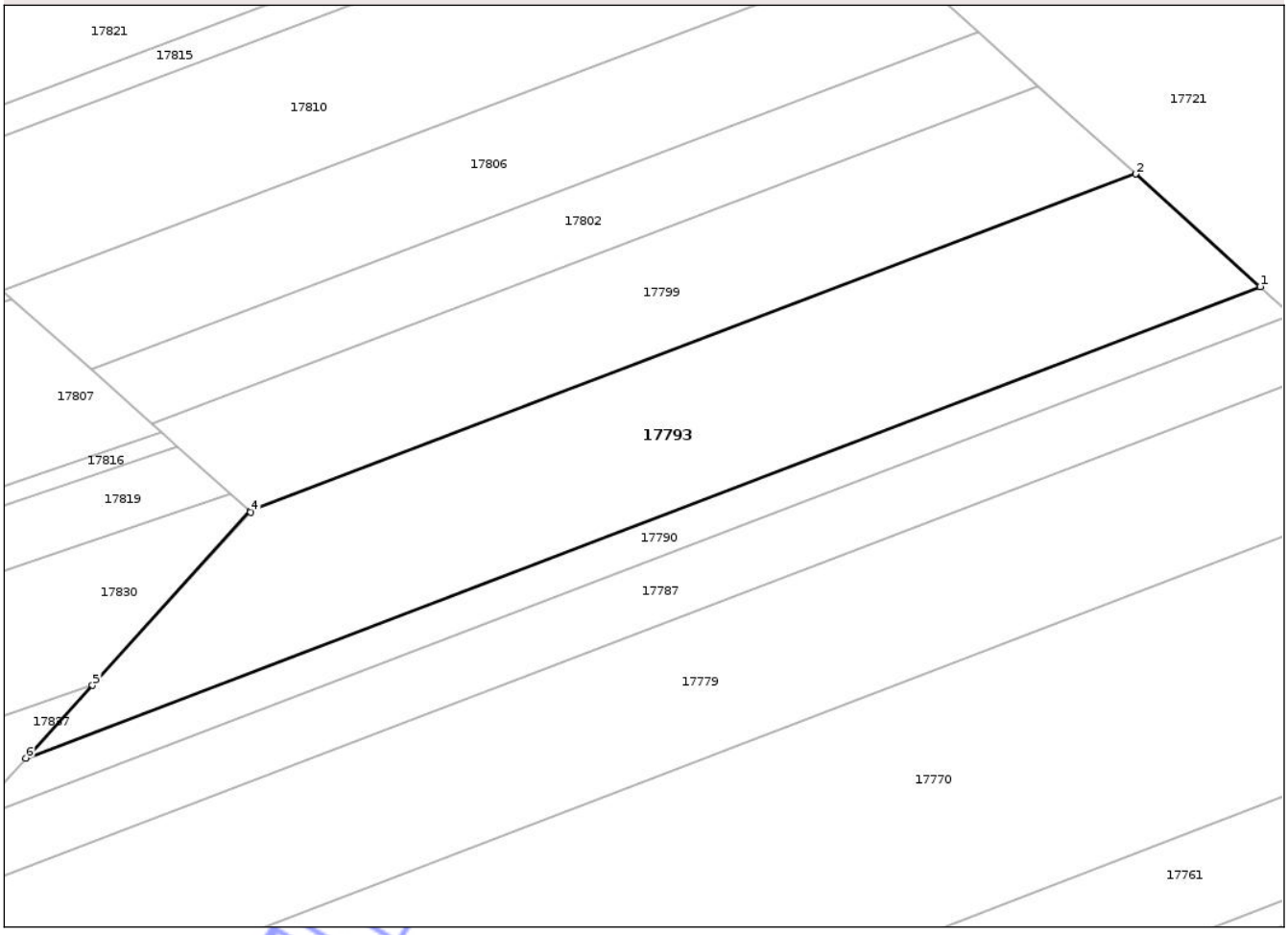

Date referitoare la teren

Crt	Categorie folosinţă	Intra vilan	Suprafaţa (mp)	Tarla	Parcelă	Nr. topo	Observaţii / Referinţe
1	arabil	NU	849	1/2	88	-	Imobilul este despărțit de canal. Diferența de suprafață se regăsește la ID 17657.

Lungime Segmente

1) Valorile lungimilor segmentelor sunt obţinute din proiecţie în plan.

Punct început	X / Y	Punct sfârşit	X / Y	Lungime segment (** (m)
1	501.759,147 285.806,121	2	501.750,338 285.814,082	11.873
2	501.750,338 285.814,082	3	501.687,791 285.790,25	66.933
3	501.687,791 285.790,25	4	501.687,848 285.790,199	0.076
4	501.687,848 285.790,199	5	501.676,652 285.777,957	16.59

Document care conține date cu caracter personal, protejat de prevederile Regulamentului (UE) nr. 679/2016 și Legii 190/2018

Punct început	X / Y	Punct sfârşit	X / Y	Lungime segment (** (m)
5	501.676,652 285.777,957	6	501.671,95 285.772,816	6.967
6	501.671,95 285.772,816	1	501.759,147 285.806,121	93.341

** Lungimile segmentelor sunt determinate în planul de proiecţie Stereo 70 şi sunt rotunjite la 1 milimetru.
*** Distanţa dintre puncte este formată din segmente cumulate ce sunt mai mici decât valoarea 1 milimetru.

Neutilizabil in circuitul civil

DATE DESPRE IMOBILUL NR. 17794

Oficiul de Cadastru şi Publicitate Imobiliară TELEORMAN
Biroul de Cadastru şi Publicitate Imobiliară Alexandria

A. Partea I. Descrierea imobilului

TEREN Extravilan

Adresa: Jud. Teleorman

Nr. Crt	Nr cadastral Nr. topografic	Suprafaţa* (mp)	Observaţii / Referinţe
A1		Din acte: 7.900 Masurata: 7.179	Sector cadastral:1 Teren neimprejmuit;

B. Partea II. Proprietari şi acte

Inscrieri privitoare la dreptul de proprietate şi alte drepturi reale		Referinţe
/		
Act Administrativ nr. 5301602, din 18/12/2000 emis de CJSDPAT TELEORMAN;		
B1	Intabulare, drept de PROPRIETATE, dobandit prin Reconstituire, cota actuala 1/1, cota initiala 1/1	A1
	1) **DIDE FLOREA** 2) **DIDE IOANA**	
Act Normativ nr. 7, din 13/03/1996 emis de PARLAMENTUL ROMÂNIEI;		
B2	Se notează existența mai multor titluri de proprietate, respectiv titlul de proprietate nr.5301602/18.12.2000 în favoarea lui DIDE IOANA, DIDE FLOREA și titlul de proprietate nr.53-01451/03.12.1996 în favoarea lui DIDE IOANA	A1

C. Partea III. SARCINI .

Inscrieri privind dezmembramintele dreptului de proprietate, drepturi reale de garanţie şi sarcini	Referinţe
NU SUNT	

Neutilizabil în circuitul civil

Anexa Nr. 1 La Partea I

Teren

Nr cadastral	Suprafaţa (mp)*	Observaţii / Referinţe
	Din acte: 7.900 Masurata: 7.179	

* Suprafaţa este determinată in planul de proiecţie Stereo 70.

DETALII LINIARE IMOBIL

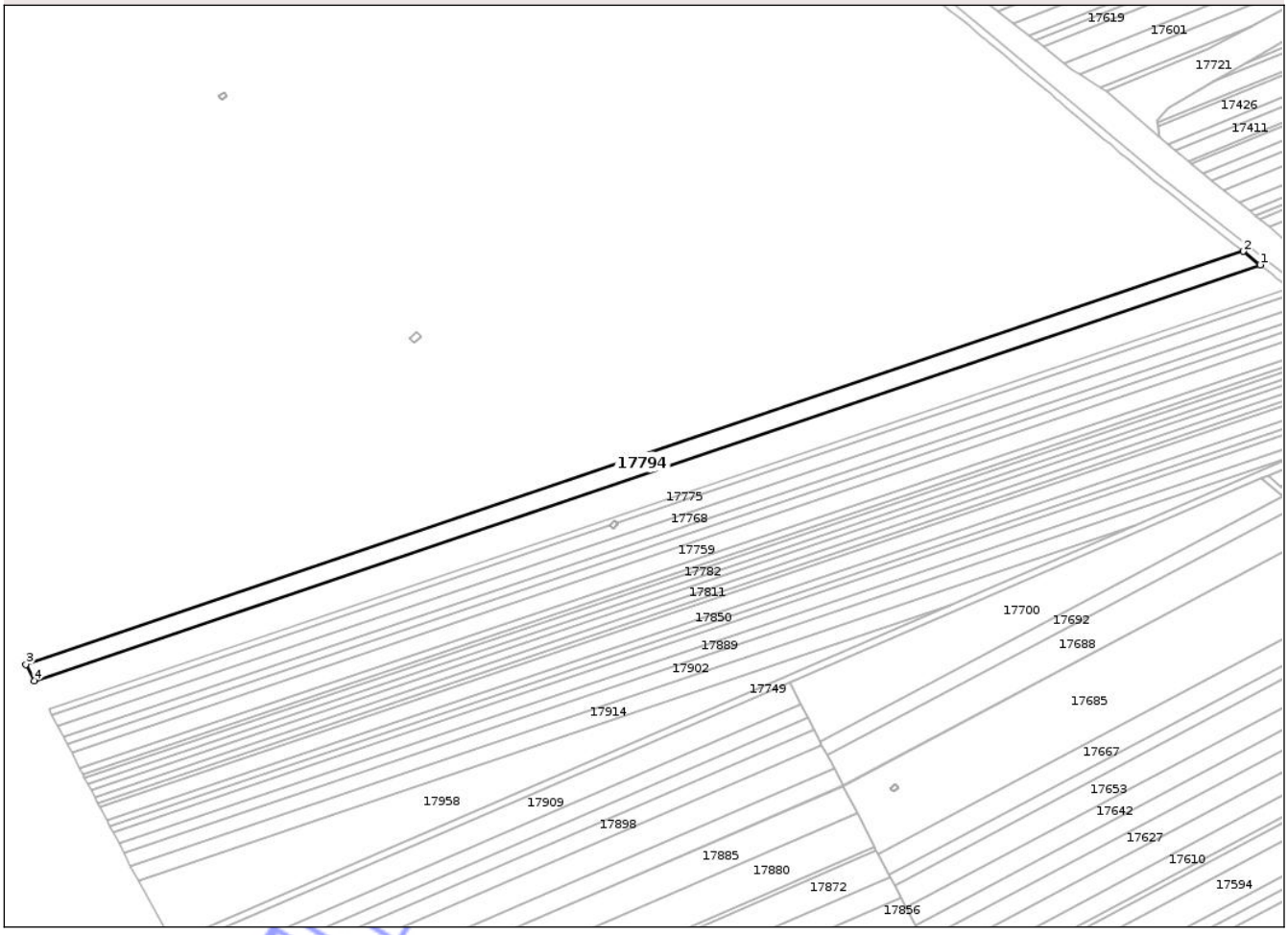

Date referitoare la teren

Crt	Categorie folosinţă	Intra vilan	Suprafaţa (mp)	Tarla	Parcelă	Nr. topo	Observaţii / Referinţe
1	arabil	NU	7.179	1/5	26	-	Imobil traversat de limita UAT Peretu şi UAT Troianul

Lungime Segmente

1) Valorile lungimilor segmentelor sunt obţinute din proiecţie în plan.

Punct început	X / Y	Punct sfârşit	X / Y	Lungime segment (** (m)
1	501.935,23 285.436,124	2	501.925,856 285.443,543	11.955
2	501.925,856 285.443,543	3	501.250,848 285.214,62	712.77
3	501.250,848 285.214,62	4	501.255,521 285.205,606	10.153
4	501.255,521 285.205,606	1	501.935,23 285.436,124	717.735

Document care conţine date cu caracter personal, protejat de prevederile Regulamentului (UE) nr. 679/2016 şi Legii 190/2018

**** Lungimile segmentelor sunt determinate în planul de proiecţie Stereo 70 şi sunt rotunjite la 1 milimetru.**
***** Distanţa dintre puncte este formată din segmente cumulate ce sunt mai mici decât valoarea 1 milimetru.**

Neutilizabil in circuitul civil

DATE DESPRE IMOBILUL NR. 17795

Oficiul de Cadastru şi Publicitate Imobiliară TELEORMAN
Biroul de Cadastru şi Publicitate Imobiliară Alexandria

A. Partea I. Descrierea imobilului

TEREN Extravilan

Adresa: Jud. Teleorman

Nr. Crt	Nr cadastral Nr. topografic	Suprafaţa* (mp)	Observaţii / Referinţe
A1		Din acte: 2.200 Masurata: 1.999	Sector cadastral:1 Teren neimprejmuit;

B. Partea II. Proprietari şi acte

Inscrieri privitoare la dreptul de proprietate şi alte drepturi reale		Referinţe
/		
Act Notarial nr. 193, din 09/06/2025 emis de BNP TAMARA MORCOV;		
B1	Intabulare, drept de PROPRIETATE, cu titlu de moştenire şi partaj, bun propriu, dobandit prin Succesiune, cota actuala 1/1, cota initiala 1/1	A1
	1) **ONECI MARIA**	

C. Partea III. SARCINI .

Inscrieri privind dezmembramintele dreptului de proprietate, drepturi reale de garanţie şi sarcini	Referinţe
NU SUNT	

Neutilizabil în circuitul civil

Anexa Nr. 1 La Partea I

Teren

Nr cadastral	Suprafaţa (mp)*	Observaţii / Referinţe
	Din acte: 2.200 Masurata: 1.999	

* Suprafaţa este determinată in planul de proiecţie Stereo 70.

DETALII LINIARE IMOBIL



Date referitoare la teren

Crt	Categorie folosinţă	Intra vilan	Suprafaţa (mp)	Tarla	Parcelă	Nr. topo	Observaţii / Referinţe
1	arabil	NU	1.999	1/6	40	-	

Lungime Segmente

1) Valorile lungimilor segmentelor sunt obţinute din proiecţie în plan.

Punct început	X / Y	Punct sfârşit	X / Y	Lungime segment (** (m)
1	501.809,37 284.942,518	2	501.471,873 284.796,517	367.723
2	501.471,873 284.796,517	3	501.474,385 284.791,68	5.45
3	501.474,385 284.791,68	4	501.811,865 284.937,674	367.705
4	501.811,865 284.937,674	1	501.809,37 284.942,518	5.449

Document care conţine date cu caracter personal, protejat de prevederile Regulamentului (UE) nr. 679/2016 şi Legii 190/2018

**** Lungimile segmentelor sunt determinate în planul de proiecţie Stereo 70 şi sunt rotunjite la 1 milimetru.**
***** Distanţa dintre puncte este formată din segmente cumulate ce sunt mai mici decât valoarea 1 milimetru.**

Neutilizabil în circuitul civil

DATE DESPRE IMOBILUL NR. 17796

Oficiul de Cadastru şi Publicitate Imobiliară TELEORMAN
Biroul de Cadastru şi Publicitate Imobiliară Alexandria

A. Partea I. Descrierea imobilului

TEREN Extravilan

Adresa: Jud. Teleorman

Nr. Crt	Nr cadastral Nr. topografic	Suprafaţa* (mp)	Observaţii / Referinţe
A1		Din acte: 3.000 Masurata: 2.726	Sector cadastral:1 Teren neimprejmuit;

B. Partea II. Proprietari şi acte

Inscrieri privitoare la dreptul de proprietate şi alte drepturi reale		Referinţe
/		
Act Notarial nr. 264, din 22/08/2006 emis de BNP TAMARA MORCOV;		
B1	Intabulare, drept de PROPRIETATE, cu titlu de moştenire şi partaj, bun propriu, dobandit prin Succesiune, cota actuala 1/1, cota initiala 1/1	A1
	1) **IAURUM IONEL**	

C. Partea III. SARCINI .

Inscrieri privind dezmembramintele dreptului de proprietate, drepturi reale de garanţie şi sarcini	Referinţe
NU SUNT	

Neutilizabil în circuitul civil

Anexa Nr. 1 La Partea I

Teren

Nr cadastral	Suprafaţa (mp)*	Observaţii / Referinţe
	Din acte: 3.000 Masurata: 2.726	

* Suprafaţa este determinată in planul de proiecţie Stereo 70.

DETALII LINIARE IMOBIL

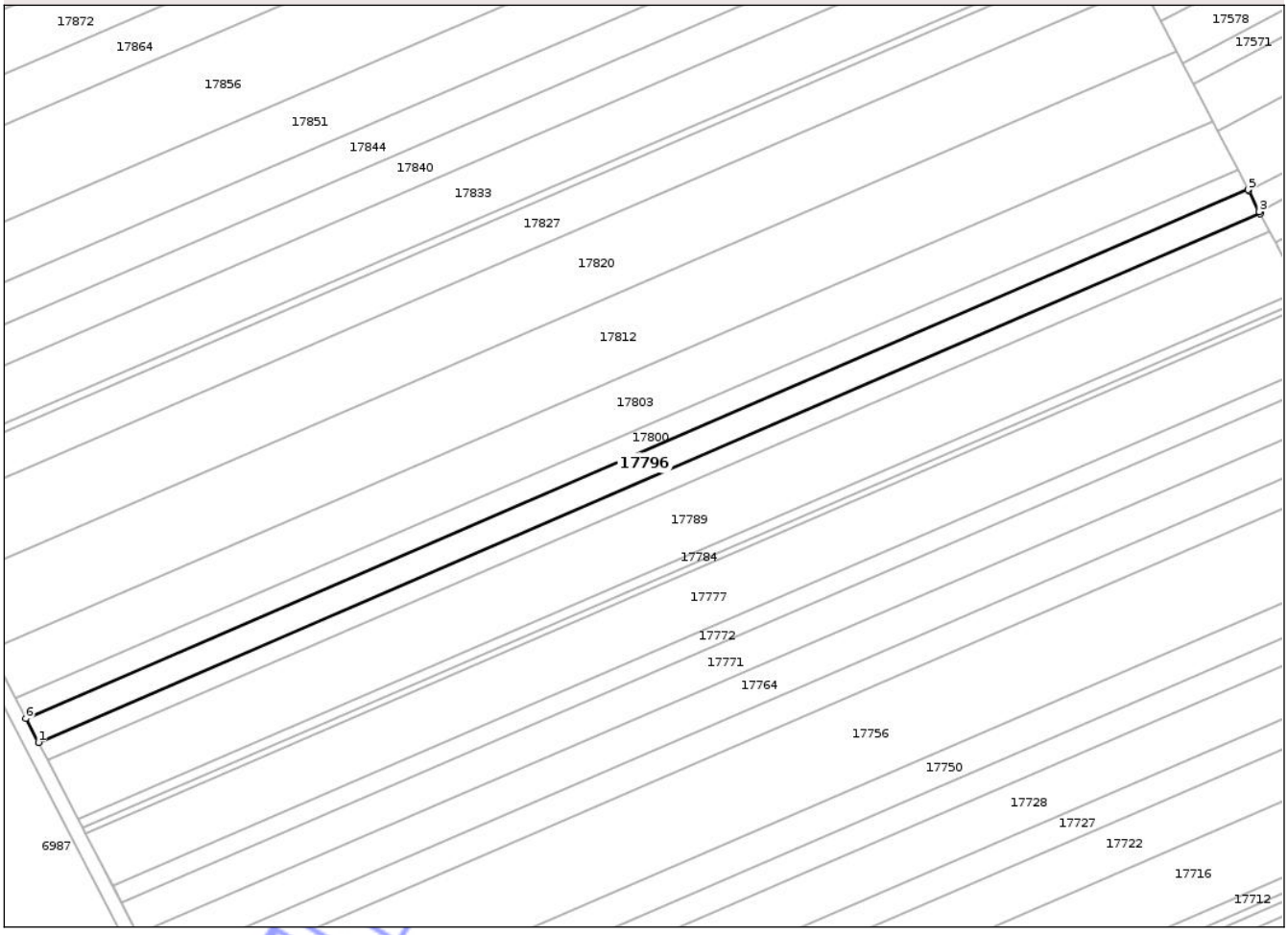

Date referitoare la teren

Crt	Categorie folosinţă	Intra vilan	Suprafaţa (mp)	Tarla	Parcelă	Nr. topo	Observaţii / Referinţe
1	arabil	NU	2.726	1/6	41	-	

Lungime Segmente

1) Valorile lungimilor segmentelor sunt obţinute din proiecţie în plan.

Punct început	X / Y	Punct sfârşit	X / Y	Lungime segment (** (m)
1	501.471,873 284.796,517	2	501.809,37 284.942,518	367.723
2	501.809,37 284.942,518	3	501.809,085 284.943,071	0.622
3	501.809,085 284.943,071	4	501.806,142 284.948,784	6.426
4	501.806,142 284.948,784	5	501.805,968 284.949,123	0.381
5	501.805,968 284.949,123	6	501.468,448 284.803,112	367.749

Document care conţine date cu caracter personal, protejat de prevederile Regulamentului (UE) nr. 679/2016 şi Legii 190/2018

Punct început	X / Y	Punct sfârşit	X / Y	Lungime segment (** (m)
6	501.468,448 284.803,112	1	501.471,873 284.796,517	7.431

** Lungimile segmentelor sunt determinate în planul de proiecţie Stereo 70 şi sunt rotunjite la 1 milimetru.
*** Distanţa dintre puncte este formată din segmente cumulate ce sunt mai mici decât valoarea 1 milimetru.

Neutilizabil in circuitul civil

DATE DESPRE IMOBILUL NR. 17797

Oficiul de Cadastru şi Publicitate Imobiliară TELEORMAN
Biroul de Cadastru şi Publicitate Imobiliară Alexandria

A. Partea I. Descrierea imobilului

TEREN Extravilan

Adresa: Jud. Teleorman

Nr. Crt	Nr cadastral Nr. topografic	Suprafaţa* (mp)	Observaţii / Referinţe
A1		Din acte: 4.200 Masurata: 2.933	Sector cadastral:1 Teren neimprejmuit;

B. Partea II. Proprietari şi acte

Inscrieri privitoare la dreptul de proprietate şi alte drepturi reale		Referinţe
/		
Act Administrativ nr. 53-01535, din 07/03/1997 emis de CJSDPAT TELEORMAN;		
B1	Intabulare, drept de PROPRIETATE, dobandit prin Reconstituire, cota actuala 1/1, cota initiala 1/1	A1
	1) **COJOCARU MARIA**	

C. Partea III. SARCINI .

Inscrieri privind dezmembramintele dreptului de proprietate, drepturi reale de garanţie şi sarcini	Referinţe
NU SUNT	

Neutilizabil în circuitul civil

Anexa Nr. 1 La Partea I

Teren

Nr cadastral	Suprafaţa (mp)*	Observaţii / Referinţe
	Din acte: 4.200 Masurata: 2.933	

* Suprafaţa este determinată in planul de proiecţie Stereo 70.

DETALII LINIARE IMOBIL

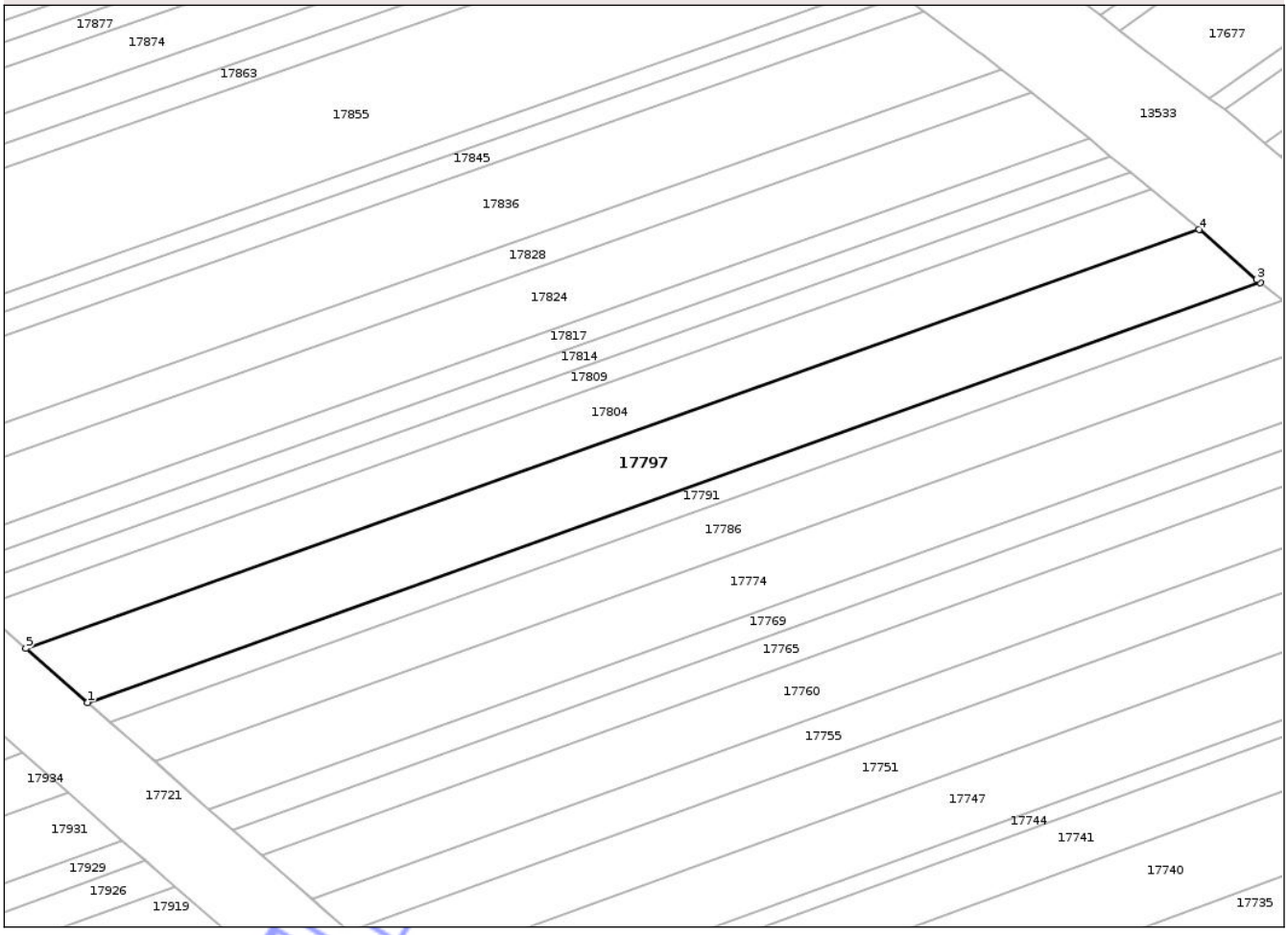

Date referitoare la teren

Crt	Categorie folosinţă	Intra vilan	Suprafaţa (mp)	Tarla	Parcelă	Nr. topo	Observaţii / Referinţe
1	arabil	NU	2.933	1/1	13	-	Imobilul este despărțit de canal. Diferența de suprafață se regăsește la ID 17938.

Lungime Segmente

1) Valorile lungimilor segmentelor sunt obţinute din proiecţie în plan.

Punct început	X / Y	Punct sfârşit	X / Y	Lungime segment (** (m)
1	501.537,918 286.023,317	2	501.751,404 286.099,773	226.764
2	501.751,404 286.099,773	3	501.750,76 286.100,29	0.826
3	501.750,76 286.100,29	4	501.740,274 286.109,411	13.898
4	501.740,274 286.109,411	5	501.526,691 286.033,154	226.788

Document care conține date cu caracter personal, protejat de prevederile Regulamentului (UE) nr. 679/2016 și Legii 190/2018

Punct început	X / Y	Punct sfârşit	X / Y	Lungime segment (** (m)
5	501.526,691 286.033,154	1	501.537,918 286.023,317	14.927

** Lungimile segmentelor sunt determinate în planul de proiecţie Stereo 70 şi sunt rotunjite la 1 milimetru.
*** Distanţa dintre puncte este formată din segmente cumulate ce sunt mai mici decât valoarea 1 milimetru.

Neutilizabil in circuitul civil

DATE DESPRE IMOBILUL NR. 17798

Oficiul de Cadastru şi Publicitate Imobiliară TELEORMAN
Biroul de Cadastru şi Publicitate Imobiliară Alexandria

A. Partea I. Descrierea imobilului

TEREN Extravilan

Adresa: Jud. Teleorman

Nr. Crt	Nr cadastral Nr. topografic	Suprafaţa* (mp)	Observaţii / Referinţe
A1		Din acte: 4.100 Masurata: 3.726	Sector cadastral:1 Teren neimprejmuit;

B. Partea II. Proprietari şi acte

Inscrieri privitoare la dreptul de proprietate şi alte drepturi reale		Referinţe
/		
Act Administrativ nr. 53-02055, din 07/05/1999 emis de CJSDPAT TELEORMAN;		
B1	Intabulare, drept de PROPRIETATE, dobandit prin Reconstituire, cota actuala 1/1, cota initiala 1/1	A1
	1) **MANEA D. MARIN**	

C. Partea III. SARCINI .

Inscrieri privind dezmembramintele dreptului de proprietate, drepturi reale de garanţie şi sarcini	Referinţe
NU SUNT	

Neutilizabil în circuitul civil

Anexa Nr. 1 La Partea I

Teren

Nr cadastral	Suprafaţa (mp)*	Observaţii / Referinţe
	Din acte: 4.100 Masurata: 3.726	

* Suprafaţa este determinată in planul de proiecţie Stereo 70.

DETALII LINIARE IMOBIL

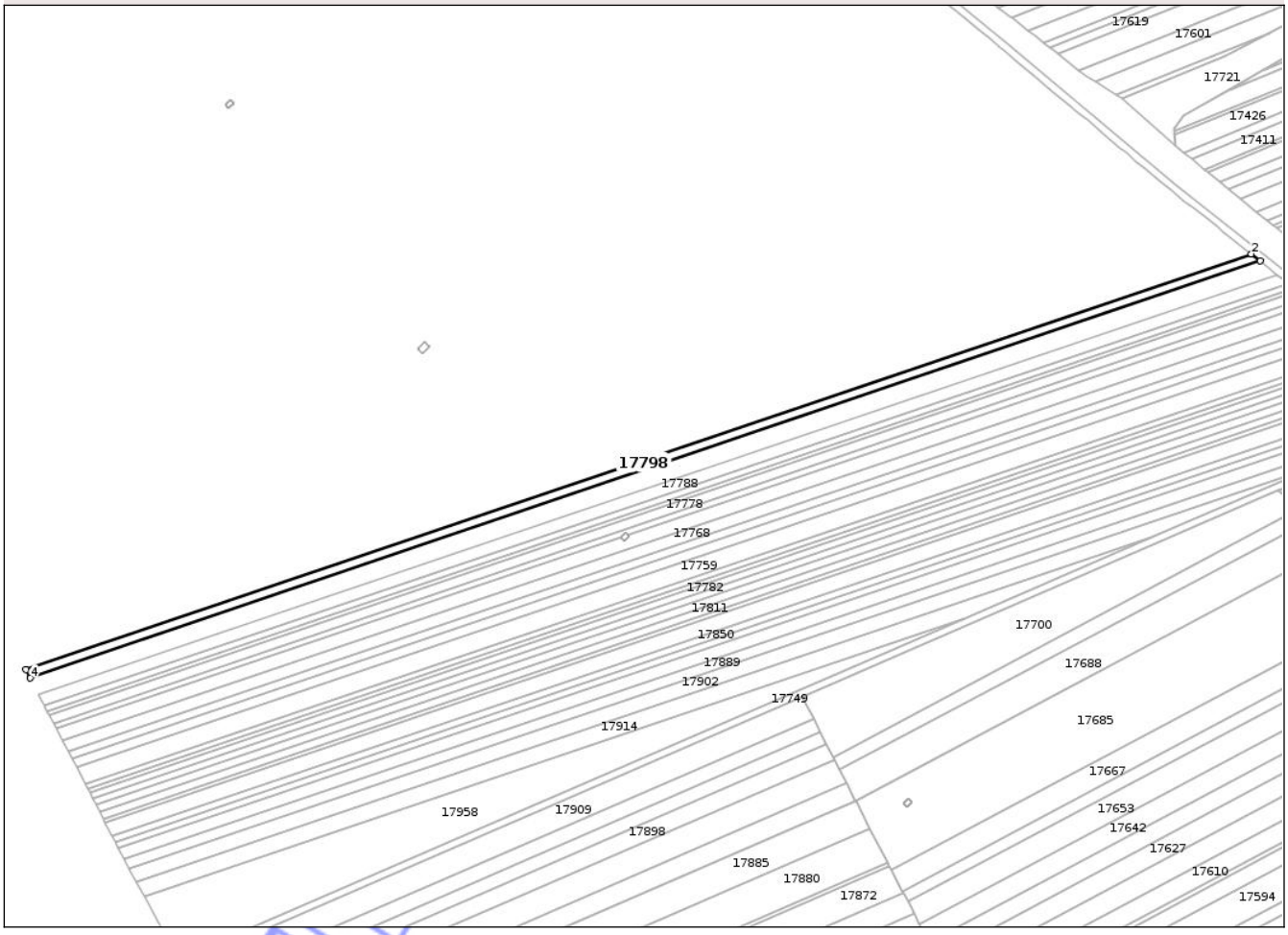

Date referitoare la teren

Crt	Categorie folosinţă	Intra vilan	Suprafaţa (mp)	Tarla	Parcelă	Nr. topo	Observaţii / Referinţe
1	arabil	NU	3.726	1/5	27	-	Imobil traversat de limita UAT Peretu şi UAT Troianul

Lungime Segmente
1) Valorile lungimilor segmentelor sunt obţinute din proiecţie în plan.

Punct început	X / Y	Punct sfârşit	X / Y	Lungime segment (** (m)
1	501.925,856 285.443,543	2	501.920,965 285.447,414	6.238
2	501.920,965 285.447,414	3	501.248,41 285.219,322	710.18
3	501.248,41 285.219,322	4	501.250,848 285.214,62	5.296
4	501.250,848 285.214,62	1	501.925,856 285.443,543	712.77

Document care conţine date cu caracter personal, protejat de prevederile Regulamentului (UE) nr. 679/2016 şi Legii 190/2018

**** Lungimile segmentelor sunt determinate în planul de proiecţie Stereo 70 şi sunt rotunjite la 1 milimetru.**
***** Distanţa dintre puncte este formată din segmente cumulate ce sunt mai mici decât valoarea 1 milimetru.**

Neutilizabil in circuitul civil

DATE DESPRE IMOBILUL NR. 17799

Oficiul de Cadastru şi Publicitate Imobiliară TELEORMAN
Biroul de Cadastru şi Publicitate Imobiliară Alexandria

A. Partea I. Descrierea imobilului

TEREN Extravilan

Adresa: Jud. Teleorman

Nr. Crt	Nr cadastral Nr. topografic	Suprafaţa* (mp)	Observaţii / Referinţe
A1		Din acte: 2.800 Masurata: 555	Sector cadastral:1 Teren neimprejmuit;

B. Partea II. Proprietari şi acte

Inscrieri privitoare la dreptul de proprietate şi alte drepturi reale		Referinţe
/		
Act Notarial nr. 119, din 26/01/2009 emis de BNP TAMARA MORCOV;		
B1	Intabulare, drept de PROPRIETATE, cu titlu de partaj, bun propriu, dobandit prin Iesire Din Indiviziune, cota actuala 1/1, cota initiala 1/1 1) **ONEAȚĂ GHEORGHE**	A1
Act Normativ nr. 171, din 13/03/2012 emis de GUVERNUL ROMÂNIEI (Decizie de expropriere nr.553/18.05.2012 emisă de CNADNR S.A);		
B2	Se notează faptul că imobilul înscris în prezenta carte funciară se suprapune parțial cu coridorul de expropriere înscris la ID-ul nr.13533 căruia i-a fost asociată cartea funciară nr.20541, pe suprafața de 2 mp	A1

C. Partea III. SARCINI .

Inscrieri privind dezmembramintele dreptului de proprietate, drepturi reale de garanţie şi sarcini	Referinţe
NU SUNT	

Neutilizabil în circuitul civil

Anexa Nr. 1 La Partea I

Teren

Nr cadastral	Suprafaţa (mp)*	Observaţii / Referinţe
	Din acte: 2.800 Masurata: 555	

* Suprafaţa este determinată in planul de proiecţie Stereo 70.

DETALII LINIARE IMOBIL

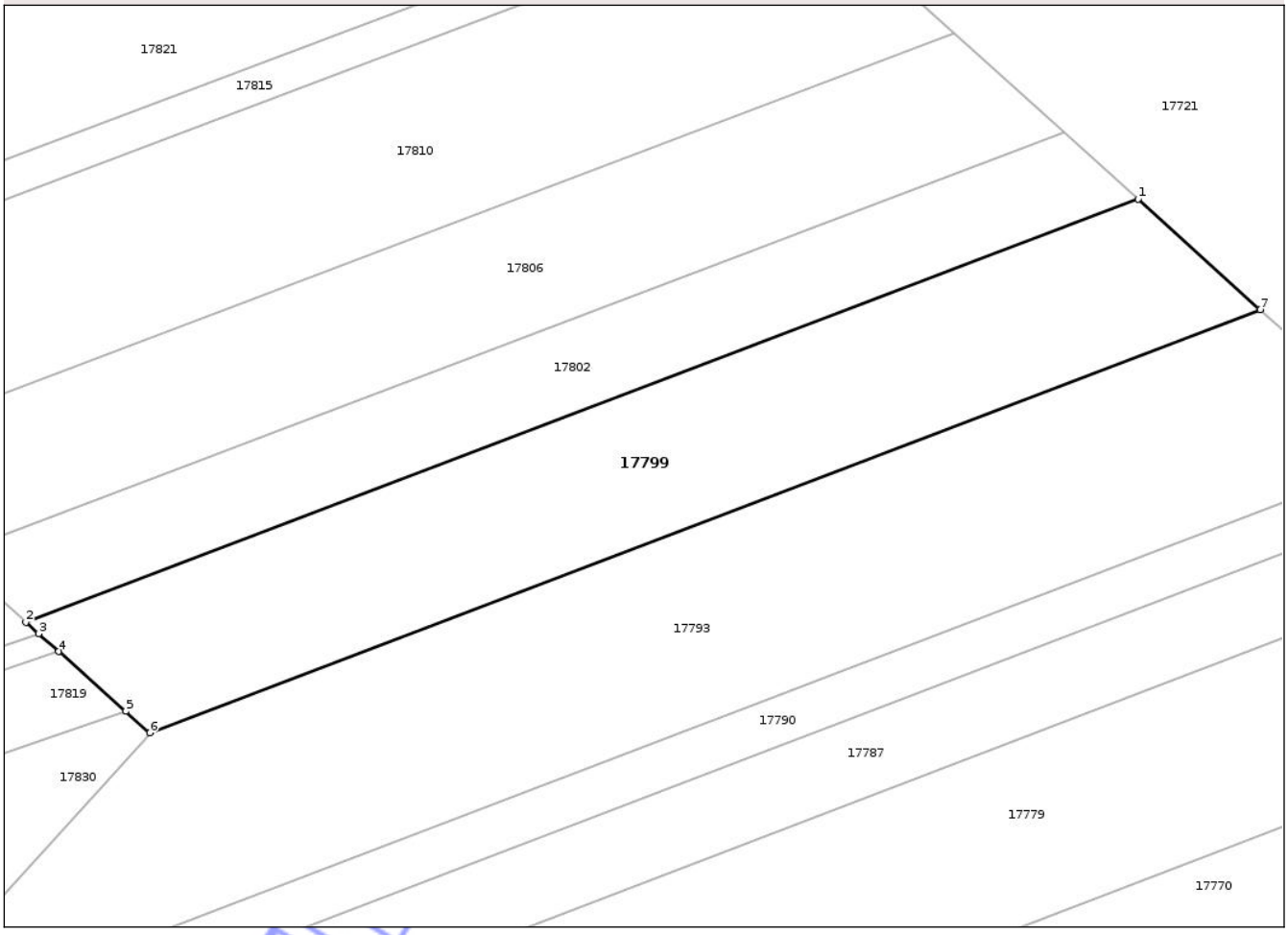

Date referitoare la teren

Crt	Categorie folosinţă	Intra vilan	Suprafaţa (mp)	Tarla	Parcelă	Nr. topo	Observaţii / Referinţe
1	arabil	NU	555	1/2	89	-	identic cu tarla 1/1; Imobilul este despărțit de canal. Diferența de suprafață se regăsește la ID 17663.

Lungime Segmente

1) Valorile lungimilor segmentelor sunt obţinute din proiecţie în plan.

Punct început	X / Y	Punct sfârşit	X / Y	Lungime segment (** (m)
1	501.743,455 285.820,304	2	501.680,81 285.796,479	67.023
2	501.680,81 285.796,479	3	501.681,524 285.795,841	0.958
3	501.681,524 285.795,841	4	501.682,658 285.794,83	1.519
4	501.682,658 285.794,83	5	501.686,439 285.791,457	5.067

Document care conține date cu caracter personal, protejat de prevederile Regulamentului (UE) nr. 679/2016 și Legii 190/2018

Punct început	X / Y	Punct sfârşit	X / Y	Lungime segment (** (m)
5	501.686,439 285.791,457	6	501.687,791 285.790,25	1.812
6	501.687,791 285.790,25	7	501.750,338 285.814,082	66.933
7	501.750,338 285.814,082	1	501.743,455 285.820,304	9.278

**** Lungimile segmentelor sunt determinate în planul de proiecţie Stereo 70 şi sunt rotunjite la 1 milimetru.**
***** Distanţa dintre puncte este formată din segmente cumulate ce sunt mai mici decât valoarea 1 milimetru.**

Neutilizabil in circuitul civil

DATE DESPRE IMOBILUL NR. 17800

Oficiul de Cadastru şi Publicitate Imobiliară TELEORMAN
Biroul de Cadastru şi Publicitate Imobiliară Alexandria

A. Partea I. Descrierea imobilului

TEREN Extravilan

Adresa: Jud. Teleorman

Nr. Crt	Nr cadastral Nr. topografic	Suprafaţa* (mp)	Observaţii / Referinţe
A1		Din acte: 2.500 Masurata: 2.272	Sector cadastral:1 Teren neimprejmuit;

B. Partea II. Proprietari şi acte

Inscrieri privitoare la dreptul de proprietate şi alte drepturi reale		Referinţe
/		
Act Administrativ nr. 5302314, din 06/12/2002 emis de CJSDPAT TELEORMAN;		
B1	Intabulare, drept de PROPRIETATE, dobandit prin Reconstituire, cota actuala 1/1, cota initiala 1/1	A1
	1) **IAURUM DANIL**	

C. Partea III. SARCINI .

Inscrieri privind dezmembramintele dreptului de proprietate, drepturi reale de garanţie şi sarcini	Referinţe
NU SUNT	

Neutilizabil în circuitul civil

Anexa Nr. 1 La Partea I

Teren

Nr cadastral	Suprafaţa (mp)*	Observaţii / Referinţe
	Din acte: 2.500 Masurata: 2.272	

* Suprafaţa este determinată in planul de proiecţie Stereo 70.

DETALII LINIARE IMOBIL

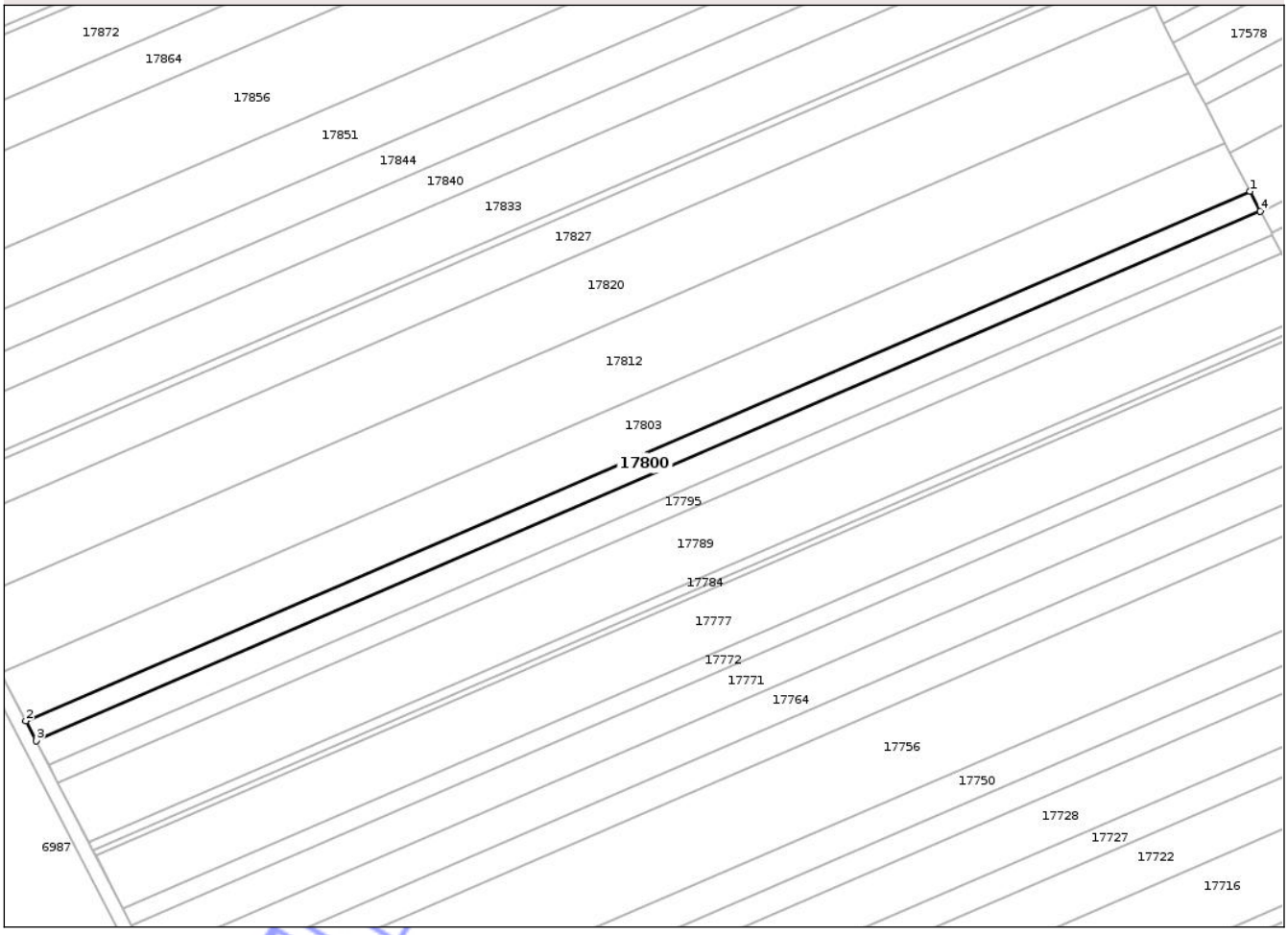

Date referitoare la teren

Crt	Categorie folosinţă	Intra vilan	Suprafaţa (mp)	Tarla	Parcelă	Nr. topo	Observaţii / Referinţe
1	arabil	NU	2.272	1/6	42	-	

Lungime Segmente
1) Valorile lungimilor segmentelor sunt obţinute din proiecţie în plan.

Punct început	X / Y	Punct sfârşit	X / Y	Lungime segment (** (m)
1	501.803,132 284.954,627	2	501.465,593 284.808,608	367.769
2	501.465,593 284.808,608	3	501.468,448 284.803,112	6.193
3	501.468,448 284.803,112	4	501.805,968 284.949,123	367.749
4	501.805,968 284.949,123	1	501.803,132 284.954,627	6.192

Document care conţine date cu caracter personal, protejat de prevederile Regulamentului (UE) nr. 679/2016 şi Legii 190/2018

**** Lungimile segmentelor sunt determinate în planul de proiecţie Stereo 70 şi sunt rotunjite la 1 milimetru.**
***** Distanţa dintre puncte este formată din segmente cumulate ce sunt mai mici decât valoarea 1 milimetru.**

Neutilizabil in circuitul civil

DATE DESPRE IMOBILUL NR. 17801

Oficiul de Cadastru şi Publicitate Imobiliară TELEORMAN
Biroul de Cadastru şi Publicitate Imobiliară Alexandria

A. Partea I. Descrierea imobilului

TEREN Extravilan

Adresa: Jud. Teleorman

Nr. Crt	Nr cadastral Nr. topografic	Suprafaţa* (mp)	Observaţii / Referinţe
A1		Din acte: 3.600 Masurata: 3.271	Sector cadastral:1 Teren neimprejmuit;

B. Partea II. Proprietari şi acte

Inscrieri privitoare la dreptul de proprietate şi alte drepturi reale		Referinţe
/		
Act Administrativ nr. 5302397, din 10/12/2003 emis de CJSDPAT TELEORMAN;		
B1	Intabulare, drept de PROPRIETATE, dobandit prin Reconstituire, cota actuala 1/1, cota initiala 1/1	A1
	1) **ENACHE MARIA** 2) **IAURUM STANCA**	

C. Partea III. SARCINI .

Inscrieri privind dezmembramintele dreptului de proprietate, drepturi reale de garanţie şi sarcini	Referinţe
NU SUNT	

Neutilizabil în circuitul civil

Anexa Nr. 1 La Partea I

Teren

Nr cadastral	Suprafaţa (mp)*	Observaţii / Referinţe
	Din acte: 3.600 Masurata: 3.271	

* Suprafaţa este determinată in planul de proiecţie Stereo 70.

DETALII LINIARE IMOBIL

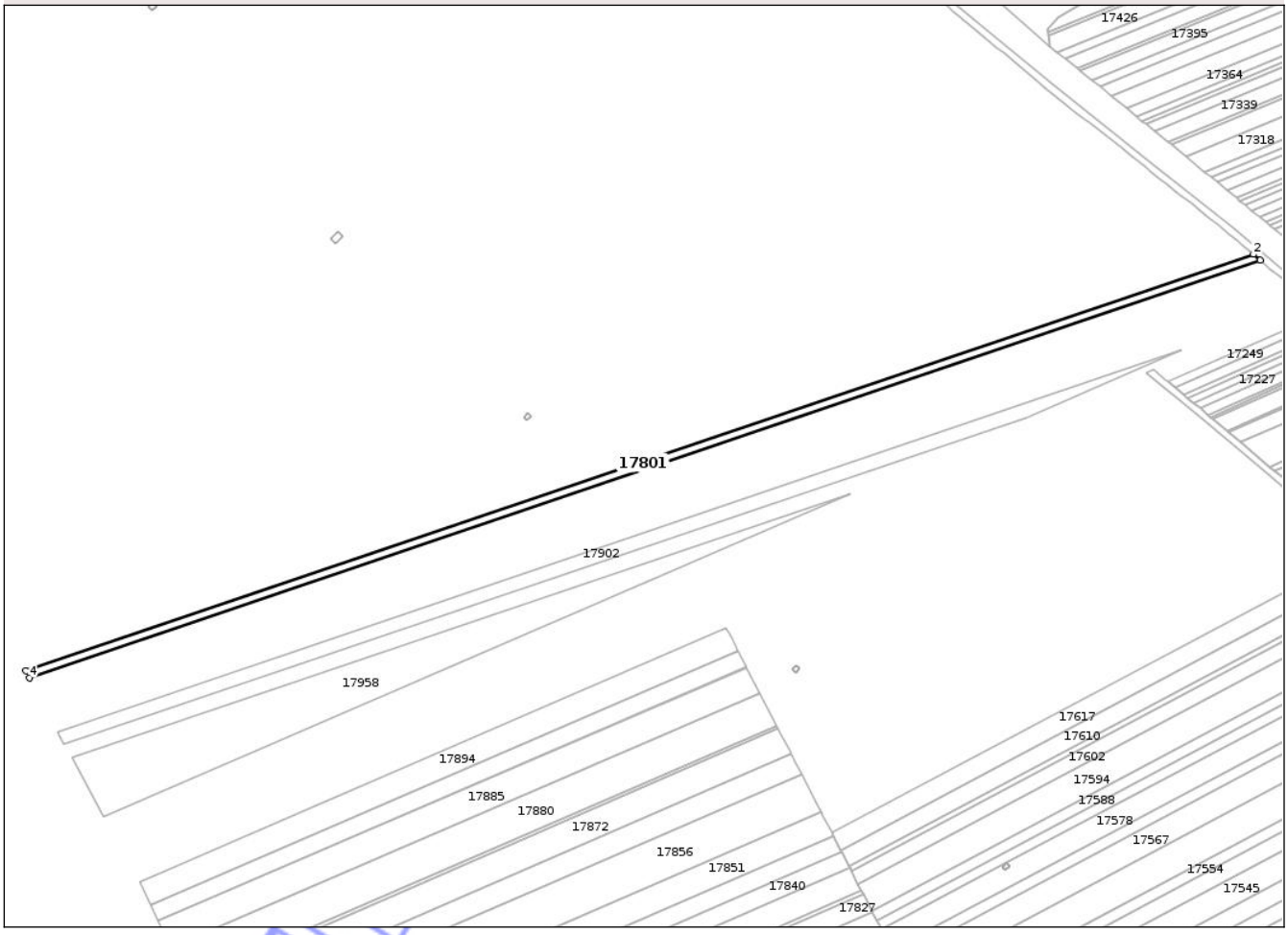

Date referitoare la teren

Crt	Categorie folosinţă	Intra vilan	Suprafaţa (mp)	Tarla	Parcelă	Nr. topo	Observaţii / Referinţe
1	arabil	NU	3.271	1/5	11	-	Imobil traversat de limita UAT Peretu şi UAT Troianul

Lungime Segmente

1) Valorile lungimilor segmentelor sunt obţinute din proiecţie în plan.

Punct început	X / Y	Punct sfârşit	X / Y	Lungime segment (** (m)
1	502.001,204 285.382,762	2	501.997,322 285.386,044	5.083
2	501.997,322 285.386,044	3	501.286,889 285.145,106	750.177
3	501.286,889 285.145,106	4	501.288,916 285.141,195	4.405
4	501.288,916 285.141,195	1	502.001,204 285.382,762	752.136

Document care conţine date cu caracter personal, protejat de prevederile Regulamentului (UE) nr. 679/2016 şi Legii 190/2018

**** Lungimile segmentelor sunt determinate în planul de proiecţie Stereo 70 şi sunt rotunjite la 1 milimetru.**
***** Distanţa dintre puncte este formată din segmente cumulate ce sunt mai mici decât valoarea 1 milimetru.**

Neutilizabil in circuitul civil

DATE DESPRE IMOBILUL NR. 17802

Oficiul de Cadastru şi Publicitate Imobiliară TELEORMAN
Biroul de Cadastru şi Publicitate Imobiliară Alexandria

A. Partea I. Descrierea imobilului

TEREN Extravilan

Adresa: Jud. Teleorman

Nr. Crt	Nr cadastral Nr. topografic	Suprafaţa* (mp)	Observaţii / Referinţe
A1		Din acte: 1.700 Masurata: 338	Sector cadastral:1 Teren neimprejmuit;

B. Partea II. Proprietari şi acte

Inscrieri privitoare la dreptul de proprietate şi alte drepturi reale		Referinţe
/		
Act Notarial nr. 392, din 17/07/1995 emis de BNP TAIFAS FLORENȚA;		
B1	Intabulare, drept de PROPRIETATE, cu titlu de moștenire, bun propriu, dobandit prin Succesiune, cota actuala 1/1, cota initiala 1/1	A1
	1) **NEAGU ALEXANDRU**	
Act Normativ nr. 171, din 13/03/2012 emis de GUVERNUL ROMÂNIEI (Decizie de expropriere nr.553/18.05.2012 emisă de CNADNR S.A);		
B2	Se notează faptul că imobilul înscris în prezenta carte funciară se suprapune parțial cu coridorul de expropriere înscris la ID-ul nr.13533 căruia i-a fost asociată cartea funciară nr.20541, pe suprafața de 1 mp	A1

C. Partea III. SARCINI .

Inscrieri privind dezmembramintele dreptului de proprietate, drepturi reale de garanţie şi sarcini	Referinţe
NU SUNT	

Neutilizabil în circuitul civil

Anexa Nr. 1 La Partea I

Teren

Nr cadastral	Suprafaţa (mp)*	Observaţii / Referinţe
	Din acte: 1.700 Masurata: 338	

* Suprafaţa este determinată in planul de proiecţie Stereo 70.

DETALII LINIARE IMOBIL

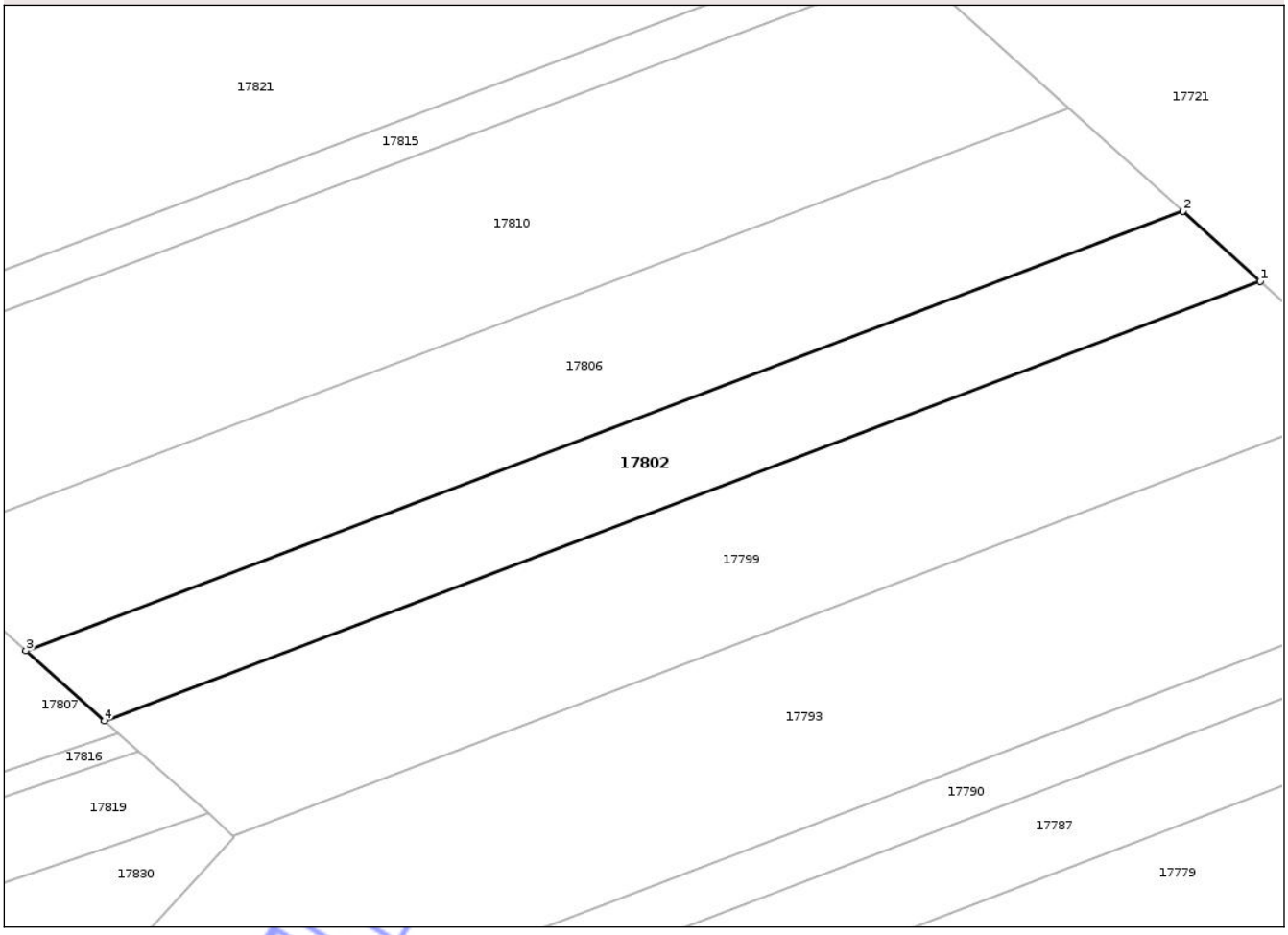

Date referitoare la teren

Crt	Categorie folosinţă	Intra vilan	Suprafaţa (mp)	Tarla	Parcelă	Nr. topo	Observaţii / Referinţe
1	arabil	NU	338	1/2	90	-	Imobilul este despărţit de canal. Diferența de suprafață se regăsește la ID 17668.

Lungime Segmente

1) Valorile lungimilor segmentelor sunt obţinute din proiecţie în plan.

Punct început	X / Y	Punct sfârşit	X / Y	Lungime segment (** (m)
1	501.743,455 285.820,304	2	501.739,263 285.824,093	5.651
2	501.739,263 285.824,093	3	501.676,559 285.800,272	67.076
3	501.676,559 285.800,272	4	501.680,81 285.796,479	5.697
4	501.680,81 285.796,479	1	501.743,455 285.820,304	67.023

Document care conține date cu caracter personal, protejat de prevederile Regulamentului (UE) nr. 679/2016 și Legii 190/2018

**** Lungimile segmentelor sunt determinate în planul de proiecţie Stereo 70 şi sunt rotunjite la 1 milimetru.**
***** Distanţa dintre puncte este formată din segmente cumulate ce sunt mai mici decât valoarea 1 milimetru.**

Neutilizabil in circuitul civil

DATE DESPRE IMOBILUL NR. 17803

Oficiul de Cadastru şi Publicitate Imobiliară TELEORMAN
Biroul de Cadastru şi Publicitate Imobiliară Alexandria

A. Partea I. Descrierea imobilului

Nr. CF vechi:5
Nr. cadastral vechi:19

TEREN Extravilan

Adresa: Jud. Teleorman

Nr. Crt	Nr cadastral Nr. topografic	Suprafaţa* (mp)	Observaţii / Referinţe
A1	21436	Din acte: 6.100 Masurata: 5.499	Sector cadastral:1 Teren neimprejmuit;

B. Partea II. Proprietari şi acte

Inscrieri privitoare la dreptul de proprietate şi alte drepturi reale		Referinţe
28320 / 10/03/2017		
Act Notarial nr. 343, din 10/03/2017 emis de BIN DRĂGHICI NICOLETA;		
B4	Intabulare, drept de PROPRIETATE, cu titlu de cumpărare, bun propriu, dobandit prin Conventie, cota actuala 1/1, cota initiala 1/1	A1
	1) **DIMANCEA AURELIA**	
71679 / 13/11/2020		
Act Notarial nr. 129, din 12/11/2020 emis de BIN DRĂGHICI NICOLETA;		
B5	Se respinge cererea avand ca obiect intabulare drept de proprietate , deoarece nu sunt indeplinite prevederile art.2 alin.5 indice 1 din Ordinul 1445/2020,modificare la Ordinul 16/2019	A1

C. Partea III. SARCINI .

Inscrieri privind dezmembramintele dreptului de proprietate, drepturi reale de garanţie şi sarcini	Referinţe
NU SUNT	

Neutilizabil în circuitul civil

Anexa Nr. 1 La Partea I

Teren

Nr cadastral	Suprafaţa (mp)*	Observaţii / Referinţe
21436	Din acte: 6.100 Masurata: 5.499	

* Suprafaţa este determinată in planul de proiecţie Stereo 70.

DETALII LINIARE IMOBIL



Date referitoare la teren

Crt	Categorie folosinţă	Intra vilan	Suprafaţa (mp)	Tarla	Parcelă	Nr. topo	Observaţii / Referinţe
1	arabil	NU	5.499	1/6	43	-	

Lungime Segmente

1) Valorile lungimilor segmentelor sunt obţinute din proiecţie în plan.

Punct început	X / Y	Punct sfârşit	X / Y	Lungime segment (** (m)
1	501.465,593 284.808,608	2	501.803,132 284.954,627	367.769
2	501.803,132 284.954,627	3	501.797,623 284.965,323	12.031
3	501.797,623 284.965,323	4	501.796,27 284.967,949	2.954
4	501.796,27 284.967,949	5	501.458,685 284.821,91	367.819
5	501.458,685 284.821,91	1	501.465,593 284.808,608	14.989

Neautentic

**** Lungimile segmentelor sunt determinate în planul de proiecţie Stereo 70 şi sunt rotunjite la 1 milimetru.**
***** Distanţa dintre puncte este formată din segmente cumulate ce sunt mai mici decât valoarea 1 milimetru.**

Neutilizabil in circuitul civil

DATE DESPRE IMOBILUL NR. 17804

Oficiul de Cadastru şi Publicitate Imobiliară TELEORMAN
Biroul de Cadastru şi Publicitate Imobiliară Alexandria

A. Partea I. Descrierea imobilului

TEREN Extravilan

Adresa: Jud. Teleorman

Nr. Crt	Nr cadastral Nr. topografic	Suprafaţa* (mp)	Observaţii / Referinţe
A1		Din acte: 3.200 Masurata: 2.235	Sector cadastral:1 Teren neimprejmuit;

B. Partea II. Proprietari şi acte

Inscrieri privitoare la dreptul de proprietate şi alte drepturi reale		Referinţe
/		
Act Administrativ nr. 53-00959, din 17/04/1996 emis de CJSDPAT TELEORMAN;		
B1	Intabulare, drept de PROPRIETATE, dobandit prin Reconstituire, cota actuala 1/1, cota initiala 1/1	A1
	1) **GEANALIU MARIA** DEFUNCT:Da	

C. Partea III. SARCINI .

Inscrieri privind dezmembramintele dreptului de proprietate, drepturi reale de garanţie şi sarcini	Referinţe
NU SUNT	

Neutilizabil în circuitul civil

Anexa Nr. 1 La Partea I

Teren

Nr cadastral	Suprafaţa (mp)*	Observaţii / Referinţe
	Din acte: 3.200 Masurata: 2.235	

* Suprafaţa este determinată in planul de proiecţie Stereo 70.

DETALII LINIARE IMOBIL

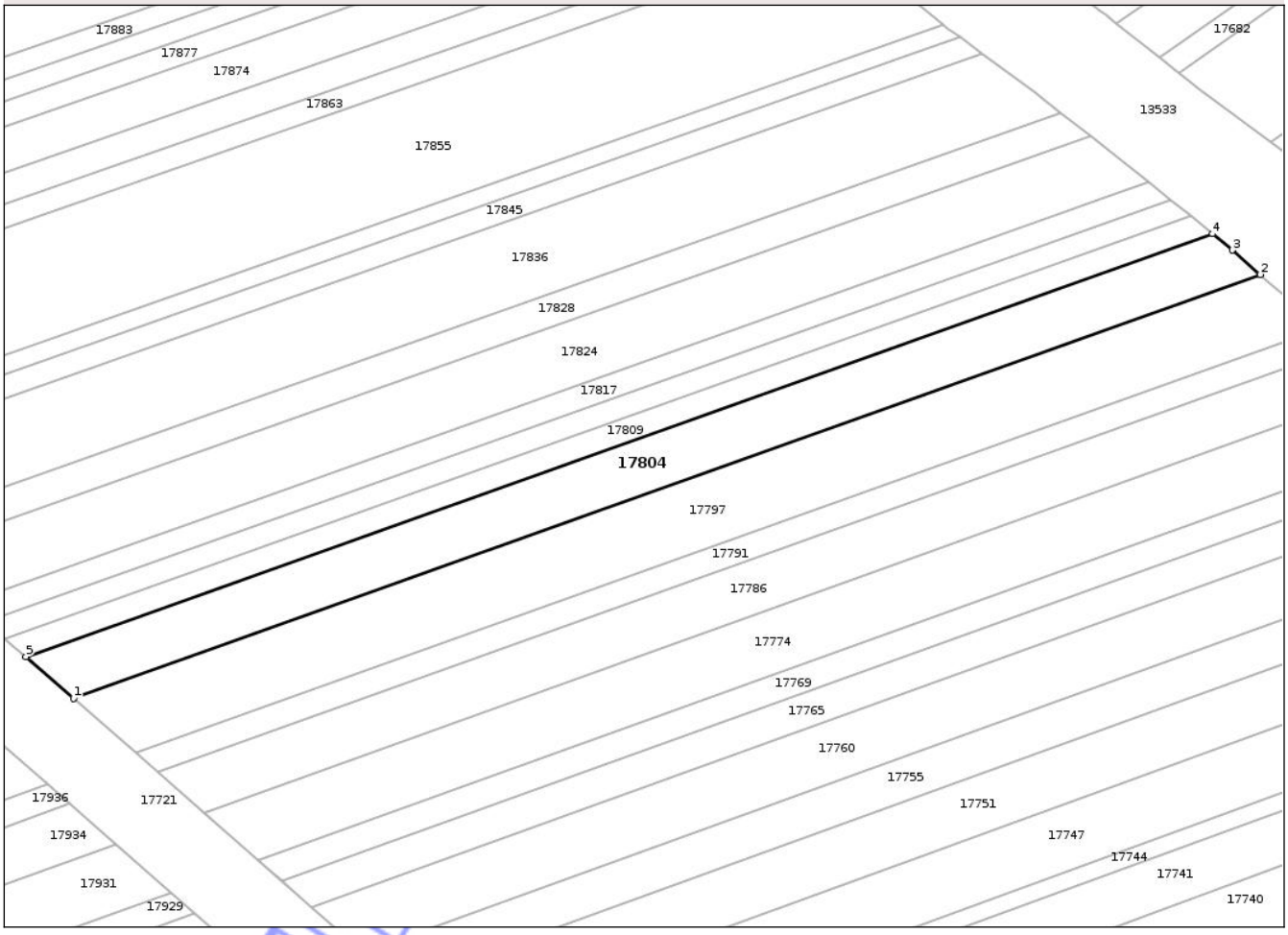

Date referitoare la teren

Crt	Categorie folosinţă	Intra vilan	Suprafaţa (mp)	Tarla	Parcelă	Nr. topo	Observaţii / Referinţe
1	arabil	NU	2.235	1/1	14	-	Imobilul este despărţit de canal. Diferența de suprafață se regăsește la ID 17942.

Lungime Segmente

1) Valorile lungimilor segmentelor sunt obţinute din proiecţie în plan.

Punct început	X / Y	Punct sfârşit	X / Y	Lungime segment (** (m)
1	501.526,691 286.033,154	2	501.740,274 286.109,411	226.788
2	501.740,274 286.109,411	3	501.735,25 286.113,78	6.658
3	501.735,25 286.113,78	4	501.731,651 286.116,71	4.641
4	501.731,651 286.116,71	5	501.518,133 286.040,653	226.66

Document care conține date cu caracter personal, protejat de prevederile Regulamentului (UE) nr. 679/2016 și Legii 190/2018

Punct început	X / Y	Punct sfârşit	X / Y	Lungime segment (** (m)
5	501.518,133 286.040,653	1	501.526,691 286.033,154	11.379

** Lungimile segmentelor sunt determinate în planul de proiecţie Stereo 70 şi sunt rotunjite la 1 milimetru.
*** Distanţa dintre puncte este formată din segmente cumulate ce sunt mai mici decât valoarea 1 milimetru.

Neutilizabil in circuitul civil

DATE DESPRE IMOBILUL NR. 17805

Oficiul de Cadastru şi Publicitate Imobiliară TELEORMAN
Biroul de Cadastru şi Publicitate Imobiliară Alexandria

A. Partea I. Descrierea imobilului

TEREN Extravilan

Adresa: Jud. Teleorman

Nr. Crt	Nr cadastral Nr. topografic	Suprafaţa* (mp)	Observaţii / Referinţe
A1		Din acte: 13.200 Masurata: 11.995	Sector cadastral:1 Teren neimprejmuit;

B. Partea II. Proprietari şi acte

Inscrieri privitoare la dreptul de proprietate şi alte drepturi reale		Referinţe
/		
Act Administrativ nr. 53-01450, din 03/12/1996 emis de CJSDPAT TELEORMAN;		
B1	Intabulare, drept de PROPRIETATE, dobandit prin Reconstituire, cota actuala 1/1, cota initiala 1/1	A1
	1) **TIU DUMITRU** DEFUNCT:Da	

C. Partea III. SARCINI .

Inscrieri privind dezmembramintele dreptului de proprietate, drepturi reale de garanţie şi sarcini	Referinţe
NU SUNT	

Neutilizabil în circuitul civil

Anexa Nr. 1 La Partea I

Teren

Nr cadastral	Suprafaţa (mp)*	Observaţii / Referinţe
	Din acte: 13.200 Masurata: 11.995	

* Suprafaţa este determinată in planul de proiecţie Stereo 70.

DETALII LINIARE IMOBIL

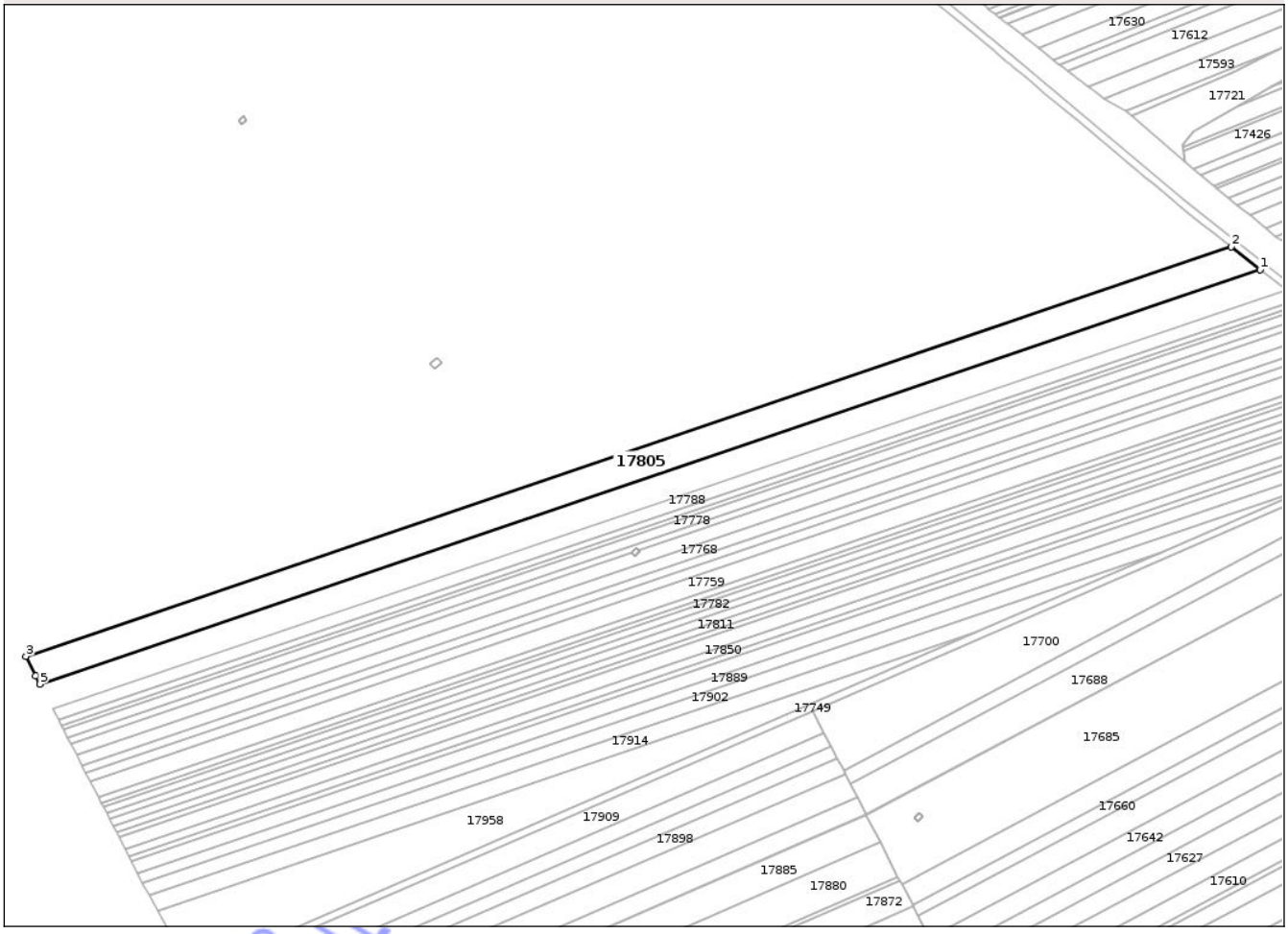

Date referitoare la teren

Crt	Categorie folosinţă	Intra vilan	Suprafaţa (mp)	Tarla	Parcelă	Nr. topo	Observaţii / Referinţe
1	arabil	NU	11.995	1/5	28	-	Imobil traversat de limita UAT Peretu şi UAT Troianul

Lungime Segmente
1) Valorile lungimilor segmentelor sunt obţinute din proiecţie în plan.

Punct început	X / Y	Punct sfârşit	X / Y	Lungime segment (** (m)
1	501.920,965 285.447,414	2	501.905,094 285.459,975	20.24
2	501.905,094 285.459,975	3	501.240,78 285.234,678	701.478
3	501.240,78 285.234,678	4	501.246,069 285.223,837	12.062
4	501.246,069 285.223,837	5	501.248,41 285.219,322	5.086

Document care conţine date cu caracter personal, protejat de prevederile Regulamentului (UE) nr. 679/2016 şi Legii 190/2018

Punct început	X / Y	Punct sfârşit	X / Y	Lungime segment (** (m)
5	501.248,41 285.219,322	1	501.920,965 285.447,414	710.18

** Lungimile segmentelor sunt determinate în planul de proiecţie Stereo 70 şi sunt rotunjite la 1 milimetru.
*** Distanţa dintre puncte este formată din segmente cumulate ce sunt mai mici decât valoarea 1 milimetru.

Neutilizabil in circuitul civil

DATE DESPRE IMOBILUL NR. 17806

Oficiul de Cadastru şi Publicitate Imobiliară TELEORMAN
Biroul de Cadastru şi Publicitate Imobiliară Alexandria

A. Partea I. Descrierea imobilului

TEREN Extravilan

Adresa: Jud. Teleorman

Nr. Crt	Nr cadastral Nr. topografic	Suprafaţa* (mp)	Observaţii / Referinţe
A1		Din acte: 2.500 Masurata: 499	Sector cadastral:1 Teren neimprejmuit;

B. Partea II. Proprietari şi acte

Inscrieri privitoare la dreptul de proprietate şi alte drepturi reale		Referinţe
/		
Act Administrativ nr. 53-01708, din 28/05/1997 emis de CJSDPAT TELEORMAN;		
B1	Intabulare, drept de PROPRIETATE, dobandit prin Reconstituire, cota actuala 1/1, cota initiala 1/1	A1
	1) **BERBECANU IOANA** DEFUNCT:Da	

C. Partea III. SARCINI .

Inscrieri privind dezmembramintele dreptului de proprietate, drepturi reale de garanţie şi sarcini	Referinţe
NU SUNT	

Neutilizabil în circuitul civil

Anexa Nr. 1 La Partea I

Teren

Nr cadastral	Suprafaţa (mp)*	Observaţii / Referinţe
	Din acte: 2.500 Masurata: 499	

* Suprafaţa este determinată in planul de proiecţie Stereo 70.

DETALII LINIARE IMOBIL

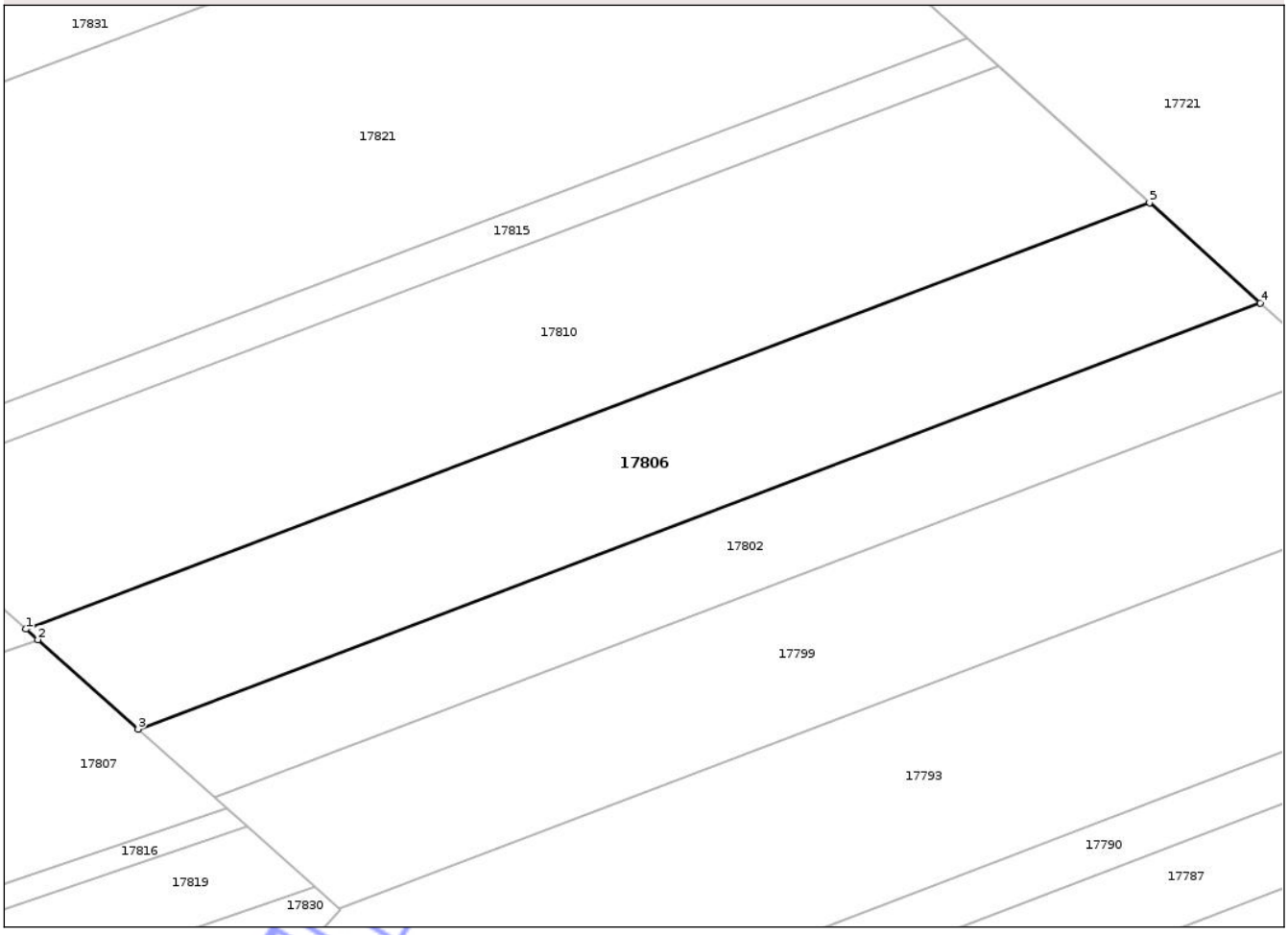

Date referitoare la teren

Crt	Categorie folosinţă	Intra vilan	Suprafaţa (mp)	Tarla	Parcelă	Nr. topo	Observaţii / Referinţe
1	arabil	NU	499	1/2	91	-	Imobilul este despărțit de canal. Diferența de suprafață se regăsește la ID 17671.

Lungime Segmente

1) Valorile lungimilor segmentelor sunt obţinute din proiecţie în plan.

Punct început	X / Y	Punct sfârşit	X / Y	Lungime segment (** (m)
1	501.670,286 285.805,868	2	501.670,952 285.805,275	0.892
2	501.670,952 285.805,275	3	501.676,559 285.800,272	7.515
3	501.676,559 285.800,272	4	501.739,263 285.824,093	67.076
4	501.739,263 285.824,093	5	501.733,078 285.829,683	8.337

Document care conține date cu caracter personal, protejat de prevederile Regulamentului (UE) nr. 679/2016 și Legii 190/2018

Punct început	X / Y	Punct sfârşit	X / Y	Lungime segment (** (m)
5	501.733,078 285.829,683	1	501.670,286 285.805,868	67.156

** Lungimile segmentelor sunt determinate în planul de proiecţie Stereo 70 şi sunt rotunjite la 1 milimetru.
*** Distanţa dintre puncte este formată din segmente cumulate ce sunt mai mici decât valoarea 1 milimetru.

Neutilizabil in circuitul civil

DATE DESPRE IMOBILUL NR. 17807

Oficiul de Cadastru şi Publicitate Imobiliară TELEORMAN
Biroul de Cadastru şi Publicitate Imobiliară Alexandria

A. Partea I. Descrierea imobilului

TEREN Extravilan

Adresa: Jud. Teleorman

Nr. Crt	Nr cadastral Nr. topografic	Suprafaţa* (mp)	Observaţii / Referinţe
A1		Din acte: 8.400 Masurata: 5.545	Sector cadastral:1 Teren neimprejmuit;

B. Partea II. Proprietari şi acte

Inscrieri privitoare la dreptul de proprietate şi alte drepturi reale		Referinţe
/		
Act Notarial nr. 474, din 26/10/2004 emis de BNP TAMARA MORCOV;		
B1	Intabulare, drept de PROPRIETATE, cu titlu de moştenire şi partaj, bun propriu, dobandit prin Succesiune, cota actuala 1/1, cota initiala 1/1	A1
	1) **OLTEANU GEORGICA**	

C. Partea III. SARCINI .

Inscrieri privind dezmembramintele dreptului de proprietate, drepturi reale de garanţie şi sarcini	Referinţe
NU SUNT	

Neutilizabil în circuitul civil

Anexa Nr. 1 La Partea I

Teren

Nr cadastral	Suprafaţa (mp)*	Observaţii / Referinţe
	Din acte: 8.400 Masurata: 5.545	

* Suprafaţa este determinată in planul de proiecţie Stereo 70.

DETALII LINIARE IMOBIL

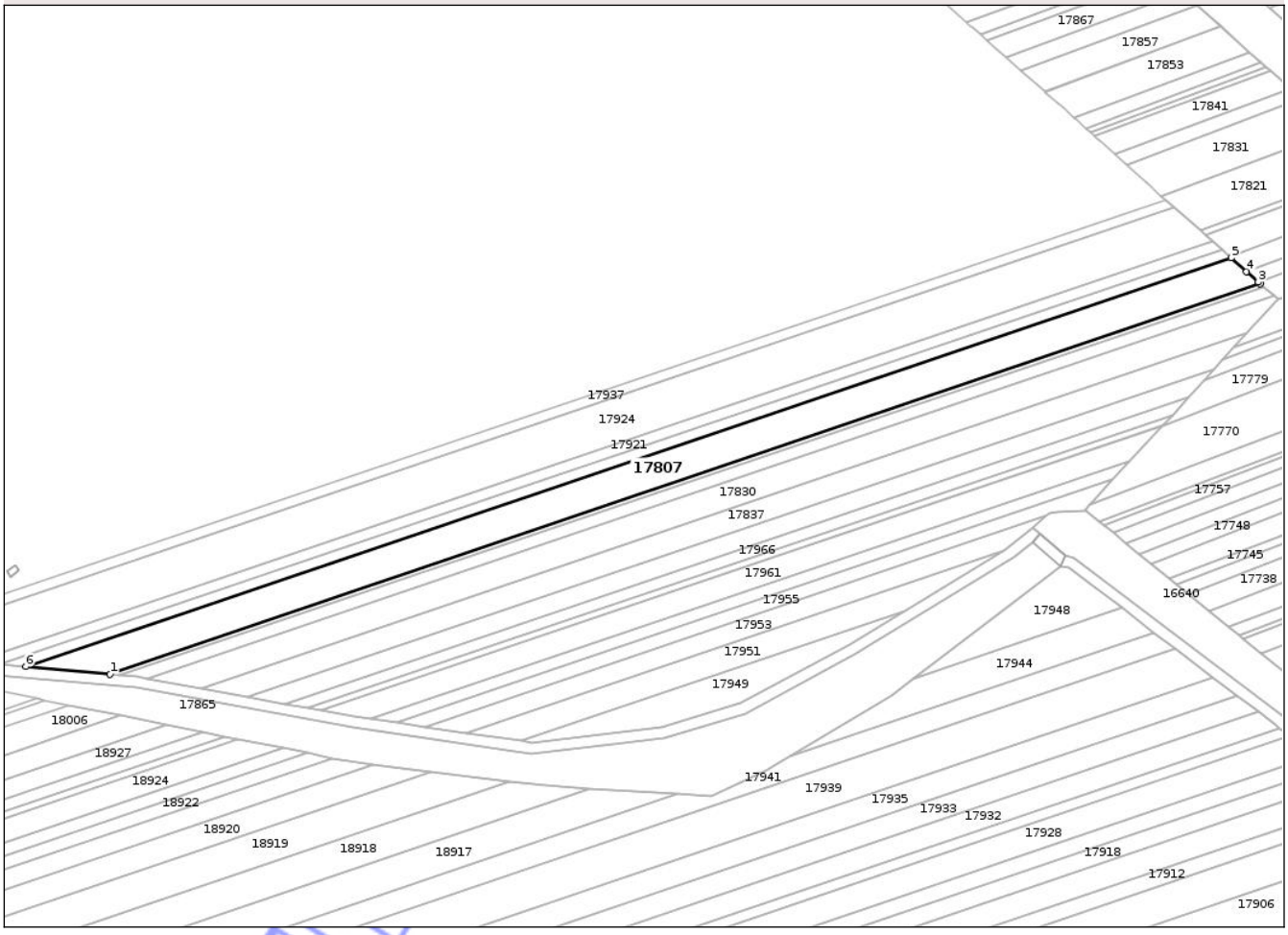

Date referitoare la teren

Crt	Categorie folosinţă	Intra vilan	Suprafaţa (mp)	Tarla	Parcelă	Nr. topo	Observaţii / Referinţe
1	arabil	NU	5.545	1/5	83	-	identic cu tarla 145; Imobilul este despărțit de drum și de canal. Diferența de suprafață se regăsește la ID 17913.

Lungime Segmente

1) Valorile lungimilor segmentelor sunt obţinute din proiecţie în plan.

Punct început	X / Y	Punct sfârşit	X / Y	Lungime segment (** (m)
1	501.265,544 285.654,765	2	501.681,524 285.795,841	439.251
2	501.681,524 285.795,841	3	501.680,81 285.796,479	0.958
3	501.680,81 285.796,479	4	501.676,559 285.800,272	5.697
4	501.676,559 285.800,272	5	501.670,952 285.805,275	7.515

Document care conține date cu caracter personal, protejat de prevederile Regulamentului (UE) nr. 679/2016 și Legii 190/2018

Punct început	X / Y	Punct sfârşit	X / Y	Lungime segment (** (m)
5	501.670,952 285.805,275	6	501.235,074 285.657,45	460.263
6	501.235,074 285.657,45	1	501.265,544 285.654,765	30.588

**** Lungimile segmentelor sunt determinate în planul de proiecţie Stereo 70 şi sunt rotunjite la 1 milimetru.**
***** Distanţa dintre puncte este formată din segmente cumulate ce sunt mai mici decât valoarea 1 milimetru.**

Neutilizabil in circuitul civil

DATE DESPRE IMOBILUL NR. 17808

Oficiul de Cadastru şi Publicitate Imobiliară TELEORMAN
Biroul de Cadastru şi Publicitate Imobiliară Alexandria

A. Partea I. Descrierea imobilului

TEREN Extravilan

Adresa: Jud. Teleorman

Nr. Crt	Nr cadastral Nr. topografic	Suprafaţa* (mp)	Observaţii / Referinţe
A1		Din acte: 2.400 Masurata: 2.181	Sector cadastral:1 Teren neimprejmuit;

B. Partea II. Proprietari şi acte

Inscrieri privitoare la dreptul de proprietate şi alte drepturi reale		Referinţe
/		
Act Administrativ nr. 5302189, din 05/12/2001 emis de CJSDPAT TELEORMAN;		
B1	Intabulare, drept de PROPRIETATE, dobandit prin Reconstituire, cota actuala 1/1, cota initiala 1/1	A1
	1) **PĂTRAŞCU CONSTANTINA**	

C. Partea III. SARCINI .

Inscrieri privind dezmembramintele dreptului de proprietate, drepturi reale de garanţie şi sarcini	Referinţe
NU SUNT	

Neutilizabil în circuitul civil

Anexa Nr. 1 La Partea I

Teren

Nr cadastral	Suprafaţa (mp)*	Observaţii / Referinţe
	Din acte: 2.400 Masurata: 2.181	

* Suprafaţa este determinată in planul de proiecţie Stereo 70.

DETALII LINIARE IMOBIL

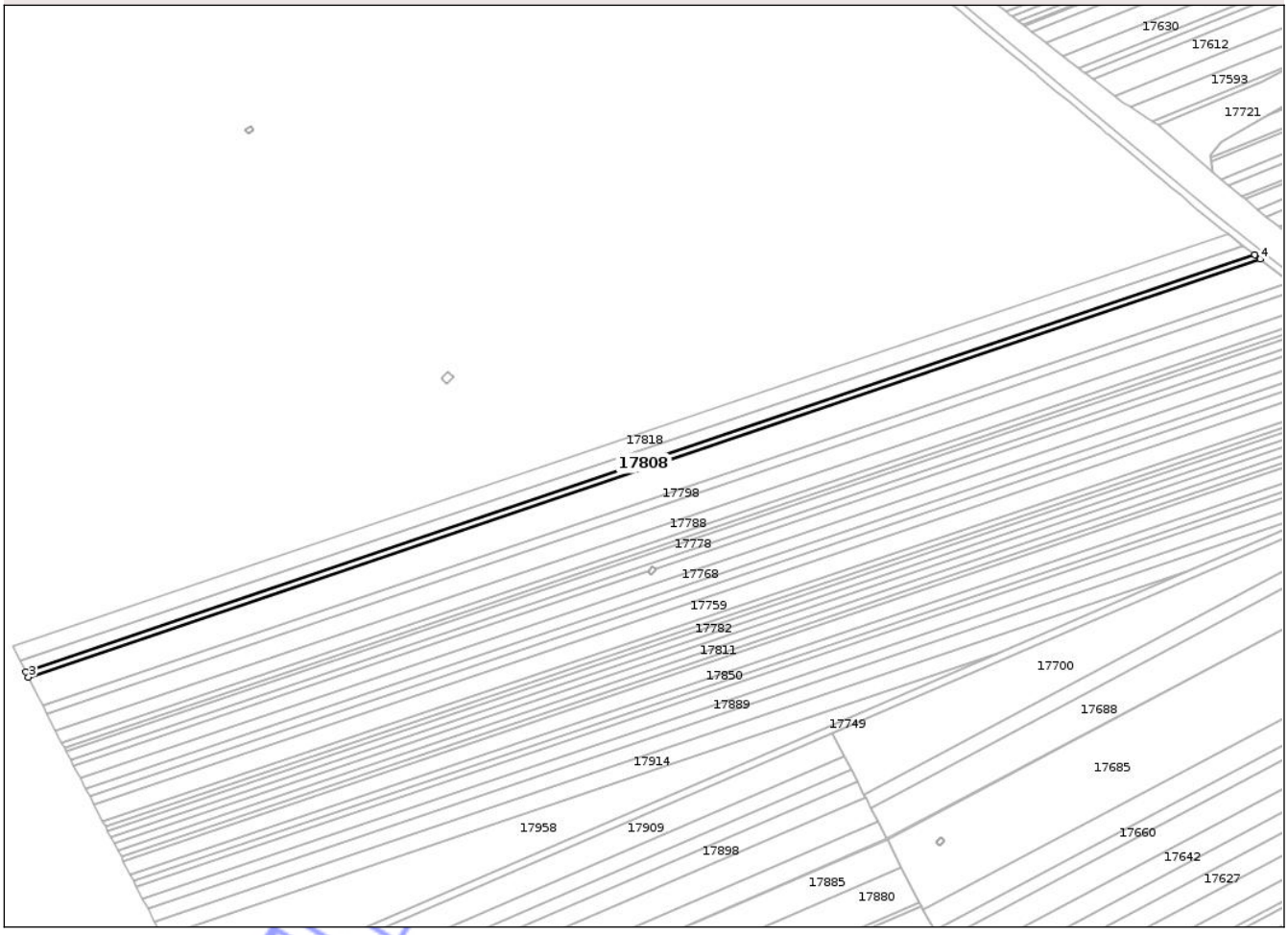

Date referitoare la teren

Crt	Categorie folosinţă	Intra vilan	Suprafaţa (mp)	Tarla	Parcelă	Nr. topo	Observaţii / Referinţe
1	arabil	NU	2.181	1/5	29	-	Imobil traversat de limita UAT Peretu şi UAT Troianul

Lungime Segmente

1) Valorile lungimilor segmentelor sunt obţinute din proiecţie în plan.

Punct început	X / Y	Punct sfârşit	X / Y	Lungime segment (** (m)
1	501.902,187 285.462,276	2	501.239,404 285.237,498	699.862
2	501.239,404 285.237,498	3	501.240,78 285.234,678	3.138
3	501.240,78 285.234,678	4	501.905,094 285.459,975	701.478
4	501.905,094 285.459,975	1	501.902,187 285.462,276	3.707

Document care conţine date cu caracter personal, protejat de prevederile Regulamentului (UE) nr. 679/2016 şi Legii 190/2018

**** Lungimile segmentelor sunt determinate în planul de proiecţie Stereo 70 şi sunt rotunjite la 1 milimetru.**
***** Distanţa dintre puncte este formată din segmente cumulate ce sunt mai mici decât valoarea 1 milimetru.**

Neutilizabil in circuitul civil

DATE DESPRE IMOBILUL NR. 17809

Oficiul de Cadastru şi Publicitate Imobiliară TELEORMAN
Biroul de Cadastru şi Publicitate Imobiliară Alexandria

A. Partea I. Descrierea imobilului

TEREN Extravilan

Adresa: Jud. Teleorman

Nr. Crt	Nr cadastral Nr. topografic	Suprafaţa* (mp)	Observaţii / Referinţe
A1		Din acte: 1.400 Masurata: 978	Sector cadastral:1 Teren neimprejmuit;

B. Partea II. Proprietari şi acte

Inscrieri privitoare la dreptul de proprietate şi alte drepturi reale		Referinţe
/		
Act Administrativ nr. 53-00919, din 06/05/1996 emis de CJSDPAT TELEORMAN;		
B1	Intabulare, drept de PROPRIETATE, dobandit prin Reconstituire, cota actuala 1/1, cota initiala 1/1	A1
	1) **OLTEANU A. FLOAREA** DEFUNCT:Da	

C. Partea III. SARCINI .

Inscrieri privind dezmembramintele dreptului de proprietate, drepturi reale de garanţie şi sarcini	Referinţe
NU SUNT	

Neutilizabil în circuitul civil

Anexa Nr. 1 La Partea I

Teren

Nr cadastral	Suprafaţa (mp)*	Observaţii / Referinţe
	Din acte: 1.400 Masurata: 978	

* Suprafaţa este determinată in planul de proiecţie Stereo 70.

DETALII LINIARE IMOBIL

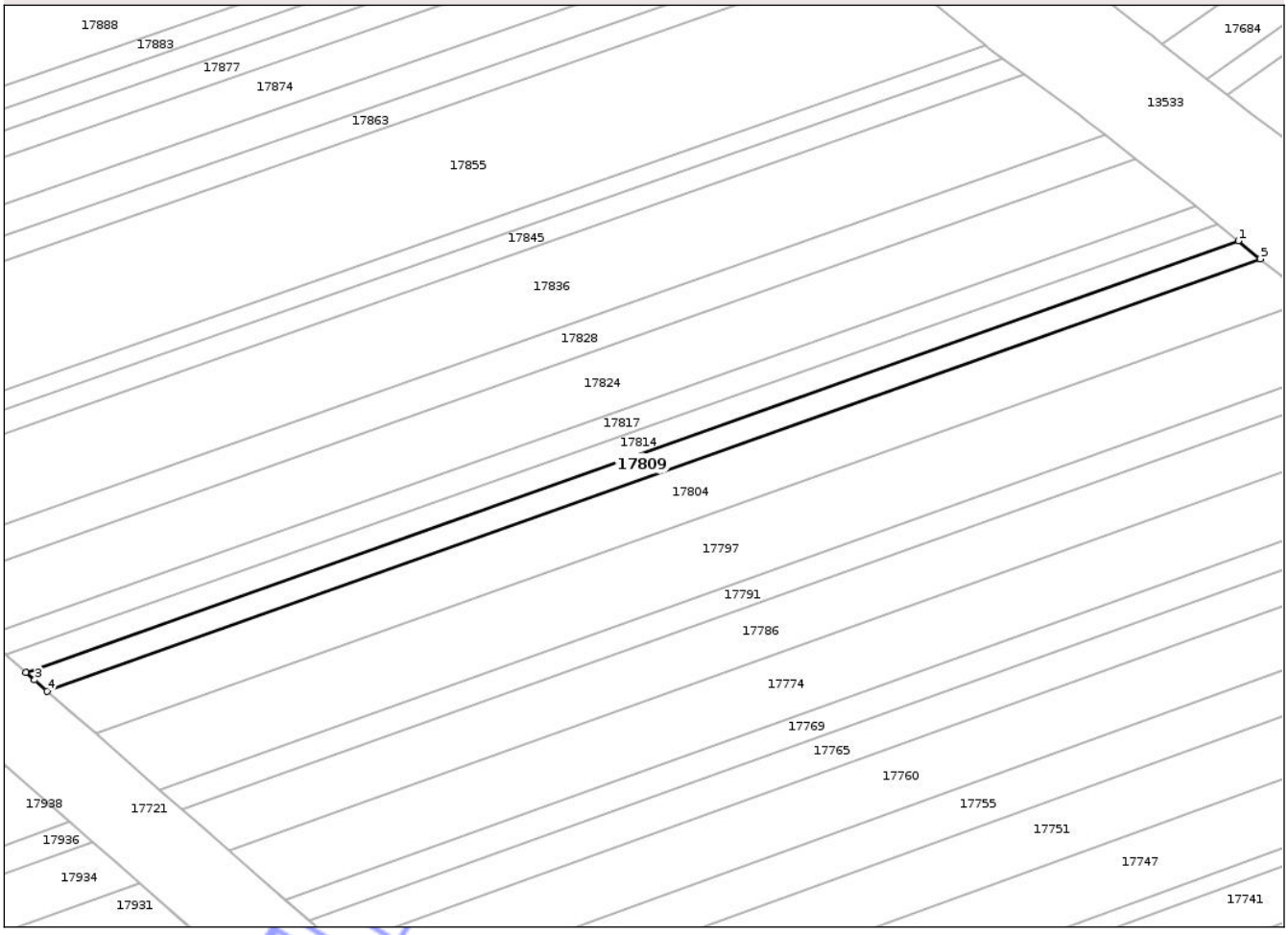

Date referitoare la teren

Crt	Categorie folosinţă	Intra vilan	Suprafaţa (mp)	Tarla	Parcelă	Nr. topo	Observaţii / Referinţe
1	arabil	NU	978	1/1	15	-	Imobilul este despărțit de canal. Diferența de suprafață se regăsește la ID 17943.

Lungime Segmente

1) Valorile lungimilor segmentelor sunt obţinute din proiecţie în plan.

Punct început	X / Y	Punct sfârşit	X / Y	Lungime segment (** (m)
1	501.727,77 286.119,87	2	501.514,366 286.043,932	226.512
2	501.514,366 286.043,932	3	501.515,904 286.042,606	2.031
3	501.515,904 286.042,606	4	501.518,133 286.040,653	2.964
4	501.518,133 286.040,653	5	501.731,651 286.116,71	226.66

Document care conține date cu caracter personal, protejat de prevederile Regulamentului (UE) nr. 679/2016 și Legii 190/2018

Punct început	X / Y	Punct sfârşit	X / Y	Lungime segment (** (m)
5	501.731,651 286.116,71	1	501.727,77 286.119,87	5.005

** Lungimile segmentelor sunt determinate în planul de proiecţie Stereo 70 şi sunt rotunjite la 1 milimetru.
*** Distanţa dintre puncte este formată din segmente cumulate ce sunt mai mici decât valoarea 1 milimetru.

Neutilizabil in circuitul civil

DATE DESPRE IMOBILUL NR. 17810

Oficiul de Cadastru şi Publicitate Imobiliară TELEORMAN
Biroul de Cadastru şi Publicitate Imobiliară Alexandria

A. Partea I. Descrierea imobilului

TEREN Extravilan

Adresa: Jud. Teleorman

Nr. Crt	Nr cadastral Nr. topografic	Suprafaţa* (mp)	Observaţii / Referinţe
A1		Din acte: 3.400 Masurata: 682	Sector cadastral:1 Teren neimprejmuit;

B. Partea II. Proprietari şi acte

Inscrieri privitoare la dreptul de proprietate şi alte drepturi reale		Referinţe
/		
Act Administrativ nr. 5301564, din 29/01/1997 emis de CJSDPAT TELEORMAN;		
B1	Intabulare, drept de PROPRIETATE, dobandit prin Reconstituire, cota actuala 1/1, cota initiala 1/1	A1
	1) **PĂUNE I. MARIN** DEFUNCT:Da	

C. Partea III. SARCINI .

Inscrieri privind dezmembramintele dreptului de proprietate, drepturi reale de garanţie şi sarcini	Referinţe
NU SUNT	

Neutilizabil în circuitul civil

Anexa Nr. 1 La Partea I

Teren

Nr cadastral	Suprafaţa (mp)*	Observaţii / Referinţe
	Din acte: 3.400 Masurata: 682	

* Suprafaţa este determinată in planul de proiecţie Stereo 70.

DETALII LINIARE IMOBIL

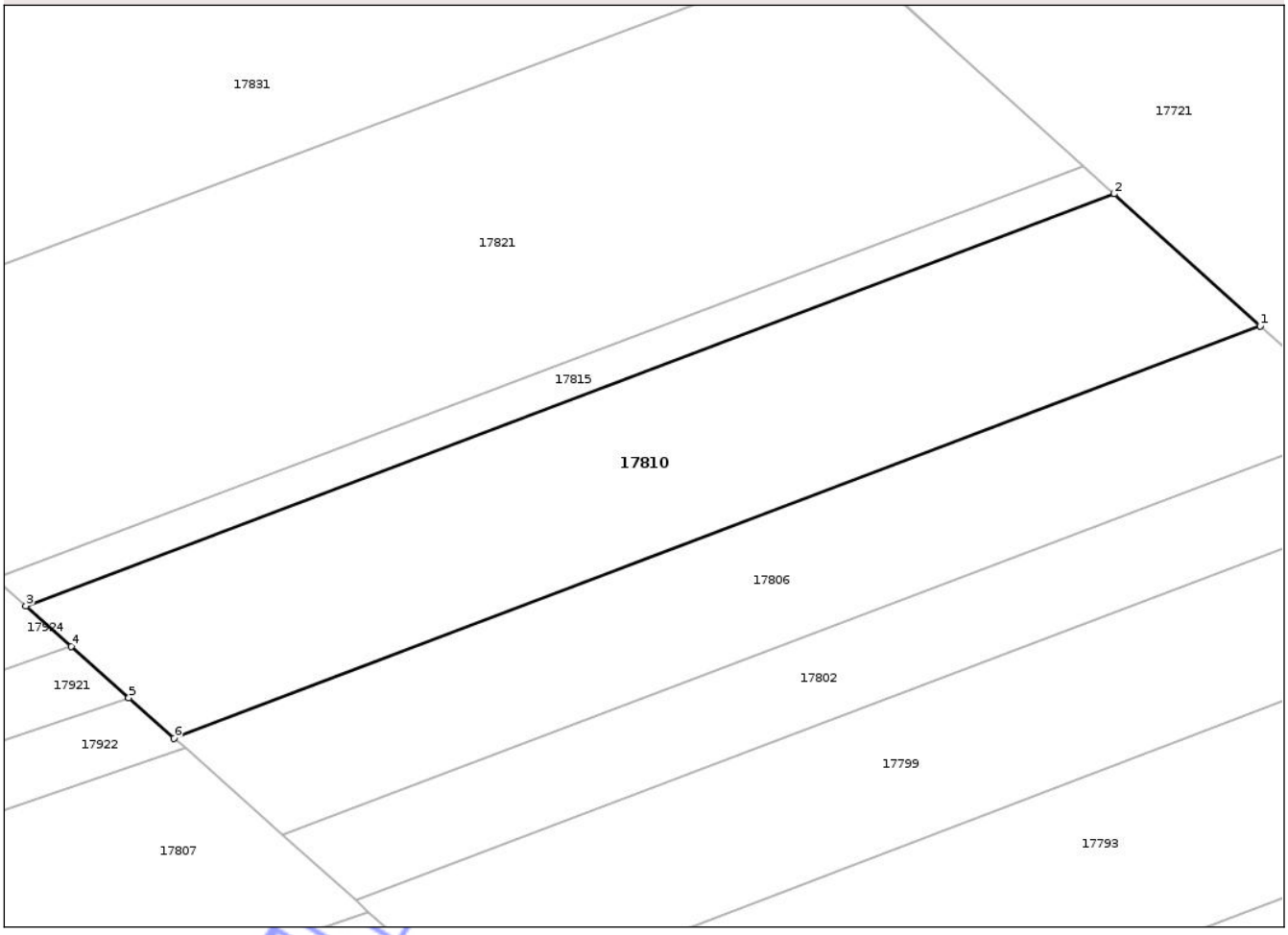

Date referitoare la teren

Crt	Categorie folosinţă	Intra vilan	Suprafaţa (mp)	Tarla	Parcelă	Nr. topo	Observaţii / Referinţe
1	arabil	NU	682	1/2	92	-	Imobilul este despărţit de canal. Diferența de suprafață se regăsește la ID 17674.

Lungime Segmente

1) Valorile lungimilor segmentelor sunt obţinute din proiecţie în plan.

Punct început	X / Y	Punct sfârşit	X / Y	Lungime segment (** (m)
1	501.733,078 285.829,683	2	501.724,635 285.837,314	11.381
2	501.724,635 285.837,314	3	501.661,724 285.813,509	67.264
3	501.661,724 285.813,509	4	501.664,354 285.811,162	3.525
4	501.664,354 285.811,162	5	501.667,679 285.808,195	4.456

Document care conține date cu caracter personal, protejat de prevederile Regulamentului (UE) nr. 679/2016 și Legii 190/2018

Punct început	X / Y	Punct sfârşit	X / Y	Lungime segment (** (m)
5	501.667,679 285.808,195	6	501.670,286 285.805,868	3.494
6	501.670,286 285.805,868	1	501.733,078 285.829,683	67.156

** Lungimile segmentelor sunt determinate în planul de proiecţie Stereo 70 şi sunt rotunjite la 1 milimetru.
*** Distanţa dintre puncte este formată din segmente cumulate ce sunt mai mici decât valoarea 1 milimetru.

Neutilizabil in circuitul civil

DATE DESPRE IMOBILUL NR. 17811

Oficiul de Cadastru şi Publicitate Imobiliară TELEORMAN
Biroul de Cadastru şi Publicitate Imobiliară Alexandria

A. Partea I. Descrierea imobilului

TEREN Extravilan

Adresa: Jud. Teleorman

Nr. Crt	Nr cadastral Nr. topografic	Suprafaţa* (mp)	Observaţii / Referinţe
A1		Din acte: 3.300 Masurata: 2.999	Sector cadastral:1 Teren neimprejmuit;

B. Partea II. Proprietari şi acte

Inscrieri privitoare la dreptul de proprietate şi alte drepturi reale		Referinţe
/		
Act Administrativ nr. 53-02167, din 02/08/2001 emis de CJSDPAT TELEORMAN;		
B1	Intabulare, drept de PROPRIETATE, dobandit prin Reconstituire, cota actuala 1/1, cota initiala 1/1	A1
	1) **VASILE STANCU** DEFUNCT:Da	

C. Partea III. SARCINI .

Inscrieri privind dezmembramintele dreptului de proprietate, drepturi reale de garanţie şi sarcini	Referinţe
NU SUNT	

Neutilizabil în circuitul civil

Anexa Nr. 1 La Partea I

Teren

Nr cadastral	Suprafaţa (mp)*	Observaţii / Referinţe
	Din acte: 3.300 Masurata: 2.999	

* Suprafaţa este determinată in planul de proiecţie Stereo 70.

DETALII LINIARE IMOBIL

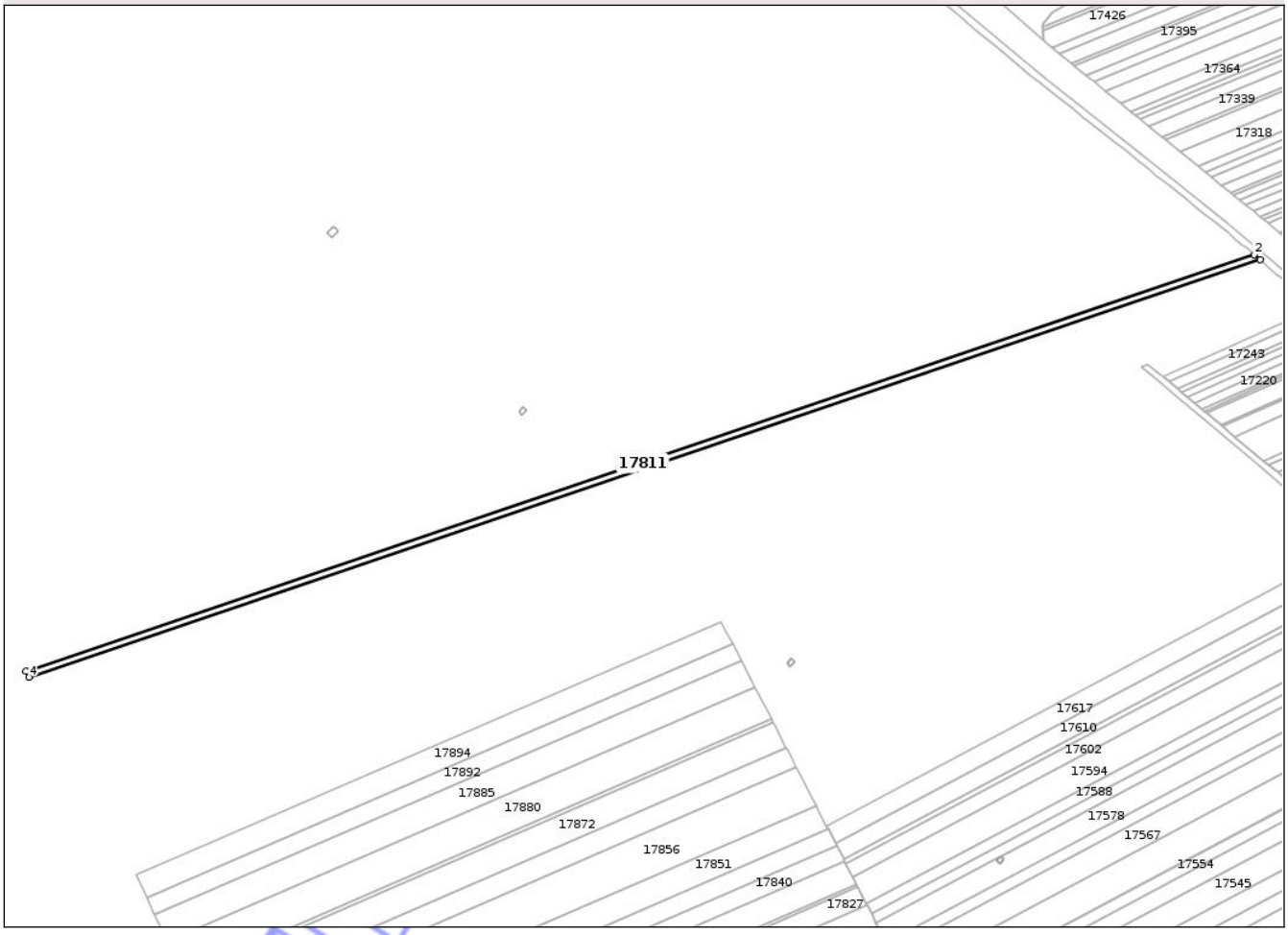

Date referitoare la teren

Crt	Categorie folosinţă	Intra vilan	Suprafaţa (mp)	Tarla	Parcelă	Nr. topo	Observaţii / Referinţe
1	arabil	NU	2.999	1/5	10	-	Imobil traversat de limita UAT Peretu şi UAT Troianul

Lungime Segmente

1) Valorile lungimilor segmentelor sunt obţinute din proiecţie în plan.

Punct început	X / Y	Punct sfârşit	X / Y	Lungime segment (** (m)
1	502.004,753 285.379,76	2	502.001,204 285.382,762	4.648
2	502.001,204 285.382,762	3	501.288,916 285.141,195	752.136
3	501.288,916 285.141,195	4	501.290,771 285.137,619	4.028
4	501.290,771 285.137,619	1	502.004,753 285.379,76	753.925

Document care conţine date cu caracter personal, protejat de prevederile Regulamentului (UE) nr. 679/2016 şi Legii 190/2018

**** Lungimile segmentelor sunt determinate în planul de proiecţie Stereo 70 şi sunt rotunjite la 1 milimetru.**
***** Distanţa dintre puncte este formată din segmente cumulate ce sunt mai mici decât valoarea 1 milimetru.**

Neutilizabil in circuitul civil

DATE DESPRE IMOBILUL NR. 17812

Oficiul de Cadastru şi Publicitate Imobiliară TELEORMAN
Biroul de Cadastru şi Publicitate Imobiliară Alexandria

A. Partea I. Descrierea imobilului

TEREN Extravilan

Adresa: Jud. Teleorman

Nr. Crt	Nr cadastral Nr. topografic	Suprafaţa* (mp)	Observaţii / Referinţe
A1		Din acte: 8.800 Masurata: 7.997	Sector cadastral:1 Teren neimprejmuit;

B. Partea II. Proprietari şi acte

Inscrieri privitoare la dreptul de proprietate şi alte drepturi reale		Referinţe
/		
Act Notarial nr. 314, din 27/11/1998 emis de BNP BARBU MARIA;		
B1	Intabulare, drept de PROPRIETATE, cu titlu de moștenire, bun propriu, dobandit prin Succesiune, cota actuala 1/1, cota initiala 1/1	A1
	1) **DÎRMINĂ IOANA** DEFUNCT:Da	

C. Partea III. SARCINI .

Inscrieri privind dezmembramintele dreptului de proprietate, drepturi reale de garanţie şi sarcini	Referinţe
NU SUNT	

Neutilizabil în circuitul civil

Anexa Nr. 1 La Partea I

Teren

Nr cadastral	Suprafaţa (mp)*	Observaţii / Referinţe
	Din acte: 8.800 Masurata: 7.997	

* Suprafaţa este determinată in planul de proiecţie Stereo 70.

DETALII LINIARE IMOBIL



Date referitoare la teren

Crt	Categorie folosinţă	Intra vilan	Suprafaţa (mp)	Tarla	Parcelă	Nr. topo	Observaţii / Referinţe
1	arabil	NU	7.997	1/6	44	-	

Lungime Segmente
1) Valorile lungimilor segmentelor sunt obţinute din proiecţie în plan.

Punct început	X / Y	Punct sfârşit	X / Y	Lungime segment (** (m)
1	501.788,05 284.983,908	2	501.786,301 284.987,304	3.82
2	501.786,301 284.987,304	3	501.448,049 284.840,976	368.546
3	501.448,049 284.840,976	4	501.457,108 284.824,946	18.413
4	501.457,108 284.824,946	5	501.458,685 284.821,91	3.421
5	501.458,685 284.821,91	6	501.796,27 284.967,949	367.819

Document care conţine date cu caracter personal, protejat de prevederile Regulamentului (UE) nr. 679/2016 şi Legii 190/2018

Punct început	X / Y	Punct sfârşit	X / Y	Lungime segment (** (m)
6	501.796,27 284.967,949	7	501.790,901 284.978,373	11.725
7	501.790,901 284.978,373	1	501.788,05 284.983,908	6.226

**** Lungimile segmentelor sunt determinate în planul de proiecţie Stereo 70 şi sunt rotunjite la 1 milimetru.**
***** Distanţa dintre puncte este formată din segmente cumulate ce sunt mai mici decât valoarea 1 milimetru.**

Neutilizabil in circuitul civil

DATE DESPRE IMOBILUL NR. 17816

Oficiul de Cadastru şi Publicitate Imobiliară TELEORMAN
Biroul de Cadastru şi Publicitate Imobiliară Alexandria

A. Partea I. Descrierea imobilului

TEREN Extravilan

Adresa: Jud. Teleorman

Nr. Crt	Nr cadastral Nr. topografic	Suprafaţa* (mp)	Observaţii / Referinţe
A1		Din acte: 900 Masurata: 579	Sector cadastral:1 Teren neimprejmuit;

B. Partea II. Proprietari şi acte

Inscrieri privitoare la dreptul de proprietate şi alte drepturi reale		Referinţe
/		
Act Administrativ nr. 53-01914, din 05/08/1997 emis de CJSDPAT TELEORMAN;		
B1	Intabulare, drept de PROPRIETATE, dobandit prin Reconstituire, cota actuala 1/1, cota initiala 1/1	A1
	1) **OPREA VASILE**	

C. Partea III. SARCINI .

Inscrieri privind dezmembramintele dreptului de proprietate, drepturi reale de garanţie şi sarcini	Referinţe
NU SUNT	

Neutilizabil în circuitul civil

Anexa Nr. 1 La Partea I

Teren

Nr cadastral	Suprafaţa (mp)*	Observaţii / Referinţe
	Din acte: 900 Masurata: 579	

* Suprafaţa este determinată in planul de proiecţie Stereo 70.

DETALII LINIARE IMOBIL

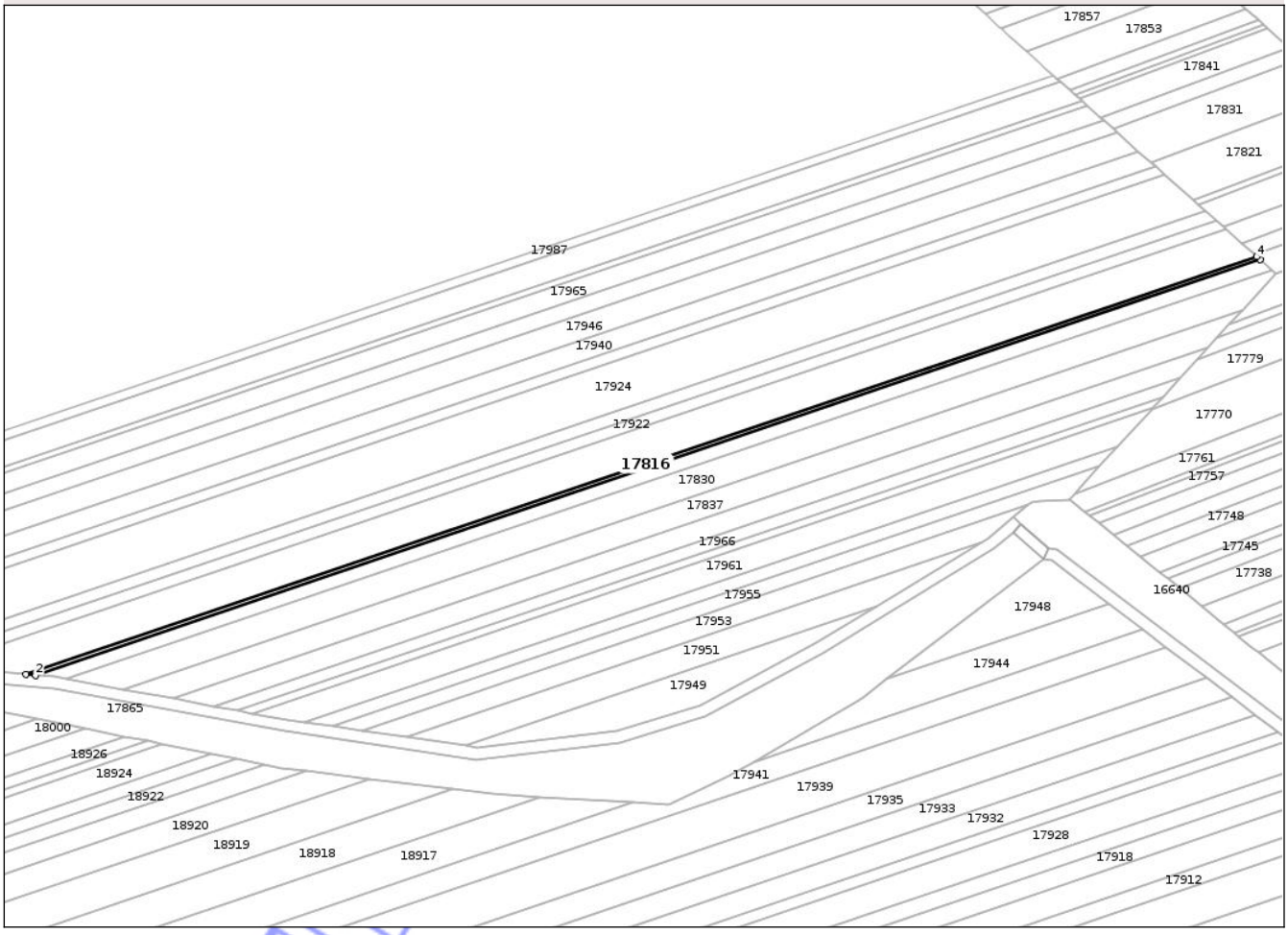

Date referitoare la teren

Crt	Categorie folosinţă	Intra vilan	Suprafaţa (mp)	Tarla	Parcelă	Nr. topo	Observaţii / Referinţe
1	arabil	NU	579	1/5	82	-	Imobilul este despărțit de drum și canal. Diferența de suprafață se regăsește la ID 17927.

Lungime Segmente

1) Valorile lungimilor segmentelor sunt obţinute din proiecţie în plan.

Punct început	X / Y	Punct sfârşit	X / Y	Lungime segment (** (m)
1	501.265,544 285.654,765	2	501.268,812 285.654,477	3.281
2	501.268,812 285.654,477	3	501.682,658 285.794,83	436.998
3	501.682,658 285.794,83	4	501.681,524 285.795,841	1.519
4	501.681,524 285.795,841	1	501.265,544 285.654,765	439.251

Document care conține date cu caracter personal, protejat de prevederile Regulamentului (UE) nr. 679/2016 și Legii 190/2018

**** Lungimile segmentelor sunt determinate în planul de proiecţie Stereo 70 şi sunt rotunjite la 1 milimetru.**
***** Distanţa dintre puncte este formată din segmente cumulate ce sunt mai mici decât valoarea 1 milimetru.**

Neutilizabil in circuitul civil

DATE DESPRE IMOBILUL NR. 17813

Oficiul de Cadastru şi Publicitate Imobiliară TELEORMAN
Biroul de Cadastru şi Publicitate Imobiliară Alexandria

A. Partea I. Descrierea imobilului

TEREN Extravilan

Adresa: Jud. Teleorman

Nr. Crt	Nr cadastral Nr. topografic	Suprafaţa* (mp)	Observaţii / Referinţe
A1		Din acte: 5.300 Masurata: 4.816	Sector cadastral:1 Teren neimprejmuit;

B. Partea II. Proprietari şi acte

Inscrieri privitoare la dreptul de proprietate şi alte drepturi reale		Referinţe
/		
Act Administrativ nr. 5302204, din 18/04/2002 emis de CJSDPAT TELEORMAN;		
B1	Intabulare, drept de PROPRIETATE, dobandit prin Reconstituire, cota actuala 1/1, cota initiala 1/1	A1
	1) **TINGIRE MARIN**	
Act Normativ nr. 7, din 13/03/1996 emis de PARLAMENTUL ROMÂNIEI;		
B2	Se notează existența mai multor titluri de proprietate, respectiv titlul de proprietate nr. 5302204/18.04.2002 în favoarea lui TINGIRE MARIN și titlul de proprietate nr. 5302332/06.12.2002 în favoarea lui TINGIRE MARIN	A1

C. Partea III. SARCINI .

Inscrieri privind dezmembramintele dreptului de proprietate, drepturi reale de garanţie şi sarcini	Referinţe
NU SUNT	

Neutilizabil în circuitul civil

Anexa Nr. 1 La Partea I

Teren

Nr cadastral	Suprafaţa (mp)*	Observaţii / Referinţe
	Din acte: 5.300 Masurata: 4.816	

* Suprafaţa este determinată in planul de proiecţie Stereo 70.

DETALII LINIARE IMOBIL

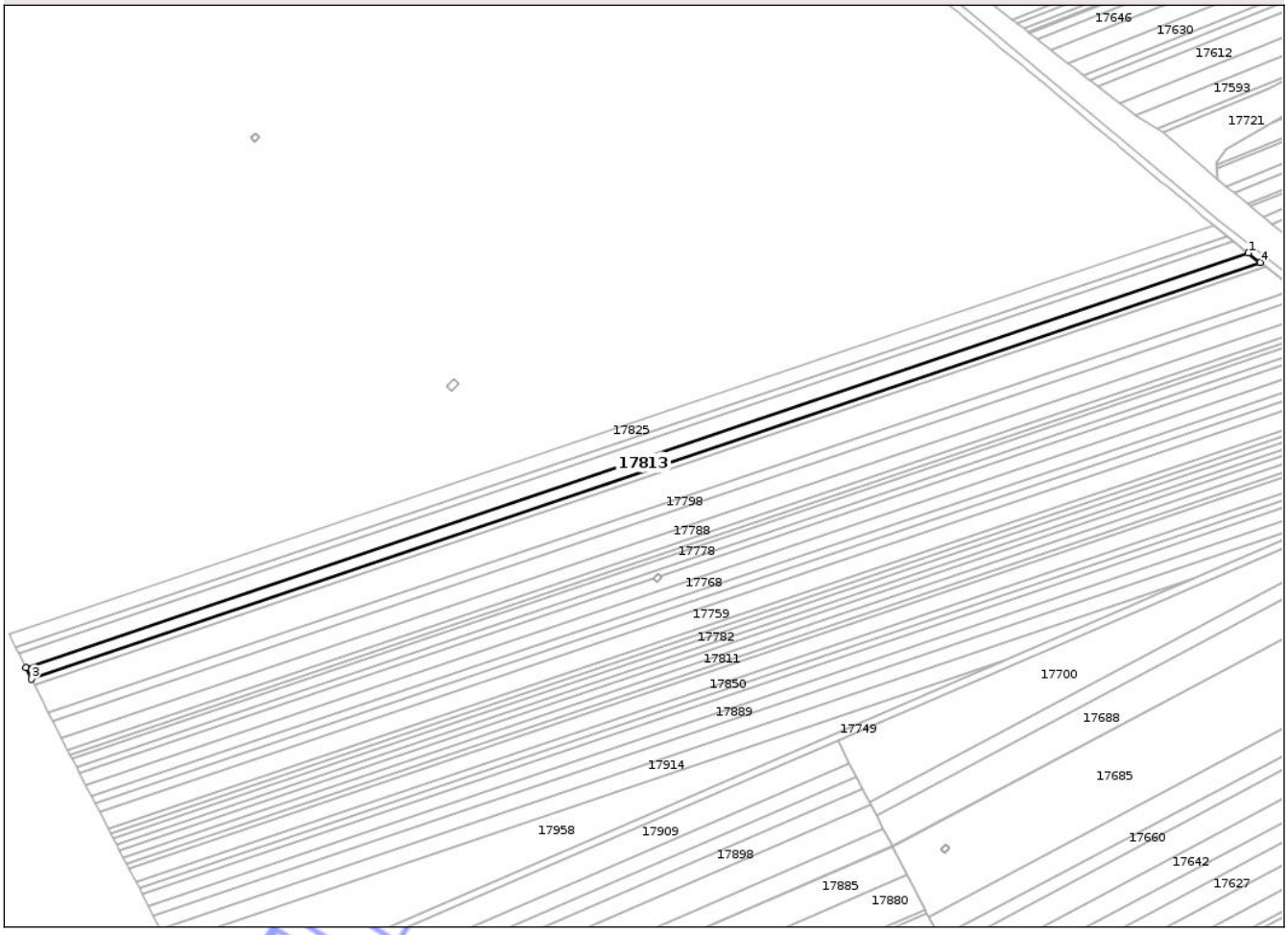

Date referitoare la teren

Crt	Categorie folosinţă	Intra vilan	Suprafaţa (mp)	Tarla	Parcelă	Nr. topo	Observaţii / Referinţe
1	arabil	NU	4.816	1/5	30	-	Imobil traversat de limita UAT Peretu şi UAT Troianul

Lungime Segmente

1) Valorile lungimilor segmentelor sunt obţinute din proiecţie în plan.

Punct început	X / Y	Punct sfârşit	X / Y	Lungime segment (** (m)
1	501.895,743 285.467,376	2	501.236,355 285.243,749	696.277
2	501.236,355 285.243,749	3	501.239,404 285.237,498	6.955
3	501.239,404 285.237,498	4	501.902,187 285.462,276	699.862
4	501.902,187 285.462,276	1	501.895,743 285.467,376	8.218

Document care conţine date cu caracter personal, protejat de prevederile Regulamentului (UE) nr. 679/2016 şi Legii 190/2018

**** Lungimile segmentelor sunt determinate în planul de proiecţie Stereo 70 şi sunt rotunjite la 1 milimetru.**
***** Distanţa dintre puncte este formată din segmente cumulate ce sunt mai mici decât valoarea 1 milimetru.**

Neutilizabil in circuitul civil

DATE DESPRE IMOBILUL NR. 17814

Oficiul de Cadastru şi Publicitate Imobiliară TELEORMAN
Biroul de Cadastru şi Publicitate Imobiliară Alexandria

A. Partea I. Descrierea imobilului

TEREN Extravilan

Adresa: Jud. Teleorman

Nr. Crt	Nr cadastral Nr. topografic	Suprafaţa* (mp)	Observaţii / Referinţe
A1		Din acte: 1.300 Masurata: 908	Sector cadastral:1 Teren neimprejmuit;

B. Partea II. Proprietari şi acte

Inscrieri privitoare la dreptul de proprietate şi alte drepturi reale		Referinţe
/		
Act Administrativ nr. 53-01312, din 07/11/1996 emis de CJSDPAT TELEORMAN;		
B1	Intabulare, drept de PROPRIETATE, dobandit prin Reconstituire, cota actuala 1/1, cota initiala 1/1	A1
	1) **OLTEANU DUMITRU**	

C. Partea III. SARCINI .

Inscrieri privind dezmembramintele dreptului de proprietate, drepturi reale de garanţie şi sarcini	Referinţe
NU SUNT	

Neutilizabil în circuitul civil

Anexa Nr. 1 La Partea I

Teren

Nr cadastral	Suprafaţa (mp)*	Observaţii / Referinţe
	Din acte: 1.300 Masurata: 908	

* Suprafaţa este determinată in planul de proiecţie Stereo 70.

DETALII LINIARE IMOBIL

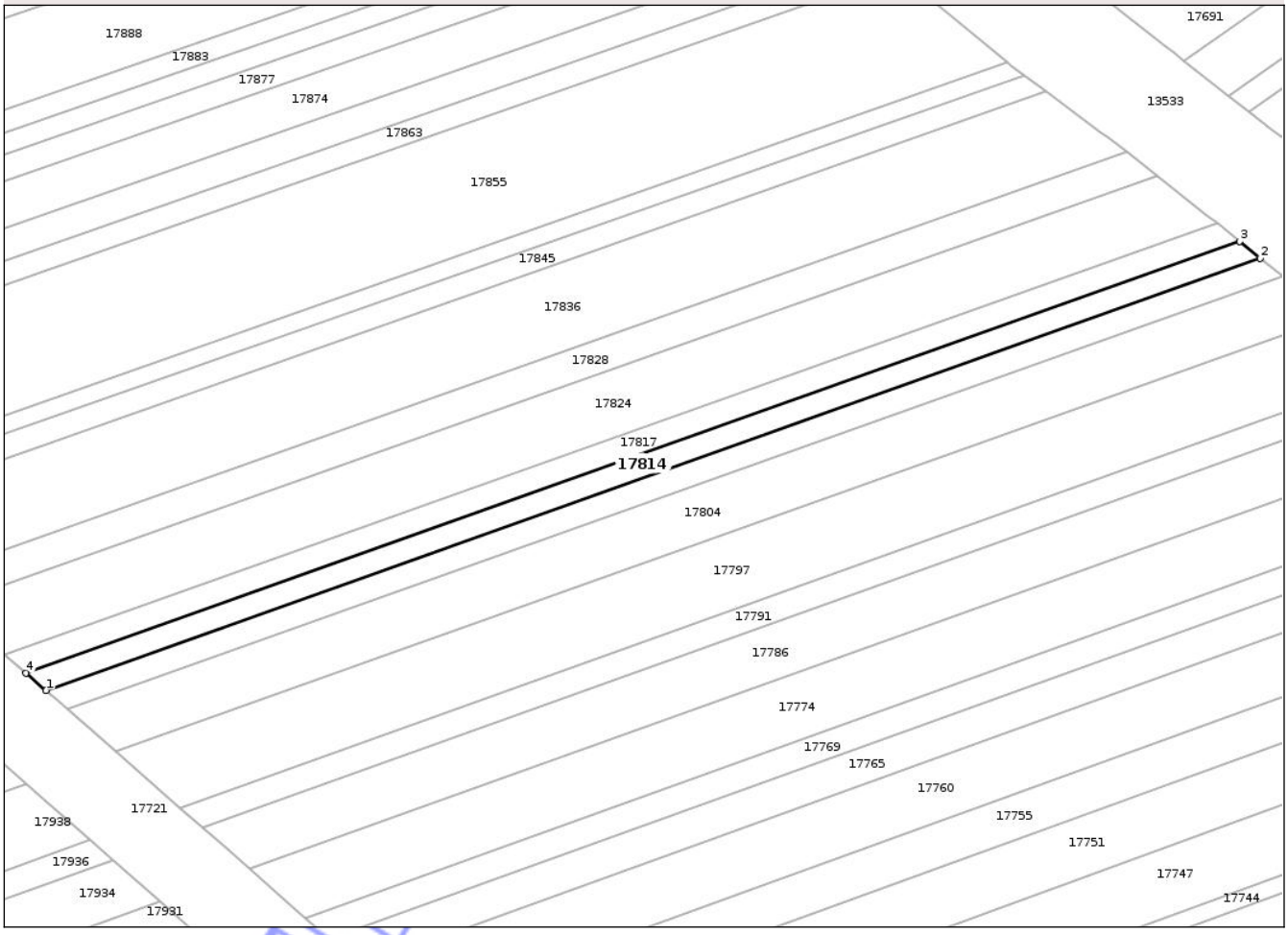

Date referitoare la teren

Crt	Categorie folosinţă	Intra vilan	Suprafaţa (mp)	Tarla	Parcelă	Nr. topo	Observaţii / Referinţe
1	arabil	NU	908	1/1	16	-	Imobilul este despărţit de canal. Diferența de suprafață se regăsește la ID 17945.

Lungime Segmente

1) Valorile lungimilor segmentelor sunt obţinute din proiecţie în plan.

Punct început	X / Y	Punct sfârşit	X / Y	Lungime segment (** (m)
1	501.514,366 286.043,932	2	501.727,77 286.119,87	226.512
2	501.727,77 286.119,87	3	501.724,164 286.122,806	4.65
3	501.724,164 286.122,806	4	501.510,842 286.046,969	226.401
4	501.510,842 286.046,969	1	501.514,366 286.043,932	4.652

Document care conține date cu caracter personal, protejat de prevederile Regulamentului (UE) nr. 679/2016 și Legii 190/2018

**** Lungimile segmentelor sunt determinate în planul de proiecţie Stereo 70 şi sunt rotunjite la 1 milimetru.**
***** Distanţa dintre puncte este formată din segmente cumulate ce sunt mai mici decât valoarea 1 milimetru.**

Neutilizabil in circuitul civil

DATE DESPRE IMOBILUL NR. 17815

Oficiul de Cadastru şi Publicitate Imobiliară TELEORMAN
Biroul de Cadastru şi Publicitate Imobiliară Alexandria

A. Partea I. Descrierea imobilului

TEREN Extravilan

Adresa: Jud. Teleorman

Nr. Crt	Nr cadastral Nr. topografic	Suprafaţa* (mp)	Observaţii / Referinţe
A1		Din acte: 700 Masurata: 141	Sector cadastral:1 Teren neimprejmuit;

B. Partea II. Proprietari şi acte

Inscrieri privitoare la dreptul de proprietate şi alte drepturi reale		Referinţe
/		
Act Administrativ nr. 5302331, din 06/12/2002 emis de CJSDPAT TELEORMAN;		
B1	Intabulare, drept de PROPRIETATE, dobandit prin Reconstituire, cota actuala 1/1, cota initiala 1/1	A1
	1) **ALMAJANU MARITA**	

C. Partea III. SARCINI .

Inscrieri privind dezmembramintele dreptului de proprietate, drepturi reale de garanţie şi sarcini	Referinţe
NU SUNT	

Neutilizabil în circuitul civil

Anexa Nr. 1 La Partea I

Teren

Nr cadastral	Suprafaţa (mp)*	Observaţii / Referinţe
	Din acte: 700 Masurata: 141	

* Suprafaţa este determinată in planul de proiecţie Stereo 70.

DETALII LINIARE IMOBIL

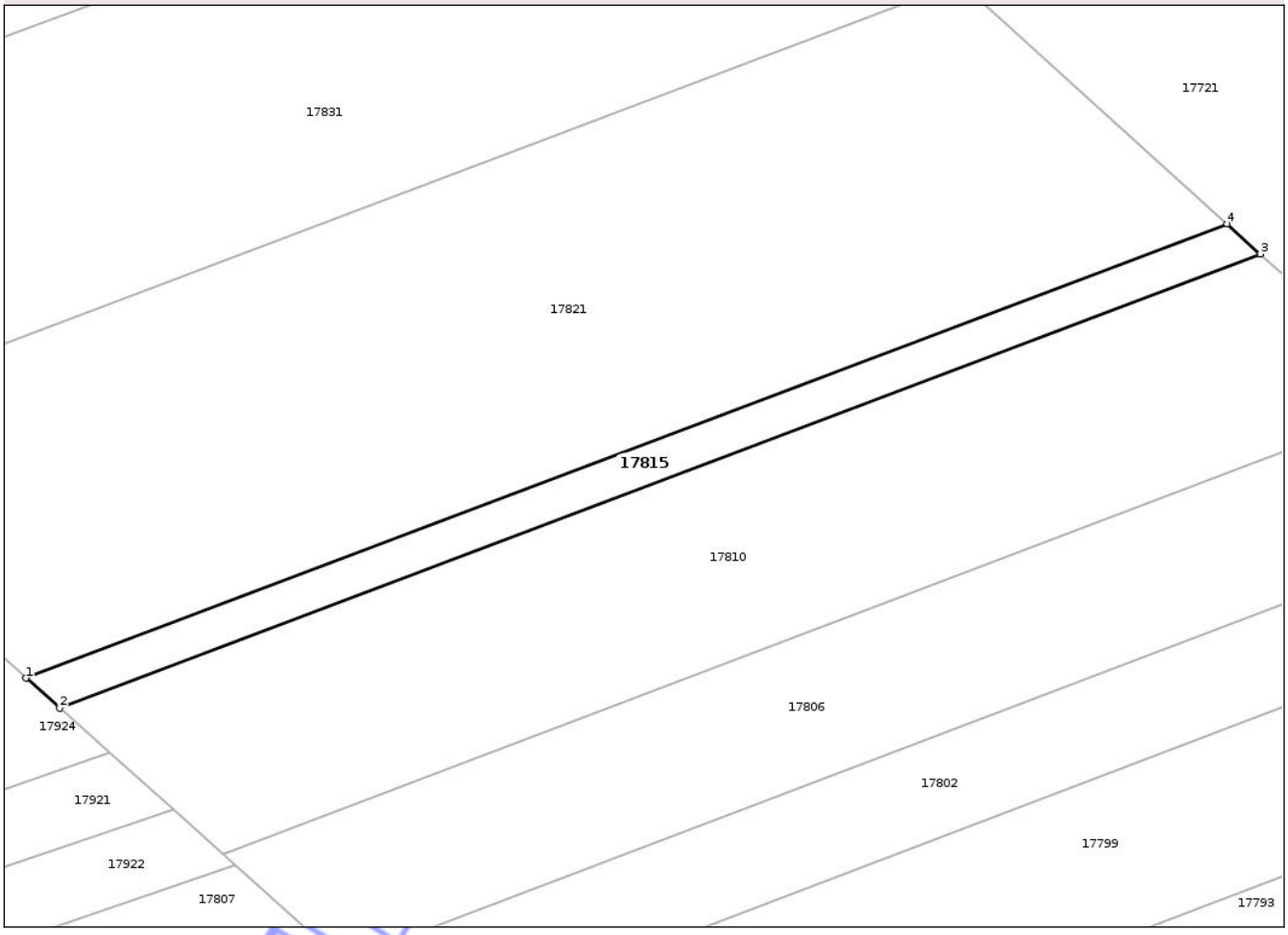

Date referitoare la teren

Crt	Categorie folosinţă	Intra vilan	Suprafaţa (mp)	Tarla	Parcelă	Nr. topo	Observaţii / Referinţe
1	arabil	NU	141	1/2	93	-	Imobilul este despărțit de canal. Diferența de suprafață se regăsește la ID 17676.

Lungime Segmente

1) Valorile lungimilor segmentelor sunt obţinute din proiecţie în plan.

Punct început	X / Y	Punct sfârşit	X / Y	Lungime segment (** (m)
1	501.659,956 285.815,085	2	501.661,724 285.813,509	2.368
2	501.661,724 285.813,509	3	501.724,635 285.837,314	67.264
3	501.724,635 285.837,314	4	501.722,893 285.838,889	2.348
4	501.722,893 285.838,889	1	501.659,956 285.815,085	67.288

Document care conține date cu caracter personal, protejat de prevederile Regulamentului (UE) nr. 679/2016 și Legii 190/2018

**** Lungimile segmentelor sunt determinate în planul de proiecţie Stereo 70 şi sunt rotunjite la 1 milimetru.**
***** Distanţa dintre puncte este formată din segmente cumulate ce sunt mai mici decât valoarea 1 milimetru.**

Neutilizabil in circuitul civil

DATE DESPRE IMOBILUL NR. 17817

Oficiul de Cadastru şi Publicitate Imobiliară TELEORMAN
Biroul de Cadastru şi Publicitate Imobiliară Alexandria

A. Partea I. Descrierea imobilului

TEREN Extravilan

Adresa: Jud. Teleorman

Nr. Crt	Nr cadastral Nr. topografic	Suprafaţa* (mp)	Observaţii / Referinţe
A1		Din acte: 1.400 Masurata: 977	Sector cadastral:1 Teren neimprejmuit;

B. Partea II. Proprietari şi acte

Inscrieri privitoare la dreptul de proprietate şi alte drepturi reale		Referinţe
/		
Act Administrativ nr. 5302133, din 26/10/2000 emis de CJSDPAT TELEORMAN;		
B1	Intabulare, drept de PROPRIETATE, dobandit prin Reconstituire, cota actuala 1/1, cota initiala 1/1	A1
	1) **GHIMFUŞ F. ION**	

C. Partea III. SARCINI .

Inscrieri privind dezmembramintele dreptului de proprietate, drepturi reale de garanţie şi sarcini	Referinţe
NU SUNT	

Neutilizabil în circuitul civil

Anexa Nr. 1 La Partea I

Teren

Nr cadastral	Suprafaţa (mp)*	Observaţii / Referinţe
	Din acte: 1.400 Masurata: 977	

* Suprafaţa este determinată in planul de proiecţie Stereo 70.

DETALII LINIARE IMOBIL

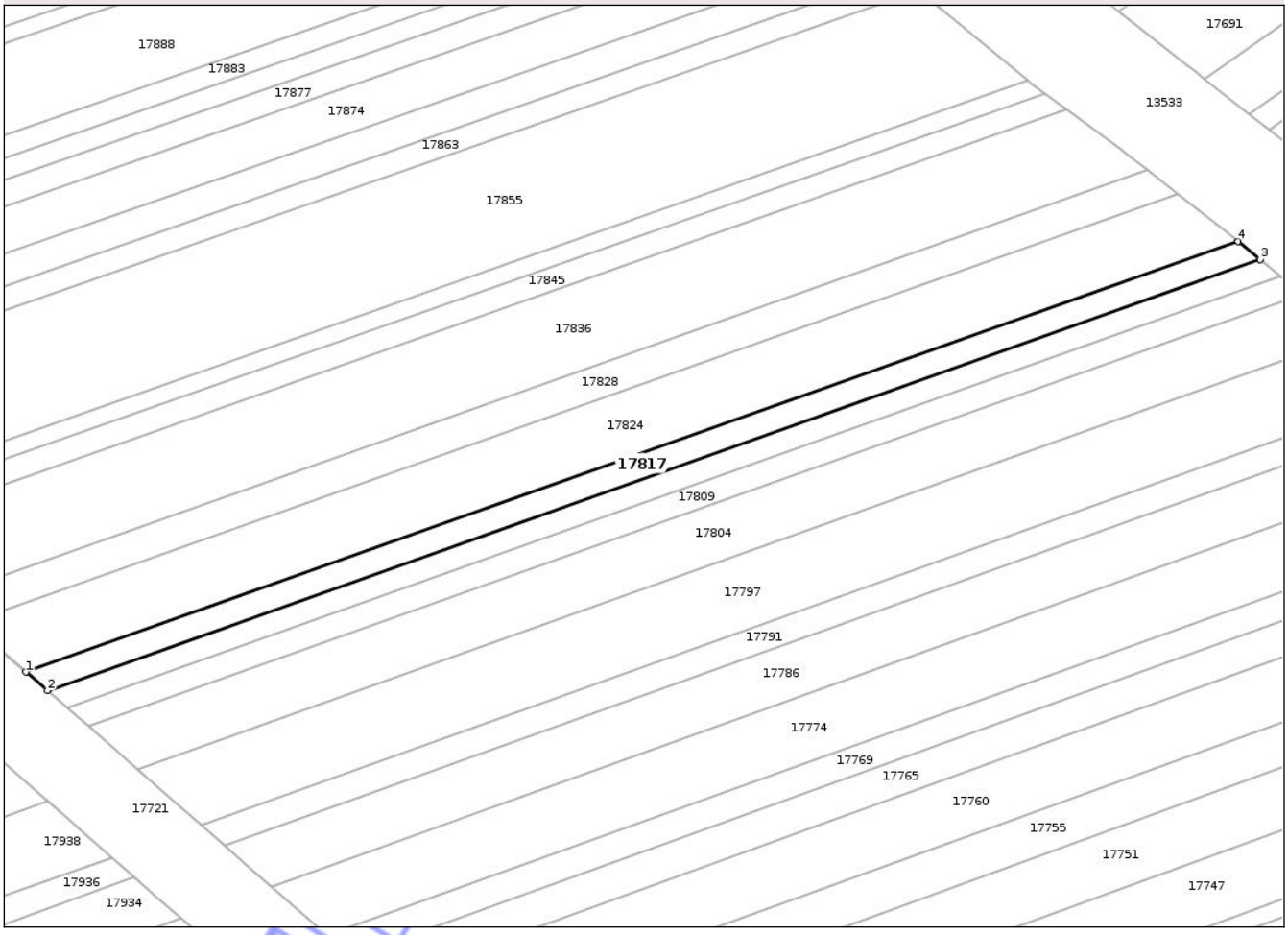

Date referitoare la teren

Crt	Categorie folosinţă	Intra vilan	Suprafaţa (mp)	Tarla	Parcelă	Nr. topo	Observaţii / Referinţe
1	arabil	NU	977	1/1	17	-	Imobilul este despărțit de canal. Diferența de suprafață se regăsește la ID 17947.

Lungime Segmente

1) Valorile lungimilor segmentelor sunt obţinute din proiecţie în plan.

Punct început	X / Y	Punct sfârşit	X / Y	Lungime segment (** (m)
1	501.507,045 286.050,242	2	501.510,842 286.046,969	5.013
2	501.510,842 286.046,969	3	501.724,164 286.122,806	226.401
3	501.724,164 286.122,806	4	501.720,277 286.125,969	5.011
4	501.720,277 286.125,969	1	501.507,045 286.050,242	226.28

Document care conține date cu caracter personal, protejat de prevederile Regulamentului (UE) nr. 679/2016 și Legii 190/2018

**** Lungimile segmentelor sunt determinate în planul de proiecţie Stereo 70 şi sunt rotunjite la 1 milimetru.**
***** Distanţa dintre puncte este formată din segmente cumulate ce sunt mai mici decât valoarea 1 milimetru.**

Neutilizabil în circuitul civil

DATE DESPRE IMOBILUL NR. 17818

Oficiul de Cadastru şi Publicitate Imobiliară TELEORMAN
Biroul de Cadastru şi Publicitate Imobiliară Alexandria

A. Partea I. Descrierea imobilului

TEREN Extravilan

Adresa: Jud. Teleorman

Nr. Crt	Nr cadastral Nr. topografic	Suprafaţa* (mp)	Observaţii / Referinţe
A1		Din acte: 6.600 Masurata: 5.998	Sector cadastral:1 Teren neimprejmuit;

B. Partea II. Proprietari şi acte

Inscrieri privitoare la dreptul de proprietate şi alte drepturi reale		Referinţe
/		
Act Administrativ nr. 5302378, din 12/05/2003 emis de CJSDPAT TELEORMAN;		
B1	Intabulare, drept de PROPRIETATE, dobandit prin Reconstituire, cota actuala 1/1, cota initiala 1/1	A1
	1) **TICA STEFANA**	

C. Partea III. SARCINI .

Inscrieri privind dezmembramintele dreptului de proprietate, drepturi reale de garanţie şi sarcini	Referinţe
NU SUNT	

Neutilizabil în circuitul civil

Anexa Nr. 1 La Partea I

Teren

Nr cadastral	Suprafaţa (mp)*	Observaţii / Referinţe
	Din acte: 6.600 Masurata: 5.998	

* Suprafaţa este determinată in planul de proiecţie Stereo 70.

DETALII LINIARE IMOBIL

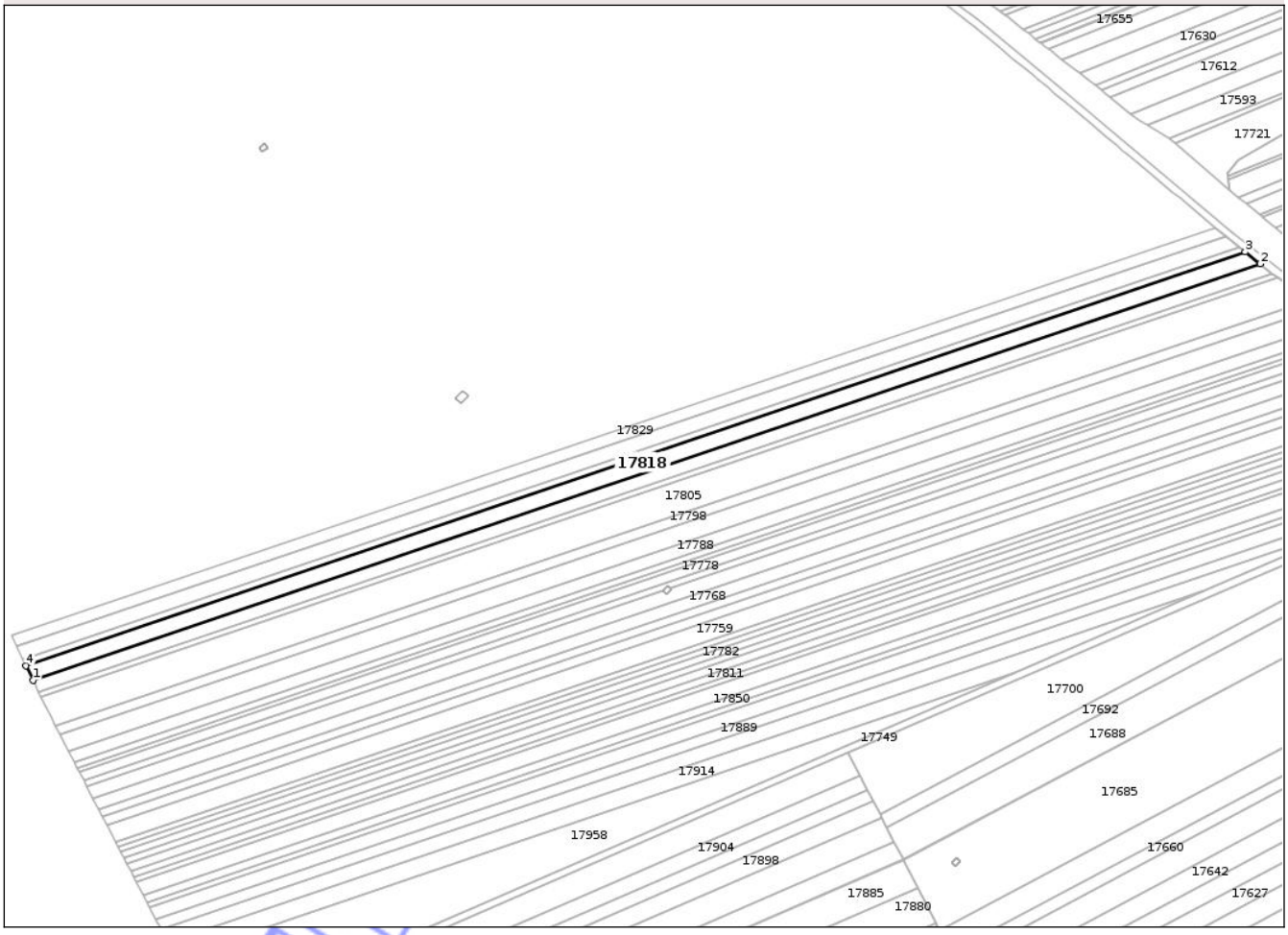

Date referitoare la teren

Crt	Categorie folosinţă	Intra vilan	Suprafaţa (mp)	Tarla	Parcelă	Nr. topo	Observaţii / Referinţe
1	arabil	NU	5.998	1/5	31	-	Imobil traversat de limita UAT Peretu şi UAT Troianul

Lungime Segmente
1) Valorile lungimilor segmentelor sunt obţinute din proiecţie în plan.

Punct început	X / Y	Punct sfârşit	X / Y	Lungime segment (** (m)
1	501.236,355 285.243,749	2	501.895,743 285.467,376	696.277
2	501.895,743 285.467,376	3	501.887,673 285.473,764	10.292
3	501.887,673 285.473,764	4	501.232,535 285.251,579	691.789
4	501.232,535 285.251,579	1	501.236,355 285.243,749	8.712

Document care conţine date cu caracter personal, protejat de prevederile Regulamentului (UE) nr. 679/2016 şi Legii 190/2018

**** Lungimile segmentelor sunt determinate în planul de proiecţie Stereo 70 şi sunt rotunjite la 1 milimetru.**
***** Distanţa dintre puncte este formată din segmente cumulate ce sunt mai mici decât valoarea 1 milimetru.**

Neutilizabil in circuitul civil

DATE DESPRE IMOBILUL NR. 17819

Oficiul de Cadastru şi Publicitate Imobiliară TELEORMAN
Biroul de Cadastru şi Publicitate Imobiliară Alexandria

A. Partea I. Descrierea imobilului

TEREN Extravilan

Adresa: Jud. Teleorman

Nr. Crt	Nr cadastral Nr. topografic	Suprafaţa* (mp)	Observaţii / Referinţe
A1		Din acte: 3.000 Masurata: 1.911	Sector cadastral:1 Teren neimprejmuit;

B. Partea II. Proprietari şi acte

Inscrieri privitoare la dreptul de proprietate şi alte drepturi reale		Referinţe
/		
Act Administrativ nr. 5301138, din 12/06/1996 emis de CJSDPAT TELEORMAN;		
B1	Intabulare, drept de PROPRIETATE, dobandit prin Reconstituire, cota actuala 1/1, cota initiala 1/1	A1
	1) **MIRCESCU MARIA** DEFUNCT:Da	

C. Partea III. SARCINI .

Inscrieri privind dezmembramintele dreptului de proprietate, drepturi reale de garanţie şi sarcini	Referinţe
NU SUNT	

Neutilizabil în circuitul civil

Anexa Nr. 1 La Partea I

Teren

Nr cadastral	Suprafaţa (mp)*	Observaţii / Referinţe
	Din acte: 3.000 Masurata: 1.911	

* Suprafaţa este determinată in planul de proiecţie Stereo 70.

DETALII LINIARE IMOBIL

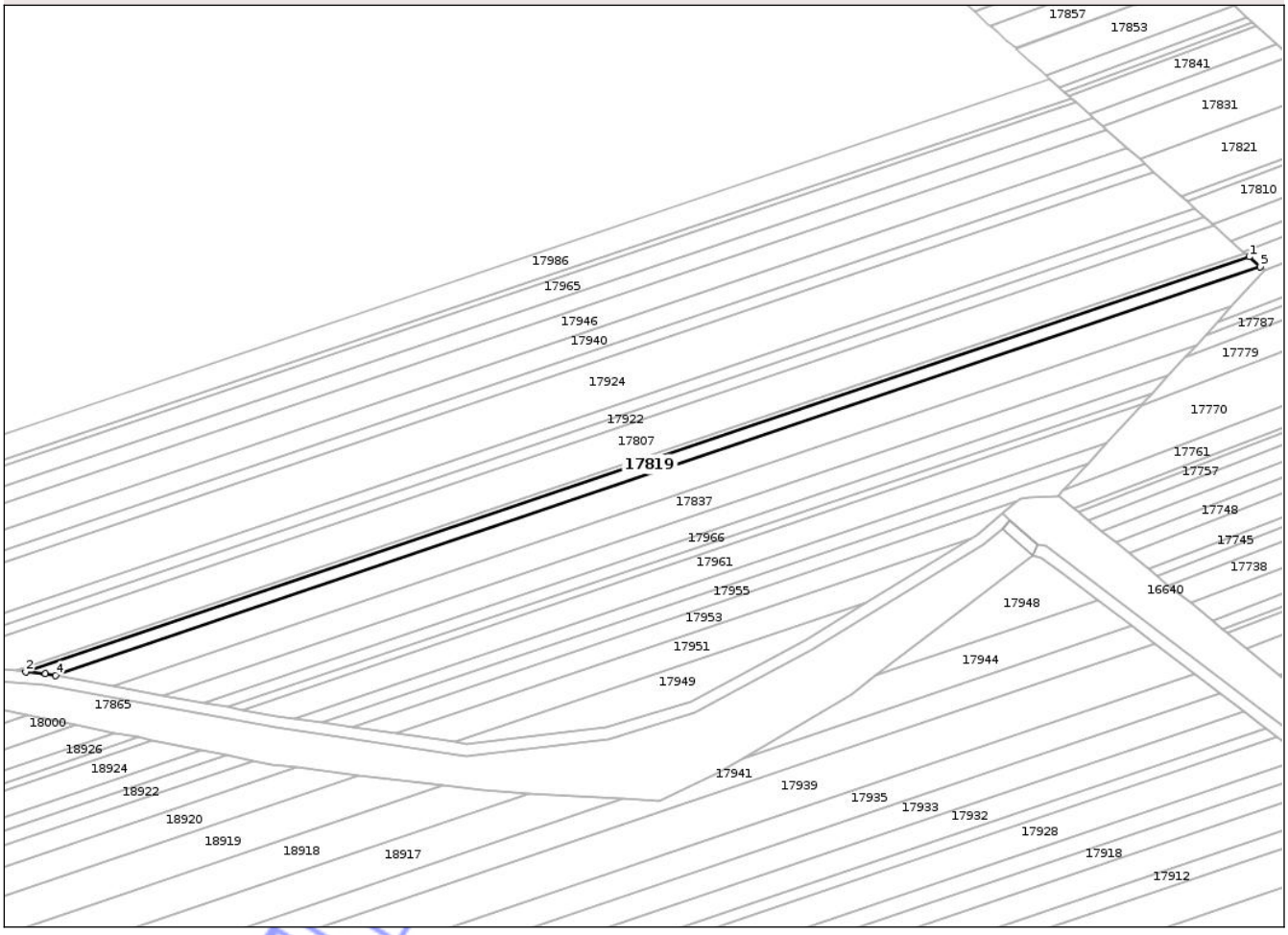

Date referitoare la teren

Crt	Categorie folosinţă	Intra vilan	Suprafaţa (mp)	Tarla	Parcelă	Nr. topo	Observaţii / Referinţe
1	arabil	NU	1.911	1/5	81	-	Imobilul este despărțit de drum și canal. Diferența de suprafață se regăsește la ID 17920.

Lungime Segmente

1) Valorile lungimilor segmentelor sunt obţinute din proiecţie în plan.

Punct început	X / Y	Punct sfârşit	X / Y	Lungime segment (** (m)
1	501.682,658 285.794,83	2	501.268,812 285.654,477	436.998
2	501.268,812 285.654,477	3	501.275,451 285.653,892	6.665
3	501.275,451 285.653,892	4	501.278,924 285.653,251	3.532
4	501.278,924 285.653,251	5	501.686,439 285.791,457	430.313

Document care conține date cu caracter personal, protejat de prevederile Regulamentului (UE) nr. 679/2016 și Legii 190/2018

Punct început	X / Y	Punct sfârşit	X / Y	Lungime segment (** (m)
5	501.686,439 285.791,457	1	501.682,658 285.794,83	5.067

** Lungimile segmentelor sunt determinate în planul de proiecţie Stereo 70 şi sunt rotunjite la 1 milimetru.
*** Distanţa dintre puncte este formată din segmente cumulate ce sunt mai mici decât valoarea 1 milimetru.

Neutilizabil in circuitul civil

DATE DESPRE IMOBILUL NR. 17820

Oficiul de Cadastru şi Publicitate Imobiliară TELEORMAN
Biroul de Cadastru şi Publicitate Imobiliară Alexandria

A. Partea I. Descrierea imobilului

TEREN Extravilan

Adresa: Jud. Teleorman

Nr. Crt	Nr cadastral Nr. topografic	Suprafaţa* (mp)	Observaţii / Referinţe
A1		Din acte: 8.400 Masurata: 7.633	Sector cadastral:1 Teren neimprejmuit;

B. Partea II. Proprietari şi acte

Inscrieri privitoare la dreptul de proprietate şi alte drepturi reale		Referinţe
/		
Hotarare Judecatoreasca nr. 1382, din 23/04/2013 emis de JUDECĂTORIA ROȘIORII DE VEDE-JUDEȚUL TELEORMAN (Dosar nr.3079/292/2012);		
B1	Intabulare, drept de PROPRIETATE, cu titlu de partaj, bun propriu, dobandit prin Hotarare Judecatoreasca, cota actuala 1/1, cota initiala 1/1	A1
	1) **TIU MARIAN**	

C. Partea III. SARCINI .

Inscrieri privind dezmembramintele dreptului de proprietate, drepturi reale de garanţie şi sarcini	Referinţe
NU SUNT	

Neutilizabil în circuitul civil

Anexa Nr. 1 La Partea I

Teren

Nr cadastral	Suprafaţa (mp)*	Observaţii / Referinţe
	Din acte: 8.400 Masurata: 7.633	

* Suprafaţa este determinată in planul de proiecţie Stereo 70.

DETALII LINIARE IMOBIL

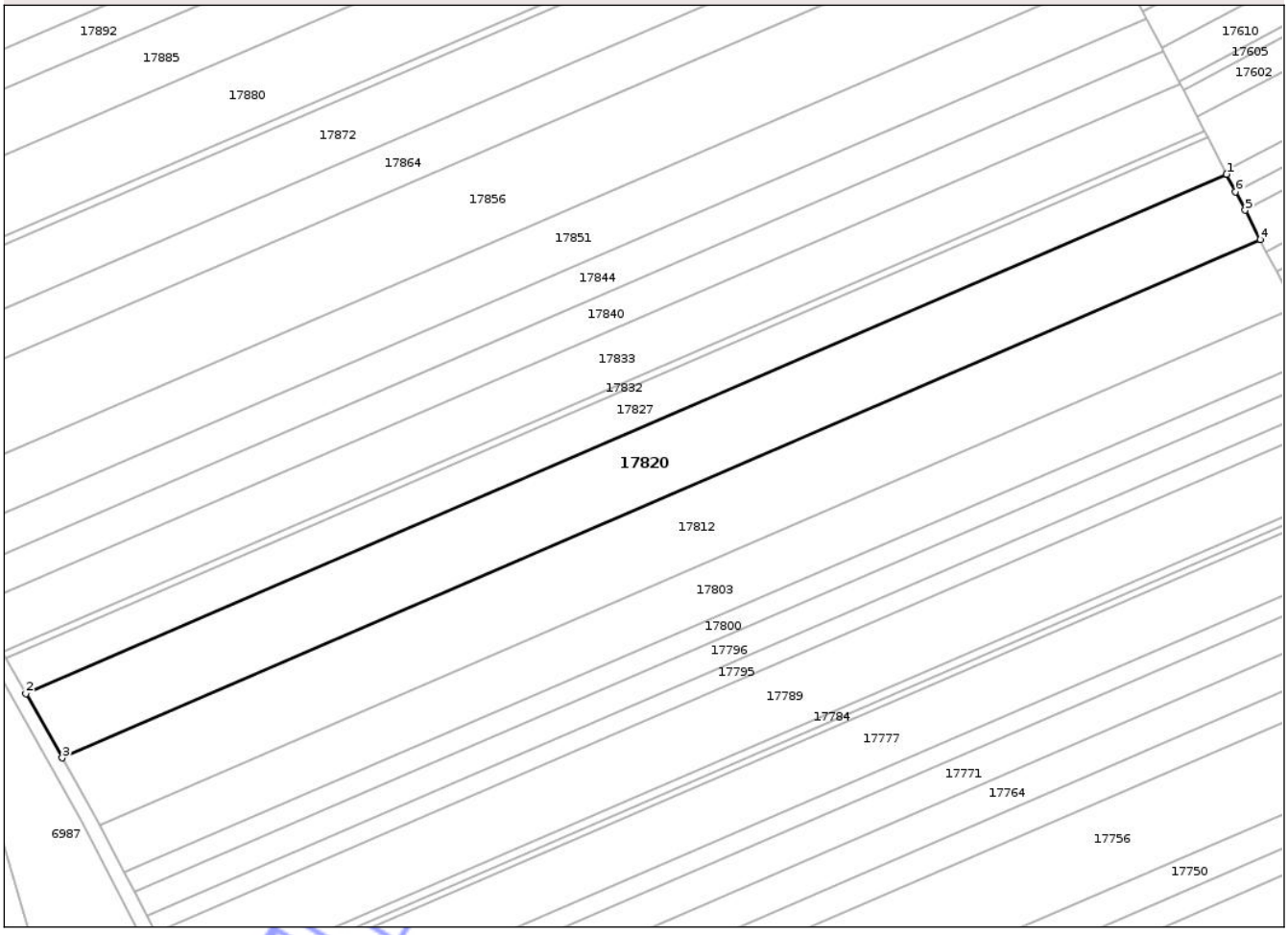

Date referitoare la teren

Crt	Categorie folosinţă	Intra vilan	Suprafaţa (mp)	Tarla	Parcelă	Nr. topo	Observaţii / Referinţe
1	arabil	NU	7.633	1/6	45	-	

Lungime Segmente
1) Valorile lungimilor segmentelor sunt obţinute din proiecţie în plan.

Punct început	X / Y	Punct sfârşit	X / Y	Lungime segment (** (m)
1	501.776,805 285.005,738	2	501.437,813 284.859,09	369.352
2	501.437,813 284.859,09	3	501.448,049 284.840,976	20.806
3	501.448,049 284.840,976	4	501.786,301 284.987,304	368.546
4	501.786,301 284.987,304	5	501.782,052 284.995,552	9.278
5	501.782,052 284.995,552	6	501.779,363 285.000,772	5.872

Neautorizat

Punct început	X / Y	Punct sfârşit	X / Y	Lungime segment (** (m)
6	501.779,363 285.000,772	1	501.776,805 285.005,738	5.586

** Lungimile segmentelor sunt determinate în planul de proiecţie Stereo 70 şi sunt rotunjite la 1 milimetru.
*** Distanţa dintre puncte este formată din segmente cumulate ce sunt mai mici decât valoarea 1 milimetru.

Neutilizabil in circuitul civil

DATE DESPRE IMOBILUL NR. 17821

Oficiul de Cadastru şi Publicitate Imobiliară TELEORMAN
Biroul de Cadastru şi Publicitate Imobiliară Alexandria

A. Partea I. Descrierea imobilului

TEREN Extravilan

Adresa: Jud. Teleorman

Nr. Crt	Nr cadastral Nr. topografic	Suprafaţa* (mp)	Observaţii / Referinţe
A1		Din acte: 5.600 Masurata: 1.131	Sector cadastral:1 Teren neimprejmuit;

B. Partea II. Proprietari şi acte

Inscrieri privitoare la dreptul de proprietate şi alte drepturi reale		Referinţe
/		
Hotarare Judecatoreasca nr. 1206, din 06/09/2017 emis de JUDECĂTORIA ROȘIORII DE VEDE-JUDEȚUL TELEORMAN (Dosar nr. 829/292/2017);		
B1	Intabulare, drept de PROPRIETATE, cu titlu de partaj, bun propriu, dobandit prin Hotarare Judecatoreasca, cota actuala 1/1, cota initiala 1/1	A1
	1) **COJOCARU AURELIA-ANIȘOARA**	
Act Normativ nr. 171, din 13/03/2012 emis de GUVERNUL ROMÂNIEI (Decizie de expropriere nr.553/18. 05.2012 emisă de CNADNR S.A);		
B2	Se notează faptul că imobilul înscris în prezenta carte funciară se suprapune parțial cu coridorul de expropriere înscris la ID-ul nr.13533 căruia i-a fost asociată cartea funciară nr.20541, pe suprafața de 1 mp	A1

C. Partea III. SARCINI .

Inscrieri privind dezmembramintele dreptului de proprietate, drepturi reale de garanţie şi sarcini	Referinţe
NU SUNT	

Neutilizabil în circuitul civil

Anexa Nr. 1 La Partea I

Teren

Nr cadastral	Suprafaţa (mp)*	Observaţii / Referinţe
	Din acte: 5.600 Masurata: 1.131	

* Suprafaţa este determinată in planul de proiecţie Stereo 70.

DETALII LINIARE IMOBIL

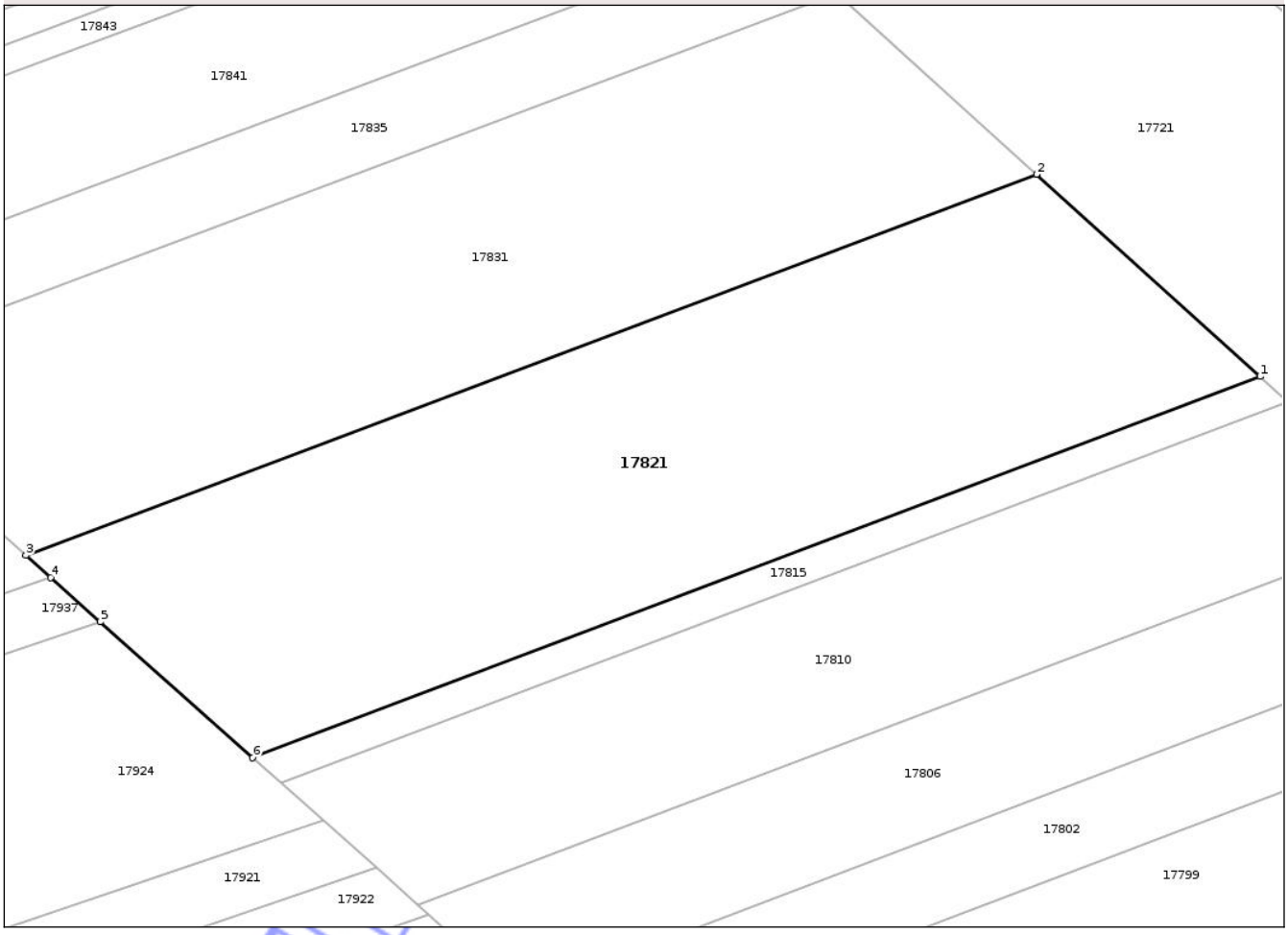

Date referitoare la teren

Crt	Categorie folosinţă	Intra vilan	Suprafaţa (mp)	Tarla	Parcelă	Nr. topo	Observaţii / Referinţe
1	arabil	NU	1.131	1/2	94	-	Imobilul este despărţit de canal. Diferența de suprafață se regăsește la ID 17681.

Lungime Segmente

1) Valorile lungimilor segmentelor sunt obţinute din proiecţie în plan.

Punct început	X / Y	Punct sfârşit	X / Y	Lungime segment (** (m)
1	501.722,893 285.838,889	2	501.708,922 285.851,516	18.832
2	501.708,922 285.851,516	3	501.645,787 285.827,728	67.468
3	501.645,787 285.827,728	4	501.647,346 285.826,337	2.089
4	501.647,346 285.826,337	5	501.650,435 285.823,581	4.14

Document care conține date cu caracter personal, protejat de prevederile Regulamentului (UE) nr. 679/2016 și Legii 190/2018

Punct început	X / Y	Punct sfârşit	X / Y	Lungime segment (** (m)
5	501.650,435 285.823,581	6	501.659,956 285.815,085	12.761
6	501.659,956 285.815,085	1	501.722,893 285.838,889	67.288

** Lungimile segmentelor sunt determinate în planul de proiecţie Stereo 70 şi sunt rotunjite la 1 milimetru.
*** Distanţa dintre puncte este formată din segmente cumulate ce sunt mai mici decât valoarea 1 milimetru.

Neutilizabil in circuitul civil

DATE DESPRE IMOBILUL NR. 17822

Oficiul de Cadastru şi Publicitate Imobiliară TELEORMAN
Biroul de Cadastru şi Publicitate Imobiliară Alexandria

A. Partea I. Descrierea imobilului

TEREN Extravilan

Adresa: Jud. Teleorman

Nr. Crt	Nr cadastral Nr. topografic	Suprafaţa* (mp)	Observaţii / Referinţe
A1		Din acte: 2.800 Masurata: 2.544	Sector cadastral:1 Teren neimprejmuit;

B. Partea II. Proprietari şi acte

Inscrieri privitoare la dreptul de proprietate şi alte drepturi reale		Referinţe
/		
Act Administrativ nr. 53-01455, din 04/12/1996 emis de CJSDPAT TELEORMAN;		
B1	Intabulare, drept de PROPRIETATE, dobandit prin Reconstituire, cota actuala 1/1, cota initiala 1/1	A1
	1) **CIOCÎLTEANU ION**	

C. Partea III. SARCINI .

Inscrieri privind dezmembramintele dreptului de proprietate, drepturi reale de garanţie şi sarcini	Referinţe
NU SUNT	

Neutilizabil în circuitul civil

Anexa Nr. 1 La Partea I

Teren

Nr cadastral	Suprafaţa (mp)*	Observaţii / Referinţe
	Din acte: 2.800 Masurata: 2.544	

* Suprafaţa este determinată in planul de proiecţie Stereo 70.

DETALII LINIARE IMOBIL

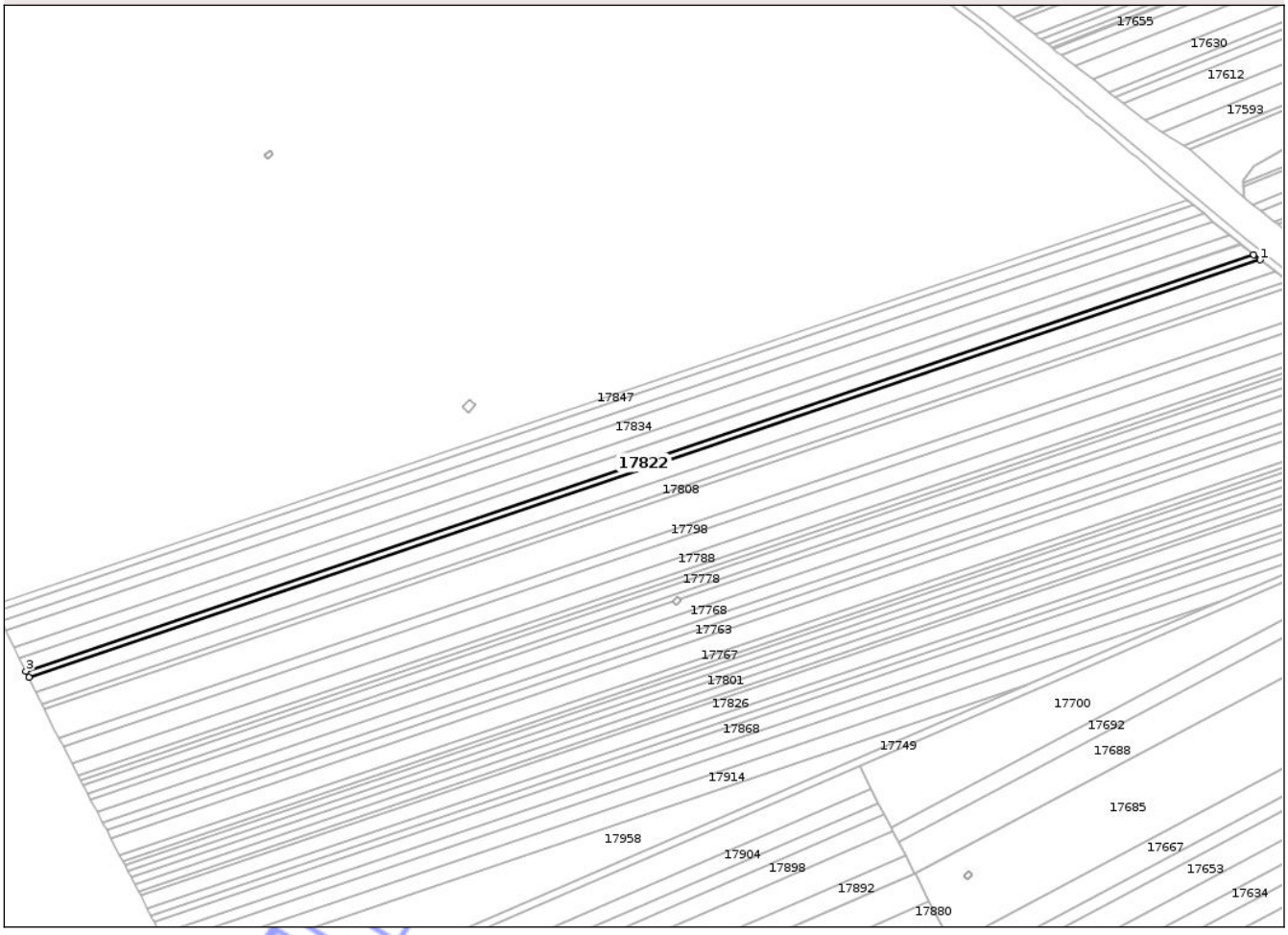

Date referitoare la teren

Crt	Categorie folosinţă	Intra vilan	Suprafaţa (mp)	Tarla	Parcelă	Nr. topo	Observaţii / Referinţe
1	arabil	NU	2.544	1/5	32	-	Imobil traversat de limita UAT Peretu şi UAT Troianul

Lungime Segmente

1) Valorile lungimilor segmentelor sunt obţinute din proiecţie în plan.

Punct început	X / Y	Punct sfârşit	X / Y	Lungime segment (** (m)
1	501.887,673 285.473,764	2	501.884,233 285.476,486	4.387
2	501.884,233 285.476,486	3	501.230,907 285.254,916	689.875
3	501.230,907 285.254,916	4	501.232,535 285.251,579	3.713
4	501.232,535 285.251,579	1	501.887,673 285.473,764	691.789

Document care conţine date cu caracter personal, protejat de prevederile Regulamentului (UE) nr. 679/2016 şi Legii 190/2018

**** Lungimile segmentelor sunt determinate în planul de proiecţie Stereo 70 şi sunt rotunjite la 1 milimetru.**
***** Distanţa dintre puncte este formată din segmente cumulate ce sunt mai mici decât valoarea 1 milimetru.**

Neutilizabil în circuitul civil

DATE DESPRE IMOBILUL NR. 17823

Oficiul de Cadastru şi Publicitate Imobiliară TELEORMAN
Biroul de Cadastru şi Publicitate Imobiliară Alexandria

A. Partea I. Descrierea imobilului

TEREN Extravilan

Adresa: Jud. Teleorman

Nr. Crt	Nr cadastral Nr. topografic	Suprafaţa* (mp)	Observaţii / Referinţe
A1		Din acte: 2.000 Masurata: 1.817	Sector cadastral:1 Teren neimprejmuit;

B. Partea II. Proprietari şi acte

Inscrieri privitoare la dreptul de proprietate şi alte drepturi reale		Referinţe
/		
Act Administrativ nr. 53-01540, din 10/03/1997 emis de CJSDPAT TELEORMAN;		
B1	Intabulare, drept de PROPRIETATE, dobandit prin Reconstituire, cota actuala 1/1, cota initiala 1/1	A1
	1) **FIERARU FILOFTEIA**	

C. Partea III. SARCINI .

Inscrieri privind dezmembramintele dreptului de proprietate, drepturi reale de garanţie şi sarcini	Referinţe
NU SUNT	

Neutilizabil în circuitul civil

Anexa Nr. 1 La Partea I

Teren

Nr cadastral	Suprafaţa (mp)*	Observaţii / Referinţe
	Din acte: 2.000 Masurata: 1.817	

* Suprafaţa este determinată in planul de proiecţie Stereo 70.

DETALII LINIARE IMOBIL

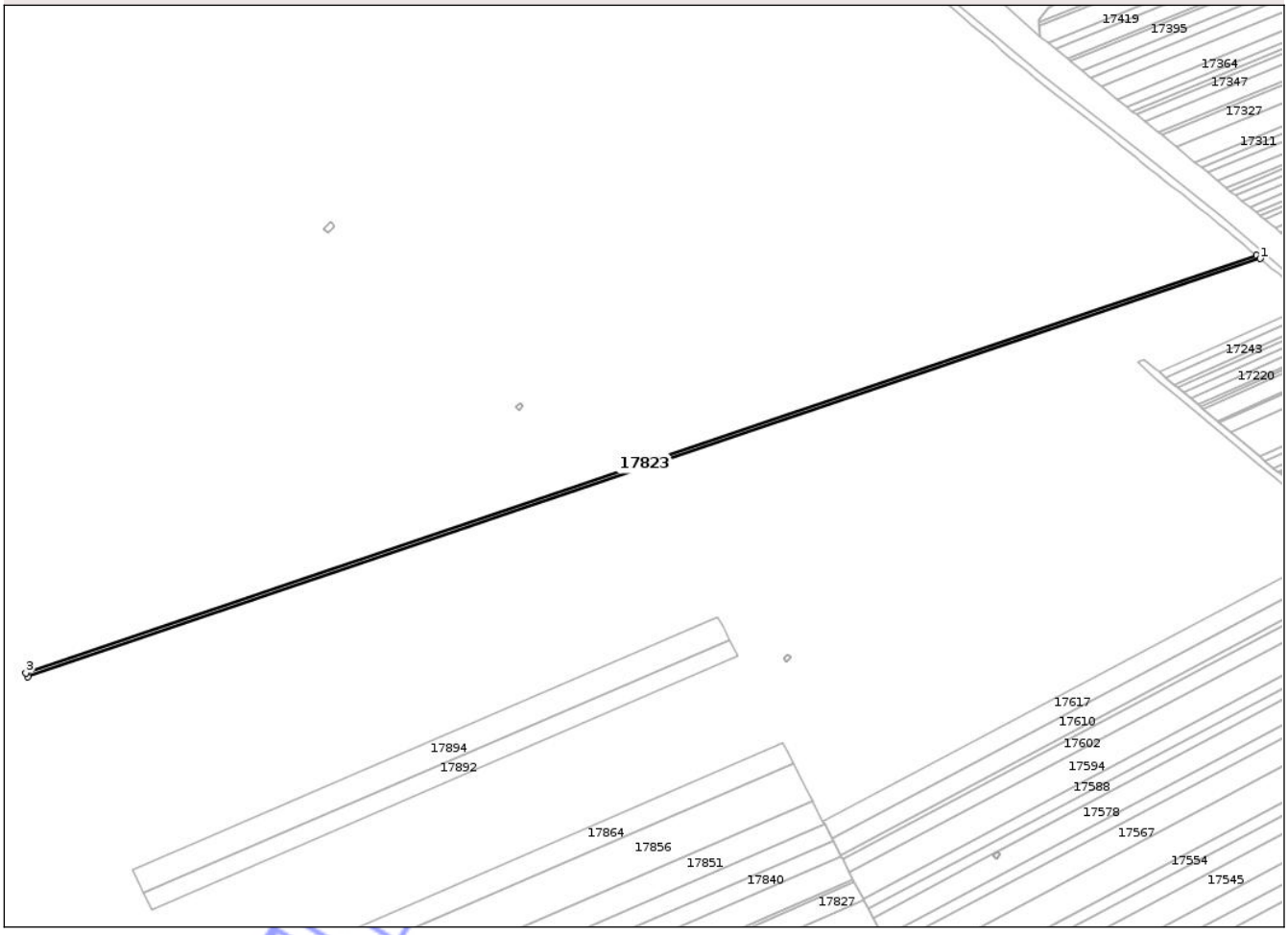

Date referitoare la teren

Crt	Categorie folosinţă	Intra vilan	Suprafaţa (mp)	Tarla	Parcelă	Nr. topo	Observaţii / Referinţe
1	arabil	NU	1.817	1/5	9	-	Imobil traversat de limita UAT Peretu şi UAT Troianul

Lungime Segmente
1) Valorile lungimilor segmentelor sunt obţinute din proiecţie în plan.

Punct început	X / Y	Punct sfârşit	X / Y	Lungime segment (** (m)
1	502.006,9 285.377,945	2	502.004,753 285.379,76	2.811
2	502.004,753 285.379,76	3	501.290,771 285.137,619	753.925
3	501.290,771 285.137,619	4	501.291,892 285.135,455	2.437
4	501.291,892 285.135,455	1	502.006,9 285.377,945	755.009

Document care conţine date cu caracter personal, protejat de prevederile Regulamentului (UE) nr. 679/2016 şi Legii 190/2018

**** Lungimile segmentelor sunt determinate în planul de proiecţie Stereo 70 şi sunt rotunjite la 1 milimetru.**
***** Distanţa dintre puncte este formată din segmente cumulate ce sunt mai mici decât valoarea 1 milimetru.**

Neutilizabil in circuitul civil

DATE DESPRE IMOBILUL NR. 17824

Oficiul de Cadastru şi Publicitate Imobiliară TELEORMAN
Biroul de Cadastru şi Publicitate Imobiliară Alexandria

A. Partea I. Descrierea imobilului

TEREN Extravilan

Adresa: Jud. Teleorman

Nr. Crt	Nr cadastral Nr. topografic	Suprafaţa* (mp)	Observaţii / Referinţe
A1		Din acte: 3.700 Masurata: 2.583	Sector cadastral:1 Teren neimprejmuit;

B. Partea II. Proprietari şi acte

Inscrieri privitoare la dreptul de proprietate şi alte drepturi reale		Referinţe
/		
Act Administrativ nr. 53-01425, din 28/11/1996 emis de CJSDPAT TELEORMAN;		
B1	Intabulare, drept de PROPRIETATE, dobandit prin Reconstituire, cota actuala 1/1, cota initiala 1/1	A1
	1) **NEDELCU MARIA** DEFUNCT:Da	

C. Partea III. SARCINI .

Inscrieri privind dezmembramintele dreptului de proprietate, drepturi reale de garanţie şi sarcini	Referinţe
NU SUNT	

Neutilizabil în circuitul civil

Anexa Nr. 1 La Partea I

Teren

Nr cadastral	Suprafaţa (mp)*	Observaţii / Referinţe
	Din acte: 3.700 Masurata: 2.583	

* Suprafaţa este determinată in planul de proiecţie Stereo 70.

DETALII LINIARE IMOBIL

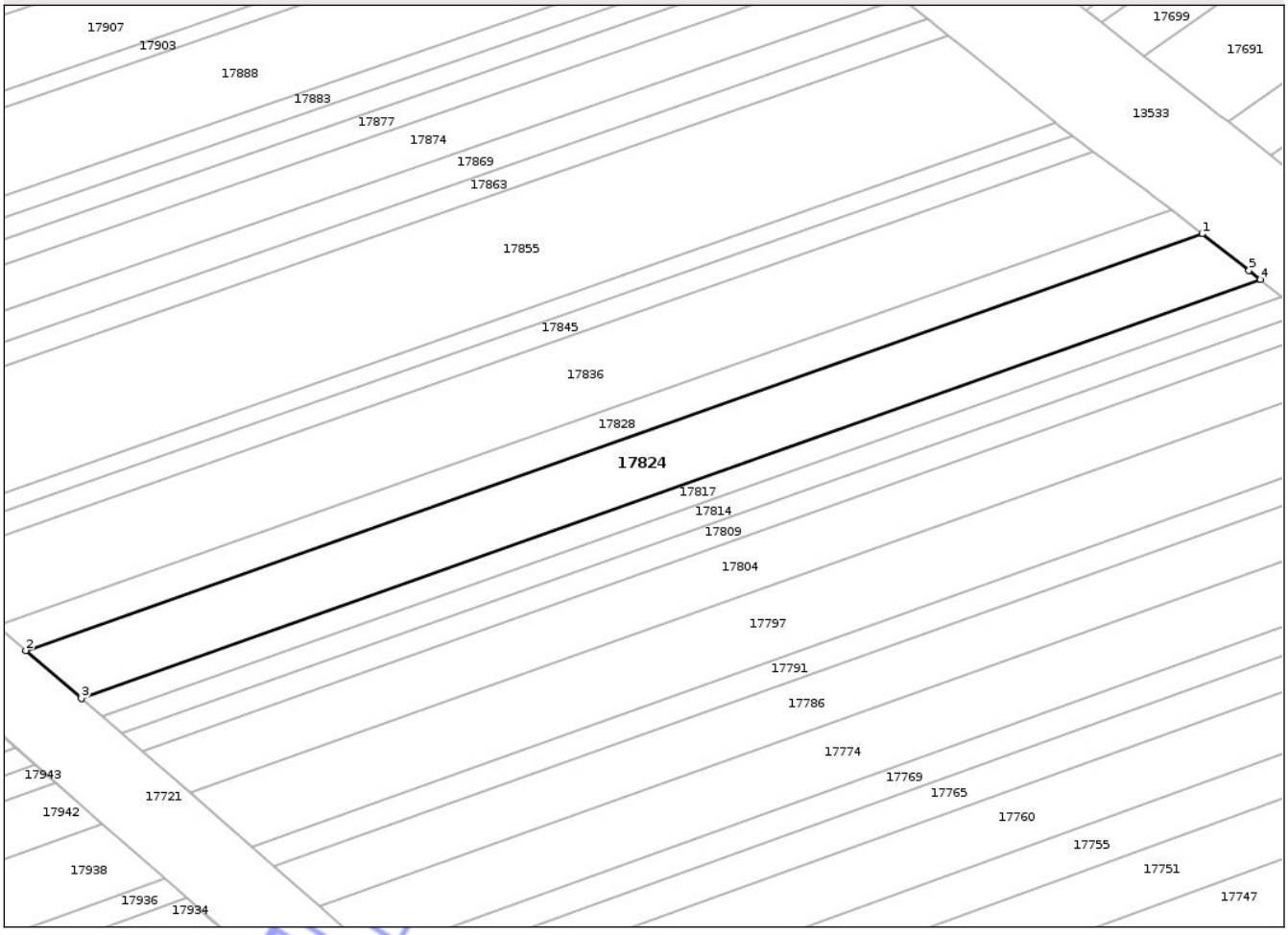

Date referitoare la teren

Crt	Categorie folosinţă	Intra vilan	Suprafaţa (mp)	Tarla	Parcelă	Nr. topo	Observaţii / Referinţe
1	arabil	NU	2.583	1/1	18	-	Imobilul este despărțit de canal. Diferența de suprafață se regăsește la ID 17950.

Lungime Segmente

1) Valorile lungimilor segmentelor sunt obţinute din proiecţie în plan.

Punct început	X / Y	Punct sfârşit	X / Y	Lungime segment (** (m)
1	501.709,761 286.134,263	2	501.496,993 286.058,906	225.719
2	501.496,993 286.058,906	3	501.507,045 286.050,242	13.271
3	501.507,045 286.050,242	4	501.720,277 286.125,969	226.28
4	501.720,277 286.125,969	5	501.718,25 286.127,62	2.614

Document care conține date cu caracter personal, protejat de prevederile Regulamentului (UE) nr. 679/2016 și Legii 190/2018

Punct început	X / Y	Punct sfârşit	X / Y	Lungime segment (** (m)
5	501.718,25 286.127,62	1	501.709,761 286.134,263	10.779

** Lungimile segmentelor sunt determinate în planul de proiecţie Stereo 70 şi sunt rotunjite la 1 milimetru.
*** Distanţa dintre puncte este formată din segmente cumulate ce sunt mai mici decât valoarea 1 milimetru.

Neutilizabil in circuitul civil

DATE DESPRE IMOBILUL NR. 17825

Oficiul de Cadastru şi Publicitate Imobiliară TELEORMAN
Biroul de Cadastru şi Publicitate Imobiliară Alexandria

A. Partea I. Descrierea imobilului

TEREN Extravilan

Adresa: Jud. Teleorman

Nr. Crt	Nr cadastral Nr. topografic	Suprafaţa* (mp)	Observaţii / Referinţe
A1		Din acte: 5.800 Masurata: 5.271	Sector cadastral:1 Teren neimprejmuit;

B. Partea II. Proprietari şi acte

Inscrieri privitoare la dreptul de proprietate şi alte drepturi reale		Referinţe
/		
Act Administrativ nr. 53-01464, din 05/12/1996 emis de CJSDPAT TELEORMAN;		
B1	Intabulare, drept de PROPRIETATE, dobandit prin Reconstituire, cota actuala 1/2, cota initiala 1/2	A1
	1) **BĂNCĂU FLOREA**	
Act Notarial nr. 915, din 03/09/2015 emis de BNP CONSTANTIN RODICA;		
B2	Intabulare, drept de PROPRIETATE, cu titlu de partaj, bun propriu, dobandit prin Iesire Din Indiviziune, cota actuala 1/2, cota initiala 1/2	A1
	1) **BUZDUGAN ELENA**	

C. Partea III. SARCINI

Inscrieri privind dezmembramintele dreptului de proprietate, drepturi reale de garanţie şi sarcini		Referinţe
/		
Act Notarial nr. 915, din 03/09/2015 emis de BNP CONSTANTIN RODICA;		
C1	Intabulare, drept de IPOTECA LEGALA, Valoare:0 , reprezentând plata rentei în bani corespunzătoare întreținerii neexecutate	A1
	1) **BUZDUGAN ALEXANDRU**	

Neutilizabil în circuitul civil

Anexa Nr. 1 La Partea I

Teren

Nr cadastral	Suprafaţa (mp)*	Observaţii / Referinţe
	Din acte: 5.800 Masurata: 5.271	

* Suprafaţa este determinată in planul de proiecţie Stereo 70.

DETALII LINIARE IMOBIL

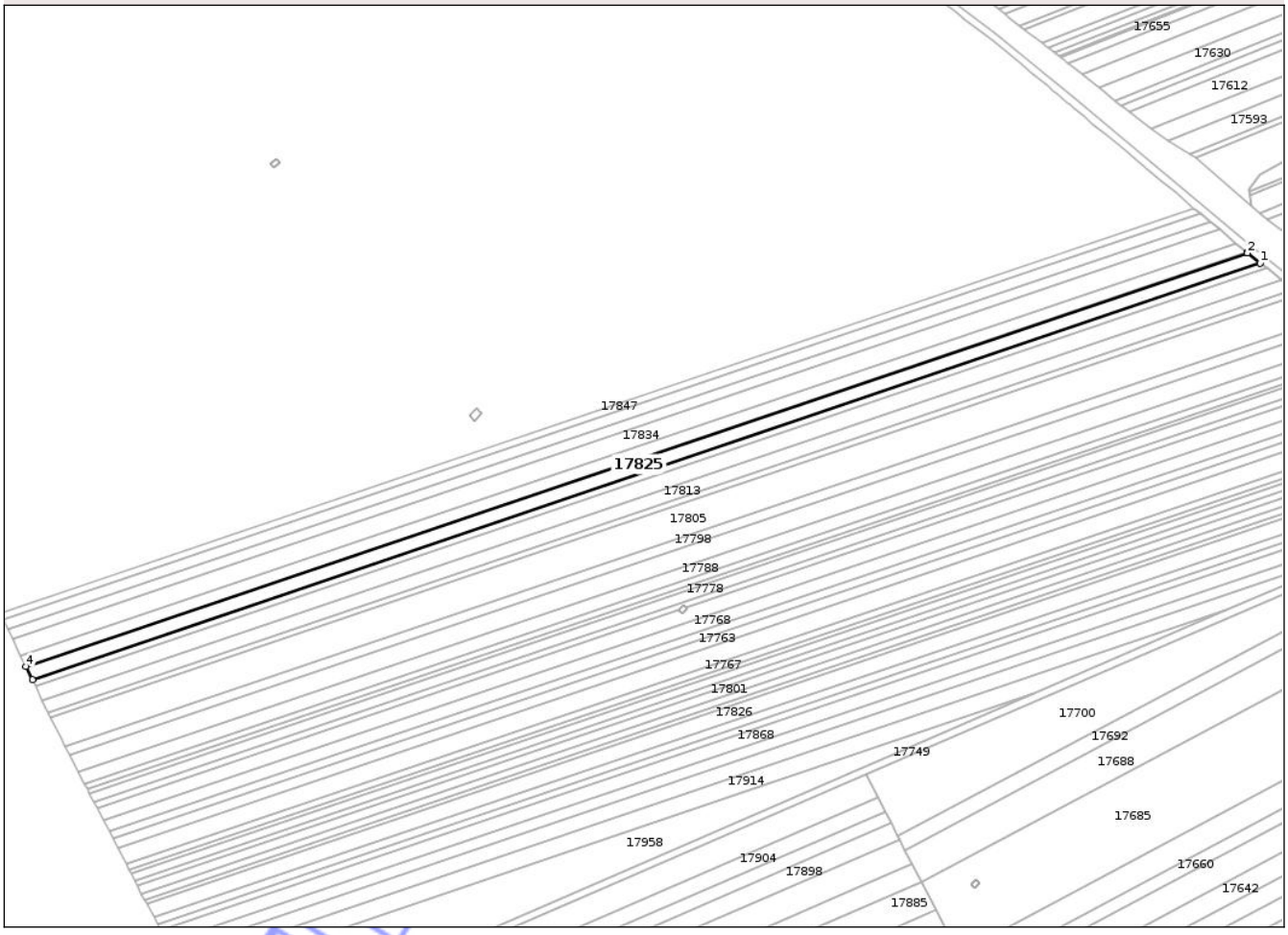

Date referitoare la teren

Crt	Categorie folosinţă	Intra vilan	Suprafaţa (mp)	Tarla	Parcelă	Nr. topo	Observaţii / Referinţe
1	arabil	NU	5.271	1/5	33	-	Imobil traversat de limita UAT Peretu şi UAT Troianul

Lungime Segmente

1) Valorile lungimilor segmentelor sunt obţinute din proiecţie în plan.

Punct început	X / Y	Punct sfârşit	X / Y	Lungime segment (** (m)
1	501.884,233 285.476,486	2	501.877,378 285.481,911	8.742
2	501.877,378 285.481,911	3	501.877,088 285.482,154	0.378
3	501.877,088 285.482,154	4	501.227,52 285.261,858	685.907
4	501.227,52 285.261,858	5	501.230,907 285.254,916	7.724
5	501.230,907 285.254,916	1	501.884,233 285.476,486	689.875

Document care conţine date cu caracter personal, protejat de prevederile Regulamentului (UE) nr. 679/2016 şi Legii 190/2018

**** Lungimile segmentelor sunt determinate în planul de proiecţie Stereo 70 şi sunt rotunjite la 1 milimetru.**
***** Distanţa dintre puncte este formată din segmente cumulate ce sunt mai mici decât valoarea 1 milimetru.**

Neutilizabil in circuitul civil

DATE DESPRE IMOBILUL NR. 17827

Oficiul de Cadastru şi Publicitate Imobiliară TELEORMAN
Biroul de Cadastru şi Publicitate Imobiliară Alexandria

A. Partea I. Descrierea imobilului

TEREN Extravilan

Adresa: Jud. Teleorman

Nr. Crt	Nr cadastral Nr. topografic	Suprafaţa* (mp)	Observaţii / Referinţe
A1		Din acte: 4.700 Masurata: 4.271	Sector cadastral:1 Teren neimprejmuit;

B. Partea II. Proprietari şi acte

Inscrieri privitoare la dreptul de proprietate şi alte drepturi reale		Referinţe
/		
Act Administrativ nr. 5301666, din 02/04/1997 emis de CJSDPAT TELEORMAN;		
B1	Intabulare, drept de PROPRIETATE, dobandit prin Reconstituire, cota actuala 1/1, cota initiala 1/1	A1
	1) **RUSU P. OPREA**	

C. Partea III. SARCINI .

Inscrieri privind dezmembramintele dreptului de proprietate, drepturi reale de garanţie şi sarcini	Referinţe
NU SUNT	

Neutilizabil în circuitul civil

Anexa Nr. 1 La Partea I

Teren

Nr cadastral	Suprafaţa (mp)*	Observaţii / Referinţe
	Din acte: 4.700 Masurata: 4.271	

* Suprafaţa este determinată in planul de proiecţie Stereo 70.

DETALII LINIARE IMOBIL



Date referitoare la teren

Crt	Categorie folosinţă	Intra vilan	Suprafaţa (mp)	Tarla	Parcelă	Nr. topo	Observaţii / Referinţe
1	arabil	NU	4.271	1/6	46	-	Imobil traversat de limita UAT Peretu şi UAT Troianul

Lungime Segmente
1) Valorile lungimilor segmentelor sunt obţinute din proiecţie în plan.

Punct început	X / Y	Punct sfârşit	X / Y	Lungime segment (** (m)
1	501.437,813 284.859,09	2	501.776,805 285.005,738	369.352
2	501.776,805 285.005,738	3	501.776,43 285.006,466	0.819
3	501.776,43 285.006,466	4	501.771,502 285.016,034	10.763
4	501.771,502 285.016,034	5	501.432,095 284.869,207	369.804
5	501.432,095 284.869,207	1	501.437,813 284.859,09	11.621

Document care conţine date cu caracter personal, protejat de prevederile Regulamentului (UE) nr. 679/2016 şi Legii 190/2018

**** Lungimile segmentelor sunt determinate în planul de proiecţie Stereo 70 şi sunt rotunjite la 1 milimetru.**
***** Distanţa dintre puncte este formată din segmente cumulate ce sunt mai mici decât valoarea 1 milimetru.**

Neutilizabil in circuitul civil

DATE DESPRE IMOBILUL NR. 17829

Oficiul de Cadastru şi Publicitate Imobiliară TELEORMAN
Biroul de Cadastru şi Publicitate Imobiliară Alexandria

A. Partea I. Descrierea imobilului

TEREN Extravilan

Adresa: Jud. Teleorman

Nr. Crt	Nr cadastral Nr. topografic	Suprafaţa* (mp)	Observaţii / Referinţe
A1		Din acte: 4.800 Masurata: 4.361	Sector cadastral:1 Teren neimprejmuit;

B. Partea II. Proprietari şi acte

Inscrieri privitoare la dreptul de proprietate şi alte drepturi reale		Referinţe
/		
Act Administrativ nr. 53-01458, din 04/12/1996 emis de CJSDPAT TELEORMAN;		
B1	Intabulare, drept de PROPRIETATE, dobandit prin Reconstituire, cota actuala 1/1, cota initiala 1/1	A1
	1) **TINGIRE FLOREA**	

C. Partea III. SARCINI .

Inscrieri privind dezmembramintele dreptului de proprietate, drepturi reale de garanţie şi sarcini	Referinţe
NU SUNT	

Neutilizabil în circuitul civil

Anexa Nr. 1 La Partea I

Teren

Nr cadastral	Suprafaţa (mp)*	Observaţii / Referinţe
	Din acte: 4.800 Masurata: 4.361	

* Suprafaţa este determinată in planul de proiecţie Stereo 70.

DETALII LINIARE IMOBIL

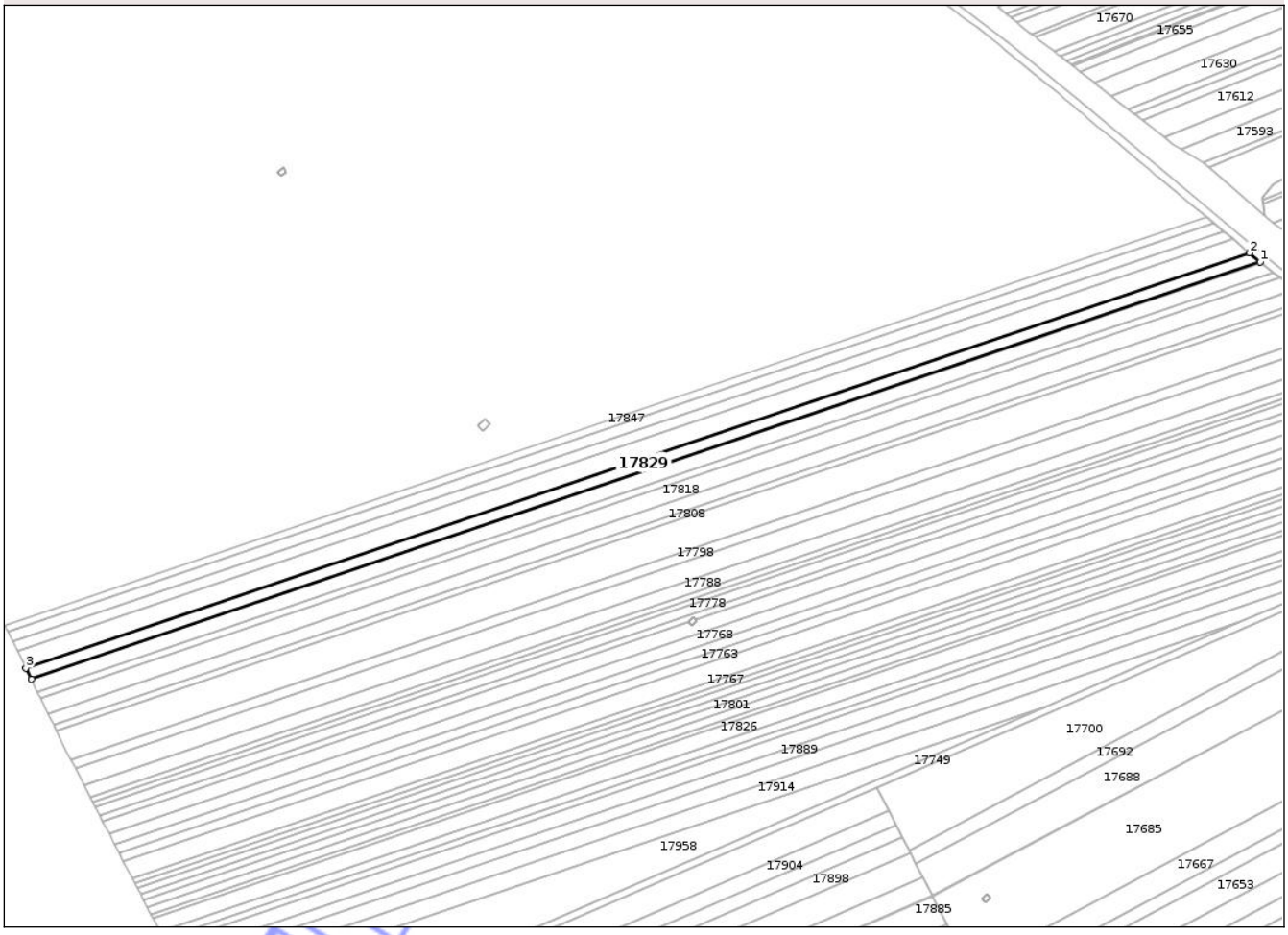

Date referitoare la teren

Crt	Categorie folosinţă	Intra vilan	Suprafaţa (mp)	Tarla	Parcelă	Nr. topo	Observaţii / Referinţe
1	arabil	NU	4.361	1/5	34	-	Imobil traversat de limita UAT Peretu şi UAT Troianul

Lungime Segmente

1) Valorile lungimilor segmentelor sunt obţinute din proiecţie în plan.

Punct început	X / Y	Punct sfârşit	X / Y	Lungime segment (** (m)
1	501.877,088 285.482,154	2	501.871,361 285.486,941	7.464
2	501.871,361 285.486,941	3	501.224,703 285.267,632	682.835
3	501.224,703 285.267,632	4	501.227,52 285.261,858	6.425
4	501.227,52 285.261,858	1	501.877,088 285.482,154	685.907

Document care conţine date cu caracter personal, protejat de prevederile Regulamentului (UE) nr. 679/2016 şi Legii 190/2018

**** Lungimile segmentelor sunt determinate în planul de proiecţie Stereo 70 şi sunt rotunjite la 1 milimetru.**
***** Distanţa dintre puncte este formată din segmente cumulate ce sunt mai mici decât valoarea 1 milimetru.**

Neutilizabil în circuitul civil

DATE DESPRE IMOBILUL NR. 17826

Oficiul de Cadastru şi Publicitate Imobiliară TELEORMAN
Biroul de Cadastru şi Publicitate Imobiliară Alexandria

A. Partea I. Descrierea imobilului

TEREN Extravilan

Adresa: Jud. Teleorman

Nr. Crt	Nr cadastral Nr. topografic	Suprafaţa* (mp)	Observaţii / Referinţe
A1		Din acte: 6.600 Masurata: 5.997	Sector cadastral:1 Teren neimprejmuit;

B. Partea II. Proprietari şi acte

Inscrieri privitoare la dreptul de proprietate şi alte drepturi reale		Referinţe
/		
Hotarare Judecatoreasca nr. 25, din 17/01/2018 emis de JUDECĂTORIA ROȘIORII DE VEDE-JUDEȚUL TELEORMAN (Dosar nr.3992/292/2017);		
B1	Inscrierea provizorie, drept de PROPRIETATE, cu titlu de cumpărare, dobandit prin Hotarare Judecatoreasca, cota actuala 1/1, cota initiala 1/1	A1
	1) **DIDE RUXANDRA-ELENA**	

C. Partea III. SARCINI .

Inscrieri privind dezmembramintele dreptului de proprietate, drepturi reale de garanţie şi sarcini	Referinţe
NU SUNT	

Neutilizabil în circuitul civil

Anexa Nr. 1 La Partea I

Teren

Nr cadastral	Suprafaţa (mp)*	Observaţii / Referinţe
	Din acte: 6.600 Masurata: 5.997	

* Suprafaţa este determinată in planul de proiecţie Stereo 70.

DETALII LINIARE IMOBIL

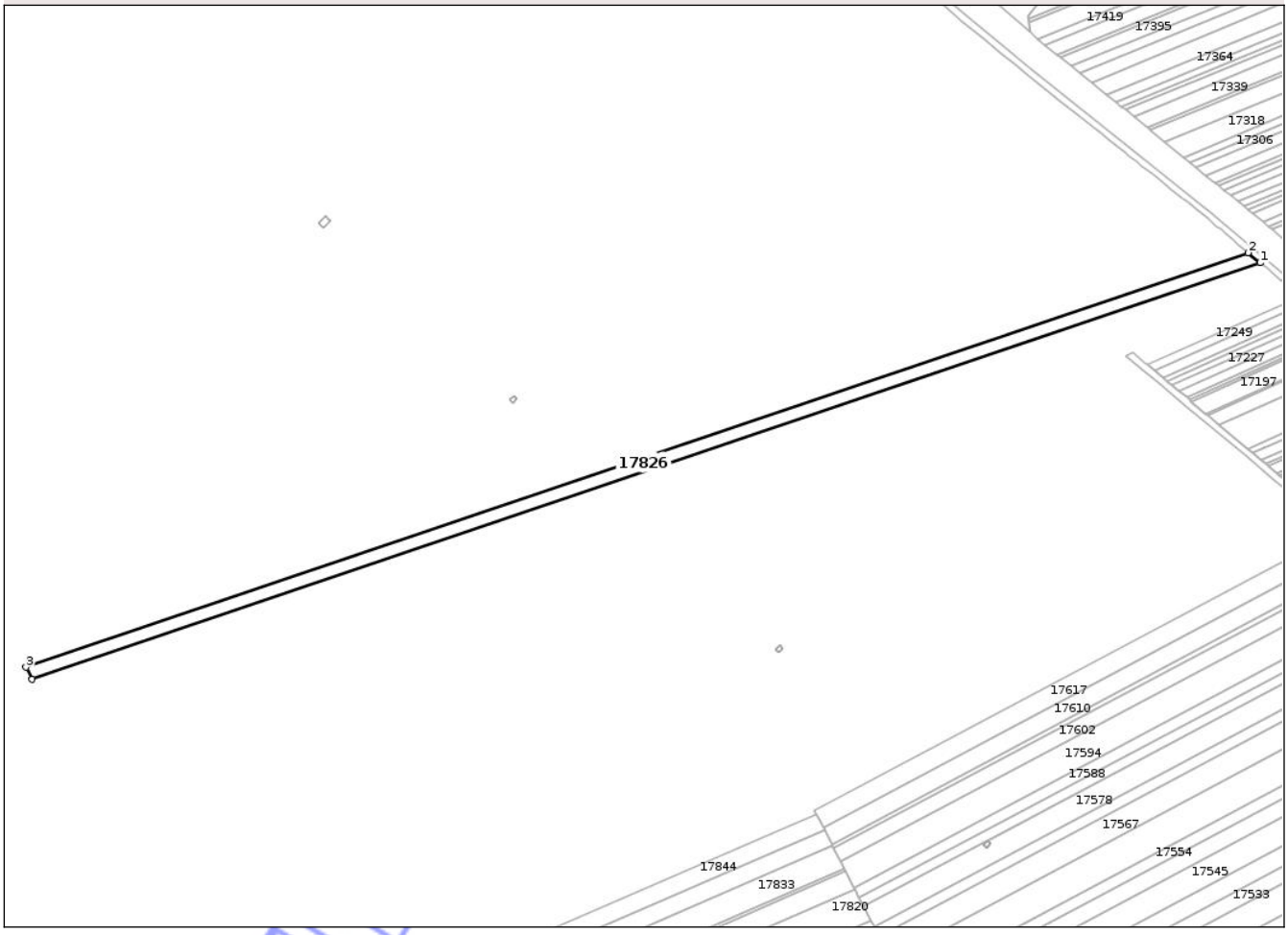

Date referitoare la teren

Crt	Categorie folosinţă	Intra vilan	Suprafaţa (mp)	Tarla	Parcelă	Nr. topo	Observaţii / Referinţe
1	arabil	NU	5.997	1/5	8	-	Imobil traversat de limita UAT Peretu şi UAT Troianul

Lungime Segmente

1) Valorile lungimilor segmentelor sunt obţinute din proiecţie în plan.

Punct început	X / Y	Punct sfârşit	X / Y	Lungime segment (** (m)
1	502.013,962 285.371,972	2	502.006,9 285.377,945	9.249
2	502.006,9 285.377,945	3	501.291,892 285.135,455	755.009
3	501.291,892 285.135,455	4	501.295,582 285.128,338	8.017
4	501.295,582 285.128,338	1	502.013,962 285.371,972	758.569

Document care conţine date cu caracter personal, protejat de prevederile Regulamentului (UE) nr. 679/2016 şi Legii 190/2018

**** Lungimile segmentelor sunt determinate în planul de proiecţie Stereo 70 şi sunt rotunjite la 1 milimetru.**
***** Distanţa dintre puncte este formată din segmente cumulate ce sunt mai mici decât valoarea 1 milimetru.**

Neutilizabil in circuitul civil

DATE DESPRE IMOBILUL NR. 17828

Oficiul de Cadastru şi Publicitate Imobiliară TELEORMAN
Biroul de Cadastru şi Publicitate Imobiliară Alexandria

A. Partea I. Descrierea imobilului

TEREN Extravilan

Adresa: Jud. Teleorman

Nr. Crt	Nr cadastral Nr. topografic	Suprafaţa* (mp)	Observaţii / Referinţe
A1		Din acte: 1.900 Masurata: 1.326	Sector cadastral:1 Teren neimprejmuit;

B. Partea II. Proprietari şi acte

Inscrieri privitoare la dreptul de proprietate şi alte drepturi reale		Referinţe
/		
Act Administrativ nr. 5301566, din 29/01/1997 emis de CJSDPAT TELEORMAN;		
B1	Intabulare, drept de PROPRIETATE, dobandit prin Reconstituire, cota actuala 1/1, cota initiala 1/1	A1
	1) **NEDELCU MARIA**	

C. Partea III. SARCINI .

Inscrieri privind dezmembramintele dreptului de proprietate, drepturi reale de garanţie şi sarcini	Referinţe
NU SUNT	

Neutilizabil în circuitul civil

Anexa Nr. 1 La Partea I

Teren

Nr cadastral	Suprafaţa (mp)*	Observaţii / Referinţe
	Din acte: 1.900 Masurata: 1.326	

* Suprafaţa este determinată in planul de proiecţie Stereo 70.

DETALII LINIARE IMOBIL

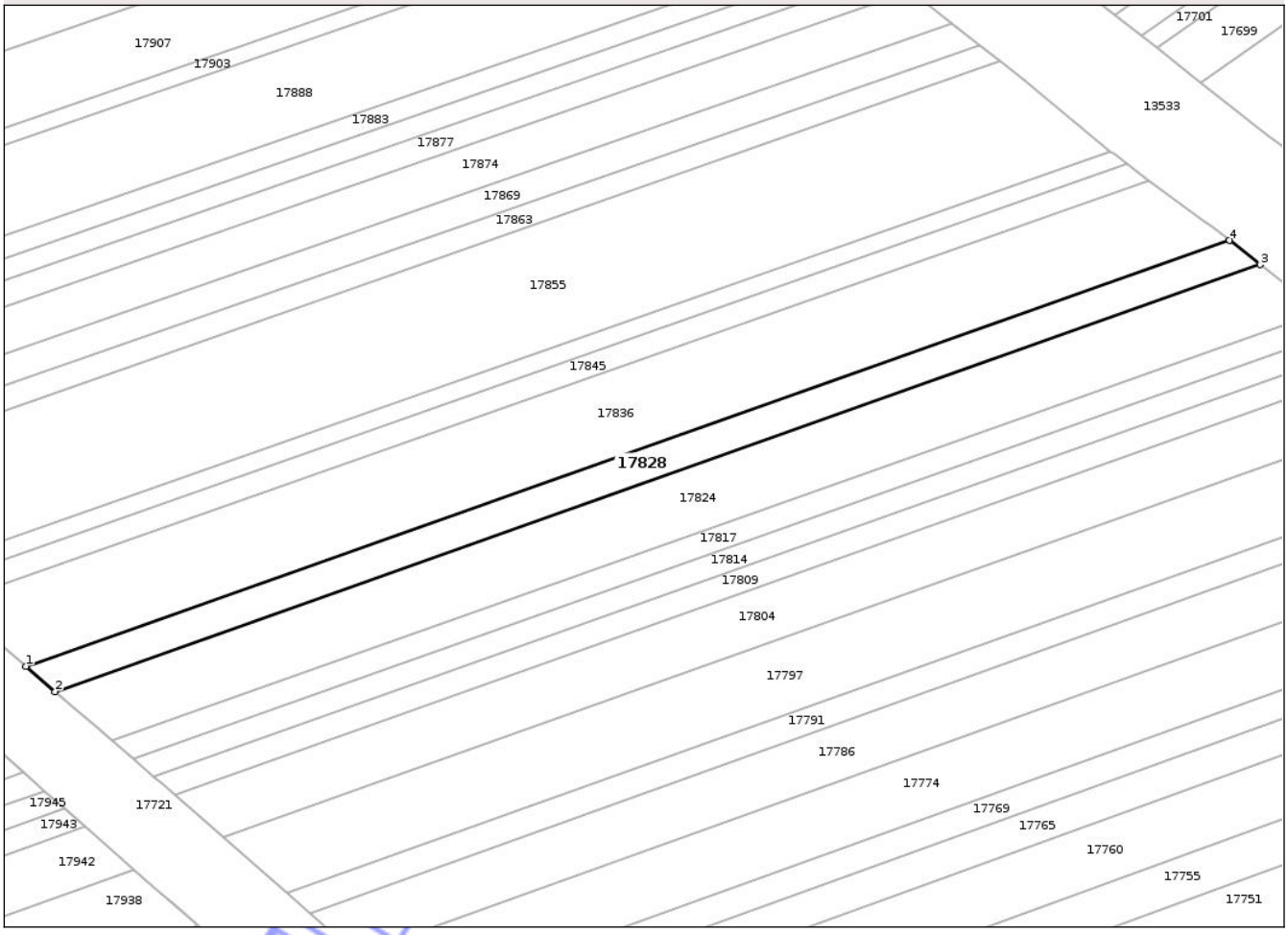

Date referitoare la teren

Crt	Categorie folosinţă	Intra vilan	Suprafaţa (mp)	Tarla	Parcelă	Nr. topo	Observaţii / Referinţe
1	arabil	NU	1.326	1/1	19	-	Imobilul este despărţit de canal. Diferența de suprafață se regăsește la ID 17952.

Lungime Segmente

1) Valorile lungimilor segmentelor sunt obţinute din proiecţie în plan.

Punct început	X / Y	Punct sfârşit	X / Y	Lungime segment (** (m)
1	501.491,821 286.063,364	2	501.496,993 286.058,906	6.828
2	501.496,993 286.058,906	3	501.709,761 286.134,263	225.719
3	501.709,761 286.134,263	4	501.704,32 286.138,521	6.909
4	501.704,32 286.138,521	1	501.491,821 286.063,364	225.398

Document care conține date cu caracter personal, protejat de prevederile Regulamentului (UE) nr. 679/2016 și Legii 190/2018

**** Lungimile segmentelor sunt determinate în planul de proiecţie Stereo 70 şi sunt rotunjite la 1 milimetru.**
***** Distanţa dintre puncte este formată din segmente cumulate ce sunt mai mici decât valoarea 1 milimetru.**

Neutilizabil in circuitul civil

DATE DESPRE IMOBILUL NR. 17830

Oficiul de Cadastru şi Publicitate Imobiliară TELEORMAN
Biroul de Cadastru şi Publicitate Imobiliară Alexandria

A. Partea I. Descrierea imobilului

TEREN Extravilan

Adresa: Jud. Teleorman

Nr. Crt	Nr cadastral Nr. topografic	Suprafaţa* (mp)	Observaţii / Referinţe
A1		Din acte: 6.500 Masurata: 4.016	Sector cadastral:1 Teren neimprejmuit;

B. Partea II. Proprietari şi acte

Inscrieri privitoare la dreptul de proprietate şi alte drepturi reale		Referinţe
/		
Act Notarial nr. 292, din 22/11/2016 emis de BNP TAMARA MORCOV;		
B1	Intabulare, drept de PROPRIETATE, cu titlu de moștenire, bun propriu, dobandit prin Succesiune, cota actuala 1/1, cota initiala 1/1	A1
	1) **GHIMFUS STELICA**	

C. Partea III. SARCINI .

Inscrieri privind dezmembramintele dreptului de proprietate, drepturi reale de garanţie şi sarcini	Referinţe
NU SUNT	

Neutilizabil în circuitul civil

Anexa Nr. 1 La Partea I

Teren

Nr cadastral	Suprafaţa (mp)*	Observaţii / Referinţe
	Din acte: 6.500 Masurata: 4.016	

* Suprafaţa este determinată in planul de proiecţie Stereo 70.

DETALII LINIARE IMOBIL

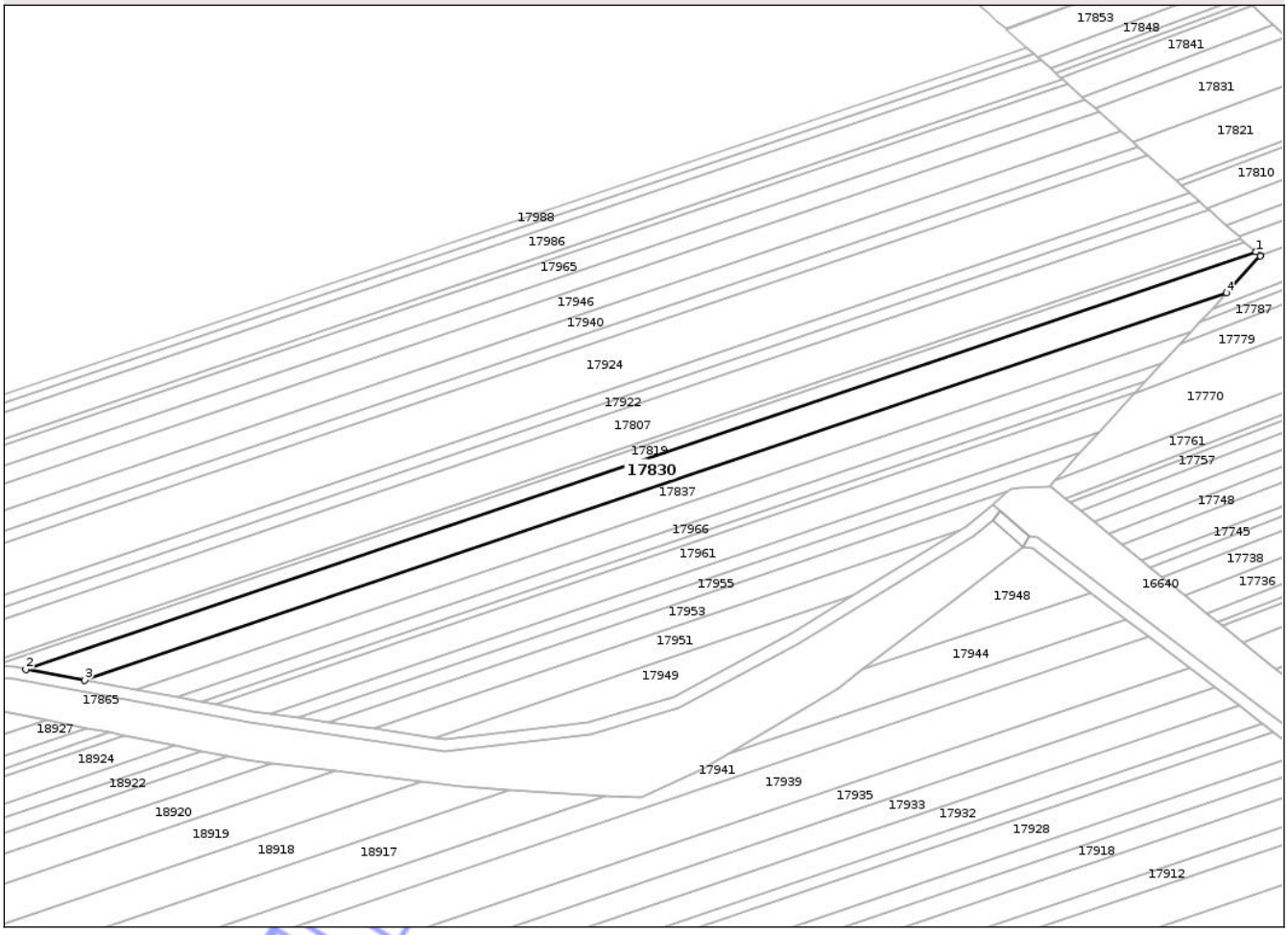

Date referitoare la teren

Crt	Categorie folosinţă	Intra vilan	Suprafaţa (mp)	Tarla	Parcelă	Nr. topo	Observaţii / Referinţe
1	arabil	NU	4.016	1/5	81	-	Imobilul este despărțit de canal și drum. Diferența de suprafață se regăsește la ID 18006.

Lungime Segmente

1) Valorile lungimilor segmentelor sunt obţinute din proiecţie în plan.

Punct început	X / Y	Punct sfârşit	X / Y	Lungime segment (** (m)
1	501.686,439 285.791,457	2	501.278,924 285.653,251	430.313
2	501.278,924 285.653,251	3	501.298,367 285.649,665	19.771
3	501.298,367 285.649,665	4	501.676,652 285.777,957	399.448
4	501.676,652 285.777,957	5	501.687,848 285.790,199	16.59

Document care conține date cu caracter personal, protejat de prevederile Regulamentului (UE) nr. 679/2016 și Legii 190/2018

Punct început	X / Y	Punct sfârşit	X / Y	Lungime segment (** (m)
5	501.687,848 285.790,199	6	501.687,791 285.790,25	0.076
6	501.687,791 285.790,25	1	501.686,439 285.791,457	1.812

**** Lungimile segmentelor sunt determinate în planul de proiecţie Stereo 70 şi sunt rotunjite la 1 milimetru.**
***** Distanţa dintre puncte este formată din segmente cumulate ce sunt mai mici decât valoarea 1 milimetru.**

Neutilizabil in circuitul civil

DATE DESPRE IMOBILUL NR. 17831

Oficiul de Cadastru şi Publicitate Imobiliară TELEORMAN
Biroul de Cadastru şi Publicitate Imobiliară Alexandria

A. Partea I. Descrierea imobilului

TEREN Extravilan

Adresa: Jud. Teleorman

Nr. Crt	Nr cadastral Nr. topografic	Suprafaţa* (mp)	Observaţii / Referinţe
A1		Din acte: 5.000 Masurata: 1.012	Sector cadastral:1 Teren neimprejmuit;

B. Partea II. Proprietari şi acte

Inscrieri privitoare la dreptul de proprietate şi alte drepturi reale		Referinţe
/		
Act Notarial nr. 301, din 19/11/1999 emis de BNP TAMARA MORCOV;		
B1	Intabulare, drept de PROPRIETATE, cu titlu de moștenire, bun propriu, dobandit prin Succesiune, cota actuala 1/1, cota initiala 1/1	A1
	1) **BÎRNĂ RADA** DEFUNCT:Da	
Act Normativ nr. 171, din 13/03/2012 emis de GUVERNUL ROMÂNIEI (Decizie de expropriere nr.553/18.05.2012 emisă de CNADNR S.A);		
B2	Se notează faptul că imobilul înscris în prezenta carte funciară se suprapune parțial cu coridorul de expropriere înscris la ID-ul nr.13533 căruia i-a fost asociată cartea funciară nr.20541, pe suprafața de 2 mp	A1

C. Partea III. SARCINI .

Inscrieri privind dezmembramintele dreptului de proprietate, drepturi reale de garanţie şi sarcini	Referinţe
NU SUNT	

Neutilizabil în circuitul civil

Anexa Nr. 1 La Partea I

Teren

Nr cadastral	Suprafaţa (mp)*	Observaţii / Referinţe
	Din acte: 5.000 Masurata: 1.012	

* Suprafaţa este determinată in planul de proiecţie Stereo 70.

DETALII LINIARE IMOBIL

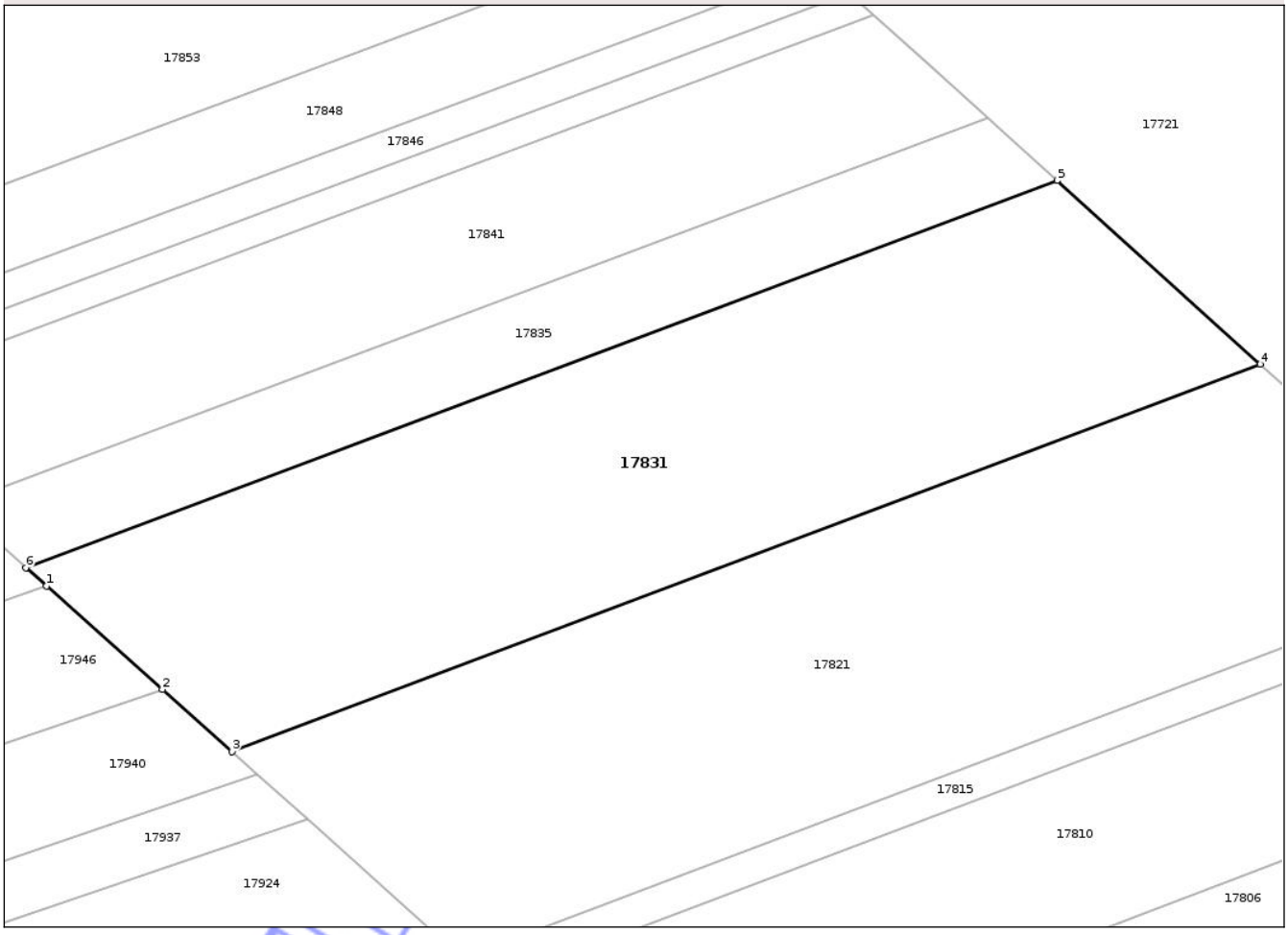

Date referitoare la teren

Crt	Categorie folosinţă	Intra vilan	Suprafaţa (mp)	Tarla	Parcelă	Nr. topo	Observaţii / Referinţe
1	arabil	NU	1.012	1/2	95	-	Imobilul este despărțit de canal. Diferența de suprafață se regăsește la ID 17687.

Lungime Segmente

1) Valorile lungimilor segmentelor sunt obţinute din proiecţie în plan.

Punct început	X / Y	Punct sfârşit	X / Y	Lungime segment (** (m)
1	501.634,398 285.837,89	2	501.641,511 285.831,544	9.532
2	501.641,511 285.831,544	3	501.645,787 285.827,728	5.731
3	501.645,787 285.827,728	4	501.708,922 285.851,516	67.468
4	501.708,922 285.851,516	5	501.696,442 285.862,795	16.822

Document care conține date cu caracter personal, protejat de prevederile Regulamentului (UE) nr. 679/2016 și Legii 190/2018

Punct început	X / Y	Punct sfârşit	X / Y	Lungime segment (** (m)
5	501.696,442 285.862,795	6	501.633,13 285.839,022	67.628
6	501.633,13 285.839,022	1	501.634,398 285.837,89	1.7

** Lungimile segmentelor sunt determinate în planul de proiecţie Stereo 70 şi sunt rotunjite la 1 milimetru.
*** Distanţa dintre puncte este formată din segmente cumulate ce sunt mai mici decât valoarea 1 milimetru.

Neutilizabil in circuitul civil

DATE DESPRE IMOBILUL NR. 17832

Oficiul de Cadastru şi Publicitate Imobiliară TELEORMAN
Biroul de Cadastru şi Publicitate Imobiliară Alexandria

A. Partea I. Descrierea imobilului

TEREN Extravilan

Adresa: Jud. Teleorman

Nr. Crt	Nr cadastral Nr. topografic	Suprafaţa* (mp)	Observaţii / Referinţe
A1		Din acte: 800 Masurata: 727	Sector cadastral:1 Teren neimprejmuit;

B. Partea II. Proprietari şi acte

Inscrieri privitoare la dreptul de proprietate şi alte drepturi reale		Referinţe
/		
Act Notarial nr. 18, din 30/07/2021 emis de BNP IOANA ADRIANA BORDEIANU;		
B1	Intabulare, drept de PROPRIETATE, cu titlu de moștenire, bun propriu, dobandit prin Succesiune, cota actuala 1/4, cota initiala 1/4	A1
	1) **OPREA-MARTINOV LUCIA-ALINA**	
Act Notarial nr. 32, din 26/09/2012 emis de BNP FINTEANU DELIA-ELENA;		
B2	Intabulare, drept de PROPRIETATE, cu titlu de moștenire, bun propriu, dobandit prin Succesiune, cota actuala 3/4, cota initiala 3/4	A1
	1) **OPREA-MARTINOV LUCIA-ALINA**	

C. Partea III. SARCINI .

Inscrieri privind dezmembramintele dreptului de proprietate, drepturi reale de garanţie şi sarcini	Referinţe
NU SUNT	

Neutilizabil în circuitul civil

Anexa Nr. 1 La Partea I

Teren

Nr cadastral	Suprafaţa (mp)*	Observaţii / Referinţe
	Din acte: 800 Masurata: 727	

* Suprafaţa este determinată in planul de proiecţie Stereo 70.

DETALII LINIARE IMOBIL

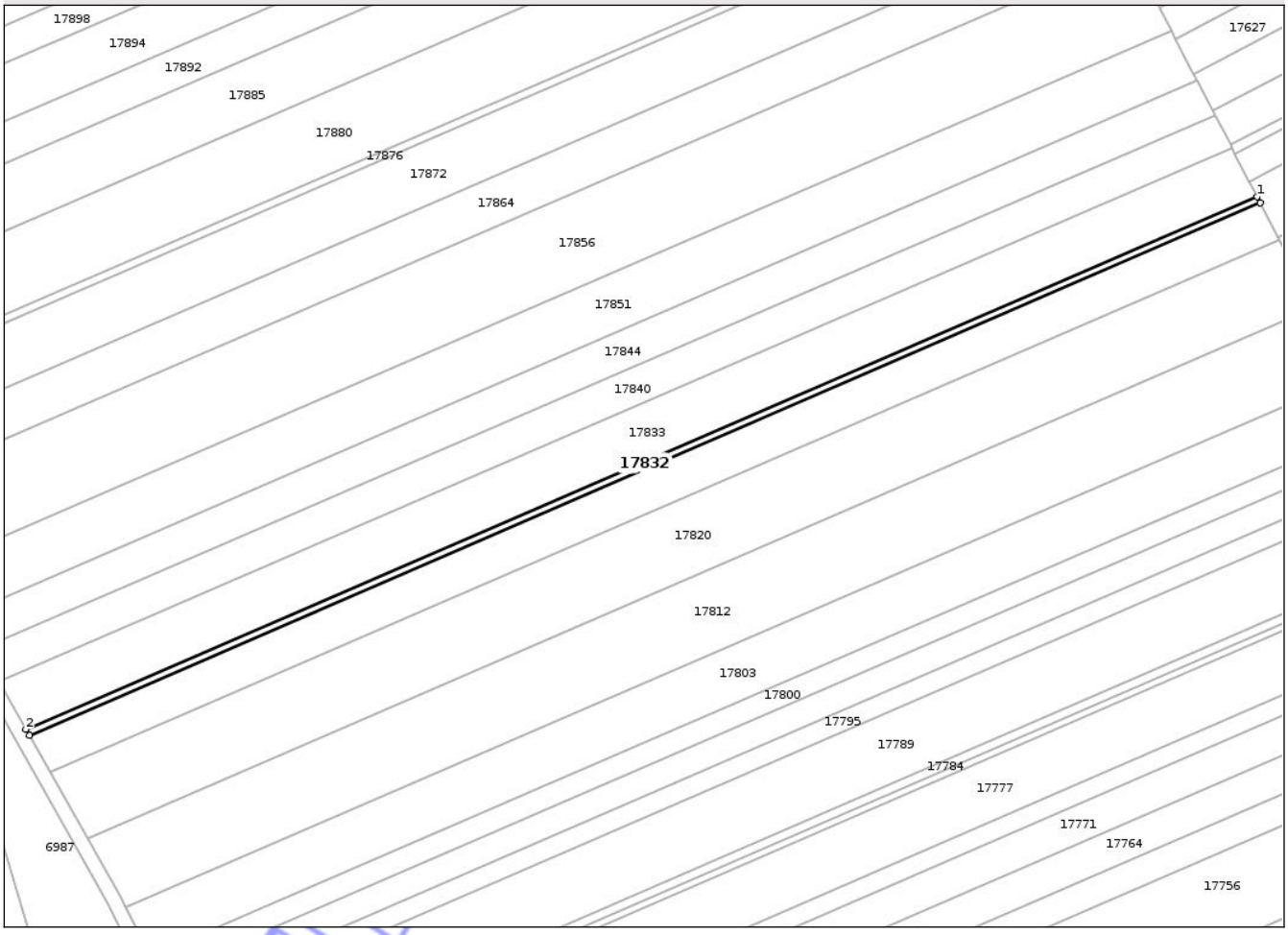

Date referitoare la teren

Crt	Categorie folosinţă	Intra vilan	Suprafaţa (mp)	Tarla	Parcelă	Nr. topo	Observaţii / Referinţe
1	arabil	NU	727	1/6	47	-	Imobil traversat de limita UAT Peretu şi UAT Troianul; identic cu tarla 116

Lungime Segmente

1) Valorile lungimilor segmentelor sunt obţinute din proiecţie în plan.

Punct început	X / Y	Punct sfârşit	X / Y	Lungime segment (** (m)
1	501.770,599 285.017,786	2	501.431,123 284.870,928	369.88
2	501.431,123 284.870,928	3	501.432,095 284.869,207	1.977
3	501.432,095 284.869,207	4	501.771,502 285.016,034	369.804
4	501.771,502 285.016,034	1	501.770,599 285.017,786	1.971

Document care conţine date cu caracter personal, protejat de prevederile Regulamentului (UE) nr. 679/2016 şi Legii 190/2018

**** Lungimile segmentelor sunt determinate în planul de proiecţie Stereo 70 şi sunt rotunjite la 1 milimetru.**
***** Distanţa dintre puncte este formată din segmente cumulate ce sunt mai mici decât valoarea 1 milimetru.**

Neutilizabil in circuitul civil

DATE DESPRE IMOBILUL NR. 17833

Oficiul de Cadastru şi Publicitate Imobiliară TELEORMAN
Biroul de Cadastru şi Publicitate Imobiliară Alexandria

A. Partea I. Descrierea imobilului

TEREN Extravilan

Adresa: Jud. Teleorman

Nr. Crt	Nr cadastral Nr. topografic	Suprafaţa* (mp)	Observaţii / Referinţe
A1		Din acte: 6.100 Masurata: 5.543	Sector cadastral:1 Teren neimprejmuit;

B. Partea II. Proprietari şi acte

Inscrieri privitoare la dreptul de proprietate şi alte drepturi reale		Referinţe
/		
Act Administrativ nr. 5301280, din 13/09/1996 emis de CJSDPAT TELEORMAN;		
B1	Intabulare, drept de PROPRIETATE, dobandit prin Reconstituire, cota actuala 1/1, cota initiala 1/1	A1
	1) **IAURUM A. GRIGORE**	

C. Partea III. SARCINI .

Inscrieri privind dezmembramintele dreptului de proprietate, drepturi reale de garanţie şi sarcini	Referinţe
NU SUNT	

Neutilizabil în circuitul civil

Anexa Nr. 1 La Partea I

Teren

Nr cadastral	Suprafaţa (mp)*	Observaţii / Referinţe
	Din acte: 6.100 Masurata: 5.543	

* Suprafaţa este determinată in planul de proiecţie Stereo 70.

DETALII LINIARE IMOBIL



Date referitoare la teren

Crt	Categorie folosinţă	Intra vilan	Suprafaţa (mp)	Tarla	Parcelă	Nr. topo	Observaţii / Referinţe
1	arabil	NU	5.543	1/6	48	-	Imobil traversat de limita UAT Peretu şi UAT Troianul

Lungime Segmente

1) Valorile lungimilor segmentelor sunt obţinute din proiecţie în plan.

Punct început	X / Y	Punct sfârşit	X / Y	Lungime segment (** (m)
1	501.431,123 284.870,928	2	501.770,599 285.017,786	369.88
2	501.770,599 285.017,786	3	501.768,503 285.021,856	4.578
3	501.768,503 285.021,856	4	501.764,556 285.029,518	8.619
4	501.764,556 285.029,518	5	501.763,726 285.031,129	1.812
5	501.763,726 285.031,129	6	501.423,826 284.884,088	370.342

Document care conţine date cu caracter personal, protejat de prevederile Regulamentului (UE) nr. 679/2016 şi Legii 190/2018

Punct început	X / Y	Punct sfârşit	X / Y	Lungime segment (** (m)
6	501.423,826 284.884,088	7	501.425,512 284.880,857	3.644
7	501.425,512 284.880,857	1	501.431,123 284.870,928	11.405

** Lungimile segmentelor sunt determinate în planul de proiecţie Stereo 70 şi sunt rotunjite la 1 milimetru.
*** Distanţa dintre puncte este formată din segmente cumulate ce sunt mai mici decât valoarea 1 milimetru.

Neutilizabil in circuitul civil

DATE DESPRE IMOBILUL NR. 17834

Oficiul de Cadastru şi Publicitate Imobiliară TELEORMAN
Biroul de Cadastru şi Publicitate Imobiliară Alexandria

A. Partea I. Descrierea imobilului

TEREN Extravilan

Adresa: Jud. Teleorman

Nr. Crt	Nr cadastral Nr. topografic	Suprafaţa* (mp)	Observaţii / Referinţe
A1		Din acte: 7.300 Masurata: 6.633	Sector cadastral:1 Teren neimprejmuit;

B. Partea II. Proprietari şi acte

Inscrieri privitoare la dreptul de proprietate şi alte drepturi reale		Referinţe
/		
Act Administrativ nr. 53-01468, din 05/12/1996 emis de CJSDPAT TELEORMAN;		
B1	Intabulare, drept de PROPRIETATE, dobandit prin Reconstituire, cota actuala 1/1, cota initiala 1/1	A1
	1) **ALMĂJANU MARIA**	

C. Partea III. SARCINI .

Inscrieri privind dezmembramintele dreptului de proprietate, drepturi reale de garanţie şi sarcini	Referinţe
NU SUNT	

Neutilizabil în circuitul civil

Anexa Nr. 1 La Partea I

Teren

Nr cadastral	Suprafaţa (mp)*	Observaţii / Referinţe
	Din acte: 7.300 Masurata: 6.633	

* Suprafaţa este determinată in planul de proiecţie Stereo 70.

DETALII LINIARE IMOBIL

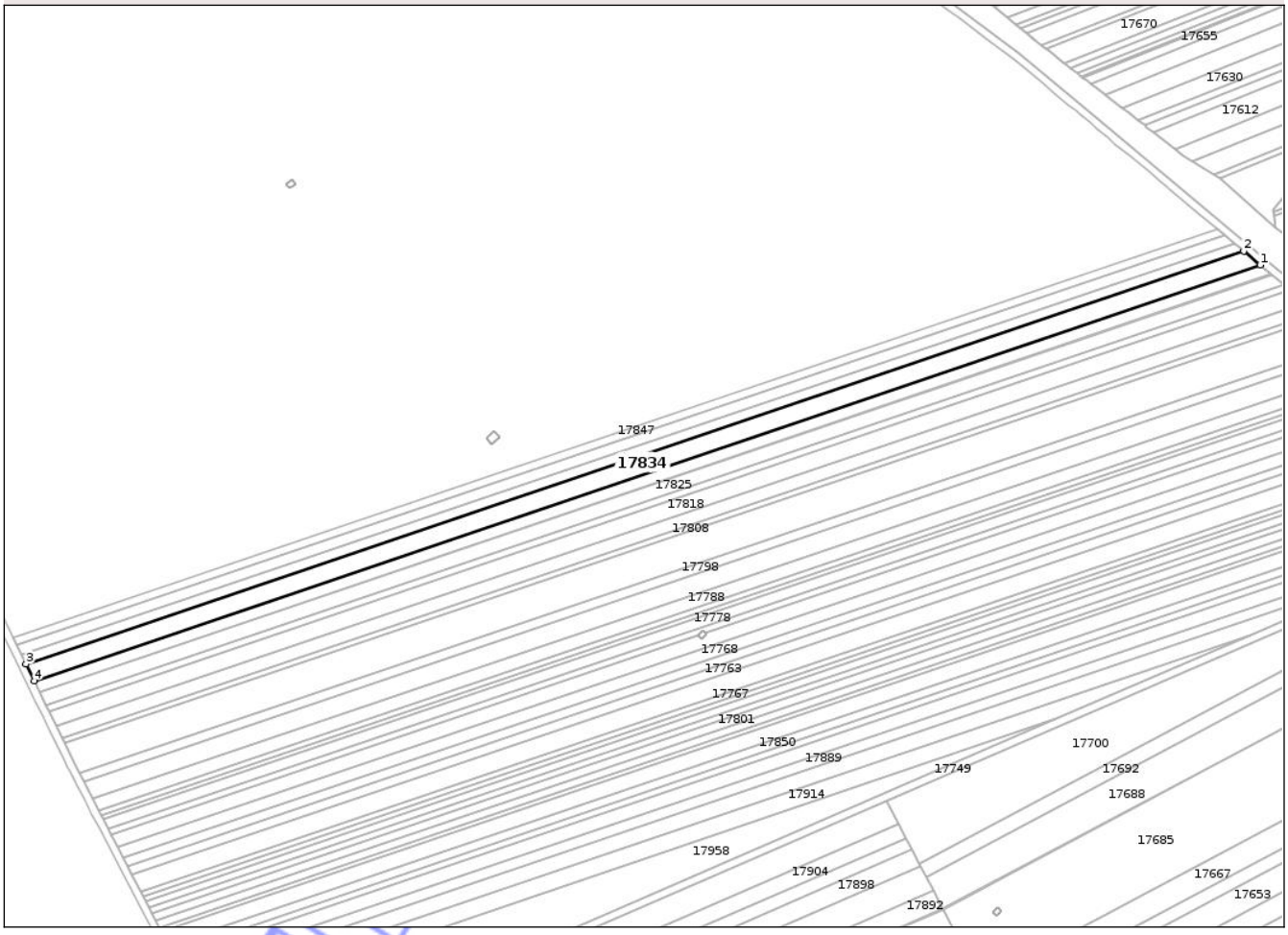

Date referitoare la teren

Crt	Categorie folosinţă	Intra vilan	Suprafaţa (mp)	Tarla	Parcelă	Nr. topo	Observaţii / Referinţe
1	arabil	NU	6.633	1/5	35	-	Imobil traversat de limita UAT Peretu şi UAT Troianul

Lungime Segmente

1) Valorile lungimilor segmentelor sunt obţinute din proiecţie în plan.

Punct început	X / Y	Punct sfârşit	X / Y	Lungime segment (** (m)
1	501.871,361 285.486,941	2	501.862,602 285.494,264	11.417
2	501.862,602 285.494,264	3	501.220,394 285.276,464	678.136
3	501.220,394 285.276,464	4	501.224,703 285.267,632	9.827
4	501.224,703 285.267,632	1	501.871,361 285.486,941	682.835

Document care conţine date cu caracter personal, protejat de prevederile Regulamentului (UE) nr. 679/2016 şi Legii 190/2018

**** Lungimile segmentelor sunt determinate în planul de proiecţie Stereo 70 şi sunt rotunjite la 1 milimetru.**
***** Distanţa dintre puncte este formată din segmente cumulate ce sunt mai mici decât valoarea 1 milimetru.**

Neutilizabil in circuitul civil

DATE DESPRE IMOBILUL NR. 17835

Oficiul de Cadastru şi Publicitate Imobiliară TELEORMAN
Biroul de Cadastru şi Publicitate Imobiliară Alexandria

A. Partea I. Descrierea imobilului

TEREN Extravilan

Adresa: Jud. Teleorman

Nr. Crt	Nr cadastral Nr. topografic	Suprafaţa* (mp)	Observaţii / Referinţe
A1		Din acte: 1.700 Masurata: 345	Sector cadastral:1 Teren neimprejmuit;

B. Partea II. Proprietari şi acte

Inscrieri privitoare la dreptul de proprietate şi alte drepturi reale		Referinţe
/		
Act Administrativ nr. 5301223, din 04/09/1996 emis de CJSDPAT TELEORMAN;		
B1	Intabulare, drept de PROPRIETATE, dobandit prin Reconstituire, cota actuala 1/1, cota initiala 1/1	A1
	1) **HUŢU ILIE** DEFUNCT:Da	

C. Partea III. SARCINI .

Inscrieri privind dezmembramintele dreptului de proprietate, drepturi reale de garanţie şi sarcini	Referinţe
NU SUNT	

Neutilizabil în circuitul civil

Anexa Nr. 1 La Partea I

Teren

Nr cadastral	Suprafaţa (mp)*	Observaţii / Referinţe
	Din acte: 1.700 Masurata: 345	

* Suprafaţa este determinată in planul de proiecţie Stereo 70.

DETALII LINIARE IMOBIL

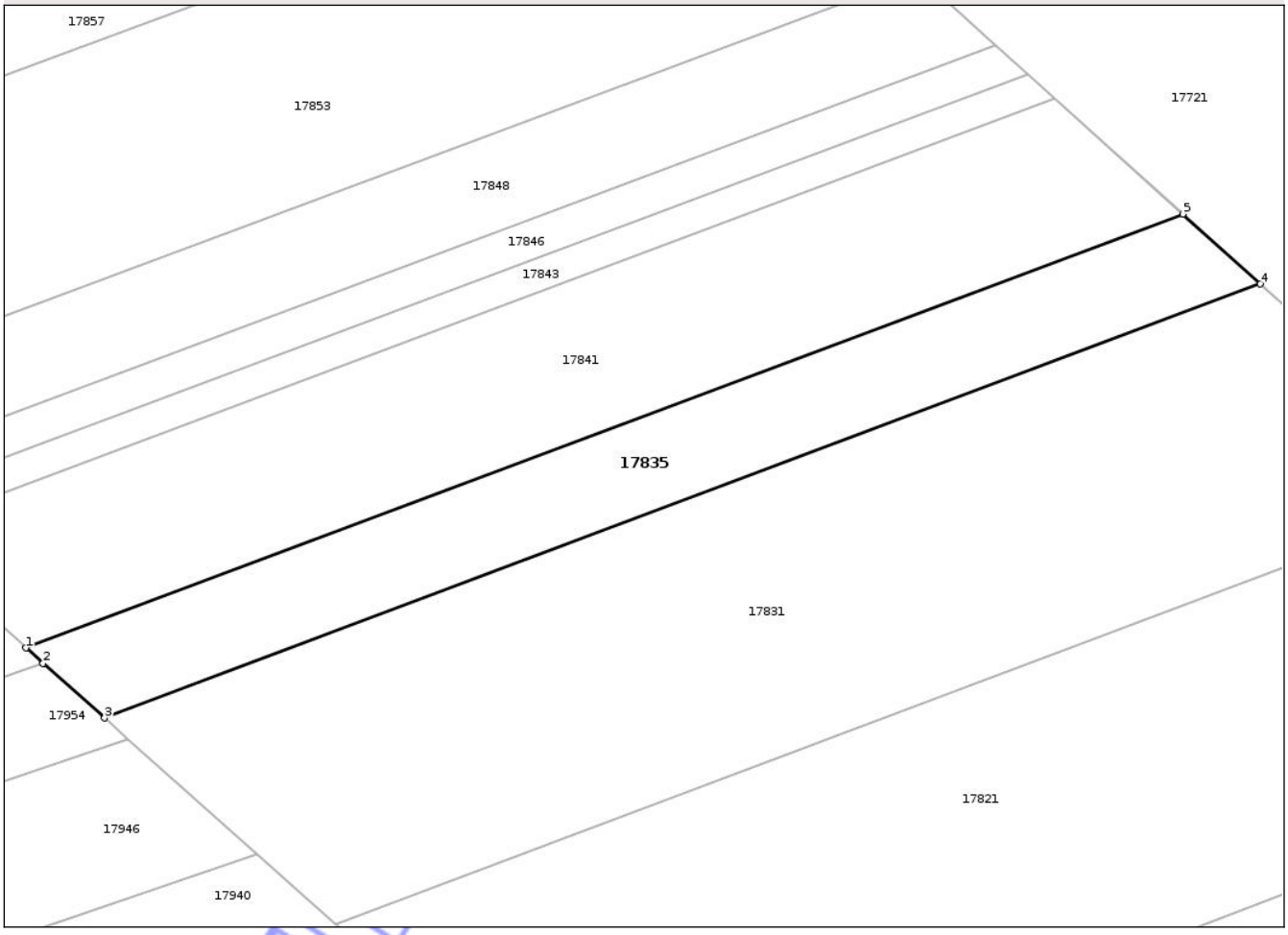

Date referitoare la teren

Crt	Categorie folosinţă	Intra vilan	Suprafaţa (mp)	Tarla	Parcelă	Nr. topo	Observaţii / Referinţe
1	arabil	NU	345	1/2	96	-	Imobilul este despărțit de canal. Diferența de suprafață se regăsește la ID 17690.

Lungime Segmente

1) Valorile lungimilor segmentelor sunt obţinute din proiecţie în plan.

Punct început	X / Y	Punct sfârşit	X / Y	Lungime segment (** (m)
1	501.628,822 285.842,865	2	501.629,763 285.842,026	1.261
2	501.629,763 285.842,026	3	501.633,13 285.839,022	4.512
3	501.633,13 285.839,022	4	501.696,442 285.862,795	67.628
4	501.696,442 285.862,795	5	501.692,195 285.866,634	5.725

Document care conține date cu caracter personal, protejat de prevederile Regulamentului (UE) nr. 679/2016 și Legii 190/2018

Punct început	X / Y	Punct sfârşit	X / Y	Lungime segment (** (m)
5	501.692,195 285.866,634	1	501.628,822 285.842,865	67.684

** Lungimile segmentelor sunt determinate în planul de proiecţie Stereo 70 şi sunt rotunjite la 1 milimetru.
*** Distanţa dintre puncte este formată din segmente cumulate ce sunt mai mici decât valoarea 1 milimetru.

Neutilizabil in circuitul civil

DATE DESPRE IMOBILUL NR. 17836

Oficiul de Cadastru şi Publicitate Imobiliară TELEORMAN
Biroul de Cadastru şi Publicitate Imobiliară Alexandria

A. Partea I. Descrierea imobilului

TEREN Extravilan

Adresa: Jud. Teleorman

Nr. Crt	Nr cadastral Nr. topografic	Suprafaţa* (mp)	Observaţii / Referinţe
A1		Din acte: 4.800 Masurata: 3.348	Sector cadastral:1 Teren neimprejmuit;

B. Partea II. Proprietari şi acte

Inscrieri privitoare la dreptul de proprietate şi alte drepturi reale		Referinţe
/		
Act Administrativ nr. 53-01328, din 09/11/1996 emis de CJSDPAT TELEORMAN;		
B1	Intabulare, drept de PROPRIETATE, dobandit prin Reconstituire, cota actuala 1/1, cota initiala 1/1	A1
	1) **VASILE DUMITRU**	

C. Partea III. SARCINI .

Inscrieri privind dezmembramintele dreptului de proprietate, drepturi reale de garanţie şi sarcini	Referinţe
NU SUNT	

Neutilizabil în circuitul civil

Anexa Nr. 1 La Partea I

Teren

Nr cadastral	Suprafaţa (mp)*	Observaţii / Referinţe
	Din acte: 4.800 Masurata: 3.348	

* Suprafaţa este determinată in planul de proiecţie Stereo 70.

DETALII LINIARE IMOBIL

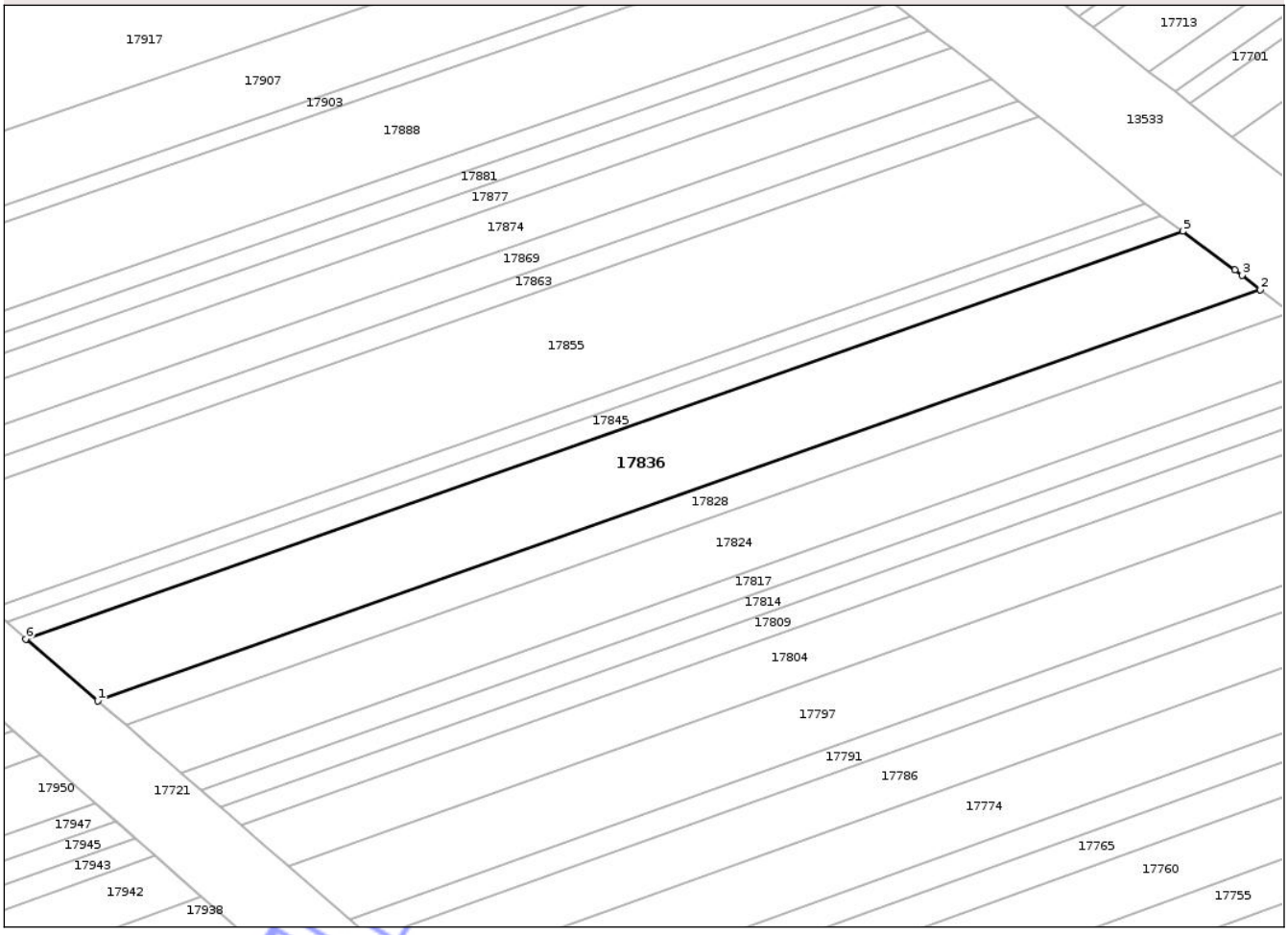

Date referitoare la teren

Crt	Categorie folosinţă	Intra vilan	Suprafaţa (mp)	Tarla	Parcelă	Nr. topo	Observaţii / Referinţe
1	arabil	NU	3.348	1/1	20	-	Imobilul este despărțit de canal. Diferența de suprafață se regăsește la ID 17956.

Lungime Segmente

1) Valorile lungimilor segmentelor sunt obţinute din proiecţie în plan.

Punct început	X / Y	Punct sfârşit	X / Y	Lungime segment (** (m)
1	501.491,821 286.063,364	2	501.704,32 286.138,521	225.398
2	501.704,32 286.138,521	3	501.701,0 286.141,12	4.216
3	501.701,0 286.141,12	4	501.699,67 286.142,105	1.655
4	501.699,67 286.142,105	5	501.690,129 286.149,171	11.873

Document care conține date cu caracter personal, protejat de prevederile Regulamentului (UE) nr. 679/2016 și Legii 190/2018

Punct început	X / Y	Punct sfârşit	X / Y	Lungime segment (** (m)
5	501.690,129 286.149,171	6	501.478,713 286.074,661	224.162
6	501.478,713 286.074,661	1	501.491,821 286.063,364	17.304

** Lungimile segmentelor sunt determinate în planul de proiecţie Stereo 70 şi sunt rotunjite la 1 milimetru.
*** Distanţa dintre puncte este formată din segmente cumulate ce sunt mai mici decât valoarea 1 milimetru.

Neutilizabil in circuitul civil

DATE DESPRE IMOBILUL NR. 17837

Oficiul de Cadastru şi Publicitate Imobiliară TELEORMAN
Biroul de Cadastru şi Publicitate Imobiliară Alexandria

A. Partea I. Descrierea imobilului

TEREN Extravilan

Adresa: Jud. Teleorman

Nr. Crt	Nr cadastral Nr. topografic	Suprafaţa* (mp)	Observaţii / Referinţe
A1		Din acte: 5.500 Masurata: 3.229	Sector cadastral:1 Teren neimprejmuit;

B. Partea II. Proprietari şi acte

Inscrieri privitoare la dreptul de proprietate şi alte drepturi reale		Referinţe
/		
Hotarare Judecatoreasca nr. 149, din 02/02/2010 emis de JUDECĂTORIA ROŞIORII DE VEDE-JUDEȚUL TELEORMAN (Dosar nr. 566/292/2009);		
B1	Intabulare, drept de PROPRIETATE, cu titlu de partaj, bun propriu, dobandit prin Hotarare Judecatoreasca, cota actuala 1/1, cota initiala 1/1	A1
	1) **MARICA IONEL**	

C. Partea III. SARCINI .

Inscrieri privind dezmembramintele dreptului de proprietate, drepturi reale de garanţie şi sarcini	Referinţe
NU SUNT	

Neutilizabil în circuitul civil

Anexa Nr. 1 La Partea I

Teren

Nr cadastral	Suprafaţa (mp)*	Observaţii / Referinţe
	Din acte: 5.500 Masurata: 3.229	

* Suprafaţa este determinată in planul de proiecţie Stereo 70.

DETALII LINIARE IMOBIL

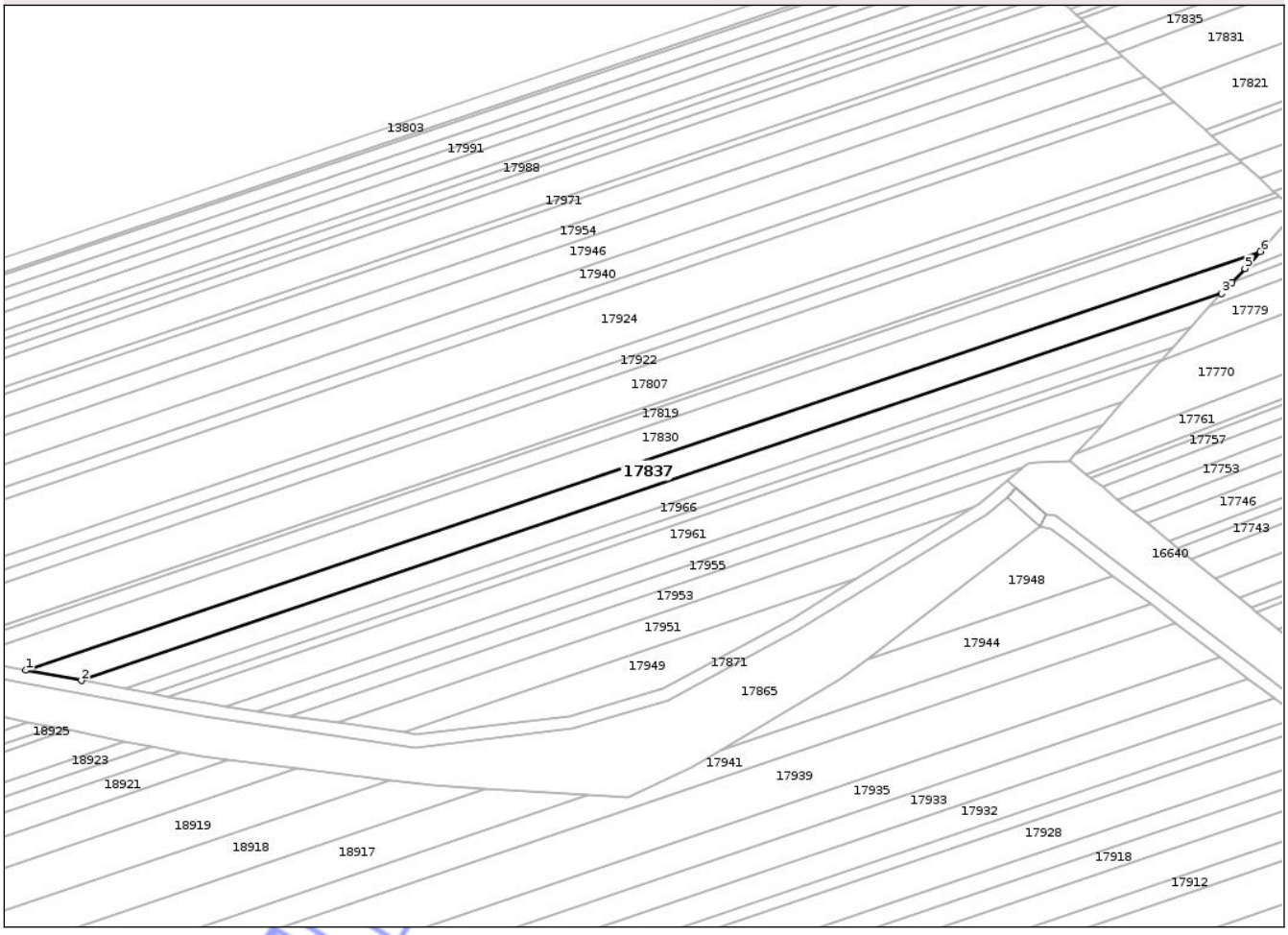

Date referitoare la teren

Crt	Categorie folosinţă	Intra vilan	Suprafaţa (mp)	Tarla	Parcelă	Nr. topo	Observaţii / Referinţe
1	arabil	NU	3.229	1/5	79	-	Imobilul este despărțit de drum și canal. Diferența de suprafață se regăsește la ID 18000.

Lungime Segmente

1) Valorile lungimilor segmentelor sunt obţinute din proiecţie în plan.

Punct început	X / Y	Punct sfârşit	X / Y	Lungime segment (** (m)
1	501.298,367 285.649,665	2	501.315,313 285.646,539	17.232
2	501.315,313 285.646,539	3	501.664,889 285.765,096	369.133
3	501.664,889 285.765,096	4	501.667,89 285.768,377	4.446
4	501.667,89 285.768,377	5	501.671,95 285.772,816	6.016

Document care conține date cu caracter personal, protejat de prevederile Regulamentului (UE) nr. 679/2016 și Legii 190/2018

Punct început	X / Y	Punct sfârşit	X / Y	Lungime segment (** (m)
5	501.671,95 285.772,816	6	501.676,652 285.777,957	6.967
6	501.676,652 285.777,957	1	501.298,367 285.649,665	399.448

** Lungimile segmentelor sunt determinate în planul de proiecţie Stereo 70 şi sunt rotunjite la 1 milimetru.
*** Distanţa dintre puncte este formată din segmente cumulate ce sunt mai mici decât valoarea 1 milimetru.

Neutilizabil in circuitul civil

DATE DESPRE IMOBILUL NR. 17838

Oficiul de Cadastru şi Publicitate Imobiliară TELEORMAN
Biroul de Cadastru şi Publicitate Imobiliară Alexandria

A. Partea I. Descrierea imobilului

TEREN Extravilan

Adresa: Jud. Teleorman

Nr. Crt	Nr cadastral Nr. topografic	Suprafaţa* (mp)	Observaţii / Referinţe
A1	22295	Din acte: 1.831 Masurata: 10	Sector cadastral:1 Teren neimprejmuit;

B. Partea II. Proprietari şi acte

Inscrieri privitoare la dreptul de proprietate şi alte drepturi reale		Referinţe
52854 / 13/08/2020		
Act Normativ nr. 375, din 30/12/1976 emis de PRESEDINTELE REPUBLICII SOCIALISTE ROMANIA (act administrativ nr Incheiere nr.2008 din 14.03.2007, emis de Tribunalul Dolj;act notarial nr HAGA aut.nr.641 din 09.03.2007, emis de BNP Mone Gabriela Olga si Andrei Aurel Jean;act administrativ nr Rezolutia nr.22729 din 30.12.2016, emis de Oficiul Registrului Comertului de pe langa Tribunalul Dolj;act administrativ nr 4 din 24.11.2016, emis de CEZ DISTRIBUTIE S.A;act administrativ nr Contract de concesiune nr.6 din 20.06.2005, emis de Ministerul Economiei si Comertului – SDFEE ''Electrica Oltenia'');		
B1	Intabulare, drept de PROPRIETATE, domeniu public, dobandit prin Lege, cota actuala 1/1, cota initiala 1/1	A1
	1) **STATUL ROMÂN**, CIF:9999999999999	
B2	Intabulare, drept de CONCESIUNE, pe o perioadă de 49 de ani, începând cu data de 20.06.2005	A1
	1) **DISTRIBUȚIE ENERGIE OLTENIA SA**, CIF:14491102	

C. Partea III. SARCINI .

Inscrieri privind dezmembramintele dreptului de proprietate, drepturi reale de garanţie şi sarcini	Referinţe
NU SUNT	

Neutilizabil în circuitul civil

Anexa Nr. 1 La Partea I

Teren

Nr cadastral	Suprafaţa (mp)*	Observaţii / Referinţe
22295	Din acte: 1.831 Masurata: 10	

* Suprafaţa este determinată in planul de proiecţie Stereo 70.

DETALII LINIARE IMOBIL

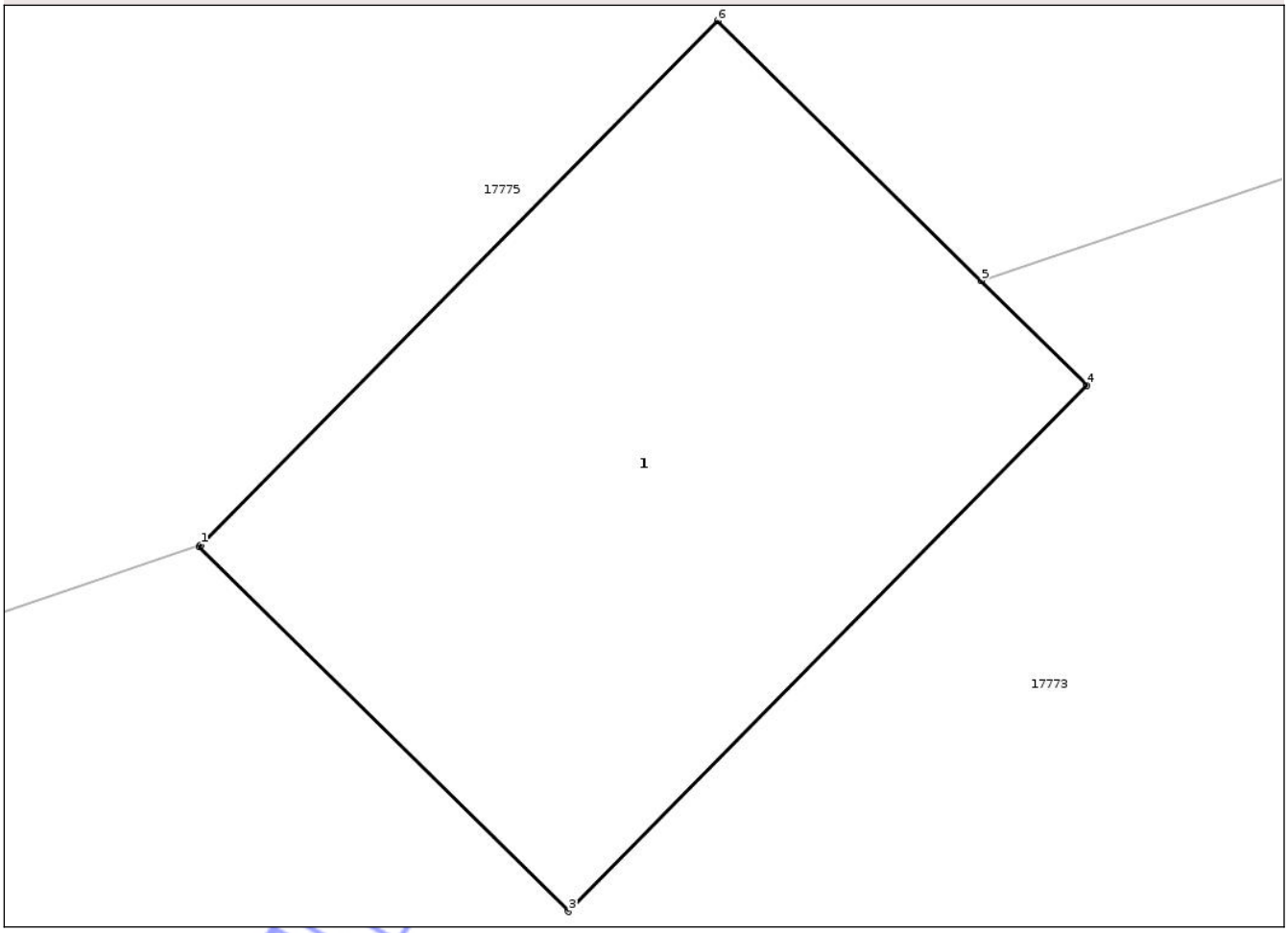

Date referitoare la teren

Crt	Categorie folosinţă	Intra vilan	Suprafaţa (mp)	Tarla	Parcelă	Nr. topo	Observaţii / Referinţe
1	curti constructii	NU	10	1/5	26/1	-	

Date referitoare la construcţii

Crt	Număr	Destinaţie construcţie	Supraf. (mp)	Situaţie juridică	Observaţii / Referinţe
A1.1	22295-C1	constructii industriale si edilitare	10	Fara acte	Nr. niveluri:1; S. construita la sol:10 mp; S. construita desfasurata:9.62 mp; STÂLP nr. 142 LEA 110 kV ALEXANDRIA-TRAIANU edificat în anul 1977.

Lungime Segmente

1) Valorile lungimilor segmentelor sunt obţinute din proiecţie în plan.

Punct început	X / Y	Punct sfârşit	X / Y	Lungime segment (** (m)
1	501.574,863 285.291,737	2	501.574,853 285.291,727	0.014
2	501.574,853 285.291,727	3	501.576,705 285.289,902	2.6

Document care conţine date cu caracter personal, protejat de prevederile Regulamentului (UE) nr. 679/2016 şi Legii 190/2018

Punct început	X / Y	Punct sfârşit	X / Y	Lungime segment (** (m)
3	501.576,705 285.289,902	4	501.579,302 285.292,538	3.7
4	501.579,302 285.292,538	5	501.578,77 285.293,062	0.747
5	501.578,77 285.293,062	6	501.577,45 285.294,363	1.853
6	501.577,45 285.294,363	1	501.574,863 285.291,737	3.686

**** Lungimile segmentelor sunt determinate în planul de proiecţie Stereo 70 şi sunt rotunjite la 1 milimetru.**
***** Distanţa dintre puncte este formată din segmente cumulate ce sunt mai mici decât valoarea 1 milimetru.**

Neutilizabil in circuitul civil

DATE DESPRE IMOBILUL NR. 17839

Oficiul de Cadastru şi Publicitate Imobiliară TELEORMAN
Biroul de Cadastru şi Publicitate Imobiliară Alexandria

A. Partea I. Descrierea imobilului

TEREN Extravilan

Adresa: Jud. Teleorman

Nr. Crt	Nr cadastral Nr. topografic	Suprafaţa* (mp)	Observaţii / Referinţe
A1		Din acte: 4.100 Masurata: 3.726	Sector cadastral:1 Teren neimprejmuit;

B. Partea II. Proprietari şi acte

Inscrieri privitoare la dreptul de proprietate şi alte drepturi reale		Referinţe
/		
Act Administrativ nr. 5301695, din 03/04/1997 emis de CJSDPAT TELEORMAN;		
B1	Intabulare, drept de PROPRIETATE, dobandit prin Reconstituire, cota actuala 1/1, cota initiala 1/1	A1
	1) **PIRIŞ MARIN** DEFUNCT:Da 2) **PIRIŞ GHEORGHE** DEFUNCT:Da	

C. Partea III. SARCINI .

Inscrieri privind dezmembramintele dreptului de proprietate, drepturi reale de garanţie şi sarcini	Referinţe
NU SUNT	

Neutilizabil în circuitul civil

Anexa Nr. 1 La Partea I

Teren

Nr cadastral	Suprafaţa (mp)*	Observaţii / Referinţe
	Din acte: 4.100 Masurata: 3.726	

* Suprafaţa este determinată in planul de proiecţie Stereo 70.

DETALII LINIARE IMOBIL

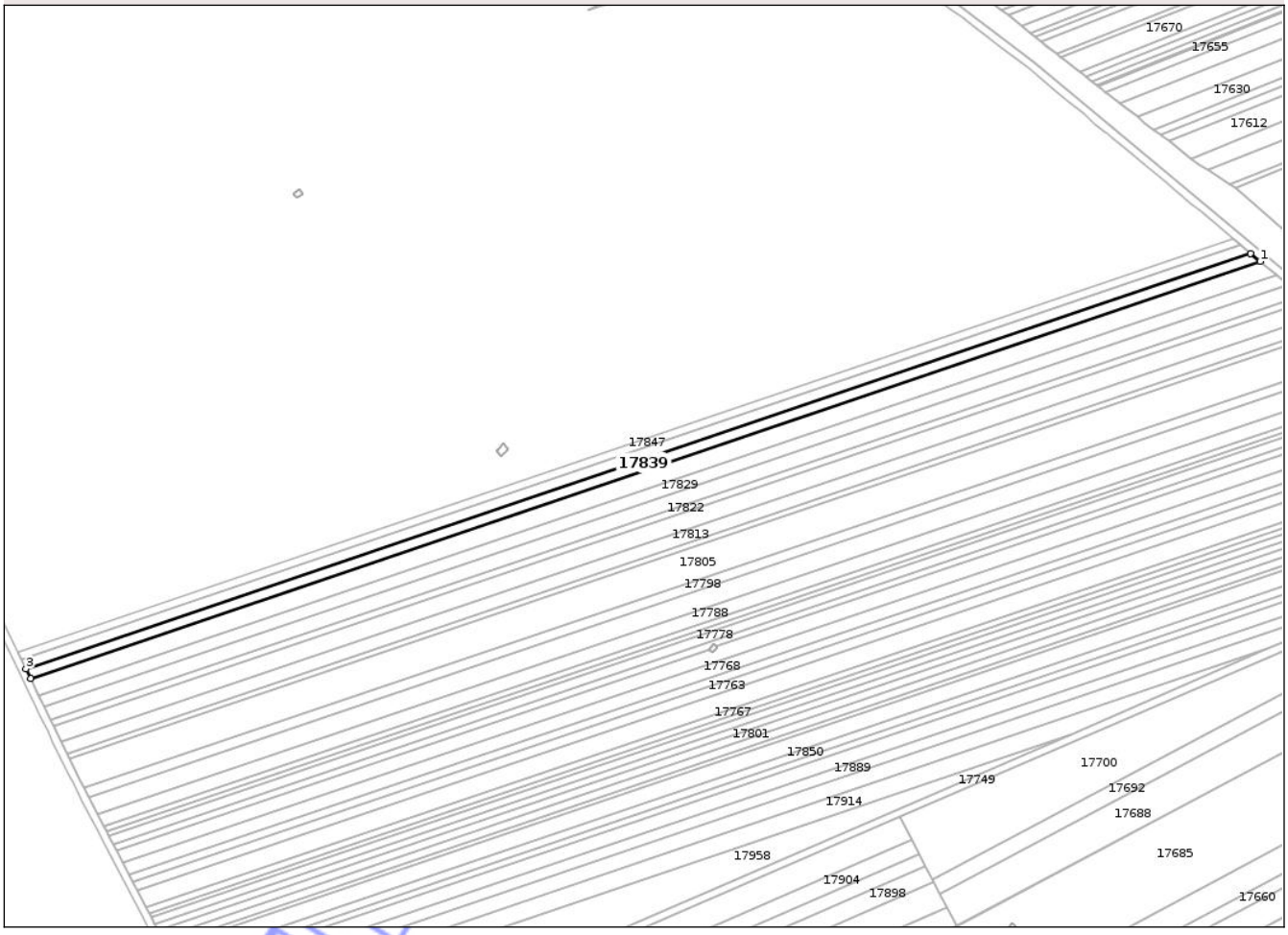

Date referitoare la teren

Crt	Categorie folosinţă	Intra vilan	Suprafaţa (mp)	Tarla	Parcelă	Nr. topo	Observaţii / Referinţe
1	arabil	NU	3.726	1/5	36	-	Imobil traversat de limita UAT Peretu şi UAT Troianul

Lungime Segmente
1) Valorile lungimilor segmentelor sunt obţinute din proiecţie în plan.

Punct început	X / Y	Punct sfârşit	X / Y	Lungime segment (** (m)
1	501.862,602 285.494,264	2	501.857,655 285.498,399	6.448
2	501.857,655 285.498,399	3	501.217,961 285.281,452	675.481
3	501.217,961 285.281,452	4	501.220,394 285.276,464	5.55
4	501.220,394 285.276,464	1	501.862,602 285.494,264	678.136

Document care conţine date cu caracter personal, protejat de prevederile Regulamentului (UE) nr. 679/2016 şi Legii 190/2018

**** Lungimile segmentelor sunt determinate în planul de proiecţie Stereo 70 şi sunt rotunjite la 1 milimetru.**
***** Distanţa dintre puncte este formată din segmente cumulate ce sunt mai mici decât valoarea 1 milimetru.**

Neutilizabil in circuitul civil

DATE DESPRE IMOBILUL NR. 17840

Oficiul de Cadastru şi Publicitate Imobiliară TELEORMAN
Biroul de Cadastru şi Publicitate Imobiliară Alexandria

A. Partea I. Descrierea imobilului

TEREN Extravilan

Adresa: Jud. Teleorman

Nr. Crt	Nr cadastral Nr. topografic	Suprafaţa* (mp)	Observaţii / Referinţe
A1		Din acte: 4.200 Masurata: 3.816	Sector cadastral:1 Teren neimprejmuit;

B. Partea II. Proprietari şi acte

Inscrieri privitoare la dreptul de proprietate şi alte drepturi reale		Referinţe
/		
Act Notarial nr. 572, din 27/04/2013 emis de BNP NICOLETA DRĂGHICI;		
B1	Intabulare, drept de PROPRIETATE, cu titlu de cumpărare, dobandit prin Conventie, cota actuala 1/1, cota initiala 1/1	A1
	1) **S.A. CERES SAG**, CIF:4377756	

C. Partea III. SARCINI .

Inscrieri privind dezmembramintele dreptului de proprietate, drepturi reale de garanţie şi sarcini	Referinţe
NU SUNT	

Neutilizabil în circuitul civil

Anexa Nr. 1 La Partea I

Teren

Nr cadastral	Suprafaţa (mp)*	Observaţii / Referinţe
	Din acte: 4.200 Masurata: 3.816	

* Suprafaţa este determinată in planul de proiecţie Stereo 70.

DETALII LINIARE IMOBIL



Date referitoare la teren

Crt	Categorie folosinţă	Intra vilan	Suprafaţa (mp)	Tarla	Parcelă	Nr. topo	Observaţii / Referinţe
1	arabil	NU	3.816	1/6	49	-	Imobil traversat de limita UAT Peretu şi UAT Troianul

Lungime Segmente

1) Valorile lungimilor segmentelor sunt obţinute din proiecţie în plan.

Punct început	X / Y	Punct sfârşit	X / Y	Lungime segment (** (m)
1	501.763,271 285.032,013	2	501.758,997 285.040,31	9.333
2	501.758,997 285.040,31	3	501.419,045 284.893,247	370.398
3	501.419,045 284.893,247	4	501.423,826 284.884,088	10.332
4	501.423,826 284.884,088	5	501.763,726 285.031,129	370.342
5	501.763,726 285.031,129	1	501.763,271 285.032,013	0.994

Document care conţine date cu caracter personal, protejat de prevederile Regulamentului (UE) nr. 679/2016 şi Legii 190/2018

**** Lungimile segmentelor sunt determinate în planul de proiecţie Stereo 70 şi sunt rotunjite la 1 milimetru.**
***** Distanţa dintre puncte este formată din segmente cumulate ce sunt mai mici decât valoarea 1 milimetru.**

Neutilizabil în circuitul civil

DATE DESPRE IMOBILUL NR. 17841

Oficiul de Cadastru şi Publicitate Imobiliară TELEORMAN
Biroul de Cadastru şi Publicitate Imobiliară Alexandria

A. Partea I. Descrierea imobilului

TEREN Extravilan

Adresa: Jud. Teleorman

Nr. Crt	Nr cadastral Nr. topografic	Suprafaţa* (mp)	Observaţii / Referinţe
A1		Din acte: 2.800 Masurata: 569	Sector cadastral:1 Teren neimprejmuit;

B. Partea II. Proprietari şi acte

Inscrieri privitoare la dreptul de proprietate şi alte drepturi reale		Referinţe
/		
Act Notarial nr. 2782, din 27/10/1997 emis de BNP TAMARA MORCOV;		
B1	Intabulare, drept de PROPRIETATE, cu titlu de donație, bun propriu, dobandit prin Conventie, cota actuala 1/1, cota initiala 1/1	A1
	1) **HUȚU ILIE** DEFUNCT:Da	

C. Partea III. SARCINI .

Inscrieri privind dezmembramintele dreptului de proprietate, drepturi reale de garanţie şi sarcini	Referinţe
NU SUNT	

Neutilizabil în circuitul civil

Anexa Nr. 1 La Partea I

Teren

Nr cadastral	Suprafaţa (mp)*	Observaţii / Referinţe
	Din acte: 2.800 Masurata: 569	

* Suprafaţa este determinată in planul de proiecţie Stereo 70.

DETALII LINIARE IMOBIL

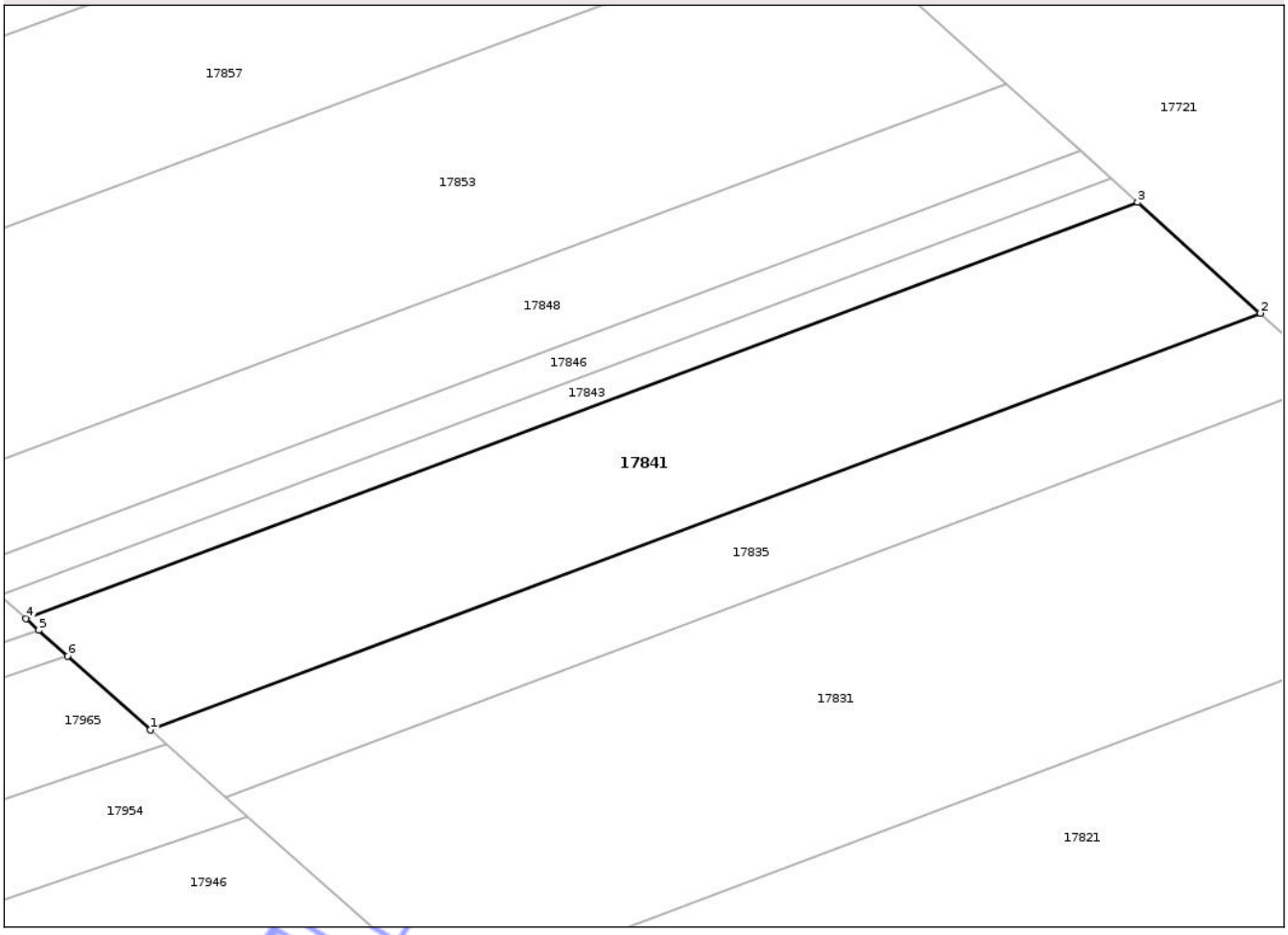

Date referitoare la teren

Crt	Categorie folosinţă	Intra vilan	Suprafaţa (mp)	Tarla	Parcelă	Nr. topo	Observaţii / Referinţe
1	arabil	NU	569	1/2	97	-	Imobilul este despărţit de canal. Diferența de suprafață se regăsește la ID 17694.

Lungime Segmente

1) Valorile lungimilor segmentelor sunt obţinute din proiecţie în plan.

Punct început	X / Y	Punct sfârşit	X / Y	Lungime segment (** (m)
1	501.628,822 285.842,865	2	501.692,195 285.866,634	67.684
2	501.692,195 285.866,634	3	501.685,196 285.872,96	9.434
3	501.685,196 285.872,96	4	501.621,724 285.849,199	67.774
4	501.621,724 285.849,199	5	501.622,461 285.848,541	0.988

Document care conține date cu caracter personal, protejat de prevederile Regulamentului (UE) nr. 679/2016 și Legii 190/2018

Punct început	X / Y	Punct sfârşit	X / Y	Lungime segment (** (m)
5	501.622,461 285.848,541	6	501.624,102 285.847,077	2.199
6	501.624,102 285.847,077	1	501.628,822 285.842,865	6.326

**** Lungimile segmentelor sunt determinate în planul de proiecţie Stereo 70 şi sunt rotunjite la 1 milimetru.**
***** Distanţa dintre puncte este formată din segmente cumulate ce sunt mai mici decât valoarea 1 milimetru.**

Neutilizabil in circuitul civil

DATE DESPRE IMOBILUL NR. 17842

Oficiul de Cadastru şi Publicitate Imobiliară TELEORMAN
Biroul de Cadastru şi Publicitate Imobiliară Alexandria

A. Partea I. Descrierea imobilului

TEREN Extravilan

Adresa: Jud. Teleorman

Nr. Crt	Nr cadastral Nr. topografic	Suprafaţa* (mp)	Observaţii / Referinţe
A1		Din acte: 4.300 Masurata: 3.908	Sector cadastral:1 Teren neimprejmuit;

B. Partea II. Proprietari şi acte

Inscrieri privitoare la dreptul de proprietate şi alte drepturi reale		Referinţe
/		
Act Administrativ nr. 53-01481, din 09/12/1996 emis de CJSDPAT TELEORMAN;		
B1	Intabulare, drept de PROPRIETATE, dobandit prin Reconstituire, cota actuala 1/1, cota initiala 1/1	A1
	1) **ALMĂJANU P. ŞTEFANA**	

C. Partea III. SARCINI .

Inscrieri privind dezmembramintele dreptului de proprietate, drepturi reale de garanţie şi sarcini	Referinţe
NU SUNT	

Neutilizabil în circuitul civil

Anexa Nr. 1 La Partea I

Teren

Nr cadastral	Suprafaţa (mp)*	Observaţii / Referinţe
	Din acte: 4.300 Masurata: 3.908	

* Suprafaţa este determinată in planul de proiecţie Stereo 70.

DETALII LINIARE IMOBIL

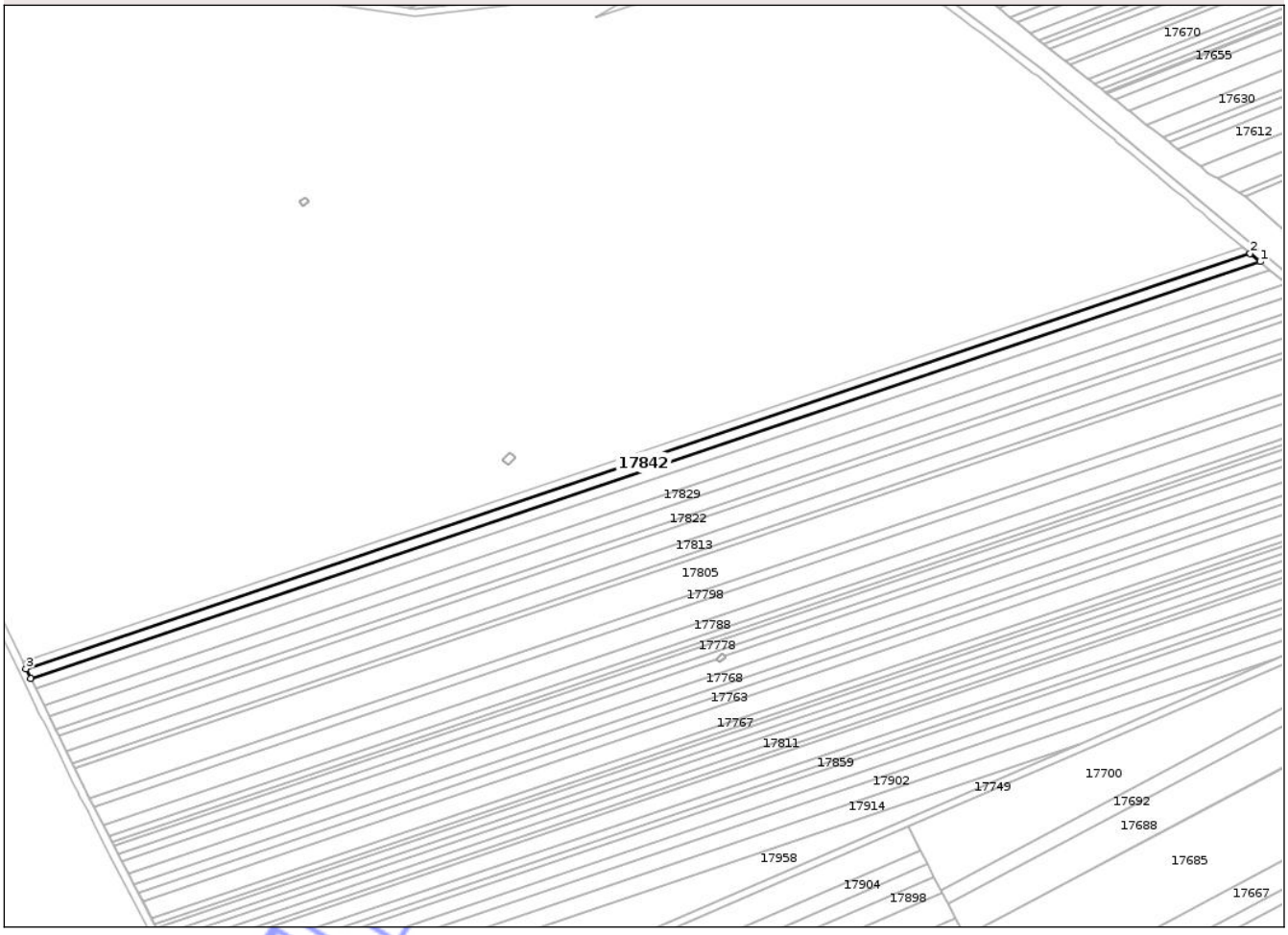

Date referitoare la teren

Crt	Categorie folosinţă	Intra vilan	Suprafaţa (mp)	Tarla	Parcelă	Nr. topo	Observaţii / Referinţe
1	pasune	NU	3.908	1/5	38	-	Imobil traversat de limita UAT Peretu şi UAT Troianul

Lungime Segmente

1) Valorile lungimilor segmentelor sunt obţinute din proiecţie în plan.

Punct început	X / Y	Punct sfârşit	X / Y	Lungime segment (** (m)
1	501.857,655 285.498,399	2	501.852,446 285.502,754	6.79
2	501.852,446 285.502,754	3	501.215,399 285.286,704	672.686
3	501.215,399 285.286,704	4	501.217,961 285.281,452	5.844
4	501.217,961 285.281,452	1	501.857,655 285.498,399	675.481

Document care conţine date cu caracter personal, protejat de prevederile Regulamentului (UE) nr. 679/2016 şi Legii 190/2018

**** Lungimile segmentelor sunt determinate în planul de proiecţie Stereo 70 şi sunt rotunjite la 1 milimetru.**
***** Distanţa dintre puncte este formată din segmente cumulate ce sunt mai mici decât valoarea 1 milimetru.**

Neutilizabil in circuitul civil

DATE DESPRE IMOBILUL NR. 17843

Oficiul de Cadastru şi Publicitate Imobiliară TELEORMAN
Biroul de Cadastru şi Publicitate Imobiliară Alexandria

A. Partea I. Descrierea imobilului

TEREN Extravilan

Adresa: Jud. Teleorman

Nr. Crt	Nr cadastral Nr. topografic	Suprafaţa* (mp)	Observaţii / Referinţe
A1		Din acte: 600 Masurata: 122	Sector cadastral:1 Teren neimprejmuit;

B. Partea II. Proprietari şi acte

Inscrieri privitoare la dreptul de proprietate şi alte drepturi reale		Referinţe
/		
Hotarare Judecatoreasca nr. 1608, din 27/10/2008 emis de JUDECĂTORIA ROȘIORII DE VEDE-JUDEȚUL TELEORMAN (DOSAR NR. 2372/292/2008);		
B1	Intabulare, drept de PROPRIETATE, cu titlu de moștenire, bun propriu, dobandit prin Hotarare Judecatoreasca, cota actuala 1/1, cota initiala 1/1	A1
	1) **DÎRMINĂ FLORIAN**	

C. Partea III. SARCINI .

Inscrieri privind dezmembramintele dreptului de proprietate, drepturi reale de garanţie şi sarcini	Referinţe
NU SUNT	

Neutilizabil în circuitul civil

Anexa Nr. 1 La Partea I

Teren

Nr cadastral	Suprafaţa (mp)*	Observaţii / Referinţe
	Din acte: 600 Masurata: 122	

* Suprafaţa este determinată in planul de proiecţie Stereo 70.

DETALII LINIARE IMOBIL

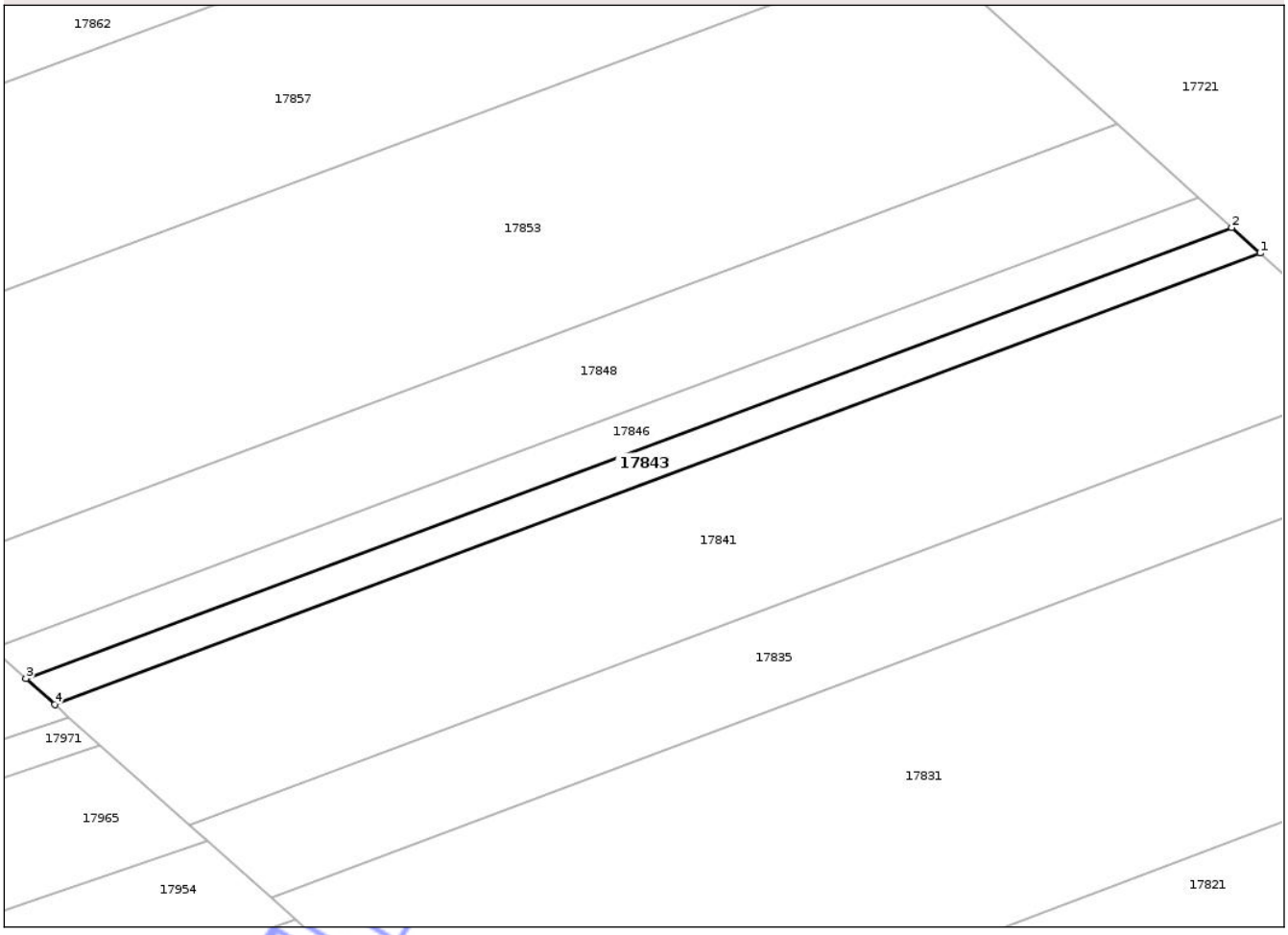

Date referitoare la teren

Crt	Categorie folosinţă	Intra vilan	Suprafaţa (mp)	Tarla	Parcelă	Nr. topo	Observaţii / Referinţe
1	arabil	NU	122	1/2	98	-	Imobilul este despărţit de canal. Diferența de suprafață se regăsește la ID 17695.

Lungime Segmente

1) Valorile lungimilor segmentelor sunt obţinute din proiecţie în plan.

Punct început	X / Y	Punct sfârşit	X / Y	Lungime segment (** (m)
1	501.685,196 285.872,96	2	501.683,696 285.874,316	2.022
2	501.683,696 285.874,316	3	501.620,202 285.850,557	67.794
3	501.620,202 285.850,557	4	501.621,724 285.849,199	2.04
4	501.621,724 285.849,199	1	501.685,196 285.872,96	67.774

Document care conține date cu caracter personal, protejat de prevederile Regulamentului (UE) nr. 679/2016 și Legii 190/2018

**** Lungimile segmentelor sunt determinate în planul de proiecţie Stereo 70 şi sunt rotunjite la 1 milimetru.**
***** Distanţa dintre puncte este formată din segmente cumulate ce sunt mai mici decât valoarea 1 milimetru.**

Neutilizabil in circuitul civil

DATE DESPRE IMOBILUL NR. 17844

Oficiul de Cadastru şi Publicitate Imobiliară TELEORMAN
Biroul de Cadastru şi Publicitate Imobiliară Alexandria

A. Partea I. Descrierea imobilului

TEREN Extravilan

Adresa: Jud. Teleorman

Nr. Crt	Nr cadastral Nr. topografic	Suprafaţa* (mp)	Observaţii / Referinţe
A1		Din acte: 4.300 Masurata: 3.907	Sector cadastral:1 Teren neimprejmuit;

B. Partea II. Proprietari şi acte

Inscrieri privitoare la dreptul de proprietate şi alte drepturi reale		Referinţe
/		
Act Administrativ nr. 53-01939, din 08/08/1997 emis de CJSDPAT TELEORMAN;		
B1	Intabulare, drept de PROPRIETATE, dobandit prin Reconstituire, cota actuala 1/1, cota initiala 1/1	A1
	1) **SANDU A. CONSTANTIN**	

C. Partea III. SARCINI .

Inscrieri privind dezmembramintele dreptului de proprietate, drepturi reale de garanţie şi sarcini	Referinţe
NU SUNT	

Neutilizabil în circuitul civil

Anexa Nr. 1 La Partea I

Teren

Nr cadastral	Suprafaţa (mp)*	Observaţii / Referinţe
	Din acte: 4.300 Masurata: 3.907	

* Suprafaţa este determinată in planul de proiecţie Stereo 70.

DETALII LINIARE IMOBIL



Date referitoare la teren

Crt	Categorie folosinţă	Intra vilan	Suprafaţa (mp)	Tarla	Parcelă	Nr. topo	Observaţii / Referinţe
1	arabil	NU	3.907	1/6	50	-	Imobil traversat de limita UAT Peretu şi UAT Troianul

Lungime Segmente

1) Valorile lungimilor segmentelor sunt obţinute din proiecţie în plan.

Punct început	X / Y	Punct sfârşit	X / Y	Lungime segment (** (m)
1	501.419,045 284.893,247	2	501.758,997 285.040,31	370.398
2	501.758,997 285.040,31	3	501.758,442 285.041,387	1.212
3	501.758,442 285.041,387	4	501.754,156 285.049,709	9.361
4	501.754,156 285.049,709	5	501.414,151 284.902,623	370.456
5	501.414,151 284.902,623	1	501.419,045 284.893,247	10.576

Document care conţine date cu caracter personal, protejat de prevederile Regulamentului (UE) nr. 679/2016 şi Legii 190/2018

**** Lungimile segmentelor sunt determinate în planul de proiecţie Stereo 70 şi sunt rotunjite la 1 milimetru.**
***** Distanţa dintre puncte este formată din segmente cumulate ce sunt mai mici decât valoarea 1 milimetru.**

Neutilizabil in circuitul civil

DATE DESPRE IMOBILUL NR. 17847

Oficiul de Cadastru şi Publicitate Imobiliară TELEORMAN
Biroul de Cadastru şi Publicitate Imobiliară Alexandria

A. Partea I. Descrierea imobilului

TEREN Extravilan

Adresa: Jud. Teleorman

Nr. Crt	Nr cadastral Nr. topografic	Suprafaţa* (mp)	Observaţii / Referinţe
A1		Din acte: 3.000 Masurata: 2.726	Sector cadastral:1 Teren neimprejmuit;

B. Partea II. Proprietari şi acte

Inscrieri privitoare la dreptul de proprietate şi alte drepturi reale		Referinţe
/		
Act Administrativ nr. 53-01479, din 09/12/1996 emis de CJSDPAT TELEORMAN;		
B1	Intabulare, drept de PROPRIETATE, dobandit prin Reconstituire, cota actuala 1/1, cota initiala 1/1	A1
	1) **SOREAȚĂ D. FLOREA** DEFUNCT:Da	

C. Partea III. SARCINI .

Inscrieri privind dezmembramintele dreptului de proprietate, drepturi reale de garanţie şi sarcini	Referinţe
NU SUNT	

Neutilizabil în circuitul civil

Anexa Nr. 1 La Partea I

Teren

Nr cadastral	Suprafaţa (mp)*	Observaţii / Referinţe
	Din acte: 3.000 Masurata: 2.726	

* Suprafaţa este determinată in planul de proiecţie Stereo 70.

DETALII LINIARE IMOBIL

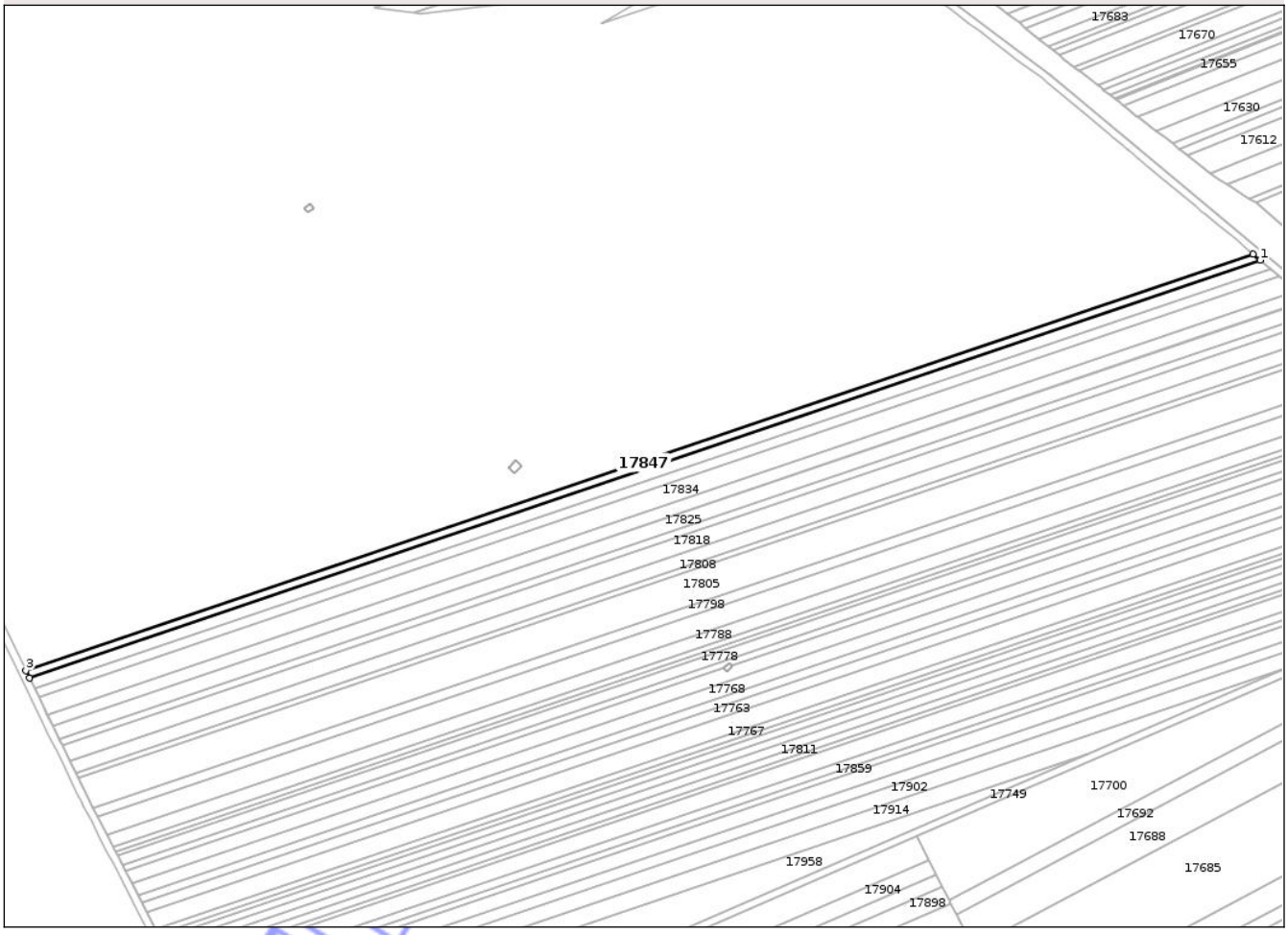

Date referitoare la teren

Crt	Categorie folosinţă	Intra vilan	Suprafaţa (mp)	Tarla	Parcelă	Nr. topo	Observaţii / Referinţe
1	arabil	NU	2.726	1/5	39	-	Imobil traversat de limita UAT Peretu şi UAT Troianul

Lungime Segmente

1) Valorile lungimilor segmentelor sunt obţinute din proiecţie în plan.

Punct început	X / Y	Punct sfârşit	X / Y	Lungime segment (** (m)
1	501.852,446 285.502,754	2	501.848,8 285.505,803	4.753
2	501.848,8 285.505,803	3	501.213,605 285.290,381	670.73
3	501.213,605 285.290,381	4	501.215,399 285.286,704	4.091
4	501.215,399 285.286,704	1	501.852,446 285.502,754	672.686

Document care conţine date cu caracter personal, protejat de prevederile Regulamentului (UE) nr. 679/2016 şi Legii 190/2018

**** Lungimile segmentelor sunt determinate în planul de proiecţie Stereo 70 şi sunt rotunjite la 1 milimetru.**
***** Distanţa dintre puncte este formată din segmente cumulate ce sunt mai mici decât valoarea 1 milimetru.**

Neutilizabil în circuitul civil

DATE DESPRE IMOBILUL NR. 17845

Oficiul de Cadastru şi Publicitate Imobiliară TELEORMAN
Biroul de Cadastru şi Publicitate Imobiliară Alexandria

A. Partea I. Descrierea imobilului

TEREN Extravilan

Adresa: Jud. Teleorman

Nr. Crt	Nr cadastral Nr. topografic	Suprafaţa* (mp)	Observaţii / Referinţe
A1		Din acte: 1.300 Masurata: 906	Sector cadastral:1 Teren neimprejmuit;

B. Partea II. Proprietari şi acte

Inscrieri privitoare la dreptul de proprietate şi alte drepturi reale		Referinţe
/		
Act Notarial nr. 121, din 11/04/1997 emis de BNP BARBU MARIA;		
B1	Intabulare, drept de PROPRIETATE, cu titlu de moștenire, bun propriu, dobandit prin Succesiune, cota actuala 1/1, cota initiala 1/1	A1
	1) **DUMITRAȘCU GHEORGHE** DEFUNCT:Da	

C. Partea III. SARCINI .

Inscrieri privind dezmembramintele dreptului de proprietate, drepturi reale de garanţie şi sarcini	Referinţe
NU SUNT	

Neutilizabil în circuitul civil

Anexa Nr. 1 La Partea I

Teren

Nr cadastral	Suprafaţa (mp)*	Observaţii / Referinţe
	Din acte: 1.300 Masurata: 906	

* Suprafaţa este determinată in planul de proiecţie Stereo 70.

DETALII LINIARE IMOBIL

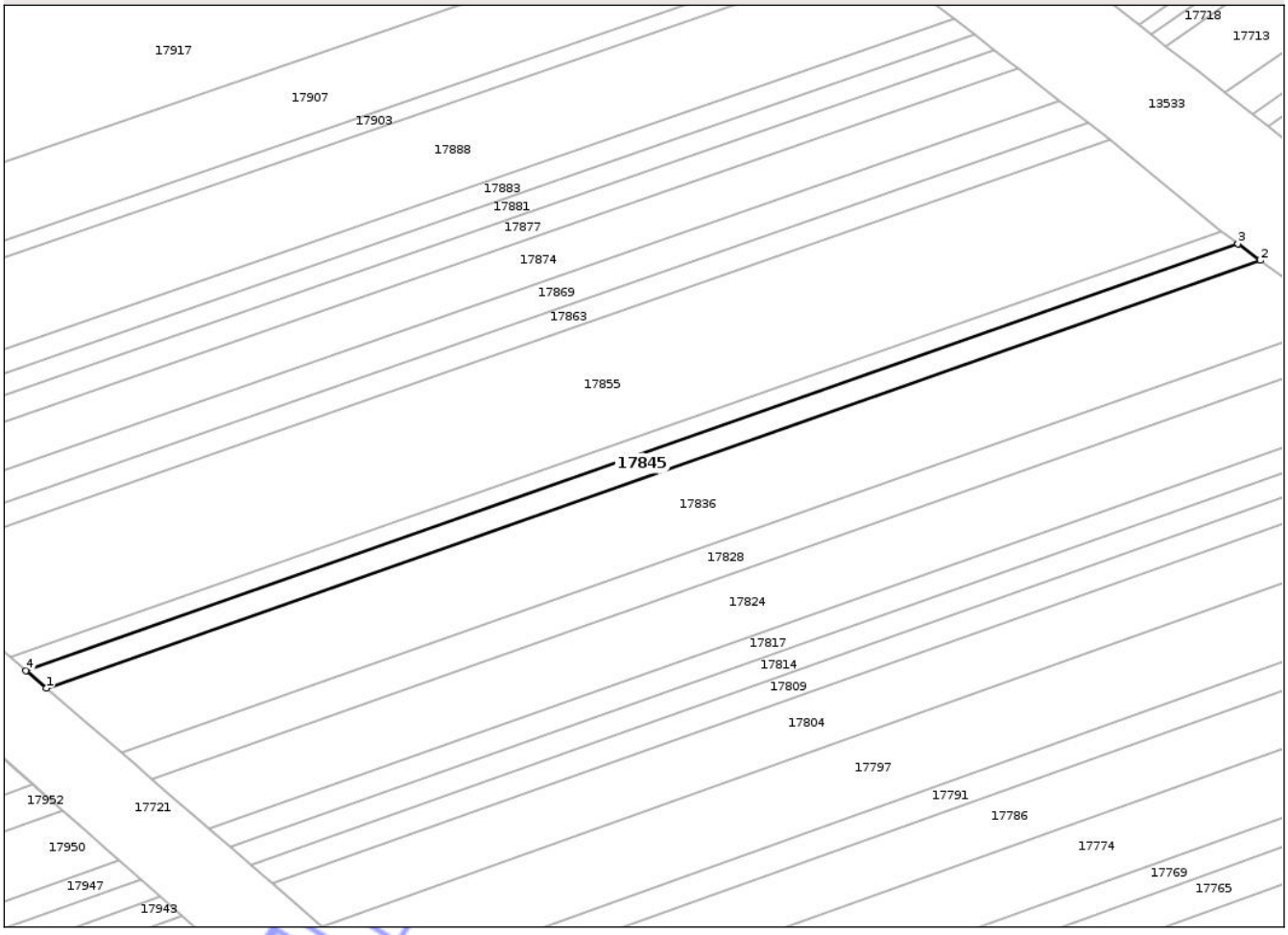

Date referitoare la teren

Crt	Categorie folosinţă	Intra vilan	Suprafaţa (mp)	Tarla	Parcelă	Nr. topo	Observaţii / Referinţe
1	arabil	NU	906	1/1	21	-	Imobilul este despărţit de canal. Diferența de suprafață se regăsește la ID 17960.

Lungime Segmente

1) Valorile lungimilor segmentelor sunt obţinute din proiecţie în plan.

Punct început	X / Y	Punct sfârşit	X / Y	Lungime segment (** (m)
1	501.478,713 286.074,661	2	501.690,129 286.149,171	224.162
2	501.690,129 286.149,171	3	501.686,237 286.152,053	4.843
3	501.686,237 286.152,053	4	501.475,151 286.077,732	223.788
4	501.475,151 286.077,732	1	501.478,713 286.074,661	4.703

Document care conține date cu caracter personal, protejat de prevederile Regulamentului (UE) nr. 679/2016 și Legii 190/2018

**** Lungimile segmentelor sunt determinate în planul de proiecţie Stereo 70 şi sunt rotunjite la 1 milimetru.**
***** Distanţa dintre puncte este formată din segmente cumulate ce sunt mai mici decât valoarea 1 milimetru.**

Neutilizabil in circuitul civil

DATE DESPRE IMOBILUL NR. 17846

Oficiul de Cadastru şi Publicitate Imobiliară TELEORMAN
Biroul de Cadastru şi Publicitate Imobiliară Alexandria

A. Partea I. Descrierea imobilului

TEREN Extravilan

Adresa: Jud. Teleorman

Nr. Crt	Nr cadastral Nr. topografic	Suprafaţa* (mp)	Observaţii / Referinţe
A1		Din acte: 700 Masurata: 143	Sector cadastral:1 Teren neimprejmuit;

B. Partea II. Proprietari şi acte

Inscrieri privitoare la dreptul de proprietate şi alte drepturi reale		Referinţe
/		
Act Notarial nr. 663, din 13/07/2020 emis de SPN BARBU MARIA ȘI BARBU MIRCEA-RĂZVAN;		
B1	Intabulare, drept de PROPRIETATE, cu titlu de partaj, bun propriu, dobandit prin Iesire Din Indiviziune, cota actuala 1/1, cota initiala 1/1	A1
	1) **NEDELCU FLORENȚA**	

C. Partea III. SARCINI .

Inscrieri privind dezmembramintele dreptului de proprietate, drepturi reale de garanţie şi sarcini	Referinţe
NU SUNT	

Neutilizabil în circuitul civil

Anexa Nr. 1 La Partea I

Teren

Nr cadastral	Suprafaţa (mp)*	Observaţii / Referinţe
	Din acte: 700 Masurata: 143	

* Suprafaţa este determinată in planul de proiecţie Stereo 70.

DETALII LINIARE IMOBIL

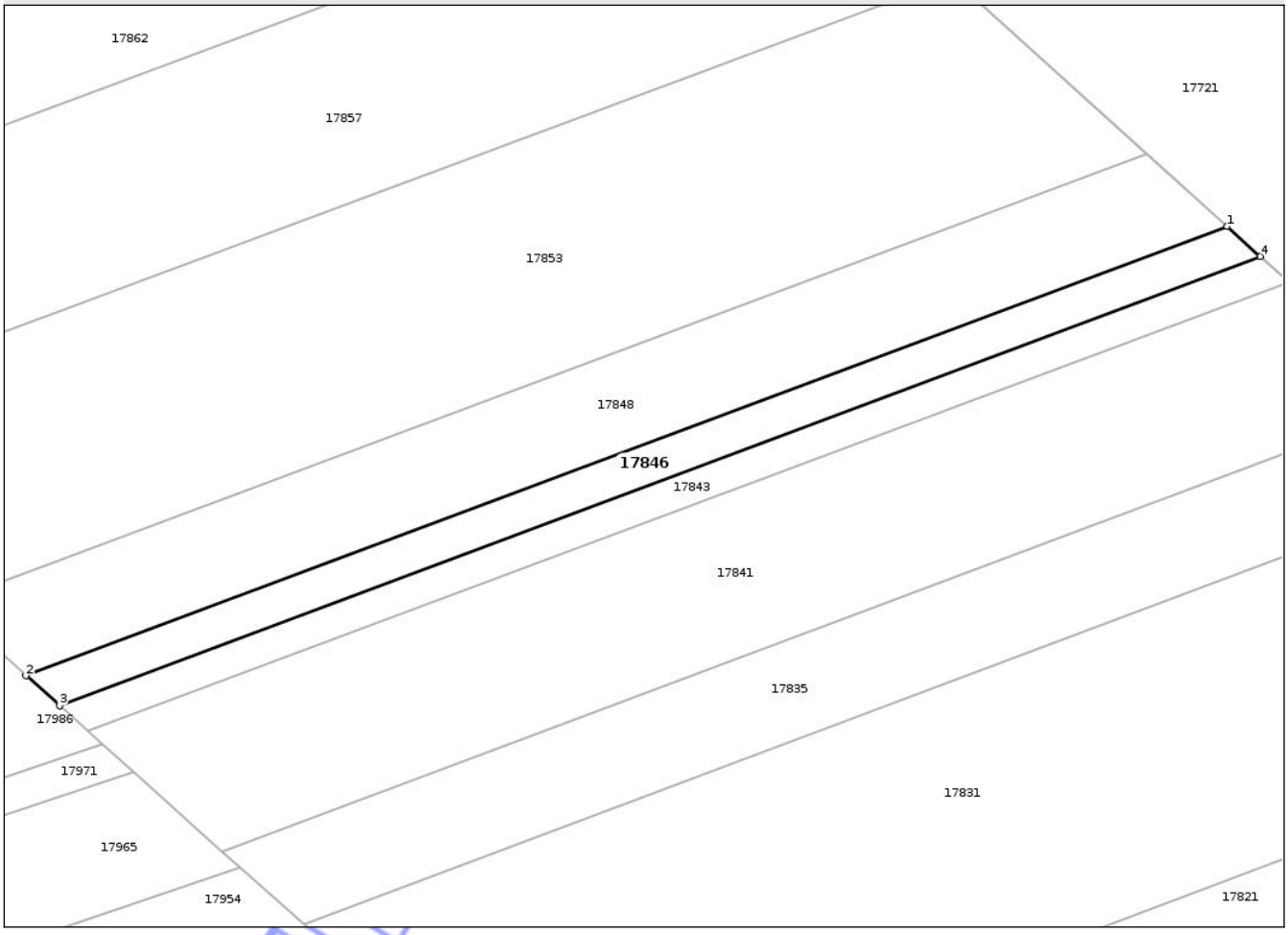

Date referitoare la teren

Crt	Categorie folosinţă	Intra vilan	Suprafaţa (mp)	Tarla	Parcelă	Nr. topo	Observaţii / Referinţe
1	arabil	NU	143	1/2	99	-	Imobilul este despărţit de canal. Diferența de suprafață se regăsește la ID 17696.

Lungime Segmente

1) Valorile lungimilor segmentelor sunt obţinute din proiecţie în plan.

Punct început	X / Y	Punct sfârşit	X / Y	Lungime segment (** (m)
1	501.681,944 285.875,899	2	501.618,426 285.852,142	67.815
2	501.618,426 285.852,142	3	501.620,202 285.850,557	2.38
3	501.620,202 285.850,557	4	501.683,696 285.874,316	67.794
4	501.683,696 285.874,316	1	501.681,944 285.875,899	2.361

Document care conține date cu caracter personal, protejat de prevederile Regulamentului (UE) nr. 679/2016 și Legii 190/2018

**** Lungimile segmentelor sunt determinate în planul de proiecţie Stereo 70 şi sunt rotunjite la 1 milimetru.**
***** Distanţa dintre puncte este formată din segmente cumulate ce sunt mai mici decât valoarea 1 milimetru.**

Neutilizabil in circuitul civil

DATE DESPRE IMOBILUL NR. 17848

Oficiul de Cadastru şi Publicitate Imobiliară TELEORMAN
Biroul de Cadastru şi Publicitate Imobiliară Alexandria

A. Partea I. Descrierea imobilului

TEREN Extravilan

Adresa: Jud. Teleorman

Nr. Crt	Nr cadastral Nr. topografic	Suprafaţa* (mp)	Observaţii / Referinţe
A1		Din acte: 1.700 Masurata: 346	Sector cadastral:1 Teren neimprejmuit;

B. Partea II. Proprietari şi acte

Inscrieri privitoare la dreptul de proprietate şi alte drepturi reale		Referinţe
/		
Hotarare Judecatoreasca nr. 883, din 09/05/2011 emis de JUDECĂTORIA ROȘIORII DE VEDE-JUDEȚUL TELEORMAN (Dosar nr. 796/292/2011);		
B1	Intabulare, drept de PROPRIETATE, cu titlu de cumpărare, dobandit prin Hotarare Judecatoreasca, cota actuala 1/1, cota initiala 1/1	A1
	1) **MINCĂ MĂDĂLINA-RALUCA** 2) **MINCĂ SORIN**	
Act Normativ nr. 171, din 13/03/2012 emis de GUVERNUL ROMÂNIEI (Decizie de expropriere nr.553/18.05.2012 emisă de CNADNR S.A);		
B2	Se notează faptul că imobilul înscris în prezenta carte funciară se suprapune parțial cu coridorul de expropriere înscris la ID-ul nr.13533 căruia i-a fost asociată cartea funciară nr.20541, pe suprafața de 1 mp	A1

C. Partea III. SARCINI .

Inscrieri privind dezmembramintele dreptului de proprietate, drepturi reale de garanţie şi sarcini	Referinţe
NU SUNT	

Neutilizabil în circuitul civil

Anexa Nr. 1 La Partea I

Teren

Nr cadastral	Suprafaţa (mp)*	Observaţii / Referinţe
	Din acte: 1.700 Masurata: 346	

* Suprafaţa este determinată in planul de proiecţie Stereo 70.

DETALII LINIARE IMOBIL

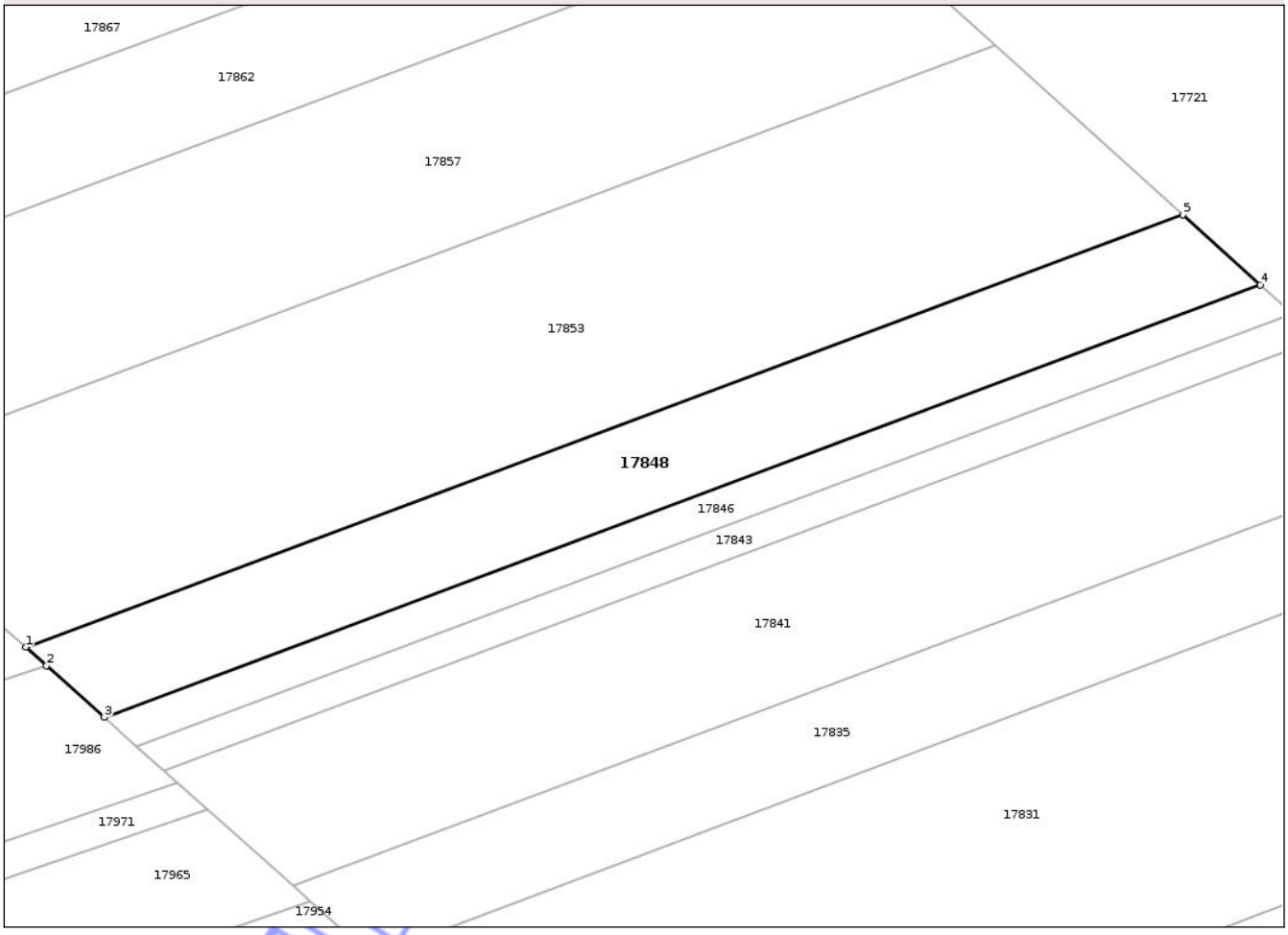

Date referitoare la teren

Crt	Categorie folosinţă	Intra vilan	Suprafaţa (mp)	Tarla	Parcelă	Nr. topo	Observaţii / Referinţe
1	arabil	NU	346	1/2	100	-	Imobilul este despărțit de canal. Diferența de suprafață se regăsește la ID 17698.

Lungime Segmente

1) Valorile lungimilor segmentelor sunt obţinute din proiecţie în plan.

Punct început	X / Y	Punct sfârşit	X / Y	Lungime segment (** (m)
1	501.614,111 285.855,991	2	501.615,243 285.854,982	1.516
2	501.615,243 285.854,982	3	501.618,426 285.852,142	4.266
3	501.618,426 285.852,142	4	501.681,944 285.875,899	67.815
4	501.681,944 285.875,899	5	501.677,69 285.879,744	5.734

Document care conține date cu caracter personal, protejat de prevederile Regulamentului (UE) nr. 679/2016 și Legii 190/2018

Punct început	X / Y	Punct sfârşit	X / Y	Lungime segment (** (m)
5	501.677,69 285.879,744	1	501.614,111 285.855,991	67.871

** Lungimile segmentelor sunt determinate în planul de proiecţie Stereo 70 şi sunt rotunjite la 1 milimetru.
*** Distanţa dintre puncte este formată din segmente cumulate ce sunt mai mici decât valoarea 1 milimetru.

Neutilizabil in circuitul civil

DATE DESPRE IMOBILUL NR. 17849

Oficiul de Cadastru şi Publicitate Imobiliară TELEORMAN
Biroul de Cadastru şi Publicitate Imobiliară Alexandria

A. Partea I. Descrierea imobilului

TEREN Extravilan

Adresa: Jud. Teleorman

Nr. Crt	Nr cadastral Nr. topografic	Suprafaţa* (mp)	Observaţii / Referinţe
A1		Din acte: 1.000 Masurata: 697	Sector cadastral:1 Teren neimprejmuit;

B. Partea II. Proprietari şi acte

Inscrieri privitoare la dreptul de proprietate şi alte drepturi reale		Referinţe
/		
Act Administrativ nr. 53-00951, din 16/04/1996 emis de CJSDPAT TELEORMAN;		
B1	Intabulare, drept de PROPRIETATE, dobandit prin Reconstituire, cota actuala 1/1, cota initiala 1/1	A1
	1) **VASILE I.G. TUDOR**	

C. Partea III. SARCINI .

Inscrieri privind dezmembramintele dreptului de proprietate, drepturi reale de garanţie şi sarcini	Referinţe
NU SUNT	

Neutilizabil în circuitul civil

Anexa Nr. 1 La Partea I

Teren

Nr cadastral	Suprafaţa (mp)*	Observaţii / Referinţe
	Din acte: 1.000 Masurata: 697	

* Suprafaţa este determinată in planul de proiecţie Stereo 70.

DETALII LINIARE IMOBIL

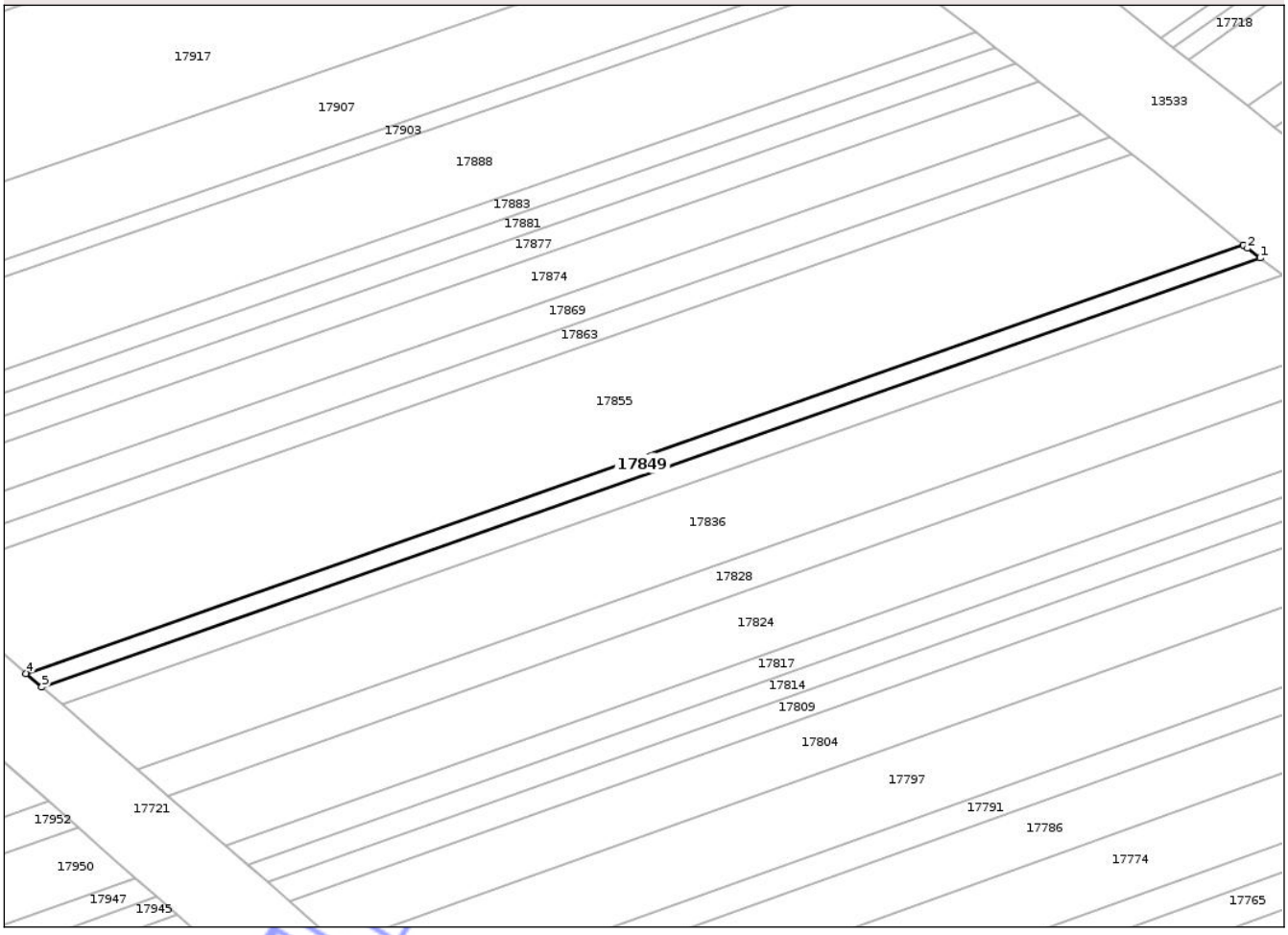

Date referitoare la teren

Crt	Categorie folosinţă	Intra vilan	Suprafaţa (mp)	Tarla	Parcelă	Nr. topo	Observaţii / Referinţe
1	arabil	NU	697	1/1	22	-	Imobilul este despărţit de canal. Diferența de suprafață se regăsește la ID 17962.

Lungime Segmente

1) Valorile lungimilor segmentelor sunt obţinute din proiecţie în plan.

Punct început	X / Y	Punct sfârşit	X / Y	Lungime segment (** (m)
1	501.686,237 286.152,053	2	501.684,0 286.153,71	2.784
2	501.684,0 286.153,71	3	501.683,294 286.154,293	0.916
3	501.683,294 286.154,293	4	501.472,407 286.080,097	223.558
4	501.472,407 286.080,097	5	501.475,151 286.077,732	3.623

Document care conține date cu caracter personal, protejat de prevederile Regulamentului (UE) nr. 679/2016 și Legii 190/2018

Punct început	X / Y	Punct sfârşit	X / Y	Lungime segment (** (m)
5	501.475,151 286.077,732	1	501.686,237 286.152,053	223.788

** Lungimile segmentelor sunt determinate în planul de proiecţie Stereo 70 şi sunt rotunjite la 1 milimetru.
*** Distanţa dintre puncte este formată din segmente cumulate ce sunt mai mici decât valoarea 1 milimetru.

Neutilizabil in circuitul civil

DATE DESPRE IMOBILUL NR. 17850

Oficiul de Cadastru şi Publicitate Imobiliară TELEORMAN
Biroul de Cadastru şi Publicitate Imobiliară Alexandria

A. Partea I. Descrierea imobilului

TEREN Extravilan

Adresa: Jud. Teleorman

Nr. Crt	Nr cadastral Nr. topografic	Suprafaţa* (mp)	Observaţii / Referinţe
A1		Din acte: 3.500 Masurata: 3.180	Sector cadastral:1 Teren neimprejmuit;

B. Partea II. Proprietari şi acte

Inscrieri privitoare la dreptul de proprietate şi alte drepturi reale		Referinţe
/		
Act Administrativ nr. 5301207, din 02/09/1996 emis de CJSDPAT TELEORMAN;		
B1	Intabulare, drept de PROPRIETATE, dobandit prin Reconstituire, cota actuala 1/1, cota initiala 1/1	A1
	1) **COJOCARU MIHAIL** DEFUNCT:Da	

C. Partea III. SARCINI .

Inscrieri privind dezmembramintele dreptului de proprietate, drepturi reale de garanţie şi sarcini	Referinţe
NU SUNT	

Neutilizabil în circuitul civil

Anexa Nr. 1 La Partea I

Teren

Nr cadastral	Suprafaţa (mp)*	Observaţii / Referinţe
	Din acte: 3.500 Masurata: 3.180	

* Suprafaţa este determinată in planul de proiecţie Stereo 70.

DETALII LINIARE IMOBIL

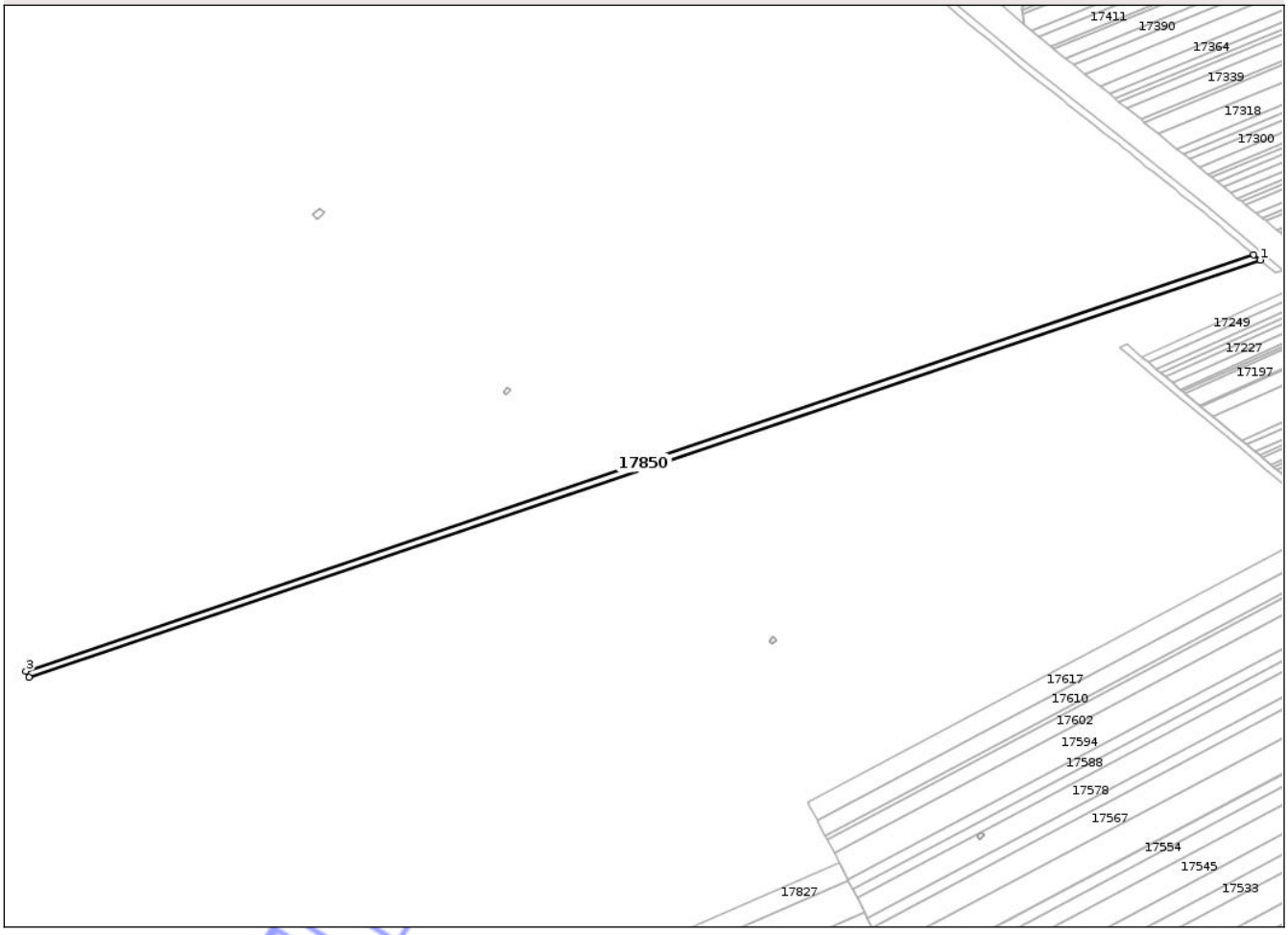

Date referitoare la teren

Crt	Categorie folosinţă	Intra vilan	Suprafaţa (mp)	Tarla	Parcelă	Nr. topo	Observaţii / Referinţe
1	arabil	NU	3.180	1/5	7	-	Imobil traversat de limita UAT Peretu şi UAT Troianul

Lungime Segmente

1) Valorile lungimilor segmentelor sunt obţinute din proiecţie în plan.

Punct început	X / Y	Punct sfârşit	X / Y	Lungime segment (** (m)
1	502.017,694 285.368,816	2	502.013,962 285.371,972	4.888
2	502.013,962 285.371,972	3	501.295,582 285.128,338	758.569
3	501.295,582 285.128,338	4	501.297,532 285.124,578	4.236
4	501.297,532 285.124,578	1	502.017,694 285.368,816	760.451

Document care conţine date cu caracter personal, protejat de prevederile Regulamentului (UE) nr. 679/2016 şi Legii 190/2018

**** Lungimile segmentelor sunt determinate în planul de proiecţie Stereo 70 şi sunt rotunjite la 1 milimetru.**
***** Distanţa dintre puncte este formată din segmente cumulate ce sunt mai mici decât valoarea 1 milimetru.**

Neutilizabil in circuitul civil

DATE DESPRE IMOBILUL NR. 17851

Oficiul de Cadastru şi Publicitate Imobiliară TELEORMAN
Biroul de Cadastru şi Publicitate Imobiliară Alexandria

A. Partea I. Descrierea imobilului

TEREN Extravilan

Adresa: Jud. Teleorman

Nr. Crt	Nr cadastral Nr. topografic	Suprafaţa* (mp)	Observaţii / Referinţe
A1		Din acte: 6.300 Masurata: 5.725	Sector cadastral:1 Teren neimprejmuit;

B. Partea II. Proprietari şi acte

Inscrieri privitoare la dreptul de proprietate şi alte drepturi reale		Referinţe
/		
Act Administrativ nr. 53-01056, din 27/05/1996 emis de CJSDPAT TELEORMAN;		
B1	Intabulare, drept de PROPRIETATE, dobandit prin Reconstituire, cota actuala 1/1, cota initiala 1/1	A1
	1) **MIRCESCU MARIA**	

C. Partea III. SARCINI .

Inscrieri privind dezmembramintele dreptului de proprietate, drepturi reale de garanţie şi sarcini	Referinţe
NU SUNT	

Neutilizabil în circuitul civil

Anexa Nr. 1 La Partea I

Teren

Nr cadastral	Suprafaţa (mp)*	Observaţii / Referinţe
	Din acte: 6.300 Masurata: 5.725	

* Suprafaţa este determinată in planul de proiecţie Stereo 70.

DETALII LINIARE IMOBIL



Date referitoare la teren

Crt	Categorie folosinţă	Intra vilan	Suprafaţa (mp)	Tarla	Parcelă	Nr. topo	Observaţii / Referinţe
1	arabil	NU	5.725	1/6	51	-	Imobil traversat de limita UAT Peretu şi UAT Troianul

Lungime Segmente
1) Valorile lungimilor segmentelor sunt obţinute din proiecţie în plan.

Punct început	X / Y	Punct sfârşit	X / Y	Lungime segment (** (m)
1	501.753,189 285.051,585	2	501.748,231 285.061,212	10.829
2	501.748,231 285.061,212	3	501.747,064 285.063,477	2.548
3	501.747,064 285.063,477	4	501.406,982 284.916,357	370.54
4	501.406,982 284.916,357	5	501.414,151 284.902,623	15.492
5	501.414,151 284.902,623	6	501.754,156 285.049,709	370.456

Document care conţine date cu caracter personal, protejat de prevederile Regulamentului (UE) nr. 679/2016 şi Legii 190/2018

Punct început	X / Y	Punct sfârşit	X / Y	Lungime segment (** (m)
6	501.754,156 285.049,709	1	501.753,189 285.051,585	2.111

** Lungimile segmentelor sunt determinate în planul de proiecţie Stereo 70 şi sunt rotunjite la 1 milimetru.
*** Distanţa dintre puncte este formată din segmente cumulate ce sunt mai mici decât valoarea 1 milimetru.

Neutilizabil in circuitul civil

DATE DESPRE IMOBILUL NR. 17852

Oficiul de Cadastru şi Publicitate Imobiliară TELEORMAN
Biroul de Cadastru şi Publicitate Imobiliară Alexandria

A. Partea I. Descrierea imobilului

TEREN Extravilan

Adresa: Jud. Teleorman

Nr. Crt	Nr cadastral Nr. topografic	Suprafaţa* (mp)	Observaţii / Referinţe
A1		Din acte: 7.600 Masurata: 6.906	Sector cadastral:1 Teren neimprejmuit;

B. Partea II. Proprietari şi acte

Inscrieri privitoare la dreptul de proprietate şi alte drepturi reale		Referinţe
/		
Act Administrativ nr. 53-02043, din 17/12/1998 emis de CJSDPAT TELEORMAN;		
B1	Intabulare, drept de PROPRIETATE, dobandit prin Reconstituire, cota actuala 1/1, cota initiala 1/1	A1
	1) **OPREA FLOAREA**	

C. Partea III. SARCINI .

Inscrieri privind dezmembramintele dreptului de proprietate, drepturi reale de garanţie şi sarcini	Referinţe
NU SUNT	

Neutilizabil în circuitul civil

Anexa Nr. 1 La Partea I

Teren

Nr cadastral	Suprafaţa (mp)*	Observaţii / Referinţe
	Din acte: 7.600 Masurata: 6.906	

* Suprafaţa este determinată in planul de proiecţie Stereo 70.

DETALII LINIARE IMOBIL

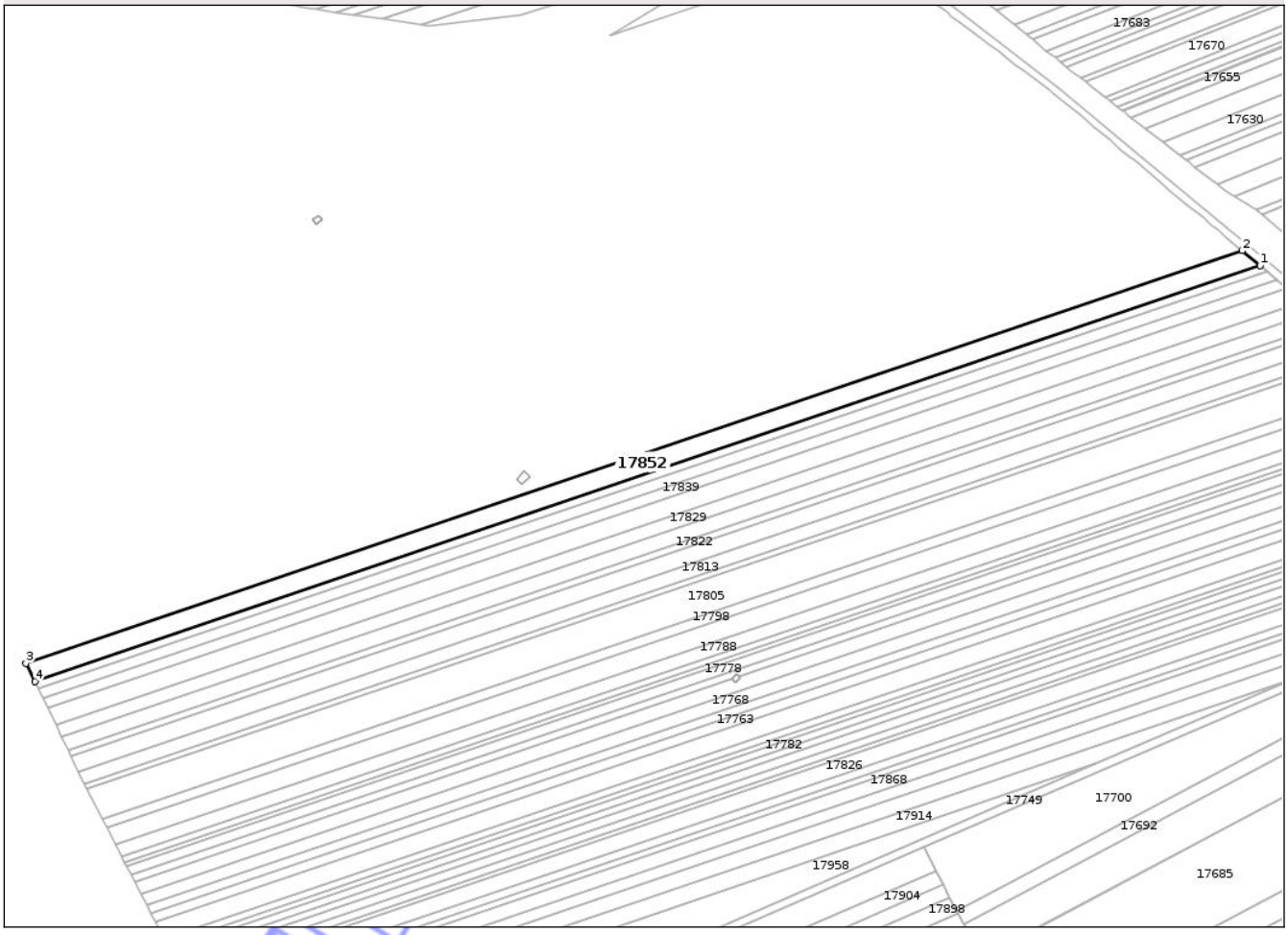

Date referitoare la teren

Crt	Categorie folosinţă	Intra vilan	Suprafaţa (mp)	Tarla	Parcelă	Nr. topo	Observaţii / Referinţe
1	arabil	NU	6.906	1/5	40	-	Imobil traversat de limita UAT Peretu şi UAT Troianul; identic cu tarla 51/5

Lungime Segmente

1) Valorile lungimilor segmentelor sunt obţinute din proiecţie în plan.

Punct început	X / Y	Punct sfârşit	X / Y	Lungime segment (** (m)
1	501.848,8 285.505,803	2	501.839,513 285.513,566	12.104
2	501.839,513 285.513,566	3	501.209,037 285.299,745	665.747
3	501.209,037 285.299,745	4	501.213,605 285.290,381	10.419
4	501.213,605 285.290,381	1	501.848,8 285.505,803	670.73

Document care conţine date cu caracter personal, protejat de prevederile Regulamentului (UE) nr. 679/2016 şi Legii 190/2018

**** Lungimile segmentelor sunt determinate în planul de proiecţie Stereo 70 şi sunt rotunjite la 1 milimetru.**
***** Distanţa dintre puncte este formată din segmente cumulate ce sunt mai mici decât valoarea 1 milimetru.**

Neutilizabil in circuitul civil

DATE DESPRE IMOBILUL NR. 17853

Oficiul de Cadastru şi Publicitate Imobiliară TELEORMAN
Biroul de Cadastru şi Publicitate Imobiliară Alexandria

A. Partea I. Descrierea imobilului

TEREN Extravilan

Adresa: Jud. Teleorman

Nr. Crt	Nr cadastral Nr. topografic	Suprafaţa* (mp)	Observaţii / Referinţe
A1		Din acte: 4.100 Masurata: 837	Sector cadastral:1 Teren neimprejmuit;

B. Partea II. Proprietari şi acte

Inscrieri privitoare la dreptul de proprietate şi alte drepturi reale		Referinţe
/		
Act Notarial nr. 650, din 22/11/2004 emis de BNP DRĂGHICI NICOLETA;		
B1	Intabulare, drept de PROPRIETATE, cu titlu de donație, bun propriu, dobandit prin Conventie, cota actuala 1/1, cota initiala 1/1	A1
	1) **DIDE ȘTEFANA**	
Act Normativ nr. 171, din 13/03/2012 emis de GUVERNUL ROMÂNIEI (Decizie de expropriere nr.553/18.05.2012 emisă de CNADNR S.A);		
B2	Se notează faptul că imobilul înscris în prezenta carte funciară se suprapune parțial cu coridorul de expropriere înscris la ID-ul nr.13533 căruia i-a fost asociată cartea funciară nr.20541, pe suprafața de 3 mp	A1

C. Partea III. SARCINI .

Inscrieri privind dezmembramintele dreptului de proprietate, drepturi reale de garanţie şi sarcini	Referinţe
NU SUNT	

Neutilizabil în circuitul civil

Anexa Nr. 1 La Partea I

Teren

Nr cadastral	Suprafaţa (mp)*	Observaţii / Referinţe
	Din acte: 4.100 Masurata: 837	

* Suprafaţa este determinată in planul de proiecţie Stereo 70.

DETALII LINIARE IMOBIL

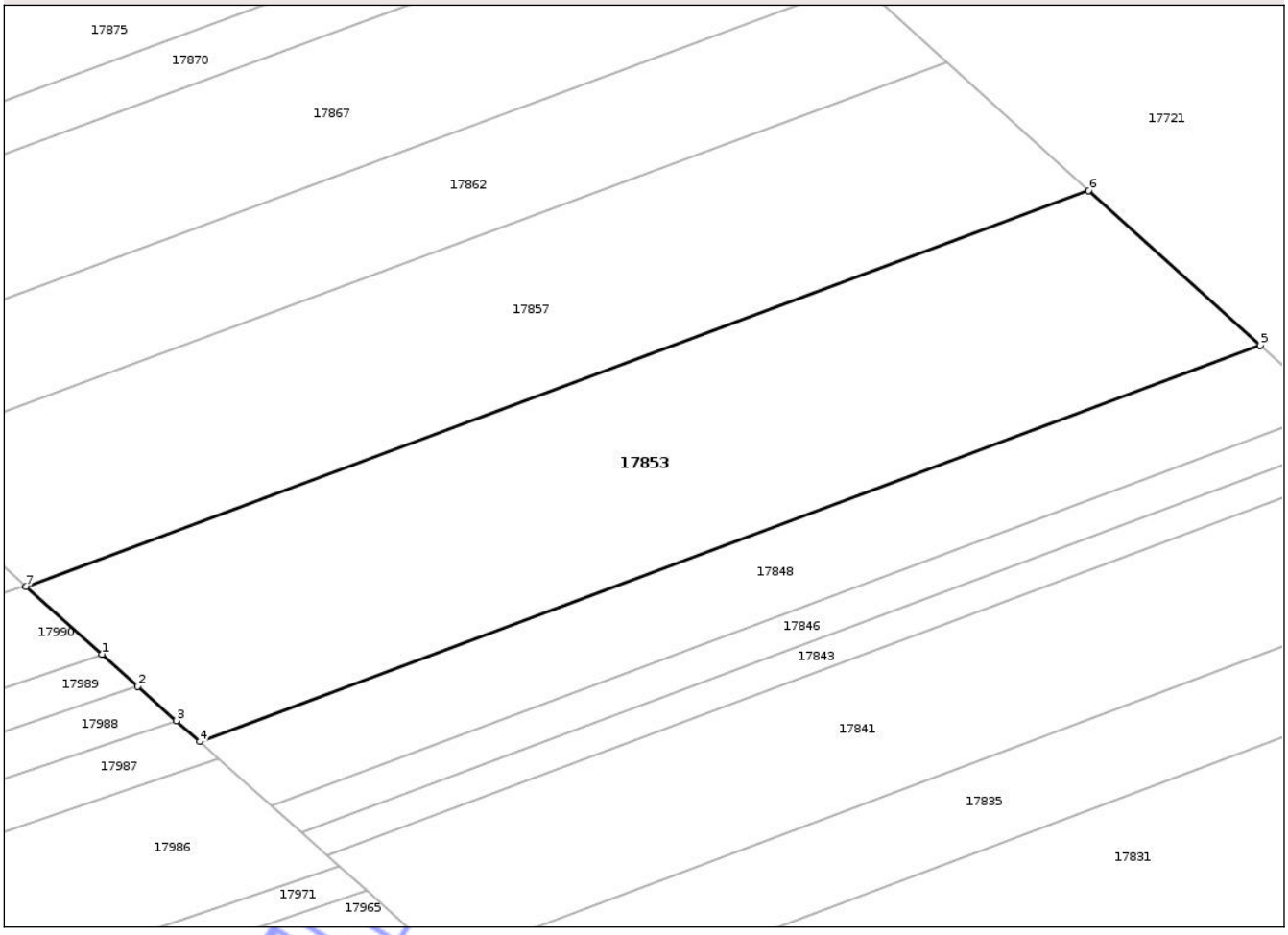

Date referitoare la teren

Crt	Categorie folosinţă	Intra vilan	Suprafaţa (mp)	Tarla	Parcelă	Nr. topo	Observaţii / Referinţe
1	arabil	NU	837	1/2	101	-	Imobilul este despărţit de canal. Diferența de suprafață se regăsește la ID 17703.

Lungime Segmente

1) Valorile lungimilor segmentelor sunt obţinute din proiecţie în plan.

Punct început	X / Y	Punct sfârşit	X / Y	Lungime segment (** (m)
1	501.608,236 285.861,234	2	501.610,406 285.859,298	2.908
2	501.610,406 285.859,298	3	501.612,699 285.857,251	3.074
3	501.612,699 285.857,251	4	501.614,111 285.855,991	1.892
4	501.614,111 285.855,991	5	501.677,69 285.879,744	67.871

Document care conține date cu caracter personal, protejat de prevederile Regulamentului (UE) nr. 679/2016 și Legii 190/2018

Punct început	X / Y	Punct sfârşit	X / Y	Lungime segment (** (m)
5	501.677,69 285.879,744	6	501.667,413 285.889,033	13.853
6	501.667,413 285.889,033	7	501.603,687 285.865,292	68.005
7	501.603,687 285.865,292	1	501.608,236 285.861,234	6.096

** Lungimile segmentelor sunt determinate în planul de proiecţie Stereo 70 şi sunt rotunjite la 1 milimetru.
*** Distanţa dintre puncte este formată din segmente cumulate ce sunt mai mici decât valoarea 1 milimetru.

Neutilizabil in circuitul civil

DATE DESPRE IMOBILUL NR. 17854

Oficiul de Cadastru şi Publicitate Imobiliară TELEORMAN
Biroul de Cadastru şi Publicitate Imobiliară Alexandria

A. Partea I. Descrierea imobilului

TEREN Extravilan

Adresa: Jud. Teleorman

Nr. Crt	Nr cadastral Nr. topografic	Suprafaţa* (mp)	Observaţii / Referinţe
A1		Din acte: 6.700 Masurata: 6.088	Sector cadastral:1 Teren neimprejmuit;

B. Partea II. Proprietari şi acte

Inscrieri privitoare la dreptul de proprietate şi alte drepturi reale		Referinţe
/		
Act Notarial nr. 2359, din 28/10/2009 emis de BNP RADU ANIȘOARA;		
B1	Intabulare, drept de PROPRIETATE, cu titlu de cumpărare, bun comun, dobandit prin Conventie, cota actuala 1/1, cota initiala 1/1	A1
	1) **OPREA GHEORGHITA** 2) **OPREA ION**	

C. Partea III. SARCINI .

Inscrieri privind dezmembramintele dreptului de proprietate, drepturi reale de garanţie şi sarcini	Referinţe
NU SUNT	

Neutilizabil în circuitul civil

Anexa Nr. 1 La Partea I

Teren

Nr cadastral	Suprafaţa (mp)*	Observaţii / Referinţe
	Din acte: 6.700 Masurata: 6.088	

* Suprafaţa este determinată in planul de proiecţie Stereo 70.

DETALII LINIARE IMOBIL

Date referitoare la teren

Crt	Categorie folosinţă	Intra vilan	Suprafaţa (mp)	Tarla	Parcelă	Nr. topo	Observaţii / Referinţe
1	arabil	NU	6.088	1/5	41	-	Imobil traversat de limita UAT Peretu şi UAT Troianul

Lungime Segmente
1) Valorile lungimilor segmentelor sunt obţinute din proiecţie în plan.

Punct început	X / Y	Punct sfârşit	X / Y	Lungime segment (** (m)
1	501.839,513 285.513,566	2	501.831,247 285.520,477	10.774
2	501.831,247 285.520,477	3	501.468,966 285.397,612	382.548
3	501.468,966 285.397,612	4	501.470,051 285.396,532	1.531
4	501.470,051 285.396,532	5	501.466,172 285.392,634	5.499
5	501.466,172 285.392,634	6	501.463,443 285.395,349	3.85

Document care conţine date cu caracter personal, protejat de prevederile Regulamentului (UE) nr. 679/2016 şi Legii 190/2018

Punct început	X / Y	Punct sfârşit	X / Y	Lungime segment (** (m)
6	501.463,443 285.395,349	7	501.464,028 285.395,937	0.829
7	501.464,028 285.395,937	8	501.204,97 285.308,08	273.551
8	501.204,97 285.308,08	9	501.209,037 285.299,745	9.274
9	501.209,037 285.299,745	1	501.839,513 285.513,566	665.747

**** Lungimile segmentelor sunt determinate în planul de proiecţie Stereo 70 şi sunt rotunjite la 1 milimetru.**
***** Distanţa dintre puncte este formată din segmente cumulate ce sunt mai mici decât valoarea 1 milimetru.**

Neutilizabil in circuitul civil

DATE DESPRE IMOBILUL NR. 17855

Oficiul de Cadastru şi Publicitate Imobiliară TELEORMAN
Biroul de Cadastru şi Publicitate Imobiliară Alexandria

A. Partea I. Descrierea imobilului

TEREN Extravilan

Adresa: Jud. Teleorman

Nr. Crt	Nr cadastral Nr. topografic	Suprafaţa* (mp)	Observaţii / Referinţe
A1		Din acte: 6.900 Masurata: 4.808	Sector cadastral:1 Teren neimprejmuit;

B. Partea II. Proprietari şi acte

Inscrieri privitoare la dreptul de proprietate şi alte drepturi reale		Referinţe
/		
Act Administrativ nr. 53-01589, din 28/03/1997 emis de CJSDPAT TELEORMAN;		
B1	Intabulare, drept de PROPRIETATE, dobandit prin Reconstituire, cota actuala 1/1, cota initiala 1/1	A1
	1) **ŞTEFAN OPREA**	

C. Partea III. SARCINI .

Inscrieri privind dezmembramintele dreptului de proprietate, drepturi reale de garanţie şi sarcini	Referinţe
NU SUNT	

Neutilizabil în circuitul civil

Anexa Nr. 1 La Partea I

Teren

Nr cadastral	Suprafaţa (mp)*	Observaţii / Referinţe
	Din acte: 6.900 Masurata: 4.808	

* Suprafaţa este determinată in planul de proiecţie Stereo 70.

DETALII LINIARE IMOBIL

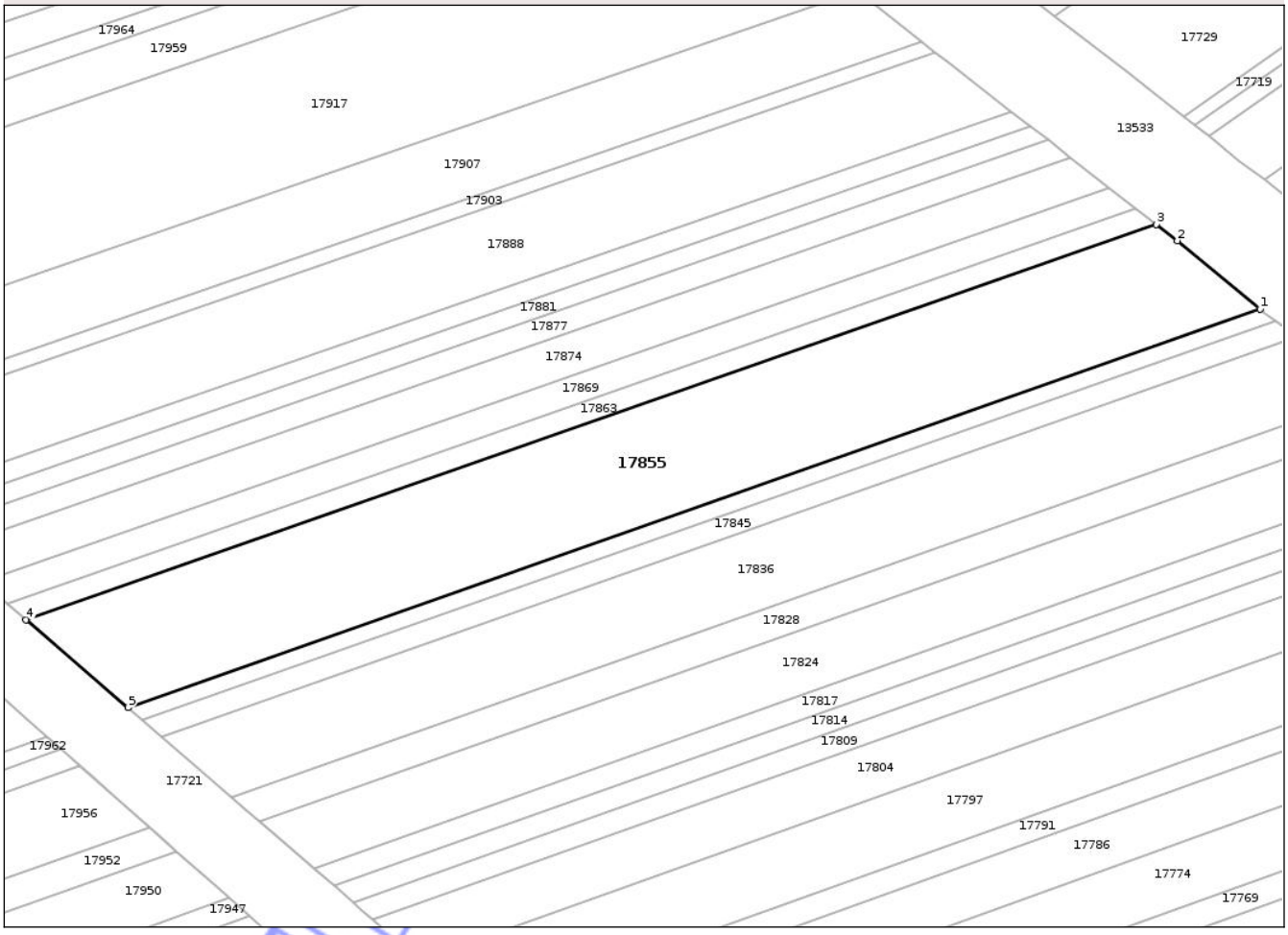

Date referitoare la teren

Crt	Categorie folosinţă	Intra vilan	Suprafaţa (mp)	Tarla	Parcelă	Nr. topo	Observaţii / Referinţe
1	arabil	NU	4.808	1/1	23	-	Imobilul este despărțit de canal. Diferența de suprafață se regăsește la ID 17969.

Lungime Segmente

1) Valorile lungimilor segmentelor sunt obţinute din proiecţie în plan.

Punct început	X / Y	Punct sfârşit	X / Y	Lungime segment (** (m)
1	501.683,294 286.154,293	2	501.667,84 286.167,06	20.046
2	501.667,84 286.167,06	3	501.663,928 286.170,119	4.966
3	501.663,928 286.170,119	4	501.453,441 286.096,444	223.008
4	501.453,441 286.096,444	5	501.472,407 286.080,097	25.039

Document care conține date cu caracter personal, protejat de prevederile Regulamentului (UE) nr. 679/2016 și Legii 190/2018

Punct început	X / Y	Punct sfârşit	X / Y	Lungime segment (** (m)
5	501.472,407 286.080,097	1	501.683,294 286.154,293	223.558

** Lungimile segmentelor sunt determinate în planul de proiecţie Stereo 70 şi sunt rotunjite la 1 milimetru.
*** Distanţa dintre puncte este formată din segmente cumulate ce sunt mai mici decât valoarea 1 milimetru.

Neutilizabil in circuitul civil

DATE DESPRE IMOBILUL NR. 17856

Oficiul de Cadastru şi Publicitate Imobiliară TELEORMAN
Biroul de Cadastru şi Publicitate Imobiliară Alexandria

A. Partea I. Descrierea imobilului

TEREN Extravilan

Adresa: Jud. Teleorman

Nr. Crt	Nr cadastral Nr. topografic	Suprafaţa* (mp)	Observaţii / Referinţe
A1		Din acte: 10.000 Masurata: 9.087	Sector cadastral:1 Teren neimprejmuit;

B. Partea II. Proprietari şi acte

Inscrieri privitoare la dreptul de proprietate şi alte drepturi reale		Referinţe
/		
Act Administrativ nr. 5301284, din 13/09/1996 emis de CJSDPAT TELEORMAN;		
B1	Intabulare, drept de PROPRIETATE, dobandit prin Reconstituire, cota actuala 1/1, cota initiala 1/1	A1
	1) **MIRCESCU A. IOANA**	

C. Partea III. SARCINI .

Inscrieri privind dezmembramintele dreptului de proprietate, drepturi reale de garanţie şi sarcini	Referinţe
NU SUNT	

Neutilizabil în circuitul civil

Anexa Nr. 1 La Partea I

Teren

Nr cadastral	Suprafaţa (mp)*	Observaţii / Referinţe
	Din acte: 10.000 Masurata: 9.087	

* Suprafaţa este determinată in planul de proiecţie Stereo 70.

DETALII LINIARE IMOBIL



Date referitoare la teren

Crt	Categorie folosinţă	Intra vilan	Suprafaţa (mp)	Tarla	Parcelă	Nr. topo	Observaţii / Referinţe
1	arabil	NU	9.087	1/6	52	-	Imobil traversat de limita UAT Peretu şi UAT Troianul

Lungime Segmente

1) Valorile lungimilor segmentelor sunt obţinute din proiecţie în plan.

Punct început	X / Y	Punct sfârşit	X / Y	Lungime segment (** (m)
1	501.738,736 285.079,644	2	501.735,81 285.085,324	6.389
2	501.735,81 285.085,324	3	501.395,606 284.938,152	370.673
3	501.395,606 284.938,152	4	501.406,982 284.916,357	24.585
4	501.406,982 284.916,357	5	501.747,064 285.063,477	370.54
5	501.747,064 285.063,477	6	501.743,822 285.069,771	7.08

Document care conţine date cu caracter personal, protejat de prevederile Regulamentului (UE) nr. 679/2016 şi Legii 190/2018

Punct început	X / Y	Punct sfârşit	X / Y	Lungime segment (** (m)
6	501.743,822 285.069,771	1	501.738,736 285.079,644	11.106

** Lungimile segmentelor sunt determinate în planul de proiecţie Stereo 70 şi sunt rotunjite la 1 milimetru.
*** Distanţa dintre puncte este formată din segmente cumulate ce sunt mai mici decât valoarea 1 milimetru.

Neutilizabil in circuitul civil

DATE DESPRE IMOBILUL NR. 17857

Oficiul de Cadastru şi Publicitate Imobiliară TELEORMAN
Biroul de Cadastru şi Publicitate Imobiliară Alexandria

A. Partea I. Descrierea imobilului

TEREN Extravilan

Adresa: Jud. Teleorman

Nr. Crt	Nr cadastral Nr. topografic	Suprafaţa* (mp)	Observaţii / Referinţe
A1		Din acte: 3.400 Masurata: 696	Sector cadastral:1 Teren neimprejmuit;

B. Partea II. Proprietari şi acte

Inscrieri privitoare la dreptul de proprietate şi alte drepturi reale		Referinţe
/		
Act Administrativ nr. 53-00965, din 18/04/1996 emis de CJSDPAT TELEORMAN;		
B1	Intabulare, drept de PROPRIETATE, dobandit prin Reconstituire, cota actuala 1/1, cota initiala 1/1	A1
	1) **CULCEA T. IVAN** DEFUNCT:Da	
Act Normativ nr. 171, din 13/03/2012 emis de GUVERNUL ROMÂNIEI (Decizie de expropriere nr.553/18.05.2012 emisă de CNADNR S.A);		
B2	Se notează faptul că imobilul înscris în prezenta carte funciară se suprapune parțial cu coridorul de expropriere înscris la ID-ul nr.13533 căruia i-a fost asociată cartea funciară nr.20541, pe suprafața de 3 mp	A1

C. Partea III. SARCINI .

Inscrieri privind dezmembramintele dreptului de proprietate, drepturi reale de garanţie şi sarcini	Referinţe
NU SUNT	

Neutilizabil în circuitul civil

Anexa Nr. 1 La Partea I

Teren

Nr cadastral	Suprafaţa (mp)*	Observaţii / Referinţe
	Din acte: 3.400 Masurata: 696	

* Suprafaţa este determinată in planul de proiecţie Stereo 70.

DETALII LINIARE IMOBIL

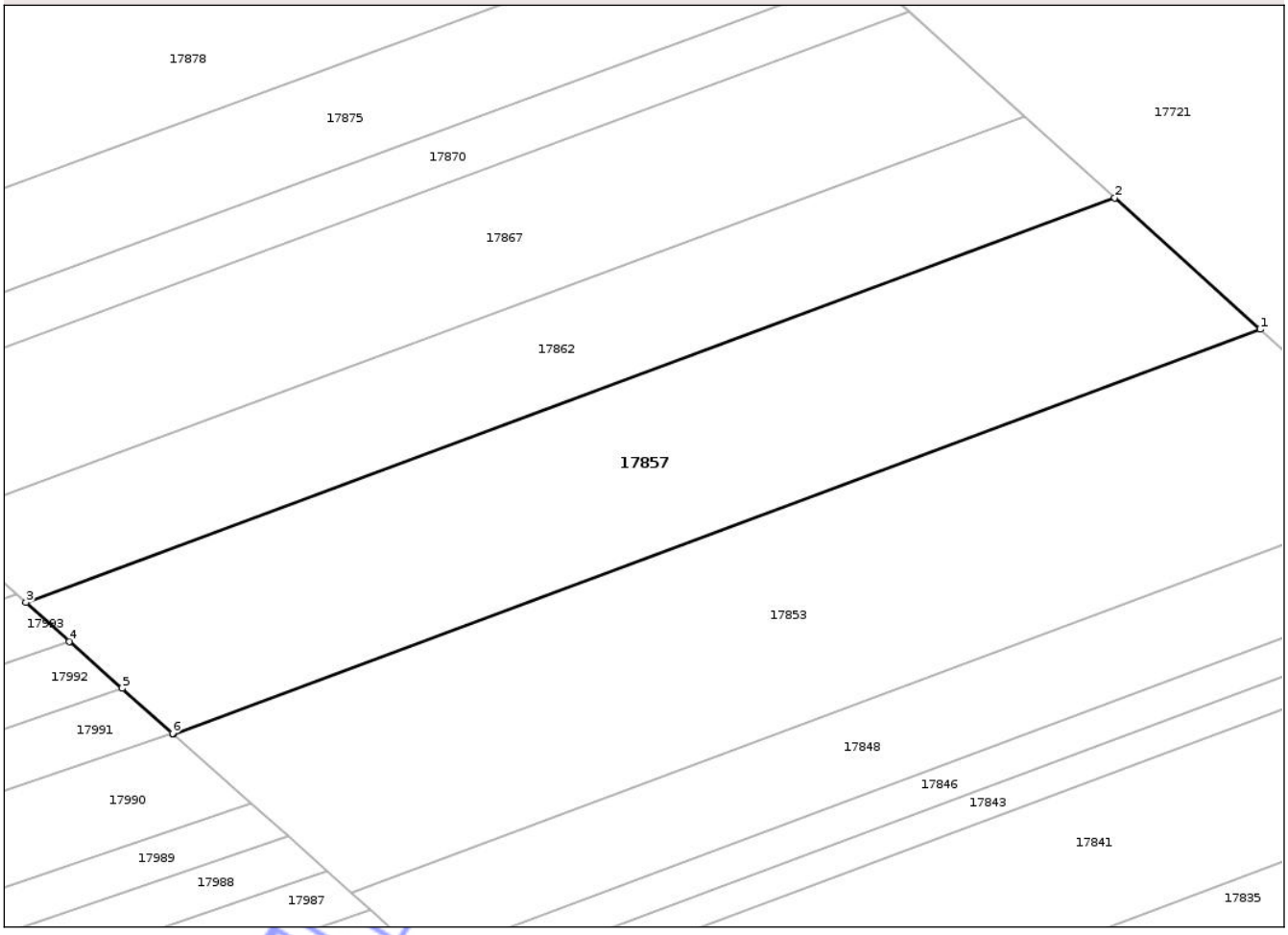

Date referitoare la teren

Crt	Categorie folosinţă	Intra vilan	Suprafaţa (mp)	Tarla	Parcelă	Nr. topo	Observaţii / Referinţe
1	arabil	NU	696	1/2	102	-	Imobilul este despărţit de canal. Diferența de suprafață se regăsește la ID 17710.

Lungime Segmente

1) Valorile lungimilor segmentelor sunt obţinute din proiecţie în plan.

Punct început	X / Y	Punct sfârşit	X / Y	Lungime segment (** (m)
1	501.667,413 285.889,033	2	501.658,878 285.896,747	11.504
2	501.658,878 285.896,747	3	501.595,03 285.873,017	68.115
3	501.595,03 285.873,017	4	501.597,583 285.870,739	3.422
4	501.597,583 285.870,739	5	501.600,673 285.867,982	4.141

Document care conține date cu caracter personal, protejat de prevederile Regulamentului (UE) nr. 679/2016 și Legii 190/2018

Punct început	X / Y	Punct sfârşit	X / Y	Lungime segment (** (m)
5	501.600,673 285.867,982	6	501.603,627 285.865,346	3.959
6	501.603,627 285.865,346	7	501.603,687 285.865,292	0.081
7	501.603,687 285.865,292	1	501.667,413 285.889,033	68.005

** Lungimile segmentelor sunt determinate în planul de proiecţie Stereo 70 şi sunt rotunjite la 1 milimetru.
*** Distanţa dintre puncte este formată din segmente cumulate ce sunt mai mici decât valoarea 1 milimetru.

Neutilizabil in circuitul civil

DATE DESPRE IMOBILUL NR. 17858

Oficiul de Cadastru şi Publicitate Imobiliară TELEORMAN
Biroul de Cadastru şi Publicitate Imobiliară Alexandria

A. Partea I. Descrierea imobilului

TEREN Extravilan

Adresa: Jud. Teleorman

Nr. Crt	Nr cadastral Nr. topografic	Suprafaţa* (mp)	Observaţii / Referinţe
A1		Din acte: 3.300 Masurata: 2.999	Sector cadastral:1 Teren neimprejmuit;

B. Partea II. Proprietari şi acte

Inscrieri privitoare la dreptul de proprietate şi alte drepturi reale		Referinţe
/		
Act Notarial nr. 217, din 17/09/2014 emis de BNP TAMARA MORCOV;		
B1	Intabulare, drept de PROPRIETATE, cu titlu de moştenire, bun propriu, dobandit prin Succesiune, cota actuala 1/1, cota initiala 1/1	A1
	1) **COTOC NICOLAE**	

C. Partea III. SARCINI .

Inscrieri privind dezmembramintele dreptului de proprietate, drepturi reale de garanţie şi sarcini	Referinţe
NU SUNT	

Neutilizabil în circuitul civil

Anexa Nr. 1 La Partea I

Teren

Nr cadastral	Suprafaţa (mp)*	Observaţii / Referinţe
	Din acte: 3.300 Masurata: 2.999	

* Suprafaţa este determinată in planul de proiecţie Stereo 70.

DETALII LINIARE IMOBIL

Date referitoare la teren

Crt	Categorie folosinţă	Intra vilan	Suprafaţa (mp)	Tarla	Parcelă	Nr. topo	Observaţii / Referinţe
1	arabil	NU	2.999	1/5	42	-	Imobil traversat de limita UAT Peretu şi UAT Troianul

Lungime Segmente

1) Valorile lungimilor segmentelor sunt obţinute din proiecţie în plan.

Punct început	X / Y	Punct sfârşit	X / Y	Lungime segment (** (m)
1	501.827,158 285.523,895	2	501.202,959 285.312,202	659.119
2	501.202,959 285.312,202	3	501.204,97 285.308,08	4.586
3	501.204,97 285.308,08	4	501.464,028 285.395,937	273.551
4	501.464,028 285.395,937	5	501.467,322 285.399,248	4.67
5	501.467,322 285.399,248	6	501.468,966 285.397,612	2.319

Document care conţine date cu caracter personal, protejat de prevederile Regulamentului (UE) nr. 679/2016 şi Legii 190/2018

Punct început	X / Y	Punct sfârşit	X / Y	Lungime segment (** (m)
6	501.468,966 285.397,612	7	501.831,247 285.520,477	382.548
7	501.831,247 285.520,477	1	501.827,158 285.523,895	5.329

** Lungimile segmentelor sunt determinate în planul de proiecţie Stereo 70 şi sunt rotunjite la 1 milimetru.
*** Distanţa dintre puncte este formată din segmente cumulate ce sunt mai mici decât valoarea 1 milimetru.

Neutilizabil in circuitul civil

DATE DESPRE IMOBILUL NR. 17859

Oficiul de Cadastru şi Publicitate Imobiliară TELEORMAN
Biroul de Cadastru şi Publicitate Imobiliară Alexandria

A. Partea I. Descrierea imobilului

TEREN Extravilan

Adresa: Jud. Teleorman

Nr. Crt	Nr cadastral Nr. topografic	Suprafaţa* (mp)	Observaţii / Referinţe
A1		Din acte: 2.800 Masurata: 2.544	Sector cadastral:1 Teren neimprejmuit;

B. Partea II. Proprietari şi acte

Inscrieri privitoare la dreptul de proprietate şi alte drepturi reale		Referinţe
/		
Act Notarial nr. 115, din 22/03/1996 emis de BNP TAMARA MORCOV;		
B1	Intabulare, drept de PROPRIETATE, cu titlu de moștenire, bun propriu, dobandit prin Succesiune, cota actuala 1/1, cota initiala 1/1	A1
	1) **MIRCESCU MARIA** DEFUNCT:Da	

C. Partea III. SARCINI .

Inscrieri privind dezmembramintele dreptului de proprietate, drepturi reale de garanţie şi sarcini	Referinţe
NU SUNT	

Neutilizabil în circuitul civil

Anexa Nr. 1 La Partea I

Teren

Nr cadastral	Suprafaţa (mp)*	Observaţii / Referinţe
	Din acte: 2.800 Masurata: 2.544	

* Suprafaţa este determinată in planul de proiecţie Stereo 70.

DETALII LINIARE IMOBIL

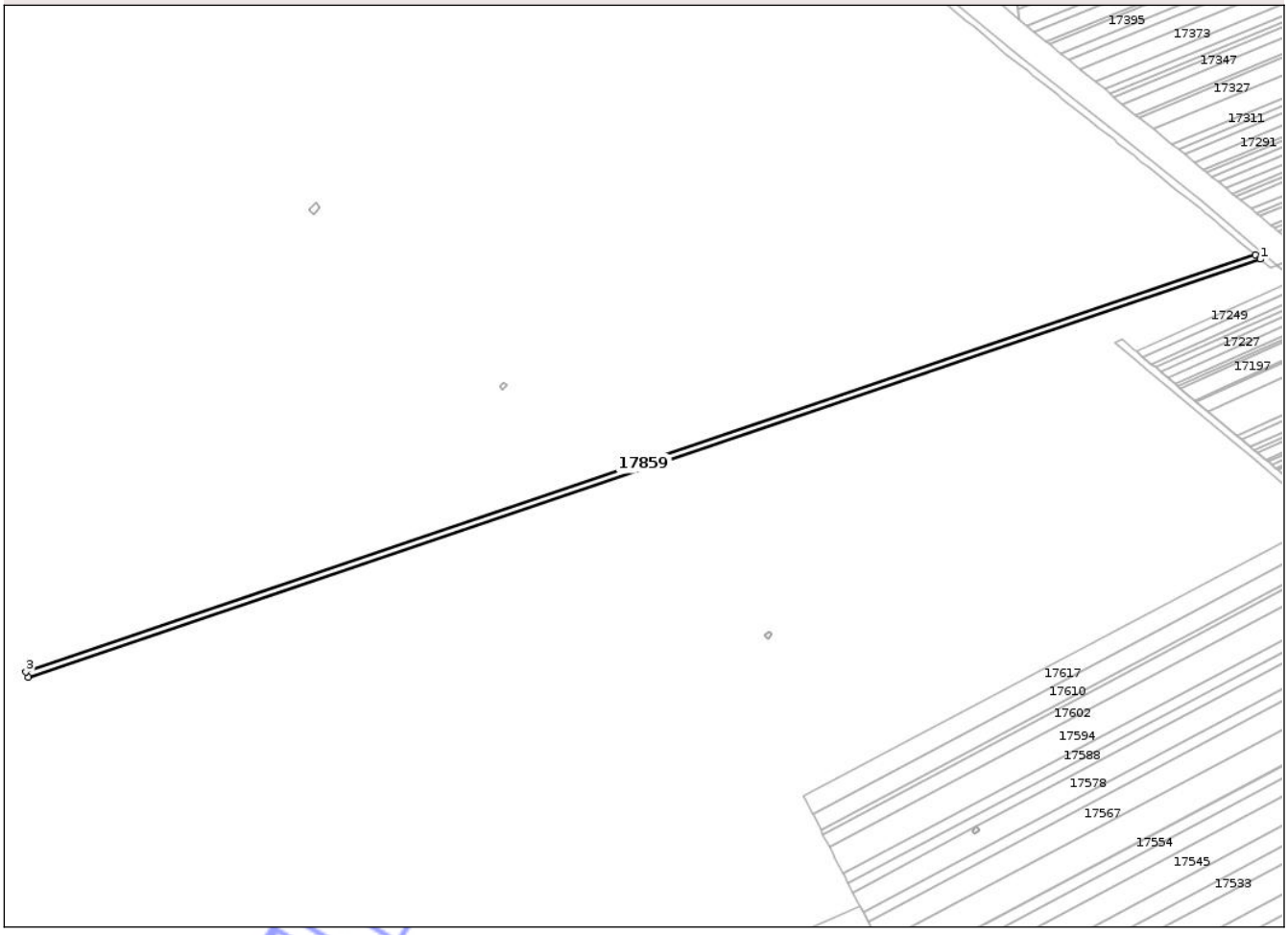

Date referitoare la teren

Crt	Categorie folosinţă	Intra vilan	Suprafaţa (mp)	Tarla	Parcelă	Nr. topo	Observaţii / Referinţe
1	arabil	NU	2.544	1/5	6	-	Imobil traversat de limita UAT Peretu şi UAT Troianul

Lungime Segmente
1) Valorile lungimilor segmentelor sunt obţinute din proiecţie în plan.

Punct început	X / Y	Punct sfârşit	X / Y	Lungime segment (** (m)
1	502.020,674 285.366,297	2	502.017,694 285.368,816	3.902
2	502.017,694 285.368,816	3	501.297,532 285.124,578	760.451
3	501.297,532 285.124,578	4	501.299,088 285.121,576	3.381
4	501.299,088 285.121,576	1	502.020,674 285.366,297	761.955

Document care conţine date cu caracter personal, protejat de prevederile Regulamentului (UE) nr. 679/2016 şi Legii 190/2018

**** Lungimile segmentelor sunt determinate în planul de proiecţie Stereo 70 şi sunt rotunjite la 1 milimetru.**
***** Distanţa dintre puncte este formată din segmente cumulate ce sunt mai mici decât valoarea 1 milimetru.**

Neutilizabil in circuitul civil

DATE DESPRE IMOBILUL NR. 17860

Oficiul de Cadastru şi Publicitate Imobiliară TELEORMAN
Biroul de Cadastru şi Publicitate Imobiliară Alexandria

A. Partea I. Descrierea imobilului

TEREN Extravilan

Adresa: Jud. Teleorman

Nr. Crt	Nr cadastral Nr. topografic	Suprafaţa* (mp)	Observaţii / Referinţe
A1		Din acte: 2.900 Masurata: 2.635	Sector cadastral:1 Teren neimprejmuit;

B. Partea II. Proprietari şi acte

Inscrieri privitoare la dreptul de proprietate şi alte drepturi reale		Referinţe
/		
Act Notarial nr. 166, din 29/08/2017 emis de BNP TAMARA MORCOV;		
B1	Intabulare, drept de PROPRIETATE, cu titlu de moştenire, bun propriu, dobandit prin Succesiune, cota actuala 1/1, cota initiala 1/1	A1
	1) **BERBECANU LYDIA**	

C. Partea III. SARCINI .

Inscrieri privind dezmembramintele dreptului de proprietate, drepturi reale de garanţie şi sarcini	Referinţe
NU SUNT	

Neutilizabil în circuitul civil

Anexa Nr. 1 La Partea I

Teren

Nr cadastral	Suprafaţa (mp)*	Observaţii / Referinţe
	Din acte: 2.900 Masurata: 2.635	

* Suprafaţa este determinată in planul de proiecţie Stereo 70.

DETALII LINIARE IMOBIL

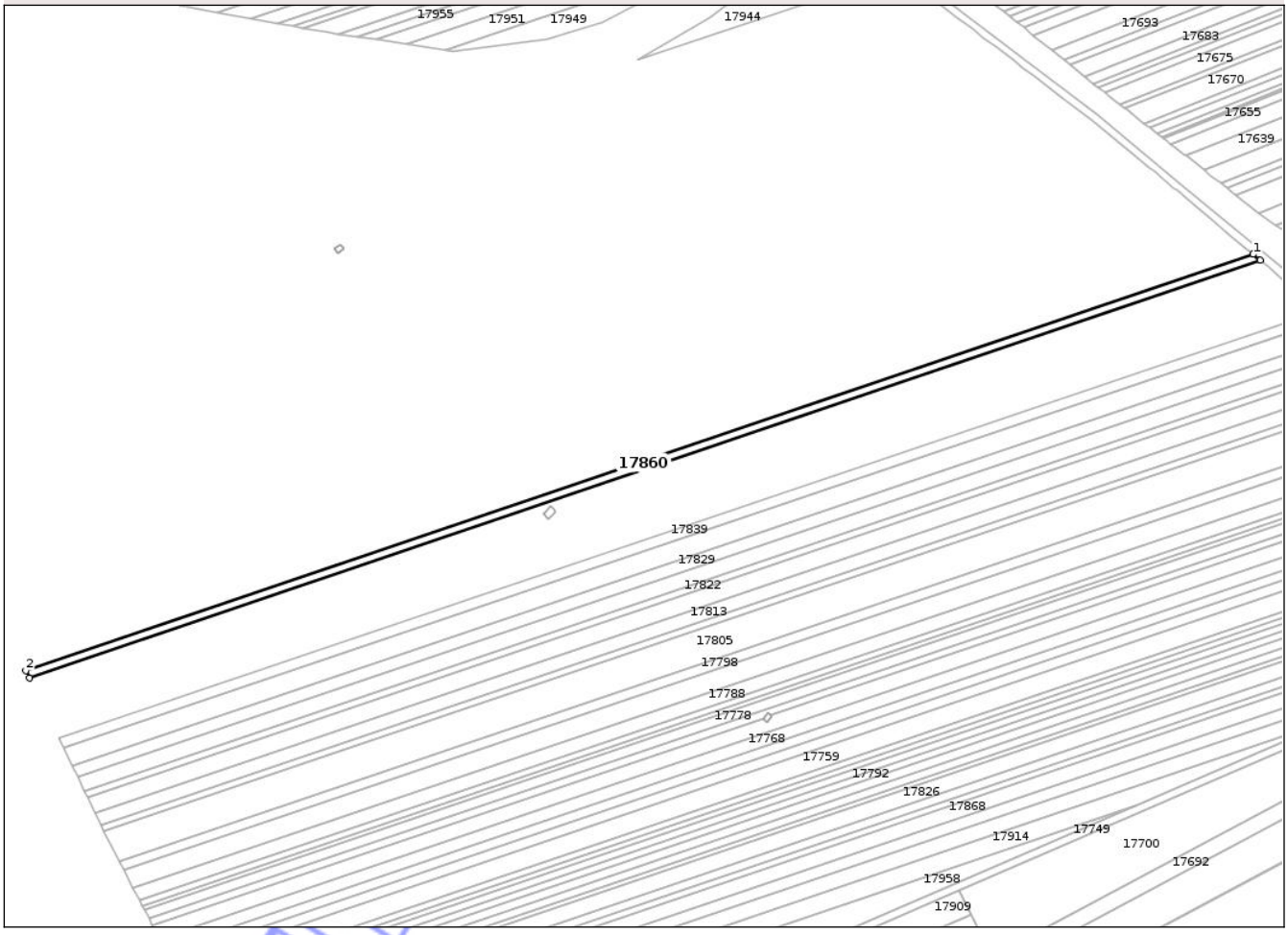

Date referitoare la teren

Crt	Categorie folosinţă	Intra vilan	Suprafaţa (mp)	Tarla	Parcelă	Nr. topo	Observaţii / Referinţe
1	arabil	NU	2.635	1/5	43	-	Imobil traversat de limita UAT Peretu şi UAT Troianul; identic cu tarla 25

Lungime Segmente

1) Valorile lungimilor segmentelor sunt obţinute din proiecţie în plan.

Punct început	X / Y	Punct sfârşit	X / Y	Lungime segment (** (m)
1	501.823,56 285.526,903	2	501.201,189 285.315,83	657.189
2	501.201,189 285.315,83	3	501.202,959 285.312,202	4.037
3	501.202,959 285.312,202	4	501.827,158 285.523,895	659.119
4	501.827,158 285.523,895	1	501.823,56 285.526,903	4.69

Document care conţine date cu caracter personal, protejat de prevederile Regulamentului (UE) nr. 679/2016 şi Legii 190/2018

**** Lungimile segmentelor sunt determinate în planul de proiecţie Stereo 70 şi sunt rotunjite la 1 milimetru.**
***** Distanţa dintre puncte este formată din segmente cumulate ce sunt mai mici decât valoarea 1 milimetru.**

Neutilizabil in circuitul civil

DATE DESPRE IMOBILUL NR. 17861

Oficiul de Cadastru şi Publicitate Imobiliară TELEORMAN
Biroul de Cadastru şi Publicitate Imobiliară Alexandria

A. Partea I. Descrierea imobilului

TEREN Extravilan

Adresa: Jud. Teleorman

Nr. Crt	Nr cadastral Nr. topografic	Suprafaţa* (mp)	Observaţii / Referinţe
A1		Din acte: 1.000 Masurata: 909	Sector cadastral:1 Teren neimprejmuit;

B. Partea II. Proprietari şi acte

Inscrieri privitoare la dreptul de proprietate şi alte drepturi reale		Referinţe
/		
Act Administrativ nr. 53-01183, din 28/06/1996 emis de CJSDPAT TELEORMAN;		
B1	Intabulare, drept de PROPRIETATE, dobandit prin Reconstituire, cota actuala 1/1, cota initiala 1/1	A1
	1) **MOŢ N. MARIA**	

C. Partea III. SARCINI .

Inscrieri privind dezmembramintele dreptului de proprietate, drepturi reale de garanţie şi sarcini	Referinţe
NU SUNT	

Neutilizabil în circuitul civil

Anexa Nr. 1 La Partea I

Teren

Nr cadastral	Suprafaţa (mp)*	Observaţii / Referinţe
	Din acte: 1.000 Masurata: 909	

* Suprafaţa este determinată in planul de proiecţie Stereo 70.

DETALII LINIARE IMOBIL

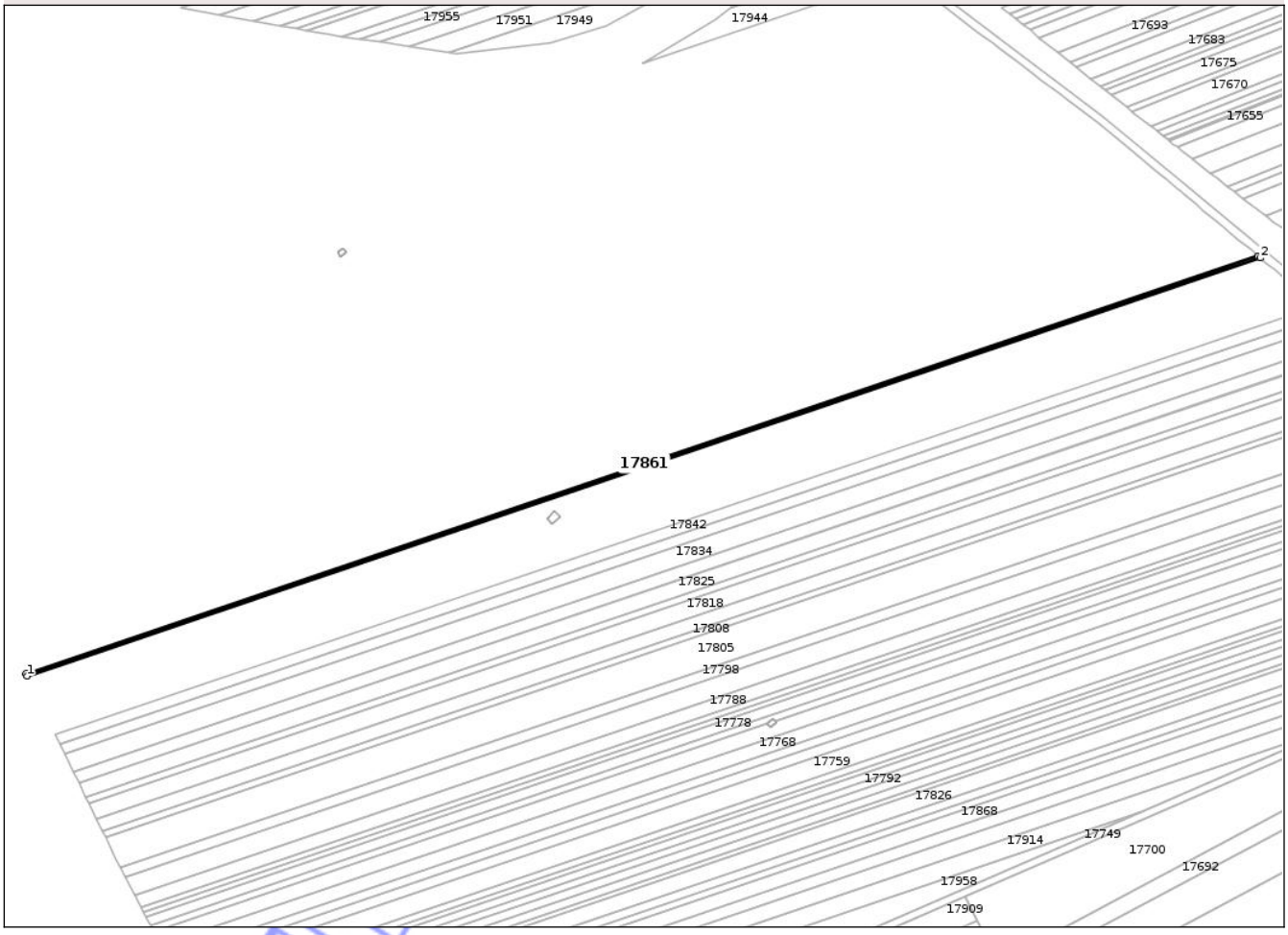

Date referitoare la teren

Crt	Categorie folosinţă	Intra vilan	Suprafaţa (mp)	Tarla	Parcelă	Nr. topo	Observaţii / Referinţe
1	arabil	NU	909	1/5	44	-	Imobil traversat de limita UAT Peretu şi UAT Troianul

Lungime Segmente
1) Valorile lungimilor segmentelor sunt obţinute din proiecţie în plan.

Punct început	X / Y	Punct sfârşit	X / Y	Lungime segment (** (m)
1	501.201,189 285.315,83	2	501.823,56 285.526,903	657.189
2	501.823,56 285.526,903	3	501.822,317 285.527,942	1.62
3	501.822,317 285.527,942	4	501.200,578 285.317,084	656.522
4	501.200,578 285.317,084	1	501.201,189 285.315,83	1.395

Document care conţine date cu caracter personal, protejat de prevederile Regulamentului (UE) nr. 679/2016 şi Legii 190/2018

**** Lungimile segmentelor sunt determinate în planul de proiecţie Stereo 70 şi sunt rotunjite la 1 milimetru.**
***** Distanţa dintre puncte este formată din segmente cumulate ce sunt mai mici decât valoarea 1 milimetru.**

Neutilizabil în circuitul civil

DATE DESPRE IMOBILUL NR. 17862

Oficiul de Cadastru şi Publicitate Imobiliară TELEORMAN
Biroul de Cadastru şi Publicitate Imobiliară Alexandria

A. Partea I. Descrierea imobilului

TEREN Extravilan

Adresa: Jud. Teleorman

Nr. Crt	Nr cadastral Nr. topografic	Suprafaţa* (mp)	Observaţii / Referinţe
A1		Din acte: 2.100 Masurata: 431	Sector cadastral:1 Teren neimprejmuit;

B. Partea II. Proprietari şi acte

Inscrieri privitoare la dreptul de proprietate şi alte drepturi reale		Referinţe
/		
Act Administrativ nr. 53-00963, din 17/04/1996 emis de CJSDPAT TELEORMAN;		
B1	Intabulare, drept de PROPRIETATE, dobandit prin Reconstituire, cota actuala 1/1, cota initiala 1/1	A1
	1) **HOŢU C. GHERGHINA** DEFUNCT:Da	
Act Normativ nr. 171, din 13/03/2012 emis de GUVERNUL ROMÂNIEI (Decizie de expropriere nr.553/18. 05.2012 emisă de CNADNR S.A);		
B2	Se notează faptul că imobilul înscris în prezenta carte funciară se suprapune parțial cu coridorul de expropriere înscris la ID-ul nr.13533 căruia i-a fost asociată cartea funciară nr.20541, pe suprafața de 2 mp	A1

C. Partea III. SARCINI .

Inscrieri privind dezmembramintele dreptului de proprietate, drepturi reale de garanţie şi sarcini	Referinţe
NU SUNT	

Neutilizabil în circuitul civil

Anexa Nr. 1 La Partea I

Teren

Nr cadastral	Suprafaţa (mp)*	Observaţii / Referinţe
	Din acte: 2.100 Masurata: 431	

* Suprafaţa este determinată in planul de proiecţie Stereo 70.

DETALII LINIARE IMOBIL

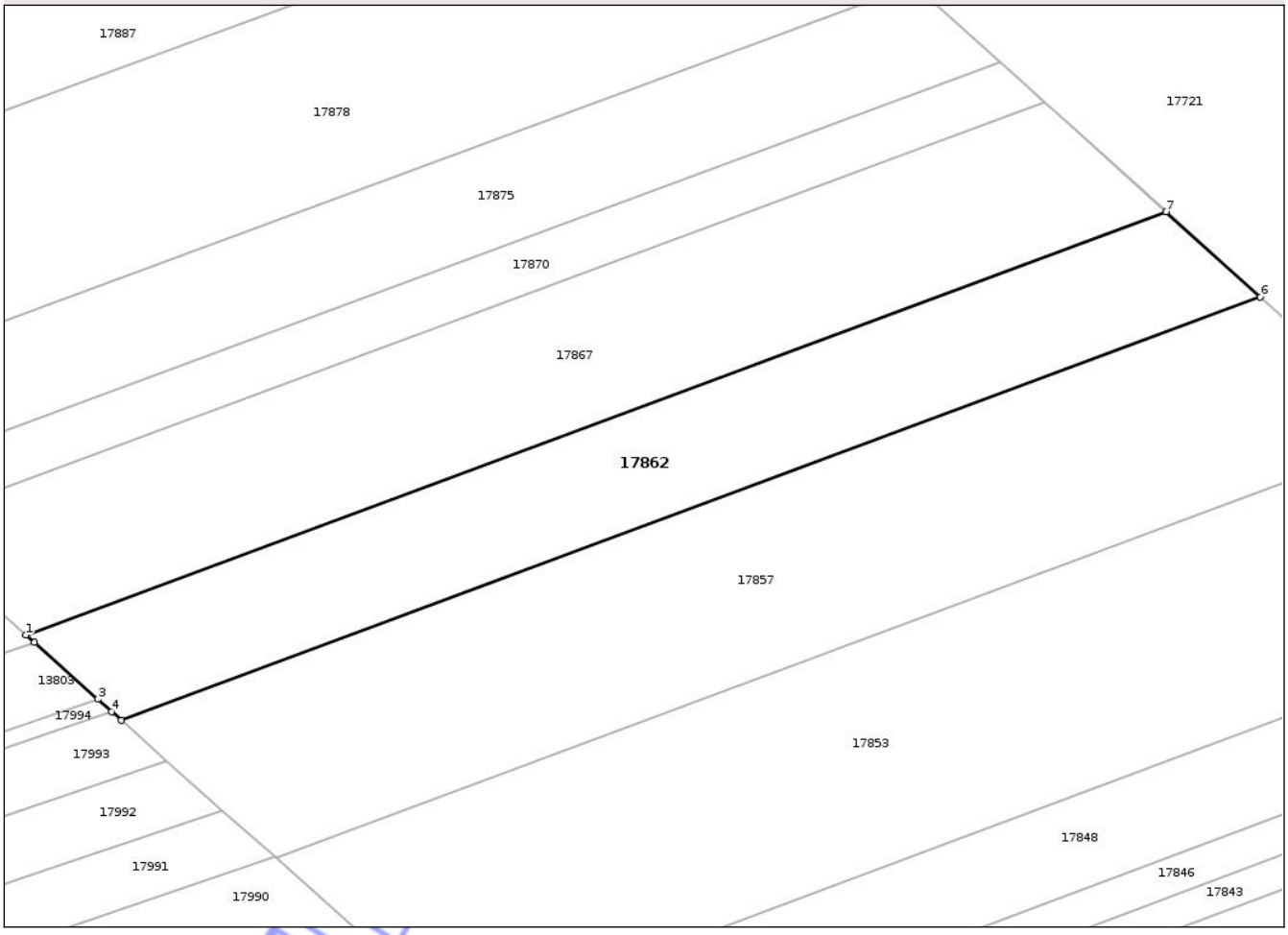

Date referitoare la teren

Crt	Categorie folosinţă	Intra vilan	Suprafaţa (mp)	Tarla	Parcelă	Nr. topo	Observaţii / Referinţe
1	arabil	NU	431	1/2	103	-	Imobilul este despărțit de canal. Diferența de suprafață se regăsește la ID 17715.

Lungime Segmente

1) Valorile lungimilor segmentelor sunt obţinute din proiecţie în plan.

Punct început	X / Y	Punct sfârşit	X / Y	Lungime segment (** (m)
1	501.589,679 285.877,791	2	501.590,144 285.877,376	0.623
2	501.590,144 285.877,376	3	501.593,709 285.874,196	4.777
3	501.593,709 285.874,196	4	501.594,484 285.873,504	1.039
4	501.594,484 285.873,504	5	501.595,03 285.873,017	0.732

Document care conține date cu caracter personal, protejat de prevederile Regulamentului (UE) nr. 679/2016 și Legii 190/2018

Punct început	X / Y	Punct sfârşit	X / Y	Lungime segment (** (m)
5	501.595,03 285.873,017	6	501.658,878 285.896,747	68.115
6	501.658,878 285.896,747	7	501.653,602 285.901,515	7.111
7	501.653,602 285.901,515	1	501.589,679 285.877,791	68.183

**** Lungimile segmentelor sunt determinate în planul de proiecţie Stereo 70 şi sunt rotunjite la 1 milimetru.**
***** Distanţa dintre puncte este formată din segmente cumulate ce sunt mai mici decât valoarea 1 milimetru.**

Neutilizabil in circuitul civil

DATE DESPRE IMOBILUL NR. 17863

Oficiul de Cadastru şi Publicitate Imobiliară TELEORMAN
Biroul de Cadastru şi Publicitate Imobiliară Alexandria

A. Partea I. Descrierea imobilului

TEREN Extravilan

Adresa: Jud. Teleorman

Nr. Crt	Nr cadastral Nr. topografic	Suprafaţa* (mp)	Observaţii / Referinţe
A1		Din acte: 1.300 Masurata: 905	Sector cadastral:1 Teren neimprejmuit;

B. Partea II. Proprietari şi acte

Inscrieri privitoare la dreptul de proprietate şi alte drepturi reale		Referinţe
/		
Act Administrativ nr. 5301569, din 29/01/1997 emis de CJSDPAT TELEORMAN;		
B1	Intabulare, drept de PROPRIETATE, dobandit prin Reconstituire, cota actuala 1/1, cota initiala 1/1	A1
	1) **VARZĂ P. ŞTEFANIA**	

C. Partea III. SARCINI .

Inscrieri privind dezmembramintele dreptului de proprietate, drepturi reale de garanţie şi sarcini	Referinţe
NU SUNT	

Neutilizabil în circuitul civil

Anexa Nr. 1 La Partea I

Teren

Nr cadastral	Suprafaţa (mp)*	Observaţii / Referinţe
	Din acte: 1.300 Masurata: 905	

* Suprafaţa este determinată in planul de proiecţie Stereo 70.

DETALII LINIARE IMOBIL

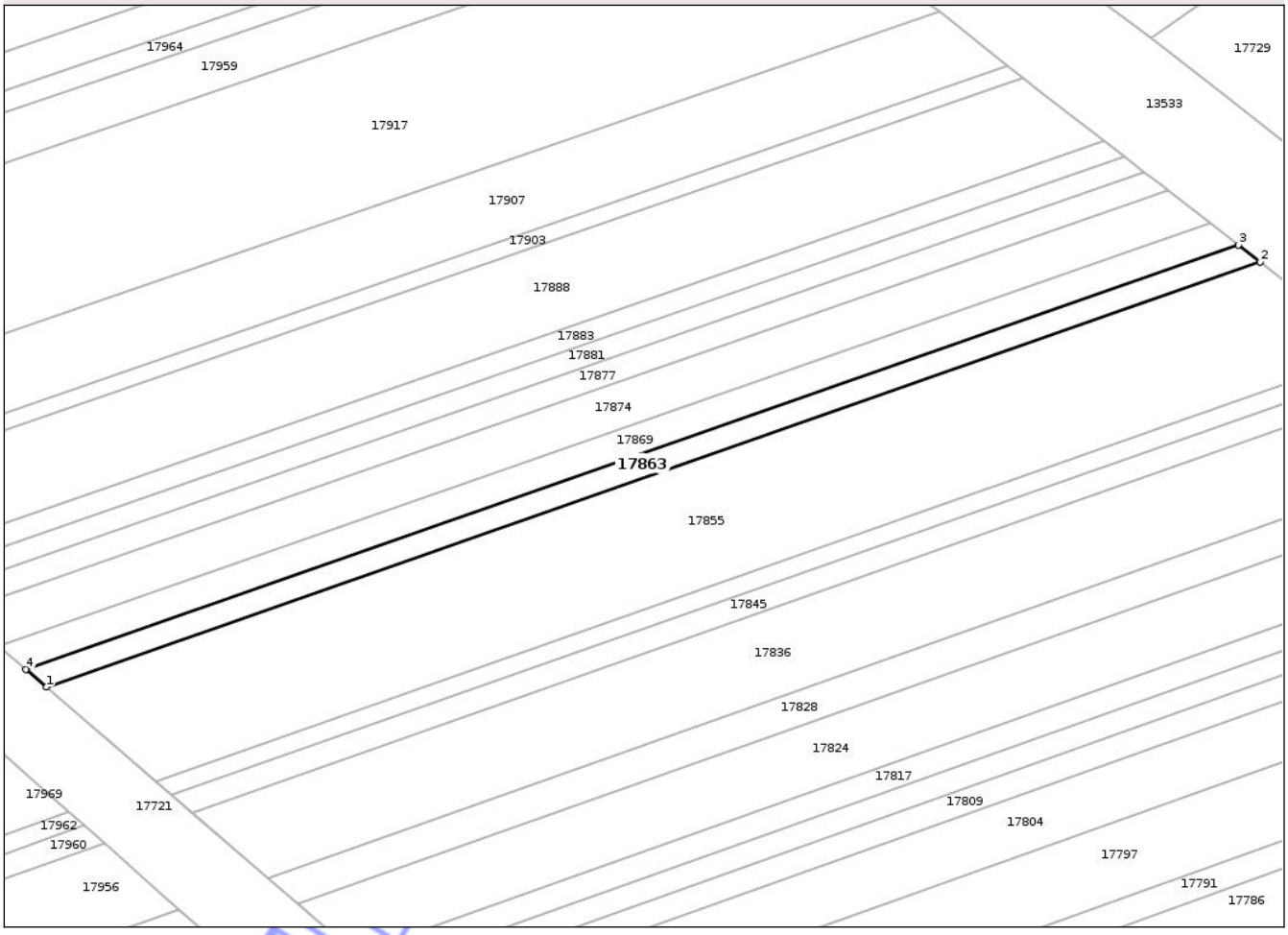

Date referitoare la teren

Crt	Categorie folosinţă	Intra vilan	Suprafaţa (mp)	Tarla	Parcelă	Nr. topo	Observaţii / Referinţe
1	arabil	NU	905	1/1	24	-	Imobilul este despărțit de canal. Diferența de suprafață se regăsește la ID 17973.

Lungime Segmente

1) Valorile lungimilor segmentelor sunt obţinute din proiecţie în plan.

Punct început	X / Y	Punct sfârşit	X / Y	Lungime segment (** (m)
1	501.453,441 286.096,444	2	501.663,928 286.170,119	223.008
2	501.663,928 286.170,119	3	501.660,157 286.173,068	4.787
3	501.660,157 286.173,068	4	501.449,859 286.099,53	222.785
4	501.449,859 286.099,53	1	501.453,441 286.096,444	4.728

Document care conține date cu caracter personal, protejat de prevederile Regulamentului (UE) nr. 679/2016 și Legii 190/2018

**** Lungimile segmentelor sunt determinate în planul de proiecţie Stereo 70 şi sunt rotunjite la 1 milimetru.**
***** Distanţa dintre puncte este formată din segmente cumulate ce sunt mai mici decât valoarea 1 milimetru.**

Neutilizabil in circuitul civil

DATE DESPRE IMOBILUL NR. 17864

Oficiul de Cadastru şi Publicitate Imobiliară TELEORMAN
Biroul de Cadastru şi Publicitate Imobiliară Alexandria

A. Partea I. Descrierea imobilului

TEREN Extravilan

Adresa: Jud. Teleorman

Nr. Crt	Nr cadastral Nr. topografic	Suprafaţa* (mp)	Observaţii / Referinţe
A1	22622	4.800	Sector cadastral:1 Teren neimprejmuit;

B. Partea II. Proprietari şi acte

Inscrieri privitoare la dreptul de proprietate şi alte drepturi reale		Referinţe
22580 / 21/03/2023		
Act Notarial nr. 380, din 20/03/2023 emis de BNP BARBU MIRCEA-RĂZVAN;		
B2	Intabulare, drept de PROPRIETATE, cu titlu de donație, bun propriu, dobandit prin Conventie, cota actuala 1/1, cota initiala 1/1	A1
	1) **ALMĂJANU STELICA**	

C. Partea III. SARCINI .

Inscrieri privind dezmembramintele dreptului de proprietate, drepturi reale de garanţie şi sarcini	Referinţe
NU SUNT	

Neutilizabil în circuitul civil

Anexa Nr. 1 La Partea I

Teren

Nr cadastral	Suprafaţa (mp)*	Observaţii / Referinţe
22622	4.800	

* Suprafaţa este determinată in planul de proiecţie Stereo 70.

DETALII LINIARE IMOBIL

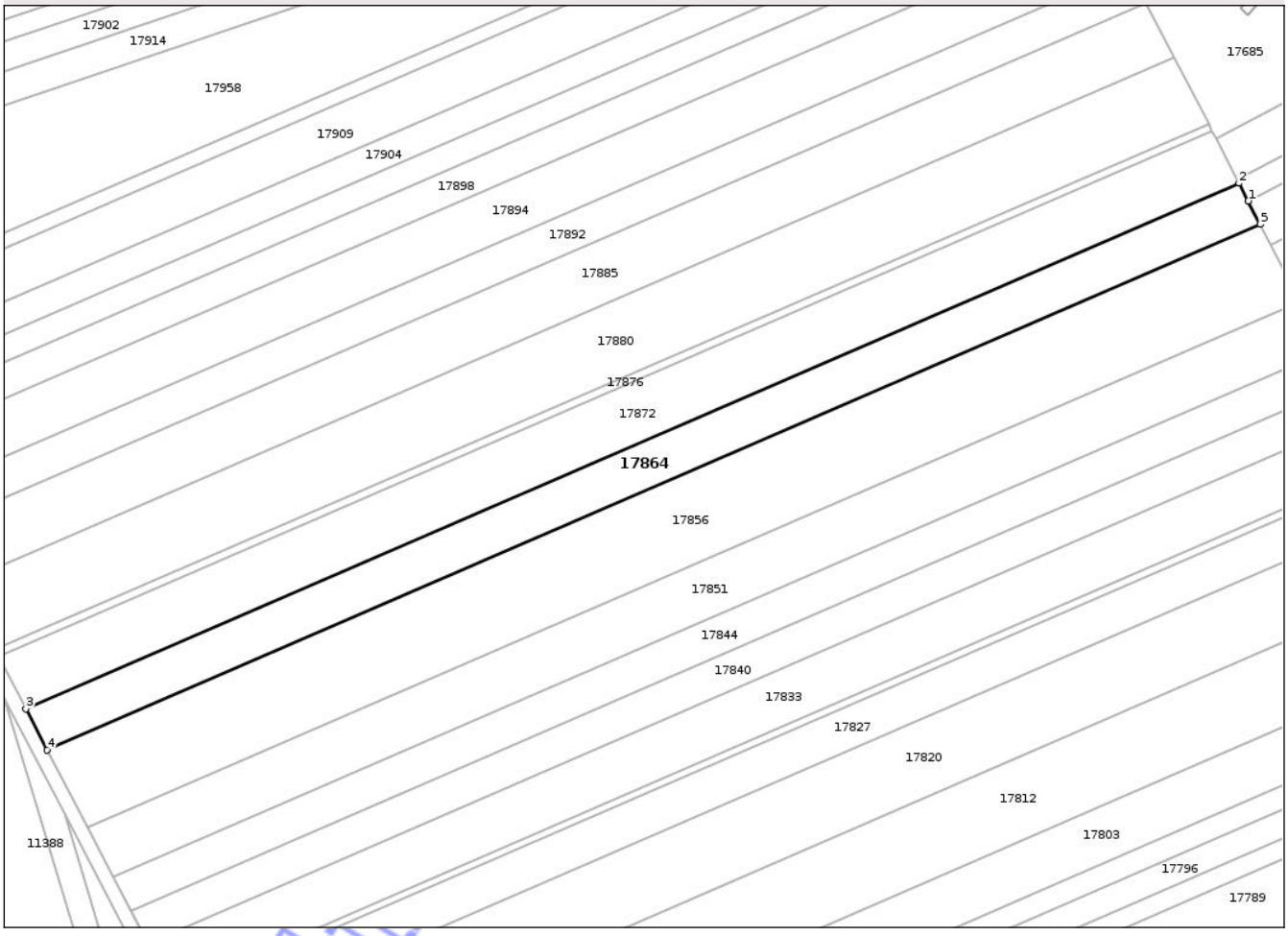

Date referitoare la teren

Crt	Categorie folosinţă	Intra vilan	Suprafaţa (mp)	Tarla	Parcelă	Nr. topo	Observaţii / Referinţe
1	arabil	NU	4.800	1/6	53	-	Imobil traversat de limita UAT Peretu şi UAT Troianul

Lungime Segmente

1) Valorile lungimilor segmentelor sunt obţinute din proiecţie în plan.

Punct început	X / Y	Punct sfârşit	X / Y	Lungime segment (** (m)
1	501.732,436 285.091,875	2	501.729,868 285.096,861	5.608
2	501.729,868 285.096,861	3	501.389,599 284.949,661	370.744
3	501.389,599 284.949,661	4	501.395,606 284.938,152	12.982
4	501.395,606 284.938,152	5	501.735,81 285.085,324	370.673
5	501.735,81 285.085,324	1	501.732,436 285.091,875	7.369

Document care conţine date cu caracter personal, protejat de prevederile Regulamentului (UE) nr. 679/2016 şi Legii 190/2018

**** Lungimile segmentelor sunt determinate în planul de proiecţie Stereo 70 şi sunt rotunjite la 1 milimetru.**
***** Distanţa dintre puncte este formată din segmente cumulate ce sunt mai mici decât valoarea 1 milimetru.**

Neutilizabil in circuitul civil

DATE DESPRE IMOBILUL NR. 17865

Oficiul de Cadastru şi Publicitate Imobiliară TELEORMAN
Biroul de Cadastru şi Publicitate Imobiliară Alexandria

A. Partea I. Descrierea imobilului

TEREN Extravilan

Adresa: Jud. Teleorman

Nr. Crt	Nr cadastral Nr. topografic	Suprafaţa* (mp)	Observaţii / Referinţe
A1		6.121	Sector cadastral:1 Teren neimprejmuit;

B. Partea II. Proprietari şi acte

Inscrieri privitoare la dreptul de proprietate şi alte drepturi reale		Referinţe
/		
Act Normativ nr. 1705, din 29/11/2006 emis de GUVERNUL ROMÂNIEI (Anexa nr.3-inventarul bunurilor din domeniul public al statului; act normativ nr.615/23.07.2014 emis de GUVERNUL ROMÂNIEI; act normativ nr. 138/27.04.2004 emis de PARLAMENTUL ROMÂNIEI; act normativ nr.213/17.11.1998 emis de PARLAMENTUL ROMÂNIEI; act administrativ nr.227/31.03.2006 emis de MINISTERUL AGRICULTURII, PĂDURILOR ȘI DEZVOLTĂRII RURALE; act normativ nr.82/29.09.2011 emis de GUVERNUL ROMÂNIEI; protocol nr.5912/22. 04.2015 și nr.1019/27.04.2015);		
B1	Intabulare, drept de PROPRIETATE, domeniu public, dobandit prin Lege, cota actuala 1/1, cota initiala 1/1	A1
	1) **STATUL ROMÂN**, CIF:9999999999999	
B2	Intabulare, drept de ADMINISTRARE, dobandit prin Lege, cota actuala 1/1, cota initiala 1/1	A1
	1) **AGENȚIA NAȚIONALĂ DE ÎMBUNĂTĂȚIRI FUNCIARE**, CIF:9999999999999	

C. Partea III. SARCINI .

Inscrieri privind dezmembramintele dreptului de proprietate, drepturi reale de garanţie şi sarcini	Referinţe
NU SUNT	

Neutilizabil în circuitul civil

Anexa Nr. 1 La Partea I

Teren

Nr cadastral	Suprafaţa (mp)*	Observaţii / Referinţe
	6.121	

* Suprafaţa este determinată in planul de proiecţie Stereo 70.

DETALII LINIARE IMOBIL



Date referitoare la teren

Crt	Categorie folosinţă	Intra vilan	Suprafaţa (mp)	Tarla	Parcelă	Nr. topo	Observaţii / Referinţe
1	curti constructii	NU	6.121	-	81/1	-	CS3/CP1/VEDEA11/VIISOARA

Date referitoare la construcţii

Crt	Număr	Destinaţie construcţie	Supraf. (mp)	Situaţie juridică	Observaţii / Referinţe
A1.1		constructii industriale si edilitare	52	Fara acte	Nr. niveluri:1; S. construita la sol:52 mp; S. construita desfasurata:52.05 mp; PODEŢ

Lungime Segmente

1) Valorile lungimilor segmentelor sunt obţinute din proiecţie în plan.

Punct început	X / Y	Punct sfârşit	X / Y	Lungime segment
1	501.239,321 285.645,871	2	501.241,903 285.645,351	2.634
4	501.269,34 285.639,82	5	501.285,748 285.636,513	16.738
7	501.306,812 285.632,267	8	501.311,547 285.631,312	4.83

Punct început	X / Y	Punct sfârşit	X / Y	Lungime segment
2	501.241,903 285.645,351	3	501.250,513 285.643,615	8.783
5	501.285,748 285.636,513	6	501.298,914 285.633,859	13.431
8	501.311,547 285.631,312	9	501.328,293 285.627,937	17.083

Punct început	X / Y	Punct sfârşit	X / Y	Lungime segment
3	501.250,513 285.643,615	4	501.269,34 285.639,82	19.206
6	501.298,914 285.633,859	7	501.306,812 285.632,267	8.057
9	501.328,293 285.627,937	10	501.336,882 285.626,205	8.762

Document care conţine date cu caracter personal, protejat de prevederile Regulamentului (UE) nr. 679/2016 şi Legii 190/2018

Punct început	X / Y	Punct sfârşit	X / Y	Lungime segment
10	501.336,882 285.626,205	11	501.345,974 285.624,373	9.275
13	501.360,425 285.622,123	14	501.381,486 285.619,533	21.22
16	501.423,259 285.614,396	17	501.439,062 285.613,408	15.834
19	501.482,981 285.610,665	20	501.502,678 285.619,982	21.789
22	501.548,06 285.646,927	23	501.556,184 285.653,129	10.221
25	501.609,341 285.693,711	26	501.611,139 285.697,451	4.15
28	501.599,121 285.702,63	29	501.592,845 285.697,397	8.171
31	501.495,199 285.640,516	32	501.465,974 285.631,739	30.515
34	501.353,067 285.635,509	35	501.274,911 285.649,924	79.474
37	501.180,024 285.655,804	38	501.197,868 285.652,957	18.07
40	501.214,16 285.650,357	41	501.228,122 285.648,129	14.139
11	501.345,974 285.624,373	12	501.351,98 285.623,162	6.127
14	501.381,486 285.619,533	15	501.409,86 285.616,043	28.588
17	501.439,062 285.613,408	18	501.470,793 285.611,426	31.793
20	501.502,678 285.619,982	21	501.511,545 285.625,247	10.312
23	501.556,184 285.653,129	24	501.586,931 285.676,603	38.683
26	501.611,139 285.697,451	27	501.601,751 285.705,643	12.46
29	501.592,845 285.697,397	30	501.534,763 285.661,877	68.082
32	501.465,974 285.631,739	33	501.417,729 285.626,076	48.576
35	501.274,911 285.649,924	36	501.177,477 285.658,51	97.812
38	501.197,868 285.652,957	39	501.206,079 285.651,646	8.315
41	501.228,122 285.648,129	1	501.239,321 285.645,871	11.424
12	501.351,98 285.623,162	13	501.360,425 285.622,123	8.509
15	501.409,86 285.616,043	16	501.423,259 285.614,396	13.5
18	501.470,793 285.611,426	19	501.482,981 285.610,665	12.212
21	501.511,545 285.625,247	22	501.548,06 285.646,927	42.466
24	501.586,931 285.676,603	25	501.609,341 285.693,711	28.194
27	501.601,751 285.705,643	28	501.599,121 285.702,63	3.999
30	501.534,763 285.661,877	31	501.495,199 285.640,516	44.962
33	501.417,729 285.626,076	34	501.353,067 285.635,509	65.346
36	501.177,477 285.658,51	37	501.180,024 285.655,804	3.716
39	501.206,079 285.651,646	40	501.214,16 285.650,357	8.183

**** Lungimile segmentelor sunt determinate în planul de proiecţie Stereo 70 şi sunt rotunjite la 1 milimetru.**
***** Distanţa dintre puncte este formată din segmente cumulate ce sunt mai mici decât valoarea 1 milimetru.**

Neutilizabil în circuitul civil

DATE DESPRE IMOBILUL NR. 17866

Oficiul de Cadastru şi Publicitate Imobiliară TELEORMAN
Biroul de Cadastru şi Publicitate Imobiliară Alexandria

A. Partea I. Descrierea imobilului

TEREN Extravilan

Adresa: Jud. Teleorman

Nr. Crt	Nr cadastral Nr. topografic	Suprafaţa* (mp)	Observaţii / Referinţe
A1		Din acte: 5.200 Masurata: 4.725	Sector cadastral:1 Teren neimprejmuit;

B. Partea II. Proprietari şi acte

Inscrieri privitoare la dreptul de proprietate şi alte drepturi reale		Referinţe
/		
Act Administrativ nr. 5301256, din 10/09/1996 emis de CJSDPAT TELEORMAN;		
B1	Intabulare, drept de PROPRIETATE, dobandit prin Reconstituire, cota actuala 1/1, cota initiala 1/1	A1
	1) **PĂTRAŞCU GHEORGHE**	

C. Partea III. SARCINI .

Inscrieri privind dezmembramintele dreptului de proprietate, drepturi reale de garanţie şi sarcini	Referinţe
NU SUNT	

Neutilizabil în circuitul civil

Anexa Nr. 1 La Partea I

Teren

Nr cadastral	Suprafaţa (mp)*	Observaţii / Referinţe
	Din acte: 5.200 Masurata: 4.725	

* Suprafaţa este determinată in planul de proiecţie Stereo 70.

DETALII LINIARE IMOBIL

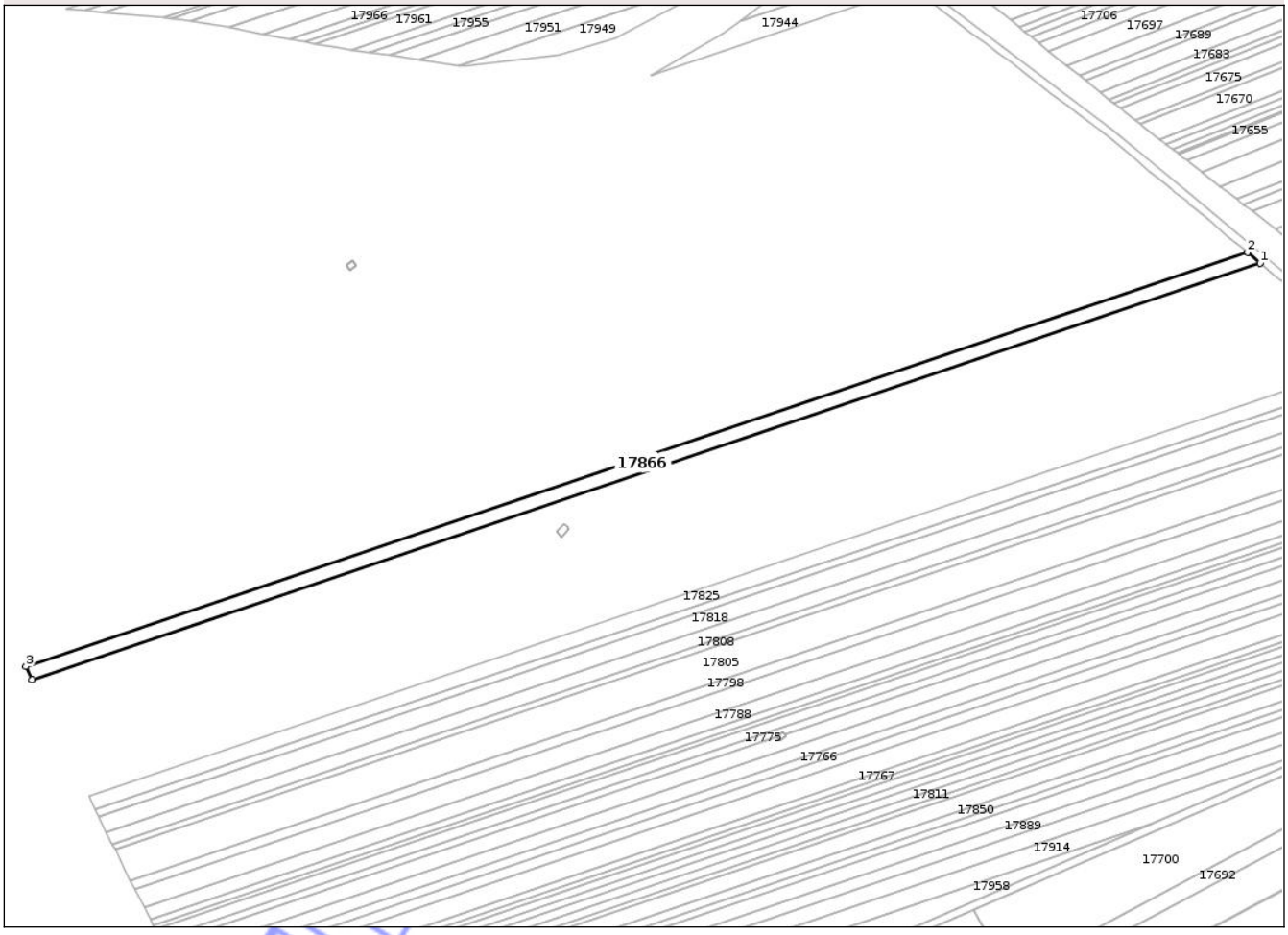

Date referitoare la teren

Crt	Categorie folosinţă	Intra vilan	Suprafaţa (mp)	Tarla	Parcelă	Nr. topo	Observaţii / Referinţe
1	arabil	NU	4.725	1/5	45	-	Imobil traversat de limita UAT Peretu şi UAT Troianul

Lungime Segmente

1) Valorile lungimilor segmentelor sunt obţinute din proiecţie în plan.

Punct început	X / Y	Punct sfârşit	X / Y	Lungime segment (** (m)
1	501.818,89 285.530,806	2	501.812,387 285.536,243	8.476
2	501.812,387 285.536,243	3	501.195,693 285.327,095	651.195
3	501.195,693 285.327,095	4	501.198,892 285.320,539	7.295
4	501.198,892 285.320,539	1	501.818,89 285.530,806	654.683

Document care conţine date cu caracter personal, protejat de prevederile Regulamentului (UE) nr. 679/2016 şi Legii 190/2018

**** Lungimile segmentelor sunt determinate în planul de proiecţie Stereo 70 şi sunt rotunjite la 1 milimetru.**
***** Distanţa dintre puncte este formată din segmente cumulate ce sunt mai mici decât valoarea 1 milimetru.**

Neutilizabil in circuitul civil

DATE DESPRE IMOBILUL NR. 17867

Oficiul de Cadastru şi Publicitate Imobiliară TELEORMAN
Biroul de Cadastru şi Publicitate Imobiliară Alexandria

A. Partea I. Descrierea imobilului

TEREN Extravilan

Adresa: Jud. Teleorman

Nr. Crt	Nr cadastral Nr. topografic	Suprafaţa* (mp)	Observaţii / Referinţe
A1		Din acte: 2.700 Masurata: 555	Sector cadastral:1 Teren neimprejmuit;

B. Partea II. Proprietari şi acte

Inscrieri privitoare la dreptul de proprietate şi alte drepturi reale		Referinţe
/		
Hotarare Judecatoreasca nr. 1624, din 27/09/2010 emis de JUDECĂTORIA ROȘIORII DE VEDE-JUDEȚUL TELEORMAN (DOSAR NR. 2218/292/2010);		
B1	Intabulare, drept de PROPRIETATE, cu titlu de moștenire, bun propriu, dobandit prin Hotarare Judecatoreasca, cota actuala 1/1, cota initiala 1/1	A1
	1) **GEANĂ ROXANA**	
Act Normativ nr. 171, din 13/03/2012 emis de GUVERNUL ROMÂNIEI (Decizie de expropriere nr.553/18. 05.2012 emisă de CNADNR S.A);		
B2	Se notează faptul că imobilul înscris în prezenta carte funciară se suprapune parțial cu coridorul de expropriere înscris la ID-ul nr.13533 căruia i-a fost asociată cartea funciară nr.20541, pe suprafața de 2 mp	A1

C. Partea III. SARCINI .

Inscrieri privind dezmembramintele dreptului de proprietate, drepturi reale de garanţie şi sarcini	Referinţe
NU SUNT	

Neutilizabil în circuitul civil

Anexa Nr. 1 La Partea I

Teren

Nr cadastral	Suprafaţa (mp)*	Observaţii / Referinţe
	Din acte: 2.700 Masurata: 555	

* Suprafaţa este determinată in planul de proiecţie Stereo 70.

DETALII LINIARE IMOBIL

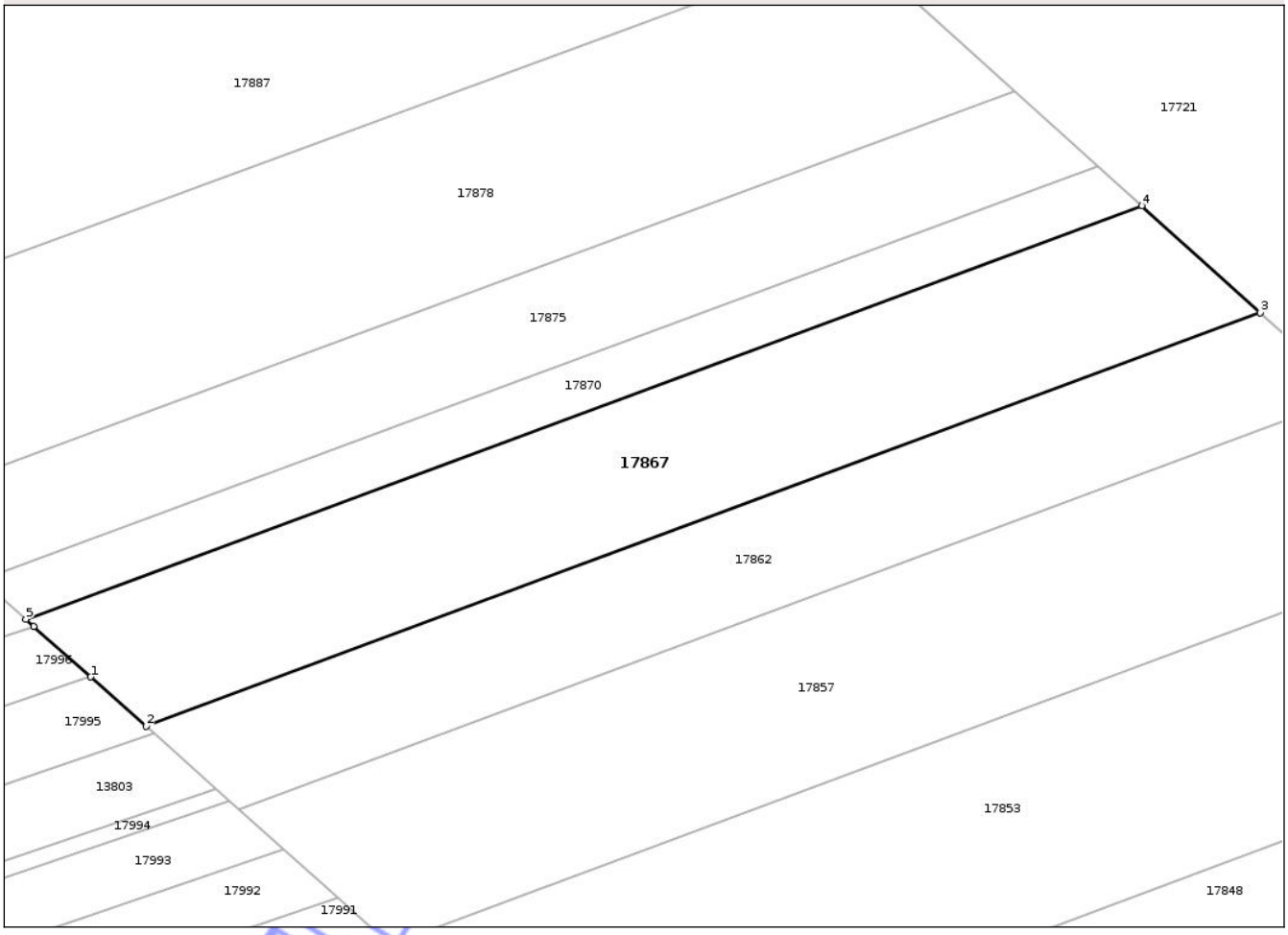

Date referitoare la teren

Crt	Categorie folosinţă	Intra vilan	Suprafaţa (mp)	Tarla	Parcelă	Nr. topo	Observaţii / Referinţe
1	arabil	NU	555	1/2	104	-	Imobilul este despărțit de canal. Diferența de suprafață se regăsește la ID 17720.

Lungime Segmente

1) Valorile lungimilor segmentelor sunt obţinute din proiecţie în plan.

Punct început	X / Y	Punct sfârşit	X / Y	Lungime segment (** (m)
1	501.586,506 285.880,622	2	501.589,679 285.877,791	4.252
2	501.589,679 285.877,791	3	501.653,602 285.901,515	68.183
3	501.653,602 285.901,515	4	501.646,812 285.907,652	9.152
4	501.646,812 285.907,652	5	501.582,792 285.883,936	68.272

Document care conține date cu caracter personal, protejat de prevederile Regulamentului (UE) nr. 679/2016 și Legii 190/2018

Punct început	X / Y	Punct sfârşit	X / Y	Lungime segment (** (m)
5	501.582,792 285.883,936	6	501.583,248 285.883,53	0.611
6	501.583,248 285.883,53	1	501.586,506 285.880,622	4.367

**** Lungimile segmentelor sunt determinate în planul de proiecţie Stereo 70 şi sunt rotunjite la 1 milimetru.**
***** Distanţa dintre puncte este formată din segmente cumulate ce sunt mai mici decât valoarea 1 milimetru.**

Neutilizabil in circuitul civil

DATE DESPRE IMOBILUL NR. 17868

Oficiul de Cadastru şi Publicitate Imobiliară TELEORMAN
Biroul de Cadastru şi Publicitate Imobiliară Alexandria

A. Partea I. Descrierea imobilului

TEREN Extravilan

Adresa: Jud. Teleorman

Nr. Crt	Nr cadastral Nr. topografic	Suprafaţa* (mp)	Observaţii / Referinţe
A1		Din acte: 6.000 Masurata: 5.452	Sector cadastral:1 Teren neimprejmuit;

B. Partea II. Proprietari şi acte

Inscrieri privitoare la dreptul de proprietate şi alte drepturi reale		Referinţe
/		
Act Administrativ nr. 5301143, din 13/06/1996 emis de CJSDPAT TELEORMAN;		
B1	Intabulare, drept de PROPRIETATE, dobandit prin Reconstituire, cota actuala 1/1, cota initiala 1/1	A1
	1) **ZAMFIR ELENA** 2) **IAURUM ION**	

C. Partea III. SARCINI .

Inscrieri privind dezmembramintele dreptului de proprietate, drepturi reale de garanţie şi sarcini	Referinţe
NU SUNT	

Neutilizabil în circuitul civil

Anexa Nr. 1 La Partea I

Teren

Nr cadastral	Suprafaţa (mp)*	Observaţii / Referinţe
	Din acte: 6.000 Masurata: 5.452	

* Suprafaţa este determinată in planul de proiecţie Stereo 70.

DETALII LINIARE IMOBIL

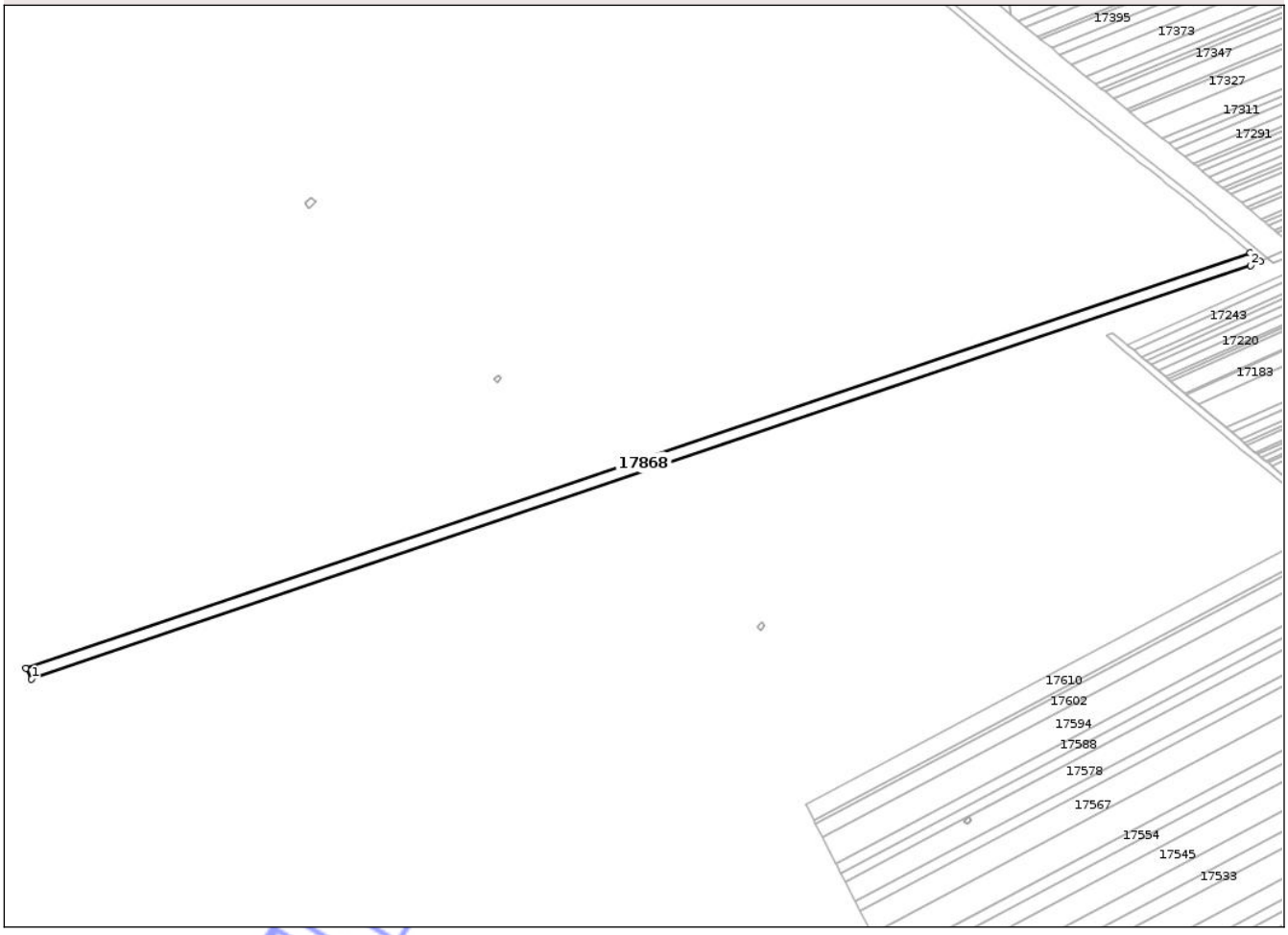

Date referitoare la teren

Crt	Categorie folosinţă	Intra vilan	Suprafaţa (mp)	Tarla	Parcelă	Nr. topo	Observaţii / Referinţe
1	arabil	NU	5.452	1/5	5	-	Imobil traversat de limita UAT Peretu şi UAT Troianul

Lungime Segmente
1) Valorile lungimilor segmentelor sunt obţinute din proiecţie în plan.

Punct început	X / Y	Punct sfârşit	X / Y	Lungime segment (** (m)
1	501.302,414 285.115,162	2	502.021,074 285.358,89	758.865
2	502.021,074 285.358,89	3	502.026,603 285.361,282	6.024
3	502.026,603 285.361,282	4	502.020,674 285.366,297	7.766
4	502.020,674 285.366,297	5	501.299,088 285.121,576	761.955
5	501.299,088 285.121,576	1	501.302,414 285.115,162	7.225

Document care conţine date cu caracter personal, protejat de prevederile Regulamentului (UE) nr. 679/2016 şi Legii 190/2018

**** Lungimile segmentelor sunt determinate în planul de proiecţie Stereo 70 şi sunt rotunjite la 1 milimetru.**
***** Distanţa dintre puncte este formată din segmente cumulate ce sunt mai mici decât valoarea 1 milimetru.**

Neutilizabil in circuitul civil

DATE DESPRE IMOBILUL NR. 17869

Oficiul de Cadastru şi Publicitate Imobiliară TELEORMAN
Biroul de Cadastru şi Publicitate Imobiliară Alexandria

A. Partea I. Descrierea imobilului

TEREN Extravilan

Adresa: Jud. Teleorman

Nr. Crt	Nr cadastral Nr. topografic	Suprafaţa* (mp)	Observaţii / Referinţe
A1		Din acte: 1.700 Masurata: 1.184	Sector cadastral:1 Teren neimprejmuit;

B. Partea II. Proprietari şi acte

Inscrieri privitoare la dreptul de proprietate şi alte drepturi reale		Referinţe
/		
Act Notarial nr. 279, din 26/06/1996 emis de BNP TAMARA MORCOV;		
B1	Intabulare, drept de PROPRIETATE, cu titlu de moștenire, bun propriu, dobandit prin Succesiune, cota actuala 1/1, cota initiala 1/1	A1
	1) **DUDĂU STELICA**	

C. Partea III. SARCINI .

Inscrieri privind dezmembramintele dreptului de proprietate, drepturi reale de garanţie şi sarcini	Referinţe
NU SUNT	

Neutilizabil în circuitul civil

Anexa Nr. 1 La Partea I

Teren

Nr cadastral	Suprafaţa (mp)*	Observaţii / Referinţe
	Din acte: 1.700 Masurata: 1.184	

* Suprafaţa este determinată in planul de proiecţie Stereo 70.

DETALII LINIARE IMOBIL

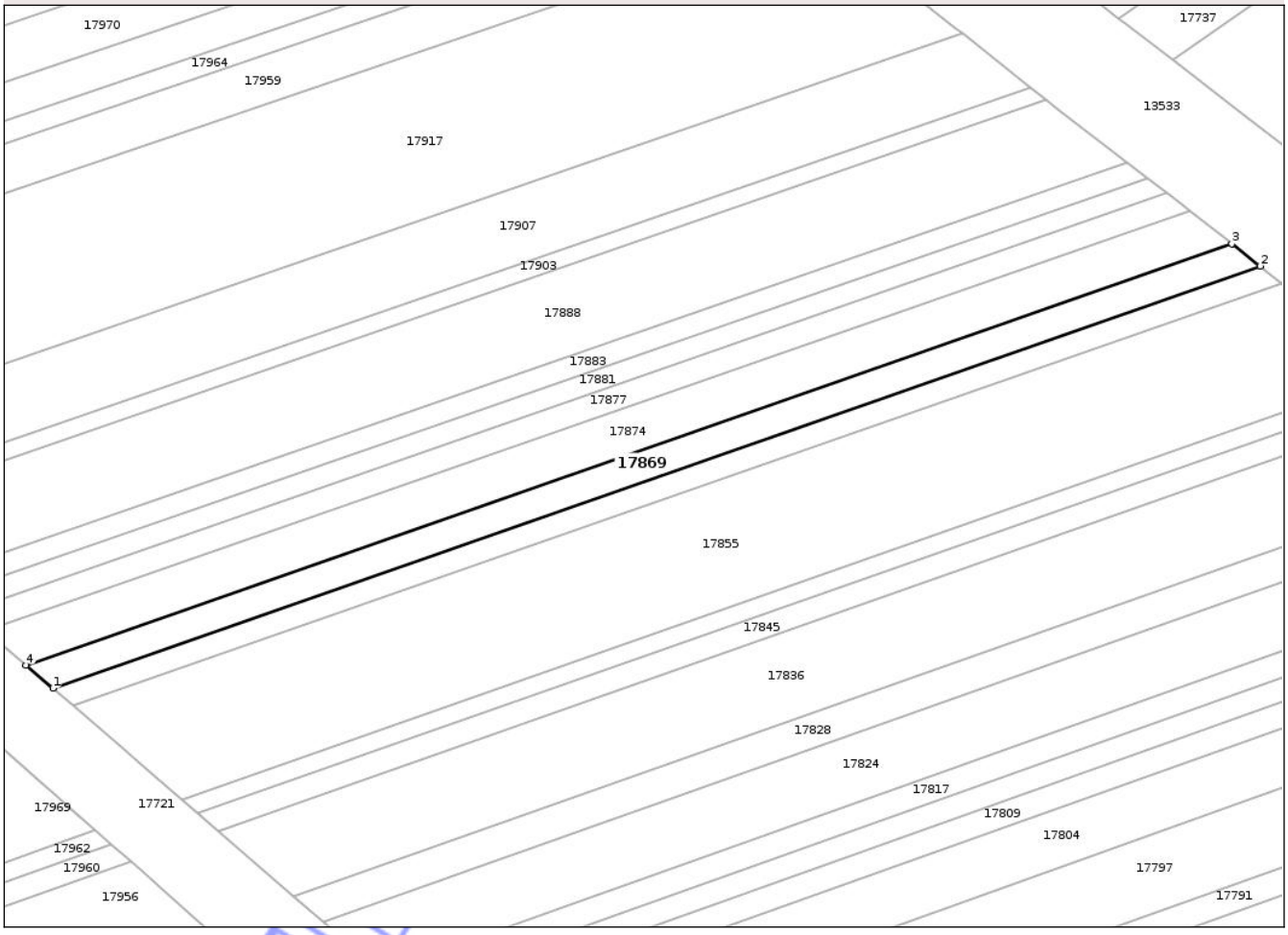

Date referitoare la teren

Crt	Categorie folosinţă	Intra vilan	Suprafaţa (mp)	Tarla	Parcelă	Nr. topo	Observaţii / Referinţe
1	arabil	NU	1.184	1/1	25	-	Imobilul este despărţit de canal. Diferența de suprafață se regăsește la ID 17975.

Lungime Segmente

1) Valorile lungimilor segmentelor sunt obţinute din proiecţie în plan.

Punct început	X / Y	Punct sfârşit	X / Y	Lungime segment (** (m)
1	501.449,859 286.099,53	2	501.660,157 286.173,068	222.785
2	501.660,157 286.173,068	3	501.655,22 286.176,929	6.267
3	501.655,22 286.176,929	4	501.445,17 286.103,572	222.491
4	501.445,17 286.103,572	1	501.449,859 286.099,53	6.191

Document care conține date cu caracter personal, protejat de prevederile Regulamentului (UE) nr. 679/2016 și Legii 190/2018

**** Lungimile segmentelor sunt determinate în planul de proiecţie Stereo 70 şi sunt rotunjite la 1 milimetru.**
***** Distanţa dintre puncte este formată din segmente cumulate ce sunt mai mici decât valoarea 1 milimetru.**

Neutilizabil în circuitul civil

DATE DESPRE IMOBILUL NR. 17871

Oficiul de Cadastru şi Publicitate Imobiliară TELEORMAN
Biroul de Cadastru şi Publicitate Imobiliară Alexandria

A. Partea I. Descrierea imobilului

TEREN Extravilan

Adresa: Jud. Teleorman

Nr. Crt	Nr cadastral Nr. topografic	Suprafaţa* (mp)	Observaţii / Referinţe
A1		1.783	Sector cadastral:1 Teren neimprejmuit;

B. Partea II. Proprietari şi acte

Inscrieri privitoare la dreptul de proprietate şi alte drepturi reale		Referinţe
/		
Act Administrativ nr. 9558, din 15/12/2025 emis de PRIMĂRIA COMUNEI PERETU;		
B1	Inscrierea posesiei, drept de PROPRIETATE, dobandit prin Lege, cota actuala 1/1, cota initiala 1/1	A1
	1) **NEIDENTIFICAT NEIDENTIFICAT**	
Act Normativ nr. 7, din 13/03/1996 emis de PARLAMENTUL ROMÂNIEI (.art.13);		
B2	Se notează mențiunea proprietar neidentificat	A1

C. Partea III. SARCINI .

Inscrieri privind dezmembramintele dreptului de proprietate, drepturi reale de garanţie şi sarcini	Referinţe
NU SUNT	

Neutilizabil în circuitul civil

Anexa Nr. 1 La Partea I

Teren

Nr cadastral	Suprafaţa (mp)*	Observaţii / Referinţe
	1.783	

* Suprafaţa este determinată in planul de proiecţie Stereo 70.

DETALII LINIARE IMOBIL

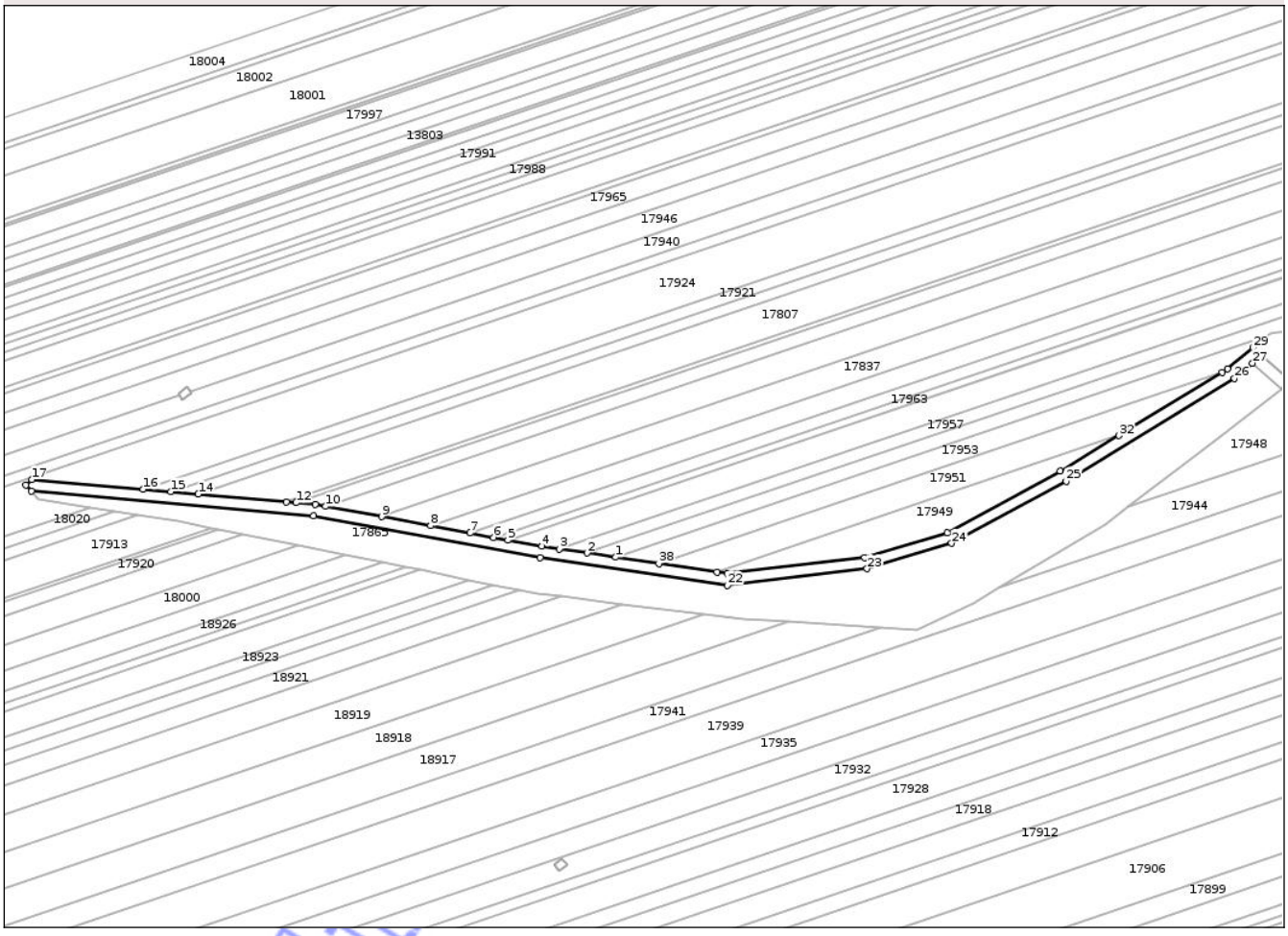

Date referitoare la teren

Crt	Categorie folosinţă	Intra vilan	Suprafaţa (mp)	Tarla	Parcelă	Nr. topo	Observaţii / Referinţe
1	drum	NU	1.783	-	1	-	

Lungime Segmente

1) Valorile lungimilor segmentelor sunt obţinute din proiecţie în plan.

Punct început	X / Y	Punct sfârşit	X / Y	Lungime segment (** (m)
1	501.379,229 285.635,734	2	501.369,266 285.637,188	10.069
3	501.359,691 285.638,585	4	501.353,718 285.639,456	6.036
5	501.341,956 285.641,625	6	501.337,066 285.642,527	4.972
7	501.328,91 285.644,032	8	501.315,313 285.646,539	13.826
9	501.298,367 285.649,665	10	501.278,924 285.653,251	19.771

Punct început	X / Y	Punct sfârşit	X / Y	Lungime segment (** (m)
2	501.369,266 285.637,188	3	501.359,691 285.638,585	9.676
4	501.353,718 285.639,456	5	501.341,956 285.641,625	11.96
6	501.337,066 285.642,527	7	501.328,91 285.644,032	8.294
8	501.315,313 285.646,539	9	501.298,367 285.649,665	17.232
10	501.278,924 285.653,251	11	501.275,451 285.653,892	3.532

Document care conţine date cu caracter personal, protejat de prevederile Regulamentului (UE) nr. 679/2016 şi Legii 190/2018

Punct început	X / Y	Punct sfârşit	X / Y	Lungime segment (** (m)
11	501.275,451 285.653,892	12	501.268,812 285.654,477	6.665
13	501.265,544 285.654,765	14	501.235,074 285.657,45	30.588
15	501.225,642 285.658,281	16	501.216,058 285.659,126	9.621
17	501.177,581 285.662,517	18	501.175,55 285.660,558	2.822
19	501.177,477 285.658,51	20	501.274,911 285.649,924	97.812
21	501.353,067 285.635,509	22	501.417,729 285.626,076	65.346
23	501.465,974 285.631,739	24	501.495,199 285.640,516	30.515
25	501.534,763 285.661,877	26	501.592,845 285.697,397	68.082
27	501.599,121 285.702,63	28	501.601,751 285.705,643	3.999
29	501.599,18 285.707,887	30	501.590,509 285.700,656	11.29
31	501.588,667 285.699,53	32	501.552,936 285.677,679	41.883
33	501.532,768 285.665,345	34	501.493,657 285.644,23	44.447
35	501.465,16 285.635,67	36	501.417,785 285.630,11	47.7
37	501.414,21 285.630,631	38	501.394,143 285.633,559	20.279

Punct început	X / Y	Punct sfârşit	X / Y	Lungime segment (** (m)
12	501.268,812 285.654,477	13	501.265,544 285.654,765	3.281
14	501.235,074 285.657,45	15	501.225,642 285.658,281	9.469
16	501.216,058 285.659,126	17	501.177,581 285.662,517	38.626
18	501.175,55 285.660,558	19	501.177,477 285.658,51	2.812
20	501.274,911 285.649,924	21	501.353,067 285.635,509	79.474
22	501.417,729 285.626,076	23	501.465,974 285.631,739	48.576
24	501.495,199 285.640,516	25	501.534,763 285.661,877	44.962
26	501.592,845 285.697,397	27	501.599,121 285.702,63	8.171
28	501.601,751 285.705,643	29	501.599,18 285.707,887	3.413
30	501.590,509 285.700,656	31	501.588,667 285.699,53	2.159
32	501.552,936 285.677,679	33	501.532,768 285.665,345	23.641
34	501.493,657 285.644,23	35	501.465,16 285.635,67	29.755
36	501.417,785 285.630,11	37	501.414,21 285.630,631	3.613
38	501.394,143 285.633,559	1	501.379,229 285.635,734	15.072

**** Lungimile segmentelor sunt determinate în planul de proiecţie Stereo 70 şi sunt rotunjite la 1 milimetru.**
***** Distanţa dintre puncte este formată din segmente cumulate ce sunt mai mici decât valoarea 1 milimetru.**

Neutilizabil în circuitul civil

DATE DESPRE IMOBILUL NR. 17874

Oficiul de Cadastru şi Publicitate Imobiliară TELEORMAN
Biroul de Cadastru şi Publicitate Imobiliară Alexandria

A. Partea I. Descrierea imobilului

TEREN Extravilan

Adresa: Jud. Teleorman

Nr. Crt	Nr cadastral Nr. topografic	Suprafaţa* (mp)	Observaţii / Referinţe
A1		Din acte: 2.500 Masurata: 1.741	Sector cadastral:1 Teren neimprejmuit;

B. Partea II. Proprietari şi acte

Inscrieri privitoare la dreptul de proprietate şi alte drepturi reale		Referinţe
/		
Act Administrativ nr. 53-01712, din 28/05/1997 emis de CJSDPAT TELEORMAN;		
B1	Intabulare, drept de PROPRIETATE, dobandit prin Reconstituire, cota actuala 1/1, cota initiala 1/1	A1
	1) **CARAGEA ANASTASIA**	

C. Partea III. SARCINI .

Inscrieri privind dezmembramintele dreptului de proprietate, drepturi reale de garanţie şi sarcini	Referinţe
NU SUNT	

Neutilizabil în circuitul civil

Anexa Nr. 1 La Partea I

Teren

Nr cadastral	Suprafaţa (mp)*	Observaţii / Referinţe
	Din acte: 2.500 Masurata: 1.741	

* Suprafaţa este determinată in planul de proiecţie Stereo 70.

DETALII LINIARE IMOBIL

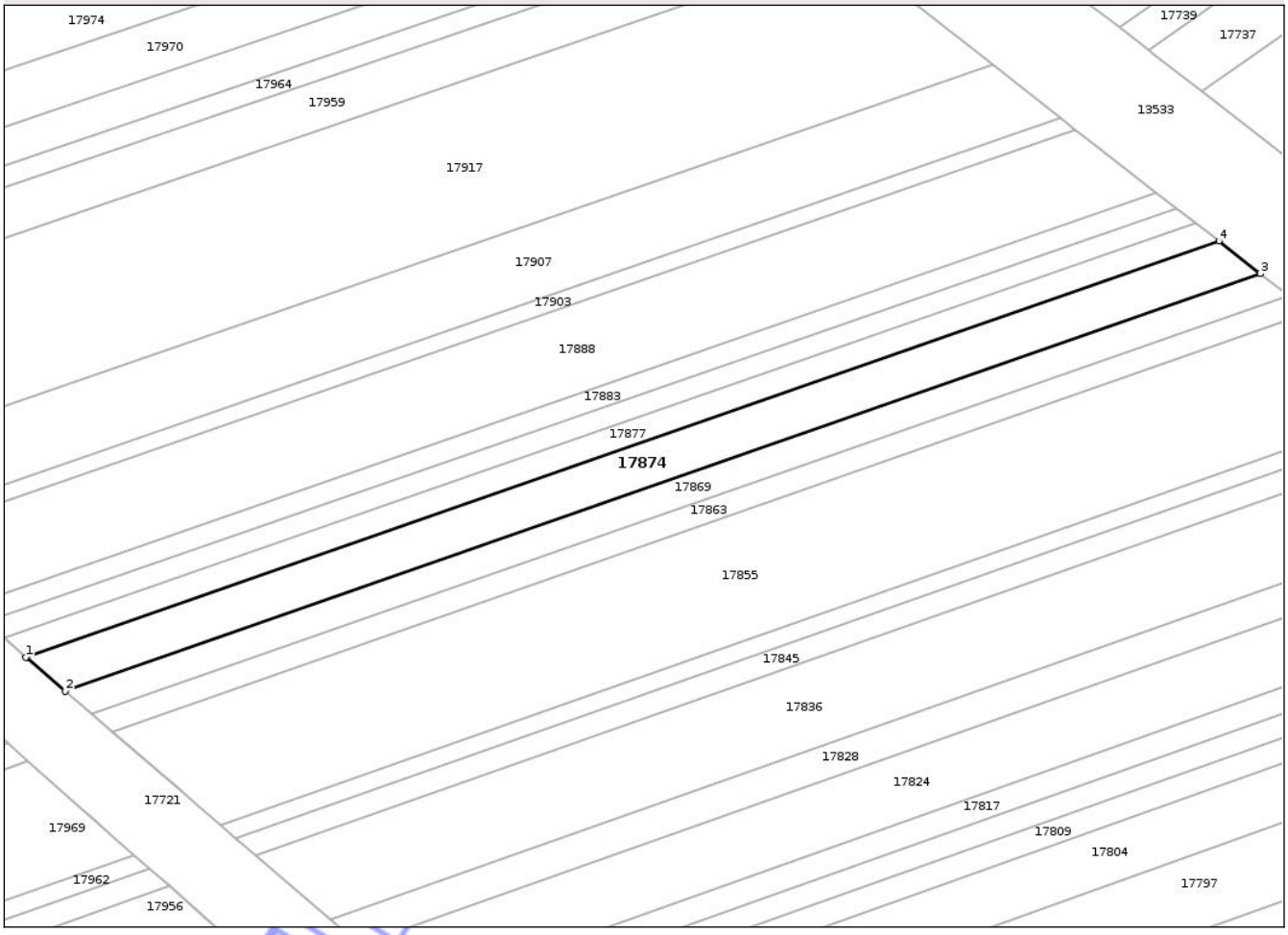

Date referitoare la teren

Crt	Categorie folosinţă	Intra vilan	Suprafaţa (mp)	Tarla	Parcelă	Nr. topo	Observaţii / Referinţe
1	arabil	NU	1.741	1/1	26	-	Imobilul este despărţit de canal. Diferența de suprafață se regăsește la ID 17976.

Lungime Segmente

1) Valorile lungimilor segmentelor sunt obţinute din proiecţie în plan.

Punct început	X / Y	Punct sfârşit	X / Y	Lungime segment (** (m)
1	501.438,263 286.109,525	2	501.445,17 286.103,572	9.118
2	501.445,17 286.103,572	3	501.655,22 286.176,929	222.491
3	501.655,22 286.176,929	4	501.647,946 286.182,617	9.234
4	501.647,946 286.182,617	1	501.438,263 286.109,525	222.057

Document care conține date cu caracter personal, protejat de prevederile Regulamentului (UE) nr. 679/2016 și Legii 190/2018

**** Lungimile segmentelor sunt determinate în planul de proiecţie Stereo 70 şi sunt rotunjite la 1 milimetru.**
***** Distanţa dintre puncte este formată din segmente cumulate ce sunt mai mici decât valoarea 1 milimetru.**

Neutilizabil in circuitul civil

DATE DESPRE IMOBILUL NR. 17870

Oficiul de Cadastru şi Publicitate Imobiliară TELEORMAN
Biroul de Cadastru şi Publicitate Imobiliară Alexandria

A. Partea I. Descrierea imobilului

TEREN Extravilan

Adresa: Jud. Teleorman

Nr. Crt	Nr cadastral Nr. topografic	Suprafaţa* (mp)	Observaţii / Referinţe
A1		Din acte: 1.000 Masurata: 206	Sector cadastral:1 Teren neimprejmuit;

B. Partea II. Proprietari şi acte

Inscrieri privitoare la dreptul de proprietate şi alte drepturi reale		Referinţe
/		
Act Notarial nr. 586, din 26/11/2004 emis de BNP TAMARA MORCOV;		
B1	Intabulare, drept de PROPRIETATE, cu titlu de moștenire, bun propriu, dobandit prin Succesiune, cota actuala 1/1, cota initiala 1/1	A1
	1) **SISU IONEL**	
Act Normativ nr. 171, din 13/03/2012 emis de GUVERNUL ROMÂNIEI (Decizie de expropriere nr.553/18.05.2012 emisă de CNADNR S.A);		
B2	Se notează faptul că imobilul înscris în prezenta carte funciară se suprapune parțial cu coridorul de expropriere înscris la ID-ul nr.13533 căruia i-a fost asociată cartea funciară nr.20541, pe suprafața de 1 mp	A1

C. Partea III. SARCINI .

Inscrieri privind dezmembramintele dreptului de proprietate, drepturi reale de garanţie şi sarcini	Referinţe
NU SUNT	

Neutilizabil în circuitul civil

Anexa Nr. 1 La Partea I

Teren

Nr cadastral	Suprafaţa (mp)*	Observaţii / Referinţe
	Din acte: 1.000 Masurata: 206	

* Suprafaţa este determinată in planul de proiecţie Stereo 70.

DETALII LINIARE IMOBIL

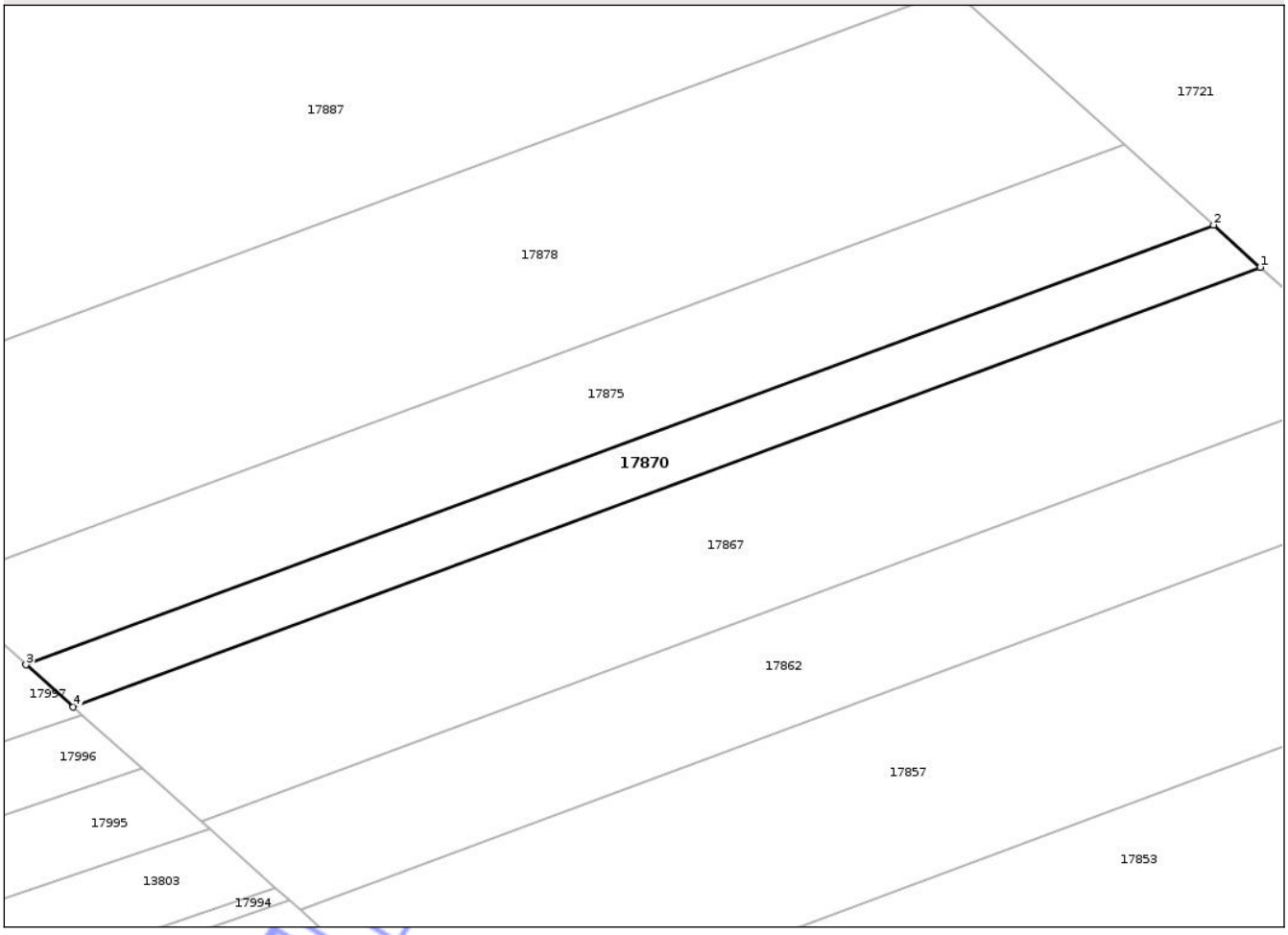

Date referitoare la teren

Crt	Categorie folosinţă	Intra vilan	Suprafaţa (mp)	Tarla	Parcelă	Nr. topo	Observaţii / Referinţe
1	arabil	NU	206	1/2	105	-	Imobilul este despărţit de canal. Diferența de suprafață se regăsește la ID 17723.

Lungime Segmente

1) Valorile lungimilor segmentelor sunt obţinute din proiecţie în plan.

Punct început	X / Y	Punct sfârşit	X / Y	Lungime segment (** (m)
1	501.646,812 285.907,652	2	501.644,296 285.909,926	3.391
2	501.644,296 285.909,926	3	501.580,24 285.886,213	68.304
3	501.580,24 285.886,213	4	501.582,792 285.883,936	3.42
4	501.582,792 285.883,936	1	501.646,812 285.907,652	68.272

Document care conține date cu caracter personal, protejat de prevederile Regulamentului (UE) nr. 679/2016 și Legii 190/2018

**** Lungimile segmentelor sunt determinate în planul de proiecţie Stereo 70 şi sunt rotunjite la 1 milimetru.**
***** Distanţa dintre puncte este formată din segmente cumulate ce sunt mai mici decât valoarea 1 milimetru.**

Neutilizabil in circuitul civil

DATE DESPRE IMOBILUL NR. 17872

Oficiul de Cadastru şi Publicitate Imobiliară TELEORMAN
Biroul de Cadastru şi Publicitate Imobiliară Alexandria

A. Partea I. Descrierea imobilului

TEREN Extravilan

Adresa: Jud. Teleorman

Nr. Crt	Nr cadastral Nr. topografic	Suprafaţa* (mp)	Observaţii / Referinţe
A1		Din acte: 6.700 Masurata: 6.088	Sector cadastral:1 Teren neimprejmuit;

B. Partea II. Proprietari şi acte

Inscrieri privitoare la dreptul de proprietate şi alte drepturi reale		Referinţe
/		
Act Administrativ nr. 53-01977, din 15/12/1997 emis de CJSDPAT TELEORMAN;		
B1	Intabulare, drept de PROPRIETATE, dobandit prin Reconstituire, cota actuala 1/1, cota initiala 1/1	A1
	1) **NEDELCU CONSTANTIN** DEFUNCT:Da	

C. Partea III. SARCINI .

Inscrieri privind dezmembramintele dreptului de proprietate, drepturi reale de garanţie şi sarcini	Referinţe
NU SUNT	

Neutilizabil în circuitul civil

Anexa Nr. 1 La Partea I

Teren

Nr cadastral	Suprafaţa (mp)*	Observaţii / Referinţe
	Din acte: 6.700 Masurata: 6.088	

* Suprafaţa este determinată in planul de proiecţie Stereo 70.

DETALII LINIARE IMOBIL



Date referitoare la teren

Crt	Categorie folosinţă	Intra vilan	Suprafaţa (mp)	Tarla	Parcelă	Nr. topo	Observaţii / Referinţe
1	arabil	NU	6.088	1/6	54	-	Imobil traversat de limita UAT Peretu şi UAT Troianul

Lungime Segmente
1) Valorile lungimilor segmentelor sunt obţinute din proiecţie în plan.

Punct început	X / Y	Punct sfârşit	X / Y	Lungime segment (** (m)
1	501.389,599 284.949,661	2	501.729,868 285.096,861	370.744
2	501.729,868 285.096,861	3	501.729,372 285.097,822	1.081
3	501.729,372 285.097,822	4	501.723,425 285.109,367	12.987
4	501.723,425 285.109,367	5	501.722,331 285.111,491	2.389
5	501.722,331 285.111,491	6	501.381,981 284.964,256	370.832

Document care conţine date cu caracter personal, protejat de prevederile Regulamentului (UE) nr. 679/2016 şi Legii 190/2018

Punct început	X / Y	Punct sfârşit	X / Y	Lungime segment (** (m)
6	501.381,981 284.964,256	1	501.389,599 284.949,661	16.464

** Lungimile segmentelor sunt determinate în planul de proiecţie Stereo 70 şi sunt rotunjite la 1 milimetru.
*** Distanţa dintre puncte este formată din segmente cumulate ce sunt mai mici decât valoarea 1 milimetru.

Neutilizabil in circuitul civil

DATE DESPRE IMOBILUL NR. 17873

Oficiul de Cadastru şi Publicitate Imobiliară TELEORMAN
Biroul de Cadastru şi Publicitate Imobiliară Alexandria

A. Partea I. Descrierea imobilului

TEREN Extravilan

Adresa: Jud. Teleorman

Nr. Crt	Nr cadastral Nr. topografic	Suprafaţa* (mp)	Observaţii / Referinţe
A1	22047	7.100	Sector cadastral:1 Teren neimprejmuit;

B. Partea II. Proprietari şi acte

Inscrieri privitoare la dreptul de proprietate şi alte drepturi reale		Referinţe
38531 / 17/06/2025		
Act Notarial nr. 1392, din 03/06/2025 emis de BNP RADU ANIȘOARA;		
B6	Intabulare, drept de PROPRIETATE, cu titlu de partaj, bun propriu, dobandit prin Conventie, cota actuala 1/1, cota initiala 1/1	A1
	1) **REHMEIER ANDREEA**	

C. Partea III. SARCINI .

Inscrieri privind dezmembramintele dreptului de proprietate, drepturi reale de garanţie şi sarcini	Referinţe
NU SUNT	

Neutilizabil în circuitul civil

Anexa Nr. 1 La Partea I

Teren

Nr cadastral	Suprafaţa (mp)*	Observaţii / Referinţe
22047	7.100	

* Suprafaţa este determinată in planul de proiecţie Stereo 70.

DETALII LINIARE IMOBIL

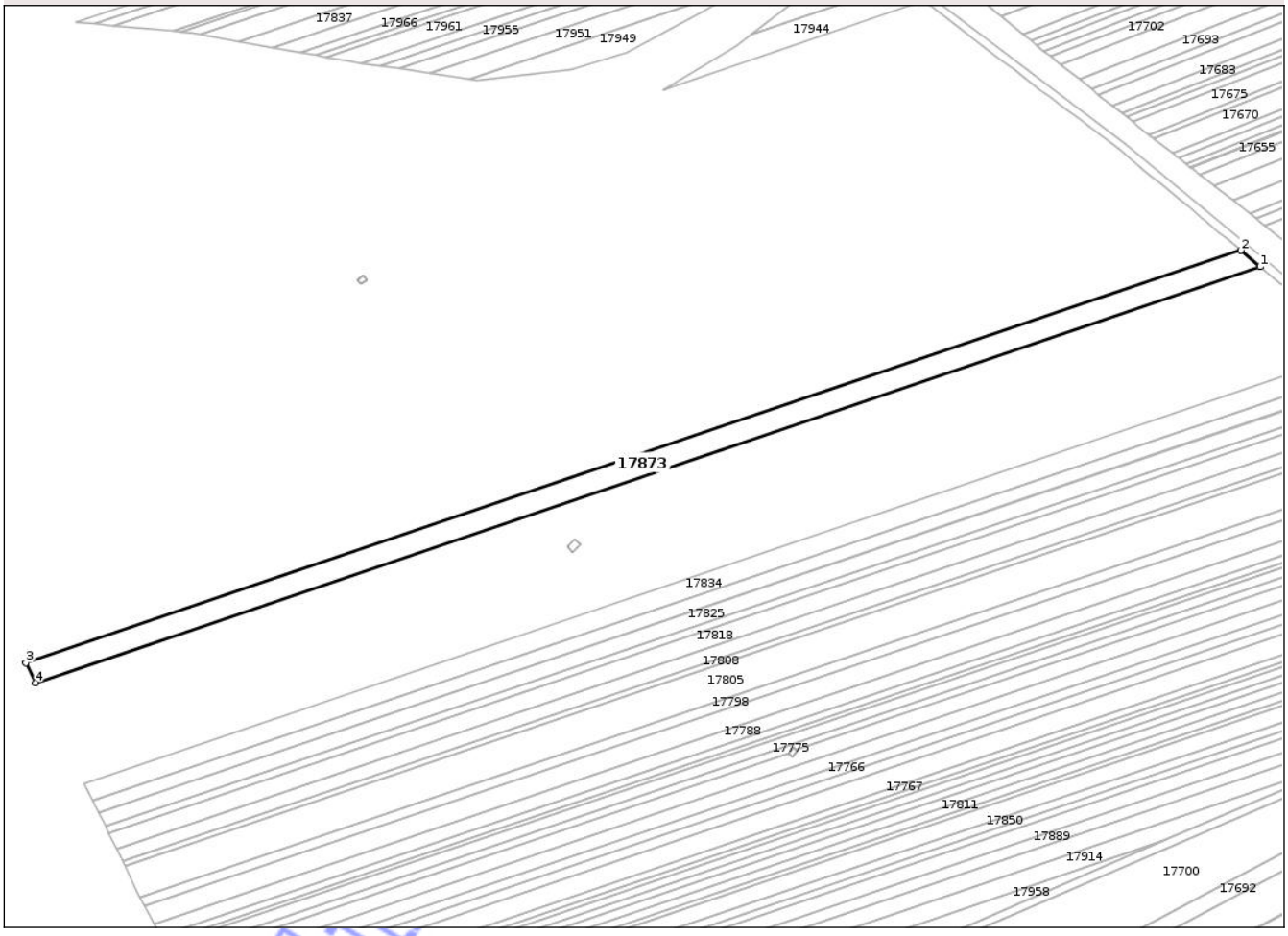

Date referitoare la teren

Crt	Categorie folosinţă	Intra vilan	Suprafaţa (mp)	Tarla	Parcelă	Nr. topo	Observaţii / Referinţe
1	arabil	NU	7.100	1/5	46	-	Imobil traversat de limita UAT Peretu şi UAT Troianul

Lungime Segmente

1) Valorile lungimilor segmentelor sunt obţinute din proiecţie în plan.

Punct început	X / Y	Punct sfârşit	X / Y	Lungime segment (** (m)
1	501.812,387 285.536,243	2	501.802,55 285.544,466	12.821
2	501.802,55 285.544,466	3	501.190,854 285.337,014	645.917
3	501.190,854 285.337,014	4	501.195,693 285.327,095	11.036
4	501.195,693 285.327,095	1	501.812,387 285.536,243	651.195

Document care conţine date cu caracter personal, protejat de prevederile Regulamentului (UE) nr. 679/2016 şi Legii 190/2018

**** Lungimile segmentelor sunt determinate în planul de proiecţie Stereo 70 şi sunt rotunjite la 1 milimetru.**
***** Distanţa dintre puncte este formată din segmente cumulate ce sunt mai mici decât valoarea 1 milimetru.**

Neutilizabil in circuitul civil

DATE DESPRE IMOBILUL NR. 17875

Oficiul de Cadastru şi Publicitate Imobiliară TELEORMAN
Biroul de Cadastru şi Publicitate Imobiliară Alexandria

A. Partea I. Descrierea imobilului

TEREN Extravilan

Adresa: Jud. Teleorman

Nr. Crt	Nr cadastral Nr. topografic	Suprafaţa* (mp)	Observaţii / Referinţe
A1		Din acte: 1.900 Masurata: 392	Sector cadastral:1 Teren neimprejmuit;

B. Partea II. Proprietari şi acte

Inscrieri privitoare la dreptul de proprietate şi alte drepturi reale		Referinţe
/		
Act Administrativ nr. 53-01101, din 06/06/1996 emis de CJSDPAT TELEORMAN;		
B1	Intabulare, drept de PROPRIETATE, dobandit prin Reconstituire, cota actuala 1/1, cota initiala 1/1	A1
	1) **MANEA I. OPREA**	
Act Normativ nr. 171, din 13/03/2012 emis de GUVERNUL ROMÂNIEI (Decizie de expropriere nr.553/18. 05.2012 emisă de CNADNR S.A);		
B2	Se notează faptul că imobilul înscris în prezenta carte funciară se suprapune parțial cu coridorul de expropriere înscris la ID-ul nr.13533 căruia i-a fost asociată cartea funciară nr.20541, pe suprafața de 1 mp	A1

C. Partea III. SARCINI .

Inscrieri privind dezmembramintele dreptului de proprietate, drepturi reale de garanţie şi sarcini	Referinţe
NU SUNT	

Neutilizabil în circuitul civil

Anexa Nr. 1 La Partea I

Teren

Nr cadastral	Suprafaţa (mp)*	Observaţii / Referinţe
	Din acte: 1.900 Masurata: 392	

* Suprafaţa este determinată in planul de proiecţie Stereo 70.

DETALII LINIARE IMOBIL

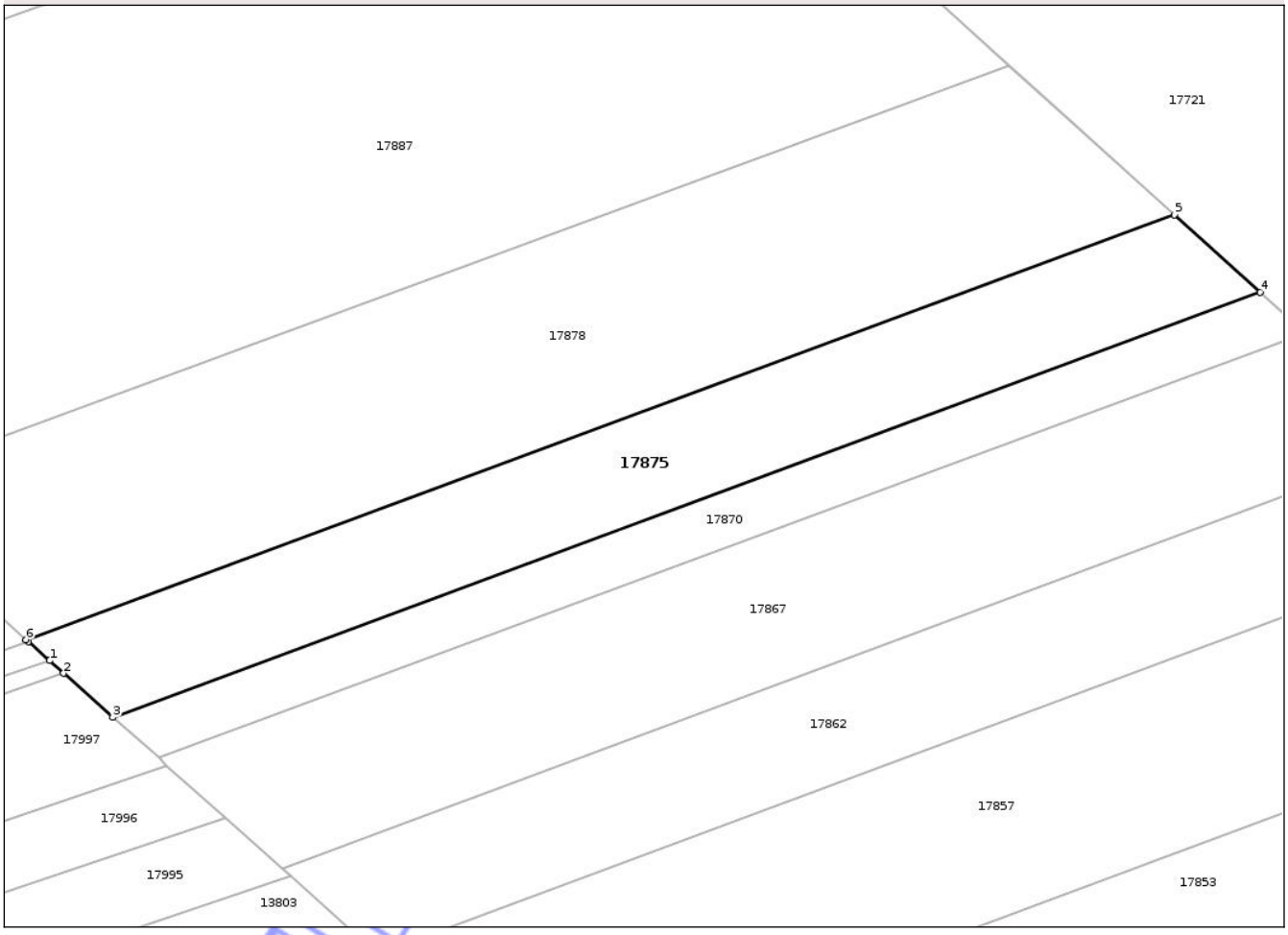

Date referitoare la teren

Crt	Categorie folosinţă	Intra vilan	Suprafaţa (mp)	Tarla	Parcelă	Nr. topo	Observaţii / Referinţe
1	arabil	NU	392	1/2	106	-	Imobilul este despărţit de canal. Diferența de suprafață se regăsește la ID 17726.

Lungime Segmente
1) Valorile lungimilor segmentelor sunt obţinute din proiecţie în plan.

Punct început	X / Y	Punct sfârşit	X / Y	Lungime segment (** (m)
1	501.576,704 285.889,368	2	501.577,491 285.888,666	1.055
2	501.577,491 285.888,666	3	501.580,24 285.886,213	3.684
3	501.580,24 285.886,213	4	501.644,296 285.909,926	68.304
4	501.644,296 285.909,926	5	501.639,51 285.914,252	6.451

Document care conține date cu caracter personal, protejat de prevederile Regulamentului (UE) nr. 679/2016 și Legii 190/2018

Punct început	X / Y	Punct sfârşit	X / Y	Lungime segment (** (m)
5	501.639,51 285.914,252	6	501.575,385 285.890,545	68.367
6	501.575,385 285.890,545	7	501.575,522 285.890,423	0.183
7	501.575,522 285.890,423	1	501.576,704 285.889,368	1.584

**** Lungimile segmentelor sunt determinate în planul de proiecţie Stereo 70 şi sunt rotunjite la 1 milimetru.**
***** Distanţa dintre puncte este formată din segmente cumulate ce sunt mai mici decât valoarea 1 milimetru.**

Neutilizabil in circuitul civil

DATE DESPRE IMOBILUL NR. 17876

Oficiul de Cadastru şi Publicitate Imobiliară TELEORMAN
Biroul de Cadastru şi Publicitate Imobiliară Alexandria

A. Partea I. Descrierea imobilului

TEREN Extravilan

Adresa: Jud. Teleorman

Nr. Crt	Nr cadastral Nr. topografic	Suprafaţa* (mp)	Observaţii / Referinţe
A1		Din acte: 900 Masurata: 818	Sector cadastral:1 Teren neimprejmuit;

B. Partea II. Proprietari şi acte

Inscrieri privitoare la dreptul de proprietate şi alte drepturi reale		Referinţe
/		
Act Administrativ nr. 53-01390, din 19/11/1996 emis de CJSDPAT TELEORMAN;		
B1	Intabulare, drept de PROPRIETATE, dobandit prin Reconstituire, cota actuala 1/1, cota initiala 1/1	A1
	1) **CÎRNARU ELISABETA**	

C. Partea III. SARCINI .

Inscrieri privind dezmembramintele dreptului de proprietate, drepturi reale de garanţie şi sarcini	Referinţe
NU SUNT	

Neutilizabil în circuitul civil

Anexa Nr. 1 La Partea I

Teren

Nr cadastral	Suprafaţa (mp)*	Observaţii / Referinţe
	Din acte: 900 Masurata: 818	

* Suprafaţa este determinată in planul de proiecţie Stereo 70.

DETALII LINIARE IMOBIL



Date referitoare la teren

Crt	Categorie folosinţă	Intra vilan	Suprafaţa (mp)	Tarla	Parcelă	Nr. topo	Observaţii / Referinţe
1	arabil	NU	818	1/6	55	-	Imobil traversat de limita UAT Peretu şi UAT Troianul

Lungime Segmente

1) Valorile lungimilor segmentelor sunt obţinute din proiecţie în plan.

Punct început	X / Y	Punct sfârşit	X / Y	Lungime segment (** (m)
1	501.381,981 284.964,256	2	501.722,331 285.111,491	370.832
2	501.722,331 285.111,491	3	501.721,319 285.113,456	2.21
3	501.721,319 285.113,456	4	501.380,958 284.966,216	370.844
4	501.380,958 284.966,216	1	501.381,981 284.964,256	2.211

Document care conţine date cu caracter personal, protejat de prevederile Regulamentului (UE) nr. 679/2016 şi Legii 190/2018

**** Lungimile segmentelor sunt determinate în planul de proiecţie Stereo 70 şi sunt rotunjite la 1 milimetru.**
***** Distanţa dintre puncte este formată din segmente cumulate ce sunt mai mici decât valoarea 1 milimetru.**

Neutilizabil in circuitul civil

DATE DESPRE IMOBILUL NR. 17877

Oficiul de Cadastru şi Publicitate Imobiliară TELEORMAN
Biroul de Cadastru şi Publicitate Imobiliară Alexandria

A. Partea I. Descrierea imobilului

TEREN Extravilan

Adresa: Jud. Teleorman

Nr. Crt	Nr cadastral Nr. topografic	Suprafaţa* (mp)	Observaţii / Referinţe
A1		Din acte: 1.400 Masurata: 975	Sector cadastral:1 Teren neimprejmuit;

B. Partea II. Proprietari şi acte

Inscrieri privitoare la dreptul de proprietate şi alte drepturi reale		Referinţe
/		
Hotarare Judecatoreasca nr. 1660, din 05/06/2012 emis de JUDECĂTORIA ROȘIORII DE VEDE-JUDEȚUL TELEORMAN (Dosar nr. 1546/292/2012);		
B1	Intabulare, drept de PROPRIETATE, cu titlu de cumpărare, dobandit prin Hotarare Judecatoreasca, cota actuala 1/1, cota initiala 1/1	A1
	1) **BULIGA CONSTANTIN**	

C. Partea III. SARCINI

Inscrieri privind dezmembramintele dreptului de proprietate, drepturi reale de garanţie şi sarcini		Referinţe
/		
Hotarare Judecatoreasca nr. 1660, din 05/06/2012 emis de JUDECĂTORIA ROȘIORII DE VEDE-JUDEȚUL TELEORMAN (Dosar nr. 1546/292/2012);		
C1	Intabulare, drept de IPOTECA LEGALA, Valoare:0 , reprezentând plata rentei în bani corespunzătoare întreţinerii neexecutate	A1
	1) **BULIGA FLOAREA**	

Neutilizabil în circuitul civil

Anexa Nr. 1 La Partea I

Teren

Nr cadastral	Suprafaţa (mp)*	Observaţii / Referinţe
	Din acte: 1.400 Masurata: 975	

* Suprafaţa este determinată in planul de proiecţie Stereo 70.

DETALII LINIARE IMOBIL

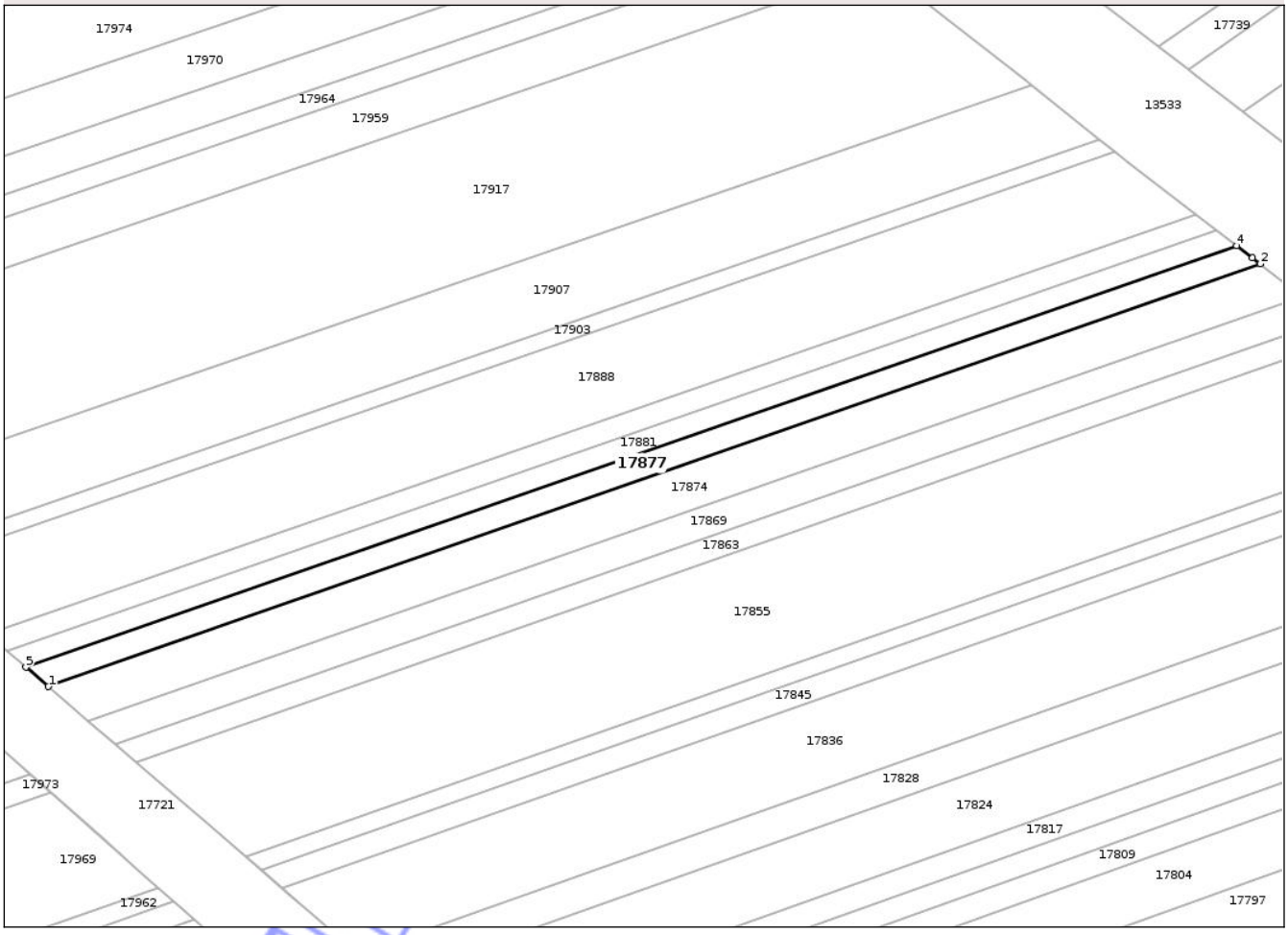

Date referitoare la teren

Crt	Categorie folosinţă	Intra vilan	Suprafaţa (mp)	Tarla	Parcelă	Nr. topo	Observaţii / Referinţe
1	arabil	NU	975	1/1	27	-	Imobilul este despărțit de canal. Diferența de suprafață se regăsește la ID 17978.

Lungime Segmente

1) Valorile lungimilor segmentelor sunt obţinute din proiecţie în plan.

Punct început	X / Y	Punct sfârşit	X / Y	Lungime segment (** (m)
1	501.438,263 286.109,525	2	501.647,946 286.182,617	222.057
2	501.647,946 286.182,617	3	501.646,6 286.183,67	1.709
3	501.646,6 286.183,67	4	501.643,842 286.185,799	3.484
4	501.643,842 286.185,799	5	501.434,39 286.112,864	221.787

Document care conține date cu caracter personal, protejat de prevederile Regulamentului (UE) nr. 679/2016 și Legii 190/2018

Punct început	X / Y	Punct sfârşit	X / Y	Lungime segment (** (m)
5	501.434,39 286.112,864	1	501.438,263 286.109,525	5.114

** Lungimile segmentelor sunt determinate în planul de proiecţie Stereo 70 şi sunt rotunjite la 1 milimetru.
*** Distanţa dintre puncte este formată din segmente cumulate ce sunt mai mici decât valoarea 1 milimetru.

Neutilizabil in circuitul civil

DATE DESPRE IMOBILUL NR. 17878

Oficiul de Cadastru şi Publicitate Imobiliară TELEORMAN
Biroul de Cadastru şi Publicitate Imobiliară Alexandria

A. Partea I. Descrierea imobilului

Nr. CF vechi:195
Nr. cadastral vechi:349

TEREN Extravilan

Adresa: Jud. Teleorman

Nr. Crt	Nr cadastral Nr. topografic	Suprafaţa* (mp)	Observaţii / Referinţe
A1	21381	Din acte: 3.300 Masurata: 757	Sector cadastral:1 Teren neimprejmuit;

B. Partea II. Proprietari şi acte

Inscrieri privitoare la dreptul de proprietate şi alte drepturi reale		Referinţe
/		
Hotarare Judecatoreasca nr. 760, din 11/06/2019 emis de JUDECĂTORIA ROȘIORII DE VEDE-JUDEȚUL TELEORMAN (Dosar nr. 1741/292/2019);		
B3	Intabulare, drept de PROPRIETATE, cu titlu de cumpărare, dobandit prin Hotarare Judecatoreasca, cota actuala 1/1, cota initiala 1/1	A1
	1) **MANEA ANIȘOR** 2) **MANEA AURELIA**	
Act Normativ nr. 171, din 13/03/2012 emis de GUVERNUL ROMÂNIEI (Decizie de expropriere nr.553/18. 05.2012 emisă de CNADNR S.A);		
B4	Se notează faptul că imobilul înscris în prezenta carte funciară se suprapune parțial cu coridorul de expropriere înscris la ID-ul nr.13533 căruia i-a fost asociată cartea funciară nr.20541, pe suprafața de 3 mp	A1

C. Partea III. SARCINI

Inscrieri privind dezmembramintele dreptului de proprietate, drepturi reale de garanţie şi sarcini		Referinţe
/		
Hotarare Judecatoreasca nr. 760, din 11/06/2019 emis de JUDECĂTORIA ROȘIORII DE VEDE-JUDEȚUL TELEORMAN (Dosar nr. 1741/292/2019);		
C1	Intabulare, drept de IPOTECA LEGALA, Valoare:0 , reprezentând plata rentei în bani corespunzătoare întreținerii neexecutate	A1
	1) **MANEA IOANA** 2) **MANEA OPREA**	

Neutilizabil în circuitul civil

Anexa Nr. 1 La Partea I

Teren

Nr cadastral	Suprafaţa (mp)*	Observaţii / Referinţe
21381	Din acte: 3.300 Masurata: 757	

* Suprafaţa este determinată in planul de proiecţie Stereo 70.

DETALII LINIARE IMOBIL

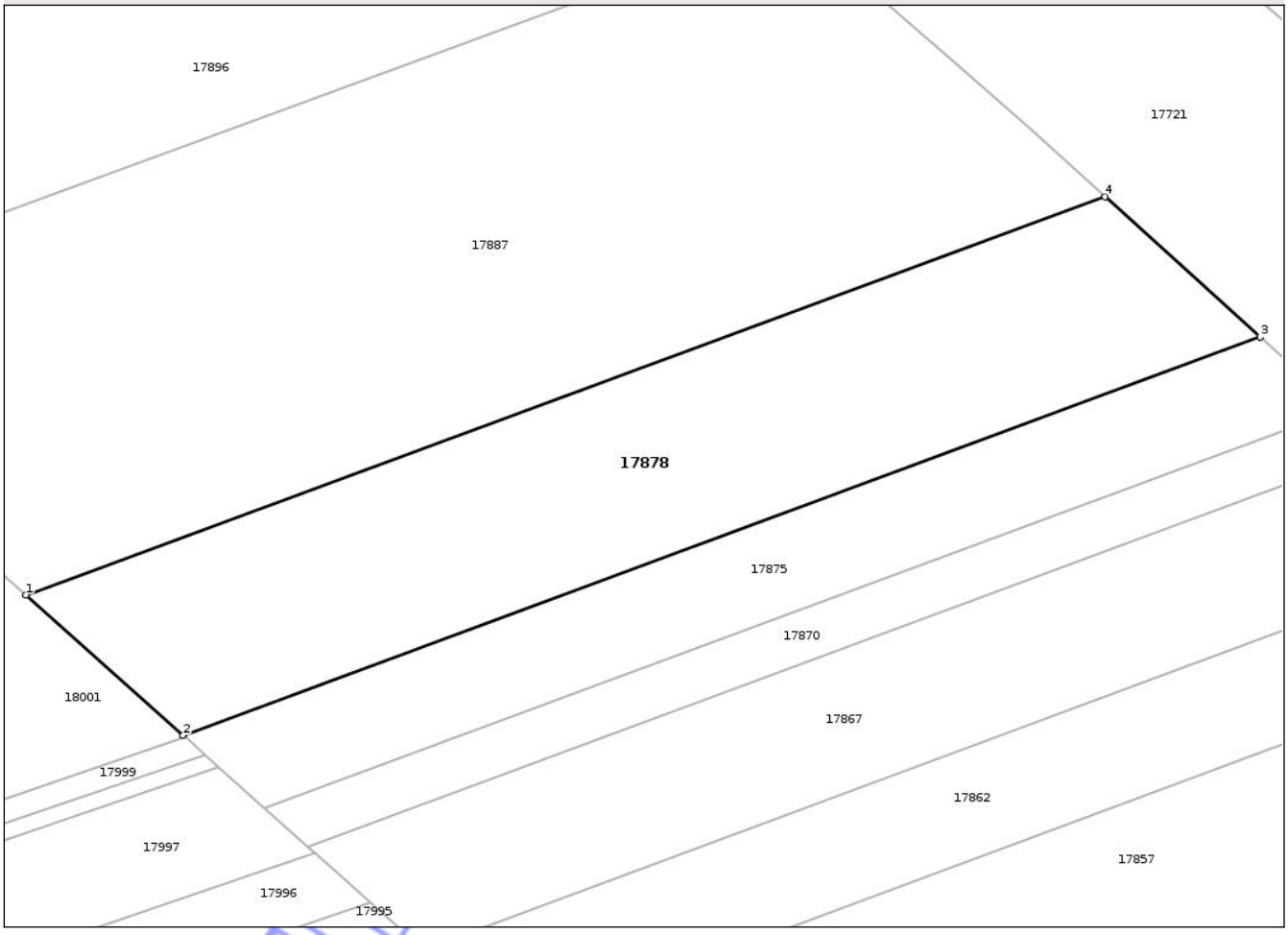

Date referitoare la teren

Crt	Categorie folosinţă	Intra vilan	Suprafaţa (mp)	Tarla	Parcelă	Nr. topo	Observaţii / Referinţe
1	arabil	NU	757	1/2	107	-	identic cu parcela 33; Imobilul este despărțit de canal. Diferența de suprafață se regăsește la ID 17730.

Lungime Segmente

1) Valorile lungimilor segmentelor sunt obţinute din proiecţie în plan.

Punct început	X / Y	Punct sfârşit	X / Y	Lungime segment (** (m)
1	501.566,014 285.898,907	2	501.575,385 285.890,545	12.559
2	501.575,385 285.890,545	3	501.639,51 285.914,252	68.367
3	501.639,51 285.914,252	4	501.630,271 285.922,602	12.453
4	501.630,271 285.922,602	1	501.566,014 285.898,907	68.487

Document care conține date cu caracter personal, protejat de prevederile Regulamentului (UE) nr. 679/2016 și Legii 190/2018

**** Lungimile segmentelor sunt determinate în planul de proiecţie Stereo 70 şi sunt rotunjite la 1 milimetru.**
***** Distanţa dintre puncte este formată din segmente cumulate ce sunt mai mici decât valoarea 1 milimetru.**

Neutilizabil in circuitul civil

DATE DESPRE IMOBILUL NR. 17879

Oficiul de Cadastru şi Publicitate Imobiliară TELEORMAN
Biroul de Cadastru şi Publicitate Imobiliară Alexandria

A. Partea I. Descrierea imobilului

TEREN Extravilan

Adresa: Jud. Teleorman

Nr. Crt	Nr cadastral Nr. topografic	Suprafaţa* (mp)	Observaţii / Referinţe
A1		Din acte: 6.000 Masurata: 5.452	Sector cadastral:1 Teren neimprejmuit;

B. Partea II. Proprietari şi acte

Inscrieri privitoare la dreptul de proprietate şi alte drepturi reale		Referinţe
/		
Hotarare Judecatoreasca nr. 1728, din 22/11/2017 emis de JUDECĂTORIA ROȘIORII DE VEDE - JUDEȚUL TELEORMAN (Dosar nr.2528/292/2017);		
B1	Intabulare, drept de PROPRIETATE, cu titlu de cumpărare, dobandit prin Hotarare Judecatoreasca, cota actuala 1/1, cota initiala 1/1	A1
	1) **MIRCESCU LILIAN LUCIAN**	

C. Partea III. SARCINI .

Inscrieri privind dezmembramintele dreptului de proprietate, drepturi reale de garanţie şi sarcini	Referinţe
NU SUNT	

Neutilizabil în circuitul civil

Anexa Nr. 1 La Partea I

Teren

Nr cadastral	Suprafaţa (mp)*	Observaţii / Referinţe
	Din acte: 6.000 Masurata: 5.452	

* Suprafaţa este determinată in planul de proiecţie Stereo 70.

DETALII LINIARE IMOBIL

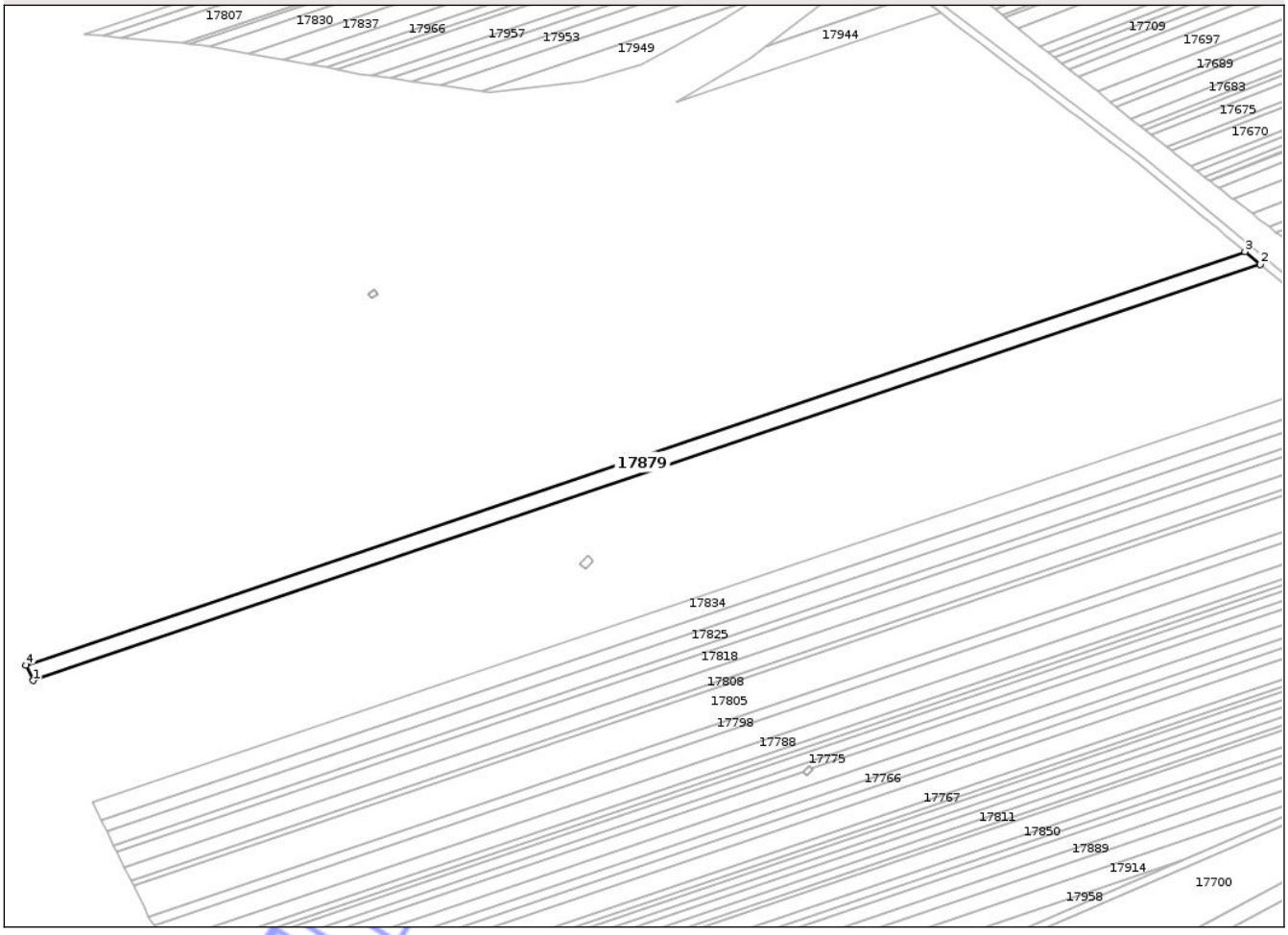

Date referitoare la teren

Crt	Categorie folosinţă	Intra vilan	Suprafaţa (mp)	Tarla	Parcelă	Nr. topo	Observaţii / Referinţe
1	arabil	NU	5.452	1/5	47	-	Imobil traversat de limita UAT Peretu şi UAT Troianul

Lungime Segmente

1) Valorile lungimilor segmentelor sunt obţinute din proiecţie în plan.

Punct început	X / Y	Punct sfârşit	X / Y	Lungime segment (** (m)
1	501.190,854 285.337,014	2	501.802,55 285.544,466	645.917
2	501.802,55 285.544,466	3	501.794,941 285.550,827	9.918
3	501.794,941 285.550,827	4	501.187,111 285.344,686	641.834
4	501.187,111 285.344,686	1	501.190,854 285.337,014	8.536

Document care conţine date cu caracter personal, protejat de prevederile Regulamentului (UE) nr. 679/2016 şi Legii 190/2018

**** Lungimile segmentelor sunt determinate în planul de proiecţie Stereo 70 şi sunt rotunjite la 1 milimetru.**
***** Distanţa dintre puncte este formată din segmente cumulate ce sunt mai mici decât valoarea 1 milimetru.**

Neutilizabil in circuitul civil

DATE DESPRE IMOBILUL NR. 17880

Oficiul de Cadastru şi Publicitate Imobiliară TELEORMAN
Biroul de Cadastru şi Publicitate Imobiliară Alexandria

A. Partea I. Descrierea imobilului

TEREN Extravilan

Adresa: Jud. Teleorman

Nr. Crt	Nr cadastral Nr. topografic	Suprafaţa* (mp)	Observaţii / Referinţe
A1		Din acte: 8.600 Masurata: 7.815	Sector cadastral:1 Teren neimprejmuit;

B. Partea II. Proprietari şi acte

Inscrieri privitoare la dreptul de proprietate şi alte drepturi reale		Referinţe
/		
Hotarare Judecatoreasca nr. 1747, din 19/10/2009 emis de JUDECĂTORIA ROȘIORII DE VEDE-JUDEȚUL TELEORMAN (Dosar nr. 3058/292/2009);		
B1	Inscrierea provizorie, drept de PROPRIETATE, cu titlu de partaj, bun propriu, dobandit prin Hotarare Judecatoreasca, cota actuala 1/1, cota initiala 1/1	A1
	1) **IAURUM C. MARIN** DEFUNCT:Da	

C. Partea III. SARCINI .

Inscrieri privind dezmembramintele dreptului de proprietate, drepturi reale de garanţie şi sarcini	Referinţe
NU SUNT	

Neutilizabil în circuitul civil

Anexa Nr. 1 La Partea I

Teren

Nr cadastral	Suprafaţa (mp)*	Observaţii / Referinţe
	Din acte: 8.600 Masurata: 7.815	

* Suprafaţa este determinată in planul de proiecţie Stereo 70.

DETALII LINIARE IMOBIL



Date referitoare la teren

Crt	Categorie folosinţă	Intra vilan	Suprafaţa (mp)	Tarla	Parcelă	Nr. topo	Observaţii / Referinţe
1	arabil	NU	7.815	1/6	56	-	Imobil traversat de limita UAT Peretu şi UAT Troianul

Lungime Segmente
1) Valorile lungimilor segmentelor sunt obţinute din proiecţie în plan.

Punct început	X / Y	Punct sfârşit	X / Y	Lungime segment (** (m)
1	501.711,649 285.132,23	2	501.371,183 284.984,944	370.959
2	501.371,183 284.984,944	3	501.380,958 284.966,216	21.126
3	501.380,958 284.966,216	4	501.721,319 285.113,456	370.844
4	501.721,319 285.113,456	1	501.711,649 285.132,23	21.118

Document care conţine date cu caracter personal, protejat de prevederile Regulamentului (UE) nr. 679/2016 şi Legii 190/2018

**** Lungimile segmentelor sunt determinate în planul de proiecţie Stereo 70 şi sunt rotunjite la 1 milimetru.**
***** Distanţa dintre puncte este formată din segmente cumulate ce sunt mai mici decât valoarea 1 milimetru.**

Neutilizabil in circuitul civil

DATE DESPRE IMOBILUL NR. 17881

Oficiul de Cadastru şi Publicitate Imobiliară TELEORMAN
Biroul de Cadastru şi Publicitate Imobiliară Alexandria

A. Partea I. Descrierea imobilului

Nr. CF vechi:182
Nr. cadastral vechi:634

TEREN Extravilan

Adresa: Jud. Teleorman

Nr. Crt	Nr cadastral Nr. topografic	Suprafaţa* (mp)	Observaţii / Referinţe
A1	20242	Din acte: 1.000 Masurata: 805	Sector cadastral:1 Teren neimprejmuit;

B. Partea II. Proprietari şi acte

Inscrieri privitoare la dreptul de proprietate şi alte drepturi reale		Referinţe
104 / 29/01/2004		
Act Notarial nr. 806, din 29/01/2004 emis de BNP MARIA BARBU;		
B1	Intabulare, drept de PROPRIETATE, cu titlu de cumpărare, bun comun, dobandit prin Conventie, cota actuala 1/1, cota initiala 1/1	A1
	1) **ENACHE MARIANA**, soţi 2) **ENACHE GHEORGHE**	
	OBSERVATII: (provenita din conversia CF 182)	

C. Partea III. SARCINI .

Inscrieri privind dezmembramintele dreptului de proprietate, drepturi reale de garanţie şi sarcini	Referinţe
NU SUNT	

Neutilizabil în circuitul civil

Anexa Nr. 1 La Partea I

Teren

Nr cadastral	Suprafaţa (mp)*	Observaţii / Referinţe
20242	Din acte: 1.000 Masurata: 805	

* Suprafaţa este determinată in planul de proiecţie Stereo 70.

DETALII LINIARE IMOBIL

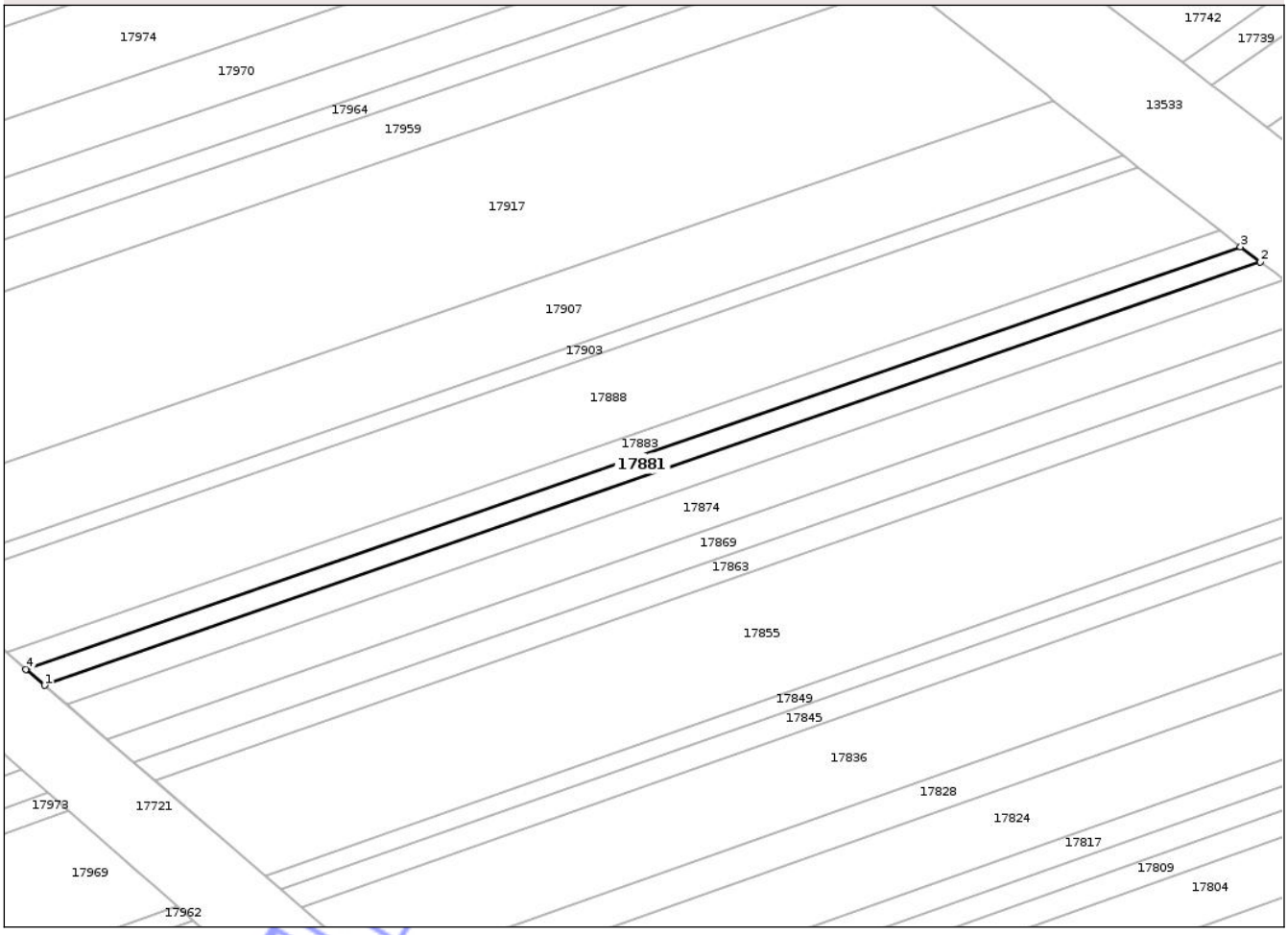

Date referitoare la teren

Crt	Categorie folosinţă	Intra vilan	Suprafaţa (mp)	Tarla	Parcelă	Nr. topo	Observaţii / Referinţe
1	arabil	NU	805	1/1	28	-	Imobilul este despărţit de canal. Diferența de suprafață se regăsește la ID 17979.

Lungime Segmente

1) Valorile lungimilor segmentelor sunt obţinute din proiecţie în plan.

Punct început	X / Y	Punct sfârşit	X / Y	Lungime segment (** (m)
1	501.434,39 286.112,864	2	501.643,842 286.185,799	221.787
2	501.643,842 286.185,799	3	501.640,438 286.188,428	4.301
3	501.640,438 286.188,428	4	501.431,185 286.115,626	221.556
4	501.431,185 286.115,626	1	501.434,39 286.112,864	4.231

Document care conține date cu caracter personal, protejat de prevederile Regulamentului (UE) nr. 679/2016 și Legii 190/2018

**** Lungimile segmentelor sunt determinate în planul de proiecţie Stereo 70 şi sunt rotunjite la 1 milimetru.**
***** Distanţa dintre puncte este formată din segmente cumulate ce sunt mai mici decât valoarea 1 milimetru.**

Neutilizabil in circuitul civil

DATE DESPRE IMOBILUL NR. 17882

Oficiul de Cadastru şi Publicitate Imobiliară TELEORMAN
Biroul de Cadastru şi Publicitate Imobiliară Alexandria

A. Partea I. Descrierea imobilului

TEREN Extravilan

Adresa: Jud. Teleorman

Nr. Crt	Nr cadastral Nr. topografic	Suprafaţa* (mp)	Observaţii / Referinţe
A1		Din acte: 3.100 Masurata: 2.817	Sector cadastral:1 Teren neimprejmuit;

B. Partea II. Proprietari şi acte

Inscrieri privitoare la dreptul de proprietate şi alte drepturi reale		Referinţe
/		
Act Administrativ nr. 53-01488, din 10/12/1996 emis de CJSDPAT TELEORMAN;		
B1	Intabulare, drept de PROPRIETATE, dobandit prin Reconstituire, cota actuala 1/1, cota initiala 1/1	A1
	1) **SANDU A. ION**	

C. Partea III. SARCINI .

Inscrieri privind dezmembramintele dreptului de proprietate, drepturi reale de garanţie şi sarcini	Referinţe
NU SUNT	

Neutilizabil în circuitul civil

Anexa Nr. 1 La Partea I

Teren

Nr cadastral	Suprafaţa (mp)*	Observaţii / Referinţe
	Din acte: 3.100 Masurata: 2.817	

* Suprafaţa este determinată in planul de proiecţie Stereo 70.

DETALII LINIARE IMOBIL

Date referitoare la teren

Crt	Categorie folosinţă	Intra vilan	Suprafaţa (mp)	Tarla	Parcelă	Nr. topo	Observaţii / Referinţe
1	arabil	NU	2.817	1/5	48	-	Imobil traversat de limita UAT Peretu şi UAT Troianul

Lungime Segmente

1) Valorile lungimilor segmentelor sunt obţinute din proiecţie în plan.

Punct început	X / Y	Punct sfârşit	X / Y	Lungime segment (** (m)
1	501.794,941 285.550,827	2	501.790,991 285.554,13	5.149
2	501.790,991 285.554,13	3	501.185,168 285.348,669	639.715
3	501.185,168 285.348,669	4	501.187,111 285.344,686	4.432
4	501.187,111 285.344,686	1	501.794,941 285.550,827	641.834

Document care conţine date cu caracter personal, protejat de prevederile Regulamentului (UE) nr. 679/2016 şi Legii 190/2018

**** Lungimile segmentelor sunt determinate în planul de proiecţie Stereo 70 şi sunt rotunjite la 1 milimetru.**
***** Distanţa dintre puncte este formată din segmente cumulate ce sunt mai mici decât valoarea 1 milimetru.**

Neutilizabil in circuitul civil

DATE DESPRE IMOBILUL NR. 17883

Oficiul de Cadastru şi Publicitate Imobiliară TELEORMAN
Biroul de Cadastru şi Publicitate Imobiliară Alexandria

A. Partea I. Descrierea imobilului

Nr. CF vechi:171
Nr. cadastral vechi:166

TEREN Extravilan

Adresa: Jud. Teleorman

Nr. Crt	Nr cadastral Nr. topografic	Suprafaţa* (mp)	Observaţii / Referinţe
A1	20239	Din acte: 900 Masurata: 835	Sector cadastral:1 Teren neimprejmuit;

B. Partea II. Proprietari şi acte

Inscrieri privitoare la dreptul de proprietate şi alte drepturi reale		Referinţe
745 / 07/06/2001		
Act Notarial nr. 1571, din 07/06/2001 emis de BNP MARIA BARBU;		
B1	Intabulare, drept de PROPRIETATE, cu titlu de cumpărare, bun comun, dobandit prin Conventie, cota actuala 1/1, cota initiala 1/1	A1
	1) **ENACHE MARIANA** 2) **ENACHE GHEORGHE**, casatorit cu	
	OBSERVATII: (provenita din conversia CF 171)	

C. Partea III. SARCINI .

Inscrieri privind dezmembramintele dreptului de proprietate, drepturi reale de garanţie şi sarcini	Referinţe
NU SUNT	

Neutilizabil în circuitul civil

Anexa Nr. 1 La Partea I

Teren

Nr cadastral	Suprafaţa (mp)*	Observaţii / Referinţe
20239	Din acte: 900 Masurata: 835	

* Suprafaţa este determinată in planul de proiecţie Stereo 70.

DETALII LINIARE IMOBIL

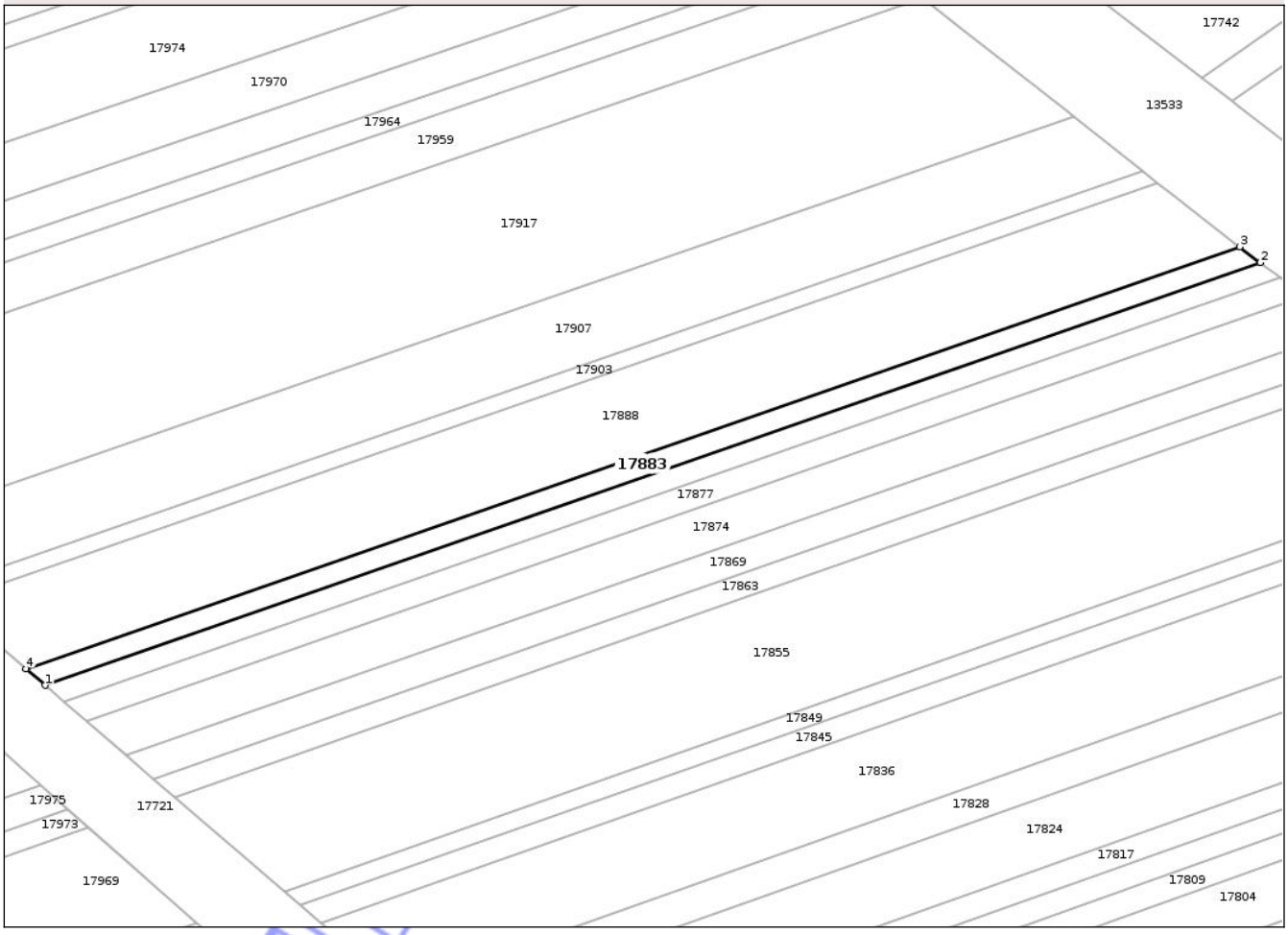

Date referitoare la teren

Crt	Categorie folosinţă	Intra vilan	Suprafaţa (mp)	Tarla	Parcelă	Nr. topo	Observaţii / Referinţe
1	arabil	NU	835	1/1	29	-	Imobilul este despărțit de canal. Diferența de suprafață se regăsește la ID 17980.

Lungime Segmente

1) Valorile lungimilor segmentelor sunt obţinute din proiecţie în plan.

Punct început	X / Y	Punct sfârşit	X / Y	Lungime segment (** (m)
1	501.431,185 286.115,626	2	501.640,438 286.188,428	221.556
2	501.640,438 286.188,428	3	501.636,901 286.191,159	4.469
3	501.636,901 286.191,159	4	501.427,856 286.118,495	221.314
4	501.427,856 286.118,495	1	501.431,185 286.115,626	4.395

Document care conține date cu caracter personal, protejat de prevederile Regulamentului (UE) nr. 679/2016 și Legii 190/2018

**** Lungimile segmentelor sunt determinate în planul de proiecţie Stereo 70 şi sunt rotunjite la 1 milimetru.**
***** Distanţa dintre puncte este formată din segmente cumulate ce sunt mai mici decât valoarea 1 milimetru.**

Neutilizabil în circuitul civil

DATE DESPRE IMOBILUL NR. 17884

Oficiul de Cadastru şi Publicitate Imobiliară TELEORMAN
Biroul de Cadastru şi Publicitate Imobiliară Alexandria

A. Partea I. Descrierea imobilului

TEREN Extravilan

Adresa: Jud. Teleorman

Nr. Crt	Nr cadastral Nr. topografic	Suprafaţa* (mp)	Observaţii / Referinţe
A1	21677	4.200	Sector cadastral:1 Teren neimprejmuit;

B. Partea II. Proprietari şi acte

Inscrieri privitoare la dreptul de proprietate şi alte drepturi reale		Referinţe
11220 / 15/03/2018		
Act Notarial nr. 390, din 14/03/2018 emis de BNP BARBU MIRCEA-RĂZVAN;		
B4	Intabulare, drept de PROPRIETATE, cu titlu de cumpărare, bun comun, dobandit prin Conventie, cota actuala 1/1, cota initiala 1/1	A1
	1) **PIRIŞ ŞTEFAN** 2) **PIRIŞ CORNELIA**	

C. Partea III. SARCINI .

Inscrieri privind dezmembramintele dreptului de proprietate, drepturi reale de garanţie şi sarcini	Referinţe
NU SUNT	

Neutilizabil în circuitul civil

Anexa Nr. 1 La Partea I

Teren

Nr cadastral	Suprafaţa (mp)*	Observaţii / Referinţe
21677	4.200	

* Suprafaţa este determinată in planul de proiecţie Stereo 70.

DETALII LINIARE IMOBIL

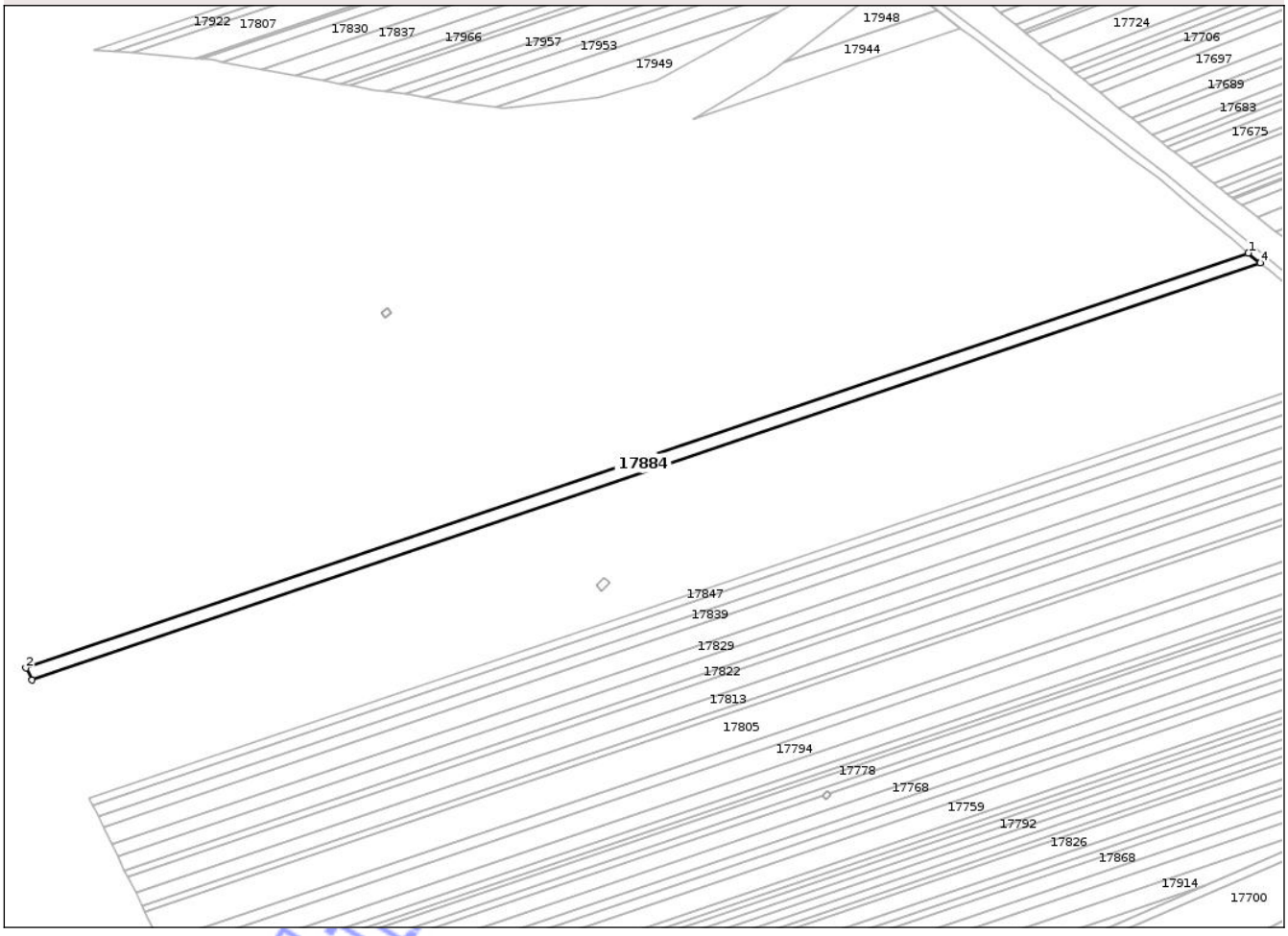

Date referitoare la teren

Crt	Categorie folosinţă	Intra vilan	Suprafaţa (mp)	Tarla	Parcelă	Nr. topo	Observaţii / Referinţe
1	arabil	NU	4.200	1/5	49	-	Imobil traversat de limita UAT Peretu şi UAT Troianul

Lungime Segmente

1) Valorile lungimilor segmentelor sunt obţinute din proiecţie în plan.

Punct început	X / Y	Punct sfârşit	X / Y	Lungime segment (** (m)
1	501.785,077 285.559,074	2	501.182,259 285.354,633	636.542
2	501.182,259 285.354,633	3	501.185,168 285.348,669	6.636
3	501.185,168 285.348,669	4	501.790,991 285.554,13	639.715
4	501.790,991 285.554,13	1	501.785,077 285.559,074	7.708

Document care conţine date cu caracter personal, protejat de prevederile Regulamentului (UE) nr. 679/2016 şi Legii 190/2018

**** Lungimile segmentelor sunt determinate în planul de proiecţie Stereo 70 şi sunt rotunjite la 1 milimetru.**
***** Distanţa dintre puncte este formată din segmente cumulate ce sunt mai mici decât valoarea 1 milimetru.**

Neutilizabil in circuitul civil

DATE DESPRE IMOBILUL NR. 17885

Oficiul de Cadastru şi Publicitate Imobiliară TELEORMAN
Biroul de Cadastru şi Publicitate Imobiliară Alexandria

A. Partea I. Descrierea imobilului

TEREN Extravilan

Adresa: Jud. Teleorman

Nr. Crt	Nr cadastral Nr. topografic	Suprafaţa* (mp)	Observaţii / Referinţe
A1		Din acte: 7.000 Masurata: 6.361	Sector cadastral:1 Teren neimprejmuit;

B. Partea II. Proprietari şi acte

Inscrieri privitoare la dreptul de proprietate şi alte drepturi reale		Referinţe
/		
Act Administrativ nr. 53-01449, din 03/12/1996 emis de CJSDPAT TELEORMAN;		
B1	Intabulare, drept de PROPRIETATE, dobandit prin Reconstituire, cota actuala 1/1, cota initiala 1/1	A1
	1) **DOBRIN P. FLOREA**	

C. Partea III. SARCINI .

Inscrieri privind dezmembramintele dreptului de proprietate, drepturi reale de garanţie şi sarcini	Referinţe
NU SUNT	

Neutilizabil în circuitul civil

Anexa Nr. 1 La Partea I

Teren

Nr cadastral	Suprafaţa (mp)*	Observaţii / Referinţe
	Din acte: 7.000 Masurata: 6.361	

* Suprafaţa este determinată in planul de proiecţie Stereo 70.

DETALII LINIARE IMOBIL



Date referitoare la teren

Crt	Categorie folosinţă	Intra vilan	Suprafaţa (mp)	Tarla	Parcelă	Nr. topo	Observaţii / Referinţe
1	arabil	NU	6.361	1/6	57	-	Imobil traversat de limita UAT Peretu şi UAT Troianul

Lungime Segmente
1) Valorile lungimilor segmentelor sunt obţinute din proiecţie în plan.

Punct început	X / Y	Punct sfârşit	X / Y	Lungime segment (** (m)
1	501.371,183 284.984,944	2	501.711,649 285.132,23	370.959
2	501.711,649 285.132,23	3	501.703,965 285.147,148	16.781
3	501.703,965 285.147,148	4	501.703,778 285.147,51	0.407
4	501.703,778 285.147,51	5	501.363,562 285.000,333	370.686
5	501.363,562 285.000,333	6	501.367,744 284.991,532	9.744

Document care conţine date cu caracter personal, protejat de prevederile Regulamentului (UE) nr. 679/2016 şi Legii 190/2018

Punct început	X / Y	Punct sfârşit	X / Y	Lungime segment (** (m)
6	501.367,744 284.991,532	1	501.371,183 284.984,944	7.432

** Lungimile segmentelor sunt determinate în planul de proiecţie Stereo 70 şi sunt rotunjite la 1 milimetru.
*** Distanţa dintre puncte este formată din segmente cumulate ce sunt mai mici decât valoarea 1 milimetru.

Neutilizabil in circuitul civil

DATE DESPRE IMOBILUL NR. 17886

Oficiul de Cadastru şi Publicitate Imobiliară TELEORMAN
Biroul de Cadastru şi Publicitate Imobiliară Alexandria

A. Partea I. Descrierea imobilului

TEREN Extravilan

Adresa: Jud. Teleorman

Nr. Crt	Nr cadastral Nr. topografic	Suprafaţa* (mp)	Observaţii / Referinţe
A1		Din acte: 2.500 Masurata: 2.272	Sector cadastral:1 Teren neimprejmuit;

B. Partea II. Proprietari şi acte

Inscrieri privitoare la dreptul de proprietate şi alte drepturi reale		Referinţe
/		
Hotarare Judecatoreasca nr. 876, din 17/05/2018 emis de JUDECĂTORIA ROȘIORII DE VEDE-JUDEȚUL TELEORMAN (Dosar nr. 1162/292/2016);		
B1	Intabulare, drept de PROPRIETATE, cu titlu de partaj, bun propriu, dobandit prin Hotarare Judecatoreasca, cota actuala 1/1, cota initiala 1/1	A1
	1) **DUDĂU LEANA**	

C. Partea III. SARCINI

Inscrieri privind dezmembramintele dreptului de proprietate, drepturi reale de garanţie şi sarcini		Referinţe
/		
Hotarare Judecatoreasca nr. 876, din 17/05/2018 emis de JUDECĂTORIA ROȘIORII DE VEDE-JUDEȚUL TELEORMAN (Dosar nr. 1162/292/2016);		
C1	Intabulare, drept de IPOTECA LEGALA, Valoare:1730 RON, reprezentând sultă	A1
	1) **DAN MARIA**	
C2	Intabulare, drept de IPOTECA LEGALA, Valoare:1730 RON, reprezentând sultă	A1
	1) **MEDINȚU IONELA**	
C3	Intabulare, drept de IPOTECA LEGALA, Valoare:1730 RON, reprezentând sultă	A1
	1) **DAN DANIELA**	
C4	Intabulare, drept de IPOTECA LEGALA, Valoare:1730 RON, reprezentând sultă	A1
	1) **DAN GEORGETA-MIRELA**	
C5	Intabulare, drept de IPOTECA LEGALA, Valoare:1730 RON, reprezentând sultă	A1
	1) **STANCIU ROZA**	

Neautorizat în circuitul civil

Anexa Nr. 1 La Partea I

Teren

Nr cadastral	Suprafaţa (mp)*	Observaţii / Referinţe
	Din acte: 2.500 Masurata: 2.272	

* Suprafaţa este determinată in planul de proiecţie Stereo 70.

DETALII LINIARE IMOBIL

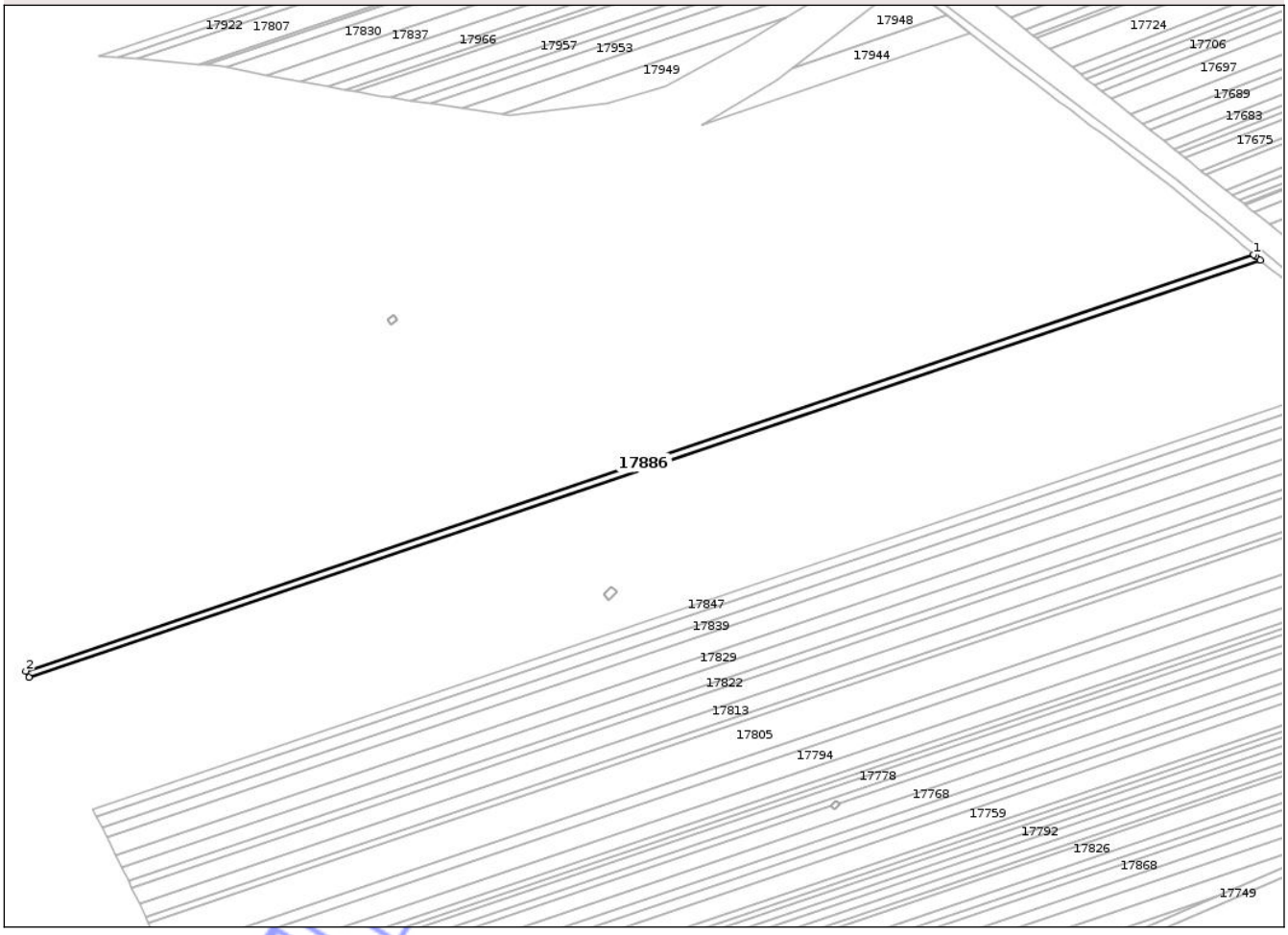

Date referitoare la teren

Crt	Categorie folosinţă	Intra vilan	Suprafaţa (mp)	Tarla	Parcelă	Nr. topo	Observaţii / Referinţe
1	arabil	NU	2.272	1/5	50	-	Imobil traversat de limita UAT Peretu şi UAT Troianul

Lungime Segmente

1) Valorile lungimilor segmentelor sunt obţinute din proiecţie în plan.

Punct început	X / Y	Punct sfârşit	X / Y	Lungime segment (** (m)
1	501.781,859 285.561,756	2	501.180,679 285.357,871	634.812
2	501.180,679 285.357,871	3	501.182,259 285.354,633	3.603
3	501.182,259 285.354,633	4	501.785,077 285.559,074	636.542
4	501.785,077 285.559,074	5	501.782,986 285.560,822	2.725
5	501.782,986 285.560,822	1	501.781,859 285.561,756	1.464

Document care conţine date cu caracter personal, protejat de prevederile Regulamentului (UE) nr. 679/2016 şi Legii 190/2018

**** Lungimile segmentelor sunt determinate în planul de proiecţie Stereo 70 şi sunt rotunjite la 1 milimetru.**
***** Distanţa dintre puncte este formată din segmente cumulate ce sunt mai mici decât valoarea 1 milimetru.**

Neutilizabil in circuitul civil

DATE DESPRE IMOBILUL NR. 17887

Oficiul de Cadastru şi Publicitate Imobiliară TELEORMAN
Biroul de Cadastru şi Publicitate Imobiliară Alexandria

A. Partea I. Descrierea imobilului

TEREN Extravilan

Adresa: Jud. Teleorman

Nr. Crt	Nr cadastral Nr. topografic	Suprafaţa* (mp)	Observaţii / Referinţe
A1		Din acte: 7.200 Masurata: 1.494	Sector cadastral:1 Teren neimprejmuit;

B. Partea II. Proprietari şi acte

Inscrieri privitoare la dreptul de proprietate şi alte drepturi reale		Referinţe
/		
Act Administrativ nr. 5302414, din 16/12/2003 emis de CJSDPAT TELEORMAN;		
B1	Intabulare, drept de PROPRIETATE, dobandit prin Reconstituire, cota actuala 1/1, cota initiala 1/1 1) **CEPLEANU ANISOARA** 2) **BRATU VIRGINIA** 3) **BOCAI CONSTANTA**	A1
Act Normativ nr. 171, din 13/03/2012 emis de GUVERNUL ROMÂNIEI (Decizie de expropriere nr.553/18. 05.2012 emisă de CNADNR S.A);		
B2	Se notează faptul că imobilul înscris în prezenta carte funciară se suprapune parțial cu coridorul de expropriere înscris la ID-ul nr.13533 căruia i-a fost asociată cartea funciară nr.20541, pe suprafața de 5 mp	A1
Act Normativ nr. 7, din 13/03/1996 emis de PARLAMENTUL ROMÂNIEI;		
B3	Se notează existența mai multor titluri de proprietate, respectiv titlul de proprietate nr. 5302414/16.12.2003 în favoarea lui CEPLEANU ANISOARA, BRATU VIRGINIA, BOCAI CONSTANTA și titlul de proprietate nr. 53-00966/18.04.1996 în favoarea lui CEPLEANU ANIȘOARA	A1

C. Partea III. SARCINI .

Inscrieri privind dezmembramintele dreptului de proprietate, drepturi reale de garanţie şi sarcini	Referinţe
NU SUNT	

Neutilizabil în circuitul civil

Anexa Nr. 1 La Partea I

Teren

Nr cadastral	Suprafaţa (mp)*	Observaţii / Referinţe
	Din acte: 7.200 Masurata: 1.494	

* Suprafaţa este determinată in planul de proiecţie Stereo 70.

DETALII LINIARE IMOBIL

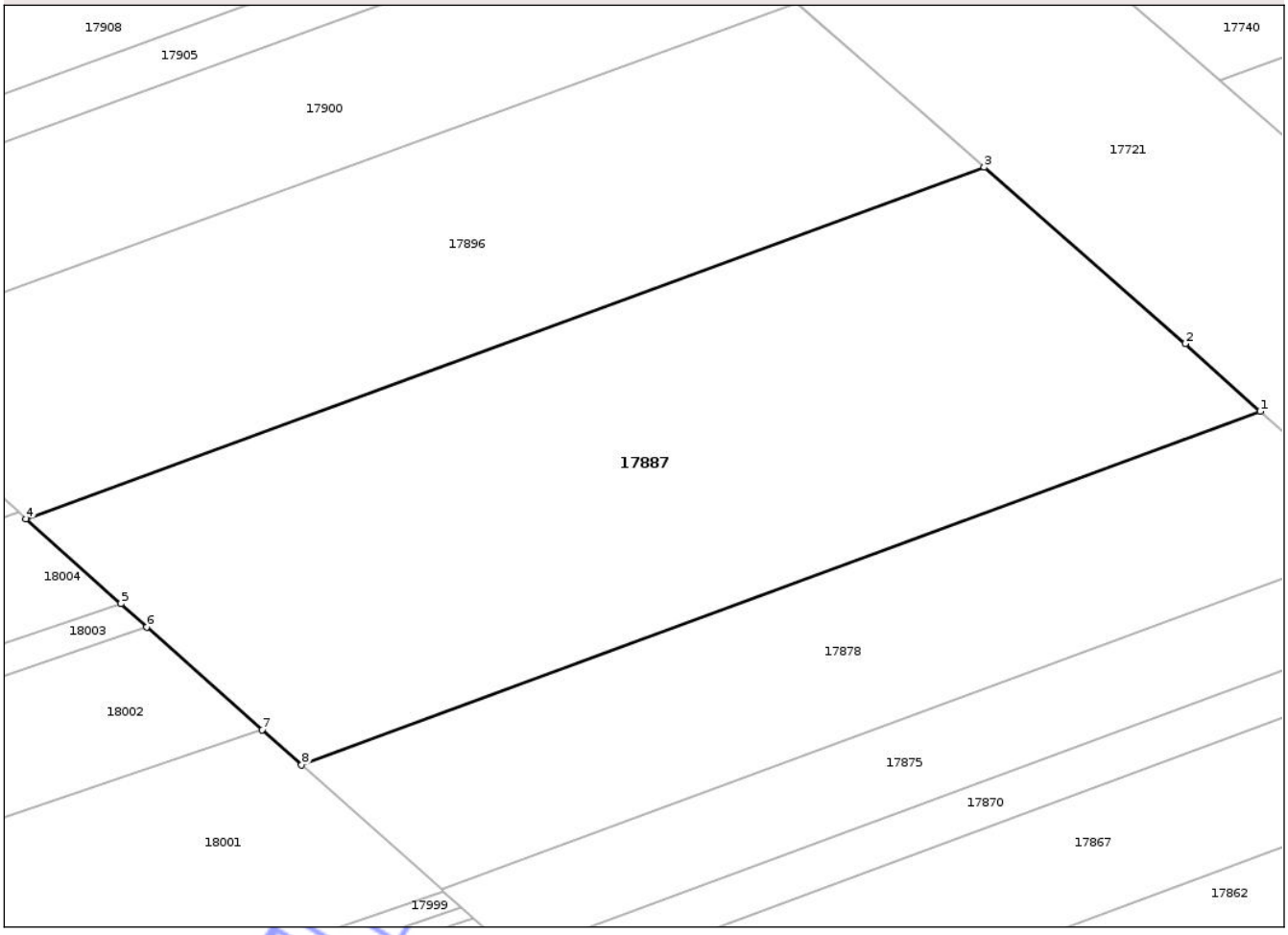

Date referitoare la teren

Crt	Categorie folosinţă	Intra vilan	Suprafaţa (mp)	Tarla	Parcelă	Nr. topo	Observaţii / Referinţe
1	arabil	NU	1.494	1/2	108	-	Imobilul este despărţit de canal. Diferența de suprafață se regăsește la ID 17735.

Lungime Segmente

1) Valorile lungimilor segmentelor sunt obţinute din proiecţie în plan.

Punct început	X / Y	Punct sfârşit	X / Y	Lungime segment (** (m)
1	501.630,271 285.922,602	2	501.625,243 285.927,147	6.778
2	501.625,243 285.927,147	3	501.611,764 285.938,972	17.931
3	501.611,764 285.938,972	4	501.547,527 285.915,402	68.425
4	501.547,527 285.915,402	5	501.553,906 285.909,71	8.549

Document care conține date cu caracter personal, protejat de prevederile Regulamentului (UE) nr. 679/2016 și Legii 190/2018

Punct început	X / Y	Punct sfârşit	X / Y	Lungime segment (** (m)
5	501.553,906 285.909,71	6	501.555,645 285.908,159	2.33
6	501.555,645 285.908,159	7	501.563,372 285.901,264	10.356
7	501.563,372 285.901,264	8	501.566,014 285.898,907	3.541
8	501.566,014 285.898,907	1	501.630,271 285.922,602	68.487

** Lungimile segmentelor sunt determinate în planul de proiecţie Stereo 70 şi sunt rotunjite la 1 milimetru.
*** Distanţa dintre puncte este formată din segmente cumulate ce sunt mai mici decât valoarea 1 milimetru.

Neutilizabil in circuitul civil

DATE DESPRE IMOBILUL NR. 17888

Oficiul de Cadastru şi Publicitate Imobiliară TELEORMAN
Biroul de Cadastru şi Publicitate Imobiliară Alexandria

A. Partea I. Descrierea imobilului

TEREN Extravilan

Adresa: Jud. Teleorman

Nr. Crt	Nr cadastral Nr. topografic	Suprafaţa* (mp)	Observaţii / Referinţe
A1		Din acte: 4.800 Masurata: 3.337	Sector cadastral:1 Teren neimprejmuit;

B. Partea II. Proprietari şi acte

Inscrieri privitoare la dreptul de proprietate şi alte drepturi reale		Referinţe
/		
Hotarare Judecatoreasca nr. 1961, din 04/11/2010 emis de JUDECĂTORIA ROȘIORII DE VEDE-JUDEȚUL TELEORMAN (Dosar nr. 2621/292/2010);		
B1	Intabulare, drept de PROPRIETATE, cu titlu de partaj, bun propriu, dobandit prin Hotarare Judecatoreasca, cota actuala 1/1, cota initiala 1/1	A1
	1) **DIMĂNCESCU VLADIMIR**	
Act Normativ nr. 7, din 13/03/1996 emis de PARLAMENTUL ROMÂNIEI;		
B2	Se notează existența mai multor titluri de proprietate, respectiv titlul de proprietate nr. 53-01862/17.06.1997 în favoarea lui DIMĂNCESCU MARIA, DIMĂNCESCU VLADIMIR, PETCUCI EUGENIA și titlul de proprietate nr. 53-01862/17.06.1997 în favoarea lui DIMĂNCESCU MARIA, DIMĂNCESCU VLADIMIR, PETCUCI EUGENIA	A1

C. Partea III. SARCINI .

Inscrieri privind dezmembramintele dreptului de proprietate, drepturi reale de garanţie şi sarcini	Referinţe
NU SUNT	

Neutilizabil în circuitul civil

Anexa Nr. 1 La Partea I

Teren

Nr cadastral	Suprafaţa (mp)*	Observaţii / Referinţe
	Din acte: 4.800 Masurata: 3.337	

* Suprafaţa este determinată in planul de proiecţie Stereo 70.

DETALII LINIARE IMOBIL

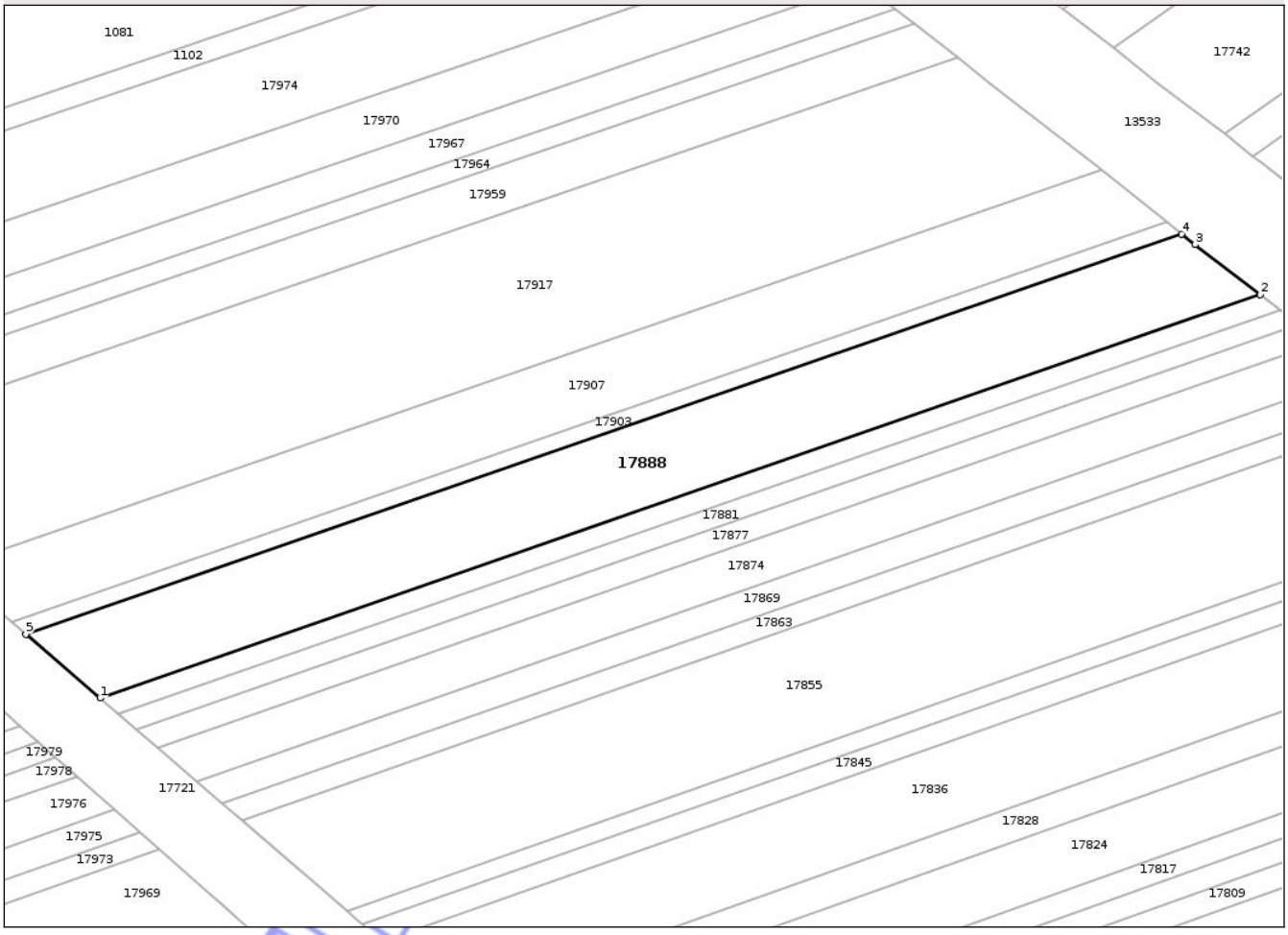

Date referitoare la teren

Crt	Categorie folosinţă	Intra vilan	Suprafaţa (mp)	Tarla	Parcelă	Nr. topo	Observaţii / Referinţe
1	arabil	NU	3.337	1/1	30	-	Imobilul este despărțit de canal. Diferența de suprafață se regăsește la ID 17981.

Lungime Segmente

1) Valorile lungimilor segmentelor sunt obţinute din proiecţie în plan.

Punct început	X / Y	Punct sfârşit	X / Y	Lungime segment (** (m)
1	501.427,856 286.118,495	2	501.636,901 286.191,159	221.314
2	501.636,901 286.191,159	3	501.625,19 286.200,2	14.795
3	501.625,19 286.200,2	4	501.622,772 286.202,12	3.088
4	501.622,772 286.202,12	5	501.414,516 286.129,993	220.393

Document care conține date cu caracter personal, protejat de prevederile Regulamentului (UE) nr. 679/2016 și Legii 190/2018

Punct început	X / Y	Punct sfârşit	X / Y	Lungime segment (** (m)
5	501.414,516 286.129,993	1	501.427,856 286.118,495	17.611

** Lungimile segmentelor sunt determinate în planul de proiecţie Stereo 70 şi sunt rotunjite la 1 milimetru.
*** Distanţa dintre puncte este formată din segmente cumulate ce sunt mai mici decât valoarea 1 milimetru.

Neutilizabil in circuitul civil

DATE DESPRE IMOBILUL NR. 17889

Oficiul de Cadastru şi Publicitate Imobiliară TELEORMAN
Biroul de Cadastru şi Publicitate Imobiliară Alexandria

A. Partea I. Descrierea imobilului

TEREN Extravilan

Adresa: Jud. Teleorman

Nr. Crt	Nr cadastral Nr. topografic	Suprafaţa* (mp)	Observaţii / Referinţe
A1	22428	4.200	Sector cadastral:1 Teren neimprejmuit;

B. Partea II. Proprietari şi acte

Inscrieri privitoare la dreptul de proprietate şi alte drepturi reale		Referinţe
146996 / 08/12/2021		
Act Notarial nr. 984, din 07/12/2021 emis de BIN CONSTANTIN RODICA;		
B3	Intabulare, drept de PROPRIETATE, cu titlu de cumpărare, bun propriu, dobandit prin Conventie, cota actuala 1/1, cota initiala 1/1	A1
	1) **ALMĂJANU RALUCA-GABRIELA**	

C. Partea III. SARCINI .

Inscrieri privind dezmembramintele dreptului de proprietate, drepturi reale de garanţie şi sarcini	Referinţe
NU SUNT	

Neutilizabil în circuitul civil

Anexa Nr. 1 La Partea I

Teren

Nr cadastral	Suprafaţa (mp)*	Observaţii / Referinţe
22428	4.200	

* Suprafaţa este determinată in planul de proiecţie Stereo 70.

DETALII LINIARE IMOBIL

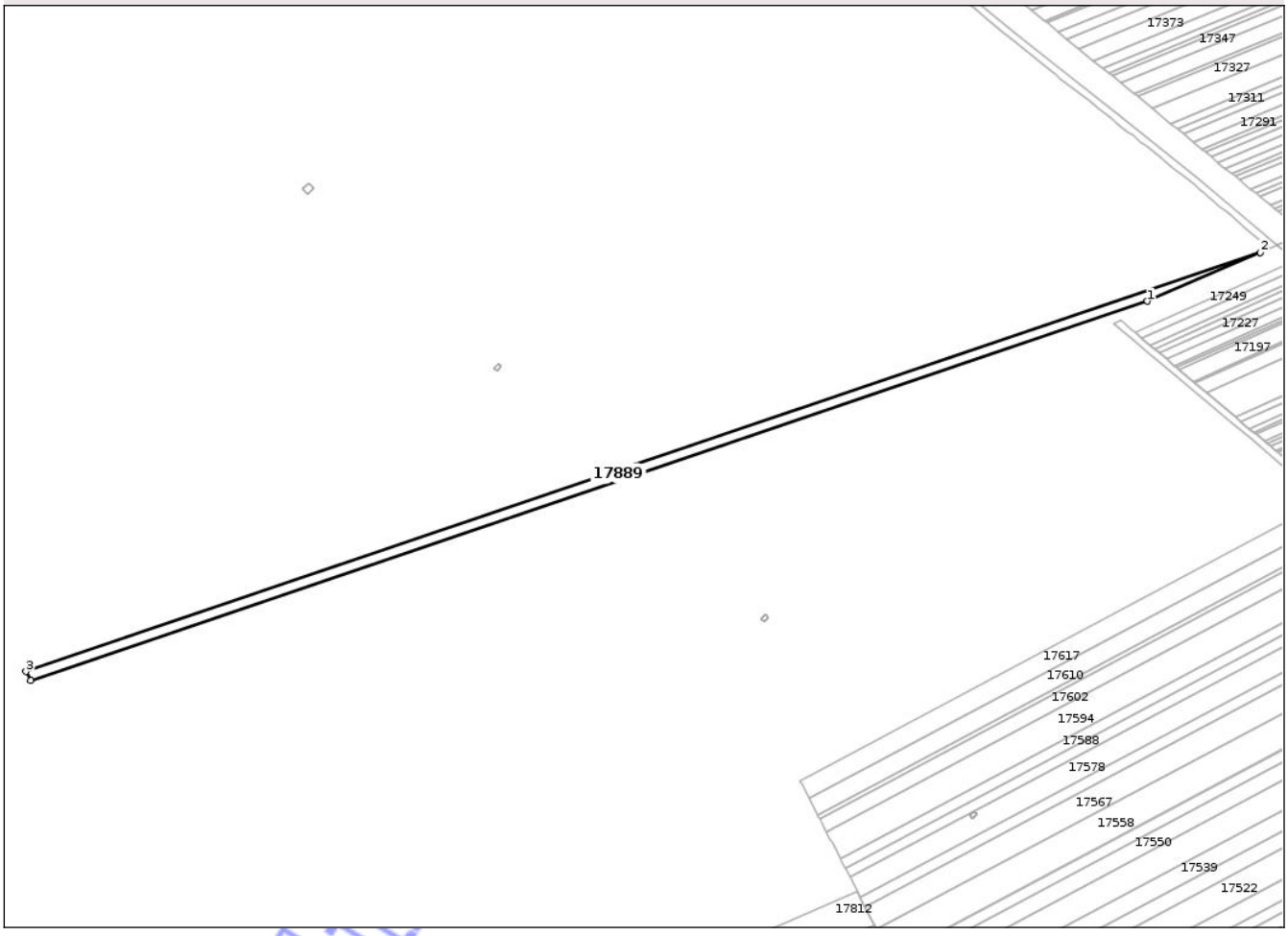

Date referitoare la teren

Crt	Categorie folosinţă	Intra vilan	Suprafaţa (mp)	Tarla	Parcelă	Nr. topo	Observaţii / Referinţe
1	arabil	NU	4.200	1/5	4	-	Imobil traversat de limita UAT Peretu şi UAT Troianul

Lungime Segmente

1) Valorile lungimilor segmentelor sunt obţinute din proiecţie în plan.

Punct început	X / Y	Punct sfârşit	X / Y	Lungime segment (** (m)
1	501.955,418 285.330,488	2	502.021,074 285.358,89	71.536
2	502.021,074 285.358,89	3	501.302,414 285.115,162	758.865
3	501.302,414 285.115,162	4	501.305,119 285.109,943	5.878
4	501.305,119 285.109,943	1	501.955,418 285.330,488	686.68

Document care conţine date cu caracter personal, protejat de prevederile Regulamentului (UE) nr. 679/2016 şi Legii 190/2018

**** Lungimile segmentelor sunt determinate în planul de proiecţie Stereo 70 şi sunt rotunjite la 1 milimetru.**
***** Distanţa dintre puncte este formată din segmente cumulate ce sunt mai mici decât valoarea 1 milimetru.**

Neutilizabil in circuitul civil

DATE DESPRE IMOBILUL NR. 17890

Oficiul de Cadastru şi Publicitate Imobiliară TELEORMAN
Biroul de Cadastru şi Publicitate Imobiliară Alexandria

A. Partea I. Descrierea imobilului

TEREN Extravilan

Adresa: Jud. Teleorman

Nr. Crt	Nr cadastral Nr. topografic	Suprafaţa* (mp)	Observaţii / Referinţe
A1		Din acte: 4.300 Masurata: 3.907	Sector cadastral:1 Teren neimprejmuit;

B. Partea II. Proprietari şi acte

Inscrieri privitoare la dreptul de proprietate şi alte drepturi reale		Referinţe
/		
Act Administrativ nr. 53-00918, din 30/04/1996 emis de CJSDPAT TELEORMAN;		
B1	Intabulare, drept de PROPRIETATE, dobandit prin Reconstituire, cota actuala 1/1, cota initiala 1/1	A1
	1) **IAURUM GHEORGHE**	

C. Partea III. SARCINI .

Inscrieri privind dezmembramintele dreptului de proprietate, drepturi reale de garanţie şi sarcini	Referinţe
NU SUNT	

Neutilizabil în circuitul civil

Anexa Nr. 1 La Partea I

Teren

Nr cadastral	Suprafaţa (mp)*	Observaţii / Referinţe
	Din acte: 4.300 Masurata: 3.907	

* Suprafaţa este determinată in planul de proiecţie Stereo 70.

DETALII LINIARE IMOBIL

Date referitoare la teren

Crt	Categorie folosinţă	Intra vilan	Suprafaţa (mp)	Tarla	Parcelă	Nr. topo	Observaţii / Referinţe
1	arabil	NU	3.907	1/5	51	-	Imobil traversat de limita UAT Peretu şi UAT Troianul

Lungime Segmente

1) Valorile lungimilor segmentelor sunt obţinute din proiecţie în plan.

Punct început	X / Y	Punct sfârşit	X / Y	Lungime segment (** (m)
1	501.177,952 285.363,461	2	501.180,679 285.357,871	6.22
2	501.180,679 285.357,871	3	501.781,859 285.561,756	634.812
3	501.781,859 285.561,756	4	501.776,285 285.566,381	7.243
4	501.776,285 285.566,381	1	501.177,952 285.363,461	631.806

Document care conţine date cu caracter personal, protejat de prevederile Regulamentului (UE) nr. 679/2016 şi Legii 190/2018

**** Lungimile segmentelor sunt determinate în planul de proiecţie Stereo 70 şi sunt rotunjite la 1 milimetru.**
***** Distanţa dintre puncte este formată din segmente cumulate ce sunt mai mici decât valoarea 1 milimetru.**

Neutilizabil in circuitul civil

DATE DESPRE IMOBILUL NR. 17891

Oficiul de Cadastru şi Publicitate Imobiliară TELEORMAN
Biroul de Cadastru şi Publicitate Imobiliară Alexandria

A. Partea I. Descrierea imobilului

TEREN Extravilan

Adresa: Jud. Teleorman

Nr. Crt	Nr cadastral Nr. topografic	Suprafaţa* (mp)	Observaţii / Referinţe
A1		Din acte: 1.700 Masurata: 1.545	Sector cadastral:1 Teren neimprejmuit;

B. Partea II. Proprietari şi acte

Inscrieri privitoare la dreptul de proprietate şi alte drepturi reale		Referinţe
/		
Act Administrativ nr. 5300887, din 16/06/2020 emis de CJSDPAT TELEORMAN;		
B1	Intabulare, drept de PROPRIETATE, dobandit prin Reconstituire, cota actuala 1/1, cota initiala 1/1	A1
	1) **IAURUM DUMITRA**	

C. Partea III. SARCINI .

Inscrieri privind dezmembramintele dreptului de proprietate, drepturi reale de garanţie şi sarcini	Referinţe
NU SUNT	

Neutilizabil în circuitul civil

Anexa Nr. 1 La Partea I

Teren

Nr cadastral	Suprafaţa (mp)*	Observaţii / Referinţe
	Din acte: 1.700 Masurata: 1.545	

* Suprafaţa este determinată in planul de proiecţie Stereo 70.

DETALII LINIARE IMOBIL

Date referitoare la teren

Crt	Categorie folosinţă	Intra vilan	Suprafaţa (mp)	Tarla	Parcelă	Nr. topo	Observaţii / Referinţe
1	arabil	NU	1.545	1/5	52/1	-	Imobil traversat de limita UAT Peretu şi UAT Troianul

Lungime Segmente

1) Valorile lungimilor segmentelor sunt obţinute din proiecţie în plan.

Punct început	X / Y	Punct sfârşit	X / Y	Lungime segment (** (m)
1	501.776,285 285.566,381	2	501.774,074 285.568,215	2.873
2	501.774,074 285.568,215	3	501.176,87 285.365,678	630.614
3	501.176,87 285.365,678	4	501.177,952 285.363,461	2.467
4	501.177,952 285.363,461	1	501.776,285 285.566,381	631.806

Document care conţine date cu caracter personal, protejat de prevederile Regulamentului (UE) nr. 679/2016 şi Legii 190/2018

**** Lungimile segmentelor sunt determinate în planul de proiecţie Stereo 70 şi sunt rotunjite la 1 milimetru.**
***** Distanţa dintre puncte este formată din segmente cumulate ce sunt mai mici decât valoarea 1 milimetru.**

Neutilizabil în circuitul civil

DATE DESPRE IMOBILUL NR. 17892

Oficiul de Cadastru şi Publicitate Imobiliară TELEORMAN
Biroul de Cadastru şi Publicitate Imobiliară Alexandria

A. Partea I. Descrierea imobilului

TEREN Extravilan

Adresa: Jud. Teleorman

Nr. Crt	Nr cadastral Nr. topografic	Suprafaţa* (mp)	Observaţii / Referinţe
A1		Din acte: 4.300 Masurata: 3.907	Sector cadastral:1 Teren neimprejmuit;

B. Partea II. Proprietari şi acte

Inscrieri privitoare la dreptul de proprietate şi alte drepturi reale		Referinţe
/		
Act Administrativ nr. 53-01393, din 20/11/1996 emis de CJSDPAT TELEORMAN;		
B1	Intabulare, drept de PROPRIETATE, dobandit prin Reconstituire, cota actuala 1/1, cota initiala 1/1	A1
	1) **COJOCARU ARITINA**	

C. Partea III. SARCINI .

Inscrieri privind dezmembramintele dreptului de proprietate, drepturi reale de garanţie şi sarcini	Referinţe
NU SUNT	

Neutilizabil în circuitul civil

Anexa Nr. 1 La Partea I

Teren

Nr cadastral	Suprafaţa (mp)*	Observaţii / Referinţe
	Din acte: 4.300 Masurata: 3.907	

* Suprafaţa este determinată in planul de proiecţie Stereo 70.

DETALII LINIARE IMOBIL



Date referitoare la teren

Crt	Categorie folosinţă	Intra vilan	Suprafaţa (mp)	Tarla	Parcelă	Nr. topo	Observaţii / Referinţe
1	arabil	NU	3.907	1/6	58	-	Imobil traversat de limita UAT Peretu şi UAT Troianul

Lungime Segmente

1) Valorile lungimilor segmentelor sunt obţinute din proiecţie în plan.

Punct început	X / Y	Punct sfârşit	X / Y	Lungime segment (** (m)
1	501.363,562 285.000,333	2	501.703,778 285.147,51	370.686
2	501.703,778 285.147,51	3	501.698,938 285.156,907	10.57
3	501.698,938 285.156,907	4	501.359,033 285.009,864	370.347
4	501.359,033 285.009,864	1	501.363,562 285.000,333	10.552

Document care conţine date cu caracter personal, protejat de prevederile Regulamentului (UE) nr. 679/2016 şi Legii 190/2018

**** Lungimile segmentelor sunt determinate în planul de proiecţie Stereo 70 şi sunt rotunjite la 1 milimetru.**
***** Distanţa dintre puncte este formată din segmente cumulate ce sunt mai mici decât valoarea 1 milimetru.**

Neutilizabil in circuitul civil

DATE DESPRE IMOBILUL NR. 17893

Oficiul de Cadastru şi Publicitate Imobiliară TELEORMAN
Biroul de Cadastru şi Publicitate Imobiliară Alexandria

A. Partea I. Descrierea imobilului

TEREN Extravilan

Adresa: Jud. Teleorman

Nr. Crt	Nr cadastral Nr. topografic	Suprafaţa* (mp)	Observaţii / Referinţe
A1		Din acte: 2.600 Masurata: 2.363	Sector cadastral:1 Teren neimprejmuit;

B. Partea II. Proprietari şi acte

Inscrieri privitoare la dreptul de proprietate şi alte drepturi reale		Referinţe
/		
Act Notarial nr. 625, din 01/03/1999 emis de BNP BARBU MARIA;		
B1	Intabulare, drept de PROPRIETATE, cu titlu de întreţinere, bun comun, dobandit prin Conventie, cota actuala 1/1, cota initiala 1/1	A1
	1) **VELEA FLORINA** 2) **VELEA FLOREA**	

C. Partea III. SARCINI

Inscrieri privind dezmembramintele dreptului de proprietate, drepturi reale de garanţie şi sarcini		Referinţe
/		
Act Notarial nr. 625, din 01/03/1999 emis de BNP BARBU MARIA;		
C1	Intabulare, drept de IPOTECA LEGALA, Valoare:0 , reprezentând plata rentei în bani corespunzătoare întreţinerii neexecutate	A1
	1) **TĂBĂCITU RADA** 2) **TĂBĂCITU CORNICA**	

Neutilizabil în circuitul civil

Anexa Nr. 1 La Partea I

Teren

Nr cadastral	Suprafaţa (mp)*	Observaţii / Referinţe
	Din acte: 2.600 Masurata: 2.363	

* Suprafaţa este determinată in planul de proiecţie Stereo 70.

DETALII LINIARE IMOBIL

Date referitoare la teren

Crt	Categorie folosinţă	Intra vilan	Suprafaţa (mp)	Tarla	Parcelă	Nr. topo	Observaţii / Referinţe
1	arabil	NU	2.363	1/5	52	-	Imobil traversat de limita UAT Peretu şi UAT Troianul

Lungime Segmente

1) Valorile lungimilor segmentelor sunt obţinute din proiecţie în plan.

Punct început	X / Y	Punct sfârşit	X / Y	Lungime segment (** (m)
1	501.774,074 285.568,215	2	501.770,684 285.571,028	4.405
2	501.770,684 285.571,028	3	501.175,243 285.369,088	628.753
3	501.175,243 285.369,088	4	501.176,68 285.366,068	3.344
4	501.176,68 285.366,068	5	501.176,87 285.365,678	0.434
5	501.176,87 285.365,678	1	501.774,074 285.568,215	630.614

Document care conţine date cu caracter personal, protejat de prevederile Regulamentului (UE) nr. 679/2016 şi Legii 190/2018

**** Lungimile segmentelor sunt determinate în planul de proiecţie Stereo 70 şi sunt rotunjite la 1 milimetru.**
***** Distanţa dintre puncte este formată din segmente cumulate ce sunt mai mici decât valoarea 1 milimetru.**

Neutilizabil in circuitul civil

DATE DESPRE IMOBILUL NR. 17894

Oficiul de Cadastru şi Publicitate Imobiliară TELEORMAN
Biroul de Cadastru şi Publicitate Imobiliară Alexandria

A. Partea I. Descrierea imobilului

TEREN Extravilan

Adresa: Jud. Teleorman

Nr. Crt	Nr cadastral Nr. topografic	Suprafaţa* (mp)	Observaţii / Referinţe
A1		Din acte: 6.000 Masurata: 5.452	Sector cadastral:1 Teren neimprejmuit;

B. Partea II. Proprietari şi acte

Inscrieri privitoare la dreptul de proprietate şi alte drepturi reale		Referinţe
/		
Act Administrativ nr. 53-01394, din 20/11/1996 emis de CJSDPAT TELEORMAN;		
B1	Intabulare, drept de PROPRIETATE, dobandit prin Reconstituire, cota actuala 1/1, cota initiala 1/1	A1
	1) **MIRCESCU N. GHEORGHE**	

C. Partea III. SARCINI .

Inscrieri privind dezmembramintele dreptului de proprietate, drepturi reale de garanţie şi sarcini	Referinţe
NU SUNT	

Neutilizabil în circuitul civil

Anexa Nr. 1 La Partea I

Teren

Nr cadastral	Suprafaţa (mp)*	Observaţii / Referinţe
	Din acte: 6.000 Masurata: 5.452	

* Suprafaţa este determinată in planul de proiecţie Stereo 70.

DETALII LINIARE IMOBIL

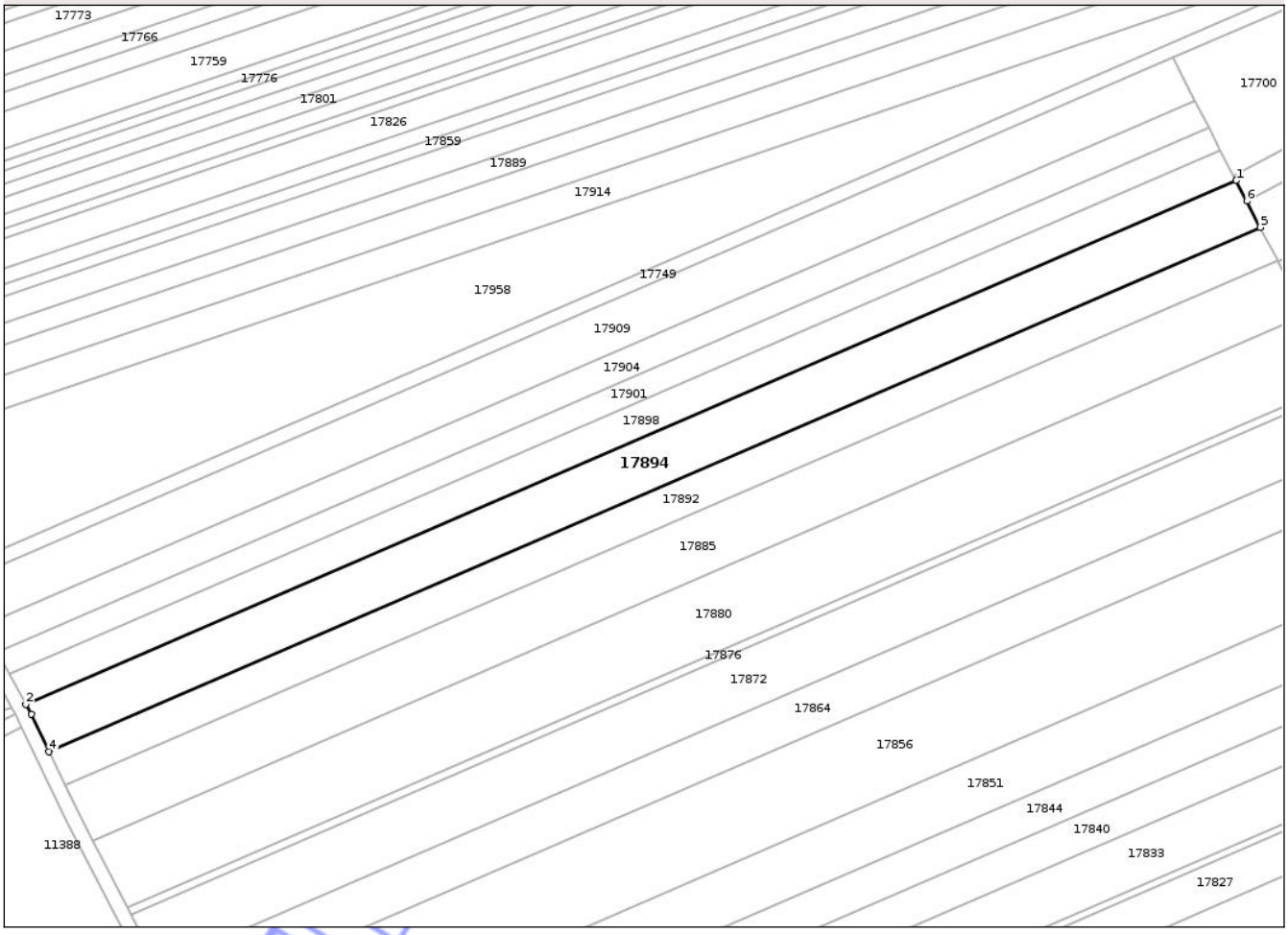

Date referitoare la teren

Crt	Categorie folosinţă	Intra vilan	Suprafaţa (mp)	Tarla	Parcelă	Nr. topo	Observaţii / Referinţe
1	arabil	NU	5.452	1/6	59	-	Imobil traversat de limita UAT Peretu şi UAT Troianul

Lungime Segmente
1) Valorile lungimilor segmentelor sunt obţinute din proiecţie în plan.

Punct început	X / Y	Punct sfârşit	X / Y	Lungime segment (** (m)
1	501.692,177 285.170,032	2	501.352,545 285.023,108	370.049
2	501.352,545 285.023,108	3	501.354,032 285.020,388	3.1
3	501.354,032 285.020,388	4	501.359,033 285.009,864	11.652
4	501.359,033 285.009,864	5	501.698,938 285.156,907	370.347
5	501.698,938 285.156,907	6	501.695,149 285.164,262	8.274

Document care conţine date cu caracter personal, protejat de prevederile Regulamentului (UE) nr. 679/2016 şi Legii 190/2018

Punct început	X / Y	Punct sfârşit	X / Y	Lungime segment (** (m)
6	501.695,149 285.164,262	1	501.692,177 285.170,032	6.49

** Lungimile segmentelor sunt determinate în planul de proiecţie Stereo 70 şi sunt rotunjite la 1 milimetru.
*** Distanţa dintre puncte este formată din segmente cumulate ce sunt mai mici decât valoarea 1 milimetru.

Neutilizabil in circuitul civil

DATE DESPRE IMOBILUL NR. 17895

Oficiul de Cadastru şi Publicitate Imobiliară TELEORMAN
Biroul de Cadastru şi Publicitate Imobiliară Alexandria

A. Partea I. Descrierea imobilului

Nr. CF vechi:168
Nr. cadastral vechi:229

TEREN Extravilan

Adresa: Jud. Teleorman

Nr. Crt	Nr cadastral Nr. topografic	Suprafaţa* (mp)	Observaţii / Referinţe
A1	21433	Din acte: 5.450 Masurata: 5.464	Sector cadastral:1 Teren neimprejmuit;

B. Partea II. Proprietari şi acte

Inscrieri privitoare la dreptul de proprietate şi alte drepturi reale		Referinţe
727 / 04/06/2001		
Act Notarial nr. 887, din 15/05/2001 emis de BNP MORCOV TAMARA;		
B1	Intabulare, drept de PROPRIETATE, cu titlu de donație, bun propriu, dobandit prin Conventie, cota actuala 1/1, cota initiala 1/1	A1
	1) **TĂBĂCITU CORNICA**	
	OBSERVATII: (provenita din conversia CF 168)	

C. Partea III. SARCINI .

Inscrieri privind dezmembramintele dreptului de proprietate, drepturi reale de garanţie şi sarcini	Referinţe
NU SUNT	

Neutilizabil în circuitul civil

Anexa Nr. 1 La Partea I

Teren

Nr cadastral	Suprafaţa (mp)*	Observaţii / Referinţe
21433	Din acte: 5.450 Masurata: 5.464	

* Suprafaţa este determinată in planul de proiecţie Stereo 70.

DETALII LINIARE IMOBIL

Date referitoare la teren

Crt	Categorie folosinţă	Intra vilan	Suprafaţa (mp)	Tarla	Parcelă	Nr. topo	Observaţii / Referinţe
1	arabil	NU	5.464	1/5	53	-	Imobil traversat de limita UAT Peretu şi UAT Troianul

Lungime Segmente

1) Valorile lungimilor segmentelor sunt obţinute din proiecţie în plan.

Punct început	X / Y	Punct sfârşit	X / Y	Lungime segment (** (m)
1	501.770,684 285.571,028	2	501.762,805 285.577,564	10.237
2	501.762,805 285.577,564	3	501.171,472 285.377,018	624.414
3	501.171,472 285.377,018	4	501.175,243 285.369,088	8.781
4	501.175,243 285.369,088	1	501.770,684 285.571,028	628.753

Document care conţine date cu caracter personal, protejat de prevederile Regulamentului (UE) nr. 679/2016 şi Legii 190/2018

**** Lungimile segmentelor sunt determinate în planul de proiecţie Stereo 70 şi sunt rotunjite la 1 milimetru.**
***** Distanţa dintre puncte este formată din segmente cumulate ce sunt mai mici decât valoarea 1 milimetru.**

Neutilizabil in circuitul civil

DATE DESPRE IMOBILUL NR. 17900

Oficiul de Cadastru şi Publicitate Imobiliară TELEORMAN
Biroul de Cadastru şi Publicitate Imobiliară Alexandria

A. Partea I. Descrierea imobilului

TEREN Extravilan

Adresa: Jud. Teleorman

Nr. Crt	Nr cadastral Nr. topografic	Suprafaţa* (mp)	Observaţii / Referinţe
A1		Din acte: 3.100 Masurata: 646	Sector cadastral:1 Teren neimprejmuit;

B. Partea II. Proprietari şi acte

Inscrieri privitoare la dreptul de proprietate şi alte drepturi reale		Referinţe
/		
Act Administrativ nr. 53-00968, din 18/04/1996 emis de CJSDPAT TELEORMAN;		
B1	Intabulare, drept de PROPRIETATE, dobandit prin Reconstituire, cota actuala 1/1, cota initiala 1/1	A1
	1) **IONESCU VALERIA**	

C. Partea III. SARCINI .

Inscrieri privind dezmembramintele dreptului de proprietate, drepturi reale de garanţie şi sarcini	Referinţe
NU SUNT	

Neutilizabil în circuitul civil

Anexa Nr. 1 La Partea I

Teren

Nr cadastral	Suprafaţa (mp)*	Observaţii / Referinţe
	Din acte: 3.100 Masurata: 646	

* Suprafaţa este determinată in planul de proiecţie Stereo 70.

DETALII LINIARE IMOBIL

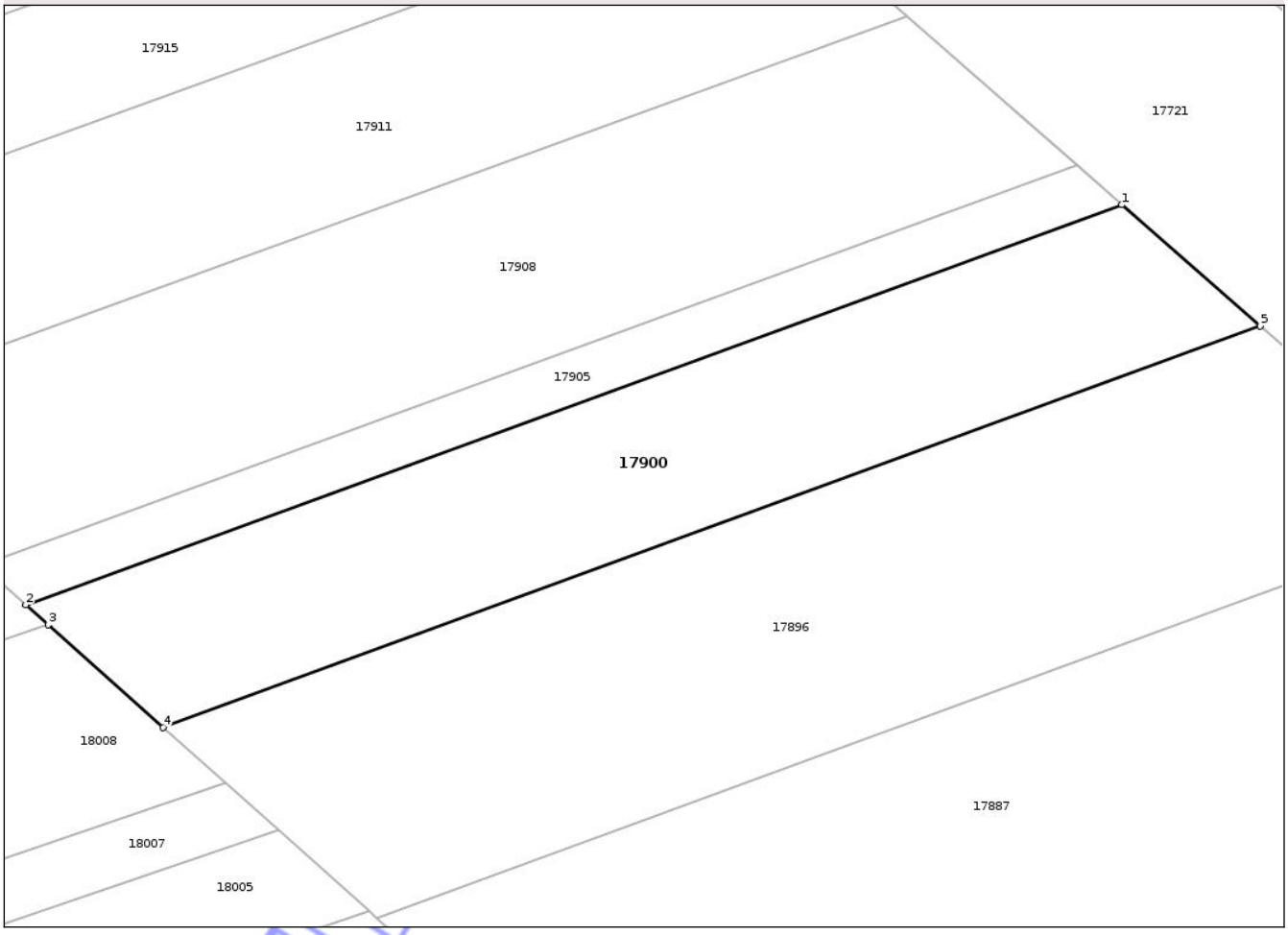

Date referitoare la teren

Crt	Categorie folosinţă	Intra vilan	Suprafaţa (mp)	Tarla	Parcelă	Nr. topo	Observaţii / Referinţe
1	arabil	NU	646	1/1	2	-	Imobilul este despărțit de canal. Diferența de suprafață se regăsește la ID 17741.

Lungime Segmente

1) Valorile lungimilor segmentelor sunt obţinute din proiecţie în plan.

Punct început	X / Y	Punct sfârşit	X / Y	Lungime segment (** (m)
1	501.591,097 285.957,105	2	501.527,001 285.933,717	68.23
2	501.527,001 285.933,717	3	501.528,315 285.932,543	1.762
3	501.528,315 285.932,543	4	501.535,035 285.926,548	9.005
4	501.535,035 285.926,548	5	501.599,187 285.950,007	68.307

Document care conține date cu caracter personal, protejat de prevederile Regulamentului (UE) nr. 679/2016 și Legii 190/2018

Punct început	X / Y	Punct sfârşit	X / Y	Lungime segment (** (m)
5	501.599,187 285.950,007	1	501.591,097 285.957,105	10.762

** Lungimile segmentelor sunt determinate în planul de proiecţie Stereo 70 şi sunt rotunjite la 1 milimetru.
*** Distanţa dintre puncte este formată din segmente cumulate ce sunt mai mici decât valoarea 1 milimetru.

Neutilizabil in circuitul civil

DATE DESPRE IMOBILUL NR. 17896

Oficiul de Cadastru şi Publicitate Imobiliară TELEORMAN
Biroul de Cadastru şi Publicitate Imobiliară Alexandria

A. Partea I. Descrierea imobilului

Nr. CF vechi:174
Nr. cadastral vechi:167

TEREN Extravilan

Adresa: Jud. Teleorman

Nr. Crt	Nr cadastral Nr. topografic	Suprafaţa* (mp)	Observaţii / Referinţe
A1	20240	Din acte: 4.400 Masurata: 1.007	Sector cadastral:1 Teren neimprejmuit;

B. Partea II. Proprietari şi acte

Inscrieri privitoare la dreptul de proprietate şi alte drepturi reale		Referinţe
824 / 19/06/2001		
Act Notarial nr. 1679, din 19/06/2001 emis de BNP MARIA BARBU;		
B1	Intabulare, drept de PROPRIETATE, cu titlu de cumpărare, bun comun, dobandit prin Conventie, cota actuala 1/1, cota initiala 1/1	A1
	1) **ENACHE MARIANA** 2) **ENACHE GHEORGHE**, casatorit cu	
	OBSERVATII: (provenita din conversia CF 174)	
/		
Act Normativ nr. 171, din 13/03/2012 emis de GUVERNUL ROMÂNIEI (Decizie de expropriere nr.553/18. 05.2012 emisă de CNADNR S.A);		
B2	Se notează faptul că imobilul înscris în prezenta carte funciară se suprapune parțial cu coridorul de expropriere înscris la ID-ul nr.13533 căruia i-a fost asociată cartea funciară nr.20541, pe suprafața de 1 mp	A1

C. Partea III. SARCINI .

Inscrieri privind dezmembramintele dreptului de proprietate, drepturi reale de garanţie şi sarcini	Referinţe
NU SUNT	

Neutilizabil în circuitul civil

Anexa Nr. 1 La Partea I

Teren

Nr cadastral	Suprafaţa (mp)*	Observaţii / Referinţe
20240	Din acte: 4.400 Masurata: 1.007	

* Suprafaţa este determinată in planul de proiecţie Stereo 70.

DETALII LINIARE IMOBIL

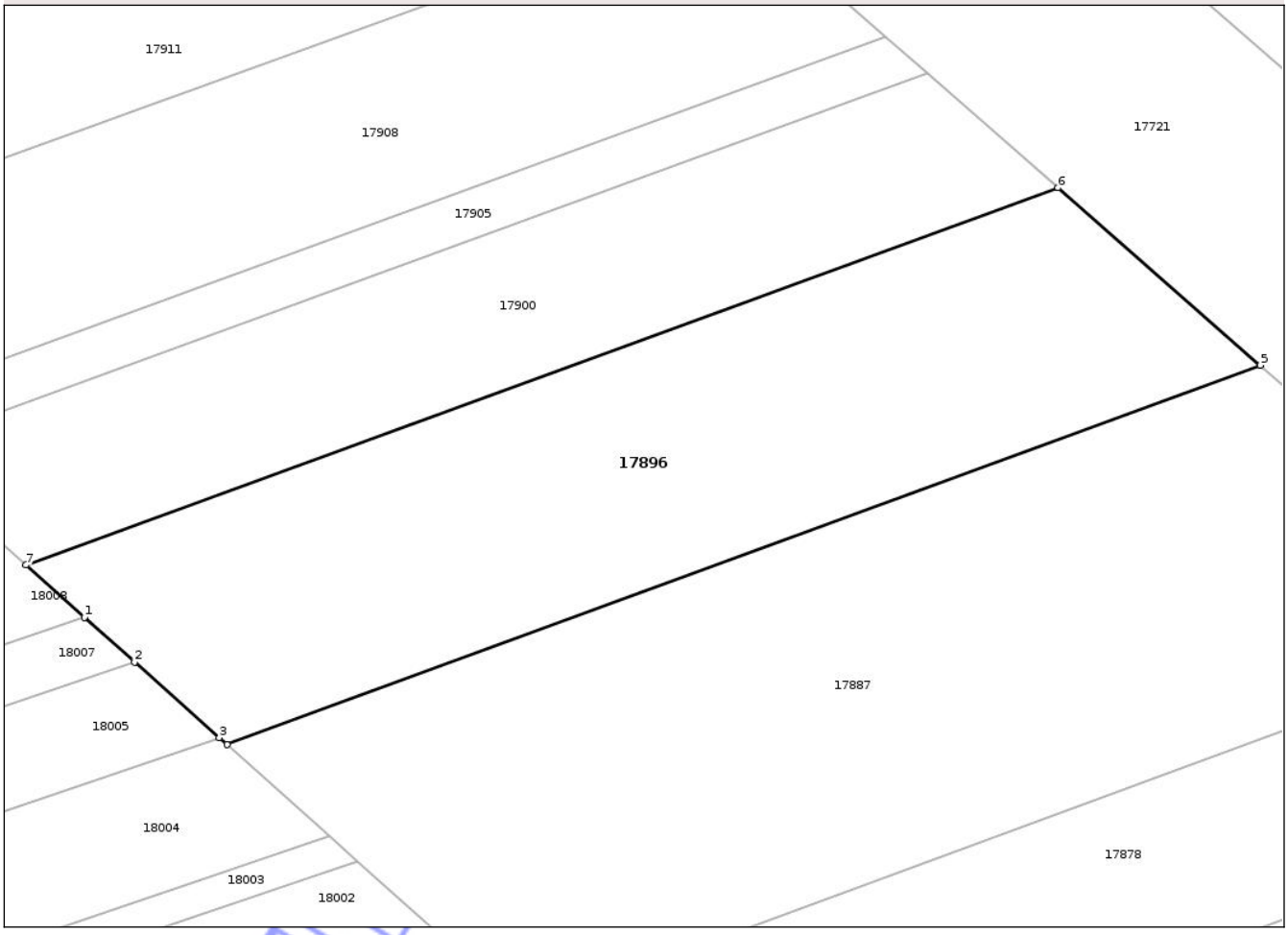

Date referitoare la teren

Crt	Categorie folosinţă	Intra vilan	Suprafaţa (mp)	Tarla	Parcelă	Nr. topo	Observaţii / Referinţe
1	arabil	NU	1.007	1/1	1	-	Imobilul este despărţit de canal. Diferența de suprafață se regăsește la ID 17740.

Lungime Segmente

1) Valorile lungimilor segmentelor sunt obţinute din proiecţie în plan.

Punct început	X / Y	Punct sfârşit	X / Y	Lungime segment (** (m)
1	501.538,676 285.923,299	2	501.541,792 285.920,518	4.177
2	501.541,792 285.920,518	3	501.547,057 285.915,821	7.056
3	501.547,057 285.915,821	4	501.547,527 285.915,402	0.63
4	501.547,527 285.915,402	5	501.611,764 285.938,972	68.425

Document care conține date cu caracter personal, protejat de prevederile Regulamentului (UE) nr. 679/2016 și Legii 190/2018

Punct început	X / Y	Punct sfârşit	X / Y	Lungime segment (** (m)
5	501.611,764 285.938,972	6	501.599,187 285.950,007	16.732
6	501.599,187 285.950,007	7	501.535,035 285.926,548	68.307
7	501.535,035 285.926,548	1	501.538,676 285.923,299	4.88

** Lungimile segmentelor sunt determinate în planul de proiecţie Stereo 70 şi sunt rotunjite la 1 milimetru.
*** Distanţa dintre puncte este formată din segmente cumulate ce sunt mai mici decât valoarea 1 milimetru.

Neutilizabil in circuitul civil

DATE DESPRE IMOBILUL NR. 17898

Oficiul de Cadastru şi Publicitate Imobiliară TELEORMAN
Biroul de Cadastru şi Publicitate Imobiliară Alexandria

A. Partea I. Descrierea imobilului

TEREN Extravilan

Adresa: Jud. Teleorman

Nr. Crt	Nr cadastral Nr. topografic	Suprafaţa* (mp)	Observaţii / Referinţe
A1		Din acte: 3.900 Masurata: 3.544	Sector cadastral:1 Teren neimprejmuit;

B. Partea II. Proprietari şi acte

Inscrieri privitoare la dreptul de proprietate şi alte drepturi reale		Referinţe
/		
Act Administrativ nr. 53-02040, din 22/07/1998 emis de CJSDPAT TELEORMAN;		
B1	Intabulare, drept de PROPRIETATE, dobandit prin Reconstituire, cota actuala 1/1, cota initiala 1/1	A1
	1) **IAURUM ŞT. MARIN**	

C. Partea III. SARCINI .

Inscrieri privind dezmembramintele dreptului de proprietate, drepturi reale de garanţie şi sarcini	Referinţe
NU SUNT	

Neutilizabil în circuitul civil

Anexa Nr. 1 La Partea I

Teren

Nr cadastral	Suprafaţa (mp)*	Observaţii / Referinţe
	Din acte: 3.900 Masurata: 3.544	

* Suprafaţa este determinată in planul de proiecţie Stereo 70.

DETALII LINIARE IMOBIL



Date referitoare la teren

Crt	Categorie folosinţă	Intra vilan	Suprafaţa (mp)	Tarla	Parcelă	Nr. topo	Observaţii / Referinţe
1	arabil	NU	3.544	1/6	60	-	Imobil traversat de limita UAT Peretu şi UAT Troianul

Lungime Segmente
1) Valorile lungimilor segmentelor sunt obţinute din proiecţie în plan.

Punct început	X / Y	Punct sfârşit	X / Y	Lungime segment (** (m)
1	501.687,783 285.178,563	2	501.347,934 285.031,544	370.286
2	501.347,934 285.031,544	3	501.352,545 285.023,108	9.614
3	501.352,545 285.023,108	4	501.692,177 285.170,032	370.049
4	501.692,177 285.170,032	5	501.691,44 285.171,463	1.61
5	501.691,44 285.171,463	1	501.687,783 285.178,563	7.986

Document care conţine date cu caracter personal, protejat de prevederile Regulamentului (UE) nr. 679/2016 şi Legii 190/2018

**** Lungimile segmentelor sunt determinate în planul de proiecţie Stereo 70 şi sunt rotunjite la 1 milimetru.**
***** Distanţa dintre puncte este formată din segmente cumulate ce sunt mai mici decât valoarea 1 milimetru.**

Neutilizabil in circuitul civil

DATE DESPRE IMOBILUL NR. 17899

Oficiul de Cadastru şi Publicitate Imobiliară TELEORMAN
Biroul de Cadastru şi Publicitate Imobiliară Alexandria

A. Partea I. Descrierea imobilului

TEREN Extravilan

Adresa: Jud. Teleorman

Nr. Crt	Nr cadastral Nr. topografic	Suprafaţa* (mp)	Observaţii / Referinţe
A1		Din acte: 5.300 Masurata: 4.816	Sector cadastral:1 Teren neimprejmuit;

B. Partea II. Proprietari şi acte

Inscrieri privitoare la dreptul de proprietate şi alte drepturi reale		Referinţe
/		
Act Administrativ nr. 5302327, din 06/12/2002 emis de CJSDPAT TELEORMAN;		
B1	Intabulare, drept de PROPRIETATE, dobandit prin Reconstituire, cota actuala 1/1, cota initiala 1/1	A1
	1) **MANGU FRUSINA** DEFUNCT:Da	

C. Partea III. SARCINI .

Inscrieri privind dezmembramintele dreptului de proprietate, drepturi reale de garanţie şi sarcini	Referinţe
NU SUNT	

Neutilizabil în circuitul civil

Anexa Nr. 1 La Partea I

Teren

Nr cadastral	Suprafaţa (mp)*	Observaţii / Referinţe
	Din acte: 5.300 Masurata: 4.816	

* Suprafaţa este determinată in planul de proiecţie Stereo 70.

DETALII LINIARE IMOBIL

Date referitoare la teren

Crt	Categorie folosinţă	Intra vilan	Suprafaţa (mp)	Tarla	Parcelă	Nr. topo	Observaţii / Referinţe
1	arabil	NU	4.816	1/5	54	-	Imobil traversat de limita UAT Peretu şi UAT Troianul

Lungime Segmente

1) Valorile lungimilor segmentelor sunt obţinute din proiecţie în plan.

Punct început	X / Y	Punct sfârşit	X / Y	Lungime segment (** (m)
1	501.762,805 285.577,564	2	501.755,815 285.583,363	9.082
2	501.755,815 285.583,363	3	501.168,127 285.384,053	620.566
3	501.168,127 285.384,053	4	501.171,472 285.377,018	7.79
4	501.171,472 285.377,018	1	501.762,805 285.577,564	624.414

Document care conţine date cu caracter personal, protejat de prevederile Regulamentului (UE) nr. 679/2016 şi Legii 190/2018

**** Lungimile segmentelor sunt determinate în planul de proiecţie Stereo 70 şi sunt rotunjite la 1 milimetru.**
***** Distanţa dintre puncte este formată din segmente cumulate ce sunt mai mici decât valoarea 1 milimetru.**

Neutilizabil in circuitul civil

DATE DESPRE IMOBILUL NR. 17901

Oficiul de Cadastru şi Publicitate Imobiliară TELEORMAN
Biroul de Cadastru şi Publicitate Imobiliară Alexandria

A. Partea I. Descrierea imobilului

TEREN Extravilan

Adresa: Jud. Teleorman

Nr. Crt	Nr cadastral Nr. topografic	Suprafaţa* (mp)	Observaţii / Referinţe
A1		Din acte: 2.900 Masurata: 2.635	Sector cadastral:1 Teren neimprejmuit;

B. Partea II. Proprietari şi acte

Inscrieri privitoare la dreptul de proprietate şi alte drepturi reale		Referinţe
/		
Act Notarial nr. 328, din 09/03/2020 emis de BIN MORCOV TAMARA;		
B1	Intabulare, drept de PROPRIETATE, cu titlu de partaj, bun propriu, dobandit prin Iesire Din Indiviziune, cota actuala 1/1, cota initiala 1/1	A1
	1) **PĂUN STEFANA**	

C. Partea III. SARCINI .

Inscrieri privind dezmembramintele dreptului de proprietate, drepturi reale de garanţie şi sarcini	Referinţe
NU SUNT	

Neutilizabil în circuitul civil

Anexa Nr. 1 La Partea I

Teren

Nr cadastral	Suprafaţa (mp)*	Observaţii / Referinţe
	Din acte: 2.900 Masurata: 2.635	

* Suprafaţa este determinată in planul de proiecţie Stereo 70.

DETALII LINIARE IMOBIL



Date referitoare la teren

Crt	Categorie folosinţă	Intra vilan	Suprafaţa (mp)	Tarla	Parcelă	Nr. topo	Observaţii / Referinţe
1	arabil	NU	2.635	1/6	61	-	Imobil traversat de limita UAT Peretu şi UAT Troianul

Lungime Segmente
1) Valorile lungimilor segmentelor sunt obţinute din proiecţie în plan.

Punct început	X / Y	Punct sfârşit	X / Y	Lungime segment (** (m)
1	501.347,934 285.031,544	2	501.687,783 285.178,563	370.286
2	501.687,783 285.178,563	3	501.684,517 285.184,902	7.131
3	501.684,517 285.184,902	4	501.344,507 285.037,814	370.461
4	501.344,507 285.037,814	1	501.347,934 285.031,544	7.145

Document care conţine date cu caracter personal, protejat de prevederile Regulamentului (UE) nr. 679/2016 şi Legii 190/2018

**** Lungimile segmentelor sunt determinate în planul de proiecţie Stereo 70 şi sunt rotunjite la 1 milimetru.**
***** Distanţa dintre puncte este formată din segmente cumulate ce sunt mai mici decât valoarea 1 milimetru.**

Neutilizabil in circuitul civil

DATE DESPRE IMOBILUL NR. 17902

Oficiul de Cadastru şi Publicitate Imobiliară TELEORMAN
Biroul de Cadastru şi Publicitate Imobiliară Alexandria

A. Partea I. Descrierea imobilului

TEREN Extravilan

Adresa: Jud. Teleorman

Nr. Crt	Nr cadastral Nr. topografic	Suprafaţa* (mp)	Observaţii / Referinţe
A1		Din acte: 5.550 Masurata: 5.043	Sector cadastral:1 Teren neimprejmuit;

B. Partea II. Proprietari şi acte

Inscrieri privitoare la dreptul de proprietate şi alte drepturi reale		Referinţe
/		
Act Administrativ nr. 5302373, din 12/05/2003 emis de CJSDPAT TELEORMAN;		
B1	Intabulare, drept de PROPRIETATE, dobandit prin Reconstituire, cota actuala 1/1, cota initiala 1/1	A1
	1) **NIȚĂ MARIN** DEFUNCT:Da	

C. Partea III. SARCINI .

Inscrieri privind dezmembramintele dreptului de proprietate, drepturi reale de garanţie şi sarcini	Referinţe
NU SUNT	

Neutilizabil în circuitul civil

Anexa Nr. 1 La Partea I

Teren

Nr cadastral	Suprafaţa (mp)*	Observaţii / Referinţe
	Din acte: 5.550 Masurata: 5.043	

* Suprafaţa este determinată in planul de proiecţie Stereo 70.

DETALII LINIARE IMOBIL

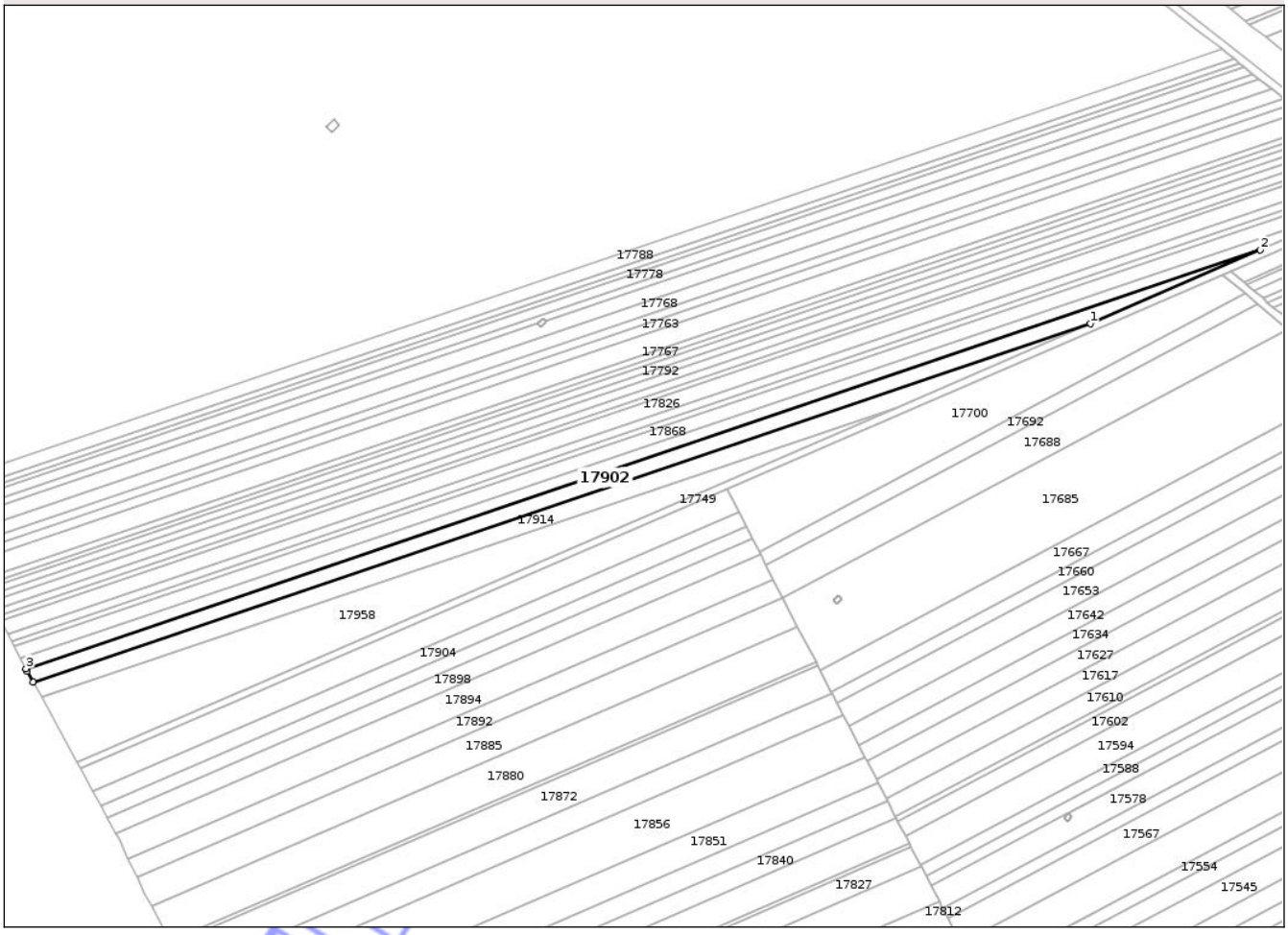

Date referitoare la teren

Crt	Categorie folosinţă	Intra vilan	Suprafaţa (mp)	Tarla	Parcelă	Nr. topo	Observaţii / Referinţe
1	arabil	NU	5.043	1/5	3	-	Imobil traversat de limita UAT Peretu şi UAT Troianul

Lungime Segmente
1) Valorile lungimilor segmentelor sunt obţinute din proiecţie în plan.

Punct început	X / Y	Punct sfârşit	X / Y	Lungime segment (** (m)
1	501.866,031 285.291,819	2	501.955,418 285.330,488	97.393
2	501.955,418 285.330,488	3	501.305,119 285.109,943	686.68
3	501.305,119 285.109,943	4	501.305,836 285.108,561	1.557
4	501.305,836 285.108,561	5	501.308,939 285.102,885	6.469
5	501.308,939 285.102,885	1	501.866,031 285.291,819	588.258

Document care conţine date cu caracter personal, protejat de prevederile Regulamentului (UE) nr. 679/2016 şi Legii 190/2018

**** Lungimile segmentelor sunt determinate în planul de proiecţie Stereo 70 şi sunt rotunjite la 1 milimetru.**
***** Distanţa dintre puncte este formată din segmente cumulate ce sunt mai mici decât valoarea 1 milimetru.**

Neutilizabil in circuitul civil

DATE DESPRE IMOBILUL NR. 17903

Oficiul de Cadastru şi Publicitate Imobiliară TELEORMAN
Biroul de Cadastru şi Publicitate Imobiliară Alexandria

A. Partea I. Descrierea imobilului

TEREN Extravilan

Adresa: Jud. Teleorman

Nr. Crt	Nr cadastral Nr. topografic	Suprafaţa* (mp)	Observaţii / Referinţe
A1		Din acte: 900 Masurata: 625	Sector cadastral:1 Teren neimprejmuit;

B. Partea II. Proprietari şi acte

Inscrieri privitoare la dreptul de proprietate şi alte drepturi reale		Referinţe
/		
Act Administrativ nr. 53-01126, din 11/06/1996 emis de CJSDPAT TELEORMAN;		
B1	Intabulare, drept de PROPRIETATE, dobandit prin Reconstituire, cota actuala 1/1, cota initiala 1/1	A1
	1) **STOIAN ALEXANDRU** DEFUNCT:Da	

C. Partea III. SARCINI .

Inscrieri privind dezmembramintele dreptului de proprietate, drepturi reale de garanţie şi sarcini	Referinţe
NU SUNT	

Neutilizabil în circuitul civil

Anexa Nr. 1 La Partea I

Teren

Nr cadastral	Suprafaţa (mp)*	Observaţii / Referinţe
	Din acte: 900 Masurata: 625	

* Suprafaţa este determinată in planul de proiecţie Stereo 70.

DETALII LINIARE IMOBIL

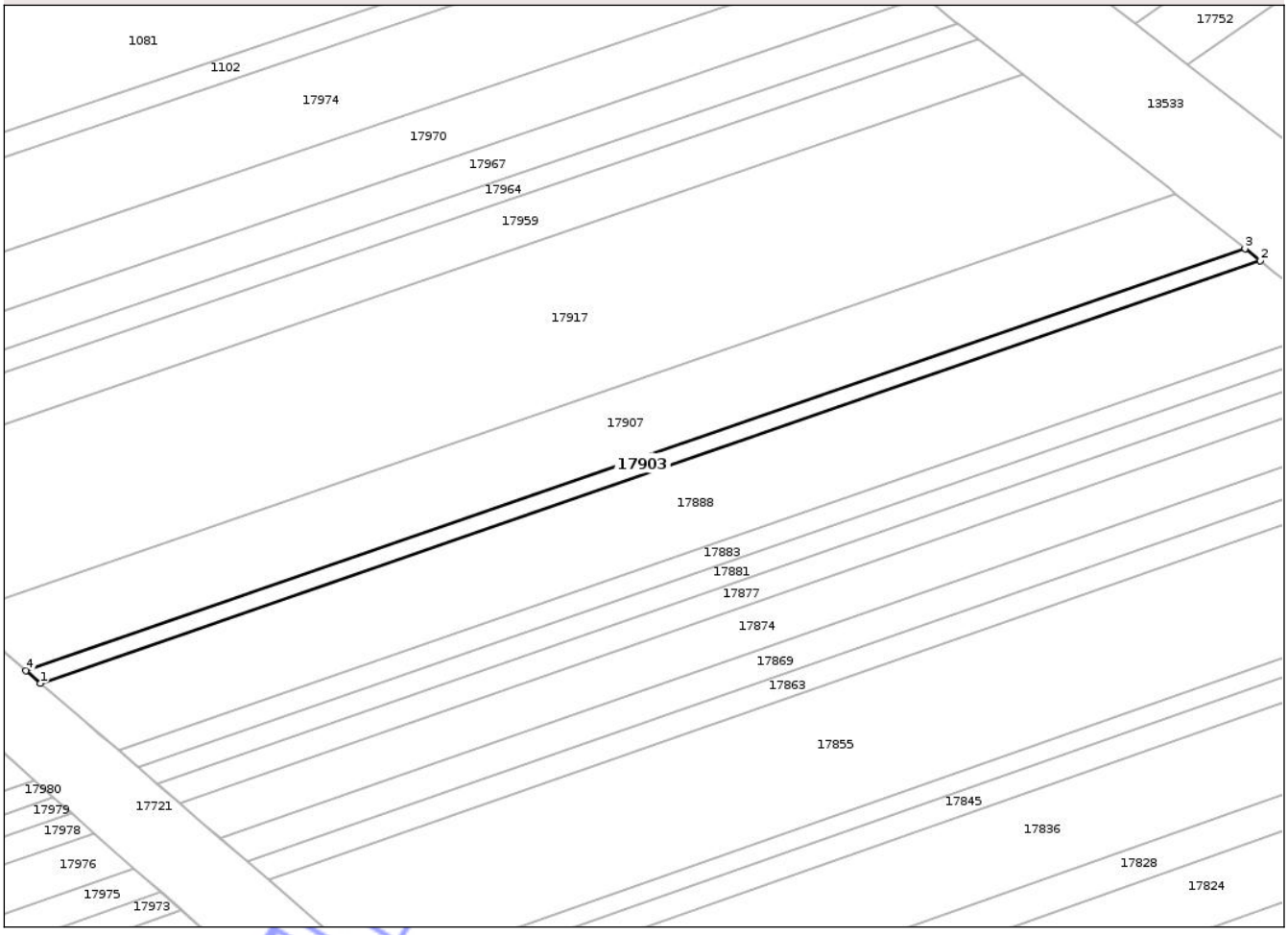

Date referitoare la teren

Crt	Categorie folosinţă	Intra vilan	Suprafaţa (mp)	Tarla	Parcelă	Nr. topo	Observaţii / Referinţe
1	arabil	NU	625	1/1	31	-	Imobilul este despărțit de canal. Diferența de suprafață se regăsește la ID 17983.

Lungime Segmente

1) Valorile lungimilor segmentelor sunt obţinute din proiecţie în plan.

Punct început	X / Y	Punct sfârşit	X / Y	Lungime segment (** (m)
1	501.414,516 286.129,993	2	501.622,772 286.202,12	220.393
2	501.622,772 286.202,12	3	501.620,16 286.204,195	3.336
3	501.620,16 286.204,195	4	501.412,009 286.132,154	220.265
4	501.412,009 286.132,154	1	501.414,516 286.129,993	3.31

Document care conține date cu caracter personal, protejat de prevederile Regulamentului (UE) nr. 679/2016 și Legii 190/2018

**** Lungimile segmentelor sunt determinate în planul de proiecţie Stereo 70 şi sunt rotunjite la 1 milimetru.**
***** Distanţa dintre puncte este formată din segmente cumulate ce sunt mai mici decât valoarea 1 milimetru.**

Neutilizabil in circuitul civil

DATE DESPRE IMOBILUL NR. 17904

Oficiul de Cadastru şi Publicitate Imobiliară TELEORMAN
Biroul de Cadastru şi Publicitate Imobiliară Alexandria

A. Partea I. Descrierea imobilului

TEREN Extravilan

Adresa: Jud. Teleorman

Nr. Crt	Nr cadastral Nr. topografic	Suprafaţa* (mp)	Observaţii / Referinţe
A1		Din acte: 3.400 Masurata: 3.090	Sector cadastral:1 Teren neimprejmuit;

B. Partea II. Proprietari şi acte

Inscrieri privitoare la dreptul de proprietate şi alte drepturi reale		Referinţe
/		
Hotarare Judecatoreasca nr. 585, din 13/04/2022 emis de JUDECĂTORIA ROȘIORII DE VEDE-JUDEȚUL TELEORMAN (Dosar nr.4715/292/2021);		
B1	Inscrierea provizorie, drept de PROPRIETATE, cu titlu de cumpărare, dobandit prin Hotarare Judecatoreasca, cota actuala 1/1, cota initiala 1/1	A1
	1) **PAVEL AURORA-GABRIELA**	

C. Partea III. SARCINI .

Inscrieri privind dezmembramintele dreptului de proprietate, drepturi reale de garanţie şi sarcini	Referinţe
NU SUNT	

Neutilizabil în circuitul civil

Anexa Nr. 1 La Partea I

Teren

Nr cadastral	Suprafaţa (mp)*	Observaţii / Referinţe
	Din acte: 3.400 Masurata: 3.090	

* Suprafaţa este determinată in planul de proiecţie Stereo 70.

DETALII LINIARE IMOBIL



Date referitoare la teren

Crt	Categorie folosinţă	Intra vilan	Suprafaţa (mp)	Tarla	Parcelă	Nr. topo	Observaţii / Referinţe
1	arabil	NU	3.090	1/6	62	-	Imobil traversat de limita UAT Peretu şi UAT Troianul

Lungime Segmente

1) Valorile lungimilor segmentelor sunt obţinute din proiecţie în plan.

Punct început	X / Y	Punct sfârşit	X / Y	Lungime segment (** (m)
1	501.344,507 285.037,814	2	501.684,517 285.184,902	370.461
2	501.684,517 285.184,902	3	501.680,691 285.192,331	8.356
3	501.680,691 285.192,331	4	501.340,491 285.045,161	370.668
4	501.340,491 285.045,161	1	501.344,507 285.037,814	8.373

Document care conţine date cu caracter personal, protejat de prevederile Regulamentului (UE) nr. 679/2016 şi Legii 190/2018

**** Lungimile segmentelor sunt determinate în planul de proiecţie Stereo 70 şi sunt rotunjite la 1 milimetru.**
***** Distanţa dintre puncte este formată din segmente cumulate ce sunt mai mici decât valoarea 1 milimetru.**

Neutilizabil în circuitul civil

DATE DESPRE IMOBILUL NR. 17905

Oficiul de Cadastru şi Publicitate Imobiliară TELEORMAN
Biroul de Cadastru şi Publicitate Imobiliară Alexandria

A. Partea I. Descrierea imobilului

TEREN Extravilan

Adresa: Jud. Teleorman

Nr. Crt	Nr cadastral Nr. topografic	Suprafaţa* (mp)	Observaţii / Referinţe
A1		Din acte: 1.000 Masurata: 209	Sector cadastral:1 Teren neimprejmuit;

B. Partea II. Proprietari şi acte

Inscrieri privitoare la dreptul de proprietate şi alte drepturi reale		Referinţe
/		
Act Administrativ nr. 53-00969, din 18/04/1996 emis de CJSDPAT TELEORMAN;		
B1	Intabulare, drept de PROPRIETATE, dobandit prin Reconstituire, cota actuala 1/1, cota initiala 1/1	A1
	1) **TEODOR ALEXANDRINA**	

C. Partea III. SARCINI .

Inscrieri privind dezmembramintele dreptului de proprietate, drepturi reale de garanţie şi sarcini	Referinţe
NU SUNT	

Neutilizabil în circuitul civil

Anexa Nr. 1 La Partea I

Teren

Nr cadastral	Suprafaţa (mp)*	Observaţii / Referinţe
	Din acte: 1.000 Masurata: 209	

* Suprafaţa este determinată in planul de proiecţie Stereo 70.

DETALII LINIARE IMOBIL

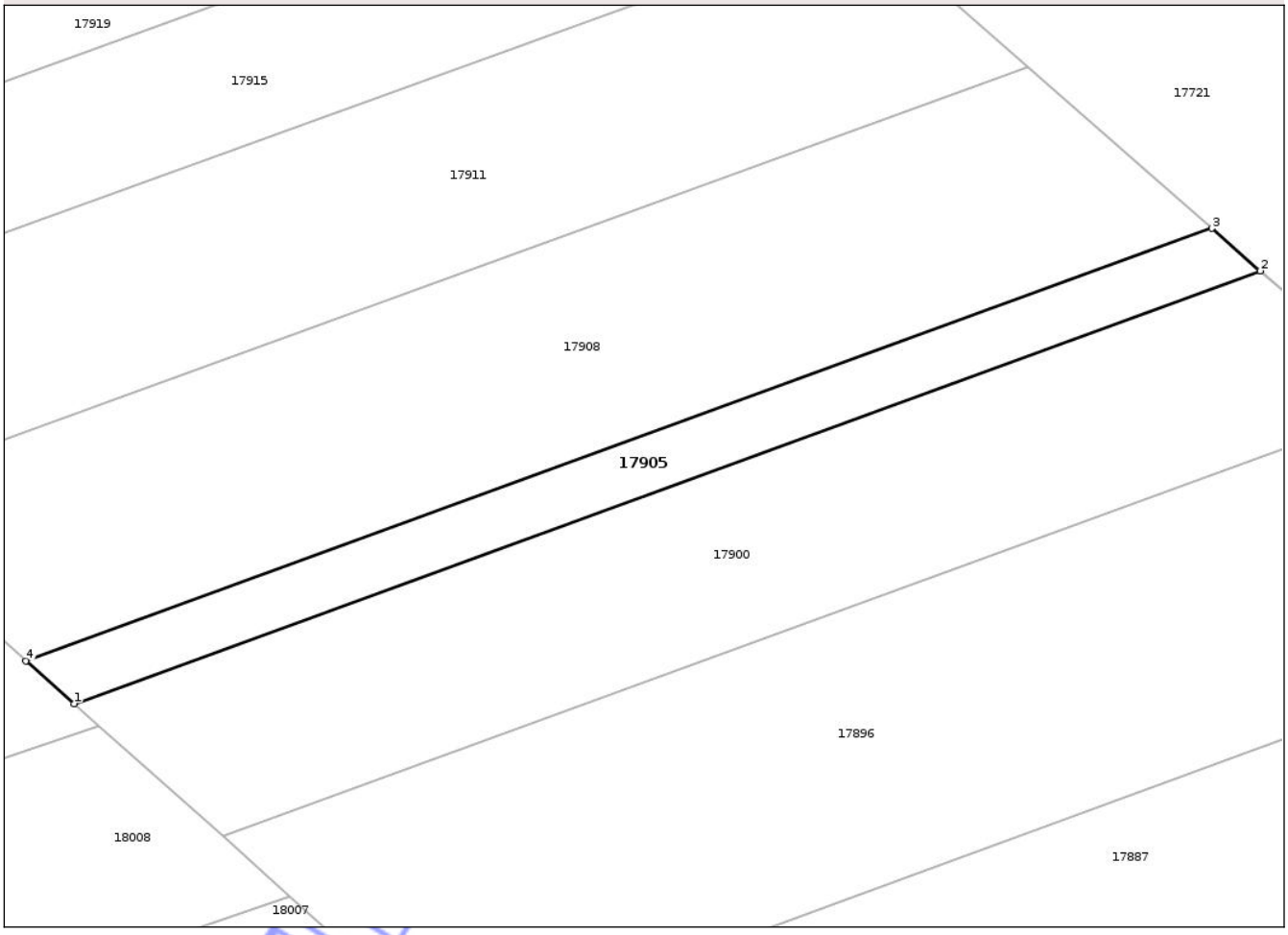

Date referitoare la teren

Crt	Categorie folosinţă	Intra vilan	Suprafaţa (mp)	Tarla	Parcelă	Nr. topo	Observaţii / Referinţe
1	arabil	NU	209	1/1	3	-	Imobilul este despărțit de canal. Diferența de suprafață se regăsește la ID 17744.

Lungime Segmente

1) Valorile lungimilor segmentelor sunt obţinute din proiecţie în plan.

Punct început	X / Y	Punct sfârşit	X / Y	Lungime segment (** (m)
1	501.527,001 285.933,717	2	501.591,097 285.957,105	68.23
2	501.591,097 285.957,105	3	501.588,482 285.959,399	3.479
3	501.588,482 285.959,399	4	501.524,404 285.936,034	68.205
4	501.524,404 285.936,034	1	501.527,001 285.933,717	3.48

Document care conține date cu caracter personal, protejat de prevederile Regulamentului (UE) nr. 679/2016 și Legii 190/2018

**** Lungimile segmentelor sunt determinate în planul de proiecţie Stereo 70 şi sunt rotunjite la 1 milimetru.**
***** Distanţa dintre puncte este formată din segmente cumulate ce sunt mai mici decât valoarea 1 milimetru.**

Neutilizabil in circuitul civil

DATE DESPRE IMOBILUL NR. 17906

Oficiul de Cadastru şi Publicitate Imobiliară TELEORMAN
Biroul de Cadastru şi Publicitate Imobiliară Alexandria

A. Partea I. Descrierea imobilului

TEREN Extravilan

Adresa: Jud. Teleorman

Nr. Crt	Nr cadastral Nr. topografic	Suprafaţa* (mp)	Observaţii / Referinţe
A1		Din acte: 12.200 Masurata: 11.086	Sector cadastral:1 Teren neimprejmuit;

B. Partea II. Proprietari şi acte

Inscrieri privitoare la dreptul de proprietate şi alte drepturi reale		Referinţe
/		
Act Administrativ nr. 53-01525, din 06/03/1997 emis de CJSDPAT TELEORMAN;		
B1	Intabulare, drept de PROPRIETATE, dobandit prin Reconstituire, cota actuala 1/1, cota initiala 1/1	A1
	1) **BĂLTĂREŢU ŞTEFANA**	

C. Partea III. SARCINI .

Inscrieri privind dezmembramintele dreptului de proprietate, drepturi reale de garanţie şi sarcini	Referinţe
NU SUNT	

Neutilizabil în circuitul civil

Anexa Nr. 1 La Partea I

Teren

Nr cadastral	Suprafaţa (mp)*	Observaţii / Referinţe
	Din acte: 12.200 Masurata: 11.086	

* Suprafaţa este determinată in planul de proiecţie Stereo 70.

DETALII LINIARE IMOBIL

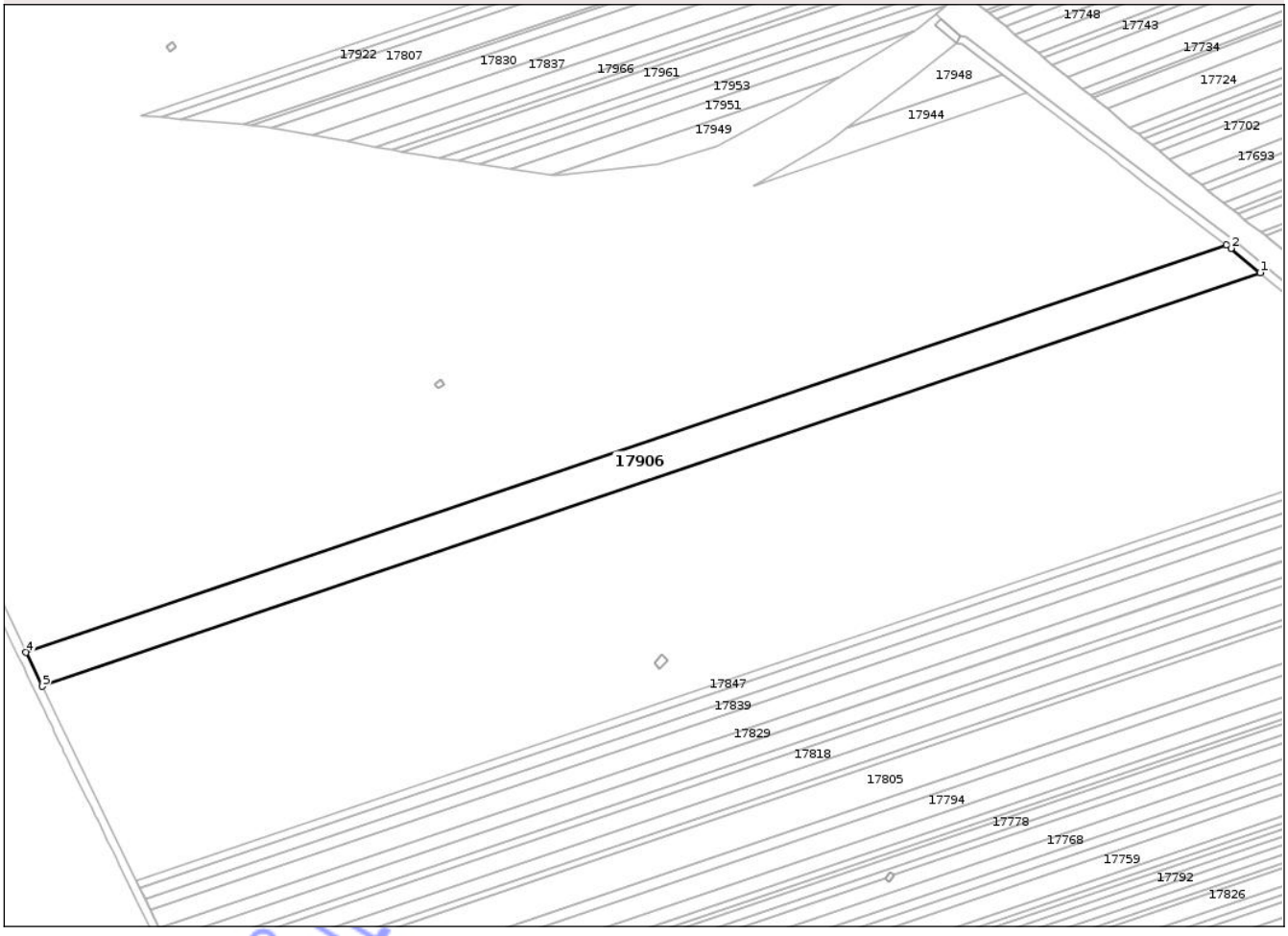

Date referitoare la teren

Crt	Categorie folosinţă	Intra vilan	Suprafaţa (mp)	Tarla	Parcelă	Nr. topo	Observaţii / Referinţe
1	arabil	NU	11.086	1/5	55	-	Imobil traversat de limita UAT Peretu şi UAT Troianul

Lungime Segmente
1) Valorile lungimilor segmentelor sunt obţinute din proiecţie în plan.

Punct început	X / Y	Punct sfârşit	X / Y	Lungime segment (** (m)
1	501.755,815 285.583,363	2	501.741,692 285.595,08	18.351
2	501.741,692 285.595,08	3	501.739,418 285.596,803	2.853
3	501.739,418 285.596,803	4	501.160,345 285.400,415	611.469
4	501.160,345 285.400,415	5	501.168,127 285.384,053	18.118

Document care conţine date cu caracter personal, protejat de prevederile Regulamentului (UE) nr. 679/2016 şi Legii 190/2018

Punct început	X / Y	Punct sfârşit	X / Y	Lungime segment (** (m)
5	501.168,127 285.384,053	1	501.755,815 285.583,363	620.566

** Lungimile segmentelor sunt determinate în planul de proiecţie Stereo 70 şi sunt rotunjite la 1 milimetru.
*** Distanţa dintre puncte este formată din segmente cumulate ce sunt mai mici decât valoarea 1 milimetru.

Neutilizabil in circuitul civil

DATE DESPRE IMOBILUL NR. 17907

Oficiul de Cadastru şi Publicitate Imobiliară TELEORMAN
Biroul de Cadastru şi Publicitate Imobiliară Alexandria

A. Partea I. Descrierea imobilului

Nr. CF vechi:182
Nr. cadastral vechi:345

TEREN Extravilan

Adresa: Jud. Teleorman

Nr. Crt	Nr cadastral Nr. topografic	Suprafaţa* (mp)	Observaţii / Referinţe
A1	20241	Din acte: 3.900 Masurata: 2.836	Sector cadastral:1 Teren neimprejmuit;

B. Partea II. Proprietari şi acte

Inscrieri privitoare la dreptul de proprietate şi alte drepturi reale		Referinţe
979 / 26/07/2001		
Act Notarial nr. 2106, din 26/07/2001 emis de BNP BARBU MARIA;		
B1	Intabulare, drept de PROPRIETATE, cu titlu de cumpărare, bun comun, dobandit prin Conventie, cota actuala 1/1, cota initiala 1/1	A1
	1) **ENACHE MARIANA**, soti 2) **ENACHE GHEORGHE**	
	OBSERVATII: (provenita din conversia CF 182)	

C. Partea III. SARCINI .

Inscrieri privind dezmembramintele dreptului de proprietate, drepturi reale de garanţie şi sarcini	Referinţe
NU SUNT	

Neutilizabil în circuitul civil

Anexa Nr. 1 La Partea I

Teren

Nr cadastral	Suprafaţa (mp)*	Observaţii / Referinţe
20241	Din acte: 3.900 Masurata: 2.836	

* Suprafaţa este determinată in planul de proiecţie Stereo 70.

DETALII LINIARE IMOBIL

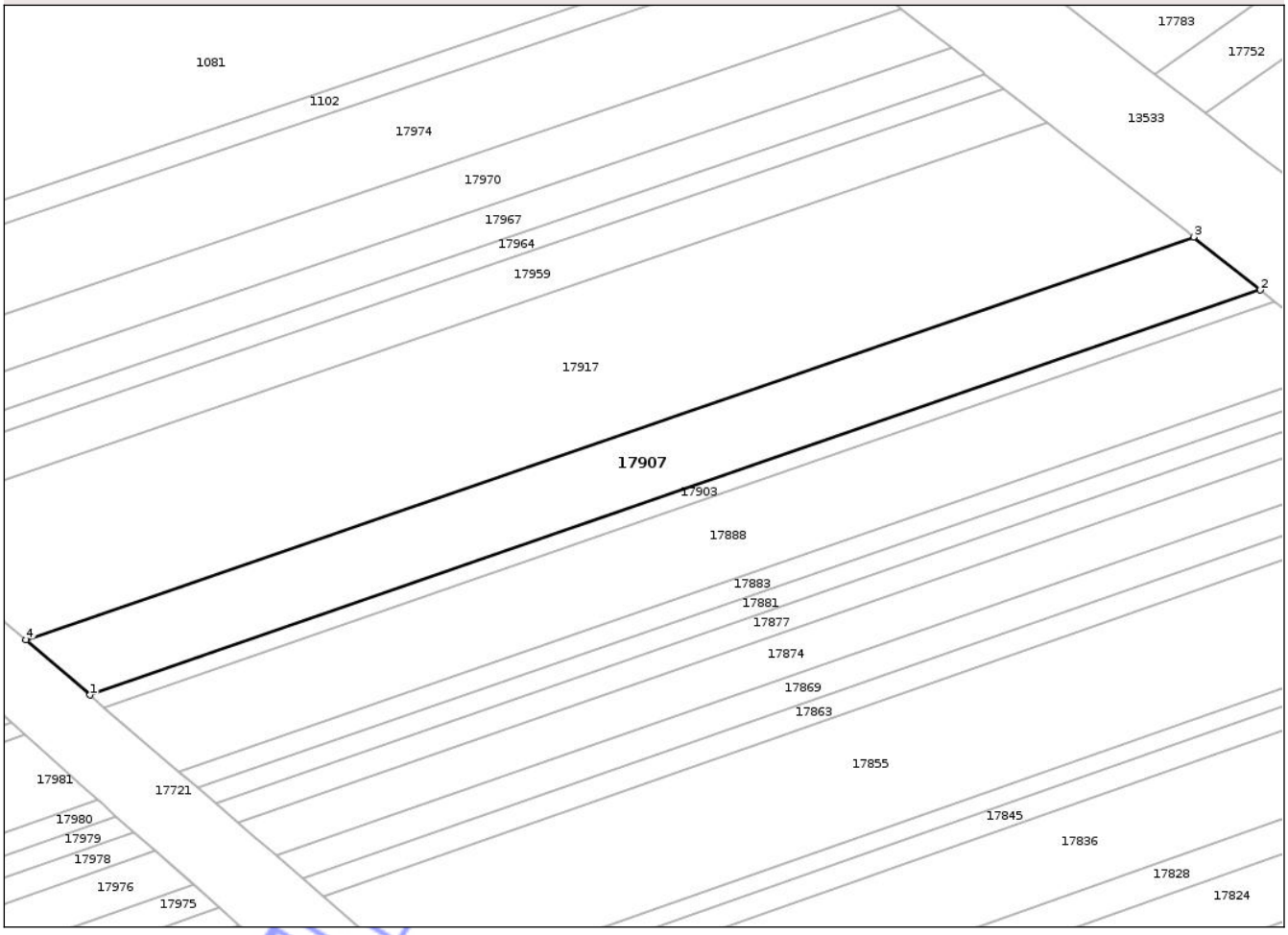

Date referitoare la teren

Crt	Categorie folosinţă	Intra vilan	Suprafaţa (mp)	Tarla	Parcelă	Nr. topo	Observaţii / Referinţe
1	arabil	NU	2.836	1/1	32	-	identic cu tarla 1. Imobilul este despărțit de canal. Diferența de suprafață se regăsește la ID 17984.

Lungime Segmente

1) Valorile lungimilor segmentelor sunt obţinute din proiecţie în plan.

Punct început	X / Y	Punct sfârşit	X / Y	Lungime segment (** (m)
1	501.412,009 286.132,154	2	501.620,16 286.204,195	220.265
2	501.620,16 286.204,195	3	501.608,29 286.213,623	15.159
3	501.608,29 286.213,623	4	501.400,619 286.141,971	219.684
4	501.400,619 286.141,971	1	501.412,009 286.132,154	15.037

Document care conține date cu caracter personal, protejat de prevederile Regulamentului (UE) nr. 679/2016 și Legii 190/2018

**** Lungimile segmentelor sunt determinate în planul de proiecţie Stereo 70 şi sunt rotunjite la 1 milimetru.**
***** Distanţa dintre puncte este formată din segmente cumulate ce sunt mai mici decât valoarea 1 milimetru.**

Neutilizabil in circuitul civil

DATE DESPRE IMOBILUL NR. 17908

Oficiul de Cadastru şi Publicitate Imobiliară TELEORMAN
Biroul de Cadastru şi Publicitate Imobiliară Alexandria

A. Partea I. Descrierea imobilului

TEREN Extravilan

Adresa: Jud. Teleorman

Nr. Crt	Nr cadastral Nr. topografic	Suprafaţa* (mp)	Observaţii / Referinţe
A1		Din acte: 3.800 Masurata: 794	Sector cadastral:1 Teren neimprejmuit;

B. Partea II. Proprietari şi acte

Inscrieri privitoare la dreptul de proprietate şi alte drepturi reale		Referinţe
/		
Act Administrativ nr. 53-00970, din 18/04/1996 emis de CJSDPAT TELEORMAN;		
B1	Intabulare, drept de PROPRIETATE, dobandit prin Reconstituire, cota actuala 1/1, cota initiala 1/1	A1
	1) **ZAMFIR VASILE** DEFUNCT:Da	

C. Partea III. SARCINI .

Inscrieri privind dezmembramintele dreptului de proprietate, drepturi reale de garanţie şi sarcini	Referinţe
NU SUNT	

Neutilizabil în circuitul civil

Anexa Nr. 1 La Partea I

Teren

Nr cadastral	Suprafaţa (mp)*	Observaţii / Referinţe
	Din acte: 3.800 Masurata: 794	

* Suprafaţa este determinată in planul de proiecţie Stereo 70.

DETALII LINIARE IMOBIL

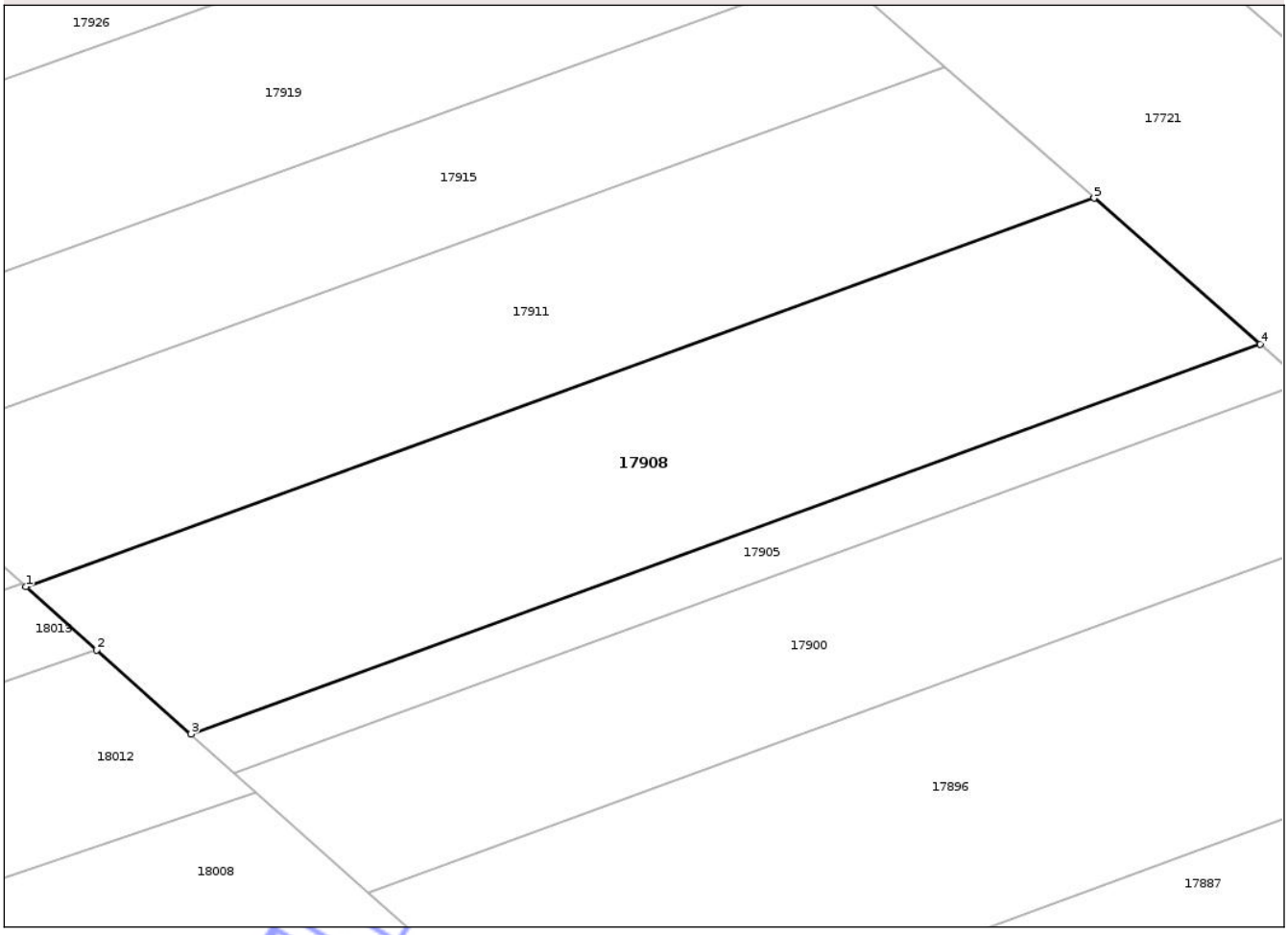

Date referitoare la teren

Crt	Categorie folosinţă	Intra vilan	Suprafaţa (mp)	Tarla	Parcelă	Nr. topo	Observaţii / Referinţe
1	arabil	NU	794	1/1	4	-	Imobilul este despărţit de canal. Diferența de suprafață se regăsește la ID 17747.

Lungime Segmente

1) Valorile lungimilor segmentelor sunt obţinute din proiecţie în plan.

Punct început	X / Y	Punct sfârşit	X / Y	Lungime segment (** (m)
1	501.514,514 285.944,858	2	501.518,756 285.941,073	5.685
2	501.518,756 285.941,073	3	501.524,404 285.936,034	7.569
3	501.524,404 285.936,034	4	501.588,482 285.959,399	68.205
4	501.588,482 285.959,399	5	501.578,524 285.968,135	13.247

Document care conține date cu caracter personal, protejat de prevederile Regulamentului (UE) nr. 679/2016 și Legii 190/2018

Punct început	X / Y	Punct sfârşit	X / Y	Lungime segment (** (m)
5	501.578,524 285.968,135	1	501.514,514 285.944,858	68.111

** Lungimile segmentelor sunt determinate în planul de proiecţie Stereo 70 şi sunt rotunjite la 1 milimetru.
*** Distanţa dintre puncte este formată din segmente cumulate ce sunt mai mici decât valoarea 1 milimetru.

Neutilizabil in circuitul civil

DATE DESPRE IMOBILUL NR. 17909

Oficiul de Cadastru şi Publicitate Imobiliară TELEORMAN
Biroul de Cadastru şi Publicitate Imobiliară Alexandria

A. Partea I. Descrierea imobilului

TEREN Extravilan

Adresa: Jud. Teleorman

Nr. Crt	Nr cadastral Nr. topografic	Suprafaţa* (mp)	Observaţii / Referinţe
A1		Din acte: 5.600 Masurata: 5.089	Sector cadastral:1 Teren neimprejmuit;

B. Partea II. Proprietari şi acte

Inscrieri privitoare la dreptul de proprietate şi alte drepturi reale		Referinţe
/		
Act Notarial nr. 1205, din 09/10/2017 emis de BNP TAMARA MORCOV;		
B1	Intabulare, drept de PROPRIETATE, cu titlu de partaj, bun propriu, dobandit prin Iesire Din Indiviziune, cota actuala 1/1, cota initiala 1/1	A1
	1) **ONECI NICOLAE** DEFUNCT:Da	

C. Partea III. SARCINI .

Inscrieri privind dezmembramintele dreptului de proprietate, drepturi reale de garanţie şi sarcini	Referinţe
NU SUNT	

Neutilizabil în circuitul civil

Anexa Nr. 1 La Partea I

Teren

Nr cadastral	Suprafaţa (mp)*	Observaţii / Referinţe
	Din acte: 5.600 Masurata: 5.089	

* Suprafaţa este determinată in planul de proiecţie Stereo 70.

DETALII LINIARE IMOBIL



Date referitoare la teren

Crt	Categorie folosinţă	Intra vilan	Suprafaţa (mp)	Tarla	Parcelă	Nr. topo	Observaţii / Referinţe
1	arabil	NU	5.089	1/6	63	-	Imobil traversat de limita UAT Peretu şi UAT Troianul

Lungime Segmente

1) Valorile lungimilor segmentelor sunt obţinute din proiecţie în plan.

Punct început	X / Y	Punct sfârşit	X / Y	Lungime segment (** (m)
1	501.340,491 285.045,161	2	501.680,691 285.192,331	370.668
2	501.680,691 285.192,331	3	501.674,393 285.204,558	13.754
3	501.674,393 285.204,558	4	501.333,882 285.057,253	371.007
4	501.333,882 285.057,253	1	501.340,491 285.045,161	13.78

Document care conţine date cu caracter personal, protejat de prevederile Regulamentului (UE) nr. 679/2016 şi Legii 190/2018

**** Lungimile segmentelor sunt determinate în planul de proiecţie Stereo 70 şi sunt rotunjite la 1 milimetru.**
***** Distanţa dintre puncte este formată din segmente cumulate ce sunt mai mici decât valoarea 1 milimetru.**

Neutilizabil in circuitul civil

DATE DESPRE IMOBILUL NR. 17913

Oficiul de Cadastru şi Publicitate Imobiliară TELEORMAN
Biroul de Cadastru şi Publicitate Imobiliară Alexandria

A. Partea I. Descrierea imobilului

TEREN Extravilan

Adresa: Jud. Teleorman

Nr. Crt	Nr cadastral Nr. topografic	Suprafaţa* (mp)	Observaţii / Referinţe
A1		Din acte: 8.400 Masurata: 2.088	Sector cadastral:1 Teren neimprejmuit;

B. Partea II. Proprietari şi acte

Inscrieri privitoare la dreptul de proprietate şi alte drepturi reale		Referinţe
/		
Act Notarial nr. 474, din 26/10/2004 emis de BNP TAMARA MORCOV;		
B1	Intabulare, drept de PROPRIETATE, cu titlu de moştenire şi partaj, bun propriu, dobandit prin Succesiune, cota actuala 1/1, cota initiala 1/1	A1
	1) **OLTEANU GEORGICA**	

C. Partea III. SARCINI .

Inscrieri privind dezmembramintele dreptului de proprietate, drepturi reale de garanţie şi sarcini	Referinţe
NU SUNT	

Neutilizabil în circuitul civil

Anexa Nr. 1 La Partea I

Teren

Nr cadastral	Suprafaţa (mp)*	Observaţii / Referinţe
	Din acte: 8.400 Masurata: 2.088	

* Suprafaţa este determinată in planul de proiecţie Stereo 70.

DETALII LINIARE IMOBIL

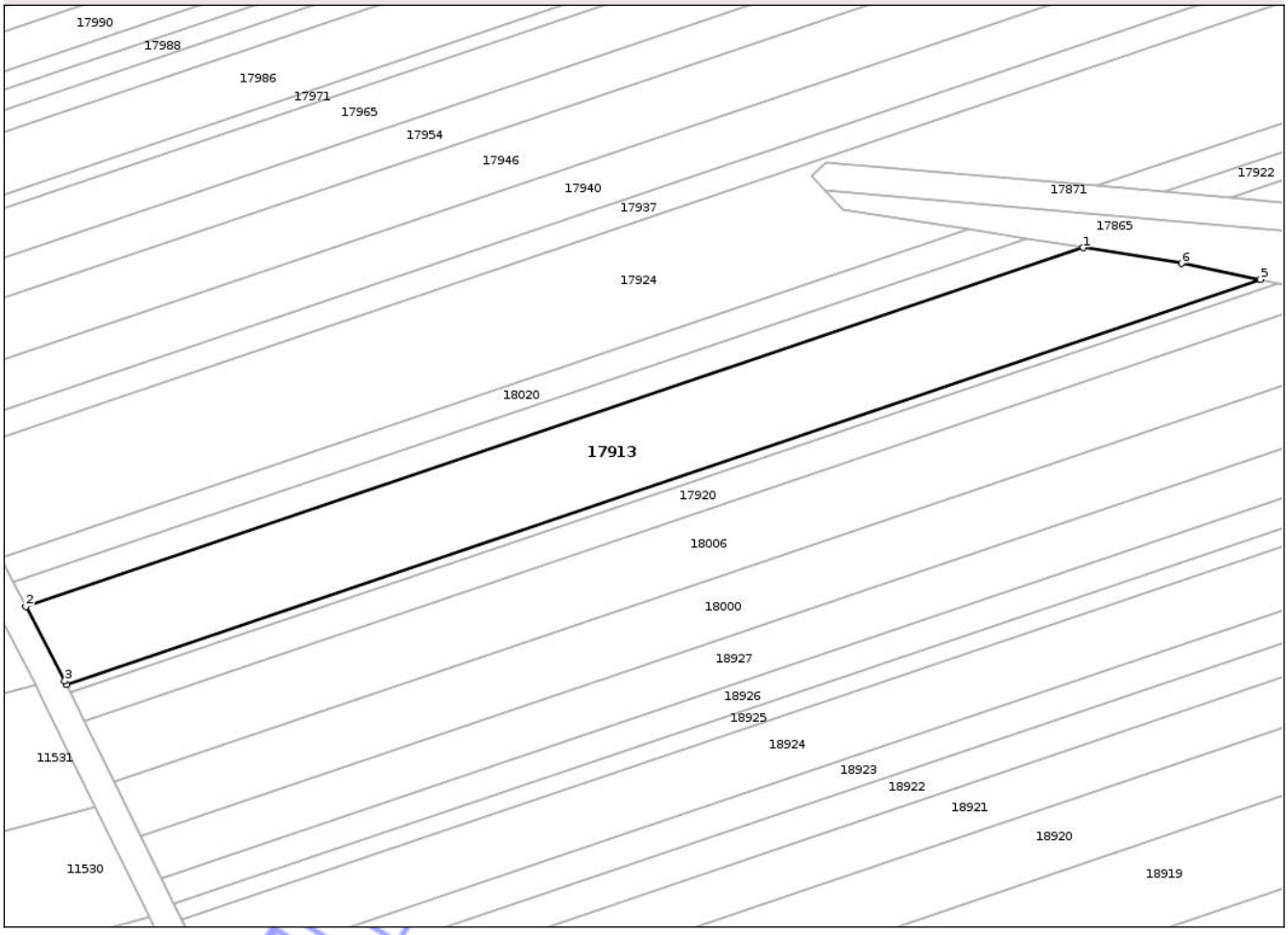

Date referitoare la teren

Crt	Categorie folosinţă	Intra vilan	Suprafaţa (mp)	Tarla	Parcelă	Nr. topo	Observaţii / Referinţe
1	arabil	NU	2.088	1/5	83	-	Imobil traversat de limita UAT Peretu și UAT Troianul. identic cu tarla 145; Imobilul este despărțit de drum și de canal. Diferența de suprafață se regăsește la ID 17807.

Lungime Segmente

1) Valorile lungimilor segmentelor sunt obţinute din proiecţie în plan.

Punct început	X / Y	Punct sfârşit	X / Y	Lungime segment (** (m)
1	501.214,16 285.650,357	2	501.063,725 285.599,338	158.851
2	501.063,725 285.599,338	3	501.069,249 285.588,735	11.956
3	501.069,249 285.588,735	4	501.069,477 285.588,27	0.518

Document care conține date cu caracter personal, protejat de prevederile Regulamentului (UE) nr. 679/2016 și Legii 190/2018

Punct început	X / Y	Punct sfârşit	X / Y	Lungime segment (** (m)
4	501.069,477 285.588,27	5	501.239,321 285.645,871	179.346
5	501.239,321 285.645,871	6	501.228,122 285.648,129	11.424
6	501.228,122 285.648,129	1	501.214,16 285.650,357	14.139

**** Lungimile segmentelor sunt determinate în planul de proiecţie Stereo 70 şi sunt rotunjite la 1 milimetru.**
***** Distanţa dintre puncte este formată din segmente cumulate ce sunt mai mici decât valoarea 1 milimetru.**

Neutilizabil in circuitul civil

DATE DESPRE IMOBILUL NR. 17910

Oficiul de Cadastru şi Publicitate Imobiliară TELEORMAN
Biroul de Cadastru şi Publicitate Imobiliară Alexandria

A. Partea I. Descrierea imobilului

TEREN Extravilan

Adresa: Jud. Teleorman

Nr. Crt	Nr cadastral Nr. topografic	Suprafaţa* (mp)	Observaţii / Referinţe
A1		Din acte: 8.500 Masurata: 7.724	Sector cadastral:1 Teren neimprejmuit;

B. Partea II. Proprietari şi acte

Inscrieri privitoare la dreptul de proprietate şi alte drepturi reale		Referinţe
/		
Act Notarial nr. 3003, din 24/09/2003 emis de BNP TAMARA MORCOV;		
B1	Intabulare, drept de PROPRIETATE, cu titlu de donaţie, bun propriu, dobandit prin Conventie, cota actuala 1/1, cota initiala 1/1	A1
	1) **STANCIU CORNICA**	

C. Partea III. SARCINI .

Inscrieri privind dezmembramintele dreptului de proprietate, drepturi reale de garanţie şi sarcini	Referinţe
NU SUNT	

Neutilizabil în circuitul civil

Anexa Nr. 1 La Partea I

Teren

Nr cadastral	Suprafaţa (mp)*	Observaţii / Referinţe
	Din acte: 8.500 Masurata: 7.724	

* Suprafaţa este determinată in planul de proiecţie Stereo 70.

DETALII LINIARE IMOBIL

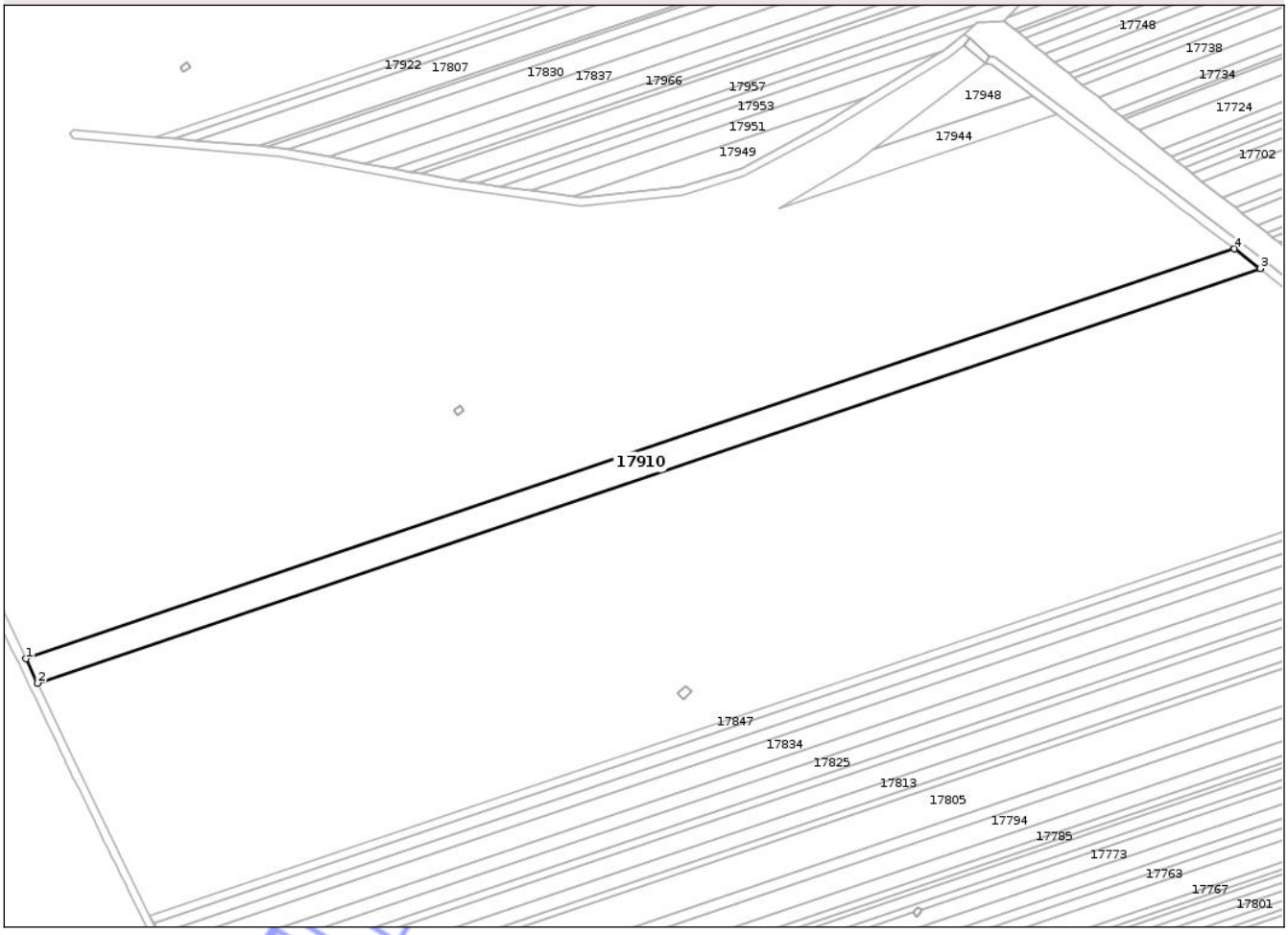

Date referitoare la teren

Crt	Categorie folosinţă	Intra vilan	Suprafaţa (mp)	Tarla	Parcelă	Nr. topo	Observaţii / Referinţe
1	arabil	NU	7.724	1/5	56	-	Imobil traversat de limita UAT Peretu şi UAT Troianul

Lungime Segmente

1) Valorile lungimilor segmentelor sunt obţinute din proiecţie în plan.

Punct început	X / Y	Punct sfârşit	X / Y	Lungime segment (** (m)
1	501.154,85 285.411,968	2	501.160,345 285.400,415	12.793
2	501.160,345 285.400,415	3	501.739,418 285.596,803	611.469
3	501.739,418 285.596,803	4	501.727,185 285.606,071	15.347
4	501.727,185 285.606,071	1	501.154,85 285.411,968	604.354

Document care conţine date cu caracter personal, protejat de prevederile Regulamentului (UE) nr. 679/2016 şi Legii 190/2018

**** Lungimile segmentelor sunt determinate în planul de proiecţie Stereo 70 şi sunt rotunjite la 1 milimetru.**
***** Distanţa dintre puncte este formată din segmente cumulate ce sunt mai mici decât valoarea 1 milimetru.**

Neutilizabil in circuitul civil

DATE DESPRE IMOBILUL NR. 17911

Oficiul de Cadastru şi Publicitate Imobiliară TELEORMAN
Biroul de Cadastru şi Publicitate Imobiliară Alexandria

A. Partea I. Descrierea imobilului

TEREN Extravilan

Adresa: Jud. Teleorman

Nr. Crt	Nr cadastral Nr. topografic	Suprafaţa* (mp)	Observaţii / Referinţe
A1		Din acte: 3.400 Masurata: 711	Sector cadastral:1 Teren neimprejmuit;

B. Partea II. Proprietari şi acte

Inscrieri privitoare la dreptul de proprietate şi alte drepturi reale		Referinţe
/		
Act Administrativ nr. 5302377, din 12/05/2003 emis de CJSDPAT TELEORMAN;		
B1	Intabulare, drept de PROPRIETATE, dobandit prin Reconstituire, cota actuala 1/1, cota initiala 1/1	A1
	1) **ULMEANU ANGHEL**	

C. Partea III. SARCINI .

Inscrieri privind dezmembramintele dreptului de proprietate, drepturi reale de garanţie şi sarcini	Referinţe
NU SUNT	

Neutilizabil în circuitul civil

Anexa Nr. 1 La Partea I

Teren

Nr cadastral	Suprafaţa (mp)*	Observaţii / Referinţe
	Din acte: 3.400 Masurata: 711	

* Suprafaţa este determinată in planul de proiecţie Stereo 70.

DETALII LINIARE IMOBIL

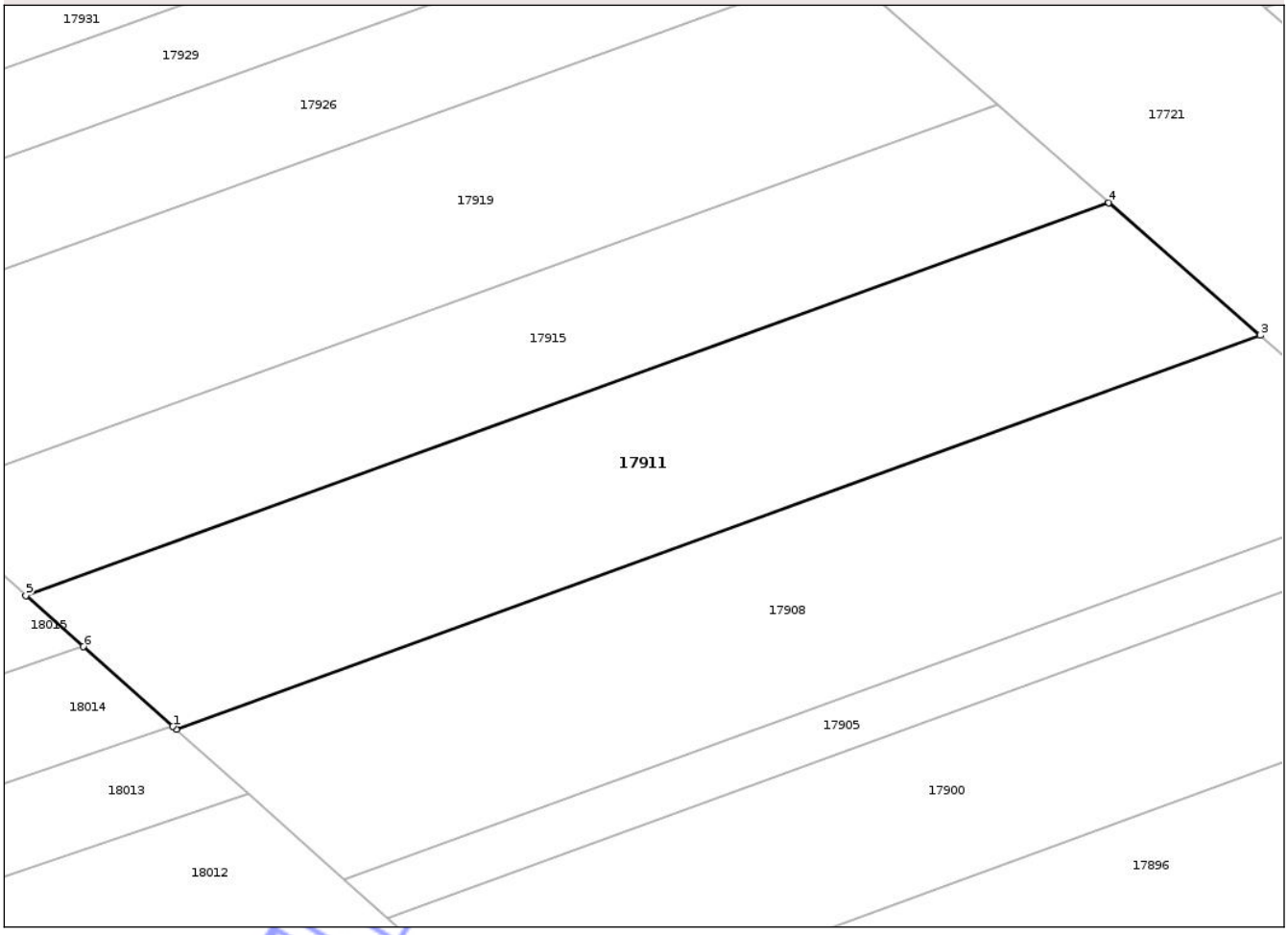

Date referitoare la teren

Crt	Categorie folosinţă	Intra vilan	Suprafaţa (mp)	Tarla	Parcelă	Nr. topo	Observaţii / Referinţe
1	arabil	NU	711	1/1	5	-	Imobilul este despărțit de canal. Diferența de suprafață se regăsește la ID 17751.

Lungime Segmente
1) Valorile lungimilor segmentelor sunt obţinute din proiecţie în plan.

Punct început	X / Y	Punct sfârşit	X / Y	Lungime segment (** (m)
1	501.514,312 285.945,038	2	501.514,514 285.944,858	0.271
2	501.514,514 285.944,858	3	501.578,524 285.968,135	68.111
3	501.578,524 285.968,135	4	501.569,586 285.975,977	11.891
4	501.569,586 285.975,977	5	501.505,637 285.952,778	68.027

Document care conține date cu caracter personal, protejat de prevederile Regulamentului (UE) nr. 679/2016 și Legii 190/2018

Punct început	X / Y	Punct sfârşit	X / Y	Lungime segment (** (m)
5	501.505,637 285.952,778	6	501.509,028 285.949,753	4.544
6	501.509,028 285.949,753	1	501.514,312 285.945,038	7.082

** Lungimile segmentelor sunt determinate în planul de proiecţie Stereo 70 şi sunt rotunjite la 1 milimetru.
*** Distanţa dintre puncte este formată din segmente cumulate ce sunt mai mici decât valoarea 1 milimetru.

Neutilizabil in circuitul civil

DATE DESPRE IMOBILUL NR. 17912

Oficiul de Cadastru şi Publicitate Imobiliară TELEORMAN
Biroul de Cadastru şi Publicitate Imobiliară Alexandria

A. Partea I. Descrierea imobilului

TEREN Extravilan

Adresa: Jud. Teleorman

Nr. Crt	Nr cadastral Nr. topografic	Suprafaţa* (mp)	Observaţii / Referinţe
A1	21619	3.400	Sector cadastral:1 Teren neimprejmuit;

B. Partea II. Proprietari şi acte

Inscrieri privitoare la dreptul de proprietate şi alte drepturi reale		Referinţe
42622 / 13/06/2017		
Act Notarial nr. 1022, din 12/06/2017 emis de BIN DRĂGHICI NICOLETA;		
B2	Intabulare, drept de PROPRIETATE, cu titlu de cumpărare, bun comun, dobandit prin Conventie, cota actuala 1/1, cota initiala 1/1	A1
	1) **PĂUNESCU ADY-MARIANA** 2) **PĂUNESCU PETRUȚ**	

C. Partea III. SARCINI .

Inscrieri privind dezmembramintele dreptului de proprietate, drepturi reale de garanţie şi sarcini	Referinţe
NU SUNT	

Neutilizabil în circuitul civil

Anexa Nr. 1 La Partea I

Teren

Nr cadastral	Suprafaţa (mp)*	Observaţii / Referinţe
21619	3.400	

* Suprafaţa este determinată in planul de proiecţie Stereo 70.

DETALII LINIARE IMOBIL

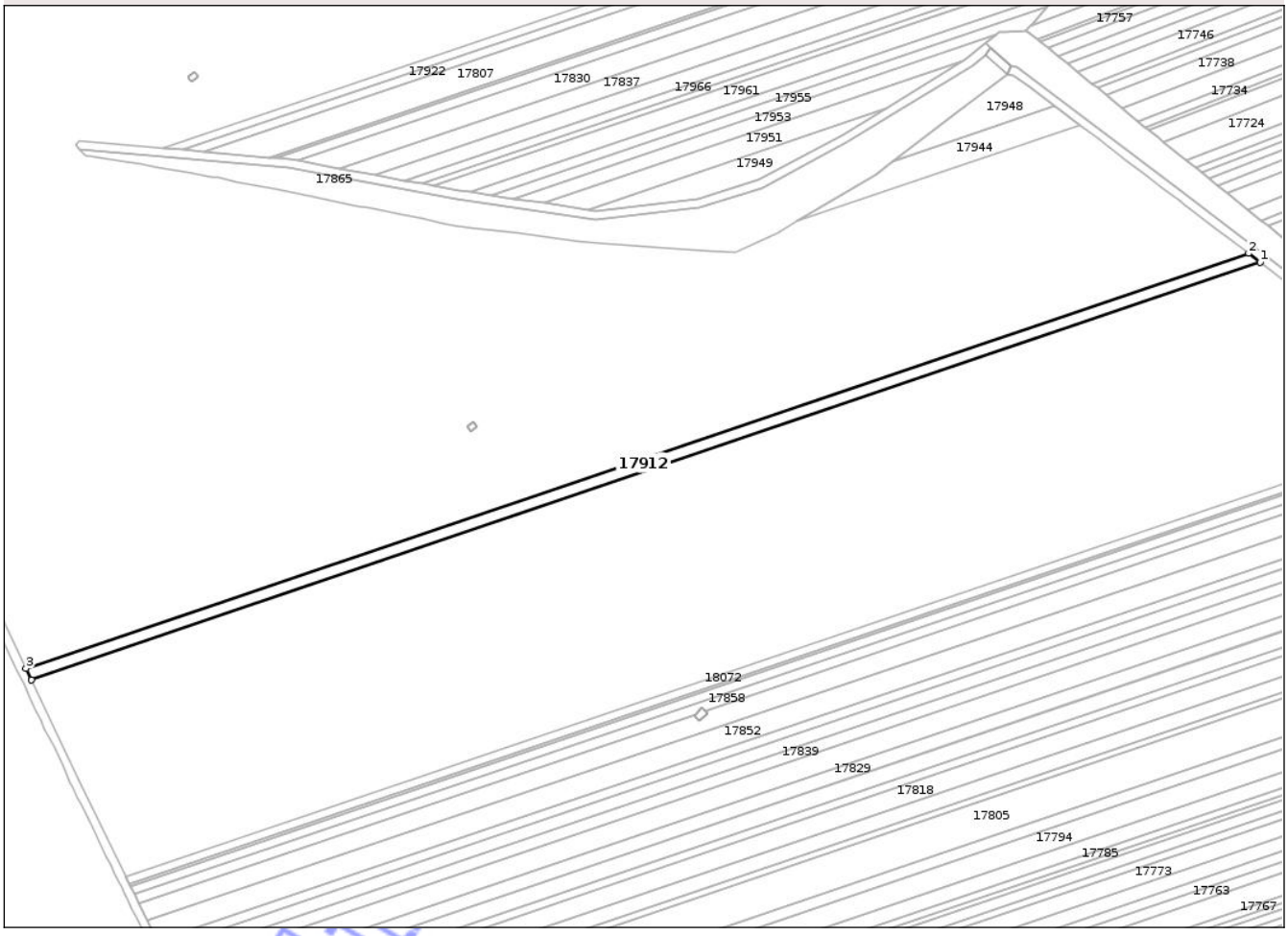

Date referitoare la teren

Crt	Categorie folosinţă	Intra vilan	Suprafaţa (mp)	Tarla	Parcelă	Nr. topo	Observaţii / Referinţe
1	arabil	NU	3.400	1/5	57	-	Imobil traversat de limita UAT Peretu şi UAT Troianul

Lungime Segmente

1) Valorile lungimilor segmentelor sunt obţinute din proiecţie în plan.

Punct început	X / Y	Punct sfârşit	X / Y	Lungime segment (** (m)
1	501.727,185 285.606,071	2	501.721,755 285.610,186	6.813
2	501.721,755 285.610,186	3	501.152,411 285.417,097	601.195
3	501.152,411 285.417,097	4	501.154,85 285.411,968	5.679
4	501.154,85 285.411,968	1	501.727,185 285.606,071	604.354

Document care conţine date cu caracter personal, protejat de prevederile Regulamentului (UE) nr. 679/2016 şi Legii 190/2018

**** Lungimile segmentelor sunt determinate în planul de proiecţie Stereo 70 şi sunt rotunjite la 1 milimetru.**
***** Distanţa dintre puncte este formată din segmente cumulate ce sunt mai mici decât valoarea 1 milimetru.**

Neutilizabil in circuitul civil

DATE DESPRE IMOBILUL NR. 17914

Oficiul de Cadastru şi Publicitate Imobiliară TELEORMAN
Biroul de Cadastru şi Publicitate Imobiliară Alexandria

A. Partea I. Descrierea imobilului

TEREN Extravilan

Adresa: Jud. Teleorman

Nr. Crt	Nr cadastral Nr. topografic	Suprafaţa* (mp)	Observaţii / Referinţe
A1		Din acte: 5.300 Masurata: 4.816	Sector cadastral:1 Teren neimprejmuit;

B. Partea II. Proprietari şi acte

Inscrieri privitoare la dreptul de proprietate şi alte drepturi reale		Referinţe
/		
Act Notarial nr. 2466, din 16/09/2003 emis de BNP IOTE ELENA;		
B1	Intabulare, drept de PROPRIETATE, cu titlu de partaj, bun propriu, dobandit prin Iesire Din Indiviziune, cota actuala 1/1, cota initiala 1/1	A1
	1) **IAURUM ŞTEFANA**	

C. Partea III. SARCINI .

Inscrieri privind dezmembramintele dreptului de proprietate, drepturi reale de garanţie şi sarcini	Referinţe
NU SUNT	

Neutilizabil în circuitul civil

Anexa Nr. 1 La Partea I

Teren

Nr cadastral	Suprafaţa (mp)*	Observaţii / Referinţe
	Din acte: 5.300 Masurata: 4.816	

* Suprafaţa este determinată in planul de proiecţie Stereo 70.

DETALII LINIARE IMOBIL

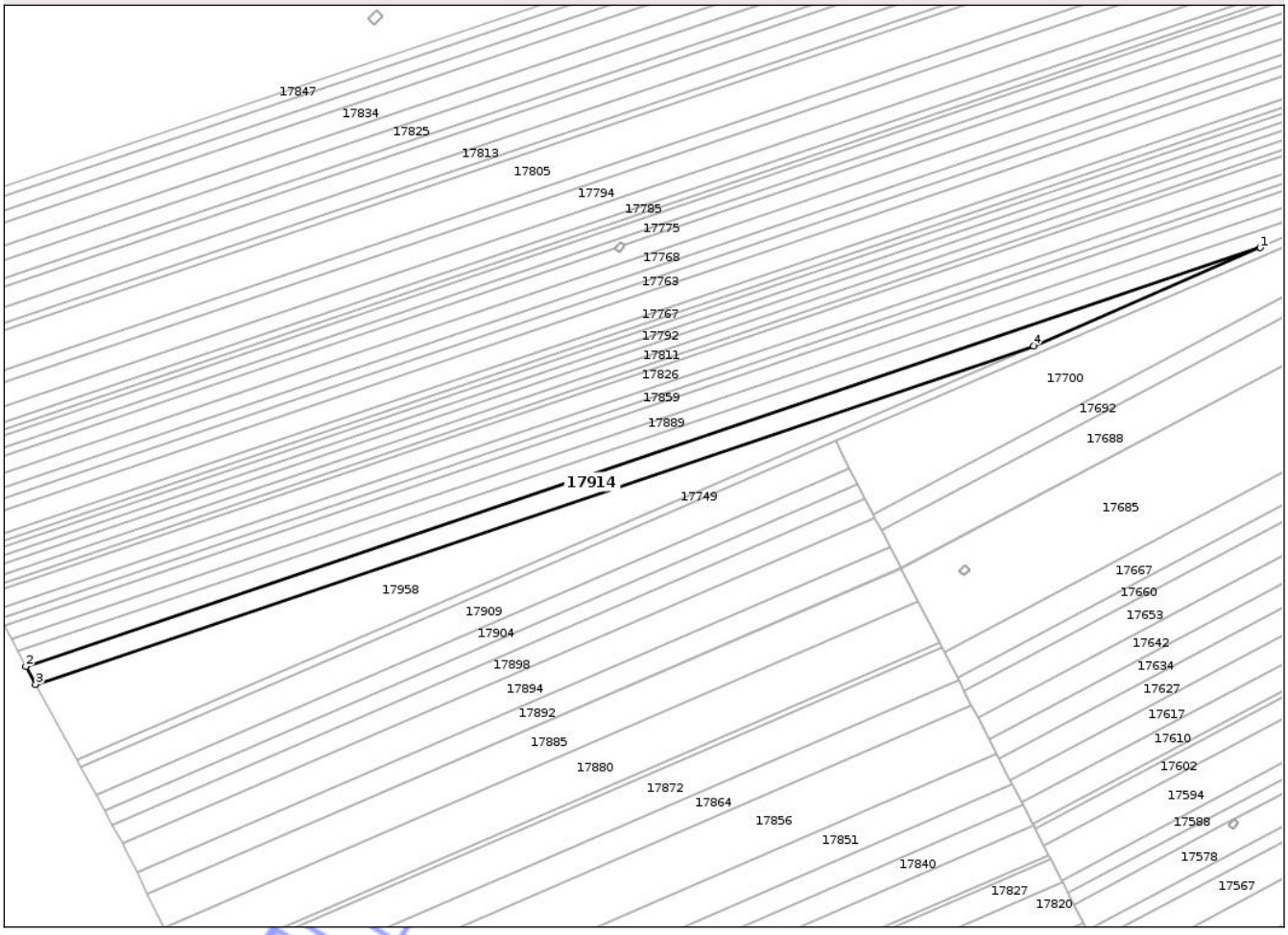

Date referitoare la teren

Crt	Categorie folosinţă	Intra vilan	Suprafaţa (mp)	Tarla	Parcelă	Nr. topo	Observaţii / Referinţe
1	arabil	NU	4.816	1/5	2	-	Imobil traversat de limita UAT Peretu şi UAT Troianul

Lungime Segmente
1) Valorile lungimilor segmentelor sunt obţinute din proiecţie în plan.

Punct început	X / Y	Punct sfârşit	X / Y	Lungime segment (** (m)
1	501.866,031 285.291,819	2	501.308,939 285.102,885	588.258
2	501.308,939 285.102,885	3	501.313,347 285.094,819	9.192
3	501.313,347 285.094,819	4	501.763,73 285.247,563	475.579
4	501.763,73 285.247,563	1	501.866,031 285.291,819	111.463

Document care conţine date cu caracter personal, protejat de prevederile Regulamentului (UE) nr. 679/2016 şi Legii 190/2018

**** Lungimile segmentelor sunt determinate în planul de proiecţie Stereo 70 şi sunt rotunjite la 1 milimetru.**
***** Distanţa dintre puncte este formată din segmente cumulate ce sunt mai mici decât valoarea 1 milimetru.**

Neutilizabil in circuitul civil

DATE DESPRE IMOBILUL NR. 17915

Oficiul de Cadastru şi Publicitate Imobiliară TELEORMAN
Biroul de Cadastru şi Publicitate Imobiliară Alexandria

A. Partea I. Descrierea imobilului

TEREN Extravilan

Adresa: Jud. Teleorman

Nr. Crt	Nr cadastral Nr. topografic	Suprafaţa* (mp)	Observaţii / Referinţe
A1		Din acte: 2.500 Masurata: 523	Sector cadastral:1 Teren neimprejmuit;

B. Partea II. Proprietari şi acte

Inscrieri privitoare la dreptul de proprietate şi alte drepturi reale		Referinţe
/		
Act Administrativ nr. 53-01193, din 02/07/1996 emis de CJSDPAT TELEORMAN;		
B1	Intabulare, drept de PROPRIETATE, dobandit prin Reconstituire, cota actuala 1/1, cota initiala 1/1	A1
	1) **ULMEANU LUCIA**	

C. Partea III. SARCINI .

Inscrieri privind dezmembramintele dreptului de proprietate, drepturi reale de garanţie şi sarcini	Referinţe
NU SUNT	

Neutilizabil în circuitul civil

Anexa Nr. 1 La Partea I

Teren

Nr cadastral	Suprafaţa (mp)*	Observaţii / Referinţe
	Din acte: 2.500 Masurata: 523	

* Suprafaţa este determinată in planul de proiecţie Stereo 70.

DETALII LINIARE IMOBIL

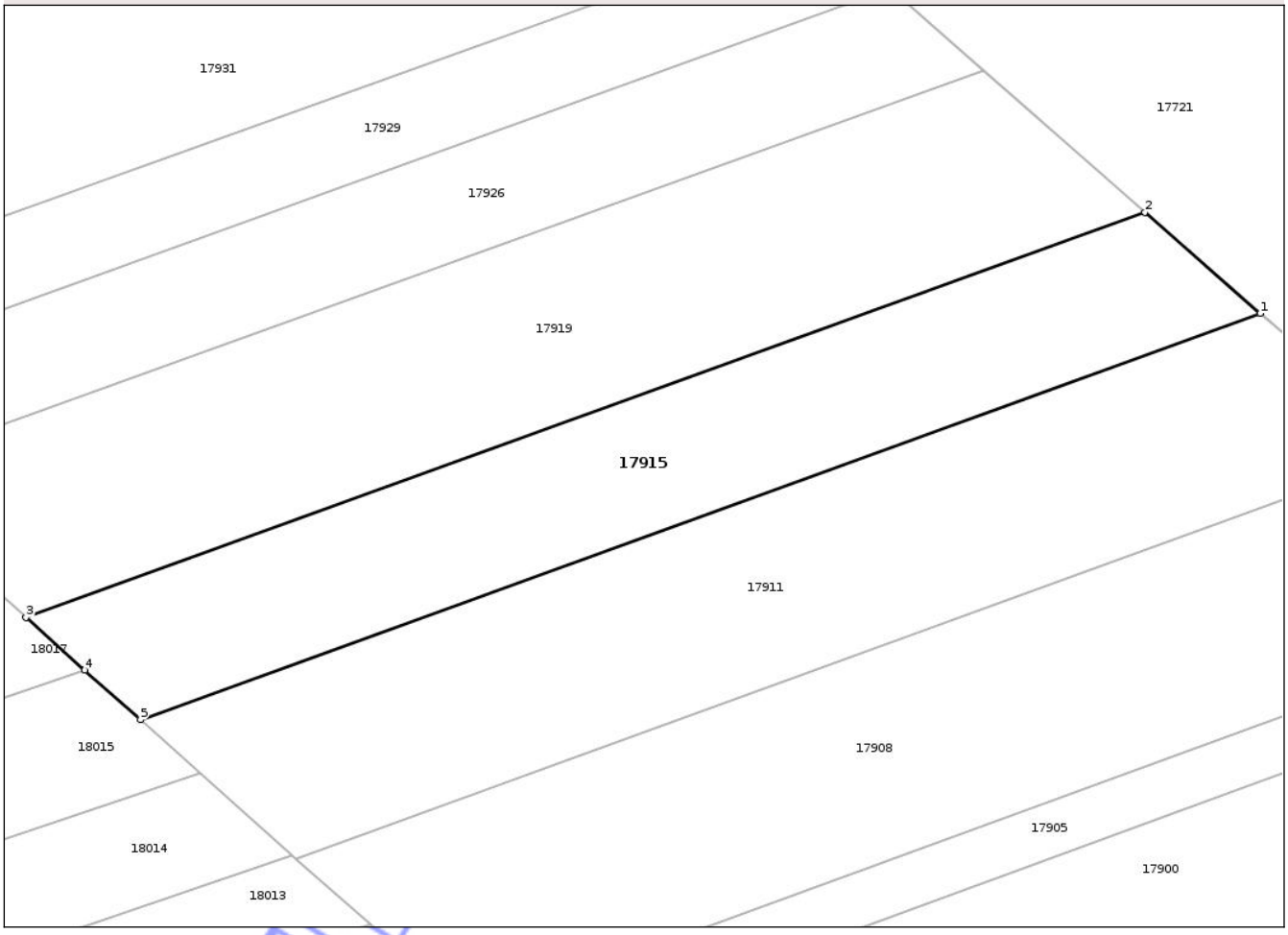

Date referitoare la teren

Crt	Categorie folosinţă	Intra vilan	Suprafaţa (mp)	Tarla	Parcelă	Nr. topo	Observaţii / Referinţe
1	arabil	NU	523	1/1	6	-	Imobilul este despărțit de canal. Diferența de suprafață se regăsește la ID 17755.

Lungime Segmente

1) Valorile lungimilor segmentelor sunt obţinute din proiecţie în plan.

Punct început	X / Y	Punct sfârşit	X / Y	Lungime segment (** (m)
1	501.569,586 285.975,977	2	501.562,997 285.981,757	8.765
2	501.562,997 285.981,757	3	501.499,094 285.958,616	67.964
3	501.499,094 285.958,616	4	501.502,457 285.955,616	4.507
4	501.502,457 285.955,616	5	501.505,637 285.952,778	4.262

Document care conține date cu caracter personal, protejat de prevederile Regulamentului (UE) nr. 679/2016 și Legii 190/2018

Punct început	X / Y	Punct sfârşit	X / Y	Lungime segment (** (m)
5	501.505,637 285.952,778	1	501.569,586 285.975,977	68.027

** Lungimile segmentelor sunt determinate în planul de proiecţie Stereo 70 şi sunt rotunjite la 1 milimetru.
*** Distanţa dintre puncte este formată din segmente cumulate ce sunt mai mici decât valoarea 1 milimetru.

Neutilizabil in circuitul civil

DATE DESPRE IMOBILUL NR. 17916

Oficiul de Cadastru şi Publicitate Imobiliară TELEORMAN
Biroul de Cadastru şi Publicitate Imobiliară Alexandria

A. Partea I. Descrierea imobilului

TEREN Extravilan

Adresa: Jud. Teleorman

Nr. Crt	Nr cadastral Nr. topografic	Suprafaţa* (mp)	Observaţii / Referinţe
A1	22133	5.300	Sector cadastral:1 Teren neimprejmuit;

B. Partea II. Proprietari şi acte

Inscrieri privitoare la dreptul de proprietate şi alte drepturi reale		Referinţe
59456 / 17/09/2020		
Act Notarial nr. 1213, din 15/09/2020 emis de BNP IOTE ELENA;		
B3	Intabulare, drept de PROPRIETATE, cu titlu de cumpărare, bun propriu, dobandit prin Conventie, cota actuala 1/1, cota initiala 1/1	A1
	1) **ALMĂJANU RALUCA-GABRIELA**	

C. Partea III. SARCINI .

Inscrieri privind dezmembramintele dreptului de proprietate, drepturi reale de garanţie şi sarcini	Referinţe
NU SUNT	

Neutilizabil în circuitul civil

Anexa Nr. 1 La Partea I

Teren

Nr cadastral	Suprafaţa (mp)*	Observaţii / Referinţe
22133	5.300	

* Suprafaţa este determinată in planul de proiecţie Stereo 70.

DETALII LINIARE IMOBIL

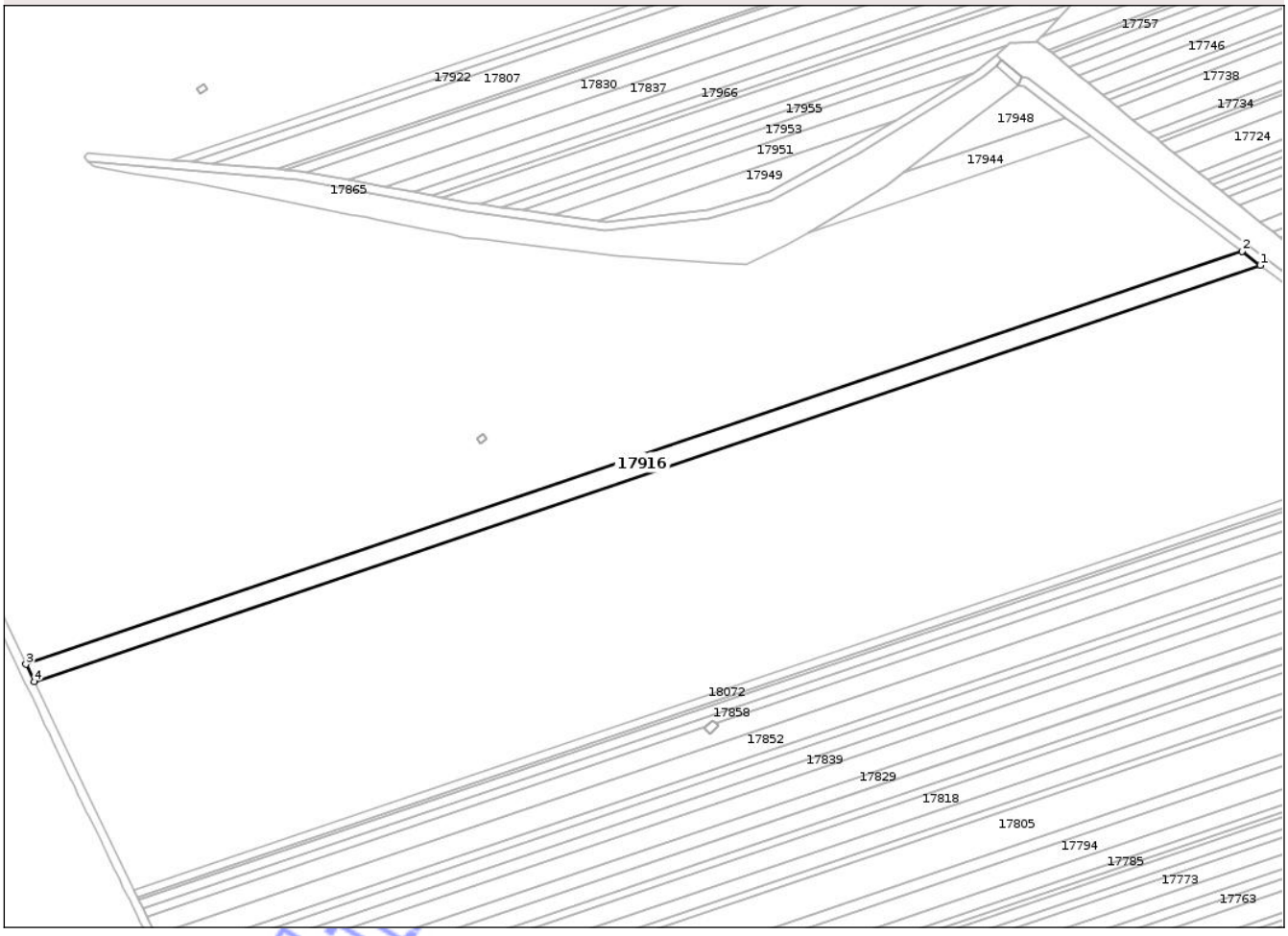

Date referitoare la teren

Crt	Categorie folosinţă	Intra vilan	Suprafaţa (mp)	Tarla	Parcelă	Nr. topo	Observaţii / Referinţe
1	arabil	NU	5.300	1/5	58	-	Imobil traversat de limita UAT Peretu şi UAT Troianul

Lungime Segmente

1) Valorile lungimilor segmentelor sunt obţinute din proiecţie în plan.

Punct început	X / Y	Punct sfârşit	X / Y	Lungime segment (** (m)
1	501.721,755 285.610,186	2	501.713,232 285.616,643	10.693
2	501.713,232 285.616,643	3	501.148,583 285.425,146	596.238
3	501.148,583 285.425,146	4	501.152,411 285.417,097	8.913
4	501.152,411 285.417,097	1	501.721,755 285.610,186	601.195

Document care conţine date cu caracter personal, protejat de prevederile Regulamentului (UE) nr. 679/2016 şi Legii 190/2018

**** Lungimile segmentelor sunt determinate în planul de proiecţie Stereo 70 şi sunt rotunjite la 1 milimetru.**
***** Distanţa dintre puncte este formată din segmente cumulate ce sunt mai mici decât valoarea 1 milimetru.**

Neutilizabil in circuitul civil

DATE DESPRE IMOBILUL NR. 17917

Oficiul de Cadastru şi Publicitate Imobiliară TELEORMAN
Biroul de Cadastru şi Publicitate Imobiliară Alexandria

A. Partea I. Descrierea imobilului

TEREN Extravilan

Adresa: Jud. Teleorman

Nr. Crt	Nr cadastral Nr. topografic	Suprafaţa* (mp)	Observaţii / Referinţe
A1	21689	Din acte: 8.000 Masurata: 6.097	Sector cadastral:1 Teren neimprejmuit;

B. Partea II. Proprietari şi acte

Inscrieri privitoare la dreptul de proprietate şi alte drepturi reale		Referinţe
59055 / 21/09/2017		
Act Notarial nr. 2449, din 20/09/2017 emis de BIN STUPARU DANIEL;		
B2	Intabulare, drept de PROPRIETATE, cu titlu de donație, bun propriu, dobandit prin Conventie, cota actuala 1/1, cota initiala 1/1	A1
	1) **POPA FELICIA**	

C. Partea III. SARCINI .

Inscrieri privind dezmembramintele dreptului de proprietate, drepturi reale de garanţie şi sarcini	Referinţe
NU SUNT	

Neutilizabil în circuitul civil

Anexa Nr. 1 La Partea I

Teren

Nr cadastral	Suprafaţa (mp)*	Observaţii / Referinţe
21689	Din acte: 8.000 Masurata: 6.097	

* Suprafaţa este determinată in planul de proiecţie Stereo 70.

DETALII LINIARE IMOBIL

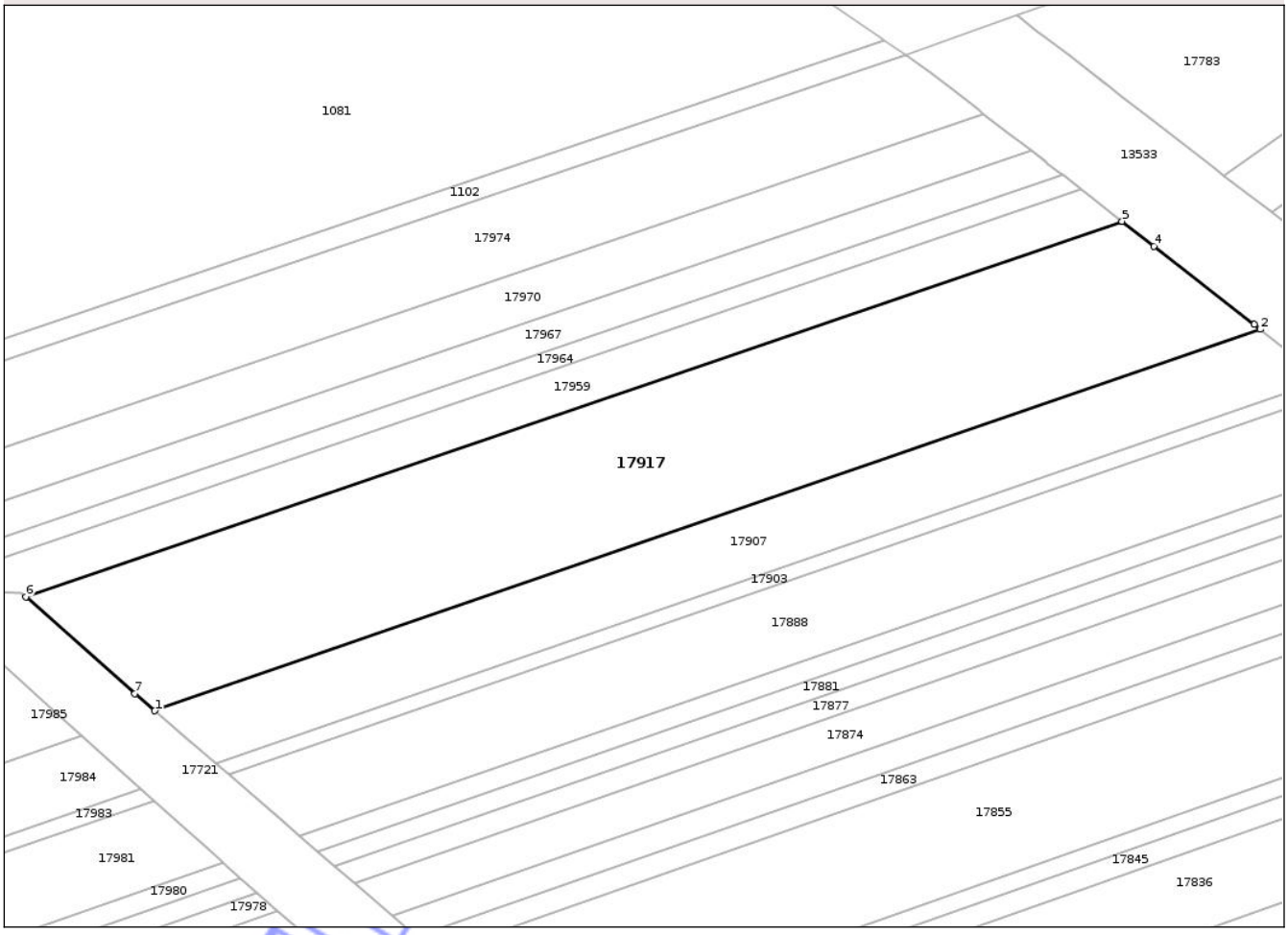

Date referitoare la teren

Crt	Categorie folosinţă	Intra vilan	Suprafaţa (mp)	Tarla	Parcelă	Nr. topo	Observaţii / Referinţe
1	arabil	NU	6.097	1/1	33	-	Imobilul este despărțit de canal. Diferența de suprafață se regăsește la ID 17985.

Lungime Segmente

1) Valorile lungimilor segmentelor sunt obţinute din proiecţie în plan.

Punct început	X / Y	Punct sfârşit	X / Y	Lungime segment (** (m)
1	501.400,619 286.141,971	2	501.608,29 286.213,623	219.684
2	501.608,29 286.213,623	3	501.607,16 286.214,52	1.443
3	501.607,16 286.214,52	4	501.588,35 286.229,23	23.879
4	501.588,35 286.229,23	5	501.582,322 286.233,932	7.645

Document care conține date cu caracter personal, protejat de prevederile Regulamentului (UE) nr. 679/2016 și Legii 190/2018

Punct început	X / Y	Punct sfârşit	X / Y	Lungime segment (** (m)
5	501.582,322 286.233,932	6	501.376,41 286.163,365	217.668
6	501.376,41 286.163,365	7	501.396,895 286.145,181	27.391
7	501.396,895 286.145,181	1	501.400,619 286.141,971	4.917

** Lungimile segmentelor sunt determinate în planul de proiecţie Stereo 70 şi sunt rotunjite la 1 milimetru.
*** Distanţa dintre puncte este formată din segmente cumulate ce sunt mai mici decât valoarea 1 milimetru.

Neutilizabil in circuitul civil

DATE DESPRE IMOBILUL NR. 17918

Oficiul de Cadastru şi Publicitate Imobiliară TELEORMAN
Biroul de Cadastru şi Publicitate Imobiliară Alexandria

A. Partea I. Descrierea imobilului

TEREN Extravilan

Adresa: Jud. Teleorman

Nr. Crt	Nr cadastral Nr. topografic	Suprafaţa* (mp)	Observaţii / Referinţe
A1		Din acte: 4.200 Masurata: 3.816	Sector cadastral:1 Teren neimprejmuit;

B. Partea II. Proprietari şi acte

Inscrieri privitoare la dreptul de proprietate şi alte drepturi reale		Referinţe
/		
Act Administrativ nr. 5302230, din 04/10/2002 emis de CJSDPAT TELEORMAN;		
B1	Intabulare, drept de PROPRIETATE, dobandit prin Reconstituire, cota actuala 1/1, cota initiala 1/1	A1
	1) **DULCEANU IOANA**	

C. Partea III. SARCINI .

Inscrieri privind dezmembramintele dreptului de proprietate, drepturi reale de garanţie şi sarcini	Referinţe
NU SUNT	

Neutilizabil în circuitul civil

Anexa Nr. 1 La Partea I

Teren

Nr cadastral	Suprafaţa (mp)*	Observaţii / Referinţe
	Din acte: 4.200 Masurata: 3.816	

* Suprafaţa este determinată in planul de proiecţie Stereo 70.

DETALII LINIARE IMOBIL

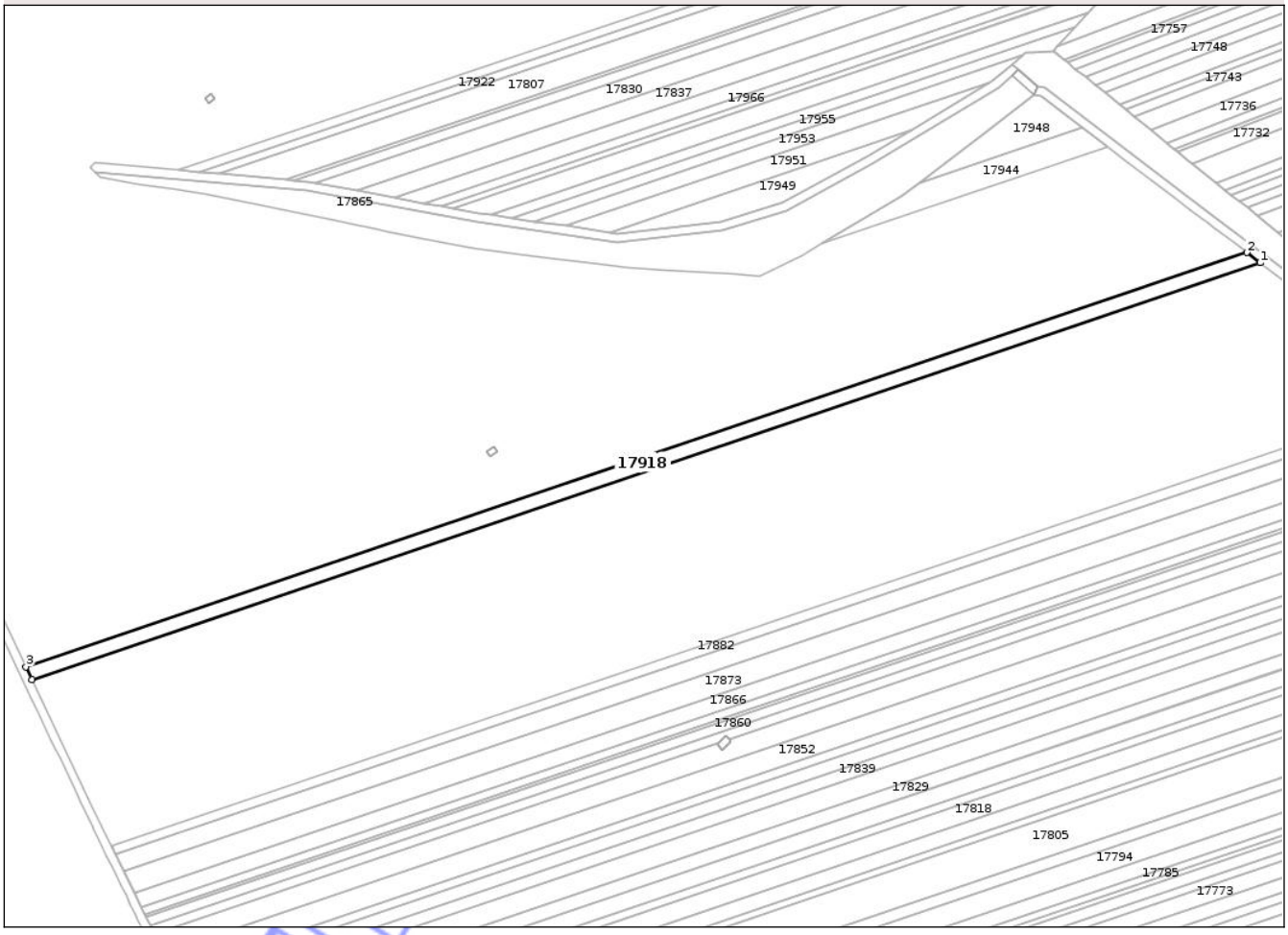

Date referitoare la teren

Crt	Categorie folosinţă	Intra vilan	Suprafaţa (mp)	Tarla	Parcelă	Nr. topo	Observaţii / Referinţe
1	arabil	NU	3.816	1/5	59	-	Imobil traversat de limita UAT Peretu şi UAT Troianul

Lungime Segmente

1) Valorile lungimilor segmentelor sunt obţinute din proiecţie în plan.

Punct început	X / Y	Punct sfârşit	X / Y	Lungime segment (** (m)
1	501.713,232 285.616,643	2	501.707,051 285.621,326	7.755
2	501.707,051 285.621,326	3	501.145,807 285.430,984	592.642
3	501.145,807 285.430,984	4	501.148,583 285.425,146	6.464
4	501.148,583 285.425,146	1	501.713,232 285.616,643	596.238

Document care conţine date cu caracter personal, protejat de prevederile Regulamentului (UE) nr. 679/2016 şi Legii 190/2018

**** Lungimile segmentelor sunt determinate în planul de proiecţie Stereo 70 şi sunt rotunjite la 1 milimetru.**
***** Distanţa dintre puncte este formată din segmente cumulate ce sunt mai mici decât valoarea 1 milimetru.**

Neutilizabil in circuitul civil

DATE DESPRE IMOBILUL NR. 17919

Oficiul de Cadastru şi Publicitate Imobiliară TELEORMAN
Biroul de Cadastru şi Publicitate Imobiliară Alexandria

A. Partea I. Descrierea imobilului

TEREN Extravilan

Adresa: Jud. Teleorman

Nr. Crt	Nr cadastral Nr. topografic	Suprafaţa* (mp)	Observaţii / Referinţe
A1		Din acte: 3.500 Masurata: 734	Sector cadastral:1 Teren neimprejmuit;

B. Partea II. Proprietari şi acte

Inscrieri privitoare la dreptul de proprietate şi alte drepturi reale		Referinţe
/		
Act Administrativ nr. 53-00917, din 26/04/1996 emis de CJSDPAT TELEORMAN;		
B1	Intabulare, drept de PROPRIETATE, dobandit prin Reconstituire, cota actuala 1/1, cota initiala 1/1	A1
	1) **RĂDULESCU ELENA**	

C. Partea III. SARCINI .

Inscrieri privind dezmembramintele dreptului de proprietate, drepturi reale de garanţie şi sarcini	Referinţe
NU SUNT	

Neutilizabil în circuitul civil

Anexa Nr. 1 La Partea I

Teren

Nr cadastral	Suprafaţa (mp)*	Observaţii / Referinţe
	Din acte: 3.500 Masurata: 734	

* Suprafaţa este determinată in planul de proiecţie Stereo 70.

DETALII LINIARE IMOBIL

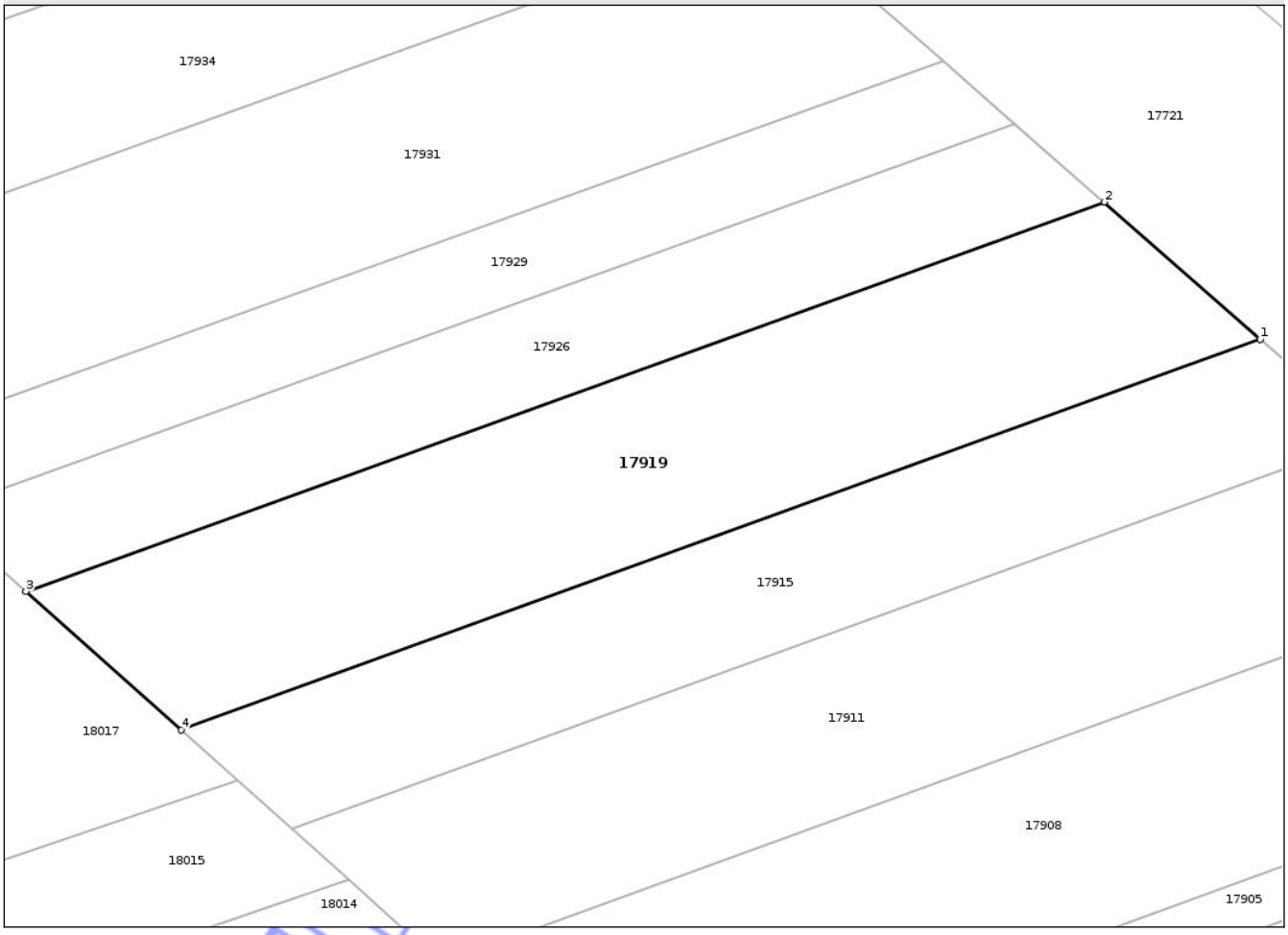

Date referitoare la teren

Crt	Categorie folosinţă	Intra vilan	Suprafaţa (mp)	Tarla	Parcelă	Nr. topo	Observaţii / Referinţe
1	arabil	NU	734	1/1	7	-	Imobilul este despărțit de canal. Diferența de suprafață se regăsește la ID 17760.

Lungime Segmente

1) Valorile lungimilor segmentelor sunt obţinute din proiecţie în plan.

Punct început	X / Y	Punct sfârşit	X / Y	Lungime segment (** (m)
1	501.562,997 285.981,757	2	501.553,749 285.989,871	12.303
2	501.553,749 285.989,871	3	501.489,91 285.966,811	67.876
3	501.489,91 285.966,811	4	501.499,094 285.958,616	12.309
4	501.499,094 285.958,616	1	501.562,997 285.981,757	67.964

Document care conține date cu caracter personal, protejat de prevederile Regulamentului (UE) nr. 679/2016 și Legii 190/2018

**** Lungimile segmentelor sunt determinate în planul de proiecţie Stereo 70 şi sunt rotunjite la 1 milimetru.**
***** Distanţa dintre puncte este formată din segmente cumulate ce sunt mai mici decât valoarea 1 milimetru.**

Neutilizabil in circuitul civil

DATE DESPRE IMOBILUL NR. 17920

Oficiul de Cadastru şi Publicitate Imobiliară TELEORMAN
Biroul de Cadastru şi Publicitate Imobiliară Alexandria

A. Partea I. Descrierea imobilului

TEREN Extravilan

Adresa: Jud. Teleorman

Nr. Crt	Nr cadastral Nr. topografic	Suprafaţa* (mp)	Observaţii / Referinţe
A1		Din acte: 3.000 Masurata: 815	Sector cadastral:1 Teren neimprejmuit;

B. Partea II. Proprietari şi acte

Inscrieri privitoare la dreptul de proprietate şi alte drepturi reale		Referinţe
/		
Act Administrativ nr. 5301138, din 12/06/1996 emis de CJSDPAT TELEORMAN;		
B1	Intabulare, drept de PROPRIETATE, dobandit prin Reconstituire, cota actuala 1/1, cota initiala 1/1	A1
	1) **MIRCESCU MARIA** DEFUNCT:Da	

C. Partea III. SARCINI .

Inscrieri privind dezmembramintele dreptului de proprietate, drepturi reale de garanţie şi sarcini	Referinţe
NU SUNT	

Neutilizabil în circuitul civil

Anexa Nr. 1 La Partea I

Teren

Nr cadastral	Suprafaţa (mp)*	Observaţii / Referinţe
	Din acte: 3.000 Masurata: 815	

* Suprafaţa este determinată in planul de proiecţie Stereo 70.

DETALII LINIARE IMOBIL

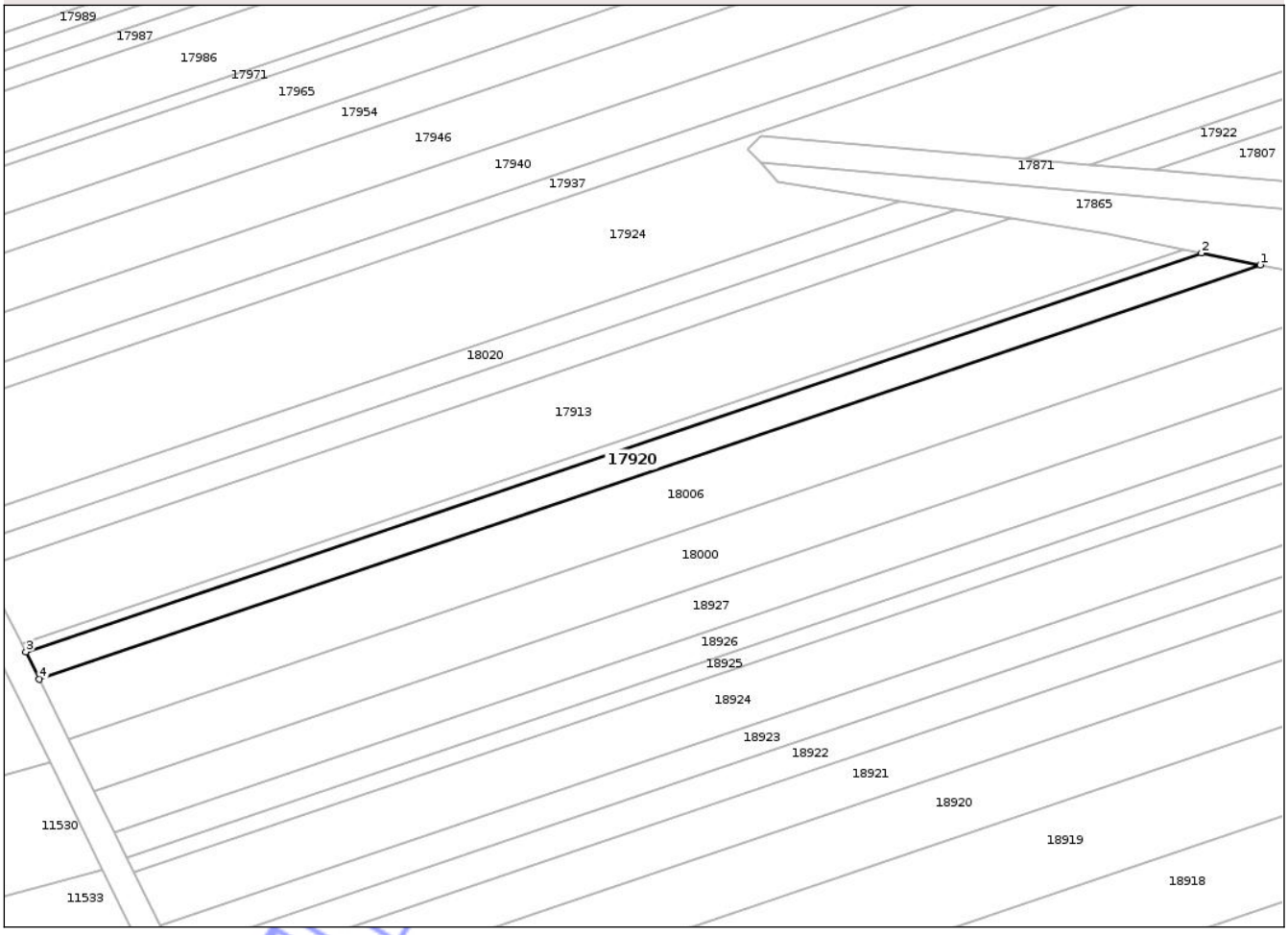

Date referitoare la teren

Crt	Categorie folosinţă	Intra vilan	Suprafaţa (mp)	Tarla	Parcelă	Nr. topo	Observaţii / Referinţe
1	arabil	NU	815	1/5	81	-	Imobil traversat de limita UAT Peretu și UAT Troianul. Imobilul este despărțit de drum și canal. Diferența de suprafață se regăsește la ID 17819.

Lungime Segmente

1) Valorile lungimilor segmentelor sunt obţinute din proiecţie în plan.

Punct început	X / Y	Punct sfârşit	X / Y	Lungime segment (** (m)
1	501.250,513 285.643,615	2	501.241,903 285.645,351	8.783
2	501.241,903 285.645,351	3	501.070,064 285.587,073	181.452
3	501.070,064 285.587,073	4	501.072,022 285.583,082	4.445
4	501.072,022 285.583,082	1	501.250,513 285.643,615	188.476

Document care conține date cu caracter personal, protejat de prevederile Regulamentului (UE) nr. 679/2016 și Legii 190/2018

**** Lungimile segmentelor sunt determinate în planul de proiecţie Stereo 70 şi sunt rotunjite la 1 milimetru.**
***** Distanţa dintre puncte este formată din segmente cumulate ce sunt mai mici decât valoarea 1 milimetru.**

Neutilizabil in circuitul civil

DATE DESPRE IMOBILUL NR. 17924

Oficiul de Cadastru şi Publicitate Imobiliară TELEORMAN
Biroul de Cadastru şi Publicitate Imobiliară Alexandria

A. Partea I. Descrierea imobilului

TEREN Extravilan

Adresa: Jud. Teleorman

Nr. Crt	Nr cadastral Nr. topografic	Suprafaţa* (mp)	Observaţii / Referinţe
A1		Din acte: 11.100 Masurata: 10.087	Sector cadastral:1 Teren neimprejmuit;

B. Partea II. Proprietari şi acte

Inscrieri privitoare la dreptul de proprietate şi alte drepturi reale		Referinţe
/		
Act Administrativ nr. 5301146, din 13/06/1996 emis de CJSDPAT TELEORMAN;		
B1	Intabulare, drept de PROPRIETATE, dobandit prin Reconstituire, cota actuala 1/1, cota initiala 1/1	A1
	1) **CUTIERU STELICA**	

C. Partea III. SARCINI .

Inscrieri privind dezmembramintele dreptului de proprietate, drepturi reale de garanţie şi sarcini	Referinţe
NU SUNT	

Neutilizabil în circuitul civil

Anexa Nr. 1 La Partea I

Teren

Nr cadastral	Suprafaţa (mp)*	Observaţii / Referinţe
	Din acte: 11.100 Masurata: 10.087	

* Suprafaţa este determinată in planul de proiecţie Stereo 70.

DETALII LINIARE IMOBIL

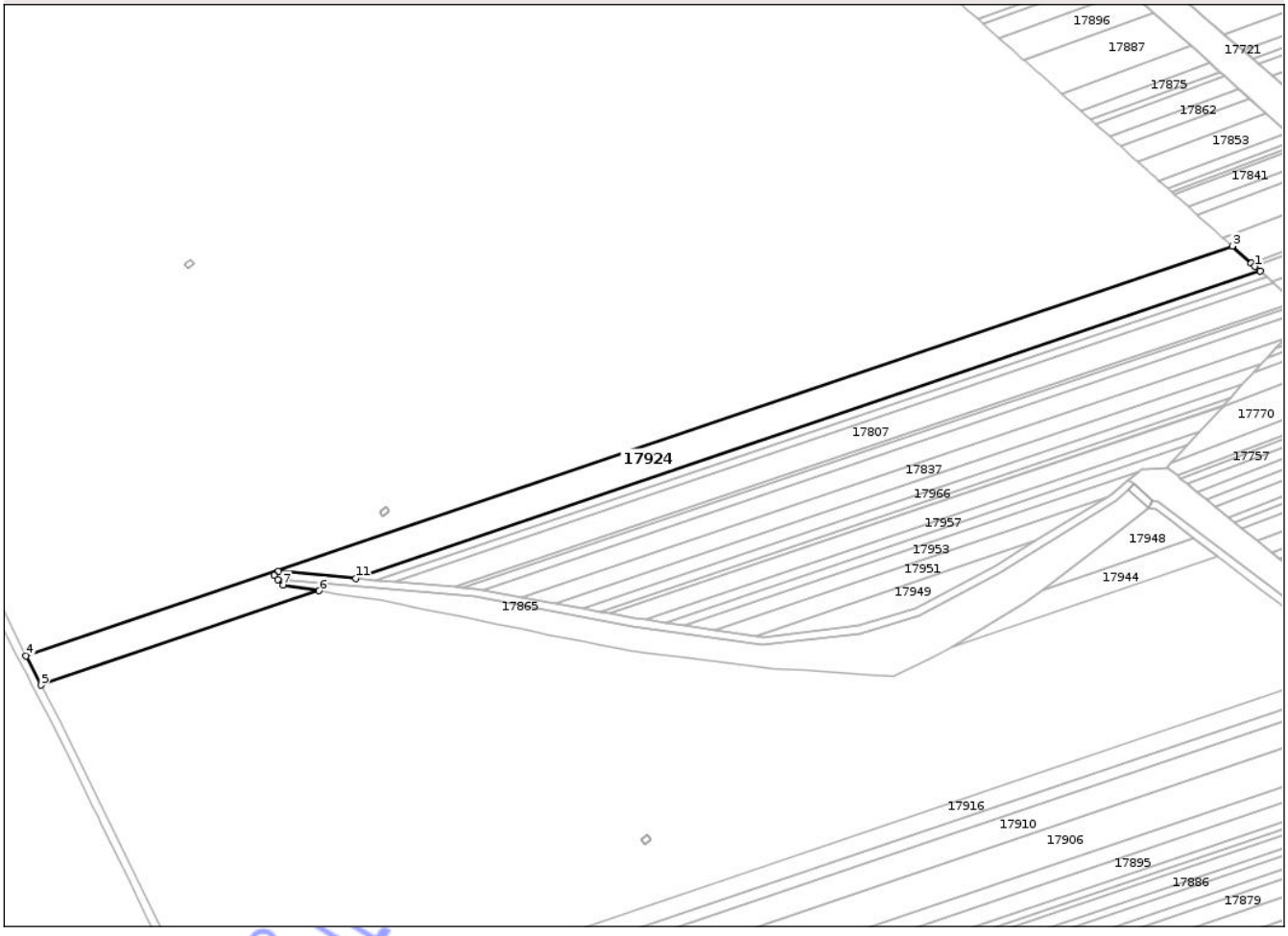

Date referitoare la teren

Crt	Categorie folosinţă	Intra vilan	Suprafaţa (mp)	Tarla	Parcelă	Nr. topo	Observaţii / Referinţe
1	arabil	NU	10.087	1/5	86	-	Imobil traversat de limita UAT Peretu şi UAT Troianul.

Lungime Segmente
1) Valorile lungimilor segmentelor sunt obţinute din proiecţie în plan.

Punct început	X / Y	Punct sfârşit	X / Y	Lungime segment (** (m)
1	501.661,724 285.813,509	2	501.659,956 285.815,085	2.368
2	501.659,956 285.815,085	3	501.650,435 285.823,581	12.761
3	501.650,435 285.823,581	4	501.052,54 285.620,809	631.344
4	501.052,54 285.620,809	5	501.060,128 285.606,243	16.424

Document care conţine date cu caracter personal, protejat de prevederile Regulamentului (UE) nr. 679/2016 şi Legii 190/2018

Punct început	X / Y	Punct sfârşit	X / Y	Lungime segment (** (m)
5	501.060,128 285.606,243	6	501.197,868 285.652,957	145.446
6	501.197,868 285.652,957	7	501.180,024 285.655,804	18.07
7	501.180,024 285.655,804	8	501.177,477 285.658,51	3.716
8	501.177,477 285.658,51	9	501.175,55 285.660,558	2.812
9	501.175,55 285.660,558	10	501.177,581 285.662,517	2.822
10	501.177,581 285.662,517	11	501.216,058 285.659,126	38.626
11	501.216,058 285.659,126	12	501.664,354 285.811,162	473.375
12	501.664,354 285.811,162	1	501.661,724 285.813,509	3.525

**** Lungimile segmentelor sunt determinate în planul de proiecţie Stereo 70 şi sunt rotunjite la 1 milimetru.**
***** Distanţa dintre puncte este formată din segmente cumulate ce sunt mai mici decât valoarea 1 milimetru.**

Neutilizabil in circuitul civil

DATE DESPRE IMOBILUL NR. 17921

Oficiul de Cadastru şi Publicitate Imobiliară TELEORMAN
Biroul de Cadastru şi Publicitate Imobiliară Alexandria

A. Partea I. Descrierea imobilului

TEREN Extravilan

Adresa: Jud. Teleorman

Nr. Crt	Nr cadastral Nr. topografic	Suprafaţa* (mp)	Observaţii / Referinţe
A1	21851	Din acte: 2.400 Masurata: 1.823	Sector cadastral:1 Teren neimprejmuit;

B. Partea II. Proprietari şi acte

Inscrieri privitoare la dreptul de proprietate şi alte drepturi reale		Referinţe
60432 / 19/09/2019		
Act Notarial nr. 1806, din 18/09/2019 emis de BIN IOTE ELENA;		
B2	Intabulare, drept de PROPRIETATE, cu titlu de cumpărare, bun comun, dobandit prin Conventie, cota actuala 1/1, cota initiala 1/1	A1
	1) **SPÎNU MIRELA-CORNELIA** 2) **SPÎNU ADI**	

C. Partea III. SARCINI .

Inscrieri privind dezmembramintele dreptului de proprietate, drepturi reale de garanţie şi sarcini	Referinţe
NU SUNT	

Neutilizabil în circuitul civil

Anexa Nr. 1 La Partea I

Teren

Nr cadastral	Suprafaţa (mp)*	Observaţii / Referinţe
21851	Din acte: 2.400 Masurata: 1.823	

* Suprafaţa este determinată in planul de proiecţie Stereo 70.

DETALII LINIARE IMOBIL

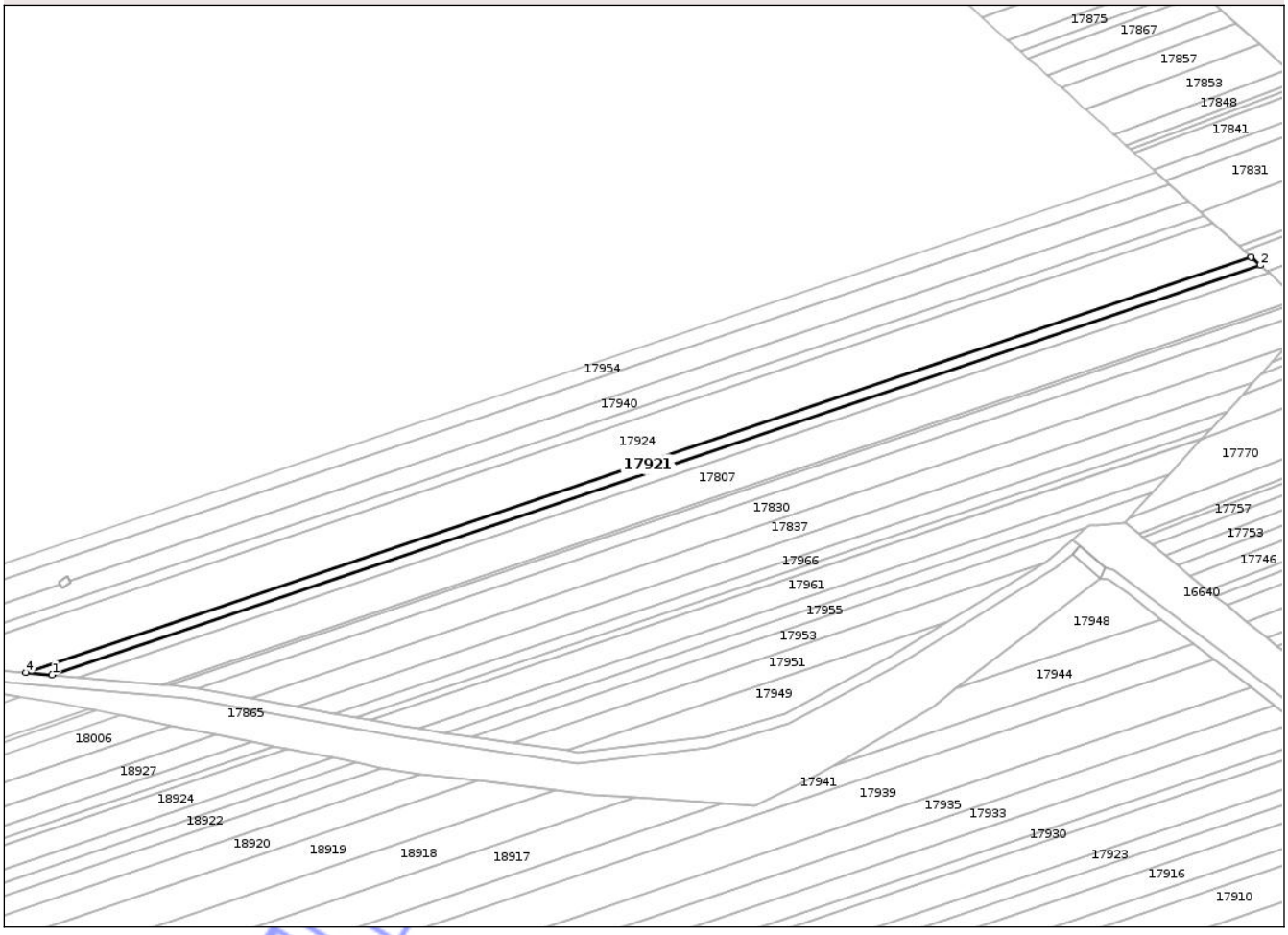

Date referitoare la teren

Crt	Categorie folosinţă	Intra vilan	Suprafaţa (mp)	Tarla	Parcelă	Nr. topo	Observaţii / Referinţe
1	arabil	NU	1.823	1/5	85	-	Imobilul este despărțit de canal și drum. Diferența de suprafață se regăsește la ID 18020.

Lungime Segmente

1) Valorile lungimilor segmentelor sunt obţinute din proiecţie în plan.

Punct început	X / Y	Punct sfârşit	X / Y	Lungime segment (** (m)
1	501.225,642 285.658,281	2	501.667,679 285.808,195	466.766
2	501.667,679 285.808,195	3	501.664,354 285.811,162	4.456
3	501.664,354 285.811,162	4	501.216,058 285.659,126	473.375
4	501.216,058 285.659,126	1	501.225,642 285.658,281	9.621

Document care conține date cu caracter personal, protejat de prevederile Regulamentului (UE) nr. 679/2016 și Legii 190/2018

**** Lungimile segmentelor sunt determinate în planul de proiecţie Stereo 70 şi sunt rotunjite la 1 milimetru.**
***** Distanţa dintre puncte este formată din segmente cumulate ce sunt mai mici decât valoarea 1 milimetru.**

Neutilizabil in circuitul civil

DATE DESPRE IMOBILUL NR. 17922

Oficiul de Cadastru şi Publicitate Imobiliară TELEORMAN
Biroul de Cadastru şi Publicitate Imobiliară Alexandria

A. Partea I. Descrierea imobilului

TEREN Extravilan

Adresa: Jud. Teleorman

Nr. Crt	Nr cadastral Nr. topografic	Suprafaţa* (mp)	Observaţii / Referinţe
A1		Din acte: 2.600 Masurata: 1.769	Sector cadastral:1 Teren neimprejmuit;

B. Partea II. Proprietari şi acte

Inscrieri privitoare la dreptul de proprietate şi alte drepturi reale		Referinţe
/		
Act Administrativ nr. 53-01580, din 27/03/1997 emis de CJSDPAT TELEORMAN;		
B1	Intabulare, drept de PROPRIETATE, dobandit prin Reconstituire, cota actuala 1/1, cota initiala 1/1	A1
	1) **IAURUM MARIA**	

C. Partea III. SARCINI .

Inscrieri privind dezmembramintele dreptului de proprietate, drepturi reale de garanţie şi sarcini	Referinţe
NU SUNT	

Neutilizabil în circuitul civil

Anexa Nr. 1 La Partea I

Teren

Nr cadastral	Suprafaţa (mp)*	Observaţii / Referinţe
	Din acte: 2.600 Masurata: 1.769	

* Suprafaţa este determinată in planul de proiecţie Stereo 70.

DETALII LINIARE IMOBIL

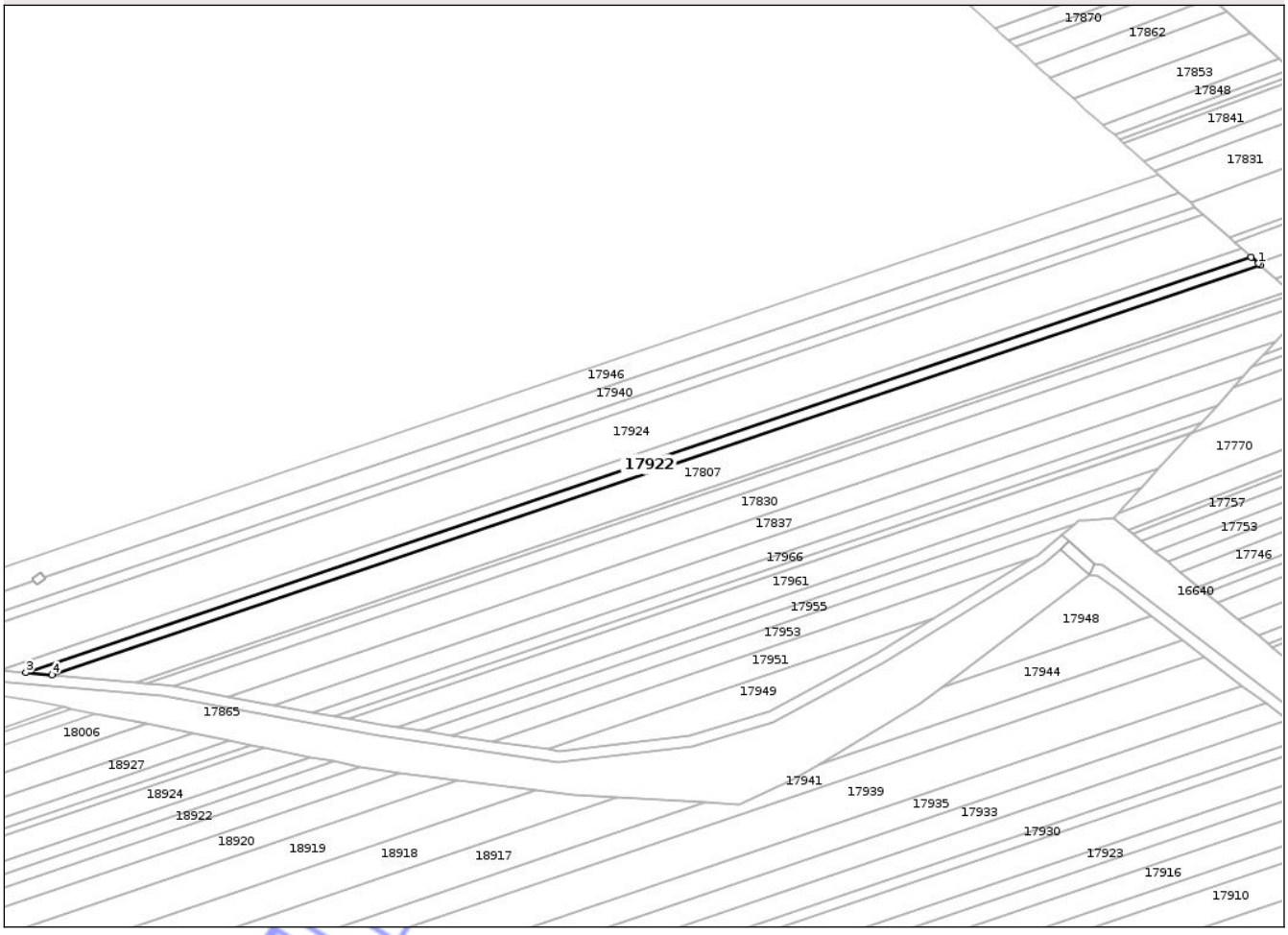

Date referitoare la teren

Crt	Categorie folosinţă	Intra vilan	Suprafaţa (mp)	Tarla	Parcelă	Nr. topo	Observaţii / Referinţe
1	arabil	NU	1.769	1/5	84	-	Imobilul este despărțit de canal și drum. Diferența de suprafață se regăsește la ID 18019.

Lungime Segmente

1) Valorile lungimilor segmentelor sunt obţinute din proiecţie în plan.

Punct început	X / Y	Punct sfârşit	X / Y	Lungime segment (** (m)
1	501.670,286 285.805,868	2	501.667,679 285.808,195	3.494
2	501.667,679 285.808,195	3	501.225,642 285.658,281	466.766
3	501.225,642 285.658,281	4	501.235,074 285.657,45	9.469
4	501.235,074 285.657,45	5	501.670,952 285.805,275	460.263

Document care conține date cu caracter personal, protejat de prevederile Regulamentului (UE) nr. 679/2016 și Legii 190/2018

Punct început	X / Y	Punct sfârşit	X / Y	Lungime segment (** (m)
5	501.670,952 285.805,275	1	501.670,286 285.805,868	0.892

** Lungimile segmentelor sunt determinate în planul de proiecţie Stereo 70 şi sunt rotunjite la 1 milimetru.
*** Distanţa dintre puncte este formată din segmente cumulate ce sunt mai mici decât valoarea 1 milimetru.

Neutilizabil in circuitul civil

DATE DESPRE IMOBILUL NR. 17923

Oficiul de Cadastru şi Publicitate Imobiliară TELEORMAN
Biroul de Cadastru şi Publicitate Imobiliară Alexandria

A. Partea I. Descrierea imobilului

TEREN Extravilan

Adresa: Jud. Teleorman

Nr. Crt	Nr cadastral Nr. topografic	Suprafaţa* (mp)	Observaţii / Referinţe
A1		Din acte: 3.600 Masurata: 3.271	Sector cadastral:1 Teren neimprejmuit;

B. Partea II. Proprietari şi acte

Inscrieri privitoare la dreptul de proprietate şi alte drepturi reale		Referinţe
/		
Act Administrativ nr. 53-01484, din 09/12/1996 emis de CJSDPAT TELEORMAN;		
B1	Intabulare, drept de PROPRIETATE, dobandit prin Reconstituire, cota actuala 1/1, cota initiala 1/1	A1
	1) **IAURUM AURICA**	

C. Partea III. SARCINI .

Inscrieri privind dezmembramintele dreptului de proprietate, drepturi reale de garanţie şi sarcini	Referinţe
NU SUNT	

Neutilizabil în circuitul civil

Anexa Nr. 1 La Partea I

Teren

Nr cadastral	Suprafaţa (mp)*	Observaţii / Referinţe
	Din acte: 3.600 Masurata: 3.271	

* Suprafaţa este determinată in planul de proiecţie Stereo 70.

DETALII LINIARE IMOBIL

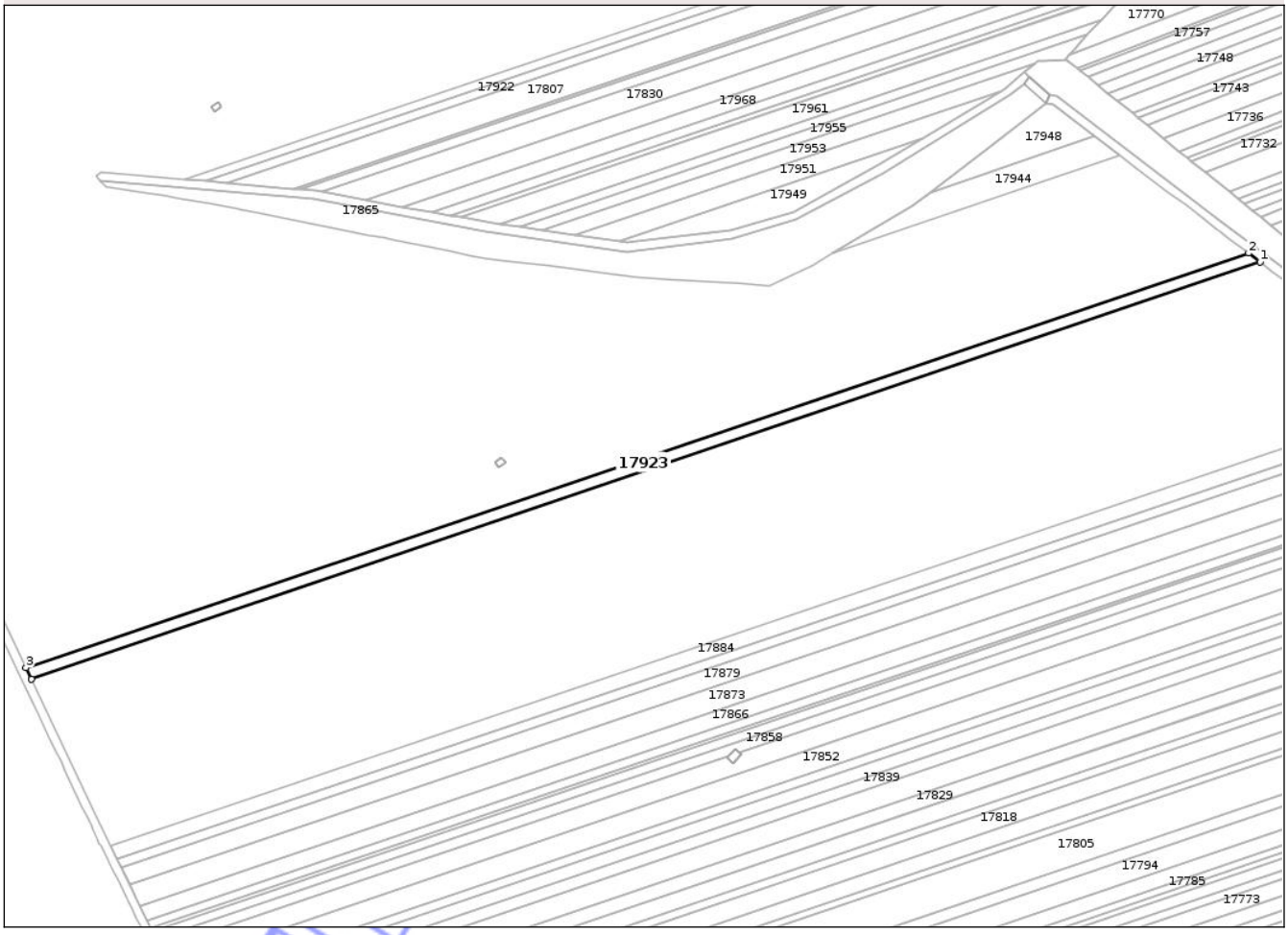

Date referitoare la teren

Crt	Categorie folosinţă	Intra vilan	Suprafaţa (mp)	Tarla	Parcelă	Nr. topo	Observaţii / Referinţe
1	arabil	NU	3.271	1/5	60	-	Imobil traversat de limita UAT Peretu şi UAT Troianul

Lungime Segmente

1) Valorile lungimilor segmentelor sunt obţinute din proiecţie în plan.

Punct început	X / Y	Punct sfârşit	X / Y	Lungime segment (** (m)
1	501.707,051 285.621,326	2	501.701,723 285.625,363	6.685
2	501.701,723 285.625,363	3	501.143,413 285.436,016	589.544
3	501.143,413 285.436,016	4	501.145,807 285.430,984	5.572
4	501.145,807 285.430,984	1	501.707,051 285.621,326	592.642

Document care conţine date cu caracter personal, protejat de prevederile Regulamentului (UE) nr. 679/2016 şi Legii 190/2018

**** Lungimile segmentelor sunt determinate în planul de proiecţie Stereo 70 şi sunt rotunjite la 1 milimetru.**
***** Distanţa dintre puncte este formată din segmente cumulate ce sunt mai mici decât valoarea 1 milimetru.**

Neutilizabil in circuitul civil

DATE DESPRE IMOBILUL NR. 17925

Oficiul de Cadastru şi Publicitate Imobiliară TELEORMAN
Biroul de Cadastru şi Publicitate Imobiliară Alexandria

A. Partea I. Descrierea imobilului

TEREN Extravilan

Adresa: Jud. Teleorman

Nr. Crt	Nr cadastral Nr. topografic	Suprafaţa* (mp)	Observaţii / Referinţe
A1	22299	Din acte: 1.831 Masurata: 21	Sector cadastral:1 Teren neimprejmuit;

B. Partea II. Proprietari şi acte

Inscrieri privitoare la dreptul de proprietate şi alte drepturi reale		Referinţe
52864 / 13/08/2020		
Act Administrativ nr. 6, din 20/06/2005 emis de MEC – SDFEE ''ELECTRICA OLTENIA'' (act administrativ nr Certificat inregistrare mentiuni nr.57806 din 29.12.2016, emis de Oficiul Registrului Comertului de pe langa Tribunalul Dolj;act administrativ nr Declaratie nr.RO10-11145 din 25.02.2020, emis de DISTRIBUTIE ENERGIE OLTENIA S.A.;act administrativ nr Incheiere nr.2008 din 14.03.2007, emis de Tribunalul Dolj;act administrativ nr Rezolutia nr.22729 din 30.12.2016, emis de Oficiul Registrului Comertului de pe langa Tribunalul Dolj;act notarial nr Hotarare aut.nr.641 din 09.03.2007, emis de BNP Mone Gabriela Olga si Andrei Aurel Jean;act administrativ nr Decret nr.375 din 30.12.1976, emis de Presedintele Republicii Socialiste Romania;act administrativ nr Certificat de inregistrare mentiuni nr.14227 din 13.03.2007, emis de Oficiul Registrului Comertului de pe langa Tribunalul Dolj);		
B1	Intabulare, drept de PROPRIETATE, domeniu public, dobandit prin Lege, cota actuala 1/1, cota initiala 1/1	A1
	1) **STATUL ROMÂN**, CIF:9999999999999	
B2	Intabulare, drept de CONCESIUNE, pe o perioadă de 49 de ani, începând cu data de 20.06.2005	A1
	1) **DISTRIBUȚIE ENERGIE OLTENIA SA**, CIF:14491102	

C. Partea III. SARCINI .

Inscrieri privind dezmembramintele dreptului de proprietate, drepturi reale de garanţie şi sarcini	Referinţe
NU SUNT	

Neutilizabil în circuitul civil

Anexa Nr. 1 La Partea I

Teren

Nr cadastral	Suprafaţa (mp)*	Observaţii / Referinţe
22299	Din acte: 1.831 Masurata: 21	

* Suprafaţa este determinată in planul de proiecţie Stereo 70.

DETALII LINIARE IMOBIL

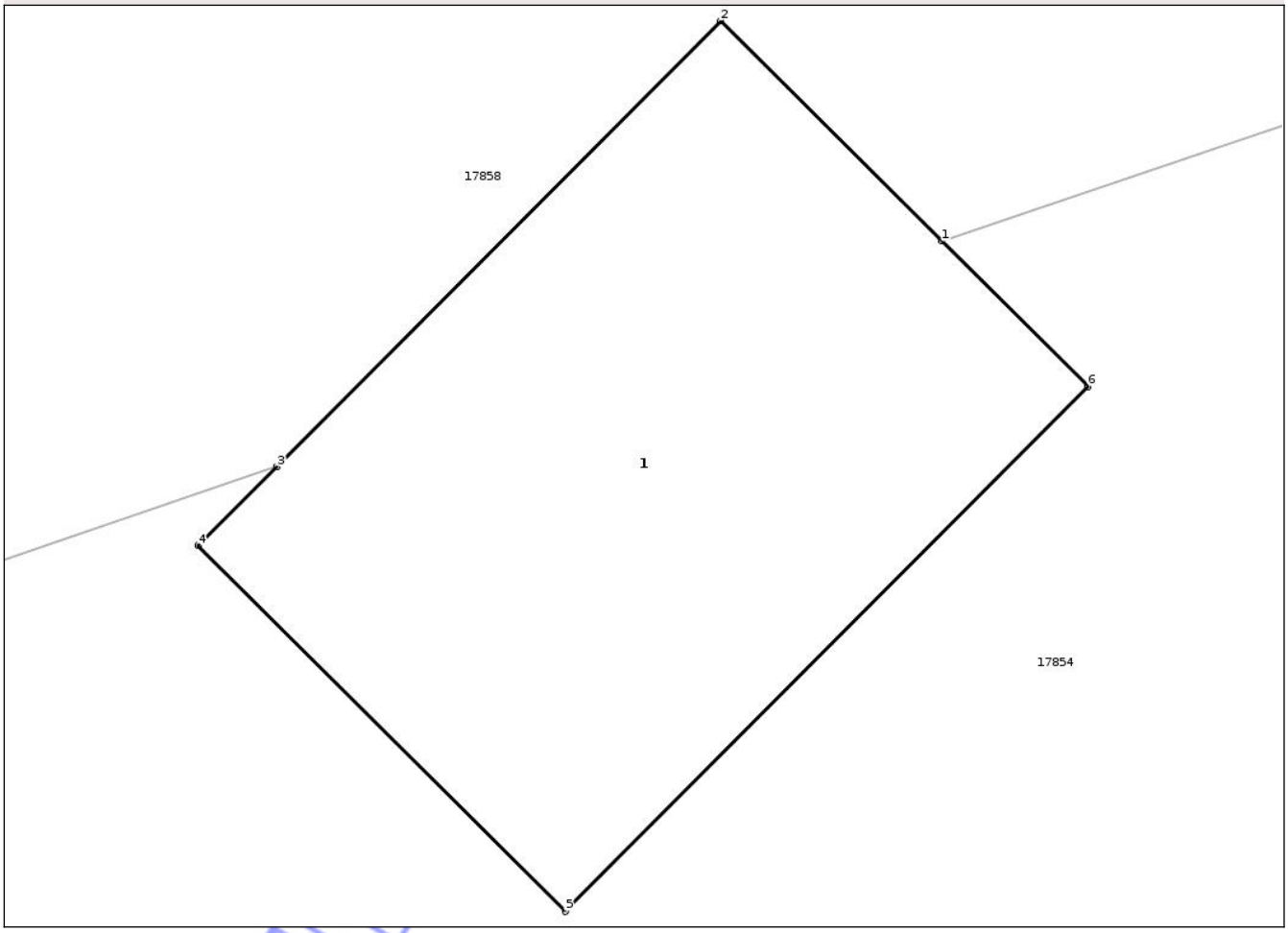

Date referitoare la teren

Crt	Categorie folosinţă	Intra vilan	Suprafaţa (mp)	Tarla	Parcelă	Nr. topo	Observaţii / Referinţe
1	curti constructii	NU	21	1/5	47/1	-	

Date referitoare la construcţii

Crt	Număr	Destinaţie construcţie	Supraf. (mp)	Situaţie juridică	Observaţii / Referinţe
A1.1	22299-C1	constructii industriale si edilitare	21	Fara acte	Nr. niveluri:1; S. construita la sol:21 mp; S. construita desfasurata:21.17 mp; STÂLP nr. 143 LEA 110 kV ALEXANDRIA-TRAIANU 1 DC LEA 110 kV ALEXANDRIA-TRAIANU 2 edificat în anul 1977.

Lungime Segmente

1) Valorile lungimilor segmentelor sunt obţinute din proiecţie în plan.

Punct început	X / Y	Punct sfârşit	X / Y	Lungime segment (** (m)
1	501.468,966 285.397,612	2	501.467,322 285.399,248	2.319
2	501.467,322 285.399,248	3	501.464,028 285.395,937	4.67

Document care conţine date cu caracter personal, protejat de prevederile Regulamentului (UE) nr. 679/2016 şi Legii 190/2018

Punct început	X / Y	Punct sfârşit	X / Y	Lungime segment (** (m)
3	501.464,028 285.395,937	4	501.463,443 285.395,349	0.829
4	501.463,443 285.395,349	5	501.466,172 285.392,634	3.85
5	501.466,172 285.392,634	6	501.470,051 285.396,532	5.499
6	501.470,051 285.396,532	1	501.468,966 285.397,612	1.531

** Lungimile segmentelor sunt determinate în planul de proiecţie Stereo 70 şi sunt rotunjite la 1 milimetru.
*** Distanţa dintre puncte este formată din segmente cumulate ce sunt mai mici decât valoarea 1 milimetru.

Neutilizabil in circuitul civil

DATE DESPRE IMOBILUL NR. 17926

Oficiul de Cadastru şi Publicitate Imobiliară TELEORMAN
Biroul de Cadastru şi Publicitate Imobiliară Alexandria

A. Partea I. Descrierea imobilului

TEREN Extravilan

Adresa: Jud. Teleorman

Nr. Crt	Nr cadastral Nr. topografic	Suprafaţa* (mp)	Observaţii / Referinţe
A1		Din acte: 2.000 Masurata: 420	Sector cadastral:1 Teren neimprejmuit;

B. Partea II. Proprietari şi acte

Inscrieri privitoare la dreptul de proprietate şi alte drepturi reale		Referinţe
/		
Act Administrativ nr. 53-00958, din 17/04/1996 emis de CJSDPAT TELEORMAN;		
B1	Intabulare, drept de PROPRIETATE, dobandit prin Reconstituire, cota actuala 1/1, cota initiala 1/1	A1
	1) **CÎRNARU ILIE**	

C. Partea III. SARCINI .

Inscrieri privind dezmembramintele dreptului de proprietate, drepturi reale de garanţie şi sarcini	Referinţe
NU SUNT	

Neutilizabil în circuitul civil

Anexa Nr. 1 La Partea I

Teren

Nr cadastral	Suprafaţa (mp)*	Observaţii / Referinţe
	Din acte: 2.000 Masurata: 420	

* Suprafaţa este determinată in planul de proiecţie Stereo 70.

DETALII LINIARE IMOBIL

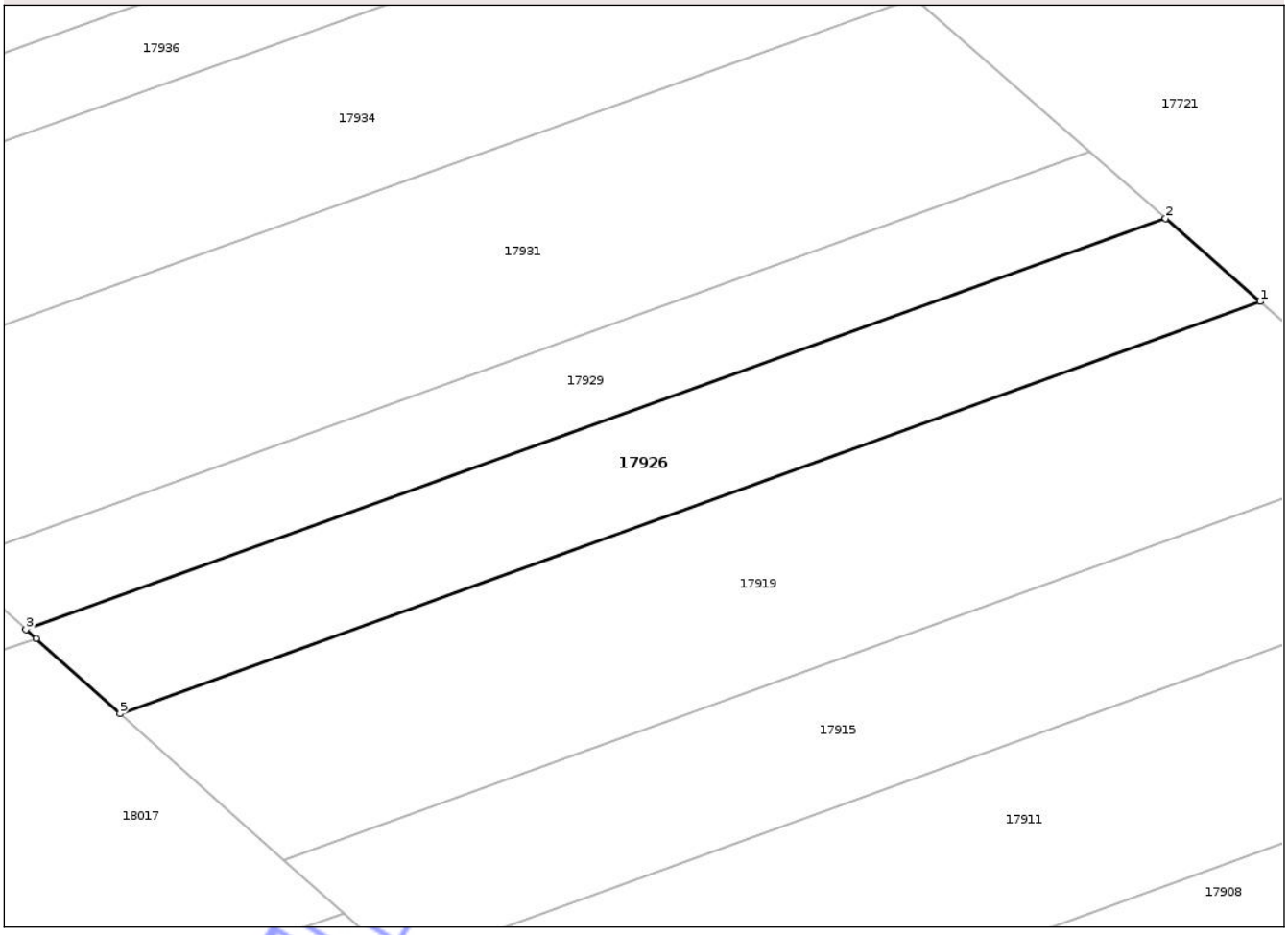

Date referitoare la teren

Crt	Categorie folosinţă	Intra vilan	Suprafaţa (mp)	Tarla	Parcelă	Nr. topo	Observaţii / Referinţe
1	arabil	NU	420	1/1	8	-	Imobilul este despărțit de canal. Diferența de suprafață se regăsește la ID 17765.

Lungime Segmente

1) Valorile lungimilor segmentelor sunt obţinute din proiecţie în plan.

Punct început	X / Y	Punct sfârşit	X / Y	Lungime segment (** (m)
1	501.553,749 285.989,871	2	501.548,45 285.994,52	7.049
2	501.548,45 285.994,52	3	501.484,648 285.971,506	67.826
3	501.484,648 285.971,506	4	501.485,214 285.971,001	0.759
4	501.485,214 285.971,001	5	501.489,91 285.966,811	6.294

Document care conține date cu caracter personal, protejat de prevederile Regulamentului (UE) nr. 679/2016 și Legii 190/2018

Punct început	X / Y	Punct sfârşit	X / Y	Lungime segment (** (m)
5	501.489,91 285.966,811	1	501.553,749 285.989,871	67.876

** Lungimile segmentelor sunt determinate în planul de proiecţie Stereo 70 şi sunt rotunjite la 1 milimetru.
*** Distanţa dintre puncte este formată din segmente cumulate ce sunt mai mici decât valoarea 1 milimetru.

Neutilizabil in circuitul civil

DATE DESPRE IMOBILUL NR. 17927

Oficiul de Cadastru şi Publicitate Imobiliară TELEORMAN
Biroul de Cadastru şi Publicitate Imobiliară Alexandria

A. Partea I. Descrierea imobilului

TEREN Extravilan

Adresa: Jud. Teleorman

Nr. Crt	Nr cadastral Nr. topografic	Suprafaţa* (mp)	Observaţii / Referinţe
A1		Din acte: 900 Masurata: 238	Sector cadastral:1 Teren neimprejmuit;

B. Partea II. Proprietari şi acte

Inscrieri privitoare la dreptul de proprietate şi alte drepturi reale		Referinţe
/		
Act Administrativ nr. 53-01914, din 05/08/1997 emis de CJSDPAT TELEORMAN;		
B1	Intabulare, drept de PROPRIETATE, dobandit prin Reconstituire, cota actuala 1/1, cota initiala 1/1	A1
	1) **OPREA VASILE**	

C. Partea III. SARCINI .

Inscrieri privind dezmembramintele dreptului de proprietate, drepturi reale de garanţie şi sarcini	Referinţe
NU SUNT	

Neutilizabil în circuitul civil

Anexa Nr. 1 La Partea I

Teren

Nr cadastral	Suprafaţa (mp)*	Observaţii / Referinţe
	Din acte: 900 Masurata: 238	

* Suprafaţa este determinată in planul de proiecţie Stereo 70.

DETALII LINIARE IMOBIL

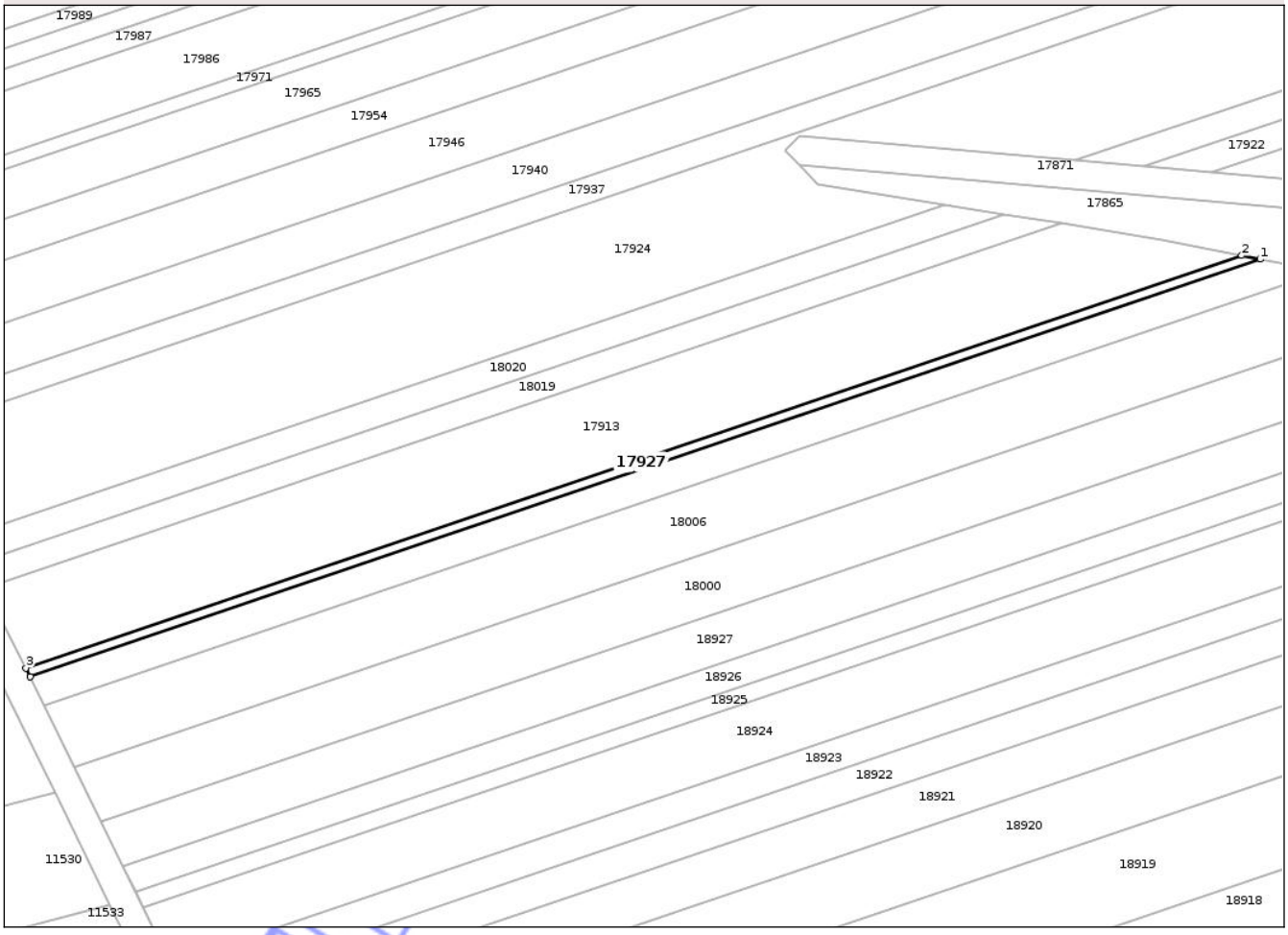

Date referitoare la teren

Crt	Categorie folosinţă	Intra vilan	Suprafaţa (mp)	Tarla	Parcelă	Nr. topo	Observaţii / Referinţe
1	arabil	NU	238	1/5	82	-	Imobil traversat de limita UAT Peretu și UAT Troianul. Imobilul este despărțit de drum și canal. Diferența de suprafață se regăsește la ID 17816.

Lungime Segmente

1) Valorile lungimilor segmentelor sunt obţinute din proiecţie în plan.

Punct început	X / Y	Punct sfârşit	X / Y	Lungime segment (** (m)
1	501.241,903 285.645,351	2	501.239,321 285.645,871	2.634
2	501.239,321 285.645,871	3	501.069,477 285.588,27	179.346
3	501.069,477 285.588,27	4	501.070,064 285.587,073	1.333
4	501.070,064 285.587,073	1	501.241,903 285.645,351	181.452

Document care conține date cu caracter personal, protejat de prevederile Regulamentului (UE) nr. 679/2016 și Legii 190/2018

**** Lungimile segmentelor sunt determinate în planul de proiecţie Stereo 70 şi sunt rotunjite la 1 milimetru.**
***** Distanţa dintre puncte este formată din segmente cumulate ce sunt mai mici decât valoarea 1 milimetru.**

Neutilizabil in circuitul civil

DATE DESPRE IMOBILUL NR. 17928

Oficiul de Cadastru şi Publicitate Imobiliară TELEORMAN
Biroul de Cadastru şi Publicitate Imobiliară Alexandria

A. Partea I. Descrierea imobilului

TEREN Extravilan

Adresa: Jud. Teleorman

Nr. Crt	Nr cadastral Nr. topografic	Suprafaţa* (mp)	Observaţii / Referinţe
A1		Din acte: 6.400 Masurata: 5.816	Sector cadastral:1 Teren neimprejmuit;

B. Partea II. Proprietari şi acte

Inscrieri privitoare la dreptul de proprietate şi alte drepturi reale		Referinţe
/		
Act Notarial nr. 2940, din 13/11/1997 emis de BNP MORCOV TAMARA;		
B1	Intabulare, drept de PROPRIETATE, cu titlu de partaj, bun propriu, dobandit prin Iesire Din Indiviziune, cota actuala 1/1, cota initiala 1/1	A1
	1) **TENE RADIAN**	

C. Partea III. SARCINI .

Inscrieri privind dezmembramintele dreptului de proprietate, drepturi reale de garanţie şi sarcini	Referinţe
NU SUNT	

Neutilizabil în circuitul civil

Anexa Nr. 1 La Partea I

Teren

Nr cadastral	Suprafaţa (mp)*	Observaţii / Referinţe
	Din acte: 6.400 Masurata: 5.816	

* Suprafaţa este determinată in planul de proiecţie Stereo 70.

DETALII LINIARE IMOBIL

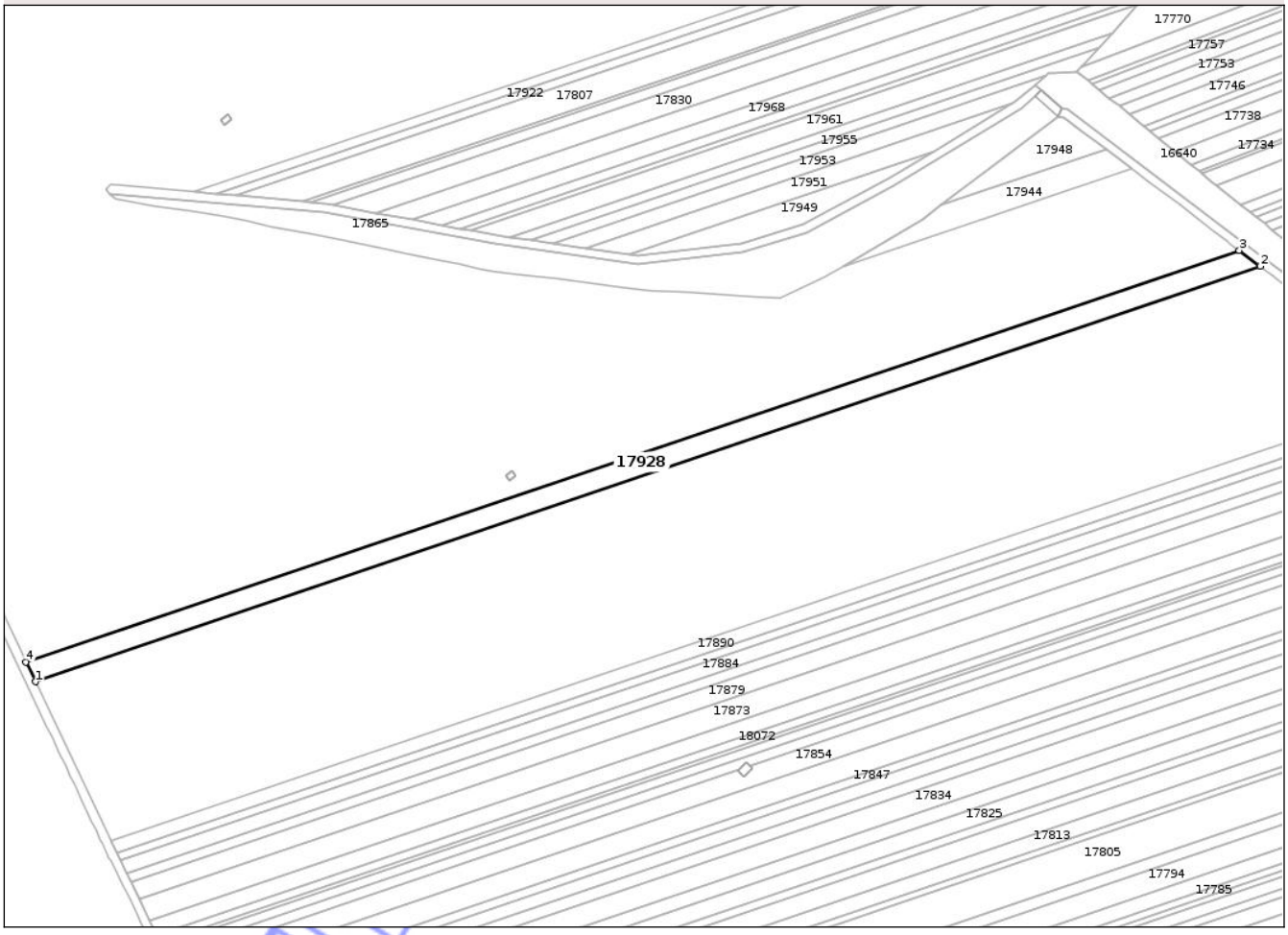

Date referitoare la teren

Crt	Categorie folosinţă	Intra vilan	Suprafaţa (mp)	Tarla	Parcelă	Nr. topo	Observaţii / Referinţe
1	arabil	NU	5.816	1/5	61	-	Imobil traversat de limita UAT Peretu şi UAT Troianul

Lungime Segmente
1) Valorile lungimilor segmentelor sunt obţinute din proiecţie în plan.

Punct început	X / Y	Punct sfârşit	X / Y	Lungime segment (** (m)
1	501.143,413 285.436,016	2	501.701,723 285.625,363	589.544
2	501.701,723 285.625,363	3	501.692,181 285.632,593	11.972
3	501.692,181 285.632,593	4	501.139,127 285.445,029	583.994
4	501.139,127 285.445,029	1	501.143,413 285.436,016	9.98

Document care conţine date cu caracter personal, protejat de prevederile Regulamentului (UE) nr. 679/2016 şi Legii 190/2018

**** Lungimile segmentelor sunt determinate în planul de proiecţie Stereo 70 şi sunt rotunjite la 1 milimetru.**
***** Distanţa dintre puncte este formată din segmente cumulate ce sunt mai mici decât valoarea 1 milimetru.**

Neutilizabil in circuitul civil

DATE DESPRE IMOBILUL NR. 17929

Oficiul de Cadastru şi Publicitate Imobiliară TELEORMAN
Biroul de Cadastru şi Publicitate Imobiliară Alexandria

A. Partea I. Descrierea imobilului

TEREN Extravilan

Adresa: Jud. Teleorman

Nr. Crt	Nr cadastral Nr. topografic	Suprafaţa* (mp)	Observaţii / Referinţe
A1		Din acte: 1.600 Masurata: 336	Sector cadastral:1 Teren neimprejmuit;

B. Partea II. Proprietari şi acte

Inscrieri privitoare la dreptul de proprietate şi alte drepturi reale		Referinţe
/		
Hotarare Judecatoreasca nr. 1902, din 14/10/2014 emis de JUDECĂTORIA ROȘIORII DE VEDE-JUDEȚUL TELEORMAN (DOSAR NR. 2599/292/2014);		
B1	Intabulare, drept de PROPRIETATE, cu titlu de partaj, bun propriu, dobandit prin Hotarare Judecatoreasca, cota actuala 1/1, cota initiala 1/1	A1
	1) **MAVRU DORINEL**	

C. Partea III. SARCINI .

Inscrieri privind dezmembramintele dreptului de proprietate, drepturi reale de garanţie şi sarcini	Referinţe
NU SUNT	

Neutilizabil în circuitul civil

Anexa Nr. 1 La Partea I

Teren

Nr cadastral	Suprafaţa (mp)*	Observaţii / Referinţe
	Din acte: 1.600 Masurata: 336	

* Suprafaţa este determinată in planul de proiecţie Stereo 70.

DETALII LINIARE IMOBIL

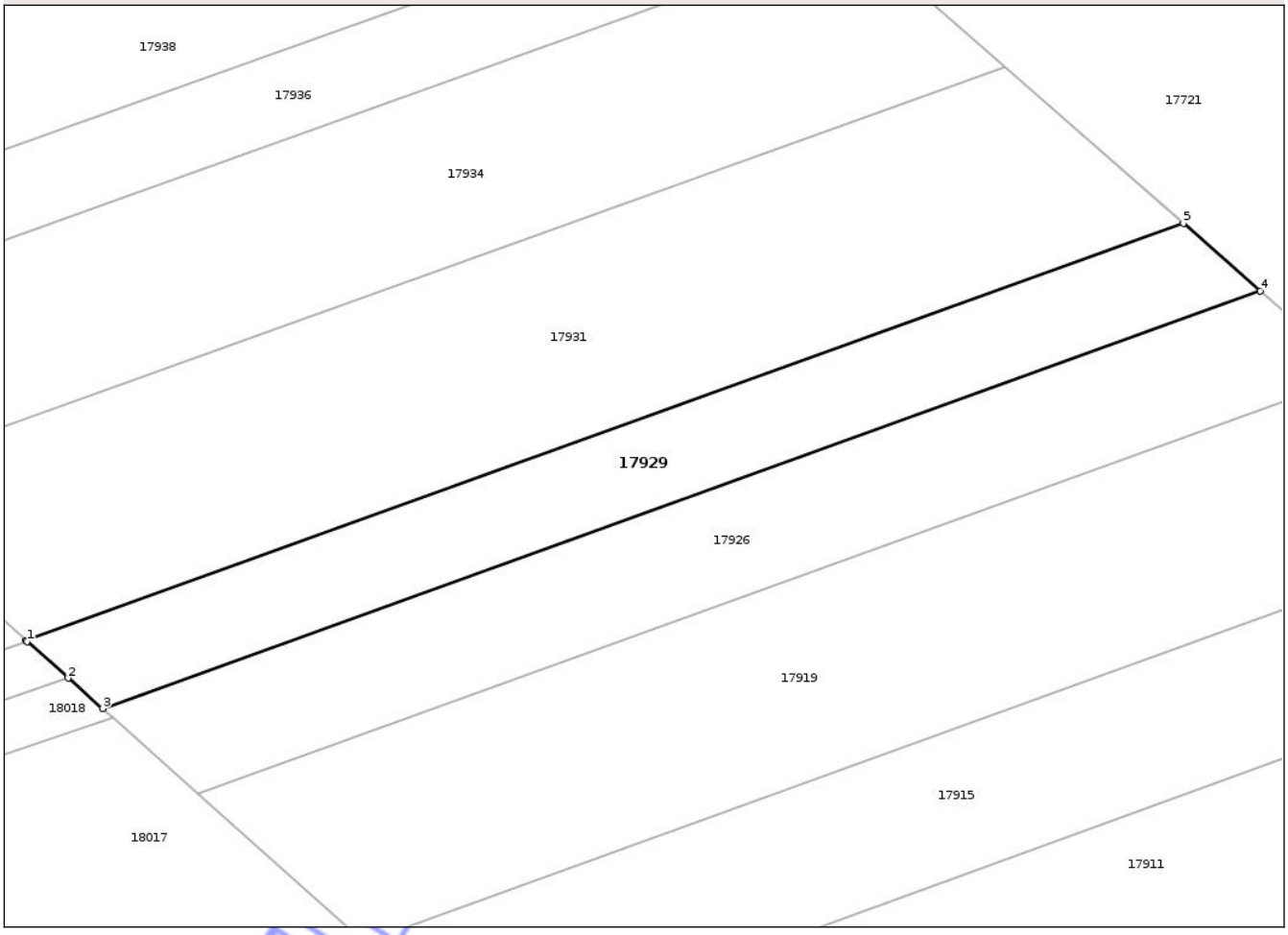

Date referitoare la teren

Crt	Categorie folosinţă	Intra vilan	Suprafaţa (mp)	Tarla	Parcelă	Nr. topo	Observaţii / Referinţe
1	arabil	NU	336	1/1	9	-	Imobilul este despărțit de canal. Diferența de suprafață se regăsește la ID 17769.

Lungime Segmente

1) Valorile lungimilor segmentelor sunt obţinute din proiecţie în plan.

Punct început	X / Y	Punct sfârşit	X / Y	Lungime segment (** (m)
1	501.480,502 285.975,206	2	501.482,761 285.973,19	3.028
2	501.482,761 285.973,19	3	501.484,648 285.971,506	2.529
3	501.484,648 285.971,506	4	501.548,45 285.994,52	67.826
4	501.548,45 285.994,52	5	501.544,205 285.998,245	5.648

Document care conține date cu caracter personal, protejat de prevederile Regulamentului (UE) nr. 679/2016 și Legii 190/2018

Punct început	X / Y	Punct sfârşit	X / Y	Lungime segment (** (m)
5	501.544,205 285.998,245	6	501.480,432 285.975,268	67.786
6	501.480,432 285.975,268	1	501.480,502 285.975,206	0.094

**** Lungimile segmentelor sunt determinate în planul de proiecţie Stereo 70 şi sunt rotunjite la 1 milimetru.**
***** Distanţa dintre puncte este formată din segmente cumulate ce sunt mai mici decât valoarea 1 milimetru.**

Neutilizabil in circuitul civil

DATE DESPRE IMOBILUL NR. 17930

Oficiul de Cadastru şi Publicitate Imobiliară TELEORMAN
Biroul de Cadastru şi Publicitate Imobiliară Alexandria

A. Partea I. Descrierea imobilului

TEREN Extravilan

Adresa: Jud. Teleorman

Nr. Crt	Nr cadastral Nr. topografic	Suprafaţa* (mp)	Observaţii / Referinţe
A1		Din acte: 2.400 Masurata: 2.181	Sector cadastral:1 Teren neimprejmuit;

B. Partea II. Proprietari şi acte

Inscrieri privitoare la dreptul de proprietate şi alte drepturi reale		Referinţe
/		
Act Administrativ nr. 53-01820, din 28/07/1997 emis de CJSDPAT TELEORMAN;		
B1	Intabulare, drept de PROPRIETATE, dobandit prin Reconstituire, cota actuala 1/1, cota initiala 1/1	A1
	1) **IAURUM TUDORA** DEFUNCT:Da	

C. Partea III. SARCINI .

Inscrieri privind dezmembramintele dreptului de proprietate, drepturi reale de garanţie şi sarcini	Referinţe
NU SUNT	

Neutilizabil în circuitul civil

Anexa Nr. 1 La Partea I

Teren

Nr cadastral	Suprafaţa (mp)*	Observaţii / Referinţe
	Din acte: 2.400 Masurata: 2.181	

* Suprafaţa este determinată in planul de proiecţie Stereo 70.

DETALII LINIARE IMOBIL

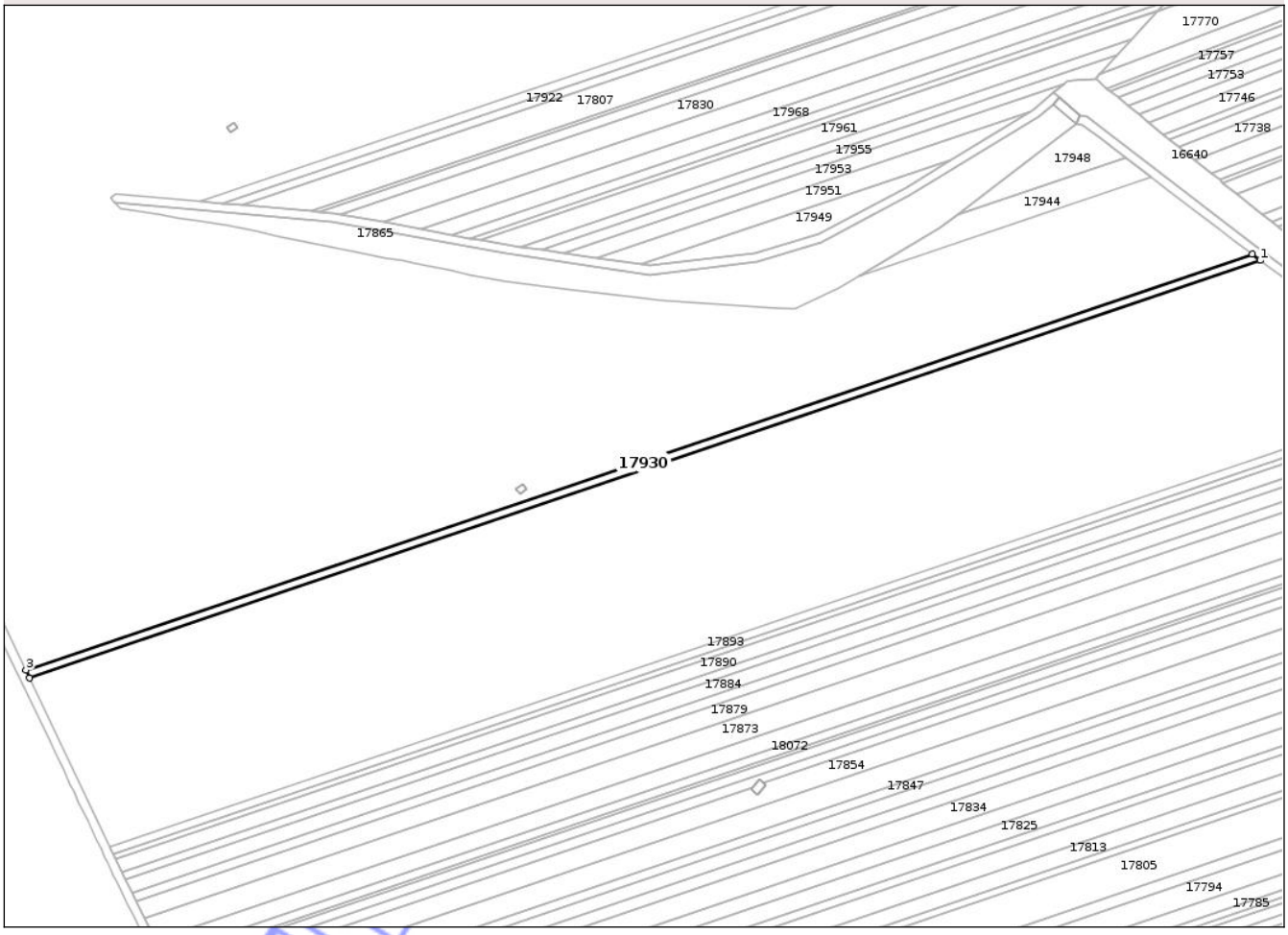

Date referitoare la teren

Crt	Categorie folosinţă	Intra vilan	Suprafaţa (mp)	Tarla	Parcelă	Nr. topo	Observaţii / Referinţe
1	arabil	NU	2.181	1/5	62	-	Imobil traversat de limita UAT Peretu şi UAT Troianul

Lungime Segmente

1) Valorile lungimilor segmentelor sunt obţinute din proiecţie în plan.

Punct început	X / Y	Punct sfârşit	X / Y	Lungime segment (** (m)
1	501.692,181 285.632,593	2	501.688,579 285.635,322	4.519
2	501.688,579 285.635,322	3	501.137,509 285.448,431	581.899
3	501.137,509 285.448,431	4	501.139,127 285.445,029	3.767
4	501.139,127 285.445,029	1	501.692,181 285.632,593	583.994

Document care conţine date cu caracter personal, protejat de prevederile Regulamentului (UE) nr. 679/2016 şi Legii 190/2018

**** Lungimile segmentelor sunt determinate în planul de proiecţie Stereo 70 şi sunt rotunjite la 1 milimetru.**
***** Distanţa dintre puncte este formată din segmente cumulate ce sunt mai mici decât valoarea 1 milimetru.**

Neutilizabil în circuitul civil

DATE DESPRE IMOBILUL NR. 17931

Oficiul de Cadastru şi Publicitate Imobiliară TELEORMAN
Biroul de Cadastru şi Publicitate Imobiliară Alexandria

A. Partea I. Descrierea imobilului

TEREN Extravilan

Adresa: Jud. Teleorman

Nr. Crt	Nr cadastral Nr. topografic	Suprafaţa* (mp)	Observaţii / Referinţe
A1		Din acte: 3.700 Masurata: 778	Sector cadastral:1 Teren neimprejmuit;

B. Partea II. Proprietari şi acte

Inscrieri privitoare la dreptul de proprietate şi alte drepturi reale		Referinţe
/		
Hotarare Judecatoreasca nr. 464, din 23/03/2011 emis de JUDECĂTORIA ROȘIORII DE VEDE-JUDEȚUL TELEORMAN (DOSAR NR. 524/292/2011);		
B1	Intabulare, drept de PROPRIETATE, cu titlu de partaj, bun propriu, dobandit prin Hotarare Judecatoreasca, cota actuala 1/1, cota initiala 1/1	A1
	1) **PURCĂREA ANIȘOARA**	

C. Partea III. SARCINI .

Inscrieri privind dezmembramintele dreptului de proprietate, drepturi reale de garanţie şi sarcini	Referinţe
NU SUNT	

Neutilizabil în circuitul civil

Anexa Nr. 1 La Partea I

Teren

Nr cadastral	Suprafaţa (mp)*	Observaţii / Referinţe
	Din acte: 3.700 Masurata: 778	

* Suprafaţa este determinată in planul de proiecţie Stereo 70.

DETALII LINIARE IMOBIL

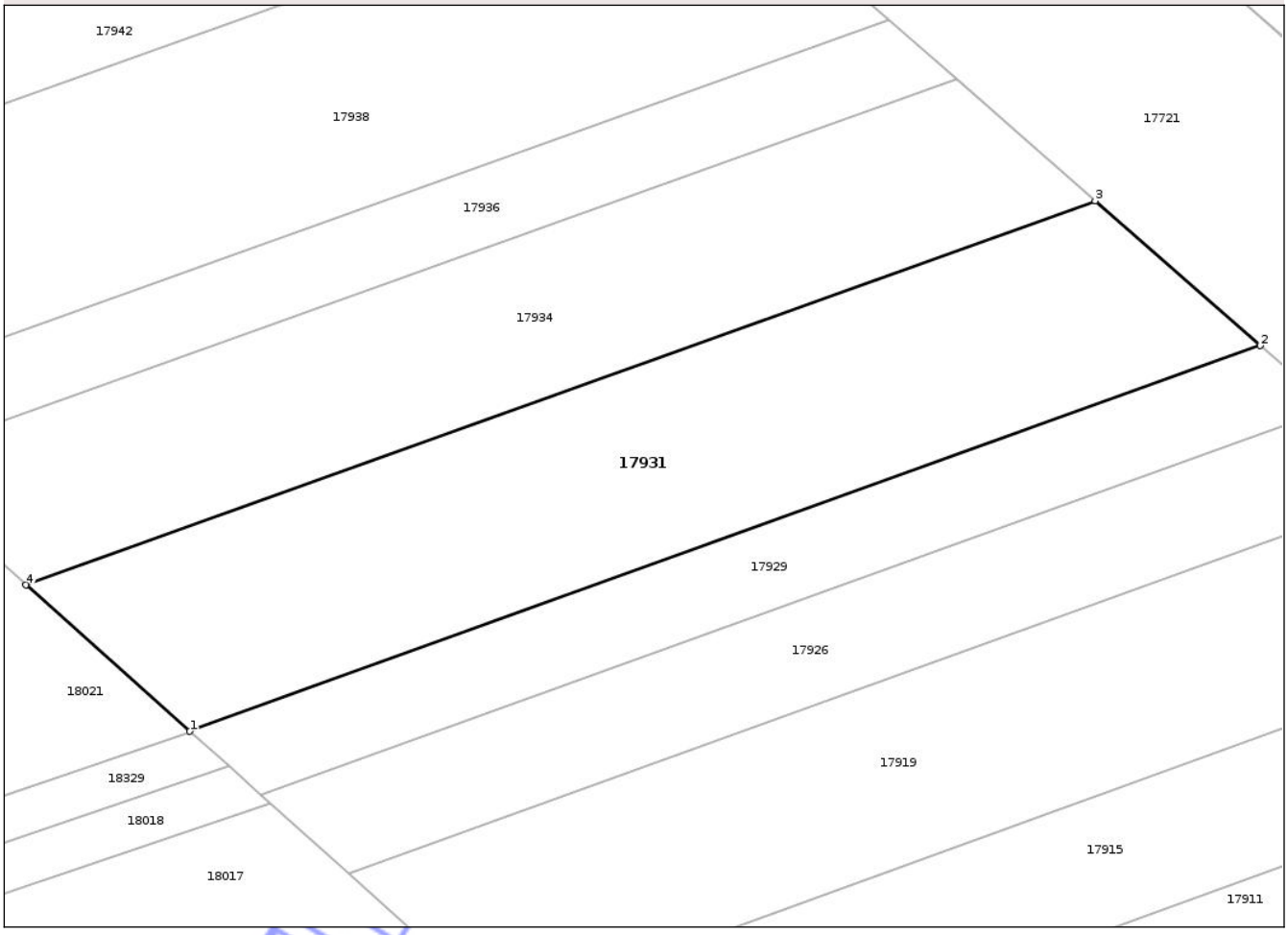

Date referitoare la teren

Crt	Categorie folosinţă	Intra vilan	Suprafaţa (mp)	Tarla	Parcelă	Nr. topo	Observaţii / Referinţe
1	arabil	NU	778	1/1	10	-	Imobilul este despărţit de canal. Diferența de suprafață se regăsește la ID 17774.

Lungime Segmente

1) Valorile lungimilor segmentelor sunt obţinute din proiecţie în plan.

Punct început	X / Y	Punct sfârşit	X / Y	Lungime segment (** (m)
1	501.480,432 285.975,268	2	501.544,205 285.998,245	67.786
2	501.544,205 285.998,245	3	501.534,363 286.006,88	13.093
3	501.534,363 286.006,88	4	501.470,658 285.983,989	67.693
4	501.470,658 285.983,989	1	501.480,432 285.975,268	13.099

Document care conține date cu caracter personal, protejat de prevederile Regulamentului (UE) nr. 679/2016 și Legii 190/2018

**** Lungimile segmentelor sunt determinate în planul de proiecţie Stereo 70 şi sunt rotunjite la 1 milimetru.**
***** Distanţa dintre puncte este formată din segmente cumulate ce sunt mai mici decât valoarea 1 milimetru.**

Neutilizabil in circuitul civil

DATE DESPRE IMOBILUL NR. 17932

Oficiul de Cadastru şi Publicitate Imobiliară TELEORMAN
Biroul de Cadastru şi Publicitate Imobiliară Alexandria

A. Partea I. Descrierea imobilului

TEREN Extravilan

Adresa: Jud. Teleorman

Nr. Crt	Nr cadastral Nr. topografic	Suprafaţa* (mp)	Observaţii / Referinţe
A1		Din acte: 5.100 Masurata: 4.634	Sector cadastral:1 Teren neimprejmuit;

B. Partea II. Proprietari şi acte

Inscrieri privitoare la dreptul de proprietate şi alte drepturi reale		Referinţe
/		
Act Administrativ nr. 53-01447, din 03/12/1996 emis de CJSDPAT TELEORMAN;		
B1	Intabulare, drept de PROPRIETATE, dobandit prin Reconstituire, cota actuala 1/1, cota initiala 1/1	A1
	1) **DULCEANU D. MARIN**	

C. Partea III. SARCINI .

Inscrieri privind dezmembramintele dreptului de proprietate, drepturi reale de garanţie şi sarcini	Referinţe
NU SUNT	

Neutilizabil în circuitul civil

Anexa Nr. 1 La Partea I

Teren

Nr cadastral	Suprafaţa (mp)*	Observaţii / Referinţe
	Din acte: 5.100 Masurata: 4.634	

* Suprafaţa este determinată in planul de proiecţie Stereo 70.

DETALII LINIARE IMOBIL

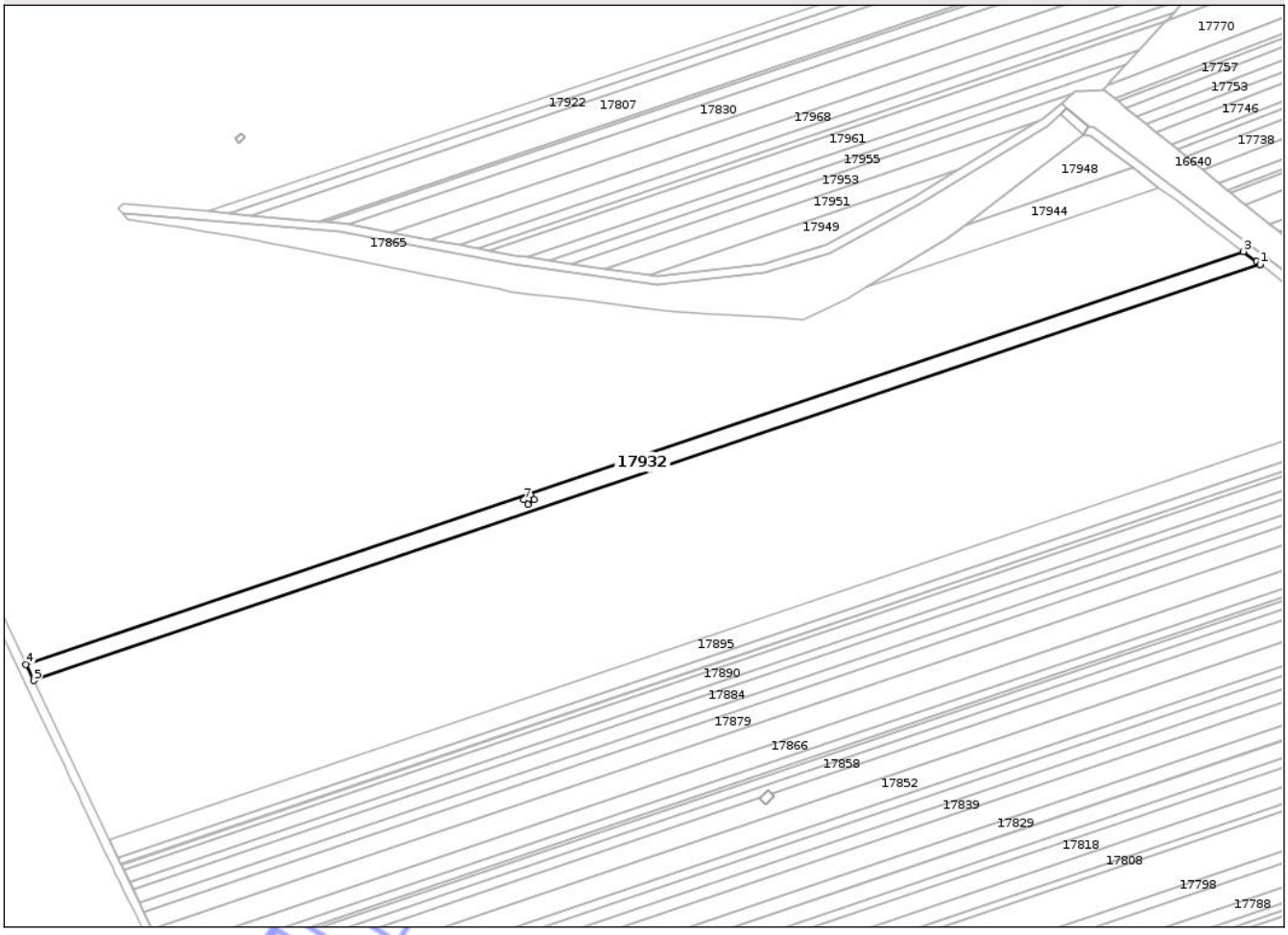

Date referitoare la teren

Crt	Categorie folosinţă	Intra vilan	Suprafaţa (mp)	Tarla	Parcelă	Nr. topo	Observaţii / Referinţe
1	arabil	NU	4.634	1/5	63	-	Imobil traversat de limita UAT Peretu şi UAT Troianul

Lungime Segmente

1) Valorile lungimilor segmentelor sunt obţinute din proiecţie în plan.

Punct început	X / Y	Punct sfârşit	X / Y	Lungime segment (** (m)
1	501.688,579 285.635,322	2	501.686,877 285.636,611	2.135
2	501.686,877 285.636,611	3	501.680,877 285.641,17	7.536
3	501.680,877 285.641,17	4	501.134,045 285.455,716	577.424
4	501.134,045 285.455,716	5	501.137,509 285.448,431	8.067
5	501.137,509 285.448,431	6	501.688,579 285.635,322	581.899

Document care conţine date cu caracter personal, protejat de prevederile Regulamentului (UE) nr. 679/2016 şi Legii 190/2018

Punct început	X / Y	Punct sfârşit	X / Y	Lungime segment (** (m)
6	501.688,579 285.635,322	7	501.357,815 285.529,629	347.24
7	501.357,815 285.529,629	8	501.360,669 285.531,904	3.65
8	501.360,669 285.531,904	9	501.362,383 285.529,754	2.75
9	501.362,383 285.529,754	10	501.359,529 285.527,479	3.65
10	501.359,529 285.527,479	1	501.357,815 285.529,629	2.75

**** Lungimile segmentelor sunt determinate în planul de proiecţie Stereo 70 şi sunt rotunjite la 1 milimetru.**
***** Distanţa dintre puncte este formată din segmente cumulate ce sunt mai mici decât valoarea 1 milimetru.**

Neutilizabil in circuitul civil

DATE DESPRE IMOBILUL NR. 17933

Oficiul de Cadastru şi Publicitate Imobiliară TELEORMAN
Biroul de Cadastru şi Publicitate Imobiliară Alexandria

A. Partea I. Descrierea imobilului

Nr. CF vechi:418
Nr. cadastral vechi:745

TEREN Extravilan

Adresa: Jud. Teleorman

Nr. Crt	Nr cadastral Nr. topografic	Suprafaţa* (mp)	Observaţii / Referinţe
A1	20984	Din acte: 4.700 Masurata: 4.708	Sector cadastral:1 Teren neimprejmuit;

B. Partea II. Proprietari şi acte

Inscrieri privitoare la dreptul de proprietate şi alte drepturi reale		Referinţe
1936 / 15/03/2005		
Act Notarial nr. 1936, din 15/03/2005 emis de BNP TAMARA MORCOV;		
B1	Intabulare, drept de PROPRIETATE, cu titlu de cumpărare, bun comun, dobandit prin Conventie, cota actuala 1/1, cota initiala 1/1	A1
	1) **TECUCEANU CONSTANTIN**, casatorit cu 2) **TECUCEANU ELENA**	
	OBSERVATII: (provenita din conversia CF 418)	

C. Partea III. SARCINI .

Inscrieri privind dezmembramintele dreptului de proprietate, drepturi reale de garanţie şi sarcini	Referinţe
NU SUNT	

Neutilizabil în circuitul civil

Anexa Nr. 1 La Partea I

Teren

Nr cadastral	Suprafaţa (mp)*	Observaţii / Referinţe
20984	Din acte: 4.700 Masurata: 4.708	

* Suprafaţa este determinată in planul de proiecţie Stereo 70.

DETALII LINIARE IMOBIL

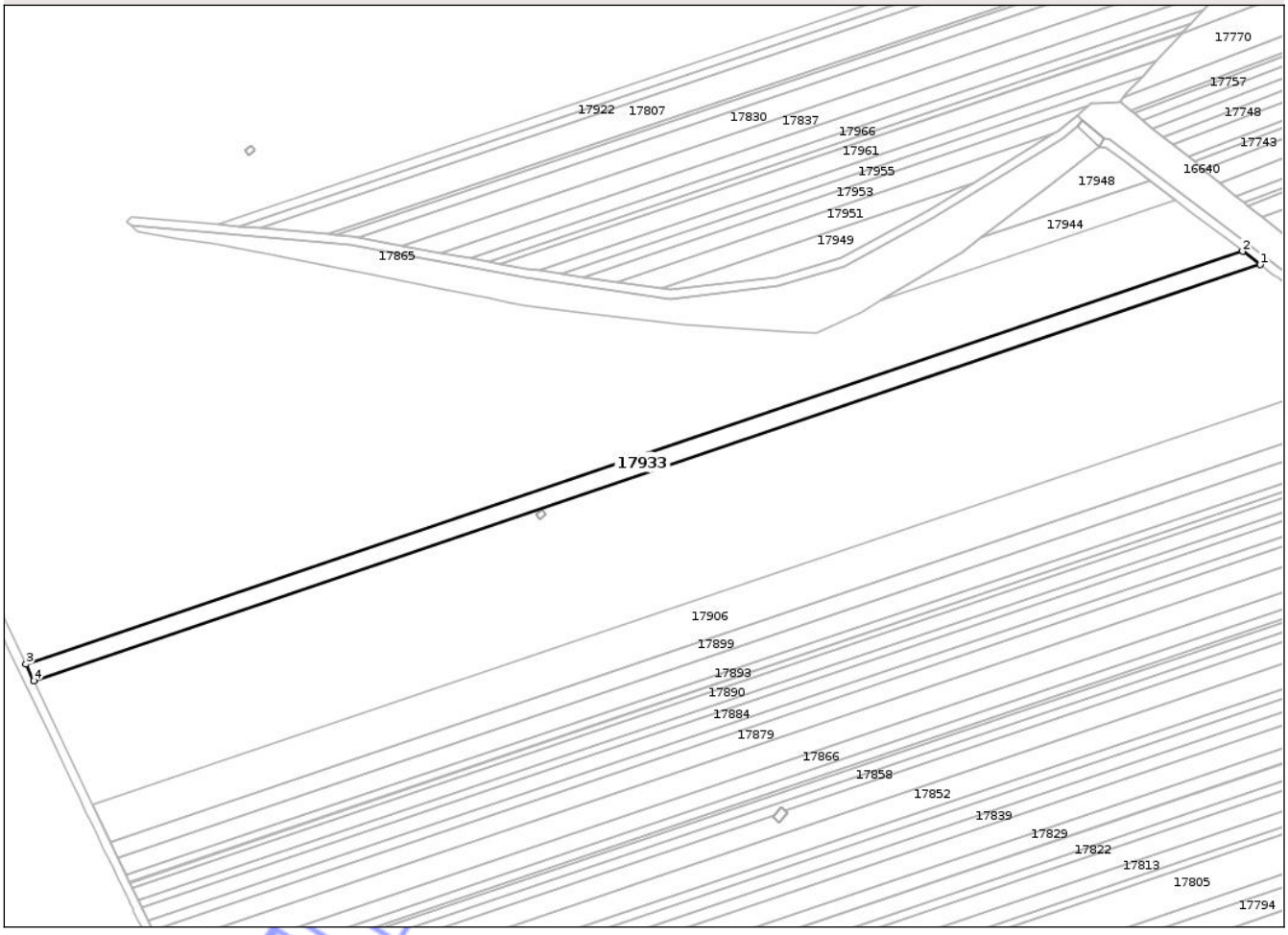

Date referitoare la teren

Crt	Categorie folosinţă	Intra vilan	Suprafaţa (mp)	Tarla	Parcelă	Nr. topo	Observaţii / Referinţe
1	arabil	NU	4.708	1/5	64	-	Imobil traversat de limita UAT Peretu şi UAT Troianul

Lungime Segmente
1) Valorile lungimilor segmentelor sunt obţinute din proiecţie în plan.

Punct început	X / Y	Punct sfârşit	X / Y	Lungime segment (** (m)
1	501.680,877 285.641,17	2	501.673,012 285.647,146	9.878
2	501.673,012 285.647,146	3	501.130,505 285.463,159	572.857
3	501.130,505 285.463,159	4	501.134,045 285.455,716	8.242
4	501.134,045 285.455,716	1	501.680,877 285.641,17	577.424

Document care conţine date cu caracter personal, protejat de prevederile Regulamentului (UE) nr. 679/2016 şi Legii 190/2018

**** Lungimile segmentelor sunt determinate în planul de proiecţie Stereo 70 şi sunt rotunjite la 1 milimetru.**
***** Distanţa dintre puncte este formată din segmente cumulate ce sunt mai mici decât valoarea 1 milimetru.**

Neutilizabil in circuitul civil

DATE DESPRE IMOBILUL NR. 17934

Oficiul de Cadastru şi Publicitate Imobiliară TELEORMAN
Biroul de Cadastru şi Publicitate Imobiliară Alexandria

A. Partea I. Descrierea imobilului

TEREN Extravilan

Adresa: Jud. Teleorman

Nr. Crt	Nr cadastral Nr. topografic	Suprafaţa* (mp)	Observaţii / Referinţe
A1		Din acte: 3.100 Masurata: 652	Sector cadastral:1 Teren neimprejmuit;

B. Partea II. Proprietari şi acte

Inscrieri privitoare la dreptul de proprietate şi alte drepturi reale		Referinţe
/		
Act Notarial nr. 365, din 20/10/2004 emis de BNP BARBU MARIA;		
B1	Intabulare, drept de PROPRIETATE, cu titlu de moștenire, bun propriu, dobandit prin Succesiune, cota actuala 1/1, cota initiala 1/1	A1
	1) **BULIGA CONSTANTIN**	

C. Partea III. SARCINI .

Inscrieri privind dezmembramintele dreptului de proprietate, drepturi reale de garanţie şi sarcini	Referinţe
NU SUNT	

Neutilizabil în circuitul civil

Anexa Nr. 1 La Partea I

Teren

Nr cadastral	Suprafaţa (mp)*	Observaţii / Referinţe
	Din acte: 3.100 Masurata: 652	

* Suprafaţa este determinată in planul de proiecţie Stereo 70.

DETALII LINIARE IMOBIL

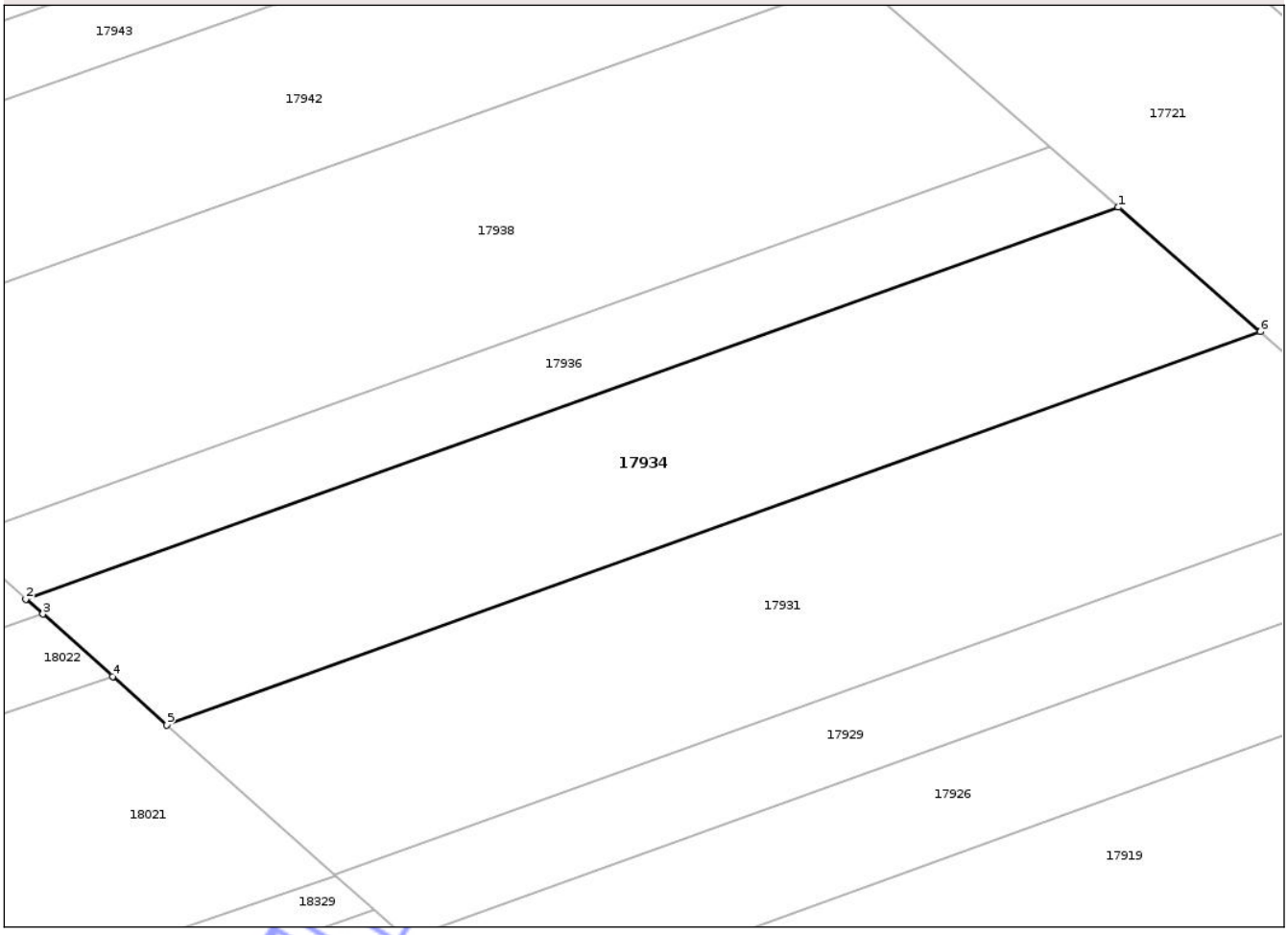

Date referitoare la teren

Crt	Categorie folosinţă	Intra vilan	Suprafaţa (mp)	Tarla	Parcelă	Nr. topo	Observaţii / Referinţe
1	arabil	NU	652	1/1	11	-	Imobilul este despărțit de canal. Diferența de suprafață se regăsește la ID 17786.

Lungime Segmente

1) Valorile lungimilor segmentelor sunt obţinute din proiecţie în plan.

Punct început	X / Y	Punct sfârşit	X / Y	Lungime segment (** (m)
1	501.526,095 286.014,133	2	501.462,448 285.991,314	67.614
2	501.462,448 285.991,314	3	501.463,435 285.990,434	1.322
3	501.463,435 285.990,434	4	501.467,503 285.986,804	5.452
4	501.467,503 285.986,804	5	501.470,658 285.983,989	4.228

Document care conține date cu caracter personal, protejat de prevederile Regulamentului (UE) nr. 679/2016 și Legii 190/2018

Punct început	X / Y	Punct sfârşit	X / Y	Lungime segment (** (m)
5	501.470,658 285.983,989	6	501.534,363 286.006,88	67.693
6	501.534,363 286.006,88	1	501.526,095 286.014,133	10.998

** Lungimile segmentelor sunt determinate în planul de proiecţie Stereo 70 şi sunt rotunjite la 1 milimetru.
*** Distanţa dintre puncte este formată din segmente cumulate ce sunt mai mici decât valoarea 1 milimetru.

Neutilizabil in circuitul civil

DATE DESPRE IMOBILUL NR. 17935

Oficiul de Cadastru şi Publicitate Imobiliară TELEORMAN
Biroul de Cadastru şi Publicitate Imobiliară Alexandria

A. Partea I. Descrierea imobilului

TEREN Extravilan

Adresa: Jud. Teleorman

Nr. Crt	Nr cadastral Nr. topografic	Suprafaţa* (mp)	Observaţii / Referinţe
A1		Din acte: 5.600 Masurata: 5.089	Sector cadastral:1 Teren neimprejmuit;

B. Partea II. Proprietari şi acte

Inscrieri privitoare la dreptul de proprietate şi alte drepturi reale		Referinţe
/		
Act Administrativ nr. 53-01603, din 20/02/1991 emis de CJSDPAT TELEORMAN;		
B1	Intabulare, drept de PROPRIETATE, dobandit prin Reconstituire, cota actuala 1/1, cota initiala 1/1	A1
	1) **NEGRESCU OPREA**	

C. Partea III. SARCINI .

Inscrieri privind dezmembramintele dreptului de proprietate, drepturi reale de garanţie şi sarcini	Referinţe
NU SUNT	

Neutilizabil în circuitul civil

Anexa Nr. 1 La Partea I

Teren

Nr cadastral	Suprafaţa (mp)*	Observaţii / Referinţe
	Din acte: 5.600 Masurata: 5.089	

* Suprafaţa este determinată in planul de proiecţie Stereo 70.

DETALII LINIARE IMOBIL

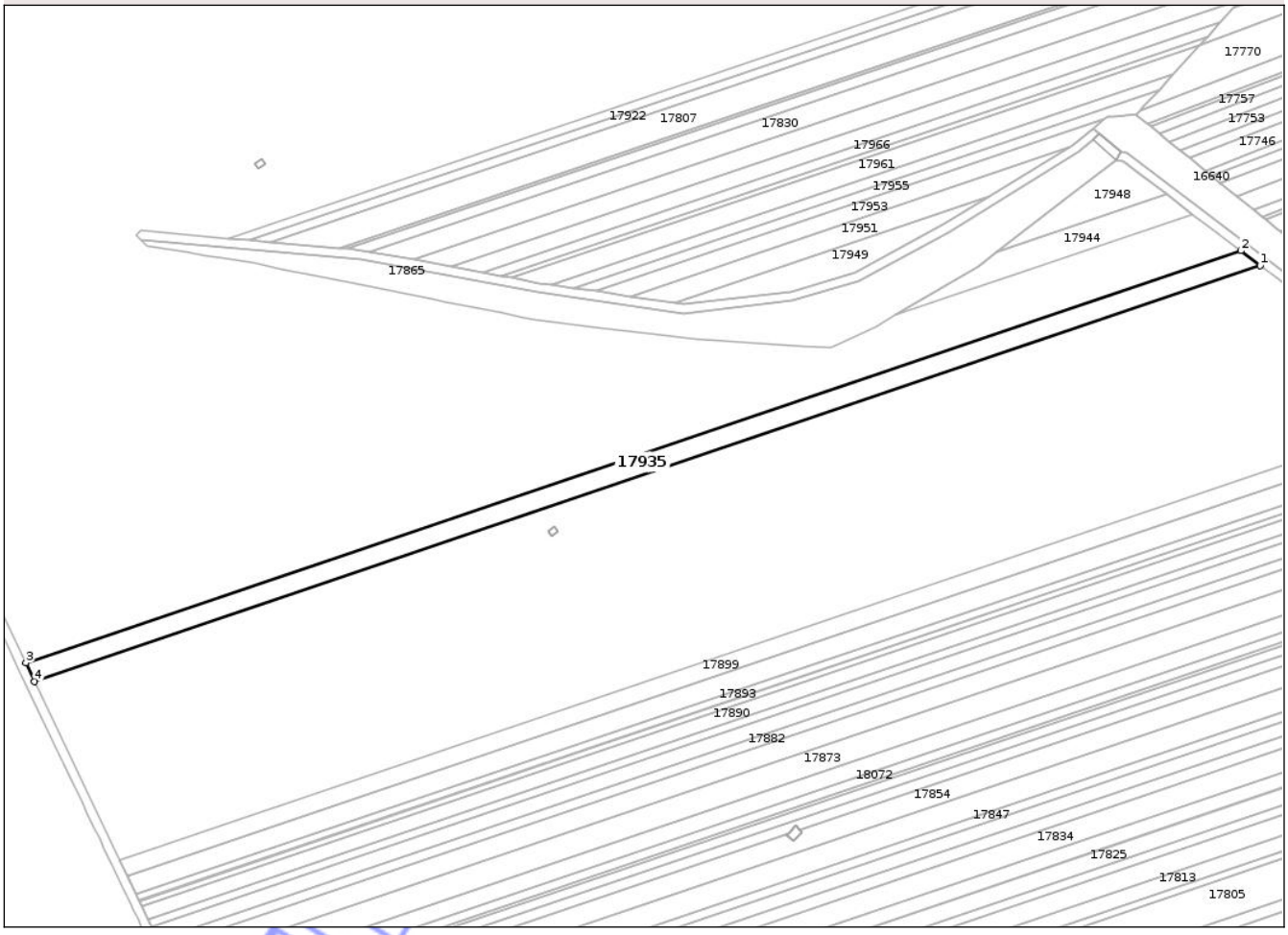

Date referitoare la teren

Crt	Categorie folosinţă	Intra vilan	Suprafaţa (mp)	Tarla	Parcelă	Nr. topo	Observaţii / Referinţe
1	arabil	NU	5.089	1/5	65	-	Imobil traversat de limita UAT Peretu şi UAT Troianul

Lungime Segmente

1) Valorile lungimilor segmentelor sunt obţinute din proiecţie în plan.

Punct început	X / Y	Punct sfârşit	X / Y	Lungime segment (** (m)
1	501.673,012 285.647,146	2	501.664,439 285.653,66	10.767
2	501.664,439 285.653,66	3	501.126,646 285.471,271	567.879
3	501.126,646 285.471,271	4	501.130,505 285.463,159	8.983
4	501.130,505 285.463,159	1	501.673,012 285.647,146	572.857

Document care conţine date cu caracter personal, protejat de prevederile Regulamentului (UE) nr. 679/2016 şi Legii 190/2018

**** Lungimile segmentelor sunt determinate în planul de proiecţie Stereo 70 şi sunt rotunjite la 1 milimetru.**
***** Distanţa dintre puncte este formată din segmente cumulate ce sunt mai mici decât valoarea 1 milimetru.**

Neutilizabil in circuitul civil

DATE DESPRE IMOBILUL NR. 17936

Oficiul de Cadastru şi Publicitate Imobiliară TELEORMAN
Biroul de Cadastru şi Publicitate Imobiliară Alexandria

A. Partea I. Descrierea imobilului

TEREN Extravilan

Adresa: Jud. Teleorman

Nr. Crt	Nr cadastral Nr. topografic	Suprafaţa* (mp)	Observaţii / Referinţe
A1		Din acte: 1.500 Masurata: 316	Sector cadastral:1 Teren neimprejmuit;

B. Partea II. Proprietari şi acte

Inscrieri privitoare la dreptul de proprietate şi alte drepturi reale		Referinţe
/		
Act Administrativ nr. 53-00949, din 16/04/1996 emis de CJSDPAT TELEORMAN;		
B1	Intabulare, drept de PROPRIETATE, dobandit prin Reconstituire, cota actuala 1/1, cota initiala 1/1	A1
	1) **OLTEANU T. ION**	

C. Partea III. SARCINI .

Inscrieri privind dezmembramintele dreptului de proprietate, drepturi reale de garanţie şi sarcini	Referinţe
NU SUNT	

Neutilizabil în circuitul civil

Anexa Nr. 1 La Partea I

Teren

Nr cadastral	Suprafaţa (mp)*	Observaţii / Referinţe
	Din acte: 1.500 Masurata: 316	

* Suprafaţa este determinată in planul de proiecţie Stereo 70.

DETALII LINIARE IMOBIL

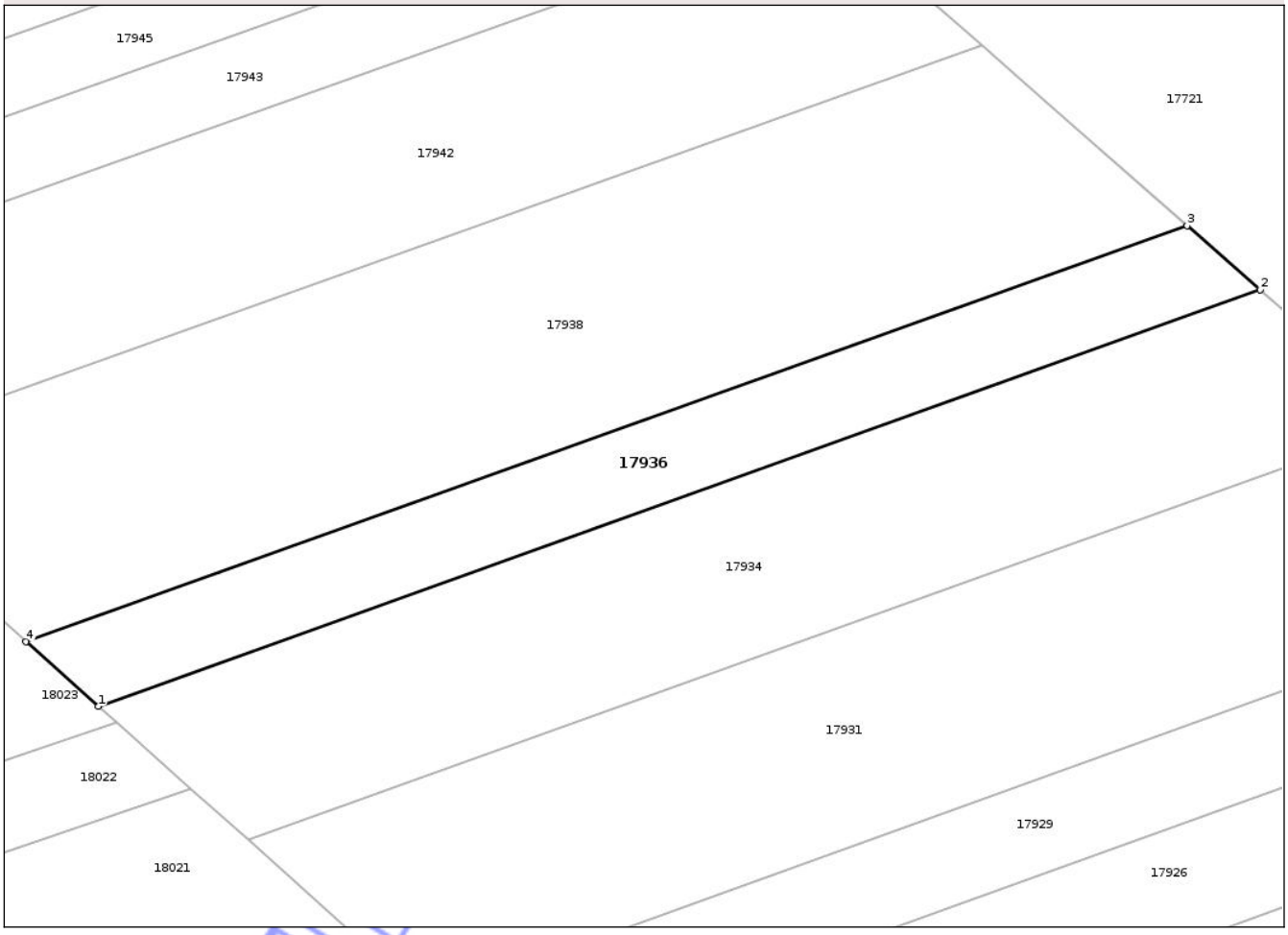

Date referitoare la teren

Crt	Categorie folosinţă	Intra vilan	Suprafaţa (mp)	Tarla	Parcelă	Nr. topo	Observaţii / Referinţe
1	arabil	NU	316	1/1	12	-	Imobilul este despărțit de canal. Diferența de suprafață se regăsește la ID 17791.

Lungime Segmente

1) Valorile lungimilor segmentelor sunt obţinute din proiecţie în plan.

Punct început	X / Y	Punct sfârşit	X / Y	Lungime segment (** (m)
1	501.462,448 285.991,314	2	501.526,095 286.014,133	67.614
2	501.526,095 286.014,133	3	501.522,089 286.017,648	5.329
3	501.522,089 286.017,648	4	501.458,47 285.994,864	67.576
4	501.458,47 285.994,864	1	501.462,448 285.991,314	5.332

Document care conține date cu caracter personal, protejat de prevederile Regulamentului (UE) nr. 679/2016 și Legii 190/2018

**** Lungimile segmentelor sunt determinate în planul de proiecţie Stereo 70 şi sunt rotunjite la 1 milimetru.**
***** Distanţa dintre puncte este formată din segmente cumulate ce sunt mai mici decât valoarea 1 milimetru.**

Neutilizabil in circuitul civil

DATE DESPRE IMOBILUL NR. 17937

Oficiul de Cadastru şi Publicitate Imobiliară TELEORMAN
Biroul de Cadastru şi Publicitate Imobiliară Alexandria

A. Partea I. Descrierea imobilului

TEREN Extravilan

Adresa: Jud. Teleorman

Nr. Crt	Nr cadastral Nr. topografic	Suprafaţa* (mp)	Observaţii / Referinţe
A1		Din acte: 2.500 Masurata: 2.272	Sector cadastral:1 Teren neimprejmuit;

B. Partea II. Proprietari şi acte

Inscrieri privitoare la dreptul de proprietate şi alte drepturi reale		Referinţe
/		
Act Administrativ nr. 53-01177, din 27/06/1996 emis de CJSDPAT TELEORMAN;		
B1	Intabulare, drept de PROPRIETATE, dobandit prin Reconstituire, cota actuala 1/1, cota initiala 1/1	A1
	1) **PĂUN MARIA** 2) **BURCEA IOANA**	

C. Partea III. SARCINI .

Inscrieri privind dezmembramintele dreptului de proprietate, drepturi reale de garanţie şi sarcini	Referinţe
NU SUNT	

Neutilizabil în circuitul civil

Anexa Nr. 1 La Partea I

Teren

Nr cadastral	Suprafaţa (mp)*	Observaţii / Referinţe
	Din acte: 2.500 Masurata: 2.272	

* Suprafaţa este determinată in planul de proiecţie Stereo 70.

DETALII LINIARE IMOBIL

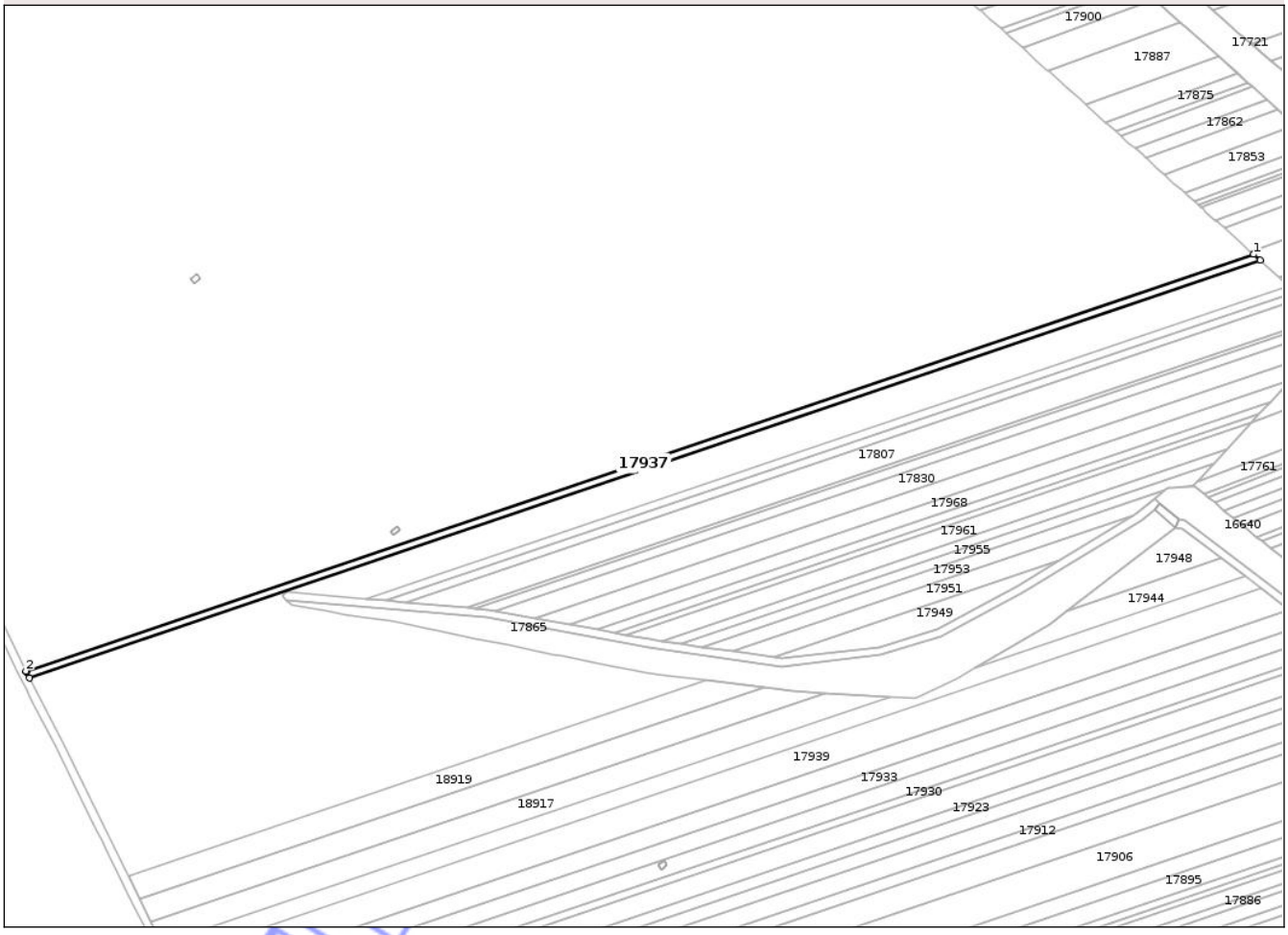

Date referitoare la teren

Crt	Categorie folosinţă	Intra vilan	Suprafaţa (mp)	Tarla	Parcelă	Nr. topo	Observaţii / Referinţe
1	arabil	NU	2.272	1/5	87	-	Imobil traversat de limita UAT Peretu şi UAT Troianul.

Lungime Segmente
1) Valorile lungimilor segmentelor sunt obţinute din proiecţie în plan.

Punct început	X / Y	Punct sfârşit	X / Y	Lungime segment (** (m)
1	501.647,346 285.826,337	2	501.050,867 285.624,046	629.848
2	501.050,867 285.624,046	3	501.051,062 285.623,646	0.445
3	501.051,062 285.623,646	4	501.052,54 285.620,809	3.199
4	501.052,54 285.620,809	5	501.650,435 285.823,581	631.344
5	501.650,435 285.823,581	1	501.647,346 285.826,337	4.14

Document care conţine date cu caracter personal, protejat de prevederile Regulamentului (UE) nr. 679/2016 şi Legii 190/2018

**** Lungimile segmentelor sunt determinate în planul de proiecţie Stereo 70 şi sunt rotunjite la 1 milimetru.**
***** Distanţa dintre puncte este formată din segmente cumulate ce sunt mai mici decât valoarea 1 milimetru.**

Neutilizabil in circuitul civil

DATE DESPRE IMOBILUL NR. 17938

Oficiul de Cadastru şi Publicitate Imobiliară TELEORMAN
Biroul de Cadastru şi Publicitate Imobiliară Alexandria

A. Partea I. Descrierea imobilului

TEREN Extravilan

Adresa: Jud. Teleorman

Nr. Crt	Nr cadastral Nr. topografic	Suprafaţa* (mp)	Observaţii / Referinţe
A1		Din acte: 4.200 Masurata: 884	Sector cadastral:1 Teren neimprejmuit;

B. Partea II. Proprietari şi acte

Inscrieri privitoare la dreptul de proprietate şi alte drepturi reale		Referinţe
/		
Act Administrativ nr. 53-01535, din 07/03/1997 emis de CJSDPAT TELEORMAN;		
B1	Intabulare, drept de PROPRIETATE, dobandit prin Reconstituire, cota actuala 1/1, cota initiala 1/1	A1
	1) **COJOCARU MARIA**	

C. Partea III. SARCINI .

Inscrieri privind dezmembramintele dreptului de proprietate, drepturi reale de garanţie şi sarcini	Referinţe
NU SUNT	

Neutilizabil în circuitul civil

Anexa Nr. 1 La Partea I

Teren

Nr cadastral	Suprafaţa (mp)*	Observaţii / Referinţe
	Din acte: 4.200 Masurata: 884	

* Suprafaţa este determinată in planul de proiecţie Stereo 70.

DETALII LINIARE IMOBIL

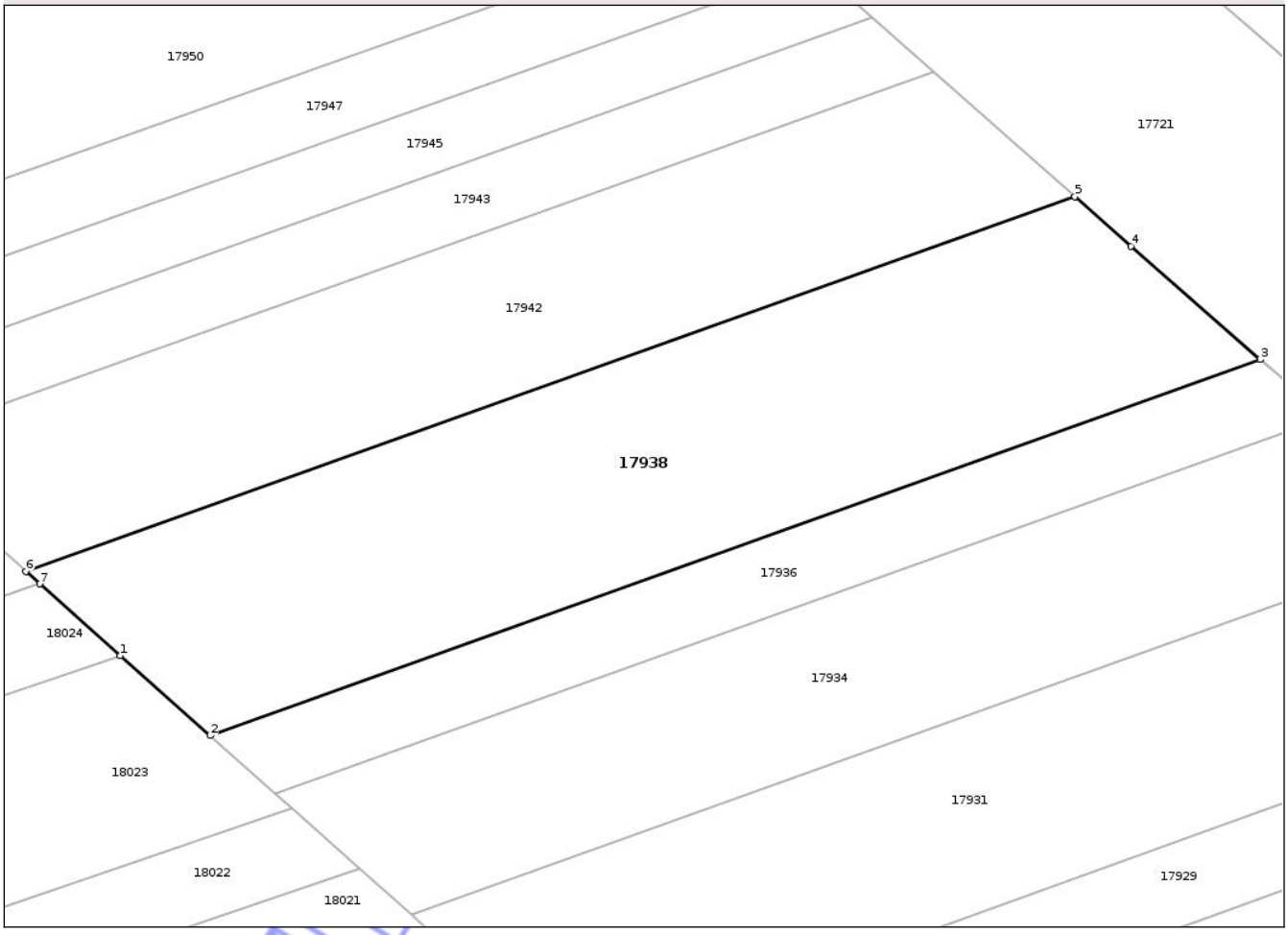

Date referitoare la teren

Crt	Categorie folosinţă	Intra vilan	Suprafaţa (mp)	Tarla	Parcelă	Nr. topo	Observaţii / Referinţe
1	arabil	NU	884	1/1	13	-	Imobilul este despărţit de canal. Diferența de suprafață se regăsește la ID 17797.

Lungime Segmente

1) Valorile lungimilor segmentelor sunt obţinute din proiecţie în plan.

Punct început	X / Y	Punct sfârşit	X / Y	Lungime segment (** (m)
1	501.453,045 285.999,705	2	501.458,47 285.994,864	7.271
2	501.458,47 285.994,864	3	501.522,089 286.017,648	67.576
3	501.522,089 286.017,648	4	501.514,272 286.024,506	10.399
4	501.514,272 286.024,506	5	501.510,871 286.027,505	4.534

Document care conține date cu caracter personal, protejat de prevederile Regulamentului (UE) nr. 679/2016 și Legii 190/2018

Punct început	X / Y	Punct sfârşit	X / Y	Lungime segment (** (m)
5	501.510,871 286.027,505	6	501.447,318 286.004,814	67.482
6	501.447,318 286.004,814	7	501.448,178 286.004,047	1.152
7	501.448,178 286.004,047	1	501.453,045 285.999,705	6.522

** Lungimile segmentelor sunt determinate în planul de proiecţie Stereo 70 şi sunt rotunjite la 1 milimetru.
*** Distanţa dintre puncte este formată din segmente cumulate ce sunt mai mici decât valoarea 1 milimetru.

Neutilizabil in circuitul civil

DATE DESPRE IMOBILUL NR. 17939

Oficiul de Cadastru şi Publicitate Imobiliară TELEORMAN
Biroul de Cadastru şi Publicitate Imobiliară Alexandria

A. Partea I. Descrierea imobilului

TEREN Extravilan

Adresa: Jud. Teleorman

Nr. Crt	Nr cadastral Nr. topografic	Suprafaţa* (mp)	Observaţii / Referinţe
A1		Din acte: 8.800 Masurata: 7.997	Sector cadastral:1 Teren neimprejmuit;

B. Partea II. Proprietari şi acte

Inscrieri privitoare la dreptul de proprietate şi alte drepturi reale		Referinţe
/		
Act Notarial nr. 595, din 26/02/1998 emis de BNP BARBU MARIA;		
B1	Intabulare, drept de PROPRIETATE, cu titlu de întreţinere, bun comun, dobandit prin Conventie, cota actuala 1/1, cota initiala 1/1	A1
	1) **COTOC STELICA** 2) **COTOC ILIE**	

C. Partea III. SARCINI .

Inscrieri privind dezmembramintele dreptului de proprietate, drepturi reale de garanţie şi sarcini	Referinţe
NU SUNT	

Neutilizabil în circuitul civil

Anexa Nr. 1 La Partea I

Teren

Nr cadastral	Suprafaţa (mp)*	Observaţii / Referinţe
	Din acte: 8.800 Masurata: 7.997	

* Suprafaţa este determinată in planul de proiecţie Stereo 70.

DETALII LINIARE IMOBIL

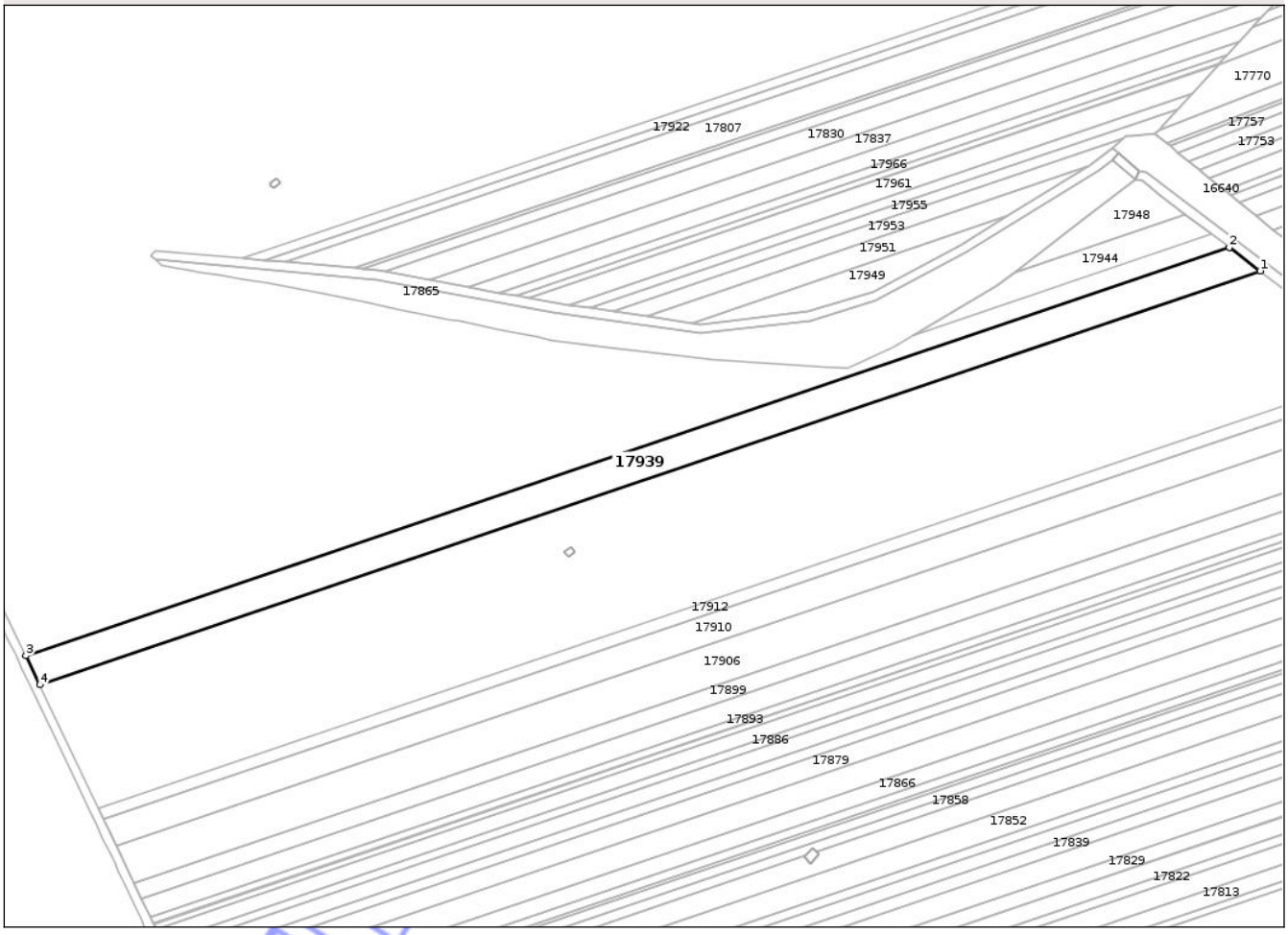

Date referitoare la teren

Crt	Categorie folosinţă	Intra vilan	Suprafaţa (mp)	Tarla	Parcelă	Nr. topo	Observaţii / Referinţe
1	arabil	NU	7.997	1/5	66	-	Imobil traversat de limita UAT Peretu şi UAT Troianul; identic cu tarla 115

Lungime Segmente

1) Valorile lungimilor segmentelor sunt obţinute din proiecţie în plan.

Punct început	X / Y	Punct sfârşit	X / Y	Lungime segment (** (m)
1	501.664,439 285.653,66	2	501.650,814 285.664,013	17.112
2	501.650,814 285.664,013	3	501.120,514 285.484,165	559.967
3	501.120,514 285.484,165	4	501.126,646 285.471,271	14.278
4	501.126,646 285.471,271	1	501.664,439 285.653,66	567.879

Document care conţine date cu caracter personal, protejat de prevederile Regulamentului (UE) nr. 679/2016 şi Legii 190/2018

**** Lungimile segmentelor sunt determinate în planul de proiecţie Stereo 70 şi sunt rotunjite la 1 milimetru.**
***** Distanţa dintre puncte este formată din segmente cumulate ce sunt mai mici decât valoarea 1 milimetru.**

Neutilizabil in circuitul civil

DATE DESPRE IMOBILUL NR. 17940

Oficiul de Cadastru şi Publicitate Imobiliară TELEORMAN
Biroul de Cadastru şi Publicitate Imobiliară Alexandria

A. Partea I. Descrierea imobilului

TEREN Extravilan

Adresa: Jud. Teleorman

Nr. Crt	Nr cadastral Nr. topografic	Suprafaţa* (mp)	Observaţii / Referinţe
A1		Din acte: 4.700 Masurata: 4.271	Sector cadastral:1 Teren neimprejmuit;

B. Partea II. Proprietari şi acte

Inscrieri privitoare la dreptul de proprietate şi alte drepturi reale		Referinţe
/		
Act Administrativ nr. 5301142, din 13/06/1996 emis de CJSDPAT TELEORMAN;		
B1	Intabulare, drept de PROPRIETATE, dobandit prin Reconstituire, cota actuala 1/1, cota initiala 1/1	A1
	1) **IAURUM GHEORGHE** 2) **ALMĂJANU VETA**	

C. Partea III. SARCINI .

Inscrieri privind dezmembramintele dreptului de proprietate, drepturi reale de garanţie şi sarcini	Referinţe
NU SUNT	

Neutilizabil în circuitul civil

Anexa Nr. 1 La Partea I

Teren

Nr cadastral	Suprafaţa (mp)*	Observaţii / Referinţe
	Din acte: 4.700 Masurata: 4.271	

* Suprafaţa este determinată in planul de proiecţie Stereo 70.

DETALII LINIARE IMOBIL

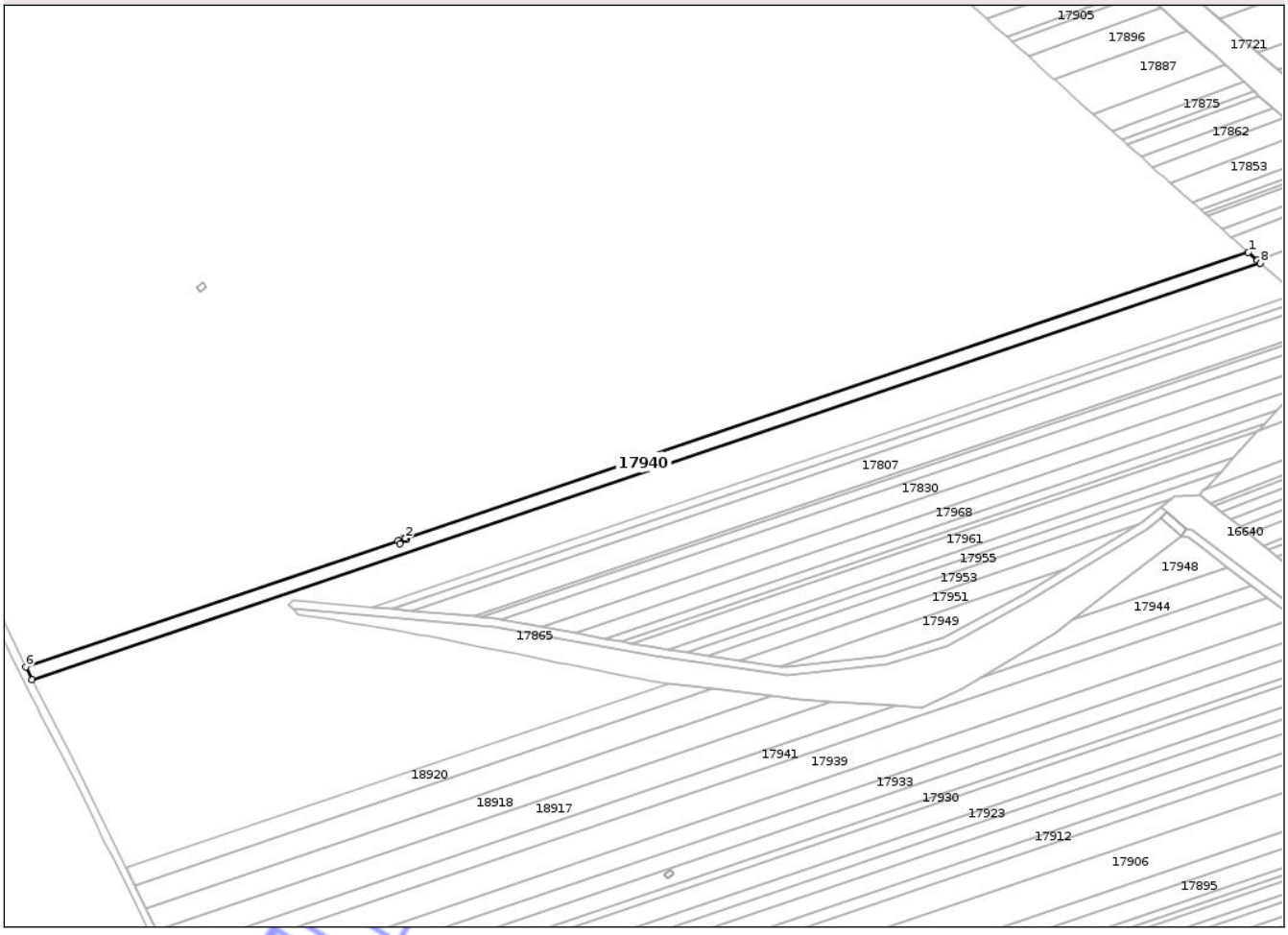

Date referitoare la teren

Crt	Categorie folosinţă	Intra vilan	Suprafaţa (mp)	Tarla	Parcelă	Nr. topo	Observaţii / Referinţe
1	arabil	NU	4.271	1/5	88	-	Imobil traversat de limita UAT Peretu şi UAT Troianul.

Lungime Segmente

1) Valorile lungimilor segmentelor sunt obţinute din proiecţie în plan.

Punct început	X / Y	Punct sfârşit	X / Y	Lungime segment (** (m)
1	501.641,511 285.831,544	2	501.232,271 285.692,753	432.135
2	501.232,271 285.692,753	3	501.232,653 285.692,252	0.63
3	501.232,653 285.692,252	4	501.229,634 285.689,944	3.8
4	501.229,634 285.689,944	5	501.228,472 285.691,464	1.913
5	501.228,472 285.691,464	6	501.047,859 285.630,211	190.717

Document care conţine date cu caracter personal, protejat de prevederile Regulamentului (UE) nr. 679/2016 şi Legii 190/2018

Punct început	X / Y	Punct sfârşit	X / Y	Lungime segment (** (m)
6	501.047,859 285.630,211	7	501.050,867 285.624,046	6.86
7	501.050,867 285.624,046	8	501.647,346 285.826,337	629.848
8	501.647,346 285.826,337	9	501.645,787 285.827,728	2.089
9	501.645,787 285.827,728	1	501.641,511 285.831,544	5.731

**** Lungimile segmentelor sunt determinate în planul de proiecţie Stereo 70 şi sunt rotunjite la 1 milimetru.**
***** Distanţa dintre puncte este formată din segmente cumulate ce sunt mai mici decât valoarea 1 milimetru.**

Neutilizabil in circuitul civil

DATE DESPRE IMOBILUL NR. 17941

Oficiul de Cadastru şi Publicitate Imobiliară TELEORMAN
Biroul de Cadastru şi Publicitate Imobiliară Alexandria

A. Partea I. Descrierea imobilului

TEREN Extravilan

Adresa: Jud. Teleorman

Nr. Crt	Nr cadastral Nr. topografic	Suprafaţa* (mp)	Observaţii / Referinţe
A1		Din acte: 4.800 Masurata: 4.362	Sector cadastral:1 Teren neimprejmuit;

B. Partea II. Proprietari şi acte

Inscrieri privitoare la dreptul de proprietate şi alte drepturi reale		Referinţe
/		
Act Administrativ nr. 5302403, din 16/12/2003 emis de CJSDPAT TELEORMAN;		
B1	Intabulare, drept de PROPRIETATE, dobandit prin Reconstituire, cota actuala 1/1, cota initiala 1/1	A1
	1) **BALTOIU FRUSINA**	

C. Partea III. SARCINI .

Inscrieri privind dezmembramintele dreptului de proprietate, drepturi reale de garanţie şi sarcini	Referinţe
NU SUNT	

Neutilizabil în circuitul civil

Anexa Nr. 1 La Partea I

Teren

Nr cadastral	Suprafaţa (mp)*	Observaţii / Referinţe
	Din acte: 4.800 Masurata: 4.362	

* Suprafaţa este determinată in planul de proiecţie Stereo 70.

DETALII LINIARE IMOBIL



Date referitoare la teren

Crt	Categorie folosinţă	Intra vilan	Suprafaţa (mp)	Tarla	Parcelă	Nr. topo	Observaţii / Referinţe
1	arabil	NU	4.362	1/5	67	-	Imobil traversat de limita UAT Peretu şi UAT Troianul

Lungime Segmente
1) Valorile lungimilor segmentelor sunt obţinute din proiecţie în plan.

Punct început	X / Y	Punct sfârşit	X / Y	Lungime segment (** (m)
1	501.470,793 285.611,426	2	501.116,973 285.491,431	373.614
2	501.116,973 285.491,431	3	501.119,801 285.485,665	6.422
3	501.119,801 285.485,665	4	501.120,514 285.484,165	1.661
4	501.120,514 285.484,165	5	501.650,814 285.664,013	559.967
5	501.650,814 285.664,013	6	501.643,11 285.669,866	9.675

Document care conţine date cu caracter personal, protejat de prevederile Regulamentului (UE) nr. 679/2016 şi Legii 190/2018

Punct început	X / Y	Punct sfârşit	X / Y	Lungime segment (** (m)
6	501.643,11 285.669,866	7	501.511,545 285.625,247	138.925
7	501.511,545 285.625,247	8	501.502,678 285.619,982	10.312
8	501.502,678 285.619,982	9	501.482,981 285.610,665	21.789
9	501.482,981 285.610,665	1	501.470,793 285.611,426	12.212

**** Lungimile segmentelor sunt determinate în planul de proiecţie Stereo 70 şi sunt rotunjite la 1 milimetru.**
***** Distanţa dintre puncte este formată din segmente cumulate ce sunt mai mici decât valoarea 1 milimetru.**

Neutilizabil in circuitul civil

DATE DESPRE IMOBILUL NR. 17942

Oficiul de Cadastru şi Publicitate Imobiliară TELEORMAN
Biroul de Cadastru şi Publicitate Imobiliară Alexandria

A. Partea I. Descrierea imobilului

TEREN Extravilan

Adresa: Jud. Teleorman

Nr. Crt	Nr cadastral Nr. topografic	Suprafaţa* (mp)	Observaţii / Referinţe
A1		Din acte: 3.200 Masurata: 673	Sector cadastral:1 Teren neimprejmuit;

B. Partea II. Proprietari şi acte

Inscrieri privitoare la dreptul de proprietate şi alte drepturi reale		Referinţe
/		
Act Administrativ nr. 53-00959, din 17/04/1996 emis de CJSDPAT TELEORMAN;		
B1	Intabulare, drept de PROPRIETATE, dobandit prin Reconstituire, cota actuala 1/1, cota initiala 1/1	A1
	1) **GEANALIU MARIA** DEFUNCT:Da	

C. Partea III. SARCINI .

Inscrieri privind dezmembramintele dreptului de proprietate, drepturi reale de garanţie şi sarcini	Referinţe
NU SUNT	

Neutilizabil în circuitul civil

Anexa Nr. 1 La Partea I

Teren

Nr cadastral	Suprafaţa (mp)*	Observaţii / Referinţe
	Din acte: 3.200 Masurata: 673	

* Suprafaţa este determinată in planul de proiecţie Stereo 70.

DETALII LINIARE IMOBIL

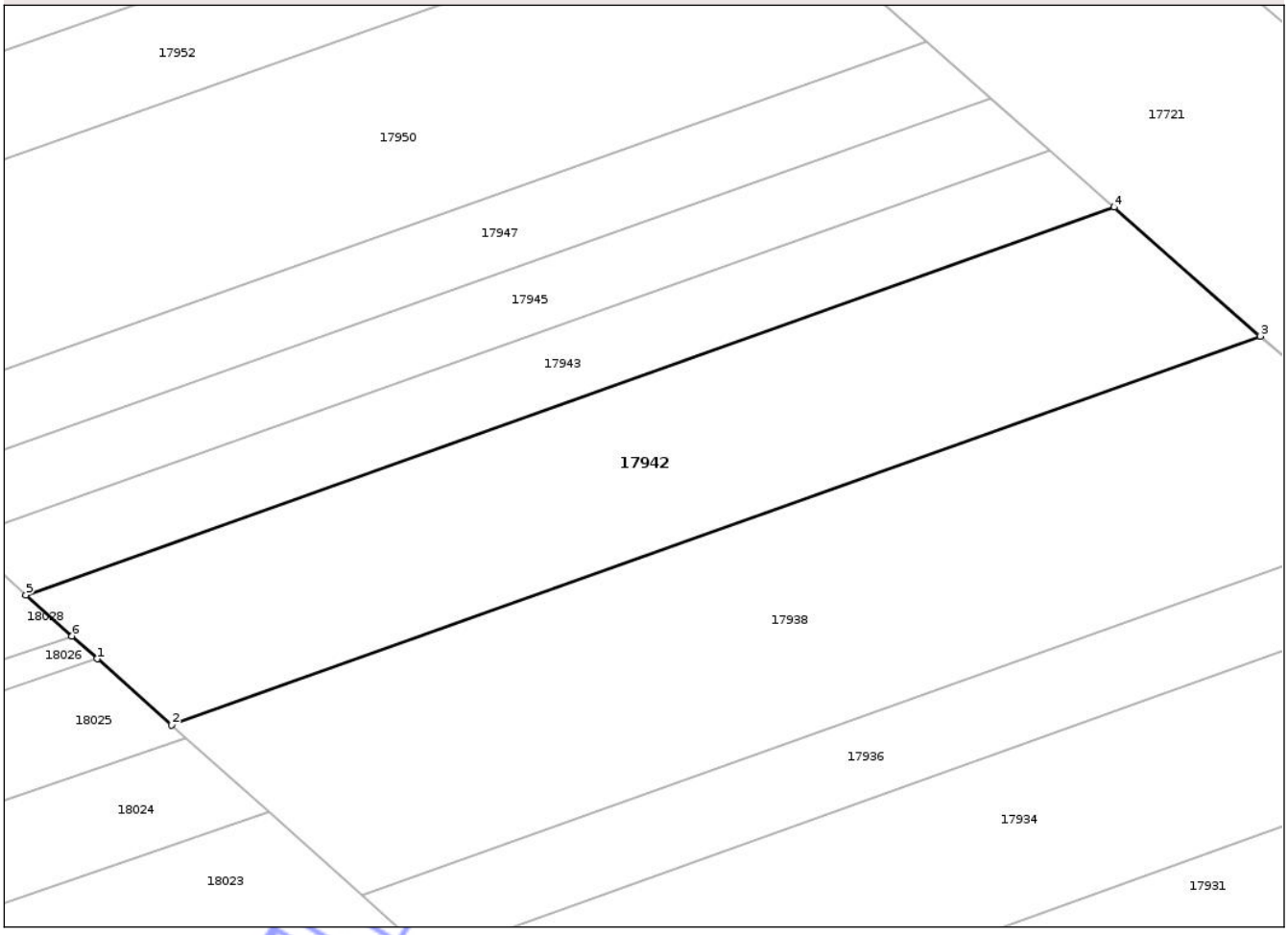

Date referitoare la teren

Crt	Categorie folosinţă	Intra vilan	Suprafaţa (mp)	Tarla	Parcelă	Nr. topo	Observaţii / Referinţe
1	arabil	NU	673	1/1	14	-	Imobilul este despărțit de canal. Diferența de suprafață se regăsește la ID 17804.

Lungime Segmente

1) Valorile lungimilor segmentelor sunt obţinute din proiecţie în plan.

Punct început	X / Y	Punct sfârşit	X / Y	Lungime segment (** (m)
1	501.442,99 286.008,676	2	501.447,318 286.004,814	5.801
2	501.447,318 286.004,814	3	501.510,871 286.027,505	67.482
3	501.510,871 286.027,505	4	501.502,341 286.035,028	11.373
4	501.502,341 286.035,028	5	501.438,816 286.012,4	67.435

Document care conține date cu caracter personal, protejat de prevederile Regulamentului (UE) nr. 679/2016 și Legii 190/2018

Punct început	X / Y	Punct sfârşit	X / Y	Lungime segment (** (m)
5	501.438,816 286.012,4	6	501.441,502 286.010,003	3.6
6	501.441,502 286.010,003	1	501.442,99 286.008,676	1.994

**** Lungimile segmentelor sunt determinate în planul de proiecţie Stereo 70 şi sunt rotunjite la 1 milimetru.**
***** Distanţa dintre puncte este formată din segmente cumulate ce sunt mai mici decât valoarea 1 milimetru.**

Neutilizabil in circuitul civil

DATE DESPRE IMOBILUL NR. 17943

Oficiul de Cadastru şi Publicitate Imobiliară TELEORMAN
Biroul de Cadastru şi Publicitate Imobiliară Alexandria

A. Partea I. Descrierea imobilului

TEREN Extravilan

Adresa: Jud. Teleorman

Nr. Crt	Nr cadastral Nr. topografic	Suprafaţa* (mp)	Observaţii / Referinţe
A1		Din acte: 1.400 Masurata: 295	Sector cadastral:1 Teren neimprejmuit;

B. Partea II. Proprietari şi acte

Inscrieri privitoare la dreptul de proprietate şi alte drepturi reale		Referinţe
/		
Act Administrativ nr. 53-00919, din 06/05/1996 emis de CJSDPAT TELEORMAN;		
B1	Intabulare, drept de PROPRIETATE, dobandit prin Reconstituire, cota actuala 1/1, cota initiala 1/1	A1
	1) **OLTEANU A. FLOAREA** DEFUNCT:Da	

C. Partea III. SARCINI .

Inscrieri privind dezmembramintele dreptului de proprietate, drepturi reale de garanţie şi sarcini	Referinţe
NU SUNT	

Neutilizabil în circuitul civil

Anexa Nr. 1 La Partea I

Teren

Nr cadastral	Suprafaţa (mp)*	Observaţii / Referinţe
	Din acte: 1.400 Masurata: 295	

* Suprafaţa este determinată in planul de proiecţie Stereo 70.

DETALII LINIARE IMOBIL

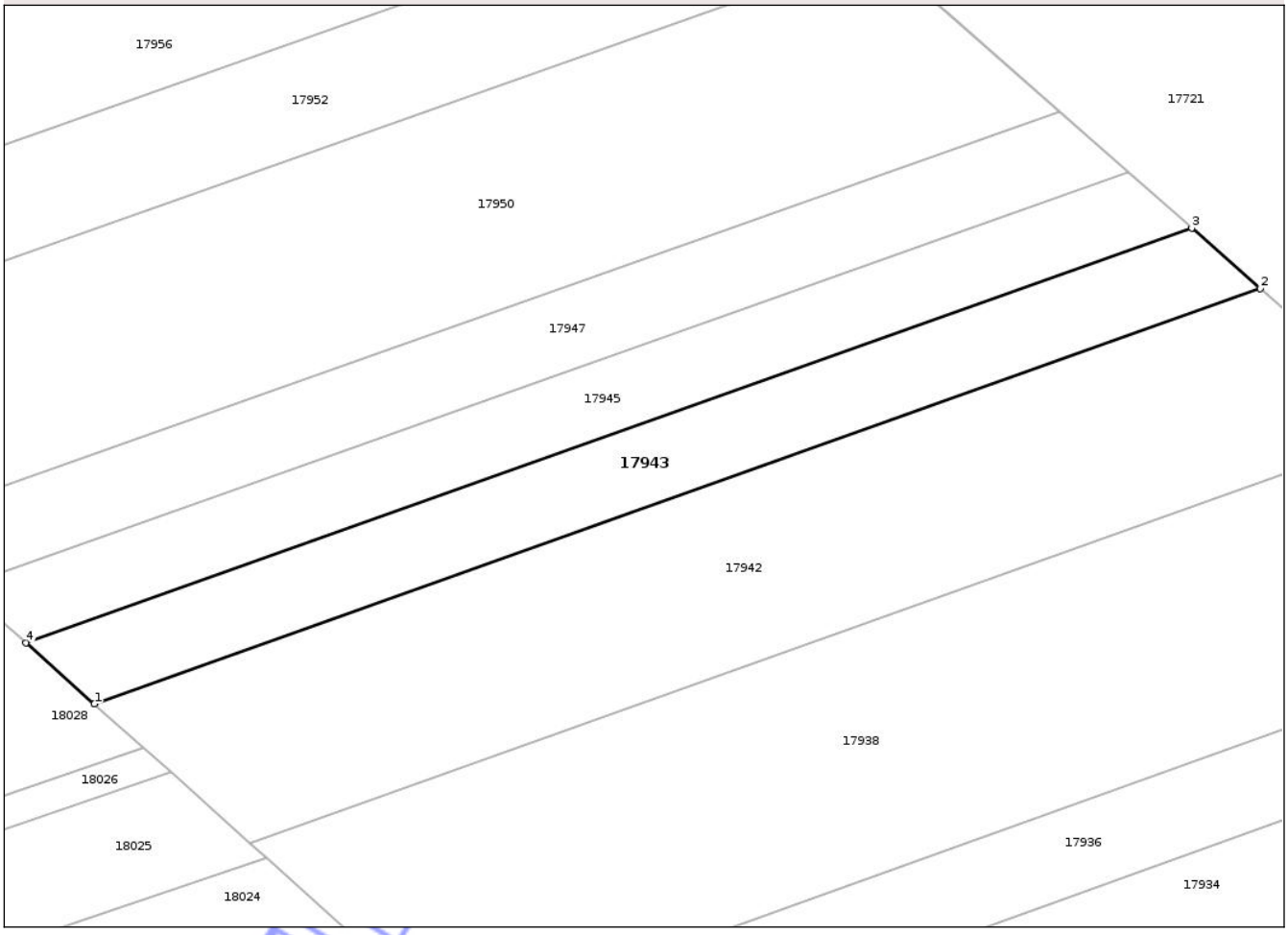

Date referitoare la teren

Crt	Categorie folosinţă	Intra vilan	Suprafaţa (mp)	Tarla	Parcelă	Nr. topo	Observaţii / Referinţe
1	arabil	NU	295	1/1	15	-	Imobilul este despărţit de canal. Diferența de suprafață se regăsește la ID 17809.

Lungime Segmente

1) Valorile lungimilor segmentelor sunt obţinute din proiecţie în plan.

Punct început	X / Y	Punct sfârşit	X / Y	Lungime segment (** (m)
1	501.438,816 286.012,4	2	501.502,341 286.035,028	67.435
2	501.502,341 286.035,028	3	501.498,605 286.038,323	4.981
3	501.498,605 286.038,323	4	501.435,092 286.015,723	67.414
4	501.435,092 286.015,723	1	501.438,816 286.012,4	4.991

Document care conţine date cu caracter personal, protejat de prevederile Regulamentului (UE) nr. 679/2016 şi Legii 190/2018

**** Lungimile segmentelor sunt determinate în planul de proiecţie Stereo 70 şi sunt rotunjite la 1 milimetru.**
***** Distanţa dintre puncte este formată din segmente cumulate ce sunt mai mici decât valoarea 1 milimetru.**

Neutilizabil în circuitul civil

DATE DESPRE IMOBILUL NR. 17944

Oficiul de Cadastru şi Publicitate Imobiliară TELEORMAN
Biroul de Cadastru şi Publicitate Imobiliară Alexandria

A. Partea I. Descrierea imobilului

TEREN Extravilan

Adresa: Jud. Teleorman

Nr. Crt	Nr cadastral Nr. topografic	Suprafaţa* (mp)	Observaţii / Referinţe
A1		Din acte: 6.200 Masurata: 1.293	Sector cadastral:1 Teren neimprejmuit;

B. Partea II. Proprietari şi acte

Inscrieri privitoare la dreptul de proprietate şi alte drepturi reale		Referinţe
/		
Hotarare Judecatoreasca nr. 1024, din 13/06/2018 emis de JUDECĂTORIA ROȘIORII DE VEDE-JUDEȚUL TELEORMAN (DOSAR NR. 1748/292/2018);		
B1	Intabulare, drept de PROPRIETATE, cu titlu de partaj, bun propriu, dobandit prin Hotarare Judecatoreasca, cota actuala 1/1, cota initiala 1/1	A1
	1) **MANEA MARIA**	

C. Partea III. SARCINI .

Inscrieri privind dezmembramintele dreptului de proprietate, drepturi reale de garanţie şi sarcini	Referinţe
NU SUNT	

Neutilizabil în circuitul civil

Anexa Nr. 1 La Partea I

Teren

Nr cadastral	Suprafaţa (mp)*	Observaţii / Referinţe
	Din acte: 6.200 Masurata: 1.293	

* Suprafaţa este determinată in planul de proiecţie Stereo 70.

DETALII LINIARE IMOBIL

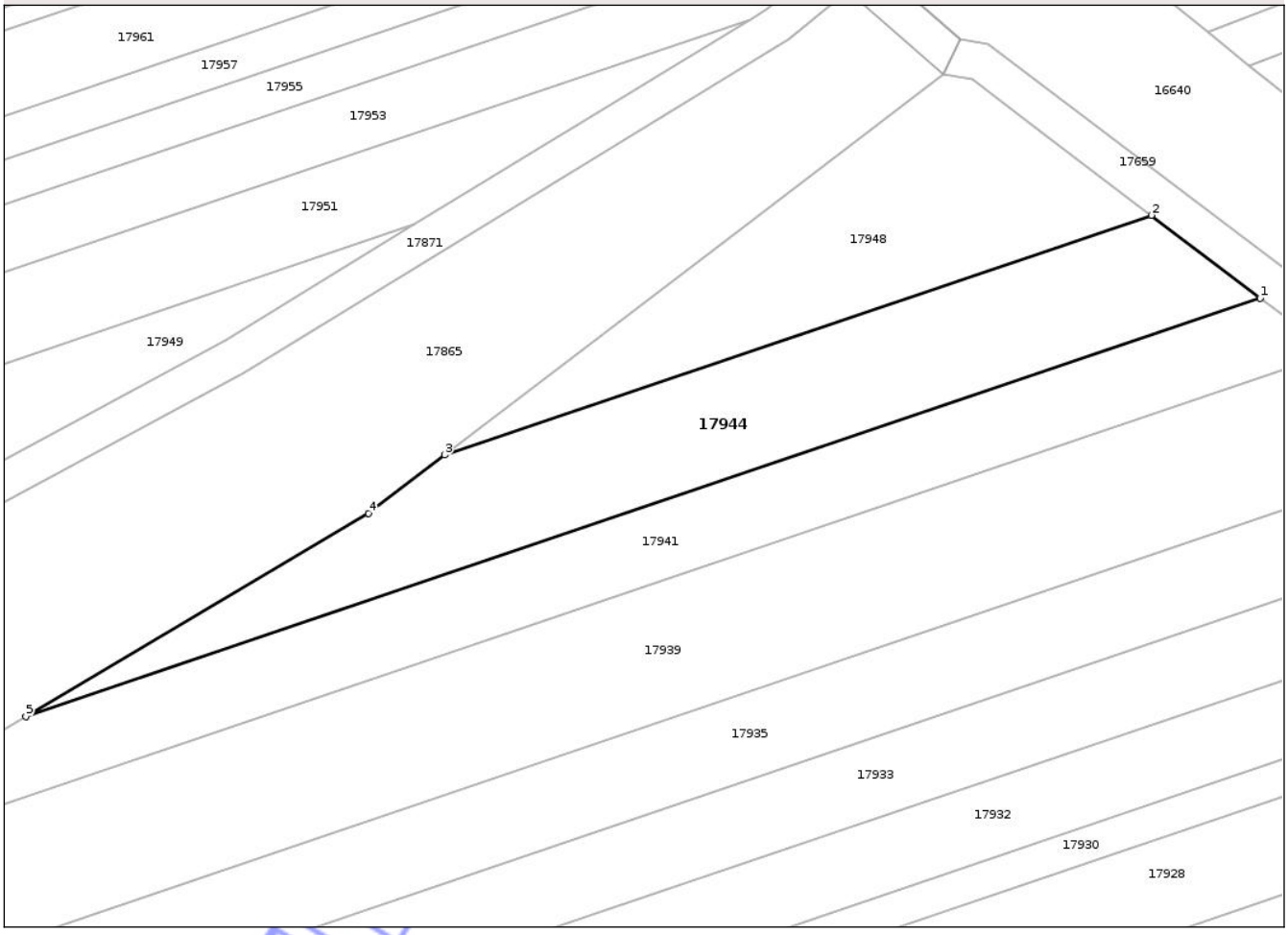

Date referitoare la teren

Crt	Categorie folosinţă	Intra vilan	Suprafaţa (mp)	Tarla	Parcelă	Nr. topo	Observaţii / Referinţe
1	arabil	NU	1.293	1/5	68	-	Imobilul este despărțit de drum și canal. Diferența de suprafață se regăsește la ID 18917.

Lungime Segmente

1) Valorile lungimilor segmentelor sunt obţinute din proiecţie în plan.

Punct început	X / Y	Punct sfârşit	X / Y	Lungime segment (** (m)
1	501.643,11 285.669,866	2	501.631,515 285.678,677	14.563
2	501.631,515 285.678,677	3	501.556,184 285.653,129	79.545
3	501.556,184 285.653,129	4	501.548,06 285.646,927	10.221
4	501.548,06 285.646,927	5	501.511,545 285.625,247	42.466

Document care conține date cu caracter personal, protejat de prevederile Regulamentului (UE) nr. 679/2016 și Legii 190/2018

Punct început	X / Y	Punct sfârşit	X / Y	Lungime segment (** (m)
5	501.511,545 285.625,247	1	501.643,11 285.669,866	138.925

** Lungimile segmentelor sunt determinate în planul de proiecţie Stereo 70 şi sunt rotunjite la 1 milimetru.
*** Distanţa dintre puncte este formată din segmente cumulate ce sunt mai mici decât valoarea 1 milimetru.

Neutilizabil in circuitul civil

DATE DESPRE IMOBILUL NR. 17945

Oficiul de Cadastru şi Publicitate Imobiliară TELEORMAN
Biroul de Cadastru şi Publicitate Imobiliară Alexandria

A. Partea I. Descrierea imobilului

TEREN Extravilan

Adresa: Jud. Teleorman

Nr. Crt	Nr cadastral Nr. topografic	Suprafaţa* (mp)	Observaţii / Referinţe
A1		Din acte: 1.300 Masurata: 274	Sector cadastral:1 Teren neimprejmuit;

B. Partea II. Proprietari şi acte

Inscrieri privitoare la dreptul de proprietate şi alte drepturi reale		Referinţe
/		
Act Administrativ nr. 53-01312, din 07/11/1996 emis de CJSDPAT TELEORMAN;		
B1	Intabulare, drept de PROPRIETATE, dobandit prin Reconstituire, cota actuala 1/1, cota initiala 1/1	A1
	1) **OLTEANU DUMITRU**	

C. Partea III. SARCINI .

Inscrieri privind dezmembramintele dreptului de proprietate, drepturi reale de garanţie şi sarcini	Referinţe
NU SUNT	

Neutilizabil în circuitul civil

Anexa Nr. 1 La Partea I

Teren

Nr cadastral	Suprafaţa (mp)*	Observaţii / Referinţe
	Din acte: 1.300 Masurata: 274	

* Suprafaţa este determinată in planul de proiecţie Stereo 70.

DETALII LINIARE IMOBIL

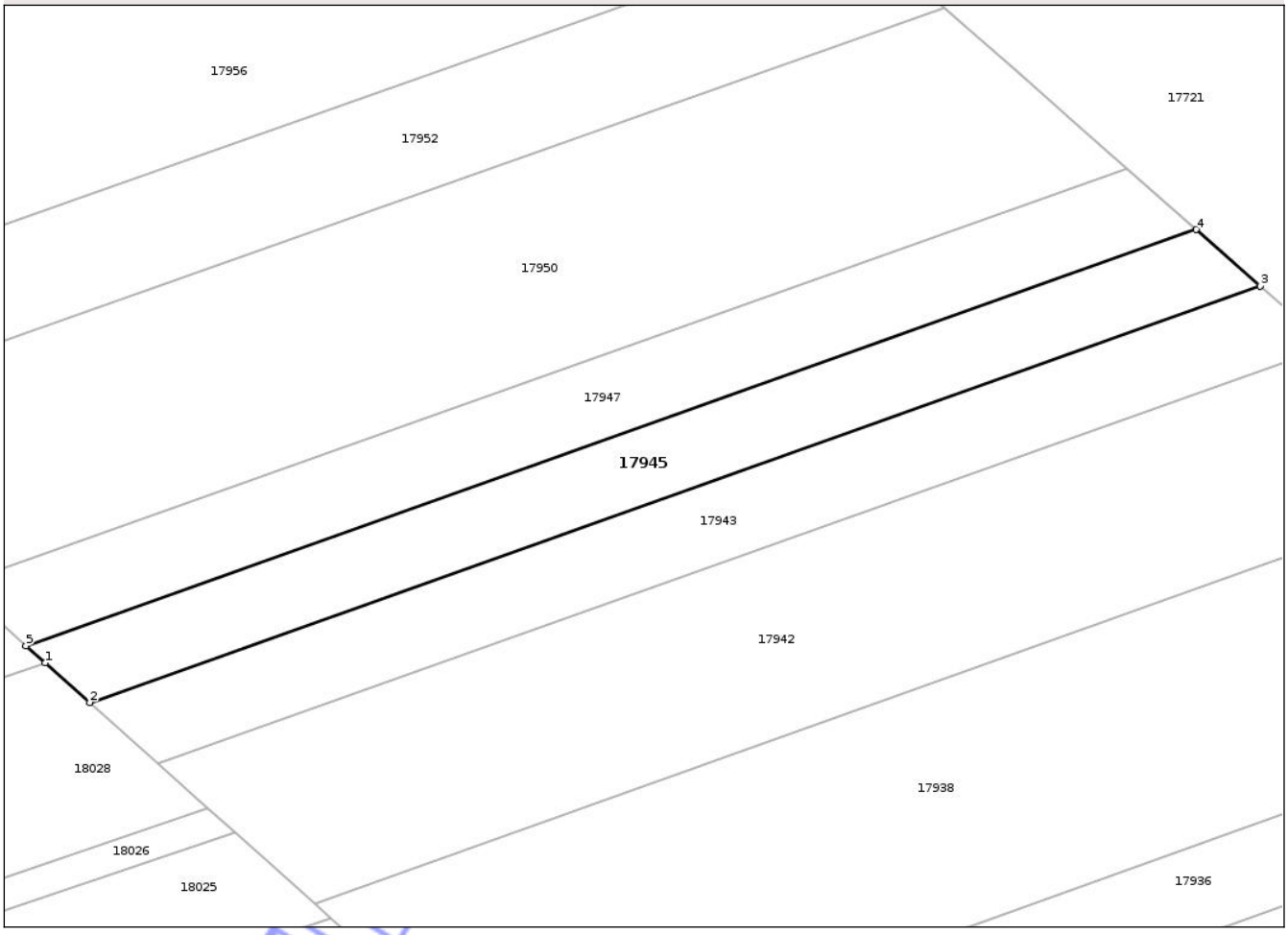

Date referitoare la teren

Crt	Categorie folosinţă	Intra vilan	Suprafaţa (mp)	Tarla	Parcelă	Nr. topo	Observaţii / Referinţe
1	arabil	NU	274	1/1	16	-	Imobilul este despărţit de canal. Diferența de suprafață se regăsește la ID 17814.

Lungime Segmente

1) Valorile lungimilor segmentelor sunt obţinute din proiecţie în plan.

Punct început	X / Y	Punct sfârşit	X / Y	Lungime segment (** (m)
1	501.432,68 286.017,875	2	501.435,092 286.015,723	3.232
2	501.435,092 286.015,723	3	501.498,605 286.038,323	67.414
3	501.498,605 286.038,323	4	501.495,134 286.041,385	4.629
4	501.495,134 286.041,385	5	501.431,633 286.018,81	67.394

Document care conține date cu caracter personal, protejat de prevederile Regulamentului (UE) nr. 679/2016 și Legii 190/2018

Punct început	X / Y	Punct sfârşit	X / Y	Lungime segment (** (m)
5	501.431,633 286.018,81	1	501.432,68 286.017,875	1.404

** Lungimile segmentelor sunt determinate în planul de proiecţie Stereo 70 şi sunt rotunjite la 1 milimetru.
*** Distanţa dintre puncte este formată din segmente cumulate ce sunt mai mici decât valoarea 1 milimetru.

Neutilizabil in circuitul civil

DATE DESPRE IMOBILUL NR. 17949

Oficiul de Cadastru şi Publicitate Imobiliară TELEORMAN
Biroul de Cadastru şi Publicitate Imobiliară Alexandria

A. Partea I. Descrierea imobilului

TEREN Extravilan

Adresa: Jud. Teleorman

Nr. Crt	Nr cadastral Nr. topografic	Suprafaţa* (mp)	Observaţii / Referinţe
A1		Din acte: 5.450 Masurata: 1.122	Sector cadastral:1 Teren neimprejmuit;

B. Partea II. Proprietari şi acte

Inscrieri privitoare la dreptul de proprietate şi alte drepturi reale		Referinţe
/		
Act Administrativ nr. 5301230, din 05/09/1996 emis de CJSDPAT TELEORMAN;		
B1	Intabulare, drept de PROPRIETATE, dobandit prin Reconstituire, cota actuala 1/1, cota initiala 1/1	A1
	1) **GHIMIS IOANA** 2) **STĂNCULESCU MARIA**	

C. Partea III. SARCINI .

Inscrieri privind dezmembramintele dreptului de proprietate, drepturi reale de garanţie şi sarcini	Referinţe
NU SUNT	

Neutilizabil în circuitul civil

Anexa Nr. 1 La Partea I

Teren

Nr cadastral	Suprafaţa (mp)*	Observaţii / Referinţe
	Din acte: 5.450 Masurata: 1.122	

* Suprafaţa este determinată in planul de proiecţie Stereo 70.

DETALII LINIARE IMOBIL



Date referitoare la teren

Crt	Categorie folosinţă	Intra vilan	Suprafaţa (mp)	Tarla	Parcelă	Nr. topo	Observaţii / Referinţe
1	arabil	NU	1.122	1/5	70	-	Imobilul este despărțit de drum și canal. Diferența de suprafață se regăsește la ID 18919.

Lungime Segmente

1) Valorile lungimilor segmentelor sunt obţinute din proiecţie în plan.

Punct început	X / Y	Punct sfârşit	X / Y	Lungime segment (** (m)
1	501.552,936 285.677,679	2	501.414,21 285.630,631	146.487
2	501.414,21 285.630,631	3	501.417,785 285.630,11	3.613
3	501.417,785 285.630,11	4	501.465,16 285.635,67	47.7
4	501.465,16 285.635,67	5	501.493,657 285.644,23	29.755

Document care conține date cu caracter personal, protejat de prevederile Regulamentului (UE) nr. 679/2016 și Legii 190/2018

Punct început	X / Y	Punct sfârşit	X / Y	Lungime segment (** (m)
5	501.493,657 285.644,23	6	501.532,768 285.665,345	44.447
6	501.532,768 285.665,345	1	501.552,936 285.677,679	23.641

** Lungimile segmentelor sunt determinate în planul de proiecţie Stereo 70 şi sunt rotunjite la 1 milimetru.
*** Distanţa dintre puncte este formată din segmente cumulate ce sunt mai mici decât valoarea 1 milimetru.

Neutilizabil in circuitul civil

DATE DESPRE IMOBILUL NR. 17946

Oficiul de Cadastru şi Publicitate Imobiliară TELEORMAN
Biroul de Cadastru şi Publicitate Imobiliară Alexandria

A. Partea I. Descrierea imobilului

TEREN Extravilan

Adresa: Jud. Teleorman

Nr. Crt	Nr cadastral Nr. topografic	Suprafaţa* (mp)	Observaţii / Referinţe
A1		Din acte: 5.700 Masurata: 5.179	Sector cadastral:1 Teren neimprejmuit;

B. Partea II. Proprietari şi acte

Inscrieri privitoare la dreptul de proprietate şi alte drepturi reale		Referinţe
/		
Act Notarial nr. 251, din 10/06/1996 emis de BNP TAMARA MORCOV;		
B1	Intabulare, drept de PROPRIETATE, cu titlu de moștenire, bun propriu, dobandit prin Succesiune, cota actuala 1/1, cota initiala 1/1	A1
	1) **ISPAS ANICA**	

C. Partea III. SARCINI .

Inscrieri privind dezmembramintele dreptului de proprietate, drepturi reale de garanţie şi sarcini	Referinţe
NU SUNT	

Neutilizabil în circuitul civil

Anexa Nr. 1 La Partea I

Teren

Nr cadastral	Suprafaţa (mp)*	Observaţii / Referinţe
	Din acte: 5.700 Masurata: 5.179	

* Suprafaţa este determinată in planul de proiecţie Stereo 70.

DETALII LINIARE IMOBIL

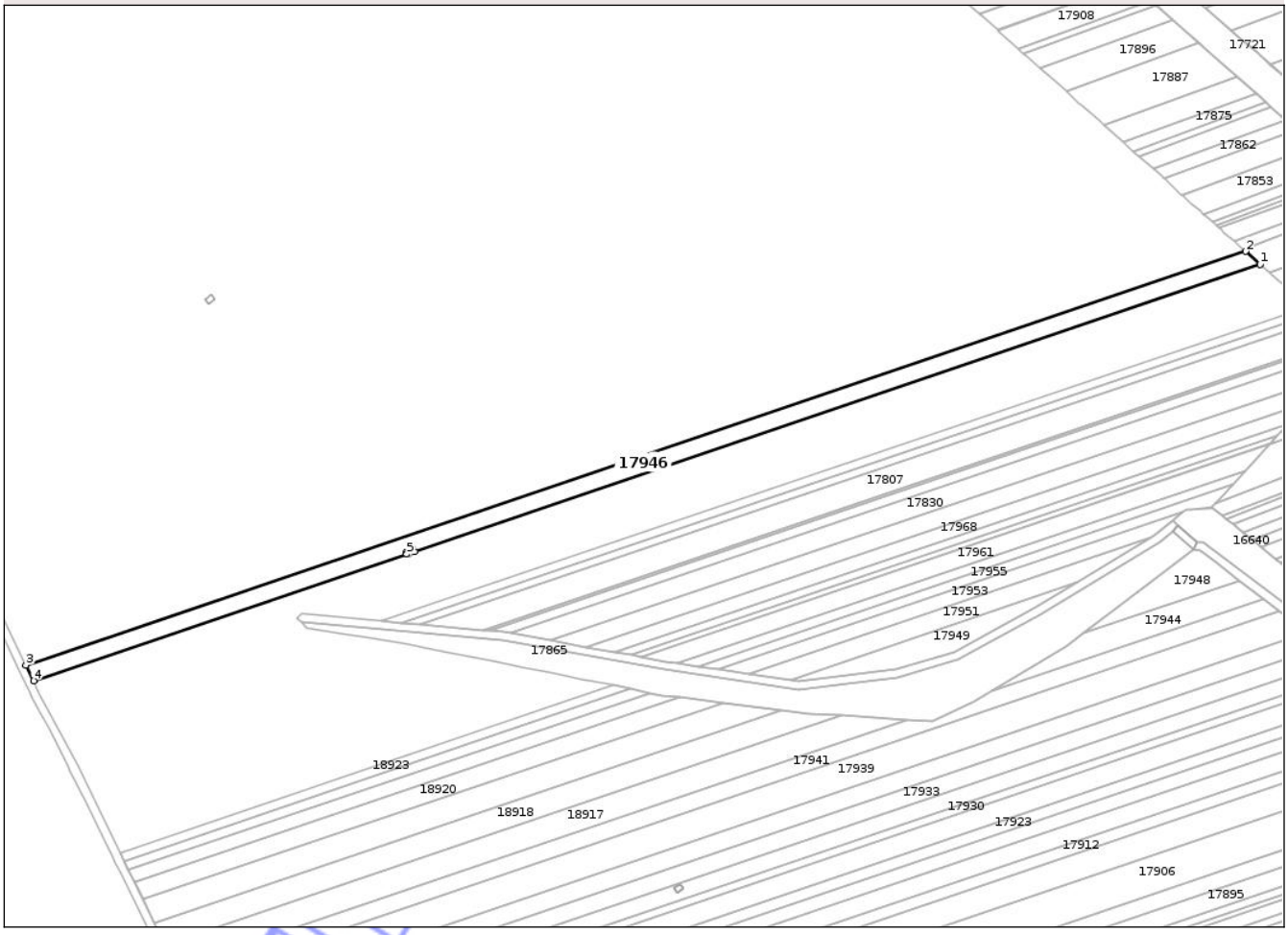

Date referitoare la teren

Crt	Categorie folosinţă	Intra vilan	Suprafaţa (mp)	Tarla	Parcelă	Nr. topo	Observaţii / Referinţe
1	arabil	NU	5.179	1/5	89	-	Imobil traversat de limita UAT Peretu şi UAT Troianul.

Lungime Segmente
1) Valorile lungimilor segmentelor sunt obţinute din proiecţie în plan.

Punct început	X / Y	Punct sfârşit	X / Y	Lungime segment (** (m)
1	501.641,511 285.831,544	2	501.634,398 285.837,89	9.532
2	501.634,398 285.837,89	3	501.044,191 285.637,726	623.225
3	501.044,191 285.637,726	4	501.047,859 285.630,211	8.362
4	501.047,859 285.630,211	5	501.228,472 285.691,464	190.717
5	501.228,472 285.691,464	6	501.228,025 285.692,05	0.737

Document care conţine date cu caracter personal, protejat de prevederile Regulamentului (UE) nr. 679/2016 şi Legii 190/2018

Punct început	X / Y	Punct sfârşit	X / Y	Lungime segment (** (m)
6	501.228,025 285.692,05	7	501.231,044 285.694,357	3.8
7	501.231,044 285.694,357	8	501.232,271 285.692,753	2.019
8	501.232,271 285.692,753	1	501.641,511 285.831,544	432.135

** Lungimile segmentelor sunt determinate în planul de proiecţie Stereo 70 şi sunt rotunjite la 1 milimetru.
*** Distanţa dintre puncte este formată din segmente cumulate ce sunt mai mici decât valoarea 1 milimetru.

Neutilizabil in circuitul civil

DATE DESPRE IMOBILUL NR. 17947

Oficiul de Cadastru şi Publicitate Imobiliară TELEORMAN
Biroul de Cadastru şi Publicitate Imobiliară Alexandria

A. Partea I. Descrierea imobilului

TEREN Extravilan

Adresa: Jud. Teleorman

Nr. Crt	Nr cadastral Nr. topografic	Suprafaţa* (mp)	Observaţii / Referinţe
A1		Din acte: 1.400 Masurata: 295	Sector cadastral:1 Teren neimprejmuit;

B. Partea II. Proprietari şi acte

Inscrieri privitoare la dreptul de proprietate şi alte drepturi reale		Referinţe
/		
Act Administrativ nr. 5302133, din 26/10/2000 emis de CJSDPAT TELEORMAN;		
B1	Intabulare, drept de PROPRIETATE, dobandit prin Reconstituire, cota actuala 1/1, cota initiala 1/1	A1
	1) **GHIMFUŞ F. ION**	

C. Partea III. SARCINI .

Inscrieri privind dezmembramintele dreptului de proprietate, drepturi reale de garanţie şi sarcini	Referinţe
NU SUNT	

Neutilizabil în circuitul civil

Anexa Nr. 1 La Partea I

Teren

Nr cadastral	Suprafaţa (mp)*	Observaţii / Referinţe
	Din acte: 1.400 Masurata: 295	

* Suprafaţa este determinată in planul de proiecţie Stereo 70.

DETALII LINIARE IMOBIL

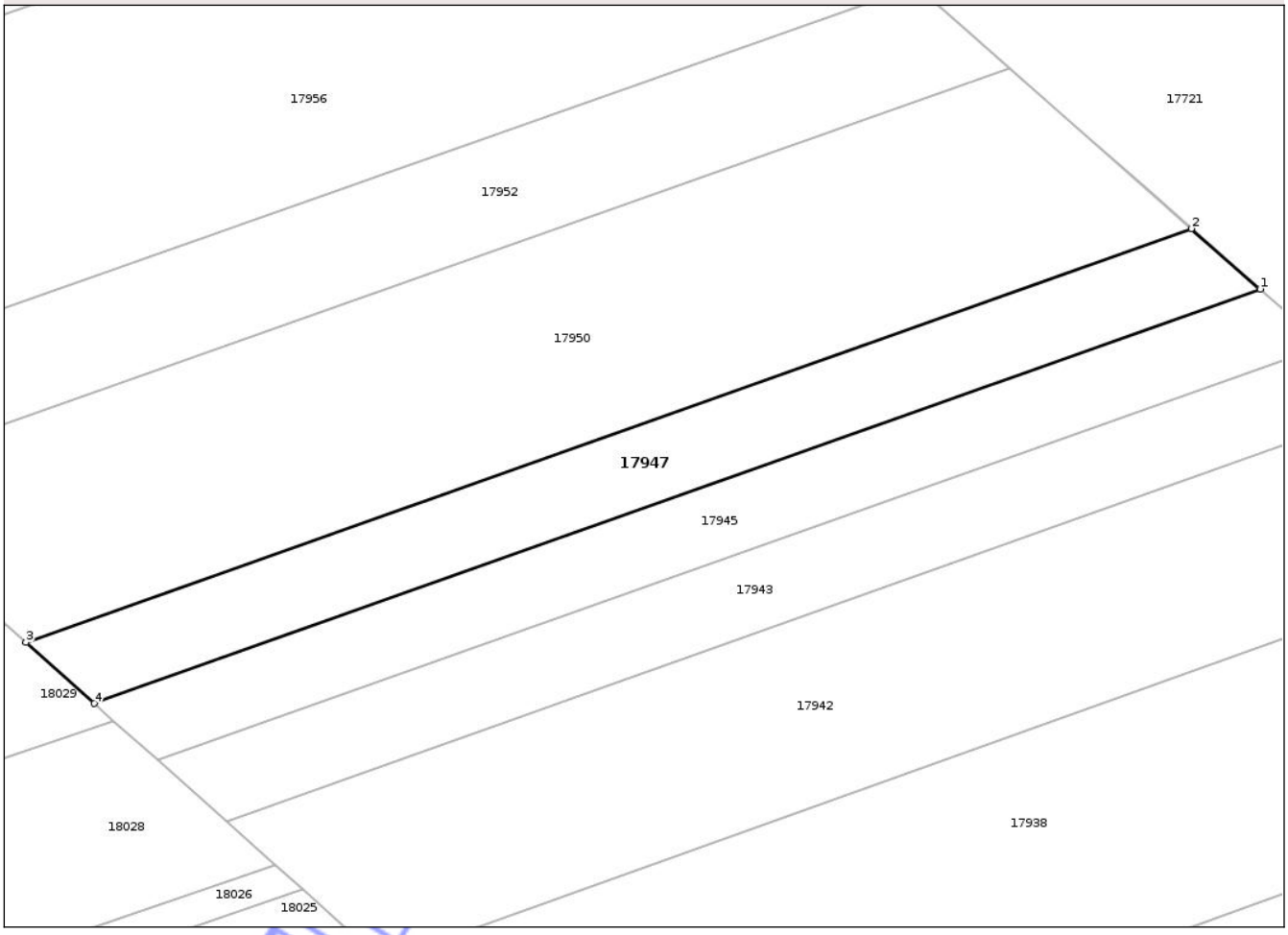

Date referitoare la teren

Crt	Categorie folosinţă	Intra vilan	Suprafaţa (mp)	Tarla	Parcelă	Nr. topo	Observaţii / Referinţe
1	arabil	NU	295	1/1	17	-	Imobilul este despărțit de canal. Diferența de suprafață se regăsește la ID 17817.

Lungime Segmente

1) Valorile lungimilor segmentelor sunt obţinute din proiecţie în plan.

Punct început	X / Y	Punct sfârşit	X / Y	Lungime segment (** (m)
1	501.495,134 286.041,385	2	501.491,393 286.044,684	4.988
2	501.491,393 286.044,684	3	501.427,904 286.022,136	67.374
3	501.427,904 286.022,136	4	501.431,633 286.018,81	4.997
4	501.431,633 286.018,81	1	501.495,134 286.041,385	67.394

Document care conține date cu caracter personal, protejat de prevederile Regulamentului (UE) nr. 679/2016 și Legii 190/2018

**** Lungimile segmentelor sunt determinate în planul de proiecţie Stereo 70 şi sunt rotunjite la 1 milimetru.**
***** Distanţa dintre puncte este formată din segmente cumulate ce sunt mai mici decât valoarea 1 milimetru.**

Neutilizabil in circuitul civil

DATE DESPRE IMOBILUL NR. 17948

Oficiul de Cadastru şi Publicitate Imobiliară TELEORMAN
Biroul de Cadastru şi Publicitate Imobiliară Alexandria

A. Partea I. Descrierea imobilului

TEREN Extravilan

Adresa: Jud. Teleorman

Nr. Crt	Nr cadastral Nr. topografic	Suprafaţa* (mp)	Observaţii / Referinţe
A1		Din acte: 5.300 Masurata: 867	Sector cadastral:1 Teren neimprejmuit;

B. Partea II. Proprietari şi acte

Inscrieri privitoare la dreptul de proprietate şi alte drepturi reale		Referinţe
/		
Act Administrativ nr. 53-01507, din 03/03/1997 emis de CJSDPAT TELEORMAN;		
B1	Intabulare, drept de PROPRIETATE, dobandit prin Reconstituire, cota actuala 1/1, cota initiala 1/1	A1
	1) **TAIFAS MARIN**	

C. Partea III. SARCINI .

Inscrieri privind dezmembramintele dreptului de proprietate, drepturi reale de garanţie şi sarcini	Referinţe
NU SUNT	

Neutilizabil în circuitul civil

Anexa Nr. 1 La Partea I

Teren

Nr cadastral	Suprafaţa (mp)*	Observaţii / Referinţe
	Din acte: 5.300 Masurata: 867	

* Suprafaţa este determinată in planul de proiecţie Stereo 70.

DETALII LINIARE IMOBIL

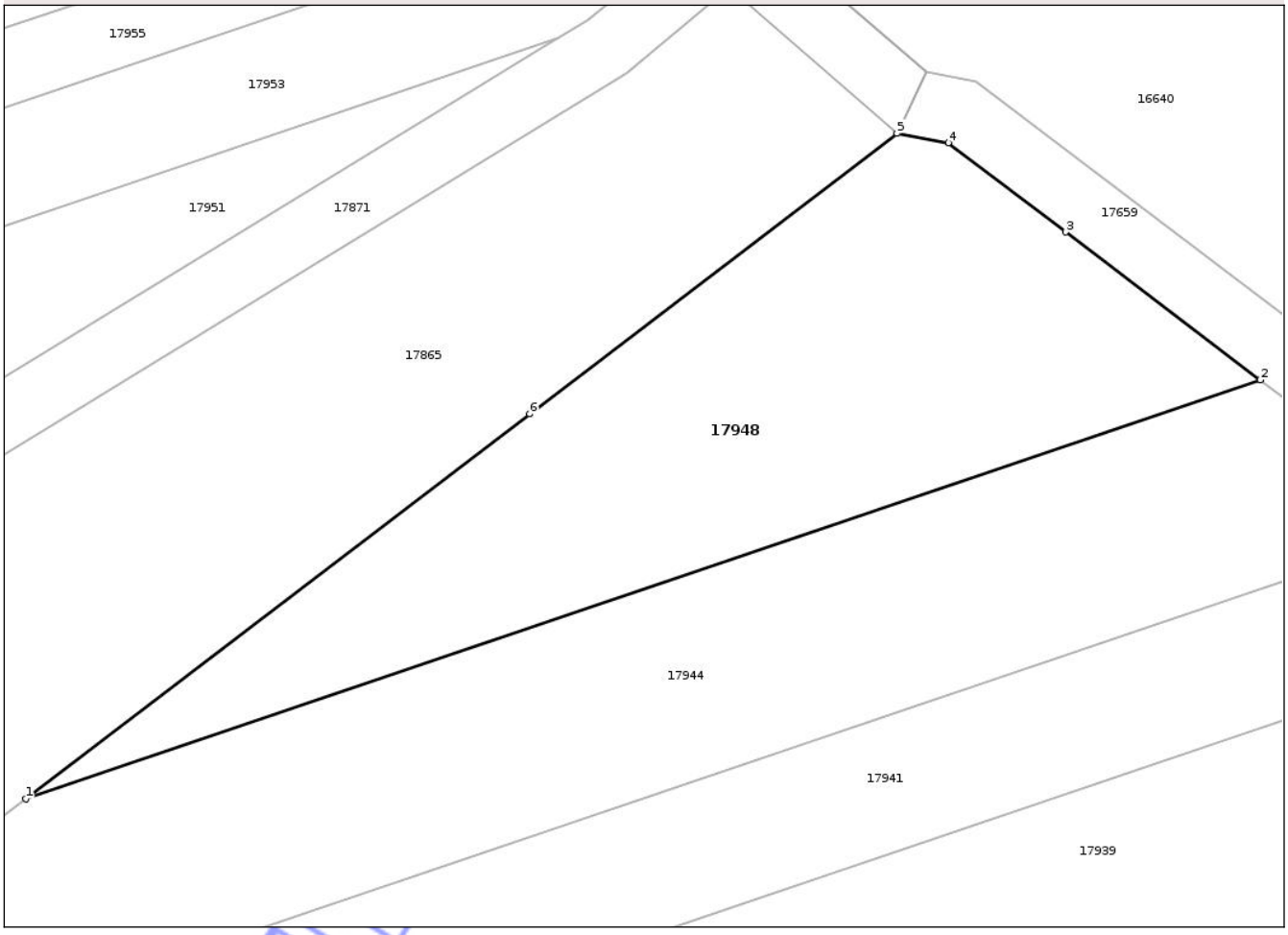

Date referitoare la teren

Crt	Categorie folosinţă	Intra vilan	Suprafaţa (mp)	Tarla	Parcelă	Nr. topo	Observaţii / Referinţe
1	arabil	NU	867	1/5	69	-	Imobilul este despărțit de drum și canal. Diferența de suprafață se regăsește la ID 18918.

Lungime Segmente

1) Valorile lungimilor segmentelor sunt obţinute din proiecţie în plan.

Punct început	X / Y	Punct sfârşit	X / Y	Lungime segment (** (m)
1	501.556,184 285.653,129	2	501.631,515 285.678,677	79.545
2	501.631,515 285.678,677	3	501.619,644 285.687,697	14.909
3	501.619,644 285.687,697	4	501.612,472 285.693,146	9.007
4	501.612,472 285.693,146	5	501.609,341 285.693,711	3.182

Document care conține date cu caracter personal, protejat de prevederile Regulamentului (UE) nr. 679/2016 și Legii 190/2018

Punct început	X / Y	Punct sfârşit	X / Y	Lungime segment (** (m)
5	501.609,341 285.693,711	6	501.586,931 285.676,603	28.194
6	501.586,931 285.676,603	1	501.556,184 285.653,129	38.683

** Lungimile segmentelor sunt determinate în planul de proiecţie Stereo 70 şi sunt rotunjite la 1 milimetru.
*** Distanţa dintre puncte este formată din segmente cumulate ce sunt mai mici decât valoarea 1 milimetru.

Neutilizabil in circuitul civil

DATE DESPRE IMOBILUL NR. 17950

Oficiul de Cadastru şi Publicitate Imobiliară TELEORMAN
Biroul de Cadastru şi Publicitate Imobiliară Alexandria

A. Partea I. Descrierea imobilului

TEREN Extravilan

Adresa: Jud. Teleorman

Nr. Crt	Nr cadastral Nr. topografic	Suprafaţa* (mp)	Observaţii / Referinţe
A1		Din acte: 3.700 Masurata: 779	Sector cadastral:1 Teren neimprejmuit;

B. Partea II. Proprietari şi acte

Inscrieri privitoare la dreptul de proprietate şi alte drepturi reale		Referinţe
/		
Act Administrativ nr. 53-01425, din 28/11/1996 emis de CJSDPAT TELEORMAN;		
B1	Intabulare, drept de PROPRIETATE, dobandit prin Reconstituire, cota actuala 1/1, cota initiala 1/1	A1
	1) **NEDELCU MARIA** DEFUNCT:Da	

C. Partea III. SARCINI .

Inscrieri privind dezmembramintele dreptului de proprietate, drepturi reale de garanţie şi sarcini	Referinţe
NU SUNT	

Neutilizabil în circuitul civil

Anexa Nr. 1 La Partea I

Teren

Nr cadastral	Suprafaţa (mp)*	Observaţii / Referinţe
	Din acte: 3.700 Masurata: 779	

* Suprafaţa este determinată in planul de proiecţie Stereo 70.

DETALII LINIARE IMOBIL

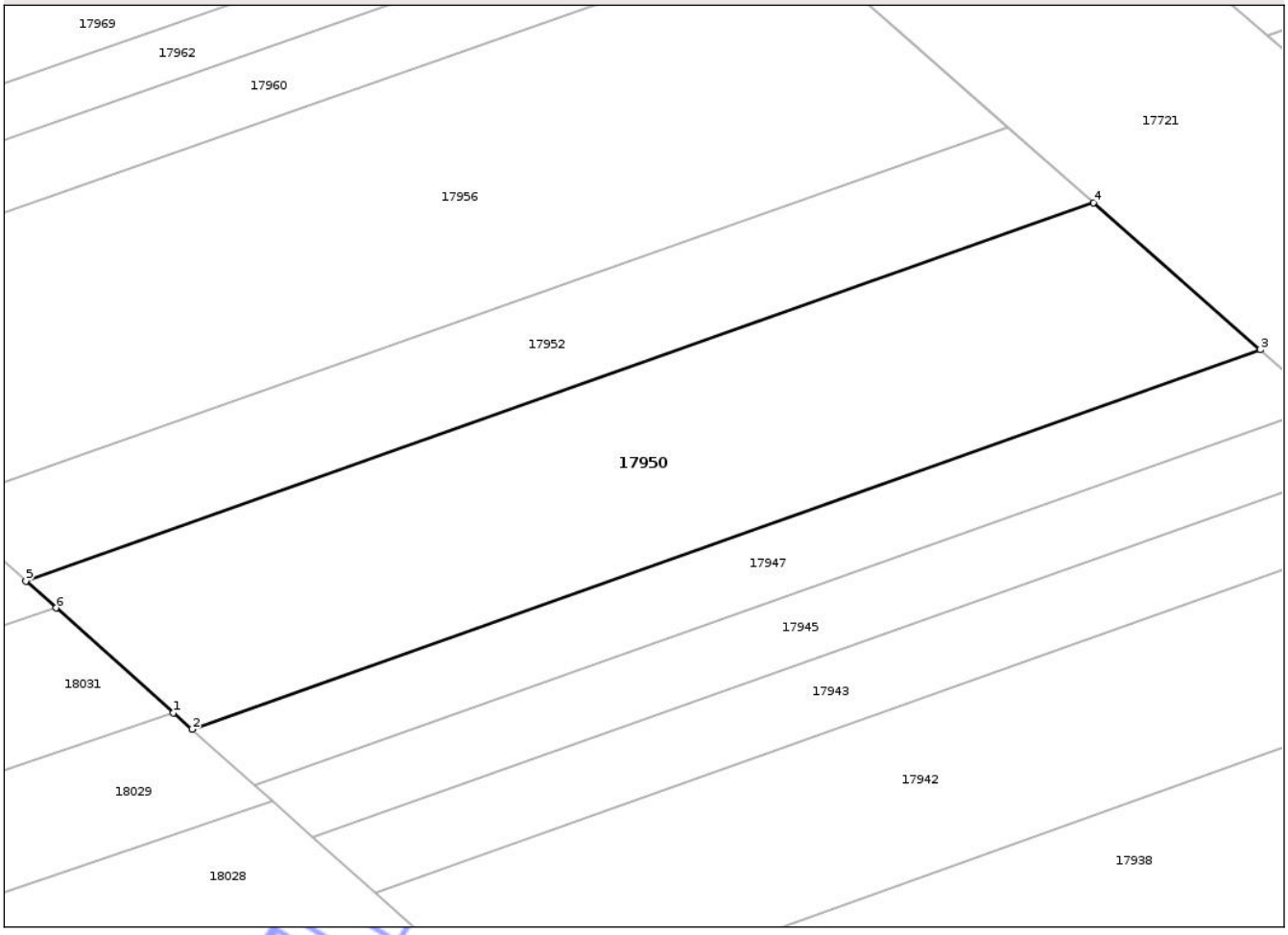

Date referitoare la teren

Crt	Categorie folosinţă	Intra vilan	Suprafaţa (mp)	Tarla	Parcelă	Nr. topo	Observaţii / Referinţe
1	arabil	NU	779	1/1	18	-	Imobilul este despărţit de canal. Diferența de suprafață se regăsește la ID 17824.

Lungime Segmente

1) Valorile lungimilor segmentelor sunt obţinute din proiecţie în plan.

Punct început	X / Y	Punct sfârşit	X / Y	Lungime segment (** (m)
1	501.426,804 286.023,118	2	501.427,904 286.022,136	1.475
2	501.427,904 286.022,136	3	501.491,393 286.044,684	67.374
3	501.491,393 286.044,684	4	501.481,493 286.053,416	13.201
4	501.481,493 286.053,416	5	501.418,036 286.030,941	67.32

Document care conține date cu caracter personal, protejat de prevederile Regulamentului (UE) nr. 679/2016 și Legii 190/2018

Punct început	X / Y	Punct sfârşit	X / Y	Lungime segment (** (m)
5	501.418,036 286.030,941	6	501.419,827 286.029,343	2.4
6	501.419,827 286.029,343	1	501.426,804 286.023,118	9.35

**** Lungimile segmentelor sunt determinate în planul de proiecţie Stereo 70 şi sunt rotunjite la 1 milimetru.**
***** Distanţa dintre puncte este formată din segmente cumulate ce sunt mai mici decât valoarea 1 milimetru.**

Neutilizabil in circuitul civil

DATE DESPRE IMOBILUL NR. 17951

Oficiul de Cadastru şi Publicitate Imobiliară TELEORMAN
Biroul de Cadastru şi Publicitate Imobiliară Alexandria

A. Partea I. Descrierea imobilului

TEREN Extravilan

Adresa: Jud. Teleorman

Nr. Crt	Nr cadastral Nr. topografic	Suprafaţa* (mp)	Observaţii / Referinţe
A1		Din acte: 4.700 Masurata: 1.622	Sector cadastral:1 Teren neimprejmuit;

B. Partea II. Proprietari şi acte

Inscrieri privitoare la dreptul de proprietate şi alte drepturi reale		Referinţe
/		
Act Administrativ nr. 53-01537, din 07/03/1997 emis de CJSDPAT TELEORMAN;		
B1	Intabulare, drept de PROPRIETATE, dobandit prin Reconstituire, cota actuala 1/1, cota initiala 1/1	A1
	1) **DOBRIN T. FLOREA**	

C. Partea III. SARCINI .

Inscrieri privind dezmembramintele dreptului de proprietate, drepturi reale de garanţie şi sarcini	Referinţe
NU SUNT	

Neutilizabil în circuitul civil

Anexa Nr. 1 La Partea I

Teren

Nr cadastral	Suprafaţa (mp)*	Observaţii / Referinţe
	Din acte: 4.700 Masurata: 1.622	

* Suprafaţa este determinată in planul de proiecţie Stereo 70.

DETALII LINIARE IMOBIL



Date referitoare la teren

Crt	Categorie folosinţă	Intra vilan	Suprafaţa (mp)	Tarla	Parcelă	Nr. topo	Observaţii / Referinţe
1	arabil	NU	1.622	1/5	71	-	Imobilul este despărțit de drum și canal. Diferența de suprafață se regăsește la ID 18920.

Lungime Segmente

1) Valorile lungimilor segmentelor sunt obţinute din proiecţie în plan.

Punct început	X / Y	Punct sfârşit	X / Y	Lungime segment (** (m)
1	501.552,936 285.677,679	2	501.588,667 285.699,53	41.883
2	501.588,667 285.699,53	3	501.394,143 285.633,559	205.406
3	501.394,143 285.633,559	4	501.414,21 285.630,631	20.279
4	501.414,21 285.630,631	1	501.552,936 285.677,679	146.487

Document care conține date cu caracter personal, protejat de prevederile Regulamentului (UE) nr. 679/2016 și Legii 190/2018

**** Lungimile segmentelor sunt determinate în planul de proiecţie Stereo 70 şi sunt rotunjite la 1 milimetru.**
***** Distanţa dintre puncte este formată din segmente cumulate ce sunt mai mici decât valoarea 1 milimetru.**

Neutilizabil in circuitul civil

DATE DESPRE IMOBILUL NR. 17952

Oficiul de Cadastru şi Publicitate Imobiliară TELEORMAN
Biroul de Cadastru şi Publicitate Imobiliară Alexandria

A. Partea I. Descrierea imobilului

TEREN Extravilan

Adresa: Jud. Teleorman

Nr. Crt	Nr cadastral Nr. topografic	Suprafaţa* (mp)	Observaţii / Referinţe
A1		Din acte: 1.900 Masurata: 400	Sector cadastral:1 Teren neimprejmuit;

B. Partea II. Proprietari şi acte

Inscrieri privitoare la dreptul de proprietate şi alte drepturi reale		Referinţe
/		
Act Administrativ nr. 5301566, din 29/01/1997 emis de CJSDPAT TELEORMAN;		
B1	Intabulare, drept de PROPRIETATE, dobandit prin Reconstituire, cota actuala 1/1, cota initiala 1/1	A1
	1) **NEDELCU MARIA**	

C. Partea III. SARCINI .

Inscrieri privind dezmembramintele dreptului de proprietate, drepturi reale de garanţie şi sarcini	Referinţe
NU SUNT	

Neutilizabil în circuitul civil

Anexa Nr. 1 La Partea I

Teren

Nr cadastral	Suprafaţa (mp)*	Observaţii / Referinţe
	Din acte: 1.900 Masurata: 400	

* Suprafaţa este determinată in planul de proiecţie Stereo 70.

DETALII LINIARE IMOBIL

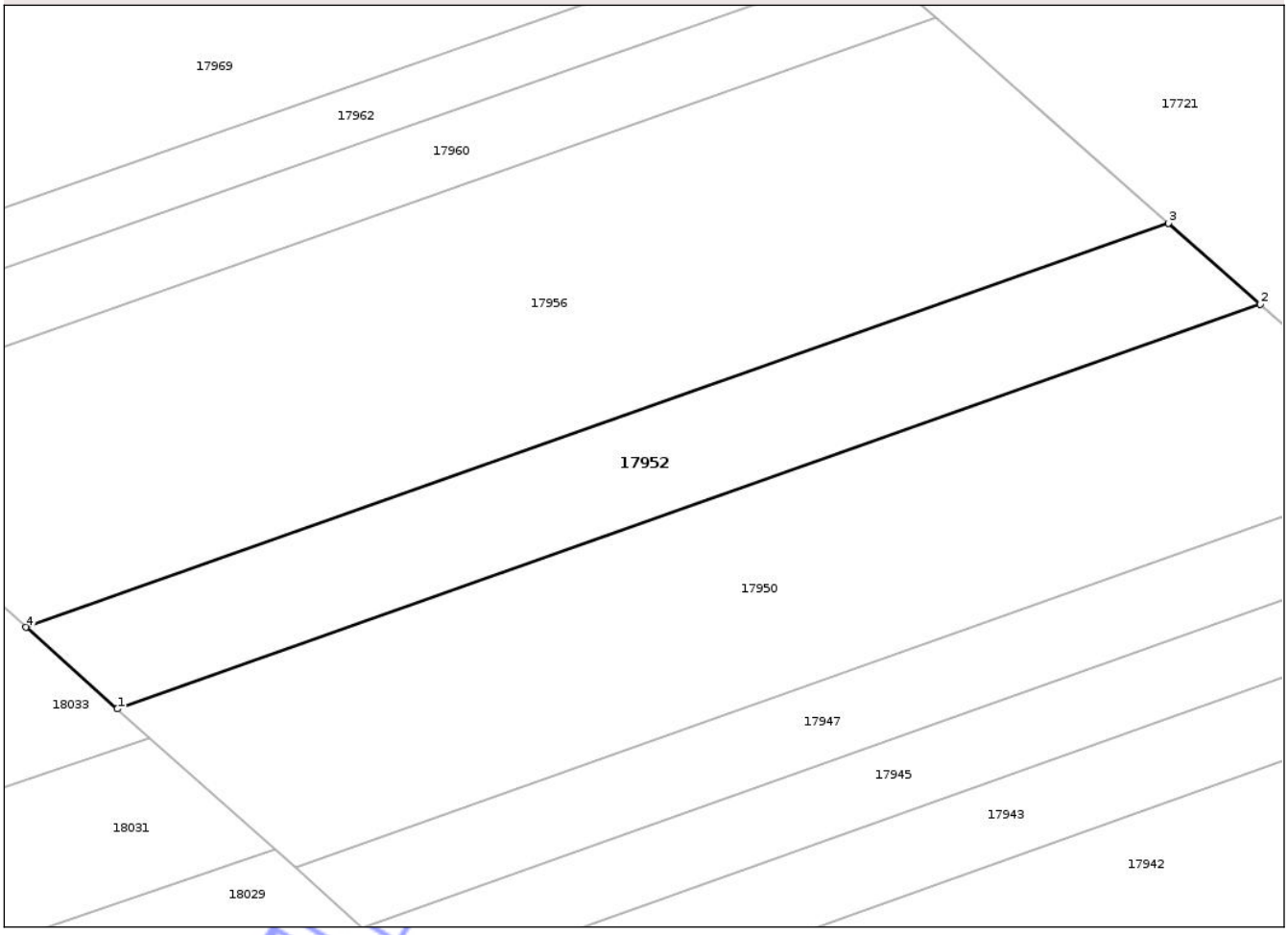

Date referitoare la teren

Crt	Categorie folosinţă	Intra vilan	Suprafaţa (mp)	Tarla	Parcelă	Nr. topo	Observaţii / Referinţe
1	arabil	NU	400	1/1	19	-	Imobilul este despărțit de canal. Diferența de suprafață se regăsește la ID 17828.

Lungime Segmente

1) Valorile lungimilor segmentelor sunt obţinute din proiecţie în plan.

Punct început	X / Y	Punct sfârşit	X / Y	Lungime segment (** (m)
1	501.418,036 286.030,941	2	501.481,493 286.053,416	67.32
2	501.481,493 286.053,416	3	501.476,398 286.057,909	6.793
3	501.476,398 286.057,909	4	501.412,959 286.035,472	67.29
4	501.412,959 286.035,472	1	501.418,036 286.030,941	6.805

Document care conține date cu caracter personal, protejat de prevederile Regulamentului (UE) nr. 679/2016 și Legii 190/2018

**** Lungimile segmentelor sunt determinate în planul de proiecţie Stereo 70 şi sunt rotunjite la 1 milimetru.**
***** Distanţa dintre puncte este formată din segmente cumulate ce sunt mai mici decât valoarea 1 milimetru.**

Neutilizabil in circuitul civil

DATE DESPRE IMOBILUL NR. 17953

Oficiul de Cadastru şi Publicitate Imobiliară TELEORMAN
Biroul de Cadastru şi Publicitate Imobiliară Alexandria

A. Partea I. Descrierea imobilului

TEREN Extravilan

Adresa: Jud. Teleorman

Nr. Crt	Nr cadastral Nr. topografic	Suprafaţa* (mp)	Observaţii / Referinţe
A1		Din acte: 3.700 Masurata: 1.520	Sector cadastral:1 Teren neimprejmuit;

B. Partea II. Proprietari şi acte

Inscrieri privitoare la dreptul de proprietate şi alte drepturi reale		Referinţe
/		
Act Notarial nr. 1180, din 21/06/2013 emis de BNP RADU ANIȘOARA;		
B1	Intabulare, drept de PROPRIETATE, cu titlu de cumpărare, bun comun, dobandit prin Conventie, cota actuala 1/1, cota initiala 1/1	A1
	1) **STANCIU ALEXANDRU** 2) **STANCIU MARIA**	

C. Partea III. SARCINI .

Inscrieri privind dezmembramintele dreptului de proprietate, drepturi reale de garanţie şi sarcini	Referinţe
NU SUNT	

Neutilizabil în circuitul civil

Anexa Nr. 1 La Partea I

Teren

Nr cadastral	Suprafaţa (mp)*	Observaţii / Referinţe
	Din acte: 3.700 Masurata: 1.520	

* Suprafaţa este determinată in planul de proiecţie Stereo 70.

DETALII LINIARE IMOBIL

Date referitoare la teren

Crt	Categorie folosinţă	Intra vilan	Suprafaţa (mp)	Tarla	Parcelă	Nr. topo	Observaţii / Referinţe
1	arabil	NU	1.520	1/5	72	-	Imobilul este despărțit de drum și canal. Diferența de suprafață se regăsește la ID 18921.

Lungime Segmente

1) Valorile lungimilor segmentelor sunt obţinute din proiecţie în plan.

Punct început	X / Y	Punct sfârşit	X / Y	Lungime segment (** (m)
1	501.379,229 285.635,734	2	501.394,143 285.633,559	15.072
2	501.394,143 285.633,559	3	501.588,667 285.699,53	205.406
3	501.588,667 285.699,53	4	501.590,509 285.700,656	2.159
4	501.590,509 285.700,656	5	501.599,18 285.707,887	11.29

Document care conține date cu caracter personal, protejat de prevederile Regulamentului (UE) nr. 679/2016 și Legii 190/2018

Punct început	X / Y	Punct sfârşit	X / Y	Lungime segment (** (m)
5	501.599,18 285.707,887	6	501.604,117 285.712,003	6.428
6	501.604,117 285.712,003	1	501.379,229 285.635,734	237.469

**** Lungimile segmentelor sunt determinate în planul de proiecţie Stereo 70 şi sunt rotunjite la 1 milimetru.**
***** Distanţa dintre puncte este formată din segmente cumulate ce sunt mai mici decât valoarea 1 milimetru.**

Neutilizabil in circuitul civil

DATE DESPRE IMOBILUL NR. 17954

Oficiul de Cadastru şi Publicitate Imobiliară TELEORMAN
Biroul de Cadastru şi Publicitate Imobiliară Alexandria

A. Partea I. Descrierea imobilului

TEREN Extravilan

Adresa: Jud. Teleorman

Nr. Crt	Nr cadastral Nr. topografic	Suprafaţa* (mp)	Observaţii / Referinţe
A1		Din acte: 3.700 Masurata: 3.362	Sector cadastral:1 Teren neimprejmuit;

B. Partea II. Proprietari şi acte

Inscrieri privitoare la dreptul de proprietate şi alte drepturi reale		Referinţe
/		
Act Administrativ nr. 5301257, din 20/08/2019 emis de CJSDPAT TELEORMAN;		
B1	Intabulare, drept de PROPRIETATE, dobandit prin Reconstituire, cota actuala 1/1, cota initiala 1/1	A1
	1) **VELEA M. ALEXANDRU**	

C. Partea III. SARCINI .

Inscrieri privind dezmembramintele dreptului de proprietate, drepturi reale de garanţie şi sarcini	Referinţe
NU SUNT	

Neutilizabil în circuitul civil

Anexa Nr. 1 La Partea I

Teren

Nr cadastral	Suprafaţa (mp)*	Observaţii / Referinţe
	Din acte: 3.700 Masurata: 3.362	

* Suprafaţa este determinată in planul de proiecţie Stereo 70.

DETALII LINIARE IMOBIL

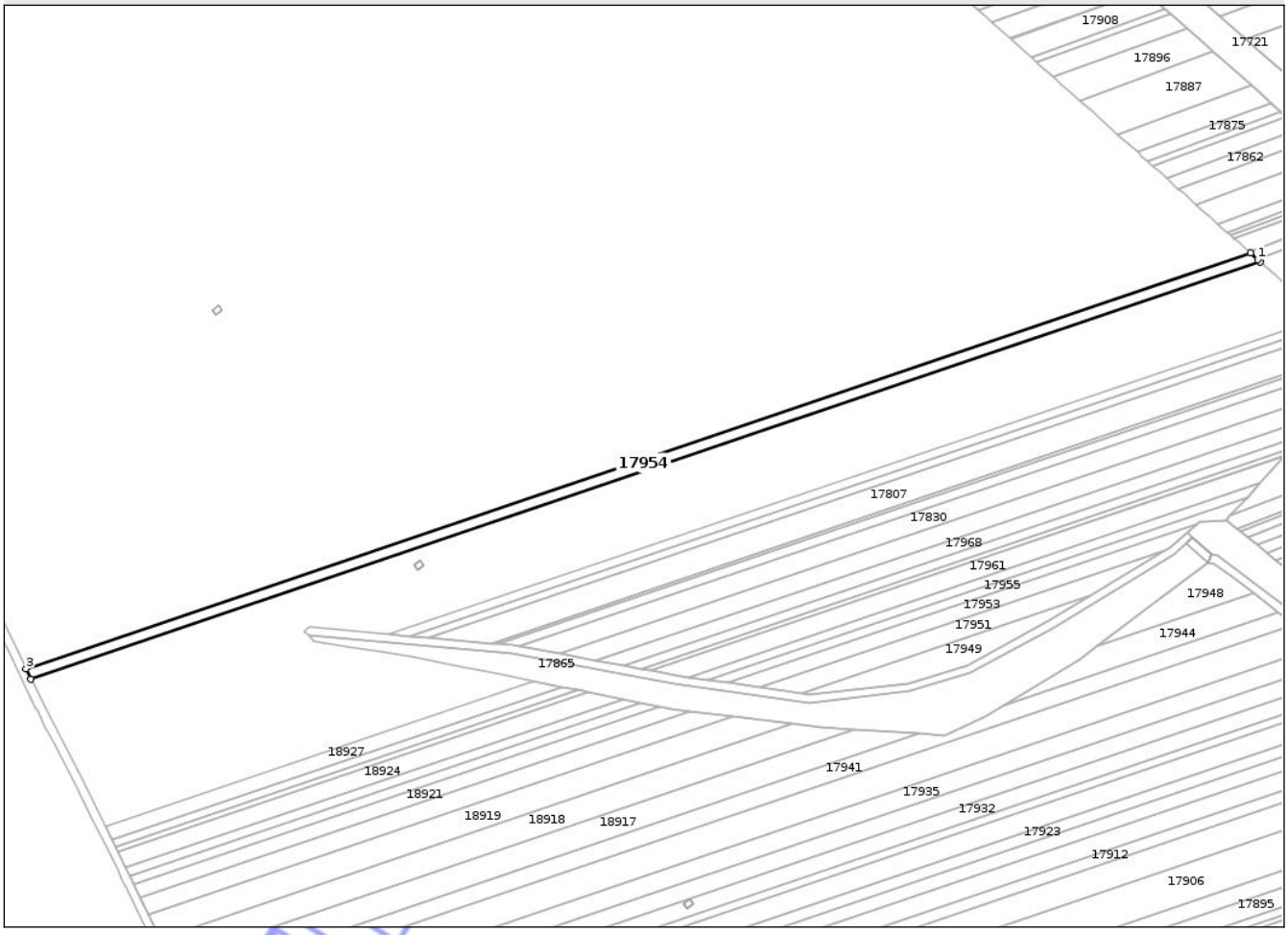

Date referitoare la teren

Crt	Categorie folosinţă	Intra vilan	Suprafaţa (mp)	Tarla	Parcelă	Nr. topo	Observaţii / Referinţe
1	arabil	NU	3.362	1/5	90	-	Imobil traversat de limita UAT Peretu şi UAT Troianul.

Lungime Segmente

1) Valorile lungimilor segmentelor sunt obţinute din proiecţie în plan.

Punct început	X / Y	Punct sfârşit	X / Y	Lungime segment (** (m)
1	501.633,13 285.839,022	2	501.629,763 285.842,026	4.512
2	501.629,763 285.842,026	3	501.041,802 285.642,623	620.854
3	501.041,802 285.642,623	4	501.044,191 285.637,726	5.449
4	501.044,191 285.637,726	5	501.634,398 285.837,89	623.225
5	501.634,398 285.837,89	1	501.633,13 285.839,022	1.7

Document care conţine date cu caracter personal, protejat de prevederile Regulamentului (UE) nr. 679/2016 şi Legii 190/2018

**** Lungimile segmentelor sunt determinate în planul de proiecţie Stereo 70 şi sunt rotunjite la 1 milimetru.**
***** Distanţa dintre puncte este formată din segmente cumulate ce sunt mai mici decât valoarea 1 milimetru.**

Neutilizabil in circuitul civil

DATE DESPRE IMOBILUL NR. 17955

Oficiul de Cadastru şi Publicitate Imobiliară TELEORMAN
Biroul de Cadastru şi Publicitate Imobiliară Alexandria

A. Partea I. Descrierea imobilului

TEREN Extravilan

Adresa: Jud. Teleorman

Nr. Crt	Nr cadastral Nr. topografic	Suprafaţa* (mp)	Observaţii / Referinţe
A1		Din acte: 2.700 Masurata: 1.231	Sector cadastral:1 Teren neimprejmuit;

B. Partea II. Proprietari şi acte

Inscrieri privitoare la dreptul de proprietate şi alte drepturi reale		Referinţe
/		
Act Administrativ nr. 53-01526, din 06/03/1997 emis de CJSDPAT TELEORMAN;		
B1	Intabulare, drept de PROPRIETATE, dobandit prin Reconstituire, cota actuala 1/2, cota initiala 1/2	A1
	1) **VIŞAN STANCA**	
Act Notarial nr. 203, din 23/06/2006 emis de BNP MARIA BARBU;		
B2	Intabulare, drept de PROPRIETATE, cu titlu de moştenire, bun propriu, dobandit prin Succesiune, cota actuala 1/2, cota initiala 1/2	A1
	1) **PETCUȚĂ CONSTANTIN** DEFUNCT:Da	

C. Partea III. SARCINI .

Inscrieri privind dezmembramintele dreptului de proprietate, drepturi reale de garanţie şi sarcini	Referinţe
NU SUNT	

Neutilizabil în circuitul civil

Anexa Nr. 1 La Partea I

Teren

Nr cadastral	Suprafaţa (mp)*	Observaţii / Referinţe
	Din acte: 2.700 Masurata: 1.231	

* Suprafaţa este determinată in planul de proiecţie Stereo 70.

DETALII LINIARE IMOBIL



Date referitoare la teren

Crt	Categorie folosinţă	Intra vilan	Suprafaţa (mp)	Tarla	Parcelă	Nr. topo	Observaţii / Referinţe
1	arabil	NU	1.231	1/5	73	-	Imobilul este despărțit de drum și canal. Diferența de suprafață se regăsește la ID 18922.

Lungime Segmente

1) Valorile lungimilor segmentelor sunt obţinute din proiecţie în plan.

Punct început	X / Y	Punct sfârşit	X / Y	Lungime segment (** (m)
1	501.379,229 285.635,734	2	501.604,117 285.712,003	237.469
2	501.604,117 285.712,003	3	501.605,417 285.713,088	1.693
3	501.605,417 285.713,088	4	501.608,065 285.713,259	2.654
4	501.608,065 285.713,259	5	501.618,07 285.713,905	10.026

Document care conține date cu caracter personal, protejat de prevederile Regulamentului (UE) nr. 679/2016 și Legii 190/2018

Punct început	X / Y	Punct sfârşit	X / Y	Lungime segment (** (m)
5	501.618,07 285.713,905	6	501.619,891 285.715,896	2.698
6	501.619,891 285.715,896	7	501.621,712 285.717,887	2.698
7	501.621,712 285.717,887	8	501.628,23 285.725,014	9.658
8	501.628,23 285.725,014	9	501.369,266 285.637,188	273.452
9	501.369,266 285.637,188	1	501.379,229 285.635,734	10.069

**** Lungimile segmentelor sunt determinate în planul de proiecţie Stereo 70 şi sunt rotunjite la 1 milimetru.**
***** Distanţa dintre puncte este formată din segmente cumulate ce sunt mai mici decât valoarea 1 milimetru.**

Neutilizabil in circuitul civil

DATE DESPRE IMOBILUL NR. 17956

Oficiul de Cadastru şi Publicitate Imobiliară TELEORMAN
Biroul de Cadastru şi Publicitate Imobiliară Alexandria

A. Partea I. Descrierea imobilului

TEREN Extravilan

Adresa: Jud. Teleorman

Nr. Crt	Nr cadastral Nr. topografic	Suprafaţa* (mp)	Observaţii / Referinţe
A1		Din acte: 4.800 Masurata: 1.014	Sector cadastral:1 Teren neimprejmuit;

B. Partea II. Proprietari şi acte

Inscrieri privitoare la dreptul de proprietate şi alte drepturi reale		Referinţe
/		
Act Administrativ nr. 53-01328, din 09/11/1996 emis de CJSDPAT TELEORMAN;		
B1	Intabulare, drept de PROPRIETATE, dobandit prin Reconstituire, cota actuala 1/1, cota initiala 1/1	A1
	1) **VASILE DUMITRU**	

C. Partea III. SARCINI .

Inscrieri privind dezmembramintele dreptului de proprietate, drepturi reale de garanţie şi sarcini	Referinţe
NU SUNT	

Neutilizabil în circuitul civil

Anexa Nr. 1 La Partea I

Teren

Nr cadastral	Suprafaţa (mp)*	Observaţii / Referinţe
	Din acte: 4.800 Masurata: 1.014	

* Suprafaţa este determinată in planul de proiecţie Stereo 70.

DETALII LINIARE IMOBIL

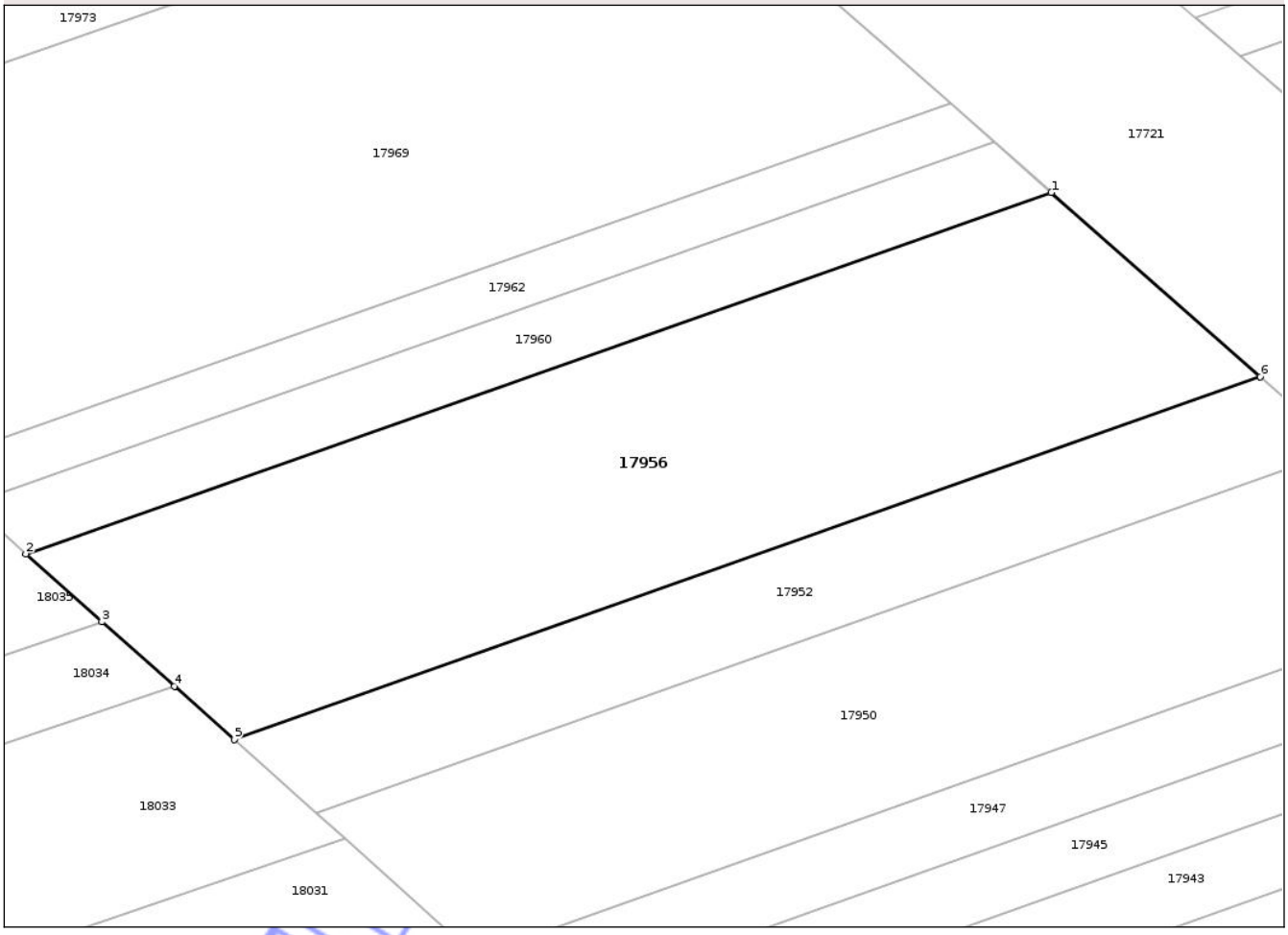

Date referitoare la teren

Crt	Categorie folosinţă	Intra vilan	Suprafaţa (mp)	Tarla	Parcelă	Nr. topo	Observaţii / Referinţe
1	arabil	NU	1.014	1/1	20	-	Imobilul este despărţit de canal. Diferența de suprafață se regăsește la ID 17836.

Lungime Segmente

1) Valorile lungimilor segmentelor sunt obţinute din proiecţie în plan.

Punct început	X / Y	Punct sfârşit	X / Y	Lungime segment (** (m)
1	501.463,487 286.069,295	2	501.400,091 286.046,953	67.218
2	501.400,091 286.046,953	3	501.404,79 286.042,76	6.298
3	501.404,79 286.042,76	4	501.409,265 286.038,768	5.997
4	501.409,265 286.038,768	5	501.412,959 286.035,472	4.951

Document care conține date cu caracter personal, protejat de prevederile Regulamentului (UE) nr. 679/2016 și Legii 190/2018

Punct început	X / Y	Punct sfârşit	X / Y	Lungime segment (** (m)
5	501.412,959 286.035,472	6	501.476,398 286.057,909	67.29
6	501.476,398 286.057,909	1	501.463,487 286.069,295	17.214

** Lungimile segmentelor sunt determinate în planul de proiecţie Stereo 70 şi sunt rotunjite la 1 milimetru.
*** Distanţa dintre puncte este formată din segmente cumulate ce sunt mai mici decât valoarea 1 milimetru.

Neutilizabil in circuitul civil

DATE DESPRE IMOBILUL NR. 17957

Oficiul de Cadastru şi Publicitate Imobiliară TELEORMAN
Biroul de Cadastru şi Publicitate Imobiliară Alexandria

A. Partea I. Descrierea imobilului

TEREN Extravilan

Adresa: Jud. Teleorman

Nr. Crt	Nr cadastral Nr. topografic	Suprafaţa* (mp)	Observaţii / Referinţe
A1		Din acte: 2.600 Masurata: 1.239	Sector cadastral:1 Teren neimprejmuit;

B. Partea II. Proprietari şi acte

Inscrieri privitoare la dreptul de proprietate şi alte drepturi reale		Referinţe
/		
Act Notarial nr. 680, din 05/03/1999 emis de BNP BARBU MARIA;		
B1	Intabulare, drept de PROPRIETATE, cu titlu de partaj, bun propriu, dobandit prin Iesire Din Indiviziune, cota actuala 1/1, cota initiala 1/1	A1
	1) **COJOCARU MARIN**	

C. Partea III. SARCINI .

Inscrieri privind dezmembramintele dreptului de proprietate, drepturi reale de garanţie şi sarcini	Referinţe
NU SUNT	

Neutilizabil în circuitul civil

Anexa Nr. 1 La Partea I

Teren

Nr cadastral	Suprafaţa (mp)*	Observaţii / Referinţe
	Din acte: 2.600 Masurata: 1.239	

* Suprafaţa este determinată in planul de proiecţie Stereo 70.

DETALII LINIARE IMOBIL

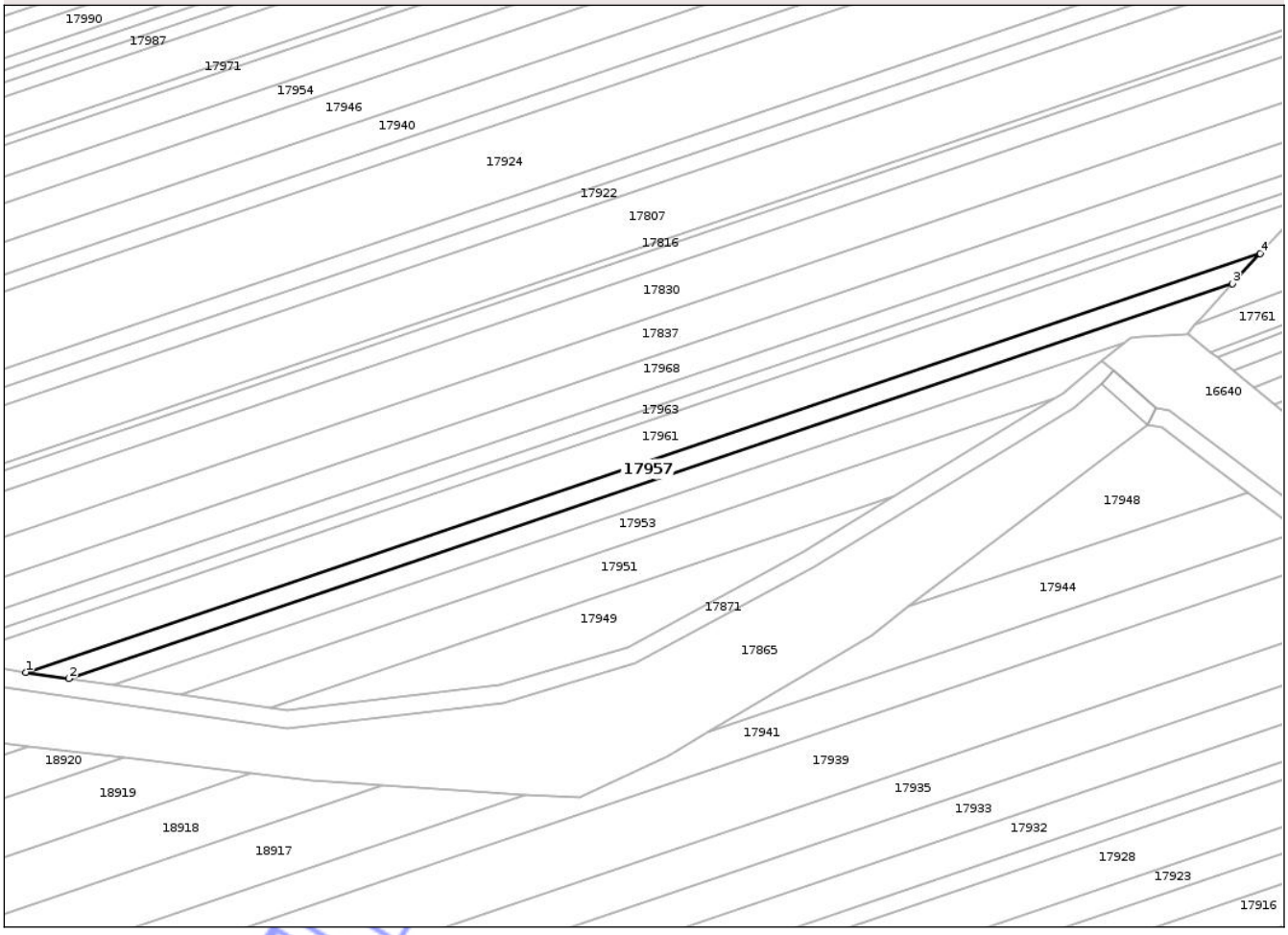

Date referitoare la teren

Crt	Categorie folosinţă	Intra vilan	Suprafaţa (mp)	Tarla	Parcelă	Nr. topo	Observaţii / Referinţe
1	arabil	NU	1.239	1/5	74	-	Imobilul este despărțit de drum și canal. Diferența de suprafață se regăsește la ID 18923.

Lungime Segmente

1) Valorile lungimilor segmentelor sunt obţinute din proiecţie în plan.

Punct început	X / Y	Punct sfârşit	X / Y	Lungime segment (** (m)
1	501.359,691 285.638,585	2	501.369,266 285.637,188	9.676
2	501.369,266 285.637,188	3	501.628,23 285.725,014	273.452
3	501.628,23 285.725,014	4	501.634,388 285.731,746	9.124
4	501.634,388 285.731,746	1	501.359,691 285.638,585	290.064

Document care conține date cu caracter personal, protejat de prevederile Regulamentului (UE) nr. 679/2016 și Legii 190/2018

**** Lungimile segmentelor sunt determinate în planul de proiecţie Stereo 70 şi sunt rotunjite la 1 milimetru.**
***** Distanţa dintre puncte este formată din segmente cumulate ce sunt mai mici decât valoarea 1 milimetru.**

Neutilizabil in circuitul civil

DATE DESPRE IMOBILUL NR. 17958

Oficiul de Cadastru şi Publicitate Imobiliară TELEORMAN
Biroul de Cadastru şi Publicitate Imobiliară Alexandria

A. Partea I. Descrierea imobilului

TEREN Extravilan

Adresa: Jud. Teleorman

Nr. Crt	Nr cadastral Nr. topografic	Suprafaţa* (mp)	Observaţii / Referinţe
A1		Din acte: 10.000 Masurata: 9.087	Sector cadastral:1 Teren neimprejmuit;

B. Partea II. Proprietari şi acte

Inscrieri privitoare la dreptul de proprietate şi alte drepturi reale		Referinţe
/		
Act Notarial nr. 1240, din 11/11/1992 emis de NOTARIATUL DE STAT LOCAL ROȘIORI DE VEDE;		
B1	Intabulare, drept de PROPRIETATE, cu titlu de moștenire, bun propriu, dobandit prin Succesiune, cota actuala 1/1, cota initiala 1/1	A1
	1) **SOREAȚĂ ELENA**	

C. Partea III. SARCINI .

Inscrieri privind dezmembramintele dreptului de proprietate, drepturi reale de garanţie şi sarcini	Referinţe
NU SUNT	

Neutilizabil în circuitul civil

Anexa Nr. 1 La Partea I

Teren

Nr cadastral	Suprafaţa (mp)*	Observaţii / Referinţe
	Din acte: 10.000 Masurata: 9.087	

* Suprafaţa este determinată in planul de proiecţie Stereo 70.

DETALII LINIARE IMOBIL

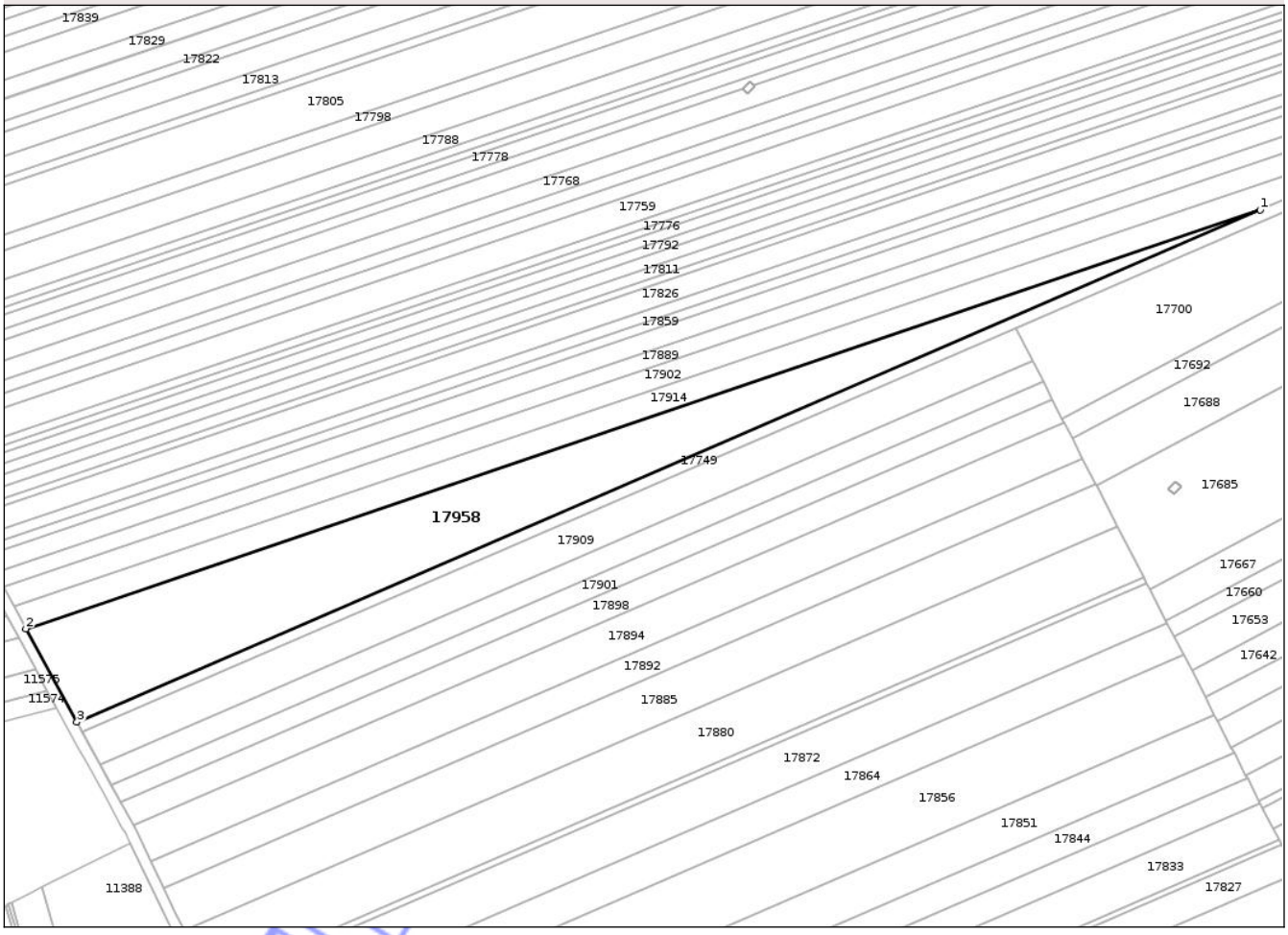

Date referitoare la teren

Crt	Categorie folosinţă	Intra vilan	Suprafaţa (mp)	Tarla	Parcelă	Nr. topo	Observaţii / Referinţe
1	arabil	NU	9.087	1/5	1	-	Imobil traversat de limita UAT Peretu şi UAT Troianul

Lungime Segmente

1) Valorile lungimilor segmentelor sunt obţinute din proiecţie în plan.

Punct început	X / Y	Punct sfârşit	X / Y	Lungime segment (** (m)
1	501.763,73 285.247,563	2	501.313,347 285.094,819	475.579
2	501.313,347 285.094,819	3	501.331,955 285.060,777	38.796
3	501.331,955 285.060,777	1	501.763,73 285.247,563	470.445

**** Lungimile segmentelor sunt determinate în planul de proiecţie Stereo 70 şi sunt rotunjite la 1 milimetru.**

***** Distanţa dintre puncte este formată din segmente cumulate ce sunt mai mici decât valoarea 1 milimetru.**

Document care conţine date cu caracter personal, protejat de prevederile Regulamentului (UE) nr. 679/2016 şi Legii 190/2018

DATE DESPRE IMOBILUL NR. 17959

Oficiul de Cadastru şi Publicitate Imobiliară TELEORMAN
Biroul de Cadastru şi Publicitate Imobiliară Alexandria

A. Partea I. Descrierea imobilului

TEREN Extravilan

Adresa: Jud. Teleorman

Nr. Crt	Nr cadastral Nr. topografic	Suprafaţa* (mp)	Observaţii / Referinţe
A1		Din acte: 2.700 Masurata: 2.454	Sector cadastral:1 Teren neimprejmuit;

B. Partea II. Proprietari şi acte

Inscrieri privitoare la dreptul de proprietate şi alte drepturi reale		Referinţe
/		
Act Notarial nr. 137, din 16/08/2016 emis de SPN BABRU MARIA ȘI BARBU MIRCEA-RĂZVAN;		
B1	Intabulare, drept de PROPRIETATE, cu titlu de moștenire, bun propriu, dobandit prin Succesiune, cota actuala 1/1, cota initiala 1/1	A1
	1) **VASILE MARIAN**	

C. Partea III. SARCINI .

Inscrieri privind dezmembramintele dreptului de proprietate, drepturi reale de garanţie şi sarcini	Referinţe
NU SUNT	

Neutilizabil în circuitul civil

Anexa Nr. 1 La Partea I

Teren

Nr cadastral	Suprafaţa (mp)*	Observaţii / Referinţe
	Din acte: 2.700 Masurata: 2.454	

* Suprafaţa este determinată in planul de proiecţie Stereo 70.

DETALII LINIARE IMOBIL

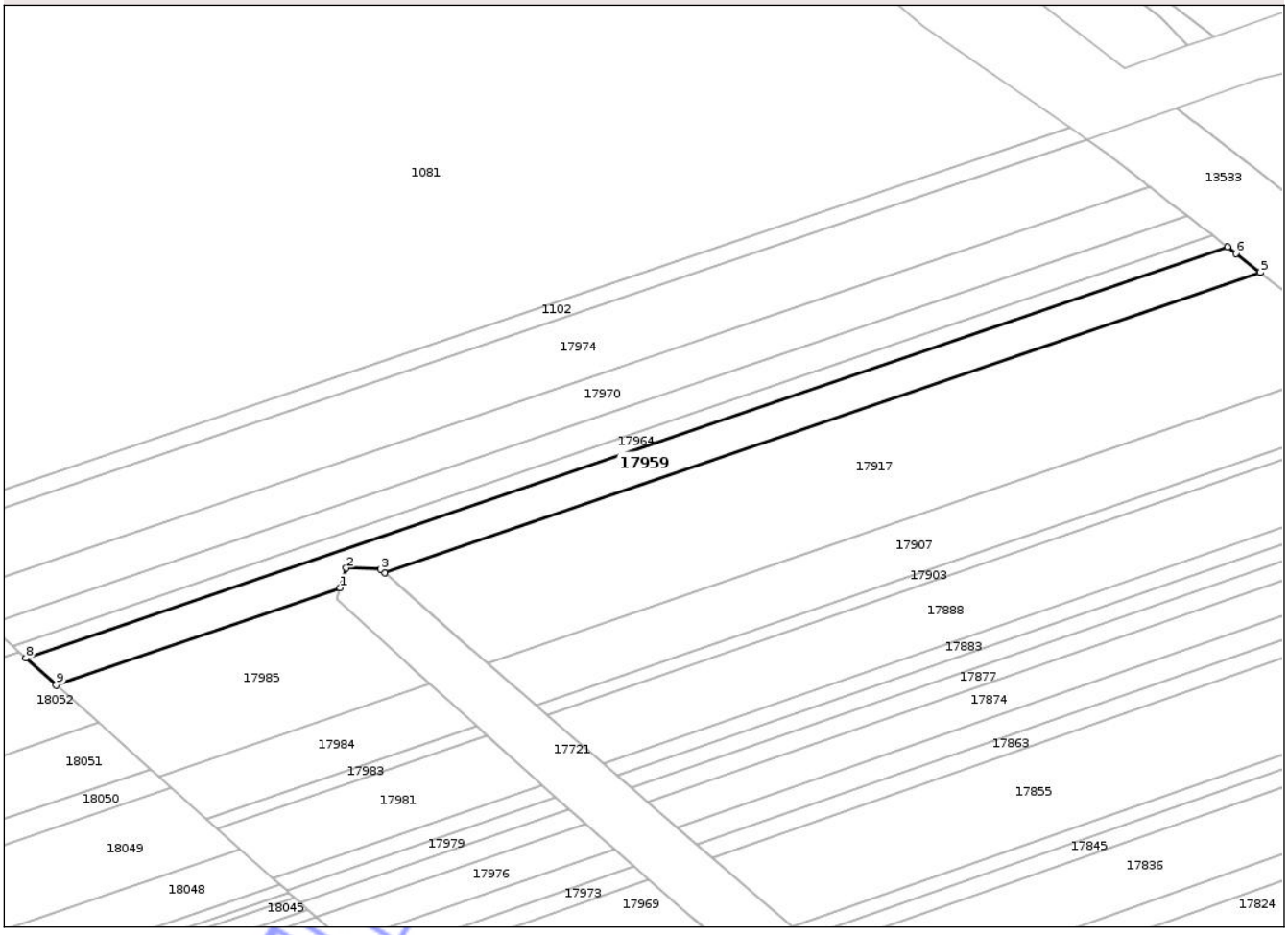

Date referitoare la teren

Crt	Categorie folosinţă	Intra vilan	Suprafaţa (mp)	Tarla	Parcelă	Nr. topo	Observaţii / Referinţe
1	arabil	NU	2.454	1/1	34	-	

Lungime Segmente
1) Valorile lungimilor segmentelor sunt obţinute din proiecţie în plan.

Punct început	X / Y	Punct sfârşit	X / Y	Lungime segment (** (m)
1	501.365,958 286.159,783	2	501.367,394 286.164,426	4.86
2	501.367,394 286.164,426	3	501.375,529 286.164,146	8.14
3	501.375,529 286.164,146	4	501.376,41 286.163,365	1.177
4	501.376,41 286.163,365	5	501.582,322 286.233,932	217.668
5	501.582,322 286.233,932	6	501.576,575 286.238,416	7.289

Document care conţine date cu caracter personal, protejat de prevederile Regulamentului (UE) nr. 679/2016 şi Legii 190/2018

Punct început	X / Y	Punct sfârşit	X / Y	Lungime segment (** (m)
6	501.576,575 286.238,416	7	501.574,601 286.239,956	2.504
7	501.574,601 286.239,956	8	501.292,08 286.143,327	298.589
8	501.292,08 286.143,327	9	501.299,256 286.136,924	9.617
9	501.299,256 286.136,924	1	501.365,958 286.159,783	70.51

**** Lungimile segmentelor sunt determinate în planul de proiecţie Stereo 70 şi sunt rotunjite la 1 milimetru.**
***** Distanţa dintre puncte este formată din segmente cumulate ce sunt mai mici decât valoarea 1 milimetru.**

Neutilizabil in circuitul civil

DATE DESPRE IMOBILUL NR. 17960

Oficiul de Cadastru şi Publicitate Imobiliară TELEORMAN
Biroul de Cadastru şi Publicitate Imobiliară Alexandria

A. Partea I. Descrierea imobilului

TEREN Extravilan

Adresa: Jud. Teleorman

Nr. Crt	Nr cadastral Nr. topografic	Suprafaţa* (mp)	Observaţii / Referinţe
A1		Din acte: 1.300 Masurata: 275	Sector cadastral:1 Teren neimprejmuit;

B. Partea II. Proprietari şi acte

Inscrieri privitoare la dreptul de proprietate şi alte drepturi reale		Referinţe
/		
Act Notarial nr. 121, din 11/04/1997 emis de BNP BARBU MARIA;		
B1	Intabulare, drept de PROPRIETATE, cu titlu de moștenire, bun propriu, dobandit prin Succesiune, cota actuala 1/1, cota initiala 1/1	A1
	1) **DUMITRAȘCU GHEORGHE** DEFUNCT:Da	

C. Partea III. SARCINI .

Inscrieri privind dezmembramintele dreptului de proprietate, drepturi reale de garanţie şi sarcini	Referinţe
NU SUNT	

Neutilizabil în circuitul civil

Anexa Nr. 1 La Partea I

Teren

Nr cadastral	Suprafaţa (mp)*	Observaţii / Referinţe
	Din acte: 1.300 Masurata: 275	

* Suprafaţa este determinată in planul de proiecţie Stereo 70.

DETALII LINIARE IMOBIL

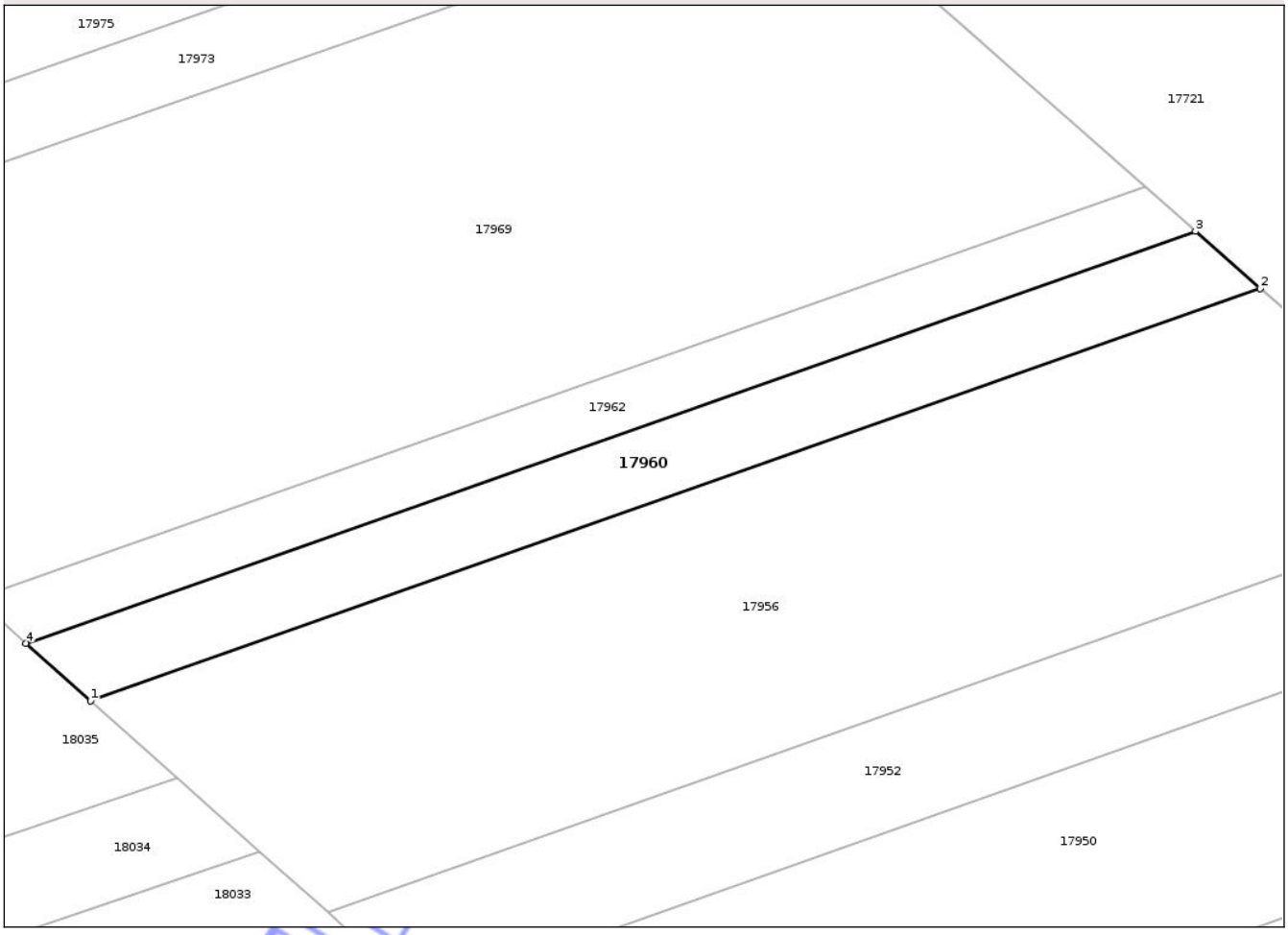

Date referitoare la teren

Crt	Categorie folosinţă	Intra vilan	Suprafaţa (mp)	Tarla	Parcelă	Nr. topo	Observaţii / Referinţe
1	arabil	NU	275	1/1	21	-	Imobilul este despărţit de canal. Diferența de suprafață se regăsește la ID 17845.

Lungime Segmente

1) Valorile lungimilor segmentelor sunt obţinute din proiecţie în plan.

Punct început	X / Y	Punct sfârşit	X / Y	Lungime segment (** (m)
1	501.400,091 286.046,953	2	501.463,487 286.069,295	67.218
2	501.463,487 286.069,295	3	501.459,979 286.072,39	4.678
3	501.459,979 286.072,39	4	501.396,595 286.050,073	67.198
4	501.396,595 286.050,073	1	501.400,091 286.046,953	4.686

Document care conține date cu caracter personal, protejat de prevederile Regulamentului (UE) nr. 679/2016 și Legii 190/2018

**** Lungimile segmentelor sunt determinate în planul de proiecţie Stereo 70 şi sunt rotunjite la 1 milimetru.**
***** Distanţa dintre puncte este formată din segmente cumulate ce sunt mai mici decât valoarea 1 milimetru.**

Neutilizabil in circuitul civil

DATE DESPRE IMOBILUL NR. 17961

Oficiul de Cadastru şi Publicitate Imobiliară TELEORMAN
Biroul de Cadastru şi Publicitate Imobiliară Alexandria

A. Partea I. Descrierea imobilului

TEREN Extravilan

Adresa: Jud. Teleorman

Nr. Crt	Nr cadastral Nr. topografic	Suprafaţa* (mp)	Observaţii / Referinţe
A1		Din acte: 5.200 Masurata: 2.623	Sector cadastral:1 Teren neimprejmuit;

B. Partea II. Proprietari şi acte

Inscrieri privitoare la dreptul de proprietate şi alte drepturi reale		Referinţe
/		
Act Administrativ nr. 53-01547, din 10/03/1997 emis de CJSDPAT TELEORMAN;		
B1	Intabulare, drept de PROPRIETATE, dobandit prin Reconstituire, cota actuala 1/1, cota initiala 1/1	A1
	1) **BOBOC FLOAREA**	

C. Partea III. SARCINI .

Inscrieri privind dezmembramintele dreptului de proprietate, drepturi reale de garanţie şi sarcini	Referinţe
NU SUNT	

Neutilizabil în circuitul civil

Anexa Nr. 1 La Partea I

Teren

Nr cadastral	Suprafaţa (mp)*	Observaţii / Referinţe
	Din acte: 5.200 Masurata: 2.623	

* Suprafaţa este determinată in planul de proiecţie Stereo 70.

DETALII LINIARE IMOBIL

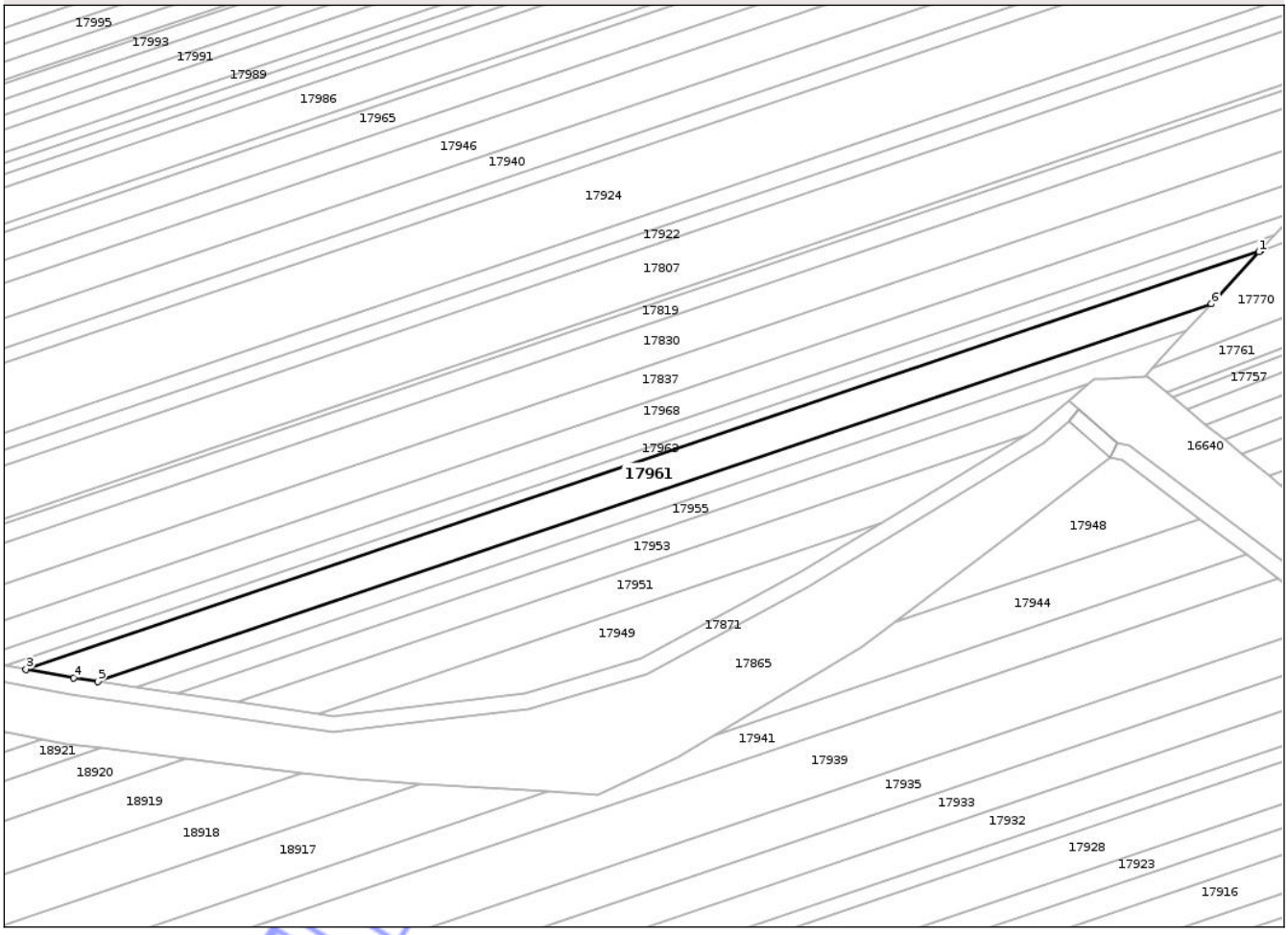

Date referitoare la teren

Crt	Categorie folosinţă	Intra vilan	Suprafaţa (mp)	Tarla	Parcelă	Nr. topo	Observaţii / Referinţe
1	arabil	NU	2.623	1/5	75	-	Imobilul este despărțit de drum și canal. Diferența de suprafață se regăsește la ID 18924.

Lungime Segmente

1) Valorile lungimilor segmentelor sunt obţinute din proiecţie în plan.

Punct început	X / Y	Punct sfârşit	X / Y	Lungime segment (** (m)
1	501.646,093 285.744,544	2	501.646,393 285.744,873	0.445
2	501.646,393 285.744,873	3	501.341,956 285.641,625	321.469
3	501.341,956 285.641,625	4	501.353,718 285.639,456	11.96
4	501.353,718 285.639,456	5	501.359,691 285.638,585	6.036

Document care conține date cu caracter personal, protejat de prevederile Regulamentului (UE) nr. 679/2016 și Legii 190/2018

Punct început	X / Y	Punct sfârşit	X / Y	Lungime segment (** (m)
5	501.359,691 285.638,585	6	501.634,388 285.731,746	290.064
6	501.634,388 285.731,746	1	501.646,093 285.744,544	17.343

** Lungimile segmentelor sunt determinate în planul de proiecţie Stereo 70 şi sunt rotunjite la 1 milimetru.
*** Distanţa dintre puncte este formată din segmente cumulate ce sunt mai mici decât valoarea 1 milimetru.

Neutilizabil in circuitul civil

DATE DESPRE IMOBILUL NR. 17962

Oficiul de Cadastru şi Publicitate Imobiliară TELEORMAN
Biroul de Cadastru şi Publicitate Imobiliară Alexandria

A. Partea I. Descrierea imobilului

TEREN Extravilan

Adresa: Jud. Teleorman

Nr. Crt	Nr cadastral Nr. topografic	Suprafaţa* (mp)	Observaţii / Referinţe
A1		Din acte: 1.000 Masurata: 212	Sector cadastral:1 Teren neimprejmuit;

B. Partea II. Proprietari şi acte

Inscrieri privitoare la dreptul de proprietate şi alte drepturi reale		Referinţe
/		
Act Administrativ nr. 53-00951, din 16/04/1996 emis de CJSDPAT TELEORMAN;		
B1	Intabulare, drept de PROPRIETATE, dobandit prin Reconstituire, cota actuala 1/1, cota initiala 1/1	A1
	1) **VASILE I.G. TUDOR**	

C. Partea III. SARCINI .

Inscrieri privind dezmembramintele dreptului de proprietate, drepturi reale de garanţie şi sarcini	Referinţe
NU SUNT	

Neutilizabil în circuitul civil

Anexa Nr. 1 La Partea I

Teren

Nr cadastral	Suprafaţa (mp)*	Observaţii / Referinţe
	Din acte: 1.000 Masurata: 212	

* Suprafaţa este determinată in planul de proiecţie Stereo 70.

DETALII LINIARE IMOBIL

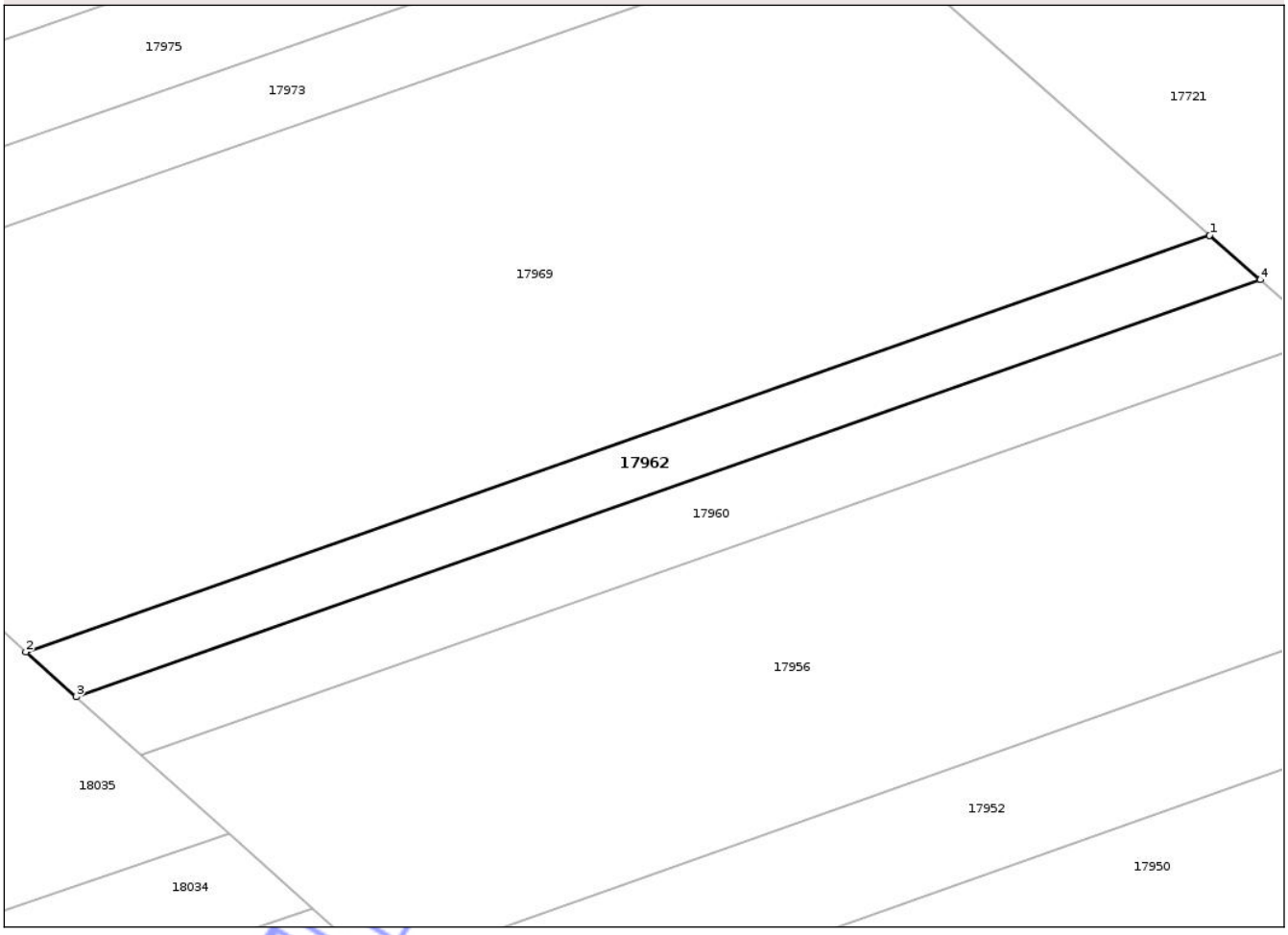

Date referitoare la teren

Crt	Categorie folosinţă	Intra vilan	Suprafaţa (mp)	Tarla	Parcelă	Nr. topo	Observaţii / Referinţe
1	arabil	NU	212	1/1	22	-	Imobilul este despărţit de canal. Diferența de suprafață se regăsește la ID 17849.

Lungime Segmente

1) Valorile lungimilor segmentelor sunt obţinute din proiecţie în plan.

Punct început	X / Y	Punct sfârşit	X / Y	Lungime segment (** (m)
1	501.457,276 286.074,773	2	501.393,901 286.052,476	67.183
2	501.393,901 286.052,476	3	501.396,595 286.050,073	3.61
3	501.396,595 286.050,073	4	501.459,979 286.072,39	67.198
4	501.459,979 286.072,39	1	501.457,276 286.074,773	3.603

Document care conține date cu caracter personal, protejat de prevederile Regulamentului (UE) nr. 679/2016 și Legii 190/2018

**** Lungimile segmentelor sunt determinate în planul de proiecţie Stereo 70 şi sunt rotunjite la 1 milimetru.**
***** Distanţa dintre puncte este formată din segmente cumulate ce sunt mai mici decât valoarea 1 milimetru.**

Neutilizabil in circuitul civil

DATE DESPRE IMOBILUL NR. 17963

Oficiul de Cadastru şi Publicitate Imobiliară TELEORMAN
Biroul de Cadastru şi Publicitate Imobiliară Alexandria

A. Partea I. Descrierea imobilului

TEREN Extravilan

Adresa: Jud. Teleorman

Nr. Crt	Nr cadastral Nr. topografic	Suprafaţa* (mp)	Observaţii / Referinţe
A1		Din acte: 1.500 Masurata: 790	Sector cadastral:1 Teren neimprejmuit;

B. Partea II. Proprietari şi acte

Inscrieri privitoare la dreptul de proprietate şi alte drepturi reale		Referinţe
/		
Act Administrativ nr. 53-01504, din 03/03/1997 emis de CJSDPAT TELEORMAN;		
B1	Intabulare, drept de PROPRIETATE, dobandit prin Reconstituire, cota actuala 1/1, cota initiala 1/1	A1
	1) **ALECU STAN** DEFUNCT:Da	

C. Partea III. SARCINI .

Inscrieri privind dezmembramintele dreptului de proprietate, drepturi reale de garanţie şi sarcini	Referinţe
NU SUNT	

Neutilizabil în circuitul civil

Anexa Nr. 1 La Partea I

Teren

Nr cadastral	Suprafaţa (mp)*	Observaţii / Referinţe
	Din acte: 1.500 Masurata: 790	

* Suprafaţa este determinată in planul de proiecţie Stereo 70.

DETALII LINIARE IMOBIL

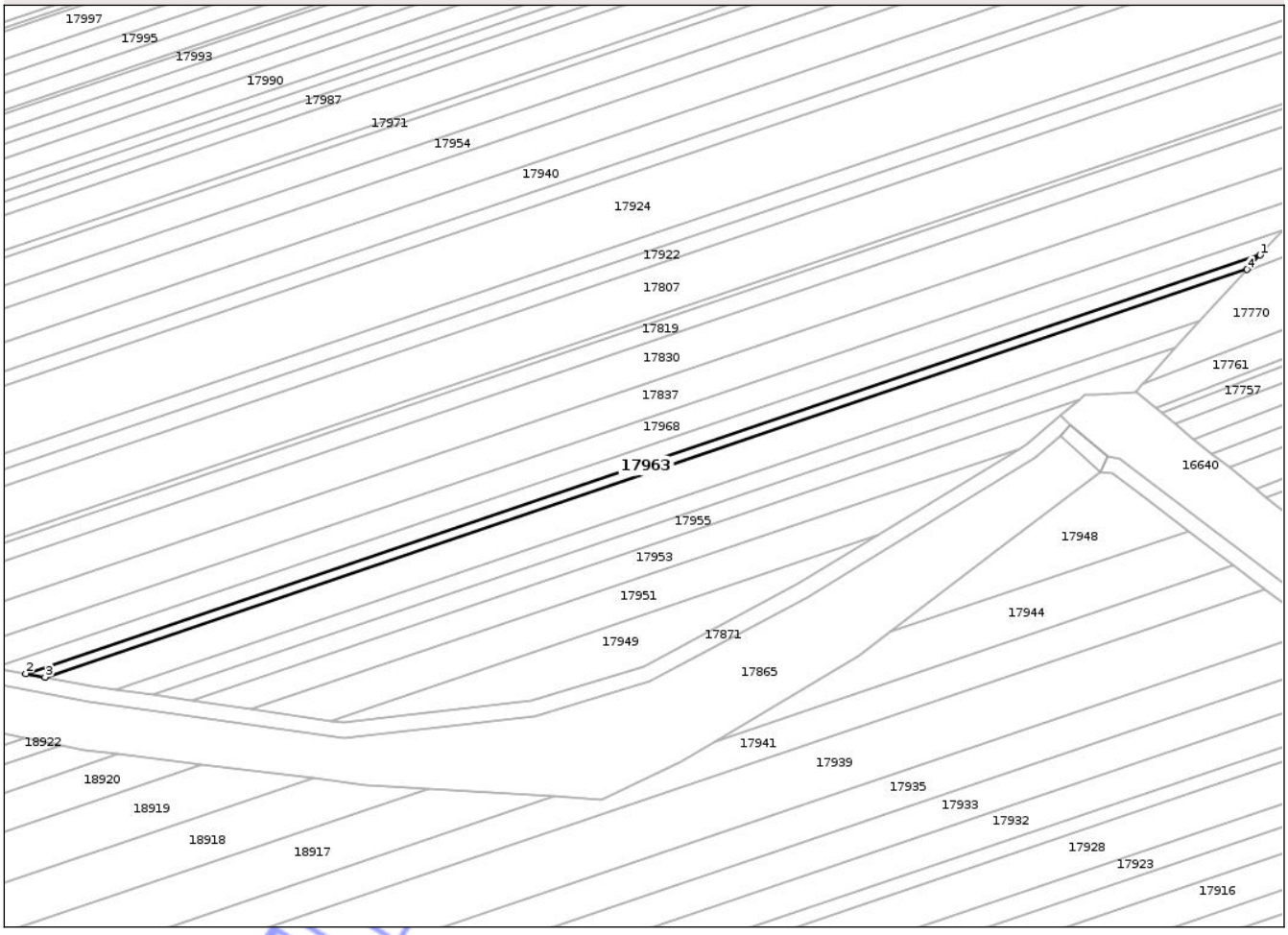

Date referitoare la teren

Crt	Categorie folosinţă	Intra vilan	Suprafaţa (mp)	Tarla	Parcelă	Nr. topo	Observaţii / Referinţe
1	arabil	NU	790	1/5	76	-	Imobilul este despărțit de drum și canal. Diferența de suprafață se regăsește la ID 18925.

Lungime Segmente

1) Valorile lungimilor segmentelor sunt obţinute din proiecţie în plan.

Punct început	X / Y	Punct sfârşit	X / Y	Lungime segment (** (m)
1	501.649,788 285.748,584	2	501.337,066 285.642,527	330.217
2	501.337,066 285.642,527	3	501.341,956 285.641,625	4.972
3	501.341,956 285.641,625	4	501.646,393 285.744,873	321.469
4	501.646,393 285.744,873	1	501.649,788 285.748,584	5.03

Document care conține date cu caracter personal, protejat de prevederile Regulamentului (UE) nr. 679/2016 și Legii 190/2018

**** Lungimile segmentelor sunt determinate în planul de proiecţie Stereo 70 şi sunt rotunjite la 1 milimetru.**
***** Distanţa dintre puncte este formată din segmente cumulate ce sunt mai mici decât valoarea 1 milimetru.**

Neutilizabil in circuitul civil

DATE DESPRE IMOBILUL NR. 17964

Oficiul de Cadastru şi Publicitate Imobiliară TELEORMAN
Biroul de Cadastru şi Publicitate Imobiliară Alexandria

A. Partea I. Descrierea imobilului

TEREN Extravilan

Adresa: Jud. Teleorman

Nr. Crt	Nr cadastral Nr. topografic	Suprafaţa* (mp)	Observaţii / Referinţe
A1		Din acte: 1.200 Masurata: 1.091	Sector cadastral:1 Teren neimprejmuit;

B. Partea II. Proprietari şi acte

Inscrieri privitoare la dreptul de proprietate şi alte drepturi reale		Referinţe
/		
Act Administrativ nr. 5302345, din 20/02/2003 emis de CJSDPAT TELEORMAN;		
B1	Intabulare, drept de PROPRIETATE, dobandit prin Reconstituire, cota actuala 1/1, cota initiala 1/1	A1
	1) **STEFAN STELIAN** DEFUNCT:Da	

C. Partea III. SARCINI .

Inscrieri privind dezmembramintele dreptului de proprietate, drepturi reale de garanţie şi sarcini	Referinţe
NU SUNT	

Neutilizabil în circuitul civil

Anexa Nr. 1 La Partea I

Teren

Nr cadastral	Suprafaţa (mp)*	Observaţii / Referinţe
	Din acte: 1.200 Masurata: 1.091	

* Suprafaţa este determinată in planul de proiecţie Stereo 70.

DETALII LINIARE IMOBIL

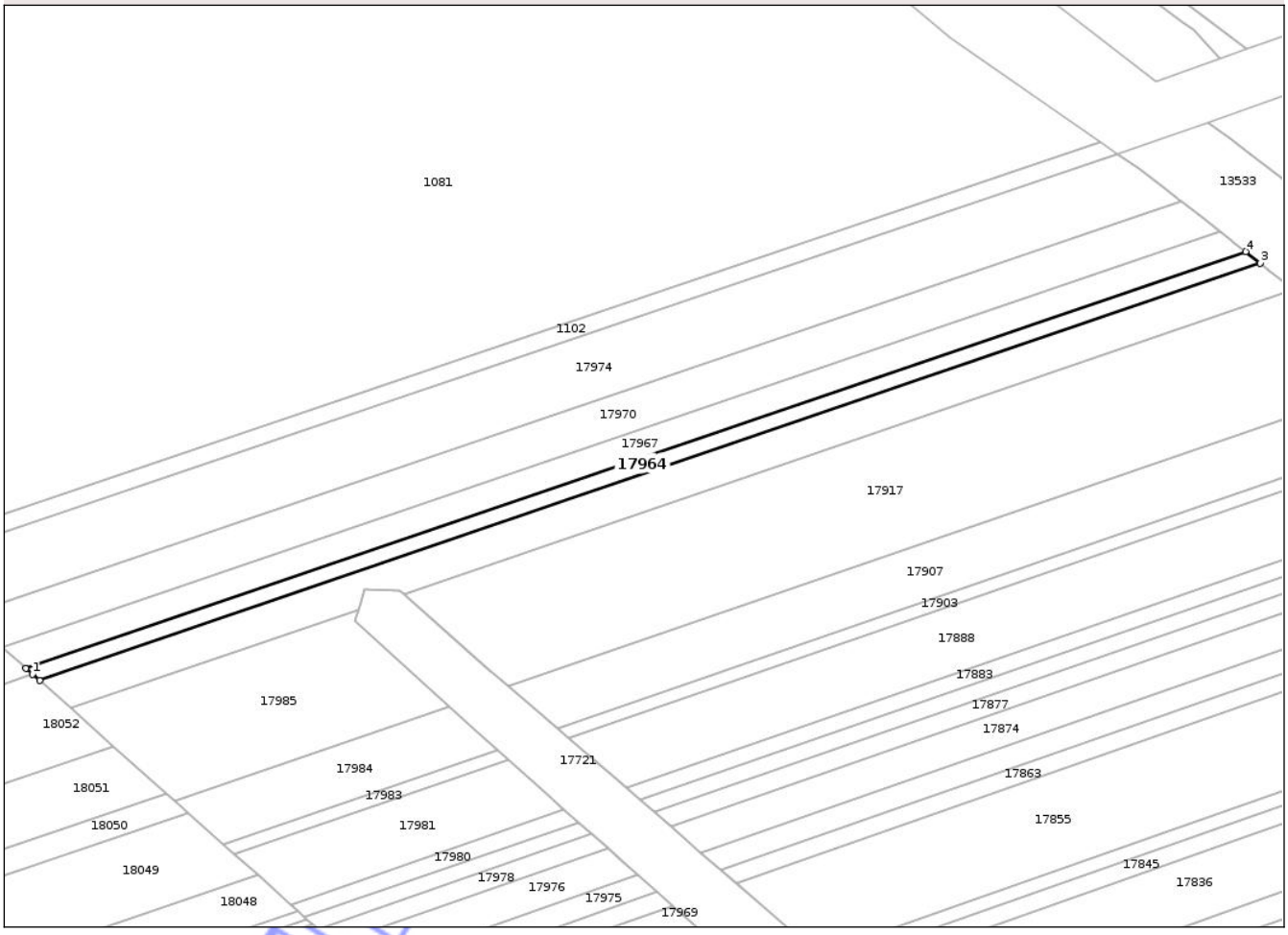

Date referitoare la teren

Crt	Categorie folosinţă	Intra vilan	Suprafaţa (mp)	Tarla	Parcelă	Nr. topo	Observaţii / Referinţe
1	arabil	NU	1.091	1/1	35	-	

Lungime Segmente
1) Valorile lungimilor segmentelor sunt obţinute din proiecţie în plan.

Punct început	X / Y	Punct sfârşit	X / Y	Lungime segment (** (m)
1	501.290,422 286.144,806	2	501.292,08 286.143,327	2.222
2	501.292,08 286.143,327	3	501.574,601 286.239,956	298.589
3	501.574,601 286.239,956	4	501.571,198 286.242,611	4.316
4	501.571,198 286.242,611	5	501.288,916 286.146,15	298.308
5	501.288,916 286.146,15	1	501.290,422 286.144,806	2.019

Document care conţine date cu caracter personal, protejat de prevederile Regulamentului (UE) nr. 679/2016 şi Legii 190/2018

**** Lungimile segmentelor sunt determinate în planul de proiecţie Stereo 70 şi sunt rotunjite la 1 milimetru.**
***** Distanţa dintre puncte este formată din segmente cumulate ce sunt mai mici decât valoarea 1 milimetru.**

Neutilizabil în circuitul civil

DATE DESPRE IMOBILUL NR. 17965

Oficiul de Cadastru şi Publicitate Imobiliară TELEORMAN
Biroul de Cadastru şi Publicitate Imobiliară Alexandria

A. Partea I. Descrierea imobilului

TEREN Extravilan

Adresa: Jud. Teleorman

Nr. Crt	Nr cadastral Nr. topografic	Suprafaţa* (mp)	Observaţii / Referinţe
A1		Din acte: 4.500 Masurata: 4.089	Sector cadastral:1 Teren neimprejmuit;

B. Partea II. Proprietari şi acte

Inscrieri privitoare la dreptul de proprietate şi alte drepturi reale		Referinţe
/		
Act Administrativ nr. 53.02115, din 20/02/1991 emis de CJSDPAT TELEORMAN;		
B1	Intabulare, drept de PROPRIETATE, dobandit prin Reconstituire, cota actuala 1/1, cota initiala 1/1	A1
	1) **LUNGAN LIXANDRU**	

C. Partea III. SARCINI .

Inscrieri privind dezmembramintele dreptului de proprietate, drepturi reale de garanţie şi sarcini	Referinţe
NU SUNT	

Neutilizabil în circuitul civil

Anexa Nr. 1 La Partea I

Teren

Nr cadastral	Suprafaţa (mp)*	Observaţii / Referinţe
	Din acte: 4.500 Masurata: 4.089	

* Suprafaţa este determinată in planul de proiecţie Stereo 70.

DETALII LINIARE IMOBIL

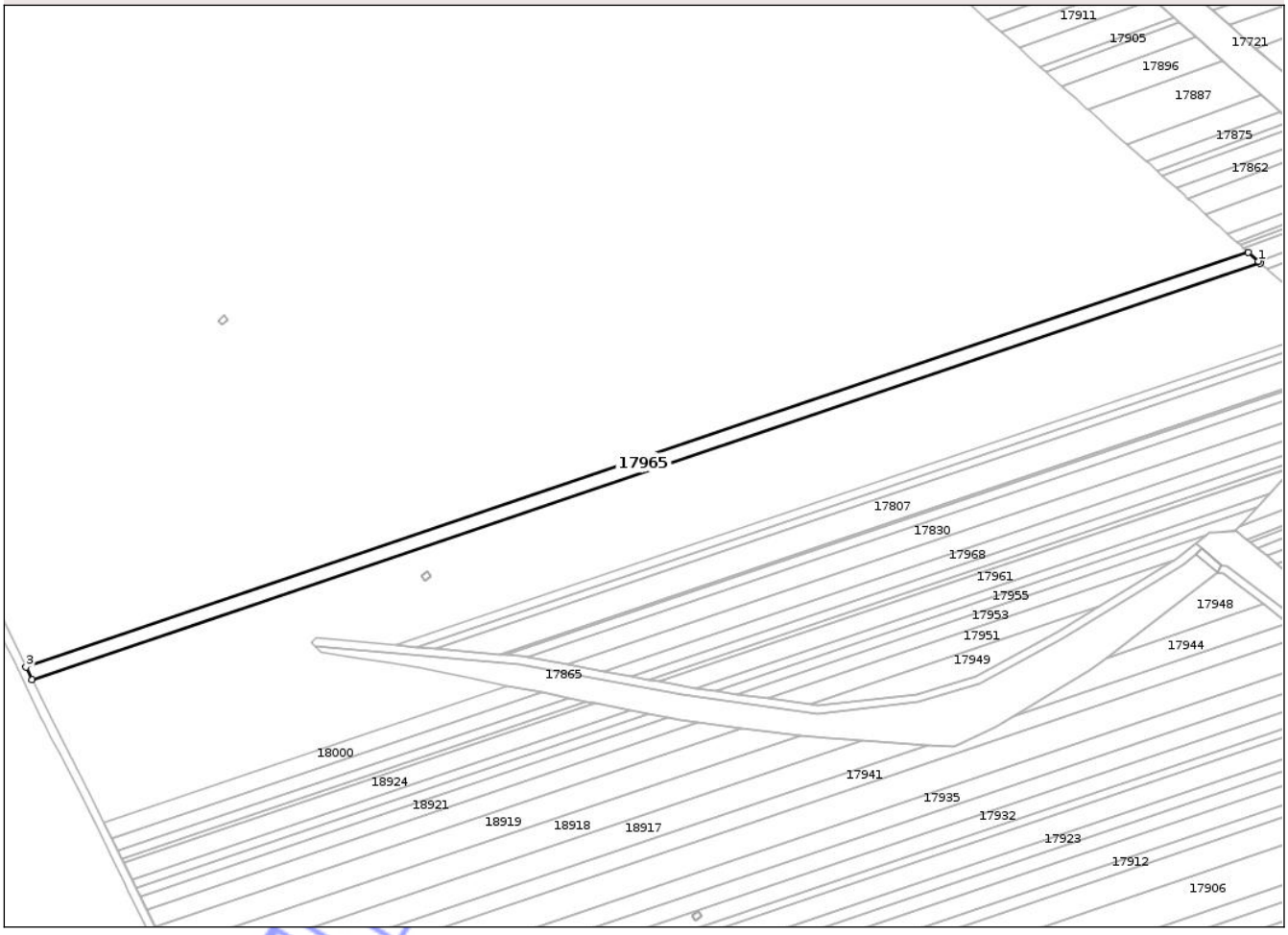

Date referitoare la teren

Crt	Categorie folosinţă	Intra vilan	Suprafaţa (mp)	Tarla	Parcelă	Nr. topo	Observaţii / Referinţe
1	arabil	NU	4.089	1/5	91	-	Imobil traversat de limita UAT Peretu şi UAT Troianul.

Lungime Segmente
1) Valorile lungimilor segmentelor sunt obţinute din proiecţie în plan.

Punct început	X / Y	Punct sfârşit	X / Y	Lungime segment (** (m)
1	501.628,822 285.842,865	2	501.624,102 285.847,077	6.326
2	501.624,102 285.847,077	3	501.038,883 285.648,604	617.959
3	501.038,883 285.648,604	4	501.041,802 285.642,623	6.655
4	501.041,802 285.642,623	5	501.629,763 285.842,026	620.854
5	501.629,763 285.842,026	1	501.628,822 285.842,865	1.261

Document care conţine date cu caracter personal, protejat de prevederile Regulamentului (UE) nr. 679/2016 şi Legii 190/2018

**** Lungimile segmentelor sunt determinate în planul de proiecţie Stereo 70 şi sunt rotunjite la 1 milimetru.**
***** Distanţa dintre puncte este formată din segmente cumulate ce sunt mai mici decât valoarea 1 milimetru.**

Neutilizabil in circuitul civil

DATE DESPRE IMOBILUL NR. 17966

Oficiul de Cadastru şi Publicitate Imobiliară TELEORMAN
Biroul de Cadastru şi Publicitate Imobiliară Alexandria

A. Partea I. Descrierea imobilului

TEREN Extravilan

Adresa: Jud. Teleorman

Nr. Crt	Nr cadastral Nr. topografic	Suprafaţa* (mp)	Observaţii / Referinţe
A1	22542	Din acte: 2.300 Masurata: 1.365	Sector cadastral:1 Teren neimprejmuit;

B. Partea II. Proprietari şi acte

Inscrieri privitoare la dreptul de proprietate şi alte drepturi reale		Referinţe
16628 / 15/03/2022		
Act Notarial nr. 397, din 14/03/2022 emis de BNP BARBU MARIA (Contract de intretinere);		
B2	Intabulare, drept de PROPRIETATE, cu titlu de întreținere, bun comun, dobandit prin Conventie, cota actuala 1/1, cota initiala 1/1	A1
	1) **PÎRCĂLABU GABRIELA** 2) **PÎRCĂLABU ILIE**	

C. Partea III. SARCINI

Inscrieri privind dezmembramintele dreptului de proprietate, drepturi reale de garanţie şi sarcini		Referinţe
16628 / 15/03/2022		
Act Notarial nr. 397, din 14/03/2022 emis de BNP BARBU MARIA (Contract de intretinere);		
C1	Intabulare, drept de IPOTECA LEGALA, Valoare:0 , reprezentând plata rentei în bani corespunzătoare întreținerii neexecutate	A1
	1) **CIOVÂNĂ CORNELIA**	

Neutilizabil în circuitul civil

Anexa Nr. 1 La Partea I

Teren

Nr cadastral	Suprafaţa (mp)*	Observaţii / Referinţe
22542	Din acte: 2.300 Masurata: 1.365	

* Suprafaţa este determinată in planul de proiecţie Stereo 70.

DETALII LINIARE IMOBIL

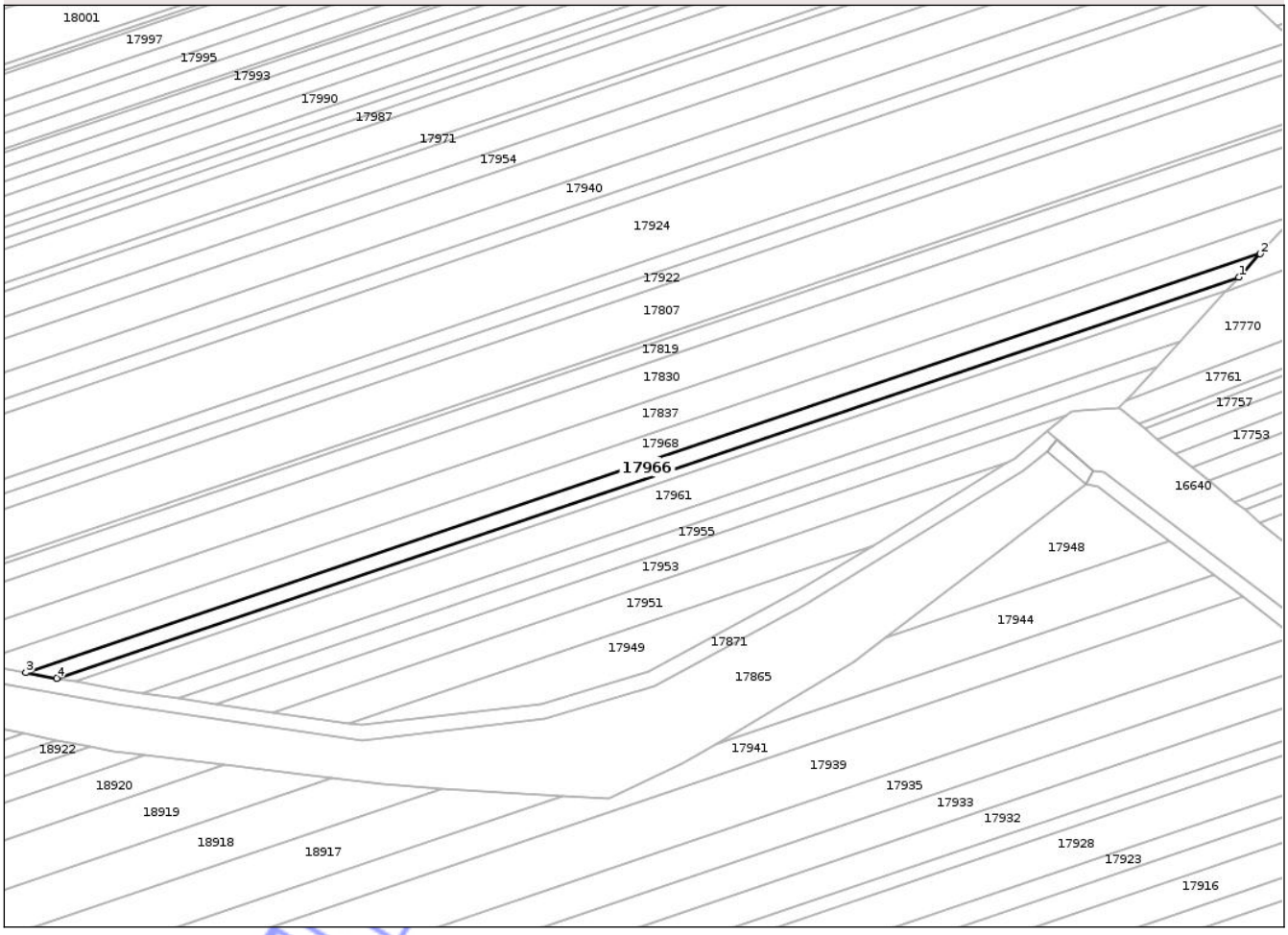

Date referitoare la teren

Crt	Categorie folosinţă	Intra vilan	Suprafaţa (mp)	Tarla	Parcelă	Nr. topo	Observaţii / Referinţe
1	arabil	NU	1.365	1/5	77	-	Imobilul este despărțit de drum și canal. Diferența de suprafață se regăsește la ID 18926.

Lungime Segmente

1) Valorile lungimilor segmentelor sunt obţinute din proiecţie în plan.

Punct început	X / Y	Punct sfârşit	X / Y	Lungime segment (** (m)
1	501.649,788 285.748,584	2	501.655,45 285.754,775	8.39
2	501.655,45 285.754,775	3	501.328,91 285.644,032	344.808
3	501.328,91 285.644,032	4	501.337,066 285.642,527	8.294
4	501.337,066 285.642,527	1	501.649,788 285.748,584	330.217

Document care conține date cu caracter personal, protejat de prevederile Regulamentului (UE) nr. 679/2016 și Legii 190/2018

**** Lungimile segmentelor sunt determinate în planul de proiecţie Stereo 70 şi sunt rotunjite la 1 milimetru.**
***** Distanţa dintre puncte este formată din segmente cumulate ce sunt mai mici decât valoarea 1 milimetru.**

Neutilizabil in circuitul civil

DATE DESPRE IMOBILUL NR. 17967

Oficiul de Cadastru şi Publicitate Imobiliară TELEORMAN
Biroul de Cadastru şi Publicitate Imobiliară Alexandria

A. Partea I. Descrierea imobilului

TEREN Extravilan

Adresa: Jud. Teleorman

Nr. Crt	Nr cadastral Nr. topografic	Suprafaţa* (mp)	Observaţii / Referinţe
A1		Din acte: 2.100 Masurata: 1.908	Sector cadastral:1 Teren neimprejmuit;

B. Partea II. Proprietari şi acte

Inscrieri privitoare la dreptul de proprietate şi alte drepturi reale		Referinţe
/		
Act Administrativ nr. 53-01036, din 23/05/1996 emis de CJSDPAT TELEORMAN;		
B1	Intabulare, drept de PROPRIETATE, dobandit prin Reconstituire, cota actuala 1/1, cota initiala 1/1	A1
	1) **VASILE HRISTACHE**	

C. Partea III. SARCINI .

Inscrieri privind dezmembramintele dreptului de proprietate, drepturi reale de garanţie şi sarcini	Referinţe
NU SUNT	

Neutilizabil în circuitul civil

Anexa Nr. 1 La Partea I

Teren

Nr cadastral	Suprafaţa (mp)*	Observaţii / Referinţe
	Din acte: 2.100 Masurata: 1.908	

* Suprafaţa este determinată in planul de proiecţie Stereo 70.

DETALII LINIARE IMOBIL

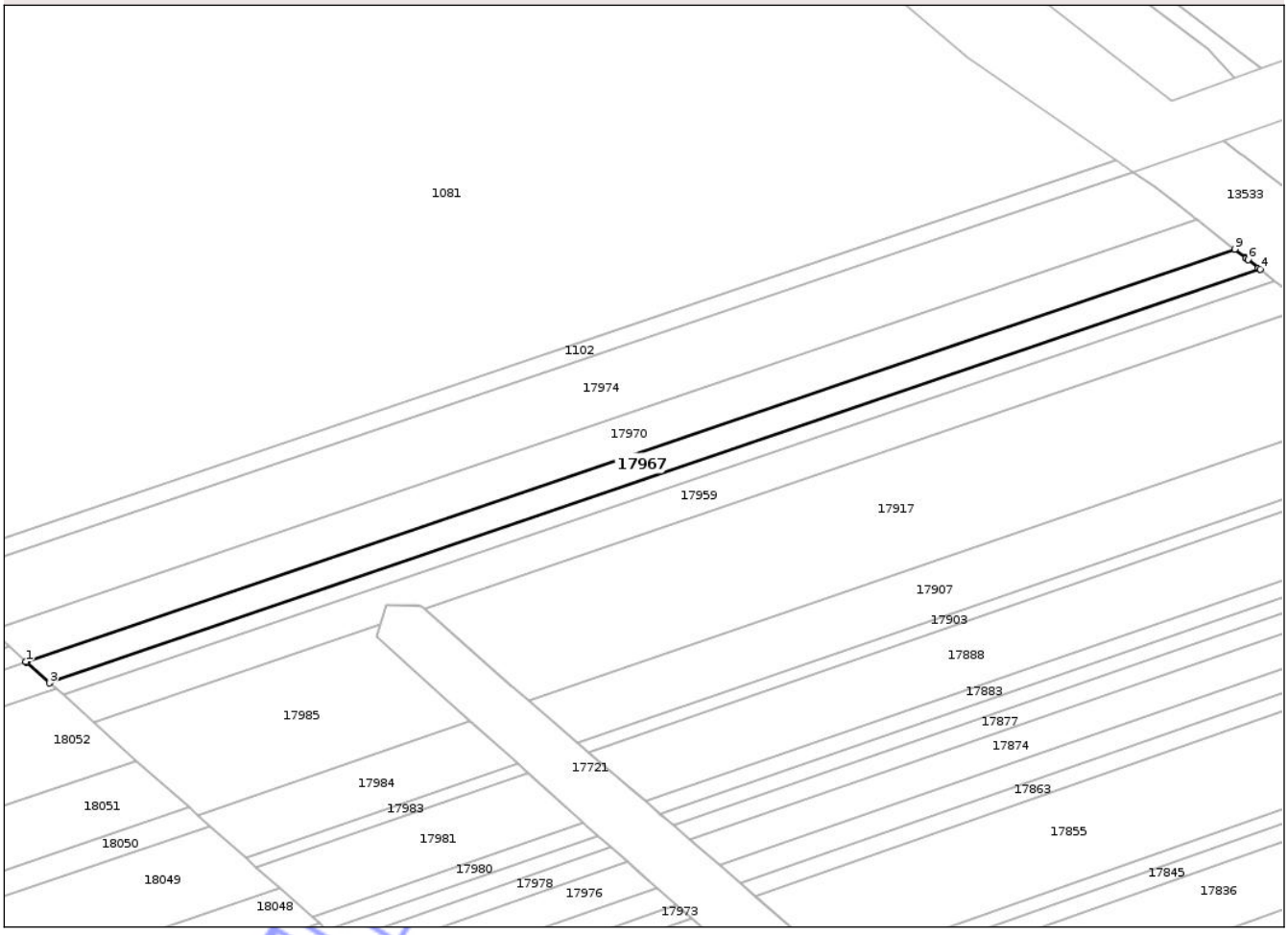

Date referitoare la teren

Crt	Categorie folosinţă	Intra vilan	Suprafaţa (mp)	Tarla	Parcelă	Nr. topo	Observaţii / Referinţe
1	arabil	NU	1.908	1/1	36	-	

Lungime Segmente
1) Valorile lungimilor segmentelor sunt obţinute din proiecţie în plan.

Punct început	X / Y	Punct sfârşit	X / Y	Lungime segment (** (m)
1	501.283,372 286.151,096	2	501.283,534 286.150,952	0.217
2	501.283,534 286.150,952	3	501.288,916 286.146,15	7.213
3	501.288,916 286.146,15	4	501.571,198 286.242,611	298.308
4	501.571,198 286.242,611	5	501.570,82 286.242,905	0.479
5	501.570,82 286.242,905	6	501.568,348 286.244,834	3.136

Document care conţine date cu caracter personal, protejat de prevederile Regulamentului (UE) nr. 679/2016 şi Legii 190/2018

Punct început	X / Y	Punct sfârşit	X / Y	Lungime segment (** (m)
6	501.568,348 286.244,834	7	501.568,007 286.245,1	0.432
7	501.568,007 286.245,1	8	501.567,84 286.245,23	0.212
8	501.567,84 286.245,23	9	501.565,222 286.247,261	3.313
9	501.565,222 286.247,261	1	501.283,372 286.151,096	297.804

** Lungimile segmentelor sunt determinate în planul de proiecţie Stereo 70 şi sunt rotunjite la 1 milimetru.
*** Distanţa dintre puncte este formată din segmente cumulate ce sunt mai mici decât valoarea 1 milimetru.

Neutilizabil in circuitul civil

DATE DESPRE IMOBILUL NR. 17968

Oficiul de Cadastru şi Publicitate Imobiliară TELEORMAN
Biroul de Cadastru şi Publicitate Imobiliară Alexandria

A. Partea I. Descrierea imobilului

TEREN Extravilan

Adresa: Jud. Teleorman

Nr. Crt	Nr cadastral Nr. topografic	Suprafaţa* (mp)	Observaţii / Referinţe
A1		Din acte: 4.300 Masurata: 2.407	Sector cadastral:1 Teren neimprejmuit;

B. Partea II. Proprietari şi acte

Inscrieri privitoare la dreptul de proprietate şi alte drepturi reale		Referinţe
/		
Act Administrativ nr. 53-01999, din 15/12/1997 emis de CJSDPAT TELEORMAN;		
B1	Intabulare, drept de PROPRIETATE, dobandit prin Reconstituire, cota actuala 1/1, cota initiala 1/1	A1
	1) **ZAMFIR STELE** 2) **ZAMFIR MARIN** 3) **ZAMFIR ALEXANDRU**	

C. Partea III. SARCINI .

Inscrieri privind dezmembramintele dreptului de proprietate, drepturi reale de garanţie şi sarcini	Referinţe
NU SUNT	

Neutilizabil în circuitul civil

Anexa Nr. 1 La Partea I

Teren

Nr cadastral	Suprafaţa (mp)*	Observaţii / Referinţe
	Din acte: 4.300 Masurata: 2.407	

* Suprafaţa este determinată in planul de proiecţie Stereo 70.

DETALII LINIARE IMOBIL



Date referitoare la teren

Crt	Categorie folosinţă	Intra vilan	Suprafaţa (mp)	Tarla	Parcelă	Nr. topo	Observaţii / Referinţe
1	arabil	NU	2.407	1/5	78	-	Imobilul este despărțit de drum și canal. Diferența de suprafață se regăsește la ID 18927.

Lungime Segmente

1) Valorile lungimilor segmentelor sunt obţinute din proiecţie în plan.

Punct început	X / Y	Punct sfârşit	X / Y	Lungime segment (** (m)
1	501.315,313 285.646,539	2	501.328,91 285.644,032	13.826
2	501.328,91 285.644,032	3	501.655,45 285.754,775	344.808
3	501.655,45 285.754,775	4	501.661,161 285.761,019	8.462
4	501.661,161 285.761,019	5	501.664,889 285.765,096	5.524

Document care conține date cu caracter personal, protejat de prevederile Regulamentului (UE) nr. 679/2016 și Legii 190/2018

Punct început	X / Y	Punct sfârşit	X / Y	Lungime segment (** (m)
5	501.664,889 285.765,096	1	501.315,313 285.646,539	369.133

** Lungimile segmentelor sunt determinate în planul de proiecţie Stereo 70 şi sunt rotunjite la 1 milimetru.
*** Distanţa dintre puncte este formată din segmente cumulate ce sunt mai mici decât valoarea 1 milimetru.

Neutilizabil in circuitul civil

DATE DESPRE IMOBILUL NR. 17969

Oficiul de Cadastru şi Publicitate Imobiliară TELEORMAN
Biroul de Cadastru şi Publicitate Imobiliară Alexandria

A. Partea I. Descrierea imobilului

TEREN Extravilan

Adresa: Jud. Teleorman

Nr. Crt	Nr cadastral Nr. topografic	Suprafaţa* (mp)	Observaţii / Referinţe
A1		Din acte: 6.900 Masurata: 1.462	Sector cadastral:1 Teren neimprejmuit;

B. Partea II. Proprietari şi acte

Inscrieri privitoare la dreptul de proprietate şi alte drepturi reale		Referinţe
/		
Act Administrativ nr. 53-01589, din 28/03/1997 emis de CJSDPAT TELEORMAN;		
B1	Intabulare, drept de PROPRIETATE, dobandit prin Reconstituire, cota actuala 1/1, cota initiala 1/1	A1
	1) **ŞTEFAN OPREA**	

C. Partea III. SARCINI .

Inscrieri privind dezmembramintele dreptului de proprietate, drepturi reale de garanţie şi sarcini	Referinţe
NU SUNT	

Neutilizabil în circuitul civil

Anexa Nr. 1 La Partea I

Teren

Nr cadastral	Suprafaţa (mp)*	Observaţii / Referinţe
	Din acte: 6.900 Masurata: 1.462	

* Suprafaţa este determinată in planul de proiecţie Stereo 70.

DETALII LINIARE IMOBIL

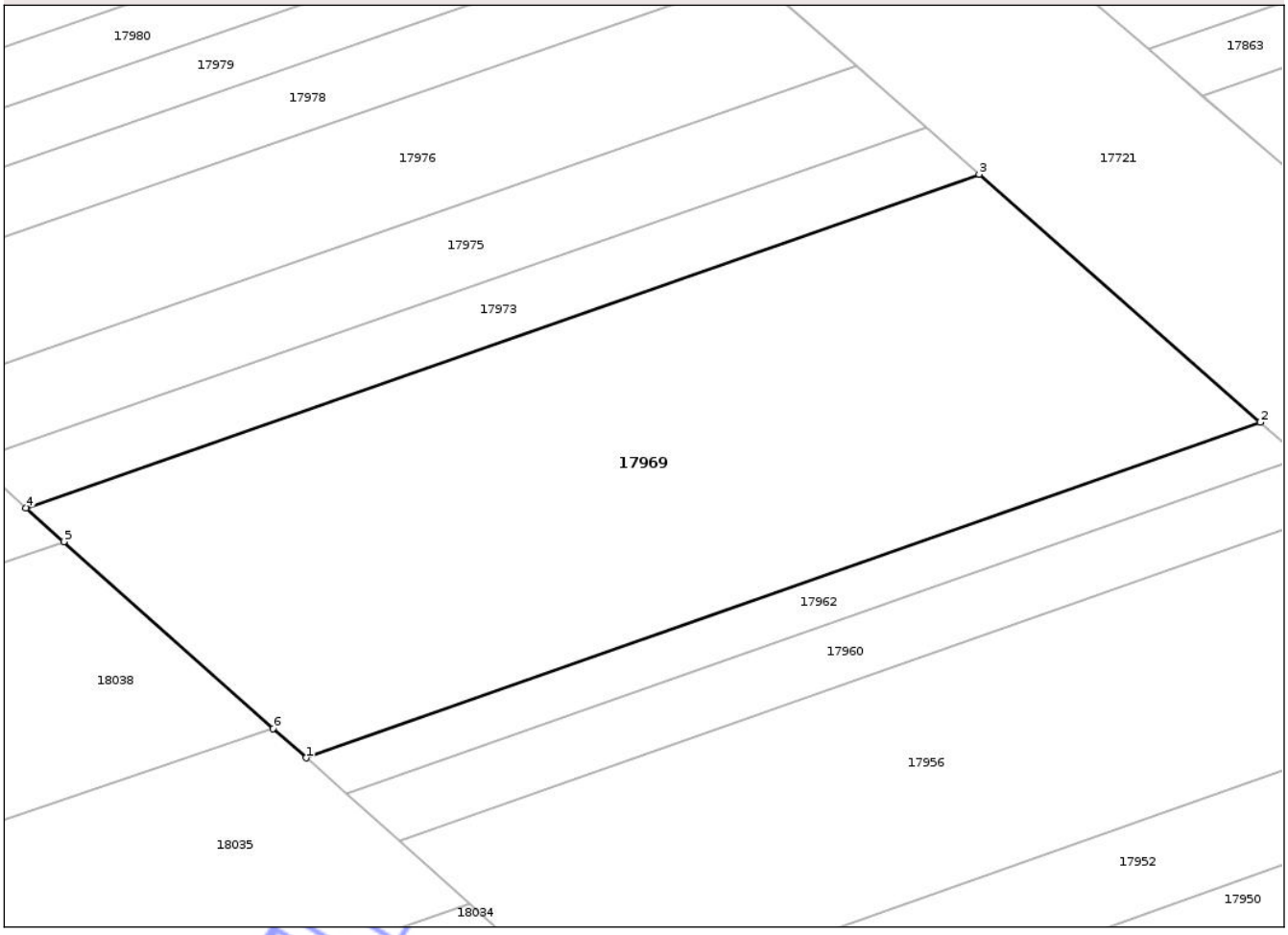

Date referitoare la teren

Crt	Categorie folosinţă	Intra vilan	Suprafaţa (mp)	Tarla	Parcelă	Nr. topo	Observaţii / Referinţe
1	arabil	NU	1.462	1/1	23	-	Imobilul este despărțit de canal. Diferența de suprafață se regăsește la ID 17855.

Lungime Segmente

1) Valorile lungimilor segmentelor sunt obţinute din proiecţie în plan.

Punct început	X / Y	Punct sfârşit	X / Y	Lungime segment (** (m)
1	501.393,901 286.052,476	2	501.457,276 286.074,773	67.183
2	501.457,276 286.074,773	3	501.438,597 286.091,248	24.906
3	501.438,597 286.091,248	4	501.375,285 286.069,087	67.078
4	501.375,285 286.069,087	5	501.377,799 286.066,843	3.37

Document care conține date cu caracter personal, protejat de prevederile Regulamentului (UE) nr. 679/2016 și Legii 190/2018

Punct început	X / Y	Punct sfârşit	X / Y	Lungime segment (** (m)
5	501.377,799 286.066,843	6	501.391,706 286.054,434	18.638
6	501.391,706 286.054,434	1	501.393,901 286.052,476	2.941

**** Lungimile segmentelor sunt determinate în planul de proiecţie Stereo 70 şi sunt rotunjite la 1 milimetru.**
***** Distanţa dintre puncte este formată din segmente cumulate ce sunt mai mici decât valoarea 1 milimetru.**

Neutilizabil in circuitul civil

DATE DESPRE IMOBILUL NR. 17970

Oficiul de Cadastru şi Publicitate Imobiliară TELEORMAN
Biroul de Cadastru şi Publicitate Imobiliară Alexandria

A. Partea I. Descrierea imobilului

TEREN Extravilan

Adresa: Jud. Teleorman

Nr. Crt	Nr cadastral Nr. topografic	Suprafaţa* (mp)	Observaţii / Referinţe
A1		Din acte: 3.100 Masurata: 2.817	Sector cadastral:1 Teren neimprejmuit;

B. Partea II. Proprietari şi acte

Inscrieri privitoare la dreptul de proprietate şi alte drepturi reale		Referinţe
/		
Hotarare Judecatoreasca nr. 119, din 04/02/2021 emis de JUDECĂTORIA ROȘIORII DE VEDE-JUDEȚUL TELEORMAN (DOSAR NR. 4202/292/2018);		
B1	Inscrierea provizorie, drept de PROPRIETATE, cu titlu de partaj, bun propriu, dobandit prin Hotarare Judecatoreasca, cota actuala 1/1, cota initiala 1/1	A1
	1) **AGIU PETRIŞOR**	

C. Partea III. SARCINI

Inscrieri privind dezmembramintele dreptului de proprietate, drepturi reale de garanţie şi sarcini		Referinţe
/		
Hotarare Judecatoreasca nr. 119, din 04/02/2021 emis de JUDECĂTORIA ROȘIORII DE VEDE-JUDEȚUL TELEORMAN (DOSAR NR. 4202/292/2018);		
C1	Inscrierea provizorie, drept de IPOTECA LEGALA, Valoare:223 RON, reprezentând sultă	A1
	1) **PĂUNE ILEANA**	

Neutilizabil în circuitul civil

Anexa Nr. 1 La Partea I

Teren

Nr cadastral	Suprafaţa (mp)*	Observaţii / Referinţe
	Din acte: 3.100 Masurata: 2.817	

* Suprafaţa este determinată in planul de proiecţie Stereo 70.

DETALII LINIARE IMOBIL

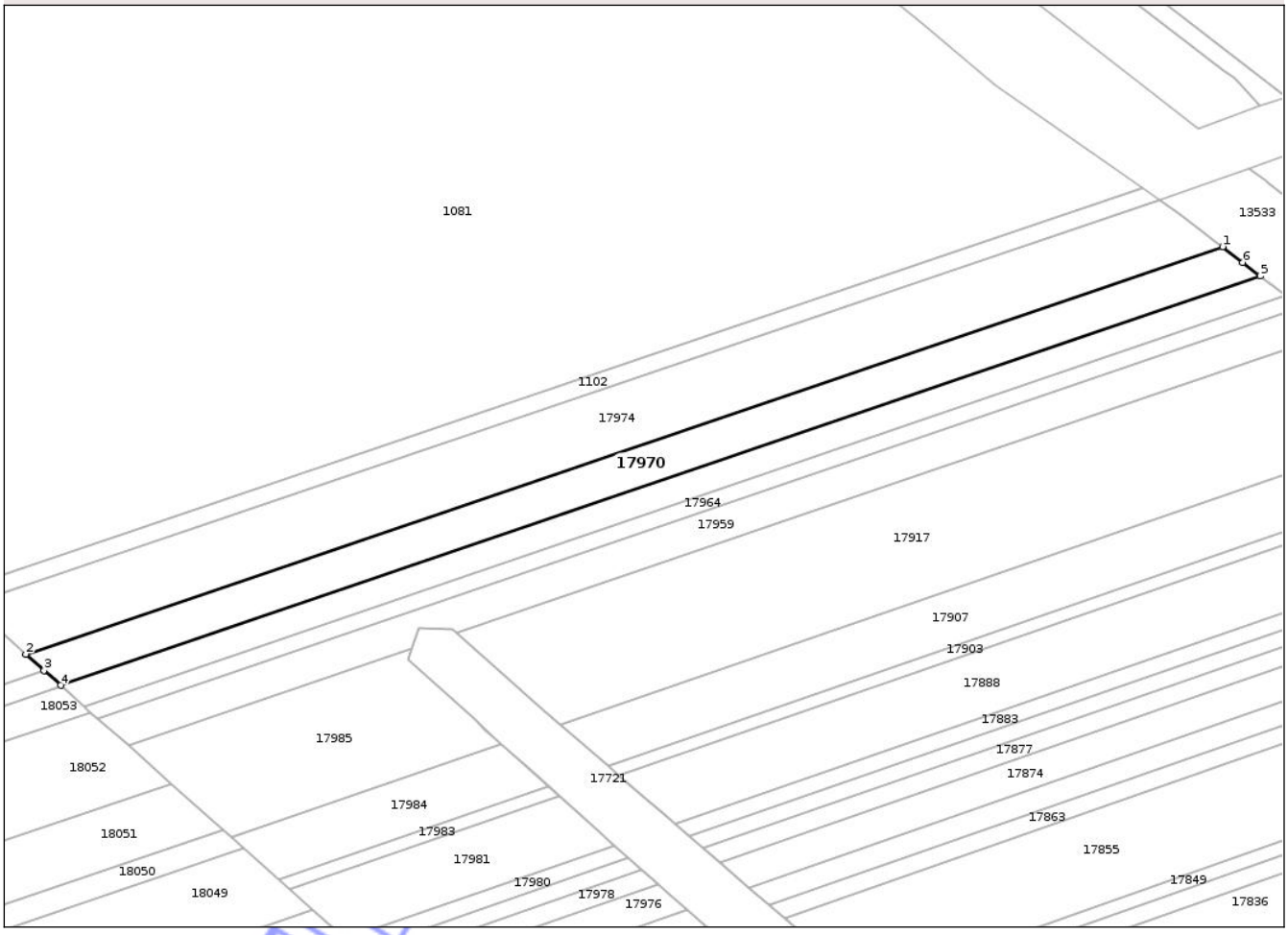

Date referitoare la teren

Crt	Categorie folosinţă	Intra vilan	Suprafaţa (mp)	Tarla	Parcelă	Nr. topo	Observaţii / Referinţe
1	arabil	NU	2.817	1/1	37	-	

Lungime Segmente
1) Valorile lungimilor segmentelor sunt obţinute din proiecţie în plan.

Punct început	X / Y	Punct sfârşit	X / Y	Lungime segment (** (m)
1	501.556,361 286.254,137	2	501.275,168 286.158,417	297.038
2	501.275,168 286.158,417	3	501.279,446 286.154,6	5.733
3	501.279,446 286.154,6	4	501.283,372 286.151,096	5.262
4	501.283,372 286.151,096	5	501.565,222 286.247,261	297.804
5	501.565,222 286.247,261	6	501.561,077 286.250,477	5.246

Document care conţine date cu caracter personal, protejat de prevederile Regulamentului (UE) nr. 679/2016 şi Legii 190/2018

Punct început	X / Y	Punct sfârşit	X / Y	Lungime segment (** (m)
6	501.561,077 286.250,477	1	501.556,361 286.254,137	5.97

** Lungimile segmentelor sunt determinate în planul de proiecţie Stereo 70 şi sunt rotunjite la 1 milimetru.
*** Distanţa dintre puncte este formată din segmente cumulate ce sunt mai mici decât valoarea 1 milimetru.

Neutilizabil in circuitul civil

DATE DESPRE IMOBILUL NR. 17972

Oficiul de Cadastru şi Publicitate Imobiliară TELEORMAN
Biroul de Cadastru şi Publicitate Imobiliară Alexandria

A. Partea I. Descrierea imobilului

TEREN Extravilan

Adresa: Jud. Teleorman

Nr. Crt	Nr cadastral Nr. topografic	Suprafaţa* (mp)	Observaţii / Referinţe
A1		1.250	Sector cadastral:5 Teren neimprejmuit;

B. Partea II. Proprietari şi acte

Inscrieri privitoare la dreptul de proprietate şi alte drepturi reale		Referinţe
/		
Act Notarial nr. 967, din 16/12/2004 emis de BNP DRĂGHICI NICOLETA;		
B1	Intabulare, drept de PROPRIETATE, cu titlu de donație, bun propriu, dobandit prin Conventie, cota actuala 1/1, cota initiala 1/1	A1
	1) **MEDINȚU ALEXANDRINA**	

C. Partea III. SARCINI .

Inscrieri privind dezmembramintele dreptului de proprietate, drepturi reale de garanţie şi sarcini	Referinţe
NU SUNT	

Neutilizabil în circuitul civil

Anexa Nr. 1 La Partea I

Teren

Nr cadastral	Suprafaţa (mp)*	Observaţii / Referinţe
	1.250	

* Suprafaţa este determinată in planul de proiecţie Stereo 70.

DETALII LINIARE IMOBIL

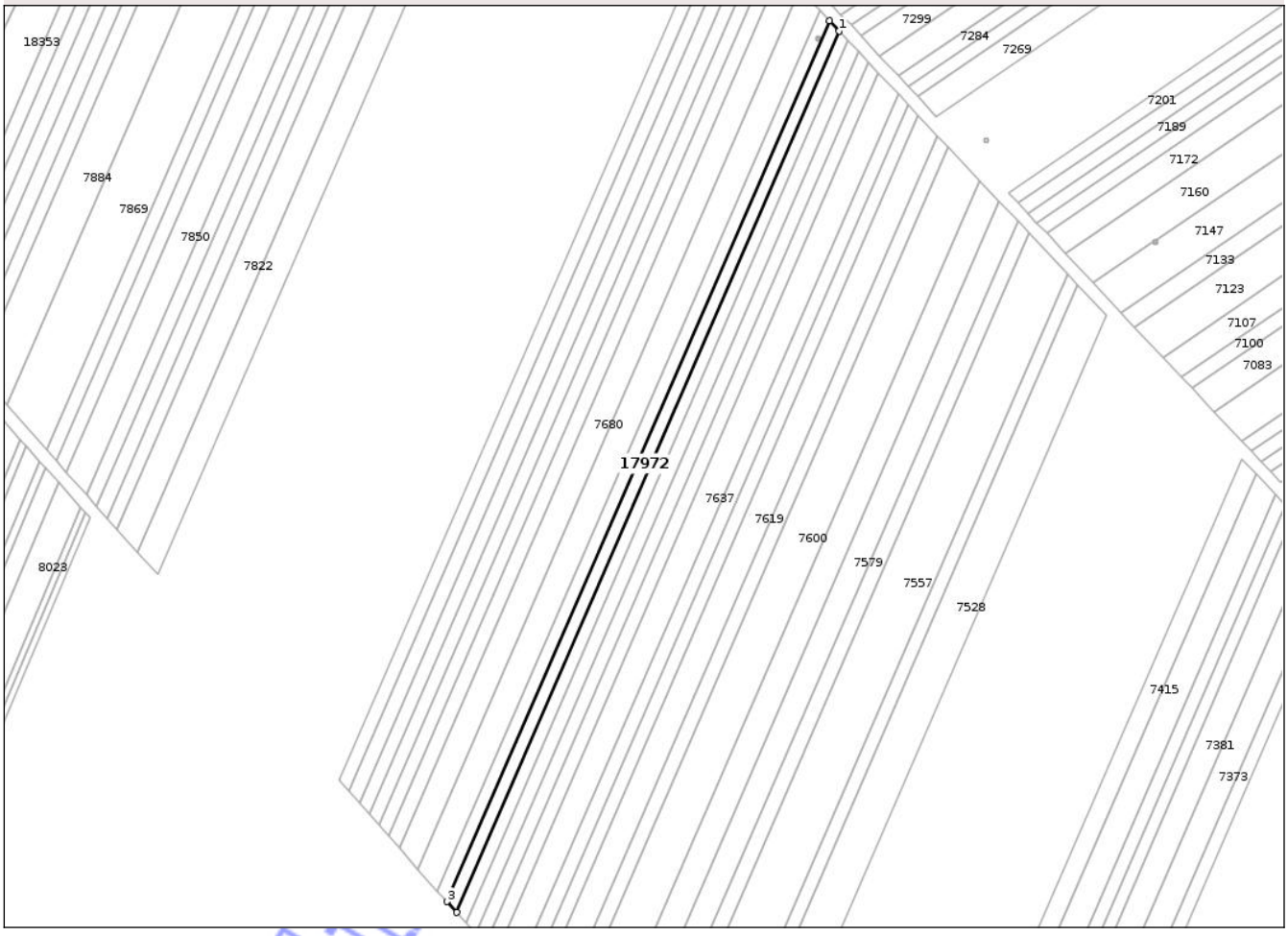

Date referitoare la teren

Crt	Categorie folosinţă	Intra vilan	Suprafaţa (mp)	Tarla	Parcelă	Nr. topo	Observaţii / Referinţe
1	arabil	NU	1.250	56	42	-	

Lungime Segmente

1) Valorile lungimilor segmentelor sunt obţinute din proiecţie în plan.

Punct început	X / Y	Punct sfârşit	X / Y	Lungime segment (** (m)
1	508.504,778 284.315,123	2	508.501,702 284.318,388	4.486
2	508.501,702 284.318,388	3	508.380,966 284.040,612	302.881
3	508.380,966 284.040,612	4	508.383,99 284.037,206	4.555
4	508.383,99 284.037,206	1	508.504,778 284.315,123	303.031

**** Lungimile segmentelor sunt determinate în planul de proiecţie Stereo 70 şi sunt rotunjite la 1 milimetru.**

Document care conţine date cu caracter personal, protejat de prevederile Regulamentului (UE) nr. 679/2016 şi Legii 190/2018

***** Distanţa dintre puncte este formată din segmente cumulate ce sunt mai mici decât valoarea 1 milimetru.**

Neutilizabil in circuitul civil

DATE DESPRE IMOBILUL NR. 17971

Oficiul de Cadastru şi Publicitate Imobiliară TELEORMAN
Biroul de Cadastru şi Publicitate Imobiliară Alexandria

A. Partea I. Descrierea imobilului

TEREN Extravilan

Adresa: Jud. Teleorman

Nr. Crt	Nr cadastral Nr. topografic	Suprafaţa* (mp)	Observaţii / Referinţe
A1		Din acte: 1.300 Masurata: 1.182	Sector cadastral:1 Teren neimprejmuit;

B. Partea II. Proprietari şi acte

Inscrieri privitoare la dreptul de proprietate şi alte drepturi reale		Referinţe
/		
Act Administrativ nr. 5301556, din 28/05/2004 emis de CJSDPAT TELEORMAN;		
B1	Intabulare, drept de PROPRIETATE, dobandit prin Reconstituire, cota actuala 1/1, cota initiala 1/1	A1
	1) **LUNGAN ST. FLOREA**	

C. Partea III. SARCINI .

Inscrieri privind dezmembramintele dreptului de proprietate, drepturi reale de garanţie şi sarcini	Referinţe
NU SUNT	

Neutilizabil în circuitul civil

Anexa Nr. 1 La Partea I

Teren

Nr cadastral	Suprafaţa (mp)*	Observaţii / Referinţe
	Din acte: 1.300 Masurata: 1.182	

* Suprafaţa este determinată in planul de proiecţie Stereo 70.

DETALII LINIARE IMOBIL

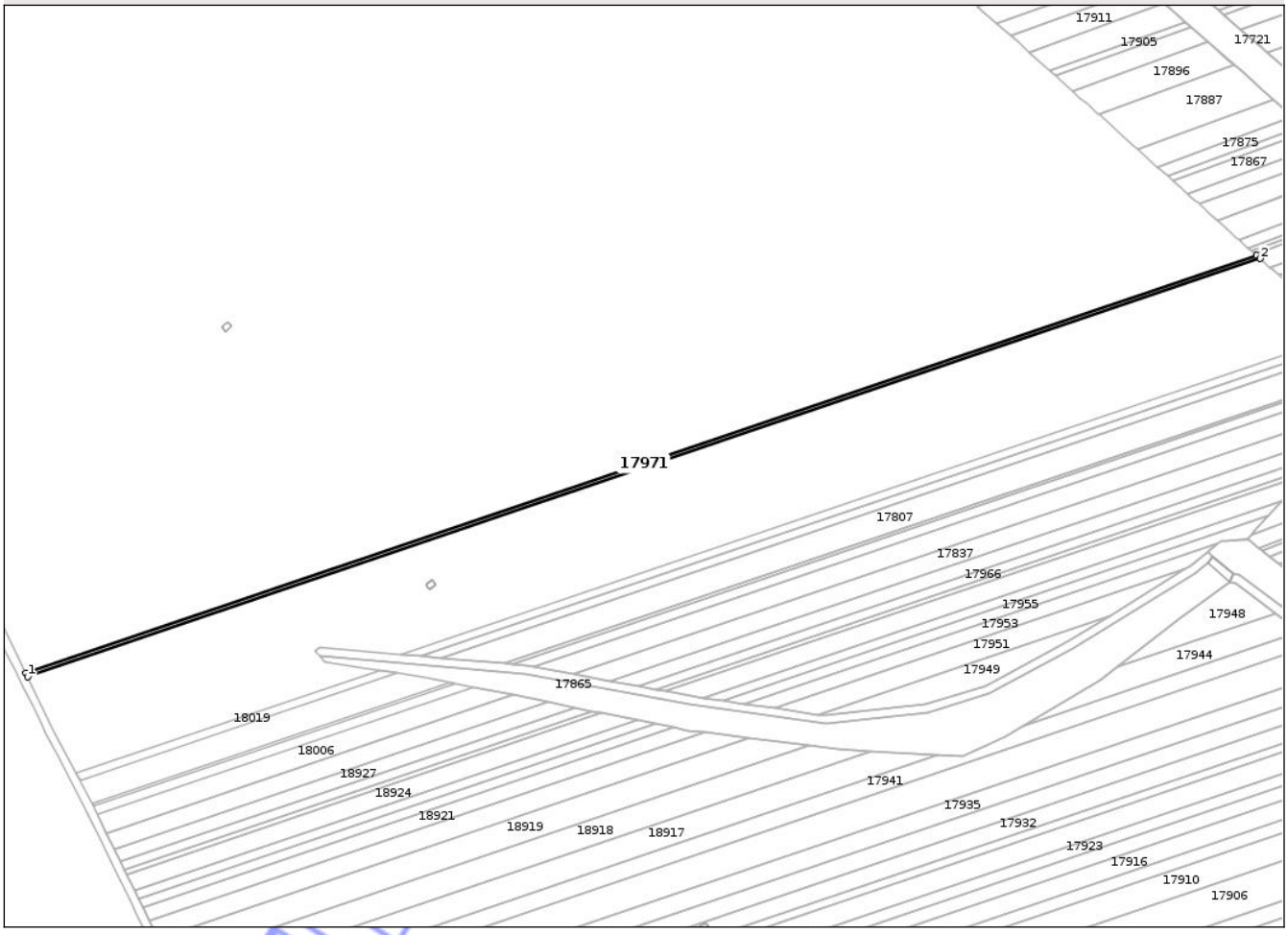

Date referitoare la teren

Crt	Categorie folosinţă	Intra vilan	Suprafaţa (mp)	Tarla	Parcelă	Nr. topo	Observaţii / Referinţe
1	arabil	NU	1.182	1/5	91/1	-	Imobil traversat de limita UAT Peretu şi UAT Troianul

Lungime Segmente

1) Valorile lungimilor segmentelor sunt obţinute din proiecţie în plan.

Punct început	X / Y	Punct sfârşit	X / Y	Lungime segment (** (m)
1	501.038,883 285.648,604	2	501.624,102 285.847,077	617.959
2	501.624,102 285.847,077	3	501.622,461 285.848,541	2.199
3	501.622,461 285.848,541	4	501.038,037 285.650,338	617.119
4	501.038,037 285.650,338	1	501.038,883 285.648,604	1.929

Document care conţine date cu caracter personal, protejat de prevederile Regulamentului (UE) nr. 679/2016 şi Legii 190/2018

**** Lungimile segmentelor sunt determinate în planul de proiecţie Stereo 70 şi sunt rotunjite la 1 milimetru.**
***** Distanţa dintre puncte este formată din segmente cumulate ce sunt mai mici decât valoarea 1 milimetru.**

Neutilizabil in circuitul civil

DATE DESPRE IMOBILUL NR. 17973

Oficiul de Cadastru şi Publicitate Imobiliară TELEORMAN
Biroul de Cadastru şi Publicitate Imobiliară Alexandria

A. Partea I. Descrierea imobilului

TEREN Extravilan

Adresa: Jud. Teleorman

Nr. Crt	Nr cadastral Nr. topografic	Suprafaţa* (mp)	Observaţii / Referinţe
A1		Din acte: 1.300 Masurata: 276	Sector cadastral:1 Teren neimprejmuit;

B. Partea II. Proprietari şi acte

Inscrieri privitoare la dreptul de proprietate şi alte drepturi reale		Referinţe
/		
Act Administrativ nr. 5301569, din 29/01/1997 emis de CJSDPAT TELEORMAN;		
B1	Intabulare, drept de PROPRIETATE, dobandit prin Reconstituire, cota actuala 1/1, cota initiala 1/1	A1
	1) **VARZĂ P. ŞTEFANIA**	

C. Partea III. SARCINI .

Inscrieri privind dezmembramintele dreptului de proprietate, drepturi reale de garanţie şi sarcini	Referinţe
NU SUNT	

Neutilizabil în circuitul civil

Anexa Nr. 1 La Partea I

Teren

Nr cadastral	Suprafaţa (mp)*	Observaţii / Referinţe
	Din acte: 1.300 Masurata: 276	

* Suprafaţa este determinată in planul de proiecţie Stereo 70.

DETALII LINIARE IMOBIL

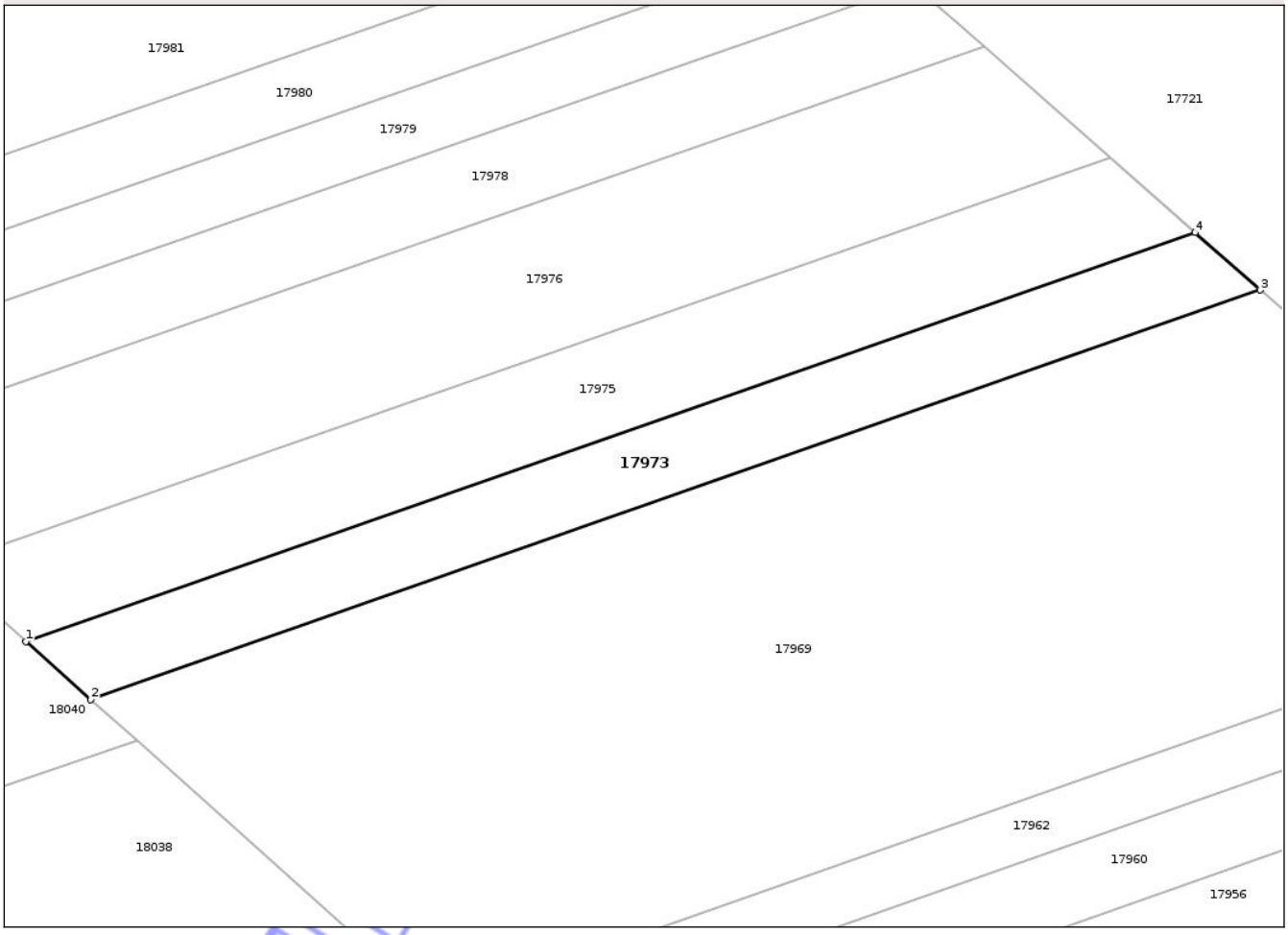

Date referitoare la teren

Crt	Categorie folosinţă	Intra vilan	Suprafaţa (mp)	Tarla	Parcelă	Nr. topo	Observaţii / Referinţe
1	arabil	NU	276	1/1	24	-	Imobilul este despărţit de canal. Diferența de suprafață se regăsește la ID 17863.

Lungime Segmente

1) Valorile lungimilor segmentelor sunt obţinute din proiecţie în plan.

Punct început	X / Y	Punct sfârşit	X / Y	Lungime segment (** (m)
1	501.371,769 286.072,224	2	501.375,285 286.069,087	4.712
2	501.375,285 286.069,087	3	501.438,597 286.091,248	67.078
3	501.438,597 286.091,248	4	501.435,069 286.094,359	4.704
4	501.435,069 286.094,359	1	501.371,769 286.072,224	67.059

Document care conţine date cu caracter personal, protejat de prevederile Regulamentului (UE) nr. 679/2016 şi Legii 190/2018

**** Lungimile segmentelor sunt determinate în planul de proiecţie Stereo 70 şi sunt rotunjite la 1 milimetru.**
***** Distanţa dintre puncte este formată din segmente cumulate ce sunt mai mici decât valoarea 1 milimetru.**

Neutilizabil in circuitul civil

DATE DESPRE IMOBILUL NR. 17974

Oficiul de Cadastru şi Publicitate Imobiliară TELEORMAN
Biroul de Cadastru şi Publicitate Imobiliară Alexandria

A. Partea I. Descrierea imobilului

TEREN Extravilan

Adresa: Jud. Teleorman

Nr. Crt	Nr cadastral Nr. topografic	Suprafaţa* (mp)	Observaţii / Referinţe
A1		Din acte: 5.000 Masurata: 4.544	Sector cadastral:1 Teren neimprejmuit;

B. Partea II. Proprietari şi acte

Inscrieri privitoare la dreptul de proprietate şi alte drepturi reale		Referinţe
/		
Act Administrativ nr. 53-01041, din 23/05/1996 emis de CJSDPAT TELEORMAN;		
B1	Intabulare, drept de PROPRIETATE, dobandit prin Reconstituire, cota actuala 1/1, cota initiala 1/1	A1
	1) **CUTULEA N. OPREA**	

C. Partea III. SARCINI .

Inscrieri privind dezmembramintele dreptului de proprietate, drepturi reale de garanţie şi sarcini	Referinţe
NU SUNT	

Neutilizabil în circuitul civil

Anexa Nr. 1 La Partea I

Teren

Nr cadastral	Suprafaţa (mp)*	Observaţii / Referinţe
	Din acte: 5.000 Masurata: 4.544	

* Suprafaţa este determinată in planul de proiecţie Stereo 70.

DETALII LINIARE IMOBIL

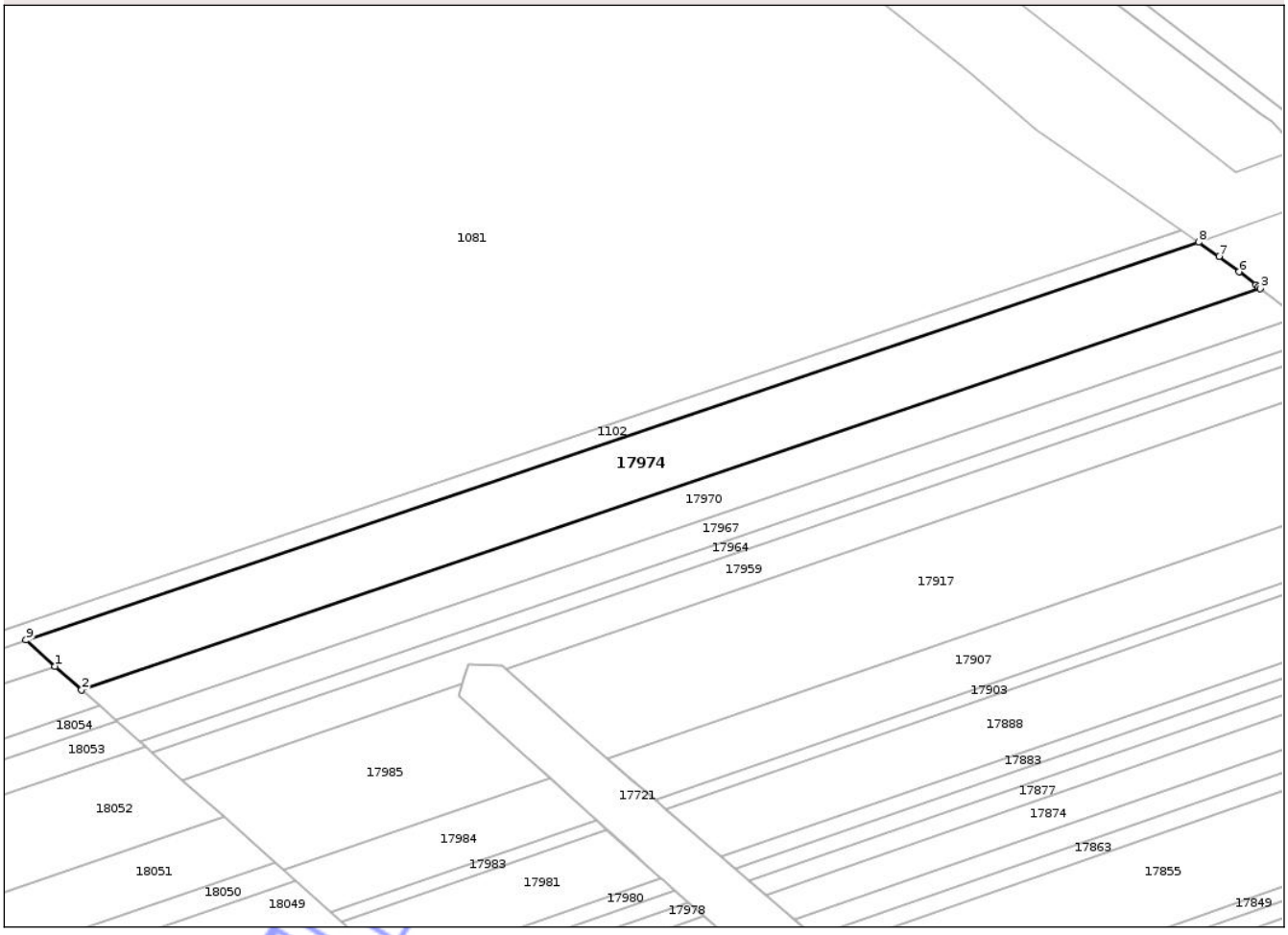

Date referitoare la teren

Crt	Categorie folosinţă	Intra vilan	Suprafaţa (mp)	Tarla	Parcelă	Nr. topo	Observaţii / Referinţe
1	arabil	NU	4.544	1/1	38	-	

Lungime Segmente
1) Valorile lungimilor segmentelor sunt obţinute din proiecţie în plan.

Punct început	X / Y	Punct sfârşit	X / Y	Lungime segment (** (m)
1	501.268,865 286.164,04	2	501.275,168 286.158,417	8.447
2	501.275,168 286.158,417	3	501.556,361 286.254,137	297.038
3	501.556,361 286.254,137	4	501.555,887 286.254,504	0.599
4	501.555,887 286.254,504	5	501.555,286 286.254,97	0.76
5	501.555,286 286.254,97	6	501.551,288 286.258,073	5.061

Document care conţine date cu caracter personal, protejat de prevederile Regulamentului (UE) nr. 679/2016 şi Legii 190/2018

Punct început	X / Y	Punct sfârşit	X / Y	Lungime segment (** (m)
6	501.551,288 286.258,073	7	501.546,51 286.261,78	6.047
7	501.546,51 286.261,78	8	501.541,64 286.265,15	5.922
8	501.541,64 286.265,15	9	501.261,881 286.170,272	295.41
9	501.261,881 286.170,272	1	501.268,865 286.164,04	9.36

** Lungimile segmentelor sunt determinate în planul de proiecţie Stereo 70 şi sunt rotunjite la 1 milimetru.
*** Distanţa dintre puncte este formată din segmente cumulate ce sunt mai mici decât valoarea 1 milimetru.

Neutilizabil in circuitul civil

DATE DESPRE IMOBILUL NR. 17975

Oficiul de Cadastru şi Publicitate Imobiliară TELEORMAN
Biroul de Cadastru şi Publicitate Imobiliară Alexandria

A. Partea I. Descrierea imobilului

TEREN Extravilan

Adresa: Jud. Teleorman

Nr. Crt	Nr cadastral Nr. topografic	Suprafaţa* (mp)	Observaţii / Referinţe
A1		Din acte: 1.700 Masurata: 361	Sector cadastral:1 Teren neimprejmuit;

B. Partea II. Proprietari şi acte

Inscrieri privitoare la dreptul de proprietate şi alte drepturi reale		Referinţe
/		
Act Notarial nr. 279, din 26/06/1996 emis de BNP TAMARA MORCOV;		
B1	Intabulare, drept de PROPRIETATE, cu titlu de moștenire, bun propriu, dobandit prin Succesiune, cota actuala 1/1, cota initiala 1/1	A1
	1) **DUDĂU STELICA**	

C. Partea III. SARCINI .

Inscrieri privind dezmembramintele dreptului de proprietate, drepturi reale de garanţie şi sarcini	Referinţe
NU SUNT	

Neutilizabil în circuitul civil

Anexa Nr. 1 La Partea I

Teren

Nr cadastral	Suprafaţa (mp)*	Observaţii / Referinţe
	Din acte: 1.700 Masurata: 361	

* Suprafaţa este determinată in planul de proiecţie Stereo 70.

DETALII LINIARE IMOBIL

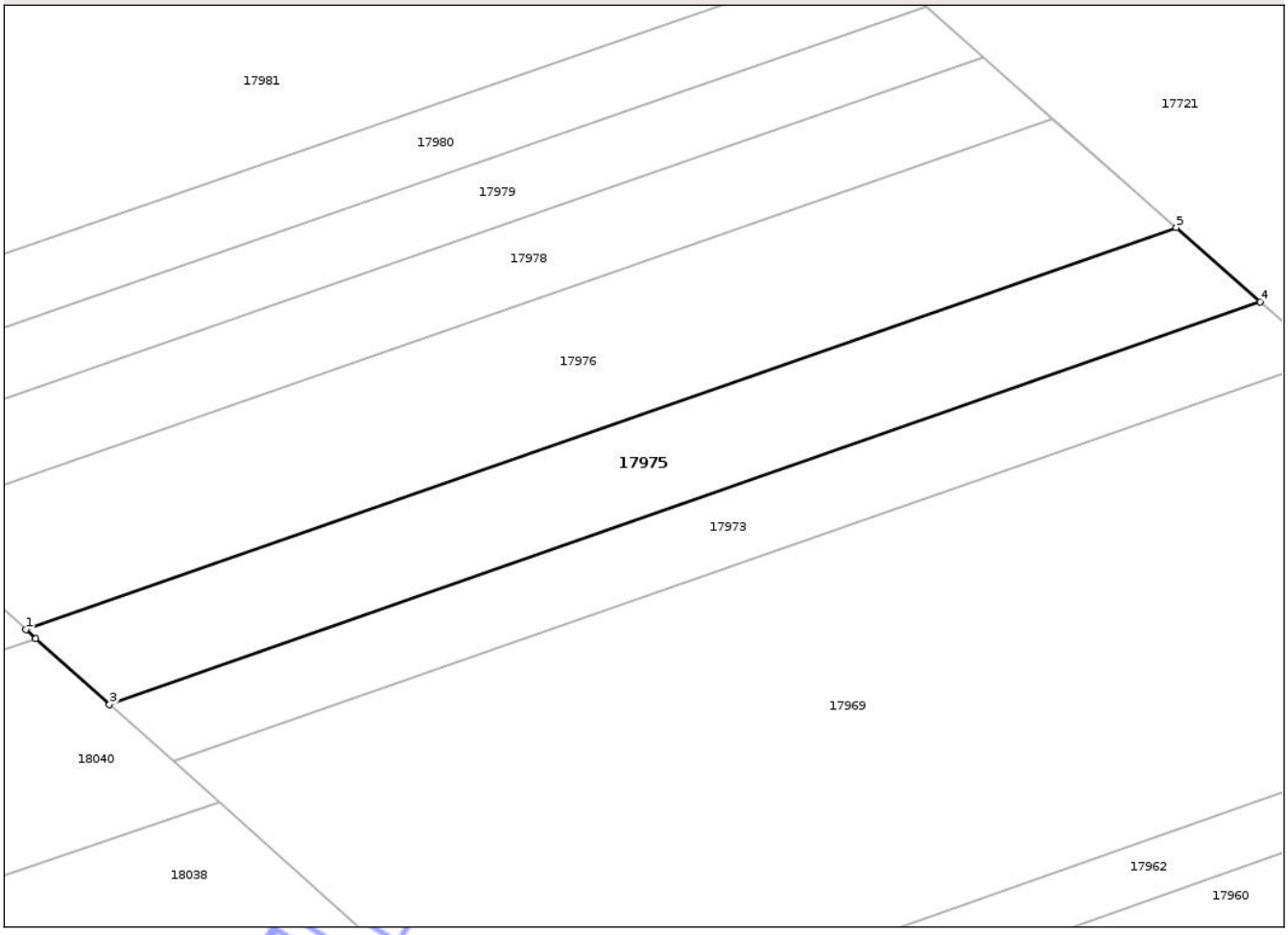

Date referitoare la teren

Crt	Categorie folosinţă	Intra vilan	Suprafaţa (mp)	Tarla	Parcelă	Nr. topo	Observaţii / Referinţe
1	arabil	NU	361	1/1	25	-	Imobilul este despărţit de canal. Diferența de suprafață se regăsește la ID 17869.

Lungime Segmente

1) Valorile lungimilor segmentelor sunt obţinute din proiecţie în plan.

Punct început	X / Y	Punct sfârşit	X / Y	Lungime segment (** (m)
1	501.367,167 286.076,33	2	501.367,712 286.075,844	0.73
2	501.367,712 286.075,844	3	501.371,769 286.072,224	5.437
3	501.371,769 286.072,224	4	501.435,069 286.094,359	67.059
4	501.435,069 286.094,359	5	501.430,451 286.098,431	6.157

Document care conține date cu caracter personal, protejat de prevederile Regulamentului (UE) nr. 679/2016 și Legii 190/2018

Punct început	X / Y	Punct sfârşit	X / Y	Lungime segment (** (m)
5	501.430,451 286.098,431	1	501.367,167 286.076,33	67.032

** Lungimile segmentelor sunt determinate în planul de proiecţie Stereo 70 şi sunt rotunjite la 1 milimetru.
*** Distanţa dintre puncte este formată din segmente cumulate ce sunt mai mici decât valoarea 1 milimetru.

Neutilizabil in circuitul civil

DATE DESPRE IMOBILUL NR. 17976

Oficiul de Cadastru şi Publicitate Imobiliară TELEORMAN
Biroul de Cadastru şi Publicitate Imobiliară Alexandria

A. Partea I. Descrierea imobilului

TEREN Extravilan

Adresa: Jud. Teleorman

Nr. Crt	Nr cadastral Nr. topografic	Suprafaţa* (mp)	Observaţii / Referinţe
A1		Din acte: 2.500 Masurata: 531	Sector cadastral:1 Teren neimprejmuit;

B. Partea II. Proprietari şi acte

Inscrieri privitoare la dreptul de proprietate şi alte drepturi reale		Referinţe
/		
Act Administrativ nr. 53-01712, din 28/05/1997 emis de CJSDPAT TELEORMAN;		
B1	Intabulare, drept de PROPRIETATE, dobandit prin Reconstituire, cota actuala 1/1, cota initiala 1/1	A1
	1) **CARAGEA ANASTASIA**	

C. Partea III. SARCINI .

Inscrieri privind dezmembramintele dreptului de proprietate, drepturi reale de garanţie şi sarcini	Referinţe
NU SUNT	

Neutilizabil în circuitul civil

Anexa Nr. 1 La Partea I

Teren

Nr cadastral	Suprafaţa (mp)*	Observaţii / Referinţe
	Din acte: 2.500 Masurata: 531	

* Suprafaţa este determinată in planul de proiecţie Stereo 70.

DETALII LINIARE IMOBIL

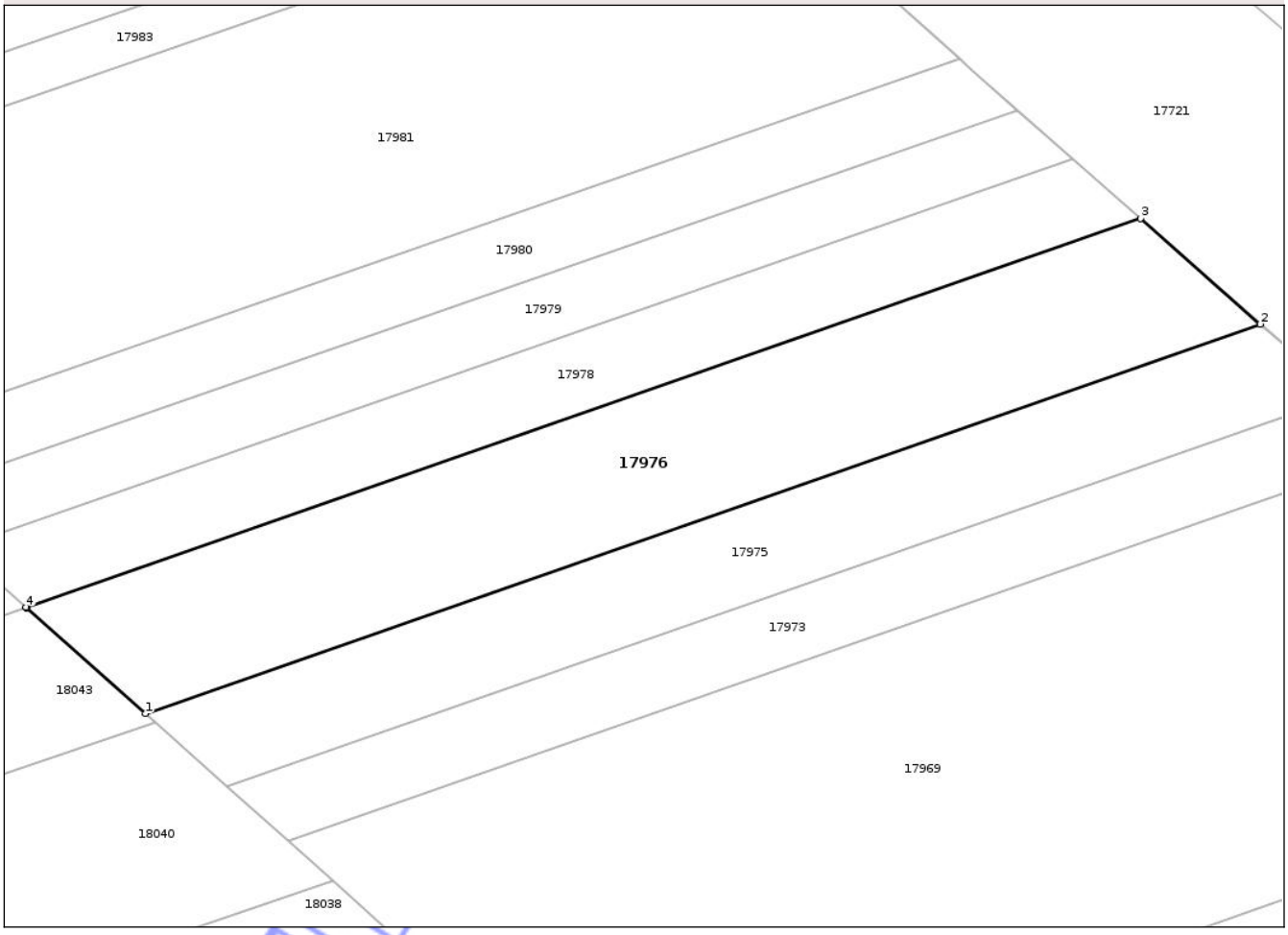

Date referitoare la teren

Crt	Categorie folosinţă	Intra vilan	Suprafaţa (mp)	Tarla	Parcelă	Nr. topo	Observaţii / Referinţe
1	arabil	NU	531	1/1	26	-	Imobilul este despărțit de canal. Diferența de suprafață se regăsește la ID 17874.

Lungime Segmente

1) Valorile lungimilor segmentelor sunt obţinute din proiecţie în plan.

Punct început	X / Y	Punct sfârşit	X / Y	Lungime segment (** (m)
1	501.367,167 286.076,33	2	501.430,451 286.098,431	67.032
2	501.430,451 286.098,431	3	501.423,649 286.104,431	9.07
3	501.423,649 286.104,431	4	501.360,388 286.082,379	66.994
4	501.360,388 286.082,379	5	501.360,437 286.082,334	0.067

Document care conține date cu caracter personal, protejat de prevederile Regulamentului (UE) nr. 679/2016 și Legii 190/2018

Punct început	X / Y	Punct sfârşit	X / Y	Lungime segment (** (m)
5	501.360,437 286.082,334	1	501.367,167 286.076,33	9.019

** Lungimile segmentelor sunt determinate în planul de proiecţie Stereo 70 şi sunt rotunjite la 1 milimetru.
*** Distanţa dintre puncte este formată din segmente cumulate ce sunt mai mici decât valoarea 1 milimetru.

Neutilizabil in circuitul civil

DATE DESPRE IMOBILUL NR. 17977

Oficiul de Cadastru şi Publicitate Imobiliară TELEORMAN
Biroul de Cadastru şi Publicitate Imobiliară Alexandria

A. Partea I. Descrierea imobilului

TEREN Extravilan

Adresa: Jud. Teleorman

Nr. Crt	Nr cadastral Nr. topografic	Suprafaţa* (mp)	Observaţii / Referinţe
A1	22287	Din acte: 1.831 Masurata: 10	Sector cadastral:1 Teren neimprejmuit;

B. Partea II. Proprietari şi acte

Inscrieri privitoare la dreptul de proprietate şi alte drepturi reale		Referinţe
52866 / 13/08/2020		
Act Administrativ nr. 2008, din 14/03/2007 emis de TRIBUNALUL DOLJ (act administrativ nr Certificat de înregistrare mențiuni nr.14227 din 13.03.2007, emis de Oficiul Registrului Comertului de pe langa Tribunalul Dolj;act administrativ nr Contract de concesiune nr.6 din 20.06.2005, emis de Ministerul Economiei si Comertului – SDFEE ''Electrica Oltenia'';act administrativ nr Declarație nr.RO10-11146 din 25.02.2020, emis de DISTRIBUTIE ENERGIE OLTENIA S.A.;act administrativ nr Certificat de înregistrare mențiuni nr.57806 din 29.12.2016, emis de Oficiul Registrului Comertului de pe langa Tribunalul Dolj;act administrativ nr Rezoluția nr.22729 din 30.12.2016, emis de Oficiul Registrului Comertului de pe langa Tribunalul Dolj;act notarial nr Hotărâre aut.nr.641 din 09.03.2007, emis de BNP Mone Gabriela Olga si Andrei Aurel Jean;act administrativ nr Decret nr.375 din 30.12.1976, emis de Presedintele Republicii Socialiste Romania);		
B1	Intabulare, drept de PROPRIETATE, domeniu public, dobandit prin Lege, cota actuala 1/1, cota initiala 1/1	A1
	1) **STATUL ROMÂN**, CIF:9999999999999	
B2	Intabulare, drept de CONCESIUNE, pe o perioadă de 49 de ani, începând cu data de 20.06.2005	A1
	1) **DISTRIBUȚIE ENERGIE OLTENIA SA**, CIF:14491102	

C. Partea III. SARCINI .

Inscrieri privind dezmembramintele dreptului de proprietate, drepturi reale de garanţie şi sarcini	Referinţe
NU SUNT	

Neutilizabil în procesul civil

Anexa Nr. 1 La Partea I

Teren

Nr cadastral	Suprafaţa (mp)*	Observaţii / Referinţe
22287	Din acte: 1.831 Masurata: 10	

* Suprafaţa este determinată in planul de proiecţie Stereo 70.

DETALII LINIARE IMOBIL

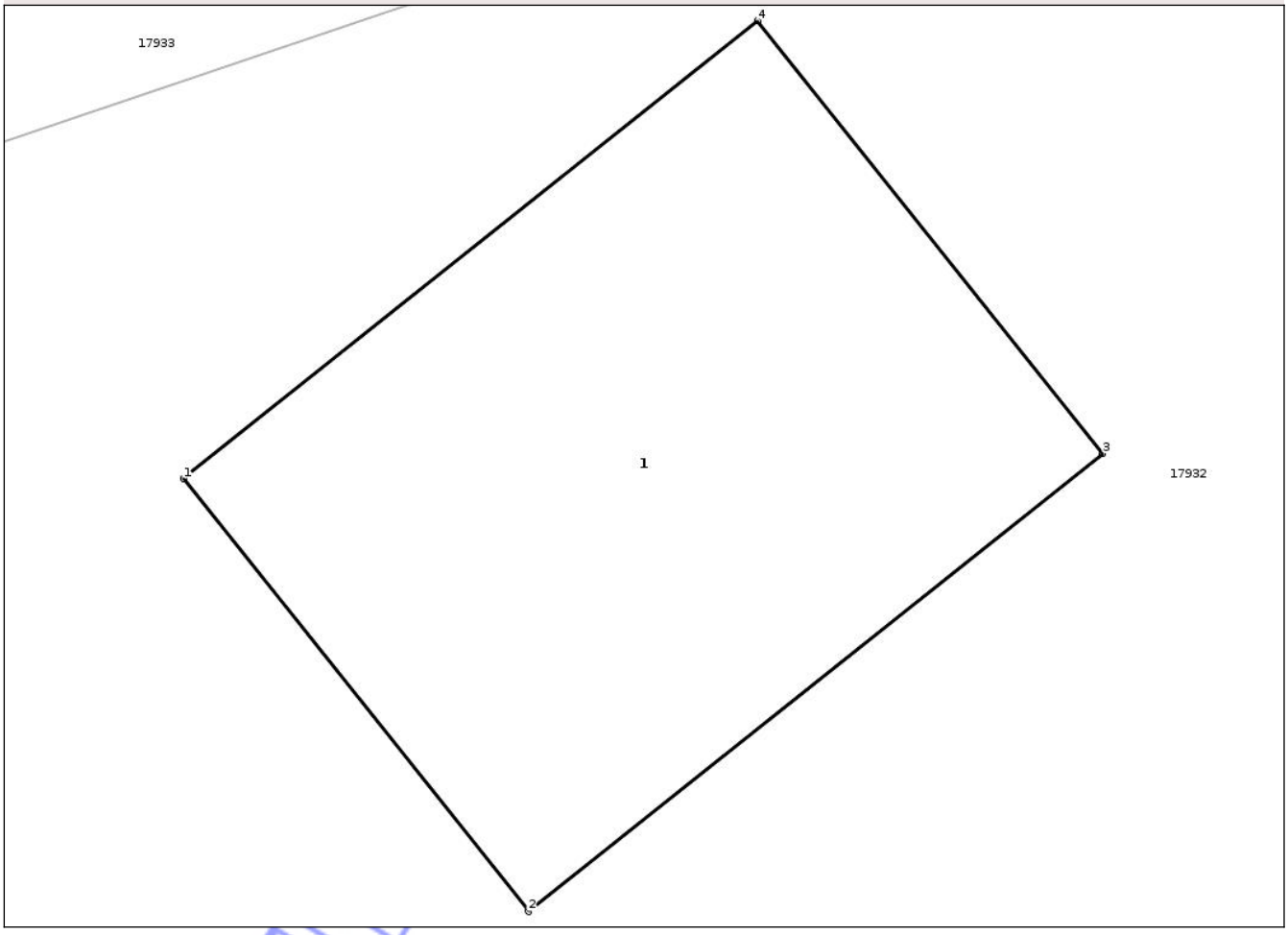

Date referitoare la teren

Crt	Categorie folosinţă	Intra vilan	Suprafaţa (mp)	Tarla	Parcelă	Nr. topo	Observaţii / Referinţe
1	curti constructii	NU	10	1/5	68/1	-	

Date referitoare la construcţii

Crt	Număr	Destinaţie construcţie	Supraf. (mp)	Situaţie juridică	Observaţii / Referinţe
A1.1	22287-C1	constructii industriale si edilitare	10	Fara acte	Nr. niveluri:1; S. construita la sol:10 mp; S. construita desfasurata:10.04 mp; STÂLP nr. 144 LEA 110 kV ALEXANDRIA-TRAIANU 1 DC LEA 110 kV ALEXANDRIA-TRAIANU 2 edificat în anul 1977.

Lungime Segmente
1) Valorile lungimilor segmentelor sunt obţinute din proiecţie în plan.

Punct început	X / Y	Punct sfârşit	X / Y	Lungime segment (** (m)
1	501.357,815 285.529,629	2	501.359,529 285.527,479	2.75
2	501.359,529 285.527,479	3	501.362,383 285.529,754	3.65

Document care conține date cu caracter personal, protejat de prevederile Regulamentului (UE) nr. 679/2016 și Legii 190/2018

Punct început	X / Y	Punct sfârşit	X / Y	Lungime segment (** (m)
3	501.362,383 285.529,754	4	501.360,669 285.531,904	2.75
4	501.360,669 285.531,904	1	501.357,815 285.529,629	3.65

** Lungimile segmentelor sunt determinate în planul de proiecţie Stereo 70 şi sunt rotunjite la 1 milimetru.
*** Distanţa dintre puncte este formată din segmente cumulate ce sunt mai mici decât valoarea 1 milimetru.

Neutilizabil in circuitul civil

DATE DESPRE IMOBILUL NR. 17978

Oficiul de Cadastru şi Publicitate Imobiliară TELEORMAN
Biroul de Cadastru şi Publicitate Imobiliară Alexandria

A. Partea I. Descrierea imobilului

TEREN Extravilan

Adresa: Jud. Teleorman

Nr. Crt	Nr cadastral Nr. topografic	Suprafaţa* (mp)	Observaţii / Referinţe
A1		Din acte: 1.400 Masurata: 298	Sector cadastral:1 Teren neimprejmuit;

B. Partea II. Proprietari şi acte

Inscrieri privitoare la dreptul de proprietate şi alte drepturi reale		Referinţe
/		
Hotarare Judecatoreasca nr. 1660, din 05/06/2012 emis de JUDECĂTORIA ROȘIORII DE VEDE-JUDEȚUL TELEORMAN (Dosar nr. 1546/292/2012);		
B1	Intabulare, drept de PROPRIETATE, cu titlu de cumpărare, dobandit prin Hotarare Judecatoreasca, cota actuala 1/1, cota initiala 1/1	A1
	1) **BULIGA CONSTANTIN**	

C. Partea III. SARCINI

Inscrieri privind dezmembramintele dreptului de proprietate, drepturi reale de garanţie şi sarcini		Referinţe
/		
Hotarare Judecatoreasca nr. 1660, din 05/06/2012 emis de JUDECĂTORIA ROȘIORII DE VEDE-JUDEȚUL TELEORMAN (Dosar nr. 1546/292/2012);		
C1	Intabulare, drept de IPOTECA LEGALA, Valoare:0 , reprezentând plata rentei în bani corespunzătoare întreţinerii neexecutate	A1
	1) **BULIGA FLOAREA**	

Neutilizabil în circuitul civil

Anexa Nr. 1 La Partea I

Teren

Nr cadastral	Suprafaţa (mp)*	Observaţii / Referinţe
	Din acte: 1.400 Masurata: 298	

* Suprafaţa este determinată in planul de proiecţie Stereo 70.

DETALII LINIARE IMOBIL

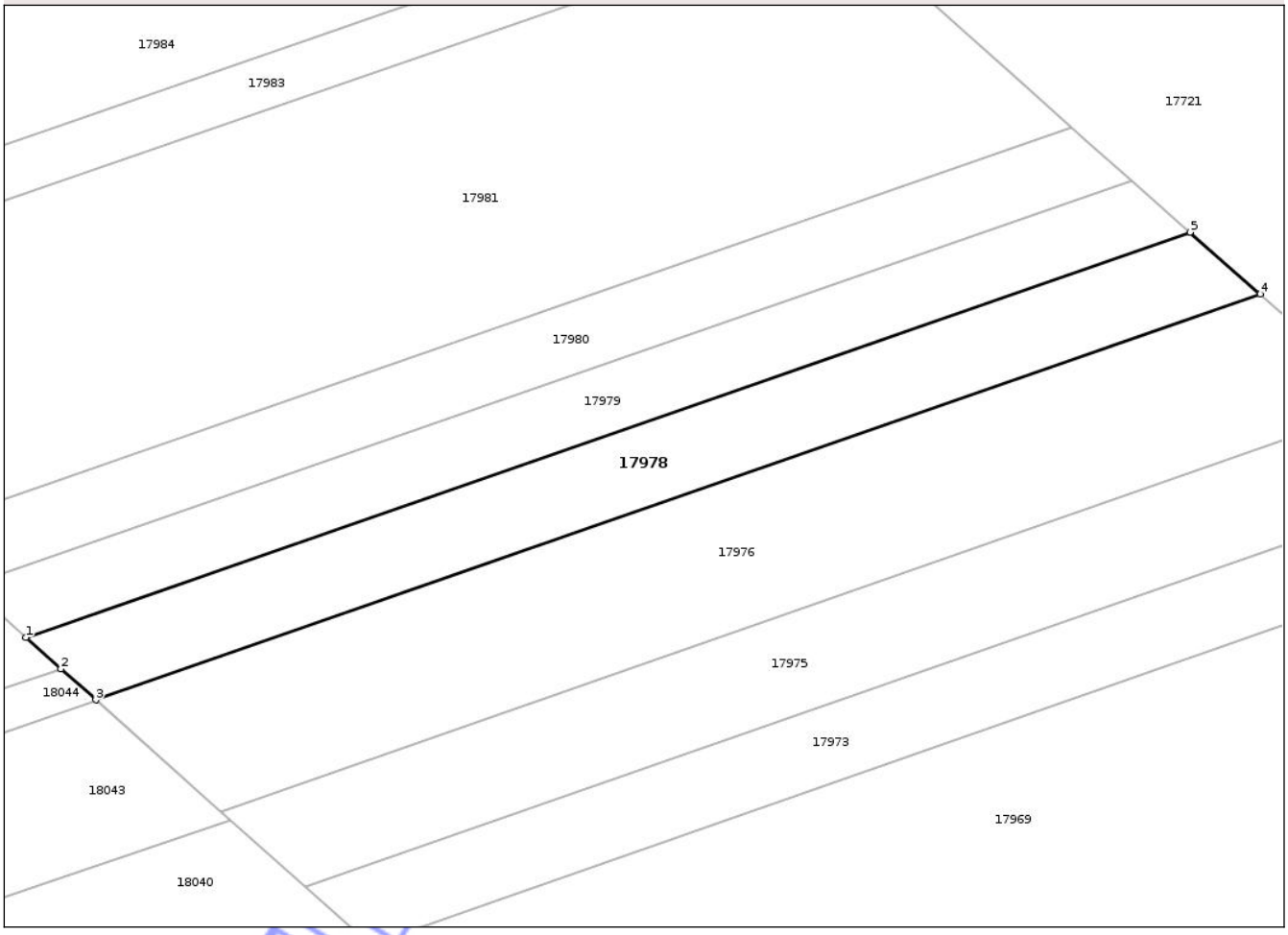

Date referitoare la teren

Crt	Categorie folosinţă	Intra vilan	Suprafaţa (mp)	Tarla	Parcelă	Nr. topo	Observaţii / Referinţe
1	arabil	NU	298	1/1	27	-	Imobilul este despărțit de canal. Diferența de suprafață se regăsește la ID 17877.

Lungime Segmente

1) Valorile lungimilor segmentelor sunt obţinute din proiecţie în plan.

Punct început	X / Y	Punct sfârşit	X / Y	Lungime segment (** (m)
1	501.356,585 286.085,771	2	501.358,487 286.084,074	2.549
2	501.358,487 286.084,074	3	501.360,388 286.082,379	2.547
3	501.360,388 286.082,379	4	501.423,649 286.104,431	66.994
4	501.423,649 286.104,431	5	501.419,834 286.107,795	5.086

Document care conține date cu caracter personal, protejat de prevederile Regulamentului (UE) nr. 679/2016 și Legii 190/2018

Punct început	X / Y	Punct sfârşit	X / Y	Lungime segment (** (m)
5	501.419,834 286.107,795	1	501.356,585 286.085,771	66.974

** Lungimile segmentelor sunt determinate în planul de proiecţie Stereo 70 şi sunt rotunjite la 1 milimetru.
*** Distanţa dintre puncte este formată din segmente cumulate ce sunt mai mici decât valoarea 1 milimetru.

Neutilizabil in circuitul civil

DATE DESPRE IMOBILUL NR. 17979

Oficiul de Cadastru şi Publicitate Imobiliară TELEORMAN
Biroul de Cadastru şi Publicitate Imobiliară Alexandria

A. Partea I. Descrierea imobilului

Nr. CF vechi:182
Nr. cadastral vechi:634

TEREN Extravilan

Adresa: Jud. Teleorman

Nr. Crt	Nr cadastral Nr. topografic	Suprafaţa* (mp)	Observaţii / Referinţe
A1	20242	Din acte: 1.000 Masurata: 246	Sector cadastral:1 Teren neimprejmuit;

B. Partea II. Proprietari şi acte

Inscrieri privitoare la dreptul de proprietate şi alte drepturi reale		Referinţe
104 / 29/01/2004		
Act Notarial nr. 806, din 29/01/2004 emis de BNP MARIA BARBU;		
B1	Intabulare, drept de PROPRIETATE, cu titlu de cumpărare, bun comun, dobandit prin Conventie, cota actuala 1/1, cota initiala 1/1	A1
	1) **ENACHE MARIANA**, soţi 2) **ENACHE GHEORGHE**	
	OBSERVATII: (provenita din conversia CF 182)	

C. Partea III. SARCINI .

Inscrieri privind dezmembramintele dreptului de proprietate, drepturi reale de garanţie şi sarcini	Referinţe
NU SUNT	

Neutilizabil în circuitul civil

Anexa Nr. 1 La Partea I

Teren

Nr cadastral	Suprafaţa (mp)*	Observaţii / Referinţe
20242	Din acte: 1.000 Masurata: 246	

* Suprafaţa este determinată in planul de proiecţie Stereo 70.

DETALII LINIARE IMOBIL

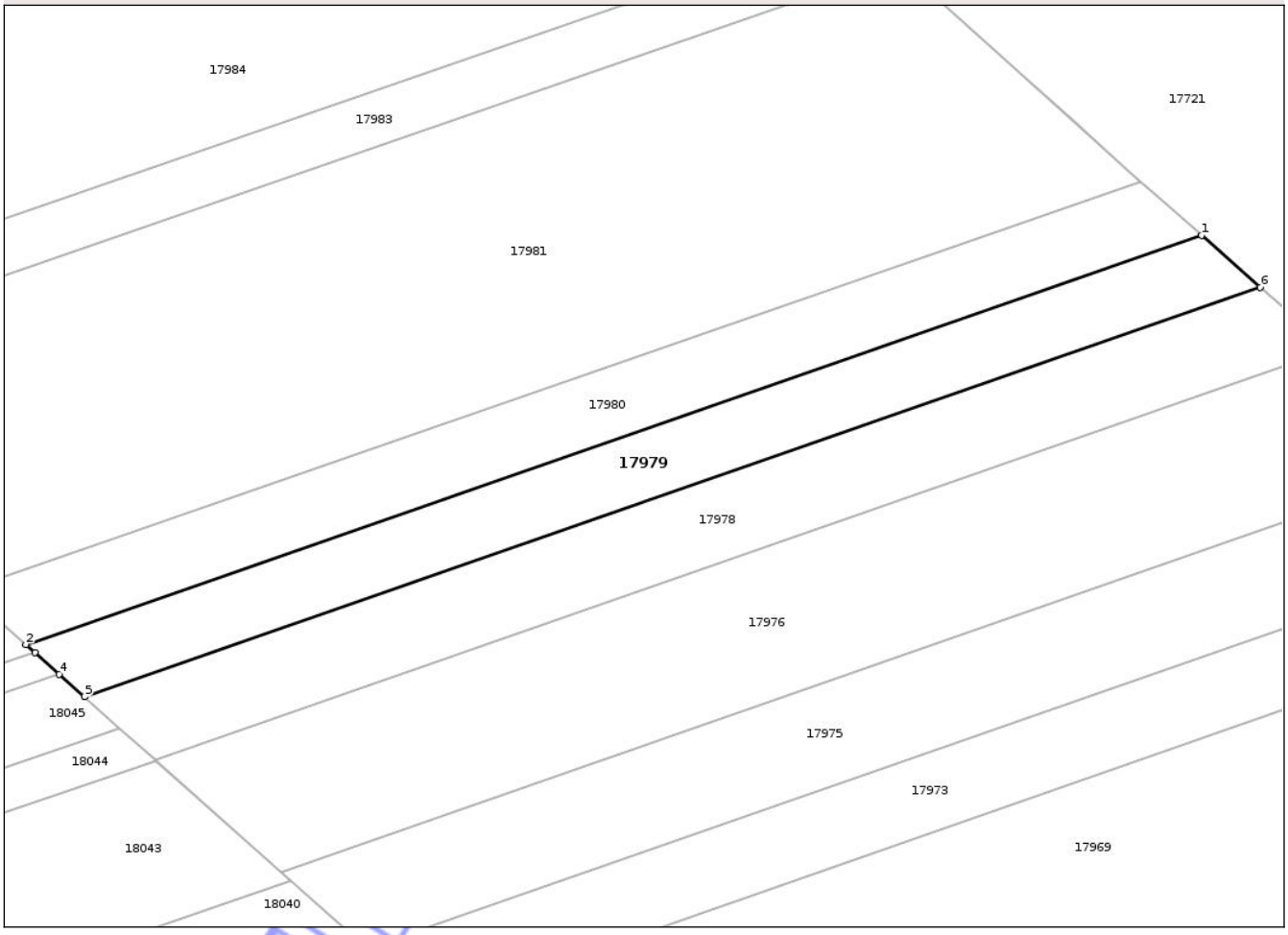

Date referitoare la teren

Crt	Categorie folosinţă	Intra vilan	Suprafaţa (mp)	Tarla	Parcelă	Nr. topo	Observaţii / Referinţe
1	arabil	NU	246	1/1	28	-	Imobilul este despărțit de canal. Diferența de suprafață se regăsește la ID 17881.

Lungime Segmente

1) Valorile lungimilor segmentelor sunt obţinute din proiecţie în plan.

Punct început	X / Y	Punct sfârşit	X / Y	Lungime segment (** (m)
1	501.416,68 286.110,577	2	501.353,442 286.088,576	66.956
2	501.353,442 286.088,576	3	501.353,921 286.088,148	0.642
3	501.353,921 286.088,148	4	501.355,228 286.086,982	1.752
4	501.355,228 286.086,982	5	501.356,585 286.085,771	1.819

Document care conține date cu caracter personal, protejat de prevederile Regulamentului (UE) nr. 679/2016 și Legii 190/2018

Punct început	X / Y	Punct sfârşit	X / Y	Lungime segment (** (m)
5	501.356,585 286.085,771	6	501.419,834 286.107,795	66.974
6	501.419,834 286.107,795	1	501.416,68 286.110,577	4.206

**** Lungimile segmentelor sunt determinate în planul de proiecţie Stereo 70 şi sunt rotunjite la 1 milimetru.**
***** Distanţa dintre puncte este formată din segmente cumulate ce sunt mai mici decât valoarea 1 milimetru.**

Neutilizabil in circuitul civil

DATE DESPRE IMOBILUL NR. 17980

Oficiul de Cadastru şi Publicitate Imobiliară TELEORMAN
Biroul de Cadastru şi Publicitate Imobiliară Alexandria

A. Partea I. Descrierea imobilului

Nr. CF vechi:171
Nr. cadastral vechi:166

TEREN Extravilan

Adresa: Jud. Teleorman

Nr. Crt	Nr cadastral Nr. topografic	Suprafaţa* (mp)	Observaţii / Referinţe
A1	20239	Din acte: 900 Masurata: 256	Sector cadastral:1 Teren neimprejmuit;

B. Partea II. Proprietari şi acte

Inscrieri privitoare la dreptul de proprietate şi alte drepturi reale		Referinţe
745 / 07/06/2001		
Act Notarial nr. 1571, din 07/06/2001 emis de BNP MARIA BARBU;		
B1	Intabulare, drept de PROPRIETATE, cu titlu de cumpărare, bun comun, dobandit prin Conventie, cota actuala 1/1, cota initiala 1/1	A1
	1) **ENACHE MARIANA** 2) **ENACHE GHEORGHE**, casatorit cu	
	OBSERVATII: (provenita din conversia CF 171)	

C. Partea III. SARCINI .

Inscrieri privind dezmembramintele dreptului de proprietate, drepturi reale de garanţie şi sarcini	Referinţe
NU SUNT	

Neutilizabil în circuitul civil

Anexa Nr. 1 La Partea I

Teren

Nr cadastral	Suprafaţa (mp)*	Observaţii / Referinţe
20239	Din acte: 900 Masurata: 256	

* Suprafaţa este determinată in planul de proiecţie Stereo 70.

DETALII LINIARE IMOBIL

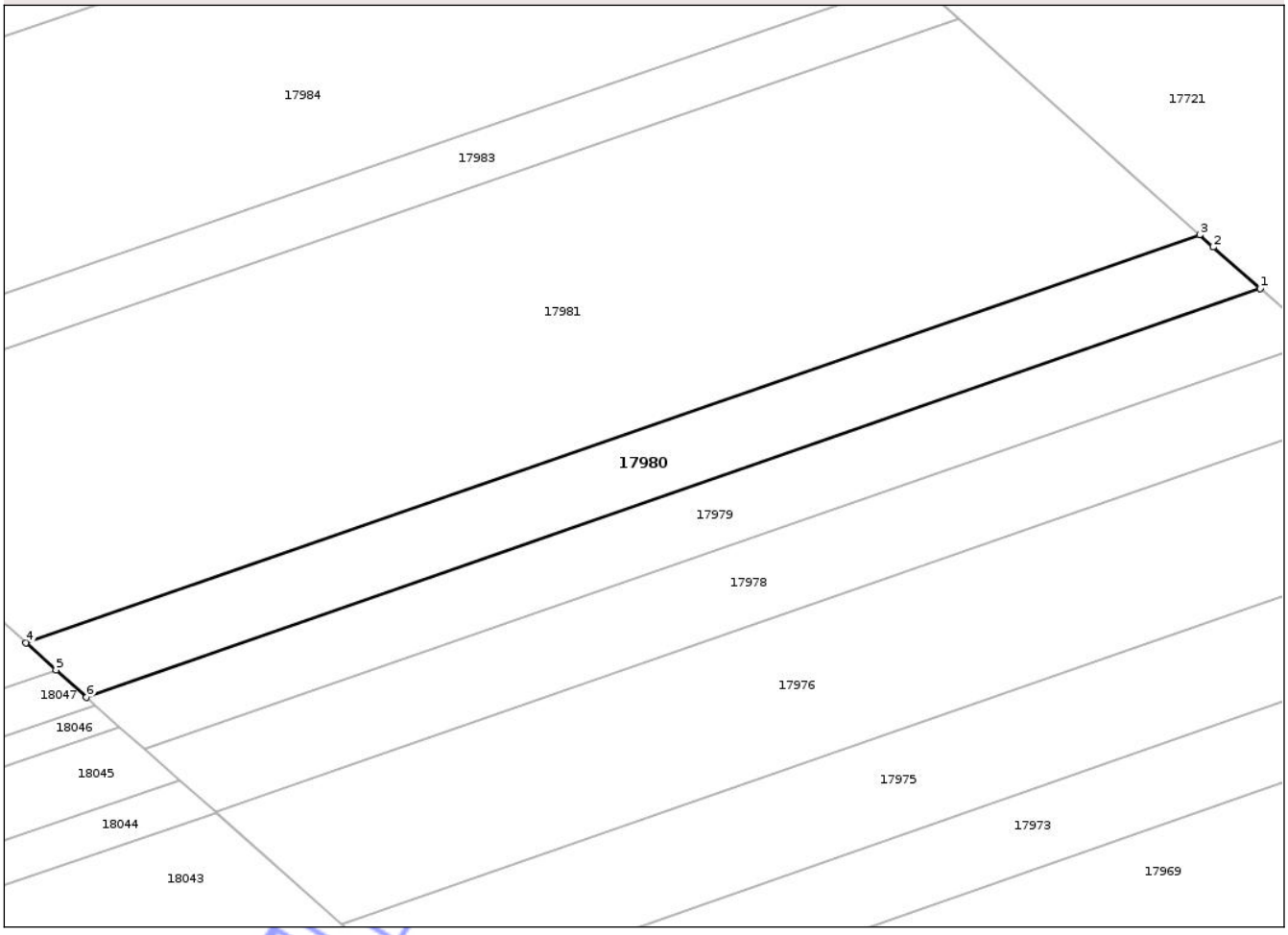

Date referitoare la teren

Crt	Categorie folosinţă	Intra vilan	Suprafaţa (mp)	Tarla	Parcelă	Nr. topo	Observaţii / Referinţe
1	arabil	NU	256	1/1	29	-	Imobilul este despărțit de canal. Diferența de suprafață se regăsește la ID 17883.

Lungime Segmente

1) Valorile lungimilor segmentelor sunt obţinute din proiecţie în plan.

Punct început	X / Y	Punct sfârşit	X / Y	Lungime segment (** (m)
1	501.416,68 286.110,577	2	501.414,142 286.112,815	3.384
2	501.414,142 286.112,815	3	501.413,41 286.113,473	0.984
3	501.413,41 286.113,473	4	501.350,173 286.091,493	66.948
4	501.350,173 286.091,493	5	501.351,793 286.090,047	2.171

Document care conține date cu caracter personal, protejat de prevederile Regulamentului (UE) nr. 679/2016 și Legii 190/2018

Punct început	X / Y	Punct sfârşit	X / Y	Lungime segment (** (m)
5	501.351,793 286.090,047	6	501.353,442 286.088,576	2.21
6	501.353,442 286.088,576	1	501.416,68 286.110,577	66.956

**** Lungimile segmentelor sunt determinate în planul de proiecţie Stereo 70 şi sunt rotunjite la 1 milimetru.**
***** Distanţa dintre puncte este formată din segmente cumulate ce sunt mai mici decât valoarea 1 milimetru.**

Neutilizabil in circuitul civil

DATE DESPRE IMOBILUL NR. 17981

Oficiul de Cadastru şi Publicitate Imobiliară TELEORMAN
Biroul de Cadastru şi Publicitate Imobiliară Alexandria

A. Partea I. Descrierea imobilului

TEREN Extravilan

Adresa: Jud. Teleorman

Nr. Crt	Nr cadastral Nr. topografic	Suprafaţa* (mp)	Observaţii / Referinţe
A1		Din acte: 4.800 Masurata: 1.025	Sector cadastral:1 Teren neimprejmuit;

B. Partea II. Proprietari şi acte

Inscrieri privitoare la dreptul de proprietate şi alte drepturi reale		Referinţe
/		
Hotarare Judecatoreasca nr. 1961, din 04/11/2010 emis de JUDECĂTORIA ROȘIORII DE VEDE-JUDEȚUL TELEORMAN (Dosar nr. 2621/292/2010);		
B1	Intabulare, drept de PROPRIETATE, cu titlu de partaj, bun propriu, dobandit prin Hotarare Judecatoreasca, cota actuala 1/1, cota initiala 1/1	A1
	1) **DIMĂNCESCU VLADIMIR**	
Act Normativ nr. 7, din 13/03/1996 emis de PARLAMENTUL ROMÂNIEI;		
B2	Se notează existența mai multor titluri de proprietate, respectiv titlul de proprietate nr. 53-01862/17.06.1997 în favoarea lui DIMĂNCESCU MARIA, DIMĂNCESCU VLADIMIR, PETCUCI EUGENIA și titlul de proprietate nr. 53-01862/17.06.1997 în favoarea lui DIMĂNCESCU MARIA, DIMĂNCESCU VLADIMIR, PETCUCI EUGENIA	A1

C. Partea III. SARCINI .

Inscrieri privind dezmembramintele dreptului de proprietate, drepturi reale de garanţie şi sarcini	Referinţe
NU SUNT	

Neutilizabil în circuitul civil

Anexa Nr. 1 La Partea I

Teren

Nr cadastral	Suprafaţa (mp)*	Observaţii / Referinţe
	Din acte: 4.800 Masurata: 1.025	

* Suprafaţa este determinată in planul de proiecţie Stereo 70.

DETALII LINIARE IMOBIL

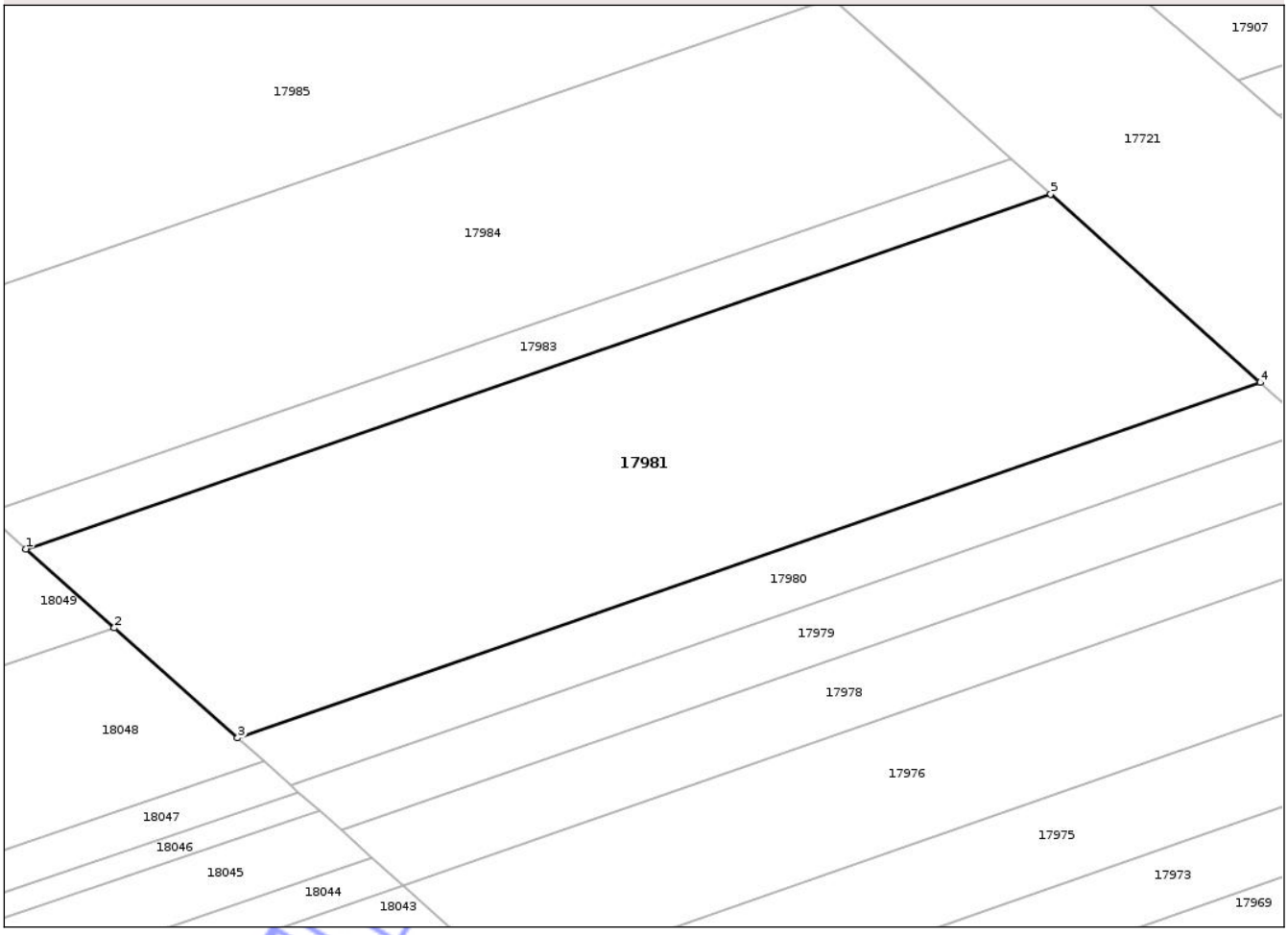

Date referitoare la teren

Crt	Categorie folosinţă	Intra vilan	Suprafaţa (mp)	Tarla	Parcelă	Nr. topo	Observaţii / Referinţe
1	arabil	NU	1.025	1/1	30	-	Imobilul este despărţit de canal. Diferența de suprafață se regăsește la ID 17888.

Lungime Segmente

1) Valorile lungimilor segmentelor sunt obţinute din proiecţie în plan.

Punct început	X / Y	Punct sfârşit	X / Y	Lungime segment (** (m)
1	501.337,08 286.103,175	2	501.342,549 286.098,295	7.33
2	501.342,549 286.098,295	3	501.350,173 286.091,493	10.217
3	501.350,173 286.091,493	4	501.413,41 286.113,473	66.948
4	501.413,41 286.113,473	5	501.400,45 286.125,122	17.426

Document care conține date cu caracter personal, protejat de prevederile Regulamentului (UE) nr. 679/2016 și Legii 190/2018

Punct început	X / Y	Punct sfârşit	X / Y	Lungime segment (** (m)
5	501.400,45 286.125,122	1	501.337,08 286.103,175	67.063

** Lungimile segmentelor sunt determinate în planul de proiecţie Stereo 70 şi sunt rotunjite la 1 milimetru.
*** Distanţa dintre puncte este formată din segmente cumulate ce sunt mai mici decât valoarea 1 milimetru.

Neutilizabil in circuitul civil

DATE DESPRE IMOBILUL NR. 17982

Oficiul de Cadastru şi Publicitate Imobiliară TELEORMAN
Biroul de Cadastru şi Publicitate Imobiliară Alexandria

A. Partea I. Descrierea imobilului

TEREN Intravilan

Adresa: Loc. Peretu, Str Bărâcea, Jud. Teleorman

Nr. Crt	Nr cadastral Nr. topografic	Suprafaţa* (mp)	Observaţii / Referinţe
A1		100	Sector cadastral:11 Teren neimprejmuit;

B. Partea II. Proprietari şi acte

Inscrieri privitoare la dreptul de proprietate şi alte drepturi reale		Referinţe
/		
Act Administrativ nr. 5301562, din 28/05/2004 emis de CJSDPAT TELEORMAN;		
B1	Intabulare, drept de PROPRIETATE, dobandit prin Reconstituire, cota actuala 1/1, cota initiala 1/1	A1
	1) **DIDE ALEXANDRA**	

C. Partea III. SARCINI .

Inscrieri privind dezmembramintele dreptului de proprietate, drepturi reale de garanţie şi sarcini	Referinţe
NU SUNT	

Neutilizabil în circuitul civil

Anexa Nr. 1 La Partea I

Teren

Nr cadastral	Suprafaţa (mp)*	Observaţii / Referinţe
	100	

* Suprafaţa este determinată in planul de proiecţie Stereo 70.

DETALII LINIARE IMOBIL

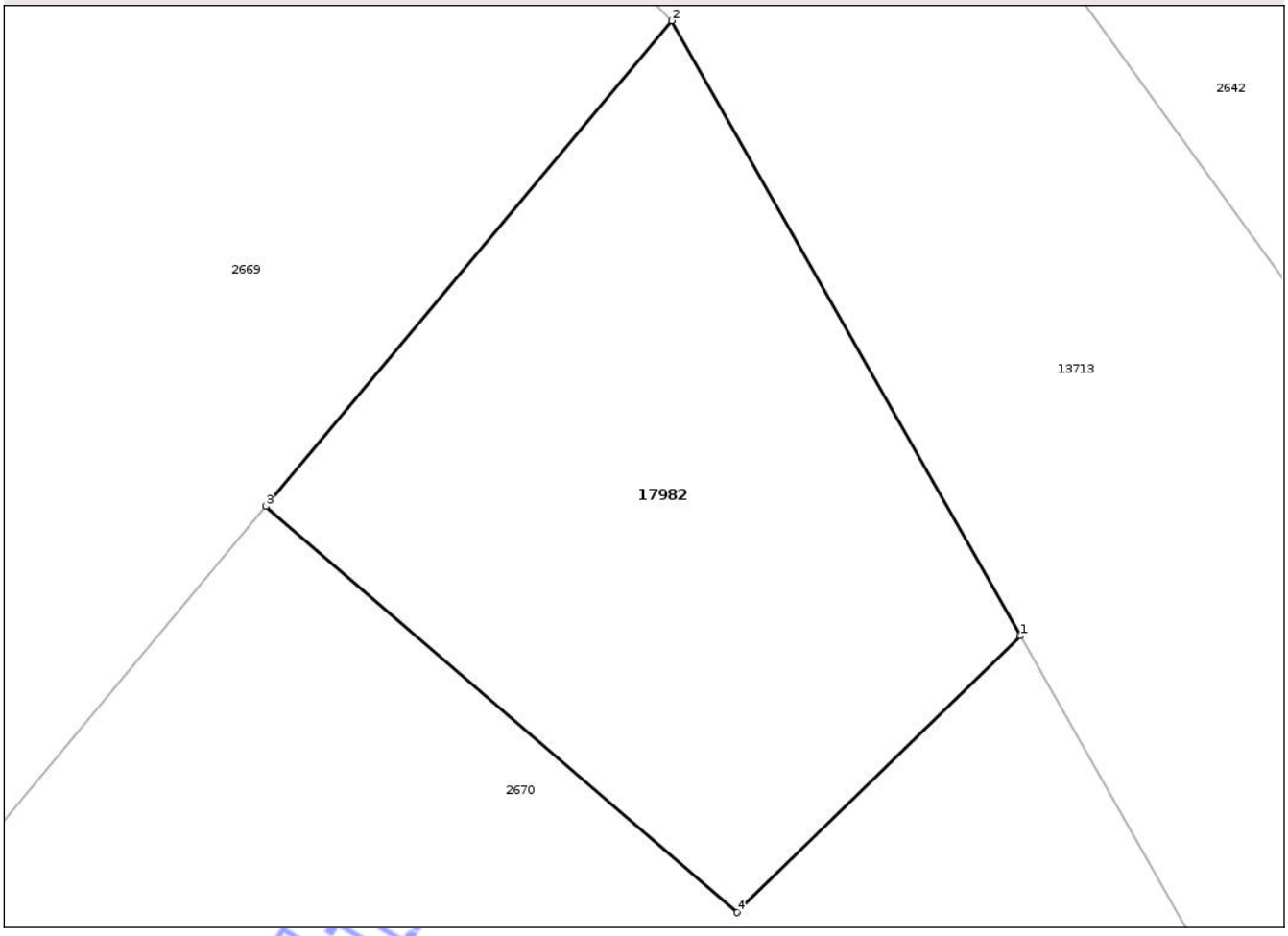

Date referitoare la teren

Crt	Categorie folosinţă	Intra vilan	Suprafaţa (mp)	Tarla	Parcelă	Nr. topo	Observaţii / Referinţe
1	arabil	DA	100	30	10	-	identic cu tarla 65

Lungime Segmente

1) Valorile lungimilor segmentelor sunt obţinute din proiecţie în plan.

Punct început	X / Y	Punct sfârşit	X / Y	Lungime segment (** (m)
1	505.324,496 283.989,76	2	505.318,444 284.000,428	12.265
2	505.318,444 284.000,428	3	505.311,393 283.992,004	10.985
3	505.311,393 283.992,004	4	505.319,574 283.984,964	10.793
4	505.319,574 283.984,964	1	505.324,496 283.989,76	6.872

**** Lungimile segmentelor sunt determinate în planul de proiecţie Stereo 70 şi sunt rotunjite la 1 milimetru.**

Document care conţine date cu caracter personal, protejat de prevederile Regulamentului (UE) nr. 679/2016 şi Legii 190/2018

***** Distanţa dintre puncte este formată din segmente cumulate ce sunt mai mici decât valoarea 1 milimetru.**

Neutilizabil in circuitul civil

DATE DESPRE IMOBILUL NR. 17983

Oficiul de Cadastru şi Publicitate Imobiliară TELEORMAN
Biroul de Cadastru şi Publicitate Imobiliară Alexandria

A. Partea I. Descrierea imobilului

TEREN Extravilan

Adresa: Jud. Teleorman

Nr. Crt	Nr cadastral Nr. topografic	Suprafaţa* (mp)	Observaţii / Referinţe
A1		Din acte: 900 Masurata: 193	Sector cadastral:1 Teren neimprejmuit;

B. Partea II. Proprietari şi acte

Inscrieri privitoare la dreptul de proprietate şi alte drepturi reale		Referinţe
/		
Act Administrativ nr. 53-01126, din 11/06/1996 emis de CJSDPAT TELEORMAN;		
B1	Intabulare, drept de PROPRIETATE, dobandit prin Reconstituire, cota actuala 1/1, cota initiala 1/1	A1
	1) **STOIAN ALEXANDRU** DEFUNCT:Da	

C. Partea III. SARCINI .

Inscrieri privind dezmembramintele dreptului de proprietate, drepturi reale de garanţie şi sarcini	Referinţe
NU SUNT	

Neutilizabil în circuitul civil

Anexa Nr. 1 La Partea I

Teren

Nr cadastral	Suprafaţa (mp)*	Observaţii / Referinţe
	Din acte: 900 Masurata: 193	

* Suprafaţa este determinată in planul de proiecţie Stereo 70.

DETALII LINIARE IMOBIL

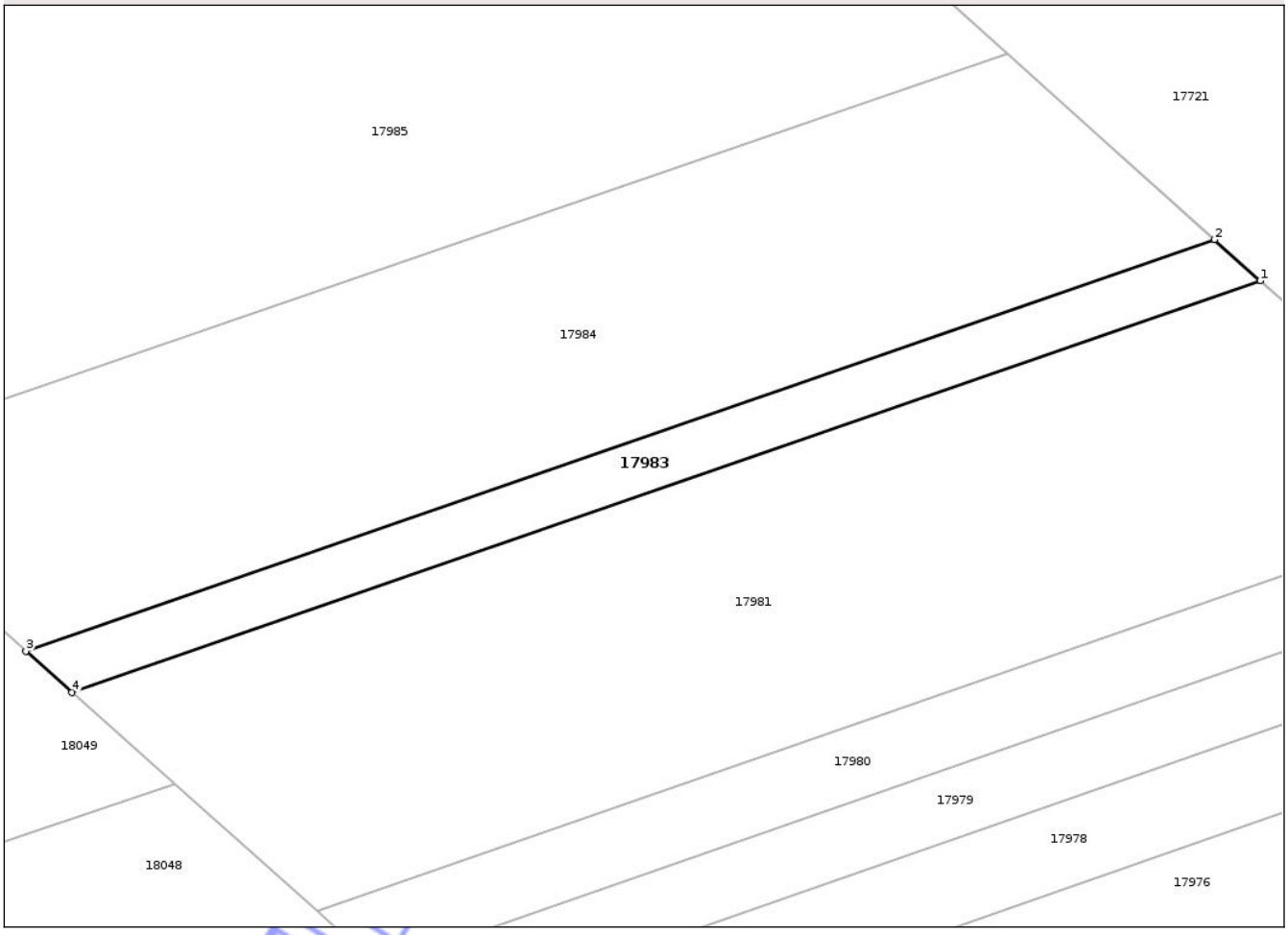

Date referitoare la teren

Crt	Categorie folosinţă	Intra vilan	Suprafaţa (mp)	Tarla	Parcelă	Nr. topo	Observaţii / Referinţe
1	arabil	NU	193	1/1	31	-	Imobilul este despărţit de canal. Diferența de suprafață se regăsește la ID 17903.

Lungime Segmente

1) Valorile lungimilor segmentelor sunt obţinute din proiecţie în plan.

Punct început	X / Y	Punct sfârşit	X / Y	Lungime segment (** (m)
1	501.400,45 286.125,122	2	501.398,016 286.127,31	3.273
2	501.398,016 286.127,31	3	501.334,621 286.105,369	67.085
3	501.334,621 286.105,369	4	501.337,08 286.103,175	3.295
4	501.337,08 286.103,175	1	501.400,45 286.125,122	67.063

Document care conține date cu caracter personal, protejat de prevederile Regulamentului (UE) nr. 679/2016 și Legii 190/2018

**** Lungimile segmentelor sunt determinate în planul de proiecţie Stereo 70 şi sunt rotunjite la 1 milimetru.**
***** Distanţa dintre puncte este formată din segmente cumulate ce sunt mai mici decât valoarea 1 milimetru.**

Neutilizabil in circuitul civil

DATE DESPRE IMOBILUL NR. 17984

Oficiul de Cadastru şi Publicitate Imobiliară TELEORMAN
Biroul de Cadastru şi Publicitate Imobiliară Alexandria

A. Partea I. Descrierea imobilului

Nr. CF vechi:182
Nr. cadastral vechi:345

TEREN Extravilan

Adresa: Jud. Teleorman

Nr. Crt	Nr cadastral Nr. topografic	Suprafaţa* (mp)	Observaţii / Referinţe
A1	20241	Din acte: 3.900 Masurata: 876	Sector cadastral:1 Teren neimprejmuit;

B. Partea II. Proprietari şi acte

Inscrieri privitoare la dreptul de proprietate şi alte drepturi reale		Referinţe
979 / 26/07/2001		
Act Notarial nr. 2106, din 26/07/2001 emis de BNP BARBU MARIA;		
B1	Intabulare, drept de PROPRIETATE, cu titlu de cumpărare, bun comun, dobandit prin Conventie, cota actuala 1/1, cota initiala 1/1	A1
	1) **ENACHE GHEORGHE** 2) **ENACHE MARIANA**, soti	
	OBSERVATII: (provenita din conversia CF 182)	

C. Partea III. SARCINI .

Inscrieri privind dezmembramintele dreptului de proprietate, drepturi reale de garanţie şi sarcini	Referinţe
NU SUNT	

Neutilizabil în circuitul civil

Anexa Nr. 1 La Partea I

Teren

Nr cadastral	Suprafaţa (mp)*	Observaţii / Referinţe
20241	Din acte: 3.900 Masurata: 876	

* Suprafaţa este determinată in planul de proiecţie Stereo 70.

DETALII LINIARE IMOBIL

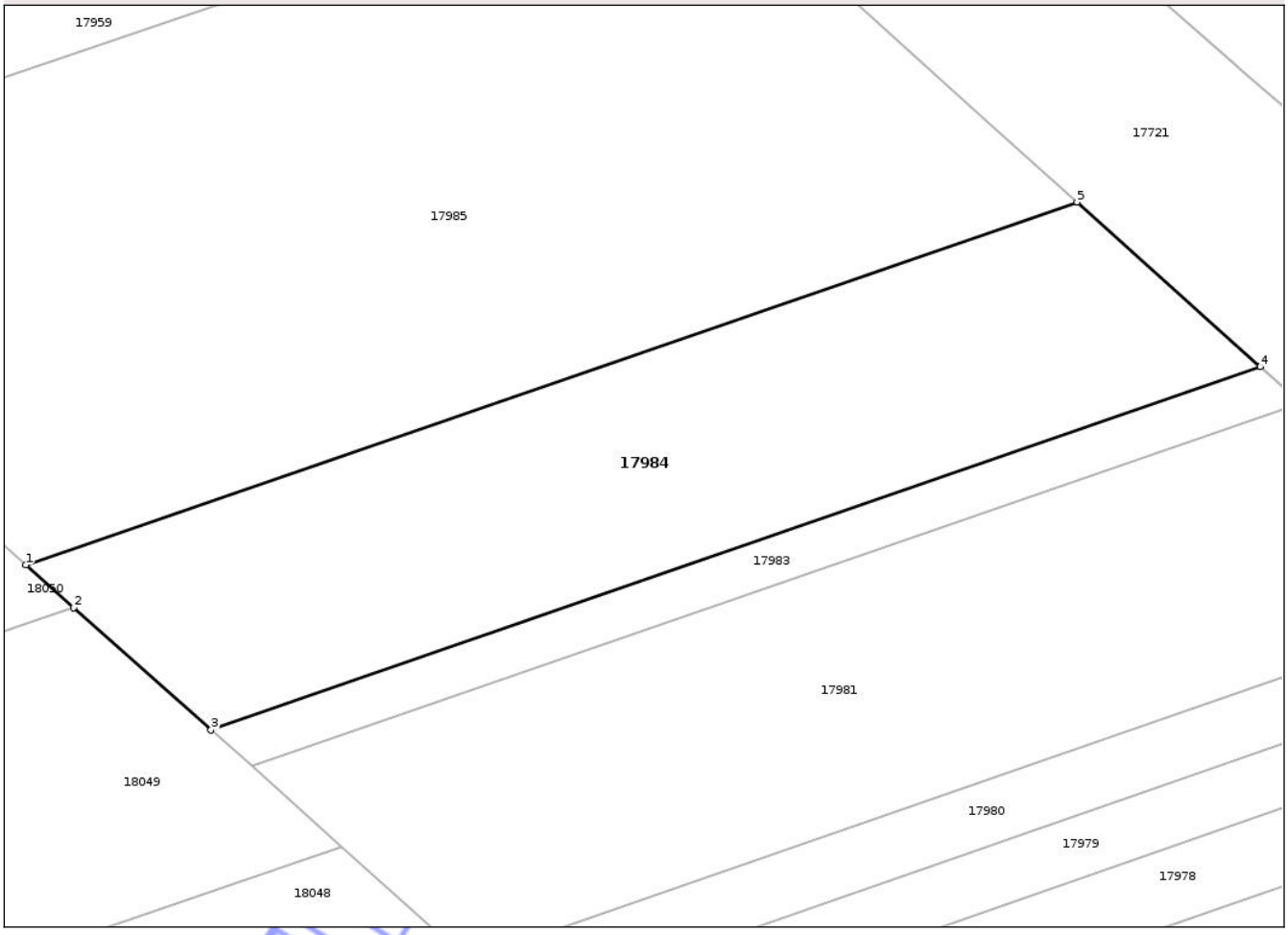

Date referitoare la teren

Crt	Categorie folosinţă	Intra vilan	Suprafaţa (mp)	Tarla	Parcelă	Nr. topo	Observaţii / Referinţe
1	arabil	NU	876	1/1	32	-	identic cu tarla 1; Imobilul este despărțit de canal. Diferența de suprafață se regăsește la ID 17907.

Lungime Segmente

1) Valorile lungimilor segmentelor sunt obţinute din proiecţie în plan.

Punct început	X / Y	Punct sfârşit	X / Y	Lungime segment (** (m)
1	501.323,443 286.115,343	2	501.326,336 286.112,762	3.877
2	501.326,336 286.112,762	3	501.334,621 286.105,369	11.104
3	501.334,621 286.105,369	4	501.398,016 286.127,31	67.085
4	501.398,016 286.127,31	5	501.386,951 286.137,255	14.877

Document care conține date cu caracter personal, protejat de prevederile Regulamentului (UE) nr. 679/2016 și Legii 190/2018

Punct început	X / Y	Punct sfârşit	X / Y	Lungime segment (** (m)
5	501.386,951 286.137,255	1	501.323,443 286.115,343	67.182

** Lungimile segmentelor sunt determinate în planul de proiecţie Stereo 70 şi sunt rotunjite la 1 milimetru.
*** Distanţa dintre puncte este formată din segmente cumulate ce sunt mai mici decât valoarea 1 milimetru.

Neutilizabil in circuitul civil

DATE DESPRE IMOBILUL NR. 17985

Oficiul de Cadastru şi Publicitate Imobiliară TELEORMAN
Biroul de Cadastru şi Publicitate Imobiliară Alexandria

A. Partea I. Descrierea imobilului

TEREN Extravilan

Adresa: Jud. Teleorman

Nr. Crt	Nr cadastral Nr. topografic	Suprafaţa* (mp)	Observaţii / Referinţe
A1	21689	Din acte: 8.000 Masurata: 1.903	Sector cadastral:1 Teren neimprejmuit;

B. Partea II. Proprietari şi acte

Inscrieri privitoare la dreptul de proprietate şi alte drepturi reale		Referinţe
59055 / 21/09/2017		
Act Notarial nr. 2449, din 20/09/2017 emis de BIN STUPARU DANIEL;		
B2	Intabulare, drept de PROPRIETATE, cu titlu de donație, bun propriu, dobandit prin Conventie, cota actuala 1/1, cota initiala 1/1	A1
	1) **POPA FELICIA**	

C. Partea III. SARCINI .

Inscrieri privind dezmembramintele dreptului de proprietate, drepturi reale de garanţie şi sarcini	Referinţe
NU SUNT	

Neutilizabil în circuitul civil

Anexa Nr. 1 La Partea I

Teren

Nr cadastral	Suprafaţa (mp)*	Observaţii / Referinţe
21689	Din acte: 8.000 Masurata: 1.903	

* Suprafaţa este determinată in planul de proiecţie Stereo 70.

DETALII LINIARE IMOBIL

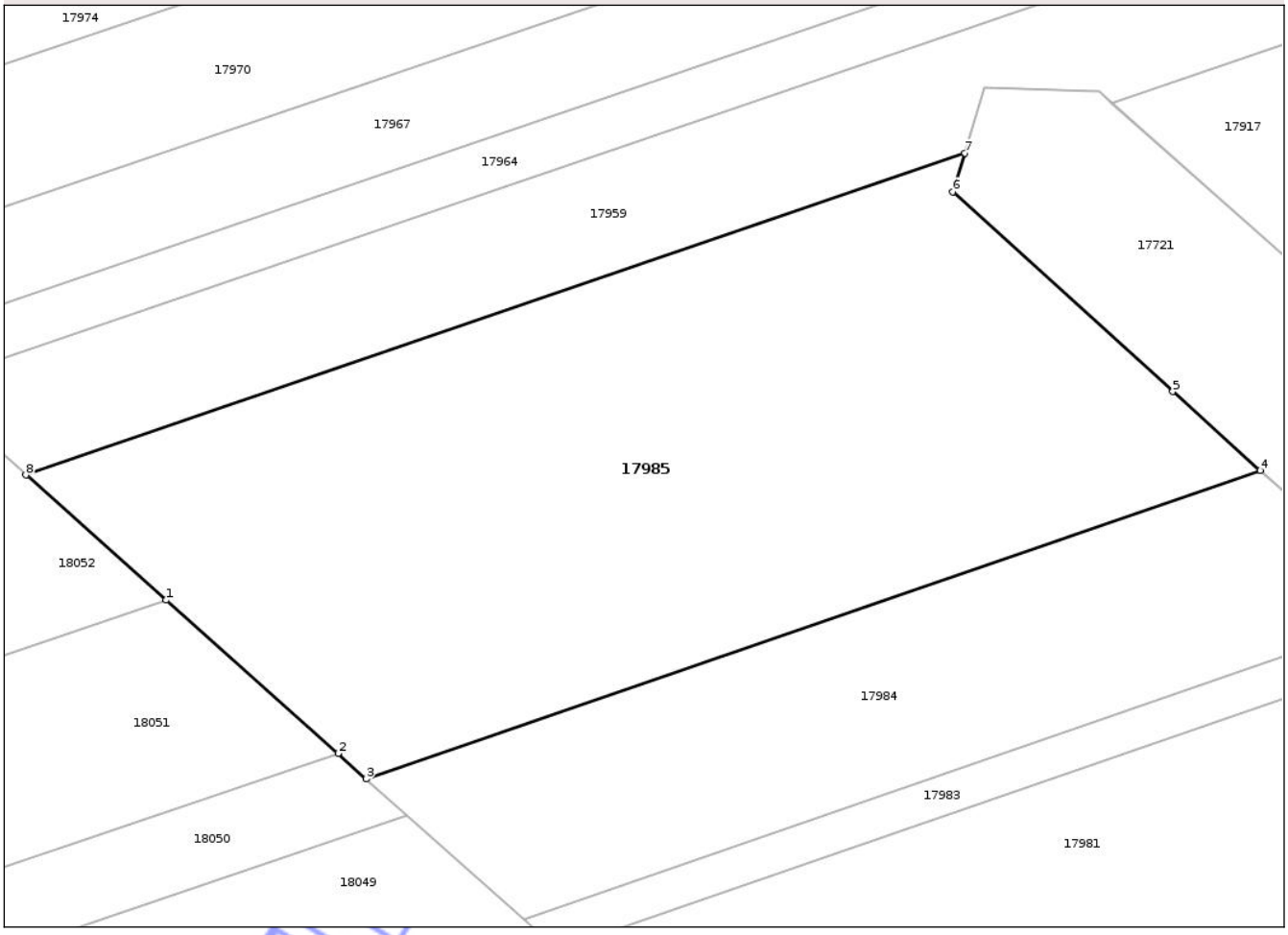

Date referitoare la teren

Crt	Categorie folosinţă	Intra vilan	Suprafaţa (mp)	Tarla	Parcelă	Nr. topo	Observaţii / Referinţe
1	arabil	NU	1.903	1/1	33	-	Imobilul este despărțit de canal. Diferența de suprafață se regăsește la ID 17917.

Lungime Segmente

1) Valorile lungimilor segmentelor sunt obţinute din proiecţie în plan.

Punct început	X / Y	Punct sfârşit	X / Y	Lungime segment (** (m)
1	501.309,211 286.128,042	2	501.321,429 286.117,14	16.375
2	501.321,429 286.117,14	3	501.323,443 286.115,343	2.699
3	501.323,443 286.115,343	4	501.386,951 286.137,255	67.182
4	501.386,951 286.137,255	5	501.380,729 286.142,848	8.366

Document care conține date cu caracter personal, protejat de prevederile Regulamentului (UE) nr. 679/2016 și Legii 190/2018

Punct început	X / Y	Punct sfârşit	X / Y	Lungime segment (** (m)
5	501.380,729 286.142,848	6	501.365,109 286.157,037	21.102
6	501.365,109 286.157,037	7	501.365,958 286.159,783	2.874
7	501.365,958 286.159,783	8	501.299,256 286.136,924	70.51
8	501.299,256 286.136,924	1	501.309,211 286.128,042	13.341

** Lungimile segmentelor sunt determinate în planul de proiecţie Stereo 70 şi sunt rotunjite la 1 milimetru.
*** Distanţa dintre puncte este formată din segmente cumulate ce sunt mai mici decât valoarea 1 milimetru.

Neutilizabil in circuitul civil

DATE DESPRE IMOBILUL NR. 17986

Oficiul de Cadastru şi Publicitate Imobiliară TELEORMAN
Biroul de Cadastru şi Publicitate Imobiliară Alexandria

A. Partea I. Descrierea imobilului

TEREN Extravilan

Adresa: Jud. Teleorman

Nr. Crt	Nr cadastral Nr. topografic	Suprafaţa* (mp)	Observaţii / Referinţe
A1		Din acte: 5.700 Masurata: 5.179	Sector cadastral:1 Teren neimprejmuit;

B. Partea II. Proprietari şi acte

Inscrieri privitoare la dreptul de proprietate şi alte drepturi reale		Referinţe
/		
Hotarare Judecatoreasca nr. 275, din 17/02/2011 emis de JUDECĂTORIA ROȘIORII DE VEDE-JUDEȚUL TELEORMAN (Dosar nr.4328/292/2010);		
B1	Intabulare, drept de PROPRIETATE, cu titlu de cumpărare, dobandit prin Hotarare Judecatoreasca, cota actuala 1/1, cota initiala 1/1	A1
	1) **DÎRMINĂ MARIAN**	

C. Partea III. SARCINI .

Inscrieri privind dezmembramintele dreptului de proprietate, drepturi reale de garanţie şi sarcini	Referinţe
NU SUNT	

Neutilizabil în circuitul civil

Anexa Nr. 1 La Partea I

Teren

Nr cadastral	Suprafaţa (mp)*	Observaţii / Referinţe
	Din acte: 5.700 Masurata: 5.179	

* Suprafaţa este determinată in planul de proiecţie Stereo 70.

DETALII LINIARE IMOBIL

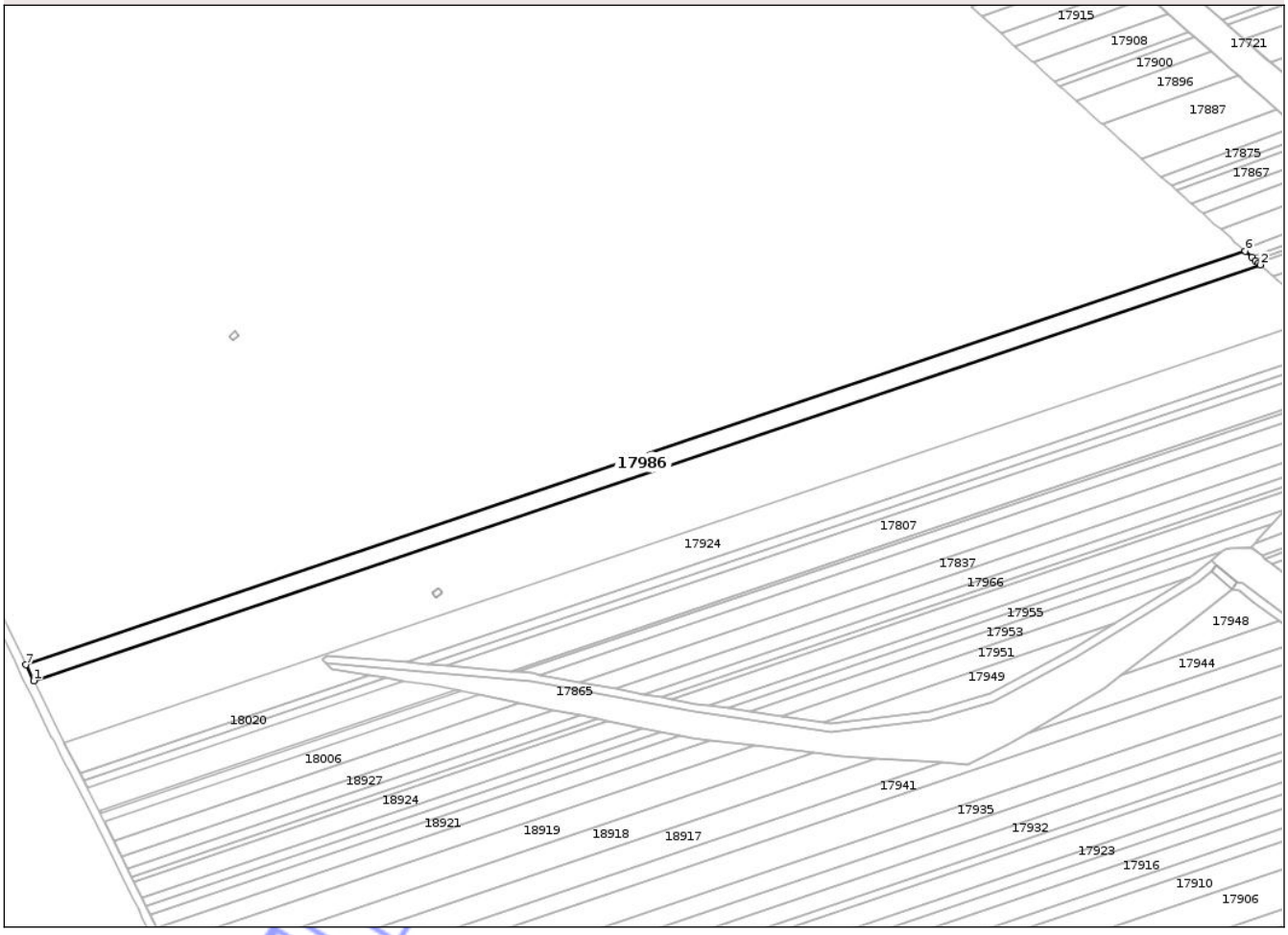

Date referitoare la teren

Crt	Categorie folosinţă	Intra vilan	Suprafaţa (mp)	Tarla	Parcelă	Nr. topo	Observaţii / Referinţe
1	arabil	NU	5.179	1/5	92	-	Imobil traversat de limita UAT Peretu şi UAT Troianul

Lungime Segmente

1) Valorile lungimilor segmentelor sunt obţinute din proiecţie în plan.

Punct început	X / Y	Punct sfârşit	X / Y	Lungime segment (** (m)
1	501.038,037 285.650,338	2	501.622,461 285.848,541	617.119
2	501.622,461 285.848,541	3	501.621,724 285.849,199	0.988
3	501.621,724 285.849,199	4	501.620,202 285.850,557	2.04
4	501.620,202 285.850,557	5	501.618,426 285.852,142	2.38
5	501.618,426 285.852,142	6	501.615,243 285.854,982	4.266

Document care conţine date cu caracter personal, protejat de prevederile Regulamentului (UE) nr. 679/2016 şi Legii 190/2018

Punct început	X / Y	Punct sfârşit	X / Y	Lungime segment (** (m)
6	501.615,243 285.854,982	7	501.034,315 285.657,965	613.427
7	501.034,315 285.657,965	1	501.038,037 285.650,338	8.487

**** Lungimile segmentelor sunt determinate în planul de proiecţie Stereo 70 şi sunt rotunjite la 1 milimetru.**
***** Distanţa dintre puncte este formată din segmente cumulate ce sunt mai mici decât valoarea 1 milimetru.**

Neutilizabil in circuitul civil

DATE DESPRE IMOBILUL NR. 17987

Oficiul de Cadastru şi Publicitate Imobiliară TELEORMAN
Biroul de Cadastru şi Publicitate Imobiliară Alexandria

A. Partea I. Descrierea imobilului

TEREN Extravilan

Adresa: Jud. Teleorman

Nr. Crt	Nr cadastral Nr. topografic	Suprafaţa* (mp)	Observaţii / Referinţe
A1		Din acte: 2.000 Masurata: 1.817	Sector cadastral:1 Teren neimprejmuit;

B. Partea II. Proprietari şi acte

Inscrieri privitoare la dreptul de proprietate şi alte drepturi reale		Referinţe
/		
Act Administrativ nr. 53-01058, din 28/05/1996 emis de CJSDPAT TELEORMAN;		
B1	Intabulare, drept de PROPRIETATE, dobandit prin Reconstituire, cota actuala 1/1, cota initiala 1/1	A1
	1) **PETCUŢĂ ŞTEFAN**	

C. Partea III. SARCINI .

Inscrieri privind dezmembramintele dreptului de proprietate, drepturi reale de garanţie şi sarcini	Referinţe
NU SUNT	

Neutilizabil în circuitul civil

Anexa Nr. 1 La Partea I

Teren

Nr cadastral	Suprafaţa (mp)*	Observaţii / Referinţe
	Din acte: 2.000 Masurata: 1.817	

* Suprafaţa este determinată in planul de proiecţie Stereo 70.

DETALII LINIARE IMOBIL

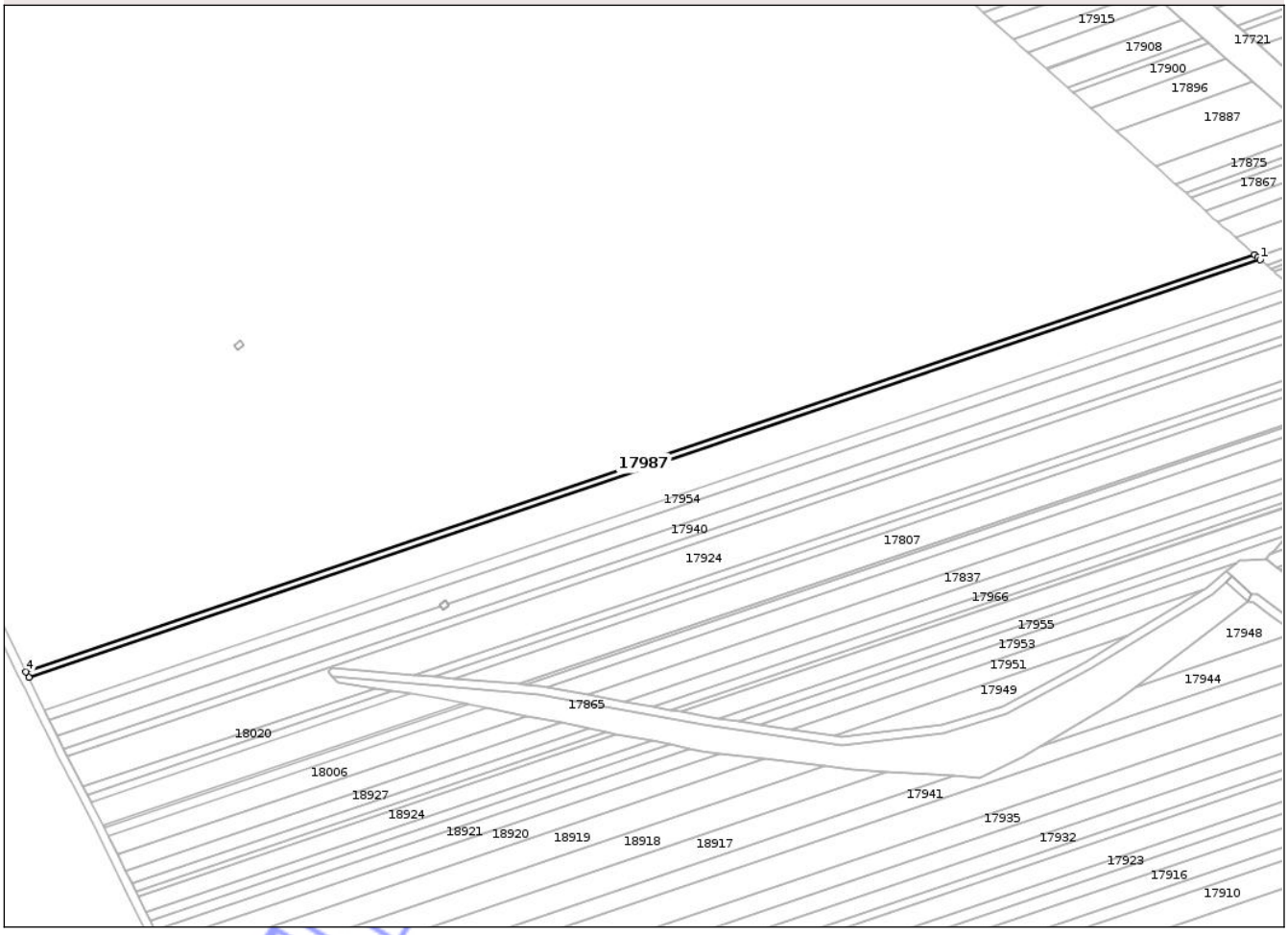

Date referitoare la teren

Crt	Categorie folosinţă	Intra vilan	Suprafaţa (mp)	Tarla	Parcelă	Nr. topo	Observaţii / Referinţe
1	arabil	NU	1.817	1/5	93	-	Imobil traversat de limita UAT Peretu şi UAT Troianul

Lungime Segmente

1) Valorile lungimilor segmentelor sunt obţinute din proiecţie în plan.

Punct început	X / Y	Punct sfârşit	X / Y	Lungime segment (** (m)
1	501.615,243 285.854,982	2	501.614,111 285.855,991	1.516
2	501.614,111 285.855,991	3	501.612,699 285.857,251	1.892
3	501.612,699 285.857,251	4	501.033,004 285.660,652	612.125
4	501.033,004 285.660,652	5	501.034,315 285.657,965	2.99
5	501.034,315 285.657,965	1	501.615,243 285.854,982	613.427

Document care conţine date cu caracter personal, protejat de prevederile Regulamentului (UE) nr. 679/2016 şi Legii 190/2018

**** Lungimile segmentelor sunt determinate în planul de proiecţie Stereo 70 şi sunt rotunjite la 1 milimetru.**
***** Distanţa dintre puncte este formată din segmente cumulate ce sunt mai mici decât valoarea 1 milimetru.**

Neutilizabil in circuitul civil

DATE DESPRE IMOBILUL NR. 17988

Oficiul de Cadastru şi Publicitate Imobiliară TELEORMAN
Biroul de Cadastru şi Publicitate Imobiliară Alexandria

A. Partea I. Descrierea imobilului

TEREN Extravilan

Adresa: Jud. Teleorman

Nr. Crt	Nr cadastral Nr. topografic	Suprafaţa* (mp)	Observaţii / Referinţe
A1		Din acte: 1.800 Masurata: 1.636	Sector cadastral:1 Teren neimprejmuit;

B. Partea II. Proprietari şi acte

Inscrieri privitoare la dreptul de proprietate şi alte drepturi reale		Referinţe
/		
Act Notarial nr. 2849, din 03/11/1997 emis de BNP TAMARA MORCOV;		
B1	Intabulare, drept de PROPRIETATE, cu titlu de cumpărare, bun comun, dobandit prin Conventie, cota actuala 1/1, cota initiala 1/1	A1
	1) **MIRCESCU ION** 2) **MIRCESCU GABRIELA**	

C. Partea III. SARCINI .

Inscrieri privind dezmembramintele dreptului de proprietate, drepturi reale de garanţie şi sarcini	Referinţe
NU SUNT	

Neutilizabil în afara circuitul civil

Anexa Nr. 1 La Partea I

Teren

Nr cadastral	Suprafaţa (mp)*	Observaţii / Referinţe
	Din acte: 1.800 Masurata: 1.636	

* Suprafaţa este determinată in planul de proiecţie Stereo 70.

DETALII LINIARE IMOBIL

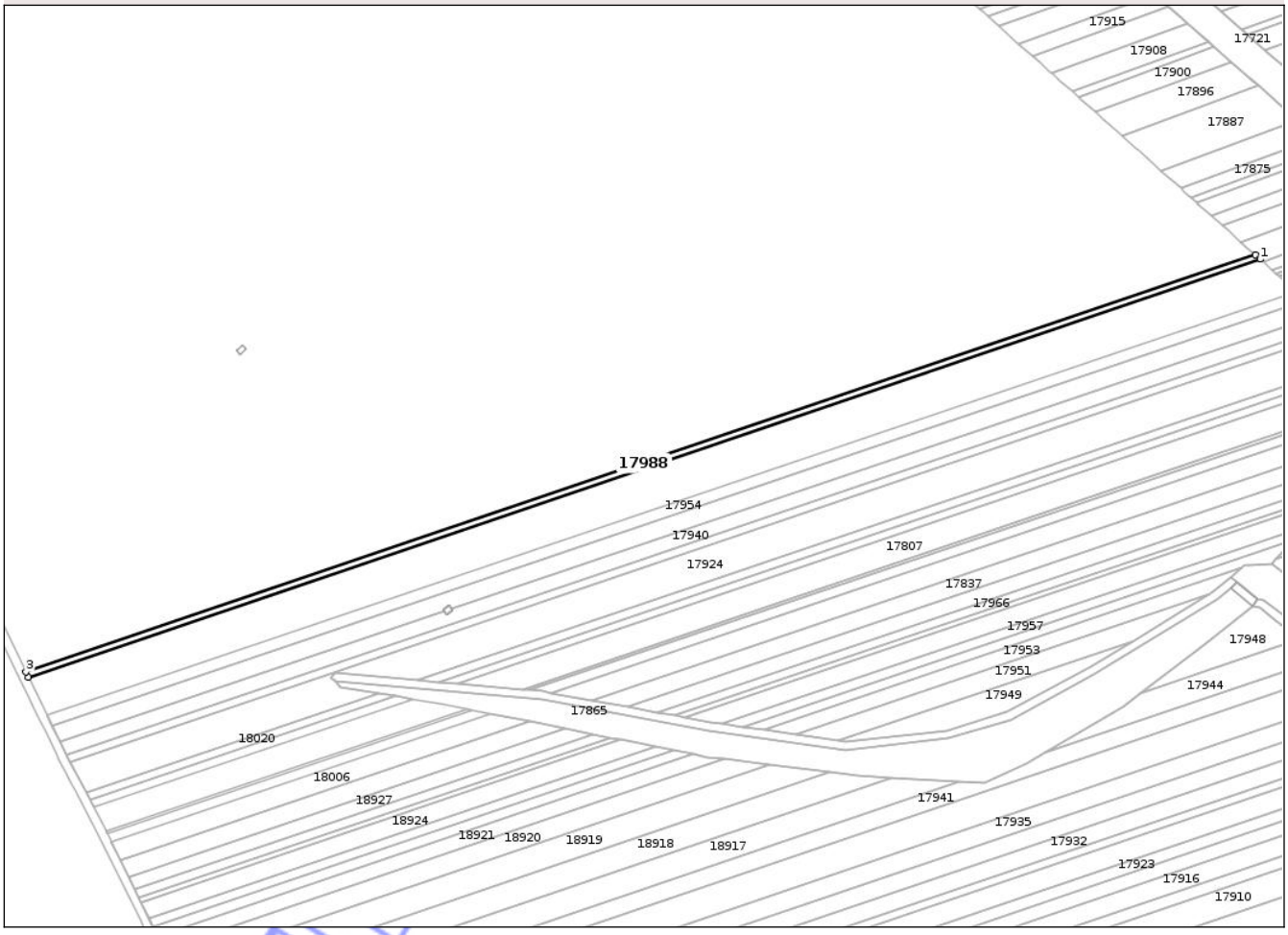

Date referitoare la teren

Crt	Categorie folosinţă	Intra vilan	Suprafaţa (mp)	Tarla	Parcelă	Nr. topo	Observaţii / Referinţe
1	arabil	NU	1.636	1/5	94	-	Imobil traversat de limita UAT Peretu şi UAT Troianul

Lungime Segmente

1) Valorile lungimilor segmentelor sunt obţinute din proiecţie în plan.

Punct început	X / Y	Punct sfârşit	X / Y	Lungime segment (** (m)
1	501.612,699 285.857,251	2	501.610,406 285.859,298	3.074
2	501.610,406 285.859,298	3	501.031,822 285.663,075	610.952
3	501.031,822 285.663,075	4	501.033,004 285.660,652	2.696
4	501.033,004 285.660,652	1	501.612,699 285.857,251	612.125

Document care conţine date cu caracter personal, protejat de prevederile Regulamentului (UE) nr. 679/2016 şi Legii 190/2018

**** Lungimile segmentelor sunt determinate în planul de proiecţie Stereo 70 şi sunt rotunjite la 1 milimetru.**
***** Distanţa dintre puncte este formată din segmente cumulate ce sunt mai mici decât valoarea 1 milimetru.**

Neutilizabil in circuitul civil

DATE DESPRE IMOBILUL NR. 17989

Oficiul de Cadastru şi Publicitate Imobiliară TELEORMAN
Biroul de Cadastru şi Publicitate Imobiliară Alexandria

A. Partea I. Descrierea imobilului

TEREN Extravilan

Adresa: Jud. Teleorman

Nr. Crt	Nr cadastral Nr. topografic	Suprafaţa* (mp)	Observaţii / Referinţe
A1		Din acte: 1.700 Masurata: 1.545	Sector cadastral:1 Teren neimprejmuit;

B. Partea II. Proprietari şi acte

Inscrieri privitoare la dreptul de proprietate şi alte drepturi reale		Referinţe
/		
Act Administrativ nr. 5301293, din 16/09/1996 emis de CJSDPAT TELEORMAN;		
B1	Intabulare, drept de PROPRIETATE, dobandit prin Reconstituire, cota actuala 1/1, cota initiala 1/1	A1
	1) **VARZĂ TUDORA**	

C. Partea III. SARCINI .

Inscrieri privind dezmembramintele dreptului de proprietate, drepturi reale de garanţie şi sarcini	Referinţe
NU SUNT	

Neutilizabil în circuitul civil

Anexa Nr. 1 La Partea I

Teren

Nr cadastral	Suprafaţa (mp)*	Observaţii / Referinţe
	Din acte: 1.700 Masurata: 1.545	

* Suprafaţa este determinată in planul de proiecţie Stereo 70.

DETALII LINIARE IMOBIL

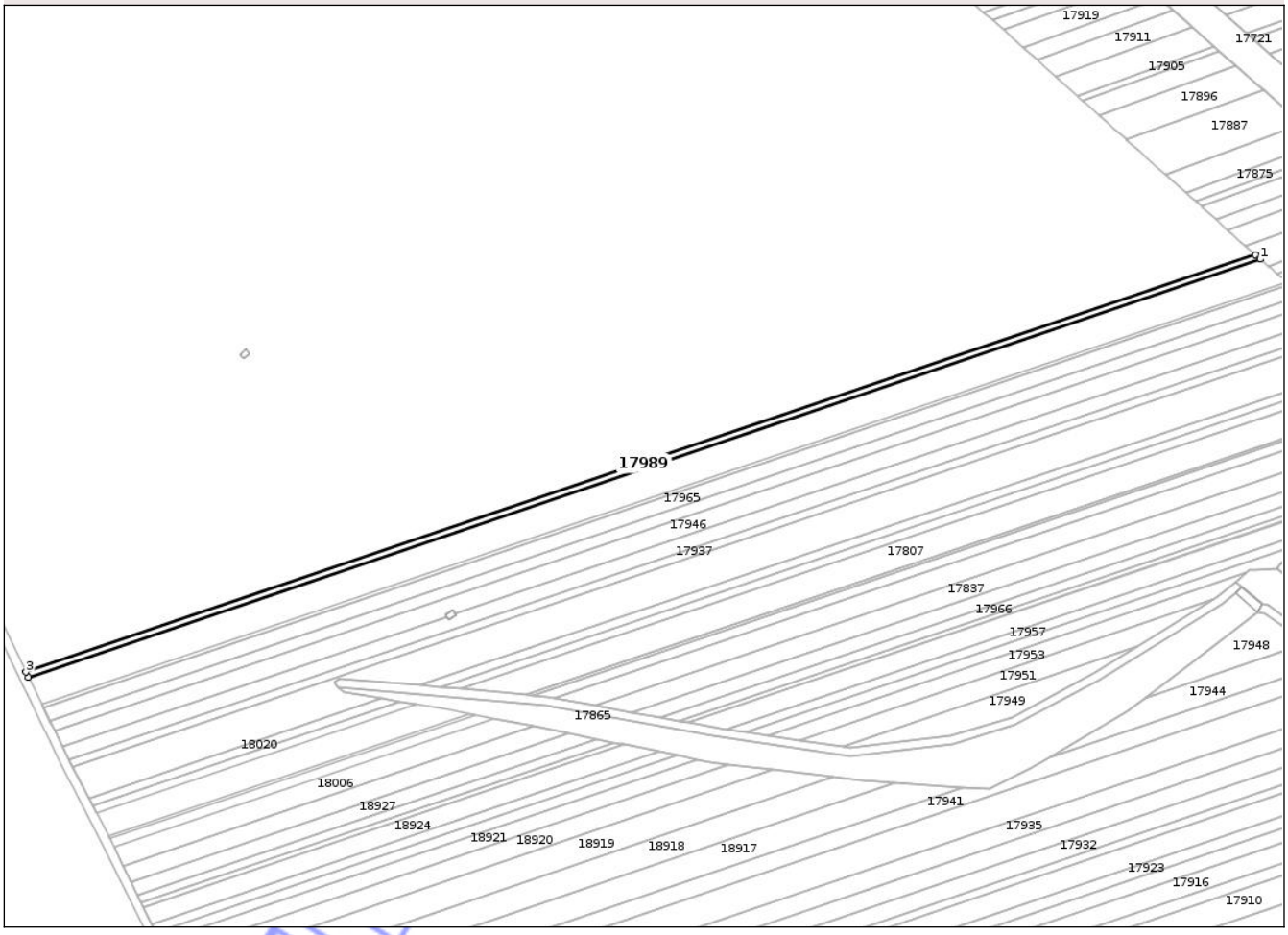

Date referitoare la teren

Crt	Categorie folosinţă	Intra vilan	Suprafaţa (mp)	Tarla	Parcelă	Nr. topo	Observaţii / Referinţe
1	arabil	NU	1.545	1/5	95	-	Imobil traversat de limita UAT Peretu şi UAT Troianul.

Lungime Segmente

1) Valorile lungimilor segmentelor sunt obţinute din proiecţie în plan.

Punct început	X / Y	Punct sfârşit	X / Y	Lungime segment (** (m)
1	501.610,406 285.859,298	2	501.608,236 285.861,234	2.908
2	501.608,236 285.861,234	3	501.030,703 285.665,368	609.842
3	501.030,703 285.665,368	4	501.031,822 285.663,075	2.551
4	501.031,822 285.663,075	1	501.610,406 285.859,298	610.952

Document care conţine date cu caracter personal, protejat de prevederile Regulamentului (UE) nr. 679/2016 şi Legii 190/2018

**** Lungimile segmentelor sunt determinate în planul de proiecţie Stereo 70 şi sunt rotunjite la 1 milimetru.**
***** Distanţa dintre puncte este formată din segmente cumulate ce sunt mai mici decât valoarea 1 milimetru.**

Neutilizabil in circuitul civil

DATE DESPRE IMOBILUL NR. 17990

Oficiul de Cadastru şi Publicitate Imobiliară TELEORMAN
Biroul de Cadastru şi Publicitate Imobiliară Alexandria

A. Partea I. Descrierea imobilului

TEREN Extravilan

Adresa: Jud. Teleorman

Nr. Crt	Nr cadastral Nr. topografic	Suprafaţa* (mp)	Observaţii / Referinţe
A1		Din acte: 3.600 Masurata: 3.271	Sector cadastral:1 Teren neimprejmuit;

B. Partea II. Proprietari şi acte

Inscrieri privitoare la dreptul de proprietate şi alte drepturi reale		Referinţe
/		
Act Notarial nr. 27, din 22/02/2017 emis de BNP TAMARA MORCOV;		
B1	Intabulare, drept de PROPRIETATE, cu titlu de moștenire, bun propriu, dobandit prin Succesiune, cota actuala 1/1, cota initiala 1/1	A1
	1) **GHIMFUS MARIAN**	

C. Partea III. SARCINI .

Inscrieri privind dezmembramintele dreptului de proprietate, drepturi reale de garanţie şi sarcini	Referinţe
NU SUNT	

Neutilizabil în circuitul civil

Anexa Nr. 1 La Partea I

Teren

Nr cadastral	Suprafaţa (mp)*	Observaţii / Referinţe
	Din acte: 3.600 Masurata: 3.271	

* Suprafaţa este determinată in planul de proiecţie Stereo 70.

DETALII LINIARE IMOBIL

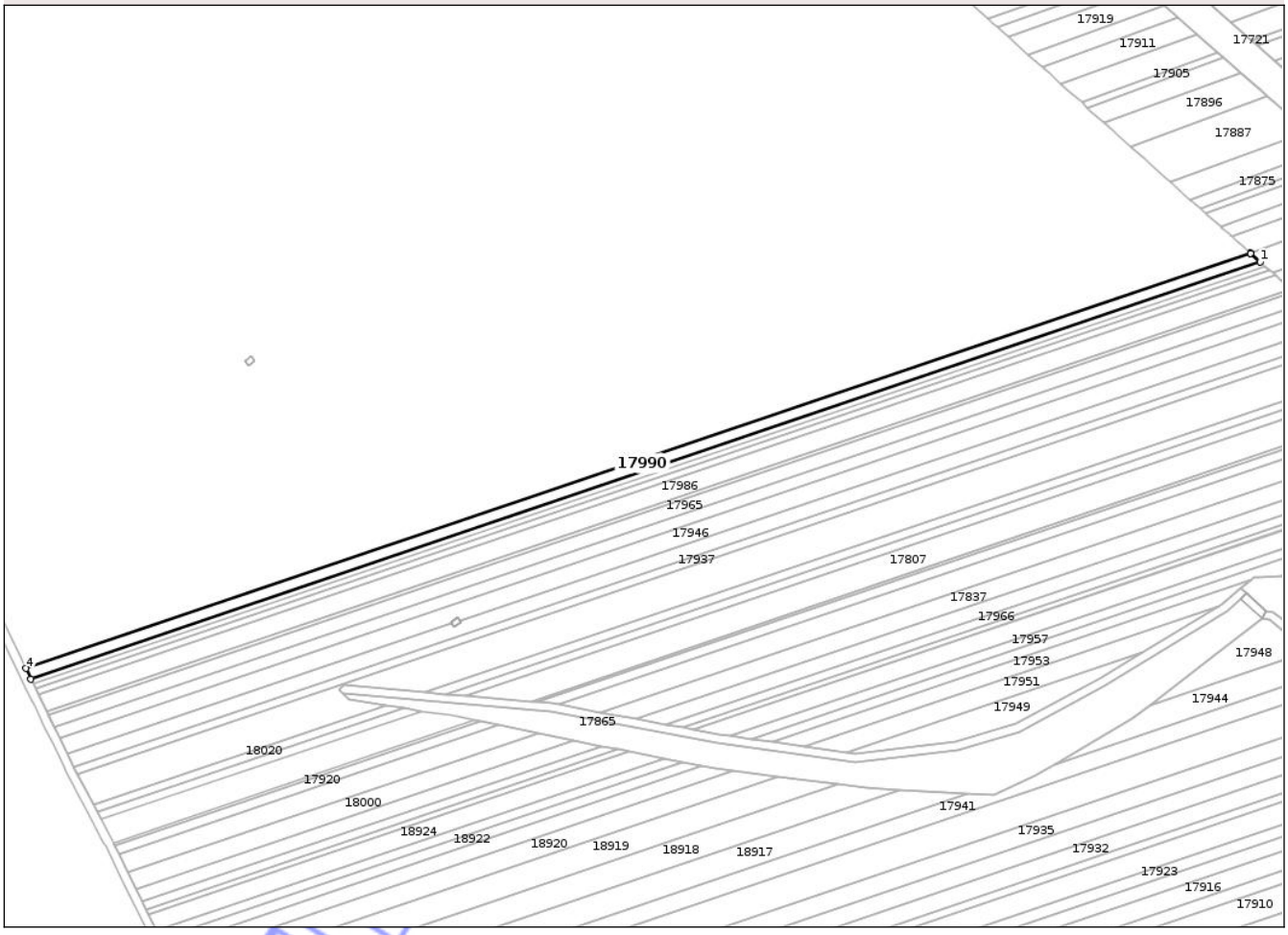

Date referitoare la teren

Crt	Categorie folosinţă	Intra vilan	Suprafaţa (mp)	Tarla	Parcelă	Nr. topo	Observaţii / Referinţe
1	arabil	NU	3.271	1/5	96	-	Imobil traversat de limita UAT Peretu şi UAT Troianul

Lungime Segmente
1) Valorile lungimilor segmentelor sunt obţinute din proiecţie în plan.

Punct început	X / Y	Punct sfârşit	X / Y	Lungime segment (** (m)
1	501.608,236 285.861,234	2	501.603,687 285.865,292	6.096
2	501.603,687 285.865,292	3	501.603,627 285.865,346	0.081
3	501.603,627 285.865,346	4	501.028,327 285.670,237	607.485
4	501.028,327 285.670,237	5	501.030,703 285.665,368	5.418
5	501.030,703 285.665,368	1	501.608,236 285.861,234	609.842

Document care conţine date cu caracter personal, protejat de prevederile Regulamentului (UE) nr. 679/2016 şi Legii 190/2018

**** Lungimile segmentelor sunt determinate în planul de proiecţie Stereo 70 şi sunt rotunjite la 1 milimetru.**
***** Distanţa dintre puncte este formată din segmente cumulate ce sunt mai mici decât valoarea 1 milimetru.**

Neutilizabil in circuitul civil

DATE DESPRE IMOBILUL NR. 17991

Oficiul de Cadastru şi Publicitate Imobiliară TELEORMAN
Biroul de Cadastru şi Publicitate Imobiliară Alexandria

A. Partea I. Descrierea imobilului

TEREN Extravilan

Adresa: Jud. Teleorman

Nr. Crt	Nr cadastral Nr. topografic	Suprafaţa* (mp)	Observaţii / Referinţe
A1		Din acte: 2.300 Masurata: 2.090	Sector cadastral:1 Teren neimprejmuit;

B. Partea II. Proprietari şi acte

Inscrieri privitoare la dreptul de proprietate şi alte drepturi reale		Referinţe
/		
Act Notarial nr. 45, din 09/03/2001 emis de BNP MORCOV TAMARA;		
B1	Intabulare, drept de PROPRIETATE, cu titlu de moștenire, bun propriu, dobandit prin Succesiune, cota actuala 1/1, cota initiala 1/1	A1
	1) **ALMĂJANU ILIE** DEFUNCT:Da	

C. Partea III. SARCINI .

Inscrieri privind dezmembramintele dreptului de proprietate, drepturi reale de garanţie şi sarcini	Referinţe
NU SUNT	

Neutilizabil în circuitul civil

Anexa Nr. 1 La Partea I

Teren

Nr cadastral	Suprafaţa (mp)*	Observaţii / Referinţe
	Din acte: 2.300 Masurata: 2.090	

* Suprafaţa este determinată in planul de proiecţie Stereo 70.

DETALII LINIARE IMOBIL

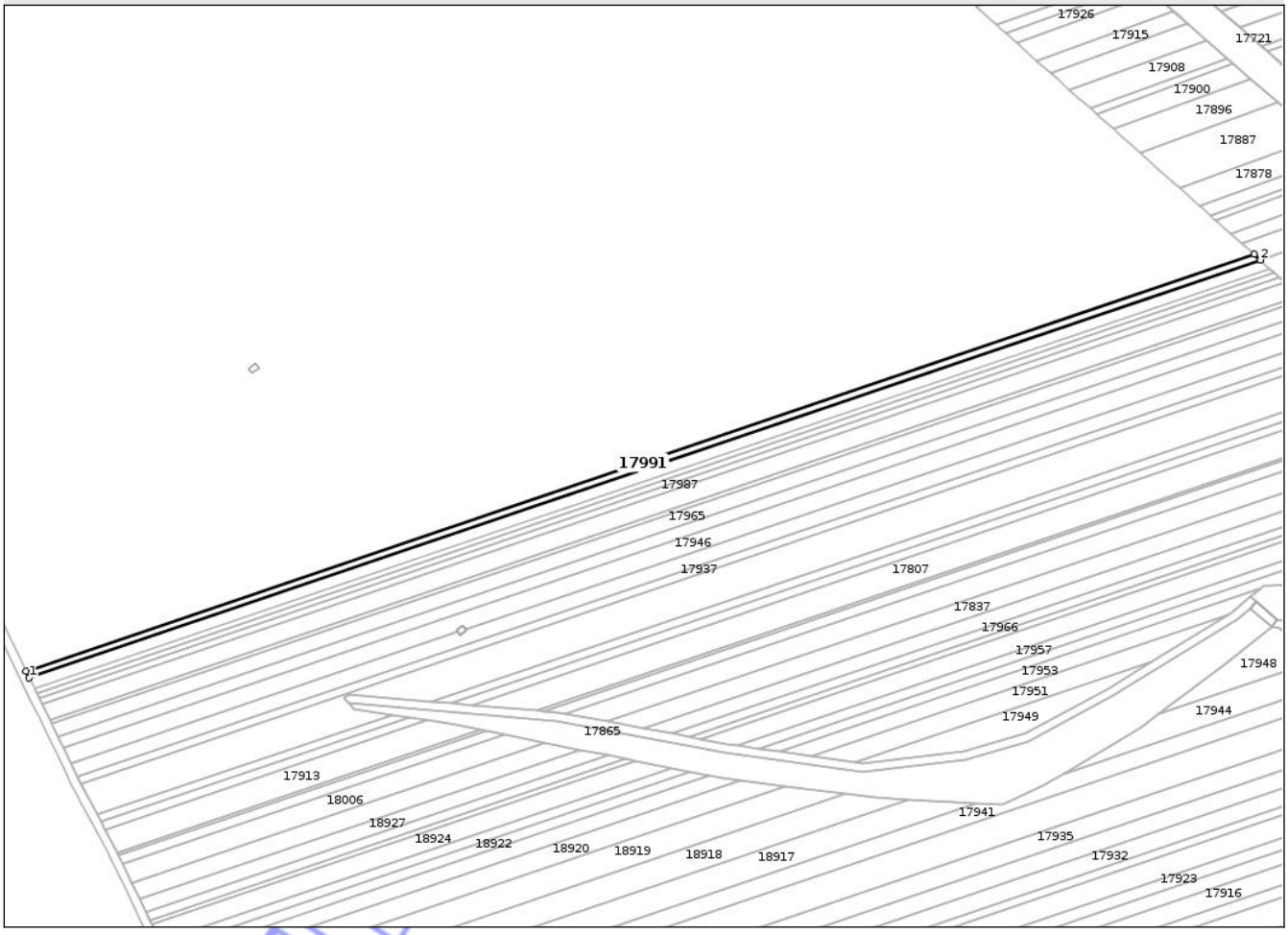

Date referitoare la teren

Crt	Categorie folosinţă	Intra vilan	Suprafaţa (mp)	Tarla	Parcelă	Nr. topo	Observaţii / Referinţe
1	arabil	NU	2.090	1/5	97	-	Imobil traversat de limita UAT Peretu şi UAT Troianul

Lungime Segmente

1) Valorile lungimilor segmentelor sunt obţinute din proiecţie în plan.

Punct început	X / Y	Punct sfârşit	X / Y	Lungime segment (** (m)
1	501.028,327 285.670,237	2	501.603,627 285.865,346	607.485
2	501.603,627 285.865,346	3	501.600,673 285.867,982	3.959
3	501.600,673 285.867,982	4	501.026,804 285.673,358	605.974
4	501.026,804 285.673,358	1	501.028,327 285.670,237	3.473

Document care conţine date cu caracter personal, protejat de prevederile Regulamentului (UE) nr. 679/2016 şi Legii 190/2018

**** Lungimile segmentelor sunt determinate în planul de proiecţie Stereo 70 şi sunt rotunjite la 1 milimetru.**
***** Distanţa dintre puncte este formată din segmente cumulate ce sunt mai mici decât valoarea 1 milimetru.**

Neutilizabil in circuitul civil

DATE DESPRE IMOBILUL NR. 17992

Oficiul de Cadastru şi Publicitate Imobiliară TELEORMAN
Biroul de Cadastru şi Publicitate Imobiliară Alexandria

A. Partea I. Descrierea imobilului

TEREN Extravilan

Adresa: Jud. Teleorman

Nr. Crt	Nr cadastral Nr. topografic	Suprafaţa* (mp)	Observaţii / Referinţe
A1		Din acte: 2.400 Masurata: 2.181	Sector cadastral:1 Teren neimprejmuit;

B. Partea II. Proprietari şi acte

Inscrieri privitoare la dreptul de proprietate şi alte drepturi reale		Referinţe
/		
Hotarare Judecatoreasca nr. 219, din 03/02/2005 emis de JUDECĂTORIA ROȘIORII DE VEDE-JUDEȚUL TELEORMAN (DOSAR Nr:1888/2004);		
B1	Inscrierea provizorie, drept de PROPRIETATE, cu titlu de partaj, bun propriu, dobandit prin Hotarare Judecatoreasca, cota actuala 1/1, cota initiala 1/1	A1
	1) **ȘTEFAN ION**	

C. Partea III. SARCINI .

Inscrieri privind dezmembramintele dreptului de proprietate, drepturi reale de garanţie şi sarcini	Referinţe
NU SUNT	

Neutilizabil în circuitul civil

Anexa Nr. 1 La Partea I

Teren

Nr cadastral	Suprafaţa (mp)*	Observaţii / Referinţe
	Din acte: 2.400 Masurata: 2.181	

* Suprafaţa este determinată in planul de proiecţie Stereo 70.

DETALII LINIARE IMOBIL

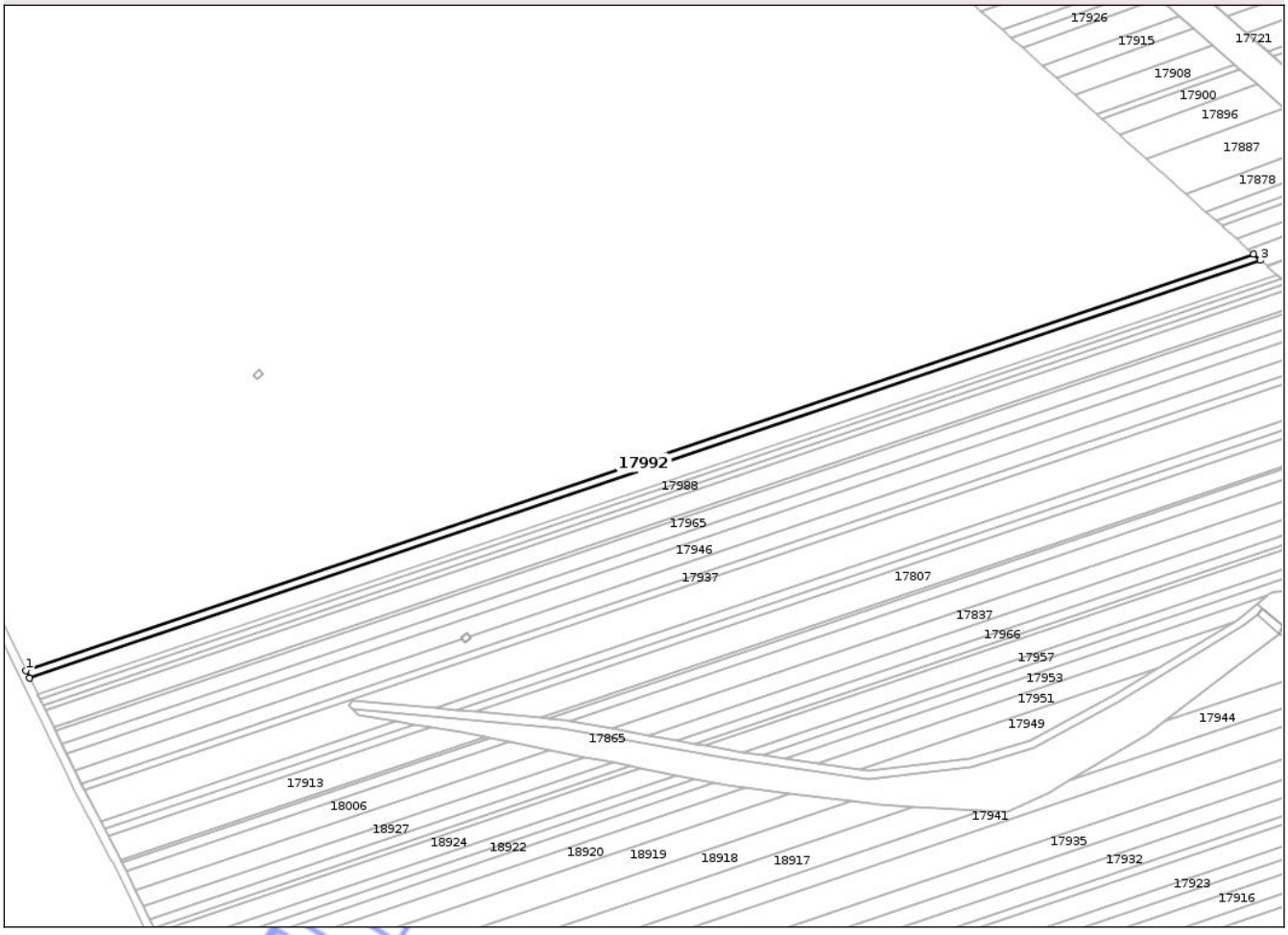

Date referitoare la teren

Crt	Categorie folosinţă	Intra vilan	Suprafaţa (mp)	Tarla	Parcelă	Nr. topo	Observaţii / Referinţe
1	arabil	NU	2.181	1/5	98	-	Imobil traversat de limita UAT Peretu şi UAT Troianul

Lungime Segmente

1) Valorile lungimilor segmentelor sunt obţinute din proiecţie în plan.

Punct început	X / Y	Punct sfârşit	X / Y	Lungime segment (** (m)
1	501.025,21 285.676,623	2	501.026,804 285.673,358	3.633
2	501.026,804 285.673,358	3	501.600,673 285.867,982	605.974
3	501.600,673 285.867,982	4	501.597,583 285.870,739	4.141
4	501.597,583 285.870,739	1	501.025,21 285.676,623	604.394

Document care conţine date cu caracter personal, protejat de prevederile Regulamentului (UE) nr. 679/2016 şi Legii 190/2018

**** Lungimile segmentelor sunt determinate în planul de proiecţie Stereo 70 şi sunt rotunjite la 1 milimetru.**
***** Distanţa dintre puncte este formată din segmente cumulate ce sunt mai mici decât valoarea 1 milimetru.**

Neutilizabil in circuitul civil

DATE DESPRE IMOBILUL NR. 17993

Oficiul de Cadastru şi Publicitate Imobiliară TELEORMAN
Biroul de Cadastru şi Publicitate Imobiliară Alexandria

A. Partea I. Descrierea imobilului

TEREN Extravilan

Adresa: Jud. Teleorman

Nr. Crt	Nr cadastral Nr. topografic	Suprafaţa* (mp)	Observaţii / Referinţe
A1		Din acte: 2.400 Masurata: 2.181	Sector cadastral:1 Teren neimprejmuit;

B. Partea II. Proprietari şi acte

Inscrieri privitoare la dreptul de proprietate şi alte drepturi reale		Referinţe
/		
Act Administrativ nr. 5301243, din 06/09/1996 emis de CJSDPAT TELEORMAN;		
B1	Intabulare, drept de PROPRIETATE, dobandit prin Reconstituire, cota actuala 1/1, cota initiala 1/1	A1
	1) **TOADER MARIN**	

C. Partea III. SARCINI .

Inscrieri privind dezmembramintele dreptului de proprietate, drepturi reale de garanţie şi sarcini	Referinţe
NU SUNT	

Neutilizabil în circuitul civil

Anexa Nr. 1 La Partea I

Teren

Nr cadastral	Suprafaţa (mp)*	Observaţii / Referinţe
	Din acte: 2.400 Masurata: 2.181	

* Suprafaţa este determinată in planul de proiecţie Stereo 70.

DETALII LINIARE IMOBIL

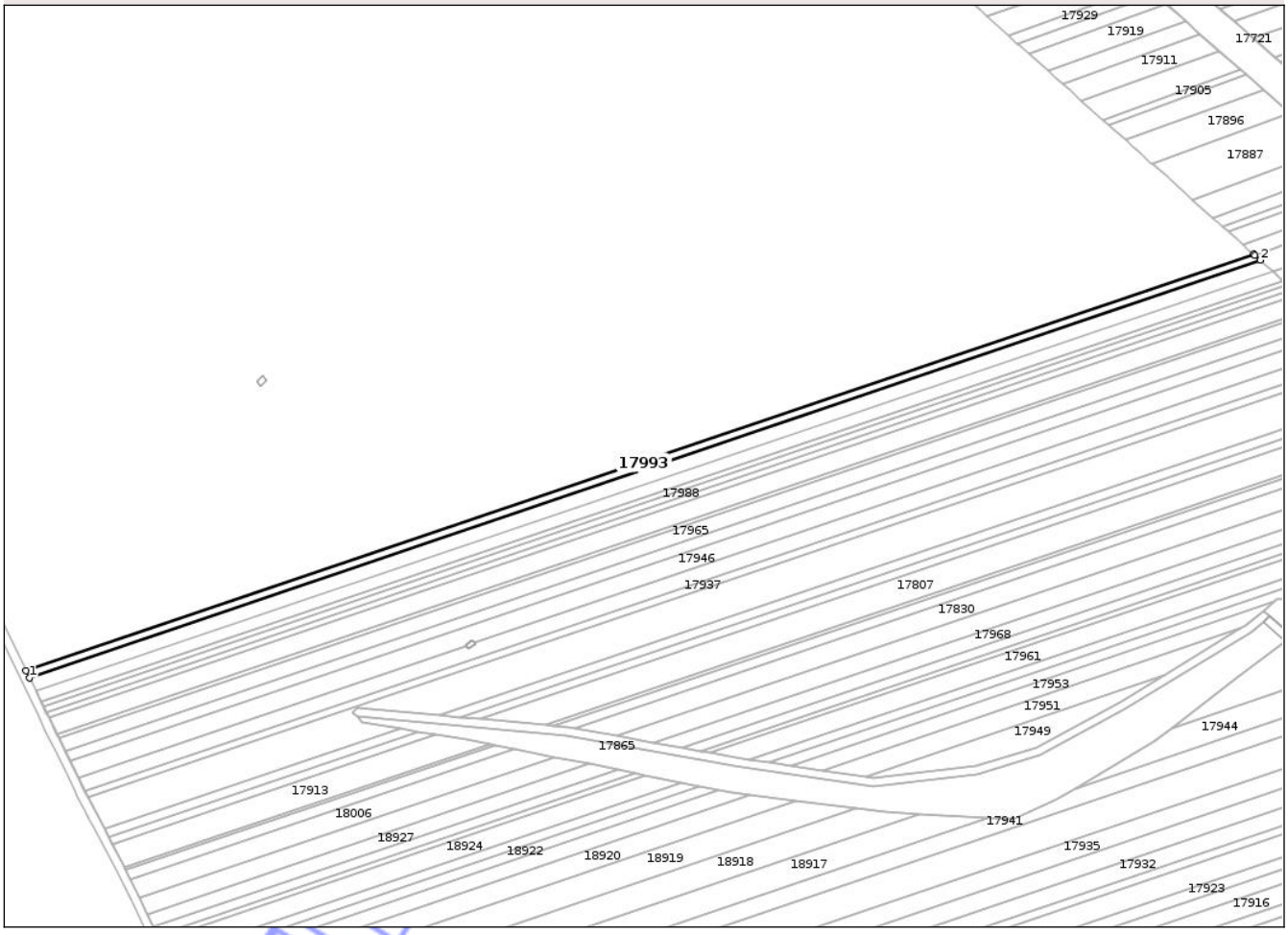

Date referitoare la teren

Crt	Categorie folosinţă	Intra vilan	Suprafaţa (mp)	Tarla	Parcelă	Nr. topo	Observaţii / Referinţe
1	arabil	NU	2.181	1/5	99	-	Imobil traversat de limita UAT Peretu şi UAT Troianul; identic cu parcela 29

Lungime Segmente

1) Valorile lungimilor segmentelor sunt obţinute din proiecţie în plan.

Punct început	X / Y	Punct sfârşit	X / Y	Lungime segment (** (m)
1	501.025,21 285.676,623	2	501.597,583 285.870,739	604.394
2	501.597,583 285.870,739	3	501.595,03 285.873,017	3.422
3	501.595,03 285.873,017	4	501.594,484 285.873,504	0.732
4	501.594,484 285.873,504	5	501.023,613 285.679,897	602.808
5	501.023,613 285.679,897	1	501.025,21 285.676,623	3.643

Document care conţine date cu caracter personal, protejat de prevederile Regulamentului (UE) nr. 679/2016 şi Legii 190/2018

**** Lungimile segmentelor sunt determinate în planul de proiecţie Stereo 70 şi sunt rotunjite la 1 milimetru.**
***** Distanţa dintre puncte este formată din segmente cumulate ce sunt mai mici decât valoarea 1 milimetru.**

Neutilizabil in circuitul civil

DATE DESPRE IMOBILUL NR. 17994

Oficiul de Cadastru şi Publicitate Imobiliară TELEORMAN
Biroul de Cadastru şi Publicitate Imobiliară Alexandria

A. Partea I. Descrierea imobilului

TEREN Extravilan

Adresa: Jud. Teleorman

Nr. Crt	Nr cadastral Nr. topografic	Suprafaţa* (mp)	Observaţii / Referinţe
A1		Din acte: 600 Masurata: 545	Sector cadastral:1 Teren neimprejmuit;

B. Partea II. Proprietari şi acte

Inscrieri privitoare la dreptul de proprietate şi alte drepturi reale		Referinţe
/		
Hotarare Judecatoreasca nr. 211, din 01/02/1995 emis de JUDECĂTORIA ROŞIORII DE VEDE-JUDEŢUL TELEORMAN (Dosar nr.2548/1995; ACT ADMINISTRATIV NR.5301282 DIN 13.09.1996 EMIS DE CJSDPAT TELEORMAN);		
B1	Intabulare, drept de PROPRIETATE, cu titlu de partaj, bun propriu, dobandit prin Hotarare Judecatoreasca, cota actuala 1/4, cota initiala 1/4	A1
	1) **VARZĂ ALEXANDRU**	
B2	Intabulare, drept de PROPRIETATE, cu titlu de partaj, bun propriu, dobandit prin Hotarare Judecatoreasca, cota actuala 1/4, cota initiala 1/4	A1
	1) **DUMITRU VIORICA**	
B3	Intabulare, drept de PROPRIETATE, cu titlu de partaj, bun propriu, dobandit prin Hotarare Judecatoreasca, cota actuala 1/4, cota initiala 1/4	A1
	1) **CIOBĂNESCU FLORICA**	
B4	Intabulare, drept de PROPRIETATE, cu titlu de partaj, bun propriu, dobandit prin Hotarare Judecatoreasca, cota actuala 1/4, cota initiala 1/4	A1
	1) **CIOBANU LIDIA**	

C. Partea III. SARCINI .

Inscrieri privind dezmembramintele dreptului de proprietate, drepturi reale de garanţie şi sarcini	Referinţe
NU SUNT	

Neautorizat în circuitul civil

Anexa Nr. 1 La Partea I

Teren

Nr cadastral	Suprafaţa (mp)*	Observaţii / Referinţe
	Din acte: 600 Masurata: 545	

* Suprafaţa este determinată in planul de proiecţie Stereo 70.

DETALII LINIARE IMOBIL

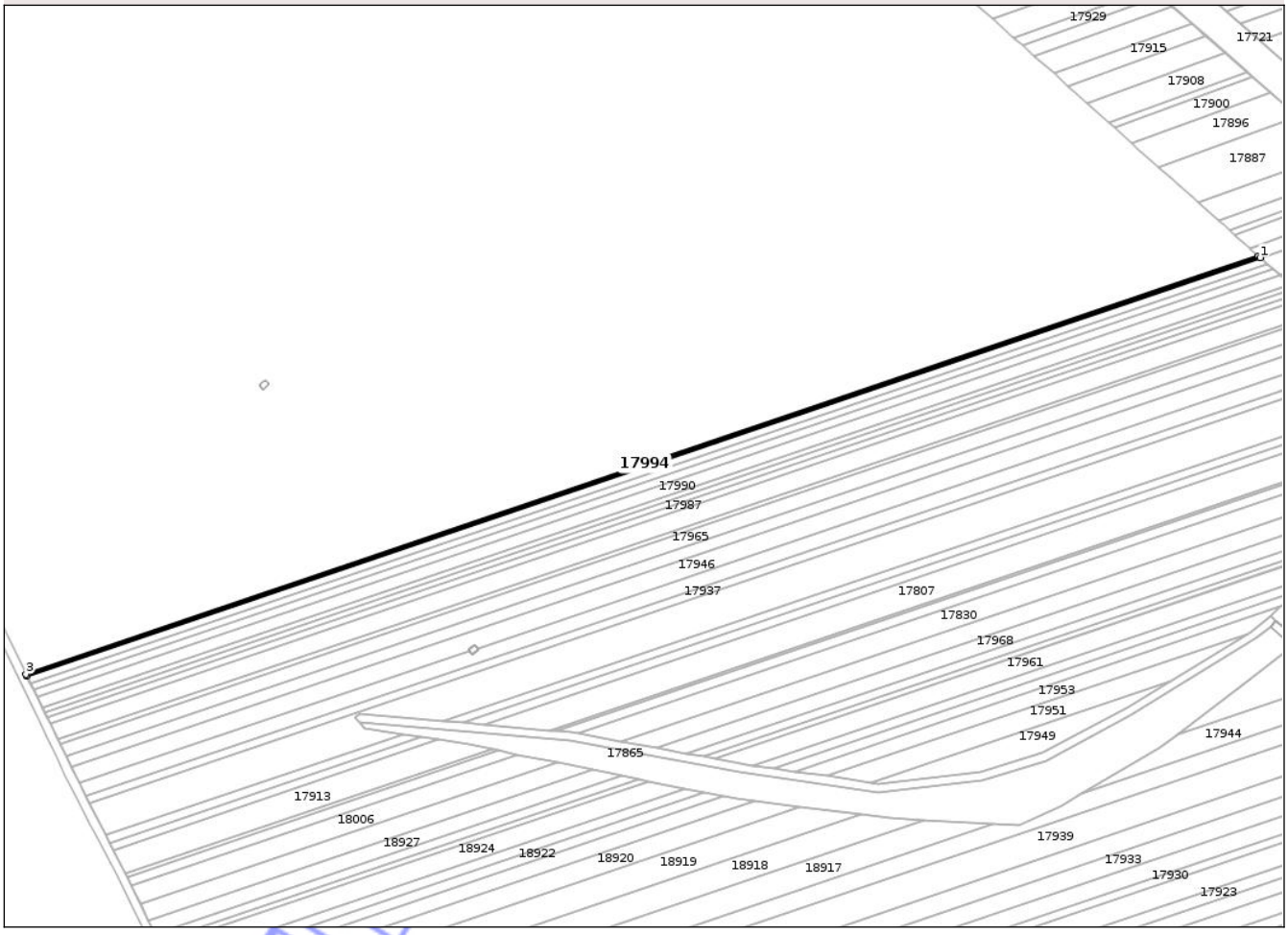

Date referitoare la teren

Crt	Categorie folosinţă	Intra vilan	Suprafaţa (mp)	Tarla	Parcelă	Nr. topo	Observaţii / Referinţe
1	arabil	NU	545	1/5	100	-	Imobil traversat de limita UAT Peretu şi UAT Troianul

Lungime Segmente

1) Valorile lungimilor segmentelor sunt obţinute din proiecţie în plan.

Punct început	X / Y	Punct sfârşit	X / Y	Lungime segment (** (m)
1	501.594,484 285.873,504	2	501.593,709 285.874,196	1.039
2	501.593,709 285.874,196	3	501.023,213 285.680,716	602.412
3	501.023,213 285.680,716	4	501.023,613 285.679,897	0.911
4	501.023,613 285.679,897	1	501.594,484 285.873,504	602.808

Document care conţine date cu caracter personal, protejat de prevederile Regulamentului (UE) nr. 679/2016 şi Legii 190/2018

**** Lungimile segmentelor sunt determinate în planul de proiecţie Stereo 70 şi sunt rotunjite la 1 milimetru.**
***** Distanţa dintre puncte este formată din segmente cumulate ce sunt mai mici decât valoarea 1 milimetru.**

Neutilizabil in circuitul civil

DATE DESPRE IMOBILUL NR. 17995

Oficiul de Cadastru şi Publicitate Imobiliară TELEORMAN
Biroul de Cadastru şi Publicitate Imobiliară Alexandria

A. Partea I. Descrierea imobilului

TEREN Extravilan

Adresa: Jud. Teleorman

Nr. Crt	Nr cadastral Nr. topografic	Suprafaţa* (mp)	Observaţii / Referinţe
A1		Din acte: 2.800 Masurata: 2.544	Sector cadastral:1 Teren neimprejmuit;

B. Partea II. Proprietari şi acte

Inscrieri privitoare la dreptul de proprietate şi alte drepturi reale		Referinţe
/		
Act Administrativ nr. 5302296, din 27/11/2002 emis de CJSDPAT TELEORMAN;		
B1	Intabulare, drept de PROPRIETATE, dobandit prin Reconstituire, cota actuala 1/1, cota initiala 1/1	A1
	1) **PATRASCU C. FLOREA**	

C. Partea III. SARCINI .

Inscrieri privind dezmembramintele dreptului de proprietate, drepturi reale de garanţie şi sarcini	Referinţe
NU SUNT	

Neutilizabil în circuitul civil

Anexa Nr. 1 La Partea I

Teren

Nr cadastral	Suprafaţa (mp)*	Observaţii / Referinţe
	Din acte: 2.800 Masurata: 2.544	

* Suprafaţa este determinată in planul de proiecţie Stereo 70.

DETALII LINIARE IMOBIL

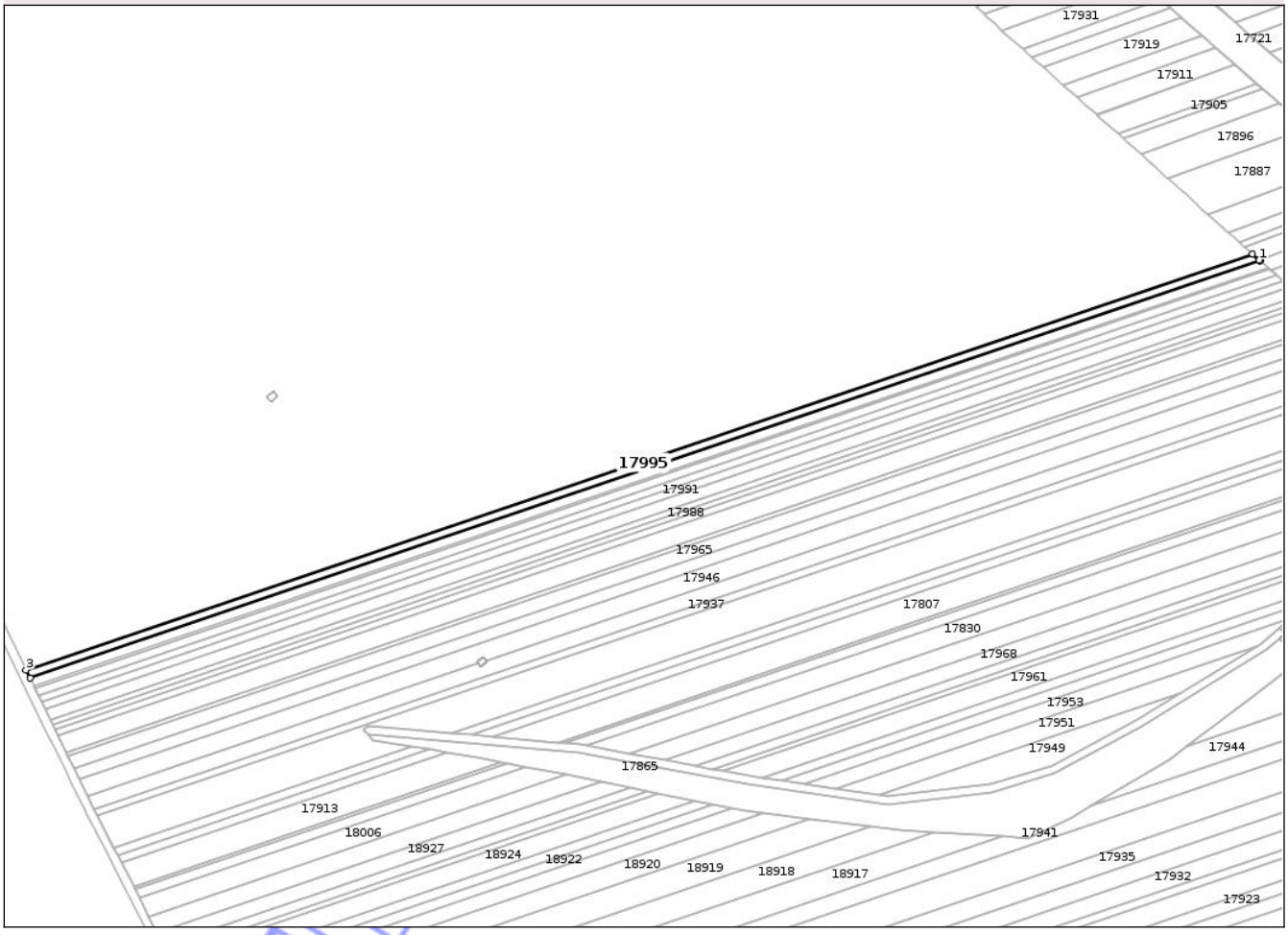

Date referitoare la teren

Crt	Categorie folosinţă	Intra vilan	Suprafaţa (mp)	Tarla	Parcelă	Nr. topo	Observaţii / Referinţe
1	arabil	NU	2.544	1/5	101	-	Imobil traversat de limita UAT Peretu şi UAT Troianul

Lungime Segmente
1) Valorile lungimilor segmentelor sunt obţinute din proiecţie în plan.

Punct început	X / Y	Punct sfârşit	X / Y	Lungime segment (** (m)
1	501.589,679 285.877,791	2	501.586,506 285.880,622	4.252
2	501.586,506 285.880,622	3	501.019,5 285.688,326	598.727
3	501.019,5 285.688,326	4	501.021,375 285.684,482	4.277
4	501.021,375 285.684,482	5	501.590,144 285.877,376	600.588
5	501.590,144 285.877,376	1	501.589,679 285.877,791	0.623

Document care conţine date cu caracter personal, protejat de prevederile Regulamentului (UE) nr. 679/2016 şi Legii 190/2018

**** Lungimile segmentelor sunt determinate în planul de proiecţie Stereo 70 şi sunt rotunjite la 1 milimetru.**
***** Distanţa dintre puncte este formată din segmente cumulate ce sunt mai mici decât valoarea 1 milimetru.**

Neutilizabil in circuitul civil

DATE DESPRE IMOBILUL NR. 17996

Oficiul de Cadastru şi Publicitate Imobiliară TELEORMAN
Biroul de Cadastru şi Publicitate Imobiliară Alexandria

A. Partea I. Descrierea imobilului

TEREN Extravilan

Adresa: Jud. Teleorman

Nr. Crt	Nr cadastral Nr. topografic	Suprafaţa* (mp)	Observaţii / Referinţe
A1		Din acte: 2.500 Masurata: 2.272	Sector cadastral:1 Teren neimprejmuit;

B. Partea II. Proprietari şi acte

Inscrieri privitoare la dreptul de proprietate şi alte drepturi reale		Referinţe
/		
Act Administrativ nr. 5301252, din 09/09/1996 emis de CJSDPAT TELEORMAN;		
B1	Intabulare, drept de PROPRIETATE, dobandit prin Reconstituire, cota actuala 1/1, cota initiala 1/1	A1
	1) **GEANALIU MARIN**	

C. Partea III. SARCINI .

Inscrieri privind dezmembramintele dreptului de proprietate, drepturi reale de garanţie şi sarcini	Referinţe
NU SUNT	

Neutilizabil în circuitul civil

Anexa Nr. 1 La Partea I

Teren

Nr cadastral	Suprafaţa (mp)*	Observaţii / Referinţe
	Din acte: 2.500 Masurata: 2.272	

* Suprafaţa este determinată in planul de proiecţie Stereo 70.

DETALII LINIARE IMOBIL

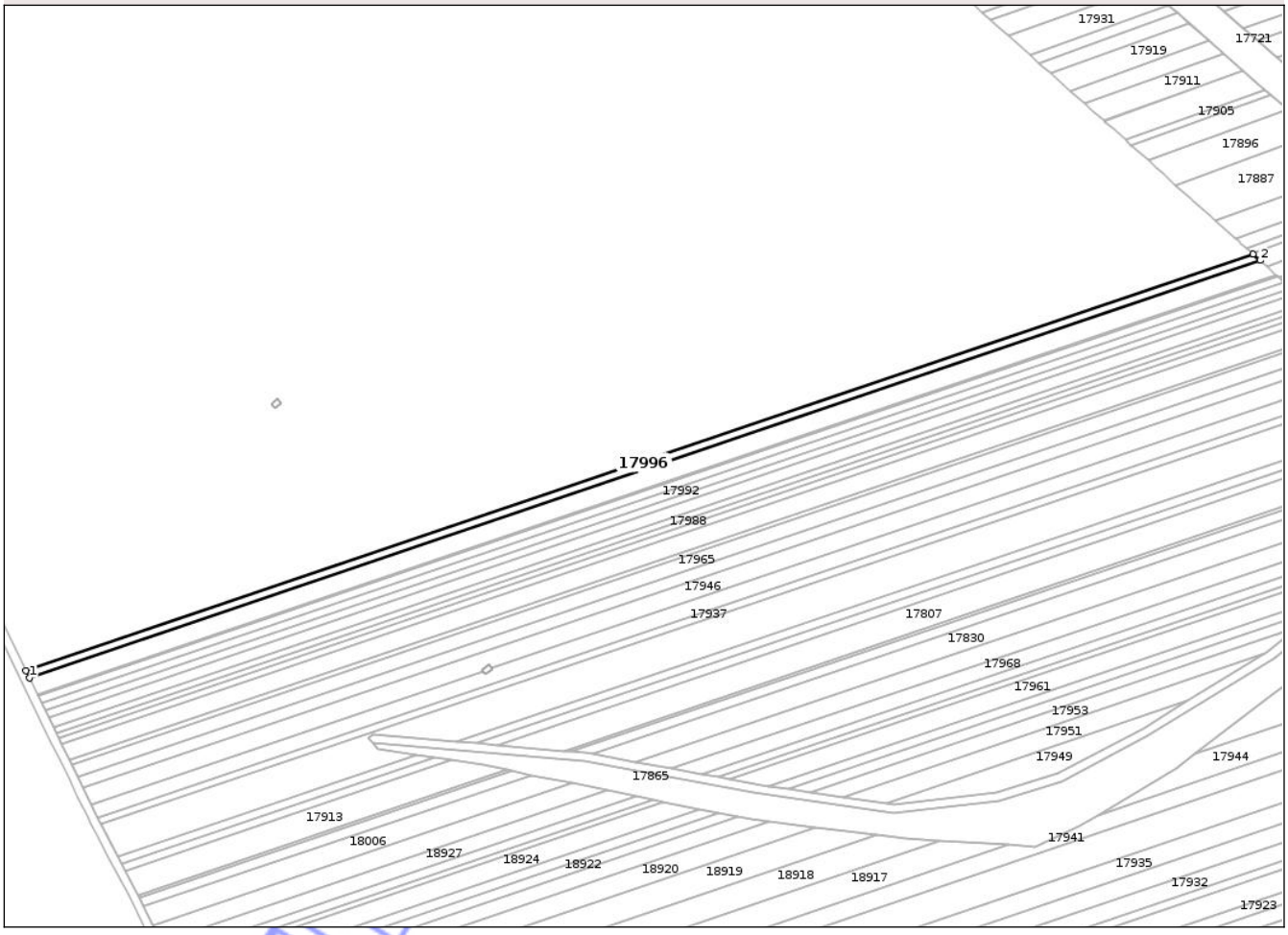

Date referitoare la teren

Crt	Categorie folosinţă	Intra vilan	Suprafaţa (mp)	Tarla	Parcelă	Nr. topo	Observaţii / Referinţe
1	arabil	NU	2.272	1/5	102	-	Imobil traversat de limita UAT Peretu şi UAT Troianul

Lungime Segmente
1) Valorile lungimilor segmentelor sunt obţinute din proiecţie în plan.

Punct început	X / Y	Punct sfârşit	X / Y	Lungime segment (** (m)
1	501.019,5 285.688,326	2	501.586,506 285.880,622	598.727
2	501.586,506 285.880,622	3	501.583,248 285.883,53	4.367
3	501.583,248 285.883,53	4	501.017,82 285.691,769	597.06
4	501.017,82 285.691,769	1	501.019,5 285.688,326	3.831

Document care conţine date cu caracter personal, protejat de prevederile Regulamentului (UE) nr. 679/2016 şi Legii 190/2018

**** Lungimile segmentelor sunt determinate în planul de proiecţie Stereo 70 şi sunt rotunjite la 1 milimetru.**
***** Distanţa dintre puncte este formată din segmente cumulate ce sunt mai mici decât valoarea 1 milimetru.**

Neutilizabil în circuitul civil

DATE DESPRE IMOBILUL NR. 17997

Oficiul de Cadastru şi Publicitate Imobiliară TELEORMAN
Biroul de Cadastru şi Publicitate Imobiliară Alexandria

A. Partea I. Descrierea imobilului

TEREN Extravilan

Adresa: Jud. Teleorman

Nr. Crt	Nr cadastral Nr. topografic	Suprafaţa* (mp)	Observaţii / Referinţe
A1		Din acte: 4.400 Masurata: 3.998	Sector cadastral:1 Teren neimprejmuit;

B. Partea II. Proprietari şi acte

Inscrieri privitoare la dreptul de proprietate şi alte drepturi reale		Referinţe
/		
Act Administrativ nr. 5302381, din 12/05/2003 emis de CJSDPAT TELEORMAN;		
B1	Intabulare, drept de PROPRIETATE, dobandit prin Reconstituire, cota actuala 1/1, cota initiala 1/1	A1
	1) **TRASA I. MARIA**	

C. Partea III. SARCINI .

Inscrieri privind dezmembramintele dreptului de proprietate, drepturi reale de garanţie şi sarcini	Referinţe
NU SUNT	

Neutilizabil în circuitul civil

Anexa Nr. 1 La Partea I

Teren

Nr cadastral	Suprafaţa (mp)*	Observaţii / Referinţe
	Din acte: 4.400 Masurata: 3.998	

* Suprafaţa este determinată in planul de proiecţie Stereo 70.

DETALII LINIARE IMOBIL

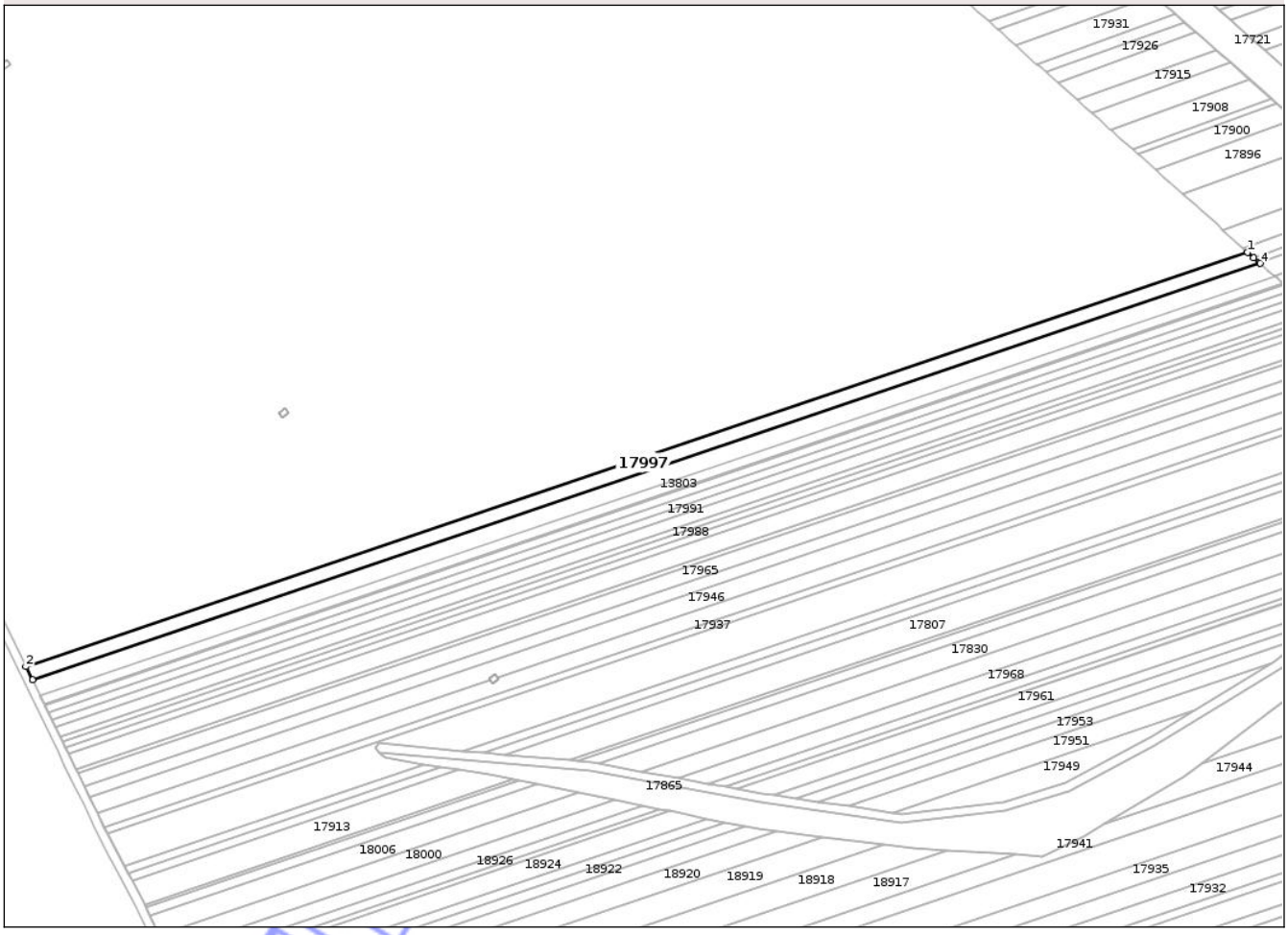

Date referitoare la teren

Crt	Categorie folosinţă	Intra vilan	Suprafaţa (mp)	Tarla	Parcelă	Nr. topo	Observaţii / Referinţe
1	arabil	NU	3.998	1/5	103	-	Imobil traversat de limita UAT Peretu şi UAT Troianul

Lungime Segmente

1) Valorile lungimilor segmentelor sunt obţinute din proiecţie în plan.

Punct început	X / Y	Punct sfârşit	X / Y	Lungime segment (** (m)
1	501.577,491 285.888,666	2	501.014,852 285.697,851	594.115
2	501.014,852 285.697,851	3	501.017,82 285.691,769	6.768
3	501.017,82 285.691,769	4	501.583,248 285.883,53	597.06
4	501.583,248 285.883,53	5	501.582,792 285.883,936	0.611
5	501.582,792 285.883,936	6	501.580,24 285.886,213	3.42

Document care conţine date cu caracter personal, protejat de prevederile Regulamentului (UE) nr. 679/2016 şi Legii 190/2018

Punct început	X / Y	Punct sfârşit	X / Y	Lungime segment (** (m)
6	501.580,24 285.886,213	1	501.577,491 285.888,666	3.684

** Lungimile segmentelor sunt determinate în planul de proiecţie Stereo 70 şi sunt rotunjite la 1 milimetru.
*** Distanţa dintre puncte este formată din segmente cumulate ce sunt mai mici decât valoarea 1 milimetru.

Neutilizabil in circuitul civil

DATE DESPRE IMOBILUL NR. 18002

Oficiul de Cadastru şi Publicitate Imobiliară TELEORMAN
Biroul de Cadastru şi Publicitate Imobiliară Alexandria

A. Partea I. Descrierea imobilului

TEREN Extravilan

Adresa: Jud. Teleorman

Nr. Crt	Nr cadastral Nr. topografic	Suprafaţa* (mp)	Observaţii / Referinţe
A1		Din acte: 5.800 Masurata: 5.271	Sector cadastral:1 Teren neimprejmuit;

B. Partea II. Proprietari şi acte

Inscrieri privitoare la dreptul de proprietate şi alte drepturi reale		Referinţe
/		
Act Administrativ nr. 53-01123, din 10/06/1996 emis de CJSDPAT TELEORMAN;		
B1	Intabulare, drept de PROPRIETATE, dobandit prin Reconstituire, cota actuala 1/1, cota initiala 1/1	A1
	1) **MIRCESCU SIŢA**	

C. Partea III. SARCINI .

Inscrieri privind dezmembramintele dreptului de proprietate, drepturi reale de garanţie şi sarcini	Referinţe
NU SUNT	

Neutilizabil în circuitul civil

Anexa Nr. 1 La Partea I

Teren

Nr cadastral	Suprafaţa (mp)*	Observaţii / Referinţe
	Din acte: 5.800 Masurata: 5.271	

* Suprafaţa este determinată in planul de proiecţie Stereo 70.

DETALII LINIARE IMOBIL



Date referitoare la teren

Crt	Categorie folosinţă	Intra vilan	Suprafaţa (mp)	Tarla	Parcelă	Nr. topo	Observaţii / Referinţe
1	arabil	NU	5.271	1/5	107	-	Imobil traversat de limita UAT Peretu şi UAT Troianul

Lungime Segmente

1) Valorile lungimilor segmentelor sunt obţinute din proiecţie în plan.

Punct început	X / Y	Punct sfârşit	X / Y	Lungime segment (** (m)
1	501.563,372 285.901,264	2	501.555,645 285.908,159	10.356
2	501.555,645 285.908,159	3	501.003,588 285.720,933	582.941
3	501.003,588 285.720,933	4	501.007,572 285.712,769	9.084
4	501.007,572 285.712,769	1	501.563,372 285.901,264	586.894

Document care conţine date cu caracter personal, protejat de prevederile Regulamentului (UE) nr. 679/2016 şi Legii 190/2018

**** Lungimile segmentelor sunt determinate în planul de proiecţie Stereo 70 şi sunt rotunjite la 1 milimetru.**
***** Distanţa dintre puncte este formată din segmente cumulate ce sunt mai mici decât valoarea 1 milimetru.**

Neutilizabil in circuitul civil

DATE DESPRE IMOBILUL NR. 17998

Oficiul de Cadastru şi Publicitate Imobiliară TELEORMAN
Biroul de Cadastru şi Publicitate Imobiliară Alexandria

A. Partea I. Descrierea imobilului

TEREN Extravilan

Adresa: Jud. Teleorman

Nr. Crt	Nr cadastral Nr. topografic	Suprafaţa* (mp)	Observaţii / Referinţe
A1		Din acte: 600 Masurata: 545	Sector cadastral:1 Teren neimprejmuit;

B. Partea II. Proprietari şi acte

Inscrieri privitoare la dreptul de proprietate şi alte drepturi reale		Referinţe
/		
Hotarare Judecatoreasca nr. 67, din 21/01/2014 emis de JUDECĂTORIA ROȘIORII DE VEDE-JUDEȚUL TELEORMAN (Dosar. 4490/292/2013);		
B1	Intabulare, drept de PROPRIETATE, cu titlu de cumpărare, dobandit prin Hotarare Judecatoreasca, cota actuala 1/1, cota initiala 1/1	A1
	1) **MITROI MARIA**	

C. Partea III. SARCINI .

Inscrieri privind dezmembramintele dreptului de proprietate, drepturi reale de garanţie şi sarcini	Referinţe
NU SUNT	

Neutilizabil în circuitul civil

Anexa Nr. 1 La Partea I

Teren

Nr cadastral	Suprafaţa (mp)*	Observaţii / Referinţe
	Din acte: 600 Masurata: 545	

* Suprafaţa este determinată in planul de proiecţie Stereo 70.

DETALII LINIARE IMOBIL

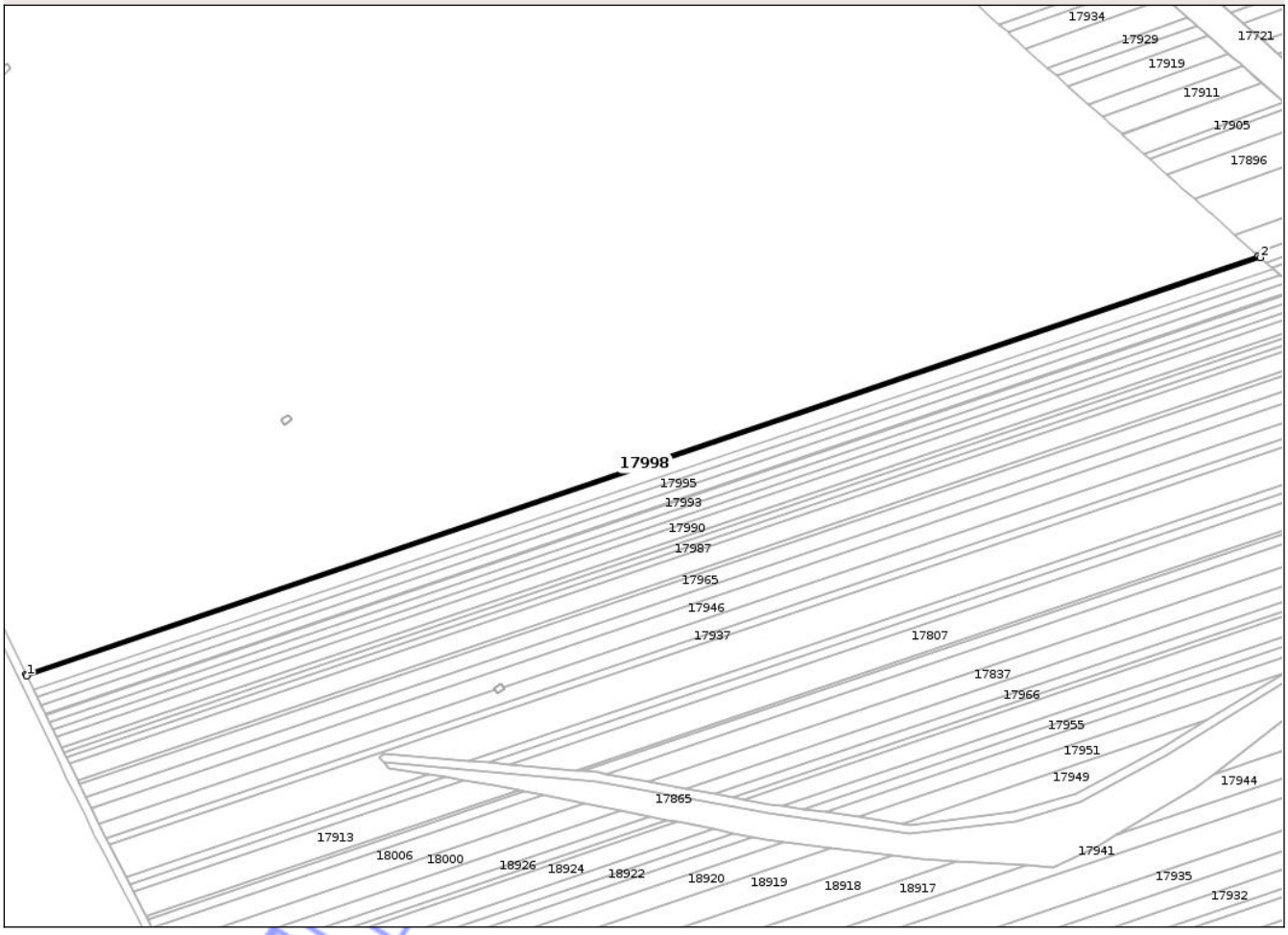

Date referitoare la teren

Crt	Categorie folosinţă	Intra vilan	Suprafaţa (mp)	Tarla	Parcelă	Nr. topo	Observaţii / Referinţe
1	arabil	NU	545	1/5	104	-	Imobil traversat de limita UAT Peretu şi UAT Troianul

Lungime Segmente
1) Valorile lungimilor segmentelor sunt obţinute din proiecţie în plan.

Punct început	X / Y	Punct sfârşit	X / Y	Lungime segment (** (m)
1	501.014,852 285.697,851	2	501.577,491 285.888,666	594.115
2	501.577,491 285.888,666	3	501.576,704 285.889,368	1.055
3	501.576,704 285.889,368	4	501.014,446 285.698,683	593.713
4	501.014,446 285.698,683	1	501.014,852 285.697,851	0.926

Document care conţine date cu caracter personal, protejat de prevederile Regulamentului (UE) nr. 679/2016 şi Legii 190/2018

**** Lungimile segmentelor sunt determinate în planul de proiecţie Stereo 70 şi sunt rotunjite la 1 milimetru.**
***** Distanţa dintre puncte este formată din segmente cumulate ce sunt mai mici decât valoarea 1 milimetru.**

Neutilizabil în circuitul civil

DATE DESPRE IMOBILUL NR. 17999

Oficiul de Cadastru şi Publicitate Imobiliară TELEORMAN
Biroul de Cadastru şi Publicitate Imobiliară Alexandria

A. Partea I. Descrierea imobilului

TEREN Extravilan

Adresa: Jud. Teleorman

Nr. Crt	Nr cadastral Nr. topografic	Suprafaţa* (mp)	Observaţii / Referinţe
A1		Din acte: 900 Masurata: 818	Sector cadastral:1 Teren neimprejmuit;

B. Partea II. Proprietari şi acte

Inscrieri privitoare la dreptul de proprietate şi alte drepturi reale		Referinţe
/		
Act Administrativ nr. 53-02008, din 18/02/1998 emis de CJSDPAT TELEORMAN;		
B1	Intabulare, drept de PROPRIETATE, dobandit prin Reconstituire, cota actuala 2/3, cota initiala 2/3	A1
	1) **BULIGA CONSTANTIN** 2) **BĂLTĂREŢU ALEXANDRA**	
Act Notarial nr. 135, din 23/06/2021 emis de BNP TAMARA MORCOV;		
B2	Intabulare, drept de PROPRIETATE, cu titlu de moștenire, bun propriu, dobandit prin Succesiune, cota actuala 1/3, cota initiala 1/3	A1
	1) **SANDU ADRIAN**	

C. Partea III. SARCINI .

Inscrieri privind dezmembramintele dreptului de proprietate, drepturi reale de garanţie şi sarcini	Referinţe
NU SUNT	

Neutilizabil în circuitul civil

Anexa Nr. 1 La Partea I

Teren

Nr cadastral	Suprafaţa (mp)*	Observaţii / Referinţe
	Din acte: 900 Masurata: 818	

* Suprafaţa este determinată in planul de proiecţie Stereo 70.

DETALII LINIARE IMOBIL



Date referitoare la teren

Crt	Categorie folosinţă	Intra vilan	Suprafaţa (mp)	Tarla	Parcelă	Nr. topo	Observaţii / Referinţe
1	arabil	NU	818	1/5	105	-	Imobil traversat de limita UAT Peretu şi UAT Troianul

Lungime Segmente

1) Valorile lungimilor segmentelor sunt obţinute din proiecţie în plan.

Punct început	X / Y	Punct sfârşit	X / Y	Lungime segment (** (m)
1	501.576,704 285.889,368	2	501.575,522 285.890,423	1.584
2	501.575,522 285.890,423	3	501.013,837 285.699,931	593.108
3	501.013,837 285.699,931	4	501.014,446 285.698,683	1.389
4	501.014,446 285.698,683	1	501.576,704 285.889,368	593.713

Document care conţine date cu caracter personal, protejat de prevederile Regulamentului (UE) nr. 679/2016 şi Legii 190/2018

**** Lungimile segmentelor sunt determinate în planul de proiecţie Stereo 70 şi sunt rotunjite la 1 milimetru.**
***** Distanţa dintre puncte este formată din segmente cumulate ce sunt mai mici decât valoarea 1 milimetru.**

Neutilizabil in circuitul civil

DATE DESPRE IMOBILUL NR. 18000

Oficiul de Cadastru şi Publicitate Imobiliară TELEORMAN
Biroul de Cadastru şi Publicitate Imobiliară Alexandria

A. Partea I. Descrierea imobilului

TEREN Extravilan

Adresa: Jud. Teleorman

Nr. Crt	Nr cadastral Nr. topografic	Suprafaţa* (mp)	Observaţii / Referinţe
A1		Din acte: 5.500 Masurata: 1.769	Sector cadastral:1 Teren neimprejmuit;

B. Partea II. Proprietari şi acte

Inscrieri privitoare la dreptul de proprietate şi alte drepturi reale		Referinţe
/		
Hotarare Judecatoreasca nr. 149, din 02/02/2010 emis de JUDECĂTORIA ROŞIORII DE VEDE-JUDEȚUL TELEORMAN (Dosar nr. 566/292/2009);		
B1	Intabulare, drept de PROPRIETATE, cu titlu de partaj, bun propriu, dobandit prin Hotarare Judecatoreasca, cota actuala 1/1, cota initiala 1/1	A1
	1) **MARICA IONEL**	

C. Partea III. SARCINI .

Inscrieri privind dezmembramintele dreptului de proprietate, drepturi reale de garanţie şi sarcini	Referinţe
NU SUNT	

Neutilizabil în circuitul civil

Anexa Nr. 1 La Partea I

Teren

Nr cadastral	Suprafaţa (mp)*	Observaţii / Referinţe
	Din acte: 5.500 Masurata: 1.769	

* Suprafaţa este determinată in planul de proiecţie Stereo 70.

DETALII LINIARE IMOBIL

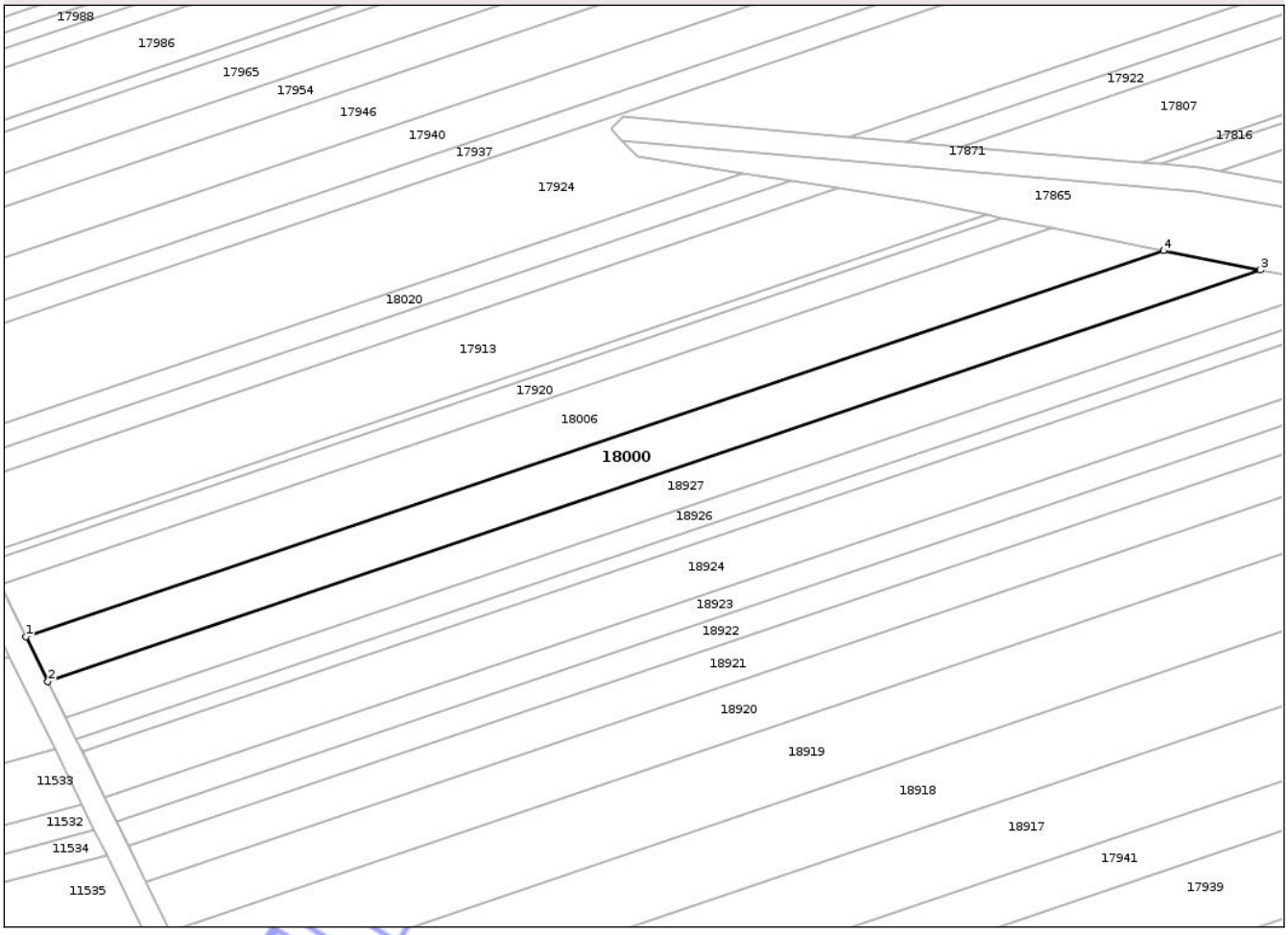

Date referitoare la teren

Crt	Categorie folosinţă	Intra vilan	Suprafaţa (mp)	Tarla	Parcelă	Nr. topo	Observaţii / Referinţe
1	arabil	NU	1.769	1/5	79	-	Imobil traversat de limita UAT Peretu și UAT Troianul. Imobilul este despărțit de drum și canal. Diferența de suprafață se regăsește la ID 17837.

Lungime Segmente

1) Valorile lungimilor segmentelor sunt obţinute din proiecţie în plan.

Punct început	X / Y	Punct sfârşit	X / Y	Lungime segment (** (m)
1	501.076,303 285.574,353	2	501.080,034 285.566,746	8.473
2	501.080,034 285.566,746	3	501.285,748 285.636,513	217.223
3	501.285,748 285.636,513	4	501.269,34 285.639,82	16.738
4	501.269,34 285.639,82	1	501.076,303 285.574,353	203.836

Document care conține date cu caracter personal, protejat de prevederile Regulamentului (UE) nr. 679/2016 și Legii 190/2018

**** Lungimile segmentelor sunt determinate în planul de proiecţie Stereo 70 şi sunt rotunjite la 1 milimetru.**
***** Distanţa dintre puncte este formată din segmente cumulate ce sunt mai mici decât valoarea 1 milimetru.**

Neutilizabil in circuitul civil

DATE DESPRE IMOBILUL NR. 18001

Oficiul de Cadastru şi Publicitate Imobiliară TELEORMAN
Biroul de Cadastru şi Publicitate Imobiliară Alexandria

A. Partea I. Descrierea imobilului

TEREN Extravilan

Adresa: Jud. Teleorman

Nr. Crt	Nr cadastral Nr. topografic	Suprafaţa* (mp)	Observaţii / Referinţe
A1		Din acte: 9.200 Masurata: 8.360	Sector cadastral:1 Teren neimprejmuit;

B. Partea II. Proprietari şi acte

Inscrieri privitoare la dreptul de proprietate şi alte drepturi reale		Referinţe
/		
Act Notarial nr. 12, din 08/09/2004 emis de BNP DRĂGHICI NICOLETA;		
B1	Intabulare, drept de PROPRIETATE, cu titlu de partaj, bun propriu, dobandit prin Iesire Din Indiviziune, cota actuala 1/1, cota initiala 1/1	A1
	1) **MIRCESCU STELIAN**	

C. Partea III. SARCINI .

Inscrieri privind dezmembramintele dreptului de proprietate, drepturi reale de garanţie şi sarcini	Referinţe
NU SUNT	

Neutilizabil în circuitul civil

Anexa Nr. 1 La Partea I

Teren

Nr cadastral	Suprafaţa (mp)*	Observaţii / Referinţe
	Din acte: 9.200 Masurata: 8.360	

* Suprafaţa este determinată in planul de proiecţie Stereo 70.

DETALII LINIARE IMOBIL



Date referitoare la teren

Crt	Categorie folosinţă	Intra vilan	Suprafaţa (mp)	Tarla	Parcelă	Nr. topo	Observaţii / Referinţe
1	arabil	NU	8.360	1/5	106	-	Imobil traversat de limita UAT Peretu şi UAT Troianul

Lungime Segmente

1) Valorile lungimilor segmentelor sunt obţinute din proiecţie în plan.

Punct început	X / Y	Punct sfârşit	X / Y	Lungime segment (** (m)
1	501.566,014 285.898,907	2	501.563,372 285.901,264	3.541
2	501.563,372 285.901,264	3	501.007,572 285.712,769	586.894
3	501.007,572 285.712,769	4	501.013,837 285.699,931	14.285
4	501.013,837 285.699,931	5	501.575,522 285.890,423	593.108
5	501.575,522 285.890,423	6	501.575,385 285.890,545	0.183

Document care conţine date cu caracter personal, protejat de prevederile Regulamentului (UE) nr. 679/2016 şi Legii 190/2018

Punct început	X / Y	Punct sfârşit	X / Y	Lungime segment (** (m)
6	501.575,385 285.890,545	1	501.566,014 285.898,907	12.559

** Lungimile segmentelor sunt determinate în planul de proiecţie Stereo 70 şi sunt rotunjite la 1 milimetru.
*** Distanţa dintre puncte este formată din segmente cumulate ce sunt mai mici decât valoarea 1 milimetru.

Neutilizabil in circuitul civil

DATE DESPRE IMOBILUL NR. 18003

Oficiul de Cadastru şi Publicitate Imobiliară TELEORMAN
Biroul de Cadastru şi Publicitate Imobiliară Alexandria

A. Partea I. Descrierea imobilului

TEREN Extravilan

Adresa: Jud. Teleorman

Nr. Crt	Nr cadastral Nr. topografic	Suprafaţa* (mp)	Observaţii / Referinţe
A1		Din acte: 1.300 Masurata: 1.181	Sector cadastral:1 Teren neimprejmuit;

B. Partea II. Proprietari şi acte

Inscrieri privitoare la dreptul de proprietate şi alte drepturi reale		Referinţe
/		
Act Administrativ nr. 5301563, din 29/01/1997 emis de CJSDPAT TELEORMAN;		
B1	Intabulare, drept de PROPRIETATE, dobandit prin Reconstituire, cota actuala 1/1, cota initiala 1/1	A1
	1) **PARASCHIV GHEORGHE**	

C. Partea III. SARCINI .

Inscrieri privind dezmembramintele dreptului de proprietate, drepturi reale de garanţie şi sarcini	Referinţe
NU SUNT	

Neutilizabil în circuitul civil

Anexa Nr. 1 La Partea I

Teren

Nr cadastral	Suprafaţa (mp)*	Observaţii / Referinţe
	Din acte: 1.300 Masurata: 1.181	

* Suprafaţa este determinată in planul de proiecţie Stereo 70.

DETALII LINIARE IMOBIL



Date referitoare la teren

Crt	Categorie folosinţă	Intra vilan	Suprafaţa (mp)	Tarla	Parcelă	Nr. topo	Observaţii / Referinţe
1	arabil	NU	1.181	1/4	1	-	Imobil traversat de limita UAT Peretu şi UAT Troianul

Lungime Segmente

1) Valorile lungimilor segmentelor sunt obţinute din proiecţie în plan.

Punct început	X / Y	Punct sfârşit	X / Y	Lungime segment (** (m)
1	501.002,692 285.722,77	2	501.003,588 285.720,933	2.044
2	501.003,588 285.720,933	3	501.555,645 285.908,159	582.941
3	501.555,645 285.908,159	4	501.553,906 285.909,71	2.33
4	501.553,906 285.909,71	1	501.002,692 285.722,77	582.051

Document care conţine date cu caracter personal, protejat de prevederile Regulamentului (UE) nr. 679/2016 şi Legii 190/2018

**** Lungimile segmentelor sunt determinate în planul de proiecţie Stereo 70 şi sunt rotunjite la 1 milimetru.**
***** Distanţa dintre puncte este formată din segmente cumulate ce sunt mai mici decât valoarea 1 milimetru.**

Neutilizabil in circuitul civil

DATE DESPRE IMOBILUL NR. 18004

Oficiul de Cadastru şi Publicitate Imobiliară TELEORMAN
Biroul de Cadastru şi Publicitate Imobiliară Alexandria

A. Partea I. Descrierea imobilului

TEREN Extravilan

Adresa: Jud. Teleorman

Nr. Crt	Nr cadastral Nr. topografic	Suprafaţa* (mp)	Observaţii / Referinţe
A1		Din acte: 5.100 Masurata: 4.635	Sector cadastral:1 Teren neimprejmuit;

B. Partea II. Proprietari şi acte

Inscrieri privitoare la dreptul de proprietate şi alte drepturi reale		Referinţe
/		
Hotarare Judecatoreasca nr. 860, din 09/04/2012 emis de JUDECĂTORIA ROŞIORII DE VEDE-JUDEȚUL TELEORMAN (Dosar nr. 716/292/2012);		
B1	Intabulare, drept de PROPRIETATE, cu titlu de partaj, bun propriu, dobandit prin Hotarare Judecatoreasca, cota actuala 1/1, cota initiala 1/1	A1
	1) **SANDA MARIN**	

C. Partea III. SARCINI .

Inscrieri privind dezmembramintele dreptului de proprietate, drepturi reale de garanţie şi sarcini	Referinţe
NU SUNT	

Neutilizabil în circuitul civil

Anexa Nr. 1 La Partea I

Teren

Nr cadastral	Suprafaţa (mp)*	Observaţii / Referinţe
	Din acte: 5.100 Masurata: 4.635	

* Suprafaţa este determinată in planul de proiecţie Stereo 70.

DETALII LINIARE IMOBIL

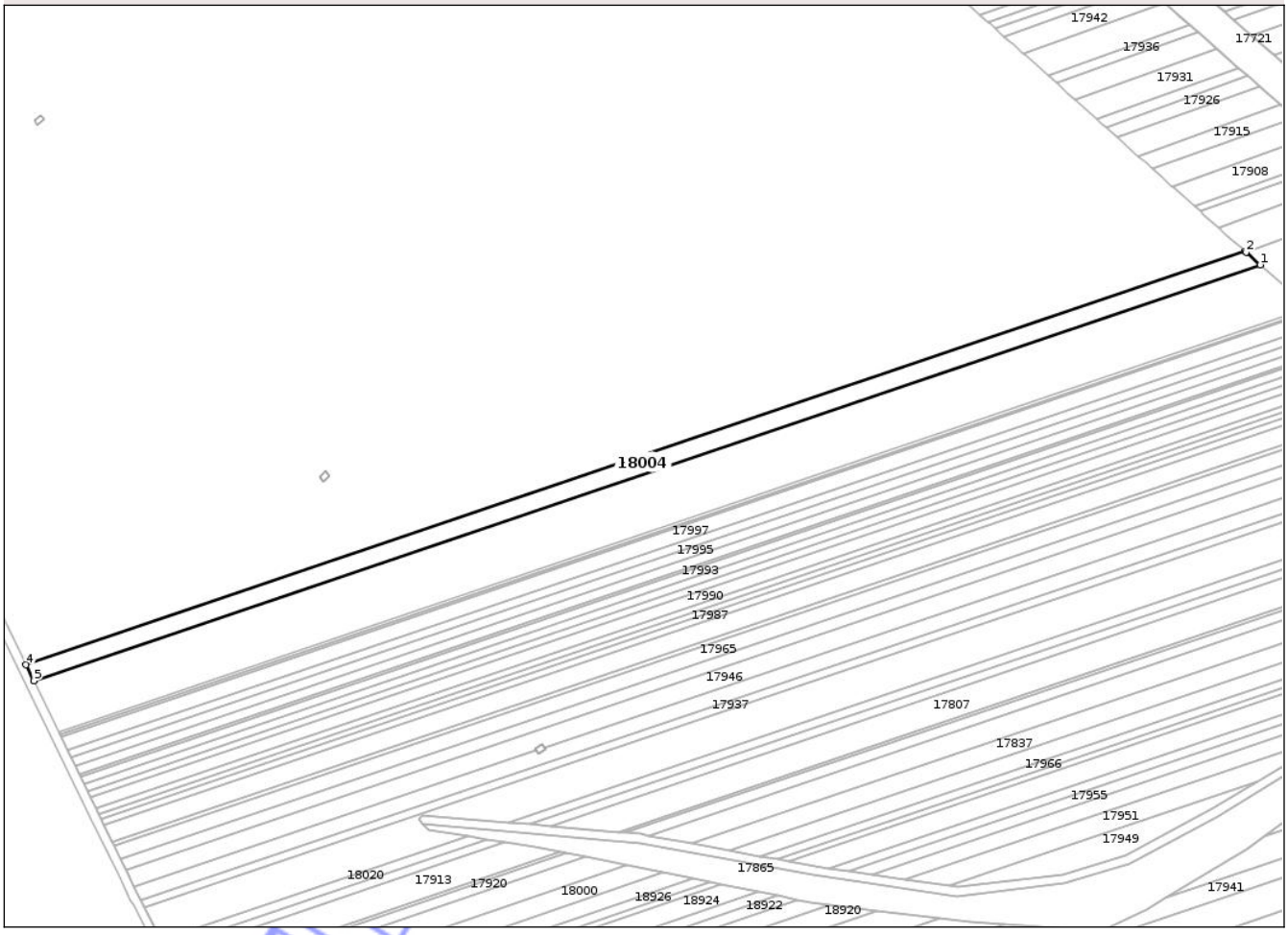

Date referitoare la teren

Crt	Categorie folosinţă	Intra vilan	Suprafaţa (mp)	Tarla	Parcelă	Nr. topo	Observaţii / Referinţe
1	arabil	NU	4.635	1/4	2	-	Imobil traversat de limita UAT Peretu şi UAT Troianul

Lungime Segmente
1) Valorile lungimilor segmentelor sunt obţinute din proiecţie în plan.

Punct început	X / Y	Punct sfârşit	X / Y	Lungime segment (** (m)
1	501.553,906 285.909,71	2	501.547,527 285.915,402	8.549
2	501.547,527 285.915,402	3	501.547,057 285.915,821	0.63
3	501.547,057 285.915,821	4	500.999,161 285.730,006	578.548
4	500.999,161 285.730,006	5	501.002,692 285.722,77	8.052
5	501.002,692 285.722,77	1	501.553,906 285.909,71	582.051

Document care conţine date cu caracter personal, protejat de prevederile Regulamentului (UE) nr. 679/2016 şi Legii 190/2018

**** Lungimile segmentelor sunt determinate în planul de proiecţie Stereo 70 şi sunt rotunjite la 1 milimetru.**
***** Distanţa dintre puncte este formată din segmente cumulate ce sunt mai mici decât valoarea 1 milimetru.**

Neutilizabil in circuitul civil

DATE DESPRE IMOBILUL NR. 18005

Oficiul de Cadastru şi Publicitate Imobiliară TELEORMAN
Biroul de Cadastru şi Publicitate Imobiliară Alexandria

A. Partea I. Descrierea imobilului

TEREN Extravilan

Adresa: Jud. Teleorman

Nr. Crt	Nr cadastral Nr. topografic	Suprafaţa* (mp)	Observaţii / Referinţe
A1		Din acte: 3.900 Masurata: 3.543	Sector cadastral:1 Teren neimprejmuit;

B. Partea II. Proprietari şi acte

Inscrieri privitoare la dreptul de proprietate şi alte drepturi reale		Referinţe
/		
Act Administrativ nr. 5301253, din 09/09/1996 emis de CJSDPAT TELEORMAN;		
B1	Intabulare, drept de PROPRIETATE, dobandit prin Reconstituire, cota actuala 1/1, cota initiala 1/1	A1
	1) **BUZDUGAN D. ION**	

C. Partea III. SARCINI .

Inscrieri privind dezmembramintele dreptului de proprietate, drepturi reale de garanţie şi sarcini	Referinţe
NU SUNT	

Neutilizabil în circuitul civil

Anexa Nr. 1 La Partea I

Teren

Nr cadastral	Suprafaţa (mp)*	Observaţii / Referinţe
	Din acte: 3.900 Masurata: 3.543	

* Suprafaţa este determinată in planul de proiecţie Stereo 70.

DETALII LINIARE IMOBIL

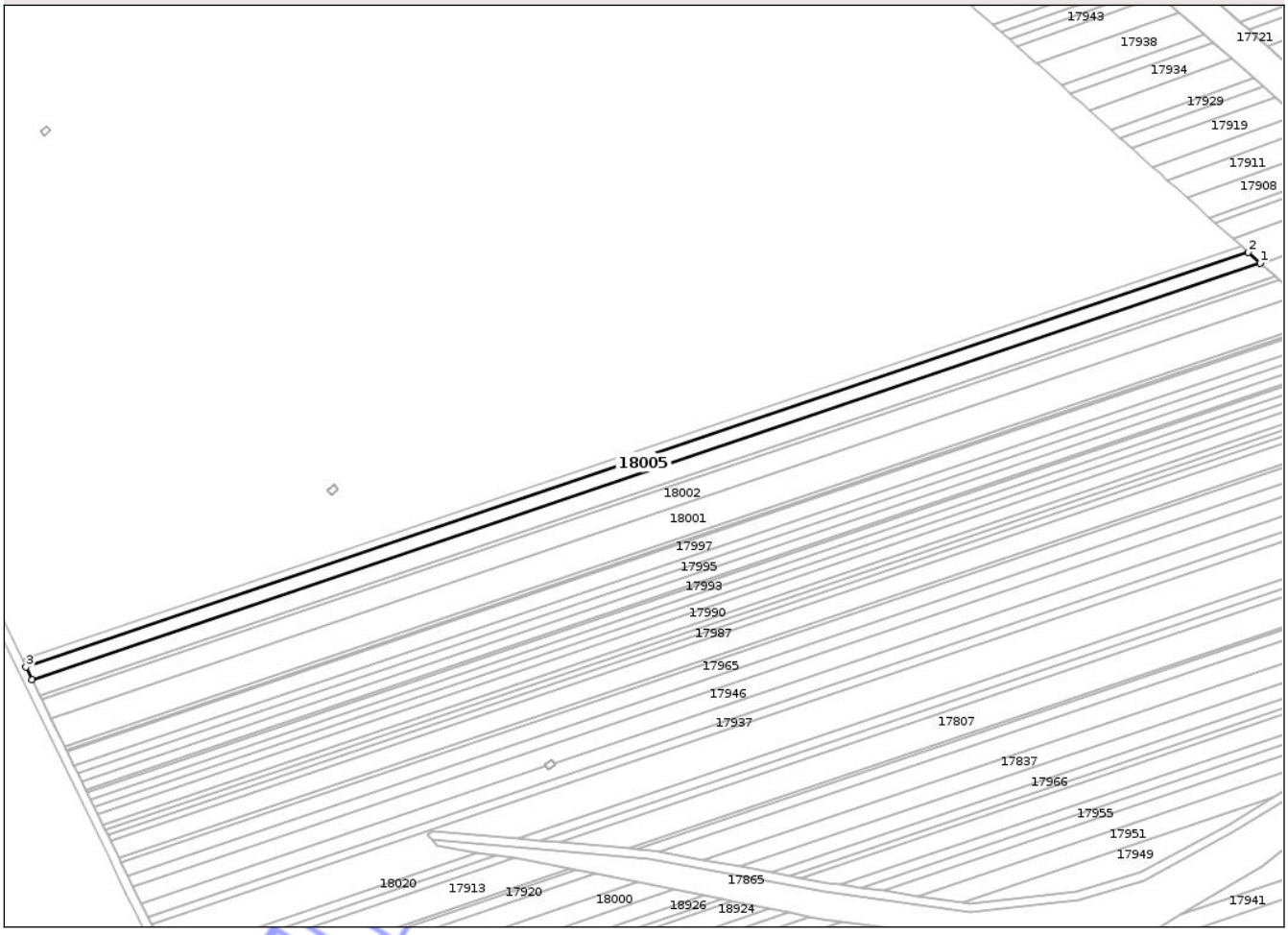

Date referitoare la teren

Crt	Categorie folosinţă	Intra vilan	Suprafaţa (mp)	Tarla	Parcelă	Nr. topo	Observaţii / Referinţe
1	arabil	NU	3.543	1/4	3	-	Imobil traversat de limita UAT Peretu şi UAT Troianul

Lungime Segmente

1) Valorile lungimilor segmentelor sunt obţinute din proiecţie în plan.

Punct început	X / Y	Punct sfârşit	X / Y	Lungime segment (** (m)
1	501.547,057 285.915,821	2	501.541,792 285.920,518	7.056
2	501.541,792 285.920,518	3	500.996,447 285.735,568	575.854
3	500.996,447 285.735,568	4	500.999,161 285.730,006	6.189
4	500.999,161 285.730,006	1	501.547,057 285.915,821	578.548

Document care conţine date cu caracter personal, protejat de prevederile Regulamentului (UE) nr. 679/2016 şi Legii 190/2018

**** Lungimile segmentelor sunt determinate în planul de proiecţie Stereo 70 şi sunt rotunjite la 1 milimetru.**
***** Distanţa dintre puncte este formată din segmente cumulate ce sunt mai mici decât valoarea 1 milimetru.**

Neutilizabil in circuitul civil

DATE DESPRE IMOBILUL NR. 18006

Oficiul de Cadastru şi Publicitate Imobiliară TELEORMAN
Biroul de Cadastru şi Publicitate Imobiliară Alexandria

A. Partea I. Descrierea imobilului

TEREN Extravilan

Adresa: Jud. Teleorman

Nr. Crt	Nr cadastral Nr. topografic	Suprafaţa* (mp)	Observaţii / Referinţe
A1		Din acte: 6.500 Masurata: 1.891	Sector cadastral:1 Teren neimprejmuit;

B. Partea II. Proprietari şi acte

Inscrieri privitoare la dreptul de proprietate şi alte drepturi reale		Referinţe
/		
Act Notarial nr. 292, din 22/11/2016 emis de BNP TAMARA MORCOV;		
B1	Intabulare, drept de PROPRIETATE, cu titlu de moștenire, bun propriu, dobandit prin Succesiune, cota actuala 1/1, cota initiala 1/1	A1
	1) **GHIMFUS STELICA**	

C. Partea III. SARCINI .

Inscrieri privind dezmembramintele dreptului de proprietate, drepturi reale de garanţie şi sarcini	Referinţe
NU SUNT	

Neutilizabil în circuitul civil

Anexa Nr. 1 La Partea I

Teren

Nr cadastral	Suprafaţa (mp)*	Observaţii / Referinţe
	Din acte: 6.500 Masurata: 1.891	

* Suprafaţa este determinată in planul de proiecţie Stereo 70.

DETALII LINIARE IMOBIL

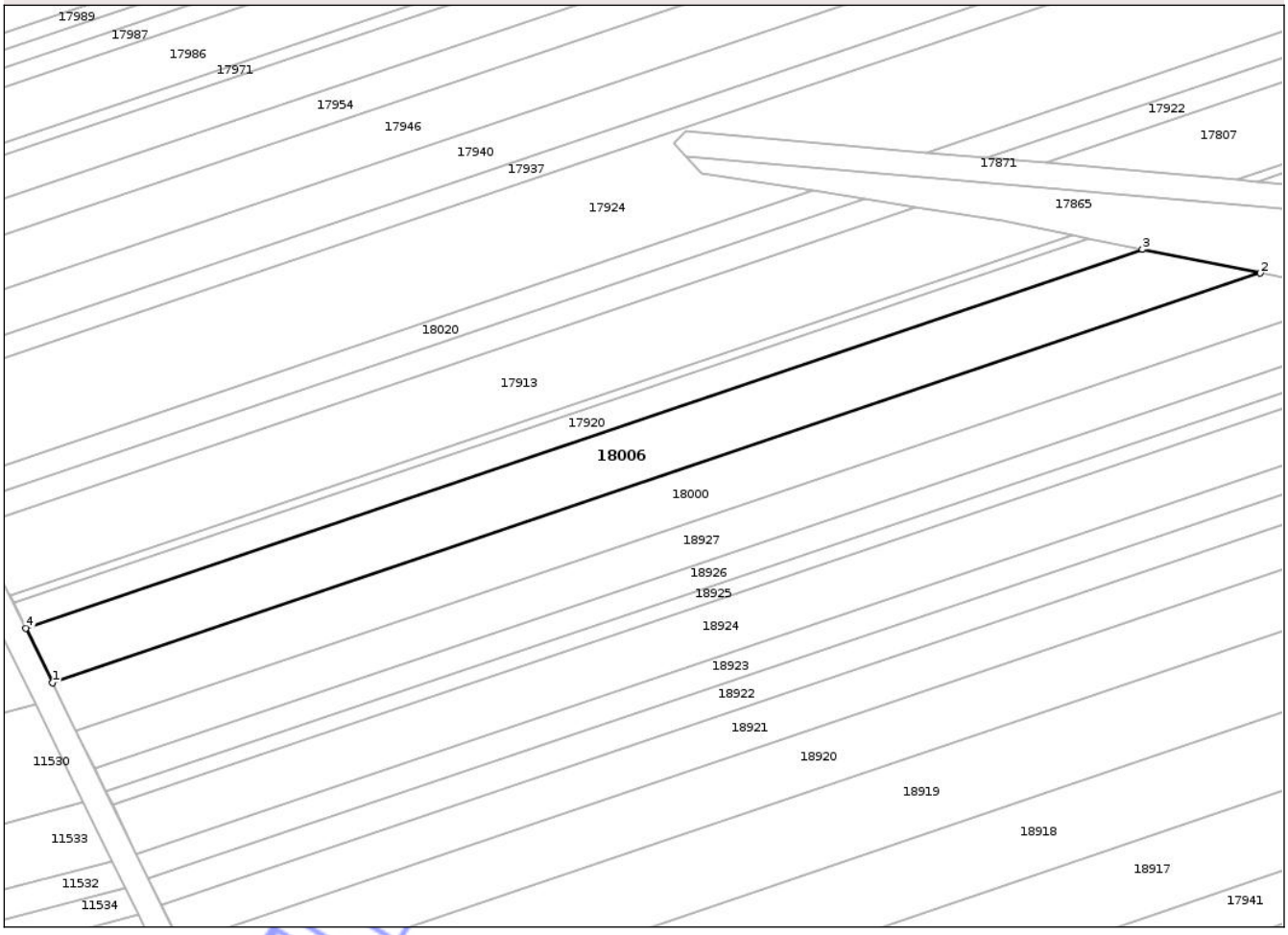

Date referitoare la teren

Crt	Categorie folosinţă	Intra vilan	Suprafaţa (mp)	Tarla	Parcelă	Nr. topo	Observaţii / Referinţe
1	arabil	NU	1.891	1/5	81	-	Imobil traversat de limita UAT Peretu și UAT Troianul. Imobilul este despărțit de canal și drum. Diferența de suprafață se regăsește la ID 17830.

Lungime Segmente

1) Valorile lungimilor segmentelor sunt obţinute din proiecţie în plan.

Punct început	X / Y	Punct sfârşit	X / Y	Lungime segment (** (m)
1	501.076,303 285.574,353	2	501.269,34 285.639,82	203.836
2	501.269,34 285.639,82	3	501.250,513 285.643,615	19.206
3	501.250,513 285.643,615	4	501.072,022 285.583,082	188.476
4	501.072,022 285.583,082	1	501.076,303 285.574,353	9.722

Document care conține date cu caracter personal, protejat de prevederile Regulamentului (UE) nr. 679/2016 și Legii 190/2018

**** Lungimile segmentelor sunt determinate în planul de proiecţie Stereo 70 şi sunt rotunjite la 1 milimetru.**
***** Distanţa dintre puncte este formată din segmente cumulate ce sunt mai mici decât valoarea 1 milimetru.**

Neutilizabil in circuitul civil

DATE DESPRE IMOBILUL NR. 18007

Oficiul de Cadastru şi Publicitate Imobiliară TELEORMAN
Biroul de Cadastru şi Publicitate Imobiliară Alexandria

A. Partea I. Descrierea imobilului

TEREN Extravilan

Adresa: Jud. Teleorman

Nr. Crt	Nr cadastral Nr. topografic	Suprafaţa* (mp)	Observaţii / Referinţe
A1		Din acte: 2.300 Masurata: 2.090	Sector cadastral:1 Teren neimprejmuit;

B. Partea II. Proprietari şi acte

Inscrieri privitoare la dreptul de proprietate şi alte drepturi reale		Referinţe
/		
Act Administrativ nr. 53-01186, din 28/06/1996 emis de CJSDPAT TELEORMAN;		
B1	Intabulare, drept de PROPRIETATE, dobandit prin Reconstituire, cota actuala 1/1, cota initiala 1/1	A1
	1) **CROITORU FĂNICA** DEFUNCT:Da	

C. Partea III. SARCINI .

Inscrieri privind dezmembramintele dreptului de proprietate, drepturi reale de garanţie şi sarcini	Referinţe
NU SUNT	

Neutilizabil în circuitul civil

Anexa Nr. 1 La Partea I

Teren

Nr cadastral	Suprafaţa (mp)*	Observaţii / Referinţe
	Din acte: 2.300 Masurata: 2.090	

* Suprafaţa este determinată in planul de proiecţie Stereo 70.

DETALII LINIARE IMOBIL

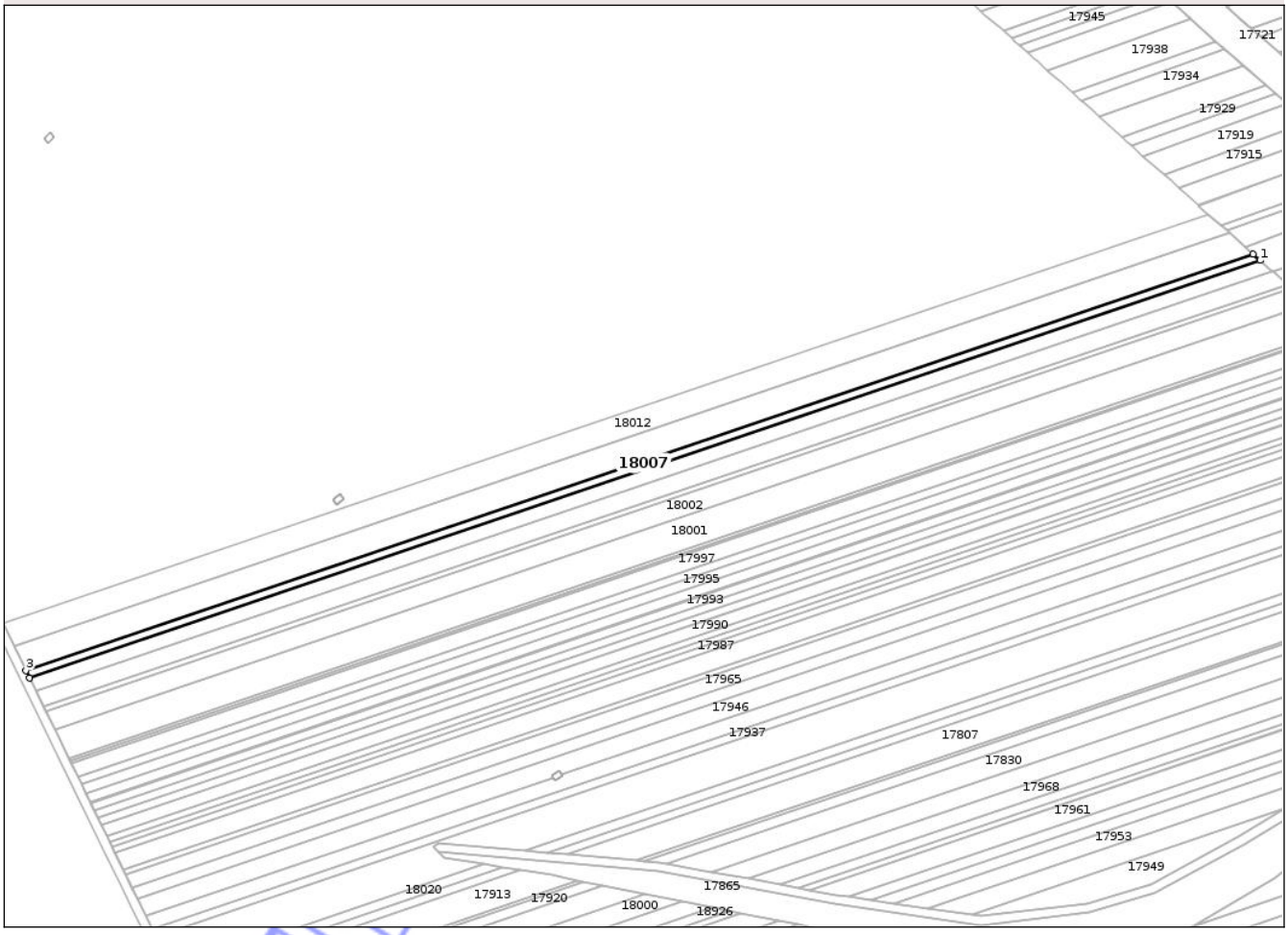

Date referitoare la teren

Crt	Categorie folosinţă	Intra vilan	Suprafaţa (mp)	Tarla	Parcelă	Nr. topo	Observaţii / Referinţe
1	arabil	NU	2.090	1/4	4	-	Imobil traversat de limita UAT Peretu şi UAT Troianul

Lungime Segmente

1) Valorile lungimilor segmentelor sunt obţinute din proiecţie în plan.

Punct început	X / Y	Punct sfârşit	X / Y	Lungime segment (** (m)
1	501.541,792 285.920,518	2	501.538,676 285.923,299	4.177
2	501.538,676 285.923,299	3	500.994,84 285.738,861	574.26
3	500.994,84 285.738,861	4	500.996,447 285.735,568	3.664
4	500.996,447 285.735,568	1	501.541,792 285.920,518	575.854

Document care conţine date cu caracter personal, protejat de prevederile Regulamentului (UE) nr. 679/2016 şi Legii 190/2018

**** Lungimile segmentelor sunt determinate în planul de proiecţie Stereo 70 şi sunt rotunjite la 1 milimetru.**
***** Distanţa dintre puncte este formată din segmente cumulate ce sunt mai mici decât valoarea 1 milimetru.**

Neutilizabil in circuitul civil

DATE DESPRE IMOBILUL NR. 18008

Oficiul de Cadastru şi Publicitate Imobiliară TELEORMAN
Biroul de Cadastru şi Publicitate Imobiliară Alexandria

A. Partea I. Descrierea imobilului

TEREN Extravilan

Adresa: Jud. Teleorman

Nr. Crt	Nr cadastral Nr. topografic	Suprafaţa* (mp)	Observaţii / Referinţe
A1		Din acte: 7.600 Masurata: 6.906	Sector cadastral:1 Teren neimprejmuit;

B. Partea II. Proprietari şi acte

Inscrieri privitoare la dreptul de proprietate şi alte drepturi reale		Referinţe
/		
Act Notarial nr. 67, din 24/02/1999 emis de BNP TAMARA MORCOV;		
B1	Intabulare, drept de PROPRIETATE, cu titlu de moștenire, bun propriu în indiviziune, dobandit prin Succesiune, cota actuala 11/16, cota initiala 11/16	A1
	1) **BURCEA ILIE** 2) **BURCEA DUMITRU** 3) **TRAȘĂ FLOAREA**	
Act Notarial nr. 277, din 20/11/2017 emis de BNP TAMARA MORCOV (Încheiere de rectificare nr. 14 din data 24.05.2021, emis de BNP TAMARA MORCOV);		
B2	Intabulare, drept de PROPRIETATE, cu titlu de moștenire, bun propriu, dobandit prin Succesiune, cota actuala 5/64, cota initiala 5/64	A1
	1) **BURCEA GEORGICA**	
B3	Intabulare, drept de PROPRIETATE, cu titlu de moștenire, bun propriu, dobandit prin Succesiune, cota actuala 15/64, cota initiala 15/64	A1
	1) **BURCEA ADRIAN**	

C. Partea III. SARCINI .

Inscrieri privind dezmembramintele dreptului de proprietate, drepturi reale de garanţie şi sarcini	Referinţe
NU SUNT	

Neutilizabil în circuitul civil

Anexa Nr. 1 La Partea I

Teren

Nr cadastral	Suprafaţa (mp)*	Observaţii / Referinţe
	Din acte: 7.600 Masurata: 6.906	

* Suprafaţa este determinată in planul de proiecţie Stereo 70.

DETALII LINIARE IMOBIL

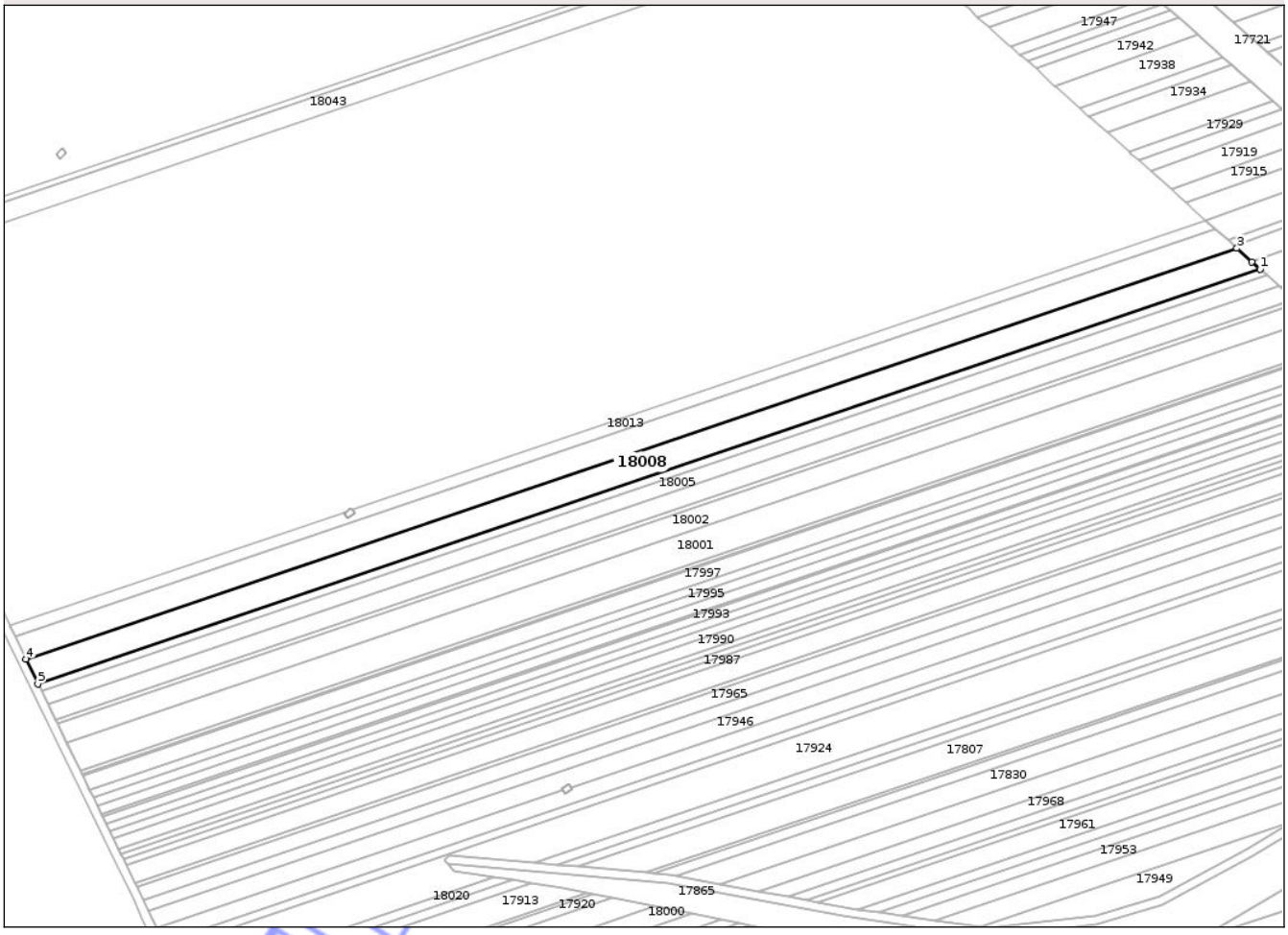

Date referitoare la teren

Crt	Categorie folosinţă	Intra vilan	Suprafaţa (mp)	Tarla	Parcelă	Nr. topo	Observaţii / Referinţe
1	arabil	NU	6.906	1/4	5	-	Imobil traversat de limita UAT Peretu şi UAT Troianul

Lungime Segmente
1) Valorile lungimilor segmentelor sunt obţinute din proiecţie în plan.

Punct început	X / Y	Punct sfârşit	X / Y	Lungime segment (** (m)
1	501.538,676 285.923,299	2	501.535,035 285.926,548	4.88
2	501.535,035 285.926,548	3	501.528,315 285.932,543	9.005
3	501.528,315 285.932,543	4	500.989,498 285.749,808	568.96
4	500.989,498 285.749,808	5	500.994,84 285.738,861	12.181
5	500.994,84 285.738,861	1	501.538,676 285.923,299	574.26

Document care conţine date cu caracter personal, protejat de prevederile Regulamentului (UE) nr. 679/2016 şi Legii 190/2018

**** Lungimile segmentelor sunt determinate în planul de proiecţie Stereo 70 şi sunt rotunjite la 1 milimetru.**
***** Distanţa dintre puncte este formată din segmente cumulate ce sunt mai mici decât valoarea 1 milimetru.**

Neutilizabil in circuitul civil

DATE DESPRE IMOBILUL NR. 18010

Oficiul de Cadastru şi Publicitate Imobiliară TELEORMAN
Biroul de Cadastru şi Publicitate Imobiliară Alexandria

A. Partea I. Descrierea imobilului

TEREN Extravilan

Adresa: Jud. Teleorman

Nr. Crt	Nr cadastral Nr. topografic	Suprafaţa* (mp)	Observaţii / Referinţe
A1		10	Sector cadastral:1 Teren neimprejmuit;

B. Partea II. Proprietari şi acte

Inscrieri privitoare la dreptul de proprietate şi alte drepturi reale		Referinţe
/		
Act Administrativ nr. 6, din 20/06/2005 emis de MINISTERUL ECONOMIEI ȘI COMERȚULUI (act normativ nr. 980 din 16/12/2015 emis de GUVERNUL ROMÂNIEI, act normativ nr.272 din 14/07/1972 emis de PREȘEDINTELE REPUBLICII SOCIALISTE ROMÂNIA);		
B1	Intabulare, drept de PROPRIETATE, domeniu public, dobandit prin Lege, cota actuala 1/1, cota initiala 1/1	A1
	1) **STATUL ROMÂN**, CIF:9999999999999	
B2	Intabulare, drept de CONCESIUNE, pe o perioadă de 49 de ani începând cu data de 20.06.2005	A1
	1) **DISTRIBUȚIE ENERGIE OLTENIA SA**, CIF:14491102	

C. Partea III. SARCINI .

Inscrieri privind dezmembramintele dreptului de proprietate, drepturi reale de garanţie şi sarcini	Referinţe
NU SUNT	

Neutilizabil în circuitul civil

Anexa Nr. 1 La Partea I

Teren

Nr cadastral	Suprafaţa (mp)*	Observaţii / Referinţe
	10	

* Suprafaţa este determinată in planul de proiecţie Stereo 70.

DETALII LINIARE IMOBIL

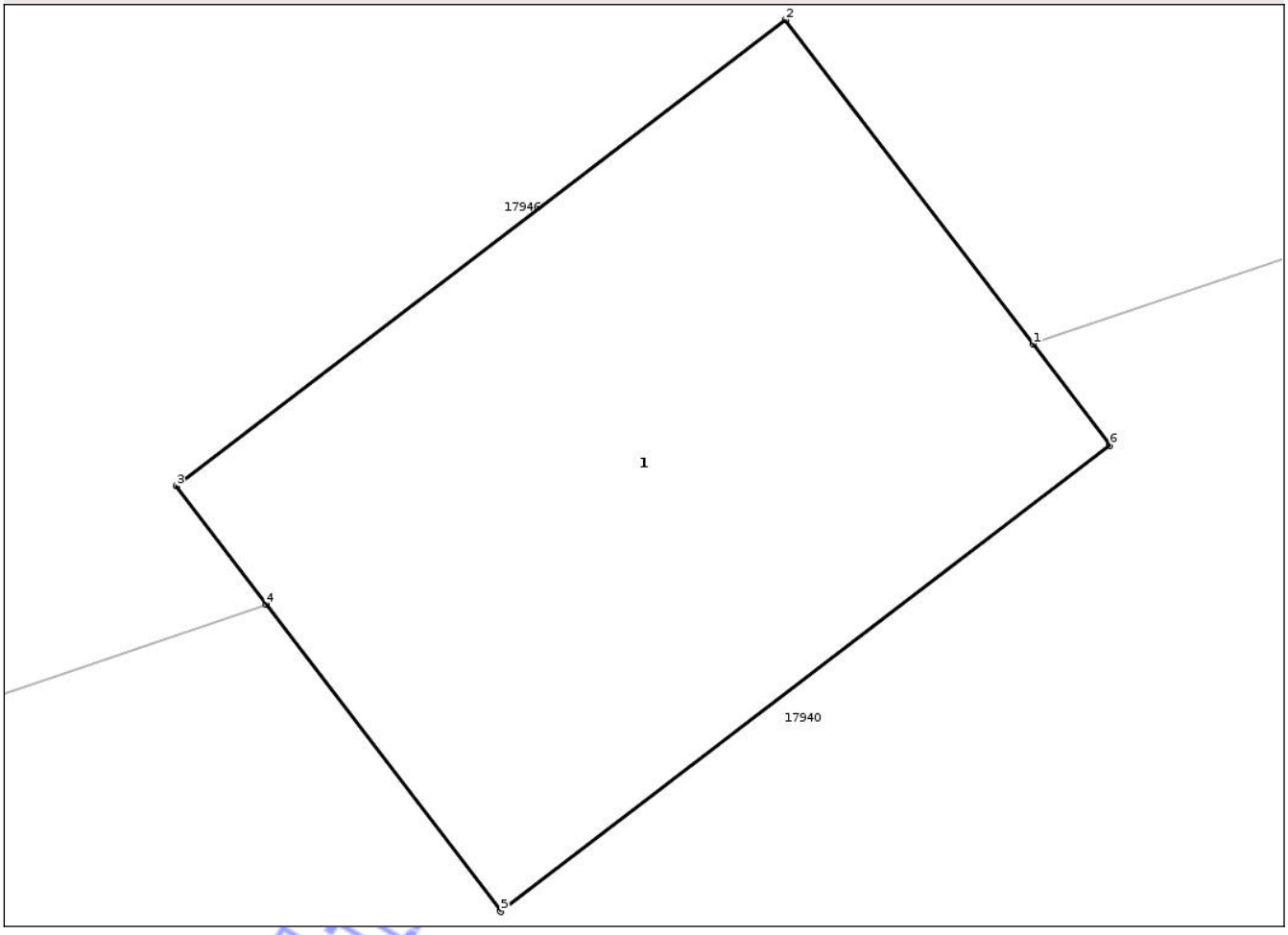

Date referitoare la teren

Crt	Categorie folosinţă	Intra vilan	Suprafaţa (mp)	Tarla	Parcelă	Nr. topo	Observaţii / Referinţe
1	curti constructii	NU	10	1/5	95/1	-	

Date referitoare la construcţii

Crt	Număr	Destinaţie construcţie	Supraf. (mp)	Situaţie juridică	Observaţii / Referinţe
A1.1		constructii industriale si edilitare	10	Fara acte	Nr. niveluri:1; S. construita la sol:10 mp; S. construita desfasurata:10.07 mp; STÂLP nr. 145 LEA 110kV ALEXANDRIA-TRAIANU DC ALEXANDRIA-TRAIANU.

Lungime Segmente
1) Valorile lungimilor segmentelor sunt obţinute din proiecţie în plan.

Punct început	X / Y	Punct sfârşit	X / Y	Lungime segment (** (m)
1	501.232,271 285.692,753	2	501.231,044 285.694,357	2.019
2	501.231,044 285.694,357	3	501.228,025 285.692,05	3.8
3	501.228,025 285.692,05	4	501.228,472 285.691,464	0.737

Document care conţine date cu caracter personal, protejat de prevederile Regulamentului (UE) nr. 679/2016 şi Legii 190/2018

Punct început	X / Y	Punct sfârşit	X / Y	Lungime segment (** (m)
4	501.228,472 285.691,464	5	501.229,634 285.689,944	1.913
5	501.229,634 285.689,944	6	501.232,653 285.692,252	3.8
6	501.232,653 285.692,252	1	501.232,271 285.692,753	0.63

**** Lungimile segmentelor sunt determinate în planul de proiecţie Stereo 70 şi sunt rotunjite la 1 milimetru.**
***** Distanţa dintre puncte este formată din segmente cumulate ce sunt mai mici decât valoarea 1 milimetru.**

Neutilizabil in circuitul civil

DATE DESPRE IMOBILUL NR. 18012

Oficiul de Cadastru şi Publicitate Imobiliară TELEORMAN
Biroul de Cadastru şi Publicitate Imobiliară Alexandria

A. Partea I. Descrierea imobilului

TEREN Extravilan

Adresa: Jud. Teleorman

Nr. Crt	Nr cadastral Nr. topografic	Suprafaţa* (mp)	Observaţii / Referinţe
A1		Din acte: 6.950 Masurata: 6.315	Sector cadastral:1 Teren neimprejmuit;

B. Partea II. Proprietari şi acte

Inscrieri privitoare la dreptul de proprietate şi alte drepturi reale		Referinţe
/		
Act Administrativ nr. 53-01483, din 09/12/1996 emis de CJSDPAT TELEORMAN;		
B1	Intabulare, drept de PROPRIETATE, dobandit prin Reconstituire, cota actuala 1/1, cota initiala 1/1	A1
	1) **PĂTRAŞCU N. ILIE**	

C. Partea III. SARCINI .

Inscrieri privind dezmembramintele dreptului de proprietate, drepturi reale de garanţie şi sarcini	Referinţe
NU SUNT	

Neutilizabil în circuitul civil

Anexa Nr. 1 La Partea I

Teren

Nr cadastral	Suprafaţa (mp)*	Observaţii / Referinţe
	Din acte: 6.950 Masurata: 6.315	

* Suprafaţa este determinată in planul de proiecţie Stereo 70.

DETALII LINIARE IMOBIL

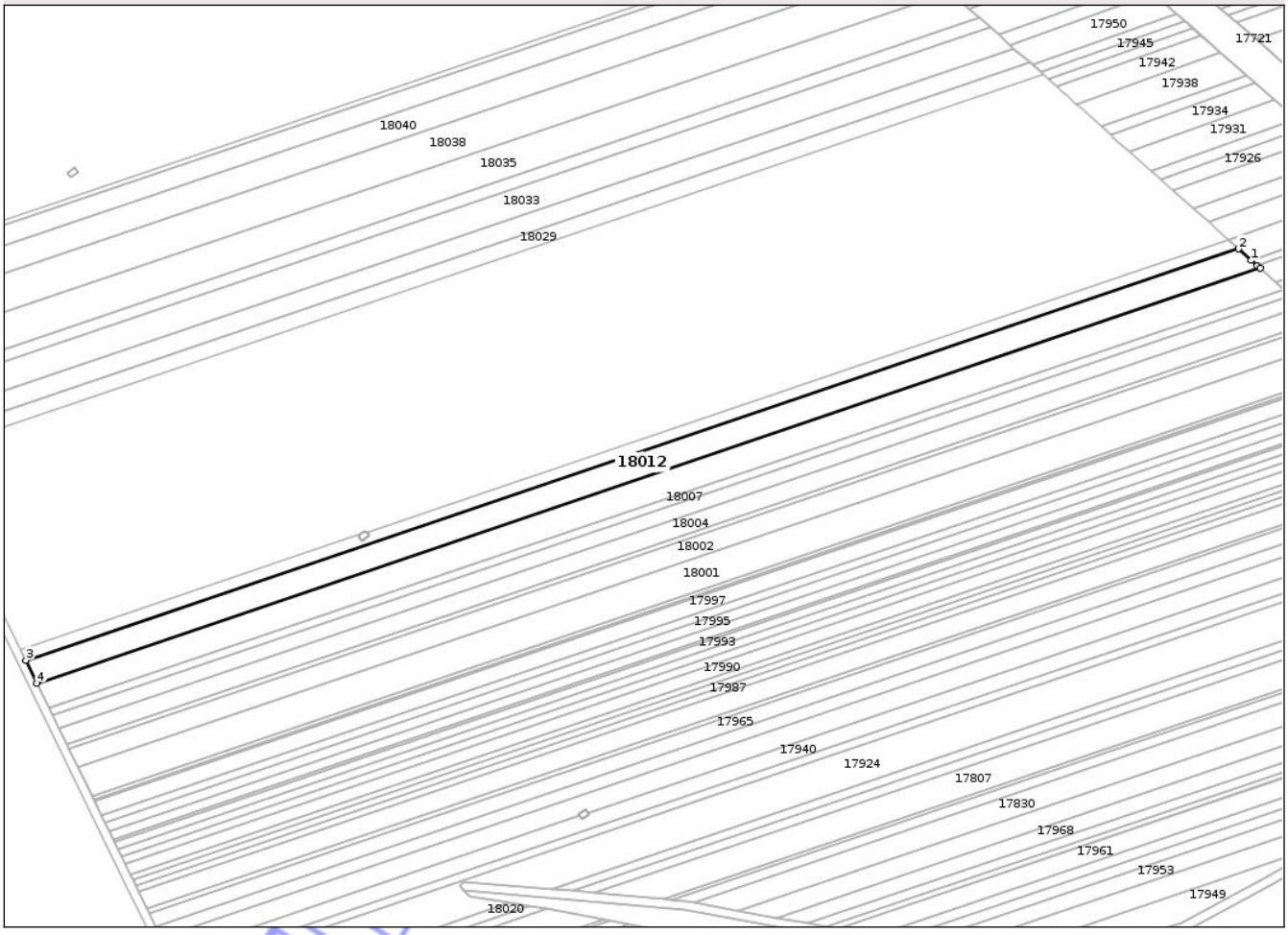

Date referitoare la teren

Crt	Categorie folosinţă	Intra vilan	Suprafaţa (mp)	Tarla	Parcelă	Nr. topo	Observaţii / Referinţe
1	arabil	NU	6.315	1/4	6	-	Imobil traversat de limita UAT Peretu şi UAT Troianul

Lungime Segmente
1) Valorile lungimilor segmentelor sunt obţinute din proiecţie în plan.

Punct început	X / Y	Punct sfârşit	X / Y	Lungime segment (** (m)
1	501.524,404 285.936,034	2	501.518,756 285.941,073	7.569
2	501.518,756 285.941,073	3	500.984,57 285.759,908	564.07
3	500.984,57 285.759,908	4	500.989,498 285.749,808	11.238
4	500.989,498 285.749,808	5	501.528,315 285.932,543	568.96
5	501.528,315 285.932,543	6	501.527,001 285.933,717	1.762

Document care conţine date cu caracter personal, protejat de prevederile Regulamentului (UE) nr. 679/2016 şi Legii 190/2018

Punct început	X / Y	Punct sfârşit	X / Y	Lungime segment (** (m)
6	501.527,001 285.933,717	1	501.524,404 285.936,034	3.48

** Lungimile segmentelor sunt determinate în planul de proiecţie Stereo 70 şi sunt rotunjite la 1 milimetru.
*** Distanţa dintre puncte este formată din segmente cumulate ce sunt mai mici decât valoarea 1 milimetru.

Neutilizabil in circuitul civil

DATE DESPRE IMOBILUL NR. 18013

Oficiul de Cadastru şi Publicitate Imobiliară TELEORMAN
Biroul de Cadastru şi Publicitate Imobiliară Alexandria

A. Partea I. Descrierea imobilului

TEREN Extravilan

Adresa: Jud. Teleorman

Nr. Crt	Nr cadastral Nr. topografic	Suprafaţa* (mp)	Observaţii / Referinţe
A1		Din acte: 3.200 Masurata: 2.908	Sector cadastral:1 Teren neimprejmuit;

B. Partea II. Proprietari şi acte

Inscrieri privitoare la dreptul de proprietate şi alte drepturi reale		Referinţe
/		
Act Notarial nr. 263, din 28/11/2011 emis de BNP TAMARA MORCOV;		
B1	Intabulare, drept de PROPRIETATE, cu titlu de moștenire, bun propriu, dobandit prin Succesiune, cota actuala 1/4, cota initiala 1/4	A1
	1) **PĂTRAŞCU ELENA**	
B2	Intabulare, drept de PROPRIETATE, cu titlu de moștenire, bun propriu, dobandit prin Succesiune, cota actuala 3/4, cota initiala 3/4	A1
	1) **PĂUN CARMEN AURELIA**	

C. Partea III. SARCINI .

Inscrieri privind dezmembramintele dreptului de proprietate, drepturi reale de garanţie şi sarcini	Referinţe
NU SUNT	

Neutilizabil în circuitul civil

Anexa Nr. 1 La Partea I

Teren

Nr cadastral	Suprafaţa (mp)*	Observaţii / Referinţe
	Din acte: 3.200 Masurata: 2.908	

* Suprafaţa este determinată in planul de proiecţie Stereo 70.

DETALII LINIARE IMOBIL

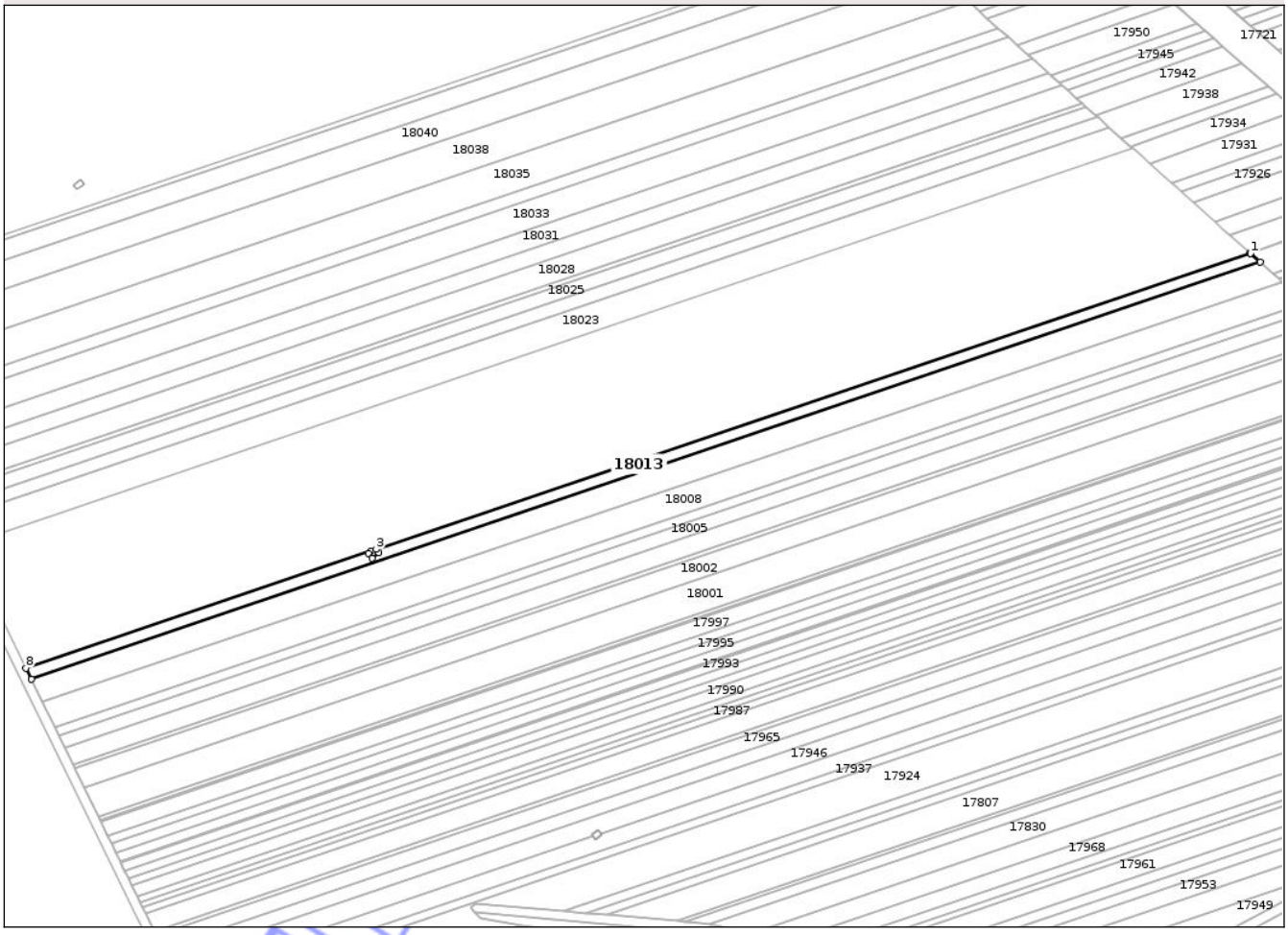

Date referitoare la teren

Crt	Categorie folosinţă	Intra vilan	Suprafaţa (mp)	Tarla	Parcelă	Nr. topo	Observaţii / Referinţe
1	arabil	NU	2.908	1/4	7	-	Imobil traversat de limita UAT Peretu şi UAT Troianul

Lungime Segmente

1) Valorile lungimilor segmentelor sunt obţinute din proiecţie în plan.

Punct început	X / Y	Punct sfârşit	X / Y	Lungime segment (** (m)
1	501.514,514 285.944,858	2	501.514,312 285.945,038	0.271
2	501.514,312 285.945,038	3	501.134,549 285.816,244	401.009
3	501.134,549 285.816,244	4	501.135,698 285.814,873	1.789
4	501.135,698 285.814,873	5	501.132,786 285.812,432	3.8
5	501.132,786 285.812,432	6	501.131,051 285.814,501	2.7

Document care conţine date cu caracter personal, protejat de prevederile Regulamentului (UE) nr. 679/2016 şi Legii 190/2018

Punct început	X / Y	Punct sfârşit	X / Y	Lungime segment (** (m)
6	501.131,051 285.814,501	7	501.132,166 285.815,435	1.455
7	501.132,166 285.815,435	8	500.982,279 285.764,602	158.272
8	500.982,279 285.764,602	9	500.984,57 285.759,908	5.223
9	500.984,57 285.759,908	10	501.518,756 285.941,073	564.07
10	501.518,756 285.941,073	1	501.514,514 285.944,858	5.685

**** Lungimile segmentelor sunt determinate în planul de proiecţie Stereo 70 şi sunt rotunjite la 1 milimetru.**
***** Distanţa dintre puncte este formată din segmente cumulate ce sunt mai mici decât valoarea 1 milimetru.**

Neutilizabil in circuitul civil

DATE DESPRE IMOBILUL NR. 18014

Oficiul de Cadastru şi Publicitate Imobiliară TELEORMAN
Biroul de Cadastru şi Publicitate Imobiliară Alexandria

A. Partea I. Descrierea imobilului

TEREN Extravilan

Adresa: Jud. Teleorman

Nr. Crt	Nr cadastral Nr. topografic	Suprafaţa* (mp)	Observaţii / Referinţe
A1		Din acte: 3.800 Masurata: 3.453	Sector cadastral:1 Teren neimprejmuit;

B. Partea II. Proprietari şi acte

Inscrieri privitoare la dreptul de proprietate şi alte drepturi reale		Referinţe
/		
Act Notarial nr. 460, din 16/11/2004 emis de BNP BARBU MARIA;		
B1	Intabulare, drept de PROPRIETATE, cu titlu de moștenire, bun propriu, dobandit prin Succesiune, cota actuala 1/1, cota initiala 1/1	A1
	1) **PURCĂREA IONEL**	

C. Partea III. SARCINI .

Inscrieri privind dezmembramintele dreptului de proprietate, drepturi reale de garanţie şi sarcini	Referinţe
NU SUNT	

Neutilizabil în circuitul civil

Anexa Nr. 1 La Partea I

Teren

Nr cadastral	Suprafaţa (mp)*	Observaţii / Referinţe
	Din acte: 3.800 Masurata: 3.453	

* Suprafaţa este determinată in planul de proiecţie Stereo 70.

DETALII LINIARE IMOBIL

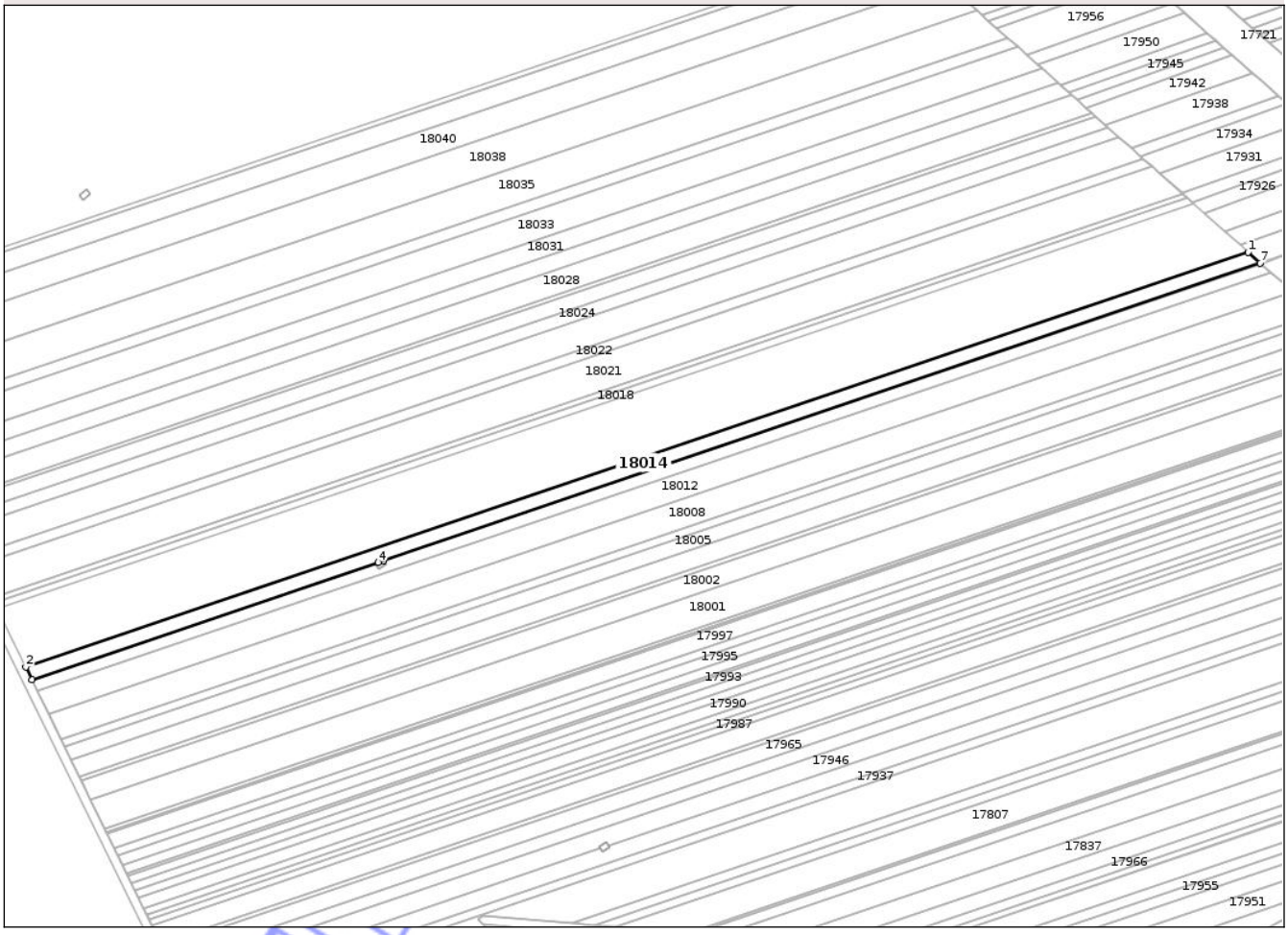

Date referitoare la teren

Crt	Categorie folosinţă	Intra vilan	Suprafaţa (mp)	Tarla	Parcelă	Nr. topo	Observaţii / Referinţe
1	arabil	NU	3.453	1/4	8	-	Imobil traversat de limita UAT Peretu şi UAT Troianul

Lungime Segmente

1) Valorile lungimilor segmentelor sunt obţinute din proiecţie în plan.

Punct început	X / Y	Punct sfârşit	X / Y	Lungime segment (** (m)
1	501.509,028 285.949,753	2	500.979,554 285.770,186	559.095
2	500.979,554 285.770,186	3	500.982,279 285.764,602	6.213
3	500.982,279 285.764,602	4	501.132,166 285.815,435	158.272
4	501.132,166 285.815,435	5	501.133,963 285.816,942	2.345
5	501.133,963 285.816,942	6	501.134,549 285.816,244	0.911

Document care conţine date cu caracter personal, protejat de prevederile Regulamentului (UE) nr. 679/2016 şi Legii 190/2018

Punct început	X / Y	Punct sfârşit	X / Y	Lungime segment (** (m)
6	501.134,549 285.816,244	7	501.514,312 285.945,038	401.009
7	501.514,312 285.945,038	1	501.509,028 285.949,753	7.082

** Lungimile segmentelor sunt determinate în planul de proiecţie Stereo 70 şi sunt rotunjite la 1 milimetru.
*** Distanţa dintre puncte este formată din segmente cumulate ce sunt mai mici decât valoarea 1 milimetru.

Neutilizabil in circuitul civil

DATE DESPRE IMOBILUL NR. 18015

Oficiul de Cadastru şi Publicitate Imobiliară TELEORMAN
Biroul de Cadastru şi Publicitate Imobiliară Alexandria

A. Partea I. Descrierea imobilului

TEREN Extravilan

Adresa: Jud. Teleorman

Nr. Crt	Nr cadastral Nr. topografic	Suprafaţa* (mp)	Observaţii / Referinţe
A1		Din acte: 4.700 Masurata: 4.271	Sector cadastral:1 Teren neimprejmuit;

B. Partea II. Proprietari şi acte

Inscrieri privitoare la dreptul de proprietate şi alte drepturi reale		Referinţe
/		
Act Administrativ nr. 53-01045, din 24/05/1996 emis de CJSDPAT TELEORMAN;		
B1	Intabulare, drept de PROPRIETATE, dobandit prin Reconstituire, cota actuala 1/1, cota initiala 1/1	A1
	1) **DIDE STELE**	

C. Partea III. SARCINI .

Inscrieri privind dezmembramintele dreptului de proprietate, drepturi reale de garanţie şi sarcini	Referinţe
NU SUNT	

Neutilizabil în circuitul civil

Anexa Nr. 1 La Partea I

Teren

Nr cadastral	Suprafaţa (mp)*	Observaţii / Referinţe
	Din acte: 4.700 Masurata: 4.271	

* Suprafaţa este determinată in planul de proiecţie Stereo 70.

DETALII LINIARE IMOBIL



Date referitoare la teren

Crt	Categorie folosinţă	Intra vilan	Suprafaţa (mp)	Tarla	Parcelă	Nr. topo	Observaţii / Referinţe
1	arabil	NU	4.271	1/4	9	-	Imobil traversat de limita UAT Peretu şi UAT Troianul

Lungime Segmente
1) Valorile lungimilor segmentelor sunt obţinute din proiecţie în plan.

Punct început	X / Y	Punct sfârşit	X / Y	Lungime segment (** (m)
1	500.979,554 285.770,186	2	501.509,028 285.949,753	559.095
2	501.509,028 285.949,753	3	501.505,637 285.952,778	4.544
3	501.505,637 285.952,778	4	501.502,457 285.955,616	4.262
4	501.502,457 285.955,616	5	500.976,167 285.777,128	555.733
5	500.976,167 285.777,128	1	500.979,554 285.770,186	7.724

Document care conţine date cu caracter personal, protejat de prevederile Regulamentului (UE) nr. 679/2016 şi Legii 190/2018

**** Lungimile segmentelor sunt determinate în planul de proiecţie Stereo 70 şi sunt rotunjite la 1 milimetru.**
***** Distanţa dintre puncte este formată din segmente cumulate ce sunt mai mici decât valoarea 1 milimetru.**

Neutilizabil in circuitul civil

DATE DESPRE IMOBILUL NR. 18017

Oficiul de Cadastru şi Publicitate Imobiliară TELEORMAN
Biroul de Cadastru şi Publicitate Imobiliară Alexandria

A. Partea I. Descrierea imobilului

TEREN Extravilan

Adresa: Jud. Teleorman

Nr. Crt	Nr cadastral Nr. topografic	Suprafaţa* (mp)	Observaţii / Referinţe
A1		Din acte: 12.200 Masurata: 11.086	Sector cadastral:1 Teren neimprejmuit;

B. Partea II. Proprietari şi acte

Inscrieri privitoare la dreptul de proprietate şi alte drepturi reale		Referinţe
/		
Act Administrativ nr. 53-01334, din 09/11/1996 emis de CJSDPAT TELEORMAN;		
B1	Intabulare, drept de PROPRIETATE, dobandit prin Reconstituire, cota actuala 1/1, cota initiala 1/1	A1
	1) **DIDE MARIA**	

C. Partea III. SARCINI .

Inscrieri privind dezmembramintele dreptului de proprietate, drepturi reale de garanţie şi sarcini	Referinţe
NU SUNT	

Neutilizabil în circuitul civil

Anexa Nr. 1 La Partea I

Teren

Nr cadastral	Suprafaţa (mp)*	Observaţii / Referinţe
	Din acte: 12.200 Masurata: 11.086	

* Suprafaţa este determinată in planul de proiecţie Stereo 70.

DETALII LINIARE IMOBIL

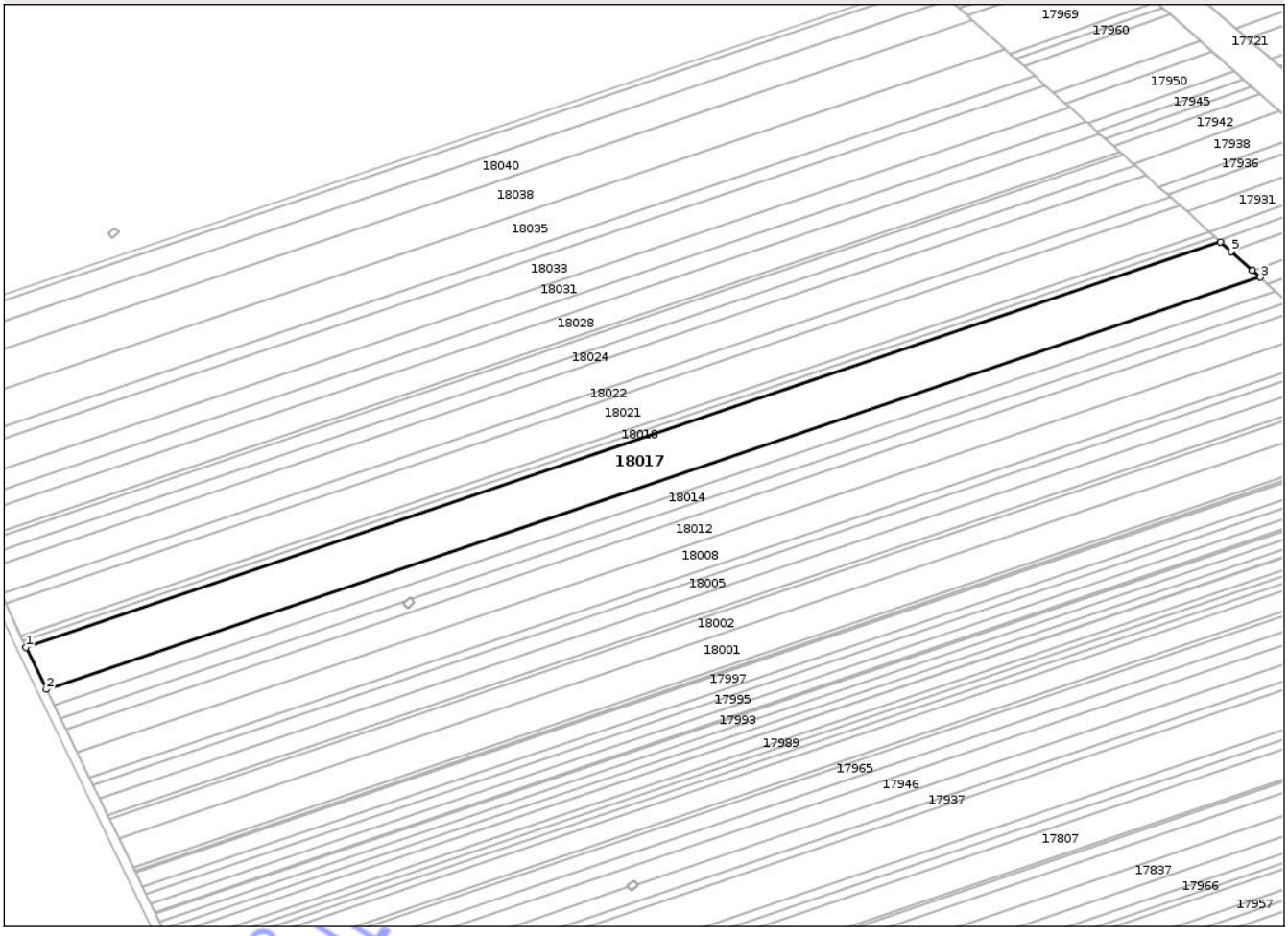

Date referitoare la teren

Crt	Categorie folosinţă	Intra vilan	Suprafaţa (mp)	Tarla	Parcelă	Nr. topo	Observaţii / Referinţe
1	arabil	NU	11.086	1/4	10	-	Imobil traversat de limita UAT Peretu şi UAT Troianul

Lungime Segmente
1) Valorile lungimilor segmentelor sunt obţinute din proiecţie în plan.

Punct început	X / Y	Punct sfârşit	X / Y	Lungime segment (** (m)
1	500.967,276 285.795,346	2	500.976,167 285.777,128	20.272
2	500.976,167 285.777,128	3	501.502,457 285.955,616	555.733
3	501.502,457 285.955,616	4	501.499,094 285.958,616	4.507
4	501.499,094 285.958,616	5	501.489,91 285.966,811	12.309

Document care conţine date cu caracter personal, protejat de prevederile Regulamentului (UE) nr. 679/2016 şi Legii 190/2018

Punct început	X / Y	Punct sfârşit	X / Y	Lungime segment (** (m)
5	501.489,91 285.966,811	6	501.485,214 285.971,001	6.294
6	501.485,214 285.971,001	1	500.967,276 285.795,346	546.914

** Lungimile segmentelor sunt determinate în planul de proiecţie Stereo 70 şi sunt rotunjite la 1 milimetru.
*** Distanţa dintre puncte este formată din segmente cumulate ce sunt mai mici decât valoarea 1 milimetru.

Neutilizabil in circuitul civil

DATE DESPRE IMOBILUL NR. 18018

Oficiul de Cadastru şi Publicitate Imobiliară TELEORMAN
Biroul de Cadastru şi Publicitate Imobiliară Alexandria

A. Partea I. Descrierea imobilului

TEREN Extravilan

Adresa: Jud. Teleorman

Nr. Crt	Nr cadastral Nr. topografic	Suprafaţa* (mp)	Observaţii / Referinţe
A1		Din acte: 1.720 Masurata: 1.563	Sector cadastral:1 Teren neimprejmuit;

B. Partea II. Proprietari şi acte

Inscrieri privitoare la dreptul de proprietate şi alte drepturi reale		Referinţe
/		
Act Notarial nr. 2170, din 14/10/2010 emis de BNP NICOLETA DRĂGHICI;		
B1	Intabulare, drept de PROPRIETATE, cu titlu de donaţie, bun propriu, dobandit prin Conventie, cota actuala 1/1, cota initiala 1/1	A1
	1) **RUSU MARIA**	

C. Partea III. SARCINI .

Inscrieri privind dezmembramintele dreptului de proprietate, drepturi reale de garanţie şi sarcini	Referinţe
NU SUNT	

Neutilizabil în circuitul civil

Anexa Nr. 1 La Partea I

Teren

Nr cadastral	Suprafaţa (mp)*	Observaţii / Referinţe
	Din acte: 1.720 Masurata: 1.563	

* Suprafaţa este determinată in planul de proiecţie Stereo 70.

DETALII LINIARE IMOBIL

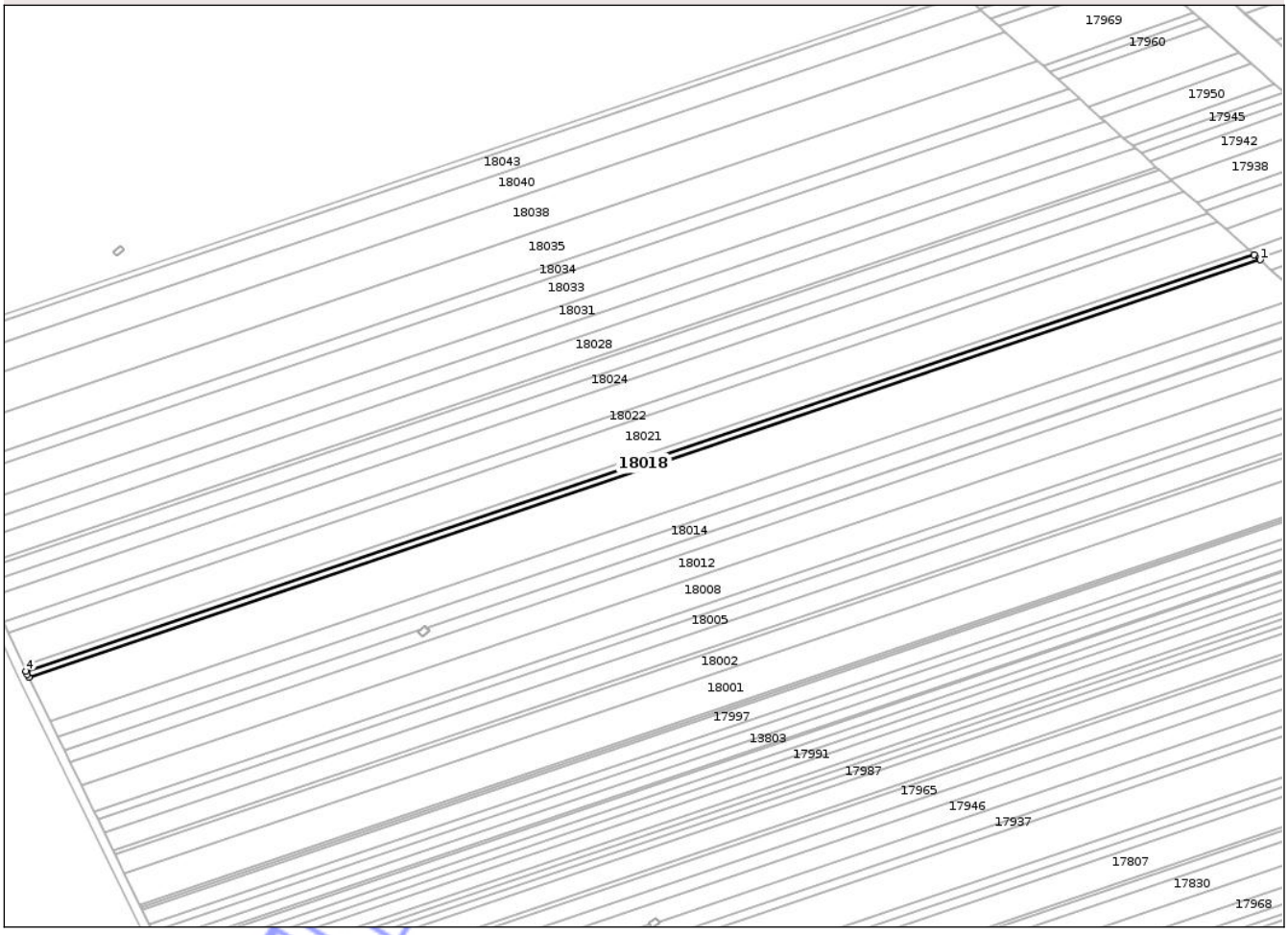

Date referitoare la teren

Crt	Categorie folosinţă	Intra vilan	Suprafaţa (mp)	Tarla	Parcelă	Nr. topo	Observaţii / Referinţe
1	arabil	NU	1.563	1/4	11	-	Imobil traversat de limita UAT Peretu şi UAT Troianul

Lungime Segmente

1) Valorile lungimilor segmentelor sunt obţinute din proiecţie în plan.

Punct început	X / Y	Punct sfârşit	X / Y	Lungime segment (** (m)
1	501.485,214 285.971,001	2	501.484,648 285.971,506	0.759
2	501.484,648 285.971,506	3	501.482,761 285.973,19	2.529
3	501.482,761 285.973,19	4	500.966,042 285.797,949	545.626
4	500.966,042 285.797,949	5	500.966,671 285.796,587	1.5
5	500.966,671 285.796,587	6	500.967,276 285.795,346	1.381

Document care conţine date cu caracter personal, protejat de prevederile Regulamentului (UE) nr. 679/2016 şi Legii 190/2018

Punct început	X / Y	Punct sfârşit	X / Y	Lungime segment (** (m)
6	500.967,276 285.795,346	1	501.485,214 285.971,001	546.914

**** Lungimile segmentelor sunt determinate în planul de proiecţie Stereo 70 şi sunt rotunjite la 1 milimetru.**
***** Distanţa dintre puncte este formată din segmente cumulate ce sunt mai mici decât valoarea 1 milimetru.**

Neutilizabil in circuitul civil

DATE DESPRE IMOBILUL NR. 18021

Oficiul de Cadastru şi Publicitate Imobiliară TELEORMAN
Biroul de Cadastru şi Publicitate Imobiliară Alexandria

A. Partea I. Descrierea imobilului

TEREN Extravilan

Adresa: Jud. Teleorman

Nr. Crt	Nr cadastral Nr. topografic	Suprafaţa* (mp)	Observaţii / Referinţe
A1	21861	8.200	Sector cadastral:1 Teren neimprejmuit;

B. Partea II. Proprietari şi acte

Inscrieri privitoare la dreptul de proprietate şi alte drepturi reale		Referinţe
54105 / 23/08/2019		
Act Notarial nr. 1252, din 21/08/2019 emis de BNP BARBU MARIA;		
B2	Intabulare, drept de PROPRIETATE, cu titlu de cumpărare, bun comun, dobandit prin Conventie, cota actuala 1/1, cota initiala 1/1	A1
	1) **FILIOS MARIN** 2) **FILIOS VIORICA**	

C. Partea III. SARCINI .

Inscrieri privind dezmembramintele dreptului de proprietate, drepturi reale de garanţie şi sarcini	Referinţe
NU SUNT	

Neutilizabil în circuitul civil

Anexa Nr. 1 La Partea I

Teren

Nr cadastral	Suprafaţa (mp)*	Observaţii / Referinţe
21861	8.200	

* Suprafaţa este determinată in planul de proiecţie Stereo 70.

DETALII LINIARE IMOBIL

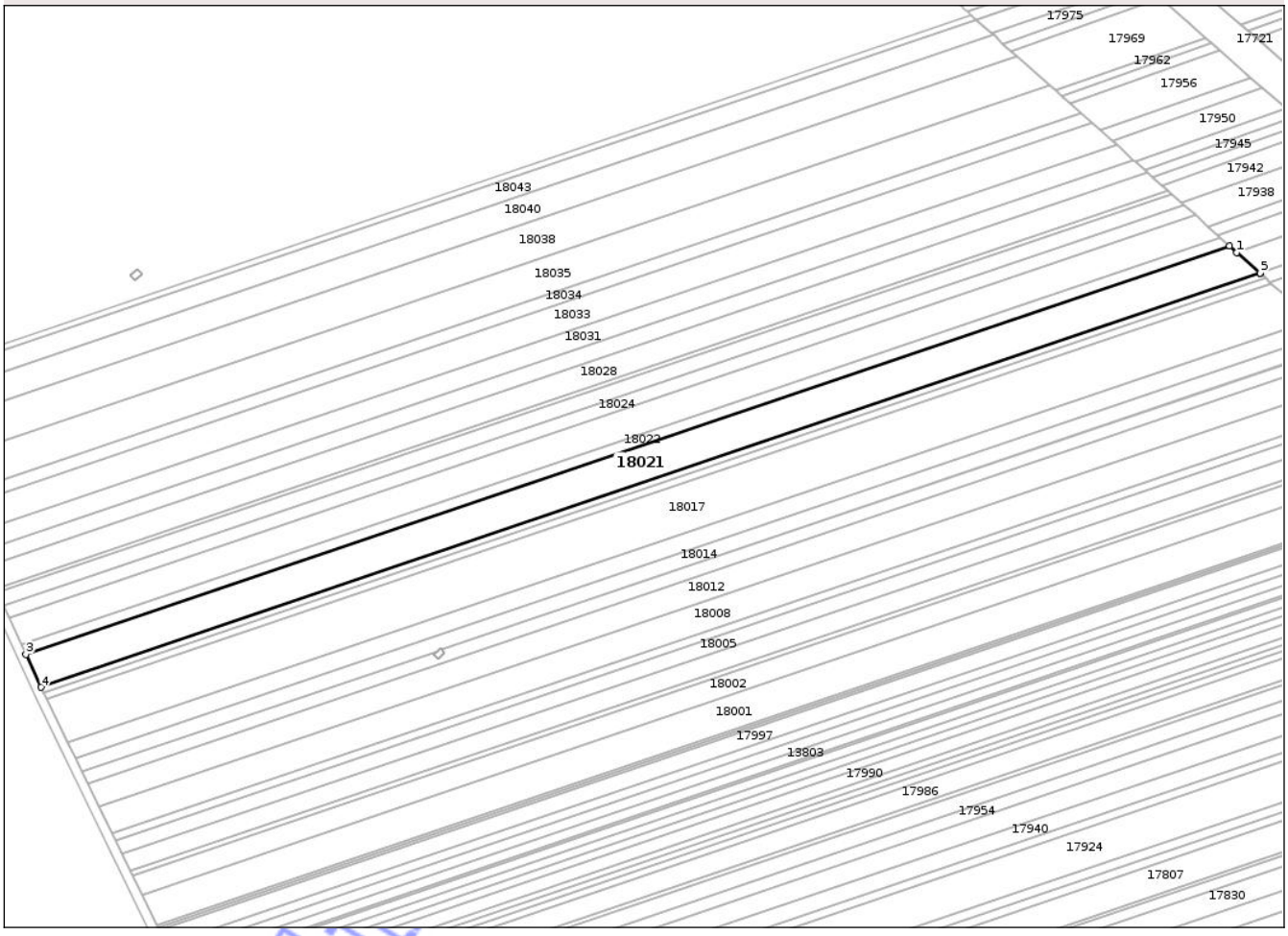

Date referitoare la teren

Crt	Categorie folosinţă	Intra vilan	Suprafaţa (mp)	Tarla	Parcelă	Nr. topo	Observaţii / Referinţe
1	arabil	NU	8.200	1/4	12	-	Imobil traversat de limita UAT Peretu și UAT Troianul

Lungime Segmente

1) Valorile lungimilor segmentelor sunt obţinute din proiecţie în plan.

Punct început	X / Y	Punct sfârşit	X / Y	Lungime segment (** (m)
1	501.470,658 285.983,989	2	501.467,503 285.986,804	4.228
2	501.467,503 285.986,804	3	500.958,535 285.814,192	537.441
3	500.958,535 285.814,192	4	500.964,93 285.800,353	15.245
4	500.964,93 285.800,353	5	501.480,502 285.975,206	544.415
5	501.480,502 285.975,206	6	501.480,432 285.975,268	0.094

Document care conține date cu caracter personal, protejat de prevederile Regulamentului (UE) nr. 679/2016 și Legii 190/2018

Punct început	X / Y	Punct sfârşit	X / Y	Lungime segment (** (m)
6	501.480,432 285.975,268	1	501.470,658 285.983,989	13.099

** Lungimile segmentelor sunt determinate în planul de proiecţie Stereo 70 şi sunt rotunjite la 1 milimetru.
*** Distanţa dintre puncte este formată din segmente cumulate ce sunt mai mici decât valoarea 1 milimetru.

Neutilizabil in circuitul civil

DATE DESPRE IMOBILUL NR. 18023

Oficiul de Cadastru şi Publicitate Imobiliară TELEORMAN
Biroul de Cadastru şi Publicitate Imobiliară Alexandria

A. Partea I. Descrierea imobilului

TEREN Extravilan

Adresa: Jud. Teleorman

Nr. Crt	Nr cadastral Nr. topografic	Suprafaţa* (mp)	Observaţii / Referinţe
A1		Din acte: 7.100 Masurata: 6.452	Sector cadastral:1 Teren neimprejmuit;

B. Partea II. Proprietari şi acte

Inscrieri privitoare la dreptul de proprietate şi alte drepturi reale		Referinţe
/		
Act Administrativ nr. 53-01444, din 02/12/1996 emis de CJSDPAT TELEORMAN;		
B1	Intabulare, drept de PROPRIETATE, dobandit prin Reconstituire, cota actuala 1/1, cota initiala 1/1	A1
	1) **GHIMFUS IOANA**	

C. Partea III. SARCINI .

Inscrieri privind dezmembramintele dreptului de proprietate, drepturi reale de garanţie şi sarcini	Referinţe
NU SUNT	

Neutilizabil în circuitul civil

Anexa Nr. 1 La Partea I

Teren

Nr cadastral	Suprafaţa (mp)*	Observaţii / Referinţe
	Din acte: 7.100 Masurata: 6.452	

* Suprafaţa este determinată in planul de proiecţie Stereo 70.

DETALII LINIARE IMOBIL

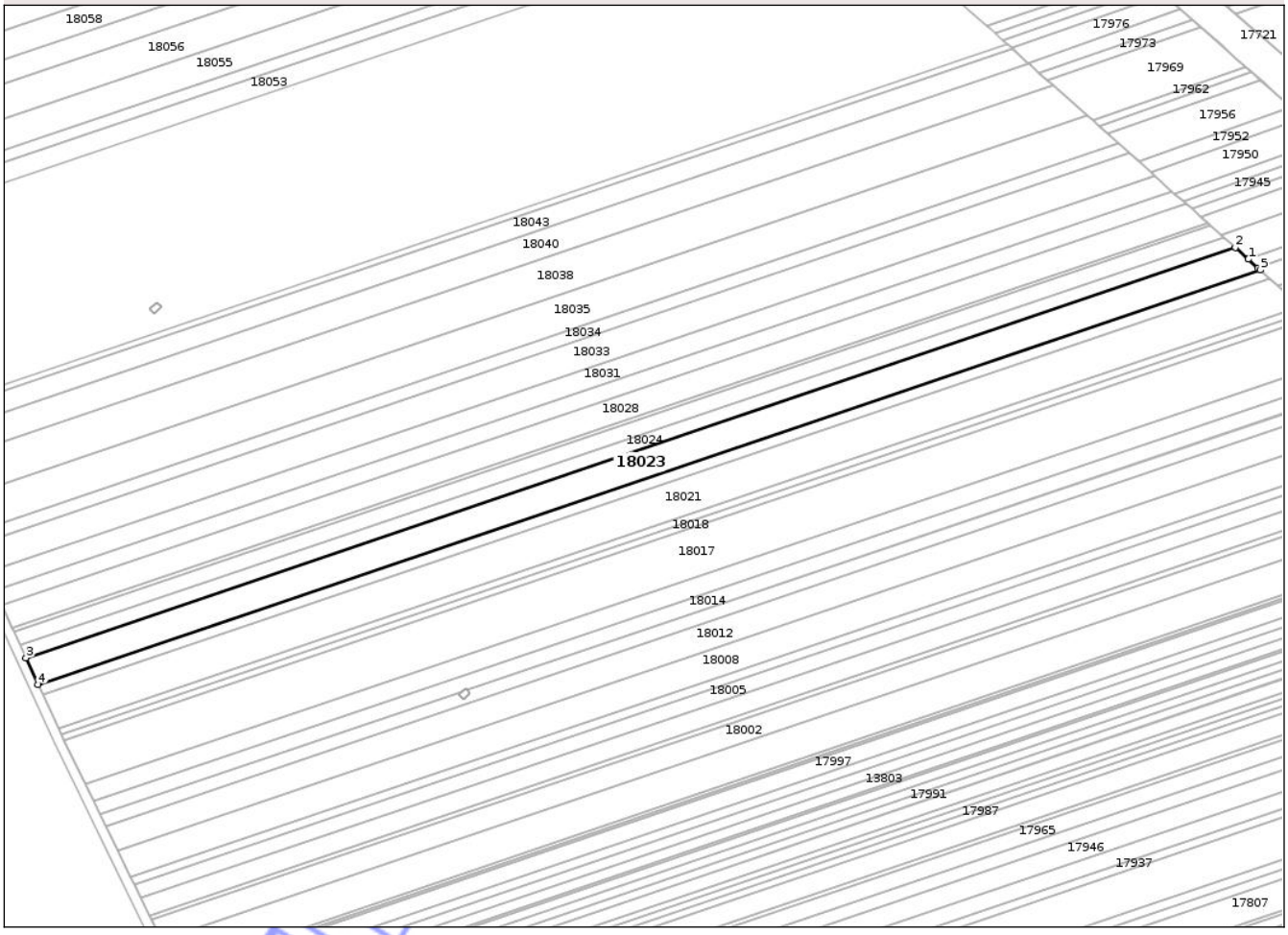

Date referitoare la teren

Crt	Categorie folosinţă	Intra vilan	Suprafaţa (mp)	Tarla	Parcelă	Nr. topo	Observaţii / Referinţe
1	arabil	NU	6.452	1/4	14	-	Imobil traversat de limita UAT Peretu şi UAT Troianul

Lungime Segmente
1) Valorile lungimilor segmentelor sunt obţinute din proiecţie în plan.

Punct început	X / Y	Punct sfârşit	X / Y	Lungime segment (** (m)
1	501.458,47 285.994,864	2	501.453,045 285.999,705	7.271
2	501.453,045 285.999,705	3	500.951,423 285.829,583	529.685
3	500.951,423 285.829,583	4	500.956,534 285.818,522	12.185
4	500.956,534 285.818,522	5	501.463,435 285.990,434	535.259
5	501.463,435 285.990,434	6	501.462,448 285.991,314	1.322

Document care conţine date cu caracter personal, protejat de prevederile Regulamentului (UE) nr. 679/2016 şi Legii 190/2018

Punct început	X / Y	Punct sfârşit	X / Y	Lungime segment (** (m)
6	501.462,448 285.991,314	1	501.458,47 285.994,864	5.332

** Lungimile segmentelor sunt determinate în planul de proiecţie Stereo 70 şi sunt rotunjite la 1 milimetru.
*** Distanţa dintre puncte este formată din segmente cumulate ce sunt mai mici decât valoarea 1 milimetru.

Neutilizabil in circuitul civil

DATE DESPRE IMOBILUL NR. 18025

Oficiul de Cadastru şi Publicitate Imobiliară TELEORMAN
Biroul de Cadastru şi Publicitate Imobiliară Alexandria

A. Partea I. Descrierea imobilului

TEREN Extravilan

Adresa: Jud. Teleorman

Nr. Crt	Nr cadastral Nr. topografic	Suprafaţa* (mp)	Observaţii / Referinţe
A1		Din acte: 3.500 Masurata: 3.180	Sector cadastral:1 Teren neimprejmuit;

B. Partea II. Proprietari şi acte

Inscrieri privitoare la dreptul de proprietate şi alte drepturi reale		Referinţe
/		
Act Notarial nr. 241, din 23/10/2007 emis de BNP BARBU MARIA;		
B1	Intabulare, drept de PROPRIETATE, cu titlu de moștenire, bun propriu, dobandit prin Succesiune, cota actuala 1/1, cota initiala 1/1	A1
	1) **VÎNĂTORU D. MARIAN**	

C. Partea III. SARCINI .

Inscrieri privind dezmembramintele dreptului de proprietate, drepturi reale de garanţie şi sarcini	Referinţe
NU SUNT	

Neutilizabil în circuitul civil

Anexa Nr. 1 La Partea I

Teren

Nr cadastral	Suprafaţa (mp)*	Observaţii / Referinţe
	Din acte: 3.500 Masurata: 3.180	

* Suprafaţa este determinată in planul de proiecţie Stereo 70.

DETALII LINIARE IMOBIL

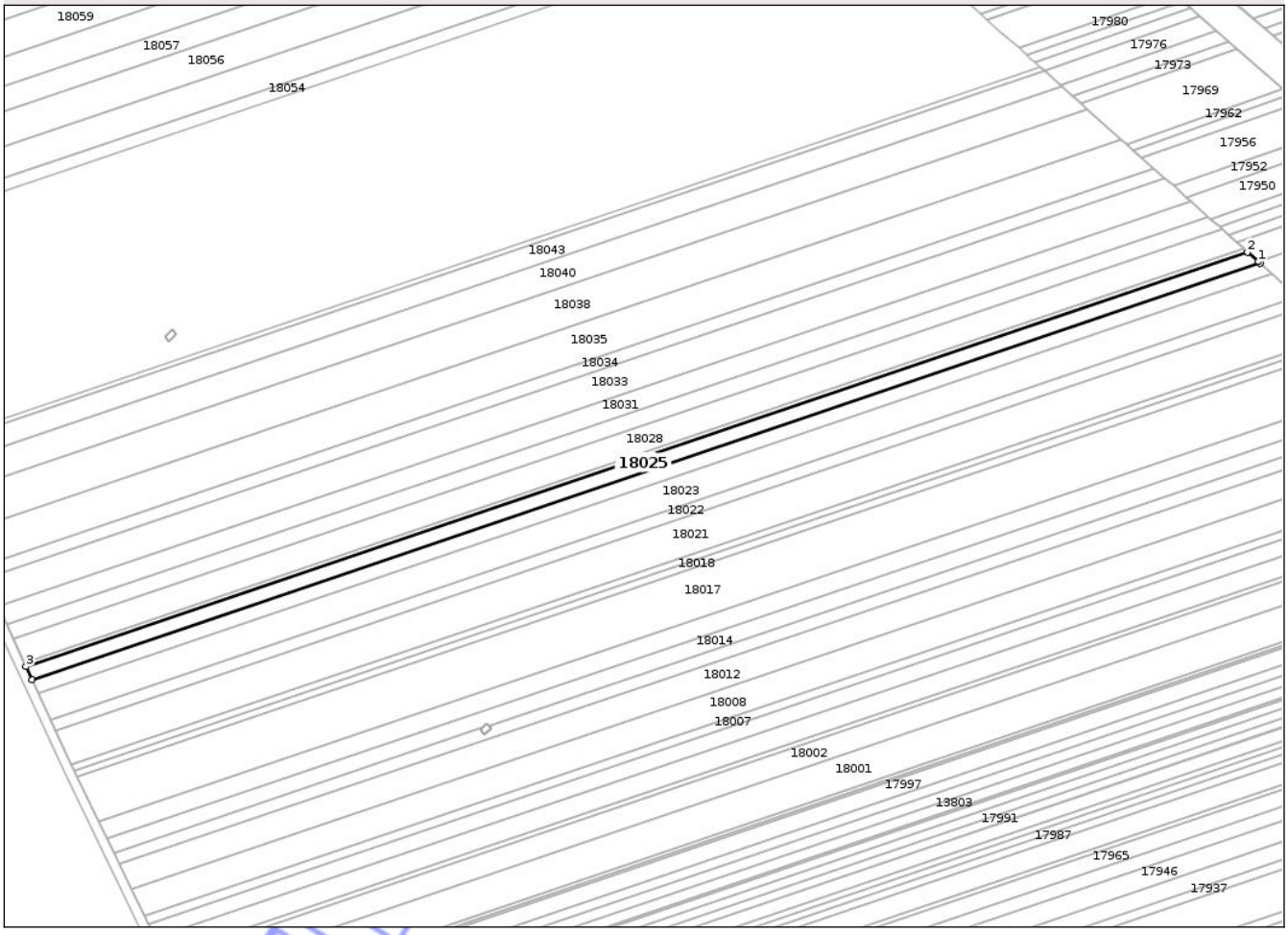

Date referitoare la teren

Crt	Categorie folosinţă	Intra vilan	Suprafaţa (mp)	Tarla	Parcelă	Nr. topo	Observaţii / Referinţe
1	arabil	NU	3.180	1/4	16	-	Imobil traversat de limita UAT Peretu şi UAT Troianul

Lungime Segmente

1) Valorile lungimilor segmentelor sunt obţinute din proiecţie în plan.

Punct început	X / Y	Punct sfârşit	X / Y	Lungime segment (** (m)
1	501.447,318 286.004,814	2	501.442,99 286.008,676	5.801
2	501.442,99 286.008,676	3	500.946,476 285.840,287	524.291
3	500.946,476 285.840,287	4	500.949,028 285.834,764	6.084
4	500.949,028 285.834,764	5	501.448,178 286.004,047	527.074
5	501.448,178 286.004,047	1	501.447,318 286.004,814	1.152

Document care conţine date cu caracter personal, protejat de prevederile Regulamentului (UE) nr. 679/2016 şi Legii 190/2018

**** Lungimile segmentelor sunt determinate în planul de proiecţie Stereo 70 şi sunt rotunjite la 1 milimetru.**
***** Distanţa dintre puncte este formată din segmente cumulate ce sunt mai mici decât valoarea 1 milimetru.**

Neutilizabil in circuitul civil

DATE DESPRE IMOBILUL NR. 18026

Oficiul de Cadastru şi Publicitate Imobiliară TELEORMAN
Biroul de Cadastru şi Publicitate Imobiliară Alexandria

A. Partea I. Descrierea imobilului

TEREN Extravilan

Adresa: Jud. Teleorman

Nr. Crt	Nr cadastral Nr. topografic	Suprafaţa* (mp)	Observaţii / Referinţe
A1		Din acte: 1.000 Masurata: 909	Sector cadastral:1 Teren neimprejmuit;

B. Partea II. Proprietari şi acte

Inscrieri privitoare la dreptul de proprietate şi alte drepturi reale		Referinţe
/		
Act Administrativ nr. 53-01733, din 28/05/1997 emis de CJSDPAT TELEORMAN;		
B1	Intabulare, drept de PROPRIETATE, dobandit prin Reconstituire, cota actuala 1/1, cota initiala 1/1	A1
	1) **DÎRMINĂ A. ŞTEFAN**	

C. Partea III. SARCINI .

Inscrieri privind dezmembramintele dreptului de proprietate, drepturi reale de garanţie şi sarcini	Referinţe
NU SUNT	

Neutilizabil în circuitul civil

Anexa Nr. 1 La Partea I

Teren

Nr cadastral	Suprafaţa (mp)*	Observaţii / Referinţe
	Din acte: 1.000 Masurata: 909	

* Suprafaţa este determinată in planul de proiecţie Stereo 70.

DETALII LINIARE IMOBIL

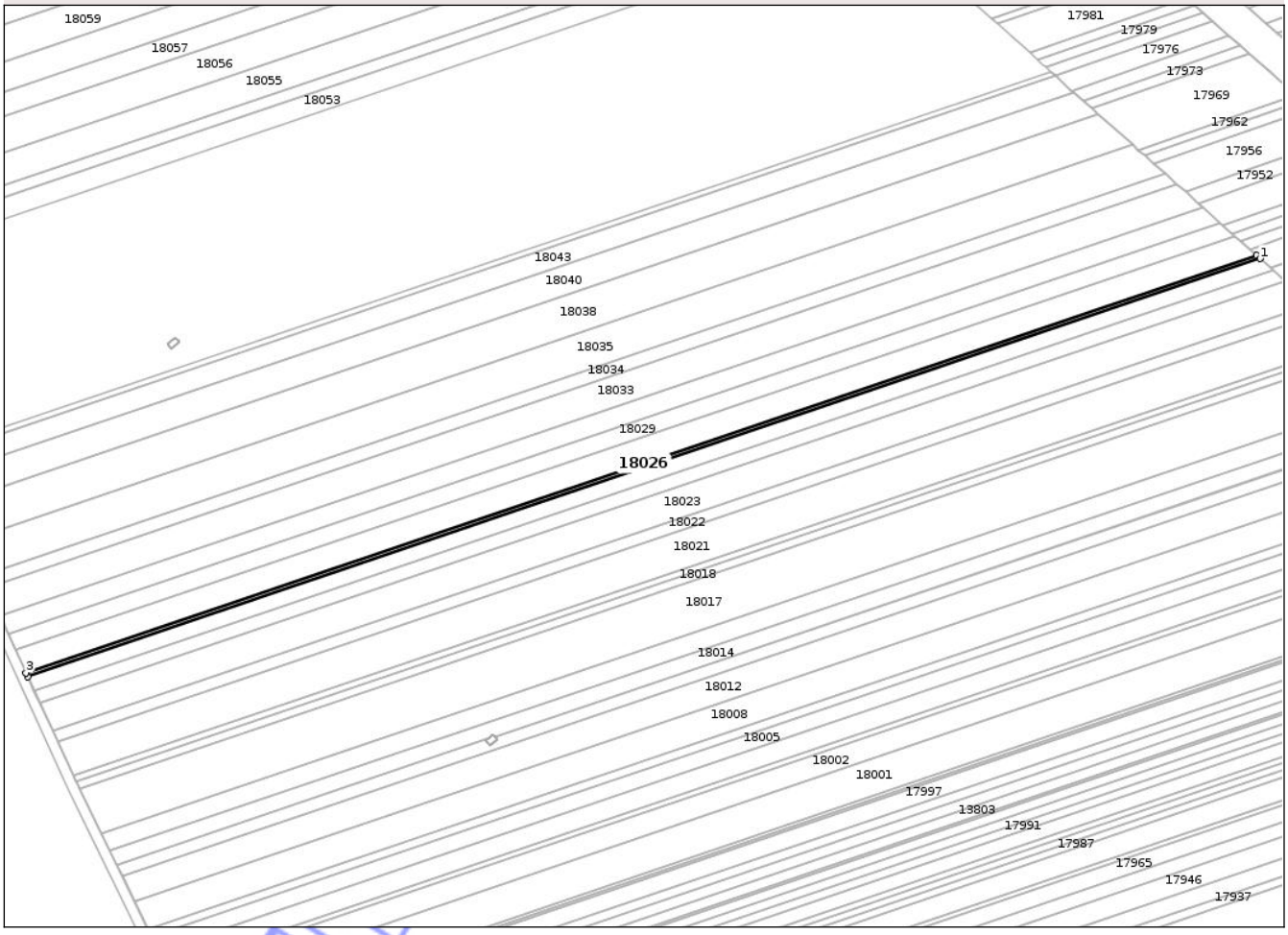

Date referitoare la teren

Crt	Categorie folosinţă	Intra vilan	Suprafaţa (mp)	Tarla	Parcelă	Nr. topo	Observaţii / Referinţe
1	arabil	NU	909	1/4	17	-	Imobil traversat de limita UAT Peretu şi UAT Troianul

Lungime Segmente

1) Valorile lungimilor segmentelor sunt obţinute din proiecţie în plan.

Punct început	X / Y	Punct sfârşit	X / Y	Lungime segment (** (m)
1	501.442,99 286.008,676	2	501.441,502 286.010,003	1.994
2	501.441,502 286.010,003	3	500.945,744 285.841,871	523.492
3	500.945,744 285.841,871	4	500.946,476 285.840,287	1.745
4	500.946,476 285.840,287	1	501.442,99 286.008,676	524.291

Document care conţine date cu caracter personal, protejat de prevederile Regulamentului (UE) nr. 679/2016 şi Legii 190/2018

**** Lungimile segmentelor sunt determinate în planul de proiecţie Stereo 70 şi sunt rotunjite la 1 milimetru.**
***** Distanţa dintre puncte este formată din segmente cumulate ce sunt mai mici decât valoarea 1 milimetru.**

Neutilizabil in circuitul civil

DATE DESPRE IMOBILUL NR. 18019

Oficiul de Cadastru şi Publicitate Imobiliară TELEORMAN
Biroul de Cadastru şi Publicitate Imobiliară Alexandria

A. Partea I. Descrierea imobilului

TEREN Extravilan

Adresa: Jud. Teleorman

Nr. Crt	Nr cadastral Nr. topografic	Suprafaţa* (mp)	Observaţii / Referinţe
A1		Din acte: 2.600 Masurata: 594	Sector cadastral:1 Teren neimprejmuit;

B. Partea II. Proprietari şi acte

Inscrieri privitoare la dreptul de proprietate şi alte drepturi reale		Referinţe
/		
Act Administrativ nr. 53-01580, din 27/03/1997 emis de CJSDPAT TELEORMAN;		
B1	Intabulare, drept de PROPRIETATE, dobandit prin Reconstituire, cota actuala 1/1, cota initiala 1/1	A1
	1) **IAURUM MARIA**	

C. Partea III. SARCINI .

Inscrieri privind dezmembramintele dreptului de proprietate, drepturi reale de garanţie şi sarcini	Referinţe
NU SUNT	

Neutilizabil în circuitul civil

Anexa Nr. 1 La Partea I

Teren

Nr cadastral	Suprafaţa (mp)*	Observaţii / Referinţe
	Din acte: 2.600 Masurata: 594	

* Suprafaţa este determinată in planul de proiecţie Stereo 70.

DETALII LINIARE IMOBIL

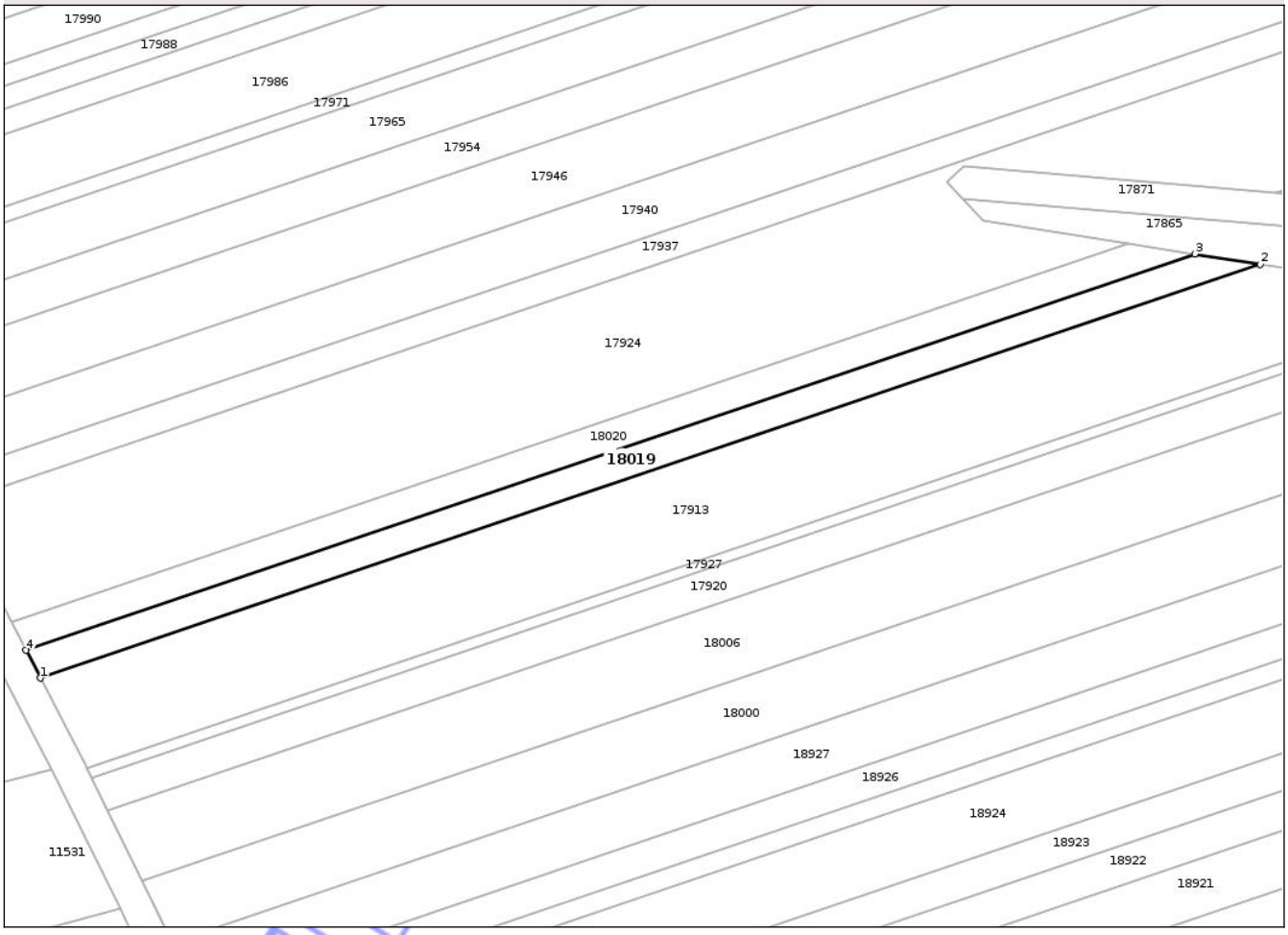

Date referitoare la teren

Crt	Categorie folosinţă	Intra vilan	Suprafaţa (mp)	Tarla	Parcelă	Nr. topo	Observaţii / Referinţe
1	arabil	NU	594	1/5	84	-	Imobil traversat de limita UAT Peretu și UAT Troianul. Imobilul este despărțit de canal și drum. Diferența de suprafață se regăsește la ID 17922.

Lungime Segmente

1) Valorile lungimilor segmentelor sunt obţinute din proiecţie în plan.

Punct început	X / Y	Punct sfârşit	X / Y	Lungime segment (** (m)
1	501.063,725 285.599,338	2	501.214,16 285.650,357	158.851
2	501.214,16 285.650,357	3	501.206,079 285.651,646	8.183
3	501.206,079 285.651,646	4	501.061,941 285.602,763	152.202
4	501.061,941 285.602,763	1	501.063,725 285.599,338	3.862

Document care conține date cu caracter personal, protejat de prevederile Regulamentului (UE) nr. 679/2016 și Legii 190/2018

**** Lungimile segmentelor sunt determinate în planul de proiecţie Stereo 70 şi sunt rotunjite la 1 milimetru.**
***** Distanţa dintre puncte este formată din segmente cumulate ce sunt mai mici decât valoarea 1 milimetru.**

Neutilizabil in circuitul civil

DATE DESPRE IMOBILUL NR. 18020

Oficiul de Cadastru şi Publicitate Imobiliară TELEORMAN
Biroul de Cadastru şi Publicitate Imobiliară Alexandria

A. Partea I. Descrierea imobilului

TEREN Extravilan

Adresa: Jud. Teleorman

Nr. Crt	Nr cadastral Nr. topografic	Suprafaţa* (mp)	Observaţii / Referinţe
A1	21851	Din acte: 2.400 Masurata: 577	Sector cadastral:1 Teren neimprejmuit;

B. Partea II. Proprietari şi acte

Inscrieri privitoare la dreptul de proprietate şi alte drepturi reale		Referinţe
60432 / 19/09/2019		
Act Notarial nr. 1806, din 18/09/2019 emis de BIN IOTE ELENA;		
B2	Intabulare, drept de PROPRIETATE, cu titlu de cumpărare, bun comun, dobandit prin Conventie, cota actuala 1/1, cota initiala 1/1	A1
	1) **SPÎNU ADI** 2) **SPÎNU MIRELA-CORNELIA**	

C. Partea III. SARCINI .

Inscrieri privind dezmembramintele dreptului de proprietate, drepturi reale de garanţie şi sarcini	Referinţe
NU SUNT	

Neutilizabil în circuitul civil

Anexa Nr. 1 La Partea I

Teren

Nr cadastral	Suprafaţa (mp)*	Observaţii / Referinţe
21851	Din acte: 2.400 Masurata: 577	

* Suprafaţa este determinată in planul de proiecţie Stereo 70.

DETALII LINIARE IMOBIL

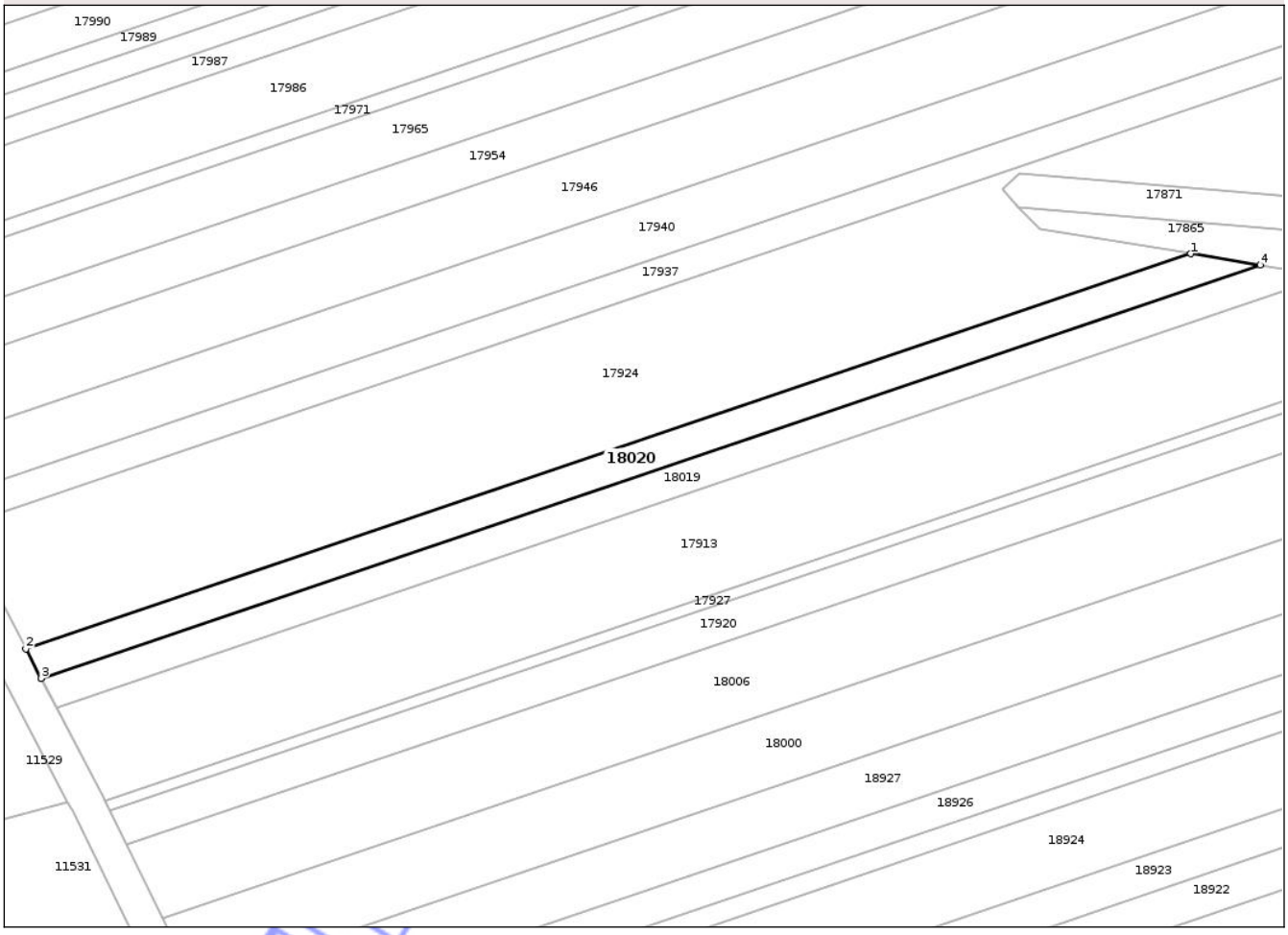

Date referitoare la teren

Crt	Categorie folosinţă	Intra vilan	Suprafaţa (mp)	Tarla	Parcelă	Nr. topo	Observaţii / Referinţe
1	arabil	NU	577	1/5	85	-	Imobil traversat de limita UAT Peretu și UAT Troianul. Imobilul este despărțit de canal și drum. Diferența de suprafață se regăsește la ID 17921.

Lungime Segmente

1) Valorile lungimilor segmentelor sunt obţinute din proiecţie în plan.

Punct început	X / Y	Punct sfârşit	X / Y	Lungime segment (** (m)
1	501.197,868 285.652,957	2	501.060,128 285.606,243	145.446
2	501.060,128 285.606,243	3	501.061,941 285.602,763	3.924
3	501.061,941 285.602,763	4	501.206,079 285.651,646	152.202
4	501.206,079 285.651,646	1	501.197,868 285.652,957	8.315

Document care conține date cu caracter personal, protejat de prevederile Regulamentului (UE) nr. 679/2016 și Legii 190/2018

**** Lungimile segmentelor sunt determinate în planul de proiecţie Stereo 70 şi sunt rotunjite la 1 milimetru.**
***** Distanţa dintre puncte este formată din segmente cumulate ce sunt mai mici decât valoarea 1 milimetru.**

Neutilizabil in circuitul civil

DATE DESPRE IMOBILUL NR. 18022

Oficiul de Cadastru şi Publicitate Imobiliară TELEORMAN
Biroul de Cadastru şi Publicitate Imobiliară Alexandria

A. Partea I. Descrierea imobilului

TEREN Extravilan

Adresa: Jud. Teleorman

Nr. Crt	Nr cadastral Nr. topografic	Suprafaţa* (mp)	Observaţii / Referinţe
A1		Din acte: 2.800 Masurata: 2.544	Sector cadastral:1 Teren neimprejmuit;

B. Partea II. Proprietari şi acte

Inscrieri privitoare la dreptul de proprietate şi alte drepturi reale		Referinţe
/		
Act Administrativ nr. 5302221, din 04/10/2002 emis de CJSDPAT TELEORMAN;		
B1	Intabulare, drept de PROPRIETATE, dobandit prin Reconstituire, cota actuala 1/1, cota initiala 1/1	A1
	1) **CULCEA LEANA**	

C. Partea III. SARCINI .

Inscrieri privind dezmembramintele dreptului de proprietate, drepturi reale de garanţie şi sarcini	Referinţe
NU SUNT	

Neutilizabil în circuitul civil

Anexa Nr. 1 La Partea I

Teren

Nr cadastral	Suprafaţa (mp)*	Observaţii / Referinţe
	Din acte: 2.800 Masurata: 2.544	

* Suprafaţa este determinată in planul de proiecţie Stereo 70.

DETALII LINIARE IMOBIL

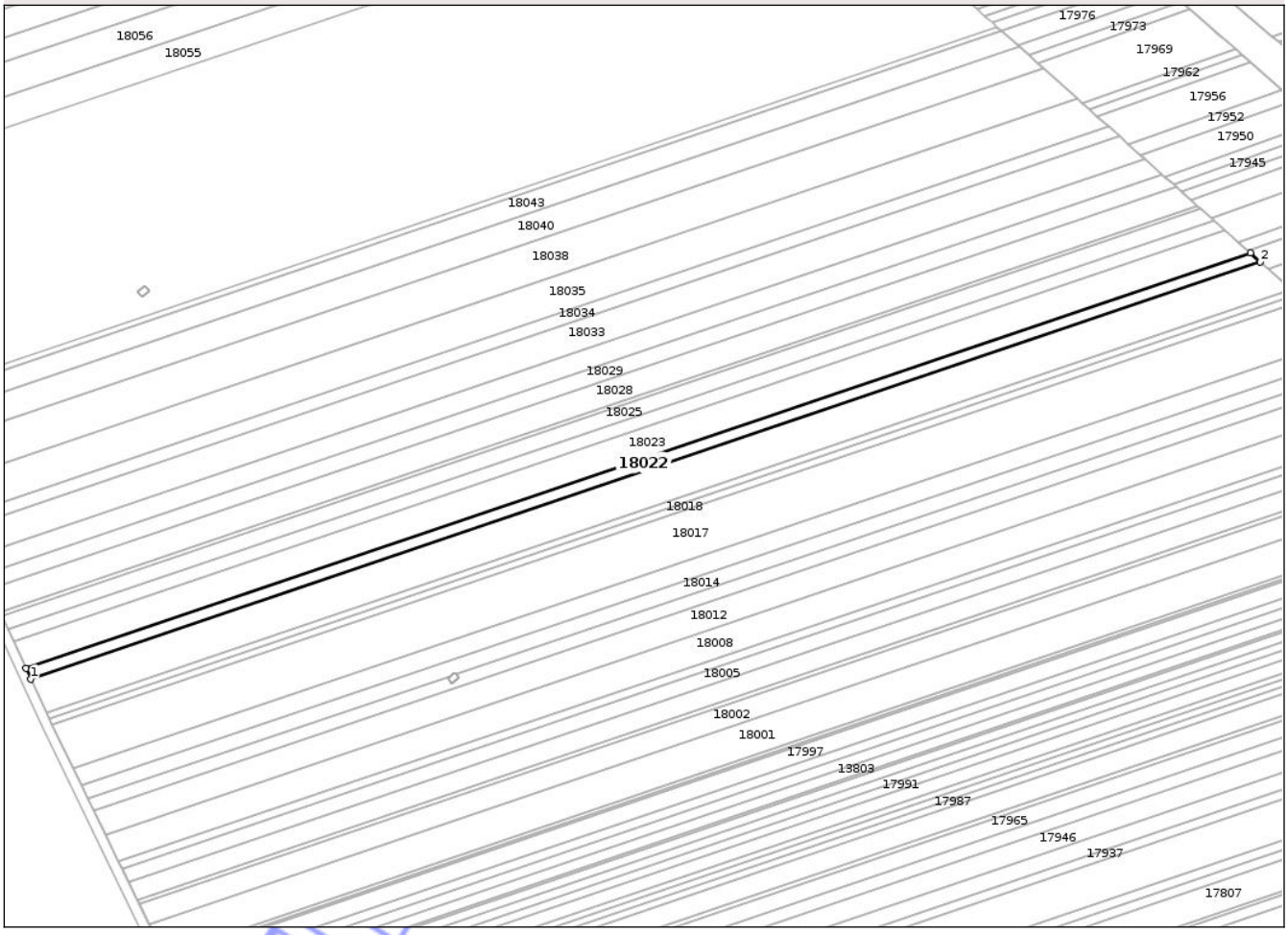

Date referitoare la teren

Crt	Categorie folosinţă	Intra vilan	Suprafaţa (mp)	Tarla	Parcelă	Nr. topo	Observaţii / Referinţe
1	arabil	NU	2.544	1/4	13	-	Imobil traversat de limita UAT Peretu şi UAT Troianul

Lungime Segmente

1) Valorile lungimilor segmentelor sunt obţinute din proiecţie în plan.

Punct început	X / Y	Punct sfârşit	X / Y	Lungime segment (** (m)
1	500.958,535 285.814,192	2	501.467,503 285.986,804	537.441
2	501.467,503 285.986,804	3	501.463,435 285.990,434	5.452
3	501.463,435 285.990,434	4	500.956,534 285.818,522	535.259
4	500.956,534 285.818,522	1	500.958,535 285.814,192	4.77

Document care conţine date cu caracter personal, protejat de prevederile Regulamentului (UE) nr. 679/2016 şi Legii 190/2018

**** Lungimile segmentelor sunt determinate în planul de proiecţie Stereo 70 şi sunt rotunjite la 1 milimetru.**
***** Distanţa dintre puncte este formată din segmente cumulate ce sunt mai mici decât valoarea 1 milimetru.**

Neutilizabil in circuitul civil

DATE DESPRE IMOBILUL NR. 18024

Oficiul de Cadastru şi Publicitate Imobiliară TELEORMAN
Biroul de Cadastru şi Publicitate Imobiliară Alexandria

A. Partea I. Descrierea imobilului

TEREN Extravilan

Adresa: Jud. Teleorman

Nr. Crt	Nr cadastral Nr. topografic	Suprafaţa* (mp)	Observaţii / Referinţe
A1		Din acte: 3.300 Masurata: 2.999	Sector cadastral:1 Teren neimprejmuit;

B. Partea II. Proprietari şi acte

Inscrieri privitoare la dreptul de proprietate şi alte drepturi reale		Referinţe
/		
Act Notarial nr. 309, din 16/12/2016 emis de BNP TAMARA MORCOV;		
B1	Intabulare, drept de PROPRIETATE, cu titlu de moștenire, bun propriu, dobandit prin Succesiune, cota actuala 1/1, cota initiala 1/1	A1
	1) **PETCANA TOADER**	

C. Partea III. SARCINI .

Inscrieri privind dezmembramintele dreptului de proprietate, drepturi reale de garanţie şi sarcini	Referinţe
NU SUNT	

Neutilizabil în circuitul civil

Anexa Nr. 1 La Partea I

Teren

Nr cadastral	Suprafaţa (mp)*	Observaţii / Referinţe
	Din acte: 3.300 Masurata: 2.999	

* Suprafaţa este determinată in planul de proiecţie Stereo 70.

DETALII LINIARE IMOBIL

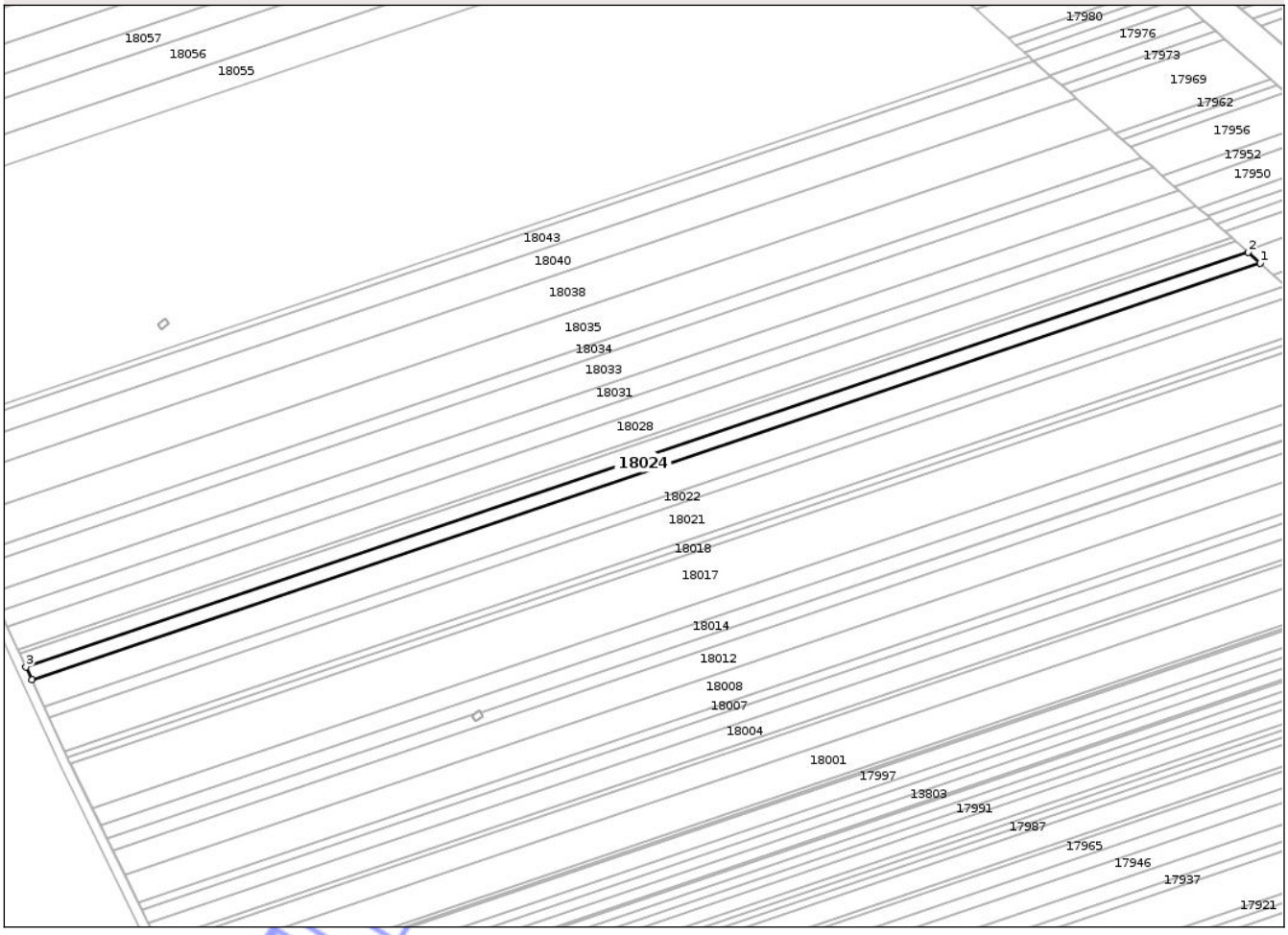

Date referitoare la teren

Crt	Categorie folosinţă	Intra vilan	Suprafaţa (mp)	Tarla	Parcelă	Nr. topo	Observaţii / Referinţe
1	arabil	NU	2.999	1/4	15	-	Imobil traversat de limita UAT Peretu şi UAT Troianul

Lungime Segmente

1) Valorile lungimilor segmentelor sunt obţinute din proiecţie în plan.

Punct început	X / Y	Punct sfârşit	X / Y	Lungime segment (** (m)
1	501.453,045 285.999,705	2	501.448,178 286.004,047	6.522
2	501.448,178 286.004,047	3	500.949,028 285.834,764	527.074
3	500.949,028 285.834,764	4	500.951,423 285.829,583	5.708
4	500.951,423 285.829,583	1	501.453,045 285.999,705	529.685

Document care conţine date cu caracter personal, protejat de prevederile Regulamentului (UE) nr. 679/2016 şi Legii 190/2018

**** Lungimile segmentelor sunt determinate în planul de proiecţie Stereo 70 şi sunt rotunjite la 1 milimetru.**
***** Distanţa dintre puncte este formată din segmente cumulate ce sunt mai mici decât valoarea 1 milimetru.**

Neutilizabil in circuitul civil

DATE DESPRE IMOBILUL NR. 18028

Oficiul de Cadastru şi Publicitate Imobiliară TELEORMAN
Biroul de Cadastru şi Publicitate Imobiliară Alexandria

A. Partea I. Descrierea imobilului

TEREN Extravilan

Adresa: Jud. Teleorman

Nr. Crt	Nr cadastral Nr. topografic	Suprafaţa* (mp)	Observaţii / Referinţe
A1		Din acte: 5.900 Masurata: 5.361	Sector cadastral:1 Teren neimprejmuit;

B. Partea II. Proprietari şi acte

Inscrieri privitoare la dreptul de proprietate şi alte drepturi reale		Referinţe
/		
Act Administrativ nr. 53-01043, din 24/05/1996 emis de CJSDPAT TELEORMAN;		
B1	Intabulare, drept de PROPRIETATE, dobandit prin Reconstituire, cota actuala 1/1, cota initiala 1/1	A1
	1) **PETCANA LEANCA**	

C. Partea III. SARCINI .

Inscrieri privind dezmembramintele dreptului de proprietate, drepturi reale de garanţie şi sarcini	Referinţe
NU SUNT	

Neutilizabil în circuitul civil

Anexa Nr. 1 La Partea I

Teren

Nr cadastral	Suprafaţa (mp)*	Observaţii / Referinţe
	Din acte: 5.900 Masurata: 5.361	

* Suprafaţa este determinată in planul de proiecţie Stereo 70.

DETALII LINIARE IMOBIL

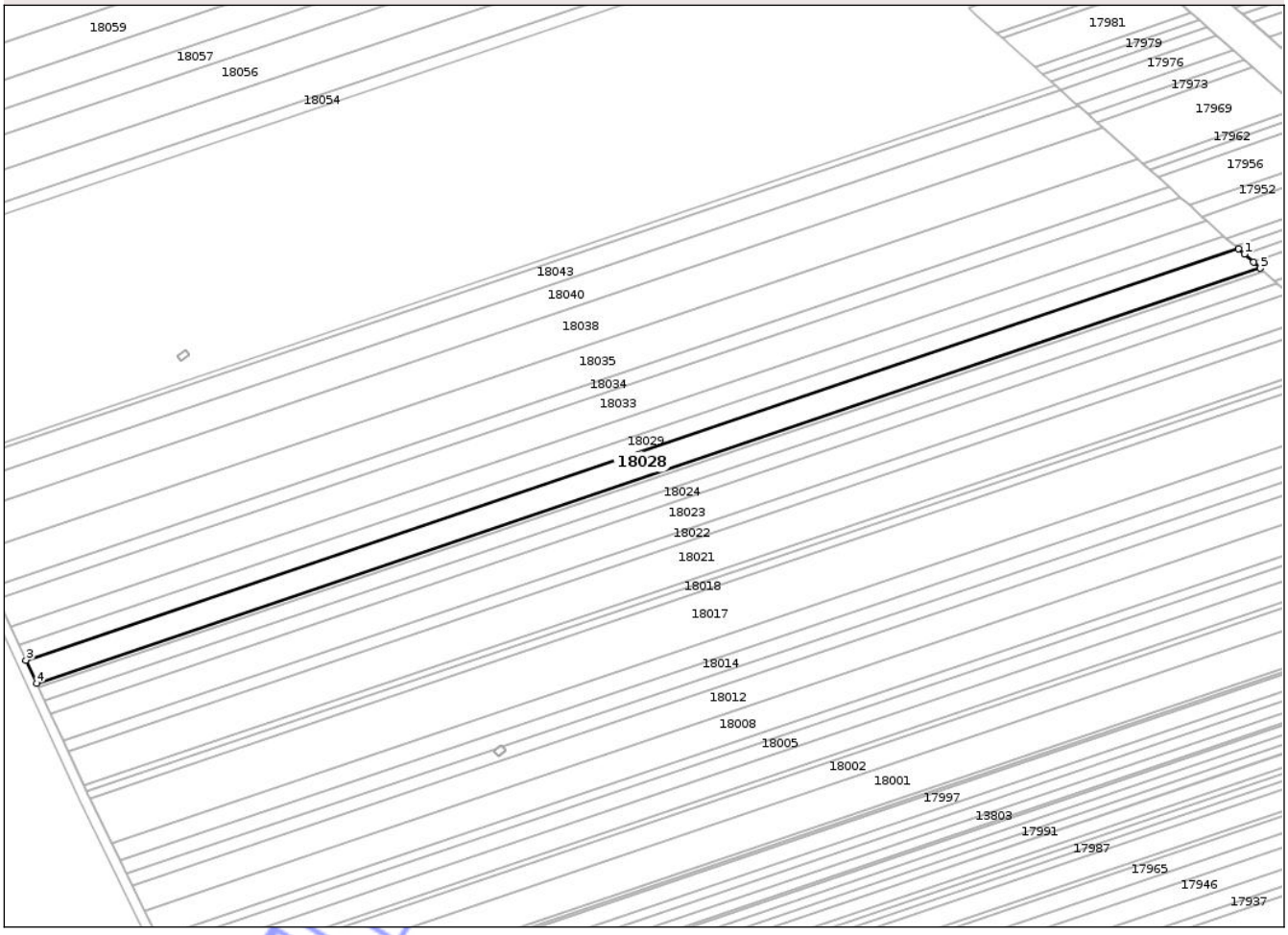

Date referitoare la teren

Crt	Categorie folosinţă	Intra vilan	Suprafaţa (mp)	Tarla	Parcelă	Nr. topo	Observaţii / Referinţe
1	arabil	NU	5.361	1/4	18	-	Imobil traversat de limita UAT Peretu şi UAT Troianul

Lungime Segmente
1) Valorile lungimilor segmentelor sunt obţinute din proiecţie în plan.

Punct început	X / Y	Punct sfârşit	X / Y	Lungime segment (** (m)
1	501.435,092 286.015,723	2	501.432,68 286.017,875	3.232
2	501.432,68 286.017,875	3	500.941,404 285.851,262	518.76
3	500.941,404 285.851,262	4	500.945,744 285.841,871	10.345
4	500.945,744 285.841,871	5	501.441,502 286.010,003	523.492
5	501.441,502 286.010,003	6	501.438,816 286.012,4	3.6

Document care conţine date cu caracter personal, protejat de prevederile Regulamentului (UE) nr. 679/2016 şi Legii 190/2018

Punct început	X / Y	Punct sfârşit	X / Y	Lungime segment (** (m)
6	501.438,816 286.012,4	1	501.435,092 286.015,723	4.991

** Lungimile segmentelor sunt determinate în planul de proiecţie Stereo 70 şi sunt rotunjite la 1 milimetru.
*** Distanţa dintre puncte este formată din segmente cumulate ce sunt mai mici decât valoarea 1 milimetru.

Neutilizabil in circuitul civil

DATE DESPRE IMOBILUL NR. 18029

Oficiul de Cadastru şi Publicitate Imobiliară TELEORMAN
Biroul de Cadastru şi Publicitate Imobiliară Alexandria

A. Partea I. Descrierea imobilului

TEREN Extravilan

Adresa: Jud. Teleorman

Nr. Crt	Nr cadastral Nr. topografic	Suprafaţa* (mp)	Observaţii / Referinţe
A1		Din acte: 3.900 Masurata: 3.544	Sector cadastral:1 Teren neimprejmuit;

B. Partea II. Proprietari şi acte

Inscrieri privitoare la dreptul de proprietate şi alte drepturi reale		Referinţe
/		
Act Notarial nr. 302, din 23/10/2007 emis de BNP TAMARA MORCOV;		
B1	Intabulare, drept de PROPRIETATE, cu titlu de moștenire, bun propriu, dobandit prin Succesiune, cota actuala 1/1, cota initiala 1/1	A1
	1) **ZGAROI ILIE** DEFUNCT:Da	

C. Partea III. SARCINI .

Inscrieri privind dezmembramintele dreptului de proprietate, drepturi reale de garanţie şi sarcini	Referinţe
NU SUNT	

Neutilizabil în circuitul civil

Anexa Nr. 1 La Partea I

Teren

Nr cadastral	Suprafaţa (mp)*	Observaţii / Referinţe
	Din acte: 3.900 Masurata: 3.544	

* Suprafaţa este determinată in planul de proiecţie Stereo 70.

DETALII LINIARE IMOBIL



Date referitoare la teren

Crt	Categorie folosinţă	Intra vilan	Suprafaţa (mp)	Tarla	Parcelă	Nr. topo	Observaţii / Referinţe
1	arabil	NU	3.544	1/4	19	-	Imobil traversat de limita UAT Peretu şi UAT Troianul

Lungime Segmente
1) Valorile lungimilor segmentelor sunt obţinute din proiecţie în plan.

Punct început	X / Y	Punct sfârşit	X / Y	Lungime segment (** (m)
1	501.431,633 286.018,81	2	501.427,904 286.022,136	4.997
2	501.427,904 286.022,136	3	501.426,804 286.023,118	1.475
3	501.426,804 286.023,118	4	500.938,513 285.857,518	515.608
4	500.938,513 285.857,518	5	500.941,404 285.851,262	6.892
5	500.941,404 285.851,262	6	501.432,68 286.017,875	518.76

Document care conţine date cu caracter personal, protejat de prevederile Regulamentului (UE) nr. 679/2016 şi Legii 190/2018

Punct început	X / Y	Punct sfârşit	X / Y	Lungime segment (** (m)
6	501.432,68 286.017,875	1	501.431,633 286.018,81	1.404

** Lungimile segmentelor sunt determinate în planul de proiecţie Stereo 70 şi sunt rotunjite la 1 milimetru.
*** Distanţa dintre puncte este formată din segmente cumulate ce sunt mai mici decât valoarea 1 milimetru.

Neutilizabil in circuitul civil

DATE DESPRE IMOBILUL NR. 18031

Oficiul de Cadastru şi Publicitate Imobiliară TELEORMAN
Biroul de Cadastru şi Publicitate Imobiliară Alexandria

A. Partea I. Descrierea imobilului

TEREN Extravilan

Adresa: Jud. Teleorman

Nr. Crt	Nr cadastral Nr. topografic	Suprafaţa* (mp)	Observaţii / Referinţe
A1		Din acte: 4.600 Masurata: 4.180	Sector cadastral:1 Teren neimprejmuit;

B. Partea II. Proprietari şi acte

Inscrieri privitoare la dreptul de proprietate şi alte drepturi reale		Referinţe
/		
Hotarare Judecatoreasca nr. 161, din 03/02/2014 emis de JUDECĂTORIA ROȘIORII DE VEDE-JUDEȚUL TELEORMAN (Dosar nr. 1833/292/2013);		
B1	Intabulare, drept de PROPRIETATE, cu titlu de partaj, bun propriu, dobandit prin Hotarare Judecatoreasca, cota actuala 1/1, cota initiala 1/1	A1
	1) **GHIMFUS DENISA-ELENA** 2) **ROBU ELENA** 3) **GHIMFUS FLORIN-ADRIAN**	

C. Partea III. SARCINI .

Inscrieri privind dezmembramintele dreptului de proprietate, drepturi reale de garanţie şi sarcini	Referinţe
NU SUNT	

Neutilizabil în circuitul civil

Anexa Nr. 1 La Partea I

Teren

Nr cadastral	Suprafaţa (mp)*	Observaţii / Referinţe
	Din acte: 4.600 Masurata: 4.180	

* Suprafaţa este determinată in planul de proiecţie Stereo 70.

DETALII LINIARE IMOBIL



Date referitoare la teren

Crt	Categorie folosinţă	Intra vilan	Suprafaţa (mp)	Tarla	Parcelă	Nr. topo	Observaţii / Referinţe
1	arabil	NU	4.180	1/4	20	-	Imobil traversat de limita UAT Peretu şi UAT Troianul

Lungime Segmente

1) Valorile lungimilor segmentelor sunt obţinute din proiecţie în plan.

Punct început	X / Y	Punct sfârşit	X / Y	Lungime segment (** (m)
1	501.426,804 286.023,118	2	501.419,827 286.029,343	9.35
2	501.419,827 286.029,343	3	500.935,081 285.864,945	511.865
3	500.935,081 285.864,945	4	500.938,513 285.857,518	8.182
4	500.938,513 285.857,518	1	501.426,804 286.023,118	515.608

Document care conţine date cu caracter personal, protejat de prevederile Regulamentului (UE) nr. 679/2016 şi Legii 190/2018

**** Lungimile segmentelor sunt determinate în planul de proiecţie Stereo 70 şi sunt rotunjite la 1 milimetru.**
***** Distanţa dintre puncte este formată din segmente cumulate ce sunt mai mici decât valoarea 1 milimetru.**

Neutilizabil in circuitul civil

DATE DESPRE IMOBILUL NR. 18033

Oficiul de Cadastru şi Publicitate Imobiliară TELEORMAN
Biroul de Cadastru şi Publicitate Imobiliară Alexandria

A. Partea I. Descrierea imobilului

TEREN Extravilan

Adresa: Jud. Teleorman

Nr. Crt	Nr cadastral Nr. topografic	Suprafaţa* (mp)	Observaţii / Referinţe
A1		Din acte: 6.900 Masurata: 6.270	Sector cadastral:1 Teren neimprejmuit;

B. Partea II. Proprietari şi acte

Inscrieri privitoare la dreptul de proprietate şi alte drepturi reale		Referinţe
/		
Act Administrativ nr. 53-01335, din 09/11/1996 emis de CJSDPAT TELEORMAN;		
B1	Intabulare, drept de PROPRIETATE, dobandit prin Reconstituire, cota actuala 1/1, cota initiala 1/1	A1
	1) **GHIMFUS I.M. ALEXANDRU**	

C. Partea III. SARCINI .

Inscrieri privind dezmembramintele dreptului de proprietate, drepturi reale de garanţie şi sarcini	Referinţe
NU SUNT	

Neutilizabil în circuitul civil

Anexa Nr. 1 La Partea I

Teren

Nr cadastral	Suprafaţa (mp)*	Observaţii / Referinţe
	Din acte: 6.900 Masurata: 6.270	

* Suprafaţa este determinată in planul de proiecţie Stereo 70.

DETALII LINIARE IMOBIL



Date referitoare la teren

Crt	Categorie folosinţă	Intra vilan	Suprafaţa (mp)	Tarla	Parcelă	Nr. topo	Observaţii / Referinţe
1	arabil	NU	6.270	1/4	21	-	Imobil traversat de limita UAT Peretu şi UAT Troianul

Lungime Segmente
1) Valorile lungimilor segmentelor sunt obţinute din proiecţie în plan.

Punct început	X / Y	Punct sfârşit	X / Y	Lungime segment (** (m)
1	501.418,036 286.030,941	2	501.412,959 286.035,472	6.805
2	501.412,959 286.035,472	3	501.409,265 286.038,768	4.951
3	501.409,265 286.038,768	4	500.929,885 285.876,19	506.198
4	500.929,885 285.876,19	5	500.935,081 285.864,945	12.387
5	500.935,081 285.864,945	6	501.419,827 286.029,343	511.865

Document care conţine date cu caracter personal, protejat de prevederile Regulamentului (UE) nr. 679/2016 şi Legii 190/2018

Punct început	X / Y	Punct sfârşit	X / Y	Lungime segment (** (m)
6	501.419,827 286.029,343	1	501.418,036 286.030,941	2.4

** Lungimile segmentelor sunt determinate în planul de proiecţie Stereo 70 şi sunt rotunjite la 1 milimetru.
*** Distanţa dintre puncte este formată din segmente cumulate ce sunt mai mici decât valoarea 1 milimetru.

Neutilizabil in circuitul civil

DATE DESPRE IMOBILUL NR. 18034

Oficiul de Cadastru şi Publicitate Imobiliară TELEORMAN
Biroul de Cadastru şi Publicitate Imobiliară Alexandria

A. Partea I. Descrierea imobilului

TEREN Extravilan

Adresa: Jud. Teleorman

Nr. Crt	Nr cadastral Nr. topografic	Suprafaţa* (mp)	Observaţii / Referinţe
A1		Din acte: 2.900 Masurata: 2.635	Sector cadastral:1 Teren neimprejmuit;

B. Partea II. Proprietari şi acte

Inscrieri privitoare la dreptul de proprietate şi alte drepturi reale		Referinţe
/		
Act Notarial nr. 452, din 05/04/2016 emis de BNP MARIA BARBU;		
B1	Intabulare, drept de PROPRIETATE, cu titlu de partaj, bun propriu, dobandit prin Iesire Din Indiviziune, cota actuala 1/1, cota initiala 1/1	A1
	1) **TALABĂ IONELA**	

C. Partea III. SARCINI .

Inscrieri privind dezmembramintele dreptului de proprietate, drepturi reale de garanţie şi sarcini	Referinţe
NU SUNT	

Neutilizabil în circuitul civil

Anexa Nr. 1 La Partea I

Teren

Nr cadastral	Suprafaţa (mp)*	Observaţii / Referinţe
	Din acte: 2.900 Masurata: 2.635	

* Suprafaţa este determinată in planul de proiecţie Stereo 70.

DETALII LINIARE IMOBIL

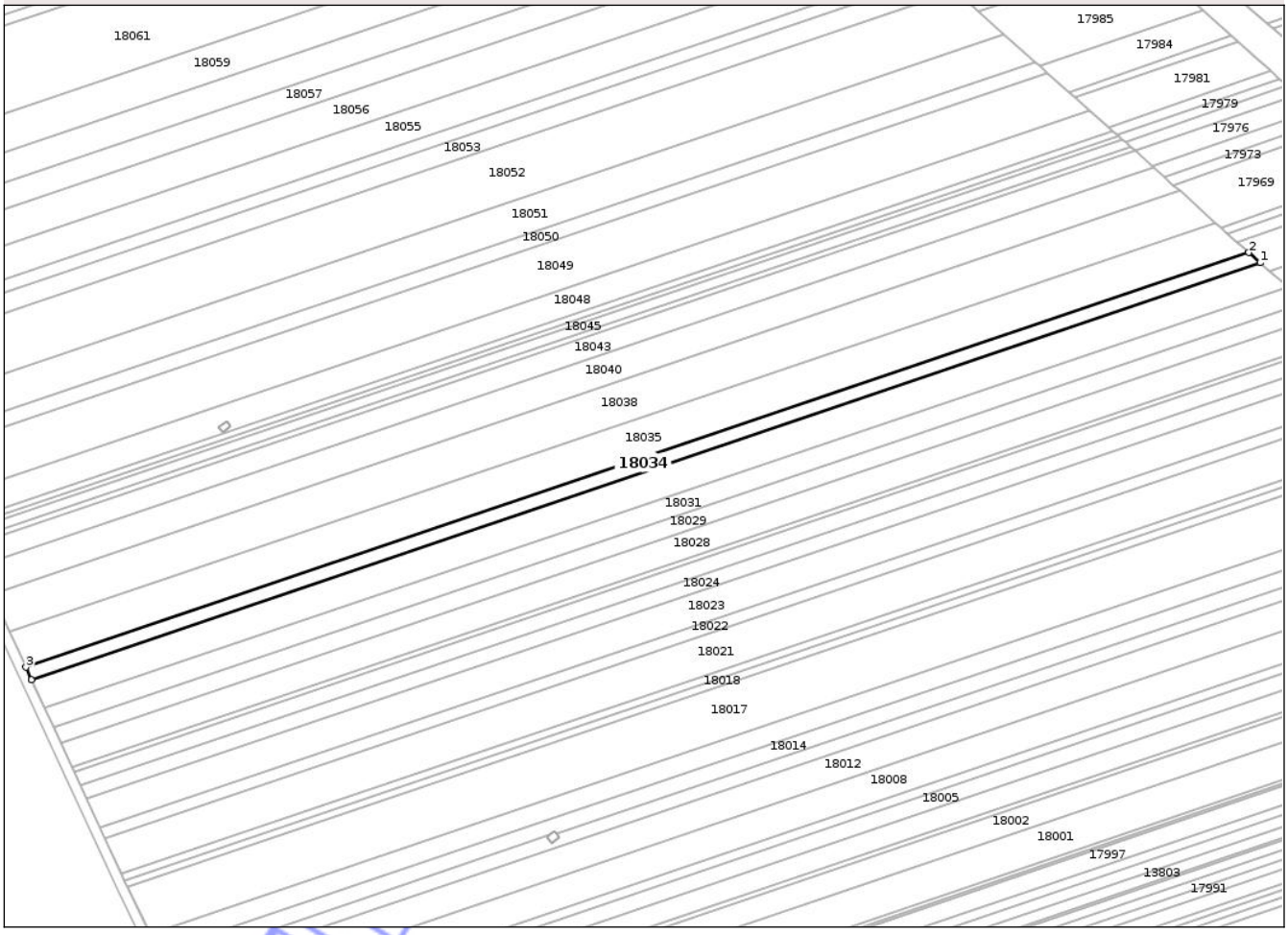

Date referitoare la teren

Crt	Categorie folosinţă	Intra vilan	Suprafaţa (mp)	Tarla	Parcelă	Nr. topo	Observaţii / Referinţe
1	arabil	NU	2.635	1/4	22	-	Imobil traversat de limita UAT Peretu şi UAT Troianul

Lungime Segmente

1) Valorile lungimilor segmentelor sunt obţinute din proiecţie în plan.

Punct început	X / Y	Punct sfârşit	X / Y	Lungime segment (** (m)
1	501.409,265 286.038,768	2	501.404,79 286.042,76	5.997
2	501.404,79 286.042,76	3	500.927,683 285.880,953	503.798
3	500.927,683 285.880,953	4	500.929,885 285.876,19	5.247
4	500.929,885 285.876,19	1	501.409,265 286.038,768	506.198

Document care conţine date cu caracter personal, protejat de prevederile Regulamentului (UE) nr. 679/2016 şi Legii 190/2018

**** Lungimile segmentelor sunt determinate în planul de proiecţie Stereo 70 şi sunt rotunjite la 1 milimetru.**
***** Distanţa dintre puncte este formată din segmente cumulate ce sunt mai mici decât valoarea 1 milimetru.**

Neutilizabil in circuitul civil

DATE DESPRE IMOBILUL NR. 18035

Oficiul de Cadastru şi Publicitate Imobiliară TELEORMAN
Biroul de Cadastru şi Publicitate Imobiliară Alexandria

A. Partea I. Descrierea imobilului

TEREN Extravilan

Adresa: Jud. Teleorman

Nr. Crt	Nr cadastral Nr. topografic	Suprafaţa* (mp)	Observaţii / Referinţe
A1		Din acte: 8.400 Masurata: 7.633	Sector cadastral:1 Teren neimprejmuit;

B. Partea II. Proprietari şi acte

Inscrieri privitoare la dreptul de proprietate şi alte drepturi reale		Referinţe
/		
Act Administrativ nr. 53-01539, din 07/03/1997 emis de CJSDPAT TELEORMAN;		
B1	Intabulare, drept de PROPRIETATE, dobandit prin Reconstituire, cota actuala 1/1, cota initiala 1/1	A1
	1) **MANEA DIDINA** 2) **GHIMFUS MARIA**	

C. Partea III. SARCINI .

Inscrieri privind dezmembramintele dreptului de proprietate, drepturi reale de garanţie şi sarcini	Referinţe
NU SUNT	

Neutilizabil în circuitul civil

Anexa Nr. 1 La Partea I

Teren

Nr cadastral	Suprafaţa (mp)*	Observaţii / Referinţe
	Din acte: 8.400 Masurata: 7.633	

* Suprafaţa este determinată in planul de proiecţie Stereo 70.

DETALII LINIARE IMOBIL



Date referitoare la teren

Crt	Categorie folosinţă	Intra vilan	Suprafaţa (mp)	Tarla	Parcelă	Nr. topo	Observaţii / Referinţe
1	arabil	NU	7.633	1/4	23	-	

Lungime Segmente
1) Valorile lungimilor segmentelor sunt obţinute din proiecţie în plan.

Punct început	X / Y	Punct sfârşit	X / Y	Lungime segment (** (m)
1	501.393,901 286.052,476	2	501.391,706 286.054,434	2.941
2	501.391,706 286.054,434	3	500.921,24 285.894,879	496.786
3	500.921,24 285.894,879	4	500.922,897 285.891,31	3.935
4	500.922,897 285.891,31	5	500.927,683 285.880,953	11.409
5	500.927,683 285.880,953	6	501.404,79 286.042,76	503.798

Neautentic

Punct început	X / Y	Punct sfârşit	X / Y	Lungime segment (** (m)
6	501.404,79 286.042,76	7	501.400,091 286.046,953	6.298
7	501.400,091 286.046,953	8	501.396,595 286.050,073	4.686
8	501.396,595 286.050,073	1	501.393,901 286.052,476	3.61

** Lungimile segmentelor sunt determinate în planul de proiecţie Stereo 70 şi sunt rotunjite la 1 milimetru.
*** Distanţa dintre puncte este formată din segmente cumulate ce sunt mai mici decât valoarea 1 milimetru.

Neutilizabil in circuitul civil

DATE DESPRE IMOBILUL NR. 18036

Oficiul de Cadastru şi Publicitate Imobiliară TELEORMAN
Biroul de Cadastru şi Publicitate Imobiliară Alexandria

A. Partea I. Descrierea imobilului

TEREN Extravilan

Adresa: Jud. Teleorman

Nr. Crt	Nr cadastral Nr. topografic	Suprafaţa* (mp)	Observaţii / Referinţe
A1	22298	Din acte: 1.831 Masurata: 10	Sector cadastral:1 Teren neimprejmuit;

B. Partea II. Proprietari şi acte

Inscrieri privitoare la dreptul de proprietate şi alte drepturi reale		Referinţe
52868 / 13/08/2020		
Act Notarial nr. 641, din 09/03/2007 emis de BNP MONE GABRIELA OLGA ŞI ANDREI AUREL JEAN (Hotararea AGEA; act administrativ nr rezolutia nr. 22729 din 30.12.2016, emis de Oficiul Registrului Comertului de pe langa Tribunalul Dolj;act administrativ nr incheierea nr. 2008 din 14.03.2007, emis de Tribunalul Dolj;act administrativ nr Decret nr. 375 din 30.12.1976, emis de Presedintele Republicii Socialiste Romania;act administrativ nr certificat de inregistrare mentiuni nr. 57806 din 29.12.2016, emis de Oficiul Registrului Comertului de pe langa Tribunalul Dolj;act administrativ nr declaratie nr. RO10-11147 din 25.02.2020, emis de DISTRIBUTIE ENERGIE OLTENIA S.A.;act administrativ nr contract de concesiune ne. 6 din 20.06.2005, emis de Ministerul Economiei si Comertului – SDFEE ''Electrica Oltenia'';act administrativ nr certificat de inregistrare mentiuni nr. 14227 din 13.03.2007, emis de Oficiul Registrului Comertului de pe langa Tribunalul Dolj);		
B1	Intabulare, drept de PROPRIETATE, domeniu public, dobandit prin Lege, cota actuala 1/1, cota initiala 1/1	A1
	1) **STATUL ROMÂN**, CIF:9999999999999	
B2	Intabulare, drept de CONCESIUNE, pe o perioadă de 49 de ani, începând cu data de 20.06.2005	A1
	1) **DISTRIBUȚIE ENERGIE OLTENIA SA**, CIF:14491102	

C. Partea III. SARCINI .

Inscrieri privind dezmembramintele dreptului de proprietate, drepturi reale de garanţie şi sarcini	Referinţe
NU SUNT	

Neutilizabil în circuitul civil

Anexa Nr. 1 La Partea I

Teren

Nr cadastral	Suprafaţa (mp)*	Observaţii / Referinţe
22298	Din acte: 1.831 Masurata: 10	

* Suprafaţa este determinată in planul de proiecţie Stereo 70.

DETALII LINIARE IMOBIL

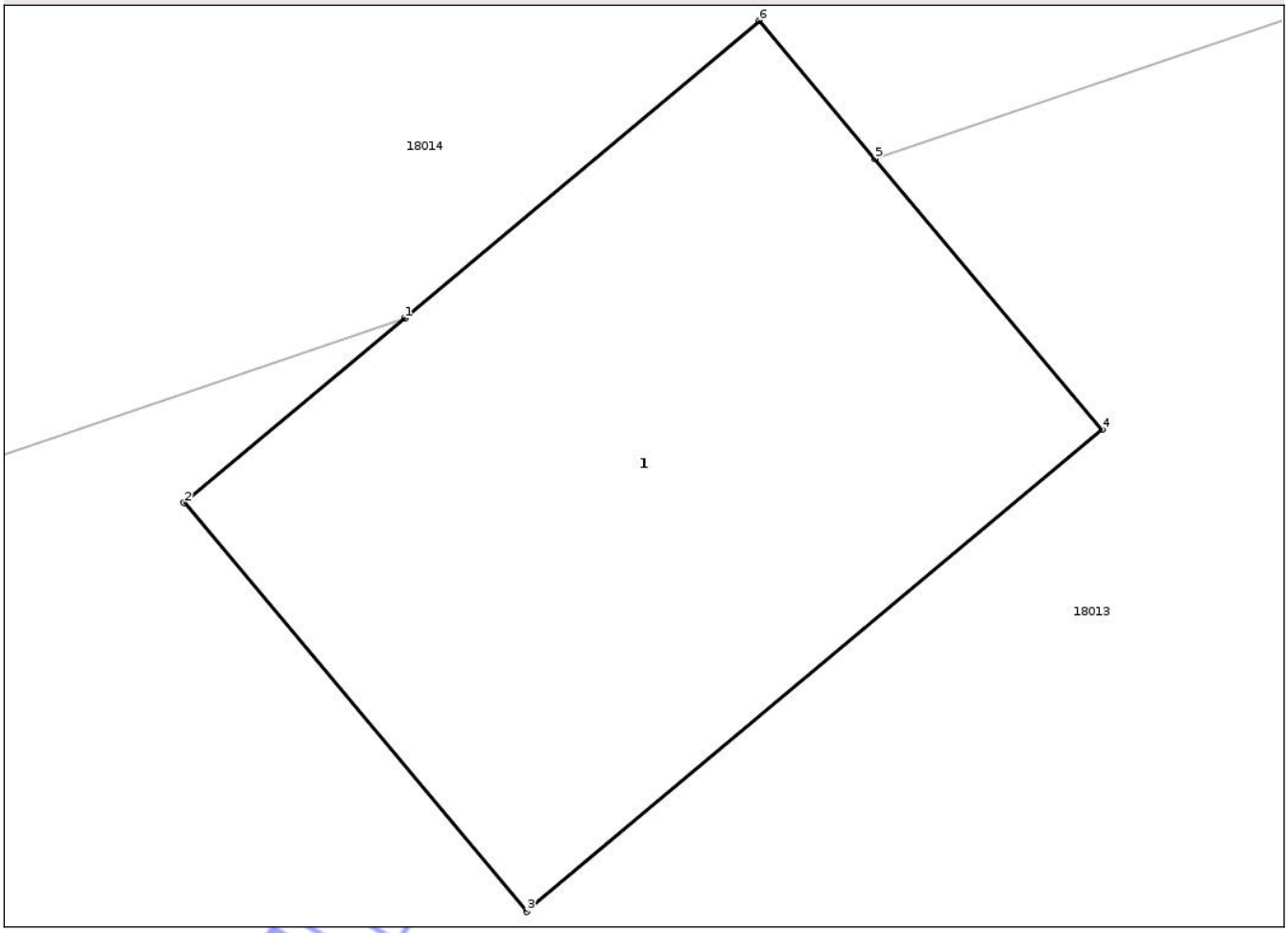

Date referitoare la teren

Crt	Categorie folosinţă	Intra vilan	Suprafaţa (mp)	Tarla	Parcelă	Nr. topo	Observaţii / Referinţe
1	curti constructii	NU	10	1/4	10/1	-	

Date referitoare la construcţii

Crt	Număr	Destinaţie construcţie	Supraf. (mp)	Situaţie juridică	Observaţii / Referinţe
A1.1	22298-C1	constructii industriale si edilitare	10	Fara acte	Nr. niveluri:1; S. construita la sol:10 mp; S. construita desfasurata:10.26 mp; STÂLP nr. 146 LEA 110 kV ALEXANDRIA-TRAIANU 1 DC LEA 110 kV ALEXANDRIA-TRAIANU 2 edificat în anul 1977.

Lungime Segmente

1) Valorile lungimilor segmentelor sunt obţinute din proiecţie în plan.

Punct început	X / Y	Punct sfârşit	X / Y	Lungime segment (** (m)
1	501.132,166 285.815,435	2	501.131,051 285.814,501	1.455
2	501.131,051 285.814,501	3	501.132,786 285.812,432	2.7

Document care conţine date cu caracter personal, protejat de prevederile Regulamentului (UE) nr. 679/2016 şi Legii 190/2018

Punct început	X / Y	Punct sfârşit	X / Y	Lungime segment (** (m)
3	501.132,786 285.812,432	4	501.135,698 285.814,873	3.8
4	501.135,698 285.814,873	5	501.134,549 285.816,244	1.789
5	501.134,549 285.816,244	6	501.133,963 285.816,942	0.911
6	501.133,963 285.816,942	1	501.132,166 285.815,435	2.345

**** Lungimile segmentelor sunt determinate în planul de proiecţie Stereo 70 şi sunt rotunjite la 1 milimetru.**
***** Distanţa dintre puncte este formată din segmente cumulate ce sunt mai mici decât valoarea 1 milimetru.**

Neutilizabil in circuitul civil

DATE DESPRE IMOBILUL NR. 18038

Oficiul de Cadastru şi Publicitate Imobiliară TELEORMAN
Biroul de Cadastru şi Publicitate Imobiliară Alexandria

A. Partea I. Descrierea imobilului

TEREN Extravilan

Adresa: Jud. Teleorman

Nr. Crt	Nr cadastral Nr. topografic	Suprafaţa* (mp)	Observaţii / Referinţe
A1		Din acte: 8.800 Masurata: 7.997	Sector cadastral:1 Teren neimprejmuit;

B. Partea II. Proprietari şi acte

Inscrieri privitoare la dreptul de proprietate şi alte drepturi reale		Referinţe
/		
Act Notarial nr. 3929, din 19/12/2013 emis de BNP DANIEL STUPARU;		
B1	Intabulare, drept de PROPRIETATE, cu titlu de donație, bun propriu, dobandit prin Conventie, cota actuala 1/1, cota initiala 1/1	A1
	1) **POPA ST. FELICIA**	

C. Partea III. SARCINI .

Inscrieri privind dezmembramintele dreptului de proprietate, drepturi reale de garanţie şi sarcini	Referinţe
NU SUNT	

Neutilizabil în circuitul civil

Anexa Nr. 1 La Partea I

Teren

Nr cadastral	Suprafaţa (mp)*	Observaţii / Referinţe
	Din acte: 8.800 Masurata: 7.997	

* Suprafaţa este determinată in planul de proiecţie Stereo 70.

DETALII LINIARE IMOBIL

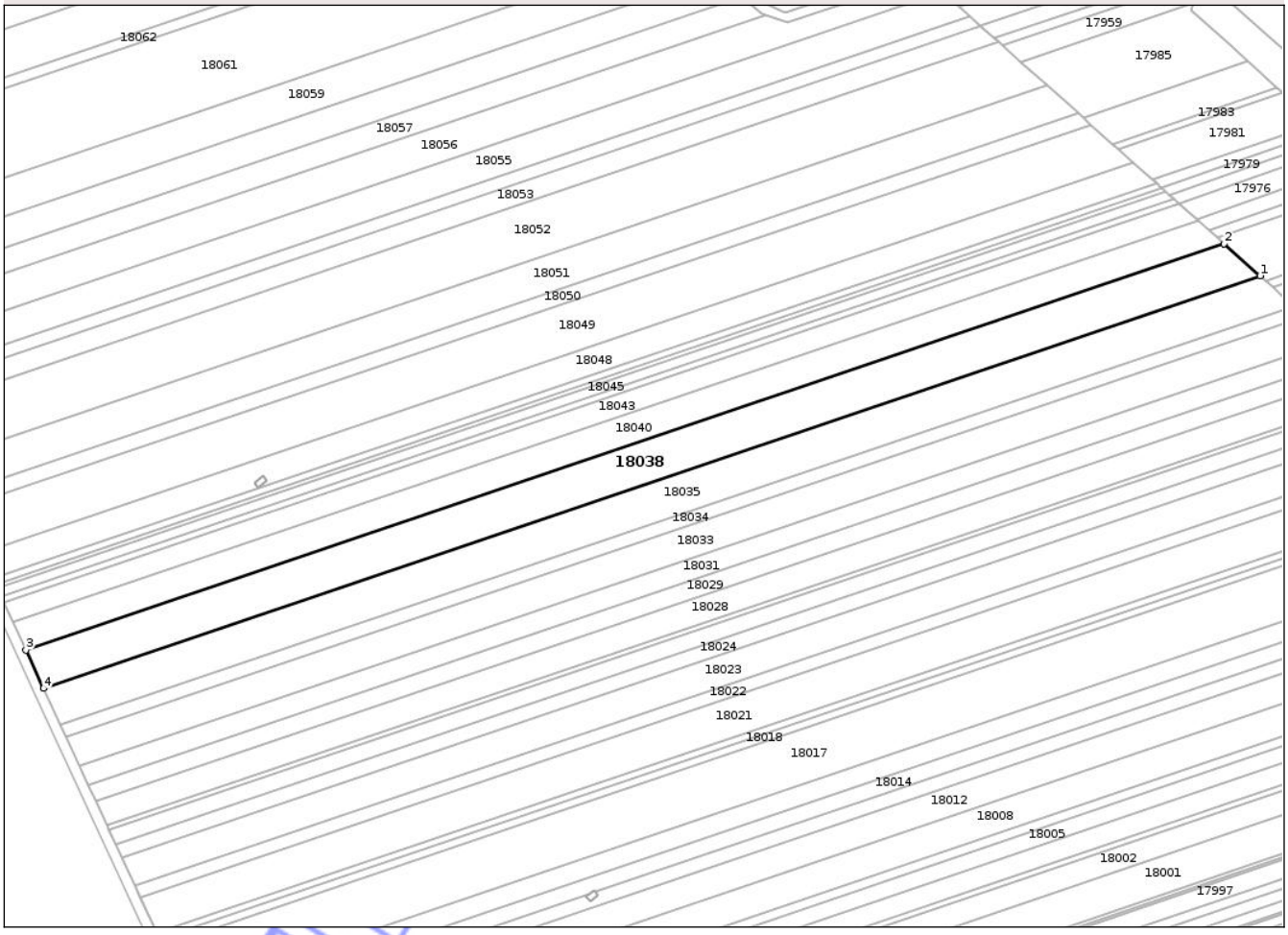

Date referitoare la teren

Crt	Categorie folosinţă	Intra vilan	Suprafaţa (mp)	Tarla	Parcelă	Nr. topo	Observaţii / Referinţe
1	arabil	NU	7.997	1/4	24	-	identic cu parcela 240

Lungime Segmente
1) Valorile lungimilor segmentelor sunt obţinute din proiecţie în plan.

Punct început	X / Y	Punct sfârşit	X / Y	Lungime segment (** (m)
1	501.391,706 286.054,434	2	501.377,799 286.066,843	18.638
2	501.377,799 286.066,843	3	500.914,371 285.909,675	489.354
3	500.914,371 285.909,675	4	500.921,24 285.894,879	16.313
4	500.921,24 285.894,879	1	501.391,706 286.054,434	496.786

Neautentic

**** Lungimile segmentelor sunt determinate în planul de proiecţie Stereo 70 şi sunt rotunjite la 1 milimetru.**
***** Distanţa dintre puncte este formată din segmente cumulate ce sunt mai mici decât valoarea 1 milimetru.**

Neutilizabil în circuitul civil

DATE DESPRE IMOBILUL NR. 18040

Oficiul de Cadastru şi Publicitate Imobiliară TELEORMAN
Biroul de Cadastru şi Publicitate Imobiliară Alexandria

A. Partea I. Descrierea imobilului

TEREN Extravilan

Adresa: Jud. Teleorman

Nr. Crt	Nr cadastral Nr. topografic	Suprafaţa* (mp)	Observaţii / Referinţe
A1		Din acte: 6.300 Masurata: 5.725	Sector cadastral:1 Teren neimprejmuit;

B. Partea II. Proprietari şi acte

Inscrieri privitoare la dreptul de proprietate şi alte drepturi reale		Referinţe
/		
Act Notarial nr. 155, din 01/06/2001 emis de BNP BARBU MARIA;		
B1	Intabulare, drept de PROPRIETATE, cu titlu de moștenire, bun propriu, dobandit prin Succesiune, cota actuala 1/1, cota initiala 1/1	A1
	1) **NAZAT ILIE**	

C. Partea III. SARCINI .

Inscrieri privind dezmembramintele dreptului de proprietate, drepturi reale de garanţie şi sarcini	Referinţe
NU SUNT	

Neutilizabil în circuitul civil

Anexa Nr. 1 La Partea I

Teren

Nr cadastral	Suprafaţa (mp)*	Observaţii / Referinţe
	Din acte: 6.300 Masurata: 5.725	

* Suprafaţa este determinată in planul de proiecţie Stereo 70.

DETALII LINIARE IMOBIL



Date referitoare la teren

Crt	Categorie folosinţă	Intra vilan	Suprafaţa (mp)	Tarla	Parcelă	Nr. topo	Observaţii / Referinţe
1	arabil	NU	5.725	1/4	25	-	

Lungime Segmente
1) Valorile lungimilor segmentelor sunt obţinute din proiecţie în plan.

Punct început	X / Y	Punct sfârşit	X / Y	Lungime segment (** (m)
1	501.371,769 286.072,224	2	501.367,712 286.075,844	5.437
2	501.367,712 286.075,844	3	500.909,389 285.920,407	483.963
3	500.909,389 285.920,407	4	500.914,371 285.909,675	11.832
4	500.914,371 285.909,675	5	501.377,799 286.066,843	489.354
5	501.377,799 286.066,843	6	501.375,285 286.069,087	3.37

Document care conţine date cu caracter personal, protejat de prevederile Regulamentului (UE) nr. 679/2016 şi Legii 190/2018

Punct început	X / Y	Punct sfârşit	X / Y	Lungime segment (** (m)
6	501.375,285 286.069,087	1	501.371,769 286.072,224	4.712

** Lungimile segmentelor sunt determinate în planul de proiecţie Stereo 70 şi sunt rotunjite la 1 milimetru.
*** Distanţa dintre puncte este formată din segmente cumulate ce sunt mai mici decât valoarea 1 milimetru.

Neutilizabil in circuitul civil

DATE DESPRE IMOBILUL NR. 18043

Oficiul de Cadastru şi Publicitate Imobiliară TELEORMAN
Biroul de Cadastru şi Publicitate Imobiliară Alexandria

A. Partea I. Descrierea imobilului

TEREN Extravilan

Adresa: Jud. Teleorman

Nr. Crt	Nr cadastral Nr. topografic	Suprafaţa* (mp)	Observaţii / Referinţe
A1		Din acte: 4.500 Masurata: 4.089	Sector cadastral:1 Teren neimprejmuit;

B. Partea II. Proprietari şi acte

Inscrieri privitoare la dreptul de proprietate şi alte drepturi reale		Referinţe
/		
Act Notarial nr. 129, din 15/03/1999 emis de BNP TAMARA MORCOV;		
B1	Intabulare, drept de PROPRIETATE, cu titlu de moștenire, bun propriu, dobandit prin Succesiune, cota actuala 1/2, cota initiala 1/2	A1
	1) **OLTEANU STANCA**	
B2	Intabulare, drept de PROPRIETATE, cu titlu de moștenire, bun propriu, dobandit prin Succesiune, cota actuala 1/2, cota initiala 1/2	A1
	1) **DIMANCEA ILEANA**	

C. Partea III. SARCINI .

Inscrieri privind dezmembramintele dreptului de proprietate, drepturi reale de garanţie şi sarcini	Referinţe
NU SUNT	

Neutilizabil în circuitul civil

Anexa Nr. 1 La Partea I

Teren

Nr cadastral	Suprafaţa (mp)*	Observaţii / Referinţe
	Din acte: 4.500 Masurata: 4.089	

* Suprafaţa este determinată in planul de proiecţie Stereo 70.

DETALII LINIARE IMOBIL

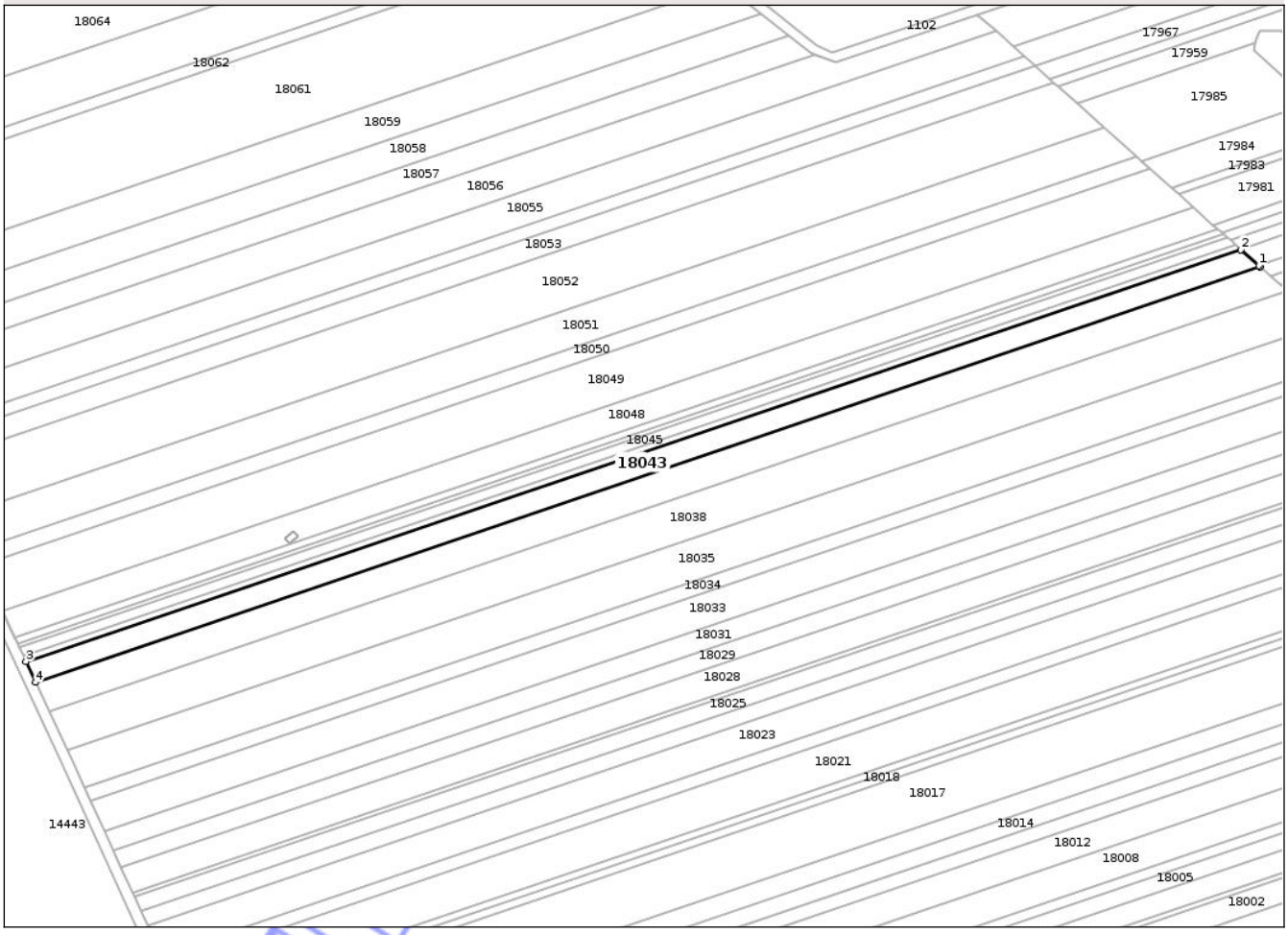

Date referitoare la teren

Crt	Categorie folosinţă	Intra vilan	Suprafaţa (mp)	Tarla	Parcelă	Nr. topo	Observaţii / Referinţe
1	arabil	NU	4.089	1/4	26	-	

Lungime Segmente

1) Valorile lungimilor segmentelor sunt obţinute din proiecţie în plan.

Punct început	X / Y	Punct sfârşit	X / Y	Lungime segment (** (m)
1	501.367,167 286.076,33	2	501.360,437 286.082,334	9.019
2	501.360,437 286.082,334	3	500.905,796 285.928,146	480.075
3	500.905,796 285.928,146	4	500.909,389 285.920,407	8.532
4	500.909,389 285.920,407	5	501.367,712 286.075,844	483.963
5	501.367,712 286.075,844	1	501.367,167 286.076,33	0.73

Neoficial

**** Lungimile segmentelor sunt determinate în planul de proiecţie Stereo 70 şi sunt rotunjite la 1 milimetru.**
***** Distanţa dintre puncte este formată din segmente cumulate ce sunt mai mici decât valoarea 1 milimetru.**

Neutilizabil in circuitul civil

DATE DESPRE IMOBILUL NR. 18044

Oficiul de Cadastru şi Publicitate Imobiliară TELEORMAN
Biroul de Cadastru şi Publicitate Imobiliară Alexandria

A. Partea I. Descrierea imobilului

TEREN Extravilan

Adresa: Jud. Teleorman

Nr. Crt	Nr cadastral Nr. topografic	Suprafaţa* (mp)	Observaţii / Referinţe
A1		Din acte: 1.200 Masurata: 1.091	Sector cadastral:1 Teren neimprejmuit;

B. Partea II. Proprietari şi acte

Inscrieri privitoare la dreptul de proprietate şi alte drepturi reale		Referinţe
/		
Act Administrativ nr. 5302210, din 04/10/2002 emis de CJSDPAT TELEORMAN;		
B1	Intabulare, drept de PROPRIETATE, dobandit prin Reconstituire, cota actuala 1/1, cota initiala 1/1	A1
	1) **PANA GHERGHINA** DEFUNCT:Da	

C. Partea III. SARCINI .

Inscrieri privind dezmembramintele dreptului de proprietate, drepturi reale de garanţie şi sarcini	Referinţe
NU SUNT	

Neutilizabil în circuitul civil

Anexa Nr. 1 La Partea I

Teren

Nr cadastral	Suprafaţa (mp)*	Observaţii / Referinţe
	Din acte: 1.200 Masurata: 1.091	

* Suprafaţa este determinată in planul de proiecţie Stereo 70.

DETALII LINIARE IMOBIL



Date referitoare la teren

Crt	Categorie folosinţă	Intra vilan	Suprafaţa (mp)	Tarla	Parcelă	Nr. topo	Observaţii / Referinţe
1	arabil	NU	1.091	1/4	27	-	

Lungime Segmente
1) Valorile lungimilor segmentelor sunt obţinute din proiecţie în plan.

Punct început	X / Y	Punct sfârşit	X / Y	Lungime segment (** (m)
1	501.360,388 286.082,379	2	501.358,487 286.084,074	2.547
2	501.358,487 286.084,074	3	500.904,833 285.930,221	479.033
3	500.904,833 285.930,221	4	500.905,796 285.928,146	2.288
4	500.905,796 285.928,146	5	501.360,437 286.082,334	480.075
5	501.360,437 286.082,334	1	501.360,388 286.082,379	0.067

Document care conţine date cu caracter personal, protejat de prevederile Regulamentului (UE) nr. 679/2016 şi Legii 190/2018

**** Lungimile segmentelor sunt determinate în planul de proiecţie Stereo 70 şi sunt rotunjite la 1 milimetru.**
***** Distanţa dintre puncte este formată din segmente cumulate ce sunt mai mici decât valoarea 1 milimetru.**

Neutilizabil in circuitul civil

DATE DESPRE IMOBILUL NR. 18045

Oficiul de Cadastru şi Publicitate Imobiliară TELEORMAN
Biroul de Cadastru şi Publicitate Imobiliară Alexandria

A. Partea I. Descrierea imobilului

TEREN Extravilan

Adresa: Jud. Teleorman

Nr. Crt	Nr cadastral Nr. topografic	Suprafaţa* (mp)	Observaţii / Referinţe
A1		Din acte: 2.000 Masurata: 1.817	Sector cadastral:1 Teren neimprejmuit;

B. Partea II. Proprietari şi acte

Inscrieri privitoare la dreptul de proprietate şi alte drepturi reale		Referinţe
/		
Act Administrativ nr. 5300911, din 22/03/1996 emis de CJSDPAT TELEORMAN;		
B1	Intabulare, drept de PROPRIETATE, dobandit prin Reconstituire, cota actuala 1/1, cota initiala 1/1	A1
	1) **TRUICĂ M. ILIE**	

C. Partea III. SARCINI .

Inscrieri privind dezmembramintele dreptului de proprietate, drepturi reale de garanţie şi sarcini	Referinţe
NU SUNT	

Neutilizabil în circuitul civil

Anexa Nr. 1 La Partea I

Teren

Nr cadastral	Suprafaţa (mp)*	Observaţii / Referinţe
	Din acte: 2.000 Masurata: 1.817	

* Suprafaţa este determinată in planul de proiecţie Stereo 70.

DETALII LINIARE IMOBIL

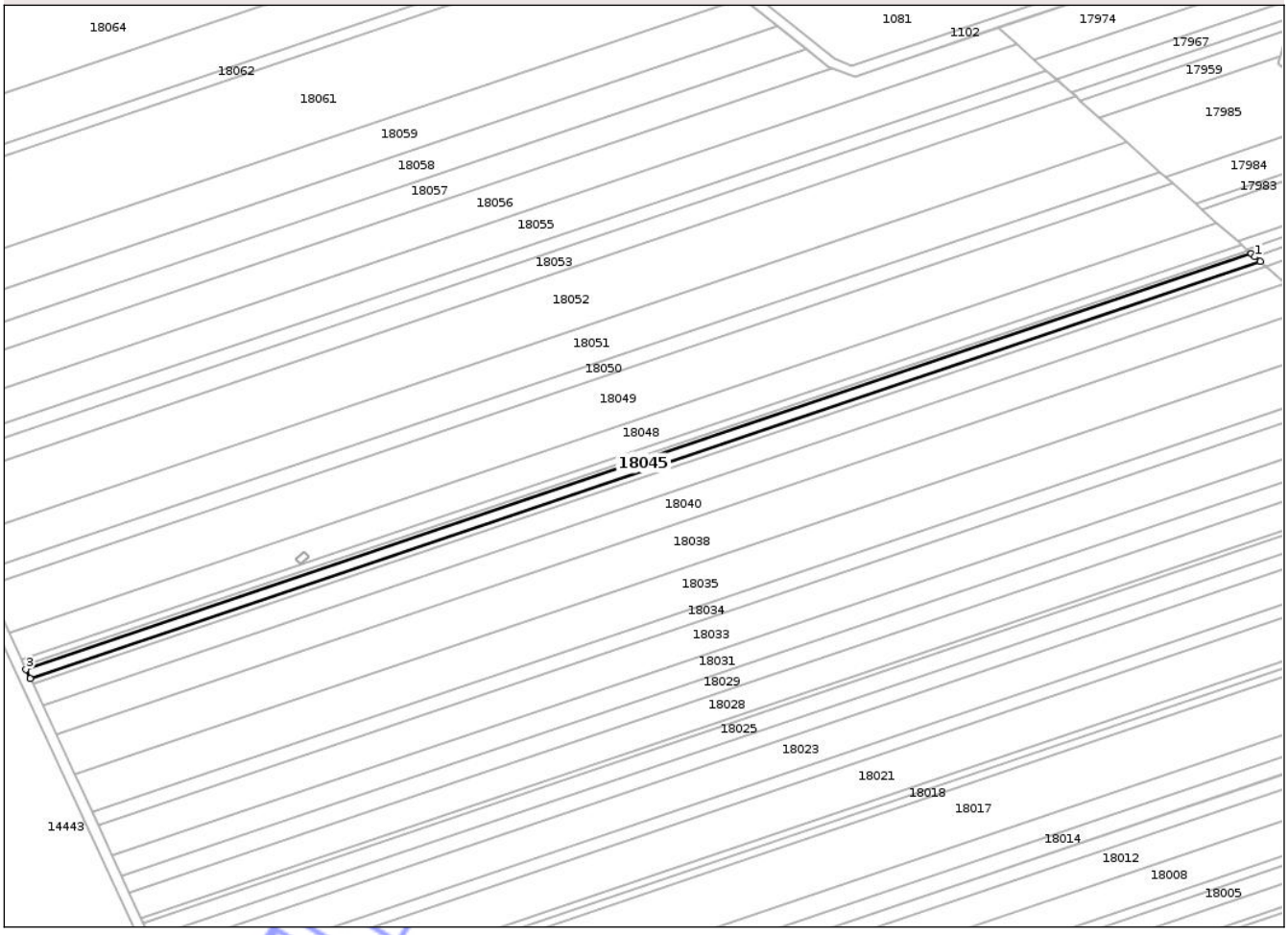

Date referitoare la teren

Crt	Categorie folosinţă	Intra vilan	Suprafaţa (mp)	Tarla	Parcelă	Nr. topo	Observaţii / Referinţe
1	arabil	NU	1.817	1/4	28	-	

Lungime Segmente
1) Valorile lungimilor segmentelor sunt obţinute din proiecţie în plan.

Punct început	X / Y	Punct sfârşit	X / Y	Lungime segment (** (m)
1	501.356,585 286.085,771	2	501.355,228 286.086,982	1.819
2	501.355,228 286.086,982	3	500.903,223 285.933,688	477.292
3	500.903,223 285.933,688	4	500.904,833 285.930,221	3.823
4	500.904,833 285.930,221	5	501.358,487 286.084,074	479.033
5	501.358,487 286.084,074	1	501.356,585 286.085,771	2.549

Document care conţine date cu caracter personal, protejat de prevederile Regulamentului (UE) nr. 679/2016 şi Legii 190/2018

**** Lungimile segmentelor sunt determinate în planul de proiecţie Stereo 70 şi sunt rotunjite la 1 milimetru.**
***** Distanţa dintre puncte este formată din segmente cumulate ce sunt mai mici decât valoarea 1 milimetru.**

Neutilizabil in circuitul civil

DATE DESPRE IMOBILUL NR. 18046

Oficiul de Cadastru şi Publicitate Imobiliară TELEORMAN
Biroul de Cadastru şi Publicitate Imobiliară Alexandria

A. Partea I. Descrierea imobilului

TEREN Extravilan

Adresa: Jud. Teleorman

Nr. Crt	Nr cadastral Nr. topografic	Suprafaţa* (mp)	Observaţii / Referinţe
A1		Din acte: 800 Masurata: 727	Sector cadastral:1 Teren neimprejmuit;

B. Partea II. Proprietari şi acte

Inscrieri privitoare la dreptul de proprietate şi alte drepturi reale		Referinţe
/		
Act Administrativ nr. 5301557, din 29/01/1997 emis de CJSDPAT TELEORMAN;		
B1	Intabulare, drept de PROPRIETATE, dobandit prin Reconstituire, cota actuala 1/1, cota initiala 1/1	A1
	1) **MOISE Z. ION**	

C. Partea III. SARCINI .

Inscrieri privind dezmembramintele dreptului de proprietate, drepturi reale de garanţie şi sarcini	Referinţe
NU SUNT	

Neutilizabil în circuitul civil

Anexa Nr. 1 La Partea I

Teren

Nr cadastral	Suprafaţa (mp)*	Observaţii / Referinţe
	Din acte: 800 Masurata: 727	

* Suprafaţa este determinată in planul de proiecţie Stereo 70.

DETALII LINIARE IMOBIL

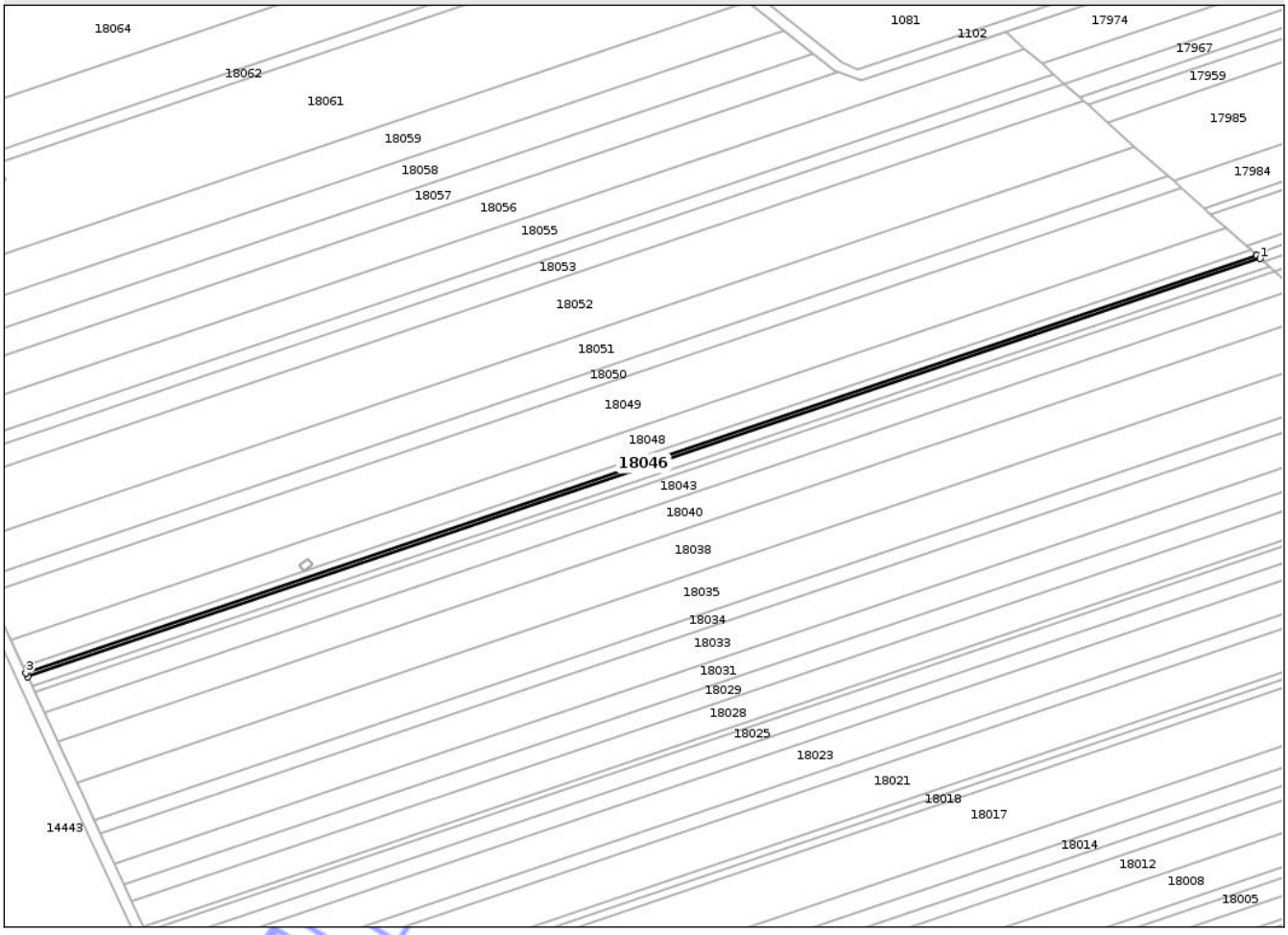

Date referitoare la teren

Crt	Categorie folosinţă	Intra vilan	Suprafaţa (mp)	Tarla	Parcelă	Nr. topo	Observaţii / Referinţe
1	arabil	NU	727	1/4	29	-	

Lungime Segmente

1) Valorile lungimilor segmentelor sunt obţinute din proiecţie în plan.

Punct început	X / Y	Punct sfârşit	X / Y	Lungime segment (** (m)
1	501.355,228 286.086,982	2	501.353,921 286.088,148	1.752
2	501.353,921 286.088,148	3	500.902,578 285.935,079	476.593
3	500.902,578 285.935,079	4	500.903,223 285.933,688	1.533
4	500.903,223 285.933,688	1	501.355,228 286.086,982	477.292

Neautorizat

**** Lungimile segmentelor sunt determinate în planul de proiecţie Stereo 70 şi sunt rotunjite la 1 milimetru.**
***** Distanţa dintre puncte este formată din segmente cumulate ce sunt mai mici decât valoarea 1 milimetru.**

Neutilizabil in circuitul civil

DATE DESPRE IMOBILUL NR. 18047

Oficiul de Cadastru şi Publicitate Imobiliară TELEORMAN
Biroul de Cadastru şi Publicitate Imobiliară Alexandria

A. Partea I. Descrierea imobilului

TEREN Extravilan

Adresa: Jud. Teleorman

Nr. Crt	Nr cadastral Nr. topografic	Suprafaţa* (mp)	Observaţii / Referinţe
A1		Din acte: 1.300 Masurata: 1.181	Sector cadastral:1 Teren neimprejmuit;

B. Partea II. Proprietari şi acte

Inscrieri privitoare la dreptul de proprietate şi alte drepturi reale		Referinţe
/		
Hotarare Judecatoreasca nr. 1661, din 07/11/2018 emis de JUDECĂTORIA ROȘIORII DE VEDE-JUDEȚUL TELEORMAN (Dosar nr.2026/292/2018);		
B1	Intabulare, drept de PROPRIETATE, cu titlu de partaj, bun propriu, dobandit prin Hotarare Judecatoreasca, cota actuala 1/1, cota initiala 1/1	A1
	1) **DUDĂU MARIANA** DEFUNCT:Da	

C. Partea III. SARCINI .

Inscrieri privind dezmembramintele dreptului de proprietate, drepturi reale de garanţie şi sarcini	Referinţe
NU SUNT	

Neutilizabil în circuitul civil

Anexa Nr. 1 La Partea I

Teren

Nr cadastral	Suprafaţa (mp)*	Observaţii / Referinţe
	Din acte: 1.300 Masurata: 1.181	

* Suprafaţa este determinată in planul de proiecţie Stereo 70.

DETALII LINIARE IMOBIL

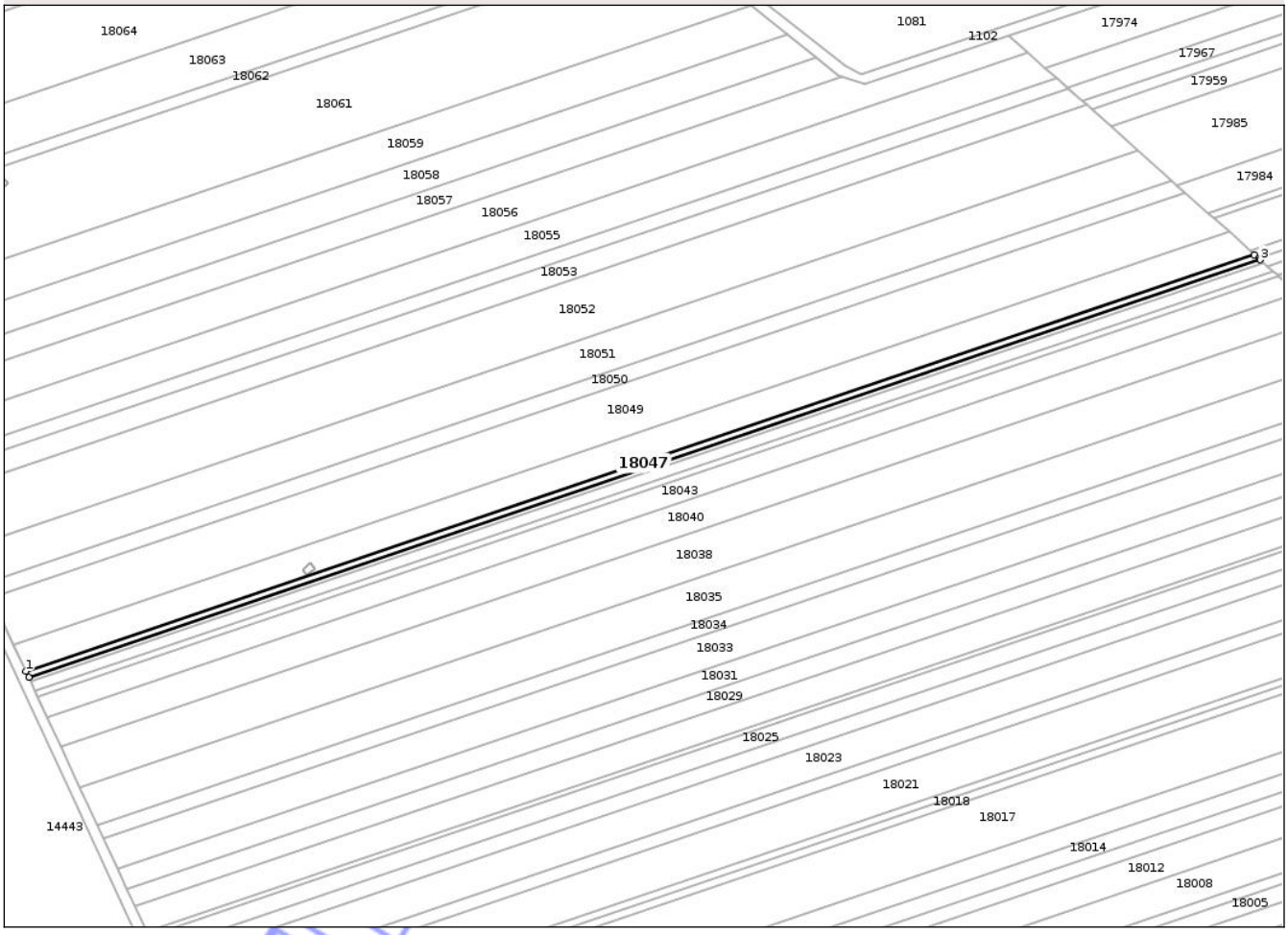

Date referitoare la teren

Crt	Categorie folosinţă	Intra vilan	Suprafaţa (mp)	Tarla	Parcelă	Nr. topo	Observaţii / Referinţe
1	arabil	NU	1.181	1/4	30	-	

Lungime Segmente
1) Valorile lungimilor segmentelor sunt obţinute din proiecţie în plan.

Punct început	X / Y	Punct sfârşit	X / Y	Lungime segment (** (m)
1	500.901,527 285.937,343	2	500.902,578 285.935,079	2.496
2	500.902,578 285.935,079	3	501.353,921 286.088,148	476.593
3	501.353,921 286.088,148	4	501.353,442 286.088,576	0.642
4	501.353,442 286.088,576	5	501.351,793 286.090,047	2.21
5	501.351,793 286.090,047	1	500.901,527 285.937,343	475.456

Document care conţine date cu caracter personal, protejat de prevederile Regulamentului (UE) nr. 679/2016 şi Legii 190/2018

**** Lungimile segmentelor sunt determinate în planul de proiecţie Stereo 70 şi sunt rotunjite la 1 milimetru.**
***** Distanţa dintre puncte este formată din segmente cumulate ce sunt mai mici decât valoarea 1 milimetru.**

Neutilizabil in circuitul civil

DATE DESPRE IMOBILUL NR. 18048

Oficiul de Cadastru şi Publicitate Imobiliară TELEORMAN
Biroul de Cadastru şi Publicitate Imobiliară Alexandria

A. Partea I. Descrierea imobilului

TEREN Extravilan

Adresa: Jud. Teleorman

Nr. Crt	Nr cadastral Nr. topografic	Suprafaţa* (mp)	Observaţii / Referinţe
A1		Din acte: 5.600 Masurata: 5.089	Sector cadastral:1 Teren neimprejmuit;

B. Partea II. Proprietari şi acte

Inscrieri privitoare la dreptul de proprietate şi alte drepturi reale		Referinţe
/		
Hotarare Judecatoreasca nr. 600, din 23/05/2006 emis de JUDECĂTORIA ROŞIORII DE VEDE-JUDEȚUL TELEORMAN (DOSAR NR. 2455/2005);		
B1	Intabulare, drept de PROPRIETATE, cu titlu de partaj, bun propriu, dobandit prin Hotarare Judecatoreasca, cota actuala 1/1, cota initiala 1/1	A1
	1) **DUDĂU MARIANA** DEFUNCT:Da	

C. Partea III. SARCINI .

Inscrieri privind dezmembramintele dreptului de proprietate, drepturi reale de garanţie şi sarcini	Referinţe
NU SUNT	

Neutilizabil în circuitul civil

Anexa Nr. 1 La Partea I

Teren

Nr cadastral	Suprafaţa (mp)*	Observaţii / Referinţe
	Din acte: 5.600 Masurata: 5.089	

* Suprafaţa este determinată in planul de proiecţie Stereo 70.

DETALII LINIARE IMOBIL

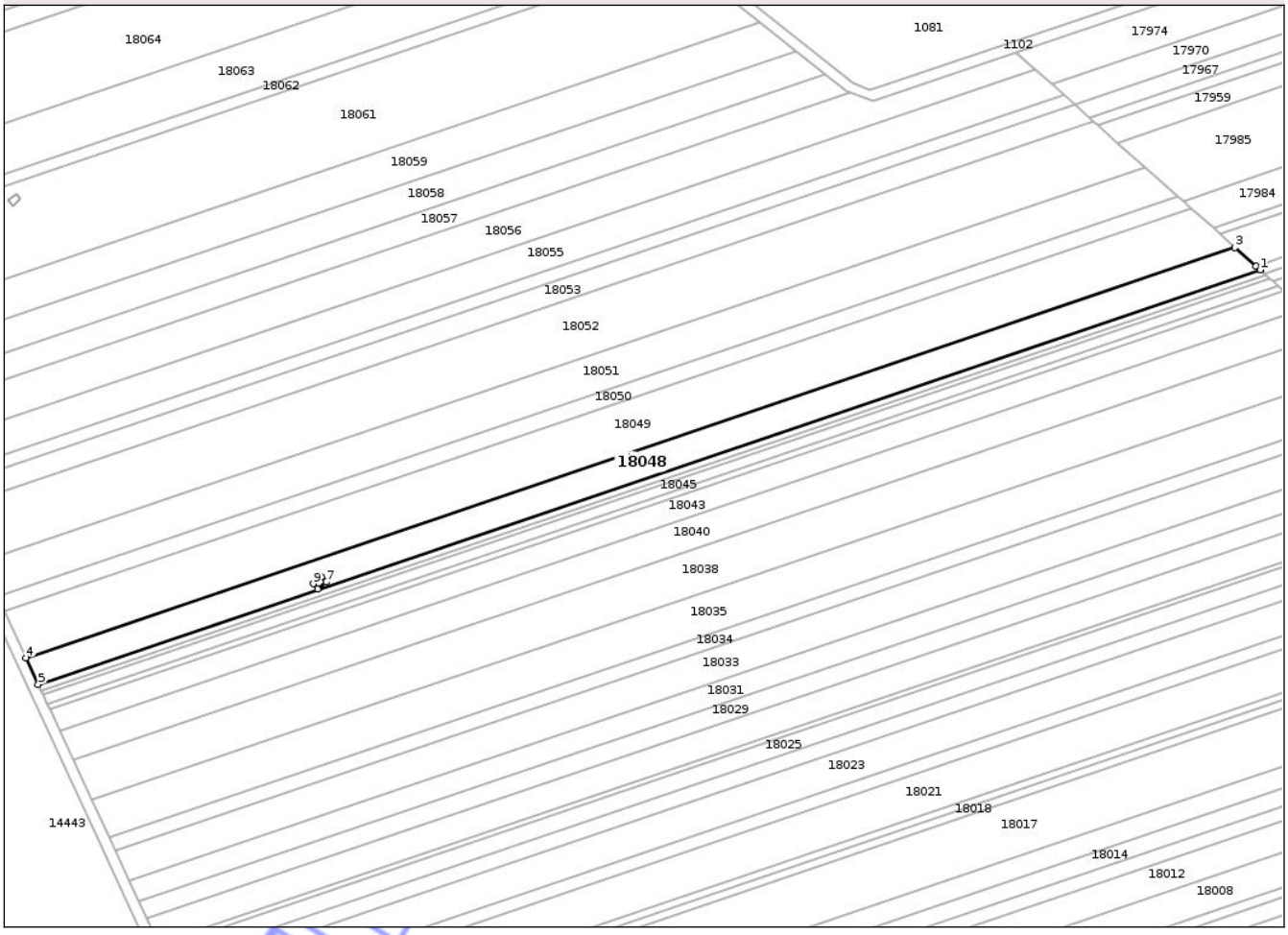

Date referitoare la teren

Crt	Categorie folosinţă	Intra vilan	Suprafaţa (mp)	Tarla	Parcelă	Nr. topo	Observaţii / Referinţe
1	arabil	NU	5.089	1/4	31	-	

Lungime Segmente

1) Valorile lungimilor segmentelor sunt obţinute din proiecţie în plan.

Punct început	X / Y	Punct sfârşit	X / Y	Lungime segment (** (m)
1	501.351,793 286.090,047	2	501.350,173 286.091,493	2.171
2	501.350,173 286.091,493	3	501.342,549 286.098,295	10.217
3	501.342,549 286.098,295	4	500.896,961 285.947,177	470.516
4	500.896,961 285.947,177	5	500.901,527 285.937,343	10.842
5	500.901,527 285.937,343	6	501.351,793 286.090,047	475.456

Document care conţine date cu caracter personal, protejat de prevederile Regulamentului (UE) nr. 679/2016 şi Legii 190/2018

Punct început	X / Y	Punct sfârşit	X / Y	Lungime segment (** (m)
6	501.351,793 286.090,047	7	501.007,513 285.975,08	362.968
7	501.007,513 285.975,08	8	501.004,438 285.972,522	4.0
8	501.004,438 285.972,522	9	501.002,839 285.974,444	2.5
9	501.002,839 285.974,444	10	501.005,914 285.977,002	4.0
10	501.005,914 285.977,002	1	501.007,513 285.975,08	2.5

**** Lungimile segmentelor sunt determinate în planul de proiecţie Stereo 70 şi sunt rotunjite la 1 milimetru.**
***** Distanţa dintre puncte este formată din segmente cumulate ce sunt mai mici decât valoarea 1 milimetru.**

Neutilizabil in circuitul civil

DATE DESPRE IMOBILUL NR. 18049

Oficiul de Cadastru şi Publicitate Imobiliară TELEORMAN
Biroul de Cadastru şi Publicitate Imobiliară Alexandria

A. Partea I. Descrierea imobilului

TEREN Extravilan

Adresa: Jud. Teleorman

Nr. Crt	Nr cadastral Nr. topografic	Suprafaţa* (mp)	Observaţii / Referinţe
A1		Din acte: 9.700 Masurata: 8.815	Sector cadastral:1 Teren neimprejmuit;

B. Partea II. Proprietari şi acte

Inscrieri privitoare la dreptul de proprietate şi alte drepturi reale		Referinţe
/		
Act Notarial nr. 685, din 25/05/2016 emis de BNP TAMARA MORCOV;		
B1	Intabulare, drept de PROPRIETATE, cu titlu de partaj, bun propriu, dobandit prin Iesire Din Indiviziune, cota actuala 1/1, cota initiala 1/1	A1
	1) **BURCEA ELENA-LILI**	

C. Partea III. SARCINI .

Inscrieri privind dezmembramintele dreptului de proprietate, drepturi reale de garanţie şi sarcini	Referinţe
NU SUNT	

Neutilizabil în circuitul civil

Anexa Nr. 1 La Partea I

Teren

Nr cadastral	Suprafaţa (mp)*	Observaţii / Referinţe
	Din acte: 9.700 Masurata: 8.815	

* Suprafaţa este determinată in planul de proiecţie Stereo 70.

DETALII LINIARE IMOBIL

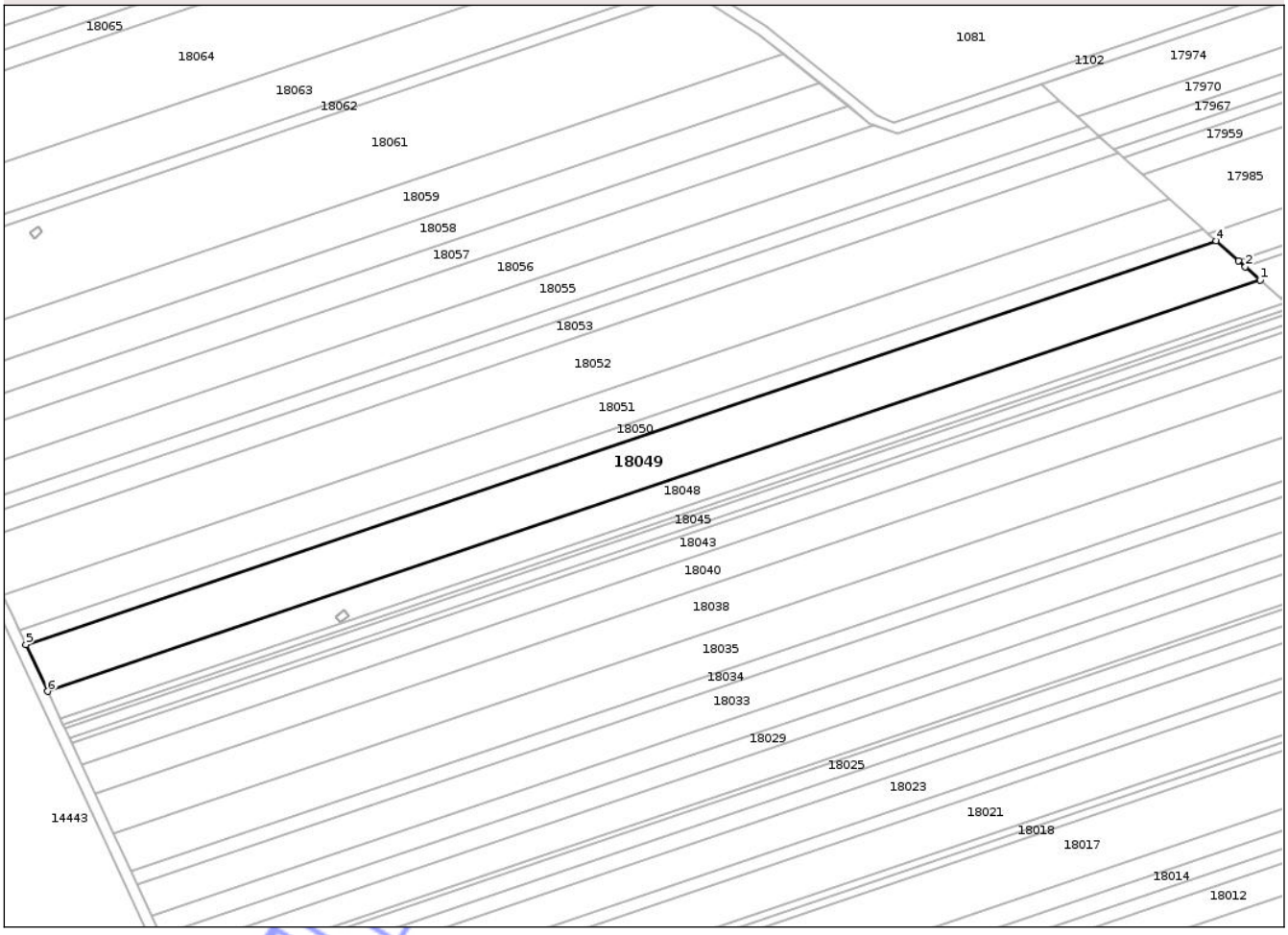

Date referitoare la teren

Crt	Categorie folosinţă	Intra vilan	Suprafaţa (mp)	Tarla	Parcelă	Nr. topo	Observaţii / Referinţe
1	arabil	NU	8.815	1/4	32	-	

Lungime Segmente

1) Valorile lungimilor segmentelor sunt obţinute din proiecţie în plan.

Punct început	X / Y	Punct sfârşit	X / Y	Lungime segment (** (m)
1	501.342,549 286.098,295	2	501.337,08 286.103,175	7.33
2	501.337,08 286.103,175	3	501.334,621 286.105,369	3.295
3	501.334,621 286.105,369	4	501.326,336 286.112,762	11.104
4	501.326,336 286.112,762	5	500.888,953 285.964,427	461.852
5	500.888,953 285.964,427	6	500.896,961 285.947,177	19.018

Document care conţine date cu caracter personal, protejat de prevederile Regulamentului (UE) nr. 679/2016 şi Legii 190/2018

Punct început	X / Y	Punct sfârşit	X / Y	Lungime segment (** (m)
6	500.896,961 285.947,177	1	501.342,549 286.098,295	470.516

**** Lungimile segmentelor sunt determinate în planul de proiecţie Stereo 70 şi sunt rotunjite la 1 milimetru.**
***** Distanţa dintre puncte este formată din segmente cumulate ce sunt mai mici decât valoarea 1 milimetru.**

Neutilizabil in circuitul civil

DATE DESPRE IMOBILUL NR. 18050

Oficiul de Cadastru şi Publicitate Imobiliară TELEORMAN
Biroul de Cadastru şi Publicitate Imobiliară Alexandria

A. Partea I. Descrierea imobilului

TEREN Extravilan

Adresa: Jud. Teleorman

Nr. Crt	Nr cadastral Nr. topografic	Suprafaţa* (mp)	Observaţii / Referinţe
A1		Din acte: 2.900 Masurata: 2.635	Sector cadastral:1 Teren neimprejmuit;

B. Partea II. Proprietari şi acte

Inscrieri privitoare la dreptul de proprietate şi alte drepturi reale		Referinţe
/		
Act Notarial nr. 216, din 29/07/1999 emis de BNP TAMARA MORCOV;		
B1	Intabulare, drept de PROPRIETATE, cu titlu de moştenire, bun propriu, dobandit prin Succesiune, cota actuala 1/1, cota initiala 1/1	A1
	1) **MANGU LEANCA**	

C. Partea III. SARCINI .

Inscrieri privind dezmembramintele dreptului de proprietate, drepturi reale de garanţie şi sarcini	Referinţe
NU SUNT	

Neutilizabil în circuitul civil

Anexa Nr. 1 La Partea I

Teren

Nr cadastral	Suprafaţa (mp)*	Observaţii / Referinţe
	Din acte: 2.900 Masurata: 2.635	

* Suprafaţa este determinată in planul de proiecţie Stereo 70.

DETALII LINIARE IMOBIL

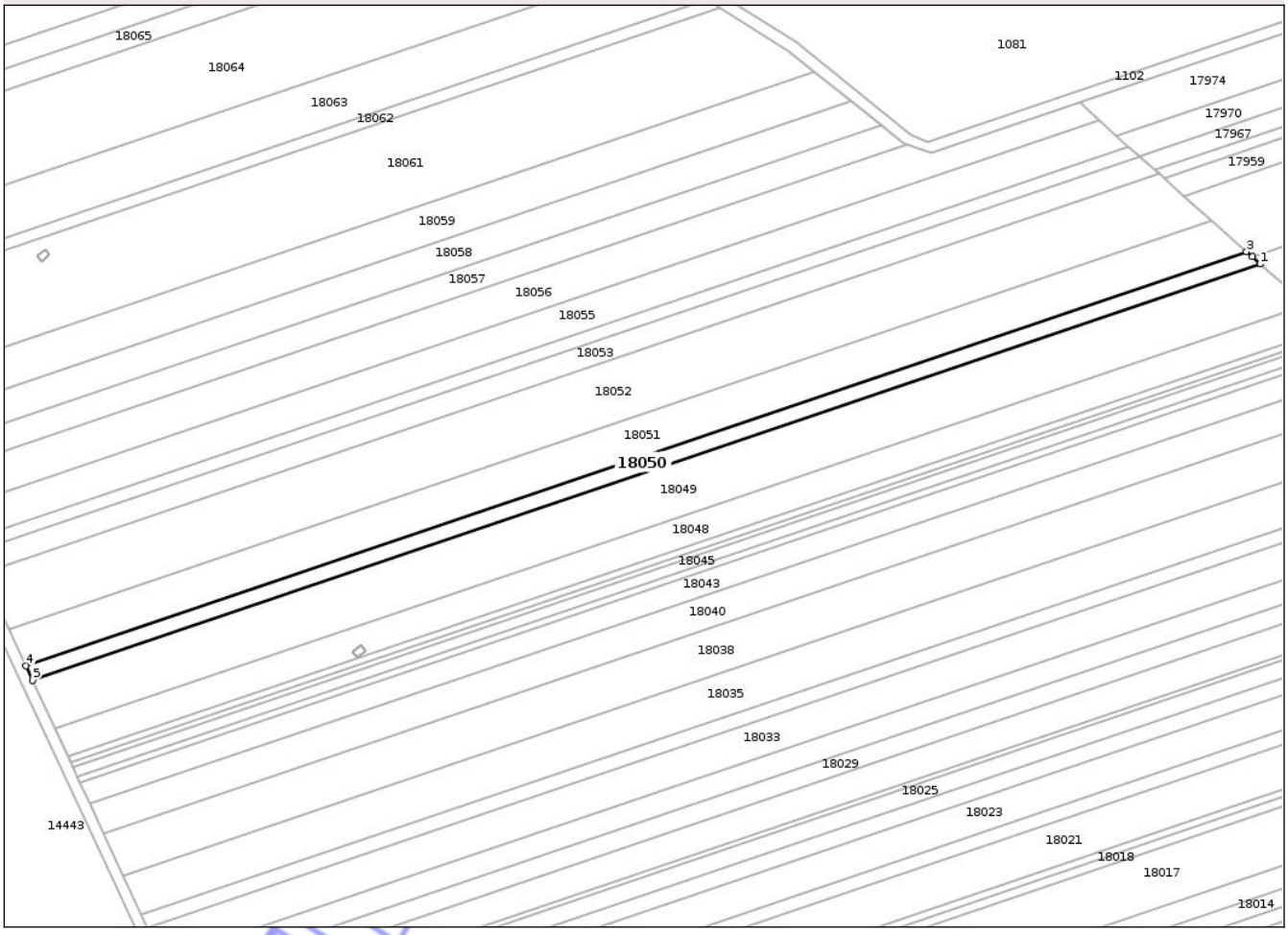

Date referitoare la teren

Crt	Categorie folosinţă	Intra vilan	Suprafaţa (mp)	Tarla	Parcelă	Nr. topo	Observaţii / Referinţe
1	arabil	NU	2.635	1/4	33	-	

Lungime Segmente
1) Valorile lungimilor segmentelor sunt obţinute din proiecţie în plan.

Punct început	X / Y	Punct sfârşit	X / Y	Lungime segment (** (m)
1	501.326,336 286.112,762	2	501.323,443 286.115,343	3.877
2	501.323,443 286.115,343	3	501.321,429 286.117,14	2.699
3	501.321,429 286.117,14	4	500.886,529 285.969,647	459.23
4	500.886,529 285.969,647	5	500.888,953 285.964,427	5.755
5	500.888,953 285.964,427	1	501.326,336 286.112,762	461.852

Neoficial

**** Lungimile segmentelor sunt determinate în planul de proiecţie Stereo 70 şi sunt rotunjite la 1 milimetru.**
***** Distanţa dintre puncte este formată din segmente cumulate ce sunt mai mici decât valoarea 1 milimetru.**

Neutilizabil in circuitul civil

DATE DESPRE IMOBILUL NR. 18051

Oficiul de Cadastru şi Publicitate Imobiliară TELEORMAN
Biroul de Cadastru şi Publicitate Imobiliară Alexandria

A. Partea I. Descrierea imobilului

TEREN Extravilan

Adresa: Jud. Teleorman

Nr. Crt	Nr cadastral Nr. topografic	Suprafaţa* (mp)	Observaţii / Referinţe
A1		Din acte: 7.150 Masurata: 6.497	Sector cadastral:1 Teren neimprejmuit;

B. Partea II. Proprietari şi acte

Inscrieri privitoare la dreptul de proprietate şi alte drepturi reale		Referinţe
/		
Act Notarial nr. 57, din 15/03/2022 emis de BNP BARBU MIRCEA-RĂZVAN;		
B1	Intabulare, drept de PROPRIETATE, cu titlu de moștenire, bun propriu, dobandit prin Succesiune, cota actuala 1/1, cota initiala 1/1	A1
	1) **MACSIN ECATERINA**	

C. Partea III. SARCINI .

Inscrieri privind dezmembramintele dreptului de proprietate, drepturi reale de garanţie şi sarcini	Referinţe
NU SUNT	

Neutilizabil în circuitul civil

Anexa Nr. 1 La Partea I

Teren

Nr cadastral	Suprafaţa (mp)*	Observaţii / Referinţe
	Din acte: 7.150 Masurata: 6.497	

* Suprafaţa este determinată in planul de proiecţie Stereo 70.

DETALII LINIARE IMOBIL

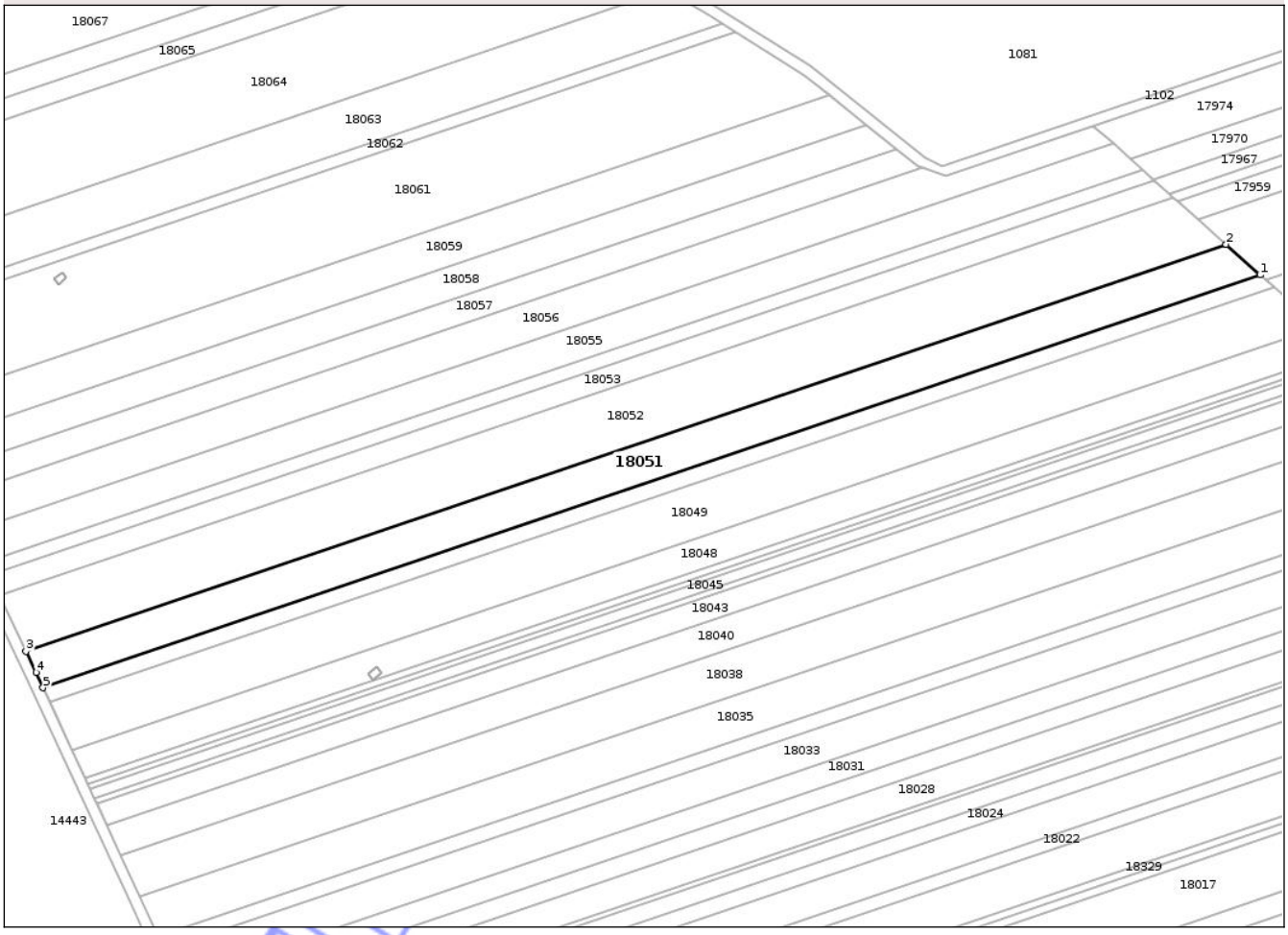

Date referitoare la teren

Crt	Categorie folosinţă	Intra vilan	Suprafaţa (mp)	Tarla	Parcelă	Nr. topo	Observaţii / Referinţe
1	arabil	NU	6.497	1/4	34	-	identic cu tarla 114

Lungime Segmente
1) Valorile lungimilor segmentelor sunt obţinute din proiecţie în plan.

Punct început	X / Y	Punct sfârşit	X / Y	Lungime segment (** (m)
1	501.321,429 286.117,14	2	501.309,211 286.128,042	16.375
2	501.309,211 286.128,042	3	500.880,404 285.982,615	452.796
3	500.880,404 285.982,615	4	500.883,997 285.975,102	8.328
4	500.883,997 285.975,102	5	500.886,529 285.969,647	6.014
5	500.886,529 285.969,647	1	501.321,429 286.117,14	459.23

Neautentificat

**** Lungimile segmentelor sunt determinate în planul de proiecţie Stereo 70 şi sunt rotunjite la 1 milimetru.**
***** Distanţa dintre puncte este formată din segmente cumulate ce sunt mai mici decât valoarea 1 milimetru.**

Neutilizabil in circuitul civil

DATE DESPRE IMOBILUL NR. 18052

Oficiul de Cadastru şi Publicitate Imobiliară TELEORMAN
Biroul de Cadastru şi Publicitate Imobiliară Alexandria

A. Partea I. Descrierea imobilului

TEREN Extravilan

Adresa: Jud. Teleorman

Nr. Crt	Nr cadastral Nr. topografic	Suprafaţa* (mp)	Observaţii / Referinţe
A1		Din acte: 10.800 Masurata: 9.814	Sector cadastral:1 Teren neimprejmuit;

B. Partea II. Proprietari şi acte

Inscrieri privitoare la dreptul de proprietate şi alte drepturi reale		Referinţe
/		
Act Administrativ nr. 53-01154, din 14/06/1996 emis de CJSDPAT TELEORMAN;		
B1	Intabulare, drept de PROPRIETATE, dobandit prin Reconstituire, cota actuala 1/1, cota initiala 1/1	A1
	1) **MARTIN C. CONSTANTIN**	

C. Partea III. SARCINI .

Inscrieri privind dezmembramintele dreptului de proprietate, drepturi reale de garanţie şi sarcini	Referinţe
NU SUNT	

Neutilizabil în circuitul civil

Anexa Nr. 1 La Partea I

Teren

Nr cadastral	Suprafaţa (mp)*	Observaţii / Referinţe
	Din acte: 10.800 Masurata: 9.814	

* Suprafaţa este determinată in planul de proiecţie Stereo 70.

DETALII LINIARE IMOBIL

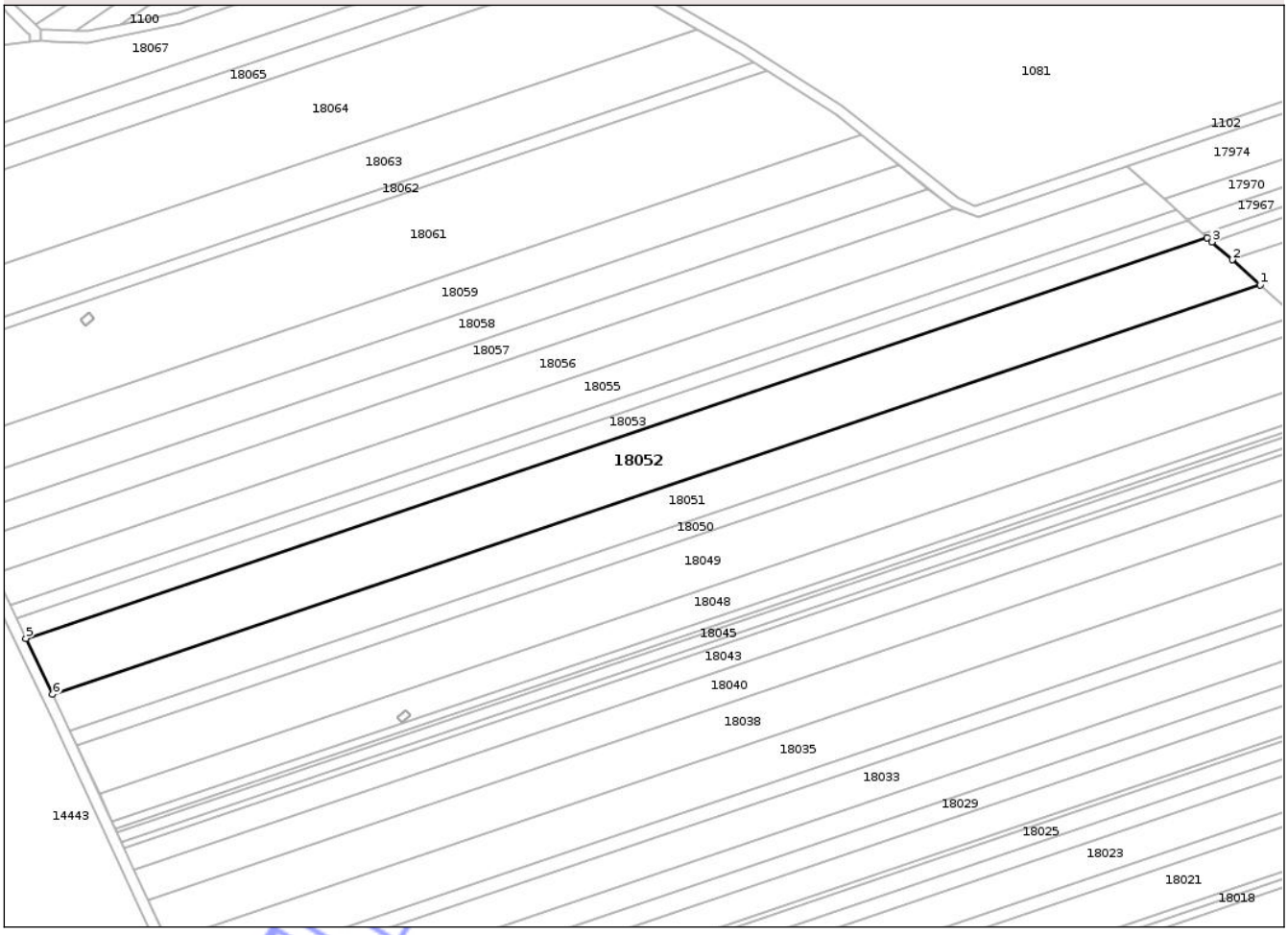

Date referitoare la teren

Crt	Categorie folosinţă	Intra vilan	Suprafaţa (mp)	Tarla	Parcelă	Nr. topo	Observaţii / Referinţe
1	arabil	NU	9.814	1/4	35	-	

Lungime Segmente
1) Valorile lungimilor segmentelor sunt obţinute din proiecţie în plan.

Punct început	X / Y	Punct sfârşit	X / Y	Lungime segment (** (m)
1	501.309,211 286.128,042	2	501.299,256 286.136,924	13.341
2	501.299,256 286.136,924	3	501.292,08 286.143,327	9.617
3	501.292,08 286.143,327	4	501.290,422 286.144,806	2.222
4	501.290,422 286.144,806	5	500.870,882 286.002,523	443.01
5	500.870,882 286.002,523	6	500.880,404 285.982,615	22.068

Document care conţine date cu caracter personal, protejat de prevederile Regulamentului (UE) nr. 679/2016 şi Legii 190/2018

Punct început	X / Y	Punct sfârşit	X / Y	Lungime segment (** (m)
6	500.880,404 285.982,615	1	501.309,211 286.128,042	452.796

** Lungimile segmentelor sunt determinate în planul de proiecţie Stereo 70 şi sunt rotunjite la 1 milimetru.
*** Distanţa dintre puncte este formată din segmente cumulate ce sunt mai mici decât valoarea 1 milimetru.

Neutilizabil in circuitul civil

DATE DESPRE IMOBILUL NR. 18053

Oficiul de Cadastru şi Publicitate Imobiliară TELEORMAN
Biroul de Cadastru şi Publicitate Imobiliară Alexandria

A. Partea I. Descrierea imobilului

TEREN Extravilan

Adresa: Jud. Teleorman

Nr. Crt	Nr cadastral Nr. topografic	Suprafaţa* (mp)	Observaţii / Referinţe
A1		Din acte: 3.900 Masurata: 3.544	Sector cadastral:1 Teren neimprejmuit;

B. Partea II. Proprietari şi acte

Inscrieri privitoare la dreptul de proprietate şi alte drepturi reale		Referinţe
/		
Act Notarial nr. 1195, din 23/09/2015 emis de BNP BARBU MARIA;		
B1	Intabulare, drept de PROPRIETATE, cu titlu de partaj, bun propriu, dobandit prin Iesire Din Indiviziune, cota actuala 1/1, cota initiala 1/1	A1
	1) **ALMĂJANU FLOAREA**	

C. Partea III. SARCINI .

Inscrieri privind dezmembramintele dreptului de proprietate, drepturi reale de garanţie şi sarcini	Referinţe
NU SUNT	

Neutilizabil în circuitul civil

Anexa Nr. 1 La Partea I

Teren

Nr cadastral	Suprafaţa (mp)*	Observaţii / Referinţe
	Din acte: 3.900 Masurata: 3.544	

* Suprafaţa este determinată in planul de proiecţie Stereo 70.

DETALII LINIARE IMOBIL

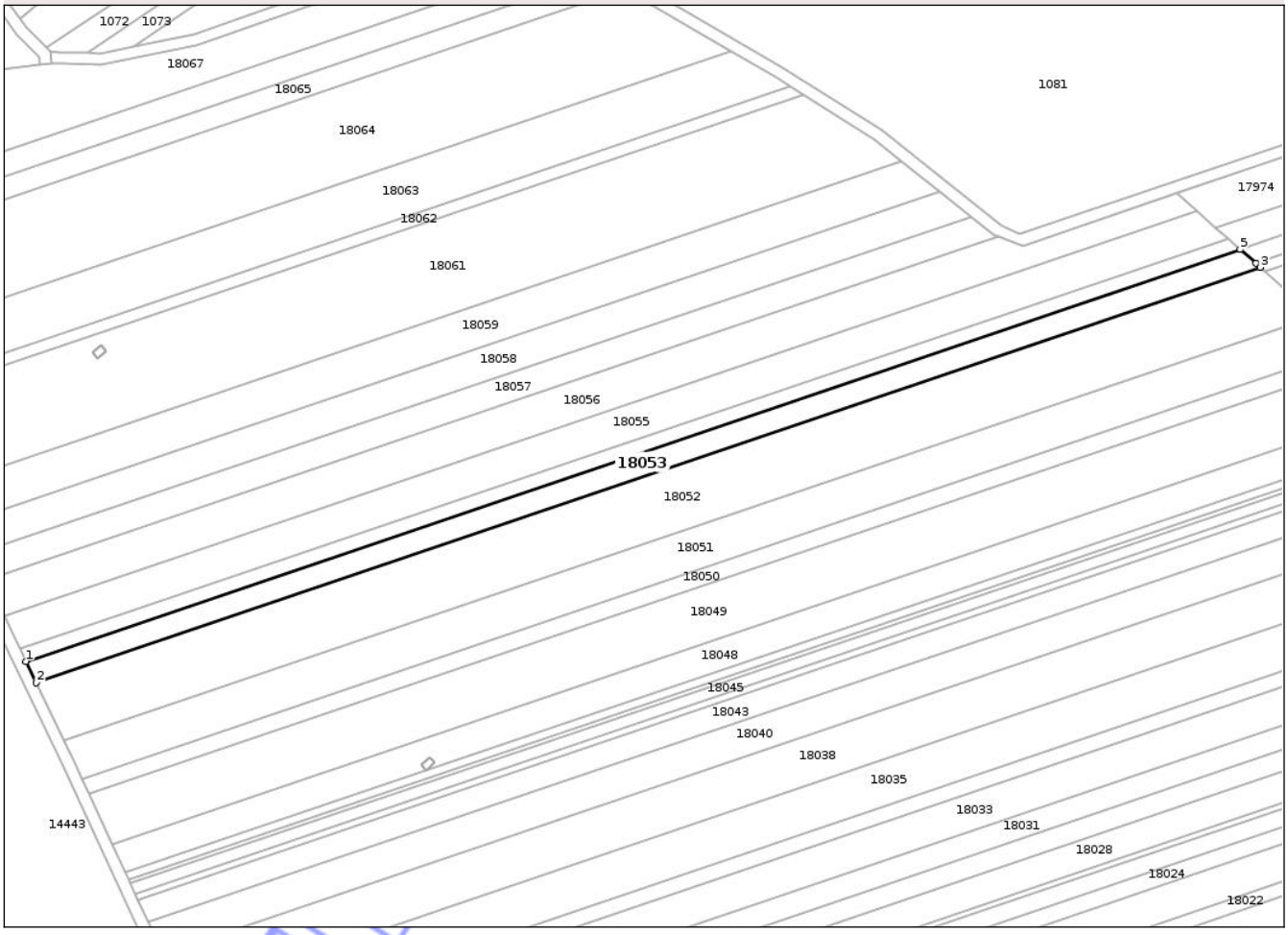

Date referitoare la teren

Crt	Categorie folosinţă	Intra vilan	Suprafaţa (mp)	Tarla	Parcelă	Nr. topo	Observaţii / Referinţe
1	arabil	NU	3.544	1/4	36	-	

Lungime Segmente
1) Valorile lungimilor segmentelor sunt obţinute din proiecţie în plan.

Punct început	X / Y	Punct sfârşit	X / Y	Lungime segment (** (m)
1	500.867,392 286.009,82	2	500.870,882 286.002,523	8.089
2	500.870,882 286.002,523	3	501.290,422 286.144,806	443.01
3	501.290,422 286.144,806	4	501.288,916 286.146,15	2.019
4	501.288,916 286.146,15	5	501.283,534 286.150,952	7.213
5	501.283,534 286.150,952	1	500.867,392 286.009,82	439.423

Document care conţine date cu caracter personal, protejat de prevederile Regulamentului (UE) nr. 679/2016 şi Legii 190/2018

**** Lungimile segmentelor sunt determinate în planul de proiecţie Stereo 70 şi sunt rotunjite la 1 milimetru.**
***** Distanţa dintre puncte este formată din segmente cumulate ce sunt mai mici decât valoarea 1 milimetru.**

Neutilizabil in circuitul civil

DATE DESPRE IMOBILUL NR. 18054

Oficiul de Cadastru şi Publicitate Imobiliară TELEORMAN
Biroul de Cadastru şi Publicitate Imobiliară Alexandria

A. Partea I. Descrierea imobilului

TEREN Extravilan

Adresa: Jud. Teleorman

Nr. Crt	Nr cadastral Nr. topografic	Suprafaţa* (mp)	Observaţii / Referinţe
A1		Din acte: 2.300 Masurata: 2.090	Sector cadastral:1 Teren neimprejmuit;

B. Partea II. Proprietari şi acte

Inscrieri privitoare la dreptul de proprietate şi alte drepturi reale		Referinţe
/		
Act Administrativ nr. 53-01182, din 28/06/1996 emis de CJSDPAT TELEORMAN;		
B1	Intabulare, drept de PROPRIETATE, dobandit prin Reconstituire, cota actuala 1/1, cota initiala 1/1	A1
	1) **ZGAROI FLOREA** DEFUNCT:Da	

C. Partea III. SARCINI .

Inscrieri privind dezmembramintele dreptului de proprietate, drepturi reale de garanţie şi sarcini	Referinţe
NU SUNT	

Neutilizabil în circuitul civil

Anexa Nr. 1 La Partea I

Teren

Nr cadastral	Suprafaţa (mp)*	Observaţii / Referinţe
	Din acte: 2.300 Masurata: 2.090	

* Suprafaţa este determinată in planul de proiecţie Stereo 70.

DETALII LINIARE IMOBIL

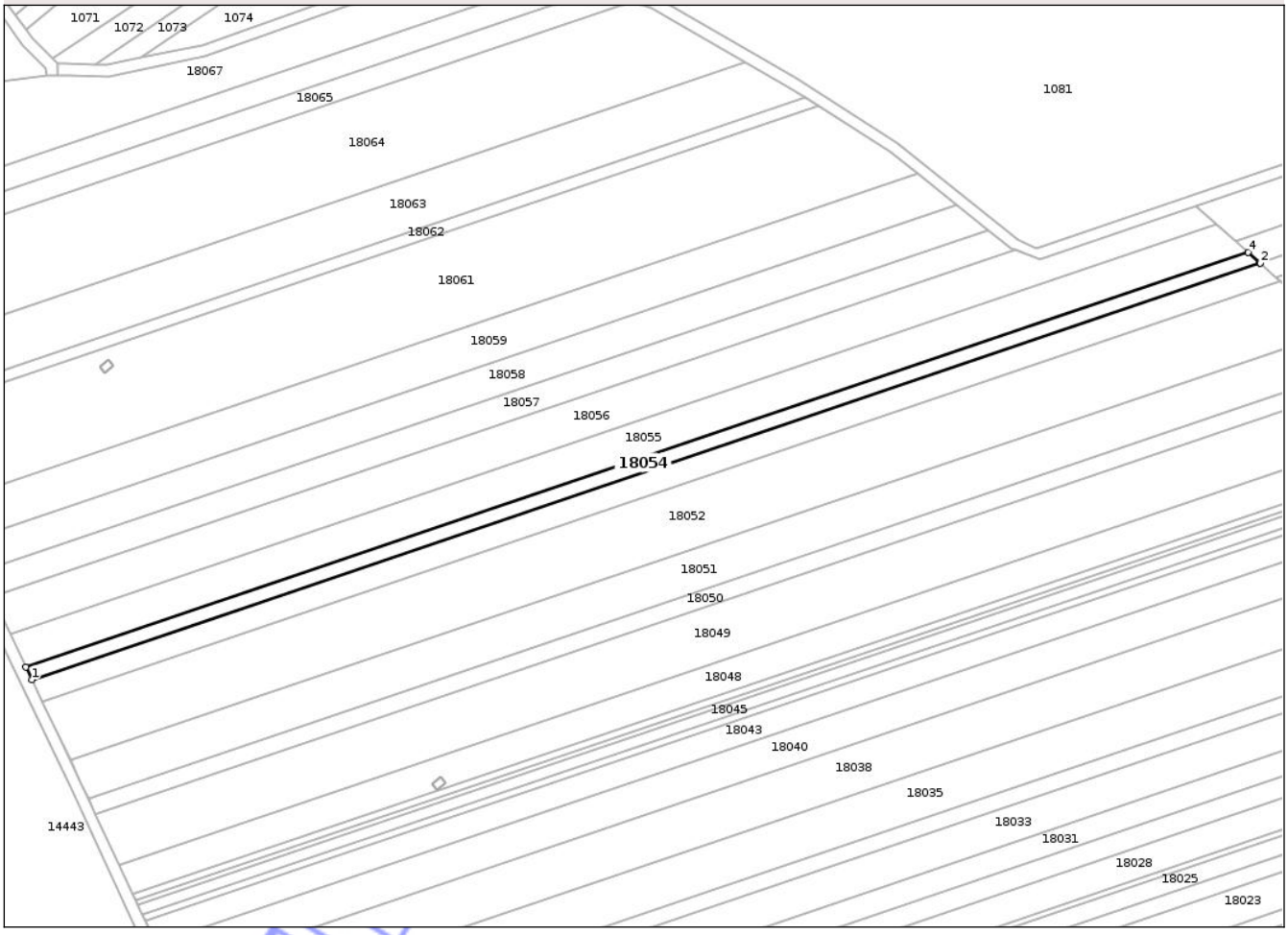

Date referitoare la teren

Crt	Categorie folosinţă	Intra vilan	Suprafaţa (mp)	Tarla	Parcelă	Nr. topo	Observaţii / Referinţe
1	arabil	NU	2.090	1/4	37	-	

Lungime Segmente
1) Valorile lungimilor segmentelor sunt obţinute din proiecţie în plan.

Punct început	X / Y	Punct sfârşit	X / Y	Lungime segment (** (m)
1	500.867,392 286.009,82	2	501.283,534 286.150,952	439.423
2	501.283,534 286.150,952	3	501.283,372 286.151,096	0.217
3	501.283,372 286.151,096	4	501.279,446 286.154,6	5.262
4	501.279,446 286.154,6	5	500.865,32 286.014,152	437.294
5	500.865,32 286.014,152	1	500.867,392 286.009,82	4.802

Document care conține date cu caracter personal, protejat de prevederile Regulamentului (UE) nr. 679/2016 și Legii 190/2018

**** Lungimile segmentelor sunt determinate în planul de proiecţie Stereo 70 şi sunt rotunjite la 1 milimetru.**
***** Distanţa dintre puncte este formată din segmente cumulate ce sunt mai mici decât valoarea 1 milimetru.**

Neutilizabil in circuitul civil

DATE DESPRE IMOBILUL NR. 18056

Oficiul de Cadastru şi Publicitate Imobiliară TELEORMAN
Biroul de Cadastru şi Publicitate Imobiliară Alexandria

A. Partea I. Descrierea imobilului

TEREN Extravilan

Adresa: Jud. Teleorman

Nr. Crt	Nr cadastral Nr. topografic	Suprafaţa* (mp)	Observaţii / Referinţe
A1		Din acte: 6.100 Masurata: 5.543	Sector cadastral:1 Teren neimprejmuit;

B. Partea II. Proprietari şi acte

Inscrieri privitoare la dreptul de proprietate şi alte drepturi reale		Referinţe
/		
Act Administrativ nr. 53-01194, din 02/07/1996 emis de CJSDPAT TELEORMAN;		
B1	Intabulare, drept de PROPRIETATE, dobandit prin Reconstituire, cota actuala 1/1, cota initiala 1/1	A1
	1) **DRĂGHICI NICOLAE** 2) **DRĂGHICI MARIN** DEFUNCT:Da	

C. Partea III. SARCINI .

Inscrieri privind dezmembramintele dreptului de proprietate, drepturi reale de garanţie şi sarcini	Referinţe
NU SUNT	

Neutilizabil în circuitul civil

Anexa Nr. 1 La Partea I

Teren

Nr cadastral	Suprafaţa (mp)*	Observaţii / Referinţe
	Din acte: 6.100 Masurata: 5.543	

* Suprafaţa este determinată in planul de proiecţie Stereo 70.

DETALII LINIARE IMOBIL

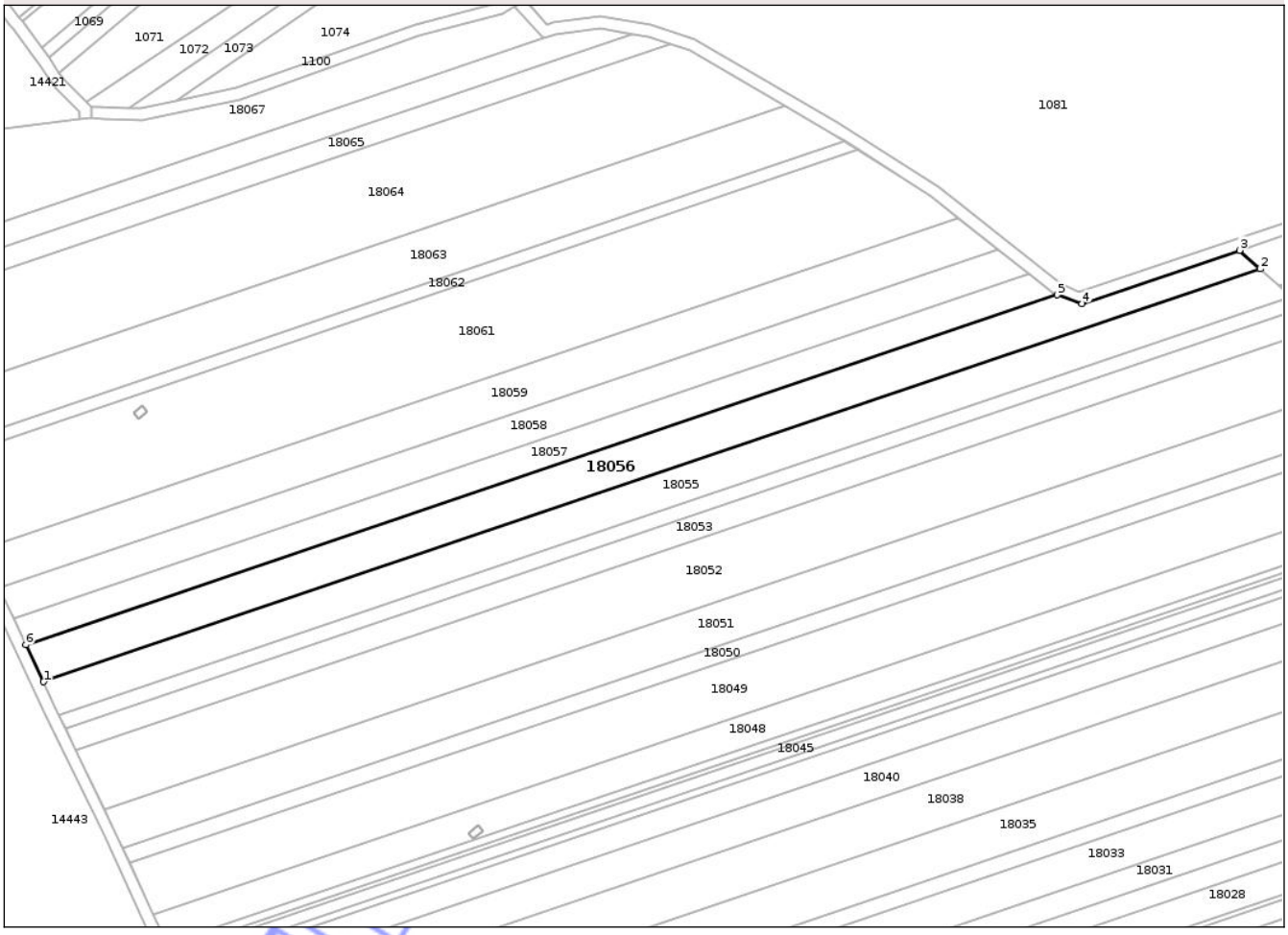

Date referitoare la teren

Crt	Categorie folosinţă	Intra vilan	Suprafaţa (mp)	Tarla	Parcelă	Nr. topo	Observaţii / Referinţe
1	arabil	NU	5.543	1/4	39	-	

Lungime Segmente
1) Valorile lungimilor segmentelor sunt obţinute din proiecţie în plan.

Punct început	X / Y	Punct sfârşit	X / Y	Lungime segment (** (m)
1	500.859,985 286.025,371	2	501.268,865 286.164,04	431.754
2	501.268,865 286.164,04	3	501.261,881 286.170,272	9.36
3	501.261,881 286.170,272	4	501.209,01 286.152,341	55.829
4	501.209,01 286.152,341	5	501.200,659 286.155,349	8.876
5	501.200,659 286.155,349	6	500.854,084 286.037,811	365.964

Document care conţine date cu caracter personal, protejat de prevederile Regulamentului (UE) nr. 679/2016 şi Legii 190/2018

Punct început	X / Y	Punct sfârşit	X / Y	Lungime segment (** (m)
6	500.854,084 286.037,811	1	500.859,985 286.025,371	13.769

** Lungimile segmentelor sunt determinate în planul de proiecţie Stereo 70 şi sunt rotunjite la 1 milimetru.
*** Distanţa dintre puncte este formată din segmente cumulate ce sunt mai mici decât valoarea 1 milimetru.

Neutilizabil in circuitul civil

DATE DESPRE IMOBILUL NR. 18057

Oficiul de Cadastru şi Publicitate Imobiliară TELEORMAN
Biroul de Cadastru şi Publicitate Imobiliară Alexandria

A. Partea I. Descrierea imobilului

TEREN Extravilan

Adresa: Jud. Teleorman

Nr. Crt	Nr cadastral Nr. topografic	Suprafaţa* (mp)	Observaţii / Referinţe
A1		Din acte: 3.800 Masurata: 3.453	Sector cadastral:1 Teren neimprejmuit;

B. Partea II. Proprietari şi acte

Inscrieri privitoare la dreptul de proprietate şi alte drepturi reale		Referinţe
/		
Act Notarial nr. 58, din 20/02/1996 emis de BNP TAMARA MORCOV;		
B1	Intabulare, drept de PROPRIETATE, cu titlu de moștenire, bun propriu, dobandit prin Succesiune, cota actuala 1/2, cota initiala 1/2	A1
	1) **PURCĂREA SORIN**	
B2	Intabulare, drept de PROPRIETATE, cu titlu de moștenire, bun propriu, dobandit prin Succesiune, cota actuala 1/2, cota initiala 1/2	A1
	1) **PURCĂREA MARIAN**	

C. Partea III. SARCINI .

Inscrieri privind dezmembramintele dreptului de proprietate, drepturi reale de garanţie şi sarcini	Referinţe
NU SUNT	

Neutilizabil în circuitul civil

Anexa Nr. 1 La Partea I

Teren

Nr cadastral	Suprafaţa (mp)*	Observaţii / Referinţe
	Din acte: 3.800 Masurata: 3.453	

* Suprafaţa este determinată in planul de proiecţie Stereo 70.

DETALII LINIARE IMOBIL

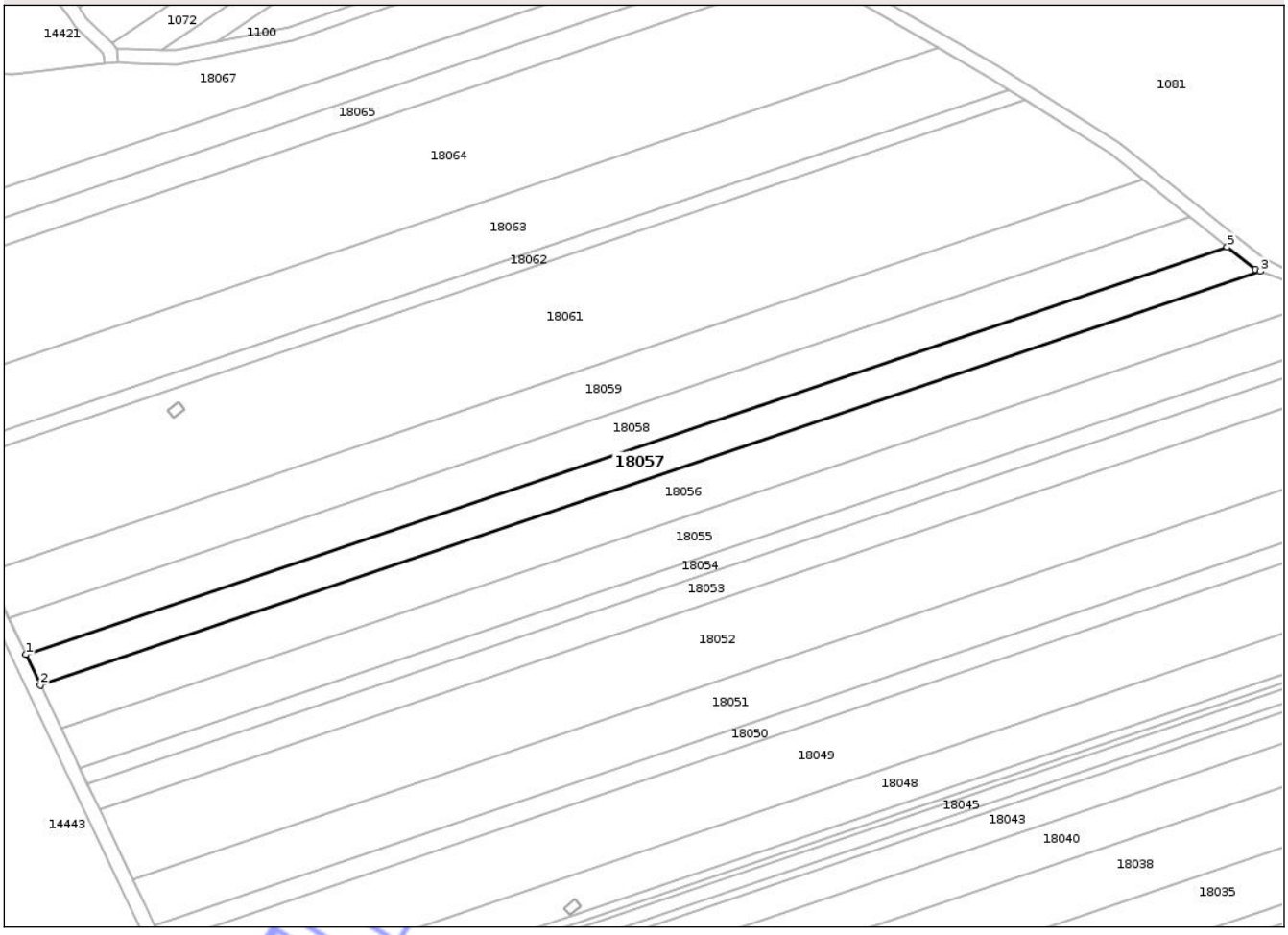

Date referitoare la teren

Crt	Categorie folosinţă	Intra vilan	Suprafaţa (mp)	Tarla	Parcelă	Nr. topo	Observaţii / Referinţe
1	arabil	NU	3.453	1/4	40	-	

Lungime Segmente

1) Valorile lungimilor segmentelor sunt obţinute din proiecţie în plan.

Punct început	X / Y	Punct sfârşit	X / Y	Lungime segment (** (m)
1	500.849,979 286.046,466	2	500.854,084 286.037,811	9.579
2	500.854,084 286.037,811	3	501.200,659 286.155,349	365.964
3	501.200,659 286.155,349	4	501.199,202 286.155,874	1.549
4	501.199,202 286.155,874	5	501.191,265 286.162,211	10.156
5	501.191,265 286.162,211	1	500.849,979 286.046,466	360.379

Document care conţine date cu caracter personal, protejat de prevederile Regulamentului (UE) nr. 679/2016 şi Legii 190/2018

**** Lungimile segmentelor sunt determinate în planul de proiecţie Stereo 70 şi sunt rotunjite la 1 milimetru.**
***** Distanţa dintre puncte este formată din segmente cumulate ce sunt mai mici decât valoarea 1 milimetru.**

Neutilizabil in circuitul civil

DATE DESPRE IMOBILUL NR. 18058

Oficiul de Cadastru şi Publicitate Imobiliară TELEORMAN
Biroul de Cadastru şi Publicitate Imobiliară Alexandria

A. Partea I. Descrierea imobilului

TEREN Extravilan

Adresa: Jud. Teleorman

Nr. Crt	Nr cadastral Nr. topografic	Suprafaţa* (mp)	Observaţii / Referinţe
A1		Din acte: 4.500 Masurata: 4.089	Sector cadastral:1 Teren neimprejmuit;

B. Partea II. Proprietari şi acte

Inscrieri privitoare la dreptul de proprietate şi alte drepturi reale		Referinţe
/		
Act Notarial nr. 153, din 22/08/2017 emis de BNP TAMARA MORCOV;		
B1	Intabulare, drept de PROPRIETATE, cu titlu de moștenire, bun propriu, dobandit prin Succesiune, cota actuala 1/2, cota initiala 1/2	A1
	1) **MĂGUREANU IOANA**	
B2	Intabulare, drept de PROPRIETATE, cu titlu de moștenire, bun propriu, dobandit prin Succesiune, cota actuala 1/2, cota initiala 1/2	A1
	1) **OPREA ALEXANDRA**	

C. Partea III. SARCINI .

Inscrieri privind dezmembramintele dreptului de proprietate, drepturi reale de garanţie şi sarcini	Referinţe
NU SUNT	

Neutilizabil în circuitul civil

Anexa Nr. 1 La Partea I

Teren

Nr cadastral	Suprafaţa (mp)*	Observaţii / Referinţe
	Din acte: 4.500 Masurata: 4.089	

* Suprafaţa este determinată in planul de proiecţie Stereo 70.

DETALII LINIARE IMOBIL

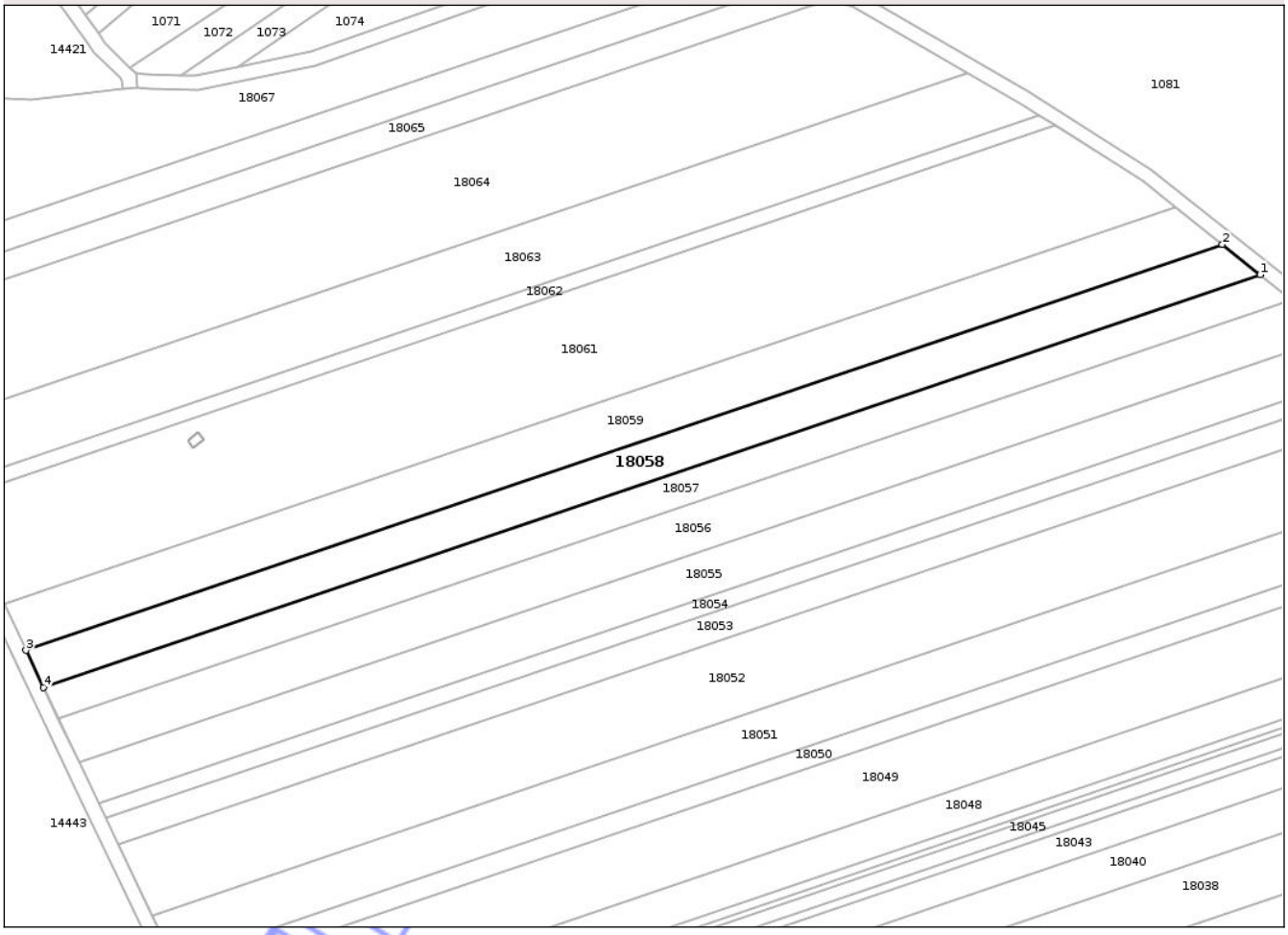

Date referitoare la teren

Crt	Categorie folosinţă	Intra vilan	Suprafaţa (mp)	Tarla	Parcelă	Nr. topo	Observaţii / Referinţe
1	arabil	NU	4.089	1/4	41	-	Imobil traversat de limita UAT Peretu şi UAT Troianul

Lungime Segmente

1) Valorile lungimilor segmentelor sunt obţinute din proiecţie în plan.

Punct început	X / Y	Punct sfârşit	X / Y	Lungime segment (** (m)
1	501.191,265 286.162,211	2	501.180,645 286.170,691	13.59
2	501.180,645 286.170,691	3	500.845,042 286.056,874	354.378
3	500.845,042 286.056,874	4	500.849,979 286.046,466	11.52
4	500.849,979 286.046,466	1	501.191,265 286.162,211	360.379

Document care conţine date cu caracter personal, protejat de prevederile Regulamentului (UE) nr. 679/2016 şi Legii 190/2018

**** Lungimile segmentelor sunt determinate în planul de proiecţie Stereo 70 şi sunt rotunjite la 1 milimetru.**
***** Distanţa dintre puncte este formată din segmente cumulate ce sunt mai mici decât valoarea 1 milimetru.**

Neutilizabil in circuitul civil

DATE DESPRE IMOBILUL NR. 18059

Oficiul de Cadastru şi Publicitate Imobiliară TELEORMAN
Biroul de Cadastru şi Publicitate Imobiliară Alexandria

A. Partea I. Descrierea imobilului

TEREN Extravilan

Adresa: Jud. Teleorman

Nr. Crt	Nr cadastral Nr. topografic	Suprafaţa* (mp)	Observaţii / Referinţe
A1		Din acte: 5.500 Masurata: 4.998	Sector cadastral:1 Teren neimprejmuit;

B. Partea II. Proprietari şi acte

Inscrieri privitoare la dreptul de proprietate şi alte drepturi reale		Referinţe
/		
Act Administrativ nr. 5302224, din 04/10/2002 emis de CJSDPAT TELEORMAN;		
B1	Intabulare, drept de PROPRIETATE, dobandit prin Reconstituire, cota actuala 1/1, cota initiala 1/1	A1
	1) **GHIMFUS P. ION**	

C. Partea III. SARCINI .

Inscrieri privind dezmembramintele dreptului de proprietate, drepturi reale de garanţie şi sarcini	Referinţe
NU SUNT	

Neutilizabil în circuitul civil

Anexa Nr. 1 La Partea I

Teren

Nr cadastral	Suprafaţa (mp)*	Observaţii / Referinţe
	Din acte: 5.500 Masurata: 4.998	

* Suprafaţa este determinată in planul de proiecţie Stereo 70.

DETALII LINIARE IMOBIL

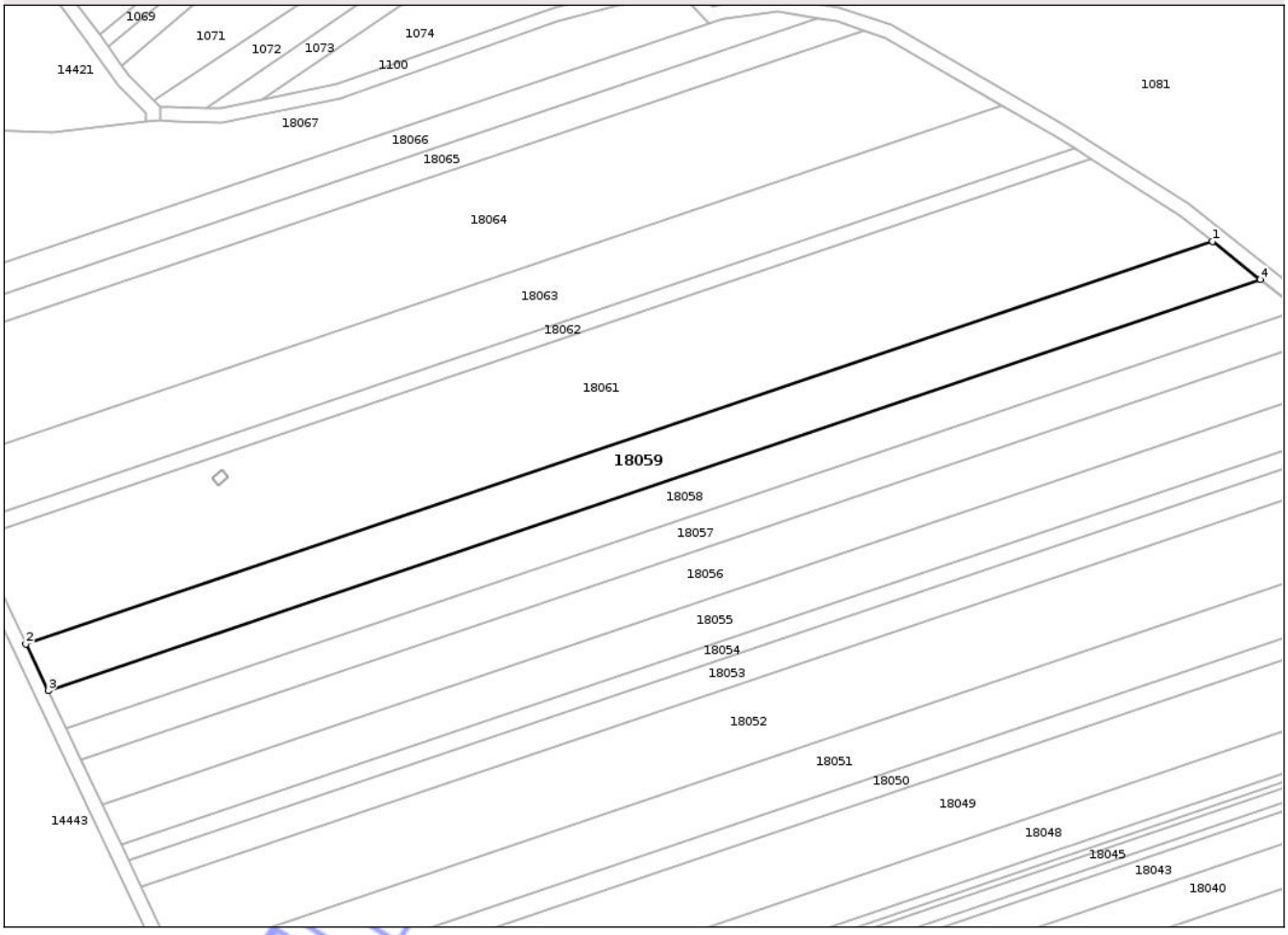

Date referitoare la teren

Crt	Categorie folosinţă	Intra vilan	Suprafaţa (mp)	Tarla	Parcelă	Nr. topo	Observaţii / Referinţe
1	arabil	NU	4.998	1/4	42	-	Imobil traversat de limita UAT Peretu şi UAT Roşiori de Vede

Lungime Segmente

1) Valorile lungimilor segmentelor sunt obţinute din proiecţie în plan.

Punct început	X / Y	Punct sfârşit	X / Y	Lungime segment (** (m)
1	501.167,414 286.181,255	2	500.838,892 286.069,839	346.901
2	500.838,892 286.069,839	3	500.845,042 286.056,874	14.35
3	500.845,042 286.056,874	4	501.180,645 286.170,691	354.378
4	501.180,645 286.170,691	1	501.167,414 286.181,255	16.931

Document care conţine date cu caracter personal, protejat de prevederile Regulamentului (UE) nr. 679/2016 şi Legii 190/2018

**** Lungimile segmentelor sunt determinate în planul de proiecţie Stereo 70 şi sunt rotunjite la 1 milimetru.**
***** Distanţa dintre puncte este formată din segmente cumulate ce sunt mai mici decât valoarea 1 milimetru.**

Neutilizabil in circuitul civil

DATE DESPRE IMOBILUL NR. 18061

Oficiul de Cadastru şi Publicitate Imobiliară TELEORMAN
Biroul de Cadastru şi Publicitate Imobiliară Alexandria

A. Partea I. Descrierea imobilului

TEREN Extravilan

Adresa: Jud. Teleorman

Nr. Crt	Nr cadastral Nr. topografic	Suprafaţa* (mp)	Observaţii / Referinţe
A1		Din acte: 12.000 Masurata: 10.904	Sector cadastral:1 Teren neimprejmuit;

B. Partea II. Proprietari şi acte

Inscrieri privitoare la dreptul de proprietate şi alte drepturi reale		Referinţe
/		
Act Notarial nr. 122, din 02/02/2010 emis de BNP RADU ANIŞOARA;		
B1	Intabulare, drept de PROPRIETATE, cu titlu de cumpărare, bun comun, dobandit prin Conventie, cota actuala 1/1, cota initiala 1/1	A1
	1) **ALMAJANU AURELIA** 2) **ALMĂJANU IONEL**	

C. Partea III. SARCINI .

Inscrieri privind dezmembramintele dreptului de proprietate, drepturi reale de garanţie şi sarcini	Referinţe
NU SUNT	

Neutilizabil în circuitul civil

Anexa Nr. 1 La Partea I

Teren

Nr cadastral	Suprafaţa (mp)*	Observaţii / Referinţe
	Din acte: 12.000 Masurata: 10.904	

* Suprafaţa este determinată in planul de proiecţie Stereo 70.

DETALII LINIARE IMOBIL

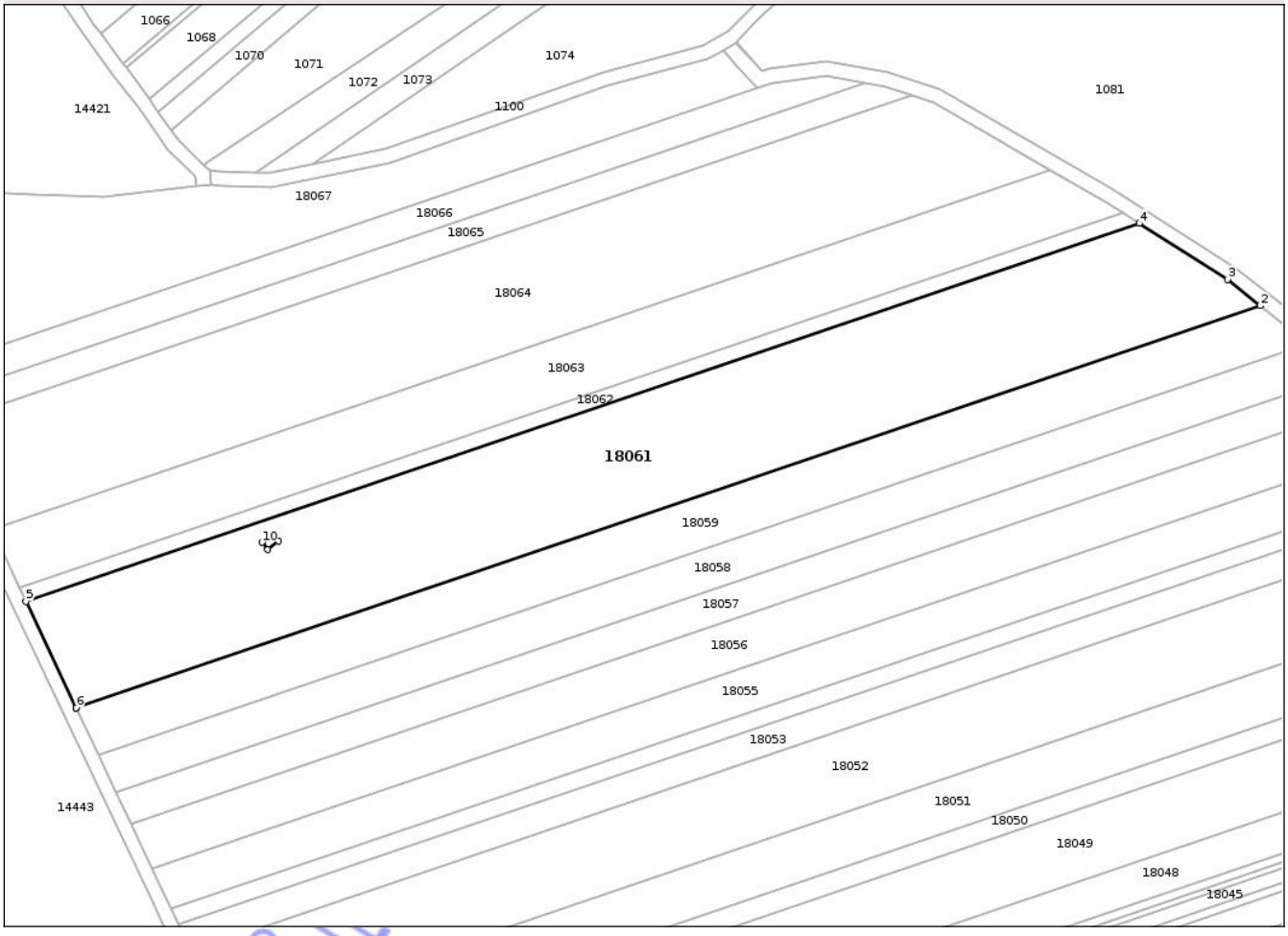

Date referitoare la teren

Crt	Categorie folosinţă	Intra vilan	Suprafaţa (mp)	Tarla	Parcelă	Nr. topo	Observaţii / Referinţe
1	arabil	NU	10.904	1/4	43	-	Imobil traversat de limita UAT Peretu şi UAT Roşiori de Vede

Lungime Segmente
1) Valorile lungimilor segmentelor sunt obţinute din proiecţie în plan.

Punct început	X / Y	Punct sfârşit	X / Y	Lungime segment (** (m)
1	500.838,892 286.069,839	2	501.167,414 286.181,255	346.901
2	501.167,414 286.181,255	3	501.158,345 286.188,496	11.605
3	501.158,345 286.188,496	4	501.133,848 286.204,058	29.022
4	501.133,848 286.204,058	5	500.824,923 286.099,289	326.207

Document care conţine date cu caracter personal, protejat de prevederile Regulamentului (UE) nr. 679/2016 şi Legii 190/2018

Punct început	X / Y	Punct sfârşit	X / Y	Lungime segment (** (m)
5	500.824,923 286.099,289	6	500.838,892 286.069,839	32.595
6	500.838,892 286.069,839	7	500.893,33 286.118,069	72.73
7	500.893,33 286.118,069	8	500.894,977 286.116,058	2.599
8	500.894,977 286.116,058	9	500.892,037 286.113,65	3.8
9	500.892,037 286.113,65	10	500.890,39 286.115,662	2.6
10	500.890,39 286.115,662	1	500.893,33 286.118,069	3.8

**** Lungimile segmentelor sunt determinate în planul de proiecţie Stereo 70 şi sunt rotunjite la 1 milimetru.**
***** Distanţa dintre puncte este formată din segmente cumulate ce sunt mai mici decât valoarea 1 milimetru.**

Neutilizabil in circuitul civil

DATE DESPRE IMOBILUL NR. 18062

Oficiul de Cadastru şi Publicitate Imobiliară TELEORMAN
Biroul de Cadastru şi Publicitate Imobiliară Alexandria

A. Partea I. Descrierea imobilului

TEREN Extravilan

Adresa: Jud. Teleorman

Nr. Crt	Nr cadastral Nr. topografic	Suprafaţa* (mp)	Observaţii / Referinţe
A1		Din acte: 1.500 Masurata: 1.363	Sector cadastral:1 Teren neimprejmuit;

B. Partea II. Proprietari şi acte

Inscrieri privitoare la dreptul de proprietate şi alte drepturi reale		Referinţe
/		
Act Notarial nr. 237, din 15/05/1998 emis de BNP TAMARA MORCOV;		
B1	Intabulare, drept de PROPRIETATE, cu titlu de moștenire, bun propriu, dobandit prin Succesiune, cota actuala 1/2, cota initiala 1/2	A1
	1) **BARBU MARIN** DEFUNCT:Da	
Act Administrativ nr. 53-01762, din 29/05/1997 emis de CJSDPAT TELEORMAN;		
B2	Intabulare, drept de PROPRIETATE, dobandit prin Reconstituire, cota actuala 1/2, cota initiala 1/2	A1
	1) **GHIMFUS PETRE**	

C. Partea III. SARCINI .

Inscrieri privind dezmembramintele dreptului de proprietate, drepturi reale de garanţie şi sarcini	Referinţe
NU SUNT	

Neutilizabil în circuitul civil

Anexa Nr. 1 La Partea I

Teren

Nr cadastral	Suprafaţa (mp)*	Observaţii / Referinţe
	Din acte: 1.500 Masurata: 1.363	

* Suprafaţa este determinată in planul de proiecţie Stereo 70.

DETALII LINIARE IMOBIL

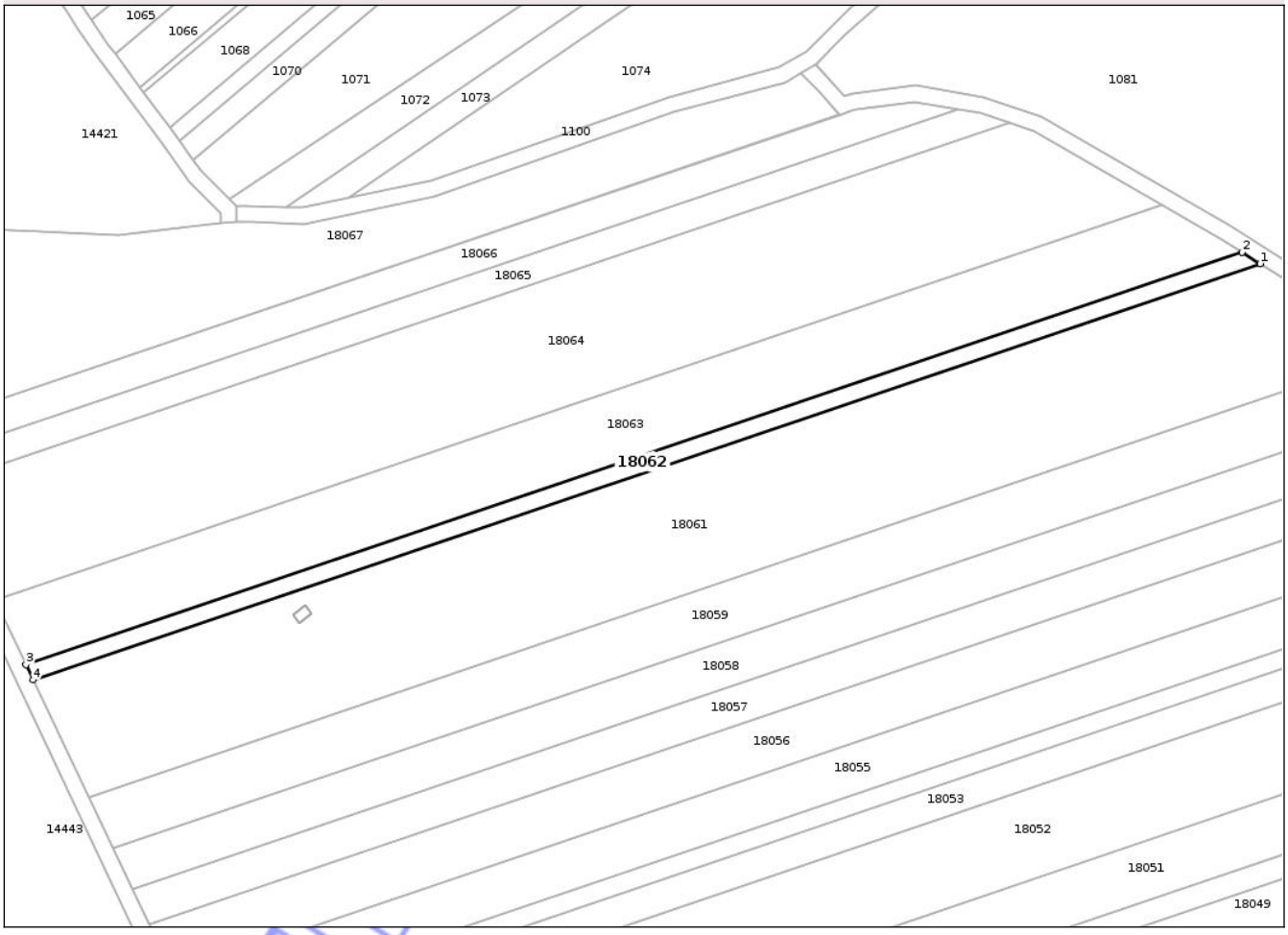

Date referitoare la teren

Crt	Categorie folosinţă	Intra vilan	Suprafaţa (mp)	Tarla	Parcelă	Nr. topo	Observaţii / Referinţe
1	arabil	NU	1.363	1/4	44	-	Imobil traversat de limita UAT Peretu şi UAT Roşiori de Vede

Lungime Segmente

1) Valorile lungimilor segmentelor sunt obţinute din proiecţie în plan.

Punct început	X / Y	Punct sfârşit	X / Y	Lungime segment (** (m)
1	501.133,848 286.204,058	2	501.129,299 286.206,948	5.389
2	501.129,299 286.206,948	3	500.823,112 286.103,106	323.317
3	500.823,112 286.103,106	4	500.824,923 286.099,289	4.225
4	500.824,923 286.099,289	1	501.133,848 286.204,058	326.207

Document care conţine date cu caracter personal, protejat de prevederile Regulamentului (UE) nr. 679/2016 şi Legii 190/2018

**** Lungimile segmentelor sunt determinate în planul de proiecţie Stereo 70 şi sunt rotunjite la 1 milimetru.**
***** Distanţa dintre puncte este formată din segmente cumulate ce sunt mai mici decât valoarea 1 milimetru.**

Neutilizabil în circuitul civil

DATE DESPRE IMOBILUL NR. 18055

Oficiul de Cadastru şi Publicitate Imobiliară TELEORMAN
Biroul de Cadastru şi Publicitate Imobiliară Alexandria

A. Partea I. Descrierea imobilului

TEREN Extravilan

Adresa: Jud. Teleorman

Nr. Crt	Nr cadastral Nr. topografic	Suprafaţa* (mp)	Observaţii / Referinţe
A1		Din acte: 5.900 Masurata: 5.361	Sector cadastral:1 Teren neimprejmuit;

B. Partea II. Proprietari şi acte

Inscrieri privitoare la dreptul de proprietate şi alte drepturi reale		Referinţe
/		
Act Notarial nr. 96, din 28/01/2014 emis de BNP BARBU MARIA;		
B1	Intabulare, drept de PROPRIETATE, cu titlu de donație, bun propriu, dobandit prin Conventie, cota actuala 1/1, cota initiala 1/1	A1
	1) **ZGAROI MARIN**	

C. Partea III. SARCINI .

Inscrieri privind dezmembramintele dreptului de proprietate, drepturi reale de garanţie şi sarcini	Referinţe
NU SUNT	

Neutilizabil în circuitul civil

Anexa Nr. 1 La Partea I

Teren

Nr cadastral	Suprafaţa (mp)*	Observaţii / Referinţe
	Din acte: 5.900 Masurata: 5.361	

* Suprafaţa este determinată in planul de proiecţie Stereo 70.

DETALII LINIARE IMOBIL

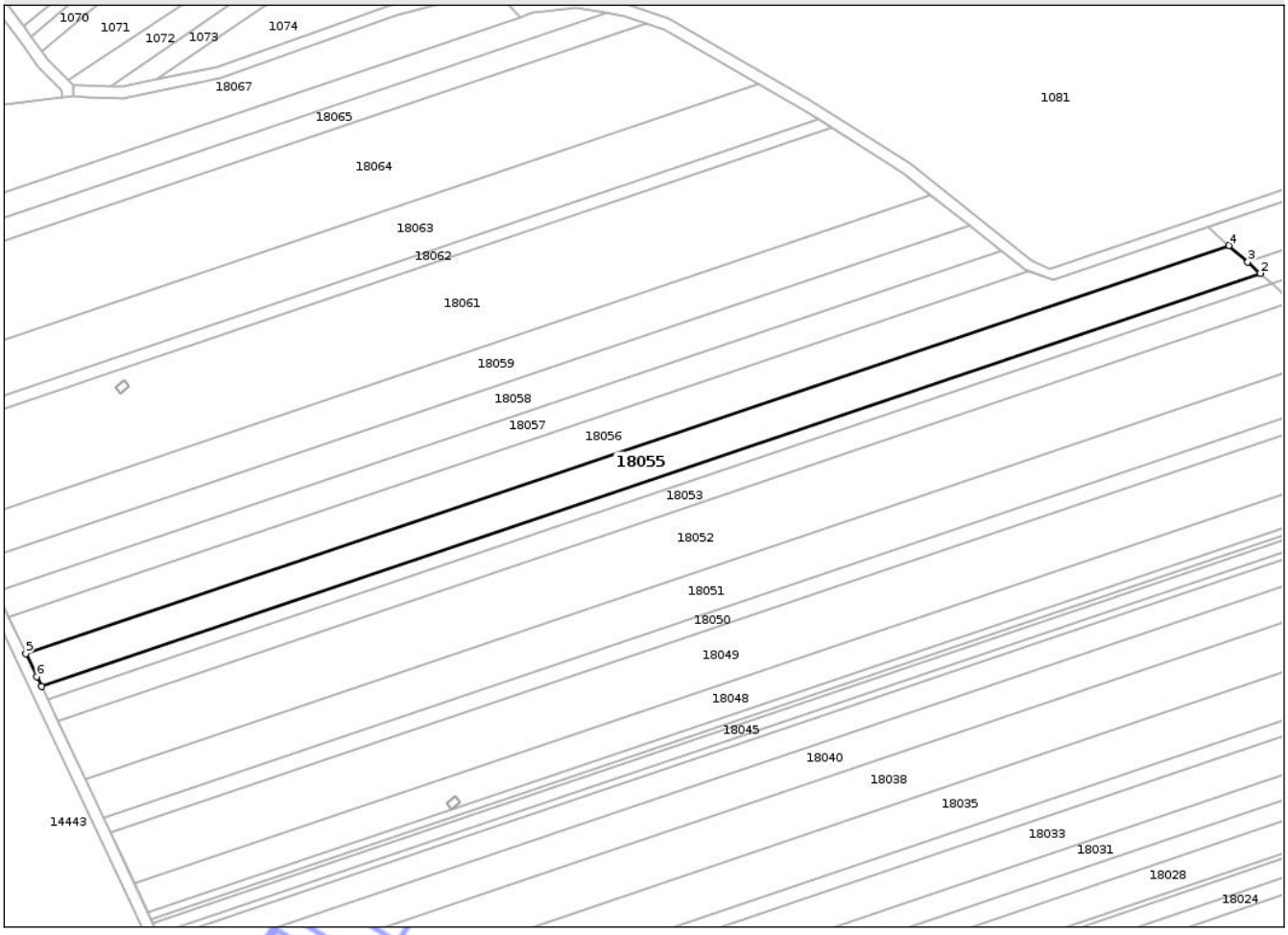

Date referitoare la teren

Crt	Categorie folosinţă	Intra vilan	Suprafaţa (mp)	Tarla	Parcelă	Nr. topo	Observaţii / Referinţe
1	arabil	NU	5.361	1/4	31	-	

Lungime Segmente

1) Valorile lungimilor segmentelor sunt obţinute din proiecţie în plan.

Punct început	X / Y	Punct sfârşit	X / Y	Lungime segment (** (m)
1	500.865,32 286.014,152	2	501.279,446 286.154,6	437.294
2	501.279,446 286.154,6	3	501.275,168 286.158,417	5.733
3	501.275,168 286.158,417	4	501.268,865 286.164,04	8.447
4	501.268,865 286.164,04	5	500.859,985 286.025,371	431.754
5	500.859,985 286.025,371	6	500.863,686 286.017,568	8.636

Document care conţine date cu caracter personal, protejat de prevederile Regulamentului (UE) nr. 679/2016 şi Legii 190/2018

Punct început	X / Y	Punct sfârşit	X / Y	Lungime segment (** (m)
6	500.863,686 286.017,568	1	500.865,32 286.014,152	3.787

** Lungimile segmentelor sunt determinate în planul de proiecţie Stereo 70 şi sunt rotunjite la 1 milimetru.
*** Distanţa dintre puncte este formată din segmente cumulate ce sunt mai mici decât valoarea 1 milimetru.

Neutilizabil in circuitul civil

DATE DESPRE IMOBILUL NR. 18060

Oficiul de Cadastru şi Publicitate Imobiliară TELEORMAN
Biroul de Cadastru şi Publicitate Imobiliară Alexandria

A. Partea I. Descrierea imobilului

TEREN Extravilan

Adresa: Jud. Teleorman

Nr. Crt	Nr cadastral Nr. topografic	Suprafaţa* (mp)	Observaţii / Referinţe
A1	22294	Din acte: 1.831 Masurata: 10	Sector cadastral:1 Teren neimprejmuit;

B. Partea II. Proprietari şi acte

Inscrieri privitoare la dreptul de proprietate şi alte drepturi reale		Referinţe
52871 / 13/08/2020		
Act Administrativ nr. 6, din 20/06/2005 emis de MEC – SDFEE ''ELECTRICA OLTENIA'' (act administrativ nr Certificat de inregistrare mentiuni nr.14227 din 13.03.2007, emis de Oficiul Registrului Comertului de pe langa Tribunalul Dolj;act administrativ nr Certificat inregistrare mentiuni nr.57806 din 29.12.2016, emis de Oficiul Registrului Comertului de pe langa Tribunalul Dolj;act administrativ nr Declaratie nr.RO10-11149 din 25.02.2020, emis de DISTRIBUTIE ENERGIE OLTENIA S.A.;act notarial nr Hotarare aut.nr.641 din 09.03.2007, emis de BNP Mone Gabriela Olga si Andrei Aurel Jean;act administrativ nr Incheiere nr.2008 din 14.03.2007, emis de Tribunalul Dolj;act administrativ nr Rezolutia nr.22729 din 30.12.2016, emis de Oficiul Registrului Comertului de pe langa Tribunalul Dolj;act administrativ nr Decret nr.375 din 30.12.1976, emis de Presedintele Republicii Socialiste Romania);		
B1	Intabulare, drept de PROPRIETATE, domeniu public, dobandit prin Lege, cota actuala 1/1, cota initiala 1/1	A1
	1) **STATUL ROMÂN**, CIF:9999999999999	
B2	Intabulare, drept de CONCESIUNE, pe o perioadă de 49 de ani, începând cu data de 20.06.2005	A1
	1) **DISTRIBUȚIE ENERGIE OLTENIA SA**, CIF:14491102	

C. Partea III. SARCINI .

Inscrieri privind dezmembramintele dreptului de proprietate, drepturi reale de garanţie şi sarcini	Referinţe
NU SUNT	

Neutilizabil în circuitul civil

Anexa Nr. 1 La Partea I

Teren

Nr cadastral	Suprafaţa (mp)*	Observaţii / Referinţe
22294	Din acte: 1.831 Masurata: 10	

* Suprafaţa este determinată in planul de proiecţie Stereo 70.

DETALII LINIARE IMOBIL

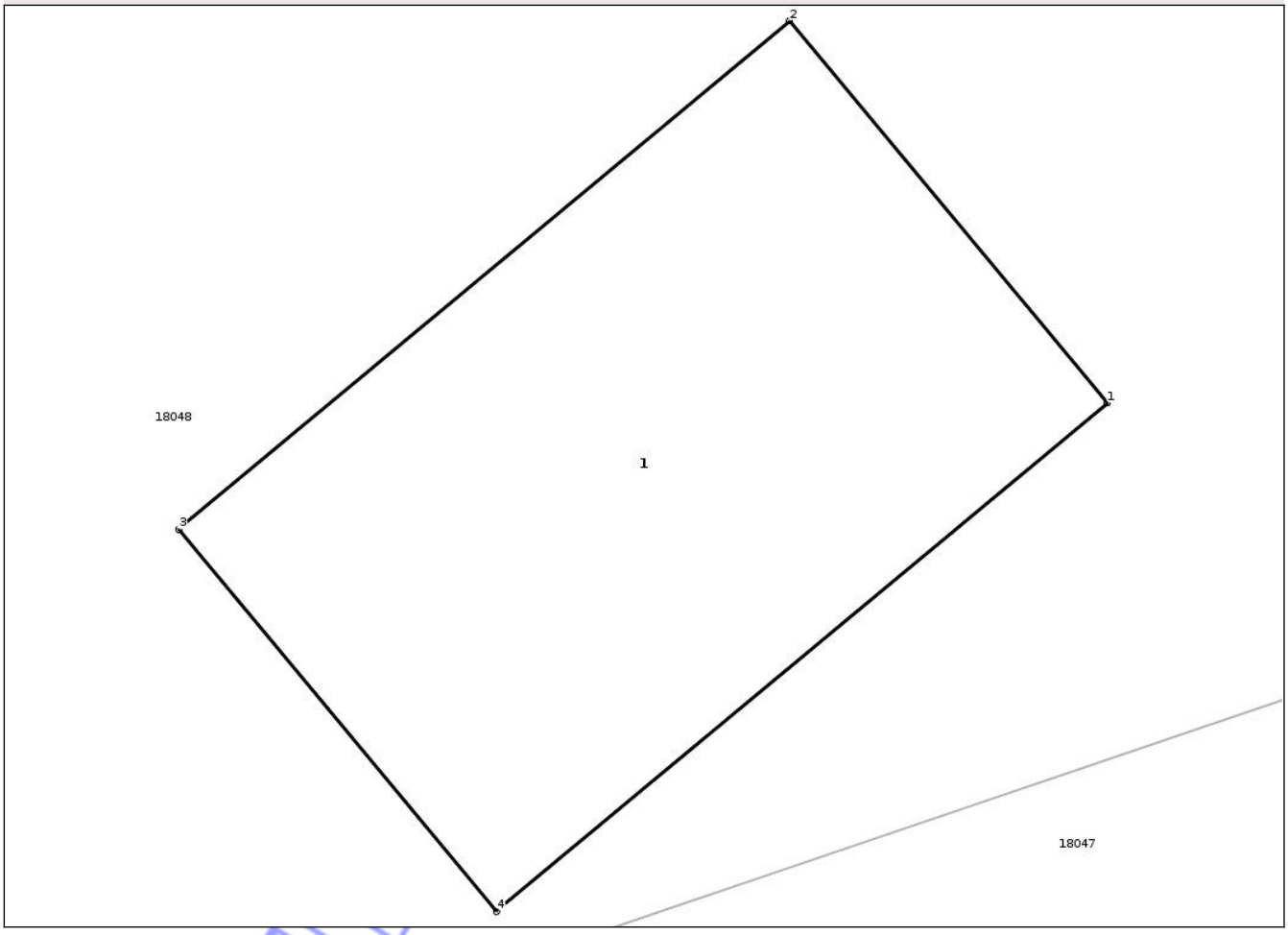

Date referitoare la teren

Crt	Categorie folosinţă	Intra vilan	Suprafaţa (mp)	Tarla	Parcelă	Nr. topo	Observaţii / Referinţe
1	curti constructii	NU	10	1/4	30/1	-	

Date referitoare la construcţii

Crt	Număr	Destinaţie construcţie	Supraf. (mp)	Situaţie juridică	Observaţii / Referinţe
A1.1	22294-C1	constructii industriale si edilitare	10	Fara acte	Nr. niveluri:1; S. construita la sol:10 mp; S. construita desfasurata:10 mp; STÂLP nr. 147 LEA 110 kV ALEXANDRIA-TRAIANU 1 DC LEA 110 kV ALEXANDRIA-TRAIANU 2 edificat în anul 1977.

Lungime Segmente

1) Valorile lungimilor segmentelor sunt obţinute din proiecţie în plan.

Punct început	X / Y	Punct sfârşit	X / Y	Lungime segment (** (m)
1	501.007,513 285.975,08	2	501.005,914 285.977,002	2.5
2	501.005,914 285.977,002	3	501.002,839 285.974,444	4.0

Document care conţine date cu caracter personal, protejat de prevederile Regulamentului (UE) nr. 679/2016 şi Legii 190/2018

Punct început	X / Y	Punct sfârşit	X / Y	Lungime segment (** (m)
3	501.002,839 285.974,444	4	501.004,438 285.972,522	2.5
4	501.004,438 285.972,522	1	501.007,513 285.975,08	4.0

**** Lungimile segmentelor sunt determinate în planul de proiecţie Stereo 70 şi sunt rotunjite la 1 milimetru.**
***** Distanţa dintre puncte este formată din segmente cumulate ce sunt mai mici decât valoarea 1 milimetru.**

Neutilizabil in circuitul civil

DATE DESPRE IMOBILUL NR. 18063

Oficiul de Cadastru şi Publicitate Imobiliară TELEORMAN
Biroul de Cadastru şi Publicitate Imobiliară Alexandria

A. Partea I. Descrierea imobilului

TEREN Extravilan

Adresa: Jud. Teleorman

Nr. Crt	Nr cadastral Nr. topografic	Suprafaţa* (mp)	Observaţii / Referinţe
A1		Din acte: 6.200 Masurata: 5.634	Sector cadastral:1 Teren neimprejmuit;

B. Partea II. Proprietari şi acte

Inscrieri privitoare la dreptul de proprietate şi alte drepturi reale		Referinţe
/		
Act Administrativ nr. 53-02013, din 18/02/1998 emis de CJSDPAT TELEORMAN;		
B1	Intabulare, drept de PROPRIETATE, dobandit prin Reconstituire, cota actuala 1/1, cota initiala 1/1	A1
	1) **BURCEA MATEI** DEFUNCT:Da	

C. Partea III. SARCINI .

Inscrieri privind dezmembramintele dreptului de proprietate, drepturi reale de garanţie şi sarcini	Referinţe
NU SUNT	

Neutilizabil în circuitul civil

Anexa Nr. 1 La Partea I

Teren

Nr cadastral	Suprafaţa (mp)*	Observaţii / Referinţe
	Din acte: 6.200 Masurata: 5.634	

* Suprafaţa este determinată in planul de proiecţie Stereo 70.

DETALII LINIARE IMOBIL

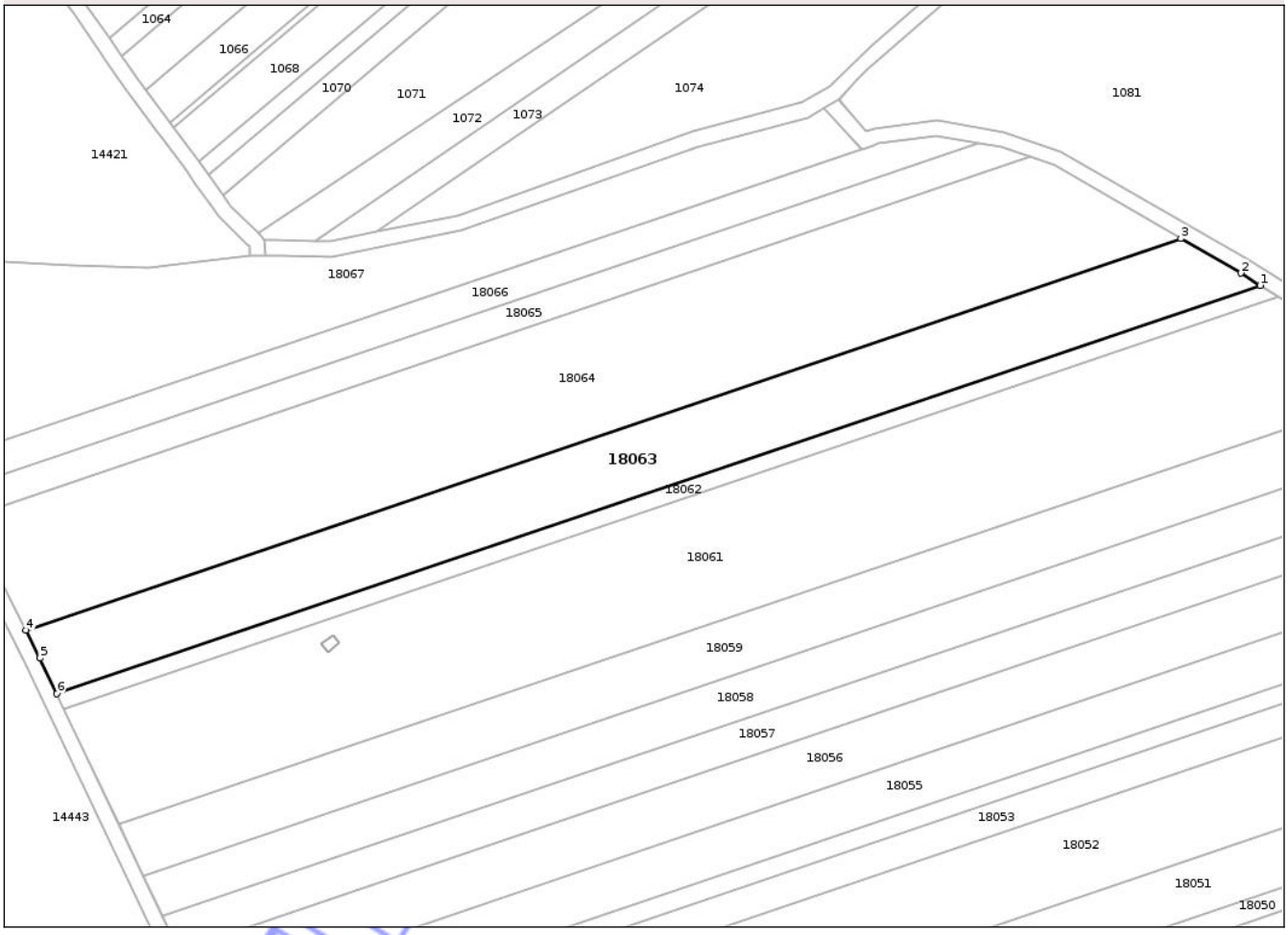

Date referitoare la teren

Crt	Categorie folosinţă	Intra vilan	Suprafaţa (mp)	Tarla	Parcelă	Nr. topo	Observaţii / Referinţe
1	arabil	NU	5.634	1/4	45	-	Imobil traversat de limita UAT Peretu şi UAT Roşiori de Vede

Lungime Segmente

1) Valorile lungimilor segmentelor sunt obţinute din proiecţie în plan.

Punct început	X / Y	Punct sfârşit	X / Y	Lungime segment (** (m)
1	501.129,299 286.206,948	2	501.124,395 286.210,063	5.81
2	501.124,395 286.210,063	3	501.109,123 286.218,879	17.634
3	501.109,123 286.218,879	4	500.815,227 286.119,206	310.338
4	500.815,227 286.119,206	5	500.818,822 286.112,15	7.919
5	500.818,822 286.112,15	6	500.823,112 286.103,106	10.01

Document care conţine date cu caracter personal, protejat de prevederile Regulamentului (UE) nr. 679/2016 şi Legii 190/2018

Punct început	X / Y	Punct sfârşit	X / Y	Lungime segment (** (m)
6	500.823,112 286.103,106	1	501.129,299 286.206,948	323.317

** Lungimile segmentelor sunt determinate în planul de proiecţie Stereo 70 şi sunt rotunjite la 1 milimetru.
*** Distanţa dintre puncte este formată din segmente cumulate ce sunt mai mici decât valoarea 1 milimetru.

Neutilizabil in circuitul civil

DATE DESPRE IMOBILUL NR. 18064

Oficiul de Cadastru şi Publicitate Imobiliară TELEORMAN
Biroul de Cadastru şi Publicitate Imobiliară Alexandria

A. Partea I. Descrierea imobilului

TEREN Extravilan

Adresa: Jud. Teleorman

Nr. Crt	Nr cadastral Nr. topografic	Suprafaţa* (mp)	Observaţii / Referinţe
A1		Din acte: 10.500 Masurata: 9.541	Sector cadastral:1 Teren neimprejmuit;

B. Partea II. Proprietari şi acte

Inscrieri privitoare la dreptul de proprietate şi alte drepturi reale		Referinţe
/		
Act Administrativ nr. 53-02184, din 05/11/2001 emis de CJSDPAT TELEORMAN;		
B1	Intabulare, drept de PROPRIETATE, dobandit prin Reconstituire, cota actuala 1/1, cota initiala 1/1	A1
	1) **MĂGUREANU CONSTANTIN**	

C. Partea III. SARCINI .

Inscrieri privind dezmembramintele dreptului de proprietate, drepturi reale de garanţie şi sarcini	Referinţe
NU SUNT	

Neutilizabil în circuitul civil

Anexa Nr. 1 La Partea I

Teren

Nr cadastral	Suprafaţa (mp)*	Observaţii / Referinţe
	Din acte: 10.500 Masurata: 9.541	

* Suprafaţa este determinată in planul de proiecţie Stereo 70.

DETALII LINIARE IMOBIL

Date referitoare la teren

Crt	Categorie folosinţă	Intra vilan	Suprafaţa (mp)	Tarla	Parcelă	Nr. topo	Observaţii / Referinţe
1	arabil	NU	9.541	1/4	46	-	Imobil traversat de limita UAT Peretu şi UAT Roşiori de Vede

Lungime Segmente

1) Valorile lungimilor segmentelor sunt obţinute din proiecţie în plan.

Punct început	X / Y	Punct sfârşit	X / Y	Lungime segment (** (m)
1	501.070,681 286.239,591	2	500.800,565 286.147,983	285.227
2	500.800,565 286.147,983	3	500.815,227 286.119,206	32.297
3	500.815,227 286.119,206	4	501.109,123 286.218,879	310.338
4	501.109,123 286.218,879	5	501.076,921 286.237,467	37.182
5	501.076,921 286.237,467	1	501.070,681 286.239,591	6.592

Document care conţine date cu caracter personal, protejat de prevederile Regulamentului (UE) nr. 679/2016 şi Legii 190/2018

**** Lungimile segmentelor sunt determinate în planul de proiecţie Stereo 70 şi sunt rotunjite la 1 milimetru.**
***** Distanţa dintre puncte este formată din segmente cumulate ce sunt mai mici decât valoarea 1 milimetru.**

Neutilizabil în circuitul civil

DATE DESPRE IMOBILUL NR. 18065

Oficiul de Cadastru şi Publicitate Imobiliară TELEORMAN
Biroul de Cadastru şi Publicitate Imobiliară Alexandria

A. Partea I. Descrierea imobilului

TEREN Extravilan

Adresa: Jud. Teleorman

Nr. Crt	Nr cadastral Nr. topografic	Suprafaţa* (mp)	Observaţii / Referinţe
A1		Din acte: 2.300 Masurata: 2.090	Sector cadastral:1 Teren neimprejmuit;

B. Partea II. Proprietari şi acte

Inscrieri privitoare la dreptul de proprietate şi alte drepturi reale		Referinţe
/		
Act Administrativ nr. 53-01960, din 08/08/1997 emis de CJSDPAT TELEORMAN;		
B1	Intabulare, drept de PROPRIETATE, dobandit prin Reconstituire, cota actuala 1/1, cota initiala 1/1	A1
	1) **GHIMFUS MARIN** 2) **GHIMFUS STANCU** 3) **GHIMFUS ION** 4) **GHIMFUS NICULAE**	

C. Partea III. SARCINI .

Inscrieri privind dezmembramintele dreptului de proprietate, drepturi reale de garanţie şi sarcini	Referinţe
NU SUNT	

Neutilizabil în circuitul civil

Anexa Nr. 1 La Partea I

Teren

Nr cadastral	Suprafaţa (mp)*	Observaţii / Referinţe
	Din acte: 2.300 Masurata: 2.090	

* Suprafaţa este determinată in planul de proiecţie Stereo 70.

DETALII LINIARE IMOBIL

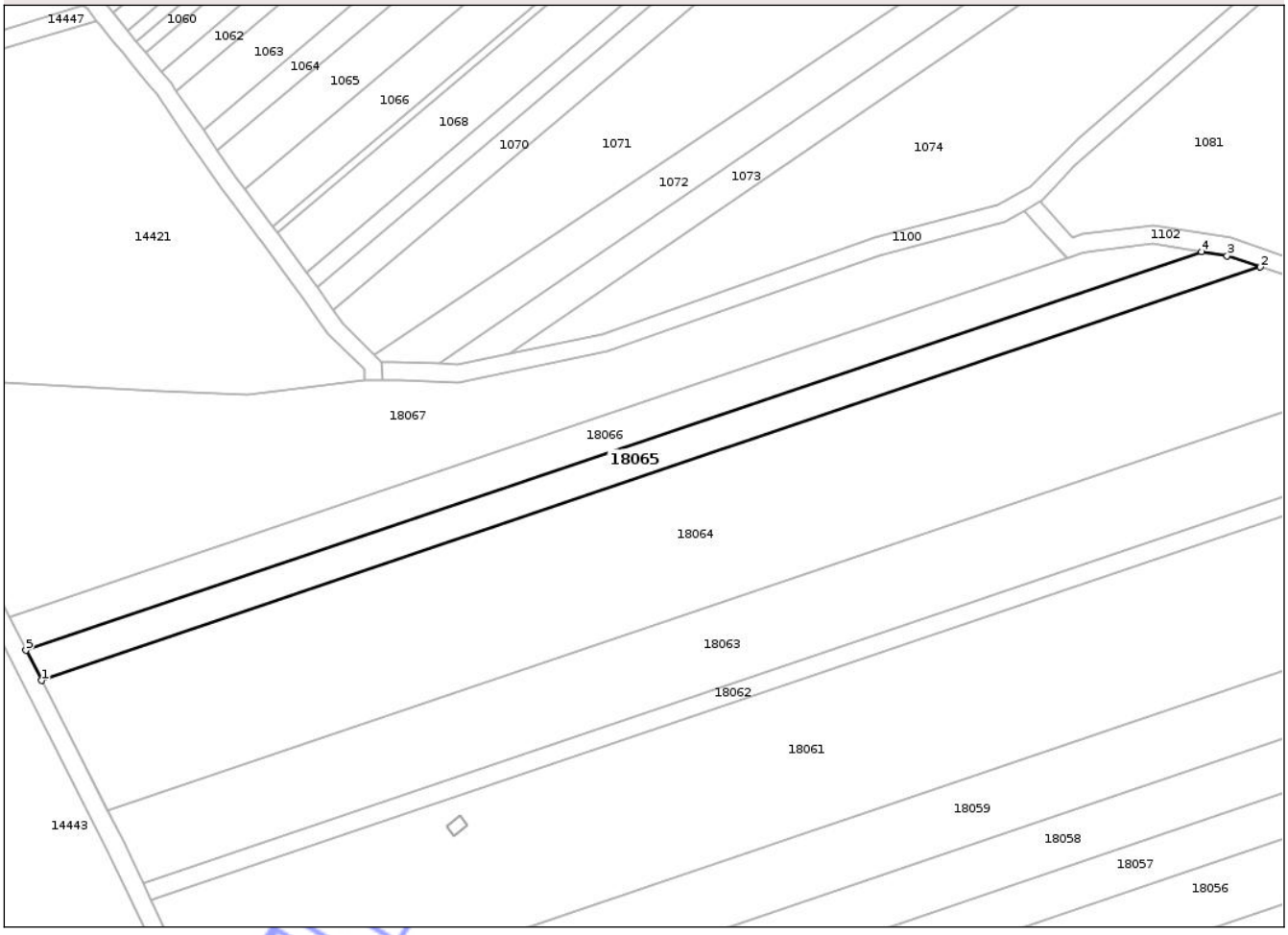

Date referitoare la teren

Crt	Categorie folosinţă	Intra vilan	Suprafaţa (mp)	Tarla	Parcelă	Nr. topo	Observaţii / Referinţe
1	arabil	NU	2.090	1/4	47	-	Imobil traversat de limita UAT Peretu şi UAT Roşiori de Vede

Lungime Segmente

1) Valorile lungimilor segmentelor sunt obţinute din proiecţie în plan.

Punct început	X / Y	Punct sfârşit	X / Y	Lungime segment (** (m)
1	500.800,565 286.147,983	2	501.070,681 286.239,591	285.227
2	501.070,681 286.239,591	3	501.063,364 286.242,081	7.729
3	501.063,364 286.242,081	4	501.057,643 286.243,033	5.8
4	501.057,643 286.243,033	5	500.797,148 286.154,688	275.068
5	500.797,148 286.154,688	1	500.800,565 286.147,983	7.525

Document care conţine date cu caracter personal, protejat de prevederile Regulamentului (UE) nr. 679/2016 şi Legii 190/2018

**** Lungimile segmentelor sunt determinate în planul de proiecţie Stereo 70 şi sunt rotunjite la 1 milimetru.**
***** Distanţa dintre puncte este formată din segmente cumulate ce sunt mai mici decât valoarea 1 milimetru.**

Neutilizabil in circuitul civil

DATE DESPRE IMOBILUL NR. 18066

Oficiul de Cadastru şi Publicitate Imobiliară TELEORMAN
Biroul de Cadastru şi Publicitate Imobiliară Alexandria

A. Partea I. Descrierea imobilului

TEREN Extravilan

Adresa: Jud. Teleorman

Nr. Crt	Nr cadastral Nr. topografic	Suprafaţa* (mp)	Observaţii / Referinţe
A1		Din acte: 2.400 Masurata: 2.181	Sector cadastral:1 Teren neimprejmuit;

B. Partea II. Proprietari şi acte

Inscrieri privitoare la dreptul de proprietate şi alte drepturi reale		Referinţe
/		
Act Administrativ nr. 5302286, din 27/11/2002 emis de CJSDPAT TELEORMAN;		
B1	Intabulare, drept de PROPRIETATE, dobandit prin Reconstituire, cota actuala 1/1, cota initiala 1/1	A1
	1) **BURCEA VASILE** DEFUNCT:Da 2) **ILIE VICTORIA** 3) **BURCEA ANGHEL**	

C. Partea III. SARCINI .

Inscrieri privind dezmembramintele dreptului de proprietate, drepturi reale de garanţie şi sarcini	Referinţe
NU SUNT	

Neutilizabil în circuitul civil

Anexa Nr. 1 La Partea I

Teren

Nr cadastral	Suprafaţa (mp)*	Observaţii / Referinţe
	Din acte: 2.400 Masurata: 2.181	

* Suprafaţa este determinată in planul de proiecţie Stereo 70.

DETALII LINIARE IMOBIL

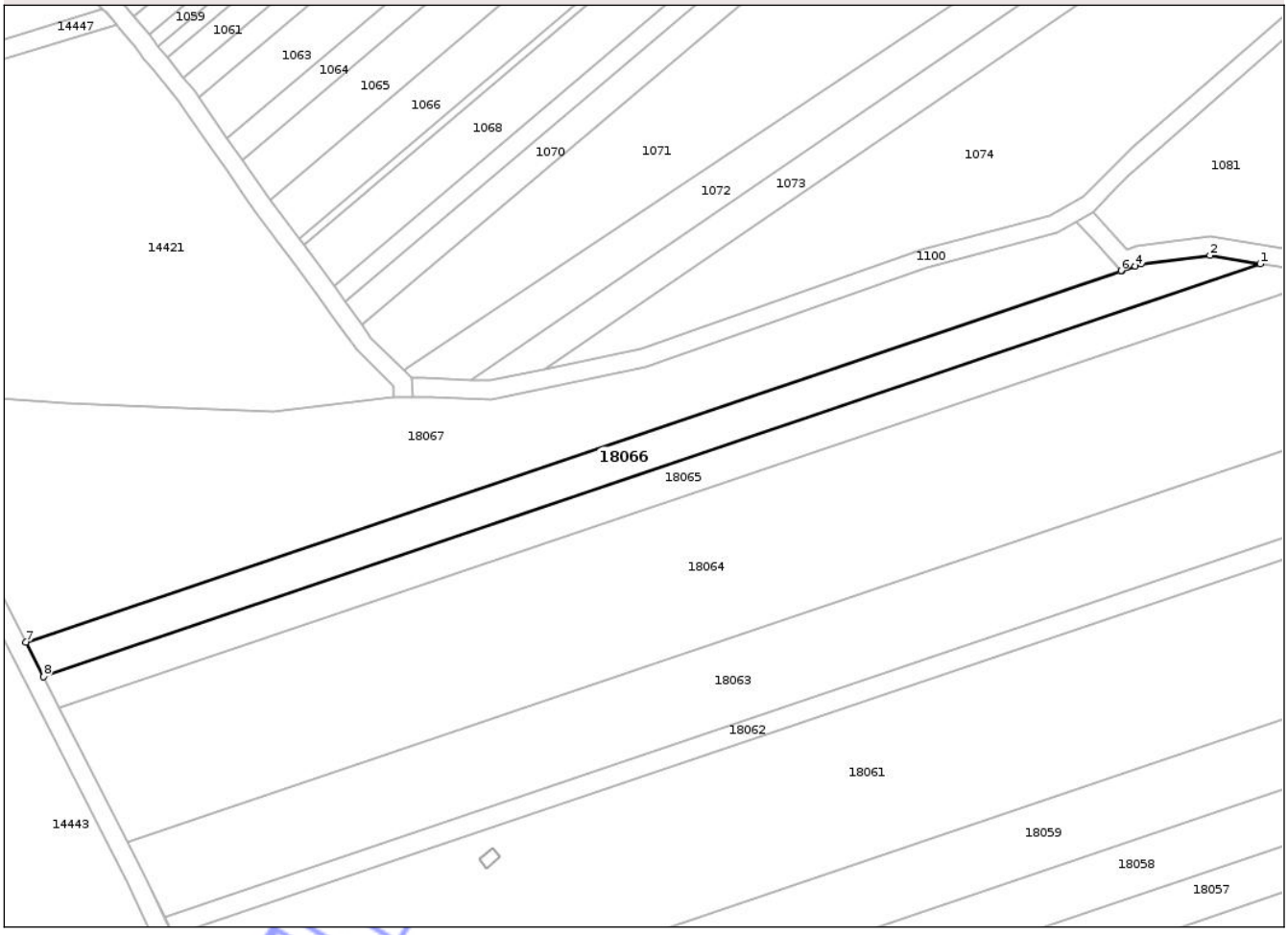

Date referitoare la teren

Crt	Categorie folosinţă	Intra vilan	Suprafaţa (mp)	Tarla	Parcelă	Nr. topo	Observaţii / Referinţe
1	arabil	NU	2.181	1/4	48	-	Imobil traversat de limita UAT Peretu şi UAT Roşiori de Vede

Lungime Segmente
1) Valorile lungimilor segmentelor sunt obţinute din proiecţie în plan.

Punct început	X / Y	Punct sfârşit	X / Y	Lungime segment (** (m)
1	501.057,643 286.243,033	2	501.046,905 286.244,82	10.886
2	501.046,905 286.244,82	3	501.032,201 286.242,982	14.818
3	501.032,201 286.242,982	4	501.030,919 286.242,527	1.36
4	501.030,919 286.242,527	5	501.027,938 286.241,468	3.164
5	501.027,938 286.241,468	6	501.027,841 286.241,575	0.144

Document care conţine date cu caracter personal, protejat de prevederile Regulamentului (UE) nr. 679/2016 şi Legii 190/2018

Punct început	X / Y	Punct sfârşit	X / Y	Lungime segment (** (m)
6	501.027,841 286.241,575	7	500.793,391 286.162,063	247.566
7	500.793,391 286.162,063	8	500.797,148 286.154,688	8.277
8	500.797,148 286.154,688	1	501.057,643 286.243,033	275.068

** Lungimile segmentelor sunt determinate în planul de proiecţie Stereo 70 şi sunt rotunjite la 1 milimetru.
*** Distanţa dintre puncte este formată din segmente cumulate ce sunt mai mici decât valoarea 1 milimetru.

Neutilizabil in circuitul civil

DATE DESPRE IMOBILUL NR. 18067

Oficiul de Cadastru şi Publicitate Imobiliară TELEORMAN
Biroul de Cadastru şi Publicitate Imobiliară Alexandria

A. Partea I. Descrierea imobilului

TEREN Extravilan

Adresa: Jud. Teleorman

Nr. Crt	Nr cadastral Nr. topografic	Suprafaţa* (mp)	Observaţii / Referinţe
A1		Din acte: 6.600 Masurata: 5.997	Sector cadastral:1 Teren neimprejmuit;

B. Partea II. Proprietari şi acte

Inscrieri privitoare la dreptul de proprietate şi alte drepturi reale		Referinţe
/		
Act Notarial nr. 20, din 09/01/2013 emis de BNP MARIA BARBU;		
B1	Intabulare, drept de PROPRIETATE, cu titlu de partaj, bun propriu, dobandit prin Iesire Din Indiviziune, cota actuala 1/1, cota initiala 1/1	A1
	1) **MEDINŢU STELIAN**	

C. Partea III. SARCINI .

Inscrieri privind dezmembramintele dreptului de proprietate, drepturi reale de garanţie şi sarcini	Referinţe
NU SUNT	

Neutilizabil în circuitul civil

Anexa Nr. 1 La Partea I

Teren

Nr cadastral	Suprafaţa (mp)*	Observaţii / Referinţe
	Din acte: 6.600 Masurata: 5.997	

* Suprafaţa este determinată in planul de proiecţie Stereo 70.

DETALII LINIARE IMOBIL

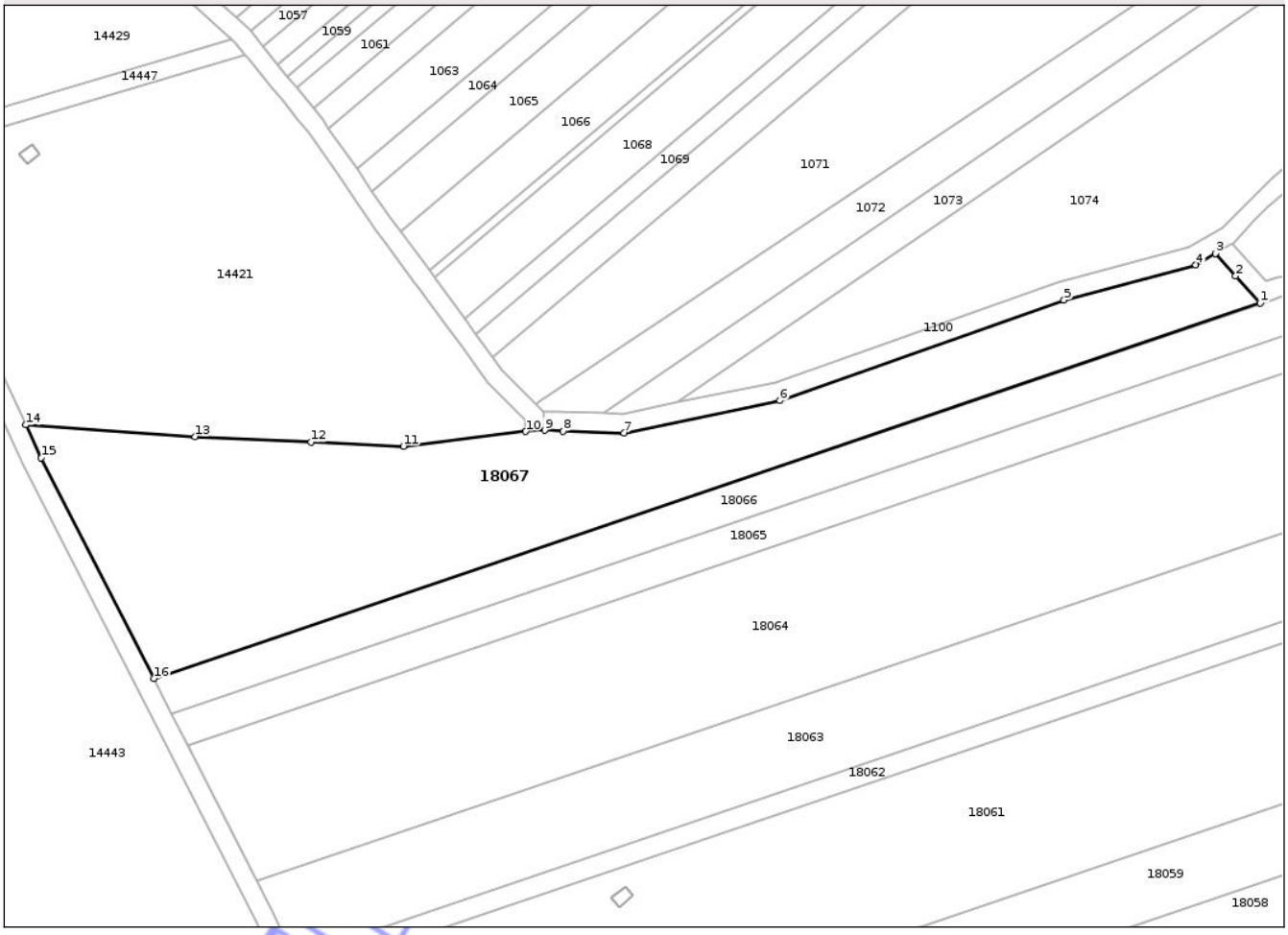

Date referitoare la teren

Crt	Categorie folosinţă	Intra vilan	Suprafaţa (mp)	Tarla	Parcelă	Nr. topo	Observaţii / Referinţe
1	arabil	NU	5.997	1/4	49	-	Imobil traversat de limita UAT Peretu şi UAT Roşiori de Vede

Lungime Segmente

1) Valorile lungimilor segmentelor sunt obţinute din proiecţie în plan.

Punct început	X / Y	Punct sfârşit	X / Y	Lungime segment (** (m)
1	501.027,841 286.241,575	2	501.022,635 286.247,32	7.753
2	501.022,635 286.247,32	3	501.018,325 286.252,077	6.419
3	501.018,325 286.252,077	4	501.014,165 286.249,71	4.786
4	501.014,165 286.249,71	5	500.986,296 286.242,23	28.855
5	500.986,296 286.242,23	6	500.926,079 286.220,941	63.869

Document care conţine date cu caracter personal, protejat de prevederile Regulamentului (UE) nr. 679/2016 şi Legii 190/2018

Punct început	X / Y	Punct sfârşit	X / Y	Lungime segment (** (m)
6	500.926,079 286.220,941	7	500.893,091 286.214,104	33.689
7	500.893,091 286.214,104	8	500.880,136 286.214,496	12.961
8	500.880,136 286.214,496	9	500.876,211 286.214,631	3.927
9	500.876,211 286.214,631	10	500.872,218 286.214,395	4.0
10	500.872,218 286.214,395	11	500.846,323 286.211,292	26.08
11	500.846,323 286.211,292	12	500.826,723 286.212,192	19.621
12	500.826,723 286.212,192	13	500.802,094 286.213,328	24.655
13	500.802,094 286.213,328	14	500.766,31 286.215,811	35.87
14	500.766,31 286.215,811	15	500.769,575 286.208,805	7.729
15	500.769,575 286.208,805	16	500.793,391 286.162,063	52.46
16	500.793,391 286.162,063	1	501.027,841 286.241,575	247.566

**** Lungimile segmentelor sunt determinate în planul de proiecţie Stereo 70 şi sunt rotunjite la 1 milimetru.**
***** Distanţa dintre puncte este formată din segmente cumulate ce sunt mai mici decât valoarea 1 milimetru.**

Neutilizabil în circuitul civil

DATE DESPRE IMOBILUL NR. 18068

Oficiul de Cadastru şi Publicitate Imobiliară TELEORMAN
Biroul de Cadastru şi Publicitate Imobiliară Alexandria

A. Partea I. Descrierea imobilului

TEREN Extravilan

Adresa: Jud. Teleorman

Nr. Crt	Nr cadastral Nr. topografic	Suprafaţa* (mp)	Observaţii / Referinţe
A1	22285	Din acte: 1.831 Masurata: 10	Sector cadastral:1 Teren neimprejmuit;

B. Partea II. Proprietari şi acte

Inscrieri privitoare la dreptul de proprietate şi alte drepturi reale		Referinţe
52878 / 13/08/2020		
Act Normativ nr. 375, din 29/12/1976 emis de PRESEDINTELE REPUBLICII SOCIALISTE ROMANIA (act administrativ nr Incheiere nr.2008 din 13.03.2007, emis de Tribunalul Dolj;act administrativ nr Contract de concesiune nr.6 din 19.06.2005, emis de Ministerul Economiei si Comertului – SDFEE ''Electrica Oltenia'';act administrativ nr Rezolutia nr.22729 din 29.12.2016, emis de Oficiul Registrului Comertului de pe langa Tribunalul Dolj;act notarial nr HAGA aut.nr.641 din 08.03.2007, emis de BNP Mone Gabriela Olga si Andrei Aurel Jean);		
B1	Intabulare, drept de PROPRIETATE, domeniu public, dobandit prin Lege, cota actuala 1/1, cota initiala 1/1	A1
	1) **STATUL ROMÂN**, CIF:9999999999999	
B2	Intabulare, drept de CONCESIUNE, pe o perioadă de 49 de ani, începând cu data de 20.06.2005	A1
	1) **DISTRIBUȚIE ENERGIE OLTENIA SA**, CIF:14491102	

C. Partea III. SARCINI .

Inscrieri privind dezmembramintele dreptului de proprietate, drepturi reale de garanţie şi sarcini	Referinţe
NU SUNT	

Neutilizabil în circuitul civil

Anexa Nr. 1 La Partea I

Teren

Nr cadastral	Suprafaţa (mp)*	Observaţii / Referinţe
22285	Din acte: 1.831 Masurata: 10	

* Suprafaţa este determinată in planul de proiecţie Stereo 70.

DETALII LINIARE IMOBIL

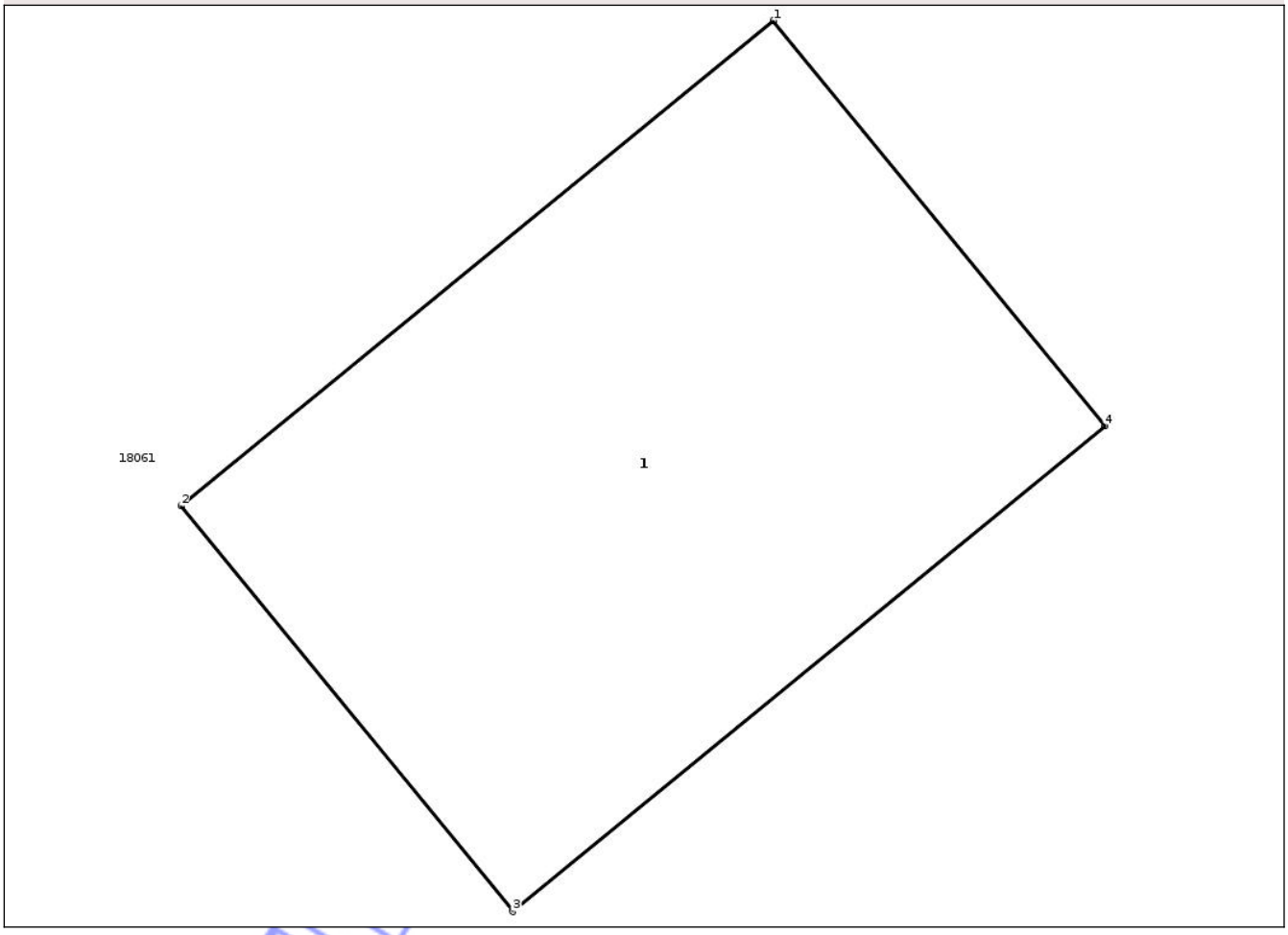

Date referitoare la teren

Crt	Categorie folosinţă	Intra vilan	Suprafaţa (mp)	Tarla	Parcelă	Nr. topo	Observaţii / Referinţe
1	curti constructii	NU	10	1/4	43/1	-	

Date referitoare la construcţii

Crt	Număr	Destinaţie construcţie	Supraf. (mp)	Situaţie juridică	Observaţii / Referinţe
A1.1	22285-C1	constructii industriale si edilitare	10	Fara acte	Nr. niveluri:1; S. construita la sol:10 mp; S. construita desfasurata:9.88 mp; STÂLP nr. 148 LEA 110 kV ALEXANDRIA-TRAIANU 1 DC LEA 110 kV ALEXANDRIA-TRAIANU 2 edificat în anul 1977.

Lungime Segmente

1) Valorile lungimilor segmentelor sunt obţinute din proiecţie în plan.

Punct început	X / Y	Punct sfârşit	X / Y	Lungime segment (** (m)
1	500.893,33 286.118,069	2	500.890,39 286.115,662	3.8
2	500.890,39 286.115,662	3	500.892,037 286.113,65	2.6

Document care conţine date cu caracter personal, protejat de prevederile Regulamentului (UE) nr. 679/2016 şi Legii 190/2018

Punct început	X / Y	Punct sfârşit	X / Y	Lungime segment (** (m)
3	500.892,037 286.113,65	4	500.894,977 286.116,058	3.8
4	500.894,977 286.116,058	1	500.893,33 286.118,069	2.599

** Lungimile segmentelor sunt determinate în planul de proiecţie Stereo 70 şi sunt rotunjite la 1 milimetru.
*** Distanţa dintre puncte este formată din segmente cumulate ce sunt mai mici decât valoarea 1 milimetru.

Neutilizabil in circuitul civil

DATE DESPRE IMOBILUL NR. 18069

Oficiul de Cadastru şi Publicitate Imobiliară TELEORMAN
Biroul de Cadastru şi Publicitate Imobiliară Alexandria

A. Partea I. Descrierea imobilului

TEREN Extravilan

Adresa: Jud. Teleorman

Nr. Crt	Nr cadastral Nr. topografic	Suprafaţa* (mp)	Observaţii / Referinţe
A1		5.000	Sector cadastral:25 Teren neimprejmuit;

B. Partea II. Proprietari şi acte

Inscrieri privitoare la dreptul de proprietate şi alte drepturi reale		Referinţe
/		
Act Notarial nr. 693, din 23/11/2004 emis de BNP DRĂGHICI NICOLETA;		
B1	Intabulare, drept de PROPRIETATE, cu titlu de donaţie, bun propriu, dobandit prin Conventie, cota actuala 1/1, cota initiala 1/1	A1
	1) **PURCĂREA STELICA**	

C. Partea III. SARCINI .

Inscrieri privind dezmembramintele dreptului de proprietate, drepturi reale de garanţie şi sarcini	Referinţe
NU SUNT	

Neutilizabil în circuitul civil

Anexa Nr. 1 La Partea I

Teren

Nr cadastral	Suprafaţa (mp)*	Observaţii / Referinţe
	5.000	

* Suprafaţa este determinată in planul de proiecţie Stereo 70.

DETALII LINIARE IMOBIL

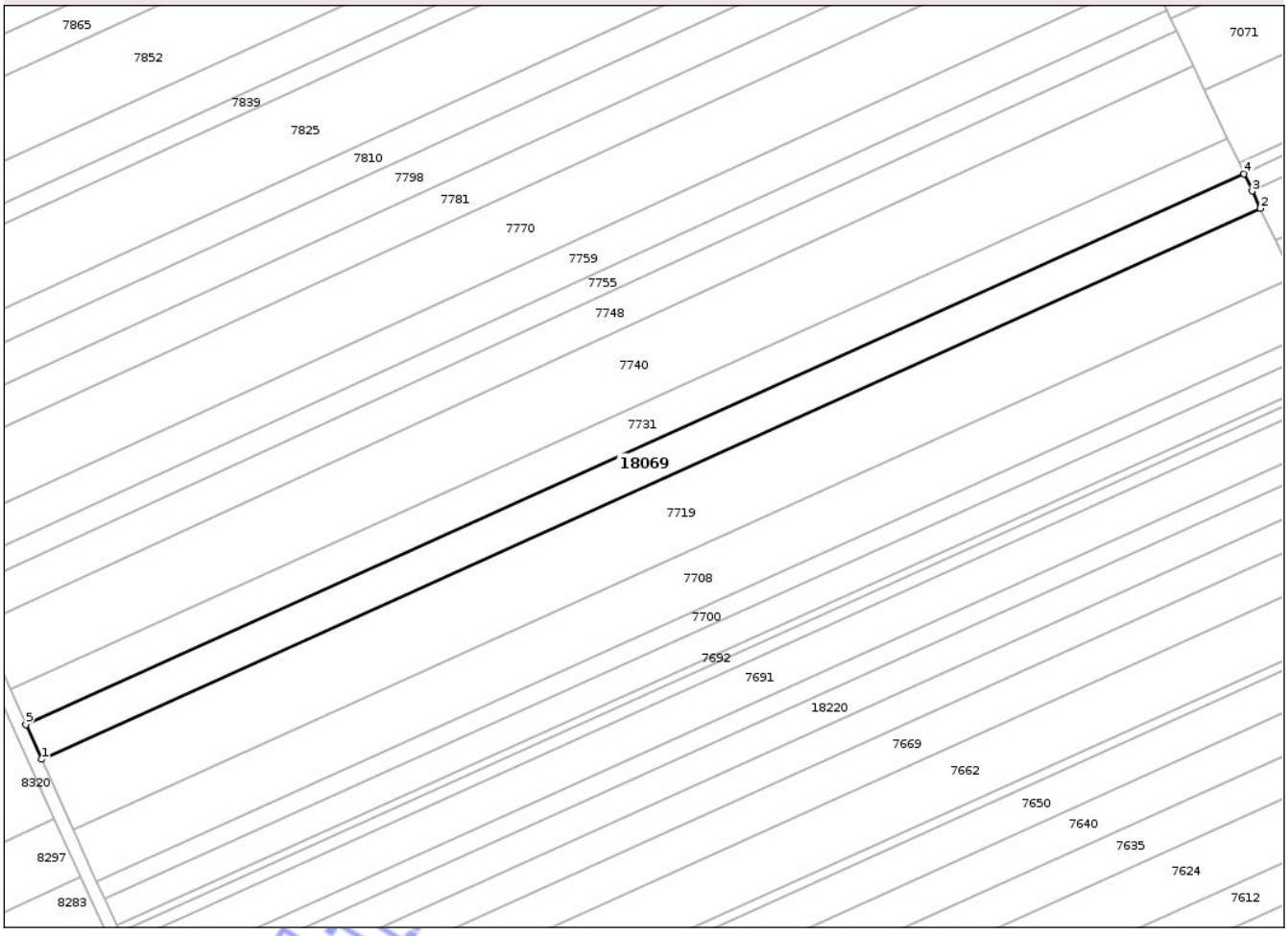

Date referitoare la teren

Crt	Categorie folosinţă	Intra vilan	Suprafaţa (mp)	Tarla	Parcelă	Nr. topo	Observaţii / Referinţe
1	arabil	NU	5.000	16/1	90	-	

Lungime Segmente
1) Valorile lungimilor segmentelor sunt obţinute din proiecţie în plan.

Punct început	X / Y	Punct sfârşit	X / Y	Lungime segment (** (m)
1	508.206,395 277.618,114	2	508.587,55 277.790,205	418.204
2	508.587,55 277.790,205	3	508.585,005 277.795,61	5.974
3	508.585,005 277.795,61	4	508.582,454 277.801,025	5.986
4	508.582,454 277.801,025	5	508.201,471 277.629,012	418.015
5	508.201,471 277.629,012	1	508.206,395 277.618,114	11.959

Document care conţine date cu caracter personal, protejat de prevederile Regulamentului (UE) nr. 679/2016 şi Legii 190/2018

**** Lungimile segmentelor sunt determinate în planul de proiecţie Stereo 70 şi sunt rotunjite la 1 milimetru.**
***** Distanţa dintre puncte este formată din segmente cumulate ce sunt mai mici decât valoarea 1 milimetru.**

Neutilizabil în circuitul civil

DATE DESPRE IMOBILUL NR. 18071

Oficiul de Cadastru şi Publicitate Imobiliară TELEORMAN
Biroul de Cadastru şi Publicitate Imobiliară Alexandria

A. Partea I. Descrierea imobilului

TEREN Extravilan

Adresa: Jud. Teleorman

Nr. Crt	Nr cadastral Nr. topografic	Suprafaţa* (mp)	Observaţii / Referinţe
A1	22922	5.000	Sector cadastral:25 Teren neimprejmuit;

B. Partea II. Proprietari şi acte

Inscrieri privitoare la dreptul de proprietate şi alte drepturi reale		Referinţe
53469 / 14/08/2025		
Act Notarial nr. 2180, din 14/08/2025 emis de BNP RADU ANIŞOARA (Contract de donație);		
B3	Intabulare, drept de PROPRIETATE, cu titlu de donație, bun propriu, dobandit prin Conventie, cota actuala 1/1, cota initiala 1/1	A1
	1) **OLTEANU STELA-ŞTEFANIA**	

C. Partea III. SARCINI .

Inscrieri privind dezmembramintele dreptului de proprietate, drepturi reale de garanţie şi sarcini	Referinţe
NU SUNT	

Neutilizabil în circuitul civil

Anexa Nr. 1 La Partea I

Teren

Nr cadastral	Suprafaţa (mp)*	Observaţii / Referinţe
22922	5.000	

* Suprafaţa este determinată in planul de proiecţie Stereo 70.

DETALII LINIARE IMOBIL

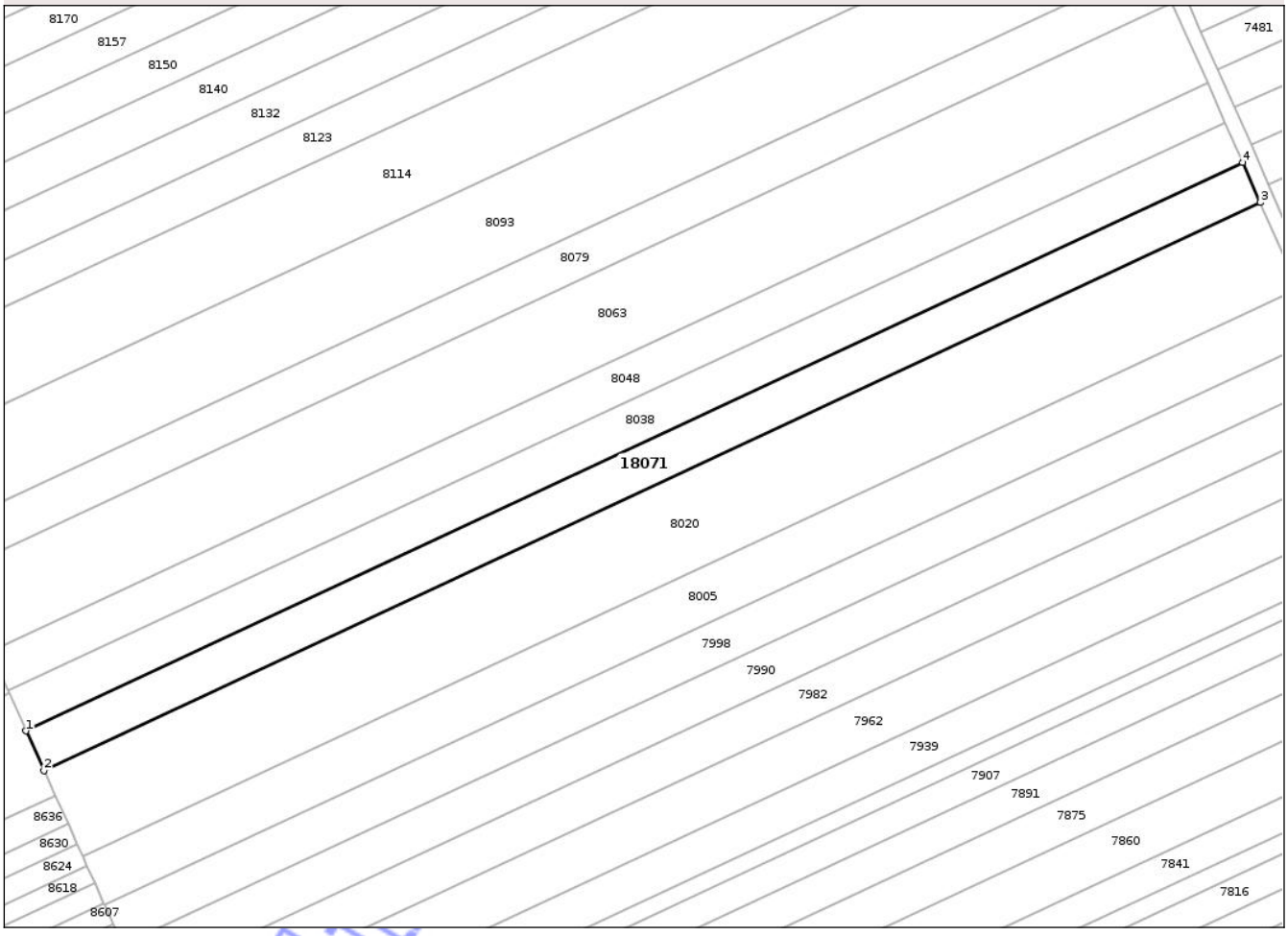

Date referitoare la teren

Crt	Categorie folosinţă	Intra vilan	Suprafaţa (mp)	Tarla	Parcelă	Nr. topo	Observaţii / Referinţe
1	arabil	NU	5.000	15/1	20	-	

Lungime Segmente

1) Valorile lungimilor segmentelor sunt obţinute din proiecţie în plan.

Punct început	X / Y	Punct sfârşit	X / Y	Lungime segment (** (m)
1	508.005,189 277.094,673	2	508.010,456 277.083,047	12.763
2	508.010,456 277.083,047	3	508.365,429 277.248,688	391.718
3	508.365,429 277.248,688	4	508.360,272 277.260,365	12.765
4	508.360,272 277.260,365	1	508.005,189 277.094,673	391.839

**** Lungimile segmentelor sunt determinate în planul de proiecţie Stereo 70 şi sunt rotunjite la 1 milimetru.**

Document care conţine date cu caracter personal, protejat de prevederile Regulamentului (UE) nr. 679/2016 şi Legii 190/2018

***** Distanţa dintre puncte este formată din segmente cumulate ce sunt mai mici decât valoarea 1 milimetru.**

Neutilizabil in circuitul civil

DATE DESPRE IMOBILUL NR. 18072

Oficiul de Cadastru şi Publicitate Imobiliară TELEORMAN
Biroul de Cadastru şi Publicitate Imobiliară Alexandria

A. Partea I. Descrierea imobilului

TEREN Extravilan

Adresa: Jud. Teleorman

Nr. Crt	Nr cadastral Nr. topografic	Suprafaţa* (mp)	Observaţii / Referinţe
A1	22986	2.500	Sector cadastral:1 Teren neimprejmuit;

B. Partea II. Proprietari şi acte

Inscrieri privitoare la dreptul de proprietate şi alte drepturi reale		Referinţe
27437 / 29/04/2025		
Hotarare Judecatoreasca nr. 265, din 12/02/2014 emis de JUDECĂTORIA ROȘIORII DE VEDE-JUDEȚUL TELEORMAN (DOSAR NR.4113/292/2013; act administrativ nr CERTIFICAT DE CASATORIE SERIA C8 NR. 024435 din 19.05.1991, emis de PRIMARIA COMUNEI PERETU);		
B1	Intabulare, drept de PROPRIETATE, cu titlu de cumpărare, bun comun, dobandit prin Conventie, cota actuala 1/1, cota initiala 1/1	A1
	1) **BARBU FLORENŢA** 2) **BARBU ALEXANDRU**	

C. Partea III. SARCINI .

Inscrieri privind dezmembramintele dreptului de proprietate, drepturi reale de garanţie şi sarcini	Referinţe
NU SUNT	

Neutilizabil în circuitul civil

Anexa Nr. 1 La Partea I

Teren

Nr cadastral	Suprafaţa (mp)*	Observaţii / Referinţe
22986	2.500	

* Suprafaţa este determinată in planul de proiecţie Stereo 70.

DETALII LINIARE IMOBIL

Date referitoare la teren

Crt	Categorie folosinţă	Intra vilan	Suprafaţa (mp)	Tarla	Parcelă	Nr. topo	Observaţii / Referinţe
1	arabil	NU	2.500	1/5	45	-	Imobil traversat de limita UAT Peretu şi UAT Troianul

Lungime Segmente

1) Valorile lungimilor segmentelor sunt obţinute din proiecţie în plan.

Punct început	X / Y	Punct sfârşit	X / Y	Lungime segment (** (m)
1	501.822,317 285.527,942	2	501.818,89 285.530,806	4.466
2	501.818,89 285.530,806	3	501.198,892 285.320,539	654.683
3	501.198,892 285.320,539	4	501.200,578 285.317,084	3.844
4	501.200,578 285.317,084	1	501.822,317 285.527,942	656.522

Document care conţine date cu caracter personal, protejat de prevederile Regulamentului (UE) nr. 679/2016 şi Legii 190/2018

**** Lungimile segmentelor sunt determinate în planul de proiecţie Stereo 70 şi sunt rotunjite la 1 milimetru.**
***** Distanţa dintre puncte este formată din segmente cumulate ce sunt mai mici decât valoarea 1 milimetru.**

Neutilizabil in circuitul civil

DATE DESPRE IMOBILUL NR. 18074

Oficiul de Cadastru şi Publicitate Imobiliară TELEORMAN
Biroul de Cadastru şi Publicitate Imobiliară Alexandria

A. Partea I. Descrierea imobilului

TEREN Extravilan

Adresa: Jud. Teleorman

Nr. Crt	Nr cadastral Nr. topografic	Suprafaţa* (mp)	Observaţii / Referinţe
A1		2.250	Sector cadastral:6 Teren neimprejmuit;

B. Partea II. Proprietari şi acte

Inscrieri privitoare la dreptul de proprietate şi alte drepturi reale		Referinţe
/		
Hotarare Judecatoreasca nr. 542, din 28/03/2018 emis de JUDECĂTORIA ROȘIORII DE VEDE-JUDEȚUL TELEORMAN (Dosar nr. 4016/292/2016);		
B1	Inscrierea provizorie, drept de PROPRIETATE, cu titlu de partaj, bun propriu, dobandit prin Hotarare Judecatoreasca, cota actuala 1/1, cota initiala 1/1	A1
	1) **MATEI MARIN**	

C. Partea III. SARCINI .

Inscrieri privind dezmembramintele dreptului de proprietate, drepturi reale de garanţie şi sarcini	Referinţe
NU SUNT	

Neutilizabil în circuitul civil

Anexa Nr. 1 La Partea I

Teren

Nr cadastral	Suprafaţa (mp)*	Observaţii / Referinţe
	2.250	

* Suprafaţa este determinată in planul de proiecţie Stereo 70.

DETALII LINIARE IMOBIL

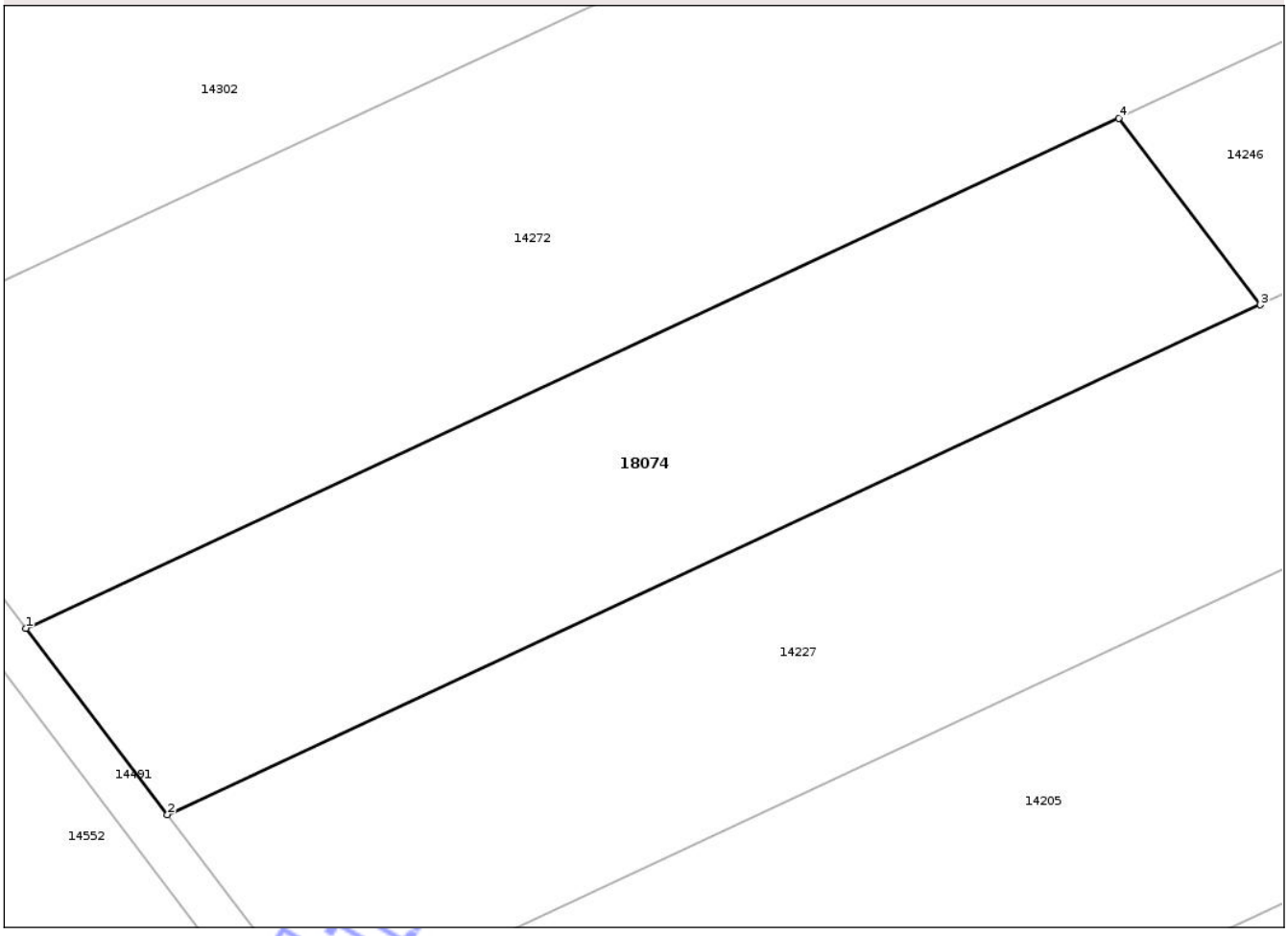

Date referitoare la teren

Crt	Categorie folosinţă	Intra vilan	Suprafaţa (mp)	Tarla	Parcelă	Nr. topo	Observaţii / Referinţe
1	arabil	NU	2.250	36	21	-	identic cu tarla 34/9

Lungime Segmente
1) Valorile lungimilor segmentelor sunt obţinute din proiecţie în plan.

Punct început	X / Y	Punct sfârşit	X / Y	Lungime segment (** (m)
1	504.097,176 285.255,706	2	504.109,974 285.238,878	21.142
2	504.109,974 285.238,878	3	504.208,691 285.284,882	108.91
3	504.208,691 285.284,882	4	504.195,894 285.301,71	21.141
4	504.195,894 285.301,71	1	504.097,176 285.255,706	108.911

**** Lungimile segmentelor sunt determinate în planul de proiecţie Stereo 70 şi sunt rotunjite la 1 milimetru.**

Document care conţine date cu caracter personal, protejat de prevederile Regulamentului (UE) nr. 679/2016 şi Legii 190/2018

***** Distanţa dintre puncte este formată din segmente cumulate ce sunt mai mici decât valoarea 1 milimetru.**

Neutilizabil in circuitul civil

DATE DESPRE IMOBILUL NR. 18076

Oficiul de Cadastru şi Publicitate Imobiliară TELEORMAN
Biroul de Cadastru şi Publicitate Imobiliară Alexandria

A. Partea I. Descrierea imobilului

TEREN Extravilan

Adresa: Jud. Teleorman

Nr. Crt	Nr cadastral Nr. topografic	Suprafaţa* (mp)	Observaţii / Referinţe
A1		5.500	Sector cadastral:6 Teren neimprejmuit;

B. Partea II. Proprietari şi acte

Inscrieri privitoare la dreptul de proprietate şi alte drepturi reale		Referinţe
/		
Act Notarial nr. 1809, din 27/08/2010 emis de BNP TODIREANU MAGDALENA;		
B1	Intabulare, drept de PROPRIETATE, cu titlu de cumpărare, bun comun, dobandit prin Conventie, cota actuala 1/1, cota initiala 1/1	A1
	1) **CHIRIŢĂ MARIA** 2) **CHIRIŢĂ N. GHIŢĂ**	

C. Partea III. SARCINI .

Inscrieri privind dezmembramintele dreptului de proprietate, drepturi reale de garanţie şi sarcini	Referinţe
NU SUNT	

Neutilizabil în circuitul civil

Anexa Nr. 1 La Partea I

Teren

Nr cadastral	Suprafaţa (mp)*	Observaţii / Referinţe
	5.500	

* Suprafaţa este determinată in planul de proiecţie Stereo 70.

DETALII LINIARE IMOBIL

Date referitoare la teren

Crt	Categorie folosinţă	Intra vilan	Suprafaţa (mp)	Tarla	Parcelă	Nr. topo	Observaţii / Referinţe
1	arabil	NU	5.500	34/3	13	-	

Lungime Segmente

1) Valorile lungimilor segmentelor sunt obţinute din proiecţie în plan.

Punct început	X / Y	Punct sfârşit	X / Y	Lungime segment (** (m)
1	503.775,943 285.811,393	2	503.578,511 285.714,53	219.913
2	503.578,511 285.714,53	3	503.592,787 285.693,622	25.317
3	503.592,787 285.693,622	4	503.789,451 285.790,108	219.058
4	503.789,451 285.790,108	1	503.775,943 285.811,393	25.209

**** Lungimile segmentelor sunt determinate în planul de proiecţie Stereo 70 şi sunt rotunjite la 1 milimetru.**

Document care conţine date cu caracter personal, protejat de prevederile Regulamentului (UE) nr. 679/2016 şi Legii 190/2018

***** Distanţa dintre puncte este formată din segmente cumulate ce sunt mai mici decât valoarea 1 milimetru.**

Neutilizabil in circuitul civil

DATE DESPRE IMOBILUL NR. 18080

Oficiul de Cadastru şi Publicitate Imobiliară TELEORMAN
Biroul de Cadastru şi Publicitate Imobiliară Alexandria

A. Partea I. Descrierea imobilului

TEREN Extravilan

Adresa: Jud. Teleorman

Nr. Crt	Nr cadastral Nr. topografic	Suprafaţa* (mp)	Observaţii / Referinţe
A1		1.700	Sector cadastral:6 Teren neimprejmuit;

B. Partea II. Proprietari şi acte

Inscrieri privitoare la dreptul de proprietate şi alte drepturi reale		Referinţe
/		
Act Notarial nr. 373, din 29/09/2004 emis de BNP TAMARA MORCOV;		
B1	Intabulare, drept de PROPRIETATE, cu titlu de moştenire şi partaj, bun propriu, dobandit prin Succesiune, cota actuala 1/1, cota initiala 1/1	A1
	1) **VLADU FLOAREA**	

C. Partea III. SARCINI .

Inscrieri privind dezmembramintele dreptului de proprietate, drepturi reale de garanţie şi sarcini	Referinţe
NU SUNT	

Neutilizabil în circuitul civil

Anexa Nr. 1 La Partea I

Teren

Nr cadastral	Suprafaţa (mp)*	Observaţii / Referinţe
	1.700	

* Suprafaţa este determinată in planul de proiecţie Stereo 70.

DETALII LINIARE IMOBIL

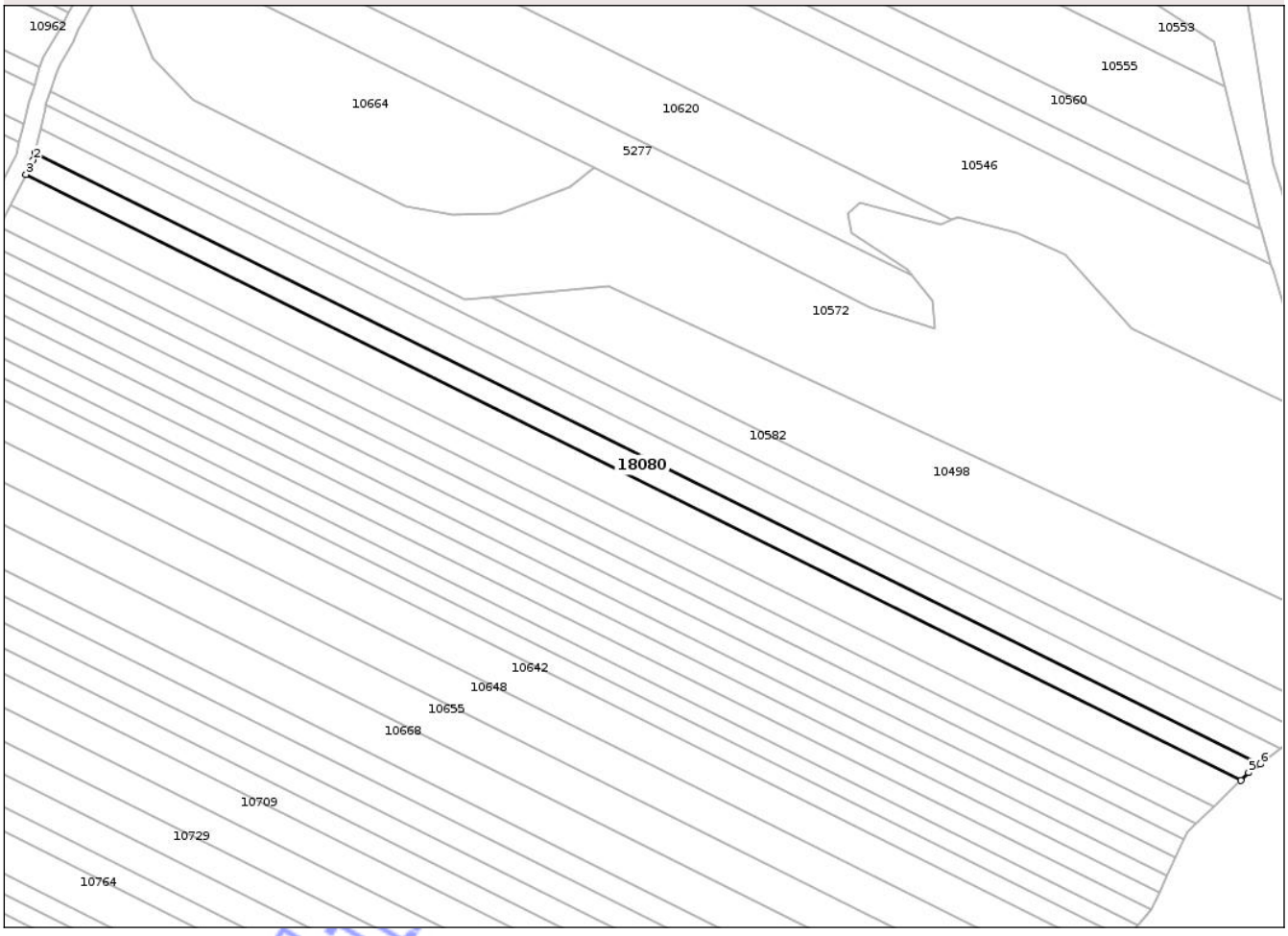

Date referitoare la teren

Crt	Categorie folosinţă	Intra vilan	Suprafaţa (mp)	Tarla	Parcelă	Nr. topo	Observaţii / Referinţe
1	arabil	NU	1.700	41	45	-	

Lungime Segmente
1) Valorile lungimilor segmentelor sunt obţinute din proiecţie în plan.

Punct început	X / Y	Punct sfârşit	X / Y	Lungime segment (** (m)
1	506.551,334 283.982,534	2	506.550,953 283.980,878	1.699
2	506.550,953 283.980,878	3	506.549,271 283.977,517	3.758
3	506.549,271 283.977,517	4	506.829,484 283.837,89	313.074
4	506.829,484 283.837,89	5	506.831,328 283.839,672	2.564
5	506.831,328 283.839,672	6	506.833,992 283.841,689	3.341

Document care conţine date cu caracter personal, protejat de prevederile Regulamentului (UE) nr. 679/2016 şi Legii 190/2018

Punct început	X / Y	Punct sfârşit	X / Y	Lungime segment (** (m)
6	506.833,992 283.841,689	1	506.551,334 283.982,534	315.805

** Lungimile segmentelor sunt determinate în planul de proiecţie Stereo 70 şi sunt rotunjite la 1 milimetru.
*** Distanţa dintre puncte este formată din segmente cumulate ce sunt mai mici decât valoarea 1 milimetru.

Neutilizabil in circuitul civil

DATE DESPRE IMOBILUL NR. 18077

Oficiul de Cadastru şi Publicitate Imobiliară TELEORMAN
Biroul de Cadastru şi Publicitate Imobiliară Alexandria

A. Partea I. Descrierea imobilului

TEREN Extravilan

Adresa: Jud. Teleorman

Nr. Crt	Nr cadastral Nr. topografic	Suprafaţa* (mp)	Observaţii / Referinţe
A1		Din acte: 3.600 Masurata: 232	Sector cadastral:24 Teren neimprejmuit;

B. Partea II. Proprietari şi acte

Inscrieri privitoare la dreptul de proprietate şi alte drepturi reale		Referinţe
/		
Act Notarial nr. 1809, din 27/08/2010 emis de BNP TODIREANU MAGDALENA;		
B1	Intabulare, drept de PROPRIETATE, cu titlu de cumpărare, bun comun, dobandit prin Conventie, cota actuala 1/1, cota initiala 1/1	A1
	1) **CHIRIŢĂ MARIA** 2) **CHIRIŢĂ N. GHIŢĂ**	

C. Partea III. SARCINI .

Inscrieri privind dezmembramintele dreptului de proprietate, drepturi reale de garanţie şi sarcini	Referinţe
NU SUNT	

Neutilizabil în circuitul civil

Anexa Nr. 1 La Partea I

Teren

Nr cadastral	Suprafaţa (mp)*	Observaţii / Referinţe
	Din acte: 3.600 Masurata: 232	

* Suprafaţa este determinată in planul de proiecţie Stereo 70.

DETALII LINIARE IMOBIL

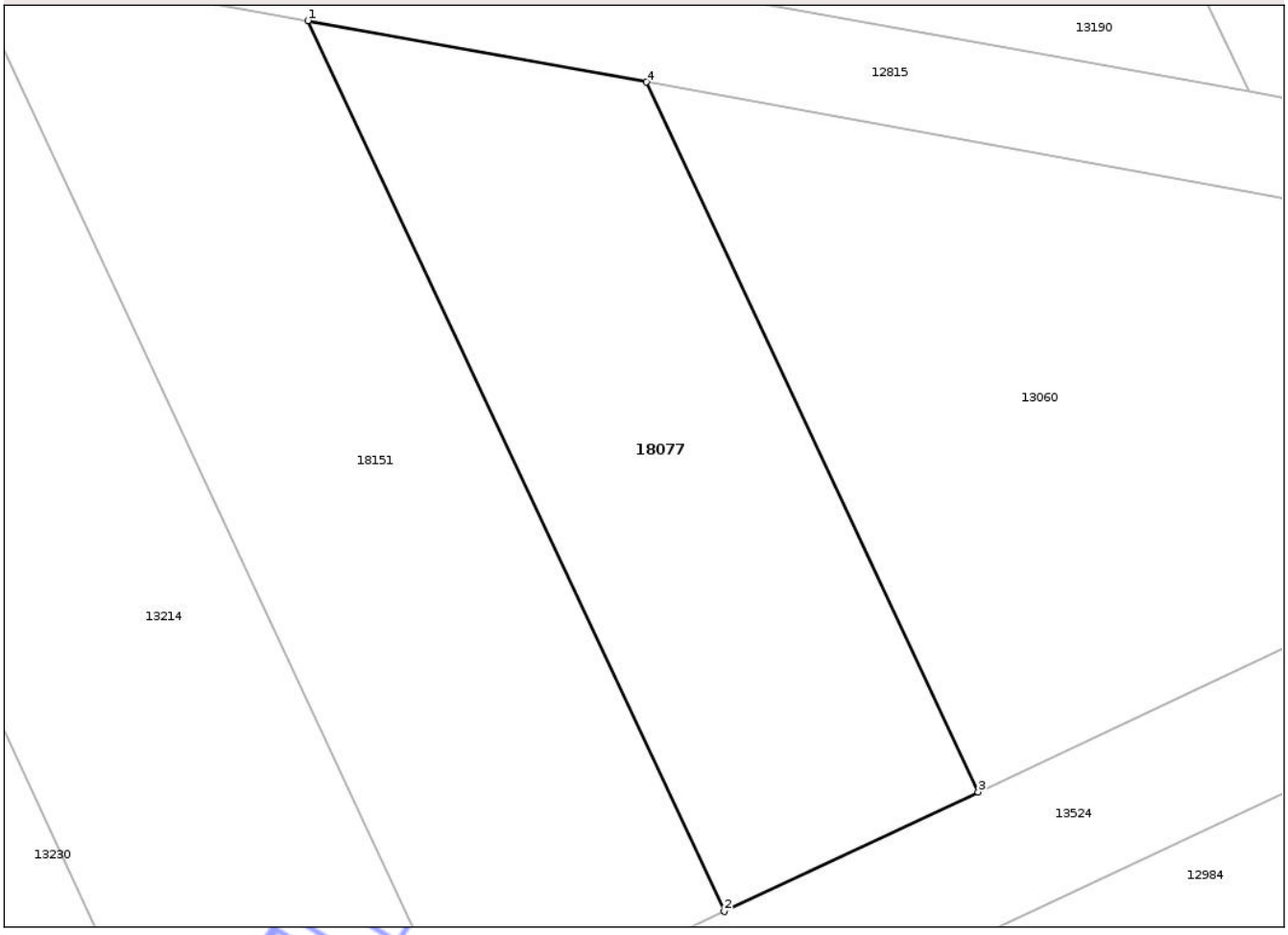

Date referitoare la teren

Crt	Categorie folosinţă	Intra vilan	Suprafaţa (mp)	Tarla	Parcelă	Nr. topo	Observaţii / Referinţe
1	arabil	NU	232	11/1	16	-	Imobilul este despărțit de canal. Diferența de suprafață se regăsește la ID 18078.

Lungime Segmente

1) Valorile lungimilor segmentelor sunt obţinute din proiecţie în plan.

Punct început	X / Y	Punct sfârşit	X / Y	Lungime segment (** (m)
1	504.977,239 280.086,488	2	504.989,982 280.059,227	30.092
2	504.989,982 280.059,227	3	504.997,753 280.062,884	8.588
3	504.997,753 280.062,884	4	504.987,598 280.084,608	23.98
4	504.987,598 280.084,608	1	504.977,239 280.086,488	10.528

Document care conține date cu caracter personal, protejat de prevederile Regulamentului (UE) nr. 679/2016 și Legii 190/2018

**** Lungimile segmentelor sunt determinate în planul de proiecţie Stereo 70 şi sunt rotunjite la 1 milimetru.**
***** Distanţa dintre puncte este formată din segmente cumulate ce sunt mai mici decât valoarea 1 milimetru.**

Neutilizabil in circuitul civil

DATE DESPRE IMOBILUL NR. 18078

Oficiul de Cadastru şi Publicitate Imobiliară TELEORMAN
Biroul de Cadastru şi Publicitate Imobiliară Alexandria

A. Partea I. Descrierea imobilului

TEREN Extravilan

Adresa: Jud. Teleorman

Nr. Crt	Nr cadastral Nr. topografic	Suprafaţa* (mp)	Observaţii / Referinţe
A1		Din acte: 3.600 Masurata: 3.368	Sector cadastral:24 Teren neimprejmuit;

B. Partea II. Proprietari şi acte

Inscrieri privitoare la dreptul de proprietate şi alte drepturi reale		Referinţe
/		
Act Notarial nr. 1809, din 27/08/2010 emis de BNP TODIREANU MAGDALENA;		
B1	Intabulare, drept de PROPRIETATE, cu titlu de cumpărare, bun comun, dobandit prin Conventie, cota actuala 1/1, cota initiala 1/1	A1
	1) **CHIRIŢĂ MARIA** 2) **CHIRIŢĂ N. GHIŢĂ**	

C. Partea III. SARCINI .

Inscrieri privind dezmembramintele dreptului de proprietate, drepturi reale de garanţie şi sarcini	Referinţe
NU SUNT	

Neutilizabil în circuitul civil

Anexa Nr. 1 La Partea I

Teren

Nr cadastral	Suprafaţa (mp)*	Observaţii / Referinţe
	Din acte: 3.600 Masurata: 3.368	

* Suprafaţa este determinată in planul de proiecţie Stereo 70.

DETALII LINIARE IMOBIL

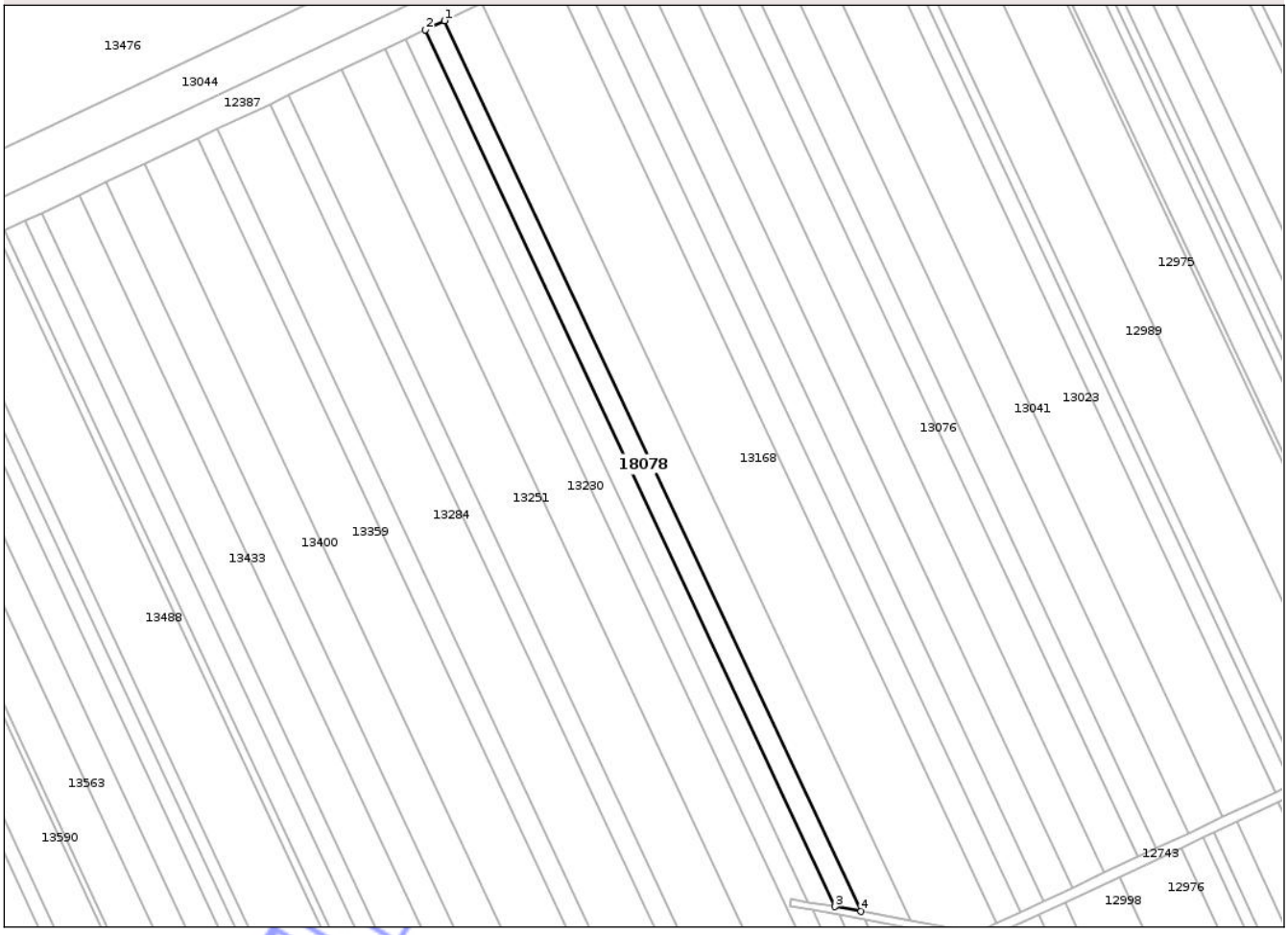

Date referitoare la teren

Crt	Categorie folosinţă	Intra vilan	Suprafaţa (mp)	Tarla	Parcelă	Nr. topo	Observaţii / Referinţe
1	arabil	NU	3.368	11/1	16	-	Imobilul este despărțit de canal. Diferența de suprafață se regăsește la ID ID 18077.

Lungime Segmente

1) Valorile lungimilor segmentelor sunt obţinute din proiecţie în plan.

Punct început	X / Y	Punct sfârşit	X / Y	Lungime segment (** (m)
1	504.818,673 280.445,971	2	504.810,92 280.442,277	8.588
2	504.810,92 280.442,277	3	504.975,681 280.089,82	389.066
3	504.975,681 280.089,82	4	504.986,04 280.087,94	10.528
4	504.986,04 280.087,94	1	504.818,673 280.445,971	395.219

Document care conține date cu caracter personal, protejat de prevederile Regulamentului (UE) nr. 679/2016 și Legii 190/2018

**** Lungimile segmentelor sunt determinate în planul de proiecţie Stereo 70 şi sunt rotunjite la 1 milimetru.**
***** Distanţa dintre puncte este formată din segmente cumulate ce sunt mai mici decât valoarea 1 milimetru.**

Neutilizabil in circuitul civil

DATE DESPRE IMOBILUL NR. 18079

Oficiul de Cadastru şi Publicitate Imobiliară TELEORMAN
Biroul de Cadastru şi Publicitate Imobiliară Alexandria

A. Partea I. Descrierea imobilului

TEREN Extravilan

Adresa: Jud. Teleorman

Nr. Crt	Nr cadastral Nr. topografic	Suprafaţa* (mp)	Observaţii / Referinţe
A1		7.000	Sector cadastral:25 Teren neimprejmuit;

B. Partea II. Proprietari şi acte

Inscrieri privitoare la dreptul de proprietate şi alte drepturi reale		Referinţe
/		
Act Notarial nr. 373, din 29/09/2004 emis de BNP TAMARA MORCOV;		
B1	Intabulare, drept de PROPRIETATE, cu titlu de moştenire şi partaj, bun propriu, dobandit prin Succesiune, cota actuala 1/1, cota initiala 1/1	A1
	1) **MANEA ELENA**	

C. Partea III. SARCINI .

Inscrieri privind dezmembramintele dreptului de proprietate, drepturi reale de garanţie şi sarcini	Referinţe
NU SUNT	

Neutilizabil în circuitul civil

Anexa Nr. 1 La Partea I

Teren

Nr cadastral	Suprafaţa (mp)*	Observaţii / Referinţe
	7.000	

* Suprafaţa este determinată in planul de proiecţie Stereo 70.

DETALII LINIARE IMOBIL



Date referitoare la teren

Crt	Categorie folosinţă	Intra vilan	Suprafaţa (mp)	Tarla	Parcelă	Nr. topo	Observaţii / Referinţe
1	arabil	NU	7.000	16/2	48	-	identic cu tarla 16

Lungime Segmente

1) Valorile lungimilor segmentelor sunt obţinute din proiecţie în plan.

Punct început	X / Y	Punct sfârşit	X / Y	Lungime segment (** (m)
1	508.942,712 278.934,036	2	508.580,716 278.766,074	399.064
2	508.580,716 278.766,074	3	508.588,117 278.750,173	17.539
3	508.588,117 278.750,173	4	508.950,182 278.918,167	399.14
4	508.950,182 278.918,167	5	508.944,751 278.929,704	12.751
5	508.944,751 278.929,704	1	508.942,712 278.934,036	4.788

Document care conţine date cu caracter personal, protejat de prevederile Regulamentului (UE) nr. 679/2016 şi Legii 190/2018

**** Lungimile segmentelor sunt determinate în planul de proiecţie Stereo 70 şi sunt rotunjite la 1 milimetru.**
***** Distanţa dintre puncte este formată din segmente cumulate ce sunt mai mici decât valoarea 1 milimetru.**

Neutilizabil in circuitul civil

DATE DESPRE IMOBILUL NR. 18081

Oficiul de Cadastru şi Publicitate Imobiliară TELEORMAN
Biroul de Cadastru şi Publicitate Imobiliară Alexandria

A. Partea I. Descrierea imobilului

TEREN Extravilan

Adresa: Jud. Teleorman

Nr. Crt	Nr cadastral Nr. topografic	Suprafaţa* (mp)	Observaţii / Referinţe
A1		1.700	Sector cadastral:6 Teren neimprejmuit;

B. Partea II. Proprietari şi acte

Inscrieri privitoare la dreptul de proprietate şi alte drepturi reale		Referinţe
/		
Act Notarial nr. 373, din 29/09/2004 emis de BNP TAMARA MORCOV;		
B1	Intabulare, drept de PROPRIETATE, cu titlu de moştenire şi partaj, bun propriu, dobandit prin Succesiune, cota actuala 1/1, cota initiala 1/1	A1
	1) **GOGOAŞĂ IOANA**	

C. Partea III. SARCINI .

Inscrieri privind dezmembramintele dreptului de proprietate, drepturi reale de garanţie şi sarcini	Referinţe
NU SUNT	

Neutilizabil în circuitul civil

Anexa Nr. 1 La Partea I

Teren

Nr cadastral	Suprafaţa (mp)*	Observaţii / Referinţe
	1.700	

* Suprafaţa este determinată in planul de proiecţie Stereo 70.

DETALII LINIARE IMOBIL

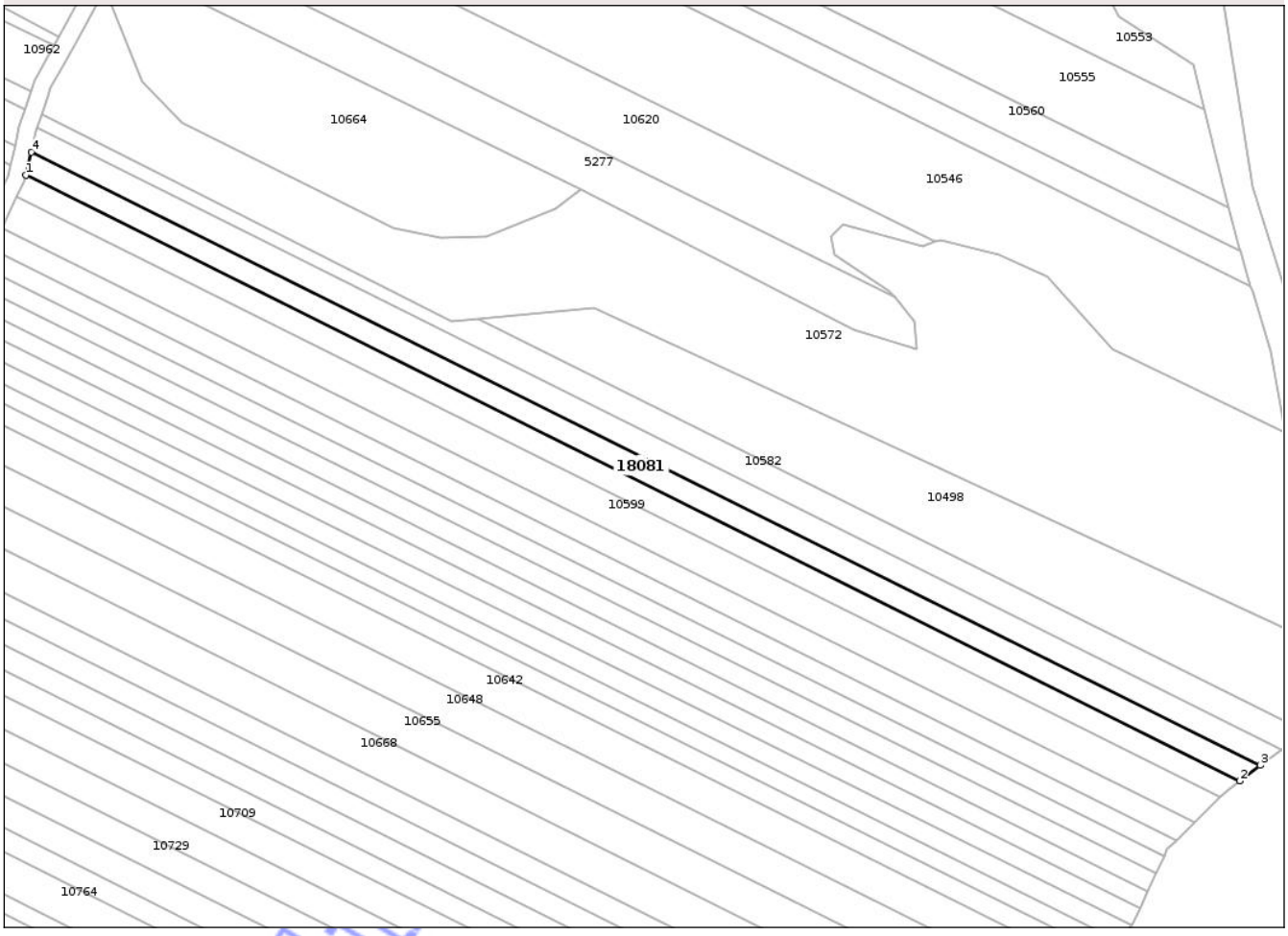

Date referitoare la teren

Crt	Categorie folosinţă	Intra vilan	Suprafaţa (mp)	Tarla	Parcelă	Nr. topo	Observaţii / Referinţe
1	arabil	NU	1.700	41	45	-	

Lungime Segmente

1) Valorile lungimilor segmentelor sunt obţinute din proiecţie în plan.

Punct început	X / Y	Punct sfârşit	X / Y	Lungime segment (** (m)
1	506.551,334 283.982,534	2	506.833,992 283.841,689	315.805
2	506.833,992 283.841,689	3	506.838,753 283.845,293	5.971
3	506.838,753 283.845,293	4	506.552,57 283.987,896	319.744
4	506.552,57 283.987,896	1	506.551,334 283.982,534	5.503

**** Lungimile segmentelor sunt determinate în planul de proiecţie Stereo 70 şi sunt rotunjite la 1 milimetru.**

Document care conţine date cu caracter personal, protejat de prevederile Regulamentului (UE) nr. 679/2016 şi Legii 190/2018

***** Distanţa dintre puncte este formată din segmente cumulate ce sunt mai mici decât valoarea 1 milimetru.**

Neutilizabil in circuitul civil

DATE DESPRE IMOBILUL NR. 18082

Oficiul de Cadastru şi Publicitate Imobiliară TELEORMAN
Biroul de Cadastru şi Publicitate Imobiliară Alexandria

A. Partea I. Descrierea imobilului

TEREN Extravilan

Adresa: Jud. Teleorman

Nr. Crt	Nr cadastral Nr. topografic	Suprafaţa* (mp)	Observaţii / Referinţe
A1		1.700	Sector cadastral:6 Teren neimprejmuit;

B. Partea II. Proprietari şi acte

Inscrieri privitoare la dreptul de proprietate şi alte drepturi reale		Referinţe
/		
Act Notarial nr. 373, din 29/09/2004 emis de BNP TAMARA MORCOV;		
B1	Intabulare, drept de PROPRIETATE, cu titlu de moştenire şi partaj, bun propriu, dobandit prin Succesiune, cota actuala 1/1, cota initiala 1/1	A1
	1) **MANEA ELENA**	

C. Partea III. SARCINI .

Inscrieri privind dezmembramintele dreptului de proprietate, drepturi reale de garanţie şi sarcini	Referinţe
NU SUNT	

Neutilizabil în circuitul civil

Anexa Nr. 1 La Partea I

Teren

Nr cadastral	Suprafaţa (mp)*	Observaţii / Referinţe
	1.700	

* Suprafaţa este determinată in planul de proiecţie Stereo 70.

DETALII LINIARE IMOBIL

Date referitoare la teren

Crt	Categorie folosinţă	Intra vilan	Suprafaţa (mp)	Tarla	Parcelă	Nr. topo	Observaţii / Referinţe
1	arabil	NU	1.700	41	45	-	

Lungime Segmente

1) Valorile lungimilor segmentelor sunt obţinute din proiecţie în plan.

Punct început	X / Y	Punct sfârşit	X / Y	Lungime segment (** (m)
1	506.819,173 283.827,924	2	506.823,365 283.831,976	5.83
2	506.823,365 283.831,976	3	506.545,681 283.970,344	310.248
3	506.545,681 283.970,344	4	506.543,221 283.965,429	5.496
4	506.543,221 283.965,429	1	506.819,173 283.827,924	308.313

**** Lungimile segmentelor sunt determinate în planul de proiecţie Stereo 70 şi sunt rotunjite la 1 milimetru.**

Document care conţine date cu caracter personal, protejat de prevederile Regulamentului (UE) nr. 679/2016 şi Legii 190/2018

***** Distanţa dintre puncte este formată din segmente cumulate ce sunt mai mici decât valoarea 1 milimetru.**

Neutilizabil in circuitul civil

DATE DESPRE IMOBILUL NR. 18083

Oficiul de Cadastru şi Publicitate Imobiliară TELEORMAN
Biroul de Cadastru şi Publicitate Imobiliară Alexandria

A. Partea I. Descrierea imobilului

TEREN Extravilan

Adresa: Jud. Teleorman

Nr. Crt	Nr cadastral Nr. topografic	Suprafaţa* (mp)	Observaţii / Referinţe
A1		6.900	Sector cadastral:17 Teren neimprejmuit;

B. Partea II. Proprietari şi acte

Inscrieri privitoare la dreptul de proprietate şi alte drepturi reale		Referinţe
/		
Act Notarial nr. 373, din 29/09/2004 emis de BNP TAMARA MORCOV;		
B1	Intabulare, drept de PROPRIETATE, cu titlu de moştenire şi partaj, bun propriu, dobandit prin Succesiune, cota actuala 1/1, cota initiala 1/1	A1
	1) **GOGOAŞĂ IOANA**	

C. Partea III. SARCINI .

Inscrieri privind dezmembramintele dreptului de proprietate, drepturi reale de garanţie şi sarcini	Referinţe
NU SUNT	

Neutilizabil în circuitul civil

Anexa Nr. 1 La Partea I

Teren

Nr cadastral	Suprafaţa (mp)*	Observaţii / Referinţe
	6.900	

* Suprafaţa este determinată in planul de proiecţie Stereo 70.

DETALII LINIARE IMOBIL

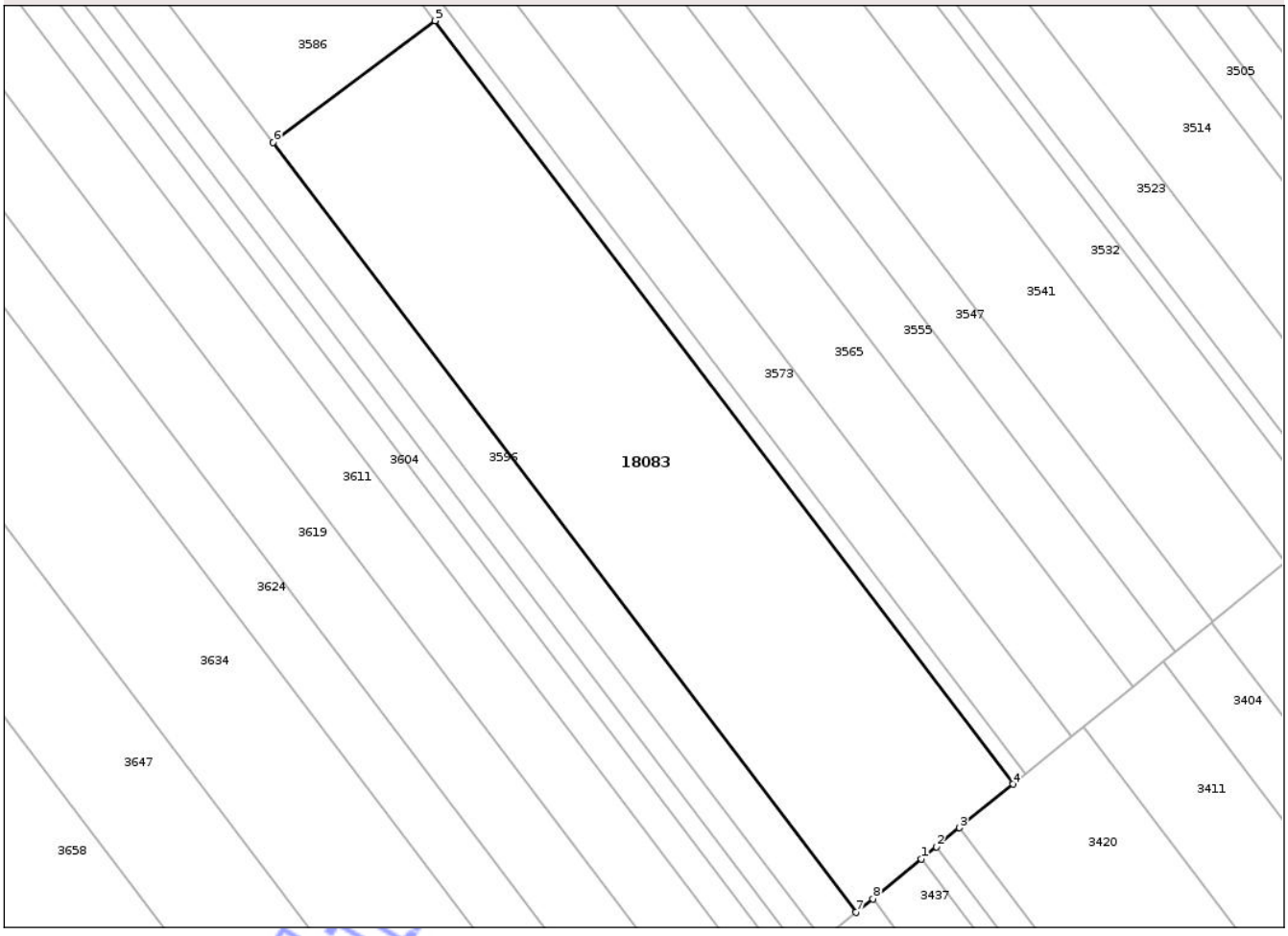

Date referitoare la teren

Crt	Categorie folosinţă	Intra vilan	Suprafaţa (mp)	Tarla	Parcelă	Nr. topo	Observaţii / Referinţe
1	arabil	NU	6.900	66	217	-	

Lungime Segmente
1) Valorile lungimilor segmentelor sunt obţinute din proiecţie în plan.

Punct început	X / Y	Punct sfârşit	X / Y	Lungime segment (** (m)
1	512.659,855 286.278,041	2	512.662,69 286.280,353	3.658
2	512.662,69 286.280,353	3	512.667,053 286.283,912	5.63
3	512.667,053 286.283,912	4	512.677,119 286.292,124	12.991
4	512.677,119 286.292,124	5	512.568,266 286.435,744	180.21
5	512.568,266 286.435,744	6	512.537,787 286.412,834	38.129

Document care conţine date cu caracter personal, protejat de prevederile Regulamentului (UE) nr. 679/2016 şi Legii 190/2018

Punct început	X / Y	Punct sfârşit	X / Y	Lungime segment (** (m)
6	512.537,787 286.412,834	7	512.647,555 286.268,006	181.726
7	512.647,555 286.268,006	8	512.650,705 286.270,576	4.065
8	512.650,705 286.270,576	1	512.659,855 286.278,041	11.809

** Lungimile segmentelor sunt determinate în planul de proiecţie Stereo 70 şi sunt rotunjite la 1 milimetru.
*** Distanţa dintre puncte este formată din segmente cumulate ce sunt mai mici decât valoarea 1 milimetru.

Neutilizabil in circuitul civil

DATE DESPRE IMOBILUL NR. 18085

Oficiul de Cadastru şi Publicitate Imobiliară TELEORMAN
Biroul de Cadastru şi Publicitate Imobiliară Alexandria

A. Partea I. Descrierea imobilului

TEREN Extravilan

Adresa: Jud. Teleorman

Nr. Crt	Nr cadastral Nr. topografic	Suprafaţa* (mp)	Observaţii / Referinţe
A1		1.700	Sector cadastral:25 Teren neimprejmuit;

B. Partea II. Proprietari şi acte

Inscrieri privitoare la dreptul de proprietate şi alte drepturi reale		Referinţe
/		
Act Notarial nr. 2940, din 13/11/1997 emis de BNP MORCOV TAMARA;		
B1	Intabulare, drept de PROPRIETATE, cu titlu de partaj, bun propriu, dobandit prin Iesire Din Indiviziune, cota actuala 1/1, cota initiala 1/1	A1
	1) **DULCEANU ANICA**	

C. Partea III. SARCINI .

Inscrieri privind dezmembramintele dreptului de proprietate, drepturi reale de garanţie şi sarcini	Referinţe
NU SUNT	

Neutilizabil în circuitul civil

Anexa Nr. 1 La Partea I

Teren

Nr cadastral	Suprafaţa (mp)*	Observaţii / Referinţe
	1.700	

* Suprafaţa este determinată in planul de proiecţie Stereo 70.

DETALII LINIARE IMOBIL

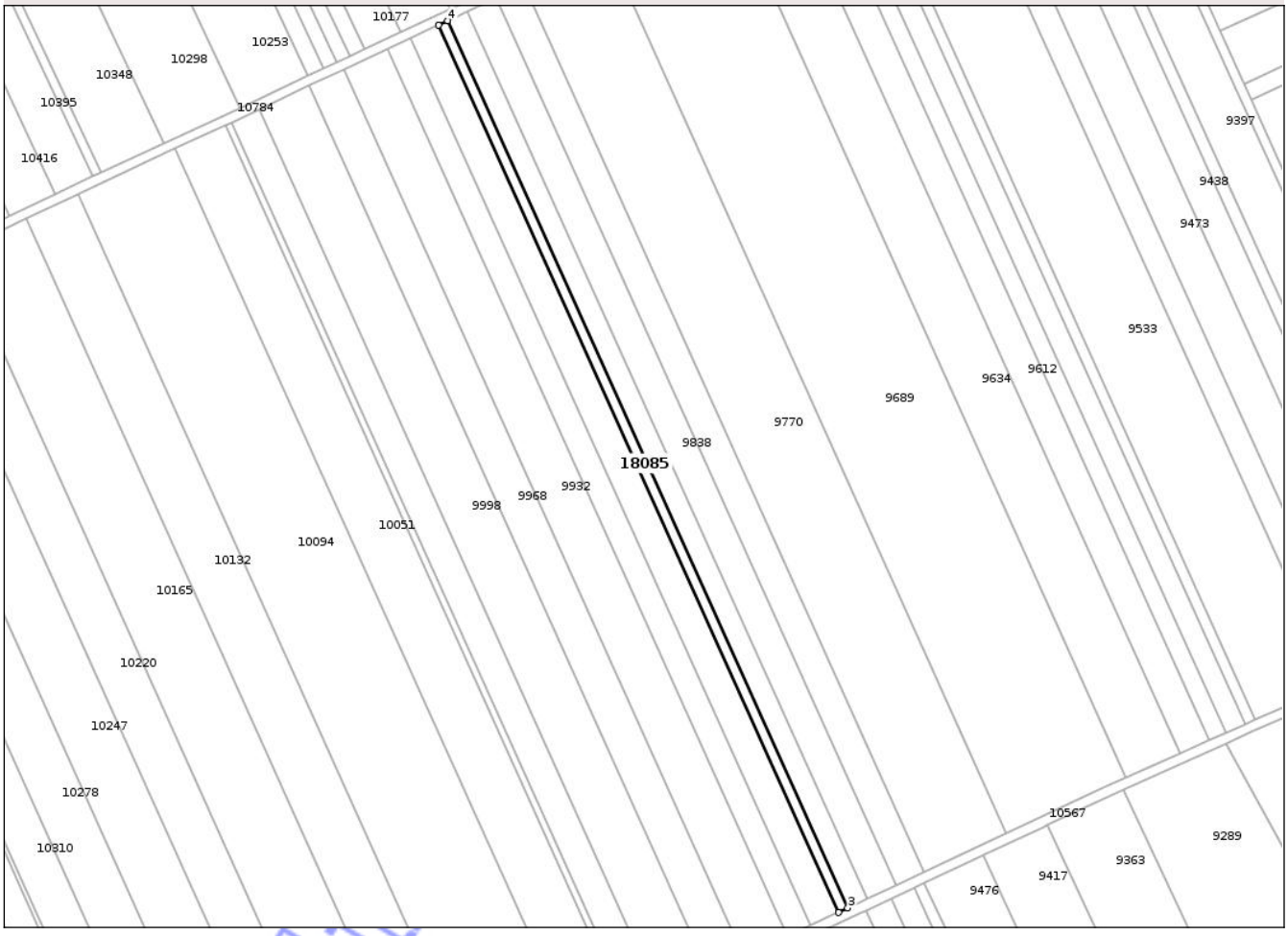

Date referitoare la teren

Crt	Categorie folosinţă	Intra vilan	Suprafaţa (mp)	Tarla	Parcelă	Nr. topo	Observaţii / Referinţe
1	arabil	NU	1.700	12/1	119/1	-	

Lungime Segmente

1) Valorile lungimilor segmentelor sunt obţinute din proiecţie în plan.

Punct început	X / Y	Punct sfârşit	X / Y	Lungime segment (** (m)
1	507.077,153 277.468,858	2	507.241,582 277.104,686	399.572
2	507.241,582 277.104,686	3	507.245,435 277.106,493	4.256
3	507.245,435 277.106,493	4	507.081,005 277.470,665	399.573
4	507.081,005 277.470,665	1	507.077,153 277.468,858	4.255

**** Lungimile segmentelor sunt determinate în planul de proiecţie Stereo 70 şi sunt rotunjite la 1 milimetru.**

Document care conţine date cu caracter personal, protejat de prevederile Regulamentului (UE) nr. 679/2016 şi Legii 190/2018

***** Distanţa dintre puncte este formată din segmente cumulate ce sunt mai mici decât valoarea 1 milimetru.**

Neutilizabil in circuitul civil

DATE DESPRE IMOBILUL NR. 18086

Oficiul de Cadastru şi Publicitate Imobiliară TELEORMAN
Biroul de Cadastru şi Publicitate Imobiliară Alexandria

A. Partea I. Descrierea imobilului

TEREN Extravilan

Adresa: Jud. Teleorman

Nr. Crt	Nr cadastral Nr. topografic	Suprafaţa* (mp)	Observaţii / Referinţe
A1		3.500	Sector cadastral:25 Teren neimprejmuit;

B. Partea II. Proprietari şi acte

Inscrieri privitoare la dreptul de proprietate şi alte drepturi reale		Referinţe
/		
Act Notarial nr. 2940, din 13/11/1997 emis de BNP MORCOV TAMARA;		
B1	Intabulare, drept de PROPRIETATE, cu titlu de partaj, bun propriu, dobandit prin Iesire Din Indiviziune, cota actuala 1/1, cota initiala 1/1	A1
	1) **TENE RADIAN**	

C. Partea III. SARCINI .

Inscrieri privind dezmembramintele dreptului de proprietate, drepturi reale de garanţie şi sarcini	Referinţe
NU SUNT	

Neutilizabil în circuitul civil

Anexa Nr. 1 La Partea I

Teren

Nr cadastral	Suprafaţa (mp)*	Observaţii / Referinţe
	3.500	

* Suprafaţa este determinată in planul de proiecţie Stereo 70.

DETALII LINIARE IMOBIL

Date referitoare la teren

Crt	Categorie folosinţă	Intra vilan	Suprafaţa (mp)	Tarla	Parcelă	Nr. topo	Observaţii / Referinţe
1	arabil	NU	3.500	12/1	119	-	

Lungime Segmente

1) Valorile lungimilor segmentelor sunt obţinute din proiecţie în plan.

Punct început	X / Y	Punct sfârşit	X / Y	Lungime segment (** (m)
1	507.253,366 277.110,211	2	507.088,936 277.474,385	399.575
2	507.088,936 277.474,385	3	507.081,005 277.470,665	8.76
3	507.081,005 277.470,665	4	507.245,435 277.106,493	399.573
4	507.245,435 277.106,493	1	507.253,366 277.110,211	8.759

**** Lungimile segmentelor sunt determinate în planul de proiecţie Stereo 70 şi sunt rotunjite la 1 milimetru.**

Document care conţine date cu caracter personal, protejat de prevederile Regulamentului (UE) nr. 679/2016 şi Legii 190/2018

***** Distanţa dintre puncte este formată din segmente cumulate ce sunt mai mici decât valoarea 1 milimetru.**

Neutilizabil in circuitul civil

DATE DESPRE IMOBILUL NR. 18087

Oficiul de Cadastru şi Publicitate Imobiliară TELEORMAN
Biroul de Cadastru şi Publicitate Imobiliară Alexandria

A. Partea I. Descrierea imobilului

TEREN Extravilan

Adresa: Jud. Teleorman

Nr. Crt	Nr cadastral Nr. topografic	Suprafaţa* (mp)	Observaţii / Referinţe
A1		2.500	Sector cadastral:24 Teren neimprejmuit;

B. Partea II. Proprietari şi acte

Inscrieri privitoare la dreptul de proprietate şi alte drepturi reale		Referinţe
/		
Act Notarial nr. 1082, din 31/03/1998 emis de BNP BARBU MARIA;		
B1	Intabulare, drept de PROPRIETATE, cu titlu de donaţie, bun propriu, dobandit prin Conventie, cota actuala 1/1, cota initiala 1/1	A1
	1) **ŞERBĂNESCU AURICA**	

C. Partea III. SARCINI .

Inscrieri privind dezmembramintele dreptului de proprietate, drepturi reale de garanţie şi sarcini	Referinţe
NU SUNT	

Neutilizabil în circuitul civil

Anexa Nr. 1 La Partea I

Teren

Nr cadastral	Suprafaţa (mp)*	Observaţii / Referinţe
	2.500	

* Suprafaţa este determinată in planul de proiecţie Stereo 70.

DETALII LINIARE IMOBIL

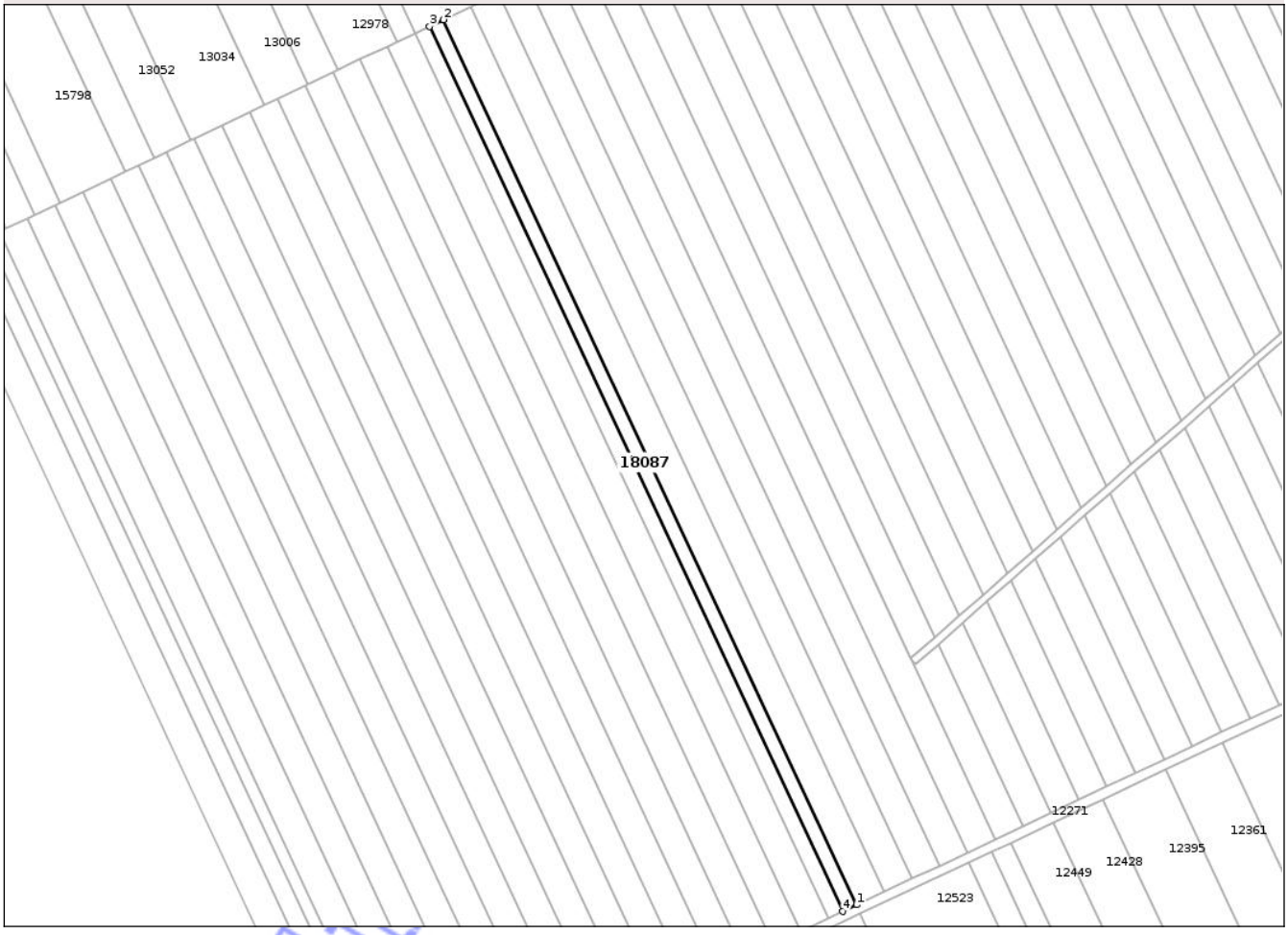

Date referitoare la teren

Crt	Categorie folosinţă	Intra vilan	Suprafaţa (mp)	Tarla	Parcelă	Nr. topo	Observaţii / Referinţe
1	arabil	NU	2.500	11/2	95	-	

Lungime Segmente

1) Valorile lungimilor segmentelor sunt obţinute din proiecţie în plan.

Punct început	X / Y	Punct sfârşit	X / Y	Lungime segment (** (m)
1	505.383,018 278.910,625	2	505.214,367 279.271,6	398.43
2	505.214,367 279.271,6	3	505.208,703 279.268,9	6.275
3	505.208,703 279.268,9	4	505.377,343 278.907,948	398.404
4	505.377,343 278.907,948	1	505.383,018 278.910,625	6.275

**** Lungimile segmentelor sunt determinate în planul de proiecţie Stereo 70 şi sunt rotunjite la 1 milimetru.**

Document care conţine date cu caracter personal, protejat de prevederile Regulamentului (UE) nr. 679/2016 şi Legii 190/2018

***** Distanţa dintre puncte este formată din segmente cumulate ce sunt mai mici decât valoarea 1 milimetru.**

Neutilizabil in circuitul civil

DATE DESPRE IMOBILUL NR. 18089

Oficiul de Cadastru şi Publicitate Imobiliară TELEORMAN
Biroul de Cadastru şi Publicitate Imobiliară Alexandria

A. Partea I. Descrierea imobilului

TEREN Extravilan

Adresa: Jud. Teleorman

Nr. Crt	Nr cadastral Nr. topografic	Suprafaţa* (mp)	Observaţii / Referinţe
A1		1.200	Sector cadastral:6 Teren neimprejmuit;

B. Partea II. Proprietari şi acte

Inscrieri privitoare la dreptul de proprietate şi alte drepturi reale		Referinţe
/		
Act Notarial nr. 12, din 06/02/2009 emis de BNP BARBU MARIA;		
B1	Intabulare, drept de PROPRIETATE, cu titlu de moştenire şi partaj, bun propriu, dobandit prin Succesiune, cota actuala 1/1, cota initiala 1/1	A1
	1) **PETRUŞ ŞTEFAN**	

C. Partea III. SARCINI .

Inscrieri privind dezmembramintele dreptului de proprietate, drepturi reale de garanţie şi sarcini	Referinţe
NU SUNT	

Neutilizabil în circuitul civil

Anexa Nr. 1 La Partea I

Teren

Nr cadastral	Suprafaţa (mp)*	Observaţii / Referinţe
	1.200	

* Suprafaţa este determinată in planul de proiecţie Stereo 70.

DETALII LINIARE IMOBIL

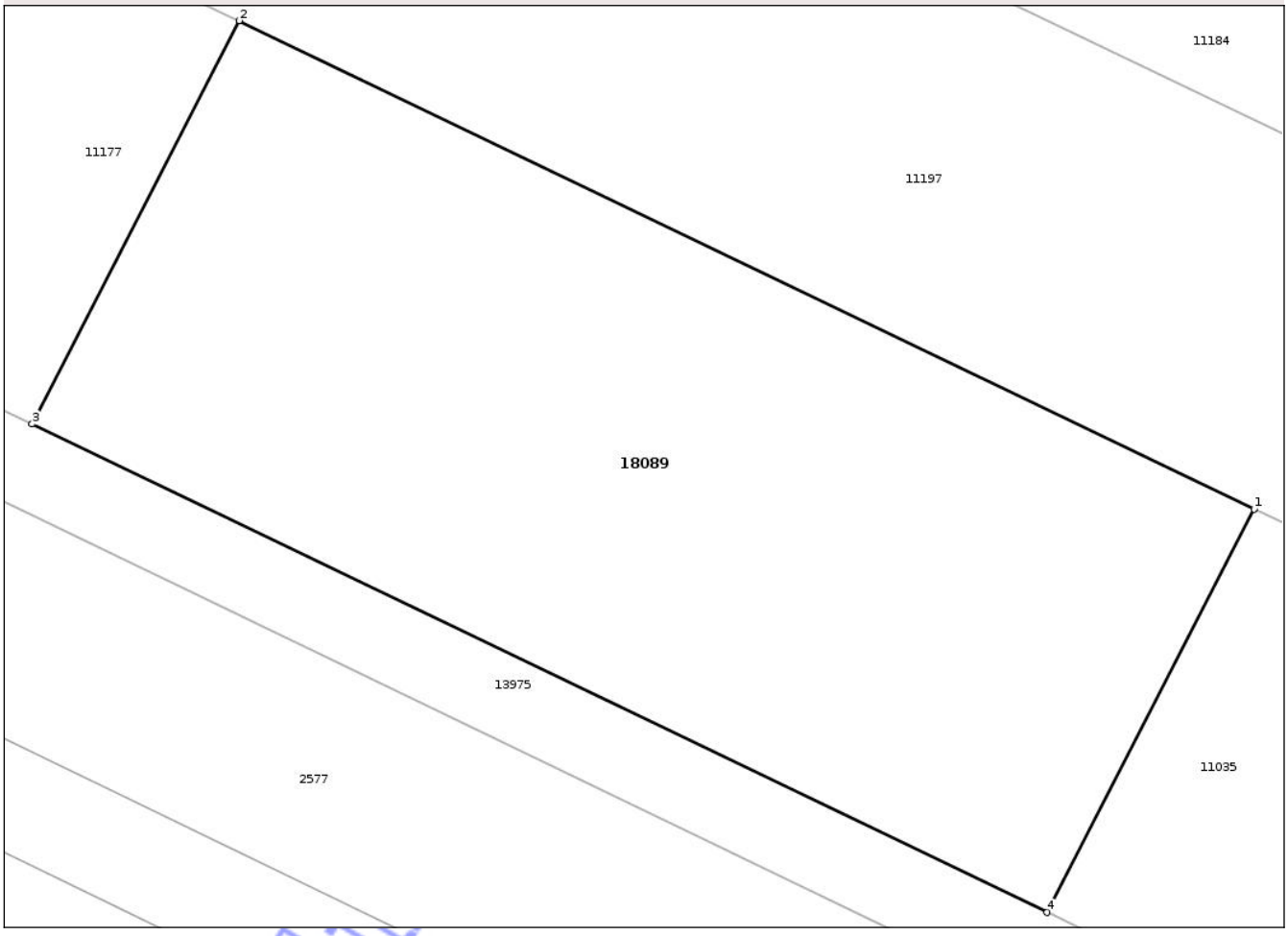

Date referitoare la teren

Crt	Categorie folosinţă	Intra vilan	Suprafaţa (mp)	Tarla	Parcelă	Nr. topo	Observaţii / Referinţe
1	arabil	NU	1.200	40	2	-	

Lungime Segmente

1) Valorile lungimilor segmentelor sunt obţinute din proiecţie în plan.

Punct început	X / Y	Punct sfârşit	X / Y	Lungime segment (** (m)
1	506.367,435 283.753,685	2	506.318,197 283.777,347	54.628
2	506.318,197 283.777,347	3	506.308,155 283.757,801	21.975
3	506.308,155 283.757,801	4	506.357,393 283.734,139	54.628
4	506.357,393 283.734,139	1	506.367,435 283.753,685	21.975

**** Lungimile segmentelor sunt determinate în planul de proiecţie Stereo 70 şi sunt rotunjite la 1 milimetru.**

Document care conţine date cu caracter personal, protejat de prevederile Regulamentului (UE) nr. 679/2016 şi Legii 190/2018

***** Distanţa dintre puncte este formată din segmente cumulate ce sunt mai mici decât valoarea 1 milimetru.**

Neutilizabil in circuitul civil

DATE DESPRE IMOBILUL NR. 18092

Oficiul de Cadastru şi Publicitate Imobiliară TELEORMAN
Biroul de Cadastru şi Publicitate Imobiliară Alexandria

A. Partea I. Descrierea imobilului

TEREN Extravilan

Adresa: Jud. Teleorman

Nr. Crt	Nr cadastral Nr. topografic	Suprafaţa* (mp)	Observaţii / Referinţe
A1		Din acte: 1.900 Masurata: 1.654	Sector cadastral:8 Teren neimprejmuit;

B. Partea II. Proprietari şi acte

Inscrieri privitoare la dreptul de proprietate şi alte drepturi reale		Referinţe
/		
Act Notarial nr. 187, din 25/06/2003 emis de BNP TAMARA MORCOV;		
B1	Intabulare, drept de PROPRIETATE, cu titlu de moştenire şi partaj, bun propriu, dobandit prin Succesiune, cota actuala 1/1, cota initiala 1/1	A1
	1) **CARAGEA ILIE**	

C. Partea III. SARCINI .

Inscrieri privind dezmembramintele dreptului de proprietate, drepturi reale de garanţie şi sarcini	Referinţe
NU SUNT	

Neutilizabil în circuitul civil

Anexa Nr. 1 La Partea I

Teren

Nr cadastral	Suprafaţa (mp)*	Observaţii / Referinţe
	Din acte: 1.900 Masurata: 1.654	

* Suprafaţa este determinată in planul de proiecţie Stereo 70.

DETALII LINIARE IMOBIL

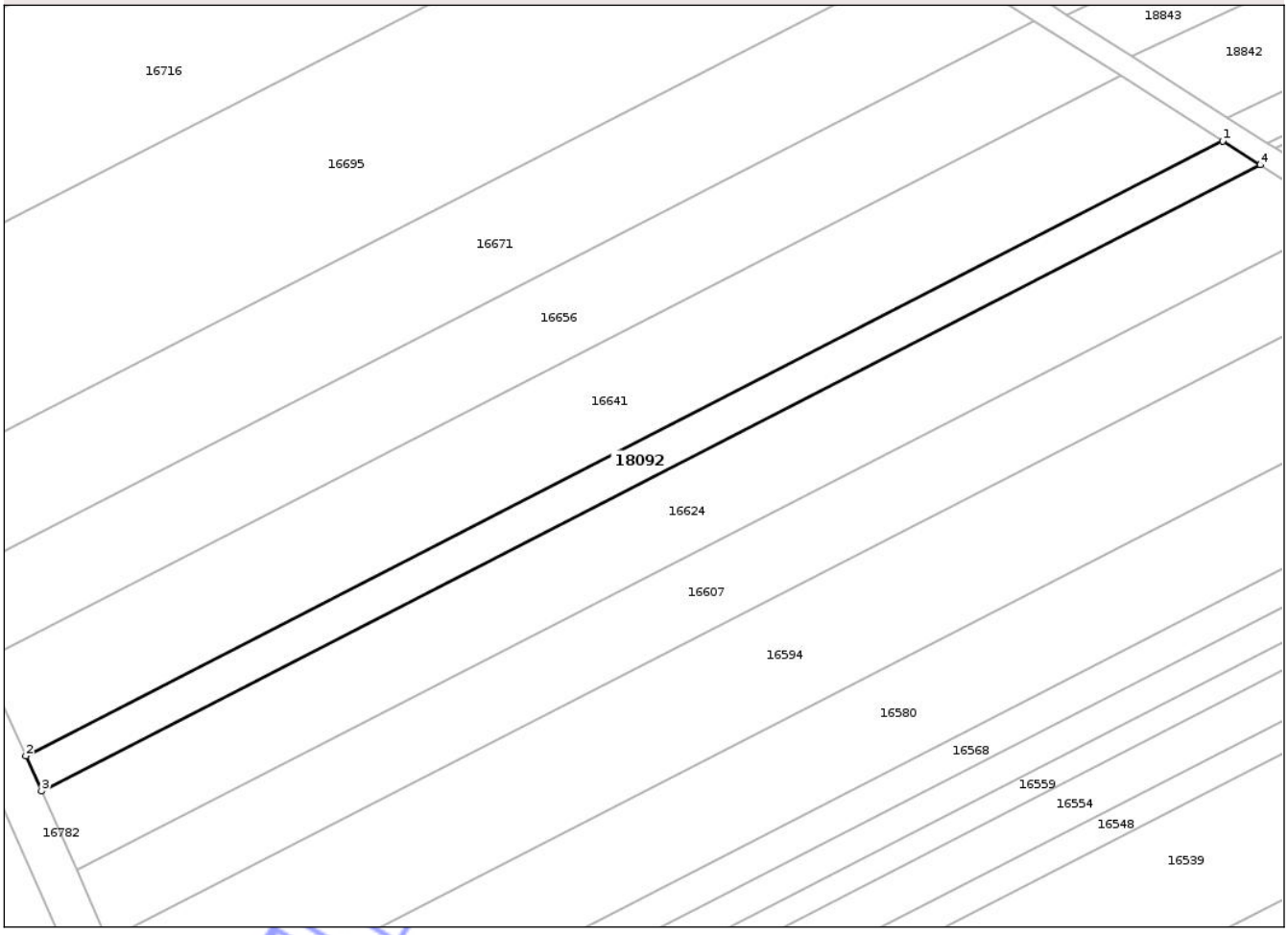

Date referitoare la teren

Crt	Categorie folosinţă	Intra vilan	Suprafaţa (mp)	Tarla	Parcelă	Nr. topo	Observaţii / Referinţe
1	arabil	NU	1.654	2	79	-	

Lungime Segmente
1) Valorile lungimilor segmentelor sunt obţinute din proiecţie în plan.

Punct început	X / Y	Punct sfârşit	X / Y	Lungime segment (** (m)
1	502.749,325 284.592,243	2	502.536,302 284.482,782	239.501
2	502.536,302 284.482,782	3	502.539,085 284.476,518	6.854
3	502.539,085 284.476,518	4	502.756,011 284.587,984	243.888
4	502.756,011 284.587,984	1	502.749,325 284.592,243	7.927

Document care conţine date cu caracter personal, protejat de prevederile Regulamentului (UE) nr. 679/2016 şi Legii 190/2018

**** Lungimile segmentelor sunt determinate în planul de proiecţie Stereo 70 şi sunt rotunjite la 1 milimetru.**
***** Distanţa dintre puncte este formată din segmente cumulate ce sunt mai mici decât valoarea 1 milimetru.**

Neutilizabil în circuitul civil

DATE DESPRE IMOBILUL NR. 18093

Oficiul de Cadastru şi Publicitate Imobiliară TELEORMAN
Biroul de Cadastru şi Publicitate Imobiliară Alexandria

A. Partea I. Descrierea imobilului

TEREN Extravilan

Adresa: Jud. Teleorman

Nr. Crt	Nr cadastral Nr. topografic	Suprafaţa* (mp)	Observaţii / Referinţe
A1		5.000	Sector cadastral:25 Teren neimprejmuit;

B. Partea II. Proprietari şi acte

Inscrieri privitoare la dreptul de proprietate şi alte drepturi reale		Referinţe
/		
Act Notarial nr. 712, din 06/03/1998 emis de BNP MARIA BARBU;		
B1	Intabulare, drept de PROPRIETATE, cu titlu de donaţie, bun propriu, dobandit prin Conventie, cota actuala 1/1, cota initiala 1/1	A1
	1) **ŞTEFAN ION**	

C. Partea III. SARCINI .

Inscrieri privind dezmembramintele dreptului de proprietate, drepturi reale de garanţie şi sarcini	Referinţe
NU SUNT	

Neutilizabil în circuitul civil

Anexa Nr. 1 La Partea I

Teren

Nr cadastral	Suprafaţa (mp)*	Observaţii / Referinţe
	5.000	

* Suprafaţa este determinată in planul de proiecţie Stereo 70.

DETALII LINIARE IMOBIL



Date referitoare la teren

Crt	Categorie folosinţă	Intra vilan	Suprafaţa (mp)	Tarla	Parcelă	Nr. topo	Observaţii / Referinţe
1	arabil	NU	5.000	15	23	-	

Lungime Segmente

1) Valorile lungimilor segmentelor sunt obţinute din proiecţie în plan.

Punct început	X / Y	Punct sfârşit	X / Y	Lungime segment (** (m)
1	507.480,971 278.240,851	2	507.838,152 278.407,523	394.155
2	507.838,152 278.407,523	3	507.833,182 278.419,197	12.688
3	507.833,182 278.419,197	4	507.475,727 278.252,397	394.457
4	507.475,727 278.252,397	1	507.480,971 278.240,851	12.681

**** Lungimile segmentelor sunt determinate în planul de proiecţie Stereo 70 şi sunt rotunjite la 1 milimetru.**

Document care conţine date cu caracter personal, protejat de prevederile Regulamentului (UE) nr. 679/2016 şi Legii 190/2018

***** Distanţa dintre puncte este formată din segmente cumulate ce sunt mai mici decât valoarea 1 milimetru.**

Neutilizabil in circuitul civil

DATE DESPRE IMOBILUL NR. 18095

Oficiul de Cadastru şi Publicitate Imobiliară TELEORMAN
Biroul de Cadastru şi Publicitate Imobiliară Alexandria

A. Partea I. Descrierea imobilului

TEREN Extravilan

Adresa: Jud. Teleorman

Nr. Crt	Nr cadastral Nr. topografic	Suprafaţa* (mp)	Observaţii / Referinţe
A1		1.600	Sector cadastral:25 Teren neimprejmuit;

B. Partea II. Proprietari şi acte

Inscrieri privitoare la dreptul de proprietate şi alte drepturi reale		Referinţe
/		
Hotarare Judecatoreasca nr. 1961, din 04/11/2010 emis de JUDECĂTORIA ROȘIORII DE VEDE-JUDEȚUL TELEORMAN (Dosar nr. 2621/292/2010);		
B1	Intabulare, drept de PROPRIETATE, cu titlu de partaj, bun propriu, dobandit prin Hotarare Judecatoreasca, cota actuala 1/1, cota initiala 1/1	A1
	1) **NICOLA VICTORIA**	
Act Normativ nr. 7, din 13/03/1996 emis de PARLAMENTUL ROMÂNIEI;		
B2	Se notează existența mai multor titluri de proprietate, respectiv titlul de proprietate nr. 53-01862/17.06.1997 în favoarea lui DIMĂNCESCU MARIA, DIMĂNCESCU VLADIMIR, PETCUCI EUGENIA și titlul de proprietate nr. 53-01862/17.06.1997 în favoarea lui DIMĂNCESCU MARIA, DIMĂNCESCU VLADIMIR, PETCUCI EUGENIA	A1

C. Partea III. SARCINI .

Inscrieri privind dezmembramintele dreptului de proprietate, drepturi reale de garanţie şi sarcini	Referinţe
NU SUNT	

Neutilizabil în circuitul civil

Anexa Nr. 1 La Partea I

Teren

Nr cadastral	Suprafaţa (mp)*	Observaţii / Referinţe
	1.600	

* Suprafaţa este determinată in planul de proiecţie Stereo 70.

DETALII LINIARE IMOBIL

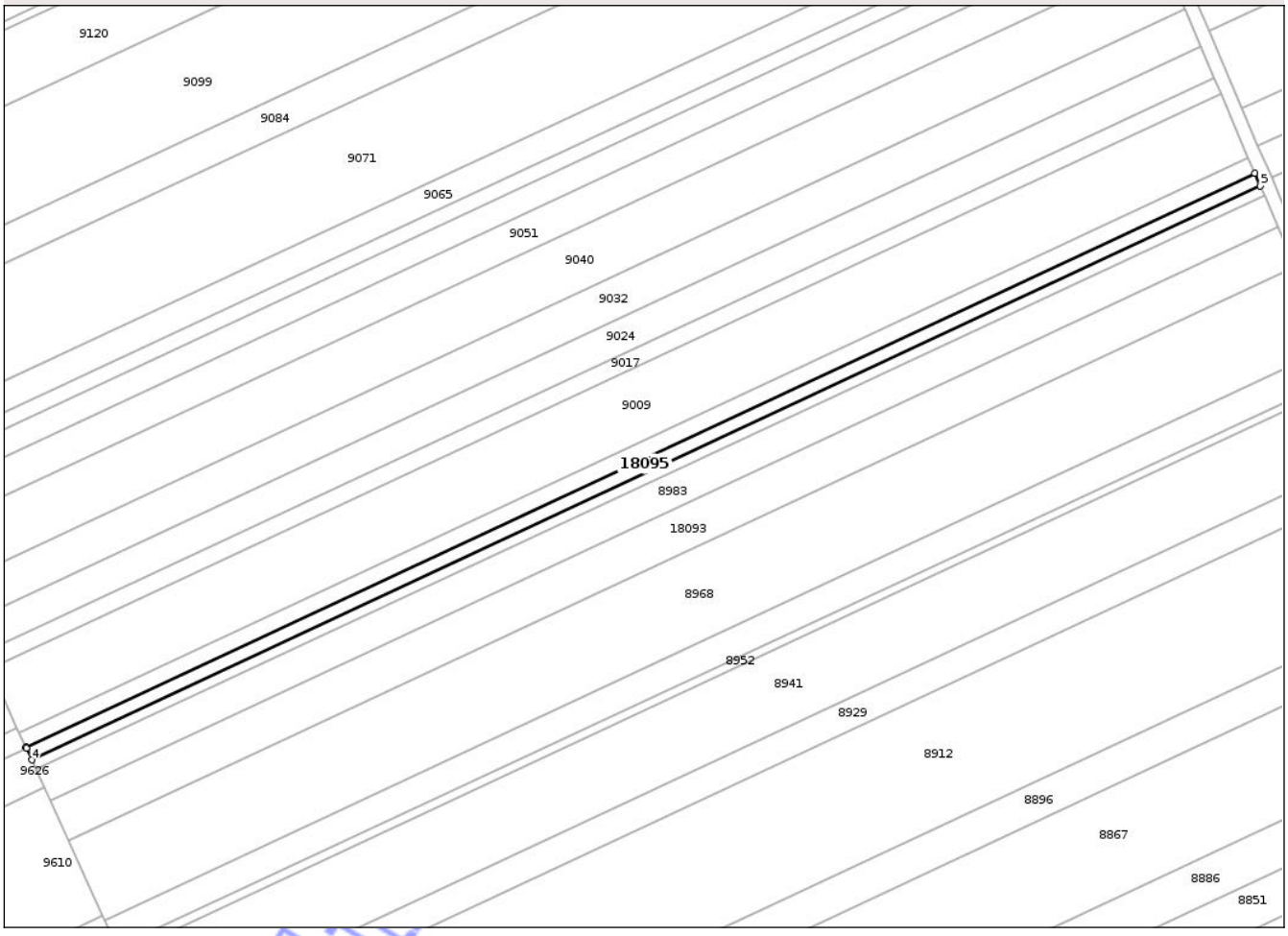

Date referitoare la teren

Crt	Categorie folosinţă	Intra vilan	Suprafaţa (mp)	Tarla	Parcelă	Nr. topo	Observaţii / Referinţe
1	arabil	NU	1.600	15	25	-	

Lungime Segmente

1) Valorile lungimilor segmentelor sunt obţinute din proiecţie în plan.

Punct început	X / Y	Punct sfârşit	X / Y	Lungime segment (** (m)
1	507.826,527 278.434,826	2	507.468,707 278.267,856	394.86
2	507.468,707 278.267,856	3	507.468,821 278.267,605	0.276
3	507.468,821 278.267,605	4	507.470,383 278.264,165	3.778
4	507.470,383 278.264,165	5	507.828,116 278.431,095	394.764
5	507.828,116 278.431,095	1	507.826,527 278.434,826	4.055

Document care conţine date cu caracter personal, protejat de prevederile Regulamentului (UE) nr. 679/2016 şi Legii 190/2018

**** Lungimile segmentelor sunt determinate în planul de proiecţie Stereo 70 şi sunt rotunjite la 1 milimetru.**
***** Distanţa dintre puncte este formată din segmente cumulate ce sunt mai mici decât valoarea 1 milimetru.**

Neutilizabil in circuitul civil

DATE DESPRE IMOBILUL NR. 18097

Oficiul de Cadastru şi Publicitate Imobiliară TELEORMAN
Biroul de Cadastru şi Publicitate Imobiliară Alexandria

A. Partea I. Descrierea imobilului

TEREN Extravilan

Adresa: Jud. Teleorman

Nr. Crt	Nr cadastral Nr. topografic	Suprafaţa* (mp)	Observaţii / Referinţe
A1		500	Sector cadastral:9 Teren neimprejmuit;

B. Partea II. Proprietari şi acte

Inscrieri privitoare la dreptul de proprietate şi alte drepturi reale		Referinţe
/		
Hotarare Judecatoreasca nr. 1961, din 04/11/2010 emis de JUDECĂTORIA ROȘIORII DE VEDE-JUDEȚUL TELEORMAN (Dosar nr. 2621/292/2010);		
B1	Intabulare, drept de PROPRIETATE, cu titlu de partaj, bun propriu, dobandit prin Hotarare Judecatoreasca, cota actuala 1/1, cota initiala 1/1	A1
	1) **DIMĂNCESCU VLADIMIR**	

C. Partea III. SARCINI .

Inscrieri privind dezmembramintele dreptului de proprietate, drepturi reale de garanţie şi sarcini	Referinţe
NU SUNT	

Neutilizabil în circuitul civil

Anexa Nr. 1 La Partea I

Teren

Nr cadastral	Suprafaţa (mp)*	Observaţii / Referinţe
	500	

* Suprafaţa este determinată in planul de proiecţie Stereo 70.

DETALII LINIARE IMOBIL

Date referitoare la teren

Crt	Categorie folosinţă	Intra vilan	Suprafaţa (mp)	Tarla	Parcelă	Nr. topo	Observaţii / Referinţe
1	arabil	NU	500	4/1	166	-	

Lungime Segmente

1) Valorile lungimilor segmentelor sunt obţinute din proiecţie în plan.

Punct început	X / Y	Punct sfârşit	X / Y	Lungime segment (** (m)
1	503.090,101 283.152,934	2	503.088,939 283.152,36	1.296
2	503.088,939 283.152,36	3	503.256,759 282.805,014	385.763
3	503.256,759 282.805,014	4	503.257,928 282.805,572	1.295
4	503.257,928 282.805,572	1	503.090,101 283.152,934	385.78

**** Lungimile segmentelor sunt determinate în planul de proiecţie Stereo 70 şi sunt rotunjite la 1 milimetru.**

Document care conţine date cu caracter personal, protejat de prevederile Regulamentului (UE) nr. 679/2016 şi Legii 190/2018

***** Distanţa dintre puncte este formată din segmente cumulate ce sunt mai mici decât valoarea 1 milimetru.**

Neutilizabil in circuitul civil

DATE DESPRE IMOBILUL NR. 18098

Oficiul de Cadastru şi Publicitate Imobiliară TELEORMAN
Biroul de Cadastru şi Publicitate Imobiliară Alexandria

A. Partea I. Descrierea imobilului

TEREN Extravilan

Adresa: Jud. Teleorman

Nr. Crt	Nr cadastral Nr. topografic	Suprafaţa* (mp)	Observaţii / Referinţe
A1		3.000	Sector cadastral:25 Teren neimprejmuit;

B. Partea II. Proprietari şi acte

Inscrieri privitoare la dreptul de proprietate şi alte drepturi reale		Referinţe
/		
Act Notarial nr. 165, din 04/06/2003 emis de BNP TAMARA MORCOV;		
B1	Intabulare, drept de PROPRIETATE, cu titlu de moştenire şi partaj, bun propriu, dobandit prin Succesiune, cota actuala 1/1, cota initiala 1/1	A1
	1) **TRUICĂ MARIAN**	

C. Partea III. SARCINI .

Inscrieri privind dezmembramintele dreptului de proprietate, drepturi reale de garanţie şi sarcini	Referinţe
NU SUNT	

Neutilizabil în circuitul civil

Anexa Nr. 1 La Partea I

Teren

Nr cadastral	Suprafaţa (mp)*	Observaţii / Referinţe
	3.000	

* Suprafaţa este determinată in planul de proiecţie Stereo 70.

DETALII LINIARE IMOBIL

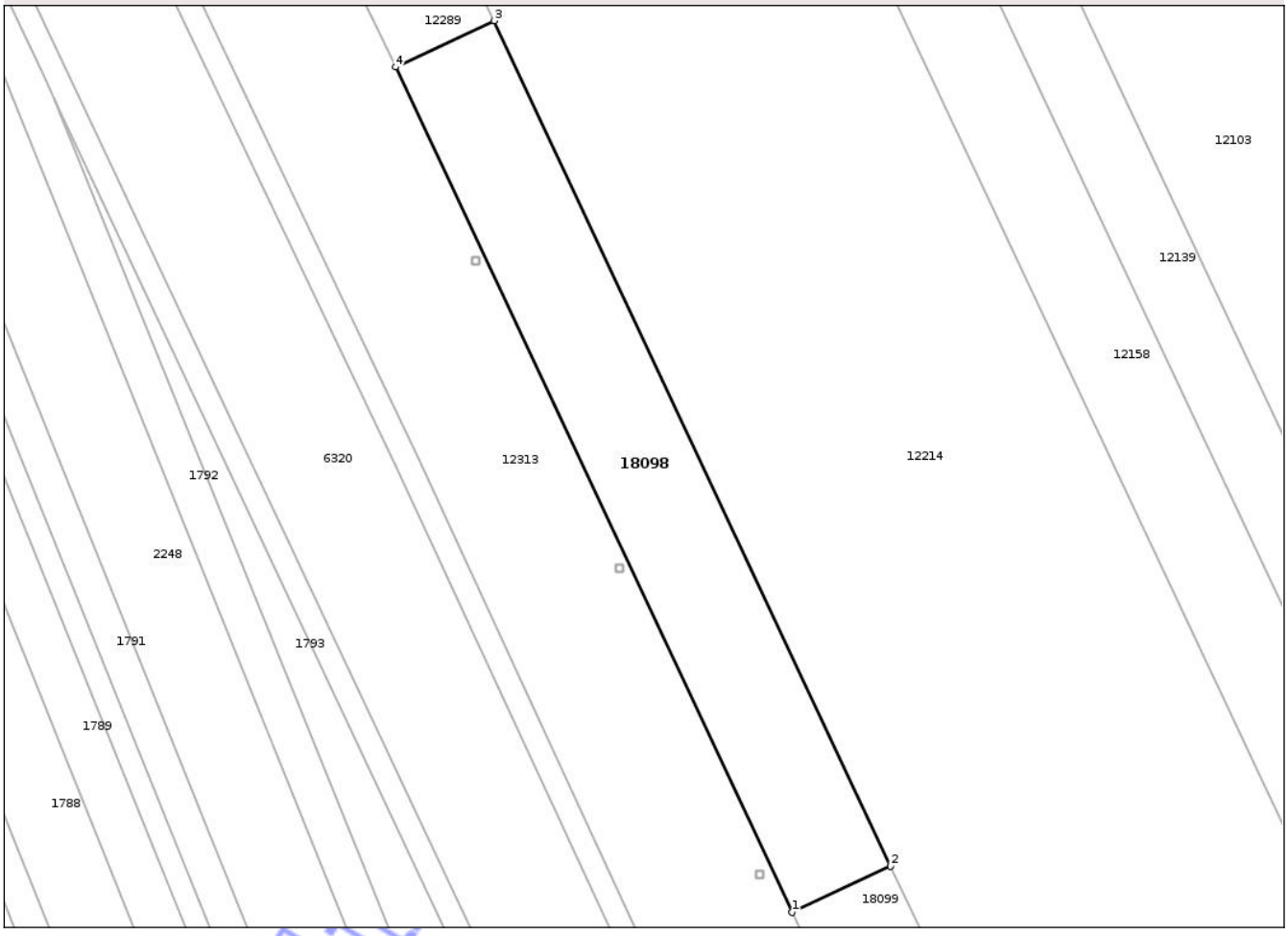

Date referitoare la teren

Crt	Categorie folosinţă	Intra vilan	Suprafaţa (mp)	Tarla	Parcelă	Nr. topo	Observaţii / Referinţe
1	arabil	NU	3.000	12/1	2	-	

Lungime Segmente

1) Valorile lungimilor segmentelor sunt obţinute din proiecţie în plan.

Punct început	X / Y	Punct sfârşit	X / Y	Lungime segment (** (m)
1	505.693,331 276.971,701	2	505.710,283 276.979,652	18.724
2	505.710,283 276.979,652	3	505.642,159 277.124,672	160.224
3	505.642,159 277.124,672	4	505.625,208 277.116,721	18.723
4	505.625,208 277.116,721	1	505.693,331 276.971,701	160.223

**** Lungimile segmentelor sunt determinate în planul de proiecţie Stereo 70 şi sunt rotunjite la 1 milimetru.**

Document care conţine date cu caracter personal, protejat de prevederile Regulamentului (UE) nr. 679/2016 şi Legii 190/2018

***** Distanţa dintre puncte este formată din segmente cumulate ce sunt mai mici decât valoarea 1 milimetru.**

Neutilizabil in circuitul civil

DATE DESPRE IMOBILUL NR. 18099

Oficiul de Cadastru şi Publicitate Imobiliară TELEORMAN
Biroul de Cadastru şi Publicitate Imobiliară Alexandria

A. Partea I. Descrierea imobilului

TEREN Extravilan

Adresa: Jud. Teleorman

Nr. Crt	Nr cadastral Nr. topografic	Suprafaţa* (mp)	Observaţii / Referinţe
A1		2.500	Sector cadastral:25 Teren neimprejmuit;

B. Partea II. Proprietari şi acte

Inscrieri privitoare la dreptul de proprietate şi alte drepturi reale		Referinţe
/		
Act Notarial nr. 165, din 04/06/2003 emis de BNP TAMARA MORCOV;		
B1	Intabulare, drept de PROPRIETATE, cu titlu de moştenire şi partaj, bun propriu, dobandit prin Succesiune, cota actuala 1/1, cota initiala 1/1	A1
	1) **TRUICĂ MIRELA**	

C. Partea III. SARCINI .

Inscrieri privind dezmembramintele dreptului de proprietate, drepturi reale de garanţie şi sarcini	Referinţe
NU SUNT	

Neutilizabil în circuitul civil

Anexa Nr. 1 La Partea I

Teren

Nr cadastral	Suprafaţa (mp)*	Observaţii / Referinţe
	2.500	

* Suprafaţa este determinată in planul de proiecţie Stereo 70.

DETALII LINIARE IMOBIL

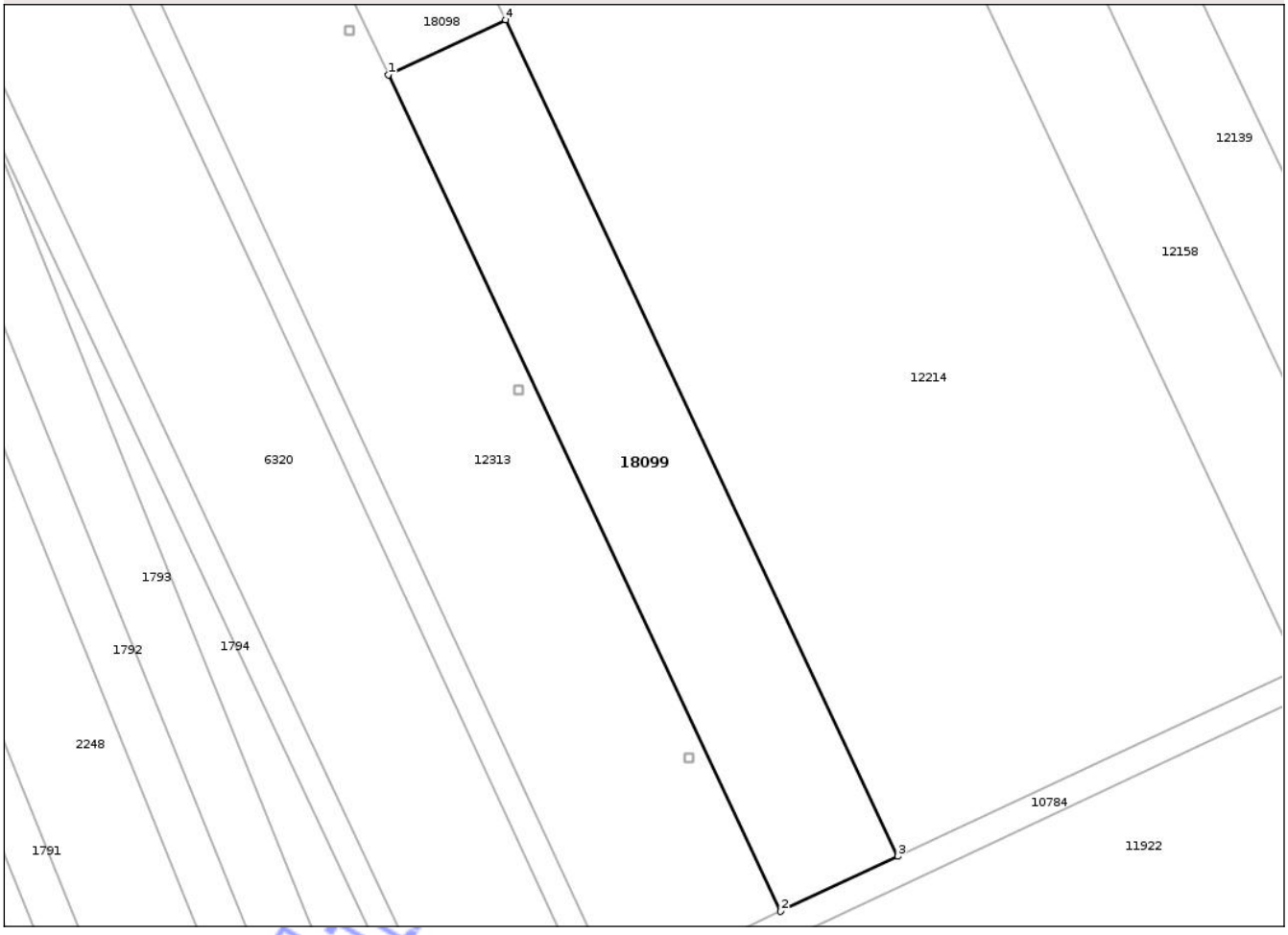

Date referitoare la teren

Crt	Categorie folosinţă	Intra vilan	Suprafaţa (mp)	Tarla	Parcelă	Nr. topo	Observaţii / Referinţe
1	arabil	NU	2.500	12/1	2	-	

Lungime Segmente

1) Valorile lungimilor segmentelor sunt obţinute din proiecţie în plan.

Punct început	X / Y	Punct sfârşit	X / Y	Lungime segment (** (m)
1	505.693,331 276.971,701	2	505.750,101 276.850,851	133.52
2	505.750,101 276.850,851	3	505.767,053 276.858,802	18.724
3	505.767,053 276.858,802	4	505.710,283 276.979,652	133.52
4	505.710,283 276.979,652	1	505.693,331 276.971,701	18.724

**** Lungimile segmentelor sunt determinate în planul de proiecţie Stereo 70 şi sunt rotunjite la 1 milimetru.**

Document care conţine date cu caracter personal, protejat de prevederile Regulamentului (UE) nr. 679/2016 şi Legii 190/2018

***** Distanţa dintre puncte este formată din segmente cumulate ce sunt mai mici decât valoarea 1 milimetru.**

Neutilizabil in circuitul civil

DATE DESPRE IMOBILUL NR. 18100

Oficiul de Cadastru şi Publicitate Imobiliară TELEORMAN
Biroul de Cadastru şi Publicitate Imobiliară Alexandria

A. Partea I. Descrierea imobilului

TEREN Extravilan

Adresa: Jud. Teleorman

Nr. Crt	Nr cadastral Nr. topografic	Suprafaţa* (mp)	Observaţii / Referinţe
A1		5.000	Sector cadastral:9 Teren neimprejmuit;

B. Partea II. Proprietari şi acte

Inscrieri privitoare la dreptul de proprietate şi alte drepturi reale		Referinţe
/		
Hotarare Judecatoreasca nr. 250, din 11/02/2015 emis de JUDECĂTORIA ROȘIORII DE VEDE-JUDEȚUL TELEORMAN (DOSAR NR.3361/292/2014);		
B1	Inscrierea provizorie, drept de PROPRIETATE, cu titlu de partaj, bun propriu, dobandit prin Hotarare Judecatoreasca, cota actuala 1/1, cota initiala 1/1	A1
	1) **BIDAE ELENA**	

C. Partea III. SARCINI .

Inscrieri privind dezmembramintele dreptului de proprietate, drepturi reale de garanţie şi sarcini	Referinţe
NU SUNT	

Neutilizabil în circuitul civil

Anexa Nr. 1 La Partea I

Teren

Nr cadastral	Suprafaţa (mp)*	Observaţii / Referinţe
	5.000	

* Suprafaţa este determinată in planul de proiecţie Stereo 70.

DETALII LINIARE IMOBIL

Date referitoare la teren

Crt	Categorie folosinţă	Intra vilan	Suprafaţa (mp)	Tarla	Parcelă	Nr. topo	Observaţii / Referinţe
1	arabil	NU	5.000	5	42	-	

Lungime Segmente

1) Valorile lungimilor segmentelor sunt obţinute din proiecţie în plan.

Punct început	X / Y	Punct sfârşit	X / Y	Lungime segment (** (m)
1	504.422,564 281.567,52	2	504.253,156 281.932,502	402.382
2	504.253,156 281.932,502	3	504.241,787 281.927,489	12.425
3	504.241,787 281.927,489	4	504.411,296 281.562,291	402.62
4	504.411,296 281.562,291	1	504.422,564 281.567,52	12.422

**** Lungimile segmentelor sunt determinate în planul de proiecţie Stereo 70 şi sunt rotunjite la 1 milimetru.**

Document care conţine date cu caracter personal, protejat de prevederile Regulamentului (UE) nr. 679/2016 şi Legii 190/2018

***** Distanţa dintre puncte este formată din segmente cumulate ce sunt mai mici decât valoarea 1 milimetru.**

Neutilizabil in circuitul civil

DATE DESPRE IMOBILUL NR. 18102

Oficiul de Cadastru şi Publicitate Imobiliară TELEORMAN
Biroul de Cadastru şi Publicitate Imobiliară Alexandria

A. Partea I. Descrierea imobilului

TEREN Extravilan

Adresa: Jud. Teleorman

Nr. Crt	Nr cadastral Nr. topografic	Suprafaţa* (mp)	Observaţii / Referinţe
A1		4.800	Sector cadastral:24 Teren neimprejmuit;

B. Partea II. Proprietari şi acte

Inscrieri privitoare la dreptul de proprietate şi alte drepturi reale		Referinţe
/		
Hotarare Judecatoreasca nr. 2132, din 24/09/2012 emis de JUDECĂTORIA ROȘIORII DE VEDE-JUDEȚUL TELEORMAN (Dosar nr. 2018/292/2012);		
B1	Intabulare, drept de PROPRIETATE, cu titlu de cumpărare, dobandit prin Hotarare Judecatoreasca, cota actuala 1/1, cota initiala 1/1	A1
	1) **ȘERBAN LENUȚA** 2) **ȘERBAN VIOREL**	

C. Partea III. SARCINI .

Inscrieri privind dezmembramintele dreptului de proprietate, drepturi reale de garanţie şi sarcini	Referinţe
NU SUNT	

Neutilizabil în circuitul civil

Anexa Nr. 1 La Partea I

Teren

Nr cadastral	Suprafaţa (mp)*	Observaţii / Referinţe
	4.800	

* Suprafaţa este determinată in planul de proiecţie Stereo 70.

DETALII LINIARE IMOBIL

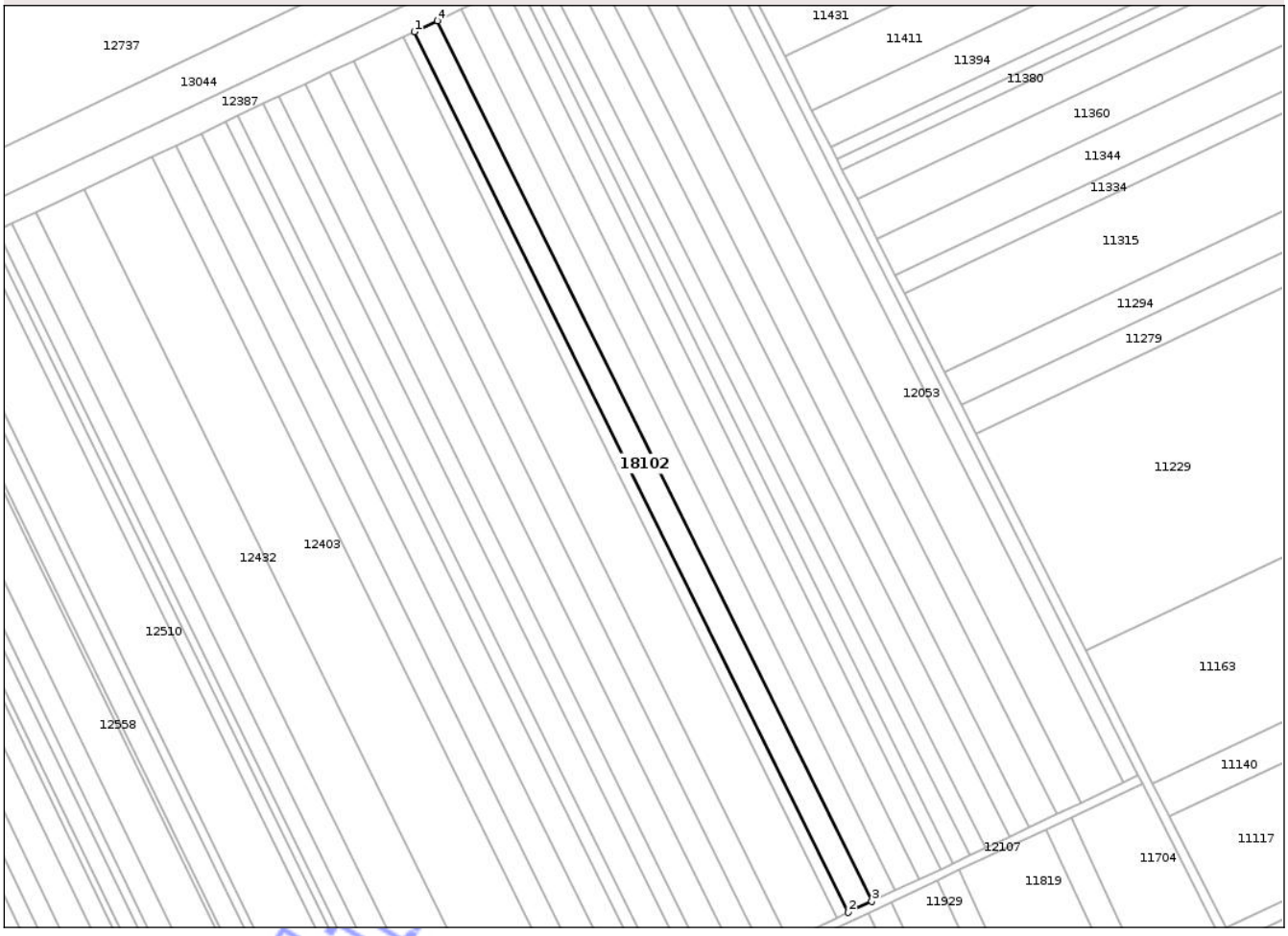

Date referitoare la teren

Crt	Categorie folosinţă	Intra vilan	Suprafaţa (mp)	Tarla	Parcelă	Nr. topo	Observaţii / Referinţe
1	arabil	NU	4.800	11/1	12	-	

Lungime Segmente

1) Valorile lungimilor segmentelor sunt obţinute din proiecţie în plan.

Punct început	X / Y	Punct sfârşit	X / Y	Lungime segment (** (m)
1	505.615,257 280.825,498	2	505.804,354 280.442,486	427.149
2	505.804,354 280.442,486	3	505.814,523 280.447,272	11.239
3	505.814,523 280.447,272	4	505.625,402 280.830,331	427.201
4	505.625,402 280.830,331	1	505.615,257 280.825,498	11.237

**** Lungimile segmentelor sunt determinate în planul de proiecţie Stereo 70 şi sunt rotunjite la 1 milimetru.**

Document care conţine date cu caracter personal, protejat de prevederile Regulamentului (UE) nr. 679/2016 şi Legii 190/2018

***** Distanţa dintre puncte este formată din segmente cumulate ce sunt mai mici decât valoarea 1 milimetru.**

Neutilizabil in circuitul civil

DATE DESPRE IMOBILUL NR. 18103

Oficiul de Cadastru şi Publicitate Imobiliară TELEORMAN
Biroul de Cadastru şi Publicitate Imobiliară Alexandria

A. Partea I. Descrierea imobilului

TEREN Extravilan

Adresa: Jud. Teleorman

Nr. Crt	Nr cadastral Nr. topografic	Suprafaţa* (mp)	Observaţii / Referinţe
A1		5.100	Sector cadastral:6 Teren neimprejmuit;

B. Partea II. Proprietari şi acte

Inscrieri privitoare la dreptul de proprietate şi alte drepturi reale		Referinţe
/		
Act Notarial nr. 830, din 16/04/1999 emis de BNP TAMARA MORCOV;		
B1	Intabulare, drept de PROPRIETATE, cu titlu de donaţie, bun propriu, dobandit prin Conventie, cota actuala 1/1, cota initiala 1/1	A1
	1) **BURCEA ALEXANDRA**	

C. Partea III. SARCINI .

Inscrieri privind dezmembramintele dreptului de proprietate, drepturi reale de garanţie şi sarcini	Referinţe
NU SUNT	

Neutilizabil în circuitul civil

Anexa Nr. 1 La Partea I

Teren

Nr cadastral	Suprafaţa (mp)*	Observaţii / Referinţe
	5.100	

* Suprafaţa este determinată in planul de proiecţie Stereo 70.

DETALII LINIARE IMOBIL

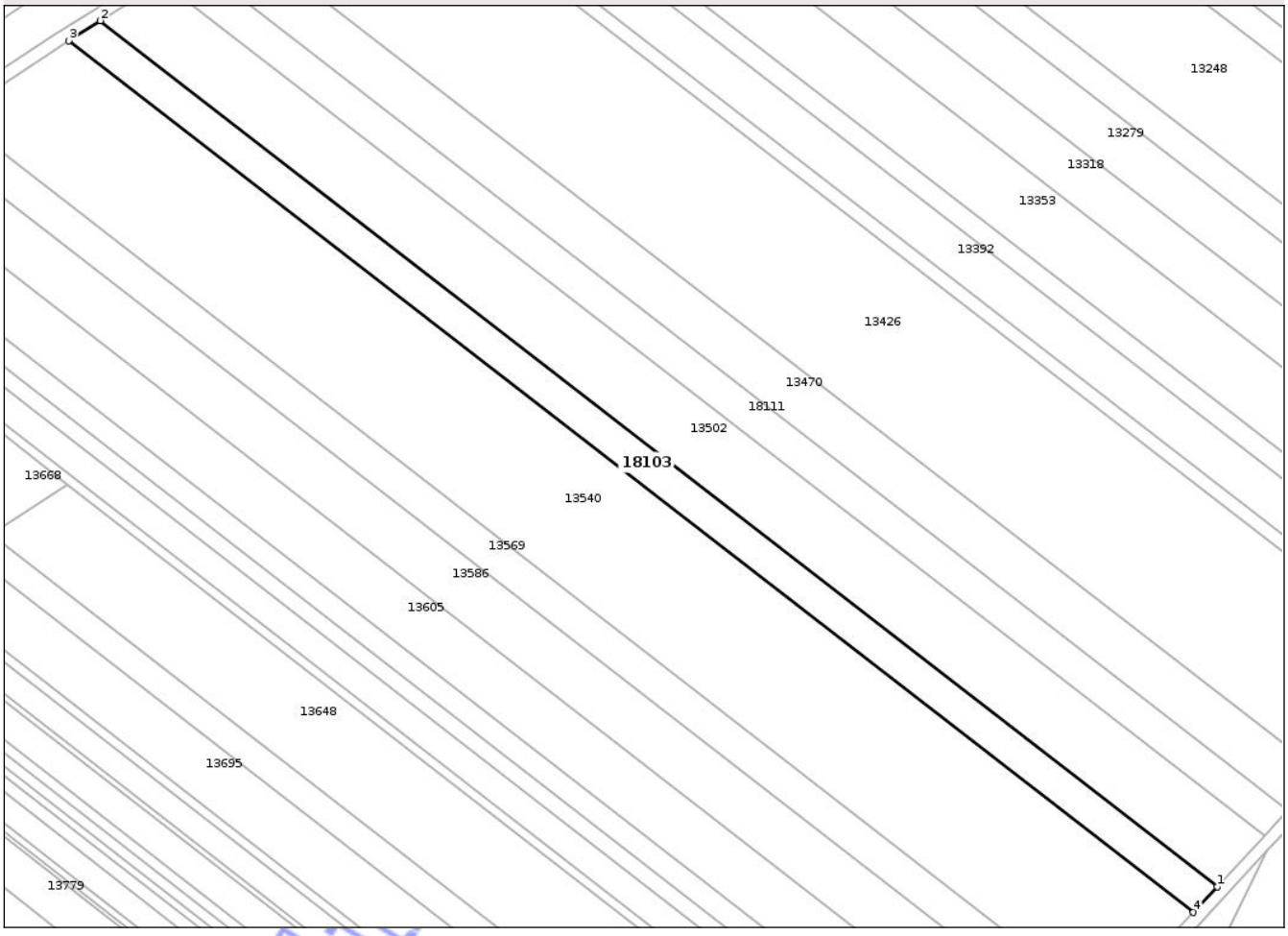

Date referitoare la teren

Crt	Categorie folosinţă	Intra vilan	Suprafaţa (mp)	Tarla	Parcelă	Nr. topo	Observaţii / Referinţe
1	arabil	NU	5.100	36/1	29	-	identic cu tarla 31/1

Lungime Segmente
1) Valorile lungimilor segmentelor sunt obţinute din proiecţie în plan.

Punct început	X / Y	Punct sfârşit	X / Y	Lungime segment (** (m)
1	504.889,876 284.737,518	2	504.531,615 285.014,931	453.11
2	504.531,615 285.014,931	3	504.521,526 285.008,556	11.934
3	504.521,526 285.008,556	4	504.882,221 284.729,258	456.189
4	504.882,221 284.729,258	1	504.889,876 284.737,518	11.262

**** Lungimile segmentelor sunt determinate în planul de proiecţie Stereo 70 şi sunt rotunjite la 1 milimetru.**

Document care conţine date cu caracter personal, protejat de prevederile Regulamentului (UE) nr. 679/2016 şi Legii 190/2018

***** Distanţa dintre puncte este formată din segmente cumulate ce sunt mai mici decât valoarea 1 milimetru.**

Neutilizabil in circuitul civil

DATE DESPRE IMOBILUL NR. 18104

Oficiul de Cadastru şi Publicitate Imobiliară TELEORMAN
Biroul de Cadastru şi Publicitate Imobiliară Alexandria

A. Partea I. Descrierea imobilului

TEREN Extravilan

Adresa: Jud. Teleorman

Nr. Crt	Nr cadastral Nr. topografic	Suprafaţa* (mp)	Observaţii / Referinţe
A1		1.200	Sector cadastral:2 Teren neimprejmuit;

B. Partea II. Proprietari şi acte

Inscrieri privitoare la dreptul de proprietate şi alte drepturi reale		Referinţe
/		
Act Notarial nr. 967, din 19/07/2012 emis de BNP MARIA BARBU;		
B1	Intabulare, drept de PROPRIETATE, cu titlu de partaj, bun propriu, dobandit prin Iesire Din Indiviziune, cota actuala 1/1, cota initiala 1/1	A1
	1) **VASILE STELICA**	

C. Partea III. SARCINI .

Inscrieri privind dezmembramintele dreptului de proprietate, drepturi reale de garanţie şi sarcini	Referinţe
NU SUNT	

Neutilizabil în circuitul civil

Anexa Nr. 1 La Partea I

Teren

Nr cadastral	Suprafaţa (mp)*	Observaţii / Referinţe
	1.200	

* Suprafaţa este determinată in planul de proiecţie Stereo 70.

DETALII LINIARE IMOBIL

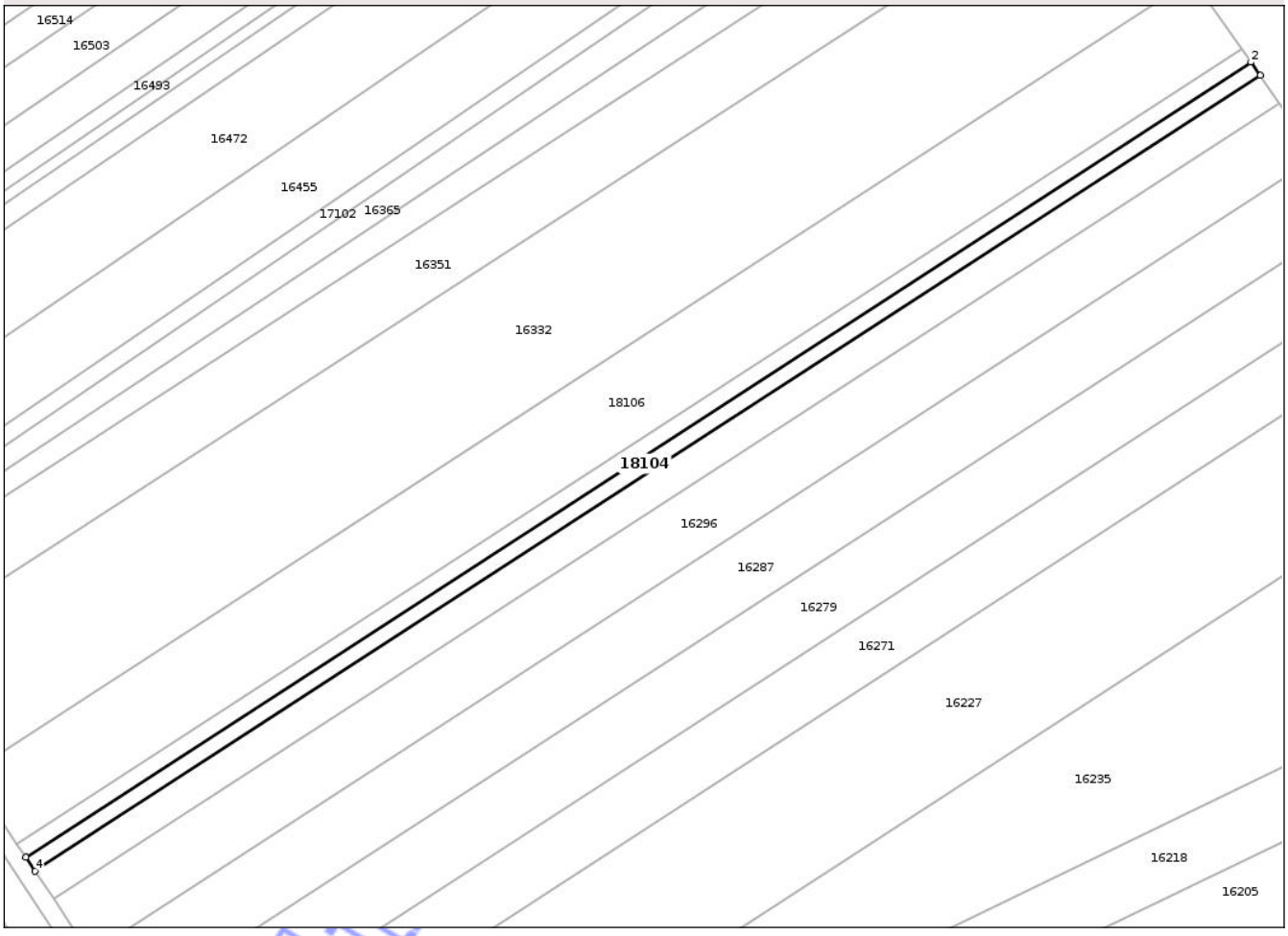

Date referitoare la teren

Crt	Categorie folosinţă	Intra vilan	Suprafaţa (mp)	Tarla	Parcelă	Nr. topo	Observaţii / Referinţe
1	arabil	NU	1.200	31/2	42	-	

Lungime Segmente

1) Valorile lungimilor segmentelor sunt obţinute din proiecţie în plan.

Punct început	X / Y	Punct sfârşit	X / Y	Lungime segment (** (m)
1	502.961,236 285.905,566	2	502.959,143 285.908,569	3.66
2	502.959,143 285.908,569	3	502.683,942 285.730,18	327.961
3	502.683,942 285.730,18	4	502.685,968 285.727,134	3.658
4	502.685,968 285.727,134	1	502.961,236 285.905,566	328.04

**** Lungimile segmentelor sunt determinate în planul de proiecţie Stereo 70 şi sunt rotunjite la 1 milimetru.**

Document care conţine date cu caracter personal, protejat de prevederile Regulamentului (UE) nr. 679/2016 şi Legii 190/2018

***** Distanţa dintre puncte este formată din segmente cumulate ce sunt mai mici decât valoarea 1 milimetru.**

Neutilizabil in circuitul civil

DATE DESPRE IMOBILUL NR. 18105

Oficiul de Cadastru şi Publicitate Imobiliară TELEORMAN
Biroul de Cadastru şi Publicitate Imobiliară Alexandria

A. Partea I. Descrierea imobilului

TEREN Extravilan

Adresa: Jud. Teleorman

Nr. Crt	Nr cadastral Nr. topografic	Suprafaţa* (mp)	Observaţii / Referinţe
A1		1.200	Sector cadastral:2 Teren neimprejmuit;

B. Partea II. Proprietari şi acte

Inscrieri privitoare la dreptul de proprietate şi alte drepturi reale		Referinţe
/		
Act Notarial nr. 967, din 19/07/2012 emis de BNP MARIA BARBU;		
B1	Intabulare, drept de PROPRIETATE, cu titlu de partaj, bun propriu, dobandit prin Iesire Din Indiviziune, cota actuala 1/1, cota initiala 1/1	A1
	1) **VARZĂ GHEORGHE**	

C. Partea III. SARCINI .

Inscrieri privind dezmembramintele dreptului de proprietate, drepturi reale de garanţie şi sarcini	Referinţe
NU SUNT	

Neutilizabil în circuitul civil

Anexa Nr. 1 La Partea I

Teren

Nr cadastral	Suprafaţa (mp)*	Observaţii / Referinţe
	1.200	

* Suprafaţa este determinată in planul de proiecţie Stereo 70.

DETALII LINIARE IMOBIL

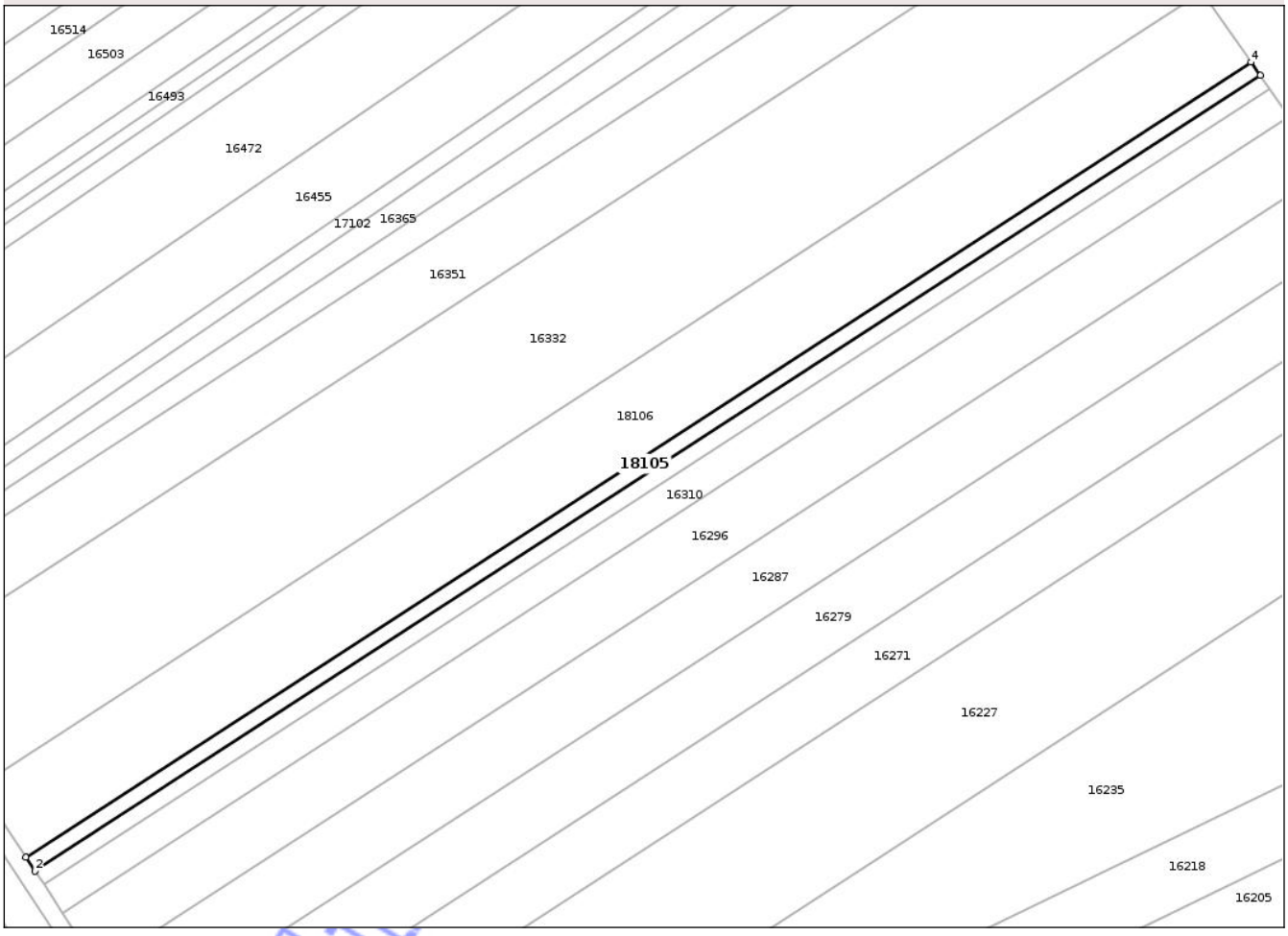

Date referitoare la teren

Crt	Categorie folosinţă	Intra vilan	Suprafaţa (mp)	Tarla	Parcelă	Nr. topo	Observaţii / Referinţe
1	arabil	NU	1.200	31/2	42	-	

Lungime Segmente

1) Valorile lungimilor segmentelor sunt obţinute din proiecţie în plan.

Punct început	X / Y	Punct sfârşit	X / Y	Lungime segment (** (m)
1	502.681,915 285.733,227	2	502.683,942 285.730,18	3.66
2	502.683,942 285.730,18	3	502.959,143 285.908,569	327.961
3	502.959,143 285.908,569	4	502.957,049 285.911,573	3.662
4	502.957,049 285.911,573	1	502.681,915 285.733,227	327.881

**** Lungimile segmentelor sunt determinate în planul de proiecţie Stereo 70 şi sunt rotunjite la 1 milimetru.**

Document care conţine date cu caracter personal, protejat de prevederile Regulamentului (UE) nr. 679/2016 şi Legii 190/2018

***** Distanţa dintre puncte este formată din segmente cumulate ce sunt mai mici decât valoarea 1 milimetru.**

Neutilizabil in circuitul civil

DATE DESPRE IMOBILUL NR. 18106

Oficiul de Cadastru şi Publicitate Imobiliară TELEORMAN
Biroul de Cadastru şi Publicitate Imobiliară Alexandria

A. Partea I. Descrierea imobilului

TEREN Extravilan

Adresa: Jud. Teleorman

Nr. Crt	Nr cadastral Nr. topografic	Suprafaţa* (mp)	Observaţii / Referinţe
A1		6.300	Sector cadastral:2 Teren neimprejmuit;

B. Partea II. Proprietari şi acte

Inscrieri privitoare la dreptul de proprietate şi alte drepturi reale		Referinţe
/		
Act Notarial nr. 967, din 19/07/2012 emis de BNP MARIA BARBU;		
B1	Intabulare, drept de PROPRIETATE, cu titlu de partaj, bun propriu, dobandit prin lesire Din Indiviziune, cota actuala 1/1, cota initiala 1/1	A1
	1) **VASILE ŞTEFANA**	

C. Partea III. SARCINI .

Inscrieri privind dezmembramintele dreptului de proprietate, drepturi reale de garanţie şi sarcini	Referinţe
NU SUNT	

Neutilizabil în circuitul civil

Anexa Nr. 1 La Partea I

Teren

Nr cadastral	Suprafaţa (mp)*	Observaţii / Referinţe
	6.300	

* Suprafaţa este determinată in planul de proiecţie Stereo 70.

DETALII LINIARE IMOBIL



Date referitoare la teren

Crt	Categorie folosinţă	Intra vilan	Suprafaţa (mp)	Tarla	Parcelă	Nr. topo	Observaţii / Referinţe
1	arabil	NU	6.300	31/2	42	-	

Lungime Segmente

1) Valorile lungimilor segmentelor sunt obţinute din proiecţie în plan.

Punct început	X / Y	Punct sfârşit	X / Y	Lungime segment (** (m)
1	502.946,048 285.927,354	2	502.671,267 285.749,238	327.46
2	502.671,267 285.749,238	3	502.681,915 285.733,227	19.228
3	502.681,915 285.733,227	4	502.957,049 285.911,573	327.881
4	502.957,049 285.911,573	1	502.946,048 285.927,354	19.237

**** Lungimile segmentelor sunt determinate în planul de proiecţie Stereo 70 şi sunt rotunjite la 1 milimetru.**

Document care conţine date cu caracter personal, protejat de prevederile Regulamentului (UE) nr. 679/2016 şi Legii 190/2018

***** Distanţa dintre puncte este formată din segmente cumulate ce sunt mai mici decât valoarea 1 milimetru.**

Neutilizabil in circuitul civil

DATE DESPRE IMOBILUL NR. 18107

Oficiul de Cadastru şi Publicitate Imobiliară TELEORMAN
Biroul de Cadastru şi Publicitate Imobiliară Alexandria

A. Partea I. Descrierea imobilului

TEREN Extravilan

Adresa: Jud. Teleorman

Nr. Crt	Nr cadastral Nr. topografic	Suprafaţa* (mp)	Observaţii / Referinţe
A1		2.000	Sector cadastral:11 Teren neimprejmuit;

B. Partea II. Proprietari şi acte

Inscrieri privitoare la dreptul de proprietate şi alte drepturi reale		Referinţe
/		
Act Notarial nr. 967, din 19/07/2012 emis de BNP MARIA BARBU;		
B1	Intabulare, drept de PROPRIETATE, cu titlu de partaj, bun propriu, dobandit prin lesire Din Indiviziune, cota actuala 1/1, cota initiala 1/1	A1
	1) **VARZĂ GHEORGHE**	

C. Partea III. SARCINI .

Inscrieri privind dezmembramintele dreptului de proprietate, drepturi reale de garanţie şi sarcini	Referinţe
NU SUNT	

Neutilizabil în circuitul civil

Anexa Nr. 1 La Partea I

Teren

Nr cadastral	Suprafaţa (mp)*	Observaţii / Referinţe
	2.000	

* Suprafaţa este determinată in planul de proiecţie Stereo 70.

DETALII LINIARE IMOBIL



Date referitoare la teren

Crt	Categorie folosinţă	Intra vilan	Suprafaţa (mp)	Tarla	Parcelă	Nr. topo	Observaţii / Referinţe
1	arabil	NU	2.000	28	20,21	-	identic cu parcela 19

Lungime Segmente

1) Valorile lungimilor segmentelor sunt obţinute din proiecţie în plan.

Punct început	X / Y	Punct sfârşit	X / Y	Lungime segment (** (m)
1	505.802,106 283.746,738	2	505.798,988 283.740,314	7.141
2	505.798,988 283.740,314	3	506.048,933 283.613,715	280.178
3	506.048,933 283.613,715	4	506.051,975 283.620,177	7.142
4	506.051,975 283.620,177	1	505.802,106 283.746,738	280.093

**** Lungimile segmentelor sunt determinate în planul de proiecţie Stereo 70 şi sunt rotunjite la 1 milimetru.**

Document care conţine date cu caracter personal, protejat de prevederile Regulamentului (UE) nr. 679/2016 şi Legii 190/2018

***** Distanţa dintre puncte este formată din segmente cumulate ce sunt mai mici decât valoarea 1 milimetru.**

Neutilizabil in circuitul civil

DATE DESPRE IMOBILUL NR. 18108

Oficiul de Cadastru şi Publicitate Imobiliară TELEORMAN
Biroul de Cadastru şi Publicitate Imobiliară Alexandria

A. Partea I. Descrierea imobilului

TEREN Extravilan

Adresa: Jud. Teleorman

Nr. Crt	Nr cadastral Nr. topografic	Suprafaţa* (mp)	Observaţii / Referinţe
A1		2.000	Sector cadastral:11 Teren neimprejmuit;

B. Partea II. Proprietari şi acte

Inscrieri privitoare la dreptul de proprietate şi alte drepturi reale		Referinţe
/		
Act Notarial nr. 967, din 19/07/2012 emis de BNP MARIA BARBU;		
B1	Intabulare, drept de PROPRIETATE, cu titlu de partaj, bun propriu, dobandit prin Iesire Din Indiviziune, cota actuala 1/1, cota initiala 1/1	A1
	1) **VASILE ŞTEFANA**	

C. Partea III. SARCINI .

Inscrieri privind dezmembramintele dreptului de proprietate, drepturi reale de garanţie şi sarcini	Referinţe
NU SUNT	

Neutilizabil în circuitul civil

Anexa Nr. 1 La Partea I

Teren

Nr cadastral	Suprafaţa (mp)*	Observaţii / Referinţe
	2.000	

* Suprafaţa este determinată in planul de proiecţie Stereo 70.

DETALII LINIARE IMOBIL



Date referitoare la teren

Crt	Categorie folosinţă	Intra vilan	Suprafaţa (mp)	Tarla	Parcelă	Nr. topo	Observaţii / Referinţe
1	arabil	NU	2.000	28	20,21	-	identic cu parcela 19

Lungime Segmente

1) Valorile lungimilor segmentelor sunt obţinute din proiecţie în plan.

Punct început	X / Y	Punct sfârşit	X / Y	Lungime segment (** (m)
1	505.795,87 283.733,893	2	506.045,891 283.607,255	280.264
2	506.045,891 283.607,255	3	506.048,933 283.613,715	7.14
3	506.048,933 283.613,715	4	505.798,988 283.740,314	280.178
4	505.798,988 283.740,314	1	505.795,87 283.733,893	7.138

**** Lungimile segmentelor sunt determinate în planul de proiecţie Stereo 70 şi sunt rotunjite la 1 milimetru.**

Document care conţine date cu caracter personal, protejat de prevederile Regulamentului (UE) nr. 679/2016 şi Legii 190/2018

***** Distanţa dintre puncte este formată din segmente cumulate ce sunt mai mici decât valoarea 1 milimetru.**

Neutilizabil in circuitul civil

DATE DESPRE IMOBILUL NR. 18109

Oficiul de Cadastru şi Publicitate Imobiliară TELEORMAN
Biroul de Cadastru şi Publicitate Imobiliară Alexandria

A. Partea I. Descrierea imobilului

TEREN Intravilan

Adresa: Loc. Peretu, Str Bărâcea, Jud. Teleorman

Nr. Crt	Nr cadastral Nr. topografic	Suprafaţa* (mp)	Observaţii / Referinţe
A1		800	Sector cadastral:11 Teren neimprejmuit;

B. Partea II. Proprietari şi acte

Inscrieri privitoare la dreptul de proprietate şi alte drepturi reale		Referinţe
/		
Act Notarial nr. 967, din 19/07/2012 emis de BNP MARIA BARBU;		
B1	Intabulare, drept de PROPRIETATE, cu titlu de partaj, bun propriu, dobandit prin lesire Din Indiviziune, cota actuala 1/1, cota initiala 1/1	A1
	1) **VASILE ŞTEFANA**	

C. Partea III. SARCINI .

Inscrieri privind dezmembramintele dreptului de proprietate, drepturi reale de garanţie şi sarcini	Referinţe
NU SUNT	

Neutilizabil în circuitul civil

Anexa Nr. 1 La Partea I

Teren

Nr cadastral	Suprafaţa (mp)*	Observaţii / Referinţe
	800	

* Suprafaţa este determinată in planul de proiecţie Stereo 70.

DETALII LINIARE IMOBIL

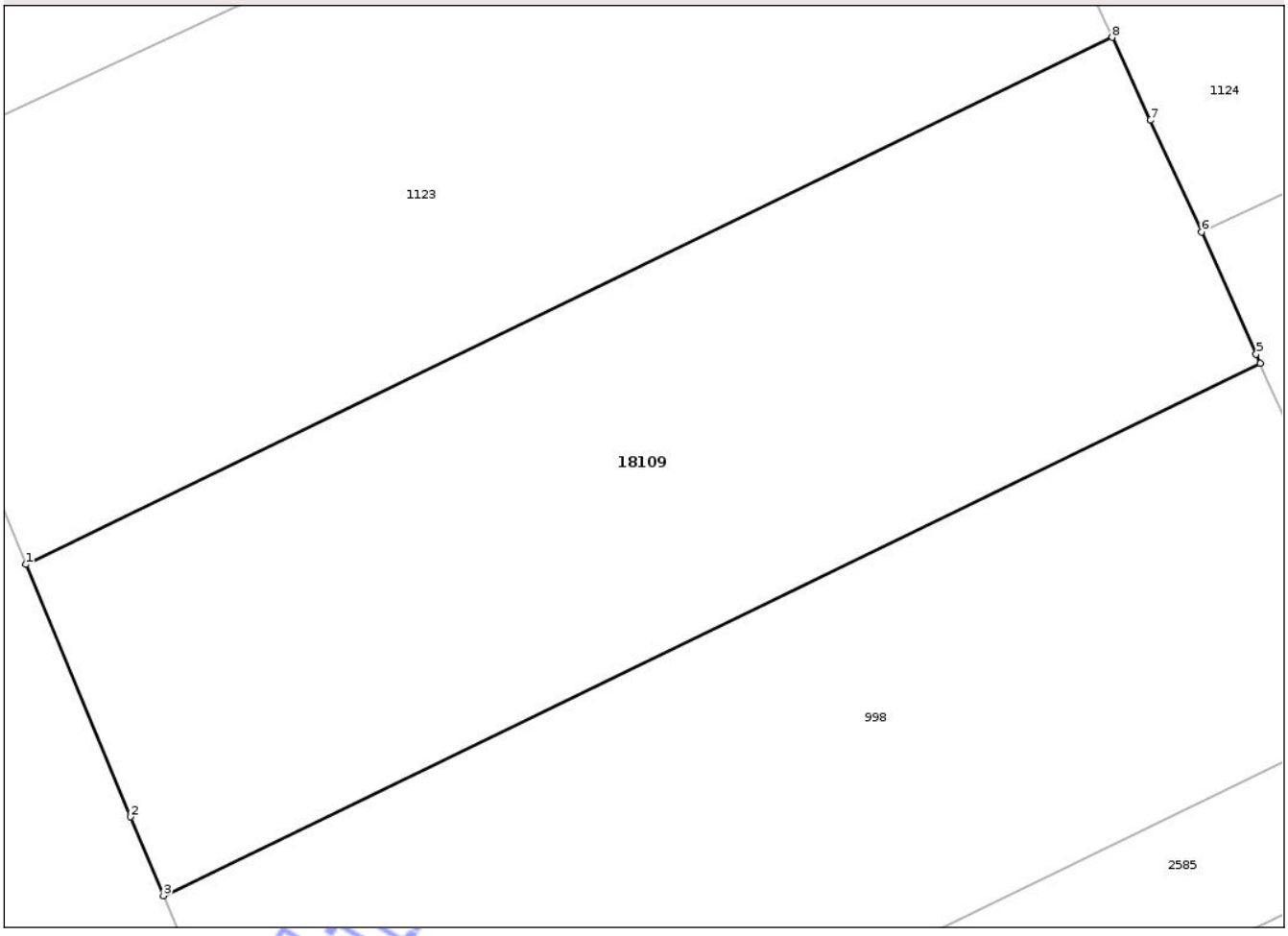

Date referitoare la teren

Crt	Categorie folosinţă	Intra vilan	Suprafaţa (mp)	Tarla	Parcelă	Nr. topo	Observaţii / Referinţe
1	livada	DA	800	30	9	-	identic cu tarla 53

Lungime Segmente
1) Valorile lungimilor segmentelor sunt obţinute din proiecţie în plan.

Punct început	X / Y	Punct sfârşit	X / Y	Lungime segment (** (m)
1	505.506,847 283.619,241	2	505.511,341 283.608,418	11.719
2	505.511,341 283.608,418	3	505.512,759 283.605,039	3.664
3	505.512,759 283.605,039	4	505.559,837 283.627,852	52.314
4	505.559,837 283.627,852	5	505.559,66 283.628,246	0.432
5	505.559,66 283.628,246	6	505.557,309 283.633,491	5.748

Document care conţine date cu caracter personal, protejat de prevederile Regulamentului (UE) nr. 679/2016 şi Legii 190/2018

Punct început	X / Y	Punct sfârşit	X / Y	Lungime segment (** (m)
6	505.557,309 283.633,491	7	505.555,11 283.638,284	5.273
7	505.555,11 283.638,284	8	505.553,479 283.641,838	3.91
8	505.553,479 283.641,838	1	505.506,847 283.619,241	51.819

** Lungimile segmentelor sunt determinate în planul de proiecţie Stereo 70 şi sunt rotunjite la 1 milimetru.
*** Distanţa dintre puncte este formată din segmente cumulate ce sunt mai mici decât valoarea 1 milimetru.

Neutilizabil in circuitul civil

DATE DESPRE IMOBILUL NR. 18110

Oficiul de Cadastru şi Publicitate Imobiliară TELEORMAN
Biroul de Cadastru şi Publicitate Imobiliară Alexandria

A. Partea I. Descrierea imobilului

TEREN Intravilan

Adresa: Loc. Peretu, Str Bărâcea, Jud. Teleorman

Nr. Crt	Nr cadastral Nr. topografic	Suprafaţa* (mp)	Observaţii / Referinţe
A1		1.600	Sector cadastral:11 Teren neimprejmuit;

B. Partea II. Proprietari şi acte

Inscrieri privitoare la dreptul de proprietate şi alte drepturi reale		Referinţe
/		
Act Notarial nr. 1103, din 24/02/1993 emis de NOTARIATUL DE STAT LOCAL ROȘIORI DE VEDE;		
B1	Intabulare, drept de PROPRIETATE, cu titlu de cumpărare, bun comun, dobandit prin Conventie, cota actuala 1/1, cota initiala 1/1	A1
	1) **CIOCÂLTEANU ALEXANDRU** 2) **CIOCÎLTEANU STEFANA**	

C. Partea III. SARCINI .

Inscrieri privind dezmembramintele dreptului de proprietate, drepturi reale de garanţie şi sarcini	Referinţe
NU SUNT	

Neutilizabil în circuitul civil

Anexa Nr. 1 La Partea I

Teren

Nr cadastral	Suprafaţa (mp)*	Observaţii / Referinţe
	1.600	

* Suprafaţa este determinată in planul de proiecţie Stereo 70.

DETALII LINIARE IMOBIL

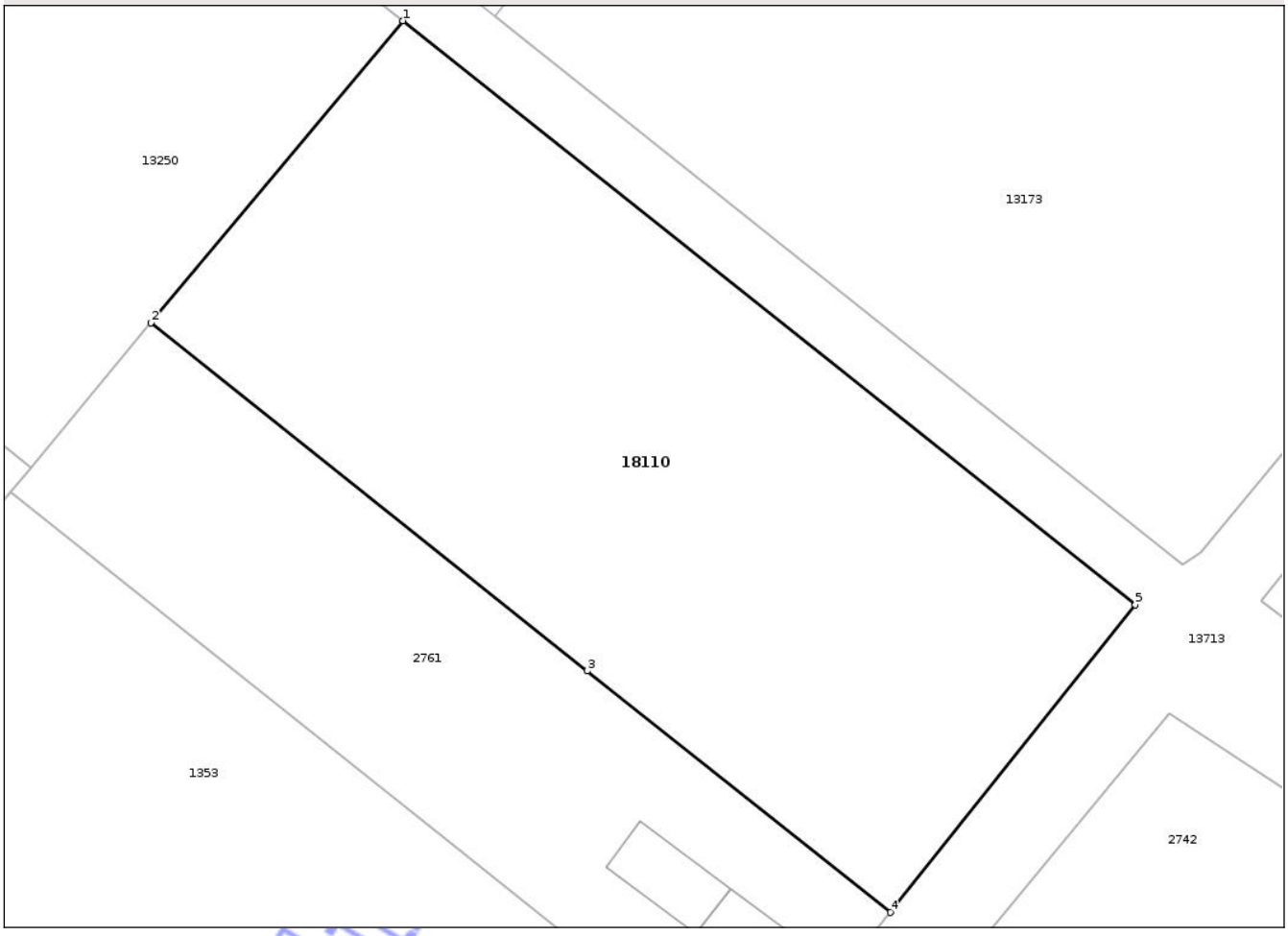

Date referitoare la teren

Crt	Categorie folosinţă	Intra vilan	Suprafaţa (mp)	Tarla	Parcelă	Nr. topo	Observaţii / Referinţe
1	arabil	DA	1.600	30	7	-	identic cu tarla 73

Lungime Segmente
1) Valorile lungimilor segmentelor sunt obţinute din proiecţie în plan.

Punct început	X / Y	Punct sfârşit	X / Y	Lungime segment (** (m)
1	504.893,178 284.155,435	2	504.876,613 284.135,588	25.852
2	504.876,613 284.135,588	3	504.905,329 284.112,713	36.713
3	504.905,329 284.112,713	4	504.925,258 284.096,837	25.48
4	504.925,258 284.096,837	5	504.941,376 284.117,041	25.846
5	504.941,376 284.117,041	1	504.893,178 284.155,435	61.621

Document care conţine date cu caracter personal, protejat de prevederile Regulamentului (UE) nr. 679/2016 şi Legii 190/2018

**** Lungimile segmentelor sunt determinate în planul de proiecţie Stereo 70 şi sunt rotunjite la 1 milimetru.**
***** Distanţa dintre puncte este formată din segmente cumulate ce sunt mai mici decât valoarea 1 milimetru.**

Neutilizabil in circuitul civil

DATE DESPRE IMOBILUL NR. 18111

Oficiul de Cadastru şi Publicitate Imobiliară TELEORMAN
Biroul de Cadastru şi Publicitate Imobiliară Alexandria

A. Partea I. Descrierea imobilului

TEREN Extravilan

Adresa: Jud. Teleorman

Nr. Crt	Nr cadastral Nr. topografic	Suprafaţa* (mp)	Observaţii / Referinţe
A1		5.000	Sector cadastral:6 Teren neimprejmuit;

B. Partea II. Proprietari şi acte

Inscrieri privitoare la dreptul de proprietate şi alte drepturi reale		Referinţe
/		
Act Notarial nr. 7791, din 16/11/2004 emis de BNP DANIEL STUPARU;		
B1	Intabulare, drept de PROPRIETATE, cu titlu de donaţie, bun propriu, dobandit prin Conventie, cota actuala 1/1, cota initiala 1/1	A1
	1) **BURCEA ALEXANDRA**	

C. Partea III. SARCINI .

Inscrieri privind dezmembramintele dreptului de proprietate, drepturi reale de garanţie şi sarcini	Referinţe
NU SUNT	

Neutilizabil în circuitul civil

Anexa Nr. 1 La Partea I

Teren

Nr cadastral	Suprafaţa (mp)*	Observaţii / Referinţe
	5.000	

* Suprafaţa este determinată in planul de proiecţie Stereo 70.

DETALII LINIARE IMOBIL

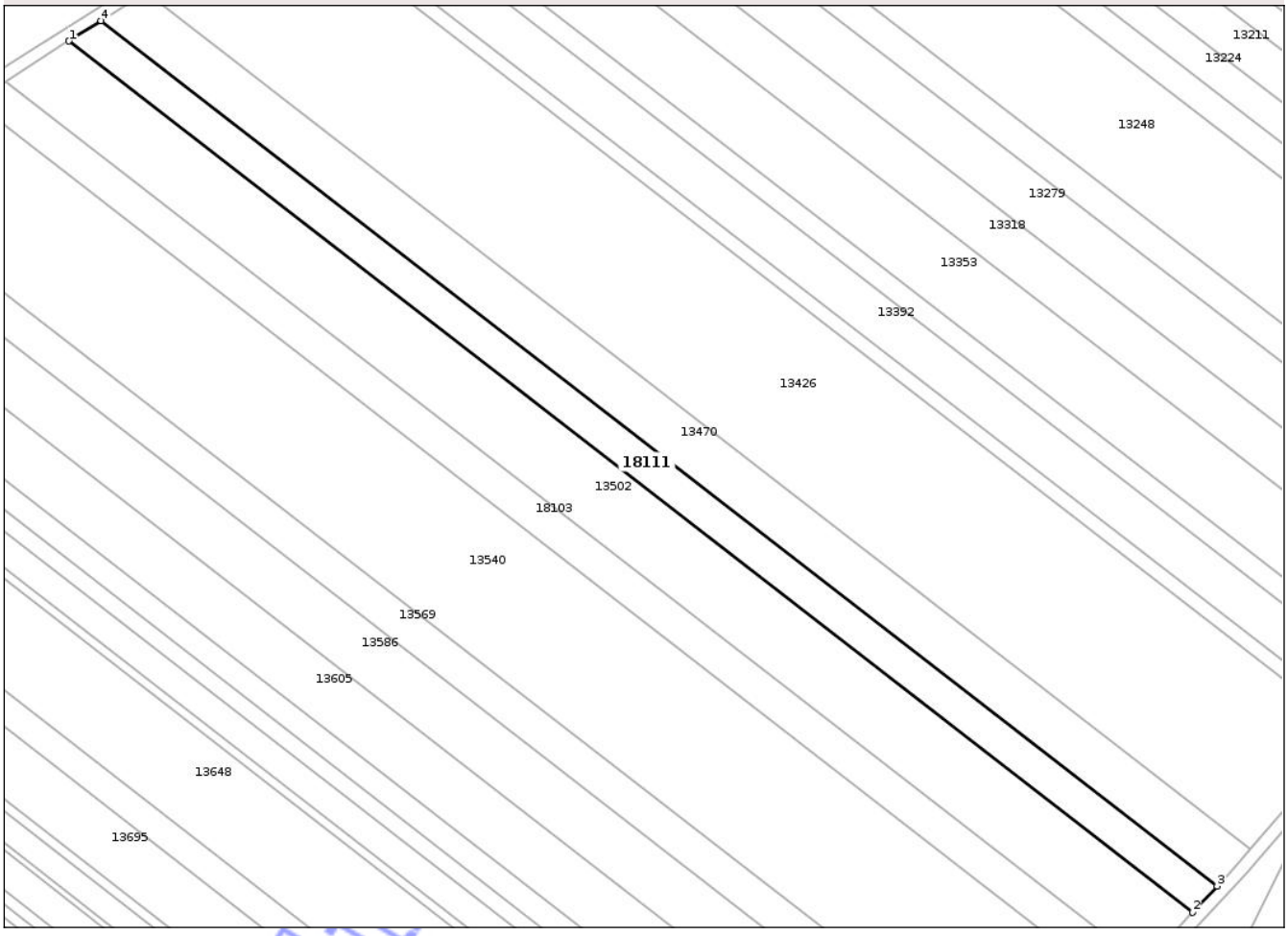

Date referitoare la teren

Crt	Categorie folosinţă	Intra vilan	Suprafaţa (mp)	Tarla	Parcelă	Nr. topo	Observaţii / Referinţe
1	arabil	NU	5.000	36/1	28	-	

Lungime Segmente

1) Valorile lungimilor segmentelor sunt obţinute din proiecţie în plan.

Punct început	X / Y	Punct sfârşit	X / Y	Lungime segment (** (m)
1	504.551,599 285.027,559	2	504.905,039 284.753,879	447.013
2	504.905,039 284.753,879	3	504.912,699 284.762,143	11.268
3	504.912,699 284.762,143	4	504.561,694 285.033,937	443.933
4	504.561,694 285.033,937	1	504.551,599 285.027,559	11.941

**** Lungimile segmentelor sunt determinate în planul de proiecţie Stereo 70 şi sunt rotunjite la 1 milimetru.**

Document care conţine date cu caracter personal, protejat de prevederile Regulamentului (UE) nr. 679/2016 şi Legii 190/2018

***** Distanţa dintre puncte este formată din segmente cumulate ce sunt mai mici decât valoarea 1 milimetru.**

Neutilizabil in circuitul civil

DATE DESPRE IMOBILUL NR. 18113

Oficiul de Cadastru şi Publicitate Imobiliară TELEORMAN
Biroul de Cadastru şi Publicitate Imobiliară Alexandria

A. Partea I. Descrierea imobilului

TEREN Extravilan

Adresa: Jud. Teleorman

Nr. Crt	Nr cadastral Nr. topografic	Suprafaţa* (mp)	Observaţii / Referinţe
A1		1.200	Sector cadastral:6 Teren neimprejmuit;

B. Partea II. Proprietari şi acte

Inscrieri privitoare la dreptul de proprietate şi alte drepturi reale		Referinţe
/		
Hotarare Judecatoreasca nr. 577, din 15/03/2012 emis de JUDECĂTORIA ROȘIORII DE VEDE-JUDEȚUL TELEORMAN (Dosar nr.4932/292/2011);		
B1	Intabulare, drept de PROPRIETATE, cu titlu de partaj, bun propriu, dobandit prin Hotarare Judecatoreasca, cota actuala 1/1, cota initiala 1/1	A1
	1) **VĂDUVA ALEXANDRA**	

C. Partea III. SARCINI .

Inscrieri privind dezmembramintele dreptului de proprietate, drepturi reale de garanţie şi sarcini	Referinţe
NU SUNT	

Neutilizabil în circuitul civil

Anexa Nr. 1 La Partea I

Teren

Nr cadastral	Suprafaţa (mp)*	Observaţii / Referinţe
	1.200	

* Suprafaţa este determinată in planul de proiecţie Stereo 70.

DETALII LINIARE IMOBIL

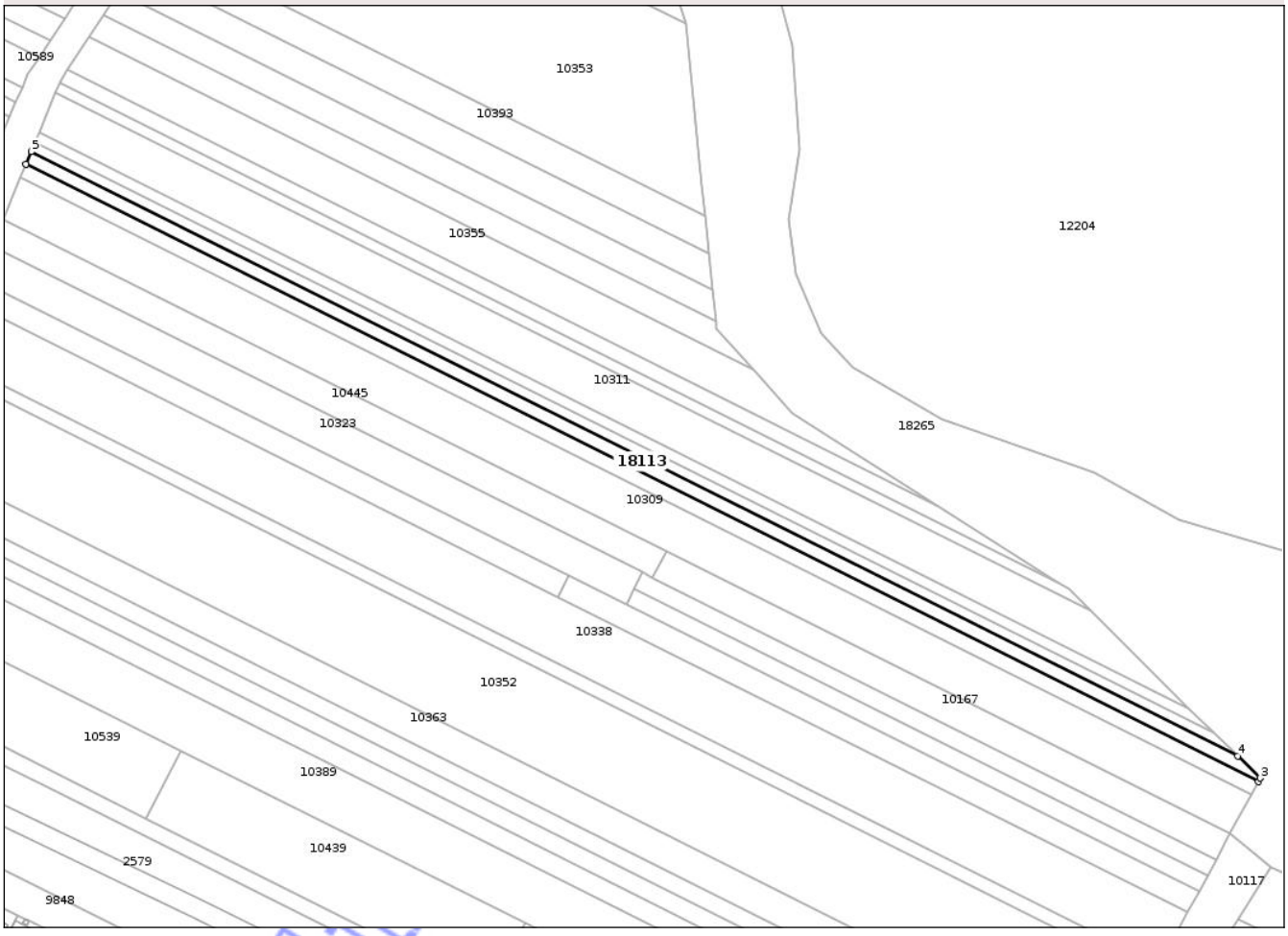

Date referitoare la teren

Crt	Categorie folosinţă	Intra vilan	Suprafaţa (mp)	Tarla	Parcelă	Nr. topo	Observaţii / Referinţe
1	arabil	NU	1.200	42	25	-	

Lungime Segmente

1) Valorile lungimilor segmentelor sunt obţinute din proiecţie în plan.

Punct început	X / Y	Punct sfârşit	X / Y	Lungime segment (** (m)
1	506.736,671 283.701,341	2	507.050,763 283.544,23	351.195
2	507.050,763 283.544,23	3	507.051,217 283.545,067	0.952
3	507.051,217 283.545,067	4	507.045,475 283.550,724	8.061
4	507.045,475 283.550,724	5	506.737,991 283.704,53	343.806
5	506.737,991 283.704,53	1	506.736,671 283.701,341	3.451

Document care conţine date cu caracter personal, protejat de prevederile Regulamentului (UE) nr. 679/2016 şi Legii 190/2018

**** Lungimile segmentelor sunt determinate în planul de proiecţie Stereo 70 şi sunt rotunjite la 1 milimetru.**
***** Distanţa dintre puncte este formată din segmente cumulate ce sunt mai mici decât valoarea 1 milimetru.**

Neutilizabil in circuitul civil

DATE DESPRE IMOBILUL NR. 18115

Oficiul de Cadastru şi Publicitate Imobiliară TELEORMAN
Biroul de Cadastru şi Publicitate Imobiliară Alexandria

A. Partea I. Descrierea imobilului

TEREN Extravilan

Adresa: Jud. Teleorman

Nr. Crt	Nr cadastral Nr. topografic	Suprafaţa* (mp)	Observaţii / Referinţe
A1		2.133	Sector cadastral:25 Teren neimprejmuit;

B. Partea II. Proprietari şi acte

Inscrieri privitoare la dreptul de proprietate şi alte drepturi reale		Referinţe
/		
Hotarare Judecatoreasca nr. 577, din 15/03/2012 emis de JUDECĂTORIA ROȘIORII DE VEDE-JUDEȚUL TELEORMAN (Dosar nr.4932/292/2011);		
B1	Intabulare, drept de PROPRIETATE, cu titlu de partaj, bun propriu, dobandit prin Hotarare Judecatoreasca, cota actuala 1/1, cota initiala 1/1	A1
	1) **VĂDUVA ALEXANDRA**	

C. Partea III. SARCINI .

Inscrieri privind dezmembramintele dreptului de proprietate, drepturi reale de garanţie şi sarcini	Referinţe
NU SUNT	

Neutilizabil în circuitul civil

Anexa Nr. 1 La Partea I

Teren

Nr cadastral	Suprafaţa (mp)*	Observaţii / Referinţe
	2.133	

* Suprafaţa este determinată in planul de proiecţie Stereo 70.

DETALII LINIARE IMOBIL

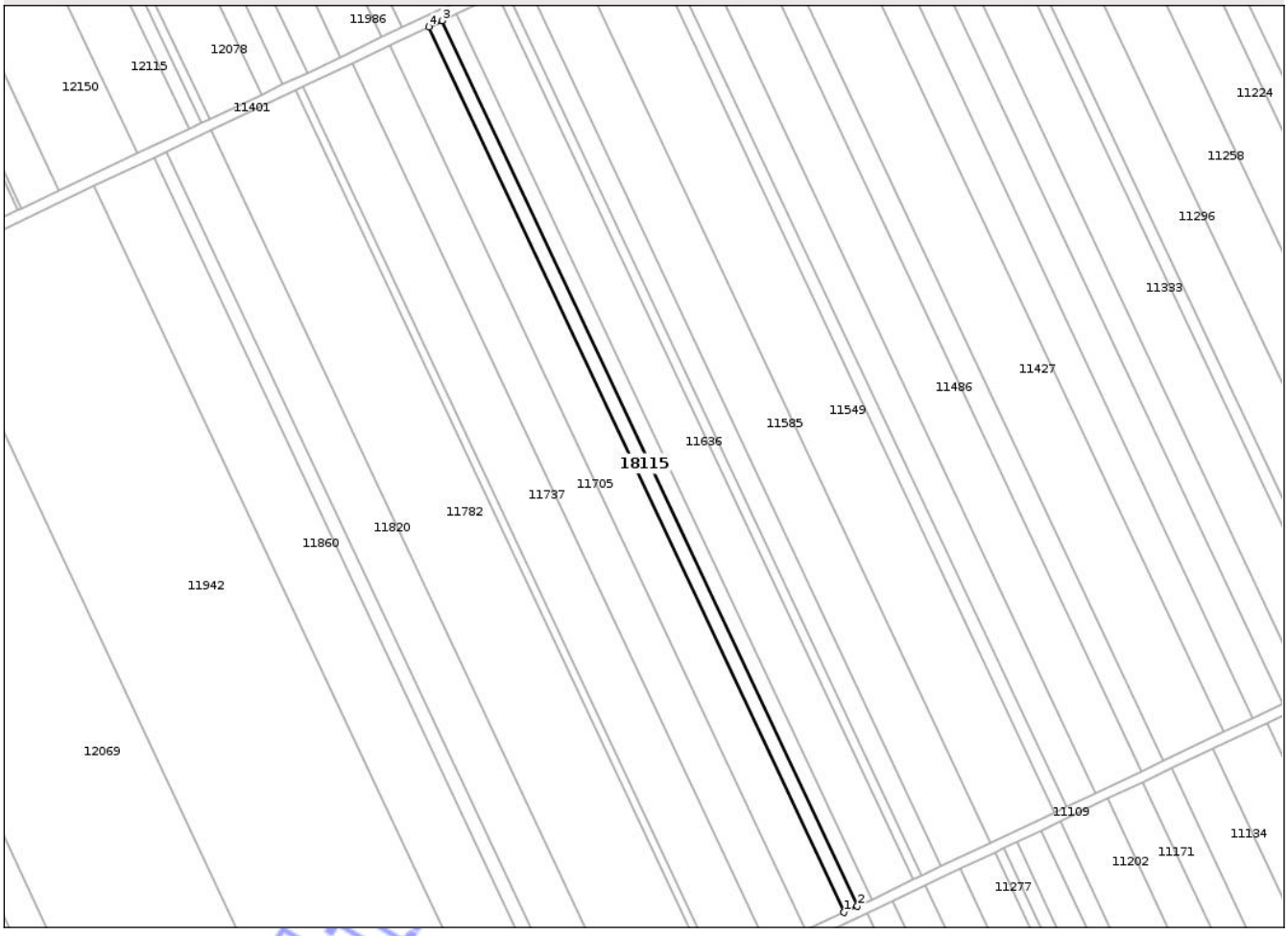

Date referitoare la teren

Crt	Categorie folosinţă	Intra vilan	Suprafaţa (mp)	Tarla	Parcelă	Nr. topo	Observaţii / Referinţe
1	arabil	NU	2.133	12	143	-	

Lungime Segmente

1) Valorile lungimilor segmentelor sunt obţinute din proiecţie în plan.

Punct început	X / Y	Punct sfârşit	X / Y	Lungime segment (** (m)
1	506.119,619 277.505,116	2	506.124,69 277.507,525	5.614
2	506.124,69 277.507,525	3	505.963,155 277.851,398	379.924
3	505.963,155 277.851,398	4	505.958,084 277.848,988	5.615
4	505.958,084 277.848,988	1	506.119,619 277.505,116	379.923

**** Lungimile segmentelor sunt determinate în planul de proiecţie Stereo 70 şi sunt rotunjite la 1 milimetru.**

Document care conţine date cu caracter personal, protejat de prevederile Regulamentului (UE) nr. 679/2016 şi Legii 190/2018

***** Distanţa dintre puncte este formată din segmente cumulate ce sunt mai mici decât valoarea 1 milimetru.**

Neutilizabil in circuitul civil

DATE DESPRE IMOBILUL NR. 18125

Oficiul de Cadastru şi Publicitate Imobiliară TELEORMAN
Biroul de Cadastru şi Publicitate Imobiliară Alexandria

A. Partea I. Descrierea imobilului

TEREN Extravilan

Adresa: Jud. Teleorman

Nr. Crt	Nr cadastral Nr. topografic	Suprafaţa* (mp)	Observaţii / Referinţe
A1		5.000	Sector cadastral:5 Teren neimprejmuit;

B. Partea II. Proprietari şi acte

Inscrieri privitoare la dreptul de proprietate şi alte drepturi reale		Referinţe
/		
Act Administrativ nr. 5300521, din 22/11/1994 emis de CJSDPAT TELEORMAN;		
B1	Intabulare, drept de PROPRIETATE, dobandit prin Reconstituire, cota actuala 1/1, cota initiala 1/1	A1
	1) **OPREA IOANA**	

C. Partea III. SARCINI .

Inscrieri privind dezmembramintele dreptului de proprietate, drepturi reale de garanţie şi sarcini	Referinţe
NU SUNT	

Neutilizabil în circuitul civil

Anexa Nr. 1 La Partea I

Teren

Nr cadastral	Suprafaţa (mp)*	Observaţii / Referinţe
	5.000	

* Suprafaţa este determinată in planul de proiecţie Stereo 70.

DETALII LINIARE IMOBIL

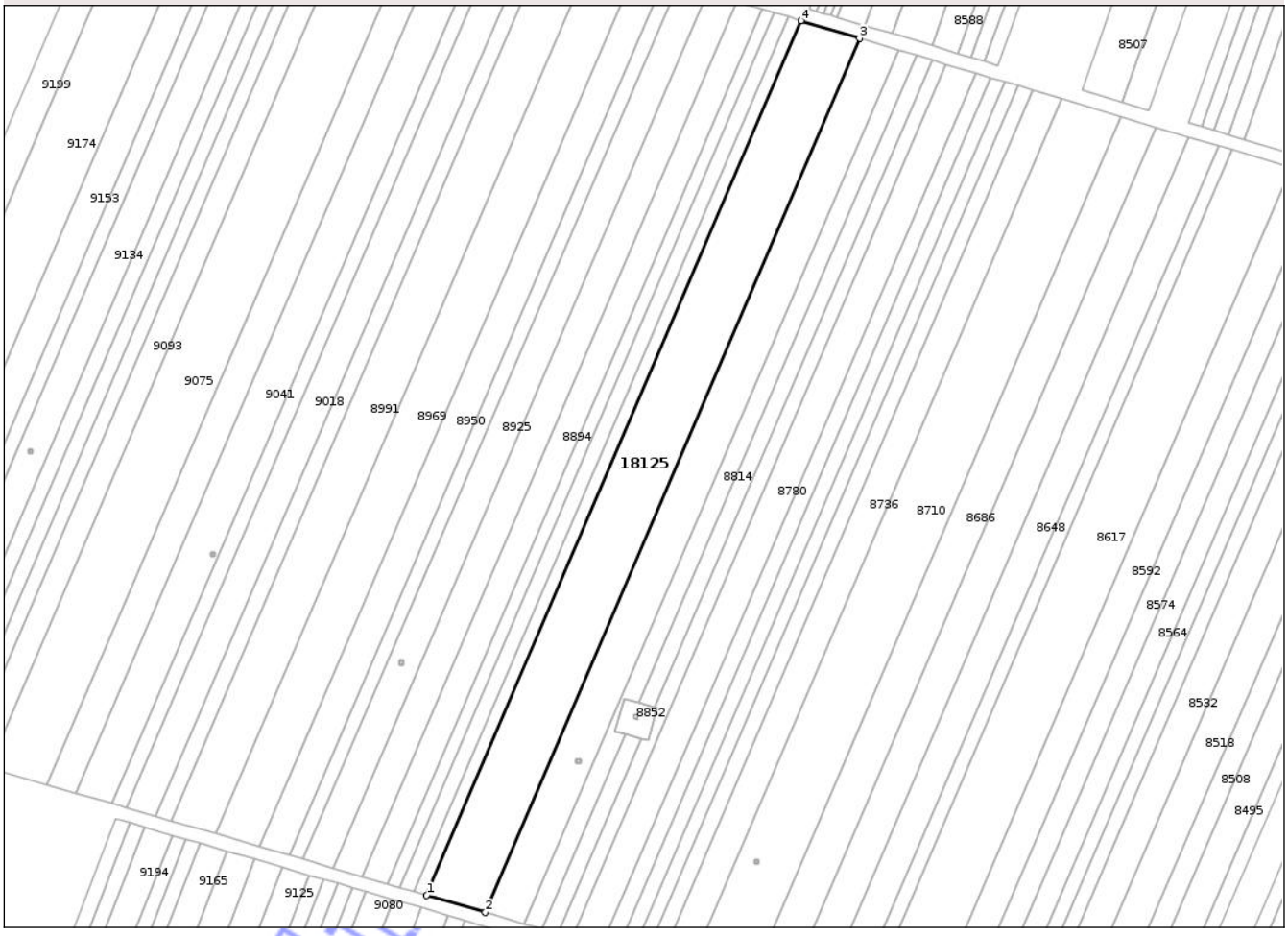

Date referitoare la teren

Crt	Categorie folosinţă	Intra vilan	Suprafaţa (mp)	Tarla	Parcelă	Nr. topo	Observaţii / Referinţe
1	arabil	NU	5.000	51/1	80	-	

Lungime Segmente

1) Valorile lungimilor segmentelor sunt obţinute din proiecţie în plan.

Punct început	X / Y	Punct sfârşit	X / Y	Lungime segment (** (m)
1	507.665,731 284.751,831	2	507.683,013 284.746,793	18.001
2	507.683,013 284.746,793	3	507.793,28 285.003,897	279.752
3	507.793,28 285.003,897	4	507.776,049 285.009,054	17.986
4	507.776,049 285.009,054	1	507.665,731 284.751,831	279.882

**** Lungimile segmentelor sunt determinate în planul de proiecţie Stereo 70 şi sunt rotunjite la 1 milimetru.**

Document care conţine date cu caracter personal, protejat de prevederile Regulamentului (UE) nr. 679/2016 şi Legii 190/2018

***** Distanţa dintre puncte este formată din segmente cumulate ce sunt mai mici decât valoarea 1 milimetru.**

Neutilizabil in circuitul civil

DATE DESPRE IMOBILUL NR. 18127

Oficiul de Cadastru şi Publicitate Imobiliară TELEORMAN
Biroul de Cadastru şi Publicitate Imobiliară Alexandria

A. Partea I. Descrierea imobilului

TEREN Extravilan

Adresa: Jud. Teleorman

Nr. Crt	Nr cadastral Nr. topografic	Suprafaţa* (mp)	Observaţii / Referinţe
A1		3.700	Sector cadastral:8 Teren neimprejmuit;

B. Partea II. Proprietari şi acte

Inscrieri privitoare la dreptul de proprietate şi alte drepturi reale		Referinţe
/		
Act Notarial nr. 711, din 01/04/1997 emis de BNP TAMARA MORCOV;		
B1	Intabulare, drept de PROPRIETATE, cu titlu de donație, bun propriu, dobandit prin Conventie, cota actuala 1/1, cota initiala 1/1	A1
	1) **VÎNĂTORU ȘTEFANA**	

C. Partea III. SARCINI .

Inscrieri privind dezmembramintele dreptului de proprietate, drepturi reale de garanţie şi sarcini	Referinţe
NU SUNT	

Neutilizabil în circuitul civil

Anexa Nr. 1 La Partea I

Teren

Nr cadastral	Suprafaţa (mp)*	Observaţii / Referinţe
	3.700	

* Suprafaţa este determinată in planul de proiecţie Stereo 70.

DETALII LINIARE IMOBIL

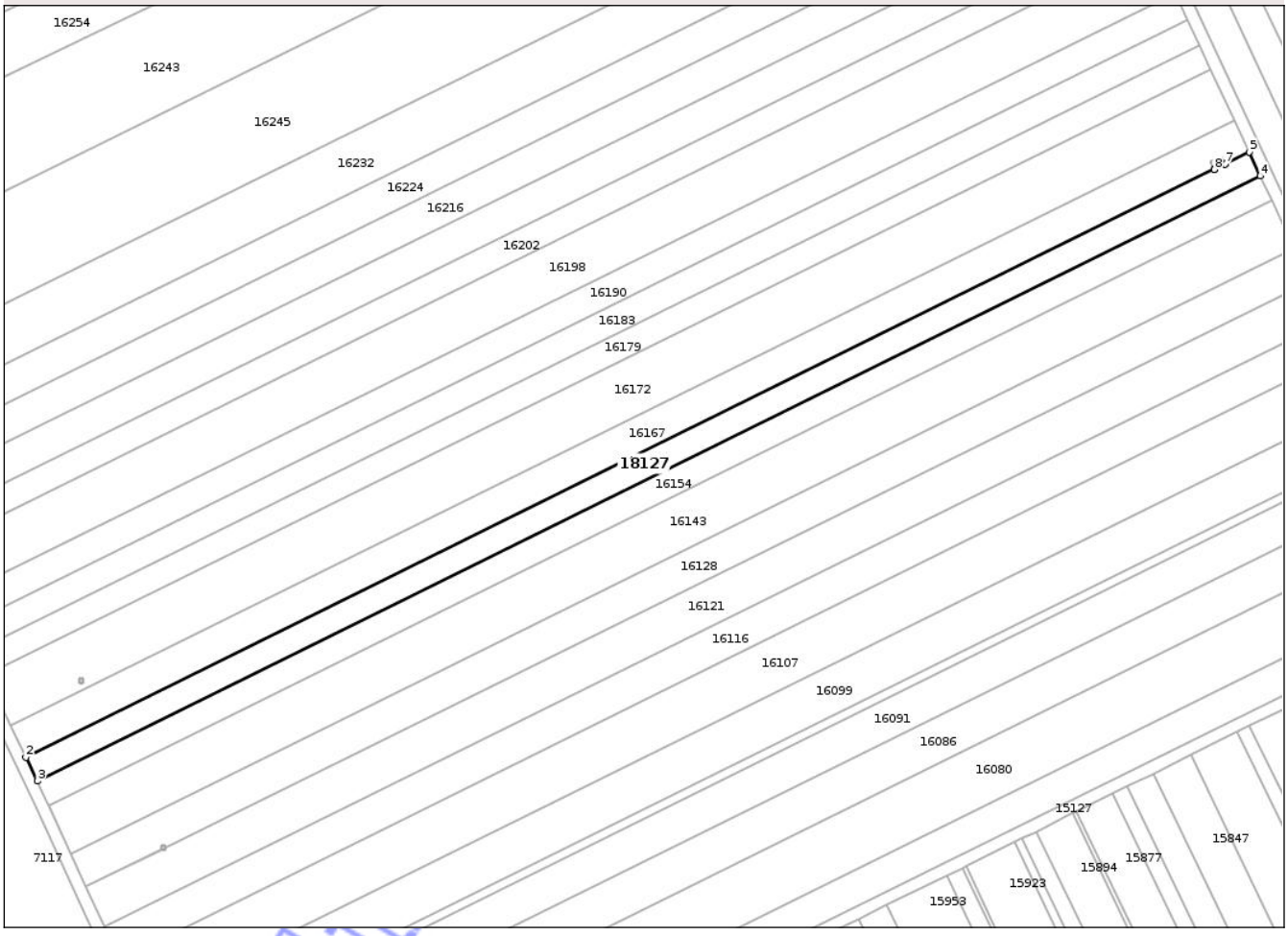

Date referitoare la teren

Crt	Categorie folosinţă	Intra vilan	Suprafaţa (mp)	Tarla	Parcelă	Nr. topo	Observaţii / Referinţe
1	arabil	NU	3.700	2/4	11/1	-	

Lungime Segmente
1) Valorile lungimilor segmentelor sunt obţinute din proiecţie în plan.

Punct început	X / Y	Punct sfârşit	X / Y	Lungime segment (** (m)
1	503.134,214 283.358,622	2	502.753,076 283.170,24	425.152
2	502.753,076 283.170,24	3	502.756,761 283.162,629	8.456
3	502.756,761 283.162,629	4	503.148,99 283.356,493	437.524
4	503.148,99 283.356,493	5	503.145,422 283.364,162	8.458
5	503.145,422 283.364,162	6	503.137,665 283.360,328	8.653

Document care conţine date cu caracter personal, protejat de prevederile Regulamentului (UE) nr. 679/2016 şi Legii 190/2018

Punct început	X / Y	Punct sfârşit	X / Y	Lungime segment (** (m)
6	503.137,665 283.360,328	7	503.137,702 283.360,253	0.084
7	503.137,702 283.360,253	8	503.134,242 283.358,565	3.85
8	503.134,242 283.358,565	1	503.134,214 283.358,622	0.064

**** Lungimile segmentelor sunt determinate în planul de proiecţie Stereo 70 şi sunt rotunjite la 1 milimetru.**
***** Distanţa dintre puncte este formată din segmente cumulate ce sunt mai mici decât valoarea 1 milimetru.**

Neutilizabil in circuitul civil

DATE DESPRE IMOBILUL NR. 18128

Oficiul de Cadastru şi Publicitate Imobiliară TELEORMAN
Biroul de Cadastru şi Publicitate Imobiliară Alexandria

A. Partea I. Descrierea imobilului

TEREN Extravilan

Adresa: Jud. Teleorman

Nr. Crt	Nr cadastral Nr. topografic	Suprafaţa* (mp)	Observaţii / Referinţe
A1		5.100	Sector cadastral:17 Teren neimprejmuit;

B. Partea II. Proprietari şi acte

Inscrieri privitoare la dreptul de proprietate şi alte drepturi reale		Referinţe
/		
Act Administrativ nr. 5301616, din 24/03/1997 emis de CJSDPAT TELEORMAN;		
B1	Intabulare, drept de PROPRIETATE, dobandit prin Reconstituire, cota actuala 1/1, cota initiala 1/1	A1
	1) **COJOCARU PETRE**	

C. Partea III. SARCINI .

Inscrieri privind dezmembramintele dreptului de proprietate, drepturi reale de garanţie şi sarcini	Referinţe
NU SUNT	

Neutilizabil în circuitul civil

Anexa Nr. 1 La Partea I

Teren

Nr cadastral	Suprafaţa (mp)*	Observaţii / Referinţe
	5.100	

* Suprafaţa este determinată in planul de proiecţie Stereo 70.

DETALII LINIARE IMOBIL

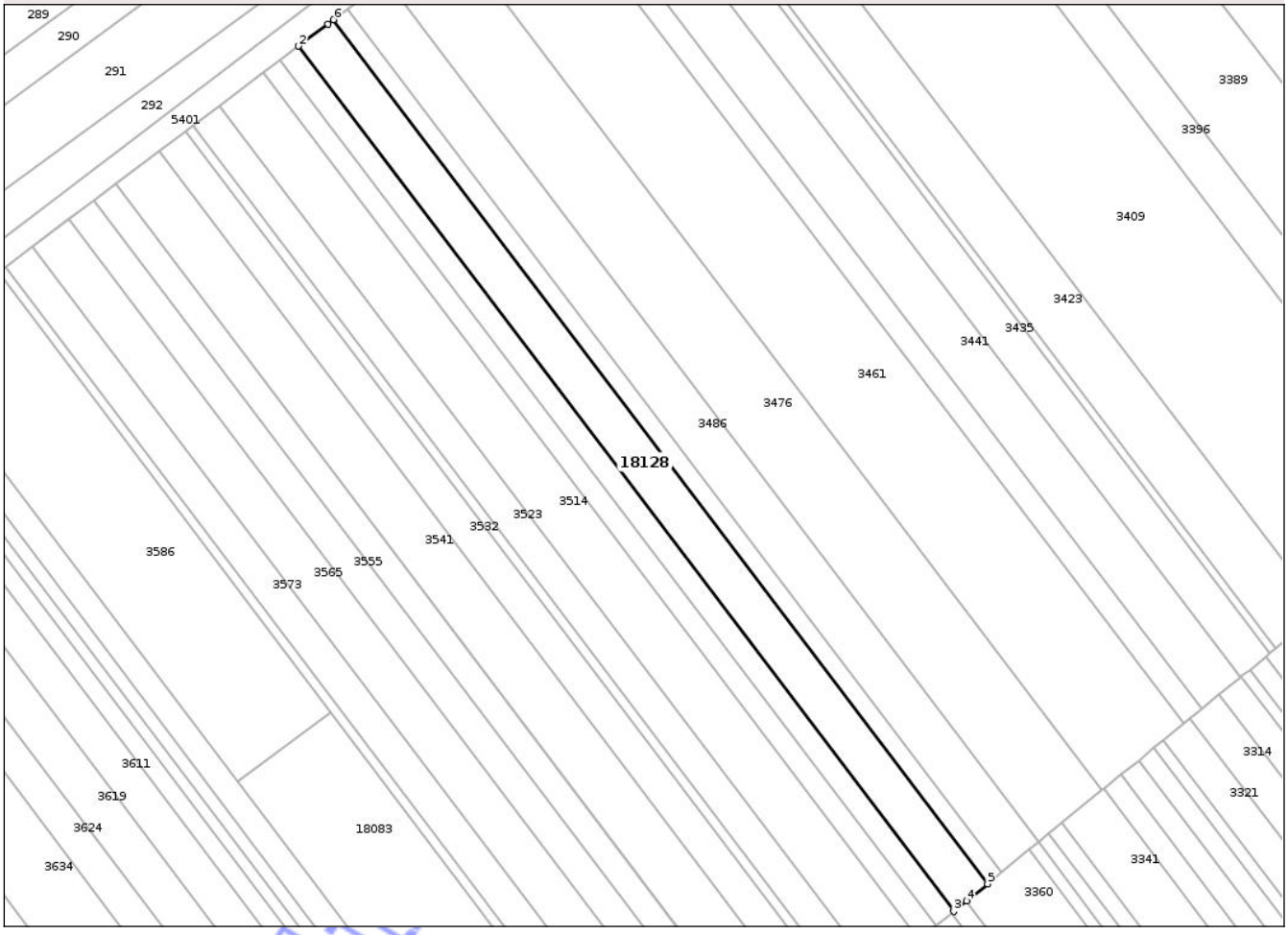

Date referitoare la teren

Crt	Categorie folosinţă	Intra vilan	Suprafaţa (mp)	Tarla	Parcelă	Nr. topo	Observaţii / Referinţe
1	arabil	NU	5.100	66	204	-	

Lungime Segmente
1) Valorile lungimilor segmentelor sunt obţinute din proiecţie în plan.

Punct început	X / Y	Punct sfârşit	X / Y	Lungime segment (** (m)
1	512.567,371 286.661,458	2	512.557,786 286.654,253	11.991
2	512.557,786 286.654,253	3	512.772,979 286.370,327	356.261
3	512.772,979 286.370,327	4	512.777,221 286.373,787	5.474
4	512.777,221 286.373,787	5	512.784,087 286.379,389	8.861
5	512.784,087 286.379,389	6	512.569,226 286.662,877	355.712

Document care conţine date cu caracter personal, protejat de prevederile Regulamentului (UE) nr. 679/2016 şi Legii 190/2018

Punct început	X / Y	Punct sfârşit	X / Y	Lungime segment (** (m)
6	512.569,226 286.662,877	1	512.567,371 286.661,458	2.336

** Lungimile segmentelor sunt determinate în planul de proiecţie Stereo 70 şi sunt rotunjite la 1 milimetru.
*** Distanţa dintre puncte este formată din segmente cumulate ce sunt mai mici decât valoarea 1 milimetru.

Neutilizabil in circuitul civil

DATE DESPRE IMOBILUL NR. 18129

Oficiul de Cadastru şi Publicitate Imobiliară TELEORMAN
Biroul de Cadastru şi Publicitate Imobiliară Alexandria

A. Partea I. Descrierea imobilului

TEREN Extravilan

Adresa: Jud. Teleorman

Nr. Crt	Nr cadastral Nr. topografic	Suprafaţa* (mp)	Observaţii / Referinţe
A1		2.500	Sector cadastral:25 Teren neimprejmuit;

B. Partea II. Proprietari şi acte

Inscrieri privitoare la dreptul de proprietate şi alte drepturi reale		Referinţe
/		
Act Administrativ nr. 53-01746, din 28/05/1997 emis de CJSDPAT TELEORMAN;		
B1	Intabulare, drept de PROPRIETATE, dobandit prin Reconstituire, cota actuala 1/1, cota initiala 1/1	A1
	1) **ZGAROI MARIA**	

C. Partea III. SARCINI .

Inscrieri privind dezmembramintele dreptului de proprietate, drepturi reale de garanţie şi sarcini	Referinţe
NU SUNT	

Neutilizabil în circuitul civil

Anexa Nr. 1 La Partea I

Teren

Nr cadastral	Suprafaţa (mp)*	Observaţii / Referinţe
	2.500	

* Suprafaţa este determinată in planul de proiecţie Stereo 70.

DETALII LINIARE IMOBIL

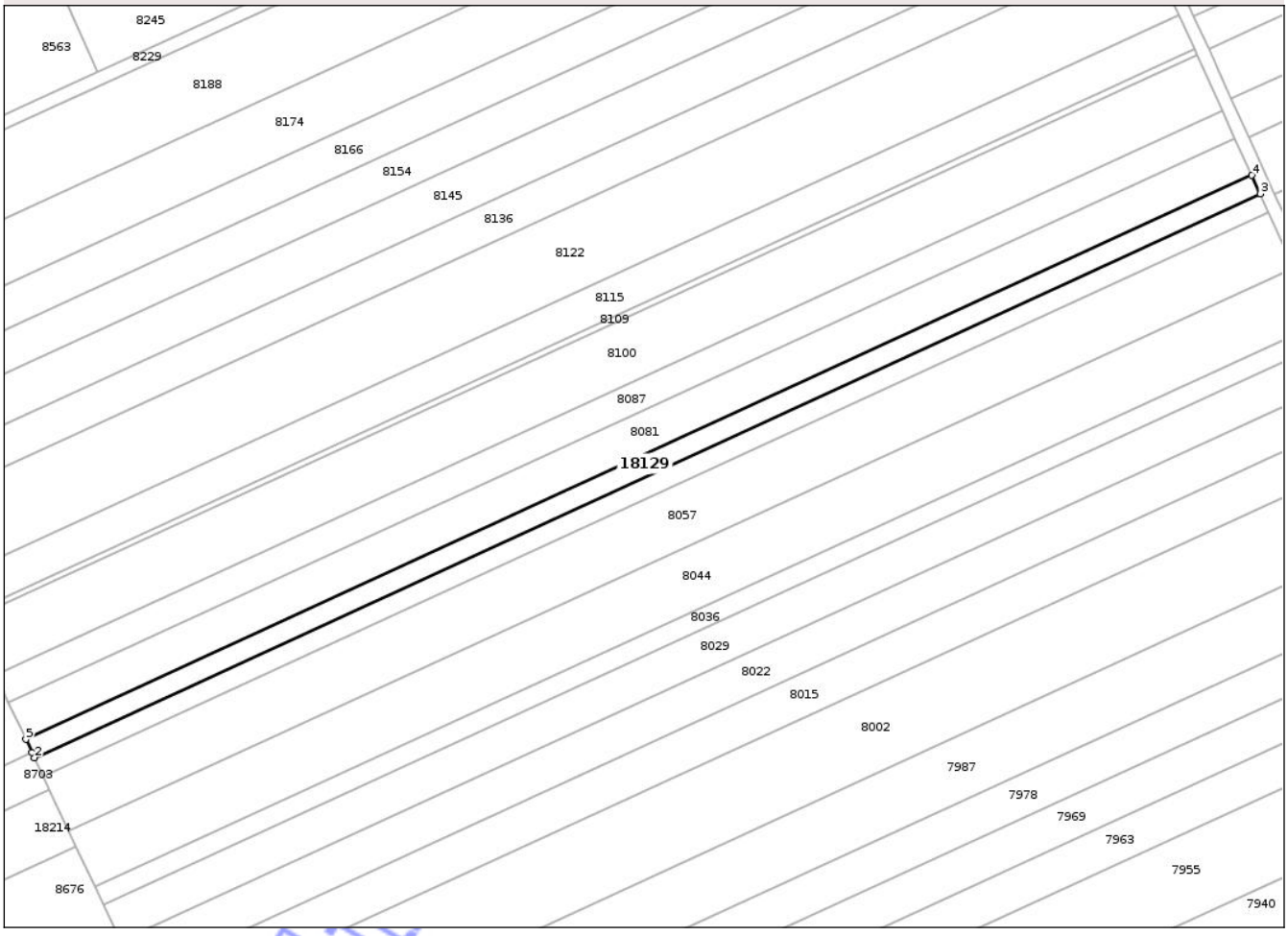

Date referitoare la teren

Crt	Categorie folosinţă	Intra vilan	Suprafaţa (mp)	Tarla	Parcelă	Nr. topo	Observaţii / Referinţe
1	arabil	NU	2.500	16/1	12	-	

Lungime Segmente
1) Valorile lungimilor segmentelor sunt obţinute din proiecţie în plan.

Punct început	X / Y	Punct sfârşit	X / Y	Lungime segment (** (m)
1	507.985,314 279.068,807	2	507.986,047 279.067,251	1.72
2	507.986,047 279.067,251	3	508.356,909 279.237,629	408.127
3	508.356,909 279.237,629	4	508.354,368 279.243,202	6.125
4	508.354,368 279.243,202	5	507.983,437 279.072,793	408.202
5	507.983,437 279.072,793	1	507.985,314 279.068,807	4.406

Document care conţine date cu caracter personal, protejat de prevederile Regulamentului (UE) nr. 679/2016 şi Legii 190/2018

**** Lungimile segmentelor sunt determinate în planul de proiecţie Stereo 70 şi sunt rotunjite la 1 milimetru.**
***** Distanţa dintre puncte este formată din segmente cumulate ce sunt mai mici decât valoarea 1 milimetru.**

Neutilizabil în circuitul civil

DATE DESPRE IMOBILUL NR. 18130

Oficiul de Cadastru şi Publicitate Imobiliară TELEORMAN
Biroul de Cadastru şi Publicitate Imobiliară Alexandria

A. Partea I. Descrierea imobilului

TEREN Extravilan

Adresa: Jud. Teleorman

Nr. Crt	Nr cadastral Nr. topografic	Suprafaţa* (mp)	Observaţii / Referinţe
A1		500	Sector cadastral:5 Teren neimprejmuit;

B. Partea II. Proprietari şi acte

Inscrieri privitoare la dreptul de proprietate şi alte drepturi reale		Referinţe
/		
Act Administrativ nr. 53-01746, din 28/05/1997 emis de CJSDPAT TELEORMAN;		
B1	Intabulare, drept de PROPRIETATE, dobandit prin Reconstituire, cota actuala 1/1, cota initiala 1/1	A1
	1) **ZGAROI MARIA**	

C. Partea III. SARCINI .

Inscrieri privind dezmembramintele dreptului de proprietate, drepturi reale de garanţie şi sarcini	Referinţe
NU SUNT	

Neutilizabil în circuitul civil

Anexa Nr. 1 La Partea I

Teren

Nr cadastral	Suprafaţa (mp)*	Observaţii / Referinţe
	500	

* Suprafaţa este determinată in planul de proiecţie Stereo 70.

DETALII LINIARE IMOBIL



Date referitoare la teren

Crt	Categorie folosinţă	Intra vilan	Suprafaţa (mp)	Tarla	Parcelă	Nr. topo	Observaţii / Referinţe
1	arabil	NU	500	57/1	2	-	

Lungime Segmente

1) Valorile lungimilor segmentelor sunt obţinute din proiecţie în plan.

Punct început	X / Y	Punct sfârşit	X / Y	Lungime segment (** (m)
1	508.786,517 284.888,657	2	508.785,452 284.889,802	1.564
2	508.785,452 284.889,802	3	508.518,929 284.706,714	323.351
3	508.518,929 284.706,714	4	508.520,134 284.705,666	1.597
4	508.520,134 284.705,666	1	508.786,517 284.888,657	323.18

**** Lungimile segmentelor sunt determinate în planul de proiecţie Stereo 70 şi sunt rotunjite la 1 milimetru.**

Document care conţine date cu caracter personal, protejat de prevederile Regulamentului (UE) nr. 679/2016 şi Legii 190/2018

***** Distanţa dintre puncte este formată din segmente cumulate ce sunt mai mici decât valoarea 1 milimetru.**

Neutilizabil in circuitul civil

DATE DESPRE IMOBILUL NR. 18131

Oficiul de Cadastru şi Publicitate Imobiliară TELEORMAN
Biroul de Cadastru şi Publicitate Imobiliară Alexandria

A. Partea I. Descrierea imobilului

TEREN Extravilan

Adresa: Jud. Teleorman

Nr. Crt	Nr cadastral Nr. topografic	Suprafaţa* (mp)	Observaţii / Referinţe
A1		2.500	Sector cadastral:24 Teren neimprejmuit;

B. Partea II. Proprietari şi acte

Inscrieri privitoare la dreptul de proprietate şi alte drepturi reale		Referinţe
/		
Act Notarial nr. 100, din 27/01/2011 emis de BNP RADU ANIŞOARA;		
B1	Intabulare, drept de PROPRIETATE, cu titlu de cumpărare, bun comun, dobandit prin Conventie, cota actuala 1/1, cota initiala 1/1	A1
	1) **COTOC FLOAREA** 2) **COTOC LAZĂR**	

C. Partea III. SARCINI .

Inscrieri privind dezmembramintele dreptului de proprietate, drepturi reale de garanţie şi sarcini	Referinţe
NU SUNT	

Neutilizabil în circuitul civil

Anexa Nr. 1 La Partea I

Teren

Nr cadastral	Suprafaţa (mp)*	Observaţii / Referinţe
	2.500	

* Suprafaţa este determinată in planul de proiecţie Stereo 70.

DETALII LINIARE IMOBIL

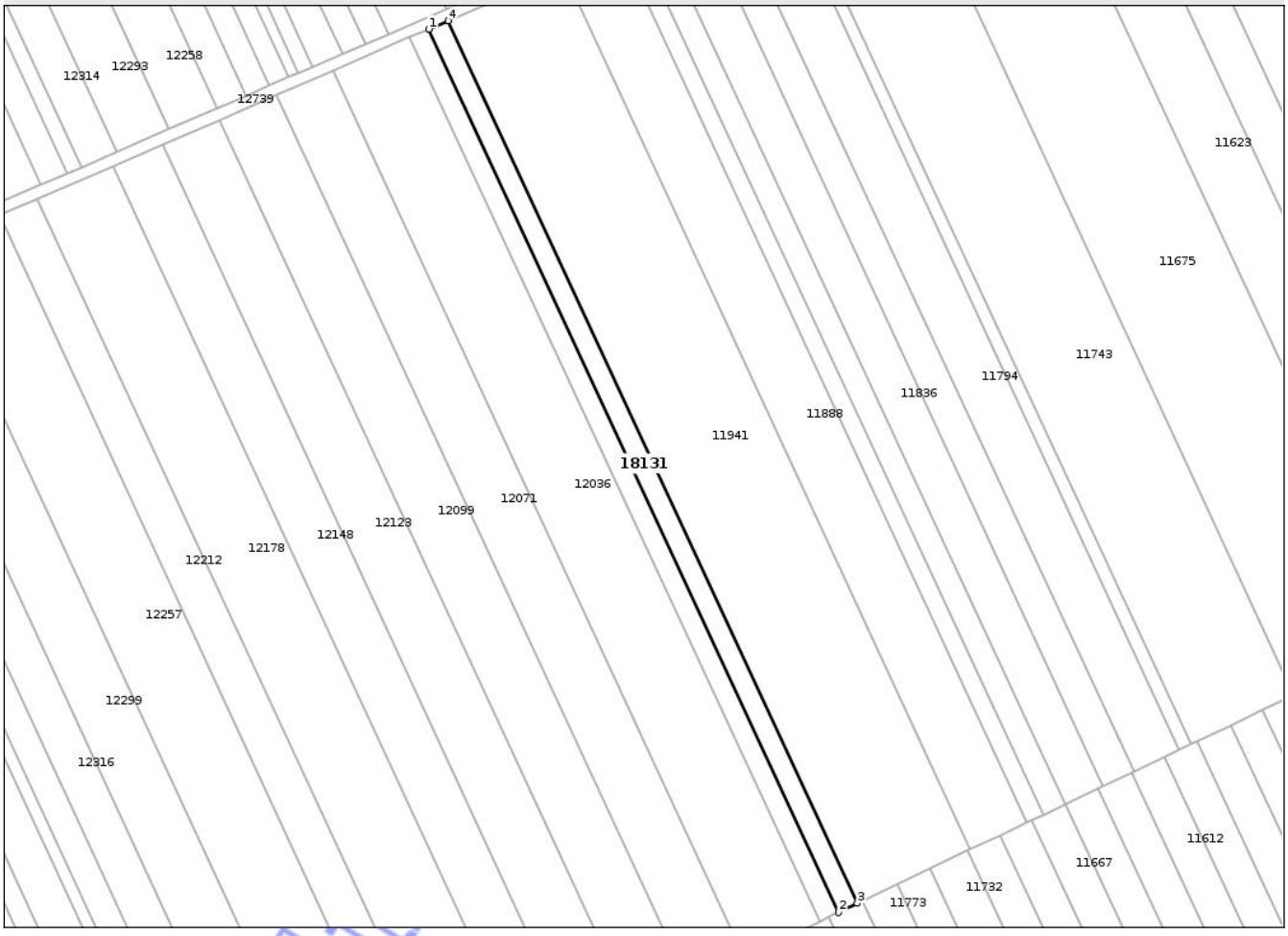

Date referitoare la teren

Crt	Categorie folosinţă	Intra vilan	Suprafaţa (mp)	Tarla	Parcelă	Nr. topo	Observaţii / Referinţe
1	arabil	NU	2.500	11/2	18	-	

Lungime Segmente

1) Valorile lungimilor segmentelor sunt obţinute din proiecţie în plan.

Punct început	X / Y	Punct sfârşit	X / Y	Lungime segment (** (m)
1	505.780,608 279.919,966	2	505.924,47 279.610,103	341.63
2	505.924,47 279.610,103	3	505.931,079 279.613,254	7.322
3	505.931,079 279.613,254	4	505.787,329 279.922,876	341.365
4	505.787,329 279.922,876	1	505.780,608 279.919,966	7.324

**** Lungimile segmentelor sunt determinate în planul de proiecţie Stereo 70 şi sunt rotunjite la 1 milimetru.**

Document care conţine date cu caracter personal, protejat de prevederile Regulamentului (UE) nr. 679/2016 şi Legii 190/2018

***** Distanţa dintre puncte este formată din segmente cumulate ce sunt mai mici decât valoarea 1 milimetru.**

Neutilizabil in circuitul civil

DATE DESPRE IMOBILUL NR. 18133

Oficiul de Cadastru şi Publicitate Imobiliară TELEORMAN
Biroul de Cadastru şi Publicitate Imobiliară Alexandria

A. Partea I. Descrierea imobilului

TEREN Extravilan

Adresa: Jud. Teleorman

Nr. Crt	Nr cadastral Nr. topografic	Suprafaţa* (mp)	Observaţii / Referinţe
A1		2.400	Sector cadastral:17 Teren neimprejmuit;

B. Partea II. Proprietari şi acte

Inscrieri privitoare la dreptul de proprietate şi alte drepturi reale		Referinţe
/		
Hotarare Judecatoreasca nr. 545, din 30/03/2017 emis de JUDECĂTORIA ROȘIORII DE VEDE-JUDEȚUL TELEORMAN (Dosar nr. 480/292/2017);		
B1	Inscrierea provizorie, drept de PROPRIETATE, cu titlu de cumpărare, dobandit prin Hotarare Judecatoreasca, cota actuala 1/1, cota initiala 1/1	A1
	1) **SLUGA SORIN**	

C. Partea III. SARCINI .

Inscrieri privind dezmembramintele dreptului de proprietate, drepturi reale de garanţie şi sarcini	Referinţe
NU SUNT	

Neutilizabil în circuitul civil

Anexa Nr. 1 La Partea I

Teren

Nr cadastral	Suprafaţa (mp)*	Observaţii / Referinţe
	2.400	

* Suprafaţa este determinată in planul de proiecţie Stereo 70.

DETALII LINIARE IMOBIL

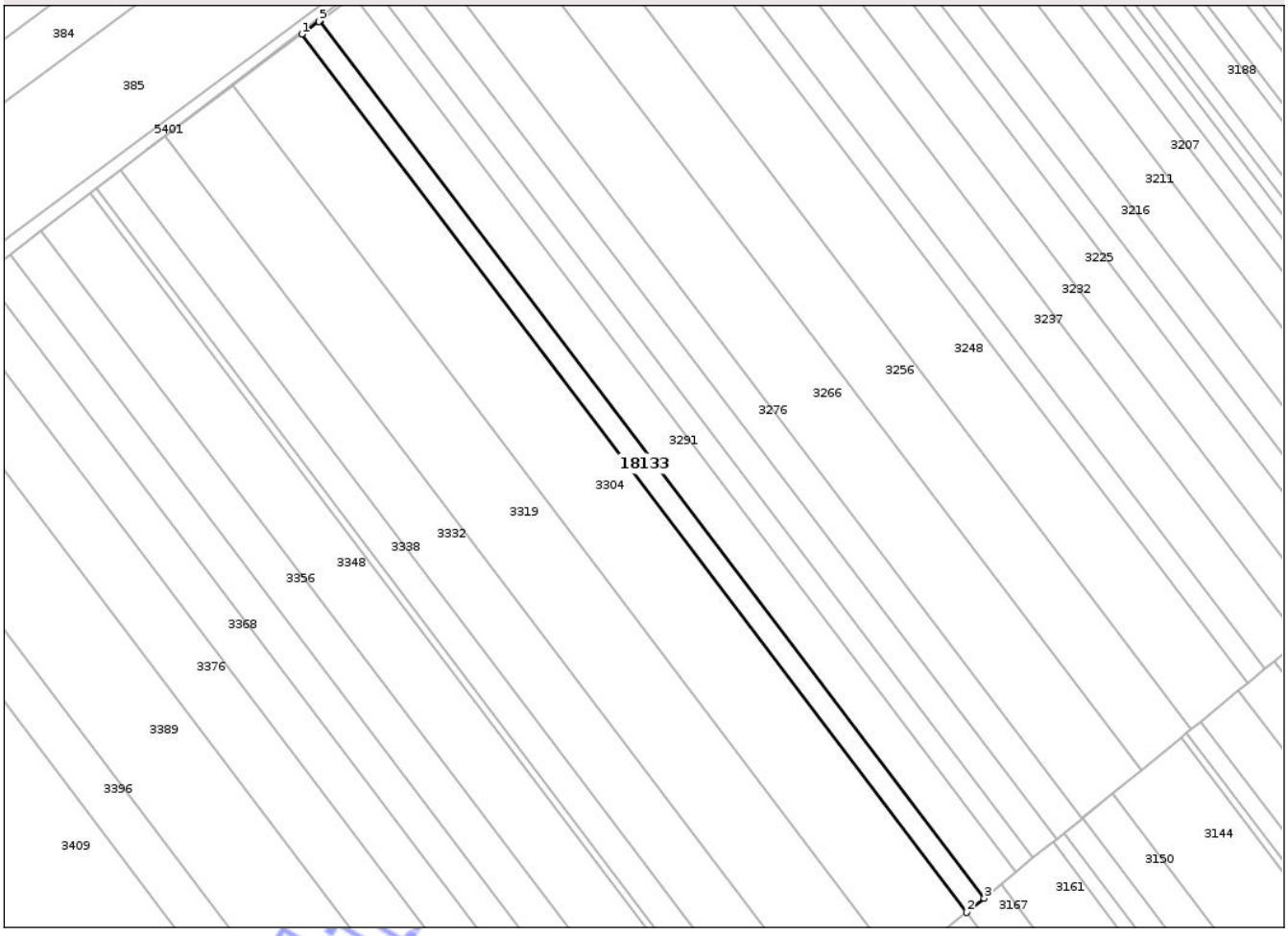

Date referitoare la teren

Crt	Categorie folosinţă	Intra vilan	Suprafaţa (mp)	Tarla	Parcelă	Nr. topo	Observaţii / Referinţe
1	arabil	NU	2.400	66	182	-	

Lungime Segmente
1) Valorile lungimilor segmentelor sunt obţinute din proiecţie în plan.

Punct început	X / Y	Punct sfârşit	X / Y	Lungime segment (** (m)
1	512.880,805 286.900,082	2	513.087,714 286.627,086	342.547
2	513.087,714 286.627,086	3	513.093,149 286.631,52	7.014
3	513.093,149 286.631,52	4	512.886,43 286.904,265	342.232
4	512.886,43 286.904,265	5	512.886,105 286.904,023	0.405
5	512.886,105 286.904,023	1	512.880,805 286.900,082	6.605

Document care conţine date cu caracter personal, protejat de prevederile Regulamentului (UE) nr. 679/2016 şi Legii 190/2018

**** Lungimile segmentelor sunt determinate în planul de proiecţie Stereo 70 şi sunt rotunjite la 1 milimetru.**
***** Distanţa dintre puncte este formată din segmente cumulate ce sunt mai mici decât valoarea 1 milimetru.**

Neutilizabil în circuitul civil

DATE DESPRE IMOBILUL NR. 18134

Oficiul de Cadastru şi Publicitate Imobiliară TELEORMAN
Biroul de Cadastru şi Publicitate Imobiliară Alexandria

A. Partea I. Descrierea imobilului

TEREN Extravilan

Adresa: Jud. Teleorman

Nr. Crt	Nr cadastral Nr. topografic	Suprafaţa* (mp)	Observaţii / Referinţe
A1		2.600	Sector cadastral:25 Teren neimprejmuit;

B. Partea II. Proprietari şi acte

Inscrieri privitoare la dreptul de proprietate şi alte drepturi reale		Referinţe
/		
Act Notarial nr. 187, din 25/06/2003 emis de BNP TAMARA MORCOV;		
B1	Intabulare, drept de PROPRIETATE, cu titlu de moştenire şi partaj, bun propriu, dobandit prin Succesiune, cota actuala 1/1, cota initiala 1/1	A1
	1) **CARAGEA ILIE**	

C. Partea III. SARCINI .

Inscrieri privind dezmembramintele dreptului de proprietate, drepturi reale de garanţie şi sarcini	Referinţe
NU SUNT	

Neutilizabil în circuitul civil

Anexa Nr. 1 La Partea I

Teren

Nr cadastral	Suprafaţa (mp)*	Observaţii / Referinţe
	2.600	

* Suprafaţa este determinată in planul de proiecţie Stereo 70.

DETALII LINIARE IMOBIL

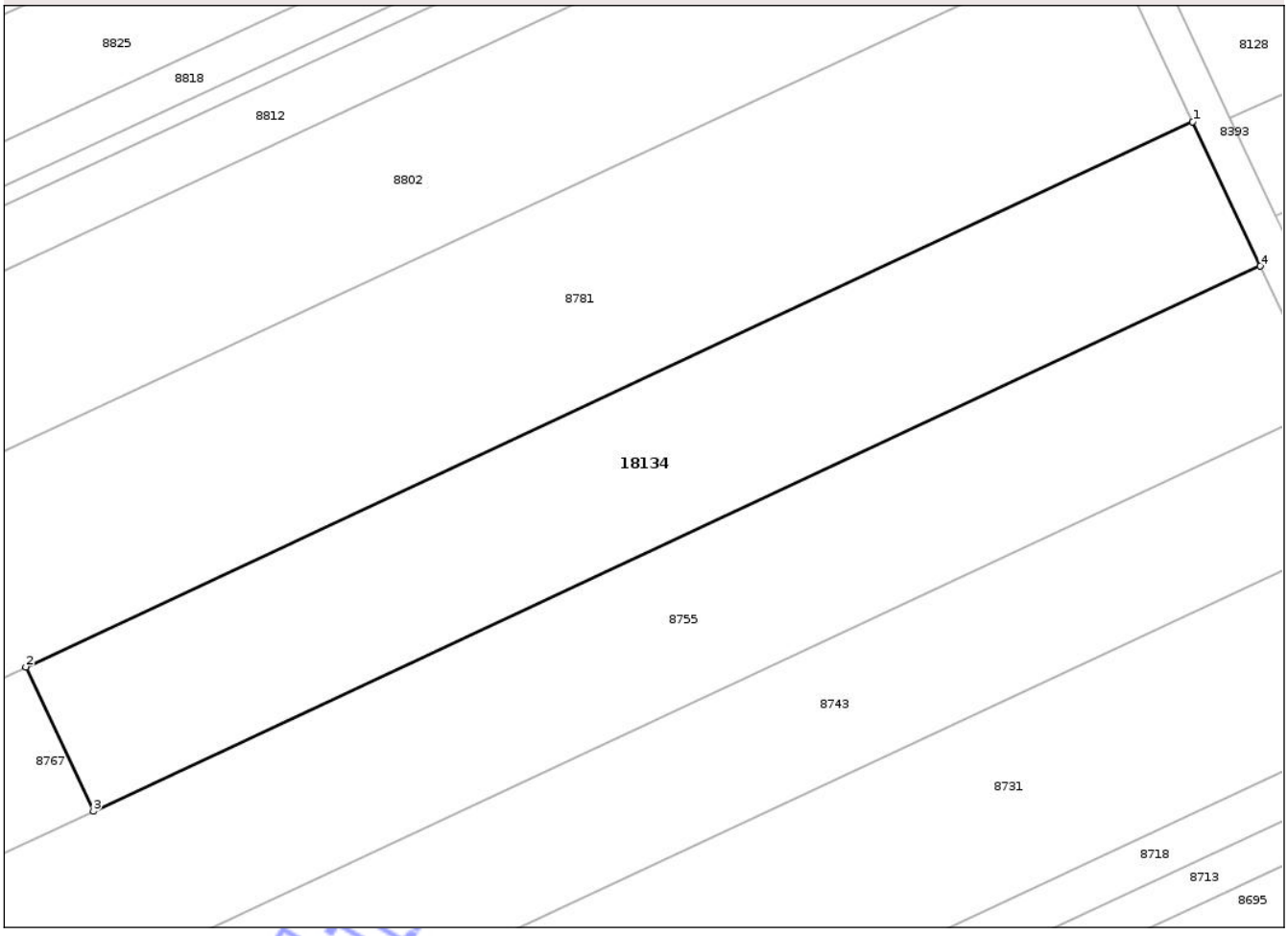

Date referitoare la teren

Crt	Categorie folosinţă	Intra vilan	Suprafaţa (mp)	Tarla	Parcelă	Nr. topo	Observaţii / Referinţe
1	arabil	NU	2.600	15	6	-	

Lungime Segmente

1) Valorile lungimilor segmentelor sunt obţinute din proiecţie în plan.

Punct început	X / Y	Punct sfârşit	X / Y	Lungime segment (** (m)
1	507.950,58 278.164,361	2	507.819,222 278.103,065	144.956
2	507.819,222 278.103,065	3	507.826,824 278.086,819	17.937
3	507.826,824 278.086,819	4	507.958,182 278.148,115	144.956
4	507.958,182 278.148,115	1	507.950,58 278.164,361	17.937

**** Lungimile segmentelor sunt determinate în planul de proiecţie Stereo 70 şi sunt rotunjite la 1 milimetru.**

Document care conţine date cu caracter personal, protejat de prevederile Regulamentului (UE) nr. 679/2016 şi Legii 190/2018

***** Distanţa dintre puncte este formată din segmente cumulate ce sunt mai mici decât valoarea 1 milimetru.**

Neutilizabil in circuitul civil

DATE DESPRE IMOBILUL NR. 18136

Oficiul de Cadastru şi Publicitate Imobiliară TELEORMAN
Biroul de Cadastru şi Publicitate Imobiliară Alexandria

A. Partea I. Descrierea imobilului

TEREN Extravilan

Adresa: Jud. Teleorman

Nr. Crt	Nr cadastral Nr. topografic	Suprafaţa* (mp)	Observaţii / Referinţe
A1		4.500	Sector cadastral:6 Teren neimprejmuit;

B. Partea II. Proprietari şi acte

Inscrieri privitoare la dreptul de proprietate şi alte drepturi reale		Referinţe
/		
Act Notarial nr. 3508, din 12/12/1996 emis de BNP TAMARA MORCOV;		
B1	Intabulare, drept de PROPRIETATE, cu titlu de donaţie, bun propriu, dobandit prin Conventie, cota actuala 1/1, cota initiala 1/1	A1
	1) **CĂTĂNOIU ALEXANDRA**	

C. Partea III. SARCINI .

Inscrieri privind dezmembramintele dreptului de proprietate, drepturi reale de garanţie şi sarcini	Referinţe
NU SUNT	

Neutilizabil în circuitul civil

Anexa Nr. 1 La Partea I

Teren

Nr cadastral	Suprafaţa (mp)*	Observaţii / Referinţe
	4.500	

* Suprafaţa este determinată in planul de proiecţie Stereo 70.

DETALII LINIARE IMOBIL

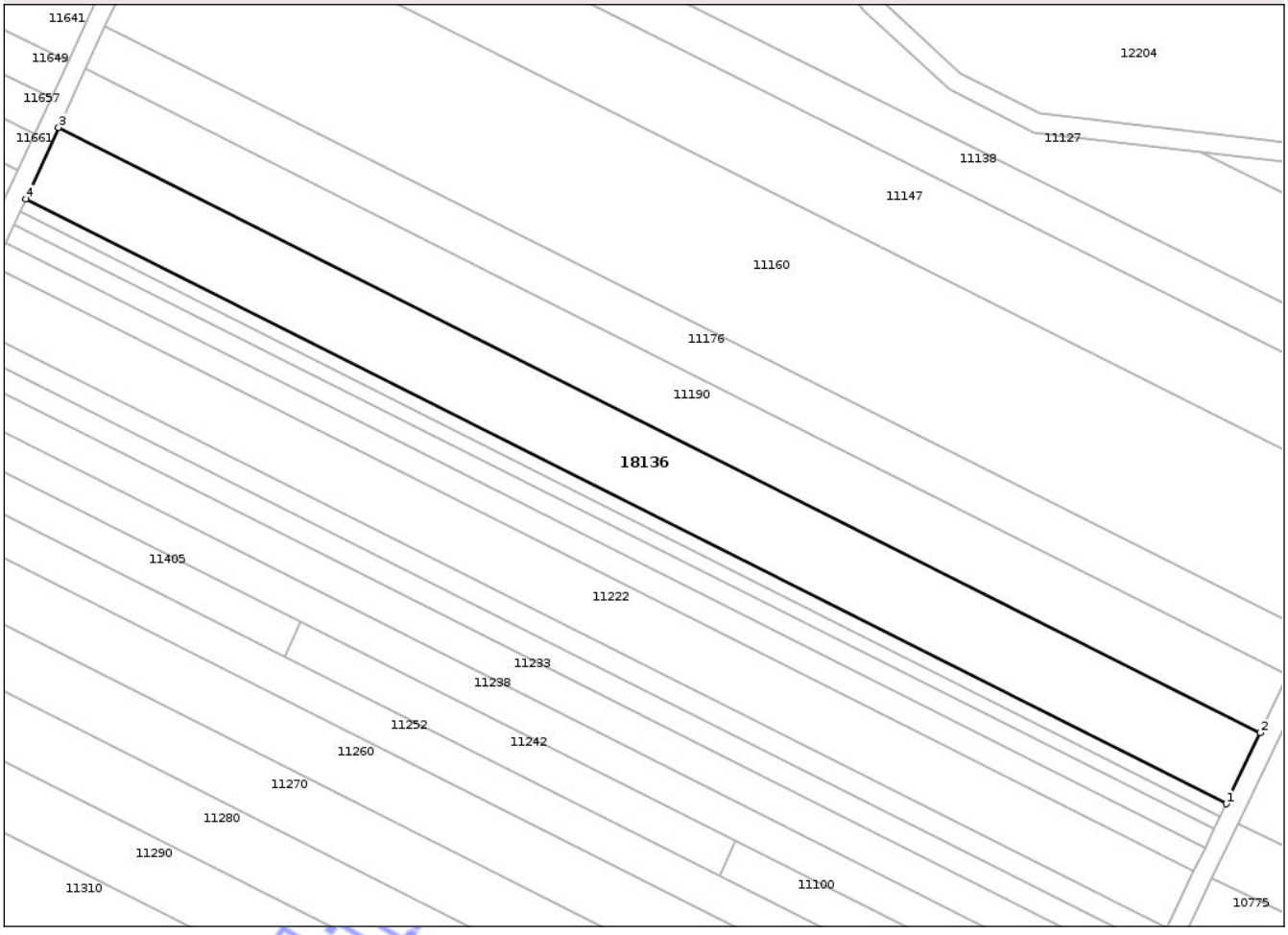

Date referitoare la teren

Crt	Categorie folosinţă	Intra vilan	Suprafaţa (mp)	Tarla	Parcelă	Nr. topo	Observaţii / Referinţe
1	arabil	NU	4.500	39	71,71/1	-	

Lungime Segmente

1) Valorile lungimilor segmentelor sunt obţinute din proiecţie în plan.

Punct început	X / Y	Punct sfârşit	X / Y	Lungime segment (** (m)
1	506.423,066 284.378,552	2	506.430,068 284.393,174	16.212
2	506.430,068 284.393,174	3	506.181,971 284.518,033	277.744
3	506.181,971 284.518,033	4	506.175,198 284.503,295	16.22
4	506.175,198 284.503,295	1	506.423,066 284.378,552	277.488

**** Lungimile segmentelor sunt determinate în planul de proiecţie Stereo 70 şi sunt rotunjite la 1 milimetru.**

Document care conţine date cu caracter personal, protejat de prevederile Regulamentului (UE) nr. 679/2016 şi Legii 190/2018

***** Distanţa dintre puncte este formată din segmente cumulate ce sunt mai mici decât valoarea 1 milimetru.**

Neutilizabil in circuitul civil

DATE DESPRE IMOBILUL NR. 18137

Oficiul de Cadastru şi Publicitate Imobiliară TELEORMAN
Biroul de Cadastru şi Publicitate Imobiliară Alexandria

A. Partea I. Descrierea imobilului

TEREN Extravilan

Adresa: Jud. Teleorman

Nr. Crt	Nr cadastral Nr. topografic	Suprafaţa* (mp)	Observaţii / Referinţe
A1		5.000	Sector cadastral:25 Teren neimprejmuit;

B. Partea II. Proprietari şi acte

Inscrieri privitoare la dreptul de proprietate şi alte drepturi reale		Referinţe
/		
Act Notarial nr. 241, din 09/02/1999 emis de BNP IOTE ELENA;		
B1	Intabulare, drept de PROPRIETATE, cu titlu de donaţie, bun propriu, dobandit prin Conventie, cota actuala 1/1, cota initiala 1/1	A1
	1) **ROŞU FLOAREA**	

C. Partea III. SARCINI .

Inscrieri privind dezmembramintele dreptului de proprietate, drepturi reale de garanţie şi sarcini	Referinţe
NU SUNT	

Neutilizabil în circuitul civil

Anexa Nr. 1 La Partea I

Teren

Nr cadastral	Suprafaţa (mp)*	Observaţii / Referinţe
	5.000	

* Suprafaţa este determinată in planul de proiecţie Stereo 70.

DETALII LINIARE IMOBIL

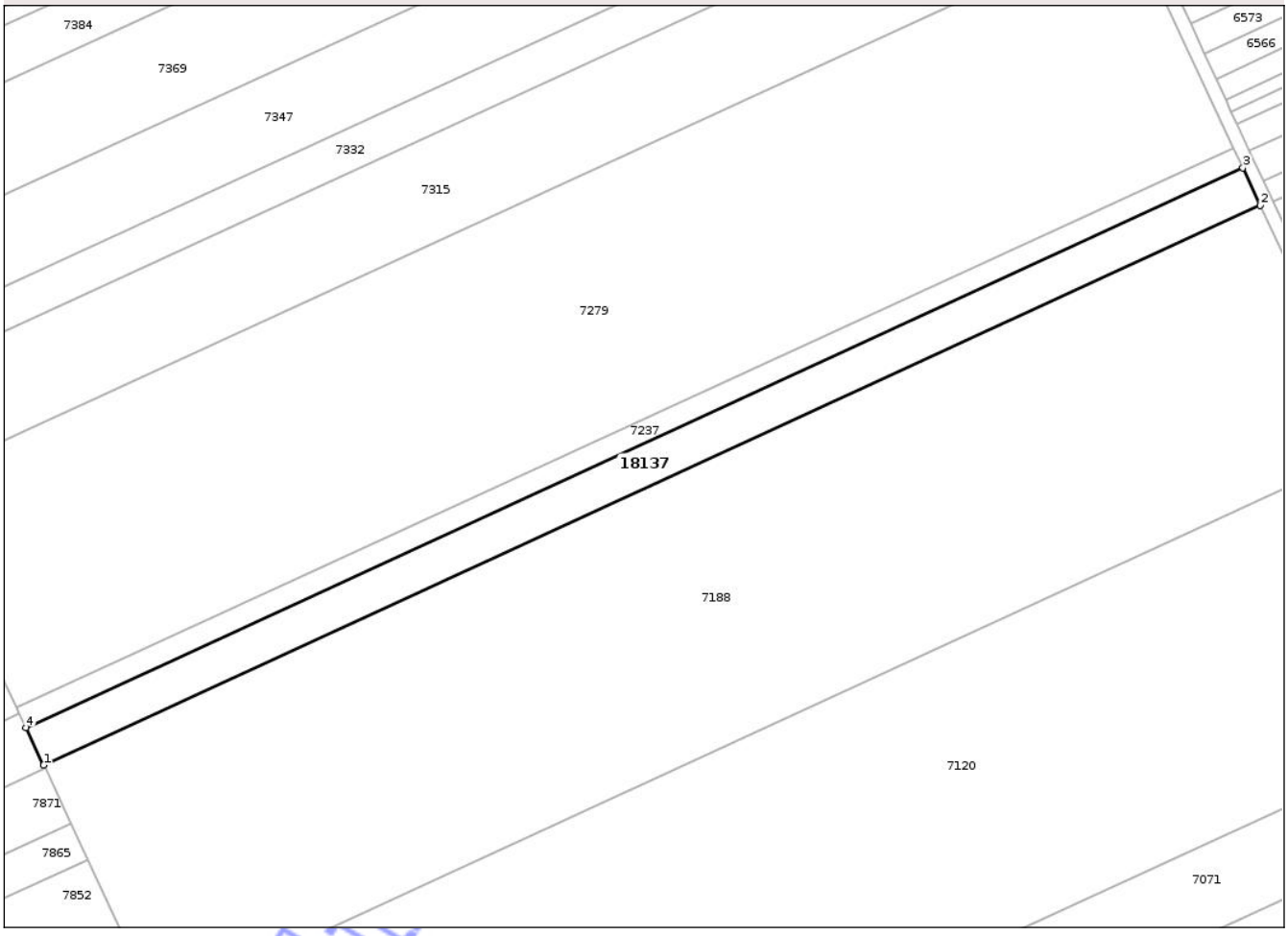

Date referitoare la teren

Crt	Categorie folosinţă	Intra vilan	Suprafaţa (mp)	Tarla	Parcelă	Nr. topo	Observaţii / Referinţe
1	arabil	NU	5.000	16/1	75	-	

Lungime Segmente

1) Valorile lungimilor segmentelor sunt obţinute din proiecţie în plan.

Punct început	X / Y	Punct sfârşit	X / Y	Lungime segment (** (m)
1	508.488,26 278.001,007	2	508.854,141 278.169,097	402.645
2	508.854,141 278.169,097	3	508.848,902 278.180,354	12.416
3	508.848,902 278.180,354	4	508.482,969 278.012,241	402.702
4	508.482,969 278.012,241	1	508.488,26 278.001,007	12.418

**** Lungimile segmentelor sunt determinate în planul de proiecţie Stereo 70 şi sunt rotunjite la 1 milimetru.**

Document care conţine date cu caracter personal, protejat de prevederile Regulamentului (UE) nr. 679/2016 şi Legii 190/2018

***** Distanţa dintre puncte este formată din segmente cumulate ce sunt mai mici decât valoarea 1 milimetru.**

Neutilizabil in circuitul civil

DATE DESPRE IMOBILUL NR. 18139

Oficiul de Cadastru şi Publicitate Imobiliară TELEORMAN
Biroul de Cadastru şi Publicitate Imobiliară Alexandria

A. Partea I. Descrierea imobilului

TEREN Extravilan

Adresa: Jud. Teleorman

Nr. Crt	Nr cadastral Nr. topografic	Suprafaţa* (mp)	Observaţii / Referinţe
A1		1.000	Sector cadastral:11 Teren neimprejmuit;

B. Partea II. Proprietari şi acte

Inscrieri privitoare la dreptul de proprietate şi alte drepturi reale		Referinţe
/		
Act Notarial nr. 630, din 18/11/2004 emis de BNP DRĂGHICI NICOLETA;		
B1	Intabulare, drept de PROPRIETATE, cu titlu de donaţie, bun propriu, dobandit prin Conventie, cota actuala 1/1, cota initiala 1/1	A1
	1) **TAIFAS MARIAN**	

C. Partea III. SARCINI .

Inscrieri privind dezmembramintele dreptului de proprietate, drepturi reale de garanţie şi sarcini	Referinţe
NU SUNT	

Neutilizabil în circuitul civil

Anexa Nr. 1 La Partea I

Teren

Nr cadastral	Suprafaţa (mp)*	Observaţii / Referinţe
	1.000	

* Suprafaţa este determinată in planul de proiecţie Stereo 70.

DETALII LINIARE IMOBIL

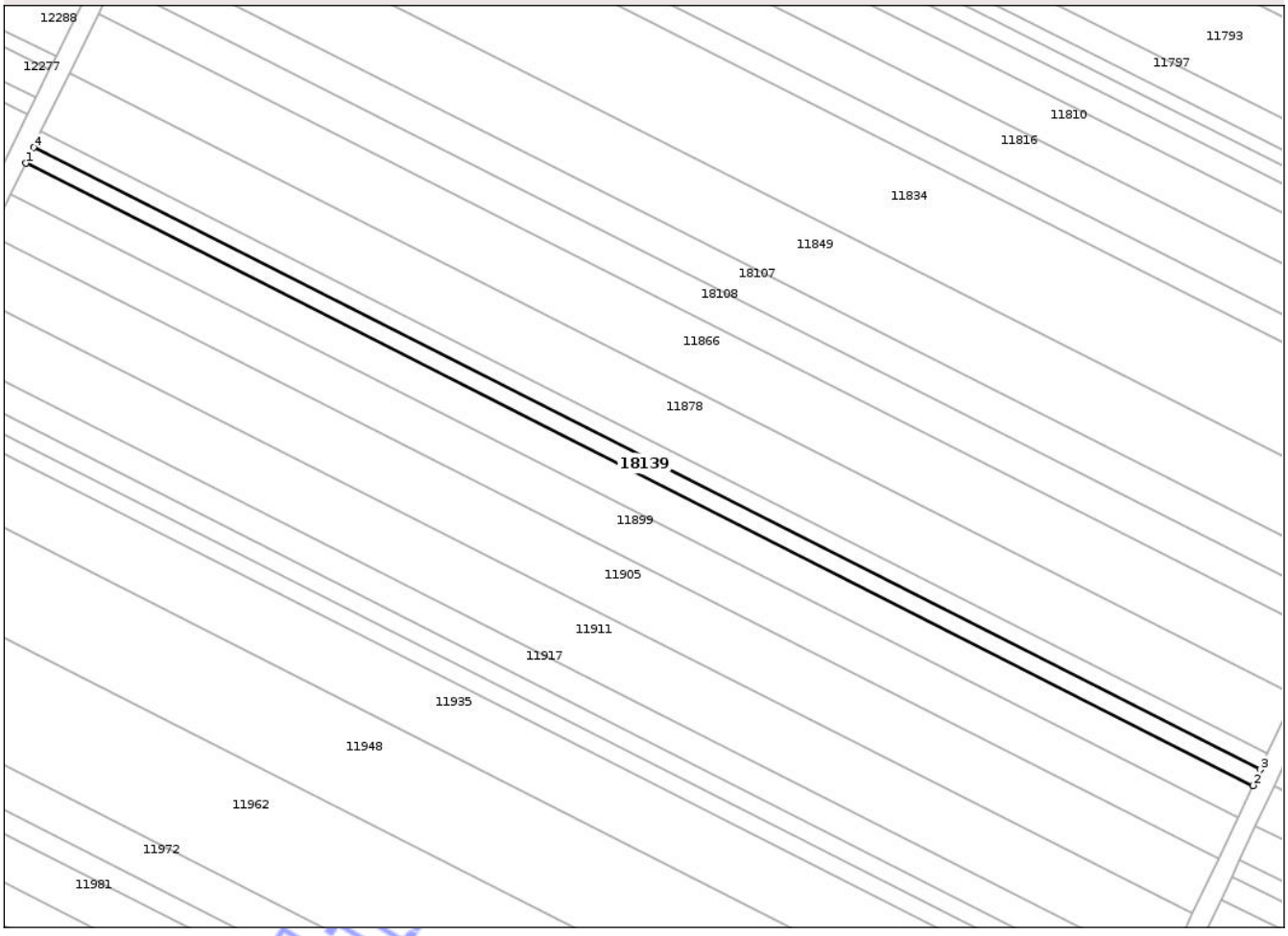

Date referitoare la teren

Crt	Categorie folosinţă	Intra vilan	Suprafaţa (mp)	Tarla	Parcelă	Nr. topo	Observaţii / Referinţe
1	arabil	NU	1.000	28	24	-	

Lungime Segmente

1) Valorile lungimilor segmentelor sunt obţinute din proiecţie în plan.

Punct început	X / Y	Punct sfârşit	X / Y	Lungime segment (** (m)
1	505.781,126 283.703,524	2	506.031,508 283.576,703	280.668
2	506.031,508 283.576,703	3	506.033,026 283.579,928	3.564
3	506.033,026 283.579,928	4	505.782,682 283.706,729	280.625
4	505.782,682 283.706,729	1	505.781,126 283.703,524	3.563

**** Lungimile segmentelor sunt determinate în planul de proiecţie Stereo 70 şi sunt rotunjite la 1 milimetru.**

Document care conţine date cu caracter personal, protejat de prevederile Regulamentului (UE) nr. 679/2016 şi Legii 190/2018

***** Distanţa dintre puncte este formată din segmente cumulate ce sunt mai mici decât valoarea 1 milimetru.**

Neutilizabil in circuitul civil

DATE DESPRE IMOBILUL NR. 18140

Oficiul de Cadastru şi Publicitate Imobiliară TELEORMAN
Biroul de Cadastru şi Publicitate Imobiliară Alexandria

A. Partea I. Descrierea imobilului

TEREN Extravilan

Adresa: Jud. Teleorman

Nr. Crt	Nr cadastral Nr. topografic	Suprafaţa* (mp)	Observaţii / Referinţe
A1		1.250	Sector cadastral:5 Teren neimprejmuit;

B. Partea II. Proprietari şi acte

Inscrieri privitoare la dreptul de proprietate şi alte drepturi reale		Referinţe
/		
Act Notarial nr. 1844, din 24/11/2015 emis de BNP TAMARA MORCOV;		
B1	Intabulare, drept de PROPRIETATE, cu titlu de partaj, bun propriu, dobandit prin Iesire Din Indiviziune, cota actuala 1/1, cota initiala 1/1	A1
	1) **STAICU MARIA**	

C. Partea III. SARCINI .

Inscrieri privind dezmembramintele dreptului de proprietate, drepturi reale de garanţie şi sarcini	Referinţe
NU SUNT	

Neutilizabil în circuitul civil

Anexa Nr. 1 La Partea I

Teren

Nr cadastral	Suprafaţa (mp)*	Observaţii / Referinţe
	1.250	

* Suprafaţa este determinată in planul de proiecţie Stereo 70.

DETALII LINIARE IMOBIL



Date referitoare la teren

Crt	Categorie folosinţă	Intra vilan	Suprafaţa (mp)	Tarla	Parcelă	Nr. topo	Observaţii / Referinţe
1	arabil	NU	1.250	57/1	8	-	

Lungime Segmente
1) Valorile lungimilor segmentelor sunt obţinute din proiecţie în plan.

Punct început	X / Y	Punct sfârşit	X / Y	Lungime segment (** (m)
1	508.803,976 284.869,877	2	508.539,896 284.688,468	320.386
2	508.539,896 284.688,468	3	508.542,938 284.685,821	4.032
3	508.542,938 284.685,821	4	508.806,663 284.866,987	319.956
4	508.806,663 284.866,987	5	508.804,968 284.868,81	2.489
5	508.804,968 284.868,81	1	508.803,976 284.869,877	1.457

Document care conţine date cu caracter personal, protejat de prevederile Regulamentului (UE) nr. 679/2016 şi Legii 190/2018

**** Lungimile segmentelor sunt determinate în planul de proiecţie Stereo 70 şi sunt rotunjite la 1 milimetru.**
***** Distanţa dintre puncte este formată din segmente cumulate ce sunt mai mici decât valoarea 1 milimetru.**

Neutilizabil in circuitul civil

DATE DESPRE IMOBILUL NR. 18141

Oficiul de Cadastru şi Publicitate Imobiliară TELEORMAN
Biroul de Cadastru şi Publicitate Imobiliară Alexandria

A. Partea I. Descrierea imobilului

TEREN Extravilan

Adresa: Jud. Teleorman

Nr. Crt	Nr cadastral Nr. topografic	Suprafaţa* (mp)	Observaţii / Referinţe
A1		Din acte: 1.800 Masurata: 1.798	Sector cadastral:10 Teren neimprejmuit;

B. Partea II. Proprietari şi acte

Inscrieri privitoare la dreptul de proprietate şi alte drepturi reale		Referinţe
/		
Act Administrativ nr. 5301226, din 17/07/2008 emis de CJSDPAT TELEORMAN;		
B1	Intabulare, drept de PROPRIETATE, dobandit prin Reconstituire, cota actuala 1/1, cota initiala 1/1	A1
	1) **BĂDESCU ALEXANDRU**	
Act Normativ nr. 171, din 13/03/2012 emis de GUVERNUL ROMÂNIEI (Decizie de expropriere nr.553/18.05.2012 emisă de CNADNR S.A);		
B2	Se notează faptul că imobilul înscris în prezenta carte funciară se suprapune parțial cu coridorul de expropriere înscris la ID-ul nr.13533 căruia i-a fost asociată cartea funciară nr.20541, pe suprafața de 2 mp	A1

C. Partea III. SARCINI .

Inscrieri privind dezmembramintele dreptului de proprietate, drepturi reale de garanţie şi sarcini	Referinţe
NU SUNT	

Neutilizabil în circuitul civil

Anexa Nr. 1 La Partea I

Teren

Nr cadastral	Suprafaţa (mp)*	Observaţii / Referinţe
	Din acte: 1.800 Masurata: 1.798	

* Suprafaţa este determinată in planul de proiecţie Stereo 70.

DETALII LINIARE IMOBIL



Date referitoare la teren

Crt	Categorie folosinţă	Intra vilan	Suprafaţa (mp)	Tarla	Parcelă	Nr. topo	Observaţii / Referinţe
1	arabil	NU	1.798	3	86	-	

Lungime Segmente
1) Valorile lungimilor segmentelor sunt obţinute din proiecţie în plan.

Punct început	X / Y	Punct sfârşit	X / Y	Lungime segment (** (m)
1	505.021,07 283.547,047	2	505.018,338 283.549,173	3.462
2	505.018,338 283.549,173	3	504.560,992 283.271,948	534.808
3	504.560,992 283.271,948	4	504.562,629 283.268,871	3.485
4	504.562,629 283.268,871	1	505.021,07 283.547,047	536.237

Document care conţine date cu caracter personal, protejat de prevederile Regulamentului (UE) nr. 679/2016 şi Legii 190/2018

**** Lungimile segmentelor sunt determinate în planul de proiecţie Stereo 70 şi sunt rotunjite la 1 milimetru.**
***** Distanţa dintre puncte este formată din segmente cumulate ce sunt mai mici decât valoarea 1 milimetru.**

Neutilizabil in circuitul civil

DATE DESPRE IMOBILUL NR. 18070

Oficiul de Cadastru şi Publicitate Imobiliară TELEORMAN
Biroul de Cadastru şi Publicitate Imobiliară Alexandria

A. Partea I. Descrierea imobilului

TEREN Extravilan

Adresa: Jud. Teleorman

Nr. Crt	Nr cadastral Nr. topografic	Suprafaţa* (mp)	Observaţii / Referinţe
A1		2.500	Sector cadastral:10 Teren neimprejmuit;

B. Partea II. Proprietari şi acte

Inscrieri privitoare la dreptul de proprietate şi alte drepturi reale		Referinţe
/		
Act Administrativ nr. 5300049, din 06/09/2002 emis de CJSDPAT TELEORMAN;		
B1	Intabulare, drept de PROPRIETATE, dobandit prin Reconstituire, cota actuala 1/1, cota initiala 1/1	A1
	1) **ILIESCU STEFAN** 2) **ILIESCU IULIAN** 3) **DIDA DANIELA** 4) **CUCULEA ANISOARA-CORNELIA** 5) **POPA CORNELIA**	

C. Partea III. SARCINI .

Inscrieri privind dezmembramintele dreptului de proprietate, drepturi reale de garanţie şi sarcini	Referinţe
NU SUNT	

Neutilizabil in circuitul civil

Anexa Nr. 1 La Partea I

Teren

Nr cadastral	Suprafaţa (mp)*	Observaţii / Referinţe
	2.500	

* Suprafaţa este determinată in planul de proiecţie Stereo 70.

DETALII LINIARE IMOBIL

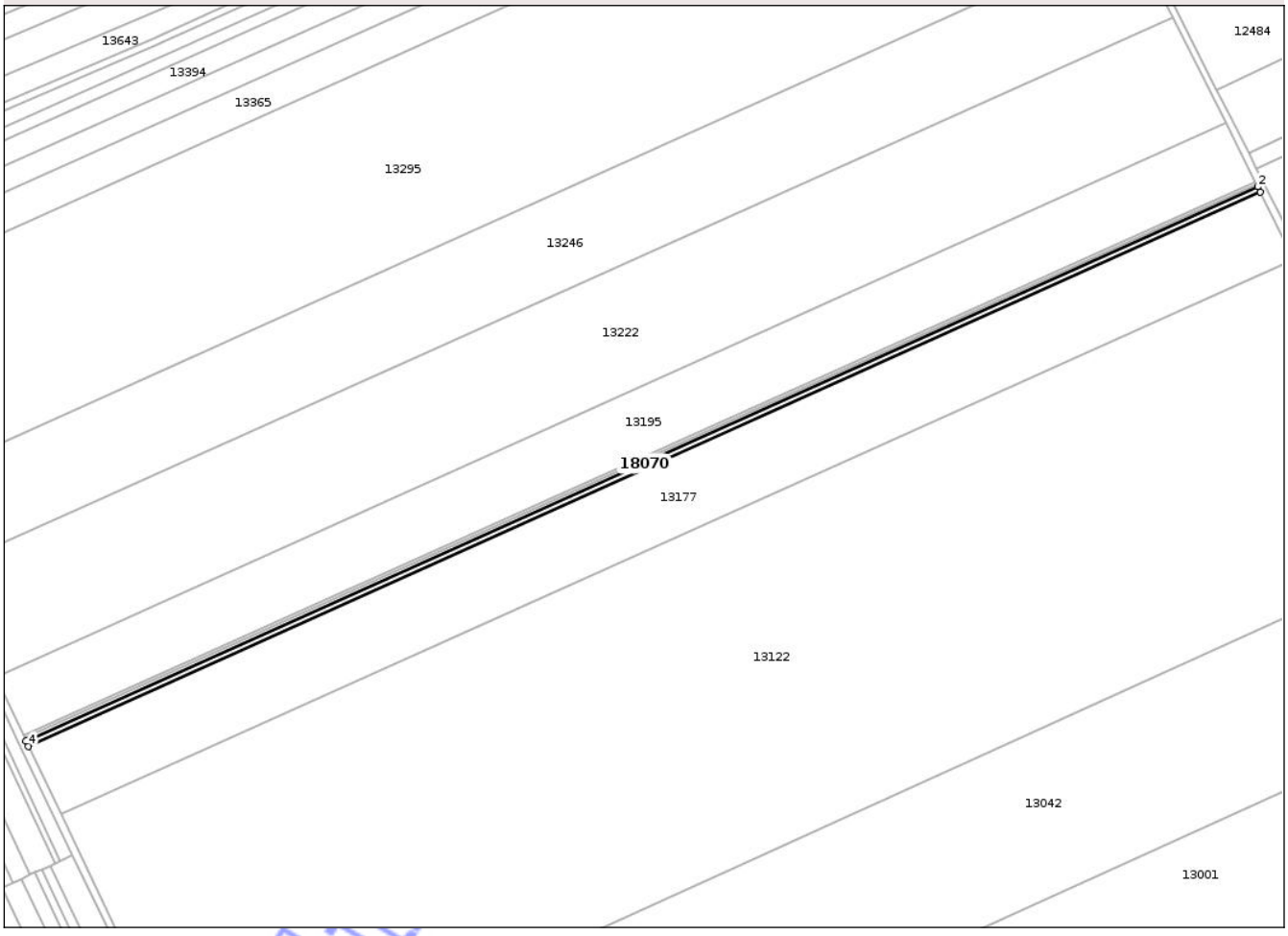

Date referitoare la teren

Crt	Categorie folosinţă	Intra vilan	Suprafaţa (mp)	Tarla	Parcelă	Nr. topo	Observaţii / Referinţe
1	arabil	NU	2.500	6/1	3	-	

Lungime Segmente

1) Valorile lungimilor segmentelor sunt obţinute din proiecţie în plan.

Punct început	X / Y	Punct sfârşit	X / Y	Lungime segment (** (m)
1	505.261,172 282.018,629	2	505.259,685 282.021,589	3.313
2	505.259,685 282.021,589	3	504.570,723 281.712,055	755.301
3	504.570,723 281.712,055	4	504.572,154 281.709,069	3.311
4	504.572,154 281.709,069	1	505.261,172 282.018,629	755.363

**** Lungimile segmentelor sunt determinate în planul de proiecţie Stereo 70 şi sunt rotunjite la 1 milimetru.**

Document care conţine date cu caracter personal, protejat de prevederile Regulamentului (UE) nr. 679/2016 şi Legii 190/2018

***** Distanţa dintre puncte este formată din segmente cumulate ce sunt mai mici decât valoarea 1 milimetru.**

Neutilizabil in circuitul civil

DATE DESPRE IMOBILUL NR. 18073

Oficiul de Cadastru şi Publicitate Imobiliară TELEORMAN
Biroul de Cadastru şi Publicitate Imobiliară Alexandria

A. Partea I. Descrierea imobilului

TEREN Extravilan

Adresa: Jud. Teleorman

Nr. Crt	Nr cadastral Nr. topografic	Suprafaţa* (mp)	Observaţii / Referinţe
A1		1.400	Sector cadastral:17 Teren neimprejmuit;

B. Partea II. Proprietari şi acte

Inscrieri privitoare la dreptul de proprietate şi alte drepturi reale		Referinţe
/		
Act Administrativ nr. 53-00921, din 08/04/1996 emis de CJSDPAT TELEORMAN;		
B1	Intabulare, drept de PROPRIETATE, dobandit prin Reconstituire, cota actuala 1/1, cota initiala 1/1	A1
	1) **PURCĂREA P. ELENA**	

C. Partea III. SARCINI .

Inscrieri privind dezmembramintele dreptului de proprietate, drepturi reale de garanţie şi sarcini	Referinţe
NU SUNT	

Neutilizabil în circuitul civil

Anexa Nr. 1 La Partea I

Teren

Nr cadastral	Suprafaţa (mp)*	Observaţii / Referinţe
	1.400	

* Suprafaţa este determinată in planul de proiecţie Stereo 70.

DETALII LINIARE IMOBIL

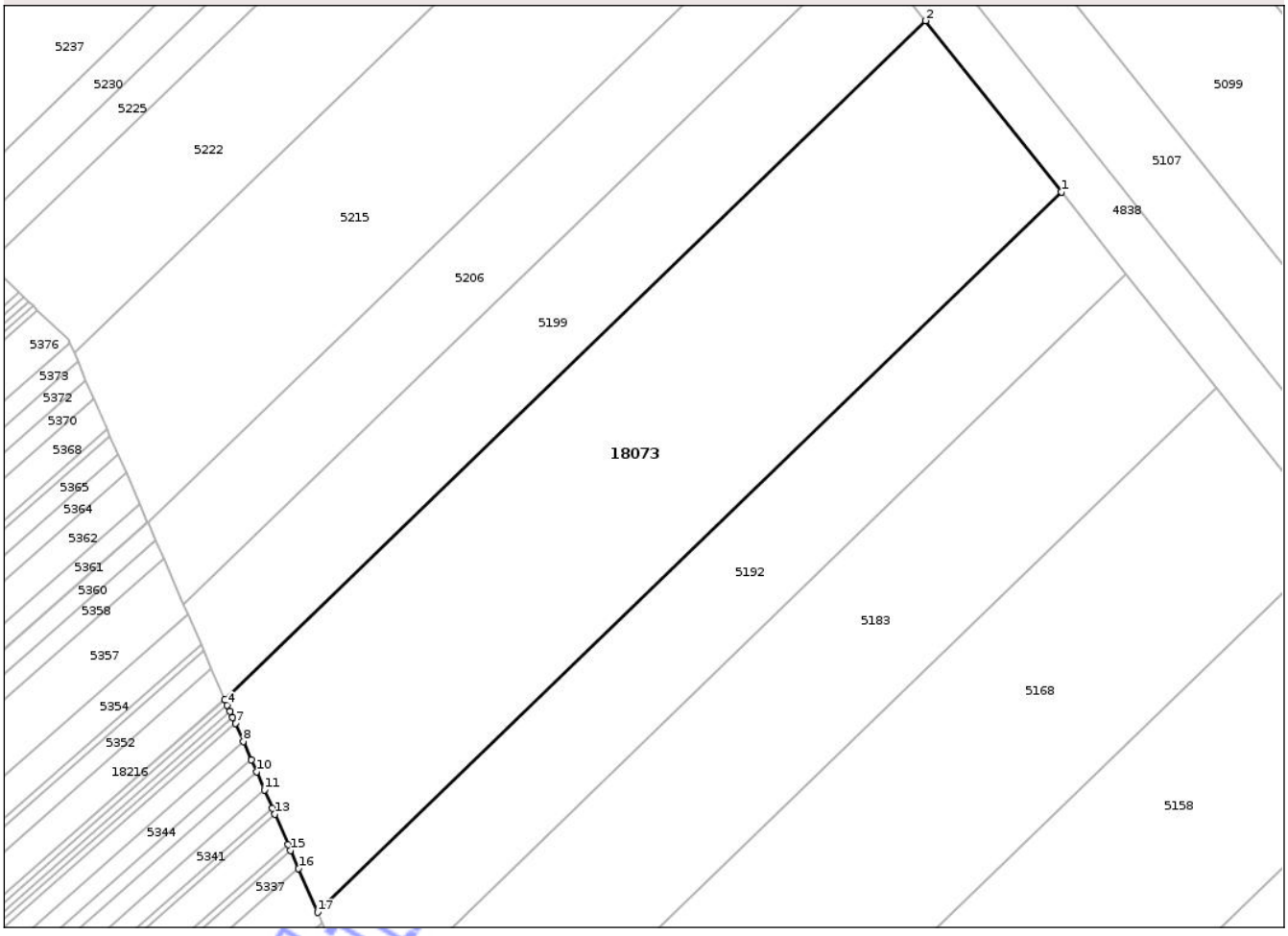

Date referitoare la teren

Crt	Categorie folosinţă	Intra vilan	Suprafaţa (mp)	Tarla	Parcelă	Nr. topo	Observaţii / Referinţe
1	arabil	NU	1.400	62/2	25	-	identic cu tarla 67/2

Lungime Segmente
1) Valorile lungimilor segmentelor sunt obţinute din proiecţie în plan.

Punct început	X / Y	Punct sfârşit	X / Y	Lungime segment (** (m)
1	511.337,456 284.404,213	2	511.326,592 284.417,906	17.479
2	511.326,592 284.417,906	3	511.270,474 284.363,604	78.089
3	511.270,474 284.363,604	4	511.270,669 284.363,156	0.489
4	511.270,669 284.363,156	5	511.270,881 284.362,67	0.53
5	511.270,881 284.362,67	6	511.271,093 284.362,184	0.53

Document care conţine date cu caracter personal, protejat de prevederile Regulamentului (UE) nr. 679/2016 şi Legii 190/2018

Punct început	X / Y	Punct sfârşit	X / Y	Lungime segment (** (m)
6	511.271,093 284.362,184	7	511.271,305 284.361,699	0.529
7	511.271,305 284.361,699	8	511.271,94 284.360,243	1.588
8	511.271,94 284.360,243	9	511.272,574 284.358,789	1.586
9	511.272,574 284.358,789	10	511.272,997 284.357,821	1.056
10	511.272,997 284.357,821	11	511.273,63 284.356,37	1.583
11	511.273,63 284.356,37	12	511.274,262 284.354,92	1.582
12	511.274,262 284.354,92	13	511.274,473 284.354,438	0.526
13	511.274,473 284.354,438	14	511.275,525 284.352,026	2.631
14	511.275,525 284.352,026	15	511.275,735 284.351,544	0.526
15	511.275,735 284.351,544	16	511.276,365 284.350,1	1.575
16	511.276,365 284.350,1	17	511.277,899 284.346,583	3.837
17	511.277,899 284.346,583	1	511.337,456 284.404,213	82.875

**** Lungimile segmentelor sunt determinate în planul de proiecţie Stereo 70 şi sunt rotunjite la 1 milimetru.**
***** Distanţa dintre puncte este formată din segmente cumulate ce sunt mai mici decât valoarea 1 milimetru.**

Neutilizabil în circuitul civil

DATE DESPRE IMOBILUL NR. 18084

Oficiul de Cadastru şi Publicitate Imobiliară TELEORMAN
Biroul de Cadastru şi Publicitate Imobiliară Alexandria

A. Partea I. Descrierea imobilului

TEREN Extravilan

Adresa: Jud. Teleorman

Nr. Crt	Nr cadastral Nr. topografic	Suprafaţa* (mp)	Observaţii / Referinţe
A1		600	Sector cadastral:17 Teren neimprejmuit;

B. Partea II. Proprietari şi acte

Inscrieri privitoare la dreptul de proprietate şi alte drepturi reale		Referinţe
/		
Act Notarial nr. 2940, din 13/11/1997 emis de BNP MORCOV TAMARA;		
B1	Intabulare, drept de PROPRIETATE, cu titlu de partaj, bun propriu, dobandit prin Iesire Din Indiviziune, cota actuala 1/1, cota initiala 1/1	A1
	1) **TENE RADIAN**	

C. Partea III. SARCINI .

Inscrieri privind dezmembramintele dreptului de proprietate, drepturi reale de garanţie şi sarcini	Referinţe
NU SUNT	

Neutilizabil în circuitul civil

Anexa Nr. 1 La Partea I

Teren

Nr cadastral	Suprafaţa (mp)*	Observaţii / Referinţe
	600	

* Suprafaţa este determinată in planul de proiecţie Stereo 70.

DETALII LINIARE IMOBIL

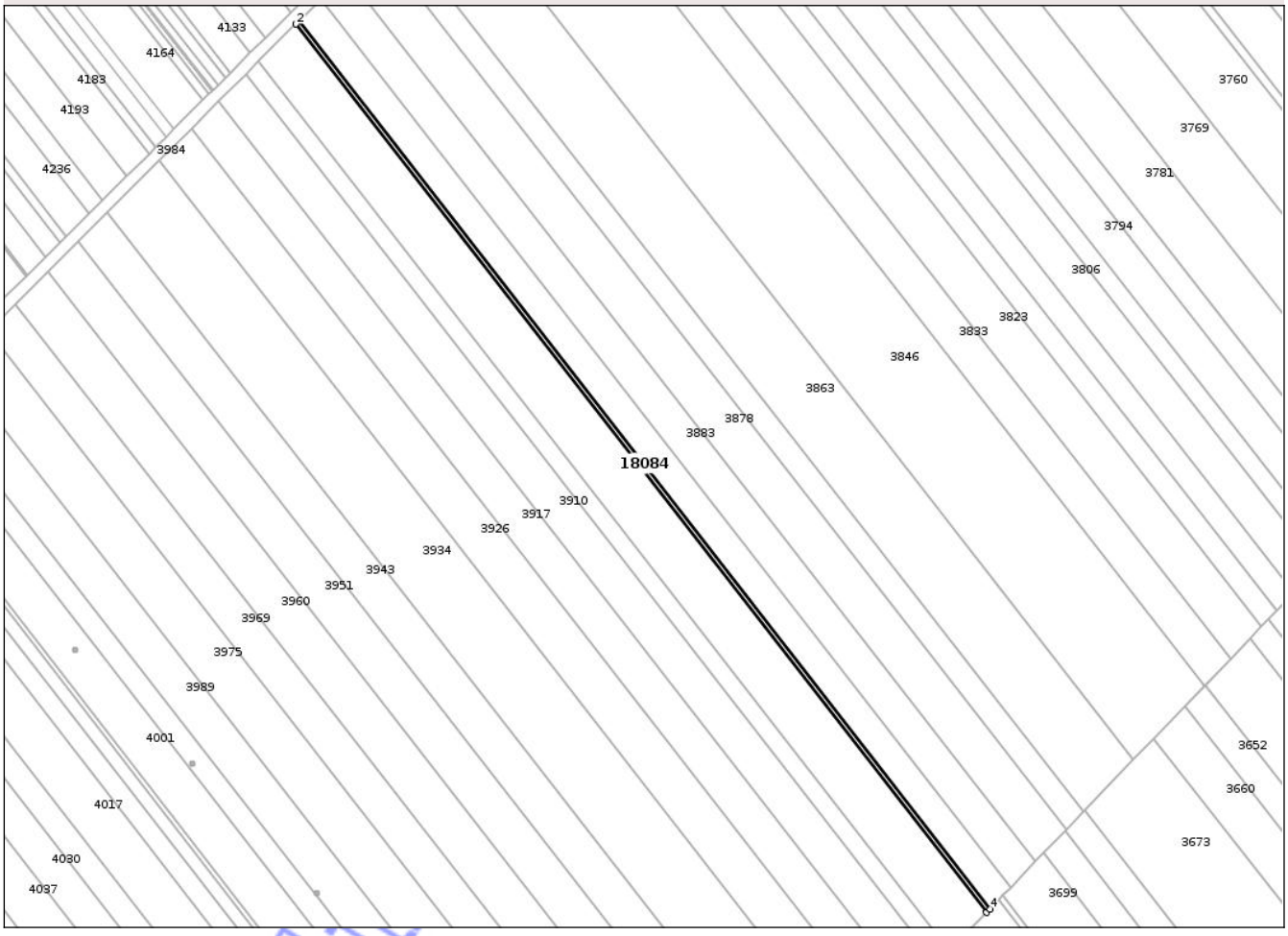

Date referitoare la teren

Crt	Categorie folosinţă	Intra vilan	Suprafaţa (mp)	Tarla	Parcelă	Nr. topo	Observaţii / Referinţe
1	arabil	NU	600	63	188	-	

Lungime Segmente

1) Valorile lungimilor segmentelor sunt obţinute din proiecţie în plan.

Punct început	X / Y	Punct sfârşit	X / Y	Lungime segment (** (m)
1	512.038,537 284.157,044	2	512.037,405 284.155,917	1.597
2	512.037,405 284.155,917	3	512.269,748 283.857,396	378.283
3	512.269,748 283.857,396	4	512.270,86 283.858,551	1.603
4	512.270,86 283.858,551	1	512.038,537 284.157,044	378.249

**** Lungimile segmentelor sunt determinate în planul de proiecţie Stereo 70 şi sunt rotunjite la 1 milimetru.**

Document care conţine date cu caracter personal, protejat de prevederile Regulamentului (UE) nr. 679/2016 şi Legii 190/2018

***** Distanţa dintre puncte este formată din segmente cumulate ce sunt mai mici decât valoarea 1 milimetru.**

Neutilizabil in circuitul civil

DATE DESPRE IMOBILUL NR. 18091

Oficiul de Cadastru şi Publicitate Imobiliară TELEORMAN
Biroul de Cadastru şi Publicitate Imobiliară Alexandria

A. Partea I. Descrierea imobilului

TEREN Extravilan

Adresa: Jud. Teleorman

Nr. Crt	Nr cadastral Nr. topografic	Suprafaţa* (mp)	Observaţii / Referinţe
A1		4.000	Sector cadastral:17 Teren neimprejmuit;

B. Partea II. Proprietari şi acte

Inscrieri privitoare la dreptul de proprietate şi alte drepturi reale		Referinţe
/		
Act Notarial nr. 187, din 25/06/2003 emis de BNP TAMARA MORCOV;		
B1	Intabulare, drept de PROPRIETATE, cu titlu de moştenire şi partaj, bun propriu, dobandit prin Succesiune, cota actuala 1/1, cota initiala 1/1	A1
	1) **TRIFAN VIORICA**	

C. Partea III. SARCINI .

Inscrieri privind dezmembramintele dreptului de proprietate, drepturi reale de garanţie şi sarcini	Referinţe
NU SUNT	

Neutilizabil în circuitul civil

Anexa Nr. 1 La Partea I

Teren

Nr cadastral	Suprafaţa (mp)*	Observaţii / Referinţe
	4.000	

* Suprafaţa este determinată in planul de proiecţie Stereo 70.

DETALII LINIARE IMOBIL

Date referitoare la teren

Crt	Categorie folosinţă	Intra vilan	Suprafaţa (mp)	Tarla	Parcelă	Nr. topo	Observaţii / Referinţe
1	arabil	NU	4.000	64	168	-	

Lungime Segmente

1) Valorile lungimilor segmentelor sunt obţinute din proiecţie în plan.

Punct început	X / Y	Punct sfârşit	X / Y	Lungime segment (** (m)
1	511.824,513 284.565,767	2	511.817,952 284.559,394	9.147
2	511.817,952 284.559,394	3	512.088,22 284.212,146	440.03
3	512.088,22 284.212,146	4	512.094,711 284.218,608	9.159
4	512.094,711 284.218,608	1	511.824,513 284.565,767	439.916

**** Lungimile segmentelor sunt determinate în planul de proiecţie Stereo 70 şi sunt rotunjite la 1 milimetru.**

Document care conţine date cu caracter personal, protejat de prevederile Regulamentului (UE) nr. 679/2016 şi Legii 190/2018

***** Distanţa dintre puncte este formată din segmente cumulate ce sunt mai mici decât valoarea 1 milimetru.**

Neutilizabil in circuitul civil

DATE DESPRE IMOBILUL NR. 18094

Oficiul de Cadastru şi Publicitate Imobiliară TELEORMAN
Biroul de Cadastru şi Publicitate Imobiliară Alexandria

A. Partea I. Descrierea imobilului

TEREN Extravilan

Adresa: Jud. Teleorman

Nr. Crt	Nr cadastral Nr. topografic	Suprafaţa* (mp)	Observaţii / Referinţe
A1		500	Sector cadastral:17 Teren neimprejmuit;

B. Partea II. Proprietari şi acte

Inscrieri privitoare la dreptul de proprietate şi alte drepturi reale		Referinţe
/		
Hotarare Judecatoreasca nr. 1961, din 04/11/2010 emis de JUDECĂTORIA ROȘIORII DE VEDE-JUDEȚUL TELEORMAN (Dosar nr. 2621/292/2010);		
B1	Intabulare, drept de PROPRIETATE, cu titlu de partaj, bun propriu, dobandit prin Hotarare Judecatoreasca, cota actuala 1/1, cota initiala 1/1	A1
	1) **NICOLA VICTORIA**	

C. Partea III. SARCINI .

Inscrieri privind dezmembramintele dreptului de proprietate, drepturi reale de garanţie şi sarcini	Referinţe
NU SUNT	

Neutilizabil în circuitul civil

Anexa Nr. 1 La Partea I

Teren

Nr cadastral	Suprafaţa (mp)*	Observaţii / Referinţe
	500	

* Suprafaţa este determinată in planul de proiecţie Stereo 70.

DETALII LINIARE IMOBIL

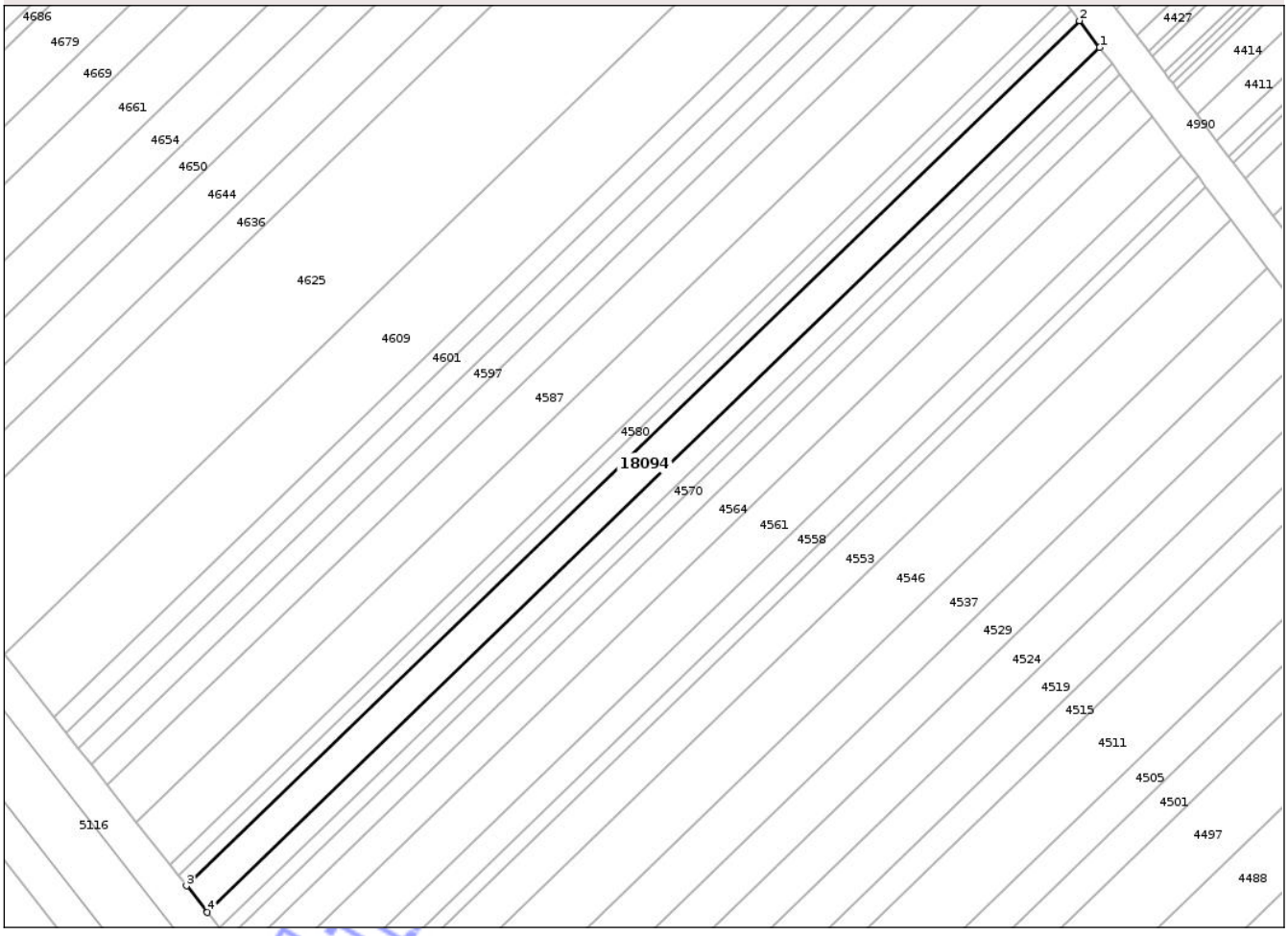

Date referitoare la teren

Crt	Categorie folosinţă	Intra vilan	Suprafaţa (mp)	Tarla	Parcelă	Nr. topo	Observaţii / Referinţe
1	arabil	NU	500	62	188	-	

Lungime Segmente

1) Valorile lungimilor segmentelor sunt obţinute din proiecţie în plan.

Punct început	X / Y	Punct sfârşit	X / Y	Lungime segment (** (m)
1	511.683,39 283.741,686	2	511.681,15 283.744,624	3.695
2	511.681,15 283.744,624	3	511.583,205 283.649,85	136.291
3	511.583,205 283.649,85	4	511.585,485 283.646,95	3.689
4	511.585,485 283.646,95	1	511.683,39 283.741,686	136.236

**** Lungimile segmentelor sunt determinate în planul de proiecţie Stereo 70 şi sunt rotunjite la 1 milimetru.**

Document care conţine date cu caracter personal, protejat de prevederile Regulamentului (UE) nr. 679/2016 şi Legii 190/2018

***** Distanţa dintre puncte este formată din segmente cumulate ce sunt mai mici decât valoarea 1 milimetru.**

Neutilizabil in circuitul civil

DATE DESPRE IMOBILUL NR. 18112

Oficiul de Cadastru şi Publicitate Imobiliară TELEORMAN
Biroul de Cadastru şi Publicitate Imobiliară Alexandria

A. Partea I. Descrierea imobilului

TEREN Extravilan

Adresa: Jud. Teleorman

Nr. Crt	Nr cadastral Nr. topografic	Suprafaţa* (mp)	Observaţii / Referinţe
A1		1.500	Sector cadastral:17 Teren neimprejmuit;

B. Partea II. Proprietari şi acte

Inscrieri privitoare la dreptul de proprietate şi alte drepturi reale		Referinţe
/		
Act Notarial nr. 198, din 27/01/2003 emis de BNP RADU ANIȘOARA;		
B1	Intabulare, drept de PROPRIETATE, cu titlu de cumpărare, bun comun, dobandit prin Conventie, cota actuala 1/1, cota initiala 1/1	A1
	1) **CIOCILTEANU MARIA** 2) **CIOCILTEANU FLOREA**	

C. Partea III. SARCINI .

Inscrieri privind dezmembramintele dreptului de proprietate, drepturi reale de garanţie şi sarcini	Referinţe
NU SUNT	

Neutilizabil în circuitul civil

Anexa Nr. 1 La Partea I

Teren

Nr cadastral	Suprafaţa (mp)*	Observaţii / Referinţe
	1.500	

* Suprafaţa este determinată in planul de proiecţie Stereo 70.

DETALII LINIARE IMOBIL

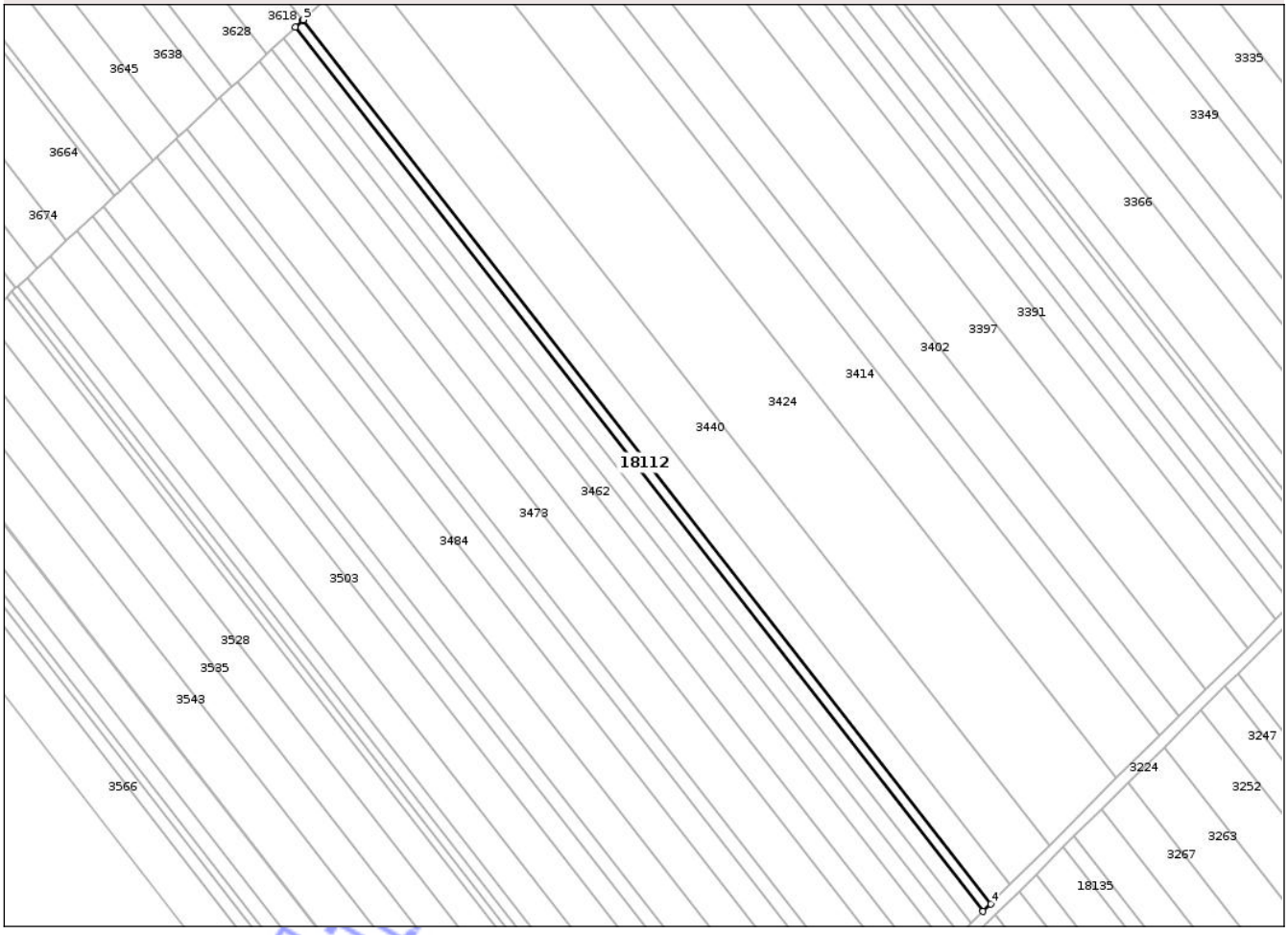

Date referitoare la teren

Crt	Categorie folosinţă	Intra vilan	Suprafaţa (mp)	Tarla	Parcelă	Nr. topo	Observaţii / Referinţe
1	arabil	NU	1.500	67	33	-	

Lungime Segmente

1) Valorile lungimilor segmentelor sunt obţinute din proiecţie în plan.

Punct început	X / Y	Punct sfârşit	X / Y	Lungime segment (** (m)
1	512.624,811 285.302,298	2	512.622,407 285.300,057	3.287
2	512.622,407 285.300,057	3	512.866,295 284.986,703	397.079
3	512.866,295 284.986,703	4	512.868,993 284.989,388	3.806
4	512.868,993 284.989,388	5	512.625,182 285.302,643	396.954
5	512.625,182 285.302,643	1	512.624,811 285.302,298	0.507

Document care conţine date cu caracter personal, protejat de prevederile Regulamentului (UE) nr. 679/2016 şi Legii 190/2018

**** Lungimile segmentelor sunt determinate în planul de proiecţie Stereo 70 şi sunt rotunjite la 1 milimetru.**
***** Distanţa dintre puncte este formată din segmente cumulate ce sunt mai mici decât valoarea 1 milimetru.**

Neutilizabil in circuitul civil

DATE DESPRE IMOBILUL NR. 18114

Oficiul de Cadastru şi Publicitate Imobiliară TELEORMAN
Biroul de Cadastru şi Publicitate Imobiliară Alexandria

A. Partea I. Descrierea imobilului

TEREN Extravilan

Adresa: Jud. Teleorman

Nr. Crt	Nr cadastral Nr. topografic	Suprafaţa* (mp)	Observaţii / Referinţe
A1		2.895	Sector cadastral:17 Teren neimprejmuit;

B. Partea II. Proprietari şi acte

Inscrieri privitoare la dreptul de proprietate şi alte drepturi reale		Referinţe
/		
Hotarare Judecatoreasca nr. 577, din 15/03/2012 emis de JUDECĂTORIA ROȘIORII DE VEDE-JUDEȚUL TELEORMAN (Dosar nr.4932/292/2011);		
B1	Intabulare, drept de PROPRIETATE, cu titlu de partaj, bun propriu, dobandit prin Hotarare Judecatoreasca, cota actuala 1/1, cota initiala 1/1	A1
	1) **CIUFU ELENA**	

C. Partea III. SARCINI .

Inscrieri privind dezmembramintele dreptului de proprietate, drepturi reale de garanţie şi sarcini	Referinţe
NU SUNT	

Neutilizabil în circuitul civil

Anexa Nr. 1 La Partea I

Teren

Nr cadastral	Suprafaţa (mp)*	Observaţii / Referinţe
	2.895	

* Suprafaţa este determinată in planul de proiecţie Stereo 70.

DETALII LINIARE IMOBIL

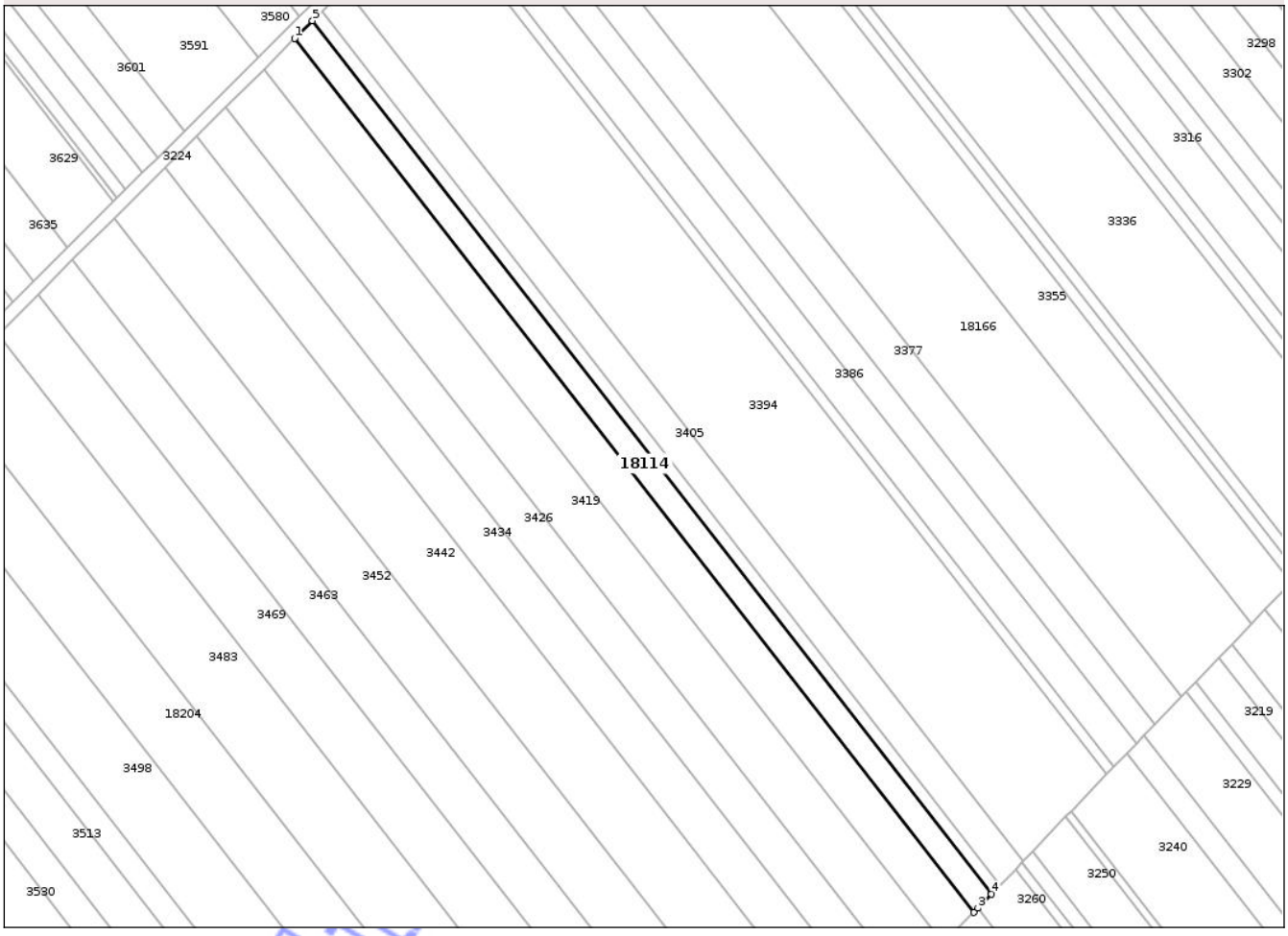

Date referitoare la teren

Crt	Categorie folosinţă	Intra vilan	Suprafaţa (mp)	Tarla	Parcelă	Nr. topo	Observaţii / Referinţe
1	arabil	NU	2.895	63	116	-	

Lungime Segmente
1) Valorile lungimilor segmentelor sunt obţinute din proiecţie în plan.

Punct început	X / Y	Punct sfârşit	X / Y	Lungime segment (** (m)
1	512.694,579 284.810,119	2	512.914,763 284.527,22	358.487
2	512.914,763 284.527,22	3	512.916,078 284.528,586	1.896
3	512.916,078 284.528,586	4	512.920,424 284.533,099	6.265
4	512.920,424 284.533,099	5	512.700,346 284.815,86	358.313
5	512.700,346 284.815,86	1	512.694,579 284.810,119	8.137

Document care conţine date cu caracter personal, protejat de prevederile Regulamentului (UE) nr. 679/2016 şi Legii 190/2018

**** Lungimile segmentelor sunt determinate în planul de proiecţie Stereo 70 şi sunt rotunjite la 1 milimetru.**
***** Distanţa dintre puncte este formată din segmente cumulate ce sunt mai mici decât valoarea 1 milimetru.**

Neutilizabil in circuitul civil

DATE DESPRE IMOBILUL NR. 18075

Oficiul de Cadastru şi Publicitate Imobiliară TELEORMAN
Biroul de Cadastru şi Publicitate Imobiliară Alexandria

A. Partea I. Descrierea imobilului

TEREN Extravilan

Adresa: Jud. Teleorman

Nr. Crt	Nr cadastral Nr. topografic	Suprafaţa* (mp)	Observaţii / Referinţe
A1		540	Sector cadastral:10 Teren neimprejmuit;

B. Partea II. Proprietari şi acte

Inscrieri privitoare la dreptul de proprietate şi alte drepturi reale		Referinţe
/		
Act Administrativ nr. 9558, din 15/12/2025 emis de PRIMĂRIA COMUNEI PERETU;		
B1	Inscrierea posesiei, drept de PROPRIETATE, dobandit prin Lege, cota actuala 1/1, cota initiala 1/1	A1
	1) **NEIDENTIFICAT NEIDENTIFICAT**	
Act Normativ nr. 7, din 13/03/1996 emis de PARLAMENTUL ROMÂNIEI (.art.13);		
B2	Se notează mențiunea proprietar neidentificat, rezerva comisiei locale de fond funciar	A1

C. Partea III. SARCINI .

Inscrieri privind dezmembramintele dreptului de proprietate, drepturi reale de garanţie şi sarcini	Referinţe
NU SUNT	

Neutilizabil în circuitul civil

Anexa Nr. 1 La Partea I

Teren

Nr cadastral	Suprafaţa (mp)*	Observaţii / Referinţe
	540	

* Suprafaţa este determinată in planul de proiecţie Stereo 70.

DETALII LINIARE IMOBIL

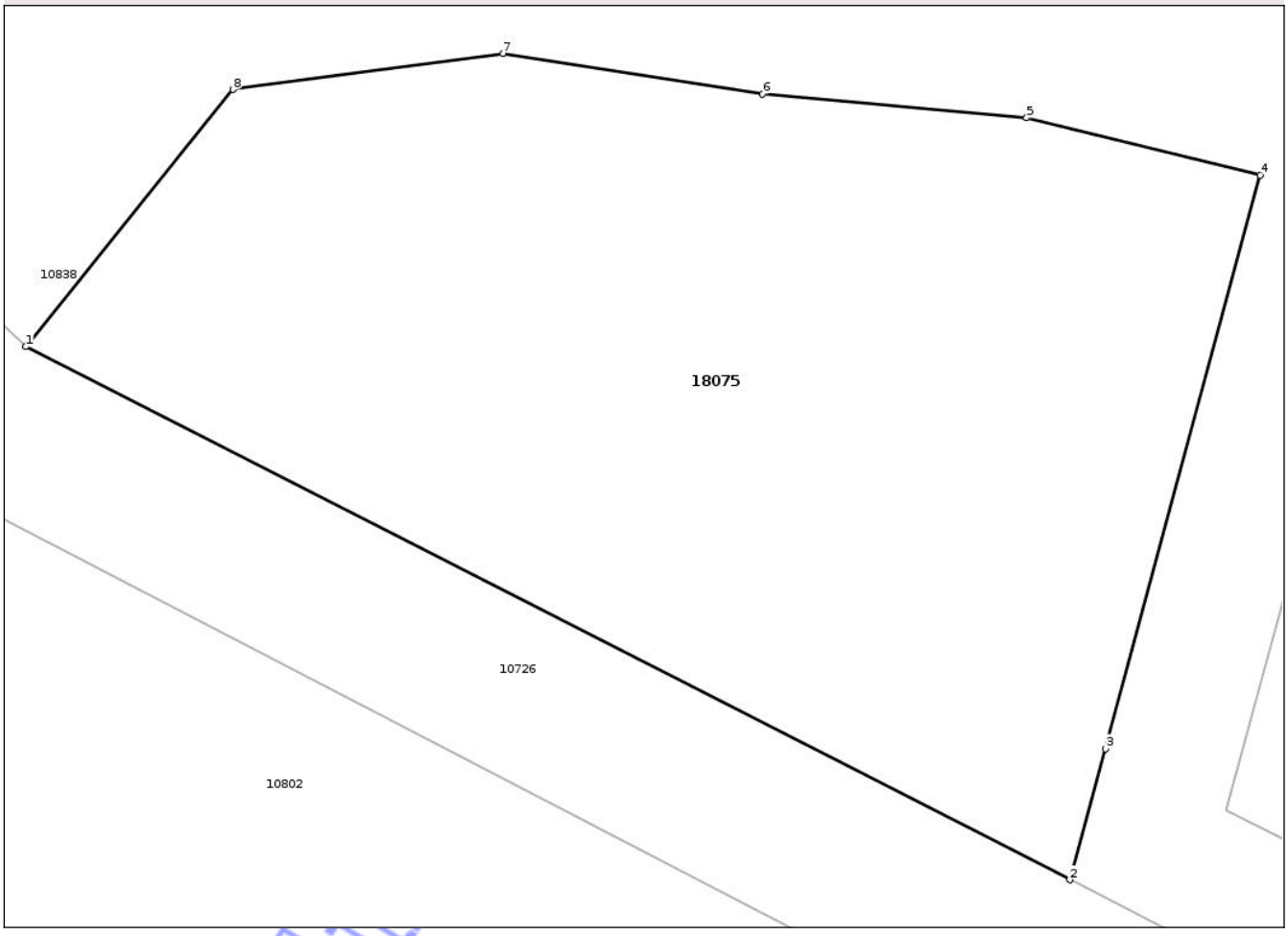

Date referitoare la teren

Crt	Categorie folosinţă	Intra vilan	Suprafaţa (mp)	Tarla	Parcelă	Nr. topo	Observaţii / Referinţe
1	arabil	NU	540	7	17/7	-	

Lungime Segmente
1) Valorile lungimilor segmentelor sunt obţinute din proiecţie în plan.

Punct început	X / Y	Punct sfârşit	X / Y	Lungime segment (** (m)
1	506.602,747 281.981,794	2	506.634,217 281.965,746	35.326
2	506.634,217 281.965,746	3	506.635,285 281.969,692	4.088
3	506.635,285 281.969,692	4	506.639,954 281.986,953	17.881
4	506.639,954 281.986,953	5	506.632,914 281.988,679	7.248
5	506.632,914 281.988,679	6	506.624,953 281.989,402	7.994

Document care conţine date cu caracter personal, protejat de prevederile Regulamentului (UE) nr. 679/2016 şi Legii 190/2018

Punct început	X / Y	Punct sfârşit	X / Y	Lungime segment (** (m)
6	506.624,953 281.989,402	7	506.617,127 281.990,623	7.921
7	506.617,127 281.990,623	8	506.608,985 281.989,538	8.214
8	506.608,985 281.989,538	1	506.602,747 281.981,794	9.944

** Lungimile segmentelor sunt determinate în planul de proiecţie Stereo 70 şi sunt rotunjite la 1 milimetru.
*** Distanţa dintre puncte este formată din segmente cumulate ce sunt mai mici decât valoarea 1 milimetru.

Neutilizabil in circuitul civil

DATE DESPRE IMOBILUL NR. 18088

Oficiul de Cadastru şi Publicitate Imobiliară TELEORMAN
Biroul de Cadastru şi Publicitate Imobiliară Alexandria

A. Partea I. Descrierea imobilului

TEREN Extravilan

Adresa: Jud. Teleorman

Nr. Crt	Nr cadastral Nr. topografic	Suprafaţa* (mp)	Observaţii / Referinţe
A1		1.600	Sector cadastral:22 Teren neimprejmuit;

B. Partea II. Proprietari şi acte

Inscrieri privitoare la dreptul de proprietate şi alte drepturi reale		Referinţe
/		
Hotarare Judecatoreasca nr. 1432, din 02/10/2008 emis de JUDECĂTORIA ROȘIORII DE VEDE-JUDEȚUL TELEORMAN (DOSAR NR. 1232/292/2008);		
B1	Intabulare, drept de PROPRIETATE, cu titlu de partaj, bun propriu, dobandit prin Hotarare Judecatoreasca, cota actuala 1/1, cota initiala 1/1	A1
	1) **GEANALIU NICU**	

C. Partea III. SARCINI

Inscrieri privind dezmembramintele dreptului de proprietate, drepturi reale de garanţie şi sarcini		Referinţe
/		
Hotarare Judecatoreasca nr. 1432, din 02/10/2008 emis de JUDECĂTORIA ROȘIORII DE VEDE-JUDEȚUL TELEORMAN (DOSAR NR. 1232/292/2008);		
C1	Intabulare, drept de IPOTECA LEGALA, Valoare:380 RON, reprezentând sultă	A1
	1) **GHIMFUS ELISABETA**	
C2	Intabulare, drept de IPOTECA LEGALA, Valoare:2460 RON, reprezentând sultă	A1
	1) **GEANALIU FLOREA**	
C3	Intabulare, drept de IPOTECA LEGALA, Valoare:2140 RON, reprezentând sultă	A1
	1) **PIRIŞ CORNELIA** 2) **SULEA ILEANA**	

Neutilizabil în circuitul civil

Anexa Nr. 1 La Partea I

Teren

Nr cadastral	Suprafaţa (mp)*	Observaţii / Referinţe
	1.600	

* Suprafaţa este determinată in planul de proiecţie Stereo 70.

DETALII LINIARE IMOBIL

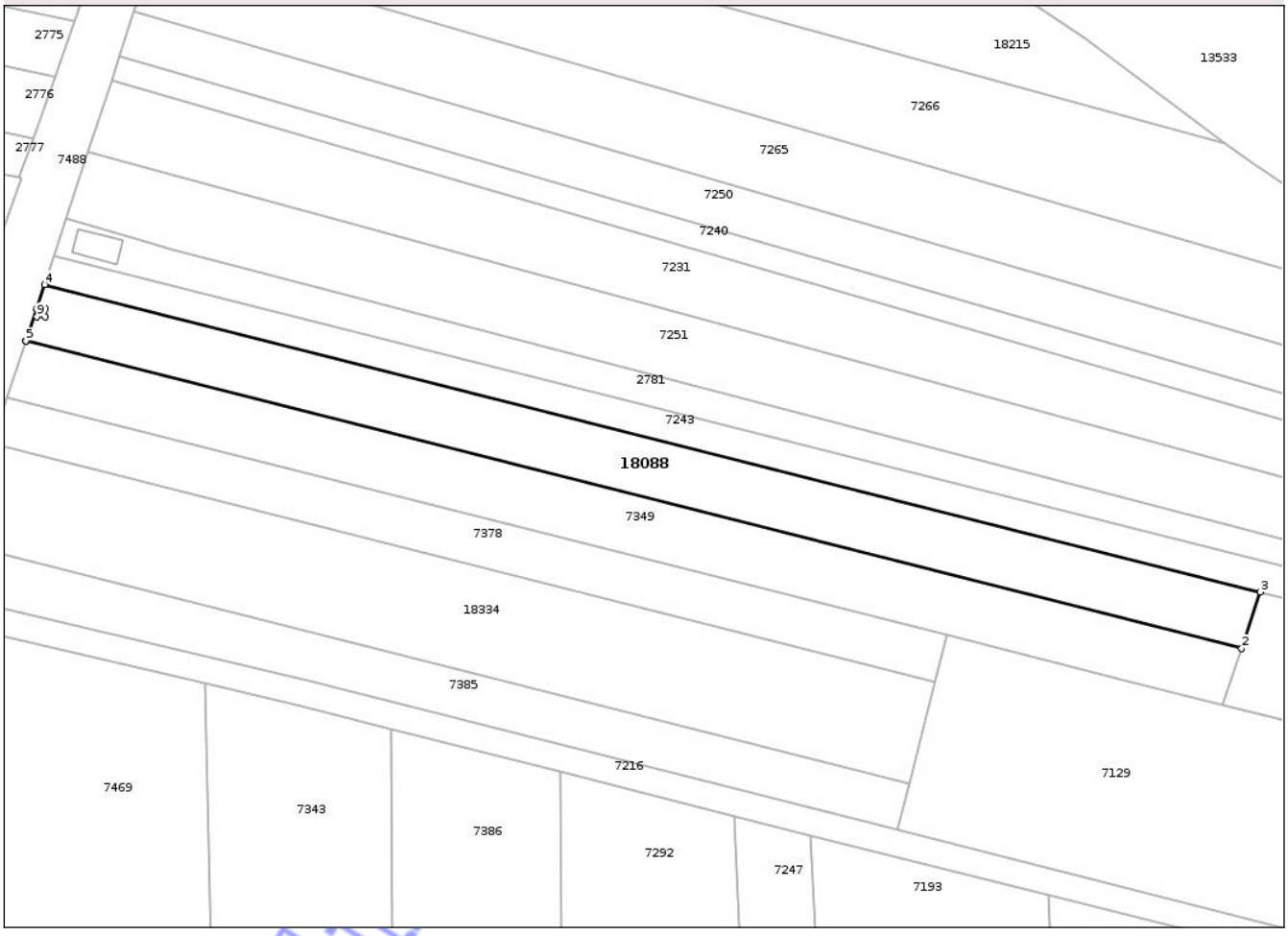

Date referitoare la teren

Crt	Categorie folosinţă	Intra vilan	Suprafaţa (mp)	Tarla	Parcelă	Nr. topo	Observaţii / Referinţe
1	arabil	NU	1.600	20/1	3	-	identic cu tarla 20

Lungime Segmente

1) Valorile lungimilor segmentelor sunt obţinute din proiecţie în plan.

Punct început	X / Y	Punct sfârşit	X / Y	Lungime segment (** (m)
1	508.527,553 281.900,863	2	508.706,05 281.855,78	184.102
2	508.706,05 281.855,78	3	508.708,779 281.864,063	8.721
3	508.708,779 281.864,063	4	508.530,282 281.909,146	184.102
4	508.530,282 281.909,146	5	508.527,553 281.900,863	8.721
5	508.527,553 281.900,863	6	508.529,171 281.905,62	5.025

Document care conţine date cu caracter personal, protejat de prevederile Regulamentului (UE) nr. 679/2016 şi Legii 190/2018

Punct început	X / Y	Punct sfârşit	X / Y	Lungime segment (** (m)
6	508.529,171 281.905,62	7	508.530,371 281.905,62	1.2
7	508.530,371 281.905,62	8	508.530,371 281.904,42	1.2
8	508.530,371 281.904,42	9	508.529,171 281.904,42	1.2
9	508.529,171 281.904,42	1	508.529,171 281.905,62	1.2

**** Lungimile segmentelor sunt determinate în planul de proiecţie Stereo 70 şi sunt rotunjite la 1 milimetru.**
***** Distanţa dintre puncte este formată din segmente cumulate ce sunt mai mici decât valoarea 1 milimetru.**

Neutilizabil in circuitul civil

DATE DESPRE IMOBILUL NR. 18123

Oficiul de Cadastru şi Publicitate Imobiliară TELEORMAN
Biroul de Cadastru şi Publicitate Imobiliară Alexandria

A. Partea I. Descrierea imobilului

TEREN Necunoscut

Adresa: Loc. Peretu, Jud. Teleorman

Nr. Crt	Nr cadastral Nr. topografic	Suprafaţa* (mp)	Observaţii / Referinţe
A1		8.400	Sector cadastral:22 Teren neimprejmuit;

B. Partea II. Proprietari şi acte

Inscrieri privitoare la dreptul de proprietate şi alte drepturi reale		Referinţe
/		
Act Notarial nr. 2003, din 21/08/1998 emis de BNP TAMARA MORCOV;		
B1	Intabulare, drept de PROPRIETATE, cu titlu de cumpărare, bun comun, dobandit prin Conventie, cota actuala 1/1, cota initiala 1/1	A1
	1) **BOBOC ALEXANDRU** 2) **BOBOC IOANA**	

C. Partea III. SARCINI .

Inscrieri privind dezmembramintele dreptului de proprietate, drepturi reale de garanţie şi sarcini	Referinţe
NU SUNT	

Neutilizabil în circuitul civil

Anexa Nr. 1 La Partea I

Teren

Nr cadastral	Suprafaţa (mp)*	Observaţii / Referinţe
	8.400	

* Suprafaţa este determinată in planul de proiecţie Stereo 70.

DETALII LINIARE IMOBIL

Date referitoare la teren

Crt	Categorie folosinţă	Intra vilan	Suprafaţa (mp)	Tarla	Parcelă	Nr. topo	Observaţii / Referinţe
1	arabil	NU	8.347	20	116,117	-	
2	arabil	DA	53	20	116,117	-	

Lungime Segmente

1) Valorile lungimilor segmentelor sunt obţinute din proiecţie în plan.

Punct început	X / Y	Punct sfârşit	X / Y	Lungime segment (** (m)
1	508.218,091 281.862,377	2	508.207,519 281.864,051	10.704
2	508.207,519 281.864,051	3	508.215,568 281.512,725	351.418
3	508.215,568 281.512,725	4	508.253,714 281.507,154	38.551
4	508.253,714 281.507,154	5	508.252,935 281.552,137	44.99

Document care conţine date cu caracter personal, protejat de prevederile Regulamentului (UE) nr. 679/2016 şi Legii 190/2018

Punct început	X / Y	Punct sfârşit	X / Y	Lungime segment (** (m)
5	508.252,935 281.552,137	6	508.250,77 281.676,808	124.69
6	508.250,77 281.676,808	7	508.222,495 281.677,169	28.277
7	508.222,495 281.677,169	8	508.218,716 281.809,767	132.652
8	508.218,716 281.809,767	9	508.218,079 281.832,109	22.351
9	508.218,079 281.832,109	10	508.218,611 281.836,083	4.009
10	508.218,611 281.836,083	11	508.222,043 281.861,751	25.896
11	508.222,043 281.861,751	12	508.220,048 281.862,067	2.02
12	508.220,048 281.862,067	1	508.218,091 281.862,377	1.981

**** Lungimile segmentelor sunt determinate în planul de proiecţie Stereo 70 şi sunt rotunjite la 1 milimetru.**
***** Distanţa dintre puncte este formată din segmente cumulate ce sunt mai mici decât valoarea 1 milimetru.**

Neutilizabil in circuitul civil

DATE DESPRE IMOBILUL NR. 18124

Oficiul de Cadastru şi Publicitate Imobiliară TELEORMAN
Biroul de Cadastru şi Publicitate Imobiliară Alexandria

A. Partea I. Descrierea imobilului

TEREN Necunoscut

Adresa: Loc. Peretu, Jud. Teleorman

Nr. Crt	Nr cadastral Nr. topografic	Suprafaţa* (mp)	Observaţii / Referinţe
A1		Din acte: 1.800 Masurata: 675	Sector cadastral:22 Teren neimprejmuit;

B. Partea II. Proprietari şi acte

Inscrieri privitoare la dreptul de proprietate şi alte drepturi reale		Referinţe
/		
Act Notarial nr. 154, din 20/01/1999 emis de BNP MARIA BARBU;		
B1	Intabulare, drept de PROPRIETATE, cu titlu de donație, bun propriu, dobandit prin Conventie, cota actuala 1/1, cota initiala 1/1	A1
	1) **ALMĂJANU ILIE** DEFUNCT:Da	

C. Partea III. SARCINI .

Inscrieri privind dezmembramintele dreptului de proprietate, drepturi reale de garanţie şi sarcini	Referinţe
NU SUNT	

Neutilizabil în circuitul civil

Anexa Nr. 1 La Partea I

Teren

Nr cadastral	Suprafaţa (mp)*	Observaţii / Referinţe
	Din acte: 1.800 Masurata: 675	

* Suprafaţa este determinată in planul de proiecţie Stereo 70.

DETALII LINIARE IMOBIL

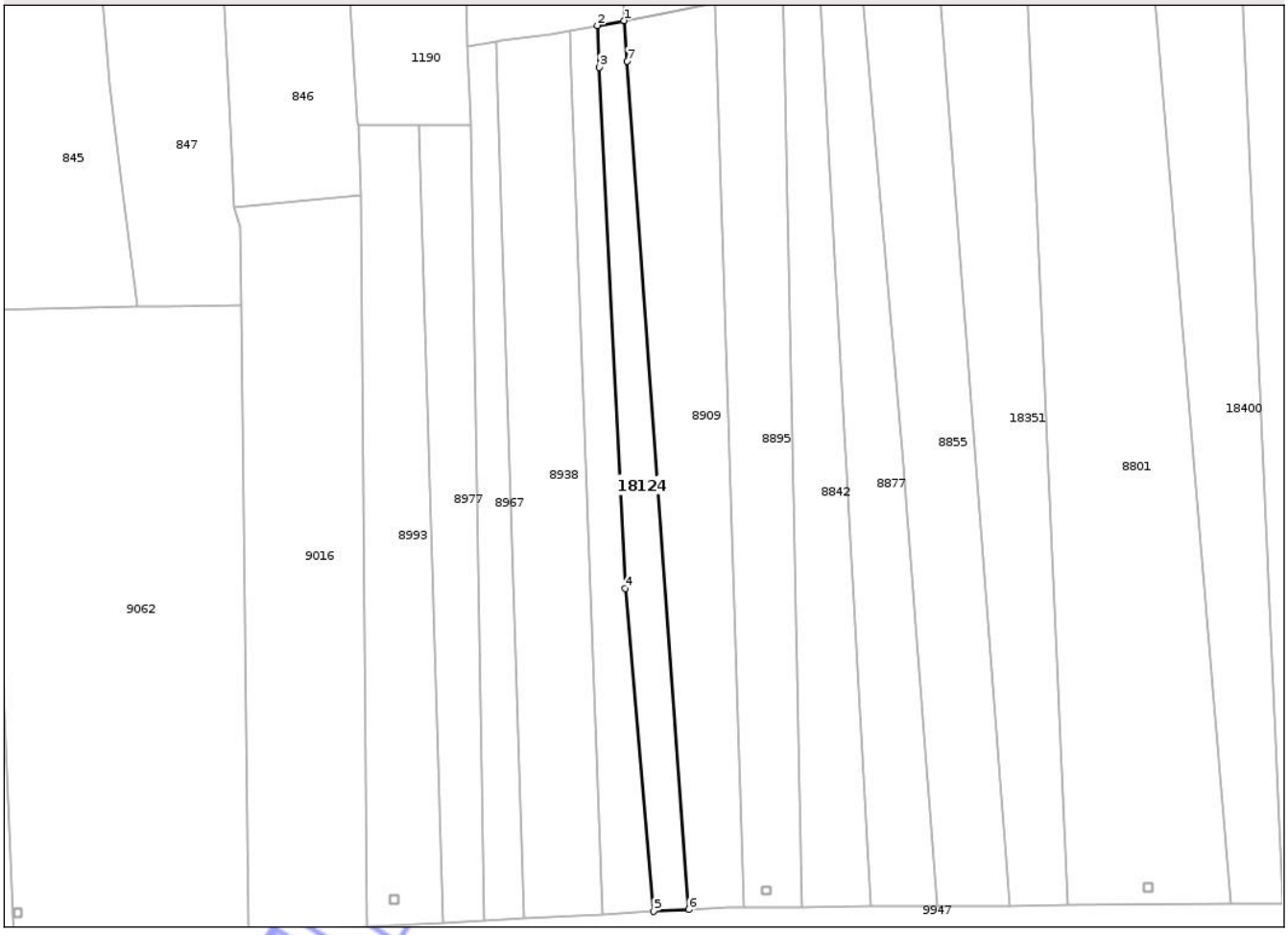

Date referitoare la teren

Crt	Categorie folosinţă	Intra vilan	Suprafaţa (mp)	Tarla	Parcelă	Nr. topo	Observaţii / Referinţe
1	arabil	NU	651	20	65	-	identic cu parcela 52; Imobilul este despărțit de drum. Diferența de suprafață se regăsește la ID 18315.
2	arabil	DA	25	20	65	-	identic cu parcela 52; Imobilul este despărțit de drum. Diferența de suprafață se regăsește la ID 18315.

Lungime Segmente

1) Valorile lungimilor segmentelor sunt obţinute din proiecţie în plan.

Punct început	X / Y	Punct sfârşit	X / Y	Lungime segment (** (m)
1	507.683,223 281.855,808	2	507.679,251 281.855,098	4.035
2	507.679,251 281.855,098	3	507.679,555 281.848,965	6.141
3	507.679,555 281.848,965	4	507.683,344 281.772,51	76.549

Document care conține date cu caracter personal, protejat de prevederile Regulamentului (UE) nr. 679/2016 și Legii 190/2018

Punct început	X / Y	Punct sfârşit	X / Y	Lungime segment (** (m)
4	507.683,344 281.772,51	5	507.687,524 281.725,156	47.538
5	507.687,524 281.725,156	6	507.692,698 281.725,434	5.181
6	507.692,698 281.725,434	7	507.683,653 281.849,888	124.782
7	507.683,653 281.849,888	1	507.683,223 281.855,808	5.936

**** Lungimile segmentelor sunt determinate în planul de proiecţie Stereo 70 şi sunt rotunjite la 1 milimetru.**
***** Distanţa dintre puncte este formată din segmente cumulate ce sunt mai mici decât valoarea 1 milimetru.**

Neutilizabil in circuitul civil

DATE DESPRE IMOBILUL NR. 18090

Oficiul de Cadastru şi Publicitate Imobiliară TELEORMAN
Biroul de Cadastru şi Publicitate Imobiliară Alexandria

A. Partea I. Descrierea imobilului

TEREN Extravilan

Adresa: Jud. Teleorman

Nr. Crt	Nr cadastral Nr. topografic	Suprafaţa* (mp)	Observaţii / Referinţe
A1		3.300	Sector cadastral:5 Teren neimprejmuit;

B. Partea II. Proprietari şi acte

Inscrieri privitoare la dreptul de proprietate şi alte drepturi reale		Referinţe
/		
Act Notarial nr. 1010, din 25/08/2014 emis de BNP TAMARA MORCOV;		
B1	Intabulare, drept de PROPRIETATE, cu titlu de partaj, bun propriu, dobandit prin lesire Din Indiviziune, cota actuala 1/1, cota initiala 1/1	A1
	1) **MIHAIL FLOREA**	

C. Partea III. SARCINI .

Inscrieri privind dezmembramintele dreptului de proprietate, drepturi reale de garanţie şi sarcini	Referinţe
NU SUNT	

Neutilizabil în circuitul civil

Anexa Nr. 1 La Partea I

Teren

Nr cadastral	Suprafaţa (mp)*	Observaţii / Referinţe
	3.300	

* Suprafaţa este determinată in planul de proiecţie Stereo 70.

DETALII LINIARE IMOBIL

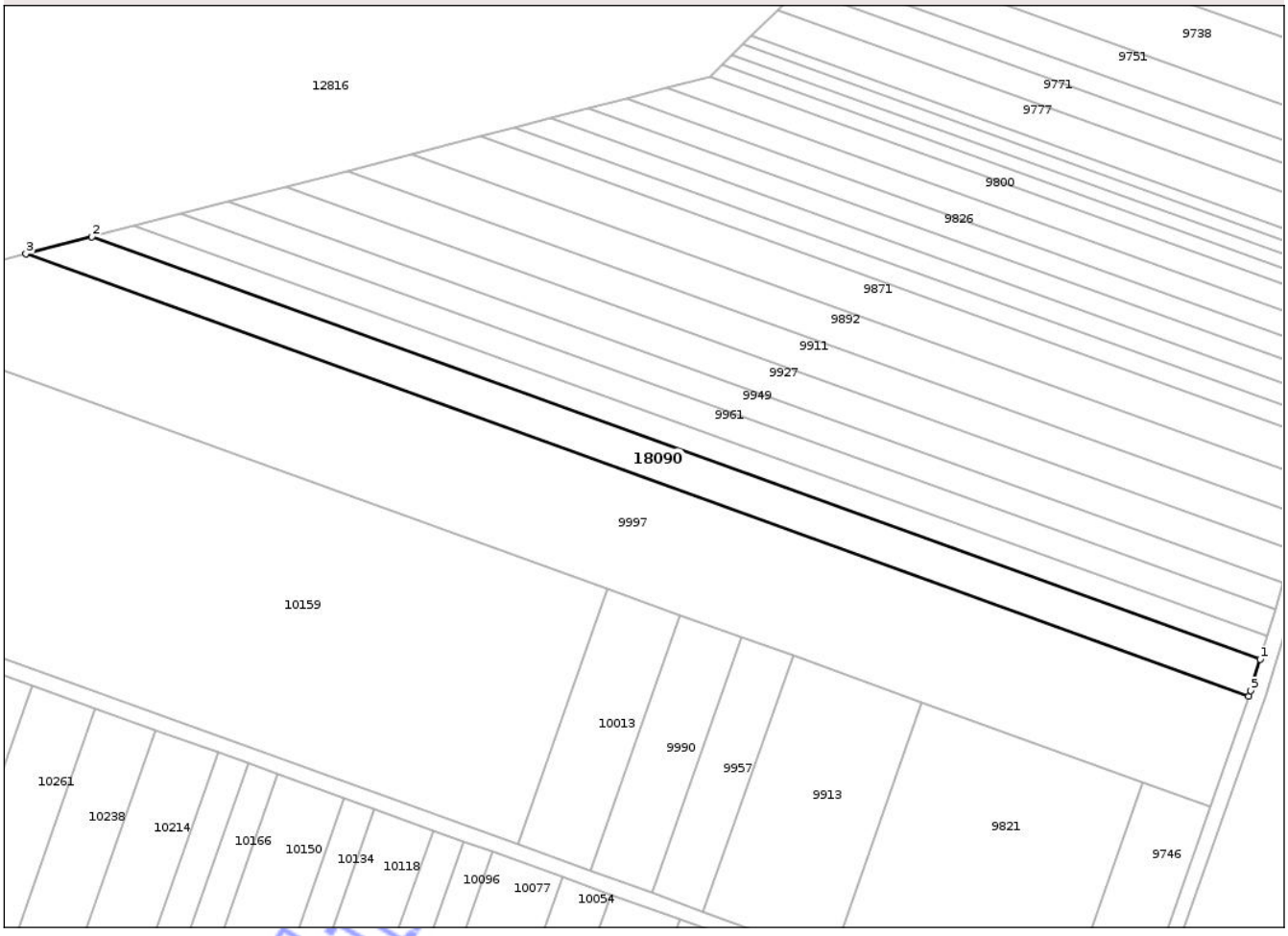

Date referitoare la teren

Crt	Categorie folosinţă	Intra vilan	Suprafaţa (mp)	Tarla	Parcelă	Nr. topo	Observaţii / Referinţe
1	arabil	NU	3.300	48/3	1	-	identic cu tarla 48/1

Lungime Segmente

1) Valorile lungimilor segmentelor sunt obţinute din proiecţie în plan.

Punct început	X / Y	Punct sfârşit	X / Y	Lungime segment (** (m)
1	507.252,617 285.296,071	2	506.949,149 285.405,687	322.658
2	506.949,149 285.405,687	3	506.932,009 285.401,253	17.704
3	506.932,009 285.401,253	4	507.249,667 285.286,512	337.746
4	507.249,667 285.286,512	5	507.250,177 285.287,961	1.536
5	507.250,177 285.287,961	1	507.252,617 285.296,071	8.469

Document care conţine date cu caracter personal, protejat de prevederile Regulamentului (UE) nr. 679/2016 şi Legii 190/2018

**** Lungimile segmentelor sunt determinate în planul de proiecţie Stereo 70 şi sunt rotunjite la 1 milimetru.**
***** Distanţa dintre puncte este formată din segmente cumulate ce sunt mai mici decât valoarea 1 milimetru.**

Neutilizabil in circuitul civil

DATE DESPRE IMOBILUL NR. 18096

Oficiul de Cadastru şi Publicitate Imobiliară TELEORMAN
Biroul de Cadastru şi Publicitate Imobiliară Alexandria

A. Partea I. Descrierea imobilului

TEREN Extravilan

Adresa: Jud. Teleorman

Nr. Crt	Nr cadastral Nr. topografic	Suprafaţa* (mp)	Observaţii / Referinţe
A1		Din acte: 6.600 Masurata: 6.348	Sector cadastral:23 Teren neimprejmuit;

B. Partea II. Proprietari şi acte

Inscrieri privitoare la dreptul de proprietate şi alte drepturi reale		Referinţe
/		
Hotarare Judecatoreasca nr. 1961, din 04/11/2010 emis de JUDECĂTORIA ROȘIORII DE VEDE-JUDEȚUL TELEORMAN (Dosar nr. 2621/292/2010);		
B1	Intabulare, drept de PROPRIETATE, cu titlu de partaj, bun propriu, dobandit prin Hotarare Judecatoreasca, cota actuala 1/1, cota initiala 1/1	A1
	1) **DIMĂNCESCU VLADIMIR**	

C. Partea III. SARCINI .

Inscrieri privind dezmembramintele dreptului de proprietate, drepturi reale de garanţie şi sarcini	Referinţe
NU SUNT	

Neutilizabil în circuitul civil

Anexa Nr. 1 La Partea I

Teren

Nr cadastral	Suprafaţa (mp)*	Observaţii / Referinţe
	Din acte: 6.600 Masurata: 6.348	

* Suprafaţa este determinată in planul de proiecţie Stereo 70.

DETALII LINIARE IMOBIL

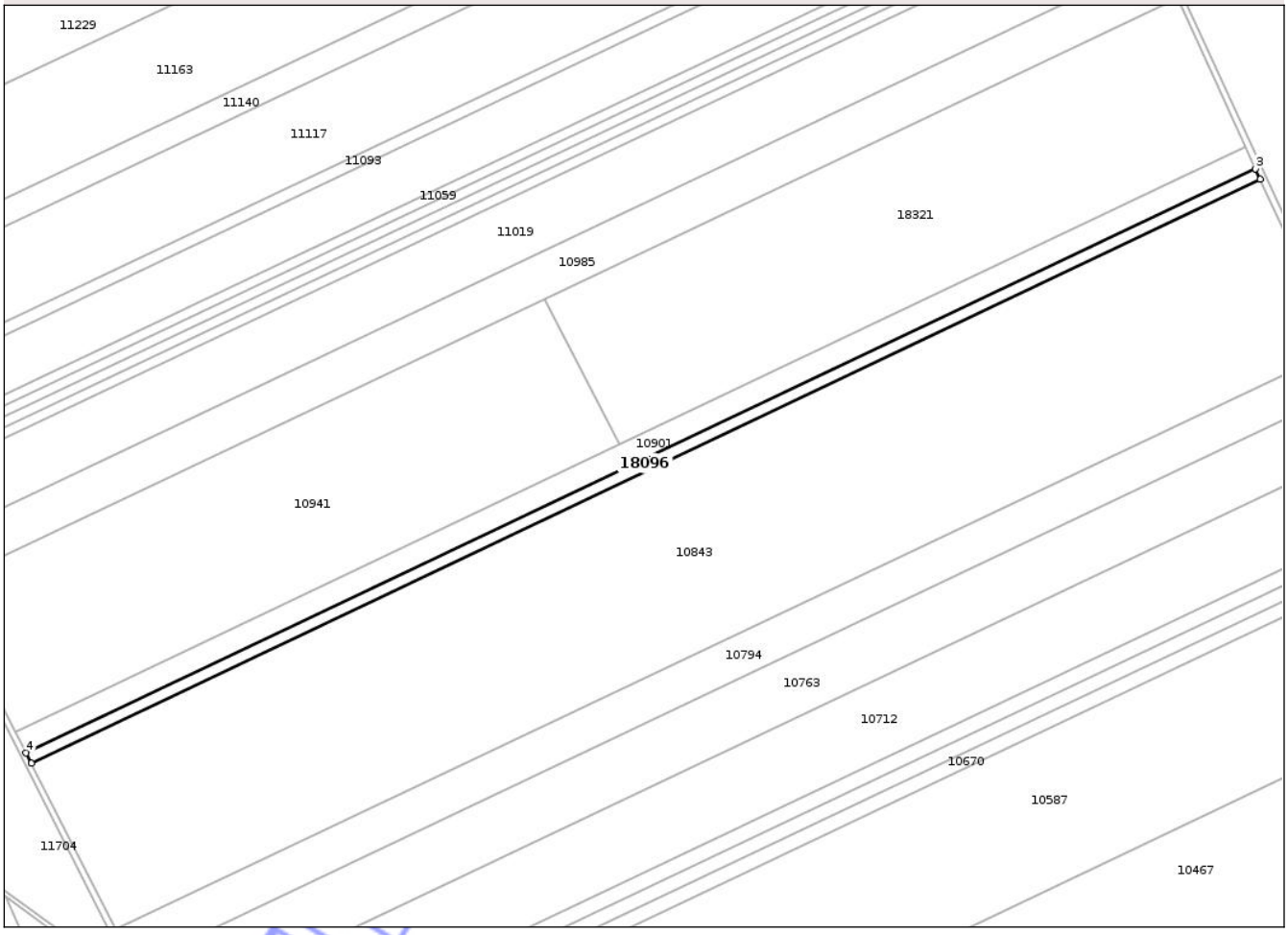

Date referitoare la teren

Crt	Categorie folosinţă	Intra vilan	Suprafaţa (mp)	Tarla	Parcelă	Nr. topo	Observaţii / Referinţe
1	arabil	NU	6.348	10	26	-	

Lungime Segmente

1) Valorile lungimilor segmentelor sunt obţinute din proiecţie în plan.

Punct început	X / Y	Punct sfârşit	X / Y	Lungime segment (** (m)
1	506.085,34 280.205,326	2	506.858,908 280.572,768	856.4
2	506.858,908 280.572,768	3	506.855,828 280.579,51	7.412
3	506.855,828 280.579,51	4	506.081,99 280.211,939	856.699
4	506.081,99 280.211,939	1	506.085,34 280.205,326	7.413

Document care conţine date cu caracter personal, protejat de prevederile Regulamentului (UE) nr. 679/2016 şi Legii 190/2018

**** Lungimile segmentelor sunt determinate în planul de proiecţie Stereo 70 şi sunt rotunjite la 1 milimetru.**
***** Distanţa dintre puncte este formată din segmente cumulate ce sunt mai mici decât valoarea 1 milimetru.**

Neutilizabil in circuitul civil

DATE DESPRE IMOBILUL NR. 18101

Oficiul de Cadastru şi Publicitate Imobiliară TELEORMAN
Biroul de Cadastru şi Publicitate Imobiliară Alexandria

A. Partea I. Descrierea imobilului

TEREN Intravilan

Adresa: Loc. Peretu, Str Cfr, Nr. 20, Jud. Teleorman

Nr. Crt	Nr cadastral Nr. topografic	Suprafaţa* (mp)	Observaţii / Referinţe
A1		Din acte: 890 Masurata: 926	Sector cadastral:13 Teren imprejmuit;

Construcţii

Crt	Nr cadastral Nr. topografic	Adresa	Observaţii / Referinţe
A1.1		Loc. Peretu, Str Cfr, Nr. 20, Jud. Teleorman	Nr. niveluri:2; S. construita la sol:118 mp; LOCUINȚĂ-S+P, edificată înainte de anul 2001.

B. Partea II. Proprietari şi acte

Inscrieri privitoare la dreptul de proprietate şi alte drepturi reale		Referinţe
/		
Hotarare Judecatoreasca nr. 1232, din 05/09/2018 emis de JUDECĂTORIA ROȘIORII DE VEDE-JUDEȚUL TELEORMAN (Dosar nr. 4717/292/2017);		
B1	Intabulare, drept de PROPRIETATE, cu titlu de partaj, bun propriu, dobandit prin Hotarare Judecatoreasca, cota actuala 1/1, cota initiala 1/1	A1
	1) **VÎNĂTORU AURELIA**	
Act Administrativ nr. 9558, din 15/12/2025 emis de PRIMĂRIA COMUNEI PERETU;		
B2	Intabulare, drept de PROPRIETATE, cu titlu de construire, dobandit prin Lege, cota actuala 1/1, cota initiala 1/1	A1.1
	1) **VÎNĂTORU AURELIA**	

C. Partea III. SARCINI .

Inscrieri privind dezmembramintele dreptului de proprietate, drepturi reale de garanţie şi sarcini	Referinţe
NU SUNT	

Neutilizabil în circuitul civil

Anexa Nr. 1 La Partea I

Teren

Nr cadastral	Suprafaţa (mp)*	Observaţii / Referinţe
	Din acte: 890 Masurata: 926	

* Suprafaţa este determinată in planul de proiecţie Stereo 70.

DETALII LINIARE IMOBIL

Date referitoare la teren

Crt	Categorie folosinţă	Intra vilan	Suprafaţa (mp)	Tarla	Parcelă	Nr. topo	Observaţii / Referinţe
1	curti constructii	DA	375	2	215,216,217	-	
2	arabil	DA	551	2	215,216,217	-	

Date referitoare la construcţii

Crt	Număr	Destinaţie construcţie	Supraf. (mp)	Situaţie juridică	Observaţii / Referinţe
A1.1		constructii de locuinte	118	Cu acte	Nr. niveluri:2; S. construita la sol:118 mp; LOCUINȚĂ-S+P, edificată înainte de anul 2001.

Lungime Segmente

1) Valorile lungimilor segmentelor sunt obţinute din proiecţie în plan.

Punct început	X / Y	Punct sfârşit	X / Y	Lungime segment (** (m)
1	506.864,606 283.370,372	2	506.868,6 283.368,321	4.49
2	506.868,6 283.368,321	3	506.876,489 283.363,945	9.021

Document care conţine date cu caracter personal, protejat de prevederile Regulamentului (UE) nr. 679/2016 şi Legii 190/2018

Punct început	X / Y	Punct sfârşit	X / Y	Lungime segment (** (m)
3	506.876,489 283.363,945	4	506.900,052 283.397,336	40.868
4	506.900,052 283.397,336	5	506.916,68 283.420,895	28.836
5	506.916,68 283.420,895	6	506.904,32 283.426,909	13.745
6	506.904,32 283.426,909	7	506.892,89 283.410,236	20.215
7	506.892,89 283.410,236	8	506.888,92 283.404,61	6.886
8	506.888,92 283.404,61	9	506.880,992 283.393,378	13.748
9	506.880,992 283.393,378	10	506.876,896 283.387,573	7.105
10	506.876,896 283.387,573	1	506.864,606 283.370,372	21.14

**** Lungimile segmentelor sunt determinate în planul de proiecţie Stereo 70 şi sunt rotunjite la 1 milimetru.**
***** Distanţa dintre puncte este formată din segmente cumulate ce sunt mai mici decât valoarea 1 milimetru.**

Neutilizabil in circuitul civil

DATE DESPRE IMOBILUL NR. 18116

Oficiul de Cadastru şi Publicitate Imobiliară TELEORMAN
Biroul de Cadastru şi Publicitate Imobiliară Alexandria

A. Partea I. Descrierea imobilului

TEREN Extravilan

Adresa: Jud. Teleorman

Nr. Crt	Nr cadastral Nr. topografic	Suprafaţa* (mp)	Observaţii / Referinţe
A1		Din acte: 1.000 Masurata: 955	Sector cadastral:6 Teren neimprejmuit;

B. Partea II. Proprietari şi acte

Inscrieri privitoare la dreptul de proprietate şi alte drepturi reale		Referinţe
/		
Act Notarial nr. 222, din 01/02/2001 emis de BNP TODIREANU MAGDALENA;		
B1	Intabulare, drept de PROPRIETATE, cu titlu de cumpărare, bun comun, dobandit prin Conventie, cota actuala 1/1, cota initiala 1/1	A1
	1) **CHIRCA ILEANA**	

C. Partea III. SARCINI .

Inscrieri privind dezmembramintele dreptului de proprietate, drepturi reale de garanţie şi sarcini	Referinţe
NU SUNT	

Neutilizabil în circuitul civil

Anexa Nr. 1 La Partea I

Teren

Nr cadastral	Suprafaţa (mp)*	Observaţii / Referinţe
	Din acte: 1.000 Masurata: 955	

* Suprafaţa este determinată in planul de proiecţie Stereo 70.

DETALII LINIARE IMOBIL

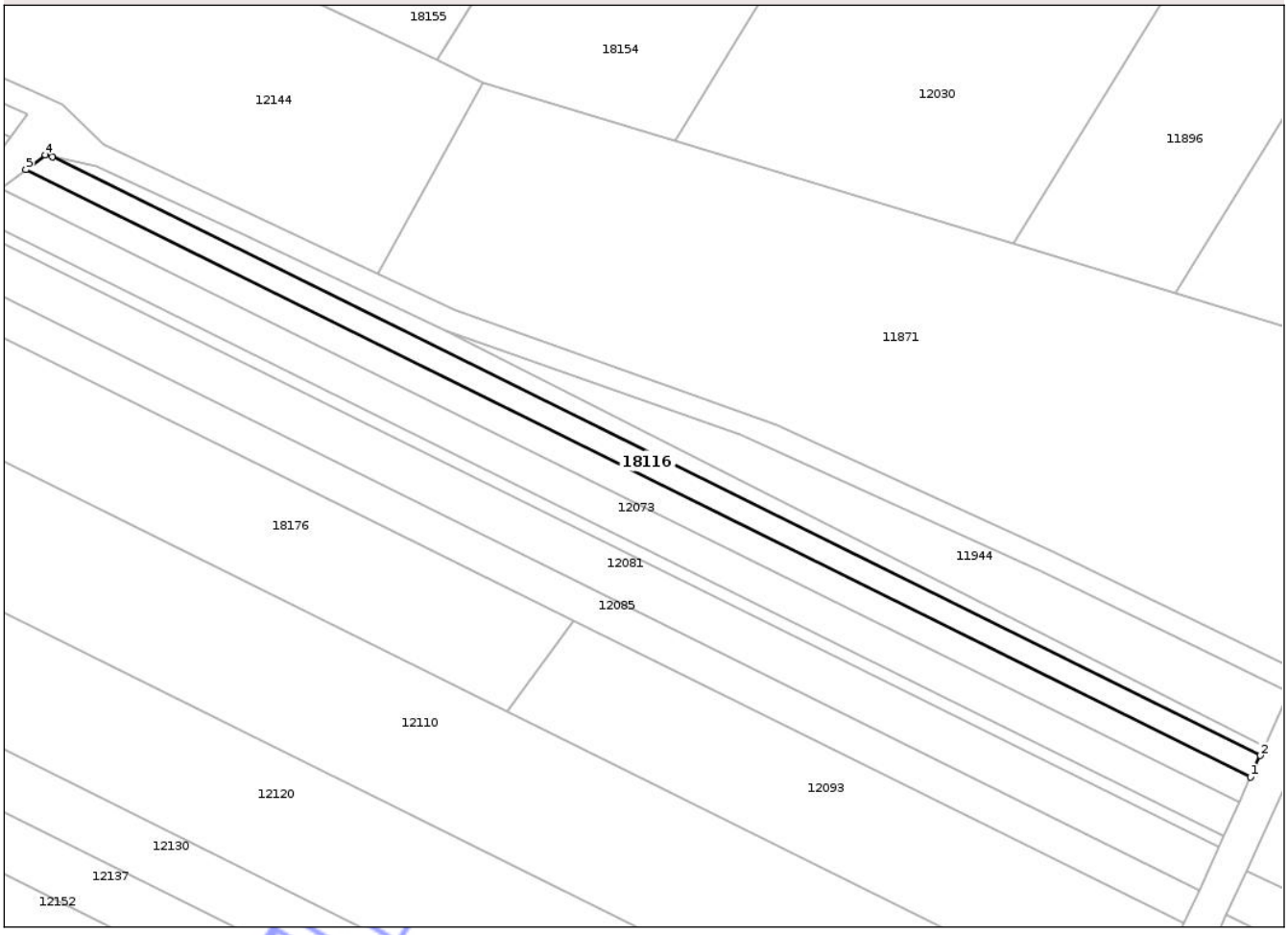

Date referitoare la teren

Crt	Categorie folosinţă	Intra vilan	Suprafaţa (mp)	Tarla	Parcelă	Nr. topo	Observaţii / Referinţe
1	arabil	NU	955	37	71	-	

Lungime Segmente

1) Valorile lungimilor segmentelor sunt obţinute din proiecţie în plan.

Punct început	X / Y	Punct sfârşit	X / Y	Lungime segment (** (m)
1	505.913,672 284.679,676	2	505.915,349 284.683,376	4.062
2	505.915,349 284.683,376	3	505.706,51 284.786,915	233.097
3	505.706,51 284.786,915	4	505.705,31 284.787,175	1.228
4	505.705,31 284.787,175	5	505.701,919 284.784,66	4.222
5	505.701,919 284.784,66	1	505.913,672 284.679,676	236.349

Document care conţine date cu caracter personal, protejat de prevederile Regulamentului (UE) nr. 679/2016 şi Legii 190/2018

**** Lungimile segmentelor sunt determinate în planul de proiecţie Stereo 70 şi sunt rotunjite la 1 milimetru.**
***** Distanţa dintre puncte este formată din segmente cumulate ce sunt mai mici decât valoarea 1 milimetru.**

Neutilizabil in circuitul civil

DATE DESPRE IMOBILUL NR. 18117

Oficiul de Cadastru şi Publicitate Imobiliară TELEORMAN
Biroul de Cadastru şi Publicitate Imobiliară Alexandria

A. Partea I. Descrierea imobilului

TEREN Extravilan

Adresa: Jud. Teleorman

Nr. Crt	Nr cadastral Nr. topografic	Suprafaţa* (mp)	Observaţii / Referinţe
A1		13.900	Sector cadastral:24 Teren neimprejmuit;

B. Partea II. Proprietari şi acte

Inscrieri privitoare la dreptul de proprietate şi alte drepturi reale		Referinţe
/		
Hotarare Judecatoreasca nr. 2795, din 20/11/2012 emis de JUDECĂTORIA ROȘIORII DE VEDE-JUDEȚUL TELEORMAN (DOSAR NR. 3321/292/2012);		
B1	Intabulare, drept de PROPRIETATE, cu titlu de partaj, bun propriu, dobandit prin Hotarare Judecatoreasca, cota actuala 1/1, cota initiala 1/1	A1
	1) **PETCUȚĂ ILIE**	

C. Partea III. SARCINI .

Inscrieri privind dezmembramintele dreptului de proprietate, drepturi reale de garanţie şi sarcini	Referinţe
NU SUNT	

Neutilizabil în circuitul civil

Anexa Nr. 1 La Partea I

Teren

Nr cadastral	Suprafaţa (mp)*	Observaţii / Referinţe
	13.900	

* Suprafaţa este determinată in planul de proiecţie Stereo 70.

DETALII LINIARE IMOBIL

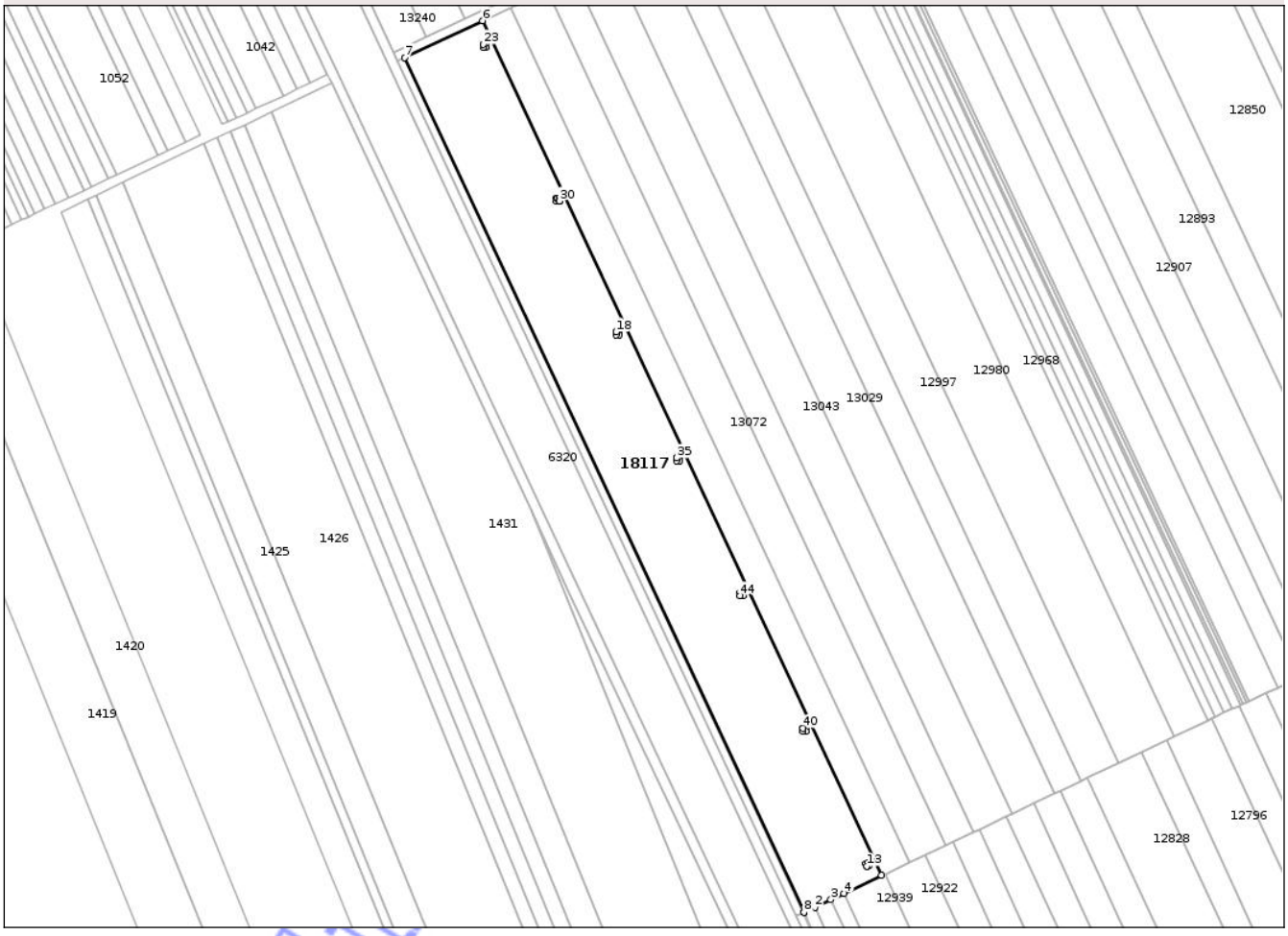

Date referitoare la teren

Crt	Categorie folosinţă	Intra vilan	Suprafaţa (mp)	Tarla	Parcelă	Nr. topo	Observaţii / Referinţe
1	arabil	NU	13.900	11	2	-	

Lungime Segmente

1) Valorile lungimilor segmentelor sunt obţinute din proiecţie în plan.

Punct început	X / Y	Punct sfârşit	X / Y	Lungime segment
1	505.037,26 278.311,796	2	505.041,824 278.313,959	5.051
4	505.053,881 278.319,674	5	505.069,492 278.327,073	17.276
7	504.872,015 278.665,072	8	505.037,26 278.311,796	390.013
10	505.062,82 278.331,918	11	505.063,904 278.332,432	1.2
13	505.063,334 278.330,834	14	504.959,62 278.551,722	244.025
16	504.960,82 278.550,522	17	504.959,62 278.550,522	1.2

Punct început	X / Y	Punct sfârşit	X / Y	Lungime segment
2	505.041,824 278.313,959	3	505.048,47 278.317,109	7.355
5	505.069,492 278.327,073	6	504.904,273 278.680,294	389.952
8	505.037,26 278.311,796	9	505.063,334 278.330,834	32.285
11	505.063,904 278.332,432	12	505.064,418 278.331,348	1.2
14	504.959,62 278.551,722	15	504.960,82 278.551,722	1.2
17	504.959,62 278.550,522	18	504.959,62 278.551,722	1.2

Punct început	X / Y	Punct sfârşit	X / Y	Lungime segment
3	505.048,47 278.317,109	4	505.053,881 278.319,674	5.988
6	504.904,273 278.680,294	7	504.872,015 278.665,072	35.669
9	505.063,334 278.330,834	10	505.062,82 278.331,918	1.2
12	505.064,418 278.331,348	13	505.063,334 278.330,834	1.2
15	504.960,82 278.551,722	16	504.960,82 278.550,522	1.2
18	504.959,62 278.551,722	19	504.904,519 278.670,507	130.943

Document care conţine date cu caracter personal, protejat de prevederile Regulamentului (UE) nr. 679/2016 şi Legii 190/2018

Punct început	X / Y	Punct sfârşit	X / Y	Lungime segment
19	504.904,519 278.670,507	20	504.905,719 278.670,507	1.2
22	504.904,519 278.669,307	23	504.904,519 278.670,507	1.2
25	504.936,061 278.605,757	26	504.934,861 278.605,757	1.2
28	504.935,463 278.606,957	29	504.936,061 278.606,957	0.598
31	504.984,738 278.499,551	32	504.985,938 278.499,551	1.2
34	504.984,738 278.498,351	35	504.984,738 278.499,551	1.2
37	505.038,132 278.387,882	38	505.038,132 278.386,682	1.2
40	505.036,932 278.387,882	41	505.010,99 278.443,934	61.764
43	505.012,19 278.442,734	44	505.010,99 278.442,734	1.2

Punct început	X / Y	Punct sfârşit	X / Y	Lungime segment
20	504.905,719 278.670,507	21	504.905,719 278.669,307	1.2
23	504.904,519 278.670,507	24	504.936,061 278.605,776	72.007
26	504.934,861 278.605,757	27	504.934,861 278.606,957	1.2
29	504.936,061 278.606,957	30	504.936,061 278.605,776	1.181
32	504.985,938 278.499,551	33	504.985,938 278.498,351	1.2
35	504.984,738 278.499,551	36	505.036,932 278.387,882	123.265
38	505.038,132 278.386,682	39	505.036,932 278.386,682	1.2
41	505.010,99 278.443,934	42	505.012,19 278.443,934	1.2
44	505.010,99 278.442,734	1	505.010,99 278.443,934	1.2

Punct început	X / Y	Punct sfârşit	X / Y	Lungime segment
21	504.905,719 278.669,307	22	504.904,519 278.669,307	1.2
24	504.936,061 278.605,776	25	504.936,061 278.605,757	0.019
27	504.934,861 278.606,957	28	504.935,463 278.606,957	0.602
30	504.936,061 278.605,776	31	504.984,738 278.499,551	116.847
33	504.985,938 278.498,351	34	504.984,738 278.498,351	1.2
36	505.036,932 278.387,882	37	505.038,132 278.387,882	1.2
39	505.036,932 278.386,682	40	505.036,932 278.387,882	1.2
42	505.012,19 278.443,934	43	505.012,19 278.442,734	1.2

**** Lungimile segmentelor sunt determinate în planul de proiecţie Stereo 70 şi sunt rotunjite la 1 milimetru.**
***** Distanţa dintre puncte este formată din segmente cumulate ce sunt mai mici decât valoarea 1 milimetru.**

Neutilizabil in circuitul civil

DATE DESPRE IMOBILUL NR. 18118

Oficiul de Cadastru şi Publicitate Imobiliară TELEORMAN
Biroul de Cadastru şi Publicitate Imobiliară Alexandria

A. Partea I. Descrierea imobilului

TEREN Extravilan

Adresa: Jud. Teleorman

Nr. Crt	Nr cadastral Nr. topografic	Suprafaţa* (mp)	Observaţii / Referinţe
A1		Din acte: 5.900 Masurata: 4.119	Sector cadastral:17 Teren neimprejmuit;

B. Partea II. Proprietari şi acte

Inscrieri privitoare la dreptul de proprietate şi alte drepturi reale		Referinţe
/		
Hotarare Judecatoreasca nr. 2795, din 20/11/2012 emis de JUDECĂTORIA ROȘIORII DE VEDE-JUDEȚUL TELEORMAN (DOSAR NR. 3321/292/2012);		
B1	Intabulare, drept de PROPRIETATE, cu titlu de partaj, bun propriu, dobandit prin Hotarare Judecatoreasca, cota actuala 1/1, cota initiala 1/1	A1
	1) **PETCUȚĂ ILIE**	

C. Partea III. SARCINI .

Inscrieri privind dezmembramintele dreptului de proprietate, drepturi reale de garanţie şi sarcini	Referinţe
NU SUNT	

Neutilizabil în circuitul civil

Anexa Nr. 1 La Partea I

Teren

Nr cadastral	Suprafaţa (mp)*	Observaţii / Referinţe
	Din acte: 5.900 Masurata: 4.119	

* Suprafaţa este determinată in planul de proiecţie Stereo 70.

DETALII LINIARE IMOBIL

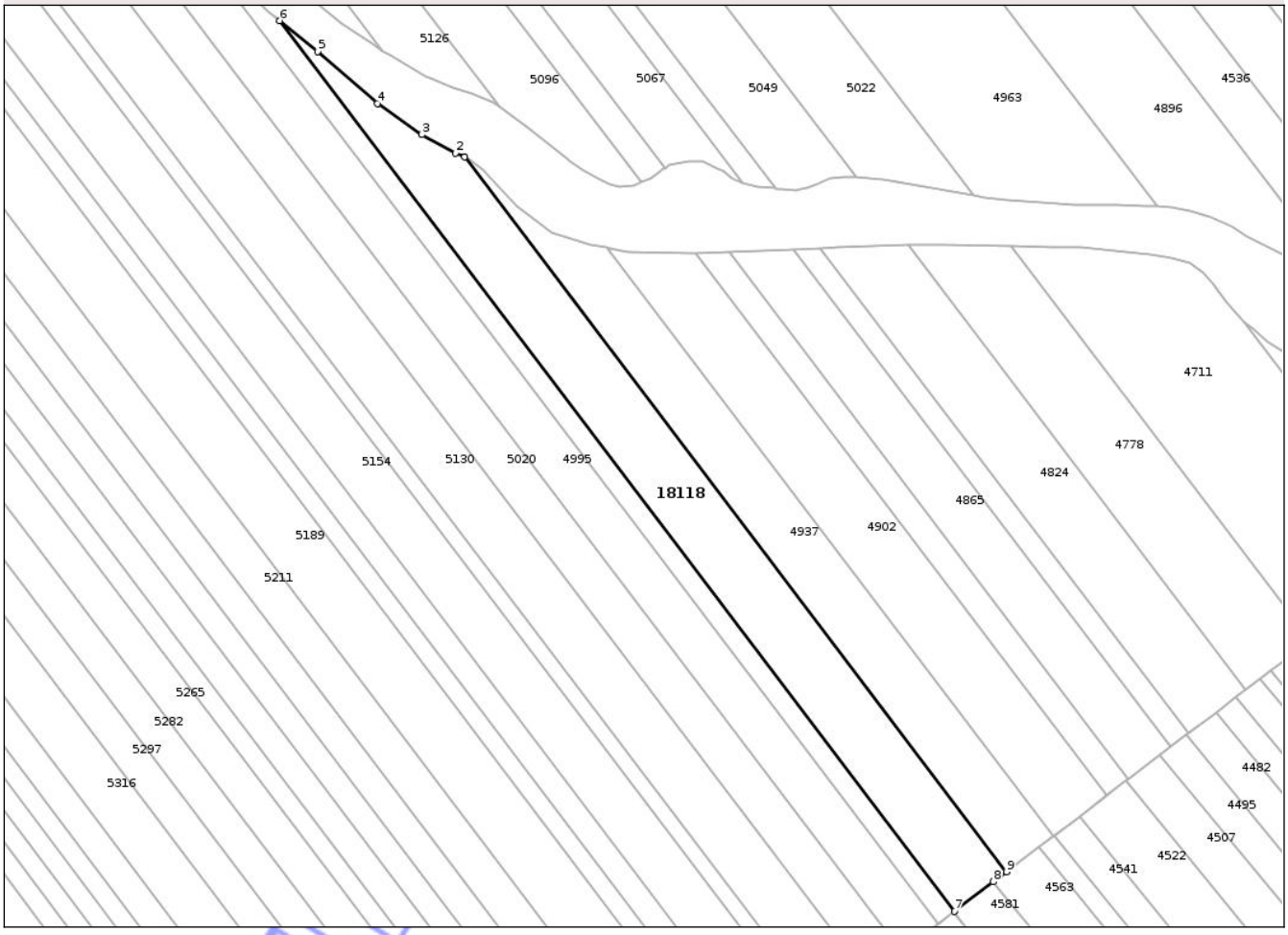

Date referitoare la teren

Crt	Categorie folosinţă	Intra vilan	Suprafaţa (mp)	Tarla	Parcelă	Nr. topo	Observaţii / Referinţe
1	arabil	NU	4.119	65	8	-	Imobilul este despărțit de curs de apă. Diferența de suprafață se regăsește la ID 18119 și ID 18120.

Lungime Segmente

1) Valorile lungimilor segmentelor sunt obţinute din proiecţie în plan.

Punct început	X / Y	Punct sfârşit	X / Y	Lungime segment (** (m)
1	511.358,124 285.511,577	2	511.355,849 285.512,514	2.46
2	511.355,849 285.512,514	3	511.347,286 285.517,149	9.737
3	511.347,286 285.517,149	4	511.336,048 285.524,993	13.705
4	511.336,048 285.524,993	5	511.321,064 285.538,185	19.964

Document care conține date cu caracter personal, protejat de prevederile Regulamentului (UE) nr. 679/2016 și Legii 190/2018

Punct început	X / Y	Punct sfârşit	X / Y	Lungime segment (** (m)
5	511.321,064 285.538,185	6	511.311,394 285.545,944	12.398
6	511.311,394 285.545,944	7	511.481,821 285.321,082	282.149
7	511.481,821 285.321,082	8	511.491,631 285.328,553	12.331
8	511.491,631 285.328,553	9	511.494,934 285.331,07	4.153
9	511.494,934 285.331,07	1	511.358,124 285.511,577	226.494

**** Lungimile segmentelor sunt determinate în planul de proiecţie Stereo 70 şi sunt rotunjite la 1 milimetru.**
***** Distanţa dintre puncte este formată din segmente cumulate ce sunt mai mici decât valoarea 1 milimetru.**

Neutilizabil in circuitul civil

DATE DESPRE IMOBILUL NR. 18119

Oficiul de Cadastru şi Publicitate Imobiliară TELEORMAN
Biroul de Cadastru şi Publicitate Imobiliară Alexandria

A. Partea I. Descrierea imobilului

TEREN Extravilan

Adresa: Jud. Teleorman

Nr. Crt	Nr cadastral Nr. topografic	Suprafaţa* (mp)	Observaţii / Referinţe
A1		Din acte: 5.900 Masurata: 341	Sector cadastral:17 Teren neimprejmuit;

B. Partea II. Proprietari şi acte

Inscrieri privitoare la dreptul de proprietate şi alte drepturi reale		Referinţe
/		
Hotarare Judecatoreasca nr. 2795, din 20/11/2012 emis de JUDECĂTORIA ROȘIORII DE VEDE-JUDEȚUL TELEORMAN (DOSAR NR. 3321/292/2012);		
B1	Intabulare, drept de PROPRIETATE, cu titlu de partaj, bun propriu, dobandit prin Hotarare Judecatoreasca, cota actuala 1/1, cota initiala 1/1	A1
	1) **PETCUȚĂ ILIE**	

C. Partea III. SARCINI .

Inscrieri privind dezmembramintele dreptului de proprietate, drepturi reale de garanţie şi sarcini	Referinţe
NU SUNT	

Neutilizabil în circuitul civil

Anexa Nr. 1 La Partea I

Teren

Nr cadastral	Suprafaţa (mp)*	Observaţii / Referinţe
	Din acte: 5.900 Masurata: 341	

* Suprafaţa este determinată in planul de proiecţie Stereo 70.

DETALII LINIARE IMOBIL

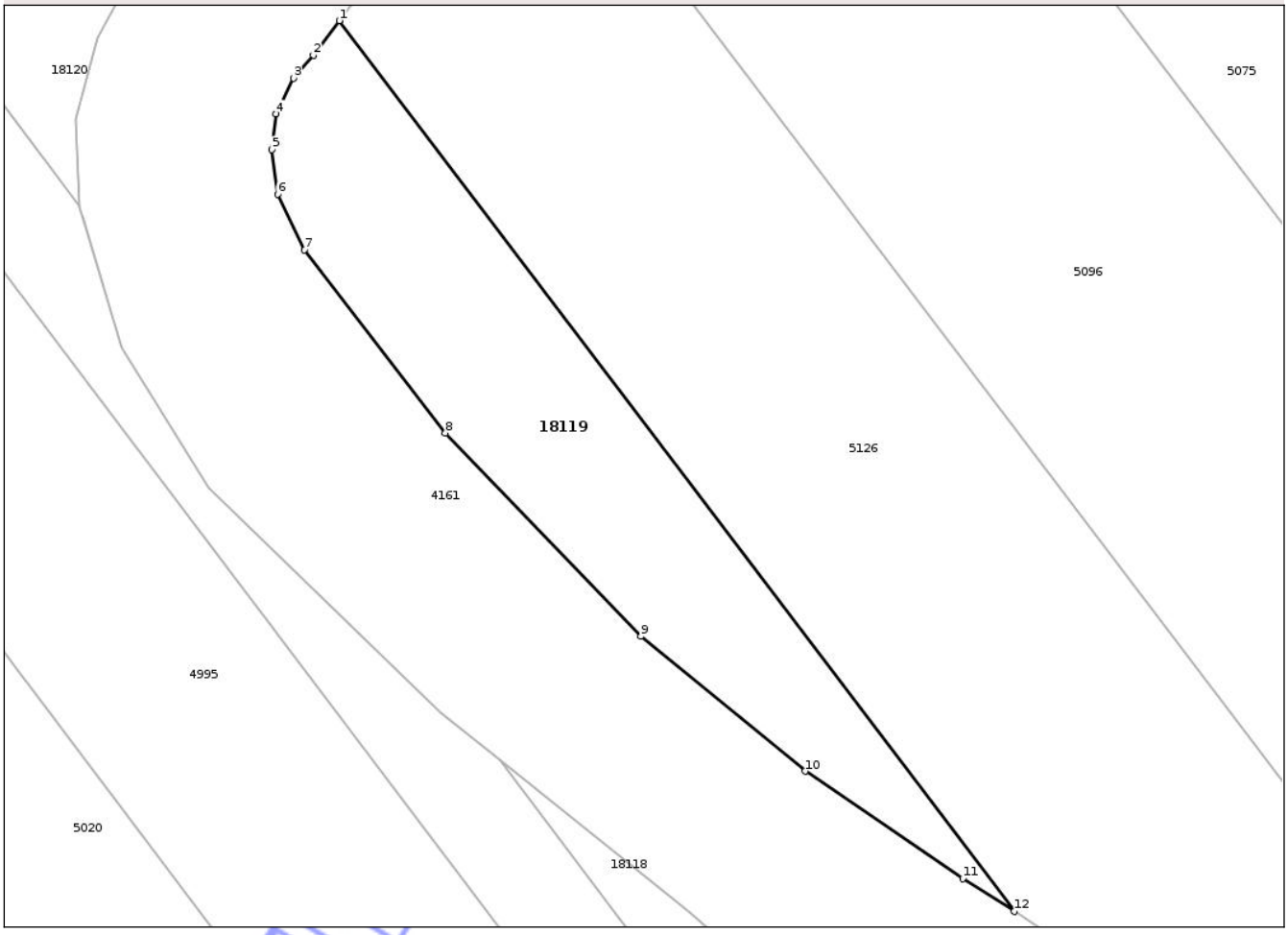

Date referitoare la teren

Crt	Categorie folosinţă	Intra vilan	Suprafaţa (mp)	Tarla	Parcelă	Nr. topo	Observaţii / Referinţe
1	arabil	NU	341	65	8	-	Imobilul este despărțit de curs de apă. Diferența de suprafață se regăsește la ID 18118 și ID 18120.

Lungime Segmente

1) Valorile lungimilor segmentelor sunt obţinute din proiecţie în plan.

Punct început	X / Y	Punct sfârşit	X / Y	Lungime segment (** (m)
1	511.303,248 285.583,492	2	511.301,934 285.581,74	2.19
2	511.301,934 285.581,74	3	511.300,915 285.580,577	1.546
3	511.300,915 285.580,577	4	511.300,042 285.578,759	2.017
4	511.300,042 285.578,759	5	511.299,823 285.576,941	1.831

Document care conține date cu caracter personal, protejat de prevederile Regulamentului (UE) nr. 679/2016 și Legii 190/2018

Punct început	X / Y	Punct sfârşit	X / Y	Lungime segment (** (m)
5	511.299,823 285.576,941	6	511.300,115 285.574,686	2.274
6	511.300,115 285.574,686	7	511.301,472 285.571,848	3.146
7	511.301,472 285.571,848	8	511.308,643 285.562,55	11.742
8	511.308,643 285.562,55	9	511.318,56 285.552,212	14.326
9	511.318,56 285.552,212	10	511.326,916 285.545,368	10.801
10	511.326,916 285.545,368	11	511.334,925 285.539,916	9.689
11	511.334,925 285.539,916	12	511.337,542 285.538,246	3.104
12	511.337,542 285.538,246	1	511.303,248 285.583,492	56.774

**** Lungimile segmentelor sunt determinate în planul de proiecţie Stereo 70 şi sunt rotunjite la 1 milimetru.**
***** Distanţa dintre puncte este formată din segmente cumulate ce sunt mai mici decât valoarea 1 milimetru.**

Neutilizabil in circuitul civil

DATE DESPRE IMOBILUL NR. 18120

Oficiul de Cadastru şi Publicitate Imobiliară TELEORMAN
Biroul de Cadastru şi Publicitate Imobiliară Alexandria

A. Partea I. Descrierea imobilului

TEREN Extravilan

Adresa: Jud. Teleorman

Nr. Crt	Nr cadastral Nr. topografic	Suprafaţa* (mp)	Observaţii / Referinţe
A1		Din acte: 5.900 Masurata: 1.439	Sector cadastral:17 Teren neimprejmuit;

B. Partea II. Proprietari şi acte

Inscrieri privitoare la dreptul de proprietate şi alte drepturi reale		Referinţe
/		
Hotarare Judecatoreasca nr. 2795, din 20/11/2012 emis de JUDECĂTORIA ROȘIORII DE VEDE-JUDEȚUL TELEORMAN (DOSAR NR. 3321/292/2012);		
B1	Intabulare, drept de PROPRIETATE, cu titlu de partaj, bun propriu, dobandit prin Hotarare Judecatoreasca, cota actuala 1/1, cota initiala 1/1	A1
	1) **PETCUȚĂ ILIE**	

C. Partea III. SARCINI .

Inscrieri privind dezmembramintele dreptului de proprietate, drepturi reale de garanţie şi sarcini	Referinţe
NU SUNT	

Neutilizabil în circuitul civil

Anexa Nr. 1 La Partea I

Teren

Nr cadastral	Suprafaţa (mp)*	Observaţii / Referinţe
	Din acte: 5.900 Masurata: 1.439	

* Suprafaţa este determinată in planul de proiecţie Stereo 70.

DETALII LINIARE IMOBIL

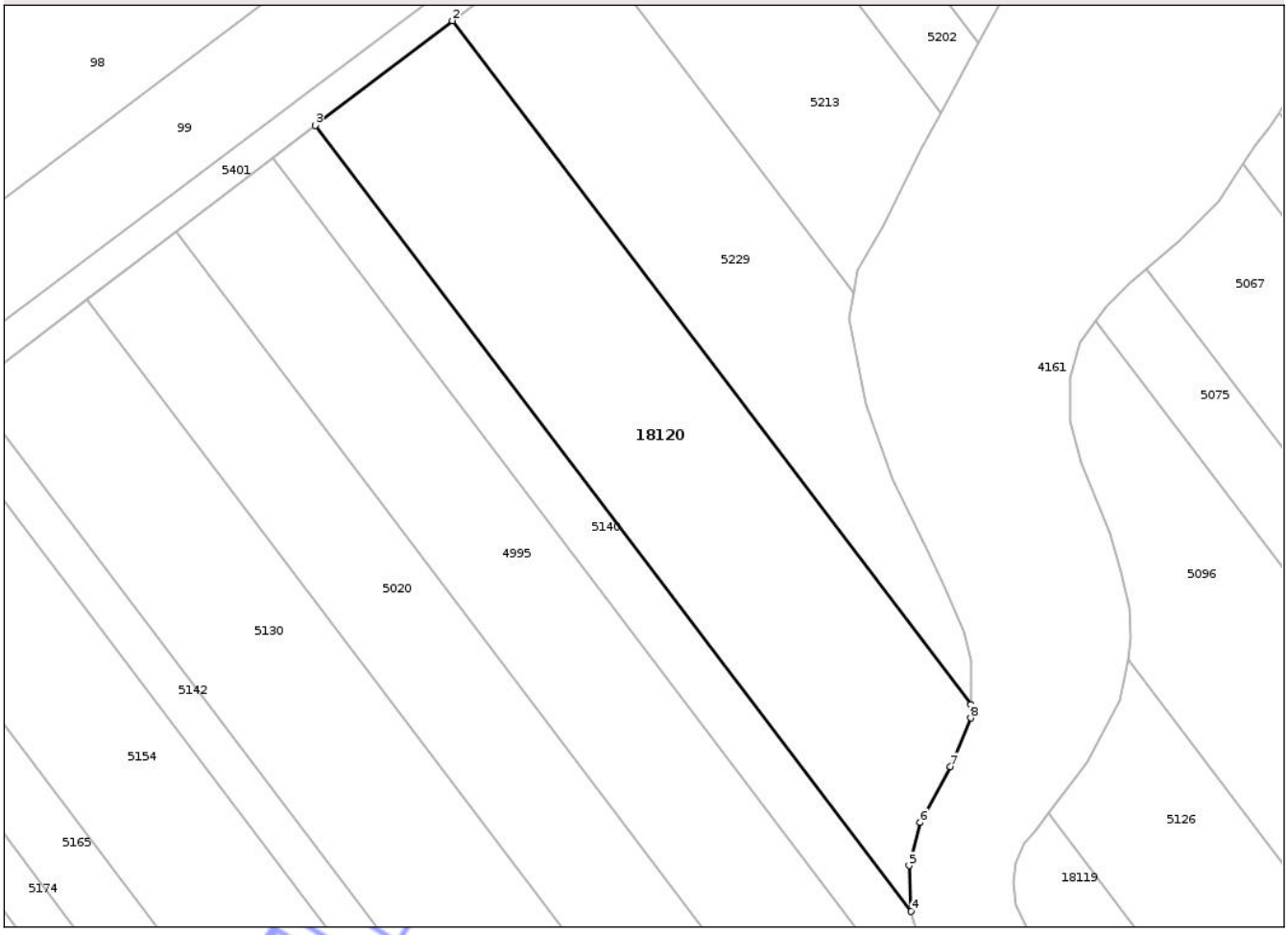

Date referitoare la teren

Crt	Categorie folosinţă	Intra vilan	Suprafaţa (mp)	Tarla	Parcelă	Nr. topo	Observaţii / Referinţe
1	arabil	NU	1.439	65	8	-	Imobilul este despărțit de curs de apă. Diferența de suprafață se regăsește la ID 18119 și ID 18128.

Lungime Segmente

1) Valorile lungimilor segmentelor sunt obţinute din proiecţie în plan.

Punct început	X / Y	Punct sfârşit	X / Y	Lungime segment (** (m)
1	511.295,773 285.593,843	2	511.246,228 285.659,213	82.024
2	511.246,228 285.659,213	3	511.233,123 285.649,214	16.484
3	511.233,123 285.649,214	4	511.290,056 285.574,097	94.255
4	511.290,056 285.574,097	5	511.289,88 285.578,48	4.387

Document care conține date cu caracter personal, protejat de prevederile Regulamentului (UE) nr. 679/2016 și Legii 190/2018

Punct început	X / Y	Punct sfârşit	X / Y	Lungime segment (** (m)
5	511.289,88 285.578,48	6	511.290,952 285.582,585	4.243
6	511.290,952 285.582,585	7	511.293,809 285.587,938	6.068
7	511.293,809 285.587,938	8	511.295,773 285.592,578	5.039
8	511.295,773 285.592,578	1	511.295,773 285.593,843	1.265

** Lungimile segmentelor sunt determinate în planul de proiecţie Stereo 70 şi sunt rotunjite la 1 milimetru.
*** Distanţa dintre puncte este formată din segmente cumulate ce sunt mai mici decât valoarea 1 milimetru.

Neutilizabil in circuitul civil

DATE DESPRE IMOBILUL NR. 18138

Oficiul de Cadastru şi Publicitate Imobiliară TELEORMAN
Biroul de Cadastru şi Publicitate Imobiliară Alexandria

A. Partea I. Descrierea imobilului

TEREN Extravilan

Adresa: Jud. Teleorman

Nr. Crt	Nr cadastral Nr. topografic	Suprafaţa* (mp)	Observaţii / Referinţe
A1		5.100	Sector cadastral:17 Teren neimprejmuit;

B. Partea II. Proprietari şi acte

Inscrieri privitoare la dreptul de proprietate şi alte drepturi reale		Referinţe
/		
Act Notarial nr. 78, din 07/05/2012 emis de BNP TAMARA MORCOV;		
B1	Intabulare, drept de PROPRIETATE, cu titlu de moștenire, bun propriu, dobandit prin Succesiune, cota actuala 1/2, cota initiala 1/2	A1
	1) **NIȚU PETRE-ANGHEL**	
B2	Intabulare, drept de PROPRIETATE, cu titlu de moștenire, bun propriu, dobandit prin Succesiune, cota actuala 1/2, cota initiala 1/2	A1
	1) **NIȚU FLOAREA**	

C. Partea III. SARCINI .

Inscrieri privind dezmembramintele dreptului de proprietate, drepturi reale de garanţie şi sarcini	Referinţe
NU SUNT	

Neutilizabil în circuitul civil

Anexa Nr. 1 La Partea I

Teren

Nr cadastral	Suprafaţa (mp)*	Observaţii / Referinţe
	5.100	

* Suprafaţa este determinată in planul de proiecţie Stereo 70.

DETALII LINIARE IMOBIL

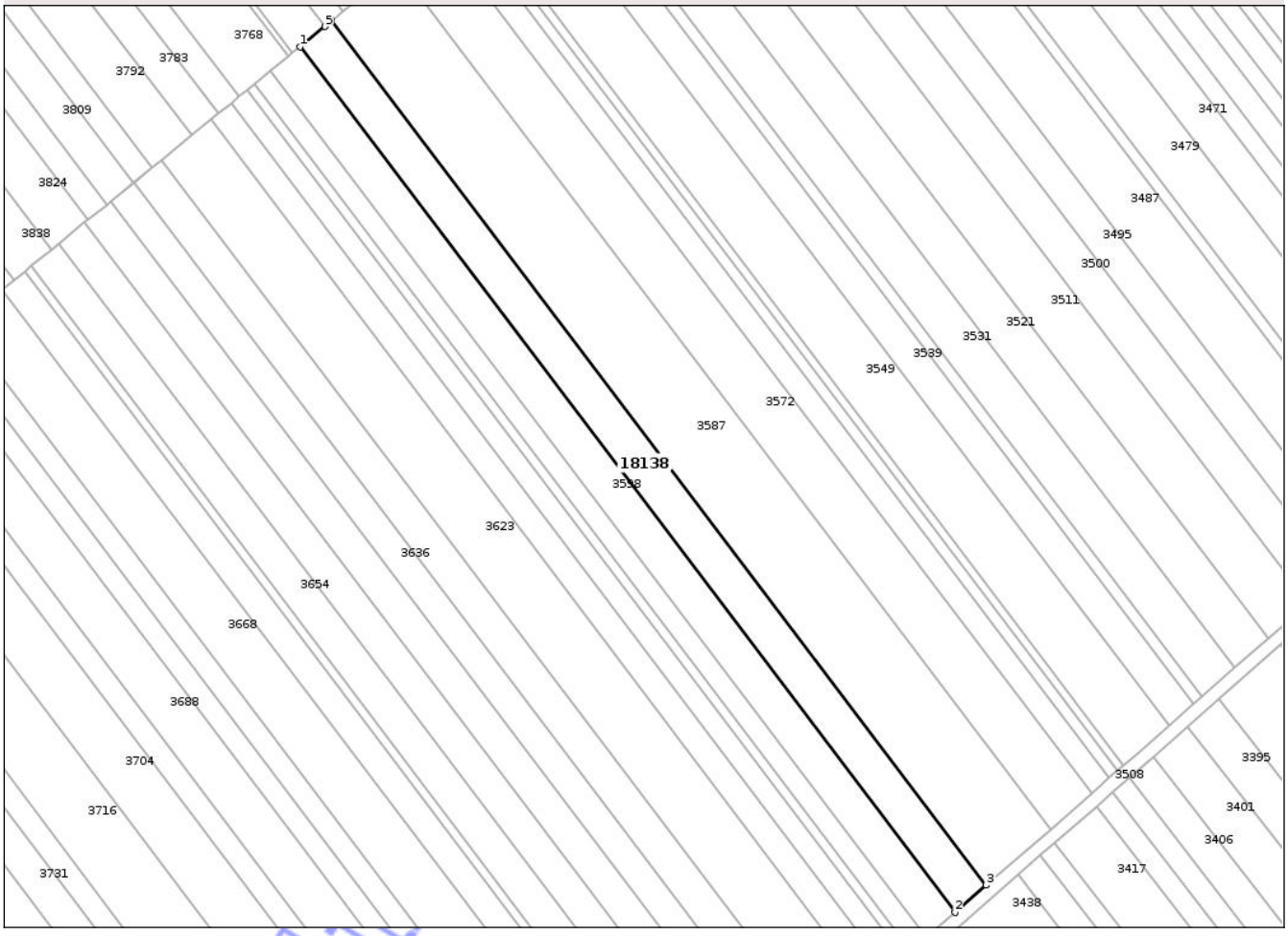

Date referitoare la teren

Crt	Categorie folosinţă	Intra vilan	Suprafaţa (mp)	Tarla	Parcelă	Nr. topo	Observaţii / Referinţe
1	arabil	NU	5.100	66	85	-	

Lungime Segmente
1) Valorile lungimilor segmentelor sunt obţinute din proiecţie în plan.

Punct început	X / Y	Punct sfârşit	X / Y	Lungime segment (** (m)
1	512.427,448 286.088,443	2	512.648,904 285.796,254	366.629
2	512.648,904 285.796,254	3	512.659,422 285.805,419	13.951
3	512.659,422 285.805,419	4	512.438,24 286.097,247	366.176
4	512.438,24 286.097,247	5	512.435,876 286.095,319	3.051
5	512.435,876 286.095,319	1	512.427,448 286.088,443	10.877

Document care conţine date cu caracter personal, protejat de prevederile Regulamentului (UE) nr. 679/2016 şi Legii 190/2018

**** Lungimile segmentelor sunt determinate în planul de proiecţie Stereo 70 şi sunt rotunjite la 1 milimetru.**
***** Distanţa dintre puncte este formată din segmente cumulate ce sunt mai mici decât valoarea 1 milimetru.**

Neutilizabil in circuitul civil

DATE DESPRE IMOBILUL NR. 18135

Oficiul de Cadastru şi Publicitate Imobiliară TELEORMAN
Biroul de Cadastru şi Publicitate Imobiliară Alexandria

A. Partea I. Descrierea imobilului

TEREN Extravilan

Adresa: Jud. Teleorman

Nr. Crt	Nr cadastral Nr. topografic	Suprafaţa* (mp)	Observaţii / Referinţe
A1		5.000	Sector cadastral:17 Teren neimprejmuit;

B. Partea II. Proprietari şi acte

Inscrieri privitoare la dreptul de proprietate şi alte drepturi reale		Referinţe
/		
Act Notarial nr. 2726, din 27/09/1996 emis de BNP MORCOV TAMARA;		
B1	Intabulare, drept de PROPRIETATE, cu titlu de donaţie, bun propriu, dobandit prin Conventie, cota actuala 1/1, cota initiala 1/1	A1
	1) **DOGARU VIOREL**	

C. Partea III. SARCINI .

Inscrieri privind dezmembramintele dreptului de proprietate, drepturi reale de garanţie şi sarcini	Referinţe
NU SUNT	

Neutilizabil în circuitul civil

Anexa Nr. 1 La Partea I

Teren

Nr cadastral	Suprafaţa (mp)*	Observaţii / Referinţe
	5.000	

* Suprafaţa este determinată in planul de proiecţie Stereo 70.

DETALII LINIARE IMOBIL

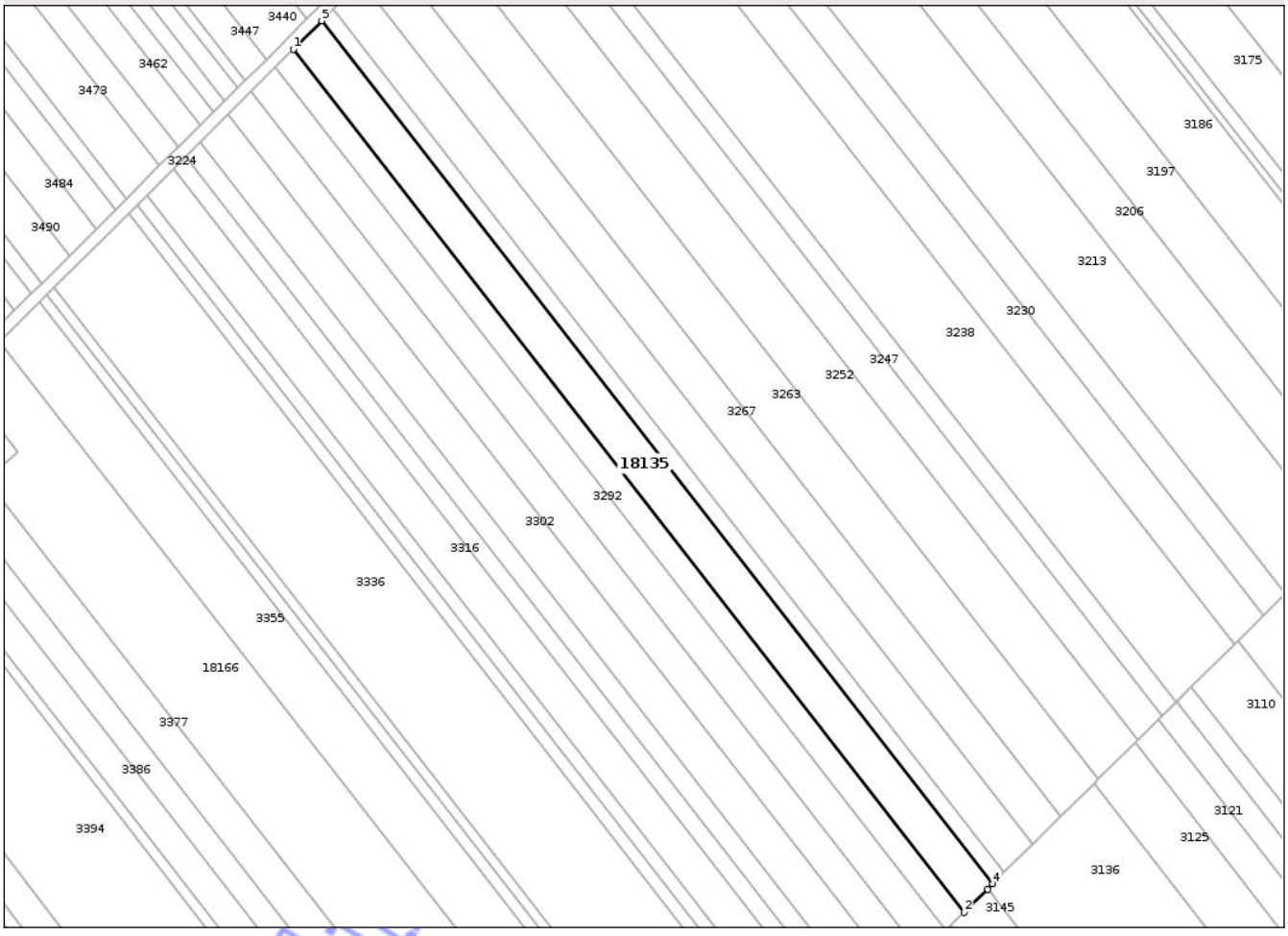

Date referitoare la teren

Crt	Categorie folosinţă	Intra vilan	Suprafaţa (mp)	Tarla	Parcelă	Nr. topo	Observaţii / Referinţe
1	arabil	NU	5.000	68	9	-	

Lungime Segmente

1) Valorile lungimilor segmentelor sunt obţinute din proiecţie în plan.

Punct început	X / Y	Punct sfârşit	X / Y	Lungime segment (** (m)
1	512.885,167 284.999,845	2	513.112,048 284.708,343	369.389
2	513.112,048 284.708,343	3	513.119,928 284.716,164	11.102
3	513.119,928 284.716,164	4	513.121,725 284.717,947	2.531
4	513.121,725 284.717,947	5	512.894,831 285.009,466	369.411
5	512.894,831 285.009,466	1	512.885,167 284.999,845	13.637

Document care conţine date cu caracter personal, protejat de prevederile Regulamentului (UE) nr. 679/2016 şi Legii 190/2018

**** Lungimile segmentelor sunt determinate în planul de proiecţie Stereo 70 şi sunt rotunjite la 1 milimetru.**
***** Distanţa dintre puncte este formată din segmente cumulate ce sunt mai mici decât valoarea 1 milimetru.**

Neutilizabil in circuitul civil

DATE DESPRE IMOBILUL NR. 18121

Oficiul de Cadastru şi Publicitate Imobiliară TELEORMAN
Biroul de Cadastru şi Publicitate Imobiliară Alexandria

A. Partea I. Descrierea imobilului

TEREN Intravilan

Adresa: Loc. Peretu, Al Cfr, Jud. Teleorman

Nr. Crt	Nr cadastral Nr. topografic	Suprafaţa* (mp)	Observaţii / Referinţe
A1		1.000	Sector cadastral:15 Teren neimprejmuit;

B. Partea II. Proprietari şi acte

Inscrieri privitoare la dreptul de proprietate şi alte drepturi reale		Referinţe
/		
Hotarare Judecatoreasca nr. 696, din 06/03/2013 emis de JUDECĂTORIA ROȘIORI DE VEDE-JUDEȚUL TELEORMAN (Dosa nr.326/292/2013);		
B1	Intabulare, drept de PROPRIETATE, cu titlu de cumpărare, dobandit prin Hotarare Judecatoreasca, cota actuala 1/1, cota initiala 1/1	A1
	1) **ALMĂJANU VIORICA**	

C. Partea III. SARCINI .

Inscrieri privind dezmembramintele dreptului de proprietate, drepturi reale de garanţie şi sarcini	Referinţe
NU SUNT	

Neutilizabil în circuitul civil

Anexa Nr. 1 La Partea I

Teren

Nr cadastral	Suprafaţa (mp)*	Observaţii / Referinţe
	1.000	

* Suprafaţa este determinată in planul de proiecţie Stereo 70.

DETALII LINIARE IMOBIL

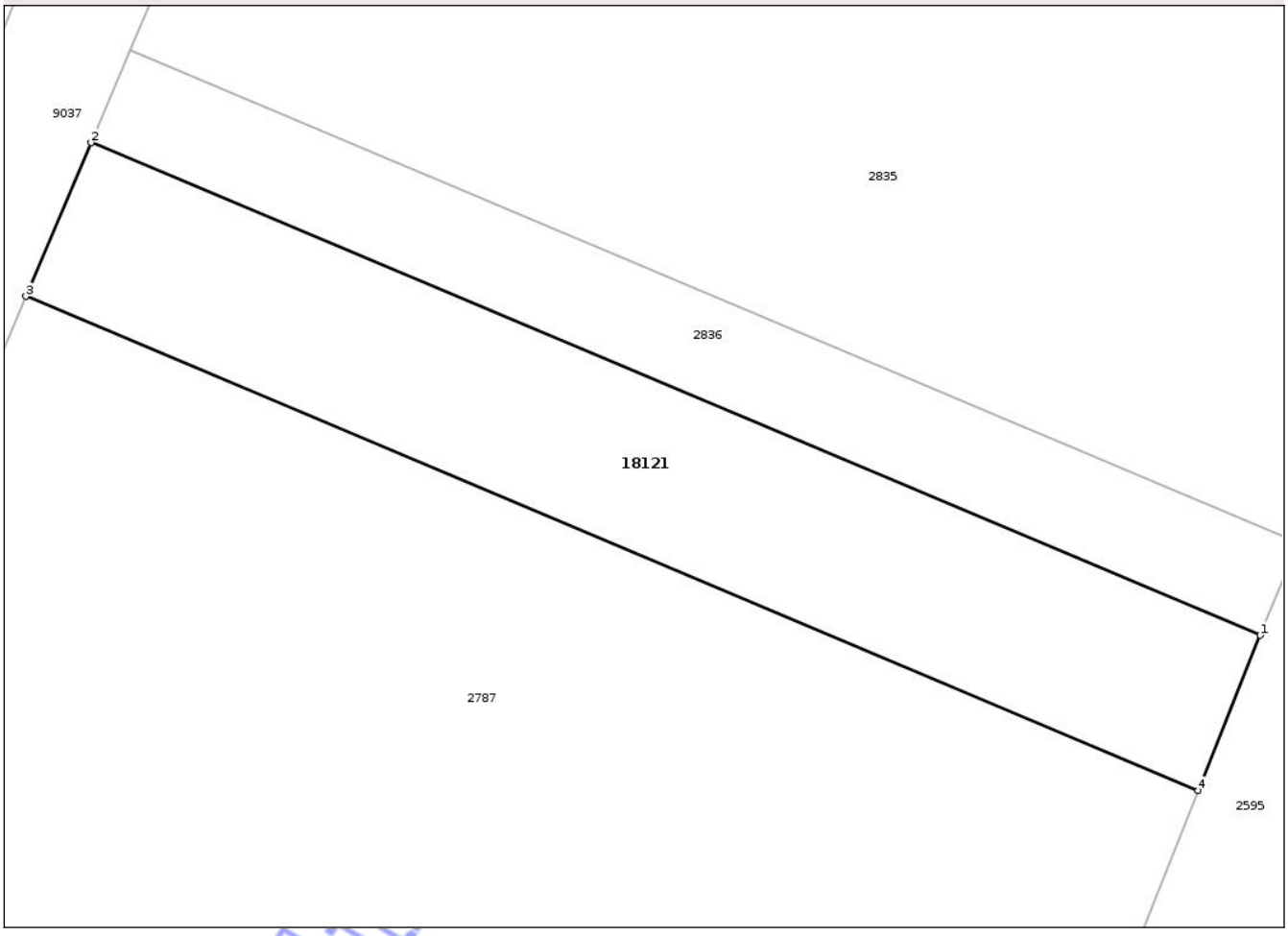

Date referitoare la teren

Crt	Categorie folosinţă	Intra vilan	Suprafaţa (mp)	Tarla	Parcelă	Nr. topo	Observaţii / Referinţe
1	arabil	DA	1.000	43	2	-	identic cu tarla 86

Lungime Segmente
1) Valorile lungimilor segmentelor sunt obţinute din proiecţie în plan.

Punct început	X / Y	Punct sfârşit	X / Y	Lungime segment (** (m)
1	507.697,657 283.487,003	2	507.617,339 283.520,803	87.14
2	507.617,339 283.520,803	3	507.612,864 283.510,252	11.461
3	507.612,864 283.510,252	4	507.693,397 283.476,363	87.373
4	507.693,397 283.476,363	1	507.697,657 283.487,003	11.461

**** Lungimile segmentelor sunt determinate în planul de proiecţie Stereo 70 şi sunt rotunjite la 1 milimetru.**

Document care conţine date cu caracter personal, protejat de prevederile Regulamentului (UE) nr. 679/2016 şi Legii 190/2018

***** Distanţa dintre puncte este formată din segmente cumulate ce sunt mai mici decât valoarea 1 milimetru.**

Neutilizabil in circuitul civil

DATE DESPRE IMOBILUL NR. 18122

Oficiul de Cadastru şi Publicitate Imobiliară TELEORMAN
Biroul de Cadastru şi Publicitate Imobiliară Alexandria

A. Partea I. Descrierea imobilului

TEREN Extravilan

Adresa: Jud. Teleorman

Nr. Crt	Nr cadastral Nr. topografic	Suprafaţa* (mp)	Observaţii / Referinţe
A1		1.400	Sector cadastral:20 Teren neimprejmuit;

B. Partea II. Proprietari şi acte

Inscrieri privitoare la dreptul de proprietate şi alte drepturi reale		Referinţe
/		
Act Notarial nr. 229, din 19/02/2020 emis de BNP TAMARA MORCOV;		
B1	Intabulare, drept de PROPRIETATE, cu titlu de partaj, bun propriu, dobandit prin lesire Din Indiviziune, cota actuala 1/1, cota initiala 1/1	A1
	1) **ŞTEFAN LUCIAN**	

C. Partea III. SARCINI

Inscrieri privind dezmembramintele dreptului de proprietate, drepturi reale de garanţie şi sarcini		Referinţe
/		
Act Notarial nr. 229, din 19/02/2020 emis de BNP TAMARA MORCOV;		
C1	Intabulare, drept de IPOTECA LEGALA, Valoare:10000 RON, reprezentând sultă	A1
	1) **MOROEANU FLORICA**	

Neutilizabil în circuitul civil

Anexa Nr. 1 La Partea I

Teren

Nr cadastral	Suprafaţa (mp)*	Observaţii / Referinţe
	1.400	

* Suprafaţa este determinată in planul de proiecţie Stereo 70.

DETALII LINIARE IMOBIL

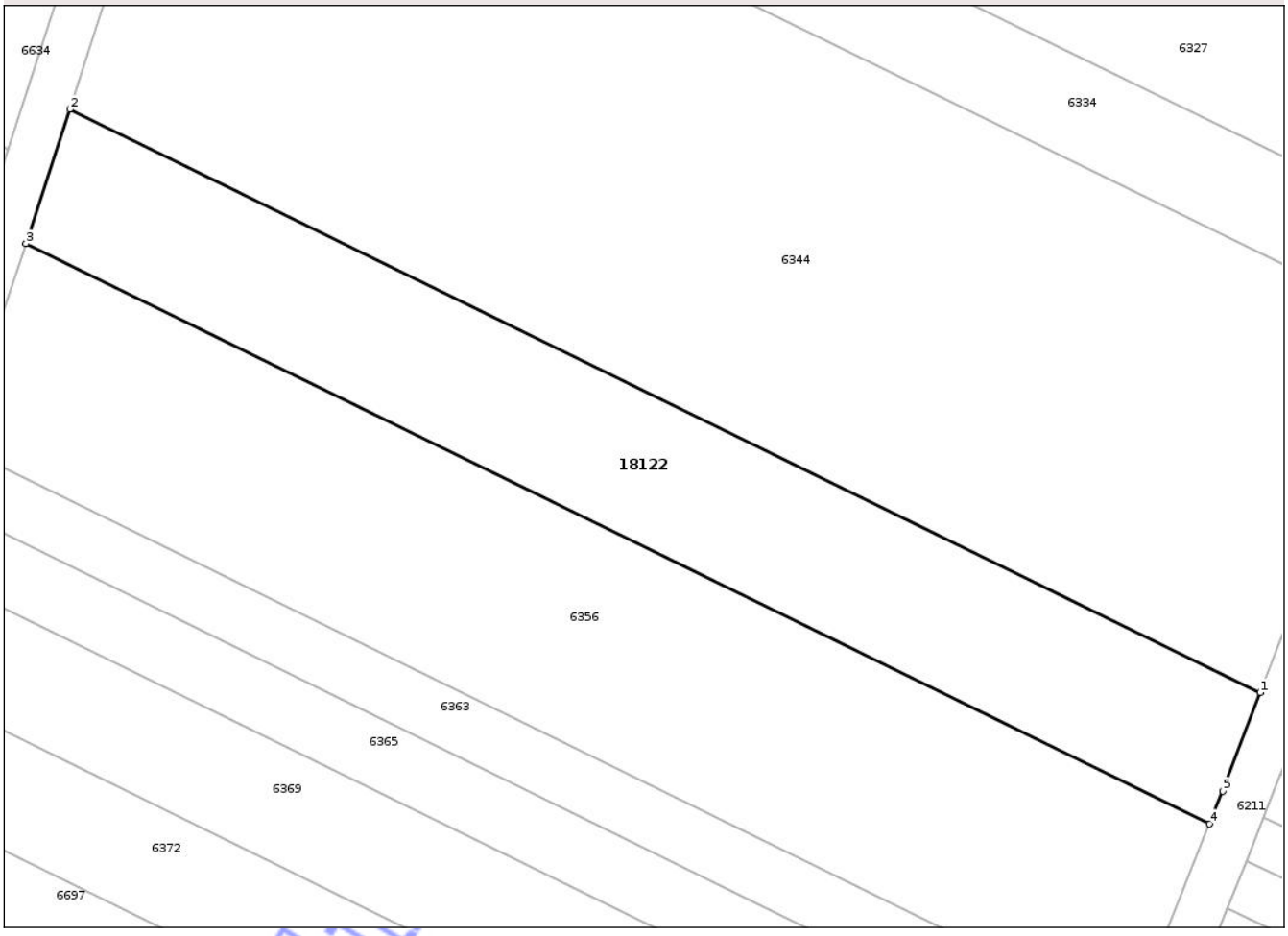

Date referitoare la teren

Crt	Categorie folosinţă	Intra vilan	Suprafaţa (mp)	Tarla	Parcelă	Nr. topo	Observaţii / Referinţe
1	arabil	NU	1.400	22	10	-	

Lungime Segmente
1) Valorile lungimilor segmentelor sunt obţinute din proiecţie în plan.

Punct început	X / Y	Punct sfârşit	X / Y	Lungime segment (** (m)
1	509.215,308 281.806,9	2	509.111,654 281.857,605	115.391
2	509.111,654 281.857,605	3	509.107,839 281.845,929	12.283
3	509.107,839 281.845,929	4	509.210,912 281.795,508	114.745
4	509.210,912 281.795,508	5	509.212,044 281.798,335	3.045
5	509.212,044 281.798,335	1	509.215,308 281.806,9	9.166

Document care conţine date cu caracter personal, protejat de prevederile Regulamentului (UE) nr. 679/2016 şi Legii 190/2018

**** Lungimile segmentelor sunt determinate în planul de proiecţie Stereo 70 şi sunt rotunjite la 1 milimetru.**
***** Distanţa dintre puncte este formată din segmente cumulate ce sunt mai mici decât valoarea 1 milimetru.**

Neutilizabil in circuitul civil

DATE DESPRE IMOBILUL NR. 18126

Oficiul de Cadastru şi Publicitate Imobiliară TELEORMAN
Biroul de Cadastru şi Publicitate Imobiliară Alexandria

A. Partea I. Descrierea imobilului

TEREN Extravilan

Adresa: Jud. Teleorman

Nr. Crt	Nr cadastral Nr. topografic	Suprafaţa* (mp)	Observaţii / Referinţe
A1		5.000	Sector cadastral:6 Teren neimprejmuit;

B. Partea II. Proprietari şi acte

Inscrieri privitoare la dreptul de proprietate şi alte drepturi reale		Referinţe
/		
Act Notarial nr. 677, din 23/11/2004 emis de BNP DRĂGHICI NICOLETA;		
B1	Intabulare, drept de PROPRIETATE, cu titlu de donaţie, bun propriu, dobandit prin Conventie, cota actuala 1/1, cota initiala 1/1	A1
	1) **OPREA SANDU**	

C. Partea III. SARCINI .

Inscrieri privind dezmembramintele dreptului de proprietate, drepturi reale de garanţie şi sarcini	Referinţe
NU SUNT	

Neutilizabil în circuitul civil

Anexa Nr. 1 La Partea I

Teren

Nr cadastral	Suprafaţa (mp)*	Observaţii / Referinţe
	5.000	

* Suprafaţa este determinată in planul de proiecţie Stereo 70.

DETALII LINIARE IMOBIL

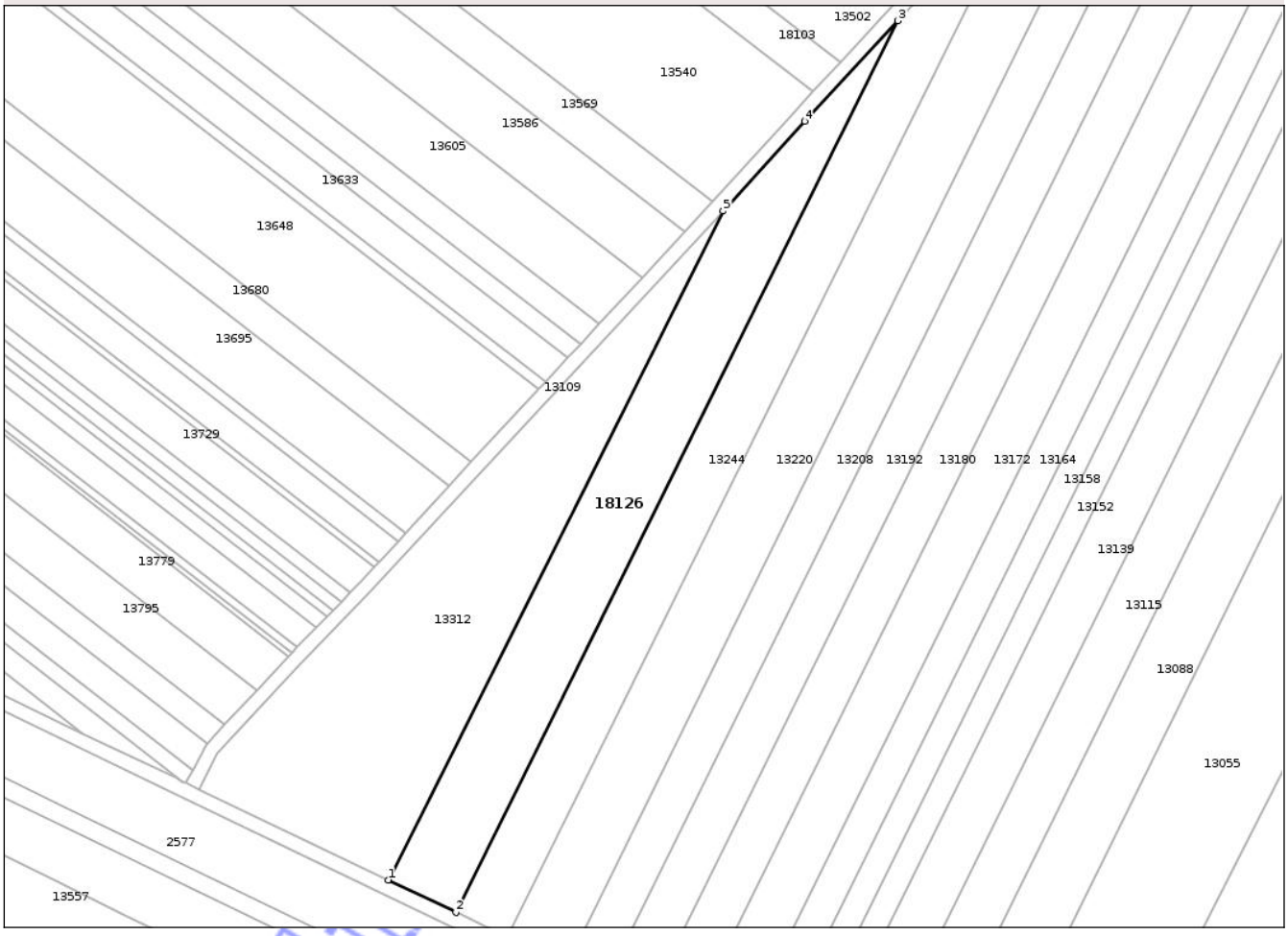

Date referitoare la teren

Crt	Categorie folosinţă	Intra vilan	Suprafaţa (mp)	Tarla	Parcelă	Nr. topo	Observaţii / Referinţe
1	arabil	NU	5.000	36	19	-	identic cu parcela 42

Lungime Segmente

1) Valorile lungimilor segmentelor sunt obţinute din proiecţie în plan.

Punct început	X / Y	Punct sfârşit	X / Y	Lungime segment (** (m)
1	504.763,422 284.509,114	2	504.782,366 284.500,059	20.997
2	504.782,366 284.500,059	3	504.905,973 284.749,002	277.941
3	504.905,973 284.749,002	4	504.879,947 284.720,92	38.288
4	504.879,947 284.720,92	5	504.857,072 284.695,854	33.935
5	504.857,072 284.695,854	1	504.763,422 284.509,114	208.907

Document care conţine date cu caracter personal, protejat de prevederile Regulamentului (UE) nr. 679/2016 şi Legii 190/2018

**** Lungimile segmentelor sunt determinate în planul de proiecţie Stereo 70 şi sunt rotunjite la 1 milimetru.**
***** Distanţa dintre puncte este formată din segmente cumulate ce sunt mai mici decât valoarea 1 milimetru.**

Neutilizabil in circuitul civil

DATE DESPRE IMOBILUL NR. 18132

Oficiul de Cadastru şi Publicitate Imobiliară TELEORMAN
Biroul de Cadastru şi Publicitate Imobiliară Alexandria

A. Partea I. Descrierea imobilului

TEREN Necunoscut

Adresa: Loc. Peretu, Jud. Teleorman

Nr. Crt	Nr cadastral Nr. topografic	Suprafaţa* (mp)	Observaţii / Referinţe
A1		1.500	Sector cadastral:19 Teren neimprejmuit;

B. Partea II. Proprietari şi acte

Inscrieri privitoare la dreptul de proprietate şi alte drepturi reale		Referinţe
/		
Act Administrativ nr. 5302156, din 05/04/2001 emis de CJSDPAT TELEORMAN;		
B1	Intabulare, drept de PROPRIETATE, dobandit prin Reconstituire, cota actuala 1/1, cota initiala 1/1	A1
	1) **DRAGHICI I. ELENA**	

C. Partea III. SARCINI .

Inscrieri privind dezmembramintele dreptului de proprietate, drepturi reale de garanţie şi sarcini	Referinţe
NU SUNT	

Neutilizabil în circuitul civil

Anexa Nr. 1 La Partea I

Teren

Nr cadastral	Suprafaţa (mp)*	Observaţii / Referinţe
	1.500	

* Suprafaţa este determinată in planul de proiecţie Stereo 70.

DETALII LINIARE IMOBIL



Date referitoare la teren

Crt	Categorie folosinţă	Intra vilan	Suprafaţa (mp)	Tarla	Parcelă	Nr. topo	Observaţii / Referinţe
1	arabil	DA	114	25	60,61	-	identic cu parcela 61
2	arabil	NU	1.386	25	60,61	-	identic cu parcela 61

Lungime Segmente

1) Valorile lungimilor segmentelor sunt obţinute din proiecţie în plan.

Punct început	X / Y	Punct sfârşit	X / Y	Lungime segment (** (m)
1	508.666,143 282.278,374	2	508.565,819 282.324,738	110.519
2	508.565,819 282.324,738	3	508.478,649 282.363,486	95.394
3	508.478,649 282.363,486	4	508.464,521 282.369,766	15.461
4	508.464,521 282.369,766	5	508.461,217 282.363,235	7.319

Document care conţine date cu caracter personal, protejat de prevederile Regulamentului (UE) nr. 679/2016 şi Legii 190/2018

Punct început	X / Y	Punct sfârşit	X / Y	Lungime segment (** (m)
5	508.461,217 282.363,235	6	508.476,034 282.356,837	16.139
6	508.476,034 282.356,837	7	508.562,713 282.319,407	94.415
7	508.562,713 282.319,407	8	508.663,24 282.271,467	111.373
8	508.663,24 282.271,467	1	508.666,143 282.278,374	7.492

** Lungimile segmentelor sunt determinate în planul de proiecţie Stereo 70 şi sunt rotunjite la 1 milimetru.
*** Distanţa dintre puncte este formată din segmente cumulate ce sunt mai mici decât valoarea 1 milimetru.

Neutilizabil in circuitul civil

DATE DESPRE IMOBILUL NR. 18142

Oficiul de Cadastru şi Publicitate Imobiliară TELEORMAN
Biroul de Cadastru şi Publicitate Imobiliară Alexandria

A. Partea I. Descrierea imobilului

TEREN Extravilan

Adresa: Jud. Teleorman

Nr. Crt	Nr cadastral Nr. topografic	Suprafaţa* (mp)	Observaţii / Referinţe
A1		2.003	Sector cadastral:20 Teren neimprejmuit;

B. Partea II. Proprietari şi acte

Inscrieri privitoare la dreptul de proprietate şi alte drepturi reale		Referinţe
/		
Hotarare Judecatoreasca nr. 1260, din 10/11/2020 emis de JUDECĂTORIA ROȘIORII DE VEDE-JUDEȚUL TELEORMAN (Dosar nr.2593/292/2020);		
B1	Intabulare, drept de PROPRIETATE, cu titlu de cumpărare, dobandit prin Hotarare Judecatoreasca, cota actuala 1/1, cota initiala 1/1	A1
	1) **PURCĂREA MIRELA**	

C. Partea III. SARCINI .

Inscrieri privind dezmembramintele dreptului de proprietate, drepturi reale de garanţie şi sarcini	Referinţe
NU SUNT	

Neutilizabil în circuitul civil

Anexa Nr. 1 La Partea I

Teren

Nr cadastral	Suprafaţa (mp)*	Observaţii / Referinţe
	2.003	

* Suprafaţa este determinată in planul de proiecţie Stereo 70.

DETALII LINIARE IMOBIL

Date referitoare la teren

Crt	Categorie folosinţă	Intra vilan	Suprafaţa (mp)	Tarla	Parcelă	Nr. topo	Observaţii / Referinţe
1	arabil	NU	2.003	21/1	27	-	

Lungime Segmente

1) Valorile lungimilor segmentelor sunt obţinute din proiecţie în plan.

Punct început	X / Y	Punct sfârşit	X / Y	Lungime segment (** (m)
1	509.555,13 282.150,571	2	509.550,883 282.141,077	10.401
2	509.550,883 282.141,077	3	509.711,737 282.031,552	194.601
3	509.711,737 282.031,552	4	509.714,07 282.042,639	11.33
4	509.714,07 282.042,639	1	509.555,13 282.150,571	192.123

**** Lungimile segmentelor sunt determinate în planul de proiecţie Stereo 70 şi sunt rotunjite la 1 milimetru.**

Document care conţine date cu caracter personal, protejat de prevederile Regulamentului (UE) nr. 679/2016 şi Legii 190/2018

***** Distanţa dintre puncte este formată din segmente cumulate ce sunt mai mici decât valoarea 1 milimetru.**

Neutilizabil in circuitul civil

DATE DESPRE IMOBILUL NR. 18143

Oficiul de Cadastru şi Publicitate Imobiliară TELEORMAN
Biroul de Cadastru şi Publicitate Imobiliară Alexandria

A. Partea I. Descrierea imobilului

TEREN Extravilan

Adresa: Jud. Teleorman

Nr. Crt	Nr cadastral Nr. topografic	Suprafaţa* (mp)	Observaţii / Referinţe
A1		Din acte: 1.300 Masurata: 691	Sector cadastral:1 Teren neimprejmuit;

B. Partea II. Proprietari şi acte

Inscrieri privitoare la dreptul de proprietate şi alte drepturi reale		Referinţe
/		
Hotarare Judecatoreasca nr. 2360, din 02/11/2011 emis de JUDECĂTORIA ROȘIORII DE VEDE-JUDEȚUL TELEORMAN (Dosar nr. 3899/292/2011);		
B1	Intabulare, drept de PROPRIETATE, cu titlu de cumpărare, dobandit prin Hotarare Judecatoreasca, cota actuala 1/1, cota initiala 1/1	A1
	1) **BURCEA AURICA** 2) **BURCEA MARIUS**	

C. Partea III. SARCINI .

Inscrieri privind dezmembramintele dreptului de proprietate, drepturi reale de garanţie şi sarcini	Referinţe
NU SUNT	

Neutilizabil în circuitul civil

Anexa Nr. 1 La Partea I

Teren

Nr cadastral	Suprafaţa (mp)*	Observaţii / Referinţe
	Din acte: 1.300 Masurata: 691	

* Suprafaţa este determinată in planul de proiecţie Stereo 70.

DETALII LINIARE IMOBIL

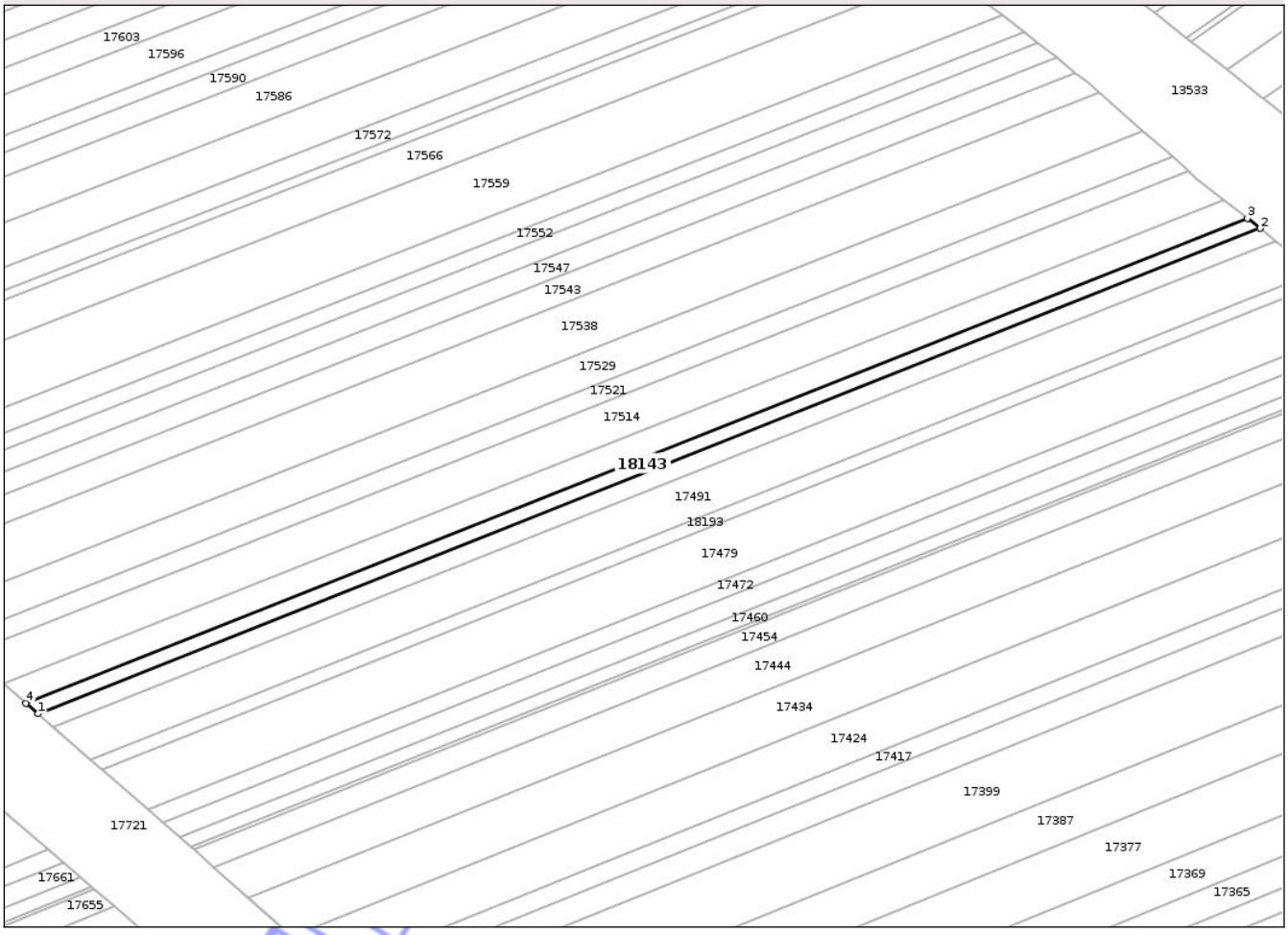

Date referitoare la teren

Crt	Categorie folosinţă	Intra vilan	Suprafaţa (mp)	Tarla	Parcelă	Nr. topo	Observaţii / Referinţe
1	arabil	NU	691	1/2	58	-	Imobilul este despărțit de canal. Diferența de suprafață se regăsește la ID 18144.

Lungime Segmente

1) Valorile lungimilor segmentelor sunt obţinute din proiecţie în plan.

Punct început	X / Y	Punct sfârşit	X / Y	Lungime segment (** (m)
1	501.928,336 285.684,165	2	502.162,94 285.777,335	252.428
2	502.162,94 285.777,335	3	502.160,483 285.779,275	3.131
3	502.160,483 285.779,275	4	501.925,994 285.686,208	252.283
4	501.925,994 285.686,208	1	501.928,336 285.684,165	3.108

Document care conține date cu caracter personal, protejat de prevederile Regulamentului (UE) nr. 679/2016 și Legii 190/2018

**** Lungimile segmentelor sunt determinate în planul de proiecţie Stereo 70 şi sunt rotunjite la 1 milimetru.**
***** Distanţa dintre puncte este formată din segmente cumulate ce sunt mai mici decât valoarea 1 milimetru.**

Neutilizabil in circuitul civil

DATE DESPRE IMOBILUL NR. 18144

Oficiul de Cadastru şi Publicitate Imobiliară TELEORMAN
Biroul de Cadastru şi Publicitate Imobiliară Alexandria

A. Partea I. Descrierea imobilului

TEREN Extravilan

Adresa: Jud. Teleorman

Nr. Crt	Nr cadastral Nr. topografic	Suprafaţa* (mp)	Observaţii / Referinţe
A1		Din acte: 1.300 Masurata: 491	Sector cadastral:1 Teren neimprejmuit;

B. Partea II. Proprietari şi acte

Inscrieri privitoare la dreptul de proprietate şi alte drepturi reale		Referinţe
/		
Hotarare Judecatoreasca nr. 2360, din 02/11/2011 emis de JUDECĂTORIA ROȘIORII DE VEDE-JUDEȚUL TELEORMAN (Dosar nr. 3899/292/2011);		
B1	Intabulare, drept de PROPRIETATE, cu titlu de cumpărare, dobandit prin Hotarare Judecatoreasca, cota actuala 1/1, cota initiala 1/1	A1
	1) **BURCEA MARIUS** 2) **BURCEA AURICA**	

C. Partea III. SARCINI .

Inscrieri privind dezmembramintele dreptului de proprietate, drepturi reale de garanţie şi sarcini	Referinţe
NU SUNT	

Neutilizabil în circuitul civil

Anexa Nr. 1 La Partea I

Teren

Nr cadastral	Suprafaţa (mp)*	Observaţii / Referinţe
	Din acte: 1.300 Masurata: 491	

* Suprafaţa este determinată in planul de proiecţie Stereo 70.

DETALII LINIARE IMOBIL

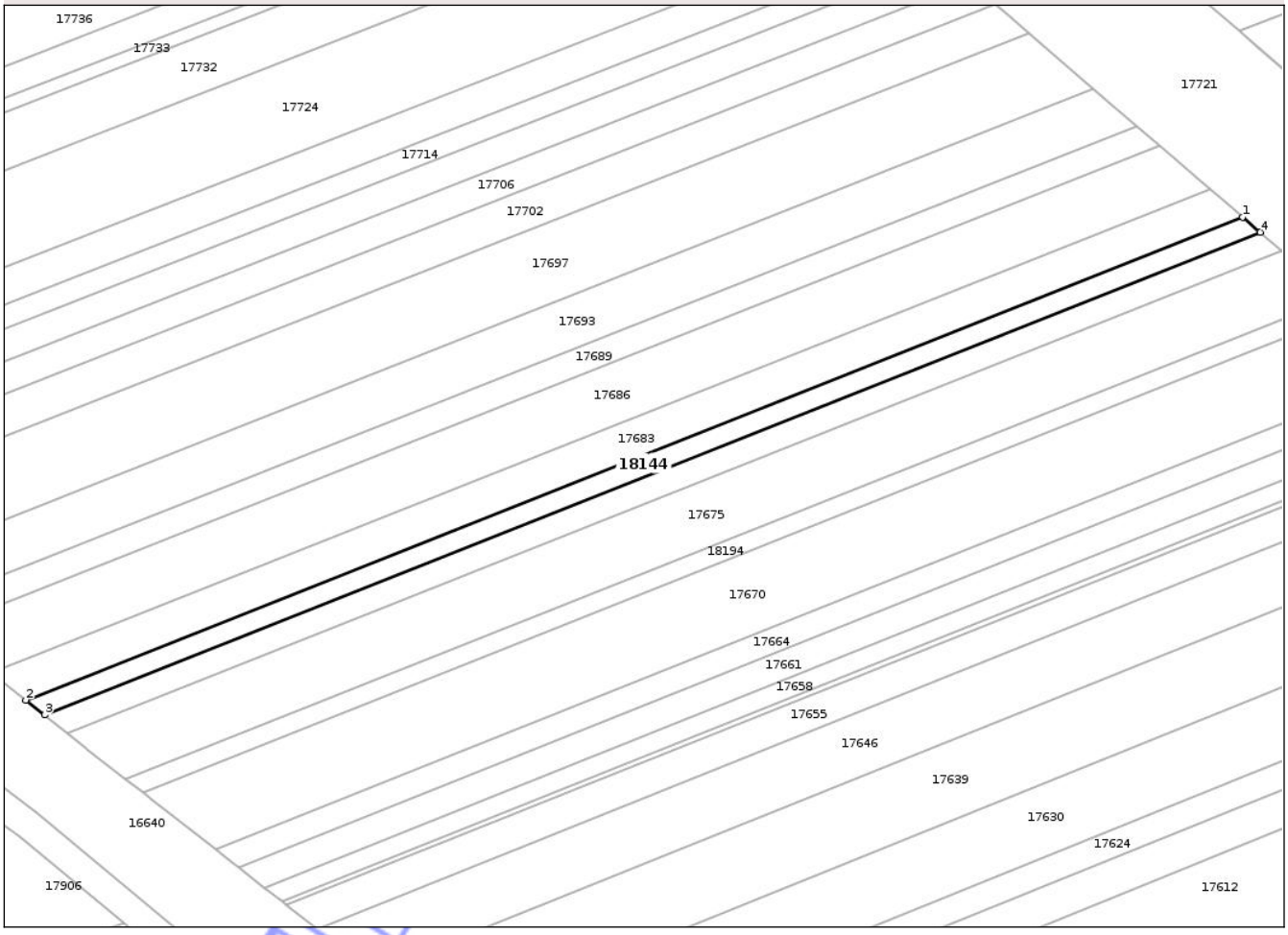

Date referitoare la teren

Crt	Categorie folosinţă	Intra vilan	Suprafaţa (mp)	Tarla	Parcelă	Nr. topo	Observaţii / Referinţe
1	arabil	NU	491	1/2	58	-	Imobilul este despărțit de canal. Diferența de suprafață se regăsește la ID 18143.

Lungime Segmente

1) Valorile lungimilor segmentelor sunt obţinute din proiecţie în plan.

Punct început	X / Y	Punct sfârşit	X / Y	Lungime segment (** (m)
1	501.906,538 285.678,486	2	501.742,672 285.613,448	176.301
2	501.742,672 285.613,448	3	501.745,186 285.611,43	3.224
3	501.745,186 285.611,43	4	501.908,908 285.676,45	176.16
4	501.908,908 285.676,45	1	501.906,538 285.678,486	3.124

Document care conține date cu caracter personal, protejat de prevederile Regulamentului (UE) nr. 679/2016 și Legii 190/2018

**** Lungimile segmentelor sunt determinate în planul de proiecţie Stereo 70 şi sunt rotunjite la 1 milimetru.**
***** Distanţa dintre puncte este formată din segmente cumulate ce sunt mai mici decât valoarea 1 milimetru.**

Neutilizabil în circuitul civil

DATE DESPRE IMOBILUL NR. 18145

Oficiul de Cadastru şi Publicitate Imobiliară TELEORMAN
Biroul de Cadastru şi Publicitate Imobiliară Alexandria

A. Partea I. Descrierea imobilului

TEREN Extravilan

Adresa: Jud. Teleorman

Nr. Crt	Nr cadastral Nr. topografic	Suprafaţa* (mp)	Observaţii / Referinţe
A1		1.250	Sector cadastral:18 Teren neimprejmuit;

B. Partea II. Proprietari şi acte

Inscrieri privitoare la dreptul de proprietate şi alte drepturi reale		Referinţe
/		
Act Notarial nr. 97, din 20/04/1999 emis de BNP BARBU MARIA;		
B1	Intabulare, drept de PROPRIETATE, cu titlu de moştenire şi partaj, bun propriu, dobandit prin Succesiune, cota actuala 1/1, cota initiala 1/1	A1
	1) **BÂRNĂ GHEORGHE**	

C. Partea III. SARCINI .

Inscrieri privind dezmembramintele dreptului de proprietate, drepturi reale de garanţie şi sarcini	Referinţe
NU SUNT	

Neutilizabil în circuitul civil

Anexa Nr. 1 La Partea I

Teren

Nr cadastral	Suprafaţa (mp)*	Observaţii / Referinţe
	1.250	

* Suprafaţa este determinată in planul de proiecţie Stereo 70.

DETALII LINIARE IMOBIL



Date referitoare la teren

Crt	Categorie folosinţă	Intra vilan	Suprafaţa (mp)	Tarla	Parcelă	Nr. topo	Observaţii / Referinţe
1	arabil	NU	1.250	44/2	94	-	

Lungime Segmente

1) Valorile lungimilor segmentelor sunt obţinute din proiecţie în plan.

Punct început	X / Y	Punct sfârşit	X / Y	Lungime segment (** (m)
1	509.443,171 282.721,43	2	509.444,66 282.725,758	4.577
2	509.444,66 282.725,758	3	509.196,767 282.844,37	274.809
3	509.196,767 282.844,37	4	509.195,048 282.840,152	4.555
4	509.195,048 282.840,152	1	509.443,171 282.721,43	275.064

**** Lungimile segmentelor sunt determinate în planul de proiecţie Stereo 70 şi sunt rotunjite la 1 milimetru.**

Document care conţine date cu caracter personal, protejat de prevederile Regulamentului (UE) nr. 679/2016 şi Legii 190/2018

***** Distanţa dintre puncte este formată din segmente cumulate ce sunt mai mici decât valoarea 1 milimetru.**

Neutilizabil in circuitul civil

DATE DESPRE IMOBILUL NR. 18147

Oficiul de Cadastru şi Publicitate Imobiliară TELEORMAN
Biroul de Cadastru şi Publicitate Imobiliară Alexandria

A. Partea I. Descrierea imobilului

TEREN Extravilan

Adresa: Jud. Teleorman

Nr. Crt	Nr cadastral Nr. topografic	Suprafaţa* (mp)	Observaţii / Referinţe
A1		4.200	Sector cadastral:17 Teren neimprejmuit;

B. Partea II. Proprietari şi acte

Inscrieri privitoare la dreptul de proprietate şi alte drepturi reale		Referinţe
/		
Hotarare Judecatoreasca nr. 2772, din 21/10/2013 emis de JUDECĂTORIA ROȘIORII DE VEDE-JUDEȚUL TELEORMAN (Dosar nr.2604/292/2013);		
B1	Inscrierea provizorie, drept de PROPRIETATE, cu titlu de cumpărare, dobandit prin Hotarare Judecatoreasca, cota actuala 1/1, cota initiala 1/1	A1
	1) **VASILE IONUȚ**	

C. Partea III. SARCINI

Inscrieri privind dezmembramintele dreptului de proprietate, drepturi reale de garanţie şi sarcini		Referinţe
/		
Hotarare Judecatoreasca nr. 2772, din 21/10/2013 emis de JUDECĂTORIA ROȘIORII DE VEDE-JUDEȚUL TELEORMAN (Dosar nr.2604/292/2013);		
C1	Inscrierea provizorie, drept de IPOTECA LEGALA, Valoare:0 , reprezentând plata rentei în bani corespunzătoare întreținerii neexecutate	A1
	1) **PĂTRAȘCU FLOAREA**	
C2	Inscrierea provizorie, drept de UZUFRUCT VIAGER, dobandit prin Hotarare Judecatoreasca, cota actuala 1/1, cota initiala 1/1	A1
	1) **PĂTRAȘCU FLOAREA**	

Neutilizabil în circuitul civil

Anexa Nr. 1 La Partea I

Teren

Nr cadastral	Suprafaţa (mp)*	Observaţii / Referinţe
	4.200	

* Suprafaţa este determinată in planul de proiecţie Stereo 70.

DETALII LINIARE IMOBIL

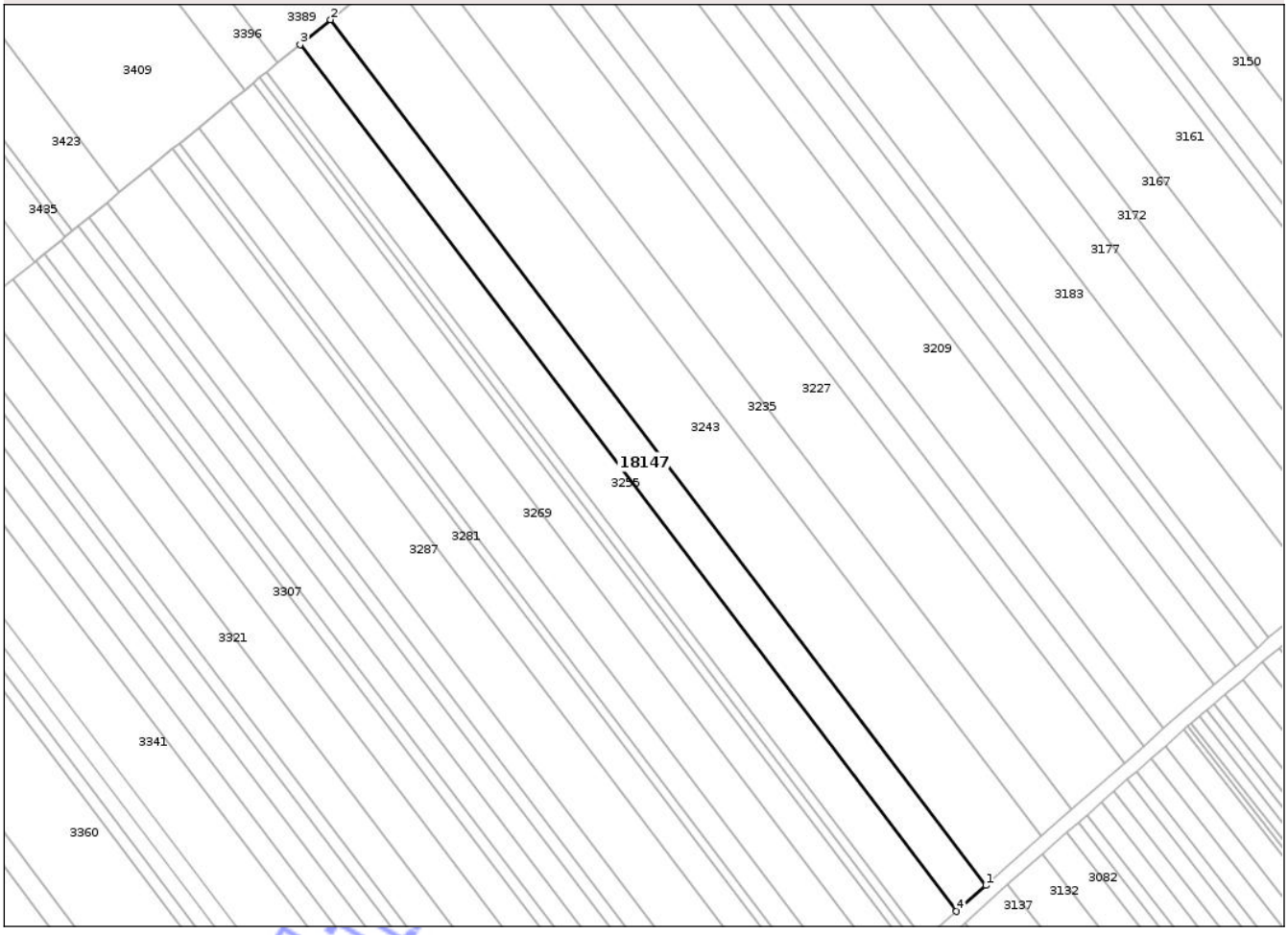

Date referitoare la teren

Crt	Categorie folosinţă	Intra vilan	Suprafaţa (mp)	Tarla	Parcelă	Nr. topo	Observaţii / Referinţe
1	arabil	NU	4.200	66	143	-	

Lungime Segmente

1) Valorile lungimilor segmentelor sunt obţinute din proiecţie în plan.

Punct început	X / Y	Punct sfârşit	X / Y	Lungime segment (** (m)
1	513.166,091 286.251,354	2	512.960,174 286.523,04	340.903
2	512.960,174 286.523,04	3	512.950,628 286.515,252	12.32
3	512.950,628 286.515,252	4	513.156,828 286.243,192	341.372
4	513.156,828 286.243,192	1	513.166,091 286.251,354	12.346

**** Lungimile segmentelor sunt determinate în planul de proiecţie Stereo 70 şi sunt rotunjite la 1 milimetru.**

Document care conţine date cu caracter personal, protejat de prevederile Regulamentului (UE) nr. 679/2016 şi Legii 190/2018

***** Distanţa dintre puncte este formată din segmente cumulate ce sunt mai mici decât valoarea 1 milimetru.**

Neutilizabil in circuitul civil

DATE DESPRE IMOBILUL NR. 18148

Oficiul de Cadastru şi Publicitate Imobiliară TELEORMAN
Biroul de Cadastru şi Publicitate Imobiliară Alexandria

A. Partea I. Descrierea imobilului

TEREN Extravilan

Adresa: Jud. Teleorman

Nr. Crt	Nr cadastral Nr. topografic	Suprafaţa* (mp)	Observaţii / Referinţe
A1		12.700	Sector cadastral:25 Teren neimprejmuit;

B. Partea II. Proprietari şi acte

Inscrieri privitoare la dreptul de proprietate şi alte drepturi reale		Referinţe
/		
Hotarare Judecatoreasca nr. 2772, din 21/10/2013 emis de JUDECĂTORIA ROȘIORII DE VEDE-JUDEȚUL TELEORMAN (Dosar nr.2604/292/2013);		
B1	Inscrierea provizorie, drept de PROPRIETATE, cu titlu de cumpărare, dobandit prin Hotarare Judecatoreasca, cota actuala 1/1, cota initiala 1/1	A1
	1) **VASILE IONUȚ**	

C. Partea III. SARCINI

Inscrieri privind dezmembramintele dreptului de proprietate, drepturi reale de garanţie şi sarcini		Referinţe
/		
Hotarare Judecatoreasca nr. 2772, din 21/10/2013 emis de JUDECĂTORIA ROȘIORII DE VEDE-JUDEȚUL TELEORMAN (Dosar nr.2604/292/2013);		
C1	Inscrierea provizorie, drept de IPOTECA LEGALA, Valoare:0 , reprezentând plata rentei în bani corespunzătoare întreținerii neexecutate	A1
	1) **PĂTRAȘCU FLOAREA**	
C2	Inscrierea provizorie, drept de UZUFRUCT VIAGER, dobandit prin Hotarare Judecatoreasca, cota actuala 1/1, cota initiala 1/1	A1
	1) **PĂTRAȘCU FLOAREA**	

Neutilizabil în circuitul civil

Anexa Nr. 1 La Partea I

Teren

Nr cadastral	Suprafaţa (mp)*	Observaţii / Referinţe
	12.700	

* Suprafaţa este determinată in planul de proiecţie Stereo 70.

DETALII LINIARE IMOBIL

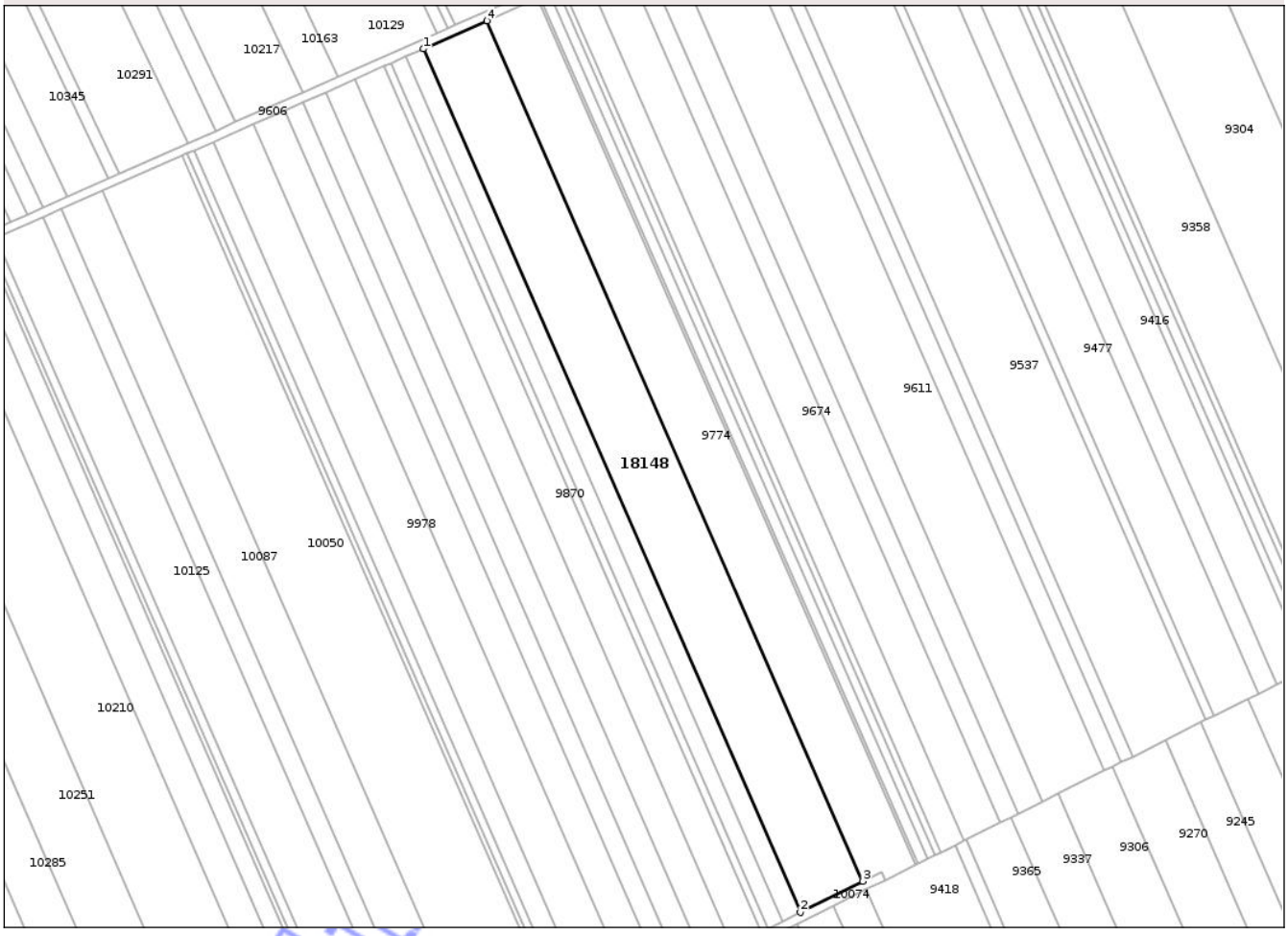

Date referitoare la teren

Crt	Categorie folosinţă	Intra vilan	Suprafaţa (mp)	Tarla	Parcelă	Nr. topo	Observaţii / Referinţe
1	arabil	NU	12.700	14	38	-	

Lungime Segmente

1) Valorile lungimilor segmentelor sunt obţinute din proiecţie în plan.

Punct început	X / Y	Punct sfârşit	X / Y	Lungime segment (** (m)
1	507.111,759 275.282,843	2	507.277,961 274.902,333	415.224
2	507.277,961 274.902,333	3	507.305,411 274.916,032	30.678
3	507.305,411 274.916,032	4	507.139,78 275.295,235	413.798
4	507.139,78 275.295,235	1	507.111,759 275.282,843	30.639

**** Lungimile segmentelor sunt determinate în planul de proiecţie Stereo 70 şi sunt rotunjite la 1 milimetru.**

Document care conţine date cu caracter personal, protejat de prevederile Regulamentului (UE) nr. 679/2016 şi Legii 190/2018

***** Distanţa dintre puncte este formată din segmente cumulate ce sunt mai mici decât valoarea 1 milimetru.**

Neutilizabil in circuitul civil

DATE DESPRE IMOBILUL NR. 18149

Oficiul de Cadastru şi Publicitate Imobiliară TELEORMAN
Biroul de Cadastru şi Publicitate Imobiliară Alexandria

A. Partea I. Descrierea imobilului

TEREN Extravilan

Adresa: Jud. Teleorman

Nr. Crt	Nr cadastral Nr. topografic	Suprafaţa* (mp)	Observaţii / Referinţe
A1		Din acte: 6.000 Masurata: 3.000	Sector cadastral:10 Teren neimprejmuit;

B. Partea II. Proprietari şi acte

Inscrieri privitoare la dreptul de proprietate şi alte drepturi reale		Referinţe
/		
Act Administrativ nr. 5300740, din 13/03/1995 emis de CJSDPAT TELEORMAN;		
B1	Intabulare, drept de PROPRIETATE, dobandit prin Reconstituire, cota actuala 1/1, cota initiala 1/1	A1
	1) **MATEI M. DUMITRU**	

C. Partea III. SARCINI .

Inscrieri privind dezmembramintele dreptului de proprietate, drepturi reale de garanţie şi sarcini	Referinţe
NU SUNT	

Neutilizabil în circuitul civil

Anexa Nr. 1 La Partea I

Teren

Nr cadastral	Suprafaţa (mp)*	Observaţii / Referinţe
	Din acte: 6.000 Masurata: 3.000	

* Suprafaţa este determinată in planul de proiecţie Stereo 70.

DETALII LINIARE IMOBIL



Date referitoare la teren

Crt	Categorie folosinţă	Intra vilan	Suprafaţa (mp)	Tarla	Parcelă	Nr. topo	Observaţii / Referinţe
1	arabil	NU	3.000	3	49	-	

Lungime Segmente

1) Valorile lungimilor segmentelor sunt obţinute din proiecţie în plan.

Punct început	X / Y	Punct sfârşit	X / Y	Lungime segment (** (m)
1	504.352,224 283.100,935	2	504.348,957 283.107,849	7.647
2	504.348,957 283.107,849	3	503.992,141 282.944,684	392.352
3	503.992,141 282.944,684	4	503.992,177 282.944,604	0.088
4	503.992,177 282.944,604	5	503.995,449 282.937,788	7.561
5	503.995,449 282.937,788	1	504.352,224 283.100,935	392.308

Document care conţine date cu caracter personal, protejat de prevederile Regulamentului (UE) nr. 679/2016 şi Legii 190/2018

**** Lungimile segmentelor sunt determinate în planul de proiecţie Stereo 70 şi sunt rotunjite la 1 milimetru.**
***** Distanţa dintre puncte este formată din segmente cumulate ce sunt mai mici decât valoarea 1 milimetru.**

Neutilizabil in circuitul civil

DATE DESPRE IMOBILUL NR. 18150

Oficiul de Cadastru şi Publicitate Imobiliară TELEORMAN
Biroul de Cadastru şi Publicitate Imobiliară Alexandria

A. Partea I. Descrierea imobilului

TEREN Extravilan

Adresa: Jud. Teleorman

Nr. Crt	Nr cadastral Nr. topografic	Suprafaţa* (mp)	Observaţii / Referinţe
A1		Din acte: 3.700 Masurata: 3.407	Sector cadastral:24 Teren neimprejmuit;

B. Partea II. Proprietari şi acte

Inscrieri privitoare la dreptul de proprietate şi alte drepturi reale		Referinţe
/		
Hotarare Judecatoreasca nr. 946, din 19/04/2012 emis de JUDECĂTORIA ROȘIORII DE VEDE-JUDEȚUL TELEORMAN (Dosar nr. 576/292/2012);		
B1	Intabulare, drept de PROPRIETATE, cu titlu de partaj, bun propriu, dobandit prin Hotarare Judecatoreasca, cota actuala 1/1, cota initiala 1/1	A1
	1) **MATEI SAMUEL**	

C. Partea III. SARCINI

Inscrieri privind dezmembramintele dreptului de proprietate, drepturi reale de garanţie şi sarcini		Referinţe
/		
Hotarare Judecatoreasca nr. 946, din 19/04/2012 emis de JUDECĂTORIA ROȘIORII DE VEDE-JUDEȚUL TELEORMAN (Dosar nr. 576/292/2012);		
C1	Intabulare, drept de IPOTECA LEGALA, Valoare:0 , reprezentând plata rentei în bani corespunzătoare întreținerii neexecutate	A1
	1) **MATEI ANIȘOARA**	

Neutilizabil în circuitul civil

Anexa Nr. 1 La Partea I

Teren

Nr cadastral	Suprafaţa (mp)*	Observaţii / Referinţe
	Din acte: 3.700 Masurata: 3.407	

* Suprafaţa este determinată in planul de proiecţie Stereo 70.

DETALII LINIARE IMOBIL

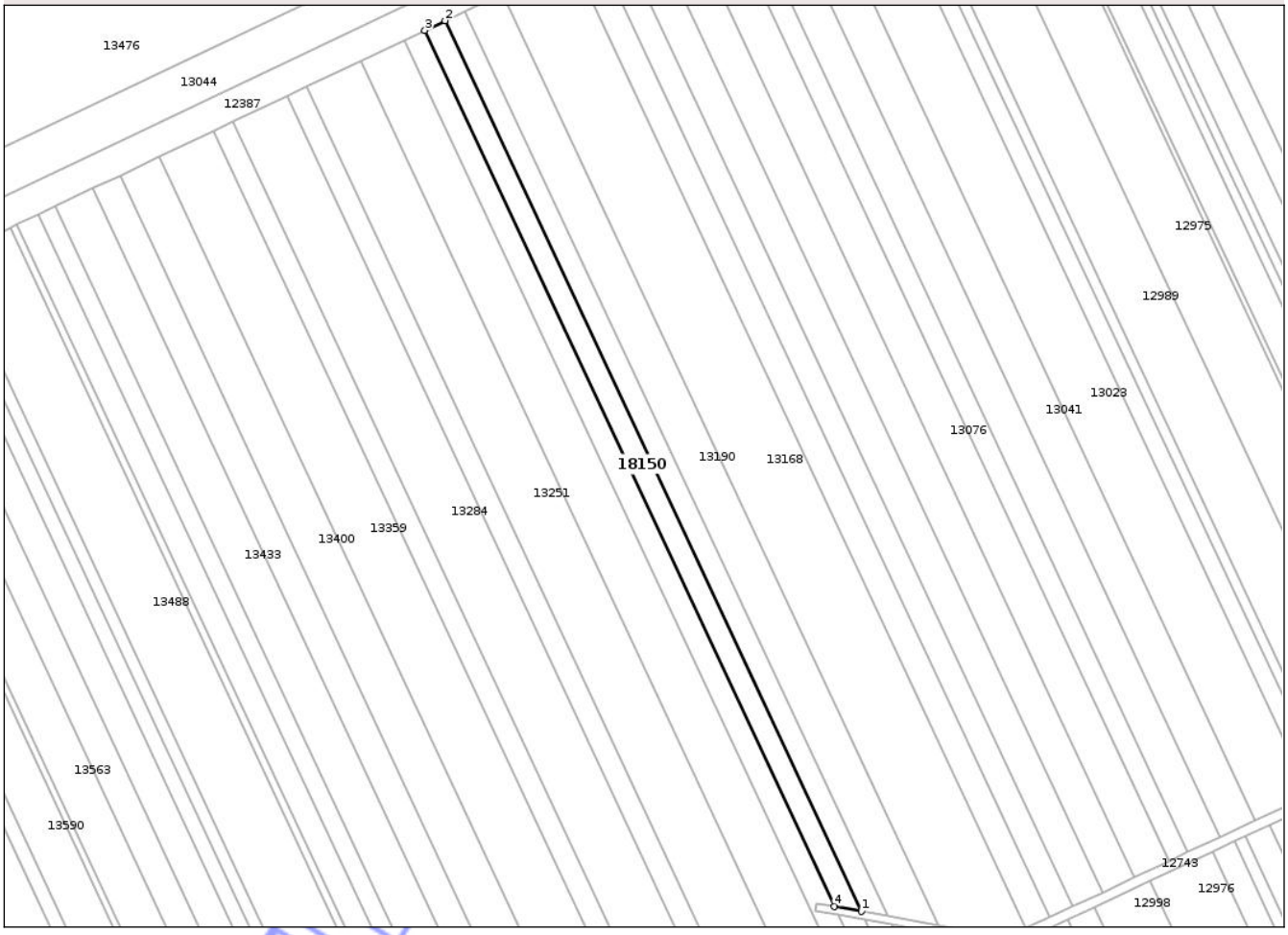

Date referitoare la teren

Crt	Categorie folosinţă	Intra vilan	Suprafaţa (mp)	Tarla	Parcelă	Nr. topo	Observaţii / Referinţe
1	arabil	NU	3.407	11/1	16	-	Imobilul este despărţit de canal. Diferența de suprafață se regăsește la ID 18151.

Lungime Segmente

1) Valorile lungimilor segmentelor sunt obţinute din proiecţie în plan.

Punct început	X / Y	Punct sfârşit	X / Y	Lungime segment (** (m)
1	504.975,681 280.089,82	2	504.810,92 280.442,277	389.066
2	504.810,92 280.442,277	3	504.802,95 280.438,48	8.828
3	504.802,95 280.438,48	4	504.965,033 280.091,752	382.742
4	504.965,033 280.091,752	1	504.975,681 280.089,82	10.822

Document care conține date cu caracter personal, protejat de prevederile Regulamentului (UE) nr. 679/2016 și Legii 190/2018

**** Lungimile segmentelor sunt determinate în planul de proiecţie Stereo 70 şi sunt rotunjite la 1 milimetru.**
***** Distanţa dintre puncte este formată din segmente cumulate ce sunt mai mici decât valoarea 1 milimetru.**

Neutilizabil in circuitul civil

DATE DESPRE IMOBILUL NR. 18151

Oficiul de Cadastru şi Publicitate Imobiliară TELEORMAN
Biroul de Cadastru şi Publicitate Imobiliară Alexandria

A. Partea I. Descrierea imobilului

TEREN Extravilan

Adresa: Jud. Teleorman

Nr. Crt	Nr cadastral Nr. topografic	Suprafaţa* (mp)	Observaţii / Referinţe
A1		Din acte: 3.700 Masurata: 293	Sector cadastral:24 Teren neimprejmuit;

B. Partea II. Proprietari şi acte

Inscrieri privitoare la dreptul de proprietate şi alte drepturi reale		Referinţe
/		
Hotarare Judecatoreasca nr. 946, din 19/04/2012 emis de JUDECĂTORIA ROȘIORII DE VEDE-JUDEȚUL TELEORMAN (Dosar nr. 576/292/2012);		
B1	Intabulare, drept de PROPRIETATE, cu titlu de partaj, bun propriu, dobandit prin Hotarare Judecatoreasca, cota actuala 1/1, cota initiala 1/1	A1
	1) **MATEI SAMUEL**	

C. Partea III. SARCINI

Inscrieri privind dezmembramintele dreptului de proprietate, drepturi reale de garanţie şi sarcini		Referinţe
/		
Hotarare Judecatoreasca nr. 946, din 19/04/2012 emis de JUDECĂTORIA ROȘIORII DE VEDE-JUDEȚUL TELEORMAN (Dosar nr. 576/292/2012);		
C1	Intabulare, drept de IPOTECA LEGALA, Valoare:0 , reprezentând plata rentei în bani corespunzătoare întreținerii neexecutate	A1
	1) **MATEI ANIȘOARA**	

Neutilizabil în circuitul civil

Anexa Nr. 1 La Partea I

Teren

Nr cadastral	Suprafaţa (mp)*	Observaţii / Referinţe
	Din acte: 3.700 Masurata: 293	

* Suprafaţa este determinată in planul de proiecţie Stereo 70.

DETALII LINIARE IMOBIL

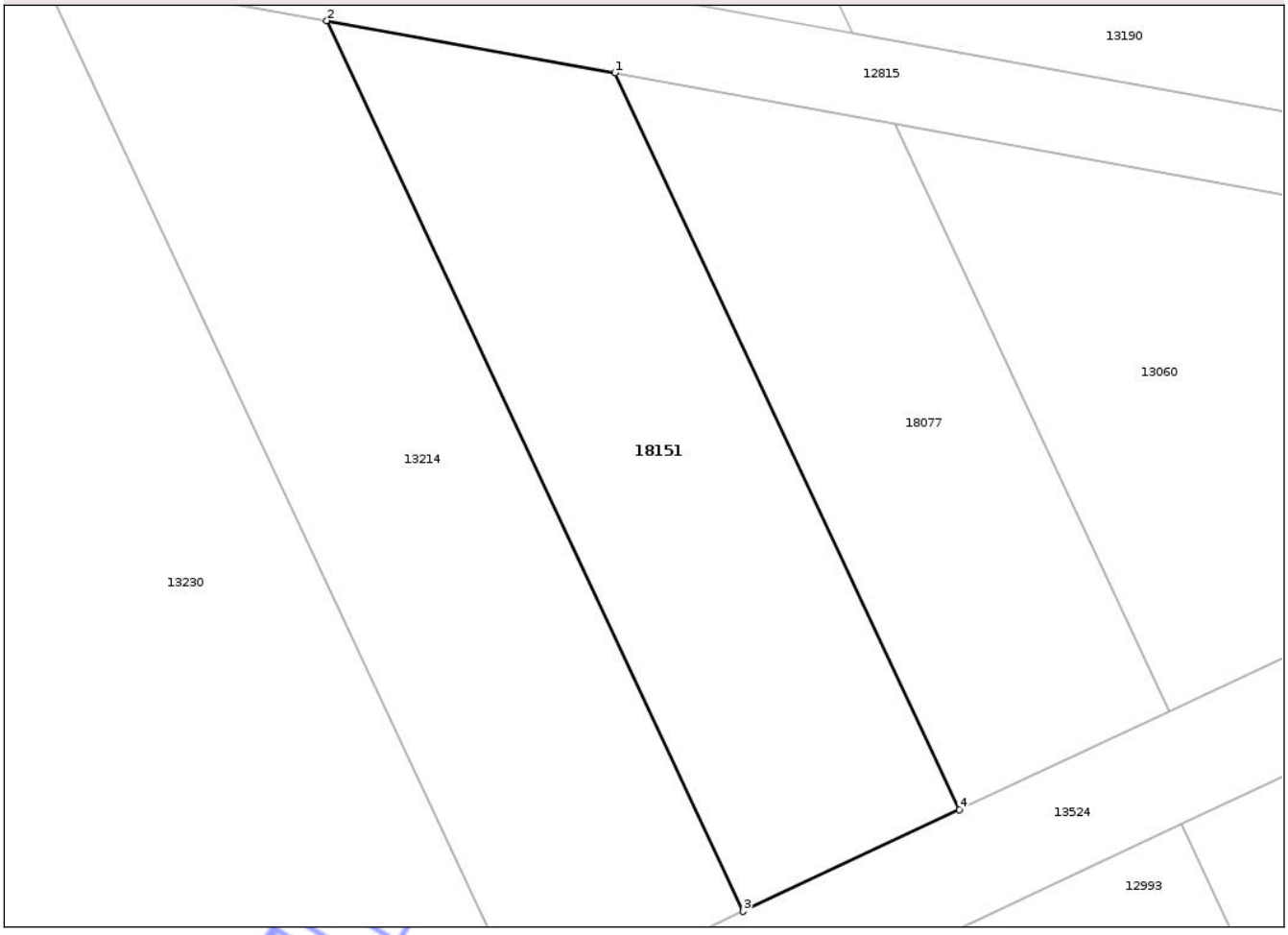

Date referitoare la teren

Crt	Categorie folosinţă	Intra vilan	Suprafaţa (mp)	Tarla	Parcelă	Nr. topo	Observaţii / Referinţe
1	arabil	NU	293	11/1	16	-	Imobilul este despărțit de canal. Diferența de suprafață se regăsește la ID 18150.

Lungime Segmente

1) Valorile lungimilor segmentelor sunt obţinute din proiecţie în plan.

Punct început	X / Y	Punct sfârşit	X / Y	Lungime segment (** (m)
1	504.977,239 280.086,488	2	504.966,591 280.088,42	10.822
2	504.966,591 280.088,42	3	504.981,995 280.055,468	36.375
3	504.981,995 280.055,468	4	504.989,982 280.059,227	8.827
4	504.989,982 280.059,227	1	504.977,239 280.086,488	30.092

Document care conține date cu caracter personal, protejat de prevederile Regulamentului (UE) nr. 679/2016 și Legii 190/2018

**** Lungimile segmentelor sunt determinate în planul de proiecţie Stereo 70 şi sunt rotunjite la 1 milimetru.**
***** Distanţa dintre puncte este formată din segmente cumulate ce sunt mai mici decât valoarea 1 milimetru.**

Neutilizabil in circuitul civil

DATE DESPRE IMOBILUL NR. 18152

Oficiul de Cadastru şi Publicitate Imobiliară TELEORMAN
Biroul de Cadastru şi Publicitate Imobiliară Alexandria

A. Partea I. Descrierea imobilului

TEREN Extravilan

Adresa: Jud. Teleorman

Nr. Crt	Nr cadastral Nr. topografic	Suprafaţa* (mp)	Observaţii / Referinţe
A1		2.500	Sector cadastral:9 Teren neimprejmuit;

B. Partea II. Proprietari şi acte

Inscrieri privitoare la dreptul de proprietate şi alte drepturi reale		Referinţe
/		
Act Notarial nr. 209, din 27/01/1998 emis de BNP TAMARA MORCOV;		
B1	Intabulare, drept de PROPRIETATE, cu titlu de partaj, bun propriu, dobandit prin Iesire Din Indiviziune, cota actuala 1/1, cota initiala 1/1	A1
	1) **ALMĂJANU ALEXANDRU**	

C. Partea III. SARCINI .

Inscrieri privind dezmembramintele dreptului de proprietate, drepturi reale de garanţie şi sarcini	Referinţe
NU SUNT	

Neutilizabil în circuitul civil

Anexa Nr. 1 La Partea I

Teren

Nr cadastral	Suprafaţa (mp)*	Observaţii / Referinţe
	2.500	

* Suprafaţa este determinată in planul de proiecţie Stereo 70.

DETALII LINIARE IMOBIL

Date referitoare la teren

Crt	Categorie folosinţă	Intra vilan	Suprafaţa (mp)	Tarla	Parcelă	Nr. topo	Observaţii / Referinţe
1	arabil	NU	2.500	5	43	-	

Lungime Segmente

1) Valorile lungimilor segmentelor sunt obţinute din proiecţie în plan.

Punct început	X / Y	Punct sfârşit	X / Y	Lungime segment (** (m)
1	504.264,53 281.937,519	2	504.433,838 281.572,753	402.144
2	504.433,838 281.572,753	3	504.439,478 281.575,37	6.218
3	504.439,478 281.575,37	4	504.270,22 281.940,028	402.025
4	504.270,22 281.940,028	1	504.264,53 281.937,519	6.219

**** Lungimile segmentelor sunt determinate în planul de proiecţie Stereo 70 şi sunt rotunjite la 1 milimetru.**

Document care conţine date cu caracter personal, protejat de prevederile Regulamentului (UE) nr. 679/2016 şi Legii 190/2018

***** Distanţa dintre puncte este formată din segmente cumulate ce sunt mai mici decât valoarea 1 milimetru.**

Neutilizabil in circuitul civil

DATE DESPRE IMOBILUL NR. 18153

Oficiul de Cadastru şi Publicitate Imobiliară TELEORMAN
Biroul de Cadastru şi Publicitate Imobiliară Alexandria

A. Partea I. Descrierea imobilului

TEREN Extravilan

Adresa: Jud. Teleorman

Nr. Crt	Nr cadastral Nr. topografic	Suprafaţa* (mp)	Observaţii / Referinţe
A1		800	Sector cadastral:11 Teren neimprejmuit;

B. Partea II. Proprietari şi acte

Inscrieri privitoare la dreptul de proprietate şi alte drepturi reale		Referinţe
/		
Act Notarial nr. 209, din 27/01/1998 emis de BNP TAMARA MORCOV;		
B1	Intabulare, drept de PROPRIETATE, cu titlu de partaj, bun propriu, dobandit prin lesire Din Indiviziune, cota actuala 1/1, cota initiala 1/1	A1
	1) **ALMĂJANU MARIN**	

C. Partea III. SARCINI .

Inscrieri privind dezmembramintele dreptului de proprietate, drepturi reale de garanţie şi sarcini	Referinţe
NU SUNT	

Neutilizabil în circuitul civil

Anexa Nr. 1 La Partea I

Teren

Nr cadastral	Suprafaţa (mp)*	Observaţii / Referinţe
	800	

* Suprafaţa este determinată in planul de proiecţie Stereo 70.

DETALII LINIARE IMOBIL

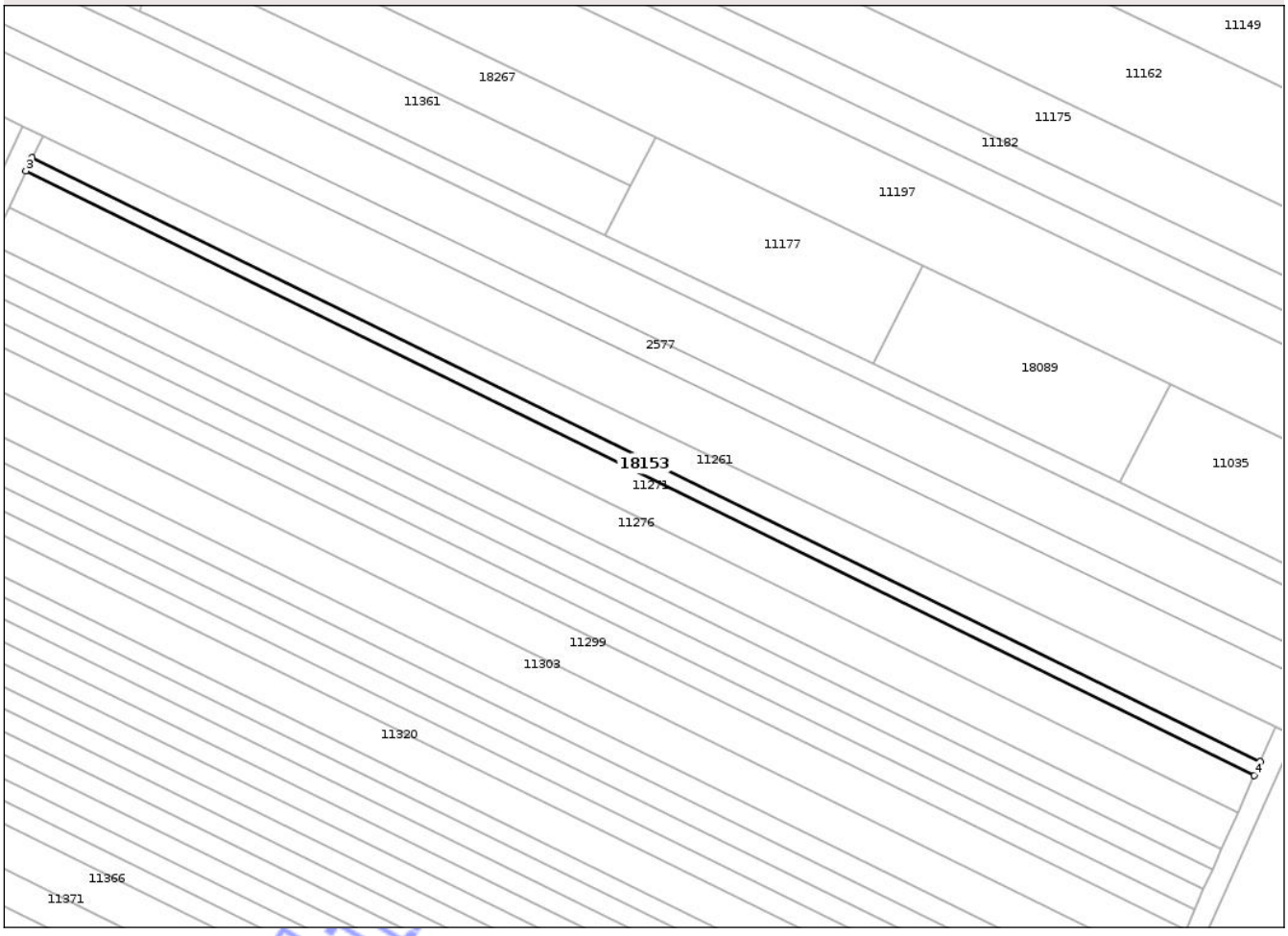

Date referitoare la teren

Crt	Categorie folosinţă	Intra vilan	Suprafaţa (mp)	Tarla	Parcelă	Nr. topo	Observaţii / Referinţe
1	arabil	NU	800	27	1	-	

Lungime Segmente
1) Valorile lungimilor segmentelor sunt obţinute din proiecţie în plan.

Punct început	X / Y	Punct sfârşit	X / Y	Lungime segment (** (m)
1	506.385,439 283.678,524	2	506.140,496 283.798,812	272.885
2	506.140,496 283.798,812	3	506.139,247 283.796,16	2.931
3	506.139,247 283.796,16	4	506.384,251 283.675,843	272.953
4	506.384,251 283.675,843	1	506.385,439 283.678,524	2.932

**** Lungimile segmentelor sunt determinate în planul de proiecţie Stereo 70 şi sunt rotunjite la 1 milimetru.**

Document care conţine date cu caracter personal, protejat de prevederile Regulamentului (UE) nr. 679/2016 şi Legii 190/2018

***** Distanţa dintre puncte este formată din segmente cumulate ce sunt mai mici decât valoarea 1 milimetru.**

Neutilizabil in circuitul civil

DATE DESPRE IMOBILUL NR. 18154

Oficiul de Cadastru şi Publicitate Imobiliară TELEORMAN
Biroul de Cadastru şi Publicitate Imobiliară Alexandria

A. Partea I. Descrierea imobilului

TEREN Extravilan

Adresa: Jud. Teleorman

Nr. Crt	Nr cadastral Nr. topografic	Suprafaţa* (mp)	Observaţii / Referinţe
A1		6.000	Sector cadastral:6 Teren neimprejmuit;

B. Partea II. Proprietari şi acte

Inscrieri privitoare la dreptul de proprietate şi alte drepturi reale		Referinţe
/		
Hotarare Judecatoreasca nr. 134, din 28/01/2010 emis de JUDECĂTORIA ROŞIORII DE VEDE-JUDEȚUL TELEORMAN (Dosar nr. 3613/292/2009);		
B1	Intabulare, drept de PROPRIETATE, cu titlu de cumpărare, dobandit prin Hotarare Judecatoreasca, cota actuala 1/1, cota initiala 1/1	A1
	1) **MIRCESCU IONEL** 2) **MIRCESCU SĂNDUȚA**	

C. Partea III. SARCINI .

Inscrieri privind dezmembramintele dreptului de proprietate, drepturi reale de garanţie şi sarcini	Referinţe
NU SUNT	

Neutilizabil în circuitul civil

Anexa Nr. 1 La Partea I

Teren

Nr cadastral	Suprafaţa (mp)*	Observaţii / Referinţe
	6.000	

* Suprafaţa este determinată in planul de proiecţie Stereo 70.

DETALII LINIARE IMOBIL

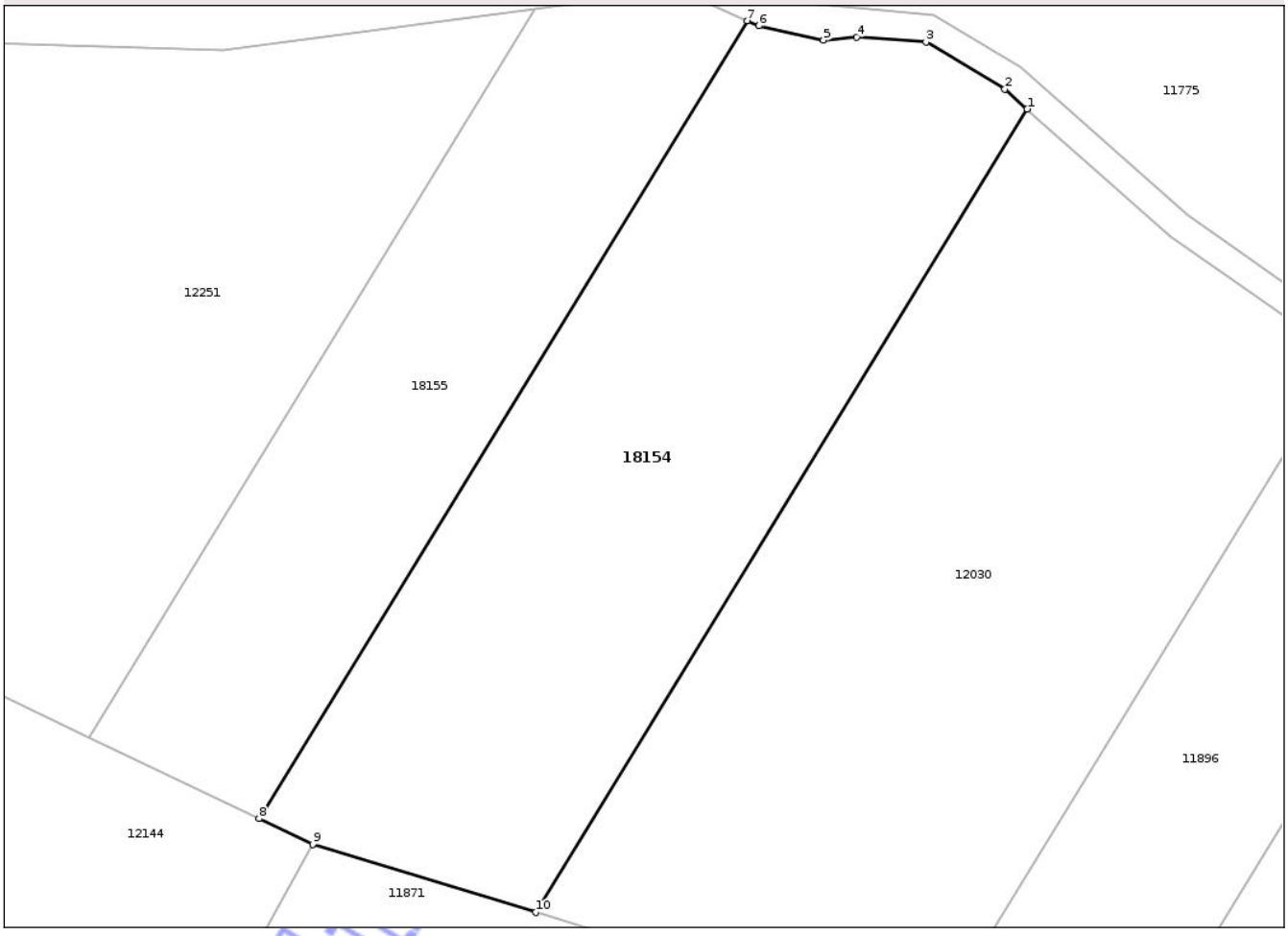

Date referitoare la teren

Crt	Categorie folosinţă	Intra vilan	Suprafaţa (mp)	Tarla	Parcelă	Nr. topo	Observaţii / Referinţe
1	arabil	NU	6.000	36/1	3	-	

Lungime Segmente
1) Valorile lungimilor segmentelor sunt obţinute din proiecţie în plan.

Punct început	X / Y	Punct sfârşit	X / Y	Lungime segment (** (m)
1	505.887,07 284.908,696	2	505.883,742 284.911,646	4.447
2	505.883,742 284.911,646	3	505.872,037 284.918,639	13.635
3	505.872,037 284.918,639	4	505.861,79 284.919,395	10.275
4	505.861,79 284.919,395	5	505.856,834 284.918,888	4.982
5	505.856,834 284.918,888	6	505.847,254 284.921,021	9.815

Document care conţine date cu caracter personal, protejat de prevederile Regulamentului (UE) nr. 679/2016 şi Legii 190/2018

Punct început	X / Y	Punct sfârşit	X / Y	Lungime segment (** (m)
6	505.847,254 284.921,021	7	505.845,513 284.921,792	1.904
7	505.845,513 284.921,792	8	505.773,079 284.803,569	138.648
8	505.773,079 284.803,569	9	505.781,047 284.799,756	8.833
9	505.781,047 284.799,756	10	505.814,146 284.789,675	34.6
10	505.814,146 284.789,675	1	505.887,07 284.908,696	139.585

**** Lungimile segmentelor sunt determinate în planul de proiecţie Stereo 70 şi sunt rotunjite la 1 milimetru.**
***** Distanţa dintre puncte este formată din segmente cumulate ce sunt mai mici decât valoarea 1 milimetru.**

Neutilizabil in circuitul civil

DATE DESPRE IMOBILUL NR. 18155

Oficiul de Cadastru şi Publicitate Imobiliară TELEORMAN
Biroul de Cadastru şi Publicitate Imobiliară Alexandria

A. Partea I. Descrierea imobilului

TEREN Extravilan

Adresa: Jud. Teleorman

Nr. Crt	Nr cadastral Nr. topografic	Suprafaţa* (mp)	Observaţii / Referinţe
A1		3.750	Sector cadastral:6 Teren neimprejmuit;

B. Partea II. Proprietari şi acte

Inscrieri privitoare la dreptul de proprietate şi alte drepturi reale		Referinţe
/		
Act Notarial nr. 4058, din 29/10/2004 emis de BNP TODIREANU MAGDALENA;		
B1	Intabulare, drept de PROPRIETATE, cu titlu de partaj, bun propriu, dobandit prin lesire Din Indiviziune, cota actuala 1/1, cota initiala 1/1	A1
	1) **PETCANA A. ANICA**	

C. Partea III. SARCINI .

Inscrieri privind dezmembramintele dreptului de proprietate, drepturi reale de garanţie şi sarcini	Referinţe
NU SUNT	

Neutilizabil în circuitul civil

Anexa Nr. 1 La Partea I

Teren

Nr cadastral	Suprafaţa (mp)*	Observaţii / Referinţe
	3.750	

* Suprafaţa este determinată in planul de proiecţie Stereo 70.

DETALII LINIARE IMOBIL

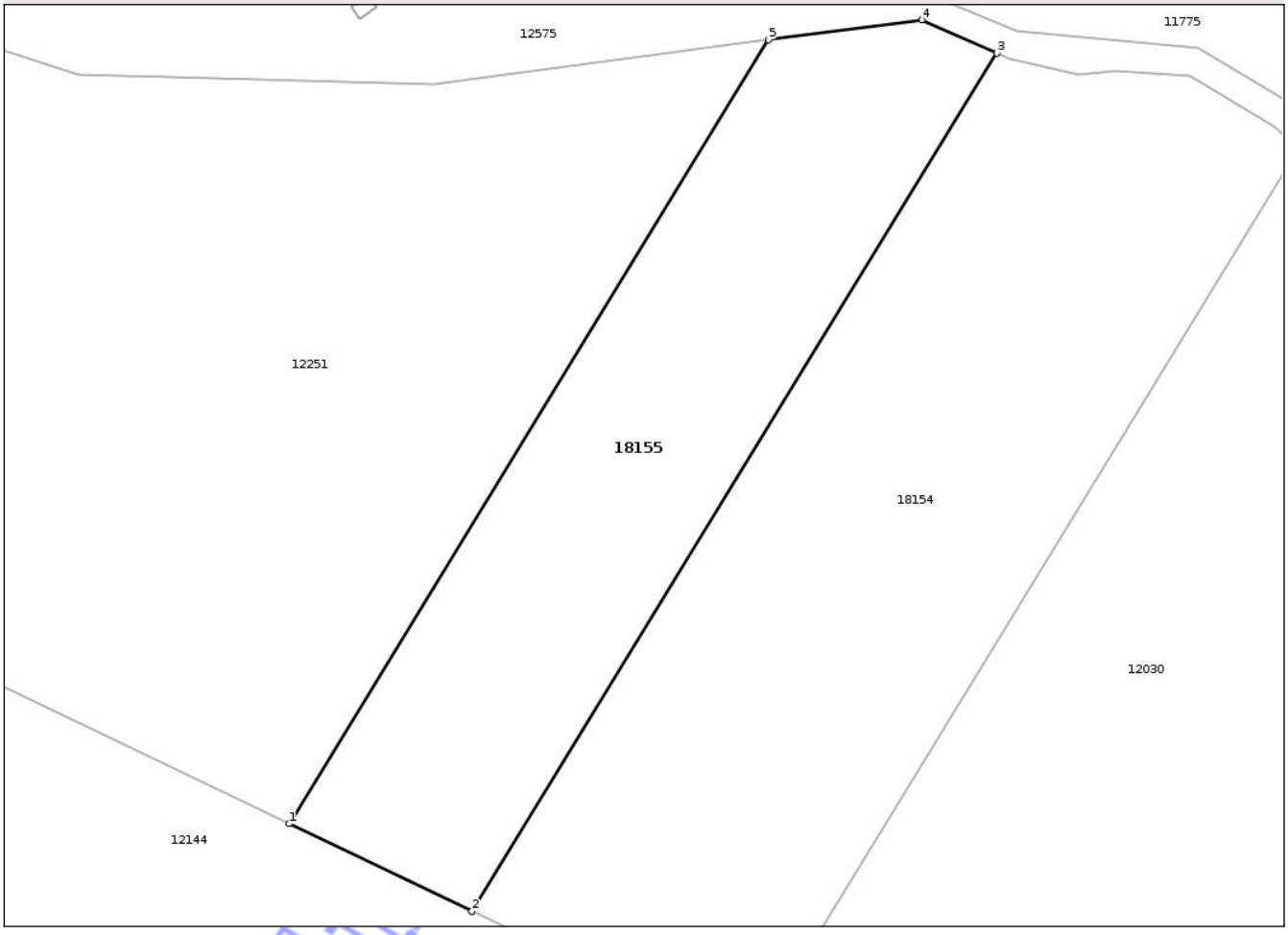

Date referitoare la teren

Crt	Categorie folosinţă	Intra vilan	Suprafaţa (mp)	Tarla	Parcelă	Nr. topo	Observaţii / Referinţe
1	arabil	NU	3.750	36/1	3	-	

Lungime Segmente
1) Valorile lungimilor segmentelor sunt obţinute din proiecţie în plan.

Punct început	X / Y	Punct sfârşit	X / Y	Lungime segment (** (m)
1	505.747,867 284.815,632	2	505.773,079 284.803,569	27.949
2	505.773,079 284.803,569	3	505.845,513 284.921,792	138.648
3	505.845,513 284.921,792	4	505.835,169 284.926,376	11.314
4	505.835,169 284.926,376	5	505.814,013 284.923,592	21.338
5	505.814,013 284.923,592	1	505.747,867 284.815,632	126.612

Document care conţine date cu caracter personal, protejat de prevederile Regulamentului (UE) nr. 679/2016 şi Legii 190/2018

**** Lungimile segmentelor sunt determinate în planul de proiecţie Stereo 70 şi sunt rotunjite la 1 milimetru.**
***** Distanţa dintre puncte este formată din segmente cumulate ce sunt mai mici decât valoarea 1 milimetru.**

Neutilizabil in circuitul civil

DATE DESPRE IMOBILUL NR. 18157

Oficiul de Cadastru şi Publicitate Imobiliară TELEORMAN
Biroul de Cadastru şi Publicitate Imobiliară Alexandria

A. Partea I. Descrierea imobilului

TEREN Extravilan

Adresa: Jud. Teleorman

Nr. Crt	Nr cadastral Nr. topografic	Suprafaţa* (mp)	Observaţii / Referinţe
A1		6.900	Sector cadastral:9 Teren neimprejmuit;

B. Partea II. Proprietari şi acte

Inscrieri privitoare la dreptul de proprietate şi alte drepturi reale		Referinţe
/		
Hotarare Judecatoreasca nr. 860, din 24/05/2017 emis de JUDECĂTORIA ROȘIORII DE VEDE-JUDEȚUL TELEORMAN (Dosar nr. 4015/292/2016);		
B1	Intabulare, drept de PROPRIETATE, cu titlu de partaj, bun propriu, dobandit prin Hotarare Judecatoreasca, cota actuala 1/1, cota initiala 1/1	A1
	1) **ANTON MARIA**	

C. Partea III. SARCINI .

Inscrieri privind dezmembramintele dreptului de proprietate, drepturi reale de garanţie şi sarcini	Referinţe
NU SUNT	

Neutilizabil în circuitul civil

Anexa Nr. 1 La Partea I

Teren

Nr cadastral	Suprafaţa (mp)*	Observaţii / Referinţe
	6.900	

* Suprafaţa este determinată in planul de proiecţie Stereo 70.

DETALII LINIARE IMOBIL

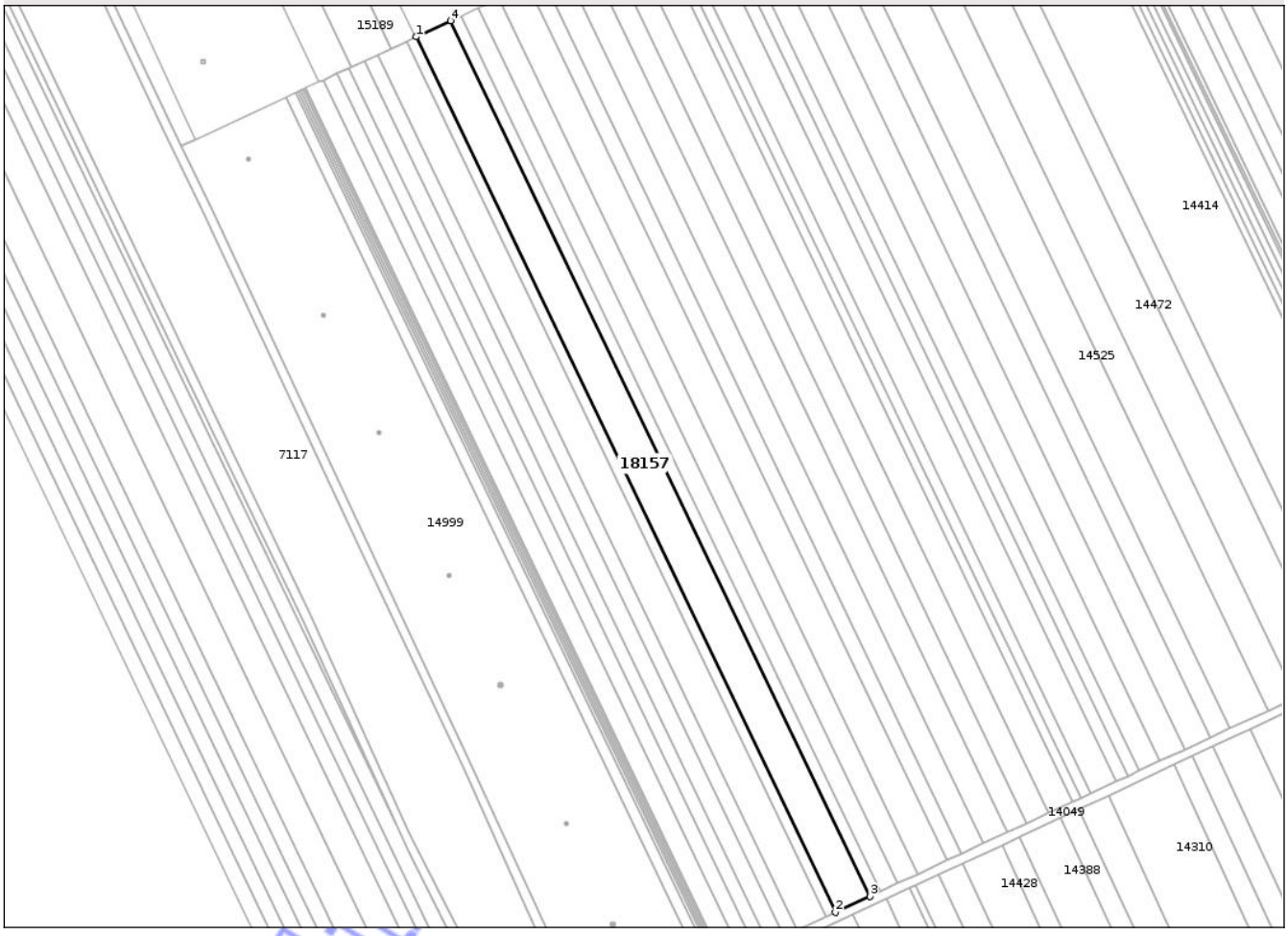

Date referitoare la teren

Crt	Categorie folosinţă	Intra vilan	Suprafaţa (mp)	Tarla	Parcelă	Nr. topo	Observaţii / Referinţe
1	arabil	NU	6.900	5/1	82	-	

Lungime Segmente

1) Valorile lungimilor segmentelor sunt obţinute din proiecţie în plan.

Punct început	X / Y	Punct sfârşit	X / Y	Lungime segment (** (m)
1	503.774,709 281.266,861	2	503.955,672 280.889,351	418.642
2	503.955,672 280.889,351	3	503.970,614 280.896,308	16.482
3	503.970,614 280.896,308	4	503.789,661 281.273,8	418.622
4	503.789,661 281.273,8	1	503.774,709 281.266,861	16.484

**** Lungimile segmentelor sunt determinate în planul de proiecţie Stereo 70 şi sunt rotunjite la 1 milimetru.**

Document care conţine date cu caracter personal, protejat de prevederile Regulamentului (UE) nr. 679/2016 şi Legii 190/2018

***** Distanţa dintre puncte este formată din segmente cumulate ce sunt mai mici decât valoarea 1 milimetru.**

Neutilizabil in circuitul civil

DATE DESPRE IMOBILUL NR. 18158

Oficiul de Cadastru şi Publicitate Imobiliară TELEORMAN
Biroul de Cadastru şi Publicitate Imobiliară Alexandria

A. Partea I. Descrierea imobilului

TEREN Extravilan

Adresa: Jud. Teleorman

Nr. Crt	Nr cadastral Nr. topografic	Suprafaţa* (mp)	Observaţii / Referinţe
A1		4.000	Sector cadastral:9 Teren neimprejmuit;

B. Partea II. Proprietari şi acte

Inscrieri privitoare la dreptul de proprietate şi alte drepturi reale		Referinţe
/		
Hotarare Judecatoreasca nr. 1206, din 06/09/2017 emis de JUDECĂTORIA ROȘIORII DE VEDE-JUDEȚUL TELEORMAN (Dosar nr. 829/292/2017);		
B1	Intabulare, drept de PROPRIETATE, cu titlu de partaj, bun propriu, dobandit prin Hotarare Judecatoreasca, cota actuala 1/1, cota initiala 1/1	A1
	1) **ȚICĂ FLORENTIN**	

C. Partea III. SARCINI .

Inscrieri privind dezmembramintele dreptului de proprietate, drepturi reale de garanţie şi sarcini	Referinţe
NU SUNT	

Neutilizabil în circuitul civil

Anexa Nr. 1 La Partea I

Teren

Nr cadastral	Suprafaţa (mp)*	Observaţii / Referinţe
	4.000	

* Suprafaţa este determinată in planul de proiecţie Stereo 70.

DETALII LINIARE IMOBIL

Date referitoare la teren

Crt	Categorie folosinţă	Intra vilan	Suprafaţa (mp)	Tarla	Parcelă	Nr. topo	Observaţii / Referinţe
1	arabil	NU	4.000	4/1	88	-	

Lungime Segmente

1) Valorile lungimilor segmentelor sunt obţinute din proiecţie în plan.

Punct început	X / Y	Punct sfârşit	X / Y	Lungime segment (** (m)
1	503.791,069 283.059,977	2	503.788,52 283.058,76	2.825
2	503.788,52 283.058,76	3	503.954,83 282.703,727	392.055
3	503.954,83 282.703,727	4	503.964,065 282.708,061	10.201
4	503.964,065 282.708,061	5	503.797,727 283.063,153	392.121
5	503.797,727 283.063,153	1	503.791,069 283.059,977	7.377

Document care conţine date cu caracter personal, protejat de prevederile Regulamentului (UE) nr. 679/2016 şi Legii 190/2018

**** Lungimile segmentelor sunt determinate în planul de proiecţie Stereo 70 şi sunt rotunjite la 1 milimetru.**
***** Distanţa dintre puncte este formată din segmente cumulate ce sunt mai mici decât valoarea 1 milimetru.**

Neutilizabil in circuitul civil

DATE DESPRE IMOBILUL NR. 18159

Oficiul de Cadastru şi Publicitate Imobiliară TELEORMAN
Biroul de Cadastru şi Publicitate Imobiliară Alexandria

A. Partea I. Descrierea imobilului

TEREN Extravilan

Adresa: Jud. Teleorman

Nr. Crt	Nr cadastral Nr. topografic	Suprafaţa* (mp)	Observaţii / Referinţe
A1		4.000	Sector cadastral:17 Teren neimprejmuit;

B. Partea II. Proprietari şi acte

Inscrieri privitoare la dreptul de proprietate şi alte drepturi reale		Referinţe
/		
Hotarare Judecatoreasca nr. 1206, din 06/09/2017 emis de JUDECĂTORIA ROȘIORII DE VEDE-JUDEȚUL TELEORMAN (Dosar nr. 829/292/2017);		
B1	Intabulare, drept de PROPRIETATE, cu titlu de partaj, bun propriu, dobandit prin Hotarare Judecatoreasca, cota actuala 1/1, cota initiala 1/1	A1
	1) **ȚICĂ FLORENTIN**	

C. Partea III. SARCINI .

Inscrieri privind dezmembramintele dreptului de proprietate, drepturi reale de garanţie şi sarcini	Referinţe
NU SUNT	

Neutilizabil în circuitul civil

Anexa Nr. 1 La Partea I

Teren

Nr cadastral	Suprafaţa (mp)*	Observaţii / Referinţe
	4.000	

* Suprafaţa este determinată in planul de proiecţie Stereo 70.

DETALII LINIARE IMOBIL

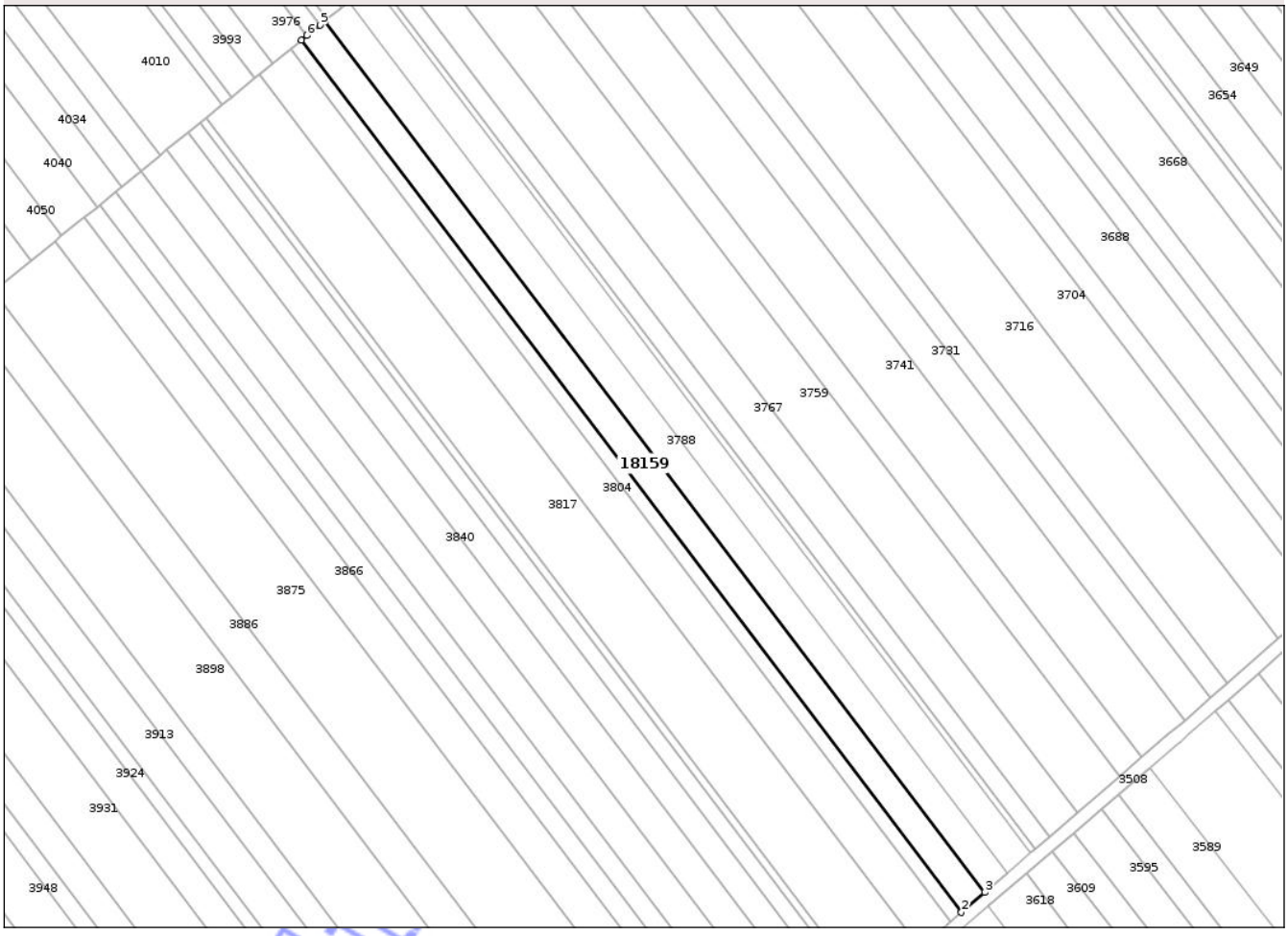

Date referitoare la teren

Crt	Categorie folosinţă	Intra vilan	Suprafaţa (mp)	Tarla	Parcelă	Nr. topo	Observaţii / Referinţe
1	arabil	NU	4.000	66	54	-	

Lungime Segmente

1) Valorile lungimilor segmentelor sunt obţinute din proiecţie în plan.

Punct început	X / Y	Punct sfârşit	X / Y	Lungime segment (** (m)
1	512.157,67 285.868,359	2	512.385,499 285.567,761	377.181
2	512.385,499 285.567,761	3	512.393,57 285.574,676	10.628
3	512.393,57 285.574,676	4	512.165,896 285.875,07	376.924
4	512.165,896 285.875,07	5	512.164,079 285.873,588	2.345
5	512.164,079 285.873,588	6	512.159,665 285.869,987	5.697

Document care conţine date cu caracter personal, protejat de prevederile Regulamentului (UE) nr. 679/2016 şi Legii 190/2018

Punct început	X / Y	Punct sfârşit	X / Y	Lungime segment (** (m)
6	512.159,665 285.869,987	1	512.157,67 285.868,359	2.575

** Lungimile segmentelor sunt determinate în planul de proiecţie Stereo 70 şi sunt rotunjite la 1 milimetru.
*** Distanţa dintre puncte este formată din segmente cumulate ce sunt mai mici decât valoarea 1 milimetru.

Neutilizabil in circuitul civil

DATE DESPRE IMOBILUL NR. 18161

Oficiul de Cadastru şi Publicitate Imobiliară TELEORMAN
Biroul de Cadastru şi Publicitate Imobiliară Alexandria

A. Partea I. Descrierea imobilului

TEREN Intravilan

Adresa: Loc. Peretu, Sos Deal, Jud. Teleorman

Nr. Crt	Nr cadastral Nr. topografic	Suprafaţa* (mp)	Observaţii / Referinţe
A1		400	Sector cadastral:11 Teren imprejmuit;

B. Partea II. Proprietari şi acte

Inscrieri privitoare la dreptul de proprietate şi alte drepturi reale		Referinţe
/		
Hotarare Judecatoreasca nr. 1107, din 09/05/2012 emis de JUDECĂTORIA ROȘIORII DE VEDE-JUDEȚUL TELEORMAN (Dosar nr. 996/292/2012);		
B1	Intabulare, drept de PROPRIETATE, cu titlu de cumpărare, dobandit prin Hotarare Judecatoreasca, cota actuala 1/1, cota initiala 1/1	A1
	1) **VÎNĂTORU RADU-ILIE** 2) **VÎNĂTORU CIPRIAN** 3) **MARTIN RALUCA** 4) **VÎNĂTORU ALEXANDRU** 5) **VÎNĂTORU MARIA**	
Act Normativ nr. 7, din 13/03/1996 emis de PARLAMENTUL ROMÂNIEI;		
B2	Se notează existența mai multor titluri de proprietate, respectiv titlul de proprietate nr. 5300597/22.11.1994 în favoarea lui CRANTEA MARIA și titlul de proprietate nr. 5300597/28.01.2009 în favoarea lui CRANTEA MARIA	A1

C. Partea III. SARCINI .

Inscrieri privind dezmembramintele dreptului de proprietate, drepturi reale de garanţie şi sarcini	Referinţe
NU SUNT	

Neutilizabil în circuitul civil

Anexa Nr. 1 La Partea I

Teren

Nr cadastral	Suprafaţa (mp)*	Observaţii / Referinţe
	400	

* Suprafaţa este determinată in planul de proiecţie Stereo 70.

DETALII LINIARE IMOBIL

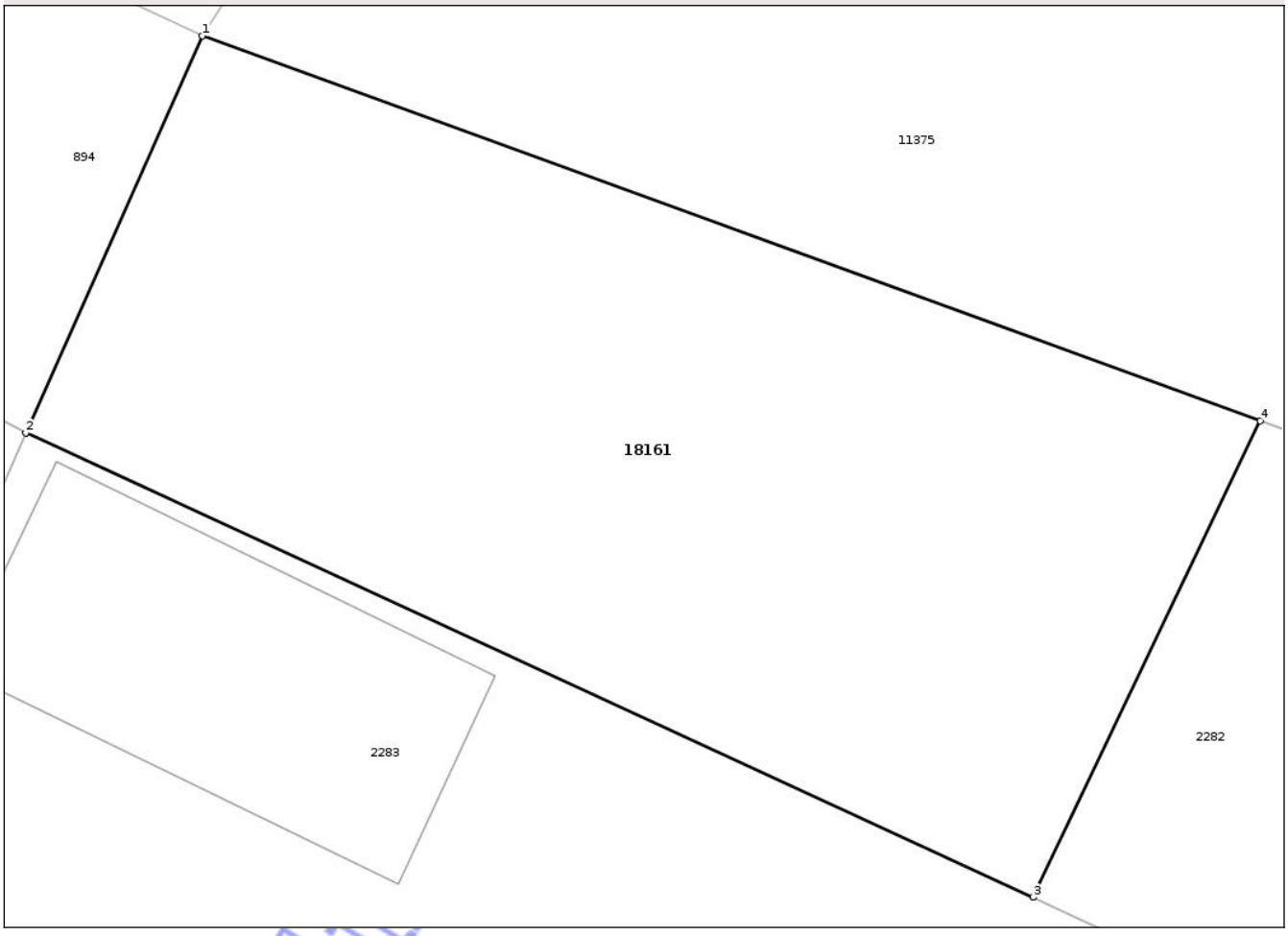

Date referitoare la teren

Crt	Categorie folosinţă	Intra vilan	Suprafaţa (mp)	Tarla	Parcelă	Nr. topo	Observaţii / Referinţe
1	arabil	DA	400	26	130	-	

Lungime Segmente
1) Valorile lungimilor segmentelor sunt obţinute din proiecţie în plan.

Punct început	X / Y	Punct sfârşit	X / Y	Lungime segment (** (m)
1	506.175,468 283.054,741	2	506.170,645 283.043,908	11.858
2	506.170,645 283.043,908	3	506.198,179 283.031,227	30.314
3	506.198,179 283.031,227	4	506.204,383 283.044,233	14.41
4	506.204,383 283.044,233	1	506.175,468 283.054,741	30.765

**** Lungimile segmentelor sunt determinate în planul de proiecţie Stereo 70 şi sunt rotunjite la 1 milimetru.**

Document care conţine date cu caracter personal, protejat de prevederile Regulamentului (UE) nr. 679/2016 şi Legii 190/2018

***** Distanţa dintre puncte este formată din segmente cumulate ce sunt mai mici decât valoarea 1 milimetru.**

Neutilizabil in circuitul civil

DATE DESPRE IMOBILUL NR. 18162

Oficiul de Cadastru şi Publicitate Imobiliară TELEORMAN
Biroul de Cadastru şi Publicitate Imobiliară Alexandria

A. Partea I. Descrierea imobilului

TEREN Extravilan

Adresa: Jud. Teleorman

Nr. Crt	Nr cadastral Nr. topografic	Suprafaţa* (mp)	Observaţii / Referinţe
A1		4.900	Sector cadastral:10 Teren neimprejmuit;

B. Partea II. Proprietari şi acte

Inscrieri privitoare la dreptul de proprietate şi alte drepturi reale		Referinţe
/		
Act Notarial nr. 618, din 06/12/2004 emis de BNP TAMARA MORCOV;		
B1	Intabulare, drept de PROPRIETATE, cu titlu de moștenire și partaj, bun propriu, dobandit prin Succesiune, cota actuala 1/1, cota initiala 1/1	A1
	1) **OPREA FLOAREA**	
Act Normativ nr. 7, din 13/03/1996 emis de PARLAMENTUL ROMÂNIEI;		
B2	Se notează existența mai multor titluri de proprietate, respectiv titlul de proprietate nr. 5300597/22.11.1994 în favoarea lui CRANTEA MARIA și titlul de proprietate nr. 5300597/28.01.2009 în favoarea lui CRANTEA MARIA	A1

C. Partea III. SARCINI .

Inscrieri privind dezmembramintele dreptului de proprietate, drepturi reale de garanţie şi sarcini	Referinţe
NU SUNT	

Neutilizabil în circuitul civil

Anexa Nr. 1 La Partea I

Teren

Nr cadastral	Suprafaţa (mp)*	Observaţii / Referinţe
	4.900	

* Suprafaţa este determinată in planul de proiecţie Stereo 70.

DETALII LINIARE IMOBIL

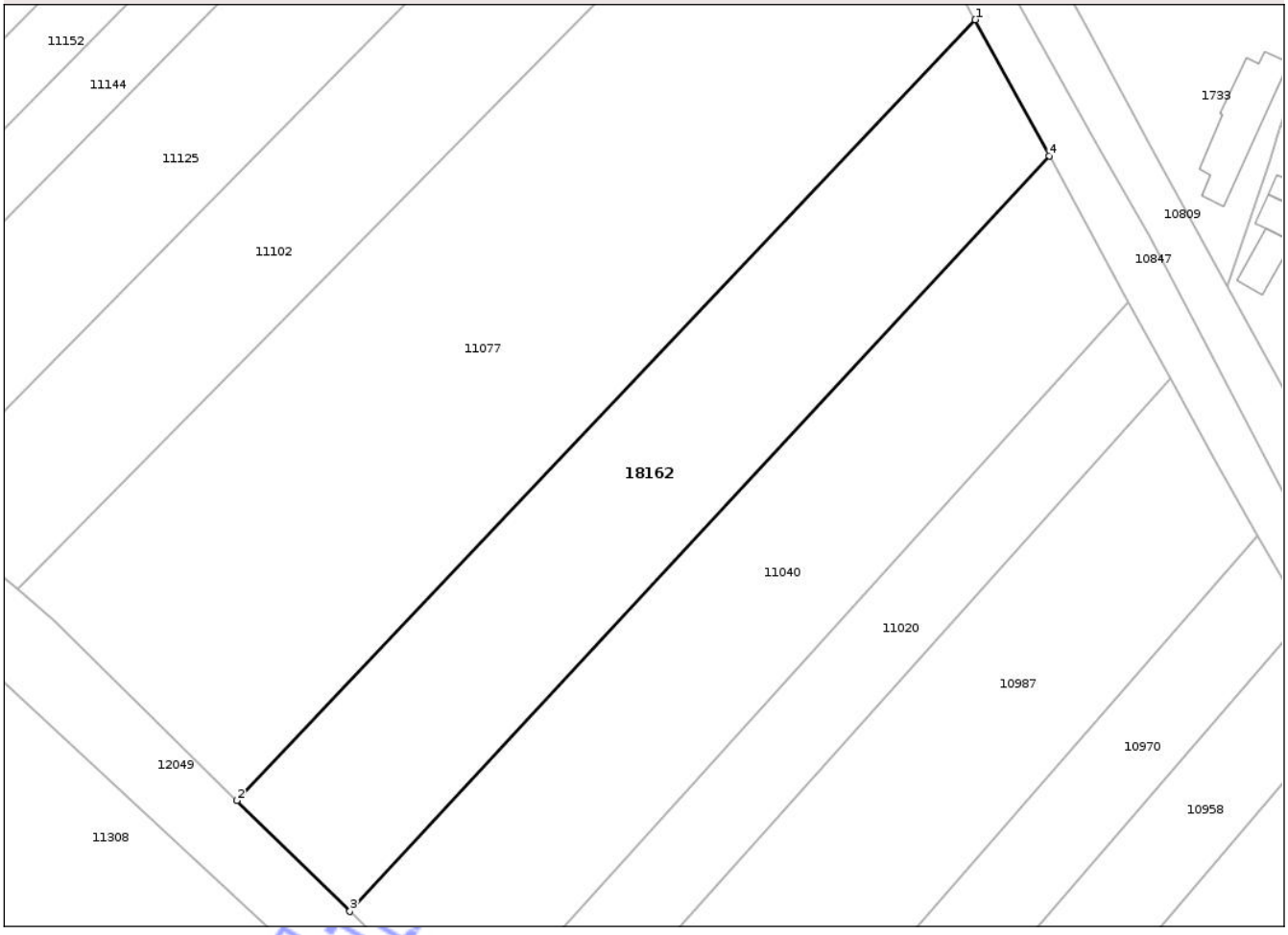

Date referitoare la teren

Crt	Categorie folosinţă	Intra vilan	Suprafaţa (mp)	Tarla	Parcelă	Nr. topo	Observaţii / Referinţe
1	arabil	NU	4.900	7/1	9	-	

Lungime Segmente

1) Valorile lungimilor segmentelor sunt obţinute din proiecţie în plan.

Punct început	X / Y	Punct sfârşit	X / Y	Lungime segment (** (m)
1	506.458,662 282.433,032	2	506.329,614 282.296,685	187.734
2	506.329,614 282.296,685	3	506.349,352 282.277,343	27.635
3	506.349,352 282.277,343	4	506.471,612 282.409,278	179.873
4	506.471,612 282.409,278	1	506.458,662 282.433,032	27.055

**** Lungimile segmentelor sunt determinate în planul de proiecţie Stereo 70 şi sunt rotunjite la 1 milimetru.**

Document care conţine date cu caracter personal, protejat de prevederile Regulamentului (UE) nr. 679/2016 şi Legii 190/2018

***** Distanţa dintre puncte este formată din segmente cumulate ce sunt mai mici decât valoarea 1 milimetru.**

Neutilizabil in circuitul civil

DATE DESPRE IMOBILUL NR. 18163

Oficiul de Cadastru şi Publicitate Imobiliară TELEORMAN
Biroul de Cadastru şi Publicitate Imobiliară Alexandria

A. Partea I. Descrierea imobilului

TEREN Extravilan

Adresa: Jud. Teleorman

Nr. Crt	Nr cadastral Nr. topografic	Suprafaţa* (mp)	Observaţii / Referinţe
A1		2.500	Sector cadastral:17 Teren neimprejmuit;

B. Partea II. Proprietari şi acte

Inscrieri privitoare la dreptul de proprietate şi alte drepturi reale		Referinţe
/		
Act Administrativ nr. 5301266, din 11/09/1996 emis de CJSDPAT TELEORMAN;		
B1	Intabulare, drept de PROPRIETATE, dobandit prin Reconstituire, cota actuala 1/1, cota initiala 1/1	A1
	1) **TĂBĂCITU I. ŞTEFAN**	

C. Partea III. SARCINI .

Inscrieri privind dezmembramintele dreptului de proprietate, drepturi reale de garanţie şi sarcini	Referinţe
NU SUNT	

Neutilizabil în circuitul civil

Anexa Nr. 1 La Partea I

Teren

Nr cadastral	Suprafaţa (mp)*	Observaţii / Referinţe
	2.500	

* Suprafaţa este determinată in planul de proiecţie Stereo 70.

DETALII LINIARE IMOBIL

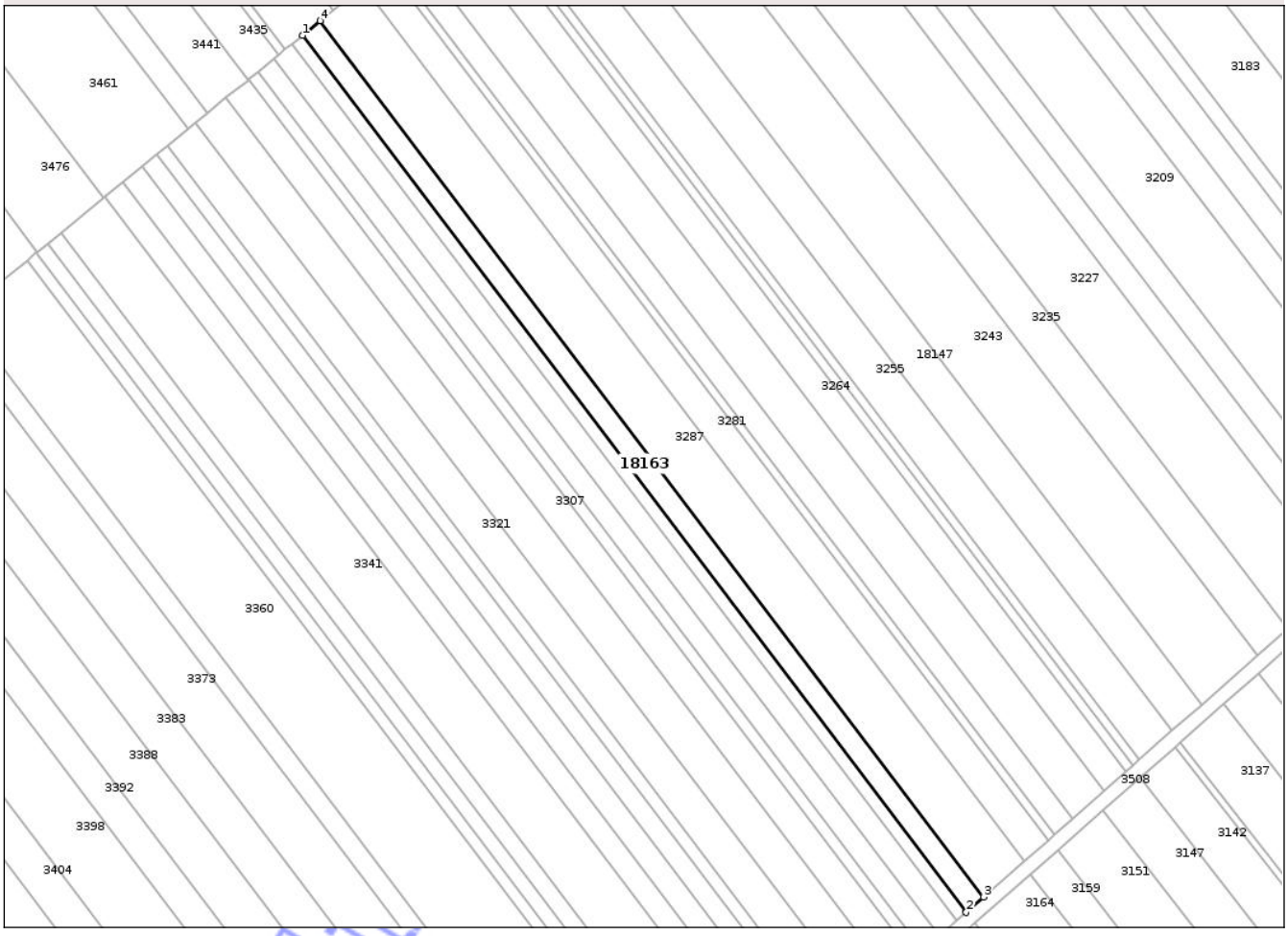

Date referitoare la teren

Crt	Categorie folosinţă	Intra vilan	Suprafaţa (mp)	Tarla	Parcelă	Nr. topo	Observaţii / Referinţe
1	arabil	NU	2.500	66	134	-	

Lungime Segmente

1) Valorile lungimilor segmentelor sunt obţinute din proiecţie în plan.

Punct început	X / Y	Punct sfârşit	X / Y	Lungime segment (** (m)
1	512.884,17 286.461,036	2	513.092,342 286.186,373	344.638
2	513.092,342 286.186,373	3	513.097,802 286.191,184	7.277
3	513.097,802 286.191,184	4	512.889,797 286.465,626	344.361
4	512.889,797 286.465,626	1	512.884,17 286.461,036	7.262

**** Lungimile segmentelor sunt determinate în planul de proiecţie Stereo 70 şi sunt rotunjite la 1 milimetru.**

Document care conţine date cu caracter personal, protejat de prevederile Regulamentului (UE) nr. 679/2016 şi Legii 190/2018

***** Distanţa dintre puncte este formată din segmente cumulate ce sunt mai mici decât valoarea 1 milimetru.**

Neutilizabil in circuitul civil

DATE DESPRE IMOBILUL NR. 18164

Oficiul de Cadastru şi Publicitate Imobiliară TELEORMAN
Biroul de Cadastru şi Publicitate Imobiliară Alexandria

A. Partea I. Descrierea imobilului

TEREN Extravilan

Adresa: Jud. Teleorman

Nr. Crt	Nr cadastral Nr. topografic	Suprafaţa* (mp)	Observaţii / Referinţe
A1		6.200	Sector cadastral:25 Teren neimprejmuit;

B. Partea II. Proprietari şi acte

Inscrieri privitoare la dreptul de proprietate şi alte drepturi reale		Referinţe
/		
Act Administrativ nr. 5301266, din 11/09/1996 emis de CJSDPAT TELEORMAN;		
B1	Intabulare, drept de PROPRIETATE, dobandit prin Reconstituire, cota actuala 1/1, cota initiala 1/1	A1
	1) **TĂBĂCITU I. ŞTEFAN**	

C. Partea III. SARCINI .

Inscrieri privind dezmembramintele dreptului de proprietate, drepturi reale de garanţie şi sarcini	Referinţe
NU SUNT	

Neutilizabil în circuitul civil

Anexa Nr. 1 La Partea I

Teren

Nr cadastral	Suprafaţa (mp)*	Observaţii / Referinţe
	6.200	

* Suprafaţa este determinată in planul de proiecţie Stereo 70.

DETALII LINIARE IMOBIL

Date referitoare la teren

Crt	Categorie folosinţă	Intra vilan	Suprafaţa (mp)	Tarla	Parcelă	Nr. topo	Observaţii / Referinţe
1	arabil	NU	6.200	14	30	-	

Lungime Segmente

1) Valorile lungimilor segmentelor sunt obţinute din proiecţie în plan.

Punct început	X / Y	Punct sfârşit	X / Y	Lungime segment (** (m)
1	507.217,772 274.872,294	2	507.050,319 275.255,671	418.352
2	507.050,319 275.255,671	3	507.036,776 275.249,681	14.809
3	507.036,776 275.249,681	4	507.204,505 274.865,673	419.041
4	507.204,505 274.865,673	1	507.217,772 274.872,294	14.827

**** Lungimile segmentelor sunt determinate în planul de proiecţie Stereo 70 şi sunt rotunjite la 1 milimetru.**

Document care conţine date cu caracter personal, protejat de prevederile Regulamentului (UE) nr. 679/2016 şi Legii 190/2018

***** Distanţa dintre puncte este formată din segmente cumulate ce sunt mai mici decât valoarea 1 milimetru.**

Neutilizabil in circuitul civil

DATE DESPRE IMOBILUL NR. 18146

Oficiul de Cadastru şi Publicitate Imobiliară TELEORMAN
Biroul de Cadastru şi Publicitate Imobiliară Alexandria

A. Partea I. Descrierea imobilului

TEREN Extravilan

Adresa: Jud. Teleorman

Nr. Crt	Nr cadastral Nr. topografic	Suprafaţa* (mp)	Observaţii / Referinţe
A1		8.800	Sector cadastral:25 Teren neimprejmuit;

B. Partea II. Proprietari şi acte

Inscrieri privitoare la dreptul de proprietate şi alte drepturi reale		Referinţe
/		
Act Notarial nr. 97, din 20/04/1999 emis de BNP BARBU MARIA;		
B1	Intabulare, drept de PROPRIETATE, cu titlu de moştenire şi partaj, bun propriu, dobandit prin Succesiune, cota actuala 1/1, cota initiala 1/1	A1
	1) **BÂRNĂ MARIA**	

C. Partea III. SARCINI .

Inscrieri privind dezmembramintele dreptului de proprietate, drepturi reale de garanţie şi sarcini	Referinţe
NU SUNT	

Neutilizabil în circuitul civil

Anexa Nr. 1 La Partea I

Teren

Nr cadastral	Suprafaţa (mp)*	Observaţii / Referinţe
	8.800	

* Suprafaţa este determinată in planul de proiecţie Stereo 70.

DETALII LINIARE IMOBIL

Date referitoare la teren

Crt	Categorie folosinţă	Intra vilan	Suprafaţa (mp)	Tarla	Parcelă	Nr. topo	Observaţii / Referinţe
1	arabil	NU	8.800	13	194	-	

Lungime Segmente
1) Valorile lungimilor segmentelor sunt obţinute din proiecţie în plan.

Punct început	X / Y	Punct sfârşit	X / Y	Lungime segment (** (m)
1	506.364,816 275.779,043	2	506.384,182 275.788,792	21.681
2	506.384,182 275.788,792	3	506.210,792 276.155,555	405.684
3	506.210,792 276.155,555	4	506.196,365 276.148,82	15.922
4	506.196,365 276.148,82	5	506.191,152 276.146,386	5.753
5	506.191,152 276.146,386	1	506.364,816 275.779,043	406.325

Document care conţine date cu caracter personal, protejat de prevederile Regulamentului (UE) nr. 679/2016 şi Legii 190/2018

**** Lungimile segmentelor sunt determinate în planul de proiecţie Stereo 70 şi sunt rotunjite la 1 milimetru.**
***** Distanţa dintre puncte este formată din segmente cumulate ce sunt mai mici decât valoarea 1 milimetru.**

Neutilizabil in circuitul civil

DATE DESPRE IMOBILUL NR. 18156

Oficiul de Cadastru şi Publicitate Imobiliară TELEORMAN
Biroul de Cadastru şi Publicitate Imobiliară Alexandria

A. Partea I. Descrierea imobilului

TEREN Extravilan

Adresa: Jud. Teleorman

Nr. Crt	Nr cadastral Nr. topografic	Suprafaţa* (mp)	Observaţii / Referinţe
A1		5.000	Sector cadastral:25 Teren neimprejmuit;

B. Partea II. Proprietari şi acte

Inscrieri privitoare la dreptul de proprietate şi alte drepturi reale		Referinţe
/		
Hotarare Judecatoreasca nr. 860, din 24/05/2017 emis de JUDECĂTORIA ROȘIORII DE VEDE-JUDEȚUL TELEORMAN (Dosar nr. 4015/292/2016);		
B1	Intabulare, drept de PROPRIETATE, cu titlu de partaj, bun propriu, dobandit prin Hotarare Judecatoreasca, cota actuala 1/1, cota initiala 1/1	A1
	1) **ANTON MARIA**	

C. Partea III. SARCINI .

Inscrieri privind dezmembramintele dreptului de proprietate, drepturi reale de garanţie şi sarcini	Referinţe
NU SUNT	

Neutilizabil în circuitul civil

Anexa Nr. 1 La Partea I

Teren

Nr cadastral	Suprafaţa (mp)*	Observaţii / Referinţe
	5.000	

* Suprafaţa este determinată in planul de proiecţie Stereo 70.

DETALII LINIARE IMOBIL

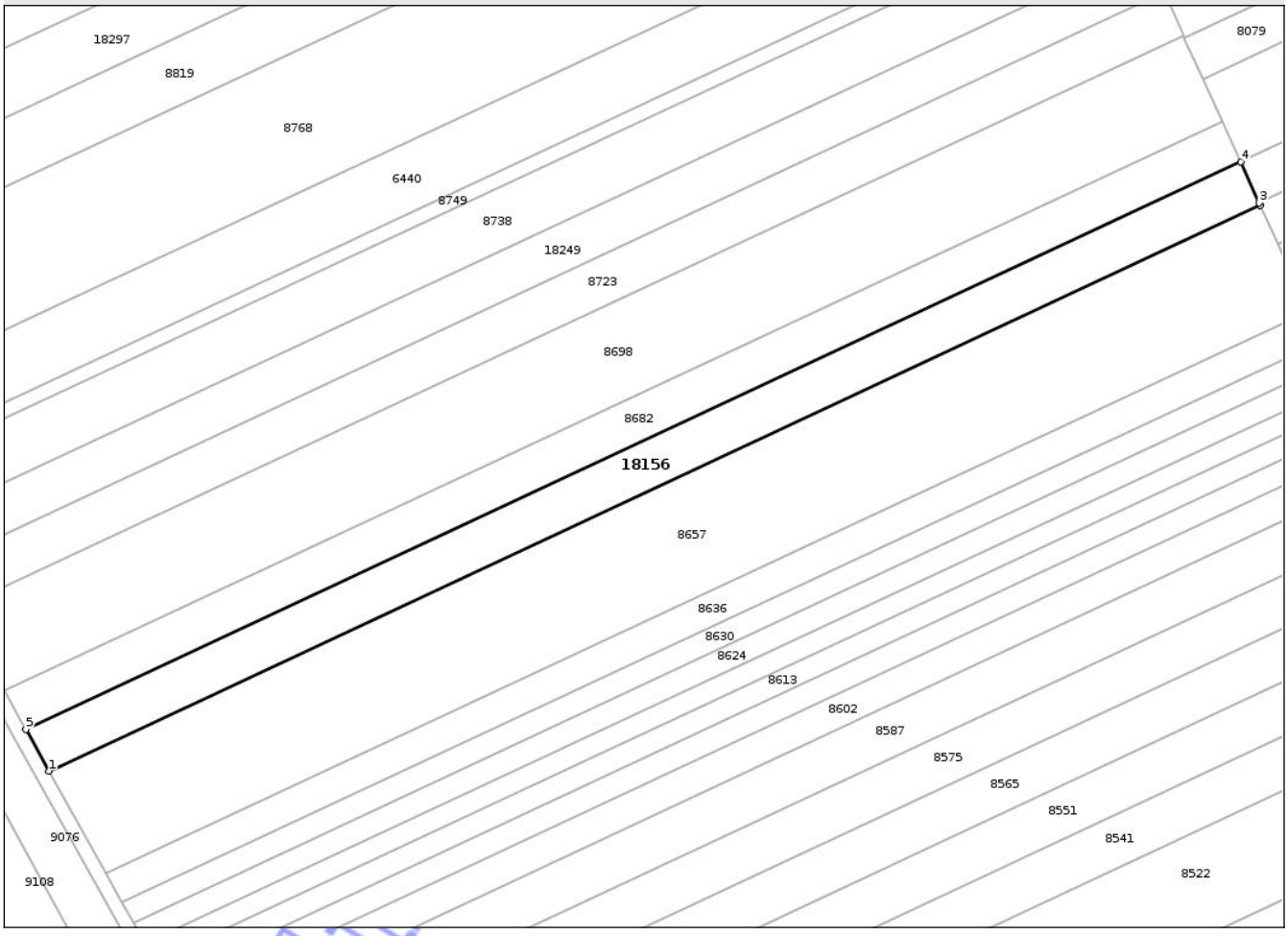

Date referitoare la teren

Crt	Categorie folosinţă	Intra vilan	Suprafaţa (mp)	Tarla	Parcelă	Nr. topo	Observaţii / Referinţe
1	arabil	NU	5.000	15/1	113	-	

Lungime Segmente
1) Valorile lungimilor segmentelor sunt obţinute din proiecţie în plan.

Punct început	X / Y	Punct sfârşit	X / Y	Lungime segment (** (m)
1	507.660,383 276.947,063	2	508.000,22 277.105,642	375.015
2	508.000,22 277.105,642	3	507.999,924 277.106,295	0.717
3	507.999,924 277.106,295	4	507.994,726 277.117,769	12.597
4	507.994,726 277.117,769	5	507.653,871 276.958,716	376.138
5	507.653,871 276.958,716	1	507.660,383 276.947,063	13.349

Document care conţine date cu caracter personal, protejat de prevederile Regulamentului (UE) nr. 679/2016 şi Legii 190/2018

**** Lungimile segmentelor sunt determinate în planul de proiecţie Stereo 70 şi sunt rotunjite la 1 milimetru.**
***** Distanţa dintre puncte este formată din segmente cumulate ce sunt mai mici decât valoarea 1 milimetru.**

Neutilizabil in circuitul civil

DATE DESPRE IMOBILUL NR. 18160

Oficiul de Cadastru şi Publicitate Imobiliară TELEORMAN
Biroul de Cadastru şi Publicitate Imobiliară Alexandria

A. Partea I. Descrierea imobilului

TEREN Extravilan

Adresa: Jud. Teleorman

Nr. Crt	Nr cadastral Nr. topografic	Suprafaţa* (mp)	Observaţii / Referinţe
A1		5.000	Sector cadastral:25 Teren neimprejmuit;

B. Partea II. Proprietari şi acte

Inscrieri privitoare la dreptul de proprietate şi alte drepturi reale		Referinţe
/		
Act Notarial nr. 4467, din 24/11/2004 emis de BNP RADU ANIȘOARA;		
B1	Intabulare, drept de PROPRIETATE, cu titlu de partaj, bun propriu, dobandit prin lesire Din Indiviziune, cota actuala 1/1, cota initiala 1/1	A1
	1) **PRUNA DOMNICA**	

C. Partea III. SARCINI .

Inscrieri privind dezmembramintele dreptului de proprietate, drepturi reale de garanţie şi sarcini	Referinţe
NU SUNT	

Neutilizabil în circuitul civil

Anexa Nr. 1 La Partea I

Teren

Nr cadastral	Suprafaţa (mp)*	Observaţii / Referinţe
	5.000	

* Suprafaţa este determinată in planul de proiecţie Stereo 70.

DETALII LINIARE IMOBIL

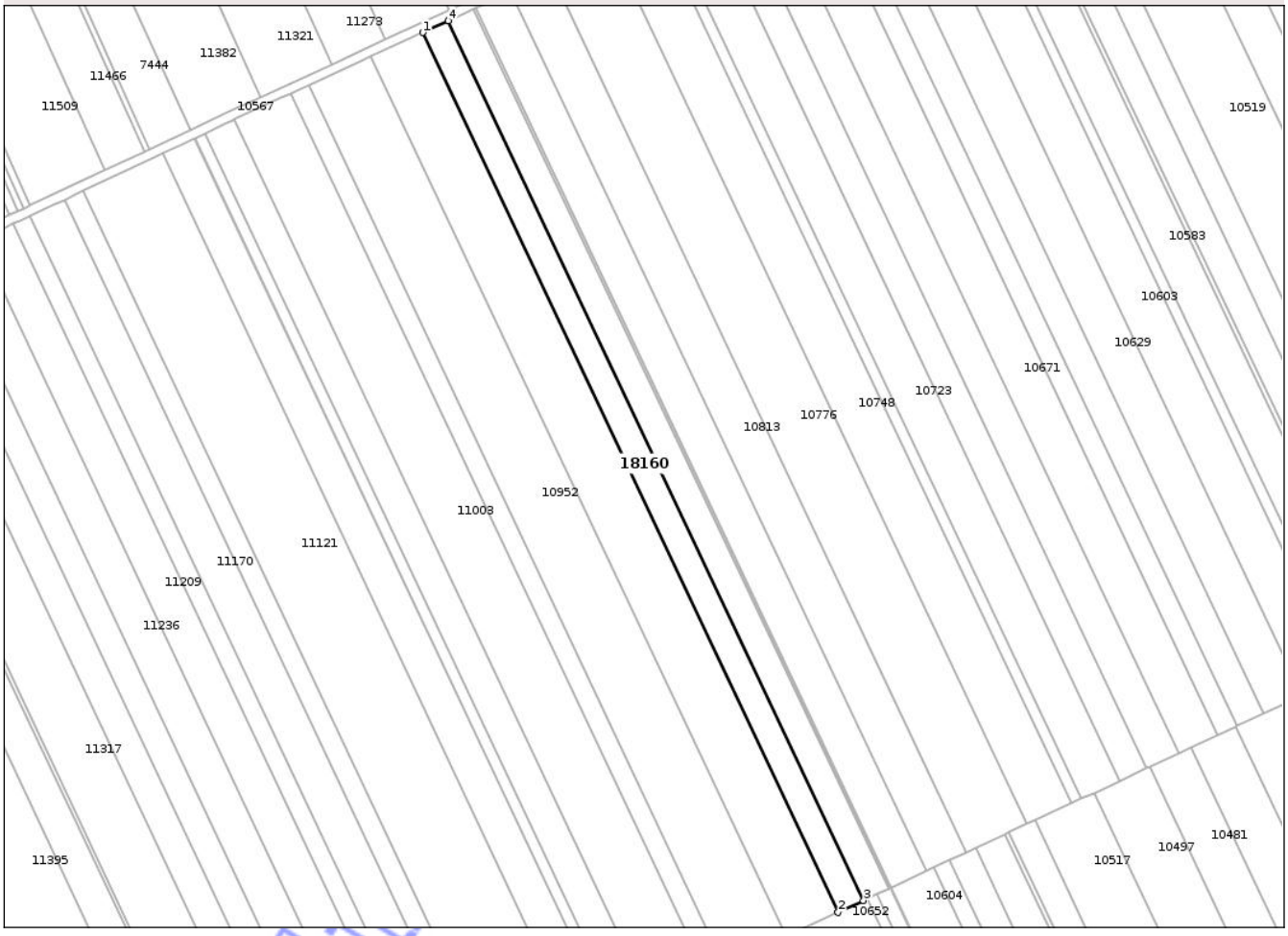

Date referitoare la teren

Crt	Categorie folosinţă	Intra vilan	Suprafaţa (mp)	Tarla	Parcelă	Nr. topo	Observaţii / Referinţe
1	arabil	NU	5.000	13	34	-	

Lungime Segmente

1) Valorile lungimilor segmentelor sunt obţinute din proiecţie în plan.

Punct început	X / Y	Punct sfârşit	X / Y	Lungime segment (** (m)
1	506.386,219 276.696,542	2	506.564,017 276.320,454	415.998
2	506.564,017 276.320,454	3	506.574,909 276.325,539	12.021
3	506.574,909 276.325,539	4	506.397,134 276.701,579	415.945
4	506.397,134 276.701,579	1	506.386,219 276.696,542	12.021

**** Lungimile segmentelor sunt determinate în planul de proiecţie Stereo 70 şi sunt rotunjite la 1 milimetru.**

Document care conţine date cu caracter personal, protejat de prevederile Regulamentului (UE) nr. 679/2016 şi Legii 190/2018

***** Distanţa dintre puncte este formată din segmente cumulate ce sunt mai mici decât valoarea 1 milimetru.**

Neutilizabil in circuitul civil

DATE DESPRE IMOBILUL NR. 18166

Oficiul de Cadastru şi Publicitate Imobiliară TELEORMAN
Biroul de Cadastru şi Publicitate Imobiliară Alexandria

A. Partea I. Descrierea imobilului

TEREN Extravilan

Adresa: Jud. Teleorman

Nr. Crt	Nr cadastral Nr. topografic	Suprafaţa* (mp)	Observaţii / Referinţe
A1		11.075	Sector cadastral:17 Teren neimprejmuit;

B. Partea II. Proprietari şi acte

Inscrieri privitoare la dreptul de proprietate şi alte drepturi reale		Referinţe
/		
Act Notarial nr. 752, din 29/11/2004 emis de BNP DRĂGHICI NICOLETA;		
B1	Intabulare, drept de PROPRIETATE, cu titlu de donaţie, bun propriu, dobandit prin Conventie, cota actuala 1/1, cota initiala 1/1	A1
	1) **CRISTOAICA ALEXANDRU** DEFUNCT:Da	

C. Partea III. SARCINI .

Inscrieri privind dezmembramintele dreptului de proprietate, drepturi reale de garanţie şi sarcini	Referinţe
NU SUNT	

Neutilizabil în circuitul civil

Anexa Nr. 1 La Partea I

Teren

Nr cadastral	Suprafaţa (mp)*	Observaţii / Referinţe
	11.075	

* Suprafaţa este determinată in planul de proiecţie Stereo 70.

DETALII LINIARE IMOBIL

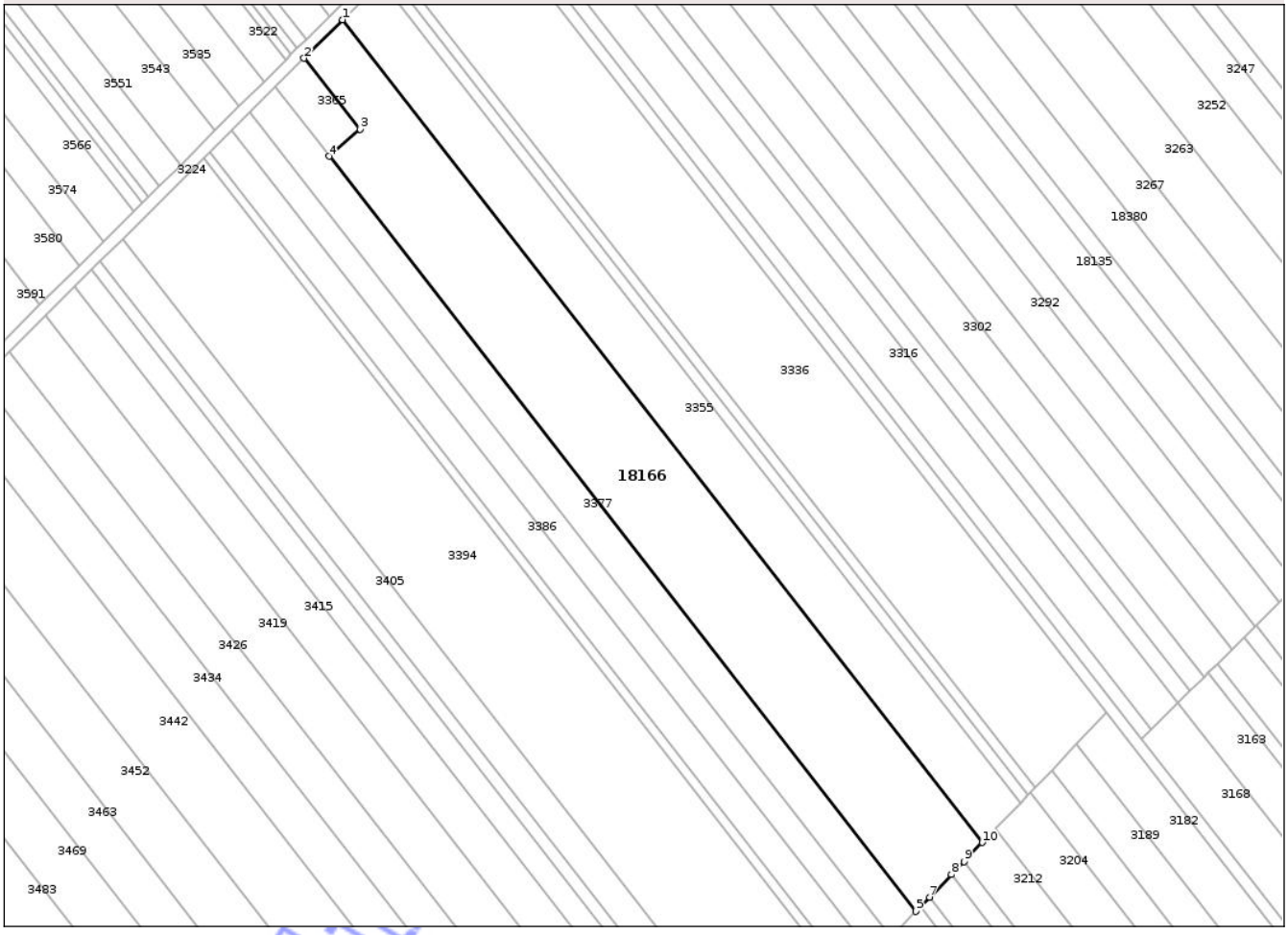

Date referitoare la teren

Crt	Categorie folosinţă	Intra vilan	Suprafaţa (mp)	Tarla	Parcelă	Nr. topo	Observaţii / Referinţe
1	arabil	NU	11.075	63	110	-	

Lungime Segmente
1) Valorile lungimilor segmentelor sunt obţinute din proiecţie în plan.

Punct început	X / Y	Punct sfârşit	X / Y	Lungime segment (** (m)
1	512.786,05 284.901,176	2	512.772,881 284.888,067	18.581
2	512.772,881 284.888,067	3	512.792,039 284.863,8	30.918
3	512.792,039 284.863,8	4	512.781,389 284.854,582	14.085
4	512.781,389 284.854,582	5	512.981,909 284.596,949	326.471
5	512.981,909 284.596,949	6	512.983,457 284.598,556	2.231

Document care conţine date cu caracter personal, protejat de prevederile Regulamentului (UE) nr. 679/2016 şi Legii 190/2018

Punct început	X / Y	Punct sfârşit	X / Y	Lungime segment (** (m)
6	512.983,457 284.598,556	7	512.986,572 284.601,791	4.491
7	512.986,572 284.601,791	8	512.994,046 284.609,552	10.775
8	512.994,046 284.609,552	9	512.998,315 284.613,986	6.155
9	512.998,315 284.613,986	10	513.004,542 284.620,452	8.977
10	513.004,542 284.620,452	1	512.786,05 284.901,176	355.731

**** Lungimile segmentelor sunt determinate în planul de proiecţie Stereo 70 şi sunt rotunjite la 1 milimetru.**
***** Distanţa dintre puncte este formată din segmente cumulate ce sunt mai mici decât valoarea 1 milimetru.**

Neutilizabil in circuitul civil

DATE DESPRE IMOBILUL NR. 18168

Oficiul de Cadastru şi Publicitate Imobiliară TELEORMAN
Biroul de Cadastru şi Publicitate Imobiliară Alexandria

A. Partea I. Descrierea imobilului

TEREN Extravilan

Adresa: Jud. Teleorman

Nr. Crt	Nr cadastral Nr. topografic	Suprafaţa* (mp)	Observaţii / Referinţe
A1		1.000	Sector cadastral:5 Teren neimprejmuit;

B. Partea II. Proprietari şi acte

Inscrieri privitoare la dreptul de proprietate şi alte drepturi reale		Referinţe
/		
Hotarare Judecatoreasca nr. 2065, din 13/10/2004 emis de JUDECĂTORIA ROȘIORII DE VEDE-JUDEȚUL TELEORMAN (Dosar nr. 2706/2004);		
B1	Intabulare, drept de PROPRIETATE, cu titlu de partaj, bun propriu, dobandit prin Hotarare Judecatoreasca, cota actuala 1/1, cota initiala 1/1	A1
	1) **TRUICĂ STANCA**	

C. Partea III. SARCINI .

Inscrieri privind dezmembramintele dreptului de proprietate, drepturi reale de garanţie şi sarcini	Referinţe
NU SUNT	

Neutilizabil în circuitul civil

Anexa Nr. 1 La Partea I

Teren

Nr cadastral	Suprafaţa (mp)*	Observaţii / Referinţe
	1.000	

* Suprafaţa este determinată in planul de proiecţie Stereo 70.

DETALII LINIARE IMOBIL

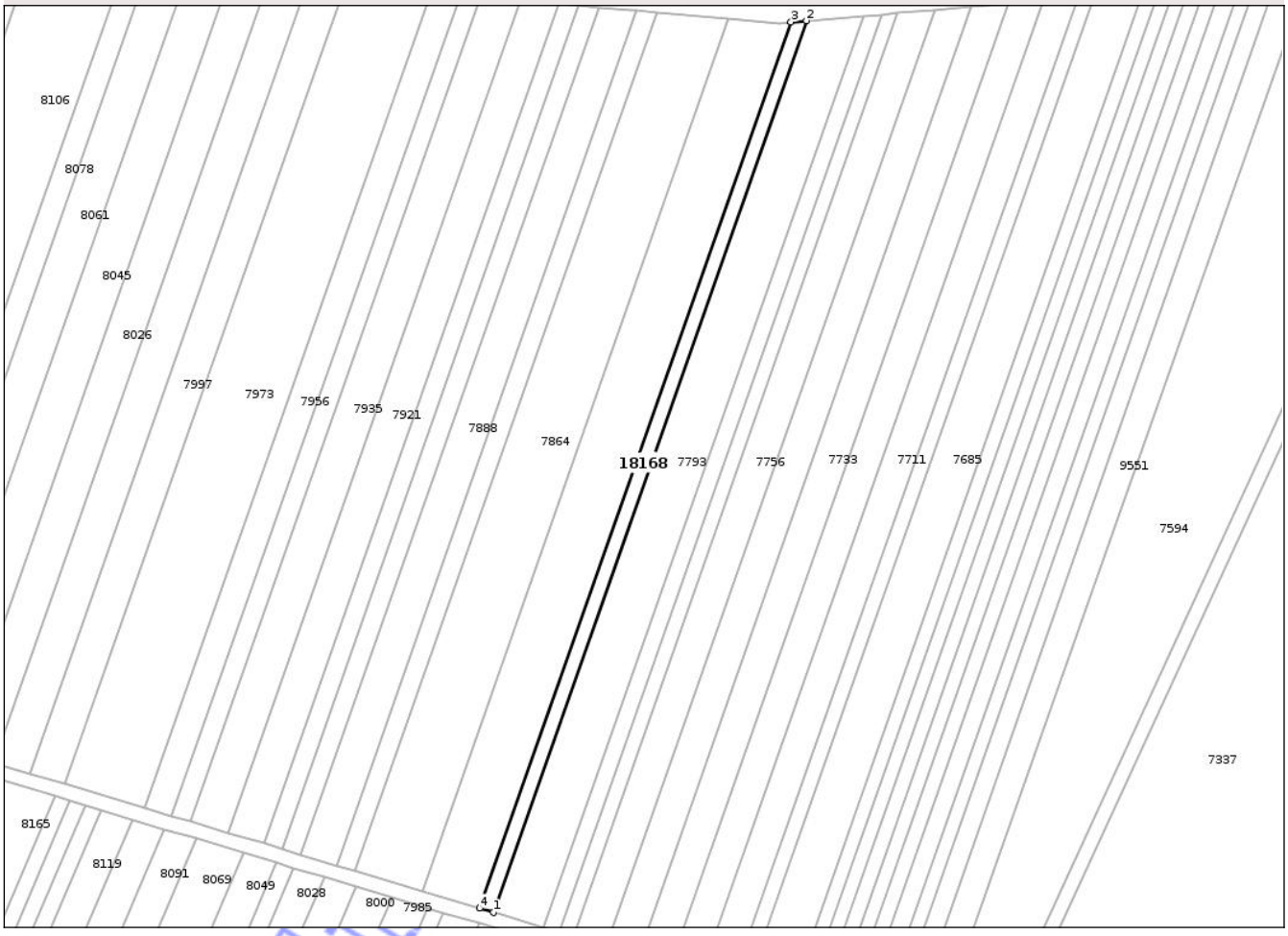

Date referitoare la teren

Crt	Categorie folosinţă	Intra vilan	Suprafaţa (mp)	Tarla	Parcelă	Nr. topo	Observaţii / Referinţe
1	arabil	NU	1.000	51/2	148	-	

Lungime Segmente

1) Valorile lungimilor segmentelor sunt obţinute din proiecţie în plan.

Punct început	X / Y	Punct sfârşit	X / Y	Lungime segment (** (m)
1	508.301,495 284.855,976	2	508.387,081 285.099,332	257.967
2	508.387,081 285.099,332	3	508.382,837 285.098,983	4.258
3	508.382,837 285.098,983	4	508.297,766 284.857,092	256.414
4	508.297,766 284.857,092	1	508.301,495 284.855,976	3.892

**** Lungimile segmentelor sunt determinate în planul de proiecţie Stereo 70 şi sunt rotunjite la 1 milimetru.**

Document care conţine date cu caracter personal, protejat de prevederile Regulamentului (UE) nr. 679/2016 şi Legii 190/2018

***** Distanţa dintre puncte este formată din segmente cumulate ce sunt mai mici decât valoarea 1 milimetru.**

Neutilizabil in circuitul civil

DATE DESPRE IMOBILUL NR. 18169

Oficiul de Cadastru şi Publicitate Imobiliară TELEORMAN
Biroul de Cadastru şi Publicitate Imobiliară Alexandria

A. Partea I. Descrierea imobilului

TEREN Extravilan

Adresa: Jud. Teleorman

Nr. Crt	Nr cadastral Nr. topografic	Suprafaţa* (mp)	Observaţii / Referinţe
A1		4.005	Sector cadastral:24 Teren neimprejmuit;

B. Partea II. Proprietari şi acte

Inscrieri privitoare la dreptul de proprietate şi alte drepturi reale		Referinţe
/		
Act Notarial nr. 172, din 02/08/2002 emis de BNP BARBU MARIA;		
B1	Intabulare, drept de PROPRIETATE, cu titlu de moştenire şi partaj, bun propriu, dobandit prin Succesiune, cota actuala 1/1, cota initiala 1/1	A1
	1) **COTOC CORNICA**	

C. Partea III. SARCINI .

Inscrieri privind dezmembramintele dreptului de proprietate, drepturi reale de garanţie şi sarcini	Referinţe
NU SUNT	

Neutilizabil în circuitul civil

Anexa Nr. 1 La Partea I

Teren

Nr cadastral	Suprafaţa (mp)*	Observaţii / Referinţe
	4.005	

* Suprafaţa este determinată in planul de proiecţie Stereo 70.

DETALII LINIARE IMOBIL

Date referitoare la teren

Crt	Categorie folosinţă	Intra vilan	Suprafaţa (mp)	Tarla	Parcelă	Nr. topo	Observaţii / Referinţe
1	arabil	NU	4.005	11	14	-	

Lungime Segmente
1) Valorile lungimilor segmentelor sunt obţinute din proiecţie în plan.

Punct început	X / Y	Punct sfârşit	X / Y	Lungime segment (** (m)
1	505.077,487 278.762,029	2	505.068,19 278.757,642	10.28
2	505.068,19 278.757,642	3	505.233,276 278.404,707	389.636
3	505.233,276 278.404,707	4	505.239,717 278.407,76	7.128
4	505.239,717 278.407,76	5	505.242,565 278.409,11	3.152
5	505.242,565 278.409,11	1	505.077,487 278.762,029	389.618

Document care conţine date cu caracter personal, protejat de prevederile Regulamentului (UE) nr. 679/2016 şi Legii 190/2018

**** Lungimile segmentelor sunt determinate în planul de proiecţie Stereo 70 şi sunt rotunjite la 1 milimetru.**
***** Distanţa dintre puncte este formată din segmente cumulate ce sunt mai mici decât valoarea 1 milimetru.**

Neutilizabil in circuitul civil

DATE DESPRE IMOBILUL NR. 18170

Oficiul de Cadastru şi Publicitate Imobiliară TELEORMAN
Biroul de Cadastru şi Publicitate Imobiliară Alexandria

A. Partea I. Descrierea imobilului

TEREN Extravilan

Adresa: Jud. Teleorman

Nr. Crt	Nr cadastral Nr. topografic	Suprafaţa* (mp)	Observaţii / Referinţe
A1		1.511	Sector cadastral:6 Teren neimprejmuit;

B. Partea II. Proprietari şi acte

Inscrieri privitoare la dreptul de proprietate şi alte drepturi reale		Referinţe
/		
Act Notarial nr. 172, din 02/08/2002 emis de BNP BARBU MARIA;		
B1	Intabulare, drept de PROPRIETATE, cu titlu de moștenire și partaj, bun propriu, dobandit prin Succesiune, cota actuala 1/1, cota initiala 1/1	A1
	1) **OPREA FLOAREA**	

C. Partea III. SARCINI .

Inscrieri privind dezmembramintele dreptului de proprietate, drepturi reale de garanţie şi sarcini	Referinţe
NU SUNT	

Neutilizabil în circuitul civil

Anexa Nr. 1 La Partea I

Teren

Nr cadastral	Suprafaţa (mp)*	Observaţii / Referinţe
	1.511	

* Suprafaţa este determinată in planul de proiecţie Stereo 70.

DETALII LINIARE IMOBIL

Date referitoare la teren

Crt	Categorie folosinţă	Intra vilan	Suprafaţa (mp)	Tarla	Parcelă	Nr. topo	Observaţii / Referinţe
1	arabil	NU	1.511	36	48	-	

Lungime Segmente
1) Valorile lungimilor segmentelor sunt obţinute din proiecţie în plan.

Punct început	X / Y	Punct sfârşit	X / Y	Lungime segment (** (m)
1	505.201,126 284.295,245	2	505.206,055 284.292,81	5.498
2	505.206,055 284.292,81	3	505.327,021 284.539,634	274.872
3	505.327,021 284.539,634	4	505.322,05 284.541,985	5.499
4	505.322,05 284.541,985	1	505.201,126 284.295,245	274.779

**** Lungimile segmentelor sunt determinate în planul de proiecţie Stereo 70 şi sunt rotunjite la 1 milimetru.**

Document care conţine date cu caracter personal, protejat de prevederile Regulamentului (UE) nr. 679/2016 şi Legii 190/2018

***** Distanţa dintre puncte este formată din segmente cumulate ce sunt mai mici decât valoarea 1 milimetru.**

Neutilizabil in circuitul civil

DATE DESPRE IMOBILUL NR. 18171

Oficiul de Cadastru şi Publicitate Imobiliară TELEORMAN
Biroul de Cadastru şi Publicitate Imobiliară Alexandria

A. Partea I. Descrierea imobilului

TEREN Extravilan

Adresa: Jud. Teleorman

Nr. Crt	Nr cadastral Nr. topografic	Suprafaţa* (mp)	Observaţii / Referinţe
A1		2.350	Sector cadastral:18 Teren neimprejmuit;

B. Partea II. Proprietari şi acte

Inscrieri privitoare la dreptul de proprietate şi alte drepturi reale		Referinţe
/		
Hotarare Judecatoreasca nr. 2619, din 22/12/2004 emis de JUDECĂTORIA ROȘIORII DE VEDE-JUDEȚUL TELEORMAN (DOSAR NR. 3287/2004);		
B1	Intabulare, drept de PROPRIETATE, cu titlu de partaj, bun propriu, dobandit prin Hotarare Judecatoreasca, cota actuala 1/1, cota initiala 1/1	A1
	1) **FLORICICĂ ALEXANDRINA**	

C. Partea III. SARCINI .

Inscrieri privind dezmembramintele dreptului de proprietate, drepturi reale de garanţie şi sarcini	Referinţe
NU SUNT	

Neutilizabil în circuitul civil

Anexa Nr. 1 La Partea I

Teren

Nr cadastral	Suprafaţa (mp)*	Observaţii / Referinţe
	2.350	

* Suprafaţa este determinată in planul de proiecţie Stereo 70.

DETALII LINIARE IMOBIL

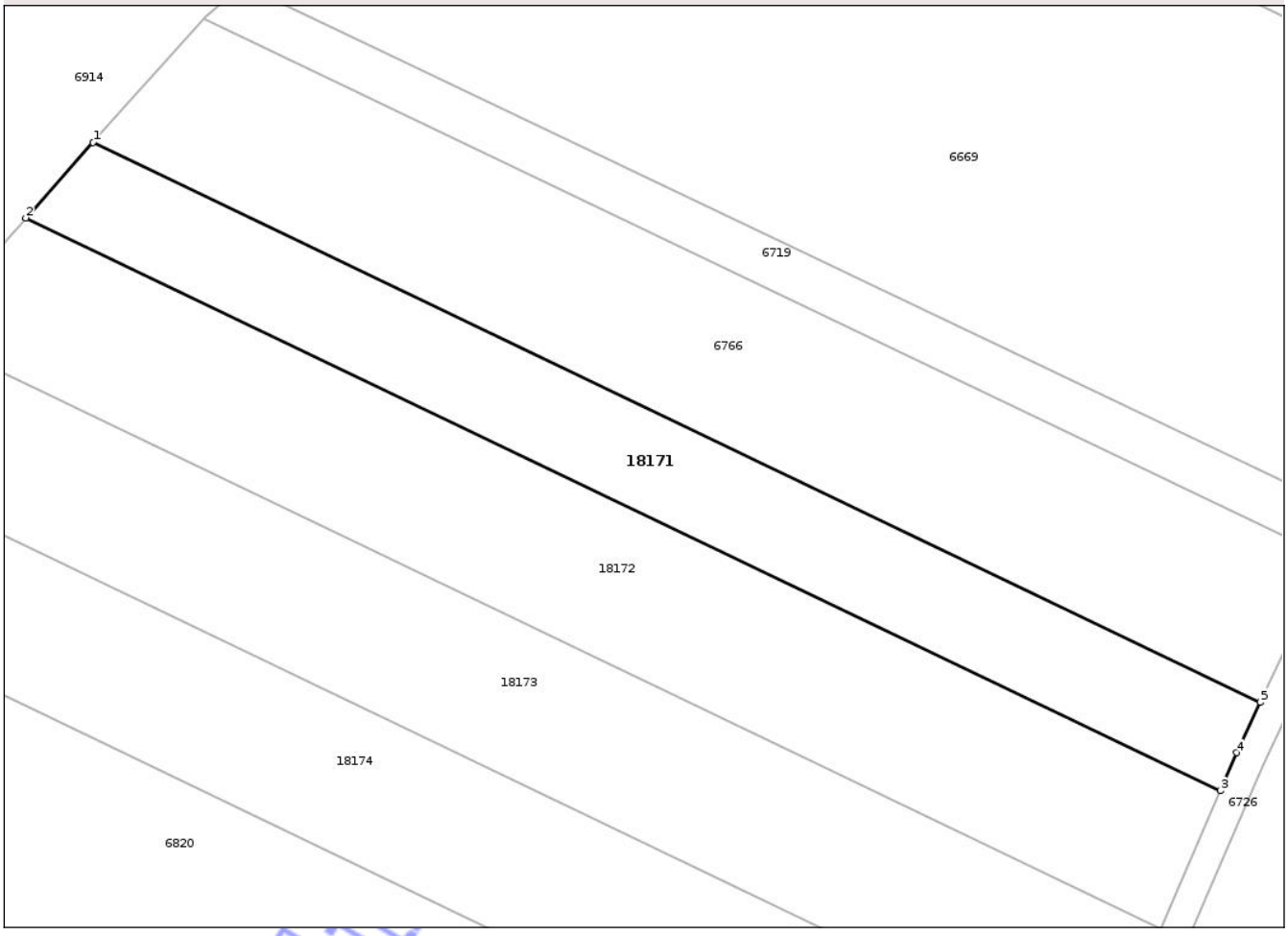

Date referitoare la teren

Crt	Categorie folosinţă	Intra vilan	Suprafaţa (mp)	Tarla	Parcelă	Nr. topo	Observaţii / Referinţe
1	arabil	NU	2.350	44	47	-	

Lungime Segmente
1) Valorile lungimilor segmentelor sunt obţinute din proiecţie în plan.

Punct început	X / Y	Punct sfârşit	X / Y	Lungime segment (** (m)
1	508.842,025 283.105,528	2	508.832,889 283.095,273	13.734
2	508.832,889 283.095,273	3	508.995,38 283.017,431	180.174
3	508.995,38 283.017,431	4	508.997,622 283.022,601	5.635
4	508.997,622 283.022,601	5	509.000,836 283.029,449	7.565
5	509.000,836 283.029,449	1	508.842,025 283.105,528	176.094

Document care conţine date cu caracter personal, protejat de prevederile Regulamentului (UE) nr. 679/2016 şi Legii 190/2018

**** Lungimile segmentelor sunt determinate în planul de proiecţie Stereo 70 şi sunt rotunjite la 1 milimetru.**
***** Distanţa dintre puncte este formată din segmente cumulate ce sunt mai mici decât valoarea 1 milimetru.**

Neutilizabil in circuitul civil

DATE DESPRE IMOBILUL NR. 18172

Oficiul de Cadastru şi Publicitate Imobiliară TELEORMAN
Biroul de Cadastru şi Publicitate Imobiliară Alexandria

A. Partea I. Descrierea imobilului

TEREN Extravilan

Adresa: Jud. Teleorman

Nr. Crt	Nr cadastral Nr. topografic	Suprafaţa* (mp)	Observaţii / Referinţe
A1		3.750	Sector cadastral:18 Teren neimprejmuit;

B. Partea II. Proprietari şi acte

Inscrieri privitoare la dreptul de proprietate şi alte drepturi reale		Referinţe
/		
Hotarare Judecatoreasca nr. 2619, din 22/12/2004 emis de JUDECĂTORIA ROȘIORII DE VEDE-JUDEȚUL TELEORMAN (DOSAR NR. 3287/2004);		
B1	Intabulare, drept de PROPRIETATE, cu titlu de partaj, bun propriu, dobandit prin Hotarare Judecatoreasca, cota actuala 1/1, cota initiala 1/1	A1
	1) **VASILE ION**	

C. Partea III. SARCINI .

Inscrieri privind dezmembramintele dreptului de proprietate, drepturi reale de garanţie şi sarcini	Referinţe
NU SUNT	

Neutilizabil în circuitul civil

Anexa Nr. 1 La Partea I

Teren

Nr cadastral	Suprafaţa (mp)*	Observaţii / Referinţe
	3.750	

* Suprafaţa este determinată in planul de proiecţie Stereo 70.

DETALII LINIARE IMOBIL

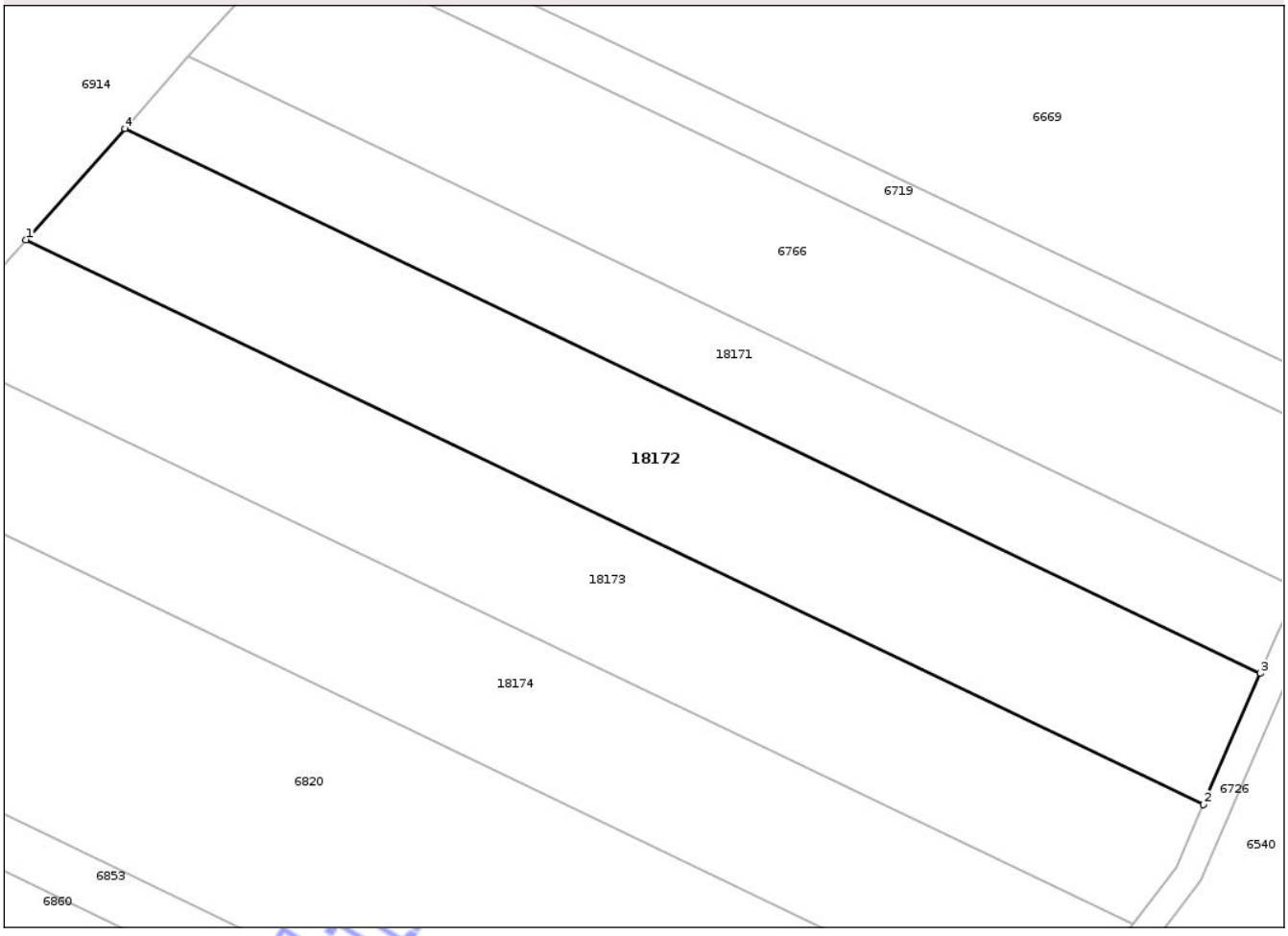

Date referitoare la teren

Crt	Categorie folosinţă	Intra vilan	Suprafaţa (mp)	Tarla	Parcelă	Nr. topo	Observaţii / Referinţe
1	arabil	NU	3.750	44	47	-	

Lungime Segmente
1) Valorile lungimilor segmentelor sunt obţinute din proiecţie în plan.

Punct început	X / Y	Punct sfârşit	X / Y	Lungime segment (** (m)
1	508.818,74 283.079,392	2	508.987,241 282.998,67	186.839
2	508.987,241 282.998,67	3	508.995,38 283.017,431	20.45
3	508.995,38 283.017,431	4	508.832,889 283.095,273	180.174
4	508.832,889 283.095,273	1	508.818,74 283.079,392	21.27

**** Lungimile segmentelor sunt determinate în planul de proiecţie Stereo 70 şi sunt rotunjite la 1 milimetru.**

Document care conţine date cu caracter personal, protejat de prevederile Regulamentului (UE) nr. 679/2016 şi Legii 190/2018

***** Distanţa dintre puncte este formată din segmente cumulate ce sunt mai mici decât valoarea 1 milimetru.**

Neutilizabil in circuitul civil

DATE DESPRE IMOBILUL NR. 18173

Oficiul de Cadastru şi Publicitate Imobiliară TELEORMAN
Biroul de Cadastru şi Publicitate Imobiliară Alexandria

A. Partea I. Descrierea imobilului

TEREN Extravilan

Adresa: Jud. Teleorman

Nr. Crt	Nr cadastral Nr. topografic	Suprafaţa* (mp)	Observaţii / Referinţe
A1		3.750	Sector cadastral:18 Teren neimprejmuit;

B. Partea II. Proprietari şi acte

Inscrieri privitoare la dreptul de proprietate şi alte drepturi reale		Referinţe
/		
Hotarare Judecatoreasca nr. 2619, din 22/12/2004 emis de JUDECĂTORIA ROȘIORII DE VEDE-JUDEȚUL TELEORMAN (DOSAR NR. 3287/2004);		
B1	Intabulare, drept de PROPRIETATE, cu titlu de partaj, bun propriu, dobandit prin Hotarare Judecatoreasca, cota actuala 1/1, cota initiala 1/1	A1
	1) **VASILE OPREA**	

C. Partea III. SARCINI .

Inscrieri privind dezmembramintele dreptului de proprietate, drepturi reale de garanţie şi sarcini	Referinţe
NU SUNT	

Neutilizabil în circuitul civil

Anexa Nr. 1 La Partea I

Teren

Nr cadastral	Suprafaţa (mp)*	Observaţii / Referinţe
	3.750	

* Suprafaţa este determinată in planul de proiecţie Stereo 70.

DETALII LINIARE IMOBIL

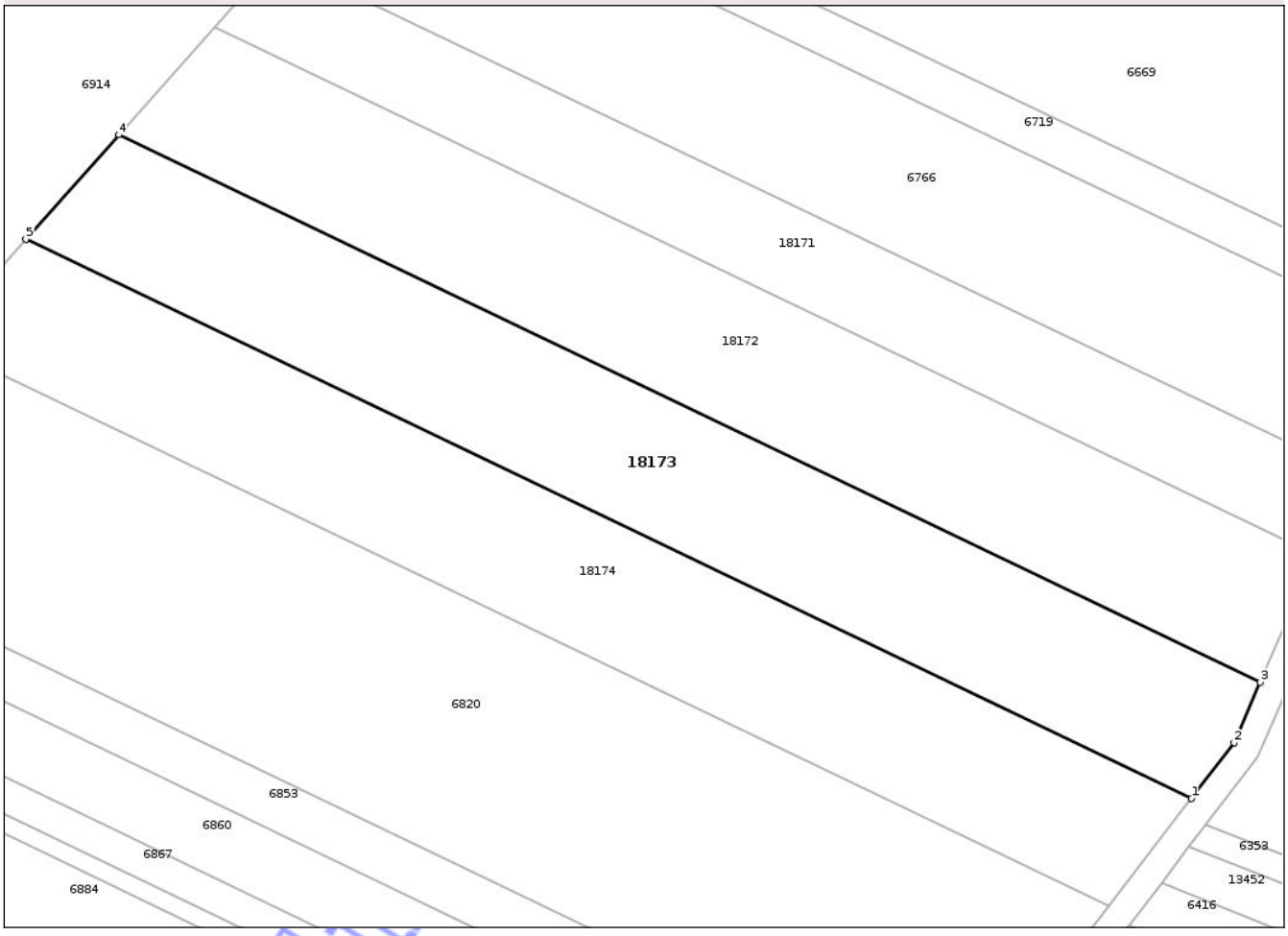

Date referitoare la teren

Crt	Categorie folosinţă	Intra vilan	Suprafaţa (mp)	Tarla	Parcelă	Nr. topo	Observaţii / Referinţe
1	arabil	NU	3.750	44	47	-	

Lungime Segmente
1) Valorile lungimilor segmentelor sunt obţinute din proiecţie în plan.

Punct început	X / Y	Punct sfârşit	X / Y	Lungime segment (** (m)
1	508.977,112 282.981,572	2	508.983,382 282.989,774	10.324
2	508.983,382 282.989,774	3	508.987,241 282.998,67	9.697
3	508.987,241 282.998,67	4	508.818,74 283.079,392	186.839
4	508.818,74 283.079,392	5	508.805,033 283.064,007	20.605
5	508.805,033 283.064,007	1	508.977,112 282.981,572	190.805

Document care conţine date cu caracter personal, protejat de prevederile Regulamentului (UE) nr. 679/2016 şi Legii 190/2018

**** Lungimile segmentelor sunt determinate în planul de proiecţie Stereo 70 şi sunt rotunjite la 1 milimetru.**
***** Distanţa dintre puncte este formată din segmente cumulate ce sunt mai mici decât valoarea 1 milimetru.**

Neutilizabil in circuitul civil

DATE DESPRE IMOBILUL NR. 18174

Oficiul de Cadastru şi Publicitate Imobiliară TELEORMAN
Biroul de Cadastru şi Publicitate Imobiliară Alexandria

A. Partea I. Descrierea imobilului

TEREN Extravilan

Adresa: Jud. Teleorman

Nr. Crt	Nr cadastral Nr. topografic	Suprafaţa* (mp)	Observaţii / Referinţe
A1		3.750	Sector cadastral:18 Teren neimprejmuit;

B. Partea II. Proprietari şi acte

Inscrieri privitoare la dreptul de proprietate şi alte drepturi reale		Referinţe
/		
Hotarare Judecatoreasca nr. 2619, din 22/12/2004 emis de JUDECĂTORIA ROȘIORII DE VEDE-JUDEȚUL TELEORMAN (DOSAR NR. 3287/2004);		
B1	Intabulare, drept de PROPRIETATE, cu titlu de partaj, bun propriu, dobandit prin Hotarare Judecatoreasca, cota actuala 1/1, cota initiala 1/1	A1
	1) **VASILE ALEXANDRU**	

C. Partea III. SARCINI .

Inscrieri privind dezmembramintele dreptului de proprietate, drepturi reale de garanţie şi sarcini	Referinţe
NU SUNT	

Neutilizabil în circuitul civil

Anexa Nr. 1 La Partea I

Teren

Nr cadastral	Suprafaţa (mp)*	Observaţii / Referinţe
	3.750	

* Suprafaţa este determinată in planul de proiecţie Stereo 70.

DETALII LINIARE IMOBIL

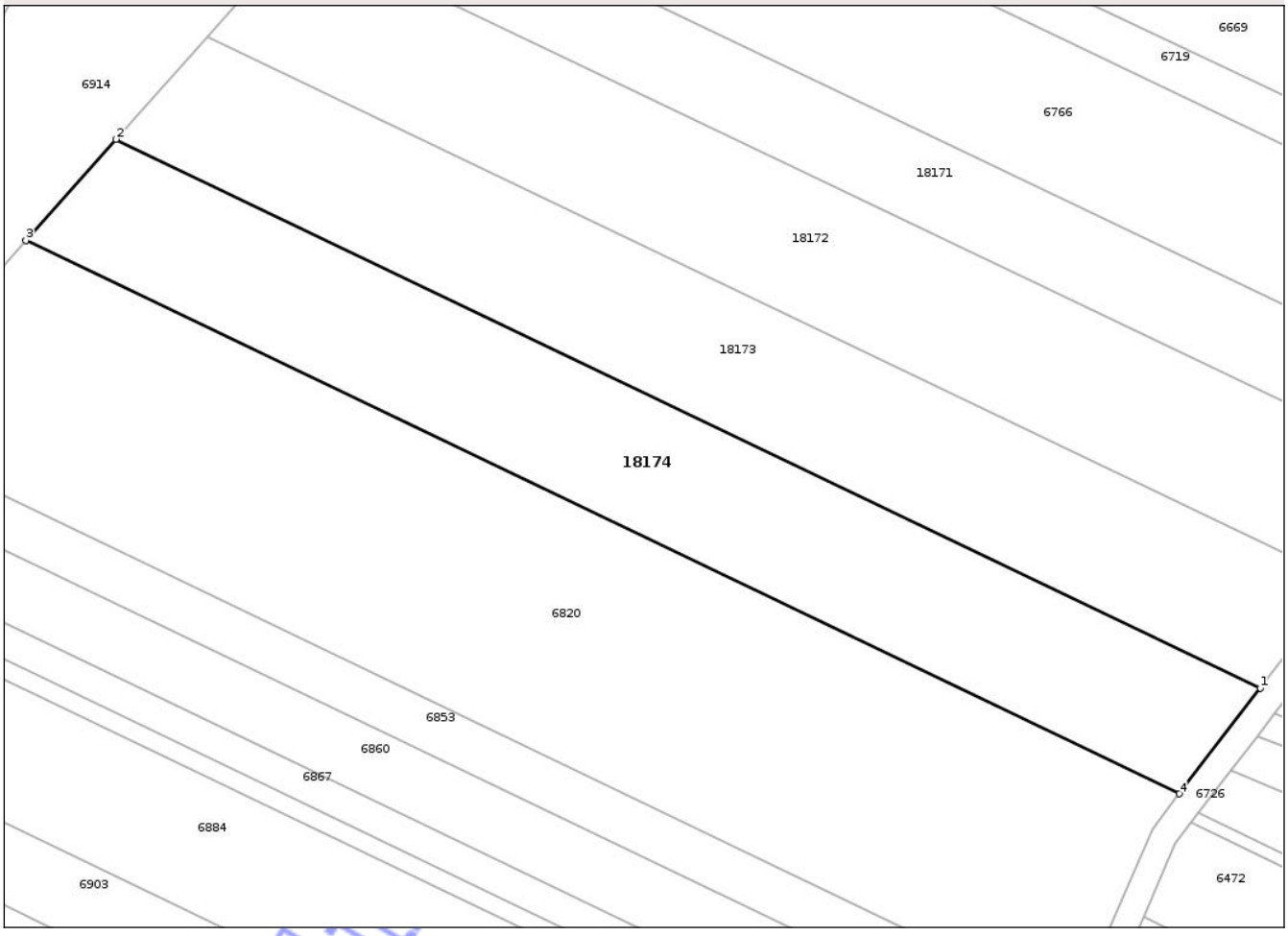

Date referitoare la teren

Crt	Categorie folosinţă	Intra vilan	Suprafaţa (mp)	Tarla	Parcelă	Nr. topo	Observaţii / Referinţe
1	arabil	NU	3.750	44	47	-	

Lungime Segmente

1) Valorile lungimilor segmentelor sunt obţinute din proiecţie în plan.

Punct început	X / Y	Punct sfârşit	X / Y	Lungime segment (** (m)
1	508.977,112 282.981,572	2	508.805,033 283.064,007	190.805
2	508.805,033 283.064,007	3	508.791,481 283.048,796	20.372
3	508.791,481 283.048,796	4	508.964,968 282.965,687	192.366
4	508.964,968 282.965,687	1	508.977,112 282.981,572	19.995

**** Lungimile segmentelor sunt determinate în planul de proiecţie Stereo 70 şi sunt rotunjite la 1 milimetru.**

Document care conţine date cu caracter personal, protejat de prevederile Regulamentului (UE) nr. 679/2016 şi Legii 190/2018

***** Distanţa dintre puncte este formată din segmente cumulate ce sunt mai mici decât valoarea 1 milimetru.**

Neutilizabil in circuitul civil

DATE DESPRE IMOBILUL NR. 18175

Oficiul de Cadastru şi Publicitate Imobiliară TELEORMAN
Biroul de Cadastru şi Publicitate Imobiliară Alexandria

A. Partea I. Descrierea imobilului

TEREN Extravilan

Adresa: Jud. Teleorman

Nr. Crt	Nr cadastral Nr. topografic	Suprafaţa* (mp)	Observaţii / Referinţe
A1		2.400	Sector cadastral:20 Teren neimprejmuit;

B. Partea II. Proprietari şi acte

Inscrieri privitoare la dreptul de proprietate şi alte drepturi reale		Referinţe
/		
Act Administrativ nr. 5302391, din 10/12/2003 emis de CJSDPAT TELEORMAN;		
B1	Intabulare, drept de PROPRIETATE, dobandit prin Reconstituire, cota actuala 1/1, cota initiala 1/1	A1
	1) **OLTEANU M. FLOREA**	

C. Partea III. SARCINI .

Inscrieri privind dezmembramintele dreptului de proprietate, drepturi reale de garanţie şi sarcini	Referinţe
NU SUNT	

Neutilizabil în circuitul civil

Anexa Nr. 1 La Partea I

Teren

Nr cadastral	Suprafaţa (mp)*	Observaţii / Referinţe
	2.400	

* Suprafaţa este determinată in planul de proiecţie Stereo 70.

DETALII LINIARE IMOBIL

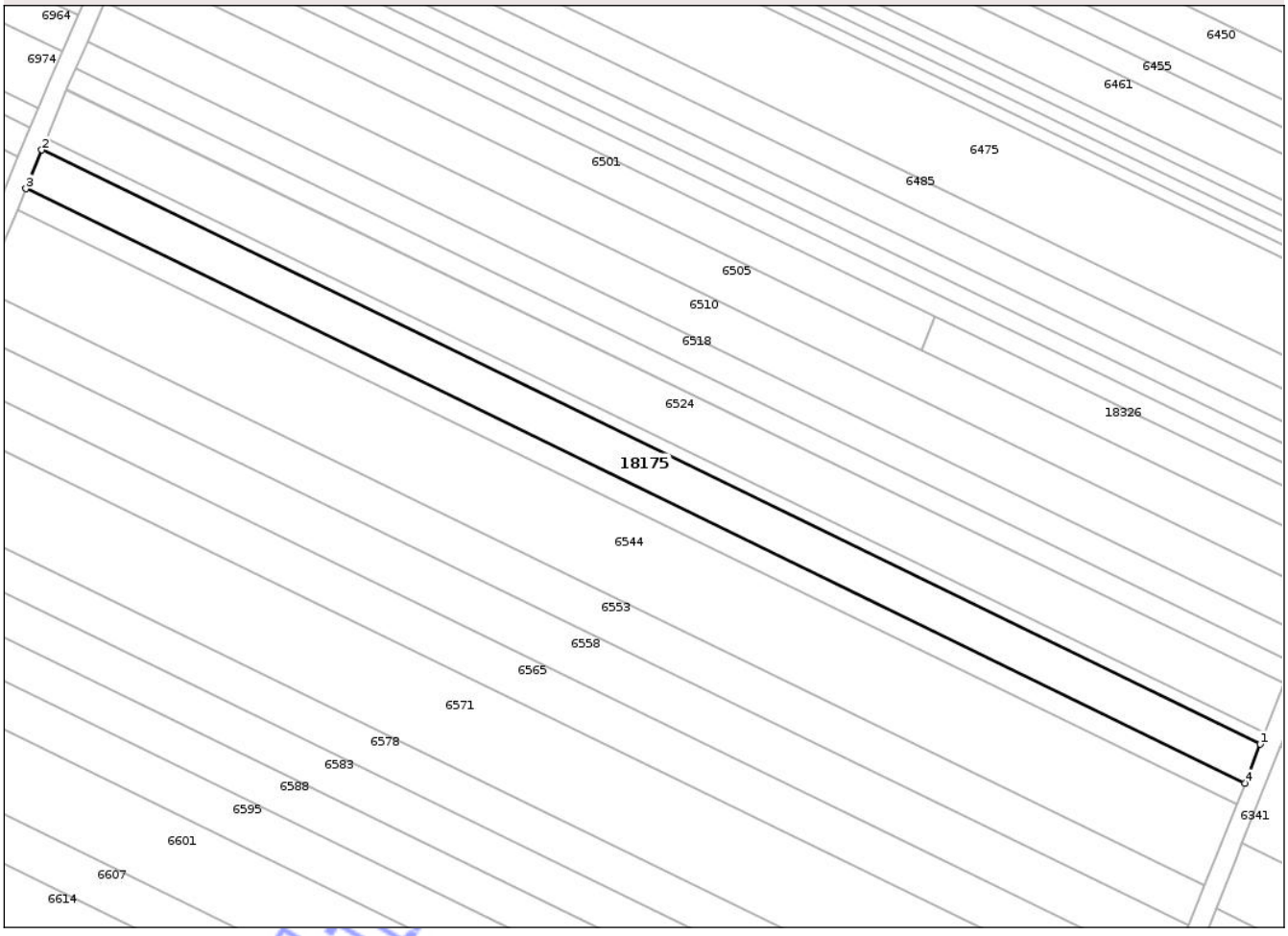

Date referitoare la teren

Crt	Categorie folosinţă	Intra vilan	Suprafaţa (mp)	Tarla	Parcelă	Nr. topo	Observaţii / Referinţe
1	arabil	NU	2.400	23	32	-	

Lungime Segmente
1) Valorile lungimilor segmentelor sunt obţinute din proiecţie în plan.

Punct început	X / Y	Punct sfârşit	X / Y	Lungime segment (** (m)
1	509.170,743 282.025,038	2	508.919,371 282.147,467	279.601
2	508.919,371 282.147,467	3	508.916,107 282.139,511	8.6
3	508.916,107 282.139,511	4	509.167,586 282.017,03	279.72
4	509.167,586 282.017,03	1	509.170,743 282.025,038	8.608

**** Lungimile segmentelor sunt determinate în planul de proiecţie Stereo 70 şi sunt rotunjite la 1 milimetru.**

Document care conţine date cu caracter personal, protejat de prevederile Regulamentului (UE) nr. 679/2016 şi Legii 190/2018

***** Distanţa dintre puncte este formată din segmente cumulate ce sunt mai mici decât valoarea 1 milimetru.**

Neutilizabil in circuitul civil

DATE DESPRE IMOBILUL NR. 18176

Oficiul de Cadastru şi Publicitate Imobiliară TELEORMAN
Biroul de Cadastru şi Publicitate Imobiliară Alexandria

A. Partea I. Descrierea imobilului

TEREN Extravilan

Adresa: Jud. Teleorman

Nr. Crt	Nr cadastral Nr. topografic	Suprafaţa* (mp)	Observaţii / Referinţe
A1	22878	2.400	Sector cadastral:6 Teren neimprejmuit;

B. Partea II. Proprietari şi acte

Inscrieri privitoare la dreptul de proprietate şi alte drepturi reale		Referinţe
55280 / 25/07/2024		
Act Notarial nr. 499, din 19/02/1998 emis de BNP BARBU MARIA;		
B1	Intabulare, drept de PROPRIETATE, cu titlu de cumpărare, bun comun, dobandit prin Conventie, cota actuala 1/1, cota initiala 1/1	A1
	1) **ALECU NELA** 2) **ALECU ION**	

C. Partea III. SARCINI .

Inscrieri privind dezmembramintele dreptului de proprietate, drepturi reale de garanţie şi sarcini	Referinţe
NU SUNT	

Neutilizabil în circuitul civil

Anexa Nr. 1 La Partea I

Teren

Nr cadastral	Suprafaţa (mp)*	Observaţii / Referinţe
22878	2.400	

* Suprafaţa este determinată in planul de proiecţie Stereo 70.

DETALII LINIARE IMOBIL

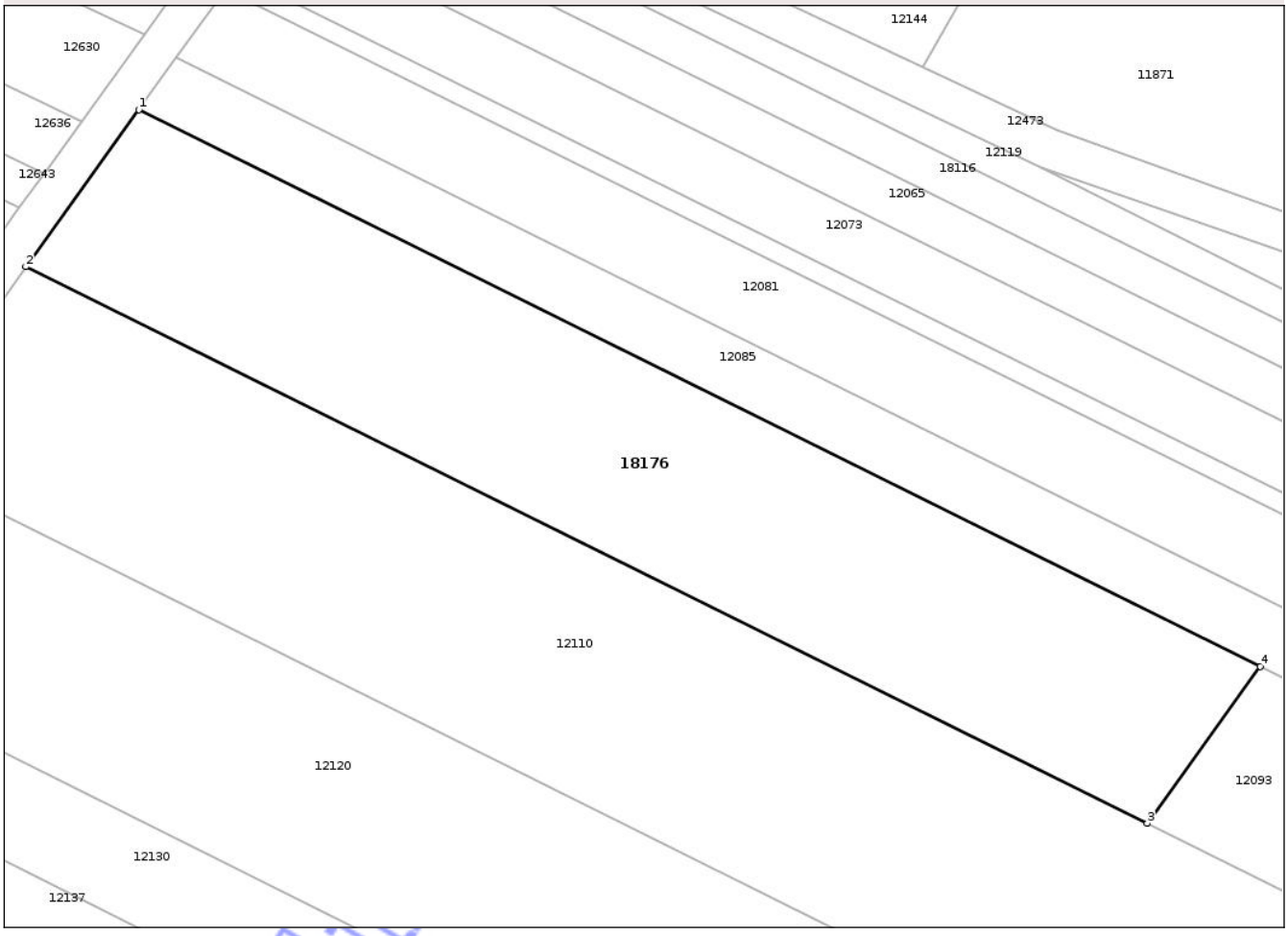

Date referitoare la teren

Crt	Categorie folosinţă	Intra vilan	Suprafaţa (mp)	Tarla	Parcelă	Nr. topo	Observaţii / Referinţe
1	arabil	NU	2.400	37	66	-	

Lungime Segmente

1) Valorile lungimilor segmentelor sunt obţinute din proiecţie în plan.

Punct început	X / Y	Punct sfârşit	X / Y	Lungime segment (** (m)
1	505.684,086 284.762,486	2	505.672,755 284.746,759	19.384
2	505.672,755 284.746,759	3	505.785,196 284.691,013	125.501
3	505.785,196 284.691,013	4	505.796,527 284.706,74	19.384
4	505.796,527 284.706,74	1	505.684,086 284.762,486	125.501

**** Lungimile segmentelor sunt determinate în planul de proiecţie Stereo 70 şi sunt rotunjite la 1 milimetru.**

Document care conţine date cu caracter personal, protejat de prevederile Regulamentului (UE) nr. 679/2016 şi Legii 190/2018

***** Distanţa dintre puncte este formată din segmente cumulate ce sunt mai mici decât valoarea 1 milimetru.**

Neutilizabil in circuitul civil

DATE DESPRE IMOBILUL NR. 18177

Oficiul de Cadastru şi Publicitate Imobiliară TELEORMAN
Biroul de Cadastru şi Publicitate Imobiliară Alexandria

A. Partea I. Descrierea imobilului

TEREN Extravilan

Adresa: Jud. Teleorman

Nr. Crt	Nr cadastral Nr. topografic	Suprafaţa* (mp)	Observaţii / Referinţe
A1		2.000	Sector cadastral:17 Teren neimprejmuit;

B. Partea II. Proprietari şi acte

Inscrieri privitoare la dreptul de proprietate şi alte drepturi reale		Referinţe
/		
Hotarare Judecatoreasca nr. 1822, din 10/12/2007 emis de JUDECĂTORIA ROȘIORII DE VEDE-JUDEȚUL TELEORMAN (Dosar nr. 1481/292/2007);		
B1	Intabulare, drept de PROPRIETATE, cu titlu de partaj, bun propriu, dobandit prin Hotarare Judecatoreasca, cota actuala 1/1, cota initiala 1/1	A1
	1) **CIOCÎLTEANU ELENA**	

C. Partea III. SARCINI

Inscrieri privind dezmembramintele dreptului de proprietate, drepturi reale de garanţie şi sarcini		Referinţe
/		
Hotarare Judecatoreasca nr. 1822, din 10/12/2007 emis de JUDECĂTORIA ROȘIORII DE VEDE-JUDEȚUL TELEORMAN (Dosar nr. 1481/292/2007);		
C1	Intabulare, drept de IPOTECA LEGALA, Valoare:445 RON, reprezentând sultă	A1
	1) **DOBRIN GEORGE NICUȘOR**	

Neutilizabil în circuitul civil

Anexa Nr. 1 La Partea I

Teren

Nr cadastral	Suprafaţa (mp)*	Observaţii / Referinţe
	2.000	

* Suprafaţa este determinată in planul de proiecţie Stereo 70.

DETALII LINIARE IMOBIL

Date referitoare la teren

Crt	Categorie folosinţă	Intra vilan	Suprafaţa (mp)	Tarla	Parcelă	Nr. topo	Observaţii / Referinţe
1	arabil	NU	2.000	65	28/a	-	

Lungime Segmente

1) Valorile lungimilor segmentelor sunt obţinute din proiecţie în plan.

Punct început	X / Y	Punct sfârşit	X / Y	Lungime segment (** (m)
1	511.349,637 285.220,398	2	511.101,025 285.548,417	411.588
2	511.101,025 285.548,417	3	511.097,162 285.545,47	4.859
3	511.097,162 285.545,47	4	511.345,772 285.217,454	411.584
4	511.345,772 285.217,454	1	511.349,637 285.220,398	4.859

**** Lungimile segmentelor sunt determinate în planul de proiecţie Stereo 70 şi sunt rotunjite la 1 milimetru.**

Document care conţine date cu caracter personal, protejat de prevederile Regulamentului (UE) nr. 679/2016 şi Legii 190/2018

***** Distanţa dintre puncte este formată din segmente cumulate ce sunt mai mici decât valoarea 1 milimetru.**

Neutilizabil in circuitul civil

DATE DESPRE IMOBILUL NR. 18178

Oficiul de Cadastru şi Publicitate Imobiliară TELEORMAN
Biroul de Cadastru şi Publicitate Imobiliară Alexandria

A. Partea I. Descrierea imobilului

TEREN Extravilan

Adresa: Jud. Teleorman

Nr. Crt	Nr cadastral Nr. topografic	Suprafaţa* (mp)	Observaţii / Referinţe
A1		2.650	Sector cadastral:2 Teren neimprejmuit;

B. Partea II. Proprietari şi acte

Inscrieri privitoare la dreptul de proprietate şi alte drepturi reale		Referinţe
/		
Hotarare Judecatoreasca nr. 2619, din 22/12/2004 emis de JUDECĂTORIA ROȘIORII DE VEDE-JUDEȚUL TELEORMAN (DOSAR NR. 3287/2004);		
B1	Intabulare, drept de PROPRIETATE, cu titlu de partaj, bun propriu, dobandit prin Hotarare Judecatoreasca, cota actuala 1/1, cota initiala 1/1	A1
	1) **FLORICICĂ ALEXANDRINA**	

C. Partea III. SARCINI .

Inscrieri privind dezmembramintele dreptului de proprietate, drepturi reale de garanţie şi sarcini	Referinţe
NU SUNT	

Neutilizabil în circuitul civil

Anexa Nr. 1 La Partea I

Teren

Nr cadastral	Suprafaţa (mp)*	Observaţii / Referinţe
	2.650	

* Suprafaţa este determinată in planul de proiecţie Stereo 70.

DETALII LINIARE IMOBIL

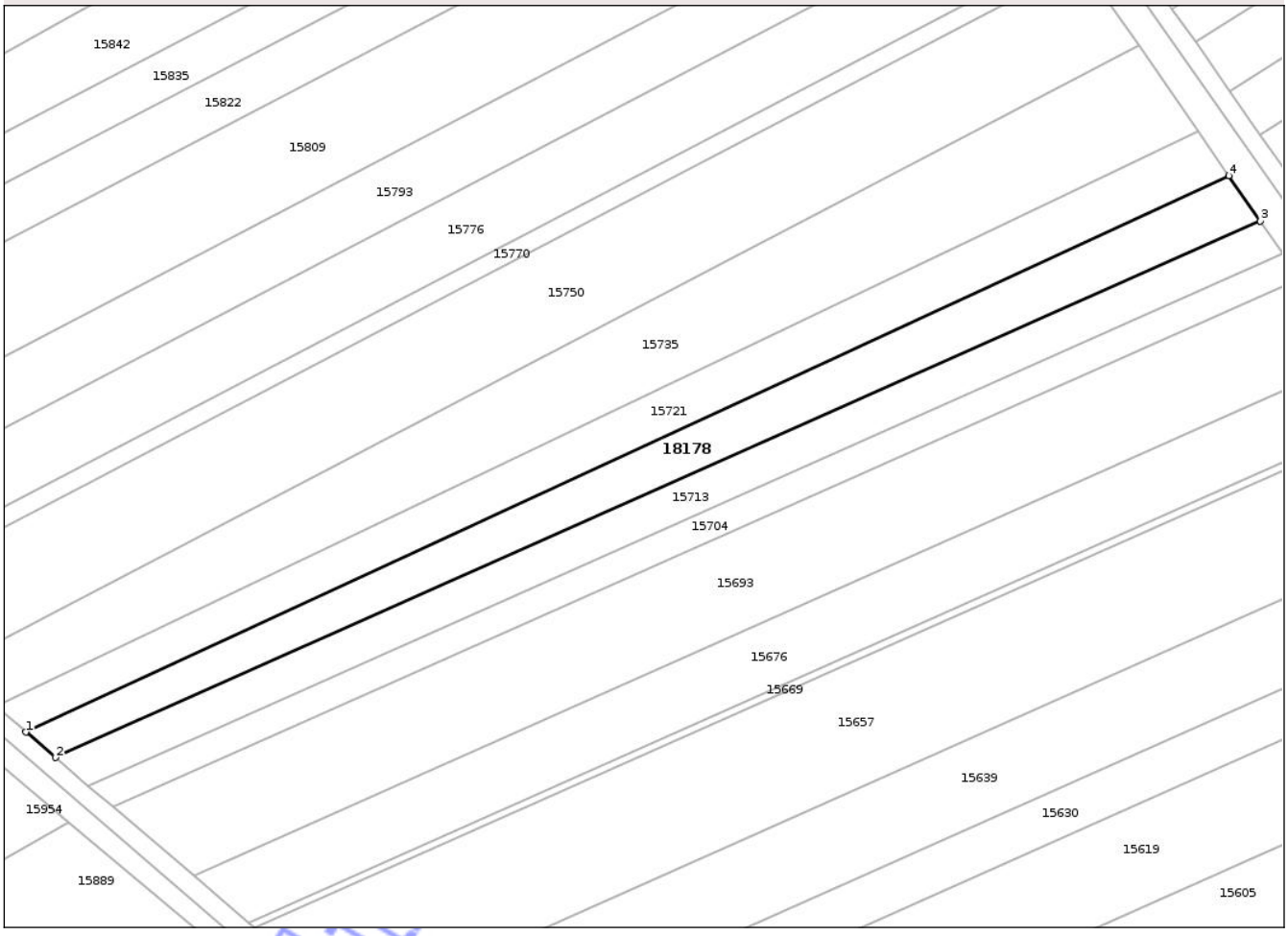

Date referitoare la teren

Crt	Categorie folosinţă	Intra vilan	Suprafaţa (mp)	Tarla	Parcelă	Nr. topo	Observaţii / Referinţe
1	arabil	NU	2.650	31/3	16	-	

Lungime Segmente

1) Valorile lungimilor segmentelor sunt obţinute din proiecţie în plan.

Punct început	X / Y	Punct sfârşit	X / Y	Lungime segment (** (m)
1	503.170,14 285.121,294	2	503.176,394 285.115,937	8.235
2	503.176,394 285.115,937	3	503.431,638 285.229,484	279.361
3	503.431,638 285.229,484	4	503.425,005 285.239,063	11.651
4	503.425,005 285.239,063	1	503.170,14 285.121,294	280.759

**** Lungimile segmentelor sunt determinate în planul de proiecţie Stereo 70 şi sunt rotunjite la 1 milimetru.**

Document care conţine date cu caracter personal, protejat de prevederile Regulamentului (UE) nr. 679/2016 şi Legii 190/2018

***** Distanţa dintre puncte este formată din segmente cumulate ce sunt mai mici decât valoarea 1 milimetru.**

Neutilizabil in circuitul civil

DATE DESPRE IMOBILUL NR. 18179

Oficiul de Cadastru şi Publicitate Imobiliară TELEORMAN
Biroul de Cadastru şi Publicitate Imobiliară Alexandria

A. Partea I. Descrierea imobilului

TEREN Extravilan

Adresa: Jud. Teleorman

Nr. Crt	Nr cadastral Nr. topografic	Suprafaţa* (mp)	Observaţii / Referinţe
A1		2.500	Sector cadastral:25 Teren neimprejmuit;

B. Partea II. Proprietari şi acte

Inscrieri privitoare la dreptul de proprietate şi alte drepturi reale		Referinţe
/		
Hotarare Judecatoreasca nr. 1822, din 10/12/2007 emis de JUDECĂTORIA ROȘIORII DE VEDE-JUDEȚUL TELEORMAN (Dosar nr. 1481/292/2007);		
B1	Intabulare, drept de PROPRIETATE, cu titlu de partaj, bun propriu, dobandit prin Hotarare Judecatoreasca, cota actuala 1/1, cota initiala 1/1	A1
	1) **CIOCÎLTEANU ELENA**	

C. Partea III. SARCINI

Inscrieri privind dezmembramintele dreptului de proprietate, drepturi reale de garanţie şi sarcini		Referinţe
/		
Hotarare Judecatoreasca nr. 1822, din 10/12/2007 emis de JUDECĂTORIA ROȘIORII DE VEDE-JUDEȚUL TELEORMAN (Dosar nr. 1481/292/2007);		
C1	Intabulare, drept de IPOTECA LEGALA, Valoare:445 RON, reprezentând sultă	A1
	1) **DOBRIN GEORGE NICUȘOR**	

Neutilizabil în circuitul civil

Anexa Nr. 1 La Partea I

Teren

Nr cadastral	Suprafaţa (mp)*	Observaţii / Referinţe
	2.500	

* Suprafaţa este determinată in planul de proiecţie Stereo 70.

DETALII LINIARE IMOBIL



Date referitoare la teren

Crt	Categorie folosinţă	Intra vilan	Suprafaţa (mp)	Tarla	Parcelă	Nr. topo	Observaţii / Referinţe
1	arabil	NU	2.500	16/2	33/a	-	identic cu tarla 16

Lungime Segmente

1) Valorile lungimilor segmentelor sunt obţinute din proiecţie în plan.

Punct început	X / Y	Punct sfârşit	X / Y	Lungime segment (** (m)
1	508.860,726 279.108,203	2	508.499,17 278.940,445	398.579
2	508.499,17 278.940,445	3	508.501,834 278.934,767	6.272
3	508.501,834 278.934,767	4	508.863,397 279.102,528	398.587
4	508.863,397 279.102,528	1	508.860,726 279.108,203	6.272

**** Lungimile segmentelor sunt determinate în planul de proiecţie Stereo 70 şi sunt rotunjite la 1 milimetru.**

Document care conţine date cu caracter personal, protejat de prevederile Regulamentului (UE) nr. 679/2016 şi Legii 190/2018

***** Distanţa dintre puncte este formată din segmente cumulate ce sunt mai mici decât valoarea 1 milimetru.**

Neutilizabil in circuitul civil

DATE DESPRE IMOBILUL NR. 18180

Oficiul de Cadastru şi Publicitate Imobiliară TELEORMAN
Biroul de Cadastru şi Publicitate Imobiliară Alexandria

A. Partea I. Descrierea imobilului

TEREN Extravilan

Adresa: Jud. Teleorman

Nr. Crt	Nr cadastral Nr. topografic	Suprafaţa* (mp)	Observaţii / Referinţe
A1		2.425	Sector cadastral:6 Teren neimprejmuit;

B. Partea II. Proprietari şi acte

Inscrieri privitoare la dreptul de proprietate şi alte drepturi reale		Referinţe
/		
Hotarare Judecatoreasca nr. 1822, din 10/12/2007 emis de JUDECĂTORIA ROȘIORII DE VEDE-JUDEȚUL TELEORMAN (Dosar nr. 1481/292/2007);		
B1	Intabulare, drept de PROPRIETATE, cu titlu de partaj, bun propriu, dobandit prin Hotarare Judecatoreasca, cota actuala 1/1, cota initiala 1/1	A1
	1) **CIOCÎLTEANU ELENA**	

C. Partea III. SARCINI

Inscrieri privind dezmembramintele dreptului de proprietate, drepturi reale de garanţie şi sarcini		Referinţe
/		
Hotarare Judecatoreasca nr. 1822, din 10/12/2007 emis de JUDECĂTORIA ROȘIORII DE VEDE-JUDEȚUL TELEORMAN (Dosar nr. 1481/292/2007);		
C1	Intabulare, drept de IPOTECA LEGALA, Valoare:445 RON, reprezentând sultă	A1
	1) **DOBRIN GEORGE NICUȘOR**	

Neutilizabil în circuitul civil

Anexa Nr. 1 La Partea I

Teren

Nr cadastral	Suprafaţa (mp)*	Observaţii / Referinţe
	2.425	

* Suprafaţa este determinată in planul de proiecţie Stereo 70.

DETALII LINIARE IMOBIL

Date referitoare la teren

Crt	Categorie folosinţă	Intra vilan	Suprafaţa (mp)	Tarla	Parcelă	Nr. topo	Observaţii / Referinţe
1	arabil	NU	2.425	34/2	25/a	-	

Lungime Segmente
1) Valorile lungimilor segmentelor sunt obţinute din proiecţie în plan.

Punct început	X / Y	Punct sfârşit	X / Y	Lungime segment (** (m)
1	503.595,09 286.390,817	2	503.587,784 286.387,336	8.093
2	503.587,784 286.387,336	3	503.767,268 286.143,29	302.941
3	503.767,268 286.143,29	4	503.768,466 286.143,891	1.34
4	503.768,466 286.143,891	5	503.774,581 286.146,962	6.843
5	503.774,581 286.146,962	1	503.595,09 286.390,817	302.791

Document care conţine date cu caracter personal, protejat de prevederile Regulamentului (UE) nr. 679/2016 şi Legii 190/2018

**** Lungimile segmentelor sunt determinate în planul de proiecţie Stereo 70 şi sunt rotunjite la 1 milimetru.**
***** Distanţa dintre puncte este formată din segmente cumulate ce sunt mai mici decât valoarea 1 milimetru.**

Neutilizabil in circuitul civil

DATE DESPRE IMOBILUL NR. 18181

Oficiul de Cadastru şi Publicitate Imobiliară TELEORMAN
Biroul de Cadastru şi Publicitate Imobiliară Alexandria

A. Partea I. Descrierea imobilului

TEREN Extravilan

Adresa: Jud. Teleorman

Nr. Crt	Nr cadastral Nr. topografic	Suprafaţa* (mp)	Observaţii / Referinţe
A1		2.500	Sector cadastral:25 Teren neimprejmuit;

B. Partea II. Proprietari şi acte

Inscrieri privitoare la dreptul de proprietate şi alte drepturi reale		Referinţe
/		
Act Notarial nr. 3081, din 18/08/2004 emis de BNP CONSTANTIN RODICA;		
B1	Intabulare, drept de PROPRIETATE, cu titlu de donaţie, bun propriu, dobandit prin Conventie, cota actuala 1/1, cota initiala 1/1	A1
	1) **IVASCU STELIAN**	

C. Partea III. SARCINI .

Inscrieri privind dezmembramintele dreptului de proprietate, drepturi reale de garanţie şi sarcini	Referinţe
NU SUNT	

Neutilizabil în circuitul civil

Anexa Nr. 1 La Partea I

Teren

Nr cadastral	Suprafaţa (mp)*	Observaţii / Referinţe
	2.500	

* Suprafaţa este determinată in planul de proiecţie Stereo 70.

DETALII LINIARE IMOBIL

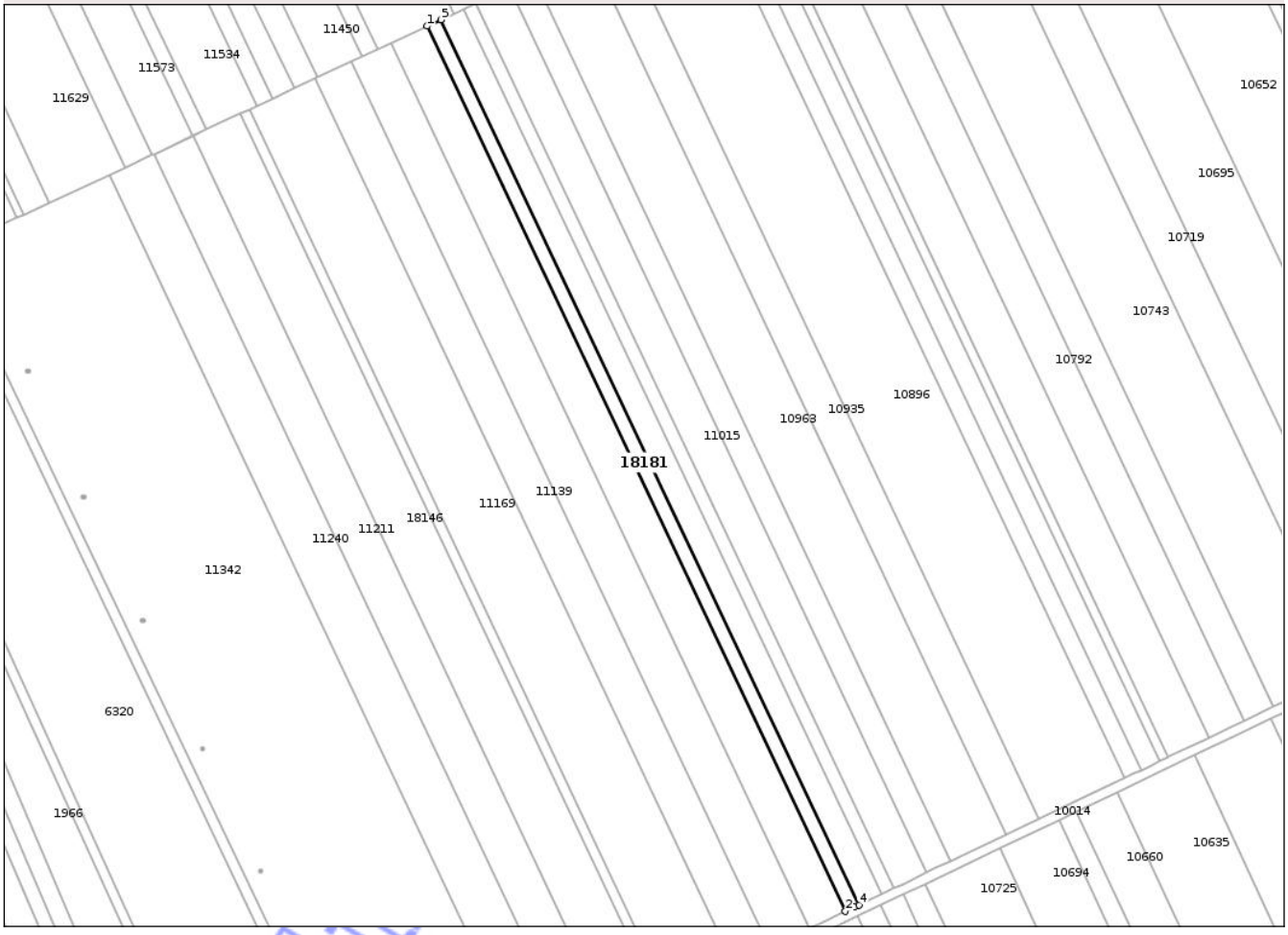

Date referitoare la teren

Crt	Categorie folosinţă	Intra vilan	Suprafaţa (mp)	Tarla	Parcelă	Nr. topo	Observaţii / Referinţe
1	arabil	NU	2.500	13	189	-	

Lungime Segmente

1) Valorile lungimilor segmentelor sunt obţinute din proiecţie în plan.

Punct început	X / Y	Punct sfârşit	X / Y	Lungime segment (** (m)
1	506.288,007 276.191,602	2	506.460,851 275.825,995	404.405
2	506.460,851 275.825,995	3	506.464,534 275.827,755	4.082
3	506.464,534 275.827,755	4	506.466,429 275.828,66	2.1
4	506.466,429 275.828,66	5	506.293,609 276.194,218	404.351
5	506.293,609 276.194,218	1	506.288,007 276.191,602	6.183

Document care conţine date cu caracter personal, protejat de prevederile Regulamentului (UE) nr. 679/2016 şi Legii 190/2018

**** Lungimile segmentelor sunt determinate în planul de proiecţie Stereo 70 şi sunt rotunjite la 1 milimetru.**
***** Distanţa dintre puncte este formată din segmente cumulate ce sunt mai mici decât valoarea 1 milimetru.**

Neutilizabil in circuitul civil

DATE DESPRE IMOBILUL NR. 18182

Oficiul de Cadastru şi Publicitate Imobiliară TELEORMAN
Biroul de Cadastru şi Publicitate Imobiliară Alexandria

A. Partea I. Descrierea imobilului

TEREN Extravilan

Adresa: Jud. Teleorman

Nr. Crt	Nr cadastral Nr. topografic	Suprafaţa* (mp)	Observaţii / Referinţe
A1		Din acte: 3.500 Masurata: 36	Sector cadastral:8 Teren neimprejmuit;

B. Partea II. Proprietari şi acte

Inscrieri privitoare la dreptul de proprietate şi alte drepturi reale		Referinţe
/		
Act Notarial nr. 104, din 26/04/1999 emis de BNP BARBU MARIA;		
B1	Intabulare, drept de PROPRIETATE, cu titlu de moștenire și partaj, bun propriu, dobandit prin Succesiune, cota actuala 1/1, cota initiala 1/1	A1
	1) **OPREA ION** DEFUNCT:Da	

C. Partea III. SARCINI .

Inscrieri privind dezmembramintele dreptului de proprietate, drepturi reale de garanţie şi sarcini	Referinţe
NU SUNT	

Neutilizabil în circuitul civil

Anexa Nr. 1 La Partea I

Teren

Nr cadastral	Suprafaţa (mp)*	Observaţii / Referinţe
	Din acte: 3.500 Masurata: 36	

* Suprafaţa este determinată in planul de proiecţie Stereo 70.

DETALII LINIARE IMOBIL

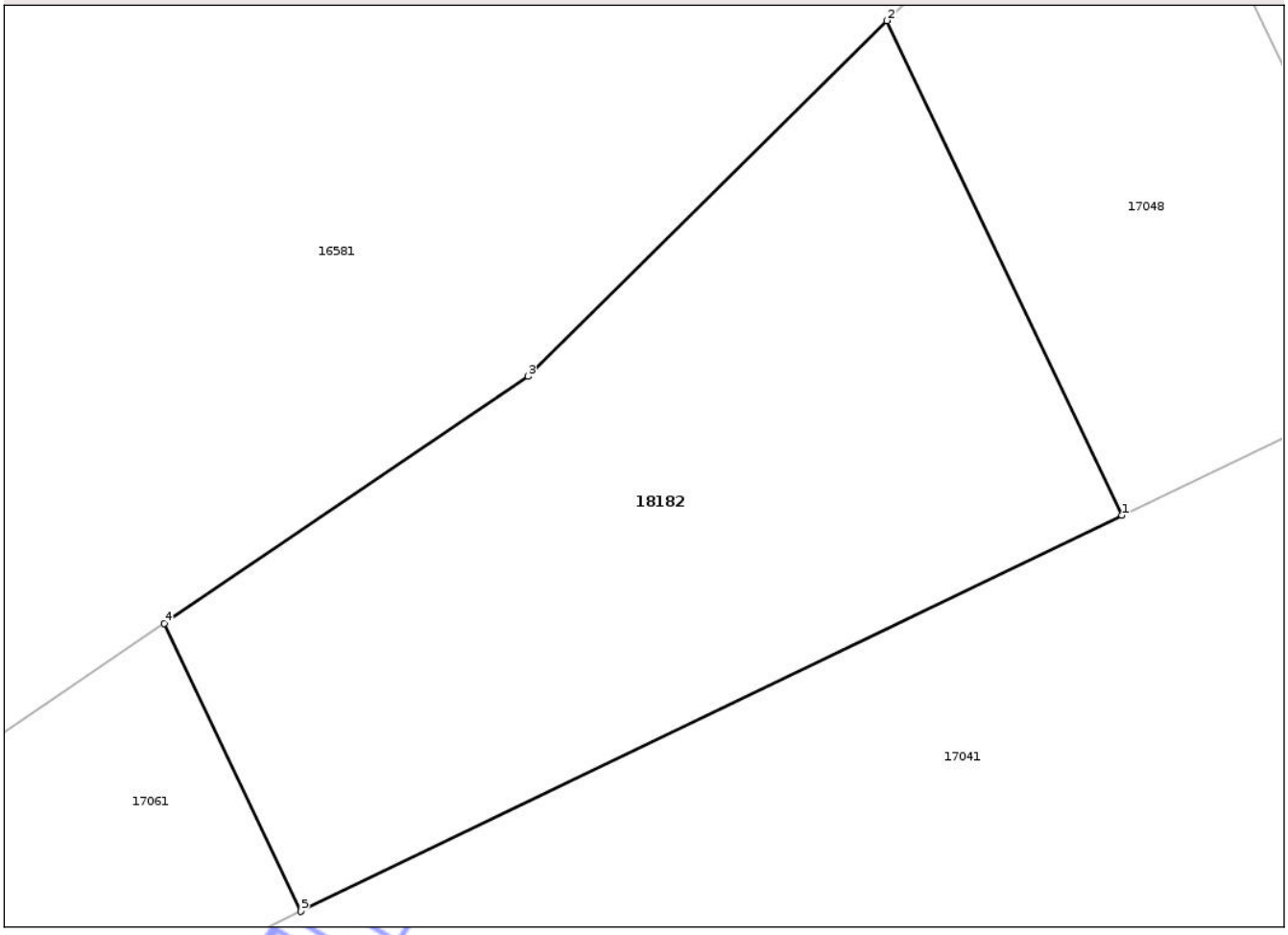

Date referitoare la teren

Crt	Categorie folosinţă	Intra vilan	Suprafaţa (mp)	Tarla	Parcelă	Nr. topo	Observaţii / Referinţe
1	arabil	NU	36	2/4	45	-	Imobilul este despărţit de canal. Diferența de suprafață se regăsește la ID 18183.

Lungime Segmente

1) Valorile lungimilor segmentelor sunt obţinute din proiecţie în plan.

Punct început	X / Y	Punct sfârşit	X / Y	Lungime segment (** (m)
1	502.347,128 283.270,165	2	502.344,843 283.274,983	5.332
2	502.344,843 283.274,983	3	502.341,343 283.271,52	4.924
3	502.341,343 283.271,52	4	502.337,805 283.269,114	4.279
4	502.337,805 283.269,114	5	502.339,135 283.266,308	3.105

Document care conține date cu caracter personal, protejat de prevederile Regulamentului (UE) nr. 679/2016 și Legii 190/2018

Punct început	X / Y	Punct sfârşit	X / Y	Lungime segment (** (m)
5	502.339,135 283.266,308	1	502.347,128 283.270,165	8.875

** Lungimile segmentelor sunt determinate în planul de proiecţie Stereo 70 şi sunt rotunjite la 1 milimetru.
*** Distanţa dintre puncte este formată din segmente cumulate ce sunt mai mici decât valoarea 1 milimetru.

Neutilizabil in circuitul civil

DATE DESPRE IMOBILUL NR. 18183

Oficiul de Cadastru şi Publicitate Imobiliară TELEORMAN
Biroul de Cadastru şi Publicitate Imobiliară Alexandria

A. Partea I. Descrierea imobilului

TEREN Extravilan

Adresa: Jud. Teleorman

Nr. Crt	Nr cadastral Nr. topografic	Suprafaţa* (mp)	Observaţii / Referinţe
A1		Din acte: 3.500 Masurata: 3.464	Sector cadastral:8 Teren neimprejmuit;

B. Partea II. Proprietari şi acte

Inscrieri privitoare la dreptul de proprietate şi alte drepturi reale		Referinţe
/		
Act Notarial nr. 104, din 26/04/1999 emis de BNP BARBU MARIA;		
B1	Intabulare, drept de PROPRIETATE, cu titlu de moștenire și partaj, bun propriu, dobandit prin Succesiune, cota actuala 1/1, cota initiala 1/1	A1
	1) **OPREA ION** DEFUNCT:Da	

C. Partea III. SARCINI .

Inscrieri privind dezmembramintele dreptului de proprietate, drepturi reale de garanţie şi sarcini	Referinţe
NU SUNT	

Neutilizabil în circuitul civil

Anexa Nr. 1 La Partea I

Teren

Nr cadastral	Suprafaţa (mp)*	Observaţii / Referinţe
	Din acte: 3.500 Masurata: 3.464	

* Suprafaţa este determinată in planul de proiecţie Stereo 70.

DETALII LINIARE IMOBIL

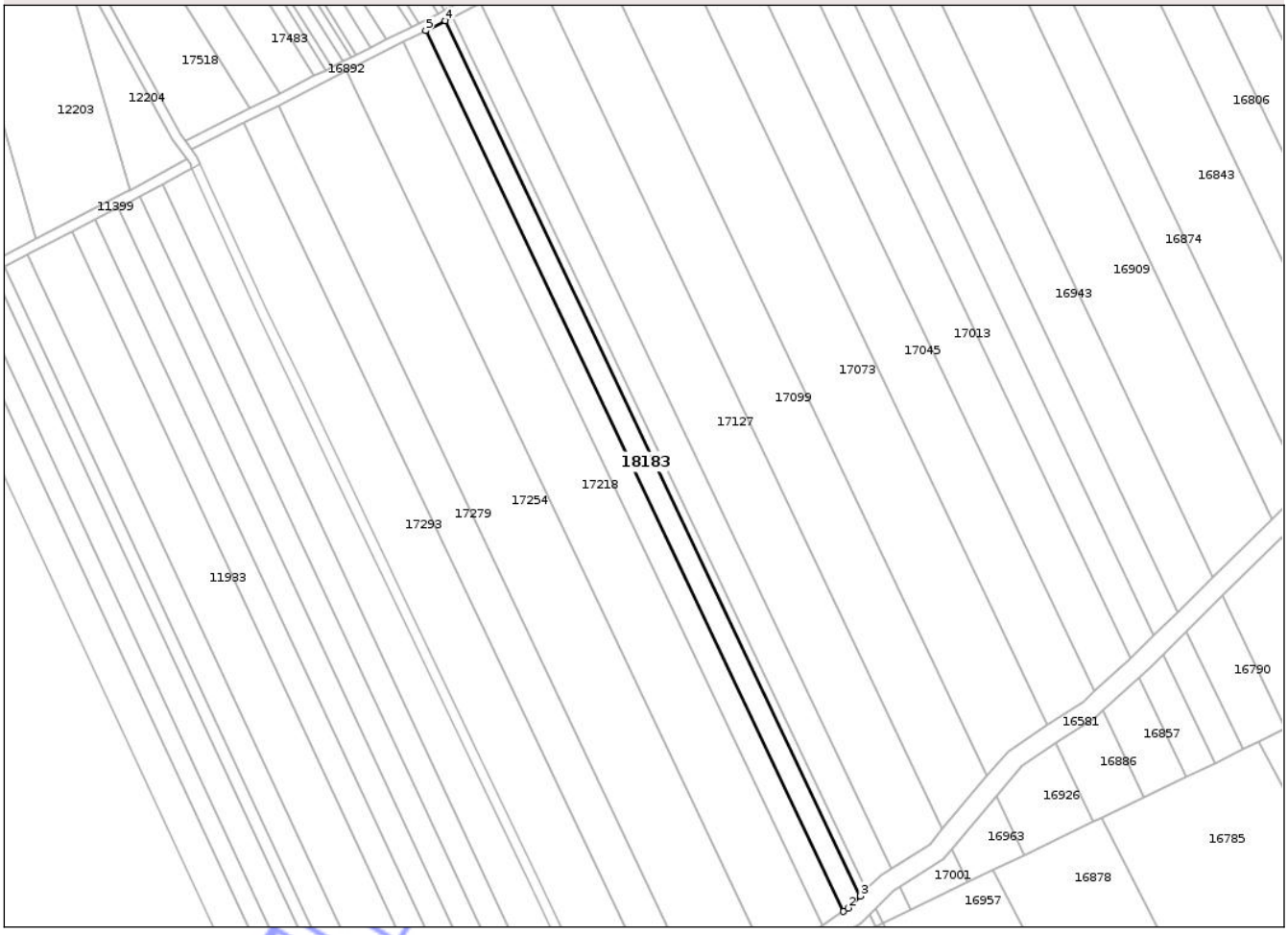

Date referitoare la teren

Crt	Categorie folosinţă	Intra vilan	Suprafaţa (mp)	Tarla	Parcelă	Nr. topo	Observaţii / Referinţe
1	arabil	NU	3.464	2/4	45	-	Imobilul este despărțit de canal. Diferența de suprafață se regăsește la ID 18182.

Lungime Segmente

1) Valorile lungimilor segmentelor sunt obţinute din proiecţie în plan.

Punct început	X / Y	Punct sfârşit	X / Y	Lungime segment (** (m)
1	502.334,336 283.276,429	2	502.336,238 283.277,723	2.3
2	502.336,238 283.277,723	3	502.341,211 283.282,643	6.996
3	502.341,211 283.282,643	4	502.174,531 283.634,12	388.997
4	502.174,531 283.634,12	5	502.166,613 283.630,105	8.878

Document care conține date cu caracter personal, protejat de prevederile Regulamentului (UE) nr. 679/2016 și Legii 190/2018

Punct început	X / Y	Punct sfârşit	X / Y	Lungime segment (** (m)
5	502.166,613 283.630,105	1	502.334,336 283.276,429	391.43

** Lungimile segmentelor sunt determinate în planul de proiecţie Stereo 70 şi sunt rotunjite la 1 milimetru.
*** Distanţa dintre puncte este formată din segmente cumulate ce sunt mai mici decât valoarea 1 milimetru.

Neutilizabil in circuitul civil

DATE DESPRE IMOBILUL NR. 18184

Oficiul de Cadastru şi Publicitate Imobiliară TELEORMAN
Biroul de Cadastru şi Publicitate Imobiliară Alexandria

A. Partea I. Descrierea imobilului

TEREN Extravilan

Adresa: Jud. Teleorman

Nr. Crt	Nr cadastral Nr. topografic	Suprafaţa* (mp)	Observaţii / Referinţe
A1		1.300	Sector cadastral:6 Teren neimprejmuit;

B. Partea II. Proprietari şi acte

Inscrieri privitoare la dreptul de proprietate şi alte drepturi reale		Referinţe
/		
Act Notarial nr. 104, din 26/04/1999 emis de BNP BARBU MARIA;		
B1	Intabulare, drept de PROPRIETATE, cu titlu de moștenire și partaj, bun propriu, dobandit prin Succesiune, cota actuala 1/1, cota initiala 1/1	A1
	1) **OPREA ȘTEFANA**	

C. Partea III. SARCINI .

Inscrieri privind dezmembramintele dreptului de proprietate, drepturi reale de garanţie şi sarcini	Referinţe
NU SUNT	

Neutilizabil în circuitul civil

Anexa Nr. 1 La Partea I

Teren

Nr cadastral	Suprafaţa (mp)*	Observaţii / Referinţe
	1.300	

* Suprafaţa este determinată in planul de proiecţie Stereo 70.

DETALII LINIARE IMOBIL

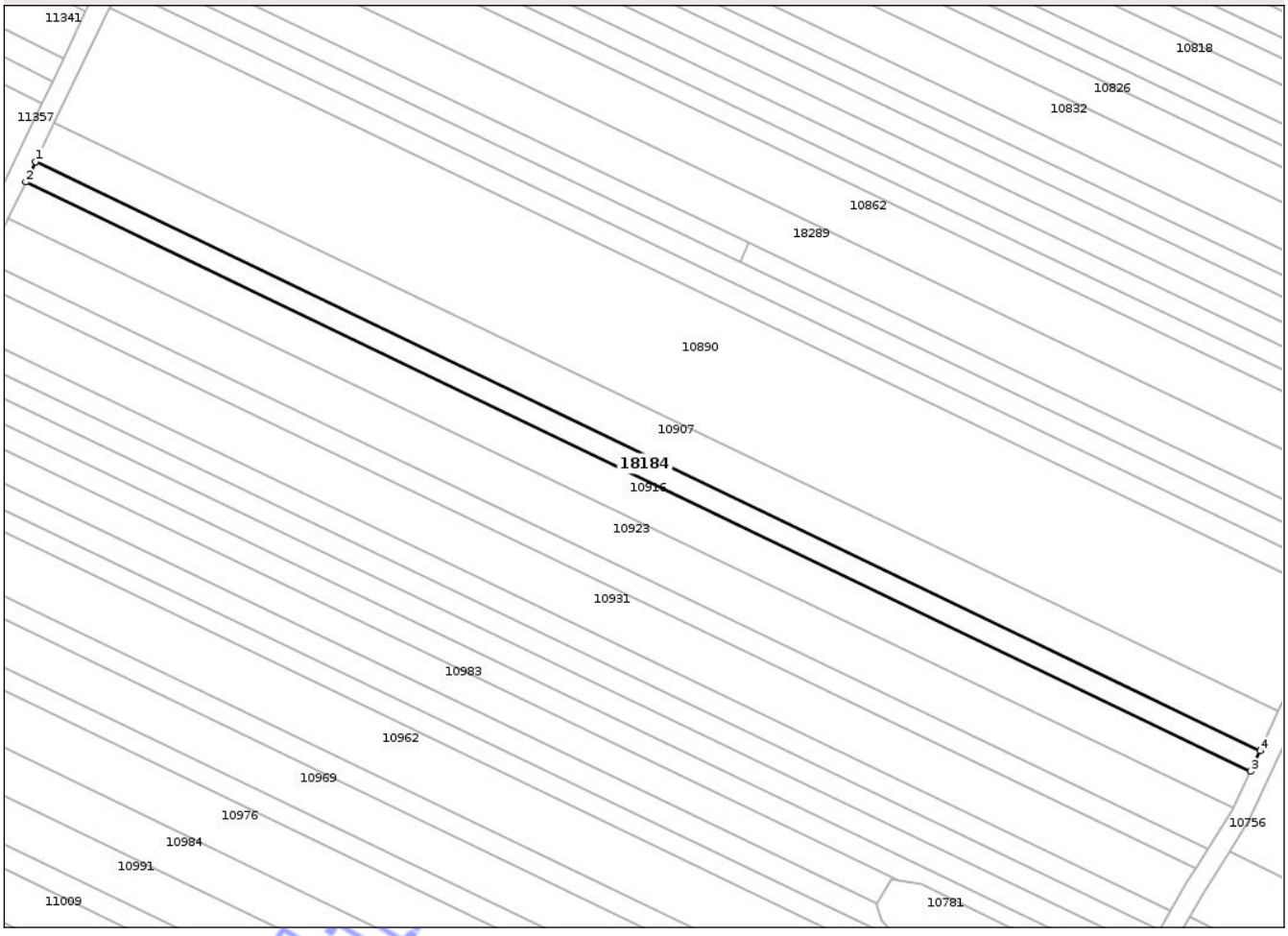

Date referitoare la teren

Crt	Categorie folosinţă	Intra vilan	Suprafaţa (mp)	Tarla	Parcelă	Nr. topo	Observaţii / Referinţe
1	arabil	NU	1.300	40	45	-	

Lungime Segmente

1) Valorile lungimilor segmentelor sunt obţinute din proiecţie în plan.

Punct început	X / Y	Punct sfârşit	X / Y	Lungime segment (** (m)
1	506.340,35 284.196,567	2	506.338,345 284.192,379	4.643
2	506.338,345 284.192,379	3	506.590,74 284.071,09	280.025
3	506.590,74 284.071,09	4	506.592,697 284.075,3	4.643
4	506.592,697 284.075,3	1	506.340,35 284.196,567	279.973

**** Lungimile segmentelor sunt determinate în planul de proiecţie Stereo 70 şi sunt rotunjite la 1 milimetru.**

Document care conţine date cu caracter personal, protejat de prevederile Regulamentului (UE) nr. 679/2016 şi Legii 190/2018

***** Distanţa dintre puncte este formată din segmente cumulate ce sunt mai mici decât valoarea 1 milimetru.**

Neutilizabil in circuitul civil

DATE DESPRE IMOBILUL NR. 18187

Oficiul de Cadastru şi Publicitate Imobiliară TELEORMAN
Biroul de Cadastru şi Publicitate Imobiliară Alexandria

A. Partea I. Descrierea imobilului

TEREN Extravilan

Adresa: Jud. Teleorman

Nr. Crt	Nr cadastral Nr. topografic	Suprafaţa* (mp)	Observaţii / Referinţe
A1		5.000	Sector cadastral:9 Teren neimprejmuit;

B. Partea II. Proprietari şi acte

Inscrieri privitoare la dreptul de proprietate şi alte drepturi reale		Referinţe
/		
Act Notarial nr. 1027, din 30/04/2001 emis de BNP TODIREANU MAGDALENA;		
B1	Intabulare, drept de PROPRIETATE, cu titlu de partaj, bun propriu, dobandit prin lesire Din Indiviziune, cota actuala 1/1, cota initiala 1/1	A1
	1) **PENESCU EUGENIEA**	

C. Partea III. SARCINI .

Inscrieri privind dezmembramintele dreptului de proprietate, drepturi reale de garanţie şi sarcini	Referinţe
NU SUNT	

Neutilizabil în circuitul civil

Anexa Nr. 1 La Partea I

Teren

Nr cadastral	Suprafaţa (mp)*	Observaţii / Referinţe
	5.000	

* Suprafaţa este determinată in planul de proiecţie Stereo 70.

DETALII LINIARE IMOBIL

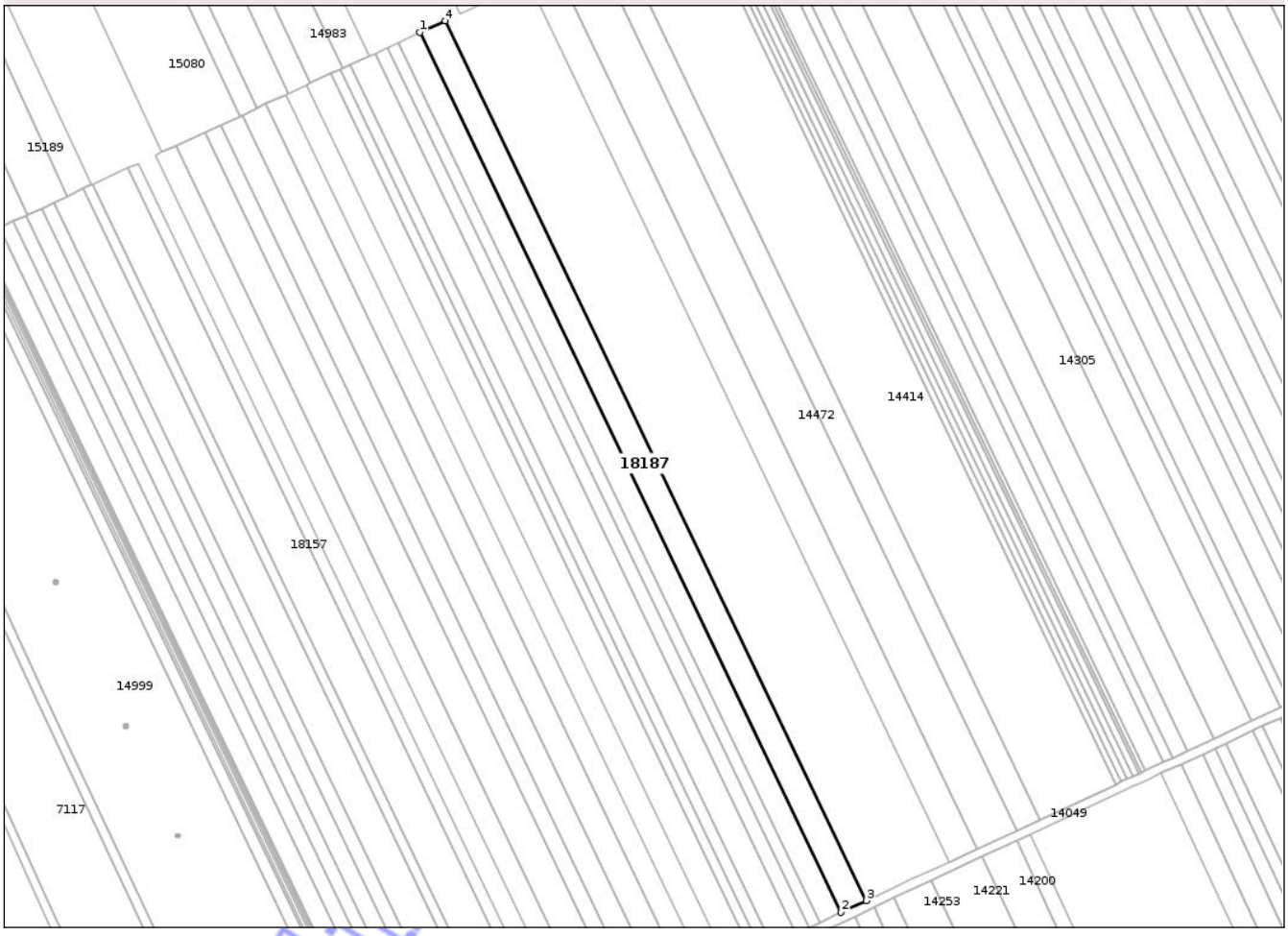

Date referitoare la teren

Crt	Categorie folosinţă	Intra vilan	Suprafaţa (mp)	Tarla	Parcelă	Nr. topo	Observaţii / Referinţe
1	arabil	NU	5.000	5/1	66	-	

Lungime Segmente

1) Valorile lungimilor segmentelor sunt obţinute din proiecţie în plan.

Punct început	X / Y	Punct sfârşit	X / Y	Lungime segment (** (m)
1	503.915,007 281.331,971	2	504.095,884 280.954,638	418.446
2	504.095,884 280.954,638	3	504.106,717 280.959,682	11.95
3	504.106,717 280.959,682	4	503.925,847 281.337,001	418.43
4	503.925,847 281.337,001	1	503.915,007 281.331,971	11.95

**** Lungimile segmentelor sunt determinate în planul de proiecţie Stereo 70 şi sunt rotunjite la 1 milimetru.**

Document care conţine date cu caracter personal, protejat de prevederile Regulamentului (UE) nr. 679/2016 şi Legii 190/2018

***** Distanţa dintre puncte este formată din segmente cumulate ce sunt mai mici decât valoarea 1 milimetru.**

Neutilizabil in circuitul civil

DATE DESPRE IMOBILUL NR. 18188

Oficiul de Cadastru şi Publicitate Imobiliară TELEORMAN
Biroul de Cadastru şi Publicitate Imobiliară Alexandria

A. Partea I. Descrierea imobilului

TEREN Extravilan

Adresa: Jud. Teleorman

Nr. Crt	Nr cadastral Nr. topografic	Suprafaţa* (mp)	Observaţii / Referinţe
A1		5.900	Sector cadastral:9 Teren neimprejmuit;

B. Partea II. Proprietari şi acte

Inscrieri privitoare la dreptul de proprietate şi alte drepturi reale		Referinţe
/		
Act Notarial nr. 441, din 28/02/2014 emis de BNP DRĂGHICI NICOLETA;		
B1	Intabulare, drept de PROPRIETATE, cu titlu de cumpărare, bun comun, dobandit prin Conventie, cota actuala 1/1, cota initiala 1/1	A1
	1) **TRUICĂ ILEANA** 2) **TRUICĂ IONEL**	

C. Partea III. SARCINI .

Inscrieri privind dezmembramintele dreptului de proprietate, drepturi reale de garanţie şi sarcini	Referinţe
NU SUNT	

Neutilizabil în circuitul civil

Anexa Nr. 1 La Partea I

Teren

Nr cadastral	Suprafaţa (mp)*	Observaţii / Referinţe
	5.900	

* Suprafaţa este determinată in planul de proiecţie Stereo 70.

DETALII LINIARE IMOBIL

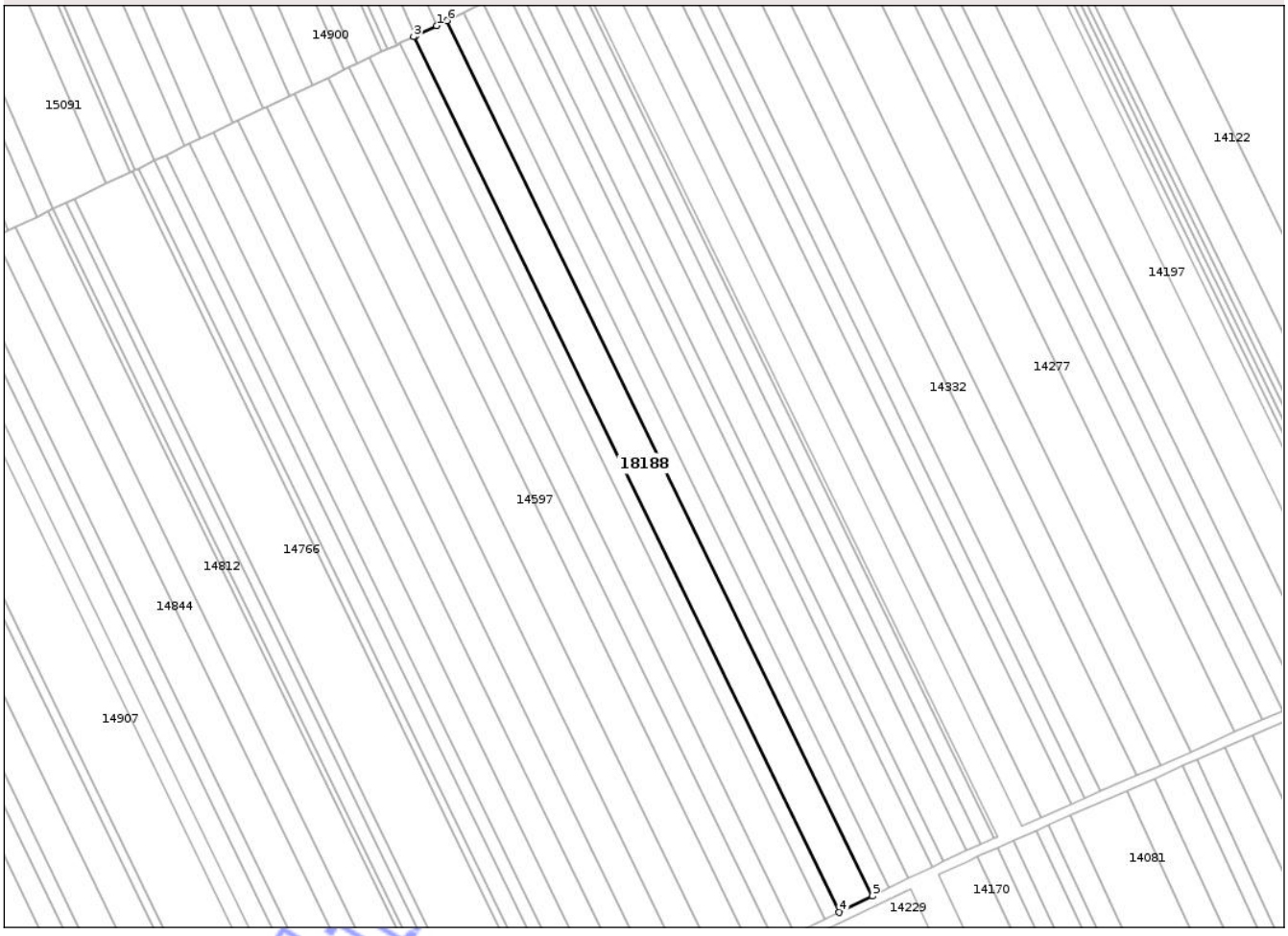

Date referitoare la teren

Crt	Categorie folosinţă	Intra vilan	Suprafaţa (mp)	Tarla	Parcelă	Nr. topo	Observaţii / Referinţe
1	arabil	NU	5.900	4	63	-	

Lungime Segmente
1) Valorile lungimilor segmentelor sunt obţinute din proiecţie în plan.

Punct început	X / Y	Punct sfârşit	X / Y	Lungime segment (** (m)
1	503.962,327 282.236,816	2	503.953,876 282.232,783	9.364
2	503.953,876 282.232,783	3	503.953,084 282.232,405	0.878
3	503.953,084 282.232,405	4	504.125,347 281.878,266	393.813
4	504.125,347 281.878,266	5	504.138,827 281.884,807	14.983
5	504.138,827 281.884,807	6	503.966,606 282.238,859	393.717

Document care conţine date cu caracter personal, protejat de prevederile Regulamentului (UE) nr. 679/2016 şi Legii 190/2018

Punct început	X / Y	Punct sfârşit	X / Y	Lungime segment (** (m)
6	503.966,606 282.238,859	1	503.962,327 282.236,816	4.742

** Lungimile segmentelor sunt determinate în planul de proiecţie Stereo 70 şi sunt rotunjite la 1 milimetru.
*** Distanţa dintre puncte este formată din segmente cumulate ce sunt mai mici decât valoarea 1 milimetru.

Neutilizabil in circuitul civil

DATE DESPRE IMOBILUL NR. 18189

Oficiul de Cadastru şi Publicitate Imobiliară TELEORMAN
Biroul de Cadastru şi Publicitate Imobiliară Alexandria

A. Partea I. Descrierea imobilului

TEREN Extravilan

Adresa: Jud. Teleorman

Nr. Crt	Nr cadastral Nr. topografic	Suprafaţa* (mp)	Observaţii / Referinţe
A1		10.000	Sector cadastral:25 Teren neimprejmuit;

B. Partea II. Proprietari şi acte

Inscrieri privitoare la dreptul de proprietate şi alte drepturi reale		Referinţe
/		
Act Notarial nr. 123, din 25/01/2011 emis de BNP DRĂGHICI NICOLETA;		
B1	Intabulare, drept de PROPRIETATE, cu titlu de donaţie, bun propriu, dobandit prin Conventie, cota actuala 1/1, cota initiala 1/1	A1
	1) **TRUICĂ IONEL**	

C. Partea III. SARCINI .

Inscrieri privind dezmembramintele dreptului de proprietate, drepturi reale de garanţie şi sarcini	Referinţe
NU SUNT	

Neutilizabil în circuitul civil

Anexa Nr. 1 La Partea I

Teren

Nr cadastral	Suprafaţa (mp)*	Observaţii / Referinţe
	10.000	

* Suprafaţa este determinată in planul de proiecţie Stereo 70.

DETALII LINIARE IMOBIL



Date referitoare la teren

Crt	Categorie folosinţă	Intra vilan	Suprafaţa (mp)	Tarla	Parcelă	Nr. topo	Observaţii / Referinţe
1	arabil	NU	10.000	15/1	119	-	identic cu parcela 61

Lungime Segmente
1) Valorile lungimilor segmentelor sunt obţinute din proiecţie în plan.

Punct început	X / Y	Punct sfârşit	X / Y	Lungime segment (** (m)
1	507.557,543 277.135,844	2	507.566,444 277.119,367	18.728
2	507.566,444 277.119,367	3	507.569,8 277.113,26	6.968
3	507.569,8 277.113,26	4	507.922,264 277.277,731	388.949
4	507.922,264 277.277,731	5	507.921,085 277.280,333	2.857
5	507.921,085 277.280,333	6	507.915,846 277.291,898	12.696

Document care conţine date cu caracter personal, protejat de prevederile Regulamentului (UE) nr. 679/2016 şi Legii 190/2018

Punct început	X / Y	Punct sfârşit	X / Y	Lungime segment (** (m)
6	507.915,846 277.291,898	7	507.911,68 277.301,095	10.097
7	507.911,68 277.301,095	1	507.557,543 277.135,844	390.795

** Lungimile segmentelor sunt determinate în planul de proiecţie Stereo 70 şi sunt rotunjite la 1 milimetru.
*** Distanţa dintre puncte este formată din segmente cumulate ce sunt mai mici decât valoarea 1 milimetru.

Neutilizabil in circuitul civil

DATE DESPRE IMOBILUL NR. 18191

Oficiul de Cadastru şi Publicitate Imobiliară TELEORMAN
Biroul de Cadastru şi Publicitate Imobiliară Alexandria

A. Partea I. Descrierea imobilului

TEREN Extravilan

Adresa: Jud. Teleorman

Nr. Crt	Nr cadastral Nr. topografic	Suprafaţa* (mp)	Observaţii / Referinţe
A1		2.400	Sector cadastral:6 Teren neimprejmuit;

B. Partea II. Proprietari şi acte

Inscrieri privitoare la dreptul de proprietate şi alte drepturi reale		Referinţe
/		
Act Notarial nr. 123, din 25/01/2011 emis de BNP DRĂGHICI NICOLETA;		
B1	Intabulare, drept de PROPRIETATE, cu titlu de donaţie, bun propriu, dobandit prin Conventie, cota actuala 1/1, cota initiala 1/1	A1
	1) **TRUICĂ IONEL**	

C. Partea III. SARCINI .

Inscrieri privind dezmembramintele dreptului de proprietate, drepturi reale de garanţie şi sarcini	Referinţe
NU SUNT	

Neutilizabil în circuitul civil

Anexa Nr. 1 La Partea I

Teren

Nr cadastral	Suprafaţa (mp)*	Observaţii / Referinţe
	2.400	

* Suprafaţa este determinată in planul de proiecţie Stereo 70.

DETALII LINIARE IMOBIL



Date referitoare la teren

Crt	Categorie folosinţă	Intra vilan	Suprafaţa (mp)	Tarla	Parcelă	Nr. topo	Observaţii / Referinţe
1	arabil	NU	2.400	39	44	-	

Lungime Segmente
1) Valorile lungimilor segmentelor sunt obţinute din proiecţie în plan.

Punct început	X / Y	Punct sfârşit	X / Y	Lungime segment (** (m)
1	506.305,698 284.133,067	2	506.307,764 284.137,432	4.829
2	506.307,764 284.137,432	3	506.309,392 284.140,871	3.805
3	506.309,392 284.140,871	4	506.061,092 284.265,832	277.971
4	506.061,092 284.265,832	5	506.057,292 284.258,081	8.632
5	506.057,292 284.258,081	1	506.305,698 284.133,067	278.09

Document care conţine date cu caracter personal, protejat de prevederile Regulamentului (UE) nr. 679/2016 şi Legii 190/2018

**** Lungimile segmentelor sunt determinate în planul de proiecţie Stereo 70 şi sunt rotunjite la 1 milimetru.**
***** Distanţa dintre puncte este formată din segmente cumulate ce sunt mai mici decât valoarea 1 milimetru.**

Neutilizabil în circuitul civil

DATE DESPRE IMOBILUL NR. 18192

Oficiul de Cadastru şi Publicitate Imobiliară TELEORMAN
Biroul de Cadastru şi Publicitate Imobiliară Alexandria

A. Partea I. Descrierea imobilului

TEREN Extravilan

Adresa: Jud. Teleorman

Nr. Crt	Nr cadastral Nr. topografic	Suprafaţa* (mp)	Observaţii / Referinţe
A1		950	Sector cadastral:2 Teren neimprejmuit;

B. Partea II. Proprietari şi acte

Inscrieri privitoare la dreptul de proprietate şi alte drepturi reale		Referinţe
/		
Act Notarial nr. 462, din 30/04/2013 emis de BNP TAMARA MORCOV;		
B1	Intabulare, drept de PROPRIETATE, cu titlu de donaţie, bun propriu, dobandit prin Conventie, cota actuala 1/1, cota initiala 1/1	A1
	1) **BERBECANU MARIA**	

C. Partea III. SARCINI .

Inscrieri privind dezmembramintele dreptului de proprietate, drepturi reale de garanţie şi sarcini	Referinţe
NU SUNT	

Neutilizabil în circuitul civil

Anexa Nr. 1 La Partea I

Teren

Nr cadastral	Suprafaţa (mp)*	Observaţii / Referinţe
	950	

* Suprafaţa este determinată in planul de proiecţie Stereo 70.

DETALII LINIARE IMOBIL

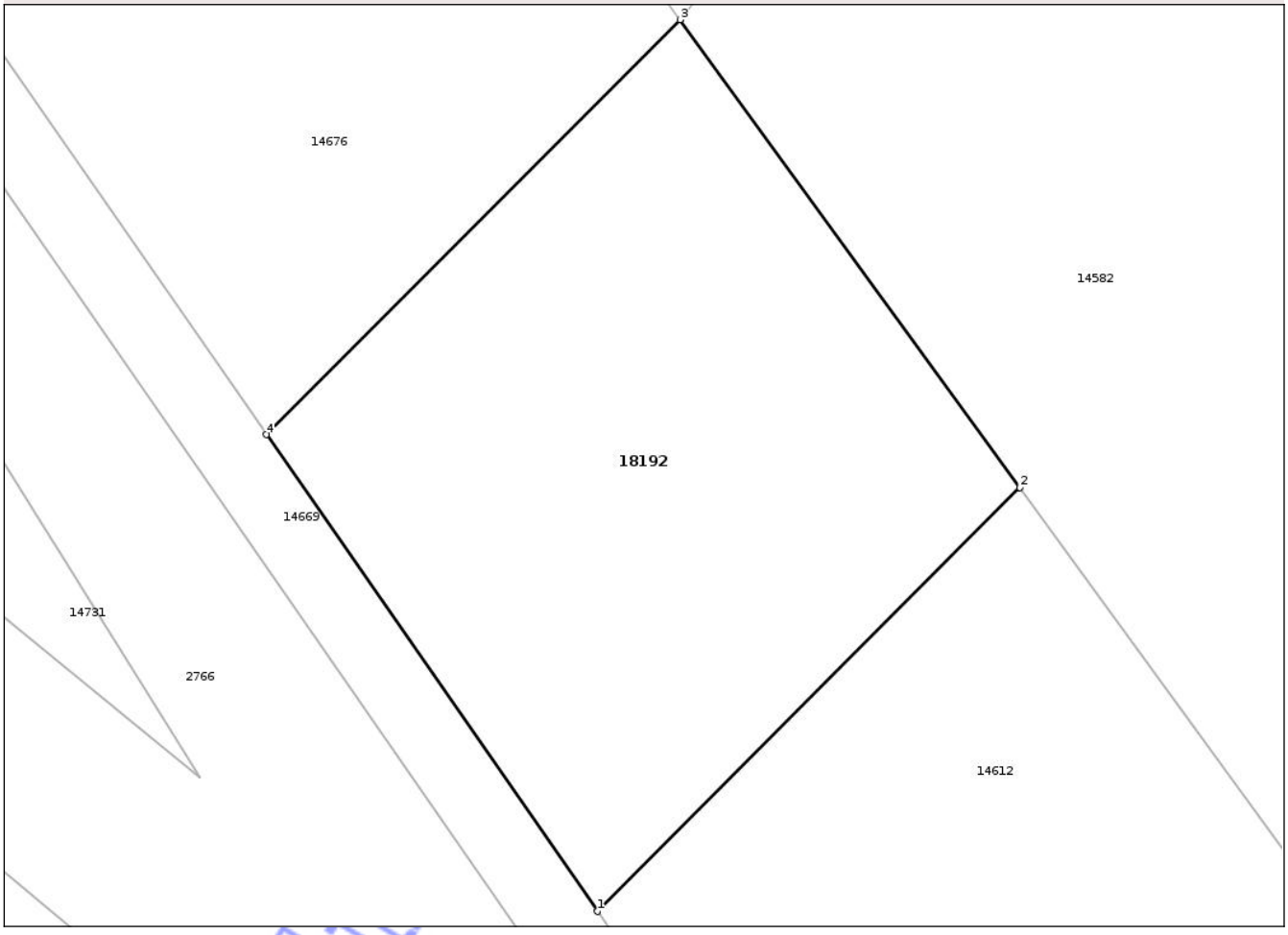

Date referitoare la teren

Crt	Categorie folosinţă	Intra vilan	Suprafaţa (mp)	Tarla	Parcelă	Nr. topo	Observaţii / Referinţe
1	arabil	NU	950	31	12	-	identic cu tarla 30/9

Lungime Segmente

1) Valorile lungimilor segmentelor sunt obţinute din proiecţie în plan.

Punct început	X / Y	Punct sfârşit	X / Y	Lungime segment (** (m)
1	503.977,954 284.461,106	2	504.000,37 284.483,561	31.729
2	504.000,37 284.483,561	3	503.982,344 284.508,34	30.642
3	503.982,344 284.508,34	4	503.960,404 284.486,362	31.055
4	503.960,404 284.486,362	1	503.977,954 284.461,106	30.755

**** Lungimile segmentelor sunt determinate în planul de proiecţie Stereo 70 şi sunt rotunjite la 1 milimetru.**

Document care conţine date cu caracter personal, protejat de prevederile Regulamentului (UE) nr. 679/2016 şi Legii 190/2018

***** Distanţa dintre puncte este formată din segmente cumulate ce sunt mai mici decât valoarea 1 milimetru.**

Neutilizabil in circuitul civil

DATE DESPRE IMOBILUL NR. 18193

Oficiul de Cadastru şi Publicitate Imobiliară TELEORMAN
Biroul de Cadastru şi Publicitate Imobiliară Alexandria

A. Partea I. Descrierea imobilului

TEREN Extravilan

Adresa: Jud. Teleorman

Nr. Crt	Nr cadastral Nr. topografic	Suprafaţa* (mp)	Observaţii / Referinţe
A1		Din acte: 1.200 Masurata: 639	Sector cadastral:1 Teren neimprejmuit;

B. Partea II. Proprietari şi acte

Inscrieri privitoare la dreptul de proprietate şi alte drepturi reale		Referinţe
/		
Act Notarial nr. 437, din 23/02/1999 emis de BNP TAMARA MORCOV;		
B1	Intabulare, drept de PROPRIETATE, cu titlu de donație, bun propriu, dobandit prin Conventie, cota actuala 1/1, cota initiala 1/1	A1
	1) **BERBECANU MARIA**	

C. Partea III. SARCINI .

Inscrieri privind dezmembramintele dreptului de proprietate, drepturi reale de garanţie şi sarcini	Referinţe
NU SUNT	

Neutilizabil în circuitul civil

Anexa Nr. 1 La Partea I

Teren

Nr cadastral	Suprafaţa (mp)*	Observaţii / Referinţe
	Din acte: 1.200 Masurata: 639	

* Suprafaţa este determinată in planul de proiecţie Stereo 70.

DETALII LINIARE IMOBIL

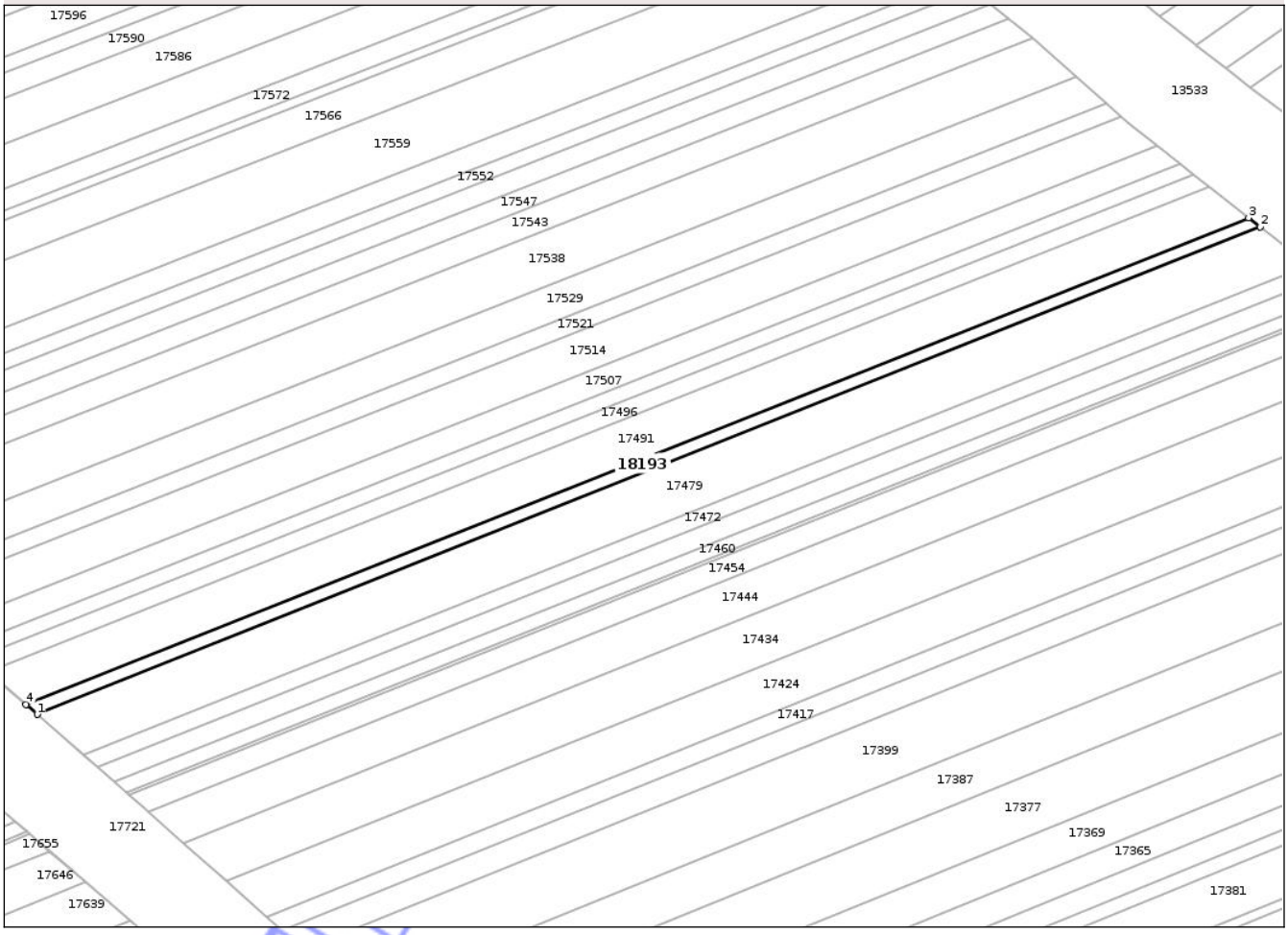

Date referitoare la teren

Crt	Categorie folosinţă	Intra vilan	Suprafaţa (mp)	Tarla	Parcelă	Nr. topo	Observaţii / Referinţe
1	arabil	NU	639	1/2	57	-	Imobilul este despărțit de canal. Diferența de suprafață se regăsește la ID 18194.

Lungime Segmente

1) Valorile lungimilor segmentelor sunt obţinute din proiecţie în plan.

Punct început	X / Y	Punct sfârşit	X / Y	Lungime segment (** (m)
1	501.940,584 285.673,485	2	502.175,786 285.767,19	253.181
2	502.175,786 285.767,19	3	502.173,519 285.768,98	2.888
3	502.173,519 285.768,98	4	501.938,423 285.675,37	253.047
4	501.938,423 285.675,37	1	501.940,584 285.673,485	2.868

Document care conține date cu caracter personal, protejat de prevederile Regulamentului (UE) nr. 679/2016 și Legii 190/2018

**** Lungimile segmentelor sunt determinate în planul de proiecţie Stereo 70 şi sunt rotunjite la 1 milimetru.**
***** Distanţa dintre puncte este formată din segmente cumulate ce sunt mai mici decât valoarea 1 milimetru.**

Neutilizabil in circuitul civil

DATE DESPRE IMOBILUL NR. 18194

Oficiul de Cadastru şi Publicitate Imobiliară TELEORMAN
Biroul de Cadastru şi Publicitate Imobiliară Alexandria

A. Partea I. Descrierea imobilului

TEREN Extravilan

Adresa: Jud. Teleorman

Nr. Crt	Nr cadastral Nr. topografic	Suprafaţa* (mp)	Observaţii / Referinţe
A1		Din acte: 1.200 Masurata: 451	Sector cadastral:1 Teren neimprejmuit;

B. Partea II. Proprietari şi acte

Inscrieri privitoare la dreptul de proprietate şi alte drepturi reale		Referinţe
/		
Act Notarial nr. 437, din 23/02/1999 emis de BNP TAMARA MORCOV;		
B1	Intabulare, drept de PROPRIETATE, cu titlu de donație, bun propriu, dobandit prin Conventie, cota actuala 1/1, cota initiala 1/1	A1
	1) **BERBECANU MARIA**	

C. Partea III. SARCINI .

Inscrieri privind dezmembramintele dreptului de proprietate, drepturi reale de garanţie şi sarcini	Referinţe
NU SUNT	

Neutilizabil în circuitul civil

Anexa Nr. 1 La Partea I

Teren

Nr cadastral	Suprafaţa (mp)*	Observaţii / Referinţe
	Din acte: 1.200 Masurata: 451	

* Suprafaţa este determinată in planul de proiecţie Stereo 70.

DETALII LINIARE IMOBIL

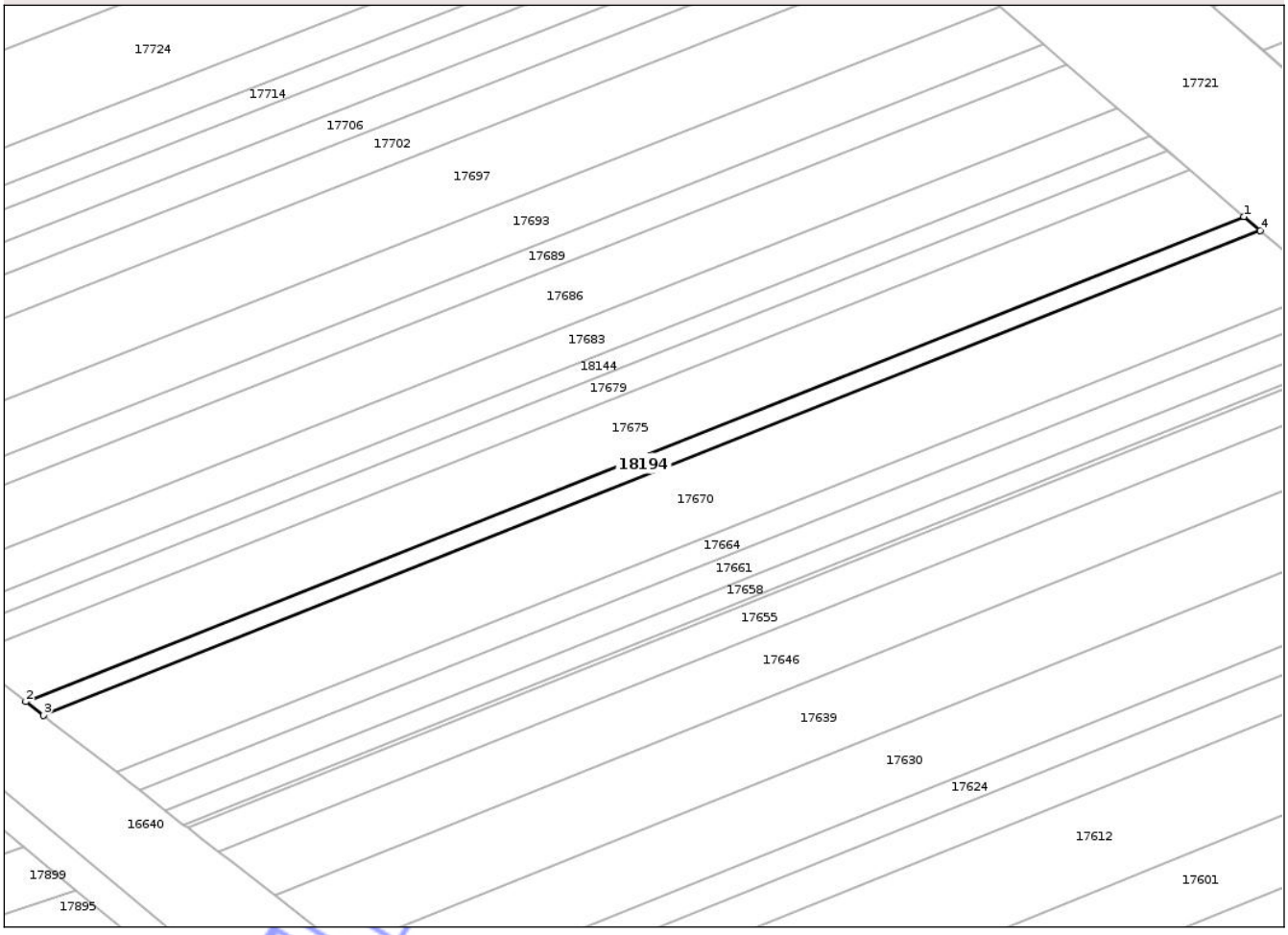

Date referitoare la teren

Crt	Categorie folosinţă	Intra vilan	Suprafaţa (mp)	Tarla	Parcelă	Nr. topo	Observaţii / Referinţe
1	arabil	NU	451	1/2	57	-	Imobilul este despărțit de canal. Diferența de suprafață se regăsește la ID 18193.

Lungime Segmente

1) Valorile lungimilor segmentelor sunt obţinute din proiecţie în plan.

Punct început	X / Y	Punct sfârşit	X / Y	Lungime segment (** (m)
1	501.919,116 285.667,682	2	501.756,115 285.602,778	175.448
2	501.756,115 285.602,778	3	501.758,48 285.600,934	2.999
3	501.758,48 285.600,934	4	501.921,303 285.665,803	175.269
4	501.921,303 285.665,803	1	501.919,116 285.667,682	2.883

Document care conține date cu caracter personal, protejat de prevederile Regulamentului (UE) nr. 679/2016 și Legii 190/2018

**** Lungimile segmentelor sunt determinate în planul de proiecţie Stereo 70 şi sunt rotunjite la 1 milimetru.**
***** Distanţa dintre puncte este formată din segmente cumulate ce sunt mai mici decât valoarea 1 milimetru.**

Neutilizabil in circuitul civil

DATE DESPRE IMOBILUL NR. 18195

Oficiul de Cadastru şi Publicitate Imobiliară TELEORMAN
Biroul de Cadastru şi Publicitate Imobiliară Alexandria

A. Partea I. Descrierea imobilului

TEREN Extravilan

Adresa: Jud. Teleorman

Nr. Crt	Nr cadastral Nr. topografic	Suprafaţa* (mp)	Observaţii / Referinţe
A1		2.800	Sector cadastral:17 Teren neimprejmuit;

B. Partea II. Proprietari şi acte

Inscrieri privitoare la dreptul de proprietate şi alte drepturi reale		Referinţe
/		
Act Notarial nr. 437, din 23/02/1999 emis de BNP TAMARA MORCOV;		
B1	Intabulare, drept de PROPRIETATE, cu titlu de donaţie, bun propriu, dobandit prin Conventie, cota actuala 1/1, cota initiala 1/1	A1
	1) **BERBECANU MARIA**	

C. Partea III. SARCINI .

Inscrieri privind dezmembramintele dreptului de proprietate, drepturi reale de garanţie şi sarcini	Referinţe
NU SUNT	

Neutilizabil în circuitul civil

Anexa Nr. 1 La Partea I

Teren

Nr cadastral	Suprafaţa (mp)*	Observaţii / Referinţe
	2.800	

* Suprafaţa este determinată in planul de proiecţie Stereo 70.

DETALII LINIARE IMOBIL

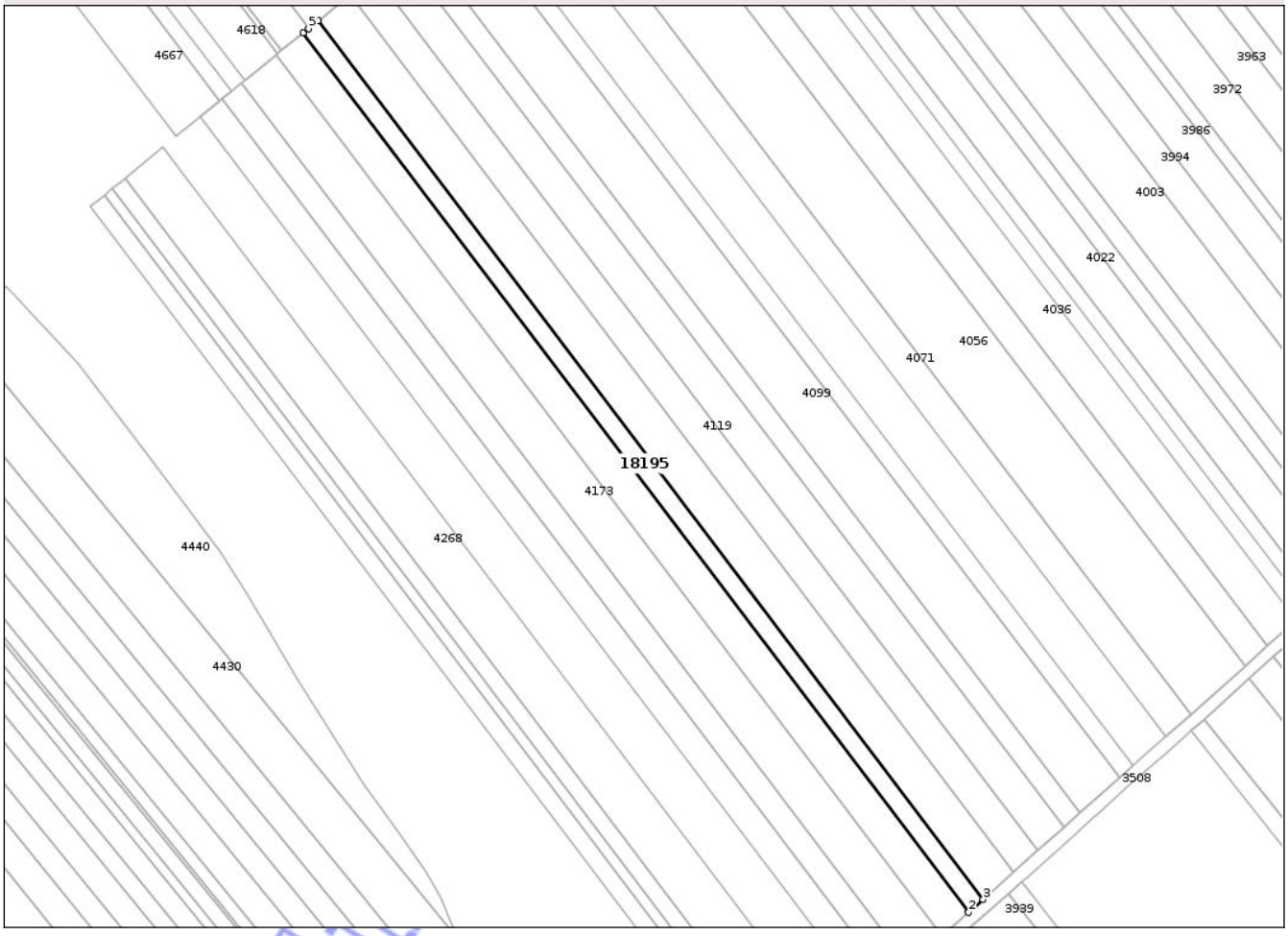

Date referitoare la teren

Crt	Categorie folosinţă	Intra vilan	Suprafaţa (mp)	Tarla	Parcelă	Nr. topo	Observaţii / Referinţe
1	arabil	NU	2.800	66	10	-	

Lungime Segmente
1) Valorile lungimilor segmentelor sunt obţinute din proiecţie în plan.

Punct început	X / Y	Punct sfârşit	X / Y	Lungime segment (** (m)
1	511.738,416 285.526,333	2	511.978,843 285.209,114	398.036
2	511.978,843 285.209,114	3	511.984,115 285.213,809	7.06
3	511.984,115 285.213,809	4	511.743,873 285.530,785	397.731
4	511.743,873 285.530,785	5	511.740,461 285.528,001	4.404
5	511.740,461 285.528,001	1	511.738,416 285.526,333	2.639

Document care conţine date cu caracter personal, protejat de prevederile Regulamentului (UE) nr. 679/2016 şi Legii 190/2018

**** Lungimile segmentelor sunt determinate în planul de proiecţie Stereo 70 şi sunt rotunjite la 1 milimetru.**
***** Distanţa dintre puncte este formată din segmente cumulate ce sunt mai mici decât valoarea 1 milimetru.**

Neutilizabil in circuitul civil

DATE DESPRE IMOBILUL NR. 18196

Oficiul de Cadastru şi Publicitate Imobiliară TELEORMAN
Biroul de Cadastru şi Publicitate Imobiliară Alexandria

A. Partea I. Descrierea imobilului

TEREN Extravilan

Adresa: Jud. Teleorman

Nr. Crt	Nr cadastral Nr. topografic	Suprafaţa* (mp)	Observaţii / Referinţe
A1		4.600	Sector cadastral:25 Teren neimprejmuit;

B. Partea II. Proprietari şi acte

Inscrieri privitoare la dreptul de proprietate şi alte drepturi reale		Referinţe
/		
Act Notarial nr. 437, din 23/02/1999 emis de BNP TAMARA MORCOV;		
B1	Intabulare, drept de PROPRIETATE, cu titlu de donaţie, bun propriu, dobandit prin Conventie, cota actuala 1/1, cota initiala 1/1	A1
	1) **BERBECANU MARIA**	

C. Partea III. SARCINI .

Inscrieri privind dezmembramintele dreptului de proprietate, drepturi reale de garanţie şi sarcini	Referinţe
NU SUNT	

Neutilizabil în circuitul civil

Anexa Nr. 1 La Partea I

Teren

Nr cadastral	Suprafaţa (mp)*	Observaţii / Referinţe
	4.600	

* Suprafaţa este determinată in planul de proiecţie Stereo 70.

DETALII LINIARE IMOBIL

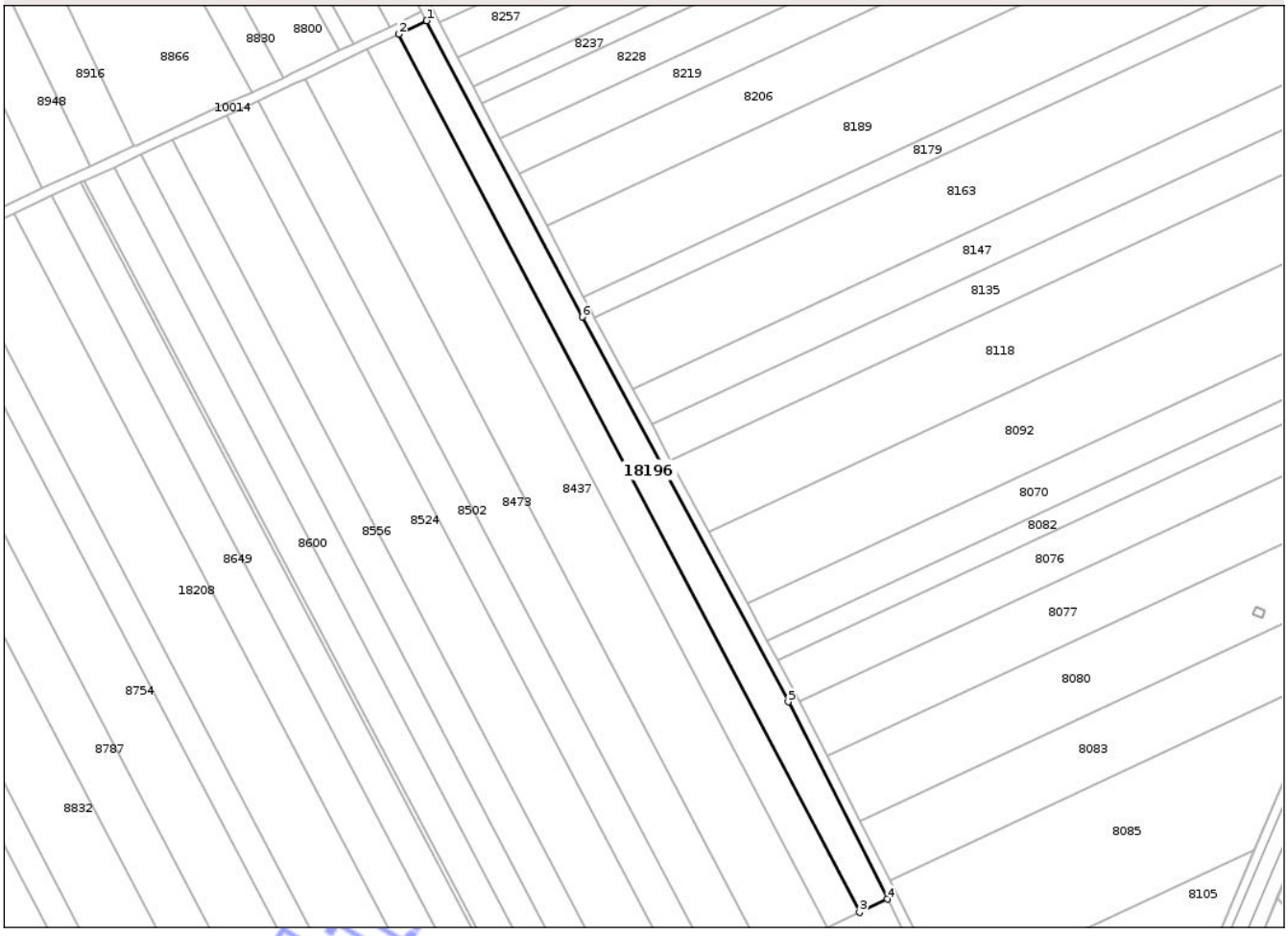

Date referitoare la teren

Crt	Categorie folosinţă	Intra vilan	Suprafaţa (mp)	Tarla	Parcelă	Nr. topo	Observaţii / Referinţe
1	arabil	NU	4.600	13/1	1	-	

Lungime Segmente
1) Valorile lungimilor segmentelor sunt obţinute din proiecţie în plan.

Punct început	X / Y	Punct sfârşit	X / Y	Lungime segment (** (m)
1	507.898,823 276.502,045	2	507.888,239 276.496,979	11.734
2	507.888,239 276.496,979	3	508.063,004 276.164,127	375.943
3	508.063,004 276.164,127	4	508.073,611 276.169,147	11.735
4	508.073,611 276.169,147	5	508.036,009 276.243,933	83.707
5	508.036,009 276.243,933	6	507.957,828 276.389,782	165.482

Document care conţine date cu caracter personal, protejat de prevederile Regulamentului (UE) nr. 679/2016 şi Legii 190/2018

Punct început	X / Y	Punct sfârşit	X / Y	Lungime segment (** (m)
6	507.957,828 276.389,782	1	507.898,823 276.502,045	126.825

** Lungimile segmentelor sunt determinate în planul de proiecţie Stereo 70 şi sunt rotunjite la 1 milimetru.
*** Distanţa dintre puncte este formată din segmente cumulate ce sunt mai mici decât valoarea 1 milimetru.

Neutilizabil in circuitul civil

DATE DESPRE IMOBILUL NR. 18197

Oficiul de Cadastru şi Publicitate Imobiliară TELEORMAN
Biroul de Cadastru şi Publicitate Imobiliară Alexandria

A. Partea I. Descrierea imobilului

TEREN Extravilan

Adresa: Jud. Teleorman

Nr. Crt	Nr cadastral Nr. topografic	Suprafaţa* (mp)	Observaţii / Referinţe
A1		5.000	Sector cadastral:24 Teren neimprejmuit;

B. Partea II. Proprietari şi acte

Inscrieri privitoare la dreptul de proprietate şi alte drepturi reale		Referinţe
/		
Act Notarial nr. 930, din 14/12/2004 emis de BNP DRĂGHICI NICOLETA;		
B1	Intabulare, drept de PROPRIETATE, cu titlu de donaţie, bun propriu, dobandit prin Conventie, cota actuala 1/1, cota initiala 1/1	A1
	1) **DIMANCEA MARIA**	

C. Partea III. SARCINI .

Inscrieri privind dezmembramintele dreptului de proprietate, drepturi reale de garanţie şi sarcini	Referinţe
NU SUNT	

Neutilizabil în circuitul civil

Anexa Nr. 1 La Partea I

Teren

Nr cadastral	Suprafaţa (mp)*	Observaţii / Referinţe
	5.000	

* Suprafaţa este determinată in planul de proiecţie Stereo 70.

DETALII LINIARE IMOBIL

Date referitoare la teren

Crt	Categorie folosinţă	Intra vilan	Suprafaţa (mp)	Tarla	Parcelă	Nr. topo	Observaţii / Referinţe
1	arabil	NU	5.000	11/2	123	-	

Lungime Segmente
1) Valorile lungimilor segmentelor sunt obţinute din proiecţie în plan.

Punct început	X / Y	Punct sfârşit	X / Y	Lungime segment (** (m)
1	505.019,923 278.739,289	2	504.851,941 279.098,832	396.849
2	504.851,941 279.098,832	3	504.846,44 279.096,21	6.094
3	504.846,44 279.096,21	4	504.840,567 279.093,41	6.506
4	504.840,567 279.093,41	5	505.008,528 278.733,912	396.799
5	505.008,528 278.733,912	1	505.019,923 278.739,289	12.6

Document care conţine date cu caracter personal, protejat de prevederile Regulamentului (UE) nr. 679/2016 şi Legii 190/2018

**** Lungimile segmentelor sunt determinate în planul de proiecţie Stereo 70 şi sunt rotunjite la 1 milimetru.**
***** Distanţa dintre puncte este formată din segmente cumulate ce sunt mai mici decât valoarea 1 milimetru.**

Neutilizabil in circuitul civil

DATE DESPRE IMOBILUL NR. 18198

Oficiul de Cadastru şi Publicitate Imobiliară TELEORMAN
Biroul de Cadastru şi Publicitate Imobiliară Alexandria

A. Partea I. Descrierea imobilului

TEREN Extravilan

Adresa: Jud. Teleorman

Nr. Crt	Nr cadastral Nr. topografic	Suprafaţa* (mp)	Observaţii / Referinţe
A1		5.000	Sector cadastral:6 Teren neimprejmuit;

B. Partea II. Proprietari şi acte

Inscrieri privitoare la dreptul de proprietate şi alte drepturi reale		Referinţe
/		
Act Notarial nr. 930, din 14/12/2004 emis de BNP DRĂGHICI NICOLETA;		
B1	Intabulare, drept de PROPRIETATE, cu titlu de donaţie, bun propriu, dobandit prin Conventie, cota actuala 1/1, cota initiala 1/1	A1
	1) **DIMANCEA MARIA**	

C. Partea III. SARCINI .

Inscrieri privind dezmembramintele dreptului de proprietate, drepturi reale de garanţie şi sarcini	Referinţe
NU SUNT	

Neutilizabil în circuitul civil

Anexa Nr. 1 La Partea I

Teren

Nr cadastral	Suprafaţa (mp)*	Observaţii / Referinţe
	5.000	

* Suprafaţa este determinată in planul de proiecţie Stereo 70.

DETALII LINIARE IMOBIL

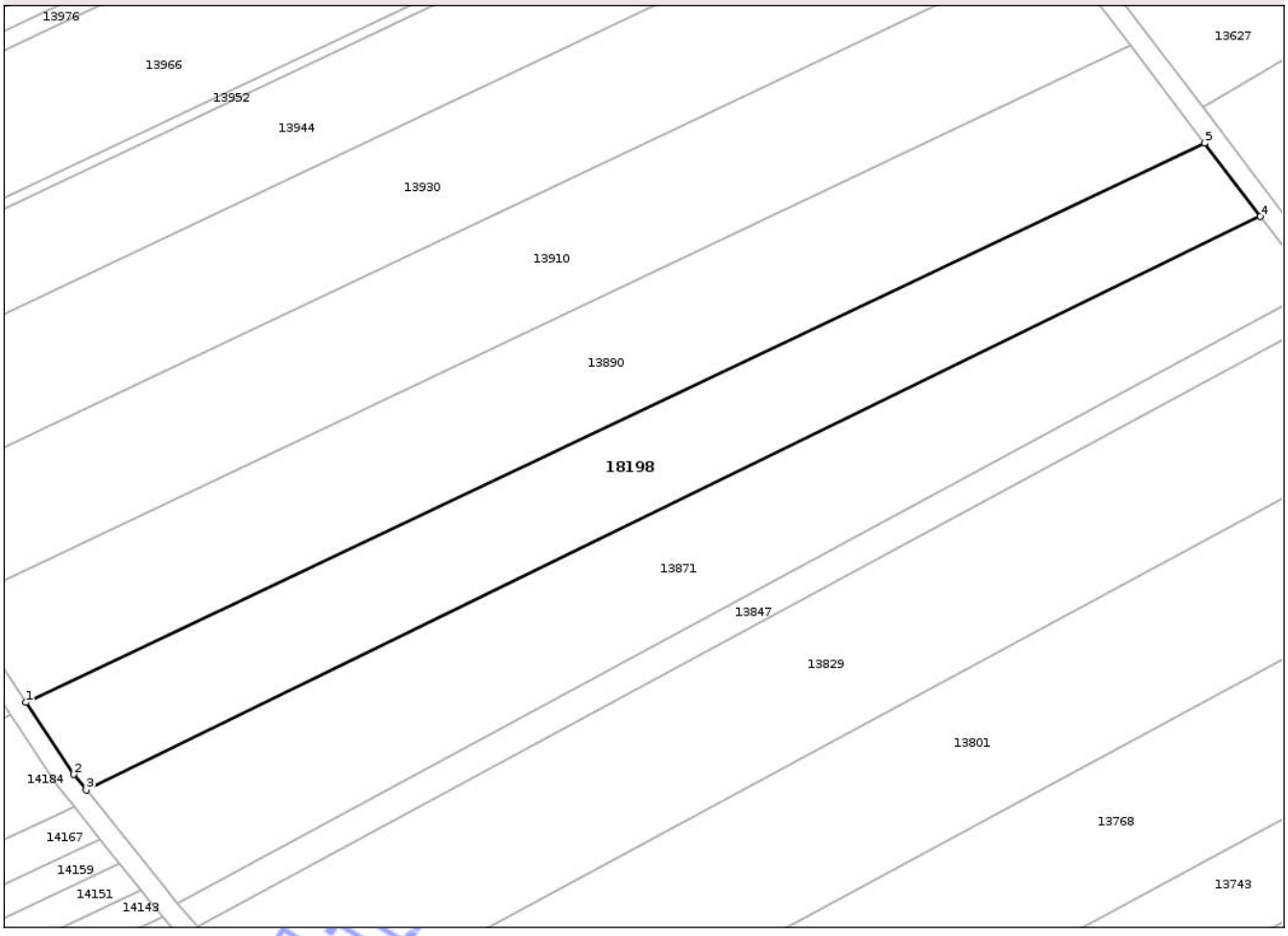

Date referitoare la teren

Crt	Categorie folosinţă	Intra vilan	Suprafaţa (mp)	Tarla	Parcelă	Nr. topo	Observaţii / Referinţe
1	arabil	NU	5.000	36	14	-	identic cu tarla 30/1020

Lungime Segmente
1) Valorile lungimilor segmentelor sunt obţinute din proiecţie în plan.

Punct început	X / Y	Punct sfârşit	X / Y	Lungime segment (** (m)
1	504.339,223 285.291,835	2	504.348,737 285.277,585	17.134
2	504.348,737 285.277,585	3	504.351,181 285.274,525	3.916
3	504.351,181 285.274,525	4	504.583,677 285.387,942	258.685
4	504.583,677 285.387,942	5	504.572,631 285.402,474	18.254
5	504.572,631 285.402,474	1	504.339,223 285.291,835	258.303

Document care conţine date cu caracter personal, protejat de prevederile Regulamentului (UE) nr. 679/2016 şi Legii 190/2018

**** Lungimile segmentelor sunt determinate în planul de proiecţie Stereo 70 şi sunt rotunjite la 1 milimetru.**
***** Distanţa dintre puncte este formată din segmente cumulate ce sunt mai mici decât valoarea 1 milimetru.**

Neutilizabil în circuitul civil

DATE DESPRE IMOBILUL NR. 18199

Oficiul de Cadastru şi Publicitate Imobiliară TELEORMAN
Biroul de Cadastru şi Publicitate Imobiliară Alexandria

A. Partea I. Descrierea imobilului

TEREN Extravilan

Adresa: Jud. Teleorman

Nr. Crt	Nr cadastral Nr. topografic	Suprafaţa* (mp)	Observaţii / Referinţe
A1		2.500	Sector cadastral:24 Teren neimprejmuit;

B. Partea II. Proprietari şi acte

Inscrieri privitoare la dreptul de proprietate şi alte drepturi reale		Referinţe
/		
Act Notarial nr. 4244, din 17/12/1998 emis de BNP BARBU MARIA;		
B1	Intabulare, drept de PROPRIETATE, cu titlu de întreținere, bun comun, dobandit prin Conventie, cota actuala 1/1, cota initiala 1/1	A1
	1) **OPREA MARIN** 2) **OPREA MARIA**	

C. Partea III. SARCINI .

Inscrieri privind dezmembramintele dreptului de proprietate, drepturi reale de garanţie şi sarcini	Referinţe
NU SUNT	

Neutilizabil în circuitul civil

Anexa Nr. 1 La Partea I

Teren

Nr cadastral	Suprafaţa (mp)*	Observaţii / Referinţe
	2.500	

* Suprafaţa este determinată in planul de proiecţie Stereo 70.

DETALII LINIARE IMOBIL

Date referitoare la teren

Crt	Categorie folosinţă	Intra vilan	Suprafaţa (mp)	Tarla	Parcelă	Nr. topo	Observaţii / Referinţe
1	arabil	NU	2.500	11/1	31	-	

Lungime Segmente

1) Valorile lungimilor segmentelor sunt obţinute din proiecţie în plan.

Punct început	X / Y	Punct sfârşit	X / Y	Lungime segment (** (m)
1	504.783,73 279.962,161	2	504.789,093 279.964,685	5.927
2	504.789,093 279.964,685	3	504.610,479 280.346,778	421.78
3	504.610,479 280.346,778	4	504.605,127 280.344,229	5.928
4	504.605,127 280.344,229	1	504.783,73 279.962,161	421.752

**** Lungimile segmentelor sunt determinate în planul de proiecţie Stereo 70 şi sunt rotunjite la 1 milimetru.**

Document care conţine date cu caracter personal, protejat de prevederile Regulamentului (UE) nr. 679/2016 şi Legii 190/2018

***** Distanţa dintre puncte este formată din segmente cumulate ce sunt mai mici decât valoarea 1 milimetru.**

Neutilizabil in circuitul civil

DATE DESPRE IMOBILUL NR. 18200

Oficiul de Cadastru şi Publicitate Imobiliară TELEORMAN
Biroul de Cadastru şi Publicitate Imobiliară Alexandria

A. Partea I. Descrierea imobilului

TEREN Extravilan

Adresa: Jud. Teleorman

Nr. Crt	Nr cadastral Nr. topografic	Suprafaţa* (mp)	Observaţii / Referinţe
A1		Din acte: 5.000 Masurata: 221	Sector cadastral:25 Teren neimprejmuit;

B. Partea II. Proprietari şi acte

Inscrieri privitoare la dreptul de proprietate şi alte drepturi reale		Referinţe
/		
Hotarare Judecatoreasca nr. 2326, din 19/12/1996 emis de JUDECĂTORIA ROȘIORII DE VEDE-JUDEȚUL TELEORMAN (Dosar nr. 3336/1996);		
B1	Intabulare, drept de PROPRIETATE, cu titlu de partaj, bun propriu, dobandit prin Hotarare Judecatoreasca, cota actuala 1/1, cota initiala 1/1	A1
	1) **ALMĂJANU DUMITRA**	

C. Partea III. SARCINI .

Inscrieri privind dezmembramintele dreptului de proprietate, drepturi reale de garanţie şi sarcini	Referinţe
NU SUNT	

Neutilizabil în circuitul civil

Anexa Nr. 1 La Partea I

Teren

Nr cadastral	Suprafaţa (mp)*	Observaţii / Referinţe
	Din acte: 5.000 Masurata: 221	

* Suprafaţa este determinată in planul de proiecţie Stereo 70.

DETALII LINIARE IMOBIL

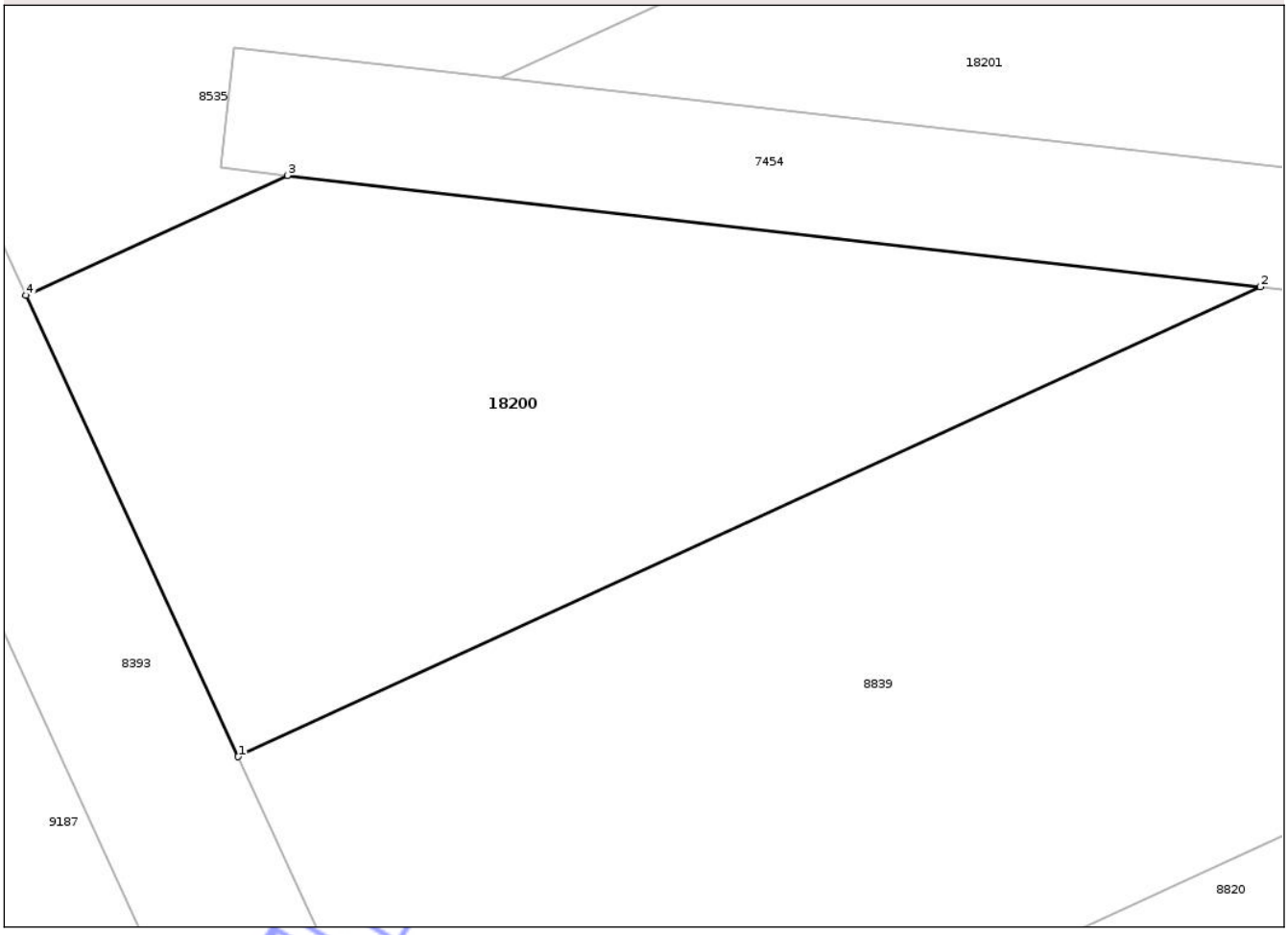

Date referitoare la teren

Crt	Categorie folosinţă	Intra vilan	Suprafaţa (mp)	Tarla	Parcelă	Nr. topo	Observaţii / Referinţe
1	arabil	NU	221	16/1	14	-	Imobilul este despărțit de canal. Diferența de suprafață se regăsește la ID 18201.

Lungime Segmente

1) Valorile lungimilor segmentelor sunt obţinute din proiecţie în plan.

Punct început	X / Y	Punct sfârşit	X / Y	Lungime segment (** (m)
1	507.720,153 278.686,39	2	507.745,512 278.698,047	27.91
2	507.745,512 278.698,047	3	507.721,372 278.700,811	24.298
3	507.721,372 278.700,811	4	507.714,885 278.697,83	7.139
4	507.714,885 278.697,83	1	507.720,153 278.686,39	12.595

Document care conține date cu caracter personal, protejat de prevederile Regulamentului (UE) nr. 679/2016 și Legii 190/2018

**** Lungimile segmentelor sunt determinate în planul de proiecţie Stereo 70 şi sunt rotunjite la 1 milimetru.**
***** Distanţa dintre puncte este formată din segmente cumulate ce sunt mai mici decât valoarea 1 milimetru.**

Neutilizabil in circuitul civil

DATE DESPRE IMOBILUL NR. 18201

Oficiul de Cadastru şi Publicitate Imobiliară TELEORMAN
Biroul de Cadastru şi Publicitate Imobiliară Alexandria

A. Partea I. Descrierea imobilului

TEREN Extravilan

Adresa: Jud. Teleorman

Nr. Crt	Nr cadastral Nr. topografic	Suprafaţa* (mp)	Observaţii / Referinţe
A1		Din acte: 5.000 Masurata: 4.779	Sector cadastral:25 Teren neimprejmuit;

B. Partea II. Proprietari şi acte

Inscrieri privitoare la dreptul de proprietate şi alte drepturi reale		Referinţe
/		
Hotarare Judecatoreasca nr. 2326, din 19/12/1996 emis de JUDECĂTORIA ROȘIORII DE VEDE-JUDEȚUL TELEORMAN (Dosar nr. 3336/1996);		
B1	Intabulare, drept de PROPRIETATE, cu titlu de partaj, bun propriu, dobandit prin Hotarare Judecatoreasca, cota actuala 1/1, cota initiala 1/1	A1
	1) **ALMĂJANU DUMITRA**	

C. Partea III. SARCINI .

Inscrieri privind dezmembramintele dreptului de proprietate, drepturi reale de garanţie şi sarcini	Referinţe
NU SUNT	

Neutilizabil în circuitul civil

Anexa Nr. 1 La Partea I

Teren

Nr cadastral	Suprafaţa (mp)*	Observaţii / Referinţe
	Din acte: 5.000 Masurata: 4.779	

* Suprafaţa este determinată in planul de proiecţie Stereo 70.

DETALII LINIARE IMOBIL

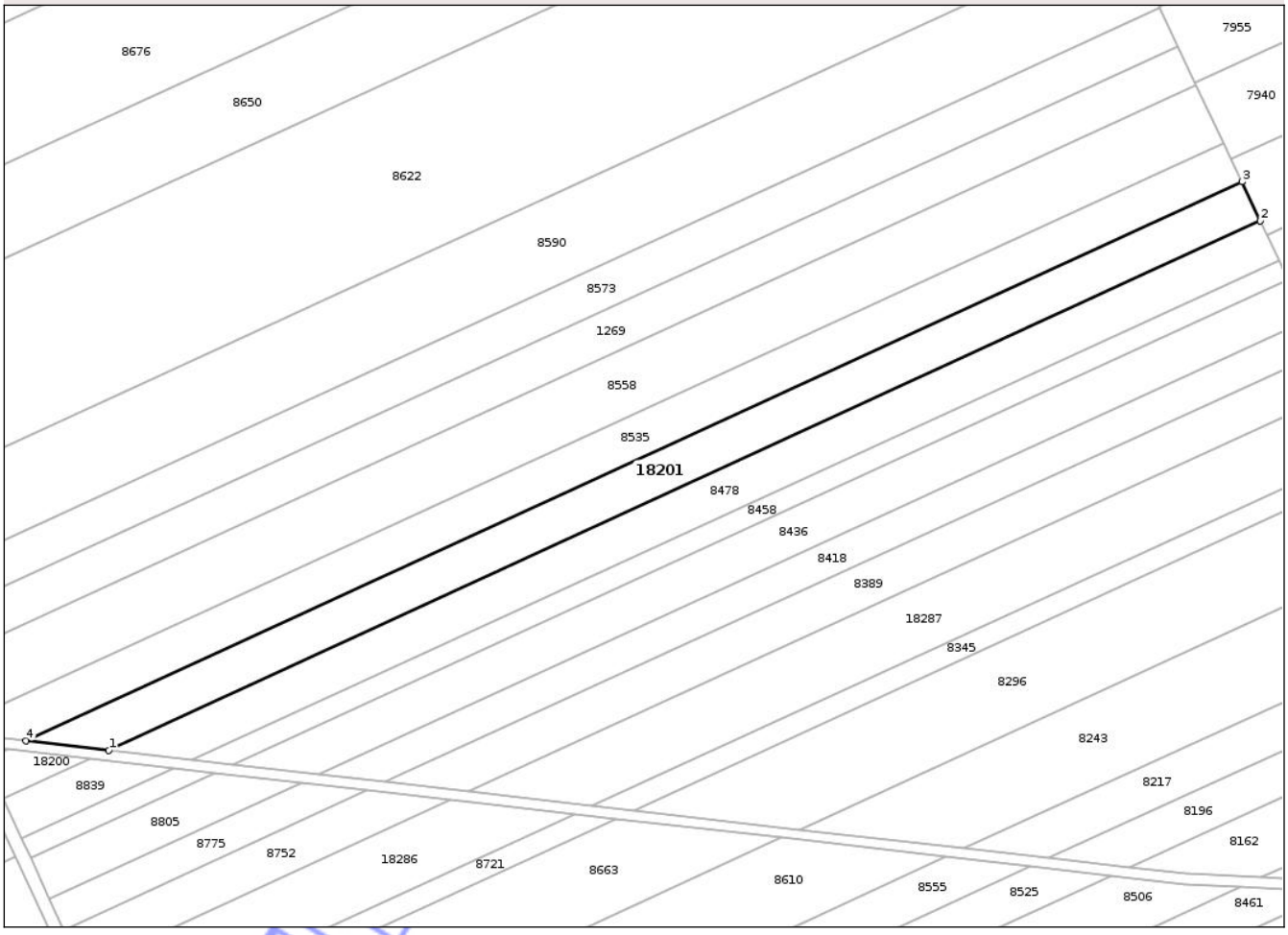

Date referitoare la teren

Crt	Categorie folosinţă	Intra vilan	Suprafaţa (mp)	Tarla	Parcelă	Nr. topo	Observaţii / Referinţe
1	arabil	NU	4.779	16/1	14	-	Imobilul este despărțit de canal. Diferența de suprafață se regăsește la ID 18200.

Lungime Segmente

1) Valorile lungimilor segmentelor sunt obţinute din proiecţie în plan.

Punct început	X / Y	Punct sfârşit	X / Y	Lungime segment (** (m)
1	507.750,771 278.700,464	2	508.086,185 278.854,649	369.155
2	508.086,185 278.854,649	3	508.080,819 278.866,043	12.594
3	508.080,819 278.866,043	4	507.726,631 278.703,229	389.817
4	507.726,631 278.703,229	1	507.750,771 278.700,464	24.298

Document care conține date cu caracter personal, protejat de prevederile Regulamentului (UE) nr. 679/2016 și Legii 190/2018

**** Lungimile segmentelor sunt determinate în planul de proiecţie Stereo 70 şi sunt rotunjite la 1 milimetru.**
***** Distanţa dintre puncte este formată din segmente cumulate ce sunt mai mici decât valoarea 1 milimetru.**

Neutilizabil in circuitul civil

DATE DESPRE IMOBILUL NR. 18202

Oficiul de Cadastru şi Publicitate Imobiliară TELEORMAN
Biroul de Cadastru şi Publicitate Imobiliară Alexandria

A. Partea I. Descrierea imobilului

TEREN Extravilan

Adresa: Jud. Teleorman

Nr. Crt	Nr cadastral Nr. topografic	Suprafaţa* (mp)	Observaţii / Referinţe
A1		10.000	Sector cadastral:25 Teren neimprejmuit;

B. Partea II. Proprietari şi acte

Inscrieri privitoare la dreptul de proprietate şi alte drepturi reale		Referinţe
/		
Act Notarial nr. 3425, din 16/10/2012 emis de BNP DANIEL STUPARU;		
B1	Intabulare, drept de PROPRIETATE, cu titlu de partaj, bun propriu, dobandit prin lesire Din Indiviziune, cota actuala 1/1, cota initiala 1/1	A1
	1) **POPA FELICIA**	

C. Partea III. SARCINI .

Inscrieri privind dezmembramintele dreptului de proprietate, drepturi reale de garanţie şi sarcini	Referinţe
NU SUNT	

Neutilizabil în circuitul civil

Anexa Nr. 1 La Partea I

Teren

Nr cadastral	Suprafaţa (mp)*	Observaţii / Referinţe
	10.000	

* Suprafaţa este determinată in planul de proiecţie Stereo 70.

DETALII LINIARE IMOBIL

Date referitoare la teren

Crt	Categorie folosinţă	Intra vilan	Suprafaţa (mp)	Tarla	Parcelă	Nr. topo	Observaţii / Referinţe
1	arabil	NU	10.000	13/1	90	-	

Lungime Segmente
1) Valorile lungimilor segmentelor sunt obţinute din proiecţie în plan.

Punct început	X / Y	Punct sfârşit	X / Y	Lungime segment (** (m)
1	506.598,701 275.471,074	2	506.587,722 275.465,878	12.146
2	506.587,722 275.465,878	3	506.748,712 275.126,659	375.483
3	506.748,712 275.126,659	4	506.773,056 275.137,425	26.618
4	506.773,056 275.137,425	5	506.611,773 275.477,261	376.166
5	506.611,773 275.477,261	6	506.609,287 275.476,084	2.751

Document care conţine date cu caracter personal, protejat de prevederile Regulamentului (UE) nr. 679/2016 şi Legii 190/2018

Punct început	X / Y	Punct sfârşit	X / Y	Lungime segment (** (m)
6	506.609,287 275.476,084	7	506.605,438 275.474,262	4.258
7	506.605,438 275.474,262	1	506.598,701 275.471,074	7.453

** Lungimile segmentelor sunt determinate în planul de proiecţie Stereo 70 şi sunt rotunjite la 1 milimetru.
*** Distanţa dintre puncte este formată din segmente cumulate ce sunt mai mici decât valoarea 1 milimetru.

Neutilizabil in circuitul civil

DATE DESPRE IMOBILUL NR. 18203

Oficiul de Cadastru şi Publicitate Imobiliară TELEORMAN
Biroul de Cadastru şi Publicitate Imobiliară Alexandria

A. Partea I. Descrierea imobilului

TEREN Extravilan

Adresa: Jud. Teleorman

Nr. Crt	Nr cadastral Nr. topografic	Suprafaţa* (mp)	Observaţii / Referinţe
A1		Din acte: 6.200 Masurata: 5.854	Sector cadastral:2 Teren neimprejmuit;

B. Partea II. Proprietari şi acte

Inscrieri privitoare la dreptul de proprietate şi alte drepturi reale		Referinţe
/		
Hotarare Judecatoreasca nr. 1793, din 17/09/1996 emis de JUDECĂTORIA ROȘIORII DE VEDE-JUDEȚUL TELEORMAN (Dosar nr.2626/1996);		
B1	Intabulare, drept de PROPRIETATE, cu titlu de partaj, bun propriu, dobandit prin Hotarare Judecatoreasca, cota actuala 1/1, cota initiala 1/1	A1
	1) **CÎRNARU IOANA**	

C. Partea III. SARCINI .

Inscrieri privind dezmembramintele dreptului de proprietate, drepturi reale de garanţie şi sarcini	Referinţe
NU SUNT	

Neutilizabil în circuitul civil

Anexa Nr. 1 La Partea I

Teren

Nr cadastral	Suprafaţa (mp)*	Observaţii / Referinţe
	Din acte: 6.200 Masurata: 5.854	

* Suprafaţa este determinată in planul de proiecţie Stereo 70.

DETALII LINIARE IMOBIL

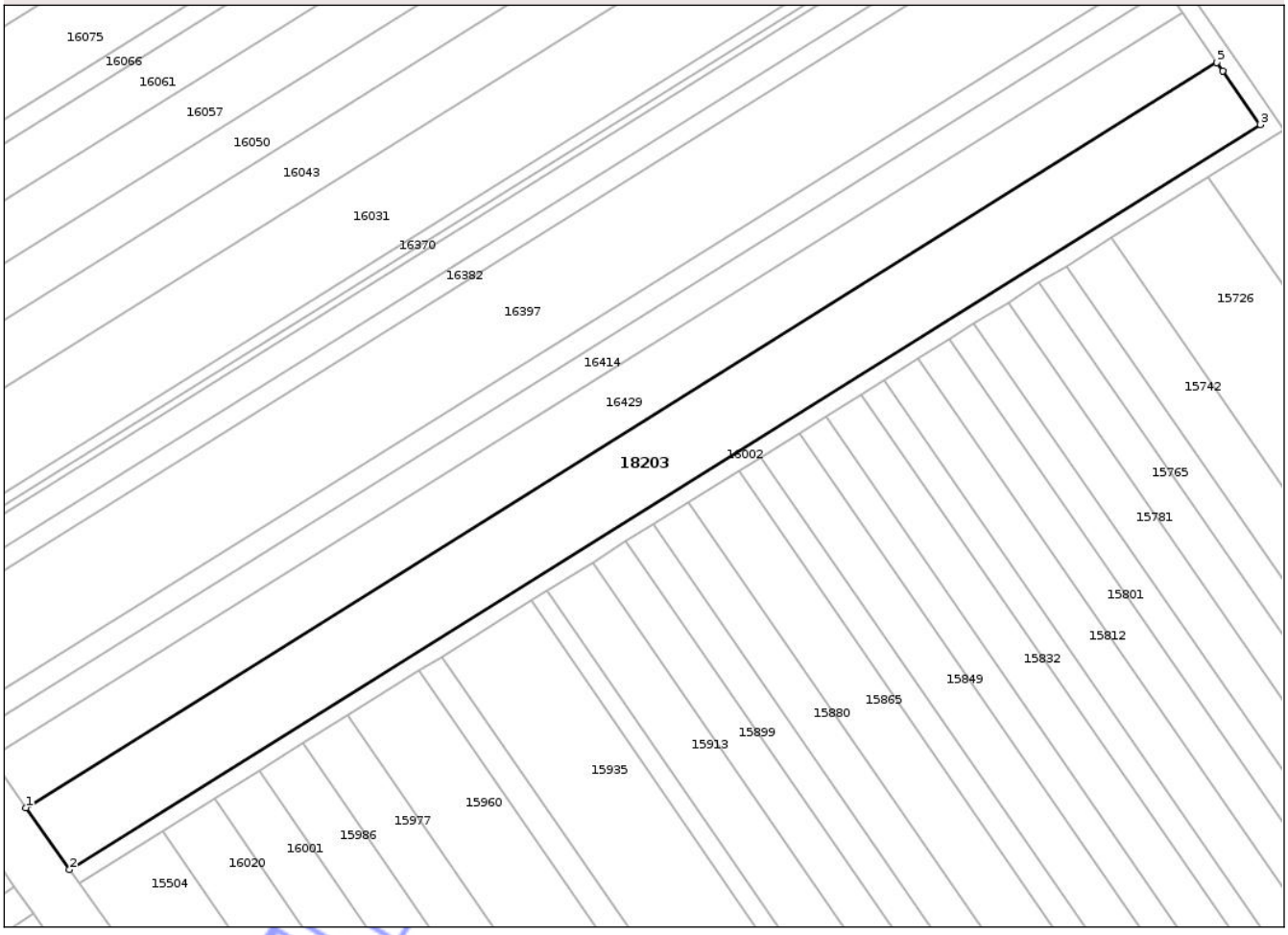

Date referitoare la teren

Crt	Categorie folosinţă	Intra vilan	Suprafaţa (mp)	Tarla	Parcelă	Nr. topo	Observaţii / Referinţe
1	arabil	NU	5.854	32	228	-	

Lungime Segmente
1) Valorile lungimilor segmentelor sunt obţinute din proiecţie în plan.

Punct început	X / Y	Punct sfârşit	X / Y	Lungime segment (** (m)
1	502.916,876 285.991,466	2	502.927,12 285.976,931	17.782
2	502.927,12 285.976,931	3	503.206,641 286.151,786	329.706
3	503.206,641 286.151,786	4	503.197,844 286.164,296	15.293
4	503.197,844 286.164,296	5	503.196,441 286.166,347	2.485
5	503.196,441 286.166,347	1	502.916,876 285.991,466	329.757

Document care conţine date cu caracter personal, protejat de prevederile Regulamentului (UE) nr. 679/2016 şi Legii 190/2018

**** Lungimile segmentelor sunt determinate în planul de proiecţie Stereo 70 şi sunt rotunjite la 1 milimetru.**
***** Distanţa dintre puncte este formată din segmente cumulate ce sunt mai mici decât valoarea 1 milimetru.**

Neutilizabil in circuitul civil

DATE DESPRE IMOBILUL NR. 18190

Oficiul de Cadastru şi Publicitate Imobiliară TELEORMAN
Biroul de Cadastru şi Publicitate Imobiliară Alexandria

A. Partea I. Descrierea imobilului

TEREN Extravilan

Adresa: Jud. Teleorman

Nr. Crt	Nr cadastral Nr. topografic	Suprafaţa* (mp)	Observaţii / Referinţe
A1		5.000	Sector cadastral:10 Teren neimprejmuit;

B. Partea II. Proprietari şi acte

Inscrieri privitoare la dreptul de proprietate şi alte drepturi reale		Referinţe
/		
Act Notarial nr. 123, din 25/01/2011 emis de BNP DRĂGHICI NICOLETA;		
B1	Intabulare, drept de PROPRIETATE, cu titlu de donaţie, bun propriu, dobandit prin Conventie, cota actuala 1/1, cota initiala 1/1	A1
	1) **TRUICĂ IONEL**	

C. Partea III. SARCINI .

Inscrieri privind dezmembramintele dreptului de proprietate, drepturi reale de garanţie şi sarcini	Referinţe
NU SUNT	

Neutilizabil în circuitul civil

Anexa Nr. 1 La Partea I

Teren

Nr cadastral	Suprafaţa (mp)*	Observaţii / Referinţe
	5.000	

* Suprafaţa este determinată in planul de proiecţie Stereo 70.

DETALII LINIARE IMOBIL



Date referitoare la teren

Crt	Categorie folosinţă	Intra vilan	Suprafaţa (mp)	Tarla	Parcelă	Nr. topo	Observaţii / Referinţe
1	arabil	NU	5.000	3	37	-	

Lungime Segmente
1) Valorile lungimilor segmentelor sunt obţinute din proiecţie în plan.

Punct început	X / Y	Punct sfârşit	X / Y	Lungime segment (** (m)
1	504.435,058 282.925,652	2	504.432,133 282.931,843	6.847
2	504.432,133 282.931,843	3	504.076,133 282.769,05	391.456
3	504.076,133 282.769,05	4	504.081,222 282.757,34	12.768
4	504.081,222 282.757,34	5	504.437,588 282.920,299	391.858
5	504.437,588 282.920,299	1	504.435,058 282.925,652	5.921

Document care conţine date cu caracter personal, protejat de prevederile Regulamentului (UE) nr. 679/2016 şi Legii 190/2018

**** Lungimile segmentelor sunt determinate în planul de proiecţie Stereo 70 şi sunt rotunjite la 1 milimetru.**
***** Distanţa dintre puncte este formată din segmente cumulate ce sunt mai mici decât valoarea 1 milimetru.**

Neutilizabil in circuitul civil

DATE DESPRE IMOBILUL NR. 18165

Oficiul de Cadastru şi Publicitate Imobiliară TELEORMAN
Biroul de Cadastru şi Publicitate Imobiliară Alexandria

A. Partea I. Descrierea imobilului

TEREN Extravilan

Adresa: Jud. Teleorman

Nr. Crt	Nr cadastral Nr. topografic	Suprafaţa* (mp)	Observaţii / Referinţe
A1		1.750	Sector cadastral:17 Teren neimprejmuit;

B. Partea II. Proprietari şi acte

Inscrieri privitoare la dreptul de proprietate şi alte drepturi reale		Referinţe
/		
Act Notarial nr. 35, din 08/01/1999 emis de BNP TAMARA MORCOV;		
B1	Intabulare, drept de PROPRIETATE, cu titlu de donaţie, bun propriu, dobandit prin Conventie, cota actuala 1/1, cota initiala 1/1	A1
	1) **CRISTOAICA OPREA** DEFUNCT:Da	

C. Partea III. SARCINI .

Inscrieri privind dezmembramintele dreptului de proprietate, drepturi reale de garanţie şi sarcini	Referinţe
NU SUNT	

Neutilizabil în circuitul civil

Anexa Nr. 1 La Partea I

Teren

Nr cadastral	Suprafaţa (mp)*	Observaţii / Referinţe
	1.750	

* Suprafaţa este determinată in planul de proiecţie Stereo 70.

DETALII LINIARE IMOBIL

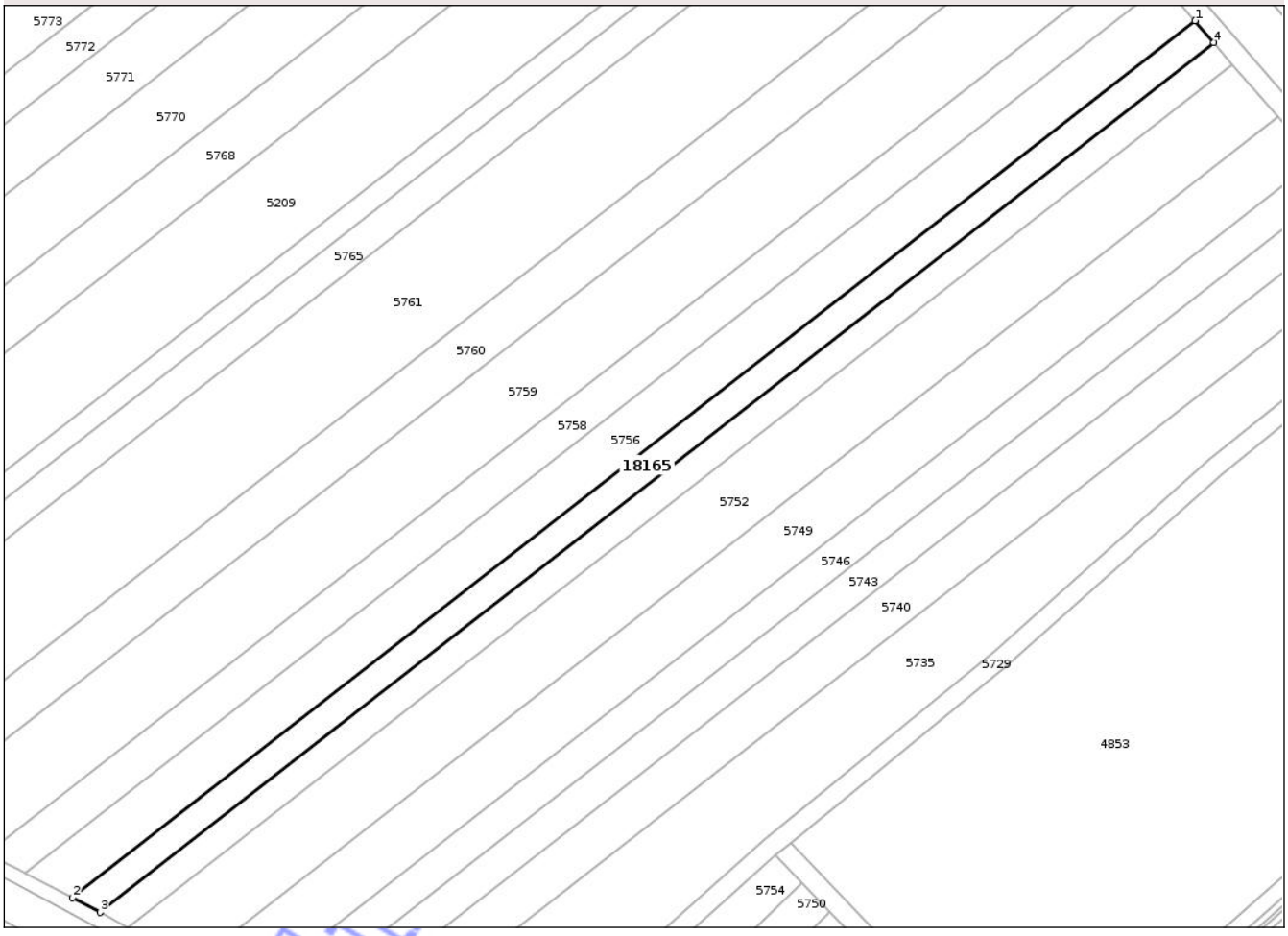

Date referitoare la teren

Crt	Categorie folosinţă	Intra vilan	Suprafaţa (mp)	Tarla	Parcelă	Nr. topo	Observaţii / Referinţe
1	arabil	NU	1.750	61	32	-	

Lungime Segmente

1) Valorile lungimilor segmentelor sunt obţinute din proiecţie în plan.

Punct început	X / Y	Punct sfârşit	X / Y	Lungime segment (** (m)
1	510.963,31 284.867,542	2	510.730,135 284.685,623	295.745
2	510.730,135 284.685,623	3	510.735,903 284.682,588	6.518
3	510.735,903 284.682,588	4	510.967,202 284.863,043	293.365
4	510.967,202 284.863,043	1	510.963,31 284.867,542	5.949

**** Lungimile segmentelor sunt determinate în planul de proiecţie Stereo 70 şi sunt rotunjite la 1 milimetru.**

Document care conţine date cu caracter personal, protejat de prevederile Regulamentului (UE) nr. 679/2016 şi Legii 190/2018

***** Distanţa dintre puncte este formată din segmente cumulate ce sunt mai mici decât valoarea 1 milimetru.**

Neutilizabil in circuitul civil

DATE DESPRE IMOBILUL NR. 18167

Oficiul de Cadastru şi Publicitate Imobiliară TELEORMAN
Biroul de Cadastru şi Publicitate Imobiliară Alexandria

A. Partea I. Descrierea imobilului

TEREN Extravilan

Adresa: Jud. Teleorman

Nr. Crt	Nr cadastral Nr. topografic	Suprafaţa* (mp)	Observaţii / Referinţe
A1		300	Sector cadastral:20 Teren neimprejmuit;

B. Partea II. Proprietari şi acte

Inscrieri privitoare la dreptul de proprietate şi alte drepturi reale		Referinţe
/		
Hotarare Judecatoreasca nr. 2391, din 03/11/2011 emis de JUDECĂTORIA ROȘIORII DE VEDE-JUDEȚUL TELEORMAN (DOSAR NR. 2120/292/2011);		
B1	Intabulare, drept de PROPRIETATE, cu titlu de partaj, bun propriu, dobandit prin Hotarare Judecatoreasca, cota actuala 1/1, cota initiala 1/1	A1
	1) **SPÎNU LINA**	

C. Partea III. SARCINI .

Inscrieri privind dezmembramintele dreptului de proprietate, drepturi reale de garanţie şi sarcini	Referinţe
NU SUNT	

Neutilizabil în circuitul civil

Anexa Nr. 1 La Partea I

Teren

Nr cadastral	Suprafaţa (mp)*	Observaţii / Referinţe
	300	

* Suprafaţa este determinată in planul de proiecţie Stereo 70.

DETALII LINIARE IMOBIL

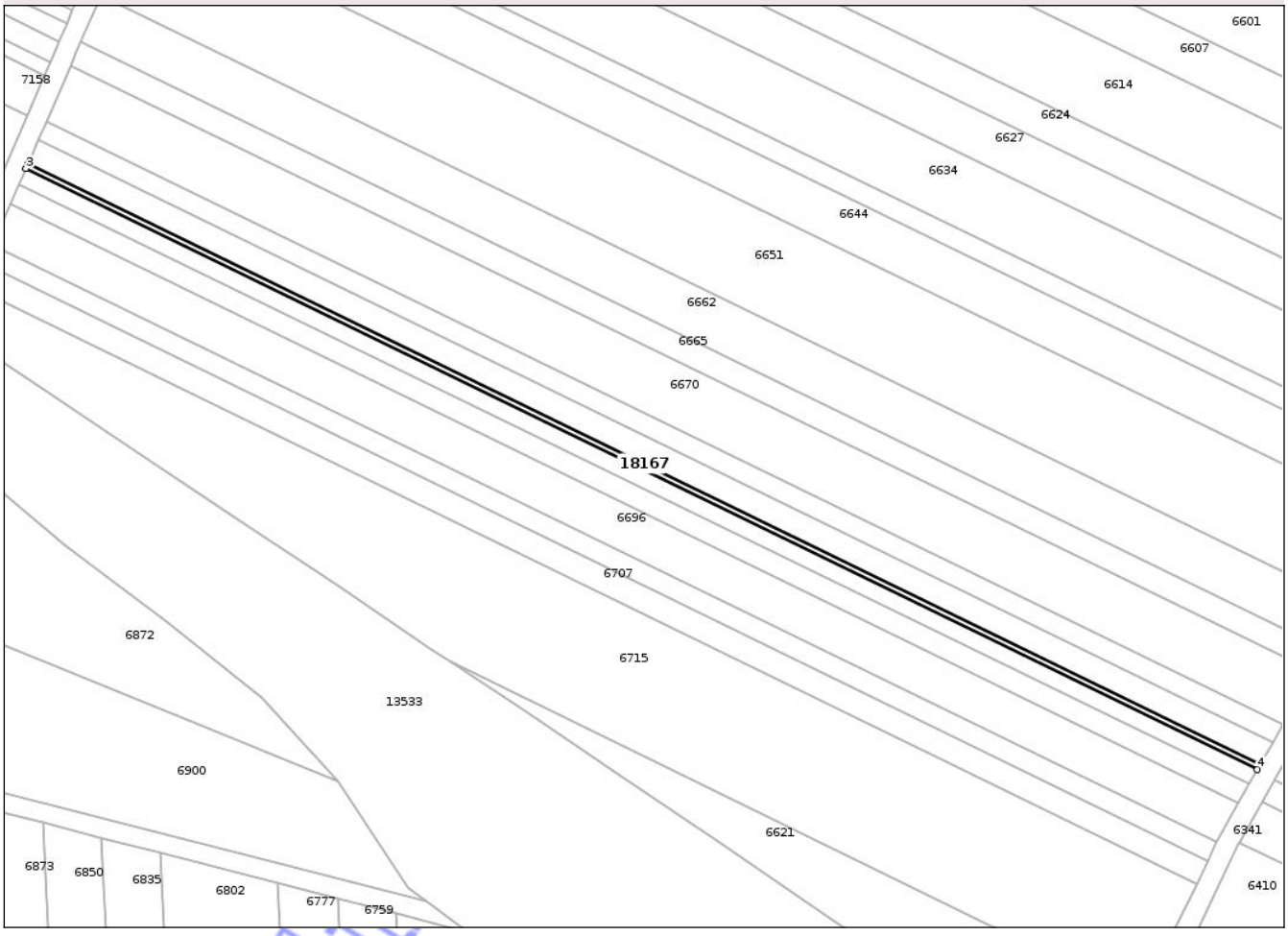

Date referitoare la teren

Crt	Categorie folosinţă	Intra vilan	Suprafaţa (mp)	Tarla	Parcelă	Nr. topo	Observaţii / Referinţe
1	arabil	NU	300	23	7	-	

Lungime Segmente
1) Valorile lungimilor segmentelor sunt obţinute din proiecţie în plan.

Punct început	X / Y	Punct sfârşit	X / Y	Lungime segment (** (m)
1	509.076,909 281.791,301	2	508.831,775 281.910,692	272.663
2	508.831,775 281.910,692	3	508.831,337 281.909,682	1.101
3	508.831,337 281.909,682	4	509.076,366 281.790,342	272.546
4	509.076,366 281.790,342	1	509.076,909 281.791,301	1.102

**** Lungimile segmentelor sunt determinate în planul de proiecţie Stereo 70 şi sunt rotunjite la 1 milimetru.**

Document care conţine date cu caracter personal, protejat de prevederile Regulamentului (UE) nr. 679/2016 şi Legii 190/2018

***** Distanţa dintre puncte este formată din segmente cumulate ce sunt mai mici decât valoarea 1 milimetru.**

Neutilizabil in circuitul civil

DATE DESPRE IMOBILUL NR. 18185

Oficiul de Cadastru şi Publicitate Imobiliară TELEORMAN
Biroul de Cadastru şi Publicitate Imobiliară Alexandria

A. Partea I. Descrierea imobilului

TEREN Extravilan

Adresa: Jud. Teleorman

Nr. Crt	Nr cadastral Nr. topografic	Suprafaţa* (mp)	Observaţii / Referinţe
A1		5.050	Sector cadastral:10 Teren neimprejmuit;

B. Partea II. Proprietari şi acte

Inscrieri privitoare la dreptul de proprietate şi alte drepturi reale		Referinţe
/		
Act Administrativ nr. 5300884, din 21/12/1995 emis de CJSDPAT TELEORMAN;		
B1	Intabulare, drept de PROPRIETATE, dobandit prin Reconstituire, cota actuala 1/1, cota initiala 1/1	A1
	1) **GHIMFUS ANGHEL** DEFUNCT:Da	

C. Partea III. SARCINI .

Inscrieri privind dezmembramintele dreptului de proprietate, drepturi reale de garanţie şi sarcini	Referinţe
NU SUNT	

Neutilizabil în circuitul civil

Anexa Nr. 1 La Partea I

Teren

Nr cadastral	Suprafaţa (mp)*	Observaţii / Referinţe
	5.050	

* Suprafaţa este determinată in planul de proiecţie Stereo 70.

DETALII LINIARE IMOBIL

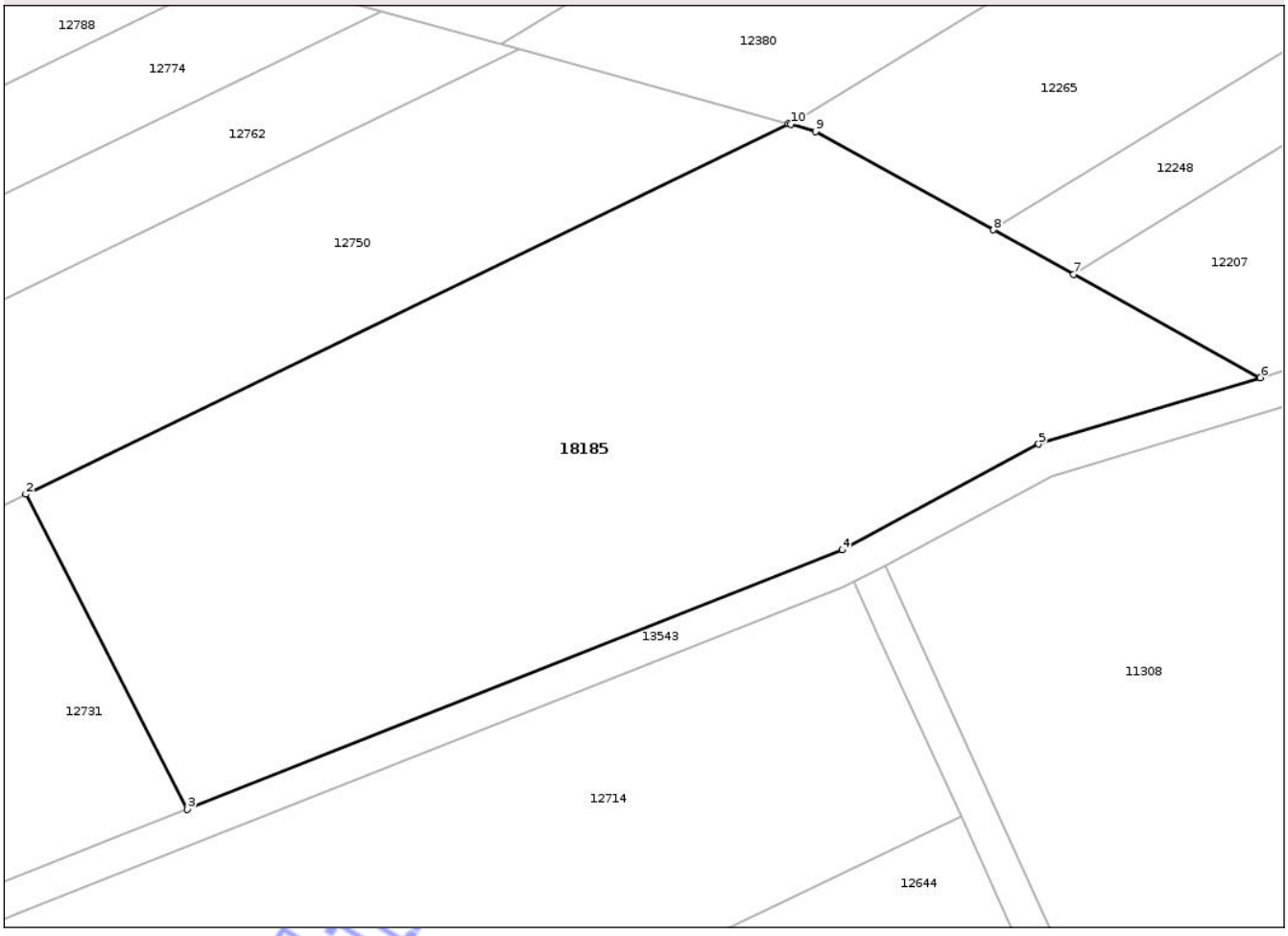

Date referitoare la teren

Crt	Categorie folosinţă	Intra vilan	Suprafaţa (mp)	Tarla	Parcelă	Nr. topo	Observaţii / Referinţe
1	arabil	NU	5.050	3/1	36	-	identic cu tarla 3/2

Lungime Segmente
1) Valorile lungimilor segmentelor sunt obţinute din proiecţie în plan.

Punct început	X / Y	Punct sfârşit	X / Y	Lungime segment (** (m)
1	505.583,236 282.590,641	2	505.496,013 282.548,331	96.943
2	505.496,013 282.548,331	3	505.514,496 282.512,363	40.439
3	505.514,496 282.512,363	4	505.589,397 282.541,98	80.544
4	505.589,397 282.541,98	5	505.611,838 282.554,077	25.494
5	505.611,838 282.554,077	6	505.637,179 282.561,658	26.451

Document care conţine date cu caracter personal, protejat de prevederile Regulamentului (UE) nr. 679/2016 şi Legii 190/2018

Punct început	X / Y	Punct sfârşit	X / Y	Lungime segment (** (m)
6	505.637,179 282.561,658	7	505.615,846 282.573,457	24.379
7	505.615,846 282.573,457	8	505.606,669 282.578,533	10.487
8	505.606,669 282.578,533	9	505.586,322 282.589,787	23.252
9	505.586,322 282.589,787	10	505.583,476 282.590,575	2.953
10	505.583,476 282.590,575	1	505.583,236 282.590,641	0.249

**** Lungimile segmentelor sunt determinate în planul de proiecţie Stereo 70 şi sunt rotunjite la 1 milimetru.**
***** Distanţa dintre puncte este formată din segmente cumulate ce sunt mai mici decât valoarea 1 milimetru.**

Neutilizabil in circuitul civil

DATE DESPRE IMOBILUL NR. 17113

Oficiul de Cadastru şi Publicitate Imobiliară TELEORMAN
Biroul de Cadastru şi Publicitate Imobiliară Alexandria

A. Partea I. Descrierea imobilului

TEREN Extravilan

Adresa: Jud. Teleorman

Nr. Crt	Nr cadastral Nr. topografic	Suprafaţa* (mp)	Observaţii / Referinţe
A1		Din acte: 1.500 Masurata: 263	Sector cadastral:1 Teren neimprejmuit;

B. Partea II. Proprietari şi acte

Inscrieri privitoare la dreptul de proprietate şi alte drepturi reale		Referinţe
/		
Hotarare Judecatoreasca nr. 2391, din 03/11/2011 emis de JUDECĂTORIA ROȘIORII DE VEDE-JUDEȚUL TELEORMAN (DOSAR NR. 2120/292/2011);		
B1	Intabulare, drept de PROPRIETATE, cu titlu de partaj, bun propriu, dobandit prin Hotarare Judecatoreasca, cota actuala 1/1, cota initiala 1/1	A1
	1) **BÎRNĂ ȘTEFANA**	
Act Normativ nr. 171, din 13/03/2012 emis de GUVERNUL ROMÂNIEI (Decizie de expropriere nr.553/18. 05.2012 emisă de CNADNR S.A);		
B2	Se notează faptul că imobilul înscris în prezenta carte funciară se suprapune parțial cu coridorul de expropriere înscris la ID-ul nr.13533 căruia i-a fost asociată cartea funciară nr.20541, pe suprafața de 3 mp	A1

C. Partea III. SARCINI .

Inscrieri privind dezmembramintele dreptului de proprietate, drepturi reale de garanţie şi sarcini	Referinţe
NU SUNT	

Neutilizabil în circuitul civil

Anexa Nr. 1 La Partea I

Teren

Nr cadastral	Suprafaţa (mp)*	Observaţii / Referinţe
	Din acte: 1.500 Masurata: 263	

* Suprafaţa este determinată in planul de proiecţie Stereo 70.

DETALII LINIARE IMOBIL

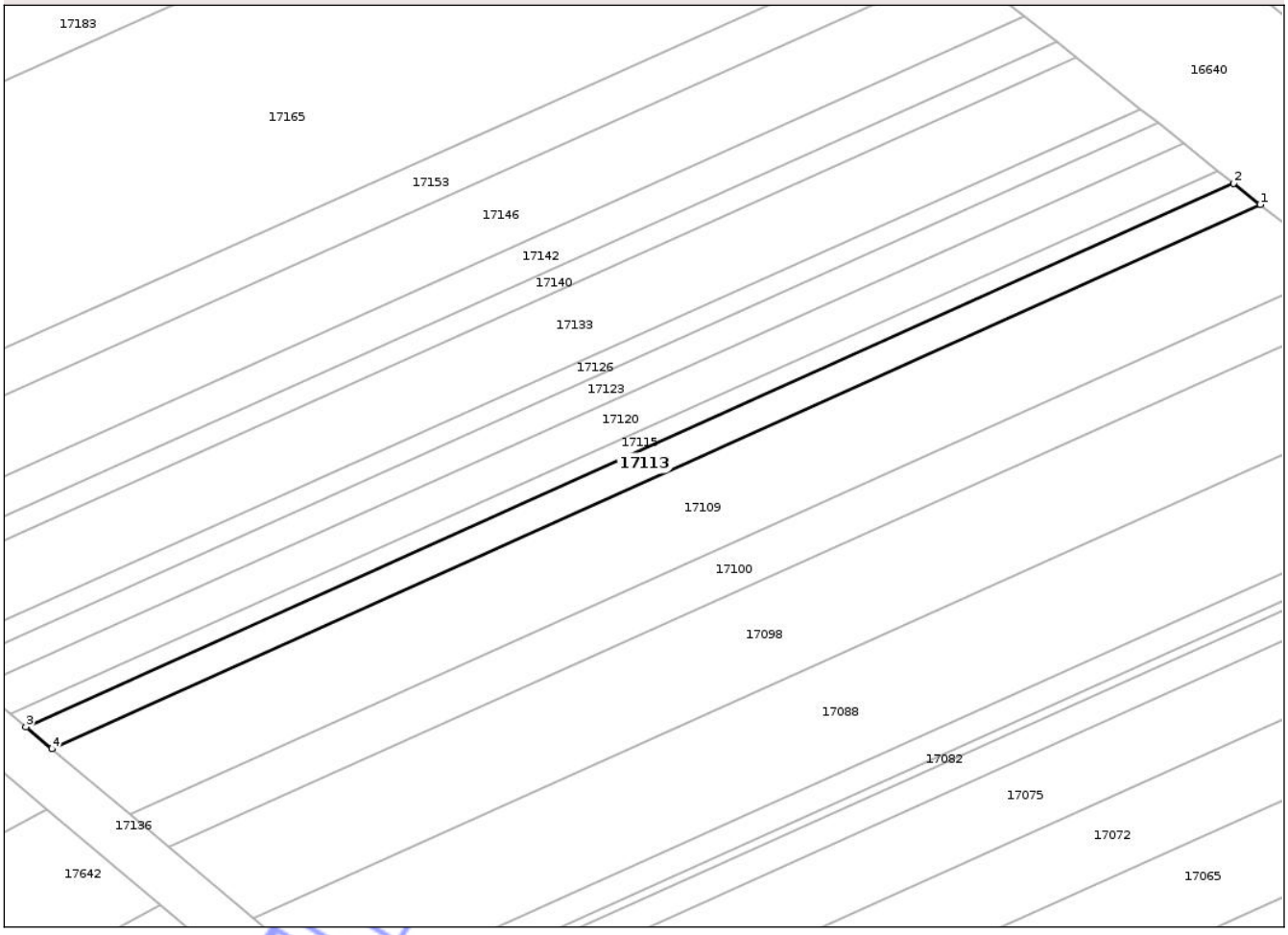

Date referitoare la teren

Crt	Categorie folosinţă	Intra vilan	Suprafaţa (mp)	Tarla	Parcelă	Nr. topo	Observaţii / Referinţe
1	arabil	NU	263	1/3	144	-	Imobilul este despărțit de canal. Diferența de suprafață se regăsește la ID 16791.

Lungime Segmente

1) Valorile lungimilor segmentelor sunt obţinute din proiecţie în plan.

Punct început	X / Y	Punct sfârşit	X / Y	Lungime segment (** (m)
1	502.130,878 285.284,984	2	502.128,718 285.286,707	2.763
2	502.128,718 285.286,707	3	502.031,145 285.242,77	107.009
3	502.031,145 285.242,77	4	502.033,237 285.241,017	2.729
4	502.033,237 285.241,017	1	502.130,878 285.284,984	107.083

Document care conține date cu caracter personal, protejat de prevederile Regulamentului (UE) nr. 679/2016 și Legii 190/2018

**** Lungimile segmentelor sunt determinate în planul de proiecţie Stereo 70 şi sunt rotunjite la 1 milimetru.**
***** Distanţa dintre puncte este formată din segmente cumulate ce sunt mai mici decât valoarea 1 milimetru.**

Neutilizabil in circuitul civil

DATE DESPRE IMOBILUL NR. 17108

Oficiul de Cadastru şi Publicitate Imobiliară TELEORMAN
Biroul de Cadastru şi Publicitate Imobiliară Alexandria

A. Partea I. Descrierea imobilului

TEREN Extravilan

Adresa: Jud. Teleorman

Nr. Crt	Nr cadastral Nr. topografic	Suprafaţa* (mp)	Observaţii / Referinţe
A1		Din acte: 7.100 Masurata: 6.452	Sector cadastral:1 Teren neimprejmuit;

B. Partea II. Proprietari şi acte

Inscrieri privitoare la dreptul de proprietate şi alte drepturi reale		Referinţe
/		
Act Administrativ nr. 53-00919, din 06/05/1996 emis de CJSDPAT TELEORMAN;		
B1	Intabulare, drept de PROPRIETATE, dobandit prin Reconstituire, cota actuala 1/1, cota initiala 1/1	A1
	1) **OLTEANU A. FLOAREA** DEFUNCT:Da	

C. Partea III. SARCINI .

Inscrieri privind dezmembramintele dreptului de proprietate, drepturi reale de garanţie şi sarcini	Referinţe
NU SUNT	

Neutilizabil în circuitul civil

Anexa Nr. 1 La Partea I

Teren

Nr cadastral	Suprafaţa (mp)*	Observaţii / Referinţe
	Din acte: 7.100 Masurata: 6.452	

* Suprafaţa este determinată in planul de proiecţie Stereo 70.

DETALII LINIARE IMOBIL

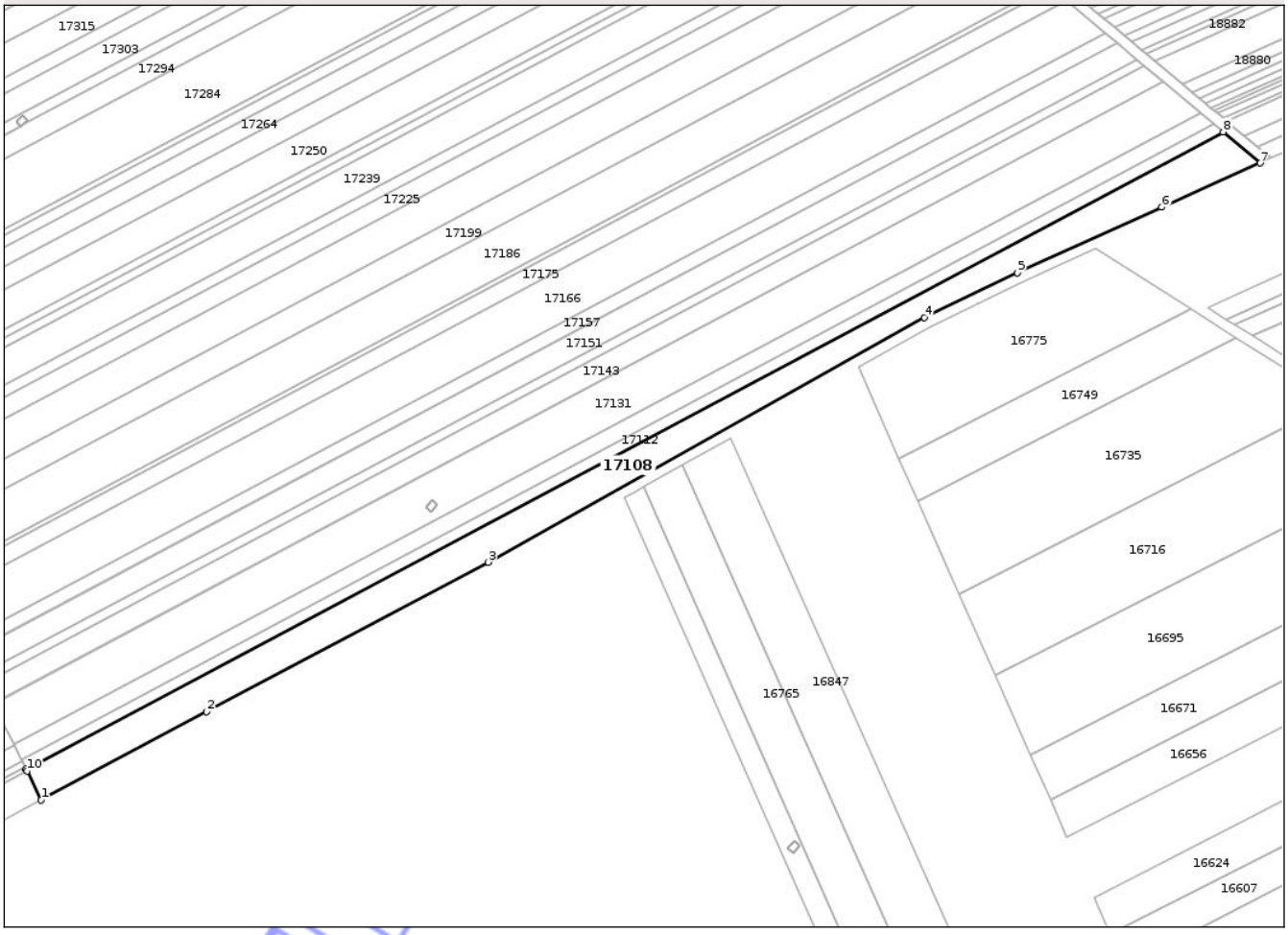

Date referitoare la teren

Crt	Categorie folosinţă	Intra vilan	Suprafaţa (mp)	Tarla	Parcelă	Nr. topo	Observaţii / Referinţe
1	arabil	NU	6.452	1/7	1	-	

Lungime Segmente

1) Valorile lungimilor segmentelor sunt obţinute din proiecţie în plan.

Punct început	X / Y	Punct sfârşit	X / Y	Lungime segment (** (m)
1	502.134,781 284.513,976	2	502.198,367 284.547,878	72.059
2	502.198,367 284.547,878	3	502.306,334 284.605,313	122.293
3	502.306,334 284.605,313	4	502.473,988 284.699,183	192.144
4	502.473,988 284.699,183	5	502.509,682 284.716,339	39.603
5	502.509,682 284.716,339	6	502.565,097 284.741,578	60.892

Document care conţine date cu caracter personal, protejat de prevederile Regulamentului (UE) nr. 679/2016 şi Legii 190/2018

Punct început	X / Y	Punct sfârşit	X / Y	Lungime segment (** (m)
6	502.565,097 284.741,578	7	502.602,887 284.758,556	41.429
7	502.602,887 284.758,556	8	502.588,675 284.770,462	18.54
8	502.588,675 284.770,462	9	502.128,908 284.525,881	520.774
9	502.128,908 284.525,881	10	502.129,295 284.525,095	0.876
10	502.129,295 284.525,095	1	502.134,781 284.513,976	12.399

**** Lungimile segmentelor sunt determinate în planul de proiecţie Stereo 70 şi sunt rotunjite la 1 milimetru.**
***** Distanţa dintre puncte este formată din segmente cumulate ce sunt mai mici decât valoarea 1 milimetru.**

Neutilizabil in circuitul civil

DATE DESPRE IMOBILUL NR. 17109

Oficiul de Cadastru şi Publicitate Imobiliară TELEORMAN
Biroul de Cadastru şi Publicitate Imobiliară Alexandria

A. Partea I. Descrierea imobilului

TEREN Extravilan

Adresa: Jud. Teleorman

Nr. Crt	Nr cadastral Nr. topografic	Suprafaţa* (mp)	Observaţii / Referinţe
A1	21907	Din acte: 4.100 Masurata: 792	Sector cadastral:1 Teren neimprejmuit;

B. Partea II. Proprietari şi acte

Inscrieri privitoare la dreptul de proprietate şi alte drepturi reale		Referinţe
9296 / 19/02/2019		
Act Notarial nr. 322, din 19/02/2019 emis de BIN DRĂGHICI NICOLETA;		
B2	Intabulare, drept de PROPRIETATE, cu titlu de cumpărare, bun comun, dobandit prin Conventie, cota actuala 1/1, cota initiala 1/1	A1
	1) **DRĂGUŢ DRĂGAN CONDRAT FLAVIAN** 2) **DRĂGUŢ DRĂGAN MONICA MIRELA**	
/		
Act Normativ nr. 171, din 13/03/2012 emis de GUVERNUL ROMÂNIEI (Decizie de expropriere nr.553/18. 05.2012 emisă de CNADNR S.A);		
B3	Se notează faptul că imobilul înscris în prezenta carte funciară se suprapune parțial cu coridorul de expropriere înscris la ID-ul nr.13533 căruia i-a fost asociată cartea funciară nr.20541, pe suprafața de 8 mp	A1

C. Partea III. SARCINI .

Inscrieri privind dezmembramintele dreptului de proprietate, drepturi reale de garanţie şi sarcini	Referinţe
NU SUNT	

Neutilizabil în circuitul civil

Anexa Nr. 1 La Partea I

Teren

Nr cadastral	Suprafaţa (mp)*	Observaţii / Referinţe
21907	Din acte: 4.100 Masurata: 792	

* Suprafaţa este determinată in planul de proiecţie Stereo 70.

DETALII LINIARE IMOBIL

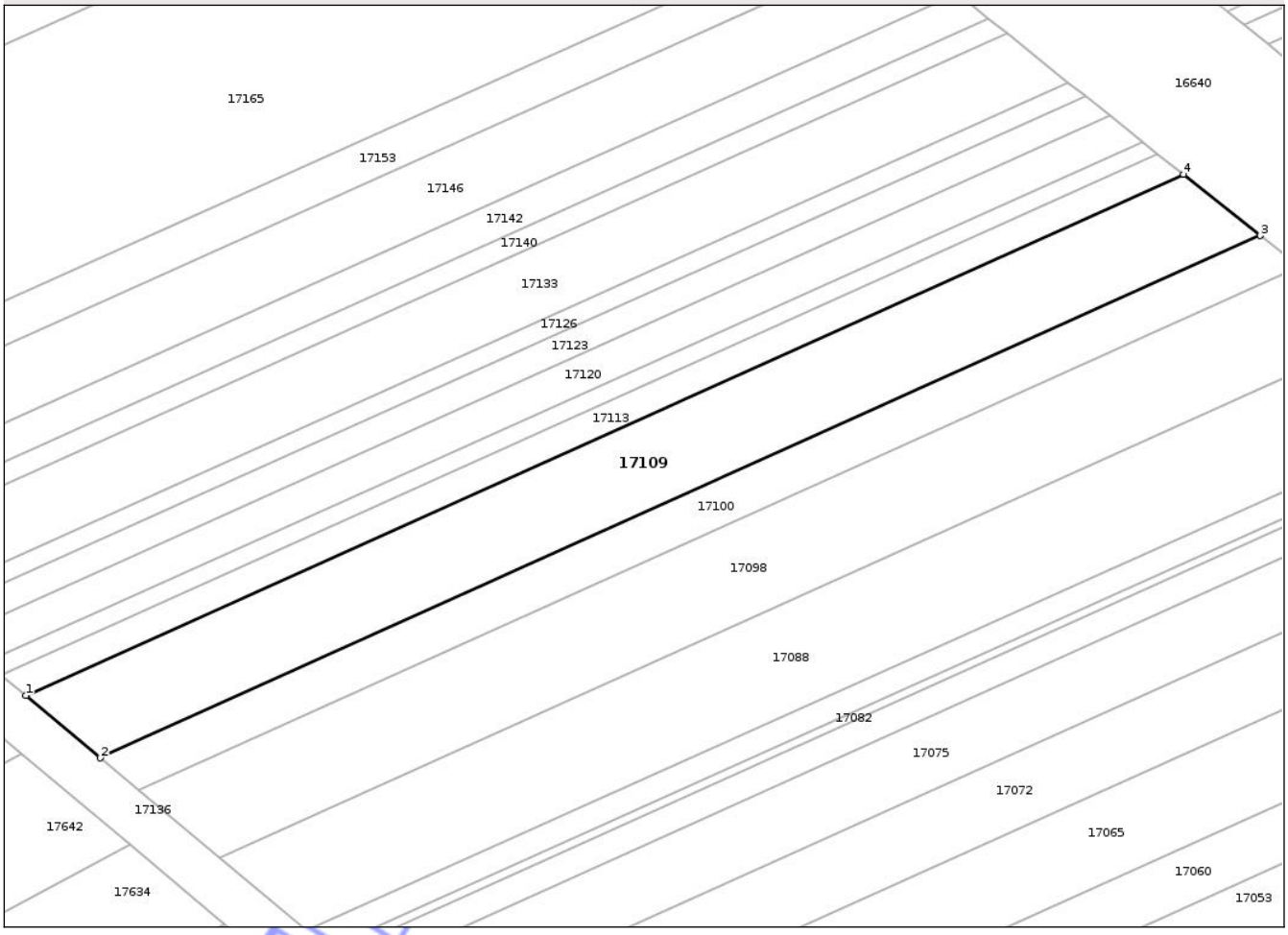

Date referitoare la teren

Crt	Categorie folosinţă	Intra vilan	Suprafaţa (mp)	Tarla	Parcelă	Nr. topo	Observaţii / Referinţe
1	arabil	NU	792	1/3	143	-	Imobilul este despărțit de canal. Diferența de suprafață se regăsește la ID 16786.

Lungime Segmente

1) Valorile lungimilor segmentelor sunt obţinute din proiecţie în plan.

Punct început	X / Y	Punct sfârşit	X / Y	Lungime segment (** (m)
1	502.033,237 285.241,017	2	502.039,53 285.235,745	8.209
2	502.039,53 285.235,745	3	502.137,371 285.279,802	107.303
3	502.137,371 285.279,802	4	502.130,878 285.284,984	8.307
4	502.130,878 285.284,984	1	502.033,237 285.241,017	107.083

Document care conține date cu caracter personal, protejat de prevederile Regulamentului (UE) nr. 679/2016 și Legii 190/2018

**** Lungimile segmentelor sunt determinate în planul de proiecţie Stereo 70 şi sunt rotunjite la 1 milimetru.**
***** Distanţa dintre puncte este formată din segmente cumulate ce sunt mai mici decât valoarea 1 milimetru.**

Neutilizabil in circuitul civil

DATE DESPRE IMOBILUL NR. 17112

Oficiul de Cadastru şi Publicitate Imobiliară TELEORMAN
Biroul de Cadastru şi Publicitate Imobiliară Alexandria

A. Partea I. Descrierea imobilului

TEREN Extravilan

Adresa: Jud. Teleorman

Nr. Crt	Nr cadastral Nr. topografic	Suprafaţa* (mp)	Observaţii / Referinţe
A1		Din acte: 2.400 Masurata: 2.181	Sector cadastral:1 Teren neimprejmuit;

B. Partea II. Proprietari şi acte

Inscrieri privitoare la dreptul de proprietate şi alte drepturi reale		Referinţe
/		
Act Administrativ nr. 53-01312, din 07/11/1996 emis de CJSDPAT TELEORMAN;		
B1	Intabulare, drept de PROPRIETATE, dobandit prin Reconstituire, cota actuala 1/1, cota initiala 1/1	A1
	1) **OLTEANU DUMITRU**	

C. Partea III. SARCINI .

Inscrieri privind dezmembramintele dreptului de proprietate, drepturi reale de garanţie şi sarcini	Referinţe
NU SUNT	

Neutilizabil în circuitul civil

Anexa Nr. 1 La Partea I

Teren

Nr cadastral	Suprafaţa (mp)*	Observaţii / Referinţe
	Din acte: 2.400 Masurata: 2.181	

* Suprafaţa este determinată in planul de proiecţie Stereo 70.

DETALII LINIARE IMOBIL

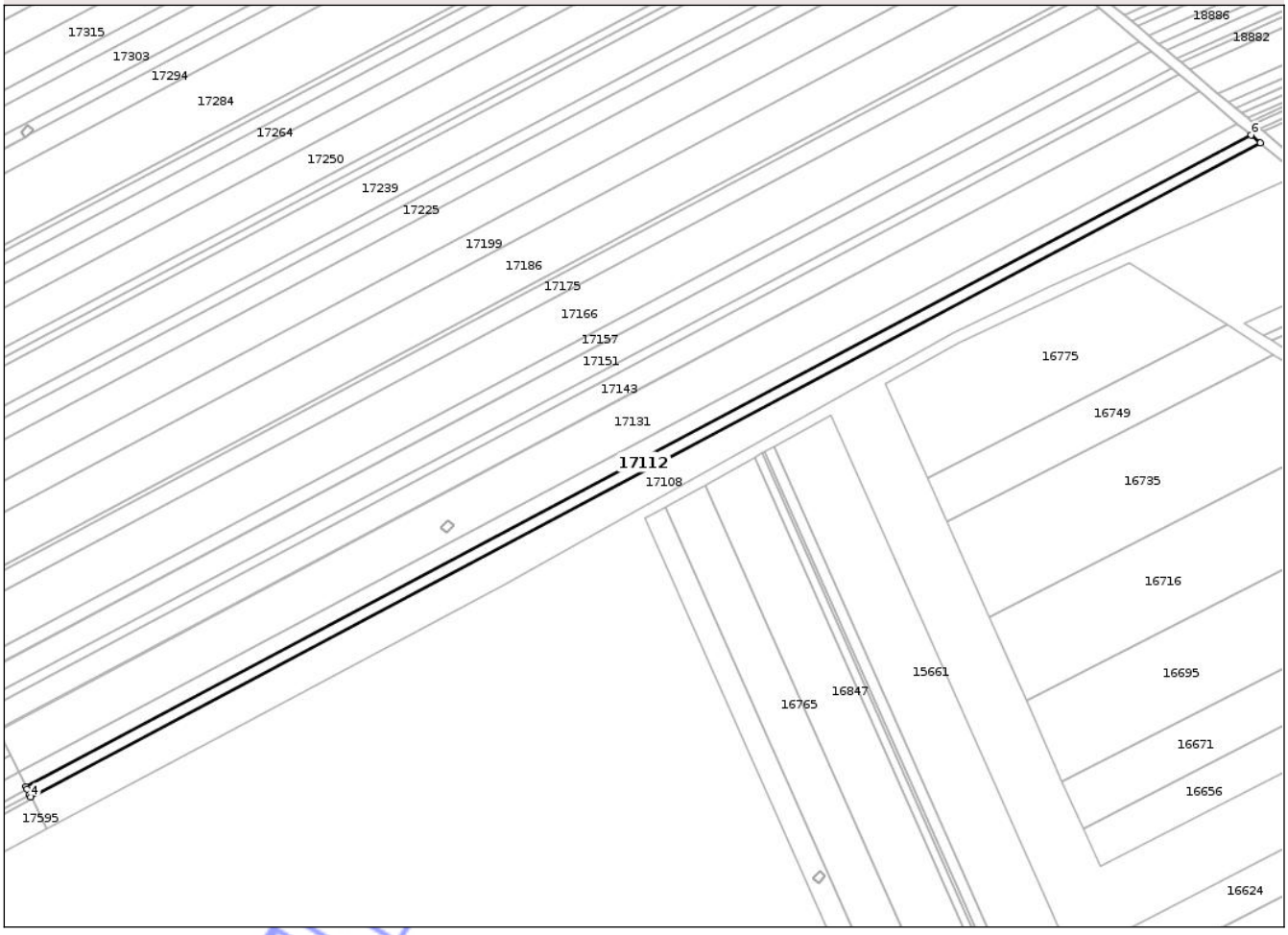

Date referitoare la teren

Crt	Categorie folosinţă	Intra vilan	Suprafaţa (mp)	Tarla	Parcelă	Nr. topo	Observaţii / Referinţe
1	arabil	NU	2.181	1/7	2	-	

Lungime Segmente
1) Valorile lungimilor segmentelor sunt obţinute din proiecţie în plan.

Punct început	X / Y	Punct sfârşit	X / Y	Lungime segment (** (m)
1	502.127,051 284.529,645	2	502.127,489 284.528,757	0.99
2	502.127,489 284.528,757	3	502.128,435 284.526,839	2.139
3	502.128,435 284.526,839	4	502.128,908 284.525,881	1.068
4	502.128,908 284.525,881	5	502.588,675 284.770,462	520.774
5	502.588,675 284.770,462	6	502.585,206 284.773,369	4.526

Document care conţine date cu caracter personal, protejat de prevederile Regulamentului (UE) nr. 679/2016 şi Legii 190/2018

Punct început	X / Y	Punct sfârşit	X / Y	Lungime segment (** (m)
6	502.585,206 284.773,369	1	502.127,051 284.529,645	518.948

** Lungimile segmentelor sunt determinate în planul de proiecţie Stereo 70 şi sunt rotunjite la 1 milimetru.
*** Distanţa dintre puncte este formată din segmente cumulate ce sunt mai mici decât valoarea 1 milimetru.

Neutilizabil in circuitul civil

DATE DESPRE IMOBILUL NR. 17115

Oficiul de Cadastru şi Publicitate Imobiliară TELEORMAN
Biroul de Cadastru şi Publicitate Imobiliară Alexandria

A. Partea I. Descrierea imobilului

TEREN Extravilan

Adresa: Jud. Teleorman

Nr. Crt	Nr cadastral Nr. topografic	Suprafaţa* (mp)	Observaţii / Referinţe
A1		Din acte: 900 Masurata: 158	Sector cadastral:1 Teren neimprejmuit;

B. Partea II. Proprietari şi acte

Inscrieri privitoare la dreptul de proprietate şi alte drepturi reale		Referinţe
/		
Act Administrativ nr. 5301652, din 01/04/1997 emis de CJSDPAT TELEORMAN;		
B1	Intabulare, drept de PROPRIETATE, dobandit prin Reconstituire, cota actuala 1/1, cota initiala 1/1	A1
	1) **TÎCĂ PETRE**	
Act Normativ nr. 171, din 13/03/2012 emis de GUVERNUL ROMÂNIEI (Decizie de expropriere nr.553/18. 05.2012 emisă de CNADNR S.A);		
B2	Se notează faptul că imobilul înscris în prezenta carte funciară se suprapune parțial cu coridorul de expropriere înscris la ID-ul nr.13533 căruia i-a fost asociată cartea funciară nr.20541, pe suprafața de 2 mp	A1

C. Partea III. SARCINI .

Inscrieri privind dezmembramintele dreptului de proprietate, drepturi reale de garanţie şi sarcini	Referinţe
NU SUNT	

Neutilizabil în circuitul civil

Anexa Nr. 1 La Partea I

Teren

Nr cadastral	Suprafaţa (mp)*	Observaţii / Referinţe
	Din acte: 900 Masurata: 158	

* Suprafaţa este determinată in planul de proiecţie Stereo 70.

DETALII LINIARE IMOBIL

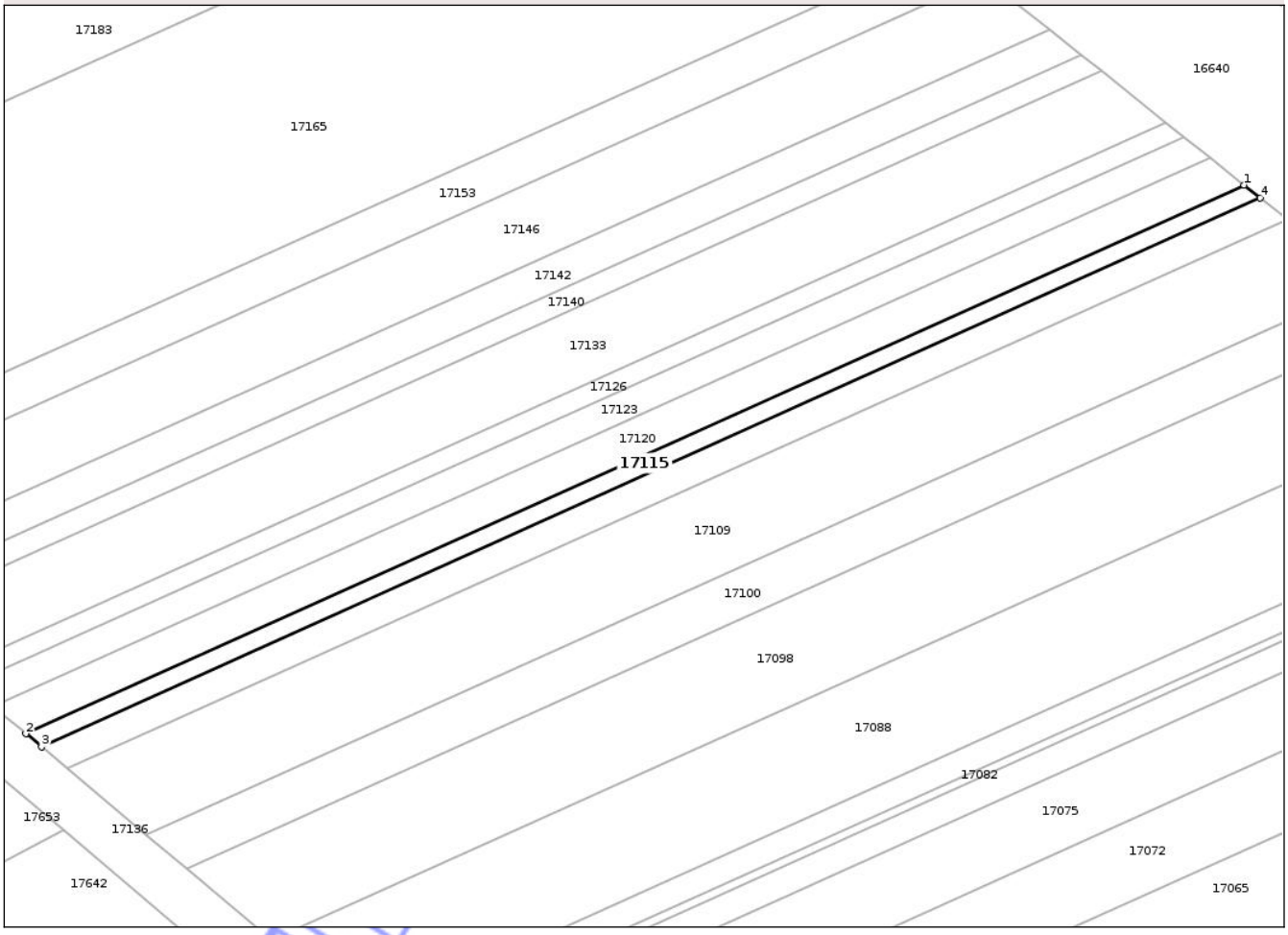

Date referitoare la teren

Crt	Categorie folosinţă	Intra vilan	Suprafaţa (mp)	Tarla	Parcelă	Nr. topo	Observaţii / Referinţe
1	arabil	NU	158	1/3	145	-	Imobilul este despărțit de canal. Diferența de suprafață se regăsește la ID 16795.

Lungime Segmente

1) Valorile lungimilor segmentelor sunt obţinute din proiecţie în plan.

Punct început	X / Y	Punct sfârşit	X / Y	Lungime segment (** (m)
1	502.127,423 285.287,741	2	502.029,889 285.243,822	106.966
2	502.029,889 285.243,822	3	502.031,145 285.242,77	1.638
3	502.031,145 285.242,77	4	502.128,718 285.286,707	107.009
4	502.128,718 285.286,707	1	502.127,423 285.287,741	1.657

Document care conține date cu caracter personal, protejat de prevederile Regulamentului (UE) nr. 679/2016 și Legii 190/2018

**** Lungimile segmentelor sunt determinate în planul de proiecţie Stereo 70 şi sunt rotunjite la 1 milimetru.**
***** Distanţa dintre puncte este formată din segmente cumulate ce sunt mai mici decât valoarea 1 milimetru.**

Neutilizabil in circuitul civil

DATE DESPRE IMOBILUL NR. 17118

Oficiul de Cadastru şi Publicitate Imobiliară TELEORMAN
Biroul de Cadastru şi Publicitate Imobiliară Alexandria

A. Partea I. Descrierea imobilului

TEREN Extravilan

Adresa: Jud. Teleorman

Nr. Crt	Nr cadastral Nr. topografic	Suprafaţa* (mp)	Observaţii / Referinţe
A1		Din acte: 3.600 Masurata: 3.271	Sector cadastral:1 Teren neimprejmuit;

B. Partea II. Proprietari şi acte

Inscrieri privitoare la dreptul de proprietate şi alte drepturi reale		Referinţe
/		
Act Administrativ nr. 53-00959, din 17/04/1996 emis de CJSDPAT TELEORMAN;		
B1	Intabulare, drept de PROPRIETATE, dobandit prin Reconstituire, cota actuala 1/1, cota initiala 1/1	A1
	1) **GEANALIU MARIA** DEFUNCT:Da	

C. Partea III. SARCINI .

Inscrieri privind dezmembramintele dreptului de proprietate, drepturi reale de garanţie şi sarcini	Referinţe
NU SUNT	

Neutilizabil în circuitul civil

Anexa Nr. 1 La Partea I

Teren

Nr cadastral	Suprafaţa (mp)*	Observaţii / Referinţe
	Din acte: 3.600 Masurata: 3.271	

* Suprafaţa este determinată in planul de proiecţie Stereo 70.

DETALII LINIARE IMOBIL

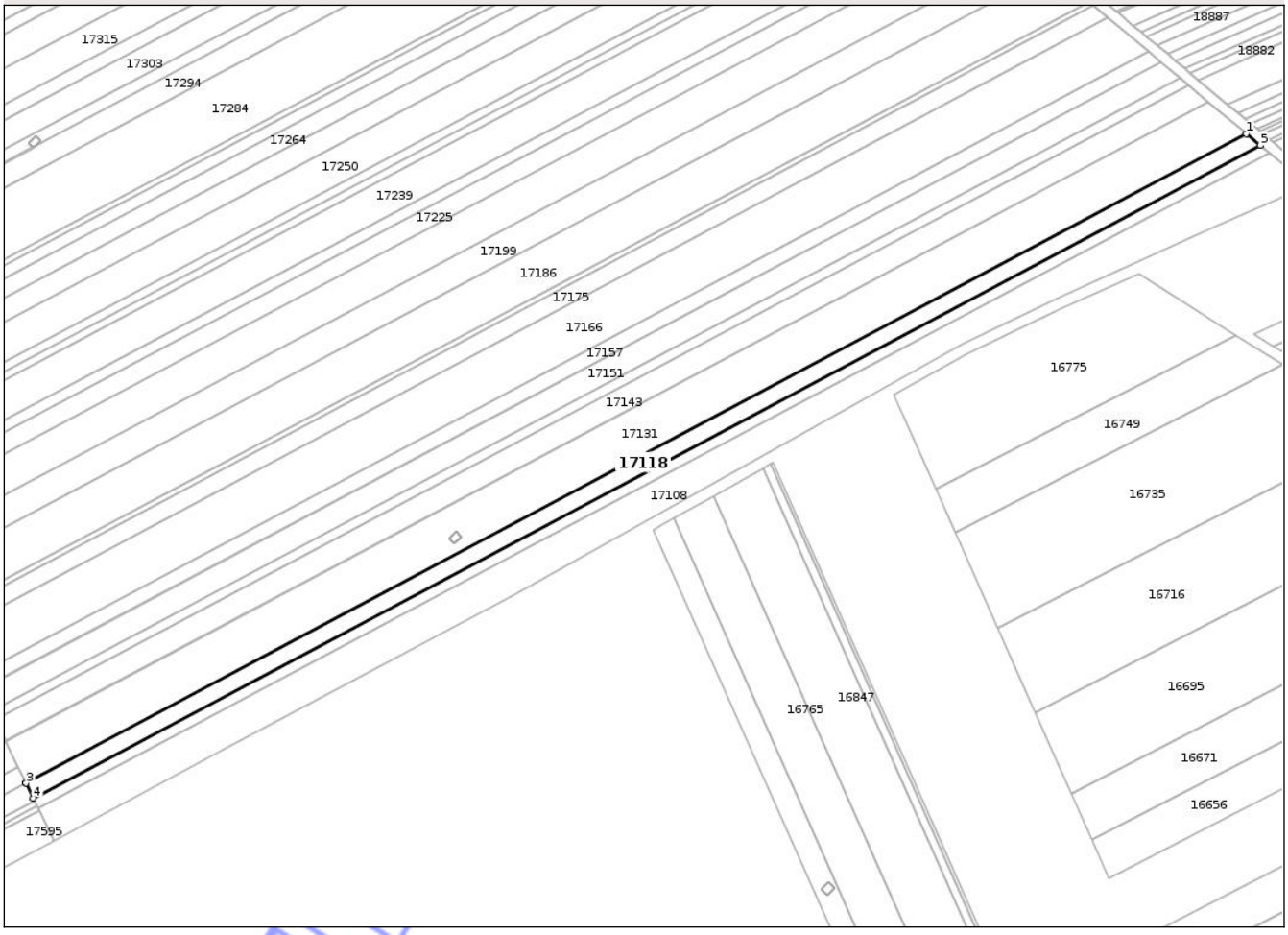

Date referitoare la teren

Crt	Categorie folosinţă	Intra vilan	Suprafaţa (mp)	Tarla	Parcelă	Nr. topo	Observaţii / Referinţe
1	arabil	NU	3.271	1/7	3	-	

Lungime Segmente
1) Valorile lungimilor segmentelor sunt obţinute din proiecţie în plan.

Punct început	X / Y	Punct sfârşit	X / Y	Lungime segment (** (m)
1	502.579,98 284.777,747	2	502.124,253 284.535,316	516.198
2	502.124,253 284.535,316	3	502.124,305 284.535,209	0.119
3	502.124,305 284.535,209	4	502.127,051 284.529,645	6.205
4	502.127,051 284.529,645	5	502.585,206 284.773,369	518.948
5	502.585,206 284.773,369	1	502.579,98 284.777,747	6.817

Document care conţine date cu caracter personal, protejat de prevederile Regulamentului (UE) nr. 679/2016 şi Legii 190/2018

**** Lungimile segmentelor sunt determinate în planul de proiecţie Stereo 70 şi sunt rotunjite la 1 milimetru.**
***** Distanţa dintre puncte este formată din segmente cumulate ce sunt mai mici decât valoarea 1 milimetru.**

Neutilizabil in circuitul civil

DATE DESPRE IMOBILUL NR. 17120

Oficiul de Cadastru şi Publicitate Imobiliară TELEORMAN
Biroul de Cadastru şi Publicitate Imobiliară Alexandria

A. Partea I. Descrierea imobilului

TEREN Extravilan

Adresa: Jud. Teleorman

Nr. Crt	Nr cadastral Nr. topografic	Suprafaţa* (mp)	Observaţii / Referinţe
A1		Din acte: 1.900 Masurata: 333	Sector cadastral:1 Teren neimprejmuit;

B. Partea II. Proprietari şi acte

Inscrieri privitoare la dreptul de proprietate şi alte drepturi reale		Referinţe
/		
Act Administrativ nr. 5301247, din 26/10/2010 emis de CJSDPAT TELEORMAN;		
B1	Intabulare, drept de PROPRIETATE, dobandit prin Reconstituire, cota actuala 1/1, cota initiala 1/1	A1
	1) **VLAD ANGHELINA**	
Act Normativ nr. 171, din 13/03/2012 emis de GUVERNUL ROMÂNIEI (Decizie de expropriere nr.553/18.05.2012 emisă de CNADNR S.A);		
B2	Se notează faptul că imobilul înscris în prezenta carte funciară se suprapune parțial cu coridorul de expropriere înscris la ID-ul nr.13533 căruia i-a fost asociată cartea funciară nr.20541, pe suprafața de 4 mp	A1

C. Partea III. SARCINI .

Inscrieri privind dezmembramintele dreptului de proprietate, drepturi reale de garanţie şi sarcini	Referinţe
NU SUNT	

Neutilizabil în circuitul civil

Anexa Nr. 1 La Partea I

Teren

Nr cadastral	Suprafaţa (mp)*	Observaţii / Referinţe
	Din acte: 1.900 Masurata: 333	

* Suprafaţa este determinată in planul de proiecţie Stereo 70.

DETALII LINIARE IMOBIL

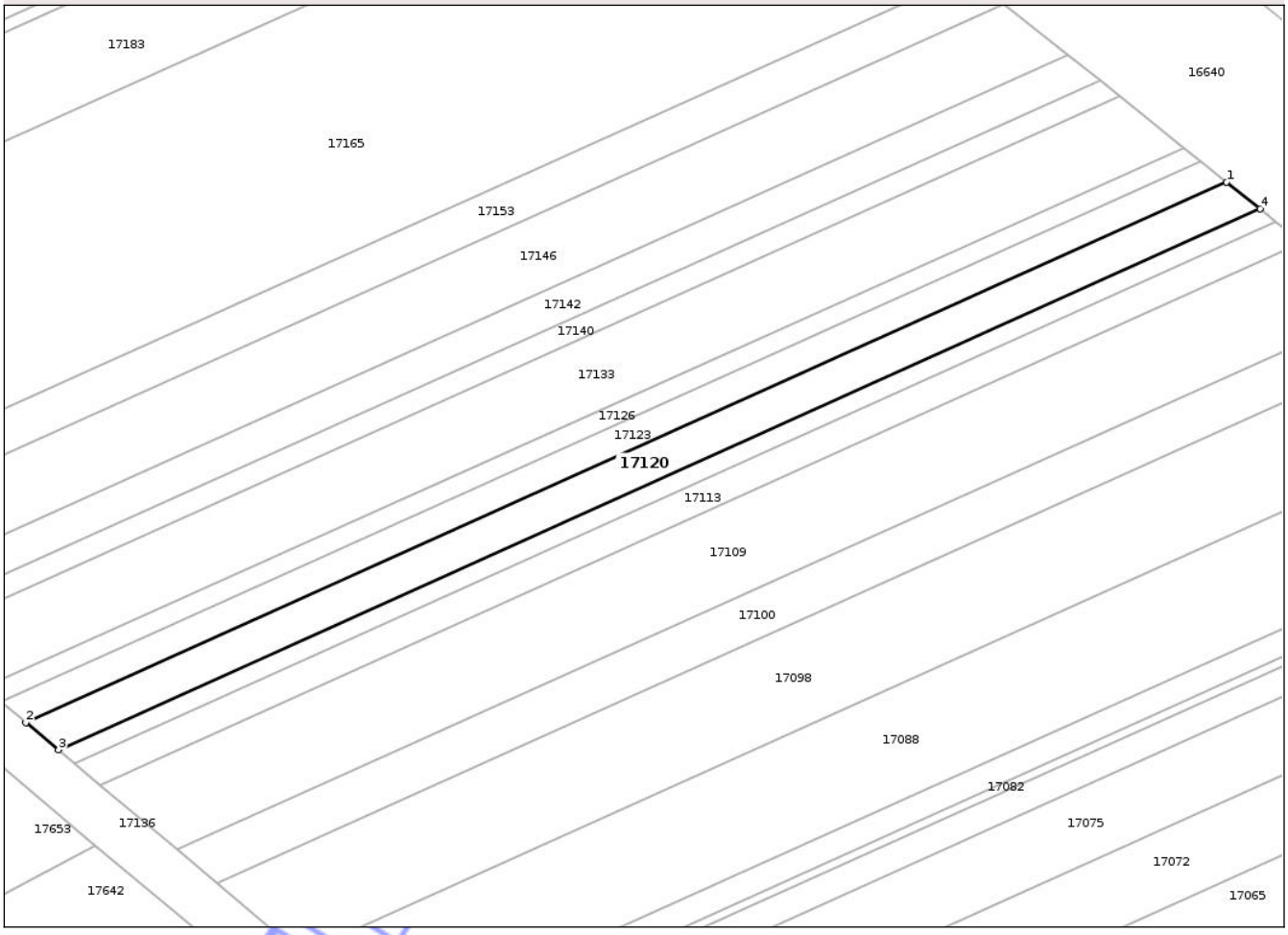

Date referitoare la teren

Crt	Categorie folosinţă	Intra vilan	Suprafaţa (mp)	Tarla	Parcelă	Nr. topo	Observaţii / Referinţe
1	arabil	NU	333	1/3	146	-	Imobilul este despărțit de canal. Diferența de suprafață se regăsește la ID 16801.

Lungime Segmente

1) Valorile lungimilor segmentelor sunt obţinute din proiecţie în plan.

Punct început	X / Y	Punct sfârşit	X / Y	Lungime segment (** (m)
1	502.124,686 285.289,925	2	502.027,237 285.246,044	106.873
2	502.027,237 285.246,044	3	502.029,889 285.243,822	3.46
3	502.029,889 285.243,822	4	502.127,423 285.287,741	106.966
4	502.127,423 285.287,741	1	502.124,686 285.289,925	3.502

Document care conține date cu caracter personal, protejat de prevederile Regulamentului (UE) nr. 679/2016 și Legii 190/2018

**** Lungimile segmentelor sunt determinate în planul de proiecţie Stereo 70 şi sunt rotunjite la 1 milimetru.**
***** Distanţa dintre puncte este formată din segmente cumulate ce sunt mai mici decât valoarea 1 milimetru.**

Neutilizabil în circuitul civil

DATE DESPRE IMOBILUL NR. 17110

Oficiul de Cadastru şi Publicitate Imobiliară TELEORMAN
Biroul de Cadastru şi Publicitate Imobiliară Alexandria

A. Partea I. Descrierea imobilului

TEREN Extravilan

Adresa: Jud. Teleorman

Nr. Crt	Nr cadastral Nr. topografic	Suprafaţa* (mp)	Observaţii / Referinţe
A1		1.300	Sector cadastral:8 Teren neimprejmuit;

B. Partea II. Proprietari şi acte

Inscrieri privitoare la dreptul de proprietate şi alte drepturi reale		Referinţe
/		
Act Administrativ nr. 53-01933, din 07/08/1997 emis de CJSDPAT TELEORMAN;		
B1	Intabulare, drept de PROPRIETATE, dobandit prin Reconstituire, cota actuala 1/1, cota initiala 1/1	A1
	1) **SISU IOANA**	

C. Partea III. SARCINI .

Inscrieri privind dezmembramintele dreptului de proprietate, drepturi reale de garanţie şi sarcini	Referinţe
NU SUNT	

Neutilizabil în circuitul civil

Anexa Nr. 1 La Partea I

Teren

Nr cadastral	Suprafaţa (mp)*	Observaţii / Referinţe
	1.300	

* Suprafaţa este determinată in planul de proiecţie Stereo 70.

DETALII LINIARE IMOBIL

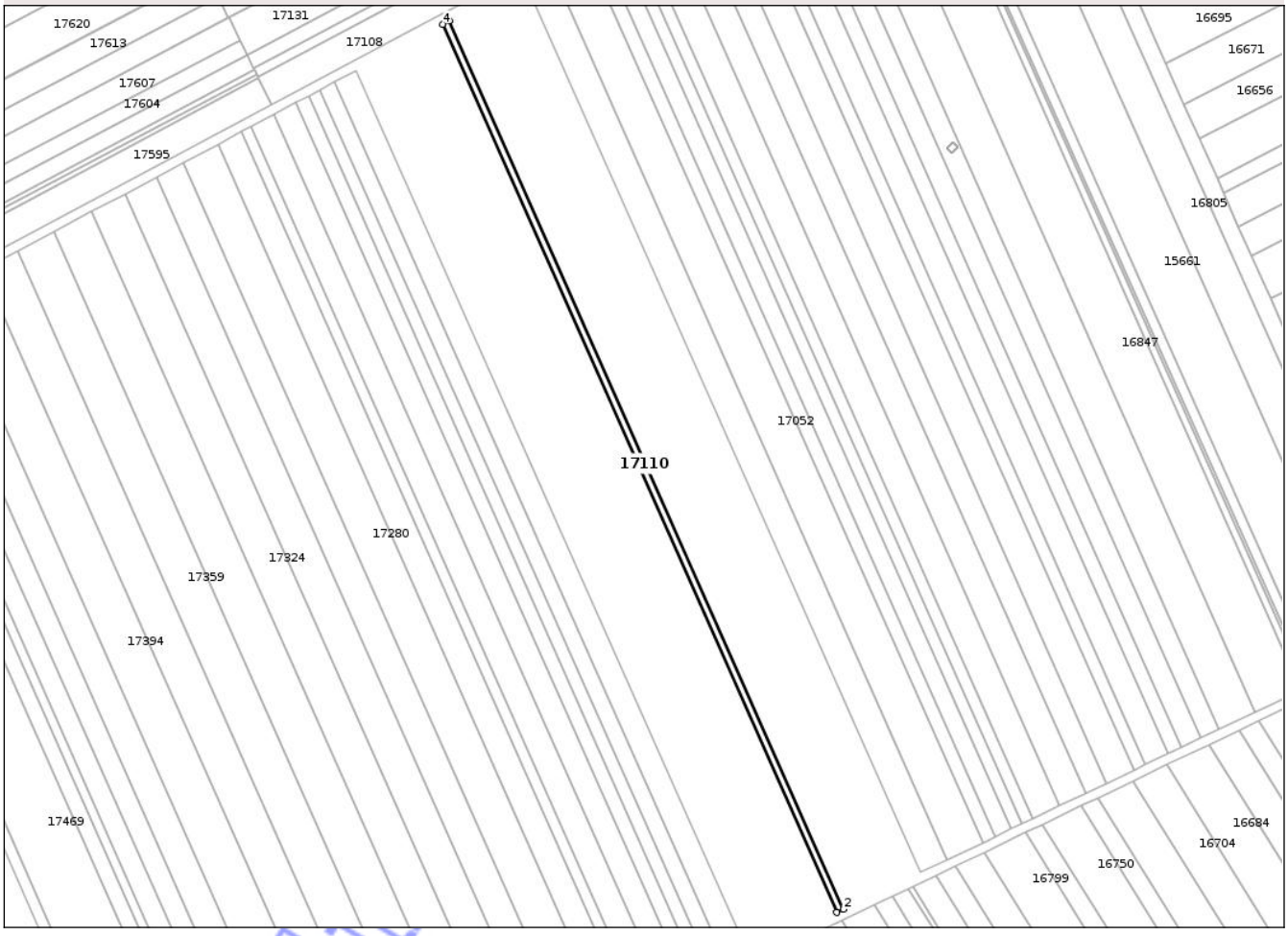

Date referitoare la teren

Crt	Categorie folosinţă	Intra vilan	Suprafaţa (mp)	Tarla	Parcelă	Nr. topo	Observaţii / Referinţe
1	arabil	NU	1.300	2/5	55	-	

Lungime Segmente

1) Valorile lungimilor segmentelor sunt obţinute din proiecţie în plan.

Punct început	X / Y	Punct sfârşit	X / Y	Lungime segment (** (m)
1	502.374,813 284.171,487	2	502.377,658 284.172,849	3.154
2	502.377,658 284.172,849	3	502.210,214 284.549,649	412.33
3	502.210,214 284.549,649	4	502.207,423 284.548,164	3.161
4	502.207,423 284.548,164	1	502.374,813 284.171,487	412.195

**** Lungimile segmentelor sunt determinate în planul de proiecţie Stereo 70 şi sunt rotunjite la 1 milimetru.**

Document care conţine date cu caracter personal, protejat de prevederile Regulamentului (UE) nr. 679/2016 şi Legii 190/2018

***** Distanţa dintre puncte este formată din segmente cumulate ce sunt mai mici decât valoarea 1 milimetru.**

Neutilizabil in circuitul civil

DATE DESPRE IMOBILUL NR. 17117

Oficiul de Cadastru şi Publicitate Imobiliară TELEORMAN
Biroul de Cadastru şi Publicitate Imobiliară Alexandria

A. Partea I. Descrierea imobilului

TEREN Extravilan

Adresa: Jud. Teleorman

Nr. Crt	Nr cadastral Nr. topografic	Suprafaţa* (mp)	Observaţii / Referinţe
A1		2.300	Sector cadastral:8 Teren neimprejmuit;

B. Partea II. Proprietari şi acte

Inscrieri privitoare la dreptul de proprietate şi alte drepturi reale		Referinţe
/		
Act Administrativ nr. 53-00932, din 09/04/1996 emis de CJSDPAT TELEORMAN;		
B1	Intabulare, drept de PROPRIETATE, dobandit prin Reconstituire, cota actuala 1/1, cota initiala 1/1	A1
	1) **CHIRCA DUMITRU**	

C. Partea III. SARCINI .

Inscrieri privind dezmembramintele dreptului de proprietate, drepturi reale de garanţie şi sarcini	Referinţe
NU SUNT	

Neutilizabil în circuitul civil

Anexa Nr. 1 La Partea I

Teren

Nr cadastral	Suprafaţa (mp)*	Observaţii / Referinţe
	2.300	

* Suprafaţa este determinată in planul de proiecţie Stereo 70.

DETALII LINIARE IMOBIL

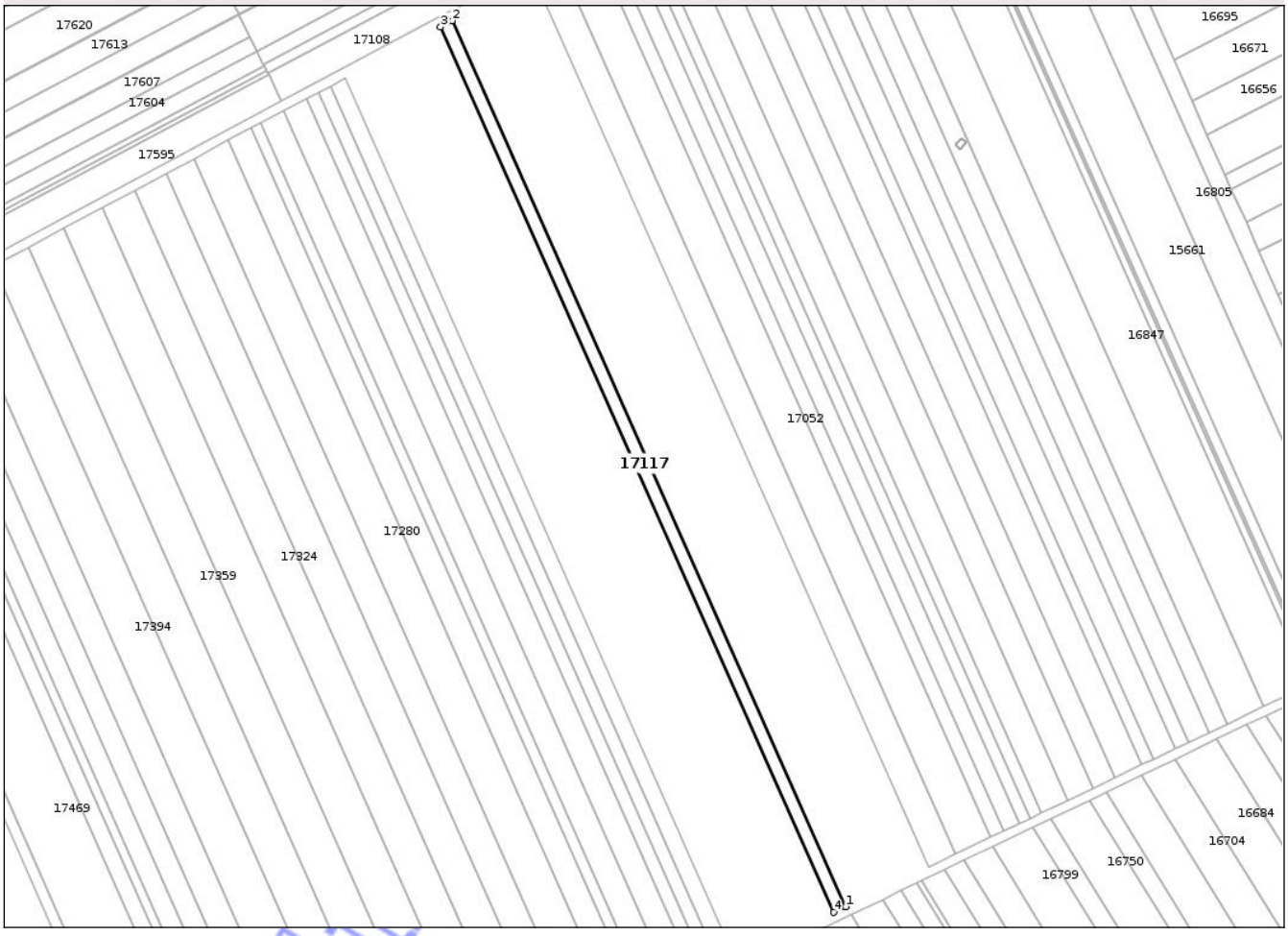

Date referitoare la teren

Crt	Categorie folosinţă	Intra vilan	Suprafaţa (mp)	Tarla	Parcelă	Nr. topo	Observaţii / Referinţe
1	arabil	NU	2.300	2/5	54	-	

Lungime Segmente

1) Valorile lungimilor segmentelor sunt obţinute din proiecţie în plan.

Punct început	X / Y	Punct sfârşit	X / Y	Lungime segment (** (m)
1	502.374,813 284.171,487	2	502.207,423 284.548,164	412.195
2	502.207,423 284.548,164	3	502.202,483 284.545,537	5.595
3	502.202,483 284.545,537	4	502.369,776 284.169,077	411.958
4	502.369,776 284.169,077	1	502.374,813 284.171,487	5.584

**** Lungimile segmentelor sunt determinate în planul de proiecţie Stereo 70 şi sunt rotunjite la 1 milimetru.**

Document care conţine date cu caracter personal, protejat de prevederile Regulamentului (UE) nr. 679/2016 şi Legii 190/2018

***** Distanţa dintre puncte este formată din segmente cumulate ce sunt mai mici decât valoarea 1 milimetru.**

Neutilizabil in circuitul civil

DATE DESPRE IMOBILUL NR. 17111

Oficiul de Cadastru şi Publicitate Imobiliară TELEORMAN
Biroul de Cadastru şi Publicitate Imobiliară Alexandria

A. Partea I. Descrierea imobilului

TEREN Extravilan

Adresa: Jud. Teleorman

Nr. Crt	Nr cadastral Nr. topografic	Suprafaţa* (mp)	Observaţii / Referinţe
A1		Din acte: 2.800 Masurata: 1.408	Sector cadastral:2 Teren neimprejmuit;

B. Partea II. Proprietari şi acte

Inscrieri privitoare la dreptul de proprietate şi alte drepturi reale		Referinţe
/		
Act Notarial nr. 224, din 01/11/2010 emis de BNP TAMARA MORCOV;		
B1	Intabulare, drept de PROPRIETATE, cu titlu de moștenire și partaj, bun propriu, dobandit prin Succesiune, cota actuala 1/1, cota initiala 1/1	A1
	1) **GHIMIȘ ILEANA**	

C. Partea III. SARCINI .

Inscrieri privind dezmembramintele dreptului de proprietate, drepturi reale de garanţie şi sarcini	Referinţe
NU SUNT	

Neutilizabil în circuitul civil

Anexa Nr. 1 La Partea I

Teren

Nr cadastral	Suprafaţa (mp)*	Observaţii / Referinţe
	Din acte: 2.800 Masurata: 1.408	

* Suprafaţa este determinată in planul de proiecţie Stereo 70.

DETALII LINIARE IMOBIL



Date referitoare la teren

Crt	Categorie folosinţă	Intra vilan	Suprafaţa (mp)	Tarla	Parcelă	Nr. topo	Observaţii / Referinţe
1	arabil	NU	1.408	32	27	-	Imobilul este despărțit de drum. Diferența de suprafață se regăsește la ID 16884.

Lungime Segmente

1) Valorile lungimilor segmentelor sunt obţinute din proiecţie în plan.

Punct început	X / Y	Punct sfârşit	X / Y	Lungime segment (** (m)
1	502.362,555 285.877,671	2	502.358,153 285.883,577	7.366
2	502.358,153 285.883,577	3	502.201,095 285.772,786	192.203
3	502.201,095 285.772,786	4	502.207,152 285.768,048	7.69
4	502.207,152 285.768,048	1	502.362,555 285.877,671	190.177

Document care conține date cu caracter personal, protejat de prevederile Regulamentului (UE) nr. 679/2016 și Legii 190/2018

**** Lungimile segmentelor sunt determinate în planul de proiecţie Stereo 70 şi sunt rotunjite la 1 milimetru.**
***** Distanţa dintre puncte este formată din segmente cumulate ce sunt mai mici decât valoarea 1 milimetru.**

Neutilizabil in circuitul civil

DATE DESPRE IMOBILUL NR. 17119

Oficiul de Cadastru şi Publicitate Imobiliară TELEORMAN
Biroul de Cadastru şi Publicitate Imobiliară Alexandria

A. Partea I. Descrierea imobilului

TEREN Extravilan

Adresa: Jud. Teleorman

Nr. Crt	Nr cadastral Nr. topografic	Suprafaţa* (mp)	Observaţii / Referinţe
A1		Din acte: 1.400 Masurata: 706	Sector cadastral:2 Teren neimprejmuit;

B. Partea II. Proprietari şi acte

Inscrieri privitoare la dreptul de proprietate şi alte drepturi reale		Referinţe
/		
Act Administrativ nr. 5302028, din 28/05/2004 emis de CJSDPAT TELEORMAN;		
B1	Intabulare, drept de PROPRIETATE, dobandit prin Reconstituire, cota actuala 1/1, cota initiala 1/1	A1
	1) **TAIFAS FLOREA**	

C. Partea III. SARCINI .

Inscrieri privind dezmembramintele dreptului de proprietate, drepturi reale de garanţie şi sarcini	Referinţe
NU SUNT	

Neutilizabil în circuitul civil

Anexa Nr. 1 La Partea I

Teren

Nr cadastral	Suprafaţa (mp)*	Observaţii / Referinţe
	Din acte: 1.400 Masurata: 706	

* Suprafaţa este determinată in planul de proiecţie Stereo 70.

DETALII LINIARE IMOBIL



Date referitoare la teren

Crt	Categorie folosinţă	Intra vilan	Suprafaţa (mp)	Tarla	Parcelă	Nr. topo	Observaţii / Referinţe
1	arabil	NU	706	32	28	-	Imobilul este despărțit de drum. Diferența de suprafață se regăsește la ID 16888.

Lungime Segmente

1) Valorile lungimilor segmentelor sunt obţinute din proiecţie în plan.

Punct început	X / Y	Punct sfârşit	X / Y	Lungime segment (** (m)
1	502.201,095 285.772,786	2	502.358,153 285.883,577	192.203
2	502.358,153 285.883,577	3	502.355,963 285.886,515	3.664
3	502.355,963 285.886,515	4	502.198,082 285.775,143	193.21
4	502.198,082 285.775,143	1	502.201,095 285.772,786	3.825

Document care conține date cu caracter personal, protejat de prevederile Regulamentului (UE) nr. 679/2016 și Legii 190/2018

**** Lungimile segmentelor sunt determinate în planul de proiecţie Stereo 70 şi sunt rotunjite la 1 milimetru.**
***** Distanţa dintre puncte este formată din segmente cumulate ce sunt mai mici decât valoarea 1 milimetru.**

Neutilizabil in circuitul civil

DATE DESPRE IMOBILUL NR. 17114

Oficiul de Cadastru şi Publicitate Imobiliară TELEORMAN
Biroul de Cadastru şi Publicitate Imobiliară Alexandria

A. Partea I. Descrierea imobilului

TEREN Extravilan

Adresa: Jud. Teleorman

Nr. Crt	Nr cadastral Nr. topografic	Suprafaţa* (mp)	Observaţii / Referinţe
A1	22007	Din acte: 5.500 Masurata: 2.800	Sector cadastral:8 Teren neimprejmuit;

B. Partea II. Proprietari şi acte

Inscrieri privitoare la dreptul de proprietate şi alte drepturi reale		Referinţe
43098 / 27/06/2019		
Act Notarial nr. 1167, din 26/06/2019 emis de BIN IOTE ELENA;		
B2	Intabulare, drept de PROPRIETATE, cu titlu de cumpărare, bun propriu, dobandit prin Conventie, cota actuala 1/1, cota initiala 1/1	A1
	1) **ALMĂJANU MIRELA ŞTEFANIA**	

C. Partea III. SARCINI .

Inscrieri privind dezmembramintele dreptului de proprietate, drepturi reale de garanţie şi sarcini	Referinţe
NU SUNT	

Neutilizabil în circuitul civil

Anexa Nr. 1 La Partea I

Teren

Nr cadastral	Suprafaţa (mp)*	Observaţii / Referinţe
22007	Din acte: 5.500 Masurata: 2.800	

* Suprafaţa este determinată in planul de proiecţie Stereo 70.

DETALII LINIARE IMOBIL

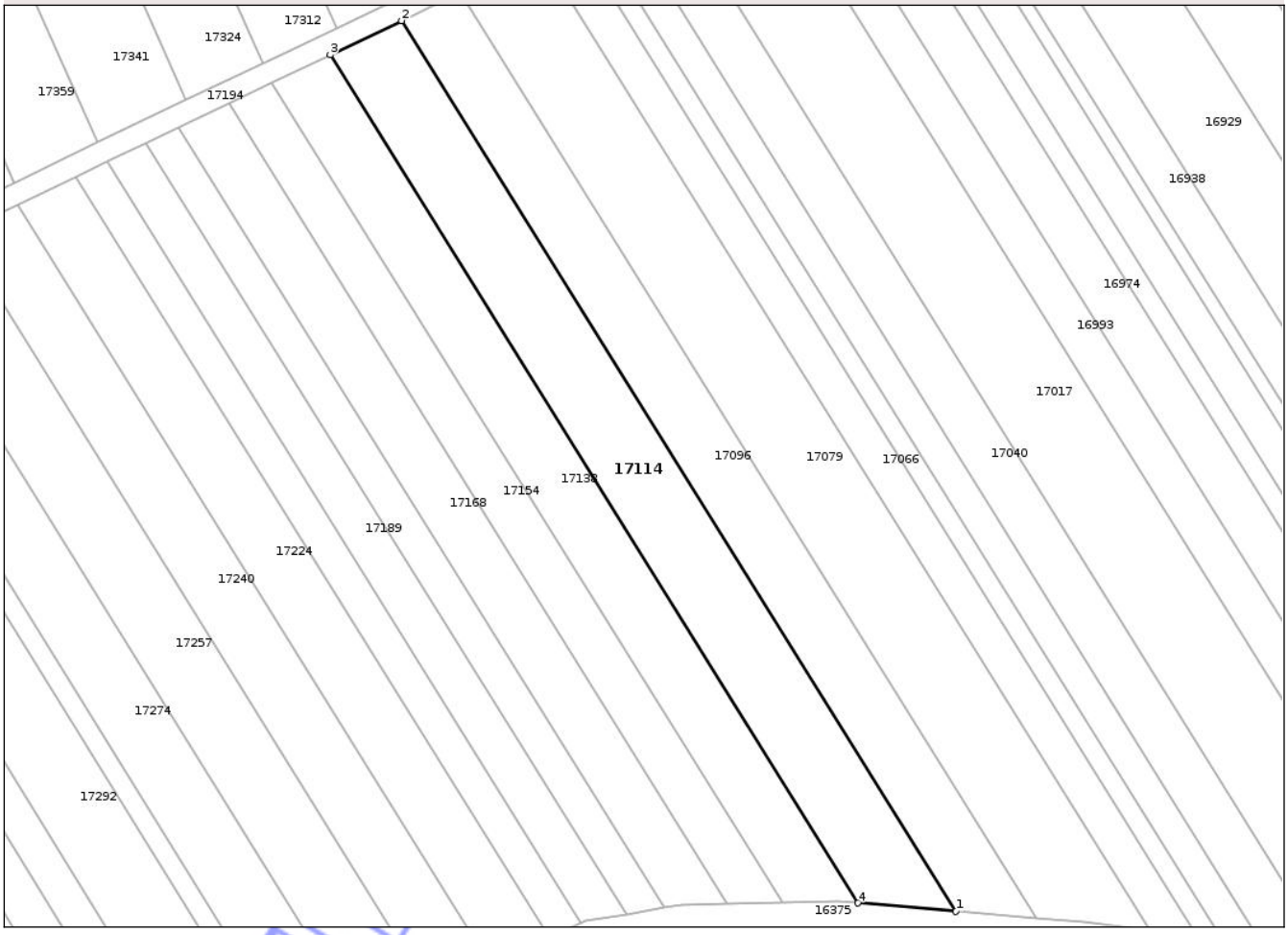

Date referitoare la teren

Crt	Categorie folosinţă	Intra vilan	Suprafaţa (mp)	Tarla	Parcelă	Nr. topo	Observaţii / Referinţe
1	arabil	NU	2.800	2	135	-	Imobilul este despărțit de canal. Diferența de suprafață se regăsește la ID 16960.

Lungime Segmente

1) Valorile lungimilor segmentelor sunt obţinute din proiecţie în plan.

Punct început	X / Y	Punct sfârşit	X / Y	Lungime segment (** (m)
1	502.366,44 283.947,426	2	502.263,035 284.113,575	195.699
2	502.263,035 284.113,575	3	502.249,731 284.107,21	14.748
3	502.249,731 284.107,21	4	502.348,197 283.948,996	186.352
4	502.348,197 283.948,996	1	502.366,44 283.947,426	18.31

Document care conține date cu caracter personal, protejat de prevederile Regulamentului (UE) nr. 679/2016 și Legii 190/2018

**** Lungimile segmentelor sunt determinate în planul de proiecţie Stereo 70 şi sunt rotunjite la 1 milimetru.**
***** Distanţa dintre puncte este formată din segmente cumulate ce sunt mai mici decât valoarea 1 milimetru.**

Neutilizabil in circuitul civil

DATE DESPRE IMOBILUL NR. 17116

Oficiul de Cadastru şi Publicitate Imobiliară TELEORMAN
Biroul de Cadastru şi Publicitate Imobiliară Alexandria

A. Partea I. Descrierea imobilului

TEREN Extravilan

Adresa: Jud. Teleorman

Nr. Crt	Nr cadastral Nr. topografic	Suprafaţa* (mp)	Observaţii / Referinţe
A1		Din acte: 1.600 Masurata: 791	Sector cadastral:8 Teren neimprejmuit;

B. Partea II. Proprietari şi acte

Inscrieri privitoare la dreptul de proprietate şi alte drepturi reale		Referinţe
/		
Act Administrativ nr. 53-02021, din 20/02/1998 emis de CJSDPAT TELEORMAN;		
B1	Intabulare, drept de PROPRIETATE, dobandit prin Reconstituire, cota actuala 1/1, cota initiala 1/1	A1
	1) **CHITU MARIA**	

C. Partea III. SARCINI .

Inscrieri privind dezmembramintele dreptului de proprietate, drepturi reale de garanţie şi sarcini	Referinţe
NU SUNT	

Neutilizabil în circuitul civil

Anexa Nr. 1 La Partea I

Teren

Nr cadastral	Suprafaţa (mp)*	Observaţii / Referinţe
	Din acte: 1.600 Masurata: 791	

* Suprafaţa este determinată in planul de proiecţie Stereo 70.

DETALII LINIARE IMOBIL

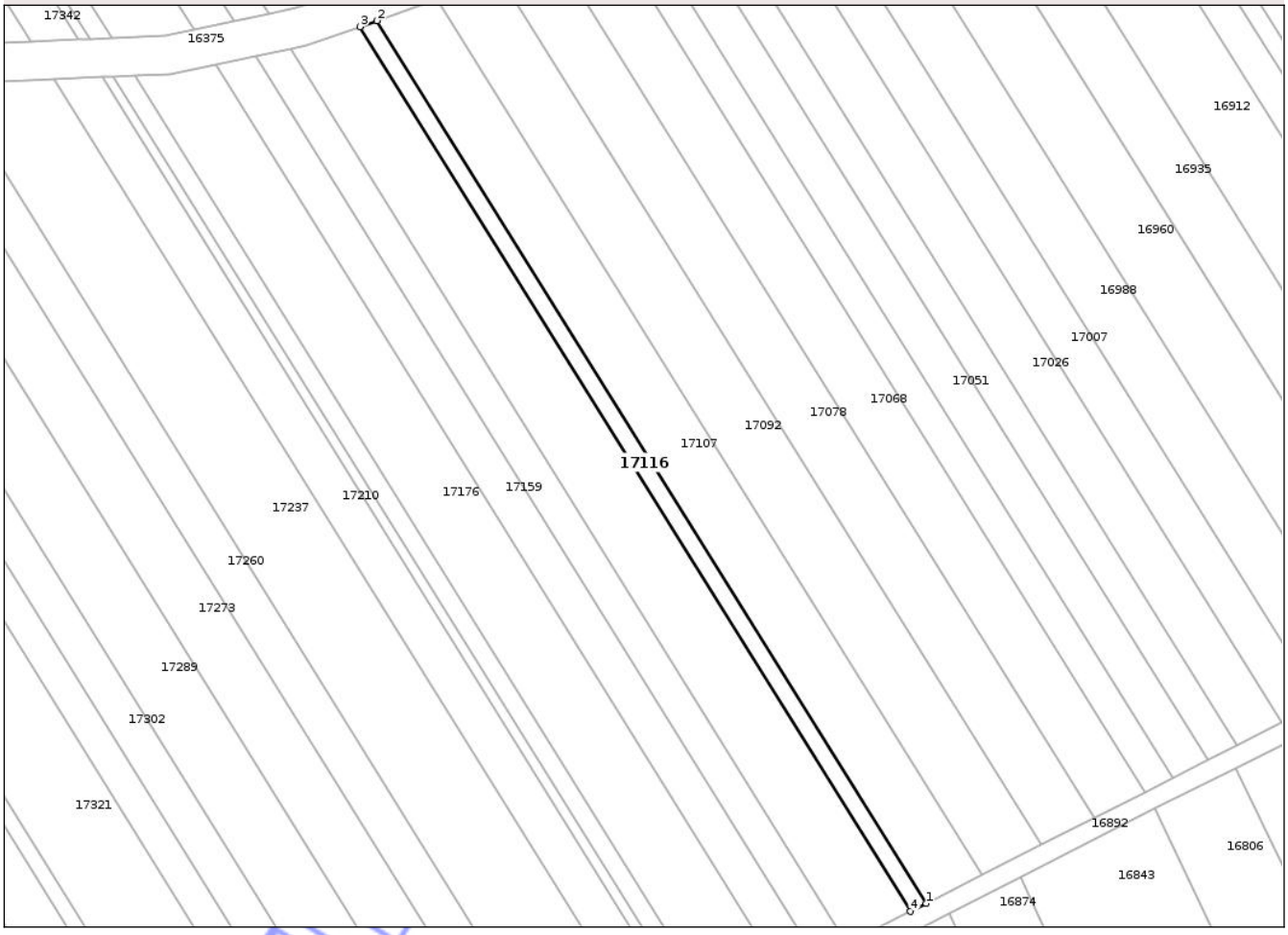

Date referitoare la teren

Crt	Categorie folosinţă	Intra vilan	Suprafaţa (mp)	Tarla	Parcelă	Nr. topo	Observaţii / Referinţe
1	arabil	NU	791	2	123	-	identic cu parcela 12/3; Imobilul este despărțit de canal. Diferența de suprafață se regăsește la ID 17281.

Lungime Segmente

1) Valorile lungimilor segmentelor sunt obţinute din proiecţie în plan.

Punct început	X / Y	Punct sfârşit	X / Y	Lungime segment (** (m)
1	502.361,073 283.733,213	2	502.247,224 283.916,143	215.465
2	502.247,224 283.916,143	3	502.243,679 283.914,896	3.758
3	502.243,679 283.914,896	4	502.357,788 283.731,547	215.958
4	502.357,788 283.731,547	1	502.361,073 283.733,213	3.683

Document care conține date cu caracter personal, protejat de prevederile Regulamentului (UE) nr. 679/2016 și Legii 190/2018

**** Lungimile segmentelor sunt determinate în planul de proiecţie Stereo 70 şi sunt rotunjite la 1 milimetru.**
***** Distanţa dintre puncte este formată din segmente cumulate ce sunt mai mici decât valoarea 1 milimetru.**

Neutilizabil in circuitul civil

DATE DESPRE IMOBILUL NR. 17122

Oficiul de Cadastru şi Publicitate Imobiliară TELEORMAN
Biroul de Cadastru şi Publicitate Imobiliară Alexandria

A. Partea I. Descrierea imobilului

TEREN Extravilan

Adresa: Jud. Teleorman

Nr. Crt	Nr cadastral Nr. topografic	Suprafaţa* (mp)	Observaţii / Referinţe
A1	22289	Din acte: 1.831 Masurata: 10	Sector cadastral:1 Teren neimprejmuit;

B. Partea II. Proprietari şi acte

Inscrieri privitoare la dreptul de proprietate şi alte drepturi reale		Referinţe
52831 / 13/08/2020		
Act Notarial nr. 641, din 09/03/2007 emis de BNP MONE GABRIELA OLGA ŞI ANDREI AUREL JEAN (Hotarare AGEA; act administrativ nr certificat de inregistrare mentiuni nr. 14227 din 13.03.2007, emis de Oficiul Registrului Comertului de pe langa Tribunalul Dolj;act administrativ nr rezolutia nr. 22729 din 30.12.2016, emis de Oficiul Registrului Comertului de pe langa Tribunalul Dolj;act administrativ nr DECRET NR.375 din 30.12.1976, emis de Presedintele Republicii Socialiste Romania;act administrativ nr contract de concesiune nr. 6 din 20.06.2005, emis de Ministerul Economiei si Comertului – SDFEE ''Electrica Oltenia'';act administrativ nr declaratie nr. RO10-11136 din 25.02.2020, emis de DISTRIBUTIE ENERGIE OLTENIA S.A.;act administrativ nr certificat de inregistrare mnetiuni nr. 57806 din 29.12.2016, emis de Oficiul Registrului Comertului de pe langa Tribunalul Dolj;act administrativ nr Incheierea nr. 2008 din 14.03.2007, emis de Tribunalul Dolj);		
B1	Intabulare, drept de PROPRIETATE, domeniu public, dobandit prin Lege, cota actuala 1/1, cota initiala 1/1	A1
	1) **STATUL ROMÂN**, CIF:9999999999999	
B2	Intabulare, drept de CONCESIUNE, pe o perioadă de 49 de ani, începând cu data de 20.06.2005	A1
	1) **DISTRIBUȚIE ENERGIE OLTENIA SA**, CIF:14491102	

C. Partea III. SARCINI .

Inscrieri privind dezmembramintele dreptului de proprietate, drepturi reale de garanţie şi sarcini	Referinţe
NU SUNT	

Neutilizabil în circuitul civil

Anexa Nr. 1 La Partea I

Teren

Nr cadastral	Suprafaţa (mp)*	Observaţii / Referinţe
22289	Din acte: 1.831 Masurata: 10	

* Suprafaţa este determinată in planul de proiecţie Stereo 70.

DETALII LINIARE IMOBIL

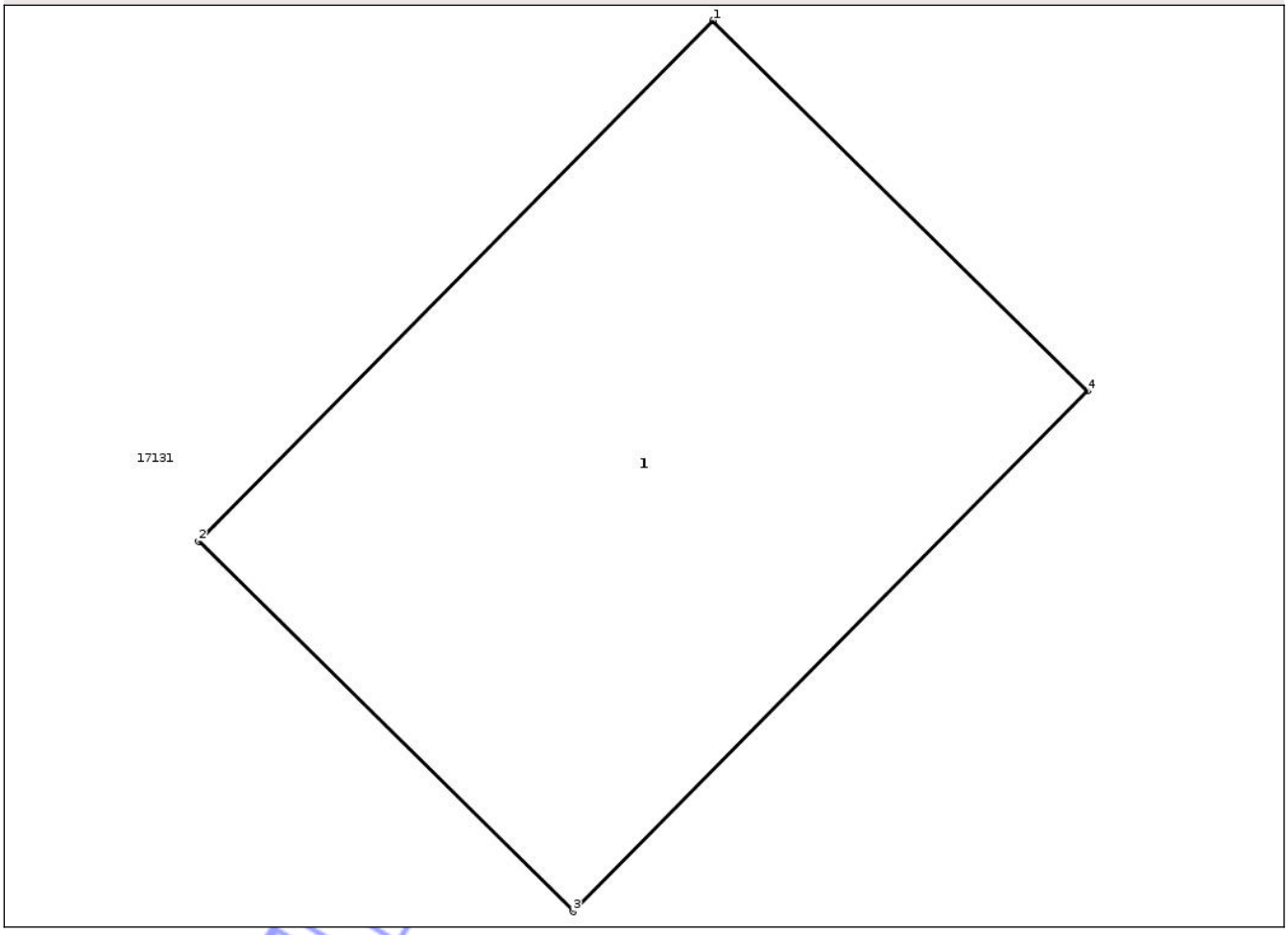

Date referitoare la teren

Crt	Categorie folosinţă	Intra vilan	Suprafaţa (mp)	Tarla	Parcelă	Nr. topo	Observaţii / Referinţe
1	curti constructii	NU	10	1/7	4/1	-	

Date referitoare la construcţii

Crt	Număr	Destinaţie construcţie	Supraf. (mp)	Situaţie juridică	Observaţii / Referinţe
A1.1	22289-C1	constructii industriale si edilitare	10	Fara acte	Nr. niveluri:1; S. construita la sol:10 mp; S. construita desfasurata:10.12 mp; STÂLP nr. 137 LEA 110 kV ALEXANDRIA-TRAIANU edificat în anul 1977.

Lungime Segmente

1) Valorile lungimilor segmentelor sunt obţinute din proiecţie în plan.

Punct început	X / Y	Punct sfârşit	X / Y	Lungime segment (** (m)
1	502.285,027 284.629,18	2	502.282,391 284.626,513	3.75
2	502.282,391 284.626,513	3	502.284,311 284.624,615	2.7

Document care conţine date cu caracter personal, protejat de prevederile Regulamentului (UE) nr. 679/2016 şi Legii 190/2018

Punct început	X / Y	Punct sfârşit	X / Y	Lungime segment (** (m)
3	502.284,311 284.624,615	4	502.286,947 284.627,282	3.75
4	502.286,947 284.627,282	1	502.285,027 284.629,18	2.7

** Lungimile segmentelor sunt determinate în planul de proiecţie Stereo 70 şi sunt rotunjite la 1 milimetru.
*** Distanţa dintre puncte este formată din segmente cumulate ce sunt mai mici decât valoarea 1 milimetru.

Neutilizabil in circuitul civil

DATE DESPRE IMOBILUL NR. 17123

Oficiul de Cadastru şi Publicitate Imobiliară TELEORMAN
Biroul de Cadastru şi Publicitate Imobiliară Alexandria

A. Partea I. Descrierea imobilului

TEREN Extravilan

Adresa: Jud. Teleorman

Nr. Crt	Nr cadastral Nr. topografic	Suprafaţa* (mp)	Observaţii / Referinţe
A1	21810	Din acte: 1.300 Masurata: 251	Sector cadastral:1 Teren neimprejmuit;

B. Partea II. Proprietari şi acte

Inscrieri privitoare la dreptul de proprietate şi alte drepturi reale		Referinţe
38571 / 17/06/2025		
Act Notarial nr. 1392, din 03/06/2025 emis de BNP RADU ANIȘOARA;		
B5	Intabulare, drept de PROPRIETATE, cu titlu de partaj, bun propriu, dobandit prin Iesire Din Indiviziune, cota actuala 1/1, cota initiala 1/1	A1
	1) **REHMEIER ANDREEA**	
/		
Act Normativ nr. 171, din 13/03/2012 emis de GUVERNUL ROMÂNIEI (Decizie de expropriere nr.553/18. 05.2012 emisă de CNADNR S.A);		
B6	Se notează faptul că imobilul înscris în prezenta carte funciară se suprapune parțial cu coridorul de expropriere înscris la ID-ul nr.13533 căruia i-a fost asociată cartea funciară nr.20541, pe suprafața de 2 mp	A1

C. Partea III. SARCINI .

Inscrieri privind dezmembramintele dreptului de proprietate, drepturi reale de garanţie şi sarcini	Referinţe
NU SUNT	

Neutilizabil în circuitul civil

Anexa Nr. 1 La Partea I

Teren

Nr cadastral	Suprafaţa (mp)*	Observaţii / Referinţe
21810	Din acte: 1.300 Masurata: 251	

* Suprafaţa este determinată in planul de proiecţie Stereo 70.

DETALII LINIARE IMOBIL

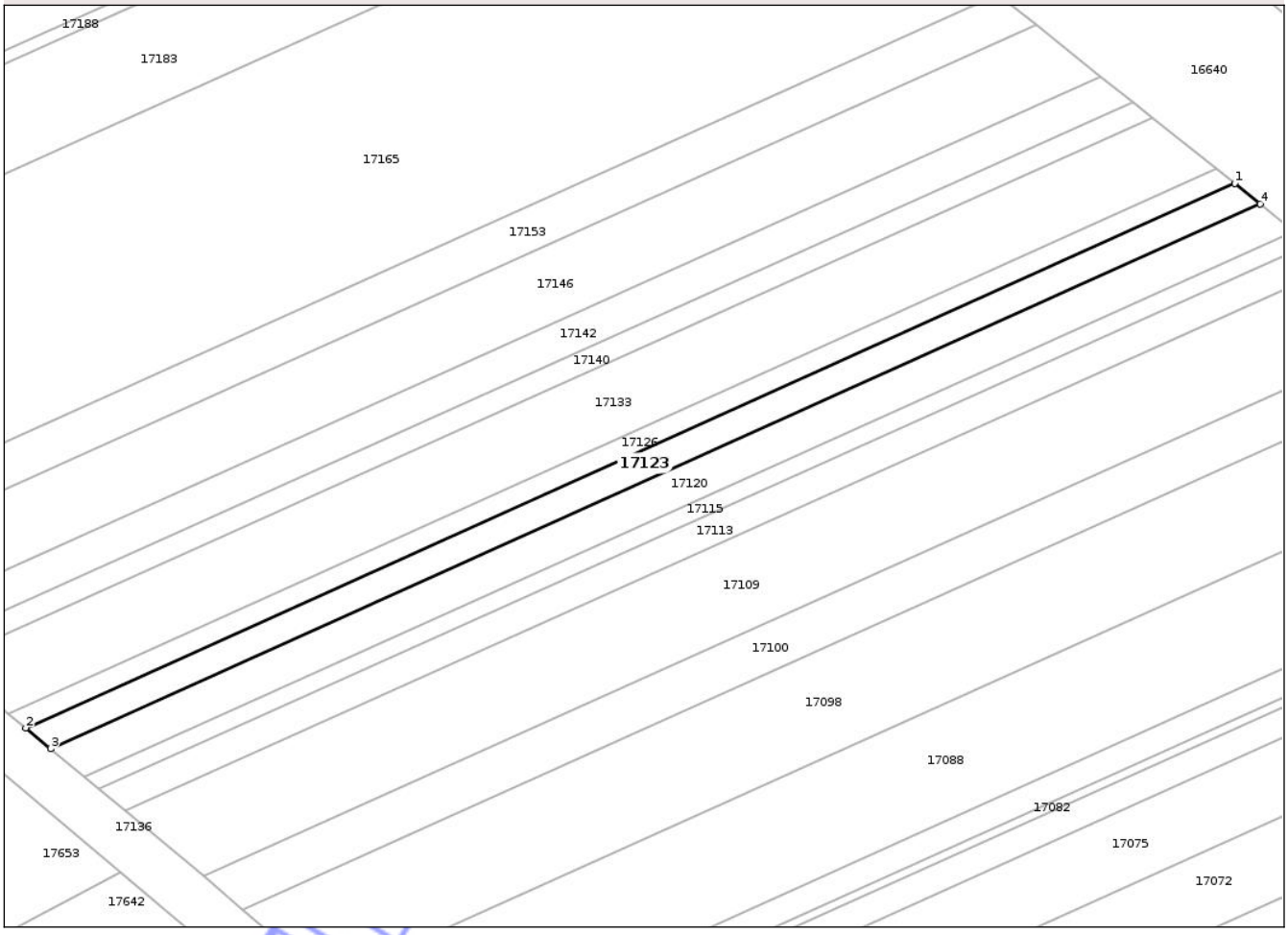

Date referitoare la teren

Crt	Categorie folosinţă	Intra vilan	Suprafaţa (mp)	Tarla	Parcelă	Nr. topo	Observaţii / Referinţe
1	arabil	NU	251	1/3	147	-	Imobilul este despărțit de canal. Diferența de suprafață se regăsește la ID 16807.

Lungime Segmente

1) Valorile lungimilor segmentelor sunt obţinute din proiecţie în plan.

Punct început	X / Y	Punct sfârşit	X / Y	Lungime segment (** (m)
1	502.122,625 285.291,57	2	502.025,239 285.247,718	106.804
2	502.025,239 285.247,718	3	502.027,237 285.246,044	2.607
3	502.027,237 285.246,044	4	502.124,686 285.289,925	106.873
4	502.124,686 285.289,925	1	502.122,625 285.291,57	2.637

Document care conține date cu caracter personal, protejat de prevederile Regulamentului (UE) nr. 679/2016 și Legii 190/2018

**** Lungimile segmentelor sunt determinate în planul de proiecţie Stereo 70 şi sunt rotunjite la 1 milimetru.**
***** Distanţa dintre puncte este formată din segmente cumulate ce sunt mai mici decât valoarea 1 milimetru.**

Neutilizabil in circuitul civil

DATE DESPRE IMOBILUL NR. 17125

Oficiul de Cadastru şi Publicitate Imobiliară TELEORMAN
Biroul de Cadastru şi Publicitate Imobiliară Alexandria

A. Partea I. Descrierea imobilului

TEREN Extravilan

Adresa: Jud. Teleorman

Nr. Crt	Nr cadastral Nr. topografic	Suprafaţa* (mp)	Observaţii / Referinţe
A1	22949	Din acte: 3.400 Masurata: 1.822	Sector cadastral:2 Teren neimprejmuit;

B. Partea II. Proprietari şi acte

Inscrieri privitoare la dreptul de proprietate şi alte drepturi reale		Referinţe
115593 / 06/12/2024		
Act Notarial nr. 211, din 31/10/2024 emis de BIN MORCOV TAMARA (Act Administrativ nr. Titlu de Proprietate nr.5302427, din 11/07/2005 emis de CJSDPAT TELEORMAN);		
B1	Intabulare, drept de PROPRIETATE, cu titlu de moştenire, bun propriu, dobandit prin Succesiune, cota actuala 1/1, cota initiala 1/1	A1
	1) **BUTURUGĂ IOANA**	
/		
Act Normativ nr. 7, din 13/03/1996 emis de PARLAMENTUL ROMÂNIEI;		
B2	Se notează existența mai multor titluri de proprietate, respectiv titlul de proprietate nr. 53-01452/03.12.1996 în favoarea lui PÎRLOGEA STAN și titlul de proprietate nr. 5302427/11.07.2005 în favoarea lui PIRLOGEA STAN	A1

C. Partea III. SARCINI .

Inscrieri privind dezmembramintele dreptului de proprietate, drepturi reale de garanţie şi sarcini	Referinţe
NU SUNT	

Neutilizabil în circuitul civil

Anexa Nr. 1 La Partea I

Teren

Nr cadastral	Suprafaţa (mp)*	Observaţii / Referinţe
22949	Din acte: 3.400 Masurata: 1.822	

* Suprafaţa este determinată in planul de proiecţie Stereo 70.

DETALII LINIARE IMOBIL



Date referitoare la teren

Crt	Categorie folosinţă	Intra vilan	Suprafaţa (mp)	Tarla	Parcelă	Nr. topo	Observaţii / Referinţe
1	arabil	NU	1.822	32	29	-	Imobilul este despărţit de canal. Diferența de suprafață se regăsește la ID 16895.

Lungime Segmente

1) Valorile lungimilor segmentelor sunt obţinute din proiecţie în plan.

Punct început	X / Y	Punct sfârşit	X / Y	Lungime segment (** (m)
1	502.190,375 285.781,171	2	502.191,409 285.780,362	1.313
2	502.191,409 285.780,362	3	502.198,082 285.775,143	8.472
3	502.198,082 285.775,143	4	502.355,963 285.886,515	193.21
4	502.355,963 285.886,515	5	502.350,362 285.894,028	9.371

Document care conține date cu caracter personal, protejat de prevederile Regulamentului (UE) nr. 679/2016 și Legii 190/2018

Punct început	X / Y	Punct sfârşit	X / Y	Lungime segment (** (m)
5	502.350,362 285.894,028	1	502.190,375 285.781,171	195.787

** Lungimile segmentelor sunt determinate în planul de proiecţie Stereo 70 şi sunt rotunjite la 1 milimetru.
*** Distanţa dintre puncte este formată din segmente cumulate ce sunt mai mici decât valoarea 1 milimetru.

Neutilizabil in circuitul civil

DATE DESPRE IMOBILUL NR. 17126

Oficiul de Cadastru şi Publicitate Imobiliară TELEORMAN
Biroul de Cadastru şi Publicitate Imobiliară Alexandria

A. Partea I. Descrierea imobilului

TEREN Extravilan

Adresa: Jud. Teleorman

Nr. Crt	Nr cadastral Nr. topografic	Suprafaţa* (mp)	Observaţii / Referinţe
A1		Din acte: 1.000 Masurata: 175	Sector cadastral:1 Teren neimprejmuit;

B. Partea II. Proprietari şi acte

Inscrieri privitoare la dreptul de proprietate şi alte drepturi reale		Referinţe
/		
Act Administrativ nr. 5301287, din 10/09/2009 emis de CJSDPAT TELEORMAN;		
B1	Intabulare, drept de PROPRIETATE, dobandit prin Reconstituire, cota actuala 1/1, cota initiala 1/1	A1
	1) **CALOTĂ RADA**	
Act Normativ nr. 171, din 13/03/2012 emis de GUVERNUL ROMÂNIEI (Decizie de expropriere nr.553/18. 05.2012 emisă de CNADNR S.A);		
B2	Se notează faptul că imobilul înscris în prezenta carte funciară se suprapune parțial cu coridorul de expropriere înscris la ID-ul nr.13533 căruia i-a fost asociată cartea funciară nr.20541, pe suprafața de 2 mp	A1

C. Partea III. SARCINI .

Inscrieri privind dezmembramintele dreptului de proprietate, drepturi reale de garanţie şi sarcini	Referinţe
NU SUNT	

Neutilizabil în circuitul civil

Anexa Nr. 1 La Partea I

Teren

Nr cadastral	Suprafaţa (mp)*	Observaţii / Referinţe
	Din acte: 1.000 Masurata: 175	

* Suprafaţa este determinată in planul de proiecţie Stereo 70.

DETALII LINIARE IMOBIL

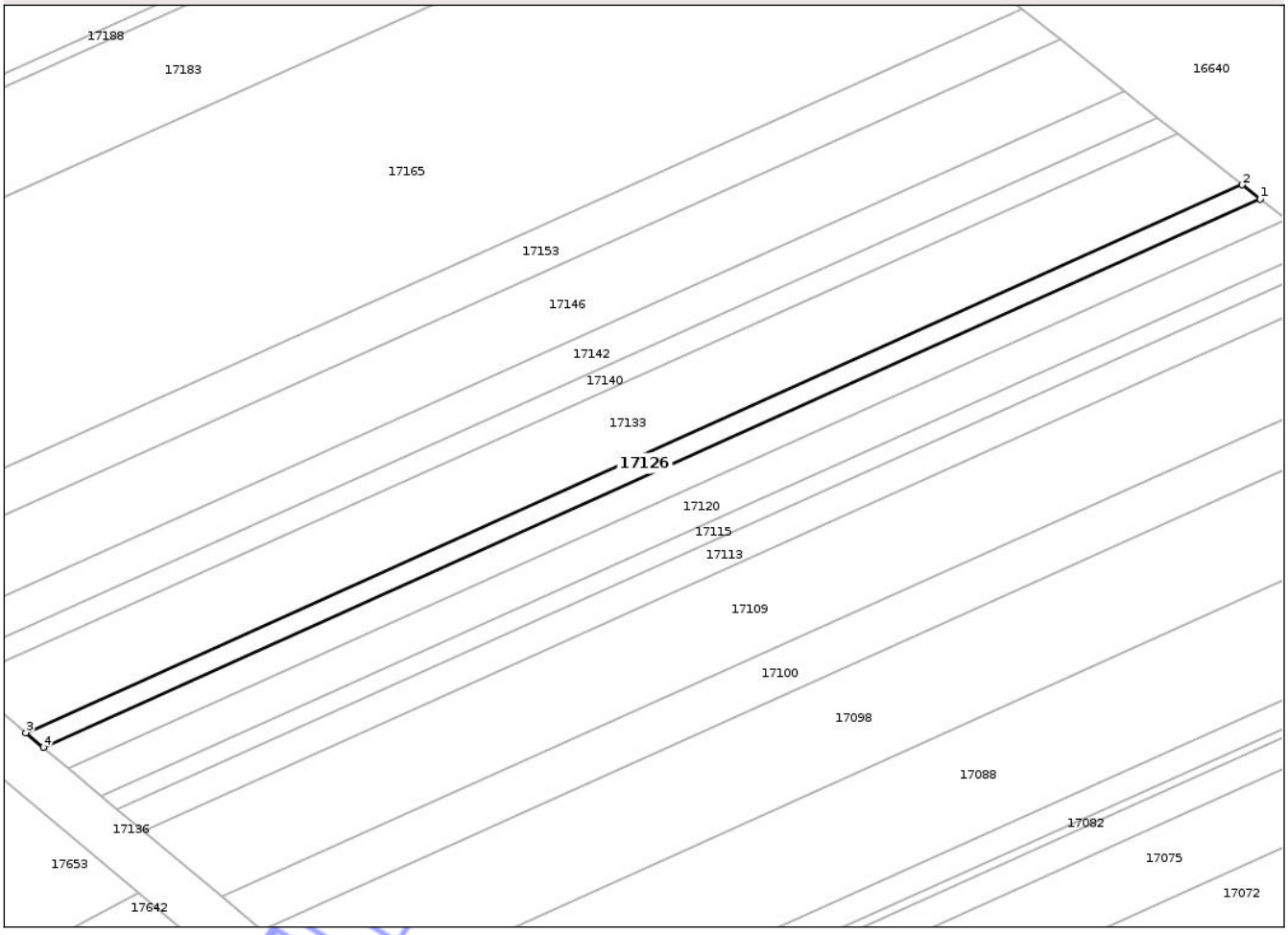

Date referitoare la teren

Crt	Categorie folosinţă	Intra vilan	Suprafaţa (mp)	Tarla	Parcelă	Nr. topo	Observaţii / Referinţe
1	arabil	NU	175	1/3	148	-	Imobilul este despărțit de canal. Diferența de suprafață se regăsește la ID 16810.

Lungime Segmente

1) Valorile lungimilor segmentelor sunt obţinute din proiecţie în plan.

Punct început	X / Y	Punct sfârşit	X / Y	Lungime segment (** (m)
1	502.122,625 285.291,57	2	502.121,184 285.292,72	1.844
2	502.121,184 285.292,72	3	502.023,843 285.248,888	106.754
3	502.023,843 285.248,888	4	502.025,239 285.247,718	1.821
4	502.025,239 285.247,718	1	502.122,625 285.291,57	106.804

Document care conține date cu caracter personal, protejat de prevederile Regulamentului (UE) nr. 679/2016 și Legii 190/2018

**** Lungimile segmentelor sunt determinate în planul de proiecţie Stereo 70 şi sunt rotunjite la 1 milimetru.**
***** Distanţa dintre puncte este formată din segmente cumulate ce sunt mai mici decât valoarea 1 milimetru.**

Neutilizabil în circuitul civil

DATE DESPRE IMOBILUL NR. 17129

Oficiul de Cadastru şi Publicitate Imobiliară TELEORMAN
Biroul de Cadastru şi Publicitate Imobiliară Alexandria

A. Partea I. Descrierea imobilului

TEREN Extravilan

Adresa: Jud. Teleorman

Nr. Crt	Nr cadastral Nr. topografic	Suprafaţa* (mp)	Observaţii / Referinţe
A1		Din acte: 6.600 Masurata: 6.232	Sector cadastral:2 Teren neimprejmuit;

B. Partea II. Proprietari şi acte

Inscrieri privitoare la dreptul de proprietate şi alte drepturi reale		Referinţe
/		
Act Notarial nr. 827, din 06/12/2004 emis de BNP DRĂGHICI NICOLETA;		
B1	Intabulare, drept de PROPRIETATE, cu titlu de donaţie, bun propriu, dobandit prin Conventie, cota actuala 1/1, cota initiala 1/1	A1
	1) **IAURUM MARIN**	

C. Partea III. SARCINI .

Inscrieri privind dezmembramintele dreptului de proprietate, drepturi reale de garanţie şi sarcini	Referinţe
NU SUNT	

Neutilizabil în circuitul civil

Anexa Nr. 1 La Partea I

Teren

Nr cadastral	Suprafaţa (mp)*	Observaţii / Referinţe
	Din acte: 6.600 Masurata: 6.232	

* Suprafaţa este determinată in planul de proiecţie Stereo 70.

DETALII LINIARE IMOBIL

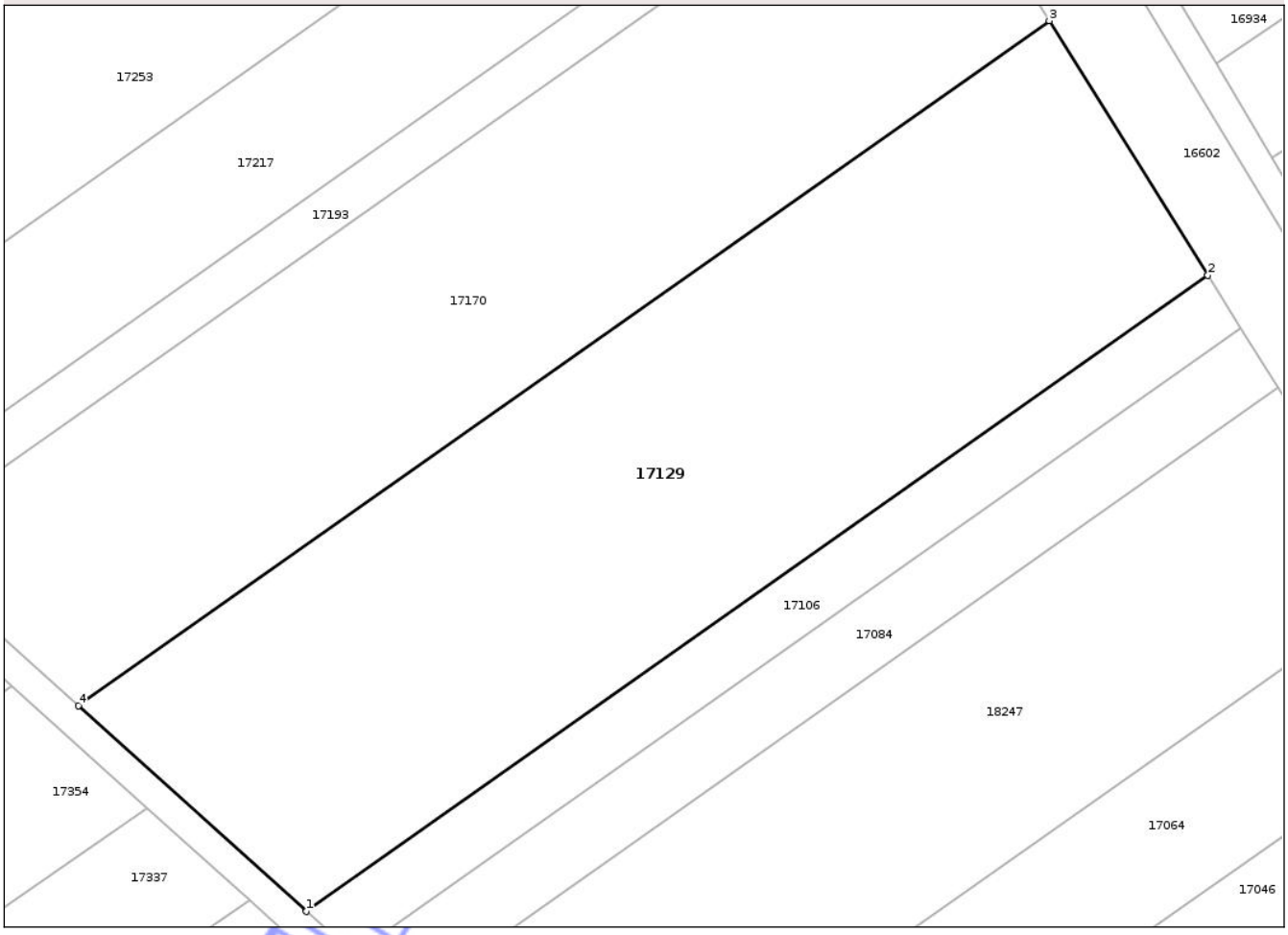

Date referitoare la teren

Crt	Categorie folosinţă	Intra vilan	Suprafaţa (mp)	Tarla	Parcelă	Nr. topo	Observaţii / Referinţe
1	arabil	NU	6.232	32	60	-	

Lungime Segmente

1) Valorile lungimilor segmentelor sunt obţinute din proiecţie în plan.

Punct început	X / Y	Punct sfârşit	X / Y	Lungime segment (** (m)
1	502.197,055 286.162,115	2	502.318,539 286.247,811	148.668
2	502.318,539 286.247,811	3	502.297,165 286.282,128	40.429
3	502.297,165 286.282,128	4	502.166,32 286.189,827	160.125
4	502.166,32 286.189,827	1	502.197,055 286.162,115	41.384

Document care conţine date cu caracter personal, protejat de prevederile Regulamentului (UE) nr. 679/2016 şi Legii 190/2018

**** Lungimile segmentelor sunt determinate în planul de proiecţie Stereo 70 şi sunt rotunjite la 1 milimetru.**
***** Distanţa dintre puncte este formată din segmente cumulate ce sunt mai mici decât valoarea 1 milimetru.**

Neutilizabil in circuitul civil

DATE DESPRE IMOBILUL NR. 17130

Oficiul de Cadastru şi Publicitate Imobiliară TELEORMAN
Biroul de Cadastru şi Publicitate Imobiliară Alexandria

A. Partea I. Descrierea imobilului

TEREN Extravilan

Adresa: Jud. Teleorman

Nr. Crt	Nr cadastral Nr. topografic	Suprafaţa* (mp)	Observaţii / Referinţe
A1		Din acte: 1.100 Masurata: 1.039	Sector cadastral:2 Teren neimprejmuit;

B. Partea II. Proprietari şi acte

Inscrieri privitoare la dreptul de proprietate şi alte drepturi reale		Referinţe
/		
Act Administrativ nr. 53-01119, din 10/06/1996 emis de CJSDPAT TELEORMAN;		
B1	Intabulare, drept de PROPRIETATE, dobandit prin Reconstituire, cota actuala 1/1, cota initiala 1/1	A1
	1) **SOREAŢĂ I. ALEXANDRU**	

C. Partea III. SARCINI .

Inscrieri privind dezmembramintele dreptului de proprietate, drepturi reale de garanţie şi sarcini	Referinţe
NU SUNT	

Neutilizabil în circuitul civil

Anexa Nr. 1 La Partea I

Teren

Nr cadastral	Suprafaţa (mp)*	Observaţii / Referinţe
	Din acte: 1.100 Masurata: 1.039	

* Suprafaţa este determinată in planul de proiecţie Stereo 70.

DETALII LINIARE IMOBIL

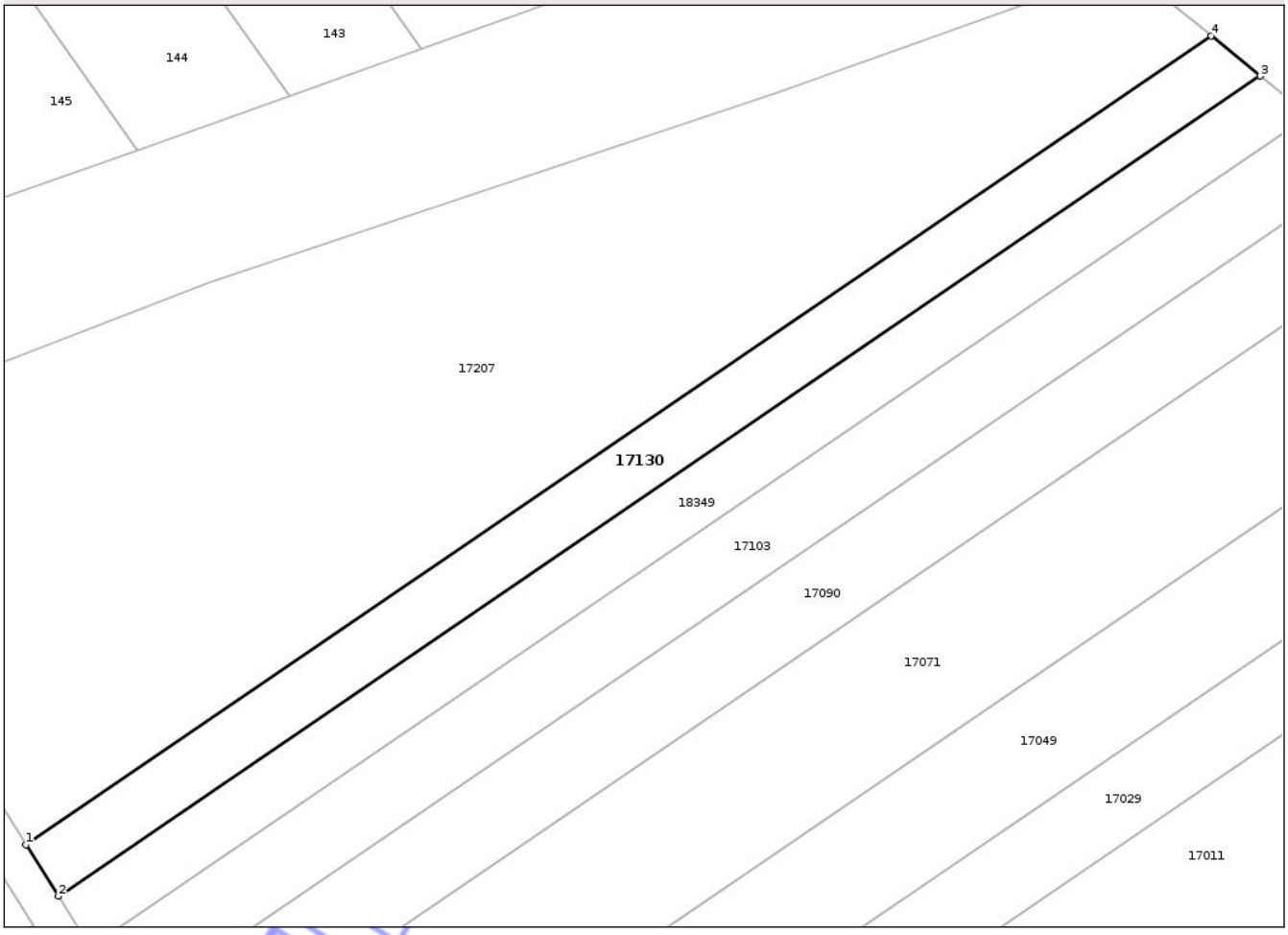

Date referitoare la teren

Crt	Categorie folosinţă	Intra vilan	Suprafaţa (mp)	Tarla	Parcelă	Nr. topo	Observaţii / Referinţe
1	arabil	NU	1.039	32	150	-	

Lungime Segmente
1) Valorile lungimilor segmentelor sunt obţinute din proiecţie în plan.

Punct început	X / Y	Punct sfârşit	X / Y	Lungime segment (** (m)
1	502.289,132 286.477,186	2	502.292,651 286.471,584	6.616
2	502.292,651 286.471,584	3	502.423,347 286.560,741	158.21
3	502.423,347 286.560,741	4	502.418,014 286.565,105	6.891
4	502.418,014 286.565,105	1	502.289,132 286.477,186	156.014

Document care conţine date cu caracter personal, protejat de prevederile Regulamentului (UE) nr. 679/2016 şi Legii 190/2018

**** Lungimile segmentelor sunt determinate în planul de proiecţie Stereo 70 şi sunt rotunjite la 1 milimetru.**
***** Distanţa dintre puncte este formată din segmente cumulate ce sunt mai mici decât valoarea 1 milimetru.**

Neutilizabil in circuitul civil

DATE DESPRE IMOBILUL NR. 17131

Oficiul de Cadastru şi Publicitate Imobiliară TELEORMAN
Biroul de Cadastru şi Publicitate Imobiliară Alexandria

A. Partea I. Descrierea imobilului

TEREN Extravilan

Adresa: Jud. Teleorman

Nr. Crt	Nr cadastral Nr. topografic	Suprafaţa* (mp)	Observaţii / Referinţe
A1		Din acte: 9.700 Masurata: 8.814	Sector cadastral:1 Teren neimprejmuit;

B. Partea II. Proprietari şi acte

Inscrieri privitoare la dreptul de proprietate şi alte drepturi reale		Referinţe
/		
Act Administrativ nr. 5302133, din 26/10/2000 emis de CJSDPAT TELEORMAN;		
B1	Intabulare, drept de PROPRIETATE, dobandit prin Reconstituire, cota actuala 1/1, cota initiala 1/1	A1
	1) **GHIMFUŞ F. ION**	

C. Partea III. SARCINI .

Inscrieri privind dezmembramintele dreptului de proprietate, drepturi reale de garanţie şi sarcini	Referinţe
NU SUNT	

Neutilizabil în circuitul civil

Anexa Nr. 1 La Partea I

Teren

Nr cadastral	Suprafaţa (mp)*	Observaţii / Referinţe
	Din acte: 9.700 Masurata: 8.814	

* Suprafaţa este determinată in planul de proiecţie Stereo 70.

DETALII LINIARE IMOBIL

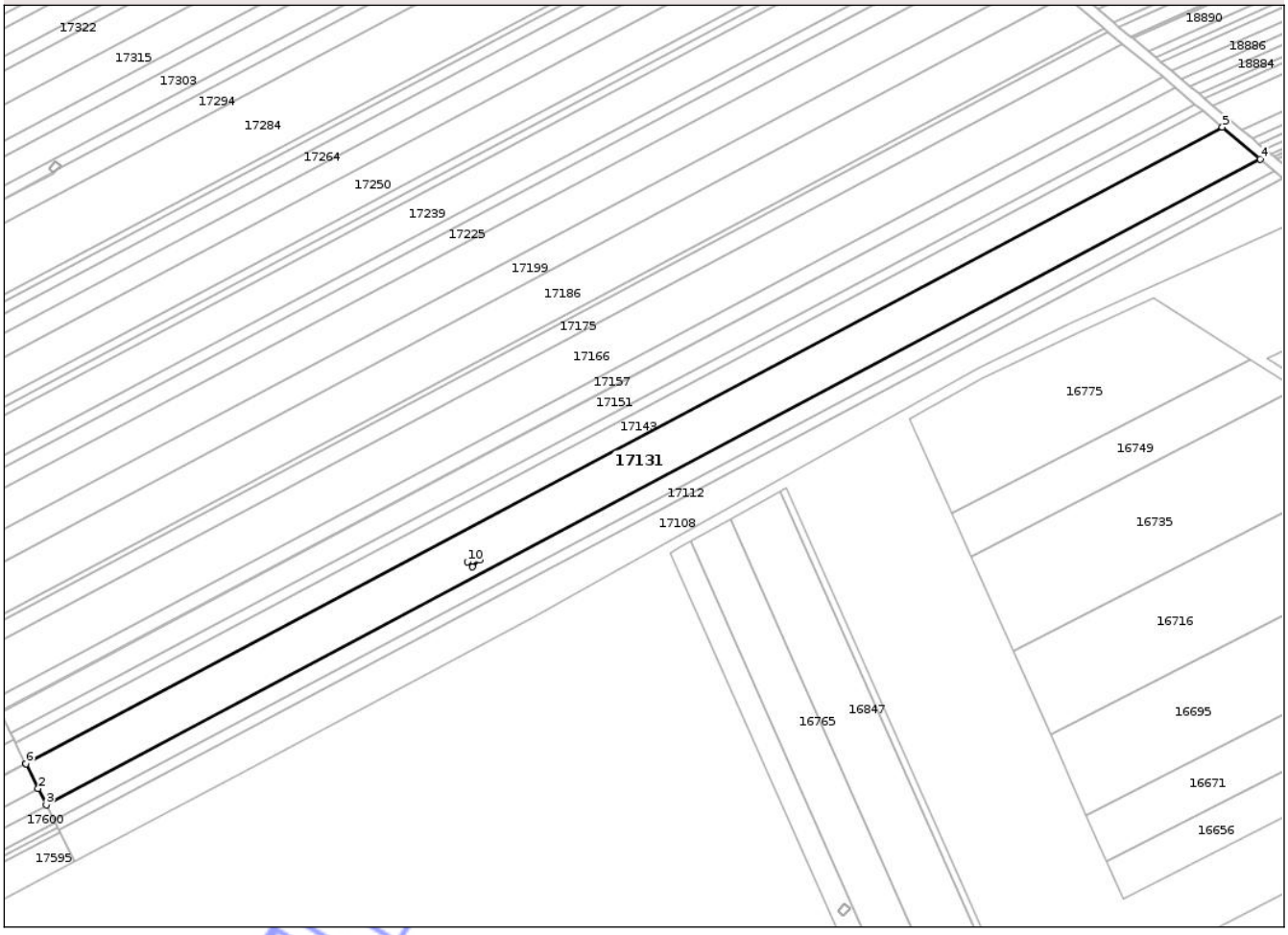

Date referitoare la teren

Crt	Categorie folosinţă	Intra vilan	Suprafaţa (mp)	Tarla	Parcelă	Nr. topo	Observaţii / Referinţe
1	arabil	NU	8.814	1/7	4	-	

Lungime Segmente
1) Valorile lungimilor segmentelor sunt obţinute din proiecţie în plan.

Punct început	X / Y	Punct sfârşit	X / Y	Lungime segment (** (m)
1	502.116,63 284.550,766	2	502.121,208 284.541,487	10.347
2	502.121,208 284.541,487	3	502.124,253 284.535,316	6.881
3	502.124,253 284.535,316	4	502.579,98 284.777,747	516.198
4	502.579,98 284.777,747	5	502.565,74 284.789,677	18.577
5	502.565,74 284.789,677	6	502.116,63 284.550,766	508.703

Document care conține date cu caracter personal, protejat de prevederile Regulamentului (UE) nr. 679/2016 și Legii 190/2018

Punct început	X / Y	Punct sfârşit	X / Y	Lungime segment (** (m)
6	502.116,63 284.550,766	7	502.285,027 284.629,18	185.759
7	502.285,027 284.629,18	8	502.286,947 284.627,282	2.7
8	502.286,947 284.627,282	9	502.284,311 284.624,615	3.75
9	502.284,311 284.624,615	10	502.282,391 284.626,513	2.7
10	502.282,391 284.626,513	1	502.285,027 284.629,18	3.75

**** Lungimile segmentelor sunt determinate în planul de proiecţie Stereo 70 şi sunt rotunjite la 1 milimetru.**
***** Distanţa dintre puncte este formată din segmente cumulate ce sunt mai mici decât valoarea 1 milimetru.**

Neutilizabil in circuitul civil

DATE DESPRE IMOBILUL NR. 17132

Oficiul de Cadastru şi Publicitate Imobiliară TELEORMAN
Biroul de Cadastru şi Publicitate Imobiliară Alexandria

A. Partea I. Descrierea imobilului

TEREN Extravilan

Adresa: Jud. Teleorman

Nr. Crt	Nr cadastral Nr. topografic	Suprafaţa* (mp)	Observaţii / Referinţe
A1		Din acte: 6.400 Masurata: 3.184	Sector cadastral:8 Teren neimprejmuit;

B. Partea II. Proprietari şi acte

Inscrieri privitoare la dreptul de proprietate şi alte drepturi reale		Referinţe
/		
Act Administrativ nr. 53-02167, din 02/08/2001 emis de CJSDPAT TELEORMAN;		
B1	Intabulare, drept de PROPRIETATE, dobandit prin Reconstituire, cota actuala 1/1, cota initiala 1/1	A1
	1) **VASILE STANCU** DEFUNCT:Da	

C. Partea III. SARCINI .

Inscrieri privind dezmembramintele dreptului de proprietate, drepturi reale de garanţie şi sarcini	Referinţe
NU SUNT	

Neutilizabil în circuitul civil

Anexa Nr. 1 La Partea I

Teren

Nr cadastral	Suprafaţa (mp)*	Observaţii / Referinţe
	Din acte: 6.400 Masurata: 3.184	

* Suprafaţa este determinată in planul de proiecţie Stereo 70.

DETALII LINIARE IMOBIL

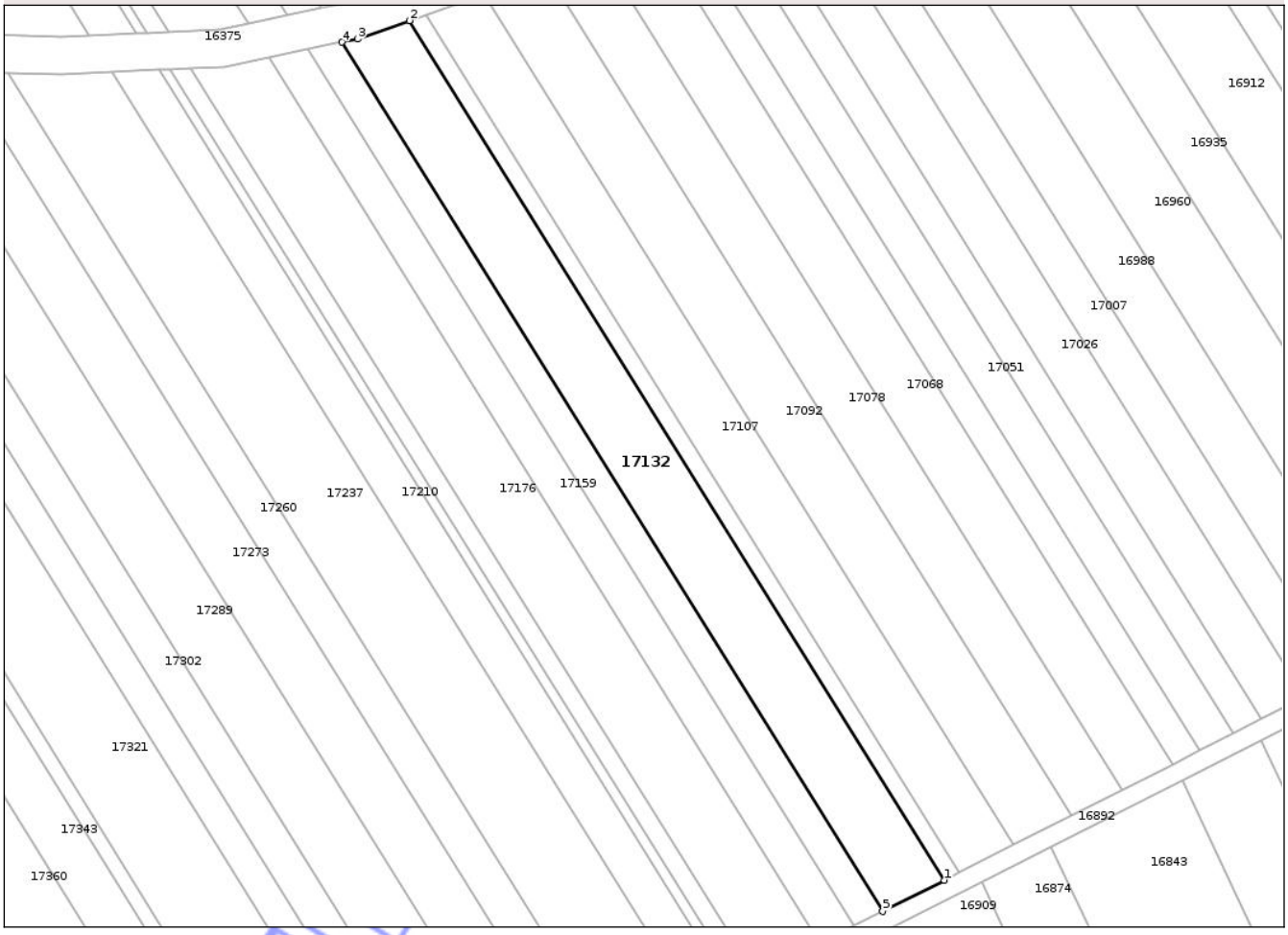

Date referitoare la teren

Crt	Categorie folosinţă	Intra vilan	Suprafaţa (mp)	Tarla	Parcelă	Nr. topo	Observaţii / Referinţe
1	arabil	NU	3.184	2	122	-	Imobilul este despărțit de canal. Diferența de suprafață se regăsește la ID 17292.

Lungime Segmente

1) Valorile lungimilor segmentelor sunt obţinute din proiecţie în plan.

Punct început	X / Y	Punct sfârşit	X / Y	Lungime segment (** (m)
1	502.357,788 283.731,547	2	502.243,679 283.914,896	215.958
2	502.243,679 283.914,896	3	502.232,546 283.910,979	11.802
3	502.232,546 283.910,979	4	502.229,259 283.910,297	3.357
4	502.229,259 283.910,297	5	502.344,652 283.724,885	218.388

Document care conține date cu caracter personal, protejat de prevederile Regulamentului (UE) nr. 679/2016 și Legii 190/2018

Punct început	X / Y	Punct sfârşit	X / Y	Lungime segment (** (m)
5	502.344,652 283.724,885	1	502.357,788 283.731,547	14.729

** Lungimile segmentelor sunt determinate în planul de proiecţie Stereo 70 şi sunt rotunjite la 1 milimetru.
*** Distanţa dintre puncte este formată din segmente cumulate ce sunt mai mici decât valoarea 1 milimetru.

Neutilizabil in circuitul civil

DATE DESPRE IMOBILUL NR. 17133

Oficiul de Cadastru şi Publicitate Imobiliară TELEORMAN
Biroul de Cadastru şi Publicitate Imobiliară Alexandria

A. Partea I. Descrierea imobilului

TEREN Extravilan

Adresa: Jud. Teleorman

Nr. Crt	Nr cadastral Nr. topografic	Suprafaţa* (mp)	Observaţii / Referinţe
A1		Din acte: 3.600 Masurata: 630	Sector cadastral:1 Teren neimprejmuit;

B. Partea II. Proprietari şi acte

Inscrieri privitoare la dreptul de proprietate şi alte drepturi reale		Referinţe
/		
Hotarare Judecatoreasca nr. 1392, din 26/11/2020 emis de JUDECĂTORIA ROȘIORII DE VEDE-JUDEȚUL TELEORMAN (Dosar nr. 1437/292/2020; Incheiere din 14.01.2021, emisă de Judecătoria Roșiorii de Vede-JUDEȚUL TELEORMAN, în dosar nr. 1437/292/2020);		
B1	Intabulare, drept de PROPRIETATE, cu titlu de partaj, bun propriu, dobandit prin Hotarare Judecatoreasca, cota actuala 1/1, cota initiala 1/1	A1
	1) **LUNGAN FLORINA**	
Act Normativ nr. 171, din 13/03/2012 emis de GUVERNUL ROMÂNIEI (Decizie de expropriere nr.553/18.05.2012 emisă de CNADNR S.A);		
B2	Se notează faptul că imobilul înscris în prezenta carte funciară se suprapune parțial cu coridorul de expropriere înscris la ID-ul nr.13533 căruia i-a fost asociată cartea funciară nr.20541, pe suprafața de 7 mp	A1

C. Partea III. SARCINI .

Inscrieri privind dezmembramintele dreptului de proprietate, drepturi reale de garanţie şi sarcini	Referinţe
NU SUNT	

Neutilizabil în circuitul civil

Anexa Nr. 1 La Partea I

Teren

Nr cadastral	Suprafaţa (mp)*	Observaţii / Referinţe
	Din acte: 3.600 Masurata: 630	

* Suprafaţa este determinată in planul de proiecţie Stereo 70.

DETALII LINIARE IMOBIL

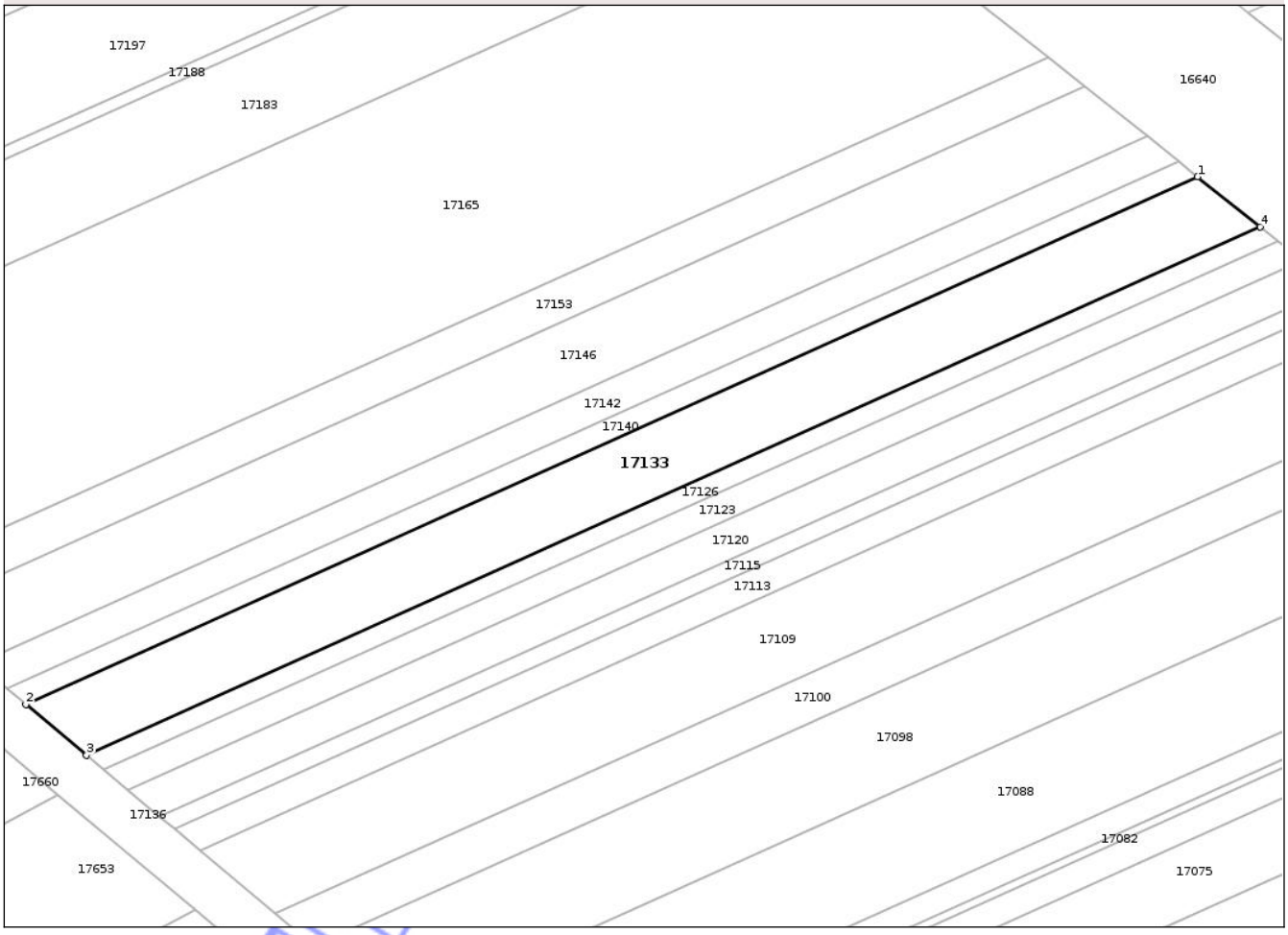

Date referitoare la teren

Crt	Categorie folosinţă	Intra vilan	Suprafaţa (mp)	Tarla	Parcelă	Nr. topo	Observaţii / Referinţe
1	arabil	NU	630	1/3	149	-	Imobilul este despărțit de canal. Diferența de suprafață se regăsește la ID 16816.

Lungime Segmente
1) Valorile lungimilor segmentelor sunt obţinute din proiecţie în plan.

Punct început	X / Y	Punct sfârşit	X / Y	Lungime segment (** (m)
1	502.115,995 285.296,861	2	502.018,814 285.253,101	106.579
2	502.018,814 285.253,101	3	502.023,843 285.248,888	6.561
3	502.023,843 285.248,888	4	502.121,184 285.292,72	106.754
4	502.121,184 285.292,72	1	502.115,995 285.296,861	6.639

Document care conține date cu caracter personal, protejat de prevederile Regulamentului (UE) nr. 679/2016 și Legii 190/2018

**** Lungimile segmentelor sunt determinate în planul de proiecţie Stereo 70 şi sunt rotunjite la 1 milimetru.**
***** Distanţa dintre puncte este formată din segmente cumulate ce sunt mai mici decât valoarea 1 milimetru.**

Neutilizabil in circuitul civil

DATE DESPRE IMOBILUL NR. 17135

Oficiul de Cadastru şi Publicitate Imobiliară TELEORMAN
Biroul de Cadastru şi Publicitate Imobiliară Alexandria

A. Partea I. Descrierea imobilului

TEREN Extravilan

Adresa: Jud. Teleorman

Nr. Crt	Nr cadastral Nr. topografic	Suprafaţa* (mp)	Observaţii / Referinţe
A1		Din acte: 600 Masurata: 304	Sector cadastral:2 Teren neimprejmuit;

B. Partea II. Proprietari şi acte

Inscrieri privitoare la dreptul de proprietate şi alte drepturi reale		Referinţe
/		
Hotarare Judecatoreasca nr. 378, din 05/03/2015 emis de JUDECĂTORIA ROȘIORII DE VEDE-JUDEȚUL TELEORMAN (DOSAR NR. 1728/292/2014);		
B1	Intabulare, drept de PROPRIETATE, cu titlu de partaj, bun propriu, dobandit prin Hotarare Judecatoreasca, cota actuala 1/1, cota initiala 1/1	A1
	1) **LĂTĂREȚU IONEL**	

C. Partea III. SARCINI

Inscrieri privind dezmembramintele dreptului de proprietate, drepturi reale de garanţie şi sarcini		Referinţe
/		
Hotarare Judecatoreasca nr. 378, din 05/03/2015 emis de JUDECĂTORIA ROȘIORII DE VEDE-JUDEȚUL TELEORMAN (DOSAR NR. 1728/292/2014);		
C1	Intabulare, drept de IPOTECA LEGALA, Valoare:1923 RON, reprezentând sultă	A1
	1) **LĂTĂREŢU MARIA IULIANA**	

Neutilizabil în circuitul civil

Anexa Nr. 1 La Partea I

Teren

Nr cadastral	Suprafaţa (mp)*	Observaţii / Referinţe
	Din acte: 600 Masurata: 304	

* Suprafaţa este determinată in planul de proiecţie Stereo 70.

DETALII LINIARE IMOBIL

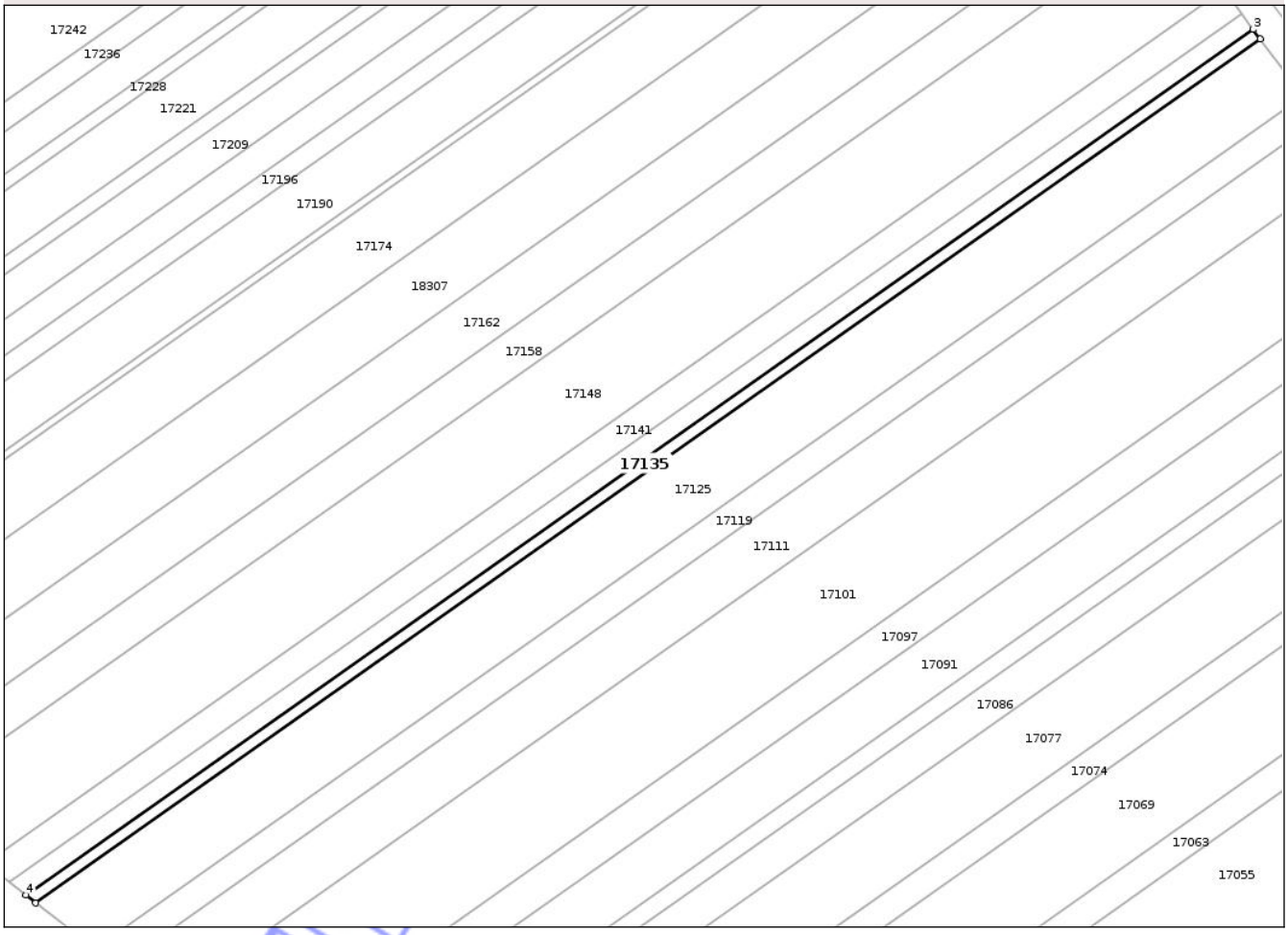

Date referitoare la teren

Crt	Categorie folosinţă	Intra vilan	Suprafaţa (mp)	Tarla	Parcelă	Nr. topo	Observaţii / Referinţe
1	arabil	NU	304	32	30	-	Imobilul este despărțit de drum. Diferența de suprafață se regăsește la ID 16901.

Lungime Segmente

1) Valorile lungimilor segmentelor sunt obţinute din proiecţie în plan.

Punct început	X / Y	Punct sfârşit	X / Y	Lungime segment (** (m)
1	502.190,375 285.781,171	2	502.350,362 285.894,028	195.787
2	502.350,362 285.894,028	3	502.349,433 285.895,274	1.554
3	502.349,433 285.895,274	4	502.189,098 285.782,171	196.213
4	502.189,098 285.782,171	1	502.190,375 285.781,171	1.622

Document care conține date cu caracter personal, protejat de prevederile Regulamentului (UE) nr. 679/2016 și Legii 190/2018

**** Lungimile segmentelor sunt determinate în planul de proiecţie Stereo 70 şi sunt rotunjite la 1 milimetru.**
***** Distanţa dintre puncte este formată din segmente cumulate ce sunt mai mici decât valoarea 1 milimetru.**

Neutilizabil in circuitul civil

DATE DESPRE IMOBILUL NR. 17136

Oficiul de Cadastru şi Publicitate Imobiliară TELEORMAN
Biroul de Cadastru şi Publicitate Imobiliară Alexandria

A. Partea I. Descrierea imobilului

TEREN Extravilan

Adresa: Jud. Teleorman

Nr. Crt	Nr cadastral Nr. topografic	Suprafaţa* (mp)	Observaţii / Referinţe
A1		3.482	Sector cadastral:1 Teren neimprejmuit;

B. Partea II. Proprietari şi acte

Inscrieri privitoare la dreptul de proprietate şi alte drepturi reale		Referinţe
/		
Act Administrativ nr. 9558, din 15/12/2025 emis de PRIMĂRIA COMUNEI PERETU;		
B1	Inscrierea posesiei, drept de PROPRIETATE, dobandit prin Lege, cota actuala 1/1, cota initiala 1/1	A1
	1) **NEIDENTIFICAT NEIDENTIFICAT**	
Act Normativ nr. 7, din 13/03/1996 emis de PARLAMENTUL ROMÂNIEI (.art.13);		
B2	Se notează mențiunea proprietar neidentificat	A1

C. Partea III. SARCINI .

Inscrieri privind dezmembramintele dreptului de proprietate, drepturi reale de garanţie şi sarcini	Referinţe
NU SUNT	

Neutilizabil în circuitul civil

Anexa Nr. 1 La Partea I

Teren

Nr cadastral	Suprafaţa (mp)*	Observaţii / Referinţe
	3.482	

* Suprafaţa este determinată in planul de proiecţie Stereo 70.

DETALII LINIARE IMOBIL



Date referitoare la teren

Crt	Categorie folosinţă	Intra vilan	Suprafaţa (mp)	Tarla	Parcelă	Nr. topo	Observaţii / Referinţe
1	drum	NU	3.482	-	1	-	

Lungime Segmente

1) Valorile lungimilor segmentelor sunt obţinute din proiecţie în plan.

Punct început	X / Y	Punct sfârşit	X / Y	Lungime segment
1	502.396,011 284.931,873	2	502.404,034 284.925,152	10.466
4	502.414,452 284.916,424	5	502.434,007 284.900,041	25.511
7	502.439,122 284.895,755	8	502.444,544 284.891,213	7.073
10	502.462,096 284.876,508	11	502.464,574 284.874,432	3.233
13	502.477,836 284.863,321	14	502.481,242 284.860,468	4.443
16	502.498,236 284.846,23	17	502.507,007 284.838,882	11.442

Punct început	X / Y	Punct sfârşit	X / Y	Lungime segment
2	502.404,034 284.925,152	3	502.407,593 284.922,17	4.643
5	502.434,007 284.900,041	6	502.435,716 284.898,609	2.23
8	502.444,544 284.891,213	9	502.451,106 284.885,716	8.56
11	502.464,574 284.874,432	12	502.467,046 284.872,362	3.224
14	502.481,242 284.860,468	15	502.487,05 284.855,602	7.577
17	502.507,007 284.838,882	18	502.521,363 284.826,855	18.728

Punct început	X / Y	Punct sfârşit	X / Y	Lungime segment
3	502.407,593 284.922,17	4	502.414,452 284.916,424	8.948
6	502.435,716 284.898,609	7	502.439,122 284.895,755	4.444
9	502.451,106 284.885,716	10	502.462,096 284.876,508	14.338
12	502.467,046 284.872,362	13	502.477,836 284.863,321	14.077
15	502.487,05 284.855,602	16	502.498,236 284.846,23	14.593
18	502.521,363 284.826,855	19	502.522,91 284.825,559	2.018

Document care conţine date cu caracter personal, protejat de prevederile Regulamentului (UE) nr. 679/2016 şi Legii 190/2018

Punct început	X / Y	Punct sfârşit	X / Y	Lungime segment
19	502.522,91 284.825,559	20	502.528,304 284.821,04	7.037
22	502.547,92 284.804,606	23	502.555,344 284.798,387	9.685
25	502.565,74 284.789,677	26	502.579,98 284.777,747	18.577
28	502.588,675 284.770,462	29	502.602,887 284.758,556	18.54
31	502.601,834 284.764,657	32	502.596,772 284.768,897	6.603
34	502.588,64 284.775,71	35	502.586,373 284.777,61	2.958
37	502.583,971 284.779,622	38	502.581,702 284.781,523	2.96
40	502.576,96 284.785,496	41	502.572,951 284.788,854	5.23
43	502.559,038 284.800,51	44	502.557,164 284.802,081	2.445
46	502.550,6 284.807,58	47	502.546,912 284.810,669	4.811
49	502.540,742 284.815,839	50	502.537,923 284.818,2	3.677
52	502.531,478 284.823,6	53	502.526,91 284.827,427	5.959
55	502.518,974 284.834,075	56	502.513,591 284.838,585	7.023
58	502.506,279 284.844,711	59	502.501,836 284.848,434	5.797
61	502.498,199 284.851,48	62	502.493,889 284.855,091	5.623
64	502.487,961 284.860,057	65	502.484,918 284.862,606	3.97
67	502.473,077 284.872,527	68	502.468,862 284.876,058	5.499
70	502.457,384 284.885,674	71	502.451,295 284.890,776	7.944
73	502.433,75 284.905,474	74	502.427,776 284.910,479	7.794
76	502.420,543 284.916,539	77	502.412,471 284.923,302	10.531
79	502.405,674 284.928,996	80	502.396,897 284.936,349	11.45
82	502.387,422 284.944,287	83	502.385,337 284.946,034	2.72
85	502.377,382 284.952,698	86	502.374,123 284.955,428	4.251
88	502.365,429 284.962,712	89	502.359,857 284.967,381	7.27
91	502.356,596 284.970,113	92	502.347,212 284.977,974	12.242
94	502.338,844 284.984,985	95	502.337,482 284.986,126	1.777
97	502.331,766 284.990,915	98	502.329,042 284.993,197	3.554
100	502.322,641 284.998,559	101	502.318,146 285.002,326	5.865
103	502.314,674 285.005,234	104	502.310,043 285.009,114	6.042
106	502.303,638 285.014,48	107	502.299,411 285.018,021	5.514
109	502.294,159 285.022,422	110	502.289,657 285.026,193	5.873
112	502.274,505 285.038,888	113	502.269,04 285.043,466	7.129
115	502.261,001 285.050,2	116	502.250,198 285.059,251	14.093

Punct început	X / Y	Punct sfârşit	X / Y	Lungime segment
20	502.528,304 284.821,04	21	502.543,395 284.808,398	19.687
23	502.555,344 284.798,387	24	502.558,325 284.795,889	3.889
26	502.579,98 284.777,747	27	502.585,206 284.773,369	6.817
29	502.602,887 284.758,556	30	502.606,941 284.760,378	4.445
32	502.596,772 284.768,897	33	502.589,841 284.774,704	9.042
35	502.586,373 284.777,61	36	502.585,172 284.778,616	1.567
38	502.581,702 284.781,523	39	502.579,498 284.783,369	2.875
41	502.572,951 284.788,854	42	502.562,251 284.797,819	13.959
44	502.557,164 284.802,081	45	502.553,681 284.804,998	4.543
47	502.546,912 284.810,669	48	502.542,754 284.814,152	5.424
50	502.537,923 284.818,2	51	502.532,284 284.822,925	7.357
53	502.526,91 284.827,427	54	502.524,893 284.829,116	2.631
56	502.513,591 284.838,585	57	502.510,184 284.841,439	4.444
59	502.501,836 284.848,434	60	502.499,411 284.850,464	3.163
62	502.493,889 284.855,091	63	502.490,655 284.857,8	4.219
65	502.484,918 284.862,606	66	502.480,682 284.866,156	5.527
68	502.468,862 284.876,058	69	502.461,675 284.882,079	9.376
71	502.451,295 284.890,776	72	502.435,278 284.904,195	20.895
74	502.427,776 284.910,479	75	502.426,247 284.911,761	1.995
77	502.412,471 284.923,302	78	502.408,433 284.926,685	5.268
80	502.396,897 284.936,349	81	502.394,528 284.938,334	3.091
83	502.385,337 284.946,034	84	502.382,423 284.948,475	3.801
86	502.374,123 284.955,428	87	502.368,282 284.960,322	7.62
89	502.359,857 284.967,381	90	502.357,819 284.969,088	2.658
92	502.347,212 284.977,974	93	502.343,811 284.980,824	4.437
95	502.337,482 284.986,126	96	502.336,258 284.987,152	1.597
98	502.329,042 284.993,197	99	502.325,774 284.995,935	4.263
101	502.318,146 285.002,326	102	502.316,308 285.003,865	2.397
104	502.310,043 285.009,114	105	502.307,727 285.011,055	3.022
107	502.299,411 285.018,021	108	502.296,411 285.020,535	3.914
110	502.289,657 285.026,193	111	502.281,332 285.033,168	10.861
113	502.269,04 285.043,466	114	502.266,717 285.045,412	3.03
116	502.250,198 285.059,251	117	502.240,892 285.067,048	12.141

Punct început	X / Y	Punct sfârşit	X / Y	Lungime segment
21	502.543,395 284.808,398	22	502.547,92 284.804,606	5.904
24	502.558,325 284.795,889	25	502.565,74 284.789,677	9.673
27	502.585,206 284.773,369	28	502.588,675 284.770,462	4.526
30	502.606,941 284.760,378	31	502.601,834 284.764,657	6.663
33	502.589,841 284.774,704	34	502.588,64 284.775,71	1.567
36	502.585,172 284.778,616	37	502.583,971 284.779,622	1.567
39	502.579,498 284.783,369	40	502.576,96 284.785,496	3.311
42	502.562,251 284.797,819	43	502.559,038 284.800,51	4.191
45	502.553,681 284.804,998	46	502.550,6 284.807,58	4.02
48	502.542,754 284.814,152	49	502.540,742 284.815,839	2.626
51	502.532,284 284.822,925	52	502.531,478 284.823,6	1.051
54	502.524,893 284.829,116	55	502.518,974 284.834,075	7.722
57	502.510,184 284.841,439	58	502.506,279 284.844,711	5.095
60	502.499,411 284.850,464	61	502.498,199 284.851,48	1.582
63	502.490,655 284.857,8	64	502.487,961 284.860,057	3.514
66	502.480,682 284.866,156	67	502.473,077 284.872,527	9.921
69	502.461,675 284.882,079	70	502.457,384 284.885,674	5.598
72	502.435,278 284.904,195	73	502.433,75 284.905,474	1.993
75	502.426,247 284.911,761	76	502.420,543 284.916,539	7.441
78	502.408,433 284.926,685	79	502.405,674 284.928,996	3.599
81	502.394,528 284.938,334	82	502.387,422 284.944,287	9.27
84	502.382,423 284.948,475	85	502.377,382 284.952,698	6.576
87	502.368,282 284.960,322	88	502.365,429 284.962,712	3.722
90	502.357,819 284.969,088	91	502.356,596 284.970,113	1.596
93	502.343,811 284.980,824	94	502.338,844 284.984,985	6.48
96	502.336,258 284.987,152	97	502.331,766 284.990,915	5.86
99	502.325,774 284.995,935	100	502.322,641 284.998,559	4.087
102	502.316,308 285.003,865	103	502.314,674 285.005,234	2.132
105	502.307,727 285.011,055	106	502.303,638 285.014,48	5.334
108	502.296,411 285.020,535	109	502.294,159 285.022,422	2.938
111	502.281,332 285.033,168	112	502.274,505 285.038,888	8.907
114	502.266,717 285.045,412	115	502.261,001 285.050,2	7.456
117	502.240,892 285.067,048	118	502.237,879 285.069,572	3.93

Verificat Primăria Peretu

Punct început	X / Y	Punct sfârşit	X / Y	Lungime segment
118	502.237,879 285.069,572	119	502.235,769 285.071,339	2.752
121	502.230,288 285.075,931	122	502.227,684 285.078,113	3.397
124	502.221,788 285.083,052	125	502.220,966 285.083,741	1.073
127	502.214,518 285.089,144	128	502.213,42 285.090,063	1.432
130	502.205,596 285.096,618	131	502.202,437 285.099,264	4.121
133	502.193,78 285.106,517	134	502.192,681 285.107,438	1.434
136	502.175,899 285.121,498	137	502.169,977 285.126,459	7.725
139	502.164,88 285.130,729	140	502.152,334 285.141,24	16.367
142	502.145,781 285.146,73	143	502.142,191 285.149,737	4.683
145	502.137,22 285.153,902	146	502.134,319 285.156,333	3.785
148	502.128,099 285.161,543	149	502.125,888 285.163,396	2.885
151	502.118,834 285.169,306	152	502.117,589 285.170,349	1.624
154	502.112,053 285.174,987	155	502.105,268 285.180,671	8.851
157	502.098,339 285.186,476	158	502.096,676 285.187,869	2.169
160	502.093,209 285.190,773	161	502.089,465 285.193,911	4.885
163	502.077,307 285.204,096	164	502.071,193 285.209,218	7.976
166	502.061,252 285.217,546	167	502.059,305 285.219,178	2.541
169	502.056,94 285.221,159	170	502.049,562 285.227,34	9.625
172	502.039,53 285.235,745	173	502.033,237 285.241,017	8.209
175	502.029,889 285.243,822	176	502.027,237 285.246,044	3.46
178	502.023,843 285.248,888	179	502.018,814 285.253,101	6.561
181	502.014,76 285.256,497	182	502.009,724 285.260,716	6.57
184	501.989,975 285.277,262	185	501.983,101 285.283,02	8.967
187	501.973,835 285.290,784	188	501.972,57 285.291,843	1.65
190	501.966,525 285.296,907	191	501.962,447 285.300,324	5.32
193	501.956,958 285.304,922	194	501.952,165 285.308,938	6.253
196	501.946,704 285.313,514	197	501.939,74 285.319,347	9.084
199	501.947,463 285.307,659	200	501.954,161 285.302,047	8.738
202	502.005,219 285.259,272	203	502.015,957 285.250,276	14.008
205	502.032,865 285.236,111	206	502.042,048 285.228,417	11.98
208	502.058,963 285.214,246	209	502.068,448 285.206,3	12.374
211	502.079,488 285.197,051	212	502.086,614 285.191,081	9.296
214	502.106,225 285.174,651	215	502.111,08 285.170,584	6.333

Punct început	X / Y	Punct sfârşit	X / Y	Lungime segment
119	502.235,769 285.071,339	120	502.232,07 285.074,438	4.826
122	502.227,684 285.078,113	123	502.223,845 285.081,329	5.008
125	502.220,966 285.083,741	126	502.217,262 285.086,844	4.832
128	502.213,42 285.090,063	129	502.208,891 285.093,858	5.909
131	502.202,437 285.099,264	132	502.199,827 285.101,451	3.405
134	502.192,681 285.107,438	135	502.184,843 285.114,004	10.225
137	502.169,977 285.126,459	138	502.165,706 285.130,037	5.572
140	502.152,334 285.141,24	141	502.148,334 285.144,591	5.218
143	502.142,191 285.149,737	144	502.138,325 285.152,977	5.044
146	502.134,319 285.156,333	147	502.131,693 285.158,533	3.426
149	502.125,888 285.163,396	150	502.121,324 285.167,219	5.954
152	502.117,589 285.170,349	153	502.114,545 285.172,899	3.971
155	502.105,268 285.180,671	156	502.101,389 285.183,921	5.061
158	502.096,676 285.187,869	159	502.094,319 285.189,844	3.075
161	502.089,465 285.193,911	162	502.081,278 285.200,769	10.68
164	502.071,193 285.209,218	165	502.066,148 285.213,445	6.582
167	502.059,305 285.219,178	168	502.058,749 285.219,644	0.725
170	502.049,562 285.227,34	171	502.042,735 285.233,06	8.907
173	502.033,237 285.241,017	174	502.031,145 285.242,77	2.729
176	502.027,237 285.246,044	177	502.025,239 285.247,718	2.607
179	502.018,814 285.253,101	180	502.017,276 285.254,389	2.006
182	502.009,724 285.260,716	183	502.006,786 285.263,177	3.833
185	501.983,101 285.283,02	186	501.982,259 285.283,726	1.099
188	501.972,57 285.291,843	189	501.971,024 285.293,138	2.017
191	501.962,447 285.300,324	192	501.959,351 285.302,917	4.038
194	501.952,165 285.308,938	195	501.948,205 285.312,256	5.166
197	501.939,74 285.319,347	198	501.935,633 285.317,57	4.475
200	501.954,161 285.302,047	201	501.970,079 285.288,712	20.765
203	502.015,957 285.250,276	204	502.021,489 285.245,641	7.217
206	502.042,048 285.228,417	207	502.050,009 285.221,748	10.385
209	502.068,448 285.206,3	210	502.077,167 285.198,995	11.375
212	502.086,614 285.191,081	213	502.100,929 285.179,088	18.675
215	502.111,08 285.170,584	216	502.121,909 285.161,511	14.128

Punct început	X / Y	Punct sfârşit	X / Y	Lungime segment
120	502.232,07 285.074,438	121	502.230,288 285.075,931	2.325
123	502.223,845 285.081,329	124	502.221,788 285.083,052	2.683
126	502.217,262 285.086,844	127	502.214,518 285.089,144	3.58
129	502.208,891 285.093,858	130	502.205,596 285.096,618	4.298
132	502.199,827 285.101,451	133	502.193,78 285.106,517	7.889
135	502.184,843 285.114,004	136	502.175,899 285.121,498	11.669
138	502.165,706 285.130,037	139	502.164,88 285.130,729	1.078
141	502.148,334 285.144,591	142	502.145,781 285.146,73	3.331
144	502.138,325 285.152,977	145	502.137,22 285.153,902	1.441
147	502.131,693 285.158,533	148	502.128,099 285.161,543	4.688
150	502.121,324 285.167,219	151	502.118,834 285.169,306	3.249
153	502.114,545 285.172,899	154	502.112,053 285.174,987	3.251
156	502.101,389 285.183,921	157	502.098,339 285.186,476	3.979
159	502.094,319 285.189,844	160	502.093,209 285.190,773	1.447
162	502.081,278 285.200,769	163	502.077,307 285.204,096	5.181
165	502.066,148 285.213,445	166	502.061,252 285.217,546	6.387
168	502.058,749 285.219,644	169	502.056,94 285.221,159	2.36
171	502.042,735 285.233,06	172	502.039,53 285.235,745	4.181
174	502.031,145 285.242,77	175	502.029,889 285.243,822	1.638
177	502.025,239 285.247,718	178	502.023,843 285.248,888	1.821
180	502.017,276 285.254,389	181	502.014,76 285.256,497	3.282
183	502.006,786 285.263,177	184	501.989,975 285.277,262	21.932
186	501.982,259 285.283,726	187	501.973,835 285.290,784	10.99
189	501.971,024 285.293,138	190	501.966,525 285.296,907	5.869
192	501.959,351 285.302,917	193	501.956,958 285.304,922	3.122
195	501.948,205 285.312,256	196	501.946,704 285.313,514	1.958
198	501.935,633 285.317,57	199	501.947,463 285.307,659	15.433
201	501.970,079 285.288,712	202	502.005,219 285.259,272	45.842
204	502.021,489 285.245,641	205	502.032,865 285.236,111	14.84
207	502.050,009 285.221,748	208	502.058,963 285.214,246	11.681
210	502.077,167 285.198,995	211	502.079,488 285.197,051	3.028
213	502.100,929 285.179,088	214	502.106,225 285.174,651	6.909
216	502.121,909 285.161,511	217	502.127,058 285.157,197	6.717

Verificat de primăria comunei Peretu

Punct început	X / Y	Punct sfârşit	X / Y	Lungime segment
217	502.127,058 285.157,197	218	502.139,196 285.147,028	15.835
218	502.139,196 285.147,028	219	502.154,579 285.134,141	20.068
219	502.154,579 285.134,141	220	502.159,892 285.129,689	6.932
220	502.159,892 285.129,689	221	502.167,795 285.123,069	10.309
221	502.167,795 285.123,069	222	502.180,242 285.112,641	16.238
222	502.180,242 285.112,641	223	502.189,042 285.105,268	11.48
223	502.189,042 285.105,268	224	502.196,433 285.099,076	9.642
224	502.196,433 285.099,076	225	502.209,651 285.088,002	17.244
225	502.209,651 285.088,002	226	502.218,606 285.080,5	11.682
226	502.218,606 285.080,5	227	502.223,626 285.076,294	6.549
227	502.223,626 285.076,294	228	502.229,553 285.071,329	7.732
228	502.229,553 285.071,329	229	502.236,991 285.065,098	9.703
229	502.236,991 285.065,098	230	502.238,367 285.063,944	1.796
230	502.238,367 285.063,944	231	502.242,997 285.060,065	6.04
231	502.242,997 285.060,065	232	502.248,892 285.055,127	7.69
232	502.248,892 285.055,127	233	502.254,431 285.050,487	7.226
233	502.254,431 285.050,487	234	502.268,043 285.039,083	17.758
234	502.268,043 285.039,083	235	502.291,332 285.019,571	30.382
235	502.291,332 285.019,571	236	502.296,47 285.015,267	6.702
236	502.296,47 285.015,267	237	502.311,862 285.002,372	20.08
237	502.311,862 285.002,372	238	502.318,245 284.997,025	8.327
238	502.318,245 284.997,025	239	502.322,994 284.993,045	6.196
239	502.322,994 284.993,045	240	502.327,713 284.989,092	6.156
240	502.327,713 284.989,092	241	502.334,735 284.983,209	9.161
241	502.334,735 284.983,209	242	502.339,572 284.979,157	6.31
242	502.339,572 284.979,157	243	502.348,58 284.971,61	11.752
243	502.348,58 284.971,61	244	502.356,917 284.964,626	10.876
244	502.356,917 284.964,626	245	502.360,864 284.961,319	5.149
245	502.360,864 284.961,319	246	502.368,665 284.954,784	10.177
246	502.368,665 284.954,784	247	502.372,551 284.951,527	5.07
247	502.372,551 284.951,527	248	502.381,91 284.943,687	12.209
248	502.381,91 284.943,687	249	502.391,699 284.935,486	12.77
249	502.391,699 284.935,486	1	502.396,011 284.931,873	5.626

**** Lungimile segmentelor sunt determinate în planul de proiecţie Stereo 70 şi sunt rotunjite la 1 milimetru.**
***** Distanţa dintre puncte este formată din segmente cumulate ce sunt mai mici decât valoarea 1 milimetru.**

Neutilizabil în circuitul civil

DATE DESPRE IMOBILUL NR. 17137

Oficiul de Cadastru şi Publicitate Imobiliară TELEORMAN
Biroul de Cadastru şi Publicitate Imobiliară Alexandria

A. Partea I. Descrierea imobilului

TEREN Extravilan

Adresa: Jud. Teleorman

Nr. Crt	Nr cadastral Nr. topografic	Suprafaţa* (mp)	Observaţii / Referinţe
A1		Din acte: 1.000 Masurata: 508	Sector cadastral:2 Teren neimprejmuit;

B. Partea II. Proprietari şi acte

Inscrieri privitoare la dreptul de proprietate şi alte drepturi reale		Referinţe
/		
Act Notarial nr. 160, din 02/06/2003 emis de BNP TAMARA MORCOV;		
B1	Intabulare, drept de PROPRIETATE, cu titlu de moștenire, bun propriu, dobandit prin Succesiune, cota actuala 1/1, cota initiala 1/1	A1
	1) **DIMANCEA STELIAN**	

C. Partea III. SARCINI .

Inscrieri privind dezmembramintele dreptului de proprietate, drepturi reale de garanţie şi sarcini	Referinţe
NU SUNT	

Neutilizabil în circuitul civil

Anexa Nr. 1 La Partea I

Teren

Nr cadastral	Suprafaţa (mp)*	Observaţii / Referinţe
	Din acte: 1.000 Masurata: 508	

* Suprafaţa este determinată in planul de proiecţie Stereo 70.

DETALII LINIARE IMOBIL

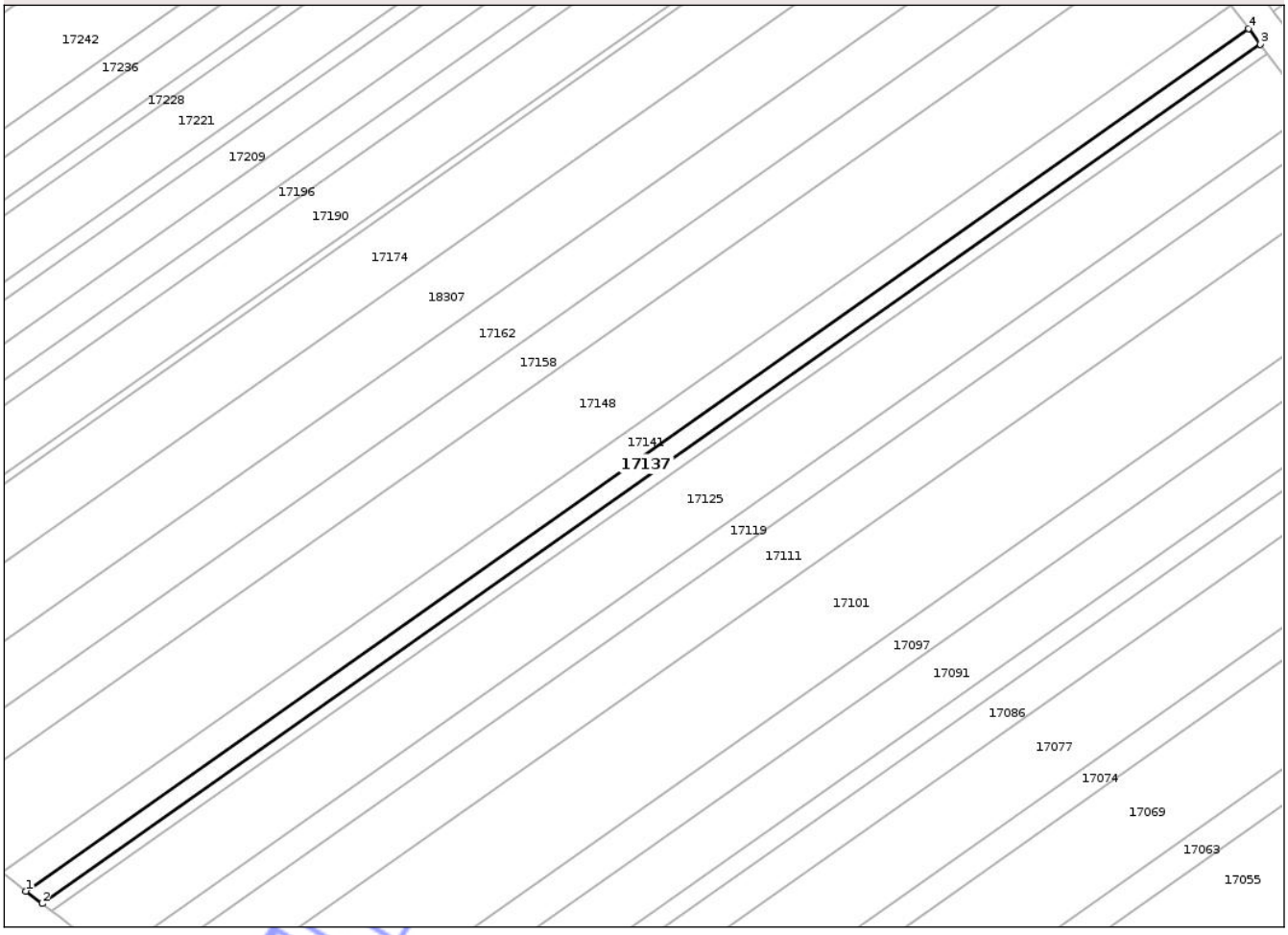

Date referitoare la teren

Crt	Categorie folosinţă	Intra vilan	Suprafaţa (mp)	Tarla	Parcelă	Nr. topo	Observaţii / Referinţe
1	arabil	NU	508	32	31	-	Imobilul este despărţit de drum. Diferența de suprafață se regăsește la ID 16903.

Lungime Segmente

1) Valorile lungimilor segmentelor sunt obţinute din proiecţie în plan.

Punct început	X / Y	Punct sfârşit	X / Y	Lungime segment (** (m)
1	502.186,972 285.783,835	2	502.189,098 285.782,171	2.7
2	502.189,098 285.782,171	3	502.349,433 285.895,274	196.213
3	502.349,433 285.895,274	4	502.347,888 285.897,347	2.585
4	502.347,888 285.897,347	1	502.186,972 285.783,835	196.924

Document care conține date cu caracter personal, protejat de prevederile Regulamentului (UE) nr. 679/2016 și Legii 190/2018

**** Lungimile segmentelor sunt determinate în planul de proiecţie Stereo 70 şi sunt rotunjite la 1 milimetru.**
***** Distanţa dintre puncte este formată din segmente cumulate ce sunt mai mici decât valoarea 1 milimetru.**

Neutilizabil in circuitul civil

DATE DESPRE IMOBILUL NR. 17140

Oficiul de Cadastru şi Publicitate Imobiliară TELEORMAN
Biroul de Cadastru şi Publicitate Imobiliară Alexandria

A. Partea I. Descrierea imobilului

TEREN Extravilan

Adresa: Jud. Teleorman

Nr. Crt	Nr cadastral Nr. topografic	Suprafaţa* (mp)	Observaţii / Referinţe
A1		Din acte: 1.100 Masurata: 192	Sector cadastral:1 Teren neimprejmuit;

B. Partea II. Proprietari şi acte

Inscrieri privitoare la dreptul de proprietate şi alte drepturi reale		Referinţe
/		
Hotarare Judecatoreasca nr. 2065, din 13/10/2004 emis de JUDECĂTORIA ROȘIORII DE VEDE-JUDEȚUL TELEORMAN (Dosar nr. 2706/2004);		
B1	Intabulare, drept de PROPRIETATE, cu titlu de partaj, bun propriu, dobandit prin Hotarare Judecatoreasca, cota actuala 1/1, cota initiala 1/1	A1
	1) **TRUICĂ STANCA**	
Act Normativ nr. 171, din 13/03/2012 emis de GUVERNUL ROMÂNIEI (Decizie de expropriere nr.553/18. 05.2012 emisă de CNADNR S.A);		
B2	Se notează faptul că imobilul înscris în prezenta carte funciară se suprapune parțial cu coridorul de expropriere înscris la ID-ul nr.13533 căruia i-a fost asociată cartea funciară nr.20541, pe suprafața de 2 mp	A1

C. Partea III. SARCINI .

Inscrieri privind dezmembramintele dreptului de proprietate, drepturi reale de garanţie şi sarcini	Referinţe
NU SUNT	

Neutilizabil în circuitul civil

Anexa Nr. 1 La Partea I

Teren

Nr cadastral	Suprafaţa (mp)*	Observaţii / Referinţe
	Din acte: 1.100 Masurata: 192	

* Suprafaţa este determinată in planul de proiecţie Stereo 70.

DETALII LINIARE IMOBIL

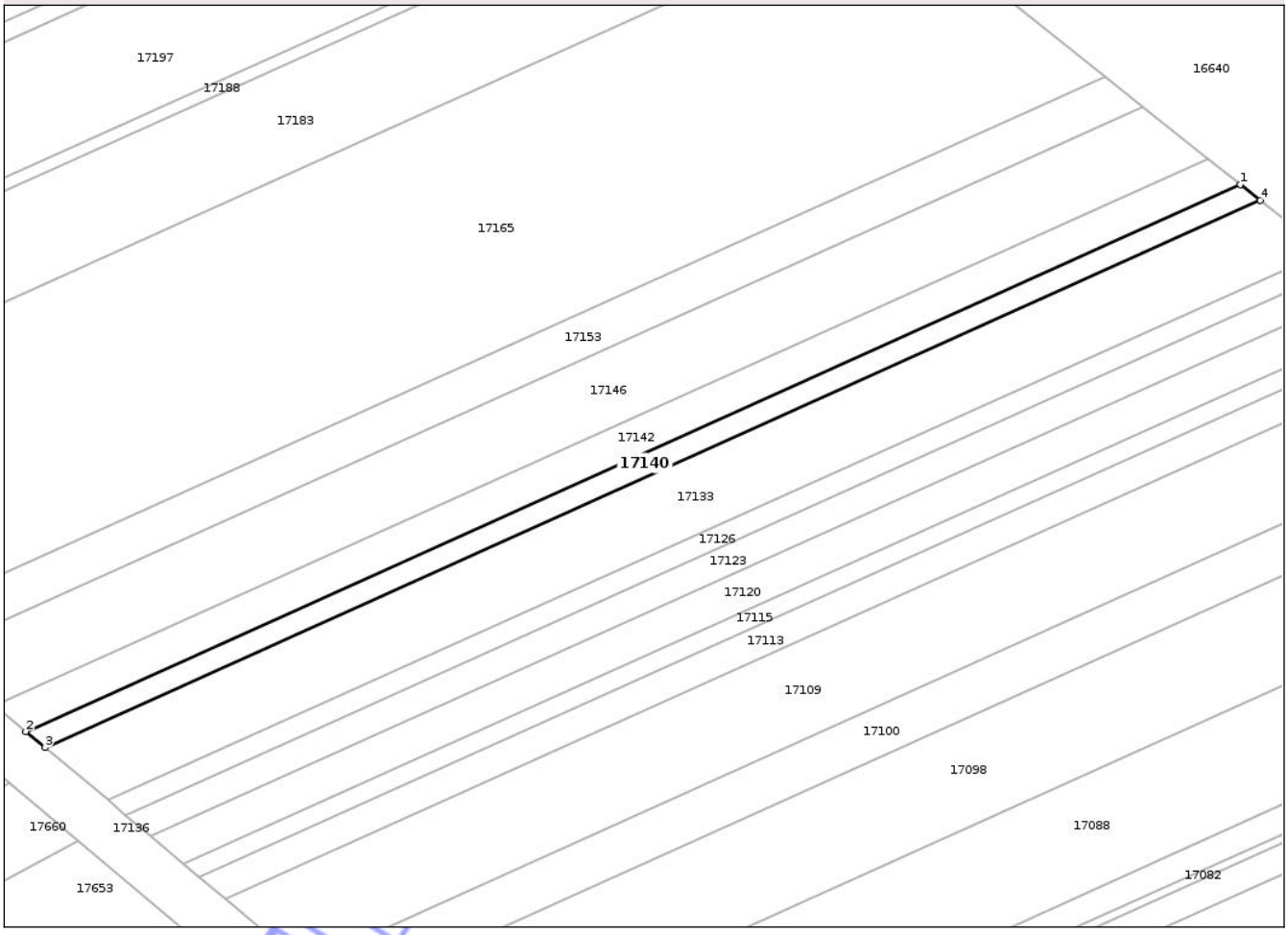

Date referitoare la teren

Crt	Categorie folosinţă	Intra vilan	Suprafaţa (mp)	Tarla	Parcelă	Nr. topo	Observaţii / Referinţe
1	arabil	NU	192	1/3	150	-	Imobilul este despărțit de canal. Diferența de suprafață se regăsește la ID 16821.

Lungime Segmente

1) Valorile lungimilor segmentelor sunt obţinute din proiecţie în plan.

Punct început	X / Y	Punct sfârşit	X / Y	Lungime segment (** (m)
1	502.114,408 285.298,127	2	502.017,276 285.254,389	106.525
2	502.017,276 285.254,389	3	502.018,814 285.253,101	2.006
3	502.018,814 285.253,101	4	502.115,995 285.296,861	106.579
4	502.115,995 285.296,861	1	502.114,408 285.298,127	2.03

Document care conține date cu caracter personal, protejat de prevederile Regulamentului (UE) nr. 679/2016 și Legii 190/2018

**** Lungimile segmentelor sunt determinate în planul de proiecţie Stereo 70 şi sunt rotunjite la 1 milimetru.**
***** Distanţa dintre puncte este formată din segmente cumulate ce sunt mai mici decât valoarea 1 milimetru.**

Neutilizabil in circuitul civil

DATE DESPRE IMOBILUL NR. 17141

Oficiul de Cadastru şi Publicitate Imobiliară TELEORMAN
Biroul de Cadastru şi Publicitate Imobiliară Alexandria

A. Partea I. Descrierea imobilului

TEREN Extravilan

Adresa: Jud. Teleorman

Nr. Crt	Nr cadastral Nr. topografic	Suprafaţa* (mp)	Observaţii / Referinţe
A1	22954	Din acte: 1.500 Masurata: 750	Sector cadastral:2 Teren neimprejmuit;

B. Partea II. Proprietari şi acte

Inscrieri privitoare la dreptul de proprietate şi alte drepturi reale		Referinţe
69212 / 25/09/2025		
Act Notarial nr. 2667, din 23/09/2025 emis de BNP RADU ANIŞOARA (Contract de vânzare);		
B2	Intabulare, drept de PROPRIETATE, cu titlu de cumpărare, bun propriu, dobandit prin Conventie, cota actuala 1/1, cota initiala 1/1	A1
	1) **ALMĂJANU RALUCA-GABRIELA**	

C. Partea III. SARCINI .

Inscrieri privind dezmembramintele dreptului de proprietate, drepturi reale de garanţie şi sarcini	Referinţe
NU SUNT	

Neutilizabil în circuitul civil

Anexa Nr. 1 La Partea I

Teren

Nr cadastral	Suprafaţa (mp)*	Observaţii / Referinţe
22954	Din acte: 1.500 Masurata: 750	

* Suprafaţa este determinată in planul de proiecţie Stereo 70.

DETALII LINIARE IMOBIL



Date referitoare la teren

Crt	Categorie folosinţă	Intra vilan	Suprafaţa (mp)	Tarla	Parcelă	Nr. topo	Observaţii / Referinţe
1	arabil	NU	750	32	32	-	

Lungime Segmente

1) Valorile lungimilor segmentelor sunt obţinute din proiecţie în plan.

Punct început	X / Y	Punct sfârşit	X / Y	Lungime segment (** (m)
1	502.345,616 285.900,393	2	502.183,849 285.786,28	197.965
2	502.183,849 285.786,28	3	502.185,288 285.785,154	1.827
3	502.185,288 285.785,154	4	502.186,972 285.783,835	2.139
4	502.186,972 285.783,835	5	502.347,888 285.897,347	196.924
5	502.347,888 285.897,347	6	502.346,663 285.898,99	2.049

Document care conţine date cu caracter personal, protejat de prevederile Regulamentului (UE) nr. 679/2016 şi Legii 190/2018

Punct început	X / Y	Punct sfârşit	X / Y	Lungime segment (** (m)
6	502.346,663 285.898,99	1	502.345,616 285.900,393	1.751

** Lungimile segmentelor sunt determinate în planul de proiecţie Stereo 70 şi sunt rotunjite la 1 milimetru.
*** Distanţa dintre puncte este formată din segmente cumulate ce sunt mai mici decât valoarea 1 milimetru.

Neutilizabil in circuitul civil

DATE DESPRE IMOBILUL NR. 17142

Oficiul de Cadastru şi Publicitate Imobiliară TELEORMAN
Biroul de Cadastru şi Publicitate Imobiliară Alexandria

A. Partea I. Descrierea imobilului

TEREN Extravilan

Adresa: Jud. Teleorman

Nr. Crt	Nr cadastral Nr. topografic	Suprafaţa* (mp)	Observaţii / Referinţe
A1		Din acte: 1.800 Masurata: 315	Sector cadastral:1 Teren neimprejmuit;

B. Partea II. Proprietari şi acte

Inscrieri privitoare la dreptul de proprietate şi alte drepturi reale		Referinţe
/		
Act Notarial nr. 117, din 09/05/2008 emis de BNP TAMARA MORCOV;		
B1	Intabulare, drept de PROPRIETATE, cu titlu de moștenire, bun propriu, dobandit prin Succesiune, cota actuala 1/1, cota initiala 1/1	A1
	1) **DIDE MARIN** DEFUNCT:Da	
Act Normativ nr. 171, din 13/03/2012 emis de GUVERNUL ROMÂNIEI (Decizie de expropriere nr.553/18.05.2012 emisă de CNADNR S.A);		
B2	Se notează faptul că imobilul înscris în prezenta carte funciară se suprapune parțial cu coridorul de expropriere înscris la ID-ul nr.13533 căruia i-a fost asociată cartea funciară nr.20541, pe suprafața de 3 mp	A1

C. Partea III. SARCINI .

Inscrieri privind dezmembramintele dreptului de proprietate, drepturi reale de garanţie şi sarcini	Referinţe
NU SUNT	

Neutilizabil în circuitul civil

Anexa Nr. 1 La Partea I

Teren

Nr cadastral	Suprafaţa (mp)*	Observaţii / Referinţe
	Din acte: 1.800 Masurata: 315	

* Suprafaţa este determinată in planul de proiecţie Stereo 70.

DETALII LINIARE IMOBIL

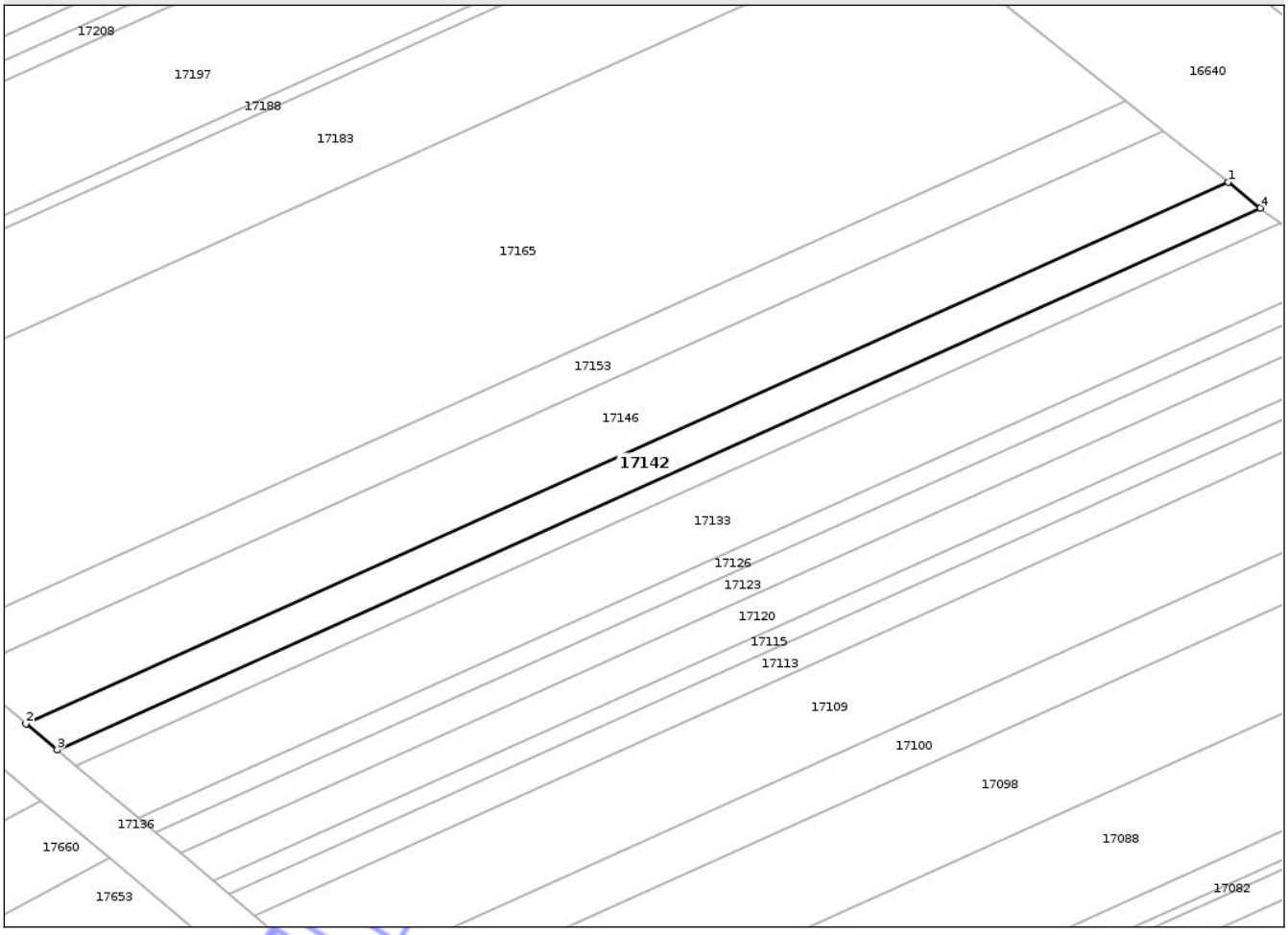

Date referitoare la teren

Crt	Categorie folosinţă	Intra vilan	Suprafaţa (mp)	Tarla	Parcelă	Nr. topo	Observaţii / Referinţe
1	arabil	NU	315	1/3	151	-	Imobilul este despărțit de canal. Diferența de suprafață se regăsește la ID 16825.

Lungime Segmente

1) Valorile lungimilor segmentelor sunt obţinute din proiecţie în plan.

Punct început	X / Y	Punct sfârşit	X / Y	Lungime segment (** (m)
1	502.111,811 285.300,199	2	502.014,76 285.256,497	106.437
2	502.014,76 285.256,497	3	502.017,276 285.254,389	3.282
3	502.017,276 285.254,389	4	502.114,408 285.298,127	106.525
4	502.114,408 285.298,127	1	502.111,811 285.300,199	3.322

Document care conține date cu caracter personal, protejat de prevederile Regulamentului (UE) nr. 679/2016 și Legii 190/2018

**** Lungimile segmentelor sunt determinate în planul de proiecţie Stereo 70 şi sunt rotunjite la 1 milimetru.**
***** Distanţa dintre puncte este formată din segmente cumulate ce sunt mai mici decât valoarea 1 milimetru.**

Neutilizabil în circuitul civil

DATE DESPRE IMOBILUL NR. 17143

Oficiul de Cadastru şi Publicitate Imobiliară TELEORMAN
Biroul de Cadastru şi Publicitate Imobiliară Alexandria

A. Partea I. Descrierea imobilului

TEREN Extravilan

Adresa: Jud. Teleorman

Nr. Crt	Nr cadastral Nr. topografic	Suprafaţa* (mp)	Observaţii / Referinţe
A1		Din acte: 5.000 Masurata: 4.544	Sector cadastral:1 Teren neimprejmuit;

B. Partea II. Proprietari şi acte

Inscrieri privitoare la dreptul de proprietate şi alte drepturi reale		Referinţe
/		
Act Administrativ nr. 53-01425, din 28/11/1996 emis de CJSDPAT TELEORMAN;		
B1	Intabulare, drept de PROPRIETATE, dobandit prin Reconstituire, cota actuala 1/1, cota initiala 1/1	A1
	1) **NEDELCU MARIA** DEFUNCT:Da	

C. Partea III. SARCINI .

Inscrieri privind dezmembramintele dreptului de proprietate, drepturi reale de garanţie şi sarcini	Referinţe
NU SUNT	

Neutilizabil în circuitul civil

Anexa Nr. 1 La Partea I

Teren

Nr cadastral	Suprafaţa (mp)*	Observaţii / Referinţe
	Din acte: 5.000 Masurata: 4.544	

* Suprafaţa este determinată in planul de proiecţie Stereo 70.

DETALII LINIARE IMOBIL

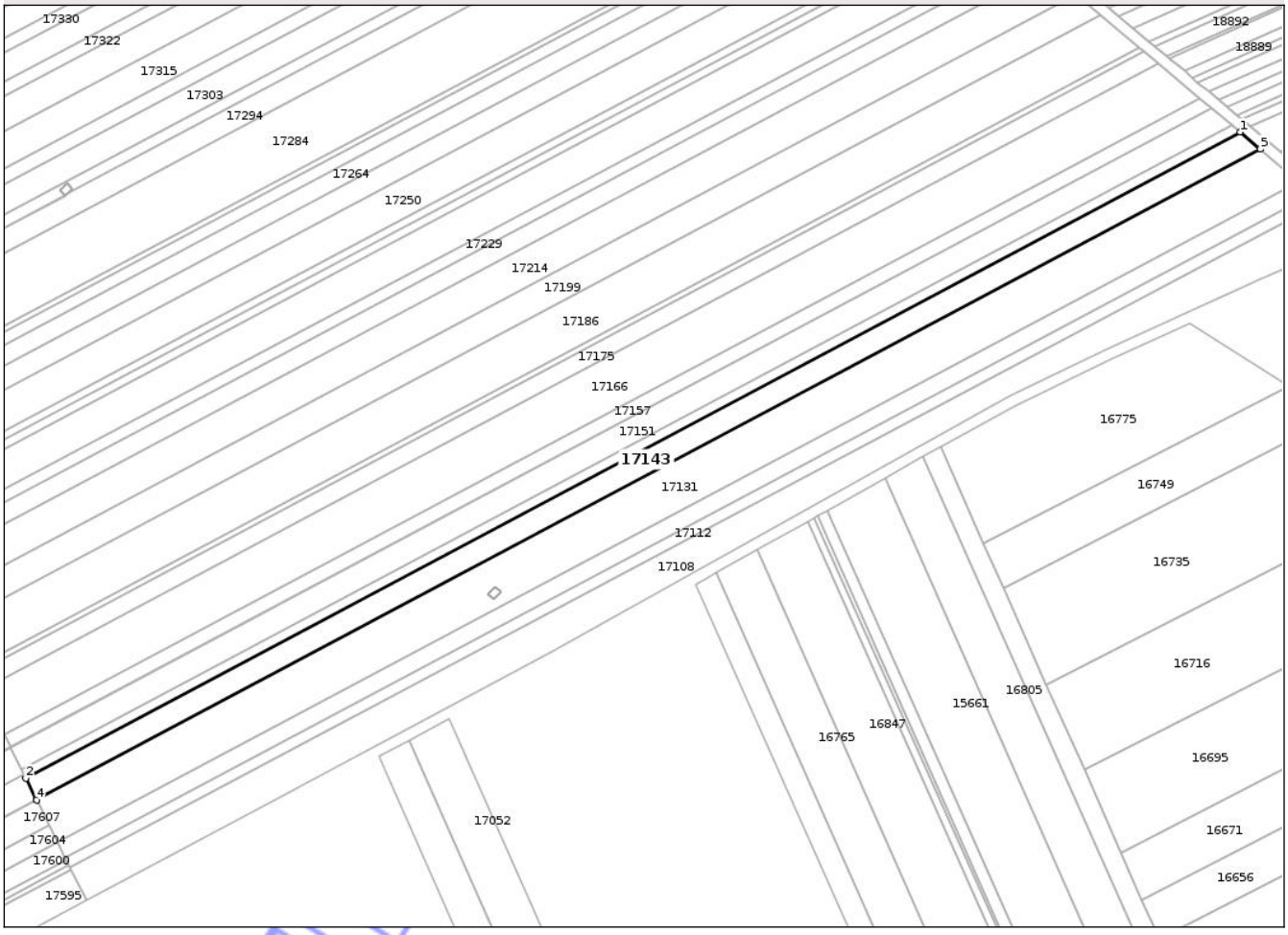

Date referitoare la teren

Crt	Categorie folosinţă	Intra vilan	Suprafaţa (mp)	Tarla	Parcelă	Nr. topo	Observaţii / Referinţe
1	arabil	NU	4.544	1/7	5	-	

Lungime Segmente

1) Valorile lungimilor segmentelor sunt obţinute din proiecţie în plan.

Punct început	X / Y	Punct sfârşit	X / Y	Lungime segment (** (m)
1	502.558,325 284.795,889	2	502.112,661 284.558,81	504.8
2	502.112,661 284.558,81	3	502.116,473 284.551,082	8.617
3	502.116,473 284.551,082	4	502.116,63 284.550,766	0.353
4	502.116,63 284.550,766	5	502.565,74 284.789,677	508.703
5	502.565,74 284.789,677	1	502.558,325 284.795,889	9.673

Document care conţine date cu caracter personal, protejat de prevederile Regulamentului (UE) nr. 679/2016 şi Legii 190/2018

**** Lungimile segmentelor sunt determinate în planul de proiecţie Stereo 70 şi sunt rotunjite la 1 milimetru.**
***** Distanţa dintre puncte este formată din segmente cumulate ce sunt mai mici decât valoarea 1 milimetru.**

Neutilizabil in circuitul civil

DATE DESPRE IMOBILUL NR. 17145

Oficiul de Cadastru şi Publicitate Imobiliară TELEORMAN
Biroul de Cadastru şi Publicitate Imobiliară Alexandria

A. Partea I. Descrierea imobilului

TEREN Extravilan

Adresa: Jud. Teleorman

Nr. Crt	Nr cadastral Nr. topografic	Suprafaţa* (mp)	Observaţii / Referinţe
A1		Din acte: 2.000 Masurata: 1.817	Sector cadastral:1 Teren neimprejmuit;

B. Partea II. Proprietari şi acte

Inscrieri privitoare la dreptul de proprietate şi alte drepturi reale		Referinţe
/		
Act Administrativ nr. 5301566, din 29/01/1997 emis de CJSDPAT TELEORMAN;		
B1	Intabulare, drept de PROPRIETATE, dobandit prin Reconstituire, cota actuala 1/1, cota initiala 1/1	A1
	1) **NEDELCU MARIA**	

C. Partea III. SARCINI .

Inscrieri privind dezmembramintele dreptului de proprietate, drepturi reale de garanţie şi sarcini	Referinţe
NU SUNT	

Neutilizabil în circuitul civil

Anexa Nr. 1 La Partea I

Teren

Nr cadastral	Suprafaţa (mp)*	Observaţii / Referinţe
	Din acte: 2.000 Masurata: 1.817	

* Suprafaţa este determinată in planul de proiecţie Stereo 70.

DETALII LINIARE IMOBIL

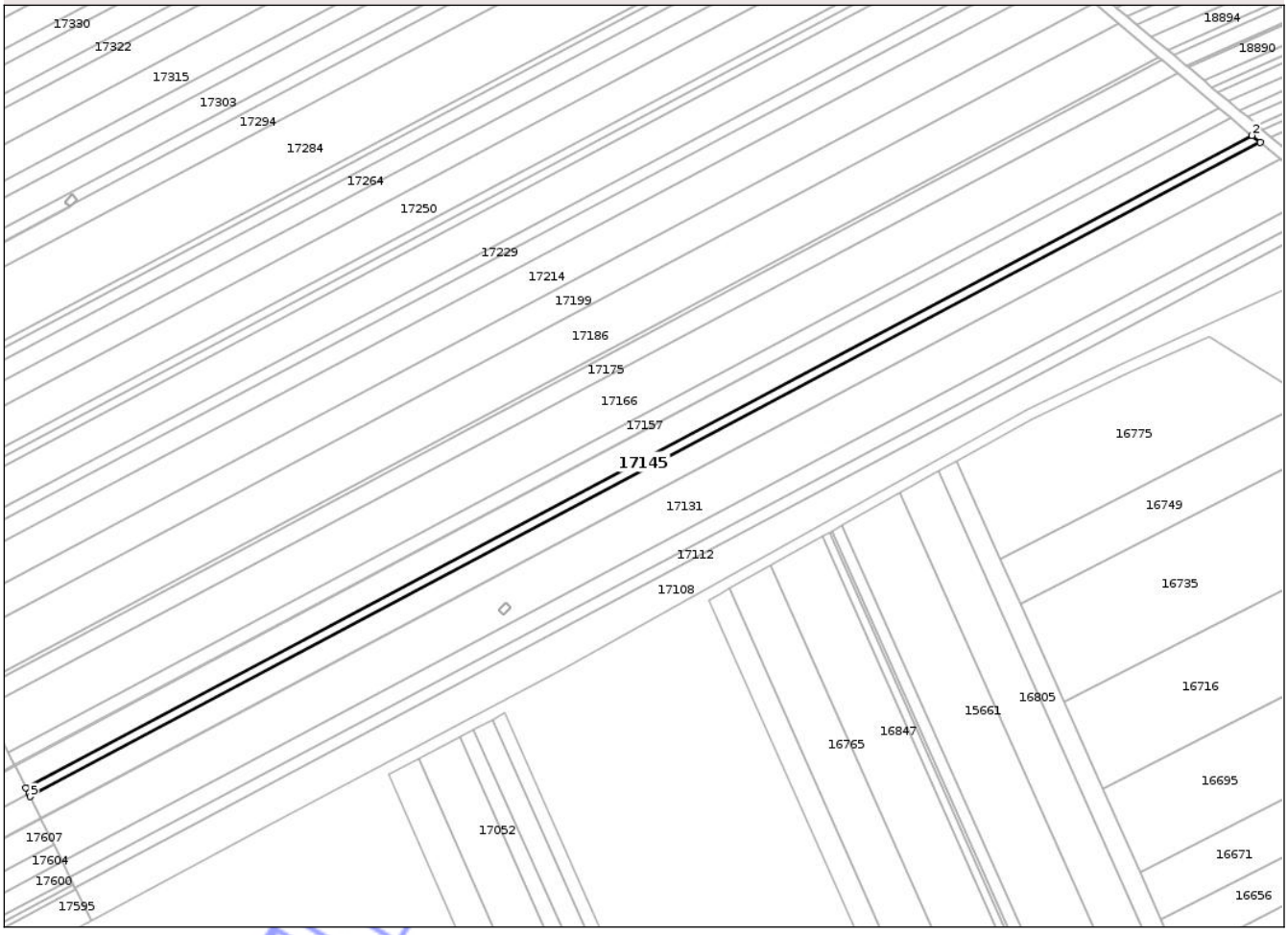

Date referitoare la teren

Crt	Categorie folosinţă	Intra vilan	Suprafaţa (mp)	Tarla	Parcelă	Nr. topo	Observaţii / Referinţe
1	arabil	NU	1.817	1/7	6	-	

Lungime Segmente

1) Valorile lungimilor segmentelor sunt obţinute din proiecţie în plan.

Punct început	X / Y	Punct sfârşit	X / Y	Lungime segment (** (m)
1	502.558,325 284.795,889	2	502.555,344 284.798,387	3.889
2	502.555,344 284.798,387	3	502.111,064 284.562,045	503.232
3	502.111,064 284.562,045	4	502.112,085 284.559,976	2.307
4	502.112,085 284.559,976	5	502.112,661 284.558,81	1.301
5	502.112,661 284.558,81	1	502.558,325 284.795,889	504.8

Document care conţine date cu caracter personal, protejat de prevederile Regulamentului (UE) nr. 679/2016 şi Legii 190/2018

**** Lungimile segmentelor sunt determinate în planul de proiecţie Stereo 70 şi sunt rotunjite la 1 milimetru.**
***** Distanţa dintre puncte este formată din segmente cumulate ce sunt mai mici decât valoarea 1 milimetru.**

Neutilizabil in circuitul civil

DATE DESPRE IMOBILUL NR. 17147

Oficiul de Cadastru şi Publicitate Imobiliară TELEORMAN
Biroul de Cadastru şi Publicitate Imobiliară Alexandria

A. Partea I. Descrierea imobilului

TEREN Extravilan

Adresa: Jud. Teleorman

Nr. Crt	Nr cadastral Nr. topografic	Suprafaţa* (mp)	Observaţii / Referinţe
A1		9.800	Sector cadastral:8 Teren neimprejmuit;

B. Partea II. Proprietari şi acte

Inscrieri privitoare la dreptul de proprietate şi alte drepturi reale		Referinţe
/		
Hotarare Judecatoreasca nr. 220, din 20/02/2009 emis de JUDECĂTORIA ROȘIORII DE VEDE-JUDEȚUL TELEORMAN (Dosar nr. 304/292/2009);		
B1	Intabulare, drept de PROPRIETATE, cu titlu de partaj, bun propriu, dobandit prin Hotarare Judecatoreasca, cota actuala 1/1, cota initiala 1/1	A1
	1) **DÎRMINĂ ION**	

C. Partea III. SARCINI .

Inscrieri privind dezmembramintele dreptului de proprietate, drepturi reale de garanţie şi sarcini	Referinţe
NU SUNT	

Neutilizabil în circuitul civil

Anexa Nr. 1 La Partea I

Teren

Nr cadastral	Suprafaţa (mp)*	Observaţii / Referinţe
	9.800	

* Suprafaţa este determinată in planul de proiecţie Stereo 70.

DETALII LINIARE IMOBIL

Date referitoare la teren

Crt	Categorie folosinţă	Intra vilan	Suprafaţa (mp)	Tarla	Parcelă	Nr. topo	Observaţii / Referinţe
1	arabil	NU	9.800	2/5	52	-	

Lungime Segmente

1) Valorile lungimilor segmentelor sunt obţinute din proiecţie în plan.

Punct început	X / Y	Punct sfârşit	X / Y	Lungime segment (** (m)
1	502.198,186 284.543,248	2	502.177,103 284.532,007	23.893
2	502.177,103 284.532,007	3	502.343,888 284.156,691	410.706
3	502.343,888 284.156,691	4	502.365,394 284.166,981	23.841
4	502.365,394 284.166,981	1	502.198,186 284.543,248	411.747

**** Lungimile segmentelor sunt determinate în planul de proiecţie Stereo 70 şi sunt rotunjite la 1 milimetru.**

Document care conţine date cu caracter personal, protejat de prevederile Regulamentului (UE) nr. 679/2016 şi Legii 190/2018

***** Distanţa dintre puncte este formată din segmente cumulate ce sunt mai mici decât valoarea 1 milimetru.**

Neutilizabil in circuitul civil

DATE DESPRE IMOBILUL NR. 17148

Oficiul de Cadastru şi Publicitate Imobiliară TELEORMAN
Biroul de Cadastru şi Publicitate Imobiliară Alexandria

A. Partea I. Descrierea imobilului

TEREN Extravilan

Adresa: Jud. Teleorman

Nr. Crt	Nr cadastral Nr. topografic	Suprafaţa* (mp)	Observaţii / Referinţe
A1		Din acte: 4.600 Masurata: 2.409	Sector cadastral:2 Teren neimprejmuit;

B. Partea II. Proprietari şi acte

Inscrieri privitoare la dreptul de proprietate şi alte drepturi reale		Referinţe
/		
Act Administrativ nr. 53-01544, din 10/03/1997 emis de CJSDPAT TELEORMAN;		
B1	Intabulare, drept de PROPRIETATE, dobandit prin Reconstituire, cota actuala 1/1, cota initiala 1/1	A1
	1) **PANĂ GHEORGHE**	

C. Partea III. SARCINI .

Inscrieri privind dezmembramintele dreptului de proprietate, drepturi reale de garanţie şi sarcini	Referinţe
NU SUNT	

Neutilizabil în circuitul civil

Anexa Nr. 1 La Partea I

Teren

Nr cadastral	Suprafaţa (mp)*	Observaţii / Referinţe
	Din acte: 4.600 Masurata: 2.409	

* Suprafaţa este determinată in planul de proiecţie Stereo 70.

DETALII LINIARE IMOBIL



Date referitoare la teren

Crt	Categorie folosinţă	Intra vilan	Suprafaţa (mp)	Tarla	Parcelă	Nr. topo	Observaţii / Referinţe
1	arabil	NU	2.409	32	33	-	Imobilul este despărțit de drum. Diferența de suprafață se regăsește la ID 16914.

Lungime Segmente

1) Valorile lungimilor segmentelor sunt obţinute din proiecţie în plan.

Punct început	X / Y	Punct sfârşit	X / Y	Lungime segment (** (m)
1	502.345,616 285.900,393	2	502.338,402 285.910,071	12.071
2	502.338,402 285.910,071	3	502.173,925 285.794,047	201.282
3	502.173,925 285.794,047	4	502.180,966 285.788,536	8.941
4	502.180,966 285.788,536	5	502.183,849 285.786,28	3.661

Document care conține date cu caracter personal, protejat de prevederile Regulamentului (UE) nr. 679/2016 și Legii 190/2018

Punct început	X / Y	Punct sfârşit	X / Y	Lungime segment (** (m)
5	502.183,849 285.786,28	1	502.345,616 285.900,393	197.965

** Lungimile segmentelor sunt determinate în planul de proiecţie Stereo 70 şi sunt rotunjite la 1 milimetru.
*** Distanţa dintre puncte este formată din segmente cumulate ce sunt mai mici decât valoarea 1 milimetru.

Neutilizabil in circuitul civil

DATE DESPRE IMOBILUL NR. 17155

Oficiul de Cadastru şi Publicitate Imobiliară TELEORMAN
Biroul de Cadastru şi Publicitate Imobiliară Alexandria

A. Partea I. Descrierea imobilului

TEREN Extravilan

Adresa: Jud. Teleorman

Nr. Crt	Nr cadastral Nr. topografic	Suprafaţa* (mp)	Observaţii / Referinţe
A1		Din acte: 5.000 Masurata: 4.891	Sector cadastral:8 Teren neimprejmuit;

B. Partea II. Proprietari şi acte

Inscrieri privitoare la dreptul de proprietate şi alte drepturi reale		Referinţe
/		
Act Administrativ nr. 5300587, din 22/11/1994 emis de CJSDPAT TELEORMAN;		
B1	Intabulare, drept de PROPRIETATE, dobandit prin Reconstituire, cota actuala 1/1, cota initiala 1/1	A1
	1) **ZAMFIR I. DUMITRU**	

C. Partea III. SARCINI .

Inscrieri privind dezmembramintele dreptului de proprietate, drepturi reale de garanţie şi sarcini	Referinţe
NU SUNT	

Neutilizabil în circuitul civil

Anexa Nr. 1 La Partea I

Teren

Nr cadastral	Suprafaţa (mp)*	Observaţii / Referinţe
	Din acte: 5.000 Masurata: 4.891	

* Suprafaţa este determinată in planul de proiecţie Stereo 70.

DETALII LINIARE IMOBIL

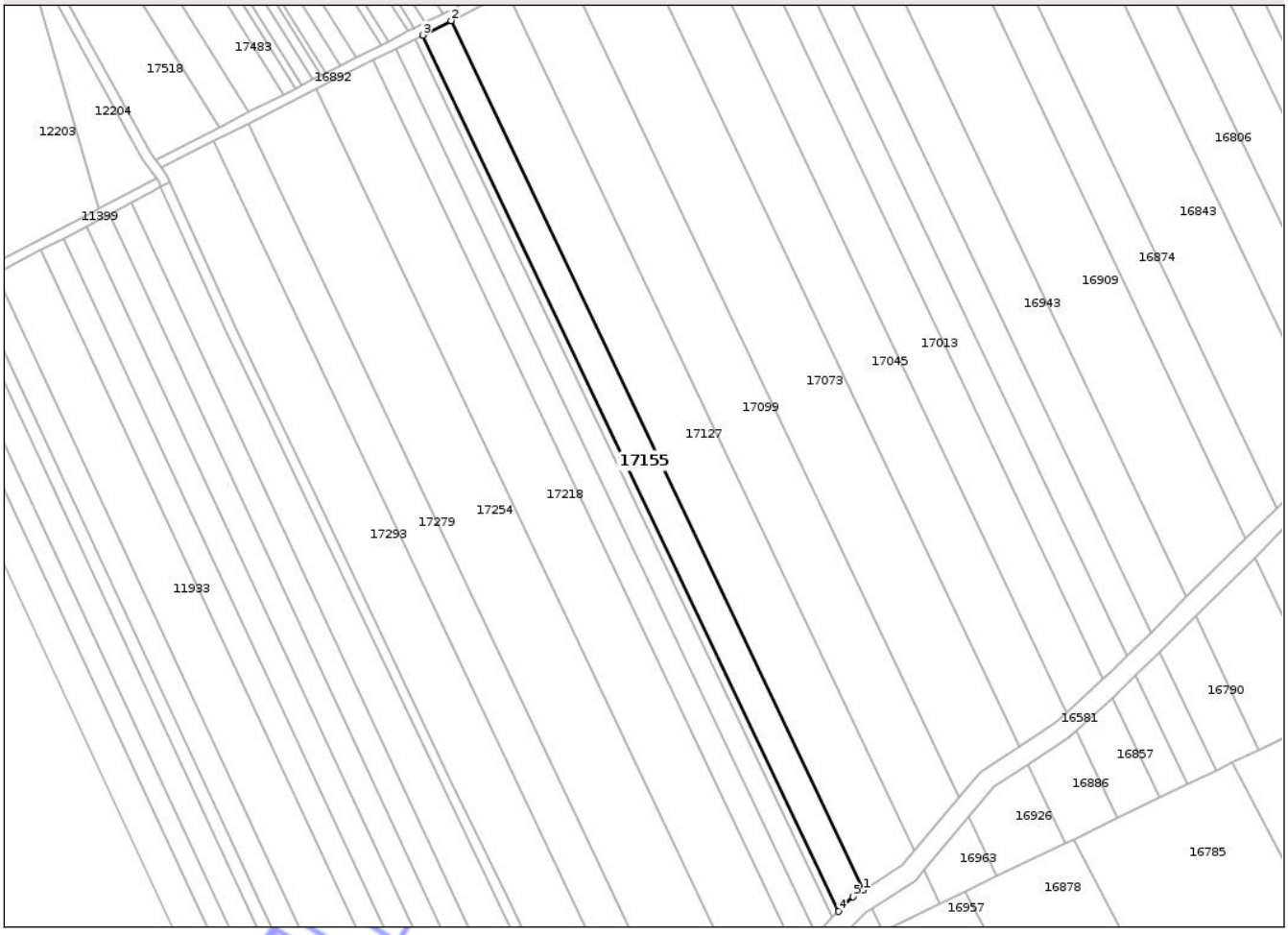

Date referitoare la teren

Crt	Categorie folosinţă	Intra vilan	Suprafaţa (mp)	Tarla	Parcelă	Nr. topo	Observaţii / Referinţe
1	arabil	NU	4.891	2/4	44	-	Imobilul este despărțit de canal. Diferența de suprafață se regăsește la ID 17034.

Lungime Segmente

1) Valorile lungimilor segmentelor sunt obţinute din proiecţie în plan.

Punct început	X / Y	Punct sfârşit	X / Y	Lungime segment (** (m)
1	502.353,693 283.293,584	2	502.188,775 283.641,344	384.883
2	502.188,775 283.641,344	3	502.177,472 283.635,612	12.673
3	502.177,472 283.635,612	4	502.343,694 283.285,1	387.928
4	502.343,694 283.285,1	5	502.349,635 283.290,977	8.357

Document care conține date cu caracter personal, protejat de prevederile Regulamentului (UE) nr. 679/2016 și Legii 190/2018

Punct început	X / Y	Punct sfârşit	X / Y	Lungime segment (** (m)
5	502.349,635 283.290,977	1	502.353,693 283.293,584	4.823

** Lungimile segmentelor sunt determinate în planul de proiecţie Stereo 70 şi sunt rotunjite la 1 milimetru.
*** Distanţa dintre puncte este formată din segmente cumulate ce sunt mai mici decât valoarea 1 milimetru.

Neutilizabil in circuitul civil

DATE DESPRE IMOBILUL NR. 17158

Oficiul de Cadastru şi Publicitate Imobiliară TELEORMAN
Biroul de Cadastru şi Publicitate Imobiliară Alexandria

A. Partea I. Descrierea imobilului

TEREN Extravilan

Adresa: Jud. Teleorman

Nr. Crt	Nr cadastral Nr. topografic	Suprafaţa* (mp)	Observaţii / Referinţe
A1		Din acte: 2.200 Masurata: 1.129	Sector cadastral:2 Teren neimprejmuit;

B. Partea II. Proprietari şi acte

Inscrieri privitoare la dreptul de proprietate şi alte drepturi reale		Referinţe
/		
Act Administrativ nr. 53-01542, din 10/03/1997 emis de CJSDPAT TELEORMAN;		
B1	Intabulare, drept de PROPRIETATE, dobandit prin Reconstituire, cota actuala 1/1, cota initiala 1/1	A1
	1) **PISICĂ MARIA** DEFUNCT:Da	

C. Partea III. SARCINI .

Inscrieri privind dezmembramintele dreptului de proprietate, drepturi reale de garanţie şi sarcini	Referinţe
NU SUNT	

Neutilizabil în circuitul civil

Anexa Nr. 1 La Partea I

Teren

Nr cadastral	Suprafaţa (mp)*	Observaţii / Referinţe
	Din acte: 2.200 Masurata: 1.129	

* Suprafaţa este determinată in planul de proiecţie Stereo 70.

DETALII LINIARE IMOBIL



Date referitoare la teren

Crt	Categorie folosinţă	Intra vilan	Suprafaţa (mp)	Tarla	Parcelă	Nr. topo	Observaţii / Referinţe
1	arabil	NU	1.129	32	34	-	Imobilul este despărțit de drum. Diferența de suprafață se regăsește la ID 16922.

Lungime Segmente

1) Valorile lungimilor segmentelor sunt obţinute din proiecţie în plan.

Punct început	X / Y	Punct sfârşit	X / Y	Lungime segment (** (m)
1	502.338,402 285.910,071	2	502.335,061 285.914,553	5.59
2	502.335,061 285.914,553	3	502.169,33 285.797,644	202.816
3	502.169,33 285.797,644	4	502.173,925 285.794,047	5.835
4	502.173,925 285.794,047	1	502.338,402 285.910,071	201.282

Document care conține date cu caracter personal, protejat de prevederile Regulamentului (UE) nr. 679/2016 și Legii 190/2018

**** Lungimile segmentelor sunt determinate în planul de proiecţie Stereo 70 şi sunt rotunjite la 1 milimetru.**
***** Distanţa dintre puncte este formată din segmente cumulate ce sunt mai mici decât valoarea 1 milimetru.**

Neutilizabil în circuitul civil

DATE DESPRE IMOBILUL NR. 17159

Oficiul de Cadastru şi Publicitate Imobiliară TELEORMAN
Biroul de Cadastru şi Publicitate Imobiliară Alexandria

A. Partea I. Descrierea imobilului

TEREN Extravilan

Adresa: Jud. Teleorman

Nr. Crt	Nr cadastral Nr. topografic	Suprafaţa* (mp)	Observaţii / Referinţe
A1		Din acte: 3.500 Masurata: 1.776	Sector cadastral:8 Teren neimprejmuit;

B. Partea II. Proprietari şi acte

Inscrieri privitoare la dreptul de proprietate şi alte drepturi reale		Referinţe
/		
Act Administrativ nr. 5302207, din 20/08/2002 emis de CJSDPAT TELEORMAN;		
B1	Intabulare, drept de PROPRIETATE, dobandit prin Reconstituire, cota actuala 1/1, cota initiala 1/1	A1
	1) **MOISE PETRE**	

C. Partea III. SARCINI .

Inscrieri privind dezmembramintele dreptului de proprietate, drepturi reale de garanţie şi sarcini	Referinţe
NU SUNT	

Neutilizabil în circuitul civil

Anexa Nr. 1 La Partea I

Teren

Nr cadastral	Suprafaţa (mp)*	Observaţii / Referinţe
	Din acte: 3.500 Masurata: 1.776	

* Suprafaţa este determinată in planul de proiecţie Stereo 70.

DETALII LINIARE IMOBIL

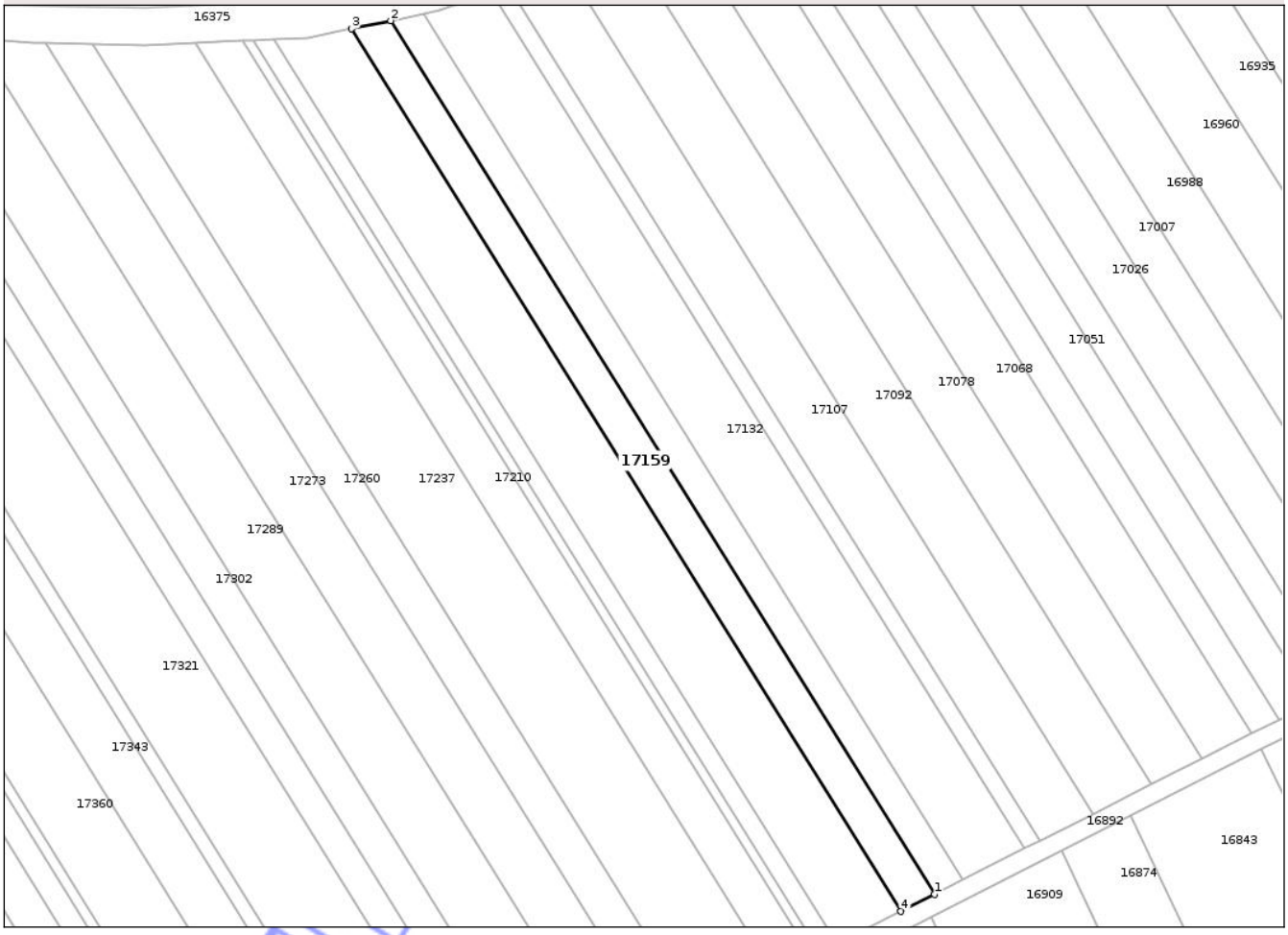

Date referitoare la teren

Crt	Categorie folosinţă	Intra vilan	Suprafaţa (mp)	Tarla	Parcelă	Nr. topo	Observaţii / Referinţe
1	arabil	NU	1.776	2	120	-	Imobilul este despărțit de canal. Diferența de suprafață se regăsește la ID 17313.

Lungime Segmente

1) Valorile lungimilor segmentelor sunt obţinute din proiecţie în plan.

Punct început	X / Y	Punct sfârşit	X / Y	Lungime segment (** (m)
1	502.338,495 283.721,763	2	502.222,085 283.908,81	220.313
2	502.222,085 283.908,81	3	502.213,718 283.907,075	8.545
3	502.213,718 283.907,075	4	502.331,316 283.718,121	222.56
4	502.331,316 283.718,121	1	502.338,495 283.721,763	8.05

Document care conține date cu caracter personal, protejat de prevederile Regulamentului (UE) nr. 679/2016 și Legii 190/2018

**** Lungimile segmentelor sunt determinate în planul de proiecţie Stereo 70 şi sunt rotunjite la 1 milimetru.**
***** Distanţa dintre puncte este formată din segmente cumulate ce sunt mai mici decât valoarea 1 milimetru.**

Neutilizabil in circuitul civil

DATE DESPRE IMOBILUL NR. 17124

Oficiul de Cadastru şi Publicitate Imobiliară TELEORMAN
Biroul de Cadastru şi Publicitate Imobiliară Alexandria

A. Partea I. Descrierea imobilului

TEREN Extravilan

Adresa: Jud. Teleorman

Nr. Crt	Nr cadastral Nr. topografic	Suprafaţa* (mp)	Observaţii / Referinţe
A1		2.000	Sector cadastral:8 Teren neimprejmuit;

B. Partea II. Proprietari şi acte

Inscrieri privitoare la dreptul de proprietate şi alte drepturi reale		Referinţe
/		
Act Administrativ nr. 53-00928, din 09/04/1996 emis de CJSDPAT TELEORMAN;		
B1	Intabulare, drept de PROPRIETATE, dobandit prin Reconstituire, cota actuala 1/1, cota initiala 1/1	A1
	1) **ALMĂJANU GHEORGHE** DEFUNCT:Da	

C. Partea III. SARCINI .

Inscrieri privind dezmembramintele dreptului de proprietate, drepturi reale de garanţie şi sarcini	Referinţe
NU SUNT	

Neutilizabil în circuitul civil

Anexa Nr. 1 La Partea I

Teren

Nr cadastral	Suprafaţa (mp)*	Observaţii / Referinţe
	2.000	

* Suprafaţa este determinată in planul de proiecţie Stereo 70.

DETALII LINIARE IMOBIL

Date referitoare la teren

Crt	Categorie folosinţă	Intra vilan	Suprafaţa (mp)	Tarla	Parcelă	Nr. topo	Observaţii / Referinţe
1	arabil	NU	2.000	2/5	53	-	

Lungime Segmente
1) Valorile lungimilor segmentelor sunt obţinute din proiecţie în plan.

Punct început	X / Y	Punct sfârşit	X / Y	Lungime segment (** (m)
1	502.202,483 284.545,537	2	502.200,245 284.544,346	2.535
2	502.200,245 284.544,346	3	502.198,186 284.543,248	2.333
3	502.198,186 284.543,248	4	502.365,394 284.166,981	411.747
4	502.365,394 284.166,981	5	502.369,776 284.169,077	4.857
5	502.369,776 284.169,077	1	502.202,483 284.545,537	411.958

Document care conţine date cu caracter personal, protejat de prevederile Regulamentului (UE) nr. 679/2016 şi Legii 190/2018

**** Lungimile segmentelor sunt determinate în planul de proiecţie Stereo 70 şi sunt rotunjite la 1 milimetru.**
***** Distanţa dintre puncte este formată din segmente cumulate ce sunt mai mici decât valoarea 1 milimetru.**

Neutilizabil în circuitul civil

DATE DESPRE IMOBILUL NR. 17127

Oficiul de Cadastru şi Publicitate Imobiliară TELEORMAN
Biroul de Cadastru şi Publicitate Imobiliară Alexandria

A. Partea I. Descrierea imobilului

TEREN Extravilan

Adresa: Jud. Teleorman

Nr. Crt	Nr cadastral Nr. topografic	Suprafaţa* (mp)	Observaţii / Referinţe
A1		Din acte: 10.000 Masurata: 9.699	Sector cadastral:8 Teren neimprejmuit;

B. Partea II. Proprietari şi acte

Inscrieri privitoare la dreptul de proprietate şi alte drepturi reale		Referinţe
/		
Act Administrativ nr. 5300701, din 03/06/2002 emis de CJSDPAT TELEORMAN;		
B1	Intabulare, drept de PROPRIETATE, dobandit prin Reconstituire, cota actuala 1/1, cota initiala 1/1	A1
	1) **NEDELCU ILIE**	

C. Partea III. SARCINI .

Inscrieri privind dezmembramintele dreptului de proprietate, drepturi reale de garanţie şi sarcini	Referinţe
NU SUNT	

Neutilizabil în circuitul civil

Anexa Nr. 1 La Partea I

Teren

Nr cadastral	Suprafaţa (mp)*	Observaţii / Referinţe
	Din acte: 10.000 Masurata: 9.699	

* Suprafaţa este determinată in planul de proiecţie Stereo 70.

DETALII LINIARE IMOBIL

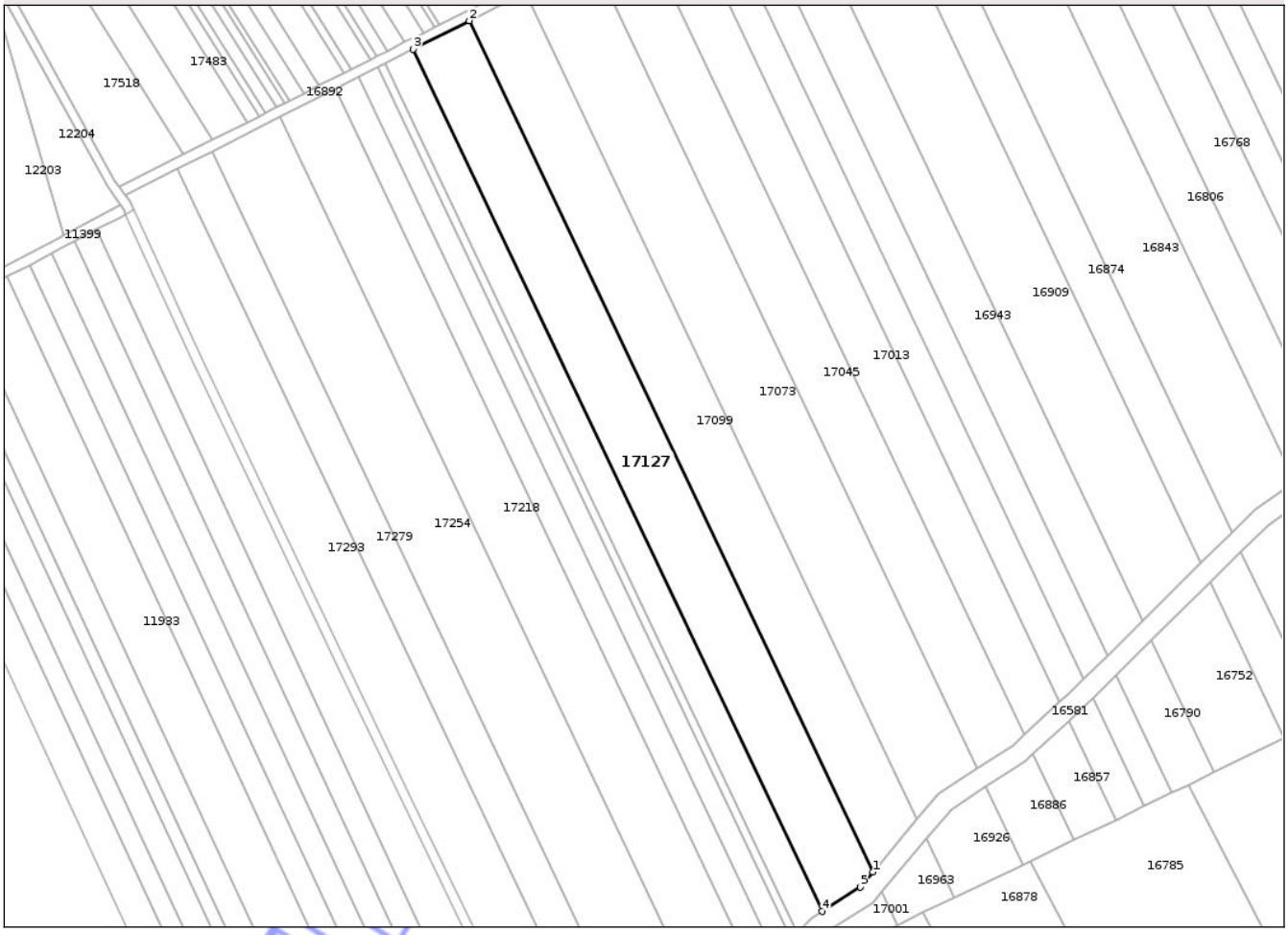

Date referitoare la teren

Crt	Categorie folosinţă	Intra vilan	Suprafaţa (mp)	Tarla	Parcelă	Nr. topo	Observaţii / Referinţe
1	arabil	NU	9.699	2/4	43	-	Imobilul este despărţit de canal. Diferența de suprafață se regăsește la ID 17001.

Lungime Segmente

1) Valorile lungimilor segmentelor sunt obţinute din proiecţie în plan.

Punct început	X / Y	Punct sfârşit	X / Y	Lungime segment (** (m)
1	502.374,156 283.309,496	2	502.211,354 283.652,796	379.947
2	502.211,354 283.652,796	3	502.188,775 283.641,344	25.317
3	502.188,775 283.641,344	4	502.353,693 283.293,584	384.883
4	502.353,693 283.293,584	5	502.369,09 283.303,476	18.301

Document care conține date cu caracter personal, protejat de prevederile Regulamentului (UE) nr. 679/2016 și Legii 190/2018

Punct început	X / Y	Punct sfârşit	X / Y	Lungime segment (** (m)
5	502.369,09 283.303,476	1	502.374,156 283.309,496	7.868

** Lungimile segmentelor sunt determinate în planul de proiecţie Stereo 70 şi sunt rotunjite la 1 milimetru.
*** Distanţa dintre puncte este formată din segmente cumulate ce sunt mai mici decât valoarea 1 milimetru.

Neutilizabil in circuitul civil

DATE DESPRE IMOBILUL NR. 17128

Oficiul de Cadastru şi Publicitate Imobiliară TELEORMAN
Biroul de Cadastru şi Publicitate Imobiliară Alexandria

A. Partea I. Descrierea imobilului

TEREN Extravilan

Adresa: Jud. Teleorman

Nr. Crt	Nr cadastral Nr. topografic	Suprafaţa* (mp)	Observaţii / Referinţe
A1		1.250	Sector cadastral:8 Teren neimprejmuit;

B. Partea II. Proprietari şi acte

Inscrieri privitoare la dreptul de proprietate şi alte drepturi reale		Referinţe
/		
Act Administrativ nr. 5302298, din 27/11/2002 emis de CJSDPAT TELEORMAN;		
B1	Intabulare, drept de PROPRIETATE, dobandit prin Reconstituire, cota actuala 1/1, cota initiala 1/1	A1
	1) **ALMAJANU C. ION** DEFUNCT:Da	

C. Partea III. SARCINI .

Inscrieri privind dezmembramintele dreptului de proprietate, drepturi reale de garanţie şi sarcini	Referinţe
NU SUNT	

Neutilizabil în circuitul civil

Anexa Nr. 1 La Partea I

Teren

Nr cadastral	Suprafaţa (mp)*	Observaţii / Referinţe
	1.250	

* Suprafaţa este determinată in planul de proiecţie Stereo 70.

DETALII LINIARE IMOBIL

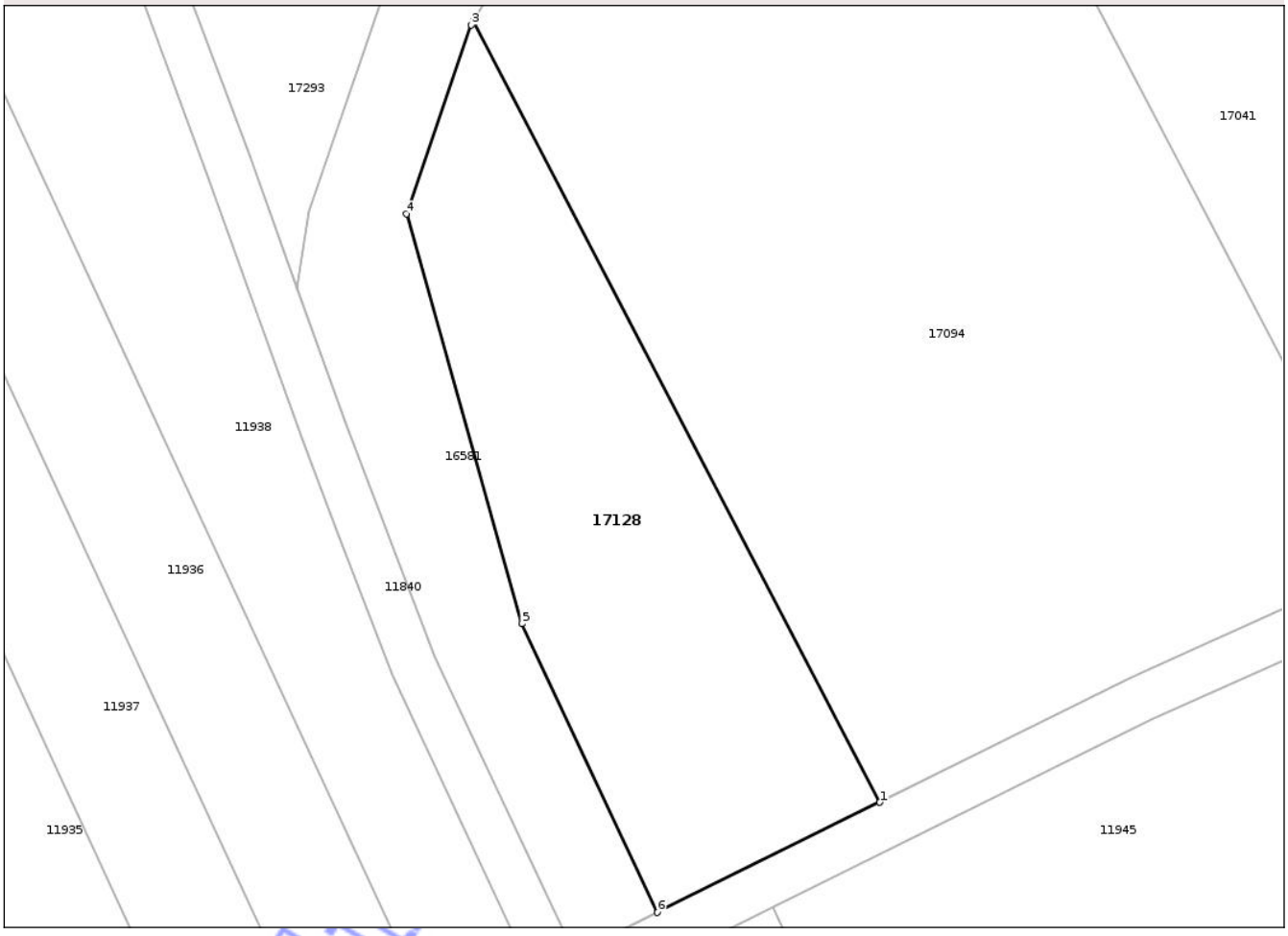

Date referitoare la teren

Crt	Categorie folosinţă	Intra vilan	Suprafaţa (mp)	Tarla	Parcelă	Nr. topo	Observaţii / Referinţe
1	arabil	NU	1.250	2/4	9/1	-	Imobil traversat de limita UAT Peretu şi UAT Troianul; identic cu parcela 9

Lungime Segmente
1) Valorile lungimilor segmentelor sunt obţinute din proiecţie în plan.

Punct început	X / Y	Punct sfârşit	X / Y	Lungime segment (** (m)
1	502.306,916 283.141,349	2	502.271,902 283.208,669	75.881
2	502.271,902 283.208,669	3	502.271,689 283.208,306	0.421
3	502.271,689 283.208,306	4	502.266,099 283.192,024	17.215
4	502.266,099 283.192,024	5	502.276,039 283.156,722	36.675
5	502.276,039 283.156,722	6	502.287,732 283.131,863	27.472

Document care conţine date cu caracter personal, protejat de prevederile Regulamentului (UE) nr. 679/2016 şi Legii 190/2018

Punct început	X / Y	Punct sfârşit	X / Y	Lungime segment (** (m)
6	502.287,732 283.131,863	1	502.306,916 283.141,349	21.401

** Lungimile segmentelor sunt determinate în planul de proiecţie Stereo 70 şi sunt rotunjite la 1 milimetru.
*** Distanţa dintre puncte este formată din segmente cumulate ce sunt mai mici decât valoarea 1 milimetru.

Neutilizabil in circuitul civil

DATE DESPRE IMOBILUL NR. 17138

Oficiul de Cadastru şi Publicitate Imobiliară TELEORMAN
Biroul de Cadastru şi Publicitate Imobiliară Alexandria

A. Partea I. Descrierea imobilului

TEREN Extravilan

Adresa: Jud. Teleorman

Nr. Crt	Nr cadastral Nr. topografic	Suprafaţa* (mp)	Observaţii / Referinţe
A1	21997	Din acte: 4.500 Masurata: 2.191	Sector cadastral:8 Teren neimprejmuit;

B. Partea II. Proprietari şi acte

Inscrieri privitoare la dreptul de proprietate şi alte drepturi reale		Referinţe
43096 / 27/06/2019		
Act Notarial nr. 1167, din 26/06/2019 emis de BIN IOTE ELENA;		
B2	Intabulare, drept de PROPRIETATE, cu titlu de cumpărare, bun propriu, dobandit prin Conventie, cota actuala 1/1, cota initiala 1/1	A1
	1) **ALMĂJANU MIRELA ŞTEFANIA**	

C. Partea III. SARCINI .

Inscrieri privind dezmembramintele dreptului de proprietate, drepturi reale de garanţie şi sarcini	Referinţe
NU SUNT	

Neutilizabil în circuitul civil

Anexa Nr. 1 La Partea I

Teren

Nr cadastral	Suprafaţa (mp)*	Observaţii / Referinţe
21997	Din acte: 4.500 Masurata: 2.191	

* Suprafaţa este determinată in planul de proiecţie Stereo 70.

DETALII LINIARE IMOBIL

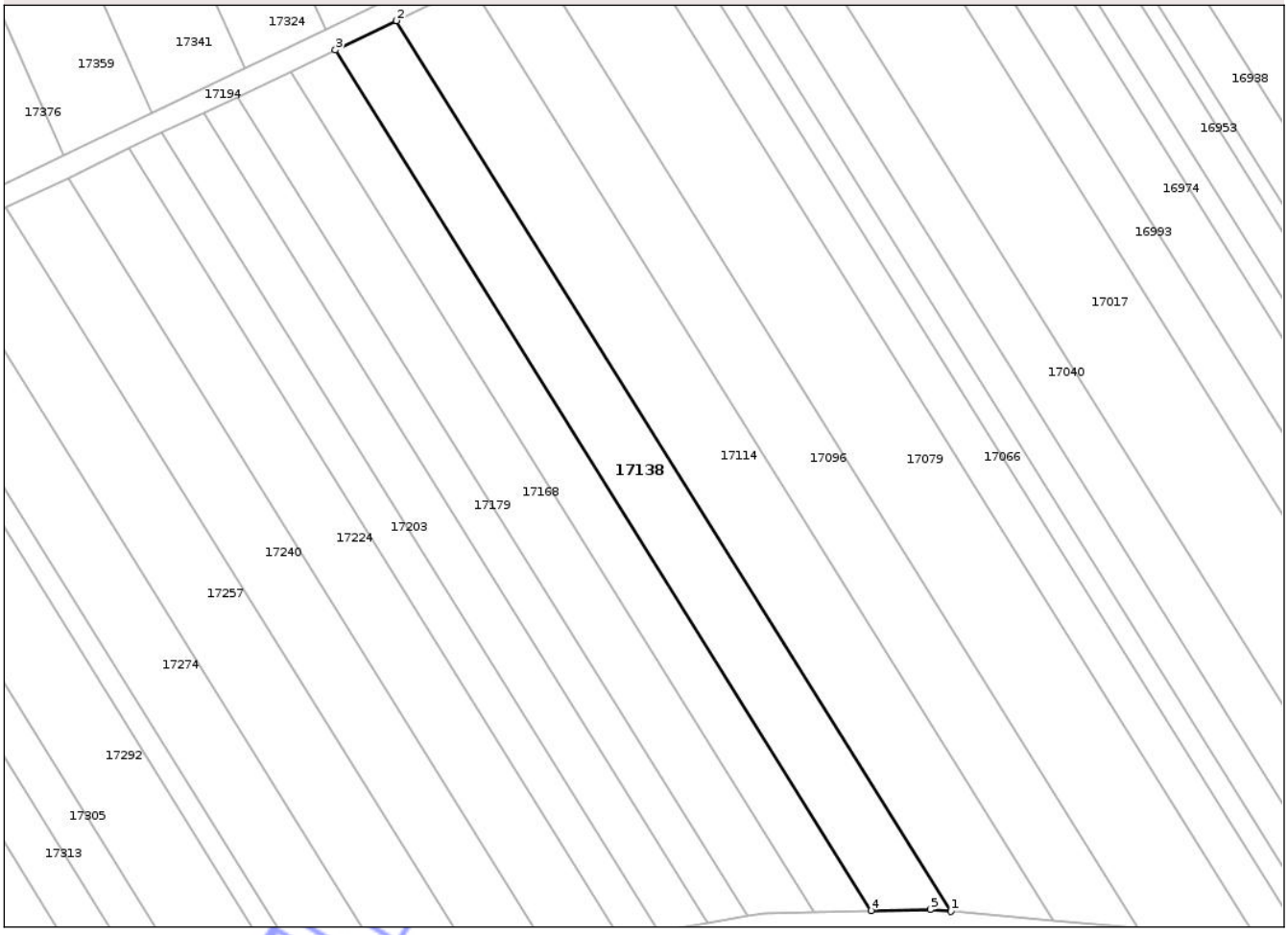

Date referitoare la teren

Crt	Categorie folosinţă	Intra vilan	Suprafaţa (mp)	Tarla	Parcelă	Nr. topo	Observaţii / Referinţe
1	arabil	NU	2.191	2	134	-	Imobilul este despărțit de canal. Diferența de suprafață se regăsește la ID 16988.

Lungime Segmente

1) Valorile lungimilor segmentelor sunt obţinute din proiecţie în plan.

Punct început	X / Y	Punct sfârşit	X / Y	Lungime segment (** (m)
1	502.348,197 283.948,996	2	502.249,731 284.107,21	186.352
2	502.249,731 284.107,21	3	502.238,866 284.102,012	12.044
3	502.238,866 284.102,012	4	502.334,032 283.949,102	180.106
4	502.334,032 283.949,102	5	502.344,538 283.949,311	10.508

Document care conține date cu caracter personal, protejat de prevederile Regulamentului (UE) nr. 679/2016 și Legii 190/2018

Punct început	X / Y	Punct sfârşit	X / Y	Lungime segment (** (m)
5	502.344,538 283.949,311	1	502.348,197 283.948,996	3.673

** Lungimile segmentelor sunt determinate în planul de proiecţie Stereo 70 şi sunt rotunjite la 1 milimetru.
*** Distanţa dintre puncte este formată din segmente cumulate ce sunt mai mici decât valoarea 1 milimetru.

Neutilizabil in circuitul civil

DATE DESPRE IMOBILUL NR. 17150

Oficiul de Cadastru şi Publicitate Imobiliară TELEORMAN
Biroul de Cadastru şi Publicitate Imobiliară Alexandria

A. Partea I. Descrierea imobilului

TEREN Extravilan

Adresa: Jud. Teleorman

Nr. Crt	Nr cadastral Nr. topografic	Suprafaţa* (mp)	Observaţii / Referinţe
A1		Din acte: 3.000 Masurata: 1.508	Sector cadastral:8 Teren neimprejmuit;

B. Partea II. Proprietari şi acte

Inscrieri privitoare la dreptul de proprietate şi alte drepturi reale		Referinţe
/		
Act Administrativ nr. 5302094, din 31/05/2000 emis de CJSDPAT TELEORMAN;		
B1	Intabulare, drept de PROPRIETATE, dobandit prin Reconstituire, cota actuala 1/1, cota initiala 1/1	A1
	1) **CHIŢU VASILE**	

C. Partea III. SARCINI .

Inscrieri privind dezmembramintele dreptului de proprietate, drepturi reale de garanţie şi sarcini	Referinţe
NU SUNT	

Neutilizabil în circuitul civil

Anexa Nr. 1 La Partea I

Teren

Nr cadastral	Suprafaţa (mp)*	Observaţii / Referinţe
	Din acte: 3.000 Masurata: 1.508	

* Suprafaţa este determinată in planul de proiecţie Stereo 70.

DETALII LINIARE IMOBIL

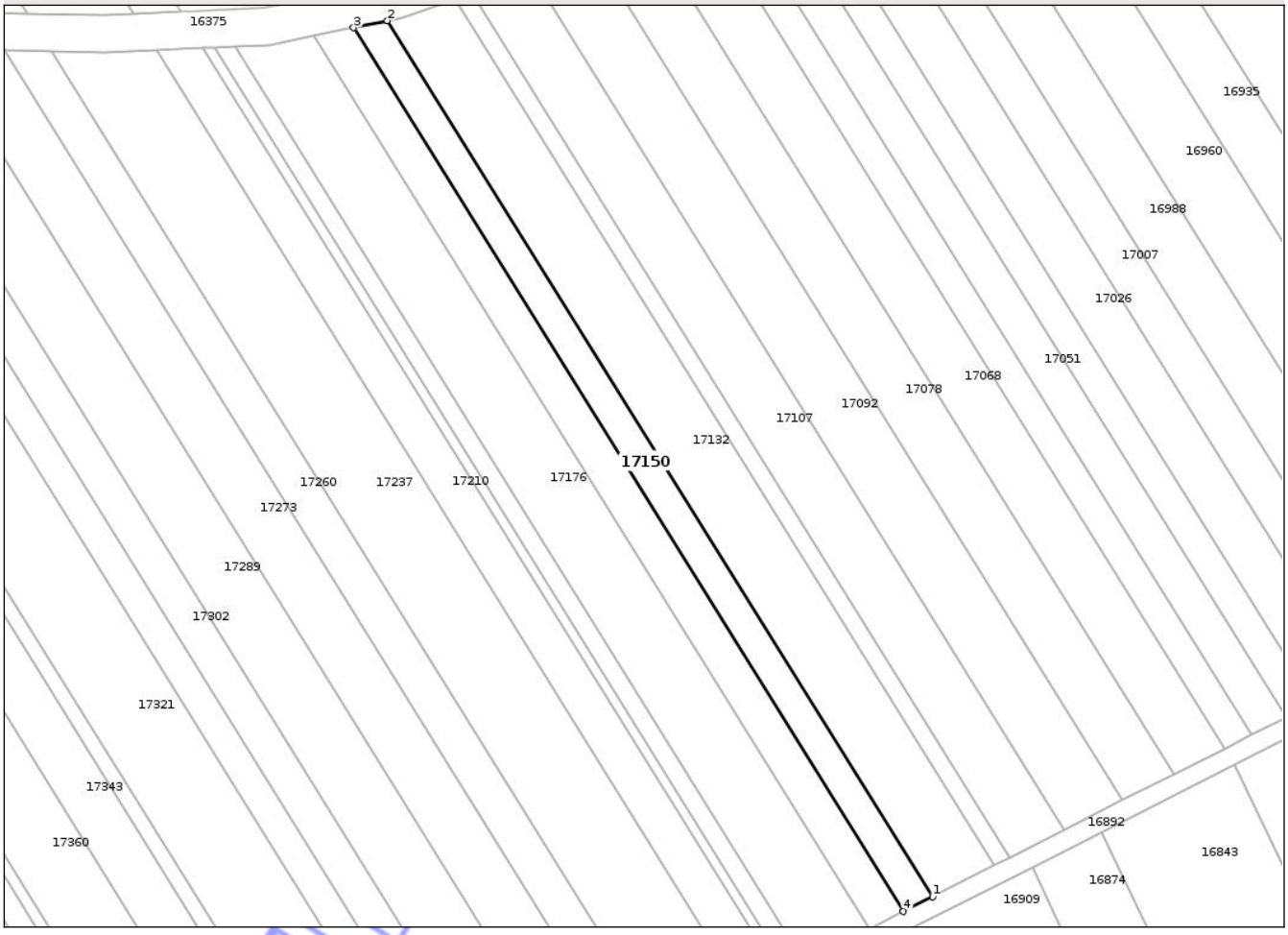

Date referitoare la teren

Crt	Categorie folosinţă	Intra vilan	Suprafaţa (mp)	Tarla	Parcelă	Nr. topo	Observaţii / Referinţe
1	arabil	NU	1.508	2	121	-	Imobilul este despărțit de canal. Diferența de suprafață se regăsește la ID 17305.

Lungime Segmente

1) Valorile lungimilor segmentelor sunt obţinute din proiecţie în plan.

Punct început	X / Y	Punct sfârşit	X / Y	Lungime segment (** (m)
1	502.344,652 283.724,885	2	502.229,259 283.910,297	218.388
2	502.229,259 283.910,297	3	502.222,085 283.908,81	7.326
3	502.222,085 283.908,81	4	502.338,495 283.721,763	220.313
4	502.338,495 283.721,763	1	502.344,652 283.724,885	6.903

Document care conține date cu caracter personal, protejat de prevederile Regulamentului (UE) nr. 679/2016 și Legii 190/2018

**** Lungimile segmentelor sunt determinate în planul de proiecţie Stereo 70 şi sunt rotunjite la 1 milimetru.**
***** Distanţa dintre puncte este formată din segmente cumulate ce sunt mai mici decât valoarea 1 milimetru.**

Neutilizabil in circuitul civil

DATE DESPRE IMOBILUL NR. 17154

Oficiul de Cadastru şi Publicitate Imobiliară TELEORMAN
Biroul de Cadastru şi Publicitate Imobiliară Alexandria

A. Partea I. Descrierea imobilului

TEREN Extravilan

Adresa: Jud. Teleorman

Nr. Crt	Nr cadastral Nr. topografic	Suprafaţa* (mp)	Observaţii / Referinţe
A1	22632	Din acte: 3.300 Masurata: 1.560	Sector cadastral:8 Teren neimprejmuit;

B. Partea II. Proprietari şi acte

Inscrieri privitoare la dreptul de proprietate şi alte drepturi reale		Referinţe
79410 / 05/12/2022		
Act Notarial nr. 162, din 09/08/2022 emis de SPN BARBU MARIA ȘI BARBU MIRCEA-RĂZVAN (CERTIFICAT MOSTENITOR);		
B1	Intabulare, drept de PROPRIETATE, cu titlu de moștenire, bun propriu, dobandit prin Succesiune, cota actuala 4/8, cota initiala 4/8	A1
	1) **TUDORICĂ VICTORIA**	
B2	Intabulare, drept de PROPRIETATE, cu titlu de moștenire, bun propriu, dobandit prin Succesiune, cota actuala 1/8, cota initiala 1/8	A1
	1) **TUDORICĂ ELISABETA**	
B3	Intabulare, drept de PROPRIETATE, cu titlu de moștenire, bun propriu, dobandit prin Succesiune, cota actuala 3/8, cota initiala 3/8	A1
	1) **TUDORICĂ CLAUDIA-ANDREEA**	
99315 / 21/11/2023		
Actiune In Instanta nr. Dosar nr.4584/292/2023, din 13/11/2023 emis de JUDECĂTORIA ROŞIORII DE VEDE-JUDEȚUL TELEORMAN;		
B4	Se noteaza spre informare litigiul avand ca obiect hotararea care sa tina loc de act autentic ce face obiectul dosarului nr. 4584/292/2023 aflat pe rolul judecatoriei Rosiorii de Vede , introdus de reclamantul DIDE STEFAN IONEL impotriva paratilor TUDORICA VICTORIA, TUDORICA CLAUDIA, TUDORICA ELISABETA	A1

C. Partea III. SARCINI .

Inscrieri privind dezmembramintele dreptului de proprietate, drepturi reale de garanţie şi sarcini	Referinţe
NU SUNT	

Neutilizabil în circuitul civil

Anexa Nr. 1 La Partea I

Teren

Nr cadastral	Suprafaţa (mp)*	Observaţii / Referinţe
22632	Din acte: 3.300 Masurata: 1.560	

* Suprafaţa este determinată in planul de proiecţie Stereo 70.

DETALII LINIARE IMOBIL

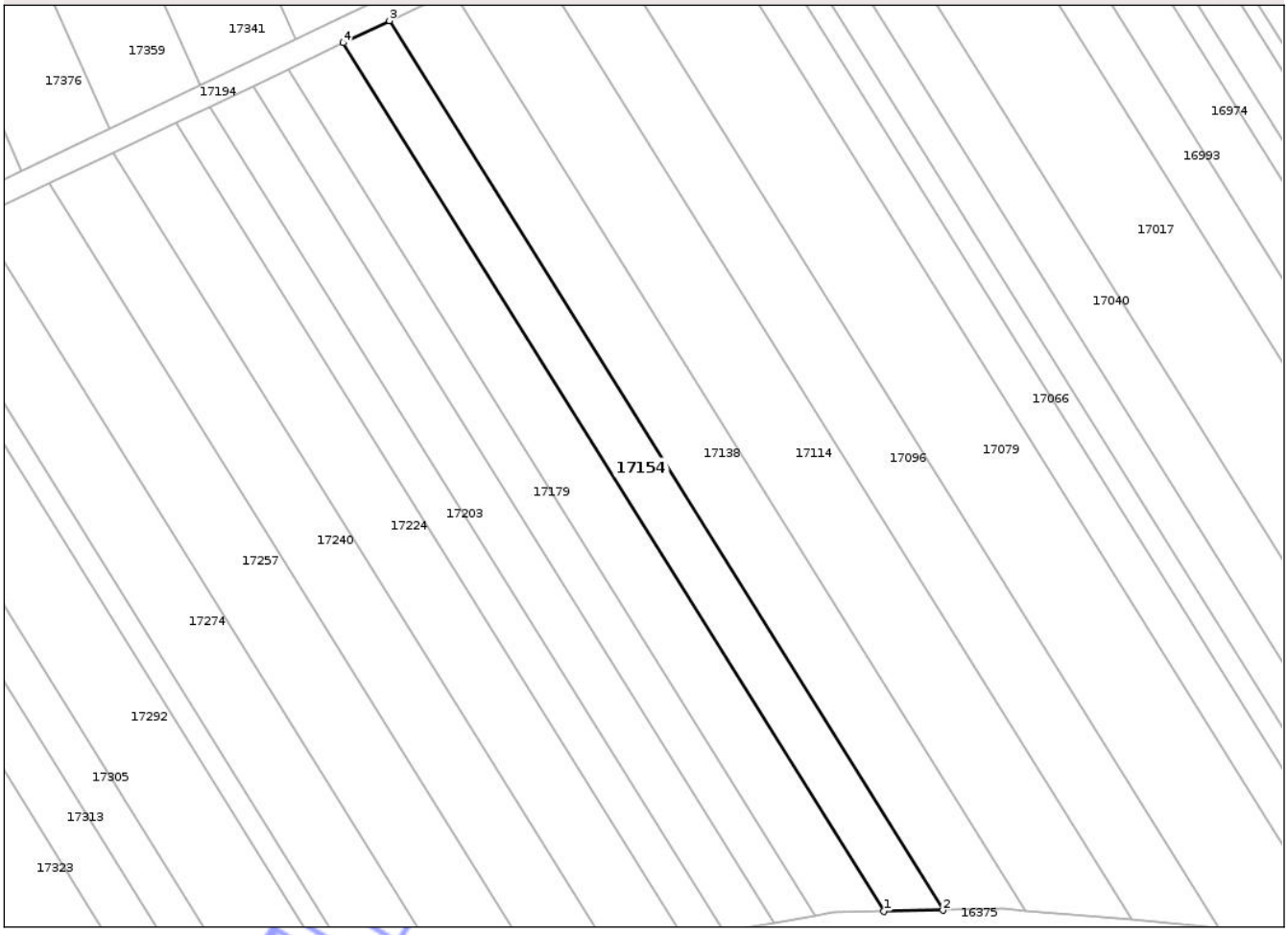

Date referitoare la teren

Crt	Categorie folosinţă	Intra vilan	Suprafaţa (mp)	Tarla	Parcelă	Nr. topo	Observaţii / Referinţe
1	arabil	NU	1.560	2	133	-	Imobilul este despărțit de canal. Diferența de suprafață se regăsește la ID 17007.

Lungime Segmente

1) Valorile lungimilor segmentelor sunt obţinute din proiecţie în plan.

Punct început	X / Y	Punct sfârşit	X / Y	Lungime segment (** (m)
1	502.323,833 283.948,899	2	502.334,032 283.949,102	10.201
2	502.334,032 283.949,102	3	502.238,866 284.102,012	180.106
3	502.238,866 284.102,012	4	502.230,91 284.098,205	8.82
4	502.230,91 284.098,205	1	502.323,833 283.948,899	175.861

Document care conține date cu caracter personal, protejat de prevederile Regulamentului (UE) nr. 679/2016 și Legii 190/2018

**** Lungimile segmentelor sunt determinate în planul de proiecţie Stereo 70 şi sunt rotunjite la 1 milimetru.**
***** Distanţa dintre puncte este formată din segmente cumulate ce sunt mai mici decât valoarea 1 milimetru.**

Neutilizabil în circuitul civil

DATE DESPRE IMOBILUL NR. 17146

Oficiul de Cadastru şi Publicitate Imobiliară TELEORMAN
Biroul de Cadastru şi Publicitate Imobiliară Alexandria

A. Partea I. Descrierea imobilului

TEREN Extravilan

Adresa: Jud. Teleorman

Nr. Crt	Nr cadastral Nr. topografic	Suprafaţa* (mp)	Observaţii / Referinţe
A1		Din acte: 3.600 Masurata: 629	Sector cadastral:1 Teren neimprejmuit;

B. Partea II. Proprietari şi acte

Inscrieri privitoare la dreptul de proprietate şi alte drepturi reale		Referinţe
/		
Hotarare Judecatoreasca nr. 254, din 04/03/2020 emis de JUDECĂTORIA ROȘIORII DE VEDE-JUDEȚUL TELEORMAN (Dosar nr.2860/292/2018);		
B1	Intabulare, drept de PROPRIETATE, cu titlu de partaj, bun propriu, dobandit prin Hotarare Judecatoreasca, cota actuala 1/1, cota initiala 1/1	A1
	1) **VASILE STELA**	
Act Normativ nr. 171, din 13/03/2012 emis de GUVERNUL ROMÂNIEI (Decizie de expropriere nr.553/18. 05.2012 emisă de CNADNR S.A);		
B2	Se notează faptul că imobilul înscris în prezenta carte funciară se suprapune parțial cu coridorul de expropriere înscris la ID-ul nr.13533 căruia i-a fost asociată cartea funciară nr.20541, pe suprafața de 6 mp	A1

C. Partea III. SARCINI .

Inscrieri privind dezmembramintele dreptului de proprietate, drepturi reale de garanţie şi sarcini	Referinţe
NU SUNT	

Neutilizabil în circuitul civil

Anexa Nr. 1 La Partea I

Teren

Nr cadastral	Suprafaţa (mp)*	Observaţii / Referinţe
	Din acte: 3.600 Masurata: 629	

* Suprafaţa este determinată in planul de proiecţie Stereo 70.

DETALII LINIARE IMOBIL

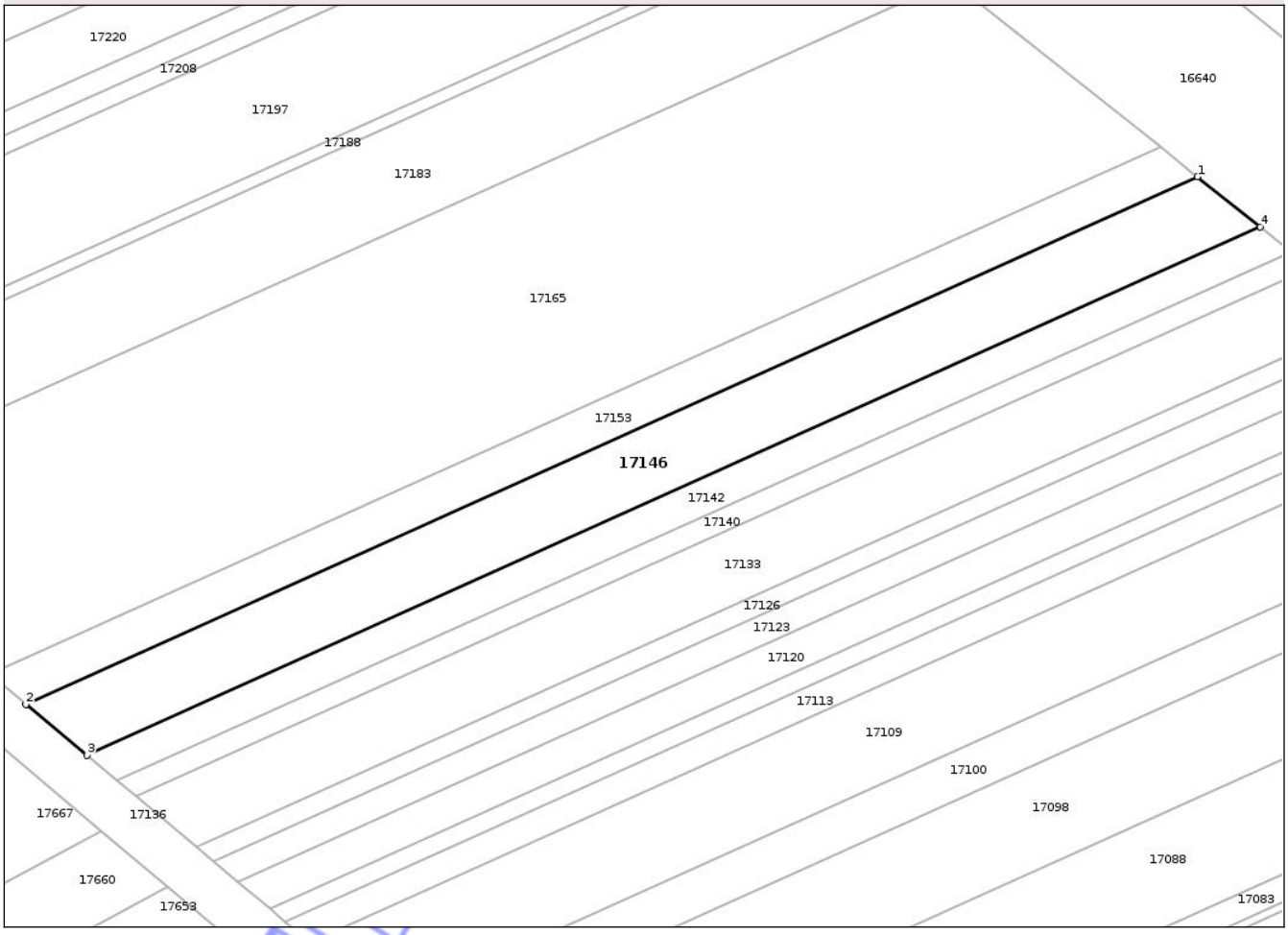

Date referitoare la teren

Crt	Categorie folosinţă	Intra vilan	Suprafaţa (mp)	Tarla	Parcelă	Nr. topo	Observaţii / Referinţe
1	arabil	NU	629	1/3	152	-	Imobilul este despărțit de canal. Diferența de suprafață se regăsește la ID 16832.

Lungime Segmente

1) Valorile lungimilor segmentelor sunt obţinute din proiecţie în plan.

Punct început	X / Y	Punct sfârşit	X / Y	Lungime segment (** (m)
1	502.106,616 285.304,345	2	502.009,724 285.260,716	106.262
2	502.009,724 285.260,716	3	502.014,76 285.256,497	6.57
3	502.014,76 285.256,497	4	502.111,811 285.300,199	106.437
4	502.111,811 285.300,199	1	502.106,616 285.304,345	6.647

Document care conține date cu caracter personal, protejat de prevederile Regulamentului (UE) nr. 679/2016 și Legii 190/2018

**** Lungimile segmentelor sunt determinate în planul de proiecţie Stereo 70 şi sunt rotunjite la 1 milimetru.**
***** Distanţa dintre puncte este formată din segmente cumulate ce sunt mai mici decât valoarea 1 milimetru.**

Neutilizabil in circuitul civil

DATE DESPRE IMOBILUL NR. 17151

Oficiul de Cadastru şi Publicitate Imobiliară TELEORMAN
Biroul de Cadastru şi Publicitate Imobiliară Alexandria

A. Partea I. Descrierea imobilului

TEREN Extravilan

Adresa: Jud. Teleorman

Nr. Crt	Nr cadastral Nr. topografic	Suprafaţa* (mp)	Observaţii / Referinţe
A1	20741	4.500	Sector cadastral:1 Teren neimprejmuit;

B. Partea II. Proprietari şi acte

Inscrieri privitoare la dreptul de proprietate şi alte drepturi reale		Referinţe
10817 / 30/03/2015		
Act Notarial nr. 1033, din 27/03/2015 emis de BNP BUDEI CRISTINA (Contract de partaj voluntar);		
B3	Intabulare, drept de PROPRIETATE, cu titlu de partaj, bun propriu, dobandit prin Iesire Din Indiviziune, cota actuala 1/1, cota initiala 1/1	A1
	1) **NEDELCU IONEL**	

C. Partea III. SARCINI .

Inscrieri privind dezmembramintele dreptului de proprietate, drepturi reale de garanţie şi sarcini	Referinţe
NU SUNT	

Neutilizabil în circuitul civil

Anexa Nr. 1 La Partea I

Teren

Nr cadastral	Suprafaţa (mp)*	Observaţii / Referinţe
20741	4.500	

* Suprafaţa este determinată in planul de proiecţie Stereo 70.

DETALII LINIARE IMOBIL

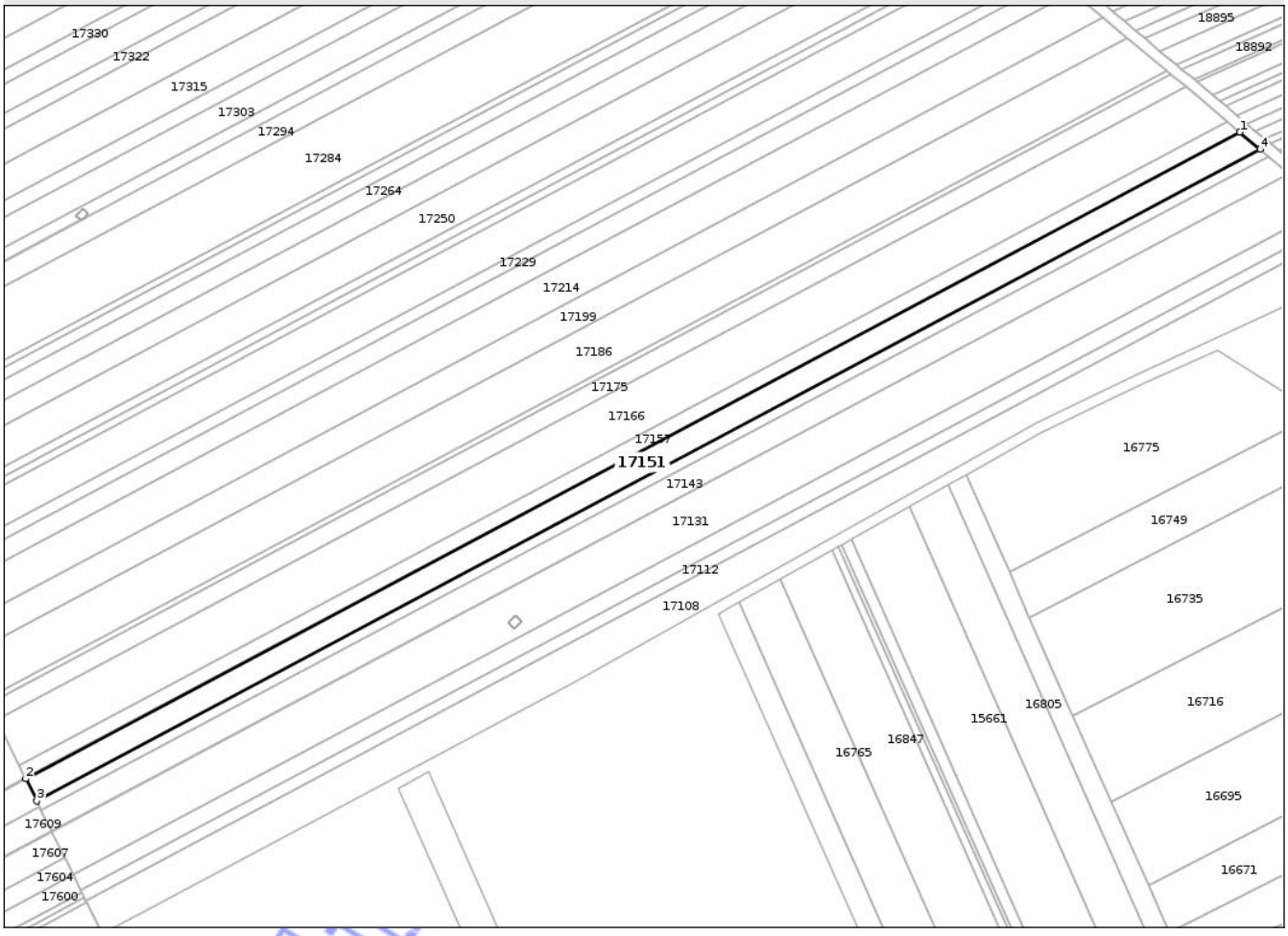

Date referitoare la teren

Crt	Categorie folosinţă	Intra vilan	Suprafaţa (mp)	Tarla	Parcelă	Nr. topo	Observaţii / Referinţe
1	arabil	NU	4.500	1/7	7	-	

Lungime Segmente

1) Valorile lungimilor segmentelor sunt obţinute din proiecţie în plan.

Punct început	X / Y	Punct sfârşit	X / Y	Lungime segment (** (m)
1	502.547,92 284.804,606	2	502.107,09 284.570,099	499.324
2	502.107,09 284.570,099	3	502.111,064 284.562,045	8.981
3	502.111,064 284.562,045	4	502.555,344 284.798,387	503.232
4	502.555,344 284.798,387	1	502.547,92 284.804,606	9.685

**** Lungimile segmentelor sunt determinate în planul de proiecţie Stereo 70 şi sunt rotunjite la 1 milimetru.**

Document care conţine date cu caracter personal, protejat de prevederile Regulamentului (UE) nr. 679/2016 şi Legii 190/2018

***** Distanţa dintre puncte este formată din segmente cumulate ce sunt mai mici decât valoarea 1 milimetru.**

Neutilizabil in circuitul civil

DATE DESPRE IMOBILUL NR. 17153

Oficiul de Cadastru şi Publicitate Imobiliară TELEORMAN
Biroul de Cadastru şi Publicitate Imobiliară Alexandria

A. Partea I. Descrierea imobilului

TEREN Extravilan

Adresa: Jud. Teleorman

Nr. Crt	Nr cadastral Nr. topografic	Suprafaţa* (mp)	Observaţii / Referinţe
A1		Din acte: 2.100 Masurata: 367	Sector cadastral:1 Teren neimprejmuit;

B. Partea II. Proprietari şi acte

Inscrieri privitoare la dreptul de proprietate şi alte drepturi reale		Referinţe
/		
Act Administrativ nr. 5301268, din 11/09/1996 emis de CJSDPAT TELEORMAN;		
B1	Intabulare, drept de PROPRIETATE, dobandit prin Reconstituire, cota actuala 1/1, cota initiala 1/1	A1
	1) **MEDINŢU NASTASEA** DEFUNCT:Da	
Act Normativ nr. 171, din 13/03/2012 emis de GUVERNUL ROMÂNIEI (Decizie de expropriere nr.553/18. 05.2012 emisă de CNADNR S.A);		
B2	Se notează faptul că imobilul înscris în prezenta carte funciară se suprapune parțial cu coridorul de expropriere înscris la ID-ul nr.13533 căruia i-a fost asociată cartea funciară nr.20541, pe suprafața de 4 mp	A1

C. Partea III. SARCINI .

Inscrieri privind dezmembramintele dreptului de proprietate, drepturi reale de garanţie şi sarcini	Referinţe
NU SUNT	

Neutilizabil în circuitul civil

Anexa Nr. 1 La Partea I

Teren

Nr cadastral	Suprafaţa (mp)*	Observaţii / Referinţe
	Din acte: 2.100 Masurata: 367	

* Suprafaţa este determinată in planul de proiecţie Stereo 70.

DETALII LINIARE IMOBIL

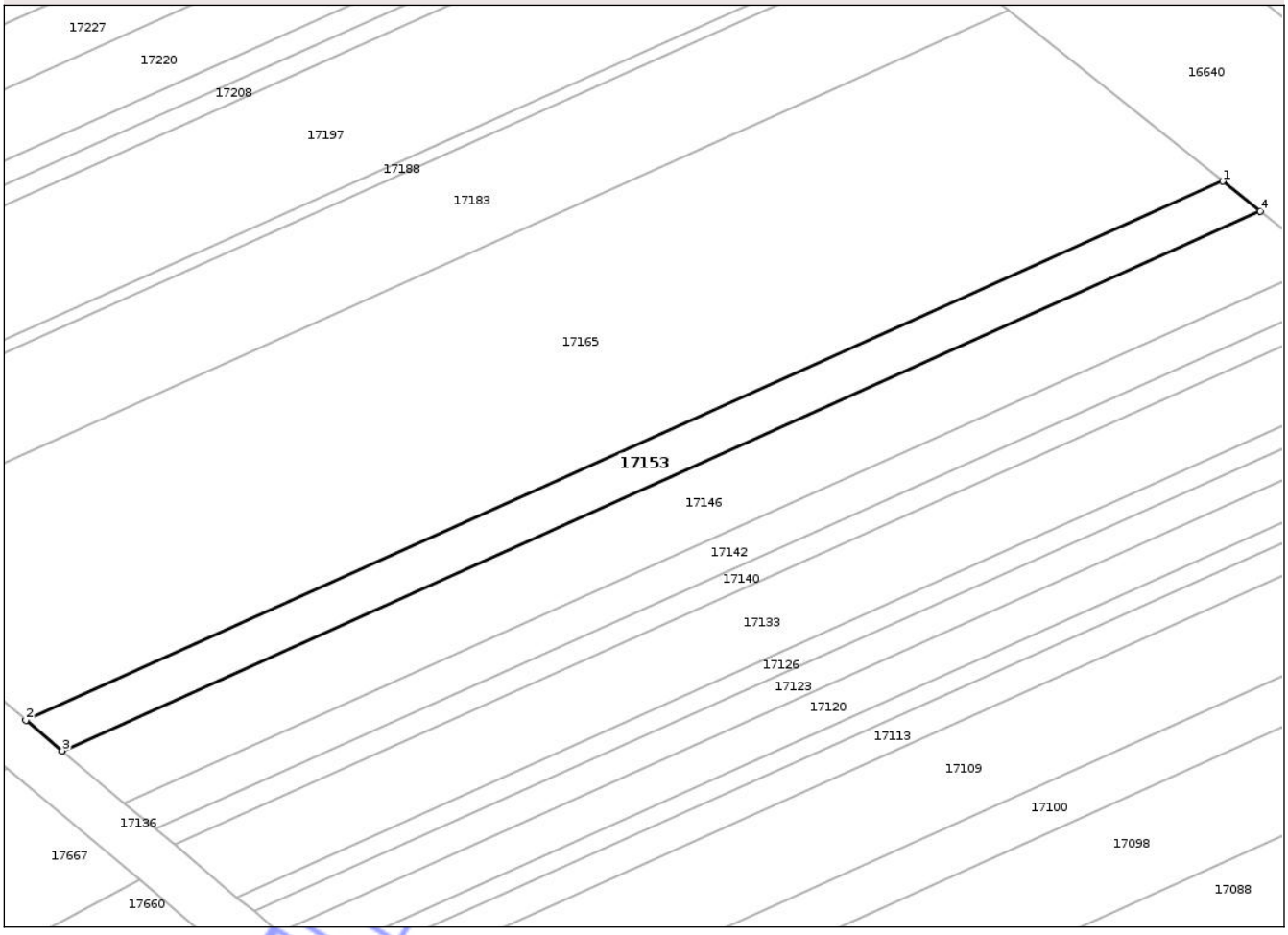

Date referitoare la teren

Crt	Categorie folosinţă	Intra vilan	Suprafaţa (mp)	Tarla	Parcelă	Nr. topo	Observaţii / Referinţe
1	arabil	NU	367	1/3	153	-	Imobilul este despărțit de canal. Diferența de suprafață se regăsește la ID 16838.

Lungime Segmente

1) Valorile lungimilor segmentelor sunt obţinute din proiecţie în plan.

Punct început	X / Y	Punct sfârşit	X / Y	Lungime segment (** (m)
1	502.103,584 285.306,765	2	502.006,786 285.263,177	106.159
2	502.006,786 285.263,177	3	502.009,724 285.260,716	3.833
3	502.009,724 285.260,716	4	502.106,616 285.304,345	106.262
4	502.106,616 285.304,345	1	502.103,584 285.306,765	3.879

Document care conține date cu caracter personal, protejat de prevederile Regulamentului (UE) nr. 679/2016 și Legii 190/2018

**** Lungimile segmentelor sunt determinate în planul de proiecţie Stereo 70 şi sunt rotunjite la 1 milimetru.**
***** Distanţa dintre puncte este formată din segmente cumulate ce sunt mai mici decât valoarea 1 milimetru.**

Neutilizabil în circuitul civil

DATE DESPRE IMOBILUL NR. 17157

Oficiul de Cadastru şi Publicitate Imobiliară TELEORMAN
Biroul de Cadastru şi Publicitate Imobiliară Alexandria

A. Partea I. Descrierea imobilului

TEREN Extravilan

Adresa: Jud. Teleorman

Nr. Crt	Nr cadastral Nr. topografic	Suprafaţa* (mp)	Observaţii / Referinţe
A1		Din acte: 3.000 Masurata: 2.726	Sector cadastral:1 Teren neimprejmuit;

B. Partea II. Proprietari şi acte

Inscrieri privitoare la dreptul de proprietate şi alte drepturi reale		Referinţe
/		
Act Administrativ nr. 53-00976, din 19/04/1996 emis de CJSDPAT TELEORMAN;		
B1	Intabulare, drept de PROPRIETATE, dobandit prin Reconstituire, cota actuala 1/1, cota initiala 1/1	A1
	1) **NIŢU G. DUMITRU**	

C. Partea III. SARCINI .

Inscrieri privind dezmembramintele dreptului de proprietate, drepturi reale de garanţie şi sarcini	Referinţe
NU SUNT	

Neutilizabil în circuitul civil

Anexa Nr. 1 La Partea I

Teren

Nr cadastral	Suprafaţa (mp)*	Observaţii / Referinţe
	Din acte: 3.000 Masurata: 2.726	

* Suprafaţa este determinată in planul de proiecţie Stereo 70.

DETALII LINIARE IMOBIL

Date referitoare la teren

Crt	Categorie folosinţă	Intra vilan	Suprafaţa (mp)	Tarla	Parcelă	Nr. topo	Observaţii / Referinţe
1	arabil	NU	2.726	1/7	8	-	

Lungime Segmente

1) Valorile lungimilor segmentelor sunt obţinute din proiecţie în plan.

Punct început	X / Y	Punct sfârşit	X / Y	Lungime segment (** (m)
1	502.104,668 284.575,009	2	502.106,923 284.570,439	5.096
2	502.106,923 284.570,439	3	502.107,09 284.570,099	0.379
3	502.107,09 284.570,099	4	502.547,92 284.804,606	499.324
4	502.547,92 284.804,606	5	502.543,395 284.808,398	5.904
5	502.543,395 284.808,398	1	502.104,668 284.575,009	496.942

Document care conţine date cu caracter personal, protejat de prevederile Regulamentului (UE) nr. 679/2016 şi Legii 190/2018

**** Lungimile segmentelor sunt determinate în planul de proiecţie Stereo 70 şi sunt rotunjite la 1 milimetru.**
***** Distanţa dintre puncte este formată din segmente cumulate ce sunt mai mici decât valoarea 1 milimetru.**

Neutilizabil in circuitul civil

DATE DESPRE IMOBILUL NR. 17160

Oficiul de Cadastru şi Publicitate Imobiliară TELEORMAN
Biroul de Cadastru şi Publicitate Imobiliară Alexandria

A. Partea I. Descrierea imobilului

TEREN Extravilan

Adresa: Jud. Teleorman

Nr. Crt	Nr cadastral Nr. topografic	Suprafaţa* (mp)	Observaţii / Referinţe
A1		Din acte: 3.900 Masurata: 3.682	Sector cadastral:2 Teren neimprejmuit;

B. Partea II. Proprietari şi acte

Inscrieri privitoare la dreptul de proprietate şi alte drepturi reale		Referinţe
/		
Act Administrativ nr. 5301129, din 11/06/1996 emis de CJSDPAT TELEORMAN;		
B1	Intabulare, drept de PROPRIETATE, dobandit prin Reconstituire, cota actuala 1/1, cota initiala 1/1	A1
	1) **PENA FLOREA**	

C. Partea III. SARCINI .

Inscrieri privind dezmembramintele dreptului de proprietate, drepturi reale de garanţie şi sarcini	Referinţe
NU SUNT	

Neutilizabil în circuitul civil

Anexa Nr. 1 La Partea I

Teren

Nr cadastral	Suprafaţa (mp)*	Observaţii / Referinţe
	Din acte: 3.900 Masurata: 3.682	

* Suprafaţa este determinată in planul de proiecţie Stereo 70.

DETALII LINIARE IMOBIL

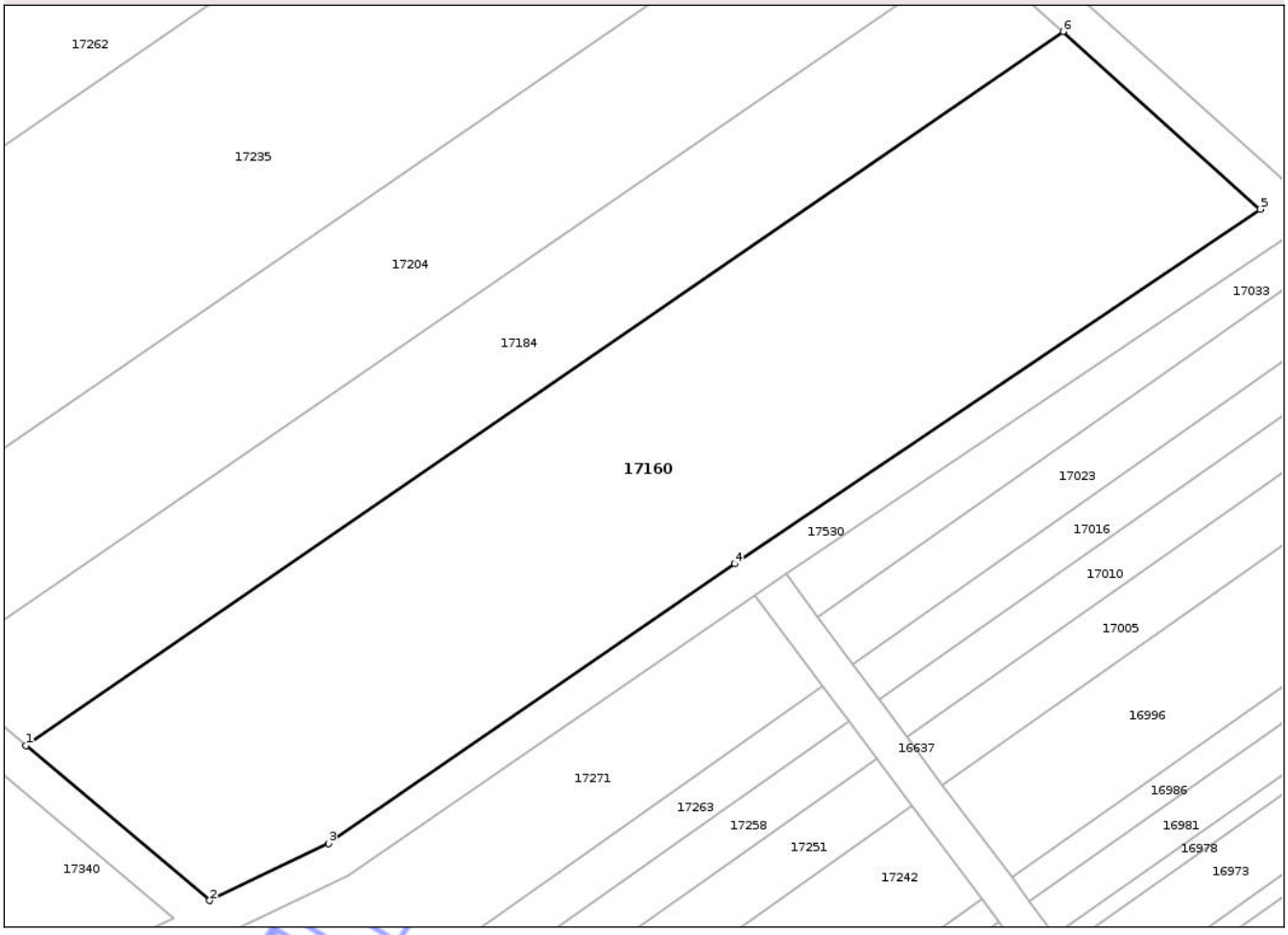

Date referitoare la teren

Crt	Categorie folosinţă	Intra vilan	Suprafaţa (mp)	Tarla	Parcelă	Nr. topo	Observaţii / Referinţe
1	arabil	NU	3.682	32	93	-	

Lungime Segmente
1) Valorile lungimilor segmentelor sunt obţinute din proiecţie în plan.

Punct început	X / Y	Punct sfârşit	X / Y	Lungime segment (** (m)
1	502.194,848 285.981,032	2	502.214,662 285.964,329	25.915
2	502.214,662 285.964,329	3	502.227,445 285.970,469	14.181
3	502.227,445 285.970,469	4	502.271,22 286.000,603	53.144
4	502.271,22 286.000,603	5	502.327,853 286.038,797	68.309
5	502.327,853 286.038,797	6	502.306,6 286.057,959	28.616

Document care conţine date cu caracter personal, protejat de prevederile Regulamentului (UE) nr. 679/2016 şi Legii 190/2018

Punct început	X / Y	Punct sfârşit	X / Y	Lungime segment (** (m)
6	502.306,6 286.057,959	1	502.194,848 285.981,032	135.67

** Lungimile segmentelor sunt determinate în planul de proiecţie Stereo 70 şi sunt rotunjite la 1 milimetru.
*** Distanţa dintre puncte este formată din segmente cumulate ce sunt mai mici decât valoarea 1 milimetru.

Neutilizabil in circuitul civil

DATE DESPRE IMOBILUL NR. 17162

Oficiul de Cadastru şi Publicitate Imobiliară TELEORMAN
Biroul de Cadastru şi Publicitate Imobiliară Alexandria

A. Partea I. Descrierea imobilului

TEREN Extravilan

Adresa: Jud. Teleorman

Nr. Crt	Nr cadastral Nr. topografic	Suprafaţa* (mp)	Observaţii / Referinţe
A1		Din acte: 2.800 Masurata: 1.442	Sector cadastral:2 Teren neimprejmuit;

B. Partea II. Proprietari şi acte

Inscrieri privitoare la dreptul de proprietate şi alte drepturi reale		Referinţe
/		
Act Administrativ nr. 5302407, din 16/12/2003 emis de CJSDPAT TELEORMAN;		
B1	Intabulare, drept de PROPRIETATE, dobandit prin Reconstituire, cota actuala 1/1, cota initiala 1/1	A1
	1) **SANDU MARIN**	

C. Partea III. SARCINI .

Inscrieri privind dezmembramintele dreptului de proprietate, drepturi reale de garanţie şi sarcini	Referinţe
NU SUNT	

Neutilizabil în circuitul civil

Anexa Nr. 1 La Partea I

Teren

Nr cadastral	Suprafaţa (mp)*	Observaţii / Referinţe
	Din acte: 2.800 Masurata: 1.442	

* Suprafaţa este determinată in planul de proiecţie Stereo 70.

DETALII LINIARE IMOBIL

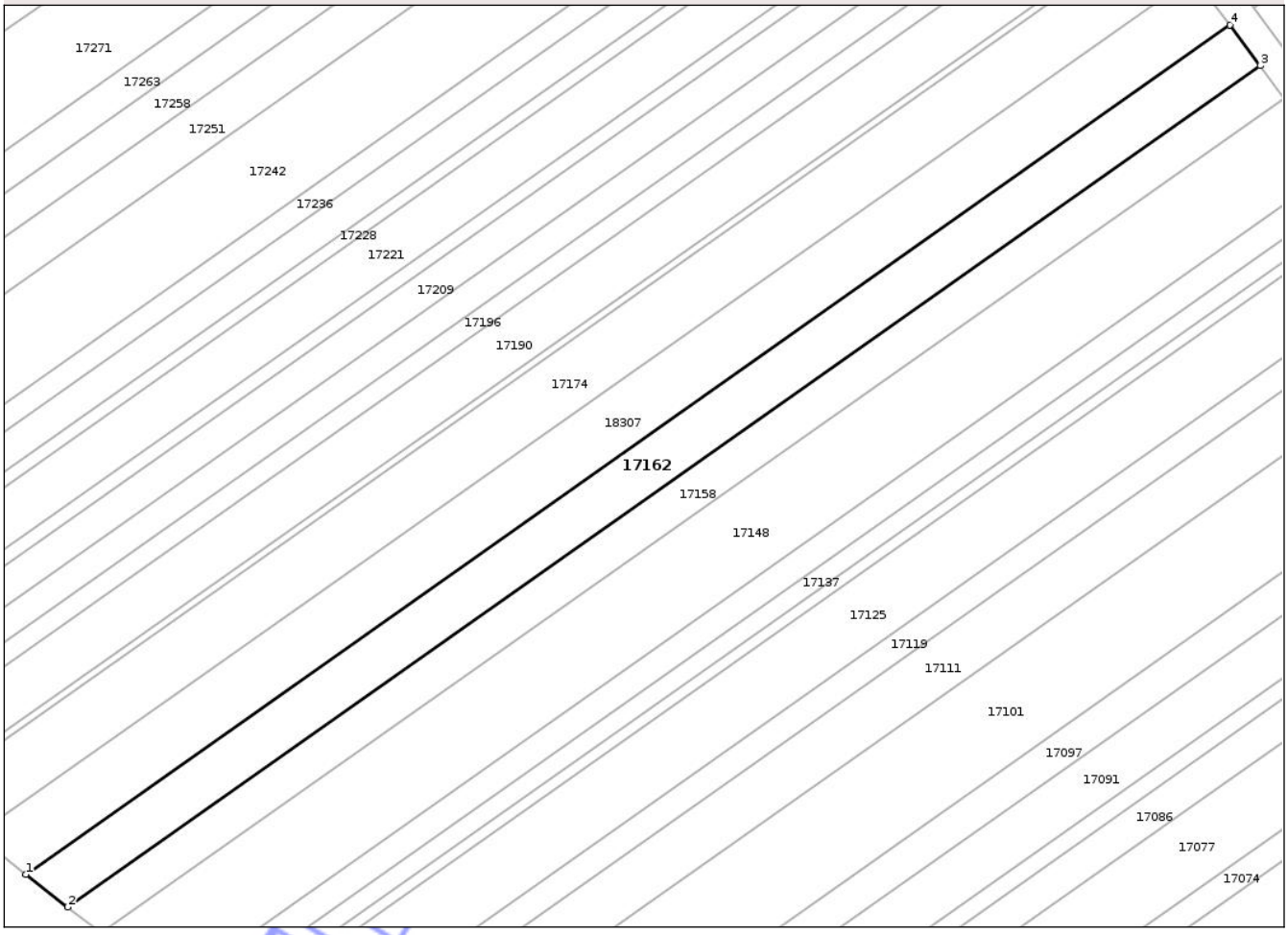

Date referitoare la teren

Crt	Categorie folosinţă	Intra vilan	Suprafaţa (mp)	Tarla	Parcelă	Nr. topo	Observaţii / Referinţe
1	arabil	NU	1.442	32	35	-	Imobilul este despărțit de drum. Diferența de suprafață se regăsește la ID 16927.

Lungime Segmente

1) Valorile lungimilor segmentelor sunt obţinute din proiecţie în plan.

Punct început	X / Y	Punct sfârşit	X / Y	Lungime segment (** (m)
1	502.163,513 285.802,197	2	502.169,33 285.797,644	7.387
2	502.169,33 285.797,644	3	502.335,061 285.914,553	202.816
3	502.335,061 285.914,553	4	502.330,831 285.920,226	7.076
4	502.330,831 285.920,226	1	502.163,513 285.802,197	204.759

Document care conține date cu caracter personal, protejat de prevederile Regulamentului (UE) nr. 679/2016 și Legii 190/2018

**** Lungimile segmentelor sunt determinate în planul de proiecţie Stereo 70 şi sunt rotunjite la 1 milimetru.**
***** Distanţa dintre puncte este formată din segmente cumulate ce sunt mai mici decât valoarea 1 milimetru.**

Neutilizabil în circuitul civil

DATE DESPRE IMOBILUL NR. 17164

Oficiul de Cadastru şi Publicitate Imobiliară TELEORMAN
Biroul de Cadastru şi Publicitate Imobiliară Alexandria

A. Partea I. Descrierea imobilului

TEREN Extravilan

Adresa: Jud. Teleorman

Nr. Crt	Nr cadastral Nr. topografic	Suprafaţa* (mp)	Observaţii / Referinţe
A1		Din acte: 1.300 Masurata: 1.281	Sector cadastral:8 Teren neimprejmuit;

B. Partea II. Proprietari şi acte

Inscrieri privitoare la dreptul de proprietate şi alte drepturi reale		Referinţe
/		
Act Notarial nr. 241, din 09/02/1999 emis de BNP IOTE ELENA;		
B1	Intabulare, drept de PROPRIETATE, cu titlu de donaţie, bun propriu, dobandit prin Conventie, cota actuala 1/1, cota initiala 1/1	A1
	1) **ROŞU FLOAREA**	

C. Partea III. SARCINI .

Inscrieri privind dezmembramintele dreptului de proprietate, drepturi reale de garanţie şi sarcini	Referinţe
NU SUNT	

Neutilizabil în circuitul civil

Anexa Nr. 1 La Partea I

Teren

Nr cadastral	Suprafaţa (mp)*	Observaţii / Referinţe
	Din acte: 1.300 Masurata: 1.281	

* Suprafaţa este determinată in planul de proiecţie Stereo 70.

DETALII LINIARE IMOBIL

Date referitoare la teren

Crt	Categorie folosinţă	Intra vilan	Suprafaţa (mp)	Tarla	Parcelă	Nr. topo	Observaţii / Referinţe
1	arabil	NU	1.281	2/4	44/1	-	Imobilul este despărțit de canal. Diferența de suprafață se regăsește la ID 17048.

Lungime Segmente

1) Valorile lungimilor segmentelor sunt obţinute din proiecţie în plan.

Punct început	X / Y	Punct sfârşit	X / Y	Lungime segment (** (m)
1	502.343,694 283.285,1	2	502.177,472 283.635,612	387.928
2	502.177,472 283.635,612	3	502.174,531 283.634,12	3.298
3	502.174,531 283.634,12	4	502.341,211 283.282,643	388.997
4	502.341,211 283.282,643	1	502.343,694 283.285,1	3.493

Document care conține date cu caracter personal, protejat de prevederile Regulamentului (UE) nr. 679/2016 și Legii 190/2018

**** Lungimile segmentelor sunt determinate în planul de proiecţie Stereo 70 şi sunt rotunjite la 1 milimetru.**
***** Distanţa dintre puncte este formată din segmente cumulate ce sunt mai mici decât valoarea 1 milimetru.**

Neutilizabil în circuitul civil

DATE DESPRE IMOBILUL NR. 17165

Oficiul de Cadastru şi Publicitate Imobiliară TELEORMAN
Biroul de Cadastru şi Publicitate Imobiliară Alexandria

A. Partea I. Descrierea imobilului

TEREN Extravilan

Adresa: Jud. Teleorman

Nr. Crt	Nr cadastral Nr. topografic	Suprafaţa* (mp)	Observaţii / Referinţe
A1		Din acte: 12.000 Masurata: 2.090	Sector cadastral:1 Teren neimprejmuit;

B. Partea II. Proprietari şi acte

Inscrieri privitoare la dreptul de proprietate şi alte drepturi reale		Referinţe
/		
Act Notarial nr. 78, din 07/05/2012 emis de BNP TAMARA MORCOV;		
B1	Intabulare, drept de PROPRIETATE, cu titlu de moștenire, bun propriu, dobandit prin Succesiune, cota actuala 1/2, cota initiala 1/2	A1
	1) **NIȚU FLOAREA**	
B2	Intabulare, drept de PROPRIETATE, cu titlu de moștenire, bun propriu, dobandit prin Succesiune, cota actuala 1/2, cota initiala 1/2	A1
	1) **NIȚU PETRE-ANGHEL**	
Act Normativ nr. 171, din 13/03/2012 emis de GUVERNUL ROMÂNIEI (Decizie de expropriere nr.553/18.05.2012 emisă de CNADNR S.A);		
B3	Se notează faptul că imobilul înscris în prezenta carte funciară se suprapune parțial cu coridorul de expropriere înscris la ID-ul nr.13533 căruia i-a fost asociată cartea funciară nr.20541, pe suprafața de 24 mp	A1

C. Partea III. SARCINI .

Inscrieri privind dezmembramintele dreptului de proprietate, drepturi reale de garanţie şi sarcini	Referinţe
NU SUNT	

Neutilizabil în circuitul civil

Anexa Nr. 1 La Partea I

Teren

Nr cadastral	Suprafaţa (mp)*	Observaţii / Referinţe
	Din acte: 12.000 Masurata: 2.090	

* Suprafaţa este determinată in planul de proiecţie Stereo 70.

DETALII LINIARE IMOBIL

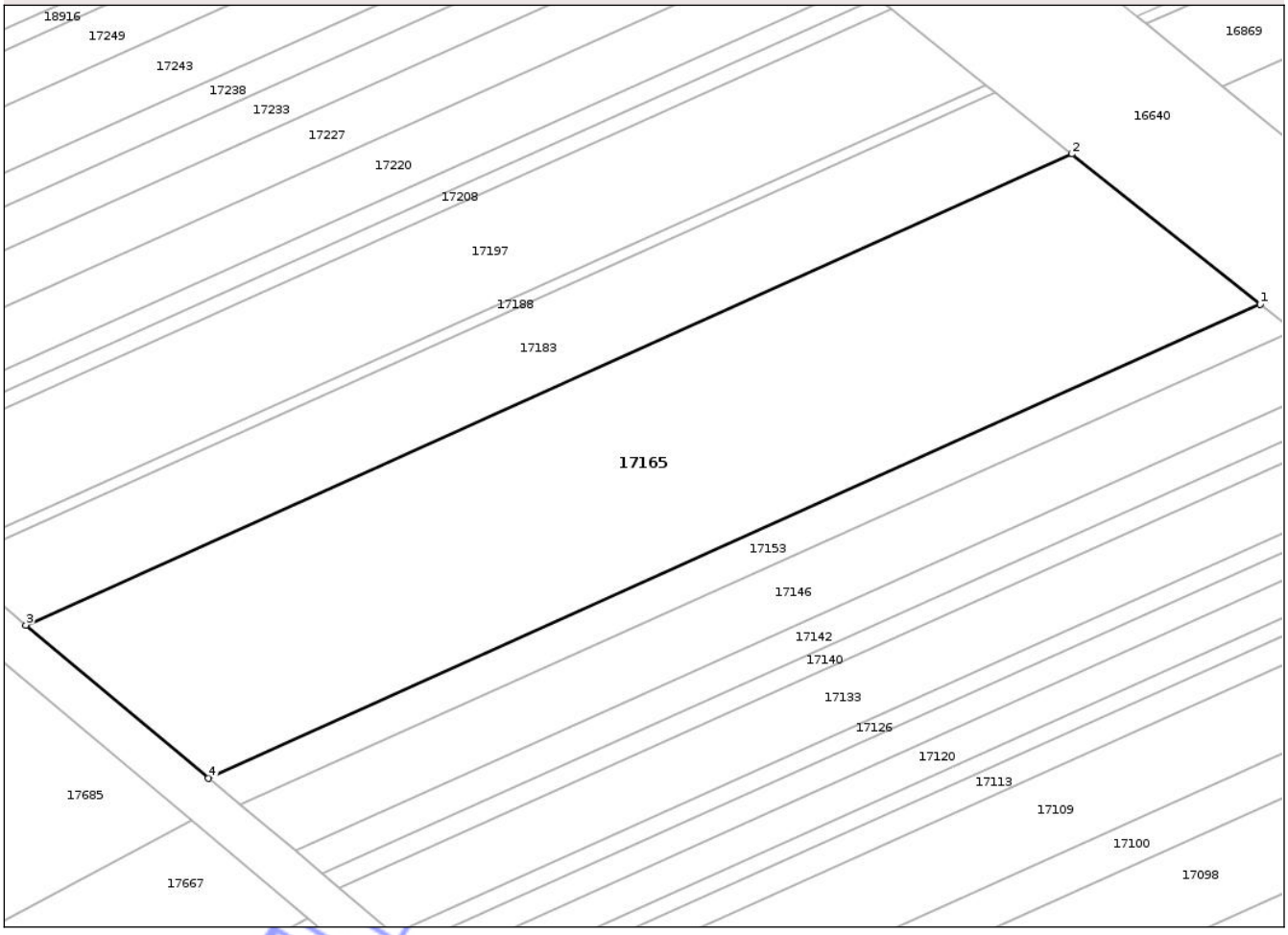

Date referitoare la teren

Crt	Categorie folosinţă	Intra vilan	Suprafaţa (mp)	Tarla	Parcelă	Nr. topo	Observaţii / Referinţe
1	arabil	NU	2.090	1/3	154	-	Imobilul este despărțit de canal. Diferența de suprafață se regăsește la ID 16855.

Lungime Segmente

1) Valorile lungimilor segmentelor sunt obţinute din proiecţie în plan.

Punct început	X / Y	Punct sfârşit	X / Y	Lungime segment (** (m)
1	502.103,584 285.306,765	2	502.086,237 285.320,608	22.193
2	502.086,237 285.320,608	3	501.989,975 285.277,262	105.571
3	501.989,975 285.277,262	4	502.006,786 285.263,177	21.932
4	502.006,786 285.263,177	1	502.103,584 285.306,765	106.159

Document care conține date cu caracter personal, protejat de prevederile Regulamentului (UE) nr. 679/2016 și Legii 190/2018

**** Lungimile segmentelor sunt determinate în planul de proiecţie Stereo 70 şi sunt rotunjite la 1 milimetru.**
***** Distanţa dintre puncte este formată din segmente cumulate ce sunt mai mici decât valoarea 1 milimetru.**

Neutilizabil in circuitul civil

DATE DESPRE IMOBILUL NR. 17166

Oficiul de Cadastru şi Publicitate Imobiliară TELEORMAN
Biroul de Cadastru şi Publicitate Imobiliară Alexandria

A. Partea I. Descrierea imobilului

TEREN Extravilan

Adresa: Jud. Teleorman

Nr. Crt	Nr cadastral Nr. topografic	Suprafaţa* (mp)	Observaţii / Referinţe
A1		Din acte: 9.900 Masurata: 8.996	Sector cadastral:1 Teren neimprejmuit;

B. Partea II. Proprietari şi acte

Inscrieri privitoare la dreptul de proprietate şi alte drepturi reale		Referinţe
/		
Act Administrativ nr. 53-01328, din 09/11/1996 emis de CJSDPAT TELEORMAN;		
B1	Intabulare, drept de PROPRIETATE, dobandit prin Reconstituire, cota actuala 1/1, cota initiala 1/1	A1
	1) **VASILE DUMITRU**	

C. Partea III. SARCINI .

Inscrieri privind dezmembramintele dreptului de proprietate, drepturi reale de garanţie şi sarcini	Referinţe
NU SUNT	

Neutilizabil în circuitul civil

Anexa Nr. 1 La Partea I

Teren

Nr cadastral	Suprafaţa (mp)*	Observaţii / Referinţe
	Din acte: 9.900 Masurata: 8.996	

* Suprafaţa este determinată in planul de proiecţie Stereo 70.

DETALII LINIARE IMOBIL

Date referitoare la teren

Crt	Categorie folosinţă	Intra vilan	Suprafaţa (mp)	Tarla	Parcelă	Nr. topo	Observaţii / Referinţe
1	arabil	NU	8.996	1/7	9	-	

Lungime Segmente
1) Valorile lungimilor segmentelor sunt obţinute din proiecţie în plan.

Punct început	X / Y	Punct sfârşit	X / Y	Lungime segment (** (m)
1	502.543,395 284.808,398	2	502.528,304 284.821,04	19.687
2	502.528,304 284.821,04	3	502.096,589 284.591,382	489.0
3	502.096,589 284.591,382	4	502.098,405 284.587,703	4.103
4	502.098,405 284.587,703	5	502.104,668 284.575,009	14.155
5	502.104,668 284.575,009	1	502.543,395 284.808,398	496.942

Document care conţine date cu caracter personal, protejat de prevederile Regulamentului (UE) nr. 679/2016 şi Legii 190/2018

**** Lungimile segmentelor sunt determinate în planul de proiecţie Stereo 70 şi sunt rotunjite la 1 milimetru.**
***** Distanţa dintre puncte este formată din segmente cumulate ce sunt mai mici decât valoarea 1 milimetru.**

Neutilizabil în circuitul civil

DATE DESPRE IMOBILUL NR. 17167

Oficiul de Cadastru şi Publicitate Imobiliară TELEORMAN
Biroul de Cadastru şi Publicitate Imobiliară Alexandria

A. Partea I. Descrierea imobilului

TEREN Extravilan

Adresa: Jud. Teleorman

Nr. Crt	Nr cadastral Nr. topografic	Suprafaţa* (mp)	Observaţii / Referinţe
A1		1.800	Sector cadastral:8 Teren neimprejmuit;

B. Partea II. Proprietari şi acte

Inscrieri privitoare la dreptul de proprietate şi alte drepturi reale		Referinţe
/		
Act Administrativ nr. 5302028, din 28/05/2004 emis de CJSDPAT TELEORMAN;		
B1	Intabulare, drept de PROPRIETATE, dobandit prin Reconstituire, cota actuala 1/1, cota initiala 1/1	A1
	1) **TAIFAS FLOREA**	

C. Partea III. SARCINI .

Inscrieri privind dezmembramintele dreptului de proprietate, drepturi reale de garanţie şi sarcini	Referinţe
NU SUNT	

Neutilizabil în circuitul civil

Anexa Nr. 1 La Partea I

Teren

Nr cadastral	Suprafaţa (mp)*	Observaţii / Referinţe
	1.800	

* Suprafaţa este determinată in planul de proiecţie Stereo 70.

DETALII LINIARE IMOBIL

Date referitoare la teren

Crt	Categorie folosinţă	Intra vilan	Suprafaţa (mp)	Tarla	Parcelă	Nr. topo	Observaţii / Referinţe
1	arabil	NU	1.800	2/5	51	-	

Lungime Segmente

1) Valorile lungimilor segmentelor sunt obţinute din proiecţie în plan.

Punct început	X / Y	Punct sfârşit	X / Y	Lungime segment (** (m)
1	502.339,932 284.154,799	2	502.343,888 284.156,691	4.385
2	502.343,888 284.156,691	3	502.177,103 284.532,007	410.706
3	502.177,103 284.532,007	4	502.173,225 284.529,94	4.394
4	502.173,225 284.529,94	1	502.339,932 284.154,799	410.514

**** Lungimile segmentelor sunt determinate în planul de proiecţie Stereo 70 şi sunt rotunjite la 1 milimetru.**

Document care conţine date cu caracter personal, protejat de prevederile Regulamentului (UE) nr. 679/2016 şi Legii 190/2018

***** Distanţa dintre puncte este formată din segmente cumulate ce sunt mai mici decât valoarea 1 milimetru.**

Neutilizabil in circuitul civil

DATE DESPRE IMOBILUL NR. 17168

Oficiul de Cadastru şi Publicitate Imobiliară TELEORMAN
Biroul de Cadastru şi Publicitate Imobiliară Alexandria

A. Partea I. Descrierea imobilului

TEREN Extravilan

Adresa: Jud. Teleorman

Nr. Crt	Nr cadastral Nr. topografic	Suprafaţa* (mp)	Observaţii / Referinţe
A1		Din acte: 4.500 Masurata: 1.803	Sector cadastral:8 Teren neimprejmuit;

B. Partea II. Proprietari şi acte

Inscrieri privitoare la dreptul de proprietate şi alte drepturi reale		Referinţe
/		
Act Notarial nr. 17, din 25/01/1999 emis de BNP TAMARA MORCOV;		
B1	Intabulare, drept de PROPRIETATE, cu titlu de moștenire, bun propriu, dobandit prin Succesiune, cota actuala 1/1, cota initiala 1/1	A1
	1) **PĂTRAȘCU ȘTEFANA** DEFUNCT:Da	

C. Partea III. SARCINI .

Inscrieri privind dezmembramintele dreptului de proprietate, drepturi reale de garanţie şi sarcini	Referinţe
NU SUNT	

Neutilizabil în circuitul civil

Anexa Nr. 1 La Partea I

Teren

Nr cadastral	Suprafaţa (mp)*	Observaţii / Referinţe
	Din acte: 4.500 Masurata: 1.803	

* Suprafaţa este determinată in planul de proiecţie Stereo 70.

DETALII LINIARE IMOBIL

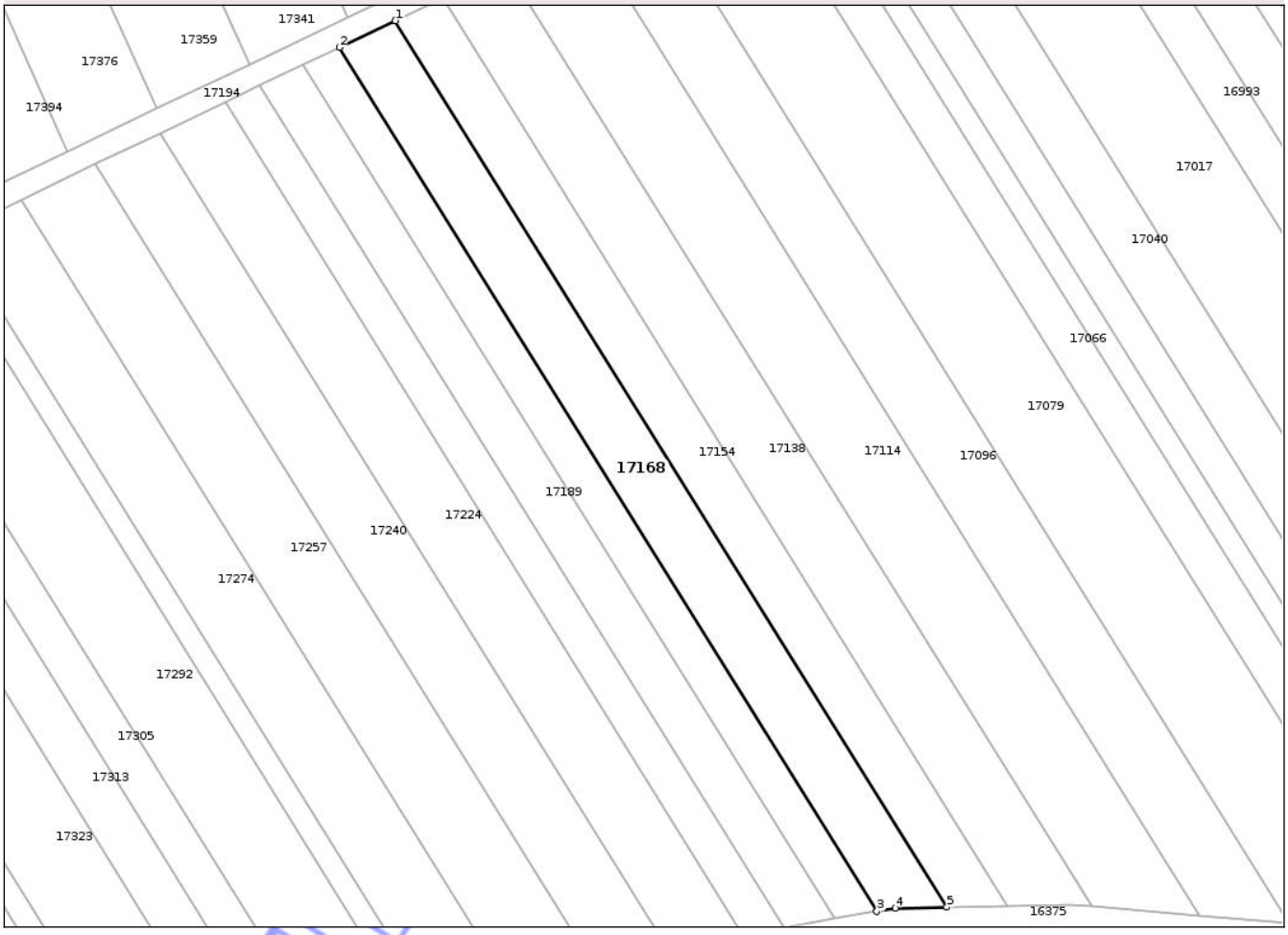

Date referitoare la teren

Crt	Categorie folosinţă	Intra vilan	Suprafaţa (mp)	Tarla	Parcelă	Nr. topo	Observaţii / Referinţe
1	arabil	NU	1.803	2	131	-	Imobilul este despărțit de canal. Diferența de suprafață se regăsește la ID 17026.

Lungime Segmente

1) Valorile lungimilor segmentelor sunt obţinute din proiecţie în plan.

Punct început	X / Y	Punct sfârşit	X / Y	Lungime segment (** (m)
1	502.230,91 284.098,205	2	502.221,473 284.093,69	10.461
2	502.221,473 284.093,69	3	502.312,035 283.948,176	171.394
3	502.312,035 283.948,176	4	502.315,167 283.948,726	3.18
4	502.315,167 283.948,726	5	502.323,833 283.948,899	8.668

Document care conține date cu caracter personal, protejat de prevederile Regulamentului (UE) nr. 679/2016 și Legii 190/2018

Punct început	X / Y	Punct sfârşit	X / Y	Lungime segment (** (m)
5	502.323,833 283.948,899	1	502.230,91 284.098,205	175.861

** Lungimile segmentelor sunt determinate în planul de proiecţie Stereo 70 şi sunt rotunjite la 1 milimetru.
*** Distanţa dintre puncte este formată din segmente cumulate ce sunt mai mici decât valoarea 1 milimetru.

Neutilizabil in circuitul civil

DATE DESPRE IMOBILUL NR. 17170

Oficiul de Cadastru şi Publicitate Imobiliară TELEORMAN
Biroul de Cadastru şi Publicitate Imobiliară Alexandria

A. Partea I. Descrierea imobilului

TEREN Extravilan

Adresa: Jud. Teleorman

Nr. Crt	Nr cadastral Nr. topografic	Suprafaţa* (mp)	Observaţii / Referinţe
A1		Din acte: 5.600 Masurata: 5.287	Sector cadastral:2 Teren neimprejmuit;

B. Partea II. Proprietari şi acte

Inscrieri privitoare la dreptul de proprietate şi alte drepturi reale		Referinţe
/		
Act Administrativ nr. 53-01056, din 27/05/1996 emis de CJSDPAT TELEORMAN;		
B1	Intabulare, drept de PROPRIETATE, dobandit prin Reconstituire, cota actuala 1/1, cota initiala 1/1	A1
	1) **MIRCESCU MARIA**	

C. Partea III. SARCINI .

Inscrieri privind dezmembramintele dreptului de proprietate, drepturi reale de garanţie şi sarcini	Referinţe
NU SUNT	

Neutilizabil în circuitul civil

Anexa Nr. 1 La Partea I

Teren

Nr cadastral	Suprafaţa (mp)*	Observaţii / Referinţe
	Din acte: 5.600 Masurata: 5.287	

* Suprafaţa este determinată in planul de proiecţie Stereo 70.

DETALII LINIARE IMOBIL

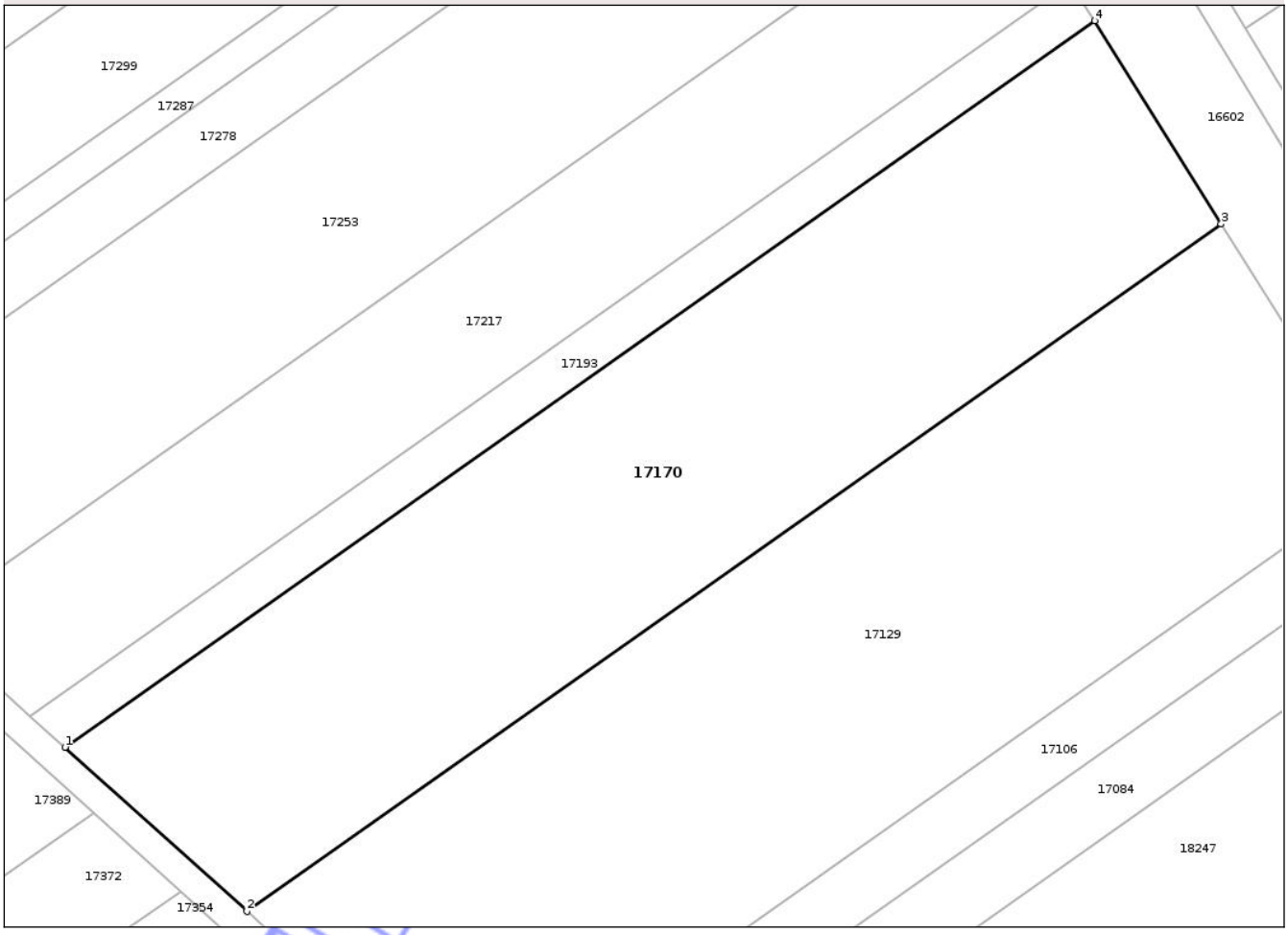

Date referitoare la teren

Crt	Categorie folosinţă	Intra vilan	Suprafaţa (mp)	Tarla	Parcelă	Nr. topo	Observaţii / Referinţe
1	arabil	NU	5.287	32	61	-	

Lungime Segmente
1) Valorile lungimilor segmentelor sunt obţinute din proiecţie în plan.

Punct început	X / Y	Punct sfârşit	X / Y	Lungime segment (** (m)
1	502.141,87 286.211,872	2	502.166,32 286.189,827	32.921
2	502.166,32 286.189,827	3	502.297,165 286.282,128	160.125
3	502.297,165 286.282,128	4	502.280,163 286.309,426	32.16
4	502.280,163 286.309,426	1	502.141,87 286.211,872	169.239

Document care conţine date cu caracter personal, protejat de prevederile Regulamentului (UE) nr. 679/2016 şi Legii 190/2018

**** Lungimile segmentelor sunt determinate în planul de proiecţie Stereo 70 şi sunt rotunjite la 1 milimetru.**
***** Distanţa dintre puncte este formată din segmente cumulate ce sunt mai mici decât valoarea 1 milimetru.**

Neutilizabil in circuitul civil

DATE DESPRE IMOBILUL NR. 17171

Oficiul de Cadastru şi Publicitate Imobiliară TELEORMAN
Biroul de Cadastru şi Publicitate Imobiliară Alexandria

A. Partea I. Descrierea imobilului

TEREN Extravilan

Adresa: Jud. Teleorman

Nr. Crt	Nr cadastral Nr. topografic	Suprafaţa* (mp)	Observaţii / Referinţe
A1		1.100	Sector cadastral:8 Teren neimprejmuit;

B. Partea II. Proprietari şi acte

Inscrieri privitoare la dreptul de proprietate şi alte drepturi reale		Referinţe
/		
Act Administrativ nr. 5302031, din 22/04/2003 emis de CJSDPAT TELEORMAN;		
B1	Intabulare, drept de PROPRIETATE, dobandit prin Reconstituire, cota actuala 1/1, cota initiala 1/1	A1
	1) **DULCEANU MARIN** 2) **DULCEANU STEFANA**	

C. Partea III. SARCINI .

Inscrieri privind dezmembramintele dreptului de proprietate, drepturi reale de garanţie şi sarcini	Referinţe
NU SUNT	

Neutilizabil în circuitul civil

Anexa Nr. 1 La Partea I

Teren

Nr cadastral	Suprafaţa (mp)*	Observaţii / Referinţe
	1.100	

* Suprafaţa este determinată in planul de proiecţie Stereo 70.

DETALII LINIARE IMOBIL

Date referitoare la teren

Crt	Categorie folosinţă	Intra vilan	Suprafaţa (mp)	Tarla	Parcelă	Nr. topo	Observaţii / Referinţe
1	arabil	NU	1.100	2/5	50	-	

Lungime Segmente
1) Valorile lungimilor segmentelor sunt obţinute din proiecţie în plan.

Punct început	X / Y	Punct sfârşit	X / Y	Lungime segment (** (m)
1	502.339,932 284.154,799	2	502.173,225 284.529,94	410.514
2	502.173,225 284.529,94	3	502.170,854 284.528,676	2.687
3	502.170,854 284.528,676	4	502.337,513 284.153,642	410.397
4	502.337,513 284.153,642	1	502.339,932 284.154,799	2.681

**** Lungimile segmentelor sunt determinate în planul de proiecţie Stereo 70 şi sunt rotunjite la 1 milimetru.**

Document care conţine date cu caracter personal, protejat de prevederile Regulamentului (UE) nr. 679/2016 şi Legii 190/2018

***** Distanţa dintre puncte este formată din segmente cumulate ce sunt mai mici decât valoarea 1 milimetru.**

Neutilizabil in circuitul civil

DATE DESPRE IMOBILUL NR. 17173

Oficiul de Cadastru şi Publicitate Imobiliară TELEORMAN
Biroul de Cadastru şi Publicitate Imobiliară Alexandria

A. Partea I. Descrierea imobilului

TEREN Extravilan

Adresa: Jud. Teleorman

Nr. Crt	Nr cadastral Nr. topografic	Suprafaţa* (mp)	Observaţii / Referinţe
A1		Din acte: 2.400 Masurata: 1.407	Sector cadastral:1 Teren neimprejmuit;

B. Partea II. Proprietari şi acte

Inscrieri privitoare la dreptul de proprietate şi alte drepturi reale		Referinţe
/		
Act Administrativ nr. 5301140, din 13/06/1996 emis de CJSDPAT TELEORMAN;		
B1	Intabulare, drept de PROPRIETATE, dobandit prin Reconstituire, cota actuala 1/1, cota initiala 1/1	A1
	1) **PISICA AUREL**	
Act Normativ nr. 171, din 13/03/2012 emis de GUVERNUL ROMÂNIEI (Decizie de expropriere nr.553/18.05.2012 emisă de CNADNR S.A);		
B2	Se notează faptul că imobilul înscris în prezenta carte funciară se suprapune parțial cu coridorul de expropriere înscris la ID-ul nr.13533 căruia i-a fost asociată cartea funciară nr.20541, pe suprafața de 10 mp	A1

C. Partea III. SARCINI .

Inscrieri privind dezmembramintele dreptului de proprietate, drepturi reale de garanţie şi sarcini	Referinţe
NU SUNT	

Neutilizabil în circuitul civil

Anexa Nr. 1 La Partea I

Teren

Nr cadastral	Suprafaţa (mp)*	Observaţii / Referinţe
	Din acte: 2.400 Masurata: 1.407	

* Suprafaţa este determinată in planul de proiecţie Stereo 70.

DETALII LINIARE IMOBIL



Date referitoare la teren

Crt	Categorie folosinţă	Intra vilan	Suprafaţa (mp)	Tarla	Parcelă	Nr. topo	Observaţii / Referinţe
1	arabil	NU	1.407	1/3	168	-	Imobilul este despărțit de drum. Diferența de suprafață se regăsește la ID 16948 și ID 18915.

Lungime Segmente

1) Valorile lungimilor segmentelor sunt obţinute din proiecţie în plan.

Punct început	X / Y	Punct sfârşit	X / Y	Lungime segment (** (m)
1	502.056,08 285.362,765	2	502.397,844 285.516,659	374.815
2	502.397,844 285.516,659	3	502.348,137 285.496,845	53.511
3	502.348,137 285.496,845	4	502.300,388 285.476,263	51.996
4	502.300,388 285.476,263	5	502.258,926 285.457,427	45.54

Document care conține date cu caracter personal, protejat de prevederile Regulamentului (UE) nr. 679/2016 și Legii 190/2018

Punct început	X / Y	Punct sfârşit	X / Y	Lungime segment (** (m)
5	502.258,926 285.457,427	6	502.050,54 285.367,279	227.049
6	502.050,54 285.367,279	1	502.056,08 285.362,765	7.146

**** Lungimile segmentelor sunt determinate în planul de proiecţie Stereo 70 şi sunt rotunjite la 1 milimetru.**
***** Distanţa dintre puncte este formată din segmente cumulate ce sunt mai mici decât valoarea 1 milimetru.**

Neutilizabil in circuitul civil

DATE DESPRE IMOBILUL NR. 17174

Oficiul de Cadastru şi Publicitate Imobiliară TELEORMAN
Biroul de Cadastru şi Publicitate Imobiliară Alexandria

A. Partea I. Descrierea imobilului

TEREN Extravilan

Adresa: Jud. Teleorman

Nr. Crt	Nr cadastral Nr. topografic	Suprafaţa* (mp)	Observaţii / Referinţe
A1		Din acte: 3.400 Masurata: 1.764	Sector cadastral:2 Teren neimprejmuit;

B. Partea II. Proprietari şi acte

Inscrieri privitoare la dreptul de proprietate şi alte drepturi reale		Referinţe
/		
Act Notarial nr. 4037, din 01/10/2004 emis de BNP CONSTANTIN RODICA;		
B1	Intabulare, drept de PROPRIETATE, cu titlu de donație, bun propriu, dobandit prin Conventie, cota actuala 1/1, cota initiala 1/1	A1
	1) **MOȚ CORNEL**	

C. Partea III. SARCINI .

Inscrieri privind dezmembramintele dreptului de proprietate, drepturi reale de garanţie şi sarcini	Referinţe
NU SUNT	

Neutilizabil în circuitul civil

Anexa Nr. 1 La Partea I

Teren

Nr cadastral	Suprafaţa (mp)*	Observaţii / Referinţe
	Din acte: 3.400 Masurata: 1.764	

* Suprafaţa este determinată in planul de proiecţie Stereo 70.

DETALII LINIARE IMOBIL



Date referitoare la teren

Crt	Categorie folosinţă	Intra vilan	Suprafaţa (mp)	Tarla	Parcelă	Nr. topo	Observaţii / Referinţe
1	arabil	NU	1.764	32	36	-	Imobilul este despărțit de drum. Diferența de suprafață se regăsește la ID 16939.

Lungime Segmente

1) Valorile lungimilor segmentelor sunt obţinute din proiecţie în plan.

Punct început	X / Y	Punct sfârşit	X / Y	Lungime segment (** (m)
1	502.149,633 285.813,217	2	502.156,547 285.807,725	8.83
2	502.156,547 285.807,725	3	502.325,73 285.927,069	207.041
3	502.325,73 285.927,069	4	502.320,664 285.933,865	8.476
4	502.320,664 285.933,865	1	502.149,633 285.813,217	209.303

Document care conține date cu caracter personal, protejat de prevederile Regulamentului (UE) nr. 679/2016 și Legii 190/2018

**** Lungimile segmentelor sunt determinate în planul de proiecţie Stereo 70 şi sunt rotunjite la 1 milimetru.**
***** Distanţa dintre puncte este formată din segmente cumulate ce sunt mai mici decât valoarea 1 milimetru.**

Neutilizabil in circuitul civil

DATE DESPRE IMOBILUL NR. 17175

Oficiul de Cadastru şi Publicitate Imobiliară TELEORMAN
Biroul de Cadastru şi Publicitate Imobiliară Alexandria

A. Partea I. Descrierea imobilului

TEREN Extravilan

Adresa: Jud. Teleorman

Nr. Crt	Nr cadastral Nr. topografic	Suprafaţa* (mp)	Observaţii / Referinţe
A1		Din acte: 3.500 Masurata: 3.181	Sector cadastral:1 Teren neimprejmuit;

B. Partea II. Proprietari şi acte

Inscrieri privitoare la dreptul de proprietate şi alte drepturi reale		Referinţe
/		
Act Notarial nr. 121, din 11/04/1997 emis de BNP BARBU MARIA;		
B1	Intabulare, drept de PROPRIETATE, cu titlu de moștenire, bun propriu, dobandit prin Succesiune, cota actuala 1/1, cota initiala 1/1	A1
	1) **DUMITRAȘCU GHEORGHE** DEFUNCT:Da	

C. Partea III. SARCINI .

Inscrieri privind dezmembramintele dreptului de proprietate, drepturi reale de garanţie şi sarcini	Referinţe
NU SUNT	

Neutilizabil în circuitul civil

Anexa Nr. 1 La Partea I

Teren

Nr cadastral	Suprafaţa (mp)*	Observaţii / Referinţe
	Din acte: 3.500 Masurata: 3.181	

* Suprafaţa este determinată in planul de proiecţie Stereo 70.

DETALII LINIARE IMOBIL

Date referitoare la teren

Crt	Categorie folosinţă	Intra vilan	Suprafaţa (mp)	Tarla	Parcelă	Nr. topo	Observaţii / Referinţe
1	arabil	NU	3.181	1/7	10	-	

Lungime Segmente

1) Valorile lungimilor segmentelor sunt obţinute din proiecţie în plan.

Punct început	X / Y	Punct sfârşit	X / Y	Lungime segment (** (m)
1	502.528,304 284.821,04	2	502.522,91 284.825,559	7.037
2	502.522,91 284.825,559	3	502.093,702 284.597,235	486.16
3	502.093,702 284.597,235	4	502.094,619 284.595,376	2.073
4	502.094,619 284.595,376	5	502.096,589 284.591,382	4.453
5	502.096,589 284.591,382	1	502.528,304 284.821,04	489.0

Document care conţine date cu caracter personal, protejat de prevederile Regulamentului (UE) nr. 679/2016 şi Legii 190/2018

**** Lungimile segmentelor sunt determinate în planul de proiecţie Stereo 70 şi sunt rotunjite la 1 milimetru.**
***** Distanţa dintre puncte este formată din segmente cumulate ce sunt mai mici decât valoarea 1 milimetru.**

Neutilizabil în circuitul civil

DATE DESPRE IMOBILUL NR. 17176

Oficiul de Cadastru şi Publicitate Imobiliară TELEORMAN
Biroul de Cadastru şi Publicitate Imobiliară Alexandria

A. Partea I. Descrierea imobilului

TEREN Extravilan

Adresa: Jud. Teleorman

Nr. Crt	Nr cadastral Nr. topografic	Suprafaţa* (mp)	Observaţii / Referinţe
A1		Din acte: 6.700 Masurata: 3.454	Sector cadastral:8 Teren neimprejmuit;

B. Partea II. Proprietari şi acte

Inscrieri privitoare la dreptul de proprietate şi alte drepturi reale		Referinţe
/		
Hotarare Judecatoreasca nr. 1608, din 27/10/2008 emis de JUDECĂTORIA ROȘIORII DE VEDE-JUDEȚUL TELEORMAN (DOSAR NR. 2372/292/2008);		
B1	Intabulare, drept de PROPRIETATE, cu titlu de moștenire, bun propriu, dobandit prin Hotarare Judecatoreasca, cota actuala 1/1, cota initiala 1/1	A1
	1) **DÎRMINĂ FLORIAN**	

C. Partea III. SARCINI .

Inscrieri privind dezmembramintele dreptului de proprietate, drepturi reale de garanţie şi sarcini	Referinţe
NU SUNT	

Neutilizabil în circuitul civil

Anexa Nr. 1 La Partea I

Teren

Nr cadastral	Suprafaţa (mp)*	Observaţii / Referinţe
	Din acte: 6.700 Masurata: 3.454	

* Suprafaţa este determinată in planul de proiecţie Stereo 70.

DETALII LINIARE IMOBIL

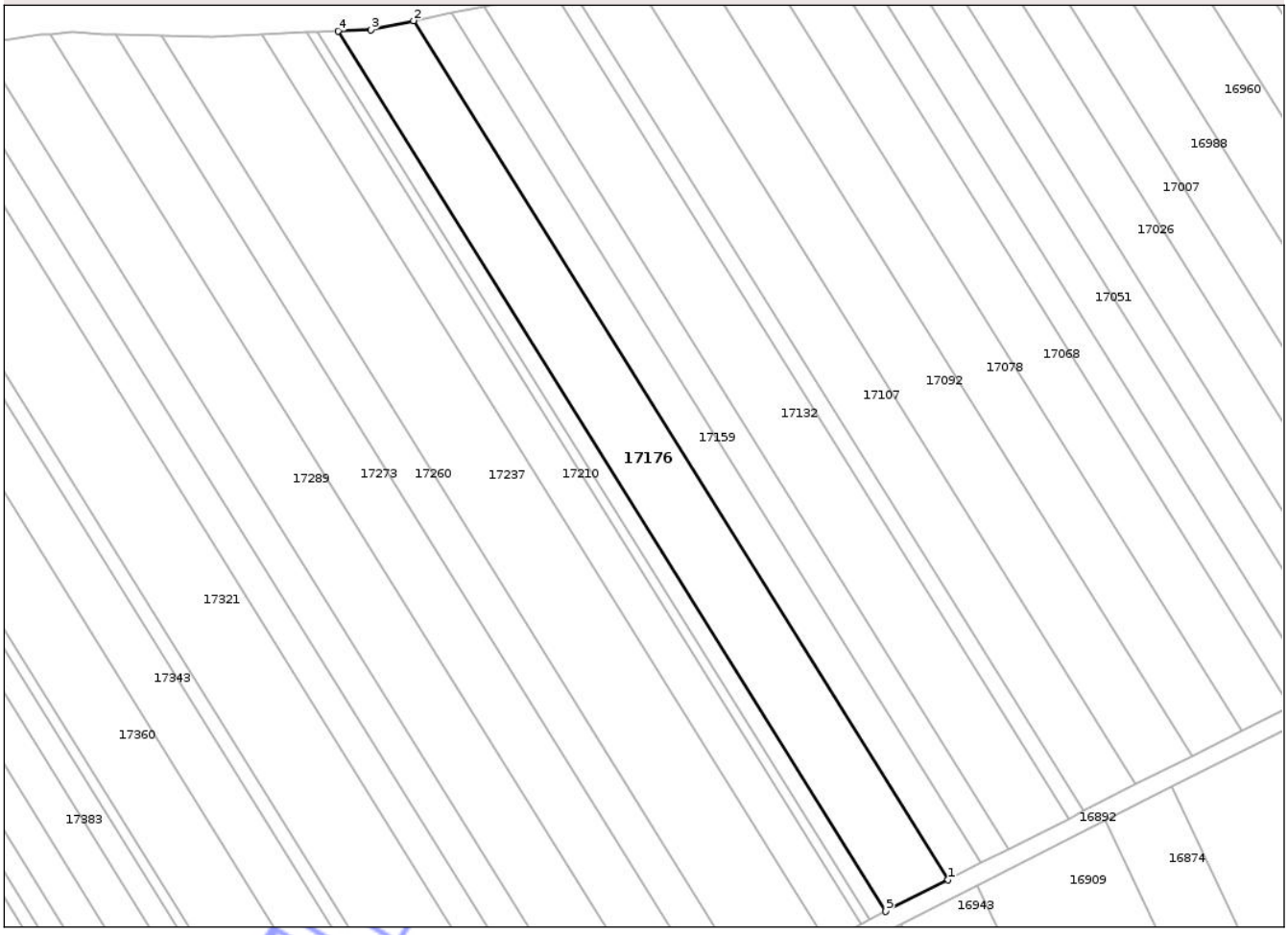

Date referitoare la teren

Crt	Categorie folosinţă	Intra vilan	Suprafaţa (mp)	Tarla	Parcelă	Nr. topo	Observaţii / Referinţe
1	arabil	NU	3.454	2	119	-	Imobilul este despărțit de canal. Diferența de suprafață se regăsește la ID 17323.

Lungime Segmente

1) Valorile lungimilor segmentelor sunt obţinute din proiecţie în plan.

Punct început	X / Y	Punct sfârşit	X / Y	Lungime segment (** (m)
1	502.331,316 283.718,121	2	502.213,718 283.907,075	222.56
2	502.213,718 283.907,075	3	502.204,271 283.905,116	9.648
3	502.204,271 283.905,116	4	502.197,062 283.904,779	7.217
4	502.197,062 283.904,779	5	502.317,569 283.711,15	228.066

Document care conține date cu caracter personal, protejat de prevederile Regulamentului (UE) nr. 679/2016 și Legii 190/2018

Punct început	X / Y	Punct sfârşit	X / Y	Lungime segment (** (m)
5	502.317,569 283.711,15	1	502.331,316 283.718,121	15.413

** Lungimile segmentelor sunt determinate în planul de proiecţie Stereo 70 şi sunt rotunjite la 1 milimetru.
*** Distanţa dintre puncte este formată din segmente cumulate ce sunt mai mici decât valoarea 1 milimetru.

Neutilizabil in circuitul civil

DATE DESPRE IMOBILUL NR. 17178

Oficiul de Cadastru şi Publicitate Imobiliară TELEORMAN
Biroul de Cadastru şi Publicitate Imobiliară Alexandria

A. Partea I. Descrierea imobilului

TEREN Extravilan

Adresa: Jud. Teleorman

Nr. Crt	Nr cadastral Nr. topografic	Suprafaţa* (mp)	Observaţii / Referinţe
A1		Din acte: 1.000 Masurata: 909	Sector cadastral:1 Teren neimprejmuit;

B. Partea II. Proprietari şi acte

Inscrieri privitoare la dreptul de proprietate şi alte drepturi reale		Referinţe
/		
Act Administrativ nr. 53-00951, din 16/04/1996 emis de CJSDPAT TELEORMAN;		
B1	Intabulare, drept de PROPRIETATE, dobandit prin Reconstituire, cota actuala 1/1, cota initiala 1/1	A1
	1) **VASILE I.G. TUDOR**	

C. Partea III. SARCINI .

Inscrieri privind dezmembramintele dreptului de proprietate, drepturi reale de garanţie şi sarcini	Referinţe
NU SUNT	

Neutilizabil în circuitul civil

Anexa Nr. 1 La Partea I

Teren

Nr cadastral	Suprafaţa (mp)*	Observaţii / Referinţe
	Din acte: 1.000 Masurata: 909	

* Suprafaţa este determinată in planul de proiecţie Stereo 70.

DETALII LINIARE IMOBIL

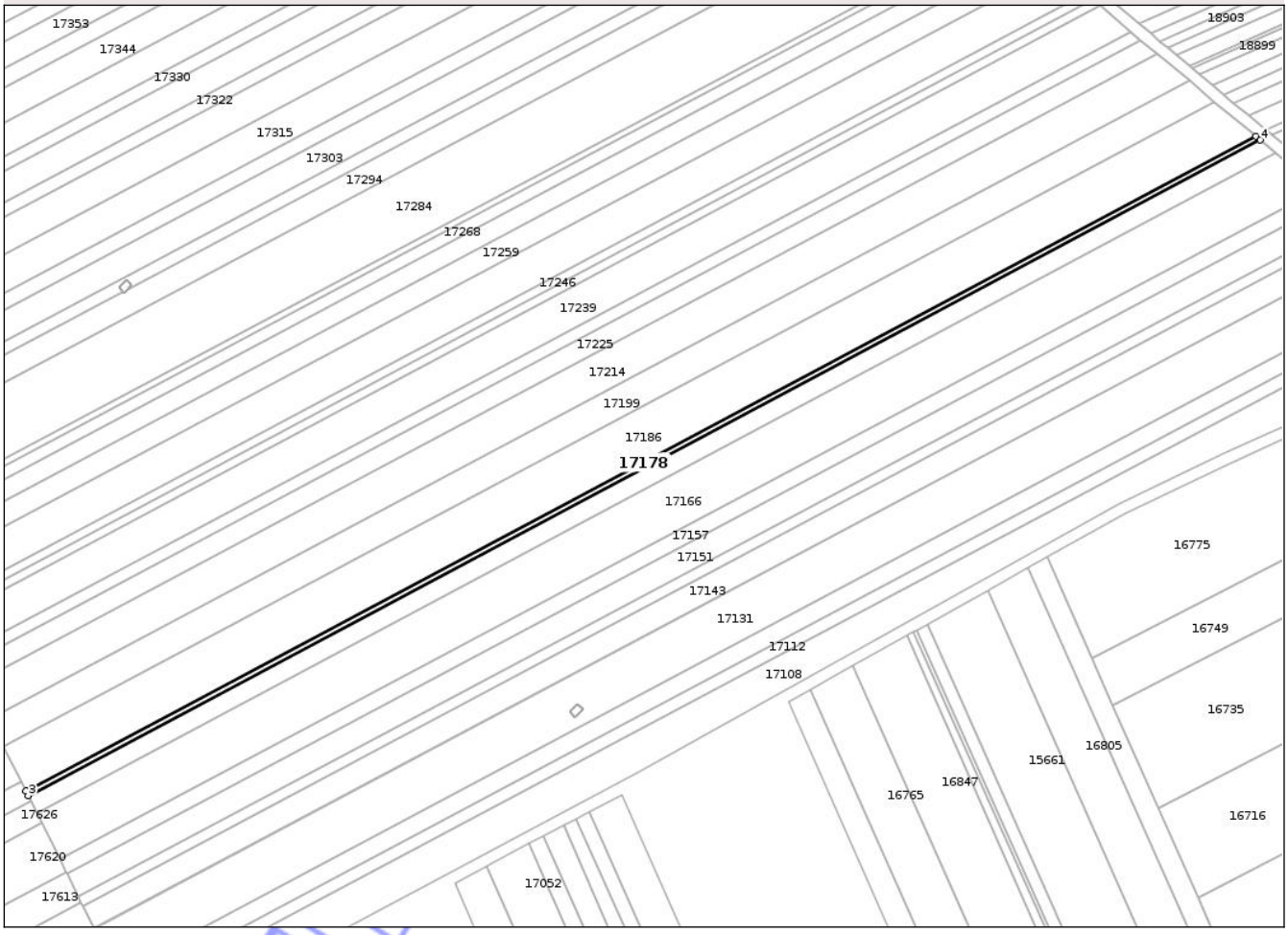

Date referitoare la teren

Crt	Categorie folosinţă	Intra vilan	Suprafaţa (mp)	Tarla	Parcelă	Nr. topo	Observaţii / Referinţe
1	arabil	NU	909	1/7	11	-	

Lungime Segmente

1) Valorile lungimilor segmentelor sunt obţinute din proiecţie în plan.

Punct început	X / Y	Punct sfârşit	X / Y	Lungime segment (** (m)
1	502.521,363 284.826,855	2	502.092,874 284.598,913	485.346
2	502.092,874 284.598,913	3	502.093,702 284.597,235	1.871
3	502.093,702 284.597,235	4	502.522,91 284.825,559	486.16
4	502.522,91 284.825,559	1	502.521,363 284.826,855	2.018

Neautentic

**** Lungimile segmentelor sunt determinate în planul de proiecţie Stereo 70 şi sunt rotunjite la 1 milimetru.**
***** Distanţa dintre puncte este formată din segmente cumulate ce sunt mai mici decât valoarea 1 milimetru.**

Neutilizabil in circuitul civil

DATE DESPRE IMOBILUL NR. 17179

Oficiul de Cadastru şi Publicitate Imobiliară TELEORMAN
Biroul de Cadastru şi Publicitate Imobiliară Alexandria

A. Partea I. Descrierea imobilului

TEREN Extravilan

Adresa: Jud. Teleorman

Nr. Crt	Nr cadastral Nr. topografic	Suprafaţa* (mp)	Observaţii / Referinţe
A1		Din acte: 2.900 Masurata: 1.140	Sector cadastral:8 Teren neimprejmuit;

B. Partea II. Proprietari şi acte

Inscrieri privitoare la dreptul de proprietate şi alte drepturi reale		Referinţe
/		
Act Administrativ nr. 53-02012, din 18/02/1998 emis de CJSDPAT TELEORMAN;		
B1	Intabulare, drept de PROPRIETATE, dobandit prin Reconstituire, cota actuala 1/1, cota initiala 1/1	A1
	1) **SANDU DUMITRA**	

C. Partea III. SARCINI .

Inscrieri privind dezmembramintele dreptului de proprietate, drepturi reale de garanţie şi sarcini	Referinţe
NU SUNT	

Neutilizabil în circuitul civil

Anexa Nr. 1 La Partea I

Teren

Nr cadastral	Suprafaţa (mp)*	Observaţii / Referinţe
	Din acte: 2.900 Masurata: 1.140	

* Suprafaţa este determinată in planul de proiecţie Stereo 70.

DETALII LINIARE IMOBIL

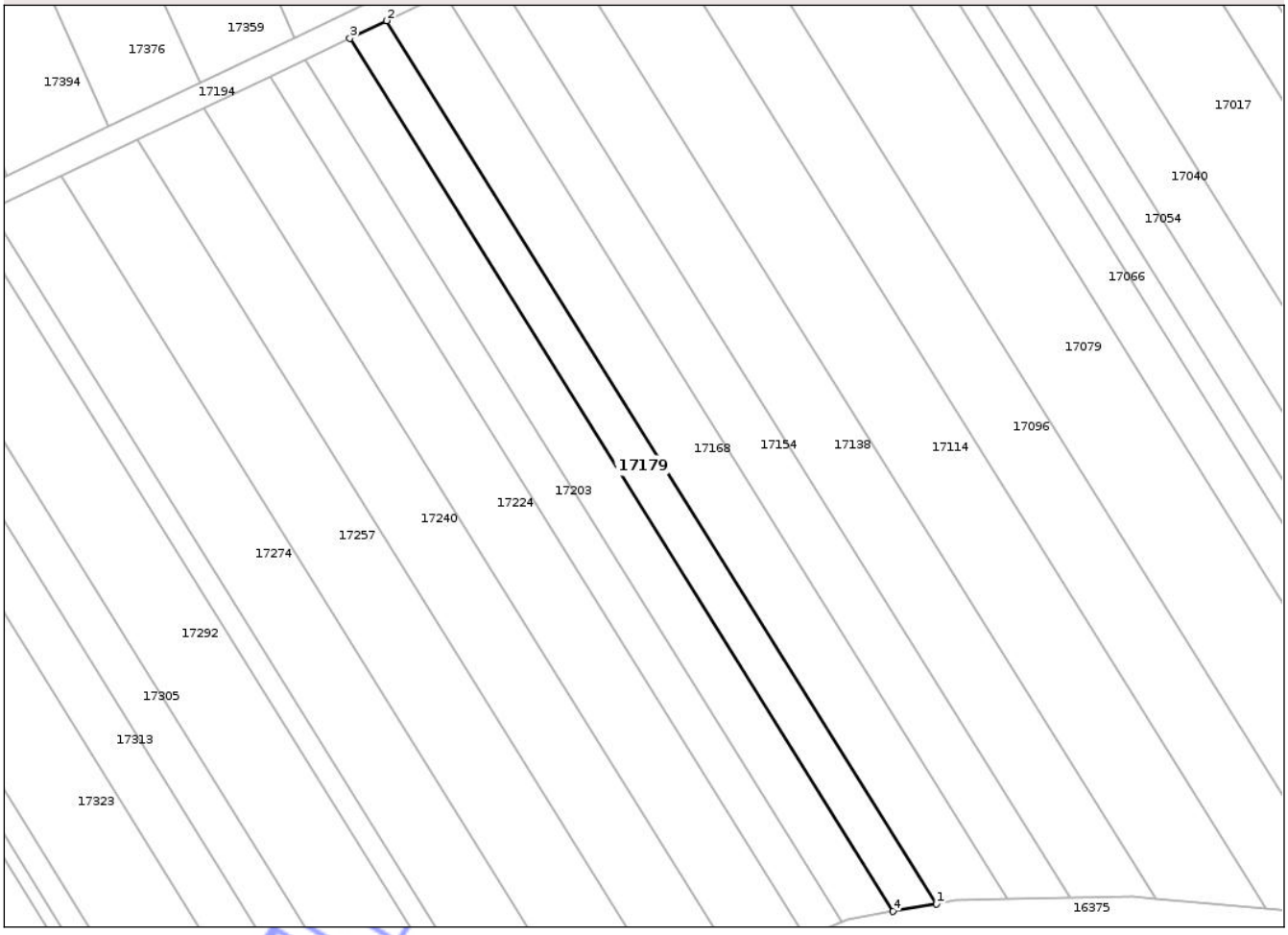

Date referitoare la teren

Crt	Categorie folosinţă	Intra vilan	Suprafaţa (mp)	Tarla	Parcelă	Nr. topo	Observaţii / Referinţe
1	arabil	NU	1.140	2	130	-	Imobilul este despărțit de canal. Diferența de suprafață se regăsește la ID 17039.

Lungime Segmente

1) Valorile lungimilor segmentelor sunt obţinute din proiecţie în plan.

Punct început	X / Y	Punct sfârşit	X / Y	Lungime segment (** (m)
1	502.312,035 283.948,176	2	502.221,473 284.093,69	171.394
2	502.221,473 284.093,69	3	502.215,404 284.090,786	6.728
3	502.215,404 284.090,786	4	502.304,935 283.946,93	169.441
4	502.304,935 283.946,93	1	502.312,035 283.948,176	7.209

Document care conține date cu caracter personal, protejat de prevederile Regulamentului (UE) nr. 679/2016 și Legii 190/2018

**** Lungimile segmentelor sunt determinate în planul de proiecţie Stereo 70 şi sunt rotunjite la 1 milimetru.**
***** Distanţa dintre puncte este formată din segmente cumulate ce sunt mai mici decât valoarea 1 milimetru.**

Neutilizabil in circuitul civil

DATE DESPRE IMOBILUL NR. 17180

Oficiul de Cadastru şi Publicitate Imobiliară TELEORMAN
Biroul de Cadastru şi Publicitate Imobiliară Alexandria

A. Partea I. Descrierea imobilului

TEREN Extravilan

Adresa: Jud. Teleorman

Nr. Crt	Nr cadastral Nr. topografic	Suprafaţa* (mp)	Observaţii / Referinţe
A1		Din acte: 4.050 Masurata: 4.018	Sector cadastral:8 Teren neimprejmuit;

B. Partea II. Proprietari şi acte

Inscrieri privitoare la dreptul de proprietate şi alte drepturi reale		Referinţe
/		
Act Notarial nr. 147, din 24/09/2014 emis de BNP BARBU MARIA;		
B1	Intabulare, drept de PROPRIETATE, cu titlu de moștenire, bun propriu, dobandit prin Succesiune, cota actuala 1/4, cota initiala 1/4	A1
	1) **OPREA IOANA**	
B2	Intabulare, drept de PROPRIETATE, cu titlu de moștenire, bun propriu, dobandit prin Succesiune, cota actuala 3/4, cota initiala 3/4	A1
	1) **BĂLTOIU FLORICICA LĂCRĂMIOARA**	

C. Partea III. SARCINI .

Inscrieri privind dezmembramintele dreptului de proprietate, drepturi reale de garanţie şi sarcini	Referinţe
NU SUNT	

Neutilizabil în circuitul civil

Anexa Nr. 1 La Partea I

Teren

Nr cadastral	Suprafaţa (mp)*	Observaţii / Referinţe
	Din acte: 4.050 Masurata: 4.018	

* Suprafaţa este determinată in planul de proiecţie Stereo 70.

DETALII LINIARE IMOBIL

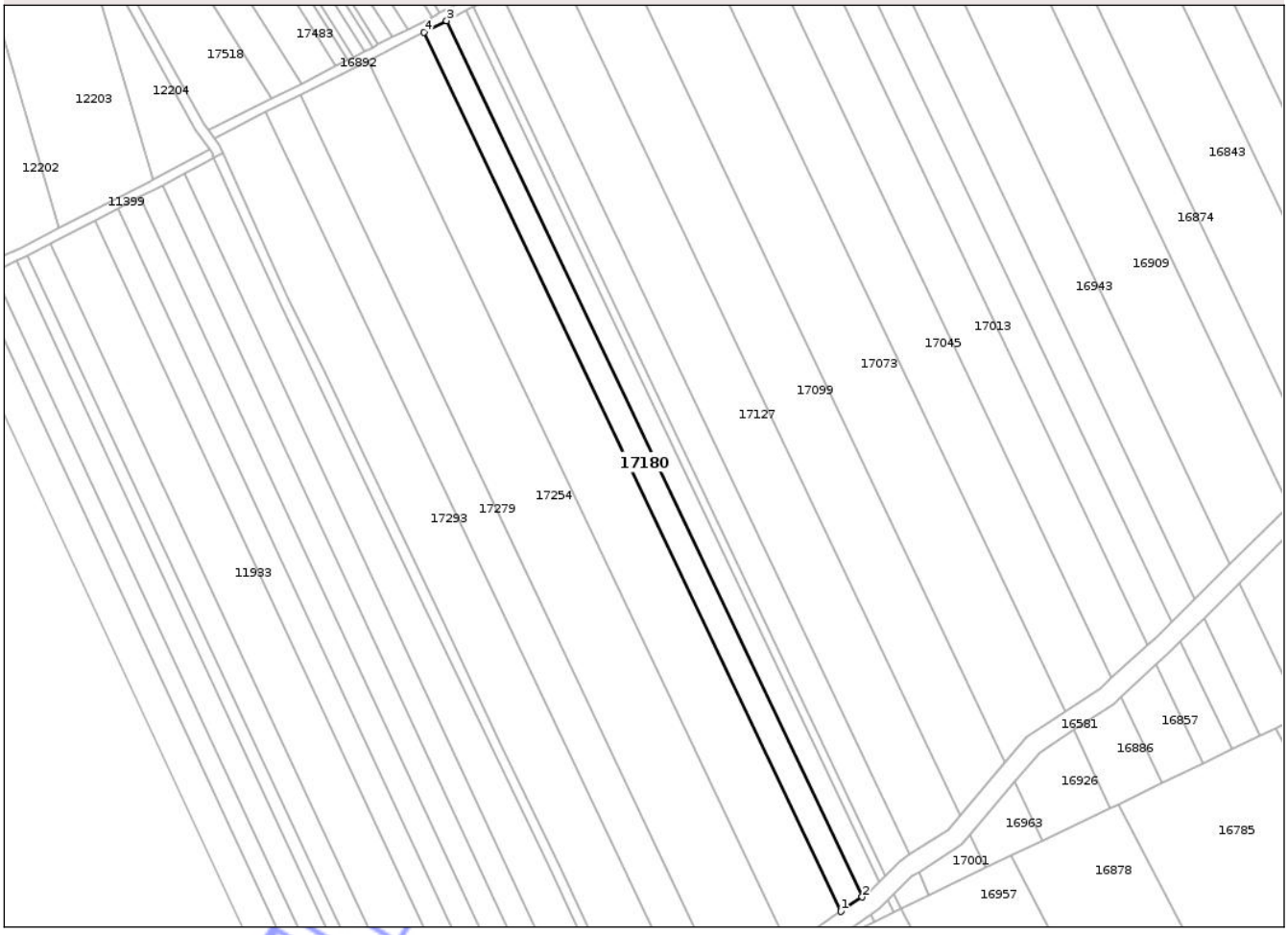

Date referitoare la teren

Crt	Categorie folosinţă	Intra vilan	Suprafaţa (mp)	Tarla	Parcelă	Nr. topo	Observaţii / Referinţe
1	arabil	NU	4.018	2/4	45	-	Imobilul este despărțit de canal. Diferența de suprafață se regăsește la ID 17061.

Lungime Segmente

1) Valorile lungimilor segmentelor sunt obţinute din proiecţie în plan.

Punct început	X / Y	Punct sfârşit	X / Y	Lungime segment (** (m)
1	502.325,761 283.270,598	2	502.334,336 283.276,429	10.37
2	502.334,336 283.276,429	3	502.166,613 283.630,105	391.43
3	502.166,613 283.630,105	4	502.157,471 283.625,468	10.251
4	502.157,471 283.625,468	1	502.325,761 283.270,598	392.752

Document care conține date cu caracter personal, protejat de prevederile Regulamentului (UE) nr. 679/2016 și Legii 190/2018

**** Lungimile segmentelor sunt determinate în planul de proiecţie Stereo 70 şi sunt rotunjite la 1 milimetru.**
***** Distanţa dintre puncte este formată din segmente cumulate ce sunt mai mici decât valoarea 1 milimetru.**

Neutilizabil in circuitul civil

DATE DESPRE IMOBILUL NR. 17181

Oficiul de Cadastru şi Publicitate Imobiliară TELEORMAN
Biroul de Cadastru şi Publicitate Imobiliară Alexandria

A. Partea I. Descrierea imobilului

TEREN Extravilan

Adresa: Jud. Teleorman

Nr. Crt	Nr cadastral Nr. topografic	Suprafaţa* (mp)	Observaţii / Referinţe
A1		4.250	Sector cadastral:8 Teren neimprejmuit;

B. Partea II. Proprietari şi acte

Inscrieri privitoare la dreptul de proprietate şi alte drepturi reale		Referinţe
/		
Act Administrativ nr. 53-01744, din 28/05/1997 emis de CJSDPAT TELEORMAN;		
B1	Intabulare, drept de PROPRIETATE, dobandit prin Reconstituire, cota actuala 1/1, cota initiala 1/1	A1
	1) **BĂLTĂREŢU MARIA**	

C. Partea III. SARCINI .

Inscrieri privind dezmembramintele dreptului de proprietate, drepturi reale de garanţie şi sarcini	Referinţe
NU SUNT	

Neutilizabil în circuitul civil

Anexa Nr. 1 La Partea I

Teren

Nr cadastral	Suprafaţa (mp)*	Observaţii / Referinţe
	4.250	

* Suprafaţa este determinată in planul de proiecţie Stereo 70.

DETALII LINIARE IMOBIL

Date referitoare la teren

Crt	Categorie folosinţă	Intra vilan	Suprafaţa (mp)	Tarla	Parcelă	Nr. topo	Observaţii / Referinţe
1	arabil	NU	4.250	2/5	49	-	

Lungime Segmente

1) Valorile lungimilor segmentelor sunt obţinute din proiecţie în plan.

Punct început	X / Y	Punct sfârşit	X / Y	Lungime segment (** (m)
1	502.170,854 284.528,676	2	502.161,687 284.523,788	10.389
2	502.161,687 284.523,788	3	502.328,163 284.149,168	409.944
3	502.328,163 284.149,168	4	502.337,513 284.153,642	10.365
4	502.337,513 284.153,642	1	502.170,854 284.528,676	410.397

**** Lungimile segmentelor sunt determinate în planul de proiecţie Stereo 70 şi sunt rotunjite la 1 milimetru.**

Document care conţine date cu caracter personal, protejat de prevederile Regulamentului (UE) nr. 679/2016 şi Legii 190/2018

***** Distanţa dintre puncte este formată din segmente cumulate ce sunt mai mici decât valoarea 1 milimetru.**

Neutilizabil in circuitul civil

DATE DESPRE IMOBILUL NR. 17183

Oficiul de Cadastru şi Publicitate Imobiliară TELEORMAN
Biroul de Cadastru şi Publicitate Imobiliară Alexandria

A. Partea I. Descrierea imobilului

TEREN Extravilan

Adresa: Jud. Teleorman

Nr. Crt	Nr cadastral Nr. topografic	Suprafaţa* (mp)	Observaţii / Referinţe
A1		Din acte: 4.900 Masurata: 851	Sector cadastral:1 Teren neimprejmuit;

B. Partea II. Proprietari şi acte

Inscrieri privitoare la dreptul de proprietate şi alte drepturi reale		Referinţe
/		
Act Notarial nr. 185, din 06/08/2007 emis de BNP TAMARA MORCOV;		
B1	Intabulare, drept de PROPRIETATE, cu titlu de moștenire, bun propriu, dobandit prin Succesiune, cota actuala 1/1, cota initiala 1/1	A1
	1) **NEGRESCU ION**	
Act Normativ nr. 171, din 13/03/2012 emis de GUVERNUL ROMÂNIEI (Decizie de expropriere nr.553/18.05.2012 emisă de CNADNR S.A);		
B2	Se notează faptul că imobilul înscris în prezenta carte funciară se suprapune parțial cu coridorul de expropriere înscris la ID-ul nr.13533 căruia i-a fost asociată cartea funciară nr.20541, pe suprafața de 11 mp	A1

C. Partea III. SARCINI .

Inscrieri privind dezmembramintele dreptului de proprietate, drepturi reale de garanţie şi sarcini	Referinţe
NU SUNT	

Neutilizabil în circuitul civil

Anexa Nr. 1 La Partea I

Teren

Nr cadastral	Suprafaţa (mp)*	Observaţii / Referinţe
	Din acte: 4.900 Masurata: 851	

* Suprafaţa este determinată in planul de proiecţie Stereo 70.

DETALII LINIARE IMOBIL

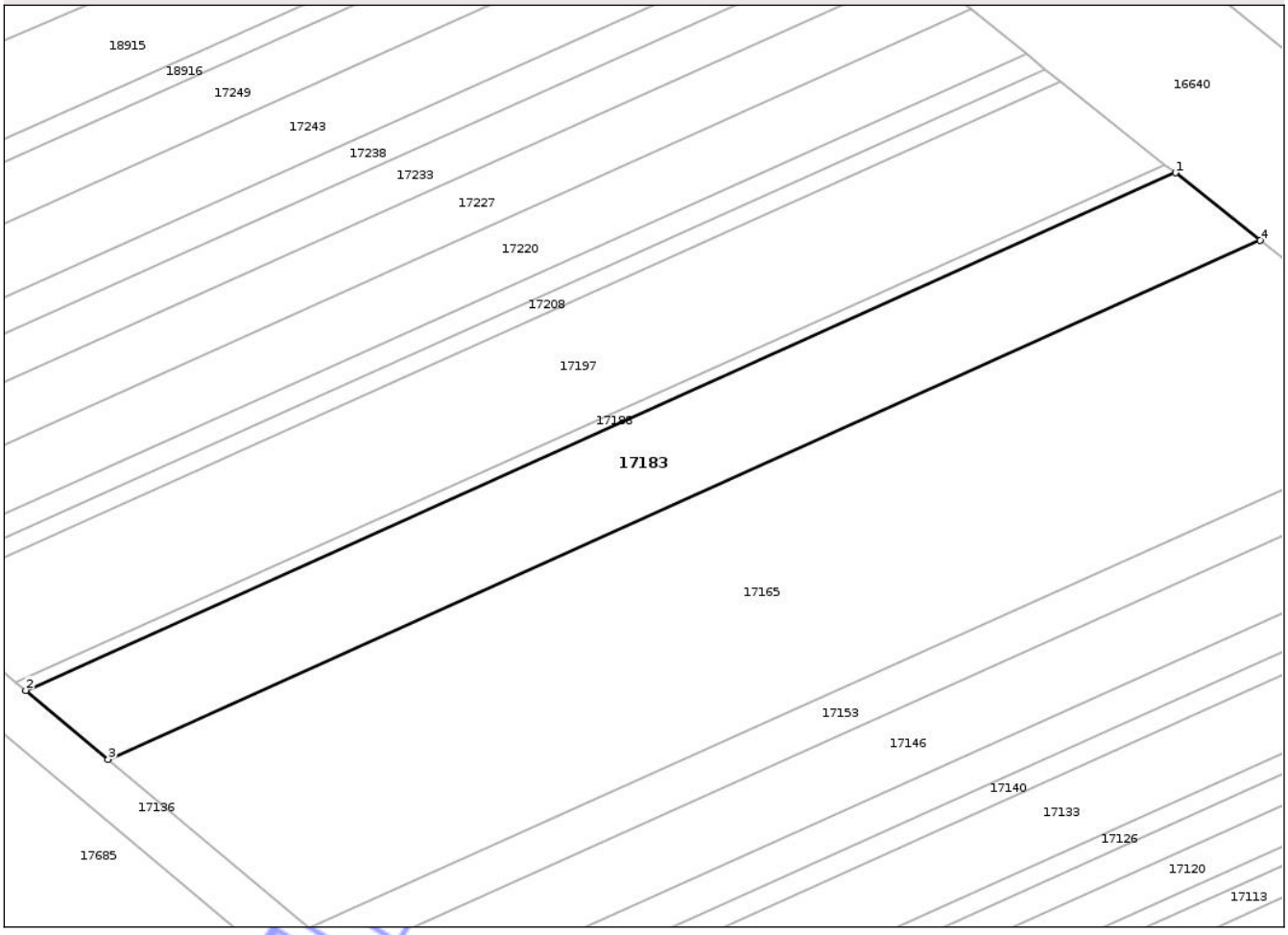

Date referitoare la teren

Crt	Categorie folosinţă	Intra vilan	Suprafaţa (mp)	Tarla	Parcelă	Nr. topo	Observaţii / Referinţe
1	arabil	NU	851	1/3	155	-	Imobilul este despărțit de canal. Diferența de suprafață se regăsește la ID 16869.

Lungime Segmente

1) Valorile lungimilor segmentelor sunt obţinute din proiecţie în plan.

Punct început	X / Y	Punct sfârşit	X / Y	Lungime segment (** (m)
1	502.079,145 285.326,268	2	501.983,101 285.283,02	105.332
2	501.983,101 285.283,02	3	501.989,975 285.277,262	8.967
3	501.989,975 285.277,262	4	502.086,237 285.320,608	105.571
4	502.086,237 285.320,608	1	502.079,145 285.326,268	9.074

Document care conține date cu caracter personal, protejat de prevederile Regulamentului (UE) nr. 679/2016 și Legii 190/2018

**** Lungimile segmentelor sunt determinate în planul de proiecţie Stereo 70 şi sunt rotunjite la 1 milimetru.**
***** Distanţa dintre puncte este formată din segmente cumulate ce sunt mai mici decât valoarea 1 milimetru.**

Neutilizabil in circuitul civil

DATE DESPRE IMOBILUL NR. 17184

Oficiul de Cadastru şi Publicitate Imobiliară TELEORMAN
Biroul de Cadastru şi Publicitate Imobiliară Alexandria

A. Partea I. Descrierea imobilului

TEREN Extravilan

Adresa: Jud. Teleorman

Nr. Crt	Nr cadastral Nr. topografic	Suprafaţa* (mp)	Observaţii / Referinţe
A1		Din acte: 1.800 Masurata: 1.700	Sector cadastral:2 Teren neimprejmuit;

B. Partea II. Proprietari şi acte

Inscrieri privitoare la dreptul de proprietate şi alte drepturi reale		Referinţe
/		
Act Administrativ nr. 53-01052, din 27/05/1996 emis de CJSDPAT TELEORMAN;		
B1	Intabulare, drept de PROPRIETATE, dobandit prin Reconstituire, cota actuala 1/1, cota initiala 1/1	A1
	1) **MOISE OPREA**	

C. Partea III. SARCINI .

Inscrieri privind dezmembramintele dreptului de proprietate, drepturi reale de garanţie şi sarcini	Referinţe
NU SUNT	

Neutilizabil în circuitul civil

Anexa Nr. 1 La Partea I

Teren

Nr cadastral	Suprafaţa (mp)*	Observaţii / Referinţe
	Din acte: 1.800 Masurata: 1.700	

* Suprafaţa este determinată in planul de proiecţie Stereo 70.

DETALII LINIARE IMOBIL

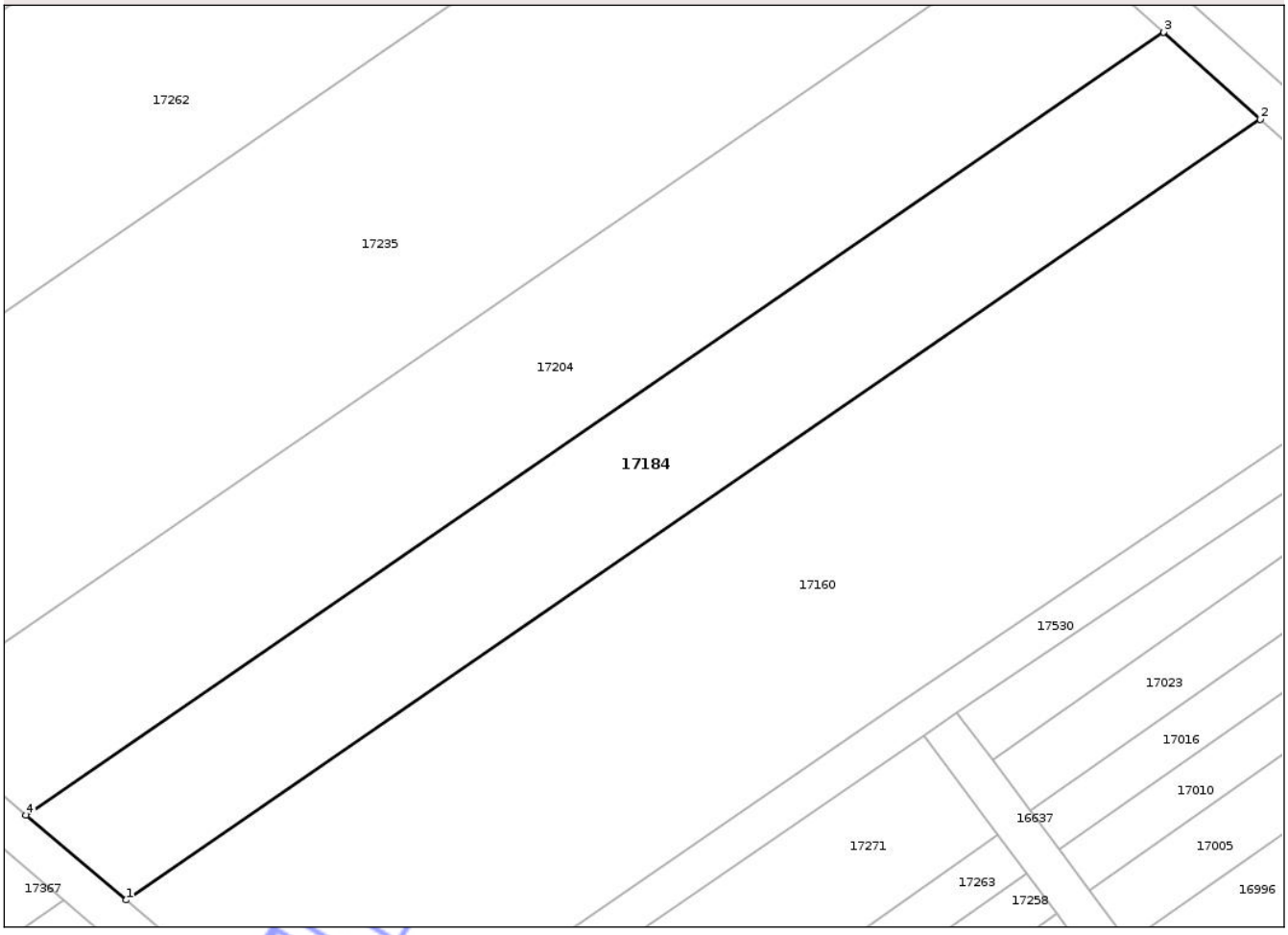

Date referitoare la teren

Crt	Categorie folosinţă	Intra vilan	Suprafaţa (mp)	Tarla	Parcelă	Nr. topo	Observaţii / Referinţe
1	arabil	NU	1.700	32	94	-	

Lungime Segmente
1) Valorile lungimilor segmentelor sunt obţinute din proiecţie în plan.

Punct început	X / Y	Punct sfârşit	X / Y	Lungime segment (** (m)
1	502.194,848 285.981,032	2	502.306,6 286.057,959	135.67
2	502.306,6 286.057,959	3	502.297,05 286.066,569	12.858
3	502.297,05 286.066,569	4	502.184,933 285.989,39	136.113
4	502.184,933 285.989,39	1	502.194,848 285.981,032	12.968

Document care conţine date cu caracter personal, protejat de prevederile Regulamentului (UE) nr. 679/2016 şi Legii 190/2018

**** Lungimile segmentelor sunt determinate în planul de proiecţie Stereo 70 şi sunt rotunjite la 1 milimetru.**
***** Distanţa dintre puncte este formată din segmente cumulate ce sunt mai mici decât valoarea 1 milimetru.**

Neutilizabil în circuitul civil

DATE DESPRE IMOBILUL NR. 17185

Oficiul de Cadastru şi Publicitate Imobiliară TELEORMAN
Biroul de Cadastru şi Publicitate Imobiliară Alexandria

A. Partea I. Descrierea imobilului

TEREN Extravilan

Adresa: Jud. Teleorman

Nr. Crt	Nr cadastral Nr. topografic	Suprafaţa* (mp)	Observaţii / Referinţe
A1		Din acte: 400 Masurata: 208	Sector cadastral:2 Teren neimprejmuit;

B. Partea II. Proprietari şi acte

Inscrieri privitoare la dreptul de proprietate şi alte drepturi reale		Referinţe
/		
Act Administrativ nr. 5302093, din 30/05/2000 emis de CJSDPAT TELEORMAN;		
B1	Intabulare, drept de PROPRIETATE, dobandit prin Reconstituire, cota actuala 1/1, cota initiala 1/1	A1
	1) **SISU ILIE**	

C. Partea III. SARCINI .

Inscrieri privind dezmembramintele dreptului de proprietate, drepturi reale de garanţie şi sarcini	Referinţe
NU SUNT	

Neutilizabil în circuitul civil

Anexa Nr. 1 La Partea I

Teren

Nr cadastral	Suprafaţa (mp)*	Observaţii / Referinţe
	Din acte: 400 Masurata: 208	

* Suprafaţa este determinată in planul de proiecţie Stereo 70.

DETALII LINIARE IMOBIL

Date referitoare la teren

Crt	Categorie folosinţă	Intra vilan	Suprafaţa (mp)	Tarla	Parcelă	Nr. topo	Observaţii / Referinţe
1	arabil	NU	208	32	37	-	Imobilul este despărțit de drum. Diferența de suprafață se regăsește la ID 16947.

Lungime Segmente
1) Valorile lungimilor segmentelor sunt obţinute din proiecţie în plan.

Punct început	X / Y	Punct sfârşit	X / Y	Lungime segment (** (m)
1	502.148,823 285.813,861	2	502.149,633 285.813,217	1.035
2	502.149,633 285.813,217	3	502.320,664 285.933,865	209.303
3	502.320,664 285.933,865	4	502.320,07 285.934,661	0.993
4	502.320,07 285.934,661	1	502.148,823 285.813,861	209.567

Document care conține date cu caracter personal, protejat de prevederile Regulamentului (UE) nr. 679/2016 și Legii 190/2018

**** Lungimile segmentelor sunt determinate în planul de proiecţie Stereo 70 şi sunt rotunjite la 1 milimetru.**
***** Distanţa dintre puncte este formată din segmente cumulate ce sunt mai mici decât valoarea 1 milimetru.**

Neutilizabil în circuitul civil

DATE DESPRE IMOBILUL NR. 17186

Oficiul de Cadastru şi Publicitate Imobiliară TELEORMAN
Biroul de Cadastru şi Publicitate Imobiliară Alexandria

A. Partea I. Descrierea imobilului

TEREN Extravilan

Adresa: Jud. Teleorman

Nr. Crt	Nr cadastral Nr. topografic	Suprafaţa* (mp)	Observaţii / Referinţe
A1		Din acte: 9.200 Masurata: 8.360	Sector cadastral:1 Teren neimprejmuit;

B. Partea II. Proprietari şi acte

Inscrieri privitoare la dreptul de proprietate şi alte drepturi reale		Referinţe
/		
Act Administrativ nr. 53-01589, din 28/03/1997 emis de CJSDPAT TELEORMAN;		
B1	Intabulare, drept de PROPRIETATE, dobandit prin Reconstituire, cota actuala 1/1, cota initiala 1/1	A1
	1) **ŞTEFAN OPREA**	

C. Partea III. SARCINI .

Inscrieri privind dezmembramintele dreptului de proprietate, drepturi reale de garanţie şi sarcini	Referinţe
NU SUNT	

Neutilizabil în circuitul civil

Anexa Nr. 1 La Partea I

Teren

Nr cadastral	Suprafaţa (mp)*	Observaţii / Referinţe
	Din acte: 9.200 Masurata: 8.360	

* Suprafaţa este determinată in planul de proiecţie Stereo 70.

DETALII LINIARE IMOBIL

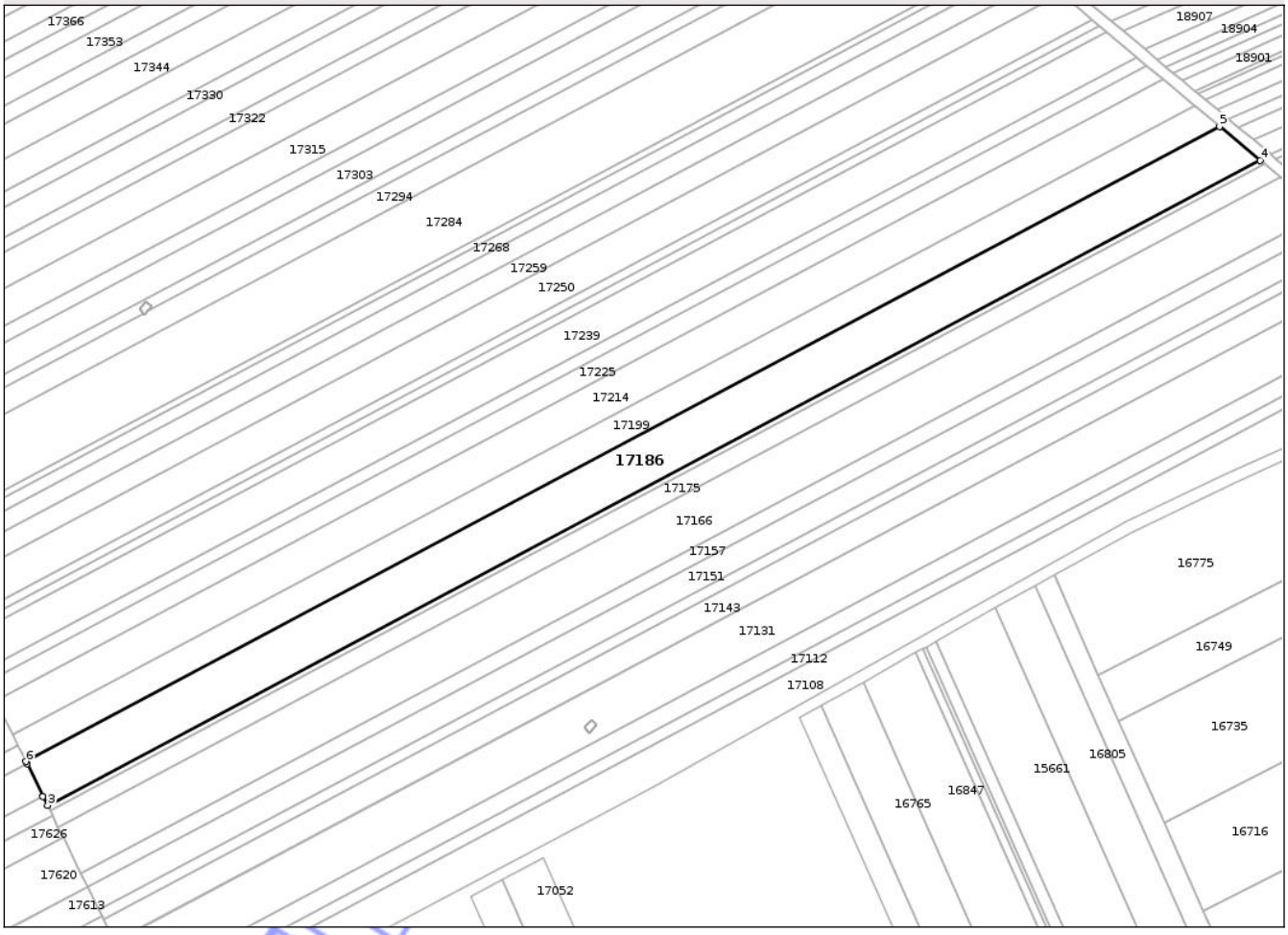

Date referitoare la teren

Crt	Categorie folosinţă	Intra vilan	Suprafaţa (mp)	Tarla	Parcelă	Nr. topo	Observaţii / Referinţe
1	arabil	NU	8.360	1/7	12	-	

Lungime Segmente

1) Valorile lungimilor segmentelor sunt obţinute din proiecţie în plan.

Punct început	X / Y	Punct sfârşit	X / Y	Lungime segment (** (m)
1	502.085,585 284.613,686	2	502.091,263 284.602,177	12.833
2	502.091,263 284.602,177	3	502.092,874 284.598,913	3.64
3	502.092,874 284.598,913	4	502.521,363 284.826,855	485.346
4	502.521,363 284.826,855	5	502.507,007 284.838,882	18.728
5	502.507,007 284.838,882	6	502.085,189 284.614,489	477.789

Document care conţine date cu caracter personal, protejat de prevederile Regulamentului (UE) nr. 679/2016 şi Legii 190/2018

Punct început	X / Y	Punct sfârşit	X / Y	Lungime segment (** (m)
6	502.085,189 284.614,489	1	502.085,585 284.613,686	0.895

** Lungimile segmentelor sunt determinate în planul de proiecţie Stereo 70 şi sunt rotunjite la 1 milimetru.
*** Distanţa dintre puncte este formată din segmente cumulate ce sunt mai mici decât valoarea 1 milimetru.

Neutilizabil in circuitul civil

DATE DESPRE IMOBILUL NR. 17188

Oficiul de Cadastru şi Publicitate Imobiliară TELEORMAN
Biroul de Cadastru şi Publicitate Imobiliară Alexandria

A. Partea I. Descrierea imobilului

TEREN Extravilan

Adresa: Jud. Teleorman

Nr. Crt	Nr cadastral Nr. topografic	Suprafaţa* (mp)	Observaţii / Referinţe
A1		Din acte: 600 Masurata: 104	Sector cadastral:1 Teren neimprejmuit;

B. Partea II. Proprietari şi acte

Inscrieri privitoare la dreptul de proprietate şi alte drepturi reale		Referinţe
/		
Act Notarial nr. 94, din 04/04/1996 emis de BNP BARBU MARIA;		
B1	Intabulare, drept de PROPRIETATE, cu titlu de moștenire, bun propriu, dobandit prin Succesiune, cota actuala 1/1, cota initiala 1/1	A1
	1) **BERBECANU COSTEL**	
Act Normativ nr. 171, din 13/03/2012 emis de GUVERNUL ROMÂNIEI (Decizie de expropriere nr.553/18.05.2012 emisă de CNADNR S.A);		
B2	Se notează faptul că imobilul înscris în prezenta carte funciară se suprapune parțial cu coridorul de expropriere înscris la ID-ul nr.13533 căruia i-a fost asociată cartea funciară nr.20541, pe suprafața de 1 mp	A1

C. Partea III. SARCINI .

Inscrieri privind dezmembramintele dreptului de proprietate, drepturi reale de garanţie şi sarcini	Referinţe
NU SUNT	

Neutilizabil în circuitul civil

Anexa Nr. 1 La Partea I

Teren

Nr cadastral	Suprafaţa (mp)*	Observaţii / Referinţe
	Din acte: 600 Masurata: 104	

* Suprafaţa este determinată in planul de proiecţie Stereo 70.

DETALII LINIARE IMOBIL

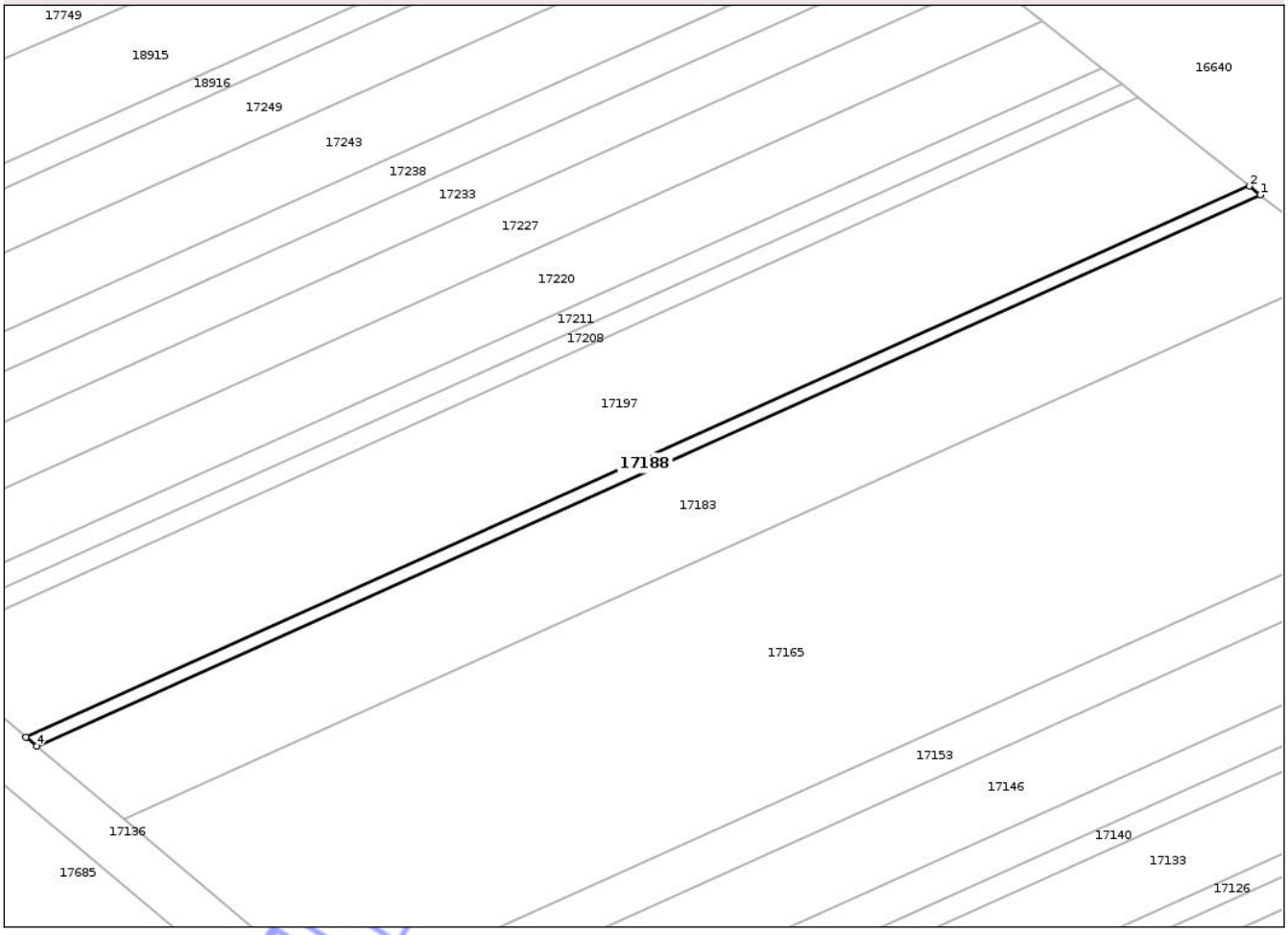

Date referitoare la teren

Crt	Categorie folosinţă	Intra vilan	Suprafaţa (mp)	Tarla	Parcelă	Nr. topo	Observaţii / Referinţe
1	arabil	NU	104	1/3	156	-	Imobilul este despărțit de canal. Diferența de suprafață se regăsește la ID 16876.

Lungime Segmente

1) Valorile lungimilor segmentelor sunt obţinute din proiecţie în plan.

Punct început	X / Y	Punct sfârşit	X / Y	Lungime segment (** (m)
1	502.079,145 285.326,268	2	502.078,275 285.326,961	1.112
2	502.078,275 285.326,961	3	501.982,259 285.283,726	105.301
3	501.982,259 285.283,726	4	501.983,101 285.283,02	1.099
4	501.983,101 285.283,02	1	502.079,145 285.326,268	105.332

Document care conține date cu caracter personal, protejat de prevederile Regulamentului (UE) nr. 679/2016 și Legii 190/2018

**** Lungimile segmentelor sunt determinate în planul de proiecţie Stereo 70 şi sunt rotunjite la 1 milimetru.**
***** Distanţa dintre puncte este formată din segmente cumulate ce sunt mai mici decât valoarea 1 milimetru.**

Neutilizabil in circuitul civil

DATE DESPRE IMOBILUL NR. 17189

Oficiul de Cadastru şi Publicitate Imobiliară TELEORMAN
Biroul de Cadastru şi Publicitate Imobiliară Alexandria

A. Partea I. Descrierea imobilului

TEREN Extravilan

Adresa: Jud. Teleorman

Nr. Crt	Nr cadastral Nr. topografic	Suprafaţa* (mp)	Observaţii / Referinţe
A1		Din acte: 3.500 Masurata: 1.357	Sector cadastral:8 Teren neimprejmuit;

B. Partea II. Proprietari şi acte

Inscrieri privitoare la dreptul de proprietate şi alte drepturi reale		Referinţe
/		
Hotarare Judecatoreasca nr. 1382, din 18/05/2000 emis de JUDECĂTORIA ROȘIORII DE VEDE-JUDEȚUL TELEORMAN (DOSAR NR. 903/2000);		
B1	Inscrierea provizorie, drept de PROPRIETATE, cu titlu de partaj, bun propriu, dobandit prin Hotarare Judecatoreasca, cota actuala 1/1, cota initiala 1/1	A1
	1) **NEAGU ANGELA**	

C. Partea III. SARCINI .

Inscrieri privind dezmembramintele dreptului de proprietate, drepturi reale de garanţie şi sarcini	Referinţe
NU SUNT	

Neutilizabil în circuitul civil

Anexa Nr. 1 La Partea I

Teren

Nr cadastral	Suprafaţa (mp)*	Observaţii / Referinţe
	Din acte: 3.500 Masurata: 1.357	

* Suprafaţa este determinată in planul de proiecţie Stereo 70.

DETALII LINIARE IMOBIL

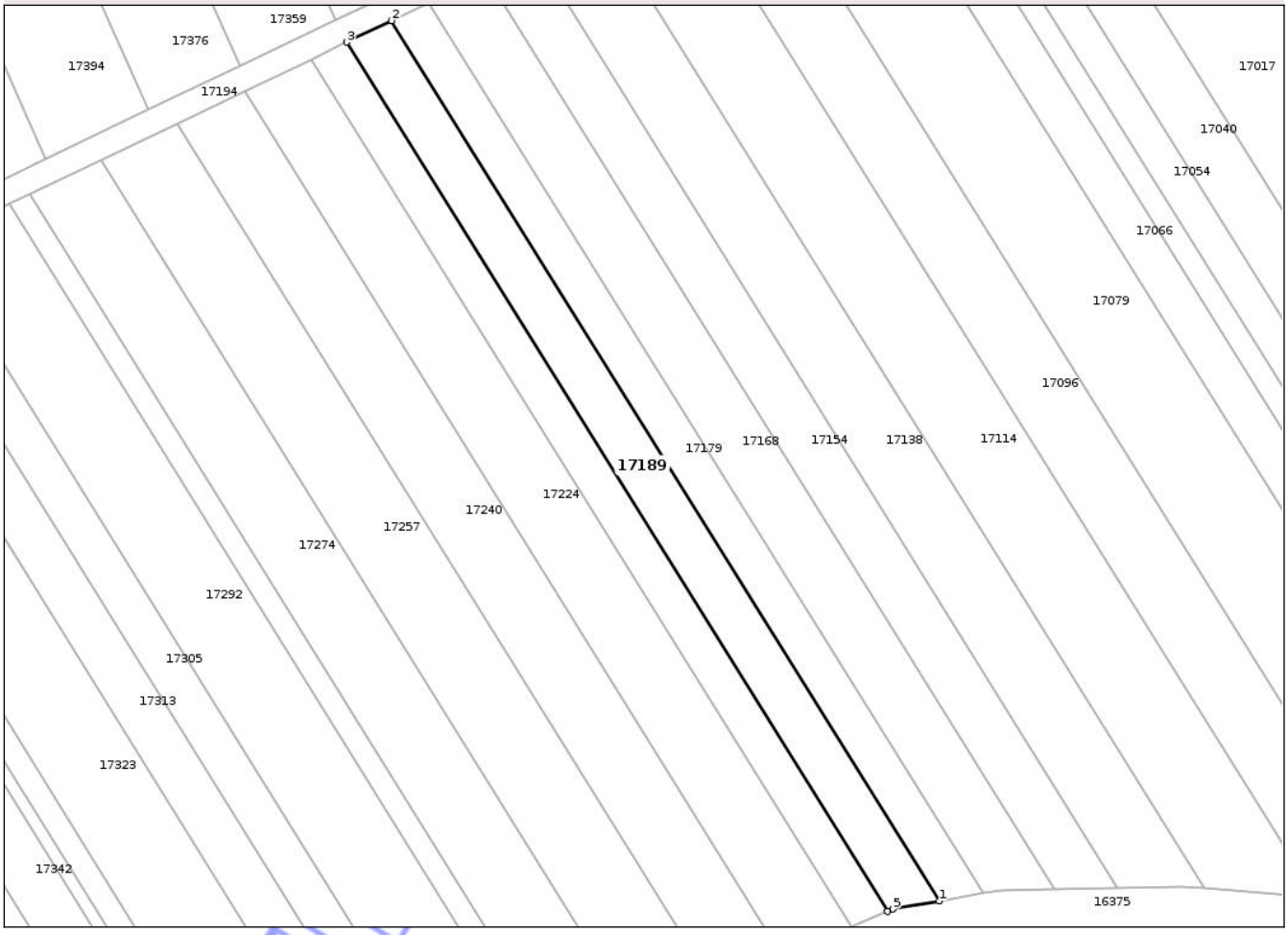

Date referitoare la teren

Crt	Categorie folosinţă	Intra vilan	Suprafaţa (mp)	Tarla	Parcelă	Nr. topo	Observaţii / Referinţe
1	arabil	NU	1.357	2	129	-	identic cu tarla 12; Imobilul este despărțit de canal. Diferența de suprafață se regăsește la ID 17051.

Lungime Segmente

1) Valorile lungimilor segmentelor sunt obţinute din proiecţie în plan.

Punct început	X / Y	Punct sfârşit	X / Y	Lungime segment (** (m)
1	502.304,935 283.946,93	2	502.215,404 284.090,786	169.441
2	502.215,404 284.090,786	3	502.208,083 284.087,284	8.115
3	502.208,083 284.087,284	4	502.296,497 283.945,22	167.33
4	502.296,497 283.945,22	5	502.297,391 283.945,605	0.973

Document care conține date cu caracter personal, protejat de prevederile Regulamentului (UE) nr. 679/2016 și Legii 190/2018

Punct început	X / Y	Punct sfârşit	X / Y	Lungime segment (** (m)
5	502.297,391 283.945,605	1	502.304,935 283.946,93	7.659

** Lungimile segmentelor sunt determinate în planul de proiecţie Stereo 70 şi sunt rotunjite la 1 milimetru.
*** Distanţa dintre puncte este formată din segmente cumulate ce sunt mai mici decât valoarea 1 milimetru.

Neutilizabil in circuitul civil

DATE DESPRE IMOBILUL NR. 17190

Oficiul de Cadastru şi Publicitate Imobiliară TELEORMAN
Biroul de Cadastru şi Publicitate Imobiliară Alexandria

A. Partea I. Descrierea imobilului

TEREN Extravilan

Adresa: Jud. Teleorman

Nr. Crt	Nr cadastral Nr. topografic	Suprafaţa* (mp)	Observaţii / Referinţe
A1		Din acte: 3.000 Masurata: 1.563	Sector cadastral:2 Teren neimprejmuit;

B. Partea II. Proprietari şi acte

Inscrieri privitoare la dreptul de proprietate şi alte drepturi reale		Referinţe
/		
Act Administrativ nr. 53-01502, din 03/03/1997 emis de CJSDPAT TELEORMAN;		
B1	Intabulare, drept de PROPRIETATE, dobandit prin Reconstituire, cota actuala 1/1, cota initiala 1/1	A1
	1) **GHEORGHE ION** 2) **GHEORGHE AURICĂ** 3) **SISU IOANA**	

C. Partea III. SARCINI .

Inscrieri privind dezmembramintele dreptului de proprietate, drepturi reale de garanţie şi sarcini	Referinţe
NU SUNT	

Neutilizabil în circuitul civil

Anexa Nr. 1 La Partea I

Teren

Nr cadastral	Suprafaţa (mp)*	Observaţii / Referinţe
	Din acte: 3.000 Masurata: 1.563	

* Suprafaţa este determinată in planul de proiecţie Stereo 70.

DETALII LINIARE IMOBIL



Date referitoare la teren

Crt	Categorie folosinţă	Intra vilan	Suprafaţa (mp)	Tarla	Parcelă	Nr. topo	Observaţii / Referinţe
1	arabil	NU	1.563	32	38	-	Imobilul este despărţit de drum. Diferența de suprafață se regăsește la ID 16951.

Lungime Segmente

1) Valorile lungimilor segmentelor sunt obţinute din proiecţie în plan.

Punct început	X / Y	Punct sfârşit	X / Y	Lungime segment (** (m)
1	502.142,764 285.818,674	2	502.148,823 285.813,861	7.738
2	502.148,823 285.813,861	3	502.320,07 285.934,661	209.567
3	502.320,07 285.934,661	4	502.315,631 285.940,616	7.427
4	502.315,631 285.940,616	1	502.142,764 285.818,674	211.549

Document care conține date cu caracter personal, protejat de prevederile Regulamentului (UE) nr. 679/2016 și Legii 190/2018

**** Lungimile segmentelor sunt determinate în planul de proiecţie Stereo 70 şi sunt rotunjite la 1 milimetru.**
***** Distanţa dintre puncte este formată din segmente cumulate ce sunt mai mici decât valoarea 1 milimetru.**

Neutilizabil in circuitul civil

DATE DESPRE IMOBILUL NR. 17191

Oficiul de Cadastru şi Publicitate Imobiliară TELEORMAN
Biroul de Cadastru şi Publicitate Imobiliară Alexandria

A. Partea I. Descrierea imobilului

TEREN Extravilan

Adresa: Jud. Teleorman

Nr. Crt	Nr cadastral Nr. topografic	Suprafaţa* (mp)	Observaţii / Referinţe
A1		Din acte: 1.700 Masurata: 892	Sector cadastral:8 Teren neimprejmuit;

B. Partea II. Proprietari şi acte

Inscrieri privitoare la dreptul de proprietate şi alte drepturi reale		Referinţe
/		
Act Notarial nr. 5582, din 11/11/2004 emis de BNP MARIA BARBU;		
B1	Intabulare, drept de PROPRIETATE, cu titlu de partaj, bun propriu, dobandit prin Iesire Din Indiviziune, cota actuala 1/1, cota initiala 1/1	A1
	1) **MIC CHIRCA ALEXANDRA**	

C. Partea III. SARCINI .

Inscrieri privind dezmembramintele dreptului de proprietate, drepturi reale de garanţie şi sarcini	Referinţe
NU SUNT	

Neutilizabil în circuitul civil

Anexa Nr. 1 La Partea I

Teren

Nr cadastral	Suprafaţa (mp)*	Observaţii / Referinţe
	Din acte: 1.700 Masurata: 892	

* Suprafaţa este determinată in planul de proiecţie Stereo 70.

DETALII LINIARE IMOBIL

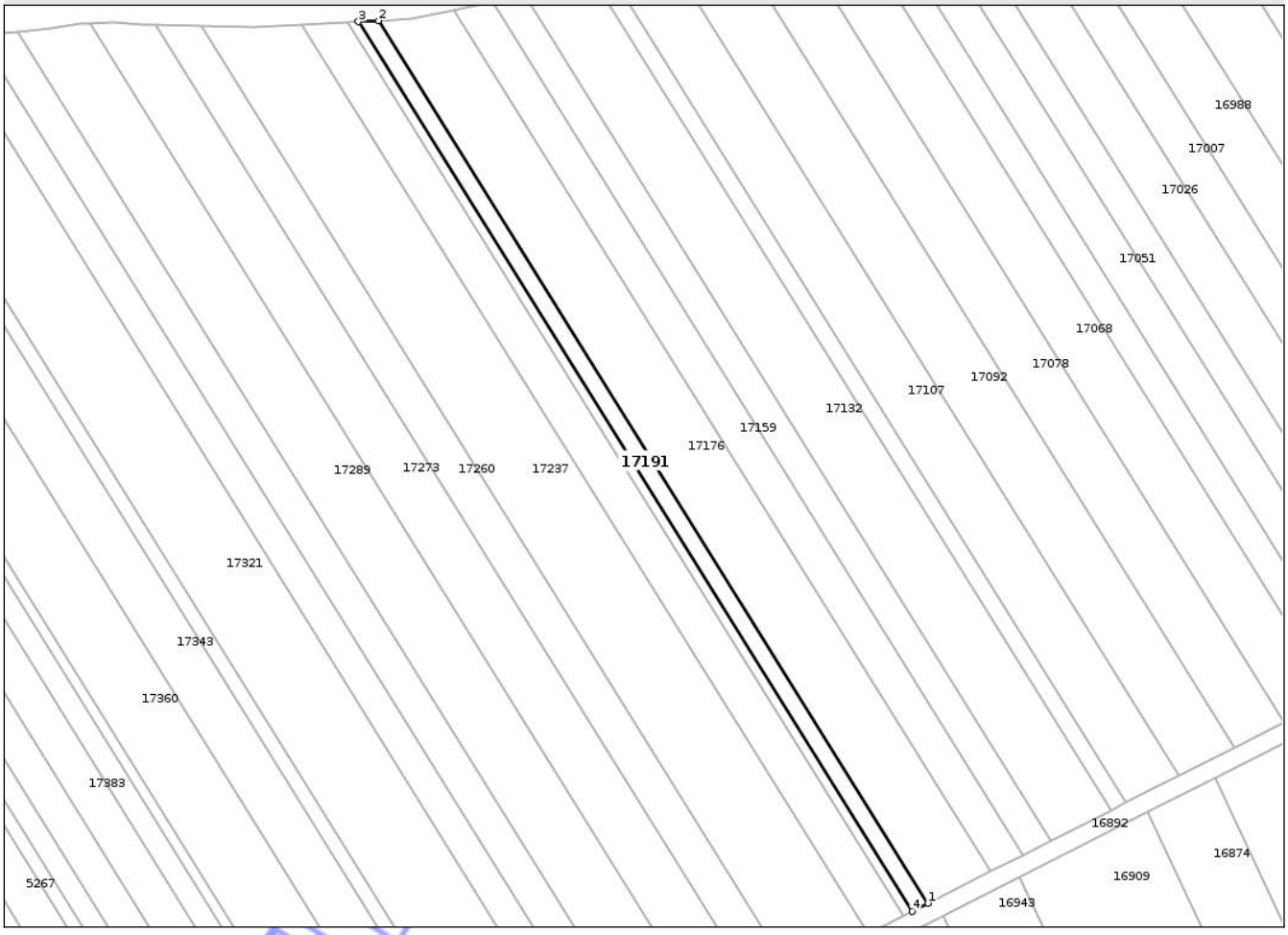

Date referitoare la teren

Crt	Categorie folosinţă	Intra vilan	Suprafaţa (mp)	Tarla	Parcelă	Nr. topo	Observaţii / Referinţe
1	arabil	NU	892	2	118	-	Imobilul este despărţit de canal. Diferența de suprafață se regăsește la ID 17332.

Lungime Segmente

1) Valorile lungimilor segmentelor sunt obţinute din proiecţie în plan.

Punct început	X / Y	Punct sfârşit	X / Y	Lungime segment (** (m)
1	502.317,569 283.711,15	2	502.197,062 283.904,779	228.066
2	502.197,062 283.904,779	3	502.192,602 283.904,57	4.465
3	502.192,602 283.904,57	4	502.314,081 283.709,38	229.905
4	502.314,081 283.709,38	1	502.317,569 283.711,15	3.911

Document care conține date cu caracter personal, protejat de prevederile Regulamentului (UE) nr. 679/2016 și Legii 190/2018

**** Lungimile segmentelor sunt determinate în planul de proiecţie Stereo 70 şi sunt rotunjite la 1 milimetru.**
***** Distanţa dintre puncte este formată din segmente cumulate ce sunt mai mici decât valoarea 1 milimetru.**

Neutilizabil în circuitul civil

DATE DESPRE IMOBILUL NR. 17192

Oficiul de Cadastru şi Publicitate Imobiliară TELEORMAN
Biroul de Cadastru şi Publicitate Imobiliară Alexandria

A. Partea I. Descrierea imobilului

TEREN Extravilan

Adresa: Jud. Teleorman

Nr. Crt	Nr cadastral Nr. topografic	Suprafaţa* (mp)	Observaţii / Referinţe
A1		2.900	Sector cadastral:8 Teren neimprejmuit;

B. Partea II. Proprietari şi acte

Inscrieri privitoare la dreptul de proprietate şi alte drepturi reale		Referinţe
/		
Act Administrativ nr. 53-00981, din 13/05/1996 emis de CJSDPAT TELEORMAN;		
B1	Intabulare, drept de PROPRIETATE, dobandit prin Reconstituire, cota actuala 1/1, cota initiala 1/1	A1
	1) **BĂLTĂREŢU RADA**	

C. Partea III. SARCINI .

Inscrieri privind dezmembramintele dreptului de proprietate, drepturi reale de garanţie şi sarcini	Referinţe
NU SUNT	

Neutilizabil în circuitul civil

Anexa Nr. 1 La Partea I

Teren

Nr cadastral	Suprafaţa (mp)*	Observaţii / Referinţe
	2.900	

* Suprafaţa este determinată in planul de proiecţie Stereo 70.

DETALII LINIARE IMOBIL

Date referitoare la teren

Crt	Categorie folosinţă	Intra vilan	Suprafaţa (mp)	Tarla	Parcelă	Nr. topo	Observaţii / Referinţe
1	arabil	NU	2.900	2/5	48	-	

Lungime Segmente

1) Valorile lungimilor segmentelor sunt obţinute din proiecţie în plan.

Punct început	X / Y	Punct sfârşit	X / Y	Lungime segment (** (m)
1	502.321,776 284.146,112	2	502.328,163 284.149,168	7.08
2	502.328,163 284.149,168	3	502.161,687 284.523,788	409.944
3	502.161,687 284.523,788	4	502.155,426 284.520,45	7.095
4	502.155,426 284.520,45	1	502.321,776 284.146,112	409.636

**** Lungimile segmentelor sunt determinate în planul de proiecţie Stereo 70 şi sunt rotunjite la 1 milimetru.**

Document care conţine date cu caracter personal, protejat de prevederile Regulamentului (UE) nr. 679/2016 şi Legii 190/2018

***** Distanţa dintre puncte este formată din segmente cumulate ce sunt mai mici decât valoarea 1 milimetru.**

Neutilizabil in circuitul civil

DATE DESPRE IMOBILUL NR. 17193

Oficiul de Cadastru şi Publicitate Imobiliară TELEORMAN
Biroul de Cadastru şi Publicitate Imobiliară Alexandria

A. Partea I. Descrierea imobilului

TEREN Extravilan

Adresa: Jud. Teleorman

Nr. Crt	Nr cadastral Nr. topografic	Suprafaţa* (mp)	Observaţii / Referinţe
A1		Din acte: 1.100 Masurata: 1.039	Sector cadastral:2 Teren neimprejmuit;

B. Partea II. Proprietari şi acte

Inscrieri privitoare la dreptul de proprietate şi alte drepturi reale		Referinţe
/		
Act Administrativ nr. 5301284, din 13/09/1996 emis de CJSDPAT TELEORMAN;		
B1	Intabulare, drept de PROPRIETATE, dobandit prin Reconstituire, cota actuala 1/1, cota initiala 1/1	A1
	1) **MIRCESCU A. IOANA**	

C. Partea III. SARCINI .

Inscrieri privind dezmembramintele dreptului de proprietate, drepturi reale de garanţie şi sarcini	Referinţe
NU SUNT	

Neutilizabil în circuitul civil

Anexa Nr. 1 La Partea I

Teren

Nr cadastral	Suprafaţa (mp)*	Observaţii / Referinţe
	Din acte: 1.100 Masurata: 1.039	

* Suprafaţa este determinată in planul de proiecţie Stereo 70.

DETALII LINIARE IMOBIL

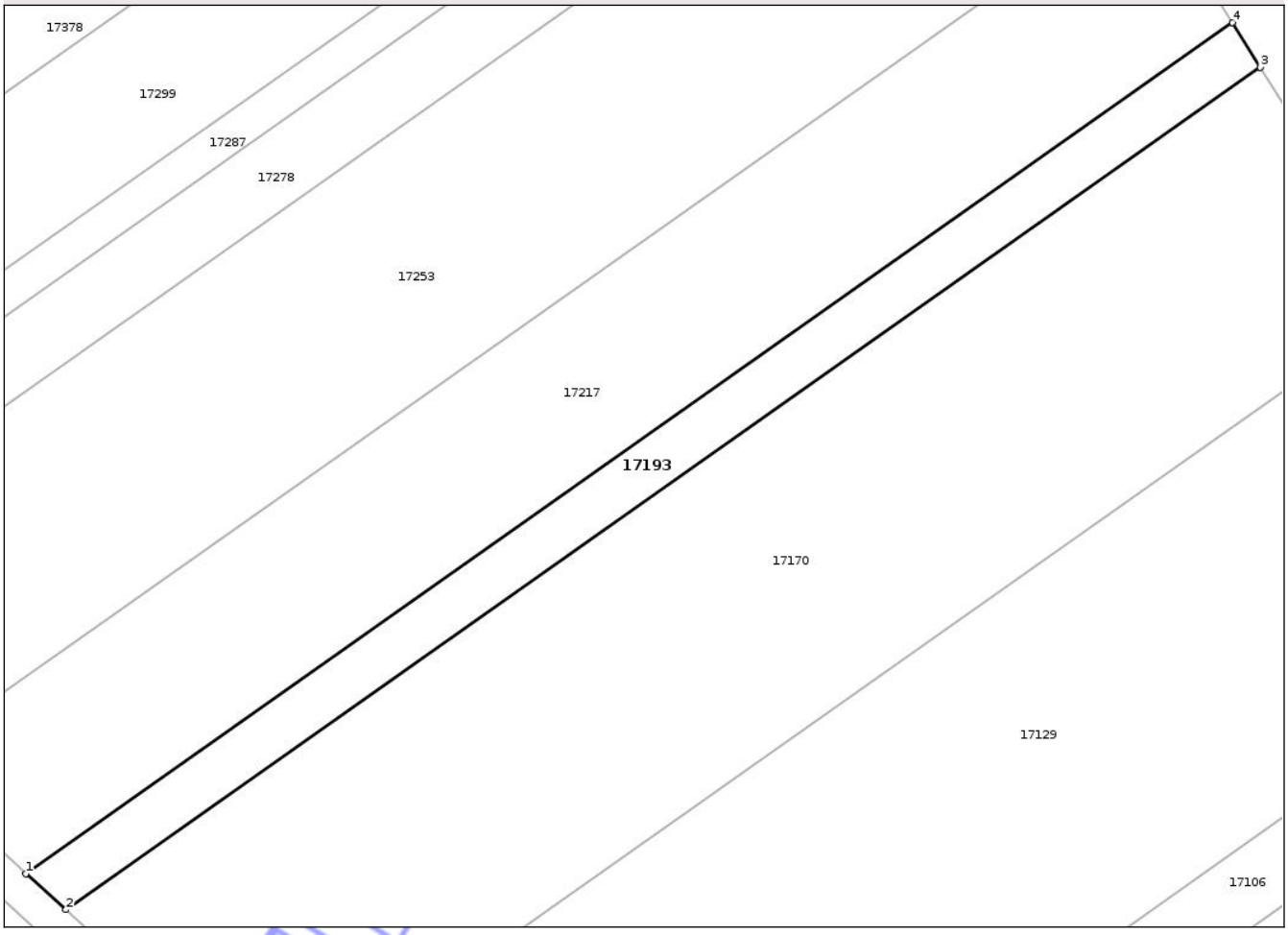

Date referitoare la teren

Crt	Categorie folosinţă	Intra vilan	Suprafaţa (mp)	Tarla	Parcelă	Nr. topo	Observaţii / Referinţe
1	arabil	NU	1.039	32	62	-	

Lungime Segmente
1) Valorile lungimilor segmentelor sunt obţinute din proiecţie în plan.

Punct început	X / Y	Punct sfârşit	X / Y	Lungime segment (** (m)
1	502.137,22 286.216,064	2	502.141,87 286.211,872	6.261
2	502.141,87 286.211,872	3	502.280,163 286.309,426	169.239
3	502.280,163 286.309,426	4	502.276,929 286.314,617	6.116
4	502.276,929 286.314,617	1	502.137,22 286.216,064	170.972

Document care conţine date cu caracter personal, protejat de prevederile Regulamentului (UE) nr. 679/2016 şi Legii 190/2018

**** Lungimile segmentelor sunt determinate în planul de proiecţie Stereo 70 şi sunt rotunjite la 1 milimetru.**
***** Distanţa dintre puncte este formată din segmente cumulate ce sunt mai mici decât valoarea 1 milimetru.**

Neutilizabil in circuitul civil

DATE DESPRE IMOBILUL NR. 17194

Oficiul de Cadastru şi Publicitate Imobiliară TELEORMAN
Biroul de Cadastru şi Publicitate Imobiliară Alexandria

A. Partea I. Descrierea imobilului

TEREN Extravilan

Adresa: Jud. Teleorman

Nr. Crt	Nr cadastral Nr. topografic	Suprafaţa* (mp)	Observaţii / Referinţe
A1		3.274	Sector cadastral:8 Teren neimprejmuit;

B. Partea II. Proprietari şi acte

Inscrieri privitoare la dreptul de proprietate şi alte drepturi reale		Referinţe
/		
Act Administrativ nr. 9558, din 15/12/2025 emis de PRIMĂRIA COMUNEI PERETU;		
B1	Inscrierea posesiei, drept de PROPRIETATE, dobandit prin Lege, cota actuala 1/1, cota initiala 1/1	A1
	1) **NEIDENTIFICAT NEIDENTIFICAT**	
Act Normativ nr. 7, din 13/03/1996 emis de PARLAMENTUL ROMÂNIEI (.art.13);		
B2	Se notează mențiunea proprietar neidentificat	A1

C. Partea III. SARCINI .

Inscrieri privind dezmembramintele dreptului de proprietate, drepturi reale de garanţie şi sarcini	Referinţe
NU SUNT	

Neutilizabil în circuitul civil

Anexa Nr. 1 La Partea I

Teren

Nr cadastral	Suprafaţa (mp)*	Observaţii / Referinţe
	3.274	

* Suprafaţa este determinată in planul de proiecţie Stereo 70.

DETALII LINIARE IMOBIL



Date referitoare la teren

Crt	Categorie folosinţă	Intra vilan	Suprafaţa (mp)	Tarla	Parcelă	Nr. topo	Observaţii / Referinţe
1	drum	NU	3.274	-	3	-	Imobil traversat de limita UAT Peretu şi UAT Troianul

Lungime Segmente

1) Valorile lungimilor segmentelor sunt obţinute din proiecţie în plan.

Punct început	X / Y	Punct sfârşit	X / Y	Lungime segment
1	501.883,703 283.936,522	2	501.885,273 283.932,84	4.003
4	501.899,416 283.939,607	5	501.913,627 283.946,406	15.754
7	501.920,858 283.949,865	8	501.925,405 283.952,04	5.04
10	501.930,78 283.954,612	11	501.936,777 283.957,482	6.648
13	501.953,097 283.965,289	14	501.956,186 283.966,767	3.424

Punct început	X / Y	Punct sfârşit	X / Y	Lungime segment
2	501.885,273 283.932,84	3	501.891,965 283.936,041	7.418
5	501.913,627 283.946,406	6	501.918,378 283.948,679	5.267
8	501.925,405 283.952,04	9	501.928,712 283.953,623	3.666
11	501.936,777 283.957,482	12	501.942,984 283.960,451	6.881
14	501.956,186 283.966,767	15	501.964,014 283.970,512	8.678

Punct început	X / Y	Punct sfârşit	X / Y	Lungime segment
3	501.891,965 283.936,041	4	501.899,416 283.939,607	8.26
6	501.918,378 283.948,679	7	501.920,858 283.949,865	2.749
9	501.928,712 283.953,623	10	501.930,78 283.954,612	2.292
12	501.942,984 283.960,451	13	501.953,097 283.965,289	11.211
15	501.964,014 283.970,512	16	501.966,693 283.971,794	2.97

Document care conţine date cu caracter personal, protejat de prevederile Regulamentului (UE) nr. 679/2016 şi Legii 190/2018

Punct început	X / Y	Punct sfârşit	X / Y	Lungime segment
16	501.966,693 283.971,794	17	501.971,025 283.973,867	4.802
19	501.985,689 283.980,883	20	501.990,236 283.983,058	5.04
22	502.006,788 283.990,977	23	502.016,536 283.995,641	10.806
25	502.036,866 284.005,367	26	502.042,878 284.008,244	6.665
28	502.062,97 284.017,856	29	502.073,926 284.023,099	12.146
31	502.098,757 284.034,979	32	502.106,659 284.038,759	8.76
34	502.112,068 284.041,347	35	502.126,003 284.048,014	15.448
37	502.139,524 284.054,483	38	502.152,84 284.060,854	14.762
40	502.167,832 284.068,027	41	502.180,333 284.074,008	13.858
43	502.202,236 284.084,487	44	502.208,083 284.087,284	6.482
46	502.221,473 284.093,69	47	502.230,91 284.098,205	10.461
49	502.249,731 284.107,21	50	502.263,035 284.113,575	14.748
52	502.289,191 284.126,089	53	502.295,501 284.129,108	6.995
55	502.304,222 284.133,28	56	502.312,694 284.137,334	9.392
58	502.335,887 284.148,43	59	502.343,914 284.152,27	8.898
61	502.353,004 284.156,619	62	502.355,33 284.157,732	2.579
64	502.377,134 284.168,164	65	502.390,687 284.174,648	15.024
67	502.405,303 284.181,641	68	502.407,21 284.182,553	2.114
70	502.425,375 284.191,244	71	502.437,324 284.196,961	13.246
73	502.462,219 284.208,872	74	502.478,633 284.216,725	18.196
76	502.500,643 284.227,255	77	502.515,183 284.234,212	16.119
79	502.545,628 284.248,777	80	502.554,001 284.252,783	9.282
82	502.569,486 284.260,192	83	502.577,023 284.263,798	8.355
85	502.601,04 284.275,289	86	502.610,514 284.279,821	10.502
88	502.623,693 284.286,126	89	502.623,502 284.286,556	0.471
91	502.615,307 284.286,549	92	502.600,893 284.279,653	15.979
94	502.575,41 284.267,461	95	502.574,346 284.266,951	1.18
97	502.552,595 284.256,545	98	502.537,194 284.249,176	17.073
100	502.521,086 284.241,47	101	502.515,284 284.238,694	6.432
103	502.501,078 284.231,897	104	502.489,429 284.226,324	12.913
106	502.469,53 284.216,804	107	502.458,044 284.211,308	12.733
109	502.448,932 284.206,948	110	502.441,984 284.203,625	7.702
112	502.421,756 284.193,947	113	502.410,426 284.188,526	12.56

Punct început	X / Y	Punct sfârşit	X / Y	Lungime segment
17	501.971,025 283.973,867	18	501.978,045 283.977,226	7.782
20	501.990,236 283.983,058	21	501.992,303 283.984,047	2.291
23	502.016,536 283.995,641	24	502.019,441 283.997,031	3.22
26	502.042,878 284.008,244	27	502.049,923 284.011,615	7.81
29	502.073,926 284.023,099	30	502.081,564 284.026,753	8.467
32	502.106,659 284.038,759	33	502.108,531 284.039,655	2.075
35	502.126,003 284.048,014	36	502.133,282 284.051,496	8.069
38	502.152,84 284.060,854	39	502.156,171 284.062,447	3.692
41	502.180,333 284.074,008	42	502.191,385 284.079,295	12.251
44	502.208,083 284.087,284	45	502.215,404 284.090,786	8.115
47	502.230,91 284.098,205	48	502.238,866 284.102,012	8.82
50	502.263,035 284.113,575	51	502.273,994 284.118,818	12.149
53	502.295,501 284.129,108	54	502.298,882 284.130,725	3.748
56	502.312,694 284.137,334	57	502.328,923 284.145,098	17.991
59	502.343,914 284.152,27	60	502.347,295 284.153,888	3.748
62	502.355,33 284.157,732	63	502.362,312 284.161,073	7.74
65	502.390,687 284.174,648	66	502.398,524 284.178,398	8.688
68	502.407,21 284.182,553	69	502.416,891 284.187,185	10.732
71	502.437,324 284.196,961	72	502.454,767 284.205,307	19.337
74	502.478,633 284.216,725	75	502.485,677 284.220,095	7.809
77	502.515,183 284.234,212	78	502.532,755 284.242,619	19.48
80	502.554,001 284.252,783	81	502.564,75 284.257,926	11.916
83	502.577,023 284.263,798	84	502.594,213 284.272,022	19.056
86	502.610,514 284.279,821	87	502.620,25 284.284,479	10.793
89	502.623,502 284.286,556	90	502.622,068 284.289,783	3.531
92	502.600,893 284.279,653	93	502.579,24 284.269,293	24.004
95	502.574,346 284.266,951	96	502.571,791 284.265,729	2.832
98	502.537,194 284.249,176	99	502.529,456 284.245,474	8.578
101	502.515,284 284.238,694	102	502.505,817 284.234,165	10.495
104	502.489,429 284.226,324	105	502.480,352 284.221,981	10.062
107	502.458,044 284.211,308	108	502.453,489 284.209,129	5.049
110	502.441,984 284.203,625	111	502.436,769 284.201,129	5.782
113	502.410,426 284.188,526	114	502.396,242 284.181,74	15.724

Punct început	X / Y	Punct sfârşit	X / Y	Lungime segment
18	501.978,045 283.977,226	19	501.985,689 283.980,883	8.474
21	501.992,303 283.984,047	22	502.006,788 283.990,977	16.057
24	502.019,441 283.997,031	25	502.036,866 284.005,367	19.316
27	502.049,923 284.011,615	28	502.062,97 284.017,856	14.463
30	502.081,564 284.026,753	31	502.098,757 284.034,979	19.06
33	502.108,531 284.039,655	34	502.112,068 284.041,347	3.921
36	502.133,282 284.051,496	37	502.139,524 284.054,483	6.92
39	502.156,171 284.062,447	40	502.167,832 284.068,027	12.927
42	502.191,385 284.079,295	43	502.202,236 284.084,487	12.029
45	502.215,404 284.090,786	46	502.221,473 284.093,69	6.728
48	502.238,866 284.102,012	49	502.249,731 284.107,21	12.044
51	502.273,994 284.118,818	52	502.289,191 284.126,089	16.847
54	502.298,882 284.130,725	55	502.304,222 284.133,28	5.92
57	502.328,923 284.145,098	58	502.335,887 284.148,43	7.72
60	502.347,295 284.153,888	61	502.353,004 284.156,619	6.329
63	502.362,312 284.161,073	64	502.377,134 284.168,164	16.431
66	502.398,524 284.178,398	67	502.405,303 284.181,641	7.515
69	502.416,891 284.187,185	70	502.425,375 284.191,244	9.405
72	502.454,767 284.205,307	73	502.462,219 284.208,872	8.261
75	502.485,677 284.220,095	76	502.500,643 284.227,255	16.591
78	502.532,755 284.242,619	79	502.545,628 284.248,777	14.27
81	502.564,75 284.257,926	82	502.569,486 284.260,192	5.25
84	502.594,213 284.272,022	85	502.601,04 284.275,289	7.568
87	502.620,25 284.284,479	88	502.623,693 284.286,126	3.817
90	502.622,068 284.289,783	91	502.615,307 284.286,549	7.495
93	502.579,24 284.269,293	94	502.575,41 284.267,461	4.246
96	502.571,791 284.265,729	97	502.552,595 284.256,545	21.28
99	502.529,456 284.245,474	100	502.521,086 284.241,47	9.278
102	502.505,817 284.234,165	103	502.501,078 284.231,897	5.254
105	502.480,352 284.221,981	106	502.469,53 284.216,804	11.997
108	502.453,489 284.209,129	109	502.448,932 284.206,948	5.052
111	502.436,769 284.201,129	112	502.421,756 284.193,947	16.642
114	502.396,242 284.181,74	115	502.385,315 284.176,512	12.113

Verificat în SIPA cu OCPI

Punct început	X / Y	Punct sfârşit	X / Y	Lungime segment
115	502.385,315 284.176,512	116	502.377,658 284.172,849	8.488
116	502.377,658 284.172,849	117	502.374,813 284.171,487	3.154
117	502.374,813 284.171,487	118	502.369,776 284.169,077	5.584
118	502.369,776 284.169,077	119	502.365,394 284.166,981	4.857
119	502.365,394 284.166,981	120	502.343,888 284.156,691	23.841
120	502.343,888 284.156,691	121	502.339,932 284.154,799	4.385
121	502.339,932 284.154,799	122	502.337,513 284.153,642	2.681
122	502.337,513 284.153,642	123	502.328,163 284.149,168	10.365
123	502.328,163 284.149,168	124	502.321,776 284.146,112	7.08
124	502.321,776 284.146,112	125	502.316,708 284.143,688	5.618
125	502.316,708 284.143,688	126	502.311,306 284.141,103	5.989
126	502.311,306 284.141,103	127	502.301,816 284.136,563	10.52
127	502.301,816 284.136,563	128	502.291,652 284.131,7	11.267
128	502.291,652 284.131,7	129	502.287,45 284.129,689	4.658
129	502.287,45 284.129,689	130	502.277,49 284.124,924	11.041
130	502.277,49 284.124,924	131	502.262,639 284.117,819	16.463
131	502.262,639 284.117,819	132	502.250,873 284.112,19	13.043
132	502.250,873 284.112,19	133	502.237,088 284.105,594	15.282
133	502.237,088 284.105,594	134	502.222,834 284.098,775	15.801
134	502.222,834 284.098,775	135	502.206,322 284.090,875	18.305
135	502.206,322 284.090,875	136	502.190,673 284.083,388	17.348
136	502.190,673 284.083,388	137	502.175,667 284.076,208	16.635
137	502.175,667 284.076,208	138	502.158,838 284.068,156	18.656
138	502.158,838 284.068,156	139	502.147,6 284.062,78	12.458
139	502.147,6 284.062,78	140	502.139,275 284.058,797	9.229
140	502.139,275 284.058,797	141	502.131,619 284.055,134	8.487
141	502.131,619 284.055,134	142	502.128,014 284.053,409	3.996
142	502.128,014 284.053,409	143	502.121,927 284.050,497	6.748
143	502.121,927 284.050,497	144	502.097,314 284.038,721	27.285
144	502.097,314 284.038,721	145	502.093,017 284.036,665	4.764
145	502.093,017 284.036,665	146	502.081,472 284.031,142	12.798
146	502.081,472 284.031,142	147	502.079,887 284.030,383	1.757
147	502.079,887 284.030,383	148	502.070,141 284.025,72	10.804
148	502.070,141 284.025,72	149	502.066,738 284.024,093	3.772
149	502.066,738 284.024,093	150	502.059,249 284.020,509	8.302
150	502.059,249 284.020,509	151	502.056,524 284.019,206	3.021
151	502.056,524 284.019,206	152	502.043,57 284.013,008	14.36
152	502.043,57 284.013,008	153	502.031,053 284.007,019	13.876
153	502.031,053 284.007,019	154	502.007,566 283.995,782	26.037
154	502.007,566 283.995,782	155	501.996,143 283.990,317	12.663
155	501.996,143 283.990,317	156	501.989,739 283.987,253	7.099
156	501.989,739 283.987,253	157	501.971,42 283.978,489	20.307
157	501.971,42 283.978,489	158	501.961,558 283.973,77	10.933
158	501.961,558 283.973,77	159	501.950,996 283.968,717	11.708
159	501.950,996 283.968,717	160	501.948,698 283.967,618	2.547
160	501.948,698 283.967,618	161	501.938,582 283.962,778	11.214
161	501.938,582 283.962,778	162	501.921,312 283.954,515	19.145
162	501.921,312 283.954,515	163	501.908,395 283.948,335	14.319
163	501.908,395 283.948,335	164	501.895,23 283.942,036	14.594
164	501.895,23 283.942,036	1	501.883,703 283.936,522	12.778

**** Lungimile segmentelor sunt determinate în planul de proiecţie Stereo 70 şi sunt rotunjite la 1 milimetru.**
***** Distanţa dintre puncte este formată din segmente cumulate ce sunt mai mici decât valoarea 1 milimetru.**

Neutilizabil în circuitul civil

DATE DESPRE IMOBILUL NR. 17196

Oficiul de Cadastru şi Publicitate Imobiliară TELEORMAN
Biroul de Cadastru şi Publicitate Imobiliară Alexandria

A. Partea I. Descrierea imobilului

TEREN Extravilan

Adresa: Jud. Teleorman

Nr. Crt	Nr cadastral Nr. topografic	Suprafaţa* (mp)	Observaţii / Referinţe
A1		Din acte: 1.100 Masurata: 575	Sector cadastral:2 Teren neimprejmuit;

B. Partea II. Proprietari şi acte

Inscrieri privitoare la dreptul de proprietate şi alte drepturi reale		Referinţe
/		
Act Administrativ nr. 53-01578, din 27/03/1997 emis de CJSDPAT TELEORMAN;		
B1	Intabulare, drept de PROPRIETATE, dobandit prin Reconstituire, cota actuala 1/1, cota initiala 1/1	A1
	1) **NEGRESCU IOANA** 2) **PURCĂREA ŞTEFAN**	

C. Partea III. SARCINI .

Inscrieri privind dezmembramintele dreptului de proprietate, drepturi reale de garanţie şi sarcini	Referinţe
NU SUNT	

Neutilizabil în circuitul civil

Anexa Nr. 1 La Partea I

Teren

Nr cadastral	Suprafaţa (mp)*	Observaţii / Referinţe
	Din acte: 1.100 Masurata: 575	

* Suprafaţa este determinată in planul de proiecţie Stereo 70.

DETALII LINIARE IMOBIL



Date referitoare la teren

Crt	Categorie folosinţă	Intra vilan	Suprafaţa (mp)	Tarla	Parcelă	Nr. topo	Observaţii / Referinţe
1	arabil	NU	575	32	39	-	Imobilul este despărțit de drum. Diferența de suprafață se regăsește la ID 16956.

Lungime Segmente

1) Valorile lungimilor segmentelor sunt obţinute din proiecţie în plan.

Punct început	X / Y	Punct sfârşit	X / Y	Lungime segment (** (m)
1	502.314,009 285.942,792	2	502.140,544 285.820,427	212.281
2	502.140,544 285.820,427	3	502.141,17 285.819,94	0.793
3	502.141,17 285.819,94	4	502.142,764 285.818,674	2.036
4	502.142,764 285.818,674	5	502.315,631 285.940,616	211.549

Document care conține date cu caracter personal, protejat de prevederile Regulamentului (UE) nr. 679/2016 și Legii 190/2018

Punct început	X / Y	Punct sfârşit	X / Y	Lungime segment (** (m)
5	502.315,631 285.940,616	1	502.314,009 285.942,792	2.714

** Lungimile segmentelor sunt determinate în planul de proiecţie Stereo 70 şi sunt rotunjite la 1 milimetru.
*** Distanţa dintre puncte este formată din segmente cumulate ce sunt mai mici decât valoarea 1 milimetru.

Neutilizabil in circuitul civil

DATE DESPRE IMOBILUL NR. 17197

Oficiul de Cadastru şi Publicitate Imobiliară TELEORMAN
Biroul de Cadastru şi Publicitate Imobiliară Alexandria

A. Partea I. Descrierea imobilului

TEREN Extravilan

Adresa: Jud. Teleorman

Nr. Crt	Nr cadastral Nr. topografic	Suprafaţa* (mp)	Observaţii / Referinţe
A1		Din acte: 6.000 Masurata: 1.040	Sector cadastral:1 Teren neimprejmuit;

B. Partea II. Proprietari şi acte

Inscrieri privitoare la dreptul de proprietate şi alte drepturi reale		Referinţe
/		
Act Notarial nr. 48, din 04/03/2003 emis de BNP TAMARA MORCOV;		
B1	Intabulare, drept de PROPRIETATE, cu titlu de moștenire, bun propriu, dobandit prin Succesiune, cota actuala 1/8, cota initiala 1/8	A1
	1) **BĂLTĂREȚU VIOREL**	
B2	Intabulare, drept de PROPRIETATE, cu titlu de moștenire, bun propriu, dobandit prin Succesiune, cota actuala 4/8, cota initiala 4/8	A1
	1) **BĂLTĂREȚU ALEXANDRU**	
B3	Intabulare, drept de PROPRIETATE, cu titlu de moștenire, bun propriu, dobandit prin Succesiune, cota actuala 1/8, cota initiala 1/8	A1
	1) **BĂLTĂREȚU FLORIN**	
B4	Intabulare, drept de PROPRIETATE, cu titlu de moștenire, bun propriu, dobandit prin Succesiune, cota actuala 1/8, cota initiala 1/8	A1
	1) **BĂLTĂREȚU AUREL**	
B5	Intabulare, drept de PROPRIETATE, cu titlu de moștenire, bun propriu, dobandit prin Succesiune, cota actuala 1/8, cota initiala 1/8	A1
	1) **BĂLTĂREȚU MARIANA**	
Act Normativ nr. 171, din 13/03/2012 emis de GUVERNUL ROMÂNIEI (Decizie de expropriere nr.553/18. 05.2012 emisă de CNADNR S.A);		
B6	Se notează faptul că imobilul înscris în prezenta carte funciară se suprapune parțial cu coridorul de expropriere înscris la ID-ul nr.13533 căruia i-a fost asociată cartea funciară nr.20541, pe suprafața de 13 mp	A1

C. Partea III. SARCINI .

Inscrieri privind dezmembramintele dreptului de proprietate, drepturi reale de garanţie şi sarcini	Referinţe
NU SUNT	

Neutilizabil în circuitul civil

Anexa Nr. 1 La Partea I

Teren

Nr cadastral	Suprafaţa (mp)*	Observaţii / Referinţe
	Din acte: 6.000 Masurata: 1.040	

* Suprafaţa este determinată in planul de proiecţie Stereo 70.

DETALII LINIARE IMOBIL

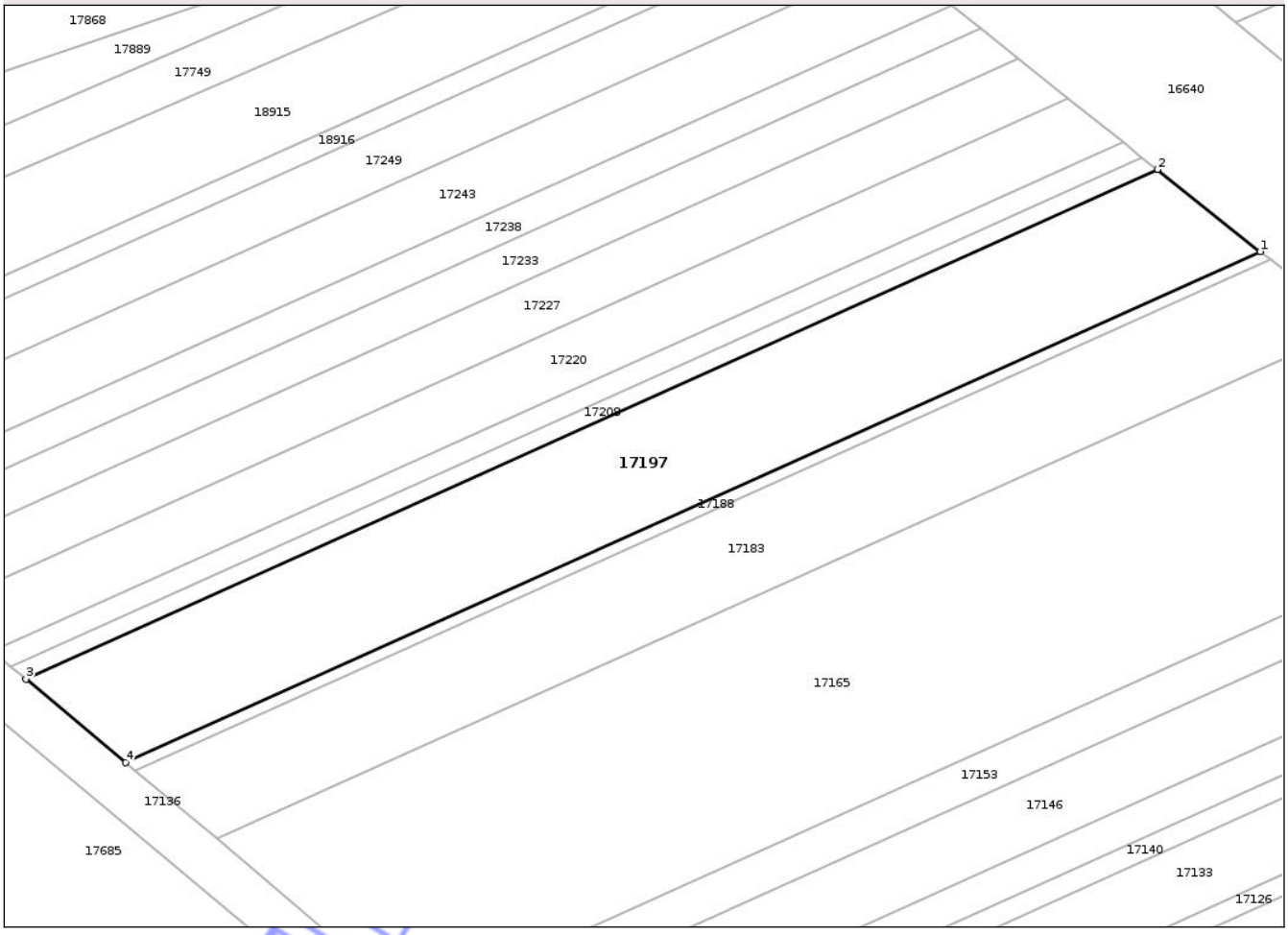

Date referitoare la teren

Crt	Categorie folosinţă	Intra vilan	Suprafaţa (mp)	Tarla	Parcelă	Nr. topo	Observaţii / Referinţe
1	arabil	NU	1.040	1/3	157	-	Imobilul este despărțit de canal. Diferența de suprafață se regăsește la ID 16885.

Lungime Segmente

1) Valorile lungimilor segmentelor sunt obţinute din proiecţie în plan.

Punct început	X / Y	Punct sfârşit	X / Y	Lungime segment (** (m)
1	502.078,275 285.326,961	2	502.069,582 285.333,898	11.122
2	502.069,582 285.333,898	3	501.973,835 285.290,784	105.006
3	501.973,835 285.290,784	4	501.982,259 285.283,726	10.99
4	501.982,259 285.283,726	1	502.078,275 285.326,961	105.301

Document care conține date cu caracter personal, protejat de prevederile Regulamentului (UE) nr. 679/2016 și Legii 190/2018

**** Lungimile segmentelor sunt determinate în planul de proiecţie Stereo 70 şi sunt rotunjite la 1 milimetru.**
***** Distanţa dintre puncte este formată din segmente cumulate ce sunt mai mici decât valoarea 1 milimetru.**

Neutilizabil in circuitul civil

DATE DESPRE IMOBILUL NR. 17198

Oficiul de Cadastru şi Publicitate Imobiliară TELEORMAN
Biroul de Cadastru şi Publicitate Imobiliară Alexandria

A. Partea I. Descrierea imobilului

TEREN Extravilan

Adresa: Jud. Teleorman

Nr. Crt	Nr cadastral Nr. topografic	Suprafaţa* (mp)	Observaţii / Referinţe
A1		Din acte: 900 Masurata: 475	Sector cadastral:8 Teren neimprejmuit;

B. Partea II. Proprietari şi acte

Inscrieri privitoare la dreptul de proprietate şi alte drepturi reale		Referinţe
/		
Act Administrativ nr. 53-01783, din 29/05/1997 emis de CJSDPAT TELEORMAN;		
B1	Intabulare, drept de PROPRIETATE, dobandit prin Reconstituire, cota actuala 1/1, cota initiala 1/1	A1
	1) **CHIRCA P. GHEORGHE**	

C. Partea III. SARCINI .

Inscrieri privind dezmembramintele dreptului de proprietate, drepturi reale de garanţie şi sarcini	Referinţe
NU SUNT	

Neutilizabil în circuitul civil

Anexa Nr. 1 La Partea I

Teren

Nr cadastral	Suprafaţa (mp)*	Observaţii / Referinţe
	Din acte: 900 Masurata: 475	

* Suprafaţa este determinată in planul de proiecţie Stereo 70.

DETALII LINIARE IMOBIL

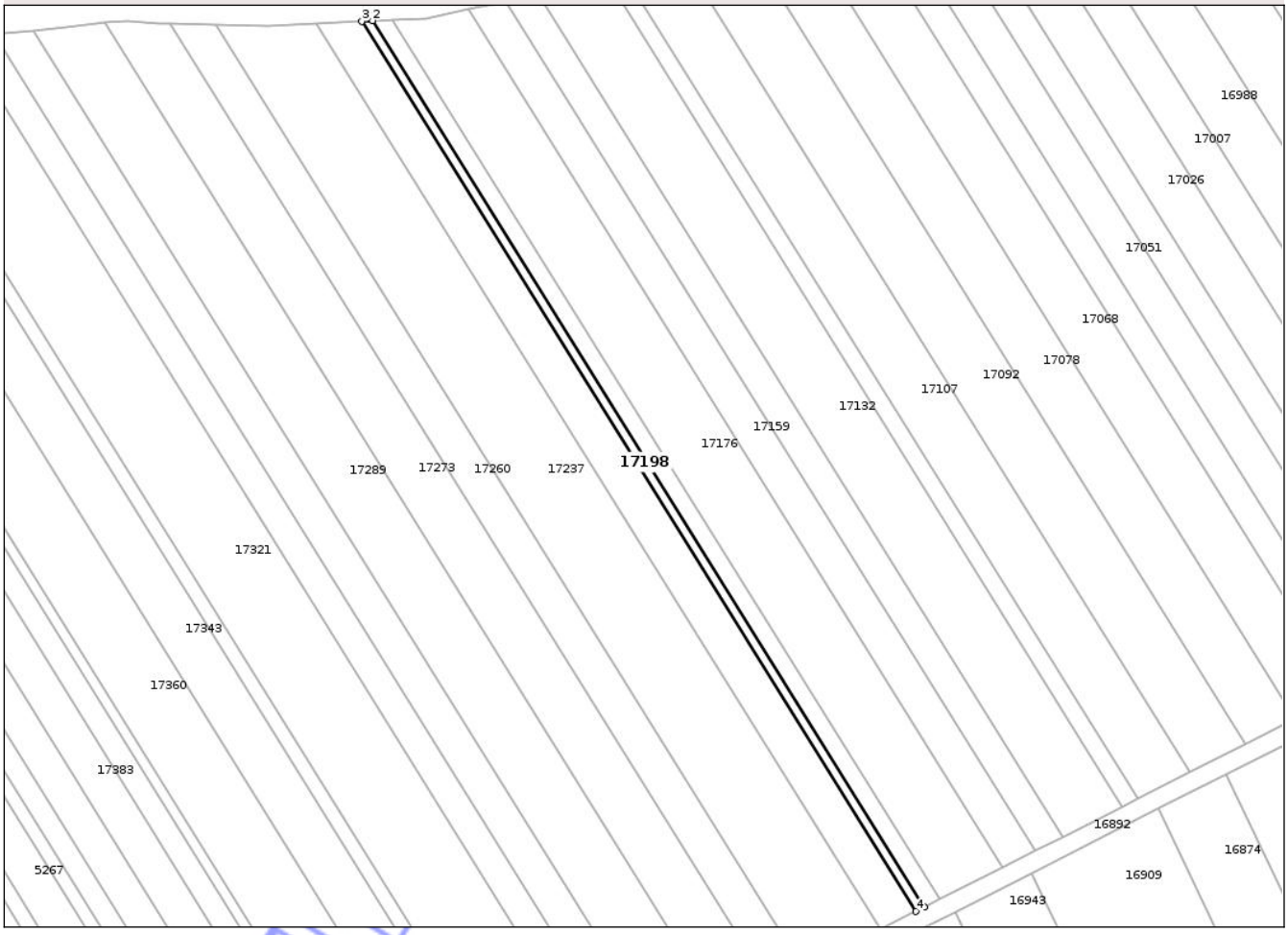

Date referitoare la teren

Crt	Categorie folosinţă	Intra vilan	Suprafaţa (mp)	Tarla	Parcelă	Nr. topo	Observaţii / Referinţe
1	arabil	NU	475	2	117	-	Imobilul este despărțit de canal. Diferența de suprafață se regăsește la ID 17355.

Lungime Segmente

1) Valorile lungimilor segmentelor sunt obţinute din proiecţie în plan.

Punct început	X / Y	Punct sfârşit	X / Y	Lungime segment (** (m)
1	502.314,081 283.709,38	2	502.192,602 283.904,57	229.905
2	502.192,602 283.904,57	3	502.190,241 283.904,46	2.364
3	502.190,241 283.904,46	4	502.312,234 283.708,444	230.878
4	502.312,234 283.708,444	1	502.314,081 283.709,38	2.071

Document care conține date cu caracter personal, protejat de prevederile Regulamentului (UE) nr. 679/2016 și Legii 190/2018

**** Lungimile segmentelor sunt determinate în planul de proiecţie Stereo 70 şi sunt rotunjite la 1 milimetru.**
***** Distanţa dintre puncte este formată din segmente cumulate ce sunt mai mici decât valoarea 1 milimetru.**

Neutilizabil in circuitul civil

DATE DESPRE IMOBILUL NR. 17199

Oficiul de Cadastru şi Publicitate Imobiliară TELEORMAN
Biroul de Cadastru şi Publicitate Imobiliară Alexandria

A. Partea I. Descrierea imobilului

TEREN Extravilan

Adresa: Jud. Teleorman

Nr. Crt	Nr cadastral Nr. topografic	Suprafaţa* (mp)	Observaţii / Referinţe
A1		Din acte: 5.550 Masurata: 5.043	Sector cadastral:1 Teren neimprejmuit;

B. Partea II. Proprietari şi acte

Inscrieri privitoare la dreptul de proprietate şi alte drepturi reale		Referinţe
/		
Act Administrativ nr. 53-01997, din 15/12/1997 emis de CJSDPAT TELEORMAN;		
B1	Intabulare, drept de PROPRIETATE, dobandit prin Reconstituire, cota actuala 1/1, cota initiala 1/1	A1
	1) **OLTEANU ALEXANDRINA**	

C. Partea III. SARCINI .

Inscrieri privind dezmembramintele dreptului de proprietate, drepturi reale de garanţie şi sarcini	Referinţe
NU SUNT	

Neutilizabil în circuitul civil

Anexa Nr. 1 La Partea I

Teren

Nr cadastral	Suprafaţa (mp)*	Observaţii / Referinţe
	Din acte: 5.550 Masurata: 5.043	

* Suprafaţa este determinată in planul de proiecţie Stereo 70.

DETALII LINIARE IMOBIL

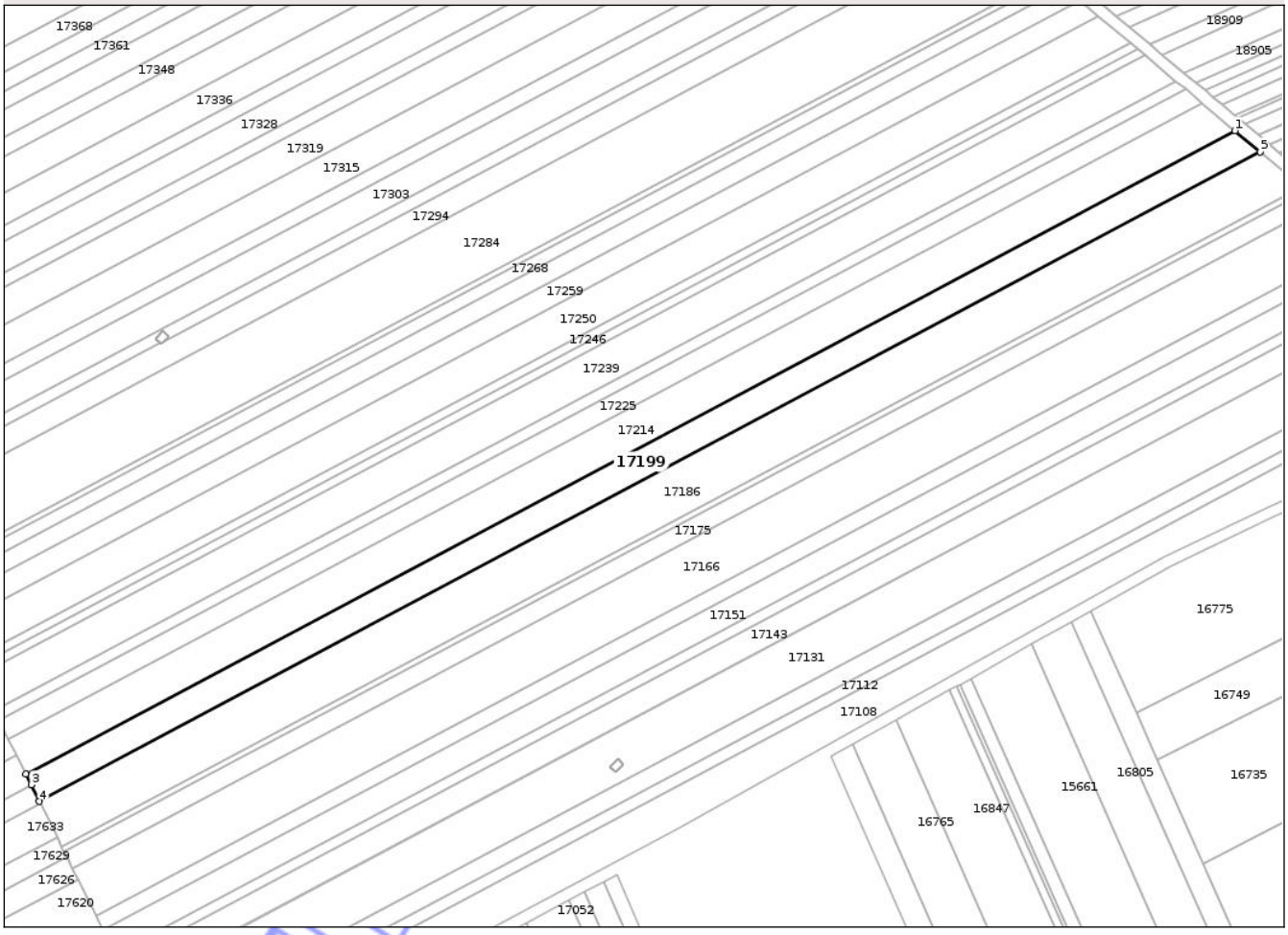

Date referitoare la teren

Crt	Categorie folosinţă	Intra vilan	Suprafaţa (mp)	Tarla	Parcelă	Nr. topo	Observaţii / Referinţe
1	arabil	NU	5.043	1/7	13	-	

Lungime Segmente

1) Valorile lungimilor segmentelor sunt obţinute din proiecţie în plan.

Punct început	X / Y	Punct sfârşit	X / Y	Lungime segment (** (m)
1	502.498,236 284.846,23	2	502.080,493 284.624,005	473.174
2	502.080,493 284.624,005	3	502.082,358 284.620,226	4.214
3	502.082,358 284.620,226	4	502.085,189 284.614,489	6.397
4	502.085,189 284.614,489	5	502.507,007 284.838,882	477.789
5	502.507,007 284.838,882	1	502.498,236 284.846,23	11.442

Document care conţine date cu caracter personal, protejat de prevederile Regulamentului (UE) nr. 679/2016 şi Legii 190/2018

**** Lungimile segmentelor sunt determinate în planul de proiecţie Stereo 70 şi sunt rotunjite la 1 milimetru.**
***** Distanţa dintre puncte este formată din segmente cumulate ce sunt mai mici decât valoarea 1 milimetru.**

Neutilizabil în circuitul civil

DATE DESPRE IMOBILUL NR. 17200

Oficiul de Cadastru şi Publicitate Imobiliară TELEORMAN
Biroul de Cadastru şi Publicitate Imobiliară Alexandria

A. Partea I. Descrierea imobilului

TEREN Extravilan

Adresa: Jud. Teleorman

Nr. Crt	Nr cadastral Nr. topografic	Suprafaţa* (mp)	Observaţii / Referinţe
A1		Din acte: 1.000 Masurata: 696	Sector cadastral:1 Teren neimprejmuit;

B. Partea II. Proprietari şi acte

Inscrieri privitoare la dreptul de proprietate şi alte drepturi reale		Referinţe
/		
Act Notarial nr. 2524, din 16/10/2013 emis de BNP NICOLETA DRĂGHICI;		
B1	Intabulare, drept de PROPRIETATE, cu titlu de cumpărare, dobandit prin Conventie, cota actuala 1/1, cota initiala 1/1	A1
	1) **S.A. CERES SAG**, CIF:4377756	
Act Normativ nr. 171, din 13/03/2012 emis de GUVERNUL ROMÂNIEI (Decizie de expropriere nr.553/18.05.2012 emisă de CNADNR S.A);		
B2	Se notează faptul că imobilul înscris în prezenta carte funciară se suprapune parțial cu coridorul de expropriere înscris la ID-ul nr.13533 căruia i-a fost asociată cartea funciară nr.20541, pe suprafața de 2 mp	A1

C. Partea III. SARCINI .

Inscrieri privind dezmembramintele dreptului de proprietate, drepturi reale de garanţie şi sarcini	Referinţe
NU SUNT	

Neutilizabil în circuitul civil

Anexa Nr. 1 La Partea I

Teren

Nr cadastral	Suprafaţa (mp)*	Observaţii / Referinţe
	Din acte: 1.000 Masurata: 696	

* Suprafaţa este determinată in planul de proiecţie Stereo 70.

DETALII LINIARE IMOBIL



Date referitoare la teren

Crt	Categorie folosinţă	Intra vilan	Suprafaţa (mp)	Tarla	Parcelă	Nr. topo	Observaţii / Referinţe
1	arabil	NU	696	1/3	167	-	Imobilul este despărțit de drum. Diferența de suprafață se regăsește la ID 16940 și ID 18916.

Lungime Segmente

1) Valorile lungimilor segmentelor sunt obţinute din proiecţie în plan.

Punct început	X / Y	Punct sfârşit	X / Y	Lungime segment (** (m)
1	502.056,08 285.362,765	2	502.057,609 285.361,52	1.972
2	502.057,609 285.361,52	3	502.435,255 285.531,571	414.166
3	502.435,255 285.531,571	4	502.397,844 285.516,659	40.273
4	502.397,844 285.516,659	1	502.056,08 285.362,765	374.815

Document care conține date cu caracter personal, protejat de prevederile Regulamentului (UE) nr. 679/2016 și Legii 190/2018

**** Lungimile segmentelor sunt determinate în planul de proiecţie Stereo 70 şi sunt rotunjite la 1 milimetru.**
***** Distanţa dintre puncte este formată din segmente cumulate ce sunt mai mici decât valoarea 1 milimetru.**

Neutilizabil in circuitul civil

DATE DESPRE IMOBILUL NR. 17202

Oficiul de Cadastru şi Publicitate Imobiliară TELEORMAN
Biroul de Cadastru şi Publicitate Imobiliară Alexandria

A. Partea I. Descrierea imobilului

TEREN Extravilan

Adresa: Jud. Teleorman

Nr. Crt	Nr cadastral Nr. topografic	Suprafaţa* (mp)	Observaţii / Referinţe
A1		Din acte: 1.600 Masurata: 837	Sector cadastral:2 Teren neimprejmuit;

B. Partea II. Proprietari şi acte

Inscrieri privitoare la dreptul de proprietate şi alte drepturi reale		Referinţe
/		
Act Notarial nr. 117, din 30/04/1999 emis de BNP BARBU MARIA;		
B1	Intabulare, drept de PROPRIETATE, cu titlu de moștenire, bun propriu, dobandit prin Succesiune, cota actuala 1/1, cota initiala 1/1	A1
	1) **TRUICĂ MARIA**	

C. Partea III. SARCINI .

Inscrieri privind dezmembramintele dreptului de proprietate, drepturi reale de garanţie şi sarcini	Referinţe
NU SUNT	

Neutilizabil în circuitul civil

Anexa Nr. 1 La Partea I

Teren

Nr cadastral	Suprafaţa (mp)*	Observaţii / Referinţe
	Din acte: 1.600 Masurata: 837	

* Suprafaţa este determinată in planul de proiecţie Stereo 70.

DETALII LINIARE IMOBIL



Date referitoare la teren

Crt	Categorie folosinţă	Intra vilan	Suprafaţa (mp)	Tarla	Parcelă	Nr. topo	Observaţii / Referinţe
1	arabil	NU	837	32	41	-	Imobilul este despărţit de drum. Diferența de suprafață se regăsește la ID 16961.

Lungime Segmente

1) Valorile lungimilor segmentelor sunt obţinute din proiecţie în plan.

Punct început	X / Y	Punct sfârşit	X / Y	Lungime segment (** (m)
1	502.140,544 285.820,427	2	502.314,009 285.942,792	212.281
2	502.314,009 285.942,792	3	502.311,656 285.945,948	3.937
3	502.311,656 285.945,948	4	502.137,299 285.822,953	213.373
4	502.137,299 285.822,953	1	502.140,544 285.820,427	4.112

Document care conține date cu caracter personal, protejat de prevederile Regulamentului (UE) nr. 679/2016 și Legii 190/2018

**** Lungimile segmentelor sunt determinate în planul de proiecţie Stereo 70 şi sunt rotunjite la 1 milimetru.**
***** Distanţa dintre puncte este formată din segmente cumulate ce sunt mai mici decât valoarea 1 milimetru.**

Neutilizabil in circuitul civil

DATE DESPRE IMOBILUL NR. 17203

Oficiul de Cadastru şi Publicitate Imobiliară TELEORMAN
Biroul de Cadastru şi Publicitate Imobiliară Alexandria

A. Partea I. Descrierea imobilului

TEREN Extravilan

Adresa: Jud. Teleorman

Nr. Crt	Nr cadastral Nr. topografic	Suprafaţa* (mp)	Observaţii / Referinţe
A1		Din acte: 2.800 Masurata: 1.077	Sector cadastral:8 Teren neimprejmuit;

B. Partea II. Proprietari şi acte

Inscrieri privitoare la dreptul de proprietate şi alte drepturi reale		Referinţe
/		
Act Administrativ nr. 53-02007, din 18/02/1998 emis de CJSDPAT TELEORMAN;		
B1	Intabulare, drept de PROPRIETATE, dobandit prin Reconstituire, cota actuala 1/1, cota initiala 1/1	A1
	1) **PETCUŢĂ STELIAN** DEFUNCT:Da	

C. Partea III. SARCINI .

Inscrieri privind dezmembramintele dreptului de proprietate, drepturi reale de garanţie şi sarcini	Referinţe
NU SUNT	

Neutilizabil în circuitul civil

Anexa Nr. 1 La Partea I

Teren

Nr cadastral	Suprafaţa (mp)*	Observaţii / Referinţe
	Din acte: 2.800 Masurata: 1.077	

* Suprafaţa este determinată in planul de proiecţie Stereo 70.

DETALII LINIARE IMOBIL

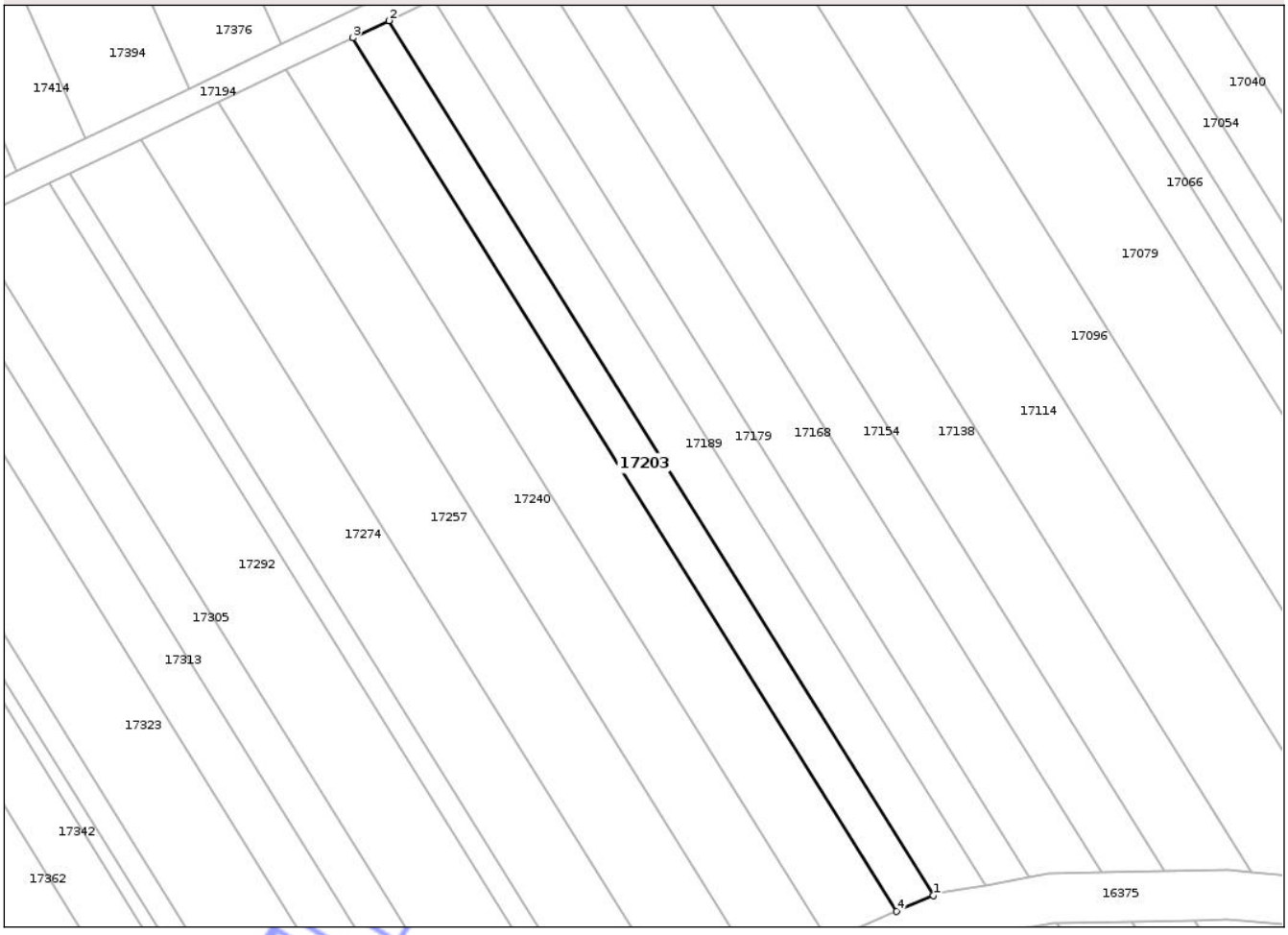

Date referitoare la teren

Crt	Categorie folosinţă	Intra vilan	Suprafaţa (mp)	Tarla	Parcelă	Nr. topo	Observaţii / Referinţe
1	arabil	NU	1.077	2	128	-	Imobilul este despărțit de canal. Diferența de suprafață se regăsește la ID 17058.

Lungime Segmente

1) Valorile lungimilor segmentelor sunt obţinute din proiecţie în plan.

Punct început	X / Y	Punct sfârşit	X / Y	Lungime segment (** (m)
1	502.296,497 283.945,22	2	502.208,083 284.087,284	167.33
2	502.208,083 284.087,284	3	502.202,236 284.084,487	6.482
3	502.202,236 284.084,487	4	502.290,514 283.942,643	167.071
4	502.290,514 283.942,643	1	502.296,497 283.945,22	6.514

Document care conține date cu caracter personal, protejat de prevederile Regulamentului (UE) nr. 679/2016 și Legii 190/2018

**** Lungimile segmentelor sunt determinate în planul de proiecţie Stereo 70 şi sunt rotunjite la 1 milimetru.**
***** Distanţa dintre puncte este formată din segmente cumulate ce sunt mai mici decât valoarea 1 milimetru.**

Neutilizabil in circuitul civil

DATE DESPRE IMOBILUL NR. 17204

Oficiul de Cadastru şi Publicitate Imobiliară TELEORMAN
Biroul de Cadastru şi Publicitate Imobiliară Alexandria

A. Partea I. Descrierea imobilului

TEREN Extravilan

Adresa: Jud. Teleorman

Nr. Crt	Nr cadastral Nr. topografic	Suprafaţa* (mp)	Observaţii / Referinţe
A1		Din acte: 2.200 Masurata: 2.077	Sector cadastral:2 Teren neimprejmuit;

B. Partea II. Proprietari şi acte

Inscrieri privitoare la dreptul de proprietate şi alte drepturi reale		Referinţe
/		
Act Notarial nr. 63, din 26/03/2019 emis de BNP TAMARA MORCOV;		
B1	Intabulare, drept de PROPRIETATE, cu titlu de moștenire, bun propriu, dobandit prin Succesiune, cota actuala 1/1, cota initiala 1/1	A1
	1) **BULIGA FLORENŢA**	

C. Partea III. SARCINI .

Inscrieri privind dezmembramintele dreptului de proprietate, drepturi reale de garanţie şi sarcini	Referinţe
NU SUNT	

Neutilizabil în circuitul civil

Anexa Nr. 1 La Partea I

Teren

Nr cadastral	Suprafaţa (mp)*	Observaţii / Referinţe
	Din acte: 2.200 Masurata: 2.077	

* Suprafaţa este determinată in planul de proiecţie Stereo 70.

DETALII LINIARE IMOBIL

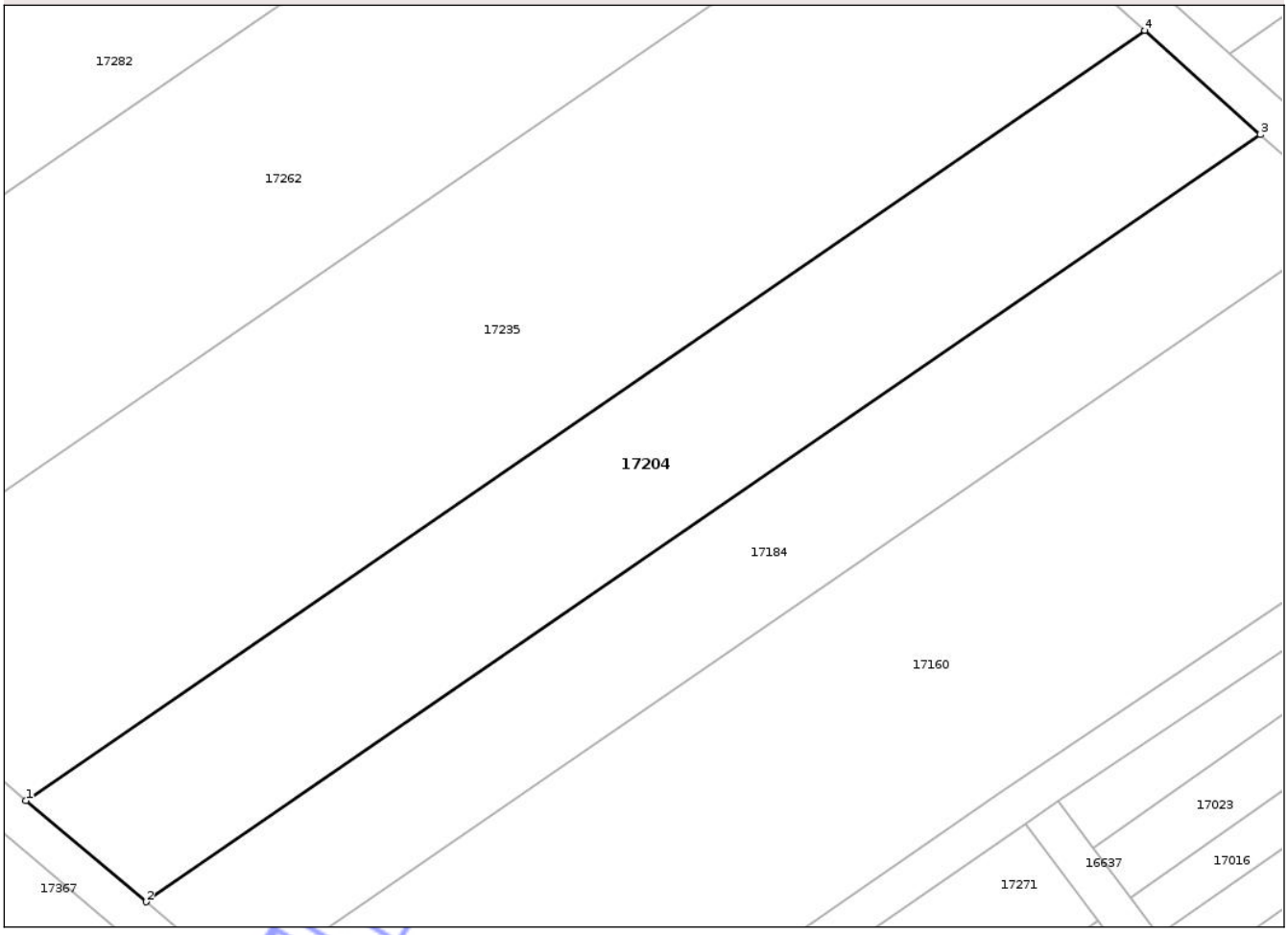

Date referitoare la teren

Crt	Categorie folosinţă	Intra vilan	Suprafaţa (mp)	Tarla	Parcelă	Nr. topo	Observaţii / Referinţe
1	arabil	NU	2.077	32	96	-	

Lungime Segmente
1) Valorile lungimilor segmentelor sunt obţinute din proiecţie în plan.

Punct început	X / Y	Punct sfârşit	X / Y	Lungime segment (** (m)
1	502.172,858 285.999,569	2	502.184,933 285.989,39	15.793
2	502.184,933 285.989,39	3	502.297,05 286.066,569	136.113
3	502.297,05 286.066,569	4	502.285,421 286.077,055	15.659
4	502.285,421 286.077,055	1	502.172,858 285.999,569	136.655

Document care conţine date cu caracter personal, protejat de prevederile Regulamentului (UE) nr. 679/2016 şi Legii 190/2018

**** Lungimile segmentelor sunt determinate în planul de proiecţie Stereo 70 şi sunt rotunjite la 1 milimetru.**
***** Distanţa dintre puncte este formată din segmente cumulate ce sunt mai mici decât valoarea 1 milimetru.**

Neutilizabil in circuitul civil

DATE DESPRE IMOBILUL NR. 17205

Oficiul de Cadastru şi Publicitate Imobiliară TELEORMAN
Biroul de Cadastru şi Publicitate Imobiliară Alexandria

A. Partea I. Descrierea imobilului

TEREN Extravilan

Adresa: Jud. Teleorman

Nr. Crt	Nr cadastral Nr. topografic	Suprafaţa* (mp)	Observaţii / Referinţe
A1		2.300	Sector cadastral:8 Teren neimprejmuit;

B. Partea II. Proprietari şi acte

Inscrieri privitoare la dreptul de proprietate şi alte drepturi reale		Referinţe
/		
Act Administrativ nr. 5300817, din 21/12/1995 emis de CJSDPAT TELEORMAN;		
B1	Intabulare, drept de PROPRIETATE, dobandit prin Reconstituire, cota actuala 1/1, cota initiala 1/1	A1
	1) **SOLCAN ALEXANDRA**	

C. Partea III. SARCINI .

Inscrieri privind dezmembramintele dreptului de proprietate, drepturi reale de garanţie şi sarcini	Referinţe
NU SUNT	

Neutilizabil în circuitul civil

Anexa Nr. 1 La Partea I

Teren

Nr cadastral	Suprafaţa (mp)*	Observaţii / Referinţe
	2.300	

* Suprafaţa este determinată in planul de proiecţie Stereo 70.

DETALII LINIARE IMOBIL

Date referitoare la teren

Crt	Categorie folosinţă	Intra vilan	Suprafaţa (mp)	Tarla	Parcelă	Nr. topo	Observaţii / Referinţe
1	arabil	NU	2.300	2/5	47	-	

Lungime Segmente

1) Valorile lungimilor segmentelor sunt obţinute din proiecţie în plan.

Punct început	X / Y	Punct sfârşit	X / Y	Lungime segment (** (m)
1	502.321,776 284.146,112	2	502.155,426 284.520,45	409.636
2	502.155,426 284.520,45	3	502.150,457 284.517,801	5.631
3	502.150,457 284.517,801	4	502.316,708 284.143,688	409.39
4	502.316,708 284.143,688	1	502.321,776 284.146,112	5.618

**** Lungimile segmentelor sunt determinate în planul de proiecţie Stereo 70 şi sunt rotunjite la 1 milimetru.**

Document care conţine date cu caracter personal, protejat de prevederile Regulamentului (UE) nr. 679/2016 şi Legii 190/2018

***** Distanţa dintre puncte este formată din segmente cumulate ce sunt mai mici decât valoarea 1 milimetru.**

Neutilizabil in circuitul civil

DATE DESPRE IMOBILUL NR. 17206

Oficiul de Cadastru şi Publicitate Imobiliară TELEORMAN
Biroul de Cadastru şi Publicitate Imobiliară Alexandria

A. Partea I. Descrierea imobilului

TEREN Extravilan

Adresa: Jud. Teleorman

Nr. Crt	Nr cadastral Nr. topografic	Suprafaţa* (mp)	Observaţii / Referinţe
A1		Din acte: 800 Masurata: 724	Sector cadastral:1 Teren neimprejmuit;

B. Partea II. Proprietari şi acte

Inscrieri privitoare la dreptul de proprietate şi alte drepturi reale		Referinţe
/		
Act Administrativ nr. 5302389, din 14/08/2003 emis de CJSDPAT TELEORMAN;		
B1	Intabulare, drept de PROPRIETATE, dobandit prin Reconstituire, cota actuala 1/1, cota initiala 1/1	A1
	1) **NEGRESCU STEFAN** 2) **NEGRESCU ION** 3) **NEGRESCU VASILE**	
Act Normativ nr. 171, din 13/03/2012 emis de GUVERNUL ROMÂNIEI (Decizie de expropriere nr.553/18. 05.2012 emisă de CNADNR S.A);		
B2	Se notează faptul că imobilul înscris în prezenta carte funciară se suprapune parțial cu coridorul de expropriere înscris la ID-ul nr.13533 căruia i-a fost asociată cartea funciară nr.20541, pe suprafața de 3 mp	A1

C. Partea III. SARCINI .

Inscrieri privind dezmembramintele dreptului de proprietate, drepturi reale de garanţie şi sarcini	Referinţe
NU SUNT	

Neutilizabil în circuitul civil

Anexa Nr. 1 La Partea I

Teren

Nr cadastral	Suprafaţa (mp)*	Observaţii / Referinţe
	Din acte: 800 Masurata: 724	

* Suprafaţa este determinată in planul de proiecţie Stereo 70.

DETALII LINIARE IMOBIL



Date referitoare la teren

Crt	Categorie folosinţă	Intra vilan	Suprafaţa (mp)	Tarla	Parcelă	Nr. topo	Observaţii / Referinţe
1	arabil	NU	724	1/2	2	-	

Lungime Segmente

1) Valorile lungimilor segmentelor sunt obţinute din proiecţie în plan.

Punct început	X / Y	Punct sfârşit	X / Y	Lungime segment (** (m)
1	502.036,676 285.378,572	2	502.448,857 285.554,071	447.988
2	502.448,857 285.554,071	3	502.447,405 285.555,179	1.826
3	502.447,405 285.555,179	4	502.035,235 285.379,746	447.952
4	502.035,235 285.379,746	1	502.036,676 285.378,572	1.859

Document care conţine date cu caracter personal, protejat de prevederile Regulamentului (UE) nr. 679/2016 şi Legii 190/2018

**** Lungimile segmentelor sunt determinate în planul de proiecţie Stereo 70 şi sunt rotunjite la 1 milimetru.**
***** Distanţa dintre puncte este formată din segmente cumulate ce sunt mai mici decât valoarea 1 milimetru.**

Neutilizabil in circuitul civil

DATE DESPRE IMOBILUL NR. 17207

Oficiul de Cadastru şi Publicitate Imobiliară TELEORMAN
Biroul de Cadastru şi Publicitate Imobiliară Alexandria

A. Partea I. Descrierea imobilului

TEREN Extravilan

Adresa: Jud. Teleorman

Nr. Crt	Nr cadastral Nr. topografic	Suprafaţa* (mp)	Observaţii / Referinţe
A1		Din acte: 5.100 Masurata: 4.815	Sector cadastral:2 Teren neimprejmuit;

B. Partea II. Proprietari şi acte

Inscrieri privitoare la dreptul de proprietate şi alte drepturi reale		Referinţe
/		
Hotarare Judecatoreasca nr. 513, din 23/04/2019 emis de JUDECĂTORIA ROȘIORII DE VEDE-JUDEȚUL TELEORMAN (Dosar nr. 634/292/2019);		
B1	Intabulare, drept de PROPRIETATE, cu titlu de partaj, bun propriu, dobandit prin Hotarare Judecatoreasca, cota actuala 1/1, cota initiala 1/1	A1
	1) **ALMĂJANU ALEXANDRU**	

C. Partea III. SARCINI .

Inscrieri privind dezmembramintele dreptului de proprietate, drepturi reale de garanţie şi sarcini	Referinţe
NU SUNT	

Neutilizabil în circuitul civil

Anexa Nr. 1 La Partea I

Teren

Nr cadastral	Suprafaţa (mp)*	Observaţii / Referinţe
	Din acte: 5.100 Masurata: 4.815	

* Suprafaţa este determinată in planul de proiecţie Stereo 70.

DETALII LINIARE IMOBIL

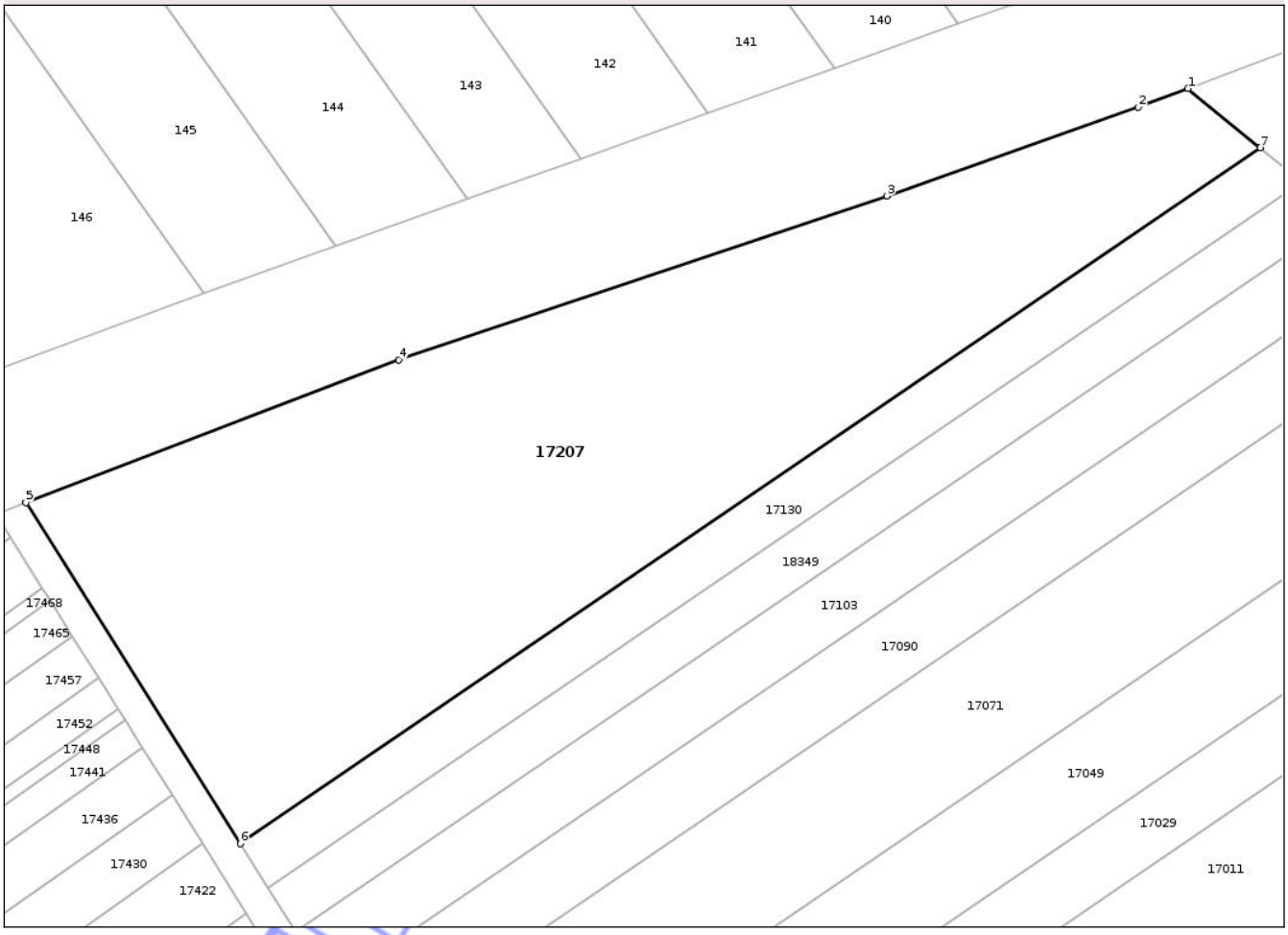

Date referitoare la teren

Crt	Categorie folosinţă	Intra vilan	Suprafaţa (mp)	Tarla	Parcelă	Nr. topo	Observaţii / Referinţe
1	arabil	NU	4.815	32	149	-	

Lungime Segmente

1) Valorile lungimilor segmentelor sunt obţinute din proiecţie în plan.

Punct început	X / Y	Punct sfârşit	X / Y	Lungime segment (** (m)
1	502.408,887 286.572,573	2	502.402,617 286.570,222	6.696
2	502.402,617 286.570,222	3	502.370,879 286.558,997	33.665
3	502.370,879 286.558,997	4	502.309,174 286.538,274	65.092
4	502.309,174 286.538,274	5	502.262,07 286.520,255	50.433
5	502.262,07 286.520,255	6	502.289,132 286.477,186	50.865

Document care conţine date cu caracter personal, protejat de prevederile Regulamentului (UE) nr. 679/2016 şi Legii 190/2018

Punct început	X / Y	Punct sfârşit	X / Y	Lungime segment (** (m)
6	502.289,132 286.477,186	7	502.418,014 286.565,105	156.014
7	502.418,014 286.565,105	1	502.408,887 286.572,573	11.793

** Lungimile segmentelor sunt determinate în planul de proiecţie Stereo 70 şi sunt rotunjite la 1 milimetru.
*** Distanţa dintre puncte este formată din segmente cumulate ce sunt mai mici decât valoarea 1 milimetru.

Neutilizabil in circuitul civil

DATE DESPRE IMOBILUL NR. 17208

Oficiul de Cadastru şi Publicitate Imobiliară TELEORMAN
Biroul de Cadastru şi Publicitate Imobiliară Alexandria

A. Partea I. Descrierea imobilului

TEREN Extravilan

Adresa: Jud. Teleorman

Nr. Crt	Nr cadastral Nr. topografic	Suprafaţa* (mp)	Observaţii / Referinţe
A1		Din acte: 900 Masurata: 156	Sector cadastral:1 Teren neimprejmuit;

B. Partea II. Proprietari şi acte

Inscrieri privitoare la dreptul de proprietate şi alte drepturi reale		Referinţe
/		
Hotarare Judecatoreasca nr. 1792, din 17/12/2019 emis de JUDECĂTORIA ROȘIORII DE VEDE-JUDEȚUL TELEORMAN (DOSAR NR. 3792/292/2019);		
B1	Intabulare, drept de PROPRIETATE, cu titlu de cumpărare, dobandit prin Hotarare Judecatoreasca, cota actuala 1/1, cota initiala 1/1	A1
	1) **TUDORICĂ MĂDĂLINA** 2) **TUDORICĂ IONEL**	
Act Normativ nr. 171, din 13/03/2012 emis de GUVERNUL ROMÂNIEI (Decizie de expropriere nr.553/18.05.2012 emisă de CNADNR S.A);		
B2	Se notează faptul că imobilul înscris în prezenta carte funciară se suprapune parțial cu coridorul de expropriere înscris la ID-ul nr.13533 căruia i-a fost asociată cartea funciară nr.20541, pe suprafața de 2 mp	A1

C. Partea III. SARCINI

Inscrieri privind dezmembramintele dreptului de proprietate, drepturi reale de garanţie şi sarcini		Referinţe
/		
Hotarare Judecatoreasca nr. 1792, din 17/12/2019 emis de JUDECĂTORIA ROȘIORII DE VEDE-JUDEȚUL TELEORMAN (DOSAR NR. 3792/292/2019);		
C1	Intabulare, drept de IPOTECA LEGALA, Valoare:0 , reprezentând plata rentei în bani corespunzătoare întreținerii neexecutate	A1
	1) **TUDORICĂ IOANA** 2) **TUDORICĂ ILIE**	

Neutilizabil în circuitul civil

Anexa Nr. 1 La Partea I

Teren

Nr cadastral	Suprafaţa (mp)*	Observaţii / Referinţe
	Din acte: 900 Masurata: 156	

* Suprafaţa este determinată in planul de proiecţie Stereo 70.

DETALII LINIARE IMOBIL

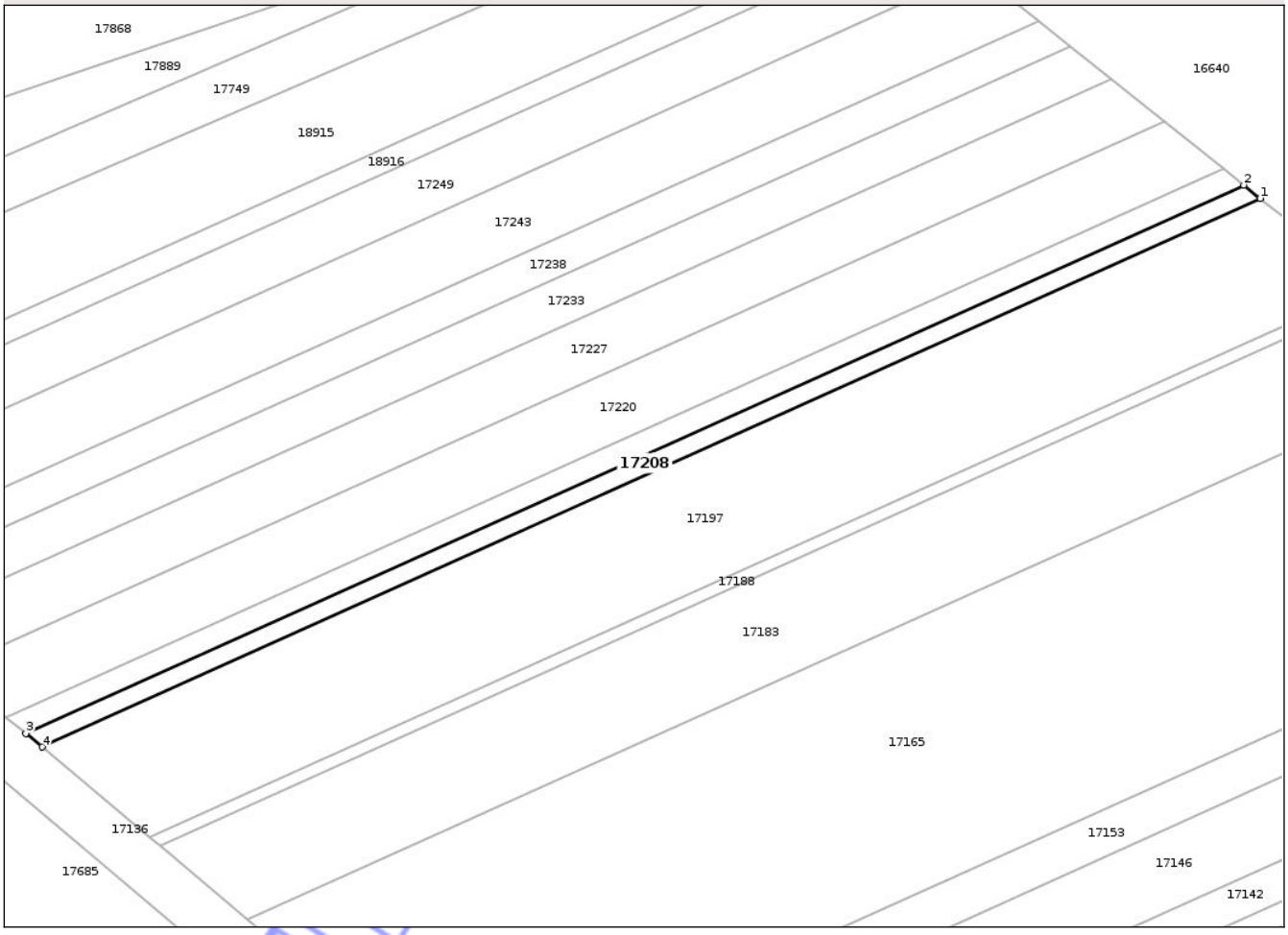

Date referitoare la teren

Crt	Categorie folosinţă	Intra vilan	Suprafaţa (mp)	Tarla	Parcelă	Nr. topo	Observaţii / Referinţe
1	arabil	NU	156	1/3	158	-	Imobilul este despărțit de canal. Diferența de suprafață se regăsește la ID 16894.

Lungime Segmente

1) Valorile lungimilor segmentelor sunt obţinute din proiecţie în plan.

Punct început	X / Y	Punct sfârşit	X / Y	Lungime segment (** (m)
1	502.069,582 285.333,898	2	502.068,278 285.334,939	1.669
2	502.068,278 285.334,939	3	501.972,57 285.291,843	104.963
3	501.972,57 285.291,843	4	501.973,835 285.290,784	1.65
4	501.973,835 285.290,784	1	502.069,582 285.333,898	105.006

Document care conține date cu caracter personal, protejat de prevederile Regulamentului (UE) nr. 679/2016 și Legii 190/2018

**** Lungimile segmentelor sunt determinate în planul de proiecţie Stereo 70 şi sunt rotunjite la 1 milimetru.**
***** Distanţa dintre puncte este formată din segmente cumulate ce sunt mai mici decât valoarea 1 milimetru.**

Neutilizabil in circuitul civil

DATE DESPRE IMOBILUL NR. 17209

Oficiul de Cadastru şi Publicitate Imobiliară TELEORMAN
Biroul de Cadastru şi Publicitate Imobiliară Alexandria

A. Partea I. Descrierea imobilului

TEREN Extravilan

Adresa: Jud. Teleorman

Nr. Crt	Nr cadastral Nr. topografic	Suprafaţa* (mp)	Observaţii / Referinţe
A1		Din acte: 1.900 Masurata: 997	Sector cadastral:2 Teren neimprejmuit;

B. Partea II. Proprietari şi acte

Inscrieri privitoare la dreptul de proprietate şi alte drepturi reale		Referinţe
/		
Act Notarial nr. 165, din 04/06/2003 emis de BNP TAMARA MORCOV;		
B1	Intabulare, drept de PROPRIETATE, cu titlu de moştenire şi partaj, bun propriu, dobandit prin Succesiune, cota actuala 1/1, cota initiala 1/1	A1
	1) **TRUICĂ STELIAN**	

C. Partea III. SARCINI .

Inscrieri privind dezmembramintele dreptului de proprietate, drepturi reale de garanţie şi sarcini	Referinţe
NU SUNT	

Neutilizabil în circuitul civil

Anexa Nr. 1 La Partea I

Teren

Nr cadastral	Suprafaţa (mp)*	Observaţii / Referinţe
	Din acte: 1.900 Masurata: 997	

* Suprafaţa este determinată in planul de proiecţie Stereo 70.

DETALII LINIARE IMOBIL



Date referitoare la teren

Crt	Categorie folosinţă	Intra vilan	Suprafaţa (mp)	Tarla	Parcelă	Nr. topo	Observaţii / Referinţe
1	arabil	NU	997	32	42	-	Imobilul este despărţit de drum. Diferența de suprafață se regăsește la ID 16966.

Lungime Segmente

1) Valorile lungimilor segmentelor sunt obţinute din proiecţie în plan.

Punct început	X / Y	Punct sfârşit	X / Y	Lungime segment (** (m)
1	502.133,458 285.825,944	2	502.137,299 285.822,953	4.868
2	502.137,299 285.822,953	3	502.311,656 285.945,948	213.373
3	502.311,656 285.945,948	4	502.308,872 285.949,683	4.658
4	502.308,872 285.949,683	1	502.133,458 285.825,944	214.666

Document care conține date cu caracter personal, protejat de prevederile Regulamentului (UE) nr. 679/2016 și Legii 190/2018

**** Lungimile segmentelor sunt determinate în planul de proiecţie Stereo 70 şi sunt rotunjite la 1 milimetru.**
***** Distanţa dintre puncte este formată din segmente cumulate ce sunt mai mici decât valoarea 1 milimetru.**

Neutilizabil in circuitul civil

DATE DESPRE IMOBILUL NR. 17210

Oficiul de Cadastru şi Publicitate Imobiliară TELEORMAN
Biroul de Cadastru şi Publicitate Imobiliară Alexandria

A. Partea I. Descrierea imobilului

TEREN Extravilan

Adresa: Jud. Teleorman

Nr. Crt	Nr cadastral Nr. topografic	Suprafaţa* (mp)	Observaţii / Referinţe
A1		Din acte: 3.800 Masurata: 2.028	Sector cadastral:8 Teren neimprejmuit;

B. Partea II. Proprietari şi acte

Inscrieri privitoare la dreptul de proprietate şi alte drepturi reale		Referinţe
/		
Act Notarial nr. 239, din 05/12/2008 emis de BNP MARIA BARBU;		
B1	Intabulare, drept de PROPRIETATE, cu titlu de moștenire, bun propriu, dobandit prin Succesiune, cota actuala 1/1, cota initiala 1/1	A1
	1) **BĂNCĂU GHEORGHE** DEFUNCT:Da	

C. Partea III. SARCINI .

Inscrieri privind dezmembramintele dreptului de proprietate, drepturi reale de garanţie şi sarcini	Referinţe
NU SUNT	

Neutilizabil în circuitul civil

Anexa Nr. 1 La Partea I

Teren

Nr cadastral	Suprafaţa (mp)*	Observaţii / Referinţe
	Din acte: 3.800 Masurata: 2.028	

* Suprafaţa este determinată in planul de proiecţie Stereo 70.

DETALII LINIARE IMOBIL

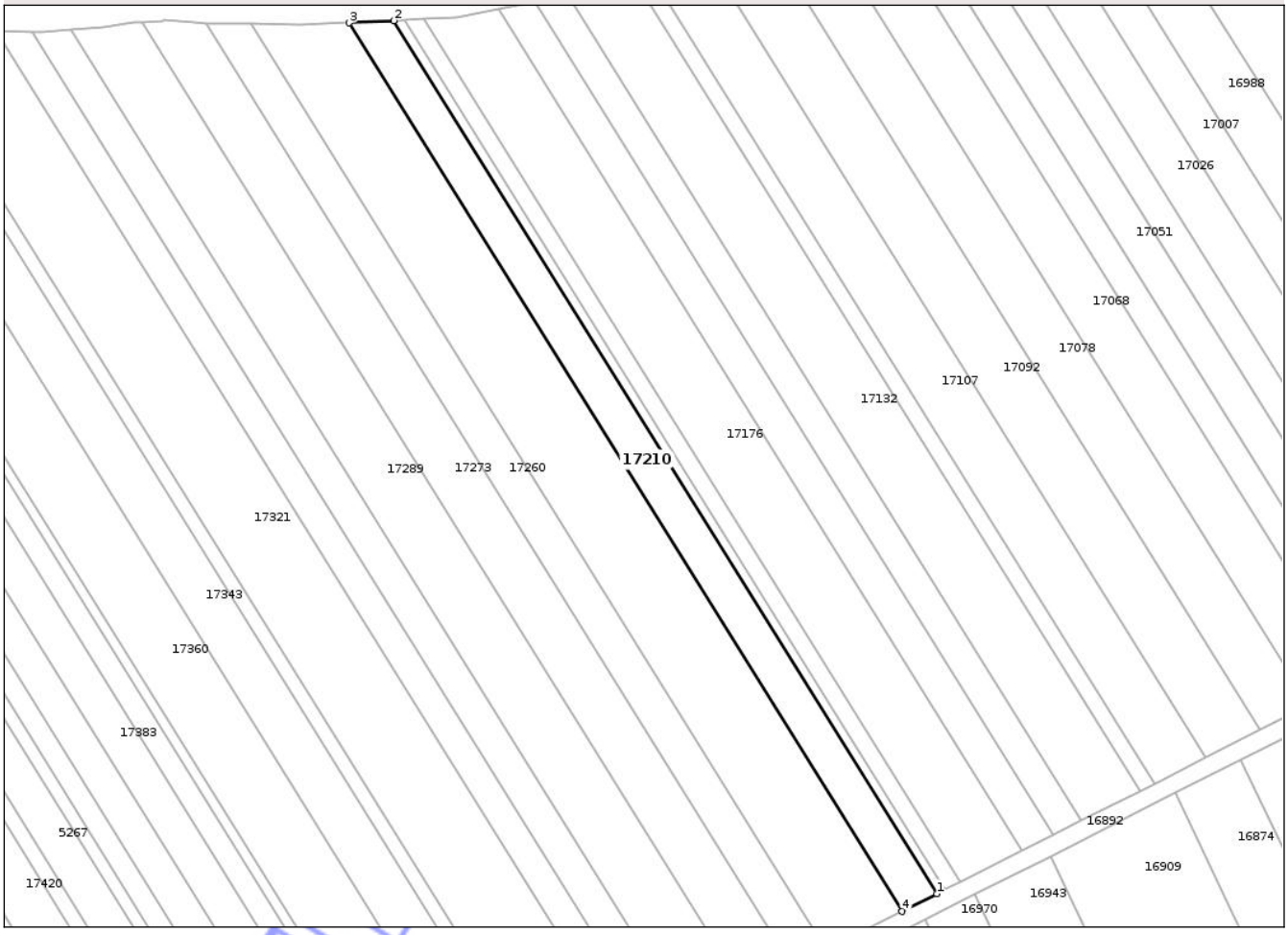

Date referitoare la teren

Crt	Categorie folosinţă	Intra vilan	Suprafaţa (mp)	Tarla	Parcelă	Nr. topo	Observaţii / Referinţe
1	arabil	NU	2.028	2	116	-	Imobilul este despărțit de canal. Diferența de suprafață se regăsește la ID 17342.

Lungime Segmente

1) Valorile lungimilor segmentelor sunt obţinute din proiecţie în plan.

Punct început	X / Y	Punct sfârşit	X / Y	Lungime segment (** (m)
1	502.312,234 283.708,444	2	502.190,241 283.904,46	230.878
2	502.190,241 283.904,46	3	502.180,277 283.903,994	9.975
3	502.180,277 283.903,994	4	502.304,44 283.704,491	234.985
4	502.304,44 283.704,491	1	502.312,234 283.708,444	8.739

Document care conține date cu caracter personal, protejat de prevederile Regulamentului (UE) nr. 679/2016 și Legii 190/2018

**** Lungimile segmentelor sunt determinate în planul de proiecţie Stereo 70 şi sunt rotunjite la 1 milimetru.**
***** Distanţa dintre puncte este formată din segmente cumulate ce sunt mai mici decât valoarea 1 milimetru.**

Neutilizabil in circuitul civil

DATE DESPRE IMOBILUL NR. 17211

Oficiul de Cadastru şi Publicitate Imobiliară TELEORMAN
Biroul de Cadastru şi Publicitate Imobiliară Alexandria

A. Partea I. Descrierea imobilului

TEREN Extravilan

Adresa: Jud. Teleorman

Nr. Crt	Nr cadastral Nr. topografic	Suprafaţa* (mp)	Observaţii / Referinţe
A1		Din acte: 1.100 Masurata: 191	Sector cadastral:1 Teren neimprejmuit;

B. Partea II. Proprietari şi acte

Inscrieri privitoare la dreptul de proprietate şi alte drepturi reale		Referinţe
/		
Act Administrativ nr. 5301244, din 06/09/1996 emis de CJSDPAT TELEORMAN;		
B1	Intabulare, drept de PROPRIETATE, dobandit prin Reconstituire, cota actuala 1/1, cota initiala 1/1	A1
	1) **ALMĂJANU AURICA**	
Act Normativ nr. 171, din 13/03/2012 emis de GUVERNUL ROMÂNIEI (Decizie de expropriere nr.553/18.05.2012 emisă de CNADNR S.A);		
B2	Se notează faptul că imobilul înscris în prezenta carte funciară se suprapune parțial cu coridorul de expropriere înscris la ID-ul nr.13533 căruia i-a fost asociată cartea funciară nr.20541, pe suprafața de 2 mp	A1

C. Partea III. SARCINI .

Inscrieri privind dezmembramintele dreptului de proprietate, drepturi reale de garanţie şi sarcini	Referinţe
NU SUNT	

Neutilizabil în circuitul civil

Anexa Nr. 1 La Partea I

Teren

Nr cadastral	Suprafaţa (mp)*	Observaţii / Referinţe
	Din acte: 1.100 Masurata: 191	

* Suprafaţa este determinată in planul de proiecţie Stereo 70.

DETALII LINIARE IMOBIL

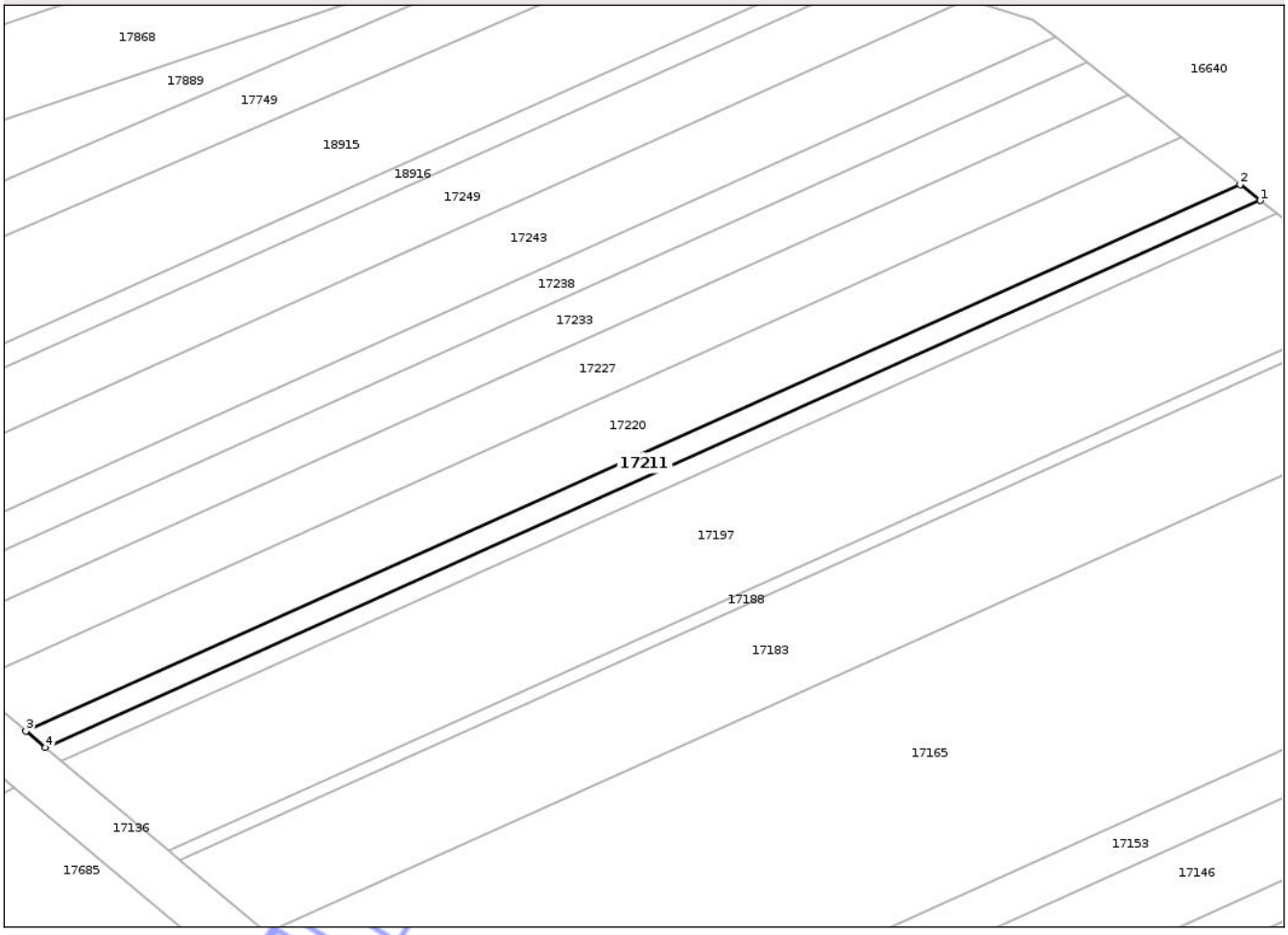

Date referitoare la teren

Crt	Categorie folosinţă	Intra vilan	Suprafaţa (mp)	Tarla	Parcelă	Nr. topo	Observaţii / Referinţe
1	arabil	NU	191	1/3	159	-	Imobilul este despărțit de canal. Diferența de suprafață se regăsește la ID 16898.

Lungime Segmente

1) Valorile lungimilor segmentelor sunt obţinute din proiecţie în plan.

Punct început	X / Y	Punct sfârşit	X / Y	Lungime segment (** (m)
1	502.068,278 285.334,939	2	502.066,683 285.336,212	2.041
2	502.066,683 285.336,212	3	501.971,024 285.293,138	104.91
3	501.971,024 285.293,138	4	501.972,57 285.291,843	2.017
4	501.972,57 285.291,843	1	502.068,278 285.334,939	104.963

Document care conține date cu caracter personal, protejat de prevederile Regulamentului (UE) nr. 679/2016 și Legii 190/2018

**** Lungimile segmentelor sunt determinate în planul de proiecţie Stereo 70 şi sunt rotunjite la 1 milimetru.**
***** Distanţa dintre puncte este formată din segmente cumulate ce sunt mai mici decât valoarea 1 milimetru.**

Neutilizabil in circuitul civil

DATE DESPRE IMOBILUL NR. 17213

Oficiul de Cadastru şi Publicitate Imobiliară TELEORMAN
Biroul de Cadastru şi Publicitate Imobiliară Alexandria

A. Partea I. Descrierea imobilului

TEREN Extravilan

Adresa: Jud. Teleorman

Nr. Crt	Nr cadastral Nr. topografic	Suprafaţa* (mp)	Observaţii / Referinţe
A1		Din acte: 2.100 Masurata: 1.901	Sector cadastral:1 Teren neimprejmuit;

B. Partea II. Proprietari şi acte

Inscrieri privitoare la dreptul de proprietate şi alte drepturi reale		Referinţe
/		
Act Administrativ nr. 5301134, din 24/05/2018 emis de CJSDPAT TELEORMAN;		
B1	Intabulare, drept de PROPRIETATE, dobandit prin Reconstituire, cota actuala 1/1, cota initiala 1/1	A1
	1) **DOBRIN DUMITRA** 2) **MĂGUREANU FLOAREA**	
Act Normativ nr. 171, din 13/03/2012 emis de GUVERNUL ROMÂNIEI (Decizie de expropriere nr.553/18. 05.2012 emisă de CNADNR S.A);		
B2	Se notează faptul că imobilul înscris în prezenta carte funciară se suprapune parțial cu coridorul de expropriere înscris la ID-ul nr.13533 căruia i-a fost asociată cartea funciară nr.20541, pe suprafața de 8 mp	A1

C. Partea III. SARCINI .

Inscrieri privind dezmembramintele dreptului de proprietate, drepturi reale de garanţie şi sarcini	Referinţe
NU SUNT	

Neutilizabil în circuitul civil

Anexa Nr. 1 La Partea I

Teren

Nr cadastral	Suprafaţa (mp)*	Observaţii / Referinţe
	Din acte: 2.100 Masurata: 1.901	

* Suprafaţa este determinată in planul de proiecţie Stereo 70.

DETALII LINIARE IMOBIL



Date referitoare la teren

Crt	Categorie folosinţă	Intra vilan	Suprafaţa (mp)	Tarla	Parcelă	Nr. topo	Observaţii / Referinţe
1	arabil	NU	1.901	1/2	3	-	

Lungime Segmente

1) Valorile lungimilor segmentelor sunt obţinute din proiecţie în plan.

Punct început	X / Y	Punct sfârşit	X / Y	Lungime segment (** (m)
1	502.447,405 285.555,179	2	502.443,594 285.558,091	4.796
2	502.443,594 285.558,091	3	502.031,452 285.382,828	447.86
3	502.031,452 285.382,828	4	502.035,235 285.379,746	4.88
4	502.035,235 285.379,746	1	502.447,405 285.555,179	447.952

Neautorizat

**** Lungimile segmentelor sunt determinate în planul de proiecţie Stereo 70 şi sunt rotunjite la 1 milimetru.**
***** Distanţa dintre puncte este formată din segmente cumulate ce sunt mai mici decât valoarea 1 milimetru.**

Neutilizabil in circuitul civil

DATE DESPRE IMOBILUL NR. 17214

Oficiul de Cadastru şi Publicitate Imobiliară TELEORMAN
Biroul de Cadastru şi Publicitate Imobiliară Alexandria

A. Partea I. Descrierea imobilului

TEREN Extravilan

Adresa: Jud. Teleorman

Nr. Crt	Nr cadastral Nr. topografic	Suprafaţa* (mp)	Observaţii / Referinţe
A1		Din acte: 7.000 Masurata: 6.361	Sector cadastral:1 Teren neimprejmuit;

B. Partea II. Proprietari şi acte

Inscrieri privitoare la dreptul de proprietate şi alte drepturi reale		Referinţe
/		
Act Notarial nr. 586, din 26/11/2004 emis de BNP TAMARA MORCOV;		
B1	Intabulare, drept de PROPRIETATE, cu titlu de moștenire, bun propriu, dobandit prin Succesiune, cota actuala 1/1, cota initiala 1/1	A1
	1) **SISU IONEL**	

C. Partea III. SARCINI .

Inscrieri privind dezmembramintele dreptului de proprietate, drepturi reale de garanţie şi sarcini	Referinţe
NU SUNT	

Neutilizabil în circuitul civil

Anexa Nr. 1 La Partea I

Teren

Nr cadastral	Suprafaţa (mp)*	Observaţii / Referinţe
	Din acte: 7.000 Masurata: 6.361	

* Suprafaţa este determinată in planul de proiecţie Stereo 70.

DETALII LINIARE IMOBIL

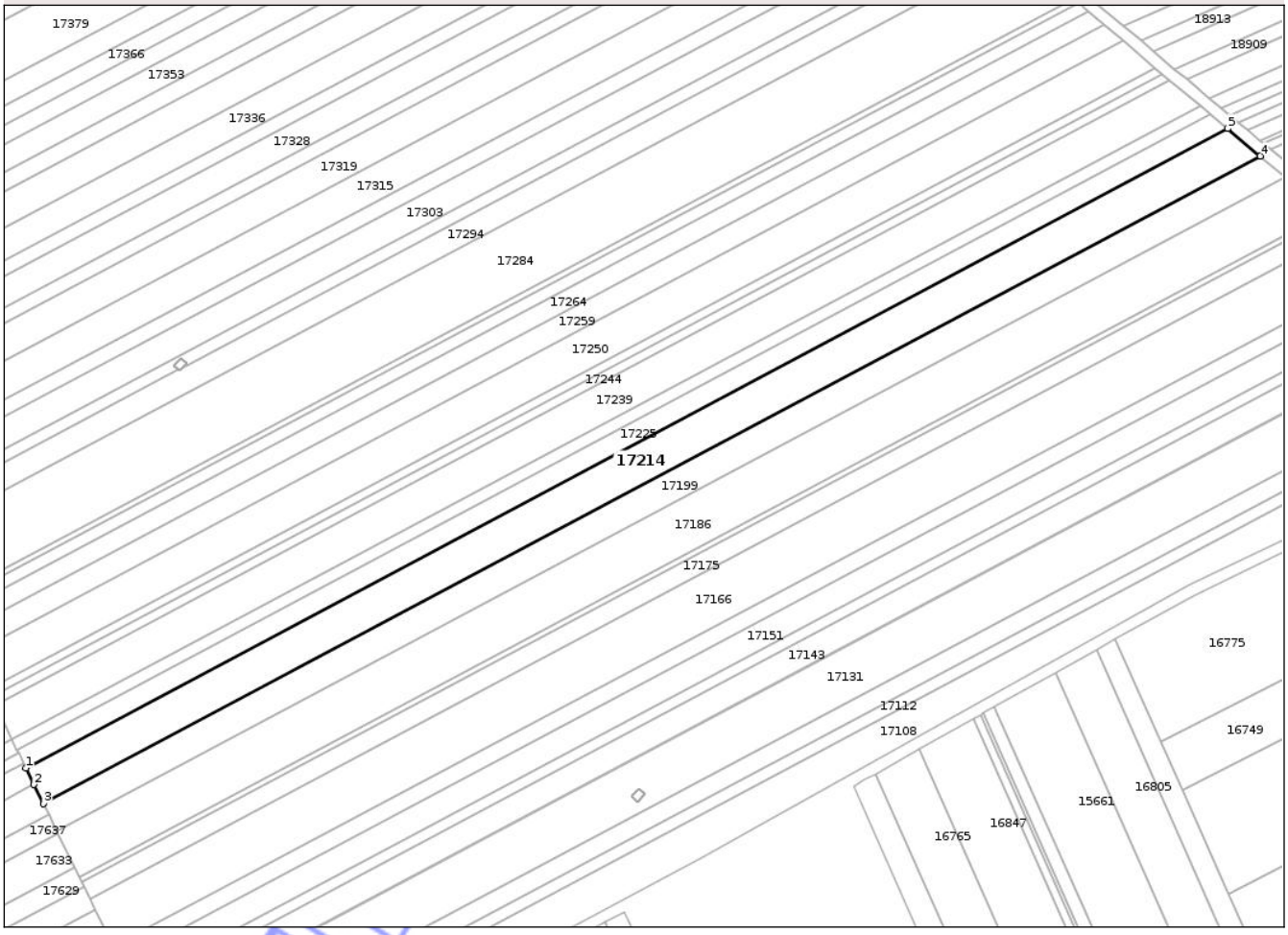

Date referitoare la teren

Crt	Categorie folosinţă	Intra vilan	Suprafaţa (mp)	Tarla	Parcelă	Nr. topo	Observaţii / Referinţe
1	arabil	NU	6.361	1/7	14	-	

Lungime Segmente

1) Valorile lungimilor segmentelor sunt obţinute din proiecţie în plan.

Punct început	X / Y	Punct sfârşit	X / Y	Lungime segment (** (m)
1	502.074,505 284.636,142	2	502.077,282 284.630,515	6.275
2	502.077,282 284.630,515	3	502.080,493 284.624,005	7.259
3	502.080,493 284.624,005	4	502.498,236 284.846,23	473.174
4	502.498,236 284.846,23	5	502.487,05 284.855,602	14.593
5	502.487,05 284.855,602	1	502.074,505 284.636,142	467.286

Document care conţine date cu caracter personal, protejat de prevederile Regulamentului (UE) nr. 679/2016 şi Legii 190/2018

**** Lungimile segmentelor sunt determinate în planul de proiecţie Stereo 70 şi sunt rotunjite la 1 milimetru.**
***** Distanţa dintre puncte este formată din segmente cumulate ce sunt mai mici decât valoarea 1 milimetru.**

Neutilizabil in circuitul civil

DATE DESPRE IMOBILUL NR. 17215

Oficiul de Cadastru şi Publicitate Imobiliară TELEORMAN
Biroul de Cadastru şi Publicitate Imobiliară Alexandria

A. Partea I. Descrierea imobilului

TEREN Extravilan

Adresa: Jud. Teleorman

Nr. Crt	Nr cadastral Nr. topografic	Suprafaţa* (mp)	Observaţii / Referinţe
A1		Din acte: 800 Masurata: 420	Sector cadastral:2 Teren neimprejmuit;

B. Partea II. Proprietari şi acte

Inscrieri privitoare la dreptul de proprietate şi alte drepturi reale		Referinţe
/		
Act Administrativ nr. 5302213, din 20/05/2009 emis de CJSDPAT TELEORMAN;		
B1	Intabulare, drept de PROPRIETATE, dobandit prin Reconstituire, cota actuala 1/1, cota initiala 1/1	A1
	1) **PETCUŢĂ GEORGICA** DEFUNCT:Da	

C. Partea III. SARCINI .

Inscrieri privind dezmembramintele dreptului de proprietate, drepturi reale de garanţie şi sarcini	Referinţe
NU SUNT	

Neutilizabil în circuitul civil

Anexa Nr. 1 La Partea I

Teren

Nr cadastral	Suprafaţa (mp)*	Observaţii / Referinţe
	Din acte: 800 Masurata: 420	

* Suprafaţa este determinată in planul de proiecţie Stereo 70.

DETALII LINIARE IMOBIL

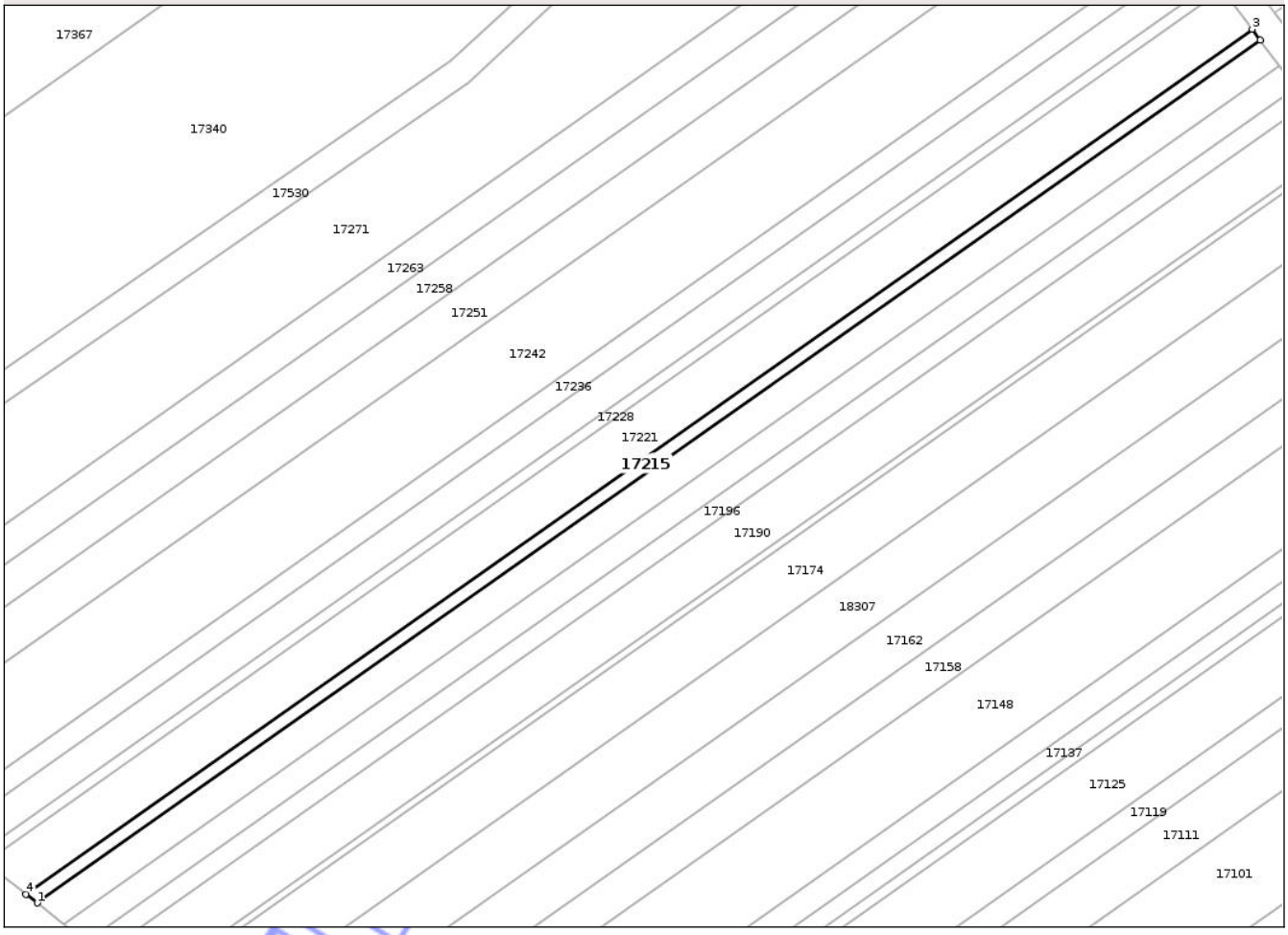

Date referitoare la teren

Crt	Categorie folosinţă	Intra vilan	Suprafaţa (mp)	Tarla	Parcelă	Nr. topo	Observaţii / Referinţe
1	arabil	NU	420	32	43	-	Imobilul este despărțit de drum. Diferența de suprafață se regăsește la ID 16968.

Lungime Segmente

1) Valorile lungimilor segmentelor sunt obţinute din proiecţie în plan.

Punct început	X / Y	Punct sfârşit	X / Y	Lungime segment (** (m)
1	502.133,458 285.825,944	2	502.308,872 285.949,683	214.666
2	502.308,872 285.949,683	3	502.307,702 285.951,252	1.957
3	502.307,702 285.951,252	4	502.131,845 285.827,2	215.208
4	502.131,845 285.827,2	1	502.133,458 285.825,944	2.044

Document care conține date cu caracter personal, protejat de prevederile Regulamentului (UE) nr. 679/2016 și Legii 190/2018

**** Lungimile segmentelor sunt determinate în planul de proiecţie Stereo 70 şi sunt rotunjite la 1 milimetru.**
***** Distanţa dintre puncte este formată din segmente cumulate ce sunt mai mici decât valoarea 1 milimetru.**

Neutilizabil in circuitul civil

DATE DESPRE IMOBILUL NR. 17216

Oficiul de Cadastru şi Publicitate Imobiliară TELEORMAN
Biroul de Cadastru şi Publicitate Imobiliară Alexandria

A. Partea I. Descrierea imobilului

TEREN Extravilan

Adresa: Jud. Teleorman

Nr. Crt	Nr cadastral Nr. topografic	Suprafaţa* (mp)	Observaţii / Referinţe
A1		Din acte: 5.231 Masurata: 4.737	Sector cadastral:1 Teren neimprejmuit;

B. Partea II. Proprietari şi acte

Inscrieri privitoare la dreptul de proprietate şi alte drepturi reale		Referinţe
/		
Act Administrativ nr. 5302341, din 06/12/2002 emis de CJSDPAT TELEORMAN;		
B1	Intabulare, drept de PROPRIETATE, dobandit prin Reconstituire, cota actuala 1/1, cota initiala 1/1	A1
	1) **NEGRESCU VIORICA**	
Act Normativ nr. 171, din 13/03/2012 emis de GUVERNUL ROMÂNIEI (Decizie de expropriere nr.553/18. 05.2012 emisă de CNADNR S.A);		
B2	Se notează faptul că imobilul înscris în prezenta carte funciară se suprapune parțial cu coridorul de expropriere înscris la ID-ul nr.13533 căruia i-a fost asociată cartea funciară nr.20541, pe suprafața de 18 mp	A1

C. Partea III. SARCINI .

Inscrieri privind dezmembramintele dreptului de proprietate, drepturi reale de garanţie şi sarcini	Referinţe
NU SUNT	

Neutilizabil în circuitul civil

Anexa Nr. 1 La Partea I

Teren

Nr cadastral	Suprafaţa (mp)*	Observaţii / Referinţe
	Din acte: 5.231 Masurata: 4.737	

* Suprafaţa este determinată in planul de proiecţie Stereo 70.

DETALII LINIARE IMOBIL



Date referitoare la teren

Crt	Categorie folosinţă	Intra vilan	Suprafaţa (mp)	Tarla	Parcelă	Nr. topo	Observaţii / Referinţe
1	arabil	NU	4.737	1/2	1	-	

Lungime Segmente

1) Valorile lungimilor segmentelor sunt obţinute din proiecţie în plan.

Punct început	X / Y	Punct sfârşit	X / Y	Lungime segment (** (m)
1	502.036,676 285.378,572	2	502.047,045 285.370,125	13.374
2	502.047,045 285.370,125	3	502.257,256 285.461,064	229.038
3	502.257,256 285.461,064	4	502.298,769 285.479,921	45.595
4	502.298,769 285.479,921	5	502.346,677 285.500,569	52.168
5	502.346,677 285.500,569	6	502.437,017 285.536,58	97.253

Neautentificat

Punct început	X / Y	Punct sfârşit	X / Y	Lungime segment (** (m)
6	502.437,017 285.536,58	7	502.456,036 285.548,586	22.491
7	502.456,036 285.548,586	8	502.448,857 285.554,071	9.035
8	502.448,857 285.554,071	1	502.036,676 285.378,572	447.988

** Lungimile segmentelor sunt determinate în planul de proiecţie Stereo 70 şi sunt rotunjite la 1 milimetru.
*** Distanţa dintre puncte este formată din segmente cumulate ce sunt mai mici decât valoarea 1 milimetru.

Neutilizabil in circuitul civil

DATE DESPRE IMOBILUL NR. 17217

Oficiul de Cadastru şi Publicitate Imobiliară TELEORMAN
Biroul de Cadastru şi Publicitate Imobiliară Alexandria

A. Partea I. Descrierea imobilului

TEREN Extravilan

Adresa: Jud. Teleorman

Nr. Crt	Nr cadastral Nr. topografic	Suprafaţa* (mp)	Observaţii / Referinţe
A1	22624	4.300	Sector cadastral:2 Teren neimprejmuit;

B. Partea II. Proprietari şi acte

Inscrieri privitoare la dreptul de proprietate şi alte drepturi reale		Referinţe
22581 / 21/03/2023		
Act Notarial nr. 380, din 20/03/2023 emis de BNP BARBU MIRCEA-RĂZVAN;		
B2	Intabulare, drept de PROPRIETATE, cu titlu de donaţie, bun propriu, dobandit prin Conventie, cota actuala 1/1, cota initiala 1/1	A1
	1) **ALMĂJANU STELICA**	

C. Partea III. SARCINI .

Inscrieri privind dezmembramintele dreptului de proprietate, drepturi reale de garanţie şi sarcini	Referinţe
NU SUNT	

Neutilizabil în circuitul civil

Anexa Nr. 1 La Partea I

Teren

Nr cadastral	Suprafaţa (mp)*	Observaţii / Referinţe
22624	4.300	

* Suprafaţa este determinată in planul de proiecţie Stereo 70.

DETALII LINIARE IMOBIL

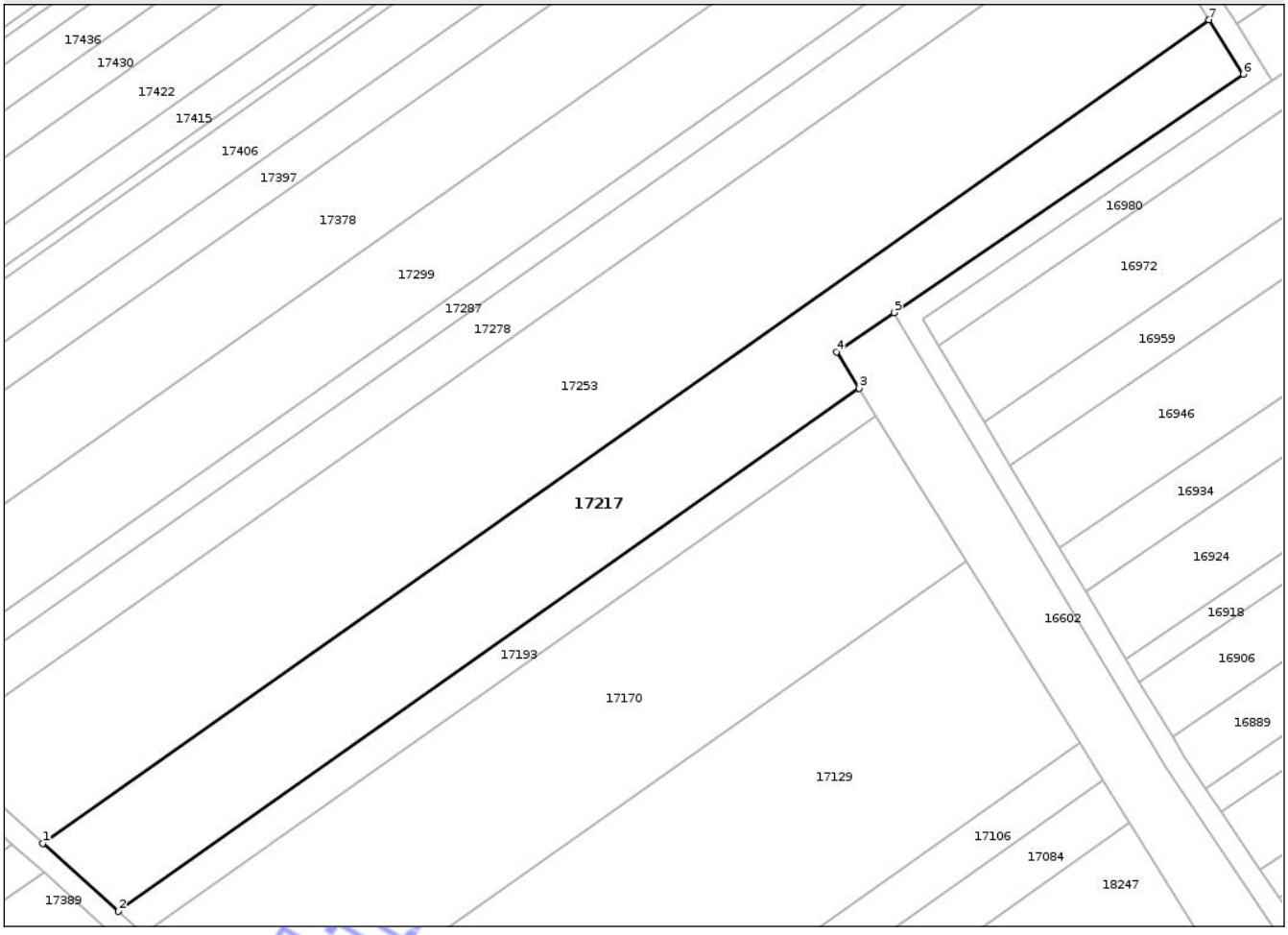

Date referitoare la teren

Crt	Categorie folosinţă	Intra vilan	Suprafaţa (mp)	Tarla	Parcelă	Nr. topo	Observaţii / Referinţe
1	arabil	NU	4.300	32	63	-	

Lungime Segmente
1) Valorile lungimilor segmentelor sunt obţinute din proiecţie în plan.

Punct început	X / Y	Punct sfârşit	X / Y	Lungime segment (** (m)
1	502.122,989 286.228,896	2	502.137,22 286.216,064	19.162
2	502.137,22 286.216,064	3	502.276,929 286.314,617	170.972
3	502.276,929 286.314,617	4	502.272,662 286.321,469	8.072
4	502.272,662 286.321,469	5	502.283,53 286.328,883	13.156
5	502.283,53 286.328,883	6	502.349,369 286.373,796	79.699

Document care conţine date cu caracter personal, protejat de prevederile Regulamentului (UE) nr. 679/2016 şi Legii 190/2018

Punct început	X / Y	Punct sfârşit	X / Y	Lungime segment (** (m)
6	502.349,369 286.373,796	7	502.342,929 286.384,045	12.104
7	502.342,929 286.384,045	1	502.122,989 286.228,896	269.156

**** Lungimile segmentelor sunt determinate în planul de proiecţie Stereo 70 şi sunt rotunjite la 1 milimetru.**
***** Distanţa dintre puncte este formată din segmente cumulate ce sunt mai mici decât valoarea 1 milimetru.**

Neutilizabil in circuitul civil

DATE DESPRE IMOBILUL NR. 17218

Oficiul de Cadastru şi Publicitate Imobiliară TELEORMAN
Biroul de Cadastru şi Publicitate Imobiliară Alexandria

A. Partea I. Descrierea imobilului

TEREN Extravilan

Adresa: Jud. Teleorman

Nr. Crt	Nr cadastral Nr. topografic	Suprafaţa* (mp)	Observaţii / Referinţe
A1		10.000	Sector cadastral:8 Teren neimprejmuit;

B. Partea II. Proprietari şi acte

Inscrieri privitoare la dreptul de proprietate şi alte drepturi reale		Referinţe
/		
Act Administrativ nr. 53-02029, din 30/03/1998 emis de CJSDPAT TELEORMAN;		
B1	Intabulare, drept de PROPRIETATE, dobandit prin Reconstituire, cota actuala 1/1, cota initiala 1/1	A1
	1) **OPREA A. ALEXANDRU**	

C. Partea III. SARCINI .

Inscrieri privind dezmembramintele dreptului de proprietate, drepturi reale de garanţie şi sarcini	Referinţe
NU SUNT	

Neutilizabil în circuitul civil

Anexa Nr. 1 La Partea I

Teren

Nr cadastral	Suprafaţa (mp)*	Observaţii / Referinţe
	10.000	

* Suprafaţa este determinată in planul de proiecţie Stereo 70.

DETALII LINIARE IMOBIL

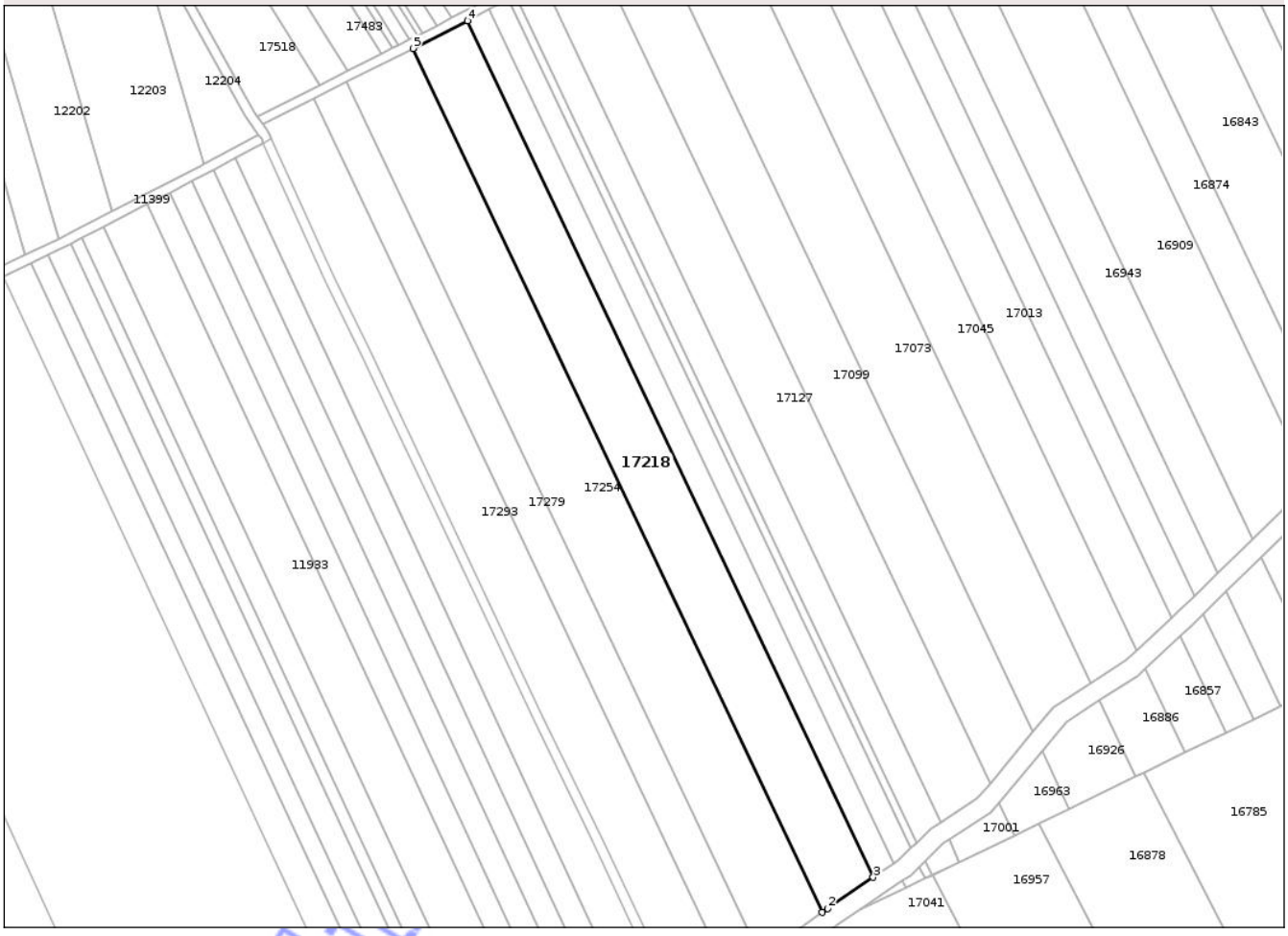

Date referitoare la teren

Crt	Categorie folosinţă	Intra vilan	Suprafaţa (mp)	Tarla	Parcelă	Nr. topo	Observaţii / Referinţe
1	arabil	NU	10.000	2/4	46	-	

Lungime Segmente
1) Valorile lungimilor segmentelor sunt obţinute din proiecţie în plan.

Punct început	X / Y	Punct sfârşit	X / Y	Lungime segment (** (m)
1	502.304,557 283.256,135	2	502.306,93 283.257,792	2.894
2	502.306,93 283.257,792	3	502.325,761 283.270,598	22.773
3	502.325,761 283.270,598	4	502.157,471 283.625,468	392.752
4	502.157,471 283.625,468	5	502.134,85 283.613,995	25.364
5	502.134,85 283.613,995	1	502.304,557 283.256,135	396.061

Document care conţine date cu caracter personal, protejat de prevederile Regulamentului (UE) nr. 679/2016 şi Legii 190/2018

**** Lungimile segmentelor sunt determinate în planul de proiecţie Stereo 70 şi sunt rotunjite la 1 milimetru.**
***** Distanţa dintre puncte este formată din segmente cumulate ce sunt mai mici decât valoarea 1 milimetru.**

Neutilizabil in circuitul civil

DATE DESPRE IMOBILUL NR. 17219

Oficiul de Cadastru şi Publicitate Imobiliară TELEORMAN
Biroul de Cadastru şi Publicitate Imobiliară Alexandria

A. Partea I. Descrierea imobilului

TEREN Extravilan

Adresa: Jud. Teleorman

Nr. Crt	Nr cadastral Nr. topografic	Suprafaţa* (mp)	Observaţii / Referinţe
A1		2.450	Sector cadastral:8 Teren neimprejmuit;

B. Partea II. Proprietari şi acte

Inscrieri privitoare la dreptul de proprietate şi alte drepturi reale		Referinţe
/		
Act Notarial nr. 342, din 23/09/2004 emis de BNP TAMARA MORCOV;		
B1	Intabulare, drept de PROPRIETATE, cu titlu de moștenire, bun propriu, dobandit prin Succesiune, cota actuala 1/1, cota initiala 1/1	A1
	1) **PÂRLOGEA AURELIA**	

C. Partea III. SARCINI .

Inscrieri privind dezmembramintele dreptului de proprietate, drepturi reale de garanţie şi sarcini	Referinţe
NU SUNT	

Neutilizabil în circuitul civil

Anexa Nr. 1 La Partea I

Teren

Nr cadastral	Suprafaţa (mp)*	Observaţii / Referinţe
	2.450	

* Suprafaţa este determinată in planul de proiecţie Stereo 70.

DETALII LINIARE IMOBIL

Date referitoare la teren

Crt	Categorie folosinţă	Intra vilan	Suprafaţa (mp)	Tarla	Parcelă	Nr. topo	Observaţii / Referinţe
1	arabil	NU	2.450	2/5	46	-	identic cu tarla 215

Lungime Segmente

1) Valorile lungimilor segmentelor sunt obţinute din proiecţie în plan.

Punct început	X / Y	Punct sfârşit	X / Y	Lungime segment (** (m)
1	502.311,306 284.141,103	2	502.316,708 284.143,688	5.989
2	502.316,708 284.143,688	3	502.150,457 284.517,801	409.39
3	502.150,457 284.517,801	4	502.145,161 284.514,977	6.002
4	502.145,161 284.514,977	1	502.311,306 284.141,103	409.128

**** Lungimile segmentelor sunt determinate în planul de proiecţie Stereo 70 şi sunt rotunjite la 1 milimetru.**

Document care conţine date cu caracter personal, protejat de prevederile Regulamentului (UE) nr. 679/2016 şi Legii 190/2018

***** Distanţa dintre puncte este formată din segmente cumulate ce sunt mai mici decât valoarea 1 milimetru.**

Neutilizabil in circuitul civil

DATE DESPRE IMOBILUL NR. 17220

Oficiul de Cadastru şi Publicitate Imobiliară TELEORMAN
Biroul de Cadastru şi Publicitate Imobiliară Alexandria

A. Partea I. Descrierea imobilului

TEREN Extravilan

Adresa: Jud. Teleorman

Nr. Crt	Nr cadastral Nr. topografic	Suprafaţa* (mp)	Observaţii / Referinţe
A1		Din acte: 3.200 Masurata: 554	Sector cadastral:1 Teren neimprejmuit;

B. Partea II. Proprietari şi acte

Inscrieri privitoare la dreptul de proprietate şi alte drepturi reale		Referinţe
/		
Hotarare Judecatoreasca nr. 1261, din 30/06/2009 emis de JUDECĂTORIA ROȘIORII DE VEDE-JUDEȚUL TELEORMAN (Dosar nr. 1794/292/2009);		
B1	Intabulare, drept de PROPRIETATE, cu titlu de partaj, bun propriu, dobandit prin Hotarare Judecatoreasca, cota actuala 1/1, cota initiala 1/1	A1
	1) **BERBECANU FLOREA**	
Act Normativ nr. 171, din 13/03/2012 emis de GUVERNUL ROMÂNIEI (Decizie de expropriere nr.553/18. 05.2012 emisă de CNADNR S.A);		
B2	Se notează faptul că imobilul înscris în prezenta carte funciară se suprapune parțial cu coridorul de expropriere înscris la ID-ul nr.13533 căruia i-a fost asociată cartea funciară nr.20541, pe suprafața de 6 mp	A1

C. Partea III. SARCINI .

Inscrieri privind dezmembramintele dreptului de proprietate, drepturi reale de garanţie şi sarcini	Referinţe
NU SUNT	

Neutilizabil în circuitul civil

Anexa Nr. 1 La Partea I

Teren

Nr cadastral	Suprafaţa (mp)*	Observaţii / Referinţe
	Din acte: 3.200 Masurata: 554	

* Suprafaţa este determinată in planul de proiecţie Stereo 70.

DETALII LINIARE IMOBIL

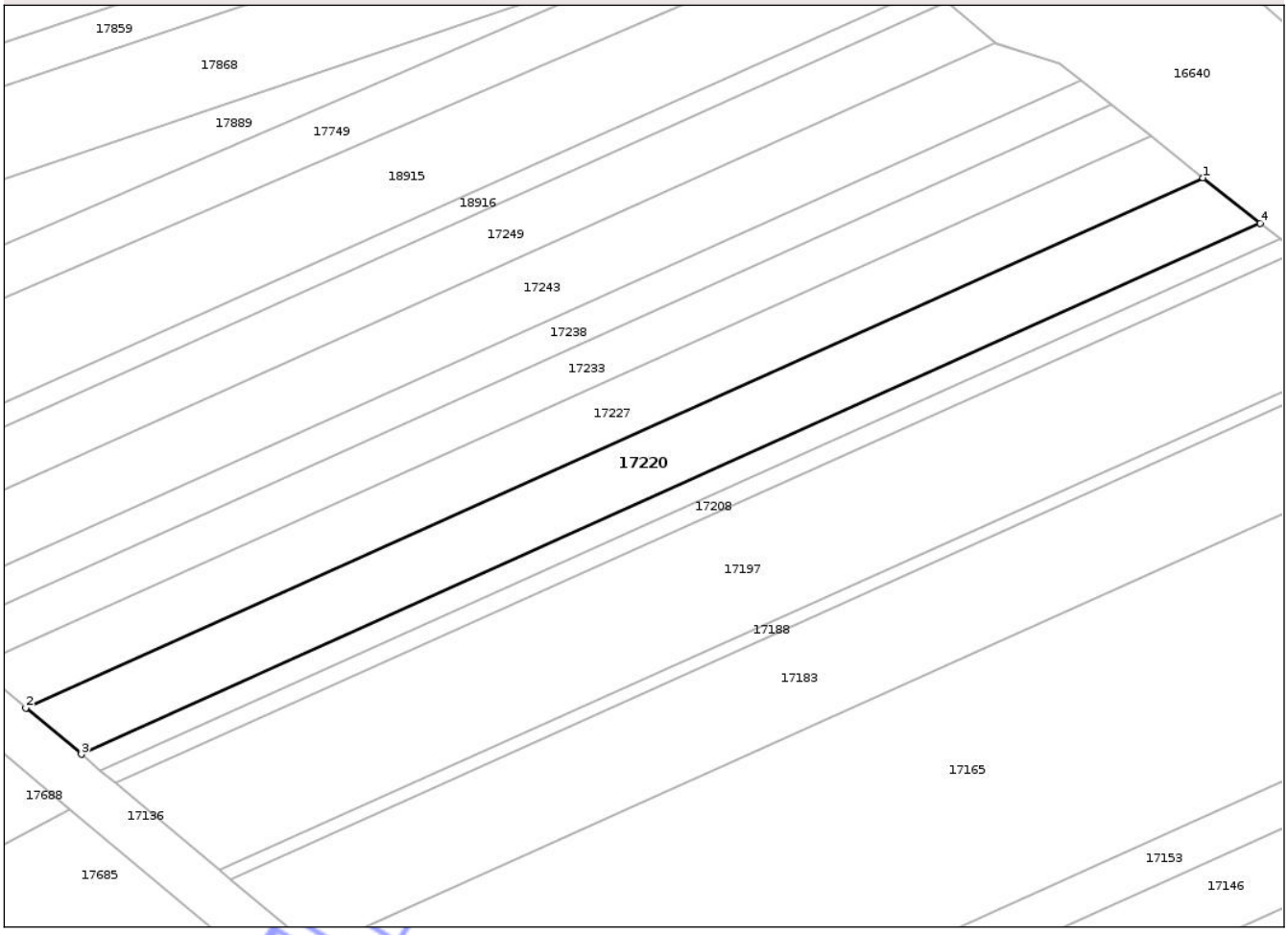

Date referitoare la teren

Crt	Categorie folosinţă	Intra vilan	Suprafaţa (mp)	Tarla	Parcelă	Nr. topo	Observaţii / Referinţe
1	arabil	NU	554	1/3	160	-	Imobilul este despărțit de canal. Diferența de suprafață se regăsește la ID 16902.

Lungime Segmente

1) Valorile lungimilor segmentelor sunt obţinute din proiecţie în plan.

Punct început	X / Y	Punct sfârşit	X / Y	Lungime segment (** (m)
1	502.062,04 285.339,917	2	501.966,525 285.296,907	104.752
2	501.966,525 285.296,907	3	501.971,024 285.293,138	5.869
3	501.971,024 285.293,138	4	502.066,683 285.336,212	104.91
4	502.066,683 285.336,212	1	502.062,04 285.339,917	5.94

Document care conține date cu caracter personal, protejat de prevederile Regulamentului (UE) nr. 679/2016 și Legii 190/2018

**** Lungimile segmentelor sunt determinate în planul de proiecţie Stereo 70 şi sunt rotunjite la 1 milimetru.**
***** Distanţa dintre puncte este formată din segmente cumulate ce sunt mai mici decât valoarea 1 milimetru.**

Neutilizabil in circuitul civil

DATE DESPRE IMOBILUL NR. 17221

Oficiul de Cadastru şi Publicitate Imobiliară TELEORMAN
Biroul de Cadastru şi Publicitate Imobiliară Alexandria

A. Partea I. Descrierea imobilului

TEREN Extravilan

Adresa: Jud. Teleorman

Nr. Crt	Nr cadastral Nr. topografic	Suprafaţa* (mp)	Observaţii / Referinţe
A1		Din acte: 2.900 Masurata: 1.528	Sector cadastral:2 Teren neimprejmuit;

B. Partea II. Proprietari şi acte

Inscrieri privitoare la dreptul de proprietate şi alte drepturi reale		Referinţe
/		
Act Administrativ nr. 53-00977, din 19/04/1996 emis de CJSDPAT TELEORMAN;		
B1	Intabulare, drept de PROPRIETATE, dobandit prin Reconstituire, cota actuala 1/1, cota initiala 1/1	A1
	1) **MOŢ ELENA** DEFUNCT:Da	

C. Partea III. SARCINI .

Inscrieri privind dezmembramintele dreptului de proprietate, drepturi reale de garanţie şi sarcini	Referinţe
NU SUNT	

Neutilizabil în circuitul civil

Anexa Nr. 1 La Partea I

Teren

Nr cadastral	Suprafaţa (mp)*	Observaţii / Referinţe
	Din acte: 2.900 Masurata: 1.528	

* Suprafaţa este determinată in planul de proiecţie Stereo 70.

DETALII LINIARE IMOBIL



Date referitoare la teren

Crt	Categorie folosinţă	Intra vilan	Suprafaţa (mp)	Tarla	Parcelă	Nr. topo	Observaţii / Referinţe
1	arabil	NU	1.528	32	44	-	Imobilul este despărțit de drum. Diferența de suprafață se regăsește la ID 16973.

Lungime Segmente

1) Valorile lungimilor segmentelor sunt obţinute din proiecţie în plan.

Punct început	X / Y	Punct sfârşit	X / Y	Lungime segment (** (m)
1	502.131,845 285.827,2	2	502.307,702 285.951,252	215.208
2	502.307,702 285.951,252	3	502.303,477 285.956,919	7.069
3	502.303,477 285.956,919	4	502.126,017 285.831,736	217.17
4	502.126,017 285.831,736	1	502.131,845 285.827,2	7.385

Document care conține date cu caracter personal, protejat de prevederile Regulamentului (UE) nr. 679/2016 și Legii 190/2018

**** Lungimile segmentelor sunt determinate în planul de proiecţie Stereo 70 şi sunt rotunjite la 1 milimetru.**
***** Distanţa dintre puncte este formată din segmente cumulate ce sunt mai mici decât valoarea 1 milimetru.**

Neutilizabil in circuitul civil

DATE DESPRE IMOBILUL NR. 17222

Oficiul de Cadastru şi Publicitate Imobiliară TELEORMAN
Biroul de Cadastru şi Publicitate Imobiliară Alexandria

A. Partea I. Descrierea imobilului

TEREN Extravilan

Adresa: Jud. Teleorman

Nr. Crt	Nr cadastral Nr. topografic	Suprafaţa* (mp)	Observaţii / Referinţe
A1		Din acte: 1.200 Masurata: 1.086	Sector cadastral:1 Teren neimprejmuit;

B. Partea II. Proprietari şi acte

Inscrieri privitoare la dreptul de proprietate şi alte drepturi reale		Referinţe
/		
Act Administrativ nr. 5301144, din 13/06/1996 emis de CJSDPAT TELEORMAN;		
B1	Intabulare, drept de PROPRIETATE, dobandit prin Reconstituire, cota actuala 1/1, cota initiala 1/1	A1
	1) **GOGOI PAULINA** 2) **MĂGUREANU FLOAREA**	
Act Normativ nr. 171, din 13/03/2012 emis de GUVERNUL ROMÂNIEI (Decizie de expropriere nr.553/18. 05.2012 emisă de CNADNR S.A);		
B2	Se notează faptul că imobilul înscris în prezenta carte funciară se suprapune parțial cu coridorul de expropriere înscris la ID-ul nr.13533 căruia i-a fost asociată cartea funciară nr.20541, pe suprafața de 5 mp	A1

C. Partea III. SARCINI .

Inscrieri privind dezmembramintele dreptului de proprietate, drepturi reale de garanţie şi sarcini	Referinţe
NU SUNT	

Neutilizabil în circuitul civil

Anexa Nr. 1 La Partea I

Teren

Nr cadastral	Suprafaţa (mp)*	Observaţii / Referinţe
	Din acte: 1.200 Masurata: 1.086	

* Suprafaţa este determinată in planul de proiecţie Stereo 70.

DETALII LINIARE IMOBIL



Date referitoare la teren

Crt	Categorie folosinţă	Intra vilan	Suprafaţa (mp)	Tarla	Parcelă	Nr. topo	Observaţii / Referinţe
1	arabil	NU	1.086	1/2	4	-	

Lungime Segmente
1) Valorile lungimilor segmentelor sunt obţinute din proiecţie în plan.

Punct început	X / Y	Punct sfârşit	X / Y	Lungime segment (** (m)
1	502.029,29 285.384,59	2	502.031,452 285.382,828	2.789
2	502.031,452 285.382,828	3	502.443,594 285.558,091	447.86
3	502.443,594 285.558,091	4	502.441,416 285.559,754	2.74
4	502.441,416 285.559,754	1	502.029,29 285.384,59	447.806

Neoficial

**** Lungimile segmentelor sunt determinate în planul de proiecţie Stereo 70 şi sunt rotunjite la 1 milimetru.**
***** Distanţa dintre puncte este formată din segmente cumulate ce sunt mai mici decât valoarea 1 milimetru.**

Neutilizabil in circuitul civil

DATE DESPRE IMOBILUL NR. 17224

Oficiul de Cadastru şi Publicitate Imobiliară TELEORMAN
Biroul de Cadastru şi Publicitate Imobiliară Alexandria

A. Partea I. Descrierea imobilului

TEREN Extravilan

Adresa: Jud. Teleorman

Nr. Crt	Nr cadastral Nr. topografic	Suprafaţa* (mp)	Observaţii / Referinţe
A1		Din acte: 5.200 Masurata: 1.995	Sector cadastral:8 Teren neimprejmuit;

B. Partea II. Proprietari şi acte

Inscrieri privitoare la dreptul de proprietate şi alte drepturi reale		Referinţe
/		
Act Administrativ nr. 5301779, din 12/05/2010 emis de CJSDPAT TELEORMAN;		
B1	Intabulare, drept de PROPRIETATE, dobandit prin Reconstituire, cota actuala 1/1, cota initiala 1/1	A1
	1) **PETCUȚĂ ION** DEFUNCT:Da	

C. Partea III. SARCINI .

Inscrieri privind dezmembramintele dreptului de proprietate, drepturi reale de garanţie şi sarcini	Referinţe
NU SUNT	

Neutilizabil în circuitul civil

Anexa Nr. 1 La Partea I

Teren

Nr cadastral	Suprafaţa (mp)*	Observaţii / Referinţe
	Din acte: 5.200 Masurata: 1.995	

* Suprafaţa este determinată in planul de proiecţie Stereo 70.

DETALII LINIARE IMOBIL

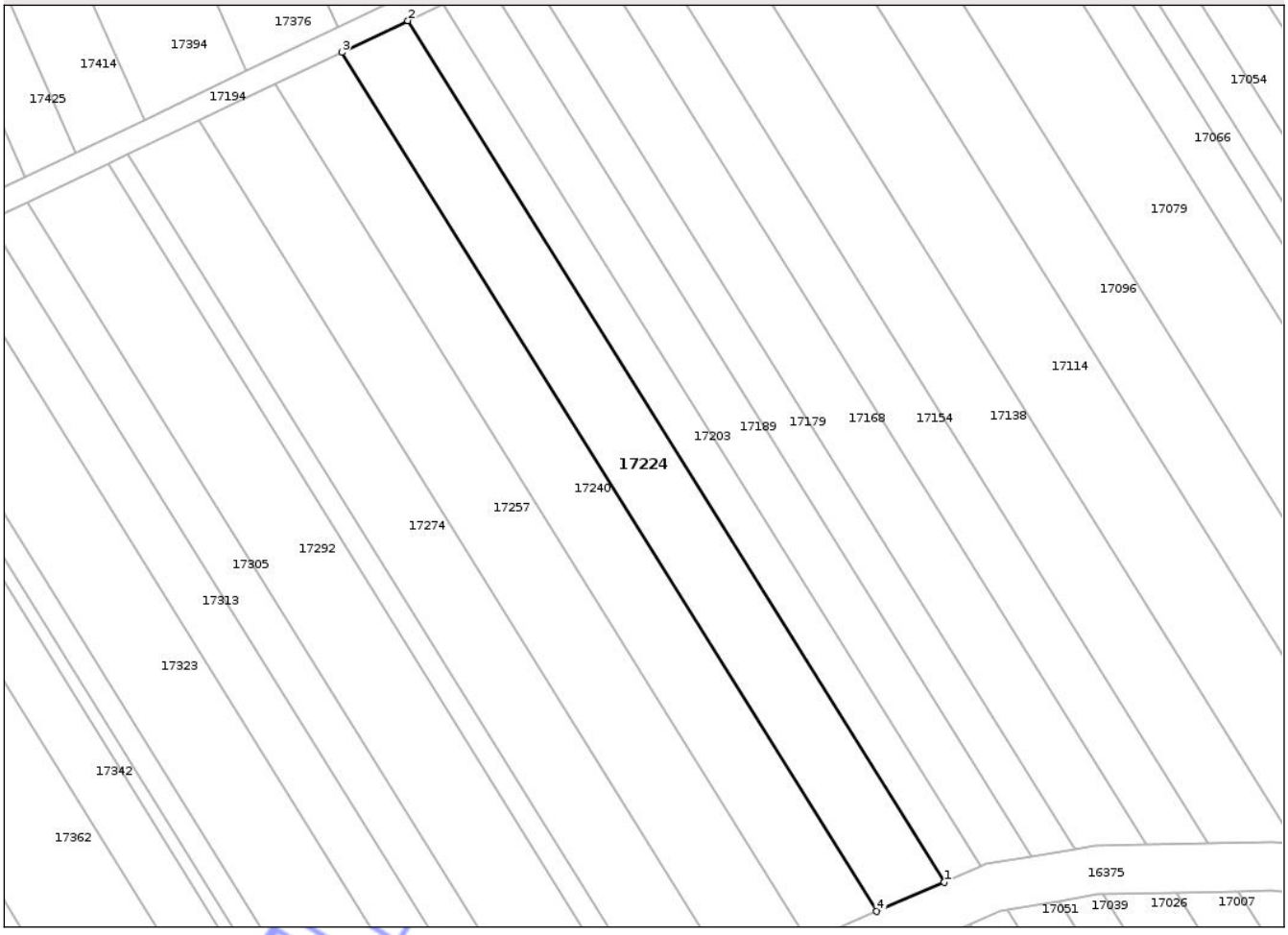

Date referitoare la teren

Crt	Categorie folosinţă	Intra vilan	Suprafaţa (mp)	Tarla	Parcelă	Nr. topo	Observaţii / Referinţe
1	arabil	NU	1.995	2	127	-	Imobilul este despărţit de canal. Diferența de suprafață se regăsește la ID 17068.

Lungime Segmente

1) Valorile lungimilor segmentelor sunt obţinute din proiecţie în plan.

Punct început	X / Y	Punct sfârşit	X / Y	Lungime segment (** (m)
1	502.290,514 283.942,643	2	502.202,236 284.084,487	167.071
2	502.202,236 284.084,487	3	502.191,385 284.079,295	12.029
3	502.191,385 284.079,295	4	502.279,408 283.937,861	166.588
4	502.279,408 283.937,861	1	502.290,514 283.942,643	12.092

Document care conține date cu caracter personal, protejat de prevederile Regulamentului (UE) nr. 679/2016 și Legii 190/2018

**** Lungimile segmentelor sunt determinate în planul de proiecţie Stereo 70 şi sunt rotunjite la 1 milimetru.**
***** Distanţa dintre puncte este formată din segmente cumulate ce sunt mai mici decât valoarea 1 milimetru.**

Neutilizabil in circuitul civil

DATE DESPRE IMOBILUL NR. 17225

Oficiul de Cadastru şi Publicitate Imobiliară TELEORMAN
Biroul de Cadastru şi Publicitate Imobiliară Alexandria

A. Partea I. Descrierea imobilului

TEREN Extravilan

Adresa: Jud. Teleorman

Nr. Crt	Nr cadastral Nr. topografic	Suprafaţa* (mp)	Observaţii / Referinţe
A1		Din acte: 3.600 Masurata: 3.271	Sector cadastral:1 Teren neimprejmuit;

B. Partea II. Proprietari şi acte

Inscrieri privitoare la dreptul de proprietate şi alte drepturi reale		Referinţe
/		
Act Notarial nr. 521, din 29/11/2004 emis de BNP BARBU MARIA;		
B1	Intabulare, drept de PROPRIETATE, cu titlu de moştenire şi partaj, bun propriu, dobandit prin Succesiune, cota actuala 1/1, cota initiala 1/1	A1
	1) **MAVRU NICULAE** DEFUNCT:Da	

C. Partea III. SARCINI .

Inscrieri privind dezmembramintele dreptului de proprietate, drepturi reale de garanţie şi sarcini	Referinţe
NU SUNT	

Neutilizabil în circuitul civil

Anexa Nr. 1 La Partea I

Teren

Nr cadastral	Suprafaţa (mp)*	Observaţii / Referinţe
	Din acte: 3.600 Masurata: 3.271	

* Suprafaţa este determinată in planul de proiecţie Stereo 70.

DETALII LINIARE IMOBIL

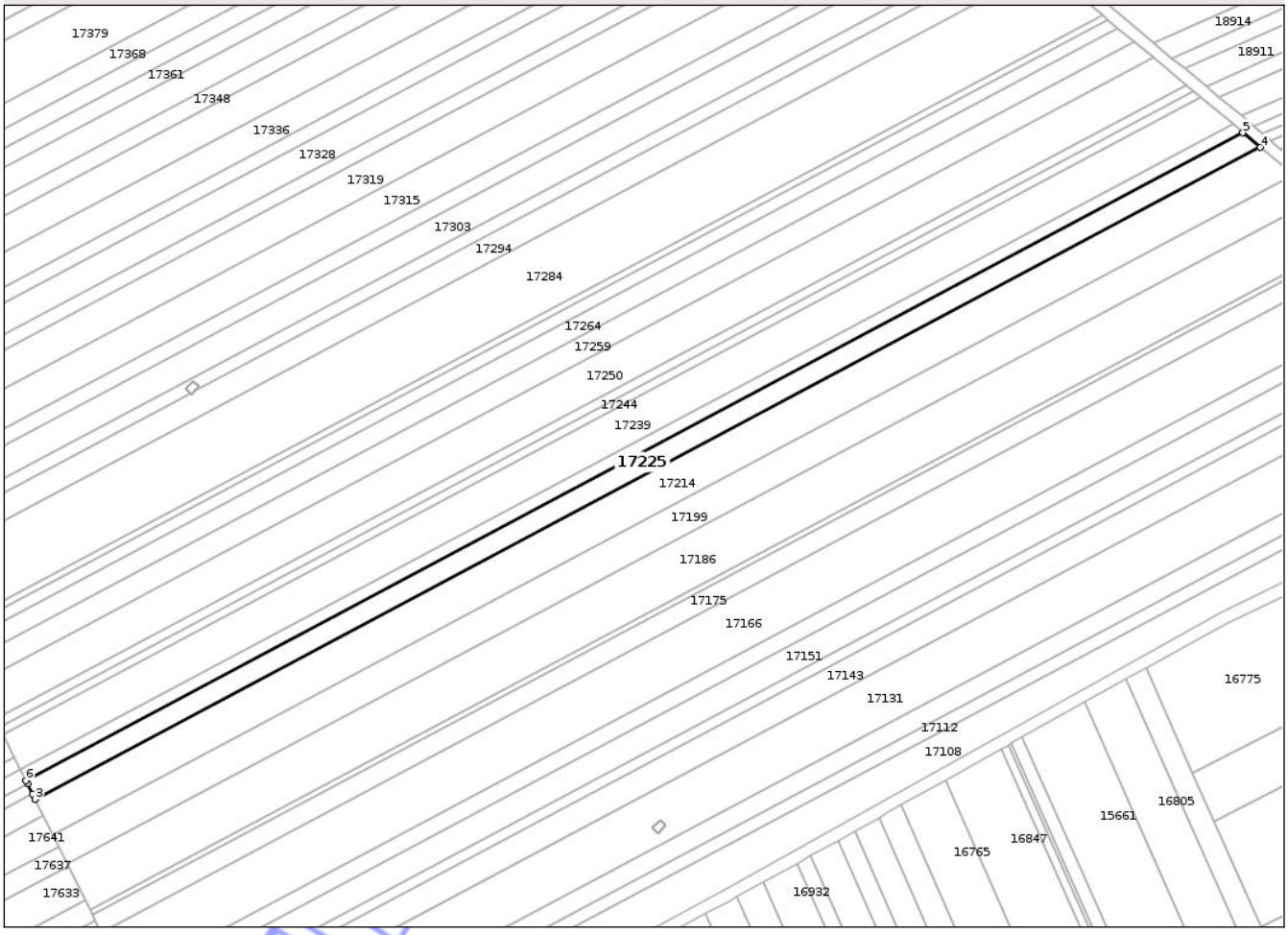

Date referitoare la teren

Crt	Categorie folosinţă	Intra vilan	Suprafaţa (mp)	Tarla	Parcelă	Nr. topo	Observaţii / Referinţe
1	arabil	NU	3.271	1/7	15	-	

Lungime Segmente
1) Valorile lungimilor segmentelor sunt obţinute din proiecţie în plan.

Punct început	X / Y	Punct sfârşit	X / Y	Lungime segment (** (m)
1	502.071,947 284.641,327	2	502.073,668 284.637,839	3.889
2	502.073,668 284.637,839	3	502.074,505 284.636,142	1.892
3	502.074,505 284.636,142	4	502.487,05 284.855,602	467.286
4	502.487,05 284.855,602	5	502.481,242 284.860,468	7.577
5	502.481,242 284.860,468	6	502.071,396 284.642,443	464.229

Document care conţine date cu caracter personal, protejat de prevederile Regulamentului (UE) nr. 679/2016 şi Legii 190/2018

Punct început	X / Y	Punct sfârşit	X / Y	Lungime segment (** (m)
6	502.071,396 284.642,443	1	502.071,947 284.641,327	1.245

** Lungimile segmentelor sunt determinate în planul de proiecţie Stereo 70 şi sunt rotunjite la 1 milimetru.
*** Distanţa dintre puncte este formată din segmente cumulate ce sunt mai mici decât valoarea 1 milimetru.

Neutilizabil in circuitul civil

DATE DESPRE IMOBILUL NR. 17226

Oficiul de Cadastru şi Publicitate Imobiliară TELEORMAN
Biroul de Cadastru şi Publicitate Imobiliară Alexandria

A. Partea I. Descrierea imobilului

TEREN Extravilan

Adresa: Jud. Teleorman

Nr. Crt	Nr cadastral Nr. topografic	Suprafaţa* (mp)	Observaţii / Referinţe
A1	21518	Din acte: 1.100 Masurata: 1.095	Sector cadastral:1 Teren neimprejmuit;

B. Partea II. Proprietari şi acte

Inscrieri privitoare la dreptul de proprietate şi alte drepturi reale		Referinţe
43409 / 30/08/2016		
Act Notarial nr. 1093, din 29/08/2016 emis de BIN BARBU MARIA (contract de vanzare);		
B2	Intabulare, drept de PROPRIETATE, cu titlu de cumpărare, bun comun, dobandit prin Conventie, cota actuala 1/1, cota initiala 1/1	A1
	1) **PĂUNESCU PETRUŢ** 2) **PĂUNESCU ADY-MARIANA**	
/		
Act Normativ nr. 171, din 13/03/2012 emis de GUVERNUL ROMÂNIEI (Decizie de expropriere nr.553/18. 05.2012 emisă de CNADNR S.A);		
B3	Se notează faptul că imobilul înscris în prezenta carte funciară se suprapune parțial cu coridorul de expropriere înscris la ID-ul nr.13533 căruia i-a fost asociată cartea funciară nr.20541, pe suprafața de 5 mp	A1

C. Partea III. SARCINI .

Inscrieri privind dezmembramintele dreptului de proprietate, drepturi reale de garanţie şi sarcini	Referinţe
NU SUNT	

Neutilizabil în circuitul civil

Anexa Nr. 1 La Partea I

Teren

Nr cadastral	Suprafaţa (mp)*	Observaţii / Referinţe
21518	Din acte: 1.100 Masurata: 1.095	

* Suprafaţa este determinată in planul de proiecţie Stereo 70.

DETALII LINIARE IMOBIL



Date referitoare la teren

Crt	Categorie folosinţă	Intra vilan	Suprafaţa (mp)	Tarla	Parcelă	Nr. topo	Observaţii / Referinţe
1	arabil	NU	1.095	1/2	5	-	

Lungime Segmente

1) Valorile lungimilor segmentelor sunt obţinute din proiecţie în plan.

Punct început	X / Y	Punct sfârşit	X / Y	Lungime segment (** (m)
1	502.027,11 285.386,366	2	502.029,29 285.384,59	2.812
2	502.029,29 285.384,59	3	502.441,416 285.559,754	447.806
3	502.441,416 285.559,754	4	502.439,22 285.561,432	2.764
4	502.439,22 285.561,432	1	502.027,11 285.386,366	447.753

Document care conţine date cu caracter personal, protejat de prevederile Regulamentului (UE) nr. 679/2016 şi Legii 190/2018

**** Lungimile segmentelor sunt determinate în planul de proiecţie Stereo 70 şi sunt rotunjite la 1 milimetru.**
***** Distanţa dintre puncte este formată din segmente cumulate ce sunt mai mici decât valoarea 1 milimetru.**

Neutilizabil in circuitul civil

DATE DESPRE IMOBILUL NR. 17227

Oficiul de Cadastru şi Publicitate Imobiliară TELEORMAN
Biroul de Cadastru şi Publicitate Imobiliară Alexandria

A. Partea I. Descrierea imobilului

TEREN Extravilan

Adresa: Jud. Teleorman

Nr. Crt	Nr cadastral Nr. topografic	Suprafaţa* (mp)	Observaţii / Referinţe
A1		Din acte: 2.900 Masurata: 501	Sector cadastral:1 Teren neimprejmuit;

B. Partea II. Proprietari şi acte

Inscrieri privitoare la dreptul de proprietate şi alte drepturi reale		Referinţe
/		
Act Administrativ nr. 5301285, din 13/09/1996 emis de CJSDPAT TELEORMAN;		
B1	Intabulare, drept de PROPRIETATE, dobandit prin Reconstituire, cota actuala 1/1, cota initiala 1/1	A1
	1) **BĂLTĂREŢU GHE. ILIE**	
Act Normativ nr. 171, din 13/03/2012 emis de GUVERNUL ROMÂNIEI (Decizie de expropriere nr.553/18. 05.2012 emisă de CNADNR S.A);		
B2	Se notează faptul că imobilul înscris în prezenta carte funciară se suprapune parțial cu coridorul de expropriere înscris la ID-ul nr.13533 căruia i-a fost asociată cartea funciară nr.20541, pe suprafața de 6 mp	A1

C. Partea III. SARCINI .

Inscrieri privind dezmembramintele dreptului de proprietate, drepturi reale de garanţie şi sarcini	Referinţe
NU SUNT	

Neutilizabil în circuitul civil

Anexa Nr. 1 La Partea I

Teren

Nr cadastral	Suprafaţa (mp)*	Observaţii / Referinţe
	Din acte: 2.900 Masurata: 501	

* Suprafaţa este determinată in planul de proiecţie Stereo 70.

DETALII LINIARE IMOBIL

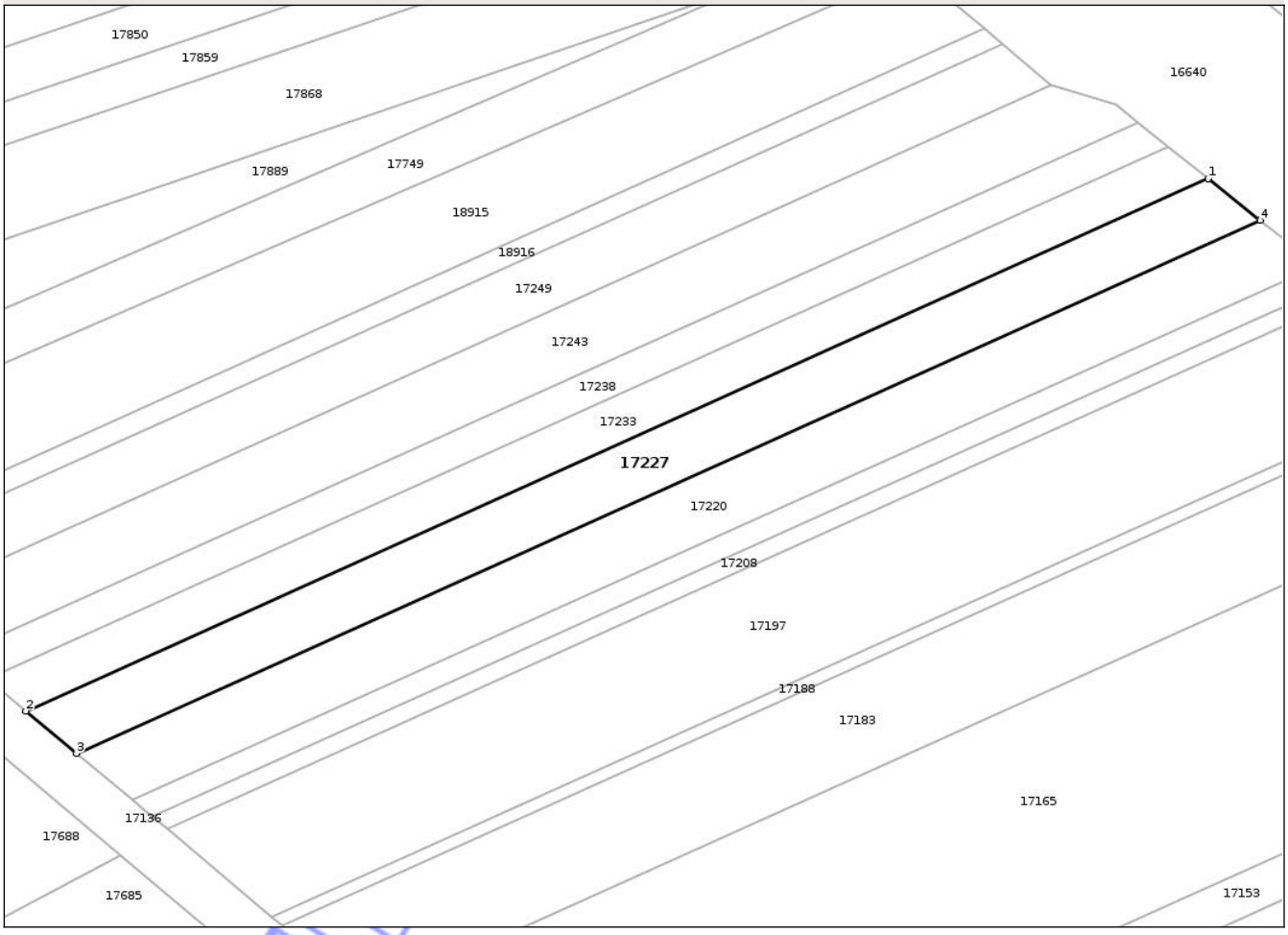

Date referitoare la teren

Crt	Categorie folosinţă	Intra vilan	Suprafaţa (mp)	Tarla	Parcelă	Nr. topo	Observaţii / Referinţe
1	arabil	NU	501	1/3	161	-	Imobilul este despărțit de canal. Diferența de suprafață se regăsește la ID 16910.

Lungime Segmente
1) Valorile lungimilor segmentelor sunt obţinute din proiecţie în plan.

Punct început	X / Y	Punct sfârşit	X / Y	Lungime segment (** (m)
1	502.057,832 285.343,275	2	501.962,447 285.300,324	104.609
2	501.962,447 285.300,324	3	501.966,525 285.296,907	5.32
3	501.966,525 285.296,907	4	502.062,04 285.339,917	104.752
4	502.062,04 285.339,917	1	502.057,832 285.343,275	5.384

Document care conține date cu caracter personal, protejat de prevederile Regulamentului (UE) nr. 679/2016 și Legii 190/2018

**** Lungimile segmentelor sunt determinate în planul de proiecţie Stereo 70 şi sunt rotunjite la 1 milimetru.**
***** Distanţa dintre puncte este formată din segmente cumulate ce sunt mai mici decât valoarea 1 milimetru.**

Neutilizabil în circuitul civil

DATE DESPRE IMOBILUL NR. 17232

Oficiul de Cadastru şi Publicitate Imobiliară TELEORMAN
Biroul de Cadastru şi Publicitate Imobiliară Alexandria

A. Partea I. Descrierea imobilului

TEREN Extravilan

Adresa: Jud. Teleorman

Nr. Crt	Nr cadastral Nr. topografic	Suprafaţa* (mp)	Observaţii / Referinţe
A1		4.300	Sector cadastral:8 Teren neimprejmuit;

B. Partea II. Proprietari şi acte

Inscrieri privitoare la dreptul de proprietate şi alte drepturi reale		Referinţe
/		
Act Notarial nr. 21, din 22/02/2013 emis de BNP BARBU MARIA;		
B1	Intabulare, drept de PROPRIETATE, cu titlu de moștenire, bun propriu, dobandit prin Succesiune, cota actuala 1/1, cota initiala 1/1	A1
	1) **BĂDESCU SERGIU**	

C. Partea III. SARCINI .

Inscrieri privind dezmembramintele dreptului de proprietate, drepturi reale de garanţie şi sarcini	Referinţe
NU SUNT	

Neutilizabil în circuitul civil

Anexa Nr. 1 La Partea I

Teren

Nr cadastral	Suprafaţa (mp)*	Observaţii / Referinţe
	4.300	

* Suprafaţa este determinată in planul de proiecţie Stereo 70.

DETALII LINIARE IMOBIL

Date referitoare la teren

Crt	Categorie folosinţă	Intra vilan	Suprafaţa (mp)	Tarla	Parcelă	Nr. topo	Observaţii / Referinţe
1	arabil	NU	4.300	2/5	45	-	

Lungime Segmente
1) Valorile lungimilor segmentelor sunt obţinute din proiecţie în plan.

Punct început	X / Y	Punct sfârşit	X / Y	Lungime segment (** (m)
1	502.311,306 284.141,103	2	502.145,161 284.514,977	409.128
2	502.145,161 284.514,977	3	502.135,858 284.510,017	10.543
3	502.135,858 284.510,017	4	502.301,816 284.136,563	408.669
4	502.301,816 284.136,563	1	502.311,306 284.141,103	10.52

**** Lungimile segmentelor sunt determinate în planul de proiecţie Stereo 70 şi sunt rotunjite la 1 milimetru.**

Document care conţine date cu caracter personal, protejat de prevederile Regulamentului (UE) nr. 679/2016 şi Legii 190/2018

***** Distanţa dintre puncte este formată din segmente cumulate ce sunt mai mici decât valoarea 1 milimetru.**

Neutilizabil in circuitul civil

DATE DESPRE IMOBILUL NR. 17236

Oficiul de Cadastru şi Publicitate Imobiliară TELEORMAN
Biroul de Cadastru şi Publicitate Imobiliară Alexandria

A. Partea I. Descrierea imobilului

TEREN Extravilan

Adresa: Jud. Teleorman

Nr. Crt	Nr cadastral Nr. topografic	Suprafaţa* (mp)	Observaţii / Referinţe
A1		Din acte: 1.300 Masurata: 689	Sector cadastral:2 Teren neimprejmuit;

B. Partea II. Proprietari şi acte

Inscrieri privitoare la dreptul de proprietate şi alte drepturi reale		Referinţe
/		
Act Administrativ nr. 53-01121, din 10/06/1996 emis de CJSDPAT TELEORMAN;		
B1	Intabulare, drept de PROPRIETATE, dobandit prin Reconstituire, cota actuala 1/1, cota initiala 1/1	A1
	1) **MATEI M. ION**	

C. Partea III. SARCINI .

Inscrieri privind dezmembramintele dreptului de proprietate, drepturi reale de garanţie şi sarcini	Referinţe
NU SUNT	

Neutilizabil în circuitul civil

Anexa Nr. 1 La Partea I

Teren

Nr cadastral	Suprafaţa (mp)*	Observaţii / Referinţe
	Din acte: 1.300 Masurata: 689	

* Suprafaţa este determinată in planul de proiecţie Stereo 70.

DETALII LINIARE IMOBIL

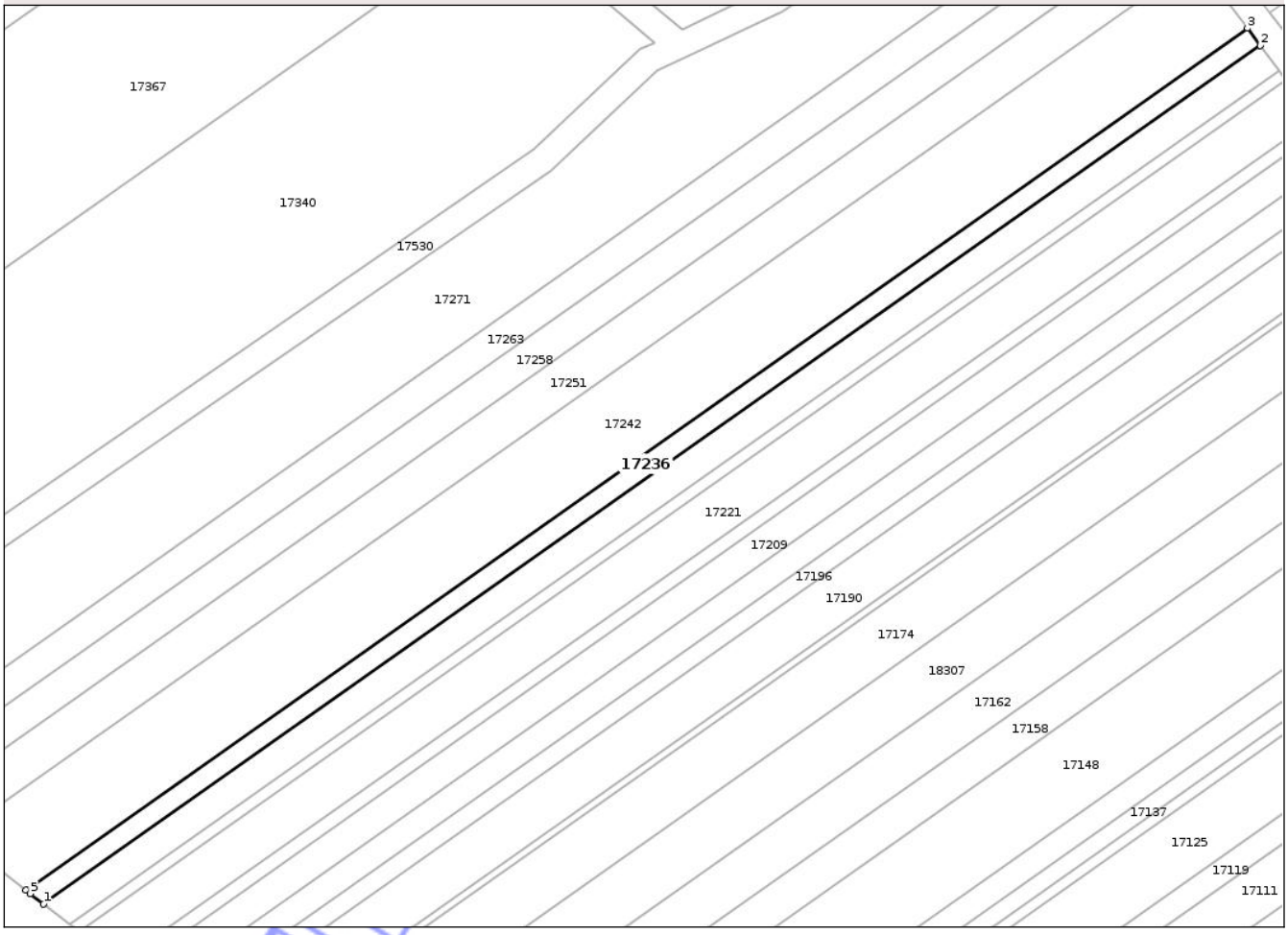

Date referitoare la teren

Crt	Categorie folosinţă	Intra vilan	Suprafaţa (mp)	Tarla	Parcelă	Nr. topo	Observaţii / Referinţe
1	arabil	NU	689	32	47	-	Imobilul este despărțit de drum. Diferența de suprafață se regăsește la ID 16986.

Lungime Segmente

1) Valorile lungimilor segmentelor sunt obţinute din proiecţie în plan.

Punct început	X / Y	Punct sfârşit	X / Y	Lungime segment (** (m)
1	502.120,818 285.835,783	2	502.299,708 285.961,975	218.92
2	502.299,708 285.961,975	3	502.297,831 285.964,494	3.141
3	502.297,831 285.964,494	4	502.118,224 285.837,796	219.798
4	502.118,224 285.837,796	5	502.118,87 285.837,3	0.814

Document care conține date cu caracter personal, protejat de prevederile Regulamentului (UE) nr. 679/2016 și Legii 190/2018

Punct început	X / Y	Punct sfârşit	X / Y	Lungime segment (** (m)
5	502.118,87 285.837,3	1	502.120,818 285.835,783	2.469

** Lungimile segmentelor sunt determinate în planul de proiecţie Stereo 70 şi sunt rotunjite la 1 milimetru.
*** Distanţa dintre puncte este formată din segmente cumulate ce sunt mai mici decât valoarea 1 milimetru.

Neutilizabil in circuitul civil

DATE DESPRE IMOBILUL NR. 17228

Oficiul de Cadastru şi Publicitate Imobiliară TELEORMAN
Biroul de Cadastru şi Publicitate Imobiliară Alexandria

A. Partea I. Descrierea imobilului

TEREN Extravilan

Adresa: Jud. Teleorman

Nr. Crt	Nr cadastral Nr. topografic	Suprafaţa* (mp)	Observaţii / Referinţe
A1		Din acte: 700 Masurata: 370	Sector cadastral:2 Teren neimprejmuit;

B. Partea II. Proprietari şi acte

Inscrieri privitoare la dreptul de proprietate şi alte drepturi reale		Referinţe
/		
Act Notarial nr. 6, din 20/01/2017 emis de BNP BARBU MARIA;		
B1	Intabulare, drept de PROPRIETATE, cu titlu de moștenire, bun propriu, dobandit prin Succesiune, cota actuala 1/1, cota initiala 1/1	A1
	1) **DAN MARIA**	

C. Partea III. SARCINI .

Inscrieri privind dezmembramintele dreptului de proprietate, drepturi reale de garanţie şi sarcini	Referinţe
NU SUNT	

Neutilizabil în circuitul civil

Anexa Nr. 1 La Partea I

Teren

Nr cadastral	Suprafaţa (mp)*	Observaţii / Referinţe
	Din acte: 700 Masurata: 370	

* Suprafaţa este determinată in planul de proiecţie Stereo 70.

DETALII LINIARE IMOBIL



Date referitoare la teren

Crt	Categorie folosinţă	Intra vilan	Suprafaţa (mp)	Tarla	Parcelă	Nr. topo	Observaţii / Referinţe
1	arabil	NU	370	32	45	-	Imobilul este despărţit de drum. Diferența de suprafață se regăsește la ID 16978.

Lungime Segmente

1) Valorile lungimilor segmentelor sunt obţinute din proiecţie în plan.

Punct început	X / Y	Punct sfârşit	X / Y	Lungime segment (** (m)
1	502.126,017 285.831,736	2	502.303,477 285.956,919	217.17
2	502.303,477 285.956,919	3	502.302,461 285.958,283	1.701
3	502.302,461 285.958,283	4	502.124,615 285.832,828	217.642
4	502.124,615 285.832,828	1	502.126,017 285.831,736	1.777

Document care conține date cu caracter personal, protejat de prevederile Regulamentului (UE) nr. 679/2016 și Legii 190/2018

**** Lungimile segmentelor sunt determinate în planul de proiecţie Stereo 70 şi sunt rotunjite la 1 milimetru.**
***** Distanţa dintre puncte este formată din segmente cumulate ce sunt mai mici decât valoarea 1 milimetru.**

Neutilizabil in circuitul civil

DATE DESPRE IMOBILUL NR. 17231

Oficiul de Cadastru şi Publicitate Imobiliară TELEORMAN
Biroul de Cadastru şi Publicitate Imobiliară Alexandria

A. Partea I. Descrierea imobilului

TEREN Extravilan

Adresa: Jud. Teleorman

Nr. Crt	Nr cadastral Nr. topografic	Suprafaţa* (mp)	Observaţii / Referinţe
A1		Din acte: 1.900 Masurata: 1.005	Sector cadastral:2 Teren neimprejmuit;

B. Partea II. Proprietari şi acte

Inscrieri privitoare la dreptul de proprietate şi alte drepturi reale		Referinţe
/		
Act Administrativ nr. 53-01085, din 03/06/1996 emis de CJSDPAT TELEORMAN;		
B1	Intabulare, drept de PROPRIETATE, dobandit prin Reconstituire, cota actuala 1/1, cota initiala 1/1	A1
	1) **ALMĂJANU DUMITRA** DEFUNCT:Da	

C. Partea III. SARCINI .

Inscrieri privind dezmembramintele dreptului de proprietate, drepturi reale de garanţie şi sarcini	Referinţe
NU SUNT	

Neutilizabil în circuitul civil

Anexa Nr. 1 La Partea I

Teren

Nr cadastral	Suprafaţa (mp)*	Observaţii / Referinţe
	Din acte: 1.900 Masurata: 1.005	

* Suprafaţa este determinată in planul de proiecţie Stereo 70.

DETALII LINIARE IMOBIL

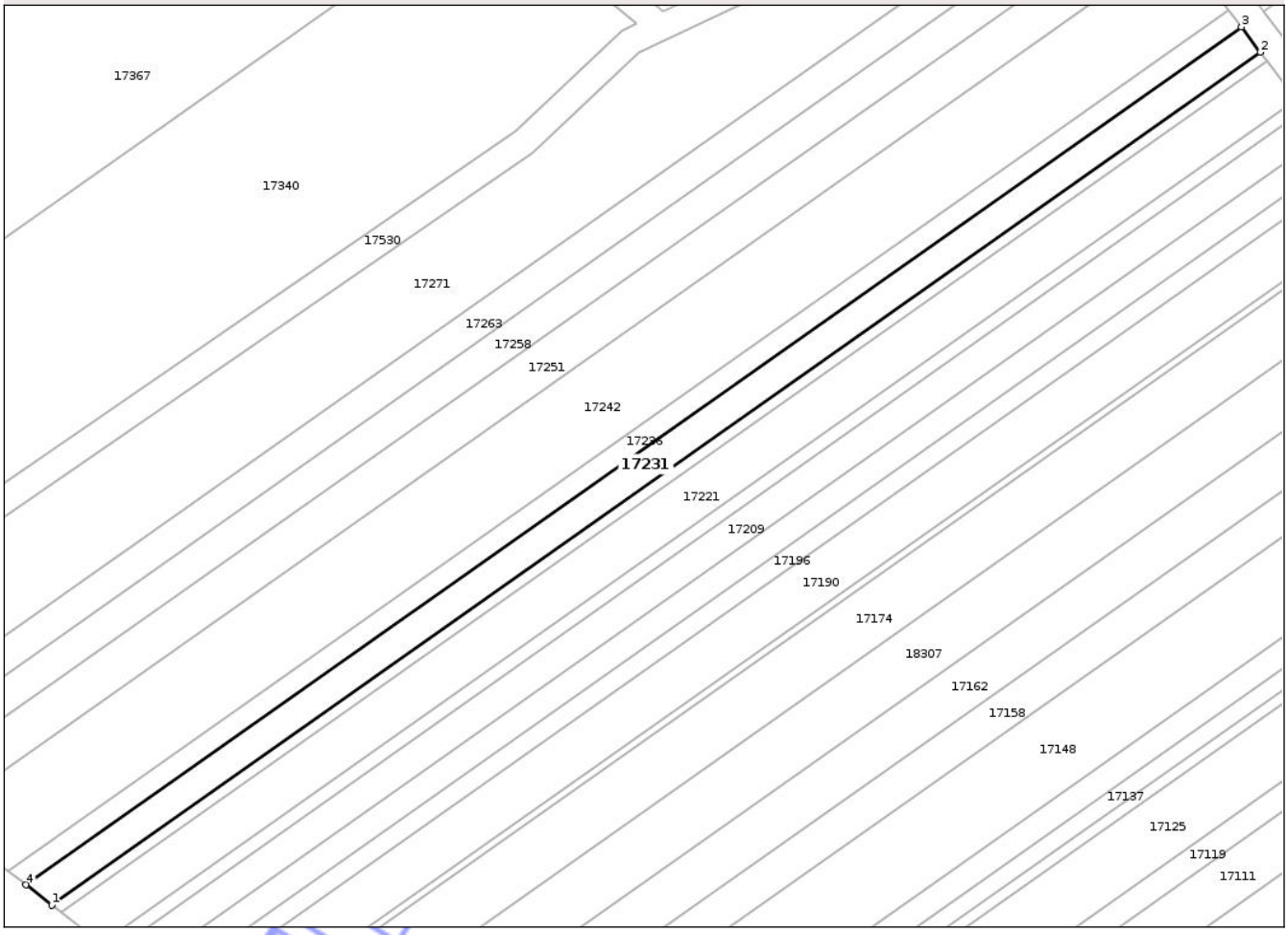

Date referitoare la teren

Crt	Categorie folosinţă	Intra vilan	Suprafaţa (mp)	Tarla	Parcelă	Nr. topo	Observaţii / Referinţe
1	arabil	NU	1.005	32	46	-	Imobilul este despărţit de drum. Diferența de suprafață se regăsește la ID 16981.

Lungime Segmente
1) Valorile lungimilor segmentelor sunt obţinute din proiecţie în plan.

Punct început	X / Y	Punct sfârşit	X / Y	Lungime segment (** (m)
1	502.124,615 285.832,828	2	502.302,461 285.958,283	217.642
2	502.302,461 285.958,283	3	502.299,708 285.961,975	4.605
3	502.299,708 285.961,975	4	502.120,818 285.835,783	218.92
4	502.120,818 285.835,783	1	502.124,615 285.832,828	4.811

Document care conține date cu caracter personal, protejat de prevederile Regulamentului (UE) nr. 679/2016 și Legii 190/2018

**** Lungimile segmentelor sunt determinate în planul de proiecţie Stereo 70 şi sunt rotunjite la 1 milimetru.**
***** Distanţa dintre puncte este formată din segmente cumulate ce sunt mai mici decât valoarea 1 milimetru.**

Neutilizabil in circuitul civil

DATE DESPRE IMOBILUL NR. 17235

Oficiul de Cadastru şi Publicitate Imobiliară TELEORMAN
Biroul de Cadastru şi Publicitate Imobiliară Alexandria

A. Partea I. Descrierea imobilului

TEREN Extravilan

Adresa: Jud. Teleorman

Nr. Crt	Nr cadastral Nr. topografic	Suprafaţa* (mp)	Observaţii / Referinţe
A1		Din acte: 3.900 Masurata: 3.682	Sector cadastral:2 Teren neimprejmuit;

B. Partea II. Proprietari şi acte

Inscrieri privitoare la dreptul de proprietate şi alte drepturi reale		Referinţe
/		
Act Notarial nr. 784, din 15/06/2016 emis de BNP MARIA BARBU;		
B1	Intabulare, drept de PROPRIETATE, cu titlu de partaj, bun propriu, dobandit prin Iesire Din Indiviziune, cota actuala 1/1, cota initiala 1/1	A1
	1) **PĂUN IOANA**	

C. Partea III. SARCINI .

Inscrieri privind dezmembramintele dreptului de proprietate, drepturi reale de garanţie şi sarcini	Referinţe
NU SUNT	

Neutilizabil în circuitul civil

Anexa Nr. 1 La Partea I

Teren

Nr cadastral	Suprafaţa (mp)*	Observaţii / Referinţe
	Din acte: 3.900 Masurata: 3.682	

* Suprafaţa este determinată in planul de proiecţie Stereo 70.

DETALII LINIARE IMOBIL

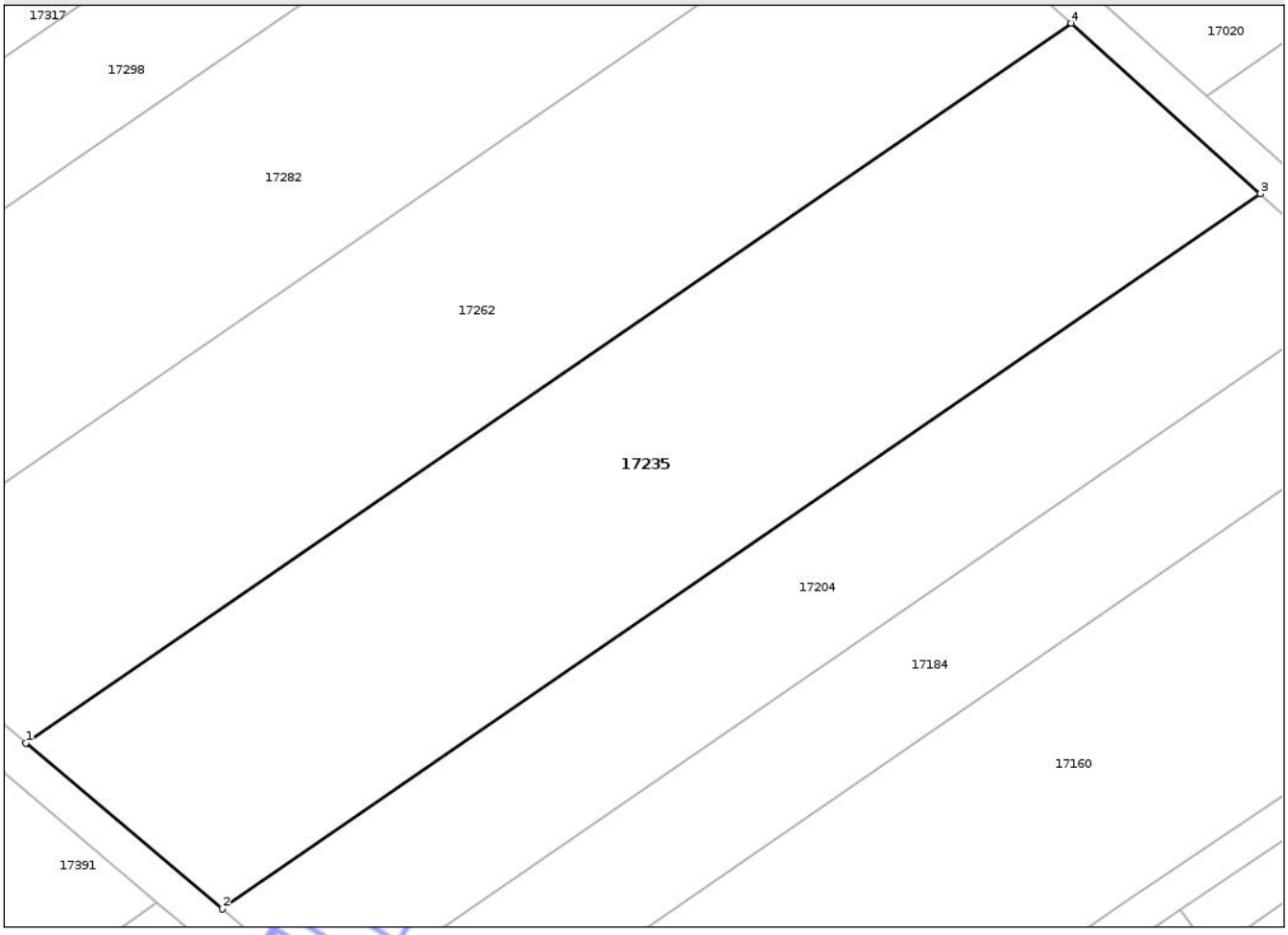

Date referitoare la teren

Crt	Categorie folosinţă	Intra vilan	Suprafaţa (mp)	Tarla	Parcelă	Nr. topo	Observaţii / Referinţe
1	arabil	NU	3.682	32	96	-	identic cu parcela 36

Lungime Segmente
1) Valorile lungimilor segmentelor sunt obţinute din proiecţie în plan.

Punct început	X / Y	Punct sfârşit	X / Y	Lungime segment (** (m)
1	502.151,569 286.017,514	2	502.172,858 285.999,569	27.843
2	502.172,858 285.999,569	3	502.285,421 286.077,055	136.655
3	502.285,421 286.077,055	4	502.264,918 286.095,541	27.606
4	502.264,918 286.095,541	1	502.151,569 286.017,514	137.609

Document care conţine date cu caracter personal, protejat de prevederile Regulamentului (UE) nr. 679/2016 şi Legii 190/2018

**** Lungimile segmentelor sunt determinate în planul de proiecţie Stereo 70 şi sunt rotunjite la 1 milimetru.**
***** Distanţa dintre puncte este formată din segmente cumulate ce sunt mai mici decât valoarea 1 milimetru.**

Neutilizabil in circuitul civil

DATE DESPRE IMOBILUL NR. 17229

Oficiul de Cadastru şi Publicitate Imobiliară TELEORMAN
Biroul de Cadastru şi Publicitate Imobiliară Alexandria

A. Partea I. Descrierea imobilului

TEREN Extravilan

Adresa: Jud. Teleorman

Nr. Crt	Nr cadastral Nr. topografic	Suprafaţa* (mp)	Observaţii / Referinţe
A1		Din acte: 2.100 Masurata: 1.908	Sector cadastral:1 Teren neimprejmuit;

B. Partea II. Proprietari şi acte

Inscrieri privitoare la dreptul de proprietate şi alte drepturi reale		Referinţe
/		
Act Notarial nr. 279, din 26/06/1996 emis de BNP TAMARA MORCOV;		
B1	Intabulare, drept de PROPRIETATE, cu titlu de moștenire, bun propriu, dobandit prin Succesiune, cota actuala 1/1, cota initiala 1/1	A1
	1) **DUDĂU STELICA**	

C. Partea III. SARCINI .

Inscrieri privind dezmembramintele dreptului de proprietate, drepturi reale de garanţie şi sarcini	Referinţe
NU SUNT	

Neutilizabil în circuitul civil

Anexa Nr. 1 La Partea I

Teren

Nr cadastral	Suprafaţa (mp)*	Observaţii / Referinţe
	Din acte: 2.100 Masurata: 1.908	

* Suprafaţa este determinată in planul de proiecţie Stereo 70.

DETALII LINIARE IMOBIL

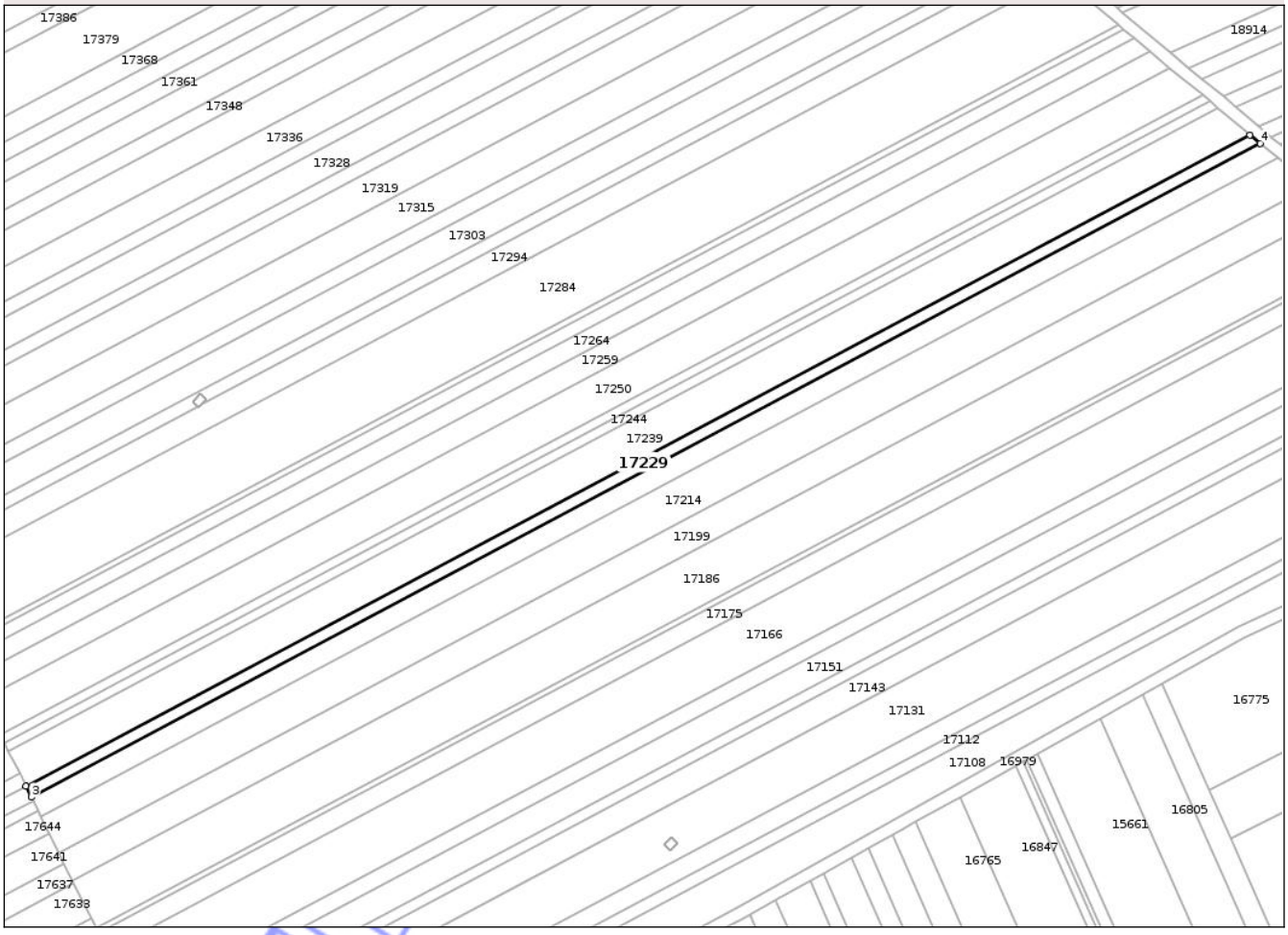

Date referitoare la teren

Crt	Categorie folosinţă	Intra vilan	Suprafaţa (mp)	Tarla	Parcelă	Nr. topo	Observaţii / Referinţe
1	arabil	NU	1.908	1/7	16	-	

Lungime Segmente

1) Valorile lungimilor segmentelor sunt obţinute din proiecţie în plan.

Punct început	X / Y	Punct sfârşit	X / Y	Lungime segment (** (m)
1	502.477,836 284.863,321	2	502.069,573 284.646,138	462.436
2	502.069,573 284.646,138	3	502.071,396 284.642,443	4.12
3	502.071,396 284.642,443	4	502.481,242 284.860,468	464.229
4	502.481,242 284.860,468	1	502.477,836 284.863,321	4.443

Neautorizat

**** Lungimile segmentelor sunt determinate în planul de proiecţie Stereo 70 şi sunt rotunjite la 1 milimetru.**
***** Distanţa dintre puncte este formată din segmente cumulate ce sunt mai mici decât valoarea 1 milimetru.**

Neutilizabil in circuitul civil

DATE DESPRE IMOBILUL NR. 17233

Oficiul de Cadastru şi Publicitate Imobiliară TELEORMAN
Biroul de Cadastru şi Publicitate Imobiliară Alexandria

A. Partea I. Descrierea imobilului

TEREN Extravilan

Adresa: Jud. Teleorman

Nr. Crt	Nr cadastral Nr. topografic	Suprafaţa* (mp)	Observaţii / Referinţe
A1		Din acte: 2.200 Masurata: 380	Sector cadastral:1 Teren neimprejmuit;

B. Partea II. Proprietari şi acte

Inscrieri privitoare la dreptul de proprietate şi alte drepturi reale		Referinţe
/		
Act Administrativ nr. 5301286, din 16/09/1996 emis de CJSDPAT TELEORMAN;		
B1	Intabulare, drept de PROPRIETATE, dobandit prin Reconstituire, cota actuala 1/1, cota initiala 1/1	A1
	1) **CHIRCA A. DUMITRU**	
Act Normativ nr. 171, din 13/03/2012 emis de GUVERNUL ROMÂNIEI (Decizie de expropriere nr.553/18. 05.2012 emisă de CNADNR S.A);		
B2	Se notează faptul că imobilul înscris în prezenta carte funciară se suprapune parțial cu coridorul de expropriere înscris la ID-ul nr.13533 căruia i-a fost asociată cartea funciară nr.20541, pe suprafața de 4 mp	A1

C. Partea III. SARCINI .

Inscrieri privind dezmembramintele dreptului de proprietate, drepturi reale de garanţie şi sarcini	Referinţe
NU SUNT	

Neutilizabil în circuitul civil

Anexa Nr. 1 La Partea I

Teren

Nr cadastral	Suprafaţa (mp)*	Observaţii / Referinţe
	Din acte: 2.200 Masurata: 380	

* Suprafaţa este determinată in planul de proiecţie Stereo 70.

DETALII LINIARE IMOBIL

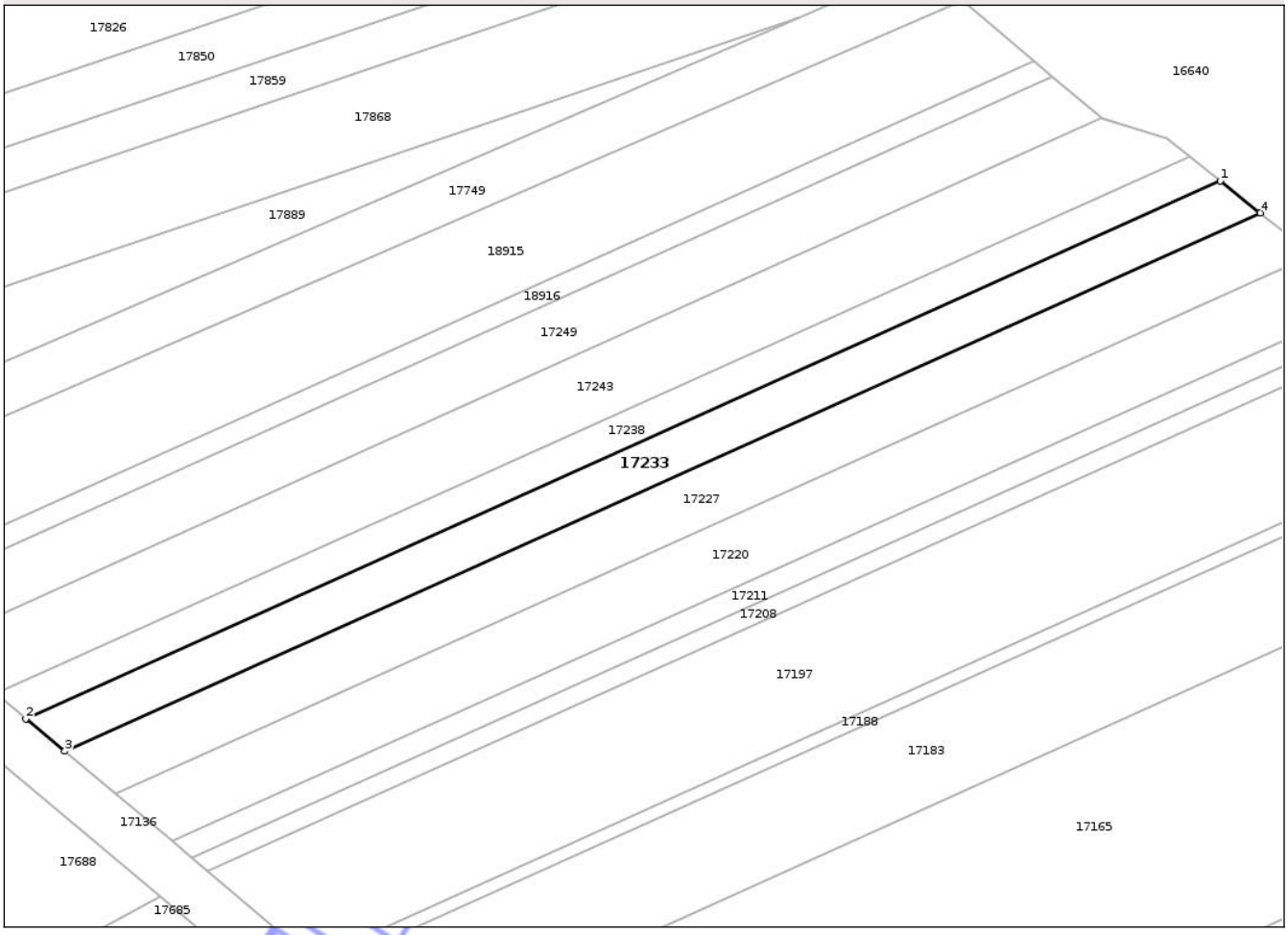

Date referitoare la teren

Crt	Categorie folosinţă	Intra vilan	Suprafaţa (mp)	Tarla	Parcelă	Nr. topo	Observaţii / Referinţe
1	arabil	NU	380	1/3	162	-	Imobilul este despărțit de canal. Diferența de suprafață se regăsește la ID 16916.

Lungime Segmente

1) Valorile lungimilor segmentelor sunt obţinute din proiecţie în plan.

Punct început	X / Y	Punct sfârşit	X / Y	Lungime segment (** (m)
1	502.054,638 285.345,824	2	501.959,351 285.302,917	104.502
2	501.959,351 285.302,917	3	501.962,447 285.300,324	4.038
3	501.962,447 285.300,324	4	502.057,832 285.343,275	104.609
4	502.057,832 285.343,275	1	502.054,638 285.345,824	4.086

Document care conține date cu caracter personal, protejat de prevederile Regulamentului (UE) nr. 679/2016 și Legii 190/2018

**** Lungimile segmentelor sunt determinate în planul de proiecţie Stereo 70 şi sunt rotunjite la 1 milimetru.**
***** Distanţa dintre puncte este formată din segmente cumulate ce sunt mai mici decât valoarea 1 milimetru.**

Neutilizabil în circuitul civil

DATE DESPRE IMOBILUL NR. 17234

Oficiul de Cadastru şi Publicitate Imobiliară TELEORMAN
Biroul de Cadastru şi Publicitate Imobiliară Alexandria

A. Partea I. Descrierea imobilului

TEREN Extravilan

Adresa: Jud. Teleorman

Nr. Crt	Nr cadastral Nr. topografic	Suprafaţa* (mp)	Observaţii / Referinţe
A1		Din acte: 3.500 Masurata: 3.167	Sector cadastral:1 Teren neimprejmuit;

B. Partea II. Proprietari şi acte

Inscrieri privitoare la dreptul de proprietate şi alte drepturi reale		Referinţe
/		
Act Administrativ nr. 5301696, din 03/04/1997 emis de CJSDPAT TELEORMAN;		
B1	Intabulare, drept de PROPRIETATE, dobandit prin Reconstituire, cota actuala 1/1, cota initiala 1/1	A1
	1) **CHIRCA DANIL**	
Act Normativ nr. 171, din 13/03/2012 emis de GUVERNUL ROMÂNIEI (Decizie de expropriere nr.553/18.05.2012 emisă de CNADNR S.A);		
B2	Se notează faptul că imobilul înscris în prezenta carte funciară se suprapune parțial cu coridorul de expropriere înscris la ID-ul nr.13533 căruia i-a fost asociată cartea funciară nr.20541, pe suprafața de 15 mp	A1

C. Partea III. SARCINI .

Inscrieri privind dezmembramintele dreptului de proprietate, drepturi reale de garanţie şi sarcini	Referinţe
NU SUNT	

Neutilizabil în circuitul civil

Anexa Nr. 1 La Partea I

Teren

Nr cadastral	Suprafaţa (mp)*	Observaţii / Referinţe
	Din acte: 3.500 Masurata: 3.167	

* Suprafaţa este determinată in planul de proiecţie Stereo 70.

DETALII LINIARE IMOBIL



Date referitoare la teren

Crt	Categorie folosinţă	Intra vilan	Suprafaţa (mp)	Tarla	Parcelă	Nr. topo	Observaţii / Referinţe
1	arabil	NU	3.167	1/2	6	-	

Lungime Segmente

1) Valorile lungimilor segmentelor sunt obţinute din proiecţie în plan.

Punct început	X / Y	Punct sfârşit	X / Y	Lungime segment (** (m)
1	502.439,22 285.561,432	2	502.432,864 285.566,287	7.998
2	502.432,864 285.566,287	3	502.020,801 285.391,505	447.599
3	502.020,801 285.391,505	4	502.027,11 285.386,366	8.137
4	502.027,11 285.386,366	1	502.439,22 285.561,432	447.753

Document care conţine date cu caracter personal, protejat de prevederile Regulamentului (UE) nr. 679/2016 şi Legii 190/2018

**** Lungimile segmentelor sunt determinate în planul de proiecţie Stereo 70 şi sunt rotunjite la 1 milimetru.**
***** Distanţa dintre puncte este formată din segmente cumulate ce sunt mai mici decât valoarea 1 milimetru.**

Neutilizabil in circuitul civil

DATE DESPRE IMOBILUL NR. 17237

Oficiul de Cadastru şi Publicitate Imobiliară TELEORMAN
Biroul de Cadastru şi Publicitate Imobiliară Alexandria

A. Partea I. Descrierea imobilului

TEREN Extravilan

Adresa: Jud. Teleorman

Nr. Crt	Nr cadastral Nr. topografic	Suprafaţa* (mp)	Observaţii / Referinţe
A1	22081	Din acte: 7.200 Masurata: 4.540	Sector cadastral:8 Teren neimprejmuit;

B. Partea II. Proprietari şi acte

Inscrieri privitoare la dreptul de proprietate şi alte drepturi reale		Referinţe
17997 / 17/03/2025		
Hotarare Judecatoreasca nr. 359, din 28/05/2020 emis de JUDECĂTORIA ROȘIORII DE VEDE-JUDEȚUL TELEORMAN (Dosar nr.643/292/2019);		
B3	Intabulare, drept de PROPRIETATE, cu titlu de drept cumpărare, dobandit prin Hotarare Judecatoreasca, cota actuala 1/1, cota initiala 1/1	A1
	1) **MĂGUREANU VALENTIN-FLORINEL**	

C. Partea III. SARCINI .

Inscrieri privind dezmembramintele dreptului de proprietate, drepturi reale de garanţie şi sarcini	Referinţe
NU SUNT	

Neutilizabil în circuitul civil

Anexa Nr. 1 La Partea I

Teren

Nr cadastral	Suprafaţa (mp)*	Observaţii / Referinţe
22081	Din acte: 7.200 Masurata: 4.540	

* Suprafaţa este determinată in planul de proiecţie Stereo 70.

DETALII LINIARE IMOBIL

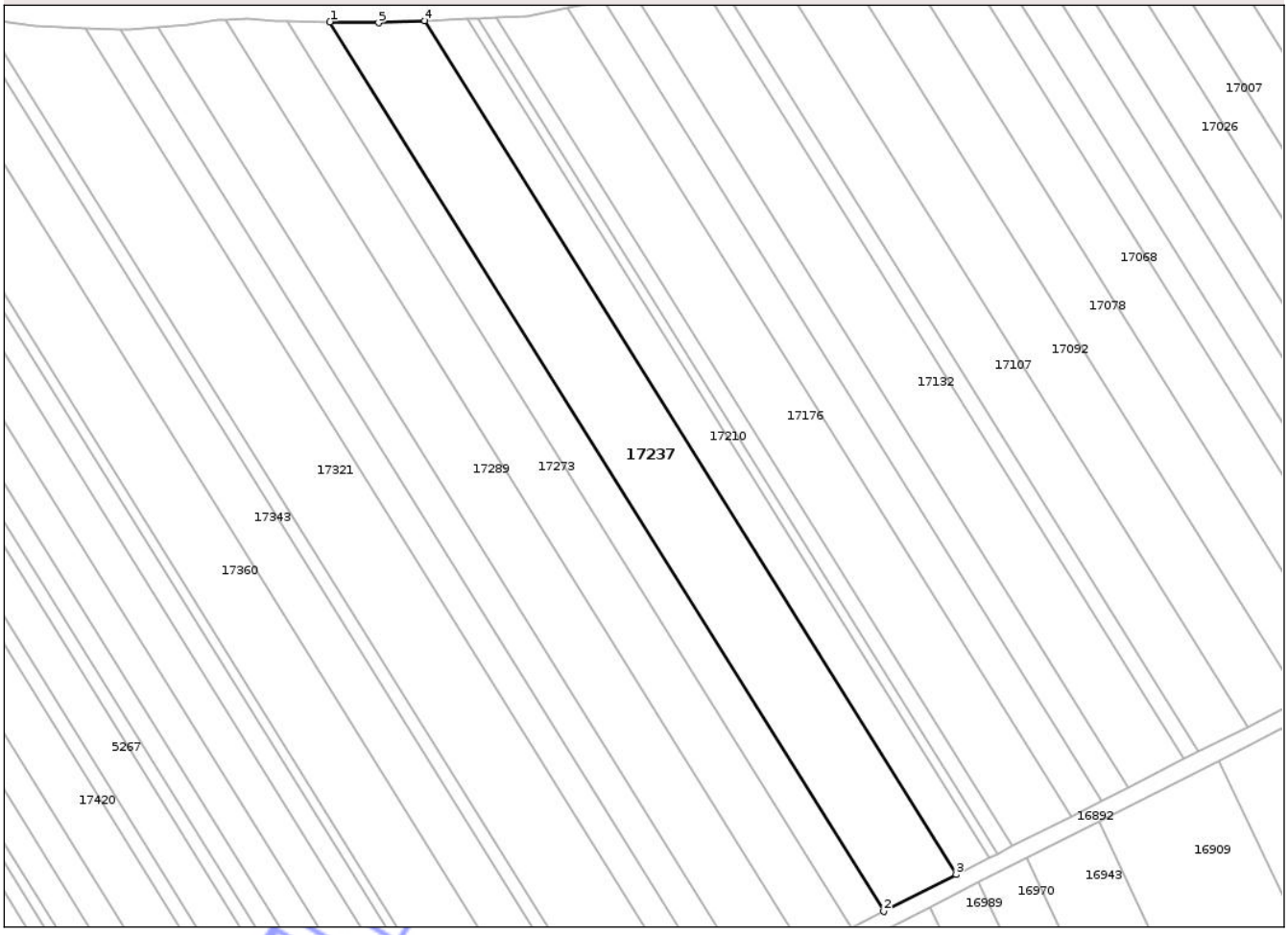

Date referitoare la teren

Crt	Categorie folosinţă	Intra vilan	Suprafaţa (mp)	Tarla	Parcelă	Nr. topo	Observaţii / Referinţe
1	arabil	NU	4.540	2	115	-	Imobilul este despărțit de canal. Diferența de suprafață se regăsește la ID 17362.

Lungime Segmente

1) Valorile lungimilor segmentelor sunt obţinute din proiecţie în plan.

Punct început	X / Y	Punct sfârşit	X / Y	Lungime segment (** (m)
1	502.158,125 283.903,736	2	502.287,481 283.695,89	244.812
2	502.287,481 283.695,89	3	502.304,44 283.704,491	19.015
3	502.304,44 283.704,491	4	502.180,277 283.903,994	234.985
4	502.180,277 283.903,994	5	502.169,449 283.903,487	10.84

Document care conține date cu caracter personal, protejat de prevederile Regulamentului (UE) nr. 679/2016 și Legii 190/2018

Punct început	X / Y	Punct sfârşit	X / Y	Lungime segment (** (m)
5	502.169,449 283.903,487	1	502.158,125 283.903,736	11.327

** Lungimile segmentelor sunt determinate în planul de proiecţie Stereo 70 şi sunt rotunjite la 1 milimetru.
*** Distanţa dintre puncte este formată din segmente cumulate ce sunt mai mici decât valoarea 1 milimetru.

Neutilizabil in circuitul civil

DATE DESPRE IMOBILUL NR. 17238

Oficiul de Cadastru şi Publicitate Imobiliară TELEORMAN
Biroul de Cadastru şi Publicitate Imobiliară Alexandria

A. Partea I. Descrierea imobilului

TEREN Extravilan

Adresa: Jud. Teleorman

Nr. Crt	Nr cadastral Nr. topografic	Suprafaţa* (mp)	Observaţii / Referinţe
A1		Din acte: 1.700 Masurata: 294	Sector cadastral:1 Teren neimprejmuit;

B. Partea II. Proprietari şi acte

Inscrieri privitoare la dreptul de proprietate şi alte drepturi reale		Referinţe
/		
Act Administrativ nr. 53-01337, din 11/11/1996 emis de CJSDPAT TELEORMAN;		
B1	Intabulare, drept de PROPRIETATE, dobandit prin Reconstituire, cota actuala 1/1, cota initiala 1/1	A1
	1) **ALMĂJANU F. ALEXANDRU**	
Act Normativ nr. 171, din 13/03/2012 emis de GUVERNUL ROMÂNIEI (Decizie de expropriere nr.553/18.05.2012 emisă de CNADNR S.A);		
B2	Se notează faptul că imobilul înscris în prezenta carte funciară se suprapune parțial cu coridorul de expropriere înscris la ID-ul nr.13533 căruia i-a fost asociată cartea funciară nr.20541, pe suprafața de 3 mp	A1

C. Partea III. SARCINI .

Inscrieri privind dezmembramintele dreptului de proprietate, drepturi reale de garanţie şi sarcini	Referinţe
NU SUNT	

Neutilizabil în circuitul civil

Anexa Nr. 1 La Partea I

Teren

Nr cadastral	Suprafaţa (mp)*	Observaţii / Referinţe
	Din acte: 1.700 Masurata: 294	

* Suprafaţa este determinată in planul de proiecţie Stereo 70.

DETALII LINIARE IMOBIL

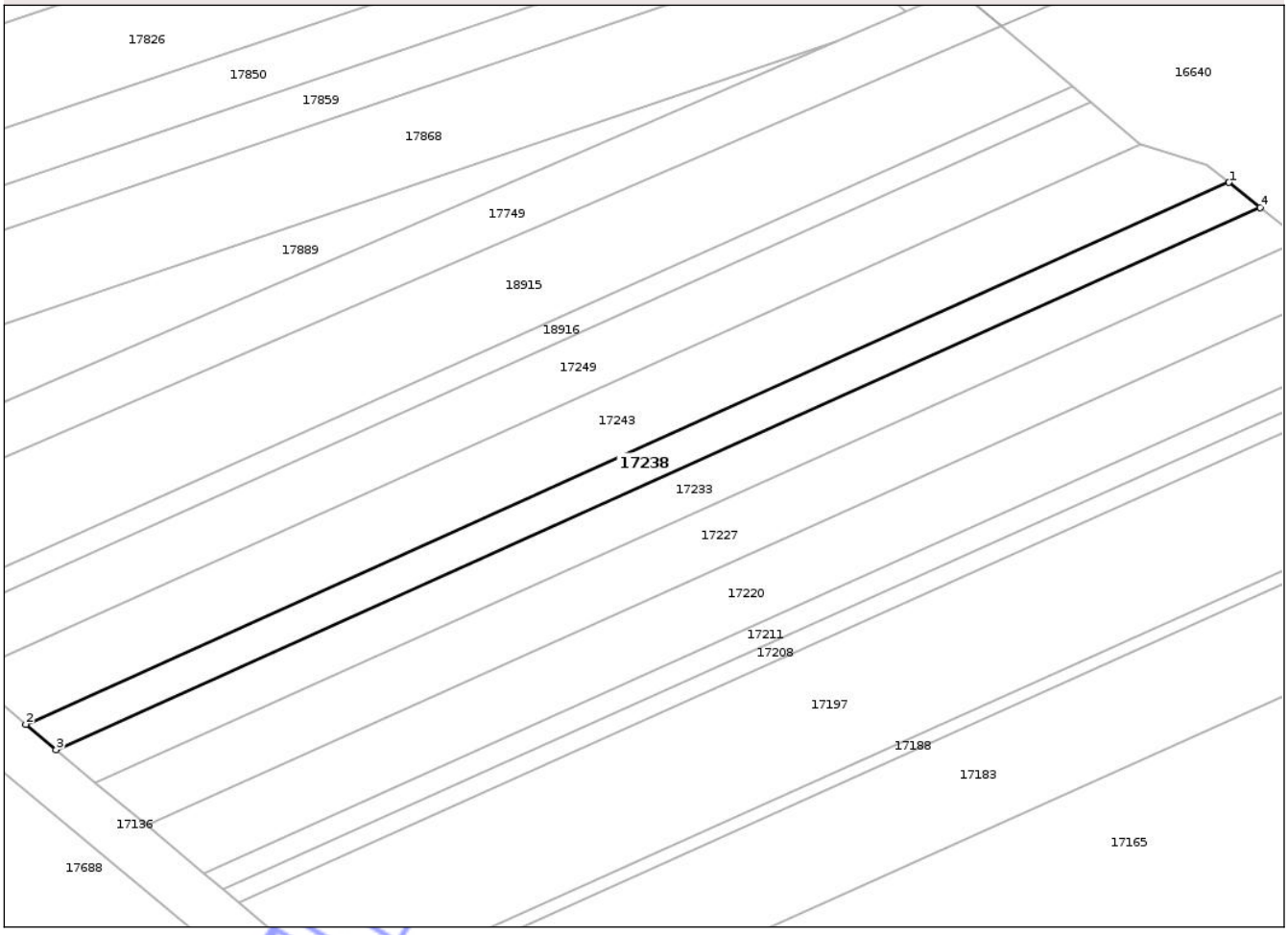

Date referitoare la teren

Crt	Categorie folosinţă	Intra vilan	Suprafaţa (mp)	Tarla	Parcelă	Nr. topo	Observaţii / Referinţe
1	arabil	NU	294	1/3	163	-	Imobilul este despărțit de canal. Diferența de suprafață se regăsește la ID 16920.

Lungime Segmente

1) Valorile lungimilor segmentelor sunt obţinute din proiecţie în plan.

Punct început	X / Y	Punct sfârşit	X / Y	Lungime segment (** (m)
1	502.052,168 285.347,795	2	501.956,958 285.304,922	104.418
2	501.956,958 285.304,922	3	501.959,351 285.302,917	3.122
3	501.959,351 285.302,917	4	502.054,638 285.345,824	104.502
4	502.054,638 285.345,824	1	502.052,168 285.347,795	3.16

Document care conține date cu caracter personal, protejat de prevederile Regulamentului (UE) nr. 679/2016 și Legii 190/2018

**** Lungimile segmentelor sunt determinate în planul de proiecţie Stereo 70 şi sunt rotunjite la 1 milimetru.**
***** Distanţa dintre puncte este formată din segmente cumulate ce sunt mai mici decât valoarea 1 milimetru.**

Neutilizabil in circuitul civil

DATE DESPRE IMOBILUL NR. 17239

Oficiul de Cadastru şi Publicitate Imobiliară TELEORMAN
Biroul de Cadastru şi Publicitate Imobiliară Alexandria

A. Partea I. Descrierea imobilului

TEREN Extravilan

Adresa: Jud. Teleorman

Nr. Crt	Nr cadastral Nr. topografic	Suprafaţa* (mp)	Observaţii / Referinţe
A1		Din acte: 6.600 Masurata: 5.998	Sector cadastral:1 Teren neimprejmuit;

B. Partea II. Proprietari şi acte

Inscrieri privitoare la dreptul de proprietate şi alte drepturi reale		Referinţe
/		
Act Notarial nr. 195, din 21/09/2012 emis de BNP TAMARA MORCOV;		
B1	Intabulare, drept de PROPRIETATE, cu titlu de moștenire, bun propriu, dobandit prin Succesiune, cota actuala 1/1, cota initiala 1/1	A1
	1) **AGIU FLOREA** DEFUNCT:Da	

C. Partea III. SARCINI .

Inscrieri privind dezmembramintele dreptului de proprietate, drepturi reale de garanţie şi sarcini	Referinţe
NU SUNT	

Neutilizabil în circuitul civil

Anexa Nr. 1 La Partea I

Teren

Nr cadastral	Suprafaţa (mp)*	Observaţii / Referinţe
	Din acte: 6.600 Masurata: 5.998	

* Suprafaţa este determinată in planul de proiecţie Stereo 70.

DETALII LINIARE IMOBIL



Date referitoare la teren

Crt	Categorie folosinţă	Intra vilan	Suprafaţa (mp)	Tarla	Parcelă	Nr. topo	Observaţii / Referinţe
1	arabil	NU	5.998	1/7	17	-	

Lungime Segmente

1) Valorile lungimilor segmentelor sunt obţinute din proiecţie în plan.

Punct început	X / Y	Punct sfârşit	X / Y	Lungime segment (** (m)
1	502.069,573 284.646,138	2	502.477,836 284.863,321	462.436
2	502.477,836 284.863,321	3	502.467,046 284.872,362	14.077
3	502.467,046 284.872,362	4	502.063,796 284.657,846	456.758
4	502.063,796 284.657,846	5	502.067,473 284.650,395	8.309
5	502.067,473 284.650,395	6	502.069,538 284.646,21	4.667

Document care conţine date cu caracter personal, protejat de prevederile Regulamentului (UE) nr. 679/2016 şi Legii 190/2018

Punct început	X / Y	Punct sfârşit	X / Y	Lungime segment (** (m)
6	502.069,538 284.646,21	1	502.069,573 284.646,138	0.08

** Lungimile segmentelor sunt determinate în planul de proiecţie Stereo 70 şi sunt rotunjite la 1 milimetru.
*** Distanţa dintre puncte este formată din segmente cumulate ce sunt mai mici decât valoarea 1 milimetru.

Neutilizabil in circuitul civil

DATE DESPRE IMOBILUL NR. 17240

Oficiul de Cadastru şi Publicitate Imobiliară TELEORMAN
Biroul de Cadastru şi Publicitate Imobiliară Alexandria

A. Partea I. Descrierea imobilului

TEREN Extravilan

Adresa: Jud. Teleorman

Nr. Crt	Nr cadastral Nr. topografic	Suprafaţa* (mp)	Observaţii / Referinţe
A1		Din acte: 5.300 Masurata: 2.026	Sector cadastral:8 Teren neimprejmuit;

B. Partea II. Proprietari şi acte

Inscrieri privitoare la dreptul de proprietate şi alte drepturi reale		Referinţe
/		
Act Administrativ nr. 53-01791, din 29/05/1997 emis de CJSDPAT TELEORMAN;		
B1	Intabulare, drept de PROPRIETATE, dobandit prin Reconstituire, cota actuala 1/1, cota initiala 1/1	A1
	1) **VELEA AURICĂ** DEFUNCT:Da	

C. Partea III. SARCINI .

Inscrieri privind dezmembramintele dreptului de proprietate, drepturi reale de garanţie şi sarcini	Referinţe
NU SUNT	

Neutilizabil în circuitul civil

Anexa Nr. 1 La Partea I

Teren

Nr cadastral	Suprafaţa (mp)*	Observaţii / Referinţe
	Din acte: 5.300 Masurata: 2.026	

* Suprafaţa este determinată in planul de proiecţie Stereo 70.

DETALII LINIARE IMOBIL

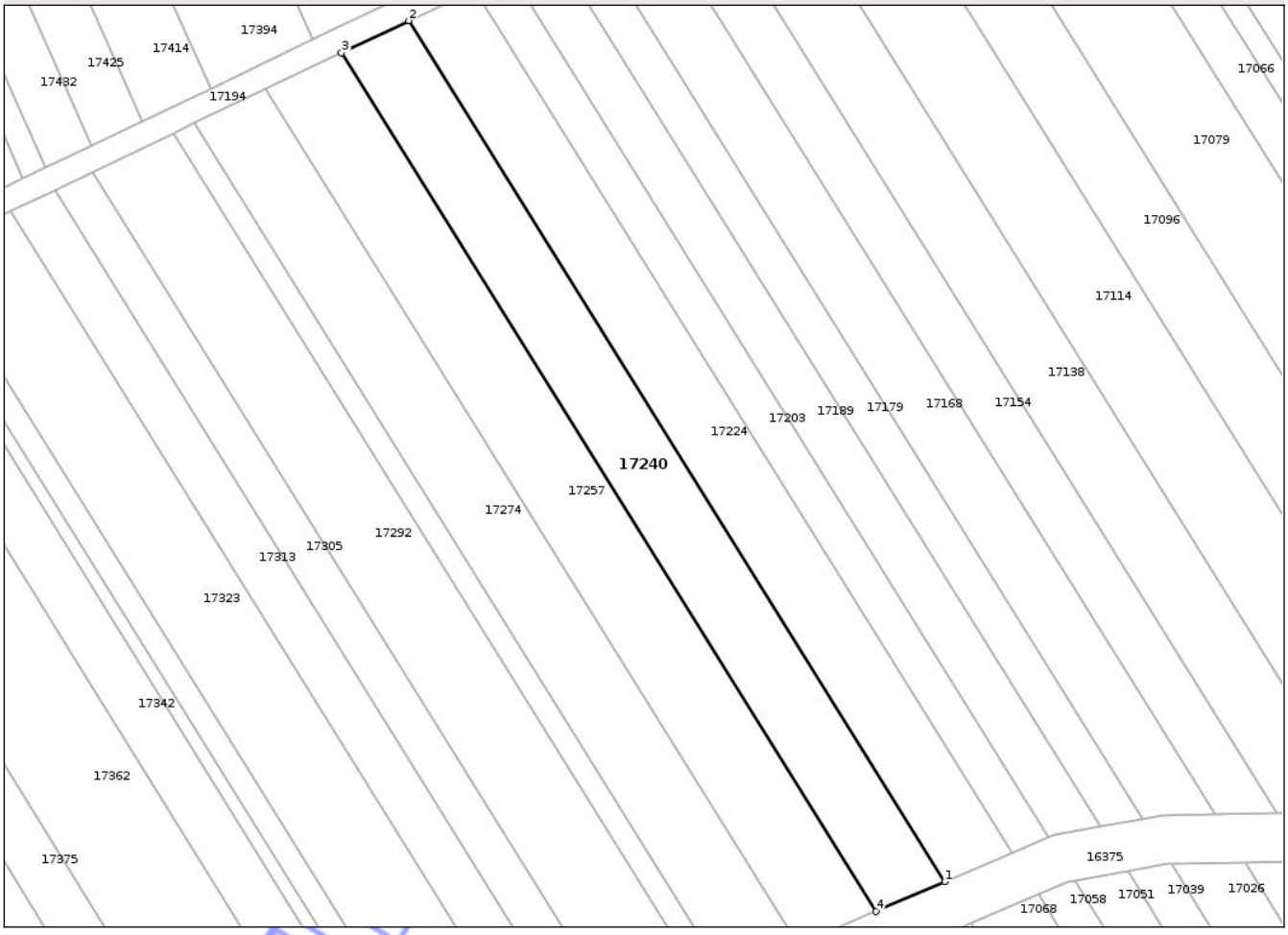

Date referitoare la teren

Crt	Categorie folosinţă	Intra vilan	Suprafaţa (mp)	Tarla	Parcelă	Nr. topo	Observaţii / Referinţe
1	arabil	NU	2.026	2	126	-	Imobilul este despărțit de canal. Diferența de suprafață se regăsește la ID 17078.

Lungime Segmente

1) Valorile lungimilor segmentelor sunt obţinute din proiecţie în plan.

Punct început	X / Y	Punct sfârşit	X / Y	Lungime segment (** (m)
1	502.279,408 283.937,861	2	502.191,385 284.079,295	166.588
2	502.191,385 284.079,295	3	502.180,333 284.074,008	12.251
3	502.180,333 284.074,008	4	502.268,097 283.932,99	166.098
4	502.268,097 283.932,99	1	502.279,408 283.937,861	12.315

Document care conține date cu caracter personal, protejat de prevederile Regulamentului (UE) nr. 679/2016 și Legii 190/2018

**** Lungimile segmentelor sunt determinate în planul de proiecţie Stereo 70 şi sunt rotunjite la 1 milimetru.**
***** Distanţa dintre puncte este formată din segmente cumulate ce sunt mai mici decât valoarea 1 milimetru.**

Neutilizabil în circuitul civil

DATE DESPRE IMOBILUL NR. 17241

Oficiul de Cadastru şi Publicitate Imobiliară TELEORMAN
Biroul de Cadastru şi Publicitate Imobiliară Alexandria

A. Partea I. Descrierea imobilului

TEREN Extravilan

Adresa: Jud. Teleorman

Nr. Crt	Nr cadastral Nr. topografic	Suprafaţa* (mp)	Observaţii / Referinţe
A1		Din acte: 1.200 Masurata: 1.086	Sector cadastral:1 Teren neimprejmuit;

B. Partea II. Proprietari şi acte

Inscrieri privitoare la dreptul de proprietate şi alte drepturi reale		Referinţe
/		
Act Administrativ nr. 5301141, din 13/06/1996 emis de CJSDPAT TELEORMAN;		
B1	Intabulare, drept de PROPRIETATE, dobandit prin Reconstituire, cota actuala 1/1, cota initiala 1/1	A1
	1) **STAVARACHE ALEXANDRU**	
Act Normativ nr. 171, din 13/03/2012 emis de GUVERNUL ROMÂNIEI (Decizie de expropriere nr.553/18.05.2012 emisă de CNADNR S.A);		
B2	Se notează faptul că imobilul înscris în prezenta carte funciară se suprapune parțial cu coridorul de expropriere înscris la ID-ul nr.13533 căruia i-a fost asociată cartea funciară nr.20541, pe suprafața de 5 mp	A1

C. Partea III. SARCINI .

Inscrieri privind dezmembramintele dreptului de proprietate, drepturi reale de garanţie şi sarcini	Referinţe
NU SUNT	

Neutilizabil în circuitul civil

Anexa Nr. 1 La Partea I

Teren

Nr cadastral	Suprafaţa (mp)*	Observaţii / Referinţe
	Din acte: 1.200 Masurata: 1.086	

* Suprafaţa este determinată in planul de proiecţie Stereo 70.

DETALII LINIARE IMOBIL



Date referitoare la teren

Crt	Categorie folosinţă	Intra vilan	Suprafaţa (mp)	Tarla	Parcelă	Nr. topo	Observaţii / Referinţe
1	arabil	NU	1.086	1/2	7	-	

Lungime Segmente

1) Valorile lungimilor segmentelor sunt obţinute din proiecţie în plan.

Punct început	X / Y	Punct sfârşit	X / Y	Lungime segment (** (m)
1	502.018,637 285.393,268	2	502.020,801 285.391,505	2.791
2	502.020,801 285.391,505	3	502.432,864 285.566,287	447.599
3	502.432,864 285.566,287	4	502.430,684 285.567,953	2.744
4	502.430,684 285.567,953	1	502.018,637 285.393,268	447.546

Document care conţine date cu caracter personal, protejat de prevederile Regulamentului (UE) nr. 679/2016 şi Legii 190/2018

**** Lungimile segmentelor sunt determinate în planul de proiecţie Stereo 70 şi sunt rotunjite la 1 milimetru.**
***** Distanţa dintre puncte este formată din segmente cumulate ce sunt mai mici decât valoarea 1 milimetru.**

Neutilizabil in circuitul civil

DATE DESPRE IMOBILUL NR. 17242

Oficiul de Cadastru şi Publicitate Imobiliară TELEORMAN
Biroul de Cadastru şi Publicitate Imobiliară Alexandria

A. Partea I. Descrierea imobilului

TEREN Extravilan

Adresa: Jud. Teleorman

Nr. Crt	Nr cadastral Nr. topografic	Suprafaţa* (mp)	Observaţii / Referinţe
A1		Din acte: 5.000 Masurata: 2.767	Sector cadastral:2 Teren neimprejmuit;

B. Partea II. Proprietari şi acte

Inscrieri privitoare la dreptul de proprietate şi alte drepturi reale		Referinţe
/		
Act Administrativ nr. 5301205, din 02/09/1996 emis de CJSDPAT TELEORMAN;		
B1	Intabulare, drept de PROPRIETATE, dobandit prin Reconstituire, cota actuala 1/1, cota initiala 1/1	A1
	1) **ALMĂJANU ŞTEFAN**	

C. Partea III. SARCINI .

Inscrieri privind dezmembramintele dreptului de proprietate, drepturi reale de garanţie şi sarcini	Referinţe
NU SUNT	

Neutilizabil în circuitul civil

Anexa Nr. 1 La Partea I

Teren

Nr cadastral	Suprafaţa (mp)*	Observaţii / Referinţe
	Din acte: 5.000 Masurata: 2.767	

* Suprafaţa este determinată in planul de proiecţie Stereo 70.

DETALII LINIARE IMOBIL

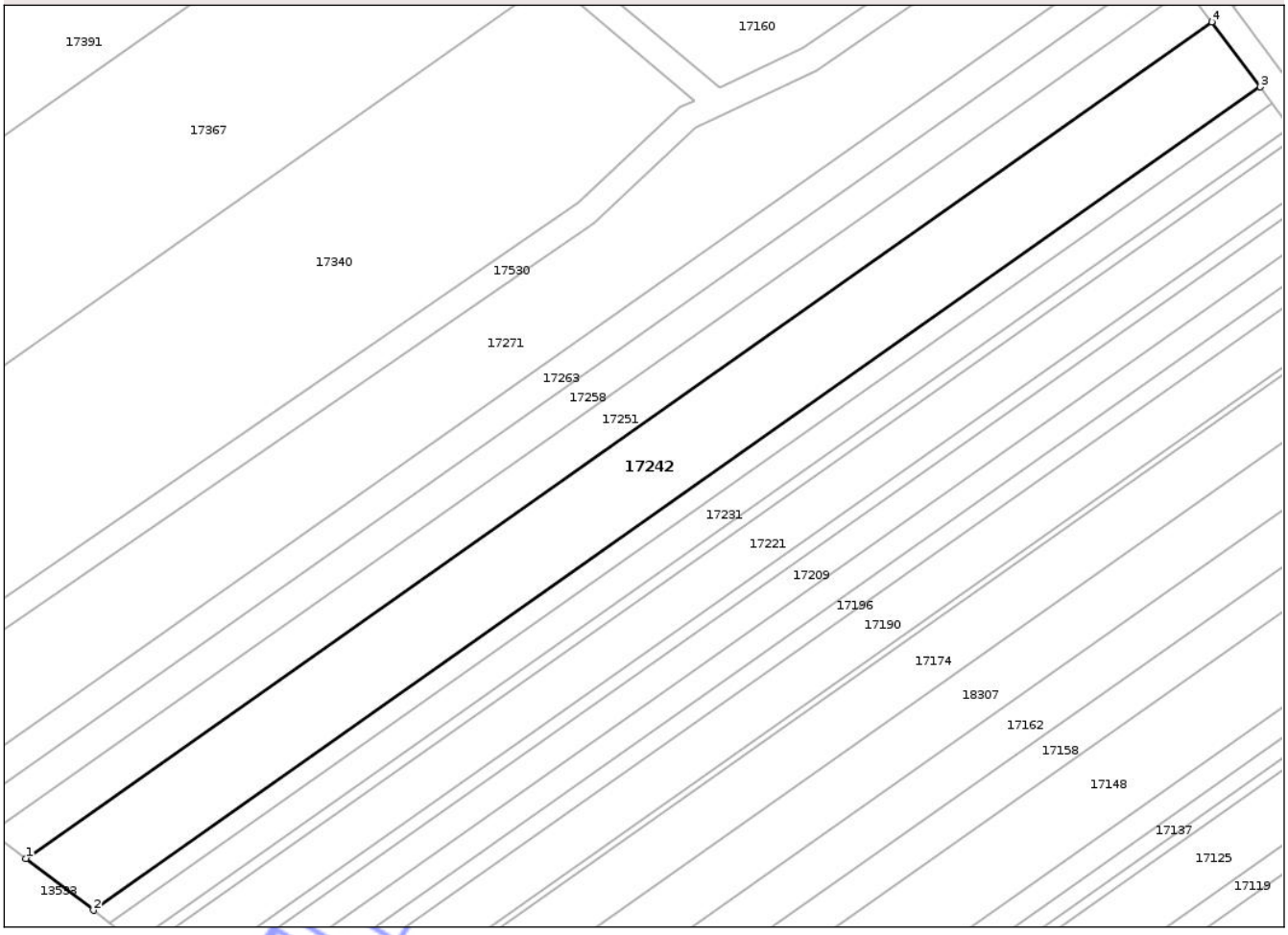

Date referitoare la teren

Crt	Categorie folosinţă	Intra vilan	Suprafaţa (mp)	Tarla	Parcelă	Nr. topo	Observaţii / Referinţe
1	arabil	NU	2.767	32	48	-	Imobilul este despărțit de drum. Diferența de suprafață se regăsește la ID 16996.

Lungime Segmente

1) Valorile lungimilor segmentelor sunt obţinute din proiecţie în plan.

Punct început	X / Y	Punct sfârşit	X / Y	Lungime segment (** (m)
1	502.107,85 285.845,759	2	502.118,224 285.837,796	13.078
2	502.118,224 285.837,796	3	502.297,831 285.964,494	219.798
3	502.297,831 285.964,494	4	502.290,365 285.974,508	12.491
4	502.290,365 285.974,508	1	502.107,85 285.845,759	223.356

Document care conține date cu caracter personal, protejat de prevederile Regulamentului (UE) nr. 679/2016 și Legii 190/2018

**** Lungimile segmentelor sunt determinate în planul de proiecţie Stereo 70 şi sunt rotunjite la 1 milimetru.**
***** Distanţa dintre puncte este formată din segmente cumulate ce sunt mai mici decât valoarea 1 milimetru.**

Neutilizabil in circuitul civil

DATE DESPRE IMOBILUL NR. 17243

Oficiul de Cadastru şi Publicitate Imobiliară TELEORMAN
Biroul de Cadastru şi Publicitate Imobiliară Alexandria

A. Partea I. Descrierea imobilului

TEREN Extravilan

Adresa: Jud. Teleorman

Nr. Crt	Nr cadastral Nr. topografic	Suprafaţa* (mp)	Observaţii / Referinţe
A1		Din acte: 3.400 Masurata: 583	Sector cadastral:1 Teren neimprejmuit;

B. Partea II. Proprietari şi acte

Inscrieri privitoare la dreptul de proprietate şi alte drepturi reale		Referinţe
/		
Act Administrativ nr. 5301239, din 06/09/1996 emis de CJSDPAT TELEORMAN;		
B1	Intabulare, drept de PROPRIETATE, dobandit prin Reconstituire, cota actuala 1/1, cota initiala 1/1	A1
	1) **ALMĂJANU F. ALEXANDRU**	
Act Normativ nr. 171, din 13/03/2012 emis de GUVERNUL ROMÂNIEI (Decizie de expropriere nr.553/18. 05.2012 emisă de CNADNR S.A);		
B2	Se notează faptul că imobilul înscris în prezenta carte funciară se suprapune parțial cu coridorul de expropriere înscris la ID-ul nr.13533 căruia i-a fost asociată cartea funciară nr.20541, pe suprafața de 7 mp	A1

C. Partea III. SARCINI .

Inscrieri privind dezmembramintele dreptului de proprietate, drepturi reale de garanţie şi sarcini	Referinţe
NU SUNT	

Neutilizabil în circuitul civil

Anexa Nr. 1 La Partea I

Teren

Nr cadastral	Suprafaţa (mp)*	Observaţii / Referinţe
	Din acte: 3.400 Masurata: 583	

* Suprafaţa este determinată in planul de proiecţie Stereo 70.

DETALII LINIARE IMOBIL

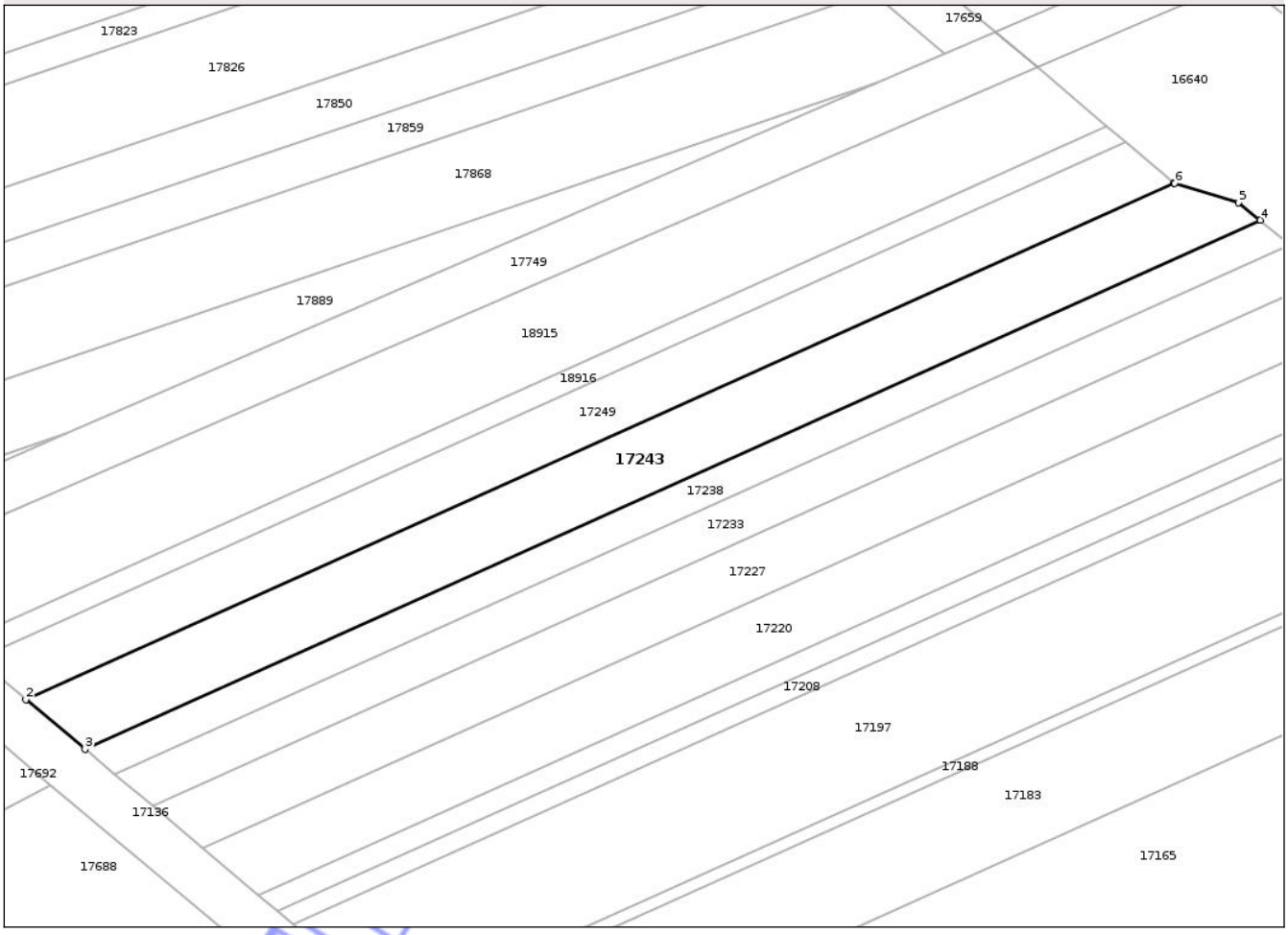

Date referitoare la teren

Crt	Categorie folosinţă	Intra vilan	Suprafaţa (mp)	Tarla	Parcelă	Nr. topo	Observaţii / Referinţe
1	arabil	NU	583	1/3	164	-	Imobilul este despărțit de canal. Diferența de suprafață se regăsește la ID 16925.

Lungime Segmente

1) Valorile lungimilor segmentelor sunt obţinute din proiecţie în plan.

Punct început	X / Y	Punct sfârşit	X / Y	Lungime segment (** (m)
1	502.045,184 285.350,824	2	501.952,165 285.308,938	102.015
2	501.952,165 285.308,938	3	501.956,958 285.304,922	6.253
3	501.956,958 285.304,922	4	502.052,168 285.347,795	104.418
4	502.052,168 285.347,795	5	502.050,397 285.349,208	2.266

Document care conține date cu caracter personal, protejat de prevederile Regulamentului (UE) nr. 679/2016 și Legii 190/2018

Punct început	X / Y	Punct sfârşit	X / Y	Lungime segment (** (m)
5	502.050,397 285.349,208	6	502.045,235 285.350,781	5.396
6	502.045,235 285.350,781	1	502.045,184 285.350,824	0.067

**** Lungimile segmentelor sunt determinate în planul de proiecţie Stereo 70 şi sunt rotunjite la 1 milimetru.**
***** Distanţa dintre puncte este formată din segmente cumulate ce sunt mai mici decât valoarea 1 milimetru.**

Neutilizabil in circuitul civil

DATE DESPRE IMOBILUL NR. 17244

Oficiul de Cadastru şi Publicitate Imobiliară TELEORMAN
Biroul de Cadastru şi Publicitate Imobiliară Alexandria

A. Partea I. Descrierea imobilului

TEREN Extravilan

Adresa: Jud. Teleorman

Nr. Crt	Nr cadastral Nr. topografic	Suprafaţa* (mp)	Observaţii / Referinţe
A1		Din acte: 1.500 Masurata: 1.363	Sector cadastral:1 Teren neimprejmuit;

B. Partea II. Proprietari şi acte

Inscrieri privitoare la dreptul de proprietate şi alte drepturi reale		Referinţe
/		
Act Administrativ nr. 5301569, din 29/01/1997 emis de CJSDPAT TELEORMAN;		
B1	Intabulare, drept de PROPRIETATE, dobandit prin Reconstituire, cota actuala 1/1, cota initiala 1/1	A1
	1) **VARZĂ P. ŞTEFANIA**	

C. Partea III. SARCINI .

Inscrieri privind dezmembramintele dreptului de proprietate, drepturi reale de garanţie şi sarcini	Referinţe
NU SUNT	

Neutilizabil în circuitul civil

Anexa Nr. 1 La Partea I

Teren

Nr cadastral	Suprafaţa (mp)*	Observaţii / Referinţe
	Din acte: 1.500 Masurata: 1.363	

* Suprafaţa este determinată in planul de proiecţie Stereo 70.

DETALII LINIARE IMOBIL

Date referitoare la teren

Crt	Categorie folosinţă	Intra vilan	Suprafaţa (mp)	Tarla	Parcelă	Nr. topo	Observaţii / Referinţe
1	arabil	NU	1.363	1/7	18	-	

Lungime Segmente
1) Valorile lungimilor segmentelor sunt obţinute din proiecţie în plan.

Punct început	X / Y	Punct sfârşit	X / Y	Lungime segment (** (m)
1	502.062,473 284.660,528	2	502.063,796 284.657,846	2.991
2	502.063,796 284.657,846	3	502.467,046 284.872,362	456.758
3	502.467,046 284.872,362	4	502.464,574 284.874,432	3.224
4	502.464,574 284.874,432	1	502.062,473 284.660,528	455.456

Document care conţine date cu caracter personal, protejat de prevederile Regulamentului (UE) nr. 679/2016 şi Legii 190/2018

**** Lungimile segmentelor sunt determinate în planul de proiecţie Stereo 70 şi sunt rotunjite la 1 milimetru.**
***** Distanţa dintre puncte este formată din segmente cumulate ce sunt mai mici decât valoarea 1 milimetru.**

Neutilizabil în circuitul civil

DATE DESPRE IMOBILUL NR. 17248

Oficiul de Cadastru şi Publicitate Imobiliară TELEORMAN
Biroul de Cadastru şi Publicitate Imobiliară Alexandria

A. Partea I. Descrierea imobilului

TEREN Extravilan

Adresa: Jud. Teleorman

Nr. Crt	Nr cadastral Nr. topografic	Suprafaţa* (mp)	Observaţii / Referinţe
A1		4.600	Sector cadastral:8 Teren neimprejmuit;

B. Partea II. Proprietari şi acte

Inscrieri privitoare la dreptul de proprietate şi alte drepturi reale		Referinţe
/		
Act Notarial nr. 743, din 17/04/2014 emis de BNP IOTE ELENA;		
B1	Intabulare, drept de PROPRIETATE, cu titlu de cumpărare, bun propriu, dobandit prin Conventie, cota actuala 1/1, cota initiala 1/1	A1
	1) **TRAŞĂ ROBERT-DRAGOŞ**	

C. Partea III. SARCINI .

Inscrieri privind dezmembramintele dreptului de proprietate, drepturi reale de garanţie şi sarcini	Referinţe
NU SUNT	

Neutilizabil în circuitul civil

Anexa Nr. 1 La Partea I

Teren

Nr cadastral	Suprafaţa (mp)*	Observaţii / Referinţe
	4.600	

* Suprafaţa este determinată in planul de proiecţie Stereo 70.

DETALII LINIARE IMOBIL

Date referitoare la teren

Crt	Categorie folosinţă	Intra vilan	Suprafaţa (mp)	Tarla	Parcelă	Nr. topo	Observaţii / Referinţe
1	arabil	NU	4.600	2/5	44	-	

Lungime Segmente

1) Valorile lungimilor segmentelor sunt obţinute din proiecţie în plan.

Punct început	X / Y	Punct sfârşit	X / Y	Lungime segment (** (m)
1	502.135,858 284.510,017	2	502.125,894 284.504,705	11.292
2	502.125,894 284.504,705	3	502.291,652 284.131,7	408.177
3	502.291,652 284.131,7	4	502.301,816 284.136,563	11.267
4	502.301,816 284.136,563	1	502.135,858 284.510,017	408.669

**** Lungimile segmentelor sunt determinate în planul de proiecţie Stereo 70 şi sunt rotunjite la 1 milimetru.**

Document care conţine date cu caracter personal, protejat de prevederile Regulamentului (UE) nr. 679/2016 şi Legii 190/2018

***** Distanţa dintre puncte este formată din segmente cumulate ce sunt mai mici decât valoarea 1 milimetru.**

Neutilizabil in circuitul civil

DATE DESPRE IMOBILUL NR. 17251

Oficiul de Cadastru şi Publicitate Imobiliară TELEORMAN
Biroul de Cadastru şi Publicitate Imobiliară Alexandria

A. Partea I. Descrierea imobilului

TEREN Extravilan

Adresa: Jud. Teleorman

Nr. Crt	Nr cadastral Nr. topografic	Suprafaţa* (mp)	Observaţii / Referinţe
A1		Din acte: 2.700 Masurata: 1.444	Sector cadastral:2 Teren neimprejmuit;

B. Partea II. Proprietari şi acte

Inscrieri privitoare la dreptul de proprietate şi alte drepturi reale		Referinţe
/		
Act Administrativ nr. 53-01355, din 13/11/1996 emis de CJSDPAT TELEORMAN;		
B1	Intabulare, drept de PROPRIETATE, dobandit prin Reconstituire, cota actuala 1/1, cota initiala 1/1	A1
	1) **ALMĂJANU ION** 2) **ALMĂJANU ANICA**	

C. Partea III. SARCINI .

Inscrieri privind dezmembramintele dreptului de proprietate, drepturi reale de garanţie şi sarcini	Referinţe
NU SUNT	

Neutilizabil în circuitul civil

Anexa Nr. 1 La Partea I

Teren

Nr cadastral	Suprafaţa (mp)*	Observaţii / Referinţe
	Din acte: 2.700 Masurata: 1.444	

* Suprafaţa este determinată in planul de proiecţie Stereo 70.

DETALII LINIARE IMOBIL

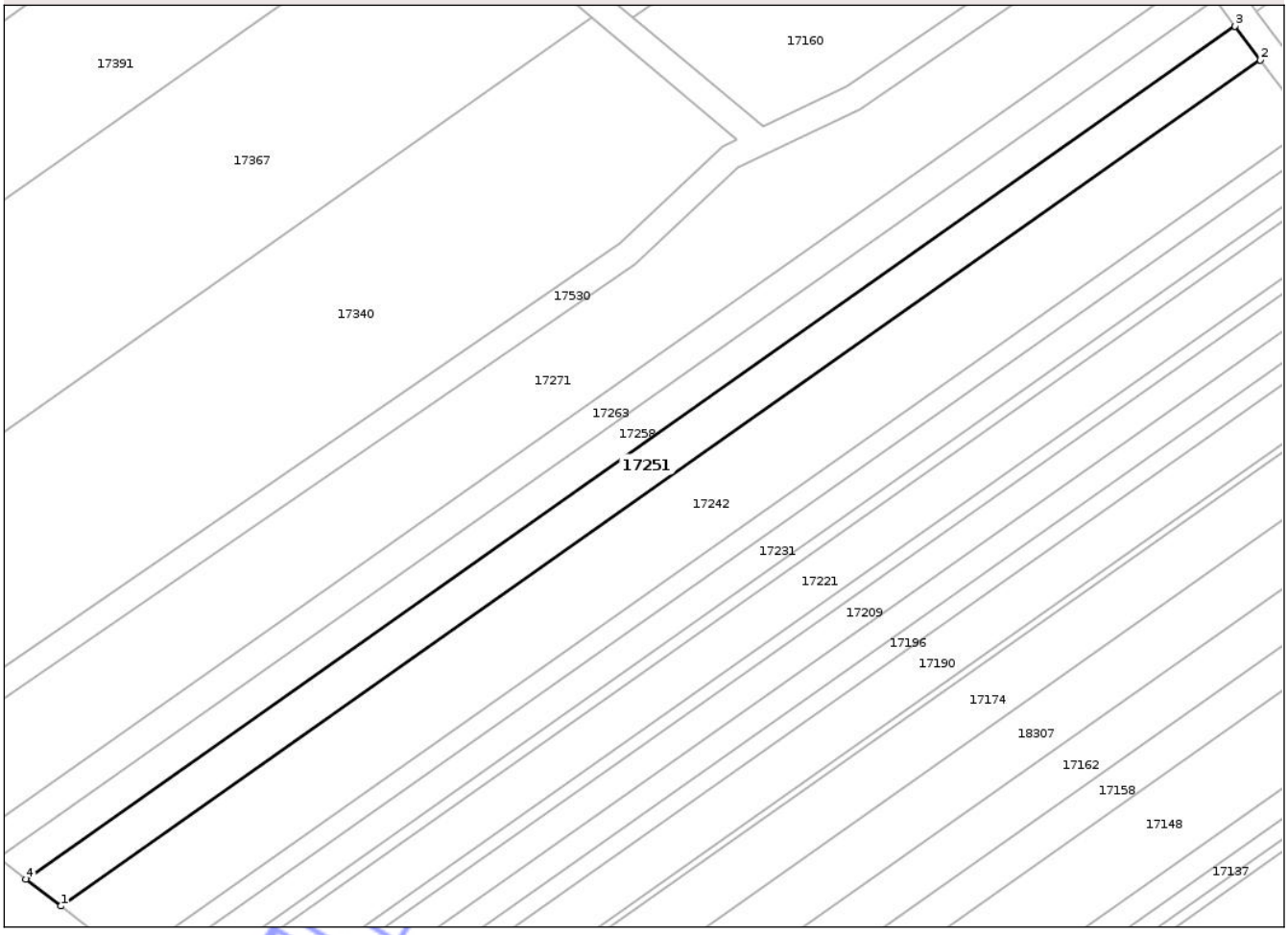

Date referitoare la teren

Crt	Categorie folosinţă	Intra vilan	Suprafaţa (mp)	Tarla	Parcelă	Nr. topo	Observaţii / Referinţe
1	arabil	NU	1.444	32	49	-	Imobilul este despărţit de drum. Diferența de suprafață se regăsește la ID 17005.

Lungime Segmente

1) Valorile lungimilor segmentelor sunt obţinute din proiecţie în plan.

Punct început	X / Y	Punct sfârşit	X / Y	Lungime segment (** (m)
1	502.107,85 285.845,759	2	502.290,365 285.974,508	223.356
2	502.290,365 285.974,508	3	502.286,517 285.979,67	6.438
3	502.286,517 285.979,67	4	502.102,503 285.849,864	225.19
4	502.102,503 285.849,864	1	502.107,85 285.845,759	6.741

Document care conține date cu caracter personal, protejat de prevederile Regulamentului (UE) nr. 679/2016 și Legii 190/2018

**** Lungimile segmentelor sunt determinate în planul de proiecţie Stereo 70 şi sunt rotunjite la 1 milimetru.**
***** Distanţa dintre puncte este formată din segmente cumulate ce sunt mai mici decât valoarea 1 milimetru.**

Neutilizabil in circuitul civil

DATE DESPRE IMOBILUL NR. 17253

Oficiul de Cadastru şi Publicitate Imobiliară TELEORMAN
Biroul de Cadastru şi Publicitate Imobiliară Alexandria

A. Partea I. Descrierea imobilului

TEREN Extravilan

Adresa: Jud. Teleorman

Nr. Crt	Nr cadastral Nr. topografic	Suprafaţa* (mp)	Observaţii / Referinţe
A1		Din acte: 7.800 Masurata: 7.365	Sector cadastral:2 Teren neimprejmuit;

B. Partea II. Proprietari şi acte

Inscrieri privitoare la dreptul de proprietate şi alte drepturi reale		Referinţe
/		
Act Administrativ nr. 5301259, din 10/09/1996 emis de CJSDPAT TELEORMAN;		
B1	Intabulare, drept de PROPRIETATE, dobandit prin Reconstituire, cota actuala 1/1, cota initiala 1/1	A1
	1) **BRATU I. STANCA** DEFUNCT:Da	

C. Partea III. SARCINI .

Inscrieri privind dezmembramintele dreptului de proprietate, drepturi reale de garanţie şi sarcini	Referinţe
NU SUNT	

Neutilizabil în circuitul civil

Anexa Nr. 1 La Partea I

Teren

Nr cadastral	Suprafaţa (mp)*	Observaţii / Referinţe
	Din acte: 7.800 Masurata: 7.365	

* Suprafaţa este determinată in planul de proiecţie Stereo 70.

DETALII LINIARE IMOBIL

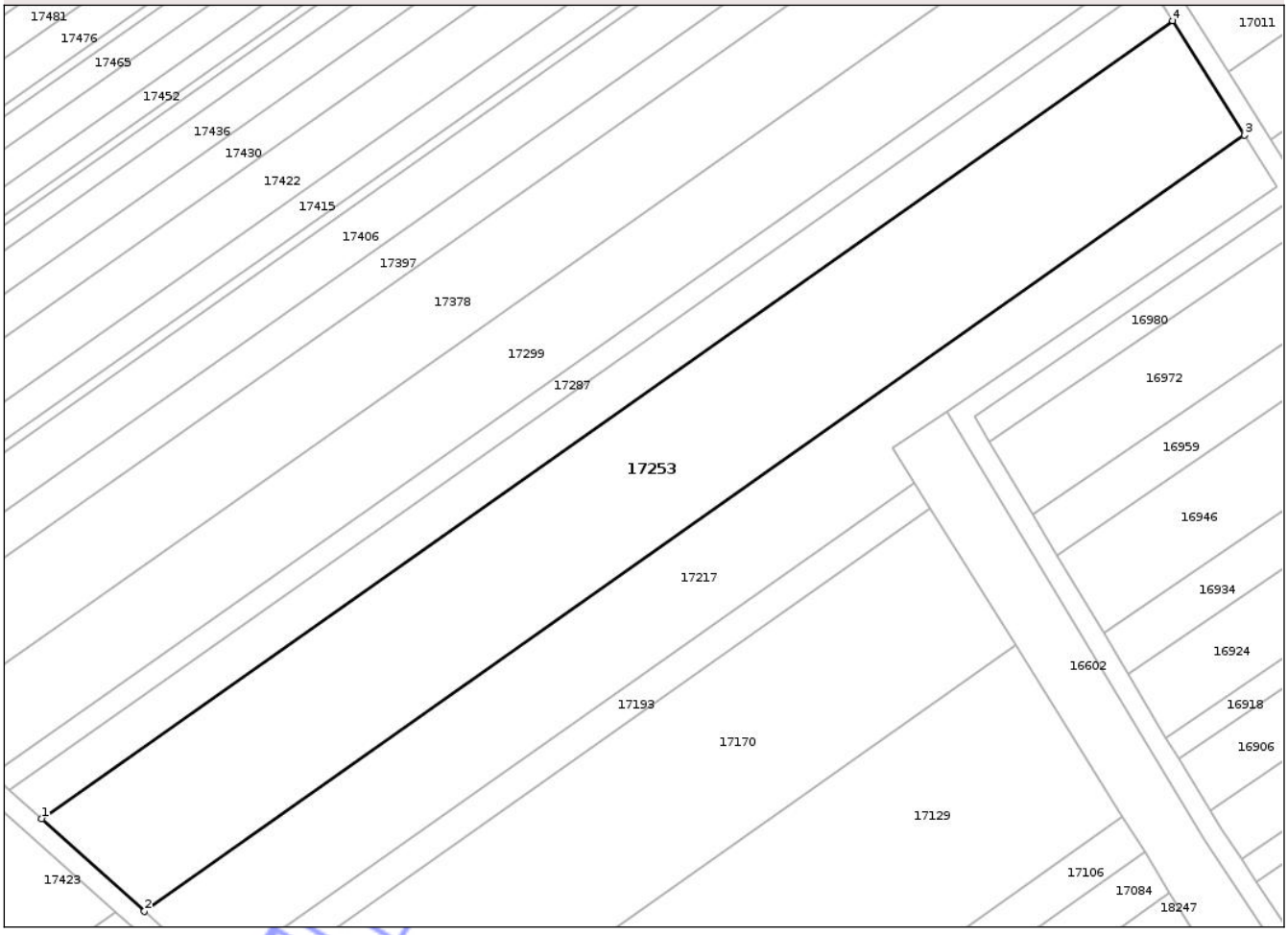

Date referitoare la teren

Crt	Categorie folosinţă	Intra vilan	Suprafaţa (mp)	Tarla	Parcelă	Nr. topo	Observaţii / Referinţe
1	arabil	NU	7.365	32	64	-	

Lungime Segmente

1) Valorile lungimilor segmentelor sunt obţinute din proiecţie în plan.

Punct început	X / Y	Punct sfârşit	X / Y	Lungime segment (** (m)
1	502.102,441 286.247,423	2	502.122,989 286.228,896	27.667
2	502.122,989 286.228,896	3	502.342,929 286.384,045	269.156
3	502.342,929 286.384,045	4	502.328,553 286.406,926	27.022
4	502.328,553 286.406,926	1	502.102,441 286.247,423	276.709

Document care conţine date cu caracter personal, protejat de prevederile Regulamentului (UE) nr. 679/2016 şi Legii 190/2018

**** Lungimile segmentelor sunt determinate în planul de proiecţie Stereo 70 şi sunt rotunjite la 1 milimetru.**
***** Distanţa dintre puncte este formată din segmente cumulate ce sunt mai mici decât valoarea 1 milimetru.**

Neutilizabil in circuitul civil

DATE DESPRE IMOBILUL NR. 17256

Oficiul de Cadastru şi Publicitate Imobiliară TELEORMAN
Biroul de Cadastru şi Publicitate Imobiliară Alexandria

A. Partea I. Descrierea imobilului

TEREN Extravilan

Adresa: Jud. Teleorman

Nr. Crt	Nr cadastral Nr. topografic	Suprafaţa* (mp)	Observaţii / Referinţe
A1		1.900	Sector cadastral:8 Teren neimprejmuit;

B. Partea II. Proprietari şi acte

Inscrieri privitoare la dreptul de proprietate şi alte drepturi reale		Referinţe
/		
Act Administrativ nr. 53-00933, din 09/04/1996 emis de CJSDPAT TELEORMAN;		
B1	Intabulare, drept de PROPRIETATE, dobandit prin Reconstituire, cota actuala 1/1, cota initiala 1/1	A1
	1) **CHIRCA FLOAREA**	

C. Partea III. SARCINI .

Inscrieri privind dezmembramintele dreptului de proprietate, drepturi reale de garanţie şi sarcini	Referinţe
NU SUNT	

Neutilizabil în circuitul civil

Anexa Nr. 1 La Partea I

Teren

Nr cadastral	Suprafaţa (mp)*	Observaţii / Referinţe
	1.900	

* Suprafaţa este determinată in planul de proiecţie Stereo 70.

DETALII LINIARE IMOBIL

Date referitoare la teren

Crt	Categorie folosinţă	Intra vilan	Suprafaţa (mp)	Tarla	Parcelă	Nr. topo	Observaţii / Referinţe
1	arabil	NU	1.900	2/5	43	-	

Lungime Segmente

1) Valorile lungimilor segmentelor sunt obţinute din proiecţie în plan.

Punct început	X / Y	Punct sfârşit	X / Y	Lungime segment (** (m)
1	502.125,894 284.504,705	2	502.121,775 284.502,508	4.668
2	502.121,775 284.502,508	3	502.287,45 284.129,689	407.973
3	502.287,45 284.129,689	4	502.291,652 284.131,7	4.658
4	502.291,652 284.131,7	1	502.125,894 284.504,705	408.177

**** Lungimile segmentelor sunt determinate în planul de proiecţie Stereo 70 şi sunt rotunjite la 1 milimetru.**

Document care conţine date cu caracter personal, protejat de prevederile Regulamentului (UE) nr. 679/2016 şi Legii 190/2018

***** Distanţa dintre puncte este formată din segmente cumulate ce sunt mai mici decât valoarea 1 milimetru.**

Neutilizabil in circuitul civil

DATE DESPRE IMOBILUL NR. 17257

Oficiul de Cadastru şi Publicitate Imobiliară TELEORMAN
Biroul de Cadastru şi Publicitate Imobiliară Alexandria

A. Partea I. Descrierea imobilului

TEREN Extravilan

Adresa: Jud. Teleorman

Nr. Crt	Nr cadastral Nr. topografic	Suprafaţa* (mp)	Observaţii / Referinţe
A1		Din acte: 6.000 Masurata: 2.284	Sector cadastral:8 Teren neimprejmuit;

B. Partea II. Proprietari şi acte

Inscrieri privitoare la dreptul de proprietate şi alte drepturi reale		Referinţe
/		
Act Administrativ nr. 53-02020, din 20/02/1998 emis de CJSDPAT TELEORMAN;		
B1	Intabulare, drept de PROPRIETATE, dobandit prin Reconstituire, cota actuala 1/1, cota initiala 1/1	A1
	1) **TRĂISTARU ŞTEFANA**	

C. Partea III. SARCINI .

Inscrieri privind dezmembramintele dreptului de proprietate, drepturi reale de garanţie şi sarcini	Referinţe
NU SUNT	

Neutilizabil în circuitul civil

Anexa Nr. 1 La Partea I

Teren

Nr cadastral	Suprafaţa (mp)*	Observaţii / Referinţe
	Din acte: 6.000 Masurata: 2.284	

* Suprafaţa este determinată in planul de proiecţie Stereo 70.

DETALII LINIARE IMOBIL

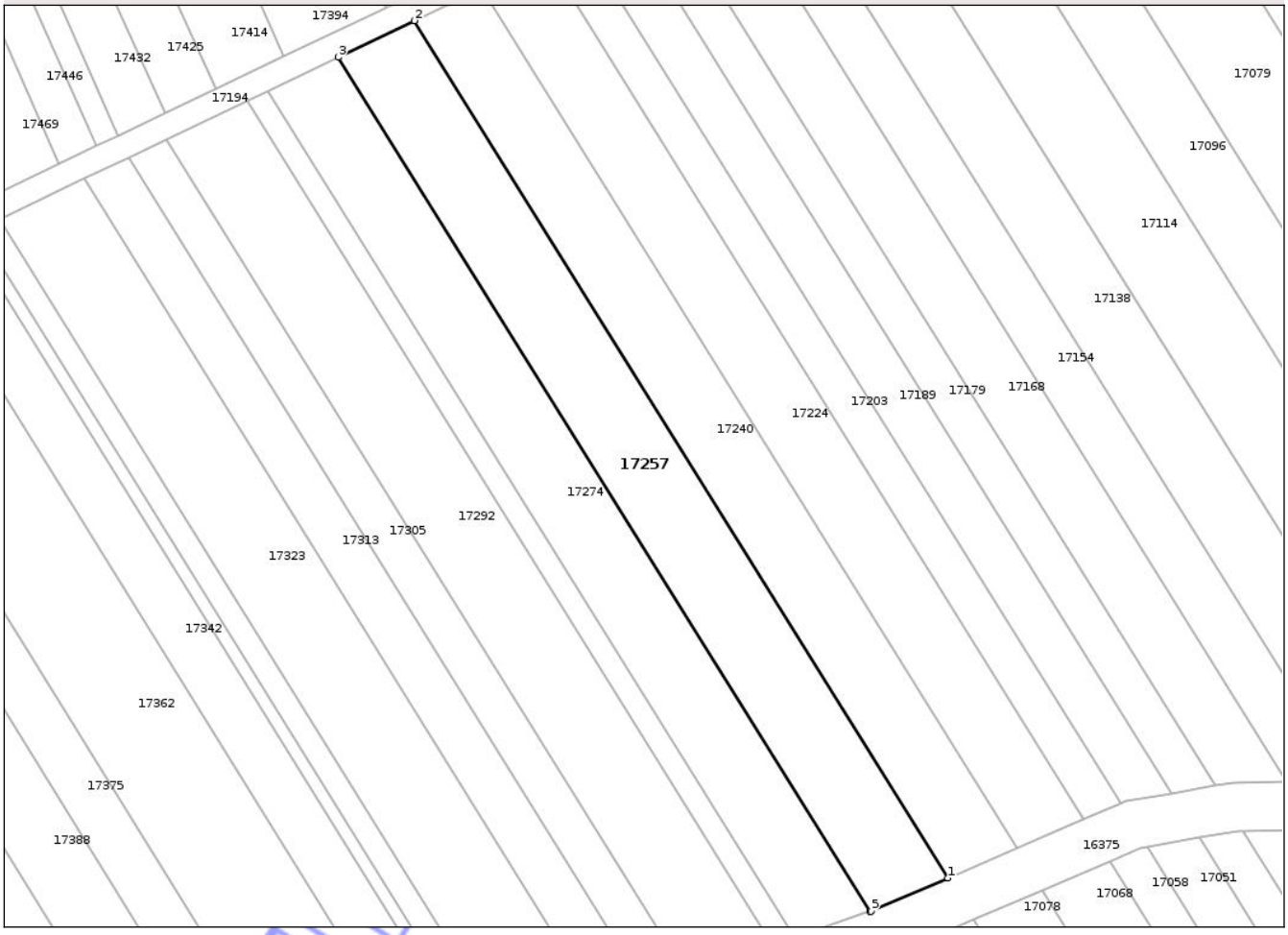

Date referitoare la teren

Crt	Categorie folosinţă	Intra vilan	Suprafaţa (mp)	Tarla	Parcelă	Nr. topo	Observaţii / Referinţe
1	arabil	NU	2.284	2	125	-	Imobilul este despărțit de canal. Diferența de suprafață se regăsește la ID 17092.

Lungime Segmente

1) Valorile lungimilor segmentelor sunt obţinute din proiecţie în plan.

Punct început	X / Y	Punct sfârşit	X / Y	Lungime segment (** (m)
1	502.268,097 283.932,99	2	502.180,333 284.074,008	166.098
2	502.180,333 284.074,008	3	502.167,832 284.068,027	13.858
3	502.167,832 284.068,027	4	502.255,296 283.927,49	165.531
4	502.255,296 283.927,49	5	502.255,476 283.927,554	0.191

Document care conține date cu caracter personal, protejat de prevederile Regulamentului (UE) nr. 679/2016 și Legii 190/2018

Punct început	X / Y	Punct sfârşit	X / Y	Lungime segment (** (m)
5	502.255,476 283.927,554	1	502.268,097 283.932,99	13.742

** Lungimile segmentelor sunt determinate în planul de proiecţie Stereo 70 şi sunt rotunjite la 1 milimetru.
*** Distanţa dintre puncte este formată din segmente cumulate ce sunt mai mici decât valoarea 1 milimetru.

Neutilizabil in circuitul civil

DATE DESPRE IMOBILUL NR. 17254

Oficiul de Cadastru şi Publicitate Imobiliară TELEORMAN
Biroul de Cadastru şi Publicitate Imobiliară Alexandria

A. Partea I. Descrierea imobilului

TEREN Extravilan

Adresa: Jud. Teleorman

Nr. Crt	Nr cadastral Nr. topografic	Suprafaţa* (mp)	Observaţii / Referinţe
A1		12.200	Sector cadastral:8 Teren neimprejmuit;

B. Partea II. Proprietari şi acte

Inscrieri privitoare la dreptul de proprietate şi alte drepturi reale		Referinţe
/		
Act Notarial nr. 172, din 02/08/2002 emis de BNP BARBU MARIA;		
B1	Intabulare, drept de PROPRIETATE, cu titlu de moştenire şi partaj, bun propriu, dobandit prin Succesiune, cota actuala 1/1, cota initiala 1/1	A1
	1) **COTOC CORNICA**	

C. Partea III. SARCINI .

Inscrieri privind dezmembramintele dreptului de proprietate, drepturi reale de garanţie şi sarcini	Referinţe
NU SUNT	

Neutilizabil în circuitul civil

Anexa Nr. 1 La Partea I

Teren

Nr cadastral	Suprafaţa (mp)*	Observaţii / Referinţe
	12.200	

* Suprafaţa este determinată in planul de proiecţie Stereo 70.

DETALII LINIARE IMOBIL

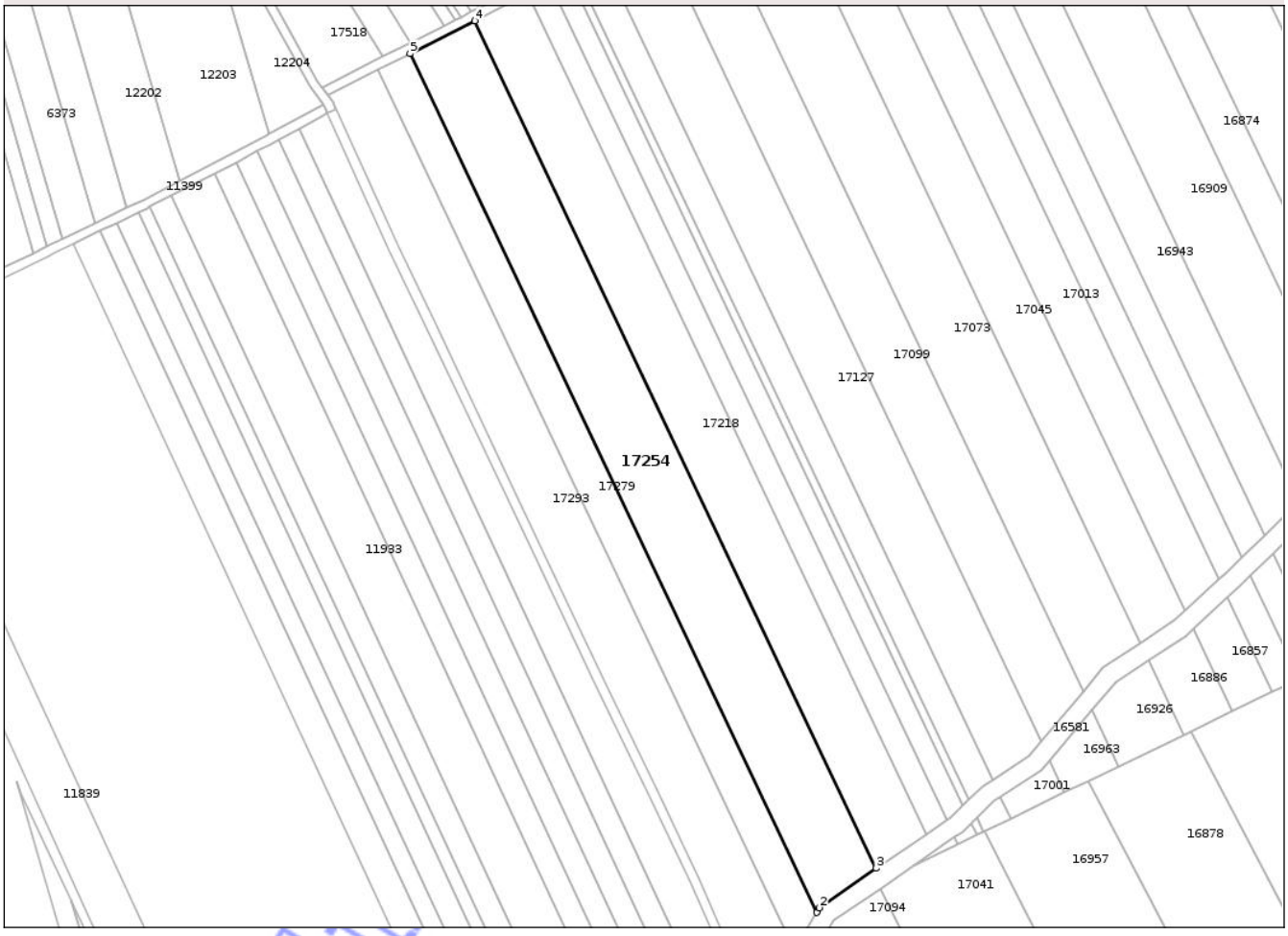

Date referitoare la teren

Crt	Categorie folosinţă	Intra vilan	Suprafaţa (mp)	Tarla	Parcelă	Nr. topo	Observaţii / Referinţe
1	arabil	NU	12.200	2/4	47	-	

Lungime Segmente
1) Valorile lungimilor segmentelor sunt obţinute din proiecţie în plan.

Punct început	X / Y	Punct sfârşit	X / Y	Lungime segment (** (m)
1	502.279,494 283.237,492	2	502.280,626 283.239,427	2.242
2	502.280,626 283.239,427	3	502.304,557 283.256,135	29.186
3	502.304,557 283.256,135	4	502.134,85 283.613,995	396.061
4	502.134,85 283.613,995	5	502.107,52 283.600,134	30.644
5	502.107,52 283.600,134	1	502.279,494 283.237,492	401.353

Document care conţine date cu caracter personal, protejat de prevederile Regulamentului (UE) nr. 679/2016 şi Legii 190/2018

**** Lungimile segmentelor sunt determinate în planul de proiecţie Stereo 70 şi sunt rotunjite la 1 milimetru.**
***** Distanţa dintre puncte este formată din segmente cumulate ce sunt mai mici decât valoarea 1 milimetru.**

Neutilizabil in circuitul civil

DATE DESPRE IMOBILUL NR. 17246

Oficiul de Cadastru şi Publicitate Imobiliară TELEORMAN
Biroul de Cadastru şi Publicitate Imobiliară Alexandria

A. Partea I. Descrierea imobilului

TEREN Extravilan

Adresa: Jud. Teleorman

Nr. Crt	Nr cadastral Nr. topografic	Suprafaţa* (mp)	Observaţii / Referinţe
A1		Din acte: 1.500 Masurata: 1.363	Sector cadastral:1 Teren neimprejmuit;

B. Partea II. Proprietari şi acte

Inscrieri privitoare la dreptul de proprietate şi alte drepturi reale		Referinţe
/		
Act Administrativ nr. 53-01179, din 27/06/1996 emis de CJSDPAT TELEORMAN;		
B1	Intabulare, drept de PROPRIETATE, dobandit prin Reconstituire, cota actuala 1/1, cota initiala 1/1	A1
	1) **VARZĂ P. ŞTEFANIA**	

C. Partea III. SARCINI .

Inscrieri privind dezmembramintele dreptului de proprietate, drepturi reale de garanţie şi sarcini	Referinţe
NU SUNT	

Neutilizabil în circuitul civil

Anexa Nr. 1 La Partea I

Teren

Nr cadastral	Suprafaţa (mp)*	Observaţii / Referinţe
	Din acte: 1.500 Masurata: 1.363	

* Suprafaţa este determinată in planul de proiecţie Stereo 70.

DETALII LINIARE IMOBIL



Date referitoare la teren

Crt	Categorie folosinţă	Intra vilan	Suprafaţa (mp)	Tarla	Parcelă	Nr. topo	Observaţii / Referinţe
1	arabil	NU	1.363	1/7	19	-	

Lungime Segmente

1) Valorile lungimilor segmentelor sunt obţinute din proiecţie în plan.

Punct început	X / Y	Punct sfârşit	X / Y	Lungime segment (** (m)
1	502.462,096 284.876,508	2	502.061,147 284.663,217	454.151
2	502.061,147 284.663,217	3	502.062,473 284.660,528	2.998
3	502.062,473 284.660,528	4	502.464,574 284.874,432	455.456
4	502.464,574 284.874,432	1	502.462,096 284.876,508	3.233

Document care conţine date cu caracter personal, protejat de prevederile Regulamentului (UE) nr. 679/2016 şi Legii 190/2018

**** Lungimile segmentelor sunt determinate în planul de proiecţie Stereo 70 şi sunt rotunjite la 1 milimetru.**
***** Distanţa dintre puncte este formată din segmente cumulate ce sunt mai mici decât valoarea 1 milimetru.**

Neutilizabil in circuitul civil

DATE DESPRE IMOBILUL NR. 17247

Oficiul de Cadastru şi Publicitate Imobiliară TELEORMAN
Biroul de Cadastru şi Publicitate Imobiliară Alexandria

A. Partea I. Descrierea imobilului

TEREN Extravilan

Adresa: Jud. Teleorman

Nr. Crt	Nr cadastral Nr. topografic	Suprafaţa* (mp)	Observaţii / Referinţe
A1		Din acte: 1.700 Masurata: 1.538	Sector cadastral:1 Teren neimprejmuit;

B. Partea II. Proprietari şi acte

Inscrieri privitoare la dreptul de proprietate şi alte drepturi reale		Referinţe
/		
Act Administrativ nr. 53-01363, din 14/11/1996 emis de CJSDPAT TELEORMAN;		
B1	Intabulare, drept de PROPRIETATE, dobandit prin Reconstituire, cota actuala 1/1, cota initiala 1/1	A1
	1) **SOREAŢĂ DUMITRU**	
Act Normativ nr. 171, din 13/03/2012 emis de GUVERNUL ROMÂNIEI (Decizie de expropriere nr.553/18.05.2012 emisă de CNADNR S.A);		
B2	Se notează faptul că imobilul înscris în prezenta carte funciară se suprapune parțial cu coridorul de expropriere înscris la ID-ul nr.13533 căruia i-a fost asociată cartea funciară nr.20541, pe suprafața de 8 mp	A1

C. Partea III. SARCINI .

Inscrieri privind dezmembramintele dreptului de proprietate, drepturi reale de garanţie şi sarcini	Referinţe
NU SUNT	

Neutilizabil în circuitul civil

Anexa Nr. 1 La Partea I

Teren

Nr cadastral	Suprafaţa (mp)*	Observaţii / Referinţe
	Din acte: 1.700 Masurata: 1.538	

* Suprafaţa este determinată in planul de proiecţie Stereo 70.

DETALII LINIARE IMOBIL



Date referitoare la teren

Crt	Categorie folosinţă	Intra vilan	Suprafaţa (mp)	Tarla	Parcelă	Nr. topo	Observaţii / Referinţe
1	arabil	NU	1.538	1/2	8	-	

Lungime Segmente

1) Valorile lungimilor segmentelor sunt obţinute din proiecţie în plan.

Punct început	X / Y	Punct sfârşit	X / Y	Lungime segment (** (m)
1	502.430,684 285.567,953	2	502.427,596 285.570,312	3.886
2	502.427,596 285.570,312	3	502.015,572 285.395,765	447.471
3	502.015,572 285.395,765	4	502.018,637 285.393,268	3.953
4	502.018,637 285.393,268	1	502.430,684 285.567,953	447.546

Document care conţine date cu caracter personal, protejat de prevederile Regulamentului (UE) nr. 679/2016 şi Legii 190/2018

**** Lungimile segmentelor sunt determinate în planul de proiecţie Stereo 70 şi sunt rotunjite la 1 milimetru.**
***** Distanţa dintre puncte este formată din segmente cumulate ce sunt mai mici decât valoarea 1 milimetru.**

Neutilizabil in circuitul civil

DATE DESPRE IMOBILUL NR. 17249

Oficiul de Cadastru şi Publicitate Imobiliară TELEORMAN
Biroul de Cadastru şi Publicitate Imobiliară Alexandria

A. Partea I. Descrierea imobilului

TEREN Extravilan

Adresa: Jud. Teleorman

Nr. Crt	Nr cadastral Nr. topografic	Suprafaţa* (mp)	Observaţii / Referinţe
A1		Din acte: 2.800 Masurata: 475	Sector cadastral:1 Teren neimprejmuit;

B. Partea II. Proprietari şi acte

Inscrieri privitoare la dreptul de proprietate şi alte drepturi reale		Referinţe
/		
Act Administrativ nr. 53-01174, din 12/07/1996 emis de CJSDPAT TELEORMAN;		
B1	Intabulare, drept de PROPRIETATE, dobandit prin Reconstituire, cota actuala 1/1, cota initiala 1/1	A1
	1) **RUSU ILIE**	
Act Normativ nr. 171, din 13/03/2012 emis de GUVERNUL ROMÂNIEI (Decizie de expropriere nr.553/18.05.2012 emisă de CNADNR S.A);		
B2	Se notează faptul că imobilul înscris în prezenta carte funciară se suprapune parțial cu coridorul de expropriere înscris la ID-ul nr.13533 căruia i-a fost asociată cartea funciară nr.20541, pe suprafața de 6 mp	A1

C. Partea III. SARCINI .

Inscrieri privind dezmembramintele dreptului de proprietate, drepturi reale de garanţie şi sarcini	Referinţe
NU SUNT	

Neutilizabil în circuitul civil

Anexa Nr. 1 La Partea I

Teren

Nr cadastral	Suprafaţa (mp)*	Observaţii / Referinţe
	Din acte: 2.800 Masurata: 475	

* Suprafaţa este determinată in planul de proiecţie Stereo 70.

DETALII LINIARE IMOBIL

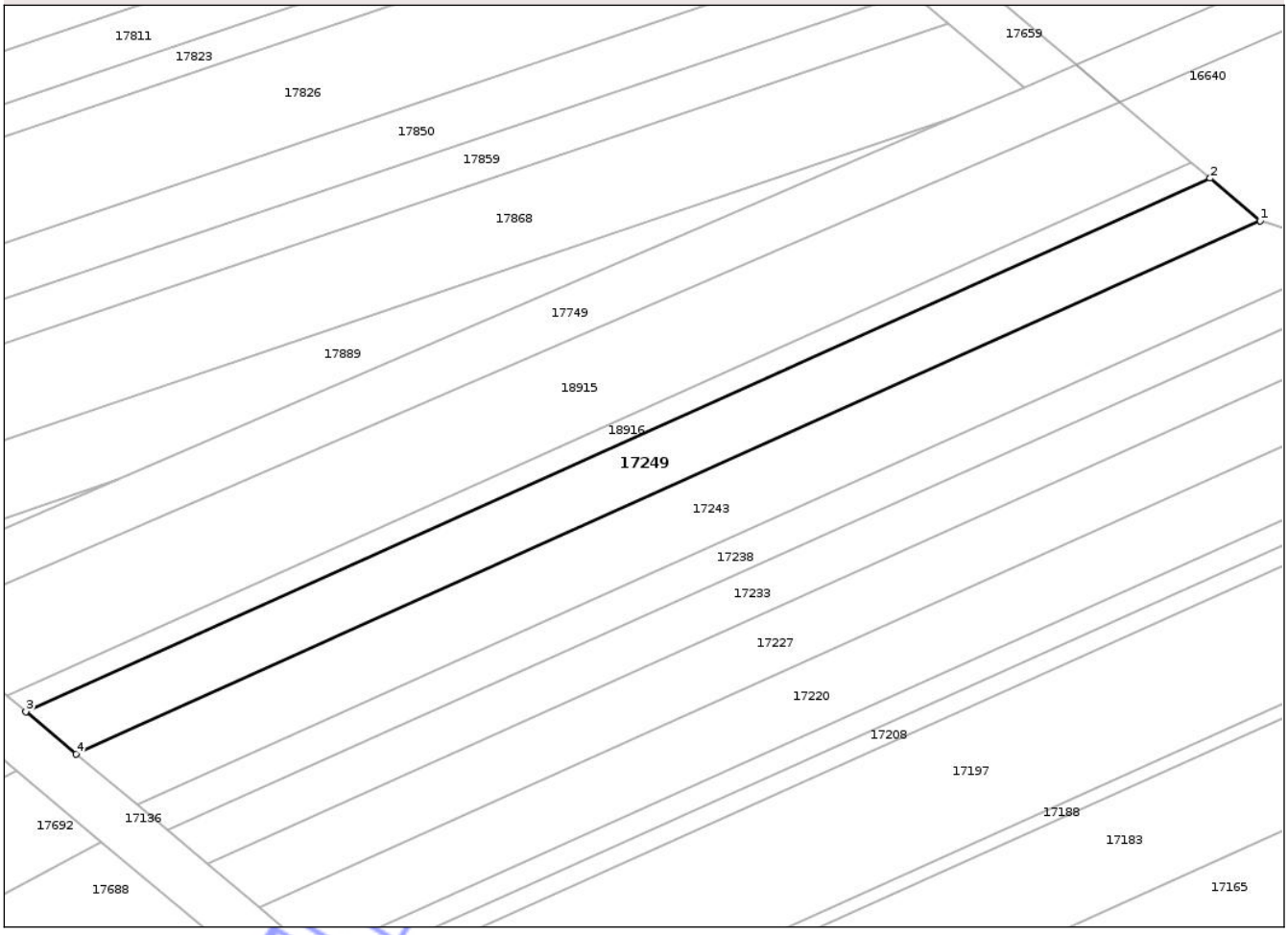

Date referitoare la teren

Crt	Categorie folosinţă	Intra vilan	Suprafaţa (mp)	Tarla	Parcelă	Nr. topo	Observaţii / Referinţe
1	arabil	NU	475	1/3	165	-	Imobilul este despărțit de canal. Diferența de suprafață se regăsește la ID 16933.

Lungime Segmente

1) Valorile lungimilor segmentelor sunt obţinute din proiecţie în plan.

Punct început	X / Y	Punct sfârşit	X / Y	Lungime segment (** (m)
1	502.045,184 285.350,824	2	502.041,248 285.354,153	5.155
2	502.041,248 285.354,153	3	501.948,205 285.312,256	102.041
3	501.948,205 285.312,256	4	501.952,165 285.308,938	5.166
4	501.952,165 285.308,938	1	502.045,184 285.350,824	102.015

Document care conține date cu caracter personal, protejat de prevederile Regulamentului (UE) nr. 679/2016 și Legii 190/2018

**** Lungimile segmentelor sunt determinate în planul de proiecţie Stereo 70 şi sunt rotunjite la 1 milimetru.**
***** Distanţa dintre puncte este formată din segmente cumulate ce sunt mai mici decât valoarea 1 milimetru.**

Neutilizabil în circuitul civil

DATE DESPRE IMOBILUL NR. 17250

Oficiul de Cadastru şi Publicitate Imobiliară TELEORMAN
Biroul de Cadastru şi Publicitate Imobiliară Alexandria

A. Partea I. Descrierea imobilului

TEREN Extravilan

Adresa: Jud. Teleorman

Nr. Crt	Nr cadastral Nr. topografic	Suprafaţa* (mp)	Observaţii / Referinţe
A1		Din acte: 6.600 Masurata: 5.998	Sector cadastral:1 Teren neimprejmuit;

B. Partea II. Proprietari şi acte

Inscrieri privitoare la dreptul de proprietate şi alte drepturi reale		Referinţe
/		
Act Notarial nr. 91, din 16/04/1999 emis de BNP BARBU MARIA (Încheiere de Rectificare nr. 1749 din 10.03.2003, emis de BNP Barbu Maria);		
B1	Intabulare, drept de PROPRIETATE, cu titlu de moştenire, bun propriu, dobandit prin Succesiune, cota actuala 1/1, cota initiala 1/1	A1
	1) **TRÂNĂ EMANOIL** DEFUNCT:Da	

C. Partea III. SARCINI .

Inscrieri privind dezmembramintele dreptului de proprietate, drepturi reale de garanţie şi sarcini	Referinţe
NU SUNT	

Neutilizabil în circuitul civil

Anexa Nr. 1 La Partea I

Teren

Nr cadastral	Suprafaţa (mp)*	Observaţii / Referinţe
	Din acte: 6.600 Masurata: 5.998	

* Suprafaţa este determinată in planul de proiecţie Stereo 70.

DETALII LINIARE IMOBIL



Date referitoare la teren

Crt	Categorie folosinţă	Intra vilan	Suprafaţa (mp)	Tarla	Parcelă	Nr. topo	Observaţii / Referinţe
1	arabil	NU	5.998	1/7	20	-	

Lungime Segmente
1) Valorile lungimilor segmentelor sunt obţinute din proiecţie în plan.

Punct început	X / Y	Punct sfârşit	X / Y	Lungime segment (** (m)
1	502.451,106 284.885,716	2	502.055,263 284.675,141	448.368
2	502.055,263 284.675,141	3	502.061,147 284.663,217	13.297
3	502.061,147 284.663,217	4	502.462,096 284.876,508	454.151
4	502.462,096 284.876,508	1	502.451,106 284.885,716	14.338

Document care conţine date cu caracter personal, protejat de prevederile Regulamentului (UE) nr. 679/2016 şi Legii 190/2018

**** Lungimile segmentelor sunt determinate în planul de proiecţie Stereo 70 şi sunt rotunjite la 1 milimetru.**
***** Distanţa dintre puncte este formată din segmente cumulate ce sunt mai mici decât valoarea 1 milimetru.**

Neutilizabil în circuitul civil

DATE DESPRE IMOBILUL NR. 17252

Oficiul de Cadastru şi Publicitate Imobiliară TELEORMAN
Biroul de Cadastru şi Publicitate Imobiliară Alexandria

A. Partea I. Descrierea imobilului

TEREN Extravilan

Adresa: Jud. Teleorman

Nr. Crt	Nr cadastral Nr. topografic	Suprafaţa* (mp)	Observaţii / Referinţe
A1	22829	Din acte: 3.200 Masurata: 3.187	Sector cadastral:1 Teren neimprejmuit;

B. Partea II. Proprietari şi acte

Inscrieri privitoare la dreptul de proprietate şi alte drepturi reale		Referinţe
102985 / 05/12/2023		
Act Notarial nr. 1794, din 01/10/2012 emis de BNP RADU ANIȘOARA (CONTRACT DE VANZARE);		
B1	Intabulare, drept de PROPRIETATE, cu titlu de cumpărare, bun propriu, dobandit prin Conventie, cota actuala 1/1, cota initiala 1/1	A1
	1) **CULCEA ADRIAN**	
/		
Act Normativ nr. 171, din 13/03/2012 emis de GUVERNUL ROMÂNIEI (Decizie de expropriere nr.553/18. 05.2012 emisă de CNADNR S.A);		
B2	Se notează faptul că imobilul înscris în prezenta carte funciară se suprapune parțial cu coridorul de expropriere înscris la ID-ul nr.13533 căruia i-a fost asociată cartea funciară nr.20541, pe suprafața de 13 mp	A1

C. Partea III. SARCINI

Inscrieri privind dezmembramintele dreptului de proprietate, drepturi reale de garanţie şi sarcini		Referinţe
20696 / 27/03/2025		
Somatie nr. Dosar executare nr.2126/2024, din 21/03/2025 emis de BEJ MOLDOVEANU ADRIAN (Hotarare Judecatoreasca nr. Incheiere nr.5,pronuntata in dosar nr.6214/292/2024, din 08/01/2025 emis de Judecatoria Rosiori de Vede);		
C2	Se noteaza urmarirea silita imobiliara pentru suma de 3484,59 lei	A1
	1) **BANCA TRANSILVANIA S.A.**, CIF:5022670	
20878 / 27/03/2025		
Somatie nr. Dosar executare nr.2125/2024, din 21/03/2025 emis de BEJ MOLDOVEANU ADRIAN (hotarare judecatoreasca nr Incheiere nr.3979,pronuntata in dosar nr.6213/292/2024 din 13.12.2024, emis de Judecatoria Rosiori de Vede);		
C3	Se noteaza urmarirea silita imobiliara pentru suma de 48226,44 lei	A1
	1) **BANCA TRANSILVANIA S.A.**, CIF:5022670	

Neautorizată în circuitul civil

Anexa Nr. 1 La Partea I

Teren

Nr cadastral	Suprafaţa (mp)*	Observaţii / Referinţe
22829	Din acte: 3.200 Masurata: 3.187	

* Suprafaţa este determinată in planul de proiecţie Stereo 70.

DETALII LINIARE IMOBIL



Date referitoare la teren

Crt	Categorie folosinţă	Intra vilan	Suprafaţa (mp)	Tarla	Parcelă	Nr. topo	Observaţii / Referinţe
1	arabil	NU	3.187	1/2	9	-	

Lungime Segmente

1) Valorile lungimilor segmentelor sunt obţinute din proiecţie în plan.

Punct început	X / Y	Punct sfârşit	X / Y	Lungime segment (** (m)
1	502.009,216 285.400,943	2	502.015,572 285.395,765	8.198
2	502.015,572 285.395,765	3	502.427,596 285.570,312	447.471
3	502.427,596 285.570,312	4	502.421,193 285.575,203	8.057
4	502.421,193 285.575,203	1	502.009,216 285.400,943	447.316

Document care conţine date cu caracter personal, protejat de prevederile Regulamentului (UE) nr. 679/2016 şi Legii 190/2018

**** Lungimile segmentelor sunt determinate în planul de proiecţie Stereo 70 şi sunt rotunjite la 1 milimetru.**
***** Distanţa dintre puncte este formată din segmente cumulate ce sunt mai mici decât valoarea 1 milimetru.**

Neutilizabil in circuitul civil

DATE DESPRE IMOBILUL NR. 17258

Oficiul de Cadastru şi Publicitate Imobiliară TELEORMAN
Biroul de Cadastru şi Publicitate Imobiliară Alexandria

A. Partea I. Descrierea imobilului

TEREN Extravilan

Adresa: Jud. Teleorman

Nr. Crt	Nr cadastral Nr. topografic	Suprafaţa* (mp)	Observaţii / Referinţe
A1		Din acte: 2.100 Masurata: 1.126	Sector cadastral:2 Teren neimprejmuit;

B. Partea II. Proprietari şi acte

Inscrieri privitoare la dreptul de proprietate şi alte drepturi reale		Referinţe
/		
Act Administrativ nr. 53-01356, din 13/11/1996 emis de CJSDPAT TELEORMAN;		
B1	Intabulare, drept de PROPRIETATE, dobandit prin Reconstituire, cota actuala 1/1, cota initiala 1/1	A1
	1) **MARINESCU ŞTEFANA** 2) **TRUPINĂ ALEXANDRA**	

C. Partea III. SARCINI .

Inscrieri privind dezmembramintele dreptului de proprietate, drepturi reale de garanţie şi sarcini	Referinţe
NU SUNT	

Neutilizabil în circuitul civil

Anexa Nr. 1 La Partea I

Teren

Nr cadastral	Suprafaţa (mp)*	Observaţii / Referinţe
	Din acte: 2.100 Masurata: 1.126	

* Suprafaţa este determinată in planul de proiecţie Stereo 70.

DETALII LINIARE IMOBIL

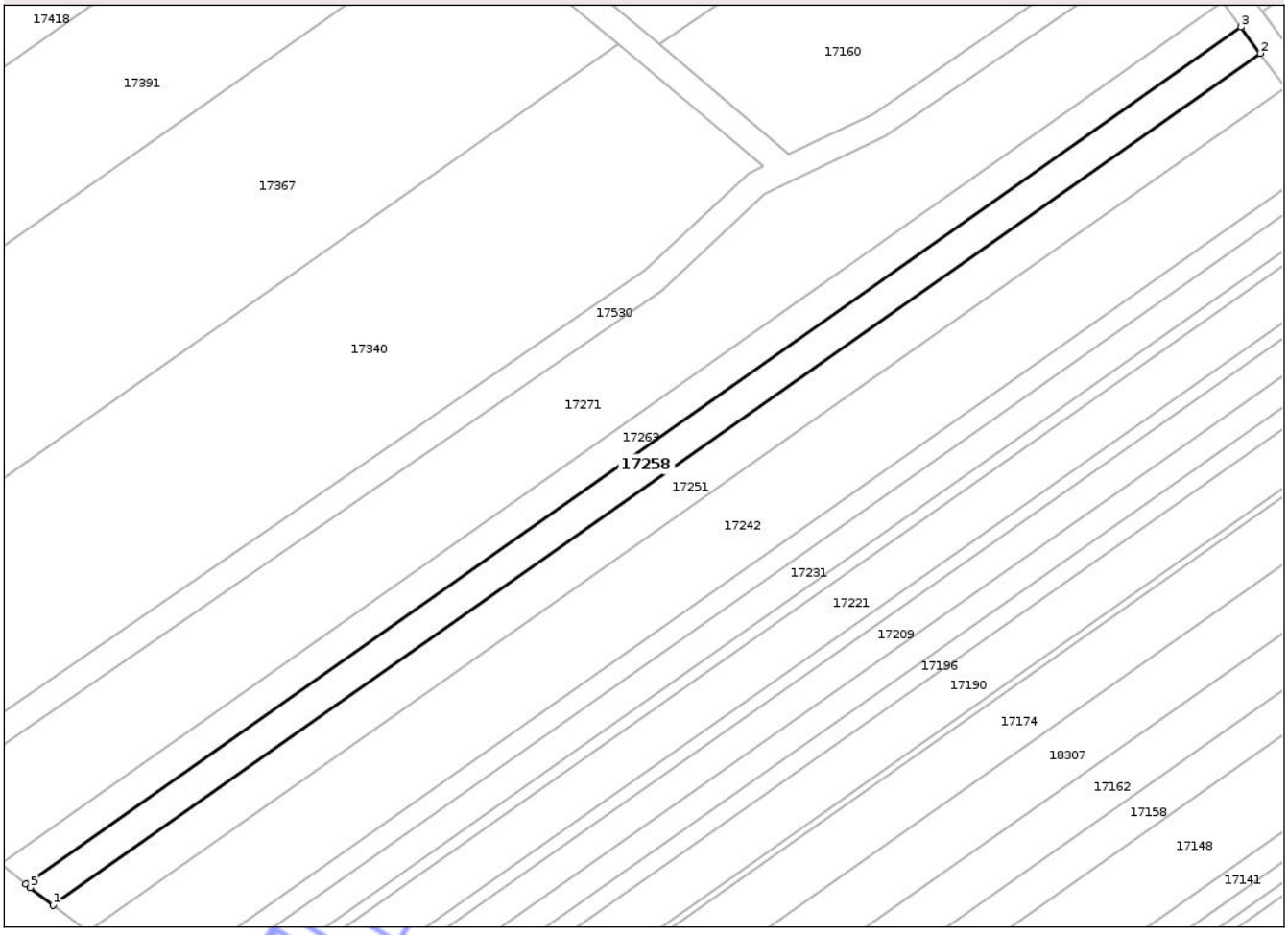

Date referitoare la teren

Crt	Categorie folosinţă	Intra vilan	Suprafaţa (mp)	Tarla	Parcelă	Nr. topo	Observaţii / Referinţe
1	arabil	NU	1.126	32	50	-	Imobilul este despărțit de drum. Diferența de suprafață se regăsește la ID 17010.

Lungime Segmente

1) Valorile lungimilor segmentelor sunt obţinute din proiecţie în plan.

Punct început	X / Y	Punct sfârşit	X / Y	Lungime segment (** (m)
1	502.102,503 285.849,864	2	502.286,517 285.979,67	225.19
2	502.286,517 285.979,67	3	502.283,537 285.983,668	4.986
3	502.283,537 285.983,668	4	502.098,375 285.853,052	226.595
4	502.098,375 285.853,052	5	502.099,03 285.852,53	0.838

Document care conține date cu caracter personal, protejat de prevederile Regulamentului (UE) nr. 679/2016 și Legii 190/2018

Punct început	X / Y	Punct sfârşit	X / Y	Lungime segment (** (m)
5	502.099,03 285.852,53	1	502.102,503 285.849,864	4.378

** Lungimile segmentelor sunt determinate în planul de proiecţie Stereo 70 şi sunt rotunjite la 1 milimetru.
*** Distanţa dintre puncte este formată din segmente cumulate ce sunt mai mici decât valoarea 1 milimetru.

Neutilizabil in circuitul civil

DATE DESPRE IMOBILUL NR. 17259

Oficiul de Cadastru şi Publicitate Imobiliară TELEORMAN
Biroul de Cadastru şi Publicitate Imobiliară Alexandria

A. Partea I. Descrierea imobilului

TEREN Extravilan

Adresa: Jud. Teleorman

Nr. Crt	Nr cadastral Nr. topografic	Suprafaţa* (mp)	Observaţii / Referinţe
A1		Din acte: 3.900 Masurata: 3.544	Sector cadastral:1 Teren neimprejmuit;

B. Partea II. Proprietari şi acte

Inscrieri privitoare la dreptul de proprietate şi alte drepturi reale		Referinţe
/		
Hotarare Judecatoreasca nr. 236, din 24/02/2009 emis de JUDECĂTORIA ROȘIORII DE VEDE-JUDEȚUL TELEORMAN (Dosar nr. 374/292/2009);		
B1	Inscrierea provizorie, drept de PROPRIETATE, cu titlu de partaj, bun propriu, dobandit prin Hotarare Judecatoreasca, cota actuala 1/1, cota initiala 1/1	A1
	1) **TRÂNĂ FLOAREA**	

C. Partea III. SARCINI .

Inscrieri privind dezmembramintele dreptului de proprietate, drepturi reale de garanţie şi sarcini	Referinţe
NU SUNT	

Neutilizabil în circuitul civil

Anexa Nr. 1 La Partea I

Teren

Nr cadastral	Suprafaţa (mp)*	Observaţii / Referinţe
	Din acte: 3.900 Masurata: 3.544	

* Suprafaţa este determinată in planul de proiecţie Stereo 70.

DETALII LINIARE IMOBIL



Date referitoare la teren

Crt	Categorie folosinţă	Intra vilan	Suprafaţa (mp)	Tarla	Parcelă	Nr. topo	Observaţii / Referinţe
1	arabil	NU	3.544	1/7	21	-	

Lungime Segmente

1) Valorile lungimilor segmentelor sunt obţinute din proiecţie în plan.

Punct început	X / Y	Punct sfârşit	X / Y	Lungime segment (** (m)
1	502.451,106 284.885,716	2	502.444,544 284.891,213	8.56
2	502.444,544 284.891,213	3	502.051,751 284.682,26	444.913
3	502.051,751 284.682,26	4	502.055,263 284.675,141	7.938
4	502.055,263 284.675,141	1	502.451,106 284.885,716	448.368

Document care conţine date cu caracter personal, protejat de prevederile Regulamentului (UE) nr. 679/2016 şi Legii 190/2018

**** Lungimile segmentelor sunt determinate în planul de proiecţie Stereo 70 şi sunt rotunjite la 1 milimetru.**
***** Distanţa dintre puncte este formată din segmente cumulate ce sunt mai mici decât valoarea 1 milimetru.**

Neutilizabil in circuitul civil

DATE DESPRE IMOBILUL NR. 17260

Oficiul de Cadastru şi Publicitate Imobiliară TELEORMAN
Biroul de Cadastru şi Publicitate Imobiliară Alexandria

A. Partea I. Descrierea imobilului

TEREN Extravilan

Adresa: Jud. Teleorman

Nr. Crt	Nr cadastral Nr. topografic	Suprafaţa* (mp)	Observaţii / Referinţe
A1	22442	Din acte: 3.200 Masurata: 2.080	Sector cadastral:8 Teren neimprejmuit;

B. Partea II. Proprietari şi acte

Inscrieri privitoare la dreptul de proprietate şi alte drepturi reale		Referinţe
19512 / 24/03/2022		
Act Notarial nr. 223, din 23/03/2022 emis de BIN CONSTANTIN RODICA (Contract de Vânzare Cumpărare);		
B2	Intabulare, drept de PROPRIETATE, cu titlu de cumpărare, bun propriu, dobandit prin Conventie, cota actuala 1/1, cota initiala 1/1	A1
	1) **ALMĂJANU RALUCA-GABRIELA**	

C. Partea III. SARCINI .

Inscrieri privind dezmembramintele dreptului de proprietate, drepturi reale de garanţie şi sarcini	Referinţe
NU SUNT	

Neutilizabil în circuitul civil

Anexa Nr. 1 La Partea I

Teren

Nr cadastral	Suprafaţa (mp)*	Observaţii / Referinţe
22442	Din acte: 3.200 Masurata: 2.080	

* Suprafaţa este determinată in planul de proiecţie Stereo 70.

DETALII LINIARE IMOBIL

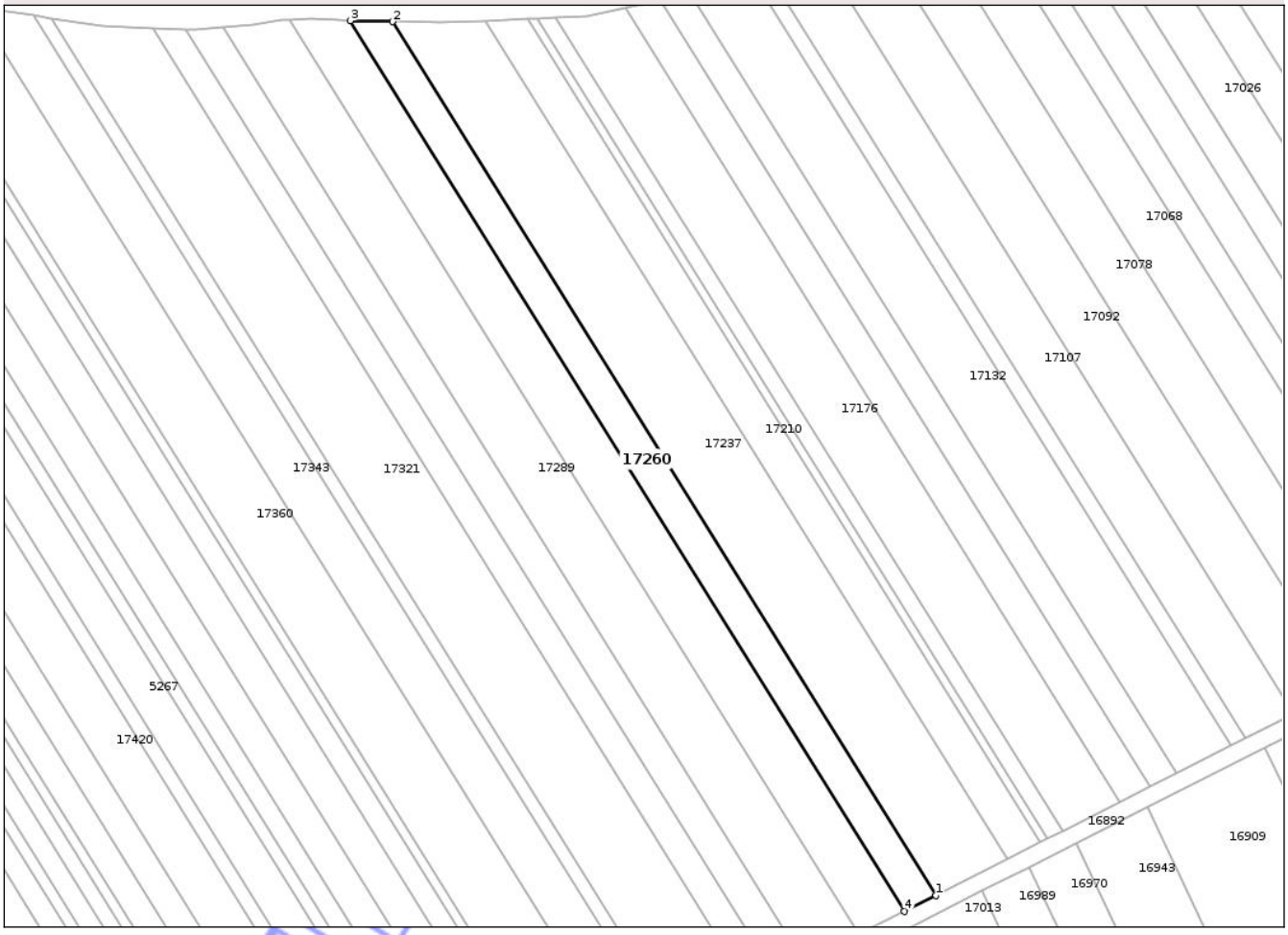

Date referitoare la teren

Crt	Categorie folosinţă	Intra vilan	Suprafaţa (mp)	Tarla	Parcelă	Nr. topo	Observaţii / Referinţe
1	arabil	NU	2.080	2	114	-	Imobilul este despărțit de canal. Diferența de suprafață se regăsește la ID 17375.

Lungime Segmente

1) Valorile lungimilor segmentelor sunt obţinute din proiecţie în plan.

Punct început	X / Y	Punct sfârşit	X / Y	Lungime segment (** (m)
1	502.287,481 283.695,89	2	502.158,125 283.903,736	244.812
2	502.158,125 283.903,736	3	502.148,076 283.903,957	10.051
3	502.148,076 283.903,957	4	502.279,946 283.692,068	249.573
4	502.279,946 283.692,068	1	502.287,481 283.695,89	8.449

Document care conține date cu caracter personal, protejat de prevederile Regulamentului (UE) nr. 679/2016 și Legii 190/2018

**** Lungimile segmentelor sunt determinate în planul de proiecţie Stereo 70 şi sunt rotunjite la 1 milimetru.**
***** Distanţa dintre puncte este formată din segmente cumulate ce sunt mai mici decât valoarea 1 milimetru.**

Neutilizabil in circuitul civil

DATE DESPRE IMOBILUL NR. 17261

Oficiul de Cadastru şi Publicitate Imobiliară TELEORMAN
Biroul de Cadastru şi Publicitate Imobiliară Alexandria

A. Partea I. Descrierea imobilului

TEREN Extravilan

Adresa: Jud. Teleorman

Nr. Crt	Nr cadastral Nr. topografic	Suprafaţa* (mp)	Observaţii / Referinţe
A1		Din acte: 1.450 Masurata: 1.313	Sector cadastral:1 Teren neimprejmuit;

B. Partea II. Proprietari şi acte

Inscrieri privitoare la dreptul de proprietate şi alte drepturi reale		Referinţe
/		
Act Administrativ nr. 53-01533, din 07/03/1997 emis de CJSDPAT TELEORMAN;		
B1	Intabulare, drept de PROPRIETATE, dobandit prin Reconstituire, cota actuala 1/1, cota initiala 1/1	A1
	1) **DRĂGHICI ANICA** DEFUNCT:Da	
Act Normativ nr. 171, din 13/03/2012 emis de GUVERNUL ROMÂNIEI (Decizie de expropriere nr.553/18.05.2012 emisă de CNADNR S.A);		
B2	Se notează faptul că imobilul înscris în prezenta carte funciară se suprapune parțial cu coridorul de expropriere înscris la ID-ul nr.13533 căruia i-a fost asociată cartea funciară nr.20541, pe suprafața de 5 mp	A1

C. Partea III. SARCINI .

Inscrieri privind dezmembramintele dreptului de proprietate, drepturi reale de garanţie şi sarcini	Referinţe
NU SUNT	

Neutilizabil în circuitul civil

Anexa Nr. 1 La Partea I

Teren

Nr cadastral	Suprafaţa (mp)*	Observaţii / Referinţe
	Din acte: 1.450 Masurata: 1.313	

* Suprafaţa este determinată in planul de proiecţie Stereo 70.

DETALII LINIARE IMOBIL



Date referitoare la teren

Crt	Categorie folosinţă	Intra vilan	Suprafaţa (mp)	Tarla	Parcelă	Nr. topo	Observaţii / Referinţe
1	arabil	NU	1.313	1/2	10	-	

Lungime Segmente
1) Valorile lungimilor segmentelor sunt obţinute din proiecţie în plan.

Punct început	X / Y	Punct sfârşit	X / Y	Lungime segment (** (m)
1	502.418,625 285.577,25	2	502.006,597 285.403,077	447.329
2	502.006,597 285.403,077	3	502.009,216 285.400,943	3.378
3	502.009,216 285.400,943	4	502.421,193 285.575,203	447.316
4	502.421,193 285.575,203	5	502.420,32 285.575,87	1.099
5	502.420,32 285.575,87	1	502.418,625 285.577,25	2.186

Document care conţine date cu caracter personal, protejat de prevederile Regulamentului (UE) nr. 679/2016 şi Legii 190/2018

**** Lungimile segmentelor sunt determinate în planul de proiecţie Stereo 70 şi sunt rotunjite la 1 milimetru.**
***** Distanţa dintre puncte este formată din segmente cumulate ce sunt mai mici decât valoarea 1 milimetru.**

Neutilizabil in circuitul civil

DATE DESPRE IMOBILUL NR. 17262

Oficiul de Cadastru şi Publicitate Imobiliară TELEORMAN
Biroul de Cadastru şi Publicitate Imobiliară Alexandria

A. Partea I. Descrierea imobilului

TEREN Extravilan

Adresa: Jud. Teleorman

Nr. Crt	Nr cadastral Nr. topografic	Suprafaţa* (mp)	Observaţii / Referinţe
A1		Din acte: 3.600 Masurata: 3.399	Sector cadastral:2 Teren neimprejmuit;

B. Partea II. Proprietari şi acte

Inscrieri privitoare la dreptul de proprietate şi alte drepturi reale		Referinţe
/		
Act Administrativ nr. 5300982, din 14/05/1996 emis de CJSDPAT TELEORMAN;		
B1	Intabulare, drept de PROPRIETATE, dobandit prin Reconstituire, cota actuala 1/1, cota initiala 1/1	A1
	1) **VASILE P. ELENA**	

C. Partea III. SARCINI .

Inscrieri privind dezmembramintele dreptului de proprietate, drepturi reale de garanţie şi sarcini	Referinţe
NU SUNT	

Neutilizabil în circuitul civil

Anexa Nr. 1 La Partea I

Teren

Nr cadastral	Suprafaţa (mp)*	Observaţii / Referinţe
	Din acte: 3.600 Masurata: 3.399	

* Suprafaţa este determinată in planul de proiecţie Stereo 70.

DETALII LINIARE IMOBIL

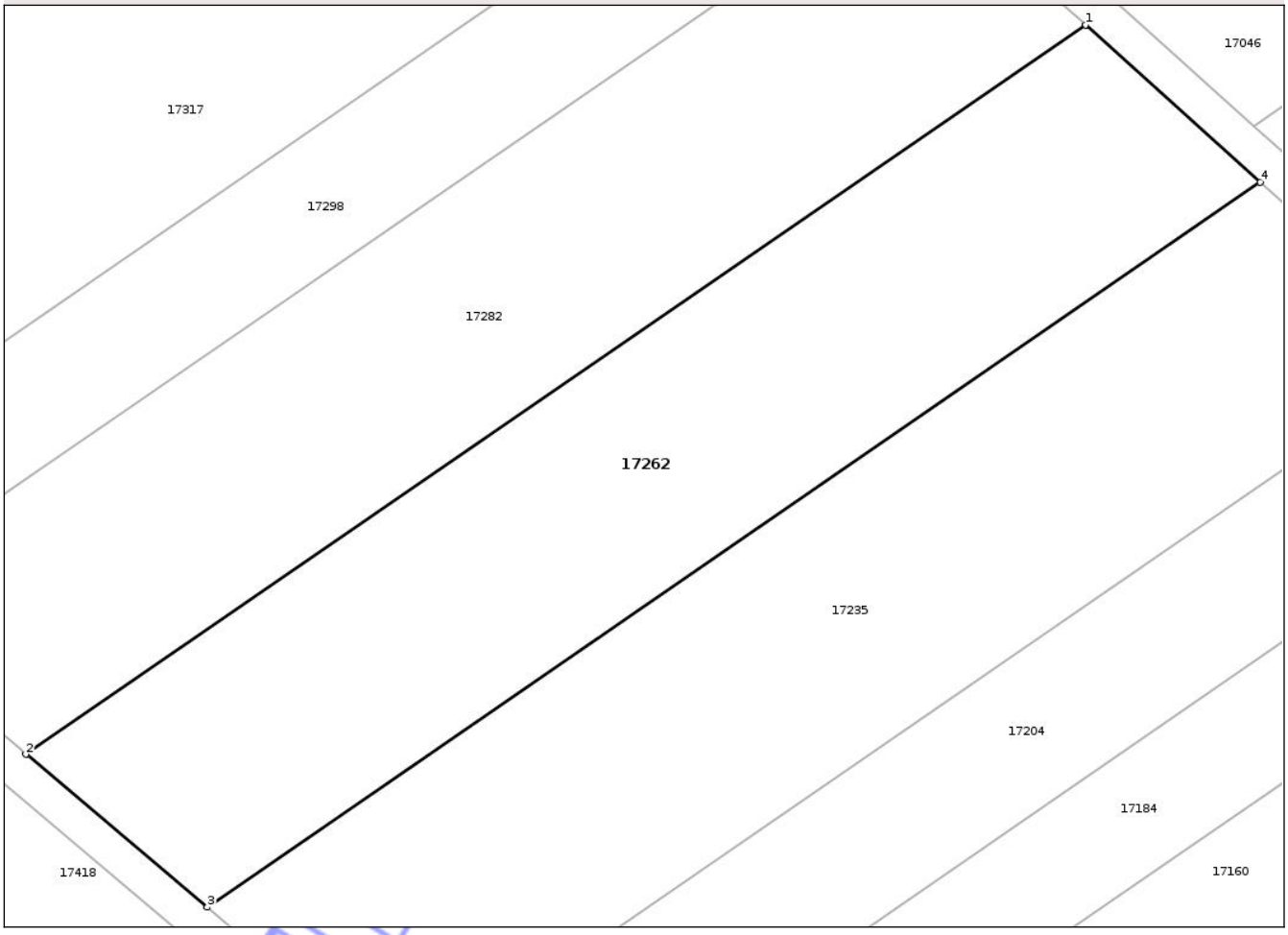

Date referitoare la teren

Crt	Categorie folosinţă	Intra vilan	Suprafaţa (mp)	Tarla	Parcelă	Nr. topo	Observaţii / Referinţe
1	arabil	NU	3.399	32	97	-	

Lungime Segmente

1) Valorile lungimilor segmentelor sunt obţinute din proiecţie în plan.

Punct început	X / Y	Punct sfârşit	X / Y	Lungime segment (** (m)
1	502.246,118 286.112,492	2	502.132,048 286.033,97	138.483
2	502.132,048 286.033,97	3	502.151,569 286.017,514	25.532
3	502.151,569 286.017,514	4	502.264,918 286.095,541	137.609
4	502.264,918 286.095,541	1	502.246,118 286.112,492	25.314

Document care conţine date cu caracter personal, protejat de prevederile Regulamentului (UE) nr. 679/2016 şi Legii 190/2018

**** Lungimile segmentelor sunt determinate în planul de proiecţie Stereo 70 şi sunt rotunjite la 1 milimetru.**
***** Distanţa dintre puncte este formată din segmente cumulate ce sunt mai mici decât valoarea 1 milimetru.**

Neutilizabil in circuitul civil

DATE DESPRE IMOBILUL NR. 17263

Oficiul de Cadastru şi Publicitate Imobiliară TELEORMAN
Biroul de Cadastru şi Publicitate Imobiliară Alexandria

A. Partea I. Descrierea imobilului

TEREN Extravilan

Adresa: Jud. Teleorman

Nr. Crt	Nr cadastral Nr. topografic	Suprafaţa* (mp)	Observaţii / Referinţe
A1	22689	Din acte: 1.900 Masurata: 1.081	Sector cadastral:2 Teren neimprejmuit;

B. Partea II. Proprietari şi acte

Inscrieri privitoare la dreptul de proprietate şi alte drepturi reale		Referinţe
109952 / 21/12/2023		
Act Notarial nr. 958, din 19/12/2023 emis de BNP SLANINA NICOLETA-MARIANA;		
B2	Intabulare, drept de PROPRIETATE, cu titlu de cumpărare, bun comun, dobandit prin Conventie, cota actuala 1/1, cota initiala 1/1	A1
	1) **TRAŞĂ MĂDĂLINA-ANDREEA** 2) **TRAŞĂ ROBERT-DRAGOŞ**	

C. Partea III. SARCINI .

Inscrieri privind dezmembramintele dreptului de proprietate, drepturi reale de garanţie şi sarcini	Referinţe
NU SUNT	

Neutilizabil în circuitul civil

Anexa Nr. 1 La Partea I

Teren

Nr cadastral	Suprafaţa (mp)*	Observaţii / Referinţe
22689	Din acte: 1.900 Masurata: 1.081	

* Suprafaţa este determinată in planul de proiecţie Stereo 70.

DETALII LINIARE IMOBIL

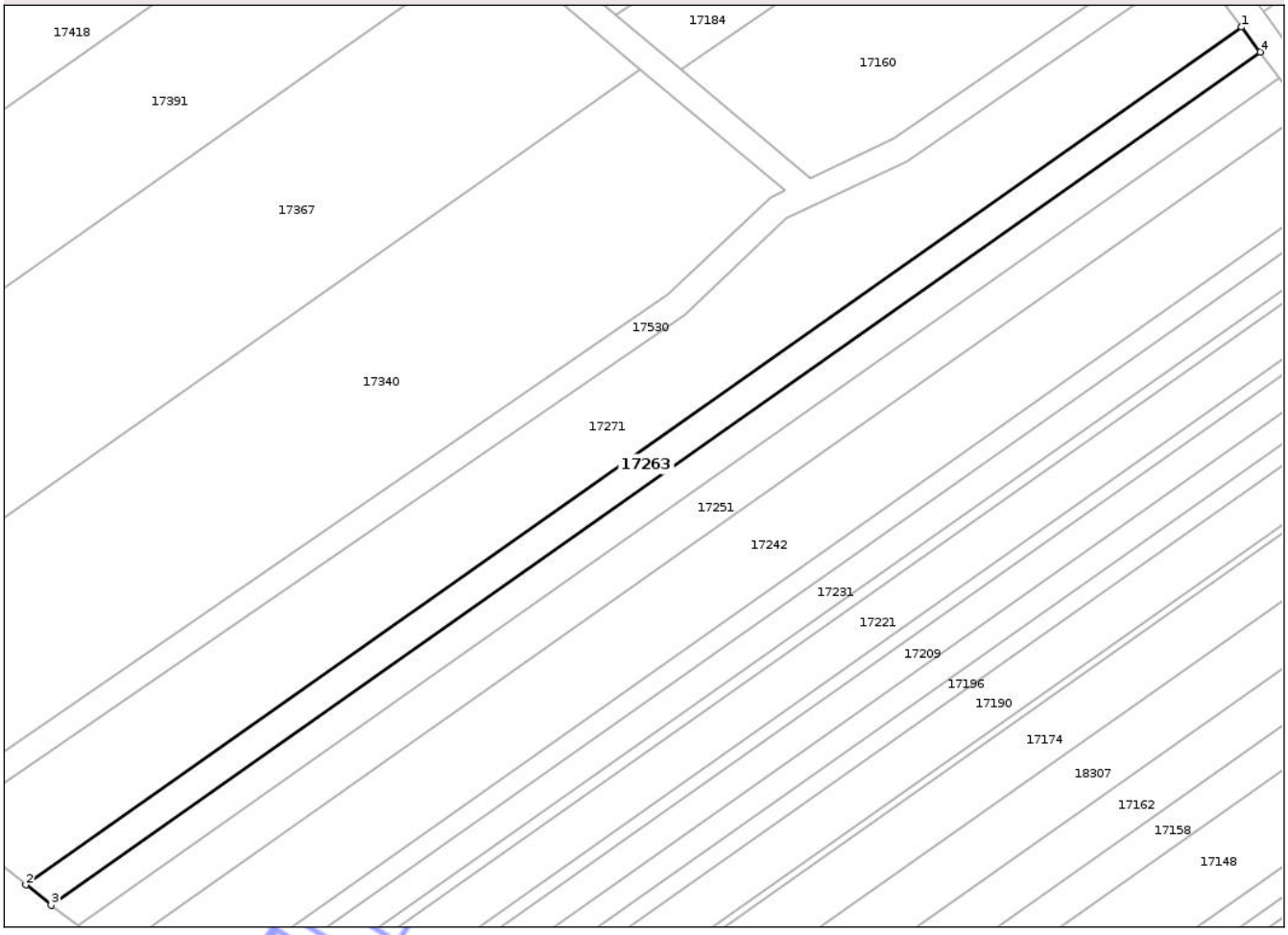

Date referitoare la teren

Crt	Categorie folosinţă	Intra vilan	Suprafaţa (mp)	Tarla	Parcelă	Nr. topo	Observaţii / Referinţe
1	arabil	NU	1.081	32	51	-	Imobilul este despărțit de drum. Diferența de suprafață se regăsește la ID 17016.

Lungime Segmente

1) Valorile lungimilor segmentelor sunt obţinute din proiecţie în plan.

Punct început	X / Y	Punct sfârşit	X / Y	Lungime segment (** (m)
1	502.280,691 285.987,485	2	502.094,498 285.856,141	227.858
2	502.094,498 285.856,141	3	502.098,375 285.853,052	4.957
3	502.098,375 285.853,052	4	502.283,537 285.983,668	226.595
4	502.283,537 285.983,668	1	502.280,691 285.987,485	4.761

Document care conține date cu caracter personal, protejat de prevederile Regulamentului (UE) nr. 679/2016 și Legii 190/2018

**** Lungimile segmentelor sunt determinate în planul de proiecţie Stereo 70 şi sunt rotunjite la 1 milimetru.**
***** Distanţa dintre puncte este formată din segmente cumulate ce sunt mai mici decât valoarea 1 milimetru.**

Neutilizabil în circuitul civil

DATE DESPRE IMOBILUL NR. 17264

Oficiul de Cadastru şi Publicitate Imobiliară TELEORMAN
Biroul de Cadastru şi Publicitate Imobiliară Alexandria

A. Partea I. Descrierea imobilului

TEREN Extravilan

Adresa: Jud. Teleorman

Nr. Crt	Nr cadastral Nr. topografic	Suprafaţa* (mp)	Observaţii / Referinţe
A1		Din acte: 3.200 Masurata: 2.908	Sector cadastral:1 Teren neimprejmuit;

B. Partea II. Proprietari şi acte

Inscrieri privitoare la dreptul de proprietate şi alte drepturi reale		Referinţe
/		
Act Administrativ nr. 53-01873, din 20/02/1991 emis de CJSDPAT TELEORMAN;		
B1	Intabulare, drept de PROPRIETATE, dobandit prin Reconstituire, cota actuala 1/1, cota initiala 1/1	A1
	1) **NEDELCU HRISTACHE**	

C. Partea III. SARCINI .

Inscrieri privind dezmembramintele dreptului de proprietate, drepturi reale de garanţie şi sarcini	Referinţe
NU SUNT	

Neutilizabil în circuitul civil

Anexa Nr. 1 La Partea I

Teren

Nr cadastral	Suprafaţa (mp)*	Observaţii / Referinţe
	Din acte: 3.200 Masurata: 2.908	

* Suprafaţa este determinată in planul de proiecţie Stereo 70.

DETALII LINIARE IMOBIL



Date referitoare la teren

Crt	Categorie folosinţă	Intra vilan	Suprafaţa (mp)	Tarla	Parcelă	Nr. topo	Observaţii / Referinţe
1	arabil	NU	2.908	1/7	22	-	

Lungime Segmente
1) Valorile lungimilor segmentelor sunt obţinute din proiecţie în plan.

Punct început	X / Y	Punct sfârşit	X / Y	Lungime segment (** (m)
1	502.439,122 284.895,755	2	502.048,848 284.688,142	442.06
2	502.048,848 284.688,142	3	502.051,751 284.682,26	6.559
3	502.051,751 284.682,26	4	502.444,544 284.891,213	444.913
4	502.444,544 284.891,213	1	502.439,122 284.895,755	7.073

Document care conţine date cu caracter personal, protejat de prevederile Regulamentului (UE) nr. 679/2016 şi Legii 190/2018

**** Lungimile segmentelor sunt determinate în planul de proiecţie Stereo 70 şi sunt rotunjite la 1 milimetru.**
***** Distanţa dintre puncte este formată din segmente cumulate ce sunt mai mici decât valoarea 1 milimetru.**

Neutilizabil în circuitul civil