DATE DESPRE IMOBILUL NR. 10857

Oficiul de Cadastru şi Publicitate Imobiliară TELEORMAN
Biroul de Cadastru şi Publicitate Imobiliară Alexandria

A. Partea I. Descrierea imobilului

TEREN Necunoscut

Adresa: Loc. Peretu, Jud. Teleorman

Nr. Crt	Nr cadastral Nr. topografic	Suprafaţa* (mp)	Observaţii / Referinţe
A1		1.100	Sector cadastral:11 Teren neimprejmuit;

B. Partea II. Proprietari şi acte

Inscrieri privitoare la dreptul de proprietate şi alte drepturi reale		Referinţe
/		
Act Administrativ nr. 5301670, din 13/11/2002 emis de CJSDPAT TELEORMAN;		
B1	Intabulare, drept de PROPRIETATE, dobandit prin Reconstituire, cota actuala 1/1, cota initiala 1/1	A1
	1) **VASILE I. MARIA**	

C. Partea III. SARCINI .

Inscrieri privind dezmembramintele dreptului de proprietate, drepturi reale de garanţie şi sarcini	Referinţe
NU SUNT	

Neutilizabil în circuitul civil

Anexa Nr. 1 La Partea I

Teren

Nr cadastral	Suprafaţa (mp)*	Observaţii / Referinţe
	1.100	

* Suprafaţa este determinată in planul de proiecţie Stereo 70.

DETALII LINIARE IMOBIL

Date referitoare la teren

Crt	Categorie folosinţă	Intra vilan	Suprafaţa (mp)	Tarla	Parcelă	Nr. topo	Observaţii / Referinţe
1	arabil	NU	1.014	26	17,18	-	identic cu parcela 17
2	arabil	DA	86	26	17,18	-	identic cu parcela 17

Lungime Segmente

1) Valorile lungimilor segmentelor sunt obţinute din proiecţie în plan.

Punct început	X / Y	Punct sfârşit	X / Y	Lungime segment (** (m)
1	506.522,071 283.503,521	2	506.536,635 283.496,678	16.092
2	506.536,635 283.496,678	3	506.544,727 283.492,876	8.941
3	506.544,727 283.492,876	4	506.548,834 283.501,939	9.95
4	506.548,834 283.501,939	5	506.547,341 283.502,591	1.629

Document care conţine date cu caracter personal, protejat de prevederile Regulamentului (UE) nr. 679/2016 şi Legii 190/2018

Punct început	X / Y	Punct sfârşit	X / Y	Lungime segment (** (m)
5	506.547,341 283.502,591	6	506.541,368 283.505,578	6.678
6	506.541,368 283.505,578	7	506.511,565 283.520,482	33.322
7	506.511,565 283.520,482	8	506.440,564 283.557,749	80.187
8	506.440,564 283.557,749	9	506.436,7 283.550,501	8.214
9	506.436,7 283.550,501	10	506.484,215 283.525,475	53.703
10	506.484,215 283.525,475	1	506.522,071 283.503,521	43.761

**** Lungimile segmentelor sunt determinate în planul de proiecţie Stereo 70 şi sunt rotunjite la 1 milimetru.**
***** Distanţa dintre puncte este formată din segmente cumulate ce sunt mai mici decât valoarea 1 milimetru.**

Neutilizabil in circuitul civil

DATE DESPRE IMOBILUL NR. 10858

Oficiul de Cadastru şi Publicitate Imobiliară TELEORMAN
Biroul de Cadastru şi Publicitate Imobiliară Alexandria

A. Partea I. Descrierea imobilului

TEREN Extravilan

Adresa: Jud. Teleorman

Nr. Crt	Nr cadastral Nr. topografic	Suprafaţa* (mp)	Observaţii / Referinţe
A1		4.700	Sector cadastral:24 Teren neimprejmuit;

B. Partea II. Proprietari şi acte

Inscrieri privitoare la dreptul de proprietate şi alte drepturi reale		Referinţe
/		
Act Administrativ nr. 5300669, din 30/01/1995 emis de CJSDPAT TELEORMAN;		
B1	Intabulare, drept de PROPRIETATE, dobandit prin Reconstituire, cota actuala 1/1, cota initiala 1/1	A1
	1) **PETRUŞ STANA** DEFUNCT:Da 2) **PETRUŞ ION** DEFUNCT:Da	

C. Partea III. SARCINI .

Inscrieri privind dezmembramintele dreptului de proprietate, drepturi reale de garanţie şi sarcini	Referinţe
NU SUNT	

Neutilizabil în circuitul civil

Anexa Nr. 1 La Partea I

Teren

Nr cadastral	Suprafaţa (mp)*	Observaţii / Referinţe
	4.700	

* Suprafaţa este determinată in planul de proiecţie Stereo 70.

DETALII LINIARE IMOBIL

Date referitoare la teren

Crt	Categorie folosinţă	Intra vilan	Suprafaţa (mp)	Tarla	Parcelă	Nr. topo	Observaţii / Referinţe
1	arabil	NU	4.700	11	16	-	

Lungime Segmente
1) Valorile lungimilor segmentelor sunt obţinute din proiecţie în plan.

Punct început	X / Y	Punct sfârşit	X / Y	Lungime segment (** (m)
1	506.401,928 278.958,646	2	506.568,53 278.597,843	397.41
2	506.568,53 278.597,843	3	506.579,204 278.602,94	11.829
3	506.579,204 278.602,94	4	506.412,615 278.963,712	397.377
4	506.412,615 278.963,712	5	506.411,703 278.963,28	1.009
5	506.411,703 278.963,28	1	506.401,928 278.958,646	10.818

Document care conţine date cu caracter personal, protejat de prevederile Regulamentului (UE) nr. 679/2016 şi Legii 190/2018

**** Lungimile segmentelor sunt determinate în planul de proiecţie Stereo 70 şi sunt rotunjite la 1 milimetru.**
***** Distanţa dintre puncte este formată din segmente cumulate ce sunt mai mici decât valoarea 1 milimetru.**

Neutilizabil în circuitul civil

DATE DESPRE IMOBILUL NR. 10859

Oficiul de Cadastru şi Publicitate Imobiliară TELEORMAN
Biroul de Cadastru şi Publicitate Imobiliară Alexandria

A. Partea I. Descrierea imobilului

TEREN Extravilan

Adresa: Jud. Teleorman

Nr. Crt	Nr cadastral Nr. topografic	Suprafaţa* (mp)	Observaţii / Referinţe
A1		3.100	Sector cadastral:25 Teren neimprejmuit;

B. Partea II. Proprietari şi acte

Inscrieri privitoare la dreptul de proprietate şi alte drepturi reale		Referinţe
/		
Act Notarial nr. 965, din 16/12/2004 emis de BNP DRĂGHICI NICOLETA;		
B1	Intabulare, drept de PROPRIETATE, cu titlu de donaţie, bun comun, dobandit prin Conventie, cota actuala 1/1, cota initiala 1/1	A1
	1) **ALMĂJANU ELENA**	

C. Partea III. SARCINI .

Inscrieri privind dezmembramintele dreptului de proprietate, drepturi reale de garanţie şi sarcini	Referinţe
NU SUNT	

Neutilizabil în circuitul civil

Anexa Nr. 1 La Partea I

Teren

Nr cadastral	Suprafaţa (mp)*	Observaţii / Referinţe
	3.100	

* Suprafaţa este determinată in planul de proiecţie Stereo 70.

DETALII LINIARE IMOBIL

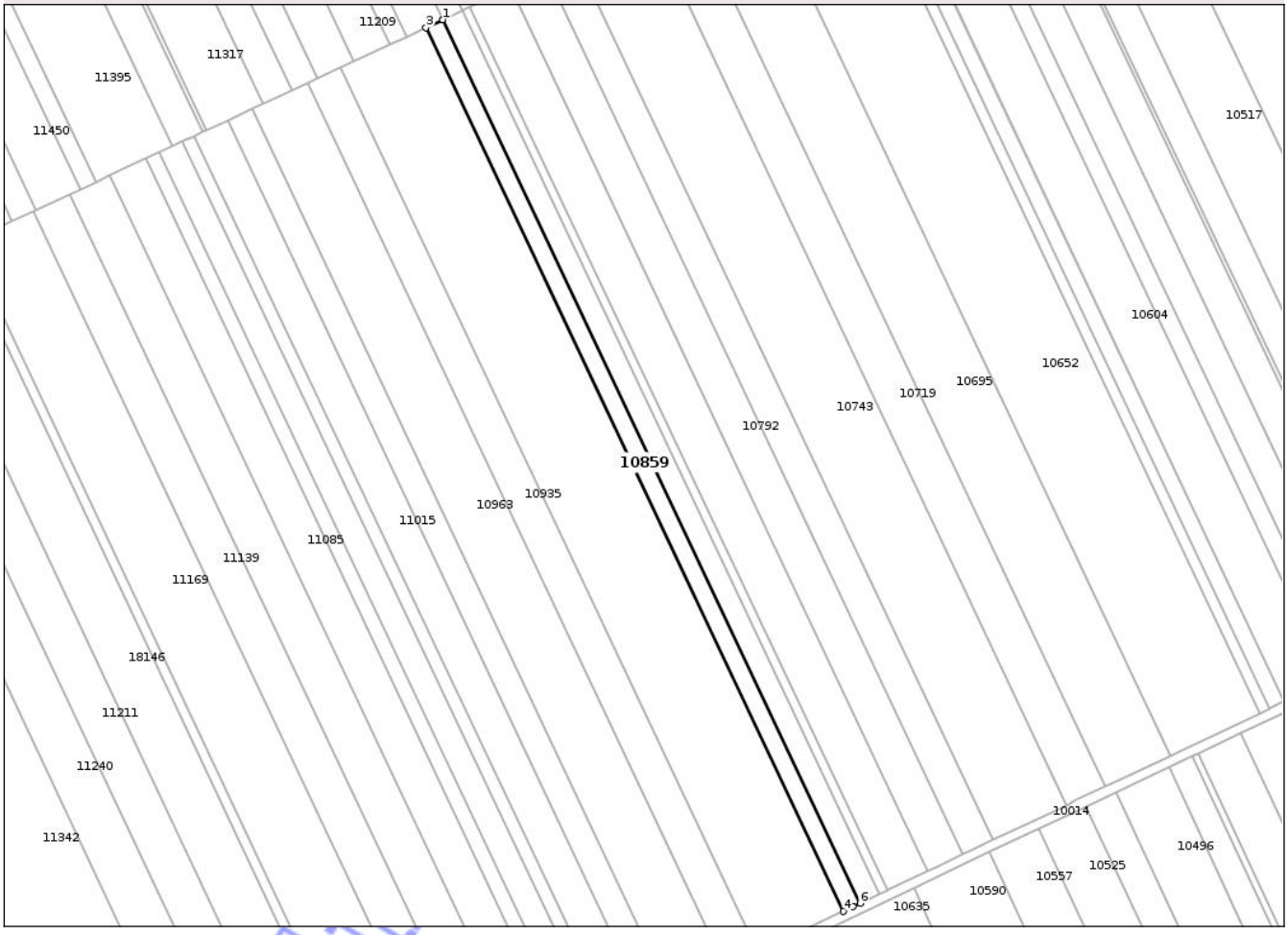

Date referitoare la teren

Crt	Categorie folosinţă	Intra vilan	Suprafaţa (mp)	Tarla	Parcelă	Nr. topo	Observaţii / Referinţe
1	arabil	NU	3.100	13	182	-	

Lungime Segmente
1) Valorile lungimilor segmentelor sunt obţinute din proiecţie în plan.

Punct început	X / Y	Punct sfârşit	X / Y	Lungime segment (** (m)
1	506.410,756 276.248,906	2	506.410,752 276.248,904	0.004
2	506.410,752 276.248,904	3	506.403,789 276.245,654	7.684
3	506.403,789 276.245,654	4	506.576,143 275.881,083	403.259
4	506.576,143 275.881,083	5	506.580,223 275.883,033	4.522
5	506.580,223 275.883,033	6	506.583,079 275.884,398	3.165

Document care conţine date cu caracter personal, protejat de prevederile Regulamentului (UE) nr. 679/2016 şi Legii 190/2018

Punct început	X / Y	Punct sfârşit	X / Y	Lungime segment (** (m)
6	506.583,079 275.884,398	1	506.410,756 276.248,906	403.189

** Lungimile segmentelor sunt determinate în planul de proiecţie Stereo 70 şi sunt rotunjite la 1 milimetru.
*** Distanţa dintre puncte este formată din segmente cumulate ce sunt mai mici decât valoarea 1 milimetru.

Neutilizabil in circuitul civil

DATE DESPRE IMOBILUL NR. 10860

Oficiul de Cadastru şi Publicitate Imobiliară TELEORMAN
Biroul de Cadastru şi Publicitate Imobiliară Alexandria

A. Partea I. Descrierea imobilului

TEREN Extravilan

Adresa: Jud. Teleorman

Nr. Crt	Nr cadastral Nr. topografic	Suprafaţa* (mp)	Observaţii / Referinţe
A1	21667	7.300	Sector cadastral:25 Teren neimprejmuit;

B. Partea II. Proprietari şi acte

Inscrieri privitoare la dreptul de proprietate şi alte drepturi reale		Referinţe
4164 / 01/02/2018		
Act Notarial nr. 147, din 30/01/2018 emis de BIN DRĂGHICI NICOLETA;		
B4	Intabulare, drept de PROPRIETATE, cu titlu de cumpărare, bun comun, dobandit prin Conventie, cota actuala 1/1, cota initiala 1/1	A1
	1) **DRĂGUŢ DRĂGAN CONDRAT FLAVIAN** 2) **DRĂGUŢ DRĂGAN MONICA MIRELA**	

C. Partea III. SARCINI .

Inscrieri privind dezmembramintele dreptului de proprietate, drepturi reale de garanţie şi sarcini	Referinţe
NU SUNT	

Neutilizabil în circuitul civil

Anexa Nr. 1 La Partea I

Teren

Nr cadastral	Suprafaţa (mp)*	Observaţii / Referinţe
21667	7.300	

* Suprafaţa este determinată in planul de proiecţie Stereo 70.

DETALII LINIARE IMOBIL

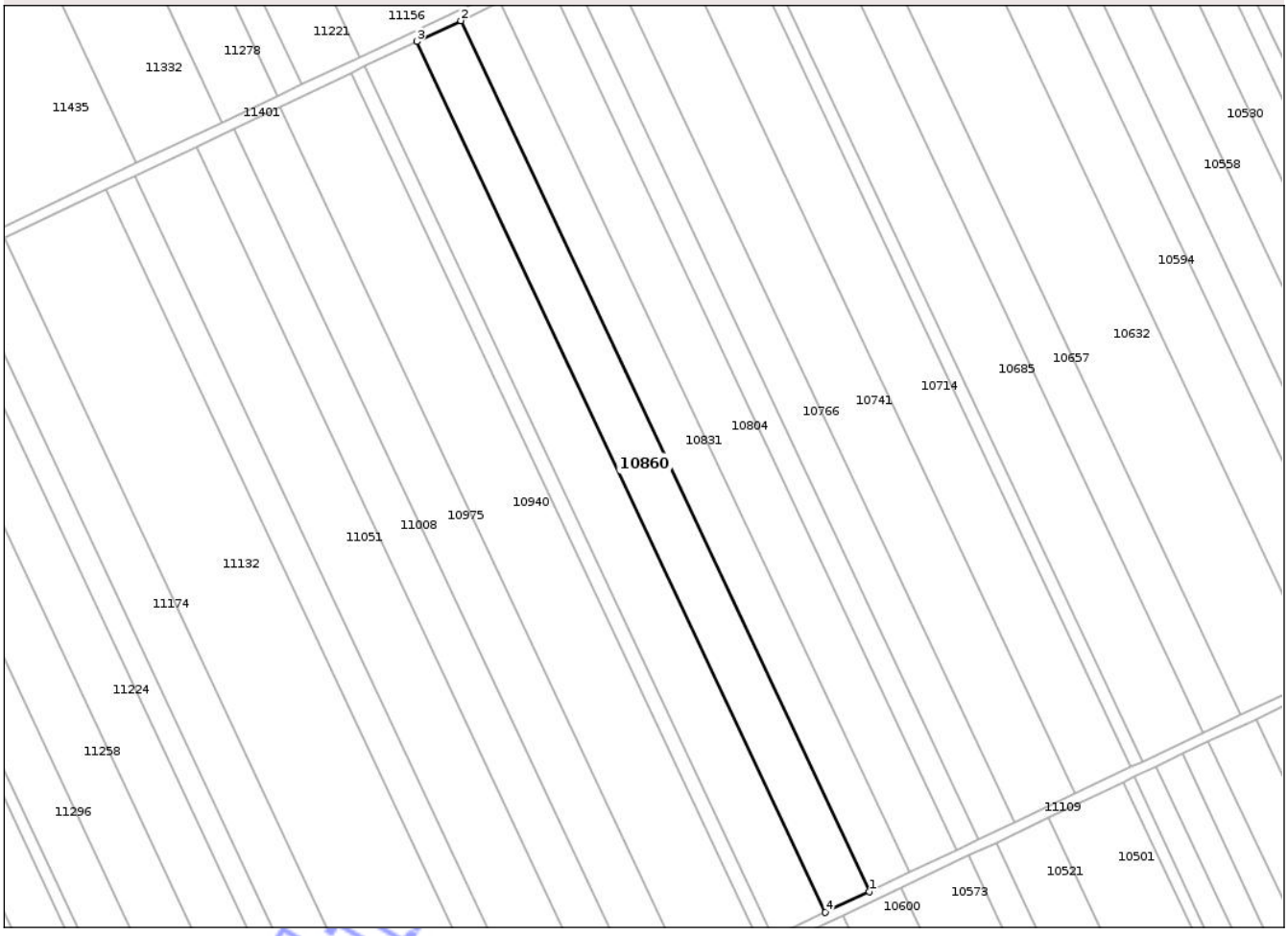

Date referitoare la teren

Crt	Categorie folosinţă	Intra vilan	Suprafaţa (mp)	Tarla	Parcelă	Nr. topo	Observaţii / Referinţe
1	arabil	NU	7.300	12	114	-	

Lungime Segmente

1) Valorile lungimilor segmentelor sunt obţinute din proiecţie în plan.

Punct început	X / Y	Punct sfârşit	X / Y	Lungime segment (** (m)
1	506.581,966 277.724,827	2	506.420,439 278.068,681	379.903
2	506.420,439 278.068,681	3	506.403,083 278.060,434	19.216
3	506.403,083 278.060,434	4	506.564,61 277.716,58	379.903
4	506.564,61 277.716,58	1	506.581,966 277.724,827	19.216

**** Lungimile segmentelor sunt determinate în planul de proiecţie Stereo 70 şi sunt rotunjite la 1 milimetru.**

Document care conţine date cu caracter personal, protejat de prevederile Regulamentului (UE) nr. 679/2016 şi Legii 190/2018

***** Distanţa dintre puncte este formată din segmente cumulate ce sunt mai mici decât valoarea 1 milimetru.**

Neutilizabil in circuitul civil

DATE DESPRE IMOBILUL NR. 10861

Oficiul de Cadastru şi Publicitate Imobiliară TELEORMAN
Biroul de Cadastru şi Publicitate Imobiliară Alexandria

A. Partea I. Descrierea imobilului

TEREN Extravilan

Adresa: Jud. Teleorman

Nr. Crt	Nr cadastral Nr. topografic	Suprafaţa* (mp)	Observaţii / Referinţe
A1		Din acte: 1.300 Masurata: 509	Sector cadastral:6 Teren neimprejmuit;

B. Partea II. Proprietari şi acte

Inscrieri privitoare la dreptul de proprietate şi alte drepturi reale		Referinţe
/		
Act Administrativ nr. 5302286, din 27/11/2002 emis de CJSDPAT TELEORMAN;		
B1	Intabulare, drept de PROPRIETATE, dobandit prin Reconstituire, cota actuala 1/1, cota initiala 1/1	A1
	1) **BURCEA VASILE** DEFUNCT:Da 2) **BURCEA ANGHEL** 3) **ILIE VICTORIA**	

C. Partea III. SARCINI .

Inscrieri privind dezmembramintele dreptului de proprietate, drepturi reale de garanţie şi sarcini	Referinţe
NU SUNT	

Neutilizabil în circuitul civil

Anexa Nr. 1 La Partea I

Teren

Nr cadastral	Suprafaţa (mp)*	Observaţii / Referinţe
	Din acte: 1.300 Masurata: 509	

* Suprafaţa este determinată in planul de proiecţie Stereo 70.

DETALII LINIARE IMOBIL

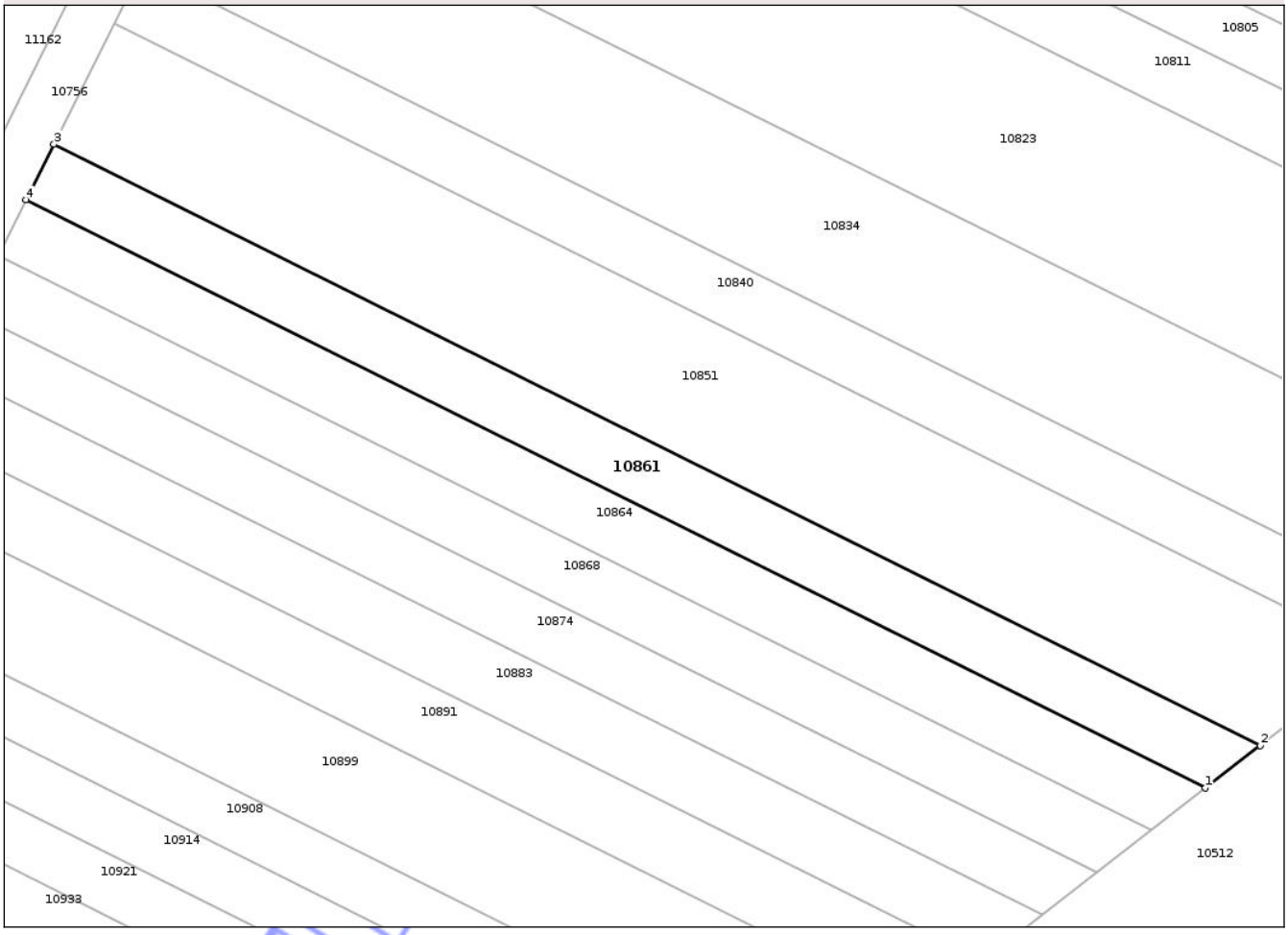

Date referitoare la teren

Crt	Categorie folosinţă	Intra vilan	Suprafaţa (mp)	Tarla	Parcelă	Nr. topo	Observaţii / Referinţe
1	arabil	NU	509	41	12	-	identic cu parcela 13; Imobilul este despărțit de neproductiv. Diferența de suprafață se regăsește la ID 10669.

Lungime Segmente

1) Valorile lungimilor segmentelor sunt obţinute din proiecţie în plan.

Punct început	X / Y	Punct sfârşit	X / Y	Lungime segment (** (m)
1	506.536,858 283.722,435	2	506.541,137 283.725,759	5.418
2	506.541,137 283.725,759	3	506.446,804 283.772,764	105.395
3	506.446,804 283.772,764	4	506.444,618 283.768,397	4.884
4	506.444,618 283.768,397	1	506.536,858 283.722,435	103.057

Document care conține date cu caracter personal, protejat de prevederile Regulamentului (UE) nr. 679/2016 și Legii 190/2018

**** Lungimile segmentelor sunt determinate în planul de proiecţie Stereo 70 şi sunt rotunjite la 1 milimetru.**
***** Distanţa dintre puncte este formată din segmente cumulate ce sunt mai mici decât valoarea 1 milimetru.**

Neutilizabil in circuitul civil

DATE DESPRE IMOBILUL NR. 10863

Oficiul de Cadastru şi Publicitate Imobiliară TELEORMAN
Biroul de Cadastru şi Publicitate Imobiliară Alexandria

A. Partea I. Descrierea imobilului

TEREN Extravilan

Adresa: Jud. Teleorman

Nr. Crt	Nr cadastral Nr. topografic	Suprafaţa* (mp)	Observaţii / Referinţe
A1		1	Sector cadastral:25 Teren neimprejmuit;

Construcţii

Crt	Nr cadastral Nr. topografic	Adresa	Observaţii / Referinţe
A1.1		Jud. Teleorman	Nr. niveluri:1; S. construita la sol:1 mp; S. construita desfasurata:1.44 mp; STÂLP

B. Partea II. Proprietari şi acte

Inscrieri privitoare la dreptul de proprietate şi alte drepturi reale		Referinţe
/		
Act Administrativ nr. 9558, din 15/12/2025 emis de PRIMĂRIA COMUNEI PERETU;		
B1	Inscrierea posesiei, drept de PROPRIETATE, dobandit prin Lege, cota actuala 1/1, cota initiala 1/1	A1, A1.1
	1) **NEIDENTIFICAT NEIDENTIFICAT**	
Act Normativ nr. 7, din 13/03/1996 emis de PARLAMENTUL ROMÂNIEI (.art.13);		
B2	Se notează menţiunea proprietar neidentificat	A1, A1.1

C. Partea III. SARCINI .

Inscrieri privind dezmembramintele dreptului de proprietate, drepturi reale de garanţie şi sarcini	Referinţe
NU SUNT	

Neutilizabil în circuitul civil

Anexa Nr. 1 La Partea I

Teren

Nr cadastral	Suprafaţa (mp)*	Observaţii / Referinţe
	1	

* Suprafaţa este determinată in planul de proiecţie Stereo 70.

DETALII LINIARE IMOBIL



Date referitoare la teren

Crt	Categorie folosinţă	Intra vilan	Suprafaţa (mp)	Tarla	Parcelă	Nr. topo	Observaţii / Referinţe
1	curti constructii	NU	1	13/1	93/3	-	

Date referitoare la construcţii

Crt	Număr	Destinaţie construcţie	Supraf. (mp)	Situaţie juridică	Observaţii / Referinţe
A1.1		constructii industriale si edilitare	1	Cu acte	Nr. niveluri:1; S. construita la sol:1 mp; S. construita desfasurata:1.44 mp; STÂLP

Lungime Segmente
1) Valorile lungimilor segmentelor sunt obţinute din proiecţie în plan.

Punct început	X / Y	Punct sfârşit	X / Y	Lungime segment (** (m)
1	506.487,916 275.266,485	2	506.487,916 275.265,285	1.2
2	506.487,916 275.265,285	3	506.489,116 275.265,285	1.2
3	506.489,116 275.265,285	4	506.489,116 275.266,485	1.2

Document care conţine date cu caracter personal, protejat de prevederile Regulamentului (UE) nr. 679/2016 şi Legii 190/2018

Punct început	X / Y	Punct sfârşit	X / Y	Lungime segment (** (m)
4	506.489,116 275.266,485	1	506.487,916 275.266,485	1.2

** Lungimile segmentelor sunt determinate în planul de proiecţie Stereo 70 şi sunt rotunjite la 1 milimetru.
*** Distanţa dintre puncte este formată din segmente cumulate ce sunt mai mici decât valoarea 1 milimetru.

Neutilizabil in circuitul civil

DATE DESPRE IMOBILUL NR. 10864

Oficiul de Cadastru şi Publicitate Imobiliară TELEORMAN
Biroul de Cadastru şi Publicitate Imobiliară Alexandria

A. Partea I. Descrierea imobilului

TEREN Extravilan

Adresa: Jud. Teleorman

Nr. Crt	Nr cadastral Nr. topografic	Suprafaţa* (mp)	Observaţii / Referinţe
A1		Din acte: 1.300 Masurata: 497	Sector cadastral:6 Teren neimprejmuit;

B. Partea II. Proprietari şi acte

Inscrieri privitoare la dreptul de proprietate şi alte drepturi reale		Referinţe
/		
Act Notarial nr. 148, din 07/08/2010 emis de BNP TAMARA MORCOV;		
B1	Intabulare, drept de PROPRIETATE, cu titlu de moștenire, bun propriu, dobandit prin Succesiune, cota actuala 1/2, cota initiala 1/2	A1
	1) **AGIU FLOAREA**	
B2	Intabulare, drept de PROPRIETATE, cu titlu de moștenire, bun propriu, dobandit prin Succesiune, cota actuala 1/2, cota initiala 1/2	A1
	1) **GHIGEANU MARINA**	

C. Partea III. SARCINI .

Inscrieri privind dezmembramintele dreptului de proprietate, drepturi reale de garanţie şi sarcini	Referinţe
NU SUNT	

Neutilizabil în circuitul civil

Anexa Nr. 1 La Partea I

Teren

Nr cadastral	Suprafaţa (mp)*	Observaţii / Referinţe
	Din acte: 1.300 Masurata: 497	

* Suprafaţa este determinată in planul de proiecţie Stereo 70.

DETALII LINIARE IMOBIL

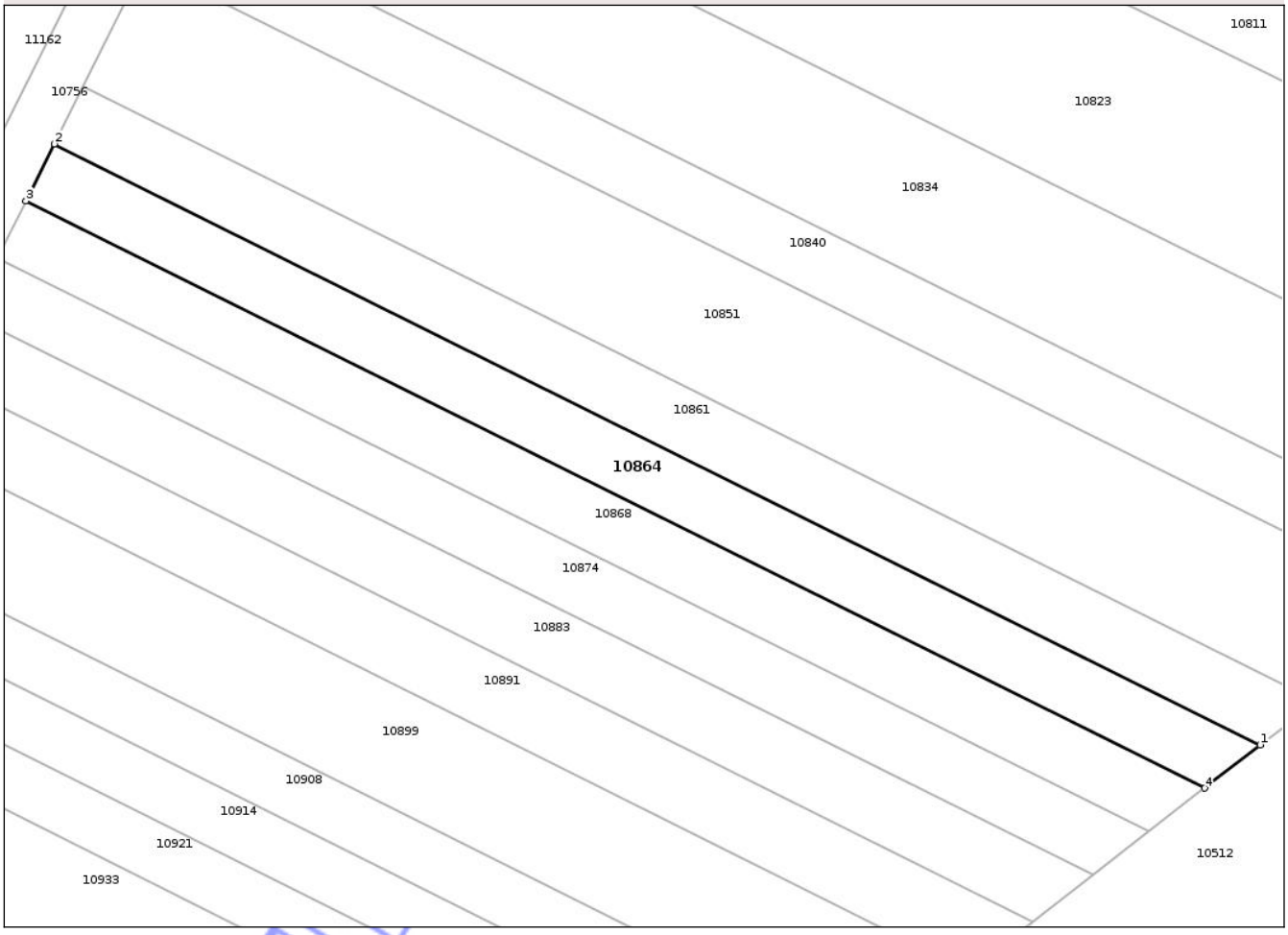

Date referitoare la teren

Crt	Categorie folosinţă	Intra vilan	Suprafaţa (mp)	Tarla	Parcelă	Nr. topo	Observaţii / Referinţe
1	arabil	NU	497	41	10	-	Imobilul este despărțit de neproductiv. Diferența de suprafață se regăsește la ID 10676.

Lungime Segmente

1) Valorile lungimilor segmentelor sunt obţinute din proiecţie în plan.

Punct început	X / Y	Punct sfârşit	X / Y	Lungime segment (** (m)
1	506.536,858 283.722,435	2	506.444,618 283.768,397	103.057
2	506.444,618 283.768,397	3	506.442,436 283.764,037	4.876
3	506.442,436 283.764,037	4	506.532,587 283.719,116	100.723
4	506.532,587 283.719,116	1	506.536,858 283.722,435	5.409

Document care conține date cu caracter personal, protejat de prevederile Regulamentului (UE) nr. 679/2016 și Legii 190/2018

**** Lungimile segmentelor sunt determinate în planul de proiecţie Stereo 70 şi sunt rotunjite la 1 milimetru.**
***** Distanţa dintre puncte este formată din segmente cumulate ce sunt mai mici decât valoarea 1 milimetru.**

Neutilizabil in circuitul civil

DATE DESPRE IMOBILUL NR. 10865

Oficiul de Cadastru şi Publicitate Imobiliară TELEORMAN
Biroul de Cadastru şi Publicitate Imobiliară Alexandria

A. Partea I. Descrierea imobilului

TEREN Extravilan

Adresa: Jud. Teleorman

Nr. Crt	Nr cadastral Nr. topografic	Suprafaţa* (mp)	Observaţii / Referinţe
A1		7.100	Sector cadastral:25 Teren neimprejmuit;

B. Partea II. Proprietari şi acte

Inscrieri privitoare la dreptul de proprietate şi alte drepturi reale		Referinţe
/		
Act Administrativ nr. 35-01067, din 29/05/1996 emis de CJSDPAT TELEORMAN;		
B1	Intabulare, drept de PROPRIETATE, dobandit prin Reconstituire, cota actuala 1/1, cota initiala 1/1	A1
	1) **ISPAS A. STANCU**	

C. Partea III. SARCINI .

Inscrieri privind dezmembramintele dreptului de proprietate, drepturi reale de garanţie şi sarcini	Referinţe
NU SUNT	

Neutilizabil în circuitul civil

Anexa Nr. 1 La Partea I

Teren

Nr cadastral	Suprafaţa (mp)*	Observaţii / Referinţe
	7.100	

* Suprafaţa este determinată in planul de proiecţie Stereo 70.

DETALII LINIARE IMOBIL

Date referitoare la teren

Crt	Categorie folosinţă	Intra vilan	Suprafaţa (mp)	Tarla	Parcelă	Nr. topo	Observaţii / Referinţe
1	arabil	NU	7.100	12	60	-	

Lungime Segmente

1) Valorile lungimilor segmentelor sunt obţinute din proiecţie în plan.

Punct început	X / Y	Punct sfârşit	X / Y	Lungime segment (** (m)
1	506.416,089 278.491,953	2	506.403,454 278.486,024	13.957
2	506.403,454 278.486,024	3	506.399,204 278.483,947	4.73
3	506.399,204 278.483,947	4	506.560,776 278.139,997	380.009
4	506.560,776 278.139,997	5	506.577,654 278.148,017	18.687
5	506.577,654 278.148,017	6	506.416,089 278.491,953	379.994

Document care conţine date cu caracter personal, protejat de prevederile Regulamentului (UE) nr. 679/2016 şi Legii 190/2018

Punct început	X / Y	Punct sfârşit	X / Y	Lungime segment (** (m)
6	506.416,089 278.491,953	7	506.410,075 278.476,892	16.217
7	506.410,075 278.476,892	8	506.411,275 278.476,892	1.2
8	506.411,275 278.476,892	9	506.411,275 278.475,692	1.2
9	506.411,275 278.475,692	10	506.410,075 278.475,692	1.2
10	506.410,075 278.475,692	1	506.410,075 278.476,892	1.2

**** Lungimile segmentelor sunt determinate în planul de proiecţie Stereo 70 şi sunt rotunjite la 1 milimetru.**
***** Distanţa dintre puncte este formată din segmente cumulate ce sunt mai mici decât valoarea 1 milimetru.**

Neutilizabil in circuitul civil

DATE DESPRE IMOBILUL NR. 10866

Oficiul de Cadastru şi Publicitate Imobiliară TELEORMAN
Biroul de Cadastru şi Publicitate Imobiliară Alexandria

A. Partea I. Descrierea imobilului

TEREN Extravilan

Adresa: Jud. Teleorman

Nr. Crt	Nr cadastral Nr. topografic	Suprafaţa* (mp)	Observaţii / Referinţe
A1		10	Sector cadastral:10 Teren neimprejmuit;

B. Partea II. Proprietari şi acte

Inscrieri privitoare la dreptul de proprietate şi alte drepturi reale		Referinţe
/		
Act Administrativ nr. 6, din 20/06/2005 emis de MINISTERUL ECONOMIEI ȘI COMERȚULUI (act normativ nr. 980 din 16/12/2015 emis de GUVERNUL ROMÂNIEI, act normativ nr.272 din 14/07/1972 emis de PREȘEDINTELE REPUBLICII SOCIALISTE ROMÂNIA);		
B1	Intabulare, drept de PROPRIETATE, domeniu public, dobandit prin Lege, cota actuala 1/1, cota initiala 1/1	A1
	1) **STATUL ROMÂN**, CIF:9999999999999	
B2	Intabulare, drept de CONCESIUNE, pe o perioadă de 49 de ani începând cu data de 20.06.2005	A1
	1) **DISTRIBUȚIE ENERGIE OLTENIA SA**, CIF:14491102	

C. Partea III. SARCINI .

Inscrieri privind dezmembramintele dreptului de proprietate, drepturi reale de garanţie şi sarcini	Referinţe
NU SUNT	

Neutilizabil în circuitul civil

Anexa Nr. 1 La Partea I

Teren

Nr cadastral	Suprafaţa (mp)*	Observaţii / Referinţe
	10	

* Suprafaţa este determinată in planul de proiecţie Stereo 70.

DETALII LINIARE IMOBIL

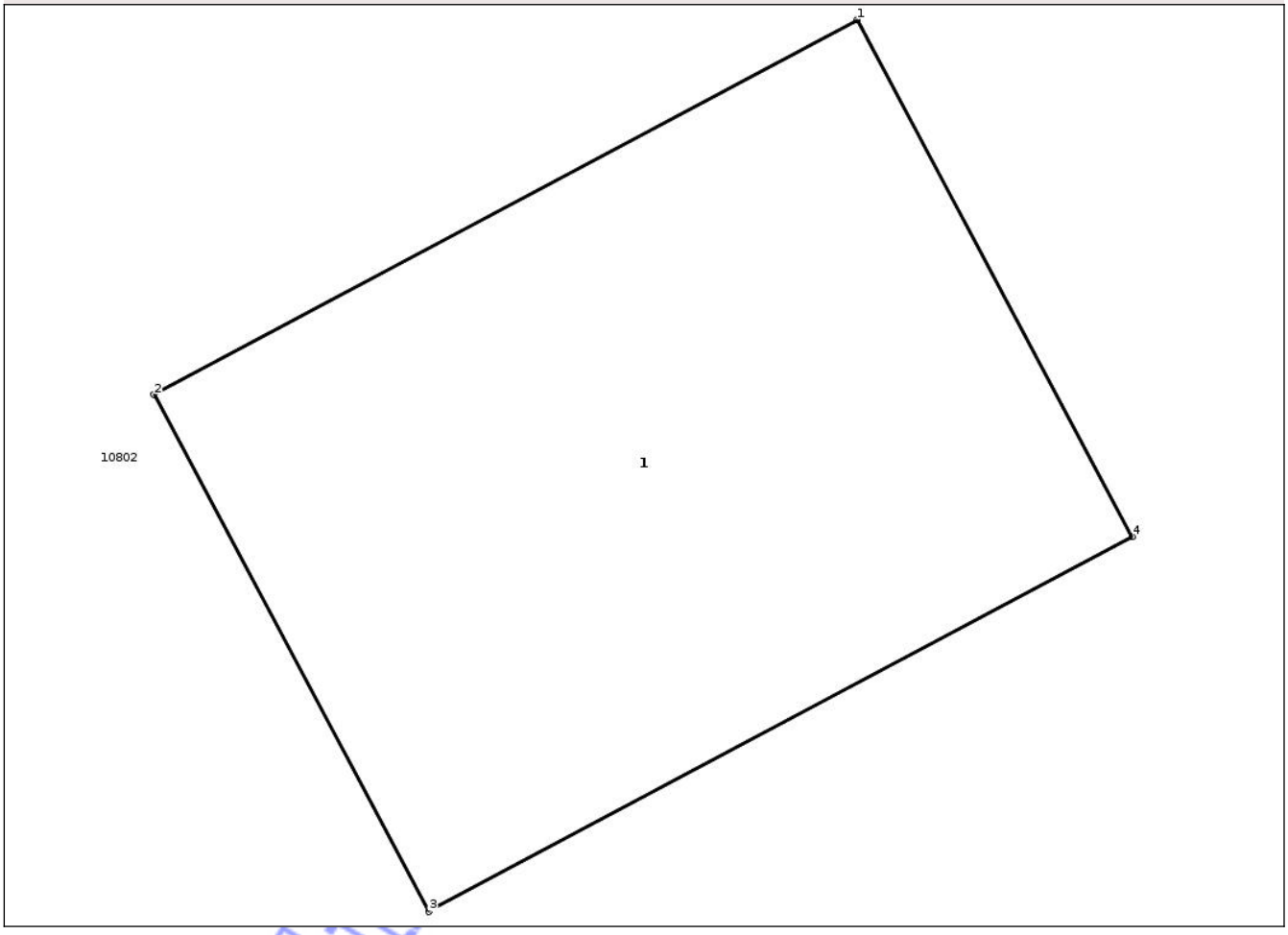

Date referitoare la teren

Crt	Categorie folosinţă	Intra vilan	Suprafaţa (mp)	Tarla	Parcelă	Nr. topo	Observaţii / Referinţe
1	curti constructii	NU	10	7	14/3/3	-	

Date referitoare la construcţii

Crt	Număr	Destinaţie construcţie	Supraf. (mp)	Situaţie juridică	Observaţii / Referinţe
A1.1		constructii industriale si edilitare	10	Fara acte	Nr. niveluri:1; S. construita la sol:10 mp; S. construita desfasurata:10.31 mp; STÂLP nr. 105 LEA 110kV ALEXANDRIA-TRAIANU DC ALEXANDRIA-TRAIANU.

Lungime Segmente
1) Valorile lungimilor segmentelor sunt obţinute din proiecţie în plan.

Punct început	X / Y	Punct sfârşit	X / Y	Lungime segment (** (m)
1	506.488,911 281.866,283	2	506.485,601 281.864,521	3.75
2	506.485,601 281.864,521	3	506.486,893 281.862,093	2.75
3	506.486,893 281.862,093	4	506.490,203 281.863,855	3.75

Document care conţine date cu caracter personal, protejat de prevederile Regulamentului (UE) nr. 679/2016 şi Legii 190/2018

Punct început	X / Y	Punct sfârşit	X / Y	Lungime segment (** (m)
4	506.490,203 281.863,855	1	506.488,911 281.866,283	2.75

** Lungimile segmentelor sunt determinate în planul de proiecţie Stereo 70 şi sunt rotunjite la 1 milimetru.
*** Distanţa dintre puncte este formată din segmente cumulate ce sunt mai mici decât valoarea 1 milimetru.

Neutilizabil in circuitul civil

DATE DESPRE IMOBILUL NR. 10867

Oficiul de Cadastru şi Publicitate Imobiliară TELEORMAN
Biroul de Cadastru şi Publicitate Imobiliară Alexandria

A. Partea I. Descrierea imobilului

TEREN Extravilan

Adresa: Jud. Teleorman

Nr. Crt	Nr cadastral Nr. topografic	Suprafaţa* (mp)	Observaţii / Referinţe
A1		5.000	Sector cadastral:25 Teren neimprejmuit;

B. Partea II. Proprietari şi acte

Inscrieri privitoare la dreptul de proprietate şi alte drepturi reale		Referinţe
/		
Act Notarial nr. 4467, din 24/11/2004 emis de BNP RADU ANIȘOARA;		
B1	Intabulare, drept de PROPRIETATE, cu titlu de partaj, bun propriu, dobandit prin lesire Din Indiviziune, cota actuala 1/1, cota initiala 1/1	A1
	1) **VASILE STELA**	

C. Partea III. SARCINI .

Inscrieri privind dezmembramintele dreptului de proprietate, drepturi reale de garanţie şi sarcini	Referinţe
NU SUNT	

Neutilizabil în circuitul civil

Anexa Nr. 1 La Partea I

Teren

Nr cadastral	Suprafaţa (mp)*	Observaţii / Referinţe
	5.000	

* Suprafaţa este determinată in planul de proiecţie Stereo 70.

DETALII LINIARE IMOBIL

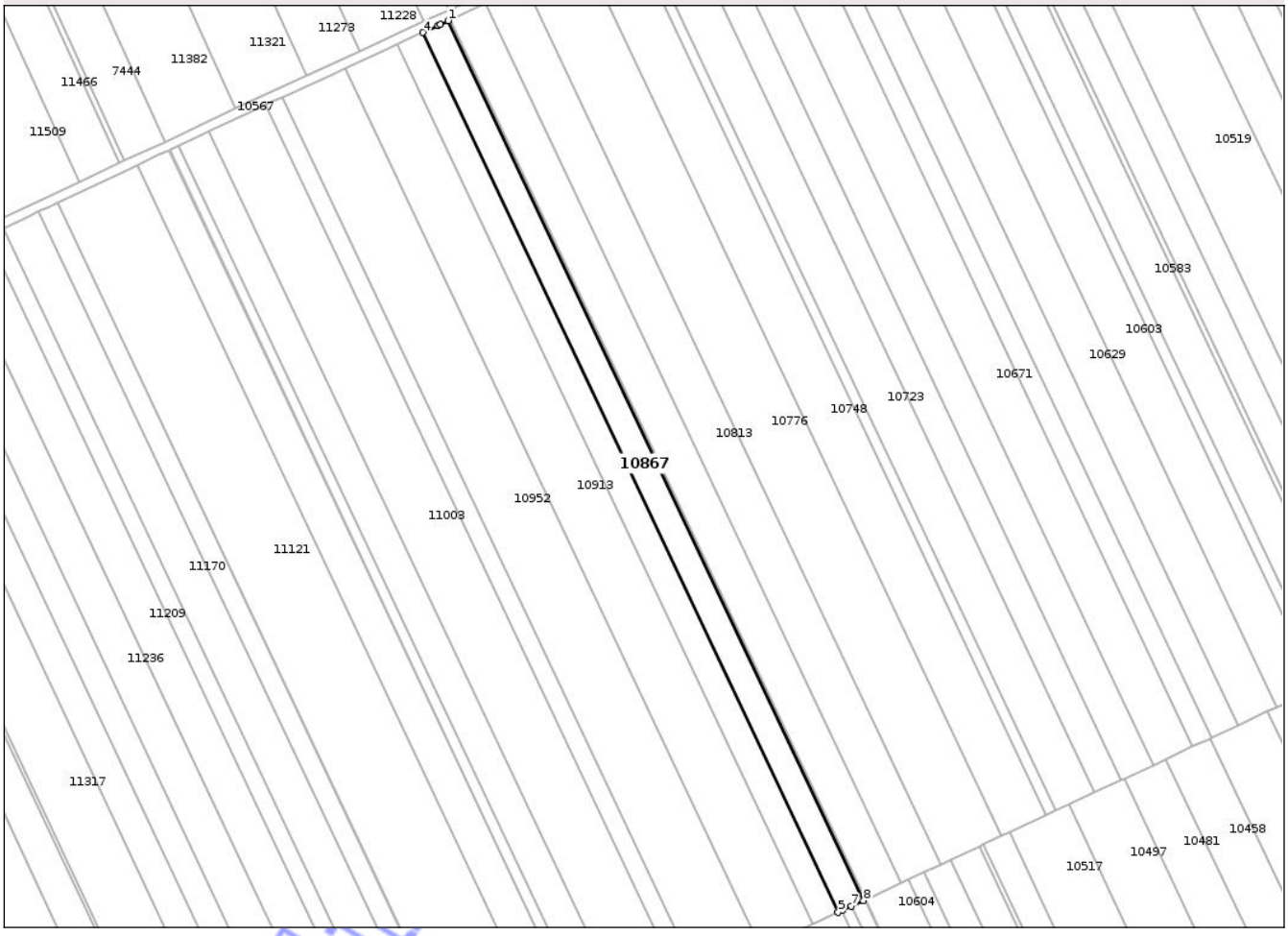

Date referitoare la teren

Crt	Categorie folosinţă	Intra vilan	Suprafaţa (mp)	Tarla	Parcelă	Nr. topo	Observaţii / Referinţe
1	arabil	NU	5.000	13	34	-	

Lungime Segmente
1) Valorile lungimilor segmentelor sunt obţinute din proiecţie în plan.

Punct început	X / Y	Punct sfârşit	X / Y	Lungime segment (** (m)
1	506.408,05 276.706,616	2	506.404,6 276.705,024	3.8
2	506.404,6 276.705,024	3	506.403,727 276.704,622	0.961
3	506.403,727 276.704,622	4	506.397,134 276.701,579	7.261
4	506.397,134 276.701,579	5	506.574,909 276.325,539	415.945
5	506.574,909 276.325,539	6	506.576,542 276.326,301	1.802

Document care conţine date cu caracter personal, protejat de prevederile Regulamentului (UE) nr. 679/2016 şi Legii 190/2018

Punct început	X / Y	Punct sfârşit	X / Y	Lungime segment (** (m)
6	506.576,542 276.326,301	7	506.580,599 276.328,195	4.477
7	506.580,599 276.328,195	8	506.585,802 276.330,624	5.742
8	506.585,802 276.330,624	1	506.408,05 276.706,616	415.892

**** Lungimile segmentelor sunt determinate în planul de proiecţie Stereo 70 şi sunt rotunjite la 1 milimetru.**
***** Distanţa dintre puncte este formată din segmente cumulate ce sunt mai mici decât valoarea 1 milimetru.**

Neutilizabil in circuitul civil

DATE DESPRE IMOBILUL NR. 10868

Oficiul de Cadastru şi Publicitate Imobiliară TELEORMAN
Biroul de Cadastru şi Publicitate Imobiliară Alexandria

A. Partea I. Descrierea imobilului

TEREN Extravilan

Adresa: Jud. Teleorman

Nr. Crt	Nr cadastral Nr. topografic	Suprafaţa* (mp)	Observaţii / Referinţe
A1		Din acte: 1.300 Masurata: 485	Sector cadastral:6 Teren neimprejmuit;

B. Partea II. Proprietari şi acte

Inscrieri privitoare la dreptul de proprietate şi alte drepturi reale		Referinţe
/		
Act Administrativ nr. 5300506, din 22/11/1994 emis de CJSDPAT TELEORMAN;		
B1	Intabulare, drept de PROPRIETATE, dobandit prin Reconstituire, cota actuala 1/1, cota initiala 1/1	A1
	1) **BUZDUGAN MARIA** DEFUNCT:Da	

C. Partea III. SARCINI .

Inscrieri privind dezmembramintele dreptului de proprietate, drepturi reale de garanţie şi sarcini	Referinţe
NU SUNT	

Neutilizabil în circuitul civil

Anexa Nr. 1 La Partea I

Teren

Nr cadastral	Suprafaţa (mp)*	Observaţii / Referinţe
	Din acte: 1.300 Masurata: 485	

* Suprafaţa este determinată in planul de proiecţie Stereo 70.

DETALII LINIARE IMOBIL

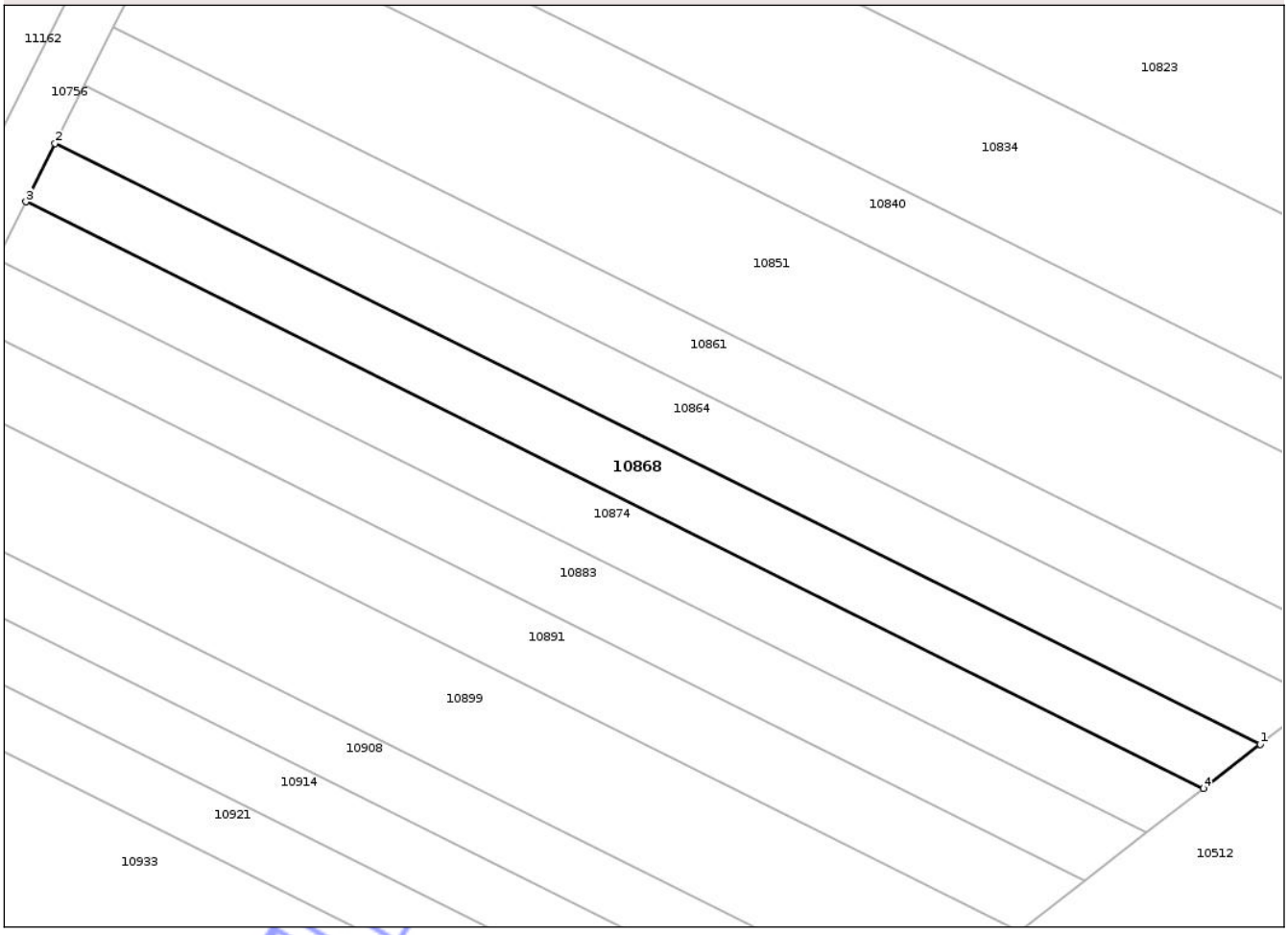

Date referitoare la teren

Crt	Categorie folosinţă	Intra vilan	Suprafaţa (mp)	Tarla	Parcelă	Nr. topo	Observaţii / Referinţe
1	arabil	NU	485	41	9/1	-	Imobilul este despărțit de neproductiv. Diferența de suprafață se regăsește la ID 10680.

Lungime Segmente

1) Valorile lungimilor segmentelor sunt obţinute din proiecţie în plan.

Punct început	X / Y	Punct sfârşit	X / Y	Lungime segment (** (m)
1	506.532,587 283.719,116	2	506.442,436 283.764,037	100.723
2	506.442,436 283.764,037	3	506.440,258 283.759,685	4.867
3	506.440,258 283.759,685	4	506.528,322 283.715,803	98.392
4	506.528,322 283.715,803	1	506.532,587 283.719,116	5.401

Document care conține date cu caracter personal, protejat de prevederile Regulamentului (UE) nr. 679/2016 și Legii 190/2018

**** Lungimile segmentelor sunt determinate în planul de proiecţie Stereo 70 şi sunt rotunjite la 1 milimetru.**
***** Distanţa dintre puncte este formată din segmente cumulate ce sunt mai mici decât valoarea 1 milimetru.**

Neutilizabil în circuitul civil

DATE DESPRE IMOBILUL NR. 10862

Oficiul de Cadastru şi Publicitate Imobiliară TELEORMAN
Biroul de Cadastru şi Publicitate Imobiliară Alexandria

A. Partea I. Descrierea imobilului

TEREN Extravilan

Adresa: Jud. Teleorman

Nr. Crt	Nr cadastral Nr. topografic	Suprafaţa* (mp)	Observaţii / Referinţe
A1		3.000	Sector cadastral:6 Teren neimprejmuit;

B. Partea II. Proprietari şi acte

Inscrieri privitoare la dreptul de proprietate şi alte drepturi reale		Referinţe
/		
Act Notarial nr. 96, din 28/01/2014 emis de BNP BARBU MARIA;		
B1	Intabulare, drept de PROPRIETATE, cu titlu de donaţie, bun propriu, dobandit prin Conventie, cota actuala 1/1, cota initiala 1/1	A1
	1) **ZGAROI MARIN**	

C. Partea III. SARCINI .

Inscrieri privind dezmembramintele dreptului de proprietate, drepturi reale de garanţie şi sarcini	Referinţe
NU SUNT	

Neutilizabil în circuitul civil

Anexa Nr. 1 La Partea I

Teren

Nr cadastral	Suprafaţa (mp)*	Observaţii / Referinţe
	3.000	

* Suprafaţa este determinată in planul de proiecţie Stereo 70.

DETALII LINIARE IMOBIL

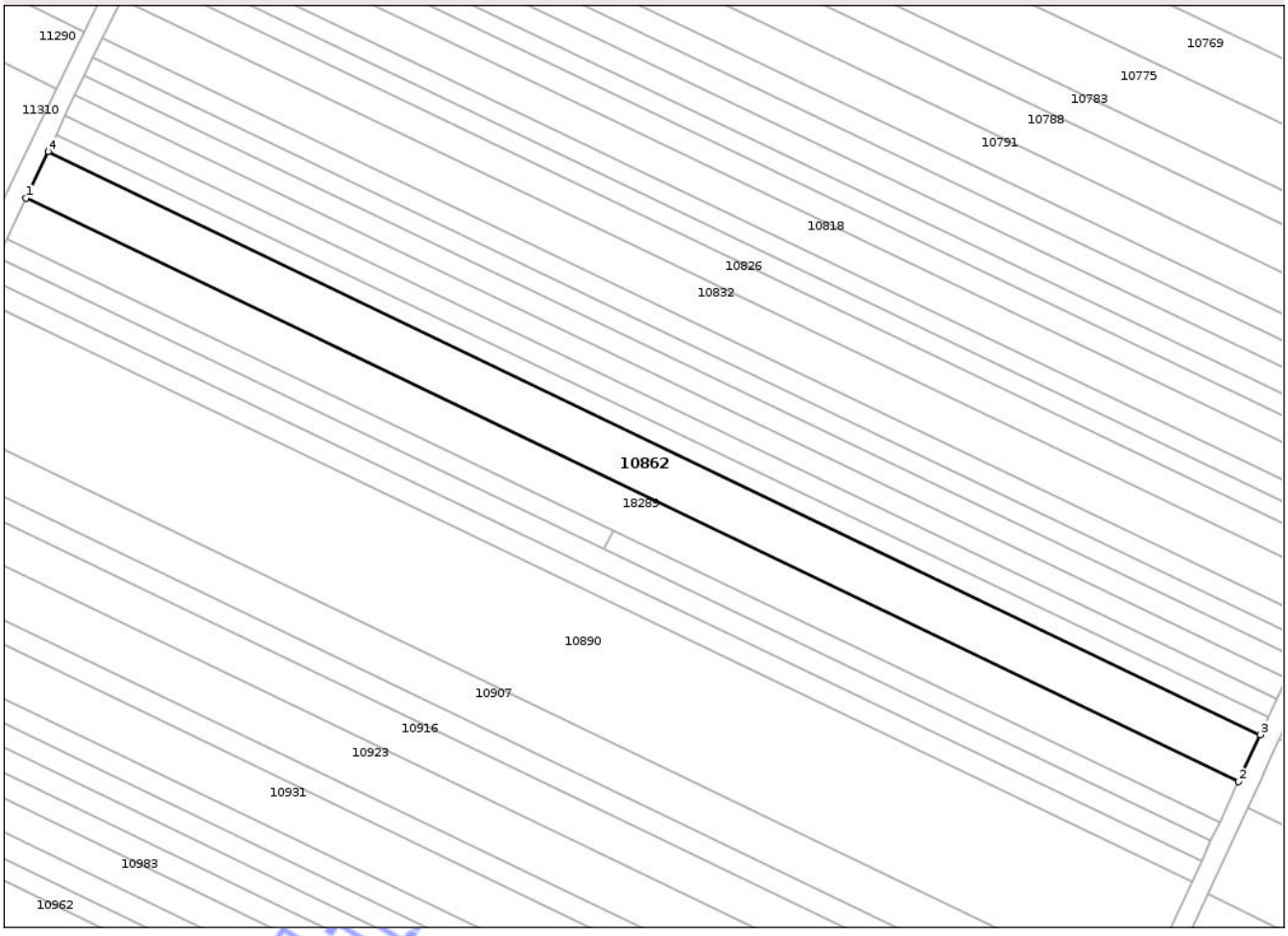

Date referitoare la teren

Crt	Categorie folosinţă	Intra vilan	Suprafaţa (mp)	Tarla	Parcelă	Nr. topo	Observaţii / Referinţe
1	arabil	NU	3.000	40	51	-	

Lungime Segmente

1) Valorile lungimilor segmentelor sunt obţinute din proiecţie în plan.

Punct început	X / Y	Punct sfârşit	X / Y	Lungime segment (** (m)
1	506.365,372 284.248,816	2	506.617,117 284.127,839	279.304
2	506.617,117 284.127,839	3	506.621,645 284.137,583	10.745
3	506.621,645 284.137,583	4	506.370,012 284.258,506	279.18
4	506.370,012 284.258,506	1	506.365,372 284.248,816	10.744

**** Lungimile segmentelor sunt determinate în planul de proiecţie Stereo 70 şi sunt rotunjite la 1 milimetru.**

Document care conţine date cu caracter personal, protejat de prevederile Regulamentului (UE) nr. 679/2016 şi Legii 190/2018

***** Distanţa dintre puncte este formată din segmente cumulate ce sunt mai mici decât valoarea 1 milimetru.**

Neutilizabil in circuitul civil

DATE DESPRE IMOBILUL NR. 10869

Oficiul de Cadastru şi Publicitate Imobiliară TELEORMAN
Biroul de Cadastru şi Publicitate Imobiliară Alexandria

A. Partea I. Descrierea imobilului

TEREN Extravilan

Adresa: Jud. Teleorman

Nr. Crt	Nr cadastral Nr. topografic	Suprafaţa* (mp)	Observaţii / Referinţe
A1		7.200	Sector cadastral:25 Teren neimprejmuit;

B. Partea II. Proprietari şi acte

Inscrieri privitoare la dreptul de proprietate şi alte drepturi reale		Referinţe
/		
Act Notarial nr. 49, din 17/02/1997 emis de BNP BARBU MARIA;		
B1	Intabulare, drept de PROPRIETATE, cu titlu de moștenire, bun propriu, dobandit prin Succesiune, cota actuala 1/1, cota initiala 1/1	A1
	1) **CHIŢU IOANA** DEFUNCT:Da	

C. Partea III. SARCINI .

Inscrieri privind dezmembramintele dreptului de proprietate, drepturi reale de garanţie şi sarcini	Referinţe
NU SUNT	

Neutilizabil în circuitul civil

Anexa Nr. 1 La Partea I

Teren

Nr cadastral	Suprafaţa (mp)*	Observaţii / Referinţe
	7.200	

* Suprafaţa este determinată in planul de proiecţie Stereo 70.

DETALII LINIARE IMOBIL

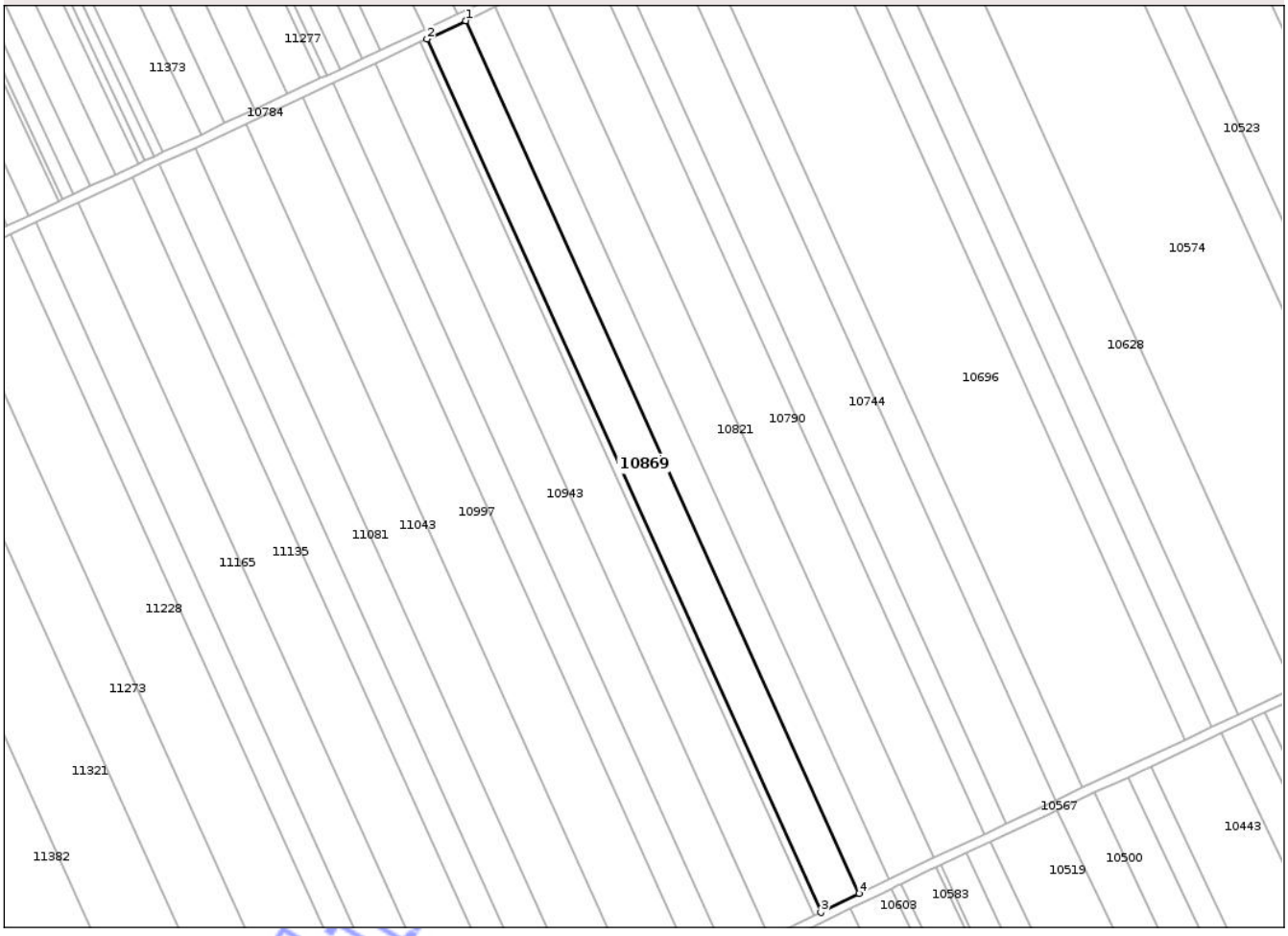

Date referitoare la teren

Crt	Categorie folosinţă	Intra vilan	Suprafaţa (mp)	Tarla	Parcelă	Nr. topo	Observaţii / Referinţe
1	arabil	NU	7.200	12/1	154	-	

Lungime Segmente

1) Valorile lungimilor segmentelor sunt obţinute din proiecţie în plan.

Punct început	X / Y	Punct sfârşit	X / Y	Lungime segment (** (m)
1	506.422,898 277.161,994	2	506.406,636 277.154,367	17.962
2	506.406,636 277.154,367	3	506.571,666 276.788,864	401.033
3	506.571,666 276.788,864	4	506.587,809 276.796,756	17.969
4	506.587,809 276.796,756	1	506.422,898 277.161,994	400.742

**** Lungimile segmentelor sunt determinate în planul de proiecţie Stereo 70 şi sunt rotunjite la 1 milimetru.**

Document care conţine date cu caracter personal, protejat de prevederile Regulamentului (UE) nr. 679/2016 şi Legii 190/2018

***** Distanţa dintre puncte este formată din segmente cumulate ce sunt mai mici decât valoarea 1 milimetru.**

Neutilizabil in circuitul civil

DATE DESPRE IMOBILUL NR. 10870

Oficiul de Cadastru şi Publicitate Imobiliară TELEORMAN
Biroul de Cadastru şi Publicitate Imobiliară Alexandria

A. Partea I. Descrierea imobilului

TEREN Extravilan

Adresa: Jud. Teleorman

Nr. Crt	Nr cadastral Nr. topografic	Suprafaţa* (mp)	Observaţii / Referinţe
A1		5.400	Sector cadastral:25 Teren neimprejmuit;

B. Partea II. Proprietari şi acte

Inscrieri privitoare la dreptul de proprietate şi alte drepturi reale		Referinţe
/		
Act Notarial nr. 452, din 06/04/2017 emis de BNP BARBU MARIA;		
B1	Intabulare, drept de PROPRIETATE, cu titlu de partaj, bun propriu, dobandit prin lesire Din Indiviziune, cota actuala 1/1, cota initiala 1/1	A1
	1) **CIOCÂLTEANU ŞTEFAN**	

C. Partea III. SARCINI .

Inscrieri privind dezmembramintele dreptului de proprietate, drepturi reale de garanţie şi sarcini	Referinţe
NU SUNT	

Neutilizabil în circuitul civil

Anexa Nr. 1 La Partea I

Teren

Nr cadastral	Suprafaţa (mp)*	Observaţii / Referinţe
	5.400	

* Suprafaţa este determinată in planul de proiecţie Stereo 70.

DETALII LINIARE IMOBIL

Date referitoare la teren

Crt	Categorie folosinţă	Intra vilan	Suprafaţa (mp)	Tarla	Parcelă	Nr. topo	Observaţii / Referinţe
1	arabil	NU	5.400	12/1	58	-	

Lungime Segmente

1) Valorile lungimilor segmentelor sunt obţinute din proiecţie în plan.

Punct început	X / Y	Punct sfârşit	X / Y	Lungime segment (** (m)
1	506.581,107 277.240,617	2	506.592,399 277.245,913	12.472
2	506.592,399 277.245,913	3	506.408,295 277.637,827	433.002
3	506.408,295 277.637,827	4	506.397,03 277.632,475	12.472
4	506.397,03 277.632,475	1	506.581,107 277.240,617	432.94

**** Lungimile segmentelor sunt determinate în planul de proiecţie Stereo 70 şi sunt rotunjite la 1 milimetru.**

Document care conţine date cu caracter personal, protejat de prevederile Regulamentului (UE) nr. 679/2016 şi Legii 190/2018

***** Distanţa dintre puncte este formată din segmente cumulate ce sunt mai mici decât valoarea 1 milimetru.**

Neutilizabil in circuitul civil

DATE DESPRE IMOBILUL NR. 10871

Oficiul de Cadastru şi Publicitate Imobiliară TELEORMAN
Biroul de Cadastru şi Publicitate Imobiliară Alexandria

A. Partea I. Descrierea imobilului

TEREN Necunoscut

Adresa: Loc. Peretu, Jud. Teleorman

Nr. Crt	Nr cadastral Nr. topografic	Suprafaţa* (mp)	Observaţii / Referinţe
A1		900	Sector cadastral:11 Teren neimprejmuit;

B. Partea II. Proprietari şi acte

Inscrieri privitoare la dreptul de proprietate şi alte drepturi reale		Referinţe
/		
Act Notarial nr. 162, din 19/05/1999 emis de BNP TAMARA MORCOV;		
B1	Intabulare, drept de PROPRIETATE, cu titlu de moştenire şi partaj, bun propriu, dobandit prin Succesiune, cota actuala 1/1, cota initiala 1/1	A1
	1) **TRUICĂ VASILE**	

C. Partea III. SARCINI .

Inscrieri privind dezmembramintele dreptului de proprietate, drepturi reale de garanţie şi sarcini	Referinţe
NU SUNT	

Neutilizabil în circuitul civil

Anexa Nr. 1 La Partea I

Teren

Nr cadastral	Suprafaţa (mp)*	Observaţii / Referinţe
	900	

* Suprafaţa este determinată in planul de proiecţie Stereo 70.

DETALII LINIARE IMOBIL

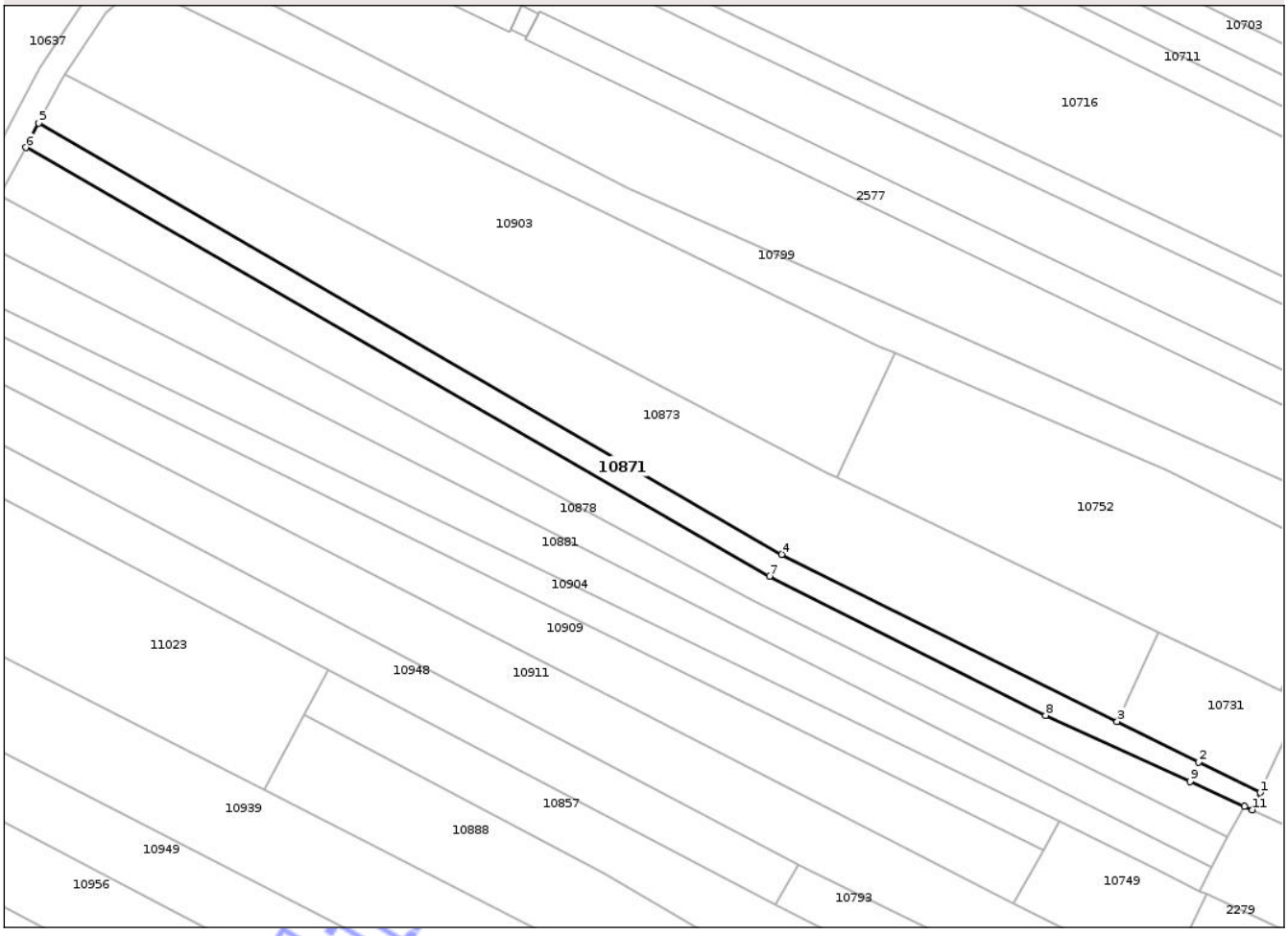

Date referitoare la teren

Crt	Categorie folosinţă	Intra vilan	Suprafaţa (mp)	Tarla	Parcelă	Nr. topo	Observaţii / Referinţe
1	arabil	NU	865	26	4	-	
2	arabil	DA	35	26	4	-	

Lungime Segmente

1) Valorile lungimilor segmentelor sunt obţinute din proiecţie în plan.

Punct început	X / Y	Punct sfârşit	X / Y	Lungime segment (** (m)
1	506.588,505 283.538,237	2	506.578,723 283.543,101	10.925
2	506.578,723 283.543,101	3	506.565,798 283.549,528	14.435
3	506.565,798 283.549,528	4	506.512,52 283.576,02	59.501
4	506.512,52 283.576,02	5	506.394,591 283.644,369	136.304

Document care conţine date cu caracter personal, protejat de prevederile Regulamentului (UE) nr. 679/2016 şi Legii 190/2018

Punct început	X / Y	Punct sfârşit	X / Y	Lungime segment (** (m)
5	506.394,591 283.644,369	6	506.392,542 283.640,524	4.357
6	506.392,542 283.640,524	7	506.510,578 283.572,519	136.225
7	506.510,578 283.572,519	8	506.554,431 283.550,493	49.074
8	506.554,431 283.550,493	9	506.577,374 283.540,006	25.226
9	506.577,374 283.540,006	10	506.585,965 283.536,078	9.446
10	506.585,965 283.536,078	11	506.587,231 283.535,5	1.392
11	506.587,231 283.535,5	1	506.588,505 283.538,237	3.019

**** Lungimile segmentelor sunt determinate în planul de proiecţie Stereo 70 şi sunt rotunjite la 1 milimetru.**
***** Distanţa dintre puncte este formată din segmente cumulate ce sunt mai mici decât valoarea 1 milimetru.**

Neutilizabil in circuitul civil

DATE DESPRE IMOBILUL NR. 10872

Oficiul de Cadastru şi Publicitate Imobiliară TELEORMAN
Biroul de Cadastru şi Publicitate Imobiliară Alexandria

A. Partea I. Descrierea imobilului

TEREN Extravilan

Adresa: Jud. Teleorman

Nr. Crt	Nr cadastral Nr. topografic	Suprafaţa* (mp)	Observaţii / Referinţe
A1		1.300	Sector cadastral:6 Teren neimprejmuit;

B. Partea II. Proprietari şi acte

Inscrieri privitoare la dreptul de proprietate şi alte drepturi reale		Referinţe
/		
Act Notarial nr. 120, din 07/07/2022 emis de SPN BARBU MARIA ȘI BARBU MIRCEA-RĂZVAN;		
B1	Intabulare, drept de PROPRIETATE, cu titlu de moștenire, bun propriu, dobandit prin Succesiune, cota actuala 1/1, cota initiala 1/1	A1
	1) **MOŢ AUREL**	

C. Partea III. SARCINI .

Inscrieri privind dezmembramintele dreptului de proprietate, drepturi reale de garanţie şi sarcini	Referinţe
NU SUNT	

Neutilizabil în circuitul civil

Anexa Nr. 1 La Partea I

Teren

Nr cadastral	Suprafaţa (mp)*	Observaţii / Referinţe
	1.300	

* Suprafaţa este determinată in planul de proiecţie Stereo 70.

DETALII LINIARE IMOBIL

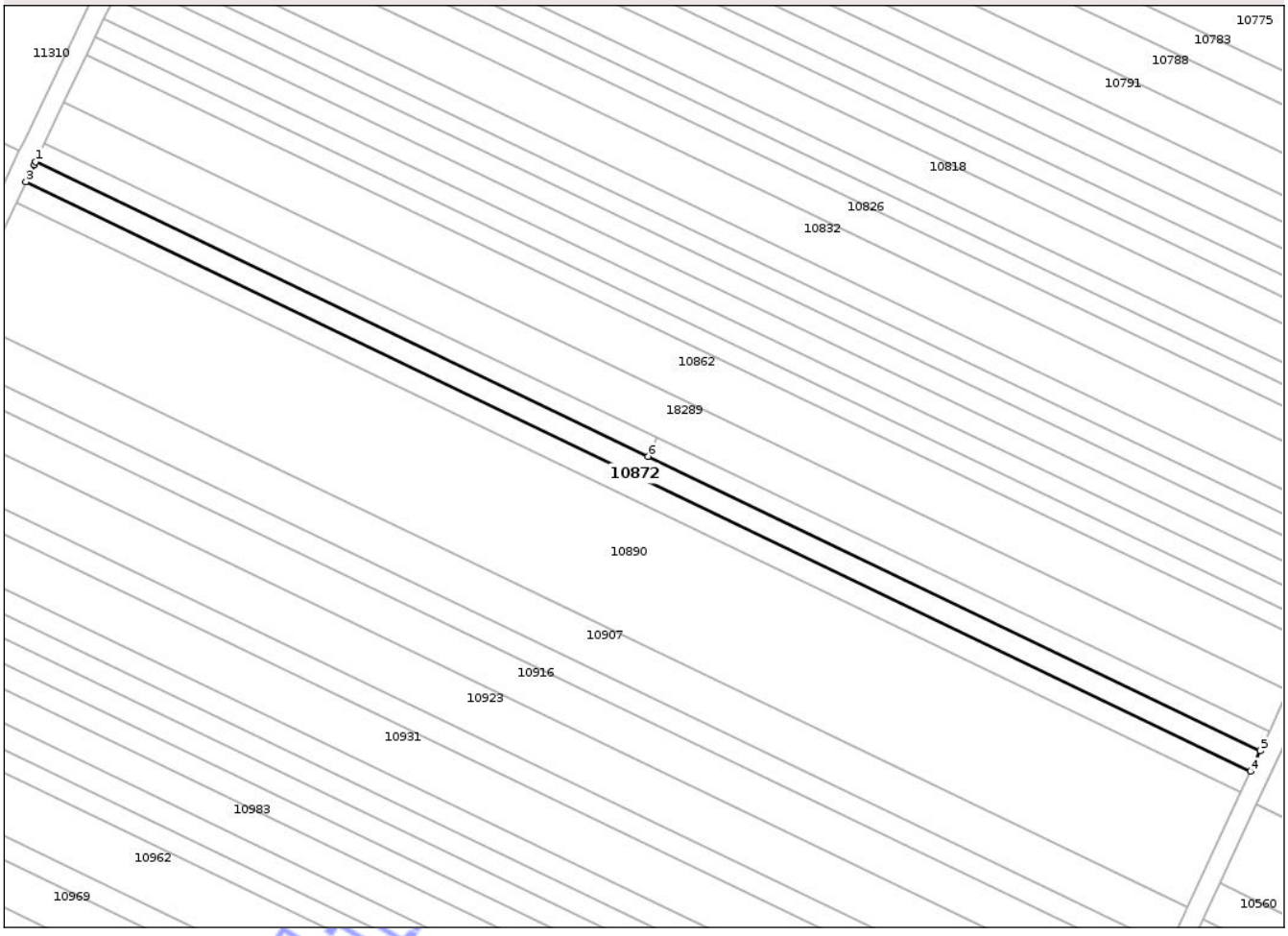

Date referitoare la teren

Crt	Categorie folosinţă	Intra vilan	Suprafaţa (mp)	Tarla	Parcelă	Nr. topo	Observaţii / Referinţe
1	arabil	NU	1.300	40	48	-	

Lungime Segmente
1) Valorile lungimilor segmentelor sunt obţinute din proiecţie în plan.

Punct început	X / Y	Punct sfârşit	X / Y	Lungime segment (** (m)
1	506.359,497 284.236,549	2	506.359,192 284.235,912	0.706
2	506.359,192 284.235,912	3	506.357,488 284.232,354	3.945
3	506.357,488 284.232,354	4	506.609,423 284.111,286	279.515
4	506.609,423 284.111,286	5	506.611,383 284.115,504	4.651
5	506.611,383 284.115,504	6	506.485,452 284.176,021	139.717

Document care conţine date cu caracter personal, protejat de prevederile Regulamentului (UE) nr. 679/2016 şi Legii 190/2018

Punct început	X / Y	Punct sfârşit	X / Y	Lungime segment (** (m)
6	506.485,452 284.176,021	1	506.359,497 284.236,549	139.744

** Lungimile segmentelor sunt determinate în planul de proiecţie Stereo 70 şi sunt rotunjite la 1 milimetru.
*** Distanţa dintre puncte este formată din segmente cumulate ce sunt mai mici decât valoarea 1 milimetru.

Neutilizabil in circuitul civil

DATE DESPRE IMOBILUL NR. 10873

Oficiul de Cadastru şi Publicitate Imobiliară TELEORMAN
Biroul de Cadastru şi Publicitate Imobiliară Alexandria

A. Partea I. Descrierea imobilului

TEREN Extravilan

Adresa: Jud. Teleorman

Nr. Crt	Nr cadastral Nr. topografic	Suprafaţa* (mp)	Observaţii / Referinţe
A1		2.500	Sector cadastral:11 Teren neimprejmuit;

B. Partea II. Proprietari şi acte

Inscrieri privitoare la dreptul de proprietate şi alte drepturi reale		Referinţe
/		
Act Notarial nr. 1415, din 05/10/2015 emis de BNP TAMARA MORCOV;		
B1	Intabulare, drept de PROPRIETATE, cu titlu de partaj, bun propriu, dobandit prin Iesire Din Indiviziune, cota actuala 1/1, cota initiala 1/1	A1
	1) **BRATU COSTEL**	

C. Partea III. SARCINI .

Inscrieri privind dezmembramintele dreptului de proprietate, drepturi reale de garanţie şi sarcini	Referinţe
NU SUNT	

Neutilizabil în circuitul civil

Anexa Nr. 1 La Partea I

Teren

Nr cadastral	Suprafaţa (mp)*	Observaţii / Referinţe
	2.500	

* Suprafaţa este determinată in planul de proiecţie Stereo 70.

DETALII LINIARE IMOBIL

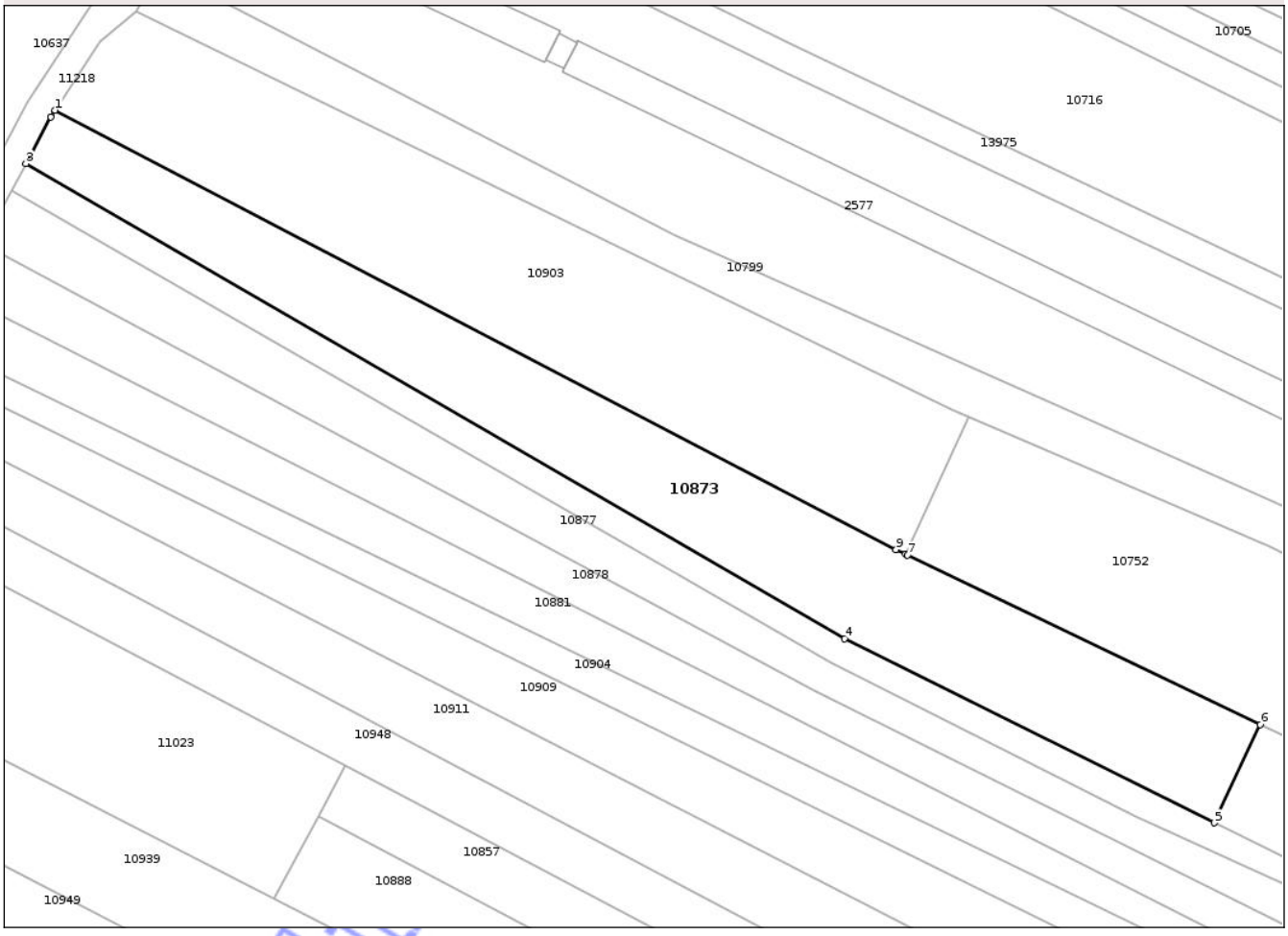

Date referitoare la teren

Crt	Categorie folosinţă	Intra vilan	Suprafaţa (mp)	Tarla	Parcelă	Nr. topo	Observaţii / Referinţe
1	arabil	NU	2.500	26	5,5/1	-	

Lungime Segmente

1) Valorile lungimilor segmentelor sunt obţinute din proiecţie în plan.

Punct început	X / Y	Punct sfârşit	X / Y	Lungime segment (** (m)
1	506.398,803 283.652,049	2	506.398,173 283.651,088	1.149
2	506.398,173 283.651,088	3	506.394,591 283.644,369	7.614
3	506.394,591 283.644,369	4	506.512,52 283.576,02	136.304
4	506.512,52 283.576,02	5	506.565,798 283.549,528	59.501
5	506.565,798 283.549,528	6	506.572,385 283.563,673	15.604

Document care conţine date cu caracter personal, protejat de prevederile Regulamentului (UE) nr. 679/2016 şi Legii 190/2018

Punct început	X / Y	Punct sfârşit	X / Y	Lungime segment (** (m)
6	506.572,385 283.563,673	7	506.521,603 283.588,024	56.319
7	506.521,603 283.588,024	8	506.521,277 283.588,18	0.361
8	506.521,277 283.588,18	9	506.519,916 283.588,833	1.51
9	506.519,916 283.588,833	1	506.398,803 283.652,049	136.619

** Lungimile segmentelor sunt determinate în planul de proiecţie Stereo 70 şi sunt rotunjite la 1 milimetru.
*** Distanţa dintre puncte este formată din segmente cumulate ce sunt mai mici decât valoarea 1 milimetru.

Neutilizabil in circuitul civil

DATE DESPRE IMOBILUL NR. 10875

Oficiul de Cadastru şi Publicitate Imobiliară TELEORMAN
Biroul de Cadastru şi Publicitate Imobiliară Alexandria

A. Partea I. Descrierea imobilului

TEREN Extravilan

Adresa: Jud. Teleorman

Nr. Crt	Nr cadastral Nr. topografic	Suprafaţa* (mp)	Observaţii / Referinţe
A1		1.300	Sector cadastral:6 Teren neimprejmuit;

B. Partea II. Proprietari şi acte

Inscrieri privitoare la dreptul de proprietate şi alte drepturi reale		Referinţe
/		
Act Administrativ nr. 5301289, din 16/09/1996 emis de CJSDPAT TELEORMAN;		
B1	Intabulare, drept de PROPRIETATE, dobandit prin Reconstituire, cota actuala 1/1, cota initiala 1/1	A1
	1) **MOŢ N. FLOREA**	

C. Partea III. SARCINI .

Inscrieri privind dezmembramintele dreptului de proprietate, drepturi reale de garanţie şi sarcini	Referinţe
NU SUNT	

Neutilizabil în circuitul civil

Anexa Nr. 1 La Partea I

Teren

Nr cadastral	Suprafaţa (mp)*	Observaţii / Referinţe
	1.300	

* Suprafaţa este determinată in planul de proiecţie Stereo 70.

DETALII LINIARE IMOBIL

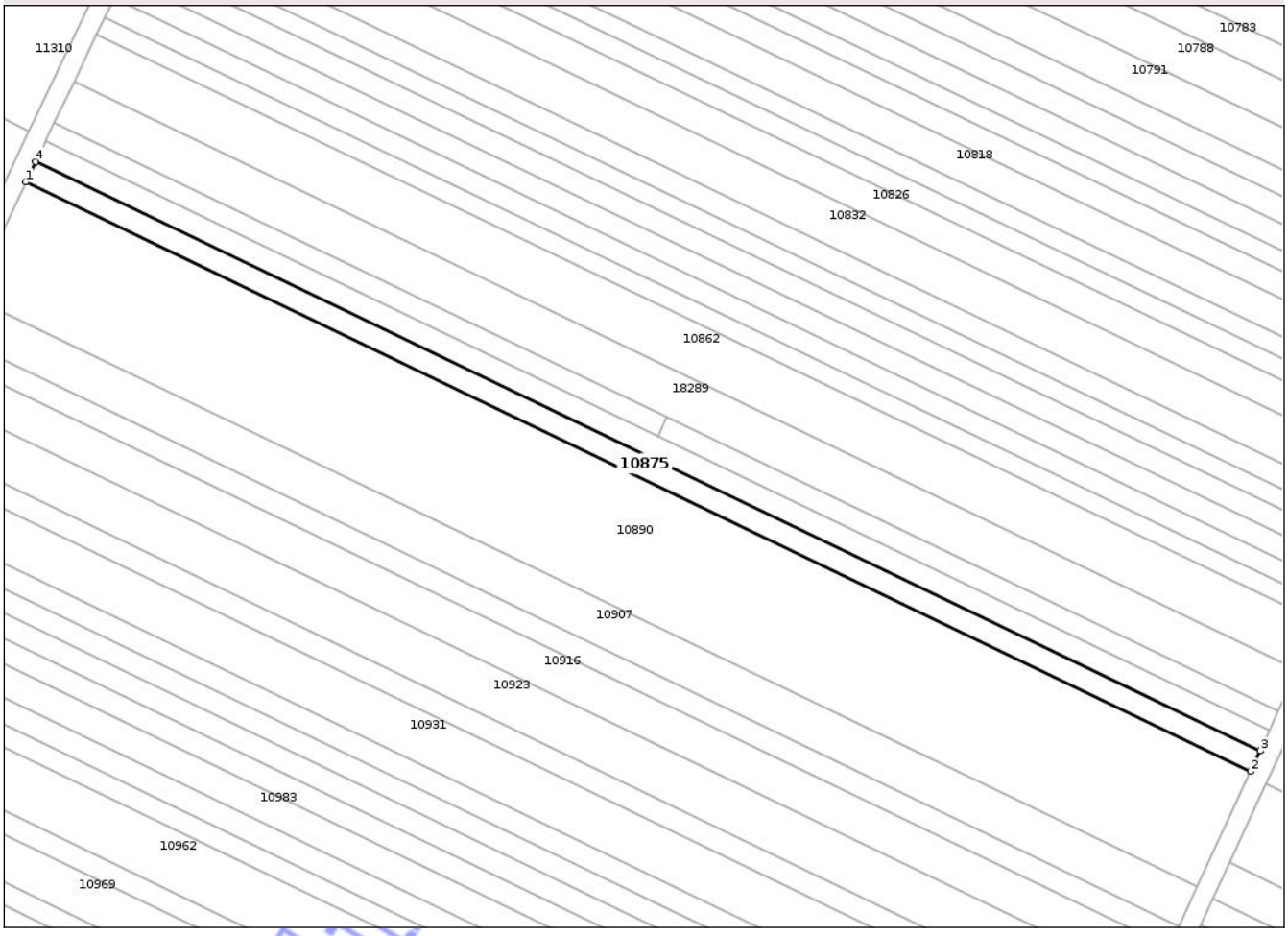

Date referitoare la teren

Crt	Categorie folosinţă	Intra vilan	Suprafaţa (mp)	Tarla	Parcelă	Nr. topo	Observaţii / Referinţe
1	arabil	NU	1.300	40	47	-	

Lungime Segmente

1) Valorile lungimilor segmentelor sunt obţinute din proiecţie în plan.

Punct început	X / Y	Punct sfârşit	X / Y	Lungime segment (** (m)
1	506.355,48 284.228,16	2	506.607,463 284.107,068	279.569
2	506.607,463 284.107,068	3	506.609,423 284.111,286	4.651
3	506.609,423 284.111,286	4	506.357,488 284.232,354	279.515
4	506.357,488 284.232,354	1	506.355,48 284.228,16	4.65

**** Lungimile segmentelor sunt determinate în planul de proiecţie Stereo 70 şi sunt rotunjite la 1 milimetru.**

Document care conţine date cu caracter personal, protejat de prevederile Regulamentului (UE) nr. 679/2016 şi Legii 190/2018

***** Distanţa dintre puncte este formată din segmente cumulate ce sunt mai mici decât valoarea 1 milimetru.**

Neutilizabil in circuitul civil

DATE DESPRE IMOBILUL NR. 10877

Oficiul de Cadastru şi Publicitate Imobiliară TELEORMAN
Biroul de Cadastru şi Publicitate Imobiliară Alexandria

A. Partea I. Descrierea imobilului

TEREN Necunoscut

Adresa: Loc. Peretu, Jud. Teleorman

Nr. Crt	Nr cadastral Nr. topografic	Suprafaţa* (mp)	Observaţii / Referinţe
A1		1.300	Sector cadastral:11 Teren neimprejmuit;

B. Partea II. Proprietari şi acte

Inscrieri privitoare la dreptul de proprietate şi alte drepturi reale		Referinţe
/		
Act Notarial nr. 172, din 02/08/2002 emis de BNP BARBU MARIA;		
B1	Intabulare, drept de PROPRIETATE, cu titlu de moştenire şi partaj, bun propriu, dobandit prin Succesiune, cota actuala 1/1, cota initiala 1/1	A1
	1) **OPREA FLOAREA**	

C. Partea III. SARCINI .

Inscrieri privind dezmembramintele dreptului de proprietate, drepturi reale de garanţie şi sarcini	Referinţe
NU SUNT	

Neutilizabil în circuitul civil

Anexa Nr. 1 La Partea I

Teren

Nr cadastral	Suprafaţa (mp)*	Observaţii / Referinţe
	1.300	

* Suprafaţa este determinată in planul de proiecţie Stereo 70.

DETALII LINIARE IMOBIL

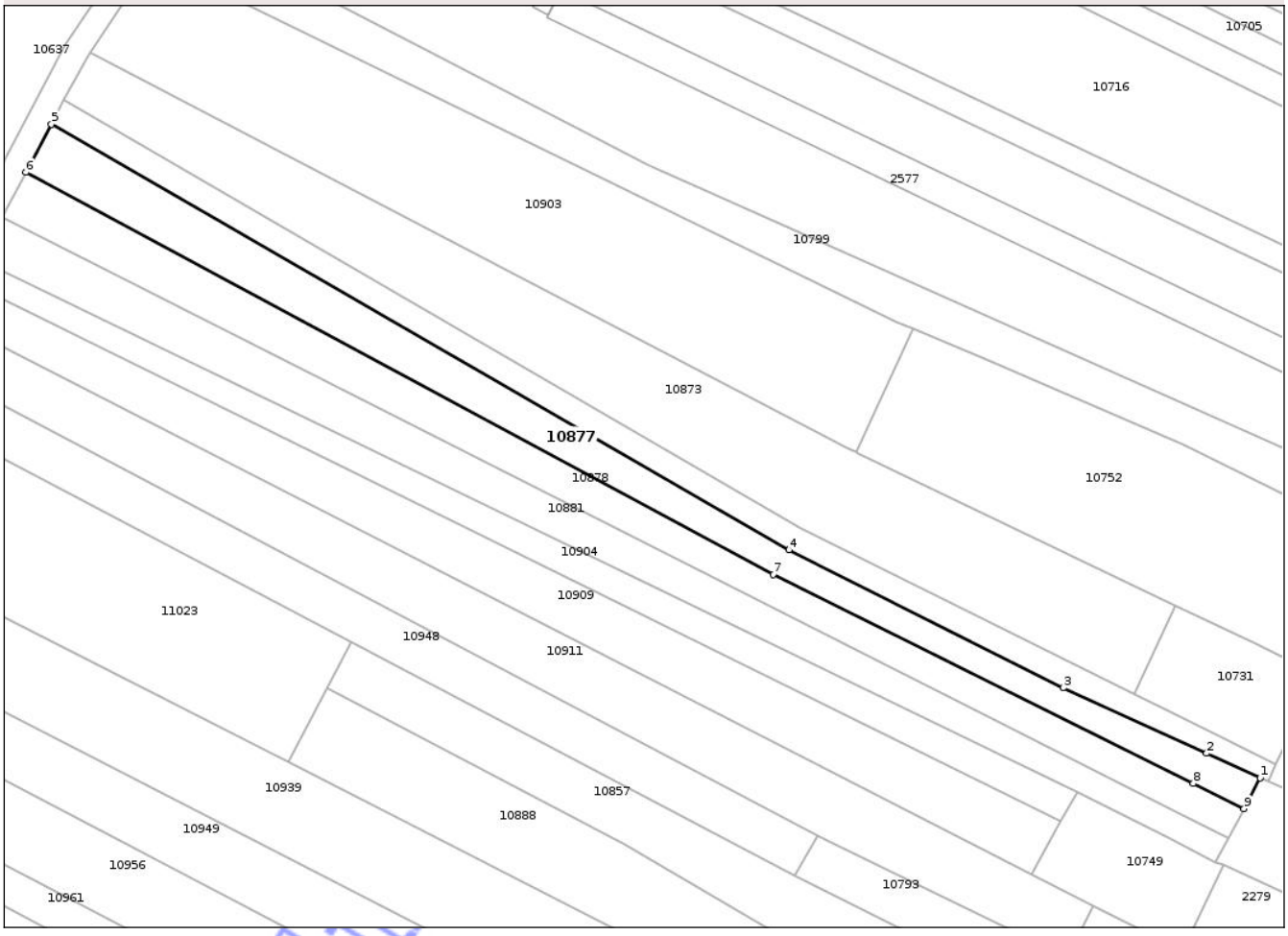

Date referitoare la teren

Crt	Categorie folosinţă	Intra vilan	Suprafaţa (mp)	Tarla	Parcelă	Nr. topo	Observaţii / Referinţe
1	arabil	NU	1.250	26	7	-	
2	arabil	DA	50	26	7	-	

Lungime Segmente

1) Valorile lungimilor segmentelor sunt obţinute din proiecţie în plan.

Punct început	X / Y	Punct sfârşit	X / Y	Lungime segment (** (m)
1	506.585,965 283.536,078	2	506.577,374 283.540,006	9.446
2	506.577,374 283.540,006	3	506.554,431 283.550,493	25.226
3	506.554,431 283.550,493	4	506.510,578 283.572,519	49.074
4	506.510,578 283.572,519	5	506.392,542 283.640,524	136.225

Document care conţine date cu caracter personal, protejat de prevederile Regulamentului (UE) nr. 679/2016 şi Legii 190/2018

Punct început	X / Y	Punct sfârşit	X / Y	Lungime segment (** (m)
5	506.392,542 283.640,524	6	506.388,454 283.632,856	8.69
6	506.388,454 283.632,856	7	506.508,078 283.568,62	135.78
7	506.508,078 283.568,62	8	506.575,273 283.535,189	75.052
8	506.575,273 283.535,189	9	506.583,36 283.531,166	9.032
9	506.583,36 283.531,166	1	506.585,965 283.536,078	5.56

**** Lungimile segmentelor sunt determinate în planul de proiecţie Stereo 70 şi sunt rotunjite la 1 milimetru.**
***** Distanţa dintre puncte este formată din segmente cumulate ce sunt mai mici decât valoarea 1 milimetru.**

Neutilizabil in circuitul civil

DATE DESPRE IMOBILUL NR. 10878

Oficiul de Cadastru şi Publicitate Imobiliară TELEORMAN
Biroul de Cadastru şi Publicitate Imobiliară Alexandria

A. Partea I. Descrierea imobilului

TEREN Necunoscut

Adresa: Loc. Peretu, Jud. Teleorman

Nr. Crt	Nr cadastral Nr. topografic	Suprafaţa* (mp)	Observaţii / Referinţe
A1		1.300	Sector cadastral:11 Teren neimprejmuit;

B. Partea II. Proprietari şi acte

Inscrieri privitoare la dreptul de proprietate şi alte drepturi reale		Referinţe
/		
Act Administrativ nr. 5302150, din 28/03/2001 emis de CJSDPAT TELEORMAN;		
B1	Intabulare, drept de PROPRIETATE, dobandit prin Reconstituire, cota actuala 1/1, cota initiala 1/1	A1
	1) **CHIRCA F. FLOREA**	

C. Partea III. SARCINI .

Inscrieri privind dezmembramintele dreptului de proprietate, drepturi reale de garanţie şi sarcini	Referinţe
NU SUNT	

Neutilizabil în circuitul civil

Anexa Nr. 1 La Partea I

Teren

Nr cadastral	Suprafaţa (mp)*	Observaţii / Referinţe
	1.300	

* Suprafaţa este determinată in planul de proiecţie Stereo 70.

DETALII LINIARE IMOBIL

Date referitoare la teren

Crt	Categorie folosinţă	Intra vilan	Suprafaţa (mp)	Tarla	Parcelă	Nr. topo	Observaţii / Referinţe
1	arabil	NU	1.253	26	8	-	
2	arabil	DA	47	26	8	-	

Lungime Segmente

1) Valorile lungimilor segmentelor sunt obţinute din proiecţie în plan.

Punct început	X / Y	Punct sfârşit	X / Y	Lungime segment (** (m)
1	506.384,671 283.625,759	2	506.573,137 283.530,291	211.267
2	506.573,137 283.530,291	3	506.580,829 283.526,394	8.623
3	506.580,829 283.526,394	4	506.583,36 283.531,166	5.402
4	506.583,36 283.531,166	5	506.575,273 283.535,189	9.032

Document care conţine date cu caracter personal, protejat de prevederile Regulamentului (UE) nr. 679/2016 şi Legii 190/2018

Punct început	X / Y	Punct sfârşit	X / Y	Lungime segment (** (m)
5	506.575,273 283.535,189	6	506.508,078 283.568,62	75.052
6	506.508,078 283.568,62	7	506.388,454 283.632,856	135.78
7	506.388,454 283.632,856	1	506.384,671 283.625,759	8.042

**** Lungimile segmentelor sunt determinate în planul de proiecţie Stereo 70 şi sunt rotunjite la 1 milimetru.**
***** Distanţa dintre puncte este formată din segmente cumulate ce sunt mai mici decât valoarea 1 milimetru.**

Neutilizabil in circuitul civil

DATE DESPRE IMOBILUL NR. 10879

Oficiul de Cadastru şi Publicitate Imobiliară TELEORMAN
Biroul de Cadastru şi Publicitate Imobiliară Alexandria

A. Partea I. Descrierea imobilului

TEREN Extravilan

Adresa: Jud. Teleorman

Nr. Crt	Nr cadastral Nr. topografic	Suprafaţa* (mp)	Observaţii / Referinţe
A1		2.500	Sector cadastral:5 Teren neimprejmuit;

B. Partea II. Proprietari şi acte

Inscrieri privitoare la dreptul de proprietate şi alte drepturi reale		Referinţe
/		
Act Notarial nr. 330, din 10/02/1999 emis de BNP TAMARA MORCOV;		
B1	Intabulare, drept de PROPRIETATE, cu titlu de întreținere, bun comun, dobandit prin Conventie, cota actuala 1/1, cota initiala 1/1	A1
	1) **TRUICĂ ION** DEFUNCT:Da 2) **TRUICĂ EUGENIA** DEFUNCT:Da	

C. Partea III. SARCINI

Inscrieri privind dezmembramintele dreptului de proprietate, drepturi reale de garanţie şi sarcini		Referinţe
/		
Act Notarial nr. 330, din 10/02/1999 emis de BNP TAMARA MORCOV;		
C1	Intabulare, drept de IPOTECA LEGALA, Valoare:0 , reprezentând plata rentei în bani corespunzătoare întreținerii neexecutate	A1
	1) **TRUICĂ MARIN** 2) **TRUICĂ MARIA**	

Neutilizabil în circuitul civil

Anexa Nr. 1 La Partea I

Teren

Nr cadastral	Suprafaţa (mp)*	Observaţii / Referinţe
	2.500	

* Suprafaţa este determinată in planul de proiecţie Stereo 70.

DETALII LINIARE IMOBIL

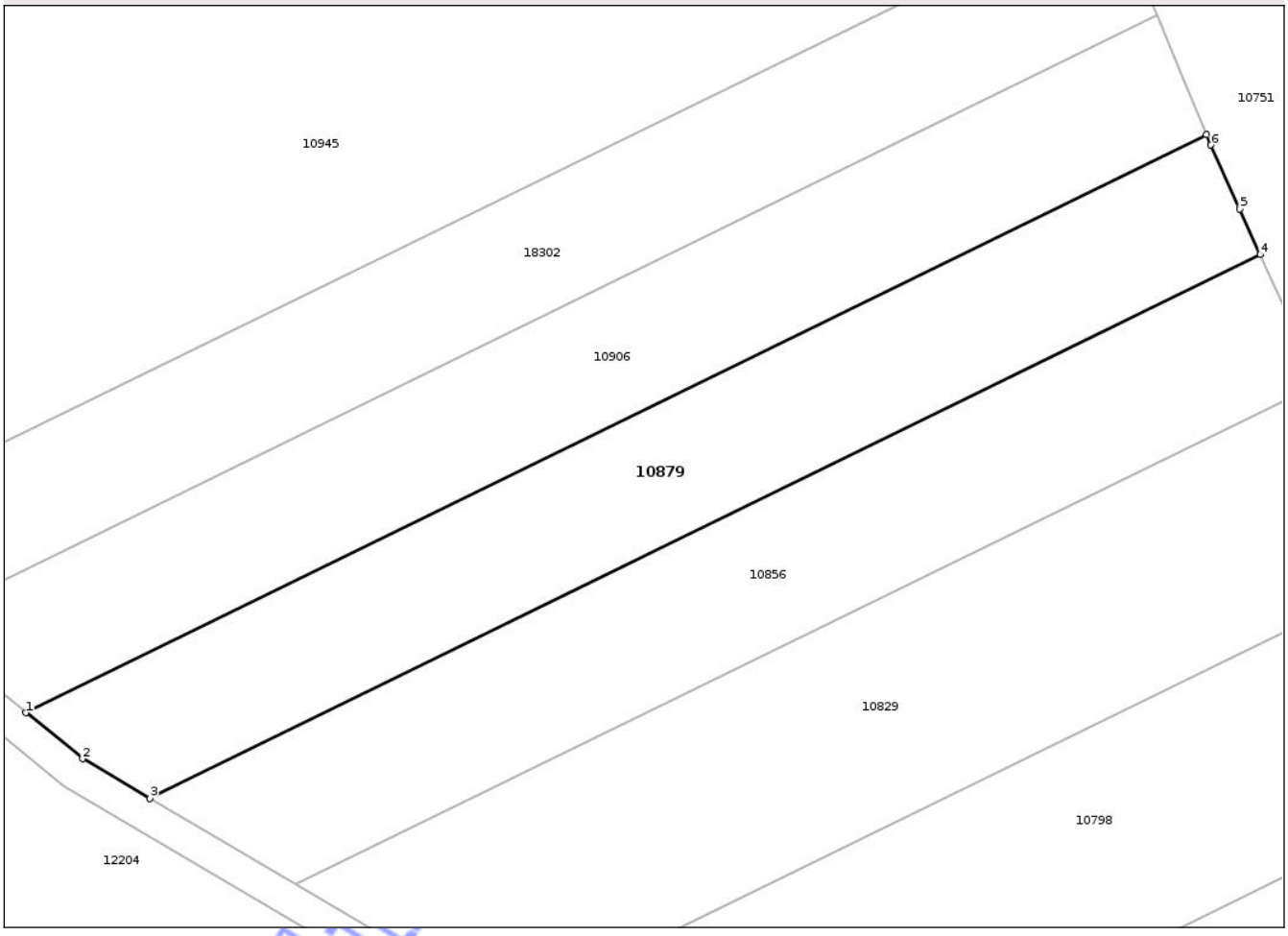

Date referitoare la teren

Crt	Categorie folosinţă	Intra vilan	Suprafaţa (mp)	Tarla	Parcelă	Nr. topo	Observaţii / Referinţe
1	arabil	NU	2.500	47/1	32	-	

Lungime Segmente
1) Valorile lungimilor segmentelor sunt obţinute din proiecţie în plan.

Punct început	X / Y	Punct sfârşit	X / Y	Lungime segment (** (m)
1	506.408,06 284.700,277	2	506.414,988 284.694,674	8.91
2	506.414,988 284.694,674	3	506.423,193 284.689,855	9.516
3	506.423,193 284.689,855	4	506.558,869 284.756,179	151.019
4	506.558,869 284.756,179	5	506.556,346 284.761,75	6.116
5	506.556,346 284.761,75	6	506.552,819 284.769,54	8.551

Document care conţine date cu caracter personal, protejat de prevederile Regulamentului (UE) nr. 679/2016 şi Legii 190/2018

Punct început	X / Y	Punct sfârşit	X / Y	Lungime segment (** (m)
6	506.552,819 284.769,54	7	506.552,3 284.770,787	1.351
7	506.552,3 284.770,787	1	506.408,06 284.700,277	160.552

**** Lungimile segmentelor sunt determinate în planul de proiecţie Stereo 70 şi sunt rotunjite la 1 milimetru.**
***** Distanţa dintre puncte este formată din segmente cumulate ce sunt mai mici decât valoarea 1 milimetru.**

Neutilizabil in circuitul civil

DATE DESPRE IMOBILUL NR. 10880

Oficiul de Cadastru şi Publicitate Imobiliară TELEORMAN
Biroul de Cadastru şi Publicitate Imobiliară Alexandria

A. Partea I. Descrierea imobilului

TEREN Extravilan

Adresa: Jud. Teleorman

Nr. Crt	Nr cadastral Nr. topografic	Suprafaţa* (mp)	Observaţii / Referinţe
A1		6.600	Sector cadastral:24 Teren neimprejmuit;

B. Partea II. Proprietari şi acte

Inscrieri privitoare la dreptul de proprietate şi alte drepturi reale		Referinţe
/		
Act Notarial nr. 4, din 09/01/2001 emis de BNP BARBU MARIA;		
B1	Intabulare, drept de PROPRIETATE, cu titlu de moștenire, bun propriu, dobandit prin Succesiune, cota actuala 1/1, cota initiala 1/1	A1
	1) **GHIMFUS MARIȚA** DEFUNCT:Da	

C. Partea III. SARCINI .

Inscrieri privind dezmembramintele dreptului de proprietate, drepturi reale de garanţie şi sarcini	Referinţe
NU SUNT	

Neutilizabil în circuitul civil

Anexa Nr. 1 La Partea I

Teren

Nr cadastral	Suprafaţa (mp)*	Observaţii / Referinţe
	6.600	

* Suprafaţa este determinată in planul de proiecţie Stereo 70.

DETALII LINIARE IMOBIL

Date referitoare la teren

Crt	Categorie folosinţă	Intra vilan	Suprafaţa (mp)	Tarla	Parcelă	Nr. topo	Observaţii / Referinţe
1	arabil	NU	6.600	11	17	-	

Lungime Segmente

1) Valorile lungimilor segmentelor sunt obţinute din proiecţie în plan.

Punct început	X / Y	Punct sfârşit	X / Y	Lungime segment (** (m)
1	506.568,53 278.597,843	2	506.401,928 278.958,646	397.41
2	506.401,928 278.958,646	3	506.400,04 278.957,751	2.089
3	506.400,04 278.957,751	4	506.388,377 278.952,223	12.907
4	506.388,377 278.952,223	5	506.386,921 278.951,533	1.611
5	506.386,921 278.951,533	6	506.553,543 278.590,687	397.458

Document care conţine date cu caracter personal, protejat de prevederile Regulamentului (UE) nr. 679/2016 şi Legii 190/2018

Punct început	X / Y	Punct sfârşit	X / Y	Lungime segment (** (m)
6	506.553,543 278.590,687	1	506.568,53 278.597,843	16.608

** Lungimile segmentelor sunt determinate în planul de proiecţie Stereo 70 şi sunt rotunjite la 1 milimetru.
*** Distanţa dintre puncte este formată din segmente cumulate ce sunt mai mici decât valoarea 1 milimetru.

Neutilizabil in circuitul civil

DATE DESPRE IMOBILUL NR. 10881

Oficiul de Cadastru şi Publicitate Imobiliară TELEORMAN
Biroul de Cadastru şi Publicitate Imobiliară Alexandria

A. Partea I. Descrierea imobilului

TEREN Necunoscut

Adresa: Loc. Peretu, Jud. Teleorman

Nr. Crt	Nr cadastral Nr. topografic	Suprafaţa* (mp)	Observaţii / Referinţe
A1		1.300	Sector cadastral:11 Teren neimprejmuit;

B. Partea II. Proprietari şi acte

Inscrieri privitoare la dreptul de proprietate şi alte drepturi reale		Referinţe
/		
Hotarare Judecatoreasca nr. 1621, din 08/11/2017 emis de JUDECĂTORIA ROȘIORII DE VEDE-JUDEȚUL TELEORMAN (DOSAR NR. 1468/292/2017);		
B1	Intabulare, drept de PROPRIETATE, cu titlu de moștenire, bun propriu, dobandit prin Hotarare Judecatoreasca, cota actuala 1/1, cota initiala 1/1	A1
	1) **MIRCESCU ȘTEFANA**	

C. Partea III. SARCINI .

Inscrieri privind dezmembramintele dreptului de proprietate, drepturi reale de garanţie şi sarcini	Referinţe
NU SUNT	

Neutilizabil în circuitul civil

Anexa Nr. 1 La Partea I

Teren

Nr cadastral	Suprafaţa (mp)*	Observaţii / Referinţe
	1.300	

* Suprafaţa este determinată in planul de proiecţie Stereo 70.

DETALII LINIARE IMOBIL

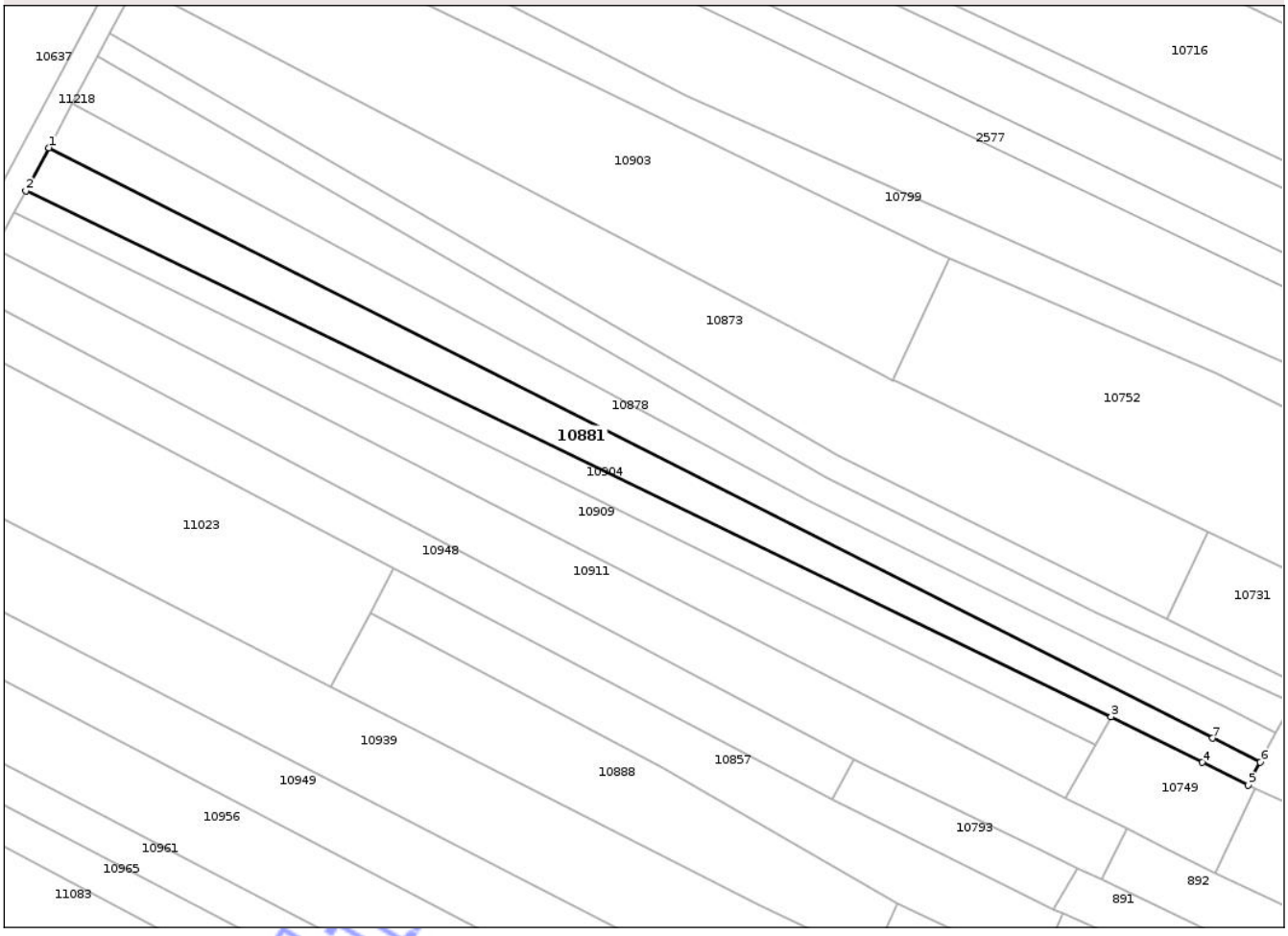

Date referitoare la teren

Crt	Categorie folosinţă	Intra vilan	Suprafaţa (mp)	Tarla	Parcelă	Nr. topo	Observaţii / Referinţe
1	arabil	NU	1.264	26	9	-	
2	arabil	DA	36	26	9	-	

Lungime Segmente

1) Valorile lungimilor segmentelor sunt obţinute din proiecţie în plan.

Punct început	X / Y	Punct sfârşit	X / Y	Lungime segment (** (m)
1	506.384,671 283.625,759	2	506.380,971 283.618,819	7.865
2	506.380,971 283.618,819	3	506.556,667 283.533,732	195.215
3	506.556,667 283.533,732	4	506.571,429 283.526,373	16.495
4	506.571,429 283.526,373	5	506.578,854 283.522,672	8.296

Document care conţine date cu caracter personal, protejat de prevederile Regulamentului (UE) nr. 679/2016 şi Legii 190/2018

Punct început	X / Y	Punct sfârşit	X / Y	Lungime segment (** (m)
5	506.578,854 283.522,672	6	506.580,829 283.526,394	4.214
6	506.580,829 283.526,394	7	506.573,137 283.530,291	8.623
7	506.573,137 283.530,291	1	506.384,671 283.625,759	211.267

** Lungimile segmentelor sunt determinate în planul de proiecţie Stereo 70 şi sunt rotunjite la 1 milimetru.
*** Distanţa dintre puncte este formată din segmente cumulate ce sunt mai mici decât valoarea 1 milimetru.

Neutilizabil in circuitul civil

DATE DESPRE IMOBILUL NR. 10882

Oficiul de Cadastru şi Publicitate Imobiliară TELEORMAN
Biroul de Cadastru şi Publicitate Imobiliară Alexandria

A. Partea I. Descrierea imobilului

TEREN Extravilan

Adresa: Jud. Teleorman

Nr. Crt	Nr cadastral Nr. topografic	Suprafaţa* (mp)	Observaţii / Referinţe
A1		5.600	Sector cadastral:24 Teren neimprejmuit;

B. Partea II. Proprietari şi acte

Inscrieri privitoare la dreptul de proprietate şi alte drepturi reale		Referinţe
/		
Act Administrativ nr. 5300516, din 22/11/1994 emis de CJSDPAT TELEORMAN;		
B1	Intabulare, drept de PROPRIETATE, dobandit prin Reconstituire, cota actuala 1/1, cota initiala 1/1	A1
	1) **MIREA GHEORGHE** 2) **MIREA ILIE**	

C. Partea III. SARCINI .

Inscrieri privind dezmembramintele dreptului de proprietate, drepturi reale de garanţie şi sarcini	Referinţe
NU SUNT	

Neutilizabil în circuitul civil

Anexa Nr. 1 La Partea I

Teren

Nr cadastral	Suprafaţa (mp)*	Observaţii / Referinţe
	5.600	

* Suprafaţa este determinată in planul de proiecţie Stereo 70.

DETALII LINIARE IMOBIL

Date referitoare la teren

Crt	Categorie folosinţă	Intra vilan	Suprafaţa (mp)	Tarla	Parcelă	Nr. topo	Observaţii / Referinţe
1	arabil	NU	5.600	11	98	-	

Lungime Segmente

1) Valorile lungimilor segmentelor sunt obţinute din proiecţie în plan.

Punct început	X / Y	Punct sfârşit	X / Y	Lungime segment (** (m)
1	506.551,248 279.029,424	2	506.564,321 279.035,62	14.467
2	506.564,321 279.035,62	3	506.400,317 279.386,243	387.084
3	506.400,317 279.386,243	4	506.387,234 279.380,069	14.467
4	506.387,234 279.380,069	1	506.551,248 279.029,424	387.108

**** Lungimile segmentelor sunt determinate în planul de proiecţie Stereo 70 şi sunt rotunjite la 1 milimetru.**

Document care conţine date cu caracter personal, protejat de prevederile Regulamentului (UE) nr. 679/2016 şi Legii 190/2018

***** Distanţa dintre puncte este formată din segmente cumulate ce sunt mai mici decât valoarea 1 milimetru.**

Neutilizabil in circuitul civil

DATE DESPRE IMOBILUL NR. 10883

Oficiul de Cadastru şi Publicitate Imobiliară TELEORMAN
Biroul de Cadastru şi Publicitate Imobiliară Alexandria

A. Partea I. Descrierea imobilului

TEREN Extravilan

Adresa: Jud. Teleorman

Nr. Crt	Nr cadastral Nr. topografic	Suprafaţa* (mp)	Observaţii / Referinţe
A1		Din acte: 1.400 Masurata: 495	Sector cadastral:6 Teren neimprejmuit;

B. Partea II. Proprietari şi acte

Inscrieri privitoare la dreptul de proprietate şi alte drepturi reale		Referinţe
/		
Act Administrativ nr. 5300700, din 30/01/1995 emis de CJSDPAT TELEORMAN;		
B1	Intabulare, drept de PROPRIETATE, dobandit prin Reconstituire, cota actuala 1/1, cota initiala 1/1	A1
	1) **HOŢU ELENA**	

C. Partea III. SARCINI .

Inscrieri privind dezmembramintele dreptului de proprietate, drepturi reale de garanţie şi sarcini	Referinţe
NU SUNT	

Neutilizabil în circuitul civil

Anexa Nr. 1 La Partea I

Teren

Nr cadastral	Suprafaţa (mp)*	Observaţii / Referinţe
	Din acte: 1.400 Masurata: 495	

* Suprafaţa este determinată in planul de proiecţie Stereo 70.

DETALII LINIARE IMOBIL

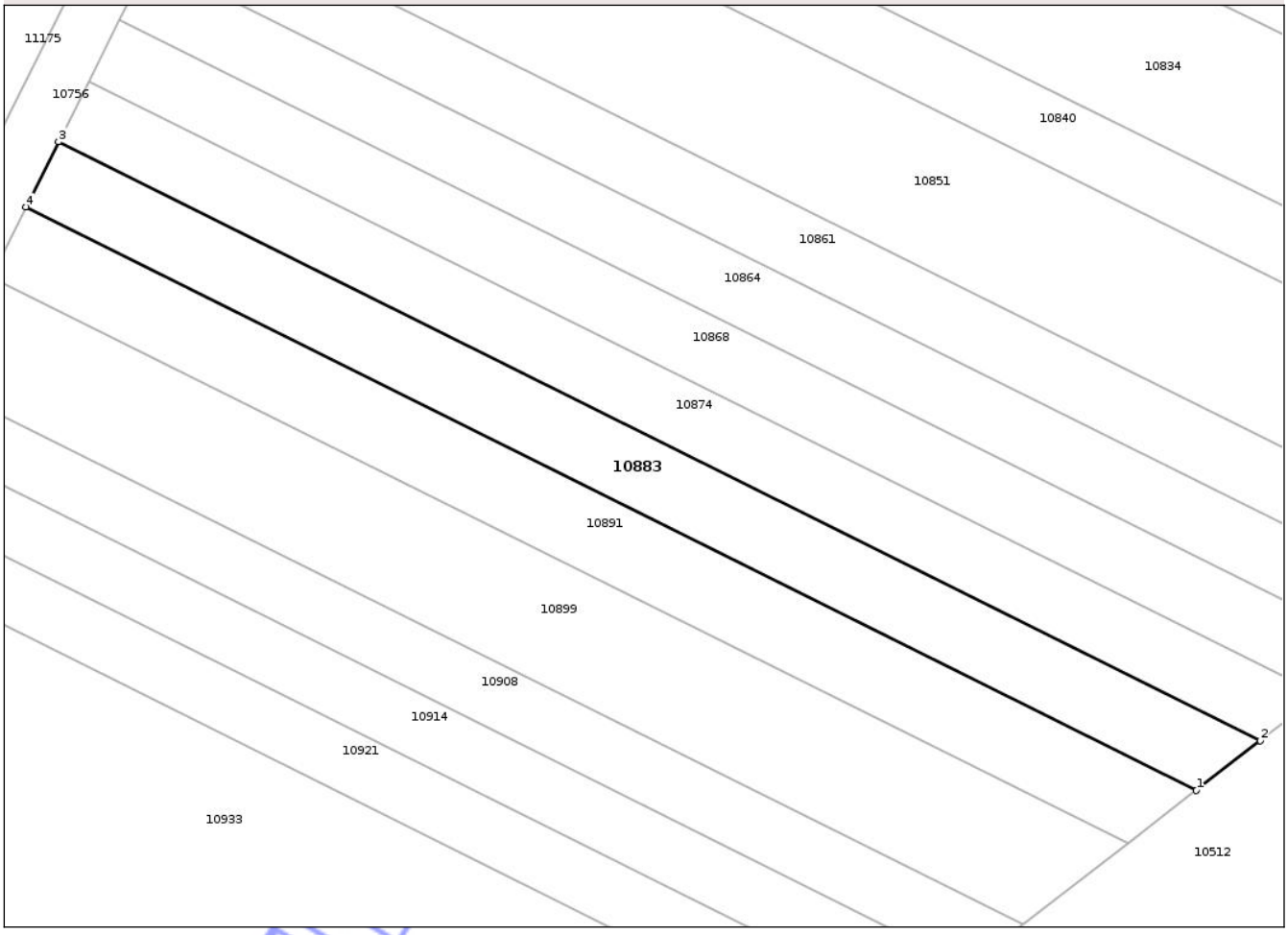

Date referitoare la teren

Crt	Categorie folosinţă	Intra vilan	Suprafaţa (mp)	Tarla	Parcelă	Nr. topo	Observaţii / Referinţe
1	arabil	NU	495	41	8	-	Imobilul este despărțit de neproductiv. Diferența de suprafață se regăsește la ID 10688.

Lungime Segmente

1) Valorile lungimilor segmentelor sunt obţinute din proiecţie în plan.

Punct început	X / Y	Punct sfârşit	X / Y	Lungime segment (** (m)
1	506.519,489 283.708,941	2	506.524,065 283.712,496	5.795
2	506.524,065 283.712,496	3	506.438,084 283.755,34	96.064
3	506.438,084 283.755,34	4	506.435,746 283.750,669	5.223
4	506.435,746 283.750,669	1	506.519,489 283.708,941	93.563

Document care conține date cu caracter personal, protejat de prevederile Regulamentului (UE) nr. 679/2016 și Legii 190/2018

**** Lungimile segmentelor sunt determinate în planul de proiecţie Stereo 70 şi sunt rotunjite la 1 milimetru.**
***** Distanţa dintre puncte este formată din segmente cumulate ce sunt mai mici decât valoarea 1 milimetru.**

Neutilizabil in circuitul civil

DATE DESPRE IMOBILUL NR. 10884

Oficiul de Cadastru şi Publicitate Imobiliară TELEORMAN
Biroul de Cadastru şi Publicitate Imobiliară Alexandria

A. Partea I. Descrierea imobilului

TEREN Extravilan

Adresa: Jud. Teleorman

Nr. Crt	Nr cadastral Nr. topografic	Suprafaţa* (mp)	Observaţii / Referinţe
A1		2.100	Sector cadastral:25 Teren neimprejmuit;

B. Partea II. Proprietari şi acte

Inscrieri privitoare la dreptul de proprietate şi alte drepturi reale		Referinţe
/		
Act Administrativ nr. 53-01066, din 29/05/1996 emis de CJSDPAT TELEORMAN;		
B1	Intabulare, drept de PROPRIETATE, dobandit prin Reconstituire, cota actuala 1/1, cota initiala 1/1	A1
	1) **ALMĂJANU C. ILINCA**	

C. Partea III. SARCINI .

Inscrieri privind dezmembramintele dreptului de proprietate, drepturi reale de garanţie şi sarcini	Referinţe
NU SUNT	

Neutilizabil în circuitul civil

Anexa Nr. 1 La Partea I

Teren

Nr cadastral	Suprafaţa (mp)*	Observaţii / Referinţe
	2.100	

* Suprafaţa este determinată in planul de proiecţie Stereo 70.

DETALII LINIARE IMOBIL

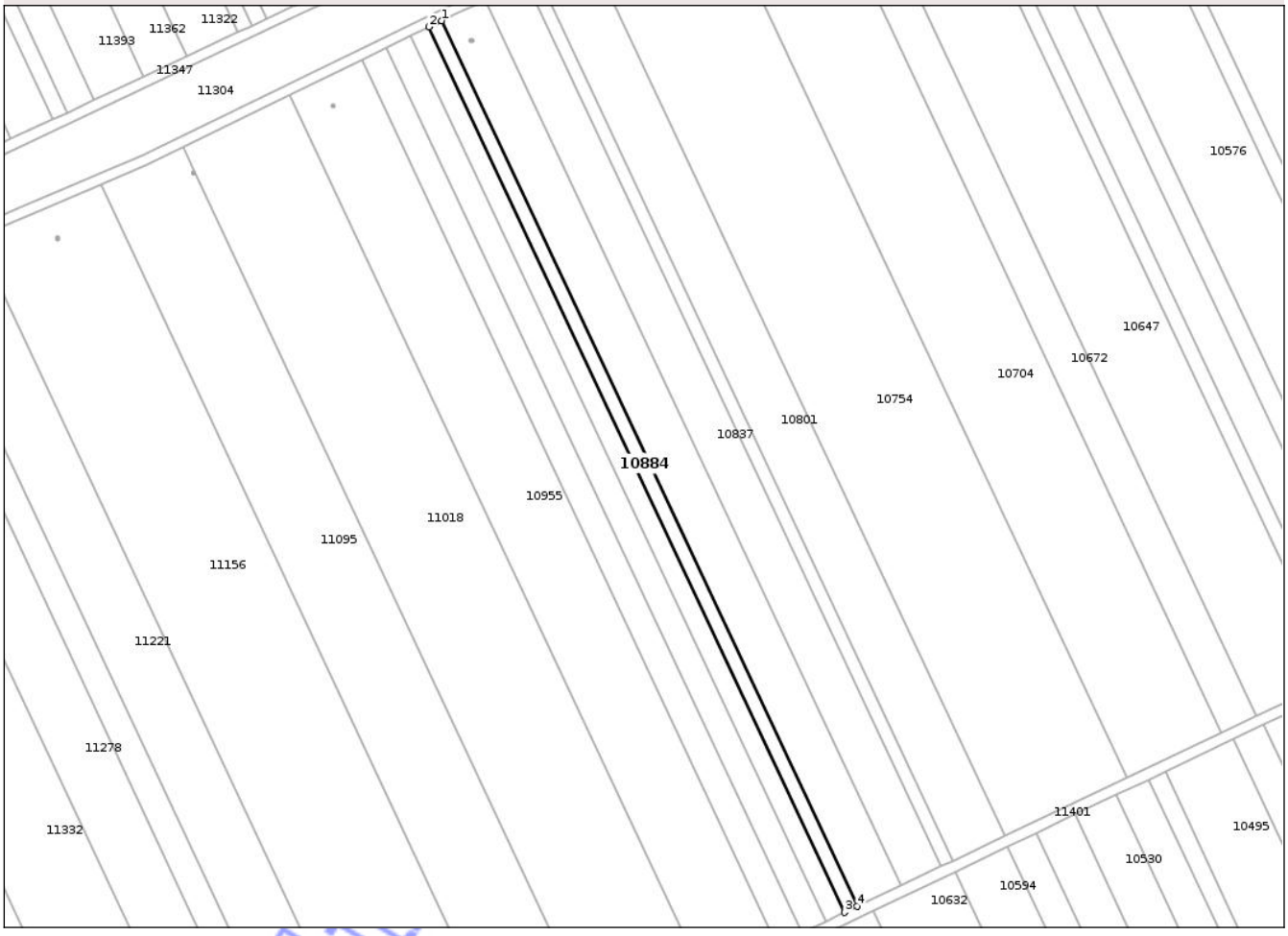

Date referitoare la teren

Crt	Categorie folosinţă	Intra vilan	Suprafaţa (mp)	Tarla	Parcelă	Nr. topo	Observaţii / Referinţe
1	arabil	NU	2.100	12	59	-	

Lungime Segmente

1) Valorile lungimilor segmentelor sunt obţinute din proiecţie în plan.

Punct început	X / Y	Punct sfârşit	X / Y	Lungime segment (** (m)
1	506.399,204 278.483,947	2	506.394,238 278.481,52	5.527
2	506.394,238 278.481,52	3	506.555,784 278.137,626	379.948
3	506.555,784 278.137,626	4	506.560,776 278.139,997	5.526
4	506.560,776 278.139,997	1	506.399,204 278.483,947	380.009

**** Lungimile segmentelor sunt determinate în planul de proiecţie Stereo 70 şi sunt rotunjite la 1 milimetru.**

Document care conţine date cu caracter personal, protejat de prevederile Regulamentului (UE) nr. 679/2016 şi Legii 190/2018

***** Distanţa dintre puncte este formată din segmente cumulate ce sunt mai mici decât valoarea 1 milimetru.**

Neutilizabil in circuitul civil

DATE DESPRE IMOBILUL NR. 10885

Oficiul de Cadastru şi Publicitate Imobiliară TELEORMAN
Biroul de Cadastru şi Publicitate Imobiliară Alexandria

A. Partea I. Descrierea imobilului

TEREN Extravilan

Adresa: Jud. Teleorman

Nr. Crt	Nr cadastral Nr. topografic	Suprafaţa* (mp)	Observaţii / Referinţe
A1		1	Sector cadastral:5 Teren neimprejmuit;

Construcţii

Crt	Nr cadastral Nr. topografic	Adresa	Observaţii / Referinţe
A1.1		Jud. Teleorman	Nr. niveluri:1; S. construita la sol:1 mp; S. construita desfasurata:1.44 mp; STÂLP

B. Partea II. Proprietari şi acte

Inscrieri privitoare la dreptul de proprietate şi alte drepturi reale		Referinţe
/		
Act Administrativ nr. 9558, din 15/12/2025 emis de PRIMĂRIA COMUNEI PERETU;		
B1	Inscrierea posesiei, drept de PROPRIETATE, dobandit prin Lege, cota actuala 1/1, cota initiala 1/1	A1, A1.1
	1) **NEIDENTIFICAT NEIDENTIFICAT**	
Act Normativ nr. 7, din 13/03/1996 emis de PARLAMENTUL ROMÂNIEI (.art.13);		
B2	Se notează mențiunea proprietar neidentificat	A1, A1.1

C. Partea III. SARCINI .

Inscrieri privind dezmembramintele dreptului de proprietate, drepturi reale de garanţie şi sarcini	Referinţe
NU SUNT	

Neutilizabil în circuitul civil

Anexa Nr. 1 La Partea I

Teren

Nr cadastral	Suprafaţa (mp)*	Observaţii / Referinţe
	1	

* Suprafaţa este determinată in planul de proiecţie Stereo 70.

DETALII LINIARE IMOBIL



Date referitoare la teren

Crt	Categorie folosinţă	Intra vilan	Suprafaţa (mp)	Tarla	Parcelă	Nr. topo	Observaţii / Referinţe
1	curti constructii	NU	1	46-47	606/28	-	

Date referitoare la construcţii

Crt	Număr	Destinaţie construcţie	Supraf. (mp)	Situaţie juridică	Observaţii / Referinţe
A1.1		constructii industriale si edilitare	1	Cu acte	Nr. niveluri:1; S. construita la sol:1 mp; S. construita desfasurata:1.44 mp; STÂLP

Lungime Segmente
1) Valorile lungimilor segmentelor sunt obţinute din proiecţie în plan.

Punct început	X / Y	Punct sfârşit	X / Y	Lungime segment (** (m)
1	506.476,377 285.285,648	2	506.476,377 285.284,448	1.2
2	506.476,377 285.284,448	3	506.477,577 285.284,448	1.2
3	506.477,577 285.284,448	4	506.477,577 285.285,648	1.2

Document care conţine date cu caracter personal, protejat de prevederile Regulamentului (UE) nr. 679/2016 şi Legii 190/2018

Punct început	X / Y	Punct sfârşit	X / Y	Lungime segment (** (m)
4	506.477,577 285.285,648	1	506.476,377 285.285,648	1.2

** Lungimile segmentelor sunt determinate în planul de proiecţie Stereo 70 şi sunt rotunjite la 1 milimetru.
*** Distanţa dintre puncte este formată din segmente cumulate ce sunt mai mici decât valoarea 1 milimetru.

Neutilizabil in circuitul civil

DATE DESPRE IMOBILUL NR. 10886

Oficiul de Cadastru şi Publicitate Imobiliară TELEORMAN
Biroul de Cadastru şi Publicitate Imobiliară Alexandria

A. Partea I. Descrierea imobilului

TEREN Extravilan

Adresa: Jud. Teleorman

Nr. Crt	Nr cadastral Nr. topografic	Suprafaţa* (mp)	Observaţii / Referinţe
A1		2.000	Sector cadastral:25 Teren neimprejmuit;

B. Partea II. Proprietari şi acte

Inscrieri privitoare la dreptul de proprietate şi alte drepturi reale		Referinţe
/		
Act Administrativ nr. 5301676, din 02/04/1992 emis de CJSDPAT TELEORMAN;		
B1	Intabulare, drept de PROPRIETATE, dobandit prin Reconstituire, cota actuala 1/1, cota initiala 1/1	A1
	1) **ŞTEFAN IOANA**	

C. Partea III. SARCINI .

Inscrieri privind dezmembramintele dreptului de proprietate, drepturi reale de garanţie şi sarcini	Referinţe
NU SUNT	

Neutilizabil în circuitul civil

Anexa Nr. 1 La Partea I

Teren

Nr cadastral	Suprafaţa (mp)*	Observaţii / Referinţe
	2.000	

* Suprafaţa este determinată in planul de proiecţie Stereo 70.

DETALII LINIARE IMOBIL

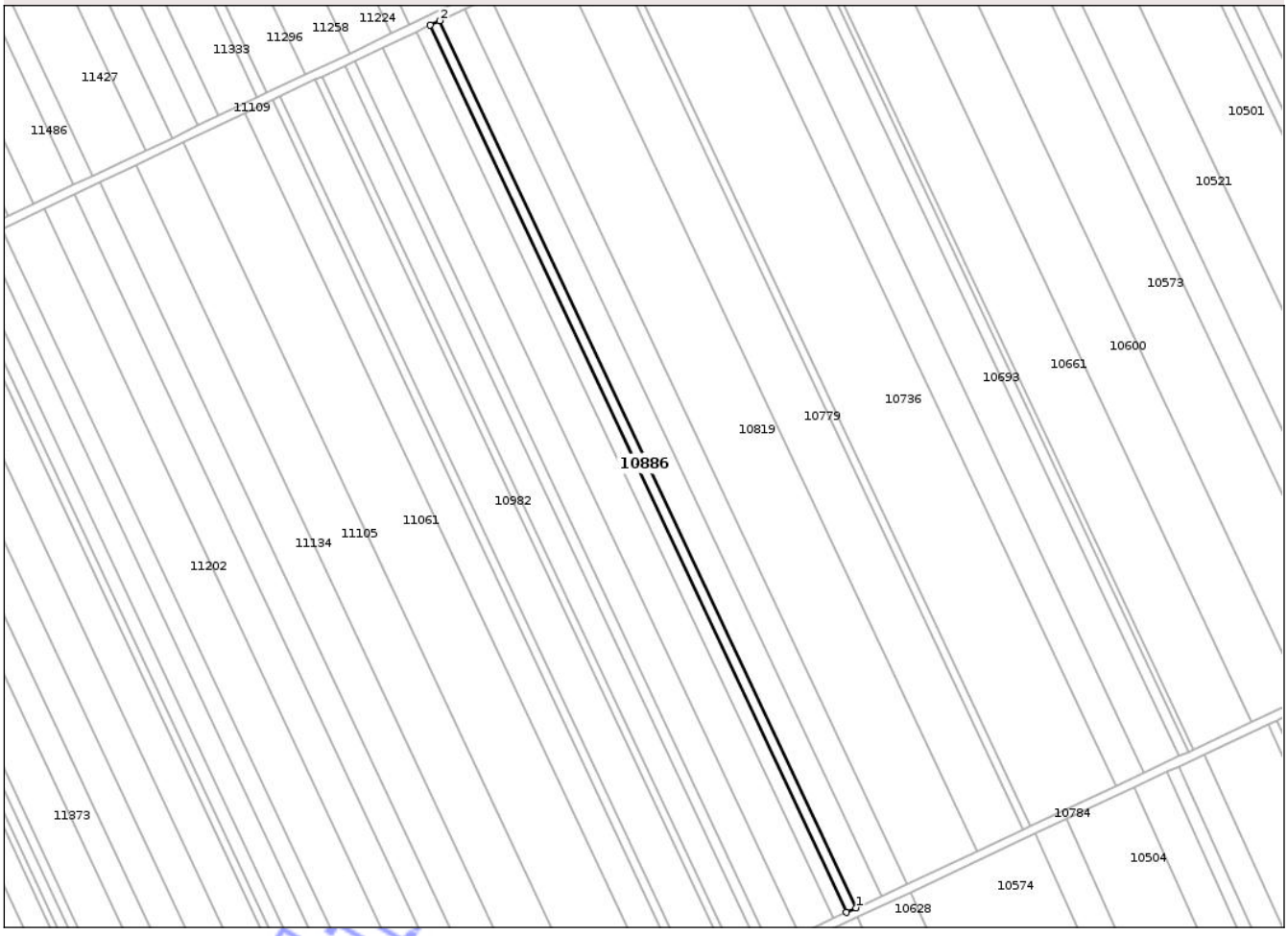

Date referitoare la teren

Crt	Categorie folosinţă	Intra vilan	Suprafaţa (mp)	Tarla	Parcelă	Nr. topo	Observaţii / Referinţe
1	arabil	NU	2.000	12/1	57	-	

Lungime Segmente

1) Valorile lungimilor segmentelor sunt obţinute din proiecţie în plan.

Punct început	X / Y	Punct sfârşit	X / Y	Lungime segment (** (m)
1	506.581,107 277.240,617	2	506.397,03 277.632,475	432.94
2	506.397,03 277.632,475	3	506.392,858 277.630,492	4.619
3	506.392,858 277.630,492	4	506.576,925 277.238,655	432.917
4	506.576,925 277.238,655	1	506.581,107 277.240,617	4.619

**** Lungimile segmentelor sunt determinate în planul de proiecţie Stereo 70 şi sunt rotunjite la 1 milimetru.**

Document care conţine date cu caracter personal, protejat de prevederile Regulamentului (UE) nr. 679/2016 şi Legii 190/2018

***** Distanţa dintre puncte este formată din segmente cumulate ce sunt mai mici decât valoarea 1 milimetru.**

Neutilizabil in circuitul civil

DATE DESPRE IMOBILUL NR. 10888

Oficiul de Cadastru şi Publicitate Imobiliară TELEORMAN
Biroul de Cadastru şi Publicitate Imobiliară Alexandria

A. Partea I. Descrierea imobilului

TEREN Extravilan

Adresa: Jud. Teleorman

Nr. Crt	Nr cadastral Nr. topografic	Suprafaţa* (mp)	Observaţii / Referinţe
A1		1.200	Sector cadastral:11 Teren neimprejmuit;

B. Partea II. Proprietari şi acte

Inscrieri privitoare la dreptul de proprietate şi alte drepturi reale		Referinţe
/		
Act Notarial nr. 268, din 30/07/1997 emis de BNP BARBU MARIA;		
B1	Intabulare, drept de PROPRIETATE, cu titlu de moștenire, bun propriu, dobandit prin Succesiune, cota actuala 1/2, cota initiala 1/2	A1
	1) **ISPAS FLOAREA**	
B2	Intabulare, drept de PROPRIETATE, cu titlu de moștenire, bun propriu, dobandit prin Succesiune, cota actuala 1/2, cota initiala 1/2	A1
	1) **DÂRMINA GHEORGHE**	

C. Partea III. SARCINI .

Inscrieri privind dezmembramintele dreptului de proprietate, drepturi reale de garanţie şi sarcini	Referinţe
NU SUNT	

Neutilizabil în circuitul civil

Anexa Nr. 1 La Partea I

Teren

Nr cadastral	Suprafaţa (mp)*	Observaţii / Referinţe
	1.200	

* Suprafaţa este determinată in planul de proiecţie Stereo 70.

DETALII LINIARE IMOBIL

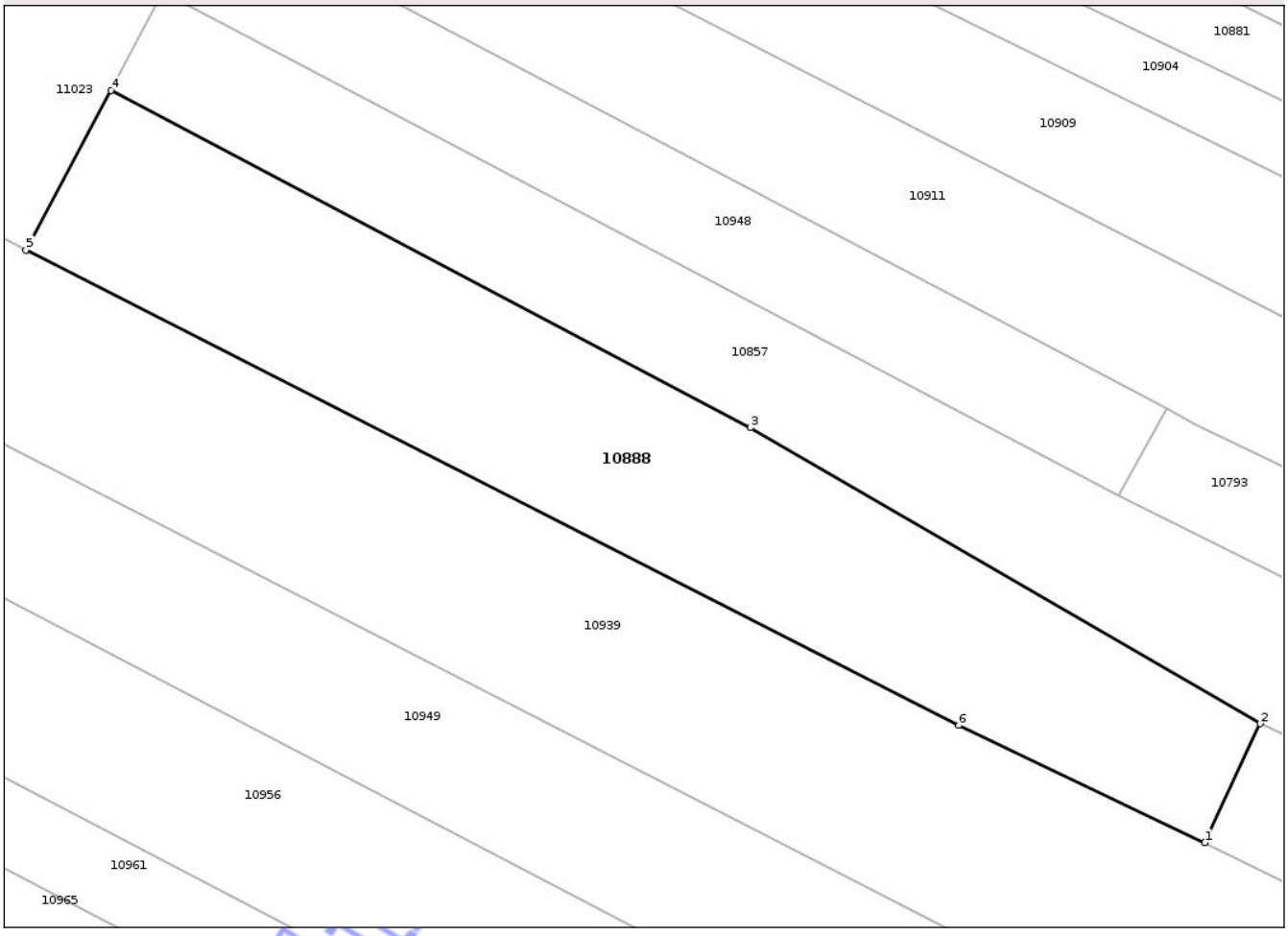

Date referitoare la teren

Crt	Categorie folosinţă	Intra vilan	Suprafaţa (mp)	Tarla	Parcelă	Nr. topo	Observaţii / Referinţe
1	arabil	NU	1.200	26	19/1	-	Identic cu parcela 29/1

Lungime Segmente
1) Valorile lungimilor segmentelor sunt obţinute din proiecţie în plan.

Punct început	X / Y	Punct sfârşit	X / Y	Lungime segment (** (m)
1	506.517,959 283.494,684	2	506.522,071 283.503,521	9.747
2	506.522,071 283.503,521	3	506.484,215 283.525,475	43.761
3	506.484,215 283.525,475	4	506.436,7 283.550,501	53.703
4	506.436,7 283.550,501	5	506.430,389 283.538,661	13.417
5	506.430,389 283.538,661	6	506.499,68 283.503,384	77.754

Document care conţine date cu caracter personal, protejat de prevederile Regulamentului (UE) nr. 679/2016 şi Legii 190/2018

Punct început	X / Y	Punct sfârşit	X / Y	Lungime segment (** (m)
6	506.499,68 283.503,384	1	506.517,959 283.494,684	20.244

** Lungimile segmentelor sunt determinate în planul de proiecţie Stereo 70 şi sunt rotunjite la 1 milimetru.
*** Distanţa dintre puncte este formată din segmente cumulate ce sunt mai mici decât valoarea 1 milimetru.

Neutilizabil in circuitul civil

DATE DESPRE IMOBILUL NR. 10874

Oficiul de Cadastru şi Publicitate Imobiliară TELEORMAN
Biroul de Cadastru şi Publicitate Imobiliară Alexandria

A. Partea I. Descrierea imobilului

TEREN Extravilan

Adresa: Jud. Teleorman

Nr. Crt	Nr cadastral Nr. topografic	Suprafaţa* (mp)	Observaţii / Referinţe
A1		Din acte: 1.300 Masurata: 472	Sector cadastral:6 Teren neimprejmuit;

B. Partea II. Proprietari şi acte

Inscrieri privitoare la dreptul de proprietate şi alte drepturi reale		Referinţe
/		
Act Notarial nr. 266, din 25/11/2004 emis de BNP CRISTOLOVEAN DAN-IOAN;		
B1	Intabulare, drept de PROPRIETATE, cu titlu de moștenire, bun propriu, dobandit prin Succesiune, cota actuala 1/1, cota initiala 1/1	A1
	1) **POPESCU MARINELA-CARMEN**	

C. Partea III. SARCINI .

Inscrieri privind dezmembramintele dreptului de proprietate, drepturi reale de garanţie şi sarcini	Referinţe
NU SUNT	

Neutilizabil în circuitul civil

Anexa Nr. 1 La Partea I

Teren

Nr cadastral	Suprafaţa (mp)*	Observaţii / Referinţe
	Din acte: 1.300 Masurata: 472	

* Suprafaţa este determinată in planul de proiecţie Stereo 70.

DETALII LINIARE IMOBIL

Date referitoare la teren

Crt	Categorie folosinţă	Intra vilan	Suprafaţa (mp)	Tarla	Parcelă	Nr. topo	Observaţii / Referinţe
1	arabil	NU	472	41	9	-	Imobilul este despărțit de neproductiv. Diferența de suprafață se regăsește la ID 10686.

Lungime Segmente

1) Valorile lungimilor segmentelor sunt obţinute din proiecţie în plan.

Punct început	X / Y	Punct sfârşit	X / Y	Lungime segment (** (m)
1	506.440,258 283.759,685	2	506.438,084 283.755,34	4.859
2	506.438,084 283.755,34	3	506.524,065 283.712,496	96.064
3	506.524,065 283.712,496	4	506.528,322 283.715,803	5.391
4	506.528,322 283.715,803	1	506.440,258 283.759,685	98.392

Document care conține date cu caracter personal, protejat de prevederile Regulamentului (UE) nr. 679/2016 și Legii 190/2018

**** Lungimile segmentelor sunt determinate în planul de proiecţie Stereo 70 şi sunt rotunjite la 1 milimetru.**
***** Distanţa dintre puncte este formată din segmente cumulate ce sunt mai mici decât valoarea 1 milimetru.**

Neutilizabil in circuitul civil

DATE DESPRE IMOBILUL NR. 10876

Oficiul de Cadastru şi Publicitate Imobiliară TELEORMAN
Biroul de Cadastru şi Publicitate Imobiliară Alexandria

A. Partea I. Descrierea imobilului

TEREN Necunoscut

Adresa: Loc. Peretu, Jud. Teleorman

Nr. Crt	Nr cadastral Nr. topografic	Suprafaţa* (mp)	Observaţii / Referinţe
A1		400	Sector cadastral:11 Teren neimprejmuit;

B. Partea II. Proprietari şi acte

Inscrieri privitoare la dreptul de proprietate şi alte drepturi reale		Referinţe
/		
Hotarare Judecatoreasca nr. 1396, din 07/06/2012 emis de JUDECĂTORIA ROȘIORII DE VEDE-JUDEȚUL TELEORMAN (Dosar nr. 1488/292/2012);		
B1	Intabulare, drept de PROPRIETATE, cu titlu de cumpărare, dobandit prin Hotarare Judecatoreasca, cota actuala 1/1, cota initiala 1/1	A1
	1) **DULCEANU FLOREA**	

C. Partea III. SARCINI

Inscrieri privind dezmembramintele dreptului de proprietate, drepturi reale de garanţie şi sarcini		Referinţe
/		
Hotarare Judecatoreasca nr. 1396, din 07/06/2012 emis de JUDECĂTORIA ROȘIORII DE VEDE-JUDEȚUL TELEORMAN (Dosar nr. 1488/292/2012);		
C1	Intabulare, drept de IPOTECA LEGALA, Valoare:0 , reprezentând plata rentei în bani corespunzătoare întreținerii neexecutate	A1
	1) **DULCEANU FLOAREA** 2) **DULCEANU NICOLAE**	

Neutilizabil în circuitul civil

Anexa Nr. 1 La Partea I

Teren

Nr cadastral	Suprafaţa (mp)*	Observaţii / Referinţe
	400	

* Suprafaţa este determinată in planul de proiecţie Stereo 70.

DETALII LINIARE IMOBIL

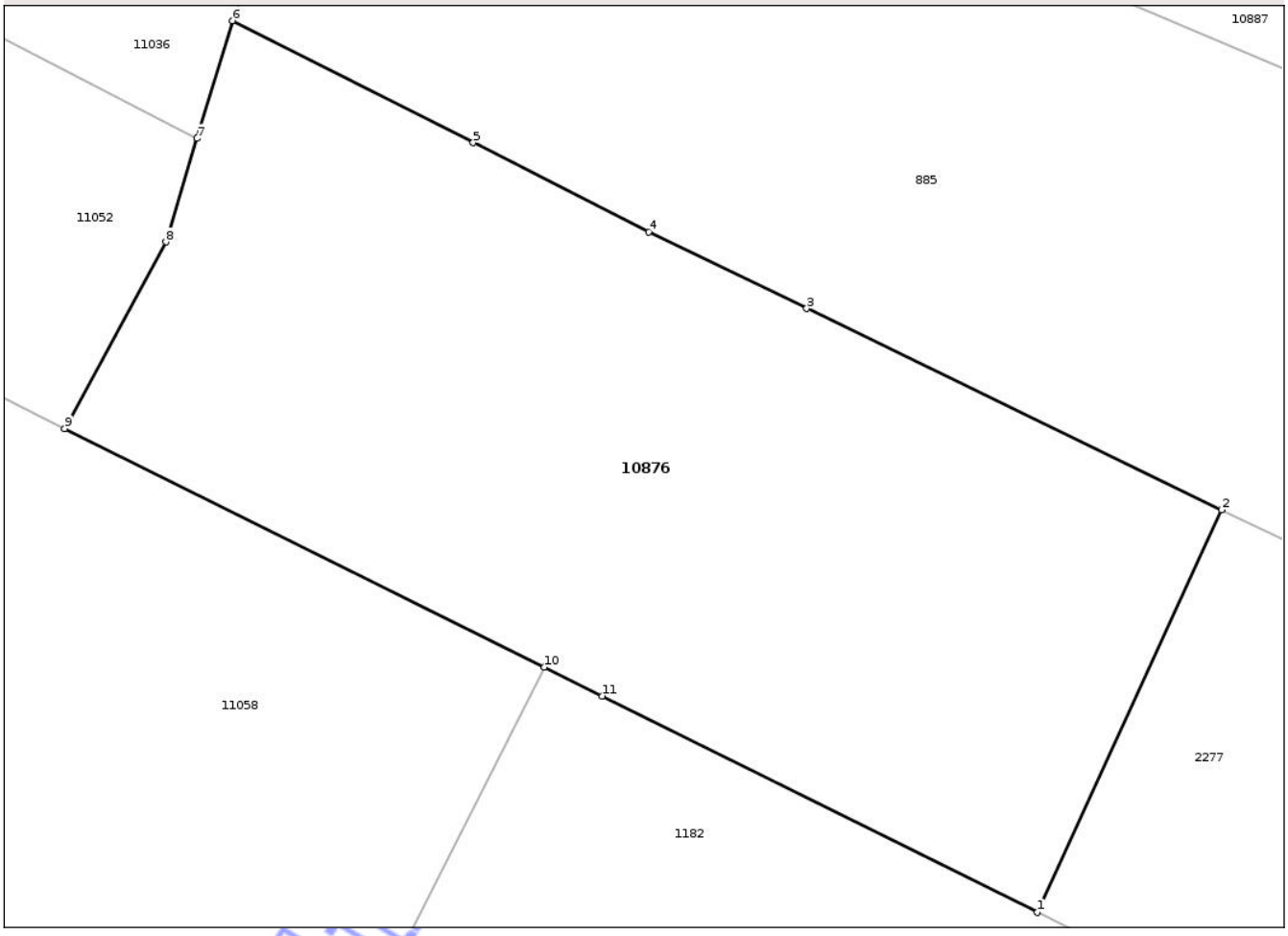

Date referitoare la teren

Crt	Categorie folosinţă	Intra vilan	Suprafaţa (mp)	Tarla	Parcelă	Nr. topo	Observaţii / Referinţe
1	arabil	NU	225	26	43/1	-	
2	arabil	DA	175	26	43/1	-	

Lungime Segmente
1) Valorile lungimilor segmentelor sunt obţinute din proiecţie în plan.

Punct început	X / Y	Punct sfârşit	X / Y	Lungime segment (** (m)
1	506.493,001 283.357,661	2	506.498,345 283.369,329	12.834
2	506.498,345 283.369,329	3	506.486,304 283.375,166	13.381
3	506.486,304 283.375,166	4	506.481,717 283.377,39	5.098
4	506.481,717 283.377,39	5	506.476,623 283.379,971	5.711

Document care conţine date cu caracter personal, protejat de prevederile Regulamentului (UE) nr. 679/2016 şi Legii 190/2018

Punct început	X / Y	Punct sfârşit	X / Y	Lungime segment (** (m)
5	506.476,623 283.379,971	6	506.469,64 283.383,509	7.828
6	506.469,64 283.383,509	7	506.468,61 283.380,096	3.565
7	506.468,61 283.380,096	8	506.467,704 283.377,096	3.134
8	506.467,704 283.377,096	9	506.464,768 283.371,685	6.156
9	506.464,768 283.371,685	10	506.478,692 283.364,769	15.547
10	506.478,692 283.364,769	11	506.480,375 283.363,933	1.879
11	506.480,375 283.363,933	1	506.493,001 283.357,661	14.098

**** Lungimile segmentelor sunt determinate în planul de proiecţie Stereo 70 şi sunt rotunjite la 1 milimetru.**
***** Distanţa dintre puncte este formată din segmente cumulate ce sunt mai mici decât valoarea 1 milimetru.**

Neutilizabil in circuitul civil

DATE DESPRE IMOBILUL NR. 10887

Oficiul de Cadastru şi Publicitate Imobiliară TELEORMAN
Biroul de Cadastru şi Publicitate Imobiliară Alexandria

A. Partea I. Descrierea imobilului

TEREN Necunoscut

Adresa: Loc. Peretu, Jud. Teleorman

Nr. Crt	Nr cadastral Nr. topografic	Suprafaţa* (mp)	Observaţii / Referinţe
A1		700	Sector cadastral:11 Teren neimprejmuit;

B. Partea II. Proprietari şi acte

Inscrieri privitoare la dreptul de proprietate şi alte drepturi reale		Referinţe
/		
Act Notarial nr. 47, din 21/04/2010 emis de BNP BARBU MARIA;		
B1	Intabulare, drept de PROPRIETATE, cu titlu de moștenire, bun propriu, dobandit prin Succesiune, cota actuala 1/1, cota initiala 1/1	A1
	1) **IRIANU SANDU**	

C. Partea III. SARCINI .

Inscrieri privind dezmembramintele dreptului de proprietate, drepturi reale de garanţie şi sarcini	Referinţe
NU SUNT	

Neutilizabil în circuitul civil

Anexa Nr. 1 La Partea I

Teren

Nr cadastral	Suprafaţa (mp)*	Observaţii / Referinţe
	700	

* Suprafaţa este determinată in planul de proiecţie Stereo 70.

DETALII LINIARE IMOBIL

Date referitoare la teren

Crt	Categorie folosinţă	Intra vilan	Suprafaţa (mp)	Tarla	Parcelă	Nr. topo	Observaţii / Referinţe
1	arabil	NU	541	26	36	-	
2	arabil	DA	160	26	36	-	

Lungime Segmente

1) Valorile lungimilor segmentelor sunt obţinute din proiecţie în plan.

Punct început	X / Y	Punct sfârşit	X / Y	Lungime segment (** (m)
1	506.504,935 283.380,049	2	506.509,72 283.390,141	11.169
2	506.509,72 283.390,141	3	506.505,81 283.391,989	4.325
3	506.505,81 283.391,989	4	506.497,304 283.396,006	9.407
4	506.497,304 283.396,006	5	506.481,145 283.403,64	17.872

Document care conţine date cu caracter personal, protejat de prevederile Regulamentului (UE) nr. 679/2016 şi Legii 190/2018

Punct început	X / Y	Punct sfârşit	X / Y	Lungime segment (** (m)
5	506.481,145 283.403,64	6	506.478,048 283.405,056	3.405
6	506.478,048 283.405,056	7	506.444,55 283.422,179	37.621
7	506.444,55 283.422,179	8	506.441,355 283.415,773	7.159
8	506.441,355 283.415,773	9	506.475,625 283.396,204	39.464
9	506.475,625 283.396,204	10	506.474,686 283.394,498	1.947
10	506.474,686 283.394,498	11	506.488,129 283.387,266	15.265
11	506.488,129 283.387,266	12	506.491,848 283.385,669	4.047
12	506.491,848 283.385,669	1	506.504,935 283.380,049	14.243

**** Lungimile segmentelor sunt determinate în planul de proiecţie Stereo 70 şi sunt rotunjite la 1 milimetru.**
***** Distanţa dintre puncte este formată din segmente cumulate ce sunt mai mici decât valoarea 1 milimetru.**

Neutilizabil in circuitul civil

DATE DESPRE IMOBILUL NR. 10889

Oficiul de Cadastru şi Publicitate Imobiliară TELEORMAN
Biroul de Cadastru şi Publicitate Imobiliară Alexandria

A. Partea I. Descrierea imobilului

TEREN Extravilan

Adresa: Jud. Teleorman

Nr. Crt	Nr cadastral Nr. topografic	Suprafaţa* (mp)	Observaţii / Referinţe
A1		8.035	Sector cadastral:6 Teren neimprejmuit;

B. Partea II. Proprietari şi acte

Inscrieri privitoare la dreptul de proprietate şi alte drepturi reale		Referinţe
/		
Act Administrativ nr. 9558, din 15/12/2025 emis de PRIMĂRIA COMUNEI PERETU;		
B1	Inscrierea posesiei, drept de PROPRIETATE, dobandit prin Lege, cota actuala 1/1, cota initiala 1/1	A1
	1) **NEIDENTIFICAT NEIDENTIFICAT**	
Act Normativ nr. 7, din 13/03/1996 emis de PARLAMENTUL ROMÂNIEI (.art.13);		
B2	Se notează mențiunea proprietar neidentificat, rezerva comisiei locale de fond funciar	A1

C. Partea III. SARCINI .

Inscrieri privind dezmembramintele dreptului de proprietate, drepturi reale de garanţie şi sarcini	Referinţe
NU SUNT	

Neutilizabil în circuitul civil

Anexa Nr. 1 La Partea I

Teren

Nr cadastral	Suprafaţa (mp)*	Observaţii / Referinţe
	8.035	

* Suprafaţa este determinată in planul de proiecţie Stereo 70.

DETALII LINIARE IMOBIL

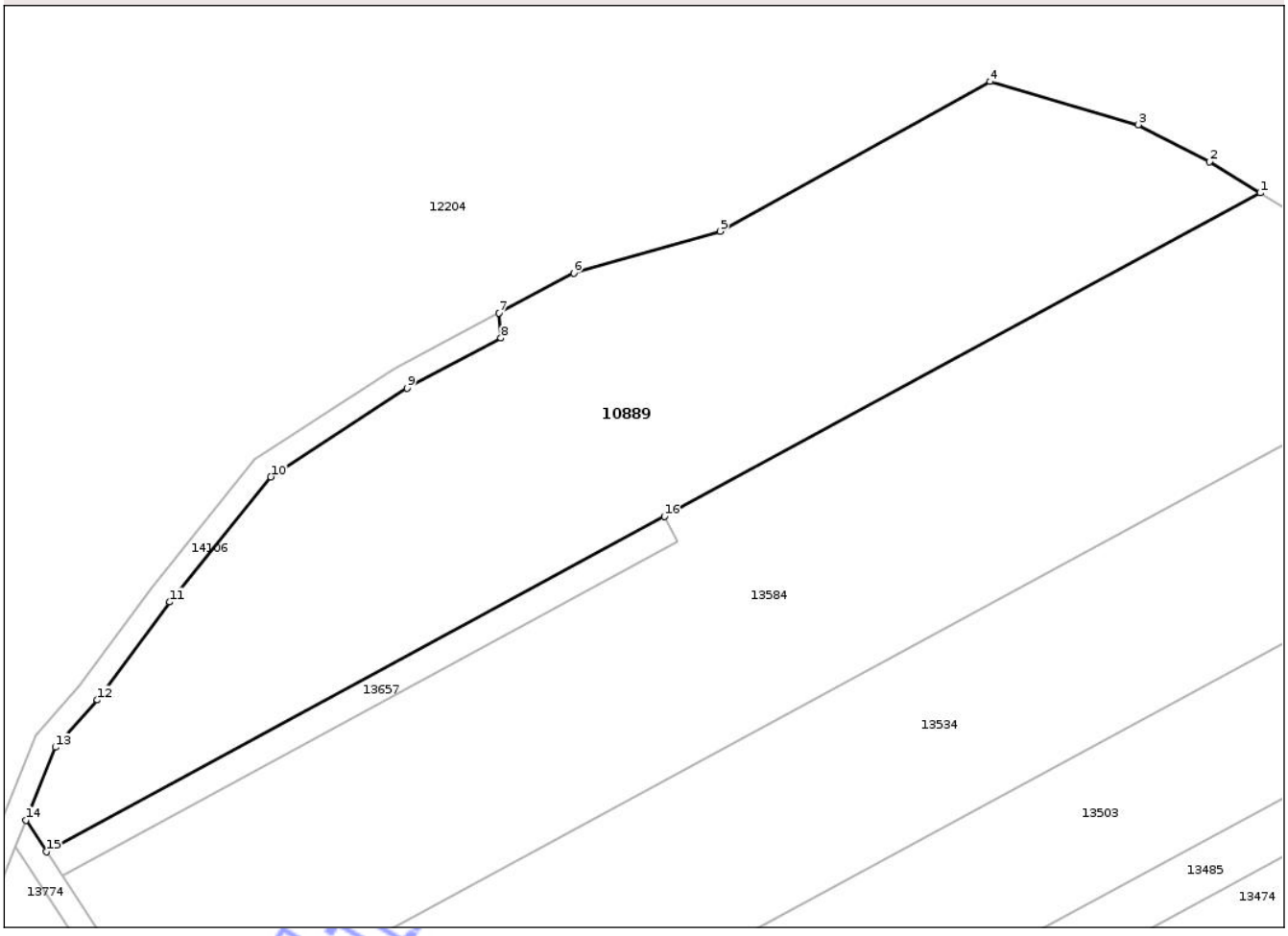

Date referitoare la teren

Crt	Categorie folosinţă	Intra vilan	Suprafaţa (mp)	Tarla	Parcelă	Nr. topo	Observaţii / Referinţe
1	arabil	NU	8.035	36	28/1	-	

Lungime Segmente
1) Valorile lungimilor segmentelor sunt obţinute din proiecţie în plan.

Punct început	X / Y	Punct sfârşit	X / Y	Lungime segment (** (m)
1	504.757,748 285.988,287	2	504.748,974 285.993,723	10.321
2	504.748,974 285.993,723	3	504.736,644 286.000,113	13.887
3	504.736,644 286.000,113	4	504.710,949 286.007,558	26.752
4	504.710,949 286.007,558	5	504.664,152 285.981,675	53.478
5	504.664,152 285.981,675	6	504.638,828 285.974,409	26.346

Document care conţine date cu caracter personal, protejat de prevederile Regulamentului (UE) nr. 679/2016 şi Legii 190/2018

Punct început	X / Y	Punct sfârşit	X / Y	Lungime segment (** (m)
6	504.638,828 285.974,409	7	504.625,86 285.967,518	14.685
7	504.625,86 285.967,518	8	504.626,214 285.963,176	4.356
8	504.626,214 285.963,176	9	504.609,937 285.954,527	18.432
9	504.609,937 285.954,527	10	504.586,359 285.939,155	28.146
10	504.586,359 285.939,155	11	504.568,845 285.917,524	27.832
11	504.568,845 285.917,524	12	504.556,299 285.900,574	21.088
12	504.556,299 285.900,574	13	504.549,011 285.892,408	10.945
13	504.549,011 285.892,408	14	504.543,93 285.879,772	13.619
14	504.543,93 285.879,772	15	504.547,506 285.874,365	6.483
15	504.547,506 285.874,365	16	504.654,522 285.932,353	121.717
16	504.654,522 285.932,353	1	504.757,748 285.988,287	117.406

**** Lungimile segmentelor sunt determinate în planul de proiecţie Stereo 70 şi sunt rotunjite la 1 milimetru.**
***** Distanţa dintre puncte este formată din segmente cumulate ce sunt mai mici decât valoarea 1 milimetru.**

Neutilizabil în circuitul civil

DATE DESPRE IMOBILUL NR. 10890

Oficiul de Cadastru şi Publicitate Imobiliară TELEORMAN
Biroul de Cadastru şi Publicitate Imobiliară Alexandria

A. Partea I. Descrierea imobilului

TEREN Extravilan

Adresa: Jud. Teleorman

Nr. Crt	Nr cadastral Nr. topografic	Suprafaţa* (mp)	Observaţii / Referinţe
A1	22470	7.300	Sector cadastral:6 Teren neimprejmuit;

B. Partea II. Proprietari şi acte

Inscrieri privitoare la dreptul de proprietate şi alte drepturi reale		Referinţe
86434 / 10/10/2024		
Act Notarial nr. 1348, din 09/10/2024 emis de BIN SLANINA NICOLETA-MARIANA;		
B3	Intabulare, drept de PROPRIETATE, cu titlu de cumpărare, bun comun, dobandit prin Conventie, cota actuala 1/1, cota initiala 1/1	A1
	1) **TRAŞĂ ROBERT-DRAGOŞ** 2) **TRAŞĂ MĂDĂLINA-ANDREEA**	

C. Partea III. SARCINI .

Inscrieri privind dezmembramintele dreptului de proprietate, drepturi reale de garanţie şi sarcini	Referinţe
NU SUNT	

Neutilizabil în circuitul civil

Anexa Nr. 1 La Partea I

Teren

Nr cadastral	Suprafaţa (mp)*	Observaţii / Referinţe
22470	7.300	

* Suprafaţa este determinată in planul de proiecţie Stereo 70.

DETALII LINIARE IMOBIL

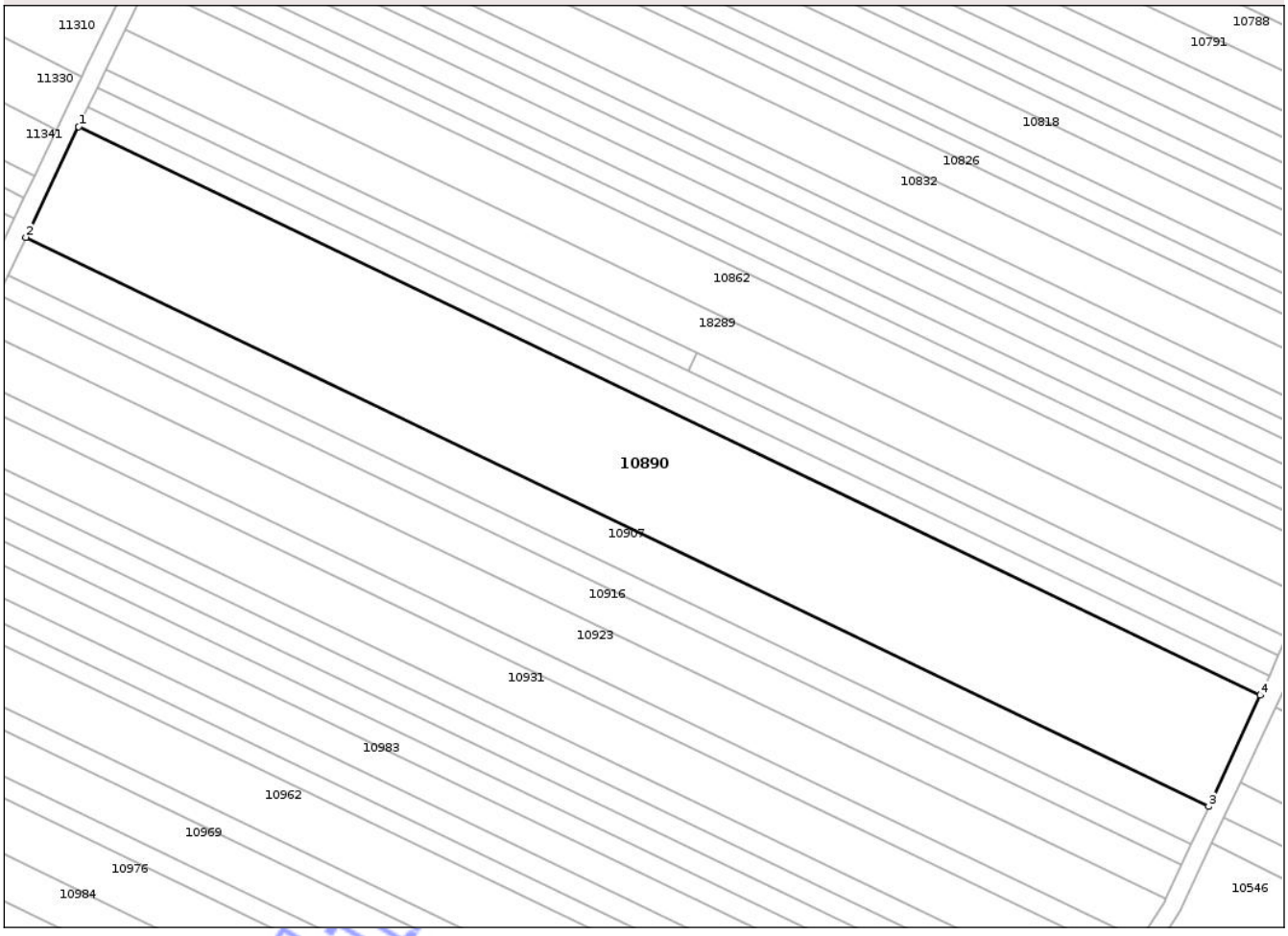

Date referitoare la teren

Crt	Categorie folosinţă	Intra vilan	Suprafaţa (mp)	Tarla	Parcelă	Nr. topo	Observaţii / Referinţe
1	arabil	NU	7.300	40	46	-	

Lungime Segmente

1) Valorile lungimilor segmentelor sunt obţinute din proiecţie în plan.

Punct început	X / Y	Punct sfârşit	X / Y	Lungime segment (** (m)
1	506.355,48 284.228,16	2	506.344,208 284.204,622	26.098
2	506.344,208 284.204,622	3	506.596,462 284.083,4	279.869
3	506.596,462 284.083,4	4	506.607,463 284.107,068	26.1
4	506.607,463 284.107,068	1	506.355,48 284.228,16	279.569

**** Lungimile segmentelor sunt determinate în planul de proiecţie Stereo 70 şi sunt rotunjite la 1 milimetru.**

Document care conţine date cu caracter personal, protejat de prevederile Regulamentului (UE) nr. 679/2016 şi Legii 190/2018

***** Distanţa dintre puncte este formată din segmente cumulate ce sunt mai mici decât valoarea 1 milimetru.**

Neutilizabil in circuitul civil

DATE DESPRE IMOBILUL NR. 10891

Oficiul de Cadastru şi Publicitate Imobiliară TELEORMAN
Biroul de Cadastru şi Publicitate Imobiliară Alexandria

A. Partea I. Descrierea imobilului

TEREN Extravilan

Adresa: Jud. Teleorman

Nr. Crt	Nr cadastral Nr. topografic	Suprafaţa* (mp)	Observaţii / Referinţe
A1		Din acte: 1.500 Masurata: 515	Sector cadastral:6 Teren neimprejmuit;

B. Partea II. Proprietari şi acte

Inscrieri privitoare la dreptul de proprietate şi alte drepturi reale		Referinţe
/		
Act Administrativ nr. 53-01831, din 13/06/1997 emis de CJSDPAT TELEORMAN;		
B1	Intabulare, drept de PROPRIETATE, dobandit prin Reconstituire, cota actuala 1/1, cota initiala 1/1	A1
	1) **MATEI ION**	

C. Partea III. SARCINI .

Inscrieri privind dezmembramintele dreptului de proprietate, drepturi reale de garanţie şi sarcini	Referinţe
NU SUNT	

Neutilizabil în circuitul civil

Anexa Nr. 1 La Partea I

Teren

Nr cadastral	Suprafaţa (mp)*	Observaţii / Referinţe
	Din acte: 1.500 Masurata: 515	

* Suprafaţa este determinată in planul de proiecţie Stereo 70.

DETALII LINIARE IMOBIL

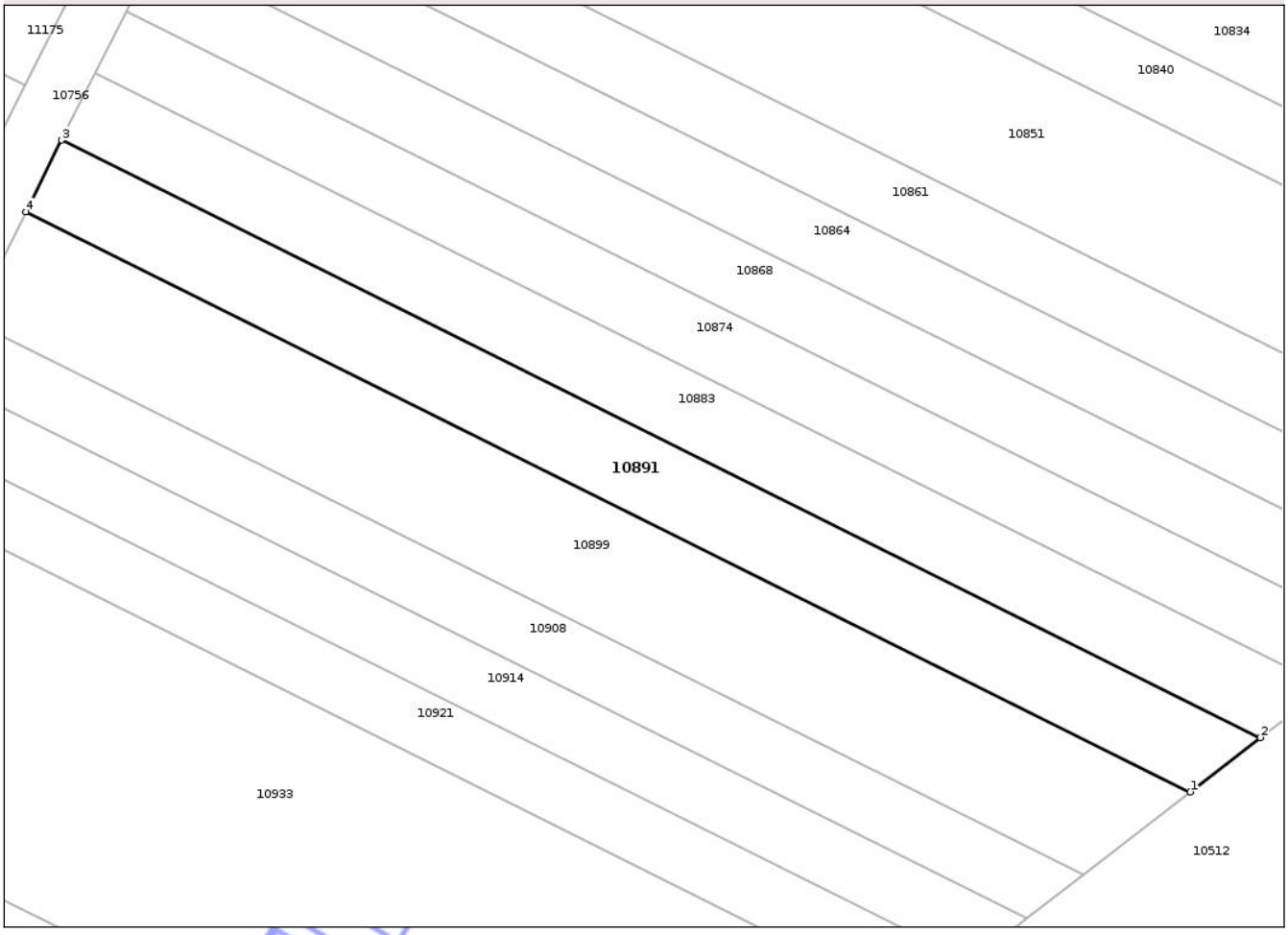

Date referitoare la teren

Crt	Categorie folosinţă	Intra vilan	Suprafaţa (mp)	Tarla	Parcelă	Nr. topo	Observaţii / Referinţe
1	arabil	NU	515	41	7	-	Imobilul este despărțit de neproductiv. Diferența de suprafață se regăsește la ID 10690.

Lungime Segmente

1) Valorile lungimilor segmentelor sunt obţinute din proiecţie în plan.

Punct început	X / Y	Punct sfârşit	X / Y	Lungime segment (** (m)
1	506.514,594 283.705,138	2	506.519,489 283.708,941	6.199
2	506.519,489 283.708,941	3	506.435,746 283.750,669	93.563
3	506.435,746 283.750,669	4	506.433,246 283.745,673	5.587
4	506.433,246 283.745,673	1	506.514,594 283.705,138	90.888

Document care conține date cu caracter personal, protejat de prevederile Regulamentului (UE) nr. 679/2016 și Legii 190/2018

**** Lungimile segmentelor sunt determinate în planul de proiecţie Stereo 70 şi sunt rotunjite la 1 milimetru.**
***** Distanţa dintre puncte este formată din segmente cumulate ce sunt mai mici decât valoarea 1 milimetru.**

Neutilizabil in circuitul civil

DATE DESPRE IMOBILUL NR. 10892

Oficiul de Cadastru şi Publicitate Imobiliară TELEORMAN
Biroul de Cadastru şi Publicitate Imobiliară Alexandria

A. Partea I. Descrierea imobilului

TEREN Extravilan

Adresa: Jud. Teleorman

Nr. Crt	Nr cadastral Nr. topografic	Suprafaţa* (mp)	Observaţii / Referinţe
A1		Din acte: 32.500 Masurata: 12.543	Sector cadastral:23 Teren neimprejmuit;

B. Partea II. Proprietari şi acte

Inscrieri privitoare la dreptul de proprietate şi alte drepturi reale		Referinţe
/		
Act Administrativ nr. 5300028, din 17/06/2002 emis de CJSDPAT TELEORMAN;		
B1	Intabulare, drept de PROPRIETATE, dobandit prin Reconstituire, cota actuala 1/1, cota initiala 1/1	A1
	1) **VALU AURELIA**	

C. Partea III. SARCINI .

Inscrieri privind dezmembramintele dreptului de proprietate, drepturi reale de garanţie şi sarcini	Referinţe
NU SUNT	

Neutilizabil în circuitul civil

Anexa Nr. 1 La Partea I

Teren

Nr cadastral	Suprafaţa (mp)*	Observaţii / Referinţe
	Din acte: 32.500 Masurata: 12.543	

* Suprafaţa este determinată in planul de proiecţie Stereo 70.

DETALII LINIARE IMOBIL

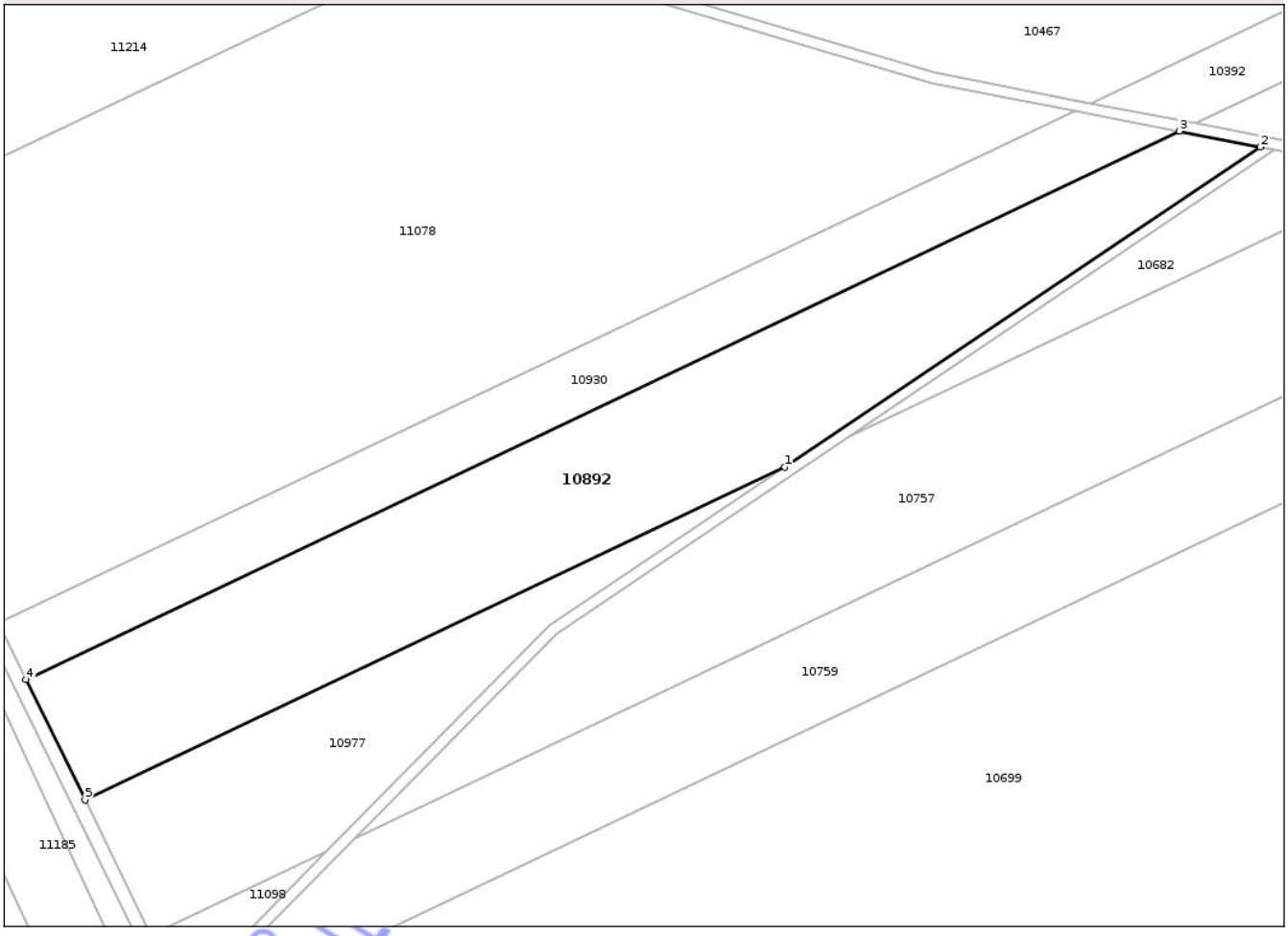

Date referitoare la teren

Crt	Categorie folosinţă	Intra vilan	Suprafaţa (mp)	Tarla	Parcelă	Nr. topo	Observaţii / Referinţe
1	arabil	NU	12.543	10	37	-	Imobilul este despărțit de canal. Diferența de suprafață se regăsește la ID 10329 și ID 10682.

Lungime Segmente

1) Valorile lungimilor segmentelor sunt obţinute din proiecţie în plan.

Punct început	X / Y	Punct sfârşit	X / Y	Lungime segment (** (m)
1	506.520,589 279.833,854	2	506.656,305 279.925,105	163.541
2	506.656,305 279.925,105	3	506.633,224 279.929,63	23.52
3	506.633,224 279.929,63	4	506.303,945 279.773,224	364.537
4	506.303,945 279.773,224	5	506.320,799 279.738,954	38.19

Document care conține date cu caracter personal, protejat de prevederile Regulamentului (UE) nr. 679/2016 și Legii 190/2018

Punct început	X / Y	Punct sfârşit	X / Y	Lungime segment (** (m)
5	506.320,799 279.738,954	1	506.520,589 279.833,854	221.183

** Lungimile segmentelor sunt determinate în planul de proiecţie Stereo 70 şi sunt rotunjite la 1 milimetru.
*** Distanţa dintre puncte este formată din segmente cumulate ce sunt mai mici decât valoarea 1 milimetru.

Neutilizabil in circuitul civil

DATE DESPRE IMOBILUL NR. 10894

Oficiul de Cadastru şi Publicitate Imobiliară TELEORMAN
Biroul de Cadastru şi Publicitate Imobiliară Alexandria

A. Partea I. Descrierea imobilului

TEREN Extravilan

Adresa: Jud. Teleorman

Nr. Crt	Nr cadastral Nr. topografic	Suprafaţa* (mp)	Observaţii / Referinţe
A1		8.700	Sector cadastral:25 Teren neimprejmuit;

B. Partea II. Proprietari şi acte

Inscrieri privitoare la dreptul de proprietate şi alte drepturi reale		Referinţe
/		
Act Administrativ nr. 53-01148, din 13/06/1996 emis de CJSDPAT TELEORMAN;		
B1	Intabulare, drept de PROPRIETATE, dobandit prin Reconstituire, cota actuala 1/1, cota initiala 1/1	A1
	1) **PĂTRAŞCU IOANA**	

C. Partea III. SARCINI .

Inscrieri privind dezmembramintele dreptului de proprietate, drepturi reale de garanţie şi sarcini	Referinţe
NU SUNT	

Neutilizabil în circuitul civil

Anexa Nr. 1 La Partea I

Teren

Nr cadastral	Suprafaţa (mp)*	Observaţii / Referinţe
	8.700	

* Suprafaţa este determinată in planul de proiecţie Stereo 70.

DETALII LINIARE IMOBIL

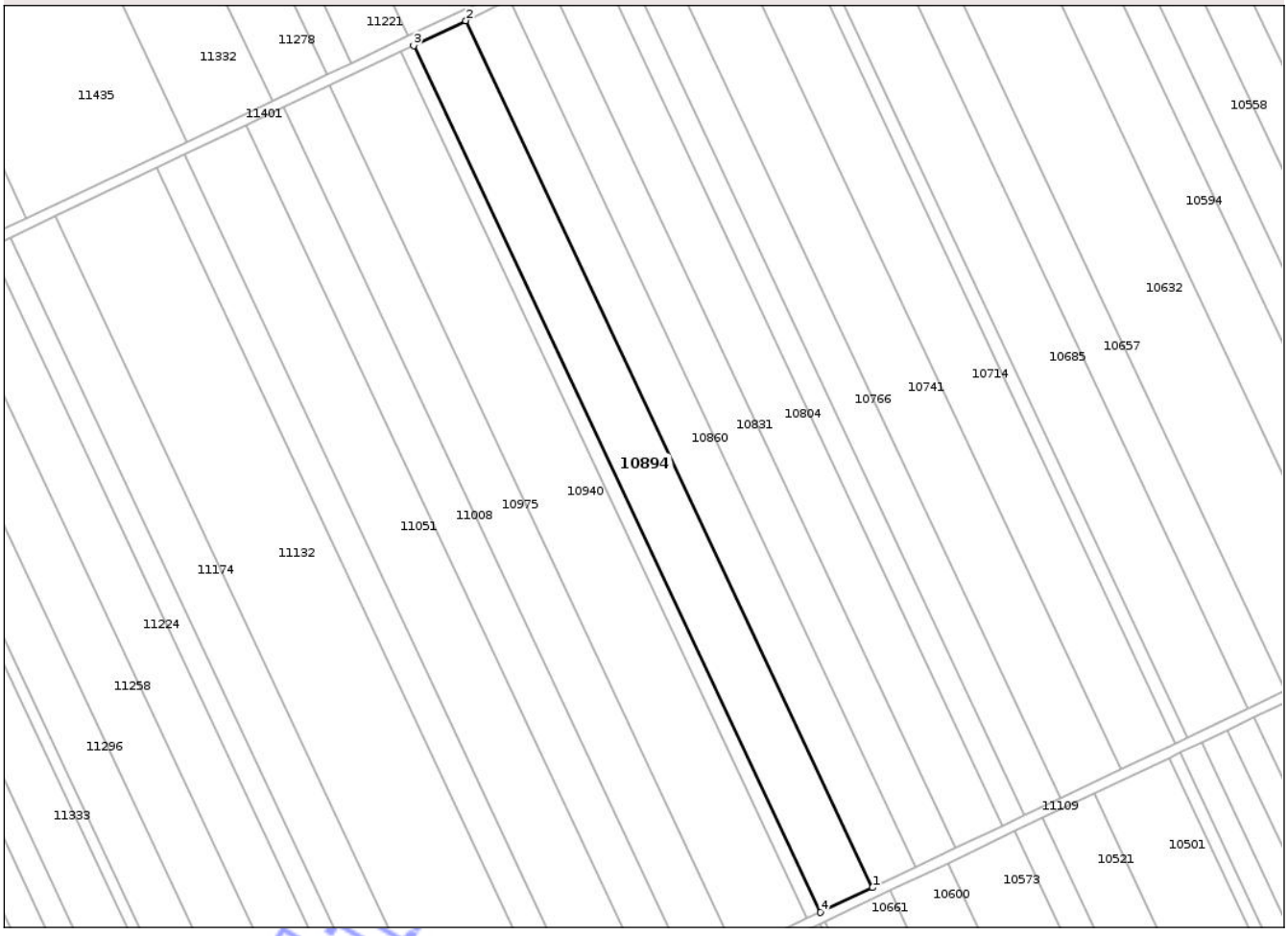

Date referitoare la teren

Crt	Categorie folosinţă	Intra vilan	Suprafaţa (mp)	Tarla	Parcelă	Nr. topo	Observaţii / Referinţe
1	arabil	NU	8.700	12	115	-	

Lungime Segmente

1) Valorile lungimilor segmentelor sunt obţinute din proiecţie în plan.

Punct început	X / Y	Punct sfârşit	X / Y	Lungime segment (** (m)
1	506.564,61 277.716,58	2	506.403,083 278.060,434	379.903
2	506.403,083 278.060,434	3	506.382,399 278.050,605	22.901
3	506.382,399 278.050,605	4	506.543,926 277.706,75	379.904
4	506.543,926 277.706,75	1	506.564,61 277.716,58	22.901

**** Lungimile segmentelor sunt determinate în planul de proiecţie Stereo 70 şi sunt rotunjite la 1 milimetru.**

Document care conţine date cu caracter personal, protejat de prevederile Regulamentului (UE) nr. 679/2016 şi Legii 190/2018

***** Distanţa dintre puncte este formată din segmente cumulate ce sunt mai mici decât valoarea 1 milimetru.**

Neutilizabil in circuitul civil

DATE DESPRE IMOBILUL NR. 10895

Oficiul de Cadastru şi Publicitate Imobiliară TELEORMAN
Biroul de Cadastru şi Publicitate Imobiliară Alexandria

A. Partea I. Descrierea imobilului

TEREN Extravilan

Adresa: Jud. Teleorman

Nr. Crt	Nr cadastral Nr. topografic	Suprafaţa* (mp)	Observaţii / Referinţe
A1		1.300	Sector cadastral:25 Teren neimprejmuit;

B. Partea II. Proprietari şi acte

Inscrieri privitoare la dreptul de proprietate şi alte drepturi reale		Referinţe
/		
Act Administrativ nr. 5302213, din 20/05/2009 emis de CJSDPAT TELEORMAN;		
B1	Intabulare, drept de PROPRIETATE, dobandit prin Reconstituire, cota actuala 1/1, cota initiala 1/1	A1
	1) **PETCUȚĂ GEORGICA** DEFUNCT:Da	

C. Partea III. SARCINI .

Inscrieri privind dezmembramintele dreptului de proprietate, drepturi reale de garanţie şi sarcini	Referinţe
NU SUNT	

Neutilizabil în circuitul civil

Anexa Nr. 1 La Partea I

Teren

Nr cadastral	Suprafaţa (mp)*	Observaţii / Referinţe
	1.300	

* Suprafaţa este determinată in planul de proiecţie Stereo 70.

DETALII LINIARE IMOBIL

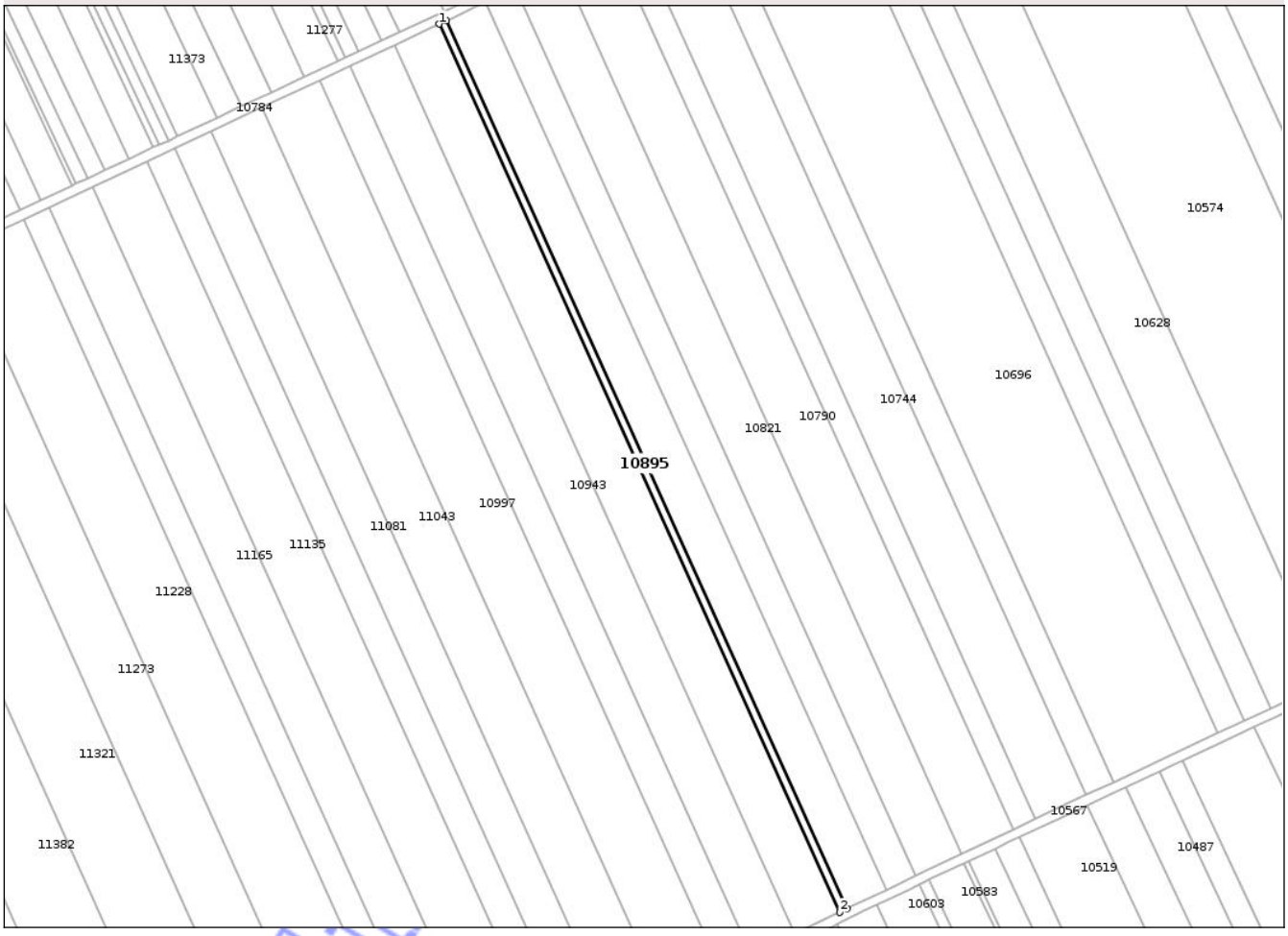

Date referitoare la teren

Crt	Categorie folosinţă	Intra vilan	Suprafaţa (mp)	Tarla	Parcelă	Nr. topo	Observaţii / Referinţe
1	arabil	NU	1.300	12/1	155	-	

Lungime Segmente

1) Valorile lungimilor segmentelor sunt obţinute din proiecţie în plan.

Punct început	X / Y	Punct sfârşit	X / Y	Lungime segment (** (m)
1	506.403,701 277.152,99	2	506.568,753 276.787,439	401.086
2	506.568,753 276.787,439	3	506.571,666 276.788,864	3.243
3	506.571,666 276.788,864	4	506.406,636 277.154,367	401.033
4	506.406,636 277.154,367	1	506.403,701 277.152,99	3.242

**** Lungimile segmentelor sunt determinate în planul de proiecţie Stereo 70 şi sunt rotunjite la 1 milimetru.**

Document care conţine date cu caracter personal, protejat de prevederile Regulamentului (UE) nr. 679/2016 şi Legii 190/2018

***** Distanţa dintre puncte este formată din segmente cumulate ce sunt mai mici decât valoarea 1 milimetru.**

Neutilizabil in circuitul civil

DATE DESPRE IMOBILUL NR. 10896

Oficiul de Cadastru şi Publicitate Imobiliară TELEORMAN
Biroul de Cadastru şi Publicitate Imobiliară Alexandria

A. Partea I. Descrierea imobilului

TEREN Extravilan

Adresa: Jud. Teleorman

Nr. Crt	Nr cadastral Nr. topografic	Suprafaţa* (mp)	Observaţii / Referinţe
A1		15.700	Sector cadastral:25 Teren neimprejmuit;

B. Partea II. Proprietari şi acte

Inscrieri privitoare la dreptul de proprietate şi alte drepturi reale		Referinţe
/		
Hotarare Judecatoreasca nr. 1021, din 11/05/1999 emis de JUDECĂTORIA ROȘIORII DE VEDE-JUDEȚUL TELEORMAN (DOSAR NR. 2372/1997);		
B1	Intabulare, drept de PROPRIETATE, cu titlu de partaj, dobandit prin Hotarare Judecatoreasca, cota actuala 1/1, cota initiala 1/1	A1
	1) **TĂBĂCITU FLOAREA**	

C. Partea III. SARCINI .

Inscrieri privind dezmembramintele dreptului de proprietate, drepturi reale de garanţie şi sarcini	Referinţe
NU SUNT	

Neutilizabil în circuitul civil

Anexa Nr. 1 La Partea I

Teren

Nr cadastral	Suprafaţa (mp)*	Observaţii / Referinţe
	15.700	

* Suprafaţa este determinată in planul de proiecţie Stereo 70.

DETALII LINIARE IMOBIL

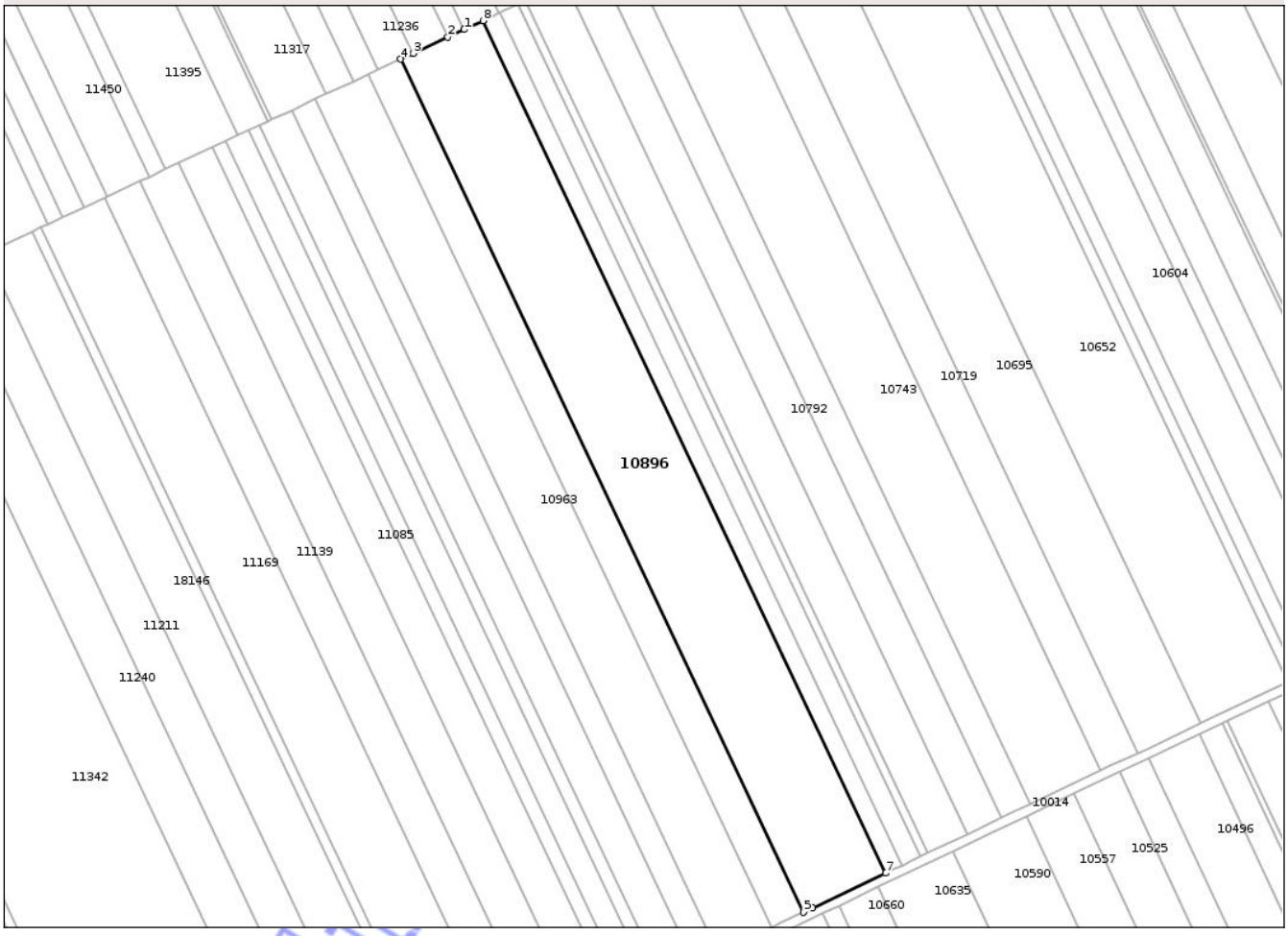

Date referitoare la teren

Crt	Categorie folosinţă	Intra vilan	Suprafaţa (mp)	Tarla	Parcelă	Nr. topo	Observaţii / Referinţe
1	arabil	NU	15.700	13	183	-	

Lungime Segmente
1) Valorile lungimilor segmentelor sunt obţinute din proiecţie în plan.

Punct început	X / Y	Punct sfârşit	X / Y	Lungime segment (** (m)
1	506.395,725 276.241,889	2	506.388,756 276.238,636	7.691
2	506.388,756 276.238,636	3	506.373,949 276.231,723	16.341
3	506.373,949 276.231,723	4	506.368,526 276.229,192	5.985
4	506.368,526 276.229,192	5	506.541,029 275.864,305	403.608
5	506.541,029 275.864,305	6	506.545,001 275.866,204	4.403

Document care conţine date cu caracter personal, protejat de prevederile Regulamentului (UE) nr. 679/2016 şi Legii 190/2018

Punct început	X / Y	Punct sfârşit	X / Y	Lungime segment (** (m)
6	506.545,001 275.866,204	7	506.576,143 275.881,083	34.514
7	506.576,143 275.881,083	8	506.403,789 276.245,654	403.259
8	506.403,789 276.245,654	1	506.395,725 276.241,889	8.9

** Lungimile segmentelor sunt determinate în planul de proiecţie Stereo 70 şi sunt rotunjite la 1 milimetru.
*** Distanţa dintre puncte este formată din segmente cumulate ce sunt mai mici decât valoarea 1 milimetru.

Neutilizabil in circuitul civil

DATE DESPRE IMOBILUL NR. 10897

Oficiul de Cadastru şi Publicitate Imobiliară TELEORMAN
Biroul de Cadastru şi Publicitate Imobiliară Alexandria

A. Partea I. Descrierea imobilului

TEREN Extravilan

Adresa: Jud. Teleorman

Nr. Crt	Nr cadastral Nr. topografic	Suprafaţa* (mp)	Observaţii / Referinţe
A1		2.800	Sector cadastral:25 Teren neimprejmuit;

B. Partea II. Proprietari şi acte

Inscrieri privitoare la dreptul de proprietate şi alte drepturi reale		Referinţe
/		
Act Administrativ nr. 5302225, din 04/10/2002 emis de CJSDPAT TELEORMAN;		
B1	Intabulare, drept de PROPRIETATE, dobandit prin Reconstituire, cota actuala 1/1, cota initiala 1/1	A1
	1) **GEANALIU GHEORGHE**	

C. Partea III. SARCINI .

Inscrieri privind dezmembramintele dreptului de proprietate, drepturi reale de garanţie şi sarcini	Referinţe
NU SUNT	

Neutilizabil în circuitul civil

Anexa Nr. 1 La Partea I

Teren

Nr cadastral	Suprafaţa (mp)*	Observaţii / Referinţe
	2.800	

* Suprafaţa este determinată in planul de proiecţie Stereo 70.

DETALII LINIARE IMOBIL

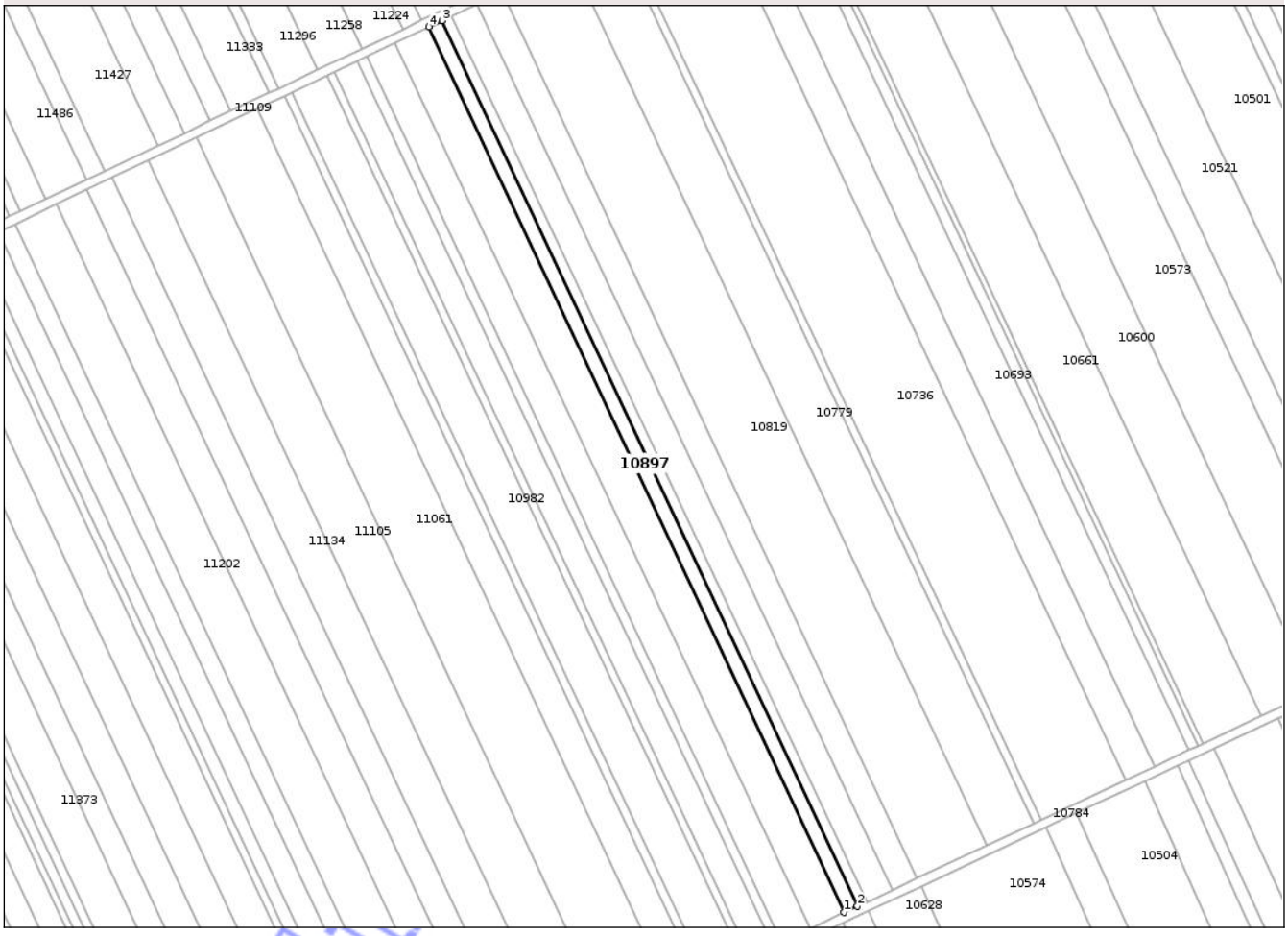

Date referitoare la teren

Crt	Categorie folosinţă	Intra vilan	Suprafaţa (mp)	Tarla	Parcelă	Nr. topo	Observaţii / Referinţe
1	arabil	NU	2.800	12/1	56	-	

Lungime Segmente

1) Valorile lungimilor segmentelor sunt obţinute din proiecţie în plan.

Punct început	X / Y	Punct sfârşit	X / Y	Lungime segment (** (m)
1	506.571,069 277.235,909	2	506.576,925 277.238,655	6.468
2	506.576,925 277.238,655	3	506.392,858 277.630,492	432.917
3	506.392,858 277.630,492	4	506.387,015 277.627,716	6.469
4	506.387,015 277.627,716	1	506.571,069 277.235,909	432.884

**** Lungimile segmentelor sunt determinate în planul de proiecţie Stereo 70 şi sunt rotunjite la 1 milimetru.**

Document care conţine date cu caracter personal, protejat de prevederile Regulamentului (UE) nr. 679/2016 şi Legii 190/2018

***** Distanţa dintre puncte este formată din segmente cumulate ce sunt mai mici decât valoarea 1 milimetru.**

Neutilizabil in circuitul civil

DATE DESPRE IMOBILUL NR. 10898

Oficiul de Cadastru şi Publicitate Imobiliară TELEORMAN
Biroul de Cadastru şi Publicitate Imobiliară Alexandria

A. Partea I. Descrierea imobilului

TEREN Extravilan

Adresa: Jud. Teleorman

Nr. Crt	Nr cadastral Nr. topografic	Suprafaţa* (mp)	Observaţii / Referinţe
A1		3.000	Sector cadastral:25 Teren neimprejmuit;

B. Partea II. Proprietari şi acte

Inscrieri privitoare la dreptul de proprietate şi alte drepturi reale		Referinţe
/		
Act Administrativ nr. 53-01065, din 29/05/1996 emis de CJSDPAT TELEORMAN;		
B1	Intabulare, drept de PROPRIETATE, dobandit prin Reconstituire, cota actuala 1/1, cota initiala 1/1	A1
	1) **BĂLTĂREŢU MARIA** DEFUNCT:Da	

C. Partea III. SARCINI .

Inscrieri privind dezmembramintele dreptului de proprietate, drepturi reale de garanţie şi sarcini	Referinţe
NU SUNT	

Neutilizabil în circuitul civil

Anexa Nr. 1 La Partea I

Teren

Nr cadastral	Suprafaţa (mp)*	Observaţii / Referinţe
	3.000	

* Suprafaţa este determinată in planul de proiecţie Stereo 70.

DETALII LINIARE IMOBIL

Date referitoare la teren

Crt	Categorie folosinţă	Intra vilan	Suprafaţa (mp)	Tarla	Parcelă	Nr. topo	Observaţii / Referinţe
1	arabil	NU	3.000	12	58	-	

Lungime Segmente

1) Valorile lungimilor segmentelor sunt obţinute din proiecţie în plan.

Punct început	X / Y	Punct sfârşit	X / Y	Lungime segment (** (m)
1	506.548,651 278.134,236	2	506.555,784 278.137,626	7.898
2	506.555,784 278.137,626	3	506.394,238 278.481,52	379.948
3	506.394,238 278.481,52	4	506.387,143 278.478,052	7.897
4	506.387,143 278.478,052	1	506.548,651 278.134,236	379.861

**** Lungimile segmentelor sunt determinate în planul de proiecţie Stereo 70 şi sunt rotunjite la 1 milimetru.**

Document care conţine date cu caracter personal, protejat de prevederile Regulamentului (UE) nr. 679/2016 şi Legii 190/2018

***** Distanţa dintre puncte este formată din segmente cumulate ce sunt mai mici decât valoarea 1 milimetru.**

Neutilizabil in circuitul civil

DATE DESPRE IMOBILUL NR. 10899

Oficiul de Cadastru şi Publicitate Imobiliară TELEORMAN
Biroul de Cadastru şi Publicitate Imobiliară Alexandria

A. Partea I. Descrierea imobilului

TEREN Extravilan

Adresa: Jud. Teleorman

Nr. Crt	Nr cadastral Nr. topografic	Suprafaţa* (mp)	Observaţii / Referinţe
A1		Din acte: 2.300 Masurata: 759	Sector cadastral:6 Teren neimprejmuit;

B. Partea II. Proprietari şi acte

Inscrieri privitoare la dreptul de proprietate şi alte drepturi reale		Referinţe
/		
Act Notarial nr. 38, din 17/03/2014 emis de BNP BARBU MARIA;		
B1	Intabulare, drept de PROPRIETATE, cu titlu de moștenire, bun propriu, dobandit prin Succesiune, cota actuala 1/1, cota initiala 1/1	A1
	1) **COJANU SOFIA**	

C. Partea III. SARCINI .

Inscrieri privind dezmembramintele dreptului de proprietate, drepturi reale de garanţie şi sarcini	Referinţe
NU SUNT	

Neutilizabil în circuitul civil

Anexa Nr. 1 La Partea I

Teren

Nr cadastral	Suprafaţa (mp)*	Observaţii / Referinţe
	Din acte: 2.300 Masurata: 759	

* Suprafaţa este determinată in planul de proiecţie Stereo 70.

DETALII LINIARE IMOBIL

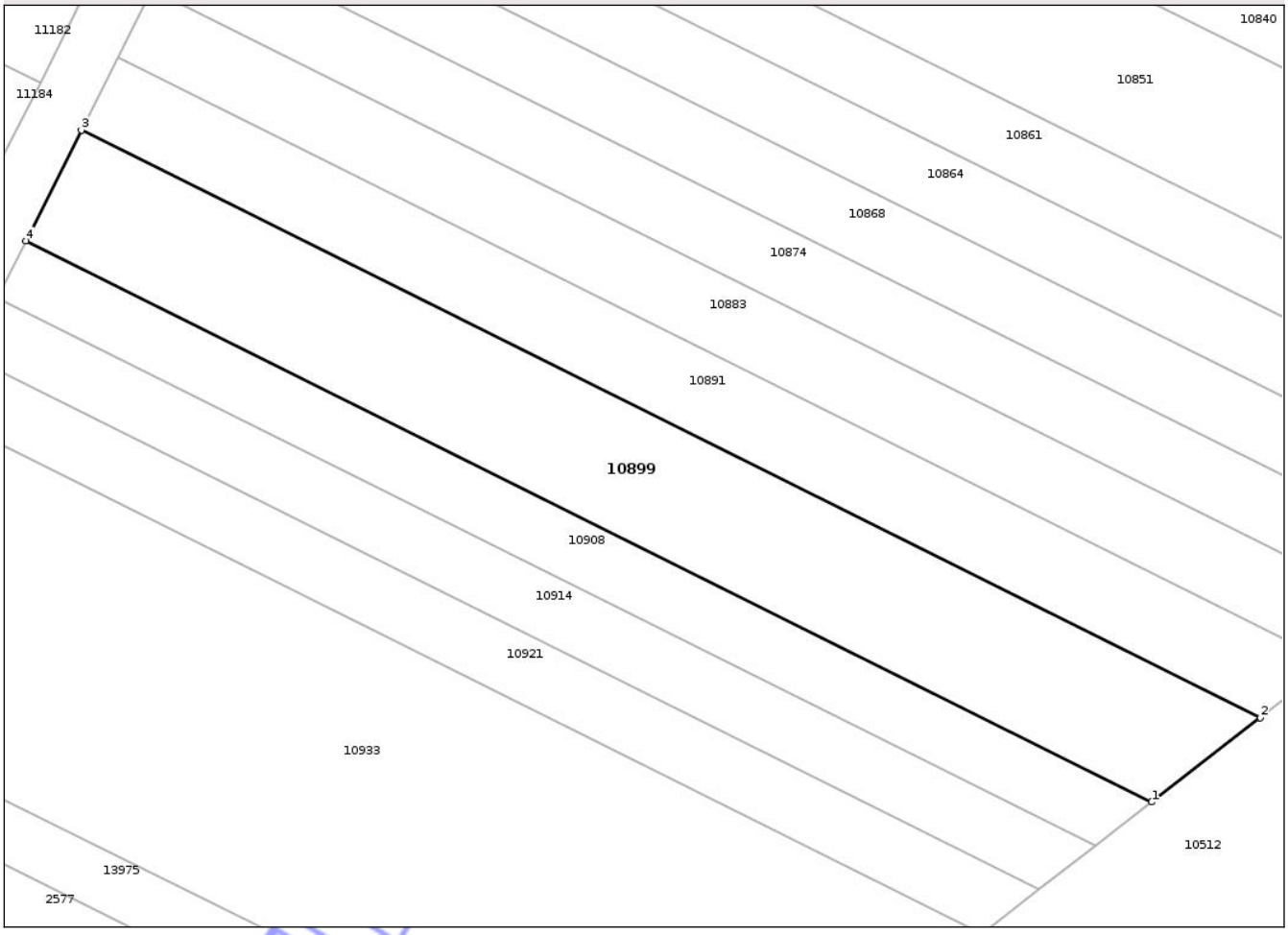

Date referitoare la teren

Crt	Categorie folosinţă	Intra vilan	Suprafaţa (mp)	Tarla	Parcelă	Nr. topo	Observaţii / Referinţe
1	arabil	NU	759	41	6	-	Imobilul este despărțit de neproductiv. Diferența de suprafață se regăsește la ID 10697.

Lungime Segmente

1) Valorile lungimilor segmentelor sunt obţinute din proiecţie în plan.

Punct început	X / Y	Punct sfârşit	X / Y	Lungime segment (** (m)
1	506.507,108 283.699,322	2	506.514,594 283.705,138	9.48
2	506.514,594 283.705,138	3	506.433,246 283.745,673	90.888
3	506.433,246 283.745,673	4	506.429,422 283.738,033	8.544
4	506.429,422 283.738,033	1	506.507,108 283.699,322	86.797

Document care conține date cu caracter personal, protejat de prevederile Regulamentului (UE) nr. 679/2016 și Legii 190/2018

**** Lungimile segmentelor sunt determinate în planul de proiecţie Stereo 70 şi sunt rotunjite la 1 milimetru.**
***** Distanţa dintre puncte este formată din segmente cumulate ce sunt mai mici decât valoarea 1 milimetru.**

Neutilizabil in circuitul civil

DATE DESPRE IMOBILUL NR. 10901

Oficiul de Cadastru şi Publicitate Imobiliară TELEORMAN
Biroul de Cadastru şi Publicitate Imobiliară Alexandria

A. Partea I. Descrierea imobilului

TEREN Extravilan

Adresa: Jud. Teleorman

Nr. Crt	Nr cadastral Nr. topografic	Suprafaţa* (mp)	Observaţii / Referinţe
A1		Din acte: 13.400 Masurata: 12.888	Sector cadastral:23 Teren neimprejmuit;

B. Partea II. Proprietari şi acte

Inscrieri privitoare la dreptul de proprietate şi alte drepturi reale		Referinţe
/		
Hotarare Judecatoreasca nr. 1961, din 04/11/2010 emis de JUDECĂTORIA ROȘIORII DE VEDE-JUDEȚUL TELEORMAN (Dosar nr. 2621/292/2010);		
B1	Intabulare, drept de PROPRIETATE, cu titlu de partaj, bun propriu, dobandit prin Hotarare Judecatoreasca, cota actuala 1/1, cota initiala 1/1	A1
	1) **ILIN MARIANA**	

C. Partea III. SARCINI .

Inscrieri privind dezmembramintele dreptului de proprietate, drepturi reale de garanţie şi sarcini	Referinţe
NU SUNT	

Neutilizabil în circuitul civil

Anexa Nr. 1 La Partea I

Teren

Nr cadastral	Suprafaţa (mp)*	Observaţii / Referinţe
	Din acte: 13.400 Masurata: 12.888	

* Suprafaţa este determinată in planul de proiecţie Stereo 70.

DETALII LINIARE IMOBIL

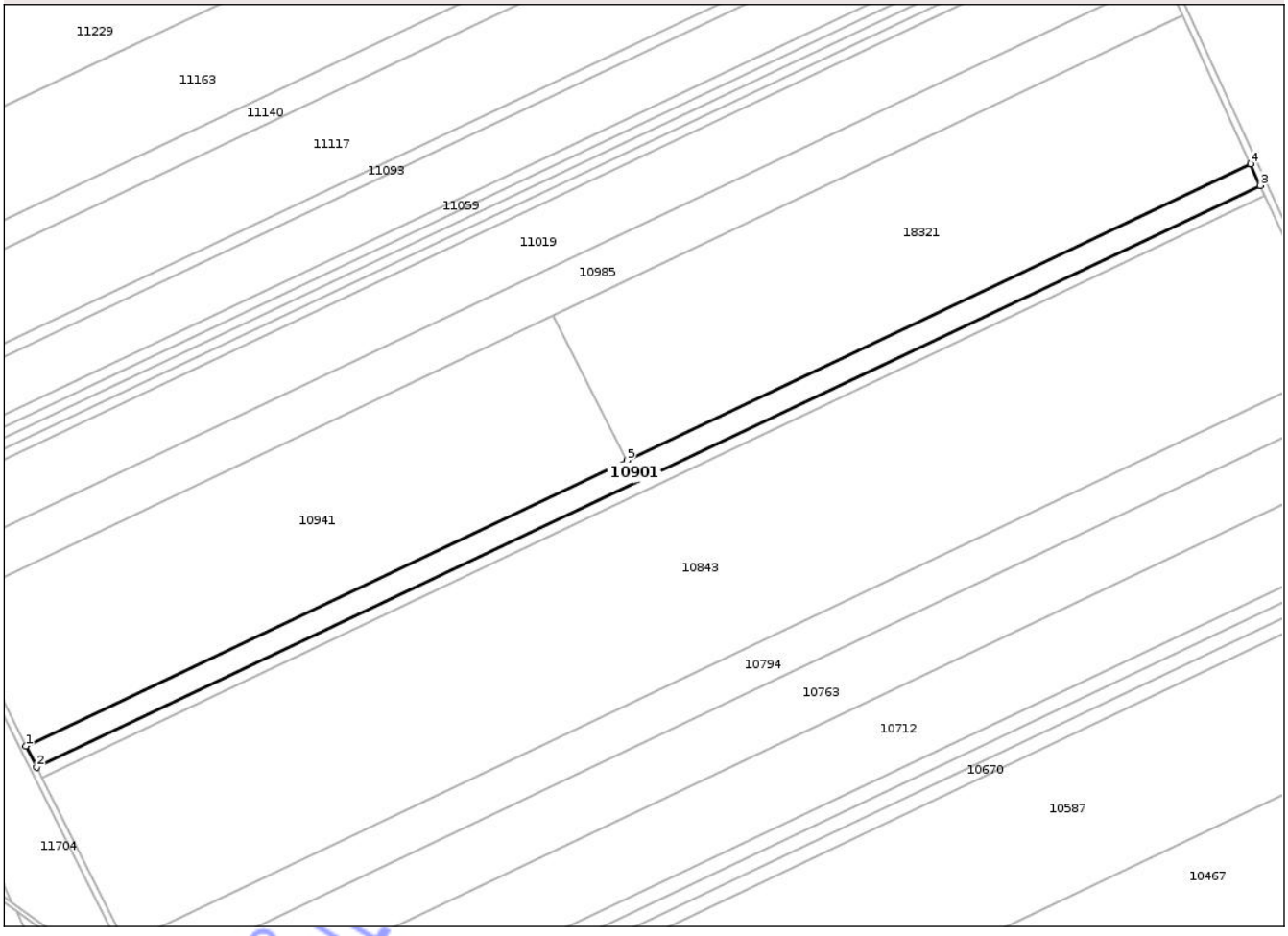

Date referitoare la teren

Crt	Categorie folosinţă	Intra vilan	Suprafaţa (mp)	Tarla	Parcelă	Nr. topo	Observaţii / Referinţe
1	arabil	NU	12.888	10	26	-	

Lungime Segmente
1) Valorile lungimilor segmentelor sunt obţinute din proiecţie în plan.

Punct început	X / Y	Punct sfârşit	X / Y	Lungime segment (** (m)
1	506.075,192 280.225,359	2	506.081,99 280.211,939	15.044
2	506.081,99 280.211,939	3	506.855,828 280.579,51	856.699
3	506.855,828 280.579,51	4	506.849,579 280.593,19	15.04
4	506.849,579 280.593,19	5	506.455,3 280.405,909	436.498

Document care conţine date cu caracter personal, protejat de prevederile Regulamentului (UE) nr. 679/2016 şi Legii 190/2018

Punct început	X / Y	Punct sfârşit	X / Y	Lungime segment (** (m)
5	506.455,3 280.405,909	1	506.075,192 280.225,359	420.809

** Lungimile segmentelor sunt determinate în planul de proiecţie Stereo 70 şi sunt rotunjite la 1 milimetru.
*** Distanţa dintre puncte este formată din segmente cumulate ce sunt mai mici decât valoarea 1 milimetru.

Neutilizabil in circuitul civil

DATE DESPRE IMOBILUL NR. 10903

Oficiul de Cadastru şi Publicitate Imobiliară TELEORMAN
Biroul de Cadastru şi Publicitate Imobiliară Alexandria

A. Partea I. Descrierea imobilului

TEREN Extravilan

Adresa: Jud. Teleorman

Nr. Crt	Nr cadastral Nr. topografic	Suprafaţa* (mp)	Observaţii / Referinţe
A1		2.700	Sector cadastral:11 Teren neimprejmuit;

B. Partea II. Proprietari şi acte

Inscrieri privitoare la dreptul de proprietate şi alte drepturi reale		Referinţe
/		
Hotarare Judecatoreasca nr. 1690, din 04/10/2016 emis de JUDECĂTORIA ROȘIORII DE VEDE-JUDEȚUL TELEORMAN (Dosar nr. 2571/292/2016);		
B1	Intabulare, drept de PROPRIETATE, cu titlu de cumpărare, dobandit prin Hotarare Judecatoreasca, cota actuala 1/1, cota initiala 1/1	A1
	1) **VARZĂ DUMITRU**	

C. Partea III. SARCINI

Inscrieri privind dezmembramintele dreptului de proprietate, drepturi reale de garanţie şi sarcini		Referinţe
/		
Hotarare Judecatoreasca nr. 1690, din 04/10/2016 emis de JUDECĂTORIA ROȘIORII DE VEDE-JUDEȚUL TELEORMAN (Dosar nr. 2571/292/2016);		
C1	Intabulare, drept de IPOTECA LEGALA, Valoare:0 , reprezentând plata rentei în bani corespunzătoare întreținerii neexecutate	A1
	1) **VARZĂ GHEORGHE**	

Neutilizabil în circuitul civil

Anexa Nr. 1 La Partea I

Teren

Nr cadastral	Suprafaţa (mp)*	Observaţii / Referinţe
	2.700	

* Suprafaţa este determinată in planul de proiecţie Stereo 70.

DETALII LINIARE IMOBIL

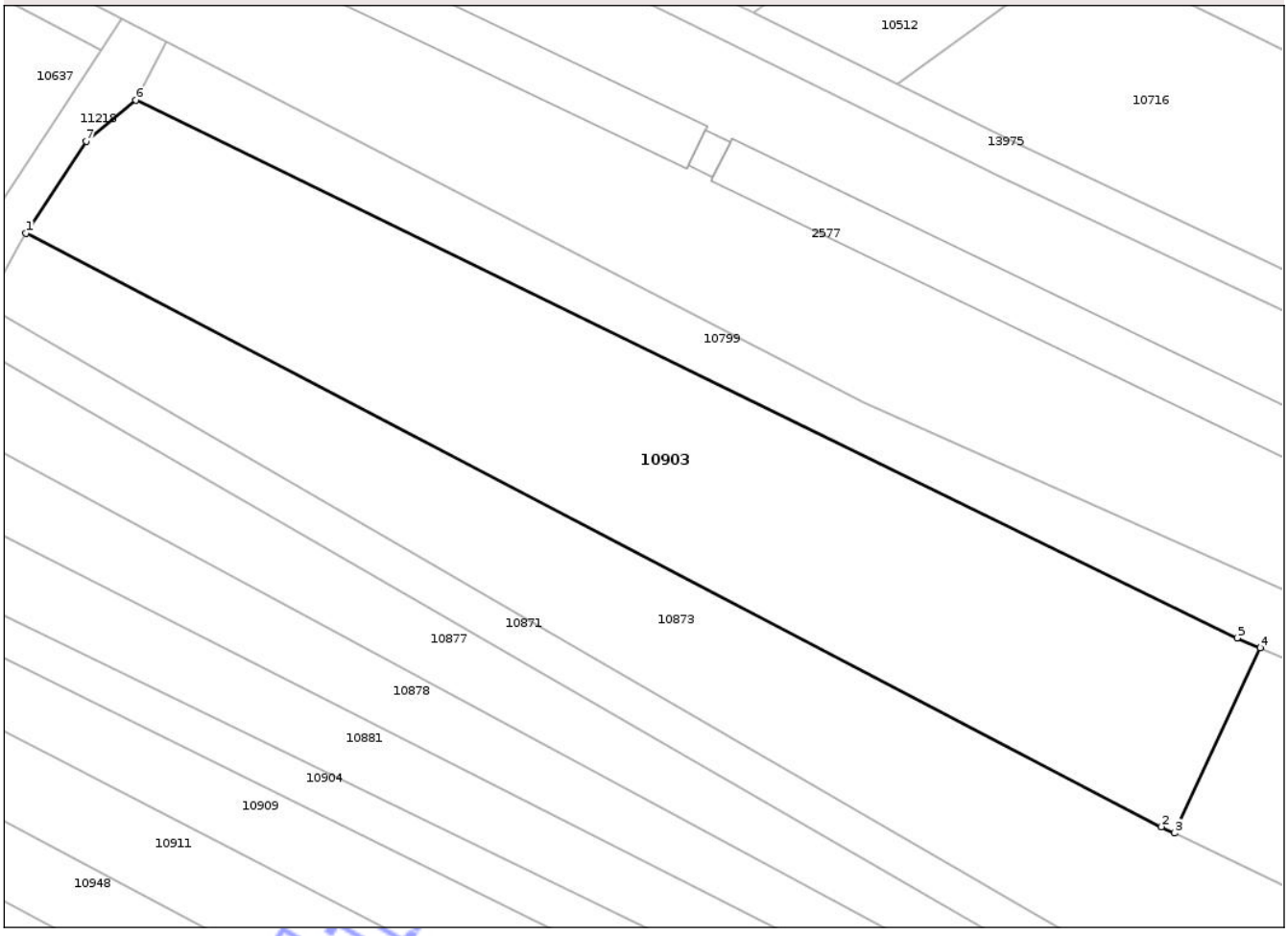

Date referitoare la teren

Crt	Categorie folosinţă	Intra vilan	Suprafaţa (mp)	Tarla	Parcelă	Nr. topo	Observaţii / Referinţe
1	arabil	NU	2.700	26	2	-	identic cu tarla 25

Lungime Segmente
1) Valorile lungimilor segmentelor sunt obţinute din proiecţie în plan.

Punct început	X / Y	Punct sfârşit	X / Y	Lungime segment (** (m)
1	506.398,803 283.652,049	2	506.519,916 283.588,833	136.619
2	506.519,916 283.588,833	3	506.521,277 283.588,18	1.51
3	506.521,277 283.588,18	4	506.530,454 283.607,909	21.759
4	506.530,454 283.607,909	5	506.527,991 283.608,956	2.676
5	506.527,991 283.608,956	6	506.410,523 283.666,241	130.692

Document care conţine date cu caracter personal, protejat de prevederile Regulamentului (UE) nr. 679/2016 şi Legii 190/2018

Punct început	X / Y	Punct sfârşit	X / Y	Lungime segment (** (m)
6	506.410,523 283.666,241	7	506.405,234 283.661,846	6.877
7	506.405,234 283.661,846	1	506.398,803 283.652,049	11.719

** Lungimile segmentelor sunt determinate în planul de proiecţie Stereo 70 şi sunt rotunjite la 1 milimetru.
*** Distanţa dintre puncte este formată din segmente cumulate ce sunt mai mici decât valoarea 1 milimetru.

Neutilizabil in circuitul civil

DATE DESPRE IMOBILUL NR. 10904

Oficiul de Cadastru şi Publicitate Imobiliară TELEORMAN
Biroul de Cadastru şi Publicitate Imobiliară Alexandria

A. Partea I. Descrierea imobilului

TEREN Extravilan

Adresa: Jud. Teleorman

Nr. Crt	Nr cadastral Nr. topografic	Suprafaţa* (mp)	Observaţii / Referinţe
A1		900	Sector cadastral:11 Teren neimprejmuit;

B. Partea II. Proprietari şi acte

Inscrieri privitoare la dreptul de proprietate şi alte drepturi reale		Referinţe
/		
Act Notarial nr. 100, din 18/04/2000 emis de BNP TAMARA MORCOV;		
B1	Intabulare, drept de PROPRIETATE, cu titlu de moștenire, bun propriu, dobandit prin Succesiune, cota actuala 1/1, cota initiala 1/1	A1
	1) **LĂTĂREȚU FLOREA** DEFUNCT:Da	
Act Normativ nr. 7, din 13/03/1996 emis de PARLAMENTUL ROMÂNIEI;		
B2	Se notează existența mai multor titluri de proprietate, respectiv titlul de proprietate nr. 53-01310/06.11.1996 în favoarea lui LĂTĂREȚU A. STANCA și titlul de proprietate nr. 5301310/30.02.2011 în favoarea lui LĂTĂREȚU STANCA	A1

C. Partea III. SARCINI .

Inscrieri privind dezmembramintele dreptului de proprietate, drepturi reale de garanţie şi sarcini	Referinţe
NU SUNT	

Neutilizabil în circuitul civil

Anexa Nr. 1 La Partea I

Teren

Nr cadastral	Suprafaţa (mp)*	Observaţii / Referinţe
	900	

* Suprafaţa este determinată in planul de proiecţie Stereo 70.

DETALII LINIARE IMOBIL

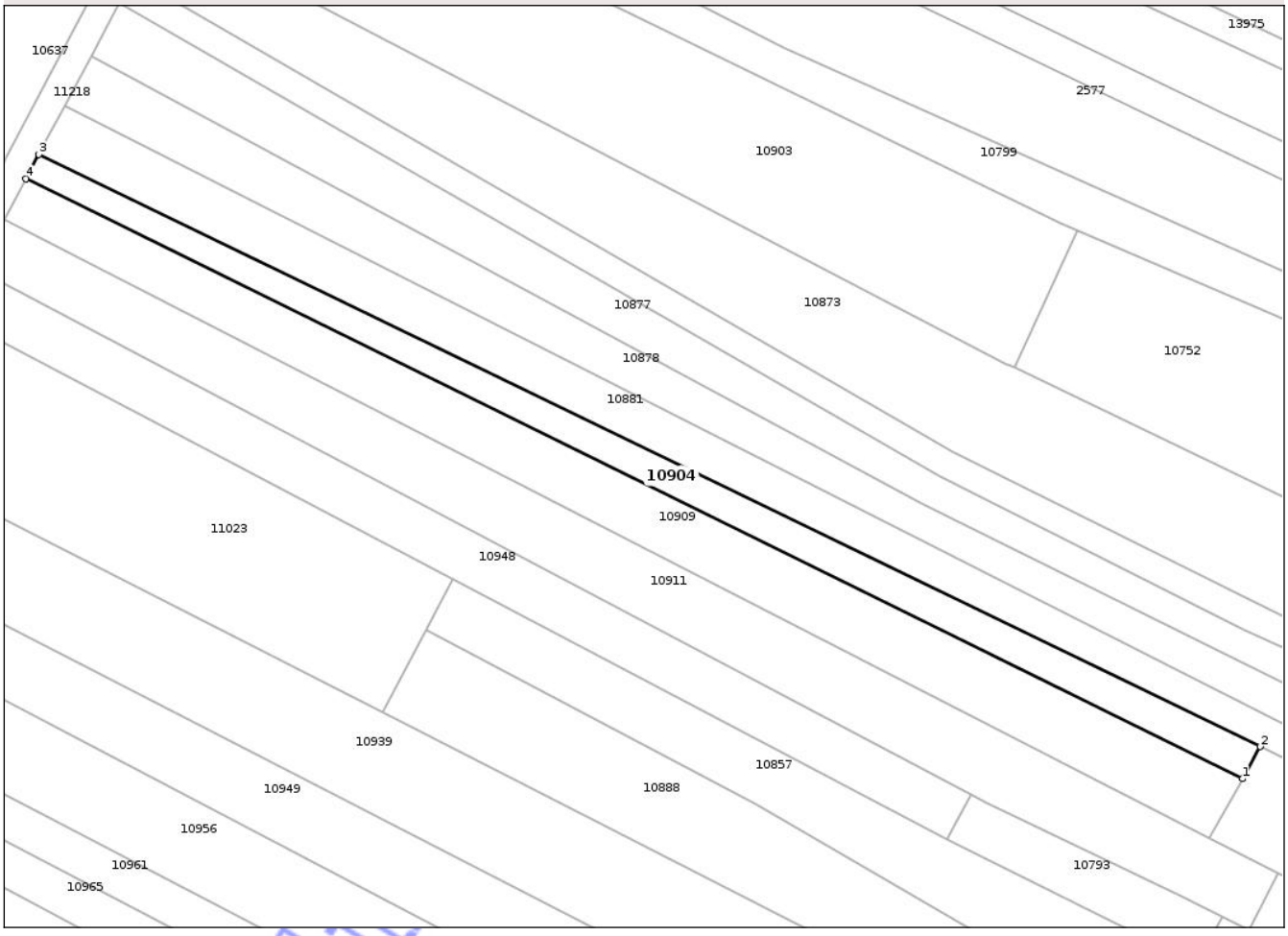

Date referitoare la teren

Crt	Categorie folosinţă	Intra vilan	Suprafaţa (mp)	Tarla	Parcelă	Nr. topo	Observaţii / Referinţe
1	arabil	NU	900	26	11	-	

Lungime Segmente

1) Valorile lungimilor segmentelor sunt obţinute din proiecţie în plan.

Punct început	X / Y	Punct sfârşit	X / Y	Lungime segment (** (m)
1	506.554,108 283.529,135	2	506.556,667 283.533,732	5.261
2	506.556,667 283.533,732	3	506.380,971 283.618,819	195.215
3	506.380,971 283.618,819	4	506.379,103 283.615,313	3.973
4	506.379,103 283.615,313	1	506.554,108 283.529,135	195.073

**** Lungimile segmentelor sunt determinate în planul de proiecţie Stereo 70 şi sunt rotunjite la 1 milimetru.**

Document care conţine date cu caracter personal, protejat de prevederile Regulamentului (UE) nr. 679/2016 şi Legii 190/2018

***** Distanţa dintre puncte este formată din segmente cumulate ce sunt mai mici decât valoarea 1 milimetru.**

Neutilizabil in circuitul civil

DATE DESPRE IMOBILUL NR. 10905

Oficiul de Cadastru şi Publicitate Imobiliară TELEORMAN
Biroul de Cadastru şi Publicitate Imobiliară Alexandria

A. Partea I. Descrierea imobilului

TEREN Extravilan

Adresa: Jud. Teleorman

Nr. Crt	Nr cadastral Nr. topografic	Suprafaţa* (mp)	Observaţii / Referinţe
A1		4.800	Sector cadastral:24 Teren neimprejmuit;

B. Partea II. Proprietari şi acte

Inscrieri privitoare la dreptul de proprietate şi alte drepturi reale		Referinţe
/		
Act Notarial nr. 563, din 09/12/2004 emis de BNP BARBU MARIA;		
B1	Intabulare, drept de PROPRIETATE, cu titlu de moștenire, bun propriu, dobandit prin Succesiune, cota actuala 1/1, cota initiala 1/1	A1
	1) **LIȚEANU OLGA-FLORICA**	

C. Partea III. SARCINI .

Inscrieri privind dezmembramintele dreptului de proprietate, drepturi reale de garanţie şi sarcini	Referinţe
NU SUNT	

Neutilizabil în circuitul civil

Anexa Nr. 1 La Partea I

Teren

Nr cadastral	Suprafaţa (mp)*	Observaţii / Referinţe
	4.800	

* Suprafaţa este determinată in planul de proiecţie Stereo 70.

DETALII LINIARE IMOBIL

Date referitoare la teren

Crt	Categorie folosinţă	Intra vilan	Suprafaţa (mp)	Tarla	Parcelă	Nr. topo	Observaţii / Referinţe
1	arabil	NU	4.800	11	18	-	

Lungime Segmente

1) Valorile lungimilor segmentelor sunt obţinute din proiecţie în plan.

Punct început	X / Y	Punct sfârşit	X / Y	Lungime segment (** (m)
1	506.542,644 278.585,483	2	506.553,543 278.590,687	12.078
2	506.553,543 278.590,687	3	506.386,921 278.951,533	397.458
3	506.386,921 278.951,533	4	506.376,008 278.946,36	12.077
4	506.376,008 278.946,36	1	506.542,644 278.585,483	397.492

**** Lungimile segmentelor sunt determinate în planul de proiecţie Stereo 70 şi sunt rotunjite la 1 milimetru.**

Document care conţine date cu caracter personal, protejat de prevederile Regulamentului (UE) nr. 679/2016 şi Legii 190/2018

***** Distanţa dintre puncte este formată din segmente cumulate ce sunt mai mici decât valoarea 1 milimetru.**

Neutilizabil in circuitul civil

DATE DESPRE IMOBILUL NR. 10906

Oficiul de Cadastru şi Publicitate Imobiliară TELEORMAN
Biroul de Cadastru şi Publicitate Imobiliară Alexandria

A. Partea I. Descrierea imobilului

TEREN Extravilan

Adresa: Jud. Teleorman

Nr. Crt	Nr cadastral Nr. topografic	Suprafaţa* (mp)	Observaţii / Referinţe
A1		2.600	Sector cadastral:5 Teren neimprejmuit;

B. Partea II. Proprietari şi acte

Inscrieri privitoare la dreptul de proprietate şi alte drepturi reale		Referinţe
/		
Act Administrativ nr. 5300591, din 22/11/1994 emis de CJSDPAT TELEORMAN;		
B1	Intabulare, drept de PROPRIETATE, dobandit prin Reconstituire, cota actuala 1/1, cota initiala 1/1	A1
	1) **TRUICĂ FLOREA** 2) **TRUICĂ GRIGORE**	

C. Partea III. SARCINI .

Inscrieri privind dezmembramintele dreptului de proprietate, drepturi reale de garanţie şi sarcini	Referinţe
NU SUNT	

Neutilizabil în circuitul civil

Anexa Nr. 1 La Partea I

Teren

Nr cadastral	Suprafaţa (mp)*	Observaţii / Referinţe
	2.600	

* Suprafaţa este determinată in planul de proiecţie Stereo 70.

DETALII LINIARE IMOBIL

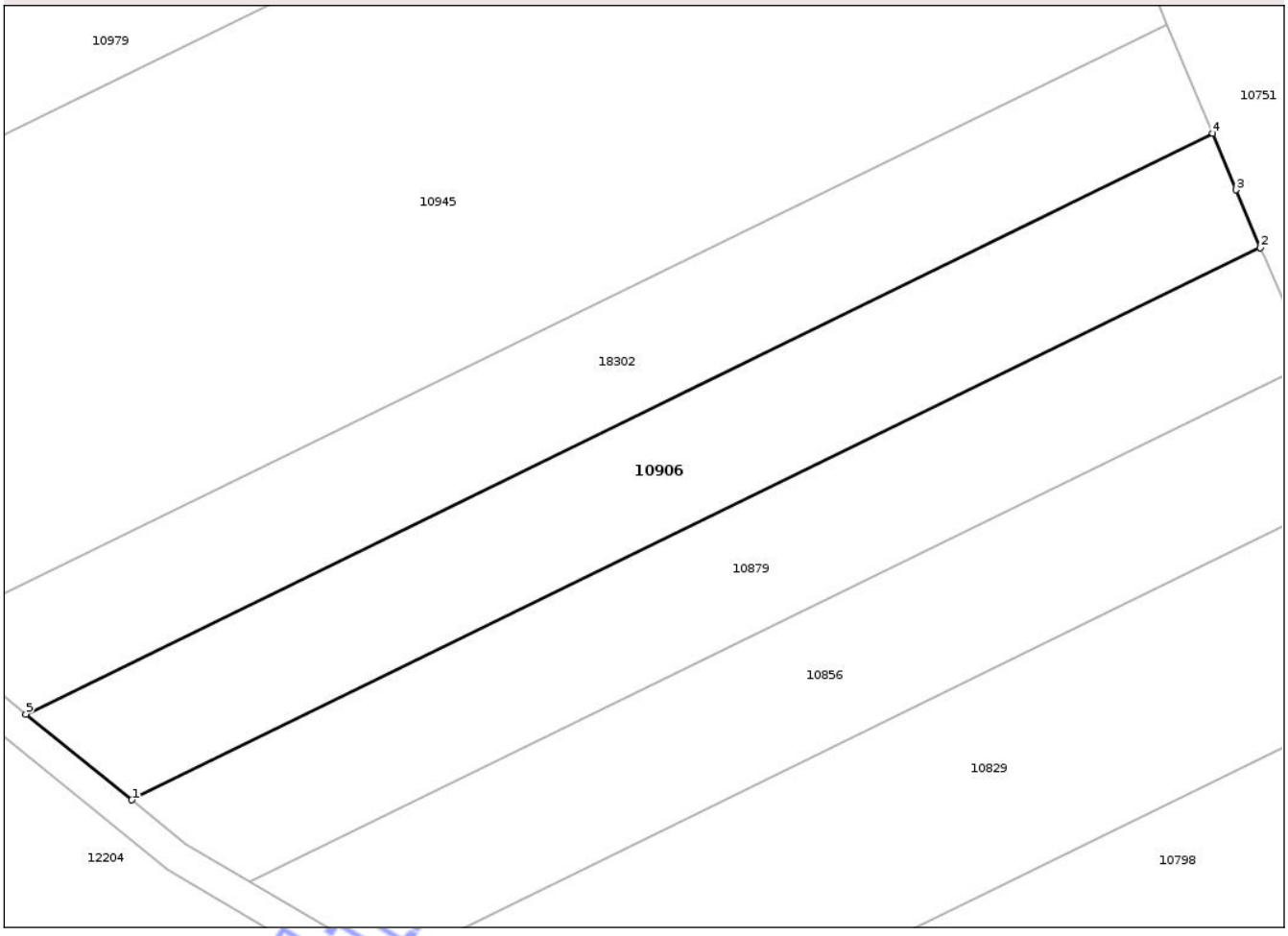

Date referitoare la teren

Crt	Categorie folosinţă	Intra vilan	Suprafaţa (mp)	Tarla	Parcelă	Nr. topo	Observaţii / Referinţe
1	arabil	NU	2.600	47/1	31	-	

Lungime Segmente
1) Valorile lungimilor segmentelor sunt obţinute din proiecţie în plan.

Punct început	X / Y	Punct sfârşit	X / Y	Lungime segment (** (m)
1	506.408,06 284.700,277	2	506.552,3 284.770,787	160.552
2	506.552,3 284.770,787	3	506.549,232 284.778,153	7.979
3	506.549,232 284.778,153	4	506.546,219 284.785,386	7.835
4	506.546,219 284.785,386	5	506.394,518 284.711,228	168.857
5	506.394,518 284.711,228	1	506.408,06 284.700,277	17.416

Document care conţine date cu caracter personal, protejat de prevederile Regulamentului (UE) nr. 679/2016 şi Legii 190/2018

**** Lungimile segmentelor sunt determinate în planul de proiecţie Stereo 70 şi sunt rotunjite la 1 milimetru.**
***** Distanţa dintre puncte este formată din segmente cumulate ce sunt mai mici decât valoarea 1 milimetru.**

Neutilizabil in circuitul civil

DATE DESPRE IMOBILUL NR. 10907

Oficiul de Cadastru şi Publicitate Imobiliară TELEORMAN
Biroul de Cadastru şi Publicitate Imobiliară Alexandria

A. Partea I. Descrierea imobilului

TEREN Extravilan

Adresa: Jud. Teleorman

Nr. Crt	Nr cadastral Nr. topografic	Suprafaţa* (mp)	Observaţii / Referinţe
A1		2.500	Sector cadastral:6 Teren neimprejmuit;

B. Partea II. Proprietari şi acte

Inscrieri privitoare la dreptul de proprietate şi alte drepturi reale		Referinţe
/		
Act Notarial nr. 147, din 24/09/2014 emis de BNP BARBU MARIA;		
B1	Intabulare, drept de PROPRIETATE, cu titlu de moștenire, bun propriu, dobandit prin Succesiune, cota actuala 1/4, cota initiala 1/4	A1
	1) **OPREA IOANA**	
B2	Intabulare, drept de PROPRIETATE, cu titlu de moștenire, bun propriu, dobandit prin Succesiune, cota actuala 3/4, cota initiala 3/4	A1
	1) **BĂLTOIU FLORICICA LĂCRĂMIOARA**	

C. Partea III. SARCINI .

Inscrieri privind dezmembramintele dreptului de proprietate, drepturi reale de garanţie şi sarcini	Referinţe
NU SUNT	

Neutilizabil în circuitul civil

Anexa Nr. 1 La Partea I

Teren

Nr cadastral	Suprafaţa (mp)*	Observaţii / Referinţe
	2.500	

* Suprafaţa este determinată in planul de proiecţie Stereo 70.

DETALII LINIARE IMOBIL

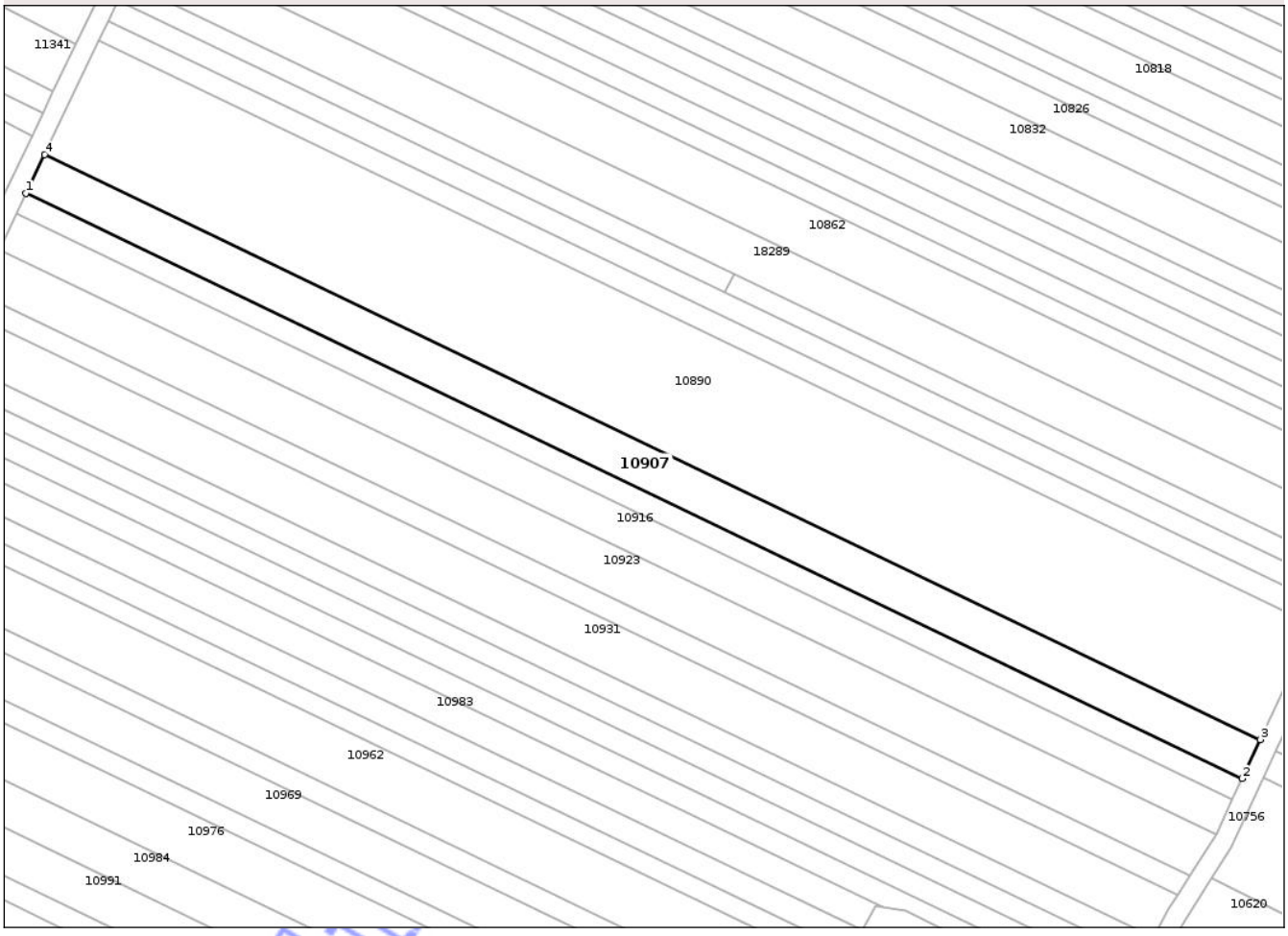

Date referitoare la teren

Crt	Categorie folosinţă	Intra vilan	Suprafaţa (mp)	Tarla	Parcelă	Nr. topo	Observaţii / Referinţe
1	arabil	NU	2.500	40	45	-	

Lungime Segmente

1) Valorile lungimilor segmentelor sunt obţinute din proiecţie în plan.

Punct început	X / Y	Punct sfârşit	X / Y	Lungime segment (** (m)
1	506.340,35 284.196,567	2	506.592,697 284.075,3	279.973
2	506.592,697 284.075,3	3	506.596,462 284.083,4	8.932
3	506.596,462 284.083,4	4	506.344,208 284.204,622	279.869
4	506.344,208 284.204,622	1	506.340,35 284.196,567	8.931

**** Lungimile segmentelor sunt determinate în planul de proiecţie Stereo 70 şi sunt rotunjite la 1 milimetru.**

Document care conţine date cu caracter personal, protejat de prevederile Regulamentului (UE) nr. 679/2016 şi Legii 190/2018

***** Distanţa dintre puncte este formată din segmente cumulate ce sunt mai mici decât valoarea 1 milimetru.**

Neutilizabil in circuitul civil

DATE DESPRE IMOBILUL NR. 10908

Oficiul de Cadastru şi Publicitate Imobiliară TELEORMAN
Biroul de Cadastru şi Publicitate Imobiliară Alexandria

A. Partea I. Descrierea imobilului

TEREN Extravilan

Adresa: Jud. Teleorman

Nr. Crt	Nr cadastral Nr. topografic	Suprafaţa* (mp)	Observaţii / Referinţe
A1		Din acte: 1.200 Masurata: 381	Sector cadastral:6 Teren neimprejmuit;

B. Partea II. Proprietari şi acte

Inscrieri privitoare la dreptul de proprietate şi alte drepturi reale		Referinţe
/		
Act Administrativ nr. 5301658, din 01/04/1997 emis de CJSDPAT TELEORMAN;		
B1	Intabulare, drept de PROPRIETATE, dobandit prin Reconstituire, cota actuala 1/1, cota initiala 1/1	A1
	1) **ALMĂJANU ALEXANDRINA** DEFUNCT:Da	

C. Partea III. SARCINI .

Inscrieri privind dezmembramintele dreptului de proprietate, drepturi reale de garanţie şi sarcini	Referinţe
NU SUNT	

Neutilizabil în circuitul civil

Anexa Nr. 1 La Partea I

Teren

Nr cadastral	Suprafaţa (mp)*	Observaţii / Referinţe
	Din acte: 1.200 Masurata: 381	

* Suprafaţa este determinată in planul de proiecţie Stereo 70.

DETALII LINIARE IMOBIL

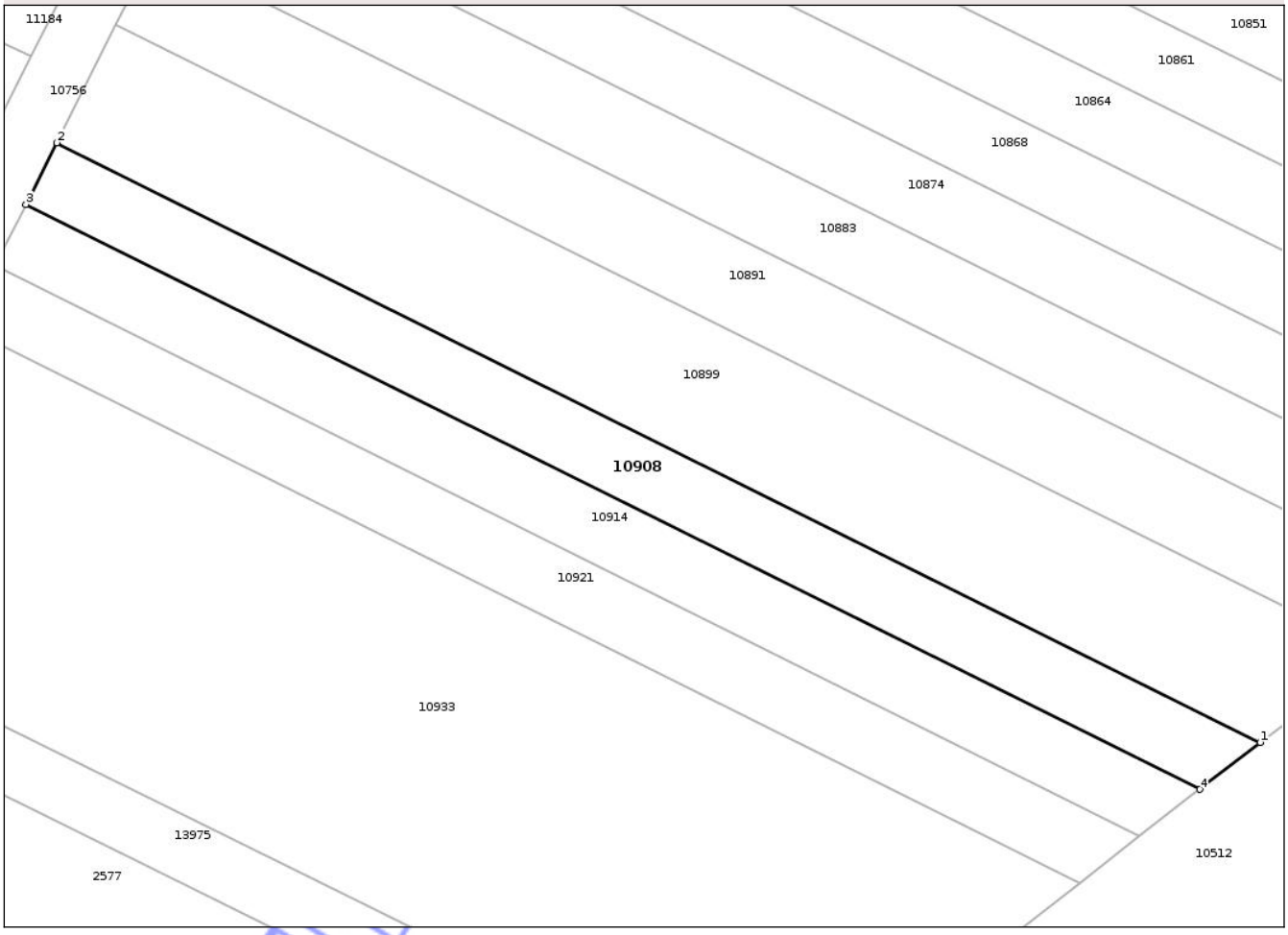

Date referitoare la teren

Crt	Categorie folosinţă	Intra vilan	Suprafaţa (mp)	Tarla	Parcelă	Nr. topo	Observaţii / Referinţe
1	arabil	NU	381	41	5	-	Imobilul este despărțit de neproductiv. Diferența de suprafață se regăsește la ID 10703.

Lungime Segmente

1) Valorile lungimilor segmentelor sunt obţinute din proiecţie în plan.

Punct început	X / Y	Punct sfârşit	X / Y	Lungime segment (** (m)
1	506.507,108 283.699,322	2	506.429,422 283.738,033	86.797
2	506.429,422 283.738,033	3	506.427,432 283.734,055	4.448
3	506.427,432 283.734,055	4	506.503,211 283.696,295	84.666
4	506.503,211 283.696,295	1	506.507,108 283.699,322	4.935

Document care conține date cu caracter personal, protejat de prevederile Regulamentului (UE) nr. 679/2016 și Legii 190/2018

**** Lungimile segmentelor sunt determinate în planul de proiecţie Stereo 70 şi sunt rotunjite la 1 milimetru.**
***** Distanţa dintre puncte este formată din segmente cumulate ce sunt mai mici decât valoarea 1 milimetru.**

Neutilizabil în circuitul civil

DATE DESPRE IMOBILUL NR. 10909

Oficiul de Cadastru şi Publicitate Imobiliară TELEORMAN
Biroul de Cadastru şi Publicitate Imobiliară Alexandria

A. Partea I. Descrierea imobilului

TEREN Extravilan

Adresa: Jud. Teleorman

Nr. Crt	Nr cadastral Nr. topografic	Suprafaţa* (mp)	Observaţii / Referinţe
A1		1.600	Sector cadastral:11 Teren neimprejmuit;

B. Partea II. Proprietari şi acte

Inscrieri privitoare la dreptul de proprietate şi alte drepturi reale		Referinţe
/		
Act Administrativ nr. 53-01526, din 06/03/1997 emis de CJSDPAT TELEORMAN;		
B1	Intabulare, drept de PROPRIETATE, dobandit prin Reconstituire, cota actuala 1/2, cota initiala 1/2	A1
	1) **VIŞAN STANCA**	
Act Notarial nr. 203, din 23/06/2006 emis de BNP MARIA BARBU;		
B2	Intabulare, drept de PROPRIETATE, cu titlu de moştenire, bun propriu, dobandit prin Succesiune, cota actuala 1/2, cota initiala 1/2	A1
	1) **PETCUȚĂ CONSTANTIN** DEFUNCT:Da	

C. Partea III. SARCINI .

Inscrieri privind dezmembramintele dreptului de proprietate, drepturi reale de garanţie şi sarcini	Referinţe
NU SUNT	

Neutilizabil în circuitul civil

Anexa Nr. 1 La Partea I

Teren

Nr cadastral	Suprafaţa (mp)*	Observaţii / Referinţe
	1.600	

* Suprafaţa este determinată in planul de proiecţie Stereo 70.

DETALII LINIARE IMOBIL

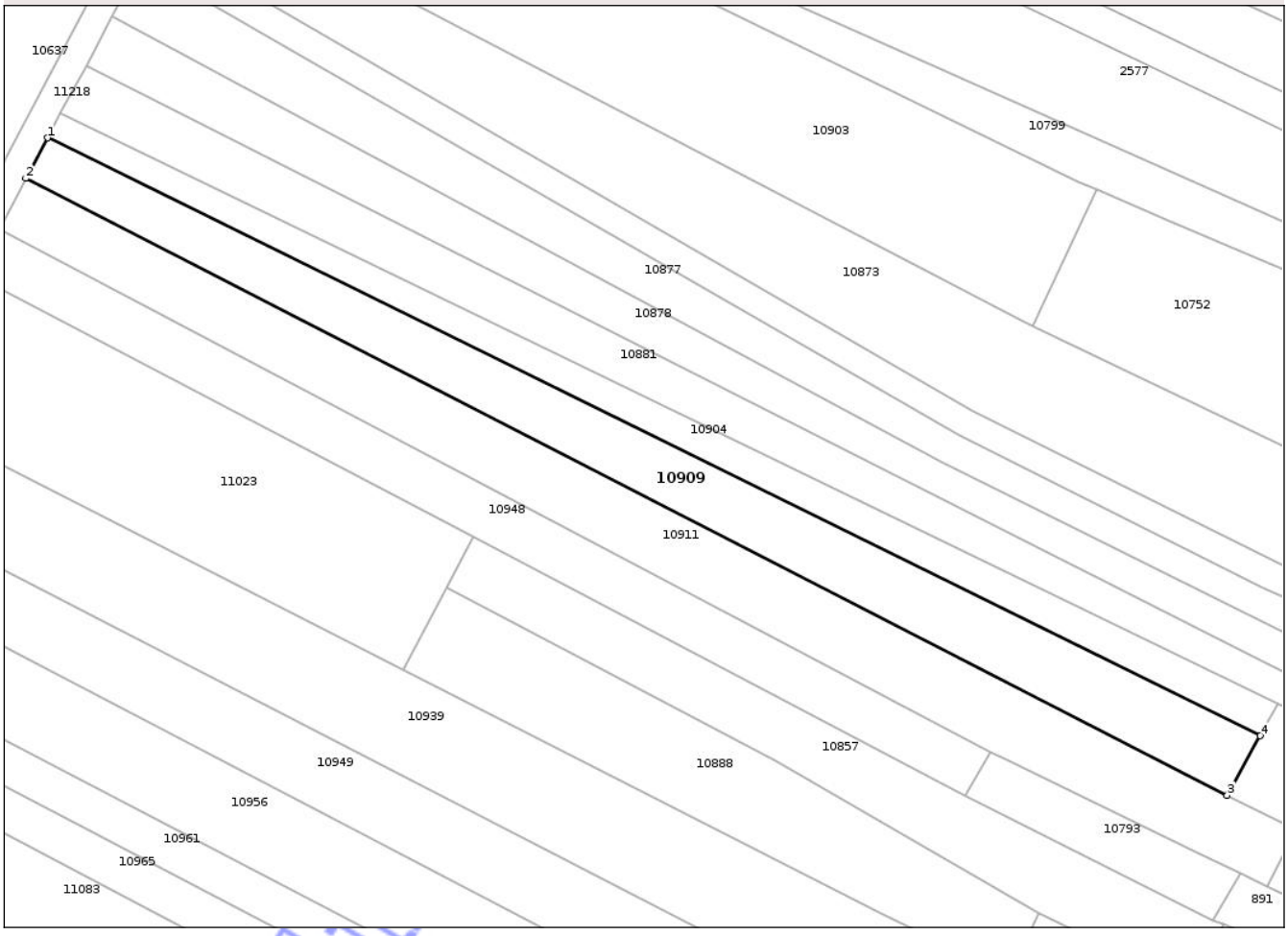

Date referitoare la teren

Crt	Categorie folosinţă	Intra vilan	Suprafaţa (mp)	Tarla	Parcelă	Nr. topo	Observaţii / Referinţe
1	arabil	NU	1.600	26	12	-	

Lungime Segmente

1) Valorile lungimilor segmentelor sunt obţinute din proiecţie în plan.

Punct început	X / Y	Punct sfârşit	X / Y	Lungime segment (** (m)
1	506.379,103 283.615,313	2	506.375,985 283.609,464	6.628
2	506.375,985 283.609,464	3	506.549,341 283.520,573	194.818
3	506.549,341 283.520,573	4	506.554,108 283.529,135	9.8
4	506.554,108 283.529,135	1	506.379,103 283.615,313	195.073

**** Lungimile segmentelor sunt determinate în planul de proiecţie Stereo 70 şi sunt rotunjite la 1 milimetru.**

Document care conţine date cu caracter personal, protejat de prevederile Regulamentului (UE) nr. 679/2016 şi Legii 190/2018

***** Distanţa dintre puncte este formată din segmente cumulate ce sunt mai mici decât valoarea 1 milimetru.**

Neutilizabil in circuitul civil

DATE DESPRE IMOBILUL NR. 10910

Oficiul de Cadastru şi Publicitate Imobiliară TELEORMAN
Biroul de Cadastru şi Publicitate Imobiliară Alexandria

A. Partea I. Descrierea imobilului

TEREN Extravilan

Adresa: Jud. Teleorman

Nr. Crt	Nr cadastral Nr. topografic	Suprafaţa* (mp)	Observaţii / Referinţe
A1		1	Sector cadastral:25 Teren neimprejmuit;

Construcţii

Crt	Nr cadastral Nr. topografic	Adresa	Observaţii / Referinţe
A1.1		Jud. Teleorman	Nr. niveluri:1; S. construita la sol:1 mp; S. construita desfasurata:1.44 mp; STÂLP

B. Partea II. Proprietari şi acte

Inscrieri privitoare la dreptul de proprietate şi alte drepturi reale		Referinţe
/		
Act Administrativ nr. 9558, din 15/12/2025 emis de PRIMĂRIA COMUNEI PERETU;		
B1	Inscrierea posesiei, drept de PROPRIETATE, dobandit prin Lege, cota actuala 1/1, cota initiala 1/1	A1, A1.1
	1) **NEIDENTIFICAT NEIDENTIFICAT**	
Act Normativ nr. 7, din 13/03/1996 emis de PARLAMENTUL ROMÂNIEI (.art.13);		
B2	Se notează menţiunea proprietar neidentificat	A1, A1.1

C. Partea III. SARCINI .

Inscrieri privind dezmembramintele dreptului de proprietate, drepturi reale de garanţie şi sarcini	Referinţe
NU SUNT	

Neutilizabil în circuitul civil

Anexa Nr. 1 La Partea I

Teren

Nr cadastral	Suprafaţa (mp)*	Observaţii / Referinţe
	1	

* Suprafaţa este determinată in planul de proiecţie Stereo 70.

DETALII LINIARE IMOBIL



Date referitoare la teren

Crt	Categorie folosinţă	Intra vilan	Suprafaţa (mp)	Tarla	Parcelă	Nr. topo	Observaţii / Referinţe
1	curti constructii	NU	1	12	64/1	-	

Date referitoare la construcţii

Crt	Număr	Destinaţie construcţie	Supraf. (mp)	Situaţie juridică	Observaţii / Referinţe
A1.1		constructii industriale si edilitare	1	Cu acte	Nr. niveluri:1; S. construita la sol:1 mp; S. construita desfasurata:1.44 mp; STÂLP

Lungime Segmente
1) Valorile lungimilor segmentelor sunt obţinute din proiecţie în plan.

Punct început	X / Y	Punct sfârşit	X / Y	Lungime segment (** (m)
1	506.465,499 278.502,773	2	506.464,299 278.502,773	1.2
2	506.464,299 278.502,773	3	506.464,299 278.501,573	1.2
3	506.464,299 278.501,573	4	506.465,499 278.501,573	1.2

Document care conţine date cu caracter personal, protejat de prevederile Regulamentului (UE) nr. 679/2016 şi Legii 190/2018

Punct început	X / Y	Punct sfârşit	X / Y	Lungime segment (** (m)
4	506.465,499 278.501,573	1	506.465,499 278.502,773	1.2

** Lungimile segmentelor sunt determinate în planul de proiecţie Stereo 70 şi sunt rotunjite la 1 milimetru.
*** Distanţa dintre puncte este formată din segmente cumulate ce sunt mai mici decât valoarea 1 milimetru.

Neutilizabil in circuitul civil

DATE DESPRE IMOBILUL NR. 10893

Oficiul de Cadastru şi Publicitate Imobiliară TELEORMAN
Biroul de Cadastru şi Publicitate Imobiliară Alexandria

A. Partea I. Descrierea imobilului

TEREN Extravilan

Adresa: Jud. Teleorman

Nr. Crt	Nr cadastral Nr. topografic	Suprafaţa* (mp)	Observaţii / Referinţe
A1		3.599	Sector cadastral:10 Teren neimprejmuit;

B. Partea II. Proprietari şi acte

Inscrieri privitoare la dreptul de proprietate şi alte drepturi reale		Referinţe
/		
Act Administrativ nr. 9558, din 15/12/2025 emis de PRIMĂRIA COMUNEI PERETU;		
B1	Inscrierea posesiei, drept de PROPRIETATE, dobandit prin Lege, cota actuala 1/1, cota initiala 1/1	A1
	1) **NEIDENTIFICAT NEIDENTIFICAT**	
Act Normativ nr. 7, din 13/03/1996 emis de PARLAMENTUL ROMÂNIEI (.art.13);		
B2	Se notează mențiunea proprietar neidentificat, rezerva comisiei locale de fond funciar	A1

C. Partea III. SARCINI .

Inscrieri privind dezmembramintele dreptului de proprietate, drepturi reale de garanţie şi sarcini	Referinţe
NU SUNT	

Neutilizabil în circuitul civil

Anexa Nr. 1 La Partea I

Teren

Nr cadastral	Suprafaţa (mp)*	Observaţii / Referinţe
	3.599	

* Suprafaţa este determinată in planul de proiecţie Stereo 70.

DETALII LINIARE IMOBIL

Date referitoare la teren

Crt	Categorie folosinţă	Intra vilan	Suprafaţa (mp)	Tarla	Parcelă	Nr. topo	Observaţii / Referinţe
1	arabil	NU	3.599	7/1	1/1	-	

Lungime Segmente
1) Valorile lungimilor segmentelor sunt obţinute din proiecţie în plan.

Punct început	X / Y	Punct sfârşit	X / Y	Lungime segment (** (m)
1	506.474,224 282.112,019	2	506.517,876 282.164,402	68.187
2	506.517,876 282.164,402	3	506.526,765 282.192,499	29.47
3	506.526,765 282.192,499	4	506.540,553 282.249,859	58.994
4	506.540,553 282.249,859	5	506.540,859 282.253,692	3.845
5	506.540,859 282.253,692	6	506.462,302 282.157,537	124.165

Document care conţine date cu caracter personal, protejat de prevederile Regulamentului (UE) nr. 679/2016 şi Legii 190/2018

Punct început	X / Y	Punct sfârşit	X / Y	Lungime segment (** (m)
6	506.462,302 282.157,537	7	506.471,749 282.145,753	15.103
7	506.471,749 282.145,753	8	506.476,397 282.127,297	19.032
8	506.476,397 282.127,297	1	506.474,224 282.112,019	15.432

**** Lungimile segmentelor sunt determinate în planul de proiecţie Stereo 70 şi sunt rotunjite la 1 milimetru.**
***** Distanţa dintre puncte este formată din segmente cumulate ce sunt mai mici decât valoarea 1 milimetru.**

Neutilizabil in circuitul civil

DATE DESPRE IMOBILUL NR. 10900

Oficiul de Cadastru şi Publicitate Imobiliară TELEORMAN
Biroul de Cadastru şi Publicitate Imobiliară Alexandria

A. Partea I. Descrierea imobilului

TEREN Extravilan

Adresa: Jud. Teleorman

Nr. Crt	Nr cadastral Nr. topografic	Suprafaţa* (mp)	Observaţii / Referinţe
A1		1	Sector cadastral:25 Teren neimprejmuit;

Construcţii

Crt	Nr cadastral Nr. topografic	Adresa	Observaţii / Referinţe
A1.1		Jud. Teleorman	Nr. niveluri:1; S. construita la sol:1 mp; S. construita desfasurata:1.44 mp; STÂLP

B. Partea II. Proprietari şi acte

Inscrieri privitoare la dreptul de proprietate şi alte drepturi reale		Referinţe
/		
Act Administrativ nr. 9558, din 15/12/2025 emis de PRIMĂRIA COMUNEI PERETU;		
B1	Inscrierea posesiei, drept de PROPRIETATE, dobandit prin Lege, cota actuala 1/1, cota initiala 1/1	A1, A1.1
	1) **NEIDENTIFICAT NEIDENTIFICAT**	
Act Normativ nr. 7, din 13/03/1996 emis de PARLAMENTUL ROMÂNIEI (.art.13);		
B2	Se notează menţiunea proprietar neidentificat	A1, A1.1

C. Partea III. SARCINI .

Inscrieri privind dezmembramintele dreptului de proprietate, drepturi reale de garanţie şi sarcini	Referinţe
NU SUNT	

Neutilizabil în circuitul civil

Anexa Nr. 1 La Partea I

Teren

Nr cadastral	Suprafaţa (mp)*	Observaţii / Referinţe
	1	

* Suprafaţa este determinată in planul de proiecţie Stereo 70.

DETALII LINIARE IMOBIL



Date referitoare la teren

Crt	Categorie folosinţă	Intra vilan	Suprafaţa (mp)	Tarla	Parcelă	Nr. topo	Observaţii / Referinţe
1	curti constructii	NU	1	13/1	93/2	-	

Date referitoare la construcţii

Crt	Număr	Destinaţie construcţie	Supraf. (mp)	Situaţie juridică	Observaţii / Referinţe
A1.1		constructii industriale si edilitare	1	Cu acte	Nr. niveluri:1; S. construita la sol:1 mp; S. construita desfasurata:1.44 mp; STÂLP

Lungime Segmente
1) Valorile lungimilor segmentelor sunt obţinute din proiecţie în plan.

Punct început	X / Y	Punct sfârşit	X / Y	Lungime segment (** (m)
1	506.469,903 275.307,529	2	506.468,703 275.307,529	1.2
2	506.468,703 275.307,529	3	506.468,703 275.306,329	1.2
3	506.468,703 275.306,329	4	506.469,903 275.306,329	1.2

Document care conţine date cu caracter personal, protejat de prevederile Regulamentului (UE) nr. 679/2016 şi Legii 190/2018

Punct început	X / Y	Punct sfârşit	X / Y	Lungime segment (** (m)
4	506.469,903 275.306,329	1	506.469,903 275.307,529	1.2

** Lungimile segmentelor sunt determinate în planul de proiecţie Stereo 70 şi sunt rotunjite la 1 milimetru.
*** Distanţa dintre puncte este formată din segmente cumulate ce sunt mai mici decât valoarea 1 milimetru.

Neutilizabil in circuitul civil

DATE DESPRE IMOBILUL NR. 10902

Oficiul de Cadastru şi Publicitate Imobiliară TELEORMAN
Biroul de Cadastru şi Publicitate Imobiliară Alexandria

A. Partea I. Descrierea imobilului

TEREN Extravilan

Adresa: Jud. Teleorman

Nr. Crt	Nr cadastral Nr. topografic	Suprafaţa* (mp)	Observaţii / Referinţe
A1	21928	21.300	Sector cadastral:25 Teren neimprejmuit;

B. Partea II. Proprietari şi acte

Inscrieri privitoare la dreptul de proprietate şi alte drepturi reale		Referinţe
37438 / 28/05/2019		
Act Notarial nr. 788, din 20/05/2019 emis de BIN RADU ANIȘOARA (Contract de vanzare);		
B3	Intabulare, drept de PROPRIETATE, cu titlu de cumpărare, bun comun, dobandit prin Conventie, cota actuala 1/1, cota initiala 1/1	A1
	1) **PĂUNESCU PETRUŢ** 2) **PĂUNESCU ADY-MARIANA**	
B4	Se noteaza faptul ca imobilul inscris in prezenta carte funciara se afla sub incidenta art.3 alin.1 din Legea 17/2014	A1

C. Partea III. SARCINI .

Inscrieri privind dezmembramintele dreptului de proprietate, drepturi reale de garanţie şi sarcini	Referinţe
NU SUNT	

Neutilizabil în circuitul civil

Anexa Nr. 1 La Partea I

Teren

Nr cadastral	Suprafaţa (mp)*	Observaţii / Referinţe
21928	21.300	

* Suprafaţa este determinată in planul de proiecţie Stereo 70.

DETALII LINIARE IMOBIL

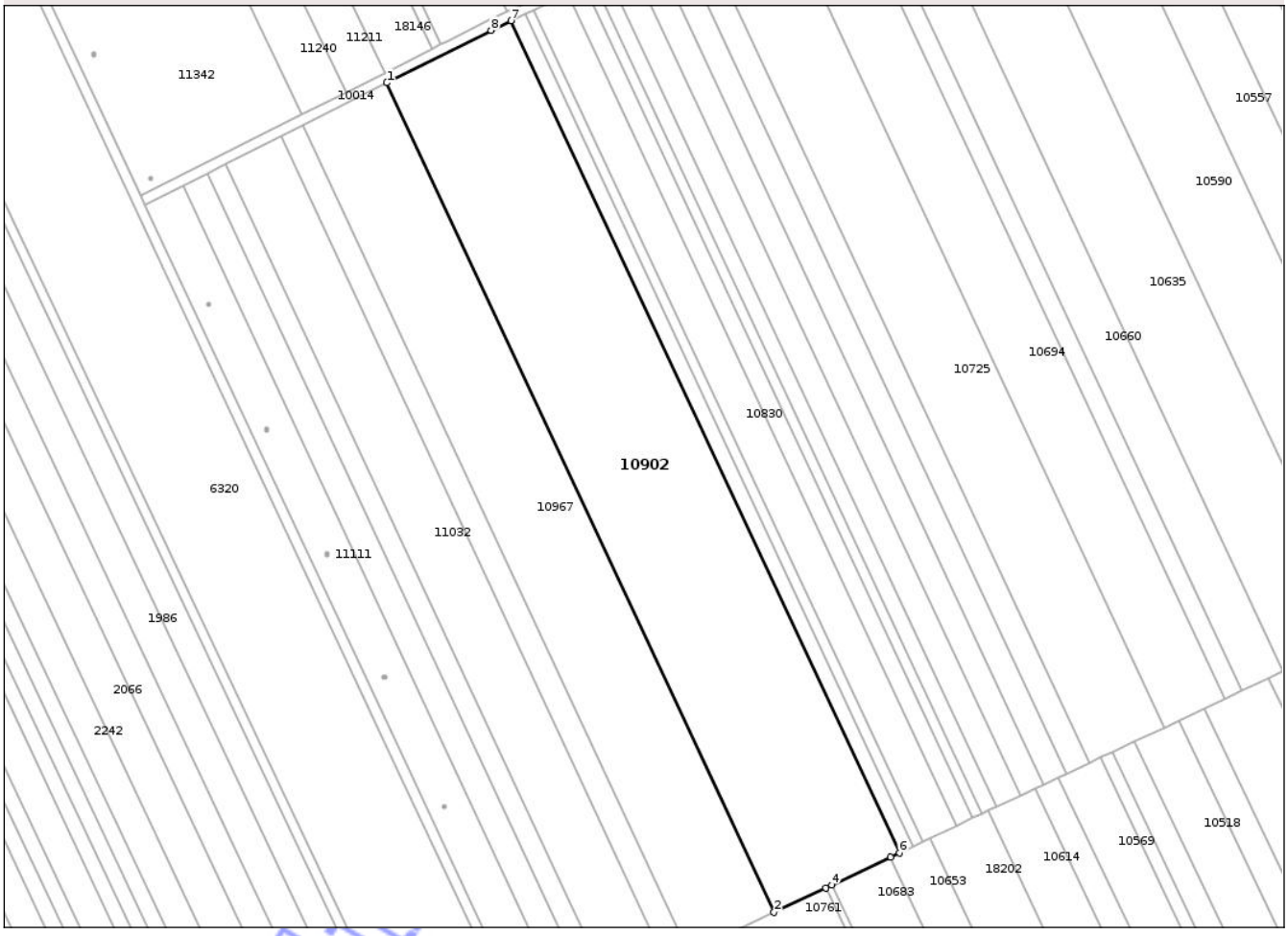

Date referitoare la teren

Crt	Categorie folosinţă	Intra vilan	Suprafaţa (mp)	Tarla	Parcelă	Nr. topo	Observaţii / Referinţe
1	arabil	NU	21.300	13/1	94	-	

Lungime Segmente

1) Valorile lungimilor segmentelor sunt obţinute din proiecţie în plan.

Punct început	X / Y	Punct sfârşit	X / Y	Lungime segment (** (m)
1	506.365,552 275.774,935	2	506.524,03 275.435,732	374.398
2	506.524,03 275.435,732	3	506.545,287 275.445,793	23.518
3	506.545,287 275.445,793	4	506.547,702 275.446,936	2.672
4	506.547,702 275.446,936	5	506.571,825 275.458,354	26.689
5	506.571,825 275.458,354	6	506.575,361 275.460,027	3.912

Document care conţine date cu caracter personal, protejat de prevederile Regulamentului (UE) nr. 679/2016 şi Legii 190/2018

Punct început	X / Y	Punct sfârşit	X / Y	Lungime segment (** (m)
6	506.575,361 275.460,027	7	506.416,377 275.800,311	375.592
7	506.416,377 275.800,311	8	506.408,173 275.796,391	9.092
8	506.408,173 275.796,391	1	506.365,552 275.774,935	47.717

** Lungimile segmentelor sunt determinate în planul de proiecţie Stereo 70 şi sunt rotunjite la 1 milimetru.
*** Distanţa dintre puncte este formată din segmente cumulate ce sunt mai mici decât valoarea 1 milimetru.

Neutilizabil in circuitul civil

DATE DESPRE IMOBILUL NR. 10911

Oficiul de Cadastru şi Publicitate Imobiliară TELEORMAN
Biroul de Cadastru şi Publicitate Imobiliară Alexandria

A. Partea I. Descrierea imobilului

TEREN Necunoscut

Adresa: Loc. Peretu, Jud. Teleorman

Nr. Crt	Nr cadastral Nr. topografic	Suprafaţa* (mp)	Observaţii / Referinţe
A1		1.900	Sector cadastral:11 Teren neimprejmuit;

B. Partea II. Proprietari şi acte

Inscrieri privitoare la dreptul de proprietate şi alte drepturi reale		Referinţe
/		
Act Administrativ nr. 5300649, din 30/01/1995 emis de CJSDPAT TELEORMAN;		
B1	Intabulare, drept de PROPRIETATE, dobandit prin Reconstituire, cota actuala 1/1, cota initiala 1/1	A1
	1) **ROŞU STAN** DEFUNCT:Da	

C. Partea III. SARCINI .

Inscrieri privind dezmembramintele dreptului de proprietate, drepturi reale de garanţie şi sarcini	Referinţe
NU SUNT	

Neutilizabil în circuitul civil

Anexa Nr. 1 La Partea I

Teren

Nr cadastral	Suprafaţa (mp)*	Observaţii / Referinţe
	1.900	

* Suprafaţa este determinată in planul de proiecţie Stereo 70.

DETALII LINIARE IMOBIL

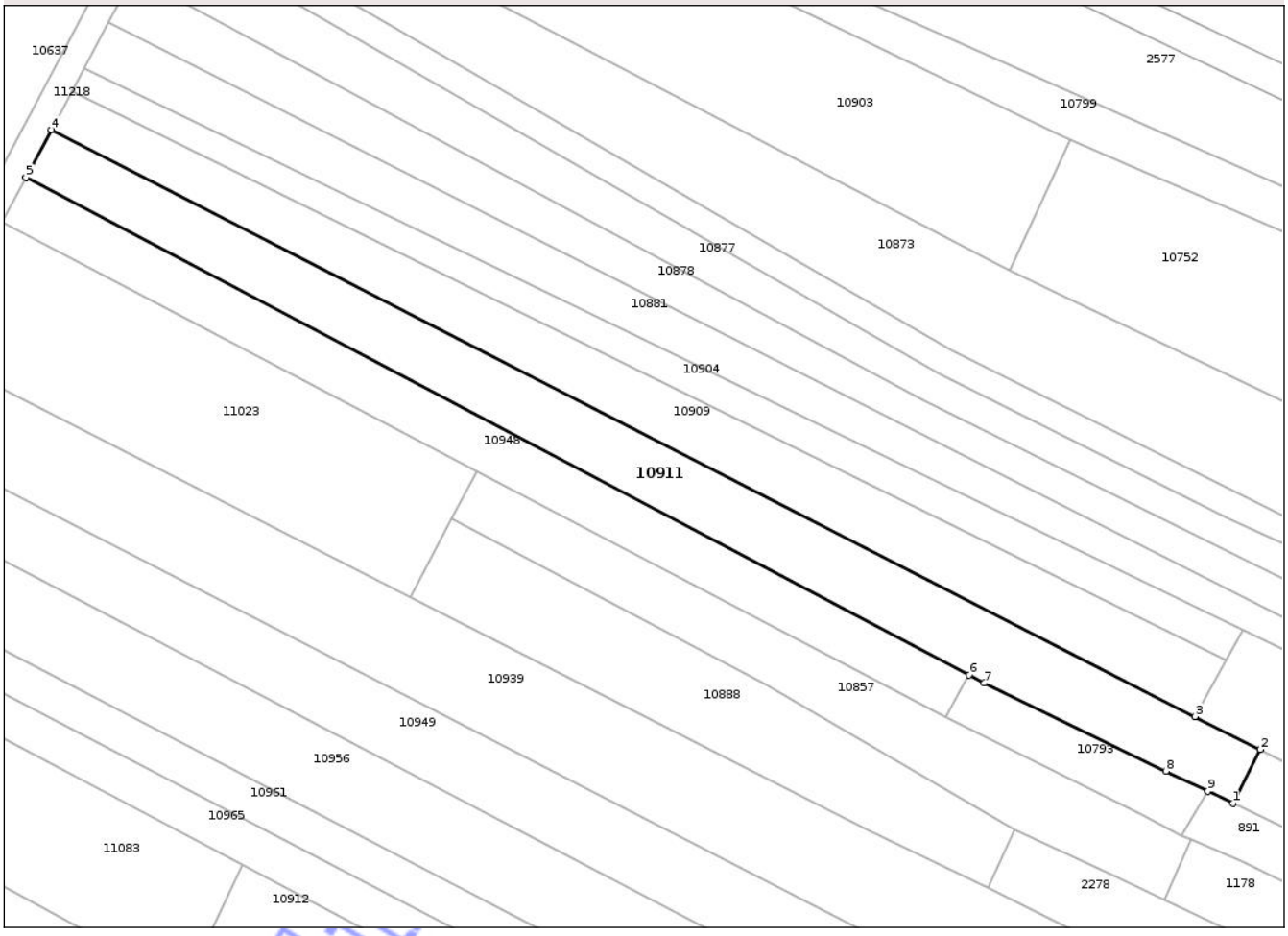

Date referitoare la teren

Crt	Categorie folosinţă	Intra vilan	Suprafaţa (mp)	Tarla	Parcelă	Nr. topo	Observaţii / Referinţe
1	arabil	NU	1.797	26	13	-	
2	arabil	DA	103	26	13	-	

Lungime Segmente

1) Valorile lungimilor segmentelor sunt obţinute din proiecţie în plan.

Punct început	X / Y	Punct sfârşit	X / Y	Lungime segment (** (m)
1	506.555,113 283.507,434	2	506.559,269 283.515,602	9.165
2	506.559,269 283.515,602	3	506.549,341 283.520,573	11.103
3	506.549,341 283.520,573	4	506.375,985 283.609,464	194.818
4	506.375,985 283.609,464	5	506.372,115 283.602,205	8.226

Document care conţine date cu caracter personal, protejat de prevederile Regulamentului (UE) nr. 679/2016 şi Legii 190/2018

Punct început	X / Y	Punct sfârşit	X / Y	Lungime segment (** (m)
5	506.372,115 283.602,205	6	506.515,123 283.526,861	161.642
6	506.515,123 283.526,861	7	506.517,409 283.525,657	2.584
7	506.517,409 283.525,657	8	506.544,963 283.512,34	30.603
8	506.544,963 283.512,34	9	506.551,307 283.509,273	7.046
9	506.551,307 283.509,273	1	506.555,113 283.507,434	4.227

**** Lungimile segmentelor sunt determinate în planul de proiecţie Stereo 70 şi sunt rotunjite la 1 milimetru.**
***** Distanţa dintre puncte este formată din segmente cumulate ce sunt mai mici decât valoarea 1 milimetru.**

Neutilizabil in circuitul civil

DATE DESPRE IMOBILUL NR. 10912

Oficiul de Cadastru şi Publicitate Imobiliară TELEORMAN
Biroul de Cadastru şi Publicitate Imobiliară Alexandria

A. Partea I. Descrierea imobilului

TEREN Extravilan

Adresa: Jud. Teleorman

Nr. Crt	Nr cadastral Nr. topografic	Suprafaţa* (mp)	Observaţii / Referinţe
A1	22992	3.000	Sector cadastral:11 Teren neimprejmuit;

B. Partea II. Proprietari şi acte

Inscrieri privitoare la dreptul de proprietate şi alte drepturi reale		Referinţe
9598 / 10/02/2025		
Act Notarial nr. 973, din 05/05/1999 emis de BNP TAMARA MORCOV (Contract de donatie);		
B1	Intabulare, drept de PROPRIETATE, cu titlu de donaţie, bun propriu, dobandit prin Conventie, cota actuala 1/1, cota initiala 1/1	A1
	1) **GHIMIŞ FLORINA**	

C. Partea III. SARCINI .

Inscrieri privind dezmembramintele dreptului de proprietate, drepturi reale de garanţie şi sarcini	Referinţe
NU SUNT	

Neutilizabil în circuitul civil

Anexa Nr. 1 La Partea I

Teren

Nr cadastral	Suprafaţa (mp)*	Observaţii / Referinţe
22992	3.000	

* Suprafaţa este determinată in planul de proiecţie Stereo 70.

DETALII LINIARE IMOBIL

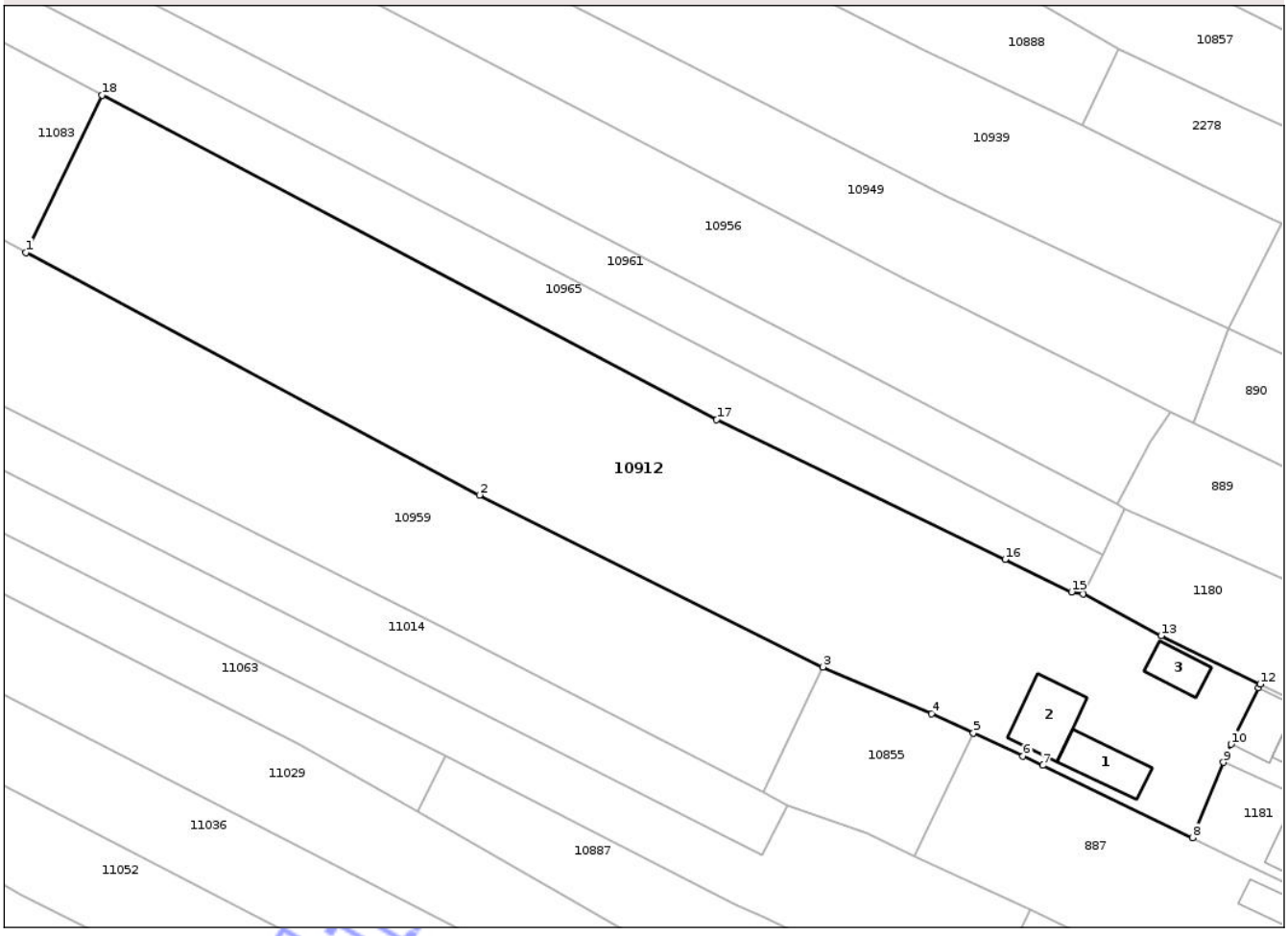

Date referitoare la teren

Crt	Categorie folosinţă	Intra vilan	Suprafaţa (mp)	Tarla	Parcelă	Nr. topo	Observaţii / Referinţe
1	curti constructii	NU	573	26	30	-	
2	arabil	NU	2.427	26	30	-	

Date referitoare la construcţii

Crt	Număr	Destinaţie construcţie	Supraf. (mp)	Situaţie juridică	Observaţii / Referinţe
A1.1	22992-C1	constructii anexa	41	Fara acte	Nr. niveluri:1; S. construita la sol:41 mp; S. construita desfasurata:41.38 mp; ANEXĂ, edificată înainte de anul 2001.
A1.2	22992-C2	constructii anexa	52	Fara acte	Nr. niveluri:1; S. construita la sol:52 mp; S. construita desfasurata:51.86 mp; ANEXĂ, edificată înainte de anul 2001.
A1.3	22992-C3	constructii anexa	26	Fara acte	Nr. niveluri:1; S. construita la sol:26 mp; S. construita desfasurata:26.04 mp; ANEXĂ, edificată după anul 2001.

Lungime Segmente

1) Valorile lungimilor segmentelor sunt obţinute din proiecţie în plan.

Punct început	X / Y	Punct sfârşit	X / Y	Lungime segment (** (m)

Document care conţine date cu caracter personal, protejat de prevederile Regulamentului (UE) nr. 679/2016 şi Legii 190/2018

Punct început	X / Y	Punct sfârşit	X / Y	Lungime segment (** (m)
1	506.396,262 283.480,071	2	506.448,502 283.452,175	59.222
2	506.448,502 283.452,175	3	506.488,074 283.432,41	44.233
3	506.488,074 283.432,41	4	506.500,572 283.427,051	13.598
4	506.500,572 283.427,051	5	506.505,384 283.424,8	5.312
5	506.505,384 283.424,8	6	506.511,093 283.422,13	6.303
6	506.511,093 283.422,13	7	506.513,358 283.421,071	2.5
7	506.513,358 283.421,071	8	506.530,605 283.412,753	19.148
8	506.530,605 283.412,753	9	506.534,194 283.421,421	9.382
9	506.534,194 283.421,421	10	506.535,056 283.423,502	2.252
10	506.535,056 283.423,502	11	506.538,225 283.430,025	7.252
11	506.538,225 283.430,025	12	506.538,42 283.430,427	0.447
12	506.538,42 283.430,427	13	506.527,008 283.436,002	12.701
13	506.527,008 283.436,002	14	506.518,039 283.440,819	10.181
14	506.518,039 283.440,819	15	506.516,7 283.441,038	1.357
15	506.516,7 283.441,038	16	506.509,027 283.444,756	8.526
16	506.509,027 283.444,756	17	506.475,814 283.460,853	36.908
17	506.475,814 283.460,853	18	506.405,044 283.498,149	79.996
18	506.405,044 283.498,149	1	506.396,262 283.480,071	20.098

**** Lungimile segmentelor sunt determinate în planul de proiecţie Stereo 70 şi sunt rotunjite la 1 milimetru.**
***** Distanţa dintre puncte este formată din segmente cumulate ce sunt mai mici decât valoarea 1 milimetru.**

Neutilizabil în circuitul civil

DATE DESPRE IMOBILUL NR. 10913

Oficiul de Cadastru şi Publicitate Imobiliară TELEORMAN
Biroul de Cadastru şi Publicitate Imobiliară Alexandria

A. Partea I. Descrierea imobilului

TEREN Extravilan

Adresa: Jud. Teleorman

Nr. Crt	Nr cadastral Nr. topografic	Suprafaţa* (mp)	Observaţii / Referinţe
A1	22282	10.200	Sector cadastral:25 Teren neimprejmuit;

B. Partea II. Proprietari şi acte

Inscrieri privitoare la dreptul de proprietate şi alte drepturi reale		Referinţe
50983 / 03/08/2020		
Act Notarial nr. 85, din 13/04/2017 emis de BIN MORCOV TAMARA (act notarial nr certificat de mostenitor nr. 179 din 08.04.1995, emis de BNP TAMARA MORCOV);		
B1	Intabulare, drept de PROPRIETATE, cu titlu de moștenire, bun propriu, dobandit prin Succesiune, cota actuala 1/1, cota initiala 1/1	A1
	1) **PURCĂREA MARIA**	
B2	Se noteaza faptul ca imobilul inscris in prezenta carte funciara se afla sub incidenta art.3 alin.1 din Legea 17/2014	A1

C. Partea III. SARCINI .

Inscrieri privind dezmembramintele dreptului de proprietate, drepturi reale de garanţie şi sarcini	Referinţe
NU SUNT	

Neutilizabil în circuitul civil

Anexa Nr. 1 La Partea I

Teren

Nr cadastral	Suprafaţa (mp)*	Observaţii / Referinţe
22282	10.200	

* Suprafaţa este determinată in planul de proiecţie Stereo 70.

DETALII LINIARE IMOBIL

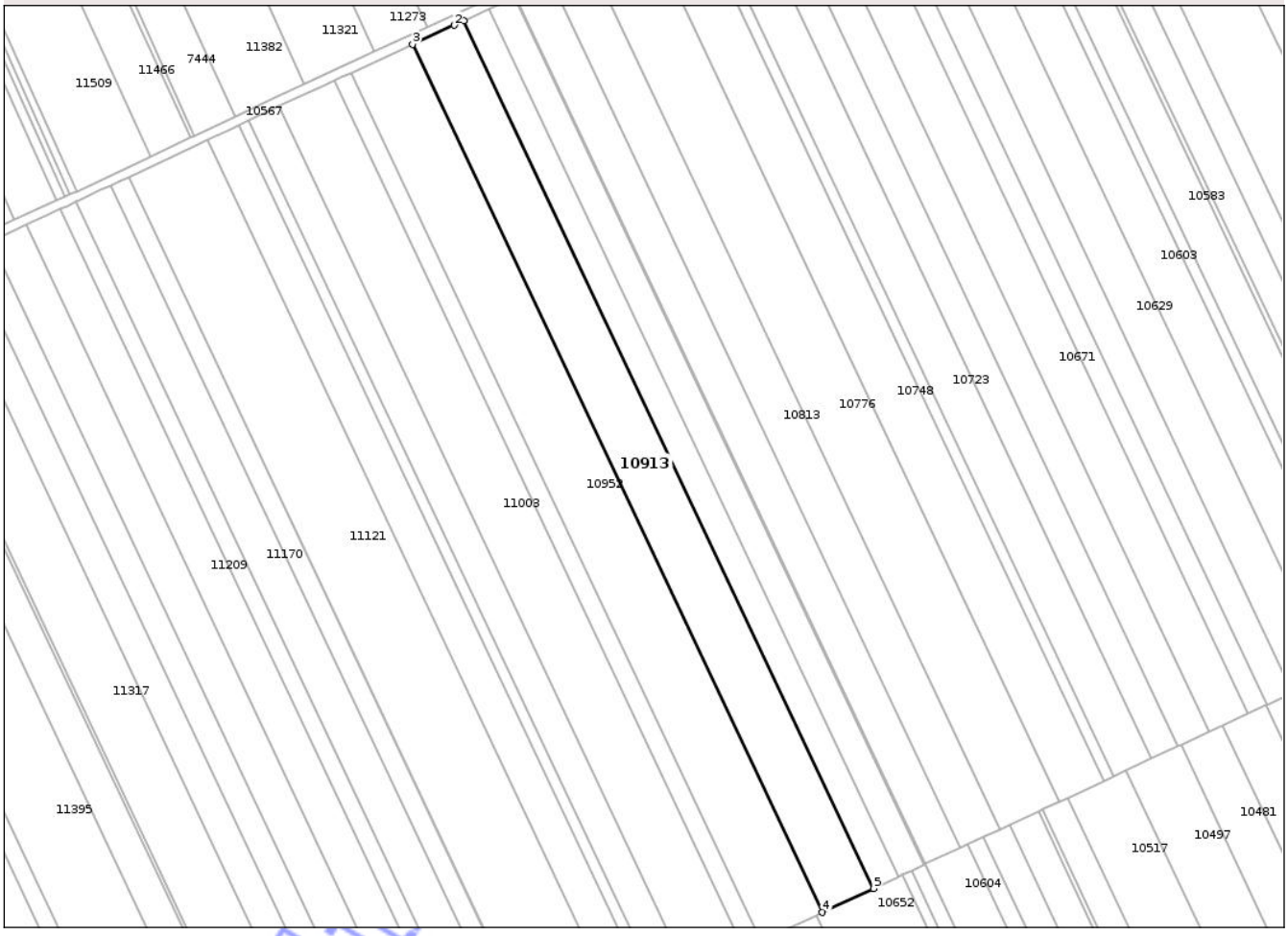

Date referitoare la teren

Crt	Categorie folosinţă	Intra vilan	Suprafaţa (mp)	Tarla	Parcelă	Nr. topo	Observaţii / Referinţe
1	arabil	NU	10.200	13	33	-	

Lungime Segmente
1) Valorile lungimilor segmentelor sunt obţinute din proiecţie în plan.

Punct început	X / Y	Punct sfârşit	X / Y	Lungime segment (** (m)
1	506.386,219 276.696,542	2	506.381,926 276.694,561	4.728
2	506.381,926 276.694,561	3	506.363,958 276.686,27	19.789
3	506.363,958 276.686,27	4	506.541,802 276.310,084	416.106
4	506.541,802 276.310,084	5	506.564,017 276.320,454	24.516
5	506.564,017 276.320,454	1	506.386,219 276.696,542	415.998

Document care conţine date cu caracter personal, protejat de prevederile Regulamentului (UE) nr. 679/2016 şi Legii 190/2018

**** Lungimile segmentelor sunt determinate în planul de proiecţie Stereo 70 şi sunt rotunjite la 1 milimetru.**
***** Distanţa dintre puncte este formată din segmente cumulate ce sunt mai mici decât valoarea 1 milimetru.**

Neutilizabil in circuitul civil

DATE DESPRE IMOBILUL NR. 10914

Oficiul de Cadastru şi Publicitate Imobiliară TELEORMAN
Biroul de Cadastru şi Publicitate Imobiliară Alexandria

A. Partea I. Descrierea imobilului

TEREN Extravilan

Adresa: Jud. Teleorman

Nr. Crt	Nr cadastral Nr. topografic	Suprafaţa* (mp)	Observaţii / Referinţe
A1		Din acte: 1.200 Masurata: 371	Sector cadastral:6 Teren neimprejmuit;

B. Partea II. Proprietari şi acte

Inscrieri privitoare la dreptul de proprietate şi alte drepturi reale		Referinţe
/		
Act Administrativ nr. 53-01788, din 29/05/1997 emis de CJSDPAT TELEORMAN;		
B1	Intabulare, drept de PROPRIETATE, dobandit prin Reconstituire, cota actuala 1/1, cota initiala 1/1	A1
	1) **MATEI I. ALEXANDRU** DEFUNCT:Da	

C. Partea III. SARCINI .

Inscrieri privind dezmembramintele dreptului de proprietate, drepturi reale de garanţie şi sarcini	Referinţe
NU SUNT	

Neutilizabil în circuitul civil

Anexa Nr. 1 La Partea I

Teren

Nr cadastral	Suprafaţa (mp)*	Observaţii / Referinţe
	Din acte: 1.200 Masurata: 371	

* Suprafaţa este determinată in planul de proiecţie Stereo 70.

DETALII LINIARE IMOBIL

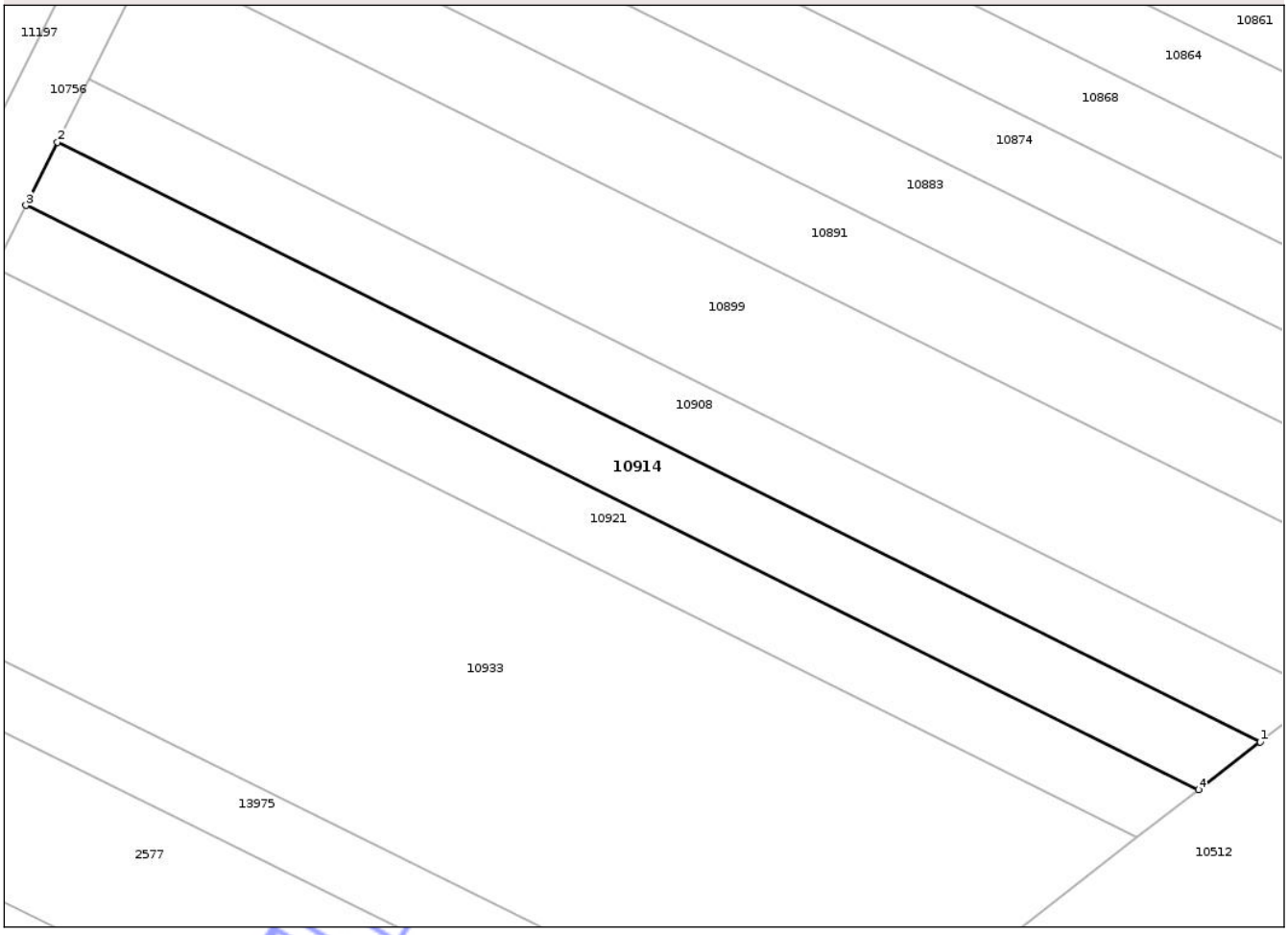

Date referitoare la teren

Crt	Categorie folosinţă	Intra vilan	Suprafaţa (mp)	Tarla	Parcelă	Nr. topo	Observaţii / Referinţe
1	arabil	NU	371	41	4	-	Imobilul este despărțit de neproductiv. Diferența de suprafață se regăsește la ID 10705.

Lungime Segmente

1) Valorile lungimilor segmentelor sunt obţinute din proiecţie în plan.

Punct început	X / Y	Punct sfârşit	X / Y	Lungime segment (** (m)
1	506.503,211 283.696,295	2	506.427,432 283.734,055	84.666
2	506.427,432 283.734,055	3	506.425,444 283.730,083	4.442
3	506.425,444 283.730,083	4	506.499,32 283.693,272	82.539
4	506.499,32 283.693,272	1	506.503,211 283.696,295	4.927

Document care conține date cu caracter personal, protejat de prevederile Regulamentului (UE) nr. 679/2016 și Legii 190/2018

**** Lungimile segmentelor sunt determinate în planul de proiecţie Stereo 70 şi sunt rotunjite la 1 milimetru.**
***** Distanţa dintre puncte este formată din segmente cumulate ce sunt mai mici decât valoarea 1 milimetru.**

Neutilizabil in circuitul civil

DATE DESPRE IMOBILUL NR. 10915

Oficiul de Cadastru şi Publicitate Imobiliară TELEORMAN
Biroul de Cadastru şi Publicitate Imobiliară Alexandria

A. Partea I. Descrierea imobilului

TEREN Extravilan

Adresa: Jud. Teleorman

Nr. Crt	Nr cadastral Nr. topografic	Suprafaţa* (mp)	Observaţii / Referinţe
A1		4.000	Sector cadastral:25 Teren neimprejmuit;

B. Partea II. Proprietari şi acte

Inscrieri privitoare la dreptul de proprietate şi alte drepturi reale		Referinţe
/		
Act Notarial nr. 70, din 25/02/1999 emis de BNP TAMARA MORCOV;		
B1	Intabulare, drept de PROPRIETATE, cu titlu de moștenire, bun propriu, dobandit prin Succesiune, cota actuala 1/1, cota initiala 1/1	A1
	1) **BURCEA ALEXANDRU**	

C. Partea III. SARCINI .

Inscrieri privind dezmembramintele dreptului de proprietate, drepturi reale de garanţie şi sarcini	Referinţe
NU SUNT	

Neutilizabil în circuitul civil

Anexa Nr. 1 La Partea I

Teren

Nr cadastral	Suprafaţa (mp)*	Observaţii / Referinţe
	4.000	

* Suprafaţa este determinată in planul de proiecţie Stereo 70.

DETALII LINIARE IMOBIL

Date referitoare la teren

Crt	Categorie folosinţă	Intra vilan	Suprafaţa (mp)	Tarla	Parcelă	Nr. topo	Observaţii / Referinţe
1	arabil	NU	4.000	12	57	-	

Lungime Segmente

1) Valorile lungimilor segmentelor sunt obţinute din proiecţie în plan.

Punct început	X / Y	Punct sfârşit	X / Y	Lungime segment (** (m)
1	506.387,143 278.478,052	2	506.377,679 278.473,427	10.534
2	506.377,679 278.473,427	3	506.539,139 278.129,716	379.745
3	506.539,139 278.129,716	4	506.548,651 278.134,236	10.531
4	506.548,651 278.134,236	1	506.387,143 278.478,052	379.861

**** Lungimile segmentelor sunt determinate în planul de proiecţie Stereo 70 şi sunt rotunjite la 1 milimetru.**

Document care conţine date cu caracter personal, protejat de prevederile Regulamentului (UE) nr. 679/2016 şi Legii 190/2018

***** Distanţa dintre puncte este formată din segmente cumulate ce sunt mai mici decât valoarea 1 milimetru.**

Neutilizabil in circuitul civil

DATE DESPRE IMOBILUL NR. 10916

Oficiul de Cadastru şi Publicitate Imobiliară TELEORMAN
Biroul de Cadastru şi Publicitate Imobiliară Alexandria

A. Partea I. Descrierea imobilului

TEREN Extravilan

Adresa: Jud. Teleorman

Nr. Crt	Nr cadastral Nr. topografic	Suprafaţa* (mp)	Observaţii / Referinţe
A1		2.300	Sector cadastral:6 Teren neimprejmuit;

B. Partea II. Proprietari şi acte

Inscrieri privitoare la dreptul de proprietate şi alte drepturi reale		Referinţe
/		
Act Administrativ nr. 5302078, din 09/01/2004 emis de CJSDPAT TELEORMAN;		
B1	Intabulare, drept de PROPRIETATE, dobandit prin Reconstituire, cota actuala 1/1, cota initiala 1/1	A1
	1) **AGIU GHEORGHE**	

C. Partea III. SARCINI .

Inscrieri privind dezmembramintele dreptului de proprietate, drepturi reale de garanţie şi sarcini	Referinţe
NU SUNT	

Neutilizabil în circuitul civil

Anexa Nr. 1 La Partea I

Teren

Nr cadastral	Suprafaţa (mp)*	Observaţii / Referinţe
	2.300	

* Suprafaţa este determinată in planul de proiecţie Stereo 70.

DETALII LINIARE IMOBIL

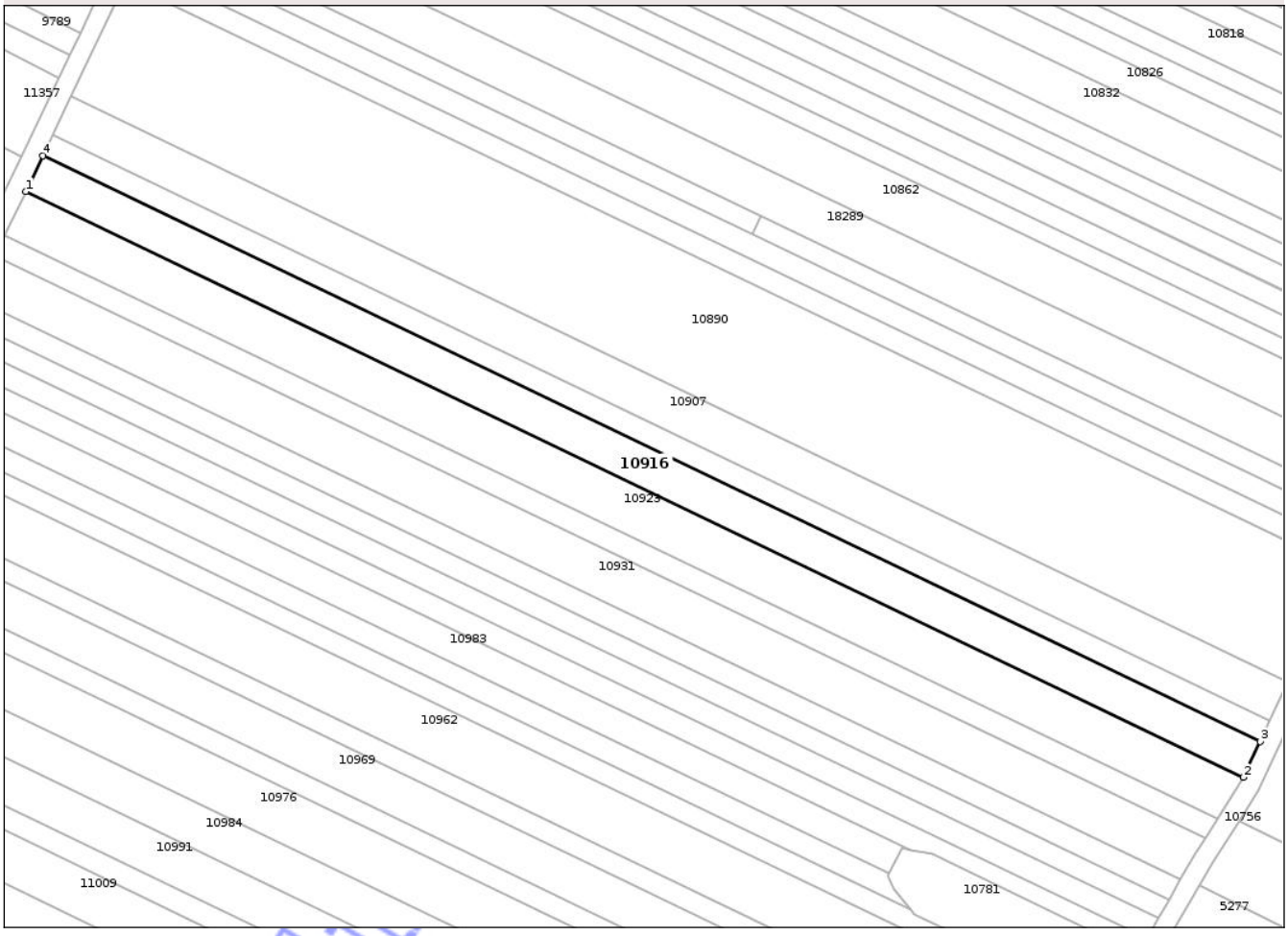

Date referitoare la teren

Crt	Categorie folosinţă	Intra vilan	Suprafaţa (mp)	Tarla	Parcelă	Nr. topo	Observaţii / Referinţe
1	arabil	NU	2.300	40	44	-	identic cu parcela 44/62, 44/63

Lungime Segmente

1) Valorile lungimilor segmentelor sunt obţinute din proiecţie în plan.

Punct început	X / Y	Punct sfârşit	X / Y	Lungime segment (** (m)
1	506.334,798 284.184,973	2	506.587,278 284.063,642	280.12
2	506.587,278 284.063,642	3	506.590,74 284.071,09	8.213
3	506.590,74 284.071,09	4	506.338,345 284.192,379	280.025
4	506.338,345 284.192,379	1	506.334,798 284.184,973	8.212

**** Lungimile segmentelor sunt determinate în planul de proiecţie Stereo 70 şi sunt rotunjite la 1 milimetru.**

Document care conţine date cu caracter personal, protejat de prevederile Regulamentului (UE) nr. 679/2016 şi Legii 190/2018

***** Distanţa dintre puncte este formată din segmente cumulate ce sunt mai mici decât valoarea 1 milimetru.**

Neutilizabil in circuitul civil

DATE DESPRE IMOBILUL NR. 10917

Oficiul de Cadastru şi Publicitate Imobiliară TELEORMAN
Biroul de Cadastru şi Publicitate Imobiliară Alexandria

A. Partea I. Descrierea imobilului

TEREN Extravilan

Adresa: Jud. Teleorman

Nr. Crt	Nr cadastral Nr. topografic	Suprafaţa* (mp)	Observaţii / Referinţe
A1		2.500	Sector cadastral:10 Teren neimprejmuit;

B. Partea II. Proprietari şi acte

Inscrieri privitoare la dreptul de proprietate şi alte drepturi reale		Referinţe
/		
Act Administrativ nr. 5302256, din 11/11/2002 emis de CJSDPAT TELEORMAN;		
B1	Intabulare, drept de PROPRIETATE, dobandit prin Reconstituire, cota actuala 1/1, cota initiala 1/1	A1
	1) **ISPAS FLOREA** DEFUNCT:Da	

C. Partea III. SARCINI .

Inscrieri privind dezmembramintele dreptului de proprietate, drepturi reale de garanţie şi sarcini	Referinţe
NU SUNT	

Neutilizabil în circuitul civil

Anexa Nr. 1 La Partea I

Teren

Nr cadastral	Suprafaţa (mp)*	Observaţii / Referinţe
	2.500	

* Suprafaţa este determinată in planul de proiecţie Stereo 70.

DETALII LINIARE IMOBIL

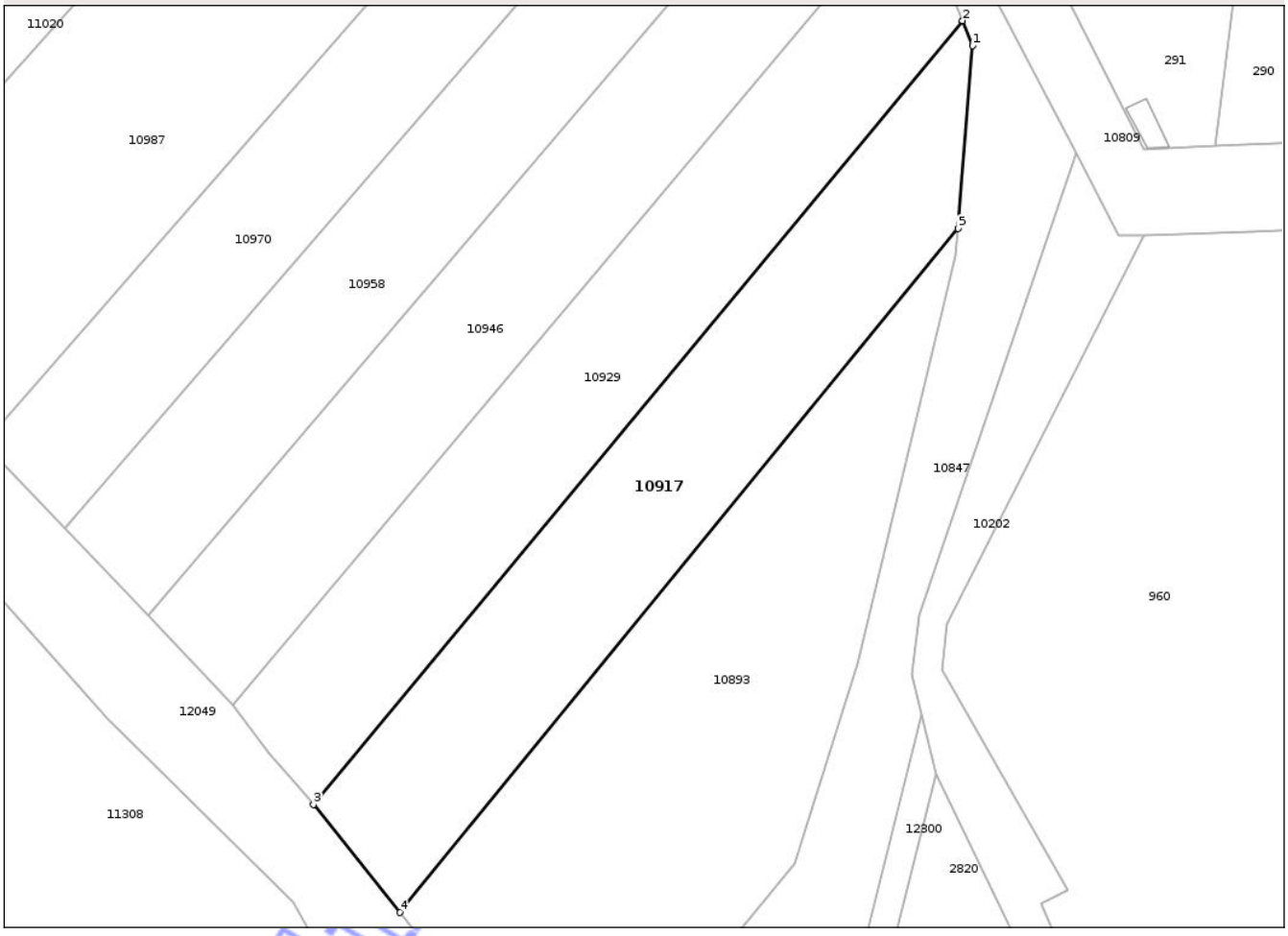

Date referitoare la teren

Crt	Categorie folosinţă	Intra vilan	Suprafaţa (mp)	Tarla	Parcelă	Nr. topo	Observaţii / Referinţe
1	arabil	NU	2.500	7/1	1	-	

Lungime Segmente
1) Valorile lungimilor segmentelor sunt obţinute din proiecţie în plan.

Punct început	X / Y	Punct sfârşit	X / Y	Lungime segment (** (m)
1	506.542,911 282.279,406	2	506.541,502 282.282,889	3.757
2	506.541,502 282.282,889	3	506.450,146 282.172,702	143.133
3	506.450,146 282.172,702	4	506.462,302 282.157,537	19.436
4	506.462,302 282.157,537	5	506.540,859 282.253,692	124.165
5	506.540,859 282.253,692	1	506.542,911 282.279,406	25.796

Document care conţine date cu caracter personal, protejat de prevederile Regulamentului (UE) nr. 679/2016 şi Legii 190/2018

**** Lungimile segmentelor sunt determinate în planul de proiecţie Stereo 70 şi sunt rotunjite la 1 milimetru.**
***** Distanţa dintre puncte este formată din segmente cumulate ce sunt mai mici decât valoarea 1 milimetru.**

Neutilizabil in circuitul civil

DATE DESPRE IMOBILUL NR. 10918

Oficiul de Cadastru şi Publicitate Imobiliară TELEORMAN
Biroul de Cadastru şi Publicitate Imobiliară Alexandria

A. Partea I. Descrierea imobilului

TEREN Extravilan

Adresa: Jud. Teleorman

Nr. Crt	Nr cadastral Nr. topografic	Suprafaţa* (mp)	Observaţii / Referinţe
A1		7.200	Sector cadastral:25 Teren neimprejmuit;

B. Partea II. Proprietari şi acte

Inscrieri privitoare la dreptul de proprietate şi alte drepturi reale		Referinţe
/		
Act Administrativ nr. 53-02008, din 18/02/1998 emis de CJSDPAT TELEORMAN;		
B1	Intabulare, drept de PROPRIETATE, dobandit prin Reconstituire, cota actuala 2/3, cota initiala 2/3	A1
	1) **BULIGA CONSTANTIN** 2) **BĂLTĂREŢU ALEXANDRA**	
Act Notarial nr. 135, din 23/06/2021 emis de BNP TAMARA MORCOV;		
B2	Intabulare, drept de PROPRIETATE, cu titlu de moștenire, bun propriu, dobandit prin Succesiune, cota actuala 1/3, cota initiala 1/3	A1
	1) **SANDU ADRIAN**	

C. Partea III. SARCINI .

Inscrieri privind dezmembramintele dreptului de proprietate, drepturi reale de garanţie şi sarcini	Referinţe
NU SUNT	

Neutilizabil în circuitul civil

Anexa Nr. 1 La Partea I

Teren

Nr cadastral	Suprafaţa (mp)*	Observaţii / Referinţe
	7.200	

* Suprafaţa este determinată in planul de proiecţie Stereo 70.

DETALII LINIARE IMOBIL

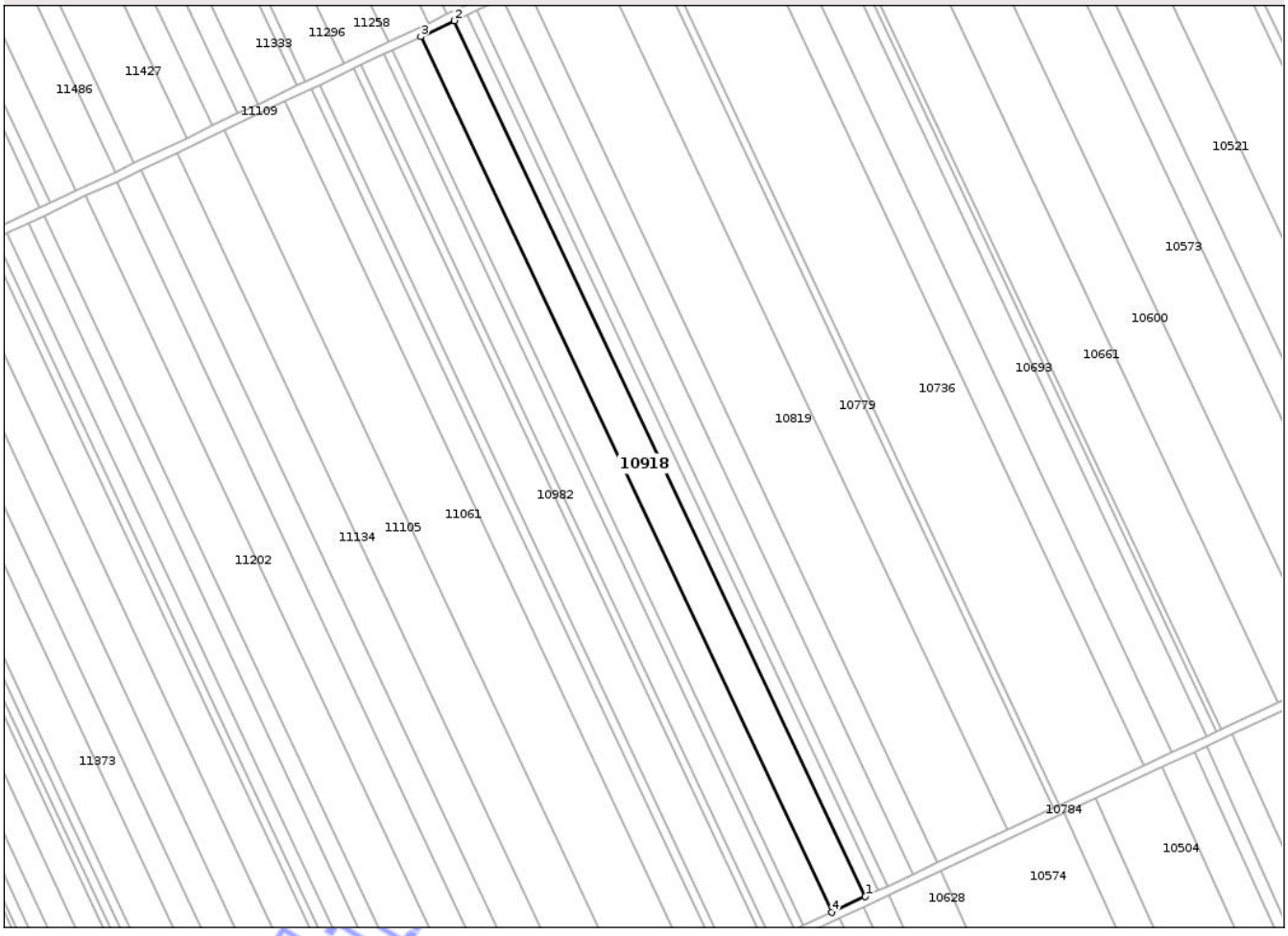

Date referitoare la teren

Crt	Categorie folosinţă	Intra vilan	Suprafaţa (mp)	Tarla	Parcelă	Nr. topo	Observaţii / Referinţe
1	arabil	NU	7.200	12/1	55/1	-	identic cu parcela 55

Lungime Segmente

1) Valorile lungimilor segmentelor sunt obţinute din proiecţie în plan.

Punct început	X / Y	Punct sfârşit	X / Y	Lungime segment (** (m)
1	506.571,069 277.235,909	2	506.387,015 277.627,716	432.884
2	506.387,015 277.627,716	3	506.371,991 277.620,577	16.634
3	506.371,991 277.620,577	4	506.556,009 277.228,845	432.801
4	506.556,009 277.228,845	1	506.571,069 277.235,909	16.634

**** Lungimile segmentelor sunt determinate în planul de proiecţie Stereo 70 şi sunt rotunjite la 1 milimetru.**

Document care conţine date cu caracter personal, protejat de prevederile Regulamentului (UE) nr. 679/2016 şi Legii 190/2018

***** Distanţa dintre puncte este formată din segmente cumulate ce sunt mai mici decât valoarea 1 milimetru.**

Neutilizabil in circuitul civil

DATE DESPRE IMOBILUL NR. 10919

Oficiul de Cadastru şi Publicitate Imobiliară TELEORMAN
Biroul de Cadastru şi Publicitate Imobiliară Alexandria

A. Partea I. Descrierea imobilului

TEREN Extravilan

Adresa: Jud. Teleorman

Nr. Crt	Nr cadastral Nr. topografic	Suprafaţa* (mp)	Observaţii / Referinţe
A1		8.200	Sector cadastral:25 Teren neimprejmuit;

B. Partea II. Proprietari şi acte

Inscrieri privitoare la dreptul de proprietate şi alte drepturi reale		Referinţe
/		
Act Notarial nr. 65, din 25/03/2008 emis de BNP BARBU MARIA;		
B1	Intabulare, drept de PROPRIETATE, cu titlu de moștenire, bun propriu, dobandit prin Succesiune, cota actuala 1/1, cota initiala 1/1	A1
	1) **BANCĂU ION**	

C. Partea III. SARCINI .

Inscrieri privind dezmembramintele dreptului de proprietate, drepturi reale de garanţie şi sarcini	Referinţe
NU SUNT	

Neutilizabil în circuitul civil

Anexa Nr. 1 La Partea I

Teren

Nr cadastral	Suprafaţa (mp)*	Observaţii / Referinţe
	8.200	

* Suprafaţa este determinată in planul de proiecţie Stereo 70.

DETALII LINIARE IMOBIL

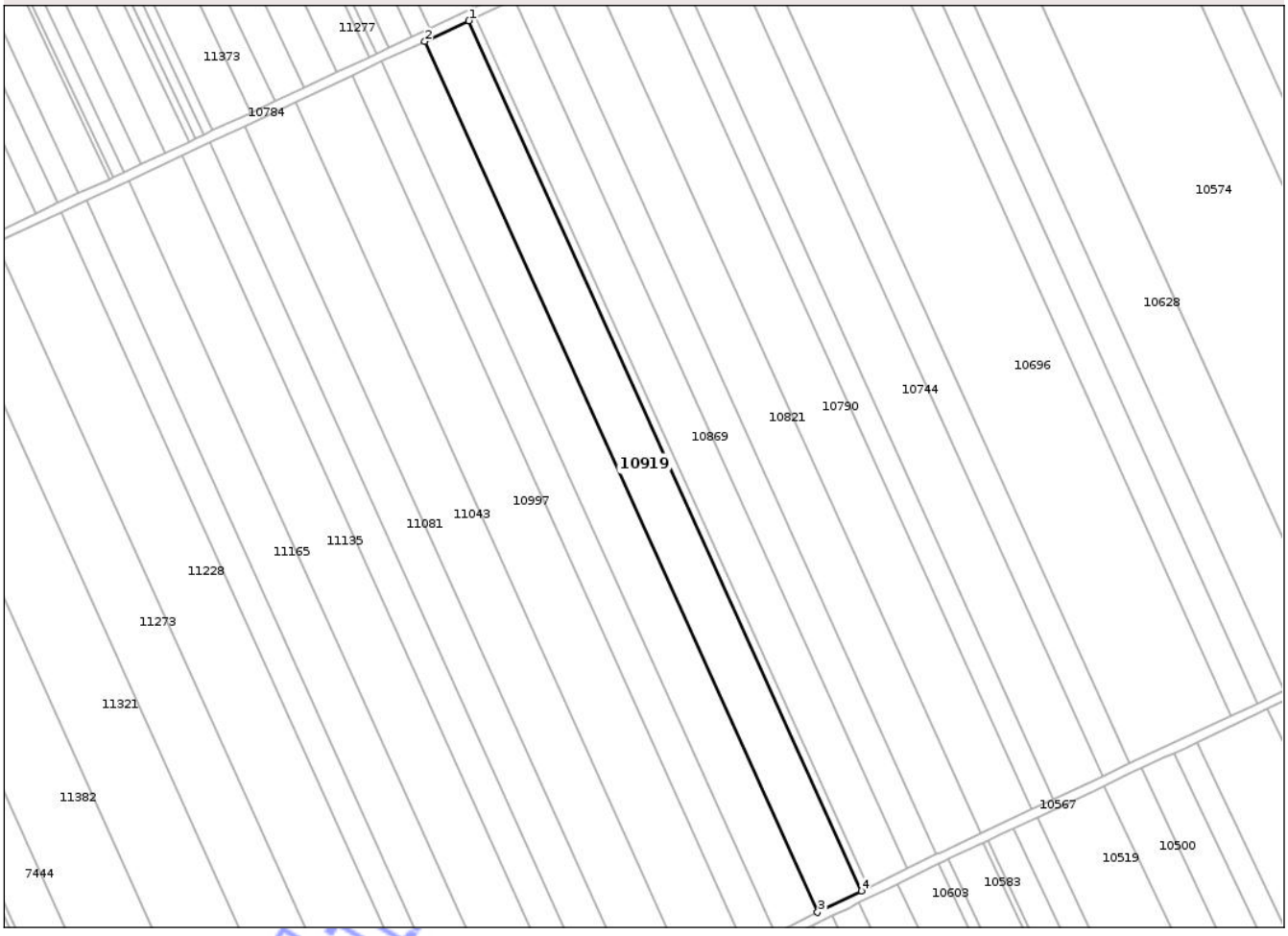

Date referitoare la teren

Crt	Categorie folosinţă	Intra vilan	Suprafaţa (mp)	Tarla	Parcelă	Nr. topo	Observaţii / Referinţe
1	arabil	NU	8.200	12/1	156	-	identic cu parcela 155

Lungime Segmente

1) Valorile lungimilor segmentelor sunt obţinute din proiecţie în plan.

Punct început	X / Y	Punct sfârşit	X / Y	Lungime segment (** (m)
1	506.403,701 277.152,99	2	506.385,197 277.144,311	20.438
2	506.385,197 277.144,311	3	506.550,385 276.778,459	401.416
3	506.550,385 276.778,459	4	506.568,753 276.787,439	20.446
4	506.568,753 276.787,439	1	506.403,701 277.152,99	401.086

**** Lungimile segmentelor sunt determinate în planul de proiecţie Stereo 70 şi sunt rotunjite la 1 milimetru.**

Document care conţine date cu caracter personal, protejat de prevederile Regulamentului (UE) nr. 679/2016 şi Legii 190/2018

***** Distanţa dintre puncte este formată din segmente cumulate ce sunt mai mici decât valoarea 1 milimetru.**

Neutilizabil in circuitul civil

DATE DESPRE IMOBILUL NR. 10920

Oficiul de Cadastru şi Publicitate Imobiliară TELEORMAN
Biroul de Cadastru şi Publicitate Imobiliară Alexandria

A. Partea I. Descrierea imobilului

TEREN Extravilan

Adresa: Jud. Teleorman

Nr. Crt	Nr cadastral Nr. topografic	Suprafaţa* (mp)	Observaţii / Referinţe
A1		10.000	Sector cadastral:24 Teren neimprejmuit;

B. Partea II. Proprietari şi acte

Inscrieri privitoare la dreptul de proprietate şi alte drepturi reale		Referinţe
/		
Act Administrativ nr. 53-01189, din 01/07/1996 emis de CJSDPAT TELEORMAN;		
B1	Intabulare, drept de PROPRIETATE, dobandit prin Reconstituire, cota actuala 1/1, cota initiala 1/1	A1
	1) **SISU MARIA**	

C. Partea III. SARCINI .

Inscrieri privind dezmembramintele dreptului de proprietate, drepturi reale de garanţie şi sarcini	Referinţe
NU SUNT	

Neutilizabil în circuitul civil

Anexa Nr. 1 La Partea I

Teren

Nr cadastral	Suprafaţa (mp)*	Observaţii / Referinţe
	10.000	

* Suprafaţa este determinată in planul de proiecţie Stereo 70.

DETALII LINIARE IMOBIL

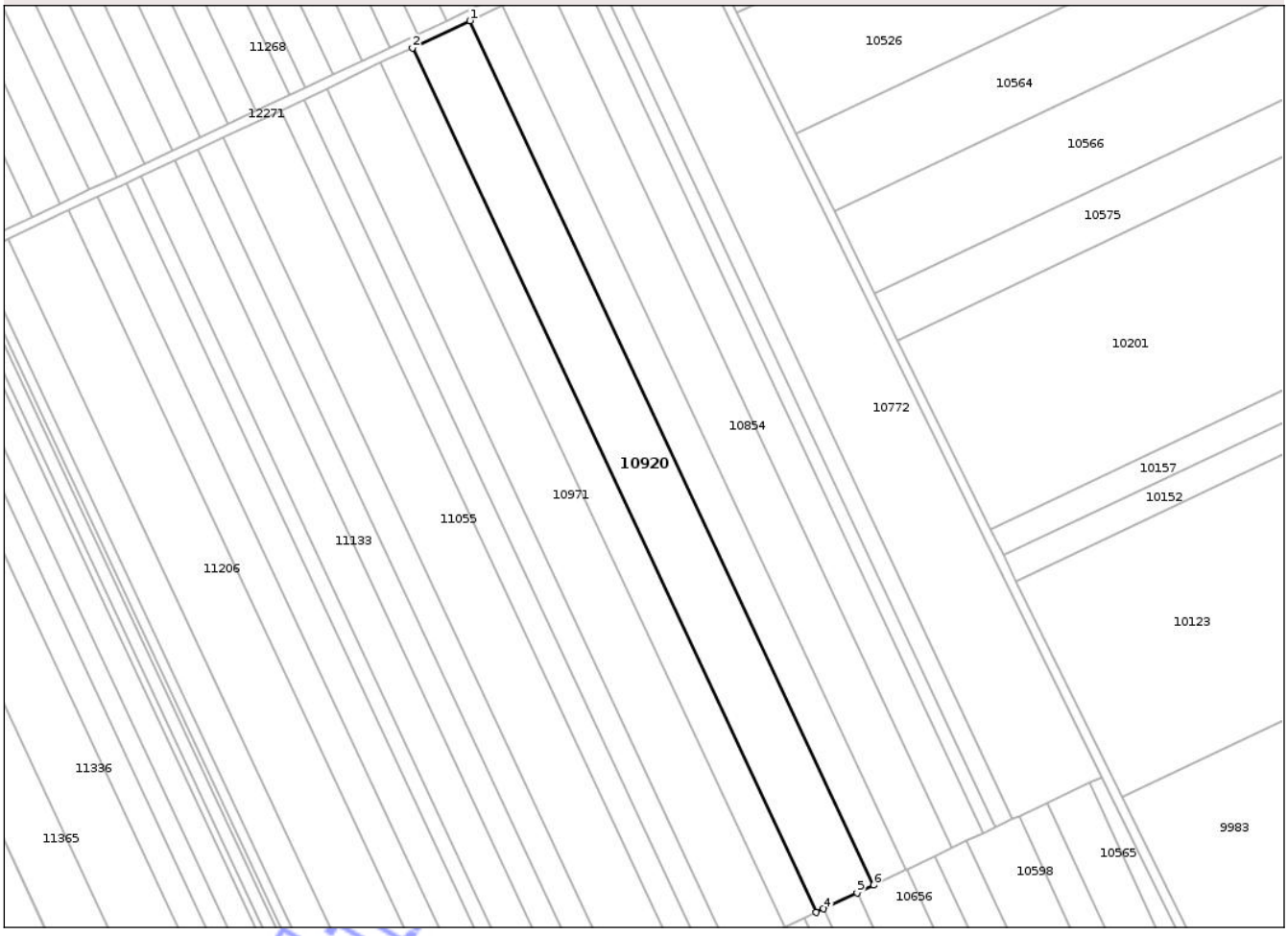

Date referitoare la teren

Crt	Categorie folosinţă	Intra vilan	Suprafaţa (mp)	Tarla	Parcelă	Nr. topo	Observaţii / Referinţe
1	arabil	NU	10.000	11	97	-	

Lungime Segmente
1) Valorile lungimilor segmentelor sunt obţinute din proiecţie în plan.

Punct început	X / Y	Punct sfârşit	X / Y	Lungime segment (** (m)
1	506.387,234 279.380,069	2	506.363,873 279.369,045	25.831
2	506.363,873 279.369,045	3	506.527,906 279.018,36	387.152
3	506.527,906 279.018,36	4	506.530,927 279.019,792	3.343
4	506.530,927 279.019,792	5	506.544,511 279.026,23	15.032
5	506.544,511 279.026,23	6	506.551,248 279.029,424	7.456

Document care conţine date cu caracter personal, protejat de prevederile Regulamentului (UE) nr. 679/2016 şi Legii 190/2018

Punct început	X / Y	Punct sfârşit	X / Y	Lungime segment (** (m)
6	506.551,248 279.029,424	1	506.387,234 279.380,069	387.108

** Lungimile segmentelor sunt determinate în planul de proiecţie Stereo 70 şi sunt rotunjite la 1 milimetru.
*** Distanţa dintre puncte este formată din segmente cumulate ce sunt mai mici decât valoarea 1 milimetru.

Neutilizabil in circuitul civil

DATE DESPRE IMOBILUL NR. 10921

Oficiul de Cadastru şi Publicitate Imobiliară TELEORMAN
Biroul de Cadastru şi Publicitate Imobiliară Alexandria

A. Partea I. Descrierea imobilului

TEREN Extravilan

Adresa: Jud. Teleorman

Nr. Crt	Nr cadastral Nr. topografic	Suprafaţa* (mp)	Observaţii / Referinţe
A1		Din acte: 1.200 Masurata: 361	Sector cadastral:6 Teren neimprejmuit;

B. Partea II. Proprietari şi acte

Inscrieri privitoare la dreptul de proprietate şi alte drepturi reale		Referinţe
/		
Act Administrativ nr. 5300669, din 30/01/1995 emis de CJSDPAT TELEORMAN;		
B1	Intabulare, drept de PROPRIETATE, dobandit prin Reconstituire, cota actuala 1/1, cota initiala 1/1	A1
	1) **PETRUŞ ION** DEFUNCT:Da 2) **PETRUŞ STANA** DEFUNCT:Da	

C. Partea III. SARCINI .

Inscrieri privind dezmembramintele dreptului de proprietate, drepturi reale de garanţie şi sarcini	Referinţe
NU SUNT	

Neutilizabil în circuitul civil

Anexa Nr. 1 La Partea I

Teren

Nr cadastral	Suprafaţa (mp)*	Observaţii / Referinţe
	Din acte: 1.200 Masurata: 361	

* Suprafaţa este determinată in planul de proiecţie Stereo 70.

DETALII LINIARE IMOBIL

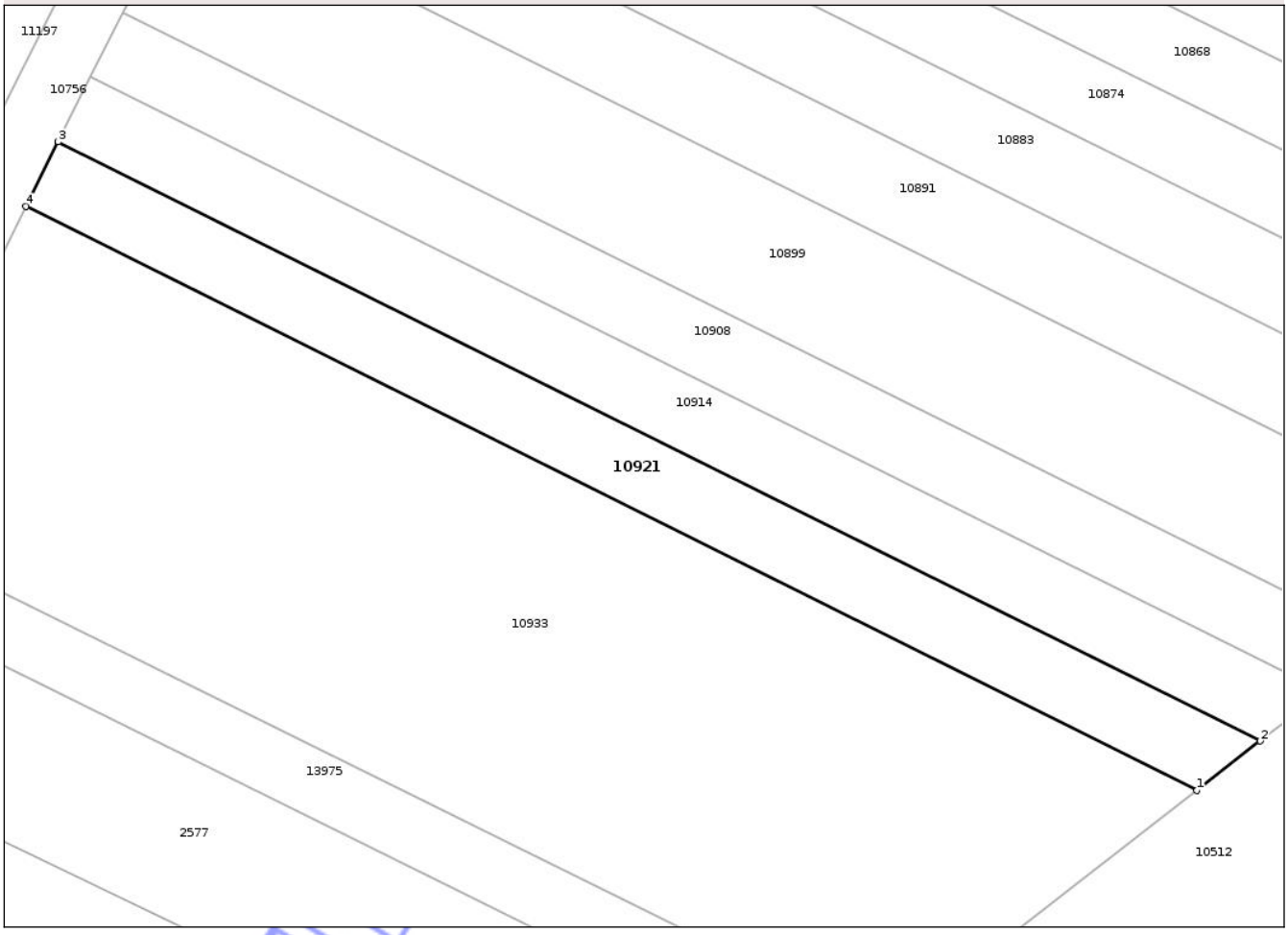

Date referitoare la teren

Crt	Categorie folosinţă	Intra vilan	Suprafaţa (mp)	Tarla	Parcelă	Nr. topo	Observaţii / Referinţe
1	arabil	NU	361	41	3	-	Imobilul este despărțit de neproductiv. Diferența de suprafață se regăsește la ID 10711.

Lungime Segmente

1) Valorile lungimilor segmentelor sunt obţinute din proiecţie în plan.

Punct început	X / Y	Punct sfârşit	X / Y	Lungime segment (** (m)
1	506.495,435 283.690,253	2	506.499,32 283.693,272	4.92
2	506.499,32 283.693,272	3	506.425,444 283.730,083	82.539
3	506.425,444 283.730,083	4	506.423,46 283.726,118	4.434
4	506.423,46 283.726,118	1	506.495,435 283.690,253	80.416

Document care conține date cu caracter personal, protejat de prevederile Regulamentului (UE) nr. 679/2016 și Legii 190/2018

**** Lungimile segmentelor sunt determinate în planul de proiecţie Stereo 70 şi sunt rotunjite la 1 milimetru.**
***** Distanţa dintre puncte este formată din segmente cumulate ce sunt mai mici decât valoarea 1 milimetru.**

Neutilizabil in circuitul civil

DATE DESPRE IMOBILUL NR. 10922

Oficiul de Cadastru şi Publicitate Imobiliară TELEORMAN
Biroul de Cadastru şi Publicitate Imobiliară Alexandria

A. Partea I. Descrierea imobilului

TEREN Extravilan

Adresa: Jud. Teleorman

Nr. Crt	Nr cadastral Nr. topografic	Suprafaţa* (mp)	Observaţii / Referinţe
A1		2.174	Sector cadastral:25 Teren neimprejmuit;

B. Partea II. Proprietari şi acte

Inscrieri privitoare la dreptul de proprietate şi alte drepturi reale		Referinţe
/		
Act Administrativ nr. 53-02037, din 01/06/1998 emis de CJSDPAT TELEORMAN;		
B1	Intabulare, drept de PROPRIETATE, dobandit prin Reconstituire, cota actuala 1/1, cota initiala 1/1	A1
	1) **MITROI MARIN**	

C. Partea III. SARCINI .

Inscrieri privind dezmembramintele dreptului de proprietate, drepturi reale de garanţie şi sarcini	Referinţe
NU SUNT	

Neutilizabil în circuitul civil

Anexa Nr. 1 La Partea I

Teren

Nr cadastral	Suprafaţa (mp)*	Observaţii / Referinţe
	2.174	

* Suprafaţa este determinată in planul de proiecţie Stereo 70.

DETALII LINIARE IMOBIL

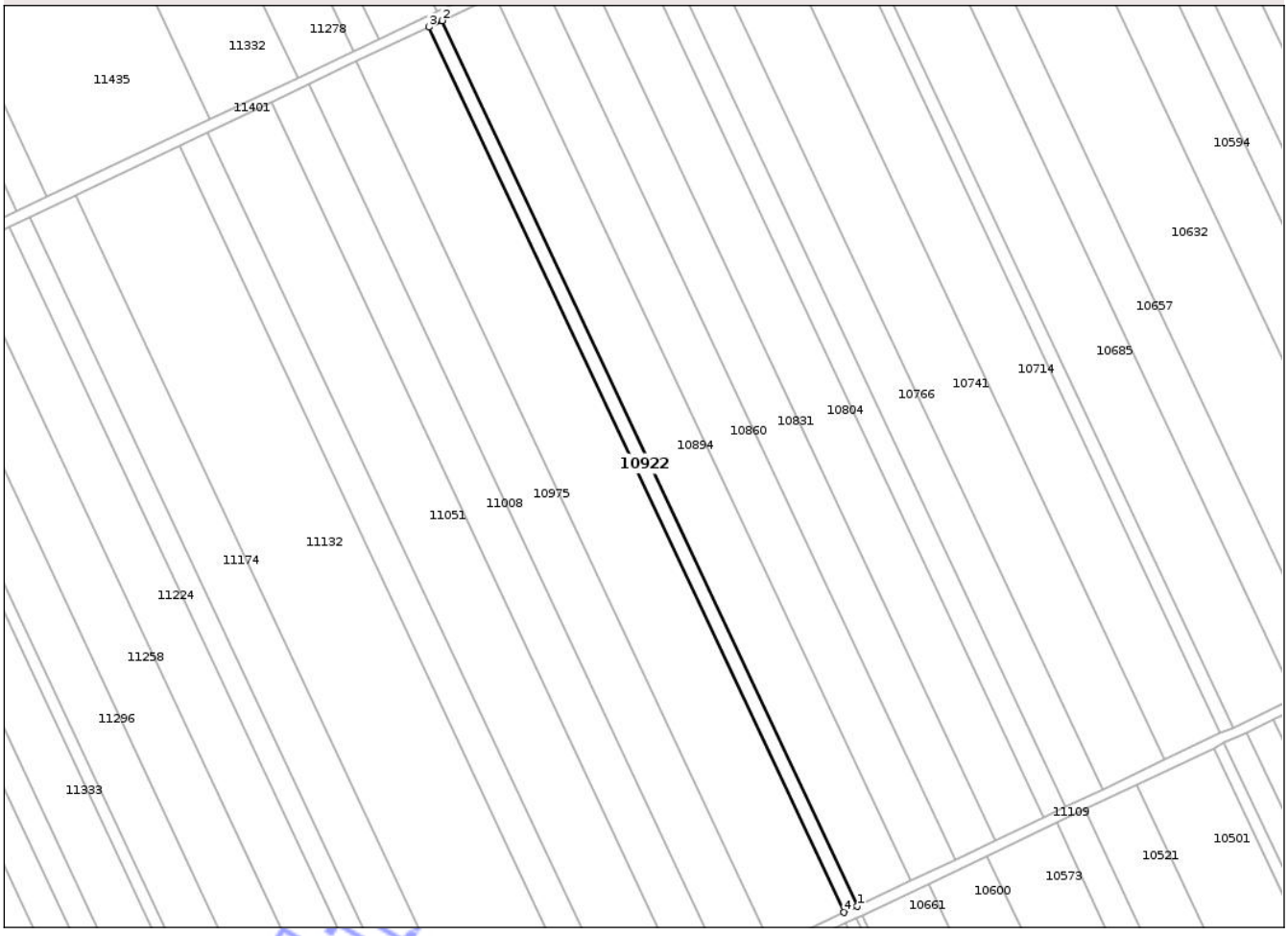

Date referitoare la teren

Crt	Categorie folosinţă	Intra vilan	Suprafaţa (mp)	Tarla	Parcelă	Nr. topo	Observaţii / Referinţe
1	arabil	NU	2.174	12	116	-	identic cu parcela 37

Lungime Segmente
1) Valorile lungimilor segmentelor sunt obţinute din proiecţie în plan.

Punct început	X / Y	Punct sfârşit	X / Y	Lungime segment (** (m)
1	506.543,926 277.706,75	2	506.382,399 278.050,605	379.904
2	506.382,399 278.050,605	3	506.377,23 278.048,149	5.723
3	506.377,23 278.048,149	4	506.538,757 277.704,294	379.904
4	506.538,757 277.704,294	1	506.543,926 277.706,75	5.723

**** Lungimile segmentelor sunt determinate în planul de proiecţie Stereo 70 şi sunt rotunjite la 1 milimetru.**

Document care conţine date cu caracter personal, protejat de prevederile Regulamentului (UE) nr. 679/2016 şi Legii 190/2018

***** Distanţa dintre puncte este formată din segmente cumulate ce sunt mai mici decât valoarea 1 milimetru.**

Neutilizabil in circuitul civil

DATE DESPRE IMOBILUL NR. 10923

Oficiul de Cadastru şi Publicitate Imobiliară TELEORMAN
Biroul de Cadastru şi Publicitate Imobiliară Alexandria

A. Partea I. Descrierea imobilului

TEREN Extravilan

Adresa: Jud. Teleorman

Nr. Crt	Nr cadastral Nr. topografic	Suprafaţa* (mp)	Observaţii / Referinţe
A1		2.800	Sector cadastral:6 Teren neimprejmuit;

B. Partea II. Proprietari şi acte

Inscrieri privitoare la dreptul de proprietate şi alte drepturi reale		Referinţe
/		
Hotarare Judecatoreasca nr. 1821, din 03/10/2014 emis de JUDECĂTORIA ROȘIORII DE VEDE-JUDEȚUL TELEORMAN (DOSAR NR. 1335/292/2014);		
B1	Intabulare, drept de PROPRIETATE, cu titlu de cumpărare, dobandit prin Hotarare Judecatoreasca, cota actuala 1/1, cota initiala 1/1	A1
	1) **CIUFU GEORGE**	

C. Partea III. SARCINI .

Inscrieri privind dezmembramintele dreptului de proprietate, drepturi reale de garanţie şi sarcini	Referinţe
NU SUNT	

Neutilizabil în circuitul civil

Anexa Nr. 1 La Partea I

Teren

Nr cadastral	Suprafaţa (mp)*	Observaţii / Referinţe
	2.800	

* Suprafaţa este determinată in planul de proiecţie Stereo 70.

DETALII LINIARE IMOBIL

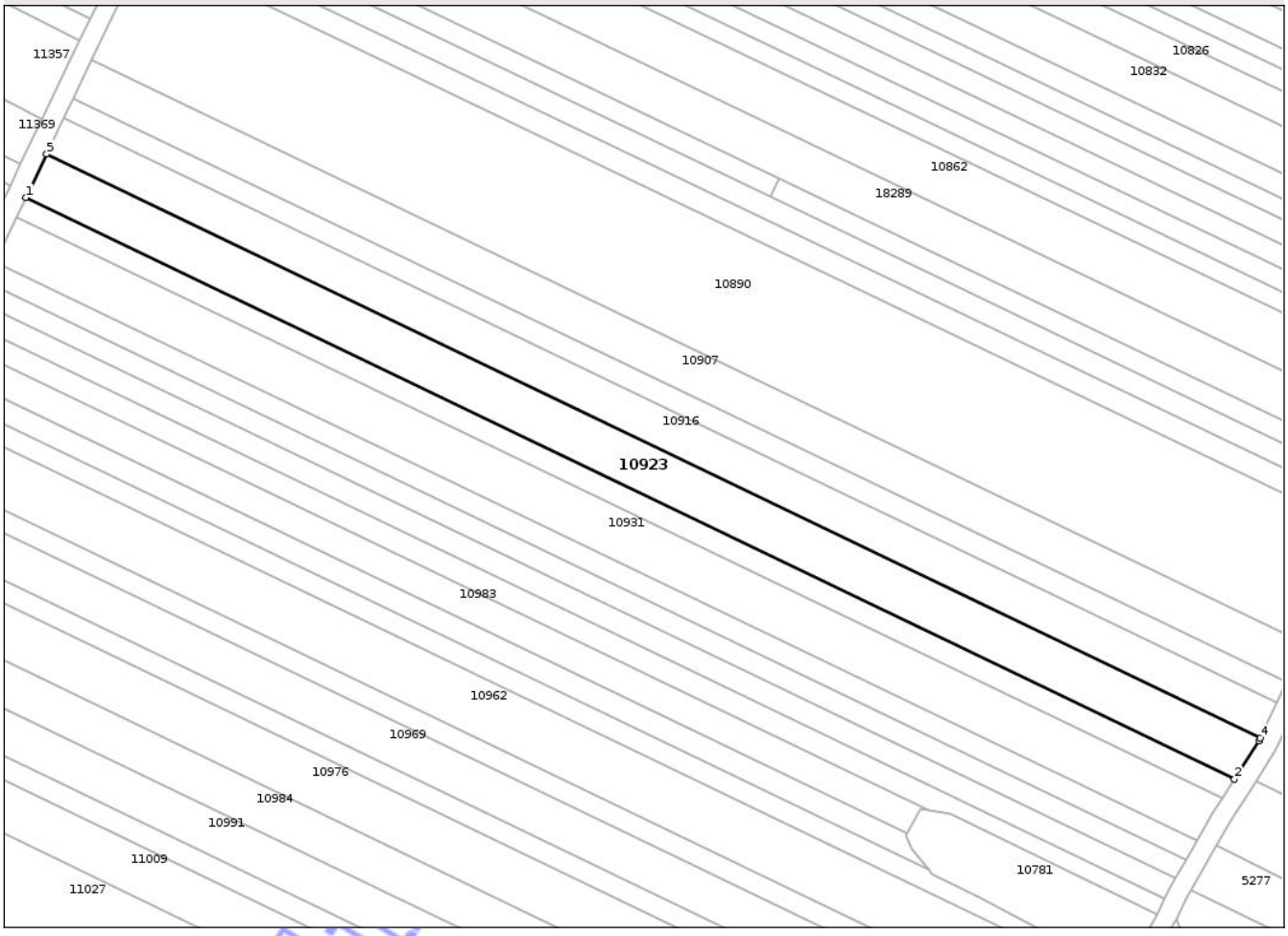

Date referitoare la teren

Crt	Categorie folosinţă	Intra vilan	Suprafaţa (mp)	Tarla	Parcelă	Nr. topo	Observaţii / Referinţe
1	arabil	NU	2.800	40	43	-	

Lungime Segmente
1) Valorile lungimilor segmentelor sunt obţinute din proiecţie în plan.

Punct început	X / Y	Punct sfârşit	X / Y	Lungime segment (** (m)
1	506.330,473 284.175,94	2	506.581,931 284.055,101	278.986
2	506.581,931 284.055,101	3	506.586,981 284.063,002	9.377
3	506.586,981 284.063,002	4	506.587,278 284.063,642	0.706
4	506.587,278 284.063,642	5	506.334,798 284.184,973	280.12
5	506.334,798 284.184,973	1	506.330,473 284.175,94	10.015

Document care conţine date cu caracter personal, protejat de prevederile Regulamentului (UE) nr. 679/2016 şi Legii 190/2018

**** Lungimile segmentelor sunt determinate în planul de proiecţie Stereo 70 şi sunt rotunjite la 1 milimetru.**
***** Distanţa dintre puncte este formată din segmente cumulate ce sunt mai mici decât valoarea 1 milimetru.**

Neutilizabil in circuitul civil

DATE DESPRE IMOBILUL NR. 10924

Oficiul de Cadastru şi Publicitate Imobiliară TELEORMAN
Biroul de Cadastru şi Publicitate Imobiliară Alexandria

A. Partea I. Descrierea imobilului

TEREN Extravilan

Adresa: Jud. Teleorman

Nr. Crt	Nr cadastral Nr. topografic	Suprafaţa* (mp)	Observaţii / Referinţe
A1		763	Sector cadastral:6 Teren neimprejmuit;

B. Partea II. Proprietari şi acte

Inscrieri privitoare la dreptul de proprietate şi alte drepturi reale		Referinţe
/		
Act Administrativ nr. 9558, din 15/12/2025 emis de PRIMĂRIA COMUNEI PERETU;		
B1	Inscrierea posesiei, drept de PROPRIETATE, dobandit prin Lege, cota actuala 1/1, cota initiala 1/1	A1
	1) **NEIDENTIFICAT NEIDENTIFICAT**	
Act Normativ nr. 7, din 13/03/1996 emis de PARLAMENTUL ROMÂNIEI (.art.13);		
B2	Se notează mențiunea proprietar neidentificat, rezerva comisiei locale de fond funciar	A1

C. Partea III. SARCINI .

Inscrieri privind dezmembramintele dreptului de proprietate, drepturi reale de garanţie şi sarcini	Referinţe
NU SUNT	

Neutilizabil în circuitul civil

Anexa Nr. 1 La Partea I

Teren

Nr cadastral	Suprafaţa (mp)*	Observaţii / Referinţe
	763	

* Suprafaţa este determinată in planul de proiecţie Stereo 70.

DETALII LINIARE IMOBIL

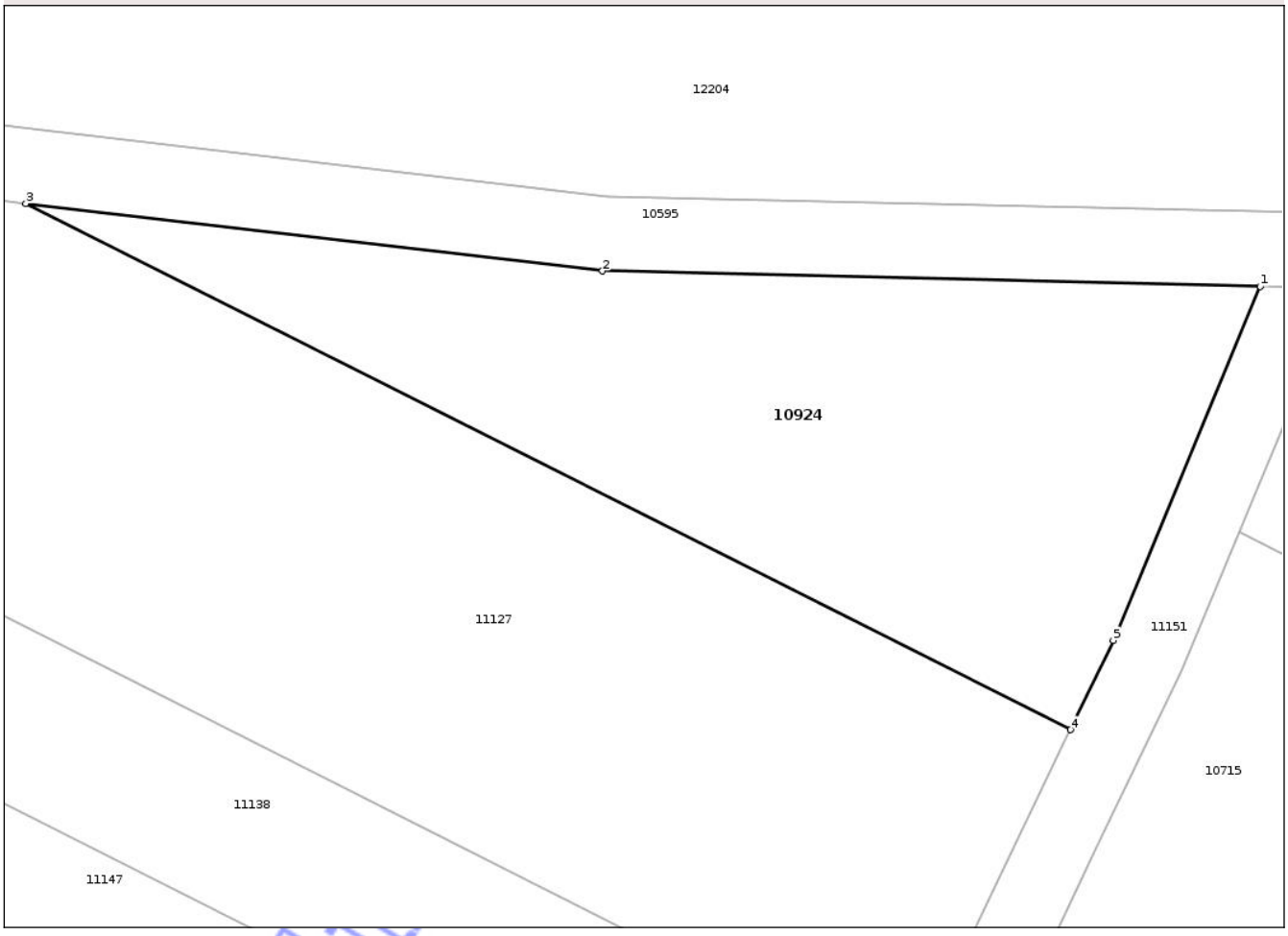

Date referitoare la teren

Crt	Categorie folosinţă	Intra vilan	Suprafaţa (mp)	Tarla	Parcelă	Nr. topo	Observaţii / Referinţe
1	arabil	NU	763	39	77/2	-	

Lungime Segmente
1) Valorile lungimilor segmentelor sunt obţinute din proiecţie în plan.

Punct început	X / Y	Punct sfârşit	X / Y	Lungime segment (** (m)
1	506.484,121 284.508,535	2	506.448,788 284.509,357	35.343
2	506.448,788 284.509,357	3	506.417,812 284.512,983	31.188
3	506.417,812 284.512,983	4	506.473,921 284.484,746	62.814
4	506.473,921 284.484,746	5	506.476,219 284.489,545	5.321
5	506.476,219 284.489,545	1	506.484,121 284.508,535	20.568

Document care conţine date cu caracter personal, protejat de prevederile Regulamentului (UE) nr. 679/2016 şi Legii 190/2018

**** Lungimile segmentelor sunt determinate în planul de proiecţie Stereo 70 şi sunt rotunjite la 1 milimetru.**
***** Distanţa dintre puncte este formată din segmente cumulate ce sunt mai mici decât valoarea 1 milimetru.**

Neutilizabil in circuitul civil

DATE DESPRE IMOBILUL NR. 10925

Oficiul de Cadastru şi Publicitate Imobiliară TELEORMAN
Biroul de Cadastru şi Publicitate Imobiliară Alexandria

A. Partea I. Descrierea imobilului

TEREN Necunoscut

Adresa: Loc. Peretu, Jud. Teleorman

Nr. Crt	Nr cadastral Nr. topografic	Suprafaţa* (mp)	Observaţii / Referinţe
A1		400	Sector cadastral:11 Teren neimprejmuit;

B. Partea II. Proprietari şi acte

Inscrieri privitoare la dreptul de proprietate şi alte drepturi reale		Referinţe
/		
Act Administrativ nr. 5302352, din 14/03/2003 emis de CJSDPAT TELEORMAN;		
B1	Intabulare, drept de PROPRIETATE, dobandit prin Reconstituire, cota actuala 1/1, cota initiala 1/1	A1
	1) **ALMĂJANU B. GHEORGHE**	

C. Partea III. SARCINI .

Inscrieri privind dezmembramintele dreptului de proprietate, drepturi reale de garanţie şi sarcini	Referinţe
NU SUNT	

Neutilizabil în circuitul civil

Anexa Nr. 1 La Partea I

Teren

Nr cadastral	Suprafaţa (mp)*	Observaţii / Referinţe
	400	

* Suprafaţa este determinată in planul de proiecţie Stereo 70.

DETALII LINIARE IMOBIL

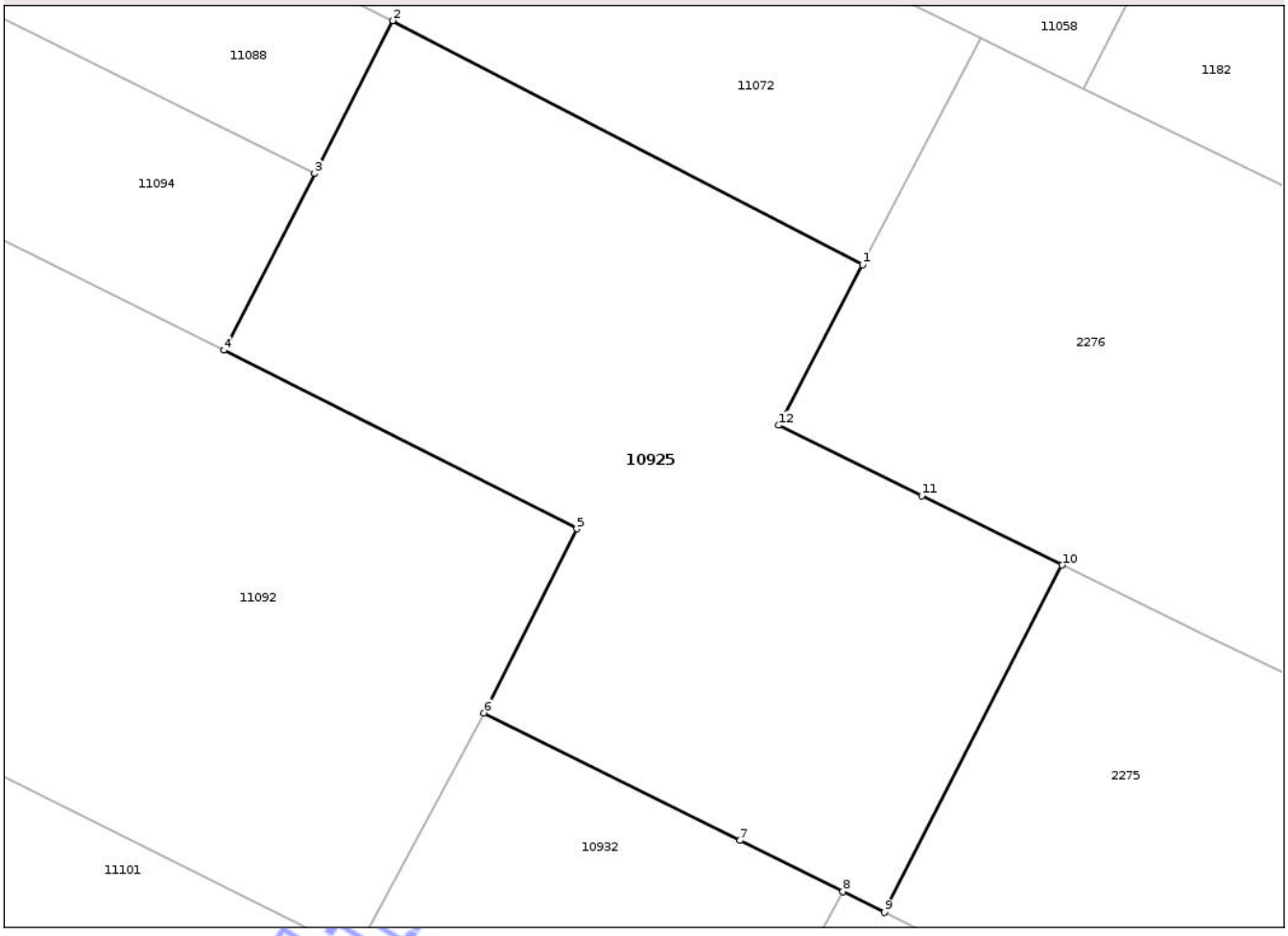

Date referitoare la teren

Crt	Categorie folosinţă	Intra vilan	Suprafaţa (mp)	Tarla	Parcelă	Nr. topo	Observaţii / Referinţe
1	arabil	NU	328	26	52/1	-	
2	arabil	DA	72	26	52/1	-	

Lungime Segmente

1) Valorile lungimilor segmentelor sunt obţinute din proiecţie în plan.

Punct început	X / Y	Punct sfârşit	X / Y	Lungime segment (** (m)
1	506.463,189 283.343,078	2	506.447,175 283.351,384	18.04
2	506.447,175 283.351,384	3	506.444,505 283.346,181	5.848
3	506.444,505 283.346,181	4	506.441,416 283.340,16	6.767
4	506.441,416 283.340,16	5	506.453,45 283.334,075	13.485

Document care conţine date cu caracter personal, protejat de prevederile Regulamentului (UE) nr. 679/2016 şi Legii 190/2018

Punct început	X / Y	Punct sfârşit	X / Y	Lungime segment (** (m)
5	506.453,45 283.334,075	6	506.450,278 283.327,805	7.027
6	506.450,278 283.327,805	7	506.459,012 283.323,459	9.756
7	506.459,012 283.323,459	8	506.462,515 283.321,716	3.913
8	506.462,515 283.321,716	9	506.463,931 283.321,012	1.581
9	506.463,931 283.321,012	10	506.470,0 283.332,84	13.294
10	506.470,0 283.332,84	11	506.465,208 283.335,198	5.341
11	506.465,208 283.335,198	12	506.460,325 283.337,602	5.443
12	506.460,325 283.337,602	1	506.463,189 283.343,078	6.18

**** Lungimile segmentelor sunt determinate în planul de proiecţie Stereo 70 şi sunt rotunjite la 1 milimetru.**
***** Distanţa dintre puncte este formată din segmente cumulate ce sunt mai mici decât valoarea 1 milimetru.**

Neutilizabil in circuitul civil

DATE DESPRE IMOBILUL NR. 10926

Oficiul de Cadastru şi Publicitate Imobiliară TELEORMAN
Biroul de Cadastru şi Publicitate Imobiliară Alexandria

A. Partea I. Descrierea imobilului

TEREN Extravilan

Adresa: Jud. Teleorman

Nr. Crt	Nr cadastral Nr. topografic	Suprafaţa* (mp)	Observaţii / Referinţe
A1		1.300	Sector cadastral:6 Teren neimprejmuit;

B. Partea II. Proprietari şi acte

Inscrieri privitoare la dreptul de proprietate şi alte drepturi reale		Referinţe
/		
Act Notarial nr. 2, din 12/01/2022 emis de SPN BARBU MARIA ȘI BARBU MIRCEA-RĂZVAN;		
B1	Intabulare, drept de PROPRIETATE, cu titlu de moștenire, bun propriu, dobandit prin Succesiune, cota actuala 1/1, cota initiala 1/1	A1
	1) **MIRCESCU ION**	

C. Partea III. SARCINI .

Inscrieri privind dezmembramintele dreptului de proprietate, drepturi reale de garanţie şi sarcini	Referinţe
NU SUNT	

Neutilizabil în circuitul civil

Anexa Nr. 1 La Partea I

Teren

Nr cadastral	Suprafaţa (mp)*	Observaţii / Referinţe
	1.300	

* Suprafaţa este determinată in planul de proiecţie Stereo 70.

DETALII LINIARE IMOBIL

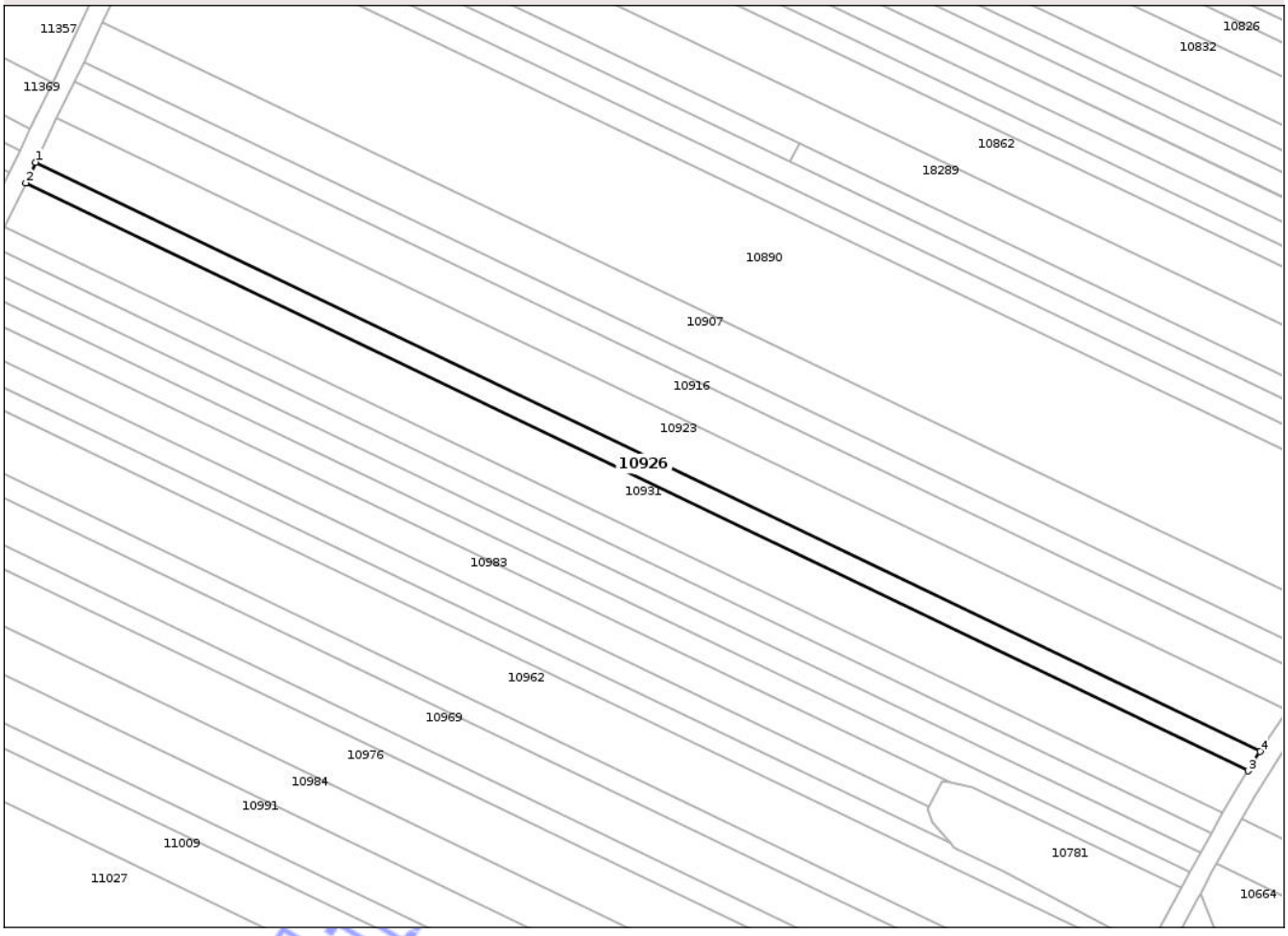

Date referitoare la teren

Crt	Categorie folosinţă	Intra vilan	Suprafaţa (mp)	Tarla	Parcelă	Nr. topo	Observaţii / Referinţe
1	arabil	NU	1.300	40	42	-	

Lungime Segmente

1) Valorile lungimilor segmentelor sunt obţinute din proiecţie în plan.

Punct început	X / Y	Punct sfârşit	X / Y	Lungime segment (** (m)
1	506.330,473 284.175,94	2	506.328,458 284.171,733	4.665
2	506.328,458 284.171,733	3	506.579,401 284.051,142	278.414
3	506.579,401 284.051,142	4	506.581,931 284.055,101	4.698
4	506.581,931 284.055,101	1	506.330,473 284.175,94	278.986

**** Lungimile segmentelor sunt determinate în planul de proiecţie Stereo 70 şi sunt rotunjite la 1 milimetru.**

Document care conţine date cu caracter personal, protejat de prevederile Regulamentului (UE) nr. 679/2016 şi Legii 190/2018

***** Distanţa dintre puncte este formată din segmente cumulate ce sunt mai mici decât valoarea 1 milimetru.**

Neutilizabil in circuitul civil

DATE DESPRE IMOBILUL NR. 10927

Oficiul de Cadastru şi Publicitate Imobiliară TELEORMAN
Biroul de Cadastru şi Publicitate Imobiliară Alexandria

A. Partea I. Descrierea imobilului

TEREN Extravilan

Adresa: Jud. Teleorman

Nr. Crt	Nr cadastral Nr. topografic	Suprafaţa* (mp)	Observaţii / Referinţe
A1		7.100	Sector cadastral:24 Teren neimprejmuit;

B. Partea II. Proprietari şi acte

Inscrieri privitoare la dreptul de proprietate şi alte drepturi reale		Referinţe
/		
Act Administrativ nr. 5300517, din 22/11/1994 emis de CJSDPAT TELEORMAN;		
B1	Intabulare, drept de PROPRIETATE, dobandit prin Reconstituire, cota actuala 1/1, cota initiala 1/1	A1
	1) **CUICAN STEFAN** 2) **CUICAN PASCU**	

C. Partea III. SARCINI .

Inscrieri privind dezmembramintele dreptului de proprietate, drepturi reale de garanţie şi sarcini	Referinţe
NU SUNT	

Neutilizabil în circuitul civil

Anexa Nr. 1 La Partea I

Teren

Nr cadastral	Suprafaţa (mp)*	Observaţii / Referinţe
	7.100	

* Suprafaţa este determinată in planul de proiecţie Stereo 70.

DETALII LINIARE IMOBIL

Date referitoare la teren

Crt	Categorie folosinţă	Intra vilan	Suprafaţa (mp)	Tarla	Parcelă	Nr. topo	Observaţii / Referinţe
1	arabil	NU	7.100	11	19	-	

Lungime Segmente

1) Valorile lungimilor segmentelor sunt obţinute din proiecţie în plan.

Punct început	X / Y	Punct sfârşit	X / Y	Lungime segment (** (m)
1	506.376,008 278.946,36	2	506.363,888 278.940,615	13.413
2	506.363,888 278.940,615	3	506.359,867 278.938,71	4.449
3	506.359,867 278.938,71	4	506.526,525 278.577,786	397.544
4	506.526,525 278.577,786	5	506.542,644 278.585,483	17.862
5	506.542,644 278.585,483	1	506.376,008 278.946,36	397.492

Document care conţine date cu caracter personal, protejat de prevederile Regulamentului (UE) nr. 679/2016 şi Legii 190/2018

**** Lungimile segmentelor sunt determinate în planul de proiecţie Stereo 70 şi sunt rotunjite la 1 milimetru.**
***** Distanţa dintre puncte este formată din segmente cumulate ce sunt mai mici decât valoarea 1 milimetru.**

Neutilizabil in circuitul civil

DATE DESPRE IMOBILUL NR. 10928

Oficiul de Cadastru şi Publicitate Imobiliară TELEORMAN
Biroul de Cadastru şi Publicitate Imobiliară Alexandria

A. Partea I. Descrierea imobilului

TEREN Extravilan

Adresa: Jud. Teleorman

Nr. Crt	Nr cadastral Nr. topografic	Suprafaţa* (mp)	Observaţii / Referinţe
A1	22486	4.000	Sector cadastral:25 Teren neimprejmuit;

B. Partea II. Proprietari şi acte

Inscrieri privitoare la dreptul de proprietate şi alte drepturi reale		Referinţe
19915 / 28/03/2022		
Act Notarial nr. 226, din 24/03/2022 emis de BNP CONSTANTIN RODICA;		
B2	Intabulare, drept de PROPRIETATE, cu titlu de cumpărare, bun propriu, dobandit prin Conventie, cota actuala 1/1, cota initiala 1/1	A1
	1) **ALMĂJANU RALUCA-GABRIELA**	

C. Partea III. SARCINI .

Inscrieri privind dezmembramintele dreptului de proprietate, drepturi reale de garanţie şi sarcini	Referinţe
NU SUNT	

Neutilizabil în circuitul civil

Anexa Nr. 1 La Partea I

Teren

Nr cadastral	Suprafaţa (mp)*	Observaţii / Referinţe
22486	4.000	

* Suprafaţa este determinată in planul de proiecţie Stereo 70.

DETALII LINIARE IMOBIL

Date referitoare la teren

Crt	Categorie folosinţă	Intra vilan	Suprafaţa (mp)	Tarla	Parcelă	Nr. topo	Observaţii / Referinţe
1	arabil	NU	4.000	12	57	-	

Lungime Segmente

1) Valorile lungimilor segmentelor sunt obţinute din proiecţie în plan.

Punct început	X / Y	Punct sfârşit	X / Y	Lungime segment (** (m)
1	506.529,623 278.125,195	2	506.539,139 278.129,716	10.535
2	506.539,139 278.129,716	3	506.377,679 278.473,427	379.745
3	506.377,679 278.473,427	4	506.368,213 278.468,8	10.536
4	506.368,213 278.468,8	1	506.529,623 278.125,195	379.628

**** Lungimile segmentelor sunt determinate în planul de proiecţie Stereo 70 şi sunt rotunjite la 1 milimetru.**

Document care conţine date cu caracter personal, protejat de prevederile Regulamentului (UE) nr. 679/2016 şi Legii 190/2018

***** Distanţa dintre puncte este formată din segmente cumulate ce sunt mai mici decât valoarea 1 milimetru.**

Neutilizabil in circuitul civil

DATE DESPRE IMOBILUL NR. 10929

Oficiul de Cadastru şi Publicitate Imobiliară TELEORMAN
Biroul de Cadastru şi Publicitate Imobiliară Alexandria

A. Partea I. Descrierea imobilului

Nr. CF vechi:546
Nr. cadastral vechi:856

TEREN Extravilan

Adresa: Jud. Teleorman

Nr. Crt	Nr cadastral Nr. topografic	Suprafaţa* (mp)	Observaţii / Referinţe
A1	20925	Din acte: 2.500 Masurata: 2.504	Sector cadastral:10 Teren neimprejmuit;

B. Partea II. Proprietari şi acte

Inscrieri privitoare la dreptul de proprietate şi alte drepturi reale		Referinţe
5218 / 25/04/2006		
Act Administrativ nr. 5300792, din 28/05/2004 emis de CJSDPAT TELEORMAN;		
B1	Intabulare, drept de PROPRIETATE, cu titlu de reconstituire, bun propriu, dobandit prin Lege, cota actuala 1/1, cota initiala 1/1	A1
	1) **PETCUŢĂ ŞTEFAN**	
	OBSERVATII: (provenita din conversia CF 546)	

C. Partea III. SARCINI .

Inscrieri privind dezmembramintele dreptului de proprietate, drepturi reale de garanţie şi sarcini	Referinţe
NU SUNT	

Neutilizabil în circuitul civil

Anexa Nr. 1 La Partea I

Teren

Nr cadastral	Suprafaţa (mp)*	Observaţii / Referinţe
20925	Din acte: 2.500 Masurata: 2.504	

* Suprafaţa este determinată in planul de proiecţie Stereo 70.

DETALII LINIARE IMOBIL

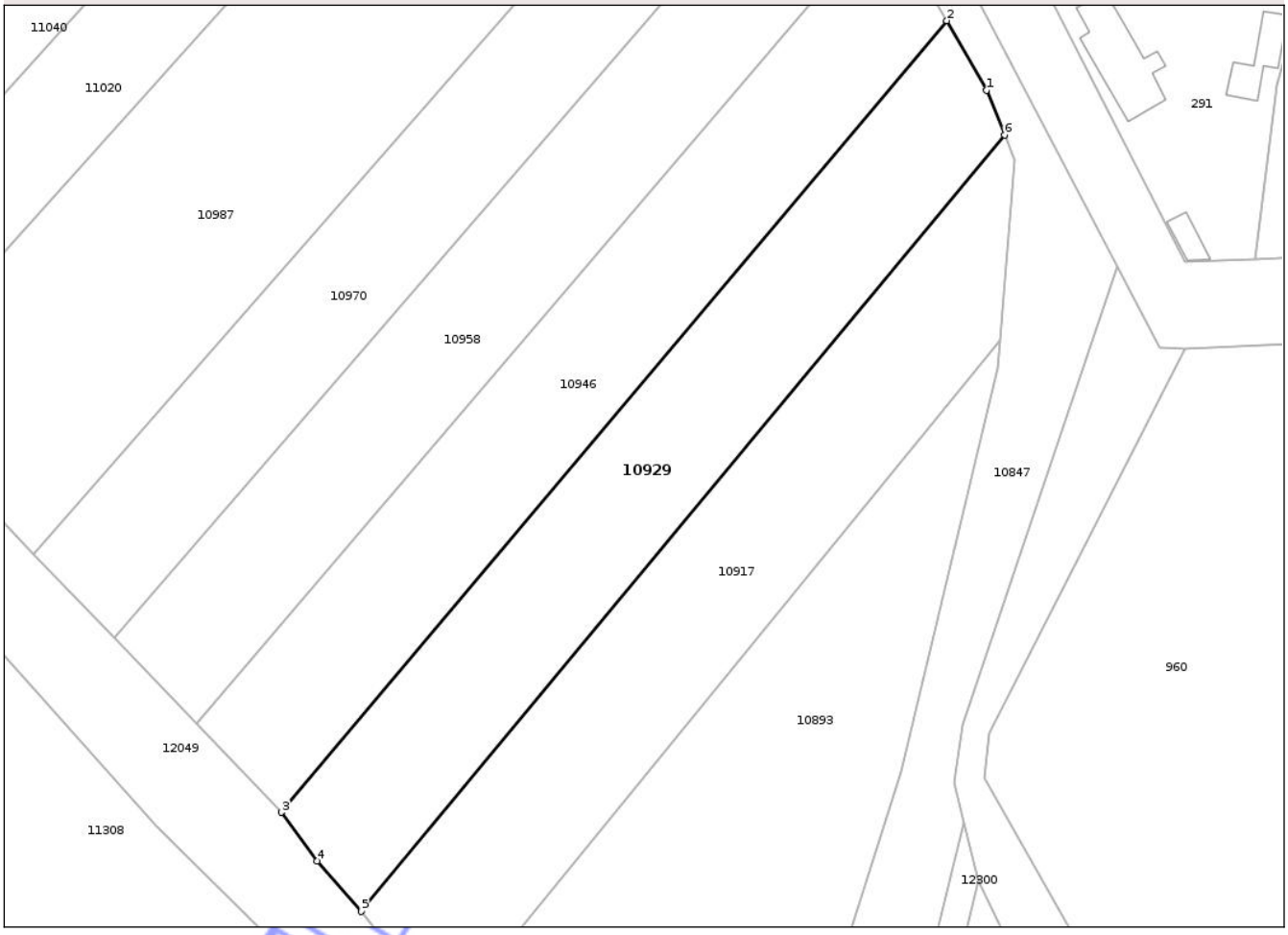

Date referitoare la teren

Crt	Categorie folosinţă	Intra vilan	Suprafaţa (mp)	Tarla	Parcelă	Nr. topo	Observaţii / Referinţe
1	arabil	NU	2.504	7/1	2	-	

Lungime Segmente

1) Valorile lungimilor segmentelor sunt obţinute din proiecţie în plan.

Punct început	X / Y	Punct sfârşit	X / Y	Lungime segment (** (m)
1	506.538,92 282.289,269	2	506.533,269 282.299,125	11.361
2	506.533,269 282.299,125	3	506.438,823 282.186,757	146.788
3	506.438,823 282.186,757	4	506.443,878 282.179,871	8.542
4	506.443,878 282.179,871	5	506.450,146 282.172,702	9.523
5	506.450,146 282.172,702	6	506.541,502 282.282,889	143.133

Document care conţine date cu caracter personal, protejat de prevederile Regulamentului (UE) nr. 679/2016 şi Legii 190/2018

Punct început	X / Y	Punct sfârşit	X / Y	Lungime segment (** (m)
6	506.541,502 282.282,889	1	506.538,92 282.289,269	6.883

** Lungimile segmentelor sunt determinate în planul de proiecţie Stereo 70 şi sunt rotunjite la 1 milimetru.
*** Distanţa dintre puncte este formată din segmente cumulate ce sunt mai mici decât valoarea 1 milimetru.

Neutilizabil in circuitul civil

DATE DESPRE IMOBILUL NR. 10930

Oficiul de Cadastru şi Publicitate Imobiliară TELEORMAN
Biroul de Cadastru şi Publicitate Imobiliară Alexandria

A. Partea I. Descrierea imobilului

TEREN Extravilan

Adresa: Jud. Teleorman

Nr. Crt	Nr cadastral Nr. topografic	Suprafaţa* (mp)	Observaţii / Referinţe
A1	22719	Din acte: 15.000 Masurata: 6.357	Sector cadastral:23 Teren neimprejmuit;

B. Partea II. Proprietari şi acte

Inscrieri privitoare la dreptul de proprietate şi alte drepturi reale		Referinţe
45133 / 30/05/2023		
Act Notarial nr. 2828, din 08/08/2022 emis de SPN AEQUILIBRIUM (CVC 2828 ; act notarial nr ACT ADITIONAL AUT.NR.3805 din 24.10.2022, emis de SPN AEQUILIBRIUM);		
B1	Intabulare, drept de PROPRIETATE, cu titlu de cumpărare, dobandit prin Conventie, cota actuala 1/1, cota initiala 1/1	A1
	1) **INTERCEREAL S.A.**, CIF:12885143	

C. Partea III. SARCINI .

Inscrieri privind dezmembramintele dreptului de proprietate, drepturi reale de garanţie şi sarcini	Referinţe
NU SUNT	

Neutilizabil în circuitul civil

Anexa Nr. 1 La Partea I

Teren

Nr cadastral	Suprafaţa (mp)*	Observaţii / Referinţe
22719	Din acte: 15.000 Masurata: 6.357	

* Suprafaţa este determinată in planul de proiecţie Stereo 70.

DETALII LINIARE IMOBIL

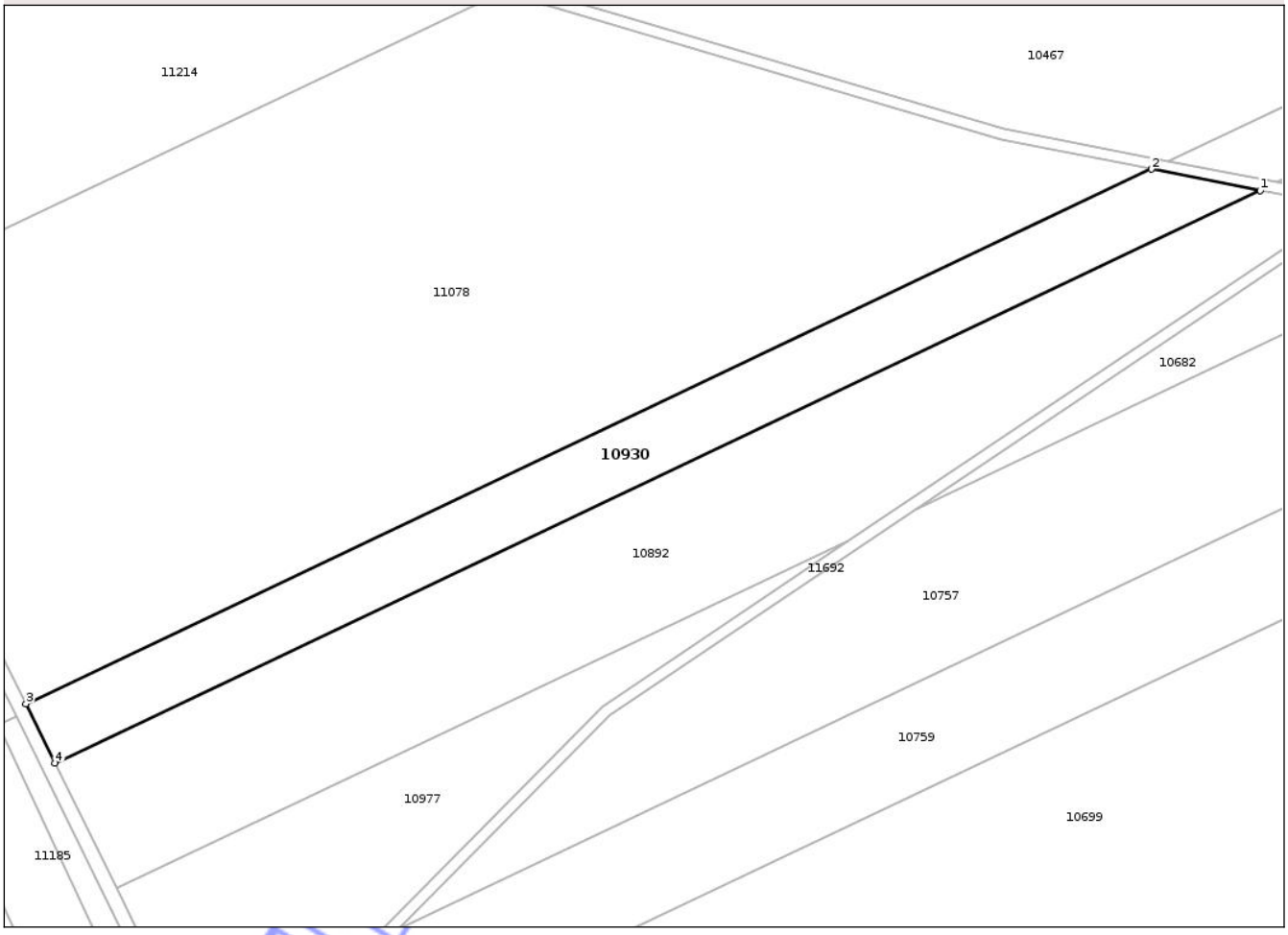

Date referitoare la teren

Crt	Categorie folosinţă	Intra vilan	Suprafaţa (mp)	Tarla	Parcelă	Nr. topo	Observaţii / Referinţe
1	arabil	NU	6.357	10	36	-	Imobilul este despărțit de canal. Diferența de suprafață se regăsește la ID 10392.

Lungime Segmente
1) Valorile lungimilor segmentelor sunt obţinute din proiecţie în plan.

Punct început	X / Y	Punct sfârşit	X / Y	Lungime segment (** (m)
1	506.633,224 279.929,63	2	506.603,468 279.935,464	30.323
2	506.603,468 279.935,464	3	506.295,984 279.789,41	340.409
3	506.295,984 279.789,41	4	506.303,945 279.773,224	18.038
4	506.303,945 279.773,224	1	506.633,224 279.929,63	364.537

Document care conține date cu caracter personal, protejat de prevederile Regulamentului (UE) nr. 679/2016 și Legii 190/2018

**** Lungimile segmentelor sunt determinate în planul de proiecţie Stereo 70 şi sunt rotunjite la 1 milimetru.**
***** Distanţa dintre puncte este formată din segmente cumulate ce sunt mai mici decât valoarea 1 milimetru.**

Neutilizabil in circuitul civil

DATE DESPRE IMOBILUL NR. 10931

Oficiul de Cadastru şi Publicitate Imobiliară TELEORMAN
Biroul de Cadastru şi Publicitate Imobiliară Alexandria

A. Partea I. Descrierea imobilului

TEREN Extravilan

Adresa: Jud. Teleorman

Nr. Crt	Nr cadastral Nr. topografic	Suprafaţa* (mp)	Observaţii / Referinţe
A1		2.800	Sector cadastral:6 Teren neimprejmuit;

B. Partea II. Proprietari şi acte

Inscrieri privitoare la dreptul de proprietate şi alte drepturi reale		Referinţe
/		
Act Administrativ nr. 5301687, din 03/04/1997 emis de CJSDPAT TELEORMAN;		
B1	Intabulare, drept de PROPRIETATE, dobandit prin Reconstituire, cota actuala 1/1, cota initiala 1/1	A1
	1) **GHIMFUS ION** 2) **PURCĂREA ELENA** 3) **IRIANU ALEXANDRA**	

C. Partea III. SARCINI .

Inscrieri privind dezmembramintele dreptului de proprietate, drepturi reale de garanţie şi sarcini	Referinţe
NU SUNT	

Neutilizabil în circuitul civil

Anexa Nr. 1 La Partea I

Teren

Nr cadastral	Suprafaţa (mp)*	Observaţii / Referinţe
	2.800	

* Suprafaţa este determinată in planul de proiecţie Stereo 70.

DETALII LINIARE IMOBIL

Date referitoare la teren

Crt	Categorie folosinţă	Intra vilan	Suprafaţa (mp)	Tarla	Parcelă	Nr. topo	Observaţii / Referinţe
1	arabil	NU	2.800	40	41	-	

Lungime Segmente
1) Valorile lungimilor segmentelor sunt obţinute din proiecţie în plan.

Punct început	X / Y	Punct sfârşit	X / Y	Lungime segment (** (m)
1	506.324,122 284.162,638	2	506.574,22 284.042,453	277.477
2	506.574,22 284.042,453	3	506.577,431 284.048,059	6.46
3	506.577,431 284.048,059	4	506.579,401 284.051,142	3.659
4	506.579,401 284.051,142	5	506.328,458 284.171,733	278.414
5	506.328,458 284.171,733	6	506.325,762 284.166,104	6.241

Document care conţine date cu caracter personal, protejat de prevederile Regulamentului (UE) nr. 679/2016 şi Legii 190/2018

Punct început	X / Y	Punct sfârşit	X / Y	Lungime segment (** (m)
6	506.325,762 284.166,104	1	506.324,122 284.162,638	3.834

** Lungimile segmentelor sunt determinate în planul de proiecţie Stereo 70 şi sunt rotunjite la 1 milimetru.
*** Distanţa dintre puncte este formată din segmente cumulate ce sunt mai mici decât valoarea 1 milimetru.

Neutilizabil in circuitul civil

DATE DESPRE IMOBILUL NR. 10932

Oficiul de Cadastru şi Publicitate Imobiliară TELEORMAN
Biroul de Cadastru şi Publicitate Imobiliară Alexandria

A. Partea I. Descrierea imobilului

TEREN Necunoscut

Adresa: Loc. Peretu, Jud. Teleorman

Nr. Crt	Nr cadastral Nr. topografic	Suprafaţa* (mp)	Observaţii / Referinţe
A1		400	Sector cadastral:11 Teren neimprejmuit;

B. Partea II. Proprietari şi acte

Inscrieri privitoare la dreptul de proprietate şi alte drepturi reale		Referinţe
/		
Act Notarial nr. 3234, din 23/11/1998 emis de BNP RADU ANIȘOARA;		
B1	Intabulare, drept de PROPRIETATE, cu titlu de cumpărare, bun comun, dobandit prin Conventie, cota actuala 1/1, cota initiala 1/1	A1
	1) **BUDAN MARIA**	

C. Partea III. SARCINI

Inscrieri privind dezmembramintele dreptului de proprietate, drepturi reale de garanţie şi sarcini		Referinţe
/		
Act Notarial nr. 3234, din 23/11/1998 emis de BNP RADU ANIȘOARA;		
C1	Intabulare, drept de IPOTECA LEGALA, Valoare:0 , reprezentând plata rentei în bani corespunzătoare întreținerii neexecutate	A1
	1) **DUDAU VALERIU**	

Neutilizabil în circuitul civil

Anexa Nr. 1 La Partea I

Teren

Nr cadastral	Suprafaţa (mp)*	Observaţii / Referinţe
	400	

* Suprafaţa este determinată in planul de proiecţie Stereo 70.

DETALII LINIARE IMOBIL

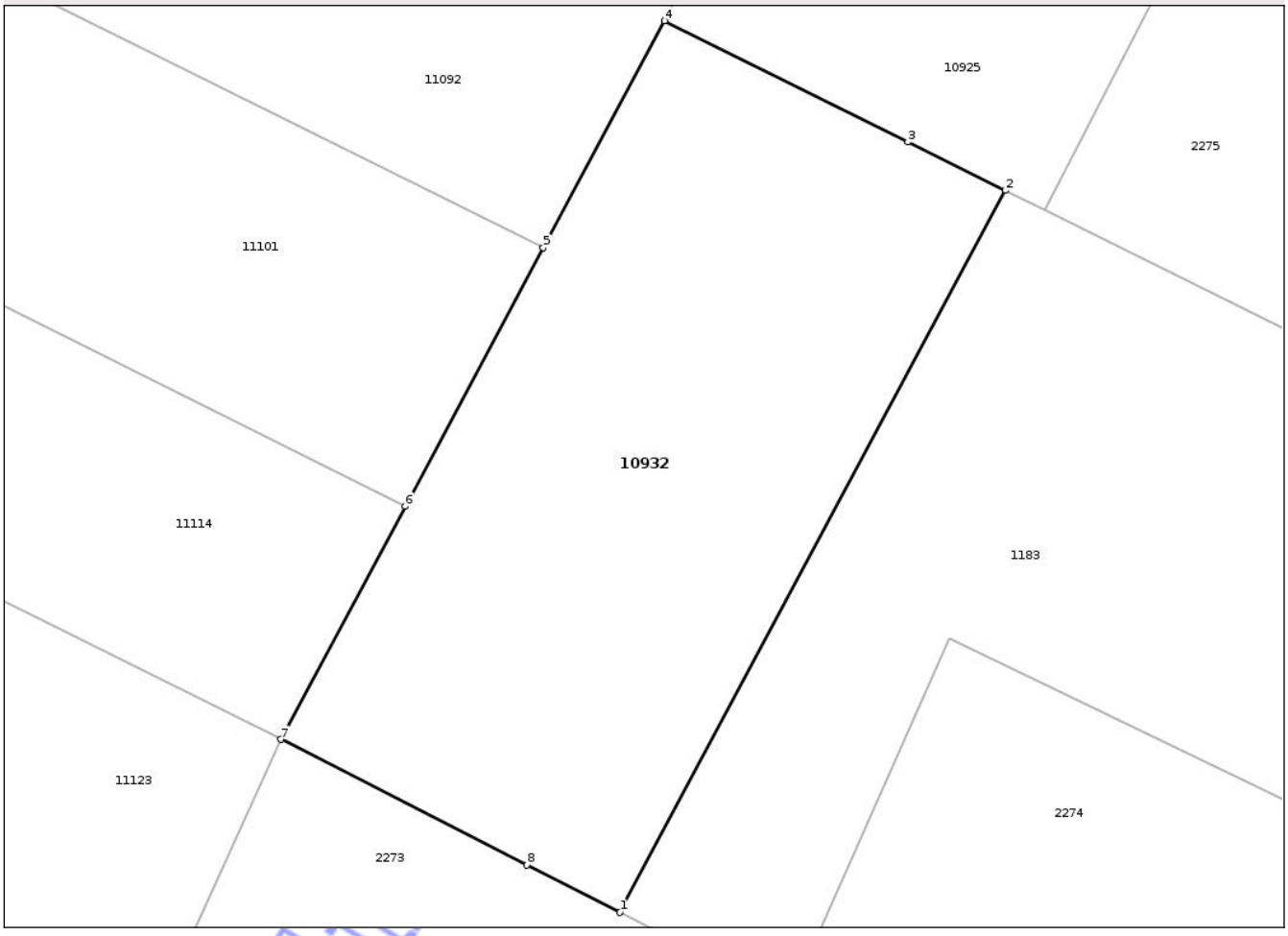

Date referitoare la teren

Crt	Categorie folosinţă	Intra vilan	Suprafaţa (mp)	Tarla	Parcelă	Nr. topo	Observaţii / Referinţe
1	arabil	NU	288	26	56/1	-	
2	arabil	DA	112	26	56/1	-	

Lungime Segmente
1) Valorile lungimilor segmentelor sunt obţinute din proiecţie în plan.

Punct început	X / Y	Punct sfârşit	X / Y	Lungime segment (** (m)
1	506.448,681 283.295,839	2	506.462,515 283.321,716	29.343
2	506.462,515 283.321,716	3	506.459,012 283.323,459	3.913
3	506.459,012 283.323,459	4	506.450,278 283.327,805	9.756
4	506.450,278 283.327,805	5	506.445,925 283.319,663	9.233

Document care conţine date cu caracter personal, protejat de prevederile Regulamentului (UE) nr. 679/2016 şi Legii 190/2018

Punct început	X / Y	Punct sfârşit	X / Y	Lungime segment (** (m)
5	506.445,925 283.319,663	6	506.440,97 283.310,395	10.509
6	506.440,97 283.310,395	7	506.436,505 283.302,042	9.471
7	506.436,505 283.302,042	8	506.445,334 283.297,544	9.909
8	506.445,334 283.297,544	1	506.448,681 283.295,839	3.756

** Lungimile segmentelor sunt determinate în planul de proiecţie Stereo 70 şi sunt rotunjite la 1 milimetru.
*** Distanţa dintre puncte este formată din segmente cumulate ce sunt mai mici decât valoarea 1 milimetru.

Neutilizabil in circuitul civil

DATE DESPRE IMOBILUL NR. 10933

Oficiul de Cadastru şi Publicitate Imobiliară TELEORMAN
Biroul de Cadastru şi Publicitate Imobiliară Alexandria

A. Partea I. Descrierea imobilului

TEREN Extravilan

Adresa: Jud. Teleorman

Nr. Crt	Nr cadastral Nr. topografic	Suprafaţa* (mp)	Observaţii / Referinţe
A1		Din acte: 5.600 Masurata: 1.639	Sector cadastral:6 Teren neimprejmuit;

B. Partea II. Proprietari şi acte

Inscrieri privitoare la dreptul de proprietate şi alte drepturi reale		Referinţe
/		
Hotarare Judecatoreasca nr. 390, din 10/03/2011 emis de JUDECĂTORIA ROȘIORII DE VEDE-JUDEȚUL TELEORMAN (Dosar nr.96/292/2011);		
B1	Intabulare, drept de PROPRIETATE, cu titlu de cumpărare, dobandit prin Hotarare Judecatoreasca, cota actuala 1/1, cota initiala 1/1	A1
	1) **CHIRCA IULIAN ROBERT**	

C. Partea III. SARCINI .

Inscrieri privind dezmembramintele dreptului de proprietate, drepturi reale de garanţie şi sarcini	Referinţe
NU SUNT	

Neutilizabil în circuitul civil

Anexa Nr. 1 La Partea I

Teren

Nr cadastral	Suprafaţa (mp)*	Observaţii / Referinţe
	Din acte: 5.600 Masurata: 1.639	

* Suprafaţa este determinată in planul de proiecţie Stereo 70.

DETALII LINIARE IMOBIL

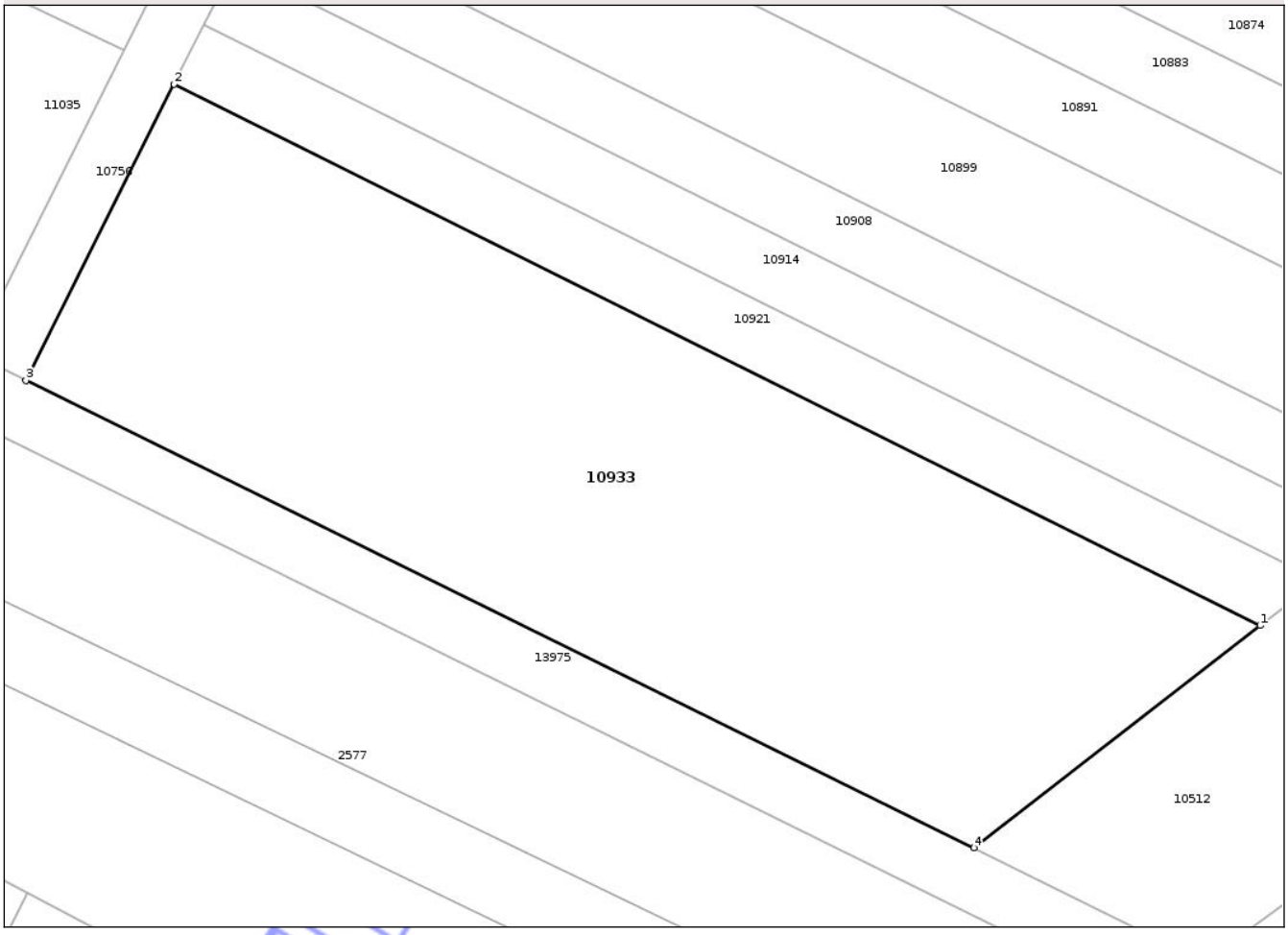

Date referitoare la teren

Crt	Categorie folosinţă	Intra vilan	Suprafaţa (mp)	Tarla	Parcelă	Nr. topo	Observaţii / Referinţe
1	arabil	NU	1.639	41	1,2	-	Imobilul este despărțit de neproductiv. Diferența de suprafață se regăsește la ID 10716.

Lungime Segmente

1) Valorile lungimilor segmentelor sunt obţinute din proiecţie în plan.

Punct început	X / Y	Punct sfârşit	X / Y	Lungime segment (** (m)
1	506.495,435 283.690,253	2	506.423,46 283.726,118	80.416
2	506.423,46 283.726,118	3	506.413,637 283.706,489	21.95
3	506.413,637 283.706,489	4	506.476,469 283.675,519	70.05
4	506.476,469 283.675,519	1	506.495,435 283.690,253	24.017

Document care conține date cu caracter personal, protejat de prevederile Regulamentului (UE) nr. 679/2016 și Legii 190/2018

**** Lungimile segmentelor sunt determinate în planul de proiecţie Stereo 70 şi sunt rotunjite la 1 milimetru.**
***** Distanţa dintre puncte este formată din segmente cumulate ce sunt mai mici decât valoarea 1 milimetru.**

Neutilizabil in circuitul civil

DATE DESPRE IMOBILUL NR. 10934

Oficiul de Cadastru şi Publicitate Imobiliară TELEORMAN
Biroul de Cadastru şi Publicitate Imobiliară Alexandria

A. Partea I. Descrierea imobilului

TEREN Extravilan

Adresa: Jud. Teleorman

Nr. Crt	Nr cadastral Nr. topografic	Suprafaţa* (mp)	Observaţii / Referinţe
A1		6.000	Sector cadastral:25 Teren neimprejmuit;

B. Partea II. Proprietari şi acte

Inscrieri privitoare la dreptul de proprietate şi alte drepturi reale		Referinţe
/		
Act Notarial nr. 45, din 13/03/2008 emis de BNP MARIA BARBU;		
B1	Intabulare, drept de PROPRIETATE, cu titlu de moştenire, bun propriu, dobandit prin Succesiune, cota actuala 1/1, cota initiala 1/1	A1
	1) **MATEI IONEL**	

C. Partea III. SARCINI .

Inscrieri privind dezmembramintele dreptului de proprietate, drepturi reale de garanţie şi sarcini	Referinţe
NU SUNT	

Neutilizabil în circuitul civil

Anexa Nr. 1 La Partea I

Teren

Nr cadastral	Suprafaţa (mp)*	Observaţii / Referinţe
	6.000	

* Suprafaţa este determinată in planul de proiecţie Stereo 70.

DETALII LINIARE IMOBIL

Date referitoare la teren

Crt	Categorie folosinţă	Intra vilan	Suprafaţa (mp)	Tarla	Parcelă	Nr. topo	Observaţii / Referinţe
1	arabil	NU	6.000	12/1	55	-	

Lungime Segmente

1) Valorile lungimilor segmentelor sunt obţinute din proiecţie în plan.

Punct început	X / Y	Punct sfârşit	X / Y	Lungime segment (** (m)
1	506.543,456 277.222,958	2	506.556,009 277.228,845	13.865
2	506.556,009 277.228,845	3	506.371,991 277.620,577	432.801
3	506.371,991 277.620,577	4	506.359,468 277.614,627	13.865
4	506.359,468 277.614,627	1	506.543,456 277.222,958	432.731

**** Lungimile segmentelor sunt determinate în planul de proiecţie Stereo 70 şi sunt rotunjite la 1 milimetru.**

Document care conţine date cu caracter personal, protejat de prevederile Regulamentului (UE) nr. 679/2016 şi Legii 190/2018

***** Distanţa dintre puncte este formată din segmente cumulate ce sunt mai mici decât valoarea 1 milimetru.**

Neutilizabil in circuitul civil

DATE DESPRE IMOBILUL NR. 10935

Oficiul de Cadastru şi Publicitate Imobiliară TELEORMAN
Biroul de Cadastru şi Publicitate Imobiliară Alexandria

A. Partea I. Descrierea imobilului

TEREN Extravilan

Adresa: Jud. Teleorman

Nr. Crt	Nr cadastral Nr. topografic	Suprafaţa* (mp)	Observaţii / Referinţe
A1		6.100	Sector cadastral:25 Teren neimprejmuit;

B. Partea II. Proprietari şi acte

Inscrieri privitoare la dreptul de proprietate şi alte drepturi reale		Referinţe
/		
Act Administrativ nr. 53-01500, din 11/12/1996 emis de CJSDPAT TELEORMAN;		
B1	Intabulare, drept de PROPRIETATE, dobandit prin Reconstituire, cota actuala 3/4, cota initiala 3/4	A1
	1) **BUCATĂ ALEXANDRU** DEFUNCT:Da	
Act Notarial nr. 181, din 03/08/2000 emis de BNP TAMARA MORCOV;		
B2	Intabulare, drept de PROPRIETATE, cu titlu de moştenire, bun propriu, dobandit prin Succesiune, cota actuala 1/4, cota initiala 1/4	A1
	1) **TUDORICĂ IOANA**	

C. Partea III. SARCINI .

Inscrieri privind dezmembramintele dreptului de proprietate, drepturi reale de garanţie şi sarcini	Referinţe
NU SUNT	

Neutilizabil în circuitul civil

Anexa Nr. 1 La Partea I

Teren

Nr cadastral	Suprafaţa (mp)*	Observaţii / Referinţe
	6.100	

* Suprafaţa este determinată in planul de proiecţie Stereo 70.

DETALII LINIARE IMOBIL

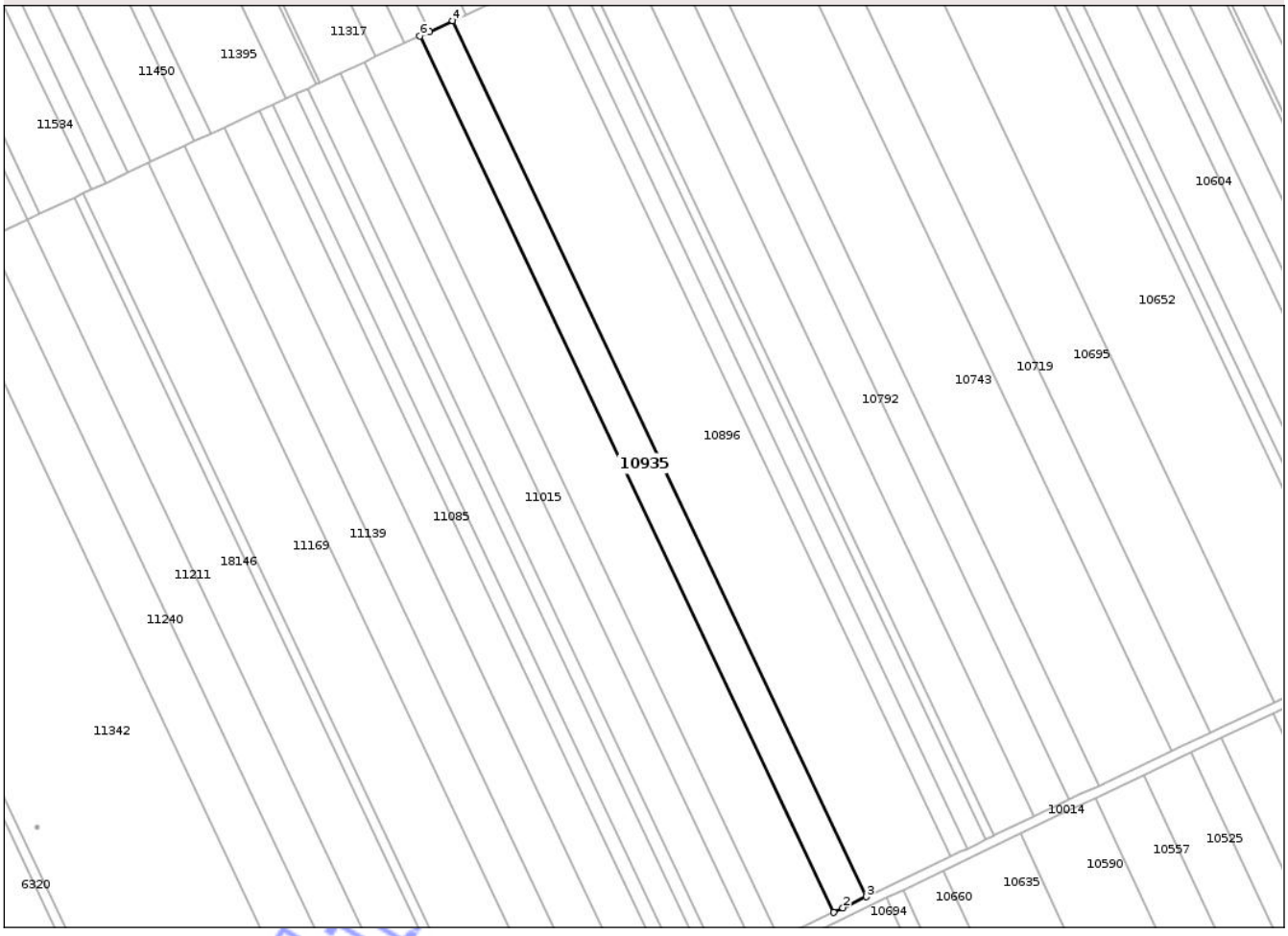

Date referitoare la teren

Crt	Categorie folosinţă	Intra vilan	Suprafaţa (mp)	Tarla	Parcelă	Nr. topo	Observaţii / Referinţe
1	arabil	NU	6.100	13	184	-	

Lungime Segmente

1) Valorile lungimilor segmentelor sunt obţinute din proiecţie în plan.

Punct început	X / Y	Punct sfârşit	X / Y	Lungime segment (** (m)
1	506.527,394 275.857,791	2	506.531,322 275.859,667	4.353
2	506.531,322 275.859,667	3	506.541,029 275.864,305	10.758
3	506.541,029 275.864,305	4	506.368,526 276.229,192	403.608
4	506.368,526 276.229,192	5	506.358,929 276.224,711	10.592
5	506.358,929 276.224,711	6	506.354,833 276.222,799	4.52

Document care conţine date cu caracter personal, protejat de prevederile Regulamentului (UE) nr. 679/2016 şi Legii 190/2018

Punct început	X / Y	Punct sfârşit	X / Y	Lungime segment (** (m)
6	506.354,833 276.222,799	1	506.527,394 275.857,791	403.743

** Lungimile segmentelor sunt determinate în planul de proiecţie Stereo 70 şi sunt rotunjite la 1 milimetru.
*** Distanţa dintre puncte este formată din segmente cumulate ce sunt mai mici decât valoarea 1 milimetru.

Neutilizabil in circuitul civil

DATE DESPRE IMOBILUL NR. 10936

Oficiul de Cadastru şi Publicitate Imobiliară TELEORMAN
Biroul de Cadastru şi Publicitate Imobiliară Alexandria

A. Partea I. Descrierea imobilului

TEREN Extravilan

Adresa: Jud. Teleorman

Nr. Crt	Nr cadastral Nr. topografic	Suprafaţa* (mp)	Observaţii / Referinţe
A1		1.300	Sector cadastral:6 Teren neimprejmuit;

B. Partea II. Proprietari şi acte

Inscrieri privitoare la dreptul de proprietate şi alte drepturi reale		Referinţe
/		
Act Administrativ nr. 53-01121, din 10/06/1996 emis de CJSDPAT TELEORMAN;		
B1	Intabulare, drept de PROPRIETATE, dobandit prin Reconstituire, cota actuala 1/1, cota initiala 1/1	A1
	1) **MATEI M. ION**	

C. Partea III. SARCINI .

Inscrieri privind dezmembramintele dreptului de proprietate, drepturi reale de garanţie şi sarcini	Referinţe
NU SUNT	

Neutilizabil în circuitul civil

Anexa Nr. 1 La Partea I

Teren

Nr cadastral	Suprafaţa (mp)*	Observaţii / Referinţe
	1.300	

* Suprafaţa este determinată in planul de proiecţie Stereo 70.

DETALII LINIARE IMOBIL

Date referitoare la teren

Crt	Categorie folosinţă	Intra vilan	Suprafaţa (mp)	Tarla	Parcelă	Nr. topo	Observaţii / Referinţe
1	arabil	NU	1.300	40	40	-	

Lungime Segmente

1) Valorile lungimilor segmentelor sunt obţinute din proiecţie în plan.

Punct început	X / Y	Punct sfârşit	X / Y	Lungime segment (** (m)
1	506.322,116 284.158,401	2	506.571,884 284.038,374	277.111
2	506.571,884 284.038,374	3	506.574,22 284.042,453	4.701
3	506.574,22 284.042,453	4	506.324,122 284.162,638	277.477
4	506.324,122 284.162,638	1	506.322,116 284.158,401	4.688

**** Lungimile segmentelor sunt determinate în planul de proiecţie Stereo 70 şi sunt rotunjite la 1 milimetru.**

Document care conţine date cu caracter personal, protejat de prevederile Regulamentului (UE) nr. 679/2016 şi Legii 190/2018

***** Distanţa dintre puncte este formată din segmente cumulate ce sunt mai mici decât valoarea 1 milimetru.**

Neutilizabil in circuitul civil

DATE DESPRE IMOBILUL NR. 10937

Oficiul de Cadastru şi Publicitate Imobiliară TELEORMAN
Biroul de Cadastru şi Publicitate Imobiliară Alexandria

A. Partea I. Descrierea imobilului

TEREN Extravilan

Adresa: Jud. Teleorman

Nr. Crt	Nr cadastral Nr. topografic	Suprafaţa* (mp)	Observaţii / Referinţe
A1		600	Sector cadastral:6 Teren neimprejmuit;

B. Partea II. Proprietari şi acte

Inscrieri privitoare la dreptul de proprietate şi alte drepturi reale		Referinţe
/		
Act Administrativ nr. 5302362, din 06/05/2003 emis de CJSDPAT TELEORMAN;		
B1	Intabulare, drept de PROPRIETATE, dobandit prin Reconstituire, cota actuala 1/1, cota initiala 1/1	A1
	1) **RUSU IOANA**	

C. Partea III. SARCINI .

Inscrieri privind dezmembramintele dreptului de proprietate, drepturi reale de garanţie şi sarcini	Referinţe
NU SUNT	

Neutilizabil în circuitul civil

Anexa Nr. 1 La Partea I

Teren

Nr cadastral	Suprafaţa (mp)*	Observaţii / Referinţe
	600	

* Suprafaţa este determinată in planul de proiecţie Stereo 70.

DETALII LINIARE IMOBIL

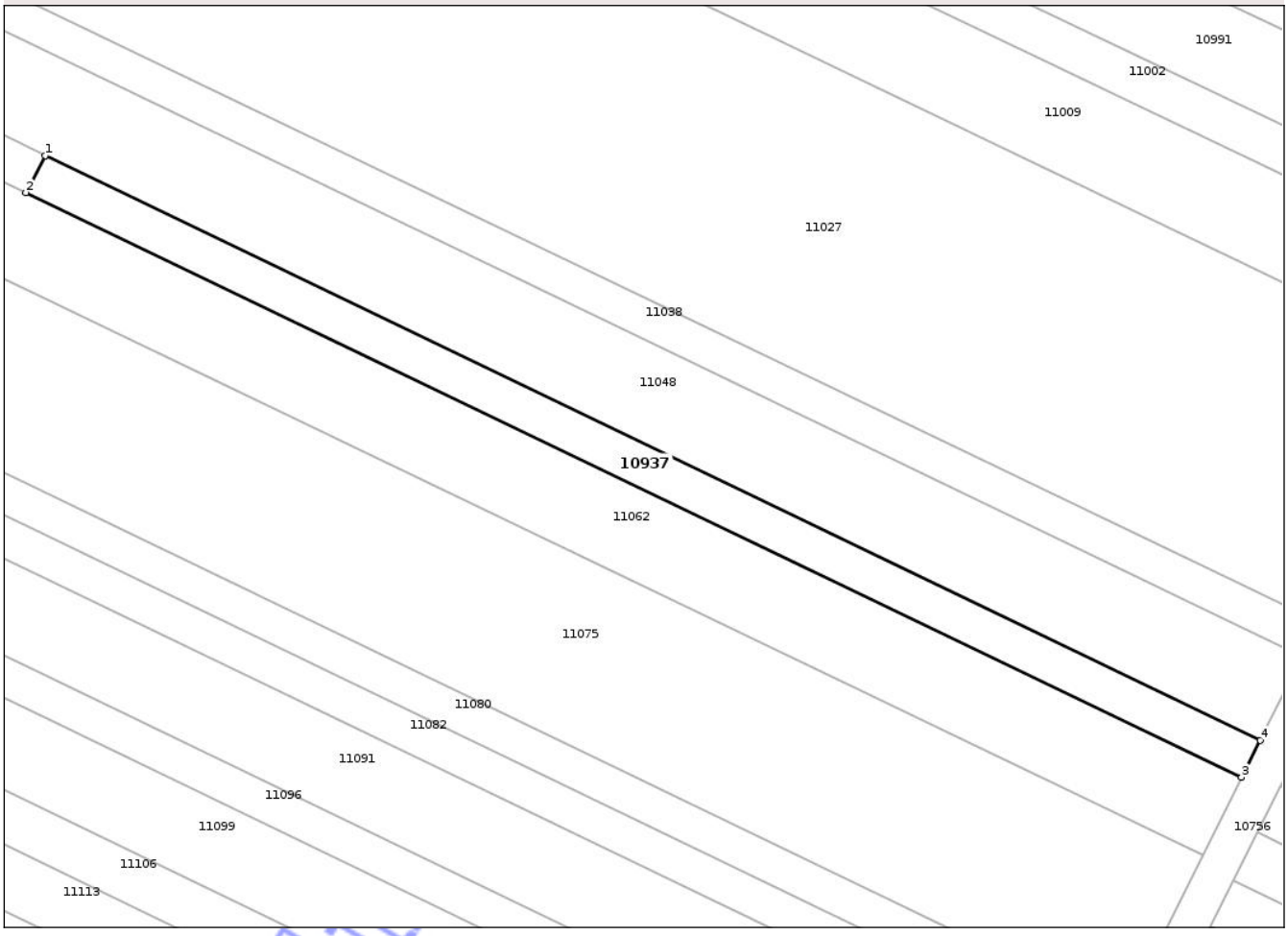

Date referitoare la teren

Crt	Categorie folosinţă	Intra vilan	Suprafaţa (mp)	Tarla	Parcelă	Nr. topo	Observaţii / Referinţe
1	arabil	NU	600	40	23	-	

Lungime Segmente

1) Valorile lungimilor segmentelor sunt obţinute din proiecţie în plan.

Punct început	X / Y	Punct sfârşit	X / Y	Lungime segment (** (m)
1	506.384,18 283.967,486	2	506.382,182 283.963,664	4.313
2	506.382,182 283.963,664	3	506.507,683 283.903,354	139.24
3	506.507,683 283.903,354	4	506.509,613 283.907,209	4.311
4	506.509,613 283.907,209	1	506.384,18 283.967,486	139.164

**** Lungimile segmentelor sunt determinate în planul de proiecţie Stereo 70 şi sunt rotunjite la 1 milimetru.**

Document care conţine date cu caracter personal, protejat de prevederile Regulamentului (UE) nr. 679/2016 şi Legii 190/2018

***** Distanţa dintre puncte este formată din segmente cumulate ce sunt mai mici decât valoarea 1 milimetru.**

Neutilizabil in circuitul civil

DATE DESPRE IMOBILUL NR. 10938

Oficiul de Cadastru şi Publicitate Imobiliară TELEORMAN
Biroul de Cadastru şi Publicitate Imobiliară Alexandria

A. Partea I. Descrierea imobilului

TEREN Extravilan

Adresa: Jud. Teleorman

Nr. Crt	Nr cadastral Nr. topografic	Suprafaţa* (mp)	Observaţii / Referinţe
A1		1.250	Sector cadastral:6 Teren neimprejmuit;

B. Partea II. Proprietari şi acte

Inscrieri privitoare la dreptul de proprietate şi alte drepturi reale		Referinţe
/		
Act Administrativ nr. 5302247, din 25/10/2002 emis de CJSDPAT TELEORMAN;		
B1	Intabulare, drept de PROPRIETATE, dobandit prin Reconstituire, cota actuala 1/1, cota initiala 1/1	A1
	1) **MOT M. STELIAN**	

C. Partea III. SARCINI .

Inscrieri privind dezmembramintele dreptului de proprietate, drepturi reale de garanţie şi sarcini	Referinţe
NU SUNT	

Neutilizabil în circuitul civil

Anexa Nr. 1 La Partea I

Teren

Nr cadastral	Suprafaţa (mp)*	Observaţii / Referinţe
	1.250	

* Suprafaţa este determinată in planul de proiecţie Stereo 70.

DETALII LINIARE IMOBIL

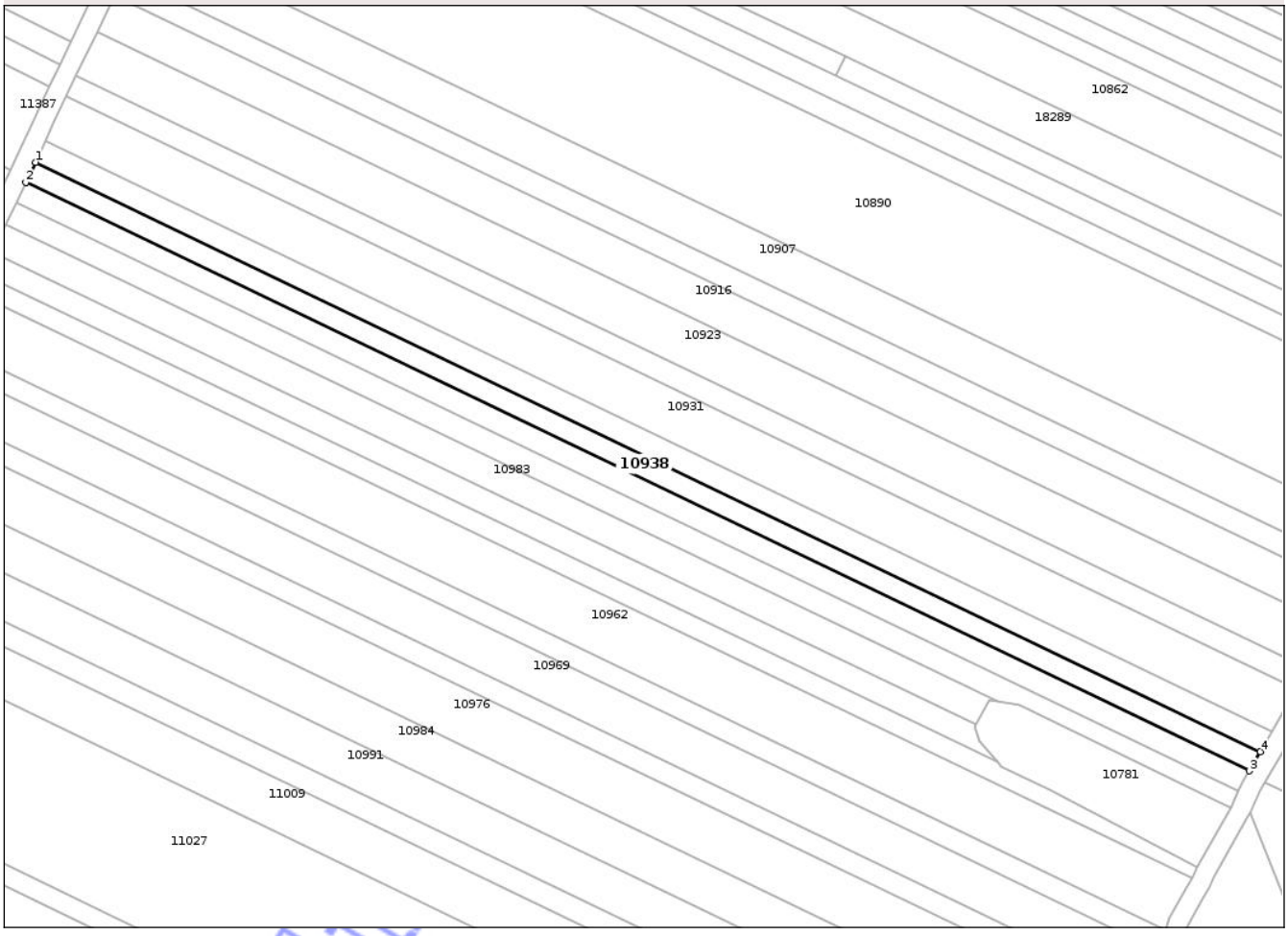

Date referitoare la teren

Crt	Categorie folosinţă	Intra vilan	Suprafaţa (mp)	Tarla	Parcelă	Nr. topo	Observaţii / Referinţe
1	arabil	NU	1.250	40	39	-	identic cu parcela 40

Lungime Segmente

1) Valorile lungimilor segmentelor sunt obţinute din proiecţie în plan.

Punct început	X / Y	Punct sfârşit	X / Y	Lungime segment (** (m)
1	506.322,116 284.158,401	2	506.320,184 284.154,321	4.514
2	506.320,184 284.154,321	3	506.569,634 284.034,447	276.758
3	506.569,634 284.034,447	4	506.571,884 284.038,374	4.526
4	506.571,884 284.038,374	1	506.322,116 284.158,401	277.111

**** Lungimile segmentelor sunt determinate în planul de proiecţie Stereo 70 şi sunt rotunjite la 1 milimetru.**

Document care conţine date cu caracter personal, protejat de prevederile Regulamentului (UE) nr. 679/2016 şi Legii 190/2018

***** Distanţa dintre puncte este formată din segmente cumulate ce sunt mai mici decât valoarea 1 milimetru.**

Neutilizabil in circuitul civil

DATE DESPRE IMOBILUL NR. 10939

Oficiul de Cadastru şi Publicitate Imobiliară TELEORMAN
Biroul de Cadastru şi Publicitate Imobiliară Alexandria

A. Partea I. Descrierea imobilului

TEREN Necunoscut

Adresa: Loc. Peretu, Jud. Teleorman

Nr. Crt	Nr cadastral Nr. topografic	Suprafaţa* (mp)	Observaţii / Referinţe
A1		2.800	Sector cadastral:11 Teren neimprejmuit;

B. Partea II. Proprietari şi acte

Inscrieri privitoare la dreptul de proprietate şi alte drepturi reale		Referinţe
/		
Act Administrativ nr. 5302097, din 21/06/2000 emis de CJSDPAT TELEORMAN;		
B1	Intabulare, drept de PROPRIETATE, dobandit prin Reconstituire, cota actuala 1/1, cota initiala 1/1	A1
	1) **CRISTOAICA IOANA**	

C. Partea III. SARCINI .

Inscrieri privind dezmembramintele dreptului de proprietate, drepturi reale de garanţie şi sarcini	Referinţe
NU SUNT	

Neutilizabil în circuitul civil

Anexa Nr. 1 La Partea I

Teren

Nr cadastral	Suprafaţa (mp)*	Observaţii / Referinţe
	2.800	

* Suprafaţa este determinată in planul de proiecţie Stereo 70.

DETALII LINIARE IMOBIL

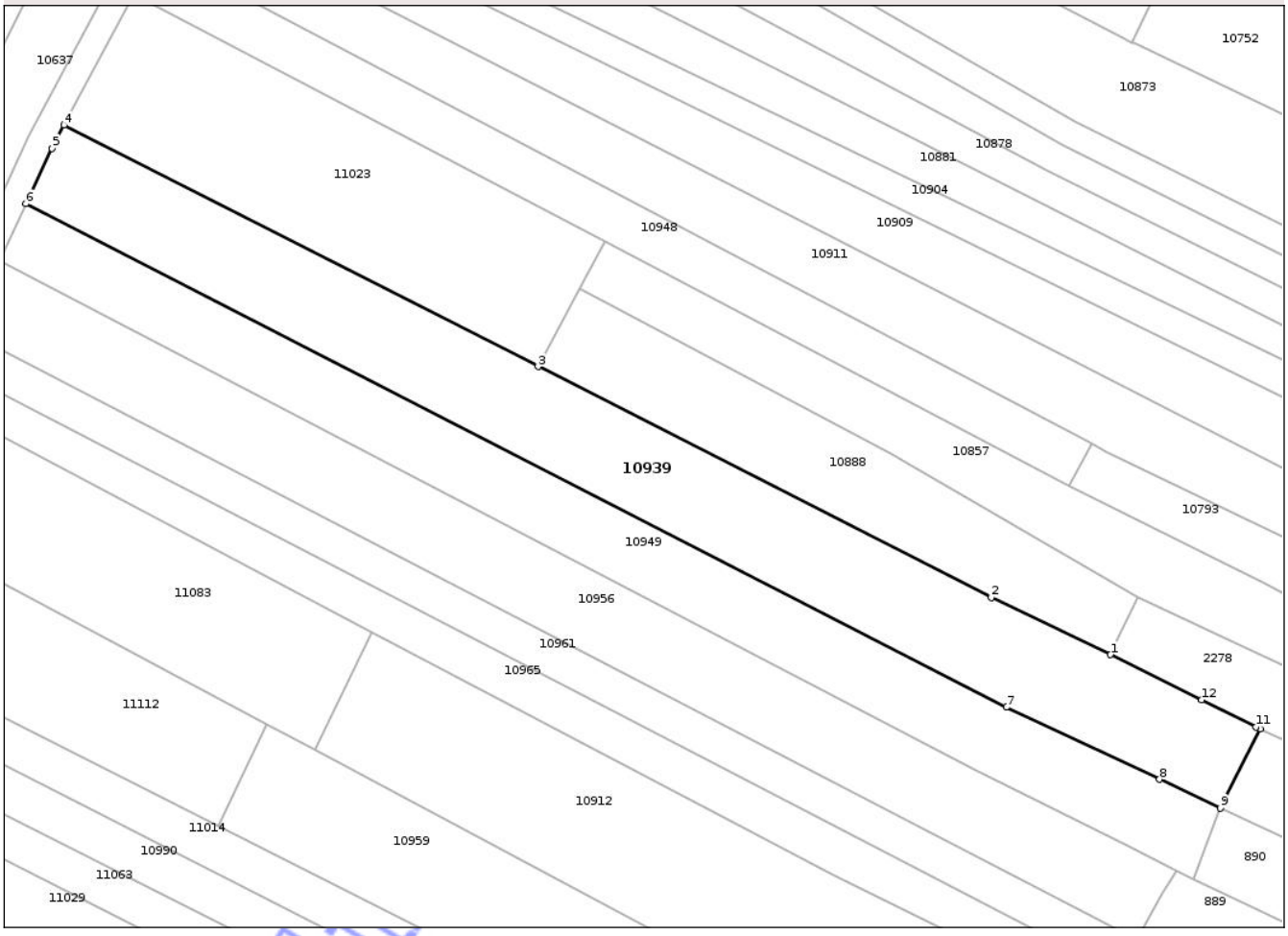

Date referitoare la teren

Crt	Categorie folosinţă	Intra vilan	Suprafaţa (mp)	Tarla	Parcelă	Nr. topo	Observaţii / Referinţe
1	arabil	NU	2.662	26	21	-	
2	arabil	DA	138	26	21	-	

Lungime Segmente

1) Valorile lungimilor segmentelor sunt obţinute din proiecţie în plan.

Punct început	X / Y	Punct sfârşit	X / Y	Lungime segment (** (m)
1	506.517,959 283.494,684	2	506.499,68 283.503,384	20.244
2	506.499,68 283.503,384	3	506.430,389 283.538,661	77.754
3	506.430,389 283.538,661	4	506.357,911 283.575,56	81.33
4	506.357,911 283.575,56	5	506.356,026 283.572,024	4.007

Document care conţine date cu caracter personal, protejat de prevederile Regulamentului (UE) nr. 679/2016 şi Legii 190/2018

Punct început	X / Y	Punct sfârşit	X / Y	Lungime segment (** (m)
5	506.356,026 283.572,024	6	506.352,088 283.563,525	9.367
6	506.352,088 283.563,525	7	506.501,993 283.486,646	168.469
7	506.501,993 283.486,646	8	506.525,448 283.475,637	25.91
8	506.525,448 283.475,637	9	506.534,769 283.471,262	10.297
9	506.534,769 283.471,262	10	506.540,84 283.483,378	13.552
10	506.540,84 283.483,378	11	506.540,207 283.483,666	0.695
11	506.540,207 283.483,666	12	506.531,903 283.487,778	9.266
12	506.531,903 283.487,778	1	506.517,959 283.494,684	15.56

**** Lungimile segmentelor sunt determinate în planul de proiecţie Stereo 70 şi sunt rotunjite la 1 milimetru.**
***** Distanţa dintre puncte este formată din segmente cumulate ce sunt mai mici decât valoarea 1 milimetru.**

Neutilizabil in circuitul civil

DATE DESPRE IMOBILUL NR. 10940

Oficiul de Cadastru şi Publicitate Imobiliară TELEORMAN
Biroul de Cadastru şi Publicitate Imobiliară Alexandria

A. Partea I. Descrierea imobilului

TEREN Extravilan

Adresa: Jud. Teleorman

Nr. Crt	Nr cadastral Nr. topografic	Suprafaţa* (mp)	Observaţii / Referinţe
A1		11.900	Sector cadastral:25 Teren neimprejmuit;

B. Partea II. Proprietari şi acte

Inscrieri privitoare la dreptul de proprietate şi alte drepturi reale		Referinţe
/		
Act Administrativ nr. 53-01002, din 16/05/1996 emis de CJSDPAT TELEORMAN;		
B1	Intabulare, drept de PROPRIETATE, dobandit prin Reconstituire, cota actuala 1/1, cota initiala 1/1	A1
	1) **VĂDUVA PAULINA**	

C. Partea III. SARCINI .

Inscrieri privind dezmembramintele dreptului de proprietate, drepturi reale de garanţie şi sarcini	Referinţe
NU SUNT	

Neutilizabil în circuitul civil

Anexa Nr. 1 La Partea I

Teren

Nr cadastral	Suprafaţa (mp)*	Observaţii / Referinţe
	11.900	

* Suprafaţa este determinată in planul de proiecţie Stereo 70.

DETALII LINIARE IMOBIL

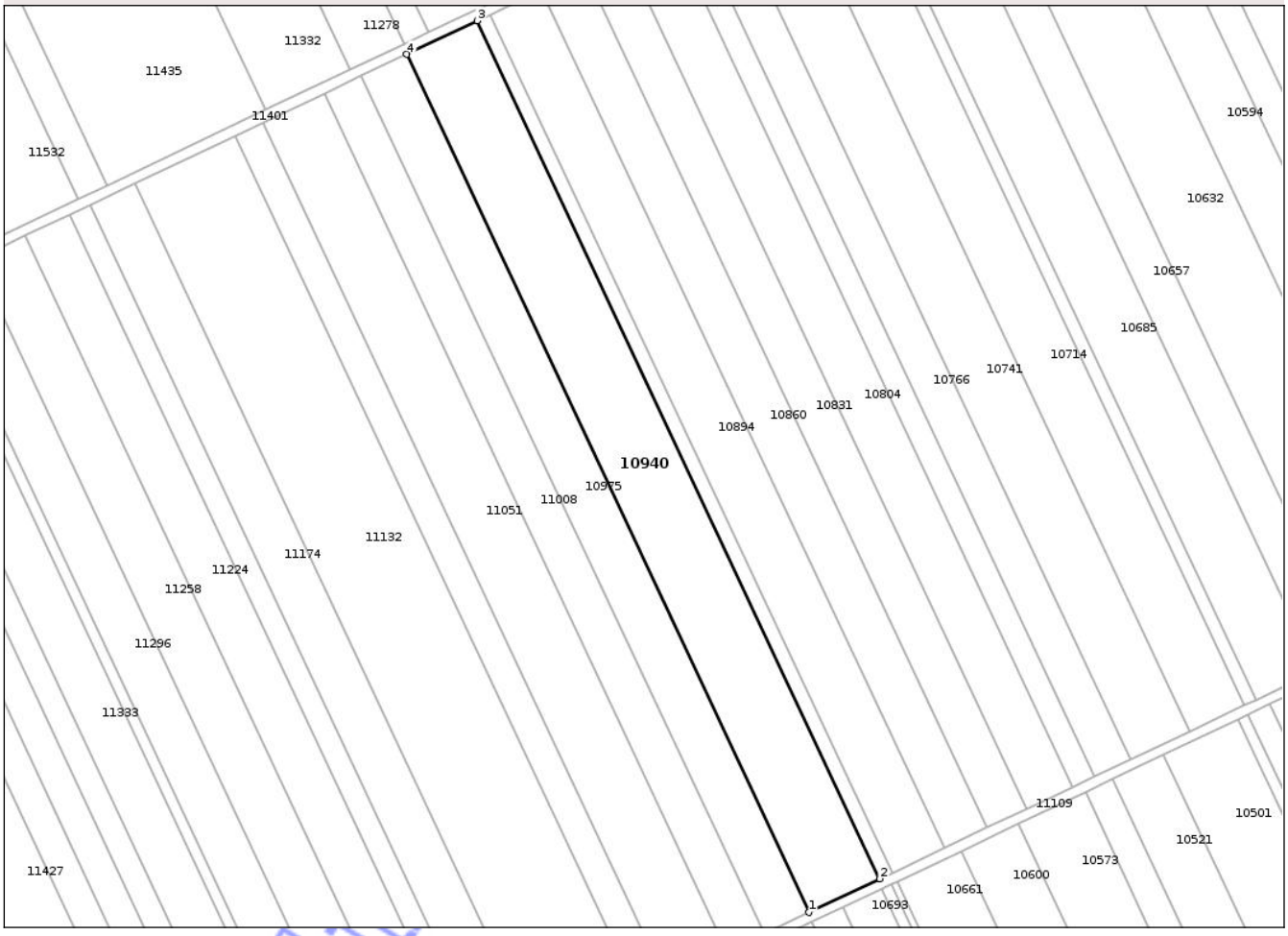

Date referitoare la teren

Crt	Categorie folosinţă	Intra vilan	Suprafaţa (mp)	Tarla	Parcelă	Nr. topo	Observaţii / Referinţe
1	arabil	NU	11.900	12	117	-	

Lungime Segmente

1) Valorile lungimilor segmentelor sunt obţinute din proiecţie în plan.

Punct început	X / Y	Punct sfârşit	X / Y	Lungime segment (** (m)
1	506.510,465 277.690,85	2	506.538,757 277.704,294	31.324
2	506.538,757 277.704,294	3	506.377,23 278.048,149	379.904
3	506.377,23 278.048,149	4	506.348,938 278.034,706	31.323
4	506.348,938 278.034,706	1	506.510,465 277.690,85	379.905

**** Lungimile segmentelor sunt determinate în planul de proiecţie Stereo 70 şi sunt rotunjite la 1 milimetru.**

Document care conţine date cu caracter personal, protejat de prevederile Regulamentului (UE) nr. 679/2016 şi Legii 190/2018

***** Distanţa dintre puncte este formată din segmente cumulate ce sunt mai mici decât valoarea 1 milimetru.**

Neutilizabil in circuitul civil

DATE DESPRE IMOBILUL NR. 10941

Oficiul de Cadastru şi Publicitate Imobiliară TELEORMAN
Biroul de Cadastru şi Publicitate Imobiliară Alexandria

A. Partea I. Descrierea imobilului

TEREN Extravilan

Adresa: Jud. Teleorman

Nr. Crt	Nr cadastral Nr. topografic	Suprafaţa* (mp)	Observaţii / Referinţe
A1		Din acte: 45.000 Masurata: 43.281	Sector cadastral:23 Teren neimprejmuit;

B. Partea II. Proprietari şi acte

Inscrieri privitoare la dreptul de proprietate şi alte drepturi reale		Referinţe
/		
Act Notarial nr. 179, din 17/06/2003 emis de BNP TAMARA MORCOV;		
B1	Intabulare, drept de PROPRIETATE, cu titlu de moştenire şi partaj, bun propriu, dobandit prin Succesiune, cota actuala 1/1, cota initiala 1/1	A1
	1) **DIMANCEA VETURIA**	

C. Partea III. SARCINI .

Inscrieri privind dezmembramintele dreptului de proprietate, drepturi reale de garanţie şi sarcini	Referinţe
NU SUNT	

Neutilizabil în circuitul civil

Anexa Nr. 1 La Partea I

Teren

Nr cadastral	Suprafaţa (mp)*	Observaţii / Referinţe
	Din acte: 45.000 Masurata: 43.281	

* Suprafaţa este determinată in planul de proiecţie Stereo 70.

DETALII LINIARE IMOBIL

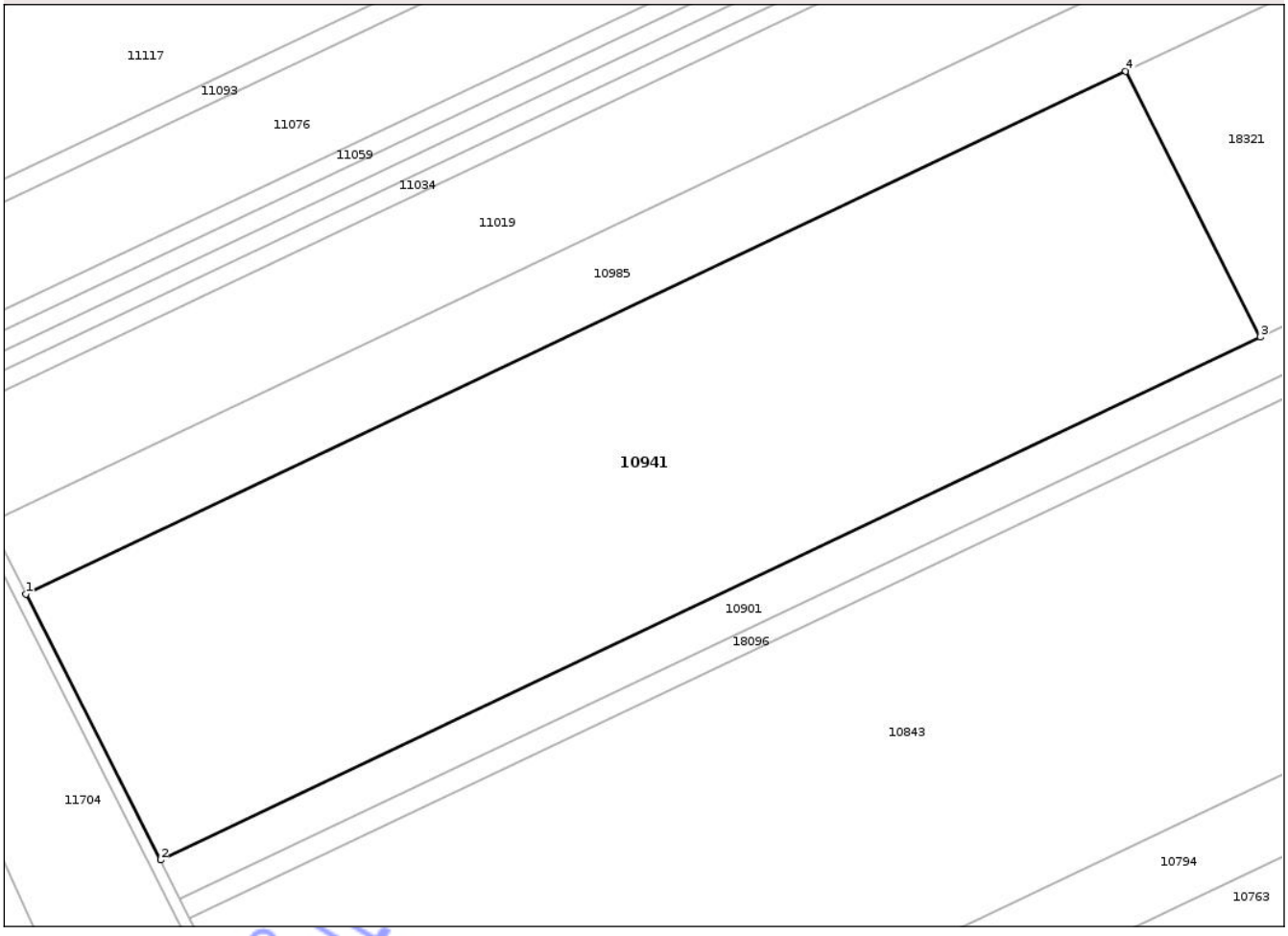

Date referitoare la teren

Crt	Categorie folosinţă	Intra vilan	Suprafaţa (mp)	Tarla	Parcelă	Nr. topo	Observaţii / Referinţe
1	arabil	NU	43.281	10	25	-	

Lungime Segmente
1) Valorile lungimilor segmentelor sunt obţinute din proiecţie în plan.

Punct început	X / Y	Punct sfârşit	X / Y	Lungime segment (** (m)
1	506.028,698 280.317,139	2	506.075,192 280.225,359	102.885
2	506.075,192 280.225,359	3	506.455,3 280.405,909	420.809
3	506.455,3 280.405,909	4	506.408,806 280.497,689	102.885
4	506.408,806 280.497,689	1	506.028,698 280.317,139	420.809

Document care conţine date cu caracter personal, protejat de prevederile Regulamentului (UE) nr. 679/2016 şi Legii 190/2018

**** Lungimile segmentelor sunt determinate în planul de proiecţie Stereo 70 şi sunt rotunjite la 1 milimetru.**
***** Distanţa dintre puncte este formată din segmente cumulate ce sunt mai mici decât valoarea 1 milimetru.**

Neutilizabil in circuitul civil

DATE DESPRE IMOBILUL NR. 10942

Oficiul de Cadastru şi Publicitate Imobiliară TELEORMAN
Biroul de Cadastru şi Publicitate Imobiliară Alexandria

A. Partea I. Descrierea imobilului

TEREN Extravilan

Adresa: Jud. Teleorman

Nr. Crt	Nr cadastral Nr. topografic	Suprafaţa* (mp)	Observaţii / Referinţe
A1		1.300	Sector cadastral:6 Teren neimprejmuit;

B. Partea II. Proprietari şi acte

Inscrieri privitoare la dreptul de proprietate şi alte drepturi reale		Referinţe
/		
Act Notarial nr. 710, din 25/05/2017 emis de BNP BARBU MARIA;		
B1	Intabulare, drept de PROPRIETATE, cu titlu de partaj, bun propriu, dobandit prin lesire Din Indiviziune, cota actuala 1/1, cota initiala 1/1	A1
	1) **NIŢU FLOAREA**	

C. Partea III. SARCINI .

Inscrieri privind dezmembramintele dreptului de proprietate, drepturi reale de garanţie şi sarcini	Referinţe
NU SUNT	

Neutilizabil în circuitul civil

Anexa Nr. 1 La Partea I

Teren

Nr cadastral	Suprafaţa (mp)*	Observaţii / Referinţe
	1.300	

* Suprafaţa este determinată in planul de proiecţie Stereo 70.

DETALII LINIARE IMOBIL



Date referitoare la teren

Crt	Categorie folosinţă	Intra vilan	Suprafaţa (mp)	Tarla	Parcelă	Nr. topo	Observaţii / Referinţe
1	arabil	NU	1.300	40	38	-	

Lungime Segmente
1) Valorile lungimilor segmentelor sunt obţinute din proiecţie în plan.

Punct început	X / Y	Punct sfârşit	X / Y	Lungime segment (** (m)
1	506.318,174 284.150,073	2	506.567,408 284.030,302	276.519
2	506.567,408 284.030,302	3	506.568,358 284.032,219	2.139
3	506.568,358 284.032,219	4	506.569,634 284.034,447	2.568
4	506.569,634 284.034,447	5	506.320,184 284.154,321	276.758
5	506.320,184 284.154,321	1	506.318,174 284.150,073	4.7

Document care conţine date cu caracter personal, protejat de prevederile Regulamentului (UE) nr. 679/2016 şi Legii 190/2018

**** Lungimile segmentelor sunt determinate în planul de proiecţie Stereo 70 şi sunt rotunjite la 1 milimetru.**
***** Distanţa dintre puncte este formată din segmente cumulate ce sunt mai mici decât valoarea 1 milimetru.**

Neutilizabil in circuitul civil

DATE DESPRE IMOBILUL NR. 10943

Oficiul de Cadastru şi Publicitate Imobiliară TELEORMAN
Biroul de Cadastru şi Publicitate Imobiliară Alexandria

A. Partea I. Descrierea imobilului

TEREN Extravilan

Adresa: Jud. Teleorman

Nr. Crt	Nr cadastral Nr. topografic	Suprafaţa* (mp)	Observaţii / Referinţe
A1		8.000	Sector cadastral:25 Teren neimprejmuit;

B. Partea II. Proprietari şi acte

Inscrieri privitoare la dreptul de proprietate şi alte drepturi reale		Referinţe
/		
Act Administrativ nr. 53-01014, din 20/05/1996 emis de CJSDPAT TELEORMAN;		
B1	Intabulare, drept de PROPRIETATE, dobandit prin Reconstituire, cota actuala 1/1, cota initiala 1/1	A1
	1) **TĂBĂCITU ILIE** DEFUNCT:Da	

C. Partea III. SARCINI .

Inscrieri privind dezmembramintele dreptului de proprietate, drepturi reale de garanţie şi sarcini	Referinţe
NU SUNT	

Neutilizabil în circuitul civil

Anexa Nr. 1 La Partea I

Teren

Nr cadastral	Suprafaţa (mp)*	Observaţii / Referinţe
	8.000	

* Suprafaţa este determinată in planul de proiecţie Stereo 70.

DETALII LINIARE IMOBIL

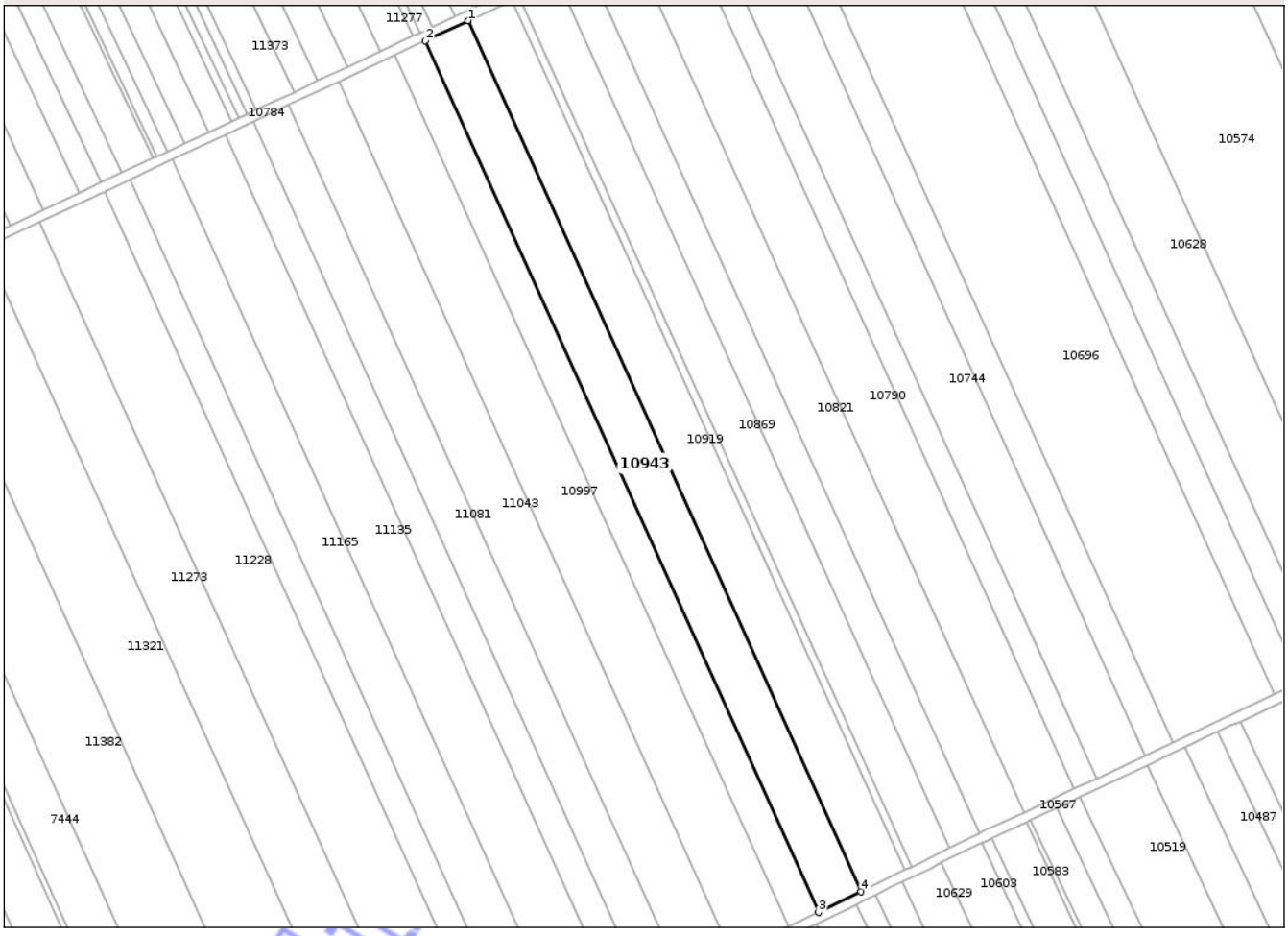

Date referitoare la teren

Crt	Categorie folosinţă	Intra vilan	Suprafaţa (mp)	Tarla	Parcelă	Nr. topo	Observaţii / Referinţe
1	arabil	NU	8.000	12/1	157	-	

Lungime Segmente

1) Valorile lungimilor segmentelor sunt obţinute din proiecţie în plan.

Punct început	X / Y	Punct sfârşit	X / Y	Lungime segment (** (m)
1	506.385,197 277.144,311	2	506.367,159 277.135,851	19.923
2	506.367,159 277.135,851	3	506.532,48 276.769,705	401.739
3	506.532,48 276.769,705	4	506.550,385 276.778,459	19.93
4	506.550,385 276.778,459	1	506.385,197 277.144,311	401.416

**** Lungimile segmentelor sunt determinate în planul de proiecţie Stereo 70 şi sunt rotunjite la 1 milimetru.**

Document care conţine date cu caracter personal, protejat de prevederile Regulamentului (UE) nr. 679/2016 şi Legii 190/2018

***** Distanţa dintre puncte este formată din segmente cumulate ce sunt mai mici decât valoarea 1 milimetru.**

Neutilizabil in circuitul civil

DATE DESPRE IMOBILUL NR. 10944

Oficiul de Cadastru şi Publicitate Imobiliară TELEORMAN
Biroul de Cadastru şi Publicitate Imobiliară Alexandria

A. Partea I. Descrierea imobilului

TEREN Extravilan

Adresa: Jud. Teleorman

Nr. Crt	Nr cadastral Nr. topografic	Suprafaţa* (mp)	Observaţii / Referinţe
A1		1	Sector cadastral:25 Teren neimprejmuit;

Construcţii

Crt	Nr cadastral Nr. topografic	Adresa	Observaţii / Referinţe
A1.1		Jud. Teleorman	Nr. niveluri:1; S. construita la sol:1 mp; S. construita desfasurata:1.44 mp; STÂLP

B. Partea II. Proprietari şi acte

Inscrieri privitoare la dreptul de proprietate şi alte drepturi reale		Referinţe
/		
Act Administrativ nr. 9558, din 15/12/2025 emis de PRIMĂRIA COMUNEI PERETU;		
B1	Inscrierea posesiei, drept de PROPRIETATE, dobandit prin Lege, cota actuala 1/1, cota initiala 1/1	A1, A1.1
	1) **NEIDENTIFICAT NEIDENTIFICAT**	
Act Normativ nr. 7, din 13/03/1996 emis de PARLAMENTUL ROMÂNIEI (.art.13);		
B2	Se notează mențiunea proprietar neidentificat	A1, A1.1

C. Partea III. SARCINI .

Inscrieri privind dezmembramintele dreptului de proprietate, drepturi reale de garanţie şi sarcini	Referinţe
NU SUNT	

Neutilizabil în circuitul civil

Anexa Nr. 1 La Partea I

Teren

Nr cadastral	Suprafaţa (mp)*	Observaţii / Referinţe
	1	

* Suprafaţa este determinată in planul de proiecţie Stereo 70.

DETALII LINIARE IMOBIL



Date referitoare la teren

Crt	Categorie folosinţă	Intra vilan	Suprafaţa (mp)	Tarla	Parcelă	Nr. topo	Observaţii / Referinţe
1	curti constructii	NU	1	13/1	93/1	-	

Date referitoare la construcţii

Crt	Număr	Destinaţie construcţie	Supraf. (mp)	Situaţie juridică	Observaţii / Referinţe
A1.1		constructii industriale si edilitare	1	Cu acte	Nr. niveluri:1; S. construita la sol:1 mp; S. construita desfasurata:1.44 mp; STÂLP

Lungime Segmente
1) Valorile lungimilor segmentelor sunt obţinute din proiecţie în plan.

Punct început	X / Y	Punct sfârşit	X / Y	Lungime segment (** (m)
1	506.443,418 275.365,307	2	506.442,218 275.365,307	1.2
2	506.442,218 275.365,307	3	506.442,218 275.364,107	1.2
3	506.442,218 275.364,107	4	506.443,418 275.364,107	1.2

Document care conţine date cu caracter personal, protejat de prevederile Regulamentului (UE) nr. 679/2016 şi Legii 190/2018

Punct început	X / Y	Punct sfârşit	X / Y	Lungime segment (** (m)
4	506.443,418 275.364,107	1	506.443,418 275.365,307	1.2

** Lungimile segmentelor sunt determinate în planul de proiecţie Stereo 70 şi sunt rotunjite la 1 milimetru.
*** Distanţa dintre puncte este formată din segmente cumulate ce sunt mai mici decât valoarea 1 milimetru.

Neutilizabil in circuitul civil

DATE DESPRE IMOBILUL NR. 10945

Oficiul de Cadastru şi Publicitate Imobiliară TELEORMAN
Biroul de Cadastru şi Publicitate Imobiliară Alexandria

A. Partea I. Descrierea imobilului

TEREN Extravilan

Adresa: Jud. Teleorman

Nr. Crt	Nr cadastral Nr. topografic	Suprafaţa* (mp)	Observaţii / Referinţe
A1		10.100	Sector cadastral:5 Teren neimprejmuit;

B. Partea II. Proprietari şi acte

Inscrieri privitoare la dreptul de proprietate şi alte drepturi reale		Referinţe
/		
Hotarare Judecatoreasca nr. 149, din 02/02/2010 emis de JUDECĂTORIA ROŞIORII DE VEDE-JUDEȚUL TELEORMAN (Dosar nr. 566/292/2009);		
B1	Intabulare, drept de PROPRIETATE, cu titlu de partaj, bun propriu, dobandit prin Hotarare Judecatoreasca, cota actuala 1/1, cota initiala 1/1	A1
	1) **MARICA NELU**	

C. Partea III. SARCINI .

Inscrieri privind dezmembramintele dreptului de proprietate, drepturi reale de garanţie şi sarcini	Referinţe
NU SUNT	

Neutilizabil în circuitul civil

Anexa Nr. 1 La Partea I

Teren

Nr cadastral	Suprafaţa (mp)*	Observaţii / Referinţe
	10.100	

* Suprafaţa este determinată in planul de proiecţie Stereo 70.

DETALII LINIARE IMOBIL

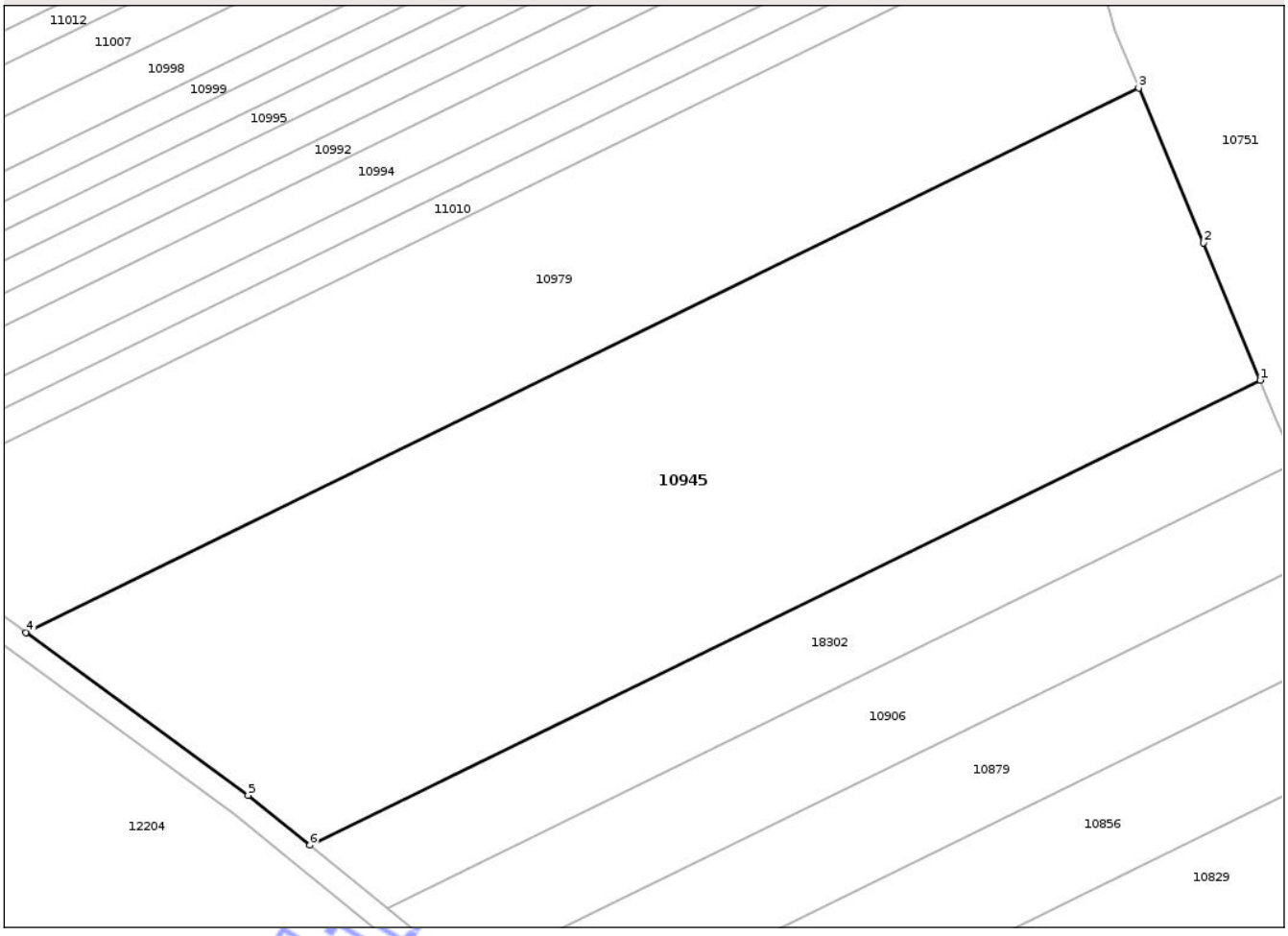

Date referitoare la teren

Crt	Categorie folosinţă	Intra vilan	Suprafaţa (mp)	Tarla	Parcelă	Nr. topo	Observaţii / Referinţe
1	arabil	NU	10.100	47/1	30	-	

Lungime Segmente
1) Valorile lungimilor segmentelor sunt obţinute din proiecţie în plan.

Punct început	X / Y	Punct sfârşit	X / Y	Lungime segment (** (m)
1	506.540,425 284.799,3	2	506.530,904 284.822,159	24.763
2	506.530,904 284.822,159	3	506.520,12 284.848,053	28.05
3	506.520,12 284.848,053	4	506.334,182 284.757,159	206.965
4	506.334,182 284.757,159	5	506.371,3 284.730,005	45.99
5	506.371,3 284.730,005	6	506.381,612 284.721,666	13.262

Document care conţine date cu caracter personal, protejat de prevederile Regulamentului (UE) nr. 679/2016 şi Legii 190/2018

Punct început	X / Y	Punct sfârşit	X / Y	Lungime segment (** (m)
6	506.381,612 284.721,666	1	506.540,425 284.799,3	176.773

** Lungimile segmentelor sunt determinate în planul de proiecţie Stereo 70 şi sunt rotunjite la 1 milimetru.
*** Distanţa dintre puncte este formată din segmente cumulate ce sunt mai mici decât valoarea 1 milimetru.

Neutilizabil in circuitul civil

DATE DESPRE IMOBILUL NR. 10946

Oficiul de Cadastru şi Publicitate Imobiliară TELEORMAN
Biroul de Cadastru şi Publicitate Imobiliară Alexandria

A. Partea I. Descrierea imobilului

TEREN Extravilan

Adresa: Jud. Teleorman

Nr. Crt	Nr cadastral Nr. topografic	Suprafaţa* (mp)	Observaţii / Referinţe
A1		2.500	Sector cadastral:10 Teren neimprejmuit;

B. Partea II. Proprietari şi acte

Inscrieri privitoare la dreptul de proprietate şi alte drepturi reale		Referinţe
/		
Act Administrativ nr. 5302392, din 10/12/2003 emis de CJSDPAT TELEORMAN;		
B1	Intabulare, drept de PROPRIETATE, dobandit prin Reconstituire, cota actuala 1/1, cota initiala 1/1	A1
	1) **ALMAJANU F. MARIN**	

C. Partea III. SARCINI .

Inscrieri privind dezmembramintele dreptului de proprietate, drepturi reale de garanţie şi sarcini	Referinţe
NU SUNT	

Neutilizabil în circuitul civil

Anexa Nr. 1 La Partea I

Teren

Nr cadastral	Suprafaţa (mp)*	Observaţii / Referinţe
	2.500	

* Suprafaţa este determinată in planul de proiecţie Stereo 70.

DETALII LINIARE IMOBIL

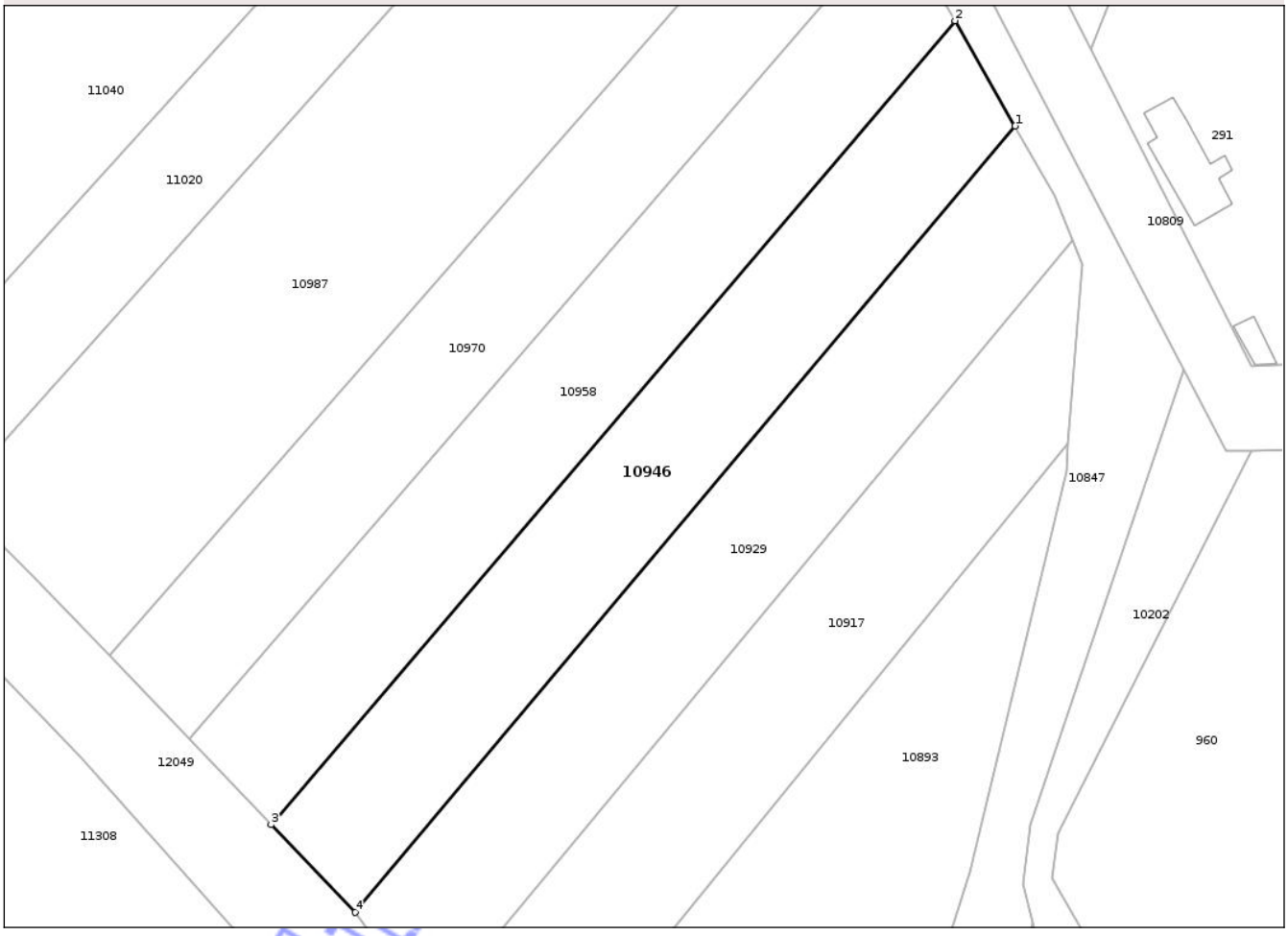

Date referitoare la teren

Crt	Categorie folosinţă	Intra vilan	Suprafaţa (mp)	Tarla	Parcelă	Nr. topo	Observaţii / Referinţe
1	arabil	NU	2.500	7/1	3	-	

Lungime Segmente

1) Valorile lungimilor segmentelor sunt obţinute din proiecţie în plan.

Punct început	X / Y	Punct sfârşit	X / Y	Lungime segment (** (m)
1	506.533,269 282.299,125	2	506.524,641 282.314,173	17.346
2	506.524,641 282.314,173	3	506.426,795 282.199,302	150.895
3	506.426,795 282.199,302	4	506.438,823 282.186,757	17.38
4	506.438,823 282.186,757	1	506.533,269 282.299,125	146.788

**** Lungimile segmentelor sunt determinate în planul de proiecţie Stereo 70 şi sunt rotunjite la 1 milimetru.**

Document care conţine date cu caracter personal, protejat de prevederile Regulamentului (UE) nr. 679/2016 şi Legii 190/2018

***** Distanţa dintre puncte este formată din segmente cumulate ce sunt mai mici decât valoarea 1 milimetru.**

Neutilizabil in circuitul civil

DATE DESPRE IMOBILUL NR. 10947

Oficiul de Cadastru şi Publicitate Imobiliară TELEORMAN
Biroul de Cadastru şi Publicitate Imobiliară Alexandria

A. Partea I. Descrierea imobilului

TEREN Extravilan

Adresa: Jud. Teleorman

Nr. Crt	Nr cadastral Nr. topografic	Suprafaţa* (mp)	Observaţii / Referinţe
A1		5.500	Sector cadastral:24 Teren neimprejmuit;

B. Partea II. Proprietari şi acte

Inscrieri privitoare la dreptul de proprietate şi alte drepturi reale		Referinţe
/		
Act Administrativ nr. 53-01824, din 13/06/1997 emis de CJSDPAT TELEORMAN;		
B1	Intabulare, drept de PROPRIETATE, dobandit prin Reconstituire, cota actuala 1/1, cota initiala 1/1	A1
	1) **SANDA MARIA** DEFUNCT:Da	

C. Partea III. SARCINI .

Inscrieri privind dezmembramintele dreptului de proprietate, drepturi reale de garanţie şi sarcini	Referinţe
NU SUNT	

Neutilizabil în circuitul civil

Anexa Nr. 1 La Partea I

Teren

Nr cadastral	Suprafaţa (mp)*	Observaţii / Referinţe
	5.500	

* Suprafaţa este determinată in planul de proiecţie Stereo 70.

DETALII LINIARE IMOBIL

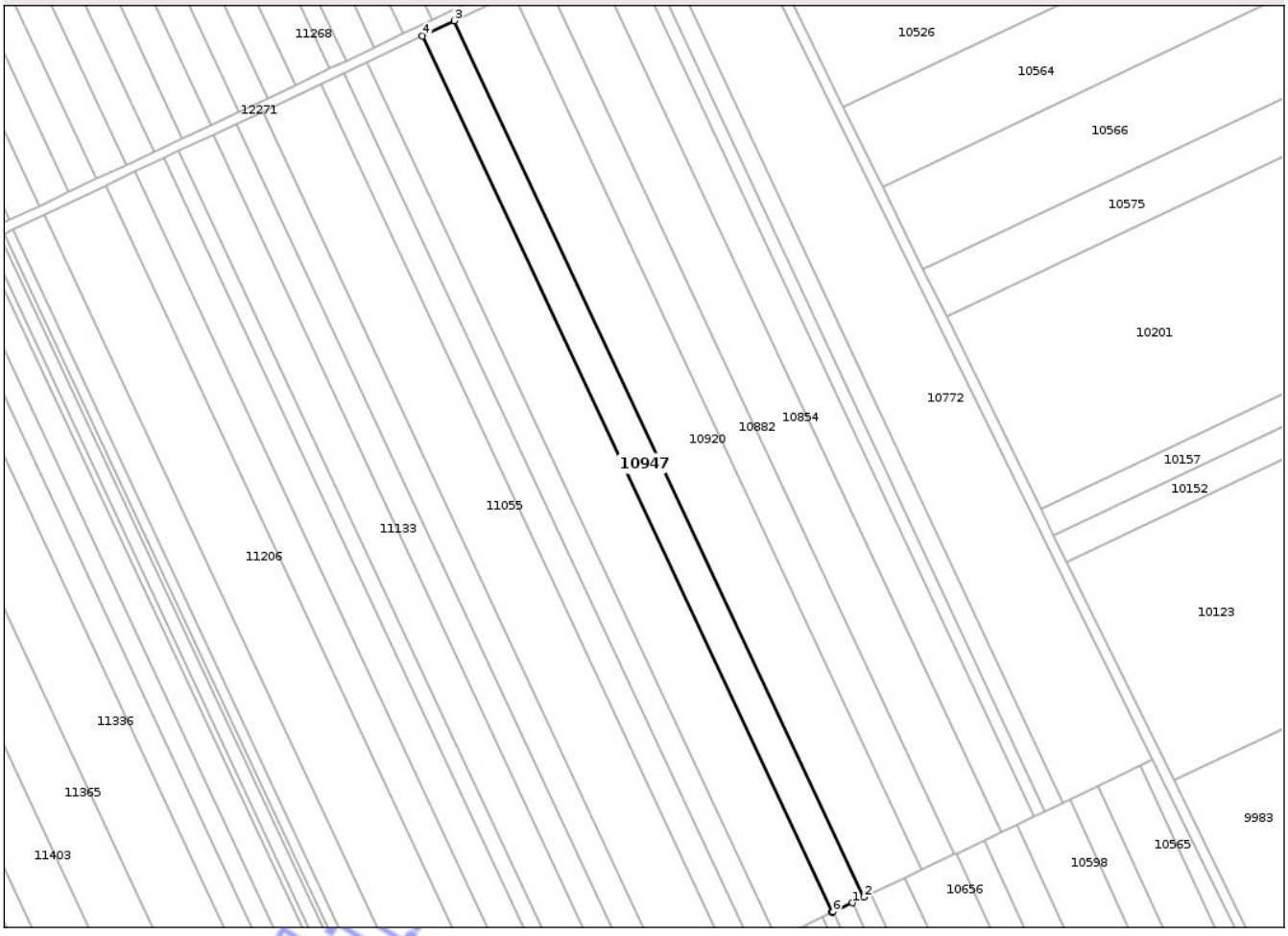

Date referitoare la teren

Crt	Categorie folosinţă	Intra vilan	Suprafaţa (mp)	Tarla	Parcelă	Nr. topo	Observaţii / Referinţe
1	arabil	NU	5.500	11	96	-	

Lungime Segmente
1) Valorile lungimilor segmentelor sunt obţinute din proiecţie în plan.

Punct început	X / Y	Punct sfârşit	X / Y	Lungime segment (** (m)
1	506.523,226 279.016,141	2	506.527,906 279.018,36	5.179
2	506.527,906 279.018,36	3	506.363,873 279.369,045	387.152
3	506.363,873 279.369,045	4	506.351,025 279.362,983	14.206
4	506.351,025 279.362,983	5	506.515,069 279.012,275	387.178
5	506.515,069 279.012,275	6	506.515,521 279.012,489	0.5

Document care conţine date cu caracter personal, protejat de prevederile Regulamentului (UE) nr. 679/2016 şi Legii 190/2018

Punct început	X / Y	Punct sfârşit	X / Y	Lungime segment (** (m)
6	506.515,521 279.012,489	1	506.523,226 279.016,141	8.527

** Lungimile segmentelor sunt determinate în planul de proiecţie Stereo 70 şi sunt rotunjite la 1 milimetru.
*** Distanţa dintre puncte este formată din segmente cumulate ce sunt mai mici decât valoarea 1 milimetru.

Neutilizabil in circuitul civil

DATE DESPRE IMOBILUL NR. 10948

Oficiul de Cadastru şi Publicitate Imobiliară TELEORMAN
Biroul de Cadastru şi Publicitate Imobiliară Alexandria

A. Partea I. Descrierea imobilului

TEREN Extravilan

Adresa: Jud. Teleorman

Nr. Crt	Nr cadastral Nr. topografic	Suprafaţa* (mp)	Observaţii / Referinţe
A1	21488	1.200	Sector cadastral:11 Teren neimprejmuit;

B. Partea II. Proprietari şi acte

Inscrieri privitoare la dreptul de proprietate şi alte drepturi reale		Referinţe
17047 / 16/03/2016		
Act Notarial nr. 404, din 11/03/2016 emis de BIN DRĂGHICI NICOLETA;		
B2	Intabulare, drept de PROPRIETATE, cu titlu de întreținere, bun comun, dobandit prin Conventie, cota actuala 1/1, cota initiala 1/1	A1
	1) **TUDORAN NICOLETA** 2) **TUDORAN SORIN**	

C. Partea III. SARCINI

Inscrieri privind dezmembramintele dreptului de proprietate, drepturi reale de garanţie şi sarcini		Referinţe
17047 / 16/03/2016		
Act Notarial nr. 404, din 11/03/2016 emis de BIN DRĂGHICI NICOLETA;		
C1	Intabulare, drept de IPOTECA LEGALA, Valoare:0 , reprezentând plata rentei în bani corespunzătoare întreținerii neexecutate	A1
	1) **IAURUM PETRE** 2) **IAURUM ȘTEFANA**	

Neutilizabil în circuitul civil

Anexa Nr. 1 La Partea I

Teren

Nr cadastral	Suprafaţa (mp)*	Observaţii / Referinţe
21488	1.200	

* Suprafaţa este determinată in planul de proiecţie Stereo 70.

DETALII LINIARE IMOBIL

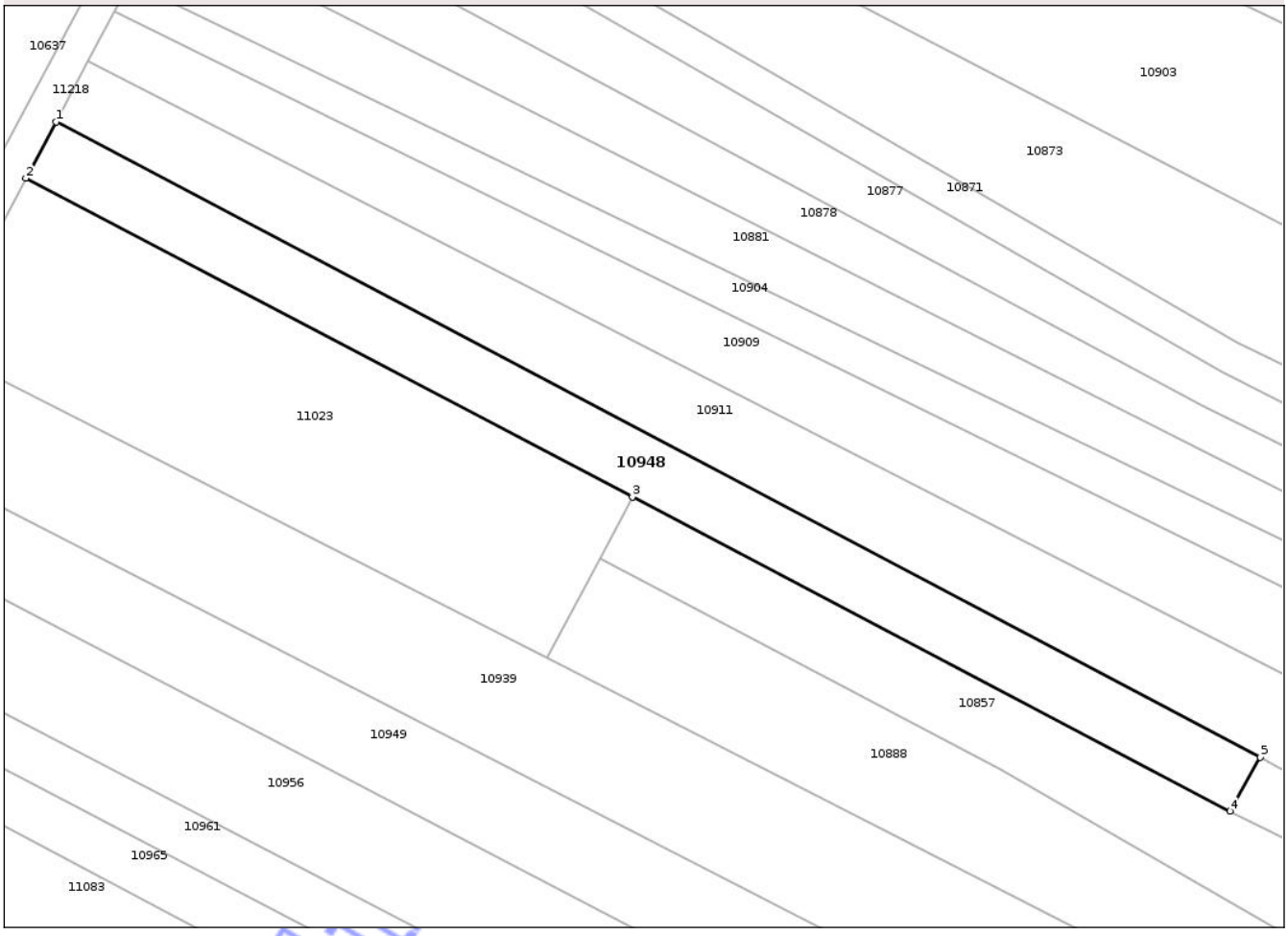

Date referitoare la teren

Crt	Categorie folosinţă	Intra vilan	Suprafaţa (mp)	Tarla	Parcelă	Nr. topo	Observaţii / Referinţe
1	arabil	NU	1.200	26	16	-	

Lungime Segmente

1) Valorile lungimilor segmentelor sunt obţinute din proiecţie în plan.

Punct început	X / Y	Punct sfârşit	X / Y	Lungime segment (** (m)
1	506.372,115 283.602,205	2	506.368,562 283.595,54	7.553
2	506.368,562 283.595,54	3	506.440,564 283.557,749	81.317
3	506.440,564 283.557,749	4	506.511,565 283.520,482	80.187
4	506.511,565 283.520,482	5	506.515,123 283.526,861	7.304
5	506.515,123 283.526,861	1	506.372,115 283.602,205	161.642

Document care conţine date cu caracter personal, protejat de prevederile Regulamentului (UE) nr. 679/2016 şi Legii 190/2018

**** Lungimile segmentelor sunt determinate în planul de proiecţie Stereo 70 şi sunt rotunjite la 1 milimetru.**
***** Distanţa dintre puncte este formată din segmente cumulate ce sunt mai mici decât valoarea 1 milimetru.**

Neutilizabil in circuitul civil

DATE DESPRE IMOBILUL NR. 10949

Oficiul de Cadastru şi Publicitate Imobiliară TELEORMAN
Biroul de Cadastru şi Publicitate Imobiliară Alexandria

A. Partea I. Descrierea imobilului

TEREN Necunoscut

Adresa: Loc. Peretu, Jud. Teleorman

Nr. Crt	Nr cadastral Nr. topografic	Suprafaţa* (mp)	Observaţii / Referinţe
A1		2.100	Sector cadastral:11 Teren neimprejmuit;

B. Partea II. Proprietari şi acte

Inscrieri privitoare la dreptul de proprietate şi alte drepturi reale		Referinţe
/		
Act Notarial nr. 3081, din 20/12/2007 emis de BNP TAMARA MORCOV;		
B1	Intabulare, drept de PROPRIETATE, cu titlu de partaj, bun propriu, dobandit prin lesire Din Indiviziune, cota actuala 1/1, cota initiala 1/1	A1
	1) **PETCUȚĂ VIOREL** DEFUNCT:Da	

C. Partea III. SARCINI .

Inscrieri privind dezmembramintele dreptului de proprietate, drepturi reale de garanţie şi sarcini	Referinţe
NU SUNT	

Neutilizabil în circuitul civil

Anexa Nr. 1 La Partea I

Teren

Nr cadastral	Suprafaţa (mp)*	Observaţii / Referinţe
	2.100	

* Suprafaţa este determinată in planul de proiecţie Stereo 70.

DETALII LINIARE IMOBIL

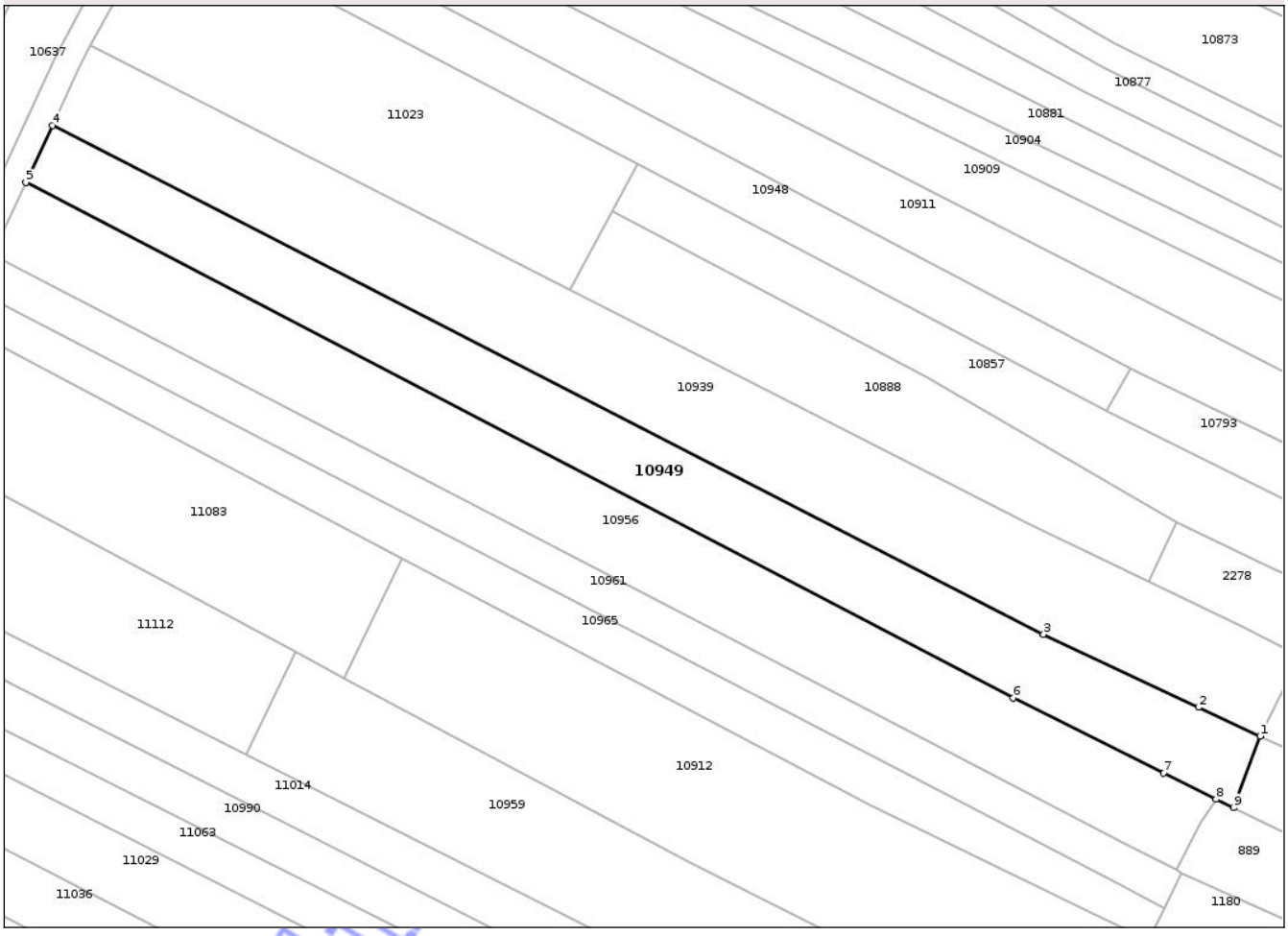

Date referitoare la teren

Crt	Categorie folosinţă	Intra vilan	Suprafaţa (mp)	Tarla	Parcelă	Nr. topo	Observaţii / Referinţe
1	arabil	NU	1.975	26	23	-	
2	arabil	DA	126	26	23	-	

Lungime Segmente

1) Valorile lungimilor segmentelor sunt obţinute din proiecţie în plan.

Punct început	X / Y	Punct sfârşit	X / Y	Lungime segment (** (m)
1	506.534,769 283.471,262	2	506.525,448 283.475,637	10.297
2	506.525,448 283.475,637	3	506.501,993 283.486,646	25.91
3	506.501,993 283.486,646	4	506.352,088 283.563,525	168.469
4	506.352,088 283.563,525	5	506.348,09 283.554,896	9.51

Document care conţine date cu caracter personal, protejat de prevederile Regulamentului (UE) nr. 679/2016 şi Legii 190/2018

Punct început	X / Y	Punct sfârşit	X / Y	Lungime segment (** (m)
5	506.348,09 283.554,896	6	506.497,431 283.477,057	168.409
6	506.497,431 283.477,057	7	506.520,163 283.465,699	25.412
7	506.520,163 283.465,699	8	506.528,054 283.461,757	8.821
8	506.528,054 283.461,757	9	506.530,707 283.460,469	2.949
9	506.530,707 283.460,469	1	506.534,769 283.471,262	11.532

**** Lungimile segmentelor sunt determinate în planul de proiecţie Stereo 70 şi sunt rotunjite la 1 milimetru.**
***** Distanţa dintre puncte este formată din segmente cumulate ce sunt mai mici decât valoarea 1 milimetru.**

Neutilizabil in circuitul civil

DATE DESPRE IMOBILUL NR. 10950

Oficiul de Cadastru şi Publicitate Imobiliară TELEORMAN
Biroul de Cadastru şi Publicitate Imobiliară Alexandria

A. Partea I. Descrierea imobilului

TEREN Extravilan

Adresa: Jud. Teleorman

Nr. Crt	Nr cadastral Nr. topografic	Suprafaţa* (mp)	Observaţii / Referinţe
A1		1.250	Sector cadastral:6 Teren neimprejmuit;

B. Partea II. Proprietari şi acte

Inscrieri privitoare la dreptul de proprietate şi alte drepturi reale		Referinţe
/		
Act Administrativ nr. 5302247, din 25/10/2002 emis de CJSDPAT TELEORMAN;		
B1	Intabulare, drept de PROPRIETATE, dobandit prin Reconstituire, cota actuala 1/1, cota initiala 1/1	A1
	1) **MOT M. STELIAN**	

C. Partea III. SARCINI .

Inscrieri privind dezmembramintele dreptului de proprietate, drepturi reale de garanţie şi sarcini	Referinţe
NU SUNT	

Neutilizabil în circuitul civil

Anexa Nr. 1 La Partea I

Teren

Nr cadastral	Suprafaţa (mp)*	Observaţii / Referinţe
	1.250	

* Suprafaţa este determinată in planul de proiecţie Stereo 70.

DETALII LINIARE IMOBIL



Date referitoare la teren

Crt	Categorie folosinţă	Intra vilan	Suprafaţa (mp)	Tarla	Parcelă	Nr. topo	Observaţii / Referinţe
1	arabil	NU	1.250	40	37	-	identic cu parcela 38

Lungime Segmente

1) Valorile lungimilor segmentelor sunt obţinute din proiecţie în plan.

Punct început	X / Y	Punct sfârşit	X / Y	Lungime segment (** (m)
1	506.318,174 284.150,073	2	506.316,148 284.145,794	4.734
2	506.316,148 284.145,794	3	506.518,294 284.048,652	224.276
3	506.518,294 284.048,652	4	506.522,896 284.047,842	4.673
4	506.522,896 284.047,842	5	506.565,79 284.027,037	47.673
5	506.565,79 284.027,037	6	506.567,408 284.030,302	3.644

Document care conţine date cu caracter personal, protejat de prevederile Regulamentului (UE) nr. 679/2016 şi Legii 190/2018

Punct început	X / Y	Punct sfârşit	X / Y	Lungime segment (** (m)
6	506.567,408 284.030,302	1	506.318,174 284.150,073	276.519

** Lungimile segmentelor sunt determinate în planul de proiecţie Stereo 70 şi sunt rotunjite la 1 milimetru.
*** Distanţa dintre puncte este formată din segmente cumulate ce sunt mai mici decât valoarea 1 milimetru.

Neutilizabil in circuitul civil

DATE DESPRE IMOBILUL NR. 10951

Oficiul de Cadastru şi Publicitate Imobiliară TELEORMAN
Biroul de Cadastru şi Publicitate Imobiliară Alexandria

A. Partea I. Descrierea imobilului

TEREN Extravilan

Adresa: Jud. Teleorman

Nr. Crt	Nr cadastral Nr. topografic	Suprafaţa* (mp)	Observaţii / Referinţe
A1		2.000	Sector cadastral:25 Teren neimprejmuit;

B. Partea II. Proprietari şi acte

Inscrieri privitoare la dreptul de proprietate şi alte drepturi reale		Referinţe
/		
Act Administrativ nr. 5301623, din 25/03/1997 emis de CJSDPAT TELEORMAN;		
B1	Intabulare, drept de PROPRIETATE, dobandit prin Reconstituire, cota actuala 1/1, cota initiala 1/1	A1
	1) **VLAD PETRE**	

C. Partea III. SARCINI .

Inscrieri privind dezmembramintele dreptului de proprietate, drepturi reale de garanţie şi sarcini	Referinţe
NU SUNT	

Neutilizabil în circuitul civil

Anexa Nr. 1 La Partea I

Teren

Nr cadastral	Suprafaţa (mp)*	Observaţii / Referinţe
	2.000	

* Suprafaţa este determinată in planul de proiecţie Stereo 70.

DETALII LINIARE IMOBIL

Date referitoare la teren

Crt	Categorie folosinţă	Intra vilan	Suprafaţa (mp)	Tarla	Parcelă	Nr. topo	Observaţii / Referinţe
1	arabil	NU	2.000	12/1	54	-	

Lungime Segmente

1) Valorile lungimilor segmentelor sunt obţinute din proiecţie în plan.

Punct început	X / Y	Punct sfârşit	X / Y	Lungime segment (** (m)
1	506.539,272 277.220,995	2	506.543,456 277.222,958	4.622
2	506.543,456 277.222,958	3	506.359,468 277.614,627	432.731
3	506.359,468 277.614,627	4	506.355,294 277.612,643	4.622
4	506.355,294 277.612,643	1	506.539,272 277.220,995	432.708

**** Lungimile segmentelor sunt determinate în planul de proiecţie Stereo 70 şi sunt rotunjite la 1 milimetru.**

Document care conţine date cu caracter personal, protejat de prevederile Regulamentului (UE) nr. 679/2016 şi Legii 190/2018

***** Distanţa dintre puncte este formată din segmente cumulate ce sunt mai mici decât valoarea 1 milimetru.**

Neutilizabil in circuitul civil

DATE DESPRE IMOBILUL NR. 10952

Oficiul de Cadastru şi Publicitate Imobiliară TELEORMAN
Biroul de Cadastru şi Publicitate Imobiliară Alexandria

A. Partea I. Descrierea imobilului

TEREN Extravilan

Adresa: Jud. Teleorman

Nr. Crt	Nr cadastral Nr. topografic	Suprafaţa* (mp)	Observaţii / Referinţe
A1		12.200	Sector cadastral:25 Teren neimprejmuit;

B. Partea II. Proprietari şi acte

Inscrieri privitoare la dreptul de proprietate şi alte drepturi reale		Referinţe
/		
Act Administrativ nr. 53-02073, din 27/08/1999 emis de CJSDPAT TELEORMAN;		
B1	Intabulare, drept de PROPRIETATE, dobandit prin Reconstituire, cota actuala 1/1, cota initiala 1/1	A1
	1) **ARMEANU DANIL** 2) **ARMEANU FLOREA** 3) **ARMEANU ANGHEL** DEFUNCT:Da 4) **ARMEANU ILIE**	
Act Normativ nr. 7, din 13/03/1996 emis de PARLAMENTUL ROMÂNIEI;		
B2	Se notează existența mai multor titluri de proprietate, respectiv titlul de proprietate nr. 53-02073/27.09.1999 în favoarea lui ARMEANU ILIE, ARMEANU FLOREA, ARMEANU DANIL, ARMEANU ANGHEL și titlul de proprietate nr. 53-02052/07.05.1999 în favoarea lui ARMEANU ANGHEL, ARMEANU FLOREA, ARMEANU DANIL, ARMEANU ILIE	A1

C. Partea III. SARCINI .

Inscrieri privind dezmembramintele dreptului de proprietate, drepturi reale de garanţie şi sarcini	Referinţe
NU SUNT	

Neutilizabil în circuitul civil

Anexa Nr. 1 La Partea I

Teren

Nr cadastral	Suprafaţa (mp)*	Observaţii / Referinţe
	12.200	

* Suprafaţa este determinată in planul de proiecţie Stereo 70.

DETALII LINIARE IMOBIL

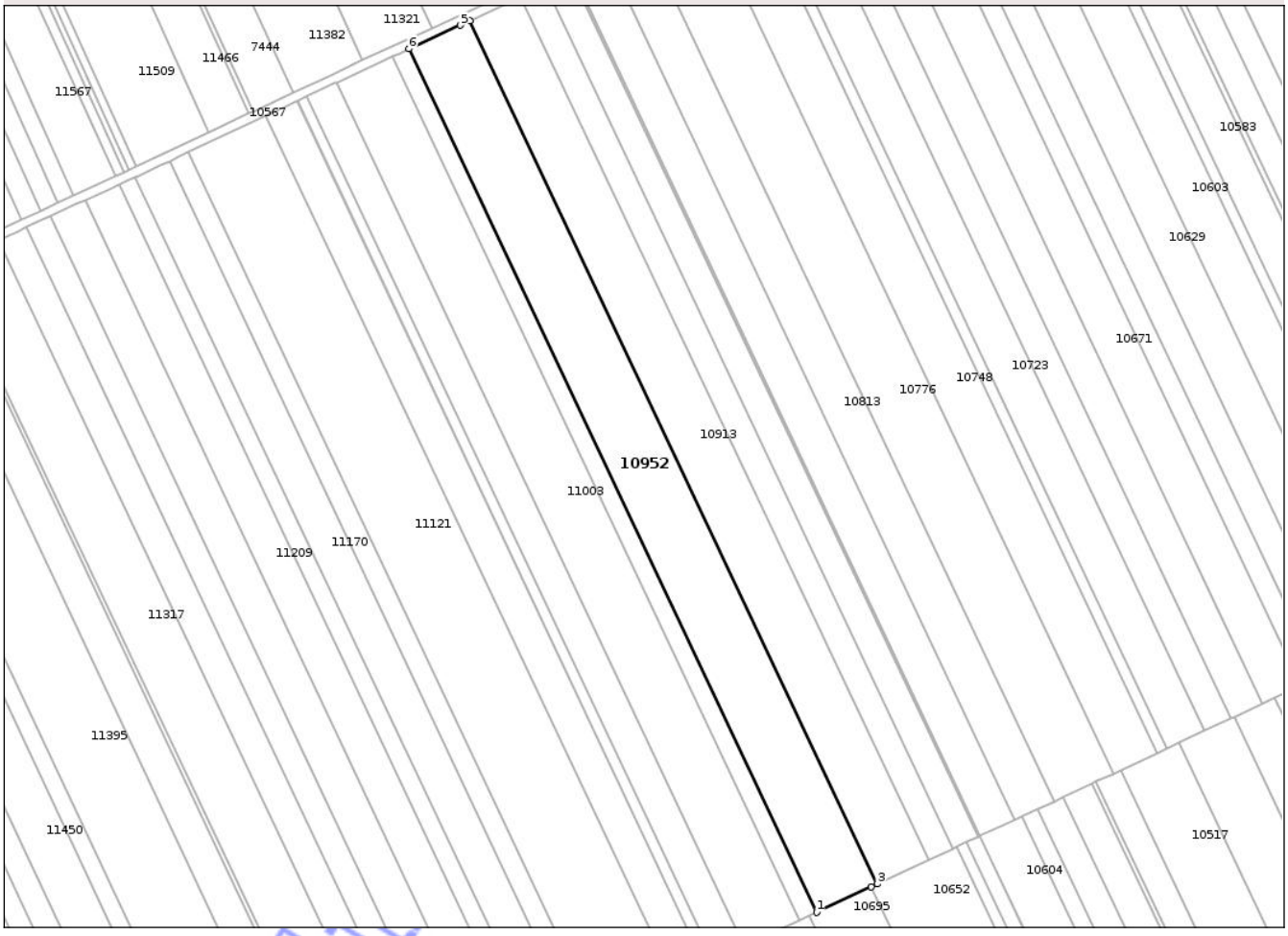

Date referitoare la teren

Crt	Categorie folosinţă	Intra vilan	Suprafaţa (mp)	Tarla	Parcelă	Nr. topo	Observaţii / Referinţe
1	arabil	NU	12.200	13	32	-	

Lungime Segmente

1) Valorile lungimilor segmentelor sunt obţinute din proiecţie în plan.

Punct început	X / Y	Punct sfârşit	X / Y	Lungime segment (** (m)
1	506.515,239 276.297,683	2	506.539,136 276.308,839	26.373
2	506.539,136 276.308,839	3	506.541,802 276.310,084	2.942
3	506.541,802 276.310,084	4	506.363,958 276.686,27	416.106
4	506.363,958 276.686,27	5	506.359,699 276.684,304	4.691
5	506.359,699 276.684,304	6	506.337,339 276.673,986	24.626

Document care conţine date cu caracter personal, protejat de prevederile Regulamentului (UE) nr. 679/2016 şi Legii 190/2018

Punct început	X / Y	Punct sfârşit	X / Y	Lungime segment (** (m)
6	506.337,339 276.673,986	1	506.515,239 276.297,683	416.236

** Lungimile segmentelor sunt determinate în planul de proiecţie Stereo 70 şi sunt rotunjite la 1 milimetru.
*** Distanţa dintre puncte este formată din segmente cumulate ce sunt mai mici decât valoarea 1 milimetru.

Neutilizabil in circuitul civil

DATE DESPRE IMOBILUL NR. 10953

Oficiul de Cadastru şi Publicitate Imobiliară TELEORMAN
Biroul de Cadastru şi Publicitate Imobiliară Alexandria

A. Partea I. Descrierea imobilului

TEREN Extravilan

Adresa: Jud. Teleorman

Nr. Crt	Nr cadastral Nr. topografic	Suprafaţa* (mp)	Observaţii / Referinţe
A1		6.700	Sector cadastral:24 Teren neimprejmuit;

B. Partea II. Proprietari şi acte

Inscrieri privitoare la dreptul de proprietate şi alte drepturi reale		Referinţe
/		
Act Notarial nr. 240, din 18/05/1998 emis de BNP TAMARA MORCOV;		
B1	Intabulare, drept de PROPRIETATE, cu titlu de moștenire, bun propriu, dobandit prin Succesiune, cota actuala 1/1, cota initiala 1/1	A1
	1) **GEORGESCU ELISABETA**	

C. Partea III. SARCINI .

Inscrieri privind dezmembramintele dreptului de proprietate, drepturi reale de garanţie şi sarcini	Referinţe
NU SUNT	

Neutilizabil în circuitul civil

Anexa Nr. 1 La Partea I

Teren

Nr cadastral	Suprafaţa (mp)*	Observaţii / Referinţe
	6.700	

* Suprafaţa este determinată in planul de proiecţie Stereo 70.

DETALII LINIARE IMOBIL

Date referitoare la teren

Crt	Categorie folosinţă	Intra vilan	Suprafaţa (mp)	Tarla	Parcelă	Nr. topo	Observaţii / Referinţe
1	arabil	NU	6.700	11	20	-	

Lungime Segmente

1) Valorile lungimilor segmentelor sunt obţinute din proiecţie în plan.

Punct început	X / Y	Punct sfârşit	X / Y	Lungime segment (** (m)
1	506.359,867 278.938,71	2	506.351,061 278.934,535	9.746
2	506.351,061 278.934,535	3	506.347,563 278.932,877	3.871
3	506.347,563 278.932,877	4	506.345,931 278.932,104	1.806
4	506.345,931 278.932,104	5	506.344,638 278.931,491	1.431
5	506.344,638 278.931,491	6	506.511,316 278.570,524	397.591

Document care conţine date cu caracter personal, protejat de prevederile Regulamentului (UE) nr. 679/2016 şi Legii 190/2018

Punct început	X / Y	Punct sfârşit	X / Y	Lungime segment (** (m)
6	506.511,316 278.570,524	7	506.526,525 278.577,786	16.854
7	506.526,525 278.577,786	1	506.359,867 278.938,71	397.544

** Lungimile segmentelor sunt determinate în planul de proiecţie Stereo 70 şi sunt rotunjite la 1 milimetru.
*** Distanţa dintre puncte este formată din segmente cumulate ce sunt mai mici decât valoarea 1 milimetru.

Neutilizabil in circuitul civil

DATE DESPRE IMOBILUL NR. 10955

Oficiul de Cadastru şi Publicitate Imobiliară TELEORMAN
Biroul de Cadastru şi Publicitate Imobiliară Alexandria

A. Partea I. Descrierea imobilului

TEREN Extravilan

Adresa: Jud. Teleorman

Nr. Crt	Nr cadastral Nr. topografic	Suprafaţa* (mp)	Observaţii / Referinţe
A1		11.800	Sector cadastral:25 Teren neimprejmuit;

B. Partea II. Proprietari şi acte

Inscrieri privitoare la dreptul de proprietate şi alte drepturi reale		Referinţe
/		
Act Administrativ nr. 5301559, din 29/01/1997 emis de CJSDPAT TELEORMAN;		
B1	Intabulare, drept de PROPRIETATE, dobandit prin Reconstituire, cota actuala 1/1, cota initiala 1/1	A1
	1) **ZAMFIR GHIŢA**	

C. Partea III. SARCINI .

Inscrieri privind dezmembramintele dreptului de proprietate, drepturi reale de garanţie şi sarcini	Referinţe
NU SUNT	

Neutilizabil în circuitul civil

Anexa Nr. 1 La Partea I

Teren

Nr cadastral	Suprafaţa (mp)*	Observaţii / Referinţe
	11.800	

* Suprafaţa este determinată in planul de proiecţie Stereo 70.

DETALII LINIARE IMOBIL

Date referitoare la teren

Crt	Categorie folosinţă	Intra vilan	Suprafaţa (mp)	Tarla	Parcelă	Nr. topo	Observaţii / Referinţe
1	arabil	NU	11.800	12	56	-	

Lungime Segmente
1) Valorile lungimilor segmentelor sunt obţinute din proiecţie în plan.

Punct început	X / Y	Punct sfârşit	X / Y	Lungime segment (** (m)
1	506.340,268 278.455,142	2	506.501,532 278.111,847	379.286
2	506.501,532 278.111,847	3	506.529,623 278.125,195	31.101
3	506.529,623 278.125,195	4	506.368,213 278.468,8	379.628
4	506.368,213 278.468,8	5	506.340,268 278.455,142	31.104
5	506.340,268 278.455,142	6	506.356,374 278.451,451	16.524

Document care conţine date cu caracter personal, protejat de prevederile Regulamentului (UE) nr. 679/2016 şi Legii 190/2018

Punct început	X / Y	Punct sfârşit	X / Y	Lungime segment (** (m)
6	506.356,374 278.451,451	7	506.357,574 278.451,451	1.2
7	506.357,574 278.451,451	8	506.357,574 278.450,251	1.2
8	506.357,574 278.450,251	9	506.356,374 278.450,251	1.2
9	506.356,374 278.450,251	1	506.356,374 278.451,451	1.2

**** Lungimile segmentelor sunt determinate în planul de proiecţie Stereo 70 şi sunt rotunjite la 1 milimetru.**
***** Distanţa dintre puncte este formată din segmente cumulate ce sunt mai mici decât valoarea 1 milimetru.**

Neutilizabil in circuitul civil

DATE DESPRE IMOBILUL NR. 10956

Oficiul de Cadastru şi Publicitate Imobiliară TELEORMAN
Biroul de Cadastru şi Publicitate Imobiliară Alexandria

A. Partea I. Descrierea imobilului

TEREN Necunoscut

Adresa: Loc. Peretu, Jud. Teleorman

Nr. Crt	Nr cadastral Nr. topografic	Suprafaţa* (mp)	Observaţii / Referinţe
A1		2.400	Sector cadastral:11 Teren neimprejmuit;

B. Partea II. Proprietari şi acte

Inscrieri privitoare la dreptul de proprietate şi alte drepturi reale		Referinţe
/		
Act Administrativ nr. 5302402, din 16/12/2003 emis de CJSDPAT TELEORMAN;		
B1	Intabulare, drept de PROPRIETATE, dobandit prin Reconstituire, cota actuala 1/1, cota initiala 1/1	A1
	1) **MIC-CHIRCĂ IOANA** DEFUNCT:Da 2) **BOCIOG ELENA**	

C. Partea III. SARCINI .

Inscrieri privind dezmembramintele dreptului de proprietate, drepturi reale de garanţie şi sarcini	Referinţe
NU SUNT	

Neutilizabil în circuitul civil

Anexa Nr. 1 La Partea I

Teren

Nr cadastral	Suprafaţa (mp)*	Observaţii / Referinţe
	2.400	

* Suprafaţa este determinată in planul de proiecţie Stereo 70.

DETALII LINIARE IMOBIL

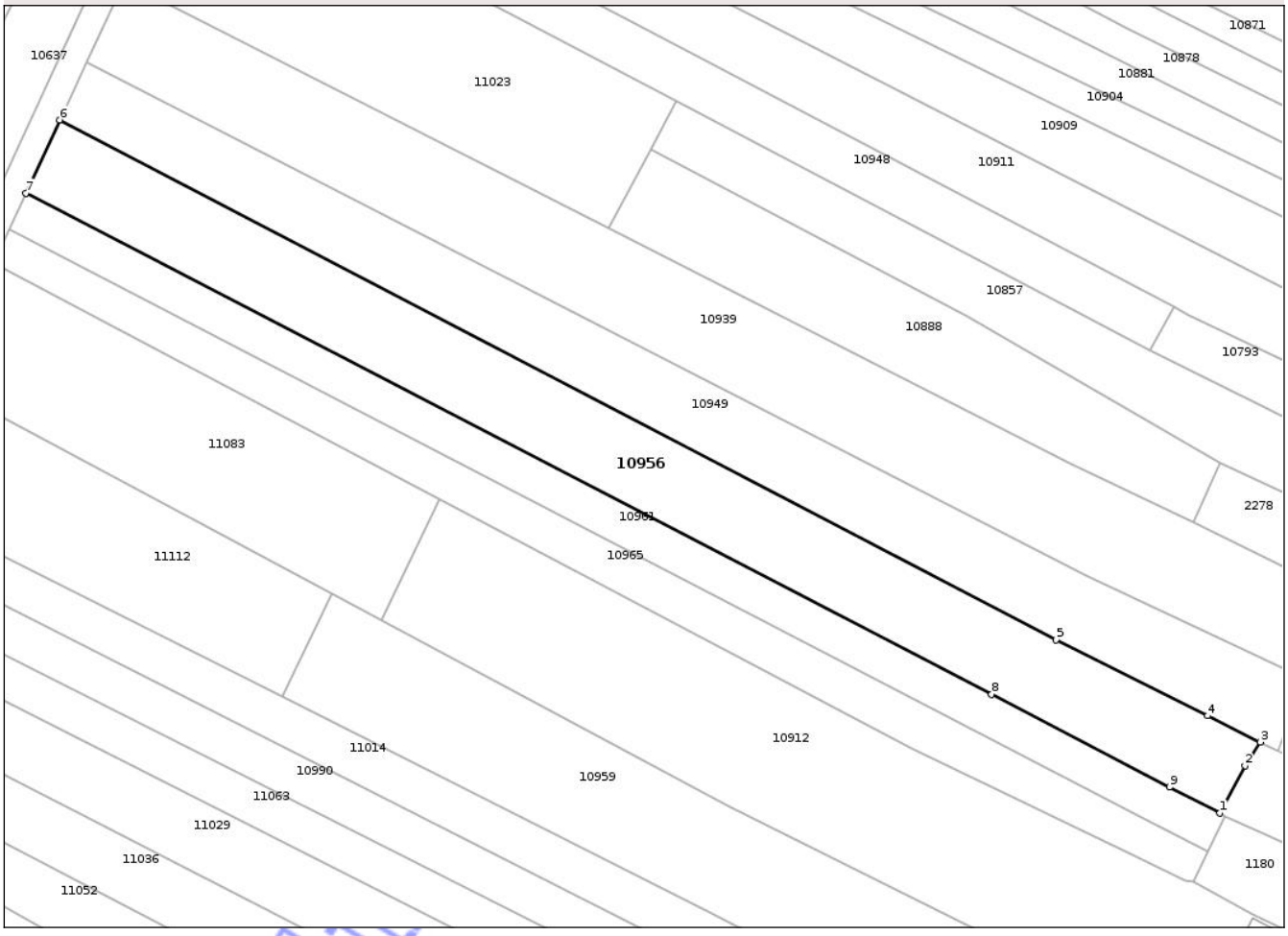

Date referitoare la teren

Crt	Categorie folosinţă	Intra vilan	Suprafaţa (mp)	Tarla	Parcelă	Nr. topo	Observaţii / Referinţe
1	arabil	NU	2.296	26	25	-	
2	arabil	DA	104	26	25	-	

Lungime Segmente

1) Valorile lungimilor segmentelor sunt obţinute din proiecţie în plan.

Punct început	X / Y	Punct sfârşit	X / Y	Lungime segment (** (m)
1	506.522,025 283.451,122	2	506.525,777 283.458,209	8.019
2	506.525,777 283.458,209	3	506.528,054 283.461,757	4.216
3	506.528,054 283.461,757	4	506.520,163 283.465,699	8.821
4	506.520,163 283.465,699	5	506.497,431 283.477,057	25.412

Document care conţine date cu caracter personal, protejat de prevederile Regulamentului (UE) nr. 679/2016 şi Legii 190/2018

Punct început	X / Y	Punct sfârşit	X / Y	Lungime segment (** (m)
5	506.497,431 283.477,057	6	506.348,09 283.554,896	168.409
6	506.348,09 283.554,896	7	506.343,018 283.543,951	12.063
7	506.343,018 283.543,951	8	506.487,794 283.468,895	163.075
8	506.487,794 283.468,895	9	506.514,492 283.455,033	30.082
9	506.514,492 283.455,033	1	506.522,025 283.451,122	8.488

**** Lungimile segmentelor sunt determinate în planul de proiecţie Stereo 70 şi sunt rotunjite la 1 milimetru.**
***** Distanţa dintre puncte este formată din segmente cumulate ce sunt mai mici decât valoarea 1 milimetru.**

Neutilizabil in circuitul civil

DATE DESPRE IMOBILUL NR. 10957

Oficiul de Cadastru şi Publicitate Imobiliară TELEORMAN
Biroul de Cadastru şi Publicitate Imobiliară Alexandria

A. Partea I. Descrierea imobilului

TEREN Extravilan

Adresa: Jud. Teleorman

Nr. Crt	Nr cadastral Nr. topografic	Suprafaţa* (mp)	Observaţii / Referinţe
A1		1.100	Sector cadastral:6 Teren neimprejmuit;

B. Partea II. Proprietari şi acte

Inscrieri privitoare la dreptul de proprietate şi alte drepturi reale		Referinţe
/		
Act Administrativ nr. 53-02027, din 17/03/1998 emis de CJSDPAT TELEORMAN;		
B1	Intabulare, drept de PROPRIETATE, dobandit prin Reconstituire, cota actuala 1/1, cota initiala 1/1	A1
	1) **DIRMINĂ A. VASILE**	

C. Partea III. SARCINI .

Inscrieri privind dezmembramintele dreptului de proprietate, drepturi reale de garanţie şi sarcini	Referinţe
NU SUNT	

Neutilizabil în circuitul civil

Anexa Nr. 1 La Partea I

Teren

Nr cadastral	Suprafaţa (mp)*	Observaţii / Referinţe
	1.100	

* Suprafaţa este determinată in planul de proiecţie Stereo 70.

DETALII LINIARE IMOBIL

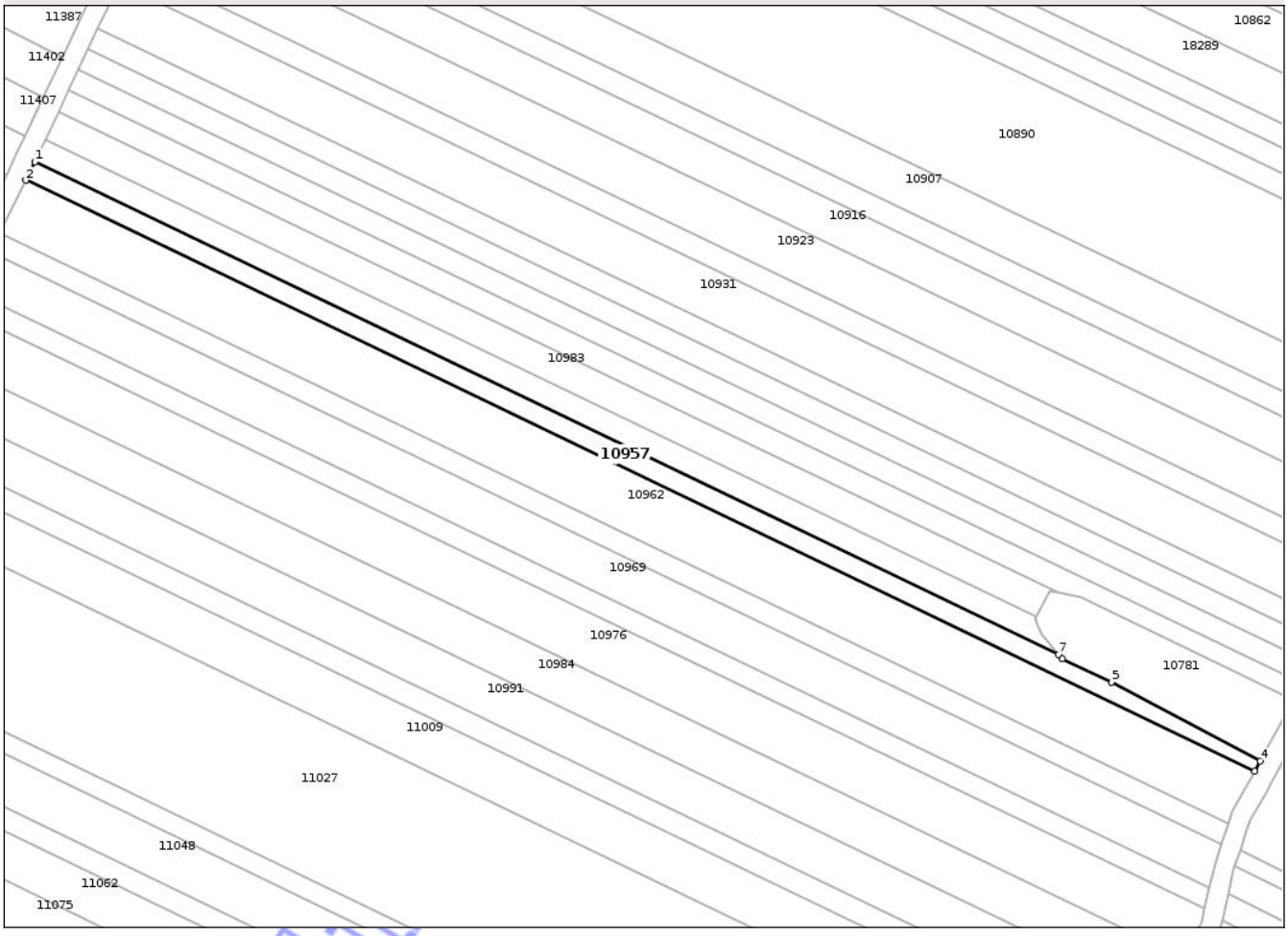

Date referitoare la teren

Crt	Categorie folosinţă	Intra vilan	Suprafaţa (mp)	Tarla	Parcelă	Nr. topo	Observaţii / Referinţe
1	arabil	NU	1.100	40	34	-	

Lungime Segmente

1) Valorile lungimilor segmentelor sunt obţinute din proiecţie în plan.

Punct început	X / Y	Punct sfârşit	X / Y	Lungime segment (** (m)
1	506.311,364 284.135,688	2	506.309,59 284.131,94	4.147
2	506.309,59 284.131,94	3	506.557,922 284.012,603	275.518
3	506.557,922 284.012,603	4	506.559,033 284.014,722	2.393
4	506.559,033 284.014,722	5	506.528,936 284.030,63	34.043
5	506.528,936 284.030,63	6	506.519,041 284.035,385	10.978

Document care conţine date cu caracter personal, protejat de prevederile Regulamentului (UE) nr. 679/2016 şi Legii 190/2018

Punct început	X / Y	Punct sfârşit	X / Y	Lungime segment (** (m)
6	506.519,041 284.035,385	7	506.518,308 284.036,24	1.126
7	506.518,308 284.036,24	1	506.311,364 284.135,688	229.599

** Lungimile segmentelor sunt determinate în planul de proiecţie Stereo 70 şi sunt rotunjite la 1 milimetru.
*** Distanţa dintre puncte este formată din segmente cumulate ce sunt mai mici decât valoarea 1 milimetru.

Neutilizabil in circuitul civil

DATE DESPRE IMOBILUL NR. 10958

Oficiul de Cadastru şi Publicitate Imobiliară TELEORMAN
Biroul de Cadastru şi Publicitate Imobiliară Alexandria

A. Partea I. Descrierea imobilului

TEREN Extravilan

Adresa: Jud. Teleorman

Nr. Crt	Nr cadastral Nr. topografic	Suprafaţa* (mp)	Observaţii / Referinţe
A1		2.500	Sector cadastral:10 Teren neimprejmuit;

B. Partea II. Proprietari şi acte

Inscrieri privitoare la dreptul de proprietate şi alte drepturi reale		Referinţe
/		
Act Administrativ nr. 5300593, din 22/11/1994 emis de CJSDPAT TELEORMAN;		
B1	Intabulare, drept de PROPRIETATE, dobandit prin Reconstituire, cota actuala 1/1, cota initiala 1/1	A1
	1) **CHIRIŢĂ DUMITRU** DEFUNCT:Da	

C. Partea III. SARCINI .

Inscrieri privind dezmembramintele dreptului de proprietate, drepturi reale de garanţie şi sarcini	Referinţe
NU SUNT	

Neutilizabil în circuitul civil

Anexa Nr. 1 La Partea I

Teren

Nr cadastral	Suprafaţa (mp)*	Observaţii / Referinţe
	2.500	

* Suprafaţa este determinată in planul de proiecţie Stereo 70.

DETALII LINIARE IMOBIL

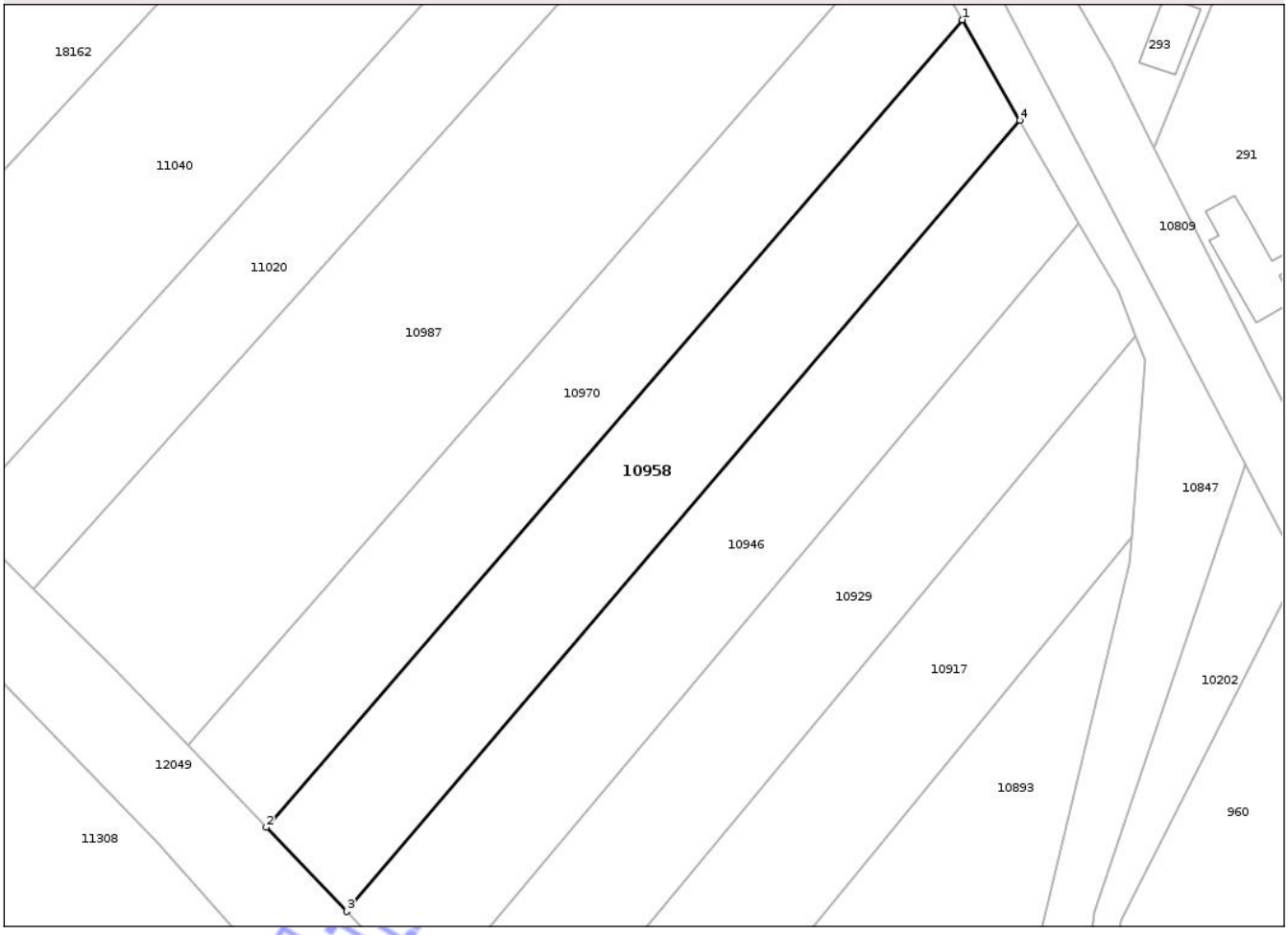

Date referitoare la teren

Crt	Categorie folosinţă	Intra vilan	Suprafaţa (mp)	Tarla	Parcelă	Nr. topo	Observaţii / Referinţe
1	arabil	NU	2.500	7/1	4	-	

Lungime Segmente

1) Valorile lungimilor segmentelor sunt obţinute din proiecţie în plan.

Punct început	X / Y	Punct sfârşit	X / Y	Lungime segment (** (m)
1	506.516,268 282.328,777	2	506.415,083 282.211,517	154.882
2	506.415,083 282.211,517	3	506.426,795 282.199,302	16.923
3	506.426,795 282.199,302	4	506.524,641 282.314,173	150.895
4	506.524,641 282.314,173	1	506.516,268 282.328,777	16.834

**** Lungimile segmentelor sunt determinate în planul de proiecţie Stereo 70 şi sunt rotunjite la 1 milimetru.**

Document care conţine date cu caracter personal, protejat de prevederile Regulamentului (UE) nr. 679/2016 şi Legii 190/2018

***** Distanţa dintre puncte este formată din segmente cumulate ce sunt mai mici decât valoarea 1 milimetru.**

Neutilizabil in circuitul civil

DATE DESPRE IMOBILUL NR. 10959

Oficiul de Cadastru şi Publicitate Imobiliară TELEORMAN
Biroul de Cadastru şi Publicitate Imobiliară Alexandria

A. Partea I. Descrierea imobilului

TEREN Extravilan

Adresa: Jud. Teleorman

Nr. Crt	Nr cadastral Nr. topografic	Suprafaţa* (mp)	Observaţii / Referinţe
A1		1.800	Sector cadastral:11 Teren neimprejmuit;

B. Partea II. Proprietari şi acte

Inscrieri privitoare la dreptul de proprietate şi alte drepturi reale		Referinţe
/		
Act Administrativ nr. 5302373, din 12/05/2003 emis de CJSDPAT TELEORMAN;		
B1	Intabulare, drept de PROPRIETATE, dobandit prin Reconstituire, cota actuala 1/1, cota initiala 1/1	A1
	1) **NIŢĂ MARIN** DEFUNCT:Da	

C. Partea III. SARCINI .

Inscrieri privind dezmembramintele dreptului de proprietate, drepturi reale de garanţie şi sarcini	Referinţe
NU SUNT	

Neutilizabil în circuitul civil

Anexa Nr. 1 La Partea I

Teren

Nr cadastral	Suprafaţa (mp)*	Observaţii / Referinţe
	1.800	

* Suprafaţa este determinată in planul de proiecţie Stereo 70.

DETALII LINIARE IMOBIL

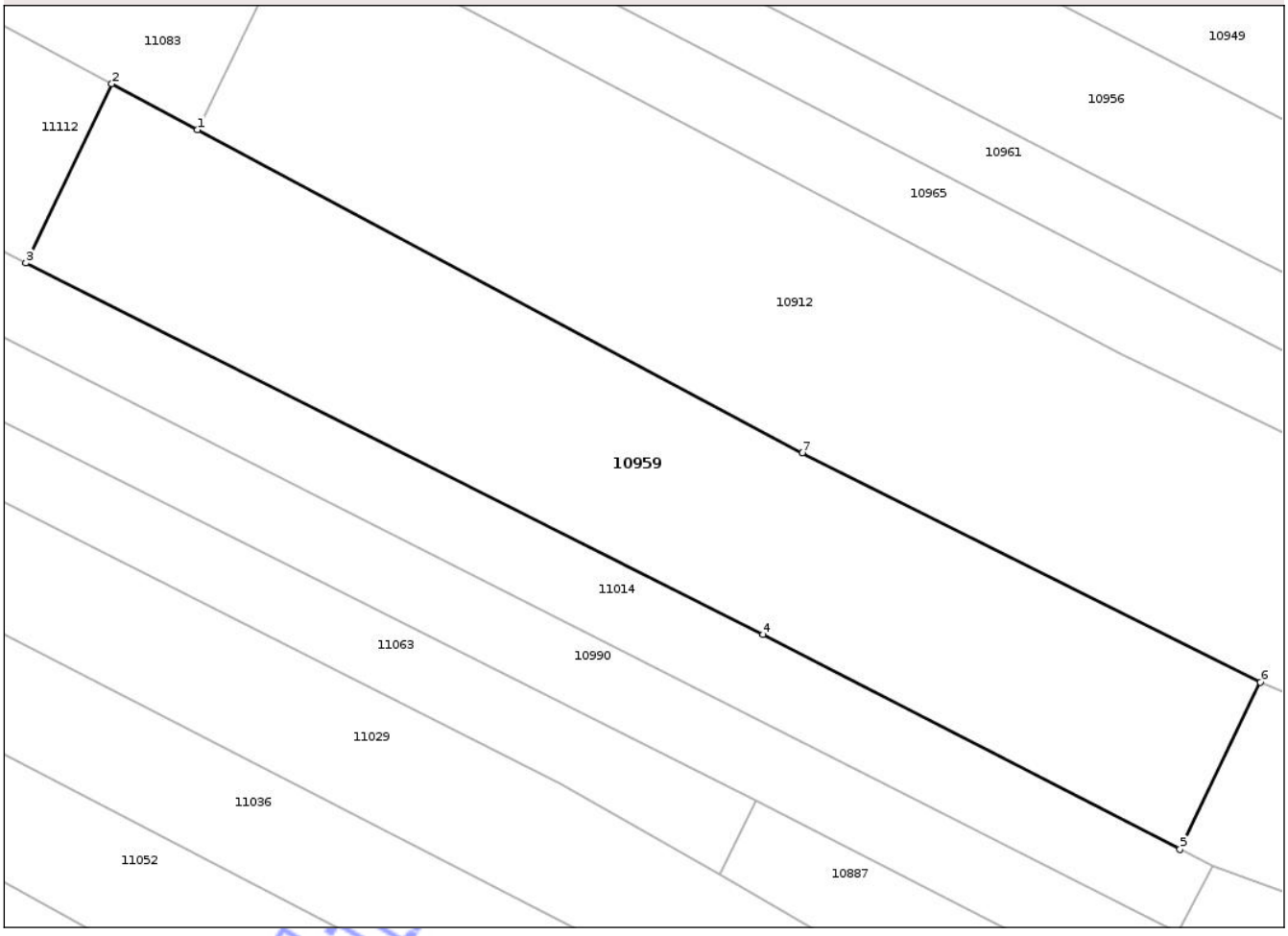

Date referitoare la teren

Crt	Categorie folosinţă	Intra vilan	Suprafaţa (mp)	Tarla	Parcelă	Nr. topo	Observaţii / Referinţe
1	arabil	NU	1.800	26	33	-	

Lungime Segmente

1) Valorile lungimilor segmentelor sunt obţinute din proiecţie în plan.

Punct început	X / Y	Punct sfârşit	X / Y	Lungime segment (** (m)
1	506.396,262 283.480,071	2	506.388,854 283.484,027	8.398
2	506.388,854 283.484,027	3	506.381,425 283.468,579	17.141
3	506.381,425 283.468,579	4	506.445,102 283.436,51	71.296
4	506.445,102 283.436,51	5	506.481,137 283.417,985	40.518
5	506.481,137 283.417,985	6	506.488,074 283.432,41	16.006

Document care conţine date cu caracter personal, protejat de prevederile Regulamentului (UE) nr. 679/2016 şi Legii 190/2018

Punct început	X / Y	Punct sfârşit	X / Y	Lungime segment (** (m)
6	506.488,074 283.432,41	7	506.448,502 283.452,175	44.233
7	506.448,502 283.452,175	1	506.396,262 283.480,071	59.222

**** Lungimile segmentelor sunt determinate în planul de proiecţie Stereo 70 şi sunt rotunjite la 1 milimetru.**
***** Distanţa dintre puncte este formată din segmente cumulate ce sunt mai mici decât valoarea 1 milimetru.**

Neutilizabil in circuitul civil

DATE DESPRE IMOBILUL NR. 10960

Oficiul de Cadastru şi Publicitate Imobiliară TELEORMAN
Biroul de Cadastru şi Publicitate Imobiliară Alexandria

A. Partea I. Descrierea imobilului

TEREN Extravilan

Adresa: Jud. Teleorman

Nr. Crt	Nr cadastral Nr. topografic	Suprafaţa* (mp)	Observaţii / Referinţe
A1		4.800	Sector cadastral:25 Teren neimprejmuit;

B. Partea II. Proprietari şi acte

Inscrieri privitoare la dreptul de proprietate şi alte drepturi reale		Referinţe
/		
Act Administrativ nr. 5302164, din 19/06/2001 emis de CJSDPAT TELEORMAN;		
B1	Intabulare, drept de PROPRIETATE, dobandit prin Reconstituire, cota actuala 1/1, cota initiala 1/1	A1
	1) **VELEA N. DUMITRU** 2) **GOGOASA GHEORGHE** 3) **VELEA F. DUMITRU** DEFUNCT:Da	

C. Partea III. SARCINI .

Inscrieri privind dezmembramintele dreptului de proprietate, drepturi reale de garanţie şi sarcini	Referinţe
NU SUNT	

Neutilizabil în circuitul civil

Anexa Nr. 1 La Partea I

Teren

Nr cadastral	Suprafaţa (mp)*	Observaţii / Referinţe
	4.800	

* Suprafaţa este determinată in planul de proiecţie Stereo 70.

DETALII LINIARE IMOBIL

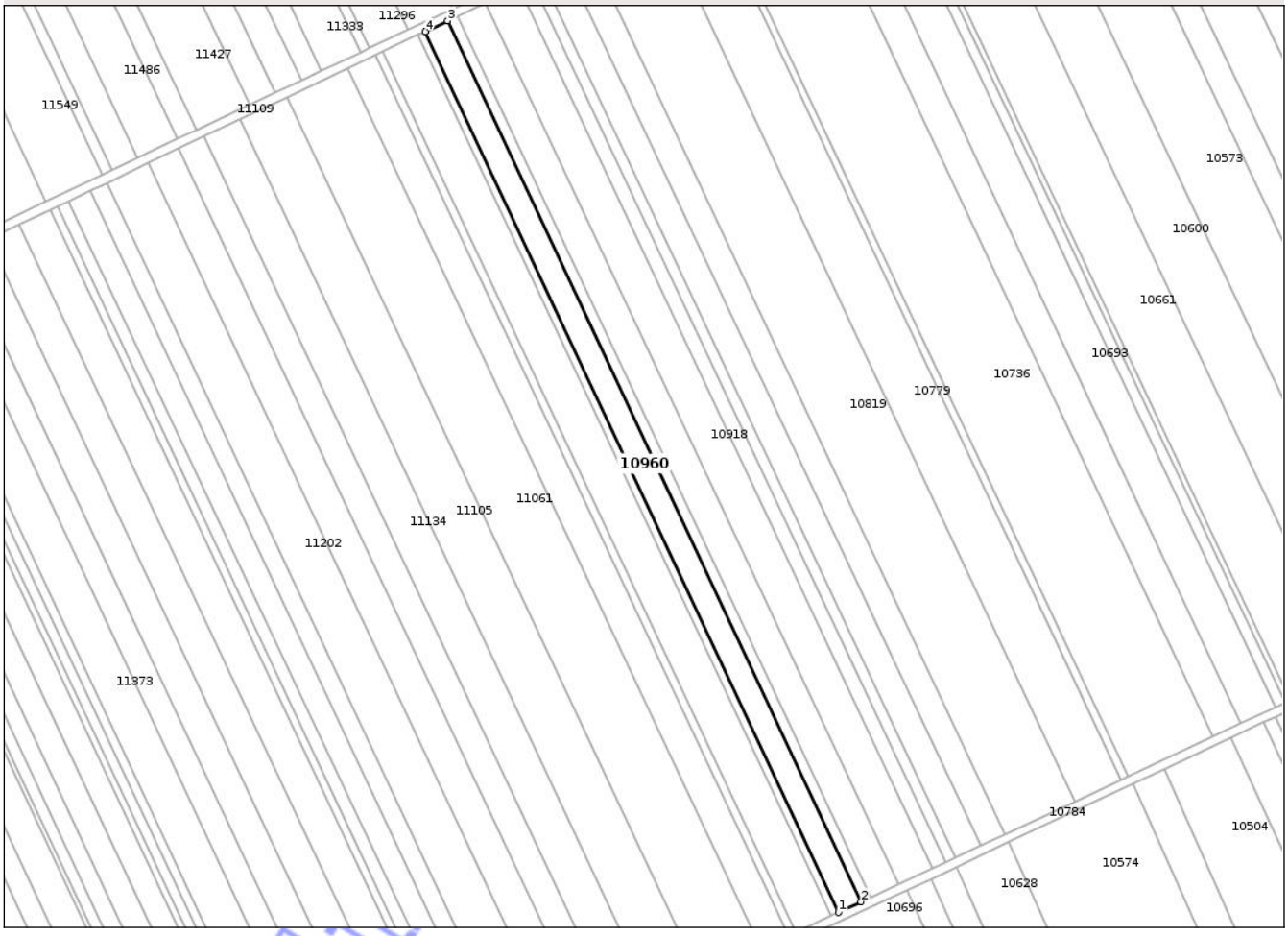

Date referitoare la teren

Crt	Categorie folosinţă	Intra vilan	Suprafaţa (mp)	Tarla	Parcelă	Nr. topo	Observaţii / Referinţe
1	arabil	NU	4.800	12/1	53	-	identic cu parcela 52

Lungime Segmente

1) Valorile lungimilor segmentelor sunt obţinute din proiecţie în plan.

Punct început	X / Y	Punct sfârşit	X / Y	Lungime segment (** (m)
1	506.529,228 277.216,284	2	506.539,272 277.220,995	11.094
2	506.539,272 277.220,995	3	506.355,294 277.612,643	432.708
3	506.355,294 277.612,643	4	506.345,274 277.607,882	11.094
4	506.345,274 277.607,882	1	506.529,228 277.216,284	432.652

**** Lungimile segmentelor sunt determinate în planul de proiecţie Stereo 70 şi sunt rotunjite la 1 milimetru.**

Document care conţine date cu caracter personal, protejat de prevederile Regulamentului (UE) nr. 679/2016 şi Legii 190/2018

***** Distanţa dintre puncte este formată din segmente cumulate ce sunt mai mici decât valoarea 1 milimetru.**

Neutilizabil in circuitul civil

DATE DESPRE IMOBILUL NR. 10961

Oficiul de Cadastru şi Publicitate Imobiliară TELEORMAN
Biroul de Cadastru şi Publicitate Imobiliară Alexandria

A. Partea I. Descrierea imobilului

TEREN Necunoscut

Adresa: Loc. Peretu, Jud. Teleorman

Nr. Crt	Nr cadastral Nr. topografic	Suprafaţa* (mp)	Observaţii / Referinţe
A1		1.200	Sector cadastral:11 Teren neimprejmuit;

B. Partea II. Proprietari şi acte

Inscrieri privitoare la dreptul de proprietate şi alte drepturi reale		Referinţe
/		
Act Administrativ nr. 5302330, din 06/12/2002 emis de CJSDPAT TELEORMAN;		
B1	Intabulare, drept de PROPRIETATE, dobandit prin Reconstituire, cota actuala 1/1, cota initiala 1/1	A1
	1) **ALMĂJANU I. DUMITRU** DEFUNCT:Da	

C. Partea III. SARCINI .

Inscrieri privind dezmembramintele dreptului de proprietate, drepturi reale de garanţie şi sarcini	Referinţe
NU SUNT	

Neutilizabil în circuitul civil

Anexa Nr. 1 La Partea I

Teren

Nr cadastral	Suprafaţa (mp)*	Observaţii / Referinţe
	1.200	

* Suprafaţa este determinată in planul de proiecţie Stereo 70.

DETALII LINIARE IMOBIL

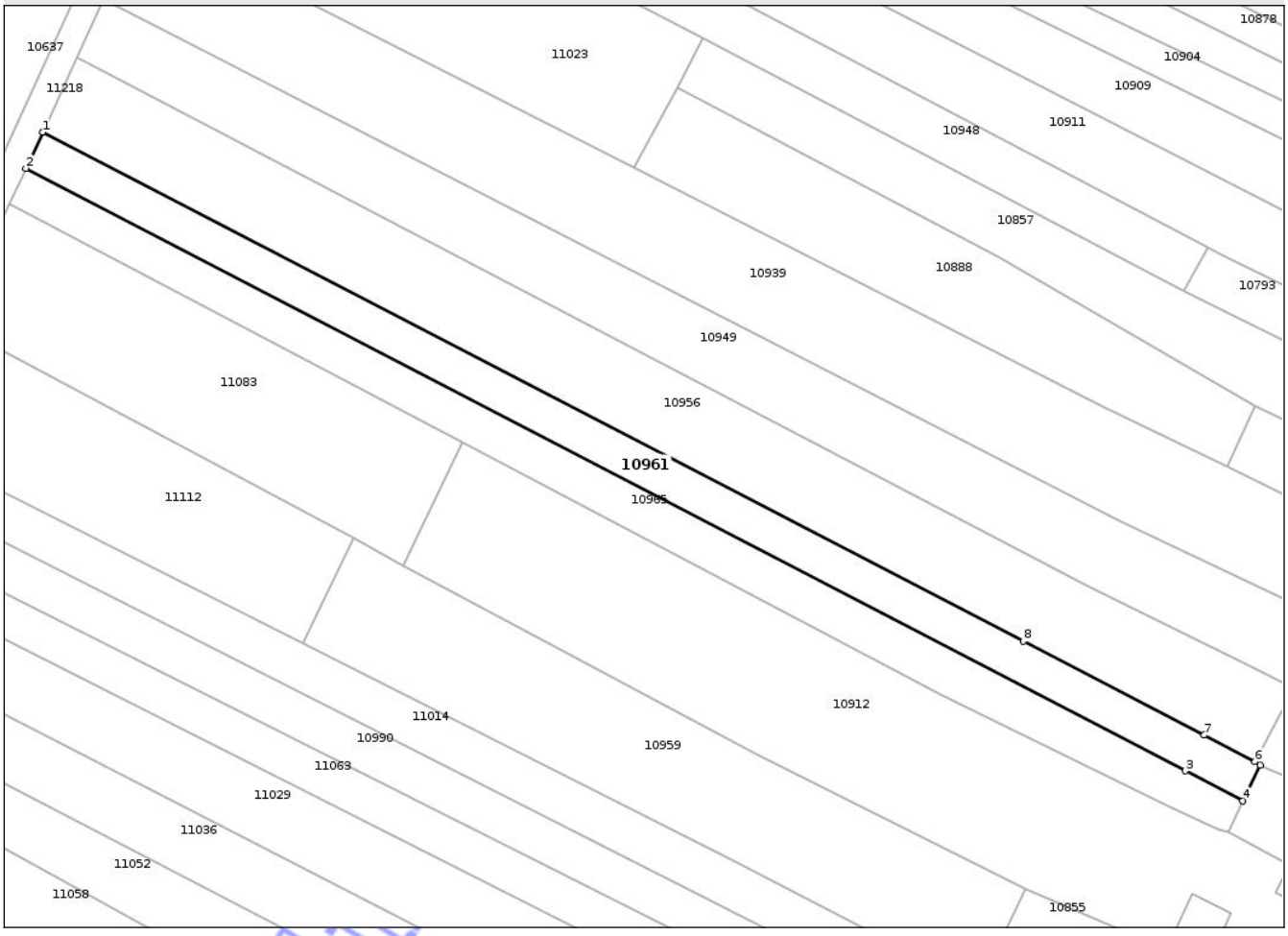

Date referitoare la teren

Crt	Categorie folosinţă	Intra vilan	Suprafaţa (mp)	Tarla	Parcelă	Nr. topo	Observaţii / Referinţe
1	arabil	NU	1.143	26	27	-	
2	arabil	DA	57	26	27	-	

Lungime Segmente
1) Valorile lungimilor segmentelor sunt obţinute din proiecţie în plan.

Punct început	X / Y	Punct sfârşit	X / Y	Lungime segment (** (m)
1	506.343,018 283.543,951	2	506.340,545 283.538,614	5.882
2	506.340,545 283.538,614	3	506.511,695 283.449,773	192.834
3	506.511,695 283.449,773	4	506.520,239 283.445,338	9.626
4	506.520,239 283.445,338	5	506.522,788 283.450,574	5.823

Document care conţine date cu caracter personal, protejat de prevederile Regulamentului (UE) nr. 679/2016 şi Legii 190/2018

Punct început	X / Y	Punct sfârşit	X / Y	Lungime segment (** (m)
5	506.522,788 283.450,574	6	506.522,025 283.451,122	0.939
6	506.522,025 283.451,122	7	506.514,492 283.455,033	8.488
7	506.514,492 283.455,033	8	506.487,794 283.468,895	30.082
8	506.487,794 283.468,895	1	506.343,018 283.543,951	163.075

** Lungimile segmentelor sunt determinate în planul de proiecţie Stereo 70 şi sunt rotunjite la 1 milimetru.
*** Distanţa dintre puncte este formată din segmente cumulate ce sunt mai mici decât valoarea 1 milimetru.

Neutilizabil in circuitul civil

DATE DESPRE IMOBILUL NR. 10962

Oficiul de Cadastru şi Publicitate Imobiliară TELEORMAN
Biroul de Cadastru şi Publicitate Imobiliară Alexandria

A. Partea I. Descrierea imobilului

TEREN Extravilan

Adresa: Jud. Teleorman

Nr. Crt	Nr cadastral Nr. topografic	Suprafaţa* (mp)	Observaţii / Referinţe
A1		3.250	Sector cadastral:6 Teren neimprejmuit;

B. Partea II. Proprietari şi acte

Inscrieri privitoare la dreptul de proprietate şi alte drepturi reale		Referinţe
/		
Hotarare Judecatoreasca nr. 1846, din 11/12/2007 emis de JUDECĂTORIA ROȘIORII DE VEDE-JUDEȚUL TELEORMAN (Dosar nr. 2435/292/2007);		
B1	Intabulare, drept de PROPRIETATE, cu titlu de partaj, bun propriu, dobandit prin Hotarare Judecatoreasca, cota actuala 1/1, cota initiala 1/1	A1
	1) **RIZEA GHEORGHE**	

C. Partea III. SARCINI .

Inscrieri privind dezmembramintele dreptului de proprietate, drepturi reale de garanţie şi sarcini	Referinţe
NU SUNT	

Neutilizabil în circuitul civil

Anexa Nr. 1 La Partea I

Teren

Nr cadastral	Suprafaţa (mp)*	Observaţii / Referinţe
	3.250	

* Suprafaţa este determinată in planul de proiecţie Stereo 70.

DETALII LINIARE IMOBIL

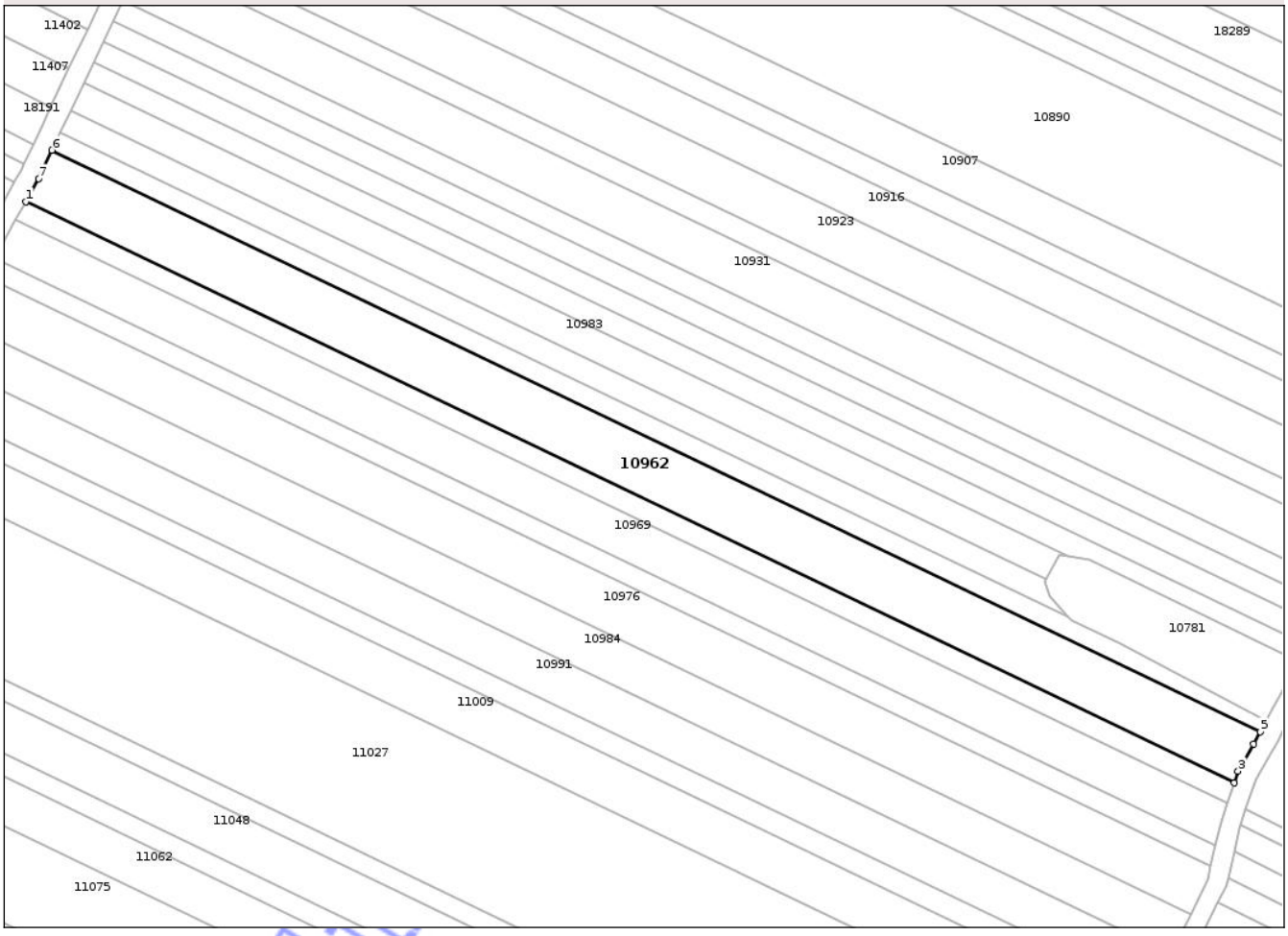

Date referitoare la teren

Crt	Categorie folosinţă	Intra vilan	Suprafaţa (mp)	Tarla	Parcelă	Nr. topo	Observaţii / Referinţe
1	arabil	NU	3.250	40	33	-	

Lungime Segmente
1) Valorile lungimilor segmentelor sunt obţinute din proiecţie în plan.

Punct început	X / Y	Punct sfârşit	X / Y	Lungime segment (** (m)
1	506.304,249 284.121,407	2	506.552,547 284.002,086	275.48
2	506.552,547 284.002,086	3	506.553,349 284.004,519	2.562
3	506.553,349 284.004,519	4	506.556,6 284.010,08	6.442
4	506.556,6 284.010,08	5	506.557,922 284.012,603	2.848
5	506.557,922 284.012,603	6	506.309,59 284.131,94	275.518

Document care conţine date cu caracter personal, protejat de prevederile Regulamentului (UE) nr. 679/2016 şi Legii 190/2018

Punct început	X / Y	Punct sfârşit	X / Y	Lungime segment (** (m)
6	506.309,59 284.131,94	7	506.306,837 284.126,124	6.435
7	506.306,837 284.126,124	1	506.304,249 284.121,407	5.38

** Lungimile segmentelor sunt determinate în planul de proiecţie Stereo 70 şi sunt rotunjite la 1 milimetru.
*** Distanţa dintre puncte este formată din segmente cumulate ce sunt mai mici decât valoarea 1 milimetru.

Neutilizabil in circuitul civil

DATE DESPRE IMOBILUL NR. 10963

Oficiul de Cadastru şi Publicitate Imobiliară TELEORMAN
Biroul de Cadastru şi Publicitate Imobiliară Alexandria

A. Partea I. Descrierea imobilului

TEREN Extravilan

Adresa: Jud. Teleorman

Nr. Crt	Nr cadastral Nr. topografic	Suprafaţa* (mp)	Observaţii / Referinţe
A1		10.200	Sector cadastral:25 Teren neimprejmuit;

B. Partea II. Proprietari şi acte

Inscrieri privitoare la dreptul de proprietate şi alte drepturi reale		Referinţe
/		
Act Administrativ nr. 5301658, din 01/04/1997 emis de CJSDPAT TELEORMAN;		
B1	Intabulare, drept de PROPRIETATE, dobandit prin Reconstituire, cota actuala 1/1, cota initiala 1/1	A1
	1) **ALMĂJANU ALEXANDRINA** DEFUNCT:Da	

C. Partea III. SARCINI .

Inscrieri privind dezmembramintele dreptului de proprietate, drepturi reale de garanţie şi sarcini	Referinţe
NU SUNT	

Neutilizabil în circuitul civil

Anexa Nr. 1 La Partea I

Teren

Nr cadastral	Suprafaţa (mp)*	Observaţii / Referinţe
	10.200	

* Suprafaţa este determinată in planul de proiecţie Stereo 70.

DETALII LINIARE IMOBIL

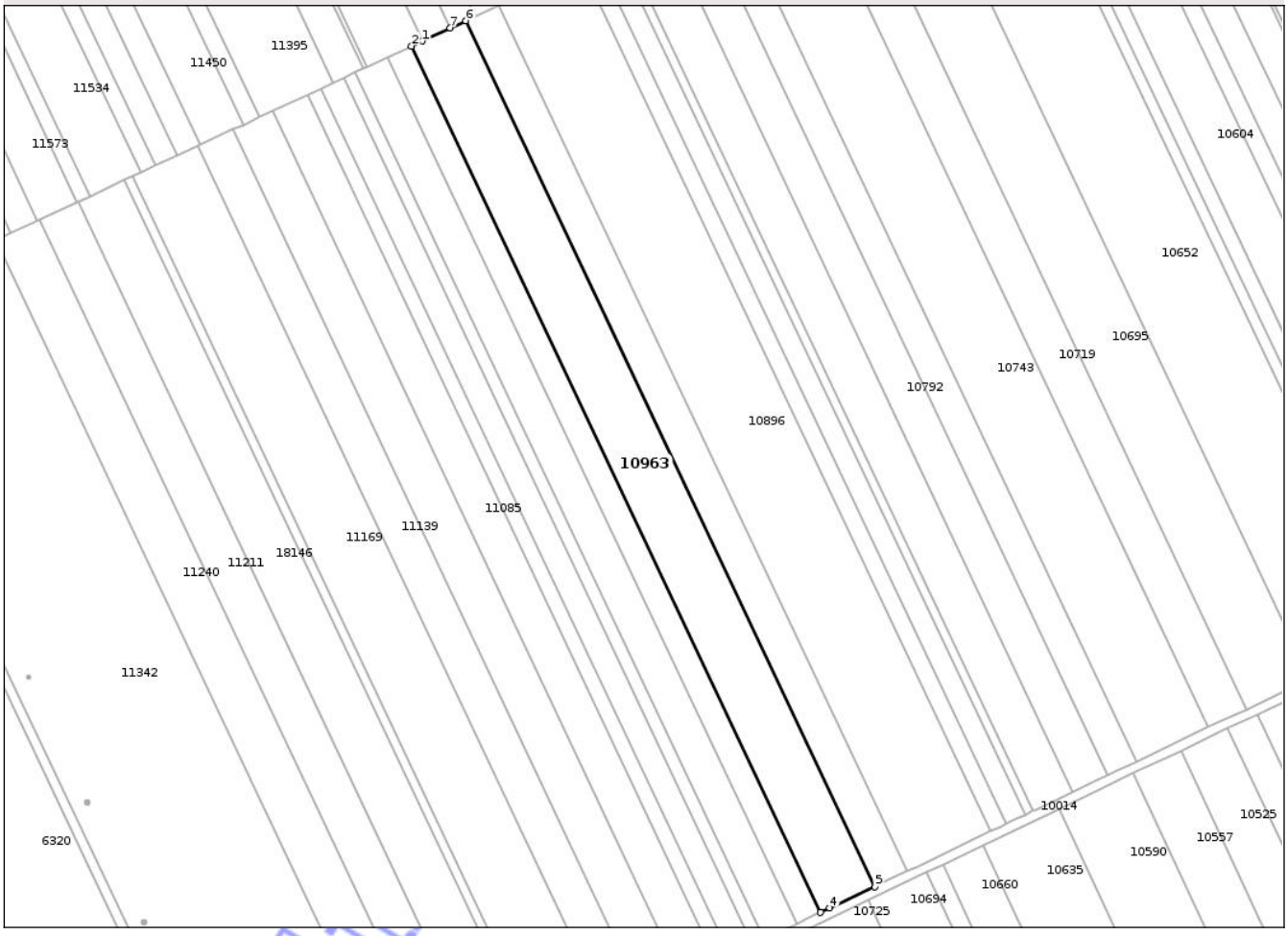

Date referitoare la teren

Crt	Categorie folosinţă	Intra vilan	Suprafaţa (mp)	Tarla	Parcelă	Nr. topo	Observaţii / Referinţe
1	arabil	NU	10.200	13	185	-	

Lungime Segmente
1) Valorile lungimilor segmentelor sunt obţinute din proiecţie în plan.

Punct început	X / Y	Punct sfârşit	X / Y	Lungime segment (** (m)
1	506.336,515 276.214,248	2	506.331,948 276.212,115	5.041
2	506.331,948 276.212,115	3	506.504,605 275.846,902	403.969
3	506.504,605 275.846,902	4	506.508,453 275.848,74	4.264
4	506.508,453 275.848,74	5	506.527,394 275.857,791	20.992
5	506.527,394 275.857,791	6	506.354,833 276.222,799	403.743

Document care conţine date cu caracter personal, protejat de prevederile Regulamentului (UE) nr. 679/2016 şi Legii 190/2018

Punct început	X / Y	Punct sfârşit	X / Y	Lungime segment (** (m)
6	506.354,833 276.222,799	7	506.348,265 276.219,733	7.248
7	506.348,265 276.219,733	1	506.336,515 276.214,248	12.967

** Lungimile segmentelor sunt determinate în planul de proiecţie Stereo 70 şi sunt rotunjite la 1 milimetru.
*** Distanţa dintre puncte este formată din segmente cumulate ce sunt mai mici decât valoarea 1 milimetru.

Neutilizabil in circuitul civil

DATE DESPRE IMOBILUL NR. 10964

Oficiul de Cadastru şi Publicitate Imobiliară TELEORMAN
Biroul de Cadastru şi Publicitate Imobiliară Alexandria

A. Partea I. Descrierea imobilului

TEREN Extravilan

Adresa: Jud. Teleorman

Nr. Crt	Nr cadastral Nr. topografic	Suprafaţa* (mp)	Observaţii / Referinţe
A1		5.600	Sector cadastral:25 Teren neimprejmuit;

B. Partea II. Proprietari şi acte

Inscrieri privitoare la dreptul de proprietate şi alte drepturi reale		Referinţe
/		
Act Administrativ nr. 53-01019, din 20/05/1996 emis de CJSDPAT TELEORMAN;		
B1	Intabulare, drept de PROPRIETATE, dobandit prin Reconstituire, cota actuala 1/1, cota initiala 1/1	A1
	1) **MOISE OPRICA** DEFUNCT:Da	

C. Partea III. SARCINI .

Inscrieri privind dezmembramintele dreptului de proprietate, drepturi reale de garanţie şi sarcini	Referinţe
NU SUNT	

Neutilizabil în circuitul civil

Anexa Nr. 1 La Partea I

Teren

Nr cadastral	Suprafaţa (mp)*	Observaţii / Referinţe
	5.600	

* Suprafaţa este determinată in planul de proiecţie Stereo 70.

DETALII LINIARE IMOBIL

Date referitoare la teren

Crt	Categorie folosinţă	Intra vilan	Suprafaţa (mp)	Tarla	Parcelă	Nr. topo	Observaţii / Referinţe
1	arabil	NU	5.600	12/1	158	-	

Lungime Segmente

1) Valorile lungimilor segmentelor sunt obţinute din proiecţie în plan.

Punct început	X / Y	Punct sfârşit	X / Y	Lungime segment (** (m)
1	506.354,541 277.129,933	2	506.519,954 276.763,581	401.964
2	506.519,954 276.763,581	3	506.532,48 276.769,705	13.943
3	506.532,48 276.769,705	4	506.367,159 277.135,851	401.739
4	506.367,159 277.135,851	1	506.354,541 277.129,933	13.937

**** Lungimile segmentelor sunt determinate în planul de proiecţie Stereo 70 şi sunt rotunjite la 1 milimetru.**

Document care conţine date cu caracter personal, protejat de prevederile Regulamentului (UE) nr. 679/2016 şi Legii 190/2018

***** Distanţa dintre puncte este formată din segmente cumulate ce sunt mai mici decât valoarea 1 milimetru.**

Neutilizabil in circuitul civil

DATE DESPRE IMOBILUL NR. 10965

Oficiul de Cadastru şi Publicitate Imobiliară TELEORMAN
Biroul de Cadastru şi Publicitate Imobiliară Alexandria

A. Partea I. Descrierea imobilului

TEREN Necunoscut

Adresa: Loc. Peretu, Jud. Teleorman

Nr. Crt	Nr cadastral Nr. topografic	Suprafaţa* (mp)	Observaţii / Referinţe
A1		1.250	Sector cadastral:11 Teren neimprejmuit;

B. Partea II. Proprietari şi acte

Inscrieri privitoare la dreptul de proprietate şi alte drepturi reale		Referinţe
/		
Act Administrativ nr. 5300580, din 22/11/1994 emis de CJSDPAT TELEORMAN;		
B1	Intabulare, drept de PROPRIETATE, dobandit prin Reconstituire, cota actuala 1/1, cota initiala 1/1	A1
	1) **PANĂ GHEORGHE**	

C. Partea III. SARCINI .

Inscrieri privind dezmembramintele dreptului de proprietate, drepturi reale de garanţie şi sarcini	Referinţe
NU SUNT	

Neutilizabil în circuitul civil

Anexa Nr. 1 La Partea I

Teren

Nr cadastral	Suprafaţa (mp)*	Observaţii / Referinţe
	1.250	

* Suprafaţa este determinată in planul de proiecţie Stereo 70.

DETALII LINIARE IMOBIL

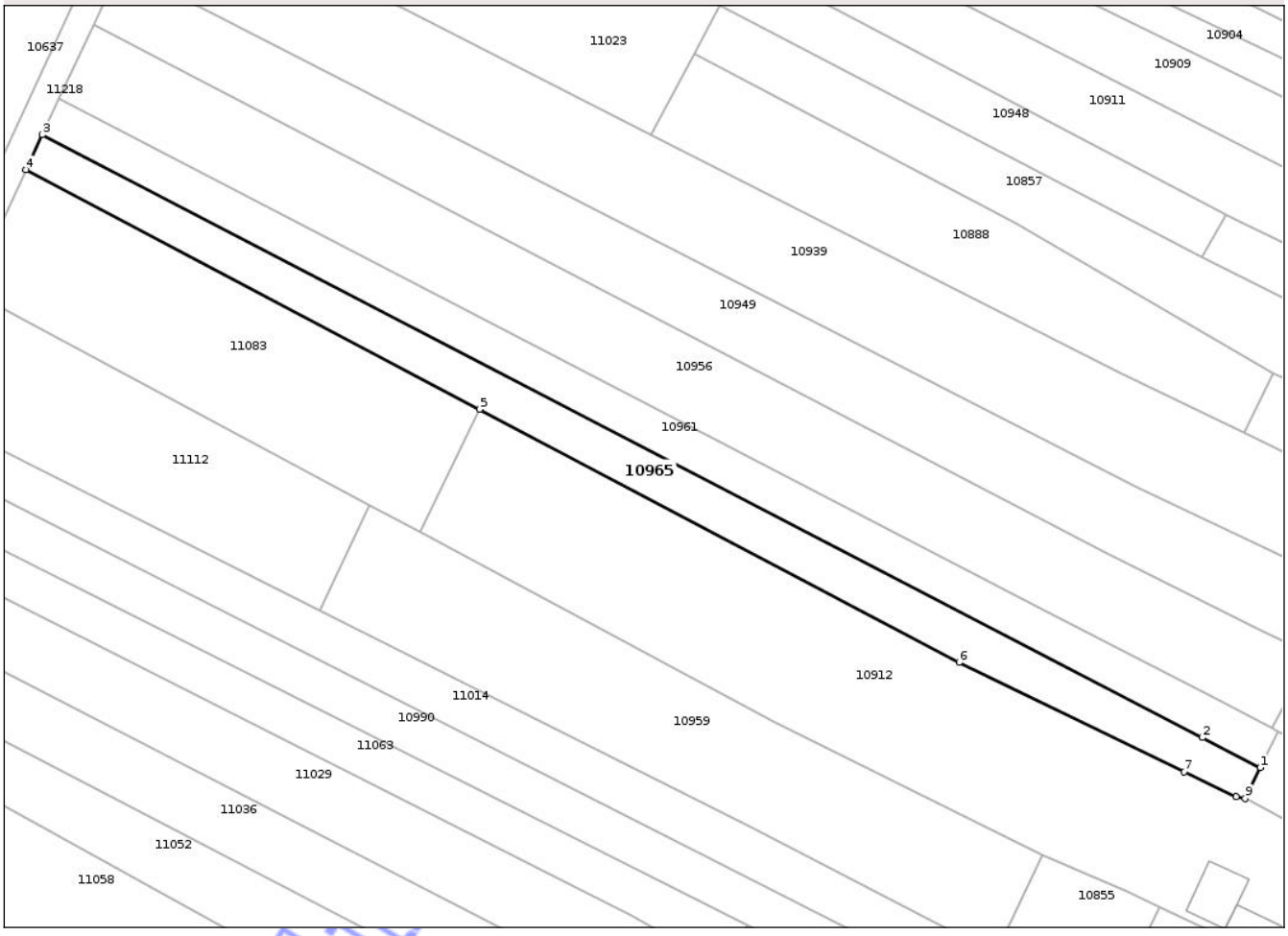

Date referitoare la teren

Crt	Categorie folosinţă	Intra vilan	Suprafaţa (mp)	Tarla	Parcelă	Nr. topo	Observaţii / Referinţe
1	arabil	NU	1.196	26	28	-	
2	arabil	DA	54	26	28	-	

Lungime Segmente

1) Valorile lungimilor segmentelor sunt obţinute din proiecţie în plan.

Punct început	X / Y	Punct sfârşit	X / Y	Lungime segment (** (m)
1	506.520,239 283.445,338	2	506.511,695 283.449,773	9.626
2	506.511,695 283.449,773	3	506.340,545 283.538,614	192.834
3	506.340,545 283.538,614	4	506.338,134 283.533,41	5.735
4	506.338,134 283.533,41	5	506.405,044 283.498,149	75.633

Document care conţine date cu caracter personal, protejat de prevederile Regulamentului (UE) nr. 679/2016 şi Legii 190/2018

Punct început	X / Y	Punct sfârşit	X / Y	Lungime segment (** (m)
5	506.405,044 283.498,149	6	506.475,814 283.460,853	79.996
6	506.475,814 283.460,853	7	506.509,027 283.444,756	36.908
7	506.509,027 283.444,756	8	506.516,7 283.441,038	8.526
8	506.516,7 283.441,038	9	506.518,039 283.440,819	1.357
9	506.518,039 283.440,819	1	506.520,239 283.445,338	5.026

**** Lungimile segmentelor sunt determinate în planul de proiecţie Stereo 70 şi sunt rotunjite la 1 milimetru.**
***** Distanţa dintre puncte este formată din segmente cumulate ce sunt mai mici decât valoarea 1 milimetru.**

Neutilizabil in circuitul civil

DATE DESPRE IMOBILUL NR. 10966

Oficiul de Cadastru şi Publicitate Imobiliară TELEORMAN
Biroul de Cadastru şi Publicitate Imobiliară Alexandria

A. Partea I. Descrierea imobilului

TEREN Extravilan

Adresa: Jud. Teleorman

Nr. Crt	Nr cadastral Nr. topografic	Suprafaţa* (mp)	Observaţii / Referinţe
A1		1.200	Sector cadastral:6 Teren neimprejmuit;

B. Partea II. Proprietari şi acte

Inscrieri privitoare la dreptul de proprietate şi alte drepturi reale		Referinţe
/		
Act Administrativ nr. 53-00973, din 19/04/1996 emis de CJSDPAT TELEORMAN;		
B1	Intabulare, drept de PROPRIETATE, dobandit prin Reconstituire, cota actuala 1/1, cota initiala 1/1	A1
	1) **IVAŞCU ALEXANDRA** DEFUNCT:Da	

C. Partea III. SARCINI .

Inscrieri privind dezmembramintele dreptului de proprietate, drepturi reale de garanţie şi sarcini	Referinţe
NU SUNT	

Neutilizabil în circuitul civil

Anexa Nr. 1 La Partea I

Teren

Nr cadastral	Suprafaţa (mp)*	Observaţii / Referinţe
	1.200	

* Suprafaţa este determinată in planul de proiecţie Stereo 70.

DETALII LINIARE IMOBIL

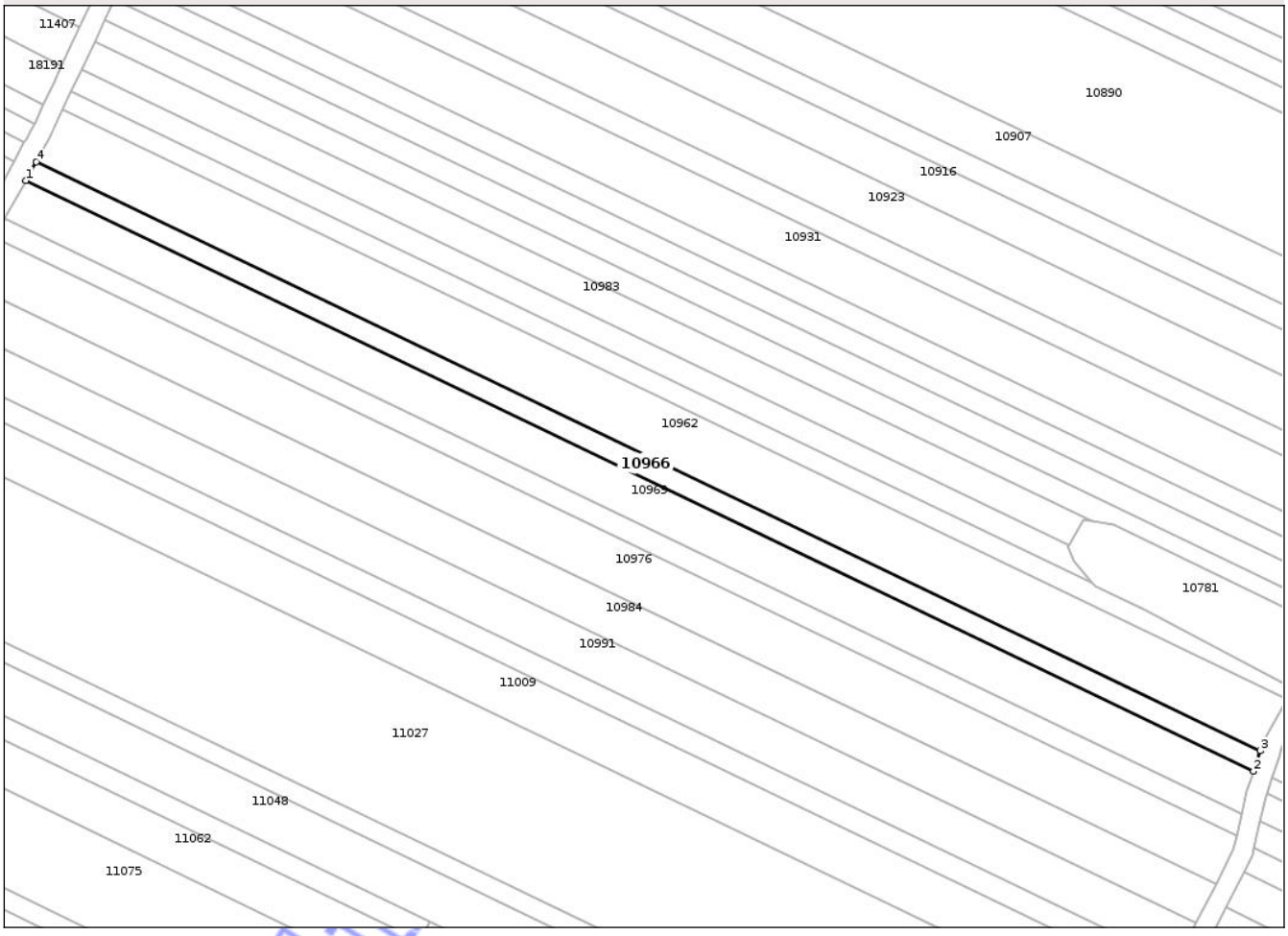

Date referitoare la teren

Crt	Categorie folosinţă	Intra vilan	Suprafaţa (mp)	Tarla	Parcelă	Nr. topo	Observaţii / Referinţe
1	arabil	NU	1.200	40	32	-	

Lungime Segmente
1) Valorile lungimilor segmentelor sunt obţinute din proiecţie în plan.

Punct început	X / Y	Punct sfârşit	X / Y	Lungime segment (** (m)
1	506.302,153 284.117,588	2	506.551,174 283.997,92	276.282
2	506.551,174 283.997,92	3	506.552,547 284.002,086	4.386
3	506.552,547 284.002,086	4	506.304,249 284.121,407	275.48
4	506.304,249 284.121,407	1	506.302,153 284.117,588	4.356

**** Lungimile segmentelor sunt determinate în planul de proiecţie Stereo 70 şi sunt rotunjite la 1 milimetru.**

Document care conţine date cu caracter personal, protejat de prevederile Regulamentului (UE) nr. 679/2016 şi Legii 190/2018

***** Distanţa dintre puncte este formată din segmente cumulate ce sunt mai mici decât valoarea 1 milimetru.**

Neutilizabil in circuitul civil

DATE DESPRE IMOBILUL NR. 10967

Oficiul de Cadastru şi Publicitate Imobiliară TELEORMAN
Biroul de Cadastru şi Publicitate Imobiliară Alexandria

A. Partea I. Descrierea imobilului

TEREN Extravilan

Adresa: Jud. Teleorman

Nr. Crt	Nr cadastral Nr. topografic	Suprafaţa* (mp)	Observaţii / Referinţe
A1		14.400	Sector cadastral:25 Teren neimprejmuit;

B. Partea II. Proprietari şi acte

Inscrieri privitoare la dreptul de proprietate şi alte drepturi reale		Referinţe
/		
Act Administrativ nr. 5301687, din 03/04/1997 emis de CJSDPAT TELEORMAN;		
B1	Intabulare, drept de PROPRIETATE, dobandit prin Reconstituire, cota actuala 1/1, cota initiala 1/1	A1
	1) **GHIMFUS ION** 2) **PURCĂREA ELENA** 3) **IRIANU ALEXANDRA**	

C. Partea III. SARCINI .

Inscrieri privind dezmembramintele dreptului de proprietate, drepturi reale de garanţie şi sarcini	Referinţe
NU SUNT	

Neutilizabil în circuitul civil

Anexa Nr. 1 La Partea I

Teren

Nr cadastral	Suprafaţa (mp)*	Observaţii / Referinţe
	14.400	

* Suprafaţa este determinată in planul de proiecţie Stereo 70.

DETALII LINIARE IMOBIL

Date referitoare la teren

Crt	Categorie folosinţă	Intra vilan	Suprafaţa (mp)	Tarla	Parcelă	Nr. topo	Observaţii / Referinţe
1	arabil	NU	14.400	13/1	95	-	

Lungime Segmente

1) Valorile lungimilor segmentelor sunt obţinute din proiecţie în plan.

Punct început	X / Y	Punct sfârşit	X / Y	Lungime segment (** (m)
1	506.489,222 275.419,258	2	506.524,03 275.435,732	38.51
2	506.524,03 275.435,732	3	506.365,552 275.774,935	374.398
3	506.365,552 275.774,935	4	506.331,14 275.757,612	38.526
4	506.331,14 275.757,612	1	506.489,222 275.419,258	373.461

**** Lungimile segmentelor sunt determinate în planul de proiecţie Stereo 70 şi sunt rotunjite la 1 milimetru.**

Document care conţine date cu caracter personal, protejat de prevederile Regulamentului (UE) nr. 679/2016 şi Legii 190/2018

***** Distanţa dintre puncte este formată din segmente cumulate ce sunt mai mici decât valoarea 1 milimetru.**

Neutilizabil in circuitul civil

DATE DESPRE IMOBILUL NR. 10968

Oficiul de Cadastru şi Publicitate Imobiliară TELEORMAN
Biroul de Cadastru şi Publicitate Imobiliară Alexandria

A. Partea I. Descrierea imobilului

TEREN Extravilan

Adresa: Jud. Teleorman

Nr. Crt	Nr cadastral Nr. topografic	Suprafaţa* (mp)	Observaţii / Referinţe
A1		1.500	Sector cadastral:25 Teren neimprejmuit;

B. Partea II. Proprietari şi acte

Inscrieri privitoare la dreptul de proprietate şi alte drepturi reale		Referinţe
/		
Hotarare Judecatoreasca nr. 1438, din 06/09/2016 emis de JUDECĂTORIA ROȘIORII DE VEDE-JUDEȚUL TELEORMAN (Dosar nr. 2662/292/2016; Incheiere în dorar 2662/292/2016, emis în data 06.03.2018);		
B1	Intabulare, drept de PROPRIETATE, cu titlu de cumpărare, dobandit prin Hotarare Judecatoreasca, cota actuala 1/1, cota initiala 1/1	A1
	1) **SLUGA SORIN**	

C. Partea III. SARCINI .

Inscrieri privind dezmembramintele dreptului de proprietate, drepturi reale de garanţie şi sarcini	Referinţe
NU SUNT	

Neutilizabil în circuitul civil

Anexa Nr. 1 La Partea I

Teren

Nr cadastral	Suprafaţa (mp)*	Observaţii / Referinţe
	1.500	

* Suprafaţa este determinată in planul de proiecţie Stereo 70.

DETALII LINIARE IMOBIL

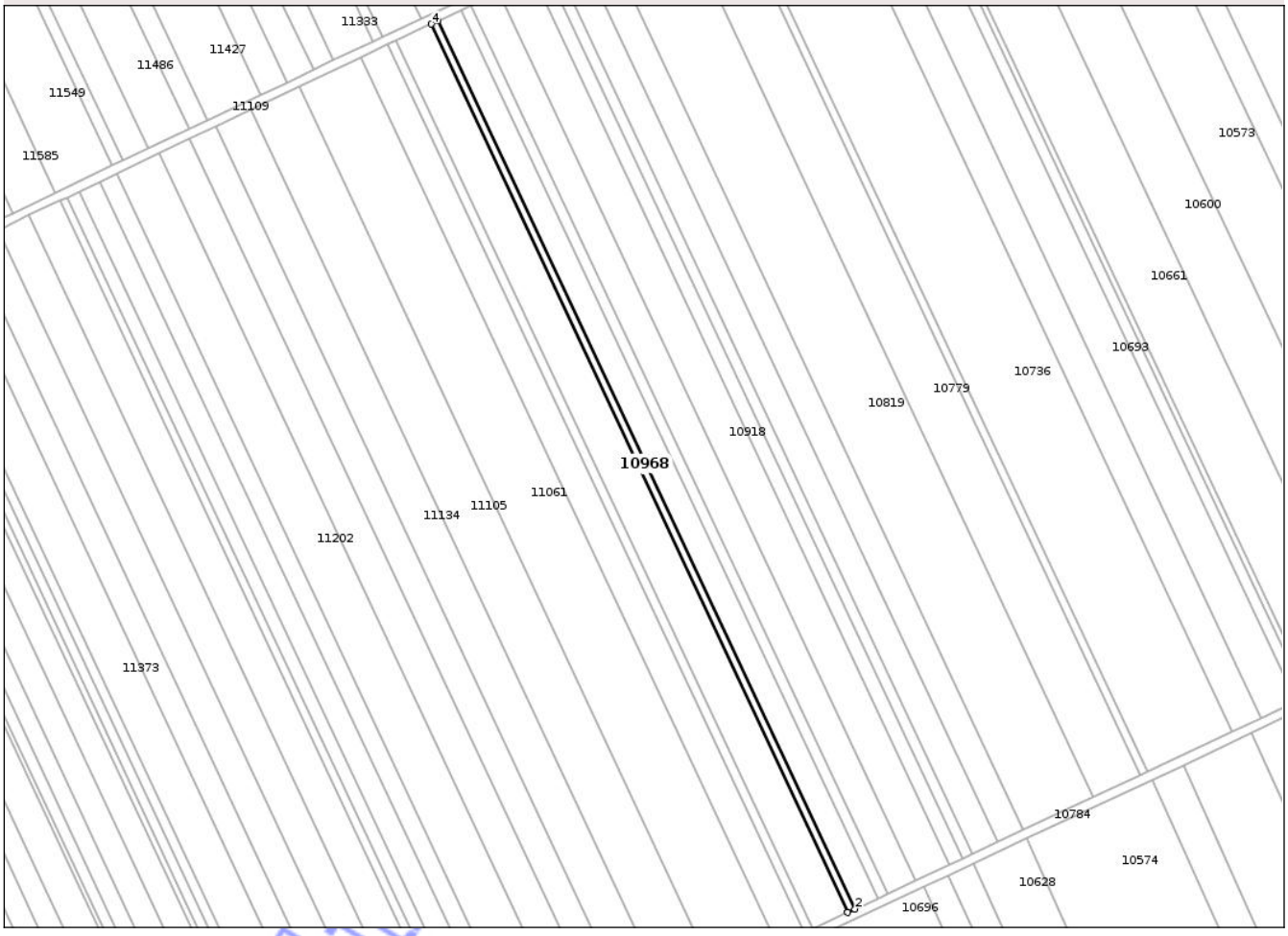

Date referitoare la teren

Crt	Categorie folosinţă	Intra vilan	Suprafaţa (mp)	Tarla	Parcelă	Nr. topo	Observaţii / Referinţe
1	arabil	NU	1.500	12/1	52	-	identic cu parcela 62/1

Lungime Segmente

1) Valorile lungimilor segmentelor sunt obţinute din proiecţie în plan.

Punct început	X / Y	Punct sfârşit	X / Y	Lungime segment (** (m)
1	506.526,089 277.214,812	2	506.529,228 277.216,284	3.467
2	506.529,228 277.216,284	3	506.345,274 277.607,882	432.652
3	506.345,274 277.607,882	4	506.342,142 277.606,394	3.468
4	506.342,142 277.606,394	1	506.526,089 277.214,812	432.635

**** Lungimile segmentelor sunt determinate în planul de proiecţie Stereo 70 şi sunt rotunjite la 1 milimetru.**

Document care conţine date cu caracter personal, protejat de prevederile Regulamentului (UE) nr. 679/2016 şi Legii 190/2018

***** Distanţa dintre puncte este formată din segmente cumulate ce sunt mai mici decât valoarea 1 milimetru.**

Neutilizabil in circuitul civil

DATE DESPRE IMOBILUL NR. 10969

Oficiul de Cadastru şi Publicitate Imobiliară TELEORMAN
Biroul de Cadastru şi Publicitate Imobiliară Alexandria

A. Partea I. Descrierea imobilului

Nr. CF vechi:300
Nr. cadastral vechi:527

TEREN Extravilan

Adresa: Jud. Teleorman

Nr. Crt	Nr cadastral Nr. topografic	Suprafaţa* (mp)	Observaţii / Referinţe
A1	21346	Din acte: 2.500 Masurata: 2.455	Sector cadastral:6 Teren neimprejmuit;

B. Partea II. Proprietari şi acte

Inscrieri privitoare la dreptul de proprietate şi alte drepturi reale		Referinţe
2685 / 27/01/2016		
Act Notarial nr. 76, din 27/01/2016 emis de BIN DRĂGHICI NICOLETA;		
B2	Intabulare, drept de PROPRIETATE, cu titlu de cumpărare, bun comun, dobandit prin Conventie, cota actuala 1/1, cota initiala 1/1	A1
	1) **MĂNDICĂ MIHAELA** 2) **MĂNDICĂ GEORGE**	

C. Partea III. SARCINI

Inscrieri privind dezmembramintele dreptului de proprietate, drepturi reale de garanţie şi sarcini		Referinţe
2685 / 27/01/2016		
Act Notarial nr. 76, din 27/01/2016 emis de BIN DRĂGHICI NICOLETA;		
C1	se intabuleaza ipoteca legala reprezentand plata rentei in bani, corespunzătoare întreţinerii neexecutate	A1
	1) **MĂNDICĂ ION** 2) **MĂNDICA VIORICA**	

Neutilizabil în circuitul civil

Anexa Nr. 1 La Partea I

Teren

Nr cadastral	Suprafaţa (mp)*	Observaţii / Referinţe
21346	Din acte: 2.500 Masurata: 2.455	

* Suprafaţa este determinată in planul de proiecţie Stereo 70.

DETALII LINIARE IMOBIL

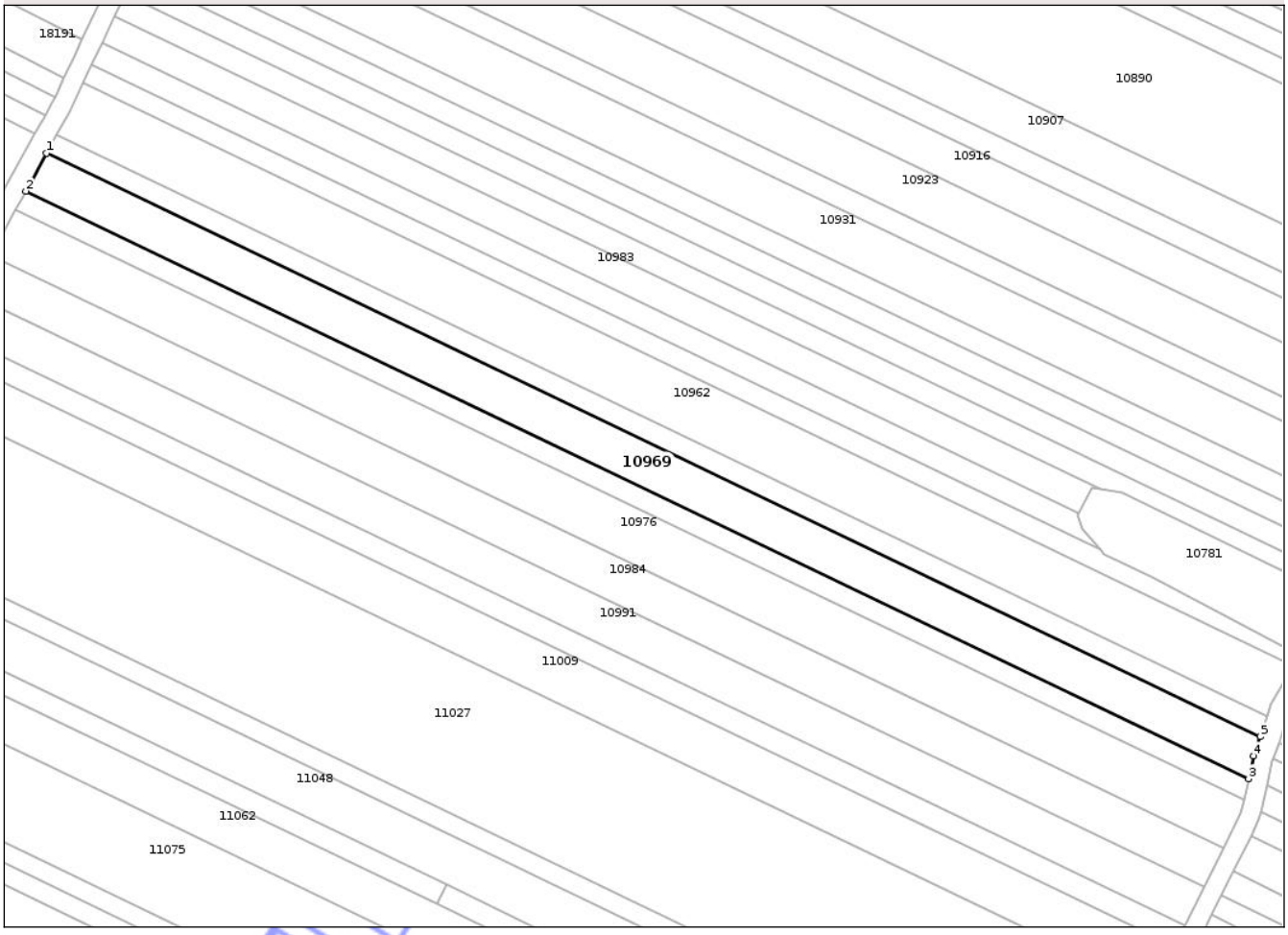

Date referitoare la teren

Crt	Categorie folosinţă	Intra vilan	Suprafaţa (mp)	Tarla	Parcelă	Nr. topo	Observaţii / Referinţe
1	arabil	NU	2.455	40	31	-	

Lungime Segmente

1) Valorile lungimilor segmentelor sunt obţinute din proiecţie în plan.

Punct început	X / Y	Punct sfârşit	X / Y	Lungime segment (** (m)
1	506.302,153 284.117,588	2	506.297,887 284.109,812	8.869
2	506.297,887 284.109,812	3	506.548,776 283.989,246	278.355
3	506.548,776 283.989,246	4	506.549,848 283.993,896	4.772
4	506.549,848 283.993,896	5	506.551,174 283.997,92	4.237
5	506.551,174 283.997,92	1	506.302,153 284.117,588	276.282

Document care conţine date cu caracter personal, protejat de prevederile Regulamentului (UE) nr. 679/2016 şi Legii 190/2018

**** Lungimile segmentelor sunt determinate în planul de proiecţie Stereo 70 şi sunt rotunjite la 1 milimetru.**
***** Distanţa dintre puncte este formată din segmente cumulate ce sunt mai mici decât valoarea 1 milimetru.**

Neutilizabil in circuitul civil

DATE DESPRE IMOBILUL NR. 10970

Oficiul de Cadastru şi Publicitate Imobiliară TELEORMAN
Biroul de Cadastru şi Publicitate Imobiliară Alexandria

A. Partea I. Descrierea imobilului

TEREN Extravilan

Adresa: Jud. Teleorman

Nr. Crt	Nr cadastral Nr. topografic	Suprafaţa* (mp)	Observaţii / Referinţe
A1		2.500	Sector cadastral:10 Teren neimprejmuit;

B. Partea II. Proprietari şi acte

Inscrieri privitoare la dreptul de proprietate şi alte drepturi reale		Referinţe
/		
Act Notarial nr. 124, din 12/08/2020 emis de BNP BARBU MARIA;		
B1	Intabulare, drept de PROPRIETATE, cu titlu de moștenire, bun propriu, dobandit prin Succesiune, cota actuala 1/1, cota initiala 1/1	A1
	1) **ISPAS STELICĂ**	

C. Partea III. SARCINI .

Inscrieri privind dezmembramintele dreptului de proprietate, drepturi reale de garanţie şi sarcini	Referinţe
NU SUNT	

Neutilizabil în circuitul civil

Anexa Nr. 1 La Partea I

Teren

Nr cadastral	Suprafaţa (mp)*	Observaţii / Referinţe
	2.500	

* Suprafaţa este determinată in planul de proiecţie Stereo 70.

DETALII LINIARE IMOBIL

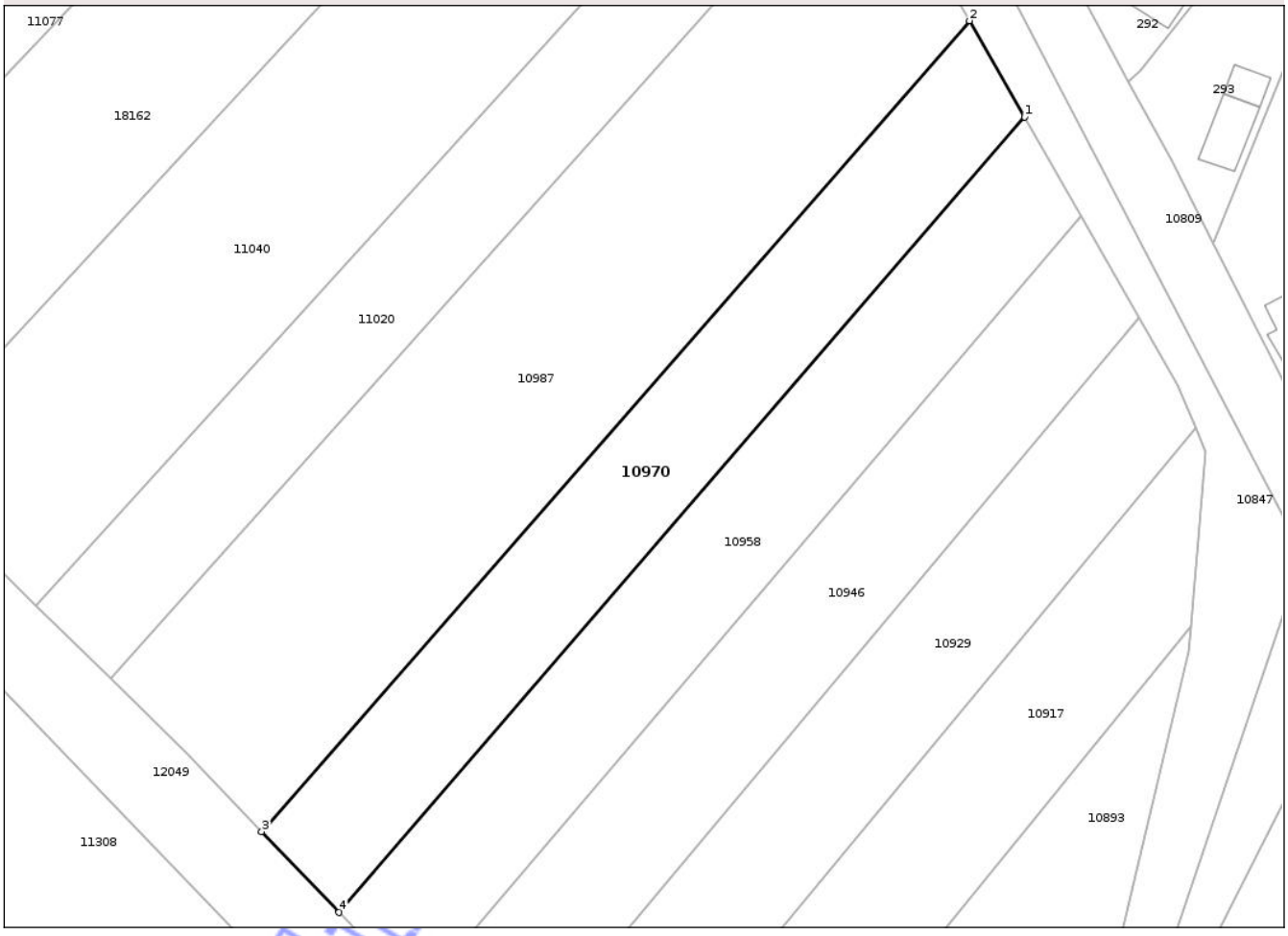

Date referitoare la teren

Crt	Categorie folosinţă	Intra vilan	Suprafaţa (mp)	Tarla	Parcelă	Nr. topo	Observaţii / Referinţe
1	arabil	NU	2.500	7/1	5	-	

Lungime Segmente
1) Valorile lungimilor segmentelor sunt obţinute din proiecţie în plan.

Punct început	X / Y	Punct sfârşit	X / Y	Lungime segment (** (m)
1	506.516,268 282.328,777	2	506.508,13 282.342,97	16.361
2	506.508,13 282.342,97	3	506.403,662 282.223,428	158.757
3	506.403,662 282.223,428	4	506.415,083 282.211,517	16.502
4	506.415,083 282.211,517	1	506.516,268 282.328,777	154.882

**** Lungimile segmentelor sunt determinate în planul de proiecţie Stereo 70 şi sunt rotunjite la 1 milimetru.**

Document care conţine date cu caracter personal, protejat de prevederile Regulamentului (UE) nr. 679/2016 şi Legii 190/2018

***** Distanţa dintre puncte este formată din segmente cumulate ce sunt mai mici decât valoarea 1 milimetru.**

Neutilizabil in circuitul civil

DATE DESPRE IMOBILUL NR. 10971

Oficiul de Cadastru şi Publicitate Imobiliară TELEORMAN
Biroul de Cadastru şi Publicitate Imobiliară Alexandria

A. Partea I. Descrierea imobilului

TEREN Extravilan

Adresa: Jud. Teleorman

Nr. Crt	Nr cadastral Nr. topografic	Suprafaţa* (mp)	Observaţii / Referinţe
A1		9.400	Sector cadastral:24 Teren neimprejmuit;

B. Partea II. Proprietari şi acte

Inscrieri privitoare la dreptul de proprietate şi alte drepturi reale		Referinţe
/		
Act Administrativ nr. 5300461, din 15/12/1994 emis de CJSDPAT TELEORMAN;		
B1	Intabulare, drept de PROPRIETATE, dobandit prin Reconstituire, cota actuala 1/1, cota initiala 1/1	A1
	1) **PETRUŞ I.V. STEFAN**	

C. Partea III. SARCINI .

Inscrieri privind dezmembramintele dreptului de proprietate, drepturi reale de garanţie şi sarcini	Referinţe
NU SUNT	

Neutilizabil în circuitul civil

Anexa Nr. 1 La Partea I

Teren

Nr cadastral	Suprafaţa (mp)*	Observaţii / Referinţe
	9.400	

* Suprafaţa este determinată in planul de proiecţie Stereo 70.

DETALII LINIARE IMOBIL

Date referitoare la teren

Crt	Categorie folosinţă	Intra vilan	Suprafaţa (mp)	Tarla	Parcelă	Nr. topo	Observaţii / Referinţe
1	arabil	NU	9.400	11	95	-	

Lungime Segmente
1) Valorile lungimilor segmentelor sunt obţinute din proiecţie în plan.

Punct început	X / Y	Punct sfârşit	X / Y	Lungime segment (** (m)
1	506.351,025 279.362,983	2	506.329,07 279.352,623	24.277
2	506.329,07 279.352,623	3	506.493,131 279.001,876	387.22
3	506.493,131 279.001,876	4	506.493,298 279.001,955	0.185
4	506.493,298 279.001,955	5	506.504,64 279.007,331	12.552
5	506.504,64 279.007,331	6	506.511,441 279.010,555	7.526

Document care conţine date cu caracter personal, protejat de prevederile Regulamentului (UE) nr. 679/2016 şi Legii 190/2018

Punct început	X / Y	Punct sfârşit	X / Y	Lungime segment (** (m)
6	506.511,441 279.010,555	7	506.515,069 279.012,275	4.015
7	506.515,069 279.012,275	1	506.351,025 279.362,983	387.178

** Lungimile segmentelor sunt determinate în planul de proiecţie Stereo 70 şi sunt rotunjite la 1 milimetru.
*** Distanţa dintre puncte este formată din segmente cumulate ce sunt mai mici decât valoarea 1 milimetru.

Neutilizabil in circuitul civil

DATE DESPRE IMOBILUL NR. 10972

Oficiul de Cadastru şi Publicitate Imobiliară TELEORMAN
Biroul de Cadastru şi Publicitate Imobiliară Alexandria

A. Partea I. Descrierea imobilului

TEREN Extravilan

Adresa: Jud. Teleorman

Nr. Crt	Nr cadastral Nr. topografic	Suprafaţa* (mp)	Observaţii / Referinţe
A1		600	Sector cadastral:6 Teren neimprejmuit;

B. Partea II. Proprietari şi acte

Inscrieri privitoare la dreptul de proprietate şi alte drepturi reale		Referinţe
/		
Act Administrativ nr. 53-02053, din 07/05/1999 emis de CJSDPAT TELEORMAN;		
B1	Intabulare, drept de PROPRIETATE, dobandit prin Reconstituire, cota actuala 1/1, cota initiala 1/1	A1
	1) **BĂLTĂREŢU ALEXANDRU**	

C. Partea III. SARCINI .

Inscrieri privind dezmembramintele dreptului de proprietate, drepturi reale de garanţie şi sarcini	Referinţe
NU SUNT	

Neutilizabil în circuitul civil

Anexa Nr. 1 La Partea I

Teren

Nr cadastral	Suprafaţa (mp)*	Observaţii / Referinţe
	600	

* Suprafaţa este determinată in planul de proiecţie Stereo 70.

DETALII LINIARE IMOBIL

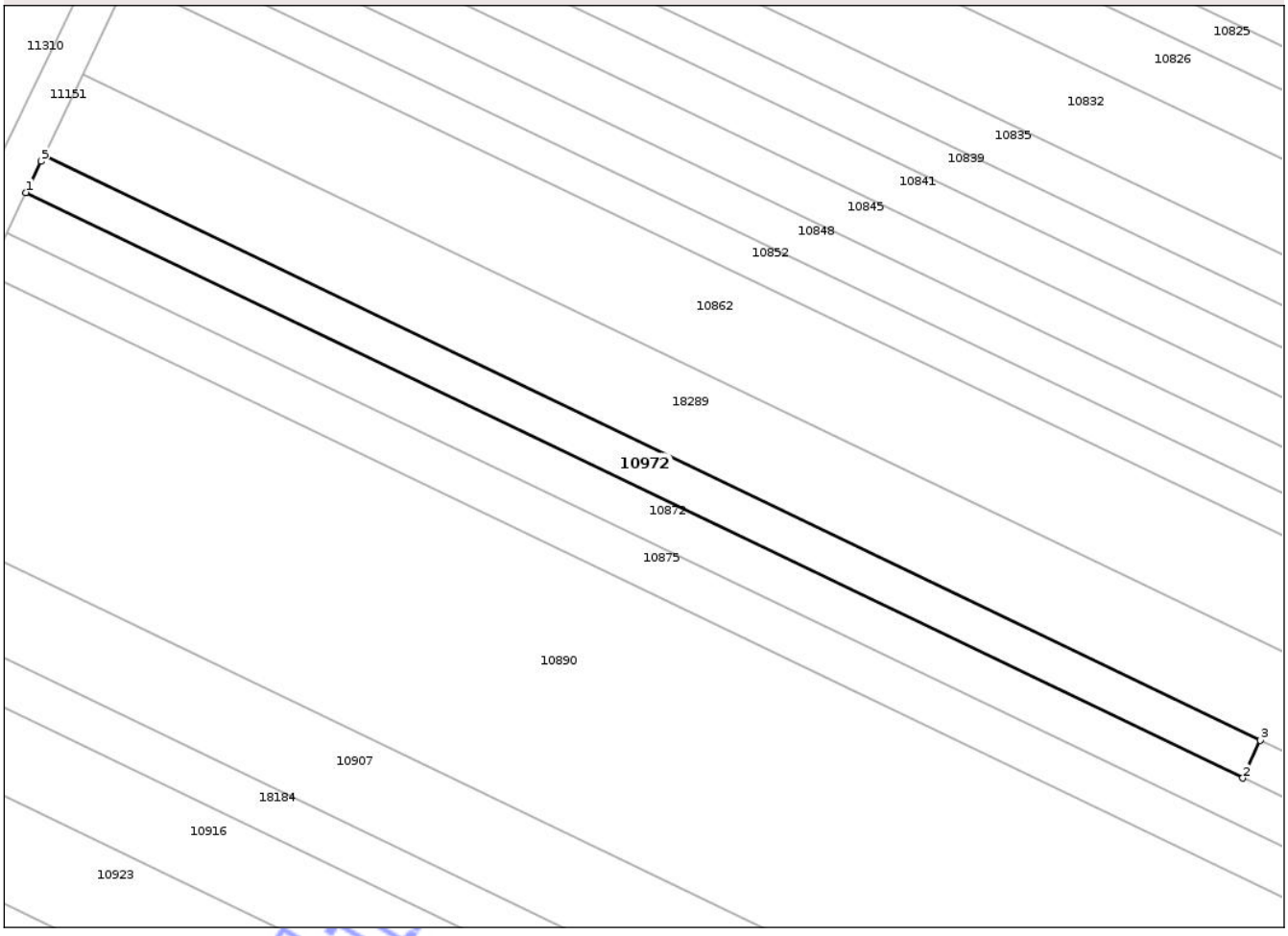

Date referitoare la teren

Crt	Categorie folosinţă	Intra vilan	Suprafaţa (mp)	Tarla	Parcelă	Nr. topo	Observaţii / Referinţe
1	arabil	NU	600	40	49	-	identic cu parcela 70

Lungime Segmente
1) Valorile lungimilor segmentelor sunt obţinute din proiecţie în plan.

Punct început	X / Y	Punct sfârşit	X / Y	Lungime segment (** (m)
1	506.359,497 284.236,549	2	506.485,452 284.176,021	139.744
2	506.485,452 284.176,021	3	506.487,262 284.179,916	4.295
3	506.487,262 284.179,916	4	506.361,352 284.240,422	139.694
4	506.361,352 284.240,422	5	506.361,047 284.239,785	0.706
5	506.361,047 284.239,785	1	506.359,497 284.236,549	3.588

Document care conţine date cu caracter personal, protejat de prevederile Regulamentului (UE) nr. 679/2016 şi Legii 190/2018

**** Lungimile segmentelor sunt determinate în planul de proiecţie Stereo 70 şi sunt rotunjite la 1 milimetru.**
***** Distanţa dintre puncte este formată din segmente cumulate ce sunt mai mici decât valoarea 1 milimetru.**

Neutilizabil in circuitul civil

DATE DESPRE IMOBILUL NR. 10973

Oficiul de Cadastru şi Publicitate Imobiliară TELEORMAN
Biroul de Cadastru şi Publicitate Imobiliară Alexandria

A. Partea I. Descrierea imobilului

TEREN Extravilan

Adresa: Jud. Teleorman

Nr. Crt	Nr cadastral Nr. topografic	Suprafaţa* (mp)	Observaţii / Referinţe
A1		3.400	Sector cadastral:25 Teren neimprejmuit;

B. Partea II. Proprietari şi acte

Inscrieri privitoare la dreptul de proprietate şi alte drepturi reale		Referinţe
/		
Act Administrativ nr. 5301145, din 13/06/1996 emis de CJSDPAT TELEORMAN;		
B1	Intabulare, drept de PROPRIETATE, dobandit prin Reconstituire, cota actuala 1/1, cota initiala 1/1	A1
	1) **BĂNCĂU PETRE** 2) **BĂNCĂU FLOREA**	

C. Partea III. SARCINI .

Inscrieri privind dezmembramintele dreptului de proprietate, drepturi reale de garanţie şi sarcini	Referinţe
NU SUNT	

Neutilizabil în circuitul civil

Anexa Nr. 1 La Partea I

Teren

Nr cadastral	Suprafaţa (mp)*	Observaţii / Referinţe
	3.400	

* Suprafaţa este determinată in planul de proiecţie Stereo 70.

DETALII LINIARE IMOBIL

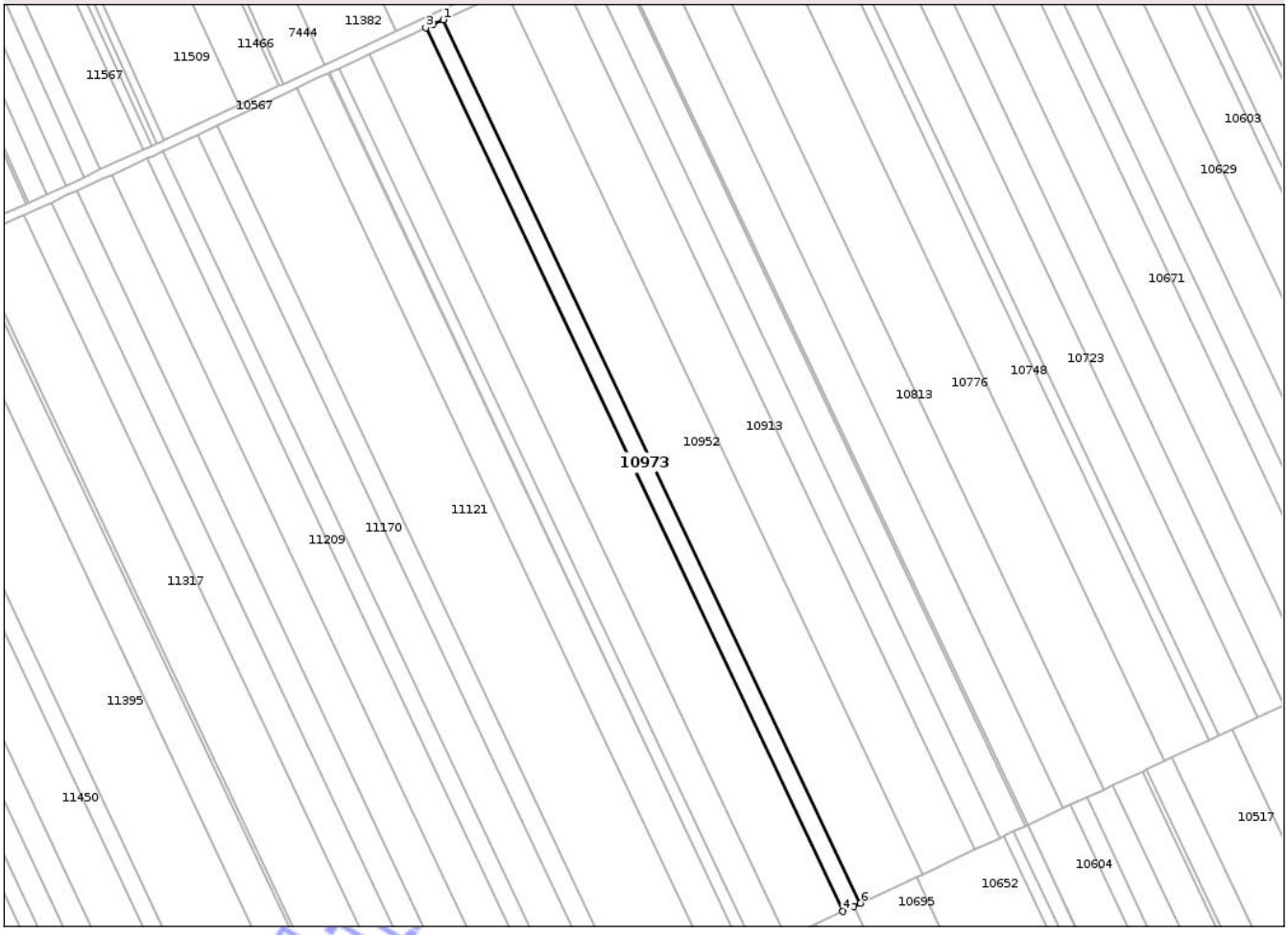

Date referitoare la teren

Crt	Categorie folosinţă	Intra vilan	Suprafaţa (mp)	Tarla	Parcelă	Nr. topo	Observaţii / Referinţe
1	arabil	NU	3.400	13	31	-	

Lungime Segmente
1) Valorile lungimilor segmentelor sunt obţinute din proiecţie în plan.

Punct început	X / Y	Punct sfârşit	X / Y	Lungime segment (** (m)
1	506.337,339 276.673,986	2	506.333,126 276.672,042	4.64
2	506.333,126 276.672,042	3	506.329,922 276.670,564	3.528
3	506.329,922 276.670,564	4	506.507,838 276.294,228	416.273
4	506.507,838 276.294,228	5	506.512,335 276.296,327	4.963
5	506.512,335 276.296,327	6	506.515,239 276.297,683	3.205

Document care conţine date cu caracter personal, protejat de prevederile Regulamentului (UE) nr. 679/2016 şi Legii 190/2018

Punct început	X / Y	Punct sfârşit	X / Y	Lungime segment (** (m)
6	506.515,239 276.297,683	1	506.337,339 276.673,986	416.236

** Lungimile segmentelor sunt determinate în planul de proiecţie Stereo 70 şi sunt rotunjite la 1 milimetru.
*** Distanţa dintre puncte este formată din segmente cumulate ce sunt mai mici decât valoarea 1 milimetru.

Neutilizabil in circuitul civil

DATE DESPRE IMOBILUL NR. 10974

Oficiul de Cadastru şi Publicitate Imobiliară TELEORMAN
Biroul de Cadastru şi Publicitate Imobiliară Alexandria

A. Partea I. Descrierea imobilului

TEREN Extravilan

Adresa: Jud. Teleorman

Nr. Crt	Nr cadastral Nr. topografic	Suprafaţa* (mp)	Observaţii / Referinţe
A1		5.000	Sector cadastral:24 Teren neimprejmuit;

B. Partea II. Proprietari şi acte

Inscrieri privitoare la dreptul de proprietate şi alte drepturi reale		Referinţe
/		
Act Notarial nr. 155, din 04/02/2014 emis de BNP RADU ANIȘOARA;		
B1	Intabulare, drept de PROPRIETATE, cu titlu de cumpărare, bun comun, dobandit prin Conventie, cota actuala 1/1, cota initiala 1/1	A1
	1) **ALMĂJANU AURELIA** 2) **ALMĂJANU IONEL**	

C. Partea III. SARCINI .

Inscrieri privind dezmembramintele dreptului de proprietate, drepturi reale de garanţie şi sarcini	Referinţe
NU SUNT	

Neutilizabil în circuitul civil

Anexa Nr. 1 La Partea I

Teren

Nr cadastral	Suprafaţa (mp)*	Observaţii / Referinţe
	5.000	

* Suprafaţa este determinată in planul de proiecţie Stereo 70.

DETALII LINIARE IMOBIL

Date referitoare la teren

Crt	Categorie folosinţă	Intra vilan	Suprafaţa (mp)	Tarla	Parcelă	Nr. topo	Observaţii / Referinţe
1	arabil	NU	5.000	11	21	-	

Lungime Segmente

1) Valorile lungimilor segmentelor sunt obţinute din proiecţie în plan.

Punct început	X / Y	Punct sfârşit	X / Y	Lungime segment (** (m)
1	506.344,638 278.931,491	2	506.341,384 278.929,948	3.601
2	506.341,384 278.929,948	3	506.339,052 278.928,843	2.581
3	506.339,052 278.928,843	4	506.333,274 278.926,104	6.394
4	506.333,274 278.926,104	5	506.499,968 278.565,105	397.627
5	506.499,968 278.565,105	6	506.511,316 278.570,524	12.575

Document care conţine date cu caracter personal, protejat de prevederile Regulamentului (UE) nr. 679/2016 şi Legii 190/2018

Punct început	X / Y	Punct sfârşit	X / Y	Lungime segment (** (m)
6	506.511,316 278.570,524	1	506.344,638 278.931,491	397.591

** Lungimile segmentelor sunt determinate în planul de proiecţie Stereo 70 şi sunt rotunjite la 1 milimetru.
*** Distanţa dintre puncte este formată din segmente cumulate ce sunt mai mici decât valoarea 1 milimetru.

Neutilizabil in circuitul civil

DATE DESPRE IMOBILUL NR. 10975

Oficiul de Cadastru şi Publicitate Imobiliară TELEORMAN
Biroul de Cadastru şi Publicitate Imobiliară Alexandria

A. Partea I. Descrierea imobilului

TEREN Extravilan

Adresa: Jud. Teleorman

Nr. Crt	Nr cadastral Nr. topografic	Suprafaţa* (mp)	Observaţii / Referinţe
A1		7.600	Sector cadastral:25 Teren neimprejmuit;

B. Partea II. Proprietari şi acte

Inscrieri privitoare la dreptul de proprietate şi alte drepturi reale		Referinţe
/		
Act Notarial nr. 210, din 25/09/2007 emis de BNP MARIA BARBU;		
B1	Intabulare, drept de PROPRIETATE, cu titlu de moștenire, bun propriu, dobandit prin Succesiune, cota actuala 1/1, cota initiala 1/1	A1
	1) **ALMĂJANU I. VASILE** DEFUNCT:Da	

C. Partea III. SARCINI .

Inscrieri privind dezmembramintele dreptului de proprietate, drepturi reale de garanţie şi sarcini	Referinţe
NU SUNT	

Neutilizabil în circuitul civil

Anexa Nr. 1 La Partea I

Teren

Nr cadastral	Suprafaţa (mp)*	Observaţii / Referinţe
	7.600	

* Suprafaţa este determinată in planul de proiecţie Stereo 70.

DETALII LINIARE IMOBIL

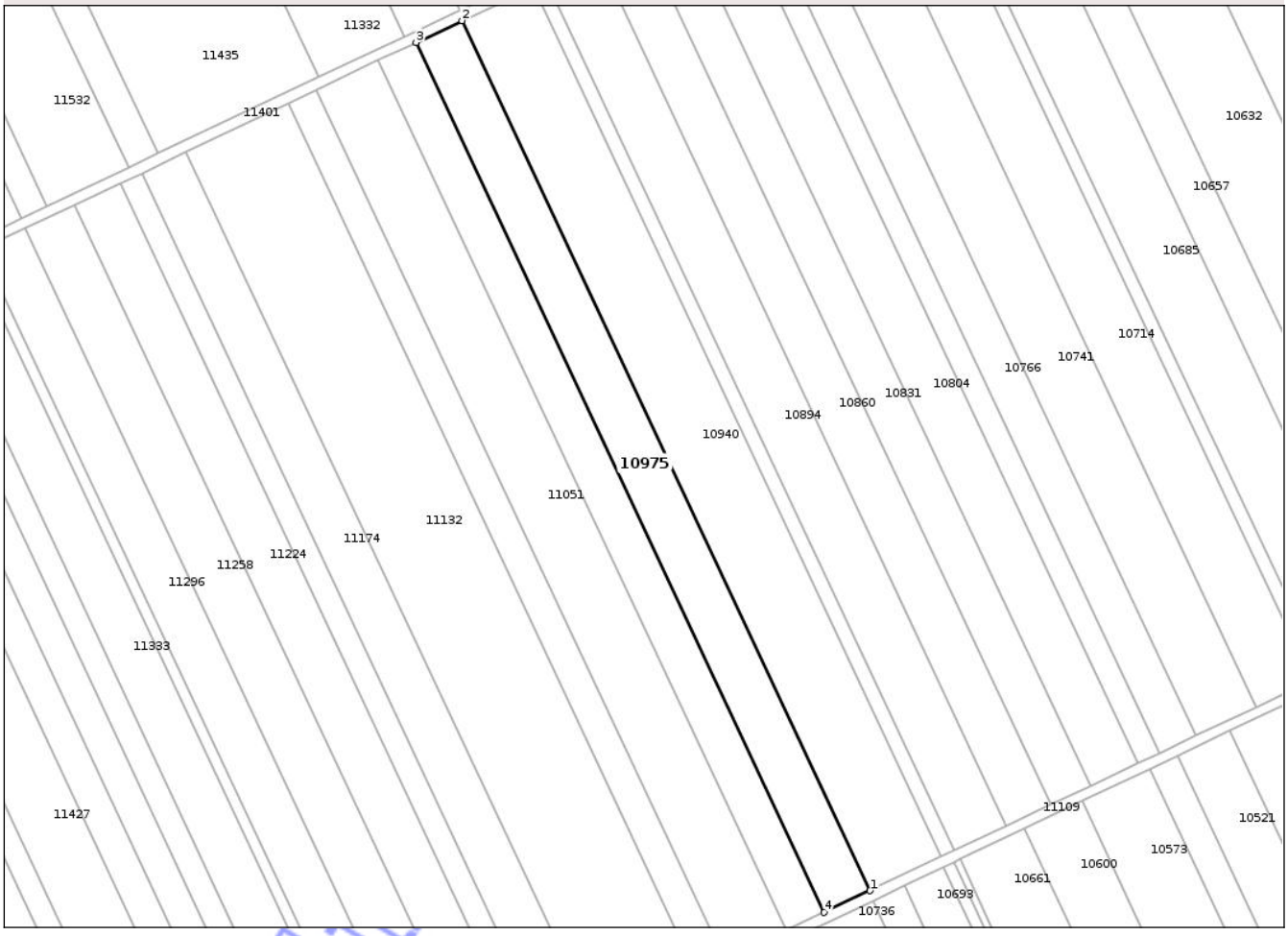

Date referitoare la teren

Crt	Categorie folosinţă	Intra vilan	Suprafaţa (mp)	Tarla	Parcelă	Nr. topo	Observaţii / Referinţe
1	arabil	NU	7.600	12	118	-	

Lungime Segmente

1) Valorile lungimilor segmentelor sunt obţinute din proiecţie în plan.

Punct început	X / Y	Punct sfârşit	X / Y	Lungime segment (** (m)
1	506.510,465 277.690,85	2	506.348,938 278.034,706	379.905
2	506.348,938 278.034,706	3	506.330,868 278.026,12	20.006
3	506.330,868 278.026,12	4	506.492,397 277.682,263	379.907
4	506.492,397 277.682,263	1	506.510,465 277.690,85	20.005

**** Lungimile segmentelor sunt determinate în planul de proiecţie Stereo 70 şi sunt rotunjite la 1 milimetru.**

Document care conţine date cu caracter personal, protejat de prevederile Regulamentului (UE) nr. 679/2016 şi Legii 190/2018

***** Distanţa dintre puncte este formată din segmente cumulate ce sunt mai mici decât valoarea 1 milimetru.**

Neutilizabil in circuitul civil

DATE DESPRE IMOBILUL NR. 10976

Oficiul de Cadastru şi Publicitate Imobiliară TELEORMAN
Biroul de Cadastru şi Publicitate Imobiliară Alexandria

A. Partea I. Descrierea imobilului

TEREN Extravilan

Adresa: Jud. Teleorman

Nr. Crt	Nr cadastral Nr. topografic	Suprafaţa* (mp)	Observaţii / Referinţe
A1		3.000	Sector cadastral:6 Teren neimprejmuit;

B. Partea II. Proprietari şi acte

Inscrieri privitoare la dreptul de proprietate şi alte drepturi reale		Referinţe
/		
Act Notarial nr. 12, din 08/09/2004 emis de BNP DRĂGHICI NICOLETA;		
B1	Intabulare, drept de PROPRIETATE, cu titlu de partaj, bun propriu, dobandit prin lesire Din Indiviziune, cota actuala 1/1, cota initiala 1/1	A1
	1) **GHIMFUS GEORGICA**	

C. Partea III. SARCINI .

Inscrieri privind dezmembramintele dreptului de proprietate, drepturi reale de garanţie şi sarcini	Referinţe
NU SUNT	

Neutilizabil în circuitul civil

Anexa Nr. 1 La Partea I

Teren

Nr cadastral	Suprafaţa (mp)*	Observaţii / Referinţe
	3.000	

* Suprafaţa este determinată in planul de proiecţie Stereo 70.

DETALII LINIARE IMOBIL

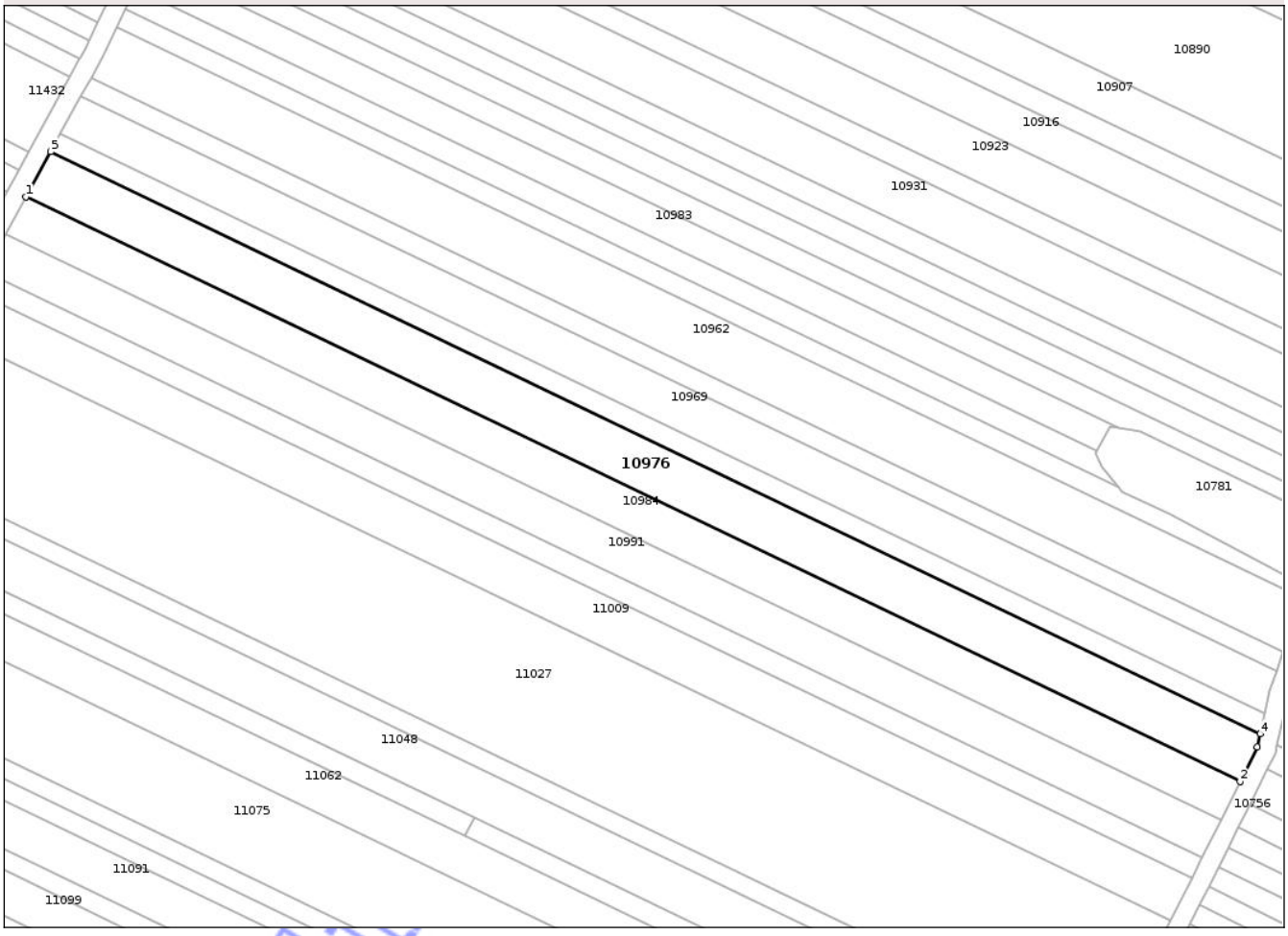

Date referitoare la teren

Crt	Categorie folosinţă	Intra vilan	Suprafaţa (mp)	Tarla	Parcelă	Nr. topo	Observaţii / Referinţe
1	arabil	NU	3.000	40	30	-	

Lungime Segmente
1) Valorile lungimilor segmentelor sunt obţinute din proiecţie în plan.

Punct început	X / Y	Punct sfârşit	X / Y	Lungime segment (** (m)
1	506.290,659 284.096,64	2	506.543,586 283.975,095	280.616
2	506.543,586 283.975,095	3	506.547,162 283.982,241	7.991
3	506.547,162 283.982,241	4	506.547,786 283.984,95	2.78
4	506.547,786 283.984,95	5	506.295,814 284.106,036	279.556
5	506.295,814 284.106,036	1	506.290,659 284.096,64	10.717

Document care conţine date cu caracter personal, protejat de prevederile Regulamentului (UE) nr. 679/2016 şi Legii 190/2018

**** Lungimile segmentelor sunt determinate în planul de proiecţie Stereo 70 şi sunt rotunjite la 1 milimetru.**
***** Distanţa dintre puncte este formată din segmente cumulate ce sunt mai mici decât valoarea 1 milimetru.**

Neutilizabil in circuitul civil

DATE DESPRE IMOBILUL NR. 10977

Oficiul de Cadastru şi Publicitate Imobiliară TELEORMAN
Biroul de Cadastru şi Publicitate Imobiliară Alexandria

A. Partea I. Descrierea imobilului

Nr. CF vechi:270
Nr. cadastral vechi:471

TEREN Extravilan

Adresa: Jud. Teleorman

Nr. Crt	Nr cadastral Nr. topografic	Suprafaţa* (mp)	Observaţii / Referinţe
A1	21208	Din acte: 35.000 Masurata: 5.202	Sector cadastral:23 Teren neimprejmuit;

B. Partea II. Proprietari şi acte

Inscrieri privitoare la dreptul de proprietate şi alte drepturi reale		Referinţe
1256 / 23/08/2002		
Act Notarial nr. 2149, din 20/08/2002 emis de BNP MORCOV TAMARA;		
B1	Intabulare, drept de PROPRIETATE, cu titlu de întreținere, bun comun, dobandit prin Conventie, cota actuala 1/1, cota initiala 1/1	A1
	1) **MORARU SILVIA**, casatorita cu 2) **MORARU CRISTIAN**	
	OBSERVATII: (provenita din conversia CF 270)	

C. Partea III. SARCINI

Inscrieri privind dezmembramintele dreptului de proprietate, drepturi reale de garanţie şi sarcini		Referinţe
1256 / 23/08/2002		
Act Notarial nr. 2149, din 20/08/2002 emis de BNP MORCOV TAMARA;		
C1	Se noteaza obligatia de intretinere	A1
	1) **MANEA IOANA**	
	OBSERVATII: (provenita din conversia CF 270)	

Neutilizabil în circuitul civil

Anexa Nr. 1 La Partea I

Teren

Nr cadastral	Suprafaţa (mp)*	Observaţii / Referinţe
21208	Din acte: 35.000 Masurata: 5.202	

* Suprafaţa este determinată in planul de proiecţie Stereo 70.

DETALII LINIARE IMOBIL

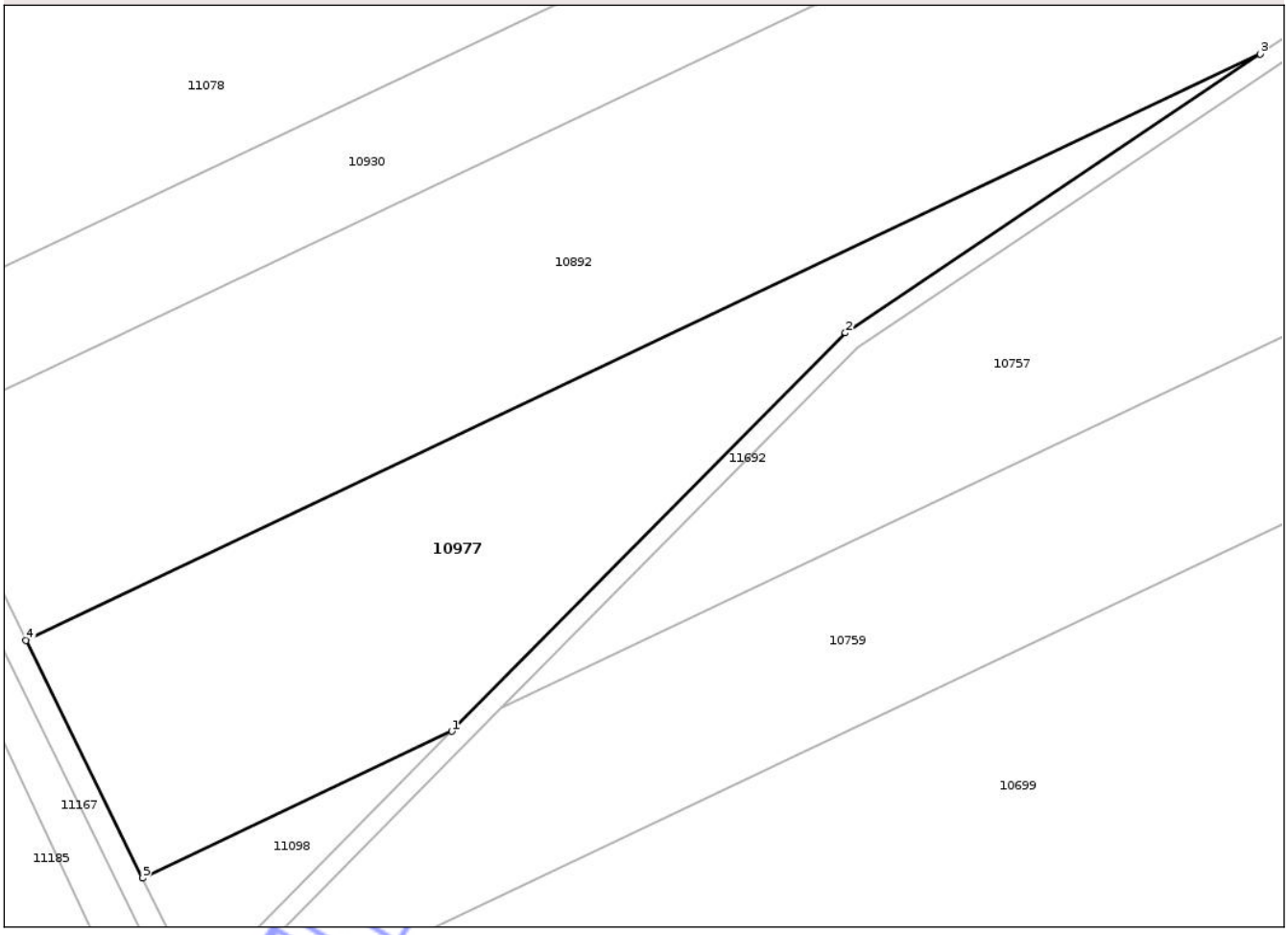

Date referitoare la teren

Crt	Categorie folosinţă	Intra vilan	Suprafaţa (mp)	Tarla	Parcelă	Nr. topo	Observaţii / Referinţe
1	arabil	NU	5.202	10	38	-	Imobilul este despărțit de canal. Diferența de suprafață se regăsește la ID 10255 și ID 10757.

Lungime Segmente
1) Valorile lungimilor segmentelor sunt obţinute din proiecţie în plan.

Punct început	X / Y	Punct sfârşit	X / Y	Lungime segment (** (m)
1	506.389,74 279.724,235	2	506.453,451 279.788,712	90.644
2	506.453,451 279.788,712	3	506.520,589 279.833,854	80.903
3	506.520,589 279.833,854	4	506.320,799 279.738,954	221.183
4	506.320,799 279.738,954	5	506.339,723 279.700,477	42.879

Document care conține date cu caracter personal, protejat de prevederile Regulamentului (UE) nr. 679/2016 și Legii 190/2018

Punct început	X / Y	Punct sfârşit	X / Y	Lungime segment (** (m)
5	506.339,723 279.700,477	1	506.389,74 279.724,235	55.373

** Lungimile segmentelor sunt determinate în planul de proiecţie Stereo 70 şi sunt rotunjite la 1 milimetru.
*** Distanţa dintre puncte este formată din segmente cumulate ce sunt mai mici decât valoarea 1 milimetru.

Neutilizabil in circuitul civil

DATE DESPRE IMOBILUL NR. 10978

Oficiul de Cadastru şi Publicitate Imobiliară TELEORMAN
Biroul de Cadastru şi Publicitate Imobiliară Alexandria

A. Partea I. Descrierea imobilului

TEREN Extravilan

Adresa: Jud. Teleorman

Nr. Crt	Nr cadastral Nr. topografic	Suprafaţa* (mp)	Observaţii / Referinţe
A1		1	Sector cadastral:25 Teren neimprejmuit;

Construcţii

Crt	Nr cadastral Nr. topografic	Adresa	Observaţii / Referinţe
A1.1		Jud. Teleorman	Nr. niveluri:1; S. construita la sol:1 mp; S. construita desfasurata:1.44 mp; STÂLP

B. Partea II. Proprietari şi acte

Inscrieri privitoare la dreptul de proprietate şi alte drepturi reale		Referinţe
/		
Act Administrativ nr. 9558, din 15/12/2025 emis de PRIMĂRIA COMUNEI PERETU;		
B1	Inscrierea posesiei, drept de PROPRIETATE, dobandit prin Lege, cota actuala 1/1, cota initiala 1/1	A1, A1.1
	1) **NEIDENTIFICAT NEIDENTIFICAT**	
Act Normativ nr. 7, din 13/03/1996 emis de PARLAMENTUL ROMÂNIEI (.art.13);		
B2	Se notează menţiunea proprietar neidentificat	A1, A1.1

C. Partea III. SARCINI .

Inscrieri privind dezmembramintele dreptului de proprietate, drepturi reale de garanţie şi sarcini	Referinţe
NU SUNT	

Neutilizabil în circuitul civil

Anexa Nr. 1 La Partea I

Teren

Nr cadastral	Suprafaţa (mp)*	Observaţii / Referinţe
	1	

* Suprafaţa este determinată in planul de proiecţie Stereo 70.

DETALII LINIARE IMOBIL



Date referitoare la teren

Crt	Categorie folosinţă	Intra vilan	Suprafaţa (mp)	Tarla	Parcelă	Nr. topo	Observaţii / Referinţe
1	curti constructii	NU	1	13/1	100/6	-	

Date referitoare la construcţii

Crt	Număr	Destinaţie construcţie	Supraf. (mp)	Situaţie juridică	Observaţii / Referinţe
A1.1		constructii industriale si edilitare	1	Cu acte	Nr. niveluri:1; S. construita la sol:1 mp; S. construita desfasurata:1.44 mp; STÂLP

Lungime Segmente
1) Valorile lungimilor segmentelor sunt obţinute din proiecţie în plan.

Punct început	X / Y	Punct sfârşit	X / Y	Lungime segment (** (m)
1	506.415,075 275.422,959	2	506.415,075 275.421,759	1.2
2	506.415,075 275.421,759	3	506.416,275 275.421,759	1.2
3	506.416,275 275.421,759	4	506.416,275 275.422,959	1.2

Document care conţine date cu caracter personal, protejat de prevederile Regulamentului (UE) nr. 679/2016 şi Legii 190/2018

Punct început	X / Y	Punct sfârşit	X / Y	Lungime segment (** (m)
4	506.416,275 275.422,959	1	506.415,075 275.422,959	1.2

** Lungimile segmentelor sunt determinate în planul de proiecţie Stereo 70 şi sunt rotunjite la 1 milimetru.
*** Distanţa dintre puncte este formată din segmente cumulate ce sunt mai mici decât valoarea 1 milimetru.

Neutilizabil in circuitul civil

DATE DESPRE IMOBILUL NR. 10979

Oficiul de Cadastru şi Publicitate Imobiliară TELEORMAN
Biroul de Cadastru şi Publicitate Imobiliară Alexandria

A. Partea I. Descrierea imobilului

TEREN Extravilan

Adresa: Jud. Teleorman

Nr. Crt	Nr cadastral Nr. topografic	Suprafaţa* (mp)	Observaţii / Referinţe
A1		6.500	Sector cadastral:5 Teren neimprejmuit;

B. Partea II. Proprietari şi acte

Inscrieri privitoare la dreptul de proprietate şi alte drepturi reale		Referinţe
/		
Act Administrativ nr. 53-02098, din 21/06/2000 emis de CJSDPAT TELEORMAN;		
B1	Intabulare, drept de PROPRIETATE, dobandit prin Reconstituire, cota actuala 1/1, cota initiala 1/1	A1
	1) **CIOCÂLTEANU ŞTEFAN**	

C. Partea III. SARCINI .

Inscrieri privind dezmembramintele dreptului de proprietate, drepturi reale de garanţie şi sarcini	Referinţe
NU SUNT	

Neutilizabil în circuitul civil

Anexa Nr. 1 La Partea I

Teren

Nr cadastral	Suprafaţa (mp)*	Observaţii / Referinţe
	6.500	

* Suprafaţa este determinată in planul de proiecţie Stereo 70.

DETALII LINIARE IMOBIL

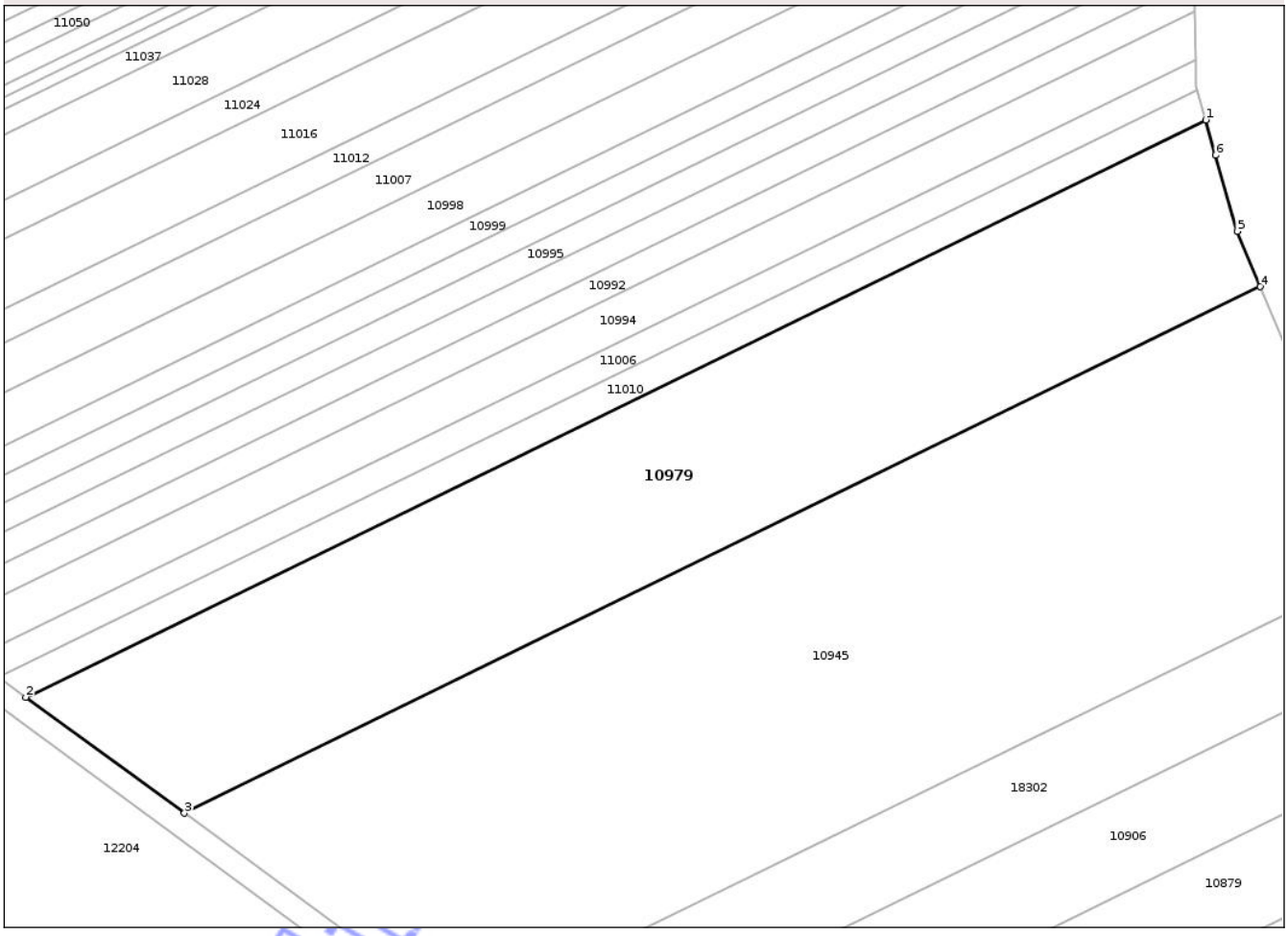

Date referitoare la teren

Crt	Categorie folosinţă	Intra vilan	Suprafaţa (mp)	Tarla	Parcelă	Nr. topo	Observaţii / Referinţe
1	arabil	NU	6.500	47/1	29	-	

Lungime Segmente
1) Valorile lungimilor segmentelor sunt obţinute din proiecţie în plan.

Punct început	X / Y	Punct sfârşit	X / Y	Lungime segment (** (m)
1	506.510,671 284.876,846	2	506.306,804 284.777,187	226.922
2	506.306,804 284.777,187	3	506.334,182 284.757,159	33.922
3	506.334,182 284.757,159	4	506.520,12 284.848,053	206.965
4	506.520,12 284.848,053	5	506.516,137 284.857,616	10.359
5	506.516,137 284.857,616	6	506.512,405 284.870,745	13.649

Document care conţine date cu caracter personal, protejat de prevederile Regulamentului (UE) nr. 679/2016 şi Legii 190/2018

Punct început	X / Y	Punct sfârşit	X / Y	Lungime segment (** (m)
6	506.512,405 284.870,745	1	506.510,671 284.876,846	6.343

** Lungimile segmentelor sunt determinate în planul de proiecţie Stereo 70 şi sunt rotunjite la 1 milimetru.
*** Distanţa dintre puncte este formată din segmente cumulate ce sunt mai mici decât valoarea 1 milimetru.

Neutilizabil in circuitul civil

DATE DESPRE IMOBILUL NR. 10980

Oficiul de Cadastru şi Publicitate Imobiliară TELEORMAN
Biroul de Cadastru şi Publicitate Imobiliară Alexandria

A. Partea I. Descrierea imobilului

TEREN Extravilan

Adresa: Jud. Teleorman

Nr. Crt	Nr cadastral Nr. topografic	Suprafaţa* (mp)	Observaţii / Referinţe
A1		1.100	Sector cadastral:6 Teren neimprejmuit;

B. Partea II. Proprietari şi acte

Inscrieri privitoare la dreptul de proprietate şi alte drepturi reale		Referinţe
/		
Act Administrativ nr. 53-01907, din 04/08/1997 emis de CJSDPAT TELEORMAN;		
B1	Intabulare, drept de PROPRIETATE, dobandit prin Reconstituire, cota actuala 1/1, cota initiala 1/1	A1
	1) **PÎRVU GHEORGHE** DEFUNCT:Da	

C. Partea III. SARCINI .

Inscrieri privind dezmembramintele dreptului de proprietate, drepturi reale de garanţie şi sarcini	Referinţe
NU SUNT	

Neutilizabil în circuitul civil

Anexa Nr. 1 La Partea I

Teren

Nr cadastral	Suprafaţa (mp)*	Observaţii / Referinţe
	1.100	

* Suprafaţa este determinată in planul de proiecţie Stereo 70.

DETALII LINIARE IMOBIL



Date referitoare la teren

Crt	Categorie folosinţă	Intra vilan	Suprafaţa (mp)	Tarla	Parcelă	Nr. topo	Observaţii / Referinţe
1	arabil	NU	1.100	40	35	-	

Lungime Segmente
1) Valorile lungimilor segmentelor sunt obţinute din proiecţie în plan.

Punct început	X / Y	Punct sfârşit	X / Y	Lungime segment (** (m)
1	506.311,364 284.135,688	2	506.518,308 284.036,24	229.599
2	506.518,308 284.036,24	3	506.514,702 284.040,448	5.542
3	506.514,702 284.040,448	4	506.513,593 284.043,41	3.163
4	506.513,593 284.043,41	5	506.513,817 284.043,823	0.47
5	506.513,817 284.043,823	6	506.313,456 284.140,107	222.295

Document care conţine date cu caracter personal, protejat de prevederile Regulamentului (UE) nr. 679/2016 şi Legii 190/2018

Punct început	X / Y	Punct sfârşit	X / Y	Lungime segment (** (m)
6	506.313,456 284.140,107	1	506.311,364 284.135,688	4.889

** Lungimile segmentelor sunt determinate în planul de proiecţie Stereo 70 şi sunt rotunjite la 1 milimetru.
*** Distanţa dintre puncte este formată din segmente cumulate ce sunt mai mici decât valoarea 1 milimetru.

Neutilizabil in circuitul civil

DATE DESPRE IMOBILUL NR. 10981

Oficiul de Cadastru şi Publicitate Imobiliară TELEORMAN
Biroul de Cadastru şi Publicitate Imobiliară Alexandria

A. Partea I. Descrierea imobilului

TEREN Extravilan

Adresa: Jud. Teleorman

Nr. Crt	Nr cadastral Nr. topografic	Suprafaţa* (mp)	Observaţii / Referinţe
A1		1	Sector cadastral:5 Teren neimprejmuit;

Construcţii

Crt	Nr cadastral Nr. topografic	Adresa	Observaţii / Referinţe
A1.1		Jud. Teleorman	Nr. niveluri:1; S. construita la sol:1 mp; S. construita desfasurata:1.44 mp; STÂLP

B. Partea II. Proprietari şi acte

Inscrieri privitoare la dreptul de proprietate şi alte drepturi reale		Referinţe
/		
Act Administrativ nr. 9558, din 15/12/2025 emis de PRIMĂRIA COMUNEI PERETU;		
B1	Inscrierea posesiei, drept de PROPRIETATE, dobandit prin Lege, cota actuala 1/1, cota initiala 1/1	A1, A1.1
	1) **NEIDENTIFICAT NEIDENTIFICAT**	
Act Normativ nr. 7, din 13/03/1996 emis de PARLAMENTUL ROMÂNIEI (.art.13);		
B2	Se notează menţiunea proprietar neidentificat	A1, A1.1

C. Partea III. SARCINI .

Inscrieri privind dezmembramintele dreptului de proprietate, drepturi reale de garanţie şi sarcini	Referinţe
NU SUNT	

Neutilizabil în circuitul civil

Anexa Nr. 1 La Partea I

Teren

Nr cadastral	Suprafaţa (mp)*	Observaţii / Referinţe
	1	

* Suprafaţa este determinată in planul de proiecţie Stereo 70.

DETALII LINIARE IMOBIL



Date referitoare la teren

Crt	Categorie folosinţă	Intra vilan	Suprafaţa (mp)	Tarla	Parcelă	Nr. topo	Observaţii / Referinţe
1	curti constructii	NU	1	46-47	606/27	-	

Date referitoare la construcţii

Crt	Număr	Destinaţie construcţie	Supraf. (mp)	Situaţie juridică	Observaţii / Referinţe
A1.1		constructii industriale si edilitare	1	Cu acte	Nr. niveluri:1; S. construita la sol:1 mp; S. construita desfasurata:1.44 mp; STÂLP

Lungime Segmente
1) Valorile lungimilor segmentelor sunt obţinute din proiecţie în plan.

Punct început	X / Y	Punct sfârşit	X / Y	Lungime segment (** (m)
1	506.415,665 285.259,894	2	506.414,465 285.259,894	1.2
2	506.414,465 285.259,894	3	506.414,465 285.258,694	1.2
3	506.414,465 285.258,694	4	506.415,665 285.258,694	1.2

Document care conţine date cu caracter personal, protejat de prevederile Regulamentului (UE) nr. 679/2016 şi Legii 190/2018

Punct început	X / Y	Punct sfârşit	X / Y	Lungime segment (** (m)
4	506.415,665 285.258,694	1	506.415,665 285.259,894	1.2

** Lungimile segmentelor sunt determinate în planul de proiecţie Stereo 70 şi sunt rotunjite la 1 milimetru.
*** Distanţa dintre puncte este formată din segmente cumulate ce sunt mai mici decât valoarea 1 milimetru.

Neutilizabil in circuitul civil

DATE DESPRE IMOBILUL NR. 10982

Oficiul de Cadastru şi Publicitate Imobiliară TELEORMAN
Biroul de Cadastru şi Publicitate Imobiliară Alexandria

A. Partea I. Descrierea imobilului

TEREN Extravilan

Adresa: Jud. Teleorman

Nr. Crt	Nr cadastral Nr. topografic	Suprafaţa* (mp)	Observaţii / Referinţe
A1		7.500	Sector cadastral:25 Teren neimprejmuit;

B. Partea II. Proprietari şi acte

Inscrieri privitoare la dreptul de proprietate şi alte drepturi reale		Referinţe
/		
Act Notarial nr. 280, din 29/01/1999 emis de BNP BARBU MARIA;		
B1	Intabulare, drept de PROPRIETATE, cu titlu de partaj, bun propriu, dobandit prin lesire Din Indiviziune, cota actuala 1/1, cota initiala 1/1	A1
	1) **TUDORICĂ ELENA**	

C. Partea III. SARCINI .

Inscrieri privind dezmembramintele dreptului de proprietate, drepturi reale de garanţie şi sarcini	Referinţe
NU SUNT	

Neutilizabil în circuitul civil

Anexa Nr. 1 La Partea I

Teren

Nr cadastral	Suprafaţa (mp)*	Observaţii / Referinţe
	7.500	

* Suprafaţa este determinată in planul de proiecţie Stereo 70.

DETALII LINIARE IMOBIL

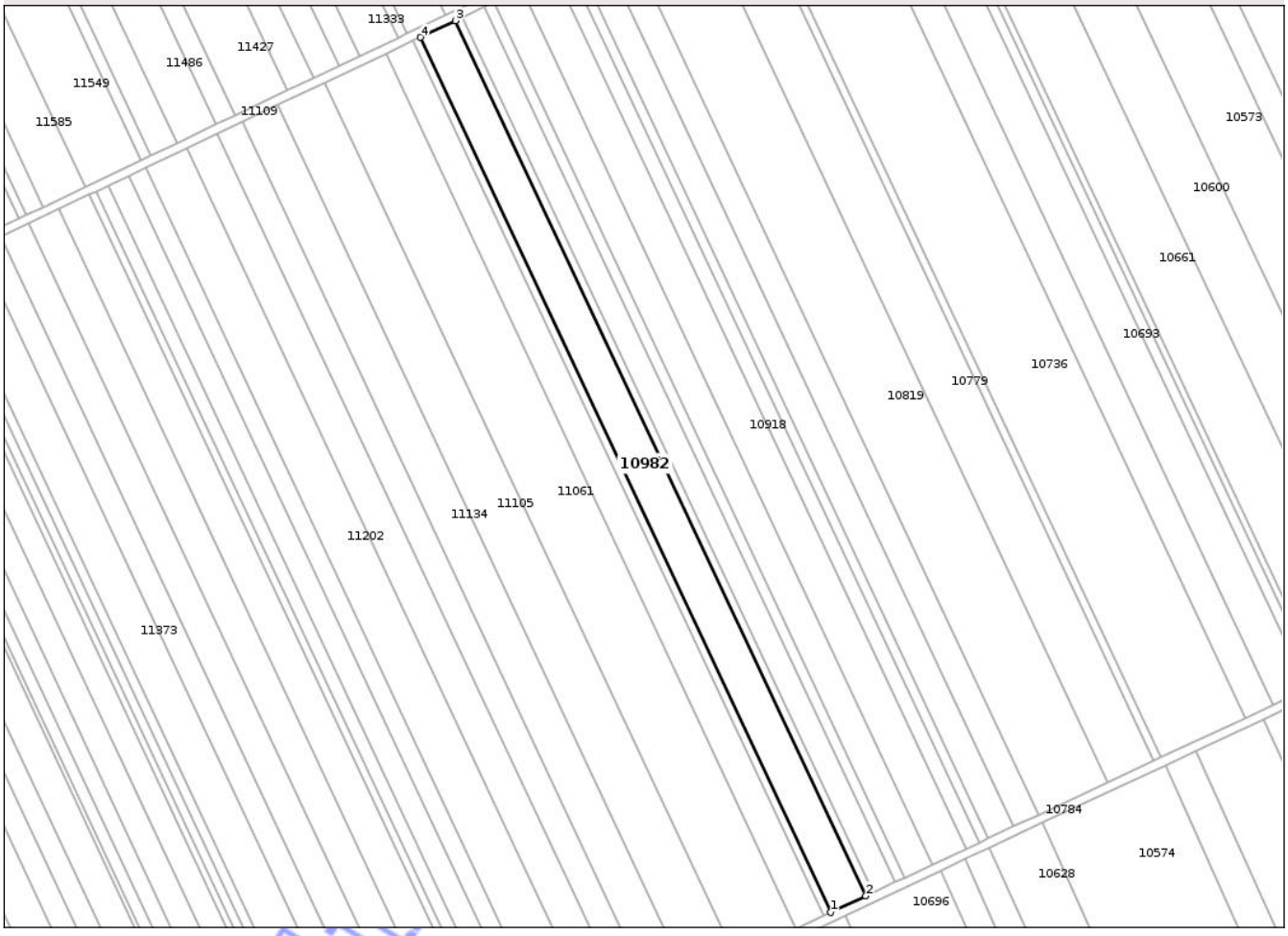

Date referitoare la teren

Crt	Categorie folosinţă	Intra vilan	Suprafaţa (mp)	Tarla	Parcelă	Nr. topo	Observaţii / Referinţe
1	arabil	NU	7.500	12/1	51	-	

Lungime Segmente

1) Valorile lungimilor segmentelor sunt obţinute din proiecţie în plan.

Punct început	X / Y	Punct sfârşit	X / Y	Lungime segment (** (m)
1	506.510,393 277.207,45	2	506.526,089 277.214,812	17.337
2	506.526,089 277.214,812	3	506.342,142 277.606,394	432.635
3	506.342,142 277.606,394	4	506.326,482 277.598,953	17.338
4	506.326,482 277.598,953	1	506.510,393 277.207,45	432.548

**** Lungimile segmentelor sunt determinate în planul de proiecţie Stereo 70 şi sunt rotunjite la 1 milimetru.**

Document care conţine date cu caracter personal, protejat de prevederile Regulamentului (UE) nr. 679/2016 şi Legii 190/2018

***** Distanţa dintre puncte este formată din segmente cumulate ce sunt mai mici decât valoarea 1 milimetru.**

Neutilizabil in circuitul civil

DATE DESPRE IMOBILUL NR. 10983

Oficiul de Cadastru şi Publicitate Imobiliară TELEORMAN
Biroul de Cadastru şi Publicitate Imobiliară Alexandria

A. Partea I. Descrierea imobilului

TEREN Extravilan

Adresa: Jud. Teleorman

Nr. Crt	Nr cadastral Nr. topografic	Suprafaţa* (mp)	Observaţii / Referinţe
A1		1.400	Sector cadastral:6 Teren neimprejmuit;

B. Partea II. Proprietari şi acte

Inscrieri privitoare la dreptul de proprietate şi alte drepturi reale		Referinţe
/		
Hotarare Judecatoreasca nr. 275, din 23/02/2022 emis de JUDECĂTORIA ROȘIORII DE VEDE-JUDEȚUL TELEORMAN (Dosar nr.3574/292/2021);		
B1	Intabulare, drept de PROPRIETATE, cu titlu de cumpărare, dobandit prin Hotarare Judecatoreasca, cota actuala 1/2, cota initiala 1/2	A1
	1) **CARAGEA DOINA-ILEANA**	
B2	Intabulare, drept de PROPRIETATE, cu titlu de cumpărare, dobandit prin Hotarare Judecatoreasca, cota actuala 1/2, cota initiala 1/2	A1
	1) **CARAGEA CORNELIA-ALEXANDRA**	

C. Partea III. SARCINI

Inscrieri privind dezmembramintele dreptului de proprietate, drepturi reale de garanţie şi sarcini		Referinţe
/		
Hotarare Judecatoreasca nr. 275, din 23/02/2022 emis de JUDECĂTORIA ROȘIORII DE VEDE-JUDEȚUL TELEORMAN (Dosar nr.3574/292/2021);		
C1	Intabulare, drept de IPOTECA LEGALA, Valoare:0 , reprezentând plata rentei în bani corespunzătoare întreținerii neexecutate	A1
	1) **CARAGEA ALEXANDRA** 2) **CARAGEA PAUL**	

Neutilizabil în circuitul civil

Anexa Nr. 1 La Partea I

Teren

Nr cadastral	Suprafaţa (mp)*	Observaţii / Referinţe
	1.400	

* Suprafaţa este determinată in planul de proiecţie Stereo 70.

DETALII LINIARE IMOBIL



Date referitoare la teren

Crt	Categorie folosinţă	Intra vilan	Suprafaţa (mp)	Tarla	Parcelă	Nr. topo	Observaţii / Referinţe
1	arabil	NU	1.400	40	36	-	

Lungime Segmente
1) Valorile lungimilor segmentelor sunt obţinute din proiecţie în plan.

Punct început	X / Y	Punct sfârşit	X / Y	Lungime segment (** (m)
1	506.513,817 284.043,823	2	506.516,596 284.048,95	5.832
2	506.516,596 284.048,95	3	506.518,294 284.048,652	1.724
3	506.518,294 284.048,652	4	506.316,148 284.145,794	224.276
4	506.316,148 284.145,794	5	506.313,456 284.140,107	6.292
5	506.313,456 284.140,107	1	506.513,817 284.043,823	222.295

Document care conţine date cu caracter personal, protejat de prevederile Regulamentului (UE) nr. 679/2016 şi Legii 190/2018

**** Lungimile segmentelor sunt determinate în planul de proiecţie Stereo 70 şi sunt rotunjite la 1 milimetru.**
***** Distanţa dintre puncte este formată din segmente cumulate ce sunt mai mici decât valoarea 1 milimetru.**

Neutilizabil in circuitul civil

DATE DESPRE IMOBILUL NR. 10984

Oficiul de Cadastru şi Publicitate Imobiliară TELEORMAN
Biroul de Cadastru şi Publicitate Imobiliară Alexandria

A. Partea I. Descrierea imobilului

TEREN Extravilan

Adresa: Jud. Teleorman

Nr. Crt	Nr cadastral Nr. topografic	Suprafaţa* (mp)	Observaţii / Referinţe
A1		2.500	Sector cadastral:6 Teren neimprejmuit;

B. Partea II. Proprietari şi acte

Inscrieri privitoare la dreptul de proprietate şi alte drepturi reale		Referinţe
/		
Act Notarial nr. 539, din 11/11/2004 emis de BNP DRĂGHICI NICOLETA;		
B1	Intabulare, drept de PROPRIETATE, cu titlu de partaj, bun propriu, dobandit prin lesire Din Indiviziune, cota actuala 1/1, cota initiala 1/1	A1
	1) **DIMANCEA MARIA**	

C. Partea III. SARCINI .

Inscrieri privind dezmembramintele dreptului de proprietate, drepturi reale de garanţie şi sarcini	Referinţe
NU SUNT	

Neutilizabil în circuitul civil

Anexa Nr. 1 La Partea I

Teren

Nr cadastral	Suprafaţa (mp)*	Observaţii / Referinţe
	2.500	

* Suprafaţa este determinată in planul de proiecţie Stereo 70.

DETALII LINIARE IMOBIL

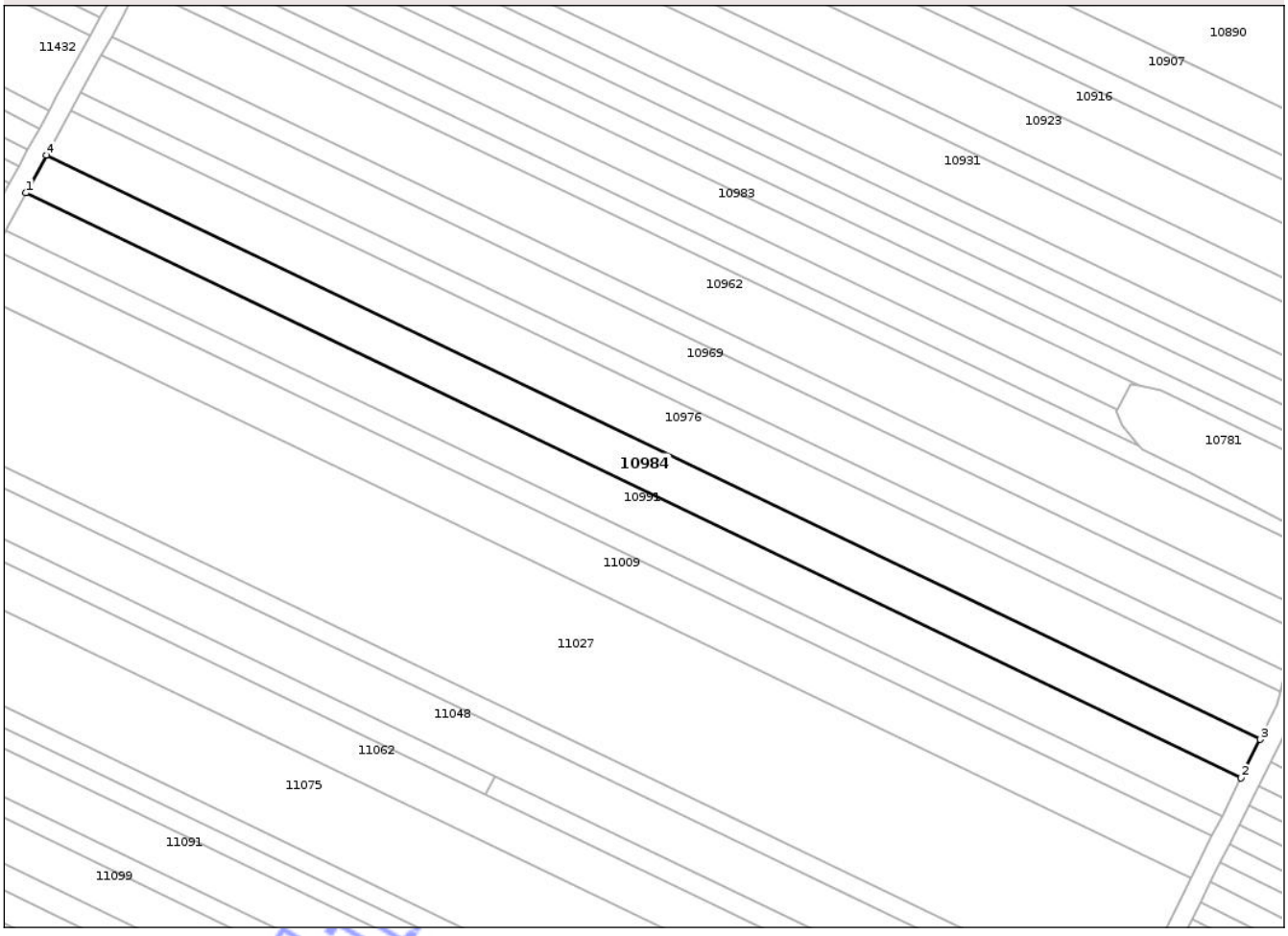

Date referitoare la teren

Crt	Categorie folosinţă	Intra vilan	Suprafaţa (mp)	Tarla	Parcelă	Nr. topo	Observaţii / Referinţe
1	arabil	NU	2.500	40	29	-	

Lungime Segmente
1) Valorile lungimilor segmentelor sunt obţinute din proiecţie în plan.

Punct început	X / Y	Punct sfârşit	X / Y	Lungime segment (** (m)
1	506.286,37 284.088,823	2	506.539,601 283.967,132	280.953
2	506.539,601 283.967,132	3	506.543,586 283.975,095	8.904
3	506.543,586 283.975,095	4	506.290,659 284.096,64	280.616
4	506.290,659 284.096,64	1	506.286,37 284.088,823	8.916

**** Lungimile segmentelor sunt determinate în planul de proiecţie Stereo 70 şi sunt rotunjite la 1 milimetru.**

Document care conţine date cu caracter personal, protejat de prevederile Regulamentului (UE) nr. 679/2016 şi Legii 190/2018

***** Distanţa dintre puncte este formată din segmente cumulate ce sunt mai mici decât valoarea 1 milimetru.**

Neutilizabil in circuitul civil

DATE DESPRE IMOBILUL NR. 10986

Oficiul de Cadastru şi Publicitate Imobiliară TELEORMAN
Biroul de Cadastru şi Publicitate Imobiliară Alexandria

A. Partea I. Descrierea imobilului

TEREN Extravilan

Adresa: Jud. Teleorman

Nr. Crt	Nr cadastral Nr. topografic	Suprafaţa* (mp)	Observaţii / Referinţe
A1		4.500	Sector cadastral:25 Teren neimprejmuit;

B. Partea II. Proprietari şi acte

Inscrieri privitoare la dreptul de proprietate şi alte drepturi reale		Referinţe
/		
Act Administrativ nr. 53-00972, din 19/04/1996 emis de CJSDPAT TELEORMAN;		
B1	Intabulare, drept de PROPRIETATE, dobandit prin Reconstituire, cota actuala 1/1, cota initiala 1/1	A1
	1) **PRUNĂ ALEXANDRA**	

C. Partea III. SARCINI .

Inscrieri privind dezmembramintele dreptului de proprietate, drepturi reale de garanţie şi sarcini	Referinţe
NU SUNT	

Neutilizabil în circuitul civil

Anexa Nr. 1 La Partea I

Teren

Nr cadastral	Suprafaţa (mp)*	Observaţii / Referinţe
	4.500	

* Suprafaţa este determinată in planul de proiecţie Stereo 70.

DETALII LINIARE IMOBIL

Date referitoare la teren

Crt	Categorie folosinţă	Intra vilan	Suprafaţa (mp)	Tarla	Parcelă	Nr. topo	Observaţii / Referinţe
1	arabil	NU	4.500	13	186	-	

Lungime Segmente
1) Valorile lungimilor segmentelor sunt obţinute din proiecţie în plan.

Punct început	X / Y	Punct sfârşit	X / Y	Lungime segment (** (m)
1	506.331,948 276.212,115	2	506.321,855 276.207,404	11.138
2	506.321,855 276.207,404	3	506.494,555 275.842,1	404.07
3	506.494,555 275.842,1	4	506.498,367 275.843,921	4.225
4	506.498,367 275.843,921	5	506.504,605 275.846,902	6.914
5	506.504,605 275.846,902	1	506.331,948 276.212,115	403.969

Document care conţine date cu caracter personal, protejat de prevederile Regulamentului (UE) nr. 679/2016 şi Legii 190/2018

**** Lungimile segmentelor sunt determinate în planul de proiecţie Stereo 70 şi sunt rotunjite la 1 milimetru.**
***** Distanţa dintre puncte este formată din segmente cumulate ce sunt mai mici decât valoarea 1 milimetru.**

Neutilizabil in circuitul civil

DATE DESPRE IMOBILUL NR. 10987

Oficiul de Cadastru şi Publicitate Imobiliară TELEORMAN
Biroul de Cadastru şi Publicitate Imobiliară Alexandria

A. Partea I. Descrierea imobilului

TEREN Extravilan

Adresa: Jud. Teleorman

Nr. Crt	Nr cadastral Nr. topografic	Suprafaţa* (mp)	Observaţii / Referinţe
A1		5.000	Sector cadastral:10 Teren neimprejmuit;

B. Partea II. Proprietari şi acte

Inscrieri privitoare la dreptul de proprietate şi alte drepturi reale		Referinţe
/		
Act Administrativ nr. 5302256, din 11/11/2002 emis de CJSDPAT TELEORMAN;		
B1	Intabulare, drept de PROPRIETATE, dobandit prin Reconstituire, cota actuala 1/1, cota initiala 1/1	A1
	1) **ISPAS FLOREA** DEFUNCT:Da	

C. Partea III. SARCINI .

Inscrieri privind dezmembramintele dreptului de proprietate, drepturi reale de garanţie şi sarcini	Referinţe
NU SUNT	

Neutilizabil în circuitul civil

Anexa Nr. 1 La Partea I

Teren

Nr cadastral	Suprafaţa (mp)*	Observaţii / Referinţe
	5.000	

* Suprafaţa este determinată in planul de proiecţie Stereo 70.

DETALII LINIARE IMOBIL

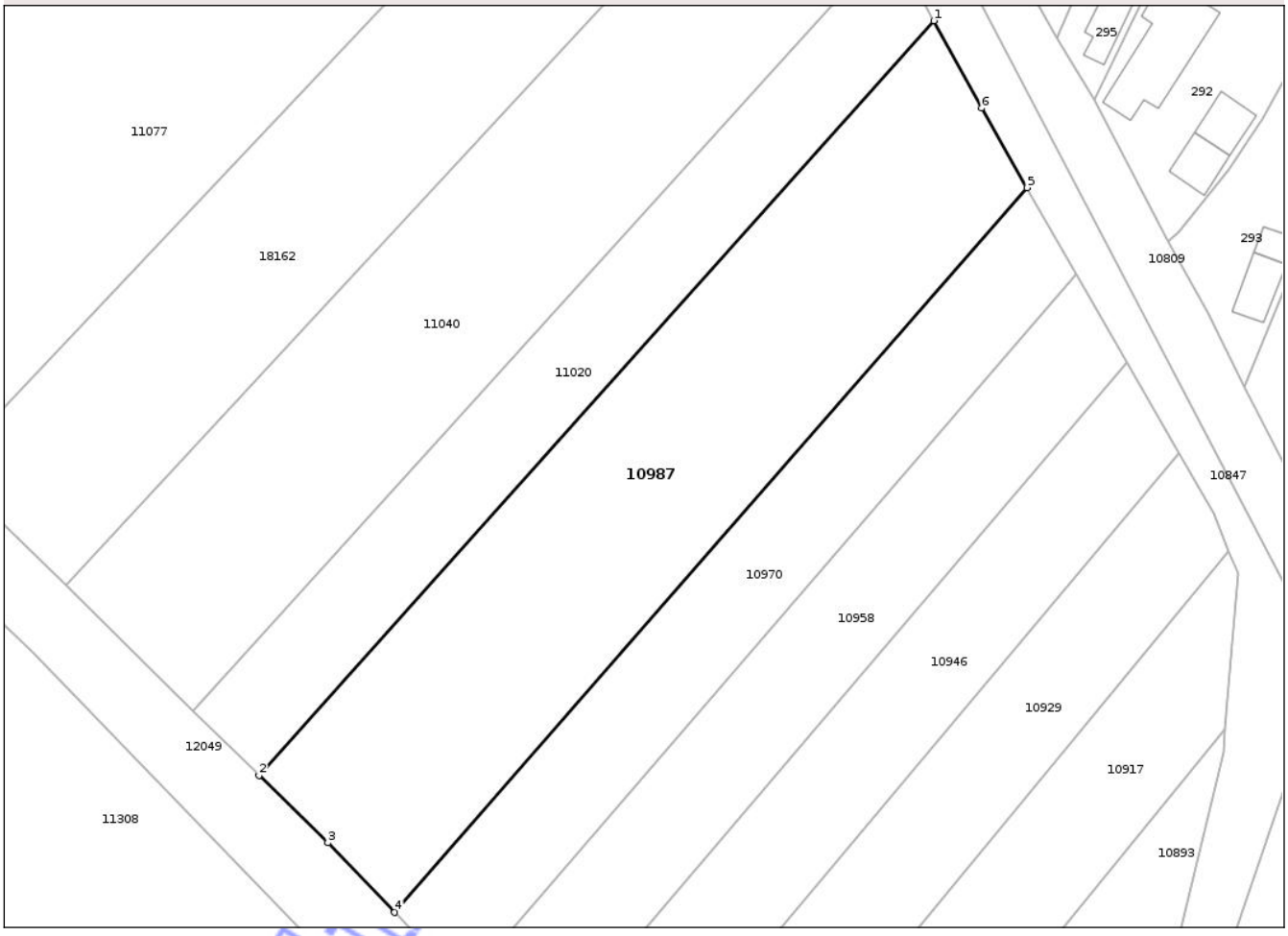

Date referitoare la teren

Crt	Categorie folosinţă	Intra vilan	Suprafaţa (mp)	Tarla	Parcelă	Nr. topo	Observaţii / Referinţe
1	arabil	NU	5.000	7/1	6	-	

Lungime Segmente
1) Valorile lungimilor segmentelor sunt obţinute din proiecţie în plan.

Punct început	X / Y	Punct sfârşit	X / Y	Lungime segment (** (m)
1	506.492,759 282.370,489	2	506.381,308 282.246,026	167.07
2	506.381,308 282.246,026	3	506.392,673 282.234,889	15.912
3	506.392,673 282.234,889	4	506.403,662 282.223,428	15.878
4	506.403,662 282.223,428	5	506.508,13 282.342,97	158.757
5	506.508,13 282.342,97	6	506.500,616 282.356,076	15.107

Document care conţine date cu caracter personal, protejat de prevederile Regulamentului (UE) nr. 679/2016 şi Legii 190/2018

Punct început	X / Y	Punct sfârşit	X / Y	Lungime segment (** (m)
6	506.500,616 282.356,076	1	506.492,759 282.370,489	16.415

** Lungimile segmentelor sunt determinate în planul de proiecţie Stereo 70 şi sunt rotunjite la 1 milimetru.
*** Distanţa dintre puncte este formată din segmente cumulate ce sunt mai mici decât valoarea 1 milimetru.

Neutilizabil in circuitul civil

DATE DESPRE IMOBILUL NR. 10988

Oficiul de Cadastru şi Publicitate Imobiliară TELEORMAN
Biroul de Cadastru şi Publicitate Imobiliară Alexandria

A. Partea I. Descrierea imobilului

TEREN Necunoscut

Adresa: Loc. Peretu, Jud. Teleorman

Nr. Crt	Nr cadastral Nr. topografic	Suprafaţa* (mp)	Observaţii / Referinţe
A1		200	Sector cadastral:11 Teren neimprejmuit;

B. Partea II. Proprietari şi acte

Inscrieri privitoare la dreptul de proprietate şi alte drepturi reale		Referinţe
/		
Act Administrativ nr. 53-02055, din 07/05/1999 emis de CJSDPAT TELEORMAN;		
B1	Intabulare, drept de PROPRIETATE, dobandit prin Reconstituire, cota actuala 1/1, cota initiala 1/1	A1
	1) **MANEA D. MARIN**	

C. Partea III. SARCINI .

Inscrieri privind dezmembramintele dreptului de proprietate, drepturi reale de garanţie şi sarcini	Referinţe
NU SUNT	

Neutilizabil în circuitul civil

Anexa Nr. 1 La Partea I

Teren

Nr cadastral	Suprafaţa (mp)*	Observaţii / Referinţe
	200	

* Suprafaţa este determinată in planul de proiecţie Stereo 70.

DETALII LINIARE IMOBIL

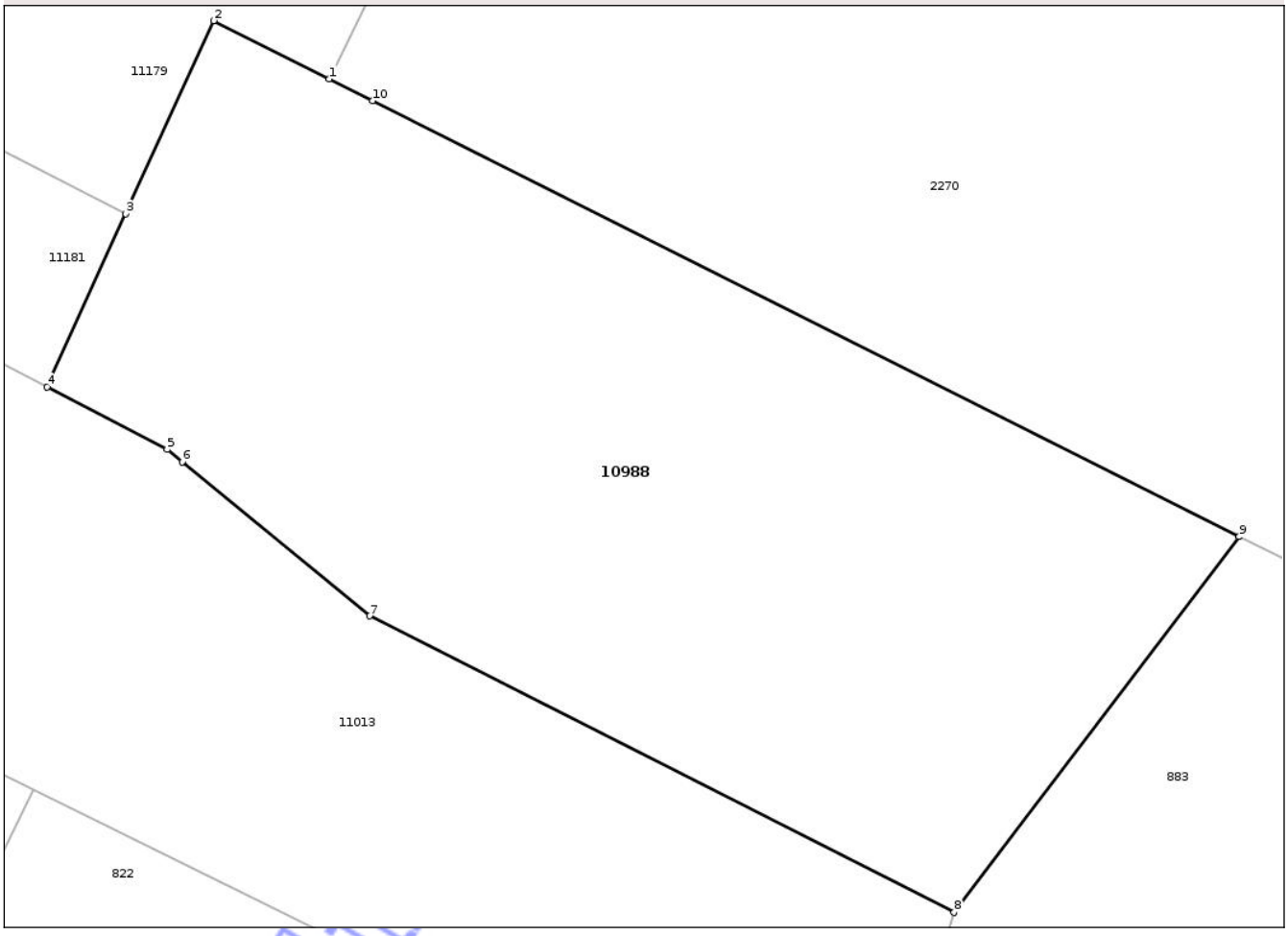

Date referitoare la teren

Crt	Categorie folosinţă	Intra vilan	Suprafaţa (mp)	Tarla	Parcelă	Nr. topo	Observaţii / Referinţe
1	arabil	DA	173	26	84/1	-	
2	arabil	NU	27	26	84/1	-	

Lungime Segmente
1) Valorile lungimilor segmentelor sunt obţinute din proiecţie în plan.

Punct început	X / Y	Punct sfârşit	X / Y	Lungime segment (** (m)
1	506.404,47 283.222,212	2	506.402,133 283.223,386	2.615
2	506.402,133 283.223,386	3	506.400,361 283.219,495	4.275
3	506.400,361 283.219,495	4	506.398,773 283.216,006	3.833
4	506.398,773 283.216,006	5	506.401,198 283.214,746	2.733

Document care conţine date cu caracter personal, protejat de prevederile Regulamentului (UE) nr. 679/2016 şi Legii 190/2018

Punct început	X / Y	Punct sfârşit	X / Y	Lungime segment (** (m)
5	506.401,198 283.214,746	6	506.401,5 283.214,498	0.391
6	506.401,5 283.214,498	7	506.405,284 283.211,391	4.896
7	506.405,284 283.211,391	8	506.417,075 283.205,417	13.218
8	506.417,075 283.205,417	9	506.422,828 283.212,991	9.511
9	506.422,828 283.212,991	10	506.405,341 283.221,775	19.569
10	506.405,341 283.221,775	1	506.404,47 283.222,212	0.974

**** Lungimile segmentelor sunt determinate în planul de proiecţie Stereo 70 şi sunt rotunjite la 1 milimetru.**
***** Distanţa dintre puncte este formată din segmente cumulate ce sunt mai mici decât valoarea 1 milimetru.**

Neutilizabil in circuitul civil

DATE DESPRE IMOBILUL NR. 10989

Oficiul de Cadastru şi Publicitate Imobiliară TELEORMAN
Biroul de Cadastru şi Publicitate Imobiliară Alexandria

A. Partea I. Descrierea imobilului

TEREN Extravilan

Adresa: Jud. Teleorman

Nr. Crt	Nr cadastral Nr. topografic	Suprafaţa* (mp)	Observaţii / Referinţe
A1		1	Sector cadastral:25 Teren neimprejmuit;

Construcţii

Crt	Nr cadastral Nr. topografic	Adresa	Observaţii / Referinţe
A1.1		Jud. Teleorman	Nr. niveluri:1; S. construita la sol:1 mp; S. construita desfasurata:1.44 mp; STÂLP

B. Partea II. Proprietari şi acte

Inscrieri privitoare la dreptul de proprietate şi alte drepturi reale		Referinţe
/		
Act Administrativ nr. 9558, din 15/12/2025 emis de PRIMĂRIA COMUNEI PERETU;		
B1	Inscrierea posesiei, drept de PROPRIETATE, dobandit prin Lege, cota actuala 1/1, cota initiala 1/1	A1, A1.1
	1) **NEIDENTIFICAT NEIDENTIFICAT**	
Act Normativ nr. 7, din 13/03/1996 emis de PARLAMENTUL ROMÂNIEI (.art.13);		
B2	Se notează mențiunea proprietar neidentificat	A1, A1.1

C. Partea III. SARCINI .

Inscrieri privind dezmembramintele dreptului de proprietate, drepturi reale de garanţie şi sarcini	Referinţe
NU SUNT	

Neutilizabil în circuitul civil

Anexa Nr. 1 La Partea I

Teren

Nr cadastral	Suprafaţa (mp)*	Observaţii / Referinţe
	1	

* Suprafaţa este determinată in planul de proiecţie Stereo 70.

DETALII LINIARE IMOBIL



Date referitoare la teren

Crt	Categorie folosinţă	Intra vilan	Suprafaţa (mp)	Tarla	Parcelă	Nr. topo	Observaţii / Referinţe
1	curti constructii	NU	1	12	60/1	-	

Date referitoare la construcţii

Crt	Număr	Destinaţie construcţie	Supraf. (mp)	Situaţie juridică	Observaţii / Referinţe
A1.1		constructii industriale si edilitare	1	Cu acte	Nr. niveluri:1; S. construita la sol:1 mp; S. construita desfasurata:1.44 mp; STÂLP

Lungime Segmente
1) Valorile lungimilor segmentelor sunt obţinute din proiecţie în plan.

Punct început	X / Y	Punct sfârşit	X / Y	Lungime segment (** (m)
1	506.410,075 278.476,892	2	506.410,075 278.475,692	1.2
2	506.410,075 278.475,692	3	506.411,275 278.475,692	1.2
3	506.411,275 278.475,692	4	506.411,275 278.476,892	1.2

Document care conţine date cu caracter personal, protejat de prevederile Regulamentului (UE) nr. 679/2016 şi Legii 190/2018

Punct început	X / Y	Punct sfârşit	X / Y	Lungime segment (** (m)
4	506.411,275 278.476,892	1	506.410,075 278.476,892	1.2

** Lungimile segmentelor sunt determinate în planul de proiecţie Stereo 70 şi sunt rotunjite la 1 milimetru.
*** Distanţa dintre puncte este formată din segmente cumulate ce sunt mai mici decât valoarea 1 milimetru.

Neutilizabil in circuitul civil

DATE DESPRE IMOBILUL NR. 10990

Oficiul de Cadastru şi Publicitate Imobiliară TELEORMAN
Biroul de Cadastru şi Publicitate Imobiliară Alexandria

A. Partea I. Descrierea imobilului

TEREN Necunoscut

Adresa: Loc. Peretu, Jud. Teleorman

Nr. Crt	Nr cadastral Nr. topografic	Suprafaţa* (mp)	Observaţii / Referinţe
A1		1.600	Sector cadastral:11 Teren neimprejmuit;

B. Partea II. Proprietari şi acte

Inscrieri privitoare la dreptul de proprietate şi alte drepturi reale		Referinţe
/		
Act Notarial nr. 303, din 25/09/2003 emis de BNP TAMARA MORCOV;		
B1	Intabulare, drept de PROPRIETATE, cu titlu de moștenire, bun propriu, dobandit prin Succesiune, cota actuala 1/1, cota initiala 1/1	A1
	1) **PANĂ ION**	

C. Partea III. SARCINI .

Inscrieri privind dezmembramintele dreptului de proprietate, drepturi reale de garanţie şi sarcini	Referinţe
NU SUNT	

Neutilizabil în circuitul civil

Anexa Nr. 1 La Partea I

Teren

Nr cadastral	Suprafaţa (mp)*	Observaţii / Referinţe
	1.600	

* Suprafaţa este determinată in planul de proiecţie Stereo 70.

DETALII LINIARE IMOBIL

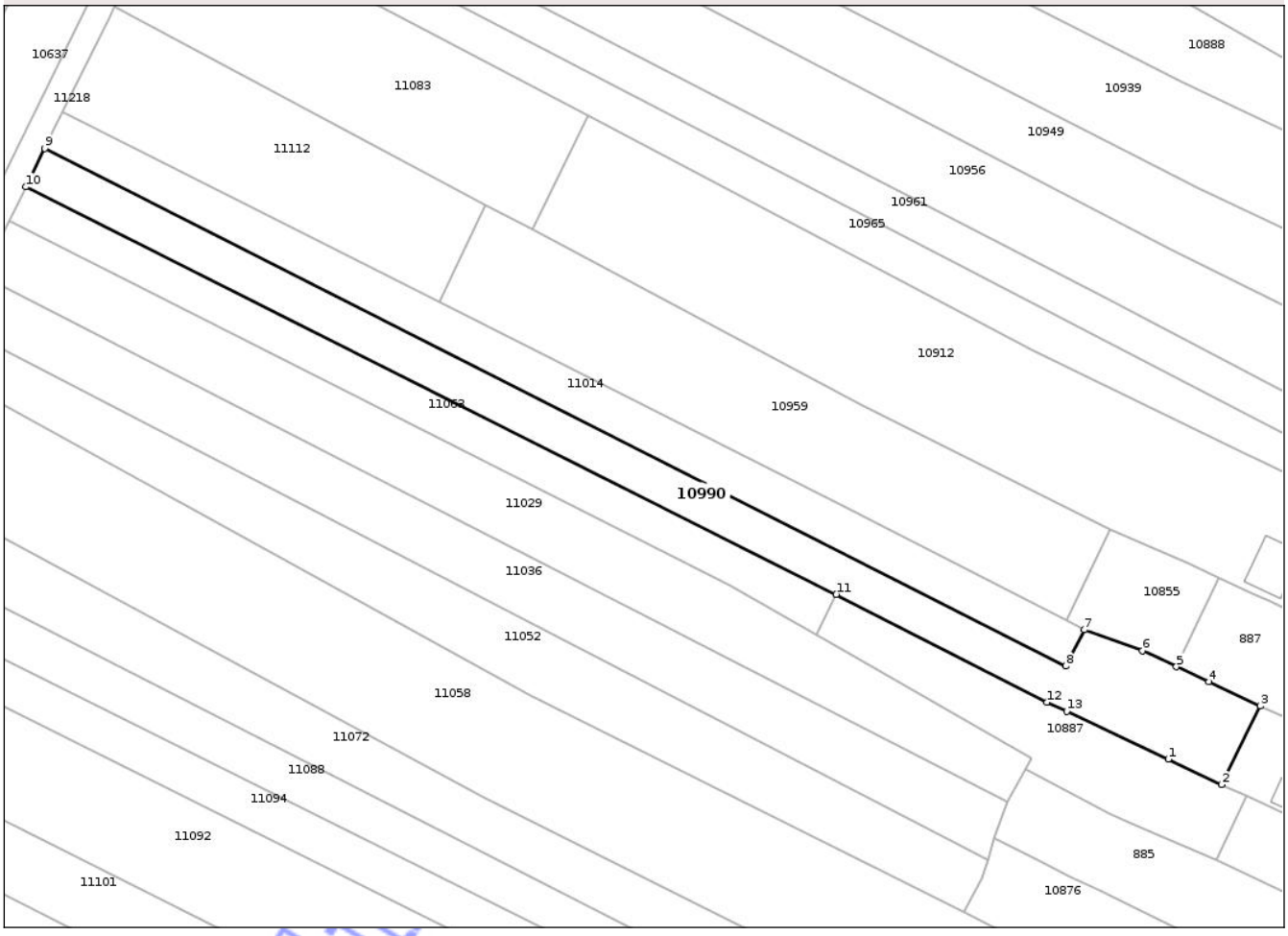

Date referitoare la teren

Crt	Categorie folosinţă	Intra vilan	Suprafaţa (mp)	Tarla	Parcelă	Nr. topo	Observaţii / Referinţe
1	arabil	NU	1.472	26	35	-	identic cu parcela 36
2	arabil	DA	128	26	35	-	identic cu parcela 36

Lungime Segmente

1) Valorile lungimilor segmentelor sunt obţinute din proiecţie în plan.

Punct început	X / Y	Punct sfârşit	X / Y	Lungime segment (** (m)
1	506.497,304 283.396,006	2	506.505,81 283.391,989	9.407
2	506.505,81 283.391,989	3	506.511,921 283.404,468	13.895
3	506.511,921 283.404,468	4	506.503,779 283.408,273	8.987
4	506.503,779 283.408,273	5	506.498,601 283.410,693	5.716

Document care conţine date cu caracter personal, protejat de prevederile Regulamentului (UE) nr. 679/2016 şi Legii 190/2018

Punct început	X / Y	Punct sfârşit	X / Y	Lungime segment (** (m)
5	506.498,601 283.410,693	6	506.493,201 283.413,217	5.961
6	506.493,201 283.413,217	7	506.483,955 283.416,536	9.824
7	506.483,955 283.416,536	8	506.480,992 283.410,778	6.476
8	506.480,992 283.410,778	9	506.318,738 283.492,939	181.87
9	506.318,738 283.492,939	10	506.315,734 283.486,862	6.779
10	506.315,734 283.486,862	11	506.444,55 283.422,179	144.144
11	506.444,55 283.422,179	12	506.478,048 283.405,056	37.621
12	506.478,048 283.405,056	13	506.481,145 283.403,64	3.405
13	506.481,145 283.403,64	1	506.497,304 283.396,006	17.872

**** Lungimile segmentelor sunt determinate în planul de proiecţie Stereo 70 şi sunt rotunjite la 1 milimetru.**
***** Distanţa dintre puncte este formată din segmente cumulate ce sunt mai mici decât valoarea 1 milimetru.**

Neutilizabil in circuitul civil

DATE DESPRE IMOBILUL NR. 10991

Oficiul de Cadastru şi Publicitate Imobiliară TELEORMAN
Biroul de Cadastru şi Publicitate Imobiliară Alexandria

A. Partea I. Descrierea imobilului

TEREN Extravilan

Adresa: Jud. Teleorman

Nr. Crt	Nr cadastral Nr. topografic	Suprafaţa* (mp)	Observaţii / Referinţe
A1		2.500	Sector cadastral:6 Teren neimprejmuit;

B. Partea II. Proprietari şi acte

Inscrieri privitoare la dreptul de proprietate şi alte drepturi reale		Referinţe
/		
Act Administrativ nr. 53-01831, din 13/06/1997 emis de CJSDPAT TELEORMAN;		
B1	Intabulare, drept de PROPRIETATE, dobandit prin Reconstituire, cota actuala 1/1, cota initiala 1/1	A1
	1) **MATEI ION**	

C. Partea III. SARCINI .

Inscrieri privind dezmembramintele dreptului de proprietate, drepturi reale de garanţie şi sarcini	Referinţe
NU SUNT	

Neutilizabil în circuitul civil

Anexa Nr. 1 La Partea I

Teren

Nr cadastral	Suprafaţa (mp)*	Observaţii / Referinţe
	2.500	

* Suprafaţa este determinată in planul de proiecţie Stereo 70.

DETALII LINIARE IMOBIL

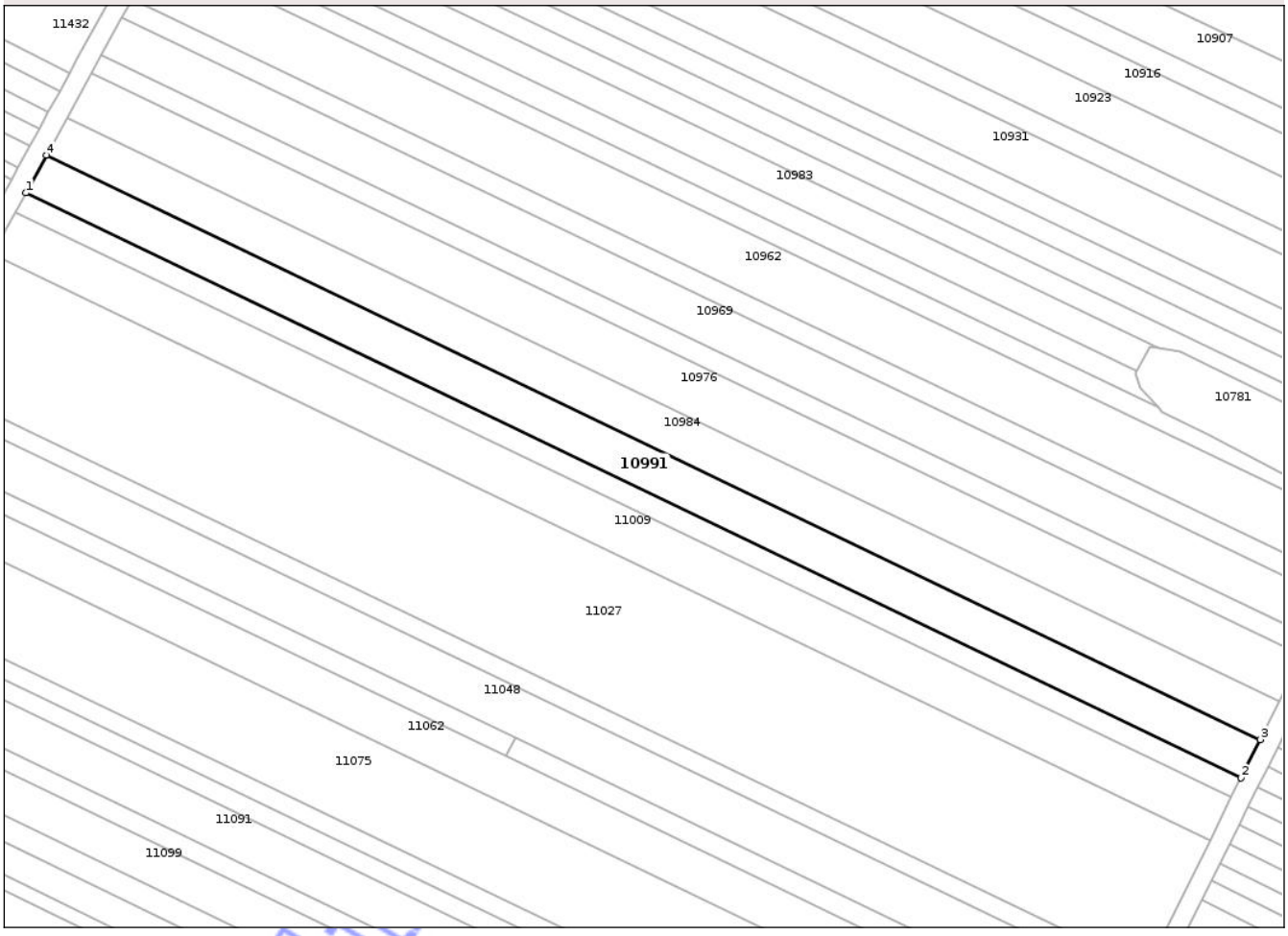

Date referitoare la teren

Crt	Categorie folosinţă	Intra vilan	Suprafaţa (mp)	Tarla	Parcelă	Nr. topo	Observaţii / Referinţe
1	arabil	NU	2.500	40	28	-	

Lungime Segmente

1) Valorile lungimilor segmentelor sunt obţinute din proiecţie în plan.

Punct început	X / Y	Punct sfârşit	X / Y	Lungime segment (** (m)
1	506.282,086 284.081,015	2	506.535,62 283.959,178	281.289
2	506.535,62 283.959,178	3	506.539,601 283.967,132	8.895
3	506.539,601 283.967,132	4	506.286,37 284.088,823	280.953
4	506.286,37 284.088,823	1	506.282,086 284.081,015	8.906

**** Lungimile segmentelor sunt determinate în planul de proiecţie Stereo 70 şi sunt rotunjite la 1 milimetru.**

Document care conţine date cu caracter personal, protejat de prevederile Regulamentului (UE) nr. 679/2016 şi Legii 190/2018

***** Distanţa dintre puncte este formată din segmente cumulate ce sunt mai mici decât valoarea 1 milimetru.**

Neutilizabil in circuitul civil

DATE DESPRE IMOBILUL NR. 10992

Oficiul de Cadastru şi Publicitate Imobiliară TELEORMAN
Biroul de Cadastru şi Publicitate Imobiliară Alexandria

A. Partea I. Descrierea imobilului

TEREN Extravilan

Adresa: Jud. Teleorman

Nr. Crt	Nr cadastral Nr. topografic	Suprafaţa* (mp)	Observaţii / Referinţe
A1		1.200	Sector cadastral:5 Teren neimprejmuit;

B. Partea II. Proprietari şi acte

Inscrieri privitoare la dreptul de proprietate şi alte drepturi reale		Referinţe
/		
Act Notarial nr. 838, din 17/04/2013 emis de BNP NICOLETA DRĂGHICI;		
B1	Intabulare, drept de PROPRIETATE, cu titlu de cumpărare, bun propriu, dobandit prin Conventie, cota actuala 1/1, cota initiala 1/1	A1
	1) **COTOC GEORGE-DUMITRU**	

C. Partea III. SARCINI .

Inscrieri privind dezmembramintele dreptului de proprietate, drepturi reale de garanţie şi sarcini	Referinţe
NU SUNT	

Neutilizabil în circuitul civil

Anexa Nr. 1 La Partea I

Teren

Nr cadastral	Suprafaţa (mp)*	Observaţii / Referinţe
	1.200	

* Suprafaţa este determinată in planul de proiecţie Stereo 70.

DETALII LINIARE IMOBIL

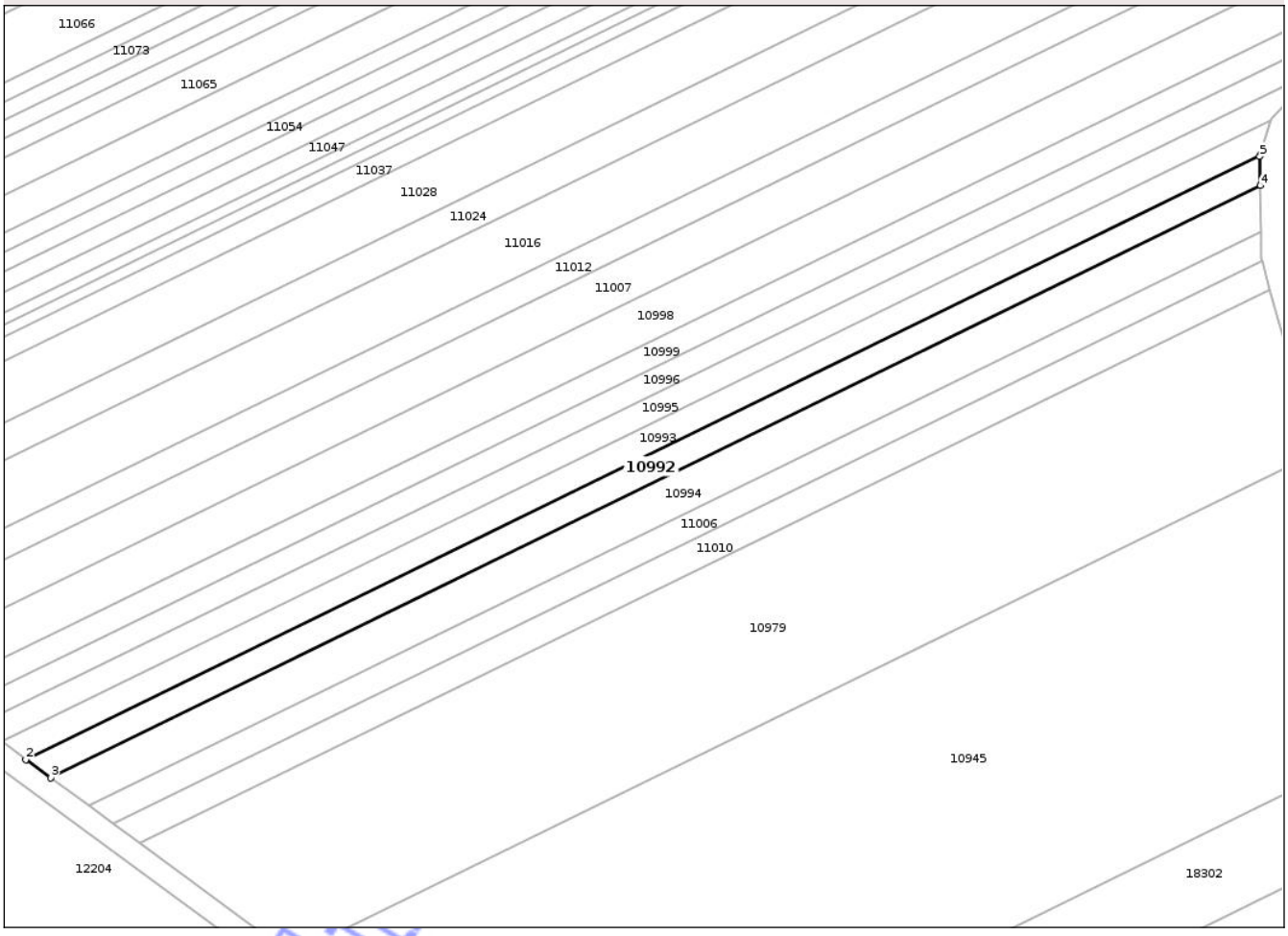

Date referitoare la teren

Crt	Categorie folosinţă	Intra vilan	Suprafaţa (mp)	Tarla	Parcelă	Nr. topo	Observaţii / Referinţe
1	arabil	NU	1.200	47/1	25	-	

Lungime Segmente
1) Valorile lungimilor segmentelor sunt obţinute din proiecţie în plan.

Punct început	X / Y	Punct sfârşit	X / Y	Lungime segment (** (m)
1	506.508,87 284.901,063	2	506.286,238 284.792,232	247.809
2	506.286,238 284.792,232	3	506.290,7 284.788,968	5.528
3	506.290,7 284.788,968	4	506.508,878 284.895,622	242.851
4	506.508,878 284.895,622	5	506.508,809 284.900,858	5.236
5	506.508,809 284.900,858	1	506.508,87 284.901,063	0.214

Document care conţine date cu caracter personal, protejat de prevederile Regulamentului (UE) nr. 679/2016 şi Legii 190/2018

**** Lungimile segmentelor sunt determinate în planul de proiecţie Stereo 70 şi sunt rotunjite la 1 milimetru.**
***** Distanţa dintre puncte este formată din segmente cumulate ce sunt mai mici decât valoarea 1 milimetru.**

Neutilizabil in circuitul civil

DATE DESPRE IMOBILUL NR. 10993

Oficiul de Cadastru şi Publicitate Imobiliară TELEORMAN
Biroul de Cadastru şi Publicitate Imobiliară Alexandria

A. Partea I. Descrierea imobilului

TEREN Extravilan

Adresa: Jud. Teleorman

Nr. Crt	Nr cadastral Nr. topografic	Suprafaţa* (mp)	Observaţii / Referinţe
A1		1.200	Sector cadastral:5 Teren neimprejmuit;

B. Partea II. Proprietari şi acte

Inscrieri privitoare la dreptul de proprietate şi alte drepturi reale		Referinţe
/		
Act Administrativ nr. 53-01831, din 13/06/1997 emis de CJSDPAT TELEORMAN;		
B1	Intabulare, drept de PROPRIETATE, dobandit prin Reconstituire, cota actuala 1/1, cota initiala 1/1	A1
	1) **MATEI ION**	

C. Partea III. SARCINI .

Inscrieri privind dezmembramintele dreptului de proprietate, drepturi reale de garanţie şi sarcini	Referinţe
NU SUNT	

Neutilizabil în circuitul civil

Anexa Nr. 1 La Partea I

Teren

Nr cadastral	Suprafaţa (mp)*	Observaţii / Referinţe
	1.200	

* Suprafaţa este determinată in planul de proiecţie Stereo 70.

DETALII LINIARE IMOBIL



Date referitoare la teren

Crt	Categorie folosinţă	Intra vilan	Suprafaţa (mp)	Tarla	Parcelă	Nr. topo	Observaţii / Referinţe
1	arabil	NU	1.200	47/1	24	-	

Lungime Segmente
1) Valorile lungimilor segmentelor sunt obţinute din proiecţie în plan.

Punct început	X / Y	Punct sfârşit	X / Y	Lungime segment (** (m)
1	506.510,714 284.907,281	2	506.281,882 284.795,419	254.71
2	506.281,882 284.795,419	3	506.286,238 284.792,232	5.397
3	506.286,238 284.792,232	4	506.508,87 284.901,063	247.809
4	506.508,87 284.901,063	5	506.508,9 284.901,163	0.104
5	506.508,9 284.901,163	1	506.510,714 284.907,281	6.381

Document care conţine date cu caracter personal, protejat de prevederile Regulamentului (UE) nr. 679/2016 şi Legii 190/2018

**** Lungimile segmentelor sunt determinate în planul de proiecţie Stereo 70 şi sunt rotunjite la 1 milimetru.**
***** Distanţa dintre puncte este formată din segmente cumulate ce sunt mai mici decât valoarea 1 milimetru.**

Neutilizabil în circuitul civil

DATE DESPRE IMOBILUL NR. 10994

Oficiul de Cadastru şi Publicitate Imobiliară TELEORMAN
Biroul de Cadastru şi Publicitate Imobiliară Alexandria

A. Partea I. Descrierea imobilului

TEREN Extravilan

Adresa: Jud. Teleorman

Nr. Crt	Nr cadastral Nr. topografic	Suprafaţa* (mp)	Observaţii / Referinţe
A1		1.800	Sector cadastral:5 Teren neimprejmuit;

B. Partea II. Proprietari şi acte

Inscrieri privitoare la dreptul de proprietate şi alte drepturi reale		Referinţe
/		
Act Notarial nr. 109, din 22/05/2014 emis de BNP TAMARA MORCOV;		
B1	Intabulare, drept de PROPRIETATE, cu titlu de moștenire, bun propriu, dobandit prin Succesiune, cota actuala 1/1, cota initiala 1/1	A1
	1) **SLUGA FLORICA**	

C. Partea III. SARCINI .

Inscrieri privind dezmembramintele dreptului de proprietate, drepturi reale de garanţie şi sarcini	Referinţe
NU SUNT	

Neutilizabil în circuitul civil

Anexa Nr. 1 La Partea I

Teren

Nr cadastral	Suprafaţa (mp)*	Observaţii / Referinţe
	1.800	

* Suprafaţa este determinată in planul de proiecţie Stereo 70.

DETALII LINIARE IMOBIL

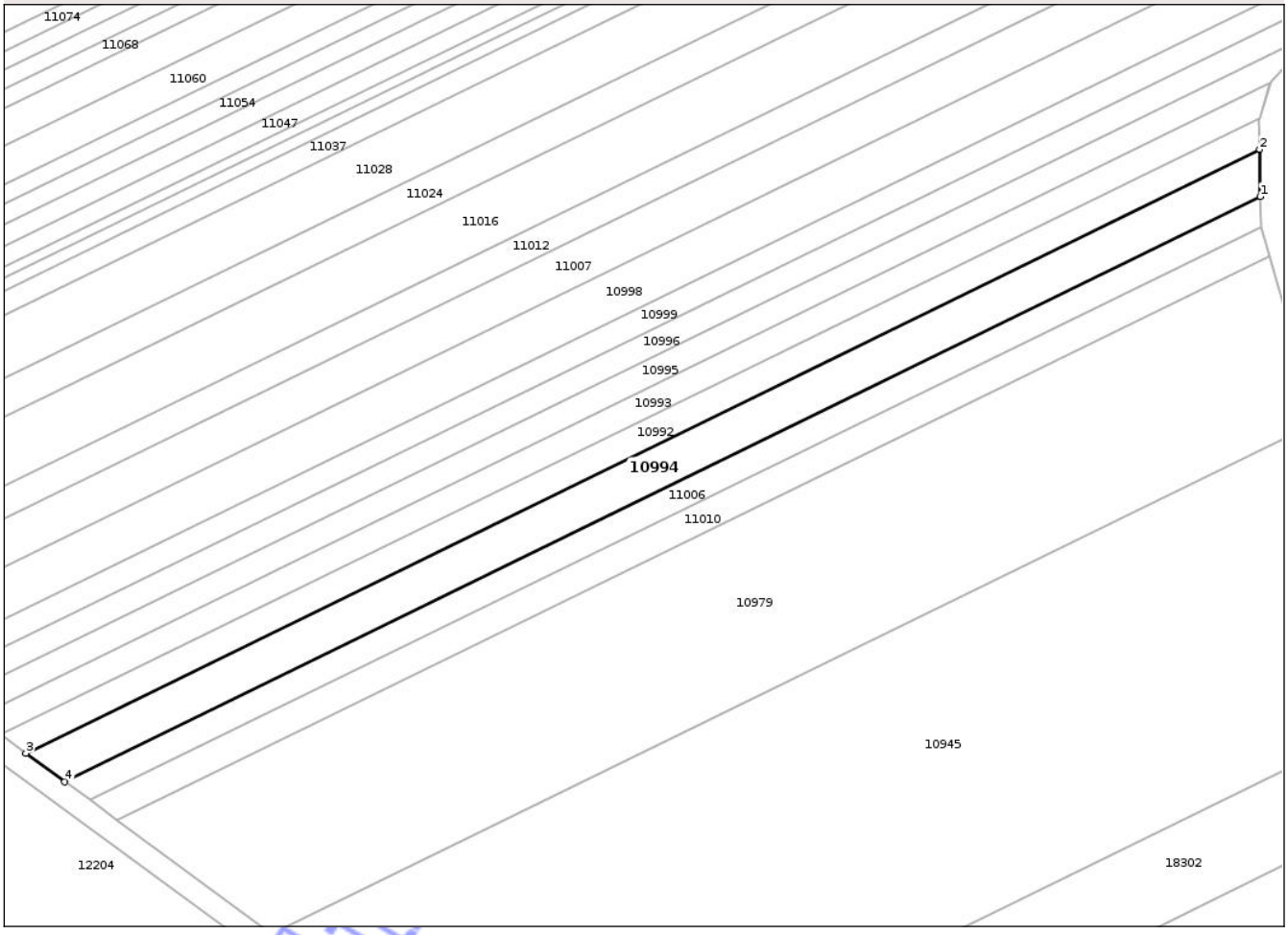

Date referitoare la teren

Crt	Categorie folosinţă	Intra vilan	Suprafaţa (mp)	Tarla	Parcelă	Nr. topo	Observaţii / Referinţe
1	arabil	NU	1.800	47/1	26	-	

Lungime Segmente

1) Valorile lungimilor segmentelor sunt obţinute din proiecţie în plan.

Punct început	X / Y	Punct sfârşit	X / Y	Lungime segment (** (m)
1	506.508,989 284.887,296	2	506.508,878 284.895,622	8.327
2	506.508,878 284.895,622	3	506.290,7 284.788,968	242.851
3	506.290,7 284.788,968	4	506.297,567 284.783,945	8.508
4	506.297,567 284.783,945	1	506.508,989 284.887,296	235.331

**** Lungimile segmentelor sunt determinate în planul de proiecţie Stereo 70 şi sunt rotunjite la 1 milimetru.**

Document care conţine date cu caracter personal, protejat de prevederile Regulamentului (UE) nr. 679/2016 şi Legii 190/2018

***** Distanţa dintre puncte este formată din segmente cumulate ce sunt mai mici decât valoarea 1 milimetru.**

Neutilizabil in circuitul civil

DATE DESPRE IMOBILUL NR. 10995

Oficiul de Cadastru şi Publicitate Imobiliară TELEORMAN
Biroul de Cadastru şi Publicitate Imobiliară Alexandria

A. Partea I. Descrierea imobilului

TEREN Extravilan

Adresa: Jud. Teleorman

Nr. Crt	Nr cadastral Nr. topografic	Suprafaţa* (mp)	Observaţii / Referinţe
A1		1.200	Sector cadastral:5 Teren neimprejmuit;

B. Partea II. Proprietari şi acte

Inscrieri privitoare la dreptul de proprietate şi alte drepturi reale		Referinţe
/		
Act Notarial nr. 9, din 21/01/2011 emis de BNP TAMARA MORCOV;		
B1	Intabulare, drept de PROPRIETATE, cu titlu de moștenire, bun propriu, dobandit prin Succesiune, cota actuala 1/8, cota initiala 1/8	A1
	1) **CRISTOAICA MARIAN**	
B2	Intabulare, drept de PROPRIETATE, cu titlu de moștenire, bun propriu, dobandit prin Succesiune, cota actuala 1/8, cota initiala 1/8	A1
	1) **MARINESCU FLOAREA**	
Act Administrativ nr. 9558, din 15/12/2025 emis de PRIMĂRIA COMUNEI PERETU;		
B3	Inscrierea posesiei, drept de PROPRIETATE, dobandit prin Lege, cota actuala 6/8, cota initiala 6/8	A1
	1) **NEIDENTIFICAT NEIDENTIFICAT**	
Act Normativ nr. 7, din 13/03/1996 emis de PARLAMENTUL ROMÂNIEI;		
B4	Se notează mențiunea proprietar neidentificat asupra cotei de 6/8	A1

C. Partea III. SARCINI .

Inscrieri privind dezmembramintele dreptului de proprietate, drepturi reale de garanţie şi sarcini	Referinţe
NU SUNT	

Neutilizabil în circuitul civil

Anexa Nr. 1 La Partea I

Teren

Nr cadastral	Suprafaţa (mp)*	Observaţii / Referinţe
	1.200	

* Suprafaţa este determinată in planul de proiecţie Stereo 70.

DETALII LINIARE IMOBIL



Date referitoare la teren

Crt	Categorie folosinţă	Intra vilan	Suprafaţa (mp)	Tarla	Parcelă	Nr. topo	Observaţii / Referinţe
1	arabil	NU	1.200	47/1	23	-	

Lungime Segmente

1) Valorile lungimilor segmentelor sunt obţinute din proiecţie în plan.

Punct început	X / Y	Punct sfârşit	X / Y	Lungime segment (** (m)
1	506.519,165 284.916,517	2	506.277,699 284.798,479	268.773
2	506.277,699 284.798,479	3	506.281,882 284.795,419	5.183
3	506.281,882 284.795,419	4	506.510,714 284.907,281	254.71
4	506.510,714 284.907,281	5	506.510,758 284.907,429	0.154
5	506.510,758 284.907,429	6	506.511,022 284.907,714	0.388

Document care conţine date cu caracter personal, protejat de prevederile Regulamentului (UE) nr. 679/2016 şi Legii 190/2018

Punct început	X / Y	Punct sfârşit	X / Y	Lungime segment (** (m)
6	506.511,022 284.907,714	1	506.519,165 284.916,517	11.992

** Lungimile segmentelor sunt determinate în planul de proiecţie Stereo 70 şi sunt rotunjite la 1 milimetru.
*** Distanţa dintre puncte este formată din segmente cumulate ce sunt mai mici decât valoarea 1 milimetru.

Neutilizabil in circuitul civil

DATE DESPRE IMOBILUL NR. 10996

Oficiul de Cadastru şi Publicitate Imobiliară TELEORMAN
Biroul de Cadastru şi Publicitate Imobiliară Alexandria

A. Partea I. Descrierea imobilului

TEREN Extravilan

Adresa: Jud. Teleorman

Nr. Crt	Nr cadastral Nr. topografic	Suprafaţa* (mp)	Observaţii / Referinţe
A1		1.200	Sector cadastral:5 Teren neimprejmuit;

B. Partea II. Proprietari şi acte

Inscrieri privitoare la dreptul de proprietate şi alte drepturi reale		Referinţe
/		
Act Notarial nr. 1010, din 25/08/2014 emis de BNP TAMARA MORCOV;		
B1	Intabulare, drept de PROPRIETATE, cu titlu de partaj, bun propriu, dobandit prin lesire Din Indiviziune, cota actuala 1/1, cota initiala 1/1	A1
	1) **MIHAIL VASILE**	

C. Partea III. SARCINI .

Inscrieri privind dezmembramintele dreptului de proprietate, drepturi reale de garanţie şi sarcini	Referinţe
NU SUNT	

Neutilizabil în circuitul civil

Anexa Nr. 1 La Partea I

Teren

Nr cadastral	Suprafaţa (mp)*	Observaţii / Referinţe
	1.200	

* Suprafaţa este determinată in planul de proiecţie Stereo 70.

DETALII LINIARE IMOBIL



Date referitoare la teren

Crt	Categorie folosinţă	Intra vilan	Suprafaţa (mp)	Tarla	Parcelă	Nr. topo	Observaţii / Referinţe
1	arabil	NU	1.200	47/1	22	-	

Lungime Segmente
1) Valorile lungimilor segmentelor sunt obţinute din proiecţie în plan.

Punct început	X / Y	Punct sfârşit	X / Y	Lungime segment (** (m)
1	506.273,51 284.801,277	2	506.276,641 284.799,253	3.728
2	506.276,641 284.799,253	3	506.277,699 284.798,479	1.311
3	506.277,699 284.798,479	4	506.519,165 284.916,517	268.773
4	506.519,165 284.916,517	5	506.519,47 284.916,846	0.449
5	506.519,47 284.916,846	6	506.527,348 284.925,363	11.602

Document care conţine date cu caracter personal, protejat de prevederile Regulamentului (UE) nr. 679/2016 şi Legii 190/2018

Punct început	X / Y	Punct sfârşit	X / Y	Lungime segment (** (m)
6	506.527,348 284.925,363	1	506.273,51 284.801,277	282.544

** Lungimile segmentelor sunt determinate în planul de proiecţie Stereo 70 şi sunt rotunjite la 1 milimetru.
*** Distanţa dintre puncte este formată din segmente cumulate ce sunt mai mici decât valoarea 1 milimetru.

Neutilizabil in circuitul civil

DATE DESPRE IMOBILUL NR. 10997

Oficiul de Cadastru şi Publicitate Imobiliară TELEORMAN
Biroul de Cadastru şi Publicitate Imobiliară Alexandria

A. Partea I. Descrierea imobilului

TEREN Extravilan

Adresa: Jud. Teleorman

Nr. Crt	Nr cadastral Nr. topografic	Suprafaţa* (mp)	Observaţii / Referinţe
A1		10.600	Sector cadastral:25 Teren neimprejmuit;

B. Partea II. Proprietari şi acte

Inscrieri privitoare la dreptul de proprietate şi alte drepturi reale		Referinţe
/		
Act Administrativ nr. 53-01012, din 17/05/1996 emis de CJSDPAT TELEORMAN;		
B1	Intabulare, drept de PROPRIETATE, dobandit prin Reconstituire, cota actuala 1/1, cota initiala 1/1	A1
	1) **AGIU P. MARIA**	

C. Partea III. SARCINI .

Inscrieri privind dezmembramintele dreptului de proprietate, drepturi reale de garanţie şi sarcini	Referinţe
NU SUNT	

Neutilizabil în circuitul civil

Anexa Nr. 1 La Partea I

Teren

Nr cadastral	Suprafaţa (mp)*	Observaţii / Referinţe
	10.600	

* Suprafaţa este determinată in planul de proiecţie Stereo 70.

DETALII LINIARE IMOBIL

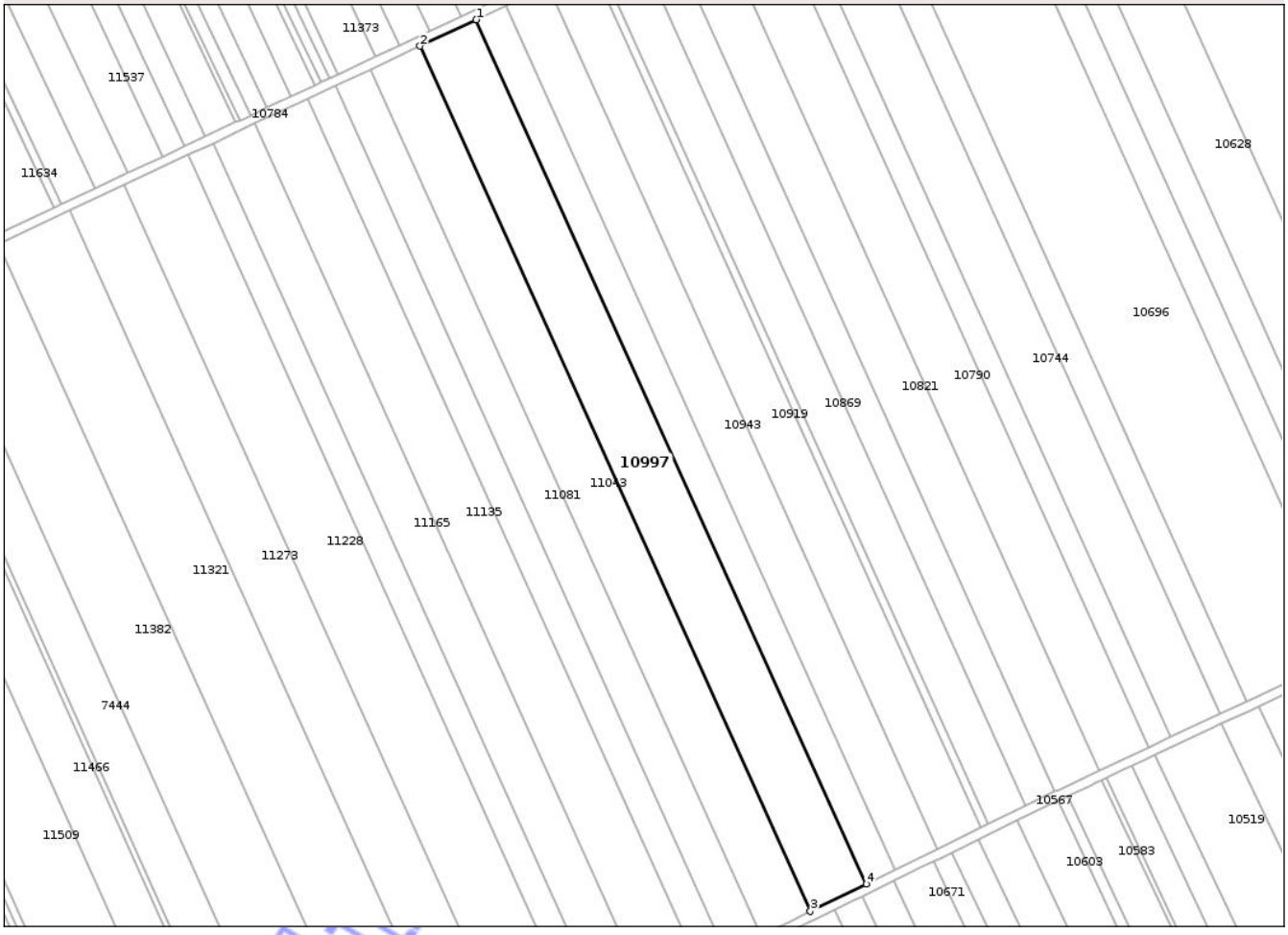

Date referitoare la teren

Crt	Categorie folosinţă	Intra vilan	Suprafaţa (mp)	Tarla	Parcelă	Nr. topo	Observaţii / Referinţe
1	arabil	NU	10.600	12/1	159	-	

Lungime Segmente

1) Valorile lungimilor segmentelor sunt obţinute din proiecţie în plan.

Punct început	X / Y	Punct sfârşit	X / Y	Lungime segment (** (m)
1	506.354,541 277.129,933	2	506.330,676 277.118,74	26.359
2	506.330,676 277.118,74	3	506.496,265 276.751,999	402.391
3	506.496,265 276.751,999	4	506.519,954 276.763,581	26.369
4	506.519,954 276.763,581	1	506.354,541 277.129,933	401.964

**** Lungimile segmentelor sunt determinate în planul de proiecţie Stereo 70 şi sunt rotunjite la 1 milimetru.**

Document care conţine date cu caracter personal, protejat de prevederile Regulamentului (UE) nr. 679/2016 şi Legii 190/2018

***** Distanţa dintre puncte este formată din segmente cumulate ce sunt mai mici decât valoarea 1 milimetru.**

Neutilizabil in circuitul civil

DATE DESPRE IMOBILUL NR. 10998

Oficiul de Cadastru şi Publicitate Imobiliară TELEORMAN
Biroul de Cadastru şi Publicitate Imobiliară Alexandria

A. Partea I. Descrierea imobilului

TEREN Extravilan

Adresa: Jud. Teleorman

Nr. Crt	Nr cadastral Nr. topografic	Suprafaţa* (mp)	Observaţii / Referinţe
A1		2.500	Sector cadastral:5 Teren neimprejmuit;

B. Partea II. Proprietari şi acte

Inscrieri privitoare la dreptul de proprietate şi alte drepturi reale		Referinţe
/		
Act Administrativ nr. 53-01547, din 10/03/1997 emis de CJSDPAT TELEORMAN;		
B1	Intabulare, drept de PROPRIETATE, dobandit prin Reconstituire, cota actuala 1/1, cota initiala 1/1	A1
	1) **BOBOC FLOAREA**	

C. Partea III. SARCINI .

Inscrieri privind dezmembramintele dreptului de proprietate, drepturi reale de garanţie şi sarcini	Referinţe
NU SUNT	

Neutilizabil în circuitul civil

Anexa Nr. 1 La Partea I

Teren

Nr cadastral	Suprafaţa (mp)*	Observaţii / Referinţe
	2.500	

* Suprafaţa este determinată in planul de proiecţie Stereo 70.

DETALII LINIARE IMOBIL



Date referitoare la teren

Crt	Categorie folosinţă	Intra vilan	Suprafaţa (mp)	Tarla	Parcelă	Nr. topo	Observaţii / Referinţe
1	arabil	NU	2.500	47/1	20	-	

Lungime Segmente
1) Valorile lungimilor segmentelor sunt obţinute din proiecţie în plan.

Punct început	X / Y	Punct sfârşit	X / Y	Lungime segment (** (m)
1	506.542,814 284.947,028	2	506.261,086 284.809,308	313.588
2	506.261,086 284.809,308	3	506.269,11 284.804,121	9.555
3	506.269,11 284.804,121	4	506.535,784 284.934,482	296.832
4	506.535,784 284.934,482	5	506.536,667 284.935,437	1.301
5	506.536,667 284.935,437	6	506.538,028 284.938,003	2.905

Document care conţine date cu caracter personal, protejat de prevederile Regulamentului (UE) nr. 679/2016 şi Legii 190/2018

Punct început	X / Y	Punct sfârşit	X / Y	Lungime segment (** (m)
6	506.538,028 284.938,003	7	506.541,273 284.944,122	6.926
7	506.541,273 284.944,122	1	506.542,814 284.947,028	3.289

** Lungimile segmentelor sunt determinate în planul de proiecţie Stereo 70 şi sunt rotunjite la 1 milimetru.
*** Distanţa dintre puncte este formată din segmente cumulate ce sunt mai mici decât valoarea 1 milimetru.

Neutilizabil in circuitul civil

DATE DESPRE IMOBILUL NR. 10999

Oficiul de Cadastru şi Publicitate Imobiliară TELEORMAN
Biroul de Cadastru şi Publicitate Imobiliară Alexandria

A. Partea I. Descrierea imobilului

TEREN Extravilan

Adresa: Jud. Teleorman

Nr. Crt	Nr cadastral Nr. topografic	Suprafaţa* (mp)	Observaţii / Referinţe
A1	21929	1.300	Sector cadastral:5 Teren neimprejmuit;

B. Partea II. Proprietari şi acte

Inscrieri privitoare la dreptul de proprietate şi alte drepturi reale		Referinţe
5286 / 04/02/2019		
Act Notarial nr. 192, din 01/02/2019 emis de BIN DRĂGHICI NICOLETA;		
B2	Intabulare, drept de PROPRIETATE, cu titlu de donaţie, bun comun, dobandit prin Conventie, cota actuala 1/1, cota initiala 1/1	A1
	1) **MIHAIL VASILE** 2) **MIHAIL STELICA**	

C. Partea III. SARCINI .

Inscrieri privind dezmembramintele dreptului de proprietate, drepturi reale de garanţie şi sarcini	Referinţe
NU SUNT	

Neutilizabil în circuitul civil

Anexa Nr. 1 La Partea I

Teren

Nr cadastral	Suprafaţa (mp)*	Observaţii / Referinţe
21929	1.300	

* Suprafaţa este determinată in planul de proiecţie Stereo 70.

DETALII LINIARE IMOBIL



Date referitoare la teren

Crt	Categorie folosinţă	Intra vilan	Suprafaţa (mp)	Tarla	Parcelă	Nr. topo	Observaţii / Referinţe
1	arabil	NU	1.300	47/1	21	-	

Lungime Segmente
1) Valorile lungimilor segmentelor sunt obţinute din proiecţie în plan.

Punct început	X / Y	Punct sfârşit	X / Y	Lungime segment (** (m)
1	506.273,51 284.801,277	2	506.527,348 284.925,363	282.544
2	506.527,348 284.925,363	3	506.531,996 284.930,387	6.844
3	506.531,996 284.930,387	4	506.535,784 284.934,482	5.578
4	506.535,784 284.934,482	5	506.269,11 284.804,121	296.832
5	506.269,11 284.804,121	1	506.273,51 284.801,277	5.239

Document care conţine date cu caracter personal, protejat de prevederile Regulamentului (UE) nr. 679/2016 şi Legii 190/2018

**** Lungimile segmentelor sunt determinate în planul de proiecţie Stereo 70 şi sunt rotunjite la 1 milimetru.**
***** Distanţa dintre puncte este formată din segmente cumulate ce sunt mai mici decât valoarea 1 milimetru.**

Neutilizabil in circuitul civil

DATE DESPRE IMOBILUL NR. 11000

Oficiul de Cadastru şi Publicitate Imobiliară TELEORMAN
Biroul de Cadastru şi Publicitate Imobiliară Alexandria

A. Partea I. Descrierea imobilului

TEREN Extravilan

Adresa: Jud. Teleorman

Nr. Crt	Nr cadastral Nr. topografic	Suprafaţa* (mp)	Observaţii / Referinţe
A1		4.000	Sector cadastral:24 Teren neimprejmuit;

B. Partea II. Proprietari şi acte

Inscrieri privitoare la dreptul de proprietate şi alte drepturi reale		Referinţe
/		
Act Administrativ nr. 53-01949, din 08/08/1997 emis de CJSDPAT TELEORMAN;		
B1	Intabulare, drept de PROPRIETATE, dobandit prin Reconstituire, cota actuala 1/1, cota initiala 1/1	A1
	1) **CROITORU CONSTANTIN**	

C. Partea III. SARCINI .

Inscrieri privind dezmembramintele dreptului de proprietate, drepturi reale de garanţie şi sarcini	Referinţe
NU SUNT	

Neutilizabil în circuitul civil

Anexa Nr. 1 La Partea I

Teren

Nr cadastral	Suprafaţa (mp)*	Observaţii / Referinţe
	4.000	

* Suprafaţa este determinată in planul de proiecţie Stereo 70.

DETALII LINIARE IMOBIL

Date referitoare la teren

Crt	Categorie folosinţă	Intra vilan	Suprafaţa (mp)	Tarla	Parcelă	Nr. topo	Observaţii / Referinţe
1	arabil	NU	4.000	11	94/1	-	

Lungime Segmente

1) Valorile lungimilor segmentelor sunt obţinute din proiecţie în plan.

Punct început	X / Y	Punct sfârşit	X / Y	Lungime segment (** (m)
1	506.329,07 279.352,623	2	506.319,728 279.348,214	10.33
2	506.319,728 279.348,214	3	506.483,797 278.997,452	387.237
3	506.483,797 278.997,452	4	506.493,131 279.001,876	10.329
4	506.493,131 279.001,876	1	506.329,07 279.352,623	387.22

**** Lungimile segmentelor sunt determinate în planul de proiecţie Stereo 70 şi sunt rotunjite la 1 milimetru.**

Document care conţine date cu caracter personal, protejat de prevederile Regulamentului (UE) nr. 679/2016 şi Legii 190/2018

***** Distanţa dintre puncte este formată din segmente cumulate ce sunt mai mici decât valoarea 1 milimetru.**

Neutilizabil in circuitul civil

DATE DESPRE IMOBILUL NR. 10985

Oficiul de Cadastru şi Publicitate Imobiliară TELEORMAN
Biroul de Cadastru şi Publicitate Imobiliară Alexandria

A. Partea I. Descrierea imobilului

TEREN Extravilan

Adresa: Jud. Teleorman

Nr. Crt	Nr cadastral Nr. topografic	Suprafaţa* (mp)	Observaţii / Referinţe
A1		Din acte: 25.000 Masurata: 24.045	Sector cadastral:23 Teren neimprejmuit;

B. Partea II. Proprietari şi acte

Inscrieri privitoare la dreptul de proprietate şi alte drepturi reale		Referinţe
/		
Act Administrativ nr. 5300015, din 17/06/2002 emis de CJSDPAT TELEORMAN;		
B1	Intabulare, drept de PROPRIETATE, dobandit prin Reconstituire, cota actuala 1/1, cota initiala 1/1	A1
	1) **BERBECANU ANDREICA**	

C. Partea III. SARCINI .

Inscrieri privind dezmembramintele dreptului de proprietate, drepturi reale de garanţie şi sarcini	Referinţe
NU SUNT	

Neutilizabil în circuitul civil

Anexa Nr. 1 La Partea I

Teren

Nr cadastral	Suprafaţa (mp)*	Observaţii / Referinţe
	Din acte: 25.000 Masurata: 24.045	

* Suprafaţa este determinată in planul de proiecţie Stereo 70.

DETALII LINIARE IMOBIL

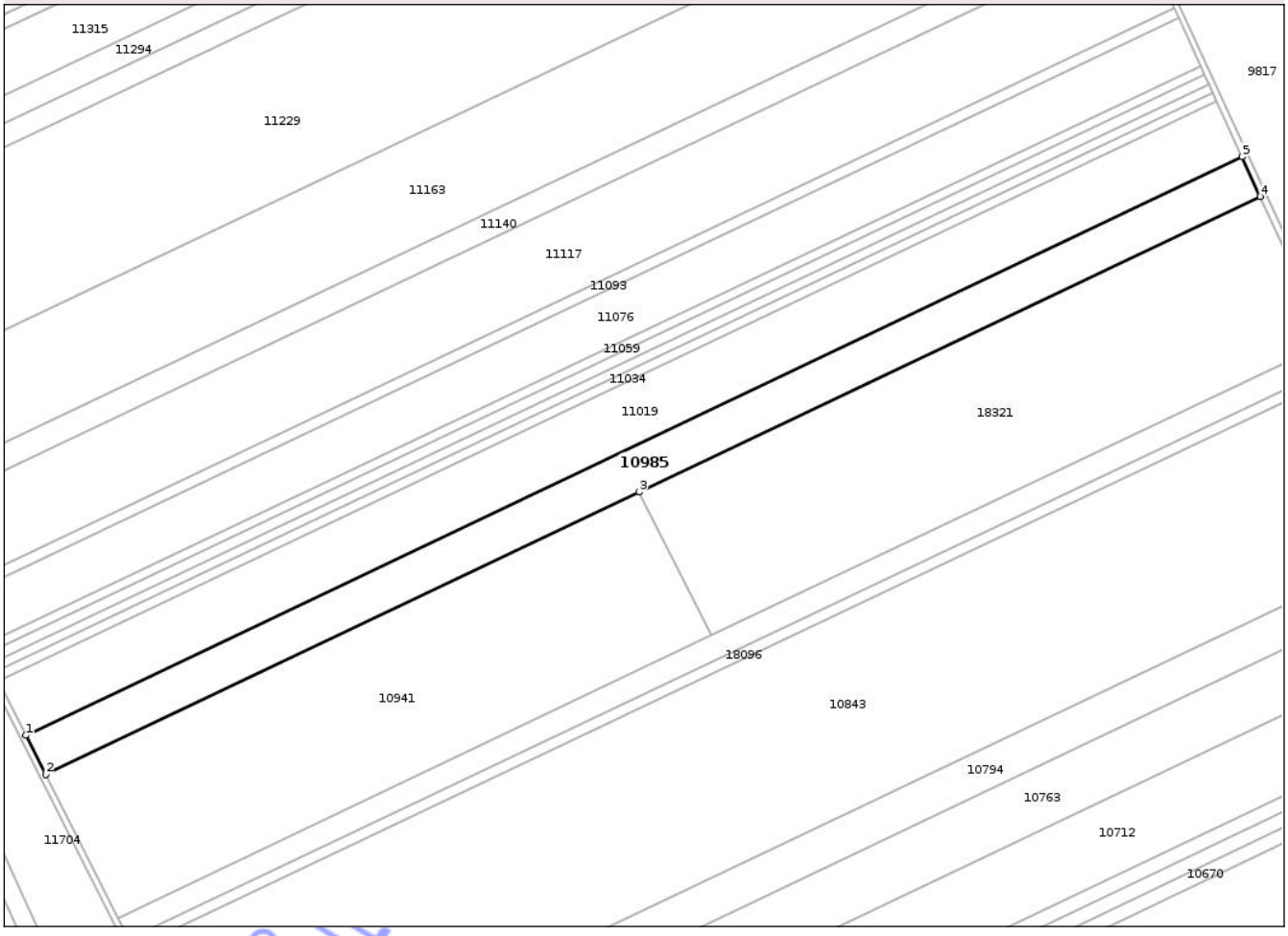

Date referitoare la teren

Crt	Categorie folosinţă	Intra vilan	Suprafaţa (mp)	Tarla	Parcelă	Nr. topo	Observaţii / Referinţe
1	arabil	NU	24.045	10	24	-	

Lungime Segmente
1) Valorile lungimilor segmentelor sunt obţinute din proiecţie în plan.

Punct început	X / Y	Punct sfârşit	X / Y	Lungime segment (** (m)
1	506.016,089 280.342,03	2	506.028,698 280.317,139	27.902
2	506.028,698 280.317,139	3	506.408,806 280.497,689	420.809
3	506.408,806 280.497,689	4	506.806,837 280.686,753	440.652
4	506.806,837 280.686,753	5	506.795,245 280.712,127	27.896

Document care conţine date cu caracter personal, protejat de prevederile Regulamentului (UE) nr. 679/2016 şi Legii 190/2018

Punct început	X / Y	Punct sfârşit	X / Y	Lungime segment (** (m)
5	506.795,245 280.712,127	1	506.016,089 280.342,03	862.587

** Lungimile segmentelor sunt determinate în planul de proiecţie Stereo 70 şi sunt rotunjite la 1 milimetru.
*** Distanţa dintre puncte este formată din segmente cumulate ce sunt mai mici decât valoarea 1 milimetru.

Neutilizabil in circuitul civil

DATE DESPRE IMOBILUL NR. 11001

Oficiul de Cadastru şi Publicitate Imobiliară TELEORMAN
Biroul de Cadastru şi Publicitate Imobiliară Alexandria

A. Partea I. Descrierea imobilului

TEREN Extravilan

Adresa: Jud. Teleorman

Nr. Crt	Nr cadastral Nr. topografic	Suprafaţa* (mp)	Observaţii / Referinţe
A1		Din acte: 3.700 Masurata: 2.944	Sector cadastral:24 Teren neimprejmuit;

B. Partea II. Proprietari şi acte

Inscrieri privitoare la dreptul de proprietate şi alte drepturi reale		Referinţe
/		
Act Notarial nr. 821, din 06/12/2004 emis de BNP DRĂGHICI NICOLETA;		
B1	Intabulare, drept de PROPRIETATE, cu titlu de donaţie, bun propriu, dobandit prin Conventie, cota actuala 1/1, cota initiala 1/1	A1
	1) **VÂNĂTORU ALEXANDRU** DEFUNCT:Da	

C. Partea III. SARCINI .

Inscrieri privind dezmembramintele dreptului de proprietate, drepturi reale de garanţie şi sarcini	Referinţe
NU SUNT	

Neutilizabil în circuitul civil

Anexa Nr. 1 La Partea I

Teren

Nr cadastral	Suprafaţa (mp)*	Observaţii / Referinţe
	Din acte: 3.700 Masurata: 2.944	

* Suprafaţa este determinată in planul de proiecţie Stereo 70.

DETALII LINIARE IMOBIL

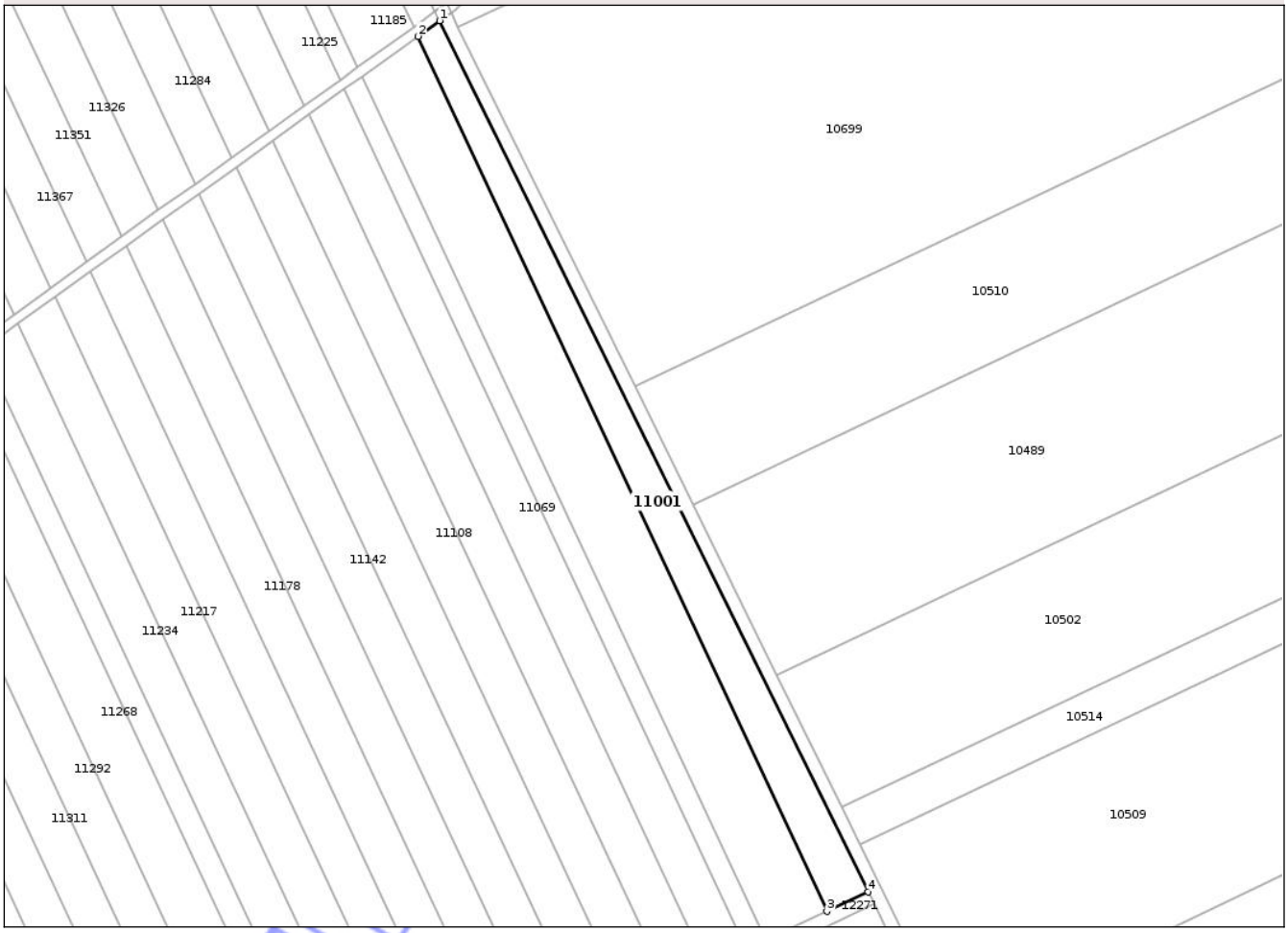

Date referitoare la teren

Crt	Categorie folosinţă	Intra vilan	Suprafaţa (mp)	Tarla	Parcelă	Nr. topo	Observaţii / Referinţe
1	arabil	NU	2.944	11/2	1	-	Imobilul este despărțit de canal. Diferența de suprafață se regăsește la ID 11167.

Lungime Segmente

1) Valorile lungimilor segmentelor sunt obţinute din proiecţie în plan.

Punct început	X / Y	Punct sfârşit	X / Y	Lungime segment (** (m)
1	506.346,476 279.677,683	2	506.340,188 279.673,162	7.745
2	506.340,188 279.673,162	3	506.459,193 279.418,448	281.143
3	506.459,193 279.418,448	4	506.471,191 279.424,109	13.266
4	506.471,191 279.424,109	1	506.346,476 279.677,683	282.584

Document care conține date cu caracter personal, protejat de prevederile Regulamentului (UE) nr. 679/2016 și Legii 190/2018

**** Lungimile segmentelor sunt determinate în planul de proiecţie Stereo 70 şi sunt rotunjite la 1 milimetru.**
***** Distanţa dintre puncte este formată din segmente cumulate ce sunt mai mici decât valoarea 1 milimetru.**

Neutilizabil in circuitul civil

DATE DESPRE IMOBILUL NR. 11002

Oficiul de Cadastru şi Publicitate Imobiliară TELEORMAN
Biroul de Cadastru şi Publicitate Imobiliară Alexandria

A. Partea I. Descrierea imobilului

TEREN Extravilan

Adresa: Jud. Teleorman

Nr. Crt	Nr cadastral Nr. topografic	Suprafaţa* (mp)	Observaţii / Referinţe
A1		1.300	Sector cadastral:6 Teren neimprejmuit;

B. Partea II. Proprietari şi acte

Inscrieri privitoare la dreptul de proprietate şi alte drepturi reale		Referinţe
/		
Act Administrativ nr. 5300634, din 30/01/1995 emis de CJSDPAT TELEORMAN;		
B1	Intabulare, drept de PROPRIETATE, dobandit prin Reconstituire, cota actuala 1/1, cota initiala 1/1	A1
	1) **BĂDESCU GRIGORE**	

C. Partea III. SARCINI .

Inscrieri privind dezmembramintele dreptului de proprietate, drepturi reale de garanţie şi sarcini	Referinţe
NU SUNT	

Neutilizabil în circuitul civil

Anexa Nr. 1 La Partea I

Teren

Nr cadastral	Suprafaţa (mp)*	Observaţii / Referinţe
	1.300	

* Suprafaţa este determinată in planul de proiecţie Stereo 70.

DETALII LINIARE IMOBIL



Date referitoare la teren

Crt	Categorie folosinţă	Intra vilan	Suprafaţa (mp)	Tarla	Parcelă	Nr. topo	Observaţii / Referinţe
1	arabil	NU	1.300	40	27	-	

Lungime Segmente

1) Valorile lungimilor segmentelor sunt obţinute din proiecţie în plan.

Punct început	X / Y	Punct sfârşit	X / Y	Lungime segment (** (m)
1	506.282,086 284.081,015	2	506.279,86 284.076,959	4.627
2	506.279,86 284.076,959	3	506.533,552 283.955,046	281.465
3	506.533,552 283.955,046	4	506.535,62 283.959,178	4.621
4	506.535,62 283.959,178	1	506.282,086 284.081,015	281.289

**** Lungimile segmentelor sunt determinate în planul de proiecţie Stereo 70 şi sunt rotunjite la 1 milimetru.**

Document care conţine date cu caracter personal, protejat de prevederile Regulamentului (UE) nr. 679/2016 şi Legii 190/2018

***** Distanţa dintre puncte este formată din segmente cumulate ce sunt mai mici decât valoarea 1 milimetru.**

Neutilizabil in circuitul civil

DATE DESPRE IMOBILUL NR. 11003

Oficiul de Cadastru şi Publicitate Imobiliară TELEORMAN
Biroul de Cadastru şi Publicitate Imobiliară Alexandria

A. Partea I. Descrierea imobilului

TEREN Extravilan

Adresa: Jud. Teleorman

Nr. Crt	Nr cadastral Nr. topografic	Suprafaţa* (mp)	Observaţii / Referinţe
A1		11.100	Sector cadastral:25 Teren neimprejmuit;

B. Partea II. Proprietari şi acte

Inscrieri privitoare la dreptul de proprietate şi alte drepturi reale		Referinţe
/		
Act Administrativ nr. 53-01505, din 03/03/1997 emis de CJSDPAT TELEORMAN;		
B1	Intabulare, drept de PROPRIETATE, dobandit prin Reconstituire, cota actuala 1/1, cota initiala 1/1	A1
	1) **BOJAN MARIA**	

C. Partea III. SARCINI .

Inscrieri privind dezmembramintele dreptului de proprietate, drepturi reale de garanţie şi sarcini	Referinţe
NU SUNT	

Neutilizabil în circuitul civil

Anexa Nr. 1 La Partea I

Teren

Nr cadastral	Suprafaţa (mp)*	Observaţii / Referinţe
	11.100	

* Suprafaţa este determinată in planul de proiecţie Stereo 70.

DETALII LINIARE IMOBIL

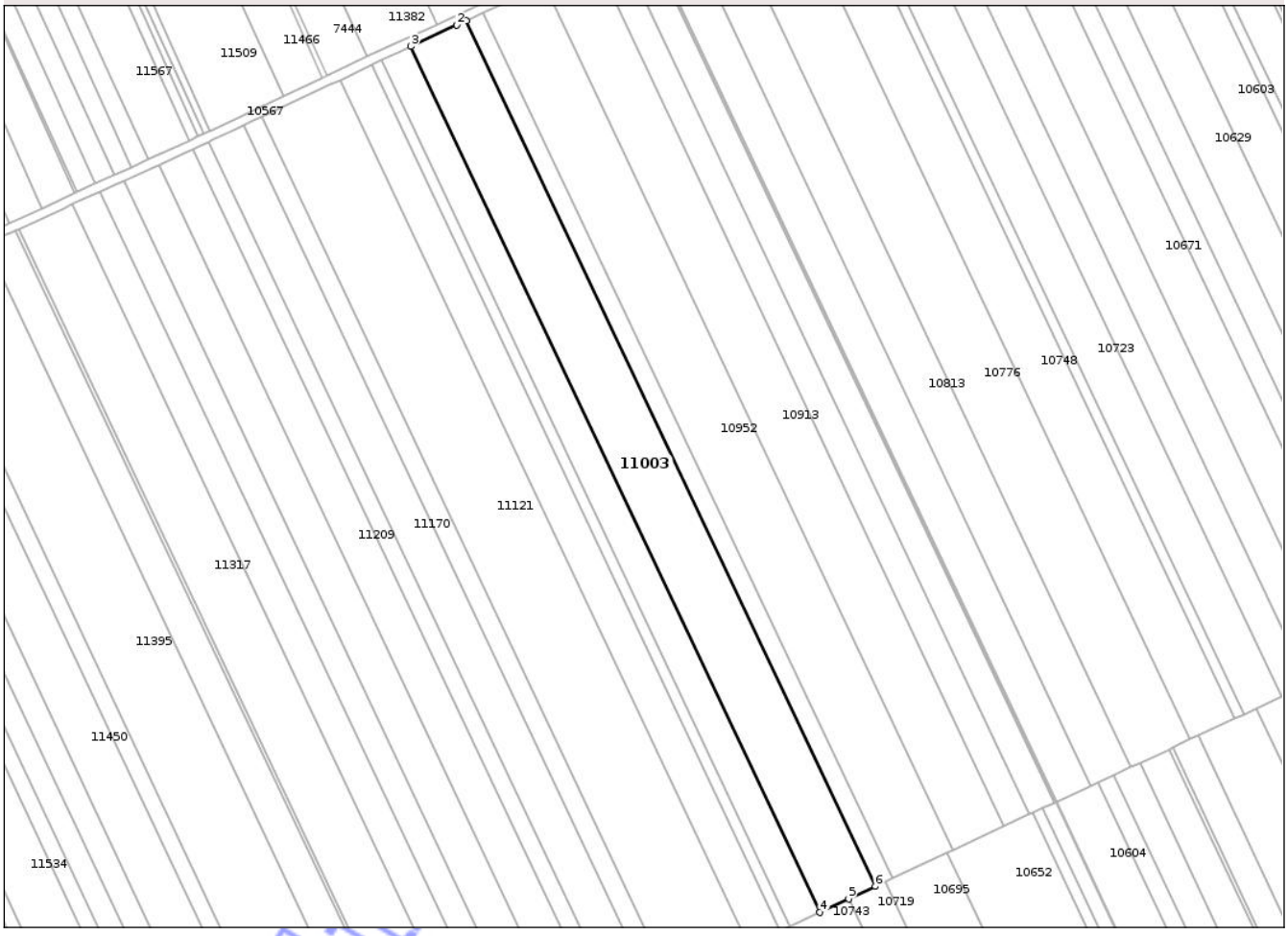

Date referitoare la teren

Crt	Categorie folosinţă	Intra vilan	Suprafaţa (mp)	Tarla	Parcelă	Nr. topo	Observaţii / Referinţe
1	arabil	NU	11.100	13	30	-	

Lungime Segmente
1) Valorile lungimilor segmentelor sunt obţinute din proiecţie în plan.

Punct început	X / Y	Punct sfârşit	X / Y	Lungime segment (** (m)
1	506.329,922 276.670,564	2	506.325,723 276.668,626	4.625
2	506.325,723 276.668,626	3	506.305,713 276.659,392	22.038
3	506.305,713 276.659,392	4	506.483,679 276.282,949	416.391
4	506.483,679 276.282,949	5	506.496,237 276.288,812	13.859
5	506.496,237 276.288,812	6	506.507,838 276.294,228	12.803

Document care conţine date cu caracter personal, protejat de prevederile Regulamentului (UE) nr. 679/2016 şi Legii 190/2018

Punct început	X / Y	Punct sfârşit	X / Y	Lungime segment (** (m)
6	506.507,838 276.294,228	1	506.329,922 276.670,564	416.273

** Lungimile segmentelor sunt determinate în planul de proiecţie Stereo 70 şi sunt rotunjite la 1 milimetru.
*** Distanţa dintre puncte este formată din segmente cumulate ce sunt mai mici decât valoarea 1 milimetru.

Neutilizabil in circuitul civil

DATE DESPRE IMOBILUL NR. 11004

Oficiul de Cadastru şi Publicitate Imobiliară TELEORMAN
Biroul de Cadastru şi Publicitate Imobiliară Alexandria

A. Partea I. Descrierea imobilului

Nr. CF vechi:722
Nr. cadastral vechi:890/2

TEREN Extravilan

Adresa: Jud. Teleorman

Nr. Crt	Nr cadastral Nr. topografic	Suprafaţa* (mp)	Observaţii / Referinţe
A1	20711	5.005	Sector cadastral:24 Teren neimprejmuit;

B. Partea II. Proprietari şi acte

Inscrieri privitoare la dreptul de proprietate şi alte drepturi reale		Referinţe
3803 / 17/03/2008		
Act Notarial nr. 748, din 14/03/2008 emis de BNP DRĂGHICI NICOLETA (contract de vanzare cumparare aut. nr. 2815/03.11.2006- BNP Draghici Nicoeta, conform incheierii nr. 14330/08.11.2006);		
B1	Intabulare, drept de PROPRIETATE, cu titlu de cumpărare, bun comun, dobandit prin Conventie, cota actuala 1/1, cota initiala 1/1	A1
	1) **STRASSER CONSTANŢA**, soti 2) **STRASSER SILVIAN-HORAŢIU**	
	OBSERVATII: (provenita din conversia CF 722)	
55594 / 05/11/2014		
Actiune In Instanta nr. Dosar nr.3913/292/2014, din 30/10/2014 emis de JUDECĂTORIA ROȘIORII DE VEDE-JUDEȚUL TELEORMAN;		
B2	Se notează, spre informare,acţiunea civilă având ca obiect hotărâre care să ţină loc de act autentic,asupra imobilului înscris în prezenta carte funciară,introdusă de reclamanta ALMĂJANU RALUCA GABRIELA, împotriva proprietarilor tabulari STRASSER SILVIAN HORAŢIU şi STRASSER CONSTANŢA de sub BII 1	A1

C. Partea III. SARCINI .

Inscrieri privind dezmembramintele dreptului de proprietate, drepturi reale de garanţie şi sarcini	Referinţe
NU SUNT	

Neutilizabil în circuitul civil

Anexa Nr. 1 La Partea I

Teren

Nr cadastral	Suprafaţa (mp)*	Observaţii / Referinţe
20711	5.005	

* Suprafaţa este determinată in planul de proiecţie Stereo 70.

DETALII LINIARE IMOBIL

Date referitoare la teren

Crt	Categorie folosinţă	Intra vilan	Suprafaţa (mp)	Tarla	Parcelă	Nr. topo	Observaţii / Referinţe
1	arabil	NU	5.005	11	22	-	

Lungime Segmente

1) Valorile lungimilor segmentelor sunt obţinute din proiecţie în plan.

Punct început	X / Y	Punct sfârşit	X / Y	Lungime segment (** (m)
1	506.469,762 278.550,682	2	506.481,12 278.556,105	12.586
2	506.481,12 278.556,105	3	506.314,401 278.917,159	397.687
3	506.314,401 278.917,159	4	506.313,403 278.916,685	1.105
4	506.313,403 278.916,685	5	506.303,029 278.911,768	11.48
5	506.303,029 278.911,768	1	506.469,762 278.550,682	397.722

Document care conţine date cu caracter personal, protejat de prevederile Regulamentului (UE) nr. 679/2016 şi Legii 190/2018

**** Lungimile segmentelor sunt determinate în planul de proiecţie Stereo 70 şi sunt rotunjite la 1 milimetru.**
***** Distanţa dintre puncte este formată din segmente cumulate ce sunt mai mici decât valoarea 1 milimetru.**

Neutilizabil in circuitul civil

DATE DESPRE IMOBILUL NR. 11005

Oficiul de Cadastru şi Publicitate Imobiliară TELEORMAN
Biroul de Cadastru şi Publicitate Imobiliară Alexandria

A. Partea I. Descrierea imobilului

TEREN Extravilan

Adresa: Jud. Teleorman

Nr. Crt	Nr cadastral Nr. topografic	Suprafaţa* (mp)	Observaţii / Referinţe
A1		3.800	Sector cadastral:25 Teren neimprejmuit;

B. Partea II. Proprietari şi acte

Inscrieri privitoare la dreptul de proprietate şi alte drepturi reale		Referinţe
/		
Act Administrativ nr. 5302346, din 20/02/2003 emis de CJSDPAT TELEORMAN;		
B1	Intabulare, drept de PROPRIETATE, dobandit prin Reconstituire, cota actuala 1/1, cota initiala 1/1	A1
	1) **MAGUREANU IOANA** 2) **CHIRITA IOANA** 3) **CHIRITA DIDINA**	

C. Partea III. SARCINI .

Inscrieri privind dezmembramintele dreptului de proprietate, drepturi reale de garanţie şi sarcini	Referinţe
NU SUNT	

Neutilizabil în circuitul civil

Anexa Nr. 1 La Partea I

Teren

Nr cadastral	Suprafaţa (mp)*	Observaţii / Referinţe
	3.800	

* Suprafaţa este determinată in planul de proiecţie Stereo 70.

DETALII LINIARE IMOBIL

Date referitoare la teren

Crt	Categorie folosinţă	Intra vilan	Suprafaţa (mp)	Tarla	Parcelă	Nr. topo	Observaţii / Referinţe
1	arabil	NU	3.800	13/1	96	-	identic cu parcela 97

Lungime Segmente

1) Valorile lungimilor segmentelor sunt obţinute din proiecţie în plan.

Punct început	X / Y	Punct sfârşit	X / Y	Lungime segment (** (m)
1	506.322,044 275.753,033	2	506.480,022 275.414,903	373.214
2	506.480,022 275.414,903	3	506.489,222 275.419,258	10.179
3	506.489,222 275.419,258	4	506.331,14 275.757,612	373.461
4	506.331,14 275.757,612	1	506.322,044 275.753,033	10.184

**** Lungimile segmentelor sunt determinate în planul de proiecţie Stereo 70 şi sunt rotunjite la 1 milimetru.**

Document care conţine date cu caracter personal, protejat de prevederile Regulamentului (UE) nr. 679/2016 şi Legii 190/2018

***** Distanţa dintre puncte este formată din segmente cumulate ce sunt mai mici decât valoarea 1 milimetru.**

Neutilizabil in circuitul civil

DATE DESPRE IMOBILUL NR. 11006

Oficiul de Cadastru şi Publicitate Imobiliară TELEORMAN
Biroul de Cadastru şi Publicitate Imobiliară Alexandria

A. Partea I. Descrierea imobilului

Nr. CF vechi:313
Nr. cadastral vechi:9

TEREN Extravilan

Adresa: Jud. Teleorman

Nr. Crt	Nr cadastral Nr. topografic	Suprafaţa* (mp)	Observaţii / Referinţe
A1	21018	1.137	Sector cadastral:5 Teren neimprejmuit;

B. Partea II. Proprietari şi acte

Inscrieri privitoare la dreptul de proprietate şi alte drepturi reale		Referinţe
187 / 06/02/2003		
Act Notarial nr. 4739, din 04/12/2002 emis de BNP MARIA BARBU;		
B1	Intabulare, drept de PROPRIETATE, cu titlu de donaţie, dobandit prin Conventie, cota actuala 1/1, cota initiala 1/1	A1
	1) **VÎNĂTORU ALEXANDRU**	
	OBSERVATII: (provenita din conversia CF 313)	

C. Partea III. SARCINI .

Inscrieri privind dezmembramintele dreptului de proprietate, drepturi reale de garanţie şi sarcini	Referinţe
NU SUNT	

Neutilizabil în circuitul civil

Anexa Nr. 1 La Partea I

Teren

Nr cadastral	Suprafaţa (mp)*	Observaţii / Referinţe
21018	1.137	

* Suprafaţa este determinată in planul de proiecţie Stereo 70.

DETALII LINIARE IMOBIL

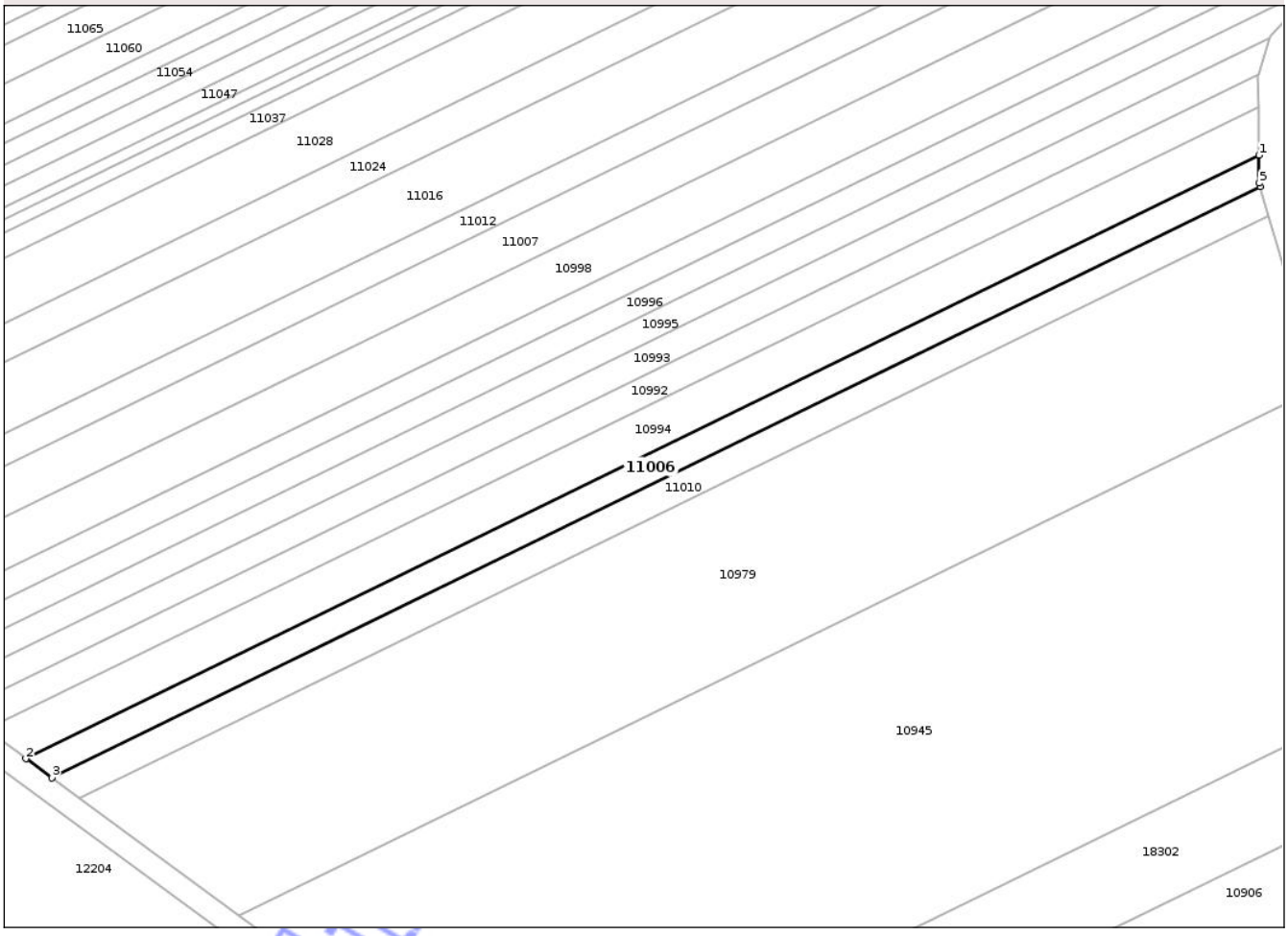

Date referitoare la teren

Crt	Categorie folosinţă	Intra vilan	Suprafaţa (mp)	Tarla	Parcelă	Nr. topo	Observaţii / Referinţe
1	arabil	NU	1.137	47/1	27	-	

Lungime Segmente
1) Valorile lungimilor segmentelor sunt obţinute din proiecţie în plan.

Punct început	X / Y	Punct sfârşit	X / Y	Lungime segment (** (m)
1	506.508,989 284.887,296	2	506.297,567 284.783,945	235.331
2	506.297,567 284.783,945	3	506.302,019 284.780,687	5.517
3	506.302,019 284.780,687	4	506.509,213 284.881,972	230.625
4	506.509,213 284.881,972	5	506.509,052 284.882,54	0.59
5	506.509,052 284.882,54	1	506.508,989 284.887,296	4.756

Document care conţine date cu caracter personal, protejat de prevederile Regulamentului (UE) nr. 679/2016 şi Legii 190/2018

**** Lungimile segmentelor sunt determinate în planul de proiecţie Stereo 70 şi sunt rotunjite la 1 milimetru.**
***** Distanţa dintre puncte este formată din segmente cumulate ce sunt mai mici decât valoarea 1 milimetru.**

Neutilizabil in circuitul civil

DATE DESPRE IMOBILUL NR. 11007

Oficiul de Cadastru şi Publicitate Imobiliară TELEORMAN
Biroul de Cadastru şi Publicitate Imobiliară Alexandria

A. Partea I. Descrierea imobilului

TEREN Extravilan

Adresa: Jud. Teleorman

Nr. Crt	Nr cadastral Nr. topografic	Suprafaţa* (mp)	Observaţii / Referinţe
A1		2.500	Sector cadastral:5 Teren neimprejmuit;

B. Partea II. Proprietari şi acte

Inscrieri privitoare la dreptul de proprietate şi alte drepturi reale		Referinţe
/		
Hotarare Judecatoreasca nr. 506, din 29/03/2016 emis de JUDECĂTORIA ROȘIORII DE VEDE-JUDEȚUL TELEORMAN (Dosar nr. 1884/292/2015);		
B1	Inscrierea provizorie, drept de PROPRIETATE, cu titlu de partaj, bun propriu în indiviziune, dobandit prin Hotarare Judecatoreasca, cota actuala 1/1, cota initiala 1/1	A1
	1) **CĂLIN SIMONA FLORENTINA** 2) **CĂLIN ANDREEA LIANA** 3) **CĂLIN GEORGETA**	

C. Partea III. SARCINI .

Inscrieri privind dezmembramintele dreptului de proprietate, drepturi reale de garanţie şi sarcini	Referinţe
NU SUNT	

Neutilizabil în circuitul civil

Anexa Nr. 1 La Partea I

Teren

Nr cadastral	Suprafaţa (mp)*	Observaţii / Referinţe
	2.500	

* Suprafaţa este determinată in planul de proiecţie Stereo 70.

DETALII LINIARE IMOBIL



Date referitoare la teren

Crt	Categorie folosinţă	Intra vilan	Suprafaţa (mp)	Tarla	Parcelă	Nr. topo	Observaţii / Referinţe
1	arabil	NU	2.500	47/1	19	-	

Lungime Segmente

1) Valorile lungimilor segmentelor sunt obţinute din proiecţie în plan.

Punct început	X / Y	Punct sfârşit	X / Y	Lungime segment (** (m)
1	506.261,086 284.809,308	2	506.542,814 284.947,028	313.588
2	506.542,814 284.947,028	3	506.544,432 284.950,079	3.453
3	506.544,432 284.950,079	4	506.547,506 284.955,877	6.562
4	506.547,506 284.955,877	5	506.549,014 284.958,72	3.218
5	506.549,014 284.958,72	6	506.253,457 284.814,24	328.981

Document care conţine date cu caracter personal, protejat de prevederile Regulamentului (UE) nr. 679/2016 şi Legii 190/2018

Punct început	X / Y	Punct sfârşit	X / Y	Lungime segment (** (m)
6	506.253,457 284.814,24	1	506.261,086 284.809,308	9.084

** Lungimile segmentelor sunt determinate în planul de proiecţie Stereo 70 şi sunt rotunjite la 1 milimetru.
*** Distanţa dintre puncte este formată din segmente cumulate ce sunt mai mici decât valoarea 1 milimetru.

Neutilizabil in circuitul civil

DATE DESPRE IMOBILUL NR. 11008

Oficiul de Cadastru şi Publicitate Imobiliară TELEORMAN
Biroul de Cadastru şi Publicitate Imobiliară Alexandria

A. Partea I. Descrierea imobilului

TEREN Extravilan

Adresa: Jud. Teleorman

Nr. Crt	Nr cadastral Nr. topografic	Suprafaţa* (mp)	Observaţii / Referinţe
A1		6.300	Sector cadastral:25 Teren neimprejmuit;

B. Partea II. Proprietari şi acte

Inscrieri privitoare la dreptul de proprietate şi alte drepturi reale		Referinţe
/		
Act Administrativ nr. 53-00997, din 15/05/1996 emis de CJSDPAT TELEORMAN;		
B1	Intabulare, drept de PROPRIETATE, dobandit prin Reconstituire, cota actuala 1/1, cota initiala 1/1	A1
	1) **ŢIGĂNAŞU DUMITRU**	

C. Partea III. SARCINI .

Inscrieri privind dezmembramintele dreptului de proprietate, drepturi reale de garanţie şi sarcini	Referinţe
NU SUNT	

Neutilizabil în circuitul civil

Anexa Nr. 1 La Partea I

Teren

Nr cadastral	Suprafaţa (mp)*	Observaţii / Referinţe
	6.300	

* Suprafaţa este determinată in planul de proiecţie Stereo 70.

DETALII LINIARE IMOBIL

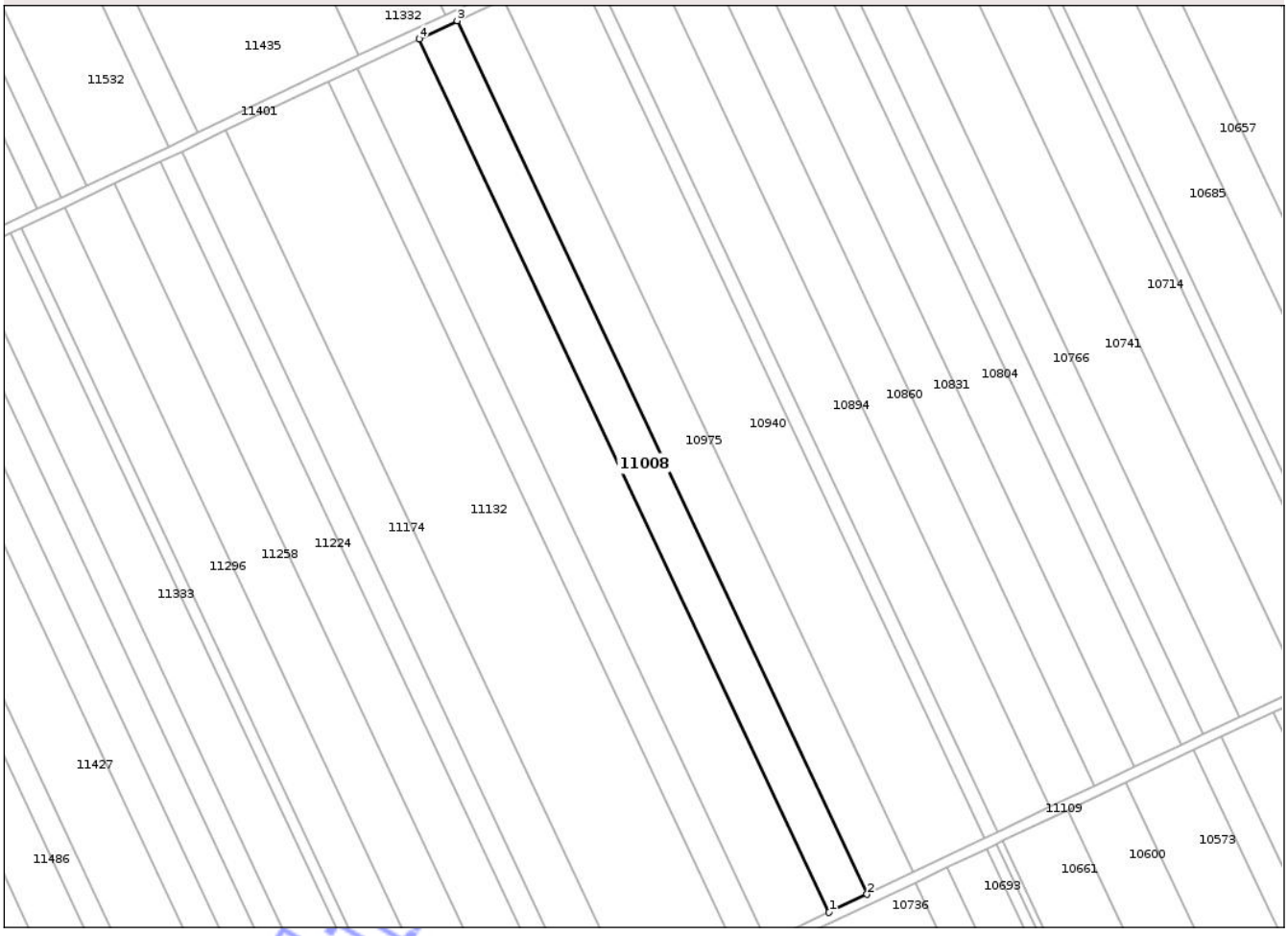

Date referitoare la teren

Crt	Categorie folosinţă	Intra vilan	Suprafaţa (mp)	Tarla	Parcelă	Nr. topo	Observaţii / Referinţe
1	arabil	NU	6.300	12	119	-	

Lungime Segmente

1) Valorile lungimilor segmentelor sunt obţinute din proiecţie în plan.

Punct început	X / Y	Punct sfârşit	X / Y	Lungime segment (** (m)
1	506.477,419 277.675,145	2	506.492,397 277.682,263	16.583
2	506.492,397 277.682,263	3	506.330,868 278.026,12	379.907
3	506.330,868 278.026,12	4	506.315,89 278.019,003	16.583
4	506.315,89 278.019,003	1	506.477,419 277.675,145	379.908

**** Lungimile segmentelor sunt determinate în planul de proiecţie Stereo 70 şi sunt rotunjite la 1 milimetru.**

Document care conţine date cu caracter personal, protejat de prevederile Regulamentului (UE) nr. 679/2016 şi Legii 190/2018

***** Distanţa dintre puncte este formată din segmente cumulate ce sunt mai mici decât valoarea 1 milimetru.**

Neutilizabil in circuitul civil

DATE DESPRE IMOBILUL NR. 11009

Oficiul de Cadastru şi Publicitate Imobiliară TELEORMAN
Biroul de Cadastru şi Publicitate Imobiliară Alexandria

A. Partea I. Descrierea imobilului

TEREN Extravilan

Adresa: Jud. Teleorman

Nr. Crt	Nr cadastral Nr. topografic	Suprafaţa* (mp)	Observaţii / Referinţe
A1		2.800	Sector cadastral:6 Teren neimprejmuit;

B. Partea II. Proprietari şi acte

Inscrieri privitoare la dreptul de proprietate şi alte drepturi reale		Referinţe
/		
Hotarare Judecatoreasca nr. 1085, din 17/06/2009 emis de JUDECĂTORIA ROŞIORII DE VEDE-JUDEȚUL TELEORMAN (Dosar nr. 1357/292/2009);		
B1	Intabulare, drept de PROPRIETATE, cu titlu de cumpărare, dobandit prin Hotarare Judecatoreasca, cota actuala 1/1, cota initiala 1/1	A1
	1) **STAVARACHE IONUȚ FLORIN** 2) **STAVARACHE RODICA**	

C. Partea III. SARCINI .

Inscrieri privind dezmembramintele dreptului de proprietate, drepturi reale de garanţie şi sarcini	Referinţe
NU SUNT	

Neutilizabil în circuitul civil

Anexa Nr. 1 La Partea I

Teren

Nr cadastral	Suprafaţa (mp)*	Observaţii / Referinţe
	2.800	

* Suprafaţa este determinată in planul de proiecţie Stereo 70.

DETALII LINIARE IMOBIL

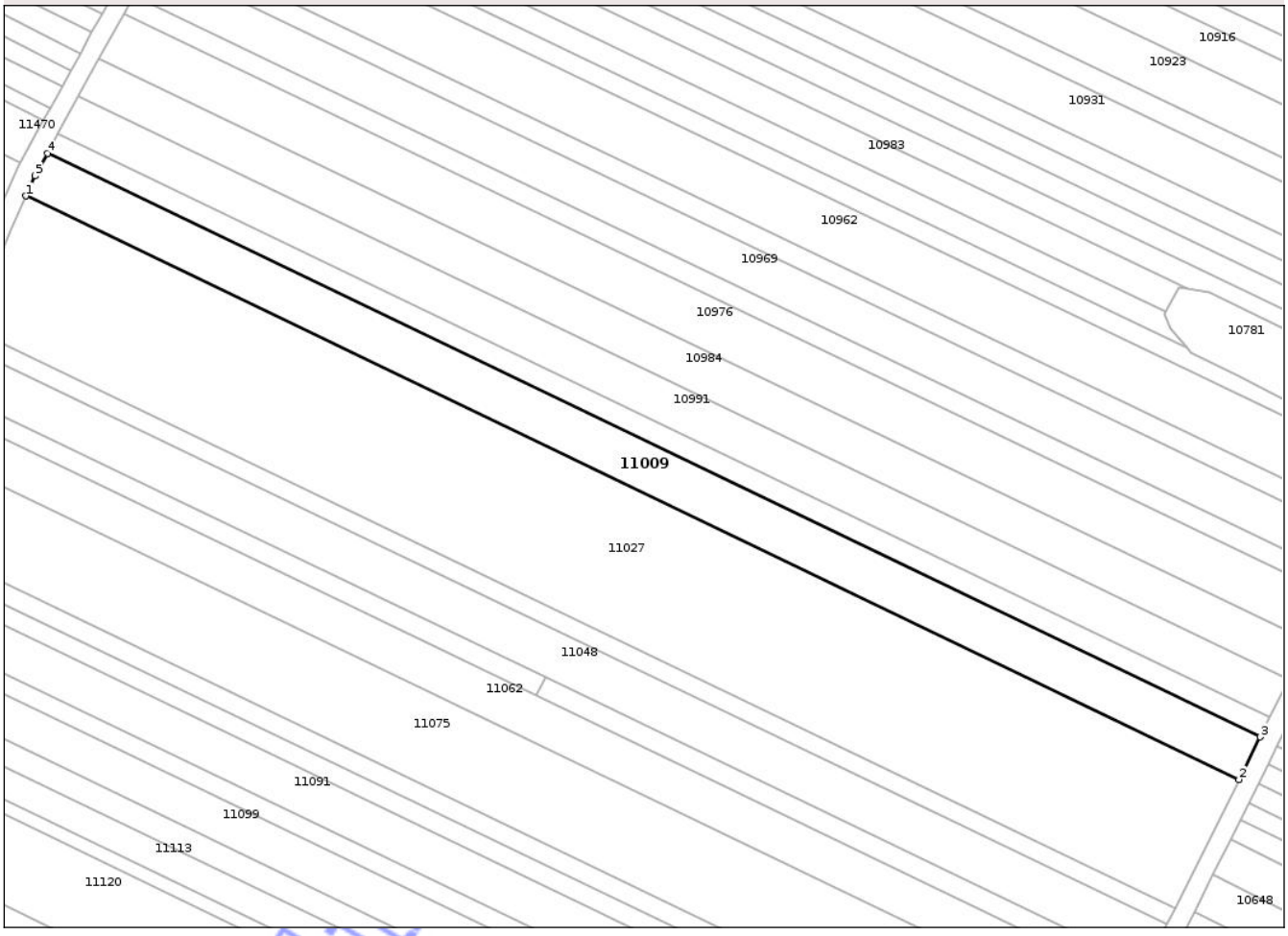

Date referitoare la teren

Crt	Categorie folosinţă	Intra vilan	Suprafaţa (mp)	Tarla	Parcelă	Nr. topo	Observaţii / Referinţe
1	arabil	NU	2.800	40	26	-	

Lungime Segmente
1) Valorile lungimilor segmentelor sunt obţinute din proiecţie în plan.

Punct început	X / Y	Punct sfârşit	X / Y	Lungime segment (** (m)
1	506.275,359 284.068,089	2	506.529,101 283.946,152	281.52
2	506.529,101 283.946,152	3	506.533,552 283.955,046	9.946
3	506.533,552 283.955,046	4	506.279,86 284.076,959	281.465
4	506.279,86 284.076,959	5	506.277,308 284.072,308	5.305
5	506.277,308 284.072,308	1	506.275,359 284.068,089	4.647

Document care conţine date cu caracter personal, protejat de prevederile Regulamentului (UE) nr. 679/2016 şi Legii 190/2018

**** Lungimile segmentelor sunt determinate în planul de proiecţie Stereo 70 şi sunt rotunjite la 1 milimetru.**
***** Distanţa dintre puncte este formată din segmente cumulate ce sunt mai mici decât valoarea 1 milimetru.**

Neutilizabil in circuitul civil

DATE DESPRE IMOBILUL NR. 10009

Oficiul de Cadastru şi Publicitate Imobiliară TELEORMAN
Biroul de Cadastru şi Publicitate Imobiliară Alexandria

A. Partea I. Descrierea imobilului

TEREN Extravilan

Adresa: Jud. Teleorman

Nr. Crt	Nr cadastral Nr. topografic	Suprafaţa* (mp)	Observaţii / Referinţe
A1		4.100	Sector cadastral:25 Teren neimprejmuit;

B. Partea II. Proprietari şi acte

Inscrieri privitoare la dreptul de proprietate şi alte drepturi reale		Referinţe
/		
Act Administrativ nr. 5301566, din 29/01/1997 emis de CJSDPAT TELEORMAN;		
B1	Intabulare, drept de PROPRIETATE, dobandit prin Reconstituire, cota actuala 1/1, cota initiala 1/1	A1
	1) **NEDELCU MARIA**	

C. Partea III. SARCINI .

Inscrieri privind dezmembramintele dreptului de proprietate, drepturi reale de garanţie şi sarcini	Referinţe
NU SUNT	

Neutilizabil în circuitul civil

Anexa Nr. 1 La Partea I

Teren

Nr cadastral	Suprafaţa (mp)*	Observaţii / Referinţe
	4.100	

* Suprafaţa este determinată in planul de proiecţie Stereo 70.

DETALII LINIARE IMOBIL

Date referitoare la teren

Crt	Categorie folosinţă	Intra vilan	Suprafaţa (mp)	Tarla	Parcelă	Nr. topo	Observaţii / Referinţe
1	arabil	NU	4.100	13/1	66	-	

Lungime Segmente
1) Valorile lungimilor segmentelor sunt obţinute din proiecţie în plan.

Punct început	X / Y	Punct sfârşit	X / Y	Lungime segment (** (m)
1	507.009,213 275.665,368	2	507.008,084 275.664,834	1.249
2	507.008,084 275.664,834	3	507.174,194 275.314,828	387.423
3	507.174,194 275.314,828	4	507.183,872 275.319,108	10.582
4	507.183,872 275.319,108	5	507.017,646 275.669,36	387.695
5	507.017,646 275.669,36	1	507.009,213 275.665,368	9.33

Document care conţine date cu caracter personal, protejat de prevederile Regulamentului (UE) nr. 679/2016 şi Legii 190/2018

**** Lungimile segmentelor sunt determinate în planul de proiecţie Stereo 70 şi sunt rotunjite la 1 milimetru.**
***** Distanţa dintre puncte este formată din segmente cumulate ce sunt mai mici decât valoarea 1 milimetru.**

Neutilizabil in circuitul civil

DATE DESPRE IMOBILUL NR. 10010

Oficiul de Cadastru şi Publicitate Imobiliară TELEORMAN
Biroul de Cadastru şi Publicitate Imobiliară Alexandria

A. Partea I. Descrierea imobilului

TEREN Extravilan

Adresa: Jud. Teleorman

Nr. Crt	Nr cadastral Nr. topografic	Suprafaţa* (mp)	Observaţii / Referinţe
A1		2.600	Sector cadastral:5 Teren neimprejmuit;

B. Partea II. Proprietari şi acte

Inscrieri privitoare la dreptul de proprietate şi alte drepturi reale		Referinţe
/		
Act Notarial nr. 497, din 02/03/1998 emis de BNP TAMARA MORCOV;		
B1	Intabulare, drept de PROPRIETATE, cu titlu de cumpărare, bun comun, dobandit prin Conventie, cota actuala 1/1, cota initiala 1/1	A1
	1) **CHIRIŢĂ DUMITRU** DEFUNCT:Da 2) **CHIRIŢĂ FLOAREA**	

C. Partea III. SARCINI .

Inscrieri privind dezmembramintele dreptului de proprietate, drepturi reale de garanţie şi sarcini	Referinţe
NU SUNT	

Neutilizabil în circuitul civil

Anexa Nr. 1 La Partea I

Teren

Nr cadastral	Suprafaţa (mp)*	Observaţii / Referinţe
	2.600	

* Suprafaţa este determinată in planul de proiecţie Stereo 70.

DETALII LINIARE IMOBIL

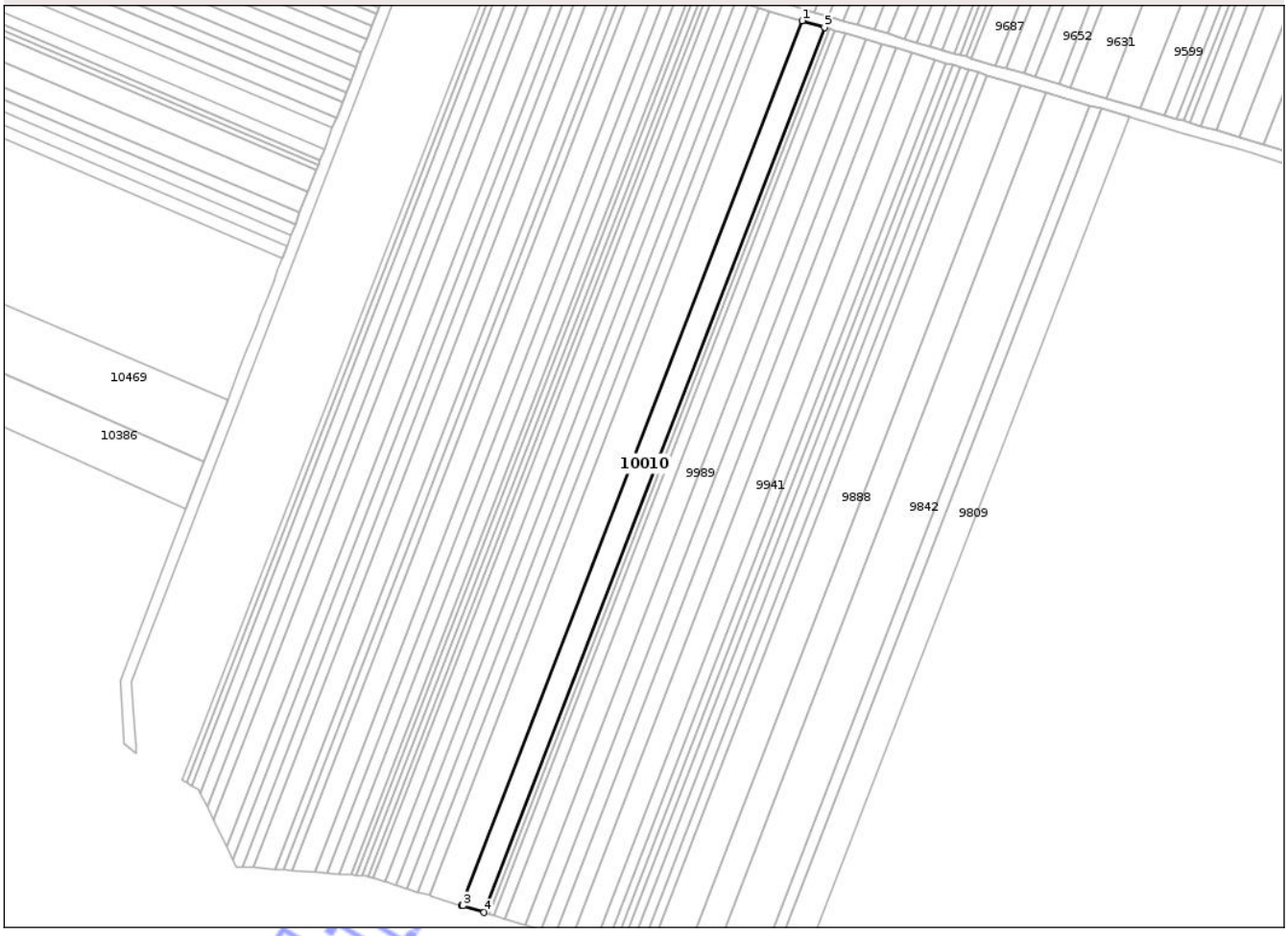

Date referitoare la teren

Crt	Categorie folosinţă	Intra vilan	Suprafaţa (mp)	Tarla	Parcelă	Nr. topo	Observaţii / Referinţe
1	arabil	NU	2.600	50	37	-	

Lungime Segmente

1) Valorile lungimilor segmentelor sunt obţinute din proiecţie în plan.

Punct început	X / Y	Punct sfârşit	X / Y	Lungime segment (** (m)
1	507.137,724 284.590,822	2	507.021,023 284.287,959	324.569
2	507.021,023 284.287,959	3	507.021,44 284.287,831	0.436
3	507.021,44 284.287,831	4	507.028,694 284.285,591	7.592
4	507.028,694 284.285,591	5	507.145,435 284.588,557	324.68
5	507.145,435 284.588,557	1	507.137,724 284.590,822	8.037

Document care conţine date cu caracter personal, protejat de prevederile Regulamentului (UE) nr. 679/2016 şi Legii 190/2018

**** Lungimile segmentelor sunt determinate în planul de proiecţie Stereo 70 şi sunt rotunjite la 1 milimetru.**
***** Distanţa dintre puncte este formată din segmente cumulate ce sunt mai mici decât valoarea 1 milimetru.**

Neutilizabil în circuitul civil

DATE DESPRE IMOBILUL NR. 10013

Oficiul de Cadastru şi Publicitate Imobiliară TELEORMAN
Biroul de Cadastru şi Publicitate Imobiliară Alexandria

A. Partea I. Descrierea imobilului

TEREN Extravilan

Adresa: Jud. Teleorman

Nr. Crt	Nr cadastral Nr. topografic	Suprafaţa* (mp)	Observaţii / Referinţe
A1		1.400	Sector cadastral:5 Teren neimprejmuit;

B. Partea II. Proprietari şi acte

Inscrieri privitoare la dreptul de proprietate şi alte drepturi reale		Referinţe
/		
Act Administrativ nr. 5300530, din 22/11/1994 emis de CJSDPAT TELEORMAN;		
B1	Intabulare, drept de PROPRIETATE, dobandit prin Reconstituire, cota actuala 1/1, cota initiala 1/1	A1
	1) **TĂBĂCITU O. FLOAREA**	

C. Partea III. SARCINI .

Inscrieri privind dezmembramintele dreptului de proprietate, drepturi reale de garanţie şi sarcini	Referinţe
NU SUNT	

Neutilizabil în circuitul civil

Anexa Nr. 1 La Partea I

Teren

Nr cadastral	Suprafaţa (mp)*	Observaţii / Referinţe
	1.400	

* Suprafaţa este determinată in planul de proiecţie Stereo 70.

DETALII LINIARE IMOBIL

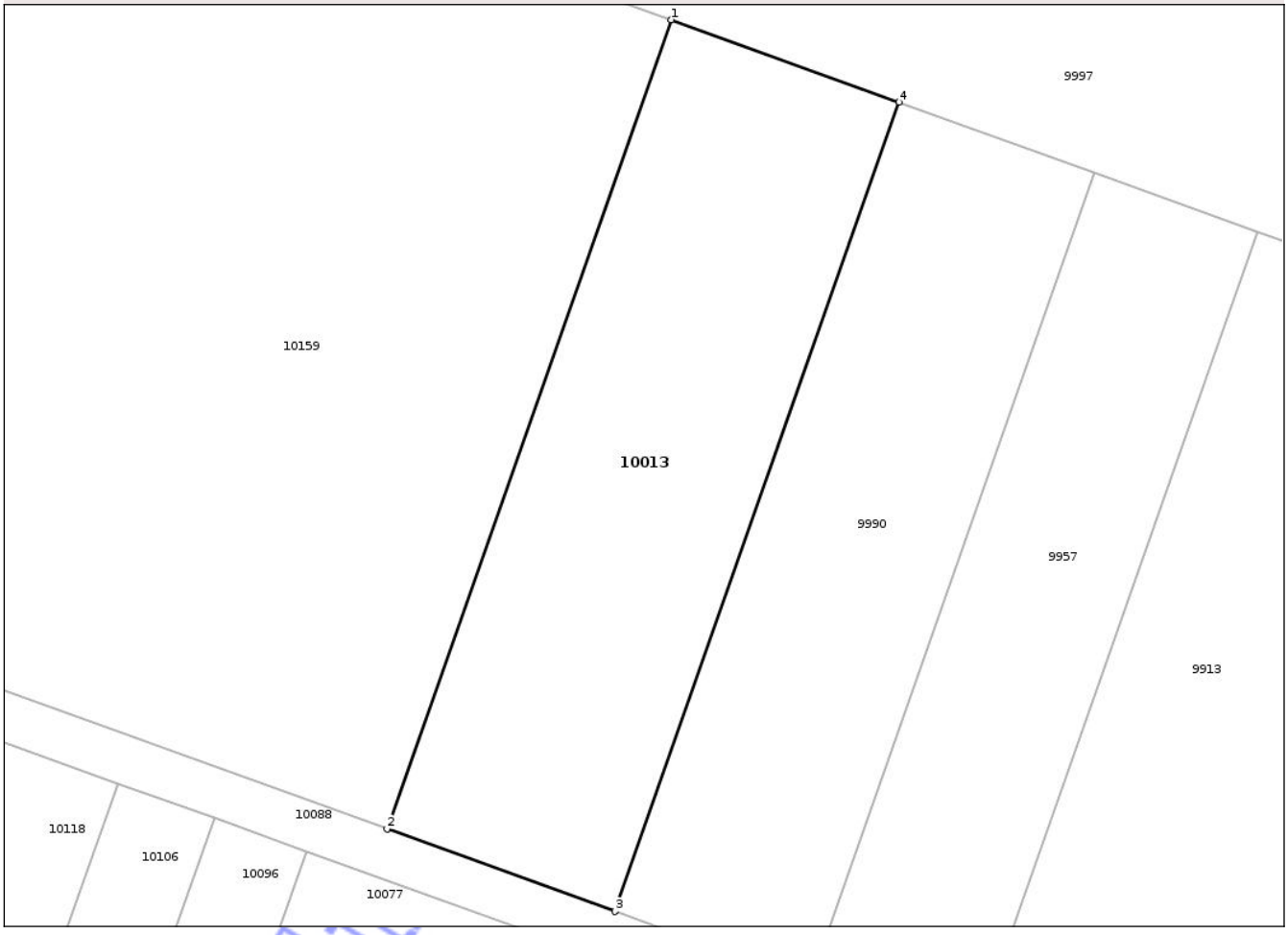

Date referitoare la teren

Crt	Categorie folosinţă	Intra vilan	Suprafaţa (mp)	Tarla	Parcelă	Nr. topo	Observaţii / Referinţe
1	arabil	NU	1.400	48/2	2	-	

Lungime Segmente
1) Valorile lungimilor segmentelor sunt obţinute din proiecţie în plan.

Punct început	X / Y	Punct sfârşit	X / Y	Lungime segment (** (m)
1	507.083,14 285.314,364	2	507.059,803 285.248,008	70.34
2	507.059,803 285.248,008	3	507.078,524 285.241,246	19.905
3	507.078,524 285.241,246	4	507.101,86 285.307,602	70.34
4	507.101,86 285.307,602	1	507.083,14 285.314,364	19.904

**** Lungimile segmentelor sunt determinate în planul de proiecţie Stereo 70 şi sunt rotunjite la 1 milimetru.**

Document care conţine date cu caracter personal, protejat de prevederile Regulamentului (UE) nr. 679/2016 şi Legii 190/2018

***** Distanţa dintre puncte este formată din segmente cumulate ce sunt mai mici decât valoarea 1 milimetru.**

Neutilizabil in circuitul civil

DATE DESPRE IMOBILUL NR. 10014

Oficiul de Cadastru şi Publicitate Imobiliară TELEORMAN
Biroul de Cadastru şi Publicitate Imobiliară Alexandria

A. Partea I. Descrierea imobilului

TEREN Extravilan

Adresa: Jud. Teleorman

Nr. Crt	Nr cadastral Nr. topografic	Suprafaţa* (mp)	Observaţii / Referinţe
A1		7.231	Sector cadastral:25 Teren neimprejmuit;

B. Partea II. Proprietari şi acte

Inscrieri privitoare la dreptul de proprietate şi alte drepturi reale		Referinţe
/		
Act Administrativ nr. 9558, din 15/12/2025 emis de PRIMĂRIA COMUNEI PERETU;		
B1	Inscrierea posesiei, drept de PROPRIETATE, dobandit prin Lege, cota actuala 1/1, cota initiala 1/1	A1
	1) **NEIDENTIFICAT NEIDENTIFICAT**	
Act Normativ nr. 7, din 13/03/1996 emis de PARLAMENTUL ROMÂNIEI (.art.13);		
B2	Se notează mențiunea proprietar neidentificat	A1

C. Partea III. SARCINI .

Inscrieri privind dezmembramintele dreptului de proprietate, drepturi reale de garanţie şi sarcini	Referinţe
NU SUNT	

Neutilizabil în circuitul civil

Anexa Nr. 1 La Partea I

Teren

Nr cadastral	Suprafaţa (mp)*	Observaţii / Referinţe
	7.231	

* Suprafaţa este determinată in planul de proiecţie Stereo 70.

DETALII LINIARE IMOBIL

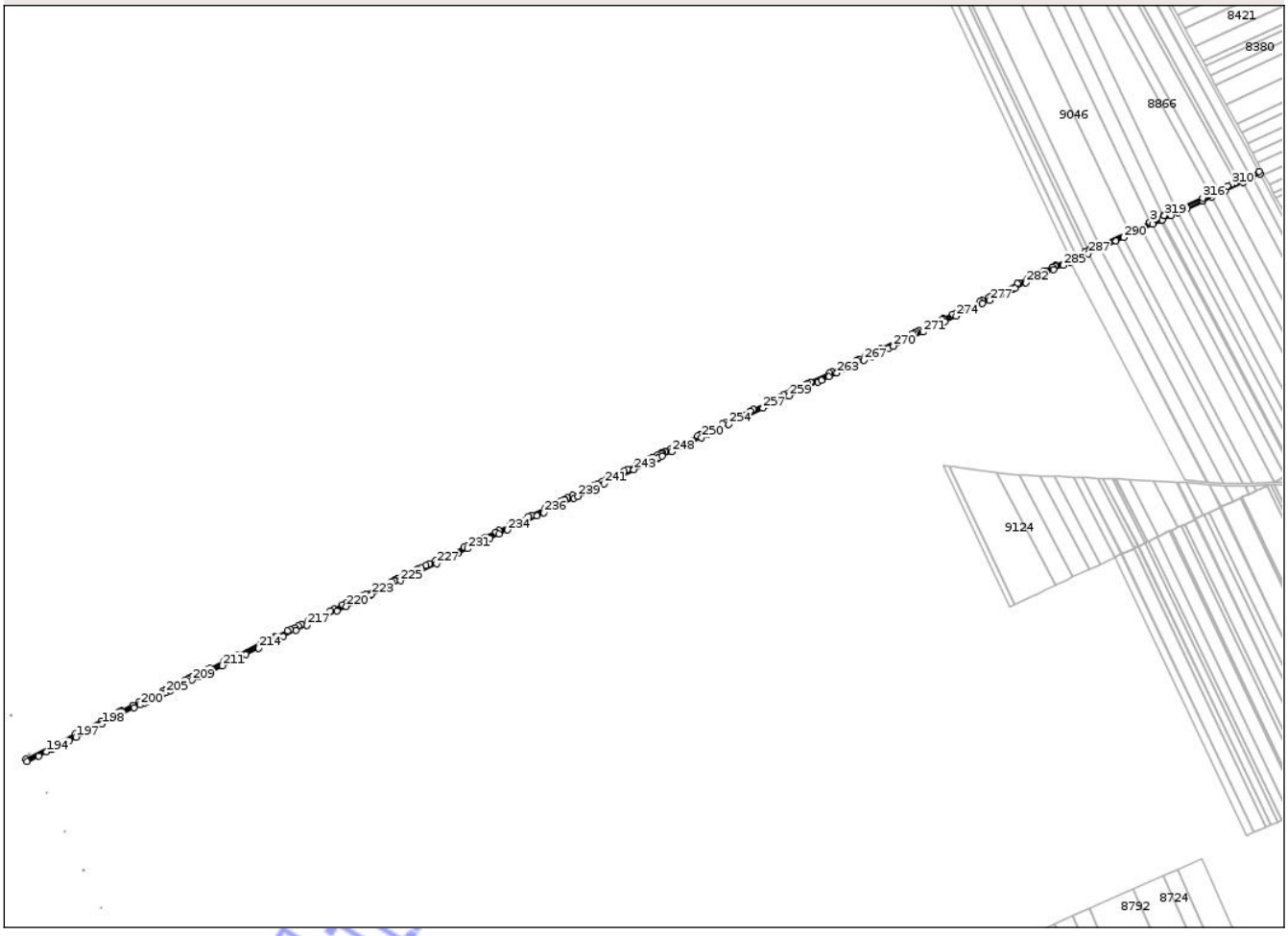

Date referitoare la teren

Crt	Categorie folosinţă	Intra vilan	Suprafaţa (mp)	Tarla	Parcelă	Nr. topo	Observaţii / Referinţe
1	drum	NU	7.231	-	198	-	

Lungime Segmente

1) Valorile lungimilor segmentelor sunt obţinute din proiecţie în plan.

Punct început	X / Y	Punct sfârşit	X / Y	Lungime segment
1	507.770,941 276.446,758	2	507.753,886 276.438,926	18.767
4	507.726,557 276.426,376	5	507.725,265 276.425,782	1.422
7	507.686,446 276.407,955	8	507.672,982 276.401,772	14.816
10	507.668,419 276.399,677	11	507.666,681 276.398,879	1.912
13	507.655,877 276.393,917	14	507.649,704 276.391,082	6.793
16	507.628,696 276.381,435	17	507.626,673 276.380,506	2.226

Punct început	X / Y	Punct sfârşit	X / Y	Lungime segment
2	507.753,886 276.438,926	3	507.752,813 276.438,433	1.181
5	507.725,265 276.425,782	6	507.688,036 276.408,686	40.967
8	507.672,982 276.401,772	9	507.671,278 276.400,99	1.875
11	507.666,681 276.398,879	12	507.657,693 276.394,751	9.891
14	507.649,704 276.391,082	15	507.647,83 276.390,222	2.062
17	507.626,673 276.380,506	18	507.623,397 276.379,001	3.605

Punct început	X / Y	Punct sfârşit	X / Y	Lungime segment
3	507.752,813 276.438,433	4	507.726,557 276.426,376	28.892
6	507.688,036 276.408,686	7	507.686,446 276.407,955	1.75
9	507.671,278 276.400,99	10	507.668,419 276.399,677	3.146
12	507.657,693 276.394,751	13	507.655,877 276.393,917	1.998
15	507.647,83 276.390,222	16	507.628,696 276.381,435	21.055
18	507.623,397 276.379,001	19	507.613,801 276.374,422	10.633

Document care conţine date cu caracter personal, protejat de prevederile Regulamentului (UE) nr. 679/2016 şi Legii 190/2018

Punct început	X / Y	Punct sfârşit	X / Y	Lungime segment
19	507.613,801 276.374,422	20	507.611,689 276.373,415	2.34
22	507.590,227 276.363,173	23	507.580,011 276.358,298	11.32
25	507.557,569 276.347,59	26	507.555,091 276.346,407	2.746
28	507.539,813 276.339,116	29	507.530,716 276.334,776	10.079
31	507.494,929 276.317,698	32	507.492,077 276.316,338	3.16
34	507.479,35 276.310,265	35	507.477,048 276.309,171	2.549
37	507.464,974 276.303,436	38	507.446,908 276.294,854	20.001
40	507.441,019 276.292,057	41	507.437,874 276.290,563	3.482
43	507.421,029 276.282,561	44	507.396,859 276.271,08	26.758
46	507.380,105 276.263,122	47	507.376,665 276.261,488	3.808
49	507.364,613 276.255,763	50	507.332,123 276.240,33	35.969
52	507.303,616 276.226,789	53	507.299,855 276.225,002	4.164
55	507.293,269 276.221,874	56	507.278,056 276.214,647	16.842
58	507.267,879 276.209,813	59	507.263,987 276.207,964	4.309
61	507.251,96 276.202,251	62	507.227,859 276.190,803	26.682
64	507.213,618 276.184,038	65	507.209,55 276.182,106	4.503
67	507.204,562 276.179,737	68	507.191,243 276.173,41	14.745
70	507.174,973 276.165,682	71	507.170,797 276.163,698	4.623
73	507.157,408 276.157,338	74	507.154,263 276.155,841	3.483
76	507.138,835 276.148,496	77	507.135,477 276.146,898	3.719
79	507.132,965 276.145,702	80	507.128,689 276.143,666	4.736
82	507.119,187 276.139,143	83	507.112,198 276.135,816	7.74
85	507.107,877 276.133,759	86	507.106,521 276.133,113	1.502
88	507.101,319 276.130,637	89	507.094,594 276.127,436	7.448
91	507.077,671 276.119,38	92	507.073,287 276.117,293	4.855
94	507.057,018 276.109,548	95	507.032,56 276.097,905	27.088
97	507.021,737 276.092,752	98	507.017,453 276.090,713	4.744
100	507.012,983 276.088,585	101	507.012,944 276.088,566	0.043
103	506.988,525 276.076,942	104	506.981,836 276.073,761	7.407
106	506.977,332 276.071,619	107	506.973,722 276.069,903	3.997
109	506.962,445 276.064,54	110	506.956,593 276.061,757	6.48
112	506.934,511 276.051,256	113	506.929,979 276.049,101	5.018
115	506.905,418 276.037,421	116	506.891,263 276.030,69	15.674

Punct început	X / Y	Punct sfârşit	X / Y	Lungime segment
20	507.611,689 276.373,415	21	507.592,482 276.364,249	21.282
23	507.580,011 276.358,298	24	507.577,675 276.357,184	2.588
26	507.555,091 276.346,407	27	507.542,385 276.340,344	14.078
29	507.530,716 276.334,776	30	507.528,073 276.333,515	2.928
32	507.492,077 276.316,338	33	507.479,984 276.310,567	13.399
35	507.477,048 276.309,171	36	507.467,976 276.304,862	10.043
38	507.446,908 276.294,854	39	507.443,794 276.293,375	3.447
41	507.437,874 276.290,563	42	507.424,258 276.284,095	15.074
44	507.396,859 276.271,08	45	507.393,496 276.269,483	3.723
47	507.376,665 276.261,488	48	507.368,108 276.257,423	9.473
50	507.332,123 276.240,33	51	507.328,475 276.238,597	4.039
53	507.299,855 276.225,002	54	507.297,056 276.223,672	3.099
56	507.278,056 276.214,647	57	507.274,2 276.212,815	4.269
59	507.263,987 276.207,964	60	507.255,894 276.204,12	8.96
62	507.227,859 276.190,803	63	507.223,834 276.188,891	4.456
65	507.209,55 276.182,106	66	507.208,645 276.181,676	1.002
68	507.191,243 276.173,41	69	507.187,111 276.171,447	4.575
71	507.170,797 276.163,698	72	507.158,48 276.157,847	13.636
74	507.154,263 276.155,841	75	507.139,738 276.148,926	16.087
77	507.135,477 276.146,898	78	507.134,572 276.146,467	1.002
80	507.128,689 276.143,666	81	507.123,484 276.141,188	5.765
83	507.112,198 276.135,816	84	507.110,843 276.135,171	1.501
86	507.106,521 276.133,113	87	507.105,652 276.132,7	0.962
89	507.094,594 276.127,436	90	507.090,24 276.125,363	4.822
92	507.073,287 276.117,293	93	507.061,429 276.111,647	13.134
95	507.032,56 276.097,905	96	507.028,109 276.095,786	4.93
98	507.017,453 276.090,713	99	507.017,272 276.090,627	0.2
101	507.012,944 276.088,566	102	507.008,469 276.086,437	4.956
104	506.981,836 276.073,761	105	506.978,23 276.072,046	3.993
107	506.973,722 276.069,903	108	506.966,96 276.066,687	7.488
110	506.956,593 276.061,757	111	506.952,071 276.059,607	5.007
113	506.929,979 276.049,101	114	506.909,957 276.039,579	22.171
116	506.891,263 276.030,69	117	506.886,724 276.028,531	5.026

Punct început	X / Y	Punct sfârşit	X / Y	Lungime segment
21	507.592,482 276.364,249	22	507.590,227 276.363,173	2.499
24	507.577,675 276.357,184	25	507.557,569 276.347,59	22.278
27	507.542,385 276.340,344	28	507.539,813 276.339,116	2.85
30	507.528,073 276.333,515	31	507.494,929 276.317,698	36.725
33	507.479,984 276.310,567	34	507.479,35 276.310,265	0.702
36	507.467,976 276.304,862	37	507.464,974 276.303,436	3.323
39	507.443,794 276.293,375	40	507.441,019 276.292,057	3.072
42	507.424,258 276.284,095	43	507.421,029 276.282,561	3.575
45	507.393,496 276.269,483	46	507.380,105 276.263,122	14.825
48	507.368,108 276.257,423	49	507.364,613 276.255,763	3.869
51	507.328,475 276.238,597	52	507.303,616 276.226,789	27.521
54	507.297,056 276.223,672	55	507.293,269 276.221,874	4.192
57	507.274,2 276.212,815	58	507.267,879 276.209,813	6.998
60	507.255,894 276.204,12	61	507.251,96 276.202,251	4.355
63	507.223,834 276.188,891	64	507.213,618 276.184,038	11.31
66	507.208,645 276.181,676	67	507.204,562 276.179,737	4.52
69	507.187,111 276.171,447	70	507.174,973 276.165,682	13.437
72	507.158,48 276.157,847	73	507.157,408 276.157,338	1.187
75	507.139,738 276.148,926	76	507.138,835 276.148,496	1.0
78	507.134,572 276.146,467	79	507.132,965 276.145,702	1.78
81	507.123,484 276.141,188	82	507.119,187 276.139,143	4.759
84	507.110,843 276.135,171	85	507.107,877 276.133,759	3.285
87	507.105,652 276.132,7	88	507.101,319 276.130,637	4.799
90	507.090,24 276.125,363	91	507.077,671 276.119,38	13.92
93	507.061,429 276.111,647	94	507.057,018 276.109,548	4.885
96	507.028,109 276.095,786	97	507.021,737 276.092,752	7.057
99	507.017,272 276.090,627	100	507.012,983 276.088,585	4.75
102	507.008,469 276.086,437	103	506.988,525 276.076,942	22.089
105	506.978,23 276.072,046	106	506.977,332 276.071,619	0.994
108	506.966,96 276.066,687	109	506.962,445 276.064,54	4.999
111	506.952,071 276.059,607	112	506.934,511 276.051,256	19.445
114	506.909,957 276.039,579	115	506.905,418 276.037,421	5.026
117	506.886,724 276.028,531	118	506.873,474 276.022,23	14.672

Verificat de Imagecad SRL

Punct început	X / Y	Punct sfârşit	X / Y	Lungime segment
118	506.873,474 276.022,23	119	506.868,937 276.020,073	5.024
121	506.845,081 276.008,728	122	506.824,402 275.998,894	22.898
124	506.818,98 275.996,316	125	506.813,372 275.993,659	6.206
127	506.808,861 275.991,521	128	506.807,286 275.990,775	1.743
130	506.794,687 275.984,806	131	506.787,929 275.981,604	7.478
133	506.781,175 275.978,404	134	506.776,693 275.976,28	4.96
136	506.758,254 275.967,544	137	506.756,863 275.966,885	1.539
139	506.752,409 275.964,775	140	506.748,362 275.962,858	4.478
142	506.711,057 275.945,183	143	506.688,675 275.934,579	24.767
145	506.672,589 275.926,957	146	506.668,273 275.924,912	4.776
148	506.637,971 275.910,555	149	506.629,851 275.906,708	8.985
151	506.620,37 275.902,216	152	506.615,24 275.899,765	5.685
154	506.595,036 275.890,111	155	506.594,271 275.889,745	0.848
157	506.587,18 275.886,358	158	506.583,079 275.884,398	4.545
160	506.576,143 275.881,083	161	506.545,001 275.866,204	34.514
163	506.531,322 275.859,667	164	506.527,394 275.857,791	4.353
166	506.504,605 275.846,902	167	506.498,367 275.843,921	6.914
169	506.484,697 275.837,389	170	506.480,936 275.835,592	4.168
172	506.476,025 275.833,246	173	506.466,429 275.828,66	10.636
175	506.460,851 275.825,995	176	506.449,751 275.820,691	12.302
178	506.433,181 275.812,774	179	506.429,626 275.811,075	3.94
181	506.414,692 275.803,939	182	506.406,411 275.799,983	9.177
184	506.390,151 275.791,797	185	506.387,706 275.790,566	2.737
187	506.384,182 275.788,792	188	506.364,816 275.779,043	21.681
190	506.330,78 275.761,909	191	506.264,833 275.728,71	73.832
193	506.282,001 275.732,875	194	506.292,083 275.737,95	11.287
196	506.322,044 275.753,033	197	506.331,14 275.757,612	10.184
199	506.408,173 275.796,391	200	506.416,377 275.800,311	9.092
202	506.425,746 275.804,788	203	506.439,677 275.811,445	15.44
205	506.450,245 275.816,494	206	506.456,008 275.819,248	6.387
208	506.475,457 275.828,541	209	506.484,82 275.833,015	10.377
211	506.524,662 275.852,052	212	506.549,374 275.863,86	27.388
214	506.573,12 275.875,206	215	506.605,252 275.890,559	35.612

Punct început	X / Y	Punct sfârşit	X / Y	Lungime segment
119	506.868,937 276.020,073	120	506.849,61 276.010,882	21.401
122	506.824,402 275.998,894	123	506.819,886 275.996,747	5.0
125	506.813,372 275.993,659	126	506.811,796 275.992,912	1.744
128	506.807,286 275.990,775	129	506.799,187 275.986,938	8.962
131	506.787,929 275.981,604	132	506.783,44 275.979,477	4.967
134	506.776,693 275.976,28	135	506.762,716 275.969,658	15.466
137	506.756,863 275.966,885	138	506.752,812 275.964,966	4.483
140	506.748,362 275.962,858	141	506.715,452 275.947,265	36.417
143	506.688,675 275.934,579	144	506.684,328 275.932,519	4.81
146	506.668,273 275.924,912	147	506.642,221 275.912,569	28.828
149	506.629,851 275.906,708	150	506.625,63 275.904,708	4.671
152	506.615,24 275.899,765	153	506.611,063 275.897,769	4.629
155	506.594,271 275.889,745	156	506.590,913 275.888,141	3.721
158	506.583,079 275.884,398	159	506.580,223 275.883,033	3.165
161	506.545,001 275.866,204	162	506.541,029 275.864,305	4.403
164	506.527,394 275.857,791	165	506.508,453 275.848,74	20.992
167	506.498,367 275.843,921	168	506.494,555 275.842,1	4.225
170	506.480,936 275.835,592	171	506.479,768 275.835,034	1.294
173	506.466,429 275.828,66	174	506.464,534 275.827,755	2.1
176	506.449,751 275.820,691	177	506.446,128 275.818,96	4.015
179	506.429,626 275.811,075	180	506.418,181 275.805,607	12.684
182	506.406,411 275.799,983	183	506.391,037 275.792,243	17.212
185	506.387,706 275.790,566	186	506.386,825 275.790,123	0.986
188	506.364,816 275.779,043	189	506.348,774 275.770,967	17.96
191	506.264,833 275.728,71	192	506.266,527 275.725,085	4.001
194	506.292,083 275.737,95	195	506.299,52 275.741,694	8.326
197	506.331,14 275.757,612	198	506.365,552 275.774,935	38.526
200	506.416,377 275.800,311	201	506.422,143 275.803,066	6.39
203	506.439,677 275.811,445	204	506.446,402 275.814,658	7.453
206	506.456,008 275.819,248	207	506.465,853 275.823,952	10.911
209	506.484,82 275.833,015	210	506.493,942 275.837,373	10.11
212	506.549,374 275.863,86	213	506.556,331 275.867,184	7.71
215	506.605,252 275.890,559	216	506.622,088 275.898,604	18.659

Punct început	X / Y	Punct sfârşit	X / Y	Lungime segment
120	506.849,61 276.010,882	121	506.845,081 276.008,728	5.015
123	506.819,886 275.996,747	124	506.818,98 275.996,316	1.003
126	506.811,796 275.992,912	127	506.808,861 275.991,521	3.248
129	506.799,187 275.986,938	130	506.794,687 275.984,806	4.98
132	506.783,44 275.979,477	133	506.781,175 275.978,404	2.506
135	506.762,716 275.969,658	136	506.758,254 275.967,544	4.937
138	506.752,812 275.964,966	139	506.752,409 275.964,775	0.446
141	506.715,452 275.947,265	142	506.711,057 275.945,183	4.863
144	506.684,328 275.932,519	145	506.672,589 275.926,957	12.99
147	506.642,221 275.912,569	148	506.637,971 275.910,555	4.703
150	506.625,63 275.904,708	151	506.620,37 275.902,216	5.82
153	506.611,063 275.897,769	154	506.595,036 275.890,111	17.763
156	506.590,913 275.888,141	157	506.587,18 275.886,358	4.137
159	506.580,223 275.883,033	160	506.576,143 275.881,083	4.522
162	506.541,029 275.864,305	163	506.531,322 275.859,667	10.758
165	506.508,453 275.848,74	166	506.504,605 275.846,902	4.264
168	506.494,555 275.842,1	169	506.484,697 275.837,389	10.926
171	506.479,768 275.835,034	172	506.476,025 275.833,246	4.148
174	506.464,534 275.827,755	175	506.460,851 275.825,995	4.082
177	506.446,128 275.818,96	178	506.433,181 275.812,774	14.349
180	506.418,181 275.805,607	181	506.414,692 275.803,939	3.867
183	506.391,037 275.792,243	184	506.390,151 275.791,797	0.992
186	506.386,825 275.790,123	187	506.384,182 275.788,792	2.959
189	506.348,774 275.770,967	190	506.330,78 275.761,909	20.145
192	506.266,527 275.725,085	193	506.282,001 275.732,875	17.324
195	506.299,52 275.741,694	196	506.322,044 275.753,033	25.217
198	506.365,552 275.774,935	199	506.408,173 275.796,391	47.717
201	506.422,143 275.803,066	202	506.425,746 275.804,788	3.993
204	506.446,402 275.814,658	205	506.450,245 275.816,494	4.259
207	506.465,853 275.823,952	208	506.475,457 275.828,541	10.644
210	506.493,942 275.837,373	211	506.524,662 275.852,052	34.047
213	506.556,331 275.867,184	214	506.573,12 275.875,206	18.607
216	506.622,088 275.898,604	217	506.636,677 275.905,516	16.144

Document generat din sistemul ANCPI

Punct început	X / Y	Punct sfârşit	X / Y	Lungime segment
217	506.636,677 275.905,516	218	506.656,843 275.915,07	22.315
220	506.689,011 275.930,311	221	506.710,615 275.940,547	23.906
223	506.722,618 275.946,234	224	506.740,141 275.954,536	19.39
226	506.779,506 275.973,187	227	506.808,309 275.986,834	31.872
229	506.827,266 275.995,827	230	506.836,62 276.000,275	10.358
232	506.879,066 276.020,46	233	506.891,055 276.026,161	13.275
235	506.941,638 276.050,216	236	506.950,267 276.054,32	9.555
238	506.990,243 276.073,33	239	506.995,801 276.075,976	6.156
241	507.030,297 276.092,397	242	507.045,626 276.099,695	16.978
244	507.088,731 276.120,214	245	507.100,224 276.125,685	12.729
247	507.107,167 276.128,99	248	507.119,615 276.134,917	13.787
250	507.159,128 276.153,726	251	507.167,249 276.157,584	8.991
253	507.184,965 276.165,999	254	507.195,259 276.170,889	11.396
256	507.217,281 276.181,35	257	507.240,498 276.192,378	25.703
259	507.274,995 276.208,765	260	507.313,174 276.226,9	42.267
262	507.327,912 276.233,901	263	507.338,542 276.238,951	11.769
265	507.359,318 276.248,819	266	507.361,009 276.249,623	1.872
268	507.384,68 276.260,867	269	507.407,135 276.271,533	24.859
271	507.452,33 276.293,002	272	507.475,025 276.303,782	25.125
274	507.496,486 276.314,009	275	507.511,429 276.321,14	16.557
277	507.540,588 276.335,054	278	507.556,73 276.342,757	17.886
280	507.571,184 276.349,654	281	507.574,075 276.351,034	3.203
283	507.613,571 276.369,88	284	507.625,093 276.375,379	12.767
286	507.647,698 276.385,759	287	507.671,018 276.396,469	25.662
289	507.707,981 276.413,443	290	507.717,952 276.418,022	10.972
292	507.756,48 276.435,716	293	507.767,588 276.440,817	12.223
295	507.780,15 276.446,585	296	507.790,3 276.451,246	11.169
298	507.822,953 276.466,242	299	507.835,049 276.471,796	13.31
301	507.852,697 276.479,967	302	507.876,234 276.491,233	26.094
304	507.898,823 276.502,045	305	507.896,96 276.505,589	4.004
307	507.874,616 276.494,893	308	507.871,265 276.493,289	3.715
310	507.861,088 276.488,418	311	507.855,677 276.485,828	5.999
313	507.844,411 276.480,497	314	507.834,389 276.475,895	11.028

Punct început	X / Y	Punct sfârşit	X / Y	Lungime segment
218	506.656,843 275.915,07	219	506.676,528 275.924,397	21.783
221	506.710,615 275.940,547	222	506.720,457 275.945,21	10.891
224	506.740,141 275.954,536	225	506.760,544 275.964,203	22.577
227	506.808,309 275.986,834	228	506.820,696 275.992,702	13.707
230	506.836,62 276.000,275	231	506.849,811 276.006,548	14.607
233	506.891,055 276.026,161	234	506.902,084 276.031,406	12.213
236	506.950,267 276.054,32	237	506.971,598 276.064,463	23.62
239	506.995,801 276.075,976	240	507.020,237 276.087,608	27.063
242	507.045,626 276.099,695	243	507.069,575 276.111,095	26.524
245	507.100,224 276.125,685	246	507.102,618 276.126,825	2.652
248	507.119,615 276.134,917	249	507.134,217 276.141,868	16.172
251	507.167,249 276.157,584	252	507.181,374 276.164,293	15.637
254	507.195,259 276.170,889	255	507.207,706 276.176,802	13.78
257	507.240,498 276.192,378	258	507.251,747 276.197,722	12.454
260	507.313,174 276.226,9	261	507.318,006 276.229,196	5.35
263	507.338,542 276.238,951	264	507.349,655 276.244,229	12.303
266	507.361,009 276.249,623	267	507.374,053 276.255,819	14.441
269	507.407,135 276.271,533	270	507.413,171 276.274,4	6.682
272	507.475,025 276.303,782	273	507.481,07 276.306,653	6.692
275	507.511,429 276.321,14	276	507.531,191 276.330,57	21.897
278	507.556,73 276.342,757	279	507.562,03 276.345,286	5.872
281	507.574,075 276.351,034	282	507.588,767 276.358,044	16.279
284	507.625,093 276.375,379	285	507.637,745 276.381,189	13.922
287	507.671,018 276.396,469	288	507.687,547 276.404,059	18.188
290	507.717,952 276.418,022	291	507.742,239 276.429,176	26.726
293	507.767,588 276.440,817	294	507.769,037 276.441,482	1.594
296	507.790,3 276.451,246	297	507.802,387 276.456,797	13.301
299	507.835,049 276.471,796	300	507.849,298 276.478,34	15.68
302	507.876,234 276.491,233	303	507.888,239 276.496,979	13.309
305	507.896,96 276.505,589	306	507.884,914 276.499,822	13.355
308	507.871,265 276.493,289	309	507.865,807 276.490,677	6.051
311	507.855,677 276.485,828	312	507.847,6 276.481,962	8.955
314	507.834,389 276.475,895	315	507.832,489 276.475,023	2.091

Punct început	X / Y	Punct sfârşit	X / Y	Lungime segment
219	506.676,528 275.924,397	220	506.689,011 275.930,311	13.813
222	506.720,457 275.945,21	223	506.722,618 275.946,234	2.391
225	506.760,544 275.964,203	226	506.779,506 275.973,187	20.983
228	506.820,696 275.992,702	229	506.827,266 275.995,827	7.275
231	506.849,811 276.006,548	232	506.879,066 276.020,46	32.394
234	506.902,084 276.031,406	235	506.941,638 276.050,216	43.799
237	506.971,598 276.064,463	238	506.990,243 276.073,33	20.646
240	507.020,237 276.087,608	241	507.030,297 276.092,397	11.142
243	507.069,575 276.111,095	244	507.088,731 276.120,214	21.216
246	507.102,618 276.126,825	247	507.107,167 276.128,99	5.038
249	507.134,217 276.141,868	250	507.159,128 276.153,726	27.589
252	507.181,374 276.164,293	253	507.184,965 276.165,999	3.976
255	507.207,706 276.176,802	256	507.217,281 276.181,35	10.6
258	507.251,747 276.197,722	259	507.274,995 276.208,765	25.737
261	507.318,006 276.229,196	262	507.327,912 276.233,901	10.967
264	507.349,655 276.244,229	265	507.359,318 276.248,819	10.698
267	507.374,053 276.255,819	268	507.384,68 276.260,867	11.765
270	507.413,171 276.274,4	271	507.452,33 276.293,002	43.353
273	507.481,07 276.306,653	274	507.496,486 276.314,009	17.081
276	507.531,191 276.330,57	277	507.540,588 276.335,054	10.412
279	507.562,03 276.345,286	280	507.571,184 276.349,654	10.143
282	507.588,767 276.358,044	283	507.613,571 276.369,88	27.483
285	507.637,745 276.381,189	286	507.647,698 276.385,759	10.952
288	507.687,547 276.404,059	289	507.707,981 276.413,443	22.486
291	507.742,239 276.429,176	292	507.756,48 276.435,716	15.671
294	507.769,037 276.441,482	295	507.780,15 276.446,585	12.229
297	507.802,387 276.456,797	298	507.822,953 276.466,242	22.631
300	507.849,298 276.478,34	301	507.852,697 276.479,967	3.768
303	507.888,239 276.496,979	304	507.898,823 276.502,045	11.734
306	507.884,914 276.499,822	307	507.874,616 276.494,893	11.417
309	507.865,807 276.490,677	310	507.861,088 276.488,418	5.232
312	507.847,6 276.481,962	313	507.844,411 276.480,497	3.509
315	507.832,489 276.475,023	316	507.822,574 276.470,469	10.911

Vizualizare Imobil Online

Punct început	X / Y	Punct sfârşit	X / Y	Lungime segment
316	507.822,574 276.470,469	317	507.788,473 276.454,809	37.525
319	507.771,866 276.447,183	1	507.770,941 276.446,758	1.018

Punct început	X / Y	Punct sfârşit	X / Y	Lungime segment
317	507.788,473 276.454,809	318	507.787,688 276.454,448	0.864

Punct început	X / Y	Punct sfârşit	X / Y	Lungime segment
318	507.787,688 276.454,448	319	507.771,866 276.447,183	17.41

**** Lungimile segmentelor sunt determinate în planul de proiecţie Stereo 70 şi sunt rotunjite la 1 milimetru.**
***** Distanţa dintre puncte este formată din segmente cumulate ce sunt mai mici decât valoarea 1 milimetru.**

Neutilizabil in circuitul civil

DATE DESPRE IMOBILUL NR. 10015

Oficiul de Cadastru şi Publicitate Imobiliară TELEORMAN
Biroul de Cadastru şi Publicitate Imobiliară Alexandria

A. Partea I. Descrierea imobilului

TEREN Extravilan

Adresa: Jud. Teleorman

Nr. Crt	Nr cadastral Nr. topografic	Suprafaţa* (mp)	Observaţii / Referinţe
A1		1.500	Sector cadastral:25 Teren neimprejmuit;

B. Partea II. Proprietari şi acte

Inscrieri privitoare la dreptul de proprietate şi alte drepturi reale		Referinţe
/		
Act Administrativ nr. 5302154, din 03/04/2001 emis de CJSDPAT TELEORMAN;		
B1	Intabulare, drept de PROPRIETATE, dobandit prin Reconstituire, cota actuala 1/1, cota initiala 1/1	A1
	1) **CIOBANU STANCA** DEFUNCT:Da	

C. Partea III. SARCINI .

Inscrieri privind dezmembramintele dreptului de proprietate, drepturi reale de garanţie şi sarcini	Referinţe
NU SUNT	

Neutilizabil în circuitul civil

Anexa Nr. 1 La Partea I

Teren

Nr cadastral	Suprafaţa (mp)*	Observaţii / Referinţe
	1.500	

* Suprafaţa este determinată in planul de proiecţie Stereo 70.

DETALII LINIARE IMOBIL

Date referitoare la teren

Crt	Categorie folosinţă	Intra vilan	Suprafaţa (mp)	Tarla	Parcelă	Nr. topo	Observaţii / Referinţe
1	arabil	NU	1.500	14	28	-	

Lungime Segmente

1) Valorile lungimilor segmentelor sunt obţinute din proiecţie în plan.

Punct început	X / Y	Punct sfârşit	X / Y	Lungime segment (** (m)
1	507.175,693 274.851,294	2	507.178,89 274.852,889	3.573
2	507.178,89 274.852,889	3	507.010,627 275.238,117	420.373
3	507.010,627 275.238,117	4	507.007,364 275.236,674	3.568
4	507.007,364 275.236,674	1	507.175,693 274.851,294	420.538

**** Lungimile segmentelor sunt determinate în planul de proiecţie Stereo 70 şi sunt rotunjite la 1 milimetru.**

Document care conţine date cu caracter personal, protejat de prevederile Regulamentului (UE) nr. 679/2016 şi Legii 190/2018

***** Distanţa dintre puncte este formată din segmente cumulate ce sunt mai mici decât valoarea 1 milimetru.**

Neutilizabil in circuitul civil

DATE DESPRE IMOBILUL NR. 10016

Oficiul de Cadastru şi Publicitate Imobiliară TELEORMAN
Biroul de Cadastru şi Publicitate Imobiliară Alexandria

A. Partea I. Descrierea imobilului

TEREN Extravilan

Adresa: Jud. Teleorman

Nr. Crt	Nr cadastral Nr. topografic	Suprafaţa* (mp)	Observaţii / Referinţe
A1		7.300	Sector cadastral:25 Teren neimprejmuit;

B. Partea II. Proprietari şi acte

Inscrieri privitoare la dreptul de proprietate şi alte drepturi reale		Referinţe
/		
Act Administrativ nr. 5301287, din 10/09/2009 emis de CJSDPAT TELEORMAN;		
B1	Intabulare, drept de PROPRIETATE, dobandit prin Reconstituire, cota actuala 1/1, cota initiala 1/1	A1
	1) **CALOTĂ RADA**	

C. Partea III. SARCINI .

Inscrieri privind dezmembramintele dreptului de proprietate, drepturi reale de garanţie şi sarcini	Referinţe
NU SUNT	

Neutilizabil în circuitul civil

Anexa Nr. 1 La Partea I

Teren

Nr cadastral	Suprafaţa (mp)*	Observaţii / Referinţe
	7.300	

* Suprafaţa este determinată in planul de proiecţie Stereo 70.

DETALII LINIARE IMOBIL

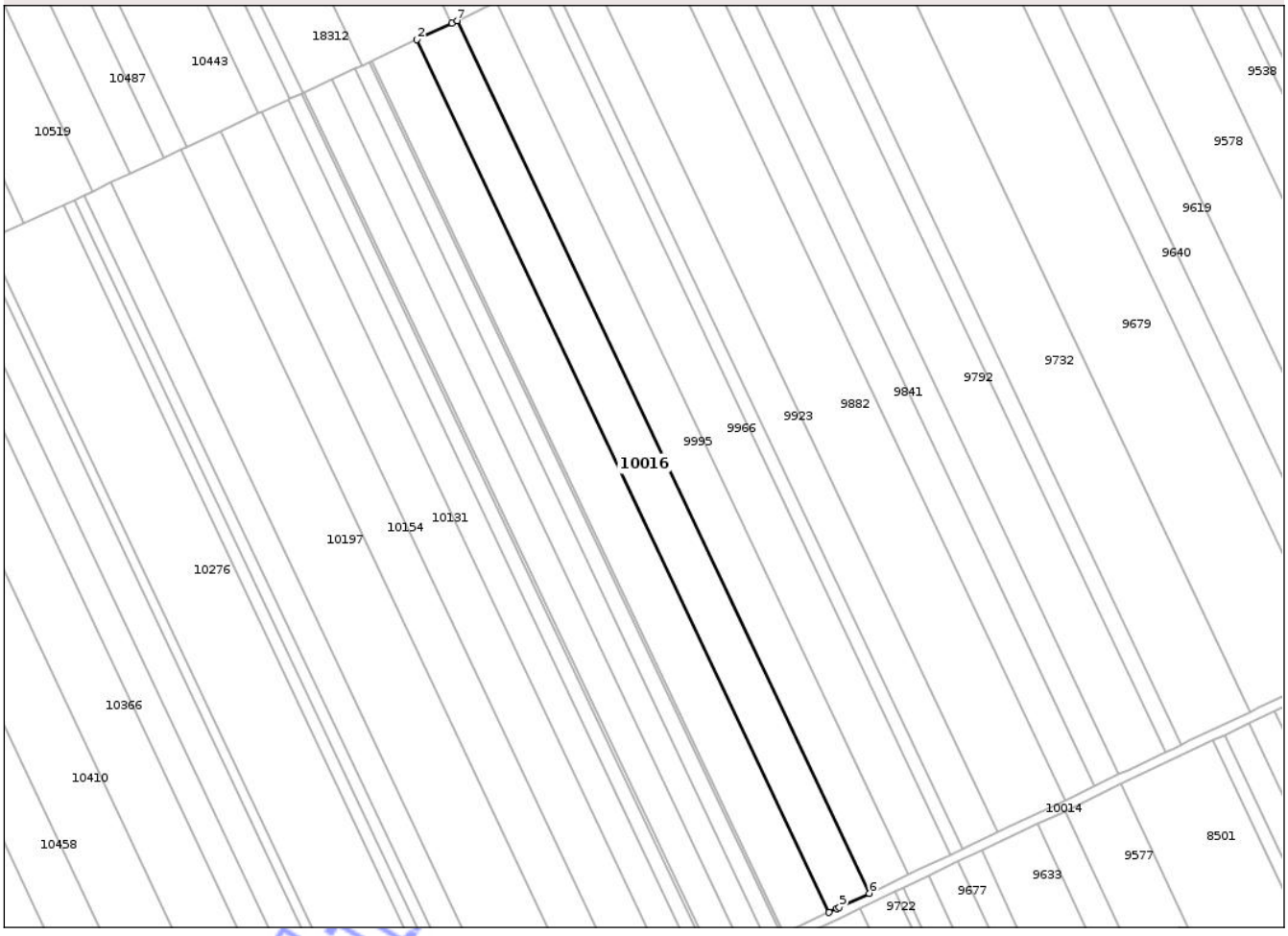

Date referitoare la teren

Crt	Categorie folosinţă	Intra vilan	Suprafaţa (mp)	Tarla	Parcelă	Nr. topo	Observaţii / Referinţe
1	arabil	NU	7.300	13	142	-	

Lungime Segmente

1) Valorile lungimilor segmentelor sunt obţinute din proiecţie în plan.

Punct început	X / Y	Punct sfârşit	X / Y	Lungime segment (** (m)
1	506.998,136 276.523,118	2	506.983,795 276.516,423	15.827
2	506.983,795 276.516,423	3	507.154,263 276.155,841	398.847
3	507.154,263 276.155,841	4	507.157,408 276.157,338	3.483
4	507.157,408 276.157,338	5	507.158,48 276.157,847	1.187
5	507.158,48 276.157,847	6	507.170,797 276.163,698	13.636

Document care conţine date cu caracter personal, protejat de prevederile Regulamentului (UE) nr. 679/2016 şi Legii 190/2018

Punct început	X / Y	Punct sfârşit	X / Y	Lungime segment (** (m)
6	507.170,797 276.163,698	7	507.000,383 276.524,166	398.721
7	507.000,383 276.524,166	1	506.998,136 276.523,118	2.479

** Lungimile segmentelor sunt determinate în planul de proiecţie Stereo 70 şi sunt rotunjite la 1 milimetru.
*** Distanţa dintre puncte este formată din segmente cumulate ce sunt mai mici decât valoarea 1 milimetru.

Neutilizabil in circuitul civil

DATE DESPRE IMOBILUL NR. 10018

Oficiul de Cadastru şi Publicitate Imobiliară TELEORMAN
Biroul de Cadastru şi Publicitate Imobiliară Alexandria

A. Partea I. Descrierea imobilului

TEREN Extravilan

Adresa: Jud. Teleorman

Nr. Crt	Nr cadastral Nr. topografic	Suprafaţa* (mp)	Observaţii / Referinţe
A1		900	Sector cadastral:25 Teren neimprejmuit;

B. Partea II. Proprietari şi acte

Inscrieri privitoare la dreptul de proprietate şi alte drepturi reale		Referinţe
/		
Act Administrativ nr. 5301290, din 16/09/1996 emis de CJSDPAT TELEORMAN;		
B1	Intabulare, drept de PROPRIETATE, dobandit prin Reconstituire, cota actuala 1/1, cota initiala 1/1	A1
	1) **MIRCESCU OPREA**	

C. Partea III. SARCINI .

Inscrieri privind dezmembramintele dreptului de proprietate, drepturi reale de garanţie şi sarcini	Referinţe
NU SUNT	

Neutilizabil în circuitul civil

Anexa Nr. 1 La Partea I

Teren

Nr cadastral	Suprafaţa (mp)*	Observaţii / Referinţe
	900	

* Suprafaţa este determinată in planul de proiecţie Stereo 70.

DETALII LINIARE IMOBIL

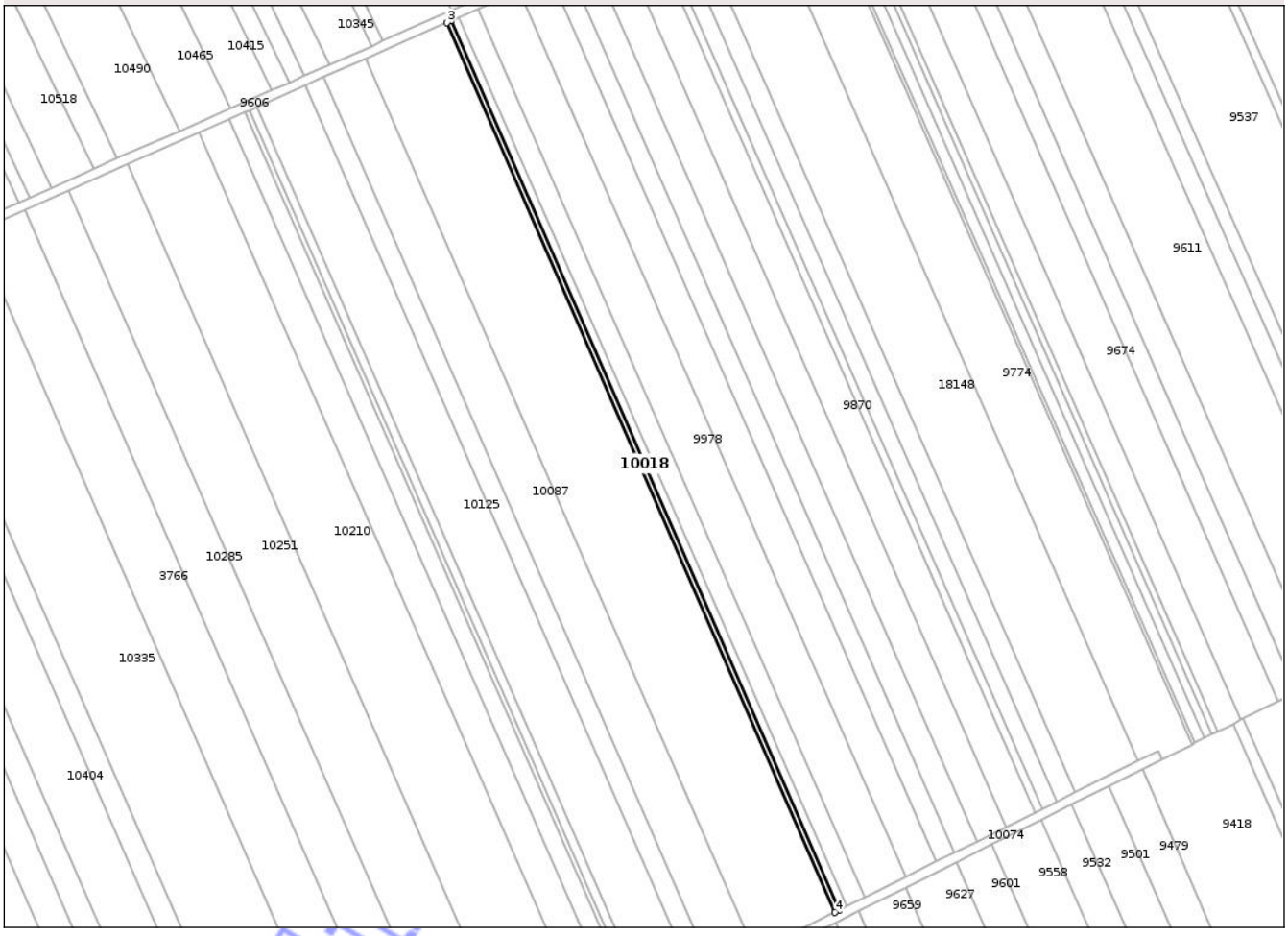

Date referitoare la teren

Crt	Categorie folosinţă	Intra vilan	Suprafaţa (mp)	Tarla	Parcelă	Nr. topo	Observaţii / Referinţe
1	arabil	NU	900	14	27	-	

Lungime Segmente

1) Valorile lungimilor segmentelor sunt obţinute din proiecţie în plan.

Punct început	X / Y	Punct sfârşit	X / Y	Lungime segment (** (m)
1	507.175,693 274.851,294	2	507.007,364 275.236,674	420.538
2	507.007,364 275.236,674	3	507.005,407 275.235,809	2.14
3	507.005,407 275.235,809	4	507.173,776 274.850,337	420.639
4	507.173,776 274.850,337	1	507.175,693 274.851,294	2.143

**** Lungimile segmentelor sunt determinate în planul de proiecţie Stereo 70 şi sunt rotunjite la 1 milimetru.**

Document care conţine date cu caracter personal, protejat de prevederile Regulamentului (UE) nr. 679/2016 şi Legii 190/2018

***** Distanţa dintre puncte este formată din segmente cumulate ce sunt mai mici decât valoarea 1 milimetru.**

Neutilizabil in circuitul civil

DATE DESPRE IMOBILUL NR. 10019

Oficiul de Cadastru şi Publicitate Imobiliară TELEORMAN
Biroul de Cadastru şi Publicitate Imobiliară Alexandria

A. Partea I. Descrierea imobilului

TEREN Extravilan

Adresa: Jud. Teleorman

Nr. Crt	Nr cadastral Nr. topografic	Suprafaţa* (mp)	Observaţii / Referinţe
A1	21708	5.000	Sector cadastral:25 Teren neimprejmuit;

B. Partea II. Proprietari şi acte

Inscrieri privitoare la dreptul de proprietate şi alte drepturi reale		Referinţe
60998 / 03/10/2017		
Act Notarial nr. 119, din 25/08/2005 emis de BNP ZAMFIR STELUTA (act notarial nr Încheierea de rectificare nr 16 din 30.03.2016, emis de NP ZAMFIR STELUȚA;act notarial nr Certificat de moștenitor nr 11 din 21.03.2016, emis de SPN ZAMFIR SI ASOCIATII;act administrativ nr Titlul de proprietate nr 53-01499 din 11.12.1996, emis de CJSDPT TELEORMAN);		
B1	Intabulare, drept de PROPRIETATE, cu titlu de moștenire, bun propriu, dobandit prin Succesiune, cota actuala 1/1, cota initiala 1/1	A1
	1) **CONSTANTIN ELENA**	

C. Partea III. SARCINI .

Inscrieri privind dezmembramintele dreptului de proprietate, drepturi reale de garanţie şi sarcini	Referinţe
NU SUNT	

Neutilizabil în circuitul civil

Anexa Nr. 1 La Partea I

Teren

Nr cadastral	Suprafaţa (mp)*	Observaţii / Referinţe
21708	5.000	

* Suprafaţa este determinată in planul de proiecţie Stereo 70.

DETALII LINIARE IMOBIL

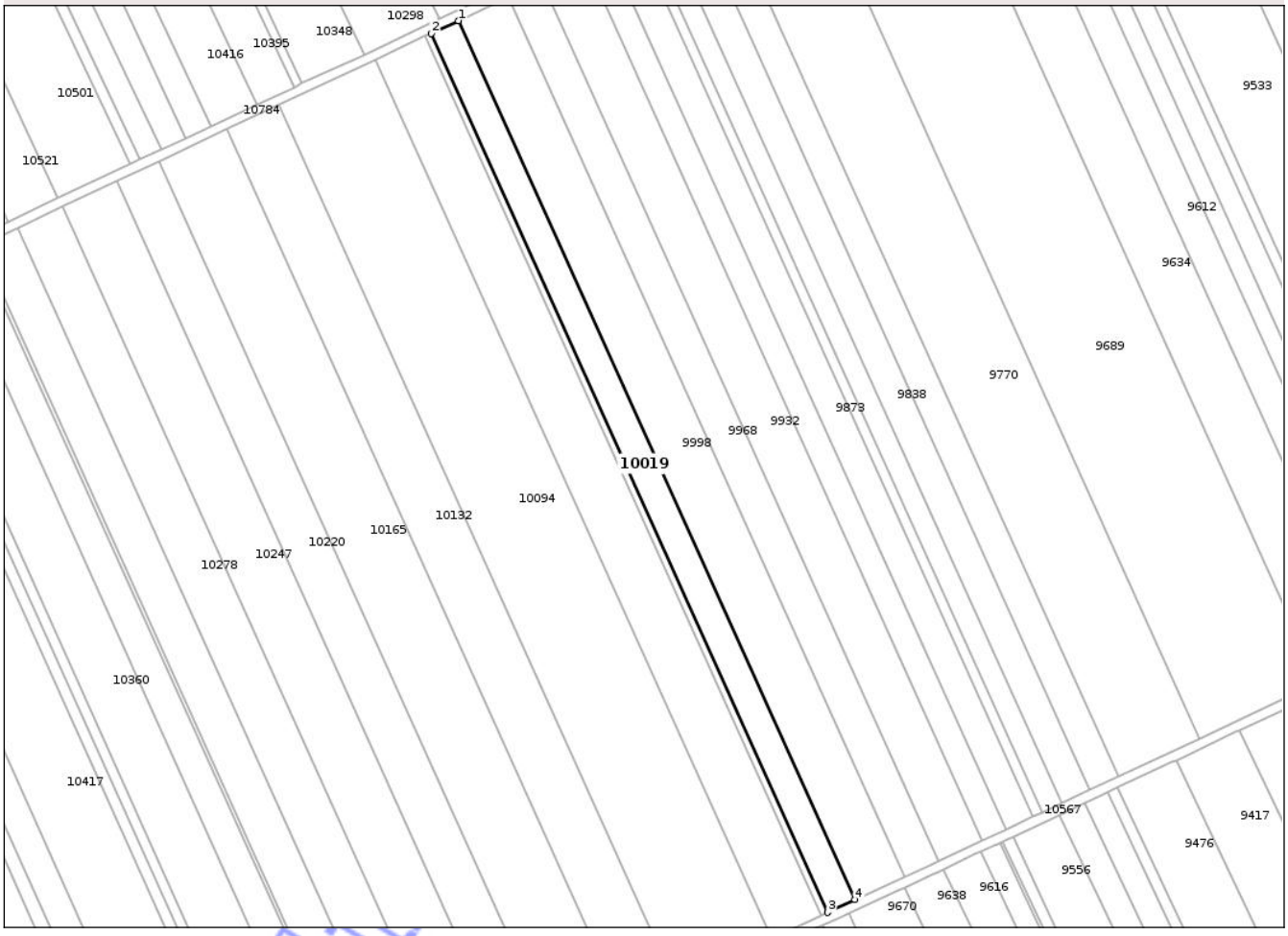

Date referitoare la teren

Crt	Categorie folosinţă	Intra vilan	Suprafaţa (mp)	Tarla	Parcelă	Nr. topo	Observaţii / Referinţe
1	arabil	NU	5.000	12/1	124	-	

Lungime Segmente

1) Valorile lungimilor segmentelor sunt obţinute din proiecţie în plan.

Punct început	X / Y	Punct sfârşit	X / Y	Lungime segment (** (m)
1	507.003,444 277.434,287	2	506.992,106 277.428,969	12.523
2	506.992,106 277.428,969	3	507.156,405 277.065,085	399.256
3	507.156,405 277.065,085	4	507.167,778 277.070,326	12.523
4	507.167,778 277.070,326	1	507.003,444 277.434,287	399.341

**** Lungimile segmentelor sunt determinate în planul de proiecţie Stereo 70 şi sunt rotunjite la 1 milimetru.**

Document care conţine date cu caracter personal, protejat de prevederile Regulamentului (UE) nr. 679/2016 şi Legii 190/2018

***** Distanţa dintre puncte este formată din segmente cumulate ce sunt mai mici decât valoarea 1 milimetru.**

Neutilizabil in circuitul civil

DATE DESPRE IMOBILUL NR. 10020

Oficiul de Cadastru şi Publicitate Imobiliară TELEORMAN
Biroul de Cadastru şi Publicitate Imobiliară Alexandria

A. Partea I. Descrierea imobilului

TEREN Extravilan

Adresa: Jud. Teleorman

Nr. Crt	Nr cadastral Nr. topografic	Suprafaţa* (mp)	Observaţii / Referinţe
A1		3.800	Sector cadastral:25 Teren neimprejmuit;

B. Partea II. Proprietari şi acte

Inscrieri privitoare la dreptul de proprietate şi alte drepturi reale		Referinţe
/		
Act Notarial nr. 159, din 11/06/2001 emis de BNP BARBU MARIA;		
B1	Intabulare, drept de PROPRIETATE, cu titlu de moștenire și partaj, bun propriu, dobandit prin Succesiune, cota actuala 1/1, cota initiala 1/1	A1
	1) **BERBECANU CĂTĂLIN**	

C. Partea III. SARCINI .

Inscrieri privind dezmembramintele dreptului de proprietate, drepturi reale de garanţie şi sarcini	Referinţe
NU SUNT	

Neutilizabil în circuitul civil

Anexa Nr. 1 La Partea I

Teren

Nr cadastral	Suprafaţa (mp)*	Observaţii / Referinţe
	3.800	

* Suprafaţa este determinată in planul de proiecţie Stereo 70.

DETALII LINIARE IMOBIL



Date referitoare la teren

Crt	Categorie folosinţă	Intra vilan	Suprafaţa (mp)	Tarla	Parcelă	Nr. topo	Observaţii / Referinţe
1	arabil	NU	3.800	15	108	-	

Lungime Segmente

1) Valorile lungimilor segmentelor sunt obţinute din proiecţie în plan.

Punct început	X / Y	Punct sfârşit	X / Y	Lungime segment (** (m)
1	506.889,99 278.564,762	2	506.893,969 278.556,202	9.44
2	506.893,969 278.556,202	3	507.258,466 278.727,067	402.558
3	507.258,466 278.727,067	4	507.254,52 278.735,642	9.439
4	507.254,52 278.735,642	1	506.889,99 278.564,762	402.594

**** Lungimile segmentelor sunt determinate în planul de proiecţie Stereo 70 şi sunt rotunjite la 1 milimetru.**

Document care conţine date cu caracter personal, protejat de prevederile Regulamentului (UE) nr. 679/2016 şi Legii 190/2018

***** Distanţa dintre puncte este formată din segmente cumulate ce sunt mai mici decât valoarea 1 milimetru.**

Neutilizabil in circuitul civil

DATE DESPRE IMOBILUL NR. 10021

Oficiul de Cadastru şi Publicitate Imobiliară TELEORMAN
Biroul de Cadastru şi Publicitate Imobiliară Alexandria

A. Partea I. Descrierea imobilului

TEREN Extravilan

Adresa: Jud. Teleorman

Nr. Crt	Nr cadastral Nr. topografic	Suprafaţa* (mp)	Observaţii / Referinţe
A1		107	Sector cadastral:22 Teren neimprejmuit;

B. Partea II. Proprietari şi acte

Inscrieri privitoare la dreptul de proprietate şi alte drepturi reale		Referinţe
/		
Act Administrativ nr. 9558, din 15/12/2025 emis de PRIMĂRIA COMUNEI PERETU;		
B1	Inscrierea posesiei, drept de PROPRIETATE, dobandit prin Lege, cota actuala 1/1, cota initiala 1/1	A1
	1) **NEIDENTIFICAT NEIDENTIFICAT**	
Act Normativ nr. 7, din 13/03/1996 emis de PARLAMENTUL ROMÂNIEI (.art.13);		
B2	Se notează mențiunea proprietar neidentificat	A1

C. Partea III. SARCINI .

Inscrieri privind dezmembramintele dreptului de proprietate, drepturi reale de garanţie şi sarcini	Referinţe
NU SUNT	

Neutilizabil în circuitul civil

Anexa Nr. 1 La Partea I

Teren

Nr cadastral	Suprafaţa (mp)*	Observaţii / Referinţe
	107	

* Suprafaţa este determinată in planul de proiecţie Stereo 70.

DETALII LINIARE IMOBIL

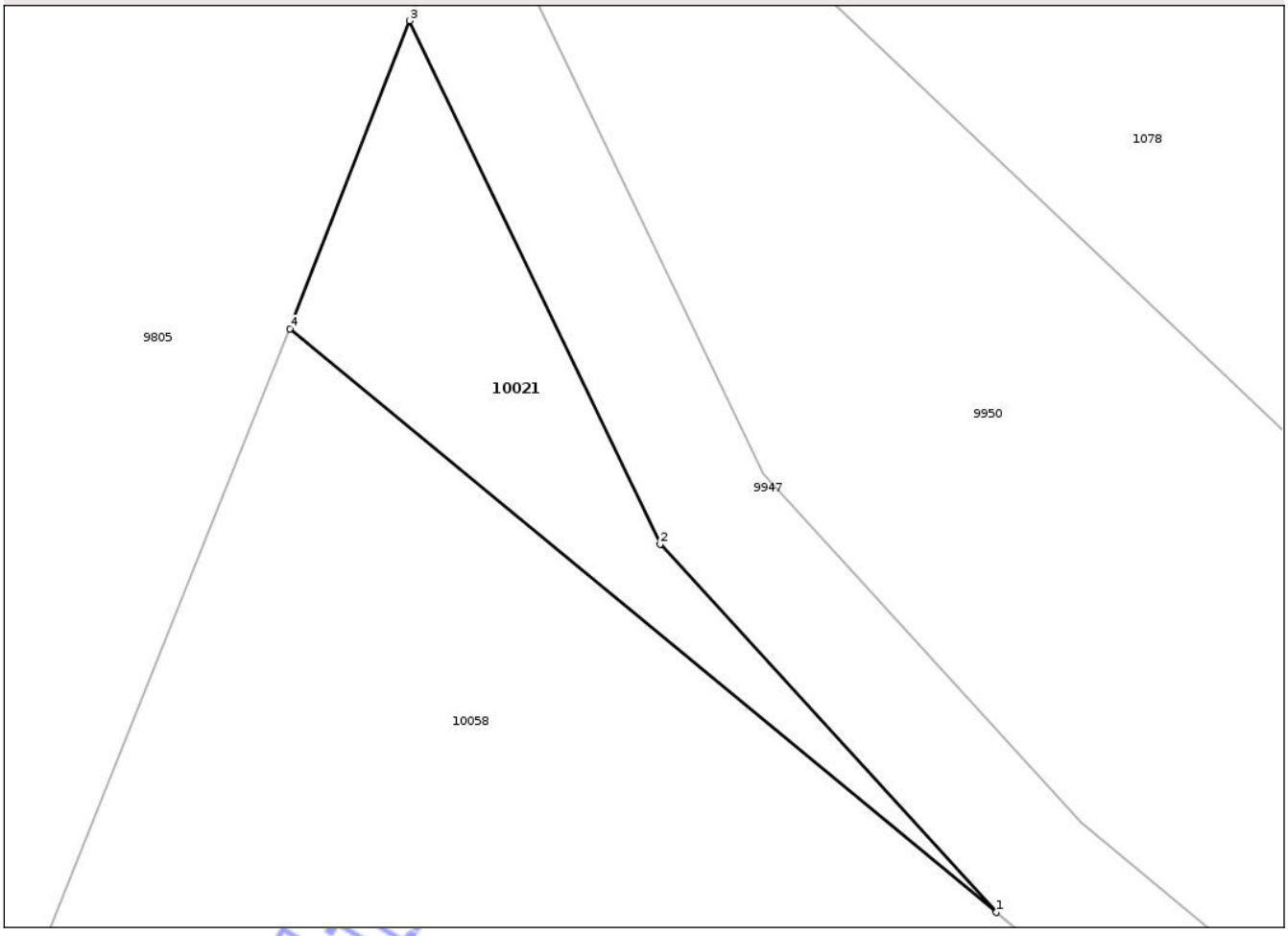

Date referitoare la teren

Crt	Categorie folosinţă	Intra vilan	Suprafaţa (mp)	Tarla	Parcelă	Nr. topo	Observaţii / Referinţe
1	neproductiv	NU	107	-	70/2	-	

Lungime Segmente

1) Valorile lungimilor segmentelor sunt obţinute din proiecţie în plan.

Punct început	X / Y	Punct sfârşit	X / Y	Lungime segment (** (m)
1	507.061,666 281.604,723	2	507.050,769 281.616,647	16.153
2	507.050,769 281.616,647	3	507.042,652 281.633,589	18.786
3	507.042,652 281.633,589	4	507.038,77 281.623,612	10.706
4	507.038,77 281.623,612	1	507.061,666 281.604,723	29.682

**** Lungimile segmentelor sunt determinate în planul de proiecţie Stereo 70 şi sunt rotunjite la 1 milimetru.**

Document care conţine date cu caracter personal, protejat de prevederile Regulamentului (UE) nr. 679/2016 şi Legii 190/2018

***** Distanţa dintre puncte este formată din segmente cumulate ce sunt mai mici decât valoarea 1 milimetru.**

Neutilizabil in circuitul civil

DATE DESPRE IMOBILUL NR. 10011

Oficiul de Cadastru şi Publicitate Imobiliară TELEORMAN
Biroul de Cadastru şi Publicitate Imobiliară Alexandria

A. Partea I. Descrierea imobilului

TEREN Extravilan

Adresa: Jud. Teleorman

Nr. Crt	Nr cadastral Nr. topografic	Suprafaţa* (mp)	Observaţii / Referinţe
A1		Din acte: 51.700 Masurata: 16.609	Sector cadastral:23 Teren neimprejmuit;

B. Partea II. Proprietari şi acte

Inscrieri privitoare la dreptul de proprietate şi alte drepturi reale		Referinţe
/		
Act Administrativ nr. 5300064, din 04/10/2002 emis de CJSDPAT TELEORMAN;		
B1	Intabulare, drept de PROPRIETATE, dobandit prin Reconstituire, cota actuala 1/1, cota initiala 1/1	A1
	1) **OLTEANU CONSTANTIN** 2) **STANCU CORNELIA**	

C. Partea III. SARCINI .

Inscrieri privind dezmembramintele dreptului de proprietate, drepturi reale de garanţie şi sarcini	Referinţe
NU SUNT	

Neutilizabil în circuitul civil

Anexa Nr. 1 La Partea I

Teren

Nr cadastral	Suprafaţa (mp)*	Observaţii / Referinţe
	Din acte: 51.700 Masurata: 16.609	

* Suprafaţa este determinată in planul de proiecţie Stereo 70.

DETALII LINIARE IMOBIL

Date referitoare la teren

Crt	Categorie folosinţă	Intra vilan	Suprafaţa (mp)	Tarla	Parcelă	Nr. topo	Observaţii / Referinţe
1	arabil	NU	16.609	10	45	-	Imobilul este despărțit de canal. Diferența de suprafață se regăsește la ID 10509.

Lungime Segmente

1) Valorile lungimilor segmentelor sunt obţinute din proiecţie în plan.

Punct început	X / Y	Punct sfârşit	X / Y	Lungime segment (** (m)
1	506.945,844 279.597,131	2	507.238,571 279.736,176	324.072
2	507.238,571 279.736,176	3	507.225,953 279.763,561	30.152
3	507.225,953 279.763,561	4	507.213,317 279.791,532	30.693
4	507.213,317 279.791,532	5	507.012,74 279.696,259	222.054

Document care conține date cu caracter personal, protejat de prevederile Regulamentului (UE) nr. 679/2016 și Legii 190/2018

Punct început	X / Y	Punct sfârşit	X / Y	Lungime segment (** (m)
5	507.012,74 279.696,259	1	506.945,844 279.597,131	119.589

** Lungimile segmentelor sunt determinate în planul de proiecţie Stereo 70 şi sunt rotunjite la 1 milimetru.
*** Distanţa dintre puncte este formată din segmente cumulate ce sunt mai mici decât valoarea 1 milimetru.

Neutilizabil in circuitul civil

DATE DESPRE IMOBILUL NR. 10012

Oficiul de Cadastru şi Publicitate Imobiliară TELEORMAN
Biroul de Cadastru şi Publicitate Imobiliară Alexandria

A. Partea I. Descrierea imobilului

TEREN Extravilan

Adresa: Jud. Teleorman

Nr. Crt	Nr cadastral Nr. topografic	Suprafaţa* (mp)	Observaţii / Referinţe
A1		2.100	Sector cadastral:5 Teren neimprejmuit;

B. Partea II. Proprietari şi acte

Inscrieri privitoare la dreptul de proprietate şi alte drepturi reale		Referinţe
/		
Act Notarial nr. 452, din 05/04/2016 emis de BNP MARIA BARBU;		
B1	Intabulare, drept de PROPRIETATE, cu titlu de partaj, bun propriu, dobandit prin lesire Din Indiviziune, cota actuala 1/1, cota initiala 1/1	A1
	1) **ALMĂJANU MARIANA**	

C. Partea III. SARCINI .

Inscrieri privind dezmembramintele dreptului de proprietate, drepturi reale de garanţie şi sarcini	Referinţe
NU SUNT	

Neutilizabil în circuitul civil

Anexa Nr. 1 La Partea I

Teren

Nr cadastral	Suprafaţa (mp)*	Observaţii / Referinţe
	2.100	

* Suprafaţa este determinată in planul de proiecţie Stereo 70.

DETALII LINIARE IMOBIL

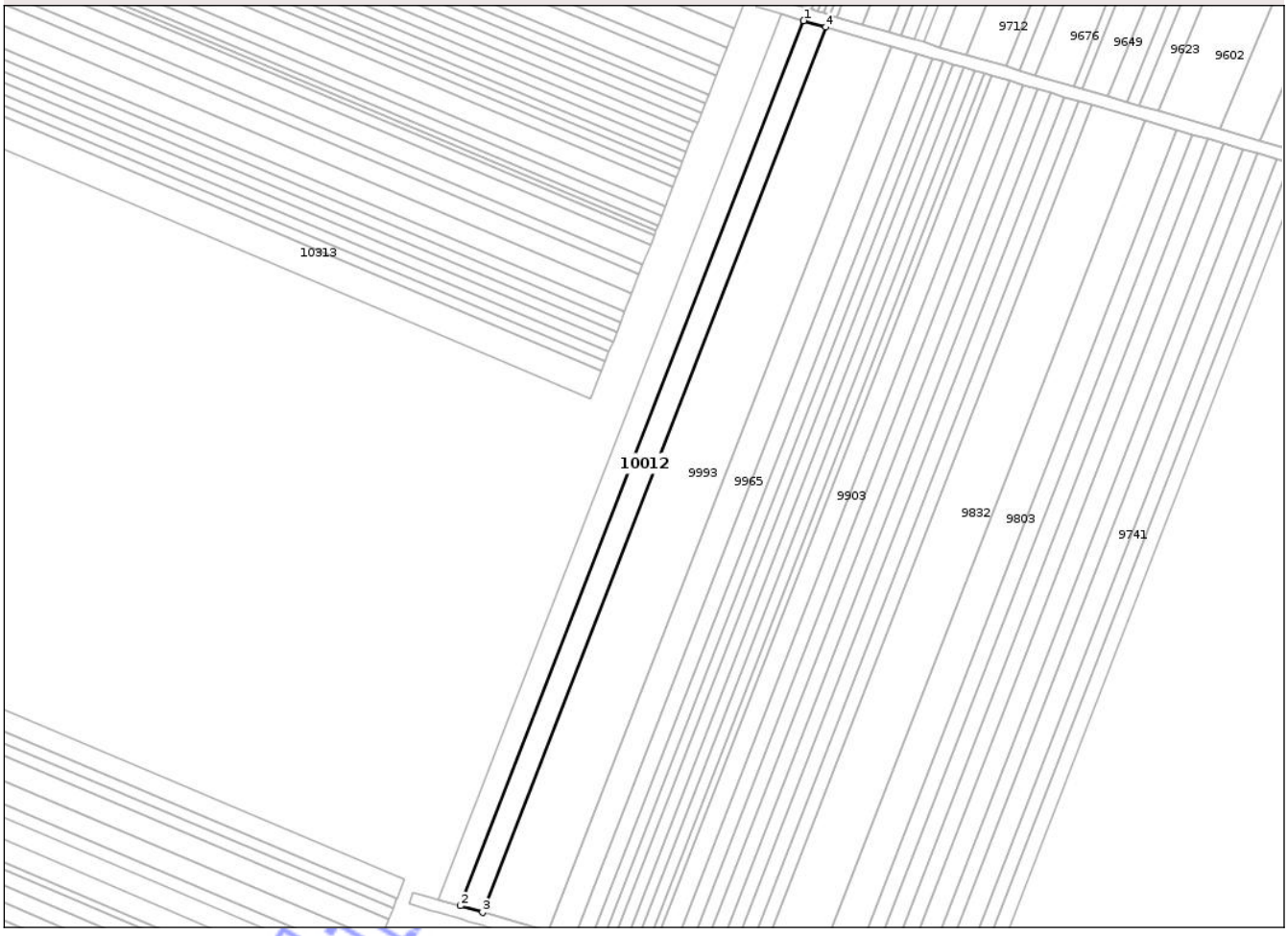

Date referitoare la teren

Crt	Categorie folosinţă	Intra vilan	Suprafaţa (mp)	Tarla	Parcelă	Nr. topo	Observaţii / Referinţe
1	arabil	NU	2.100	51	3	-	

Lungime Segmente

1) Valorile lungimilor segmentelor sunt obţinute din proiecţie în plan.

Punct început	X / Y	Punct sfârşit	X / Y	Lungime segment (** (m)
1	507.132,624 284.903,055	2	507.025,851 284.627,864	295.179
2	507.025,851 284.627,864	3	507.032,701 284.625,852	7.139
3	507.032,701 284.625,852	4	507.139,48 284.901,057	295.194
4	507.139,48 284.901,057	1	507.132,624 284.903,055	7.141

**** Lungimile segmentelor sunt determinate în planul de proiecţie Stereo 70 şi sunt rotunjite la 1 milimetru.**

Document care conţine date cu caracter personal, protejat de prevederile Regulamentului (UE) nr. 679/2016 şi Legii 190/2018

***** Distanţa dintre puncte este formată din segmente cumulate ce sunt mai mici decât valoarea 1 milimetru.**

Neutilizabil in circuitul civil

DATE DESPRE IMOBILUL NR. 10017

Oficiul de Cadastru şi Publicitate Imobiliară TELEORMAN
Biroul de Cadastru şi Publicitate Imobiliară Alexandria

A. Partea I. Descrierea imobilului

TEREN Extravilan

Adresa: Jud. Teleorman

Nr. Crt	Nr cadastral Nr. topografic	Suprafaţa* (mp)	Observaţii / Referinţe
A1		2.100	Sector cadastral:5 Teren neimprejmuit;

B. Partea II. Proprietari şi acte

Inscrieri privitoare la dreptul de proprietate şi alte drepturi reale		Referinţe
/		
Act Notarial nr. 129, din 15/03/1999 emis de BNP TAMARA MORCOV;		
B1	Intabulare, drept de PROPRIETATE, cu titlu de moștenire, bun propriu, dobandit prin Succesiune, cota actuala 1/2, cota initiala 1/2	A1
	1) **OLTEANU STANCA**	
B2	Intabulare, drept de PROPRIETATE, cu titlu de moștenire, bun propriu, dobandit prin Succesiune, cota actuala 1/2, cota initiala 1/2	A1
	1) **DIMANCEA ILEANA**	

C. Partea III. SARCINI .

Inscrieri privind dezmembramintele dreptului de proprietate, drepturi reale de garanţie şi sarcini	Referinţe
NU SUNT	

Neutilizabil în circuitul civil

Anexa Nr. 1 La Partea I

Teren

Nr cadastral	Suprafaţa (mp)*	Observaţii / Referinţe
	2.100	

* Suprafaţa este determinată in planul de proiecţie Stereo 70.

DETALII LINIARE IMOBIL

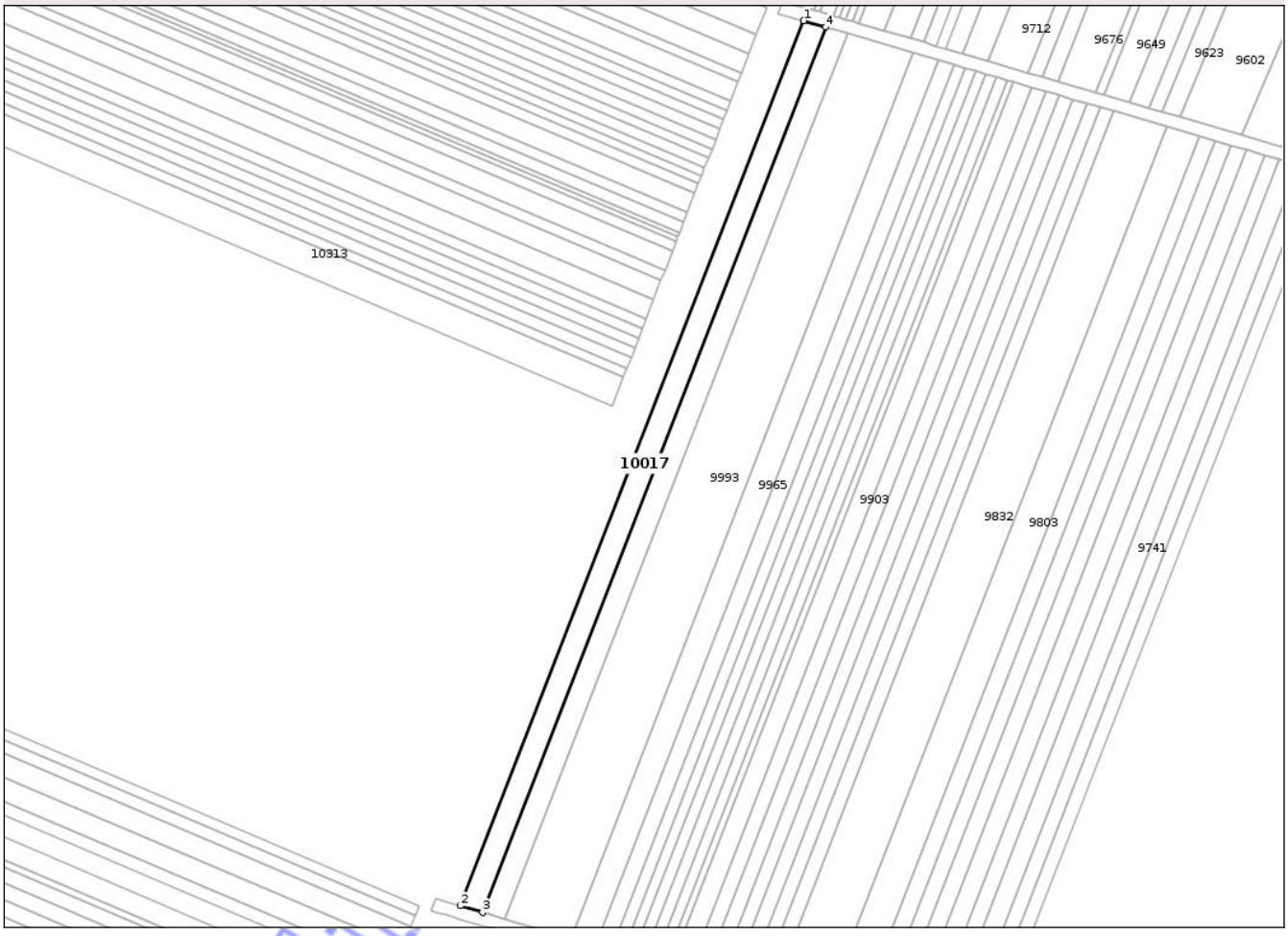

Date referitoare la teren

Crt	Categorie folosinţă	Intra vilan	Suprafaţa (mp)	Tarla	Parcelă	Nr. topo	Observaţii / Referinţe
1	arabil	NU	2.100	51	2	-	

Lungime Segmente

1) Valorile lungimilor segmentelor sunt obţinute din proiecţie în plan.

Punct început	X / Y	Punct sfârşit	X / Y	Lungime segment (** (m)
1	507.125,768 284.905,053	2	507.019,0 284.629,877	295.163
2	507.019,0 284.629,877	3	507.025,851 284.627,864	7.141
3	507.025,851 284.627,864	4	507.132,624 284.903,055	295.179
4	507.132,624 284.903,055	1	507.125,768 284.905,053	7.141

**** Lungimile segmentelor sunt determinate în planul de proiecţie Stereo 70 şi sunt rotunjite la 1 milimetru.**

Document care conţine date cu caracter personal, protejat de prevederile Regulamentului (UE) nr. 679/2016 şi Legii 190/2018

***** Distanţa dintre puncte este formată din segmente cumulate ce sunt mai mici decât valoarea 1 milimetru.**

Neutilizabil in circuitul civil

DATE DESPRE IMOBILUL NR. 10022

Oficiul de Cadastru şi Publicitate Imobiliară TELEORMAN
Biroul de Cadastru şi Publicitate Imobiliară Alexandria

A. Partea I. Descrierea imobilului

TEREN Extravilan

Adresa: Jud. Teleorman

Nr. Crt	Nr cadastral Nr. topografic	Suprafaţa* (mp)	Observaţii / Referinţe
A1		3.750	Sector cadastral:5 Teren neimprejmuit;

B. Partea II. Proprietari şi acte

Inscrieri privitoare la dreptul de proprietate şi alte drepturi reale		Referinţe
/		
Act Notarial nr. 326, din 14/12/1998 emis de BNP BARBU MARIA;		
B1	Intabulare, drept de PROPRIETATE, cu titlu de moștenire, bun propriu, dobandit prin Succesiune, cota actuala 1/1, cota initiala 1/1	A1
	1) **CUCU ANGHEL** DEFUNCT:Da	

C. Partea III. SARCINI .

Inscrieri privind dezmembramintele dreptului de proprietate, drepturi reale de garanţie şi sarcini	Referinţe
NU SUNT	

Neutilizabil în circuitul civil

Anexa Nr. 1 La Partea I

Teren

Nr cadastral	Suprafaţa (mp)*	Observaţii / Referinţe
	3.750	

* Suprafaţa este determinată in planul de proiecţie Stereo 70.

DETALII LINIARE IMOBIL

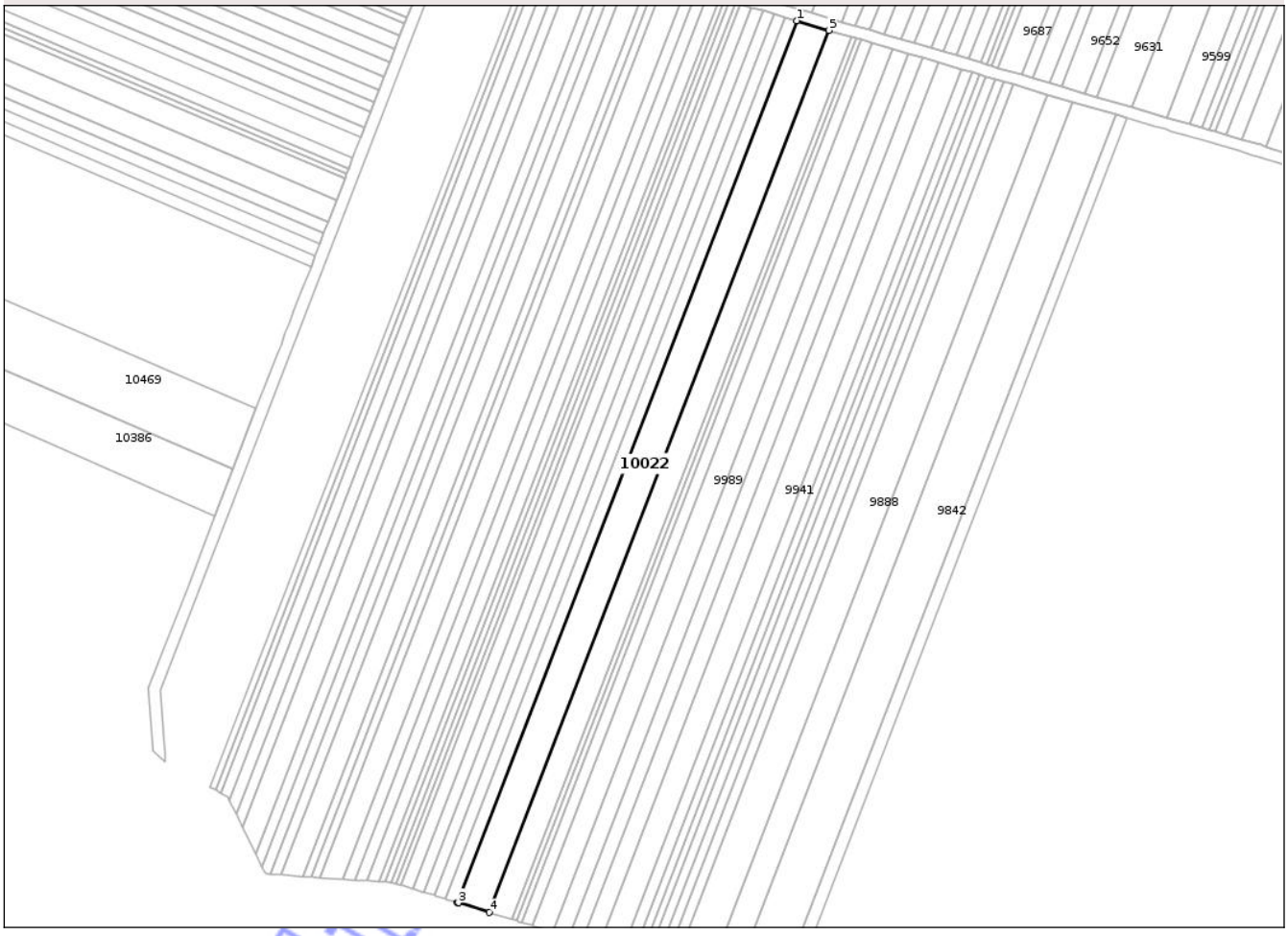

Date referitoare la teren

Crt	Categorie folosinţă	Intra vilan	Suprafaţa (mp)	Tarla	Parcelă	Nr. topo	Observaţii / Referinţe
1	arabil	NU	3.750	50	36	-	

Lungime Segmente
1) Valorile lungimilor segmentelor sunt obţinute din proiecţie în plan.

Punct început	X / Y	Punct sfârşit	X / Y	Lungime segment (** (m)
1	507.126,599 284.594,091	2	507.009,955 284.291,377	324.41
2	507.009,955 284.291,377	3	507.010,372 284.291,248	0.436
3	507.010,372 284.291,248	4	507.021,023 284.287,959	11.147
4	507.021,023 284.287,959	5	507.137,724 284.590,822	324.569
5	507.137,724 284.590,822	1	507.126,599 284.594,091	11.595

Document care conţine date cu caracter personal, protejat de prevederile Regulamentului (UE) nr. 679/2016 şi Legii 190/2018

**** Lungimile segmentelor sunt determinate în planul de proiecţie Stereo 70 şi sunt rotunjite la 1 milimetru.**
***** Distanţa dintre puncte este formată din segmente cumulate ce sunt mai mici decât valoarea 1 milimetru.**

Neutilizabil în circuitul civil

DATE DESPRE IMOBILUL NR. 10023

Oficiul de Cadastru şi Publicitate Imobiliară TELEORMAN
Biroul de Cadastru şi Publicitate Imobiliară Alexandria

A. Partea I. Descrierea imobilului

TEREN Extravilan

Adresa: Jud. Teleorman

Nr. Crt	Nr cadastral Nr. topografic	Suprafaţa* (mp)	Observaţii / Referinţe
A1		10.200	Sector cadastral:25 Teren neimprejmuit;

B. Partea II. Proprietari şi acte

Inscrieri privitoare la dreptul de proprietate şi alte drepturi reale		Referinţe
/		
Act Notarial nr. 327, din 20/09/2004 emis de BNP TAMARA MORCOV;		
B1	Intabulare, drept de PROPRIETATE, cu titlu de moştenire şi partaj, bun propriu, dobandit prin Succesiune, cota actuala 1/1, cota initiala 1/1	A1
	1) **DÎRMINĂ AURICA**	

C. Partea III. SARCINI .

Inscrieri privind dezmembramintele dreptului de proprietate, drepturi reale de garanţie şi sarcini	Referinţe
NU SUNT	

Neutilizabil în circuitul civil

Anexa Nr. 1 La Partea I

Teren

Nr cadastral	Suprafaţa (mp)*	Observaţii / Referinţe
	10.200	

* Suprafaţa este determinată in planul de proiecţie Stereo 70.

DETALII LINIARE IMOBIL

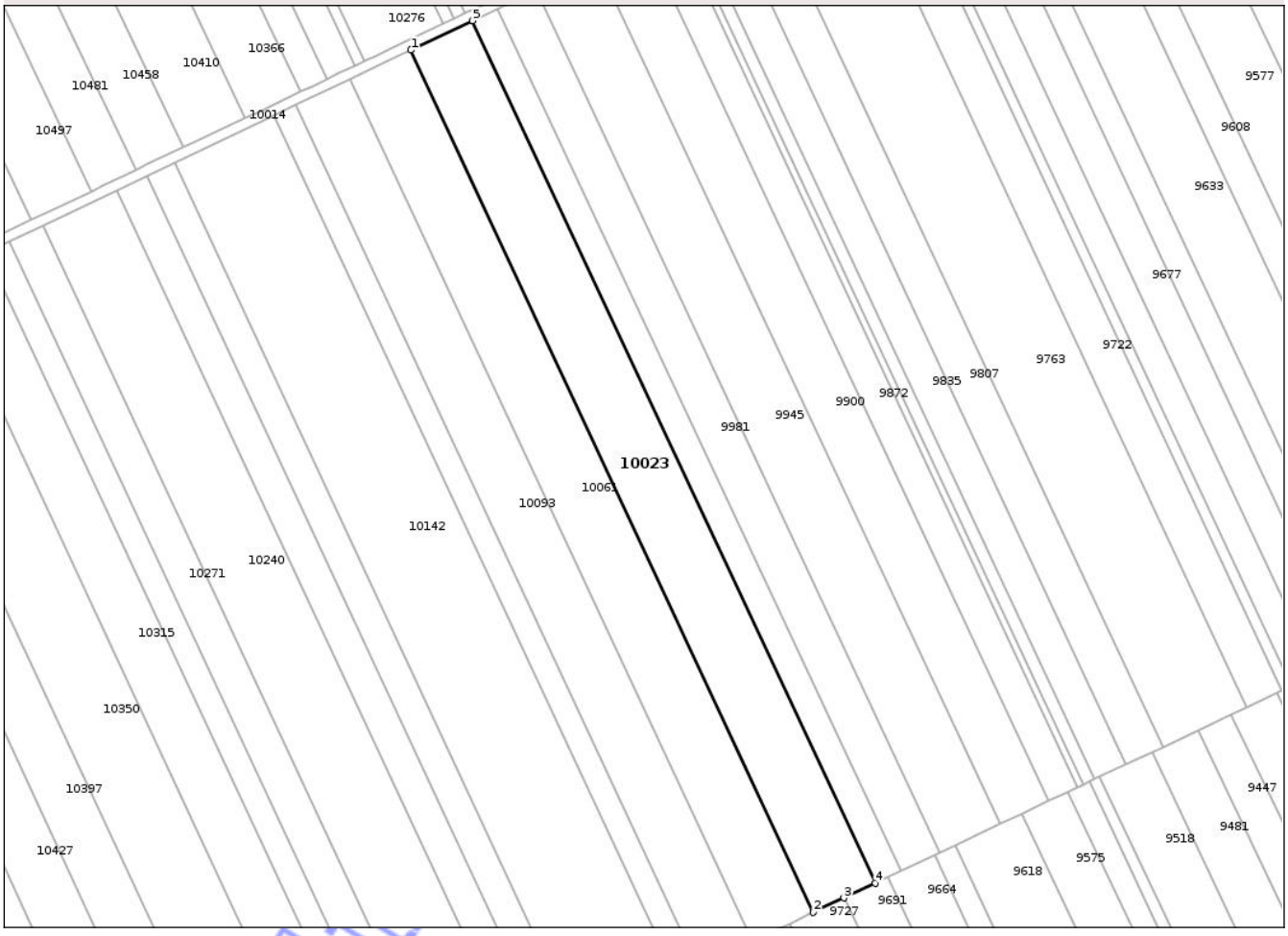

Date referitoare la teren

Crt	Categorie folosinţă	Intra vilan	Suprafaţa (mp)	Tarla	Parcelă	Nr. topo	Observaţii / Referinţe
1	arabil	NU	10.200	13/1	57	-	

Lungime Segmente

1) Valorile lungimilor segmentelor sunt obţinute din proiecţie în plan.

Punct început	X / Y	Punct sfârşit	X / Y	Lungime segment (** (m)
1	506.995,801 276.075,976	2	507.155,33 275.734,526	376.879
2	507.155,33 275.734,526	3	507.167,433 275.740,254	13.39
3	507.167,433 275.740,254	4	507.179,791 275.746,103	13.672
4	507.179,791 275.746,103	5	507.020,237 276.087,608	376.939
5	507.020,237 276.087,608	1	506.995,801 276.075,976	27.063

Document care conţine date cu caracter personal, protejat de prevederile Regulamentului (UE) nr. 679/2016 şi Legii 190/2018

**** Lungimile segmentelor sunt determinate în planul de proiecţie Stereo 70 şi sunt rotunjite la 1 milimetru.**
***** Distanţa dintre puncte este formată din segmente cumulate ce sunt mai mici decât valoarea 1 milimetru.**

Neutilizabil în circuitul civil

DATE DESPRE IMOBILUL NR. 10024

Oficiul de Cadastru şi Publicitate Imobiliară TELEORMAN
Biroul de Cadastru şi Publicitate Imobiliară Alexandria

A. Partea I. Descrierea imobilului

TEREN Extravilan

Adresa: Jud. Teleorman

Nr. Crt	Nr cadastral Nr. topografic	Suprafaţa* (mp)	Observaţii / Referinţe
A1		800	Sector cadastral:5 Teren neimprejmuit;

B. Partea II. Proprietari şi acte

Inscrieri privitoare la dreptul de proprietate şi alte drepturi reale		Referinţe
/		
Act Administrativ nr. 5302265, din 28/11/2002 emis de CJSDPAT TELEORMAN;		
B1	Intabulare, drept de PROPRIETATE, dobandit prin Reconstituire, cota actuala 1/1, cota initiala 1/1	A1
	1) **MARINCAN ALEXANDRA**	

C. Partea III. SARCINI .

Inscrieri privind dezmembramintele dreptului de proprietate, drepturi reale de garanţie şi sarcini	Referinţe
NU SUNT	

Neutilizabil în circuitul civil

Anexa Nr. 1 La Partea I

Teren

Nr cadastral	Suprafaţa (mp)*	Observaţii / Referinţe
	800	

* Suprafaţa este determinată in planul de proiecţie Stereo 70.

DETALII LINIARE IMOBIL

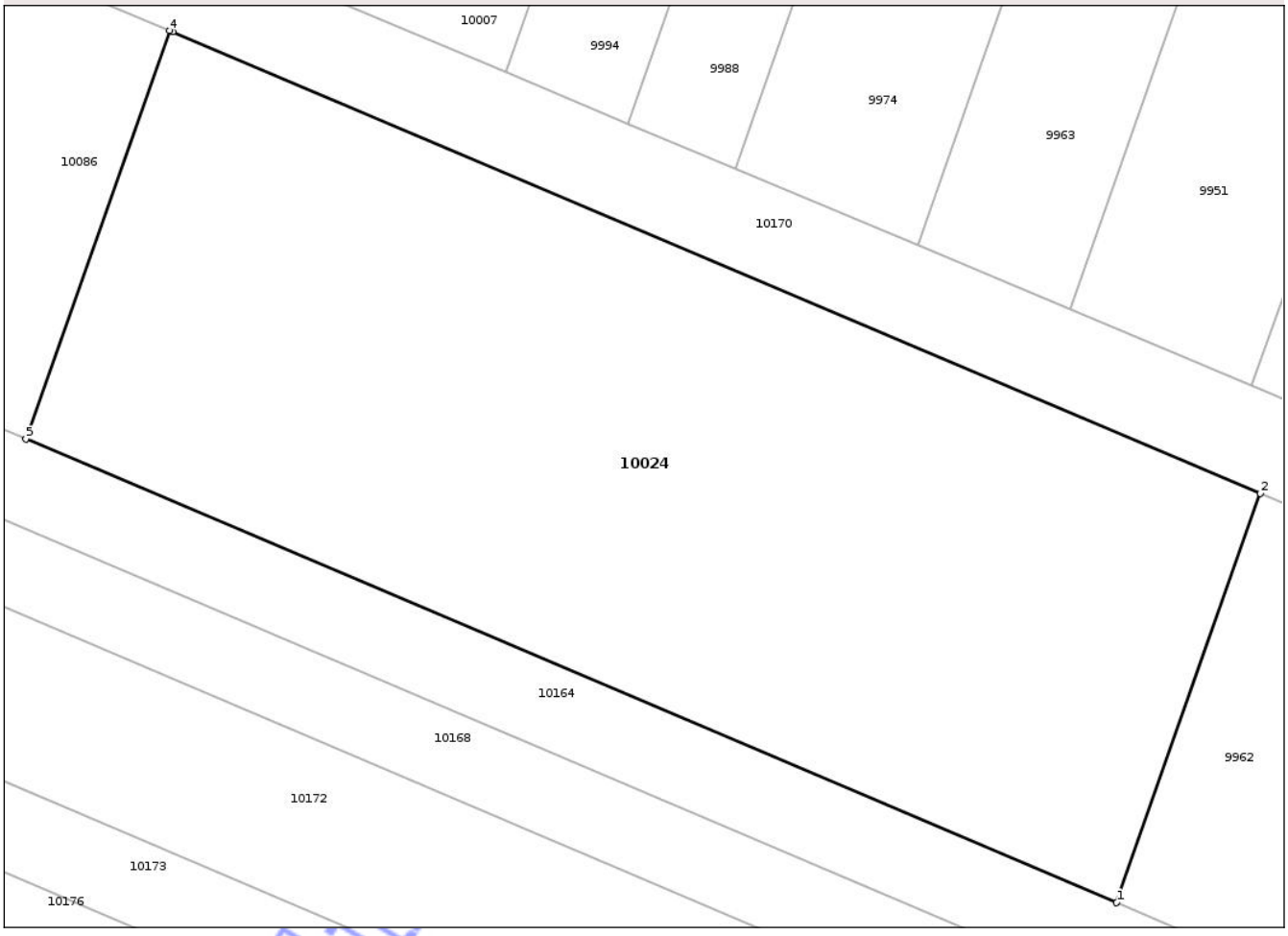

Date referitoare la teren

Crt	Categorie folosinţă	Intra vilan	Suprafaţa (mp)	Tarla	Parcelă	Nr. topo	Observaţii / Referinţe
1	arabil	NU	800	48/1	35	-	

Lungime Segmente
1) Valorile lungimilor segmentelor sunt obţinute din proiecţie în plan.

Punct început	X / Y	Punct sfârşit	X / Y	Lungime segment (** (m)
1	507.090,909 285.046,114	2	507.096,59 285.062,268	17.124
2	507.096,59 285.062,268	3	507.053,598 285.080,488	46.693
3	507.053,598 285.080,488	4	507.053,462 285.080,545	0.147
4	507.053,462 285.080,545	5	507.047,788 285.064,413	17.101
5	507.047,788 285.064,413	1	507.090,909 285.046,114	46.843

Document care conţine date cu caracter personal, protejat de prevederile Regulamentului (UE) nr. 679/2016 şi Legii 190/2018

**** Lungimile segmentelor sunt determinate în planul de proiecţie Stereo 70 şi sunt rotunjite la 1 milimetru.**
***** Distanţa dintre puncte este formată din segmente cumulate ce sunt mai mici decât valoarea 1 milimetru.**

Neutilizabil in circuitul civil

DATE DESPRE IMOBILUL NR. 10025

Oficiul de Cadastru şi Publicitate Imobiliară TELEORMAN
Biroul de Cadastru şi Publicitate Imobiliară Alexandria

A. Partea I. Descrierea imobilului

Nr. CF vechi:483
Nr. cadastral vechi:804

TEREN Extravilan

Adresa: Jud. Teleorman

Nr. Crt	Nr cadastral Nr. topografic	Suprafaţa* (mp)	Observaţii / Referinţe
A1	21008	Din acte: 7.100 Masurata: 7.050	Sector cadastral:25 Teren neimprejmuit;

B. Partea II. Proprietari şi acte

Inscrieri privitoare la dreptul de proprietate şi alte drepturi reale		Referinţe
15846 / 14/12/2005		
Act Notarial nr. 6093, din 13/12/2005 emis de BNP STUPARU DANIEL;		
B1	Intabulare, drept de PROPRIETATE, cu titlu de donație, bun propriu, dobandit prin Conventie, cota actuala 1/1, cota initiala 1/1	A1
	1) **NEDELCU FLORIN**, necasatorit	
	OBSERVATII: (provenita din conversia CF 483)	

C. Partea III. SARCINI .

Inscrieri privind dezmembramintele dreptului de proprietate, drepturi reale de garanţie şi sarcini	Referinţe
NU SUNT	

Neutilizabil în circuitul civil

Anexa Nr. 1 La Partea I

Teren

Nr cadastral	Suprafaţa (mp)*	Observaţii / Referinţe
21008	Din acte: 7.100 Masurata: 7.050	

* Suprafaţa este determinată in planul de proiecţie Stereo 70.

DETALII LINIARE IMOBIL

Date referitoare la teren

Crt	Categorie folosinţă	Intra vilan	Suprafaţa (mp)	Tarla	Parcelă	Nr. topo	Observaţii / Referinţe
1	arabil	NU	7.050	13/1	67	-	

Lungime Segmente

1) Valorile lungimilor segmentelor sunt obţinute din proiecţie în plan.

Punct început	X / Y	Punct sfârşit	X / Y	Lungime segment (** (m)
1	506.996,011 275.659,12	2	506.991,626 275.657,045	4.851
2	506.991,626 275.657,045	3	507.157,535 275.307,461	386.956
3	507.157,535 275.307,461	4	507.174,194 275.314,828	18.215
4	507.174,194 275.314,828	5	507.008,084 275.664,834	387.423
5	507.008,084 275.664,834	1	506.996,011 275.659,12	13.357

Document care conţine date cu caracter personal, protejat de prevederile Regulamentului (UE) nr. 679/2016 şi Legii 190/2018

**** Lungimile segmentelor sunt determinate în planul de proiecţie Stereo 70 şi sunt rotunjite la 1 milimetru.**
***** Distanţa dintre puncte este formată din segmente cumulate ce sunt mai mici decât valoarea 1 milimetru.**

Neutilizabil in circuitul civil

DATE DESPRE IMOBILUL NR. 10026

Oficiul de Cadastru şi Publicitate Imobiliară TELEORMAN
Biroul de Cadastru şi Publicitate Imobiliară Alexandria

A. Partea I. Descrierea imobilului

TEREN Extravilan

Adresa: Jud. Teleorman

Nr. Crt	Nr cadastral Nr. topografic	Suprafaţa* (mp)	Observaţii / Referinţe
A1		2.400	Sector cadastral:5 Teren neimprejmuit;

B. Partea II. Proprietari şi acte

Inscrieri privitoare la dreptul de proprietate şi alte drepturi reale		Referinţe
/		
Act Notarial nr. 5, din 19/01/2017 emis de BNP BARBU MIRCEA-RĂZVAN;		
B1	Intabulare, drept de PROPRIETATE, cu titlu de moștenire, bun propriu, dobandit prin Succesiune, cota actuala 1/1, cota initiala 1/1	A1
	1) **CIOCÎLTEANU FLOREA**	

C. Partea III. SARCINI .

Inscrieri privind dezmembramintele dreptului de proprietate, drepturi reale de garanţie şi sarcini	Referinţe
NU SUNT	

Neutilizabil în circuitul civil

Anexa Nr. 1 La Partea I

Teren

Nr cadastral	Suprafaţa (mp)*	Observaţii / Referinţe
	2.400	

* Suprafaţa este determinată in planul de proiecţie Stereo 70.

DETALII LINIARE IMOBIL

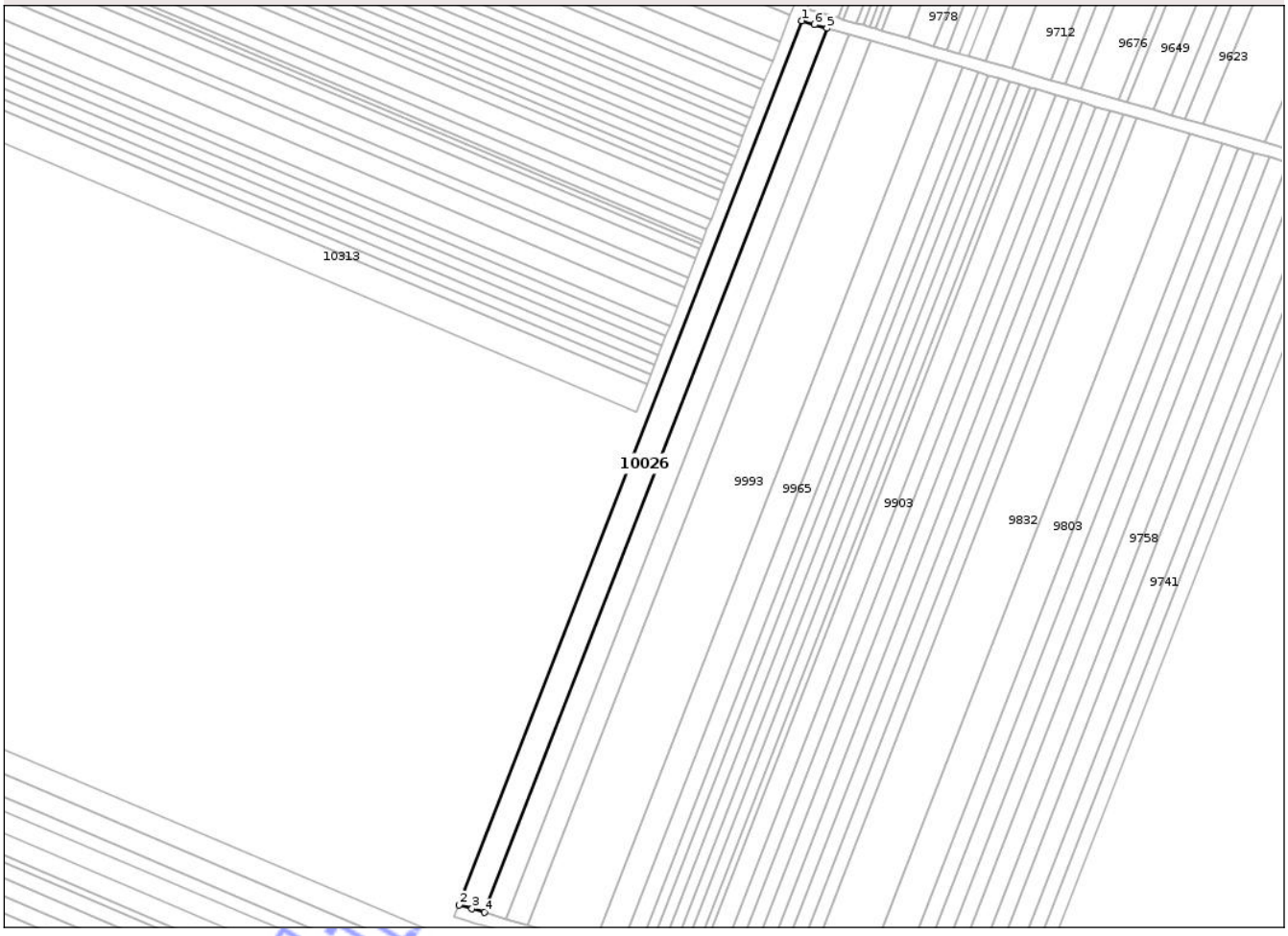

Date referitoare la teren

Crt	Categorie folosinţă	Intra vilan	Suprafaţa (mp)	Tarla	Parcelă	Nr. topo	Observaţii / Referinţe
1	arabil	NU	2.400	51	1	-	

Lungime Segmente
1) Valorile lungimilor segmentelor sunt obţinute din proiecţie în plan.

Punct început	X / Y	Punct sfârşit	X / Y	Lungime segment (** (m)
1	507.117,932 284.907,337	2	507.011,171 284.632,178	295.145
2	507.011,171 284.632,178	3	507.015,141 284.631,011	4.138
3	507.015,141 284.631,011	4	507.019,0 284.629,877	4.022
4	507.019,0 284.629,877	5	507.125,768 284.905,053	295.163
5	507.125,768 284.905,053	6	507.121,906 284.906,179	4.023

Document care conţine date cu caracter personal, protejat de prevederile Regulamentului (UE) nr. 679/2016 şi Legii 190/2018

Punct început	X / Y	Punct sfârşit	X / Y	Lungime segment (** (m)
6	507.121,906 284.906,179	1	507.117,932 284.907,337	4.139

** Lungimile segmentelor sunt determinate în planul de proiecţie Stereo 70 şi sunt rotunjite la 1 milimetru.
*** Distanţa dintre puncte este formată din segmente cumulate ce sunt mai mici decât valoarea 1 milimetru.

Neutilizabil in circuitul civil

DATE DESPRE IMOBILUL NR. 10027

Oficiul de Cadastru şi Publicitate Imobiliară TELEORMAN
Biroul de Cadastru şi Publicitate Imobiliară Alexandria

A. Partea I. Descrierea imobilului

TEREN Extravilan

Adresa: Jud. Teleorman

Nr. Crt	Nr cadastral Nr. topografic	Suprafaţa* (mp)	Observaţii / Referinţe
A1		6.300	Sector cadastral:25 Teren neimprejmuit;

B. Partea II. Proprietari şi acte

Inscrieri privitoare la dreptul de proprietate şi alte drepturi reale		Referinţe
/		
Act Notarial nr. 202, din 08/07/2004 emis de BNP TAMARA MORCOV;		
B1	Intabulare, drept de PROPRIETATE, cu titlu de moștenire, bun propriu, dobandit prin Succesiune, cota actuala 1/1, cota initiala 1/1	A1
	1) **BERBECANU MARIN**	

C. Partea III. SARCINI .

Inscrieri privind dezmembramintele dreptului de proprietate, drepturi reale de garanţie şi sarcini	Referinţe
NU SUNT	

Neutilizabil în circuitul civil

Anexa Nr. 1 La Partea I

Teren

Nr cadastral	Suprafaţa (mp)*	Observaţii / Referinţe
	6.300	

* Suprafaţa este determinată in planul de proiecţie Stereo 70.

DETALII LINIARE IMOBIL

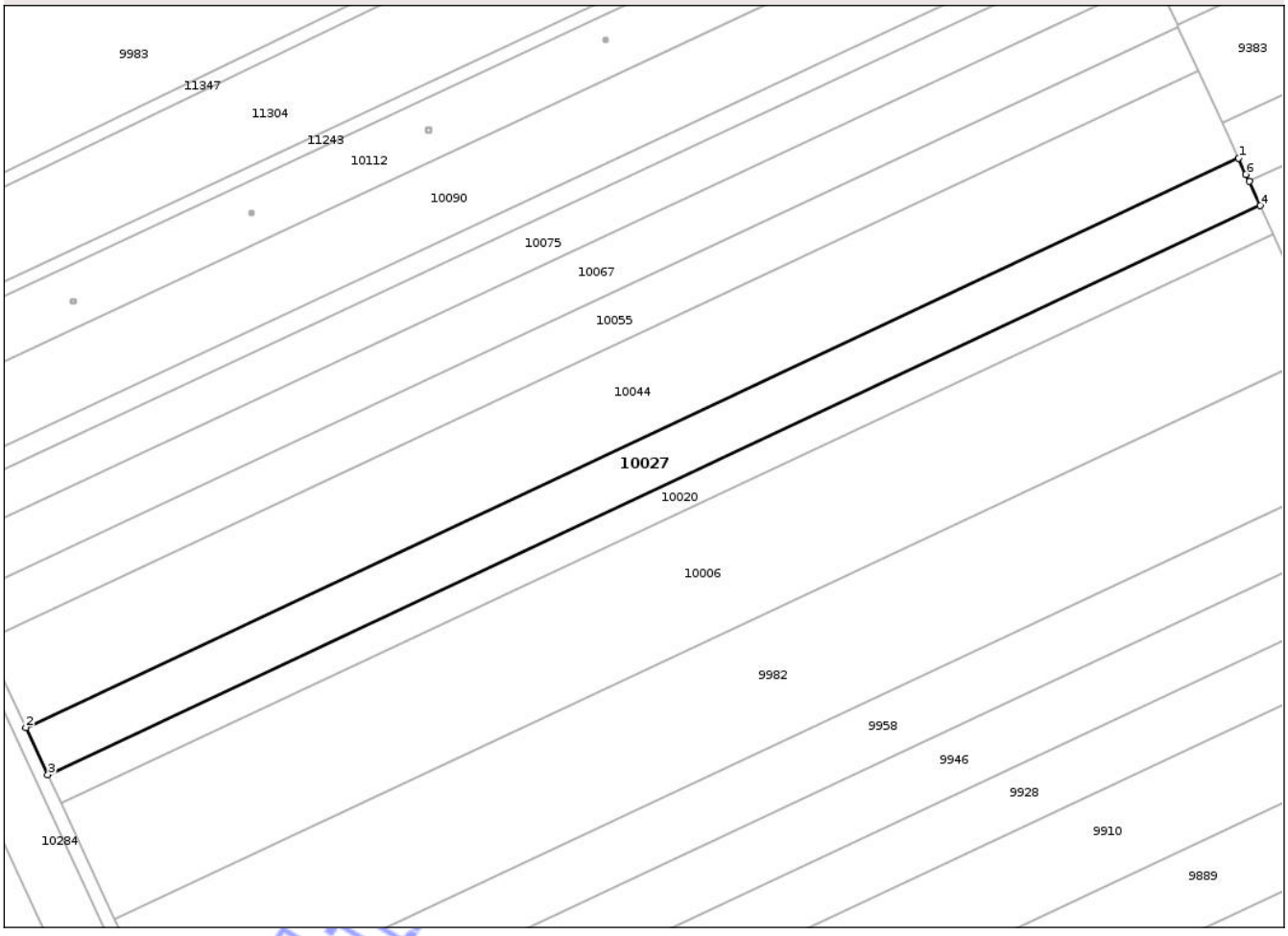

Date referitoare la teren

Crt	Categorie folosinţă	Intra vilan	Suprafaţa (mp)	Tarla	Parcelă	Nr. topo	Observaţii / Referinţe
1	arabil	NU	6.300	15	109	-	

Lungime Segmente
1) Valorile lungimilor segmentelor sunt obţinute din proiecţie în plan.

Punct început	X / Y	Punct sfârşit	X / Y	Lungime segment (** (m)
1	507.247,985 278.749,86	2	506.883,395 278.578,952	402.66
2	506.883,395 278.578,952	3	506.889,99 278.564,762	15.648
3	506.889,99 278.564,762	4	507.254,52 278.735,642	402.594
4	507.254,52 278.735,642	5	507.251,174 278.742,913	8.004
5	507.251,174 278.742,913	6	507.250,197 278.745,036	2.337

Document care conţine date cu caracter personal, protejat de prevederile Regulamentului (UE) nr. 679/2016 şi Legii 190/2018

Punct început	X / Y	Punct sfârşit	X / Y	Lungime segment (** (m)
6	507.250,197 278.745,036	1	507.247,985 278.749,86	5.307

** Lungimile segmentelor sunt determinate în planul de proiecţie Stereo 70 şi sunt rotunjite la 1 milimetru.
*** Distanţa dintre puncte este formată din segmente cumulate ce sunt mai mici decât valoarea 1 milimetru.

Neutilizabil in circuitul civil

DATE DESPRE IMOBILUL NR. 10028

Oficiul de Cadastru şi Publicitate Imobiliară TELEORMAN
Biroul de Cadastru şi Publicitate Imobiliară Alexandria

A. Partea I. Descrierea imobilului

TEREN Extravilan

Adresa: Jud. Teleorman

Nr. Crt	Nr cadastral Nr. topografic	Suprafaţa* (mp)	Observaţii / Referinţe
A1	21858	14.800	Sector cadastral:25 Teren neimprejmuit;

B. Partea II. Proprietari şi acte

Inscrieri privitoare la dreptul de proprietate şi alte drepturi reale		Referinţe
59459 / 23/08/2018		
Act Notarial nr. 244, din 31/07/2003 emis de BNP TAMARA MORCOV (act administrativ nr Titlul de Proprietate nr.5301445 din 03.12.1996, emis de CJSDAPT TELEORMAN);		
B2	Imobil aflat sub incidenta art.3(1) din Legea 17/2014	A1
54101 / 23/08/2019		
Act Notarial nr. 1252, din 21/08/2019 emis de BNP BARBU MARIA;		
B3	Intabulare, drept de PROPRIETATE, cu titlu de cumpărare, bun comun, dobandit prin Conventie, cota actuala 1/1, cota initiala 1/1	A1
	1) **FILIOS MARIN** 2) **FILIOS VIORICA**	

C. Partea III. SARCINI .

Inscrieri privind dezmembramintele dreptului de proprietate, drepturi reale de garanţie şi sarcini	Referinţe
NU SUNT	

Neutilizabil în circuitul civil

Anexa Nr. 1 La Partea I

Teren

Nr cadastral	Suprafaţa (mp)*	Observaţii / Referinţe
21858	14.800	

* Suprafaţa este determinată in planul de proiecţie Stereo 70.

DETALII LINIARE IMOBIL

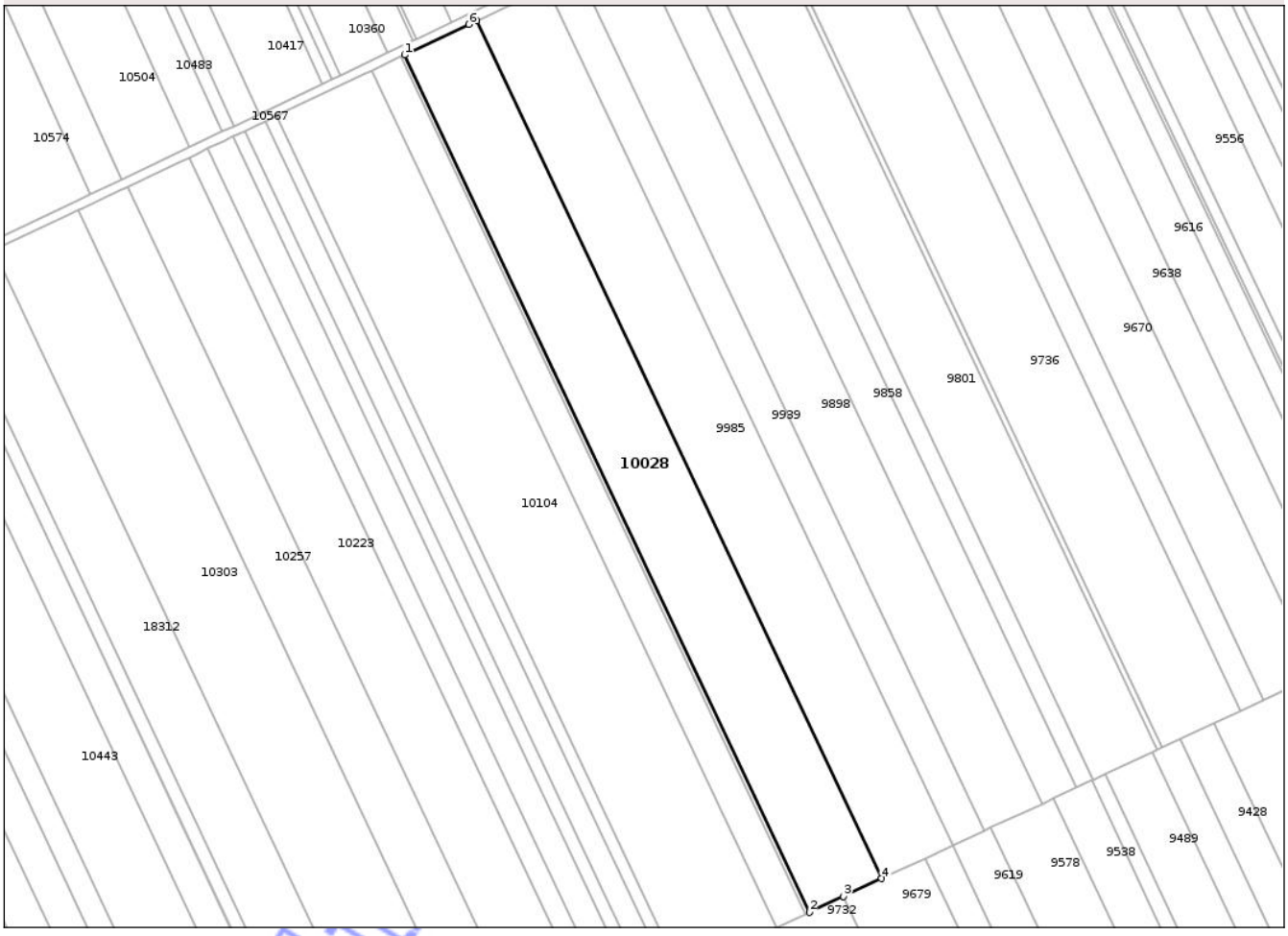

Date referitoare la teren

Crt	Categorie folosinţă	Intra vilan	Suprafaţa (mp)	Tarla	Parcelă	Nr. topo	Observaţii / Referinţe
1	arabil	NU	14.800	13	71	-	

Lungime Segmente

1) Valorile lungimilor segmentelor sunt obţinute din proiecţie în plan.

Punct început	X / Y	Punct sfârşit	X / Y	Lungime segment (** (m)
1	506.964,142 276.970,114	2	507.143,402 276.590,933	419.419
2	507.143,402 276.590,933	3	507.158,56 276.598,01	16.729
3	507.158,56 276.598,01	4	507.175,368 276.605,856	18.549
4	507.175,368 276.605,856	5	506.996,003 276.985,257	419.663
5	506.996,003 276.985,257	6	506.992,586 276.983,633	3.783

Document care conţine date cu caracter personal, protejat de prevederile Regulamentului (UE) nr. 679/2016 şi Legii 190/2018

Punct început	X / Y	Punct sfârşit	X / Y	Lungime segment (** (m)
6	506.992,586 276.983,633	1	506.964,142 276.970,114	31.493

** Lungimile segmentelor sunt determinate în planul de proiecţie Stereo 70 şi sunt rotunjite la 1 milimetru.
*** Distanţa dintre puncte este formată din segmente cumulate ce sunt mai mici decât valoarea 1 milimetru.

Neutilizabil in circuitul civil

DATE DESPRE IMOBILUL NR. 10029

Oficiul de Cadastru şi Publicitate Imobiliară TELEORMAN
Biroul de Cadastru şi Publicitate Imobiliară Alexandria

A. Partea I. Descrierea imobilului

TEREN Extravilan

Adresa: Jud. Teleorman

Nr. Crt	Nr cadastral Nr. topografic	Suprafaţa* (mp)	Observaţii / Referinţe
A1		24.700	Sector cadastral:25 Teren neimprejmuit;

B. Partea II. Proprietari şi acte

Inscrieri privitoare la dreptul de proprietate şi alte drepturi reale		Referinţe
/		
Act Notarial nr. 124, din 06/11/2013 emis de BNP PETRU MARIA;		
B1	Intabulare, drept de PROPRIETATE, cu titlu de moştenire, bun propriu, dobandit prin Succesiune, cota actuala 1/1, cota initiala 1/1	A1
	1) **GAVRA RODICA-ADRIANA**	

C. Partea III. SARCINI .

Inscrieri privind dezmembramintele dreptului de proprietate, drepturi reale de garanţie şi sarcini	Referinţe
NU SUNT	

Neutilizabil în circuitul civil

Anexa Nr. 1 La Partea I

Teren

Nr cadastral	Suprafaţa (mp)*	Observaţii / Referinţe
	24.700	

* Suprafaţa este determinată in planul de proiecţie Stereo 70.

DETALII LINIARE IMOBIL

Date referitoare la teren

Crt	Categorie folosinţă	Intra vilan	Suprafaţa (mp)	Tarla	Parcelă	Nr. topo	Observaţii / Referinţe
1	arabil	NU	24.700	14	111	-	

Lungime Segmente

1) Valorile lungimilor segmentelor sunt obţinute din proiecţie în plan.

Punct început	X / Y	Punct sfârşit	X / Y	Lungime segment (** (m)
1	506.963,736 274.741,042	2	507.117,996 274.387,87	385.392
2	507.117,996 274.387,87	3	507.175,417 274.416,526	64.174
3	507.175,417 274.416,526	4	507.021,156 274.769,699	385.393
4	507.021,156 274.769,699	1	506.963,736 274.741,042	64.174

**** Lungimile segmentelor sunt determinate în planul de proiecţie Stereo 70 şi sunt rotunjite la 1 milimetru.**

Document care conţine date cu caracter personal, protejat de prevederile Regulamentului (UE) nr. 679/2016 şi Legii 190/2018

***** Distanţa dintre puncte este formată din segmente cumulate ce sunt mai mici decât valoarea 1 milimetru.**

Neutilizabil in circuitul civil

DATE DESPRE IMOBILUL NR. 10030

Oficiul de Cadastru şi Publicitate Imobiliară TELEORMAN
Biroul de Cadastru şi Publicitate Imobiliară Alexandria

A. Partea I. Descrierea imobilului

TEREN Extravilan

Adresa: Jud. Teleorman

Nr. Crt	Nr cadastral Nr. topografic	Suprafaţa* (mp)	Observaţii / Referinţe
A1		Din acte: 30.000 Masurata: 15.116	Sector cadastral:23 Teren neimprejmuit;

B. Partea II. Proprietari şi acte

Inscrieri privitoare la dreptul de proprietate şi alte drepturi reale		Referinţe
/		
Act Notarial nr. 249, din 27/07/2005 emis de BNP TAMARA MORCOV;		
B1	Intabulare, drept de PROPRIETATE, cu titlu de moștenire, bun propriu, dobandit prin Succesiune, cota actuala 1/2, cota initiala 1/2	A1
	1) **VĂSUI DOREL**	
B2	Intabulare, drept de PROPRIETATE, cu titlu de moștenire, bun propriu, dobandit prin Succesiune, cota actuala 1/2, cota initiala 1/2	A1
	1) **AVRAM SANDA-ELIZA**	

C. Partea III. SARCINI .

Inscrieri privind dezmembramintele dreptului de proprietate, drepturi reale de garanţie şi sarcini	Referinţe
NU SUNT	

Neutilizabil în circuitul civil

Anexa Nr. 1 La Partea I

Teren

Nr cadastral	Suprafaţa (mp)*	Observaţii / Referinţe
	Din acte: 30.000 Masurata: 15.116	

* Suprafaţa este determinată in planul de proiecţie Stereo 70.

DETALII LINIARE IMOBIL

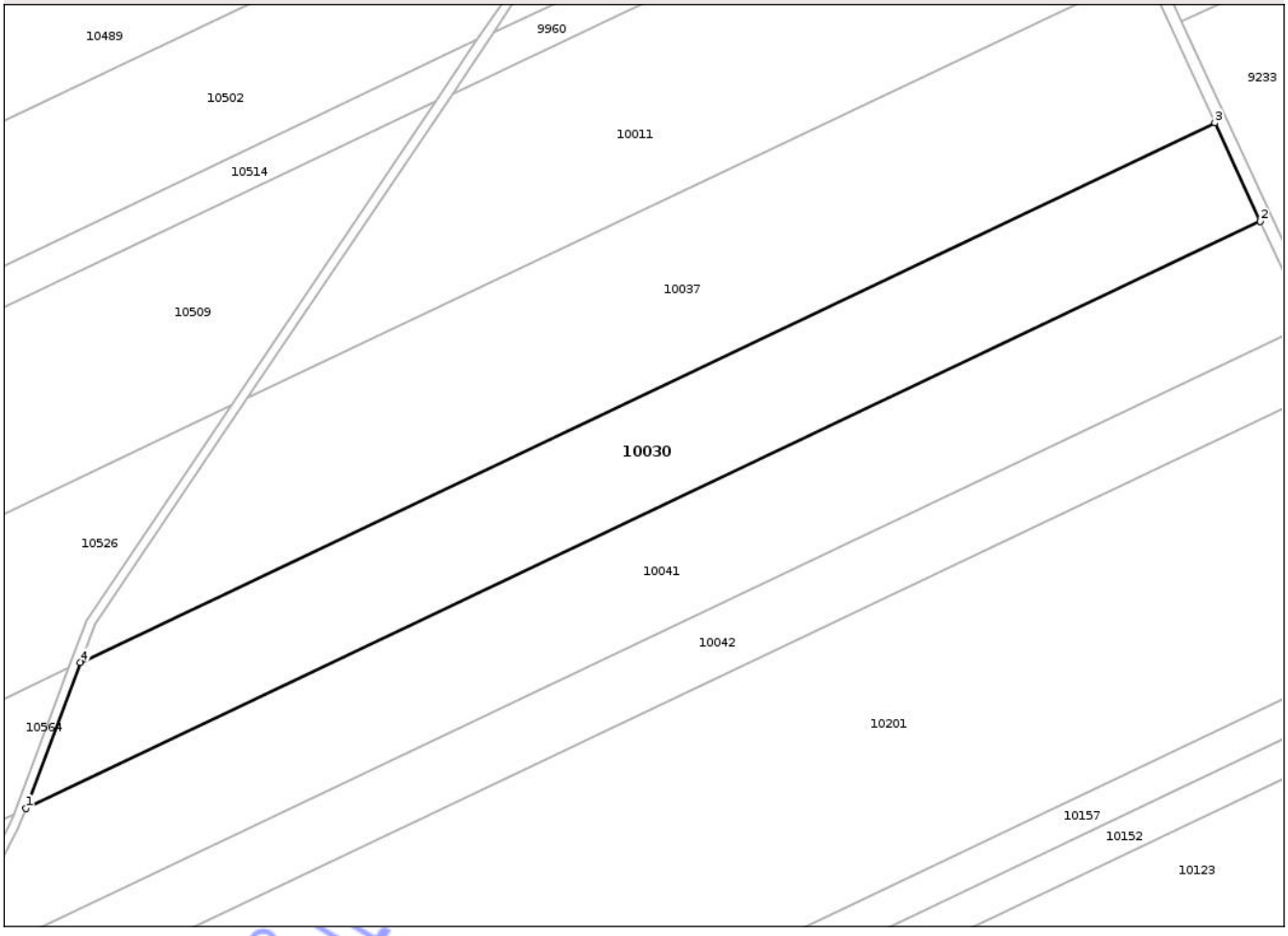

Date referitoare la teren

Crt	Categorie folosinţă	Intra vilan	Suprafaţa (mp)	Tarla	Parcelă	Nr. topo	Observaţii / Referinţe
1	arabil	NU	15.116	10	47	-	Imobilul este despărţit de canal. Diferența de suprafață se regăsește la ID 10564.

Lungime Segmente
1) Valorile lungimilor segmentelor sunt obţinute din proiecţie în plan.

Punct început	X / Y	Punct sfârşit	X / Y	Lungime segment (** (m)
1	506.873,584 279.463,398	2	507.276,151 279.654,616	445.673
2	507.276,151 279.654,616	3	507.261,358 279.686,722	35.35
3	507.261,358 279.686,722	4	506.891,395 279.510,991	409.578
4	506.891,395 279.510,991	1	506.873,584 279.463,398	50.817

Document care conține date cu caracter personal, protejat de prevederile Regulamentului (UE) nr. 679/2016 și Legii 190/2018

**** Lungimile segmentelor sunt determinate în planul de proiecţie Stereo 70 şi sunt rotunjite la 1 milimetru.**
***** Distanţa dintre puncte este formată din segmente cumulate ce sunt mai mici decât valoarea 1 milimetru.**

Neutilizabil in circuitul civil

DATE DESPRE IMOBILUL NR. 10031

Oficiul de Cadastru şi Publicitate Imobiliară TELEORMAN
Biroul de Cadastru şi Publicitate Imobiliară Alexandria

A. Partea I. Descrierea imobilului

Nr. CF vechi:168
Nr. cadastral vechi:216

TEREN Extravilan

Adresa: Jud. Teleorman

Nr. Crt	Nr cadastral Nr. topografic	Suprafaţa* (mp)	Observaţii / Referinţe
A1	21431	Din acte: 1.050 Masurata: 1.045	Sector cadastral:25 Teren neimprejmuit;

B. Partea II. Proprietari şi acte

Inscrieri privitoare la dreptul de proprietate şi alte drepturi reale		Referinţe
727 / 04/06/2001		
Act Notarial nr. 887, din 15/05/2001 emis de BNP MORCOV TAMARA;		
B1	Intabulare, drept de PROPRIETATE, cu titlu de donație, bun propriu, dobandit prin Conventie, cota actuala 1/1, cota initiala 1/1	A1
	1) **TĂBĂCITU CORNICA**	
	OBSERVATII: (provenita din conversia CF 168)	

C. Partea III. SARCINI .

Inscrieri privind dezmembramintele dreptului de proprietate, drepturi reale de garanţie şi sarcini	Referinţe
NU SUNT	

Neutilizabil în circuitul civil

Anexa Nr. 1 La Partea I

Teren

Nr cadastral	Suprafaţa (mp)*	Observaţii / Referinţe
21431	Din acte: 1.050 Masurata: 1.045	

* Suprafaţa este determinată in planul de proiecţie Stereo 70.

DETALII LINIARE IMOBIL

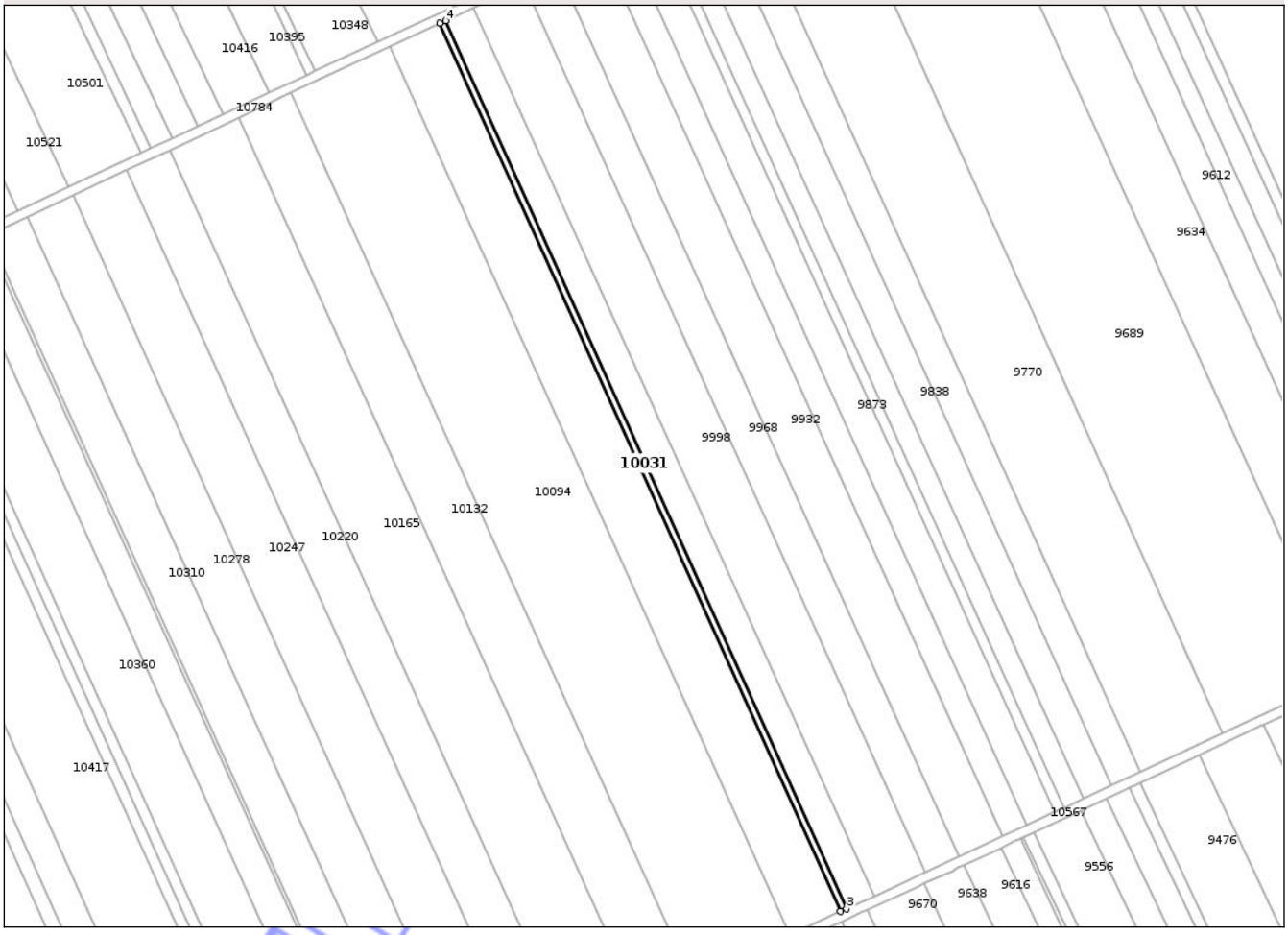

Date referitoare la teren

Crt	Categorie folosinţă	Intra vilan	Suprafaţa (mp)	Tarla	Parcelă	Nr. topo	Observaţii / Referinţe
1	arabil	NU	1.045	12/1	124	-	

Lungime Segmente

1) Valorile lungimilor segmentelor sunt obţinute din proiecţie în plan.

Punct început	X / Y	Punct sfârşit	X / Y	Lungime segment (** (m)
1	506.989,736 277.427,857	2	507.154,028 277.063,989	399.239
2	507.154,028 277.063,989	3	507.156,405 277.065,085	2.618
3	507.156,405 277.065,085	4	506.992,106 277.428,969	399.256
4	506.992,106 277.428,969	1	506.989,736 277.427,857	2.618

Document care conţine date cu caracter personal, protejat de prevederile Regulamentului (UE) nr. 679/2016 şi Legii 190/2018

**** Lungimile segmentelor sunt determinate în planul de proiecţie Stereo 70 şi sunt rotunjite la 1 milimetru.**
***** Distanţa dintre puncte este formată din segmente cumulate ce sunt mai mici decât valoarea 1 milimetru.**

Neutilizabil in circuitul civil

DATE DESPRE IMOBILUL NR. 10032

Oficiul de Cadastru şi Publicitate Imobiliară TELEORMAN
Biroul de Cadastru şi Publicitate Imobiliară Alexandria

A. Partea I. Descrierea imobilului

TEREN Extravilan

Adresa: Jud. Teleorman

Nr. Crt	Nr cadastral Nr. topografic	Suprafaţa* (mp)	Observaţii / Referinţe
A1	20491	6	Sector cadastral:5 Teren neimprejmuit;

Construcţii

Crt	Nr cadastral Nr. topografic	Adresa	Observaţii / Referinţe
A1.1	20491-C1	Jud. Teleorman	Nr. niveluri:1; S. construita la sol:6 mp; S. construita desfasurata:5.6 mp; CĂMIN DE VIZITARE NR.3

B. Partea II. Proprietari şi acte

Inscrieri privitoare la dreptul de proprietate şi alte drepturi reale		Referinţe
23555 / 05/09/2012		
Act Administrativ nr. 30, din 03/11/2011 emis de CONSILIUL LOCAL PERETU (HCL nr. 279/21-11-2011 emis de CL ALEXANDRIA;);		
B1	Intabulare, drept de PROPRIETATE, domeniu privat, dobandit prin Lege, cota actuala 1/1, cota initiala 1/1	A1
	1) **COMUNA PERETU**, CIF:6853295, PRIN ADMINISTRATOR CONSILIUL LOCAL AL COMUNEI PERETU	
B2	Intabulare, drept de PROPRIETATE, domeniu public, dobandit prin Lege, cota actuala 1/1, cota initiala 1/1	A1.1
	1) **MUNICIPIUL ALEXANDRIA**, CIF:9999999999999, PRIN ADMINISTRATOR CONSILIUL LOCAL ALEXANDRIA	

C. Partea III. SARCINI .

Inscrieri privind dezmembramintele dreptului de proprietate, drepturi reale de garanţie şi sarcini	Referinţe
NU SUNT	

Neutilizabil în circuitul civil

Anexa Nr. 1 La Partea I

Teren

Nr cadastral	Suprafaţa (mp)*	Observaţii / Referinţe
20491	6	

* Suprafaţa este determinată in planul de proiecţie Stereo 70.

DETALII LINIARE IMOBIL

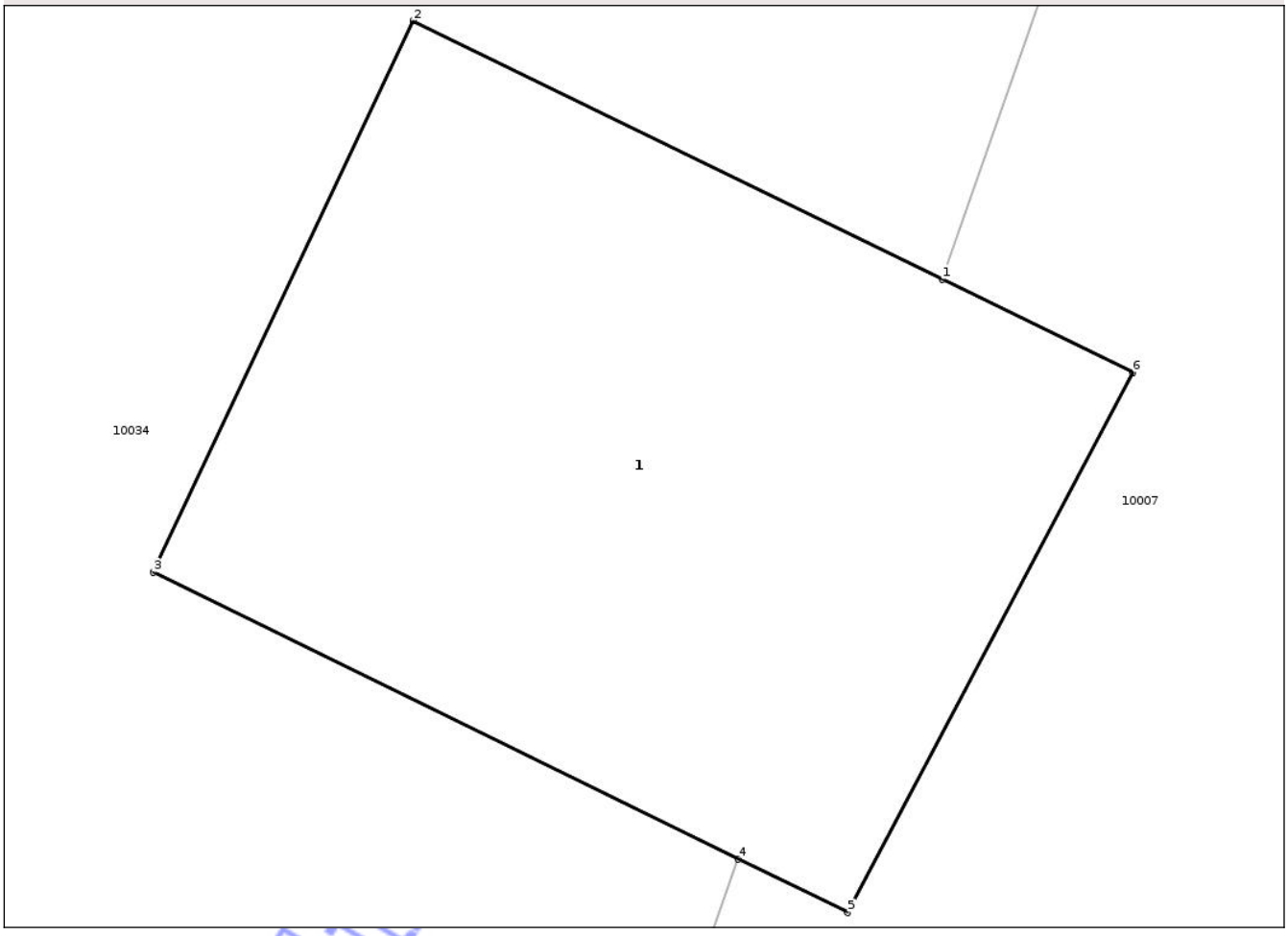

Date referitoare la teren

Crt	Categorie folosinţă	Intra vilan	Suprafaţa (mp)	Tarla	Parcelă	Nr. topo	Observaţii / Referinţe
1	curti constructii	NU	6	47	12/2	-	

Date referitoare la construcţii

Crt	Număr	Destinaţie construcţie	Supraf. (mp)	Situaţie juridică	Observaţii / Referinţe
A1.1	20491-C1	constructii industriale si edilitare	6	Cu acte	Nr. niveluri:1; S. construita la sol:6 mp; S. construita desfasurata:5.6 mp; CĂMIN DE VIZITARE NR.3

Lungime Segmente
1) Valorile lungimilor segmentelor sunt obţinute din proiecţie în plan.

Punct început	X / Y	Punct sfârşit	X / Y	Lungime segment (** (m)
1	507.069,717 285.136,806	2	507.067,909 285.137,688	2.012
2	507.067,909 285.137,688	3	507.067,02 285.135,806	2.081
3	507.067,02 285.135,806	4	507.069,02 285.134,827	2.227

Document care conţine date cu caracter personal, protejat de prevederile Regulamentului (UE) nr. 679/2016 şi Legii 190/2018

Punct început	X / Y	Punct sfârşit	X / Y	Lungime segment (** (m)
4	507.069,02 285.134,827	5	507.069,394 285.134,644	0.416
5	507.069,394 285.134,644	6	507.070,369 285.136,488	2.086
6	507.070,369 285.136,488	1	507.069,717 285.136,806	0.725

** Lungimile segmentelor sunt determinate în planul de proiecţie Stereo 70 şi sunt rotunjite la 1 milimetru.
*** Distanţa dintre puncte este formată din segmente cumulate ce sunt mai mici decât valoarea 1 milimetru.

Neutilizabil in circuitul civil

DATE DESPRE IMOBILUL NR. 10033

Oficiul de Cadastru şi Publicitate Imobiliară TELEORMAN
Biroul de Cadastru şi Publicitate Imobiliară Alexandria

A. Partea I. Descrierea imobilului

TEREN Extravilan

Adresa: Jud. Teleorman

Nr. Crt	Nr cadastral Nr. topografic	Suprafaţa* (mp)	Observaţii / Referinţe
A1		5.000	Sector cadastral:25 Teren neimprejmuit;

B. Partea II. Proprietari şi acte

Inscrieri privitoare la dreptul de proprietate şi alte drepturi reale		Referinţe
/		
Act Administrativ nr. 53-01479, din 09/12/1996 emis de CJSDPAT TELEORMAN;		
B1	Intabulare, drept de PROPRIETATE, dobandit prin Reconstituire, cota actuala 1/1, cota initiala 1/1	A1
	1) **SOREAȚĂ D. FLOREA** DEFUNCT:Da	

C. Partea III. SARCINI .

Inscrieri privind dezmembramintele dreptului de proprietate, drepturi reale de garanţie şi sarcini	Referinţe
NU SUNT	

Neutilizabil în circuitul civil

Anexa Nr. 1 La Partea I

Teren

Nr cadastral	Suprafaţa (mp)*	Observaţii / Referinţe
	5.000	

* Suprafaţa este determinată in planul de proiecţie Stereo 70.

DETALII LINIARE IMOBIL

Date referitoare la teren

Crt	Categorie folosinţă	Intra vilan	Suprafaţa (mp)	Tarla	Parcelă	Nr. topo	Observaţii / Referinţe
1	arabil	NU	5.000	12/1	94	-	

Lungime Segmente

1) Valorile lungimilor segmentelor sunt obţinute din proiecţie în plan.

Punct început	X / Y	Punct sfârşit	X / Y	Lungime segment (** (m)
1	507.153,376 277.509,027	2	507.163,756 277.513,896	11.465
2	507.163,756 277.513,896	3	506.978,307 277.908,674	436.166
3	506.978,307 277.908,674	4	506.967,952 277.903,754	11.464
4	506.967,952 277.903,754	1	507.153,376 277.509,027	436.109

**** Lungimile segmentelor sunt determinate în planul de proiecţie Stereo 70 şi sunt rotunjite la 1 milimetru.**

Document care conţine date cu caracter personal, protejat de prevederile Regulamentului (UE) nr. 679/2016 şi Legii 190/2018

***** Distanţa dintre puncte este formată din segmente cumulate ce sunt mai mici decât valoarea 1 milimetru.**

Neutilizabil in circuitul civil

DATE DESPRE IMOBILUL NR. 10035

Oficiul de Cadastru şi Publicitate Imobiliară TELEORMAN
Biroul de Cadastru şi Publicitate Imobiliară Alexandria

A. Partea I. Descrierea imobilului

TEREN Extravilan

Adresa: Jud. Teleorman

Nr. Crt	Nr cadastral Nr. topografic	Suprafaţa* (mp)	Observaţii / Referinţe
A1		1.300	Sector cadastral:5 Teren neimprejmuit;

B. Partea II. Proprietari şi acte

Inscrieri privitoare la dreptul de proprietate şi alte drepturi reale		Referinţe
/		
Hotarare Judecatoreasca nr. 540, din 05/05/2021 emis de JUDECĂTORIA ROȘIORII DE VEDE-JUDEȚUL TELEORMAN (Dosar nr. 3772/292/2020);		
B1	Intabulare, drept de PROPRIETATE, cu titlu de cumpărare, dobandit prin Hotarare Judecatoreasca, cota actuala 1/1, cota initiala 1/1	A1
	1) **LAZĂR VALENTINA**	

C. Partea III. SARCINI .

Inscrieri privind dezmembramintele dreptului de proprietate, drepturi reale de garanţie şi sarcini	Referinţe
NU SUNT	

Neutilizabil în circuitul civil

Anexa Nr. 1 La Partea I

Teren

Nr cadastral	Suprafaţa (mp)*	Observaţii / Referinţe
	1.300	

* Suprafaţa este determinată in planul de proiecţie Stereo 70.

DETALII LINIARE IMOBIL

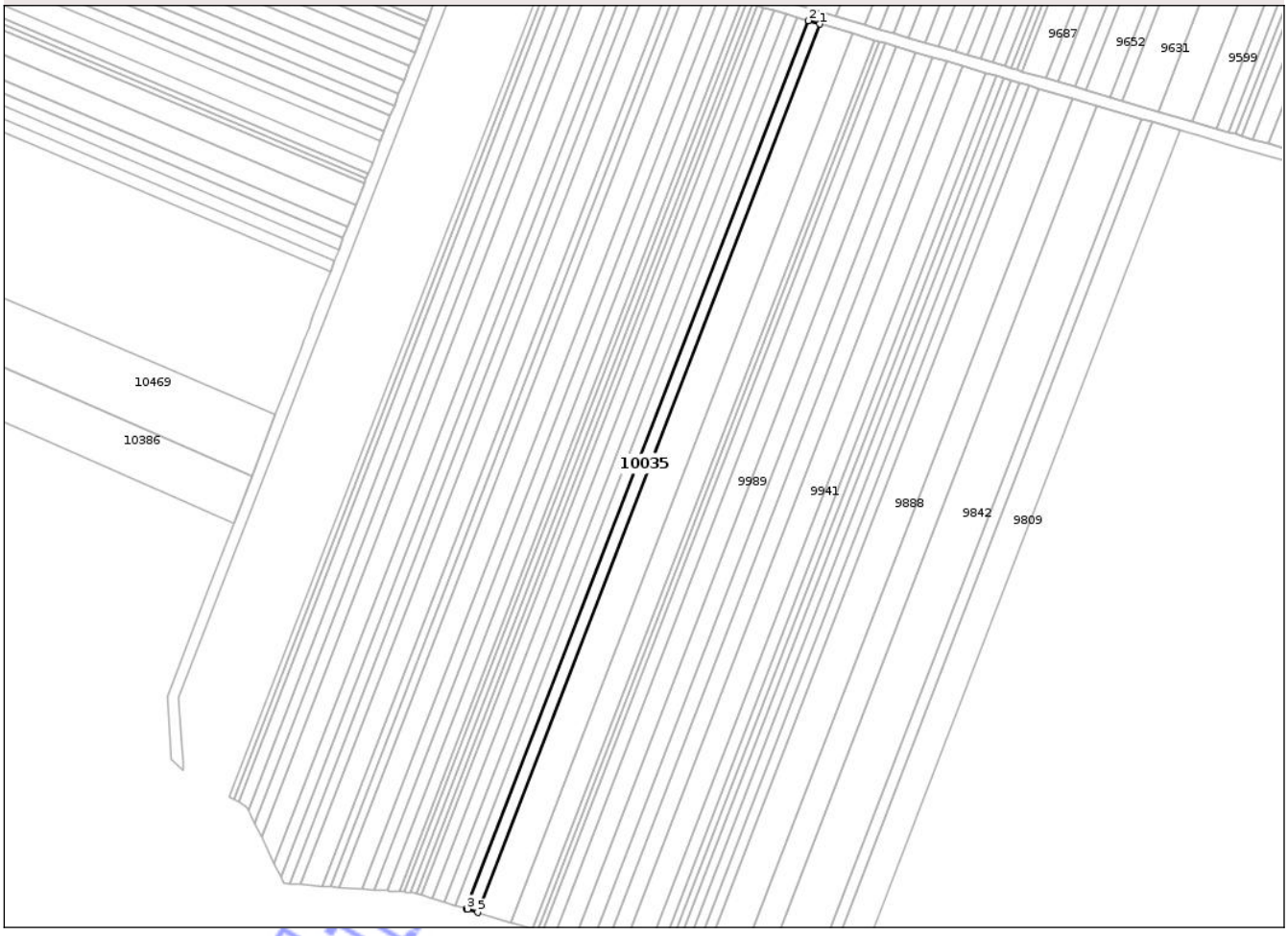

Date referitoare la teren

Crt	Categorie folosinţă	Intra vilan	Suprafaţa (mp)	Tarla	Parcelă	Nr. topo	Observaţii / Referinţe
1	arabil	NU	1.300	50	35	-	

Lungime Segmente
1) Valorile lungimilor segmentelor sunt obţinute din proiecţie în plan.

Punct început	X / Y	Punct sfârşit	X / Y	Lungime segment (** (m)
1	507.126,599 284.594,091	2	507.122,741 284.595,225	4.021
2	507.122,741 284.595,225	3	507.006,117 284.292,562	324.355
3	507.006,117 284.292,562	4	507.006,534 284.292,433	0.436
4	507.006,534 284.292,433	5	507.009,955 284.291,377	3.58
5	507.009,955 284.291,377	1	507.126,599 284.594,091	324.41

Document care conţine date cu caracter personal, protejat de prevederile Regulamentului (UE) nr. 679/2016 şi Legii 190/2018

**** Lungimile segmentelor sunt determinate în planul de proiecţie Stereo 70 şi sunt rotunjite la 1 milimetru.**
***** Distanţa dintre puncte este formată din segmente cumulate ce sunt mai mici decât valoarea 1 milimetru.**

Neutilizabil in circuitul civil

DATE DESPRE IMOBILUL NR. 10034

Oficiul de Cadastru şi Publicitate Imobiliară TELEORMAN
Biroul de Cadastru şi Publicitate Imobiliară Alexandria

A. Partea I. Descrierea imobilului

TEREN Extravilan

Adresa: Jud. Teleorman

Nr. Crt	Nr cadastral Nr. topografic	Suprafaţa* (mp)	Observaţii / Referinţe
A1		2.800	Sector cadastral:5 Teren neimprejmuit;

B. Partea II. Proprietari şi acte

Inscrieri privitoare la dreptul de proprietate şi alte drepturi reale		Referinţe
/		
Act Notarial nr. 76, din 30/05/2013 emis de BNP BARBU MARIA;		
B1	Intabulare, drept de PROPRIETATE, cu titlu de moștenire, bun propriu, dobandit prin Succesiune, cota actuala 1/1, cota initiala 1/1	A1
	1) **BADEA CONSTANȚA**	

C. Partea III. SARCINI .

Inscrieri privind dezmembramintele dreptului de proprietate, drepturi reale de garanţie şi sarcini	Referinţe
NU SUNT	

Neutilizabil în circuitul civil

Anexa Nr. 1 La Partea I

Teren

Nr cadastral	Suprafaţa (mp)*	Observaţii / Referinţe
	2.800	

* Suprafaţa este determinată in planul de proiecţie Stereo 70.

DETALII LINIARE IMOBIL

Date referitoare la teren

Crt	Categorie folosinţă	Intra vilan	Suprafaţa (mp)	Tarla	Parcelă	Nr. topo	Observaţii / Referinţe
1	arabil	NU	2.800	48/1	12	-	

Lungime Segmente

1) Valorile lungimilor segmentelor sunt obţinute din proiecţie în plan.

Punct început	X / Y	Punct sfârşit	X / Y	Lungime segment (** (m)
1	507.069,717 285.136,806	2	507.101,973 285.228,523	97.224
2	507.101,973 285.228,523	3	507.083,923 285.235,043	19.191
3	507.083,923 285.235,043	4	507.033,873 285.092,731	150.857
4	507.033,873 285.092,731	5	507.051,596 285.085,283	19.224
5	507.051,596 285.085,283	6	507.069,02 285.134,827	52.519

Document care conţine date cu caracter personal, protejat de prevederile Regulamentului (UE) nr. 679/2016 şi Legii 190/2018

Punct început	X / Y	Punct sfârşit	X / Y	Lungime segment (** (m)
6	507.069,02 285.134,827	7	507.067,02 285.135,806	2.227
7	507.067,02 285.135,806	8	507.067,909 285.137,688	2.081
8	507.067,909 285.137,688	9	507.069,717 285.136,806	2.012
9	507.069,717 285.136,806	10	507.058,965 285.156,054	22.047
10	507.058,965 285.156,054	11	507.068,965 285.155,986	10.0
11	507.068,965 285.155,986	12	507.068,897 285.145,987	9.999
12	507.068,897 285.145,987	13	507.058,897 285.146,054	10.0
13	507.058,897 285.146,054	1	507.058,965 285.156,054	10.0

**** Lungimile segmentelor sunt determinate în planul de proiecţie Stereo 70 şi sunt rotunjite la 1 milimetru.**
***** Distanţa dintre puncte este formată din segmente cumulate ce sunt mai mici decât valoarea 1 milimetru.**

Neutilizabil in circuitul civil

DATE DESPRE IMOBILUL NR. 10036

Oficiul de Cadastru şi Publicitate Imobiliară TELEORMAN
Biroul de Cadastru şi Publicitate Imobiliară Alexandria

A. Partea I. Descrierea imobilului

TEREN Extravilan

Adresa: Jud. Teleorman

Nr. Crt	Nr cadastral Nr. topografic	Suprafaţa* (mp)	Observaţii / Referinţe
A1		4.498	Sector cadastral:17 Teren neimprejmuit;

B. Partea II. Proprietari şi acte

Inscrieri privitoare la dreptul de proprietate şi alte drepturi reale		Referinţe
/		
Act Administrativ nr. 53-01181, din 27/06/1996 emis de CJSDPAT TELEORMAN;		
B1	Intabulare, drept de PROPRIETATE, dobandit prin Reconstituire, cota actuala 1/1, cota initiala 1/1	A1
	1) **PĂTRANĂ CONSTANTIN** DEFUNCT:Da	

C. Partea III. SARCINI .

Inscrieri privind dezmembramintele dreptului de proprietate, drepturi reale de garanţie şi sarcini	Referinţe
NU SUNT	

Neutilizabil în circuitul civil

Anexa Nr. 1 La Partea I

Teren

Nr cadastral	Suprafaţa (mp)*	Observaţii / Referinţe
	4.498	

* Suprafaţa este determinată in planul de proiecţie Stereo 70.

DETALII LINIARE IMOBIL

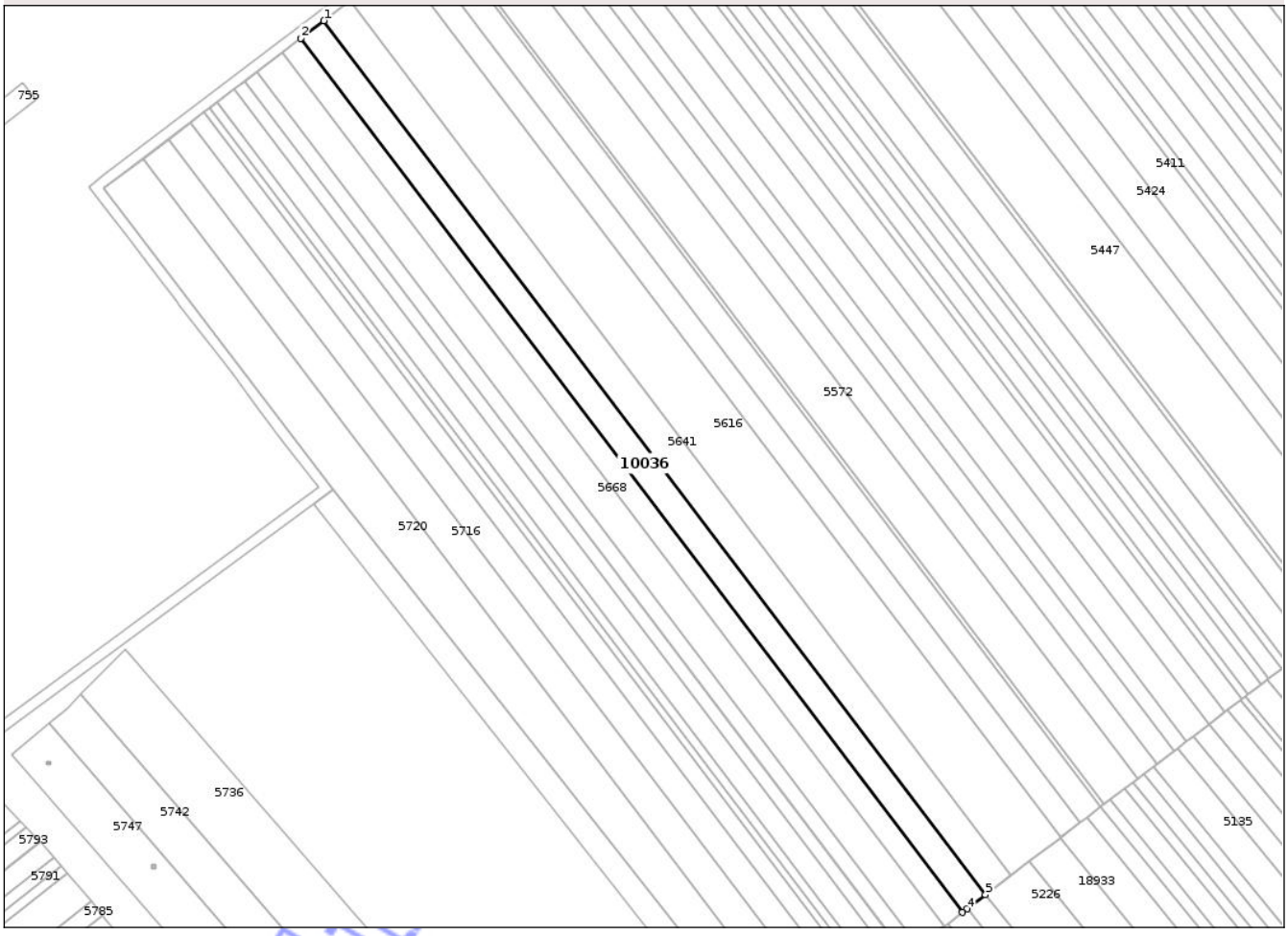

Date referitoare la teren

Crt	Categorie folosinţă	Intra vilan	Suprafaţa (mp)	Tarla	Parcelă	Nr. topo	Observaţii / Referinţe
1	arabil	NU	4.498	65	54	-	identic cu tarla 61

Lungime Segmente
1) Valorile lungimilor segmentelor sunt obţinute din proiecţie în plan.

Punct început	X / Y	Punct sfârşit	X / Y	Lungime segment (** (m)
1	510.889,072 285.386,688	2	510.880,379 285.380,055	10.935
2	510.880,379 285.380,055	3	511.128,848 285.052,225	411.351
3	511.128,848 285.052,225	4	511.130,619 285.053,574	2.226
4	511.130,619 285.053,574	5	511.137,547 285.058,851	8.709
5	511.137,547 285.058,851	1	510.889,072 285.386,688	411.36

Document care conţine date cu caracter personal, protejat de prevederile Regulamentului (UE) nr. 679/2016 şi Legii 190/2018

**** Lungimile segmentelor sunt determinate în planul de proiecţie Stereo 70 şi sunt rotunjite la 1 milimetru.**
***** Distanţa dintre puncte este formată din segmente cumulate ce sunt mai mici decât valoarea 1 milimetru.**

Neutilizabil în circuitul civil

DATE DESPRE IMOBILUL NR. 10037

Oficiul de Cadastru şi Publicitate Imobiliară TELEORMAN
Biroul de Cadastru şi Publicitate Imobiliară Alexandria

A. Partea I. Descrierea imobilului

TEREN Extravilan

Adresa: Jud. Teleorman

Nr. Crt	Nr cadastral Nr. topografic	Suprafaţa* (mp)	Observaţii / Referinţe
A1		Din acte: 46.200 Masurata: 20.109	Sector cadastral:23 Teren neimprejmuit;

B. Partea II. Proprietari şi acte

Inscrieri privitoare la dreptul de proprietate şi alte drepturi reale		Referinţe
/		
Act Notarial nr. 76, din 30/04/2010 emis de BNP TAMARA MORCOV;		
B1	Intabulare, drept de PROPRIETATE, cu titlu de moștenire, bun propriu, dobandit prin Succesiune, cota actuala 1/2, cota initiala 1/2	A1
	1) **PĂTRAŞCU IANCU**	
Act Notarial nr. 249, din 27/07/2005 emis de BNP TAMARA MORCOV;		
B2	Intabulare, drept de PROPRIETATE, cu titlu de moștenire, bun propriu, dobandit prin Succesiune, cota actuala 1/4, cota initiala 1/4	A1
	1) **AVRAM SANDA-ELIZA**	
B3	Intabulare, drept de PROPRIETATE, cu titlu de moștenire, bun propriu, dobandit prin Succesiune, cota actuala 1/4, cota initiala 1/4	A1
	1) **VĂSUI DOREL**	

C. Partea III. SARCINI .

Inscrieri privind dezmembramintele dreptului de proprietate, drepturi reale de garanţie şi sarcini	Referinţe
NU SUNT	

Neutilizabil în circuitul civil

Anexa Nr. 1 La Partea I

Teren

Nr cadastral	Suprafaţa (mp)*	Observaţii / Referinţe
	Din acte: 46.200 Masurata: 20.109	

* Suprafaţa este determinată in planul de proiecţie Stereo 70.

DETALII LINIARE IMOBIL

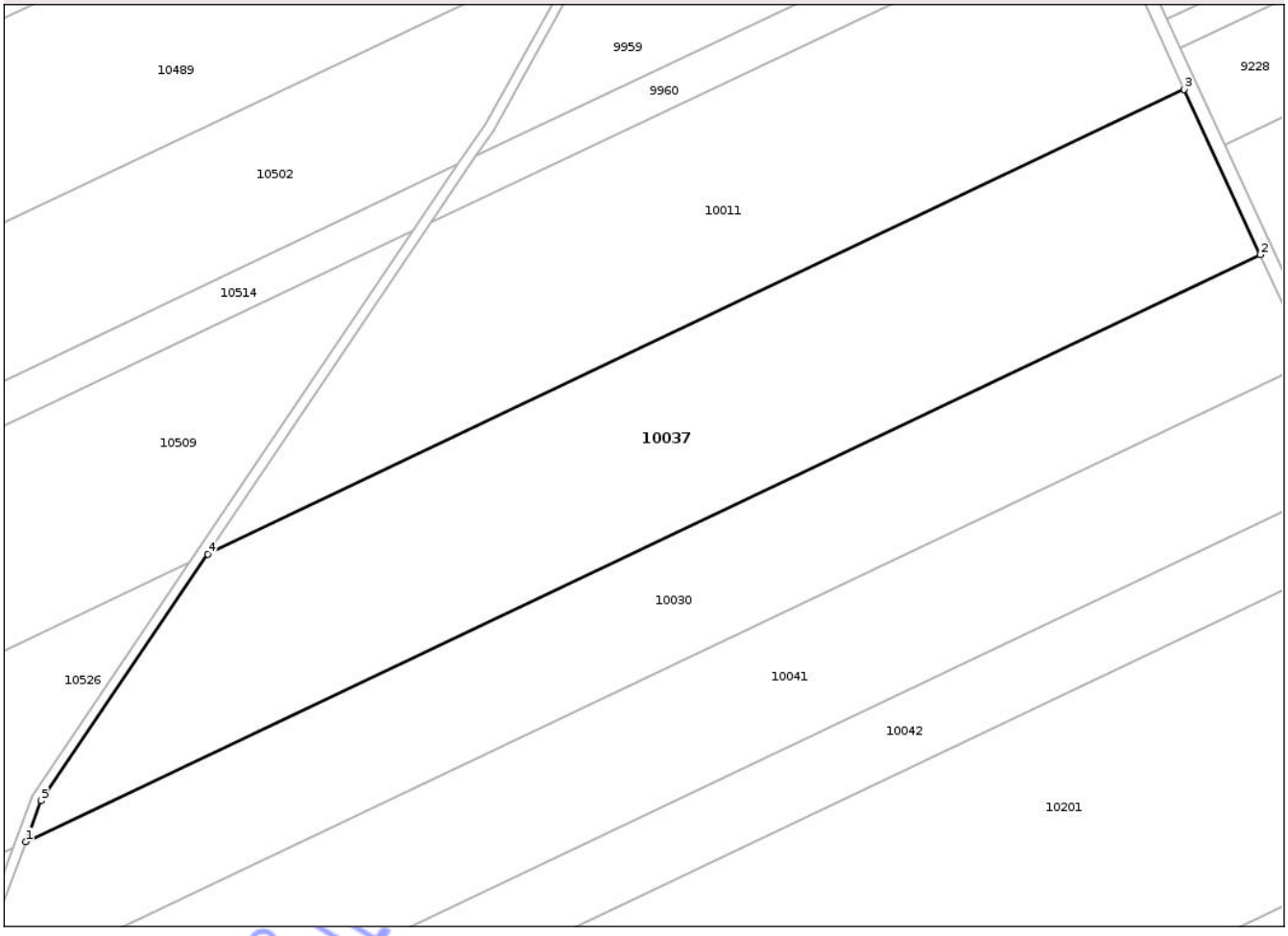

Date referitoare la teren

Crt	Categorie folosinţă	Intra vilan	Suprafaţa (mp)	Tarla	Parcelă	Nr. topo	Observaţii / Referinţe
1	arabil	NU	20.109	10	46	-	Imobilul este despărțit de canal. Diferența de suprafață se regăsește la ID 10526.

Lungime Segmente

1) Valorile lungimilor segmentelor sunt obţinute din proiecţie în plan.

Punct început	X / Y	Punct sfârşit	X / Y	Lungime segment (** (m)
1	506.891,395 279.510,991	2	507.261,358 279.686,722	409.578
2	507.261,358 279.686,722	3	507.238,571 279.736,176	54.451
3	507.238,571 279.736,176	4	506.945,844 279.597,131	324.072
4	506.945,844 279.597,131	5	506.895,978 279.523,239	89.144

Document care conține date cu caracter personal, protejat de prevederile Regulamentului (UE) nr. 679/2016 și Legii 190/2018

Punct început	X / Y	Punct sfârşit	X / Y	Lungime segment (** (m)
5	506.895,978 279.523,239	1	506.891,395 279.510,991	13.077

** Lungimile segmentelor sunt determinate în planul de proiecţie Stereo 70 şi sunt rotunjite la 1 milimetru.
*** Distanţa dintre puncte este formată din segmente cumulate ce sunt mai mici decât valoarea 1 milimetru.

Neutilizabil in circuitul civil

DATE DESPRE IMOBILUL NR. 10038

Oficiul de Cadastru şi Publicitate Imobiliară TELEORMAN
Biroul de Cadastru şi Publicitate Imobiliară Alexandria

A. Partea I. Descrierea imobilului

TEREN Extravilan

Adresa: Jud. Teleorman

Nr. Crt	Nr cadastral Nr. topografic	Suprafaţa* (mp)	Observaţii / Referinţe
A1		6.700	Sector cadastral:25 Teren neimprejmuit;

B. Partea II. Proprietari şi acte

Inscrieri privitoare la dreptul de proprietate şi alte drepturi reale		Referinţe
/		
Act Administrativ nr. 53-01367, din 14/11/1996 emis de CJSDPAT TELEORMAN;		
B1	Intabulare, drept de PROPRIETATE, dobandit prin Reconstituire, cota actuala 1/1, cota initiala 1/1	A1
	1) **ŞTEFAN ION**	

C. Partea III. SARCINI .

Inscrieri privind dezmembramintele dreptului de proprietate, drepturi reale de garanţie şi sarcini	Referinţe
NU SUNT	

Neutilizabil în circuitul civil

Anexa Nr. 1 La Partea I

Teren

Nr cadastral	Suprafaţa (mp)*	Observaţii / Referinţe
	6.700	

* Suprafaţa este determinată in planul de proiecţie Stereo 70.

DETALII LINIARE IMOBIL

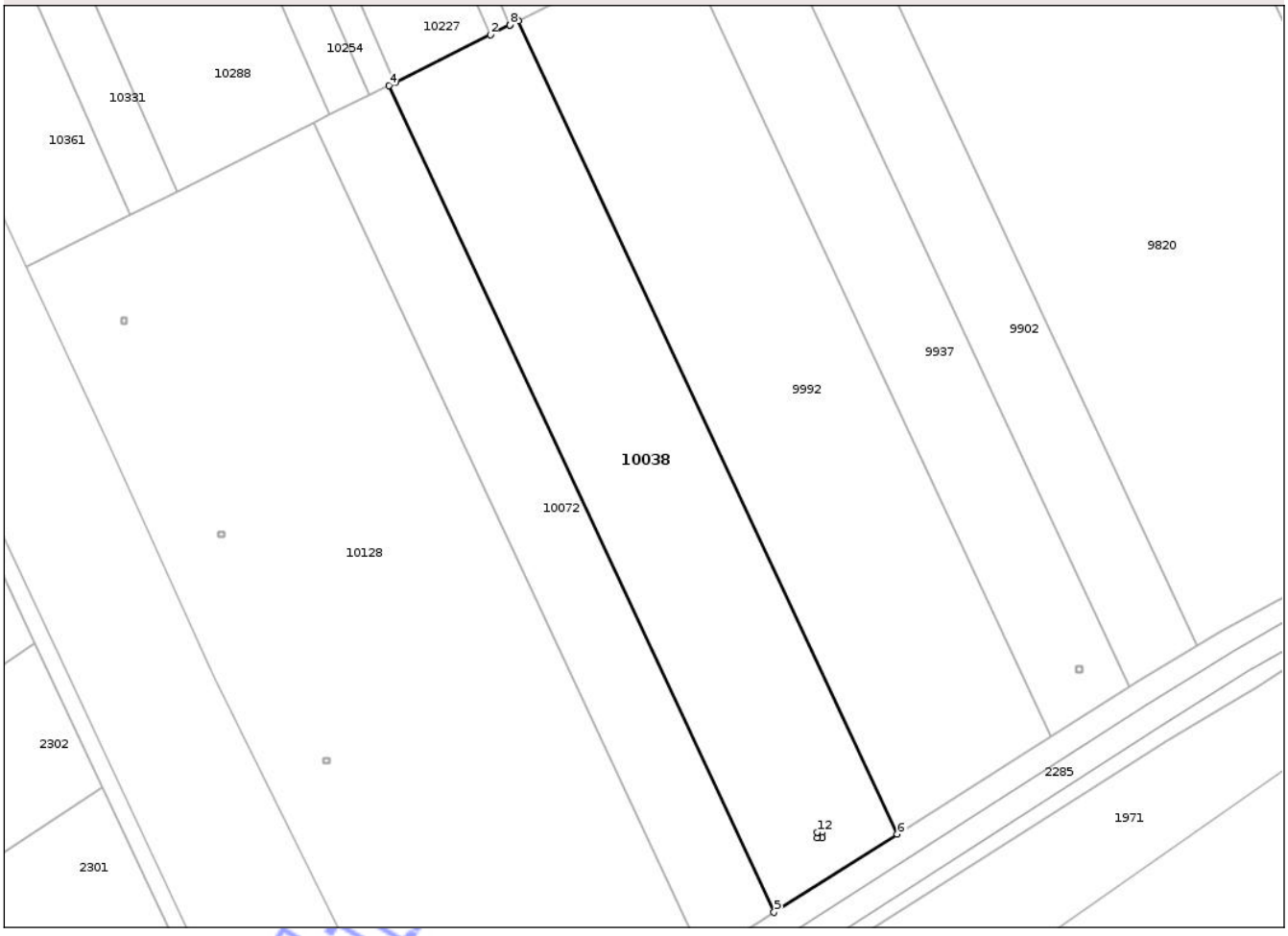

Date referitoare la teren

Crt	Categorie folosinţă	Intra vilan	Suprafaţa (mp)	Tarla	Parcelă	Nr. topo	Observaţii / Referinţe
1	arabil	NU	6.700	14	3	-	

Lungime Segmente

1) Valorile lungimilor segmentelor sunt obţinute din proiecţie în plan.

Punct început	X / Y	Punct sfârşit	X / Y	Lungime segment (** (m)
1	507.034,654 274.346,278	2	507.030,237 274.344,074	4.936
2	507.030,237 274.344,074	3	507.008,617 274.333,284	24.163
3	507.008,617 274.333,284	4	507.007,262 274.332,608	1.514
4	507.007,262 274.332,608	5	507.094,416 274.145,76	206.175
5	507.094,416 274.145,76	6	507.122,33 274.163,44	33.042

Document care conţine date cu caracter personal, protejat de prevederile Regulamentului (UE) nr. 679/2016 şi Legii 190/2018

Punct început	X / Y	Punct sfârşit	X / Y	Lungime segment (** (m)
6	507.122,33 274.163,44	7	507.036,594 274.347,246	202.818
7	507.036,594 274.347,246	8	507.034,654 274.346,278	2.168
8	507.034,654 274.346,278	9	507.105,372 274.163,826	195.678
9	507.105,372 274.163,826	10	507.105,372 274.162,626	1.2
10	507.105,372 274.162,626	11	507.104,172 274.162,626	1.2
11	507.104,172 274.162,626	12	507.104,172 274.163,826	1.2
12	507.104,172 274.163,826	1	507.105,372 274.163,826	1.2

**** Lungimile segmentelor sunt determinate în planul de proiecţie Stereo 70 şi sunt rotunjite la 1 milimetru.**
***** Distanţa dintre puncte este formată din segmente cumulate ce sunt mai mici decât valoarea 1 milimetru.**

Neutilizabil in circuitul civil

DATE DESPRE IMOBILUL NR. 10039

Oficiul de Cadastru şi Publicitate Imobiliară TELEORMAN
Biroul de Cadastru şi Publicitate Imobiliară Alexandria

A. Partea I. Descrierea imobilului

TEREN Extravilan

Adresa: Jud. Teleorman

Nr. Crt	Nr cadastral Nr. topografic	Suprafaţa* (mp)	Observaţii / Referinţe
A1	20434	100	Sector cadastral:5 Teren neimprejmuit;

Construcţii

Crt	Nr cadastral Nr. topografic	Adresa	Observaţii / Referinţe
A1.1	20434-C1	Jud. Teleorman	Nr. niveluri:1; S. construita la sol:6 mp; S. construita desfasurata:5.82 mp; PUŢ FORAT NR.30

B. Partea II. Proprietari şi acte

Inscrieri privitoare la dreptul de proprietate şi alte drepturi reale		Referinţe
9318 / 12/04/2012		
Act Administrativ nr. 279, din 21/12/2011 emis de CONSILIUL LOCAL ALEXANDRIA (HCL Nr.30 din 03.11.2011 emisă de CL Peretu, HGR Nr.1358 din 27.12.2001 emisă de Guvernul României);		
B1	Intabulare, drept de PROPRIETATE, domeniu privat, dobandit prin Lege, cota actuala 1/1, cota initiala 1/1	A1
	1) **COMUNA PERETU**, CIF:6853295, PRIN ADMINISTRATOR CONSILIUL LOCAL AL COMUNEI PERETU	
B2	Intabulare, drept de PROPRIETATE, domeniu public, dobandit prin Lege, cota actuala 1/1, cota initiala 1/1	A1.1
	1) **MUNICIPIUL ALEXANDRIA**, CIF:9999999999999, PRIN ADMINISTRATOR CONSILIUL LOCAL ALEXANDRIA	

C. Partea III. SARCINI .

Inscrieri privind dezmembramintele dreptului de proprietate, drepturi reale de garanţie şi sarcini	Referinţe
NU SUNT	

Neutilizabil în circuitul civil

Anexa Nr. 1 La Partea I

Teren

Nr cadastral	Suprafaţa (mp)*	Observaţii / Referinţe
20434	100	

* Suprafaţa este determinată in planul de proiecţie Stereo 70.

DETALII LINIARE IMOBIL

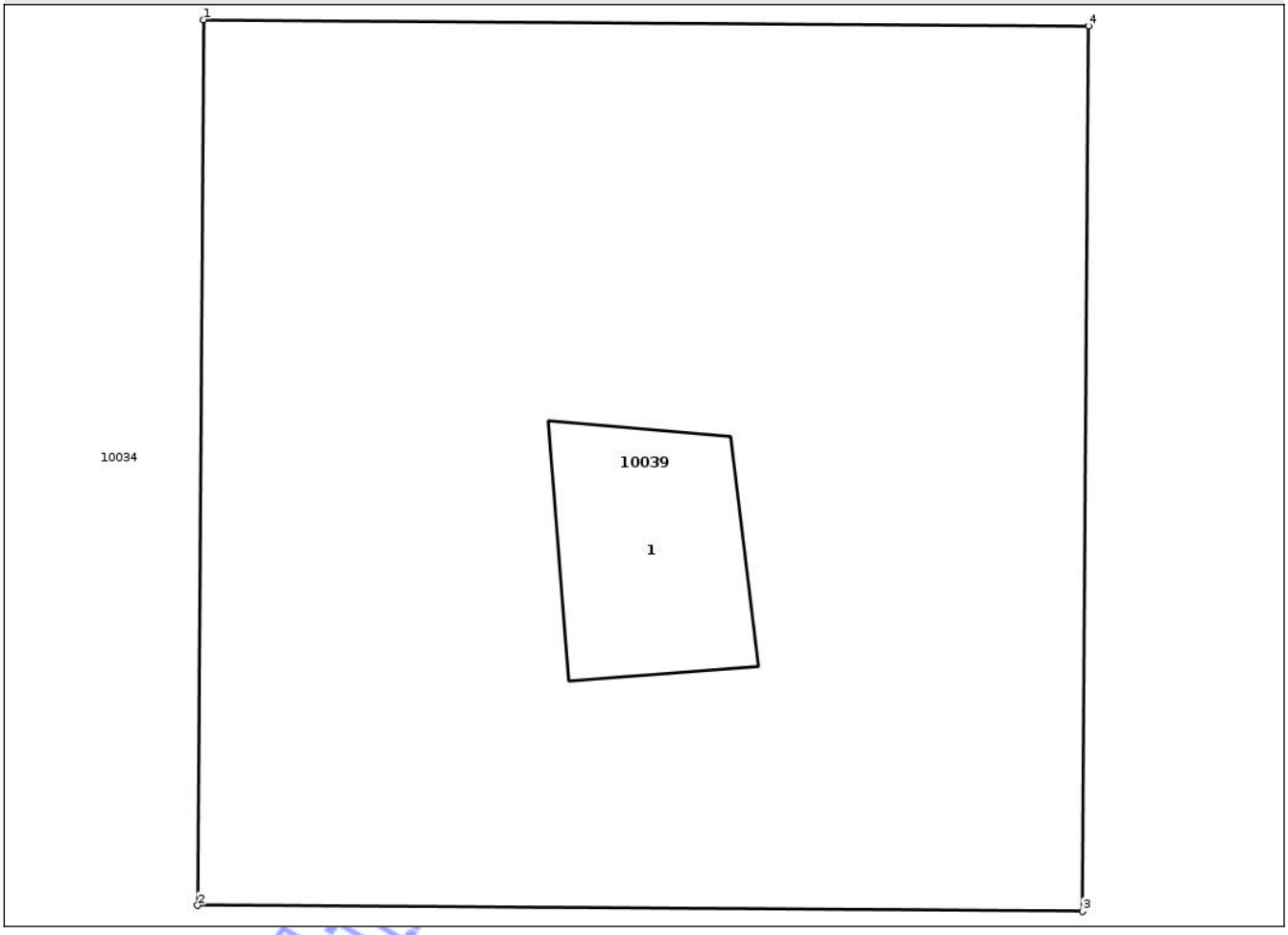

Date referitoare la teren

Crt	Categorie folosinţă	Intra vilan	Suprafaţa (mp)	Tarla	Parcelă	Nr. topo	Observaţii / Referinţe
1	curti constructii	NU	100	47	12/1	-	

Date referitoare la construcţii

Crt	Număr	Destinaţie construcţie	Supraf. (mp)	Situaţie juridică	Observaţii / Referinţe
A1.1	20434-C1	constructii industriale si edilitare	6	Cu acte	Nr. niveluri:1; S. construita la sol:6 mp; S. construita desfasurata:5.82 mp; PUȚ FORAT NR.30

Lungime Segmente
1) Valorile lungimilor segmentelor sunt obţinute din proiecţie în plan.

Punct început	X / Y	Punct sfârşit	X / Y	Lungime segment (** (m)
1	507.058,965 285.156,054	2	507.058,897 285.146,054	10.0
2	507.058,897 285.146,054	3	507.068,897 285.145,987	10.0
3	507.068,897 285.145,987	4	507.068,965 285.155,986	9.999

Document care conține date cu caracter personal, protejat de prevederile Regulamentului (UE) nr. 679/2016 și Legii 190/2018

Punct început	X / Y	Punct sfârşit	X / Y	Lungime segment (** (m)
4	507.068,965 285.155,986	1	507.058,965 285.156,054	10.0

** Lungimile segmentelor sunt determinate în planul de proiecţie Stereo 70 şi sunt rotunjite la 1 milimetru.
*** Distanţa dintre puncte este formată din segmente cumulate ce sunt mai mici decât valoarea 1 milimetru.

Neutilizabil in circuitul civil

DATE DESPRE IMOBILUL NR. 10040

Oficiul de Cadastru şi Publicitate Imobiliară TELEORMAN
Biroul de Cadastru şi Publicitate Imobiliară Alexandria

A. Partea I. Descrierea imobilului

TEREN Extravilan

Adresa: Jud. Teleorman

Nr. Crt	Nr cadastral Nr. topografic	Suprafaţa* (mp)	Observaţii / Referinţe
A1		1.300	Sector cadastral:5 Teren neimprejmuit;

B. Partea II. Proprietari şi acte

Inscrieri privitoare la dreptul de proprietate şi alte drepturi reale		Referinţe
/		
Hotarare Judecatoreasca nr. 665, din 09/06/2021 emis de JUDECĂTORIA ROȘIORII DE VEDE-JUDEȚUL TELEORMAN (Dosar nr. 363/292/2020);		
B1	Intabulare, drept de PROPRIETATE, cu titlu de moștenire, bun propriu, dobandit prin Hotarare Judecatoreasca, cota actuala 1/1, cota initiala 1/1	A1
	1) **PÂRLOGEA ION**	

C. Partea III. SARCINI .

Inscrieri privind dezmembramintele dreptului de proprietate, drepturi reale de garanţie şi sarcini	Referinţe
NU SUNT	

Neutilizabil în circuitul civil

Anexa Nr. 1 La Partea I

Teren

Nr cadastral	Suprafaţa (mp)*	Observaţii / Referinţe
	1.300	

* Suprafaţa este determinată in planul de proiecţie Stereo 70.

DETALII LINIARE IMOBIL

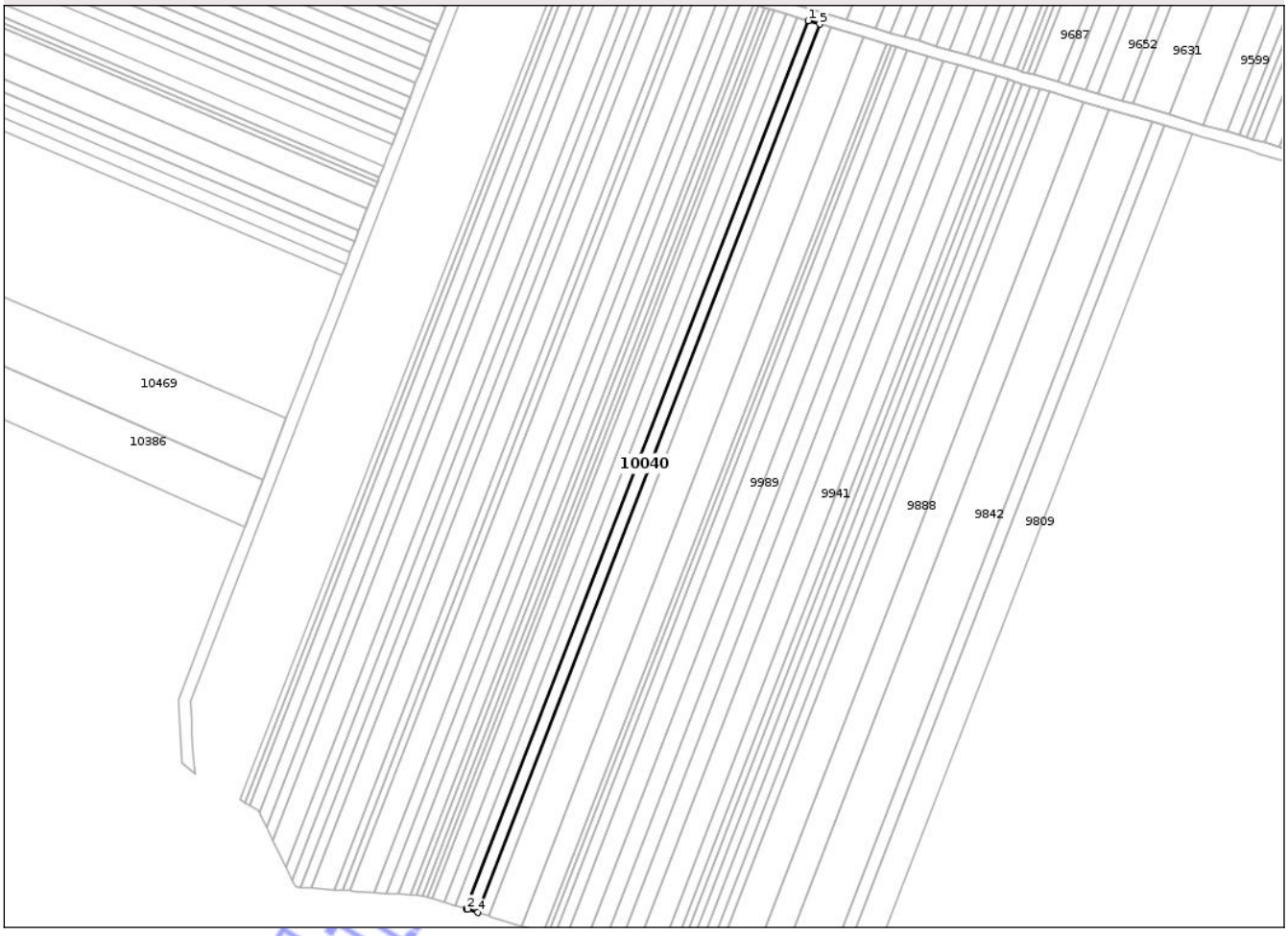

Date referitoare la teren

Crt	Categorie folosinţă	Intra vilan	Suprafaţa (mp)	Tarla	Parcelă	Nr. topo	Observaţii / Referinţe
1	arabil	NU	1.300	50	34	-	

Lungime Segmente
1) Valorile lungimilor segmentelor sunt obţinute din proiecţie în plan.

Punct început	X / Y	Punct sfârşit	X / Y	Lungime segment (** (m)
1	507.118,883 284.596,359	2	507.002,278 284.293,747	324.3
2	507.002,278 284.293,747	3	507.002,695 284.293,618	0.436
3	507.002,695 284.293,618	4	507.006,117 284.292,562	3.581
4	507.006,117 284.292,562	5	507.122,741 284.595,225	324.355
5	507.122,741 284.595,225	1	507.118,883 284.596,359	4.021

Document care conţine date cu caracter personal, protejat de prevederile Regulamentului (UE) nr. 679/2016 şi Legii 190/2018

**** Lungimile segmentelor sunt determinate în planul de proiecţie Stereo 70 şi sunt rotunjite la 1 milimetru.**
***** Distanţa dintre puncte este formată din segmente cumulate ce sunt mai mici decât valoarea 1 milimetru.**

Neutilizabil în circuitul civil

DATE DESPRE IMOBILUL NR. 10042

Oficiul de Cadastru şi Publicitate Imobiliară TELEORMAN
Biroul de Cadastru şi Publicitate Imobiliară Alexandria

A. Partea I. Descrierea imobilului

TEREN Extravilan

Adresa: Jud. Teleorman

Nr. Crt	Nr cadastral Nr. topografic	Suprafaţa* (mp)	Observaţii / Referinţe
A1	23036	Din acte: 17.300 Masurata: 10.805	Sector cadastral:23 Teren neimprejmuit;

B. Partea II. Proprietari şi acte

Inscrieri privitoare la dreptul de proprietate şi alte drepturi reale		Referinţe
28426 / 07/05/2025		
Act Notarial nr. 42, din 05/03/2015 emis de BIN MORCOV TAMARA;		
B1	Intabulare, drept de PROPRIETATE, cu titlu de moștenire, bun propriu, dobandit prin Succesiune, cota actuala 1/1, cota initiala 1/1	A1
	1) **CULCEA NICOLAE**	

C. Partea III. SARCINI .

Inscrieri privind dezmembramintele dreptului de proprietate, drepturi reale de garanţie şi sarcini	Referinţe
NU SUNT	

Neutilizabil în circuitul civil

Anexa Nr. 1 La Partea I

Teren

Nr cadastral	Suprafaţa (mp)*	Observaţii / Referinţe
23036	Din acte: 17.300 Masurata: 10.805	

* Suprafaţa este determinată in planul de proiecţie Stereo 70.

DETALII LINIARE IMOBIL

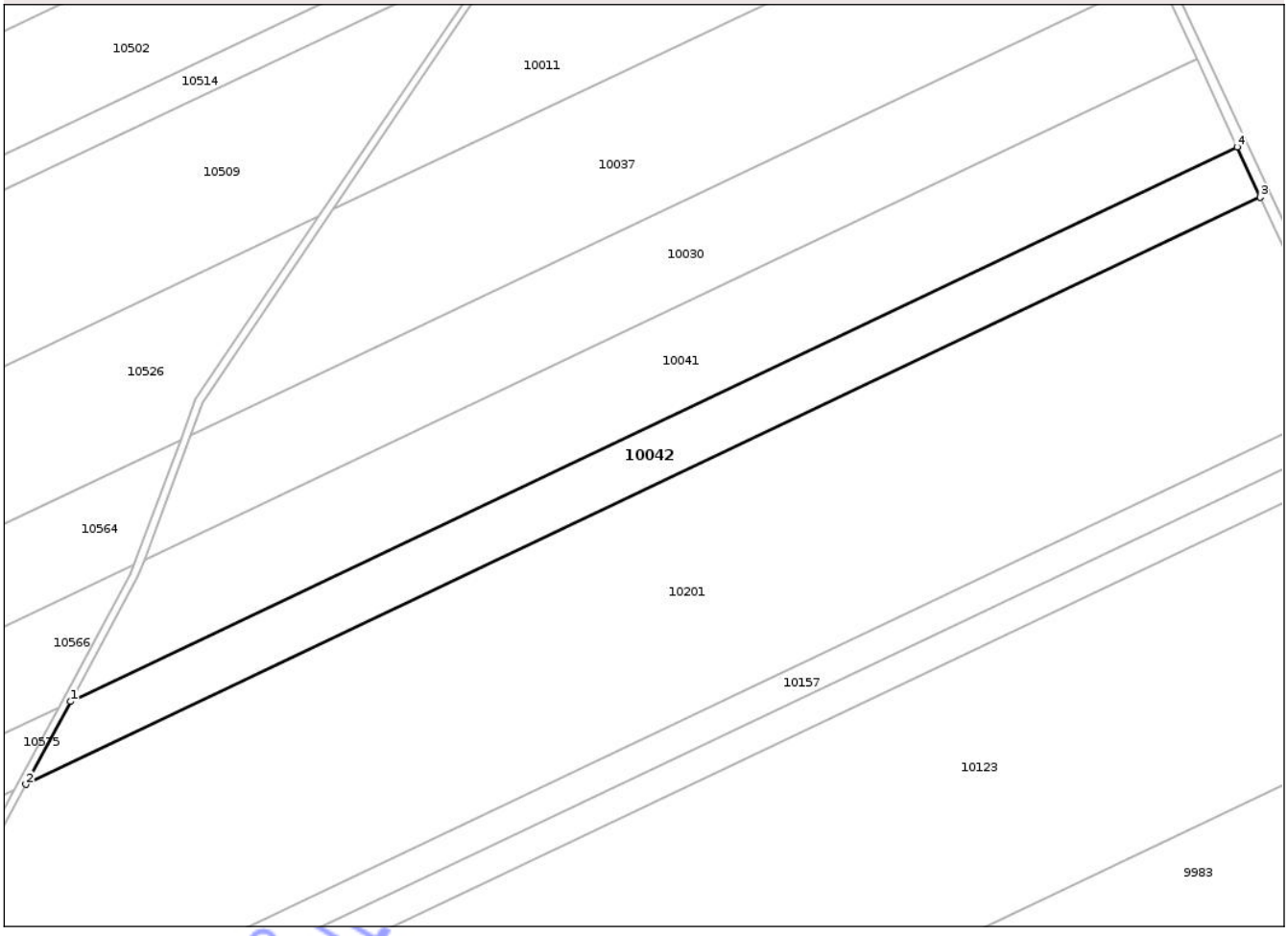

Date referitoare la teren

Crt	Categorie folosinţă	Intra vilan	Suprafaţa (mp)	Tarla	Parcelă	Nr. topo	Observaţii / Referinţe
1	arabil	NU	10.805	10	49	-	Imobilul este despărţit de canal. Diferența de suprafață se regăsește la ID 10575.

Lungime Segmente

1) Valorile lungimilor segmentelor sunt obţinute din proiecţie în plan.

Punct început	X / Y	Punct sfârşit	X / Y	Lungime segment (** (m)
1	506.845,432 279.409,116	2	506.828,372 279.377,48	35.943
2	506.828,372 279.377,48	3	507.300,513 279.601,745	522.697
3	507.300,513 279.601,745	4	507.291,616 279.621,052	21.258
4	507.291,616 279.621,052	1	506.845,432 279.409,116	493.961

Document care conține date cu caracter personal, protejat de prevederile Regulamentului (UE) nr. 679/2016 și Legii 190/2018

**** Lungimile segmentelor sunt determinate în planul de proiecţie Stereo 70 şi sunt rotunjite la 1 milimetru.**
***** Distanţa dintre puncte este formată din segmente cumulate ce sunt mai mici decât valoarea 1 milimetru.**

Neutilizabil in circuitul civil

DATE DESPRE IMOBILUL NR. 10043

Oficiul de Cadastru şi Publicitate Imobiliară TELEORMAN
Biroul de Cadastru şi Publicitate Imobiliară Alexandria

A. Partea I. Descrierea imobilului

TEREN Extravilan

Adresa: Jud. Teleorman

Nr. Crt	Nr cadastral Nr. topografic	Suprafaţa* (mp)	Observaţii / Referinţe
A1		1.800	Sector cadastral:25 Teren neimprejmuit;

B. Partea II. Proprietari şi acte

Inscrieri privitoare la dreptul de proprietate şi alte drepturi reale		Referinţe
/		
Act Administrativ nr. 53-01481, din 09/12/1996 emis de CJSDPAT TELEORMAN;		
B1	Intabulare, drept de PROPRIETATE, dobandit prin Reconstituire, cota actuala 1/1, cota initiala 1/1	A1
	1) **ALMĂJANU P. ŞTEFANA**	

C. Partea III. SARCINI .

Inscrieri privind dezmembramintele dreptului de proprietate, drepturi reale de garanţie şi sarcini	Referinţe
NU SUNT	

Neutilizabil în circuitul civil

Anexa Nr. 1 La Partea I

Teren

Nr cadastral	Suprafaţa (mp)*	Observaţii / Referinţe
	1.800	

* Suprafaţa este determinată in planul de proiecţie Stereo 70.

DETALII LINIARE IMOBIL

Date referitoare la teren

Crt	Categorie folosinţă	Intra vilan	Suprafaţa (mp)	Tarla	Parcelă	Nr. topo	Observaţii / Referinţe
1	arabil	NU	1.800	12/1	93	-	

Lungime Segmente

1) Valorile lungimilor segmentelor sunt obţinute din proiecţie în plan.

Punct început	X / Y	Punct sfârşit	X / Y	Lungime segment (** (m)
1	507.149,639 277.507,275	2	507.153,376 277.509,027	4.127
2	507.153,376 277.509,027	3	506.967,952 277.903,754	436.109
3	506.967,952 277.903,754	4	506.964,224 277.901,982	4.128
4	506.964,224 277.901,982	1	507.149,639 277.507,275	436.088

**** Lungimile segmentelor sunt determinate în planul de proiecţie Stereo 70 şi sunt rotunjite la 1 milimetru.**

Document care conţine date cu caracter personal, protejat de prevederile Regulamentului (UE) nr. 679/2016 şi Legii 190/2018

***** Distanţa dintre puncte este formată din segmente cumulate ce sunt mai mici decât valoarea 1 milimetru.**

Neutilizabil in circuitul civil

DATE DESPRE IMOBILUL NR. 10044

Oficiul de Cadastru şi Publicitate Imobiliară TELEORMAN
Biroul de Cadastru şi Publicitate Imobiliară Alexandria

A. Partea I. Descrierea imobilului

TEREN Extravilan

Adresa: Jud. Teleorman

Nr. Crt	Nr cadastral Nr. topografic	Suprafaţa* (mp)	Observaţii / Referinţe
A1		11.600	Sector cadastral:25 Teren neimprejmuit;

B. Partea II. Proprietari şi acte

Inscrieri privitoare la dreptul de proprietate şi alte drepturi reale		Referinţe
/		
Act Notarial nr. 202, din 08/07/2004 emis de BNP TAMARA MORCOV;		
B1	Intabulare, drept de PROPRIETATE, cu titlu de moștenire, bun propriu, dobandit prin Succesiune, cota actuala 1/1, cota initiala 1/1	A1
	1) **BERBECANU MARIN**	

C. Partea III. SARCINI .

Inscrieri privind dezmembramintele dreptului de proprietate, drepturi reale de garanţie şi sarcini	Referinţe
NU SUNT	

Neutilizabil în circuitul civil

Anexa Nr. 1 La Partea I

Teren

Nr cadastral	Suprafaţa (mp)*	Observaţii / Referinţe
	11.600	

* Suprafaţa este determinată in planul de proiecţie Stereo 70.

DETALII LINIARE IMOBIL



Date referitoare la teren

Crt	Categorie folosinţă	Intra vilan	Suprafaţa (mp)	Tarla	Parcelă	Nr. topo	Observaţii / Referinţe
1	arabil	NU	11.600	15	110	-	

Lungime Segmente
1) Valorile lungimilor segmentelor sunt obţinute din proiecţie în plan.

Punct început	X / Y	Punct sfârşit	X / Y	Lungime segment (** (m)
1	506.871,254 278.605,071	2	506.883,395 278.578,952	28.803
2	506.883,395 278.578,952	3	507.247,985 278.749,86	402.66
3	507.247,985 278.749,86	4	507.243,164 278.760,373	11.566
4	507.243,164 278.760,373	5	507.235,979 278.776,043	17.239
5	507.235,979 278.776,043	1	506.871,254 278.605,071	402.81

Document care conţine date cu caracter personal, protejat de prevederile Regulamentului (UE) nr. 679/2016 şi Legii 190/2018

**** Lungimile segmentelor sunt determinate în planul de proiecţie Stereo 70 şi sunt rotunjite la 1 milimetru.**
***** Distanţa dintre puncte este formată din segmente cumulate ce sunt mai mici decât valoarea 1 milimetru.**

Neutilizabil în circuitul civil

DATE DESPRE IMOBILUL NR. 10045

Oficiul de Cadastru şi Publicitate Imobiliară TELEORMAN
Biroul de Cadastru şi Publicitate Imobiliară Alexandria

A. Partea I. Descrierea imobilului

TEREN Extravilan

Adresa: Jud. Teleorman

Nr. Crt	Nr cadastral Nr. topografic	Suprafaţa* (mp)	Observaţii / Referinţe
A1		23.660	Sector cadastral:5 Teren neimprejmuit;

B. Partea II. Proprietari şi acte

Inscrieri privitoare la dreptul de proprietate şi alte drepturi reale		Referinţe
/		
Act Administrativ nr. 9558, din 15/12/2025 emis de PRIMĂRIA COMUNEI PERETU;		
B1	Inscrierea posesiei, drept de PROPRIETATE, dobandit prin Lege, cota actuala 1/1, cota initiala 1/1	A1
	1) **NEIDENTIFICAT NEIDENTIFICAT**	
Act Normativ nr. 7, din 13/03/1996 emis de PARLAMENTUL ROMÂNIEI (.art.13);		
B2	Se notează mențiunea proprietar neidentificat, rezerva comisiei locale de fond funciar	A1

C. Partea III. SARCINI .

Inscrieri privind dezmembramintele dreptului de proprietate, drepturi reale de garanţie şi sarcini	Referinţe
NU SUNT	

Neutilizabil în circuitul civil

Anexa Nr. 1 La Partea I

Teren

Nr cadastral	Suprafaţa (mp)*	Observaţii / Referinţe
	23.660	

* Suprafaţa este determinată in planul de proiecţie Stereo 70.

DETALII LINIARE IMOBIL

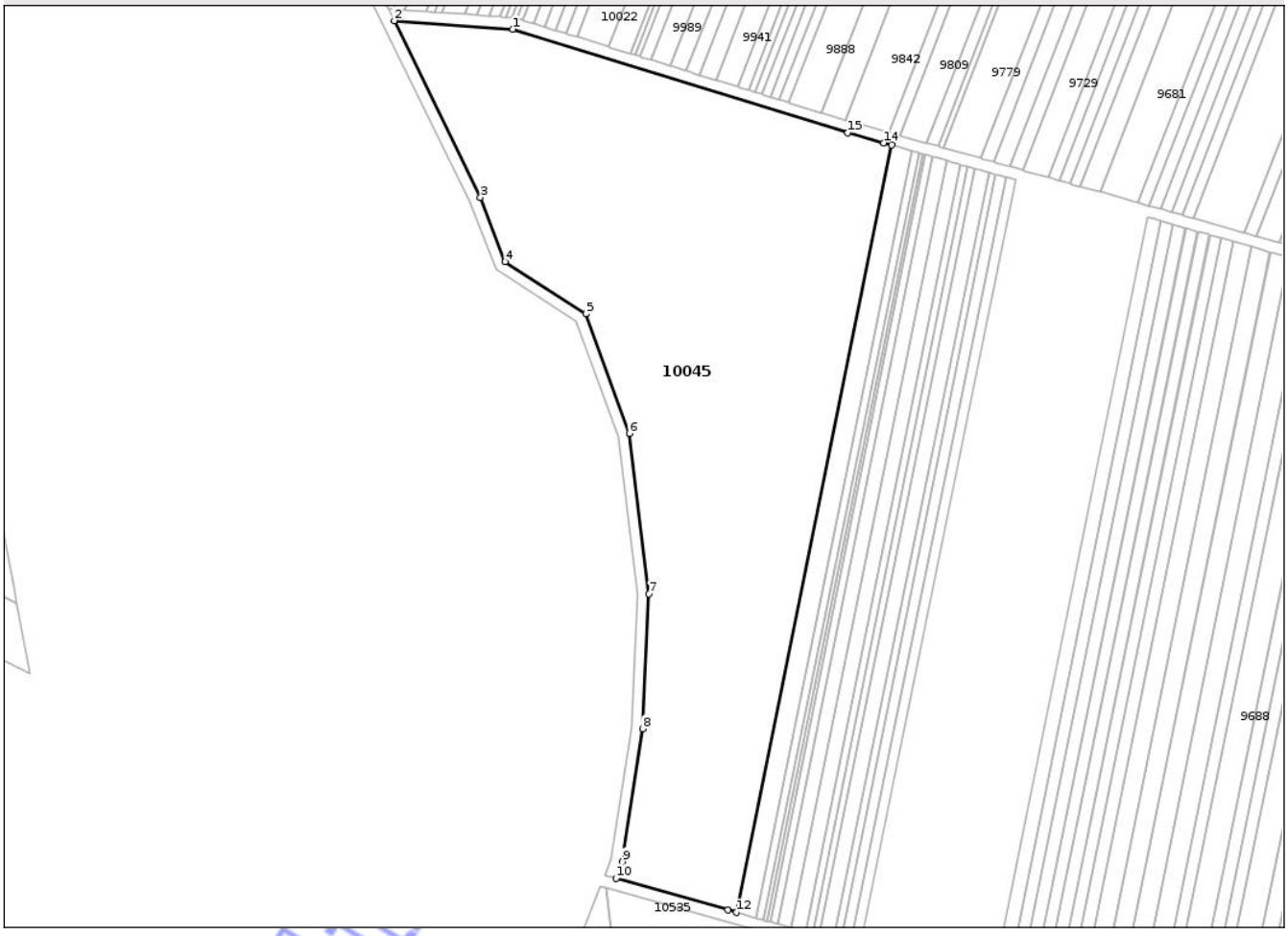

Date referitoare la teren

Crt	Categorie folosinţă	Intra vilan	Suprafaţa (mp)	Tarla	Parcelă	Nr. topo	Observaţii / Referinţe
1	arabil	NU	23.660	49	1/1	-	

Lungime Segmente
1) Valorile lungimilor segmentelor sunt obţinute din proiecţie în plan.

Punct început	X / Y	Punct sfârşit	X / Y	Lungime segment (** (m)
1	506.987,41 284.294,151	2	506.945,889 284.297,115	41.627
2	506.945,889 284.297,115	3	506.976,065 284.235,243	68.838
3	506.976,065 284.235,243	4	506.984,76 284.212,673	24.187
4	506.984,76 284.212,673	5	507.013,046 284.194,453	33.646
5	507.013,046 284.194,453	6	507.028,304 284.152,583	44.563

Document care conţine date cu caracter personal, protejat de prevederile Regulamentului (UE) nr. 679/2016 şi Legii 190/2018

Punct început	X / Y	Punct sfârşit	X / Y	Lungime segment (** (m)
6	507.028,304 284.152,583	7	507.035,21 284.096,295	56.71
7	507.035,21 284.096,295	8	507.032,964 284.049,092	47.256
8	507.032,964 284.049,092	9	507.025,894 284.002,495	47.13
9	507.025,894 284.002,495	10	507.023,641 283.996,731	6.189
10	507.023,641 283.996,731	11	507.062,986 283.985,576	40.896
11	507.062,986 283.985,576	12	507.065,877 283.984,757	3.005
12	507.065,877 283.984,757	13	507.120,381 284.253,517	274.231
13	507.120,381 284.253,517	14	507.117,489 284.254,331	3.004
14	507.117,489 284.254,331	15	507.104,955 284.257,859	13.021
15	507.104,955 284.257,859	1	506.987,41 284.294,151	123.02

**** Lungimile segmentelor sunt determinate în planul de proiecţie Stereo 70 şi sunt rotunjite la 1 milimetru.**
***** Distanţa dintre puncte este formată din segmente cumulate ce sunt mai mici decât valoarea 1 milimetru.**

Neutilizabil în circuitul civil

DATE DESPRE IMOBILUL NR. 10046

Oficiul de Cadastru şi Publicitate Imobiliară TELEORMAN
Biroul de Cadastru şi Publicitate Imobiliară Alexandria

A. Partea I. Descrierea imobilului

TEREN Extravilan

Adresa: Jud. Teleorman

Nr. Crt	Nr cadastral Nr. topografic	Suprafaţa* (mp)	Observaţii / Referinţe
A1		1.300	Sector cadastral:5 Teren neimprejmuit;

B. Partea II. Proprietari şi acte

Inscrieri privitoare la dreptul de proprietate şi alte drepturi reale		Referinţe
/		
Act Notarial nr. 37, din 13/02/2018 emis de BNP TAMARA MORCOV;		
B1	Intabulare, drept de PROPRIETATE, cu titlu de moștenire, bun propriu, dobandit prin Succesiune, cota actuala 1/2, cota initiala 1/2	A1
	1) **PURCĂREA ALEXANDRU**	
Act Notarial nr. 38, din 13/02/2018 emis de BNP TAMARA MORCOV;		
B2	Intabulare, drept de PROPRIETATE, cu titlu de moștenire, bun propriu, dobandit prin Succesiune, cota actuala 1/4, cota initiala 1/4	A1
	1) **PURCĂREA SANDA-MARIA**	
B3	Intabulare, drept de PROPRIETATE, cu titlu de moștenire, bun propriu, dobandit prin Succesiune, cota actuala 1/4, cota initiala 1/4	A1
	1) **PURCĂREA IONUȚ**	

C. Partea III. SARCINI .

Inscrieri privind dezmembramintele dreptului de proprietate, drepturi reale de garanţie şi sarcini	Referinţe
NU SUNT	

Neutilizabil în circuitul civil

Anexa Nr. 1 La Partea I

Teren

Nr cadastral	Suprafaţa (mp)*	Observaţii / Referinţe
	1.300	

* Suprafaţa este determinată in planul de proiecţie Stereo 70.

DETALII LINIARE IMOBIL

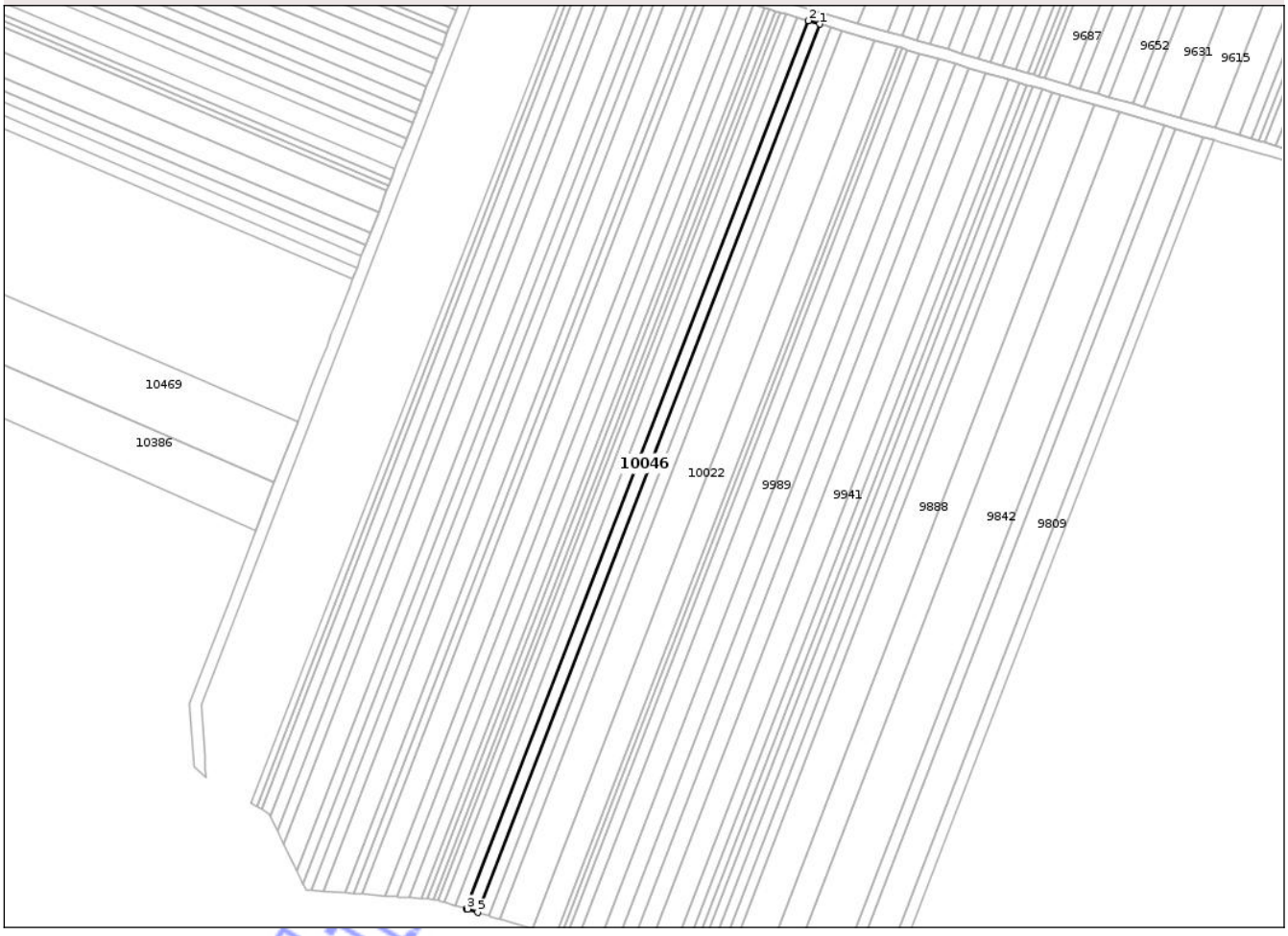

Date referitoare la teren

Crt	Categorie folosinţă	Intra vilan	Suprafaţa (mp)	Tarla	Parcelă	Nr. topo	Observaţii / Referinţe
1	arabil	NU	1.300	50	33	-	

Lungime Segmente
1) Valorile lungimilor segmentelor sunt obţinute din proiecţie în plan.

Punct început	X / Y	Punct sfârşit	X / Y	Lungime segment (** (m)
1	507.118,883 284.596,359	2	507.115,023 284.597,493	4.023
2	507.115,023 284.597,493	3	506.998,439 284.294,932	324.245
3	506.998,439 284.294,932	4	506.998,856 284.294,804	0.436
4	506.998,856 284.294,804	5	507.002,278 284.293,747	3.582
5	507.002,278 284.293,747	1	507.118,883 284.596,359	324.3

Document care conţine date cu caracter personal, protejat de prevederile Regulamentului (UE) nr. 679/2016 şi Legii 190/2018

**** Lungimile segmentelor sunt determinate în planul de proiecţie Stereo 70 şi sunt rotunjite la 1 milimetru.**
***** Distanţa dintre puncte este formată din segmente cumulate ce sunt mai mici decât valoarea 1 milimetru.**

Neutilizabil în circuitul civil

DATE DESPRE IMOBILUL NR. 10048

Oficiul de Cadastru şi Publicitate Imobiliară TELEORMAN
Biroul de Cadastru şi Publicitate Imobiliară Alexandria

A. Partea I. Descrierea imobilului

TEREN Extravilan

Adresa: Jud. Teleorman

Nr. Crt	Nr cadastral Nr. topografic	Suprafaţa* (mp)	Observaţii / Referinţe
A1		1	Sector cadastral:25 Teren neimprejmuit;

Construcţii

Crt	Nr cadastral Nr. topografic	Adresa	Observaţii / Referinţe
A1.1		Jud. Teleorman	Nr. niveluri:1; S. construita la sol:1 mp; S. construita desfasurata:1.44 mp; STÂLP

B. Partea II. Proprietari şi acte

Inscrieri privitoare la dreptul de proprietate şi alte drepturi reale		Referinţe
/		
Act Administrativ nr. 9558, din 15/12/2025 emis de PRIMĂRIA COMUNEI PERETU;		
B1	Inscrierea posesiei, drept de PROPRIETATE, dobandit prin Lege, cota actuala 1/1, cota initiala 1/1	A1, A1.1
	1) **NEIDENTIFICAT NEIDENTIFICAT**	
Act Normativ nr. 7, din 13/03/1996 emis de PARLAMENTUL ROMÂNIEI (.art.13);		
B2	Se notează menţiunea proprietar neidentificat	A1, A1.1

C. Partea III. SARCINI .

Inscrieri privind dezmembramintele dreptului de proprietate, drepturi reale de garanţie şi sarcini	Referinţe
NU SUNT	

Neutilizabil în circuitul civil

Anexa Nr. 1 La Partea I

Teren

Nr cadastral	Suprafaţa (mp)*	Observaţii / Referinţe
	1	

* Suprafaţa este determinată in planul de proiecţie Stereo 70.

DETALII LINIARE IMOBIL



Date referitoare la teren

Crt	Categorie folosinţă	Intra vilan	Suprafaţa (mp)	Tarla	Parcelă	Nr. topo	Observaţii / Referinţe
1	curti constructii	NU	1	15	116/5	-	

Date referitoare la construcţii

Crt	Număr	Destinaţie construcţie	Supraf. (mp)	Situaţie juridică	Observaţii / Referinţe
A1.1		constructii industriale si edilitare	1	Cu acte	Nr. niveluri:1; S. construita la sol:1 mp; S. construita desfasurata:1.44 mp; STÂLP

Lungime Segmente
1) Valorile lungimilor segmentelor sunt obţinute din proiecţie în plan.

Punct început	X / Y	Punct sfârşit	X / Y	Lungime segment (** (m)
1	507.057,162 278.785,972	2	507.057,162 278.784,772	1.2
2	507.057,162 278.784,772	3	507.058,362 278.784,772	1.2
3	507.058,362 278.784,772	4	507.058,362 278.785,972	1.2

Document care conţine date cu caracter personal, protejat de prevederile Regulamentului (UE) nr. 679/2016 şi Legii 190/2018

Punct început	X / Y	Punct sfârşit	X / Y	Lungime segment (** (m)
4	507.058,362 278.785,972	1	507.057,162 278.785,972	1.2

** Lungimile segmentelor sunt determinate în planul de proiecţie Stereo 70 şi sunt rotunjite la 1 milimetru.
*** Distanţa dintre puncte este formată din segmente cumulate ce sunt mai mici decât valoarea 1 milimetru.

Neutilizabil in circuitul civil

DATE DESPRE IMOBILUL NR. 10049

Oficiul de Cadastru şi Publicitate Imobiliară TELEORMAN
Biroul de Cadastru şi Publicitate Imobiliară Alexandria

A. Partea I. Descrierea imobilului

TEREN Extravilan

Adresa: Jud. Teleorman

Nr. Crt	Nr cadastral Nr. topografic	Suprafaţa* (mp)	Observaţii / Referinţe
A1	22737	7.500	Sector cadastral:6 Teren neimprejmuit;

B. Partea II. Proprietari şi acte

Inscrieri privitoare la dreptul de proprietate şi alte drepturi reale		Referinţe
62411 / 19/07/2023		
Hotarare Judecatoreasca nr. 816, din 14/04/2014 emis de JUDECĂTORIA ROȘIORII DE VEDE-JUDEȚUL TELEORMAN (SENTINȚĂ CIVILĂ ÎN DOSAR NR.3908/292/2013);		
B1	Intabulare, drept de PROPRIETATE, cu titlu de partaj, bun propriu, dobandit prin Hotarare Judecatoreasca, cota actuala 1/1, cota initiala 1/1	A1
	1) **PIETREANU MARIA**	

C. Partea III. SARCINI .

Inscrieri privind dezmembramintele dreptului de proprietate, drepturi reale de garanţie şi sarcini	Referinţe
NU SUNT	

Neutilizabil în circuitul civil

Anexa Nr. 1 La Partea I

Teren

Nr cadastral	Suprafaţa (mp)*	Observaţii / Referinţe
22737	7.500	

* Suprafaţa este determinată in planul de proiecţie Stereo 70.

DETALII LINIARE IMOBIL

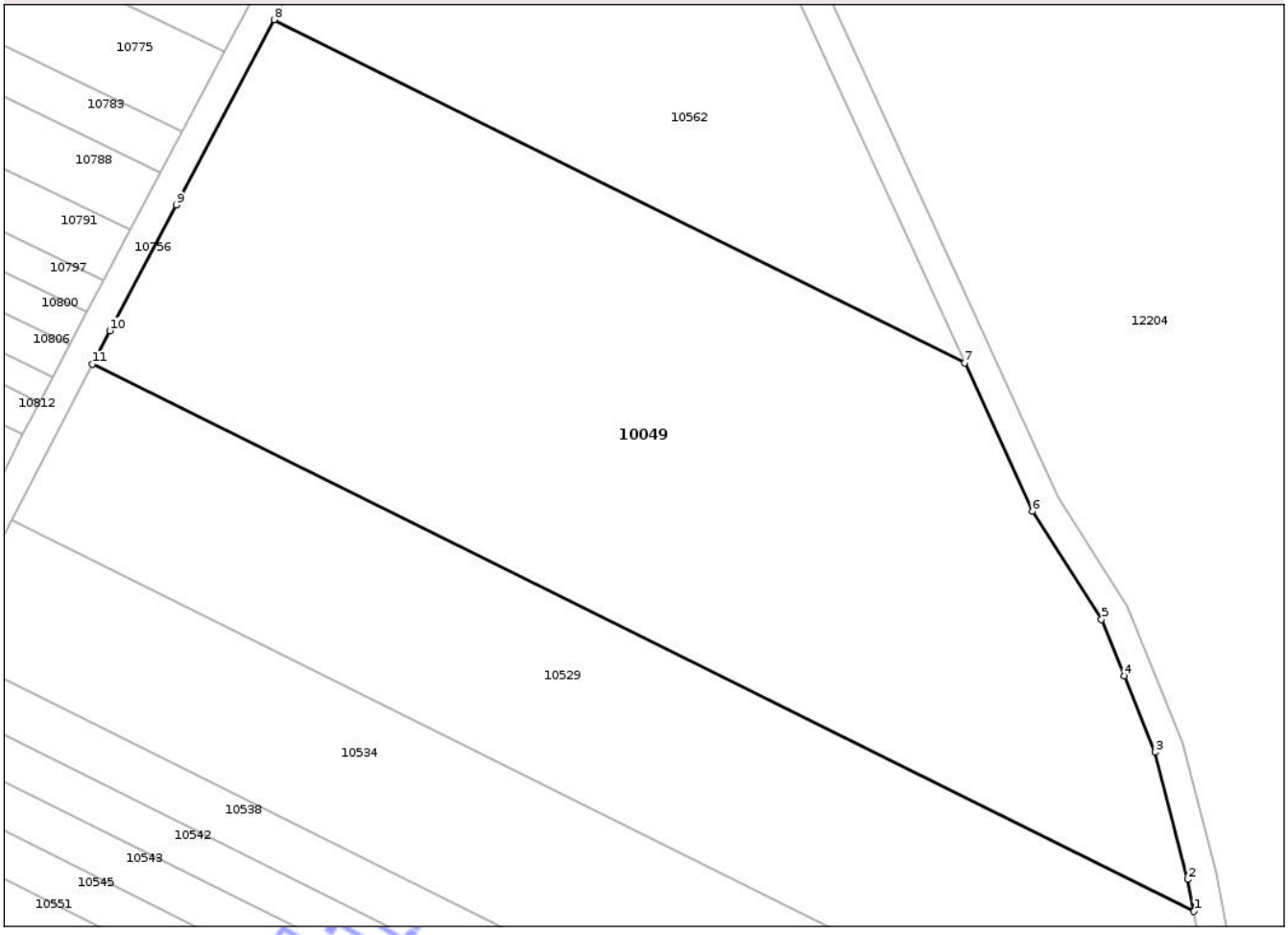

Date referitoare la teren

Crt	Categorie folosinţă	Intra vilan	Suprafaţa (mp)	Tarla	Parcelă	Nr. topo	Observaţii / Referinţe
1	arabil	NU	7.500	41	2	-	identic cu tarla 41/1

Lungime Segmente

1) Valorile lungimilor segmentelor sunt obţinute din proiecţie în plan.

Punct început	X / Y	Punct sfârşit	X / Y	Lungime segment (** (m)
1	506.808,003 284.122,78	2	506.807,199 284.127,16	4.453
2	506.807,199 284.127,16	3	506.802,714 284.144,59	17.998
3	506.802,714 284.144,59	4	506.798,466 284.155,062	11.301
4	506.798,466 284.155,062	5	506.795,31 284.162,844	8.398
5	506.795,31 284.162,844	6	506.785,836 284.177,622	17.554

Document care conţine date cu caracter personal, protejat de prevederile Regulamentului (UE) nr. 679/2016 şi Legii 190/2018

Punct început	X / Y	Punct sfârşit	X / Y	Lungime segment (** (m)
6	506.785,836 284.177,622	7	506.776,514 284.198,029	22.435
7	506.776,514 284.198,029	8	506.681,664 284.245,081	105.879
8	506.681,664 284.245,081	9	506.668,222 284.219,672	28.746
9	506.668,222 284.219,672	10	506.659,095 284.202,42	19.518
10	506.659,095 284.202,42	11	506.656,719 284.197,829	5.169
11	506.656,719 284.197,829	1	506.808,003 284.122,78	168.876

**** Lungimile segmentelor sunt determinate în planul de proiecţie Stereo 70 şi sunt rotunjite la 1 milimetru.**
***** Distanţa dintre puncte este formată din segmente cumulate ce sunt mai mici decât valoarea 1 milimetru.**

Neutilizabil in circuitul civil

DATE DESPRE IMOBILUL NR. 10041

Oficiul de Cadastru şi Publicitate Imobiliară TELEORMAN
Biroul de Cadastru şi Publicitate Imobiliară Alexandria

A. Partea I. Descrierea imobilului

TEREN Extravilan

Adresa: Jud. Teleorman

Nr. Crt	Nr cadastral Nr. topografic	Suprafaţa* (mp)	Observaţii / Referinţe
A1		Din acte: 31.300 Masurata: 17.335	Sector cadastral:23 Teren neimprejmuit;

B. Partea II. Proprietari şi acte

Inscrieri privitoare la dreptul de proprietate şi alte drepturi reale		Referinţe
/		
Act Administrativ nr. 5300055, din 04/10/2002 emis de CJSDPAT TELEORMAN;		
B1	Intabulare, drept de PROPRIETATE, dobandit prin Reconstituire, cota actuala 1/1, cota initiala 1/1	A1
	1) **VINATORU ALEXANDRU**	

C. Partea III. SARCINI .

Inscrieri privind dezmembramintele dreptului de proprietate, drepturi reale de garanţie şi sarcini	Referinţe
NU SUNT	

Neutilizabil în circuitul civil

Anexa Nr. 1 La Partea I

Teren

Nr cadastral	Suprafaţa (mp)*	Observaţii / Referinţe
	Din acte: 31.300 Masurata: 17.335	

* Suprafaţa este determinată in planul de proiecţie Stereo 70.

DETALII LINIARE IMOBIL

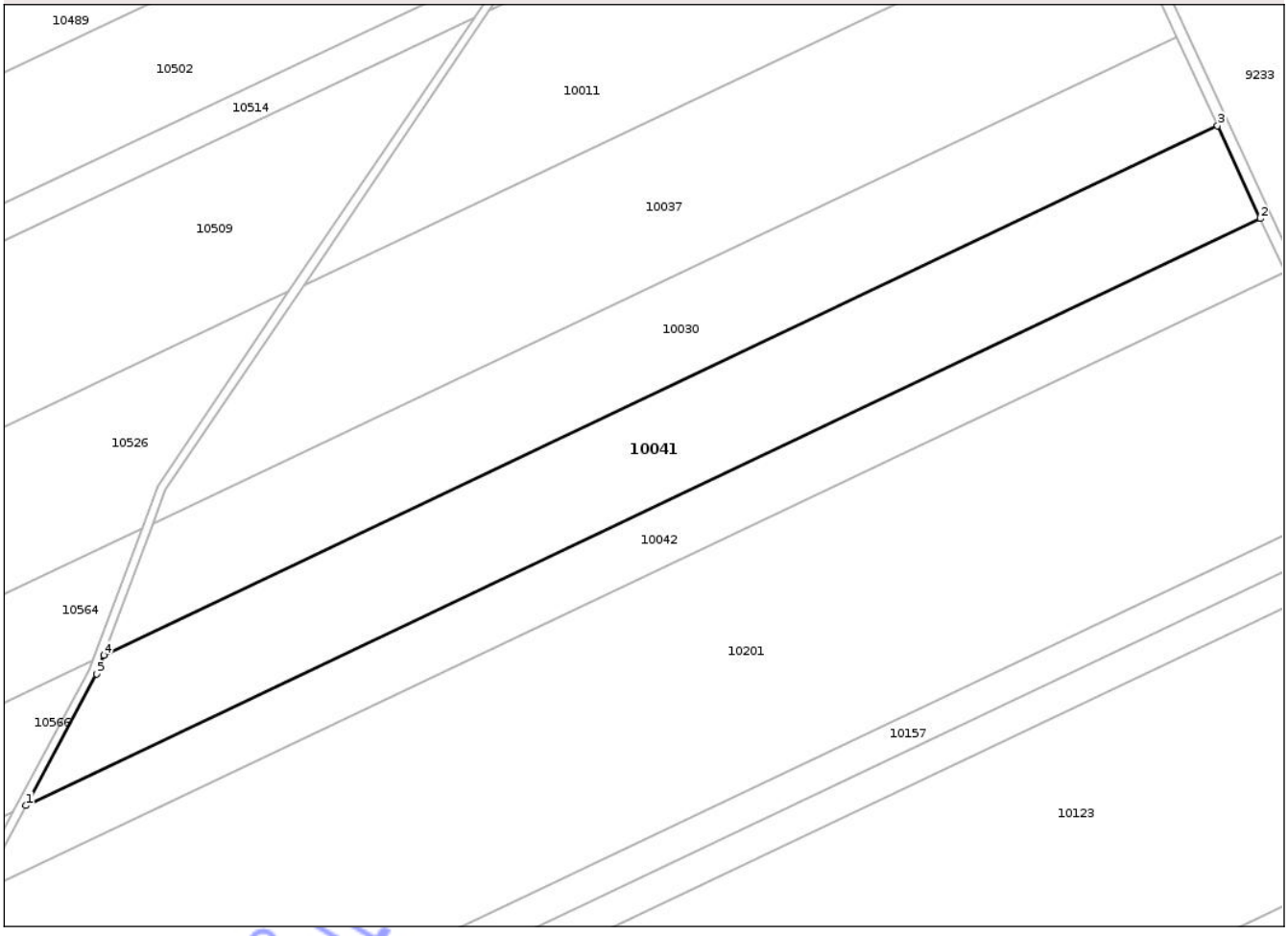

Date referitoare la teren

Crt	Categorie folosinţă	Intra vilan	Suprafaţa (mp)	Tarla	Parcelă	Nr. topo	Observaţii / Referinţe
1	arabil	NU	17.335	10	48	-	Imobilul este despărţit de canal. Diferența de suprafață se regăsește la ID 10566.

Lungime Segmente

1) Valorile lungimilor segmentelor sunt obţinute din proiecţie în plan.

Punct început	X / Y	Punct sfârşit	X / Y	Lungime segment (** (m)
1	506.845,432 279.409,116	2	507.291,616 279.621,052	493.961
2	507.291,616 279.621,052	3	507.276,151 279.654,616	36.955
3	507.276,151 279.654,616	4	506.873,584 279.463,398	445.673
4	506.873,584 279.463,398	5	506.871,046 279.456,615	7.242

Document care conține date cu caracter personal, protejat de prevederile Regulamentului (UE) nr. 679/2016 și Legii 190/2018

Punct început	X / Y	Punct sfârşit	X / Y	Lungime segment (** (m)
5	506.871,046 279.456,615	1	506.845,432 279.409,116	53.965

** Lungimile segmentelor sunt determinate în planul de proiecţie Stereo 70 şi sunt rotunjite la 1 milimetru.
*** Distanţa dintre puncte este formată din segmente cumulate ce sunt mai mici decât valoarea 1 milimetru.

Neutilizabil in circuitul civil

DATE DESPRE IMOBILUL NR. 10047

Oficiul de Cadastru şi Publicitate Imobiliară TELEORMAN
Biroul de Cadastru şi Publicitate Imobiliară Alexandria

A. Partea I. Descrierea imobilului

TEREN Extravilan

Adresa: Jud. Teleorman

Nr. Crt	Nr cadastral Nr. topografic	Suprafaţa* (mp)	Observaţii / Referinţe
A1		8.300	Sector cadastral:25 Teren neimprejmuit;

B. Partea II. Proprietari şi acte

Inscrieri privitoare la dreptul de proprietate şi alte drepturi reale		Referinţe
/		
Hotarare Judecatoreasca nr. 1392, din 26/11/2020 emis de JUDECĂTORIA ROȘIORII DE VEDE-JUDEȚUL TELEORMAN (Dosar nr. 1437/292/2020; Incheiere din 14.01.2021, emisă de Judecătoria Roșiorii de Vede-JUDEȚUL TELEORMAN, în dosar nr. 1437/292/2020);		
B1	Intabulare, drept de PROPRIETATE, cu titlu de cumpărare, dobandit prin Hotarare Judecatoreasca, cota actuala 1/1, cota initiala 1/1	A1
	1) **TUDORICĂ MARIAN**	

C. Partea III. SARCINI

Inscrieri privind dezmembramintele dreptului de proprietate, drepturi reale de garanţie şi sarcini		Referinţe
/		
Hotarare Judecatoreasca nr. 1392, din 26/11/2020 emis de JUDECĂTORIA ROȘIORII DE VEDE-JUDEȚUL TELEORMAN (Dosar nr. 1437/292/2020; Incheiere din 14.01.2021, emisă de Judecătoria Roșiorii de Vede-JUDEȚUL TELEORMAN, în dosar nr. 1437/292/2020);		
C1	Intabulare, drept de IPOTECA LEGALA, Valoare:0 , reprezentând plata rentei în bani corespunzătoare întreținerii neexecutate	A1
	1) **TUDORICĂ VIORICĂ** 2) **TUDORICĂ ILEANA**	

Neutilizabil în circuitul civil

Anexa Nr. 1 La Partea I

Teren

Nr cadastral	Suprafaţa (mp)*	Observaţii / Referinţe
	8.300	

* Suprafaţa este determinată in planul de proiecţie Stereo 70.

DETALII LINIARE IMOBIL

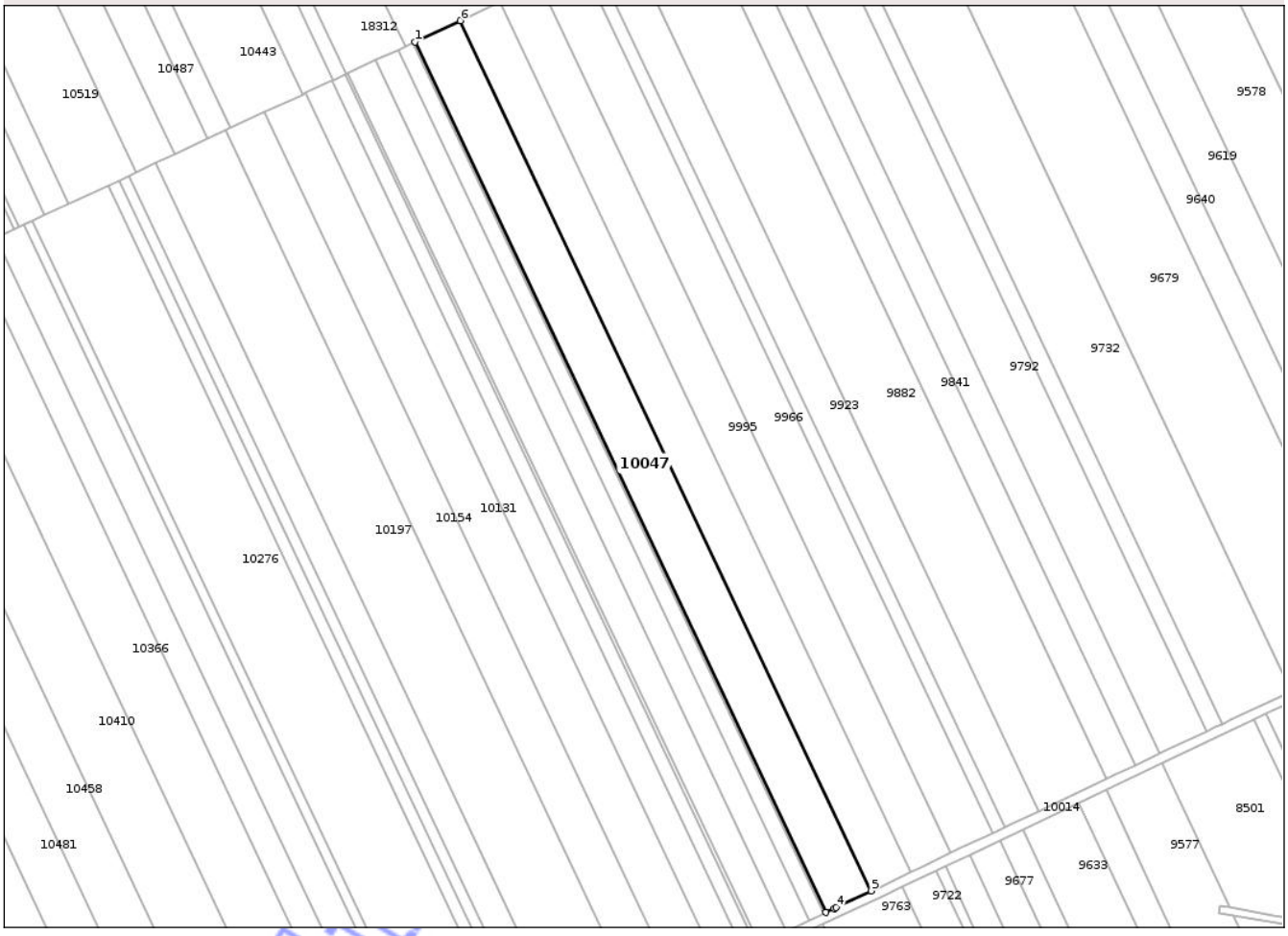

Date referitoare la teren

Crt	Categorie folosinţă	Intra vilan	Suprafaţa (mp)	Tarla	Parcelă	Nr. topo	Observaţii / Referinţe
1	arabil	NU	8.300	13	143	-	

Lungime Segmente
1) Valorile lungimilor segmentelor sunt obţinute din proiecţie în plan.

Punct început	X / Y	Punct sfârşit	X / Y	Lungime segment (** (m)
1	506.964,942 276.507,621	2	507.135,477 276.146,898	399.003
2	507.135,477 276.146,898	3	507.138,835 276.148,496	3.719
3	507.138,835 276.148,496	4	507.139,738 276.148,926	1.0
4	507.139,738 276.148,926	5	507.154,263 276.155,841	16.087
5	507.154,263 276.155,841	6	506.983,795 276.516,423	398.847

Document care conţine date cu caracter personal, protejat de prevederile Regulamentului (UE) nr. 679/2016 şi Legii 190/2018

Punct început	X / Y	Punct sfârşit	X / Y	Lungime segment (** (m)
6	506.983,795 276.516,423	1	506.964,942 276.507,621	20.807

** Lungimile segmentelor sunt determinate în planul de proiecţie Stereo 70 şi sunt rotunjite la 1 milimetru.
*** Distanţa dintre puncte este formată din segmente cumulate ce sunt mai mici decât valoarea 1 milimetru.

Neutilizabil in circuitul civil

DATE DESPRE IMOBILUL NR. 10050

Oficiul de Cadastru şi Publicitate Imobiliară TELEORMAN
Biroul de Cadastru şi Publicitate Imobiliară Alexandria

A. Partea I. Descrierea imobilului

TEREN Extravilan

Adresa: Jud. Teleorman

Nr. Crt	Nr cadastral Nr. topografic	Suprafaţa* (mp)	Observaţii / Referinţe
A1		16.200	Sector cadastral:25 Teren neimprejmuit;

B. Partea II. Proprietari şi acte

Inscrieri privitoare la dreptul de proprietate şi alte drepturi reale		Referinţe
/		
Act Administrativ nr. 5301289, din 16/09/1996 emis de CJSDPAT TELEORMAN;		
B1	Intabulare, drept de PROPRIETATE, dobandit prin Reconstituire, cota actuala 1/1, cota initiala 1/1	A1
	1) **MOŢ N. FLOREA**	

C. Partea III. SARCINI .

Inscrieri privind dezmembramintele dreptului de proprietate, drepturi reale de garanţie şi sarcini	Referinţe
NU SUNT	

Neutilizabil în circuitul civil

Anexa Nr. 1 La Partea I

Teren

Nr cadastral	Suprafaţa (mp)*	Observaţii / Referinţe
	16.200	

* Suprafaţa este determinată in planul de proiecţie Stereo 70.

DETALII LINIARE IMOBIL

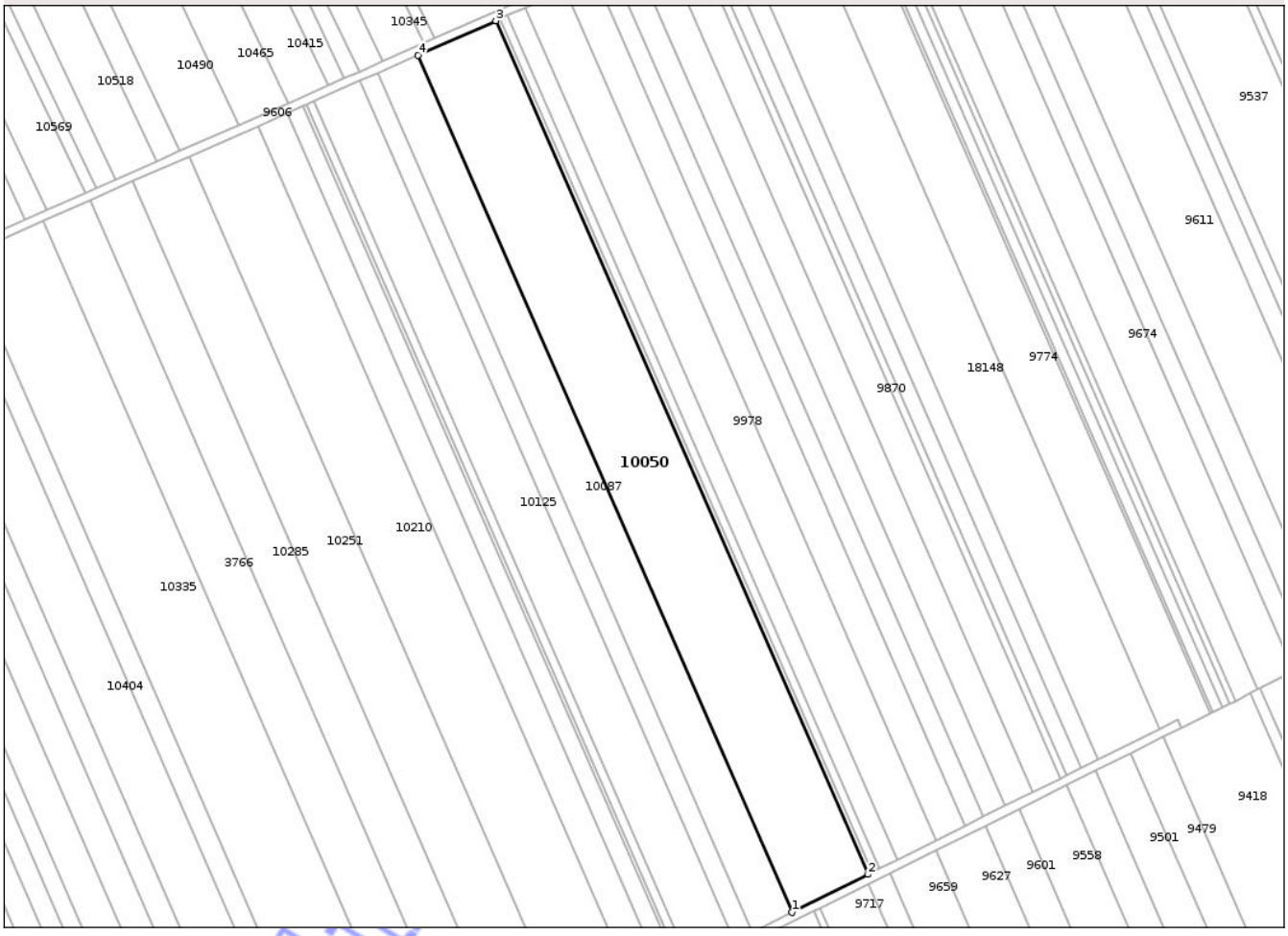

Date referitoare la teren

Crt	Categorie folosinţă	Intra vilan	Suprafaţa (mp)	Tarla	Parcelă	Nr. topo	Observaţii / Referinţe
1	arabil	NU	16.200	14	26	-	

Lungime Segmente

1) Valorile lungimilor segmentelor sunt obţinute din proiecţie în plan.

Punct început	X / Y	Punct sfârşit	X / Y	Lungime segment (** (m)
1	507.139,344 274.833,154	2	507.173,776 274.850,337	38.481
2	507.173,776 274.850,337	3	507.005,407 275.235,809	420.639
3	507.005,407 275.235,809	4	506.970,26 275.220,265	38.431
4	506.970,26 275.220,265	1	507.139,344 274.833,154	422.427

**** Lungimile segmentelor sunt determinate în planul de proiecţie Stereo 70 şi sunt rotunjite la 1 milimetru.**

Document care conţine date cu caracter personal, protejat de prevederile Regulamentului (UE) nr. 679/2016 şi Legii 190/2018

***** Distanţa dintre puncte este formată din segmente cumulate ce sunt mai mici decât valoarea 1 milimetru.**

Neutilizabil in circuitul civil

DATE DESPRE IMOBILUL NR. 10051

Oficiul de Cadastru şi Publicitate Imobiliară TELEORMAN
Biroul de Cadastru şi Publicitate Imobiliară Alexandria

A. Partea I. Descrierea imobilului

TEREN Extravilan

Adresa: Jud. Teleorman

Nr. Crt	Nr cadastral Nr. topografic	Suprafaţa* (mp)	Observaţii / Referinţe
A1		9.100	Sector cadastral:25 Teren neimprejmuit;

B. Partea II. Proprietari şi acte

Inscrieri privitoare la dreptul de proprietate şi alte drepturi reale		Referinţe
/		
Act Administrativ nr. 53-01603, din 20/02/1991 emis de CJSDPAT TELEORMAN;		
B1	Intabulare, drept de PROPRIETATE, dobandit prin Reconstituire, cota actuala 1/1, cota initiala 1/1	A1
	1) **NEGRESCU OPREA**	

C. Partea III. SARCINI .

Inscrieri privind dezmembramintele dreptului de proprietate, drepturi reale de garanţie şi sarcini	Referinţe
NU SUNT	

Neutilizabil în circuitul civil

Anexa Nr. 1 La Partea I

Teren

Nr cadastral	Suprafaţa (mp)*	Observaţii / Referinţe
	9.100	

* Suprafaţa este determinată in planul de proiecţie Stereo 70.

DETALII LINIARE IMOBIL

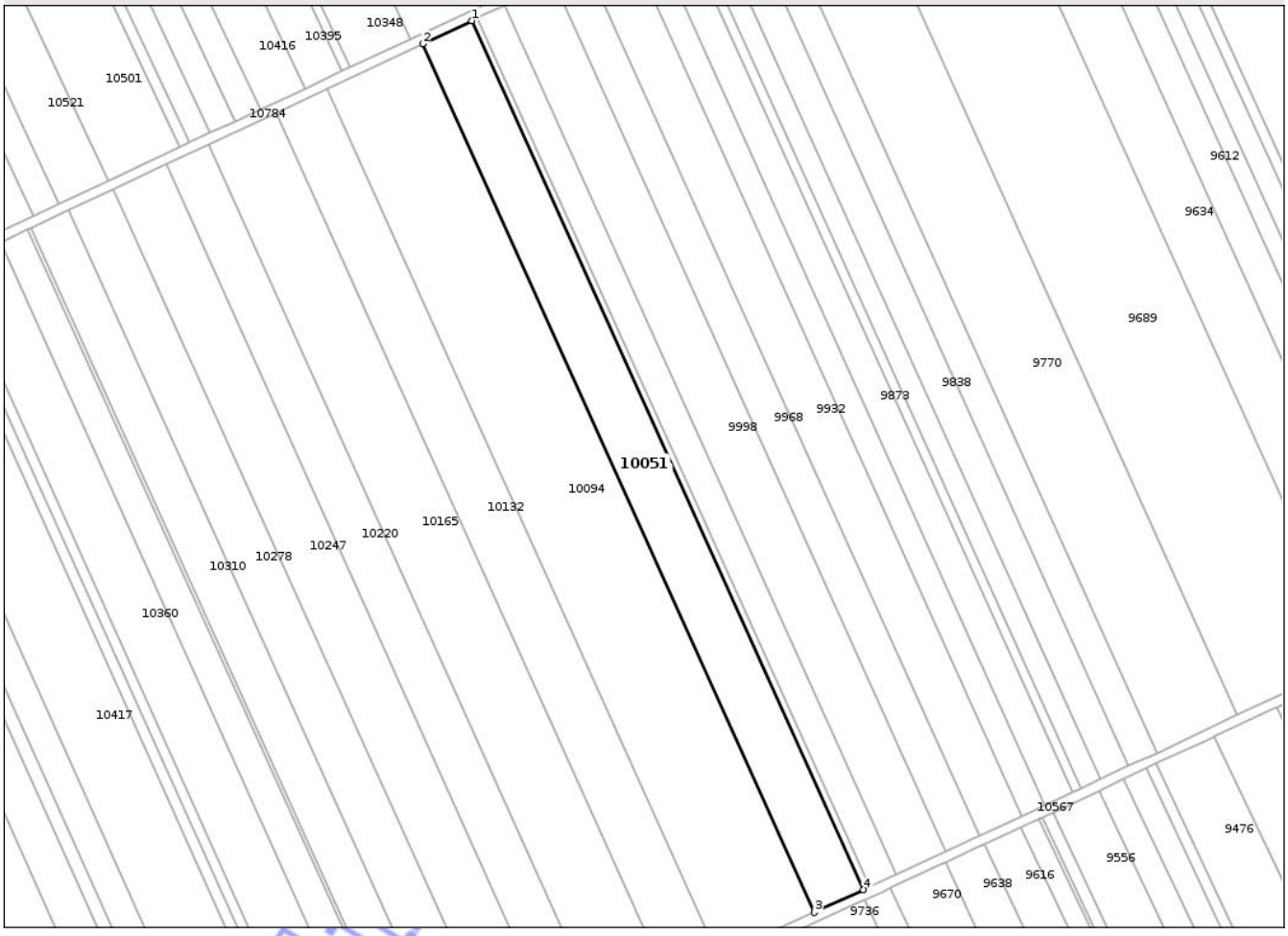

Date referitoare la teren

Crt	Categorie folosinţă	Intra vilan	Suprafaţa (mp)	Tarla	Parcelă	Nr. topo	Observaţii / Referinţe
1	arabil	NU	9.100	12/1	125	-	

Lungime Segmente

1) Valorile lungimilor segmentelor sunt obţinute din proiecţie în plan.

Punct început	X / Y	Punct sfârşit	X / Y	Lungime segment (** (m)
1	506.989,736 277.427,857	2	506.969,094 277.418,175	22.8
2	506.969,094 277.418,175	3	507.133,323 277.054,447	399.085
3	507.133,323 277.054,447	4	507.154,028 277.063,989	22.798
4	507.154,028 277.063,989	1	506.989,736 277.427,857	399.239

**** Lungimile segmentelor sunt determinate în planul de proiecţie Stereo 70 şi sunt rotunjite la 1 milimetru.**

Document care conţine date cu caracter personal, protejat de prevederile Regulamentului (UE) nr. 679/2016 şi Legii 190/2018

***** Distanţa dintre puncte este formată din segmente cumulate ce sunt mai mici decât valoarea 1 milimetru.**

Neutilizabil in circuitul civil

DATE DESPRE IMOBILUL NR. 10052

Oficiul de Cadastru şi Publicitate Imobiliară TELEORMAN
Biroul de Cadastru şi Publicitate Imobiliară Alexandria

A. Partea I. Descrierea imobilului

TEREN Extravilan

Adresa: Jud. Teleorman

Nr. Crt	Nr cadastral Nr. topografic	Suprafaţa* (mp)	Observaţii / Referinţe
A1		13.600	Sector cadastral:25 Teren neimprejmuit;

B. Partea II. Proprietari şi acte

Inscrieri privitoare la dreptul de proprietate şi alte drepturi reale		Referinţe
/		
Hotarare Judecatoreasca nr. 46, din 22/01/2009 emis de JUDECĂTORIA ROȘIORII DE VEDE-JUDEȚUL TELEORMAN (Dosar nr. 2928/292/2008);		
B1	Intabulare, drept de PROPRIETATE, cu titlu de cumpărare, dobandit prin Hotarare Judecatoreasca, cota actuala 1/1, cota initiala 1/1	A1
	1) **NEGRESCU VIORICA** 2) **NEGRESCU FLORIAN**	

C. Partea III. SARCINI .

Inscrieri privind dezmembramintele dreptului de proprietate, drepturi reale de garanţie şi sarcini	Referinţe
NU SUNT	

Neutilizabil în circuitul civil

Anexa Nr. 1 La Partea I

Teren

Nr cadastral	Suprafaţa (mp)*	Observaţii / Referinţe
	13.600	

* Suprafaţa este determinată in planul de proiecţie Stereo 70.

DETALII LINIARE IMOBIL

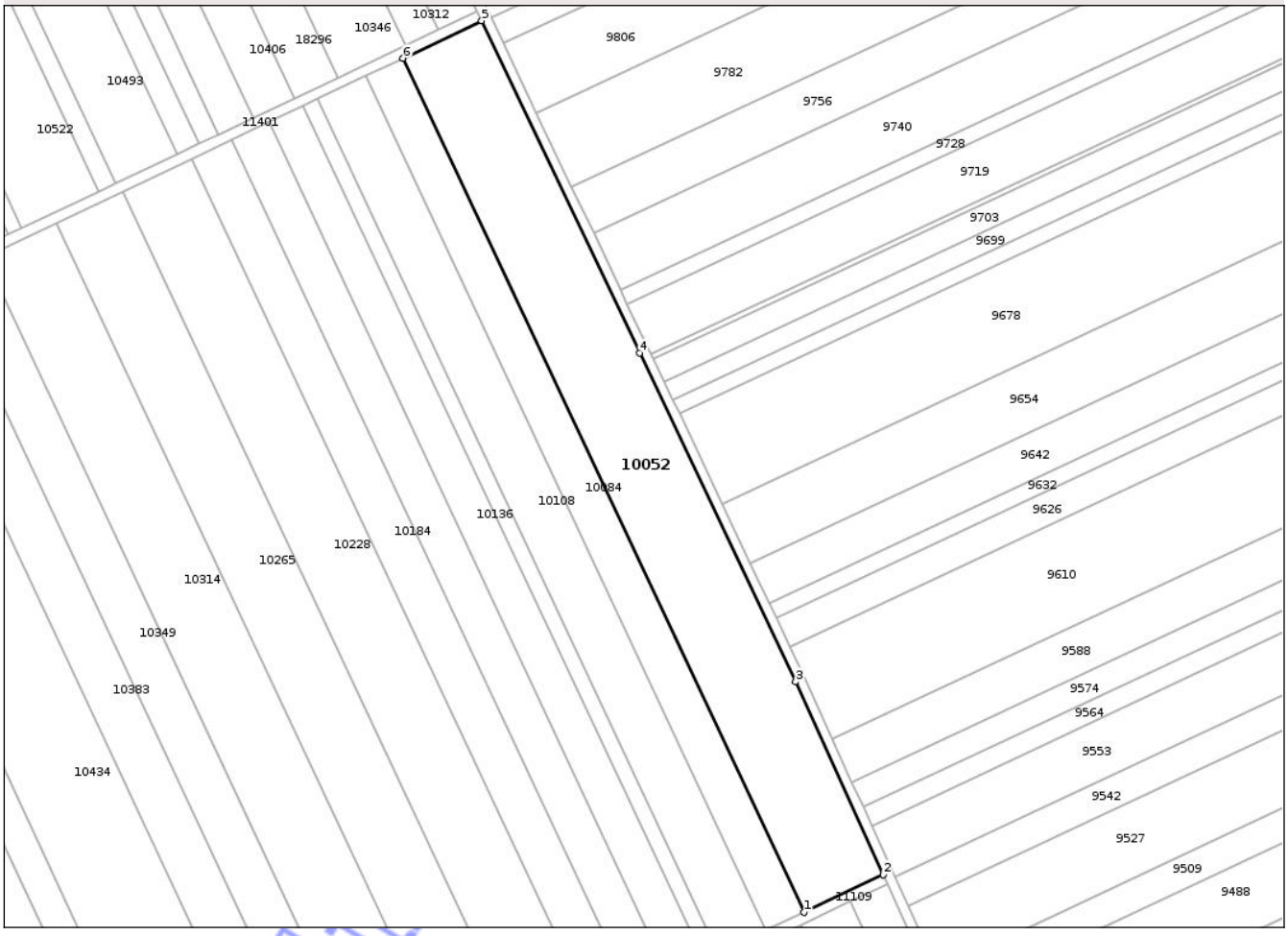

Date referitoare la teren

Crt	Categorie folosinţă	Intra vilan	Suprafaţa (mp)	Tarla	Parcelă	Nr. topo	Observaţii / Referinţe
1	arabil	NU	13.600	12	83	-	identic cu parcela 4

Lungime Segmente
1) Valorile lungimilor segmentelor sunt obţinute din proiecţie în plan.

Punct început	X / Y	Punct sfârşit	X / Y	Lungime segment (** (m)
1	507.121,672 277.981,301	2	507.153,63 277.996,488	35.383
2	507.153,63 277.996,488	3	507.118,368 278.074,128	85.272
3	507.118,368 278.074,128	4	507.055,446 278.206,416	146.49
4	507.055,446 278.206,416	5	506.991,805 278.340,171	148.124
5	506.991,805 278.340,171	6	506.960,156 278.325,132	35.04

Document care conţine date cu caracter personal, protejat de prevederile Regulamentului (UE) nr. 679/2016 şi Legii 190/2018

Punct început	X / Y	Punct sfârşit	X / Y	Lungime segment (** (m)
6	506.960,156 278.325,132	1	507.121,672 277.981,301	379.878

** Lungimile segmentelor sunt determinate în planul de proiecţie Stereo 70 şi sunt rotunjite la 1 milimetru.
*** Distanţa dintre puncte este formată din segmente cumulate ce sunt mai mici decât valoarea 1 milimetru.

Neutilizabil in circuitul civil

DATE DESPRE IMOBILUL NR. 10055

Oficiul de Cadastru şi Publicitate Imobiliară TELEORMAN
Biroul de Cadastru şi Publicitate Imobiliară Alexandria

A. Partea I. Descrierea imobilului

TEREN Extravilan

Adresa: Jud. Teleorman

Nr. Crt	Nr cadastral Nr. topografic	Suprafaţa* (mp)	Observaţii / Referinţe
A1	22045	5.900	Sector cadastral:25 Teren neimprejmuit;

B. Partea II. Proprietari şi acte

Inscrieri privitoare la dreptul de proprietate şi alte drepturi reale		Referinţe
36815 / 23/05/2019		
Act Notarial nr. 1937, din 23/11/2018 emis de SPN BARBU MARIA ȘI BARBU MIRCEA-RĂZVAN;		
B1	Intabulare, drept de PROPRIETATE, cu titlu de partaj, bun propriu, dobandit prin lesire Din Indiviziune, cota actuala 1/1, cota initiala 1/1	A1
	1) **POPESCU MARIANA**	

C. Partea III. SARCINI .

Inscrieri privind dezmembramintele dreptului de proprietate, drepturi reale de garanţie şi sarcini	Referinţe
NU SUNT	

Neutilizabil în circuitul civil

Anexa Nr. 1 La Partea I

Teren

Nr cadastral	Suprafaţa (mp)*	Observaţii / Referinţe
22045	5.900	

* Suprafaţa este determinată in planul de proiecţie Stereo 70.

DETALII LINIARE IMOBIL



Date referitoare la teren

Crt	Categorie folosinţă	Intra vilan	Suprafaţa (mp)	Tarla	Parcelă	Nr. topo	Observaţii / Referinţe
1	arabil	NU	5.900	15	111	-	identic cu tarla 15/1

Lungime Segmente

1) Valorile lungimilor segmentelor sunt obţinute din proiecţie în plan.

Punct început	X / Y	Punct sfârşit	X / Y	Lungime segment (** (m)
1	506.871,254 278.605,071	2	507.235,979 278.776,043	402.81
2	507.235,979 278.776,043	3	507.229,875 278.789,356	14.646
3	507.229,875 278.789,356	4	506.865,081 278.618,352	402.886
4	506.865,081 278.618,352	1	506.871,254 278.605,071	14.646

**** Lungimile segmentelor sunt determinate în planul de proiecţie Stereo 70 şi sunt rotunjite la 1 milimetru.**

Document care conţine date cu caracter personal, protejat de prevederile Regulamentului (UE) nr. 679/2016 şi Legii 190/2018

***** Distanţa dintre puncte este formată din segmente cumulate ce sunt mai mici decât valoarea 1 milimetru.**

Neutilizabil in circuitul civil

DATE DESPRE IMOBILUL NR. 10057

Oficiul de Cadastru şi Publicitate Imobiliară TELEORMAN
Biroul de Cadastru şi Publicitate Imobiliară Alexandria

A. Partea I. Descrierea imobilului

TEREN Extravilan

Adresa: Jud. Teleorman

Nr. Crt	Nr cadastral Nr. topografic	Suprafaţa* (mp)	Observaţii / Referinţe
A1		8.000	Sector cadastral:25 Teren neimprejmuit;

B. Partea II. Proprietari şi acte

Inscrieri privitoare la dreptul de proprietate şi alte drepturi reale		Referinţe
/		
Act Notarial nr. 216, din 01/01/1999 emis de BNP TAMARA MORCOV;		
B1	Intabulare, drept de PROPRIETATE, cu titlu de moștenire, bun propriu, dobandit prin Succesiune, cota actuala 1/2, cota initiala 1/2	A1
	1) **PÎRVU DUMITRU** DEFUNCT:Da	
Act Administrativ nr. 53-01361, din 14/11/1996 emis de CJSDPAT TELEORMAN;		
B2	Intabulare, drept de PROPRIETATE, dobandit prin Reconstituire, cota actuala 1/2, cota initiala 1/2	A1
	1) **PIRVU ION**	

C. Partea III. SARCINI .

Inscrieri privind dezmembramintele dreptului de proprietate, drepturi reale de garanţie şi sarcini	Referinţe
NU SUNT	

Neutilizabil în circuitul civil

Anexa Nr. 1 La Partea I

Teren

Nr cadastral	Suprafaţa (mp)*	Observaţii / Referinţe
	8.000	

* Suprafaţa este determinată in planul de proiecţie Stereo 70.

DETALII LINIARE IMOBIL

Date referitoare la teren

Crt	Categorie folosinţă	Intra vilan	Suprafaţa (mp)	Tarla	Parcelă	Nr. topo	Observaţii / Referinţe
1	arabil	NU	8.000	12/1	92	-	

Lungime Segmente

1) Valorile lungimilor segmentelor sunt obţinute din proiecţie în plan.

Punct început	X / Y	Punct sfârşit	X / Y	Lungime segment (** (m)
1	507.149,639 277.507,275	2	506.964,224 277.901,982	436.088
2	506.964,224 277.901,982	3	506.947,653 277.894,108	18.347
3	506.947,653 277.894,108	4	507.133,029 277.499,484	435.996
4	507.133,029 277.499,484	1	507.149,639 277.507,275	18.346

**** Lungimile segmentelor sunt determinate în planul de proiecţie Stereo 70 şi sunt rotunjite la 1 milimetru.**

Document care conţine date cu caracter personal, protejat de prevederile Regulamentului (UE) nr. 679/2016 şi Legii 190/2018

***** Distanţa dintre puncte este formată din segmente cumulate ce sunt mai mici decât valoarea 1 milimetru.**

Neutilizabil in circuitul civil

DATE DESPRE IMOBILUL NR. 10058

Oficiul de Cadastru şi Publicitate Imobiliară TELEORMAN
Biroul de Cadastru şi Publicitate Imobiliară Alexandria

A. Partea I. Descrierea imobilului

TEREN Extravilan

Adresa: Jud. Teleorman

Nr. Crt	Nr cadastral Nr. topografic	Suprafaţa* (mp)	Observaţii / Referinţe
A1	20560	7.800	Sector cadastral:22 Teren neimprejmuit;

B. Partea II. Proprietari şi acte

Inscrieri privitoare la dreptul de proprietate şi alte drepturi reale		Referinţe
4546 / 15/02/2013		
Act Administrativ nr. 5300871, din 21/12/1995 emis de CJSDPAT TELEORMAN (certificat de mostenitor nr. 404/13-06-1988 emis de Notariatul de Stat Local Rosiorii de Vede ; certificat de mostenitor nr. 295/06-05-1992 emis de Notariatul de Stat Local Rosiorii de Vede);		
B1	Intabulare, drept de PROPRIETATE, cu titlu de moștenire, bun propriu, dobandit prin Succesiune, cota actuala 1/1, cota initiala 1/1	A1
	1) **DIDE PETRE**	
9092 / 26/03/2013		
Act Administrativ nr. 8287, din 20/03/2013 emis de BCPI ALEXANDRIA;		
B2	Se notează, spre informare,faptul că imobilul de sub A1 s-a dezmembrat tehnic în imobilele cu numerele cadastrale : 20565 și 20566	A1

C. Partea III. SARCINI .

Inscrieri privind dezmembramintele dreptului de proprietate, drepturi reale de garanţie şi sarcini	Referinţe
NU SUNT	

Neutilizabil în circuitul civil

Anexa Nr. 1 La Partea I

Teren

Nr cadastral	Suprafaţa (mp)*	Observaţii / Referinţe
20560	7.800	

* Suprafaţa este determinată in planul de proiecţie Stereo 70.

DETALII LINIARE IMOBIL

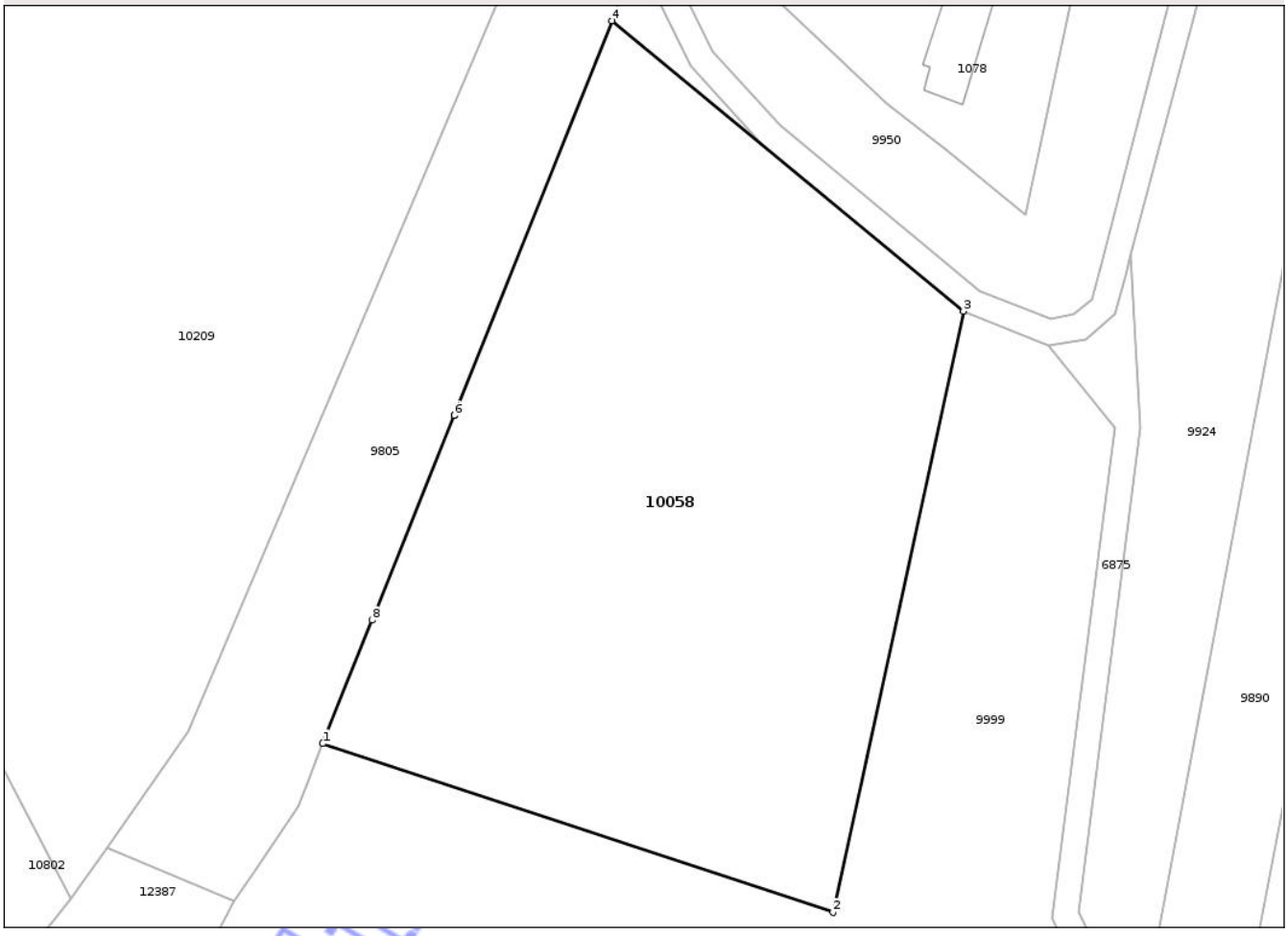

Date referitoare la teren

Crt	Categorie folosinţă	Intra vilan	Suprafaţa (mp)	Tarla	Parcelă	Nr. topo	Observaţii / Referinţe
1	arabil	NU	7.800	20	70/1	-	

Lungime Segmente

1) Valorile lungimilor segmentelor sunt obţinute din proiecţie în plan.

Punct început	X / Y	Punct sfârşit	X / Y	Lungime segment (** (m)
1	506.994,479 281.513,112	2	507.072,57 281.487,303	82.245
2	507.072,57 281.487,303	3	507.092,57 281.579,228	94.076
3	507.092,57 281.579,228	4	507.038,77 281.623,612	69.745
4	507.038,77 281.623,612	5	507.014,614 281.563,246	65.02
5	507.014,614 281.563,246	6	507.014,612 281.563,242	0.004

Document care conţine date cu caracter personal, protejat de prevederile Regulamentului (UE) nr. 679/2016 şi Legii 190/2018

Punct început	X / Y	Punct sfârşit	X / Y	Lungime segment (** (m)
6	507.014,612 281.563,242	7	507.002,737 281.533,567	31.963
7	507.002,737 281.533,567	8	507.002,03 281.531,983	1.735
8	507.002,03 281.531,983	1	506.994,479 281.513,112	20.326

** Lungimile segmentelor sunt determinate în planul de proiecţie Stereo 70 şi sunt rotunjite la 1 milimetru.
*** Distanţa dintre puncte este formată din segmente cumulate ce sunt mai mici decât valoarea 1 milimetru.

Neutilizabil in circuitul civil

DATE DESPRE IMOBILUL NR. 10059

Oficiul de Cadastru şi Publicitate Imobiliară TELEORMAN
Biroul de Cadastru şi Publicitate Imobiliară Alexandria

A. Partea I. Descrierea imobilului

TEREN Extravilan

Adresa: Jud. Teleorman

Nr. Crt	Nr cadastral Nr. topografic	Suprafaţa* (mp)	Observaţii / Referinţe
A1		400	Sector cadastral:25 Teren neimprejmuit;

B. Partea II. Proprietari şi acte

Inscrieri privitoare la dreptul de proprietate şi alte drepturi reale		Referinţe
/		
Hotarare Judecatoreasca nr. 1268, din 10/11/2020 emis de JUDECĂTORIA ROȘIORII DE VEDE-JUDEȚUL TELEORMAN (Dosar nr. 1436/292/2020);		
B1	Intabulare, drept de PROPRIETATE, cu titlu de cumpărare, dobandit prin Hotarare Judecatoreasca, cota actuala 1/1, cota initiala 1/1	A1
	1) **TUDORICĂ MARIAN**	

C. Partea III. SARCINI .

Inscrieri privind dezmembramintele dreptului de proprietate, drepturi reale de garanţie şi sarcini	Referinţe
NU SUNT	

Neutilizabil în circuitul civil

Anexa Nr. 1 La Partea I

Teren

Nr cadastral	Suprafaţa (mp)*	Observaţii / Referinţe
	400	

* Suprafaţa este determinată in planul de proiecţie Stereo 70.

DETALII LINIARE IMOBIL

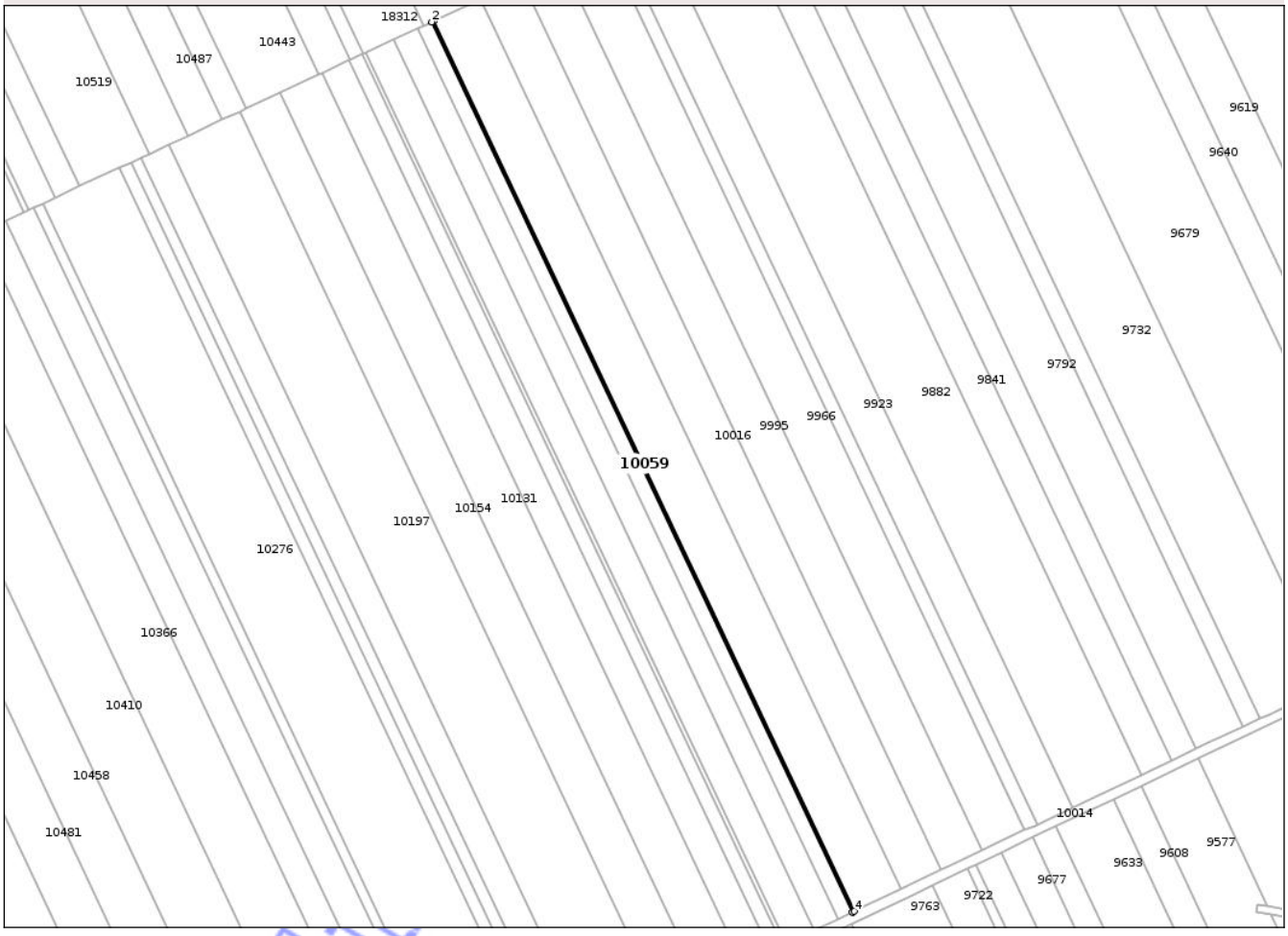

Date referitoare la teren

Crt	Categorie folosinţă	Intra vilan	Suprafaţa (mp)	Tarla	Parcelă	Nr. topo	Observaţii / Referinţe
1	arabil	NU	400	13	144	-	identic cu tarla 12

Lungime Segmente

1) Valorile lungimilor segmentelor sunt obţinute din proiecţie în plan.

Punct început	X / Y	Punct sfârşit	X / Y	Lungime segment (** (m)
1	506.964,942 276.507,621	2	506.964,034 276.507,197	1.002
2	506.964,034 276.507,197	3	507.134,572 276.146,467	399.01
3	507.134,572 276.146,467	4	507.135,477 276.146,898	1.002
4	507.135,477 276.146,898	1	506.964,942 276.507,621	399.003

**** Lungimile segmentelor sunt determinate în planul de proiecţie Stereo 70 şi sunt rotunjite la 1 milimetru.**

Document care conţine date cu caracter personal, protejat de prevederile Regulamentului (UE) nr. 679/2016 şi Legii 190/2018

***** Distanţa dintre puncte este formată din segmente cumulate ce sunt mai mici decât valoarea 1 milimetru.**

Neutilizabil in circuitul civil

DATE DESPRE IMOBILUL NR. 10060

Oficiul de Cadastru şi Publicitate Imobiliară TELEORMAN
Biroul de Cadastru şi Publicitate Imobiliară Alexandria

A. Partea I. Descrierea imobilului

TEREN Extravilan

Adresa: Jud. Teleorman

Nr. Crt	Nr cadastral Nr. topografic	Suprafaţa* (mp)	Observaţii / Referinţe
A1		600	Sector cadastral:5 Teren neimprejmuit;

B. Partea II. Proprietari şi acte

Inscrieri privitoare la dreptul de proprietate şi alte drepturi reale		Referinţe
/		
Act Notarial nr. 296, din 11/12/2001 emis de BNP BARBU MARIA;		
B1	Intabulare, drept de PROPRIETATE, cu titlu de moștenire, bun propriu, dobandit prin Succesiune, cota actuala 1/1, cota initiala 1/1	A1
	1) **GEANALIU ALEXANDRU**	

C. Partea III. SARCINI .

Inscrieri privind dezmembramintele dreptului de proprietate, drepturi reale de garanţie şi sarcini	Referinţe
NU SUNT	

Neutilizabil în circuitul civil

Anexa Nr. 1 La Partea I

Teren

Nr cadastral	Suprafaţa (mp)*	Observaţii / Referinţe
	600	

* Suprafaţa este determinată in planul de proiecţie Stereo 70.

DETALII LINIARE IMOBIL

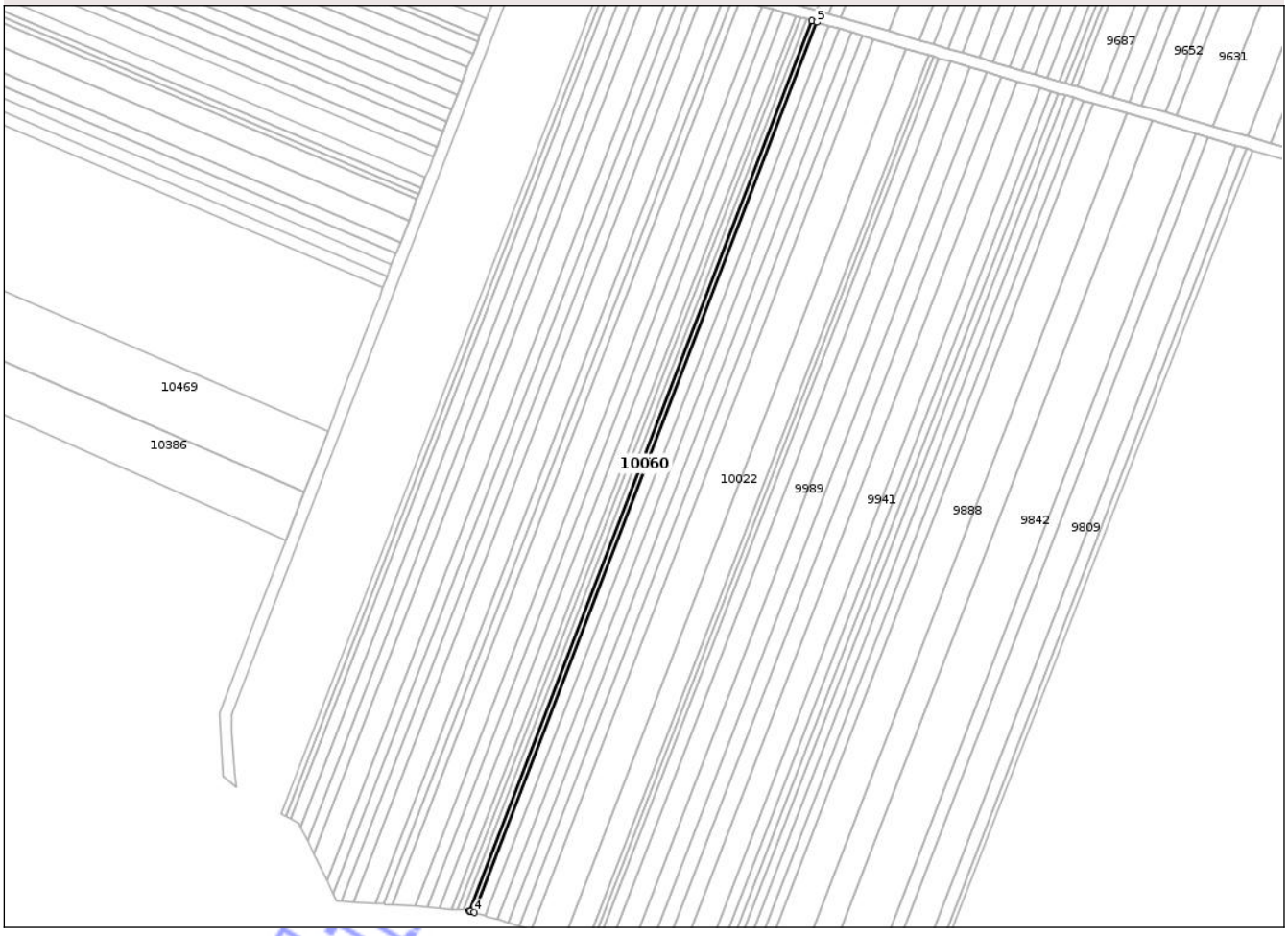

Date referitoare la teren

Crt	Categorie folosință	Intra vilan	Suprafaţa (mp)	Tarla	Parcelă	Nr. topo	Observaţii / Referinţe
1	arabil	NU	600	50	30	-	

Lungime Segmente
1) Valorile lungimilor segmentelor sunt obţinute din proiecţie în plan.

Punct început	X / Y	Punct sfârşit	X / Y	Lungime segment (** (m)
1	507.105,521 284.600,285	2	506.988,985 284.297,851	324.109
2	506.988,985 284.297,851	3	506.989,402 284.297,723	0.436
3	506.989,402 284.297,723	4	506.990,758 284.297,304	1.419
4	506.990,758 284.297,304	5	507.107,303 284.599,762	324.135
5	507.107,303 284.599,762	1	507.105,521 284.600,285	1.857

Document care conține date cu caracter personal, protejat de prevederile Regulamentului (UE) nr. 679/2016 și Legii 190/2018

**** Lungimile segmentelor sunt determinate în planul de proiecţie Stereo 70 şi sunt rotunjite la 1 milimetru.**
***** Distanţa dintre puncte este formată din segmente cumulate ce sunt mai mici decât valoarea 1 milimetru.**

Neutilizabil in circuitul civil

DATE DESPRE IMOBILUL NR. 10053

Oficiul de Cadastru şi Publicitate Imobiliară TELEORMAN
Biroul de Cadastru şi Publicitate Imobiliară Alexandria

A. Partea I. Descrierea imobilului

TEREN Extravilan

Adresa: Jud. Teleorman

Nr. Crt	Nr cadastral Nr. topografic	Suprafaţa* (mp)	Observaţii / Referinţe
A1		1.300	Sector cadastral:5 Teren neimprejmuit;

B. Partea II. Proprietari şi acte

Inscrieri privitoare la dreptul de proprietate şi alte drepturi reale		Referinţe
/		
Act Administrativ nr. 53-01715, din 28/05/1997 emis de CJSDPAT TELEORMAN;		
B1	Intabulare, drept de PROPRIETATE, dobandit prin Reconstituire, cota actuala 1/1, cota initiala 1/1	A1
	1) **PORUMBEANU MARIN**	

C. Partea III. SARCINI .

Inscrieri privind dezmembramintele dreptului de proprietate, drepturi reale de garanţie şi sarcini	Referinţe
NU SUNT	

Neutilizabil în circuitul civil

Anexa Nr. 1 La Partea I

Teren

Nr cadastral	Suprafaţa (mp)*	Observaţii / Referinţe
	1.300	

* Suprafaţa este determinată in planul de proiecţie Stereo 70.

DETALII LINIARE IMOBIL

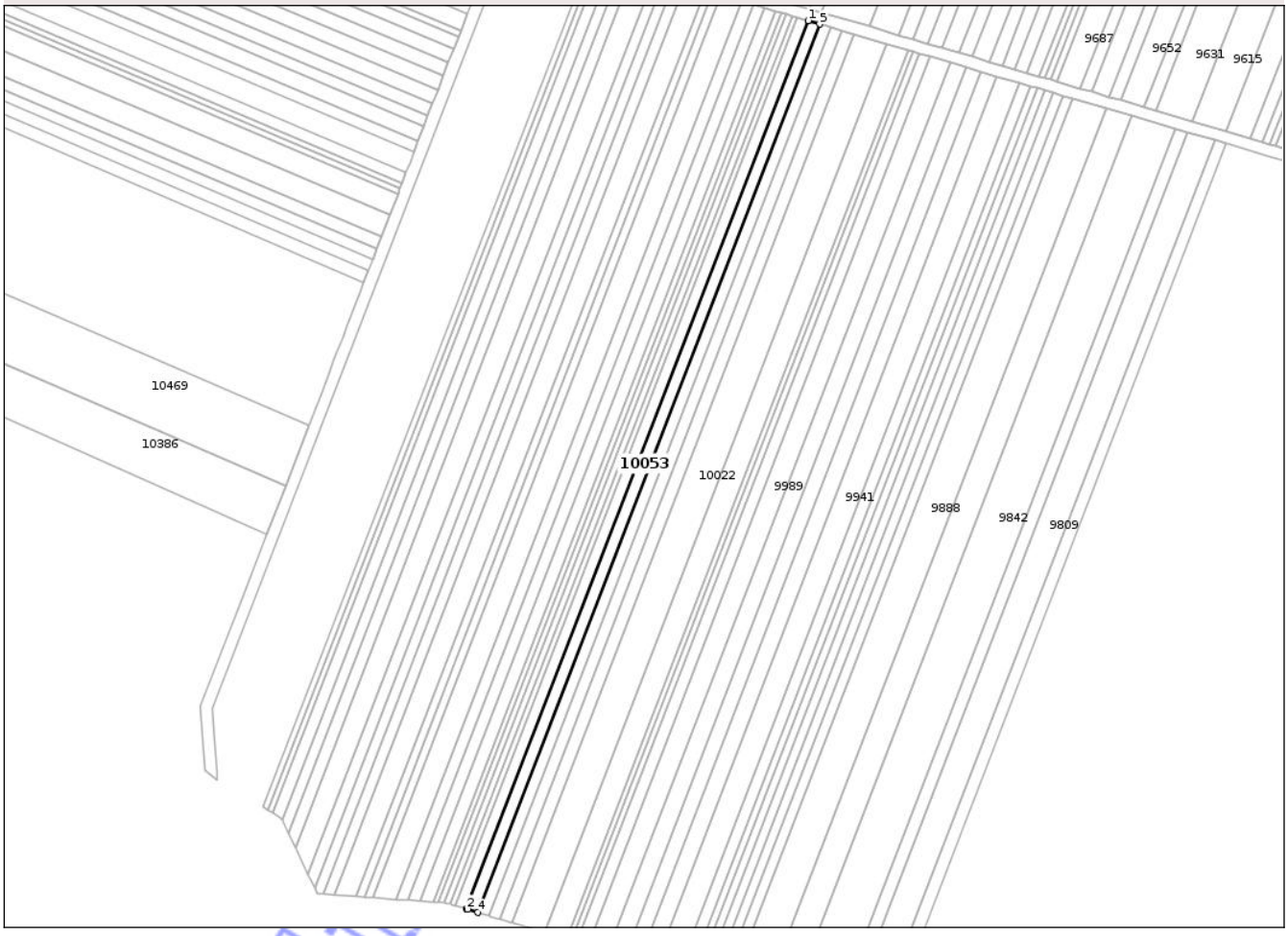

Date referitoare la teren

Crt	Categorie folosinţă	Intra vilan	Suprafaţa (mp)	Tarla	Parcelă	Nr. topo	Observaţii / Referinţe
1	arabil	NU	1.300	50	32	-	

Lungime Segmente
1) Valorile lungimilor segmentelor sunt obţinute din proiecţie în plan.

Punct început	X / Y	Punct sfârşit	X / Y	Lungime segment (** (m)
1	507.111,163 284.598,627	2	506.994,599 284.296,118	324.19
2	506.994,599 284.296,118	3	506.995,016 284.295,989	0.436
3	506.995,016 284.295,989	4	506.998,439 284.294,932	3.582
4	506.998,439 284.294,932	5	507.115,023 284.597,493	324.245
5	507.115,023 284.597,493	1	507.111,163 284.598,627	4.023

Document care conţine date cu caracter personal, protejat de prevederile Regulamentului (UE) nr. 679/2016 şi Legii 190/2018

**** Lungimile segmentelor sunt determinate în planul de proiecţie Stereo 70 şi sunt rotunjite la 1 milimetru.**
***** Distanţa dintre puncte este formată din segmente cumulate ce sunt mai mici decât valoarea 1 milimetru.**

Neutilizabil in circuitul civil

DATE DESPRE IMOBILUL NR. 10054

Oficiul de Cadastru şi Publicitate Imobiliară TELEORMAN
Biroul de Cadastru şi Publicitate Imobiliară Alexandria

A. Partea I. Descrierea imobilului

TEREN Extravilan

Adresa: Jud. Teleorman

Nr. Crt	Nr cadastral Nr. topografic	Suprafaţa* (mp)	Observaţii / Referinţe
A1		2.000	Sector cadastral:5 Teren neimprejmuit;

B. Partea II. Proprietari şi acte

Inscrieri privitoare la dreptul de proprietate şi alte drepturi reale		Referinţe
/		
Act Administrativ nr. 5300675, din 30/01/1995 emis de CJSDPAT TELEORMAN;		
B1	Intabulare, drept de PROPRIETATE, dobandit prin Reconstituire, cota actuala 1/1, cota initiala 1/1	A1
	1) **MOŢ A. GHEORGHE**	

C. Partea III. SARCINI .

Inscrieri privind dezmembramintele dreptului de proprietate, drepturi reale de garanţie şi sarcini	Referinţe
NU SUNT	

Neutilizabil în circuitul civil

Anexa Nr. 1 La Partea I

Teren

Nr cadastral	Suprafaţa (mp)*	Observaţii / Referinţe
	2.000	

* Suprafaţa este determinată in planul de proiecţie Stereo 70.

DETALII LINIARE IMOBIL

Date referitoare la teren

Crt	Categorie folosinţă	Intra vilan	Suprafaţa (mp)	Tarla	Parcelă	Nr. topo	Observaţii / Referinţe
1	arabil	NU	2.000	48/1	13	-	

Lungime Segmente
1) Valorile lungimilor segmentelor sunt obţinute din proiecţie în plan.

Punct început	X / Y	Punct sfârşit	X / Y	Lungime segment (** (m)
1	507.083,923 285.235,043	2	507.071,416 285.239,561	13.298
2	507.071,416 285.239,561	3	507.021,593 285.097,891	150.176
3	507.021,593 285.097,891	4	507.033,873 285.092,731	13.32
4	507.033,873 285.092,731	5	507.083,923 285.235,043	150.857
5	507.083,923 285.235,043	6	507.044,411 285.133,545	108.918

Document care conţine date cu caracter personal, protejat de prevederile Regulamentului (UE) nr. 679/2016 şi Legii 190/2018

Punct început	X / Y	Punct sfârşit	X / Y	Lungime segment (** (m)
6	507.044,411 285.133,545	7	507.045,611 285.133,545	1.2
7	507.045,611 285.133,545	8	507.045,611 285.132,345	1.2
8	507.045,611 285.132,345	9	507.044,411 285.132,345	1.2
9	507.044,411 285.132,345	1	507.044,411 285.133,545	1.2

** Lungimile segmentelor sunt determinate în planul de proiecţie Stereo 70 şi sunt rotunjite la 1 milimetru.
*** Distanţa dintre puncte este formată din segmente cumulate ce sunt mai mici decât valoarea 1 milimetru.

Neutilizabil in circuitul civil

DATE DESPRE IMOBILUL NR. 10056

Oficiul de Cadastru şi Publicitate Imobiliară TELEORMAN
Biroul de Cadastru şi Publicitate Imobiliară Alexandria

A. Partea I. Descrierea imobilului

TEREN Extravilan

Adresa: Jud. Teleorman

Nr. Crt	Nr cadastral Nr. topografic	Suprafaţa* (mp)	Observaţii / Referinţe
A1		1.300	Sector cadastral:5 Teren neimprejmuit;

B. Partea II. Proprietari şi acte

Inscrieri privitoare la dreptul de proprietate şi alte drepturi reale		Referinţe
/		
Act Administrativ nr. 53-01538, din 07/03/1997 emis de CJSDPAT TELEORMAN;		
B1	Intabulare, drept de PROPRIETATE, dobandit prin Reconstituire, cota actuala 1/1, cota initiala 1/1	A1
	1) **GEANALIU PETRE**	

C. Partea III. SARCINI .

Inscrieri privind dezmembramintele dreptului de proprietate, drepturi reale de garanţie şi sarcini	Referinţe
NU SUNT	

Neutilizabil în circuitul civil

Anexa Nr. 1 La Partea I

Teren

Nr cadastral	Suprafaţa (mp)*	Observaţii / Referinţe
	1.300	

* Suprafaţa este determinată in planul de proiecţie Stereo 70.

DETALII LINIARE IMOBIL

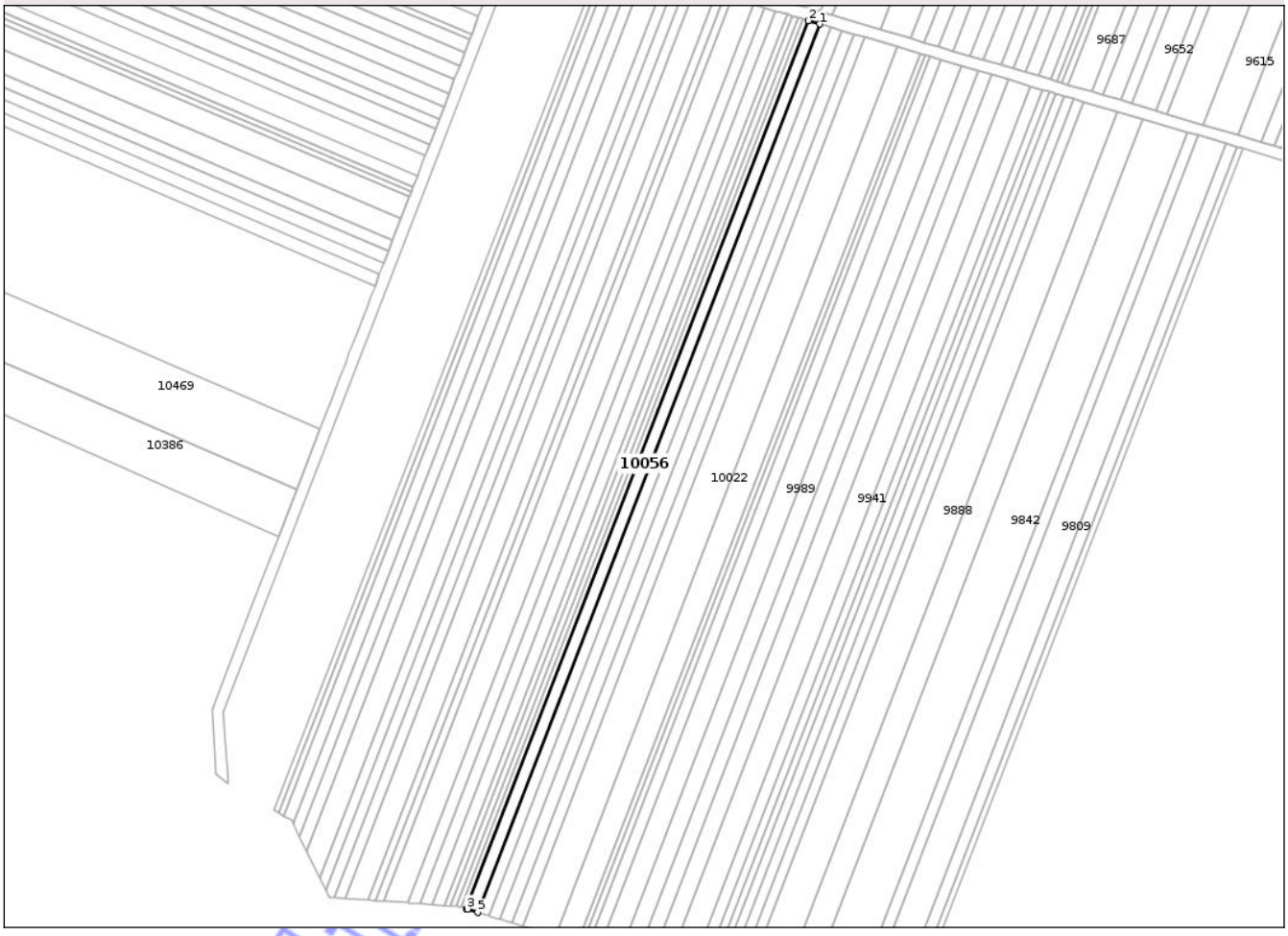

Date referitoare la teren

Crt	Categorie folosinţă	Intra vilan	Suprafaţa (mp)	Tarla	Parcelă	Nr. topo	Observaţii / Referinţe
1	arabil	NU	1.300	50	31	-	

Lungime Segmente
1) Valorile lungimilor segmentelor sunt obţinute din proiecţie în plan.

Punct început	X / Y	Punct sfârşit	X / Y	Lungime segment (** (m)
1	507.111,163 284.598,627	2	507.107,303 284.599,762	4.023
2	507.107,303 284.599,762	3	506.990,758 284.297,304	324.135
3	506.990,758 284.297,304	4	506.991,175 284.297,175	0.436
4	506.991,175 284.297,175	5	506.994,599 284.296,118	3.583
5	506.994,599 284.296,118	1	507.111,163 284.598,627	324.19

Document care conţine date cu caracter personal, protejat de prevederile Regulamentului (UE) nr. 679/2016 şi Legii 190/2018

**** Lungimile segmentelor sunt determinate în planul de proiecţie Stereo 70 şi sunt rotunjite la 1 milimetru.**
***** Distanţa dintre puncte este formată din segmente cumulate ce sunt mai mici decât valoarea 1 milimetru.**

Neutilizabil in circuitul civil

DATE DESPRE IMOBILUL NR. 10061

Oficiul de Cadastru şi Publicitate Imobiliară TELEORMAN
Biroul de Cadastru şi Publicitate Imobiliară Alexandria

A. Partea I. Descrierea imobilului

TEREN Extravilan

Adresa: Jud. Teleorman

Nr. Crt	Nr cadastral Nr. topografic	Suprafaţa* (mp)	Observaţii / Referinţe
A1	23100	10.100	Sector cadastral:25 Teren neimprejmuit;

B. Partea II. Proprietari şi acte

Inscrieri privitoare la dreptul de proprietate şi alte drepturi reale		Referinţe
83863 / 17/10/2025		
Hotarare Judecatoreasca nr. 171, din 04/02/2010 emis de JUDECĂTORIA ROȘIORII DE VEDE-JUDEȚUL TELEORMAN (Dosar nr. 74/292/2010);		
B1	Intabulare, drept de PROPRIETATE, cu titlu de partaj, bun propriu, dobandit prin Hotarare Judecatoreasca, cota actuala 1/1, cota initiala 1/1	A1
	1) **ZANFIR MARIA**	
B2	Se noteaza faptul ca imobilul inscris in prezenta carte funciara se afla sub incidenta art.3 alin.1 din Legea 17/2014	A1

C. Partea III. SARCINI .

Inscrieri privind dezmembramintele dreptului de proprietate, drepturi reale de garanţie şi sarcini	Referinţe
NU SUNT	

Neutilizabilă în circuitul civil

Anexa Nr. 1 La Partea I

Teren

Nr cadastral	Suprafaţa (mp)*	Observaţii / Referinţe
23100	10.100	

* Suprafaţa este determinată in planul de proiecţie Stereo 70.

DETALII LINIARE IMOBIL

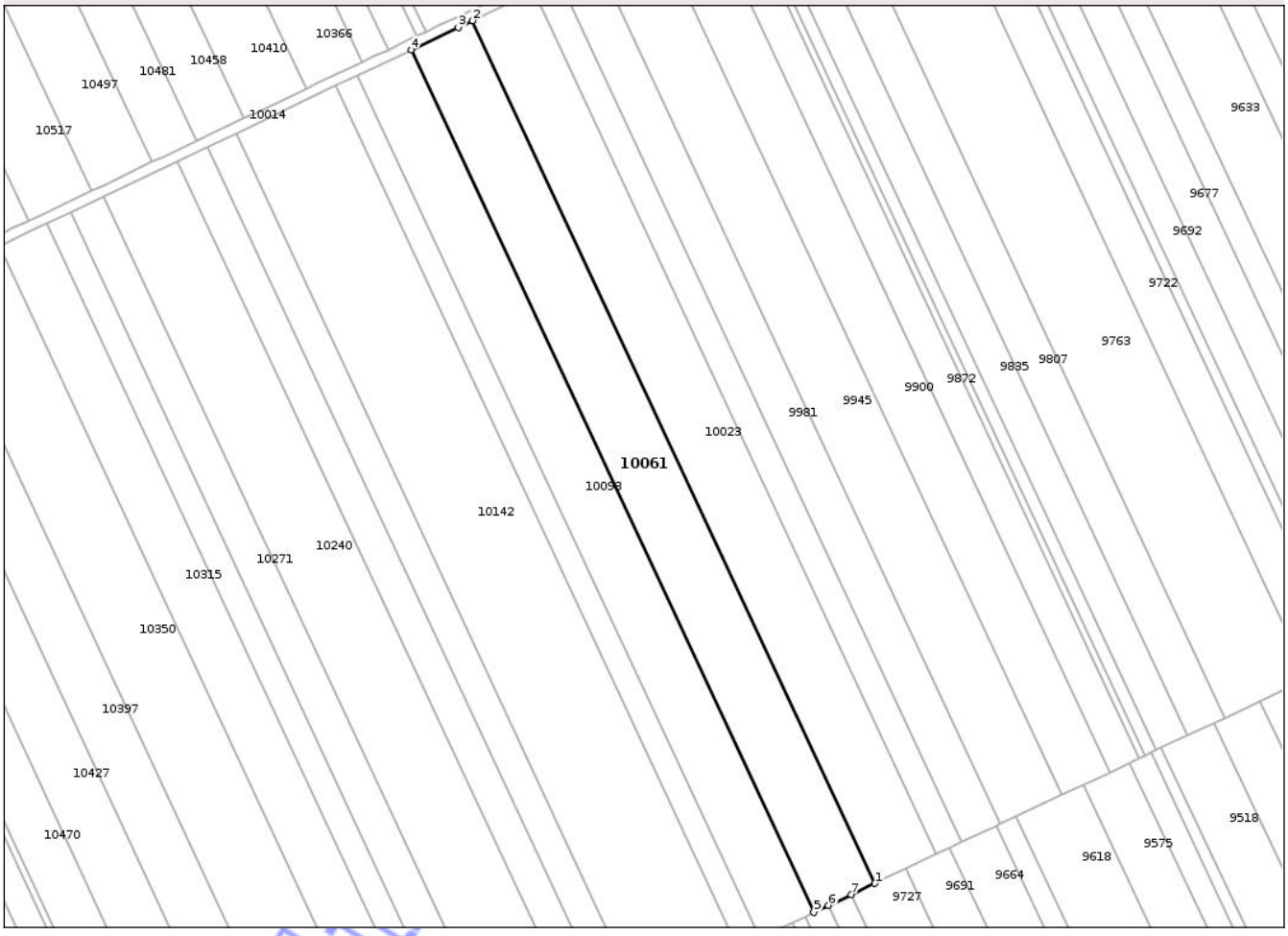

Date referitoare la teren

Crt	Categorie folosinţă	Intra vilan	Suprafaţa (mp)	Tarla	Parcelă	Nr. topo	Observaţii / Referinţe
1	arabil	NU	10.100	13/1	58	-	

Lungime Segmente
1) Valorile lungimilor segmentelor sunt obţinute din proiecţie în plan.

Punct început	X / Y	Punct sfârşit	X / Y	Lungime segment (** (m)
1	507.155,33 275.734,526	2	506.995,801 276.075,976	376.879
2	506.995,801 276.075,976	3	506.990,243 276.073,33	6.156
3	506.990,243 276.073,33	4	506.971,598 276.064,463	20.646
4	506.971,598 276.064,463	5	507.131,105 275.723,06	376.827
5	507.131,105 275.723,06	6	507.136,958 275.725,83	6.475

Document care conţine date cu caracter personal, protejat de prevederile Regulamentului (UE) nr. 679/2016 şi Legii 190/2018

Punct început	X / Y	Punct sfârşit	X / Y	Lungime segment (** (m)
6	507.136,958 275.725,83	7	507.145,969 275.730,095	9.969
7	507.145,969 275.730,095	1	507.155,33 275.734,526	10.357

** Lungimile segmentelor sunt determinate în planul de proiecţie Stereo 70 şi sunt rotunjite la 1 milimetru.
*** Distanţa dintre puncte este formată din segmente cumulate ce sunt mai mici decât valoarea 1 milimetru.

Neutilizabil in circuitul civil

DATE DESPRE IMOBILUL NR. 10062

Oficiul de Cadastru şi Publicitate Imobiliară TELEORMAN
Biroul de Cadastru şi Publicitate Imobiliară Alexandria

A. Partea I. Descrierea imobilului

TEREN Extravilan

Adresa: Jud. Teleorman

Nr. Crt	Nr cadastral Nr. topografic	Suprafaţa* (mp)	Observaţii / Referinţe
A1		600	Sector cadastral:5 Teren neimprejmuit;

B. Partea II. Proprietari şi acte

Inscrieri privitoare la dreptul de proprietate şi alte drepturi reale		Referinţe
/		
Act Administrativ nr. 53-01841, din 13/06/1997 emis de CJSDPAT TELEORMAN;		
B1	Intabulare, drept de PROPRIETATE, dobandit prin Reconstituire, cota actuala 1/1, cota initiala 1/1	A1
	1) **GEANALIU GHEORGHE**	

C. Partea III. SARCINI .

Inscrieri privind dezmembramintele dreptului de proprietate, drepturi reale de garanţie şi sarcini	Referinţe
NU SUNT	

Neutilizabil în circuitul civil

Anexa Nr. 1 La Partea I

Teren

Nr cadastral	Suprafaţa (mp)*	Observaţii / Referinţe
	600	

* Suprafaţa este determinată in planul de proiecţie Stereo 70.

DETALII LINIARE IMOBIL

Date referitoare la teren

Crt	Categorie folosință	Intra vilan	Suprafaţa (mp)	Tarla	Parcelă	Nr. topo	Observaţii / Referinţe
1	arabil	NU	600	50	29	-	

Lungime Segmente
1) Valorile lungimilor segmentelor sunt obţinute din proiecţie în plan.

Punct început	X / Y	Punct sfârşit	X / Y	Lungime segment (** (m)
1	507.103,739 284.600,809	2	506.987,129 284.298,182	324.316
2	506.987,129 284.298,182	3	506.987,583 284.298,149	0.455
3	506.987,583 284.298,149	4	506.988,152 284.298,108	0.57
4	506.988,152 284.298,108	5	506.988,985 284.297,851	0.872
5	506.988,985 284.297,851	6	507.105,521 284.600,285	324.109

Document care conține date cu caracter personal, protejat de prevederile Regulamentului (UE) nr. 679/2016 și Legii 190/2018

Punct început	X / Y	Punct sfârşit	X / Y	Lungime segment (** (m)
6	507.105,521 284.600,285	1	507.103,739 284.600,809	1.857

** Lungimile segmentelor sunt determinate în planul de proiecţie Stereo 70 şi sunt rotunjite la 1 milimetru.
*** Distanţa dintre puncte este formată din segmente cumulate ce sunt mai mici decât valoarea 1 milimetru.

Neutilizabil in circuitul civil

DATE DESPRE IMOBILUL NR. 10063

Oficiul de Cadastru şi Publicitate Imobiliară TELEORMAN
Biroul de Cadastru şi Publicitate Imobiliară Alexandria

A. Partea I. Descrierea imobilului

TEREN Extravilan

Adresa: Jud. Teleorman

Nr. Crt	Nr cadastral Nr. topografic	Suprafaţa* (mp)	Observaţii / Referinţe
A1		13.500	Sector cadastral:25 Teren neimprejmuit;

B. Partea II. Proprietari şi acte

Inscrieri privitoare la dreptul de proprietate şi alte drepturi reale		Referinţe
/		
Act Administrativ nr. 53-01328, din 09/11/1996 emis de CJSDPAT TELEORMAN;		
B1	Intabulare, drept de PROPRIETATE, dobandit prin Reconstituire, cota actuala 1/1, cota initiala 1/1	A1
	1) **VASILE DUMITRU**	

C. Partea III. SARCINI .

Inscrieri privind dezmembramintele dreptului de proprietate, drepturi reale de garanţie şi sarcini	Referinţe
NU SUNT	

Neutilizabil în circuitul civil

Anexa Nr. 1 La Partea I

Teren

Nr cadastral	Suprafaţa (mp)*	Observaţii / Referinţe
	13.500	

* Suprafaţa este determinată in planul de proiecţie Stereo 70.

DETALII LINIARE IMOBIL

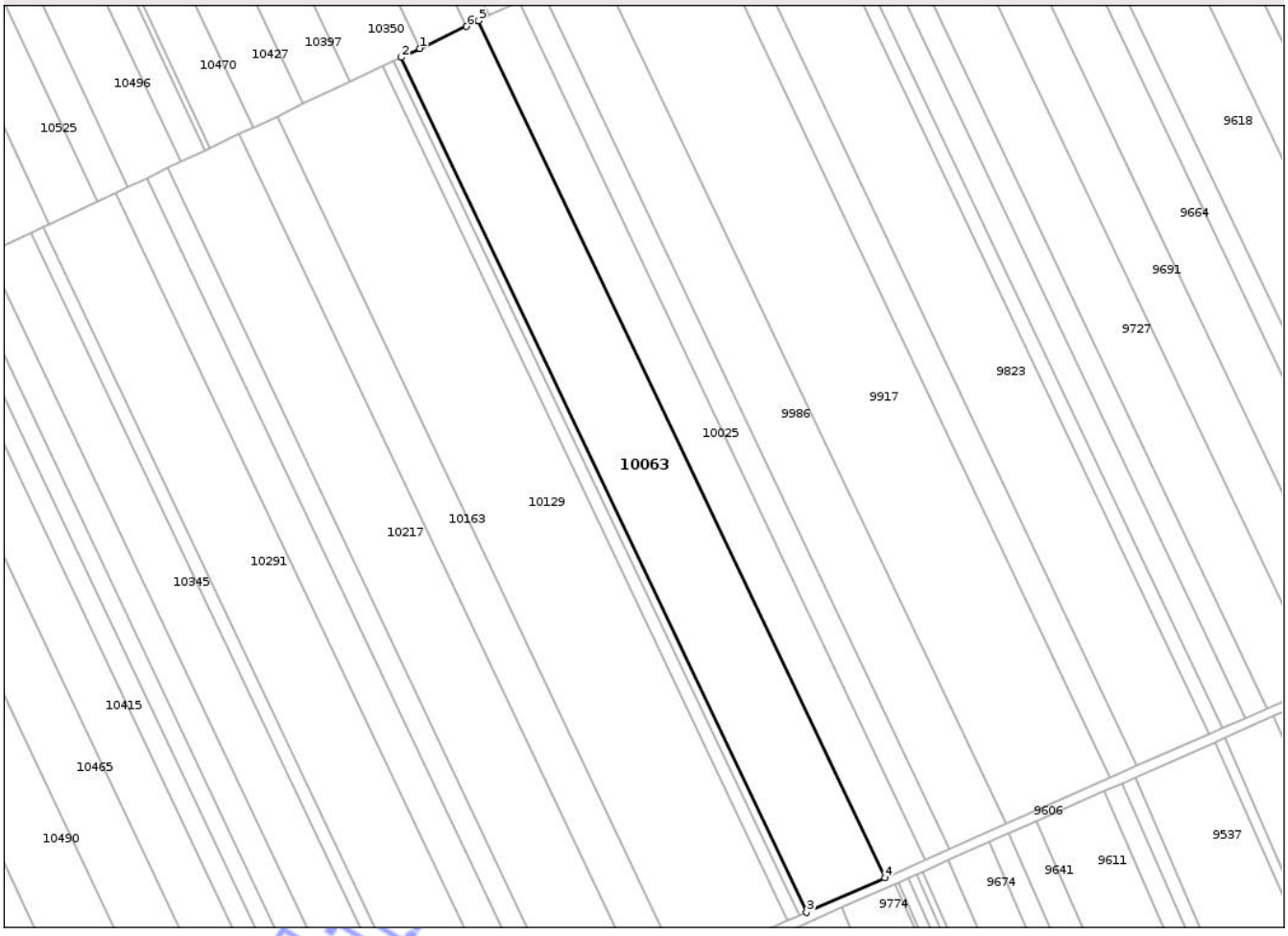

Date referitoare la teren

Crt	Categorie folosinţă	Intra vilan	Suprafaţa (mp)	Tarla	Parcelă	Nr. topo	Observaţii / Referinţe
1	arabil	NU	13.500	13/1	68	-	

Lungime Segmente
1) Valorile lungimilor segmentelor sunt obţinute din proiecţie în plan.

Punct început	X / Y	Punct sfârşit	X / Y	Lungime segment (** (m)
1	506.967,684 275.645,713	2	506.960,055 275.642,102	8.44
2	506.960,055 275.642,102	3	507.125,58 275.293,329	386.058
3	507.125,58 275.293,329	4	507.157,535 275.307,461	34.94
4	507.157,535 275.307,461	5	506.991,626 275.657,045	386.956
5	506.991,626 275.657,045	6	506.986,649 275.654,689	5.506

Document care conţine date cu caracter personal, protejat de prevederile Regulamentului (UE) nr. 679/2016 şi Legii 190/2018

Punct început	X / Y	Punct sfârşit	X / Y	Lungime segment (** (m)
6	506.986,649 275.654,689	1	506.967,684 275.645,713	20.982

** Lungimile segmentelor sunt determinate în planul de proiecţie Stereo 70 şi sunt rotunjite la 1 milimetru.
*** Distanţa dintre puncte este formată din segmente cumulate ce sunt mai mici decât valoarea 1 milimetru.

Neutilizabil in circuitul civil

DATE DESPRE IMOBILUL NR. 10064

Oficiul de Cadastru şi Publicitate Imobiliară TELEORMAN
Biroul de Cadastru şi Publicitate Imobiliară Alexandria

A. Partea I. Descrierea imobilului

TEREN Extravilan

Adresa: Jud. Teleorman

Nr. Crt	Nr cadastral Nr. topografic	Suprafaţa* (mp)	Observaţii / Referinţe
A1	21463	5.960	Sector cadastral:25 Teren neimprejmuit;

B. Partea II. Proprietari şi acte

Inscrieri privitoare la dreptul de proprietate şi alte drepturi reale		Referinţe
23227 / 07/07/2015		
Act Notarial nr. 2171, din 14/10/2010 emis de BNP DRĂGHICI NICOLETA;		
B1	Intabulare, drept de PROPRIETATE, cu titlu de donaţie, bun propriu, dobandit prin Conventie, cota actuala 1/1, cota initiala 1/1	A1
	1) **TIRIBA RODICA**	
B2	Se noteaza faptul ca imobilul inscris in prezenta carte funciara se afla sub incidenta art.3 alin.1 din Legea nr.17/2014	A1

C. Partea III. SARCINI .

Inscrieri privind dezmembramintele dreptului de proprietate, drepturi reale de garanţie şi sarcini	Referinţe
NU SUNT	

Neutilizabil în circuitul civil

Anexa Nr. 1 La Partea I

Teren

Nr cadastral	Suprafaţa (mp)*	Observaţii / Referinţe
21463	5.960	

* Suprafaţa este determinată in planul de proiecţie Stereo 70.

DETALII LINIARE IMOBIL

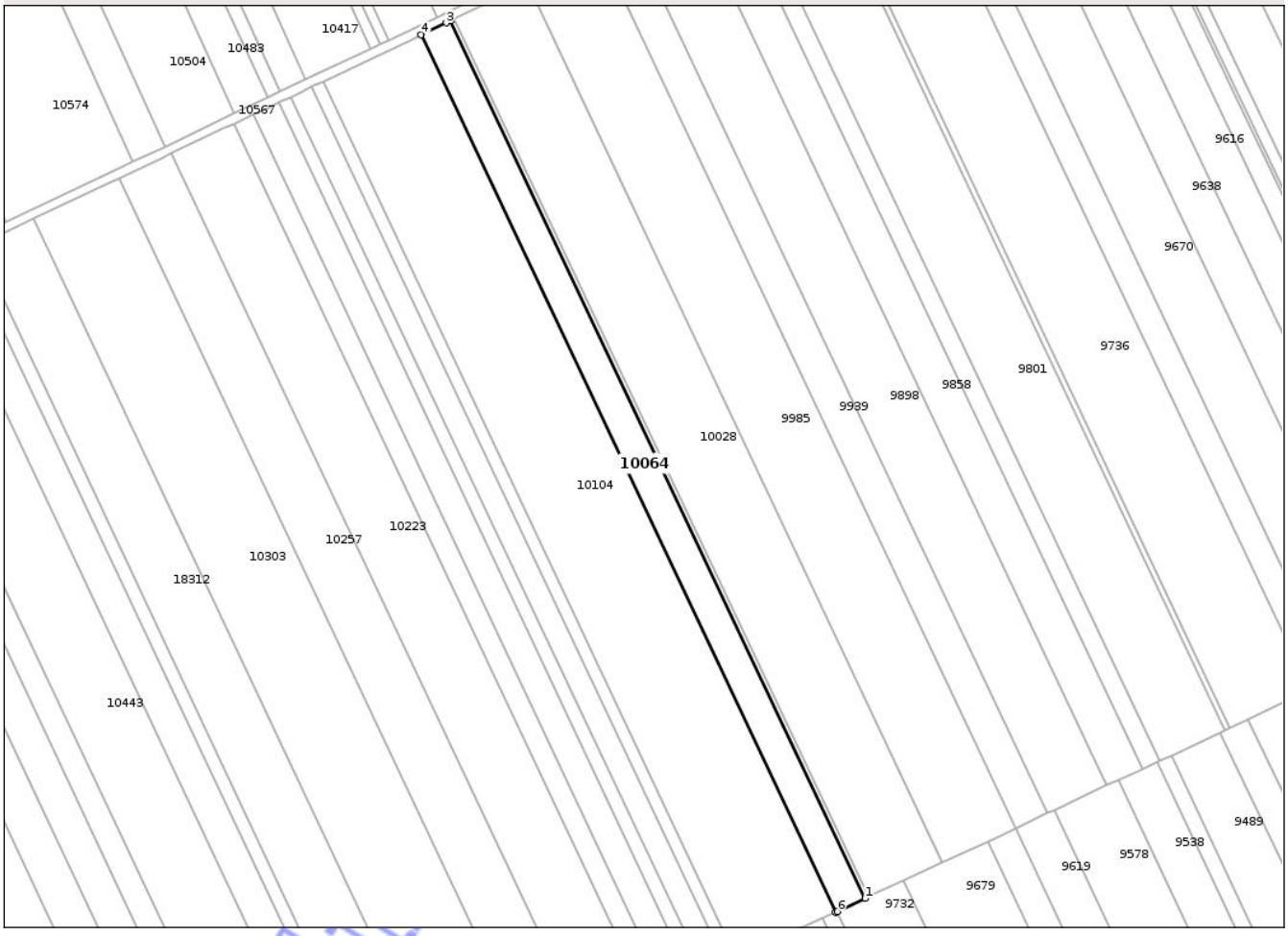

Date referitoare la teren

Crt	Categorie folosinţă	Intra vilan	Suprafaţa (mp)	Tarla	Parcelă	Nr. topo	Observaţii / Referinţe
1	arabil	NU	5.960	13	70	-	

Lungime Segmente

1) Valorile lungimilor segmentelor sunt obţinute din proiecţie în plan.

Punct început	X / Y	Punct sfârşit	X / Y	Lungime segment (** (m)
1	507.141,804 276.590,187	2	506.962,549 276.969,356	419.406
2	506.962,549 276.969,356	3	506.960,598 276.968,429	2.16
3	506.960,598 276.968,429	4	506.949,712 276.963,256	12.053
4	506.949,712 276.963,256	5	507.128,925 276.584,175	419.309
5	507.128,925 276.584,175	6	507.129,849 276.584,606	1.02

Document care conţine date cu caracter personal, protejat de prevederile Regulamentului (UE) nr. 679/2016 şi Legii 190/2018

Punct început	X / Y	Punct sfârşit	X / Y	Lungime segment (** (m)
6	507.129,849 276.584,606	1	507.141,804 276.590,187	13.194

** Lungimile segmentelor sunt determinate în planul de proiecţie Stereo 70 şi sunt rotunjite la 1 milimetru.
*** Distanţa dintre puncte este formată din segmente cumulate ce sunt mai mici decât valoarea 1 milimetru.

Neutilizabil in circuitul civil

DATE DESPRE IMOBILUL NR. 10065

Oficiul de Cadastru şi Publicitate Imobiliară TELEORMAN
Biroul de Cadastru şi Publicitate Imobiliară Alexandria

A. Partea I. Descrierea imobilului

TEREN Extravilan

Adresa: Jud. Teleorman

Nr. Crt	Nr cadastral Nr. topografic	Suprafaţa* (mp)	Observaţii / Referinţe
A1		1	Sector cadastral:25 Teren neimprejmuit;

Construcţii

Crt	Nr cadastral Nr. topografic	Adresa	Observaţii / Referinţe
A1.1		Jud. Teleorman	Nr. niveluri:1; S. construita la sol:1 mp; S. construita desfasurata:1.44 mp; STÂLP

B. Partea II. Proprietari şi acte

Inscrieri privitoare la dreptul de proprietate şi alte drepturi reale		Referinţe
/		
Act Administrativ nr. 9558, din 15/12/2025 emis de PRIMĂRIA COMUNEI PERETU;		
B1	Inscrierea posesiei, drept de PROPRIETATE, dobandit prin Lege, cota actuala 1/1, cota initiala 1/1	A1, A1.1
	1) **NEIDENTIFICAT NEIDENTIFICAT**	
Act Normativ nr. 7, din 13/03/1996 emis de PARLAMENTUL ROMÂNIEI (.art.13);		
B2	Se notează mențiunea proprietar neidentificat	A1, A1.1

C. Partea III. SARCINI .

Inscrieri privind dezmembramintele dreptului de proprietate, drepturi reale de garanţie şi sarcini	Referinţe
NU SUNT	

Neutilizabil în circuitul civil

Anexa Nr. 1 La Partea I

Teren

Nr cadastral	Suprafaţa (mp)*	Observaţii / Referinţe
	1	

* Suprafaţa este determinată in planul de proiecţie Stereo 70.

DETALII LINIARE IMOBIL



Date referitoare la teren

Crt	Categorie folosinţă	Intra vilan	Suprafaţa (mp)	Tarla	Parcelă	Nr. topo	Observaţii / Referinţe
1	curti constructii	NU	1	14	1/5	-	

Date referitoare la construcţii

Crt	Număr	Destinaţie construcţie	Supraf. (mp)	Situaţie juridică	Observaţii / Referinţe
A1.1		constructii industriale si edilitare	1	Cu acte	Nr. niveluri:1; S. construita la sol:1 mp; S. construita desfasurata:1.44 mp; STÂLP

Lungime Segmente
1) Valorile lungimilor segmentelor sunt obţinute din proiecţie în plan.

Punct început	X / Y	Punct sfârşit	X / Y	Lungime segment (** (m)
1	507.046,433 274.126,515	2	507.045,233 274.126,515	1.2
2	507.045,233 274.126,515	3	507.045,233 274.125,315	1.2
3	507.045,233 274.125,315	4	507.046,433 274.125,315	1.2

Document care conţine date cu caracter personal, protejat de prevederile Regulamentului (UE) nr. 679/2016 şi Legii 190/2018

Punct început	X / Y	Punct sfârşit	X / Y	Lungime segment (** (m)
4	507.046,433 274.125,315	1	507.046,433 274.126,515	1.2

** Lungimile segmentelor sunt determinate în planul de proiecţie Stereo 70 şi sunt rotunjite la 1 milimetru.
*** Distanţa dintre puncte este formată din segmente cumulate ce sunt mai mici decât valoarea 1 milimetru.

Neutilizabil in circuitul civil

DATE DESPRE IMOBILUL NR. 10066

Oficiul de Cadastru şi Publicitate Imobiliară TELEORMAN
Biroul de Cadastru şi Publicitate Imobiliară Alexandria

A. Partea I. Descrierea imobilului

TEREN Extravilan

Adresa: Jud. Teleorman

Nr. Crt	Nr cadastral Nr. topografic	Suprafaţa* (mp)	Observaţii / Referinţe
A1		2.600	Sector cadastral:25 Teren neimprejmuit;

B. Partea II. Proprietari şi acte

Inscrieri privitoare la dreptul de proprietate şi alte drepturi reale		Referinţe
/		
Act Notarial nr. 117, din 09/05/2008 emis de BNP TAMARA MORCOV;		
B1	Intabulare, drept de PROPRIETATE, cu titlu de moștenire, bun propriu, dobandit prin Succesiune, cota actuala 1/1, cota initiala 1/1	A1
	1) **DIDE MARIN** DEFUNCT:Da	

C. Partea III. SARCINI .

Inscrieri privind dezmembramintele dreptului de proprietate, drepturi reale de garanţie şi sarcini	Referinţe
NU SUNT	

Neutilizabil în circuitul civil

Anexa Nr. 1 La Partea I

Teren

Nr cadastral	Suprafaţa (mp)*	Observaţii / Referinţe
	2.600	

* Suprafaţa este determinată in planul de proiecţie Stereo 70.

DETALII LINIARE IMOBIL

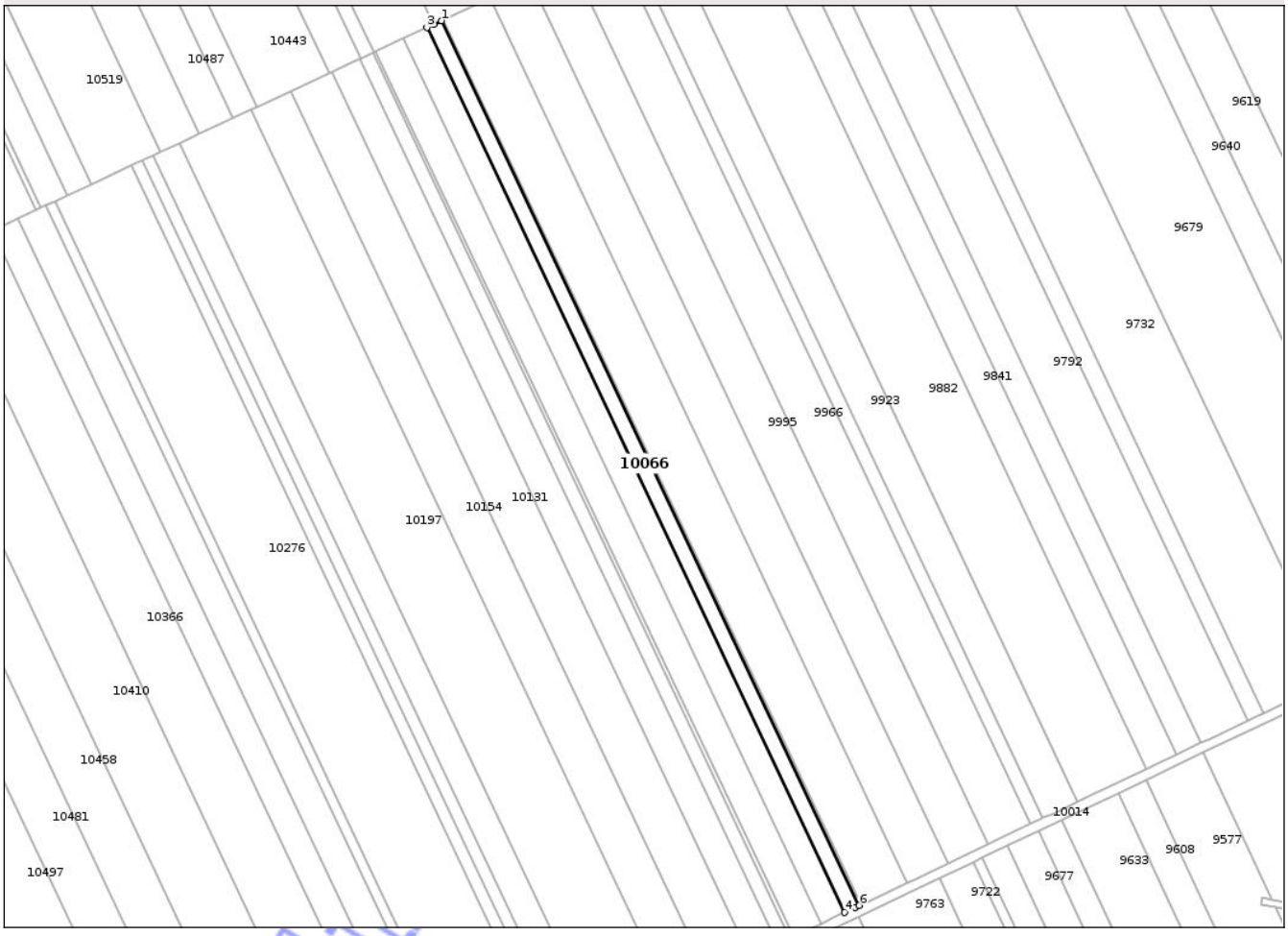

Date referitoare la teren

Crt	Categorie folosinţă	Intra vilan	Suprafaţa (mp)	Tarla	Parcelă	Nr. topo	Observaţii / Referinţe
1	arabil	NU	2.600	13	145	-	identic cu parcela 53

Lungime Segmente
1) Valorile lungimilor segmentelor sunt obţinute din proiecţie în plan.

Punct început	X / Y	Punct sfârşit	X / Y	Lungime segment (** (m)
1	506.964,034 276.507,197	2	506.960,875 276.505,723	3.486
2	506.960,875 276.505,723	3	506.958,13 276.504,441	3.03
3	506.958,13 276.504,441	4	507.128,689 276.143,666	399.06
4	507.128,689 276.143,666	5	507.132,965 276.145,702	4.736
5	507.132,965 276.145,702	6	507.134,572 276.146,467	1.78

Document care conţine date cu caracter personal, protejat de prevederile Regulamentului (UE) nr. 679/2016 şi Legii 190/2018

Punct început	X / Y	Punct sfârşit	X / Y	Lungime segment (** (m)
6	507.134,572 276.146,467	1	506.964,034 276.507,197	399.01

** Lungimile segmentelor sunt determinate în planul de proiecţie Stereo 70 şi sunt rotunjite la 1 milimetru.
*** Distanţa dintre puncte este formată din segmente cumulate ce sunt mai mici decât valoarea 1 milimetru.

Neutilizabil in circuitul civil

DATE DESPRE IMOBILUL NR. 10068

Oficiul de Cadastru şi Publicitate Imobiliară TELEORMAN
Biroul de Cadastru şi Publicitate Imobiliară Alexandria

A. Partea I. Descrierea imobilului

TEREN Extravilan

Adresa: Jud. Teleorman

Nr. Crt	Nr cadastral Nr. topografic	Suprafaţa* (mp)	Observaţii / Referinţe
A1		650	Sector cadastral:5 Teren neimprejmuit;

B. Partea II. Proprietari şi acte

Inscrieri privitoare la dreptul de proprietate şi alte drepturi reale		Referinţe
/		
Act Administrativ nr. 5300735, din 13/03/1995 emis de CJSDPAT TELEORMAN;		
B1	Intabulare, drept de PROPRIETATE, dobandit prin Reconstituire, cota actuala 1/1, cota initiala 1/1	A1
	1) **TRAŞA ST ION**	

C. Partea III. SARCINI .

Inscrieri privind dezmembramintele dreptului de proprietate, drepturi reale de garanţie şi sarcini	Referinţe
NU SUNT	

Neutilizabil în circuitul civil

Anexa Nr. 1 La Partea I

Teren

Nr cadastral	Suprafaţa (mp)*	Observaţii / Referinţe
	650	

* Suprafaţa este determinată in planul de proiecţie Stereo 70.

DETALII LINIARE IMOBIL

Date referitoare la teren

Crt	Categorie folosinţă	Intra vilan	Suprafaţa (mp)	Tarla	Parcelă	Nr. topo	Observaţii / Referinţe
1	arabil	NU	650	50	28	-	

Lungime Segmente
1) Valorile lungimilor segmentelor sunt obţinute din proiecţie în plan.

Punct început	X / Y	Punct sfârşit	X / Y	Lungime segment (** (m)
1	507.101,811 284.601,375	2	506.985,04 284.298,331	324.763
2	506.985,04 284.298,331	3	506.985,493 284.298,298	0.454
3	506.985,493 284.298,298	4	506.987,129 284.298,182	1.64
4	506.987,129 284.298,182	5	507.103,739 284.600,809	324.316
5	507.103,739 284.600,809	1	507.101,811 284.601,375	2.009

Document care conţine date cu caracter personal, protejat de prevederile Regulamentului (UE) nr. 679/2016 şi Legii 190/2018

**** Lungimile segmentelor sunt determinate în planul de proiecţie Stereo 70 şi sunt rotunjite la 1 milimetru.**
***** Distanţa dintre puncte este formată din segmente cumulate ce sunt mai mici decât valoarea 1 milimetru.**

Neutilizabil în circuitul civil

DATE DESPRE IMOBILUL NR. 10069

Oficiul de Cadastru şi Publicitate Imobiliară TELEORMAN
Biroul de Cadastru şi Publicitate Imobiliară Alexandria

A. Partea I. Descrierea imobilului

TEREN Extravilan

Adresa: Jud. Teleorman

Nr. Crt	Nr cadastral Nr. topografic	Suprafaţa* (mp)	Observaţii / Referinţe
A1		1	Sector cadastral:5 Teren neimprejmuit;

Construcţii

Crt	Nr cadastral Nr. topografic	Adresa	Observaţii / Referinţe
A1.1		Jud. Teleorman	Nr. niveluri:1; S. construita la sol:1 mp; S. construita desfasurata:1.44 mp; STÂLP

B. Partea II. Proprietari şi acte

Inscrieri privitoare la dreptul de proprietate şi alte drepturi reale		Referinţe
/		
Act Administrativ nr. 9558, din 15/12/2025 emis de PRIMĂRIA COMUNEI PERETU;		
B1	Inscrierea posesiei, drept de PROPRIETATE, dobandit prin Lege, cota actuala 1/1, cota initiala 1/1	A1, A1.1
	1) **NEIDENTIFICAT NEIDENTIFICAT**	
Act Normativ nr. 7, din 13/03/1996 emis de PARLAMENTUL ROMÂNIEI (.art.13);		
B2	Se notează menţiunea proprietar neidentificat	A1, A1.1

C. Partea III. SARCINI .

Inscrieri privind dezmembramintele dreptului de proprietate, drepturi reale de garanţie şi sarcini	Referinţe
NU SUNT	

Neutilizabil în circuitul civil

Anexa Nr. 1 La Partea I

Teren

Nr cadastral	Suprafaţa (mp)*	Observaţii / Referinţe
	1	

* Suprafaţa este determinată in planul de proiecţie Stereo 70.

DETALII LINIARE IMOBIL



Date referitoare la teren

Crt	Categorie folosinţă	Intra vilan	Suprafaţa (mp)	Tarla	Parcelă	Nr. topo	Observaţii / Referinţe
1	curti constructii	NU	1	48/1	13/1	-	

Date referitoare la construcţii

Crt	Număr	Destinaţie construcţie	Supraf. (mp)	Situaţie juridică	Observaţii / Referinţe
A1.1		constructii industriale si edilitare	1	Cu acte	Nr. niveluri:1; S. construita la sol:1 mp; S. construita desfasurata:1.44 mp; STÂLP

Lungime Segmente
1) Valorile lungimilor segmentelor sunt obţinute din proiecţie în plan.

Punct început	X / Y	Punct sfârşit	X / Y	Lungime segment (** (m)
1	507.044,411 285.133,545	2	507.044,411 285.132,345	1.2
2	507.044,411 285.132,345	3	507.045,611 285.132,345	1.2
3	507.045,611 285.132,345	4	507.045,611 285.133,545	1.2

Document care conţine date cu caracter personal, protejat de prevederile Regulamentului (UE) nr. 679/2016 şi Legii 190/2018

Punct început	X / Y	Punct sfârşit	X / Y	Lungime segment (** (m)
4	507.045,611 285.133,545	1	507.044,411 285.133,545	1.2

** Lungimile segmentelor sunt determinate în planul de proiecţie Stereo 70 şi sunt rotunjite la 1 milimetru.
*** Distanţa dintre puncte este formată din segmente cumulate ce sunt mai mici decât valoarea 1 milimetru.

Neutilizabil in circuitul civil

DATE DESPRE IMOBILUL NR. 10071

Oficiul de Cadastru şi Publicitate Imobiliară TELEORMAN
Biroul de Cadastru şi Publicitate Imobiliară Alexandria

A. Partea I. Descrierea imobilului

TEREN Extravilan

Adresa: Jud. Teleorman

Nr. Crt	Nr cadastral Nr. topografic	Suprafaţa* (mp)	Observaţii / Referinţe
A1		600	Sector cadastral:5 Teren neimprejmuit;

B. Partea II. Proprietari şi acte

Inscrieri privitoare la dreptul de proprietate şi alte drepturi reale		Referinţe
/		
Act Administrativ nr. 5300697, din 30/01/1995 emis de CJSDPAT TELEORMAN;		
B1	Intabulare, drept de PROPRIETATE, dobandit prin Reconstituire, cota actuala 1/1, cota initiala 1/1	A1
	1) **GEANALIU CORNELIU**	

C. Partea III. SARCINI .

Inscrieri privind dezmembramintele dreptului de proprietate, drepturi reale de garanţie şi sarcini	Referinţe
NU SUNT	

Neutilizabil în circuitul civil

Anexa Nr. 1 La Partea I

Teren

Nr cadastral	Suprafaţa (mp)*	Observaţii / Referinţe
	600	

* Suprafaţa este determinată in planul de proiecţie Stereo 70.

DETALII LINIARE IMOBIL

Date referitoare la teren

Crt	Categorie folosinţă	Intra vilan	Suprafaţa (mp)	Tarla	Parcelă	Nr. topo	Observaţii / Referinţe
1	arabil	NU	600	50	27	-	

Lungime Segmente
1) Valorile lungimilor segmentelor sunt obţinute din proiecţie în plan.

Punct început	X / Y	Punct sfârşit	X / Y	Lungime segment (** (m)
1	507.100,033 284.601,898	2	506.983,114 284.298,468	325.177
2	506.983,114 284.298,468	3	506.983,567 284.298,436	0.454
3	506.983,567 284.298,436	4	506.985,04 284.298,331	1.477
4	506.985,04 284.298,331	5	507.101,811 284.601,375	324.763
5	507.101,811 284.601,375	1	507.100,033 284.601,898	1.853

Document care conţine date cu caracter personal, protejat de prevederile Regulamentului (UE) nr. 679/2016 şi Legii 190/2018

**** Lungimile segmentelor sunt determinate în planul de proiecţie Stereo 70 şi sunt rotunjite la 1 milimetru.**
***** Distanţa dintre puncte este formată din segmente cumulate ce sunt mai mici decât valoarea 1 milimetru.**

Neutilizabil in circuitul civil

DATE DESPRE IMOBILUL NR. 10073

Oficiul de Cadastru şi Publicitate Imobiliară TELEORMAN
Biroul de Cadastru şi Publicitate Imobiliară Alexandria

A. Partea I. Descrierea imobilului

TEREN Extravilan

Adresa: Jud. Teleorman

Nr. Crt	Nr cadastral Nr. topografic	Suprafaţa* (mp)	Observaţii / Referinţe
A1		1.300	Sector cadastral:5 Teren neimprejmuit;

B. Partea II. Proprietari şi acte

Inscrieri privitoare la dreptul de proprietate şi alte drepturi reale		Referinţe
/		
Act Administrativ nr. 5302381, din 12/05/2003 emis de CJSDPAT TELEORMAN;		
B1	Intabulare, drept de PROPRIETATE, dobandit prin Reconstituire, cota actuala 1/1, cota initiala 1/1	A1
	1) **TRASA I. MARIA**	

C. Partea III. SARCINI .

Inscrieri privind dezmembramintele dreptului de proprietate, drepturi reale de garanţie şi sarcini	Referinţe
NU SUNT	

Neutilizabil în circuitul civil

Anexa Nr. 1 La Partea I

Teren

Nr cadastral	Suprafaţa (mp)*	Observaţii / Referinţe
	1.300	

* Suprafaţa este determinată in planul de proiecţie Stereo 70.

DETALII LINIARE IMOBIL

Date referitoare la teren

Crt	Categorie folosinţă	Intra vilan	Suprafaţa (mp)	Tarla	Parcelă	Nr. topo	Observaţii / Referinţe
1	arabil	NU	1.300	50	26	-	

Lungime Segmente
1) Valorile lungimilor segmentelor sunt obţinute din proiecţie în plan.

Punct început	X / Y	Punct sfârşit	X / Y	Lungime segment (** (m)
1	507.096,19 284.603,027	2	506.978,95 284.298,765	326.068
2	506.978,95 284.298,765	3	506.979,402 284.298,733	0.453
3	506.979,402 284.298,733	4	506.983,114 284.298,468	3.721
4	506.983,114 284.298,468	5	507.100,033 284.601,898	325.177
5	507.100,033 284.601,898	1	507.096,19 284.603,027	4.005

Document care conţine date cu caracter personal, protejat de prevederile Regulamentului (UE) nr. 679/2016 şi Legii 190/2018

**** Lungimile segmentelor sunt determinate în planul de proiecţie Stereo 70 şi sunt rotunjite la 1 milimetru.**
***** Distanţa dintre puncte este formată din segmente cumulate ce sunt mai mici decât valoarea 1 milimetru.**

Neutilizabil in circuitul civil

DATE DESPRE IMOBILUL NR. 10077

Oficiul de Cadastru şi Publicitate Imobiliară TELEORMAN
Biroul de Cadastru şi Publicitate Imobiliară Alexandria

A. Partea I. Descrierea imobilului

TEREN Extravilan

Adresa: Jud. Teleorman

Nr. Crt	Nr cadastral Nr. topografic	Suprafaţa* (mp)	Observaţii / Referinţe
A1		2.900	Sector cadastral:5 Teren neimprejmuit;

B. Partea II. Proprietari şi acte

Inscrieri privitoare la dreptul de proprietate şi alte drepturi reale		Referinţe
/		
Hotarare Judecatoreasca nr. 1407, din 07/06/2012 emis de JUDECĂTORIA ROȘIORII DE VEDE-JUDEȚUL TELEORMAN (Dosar nr. 1322/292/2012);		
B1	Inscrierea provizorie, drept de PROPRIETATE, cu titlu de cumpărare, dobandit prin Hotarare Judecatoreasca, cota actuala 1/1, cota initiala 1/1	A1
	1) **DUMITRESCU GABRIEL MIHAI**	

C. Partea III. SARCINI .

Inscrieri privind dezmembramintele dreptului de proprietate, drepturi reale de garanţie şi sarcini	Referinţe
NU SUNT	

Neutilizabil în circuitul civil

Anexa Nr. 1 La Partea I

Teren

Nr cadastral	Suprafaţa (mp)*	Observaţii / Referinţe
	2.900	

* Suprafaţa este determinată in planul de proiecţie Stereo 70.

DETALII LINIARE IMOBIL

Date referitoare la teren

Crt	Categorie folosinţă	Intra vilan	Suprafaţa (mp)	Tarla	Parcelă	Nr. topo	Observaţii / Referinţe
1	arabil	NU	2.900	48/1	15	-	

Lungime Segmente

1) Valorile lungimilor segmentelor sunt obţinute din proiecţie în plan.

Punct început	X / Y	Punct sfârşit	X / Y	Lungime segment (** (m)
1	507.071,416 285.239,561	2	507.053,193 285.246,143	19.375
2	507.053,193 285.246,143	3	507.003,699 285.105,411	149.182
3	507.003,699 285.105,411	4	507.021,593 285.097,891	19.41
4	507.021,593 285.097,891	1	507.071,416 285.239,561	150.176

**** Lungimile segmentelor sunt determinate în planul de proiecţie Stereo 70 şi sunt rotunjite la 1 milimetru.**

Document care conţine date cu caracter personal, protejat de prevederile Regulamentului (UE) nr. 679/2016 şi Legii 190/2018

***** Distanţa dintre puncte este formată din segmente cumulate ce sunt mai mici decât valoarea 1 milimetru.**

Neutilizabil in circuitul civil

DATE DESPRE IMOBILUL NR. 10067

Oficiul de Cadastru şi Publicitate Imobiliară TELEORMAN
Biroul de Cadastru şi Publicitate Imobiliară Alexandria

A. Partea I. Descrierea imobilului

TEREN Extravilan

Adresa: Jud. Teleorman

Nr. Crt	Nr cadastral Nr. topografic	Suprafaţa* (mp)	Observaţii / Referinţe
A1		6.600	Sector cadastral:25 Teren neimprejmuit;

B. Partea II. Proprietari şi acte

Inscrieri privitoare la dreptul de proprietate şi alte drepturi reale		Referinţe
/		
Act Administrativ nr. 53-01986, din 18/12/1997 emis de CJSDPAT TELEORMAN;		
B1	Intabulare, drept de PROPRIETATE, dobandit prin Reconstituire, cota actuala 1/1, cota initiala 1/1	A1
	1) **PARASCHIV DUMITRA**	

C. Partea III. SARCINI .

Inscrieri privind dezmembramintele dreptului de proprietate, drepturi reale de garanţie şi sarcini	Referinţe
NU SUNT	

Neutilizabil în circuitul civil

Anexa Nr. 1 La Partea I

Teren

Nr cadastral	Suprafaţa (mp)*	Observaţii / Referinţe
	6.600	

* Suprafaţa este determinată in planul de proiecţie Stereo 70.

DETALII LINIARE IMOBIL

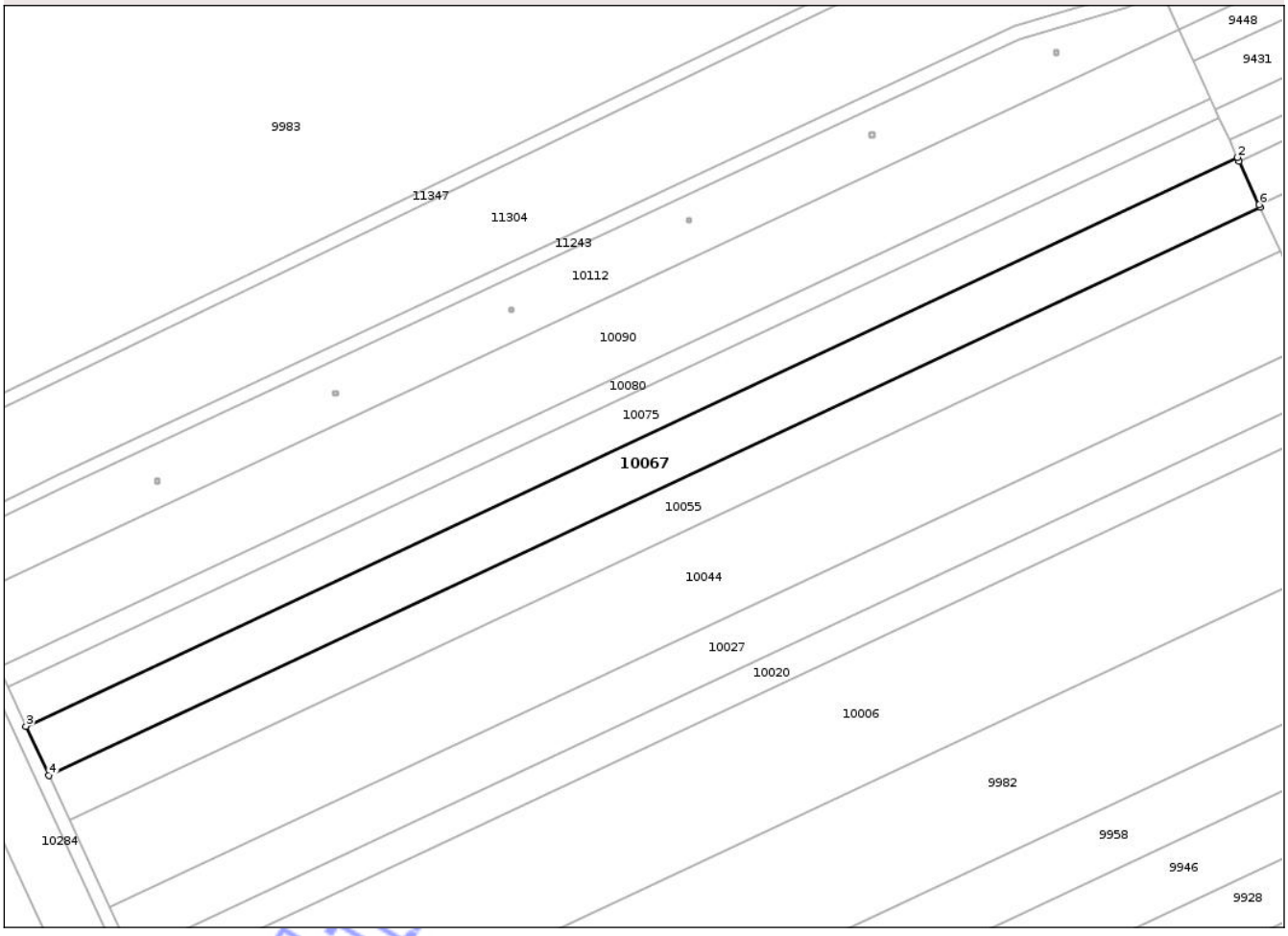

Date referitoare la teren

Crt	Categorie folosinţă	Intra vilan	Suprafaţa (mp)	Tarla	Parcelă	Nr. topo	Observaţii / Referinţe
1	arabil	NU	6.600	15	112	-	

Lungime Segmente
1) Valorile lungimilor segmentelor sunt obţinute din proiecţie în plan.

Punct început	X / Y	Punct sfârşit	X / Y	Lungime segment (** (m)
1	507.223,537 278.803,179	2	507.223,047 278.804,246	1.174
2	507.223,047 278.804,246	3	506.858,177 278.633,206	402.97
3	506.858,177 278.633,206	4	506.865,081 278.618,352	16.38
4	506.865,081 278.618,352	5	507.229,875 278.789,356	402.886
5	507.229,875 278.789,356	6	507.229,556 278.790,051	0.765

Document care conţine date cu caracter personal, protejat de prevederile Regulamentului (UE) nr. 679/2016 şi Legii 190/2018

Punct început	X / Y	Punct sfârşit	X / Y	Lungime segment (** (m)
6	507.229,556 278.790,051	1	507.223,537 278.803,179	14.442

** Lungimile segmentelor sunt determinate în planul de proiecţie Stereo 70 şi sunt rotunjite la 1 milimetru.
*** Distanţa dintre puncte este formată din segmente cumulate ce sunt mai mici decât valoarea 1 milimetru.

Neutilizabil in circuitul civil

DATE DESPRE IMOBILUL NR. 10072

Oficiul de Cadastru şi Publicitate Imobiliară TELEORMAN
Biroul de Cadastru şi Publicitate Imobiliară Alexandria

A. Partea I. Descrierea imobilului

TEREN Extravilan

Adresa: Jud. Teleorman

Nr. Crt	Nr cadastral Nr. topografic	Suprafaţa* (mp)	Observaţii / Referinţe
A1		3.900	Sector cadastral:25 Teren neimprejmuit;

B. Partea II. Proprietari şi acte

Inscrieri privitoare la dreptul de proprietate şi alte drepturi reale		Referinţe
/		
Act Administrativ nr. 53-01369, din 15/11/1996 emis de CJSDPAT TELEORMAN;		
B1	Intabulare, drept de PROPRIETATE, dobandit prin Reconstituire, cota actuala 1/1, cota initiala 1/1	A1
	1) **ROBESCU IOANA**	

C. Partea III. SARCINI .

Inscrieri privind dezmembramintele dreptului de proprietate, drepturi reale de garanţie şi sarcini	Referinţe
NU SUNT	

Neutilizabil în circuitul civil

Anexa Nr. 1 La Partea I

Teren

Nr cadastral	Suprafaţa (mp)*	Observaţii / Referinţe
	3.900	

* Suprafaţa este determinată in planul de proiecţie Stereo 70.

DETALII LINIARE IMOBIL

Date referitoare la teren

Crt	Categorie folosinţă	Intra vilan	Suprafaţa (mp)	Tarla	Parcelă	Nr. topo	Observaţii / Referinţe
1	arabil	NU	3.900	14	2	-	

Lungime Segmente
1) Valorile lungimilor segmentelor sunt obţinute din proiecţie în plan.

Punct început	X / Y	Punct sfârşit	X / Y	Lungime segment (** (m)
1	507.007,262 274.332,608	2	507.002,805 274.330,384	4.981
2	507.002,805 274.330,384	3	506.993,971 274.325,975	9.873
3	506.993,971 274.325,975	4	506.990,41 274.324,198	3.98
4	506.990,41 274.324,198	5	507.078,379 274.135,602	208.103
5	507.078,379 274.135,602	6	507.094,416 274.145,76	18.983

Document care conţine date cu caracter personal, protejat de prevederile Regulamentului (UE) nr. 679/2016 şi Legii 190/2018

Punct început	X / Y	Punct sfârşit	X / Y	Lungime segment (** (m)
6	507.094,416 274.145,76	1	507.007,262 274.332,608	206.175

** Lungimile segmentelor sunt determinate în planul de proiecţie Stereo 70 şi sunt rotunjite la 1 milimetru.
*** Distanţa dintre puncte este formată din segmente cumulate ce sunt mai mici decât valoarea 1 milimetru.

Neutilizabil in circuitul civil

DATE DESPRE IMOBILUL NR. 10074

Oficiul de Cadastru şi Publicitate Imobiliară TELEORMAN
Biroul de Cadastru şi Publicitate Imobiliară Alexandria

A. Partea I. Descrierea imobilului

TEREN Extravilan

Adresa: Jud. Teleorman

Nr. Crt	Nr cadastral Nr. topografic	Suprafaţa* (mp)	Observaţii / Referinţe
A1		2.475	Sector cadastral:25 Teren neimprejmuit;

B. Partea II. Proprietari şi acte

Inscrieri privitoare la dreptul de proprietate şi alte drepturi reale		Referinţe
/		
Act Administrativ nr. 9558, din 15/12/2025 emis de PRIMĂRIA COMUNEI PERETU;		
B1	Inscrierea posesiei, drept de PROPRIETATE, dobandit prin Lege, cota actuala 1/1, cota initiala 1/1	A1
	1) **NEIDENTIFICAT NEIDENTIFICAT**	
Act Normativ nr. 7, din 13/03/1996 emis de PARLAMENTUL ROMÂNIEI (.art.13);		
B2	Se notează mențiunea proprietar neidentificat	A1

C. Partea III. SARCINI .

Inscrieri privind dezmembramintele dreptului de proprietate, drepturi reale de garanţie şi sarcini	Referinţe
NU SUNT	

Neutilizabil în circuitul civil

Anexa Nr. 1 La Partea I

Teren

Nr cadastral	Suprafaţa (mp)*	Observaţii / Referinţe
	2.475	

* Suprafaţa este determinată in planul de proiecţie Stereo 70.

DETALII LINIARE IMOBIL



Date referitoare la teren

Crt	Categorie folosinţă	Intra vilan	Suprafaţa (mp)	Tarla	Parcelă	Nr. topo	Observaţii / Referinţe
1	drum	NU	2.475	-	124	-	

Lungime Segmente

1) Valorile lungimilor segmentelor sunt obţinute din proiecţie în plan.

Punct început	X / Y	Punct sfârşit	X / Y	Lungime segment
1	507.276,642 274.897,203	2	507.292,682 274.905,208	17.927
4	507.315,554 274.916,623	5	507.313,951 274.920,294	4.006
7	507.277,961 274.902,333	8	507.270,197 274.898,458	8.677
10	507.260,718 274.893,727	11	507.248,025 274.887,393	14.186
13	507.225,7 274.876,251	14	507.217,772 274.872,294	8.861
16	507.186,992 274.856,933	17	507.178,89 274.852,889	9.055

Punct început	X / Y	Punct sfârşit	X / Y	Lungime segment
2	507.292,682 274.905,208	3	507.307,095 274.912,401	16.108
5	507.313,951 274.920,294	6	507.305,411 274.916,032	9.544
8	507.270,197 274.898,458	9	507.263,733 274.895,232	7.224
11	507.248,025 274.887,393	12	507.235,567 274.881,175	13.924
14	507.217,772 274.872,294	15	507.204,505 274.865,673	14.827
17	507.178,89 274.852,889	18	507.175,693 274.851,294	3.573

Punct început	X / Y	Punct sfârşit	X / Y	Lungime segment
3	507.307,095 274.912,401	4	507.315,554 274.916,623	9.454
6	507.305,411 274.916,032	7	507.277,961 274.902,333	30.678
9	507.263,733 274.895,232	10	507.260,718 274.893,727	3.37
12	507.235,567 274.881,175	13	507.225,7 274.876,251	11.027
15	507.204,505 274.865,673	16	507.186,992 274.856,933	19.573
18	507.175,693 274.851,294	19	507.173,776 274.850,337	2.143

Document care conţine date cu caracter personal, protejat de prevederile Regulamentului (UE) nr. 679/2016 şi Legii 190/2018

Punct început	X / Y	Punct sfârşit	X / Y	Lungime segment
19	507.173,776 274.850,337	20	507.139,344 274.833,154	38.481
22	507.113,51 274.820,261	23	507.093,239 274.810,144	22.655
25	507.088,179 274.807,619	26	507.081,227 274.804,149	7.77
28	507.037,961 274.782,556	29	507.013,071 274.770,134	27.818
31	506.973,277 274.750,275	32	506.938,432 274.732,885	38.943
34	506.909,712 274.718,552	35	506.900,023 274.713,716	10.829
37	506.873,488 274.700,473	38	506.866,303 274.696,887	8.03
40	506.848,06 274.687,783	41	506.837,624 274.682,575	11.663
43	506.813,731 274.670,651	44	506.795,601 274.661,603	20.262
46	506.761,667 274.640,305	47	506.777,09 274.647,935	17.207
49	506.805,073 274.661,859	50	506.839,711 274.679,145	38.712
52	506.854,357 274.686,455	53	506.875,977 274.697,245	24.163
55	506.894,807 274.706,642	56	506.920,728 274.719,578	28.97
58	506.954,669 274.736,517	59	506.963,736 274.741,042	10.133
61	507.030,455 274.774,339	62	507.032,78 274.775,5	2.599
64	507.076,717 274.797,427	65	507.082,761 274.800,444	6.755
67	507.097,639 274.807,869	68	507.122,514 274.820,283	27.801
70	507.149,248 274.833,625	71	507.152,27 274.835,133	3.377
73	507.183,886 274.850,912	74	507.204,343 274.861,121	22.863
76	507.242,004 274.879,916	77	507.263,391 274.890,59	23.903

Punct început	X / Y	Punct sfârşit	X / Y	Lungime segment
20	507.139,344 274.833,154	21	507.121,337 274.824,166	20.126
23	507.093,239 274.810,144	24	507.089,866 274.808,46	3.77
26	507.081,227 274.804,149	27	507.068,602 274.797,848	14.11
29	507.013,071 274.770,134	30	506.994,296 274.760,765	20.983
32	506.938,432 274.732,885	33	506.929,95 274.728,652	9.48
35	506.900,023 274.713,716	36	506.887,671 274.707,551	13.805
38	506.866,303 274.696,887	39	506.858,099 274.692,793	9.169
41	506.837,624 274.682,575	42	506.823,321 274.675,437	15.985
44	506.795,601 274.661,603	45	506.760,0 274.643,835	39.789
47	506.777,09 274.647,935	48	506.794,379 274.656,522	19.304
50	506.839,711 274.679,145	51	506.848,545 274.683,554	9.873
53	506.875,977 274.697,245	54	506.880,394 274.699,449	4.936
56	506.920,728 274.719,578	57	506.933,514 274.725,959	14.29
59	506.963,736 274.741,042	60	507.021,156 274.769,699	64.174
62	507.032,78 274.775,5	63	507.064,861 274.791,51	35.854
65	507.082,761 274.800,444	66	507.086,946 274.802,532	4.677
68	507.122,514 274.820,283	69	507.132,045 274.825,04	10.652
71	507.152,27 274.835,133	72	507.174,122 274.846,039	24.422
74	507.204,343 274.861,121	75	507.226,661 274.872,259	24.943
77	507.263,391 274.890,59	1	507.276,642 274.897,203	14.809

Punct început	X / Y	Punct sfârşit	X / Y	Lungime segment
21	507.121,337 274.824,166	22	507.113,51 274.820,261	8.747
24	507.089,866 274.808,46	25	507.088,179 274.807,619	1.885
27	507.068,602 274.797,848	28	507.037,961 274.782,556	34.245
30	506.994,296 274.760,765	31	506.973,277 274.750,275	23.491
33	506.929,95 274.728,652	34	506.909,712 274.718,552	22.618
36	506.887,671 274.707,551	37	506.873,488 274.700,473	15.851
39	506.858,099 274.692,793	40	506.848,06 274.687,783	11.22
42	506.823,321 274.675,437	43	506.813,731 274.670,651	10.718
45	506.760,0 274.643,835	46	506.761,667 274.640,305	3.904
48	506.794,379 274.656,522	49	506.805,073 274.661,859	11.952
51	506.848,545 274.683,554	52	506.854,357 274.686,455	6.496
54	506.880,394 274.699,449	55	506.894,807 274.706,642	16.108
57	506.933,514 274.725,959	58	506.954,669 274.736,517	23.643
60	507.021,156 274.769,699	61	507.030,455 274.774,339	10.392
63	507.064,861 274.791,51	64	507.076,717 274.797,427	13.25
66	507.086,946 274.802,532	67	507.097,639 274.807,869	11.951
69	507.132,045 274.825,04	70	507.149,248 274.833,625	19.226
72	507.174,122 274.846,039	73	507.183,886 274.850,912	10.912
75	507.226,661 274.872,259	76	507.242,004 274.879,916	17.148

**** Lungimile segmentelor sunt determinate în planul de proiecţie Stereo 70 şi sunt rotunjite la 1 milimetru.**
***** Distanţa dintre puncte este formată din segmente cumulate ce sunt mai mici decât valoarea 1 milimetru.**

Neautorizat Imobiliare.ro

DATE DESPRE IMOBILUL NR. 10075

Oficiul de Cadastru şi Publicitate Imobiliară TELEORMAN
Biroul de Cadastru şi Publicitate Imobiliară Alexandria

A. Partea I. Descrierea imobilului

TEREN Extravilan

Adresa: Jud. Teleorman

Nr. Crt	Nr cadastral Nr. topografic	Suprafaţa* (mp)	Observaţii / Referinţe
A1		5.300	Sector cadastral:25 Teren neimprejmuit;

B. Partea II. Proprietari şi acte

Inscrieri privitoare la dreptul de proprietate şi alte drepturi reale		Referinţe
/		
Act Notarial nr. 2083, din 28/12/2012 emis de BNP MARIA BARBU;		
B1	Intabulare, drept de PROPRIETATE, cu titlu de donaţie, bun propriu, dobandit prin Conventie, cota actuala 1/1, cota initiala 1/1	A1
	1) **CULCEA FLOREA**	

C. Partea III. SARCINI .

Inscrieri privind dezmembramintele dreptului de proprietate, drepturi reale de garanţie şi sarcini	Referinţe
NU SUNT	

Neutilizabil în circuitul civil

Anexa Nr. 1 La Partea I

Teren

Nr cadastral	Suprafaţa (mp)*	Observaţii / Referinţe
	5.300	

* Suprafaţa este determinată in planul de proiecţie Stereo 70.

DETALII LINIARE IMOBIL

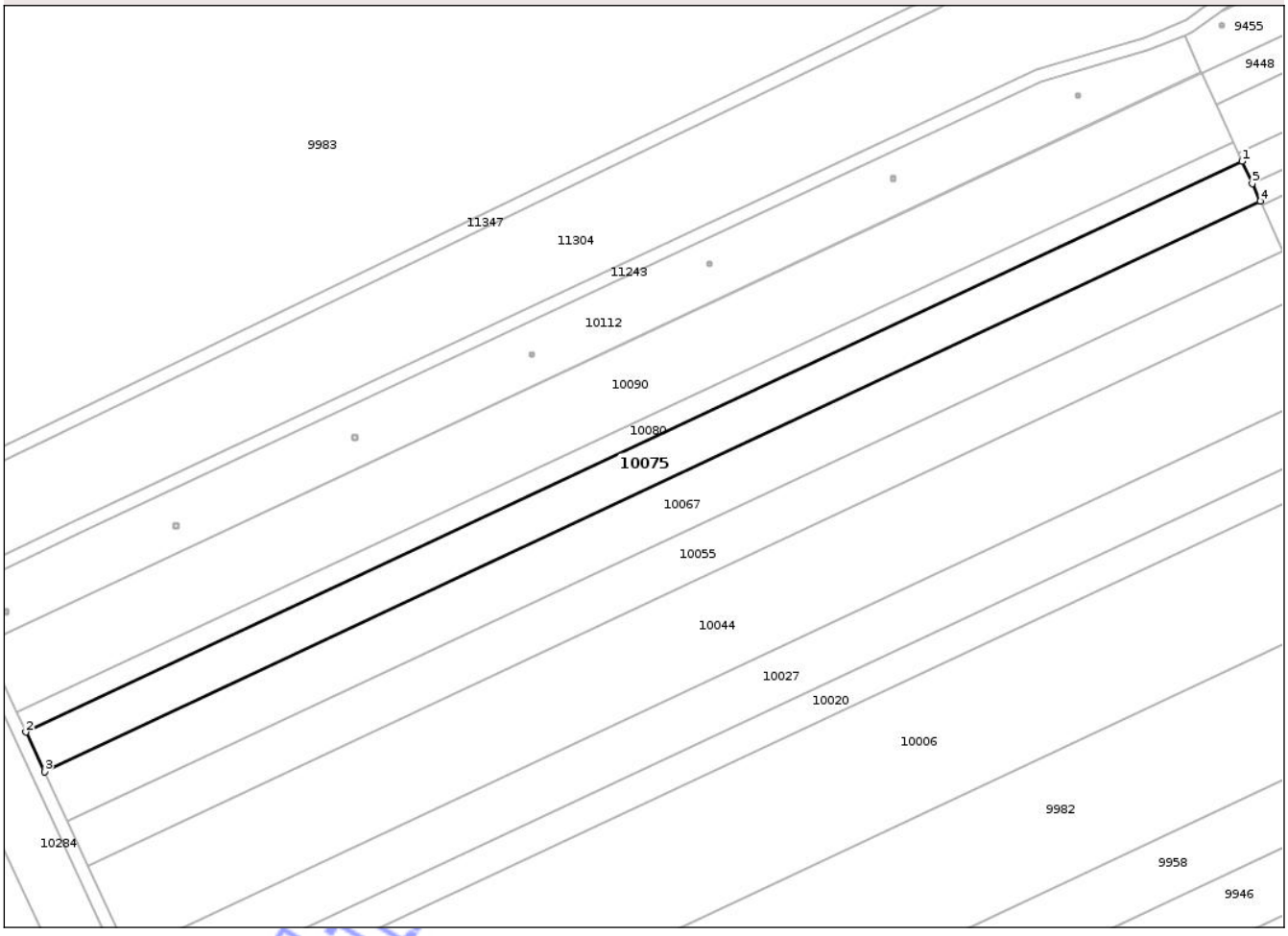

Date referitoare la teren

Crt	Categorie folosinţă	Intra vilan	Suprafaţa (mp)	Tarla	Parcelă	Nr. topo	Observaţii / Referinţe
1	arabil	NU	5.300	15	113	-	identic cu tarla 15/1

Lungime Segmente
1) Valorile lungimilor segmentelor sunt obţinute din proiecţie în plan.

Punct început	X / Y	Punct sfârşit	X / Y	Lungime segment (** (m)
1	507.217,565 278.816,201	2	506.852,633 278.645,132	403.038
2	506.852,633 278.645,132	3	506.858,177 278.633,206	13.152
3	506.858,177 278.633,206	4	507.223,047 278.804,246	402.97
4	507.223,047 278.804,246	5	507.220,632 278.809,513	5.794
5	507.220,632 278.809,513	1	507.217,565 278.816,201	7.358

Document care conţine date cu caracter personal, protejat de prevederile Regulamentului (UE) nr. 679/2016 şi Legii 190/2018

**** Lungimile segmentelor sunt determinate în planul de proiecţie Stereo 70 şi sunt rotunjite la 1 milimetru.**
***** Distanţa dintre puncte este formată din segmente cumulate ce sunt mai mici decât valoarea 1 milimetru.**

Neutilizabil in circuitul civil

DATE DESPRE IMOBILUL NR. 10076

Oficiul de Cadastru şi Publicitate Imobiliară TELEORMAN
Biroul de Cadastru şi Publicitate Imobiliară Alexandria

A. Partea I. Descrierea imobilului

TEREN Extravilan

Adresa: Jud. Teleorman

Nr. Crt	Nr cadastral Nr. topografic	Suprafaţa* (mp)	Observaţii / Referinţe
A1		4.200	Sector cadastral:25 Teren neimprejmuit;

B. Partea II. Proprietari şi acte

Inscrieri privitoare la dreptul de proprietate şi alte drepturi reale		Referinţe
/		
Act Administrativ nr. 5302359, din 06/05/2003 emis de CJSDPAT TELEORMAN;		
B1	Intabulare, drept de PROPRIETATE, dobandit prin Reconstituire, cota actuala 1/1, cota initiala 1/1	A1
	1) **DIDE STELICA**	

C. Partea III. SARCINI .

Inscrieri privind dezmembramintele dreptului de proprietate, drepturi reale de garanţie şi sarcini	Referinţe
NU SUNT	

Neutilizabil în circuitul civil

Anexa Nr. 1 La Partea I

Teren

Nr cadastral	Suprafaţa (mp)*	Observaţii / Referinţe
	4.200	

* Suprafaţa este determinată in planul de proiecţie Stereo 70.

DETALII LINIARE IMOBIL

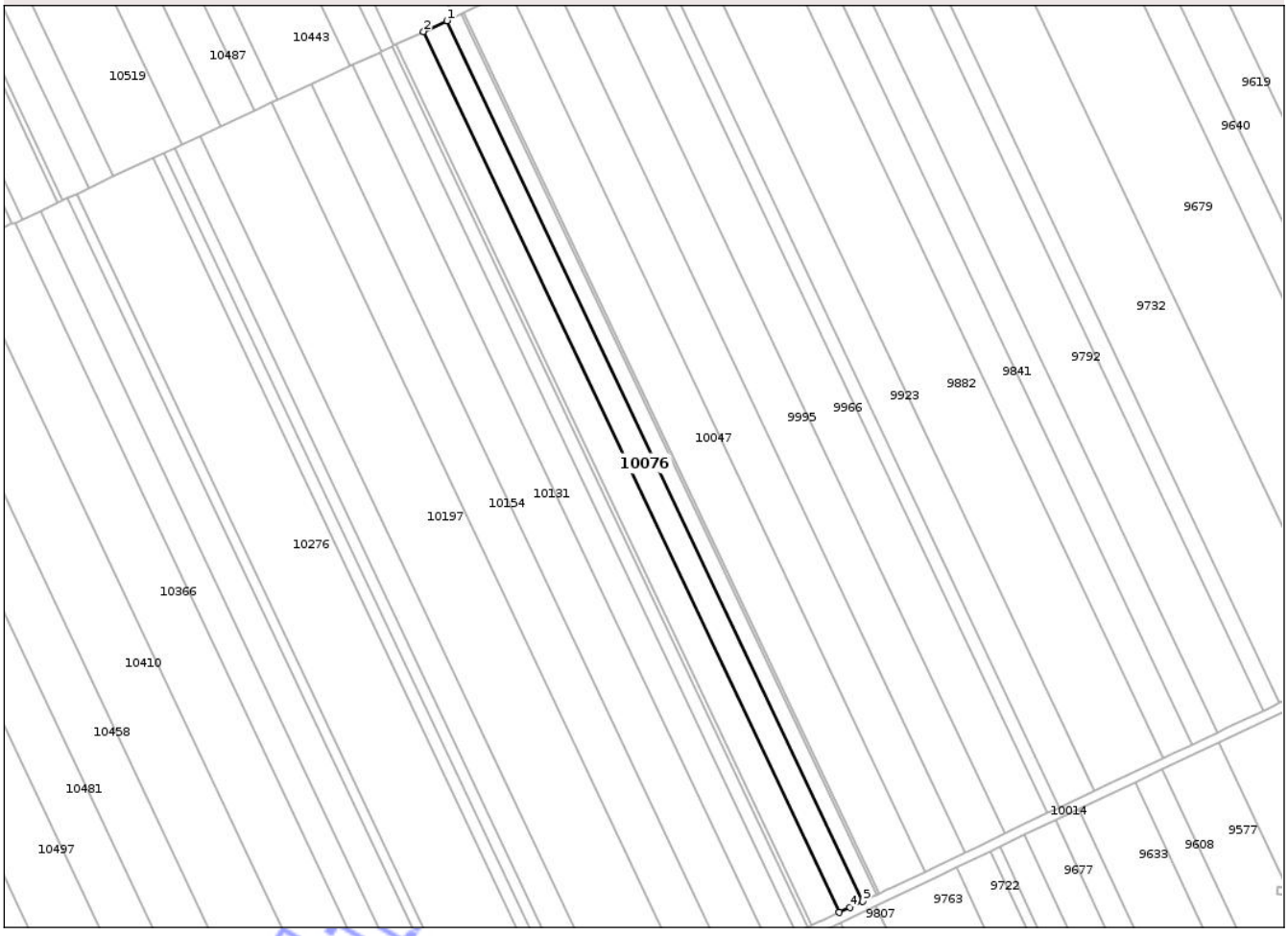

Date referitoare la teren

Crt	Categorie folosinţă	Intra vilan	Suprafaţa (mp)	Tarla	Parcelă	Nr. topo	Observaţii / Referinţe
1	arabil	NU	4.200	13	145/1	-	identic cu parcela 53/1

Lungime Segmente
1) Valorile lungimilor segmentelor sunt obţinute din proiecţie în plan.

Punct început	X / Y	Punct sfârşit	X / Y	Lungime segment (** (m)
1	506.958,13 276.504,441	2	506.948,594 276.499,989	10.524
2	506.948,594 276.499,989	3	507.119,187 276.139,143	399.139
3	507.119,187 276.139,143	4	507.123,484 276.141,188	4.759
4	507.123,484 276.141,188	5	507.128,689 276.143,666	5.765
5	507.128,689 276.143,666	1	506.958,13 276.504,441	399.06

Document care conţine date cu caracter personal, protejat de prevederile Regulamentului (UE) nr. 679/2016 şi Legii 190/2018

**** Lungimile segmentelor sunt determinate în planul de proiecţie Stereo 70 şi sunt rotunjite la 1 milimetru.**
***** Distanţa dintre puncte este formată din segmente cumulate ce sunt mai mici decât valoarea 1 milimetru.**

Neutilizabil in circuitul civil

DATE DESPRE IMOBILUL NR. 10070

Oficiul de Cadastru şi Publicitate Imobiliară TELEORMAN
Biroul de Cadastru şi Publicitate Imobiliară Alexandria

A. Partea I. Descrierea imobilului

TEREN Intravilan

Adresa: Loc. Peretu, Str G.D.Ghica, Tronson 1, Jud. Teleorman

Nr. Crt	Nr cadastral Nr. topografic	Suprafaţa* (mp)	Observaţii / Referinţe
A1	22673	Din acte: 4.495 Masurata: 4.546	Sector cadastral:12 Teren neimprejmuit;

B. Partea II. Proprietari şi acte

Inscrieri privitoare la dreptul de proprietate şi alte drepturi reale		Referinţe
28037 / 11/04/2023		
Act Administrativ nr. 28, din 29/01/2020 emis de CONSILIUL LOCAL PERETU (act administrativ nr HOTARARE_NR .55 din 15.11.2021, emis de CONSILIUL LOCAL PERETU;act administrativ nr ADEVERINTA NR. 7268 din 14.11.2021, emis de PRIMARIA PERETU);		
B1	Intabulare, drept de PROPRIETATE, domeniu public, dobandit prin Lege, cota actuala 1/1, cota initiala 1/1	A1
	1) **COMUNA PERETU**, CIF:6853295	
B2	Intabulare, drept de ADMINISTRARE, dobandit prin Lege, cota actuala 1/1, cota initiala 1/1	A1
	1) **CONSILIUL LOCAL AL COMUNEI PERETU**, CIF:9999999999999	

C. Partea III. SARCINI .

Inscrieri privind dezmembramintele dreptului de proprietate, drepturi reale de garanţie şi sarcini	Referinţe
NU SUNT	

Neutilizabil în circuitul civil

Anexa Nr. 1 La Partea I

Teren

Nr cadastral	Suprafaţa (mp)*	Observaţii / Referinţe
22673	Din acte: 4.495 Masurata: 4.546	

* Suprafaţa este determinată in planul de proiecţie Stereo 70.

DETALII LINIARE IMOBIL

Date referitoare la teren

Crt	Categorie folosinţă	Intra vilan	Suprafaţa (mp)	Tarla	Parcelă	Nr. topo	Observaţii / Referinţe
1	drum	DA	4.546	-	3700	-	

Lungime Segmente

1) Valorile lungimilor segmentelor sunt obţinute din proiecţie în plan.

Punct început	X / Y	Punct sfârşit	X / Y	Lungime segment
1	506.990,791 282.362,314	2	506.989,392 282.357,408	5.102
2	506.989,392 282.357,408	3	506.984,971 282.342,094	15.939
3	506.984,971 282.342,094	4	506.986,017 282.341,83	1.079
4	506.986,017 282.341,83	5	506.987,101 282.313,22	28.631
5	506.987,101 282.313,22	6	506.986,633 282.311,269	2.006
6	506.986,633 282.311,269	7	506.986,743 282.305,507	5.763
7	506.986,743 282.305,507	8	506.986,81 282.280,453	25.054
8	506.986,81 282.280,453	9	506.997,151 282.279,82	10.36
9	506.997,151 282.279,82	10	506.996,893 282.287,395	7.579
10	506.996,893 282.287,395	11	506.996,407 282.301,696	14.309
11	506.996,407 282.301,696	12	506.995,819 282.301,692	0.588
12	506.995,819 282.301,692	13	506.995,73 282.310,204	8.512
13	506.995,73 282.310,204	14	506.995,584 282.324,265	14.062
14	506.995,584 282.324,265	15	506.995,867 282.324,315	0.287
15	506.995,867 282.324,315	16	506.996,762 282.333,203	8.933

Document care conţine date cu caracter personal, protejat de prevederile Regulamentului (UE) nr. 679/2016 şi Legii 190/2018

Punct început	X / Y	Punct sfârşit	X / Y	Lungime segment
16	506.996,762 282.333,203	17	506.997,867 282.344,182	11.034
17	506.997,867 282.344,182	18	507.001,142 282.354,96	11.265
18	507.001,142 282.354,96	19	507.004,398 282.365,679	11.203
19	507.004,398 282.365,679	20	507.009,172 282.378,151	13.354
20	507.009,172 282.378,151	21	507.014,494 282.392,055	14.888
21	507.014,494 282.392,055	22	507.017,962 282.401,117	9.703
22	507.017,962 282.401,117	23	507.024,399 282.412,381	12.974
23	507.024,399 282.412,381	24	507.041,402 282.450,991	42.188
24	507.041,402 282.450,991	25	507.046,532 282.462,938	13.002
25	507.046,532 282.462,938	26	507.050,321 282.471,761	9.602
26	507.050,321 282.471,761	27	507.058,628 282.491,978	21.857
27	507.058,628 282.491,978	28	507.061,644 282.499,318	7.935
28	507.061,644 282.499,318	29	507.069,486 282.518,406	20.636
29	507.069,486 282.518,406	30	507.073,987 282.529,305	11.792
30	507.073,987 282.529,305	31	507.078,757 282.541,193	12.809
31	507.078,757 282.541,193	32	507.089,696 282.571,235	31.972
32	507.089,696 282.571,235	33	507.097,752 282.593,357	23.543
33	507.097,752 282.593,357	34	507.104,547 282.612,244	20.072
34	507.104,547 282.612,244	35	507.107,487 282.620,414	8.683
35	507.107,487 282.620,414	36	507.119,423 282.653,288	34.974
36	507.119,423 282.653,288	37	507.108,353 282.657,505	11.846
37	507.108,353 282.657,505	38	507.104,15 282.645,548	12.674
38	507.104,15 282.645,548	39	507.103,458 282.644,756	1.052
39	507.103,458 282.644,756	40	507.096,565 282.626,637	19.386
40	507.096,565 282.626,637	41	507.093,094 282.617,407	9.861
41	507.093,094 282.617,407	42	507.087,652 282.602,937	15.46
42	507.087,652 282.602,937	43	507.080,872 282.583,219	20.851
43	507.080,872 282.583,219	44	507.075,96 282.569,449	14.62
44	507.075,96 282.569,449	45	507.067,709 282.545,732	25.111
45	507.067,709 282.545,732	46	507.063,615 282.533,562	12.84
46	507.063,615 282.533,562	47	507.052,229 282.504,139	31.549
47	507.052,229 282.504,139	48	507.040,527 282.475,399	31.031
48	507.040,527 282.475,399	49	507.033,906 282.459,634	17.099
49	507.033,906 282.459,634	50	507.027,949 282.445,272	15.548
50	507.027,949 282.445,272	51	507.019,449 282.425,59	21.439
51	507.019,449 282.425,59	52	507.015,289 282.415,969	10.482
52	507.015,289 282.415,969	53	507.002,003 282.406,912	16.079
53	507.002,003 282.406,912	54	506.996,773 282.378,689	28.703
54	506.996,773 282.378,689	1	506.990,791 282.362,314	17.433

**** Lungimile segmentelor sunt determinate în planul de proiecţie Stereo 70 şi sunt rotunjite la 1 milimetru.**
***** Distanţa dintre puncte este formată din segmente cumulate ce sunt mai mici decât valoarea 1 milimetru.**

Neutilizabil în circuitul civil

DATE DESPRE IMOBILUL NR. 10078

Oficiul de Cadastru şi Publicitate Imobiliară TELEORMAN
Biroul de Cadastru şi Publicitate Imobiliară Alexandria

A. Partea I. Descrierea imobilului

TEREN Extravilan

Adresa: Jud. Teleorman

Nr. Crt	Nr cadastral Nr. topografic	Suprafaţa* (mp)	Observaţii / Referinţe
A1		1.300	Sector cadastral:5 Teren neimprejmuit;

B. Partea II. Proprietari şi acte

Inscrieri privitoare la dreptul de proprietate şi alte drepturi reale		Referinţe
/		
Act Notarial nr. 222, din 05/09/2000 emis de BNP TAMARA MORCOV;		
B1	Intabulare, drept de PROPRIETATE, cu titlu de moștenire, bun propriu, dobandit prin Succesiune, cota actuala 4/12, cota initiala 4/12	A1
	1) **ZAMFIR MARIA**	
B2	Intabulare, drept de PROPRIETATE, cu titlu de moștenire, bun propriu, dobandit prin Succesiune, cota actuala 4/12, cota initiala 4/12	A1
	1) **ANA STELICA**	
B3	Intabulare, drept de PROPRIETATE, cu titlu de moștenire, bun propriu, dobandit prin Succesiune, cota actuala 2/12, cota initiala 2/12	A1
	1) **ANTON GHEORGHE-VIOREL**	
B4	Intabulare, drept de PROPRIETATE, cu titlu de moștenire, bun propriu, dobandit prin Succesiune, cota actuala 2/12, cota initiala 2/12	A1
	1) **VELEA IULIANA**	

C. Partea III. SARCINI .

Inscrieri privind dezmembramintele dreptului de proprietate, drepturi reale de garanţie şi sarcini	Referinţe
NU SUNT	

Neutilizabil în circuitul civil

Anexa Nr. 1 La Partea I

Teren

Nr cadastral	Suprafaţa (mp)*	Observaţii / Referinţe
	1.300	

* Suprafaţa este determinată in planul de proiecţie Stereo 70.

DETALII LINIARE IMOBIL

Date referitoare la teren

Crt	Categorie folosinţă	Intra vilan	Suprafaţa (mp)	Tarla	Parcelă	Nr. topo	Observaţii / Referinţe
1	arabil	NU	1.300	50	25	-	

Lungime Segmente
1) Valorile lungimilor segmentelor sunt obţinute din proiecţie în plan.

Punct început	X / Y	Punct sfârşit	X / Y	Lungime segment (** (m)
1	507.096,19 284.603,027	2	507.092,357 284.604,153	3.995
2	507.092,357 284.604,153	3	506.974,797 284.299,062	326.957
3	506.974,797 284.299,062	4	506.975,248 284.299,03	0.452
4	506.975,248 284.299,03	5	506.978,95 284.298,765	3.711
5	506.978,95 284.298,765	1	507.096,19 284.603,027	326.068

Document care conţine date cu caracter personal, protejat de prevederile Regulamentului (UE) nr. 679/2016 şi Legii 190/2018

**** Lungimile segmentelor sunt determinate în planul de proiecţie Stereo 70 şi sunt rotunjite la 1 milimetru.**
***** Distanţa dintre puncte este formată din segmente cumulate ce sunt mai mici decât valoarea 1 milimetru.**

Neutilizabil în circuitul civil

DATE DESPRE IMOBILUL NR. 10079

Oficiul de Cadastru şi Publicitate Imobiliară TELEORMAN
Biroul de Cadastru şi Publicitate Imobiliară Alexandria

A. Partea I. Descrierea imobilului

TEREN Extravilan

Adresa: Jud. Teleorman

Nr. Crt	Nr cadastral Nr. topografic	Suprafaţa* (mp)	Observaţii / Referinţe
A1		3.900	Sector cadastral:25 Teren neimprejmuit;

B. Partea II. Proprietari şi acte

Inscrieri privitoare la dreptul de proprietate şi alte drepturi reale		Referinţe
/		
Act Administrativ nr. 53-01212, din 05/04/2000 emis de CJSDPAT TELEORMAN;		
B1	Intabulare, drept de PROPRIETATE, dobandit prin Reconstituire, cota actuala 1/1, cota initiala 1/1	A1
	1) **GHICOLESCU LILIANA** 2) **GHICOLESCU EMILIAN**	

C. Partea III. SARCINI .

Inscrieri privind dezmembramintele dreptului de proprietate, drepturi reale de garanţie şi sarcini	Referinţe
NU SUNT	

Neutilizabil în circuitul civil

Anexa Nr. 1 La Partea I

Teren

Nr cadastral	Suprafaţa (mp)*	Observaţii / Referinţe
	3.900	

* Suprafaţa este determinată in planul de proiecţie Stereo 70.

DETALII LINIARE IMOBIL

Date referitoare la teren

Crt	Categorie folosinţă	Intra vilan	Suprafaţa (mp)	Tarla	Parcelă	Nr. topo	Observaţii / Referinţe
1	arabil	NU	3.900	14	112	-	

Lungime Segmente

1) Valorile lungimilor segmentelor sunt obţinute din proiecţie în plan.

Punct început	X / Y	Punct sfârşit	X / Y	Lungime segment (** (m)
1	506.963,736 274.741,042	2	506.954,669 274.736,517	10.133
2	506.954,669 274.736,517	3	507.108,93 274.383,345	385.392
3	507.108,93 274.383,345	4	507.117,996 274.387,87	10.133
4	507.117,996 274.387,87	1	506.963,736 274.741,042	385.392

**** Lungimile segmentelor sunt determinate în planul de proiecţie Stereo 70 şi sunt rotunjite la 1 milimetru.**

Document care conţine date cu caracter personal, protejat de prevederile Regulamentului (UE) nr. 679/2016 şi Legii 190/2018

***** Distanţa dintre puncte este formată din segmente cumulate ce sunt mai mici decât valoarea 1 milimetru.**

Neutilizabil in circuitul civil

DATE DESPRE IMOBILUL NR. 10080

Oficiul de Cadastru şi Publicitate Imobiliară TELEORMAN
Biroul de Cadastru şi Publicitate Imobiliară Alexandria

A. Partea I. Descrierea imobilului

TEREN Extravilan

Adresa: Jud. Teleorman

Nr. Crt	Nr cadastral Nr. topografic	Suprafaţa* (mp)	Observaţii / Referinţe
A1		2.600	Sector cadastral:25 Teren neimprejmuit;

B. Partea II. Proprietari şi acte

Inscrieri privitoare la dreptul de proprietate şi alte drepturi reale		Referinţe
/		
Act Notarial nr. 663, din 13/07/2020 emis de SPN BARBU MARIA ȘI BARBU MIRCEA-RĂZVAN;		
B1	Intabulare, drept de PROPRIETATE, cu titlu de partaj, bun propriu, dobandit prin Iesire Din Indiviziune, cota actuala 1/1, cota initiala 1/1	A1
	1) **NEDELCU ANICA**	

C. Partea III. SARCINI .

Inscrieri privind dezmembramintele dreptului de proprietate, drepturi reale de garanţie şi sarcini	Referinţe
NU SUNT	

Neutilizabil în circuitul civil

Anexa Nr. 1 La Partea I

Teren

Nr cadastral	Suprafaţa (mp)*	Observaţii / Referinţe
	2.600	

* Suprafaţa este determinată in planul de proiecţie Stereo 70.

DETALII LINIARE IMOBIL

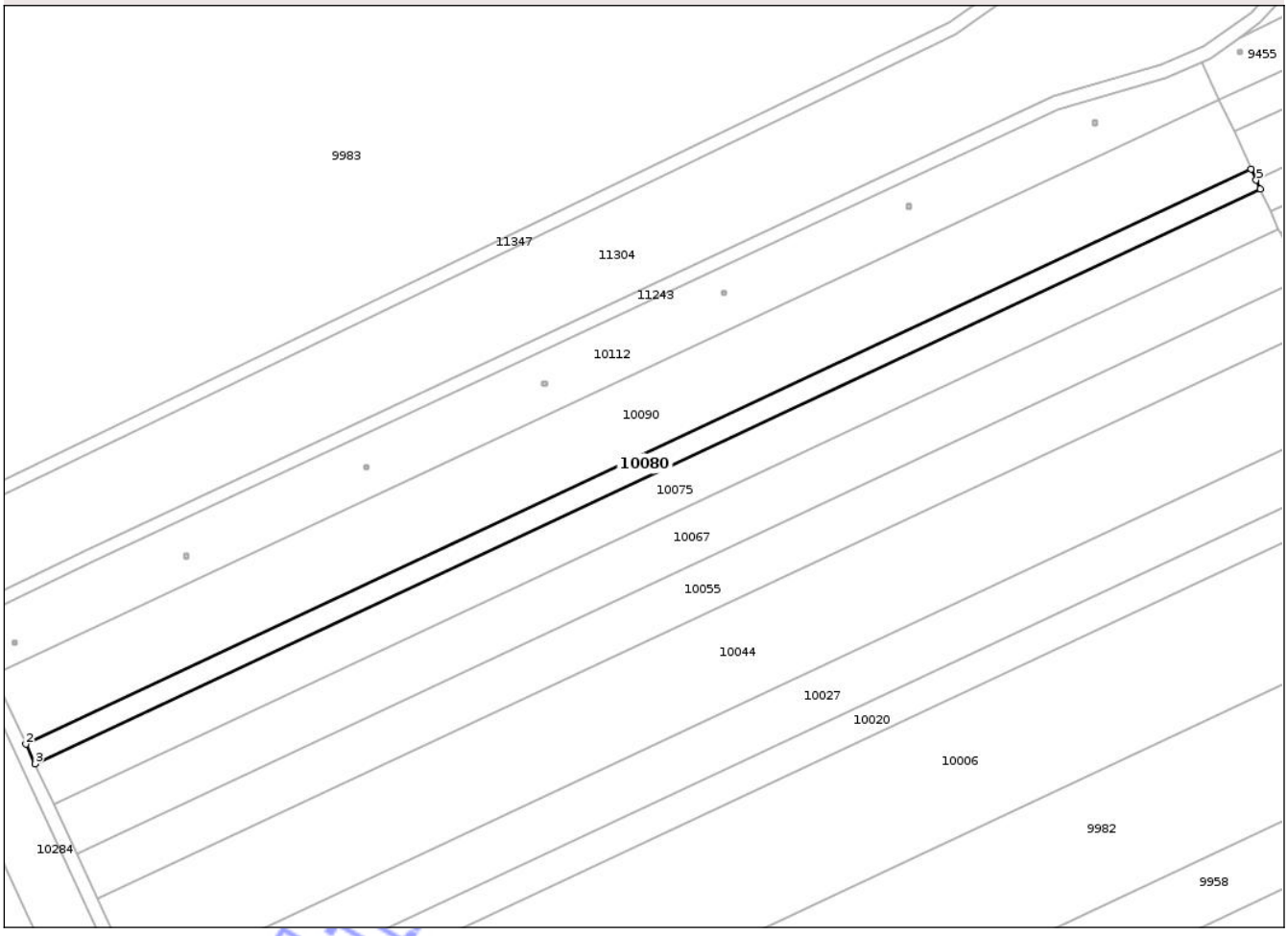

Date referitoare la teren

Crt	Categorie folosinţă	Intra vilan	Suprafaţa (mp)	Tarla	Parcelă	Nr. topo	Observaţii / Referinţe
1	arabil	NU	2.600	15	114	-	identic cu tarla 15/1

Lungime Segmente
1) Valorile lungimilor segmentelor sunt obţinute din proiecţie în plan.

Punct început	X / Y	Punct sfârşit	X / Y	Lungime segment (** (m)
1	507.214,877 278.822,065	2	506.849,914 278.650,982	403.072
2	506.849,914 278.650,982	3	506.852,633 278.645,132	6.451
3	506.852,633 278.645,132	4	507.217,565 278.816,201	403.038
4	507.217,565 278.816,201	5	507.216,38 278.818,787	2.845
5	507.216,38 278.818,787	1	507.214,877 278.822,065	3.606

Document care conţine date cu caracter personal, protejat de prevederile Regulamentului (UE) nr. 679/2016 şi Legii 190/2018

**** Lungimile segmentelor sunt determinate în planul de proiecţie Stereo 70 şi sunt rotunjite la 1 milimetru.**
***** Distanţa dintre puncte este formată din segmente cumulate ce sunt mai mici decât valoarea 1 milimetru.**

Neutilizabil in circuitul civil

DATE DESPRE IMOBILUL NR. 10081

Oficiul de Cadastru şi Publicitate Imobiliară TELEORMAN
Biroul de Cadastru şi Publicitate Imobiliară Alexandria

A. Partea I. Descrierea imobilului

TEREN Extravilan

Adresa: Jud. Teleorman

Nr. Crt	Nr cadastral Nr. topografic	Suprafaţa* (mp)	Observaţii / Referinţe
A1		8.600	Sector cadastral:25 Teren neimprejmuit;

B. Partea II. Proprietari şi acte

Inscrieri privitoare la dreptul de proprietate şi alte drepturi reale		Referinţe
/		
Hotarare Judecatoreasca nr. 271, din 17/02/2011 emis de JUDECĂTORIA ROȘIORII DE VEDE-JUDEȚUL TELEORMAN (DOSAR NR. 1895/292/2010);		
B1	Inscrierea provizorie, drept de PROPRIETATE, cu titlu de cumpărare, dobandit prin Hotarare Judecatoreasca, cota actuala 1/1, cota initiala 1/1	A1
	1) **MIRCESCU SĂNDUȚA** 2) **MIRCESCU IONEL**	

C. Partea III. SARCINI .

Inscrieri privind dezmembramintele dreptului de proprietate, drepturi reale de garanţie şi sarcini	Referinţe
NU SUNT	

Neutilizabil în circuitul civil

Anexa Nr. 1 La Partea I

Teren

Nr cadastral	Suprafaţa (mp)*	Observaţii / Referinţe
	8.600	

* Suprafaţa este determinată in planul de proiecţie Stereo 70.

DETALII LINIARE IMOBIL

Date referitoare la teren

Crt	Categorie folosinţă	Intra vilan	Suprafaţa (mp)	Tarla	Parcelă	Nr. topo	Observaţii / Referinţe
1	arabil	NU	8.600	12/1	91	-	

Lungime Segmente

1) Valorile lungimilor segmentelor sunt obţinute din proiecţie în plan.

Punct început	X / Y	Punct sfârşit	X / Y	Lungime segment (** (m)
1	507.133,029 277.499,484	2	506.947,653 277.894,108	435.996
2	506.947,653 277.894,108	3	506.929,834 277.885,642	19.728
3	506.929,834 277.885,642	4	507.115,169 277.491,107	435.898
4	507.115,169 277.491,107	1	507.133,029 277.499,484	19.727

**** Lungimile segmentelor sunt determinate în planul de proiecţie Stereo 70 şi sunt rotunjite la 1 milimetru.**

Document care conţine date cu caracter personal, protejat de prevederile Regulamentului (UE) nr. 679/2016 şi Legii 190/2018

***** Distanţa dintre puncte este formată din segmente cumulate ce sunt mai mici decât valoarea 1 milimetru.**

Neutilizabil in circuitul civil

DATE DESPRE IMOBILUL NR. 10082

Oficiul de Cadastru şi Publicitate Imobiliară TELEORMAN
Biroul de Cadastru şi Publicitate Imobiliară Alexandria

A. Partea I. Descrierea imobilului

TEREN Intravilan

Adresa: Loc. Peretu, Str Zăhărescu, Tronson 2, Jud. Teleorman

Nr. Crt	Nr cadastral Nr. topografic	Suprafaţa* (mp)	Observaţii / Referinţe
A1	22342	Din acte: 3.221 Masurata: 3.254	Sector cadastral:13 Teren neimprejmuit;

B. Partea II. Proprietari şi acte

Inscrieri privitoare la dreptul de proprietate şi alte drepturi reale		Referinţe
80255 / 30/12/2020		
Act Administrativ nr. 28, din 21/09/2020 emis de CONSILIUL LOCAL PERETU (act administrativ nr HCL Nr. 19 din 30.06.2020, emis de Consiliul Local Peretu;act administrativ nr HCL Nr. 17 din 27.03.2003, emis de Consiliul Local al Comunei PERETU;act administrativ nr Adeverința Nr. 115 din 08.01.2021, emis de Primaria Peretu);		
B1	Intabulare, drept de PROPRIETATE, domeniu public, dobandit prin Lege, cota actuala 1/1, cota initiala 1/1	A1
	1) **COMUNA PERETU**, CIF:6853295	
B2	Intabulare, drept de ADMINISTRARE, dobandit prin Lege, cota actuala 1/1, cota initiala 1/1	A1
	1) **CONSILIUL LOCAL AL COMUNEI PERETU**, CIF:9999999999999	

C. Partea III. SARCINI .

Inscrieri privind dezmembramintele dreptului de proprietate, drepturi reale de garanţie şi sarcini	Referinţe
NU SUNT	

Neutilizabil în circuitul civil

Anexa Nr. 1 La Partea I

Teren

Nr cadastral	Suprafaţa (mp)*	Observaţii / Referinţe
22342	Din acte: 3.221 Masurata: 3.254	

* Suprafaţa este determinată in planul de proiecţie Stereo 70.

DETALII LINIARE IMOBIL

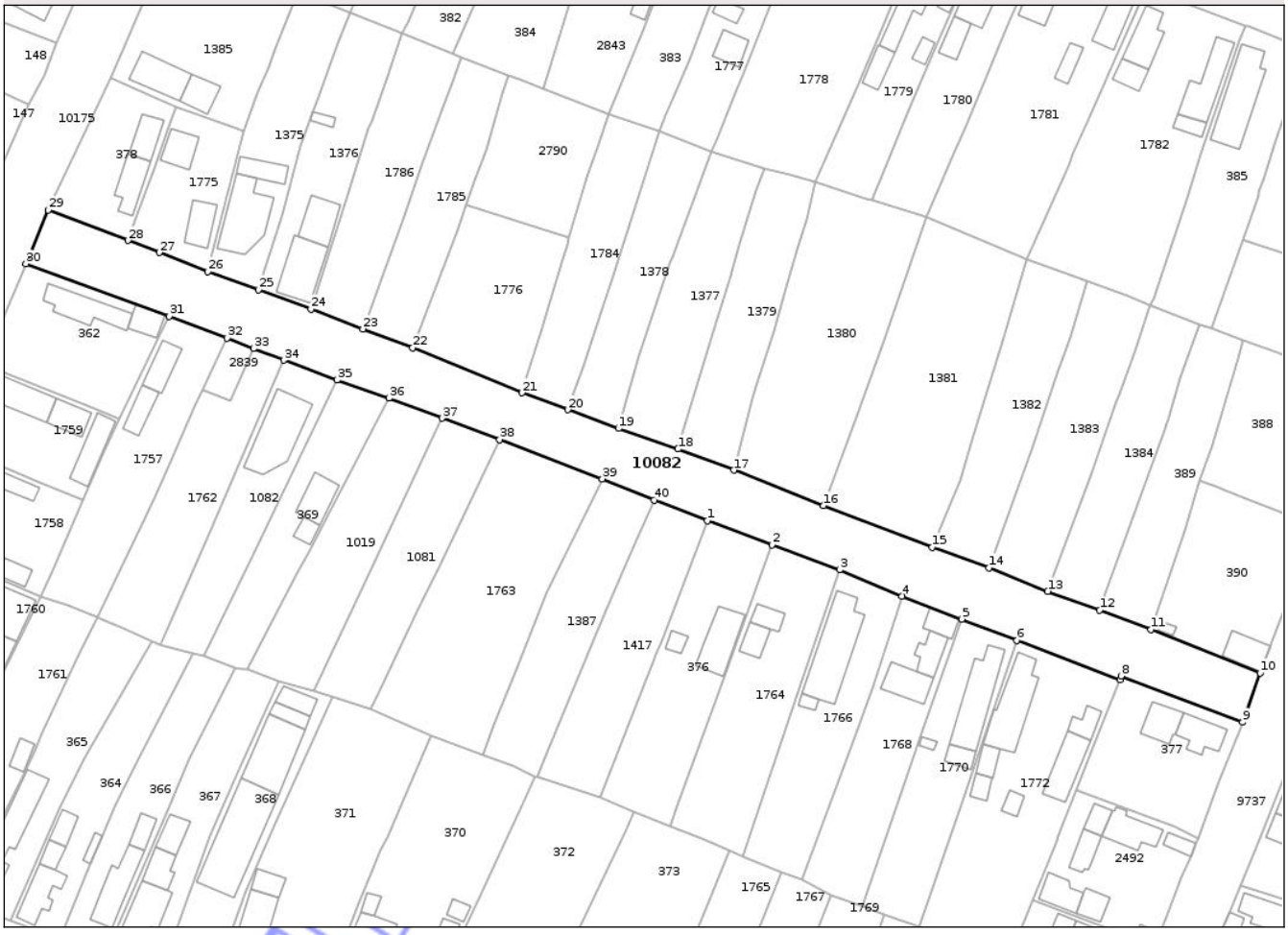

Date referitoare la teren

Crt	Categorie folosinţă	Intra vilan	Suprafaţa (mp)	Tarla	Parcelă	Nr. topo	Observaţii / Referinţe
1	drum	DA	3.254	-	863	-	

Lungime Segmente

1) Valorile lungimilor segmentelor sunt obţinute din proiecţie în plan.

Punct început	X / Y	Punct sfârşit	X / Y	Lungime segment (** (m)
1	507.048,438 282.840,857	2	507.062,184 282.835,735	14.669
3	507.076,541 282.830,402	4	507.089,85 282.824,87	14.413
5	507.102,525 282.819,979	6	507.114,248 282.815,429	12.575
7	507.136,224 282.807,131	8	507.136,411 282.807,908	0.799
9	507.162,187 282.798,093	10	507.165,961 282.808,552	11.119

Punct început	X / Y	Punct sfârşit	X / Y	Lungime segment (** (m)
2	507.062,184 282.835,735	3	507.076,541 282.830,402	15.315
4	507.089,85 282.824,87	5	507.102,525 282.819,979	13.586
6	507.114,248 282.815,429	7	507.136,224 282.807,131	23.49
8	507.136,411 282.807,908	9	507.162,187 282.798,093	27.581
10	507.165,961 282.808,552	11	507.142,739 282.817,758	24.98

Neautentic

Punct început	X / Y	Punct sfârşit	X / Y	Lungime segment (** (m)
11	507.142,739 282.817,758	12	507.131,82 282.821,835	11.655
13	507.120,795 282.825,889	14	507.108,343 282.830,871	13.412
15	507.096,259 282.835,239	16	507.073,155 282.844,078	24.737
17	507.054,075 282.851,618	18	507.042,253 282.856,094	12.641
19	507.029,589 282.860,457	20	507.018,781 282.864,464	11.527
21	507.009,024 282.868,046	22	506.985,843 282.877,597	25.072
23	506.975,294 282.881,599	24	506.964,252 282.885,864	11.837
25	506.953,045 282.889,957	26	506.942,353 282.893,833	11.373
27	506.932,017 282.897,833	28	506.925,399 282.900,394	7.096
29	506.908,38 282.906,874	30	506.903,661 282.895,459	12.352
31	506.934,088 282.884,331	32	506.946,383 282.879,683	13.144
33	506.952,016 282.877,46	34	506.958,46 282.874,992	6.9
35	506.969,762 282.870,791	36	506.980,806 282.866,891	11.712
37	506.992,08 282.862,647	38	507.004,331 282.858,117	13.062
39	507.026,154 282.849,778	40	507.037,142 282.845,231	11.892

Punct început	X / Y	Punct sfârşit	X / Y	Lungime segment (** (m)
12	507.131,82 282.821,835	13	507.120,795 282.825,889	11.747
14	507.108,343 282.830,871	15	507.096,259 282.835,239	12.849
16	507.073,155 282.844,078	17	507.054,075 282.851,618	20.516
18	507.042,253 282.856,094	19	507.029,589 282.860,457	13.395
20	507.018,781 282.864,464	21	507.009,024 282.868,046	10.394
22	506.985,843 282.877,597	23	506.975,294 282.881,599	11.283
24	506.964,252 282.885,864	25	506.953,045 282.889,957	11.931
26	506.942,353 282.893,833	27	506.932,017 282.897,833	11.083
28	506.925,399 282.900,394	29	506.908,38 282.906,874	18.211
30	506.903,661 282.895,459	31	506.934,088 282.884,331	32.398
32	506.946,383 282.879,683	33	506.952,016 282.877,46	6.056
34	506.958,46 282.874,992	35	506.969,762 282.870,791	12.058
36	506.980,806 282.866,891	37	506.992,08 282.862,647	12.046
38	507.004,331 282.858,117	39	507.026,154 282.849,778	23.362
40	507.037,142 282.845,231	1	507.048,438 282.840,857	12.113

**** Lungimile segmentelor sunt determinate în planul de proiecţie Stereo 70 şi sunt rotunjite la 1 milimetru.**
***** Distanţa dintre puncte este formată din segmente cumulate ce sunt mai mici decât valoarea 1 milimetru.**

Neutilizabil în circuitul civil

DATE DESPRE IMOBILUL NR. 10083

Oficiul de Cadastru şi Publicitate Imobiliară TELEORMAN
Biroul de Cadastru şi Publicitate Imobiliară Alexandria

A. Partea I. Descrierea imobilului

TEREN Extravilan

Adresa: Jud. Teleorman

Nr. Crt	Nr cadastral Nr. topografic	Suprafaţa* (mp)	Observaţii / Referinţe
A1		Din acte: 100.000 Masurata: 26.662	Sector cadastral:23 Teren neimprejmuit;

B. Partea II. Proprietari şi acte

Inscrieri privitoare la dreptul de proprietate şi alte drepturi reale		Referinţe
/		
Act Administrativ nr. 5300029, din 17/06/2002 emis de CJSDPAT TELEORMAN;		
B1	Intabulare, drept de PROPRIETATE, dobandit prin Reconstituire, cota actuala 1/1, cota initiala 1/1	A1
	1) **LINCA DANIEL** 2) **NITU AURELIA**	

C. Partea III. SARCINI .

Inscrieri privind dezmembramintele dreptului de proprietate, drepturi reale de garanţie şi sarcini	Referinţe
NU SUNT	

Neutilizabil în circuitul civil

Anexa Nr. 1 La Partea I

Teren

Nr cadastral	Suprafaţa (mp)*	Observaţii / Referinţe
	Din acte: 100.000 Masurata: 26.662	

* Suprafaţa este determinată in planul de proiecţie Stereo 70.

DETALII LINIARE IMOBIL

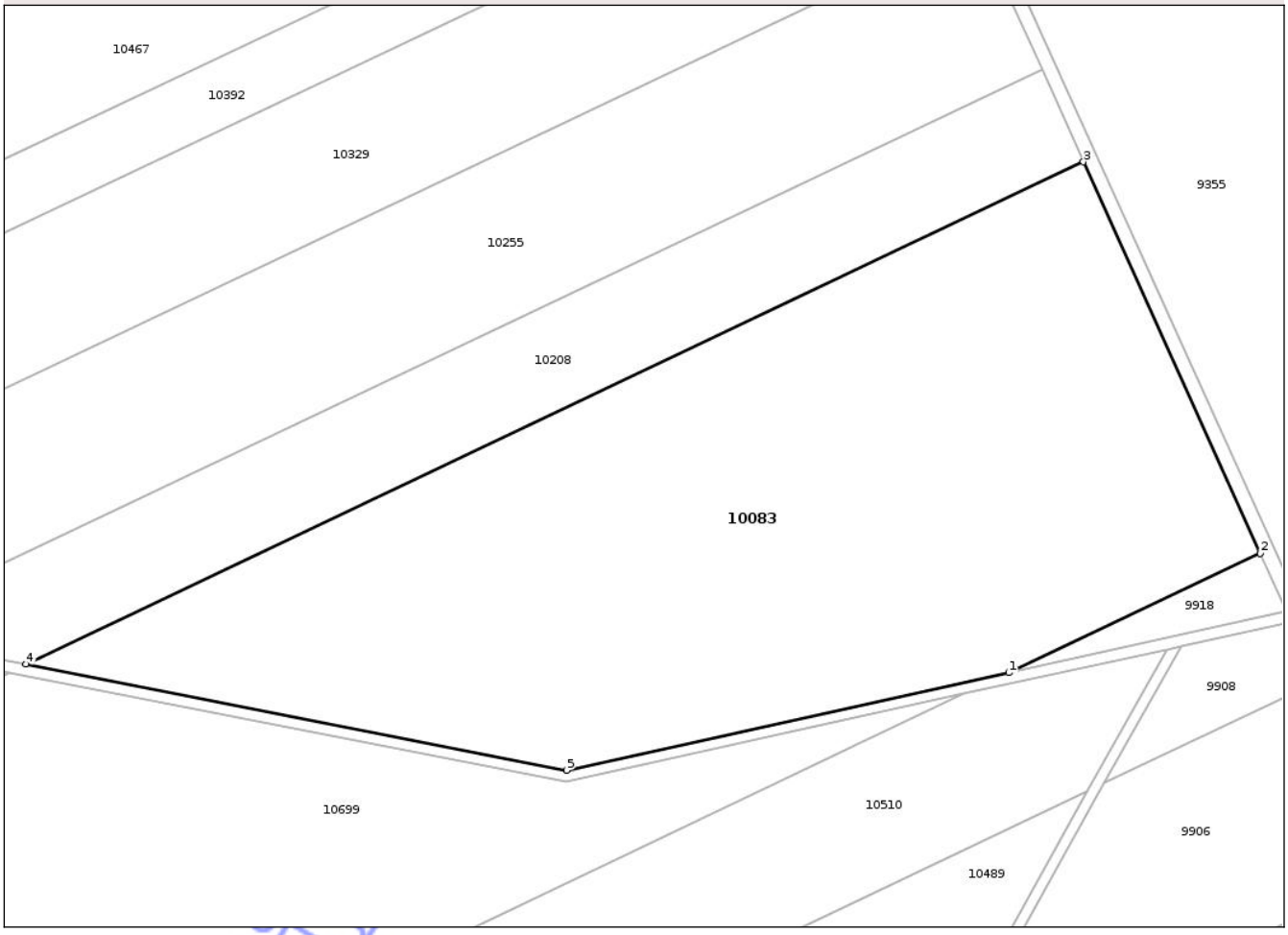

Date referitoare la teren

Crt	Categorie folosinţă	Intra vilan	Suprafaţa (mp)	Tarla	Parcelă	Nr. topo	Observaţii / Referinţe
1	arabil	NU	26.662	10	40	-	Imobilul este despărțit de canal. Diferența de suprafață se regăsește la ID 10699.

Lungime Segmente

1) Valorile lungimilor segmentelor sunt obţinute din proiecţie în plan.

Punct început	X / Y	Punct sfârşit	X / Y	Lungime segment (** (m)
1	507.083,869 279.894,401	2	507.152,185 279.926,851	75.631
2	507.152,185 279.926,851	3	507.104,124 280.033,238	116.739
3	507.104,124 280.033,238	4	506.816,708 279.896,716	318.192

Document care conține date cu caracter personal, protejat de prevederile Regulamentului (UE) nr. 679/2016 și Legii 190/2018

Punct început	X / Y	Punct sfârşit	X / Y	Lungime segment (** (m)
4	506.816,708 279.896,716	5	506.963,682 279.867,902	149.772
5	506.963,682 279.867,902	1	507.083,869 279.894,401	123.074

** Lungimile segmentelor sunt determinate în planul de proiecţie Stereo 70 şi sunt rotunjite la 1 milimetru.
*** Distanţa dintre puncte este formată din segmente cumulate ce sunt mai mici decât valoarea 1 milimetru.

Neutilizabil in circuitul civil

DATE DESPRE IMOBILUL NR. 10084

Oficiul de Cadastru şi Publicitate Imobiliară TELEORMAN
Biroul de Cadastru şi Publicitate Imobiliară Alexandria

A. Partea I. Descrierea imobilului

TEREN Extravilan

Adresa: Jud. Teleorman

Nr. Crt	Nr cadastral Nr. topografic	Suprafaţa* (mp)	Observaţii / Referinţe
A1		6.400	Sector cadastral:25 Teren neimprejmuit;

B. Partea II. Proprietari şi acte

Inscrieri privitoare la dreptul de proprietate şi alte drepturi reale		Referinţe
/		
Act Notarial nr. 220, din 23/07/2003 emis de BNP TAMARA MORCOV;		
B1	Intabulare, drept de PROPRIETATE, cu titlu de moștenire, bun propriu, dobandit prin Succesiune, cota actuala 1/2, cota initiala 1/2	A1
	1) **CALOTĂ LIVIU-MAUR** DEFUNCT:Da	
B2	Intabulare, drept de PROPRIETATE, cu titlu de moștenire, bun propriu, dobandit prin Succesiune, cota actuala 1/2, cota initiala 1/2	A1
	1) **PETRUȚ FLORICICA**	

C. Partea III. SARCINI .

Inscrieri privind dezmembramintele dreptului de proprietate, drepturi reale de garanţie şi sarcini	Referinţe
NU SUNT	

Neutilizabil în circuitul civil

Anexa Nr. 1 La Partea I

Teren

Nr cadastral	Suprafaţa (mp)*	Observaţii / Referinţe
	6.400	

* Suprafaţa este determinată in planul de proiecţie Stereo 70.

DETALII LINIARE IMOBIL

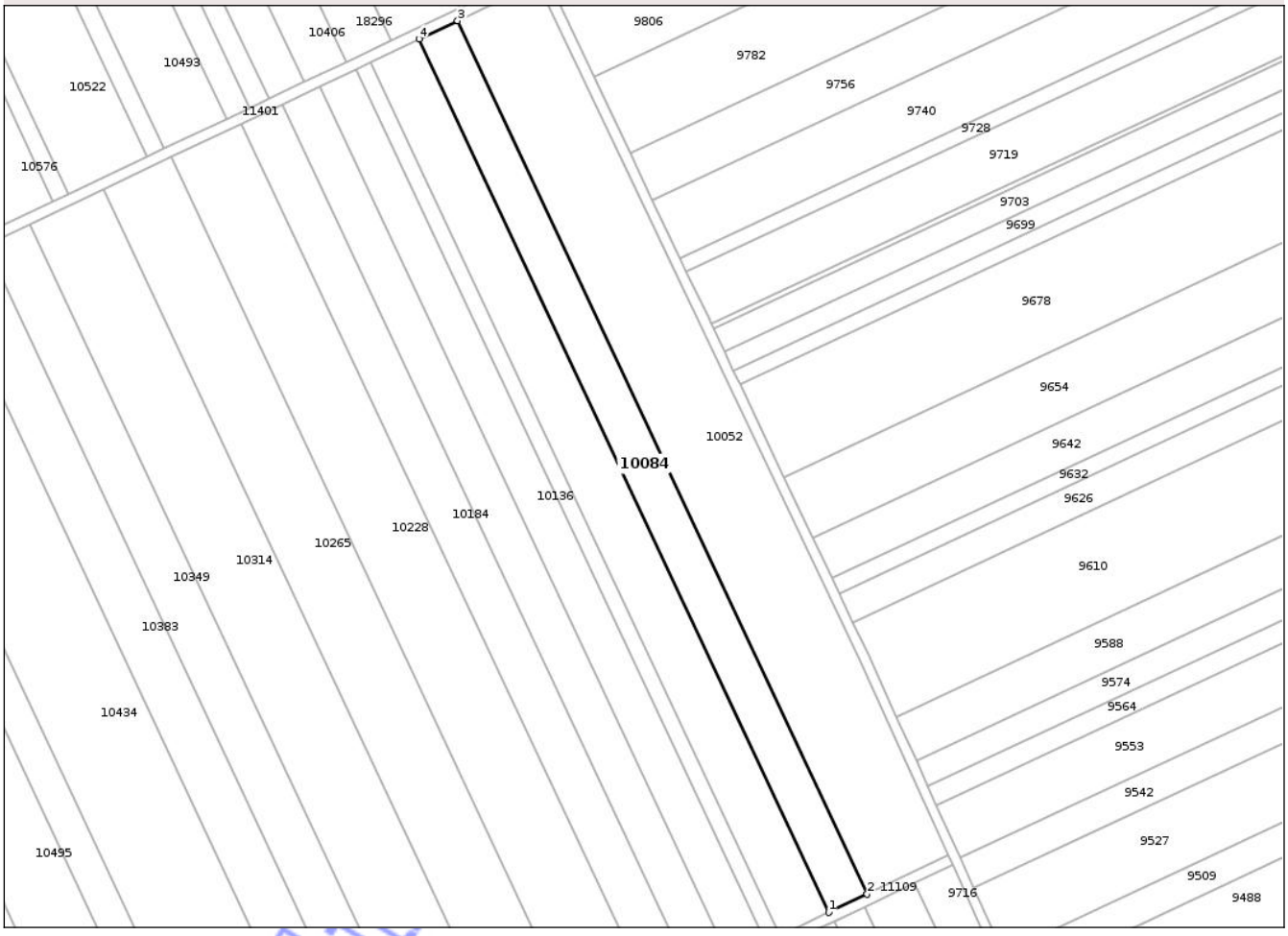

Date referitoare la teren

Crt	Categorie folosinţă	Intra vilan	Suprafaţa (mp)	Tarla	Parcelă	Nr. topo	Observaţii / Referinţe
1	arabil	NU	6.400	12	84	-	

Lungime Segmente

1) Valorile lungimilor segmentelor sunt obţinute din proiecţie în plan.

Punct început	X / Y	Punct sfârşit	X / Y	Lungime segment (** (m)
1	507.106,455 277.974,07	2	507.121,672 277.981,301	16.848
2	507.121,672 277.981,301	3	506.960,156 278.325,132	379.878
3	506.960,156 278.325,132	4	506.944,939 278.317,902	16.847
4	506.944,939 278.317,902	1	507.106,455 277.974,07	379.879

**** Lungimile segmentelor sunt determinate în planul de proiecţie Stereo 70 şi sunt rotunjite la 1 milimetru.**

Document care conţine date cu caracter personal, protejat de prevederile Regulamentului (UE) nr. 679/2016 şi Legii 190/2018

***** Distanţa dintre puncte este formată din segmente cumulate ce sunt mai mici decât valoarea 1 milimetru.**

Neutilizabil in circuitul civil

DATE DESPRE IMOBILUL NR. 10085

Oficiul de Cadastru şi Publicitate Imobiliară TELEORMAN
Biroul de Cadastru şi Publicitate Imobiliară Alexandria

A. Partea I. Descrierea imobilului

TEREN Extravilan

Adresa: Jud. Teleorman

Nr. Crt	Nr cadastral Nr. topografic	Suprafaţa* (mp)	Observaţii / Referinţe
A1		1.300	Sector cadastral:5 Teren neimprejmuit;

B. Partea II. Proprietari şi acte

Inscrieri privitoare la dreptul de proprietate şi alte drepturi reale		Referinţe
/		
Act Notarial nr. 314, din 27/11/1998 emis de BNP BARBU MARIA;		
B1	Intabulare, drept de PROPRIETATE, cu titlu de moștenire, bun propriu, dobandit prin Succesiune, cota actuala 1/1, cota initiala 1/1	A1
	1) **DÎRMINĂ IOANA** DEFUNCT:Da	

C. Partea III. SARCINI .

Inscrieri privind dezmembramintele dreptului de proprietate, drepturi reale de garanţie şi sarcini	Referinţe
NU SUNT	

Neutilizabil în circuitul civil

Anexa Nr. 1 La Partea I

Teren

Nr cadastral	Suprafaţa (mp)*	Observaţii / Referinţe
	1.300	

* Suprafaţa este determinată in planul de proiecţie Stereo 70.

DETALII LINIARE IMOBIL

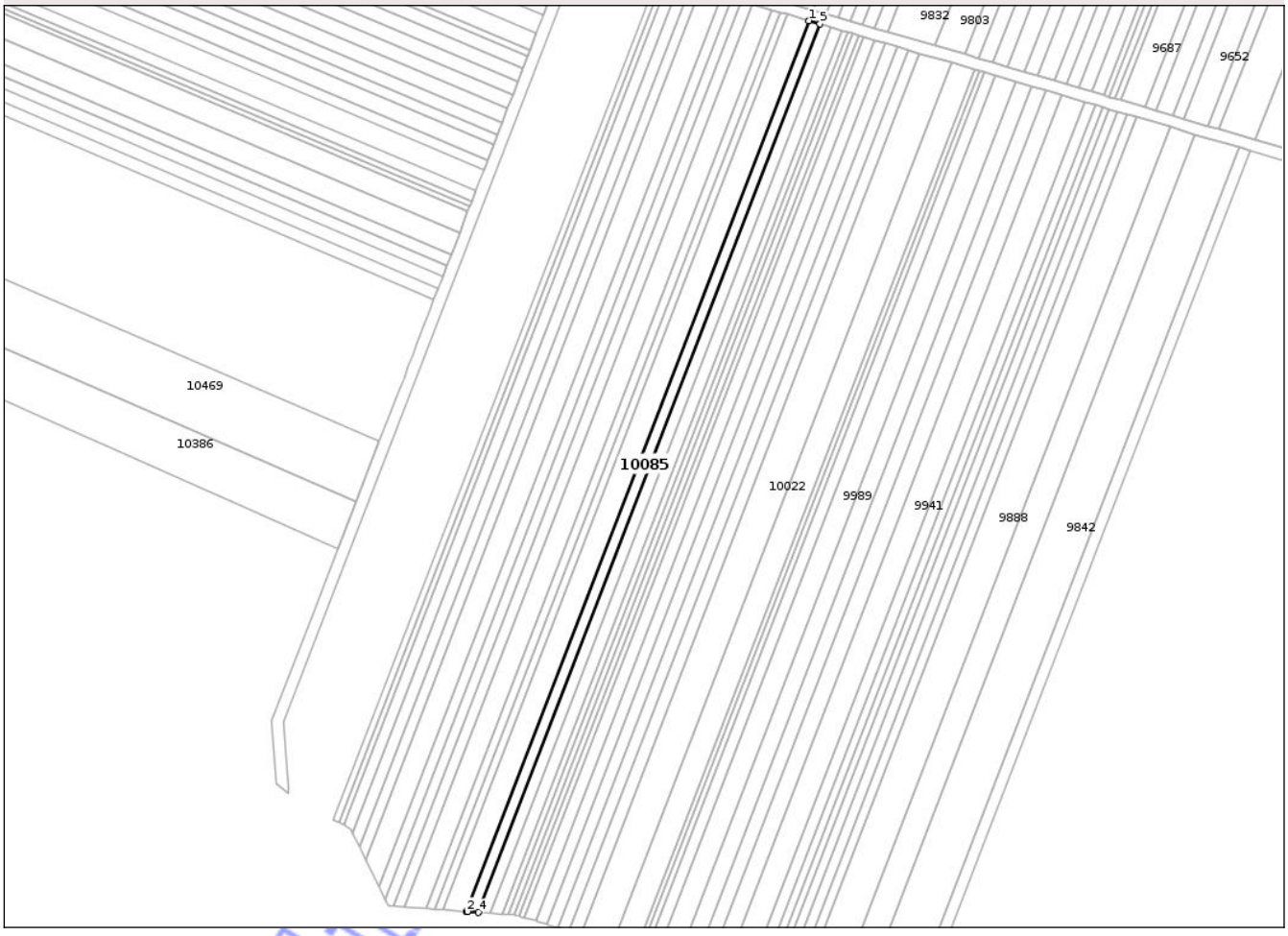

Date referitoare la teren

Crt	Categorie folosinţă	Intra vilan	Suprafaţa (mp)	Tarla	Parcelă	Nr. topo	Observaţii / Referinţe
1	arabil	NU	1.300	50	24	-	

Lungime Segmente
1) Valorile lungimilor segmentelor sunt obţinute din proiecţie în plan.

Punct început	X / Y	Punct sfârşit	X / Y	Lungime segment (** (m)
1	507.088,535 284.605,276	2	506.970,656 284.299,357	327.844
2	506.970,656 284.299,357	3	506.971,105 284.299,325	0.45
3	506.971,105 284.299,325	4	506.974,797 284.299,062	3.701
4	506.974,797 284.299,062	5	507.092,357 284.604,153	326.957
5	507.092,357 284.604,153	1	507.088,535 284.605,276	3.984

Document care conţine date cu caracter personal, protejat de prevederile Regulamentului (UE) nr. 679/2016 şi Legii 190/2018

**** Lungimile segmentelor sunt determinate în planul de proiecţie Stereo 70 şi sunt rotunjite la 1 milimetru.**
***** Distanţa dintre puncte este formată din segmente cumulate ce sunt mai mici decât valoarea 1 milimetru.**

Neutilizabil in circuitul civil

DATE DESPRE IMOBILUL NR. 10086

Oficiul de Cadastru şi Publicitate Imobiliară TELEORMAN
Biroul de Cadastru şi Publicitate Imobiliară Alexandria

A. Partea I. Descrierea imobilului

TEREN Extravilan

Adresa: Jud. Teleorman

Nr. Crt	Nr cadastral Nr. topografic	Suprafaţa* (mp)	Observaţii / Referinţe
A1		700	Sector cadastral:5 Teren neimprejmuit;

B. Partea II. Proprietari şi acte

Inscrieri privitoare la dreptul de proprietate şi alte drepturi reale		Referinţe
/		
Act Administrativ nr. 5302275, din 27/11/2002 emis de CJSDPAT TELEORMAN;		
B1	Intabulare, drept de PROPRIETATE, dobandit prin Reconstituire, cota actuala 1/1, cota initiala 1/1	A1
	1) **VARZĂ JENICA** DEFUNCT:Da	

C. Partea III. SARCINI .

Inscrieri privind dezmembramintele dreptului de proprietate, drepturi reale de garanţie şi sarcini	Referinţe
NU SUNT	

Neutilizabil în circuitul civil

Anexa Nr. 1 La Partea I

Teren

Nr cadastral	Suprafaţa (mp)*	Observaţii / Referinţe
	700	

* Suprafaţa este determinată in planul de proiecţie Stereo 70.

DETALII LINIARE IMOBIL

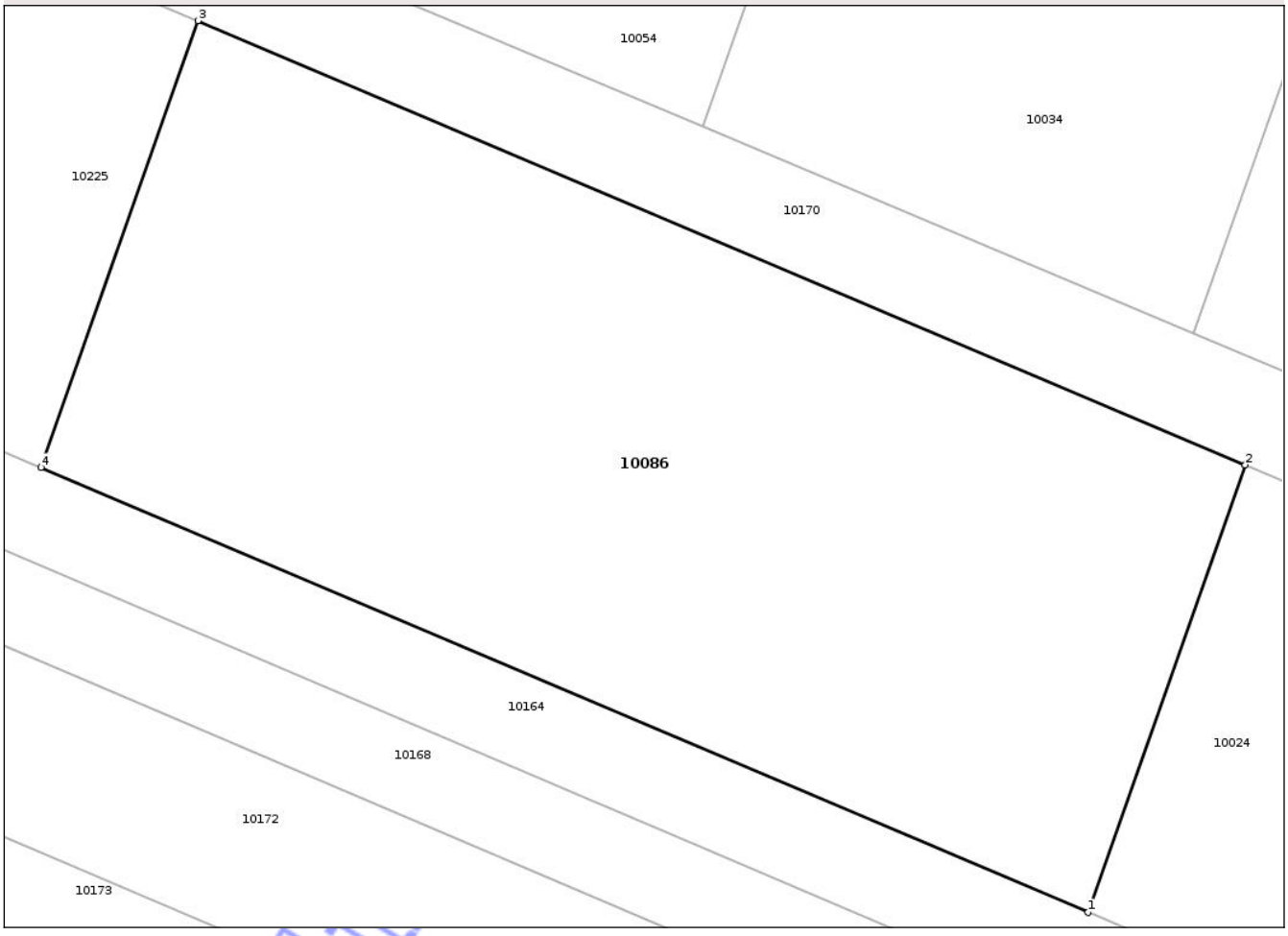

Date referitoare la teren

Crt	Categorie folosinţă	Intra vilan	Suprafaţa (mp)	Tarla	Parcelă	Nr. topo	Observaţii / Referinţe
1	arabil	NU	700	48/1	34	-	

Lungime Segmente

1) Valorile lungimilor segmentelor sunt obţinute din proiecţie în plan.

Punct început	X / Y	Punct sfârşit	X / Y	Lungime segment (** (m)
1	507.047,788 285.064,413	2	507.053,462 285.080,545	17.101
2	507.053,462 285.080,545	3	507.015,661 285.096,552	41.05
3	507.015,661 285.096,552	4	507.009,998 285.080,449	17.07
4	507.009,998 285.080,449	1	507.047,788 285.064,413	41.052

**** Lungimile segmentelor sunt determinate în planul de proiecţie Stereo 70 şi sunt rotunjite la 1 milimetru.**

Document care conţine date cu caracter personal, protejat de prevederile Regulamentului (UE) nr. 679/2016 şi Legii 190/2018

***** Distanţa dintre puncte este formată din segmente cumulate ce sunt mai mici decât valoarea 1 milimetru.**

Neutilizabil in circuitul civil

DATE DESPRE IMOBILUL NR. 10090

Oficiul de Cadastru şi Publicitate Imobiliară TELEORMAN
Biroul de Cadastru şi Publicitate Imobiliară Alexandria

A. Partea I. Descrierea imobilului

TEREN Extravilan

Adresa: Jud. Teleorman

Nr. Crt	Nr cadastral Nr. topografic	Suprafaţa* (mp)	Observaţii / Referinţe
A1	22091	9.200	Sector cadastral:25 Teren neimprejmuit;

B. Partea II. Proprietari şi acte

Inscrieri privitoare la dreptul de proprietate şi alte drepturi reale		Referinţe
53706 / 21/08/2019		
Act Notarial nr. 40, din 13/02/1996 emis de BNP BARBU MARIA (act administrativ nr Titlul de Proprietate nr. 5301903 din 04.08.1997, emis de CJSDPAT TELEORMAN);		
B1	Intabulare, drept de PROPRIETATE, cu titlu de moștenire, bun propriu, dobandit prin Succesiune, cota actuala 1/1, cota initiala 1/1	A1
	1) **TRAISTARU LEANA**	
23403 / 28/02/2020		
Actiune In Instanta nr. Dosar nr.643/292/2020, din 24/02/2020 emis de JUDECĂTORIA ROȘIORII DE VEDE-JUDEȚUL TELEORMAN;		
B2	Se noteaza spre informare litigiul avand ca obiect hotararea care sa tina loc de act autentic ce face obiectul dosarului nr. 643/292/2020 aflat pe rolul judecatoriei Rosiorii de Vede , introdus de reclamantu MAGUREANU VALENTIN FLORINEL impotriva paratei TRAISTARU LEANA	A1

C. Partea III. SARCINI .

Inscrieri privind dezmembramintele dreptului de proprietate, drepturi reale de garanţie şi sarcini	Referinţe
NU SUNT	

Neutilizabil în circuitul civil

Anexa Nr. 1 La Partea I

Teren

Nr cadastral	Suprafaţa (mp)*	Observaţii / Referinţe
22091	9.200	

* Suprafaţa este determinată in planul de proiecţie Stereo 70.

DETALII LINIARE IMOBIL

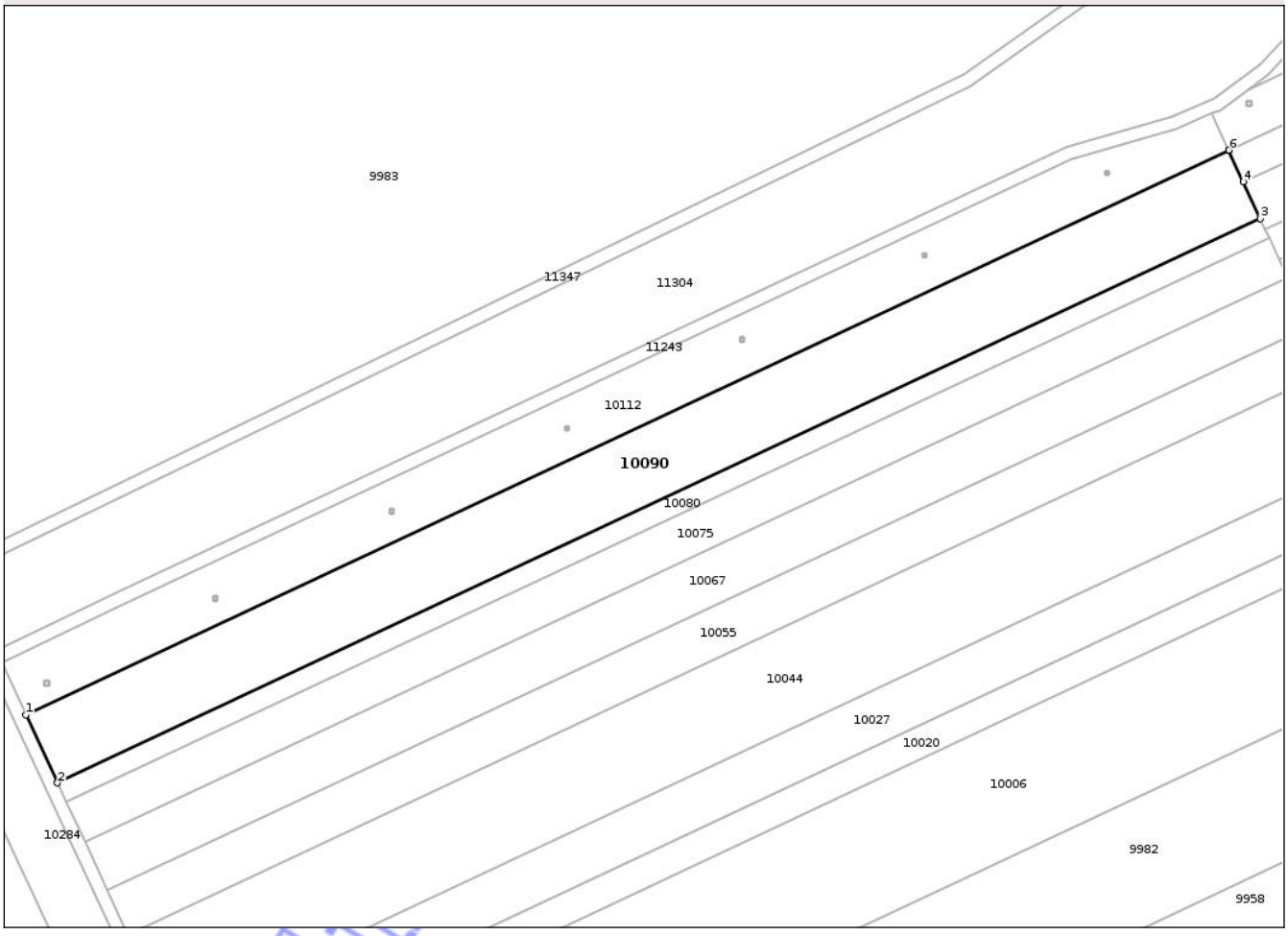

Date referitoare la teren

Crt	Categorie folosinţă	Intra vilan	Suprafaţa (mp)	Tarla	Parcelă	Nr. topo	Observaţii / Referinţe
1	arabil	NU	9.200	15	115	-	

Lungime Segmente
1) Valorile lungimilor segmentelor sunt obţinute din proiecţie în plan.

Punct început	X / Y	Punct sfârşit	X / Y	Lungime segment (** (m)
1	506.840,295 278.671,677	2	506.849,914 278.650,982	22.821
2	506.849,914 278.650,982	3	507.214,877 278.822,065	403.072
3	507.214,877 278.822,065	4	507.209,746 278.833,254	12.309
4	507.209,746 278.833,254	5	507.205,394 278.842,744	10.44
5	507.205,394 278.842,744	6	507.205,364 278.842,81	0.072

Document care conţine date cu caracter personal, protejat de prevederile Regulamentului (UE) nr. 679/2016 şi Legii 190/2018

Punct început	X / Y	Punct sfârşit	X / Y	Lungime segment (** (m)
6	507.205,364 278.842,81	1	506.840,295 278.671,677	403.19

** Lungimile segmentelor sunt determinate în planul de proiecţie Stereo 70 şi sunt rotunjite la 1 milimetru.
*** Distanţa dintre puncte este formată din segmente cumulate ce sunt mai mici decât valoarea 1 milimetru.

Neutilizabil in circuitul civil

DATE DESPRE IMOBILUL NR. 10087

Oficiul de Cadastru şi Publicitate Imobiliară TELEORMAN
Biroul de Cadastru şi Publicitate Imobiliară Alexandria

A. Partea I. Descrierea imobilului

TEREN Extravilan

Adresa: Jud. Teleorman

Nr. Crt	Nr cadastral Nr. topografic	Suprafaţa* (mp)	Observaţii / Referinţe
A1		8.500	Sector cadastral:25 Teren neimprejmuit;

B. Partea II. Proprietari şi acte

Inscrieri privitoare la dreptul de proprietate şi alte drepturi reale		Referinţe
/		
Act Notarial nr. 13, din 11/02/2009 emis de BNP MARIA BARBU;		
B1	Intabulare, drept de PROPRIETATE, cu titlu de moștenire și partaj, bun propriu, dobandit prin Succesiune, cota actuala 1/1, cota initiala 1/1	A1
	1) **CIOCÂRLIE ANIȘOARA**	

C. Partea III. SARCINI .

Inscrieri privind dezmembramintele dreptului de proprietate, drepturi reale de garanţie şi sarcini	Referinţe
NU SUNT	

Neutilizabil în circuitul civil

Anexa Nr. 1 La Partea I

Teren

Nr cadastral	Suprafaţa (mp)*	Observaţii / Referinţe
	8.500	

* Suprafaţa este determinată in planul de proiecţie Stereo 70.

DETALII LINIARE IMOBIL

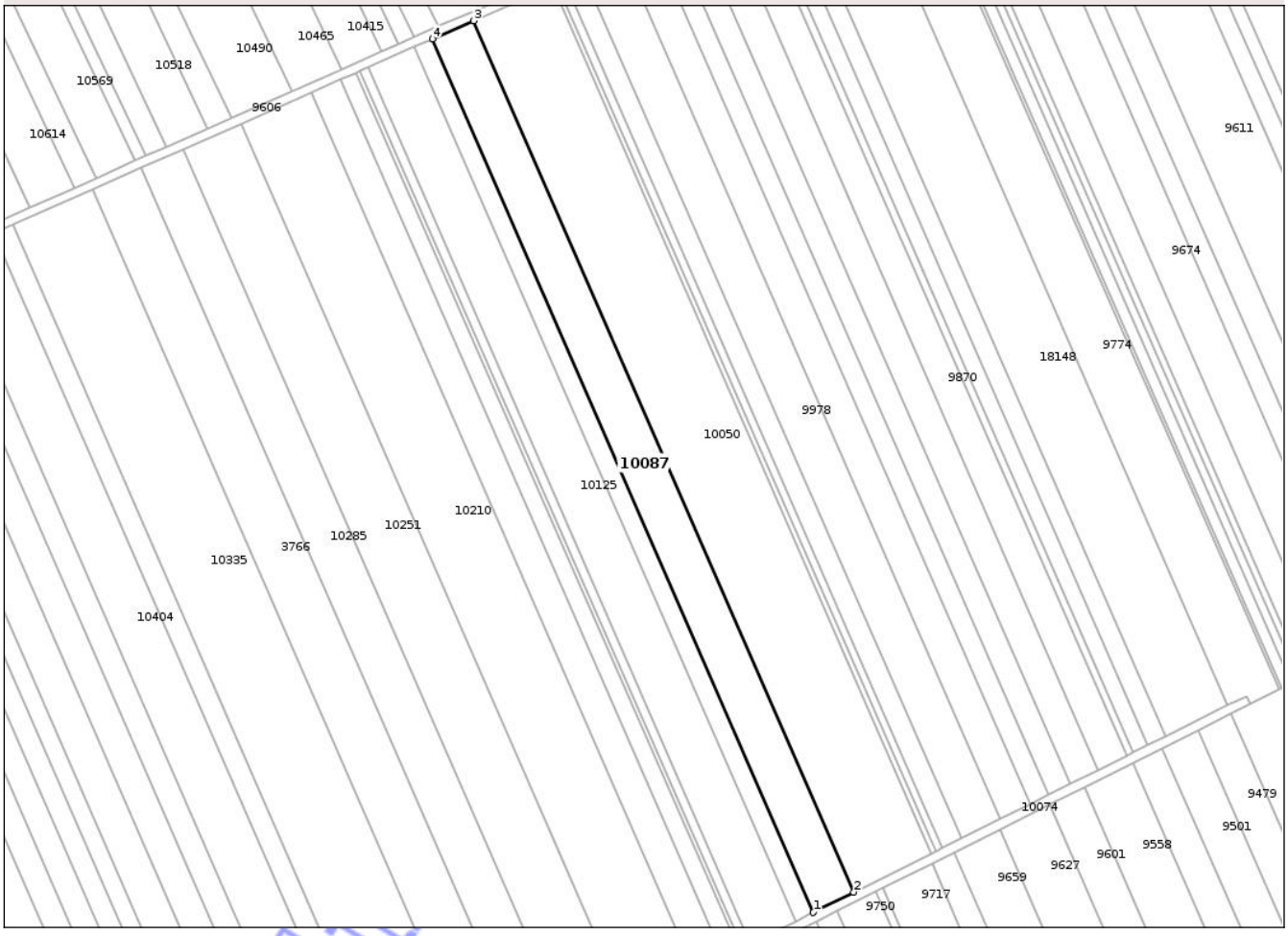

Date referitoare la teren

Crt	Categorie folosinţă	Intra vilan	Suprafaţa (mp)	Tarla	Parcelă	Nr. topo	Observaţii / Referinţe
1	arabil	NU	8.500	14	25	-	

Lungime Segmente

1) Valorile lungimilor segmentelor sunt obţinute din proiecţie în plan.

Punct început	X / Y	Punct sfârşit	X / Y	Lungime segment (** (m)
1	507.121,337 274.824,166	2	507.139,344 274.833,154	20.126
2	507.139,344 274.833,154	3	506.970,26 275.220,265	422.427
3	506.970,26 275.220,265	4	506.951,877 275.212,135	20.101
4	506.951,877 275.212,135	1	507.121,337 274.824,166	423.363

**** Lungimile segmentelor sunt determinate în planul de proiecţie Stereo 70 şi sunt rotunjite la 1 milimetru.**

Document care conţine date cu caracter personal, protejat de prevederile Regulamentului (UE) nr. 679/2016 şi Legii 190/2018

***** Distanţa dintre puncte este formată din segmente cumulate ce sunt mai mici decât valoarea 1 milimetru.**

Neutilizabil in circuitul civil

DATE DESPRE IMOBILUL NR. 10088

Oficiul de Cadastru şi Publicitate Imobiliară TELEORMAN
Biroul de Cadastru şi Publicitate Imobiliară Alexandria

A. Partea I. Descrierea imobilului

TEREN Extravilan

Adresa: Jud. Teleorman

Nr. Crt	Nr cadastral Nr. topografic	Suprafaţa* (mp)	Observaţii / Referinţe
A1		1.578	Sector cadastral:5 Teren neimprejmuit;

B. Partea II. Proprietari şi acte

Inscrieri privitoare la dreptul de proprietate şi alte drepturi reale		Referinţe
/		
Act Administrativ nr. 9558, din 15/12/2025 emis de PRIMĂRIA COMUNEI PERETU;		
B1	Inscrierea posesiei, drept de PROPRIETATE, dobandit prin Lege, cota actuala 1/1, cota initiala 1/1	A1
	1) **NEIDENTIFICAT NEIDENTIFICAT**	
Act Normativ nr. 7, din 13/03/1996 emis de PARLAMENTUL ROMÂNIEI (.art.13);		
B2	Se notează mențiunea proprietar neidentificat	A1

C. Partea III. SARCINI .

Inscrieri privind dezmembramintele dreptului de proprietate, drepturi reale de garanţie şi sarcini	Referinţe
NU SUNT	

Neutilizabil în circuitul civil

Anexa Nr. 1 La Partea I

Teren

Nr cadastral	Suprafaţa (mp)*	Observaţii / Referinţe
	1.578	

* Suprafaţa este determinată in planul de proiecţie Stereo 70.

DETALII LINIARE IMOBIL

Date referitoare la teren

Crt	Categorie folosinţă	Intra vilan	Suprafaţa (mp)	Tarla	Parcelă	Nr. topo	Observaţii / Referinţe
1	drum	NU	1.578	-	607/2	-	

Lungime Segmente

1) Valorile lungimilor segmentelor sunt obţinute din proiecţie în plan.

Punct început	X / Y	Punct sfârşit	X / Y	Lungime segment (** (m)
1	507.134,007 285.216,952	2	507.140,133 285.214,739	6.513
3	507.147,456 285.212,094	4	507.154,761 285.209,456	7.767
5	507.173,544 285.202,671	6	507.188,603 285.197,232	16.011
7	507.195,803 285.194,631	8	507.214,924 285.187,724	20.33
9	507.216,251 285.191,498	10	507.198,868 285.197,777	18.482

Punct început	X / Y	Punct sfârşit	X / Y	Lungime segment (** (m)
2	507.140,133 285.214,739	3	507.147,456 285.212,094	7.786
4	507.154,761 285.209,456	5	507.173,544 285.202,671	19.971
6	507.188,603 285.197,232	7	507.195,803 285.194,631	7.655
8	507.214,924 285.187,724	9	507.216,251 285.191,498	4.001
10	507.198,868 285.197,777	11	507.141,37 285.218,545	61.134

Document care conţine date cu caracter personal, protejat de prevederile Regulamentului (UE) nr. 679/2016 şi Legii 190/2018

Punct început	X / Y	Punct sfârşit	X / Y	Lungime segment (** (m)
11	507.141,37 285.218,545	12	507.107,941 285.230,62	35.543
13	507.094,57 285.235,45	14	507.078,524 285.241,246	17.061
15	507.059,803 285.248,008	16	506.845,914 285.325,268	227.415
17	506.843,186 285.322,0	18	506.868,068 285.313,012	26.456
19	506.874,856 285.310,56	20	506.908,427 285.298,434	35.694
21	506.916,412 285.295,55	22	506.920,391 285.294,113	4.231
23	506.933,61 285.289,338	24	506.950,04 285.283,403	17.469
25	506.965,717 285.277,74	26	506.981,959 285.271,874	17.269
27	506.989,716 285.269,072	28	506.997,45 285.266,278	8.223
29	507.014,771 285.260,022	30	507.022,433 285.257,254	8.147
31	507.037,703 285.251,738	32	507.045,617 285.248,88	8.414
33	507.053,193 285.246,143	34	507.071,416 285.239,561	19.375
35	507.083,923 285.235,043	36	507.101,973 285.228,523	19.191
37	507.117,423 285.222,942	38	507.122,347 285.221,164	5.235
39	507.126,648 285.219,61	1	507.134,007 285.216,952	7.824

Punct început	X / Y	Punct sfârşit	X / Y	Lungime segment (** (m)
12	507.107,941 285.230,62	13	507.094,57 285.235,45	14.217
14	507.078,524 285.241,246	15	507.059,803 285.248,008	19.905
16	506.845,914 285.325,268	17	506.843,186 285.322,0	4.257
18	506.868,068 285.313,012	19	506.874,856 285.310,56	7.217
20	506.908,427 285.298,434	21	506.916,412 285.295,55	8.49
22	506.920,391 285.294,113	23	506.933,61 285.289,338	14.055
24	506.950,04 285.283,403	25	506.965,717 285.277,74	16.668
26	506.981,959 285.271,874	27	506.989,716 285.269,072	8.248
28	506.997,45 285.266,278	29	507.014,771 285.260,022	18.416
30	507.022,433 285.257,254	31	507.037,703 285.251,738	16.236
32	507.045,617 285.248,88	33	507.053,193 285.246,143	8.055
34	507.071,416 285.239,561	35	507.083,923 285.235,043	13.298
36	507.101,973 285.228,523	37	507.117,423 285.222,942	16.427
38	507.122,347 285.221,164	39	507.126,648 285.219,61	4.573

**** Lungimile segmentelor sunt determinate în planul de proiecţie Stereo 70 şi sunt rotunjite la 1 milimetru.**
***** Distanţa dintre puncte este formată din segmente cumulate ce sunt mai mici decât valoarea 1 milimetru.**

Neutilizabil în circuitul civil

DATE DESPRE IMOBILUL NR. 10089

Oficiul de Cadastru şi Publicitate Imobiliară TELEORMAN
Biroul de Cadastru şi Publicitate Imobiliară Alexandria

A. Partea I. Descrierea imobilului

TEREN Extravilan

Adresa: Jud. Teleorman

Nr. Crt	Nr cadastral Nr. topografic	Suprafaţa* (mp)	Observaţii / Referinţe
A1		1.300	Sector cadastral:25 Teren neimprejmuit;

B. Partea II. Proprietari şi acte

Inscrieri privitoare la dreptul de proprietate şi alte drepturi reale		Referinţe
/		
Act Notarial nr. 121, din 11/04/1997 emis de BNP BARBU MARIA;		
B1	Intabulare, drept de PROPRIETATE, cu titlu de moștenire, bun propriu, dobandit prin Succesiune, cota actuala 1/1, cota initiala 1/1	A1
	1) **DUMITRAȘCU GHEORGHE** DEFUNCT:Da	

C. Partea III. SARCINI .

Inscrieri privind dezmembramintele dreptului de proprietate, drepturi reale de garanţie şi sarcini	Referinţe
NU SUNT	

Neutilizabil în circuitul civil

Anexa Nr. 1 La Partea I

Teren

Nr cadastral	Suprafaţa (mp)*	Observaţii / Referinţe
	1.300	

* Suprafaţa este determinată in planul de proiecţie Stereo 70.

DETALII LINIARE IMOBIL

Date referitoare la teren

Crt	Categorie folosinţă	Intra vilan	Suprafaţa (mp)	Tarla	Parcelă	Nr. topo	Observaţii / Referinţe
1	arabil	NU	1.300	13/1	69	-	

Lungime Segmente

1) Valorile lungimilor segmentelor sunt obţinute din proiecţie în plan.

Punct început	X / Y	Punct sfârşit	X / Y	Lungime segment (** (m)
1	507.122,499 275.291,966	2	507.125,58 275.293,329	3.369
2	507.125,58 275.293,329	3	506.960,055 275.642,102	386.058
3	506.960,055 275.642,102	4	506.957,011 275.640,662	3.367
4	506.957,011 275.640,662	1	507.122,499 275.291,966	385.973

**** Lungimile segmentelor sunt determinate în planul de proiecţie Stereo 70 şi sunt rotunjite la 1 milimetru.**

Document care conţine date cu caracter personal, protejat de prevederile Regulamentului (UE) nr. 679/2016 şi Legii 190/2018

***** Distanţa dintre puncte este formată din segmente cumulate ce sunt mai mici decât valoarea 1 milimetru.**

Neutilizabil in circuitul civil

DATE DESPRE IMOBILUL NR. 10091

Oficiul de Cadastru şi Publicitate Imobiliară TELEORMAN
Biroul de Cadastru şi Publicitate Imobiliară Alexandria

A. Partea I. Descrierea imobilului

TEREN Extravilan

Adresa: Jud. Teleorman

Nr. Crt	Nr cadastral Nr. topografic	Suprafaţa* (mp)	Observaţii / Referinţe
A1		5.000	Sector cadastral:25 Teren neimprejmuit;

B. Partea II. Proprietari şi acte

Inscrieri privitoare la dreptul de proprietate şi alte drepturi reale		Referinţe
/		
Hotarare Judecatoreasca nr. 254, din 04/03/2020 emis de JUDECĂTORIA ROȘIORII DE VEDE-JUDEȚUL TELEORMAN (Dosar nr. 2860/292/2018);		
B1	Intabulare, drept de PROPRIETATE, cu titlu de cumpărare, dobandit prin Hotarare Judecatoreasca, cota actuala 1/1, cota initiala 1/1	A1
	1) **DIDE FLOAREA**	

C. Partea III. SARCINI .

Inscrieri privind dezmembramintele dreptului de proprietate, drepturi reale de garanţie şi sarcini	Referinţe
NU SUNT	

Neutilizabil în circuitul civil

Anexa Nr. 1 La Partea I

Teren

Nr cadastral	Suprafaţa (mp)*	Observaţii / Referinţe
	5.000	

* Suprafaţa este determinată in planul de proiecţie Stereo 70.

DETALII LINIARE IMOBIL

Date referitoare la teren

Crt	Categorie folosinţă	Intra vilan	Suprafaţa (mp)	Tarla	Parcelă	Nr. topo	Observaţii / Referinţe
1	arabil	NU	5.000	13	146	-	

Lungime Segmente

1) Valorile lungimilor segmentelor sunt obţinute din proiecţie în plan.

Punct început	X / Y	Punct sfârşit	X / Y	Lungime segment (** (m)
1	506.937,244 276.494,691	2	507.107,877 276.133,759	399.234
2	507.107,877 276.133,759	3	507.110,843 276.135,171	3.285
3	507.110,843 276.135,171	4	507.112,198 276.135,816	1.501
4	507.112,198 276.135,816	5	507.119,187 276.139,143	7.74
5	507.119,187 276.139,143	6	506.948,594 276.499,989	399.139

Document care conţine date cu caracter personal, protejat de prevederile Regulamentului (UE) nr. 679/2016 şi Legii 190/2018

Punct început	X / Y	Punct sfârşit	X / Y	Lungime segment (** (m)
6	506.948,594 276.499,989	1	506.937,244 276.494,691	12.526

** Lungimile segmentelor sunt determinate în planul de proiecţie Stereo 70 şi sunt rotunjite la 1 milimetru.
*** Distanţa dintre puncte este formată din segmente cumulate ce sunt mai mici decât valoarea 1 milimetru.

Neutilizabil in circuitul civil

DATE DESPRE IMOBILUL NR. 10092

Oficiul de Cadastru şi Publicitate Imobiliară TELEORMAN
Biroul de Cadastru şi Publicitate Imobiliară Alexandria

A. Partea I. Descrierea imobilului

TEREN Extravilan

Adresa: Jud. Teleorman

Nr. Crt	Nr cadastral Nr. topografic	Suprafaţa* (mp)	Observaţii / Referinţe
A1		2.500	Sector cadastral:5 Teren neimprejmuit;

B. Partea II. Proprietari şi acte

Inscrieri privitoare la dreptul de proprietate şi alte drepturi reale		Referinţe
/		
Act Administrativ nr. 5301853, din 23/10/2009 emis de CJSDPAT TELEORMAN;		
B1	Intabulare, drept de PROPRIETATE, dobandit prin Reconstituire, cota actuala 1/1, cota initiala 1/1	A1
	1) **DIRMINA T CONSTANTIN**	

C. Partea III. SARCINI .

Inscrieri privind dezmembramintele dreptului de proprietate, drepturi reale de garanţie şi sarcini	Referinţe
NU SUNT	

Neutilizabil în circuitul civil

Anexa Nr. 1 La Partea I

Teren

Nr cadastral	Suprafaţa (mp)*	Observaţii / Referinţe
	2.500	

* Suprafaţa este determinată in planul de proiecţie Stereo 70.

DETALII LINIARE IMOBIL

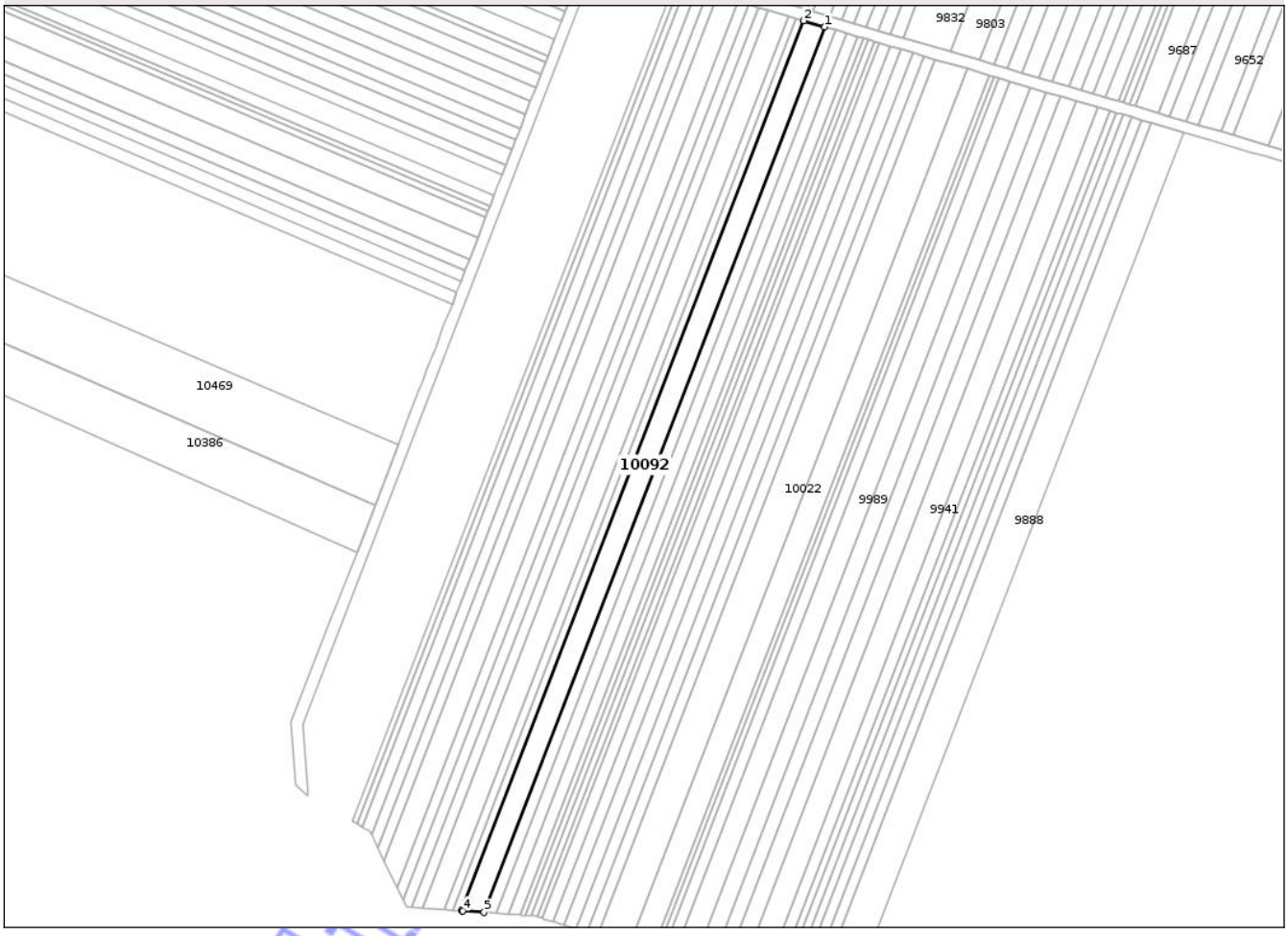

Date referitoare la teren

Crt	Categorie folosinţă	Intra vilan	Suprafaţa (mp)	Tarla	Parcelă	Nr. topo	Observaţii / Referinţe
1	arabil	NU	2.500	50	23	-	

Lungime Segmente
1) Valorile lungimilor segmentelor sunt obţinute din proiecţie în plan.

Punct început	X / Y	Punct sfârşit	X / Y	Lungime segment (** (m)
1	507.088,535 284.605,276	2	507.081,213 284.607,428	7.632
2	507.081,213 284.607,428	3	506.962,723 284.299,924	329.543
3	506.962,723 284.299,924	4	506.963,17 284.299,892	0.448
4	506.963,17 284.299,892	5	506.970,656 284.299,357	7.505
5	506.970,656 284.299,357	1	507.088,535 284.605,276	327.844

Document care conţine date cu caracter personal, protejat de prevederile Regulamentului (UE) nr. 679/2016 şi Legii 190/2018

**** Lungimile segmentelor sunt determinate în planul de proiecţie Stereo 70 şi sunt rotunjite la 1 milimetru.**
***** Distanţa dintre puncte este formată din segmente cumulate ce sunt mai mici decât valoarea 1 milimetru.**

Neutilizabil in circuitul civil

DATE DESPRE IMOBILUL NR. 10093

Oficiul de Cadastru şi Publicitate Imobiliară TELEORMAN
Biroul de Cadastru şi Publicitate Imobiliară Alexandria

A. Partea I. Descrierea imobilului

TEREN Extravilan

Adresa: Jud. Teleorman

Nr. Crt	Nr cadastral Nr. topografic	Suprafaţa* (mp)	Observaţii / Referinţe
A1		8.900	Sector cadastral:25 Teren neimprejmuit;

B. Partea II. Proprietari şi acte

Inscrieri privitoare la dreptul de proprietate şi alte drepturi reale		Referinţe
/		
Act Administrativ nr. 53-01434, din 29/11/1996 emis de CJSDPAT TELEORMAN;		
B1	Intabulare, drept de PROPRIETATE, dobandit prin Reconstituire, cota actuala 1/1, cota initiala 1/1	A1
	1) **CIOCÎLTEANU LEANA**	

C. Partea III. SARCINI .

Inscrieri privind dezmembramintele dreptului de proprietate, drepturi reale de garanţie şi sarcini	Referinţe
NU SUNT	

Neutilizabil în circuitul civil

Anexa Nr. 1 La Partea I

Teren

Nr cadastral	Suprafaţa (mp)*	Observaţii / Referinţe
	8.900	

* Suprafaţa este determinată in planul de proiecţie Stereo 70.

DETALII LINIARE IMOBIL

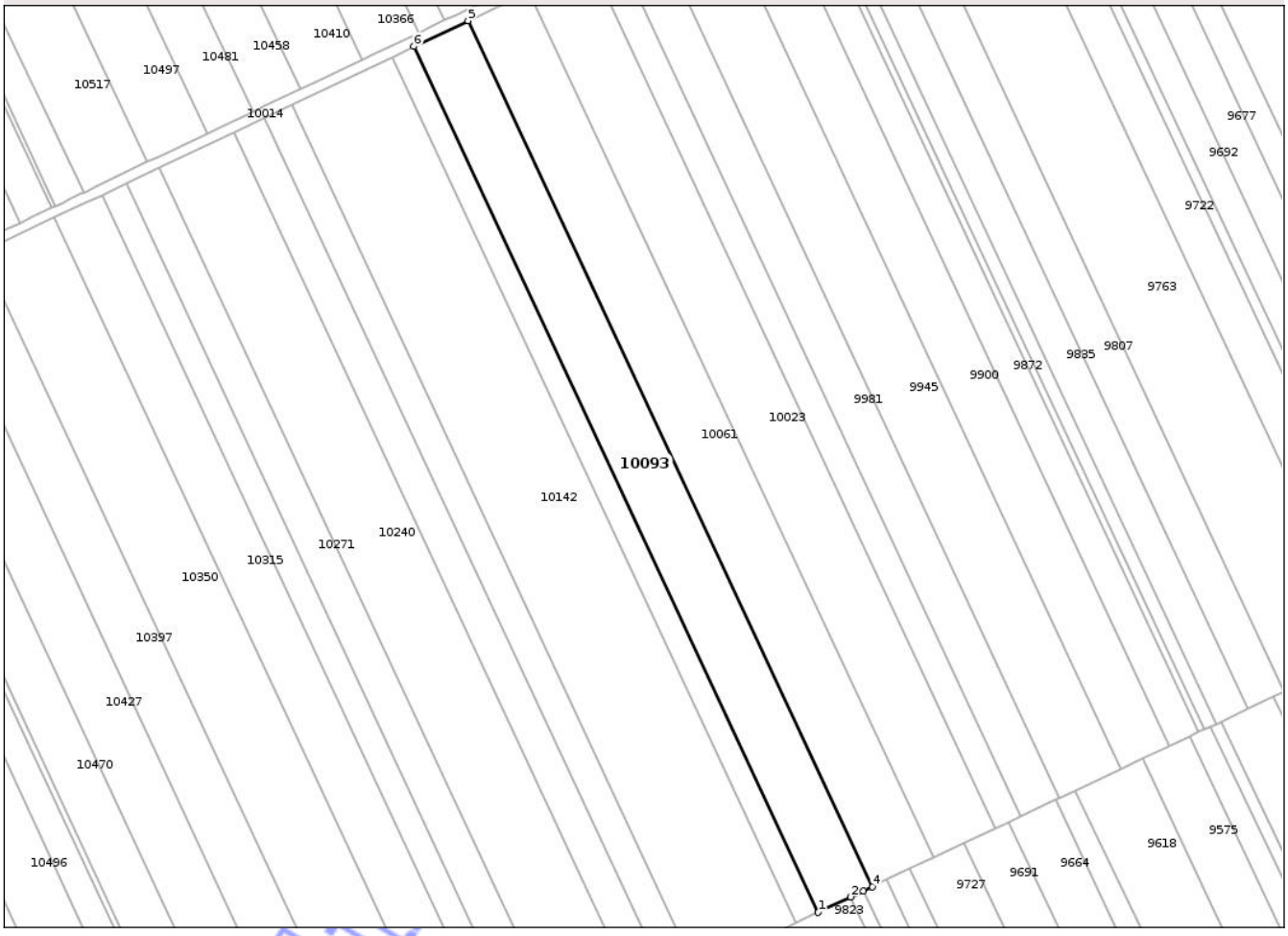

Date referitoare la teren

Crt	Categorie folosinţă	Intra vilan	Suprafaţa (mp)	Tarla	Parcelă	Nr. topo	Observaţii / Referinţe
1	arabil	NU	8.900	13/1	59	-	

Lungime Segmente
1) Valorile lungimilor segmentelor sunt obţinute din proiecţie în plan.

Punct început	X / Y	Punct sfârşit	X / Y	Lungime segment (** (m)
1	507.109,756 275.712,955	2	507.122,622 275.719,045	14.235
2	507.122,622 275.719,045	3	507.127,711 275.721,453	5.63
3	507.127,711 275.721,453	4	507.131,105 275.723,06	3.755
4	507.131,105 275.723,06	5	506.971,598 276.064,463	376.827
5	506.971,598 276.064,463	6	506.950,267 276.054,32	23.62

Document care conţine date cu caracter personal, protejat de prevederile Regulamentului (UE) nr. 679/2016 şi Legii 190/2018

Punct început	X / Y	Punct sfârşit	X / Y	Lungime segment (** (m)
6	506.950,267 276.054,32	1	507.109,756 275.712,955	376.785

** Lungimile segmentelor sunt determinate în planul de proiecţie Stereo 70 şi sunt rotunjite la 1 milimetru.
*** Distanţa dintre puncte este formată din segmente cumulate ce sunt mai mici decât valoarea 1 milimetru.

Neutilizabil in circuitul civil

DATE DESPRE IMOBILUL NR. 10094

Oficiul de Cadastru şi Publicitate Imobiliară TELEORMAN
Biroul de Cadastru şi Publicitate Imobiliară Alexandria

A. Partea I. Descrierea imobilului

TEREN Extravilan

Adresa: Jud. Teleorman

Nr. Crt	Nr cadastral Nr. topografic	Suprafaţa* (mp)	Observaţii / Referinţe
A1		17.700	Sector cadastral:25 Teren neimprejmuit;

B. Partea II. Proprietari şi acte

Inscrieri privitoare la dreptul de proprietate şi alte drepturi reale		Referinţe
/		
Act Notarial nr. 595, din 26/02/1998 emis de BNP BARBU MARIA;		
B1	Intabulare, drept de PROPRIETATE, cu titlu de întreținere, bun comun, dobandit prin Conventie, cota actuala 1/1, cota initiala 1/1	A1
	1) **COTOC STELICA** 2) **COTOC ILIE**	

C. Partea III. SARCINI .

Inscrieri privind dezmembramintele dreptului de proprietate, drepturi reale de garanţie şi sarcini	Referinţe
NU SUNT	

Neutilizabil în circuitul civil

Anexa Nr. 1 La Partea I

Teren

Nr cadastral	Suprafaţa (mp)*	Observaţii / Referinţe
	17.700	

* Suprafaţa este determinată in planul de proiecţie Stereo 70.

DETALII LINIARE IMOBIL

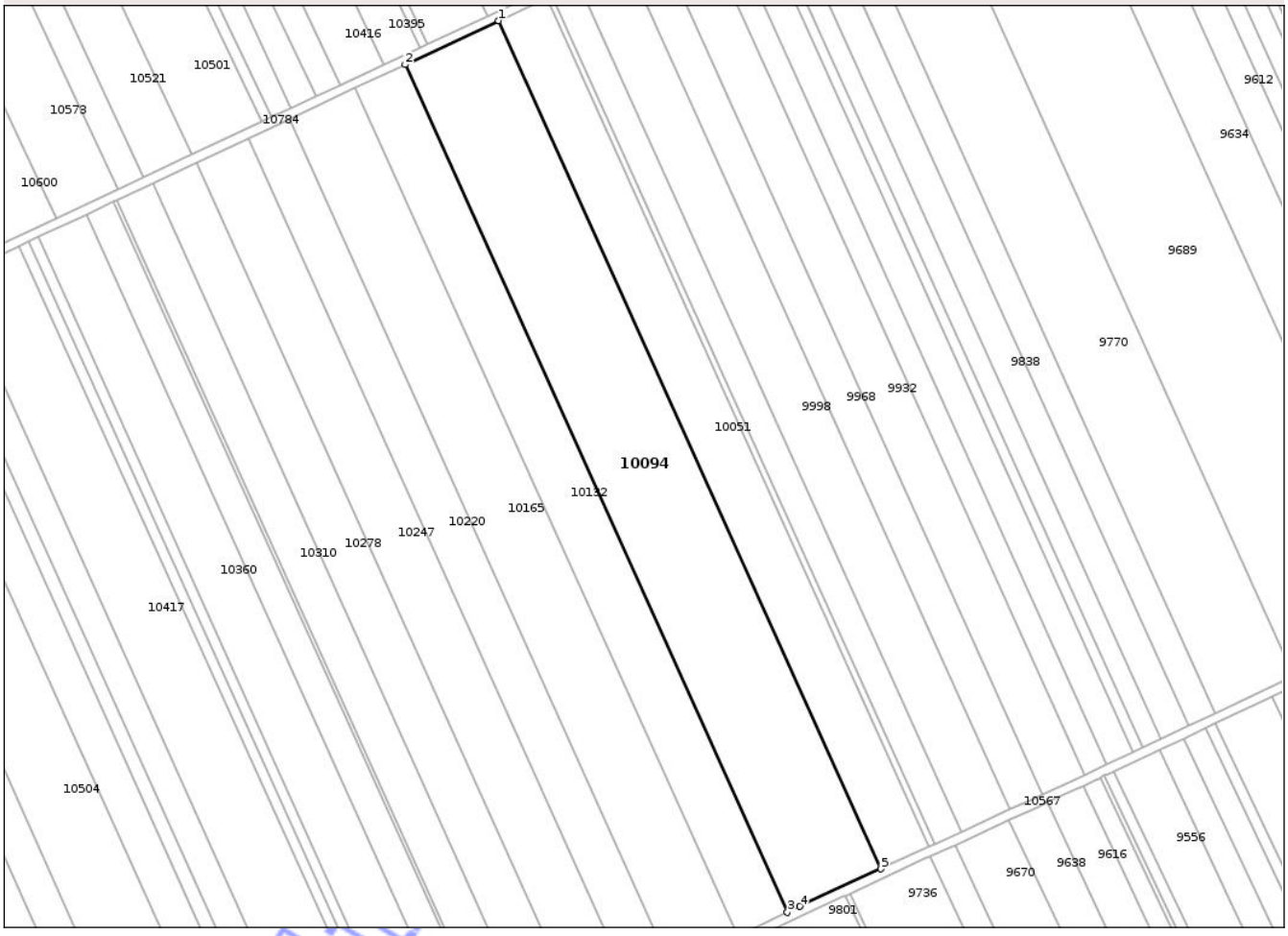

Date referitoare la teren

Crt	Categorie folosinţă	Intra vilan	Suprafaţa (mp)	Tarla	Parcelă	Nr. topo	Observaţii / Referinţe
1	arabil	NU	17.700	12/1	126	-	

Lungime Segmente
1) Valorile lungimilor segmentelor sunt obţinute din proiecţie în plan.

Punct început	X / Y	Punct sfârşit	X / Y	Lungime segment (** (m)
1	506.969,094 277.418,175	2	506.928,921 277.399,333	44.372
2	506.928,921 277.399,333	3	507.093,056 277.035,812	398.858
3	507.093,056 277.035,812	4	507.098,452 277.038,376	5.974
4	507.098,452 277.038,376	5	507.133,323 277.054,447	38.396
5	507.133,323 277.054,447	1	506.969,094 277.418,175	399.085

Document care conţine date cu caracter personal, protejat de prevederile Regulamentului (UE) nr. 679/2016 şi Legii 190/2018

**** Lungimile segmentelor sunt determinate în planul de proiecţie Stereo 70 şi sunt rotunjite la 1 milimetru.**
***** Distanţa dintre puncte este formată din segmente cumulate ce sunt mai mici decât valoarea 1 milimetru.**

Neutilizabil in circuitul civil

DATE DESPRE IMOBILUL NR. 10095

Oficiul de Cadastru şi Publicitate Imobiliară TELEORMAN
Biroul de Cadastru şi Publicitate Imobiliară Alexandria

A. Partea I. Descrierea imobilului

TEREN Extravilan

Adresa: Jud. Teleorman

Nr. Crt	Nr cadastral Nr. topografic	Suprafaţa* (mp)	Observaţii / Referinţe
A1		2.050	Sector cadastral:25 Teren neimprejmuit;

B. Partea II. Proprietari şi acte

Inscrieri privitoare la dreptul de proprietate şi alte drepturi reale		Referinţe
/		
Act Administrativ nr. 53-00951, din 16/04/1996 emis de CJSDPAT TELEORMAN;		
B1	Intabulare, drept de PROPRIETATE, dobandit prin Reconstituire, cota actuala 1/1, cota initiala 1/1	A1
	1) **VASILE I.G. TUDOR**	

C. Partea III. SARCINI .

Inscrieri privind dezmembramintele dreptului de proprietate, drepturi reale de garanţie şi sarcini	Referinţe
NU SUNT	

Neutilizabil în circuitul civil

Anexa Nr. 1 La Partea I

Teren

Nr cadastral	Suprafaţa (mp)*	Observaţii / Referinţe
	2.050	

* Suprafaţa este determinată in planul de proiecţie Stereo 70.

DETALII LINIARE IMOBIL

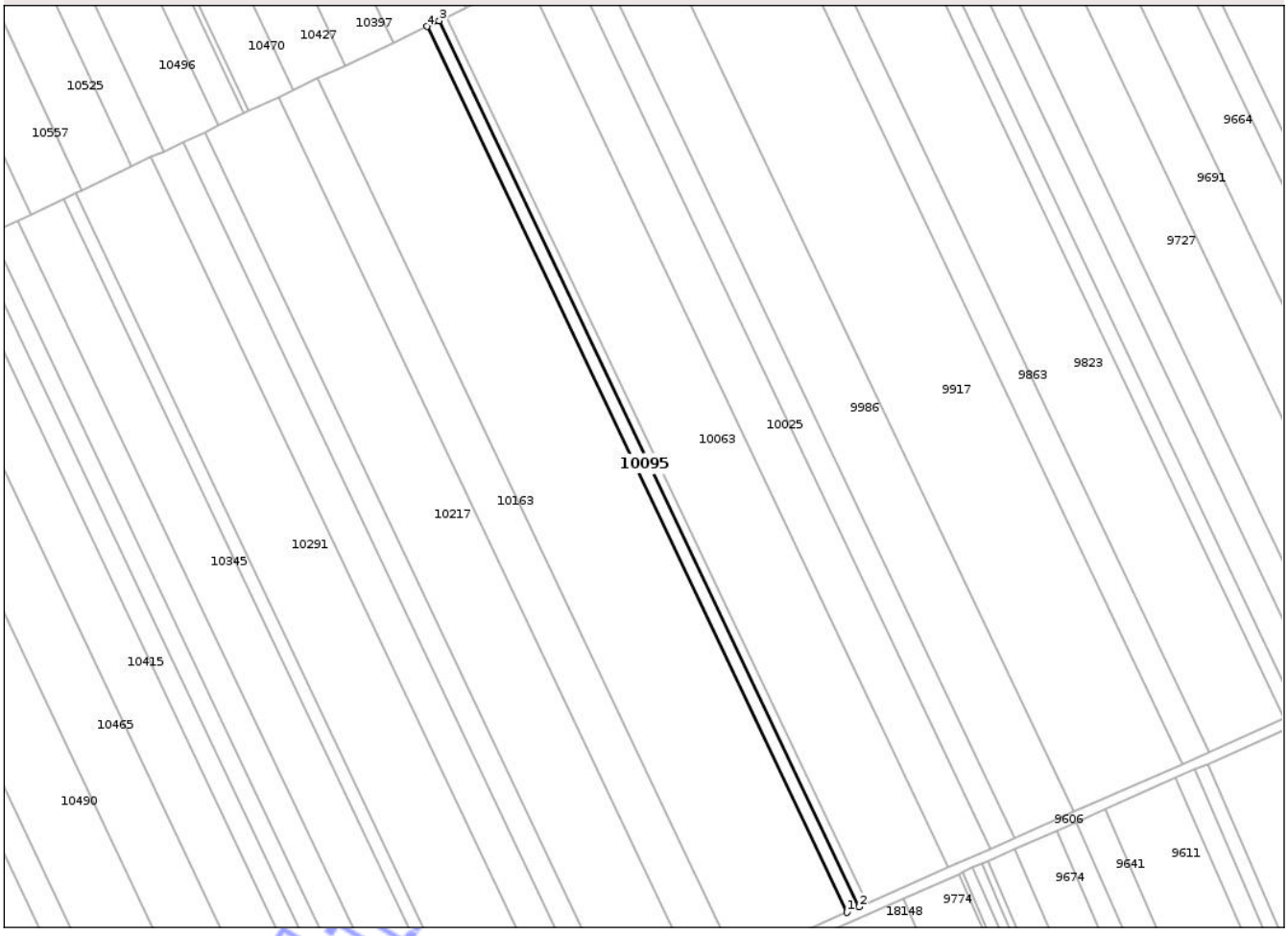

Date referitoare la teren

Crt	Categorie folosinţă	Intra vilan	Suprafaţa (mp)	Tarla	Parcelă	Nr. topo	Observaţii / Referinţe
1	arabil	NU	2.050	13/1	70	-	

Lungime Segmente

1) Valorile lungimilor segmentelor sunt obţinute din proiecţie în plan.

Punct început	X / Y	Punct sfârşit	X / Y	Lungime segment (** (m)
1	507.117,639 275.289,817	2	507.122,499 275.291,966	5.314
2	507.122,499 275.291,966	3	506.957,011 275.640,662	385.973
3	506.957,011 275.640,662	4	506.952,21 275.638,389	5.312
4	506.952,21 275.638,389	1	507.117,639 275.289,817	385.836

**** Lungimile segmentelor sunt determinate în planul de proiecţie Stereo 70 şi sunt rotunjite la 1 milimetru.**

Document care conţine date cu caracter personal, protejat de prevederile Regulamentului (UE) nr. 679/2016 şi Legii 190/2018

***** Distanţa dintre puncte este formată din segmente cumulate ce sunt mai mici decât valoarea 1 milimetru.**

Neutilizabil in circuitul civil

DATE DESPRE IMOBILUL NR. 10097

Oficiul de Cadastru şi Publicitate Imobiliară TELEORMAN
Biroul de Cadastru şi Publicitate Imobiliară Alexandria

A. Partea I. Descrierea imobilului

TEREN Extravilan

Adresa: Jud. Teleorman

Nr. Crt	Nr cadastral Nr. topografic	Suprafaţa* (mp)	Observaţii / Referinţe
A1		2.000	Sector cadastral:25 Teren neimprejmuit;

B. Partea II. Proprietari şi acte

Inscrieri privitoare la dreptul de proprietate şi alte drepturi reale		Referinţe
/		
Act Notarial nr. 3158, din 23/12/2013 emis de BNP DRĂGHICI NICOLETA;		
B1	Intabulare, drept de PROPRIETATE, cu titlu de cumpărare, bun comun, dobandit prin Conventie, cota actuala 1/1, cota initiala 1/1	A1
	1) **ALMĂJANU IONEL** 2) **ALMĂJANU AURELIA**	

C. Partea III. SARCINI .

Inscrieri privind dezmembramintele dreptului de proprietate, drepturi reale de garanţie şi sarcini	Referinţe
NU SUNT	

Neutilizabil în circuitul civil

Anexa Nr. 1 La Partea I

Teren

Nr cadastral	Suprafaţa (mp)*	Observaţii / Referinţe
	2.000	

* Suprafaţa este determinată in planul de proiecţie Stereo 70.

DETALII LINIARE IMOBIL

Date referitoare la teren

Crt	Categorie folosinţă	Intra vilan	Suprafaţa (mp)	Tarla	Parcelă	Nr. topo	Observaţii / Referinţe
1	arabil	NU	2.000	12/1	90	-	

Lungime Segmente

1) Valorile lungimilor segmentelor sunt obţinute din proiecţie în plan.

Punct început	X / Y	Punct sfârşit	X / Y	Lungime segment (** (m)
1	507.111,015 277.489,158	2	507.115,169 277.491,107	4.588
2	507.115,169 277.491,107	3	506.929,834 277.885,642	435.898
3	506.929,834 277.885,642	4	506.925,69 277.883,673	4.588
4	506.925,69 277.883,673	1	507.111,015 277.489,158	435.875

**** Lungimile segmentelor sunt determinate în planul de proiecţie Stereo 70 şi sunt rotunjite la 1 milimetru.**

Document care conţine date cu caracter personal, protejat de prevederile Regulamentului (UE) nr. 679/2016 şi Legii 190/2018

***** Distanţa dintre puncte este formată din segmente cumulate ce sunt mai mici decât valoarea 1 milimetru.**

Neutilizabil in circuitul civil

DATE DESPRE IMOBILUL NR. 10098

Oficiul de Cadastru şi Publicitate Imobiliară TELEORMAN
Biroul de Cadastru şi Publicitate Imobiliară Alexandria

A. Partea I. Descrierea imobilului

TEREN Extravilan

Adresa: Jud. Teleorman

Nr. Crt	Nr cadastral Nr. topografic	Suprafaţa* (mp)	Observaţii / Referinţe
A1		900	Sector cadastral:5 Teren neimprejmuit;

B. Partea II. Proprietari şi acte

Inscrieri privitoare la dreptul de proprietate şi alte drepturi reale		Referinţe
/		
Act Administrativ nr. 53-01103, din 06/06/1996 emis de CJSDPAT TELEORMAN;		
B1	Intabulare, drept de PROPRIETATE, dobandit prin Reconstituire, cota actuala 1/1, cota initiala 1/1	A1
	1) **PORUMBEANU AURICA** 2) **PĂTRAŞCU ILIE**	

C. Partea III. SARCINI .

Inscrieri privind dezmembramintele dreptului de proprietate, drepturi reale de garanţie şi sarcini	Referinţe
NU SUNT	

Neutilizabil în circuitul civil

Anexa Nr. 1 La Partea I

Teren

Nr cadastral	Suprafaţa (mp)*	Observaţii / Referinţe
	900	

* Suprafaţa este determinată in planul de proiecţie Stereo 70.

DETALII LINIARE IMOBIL

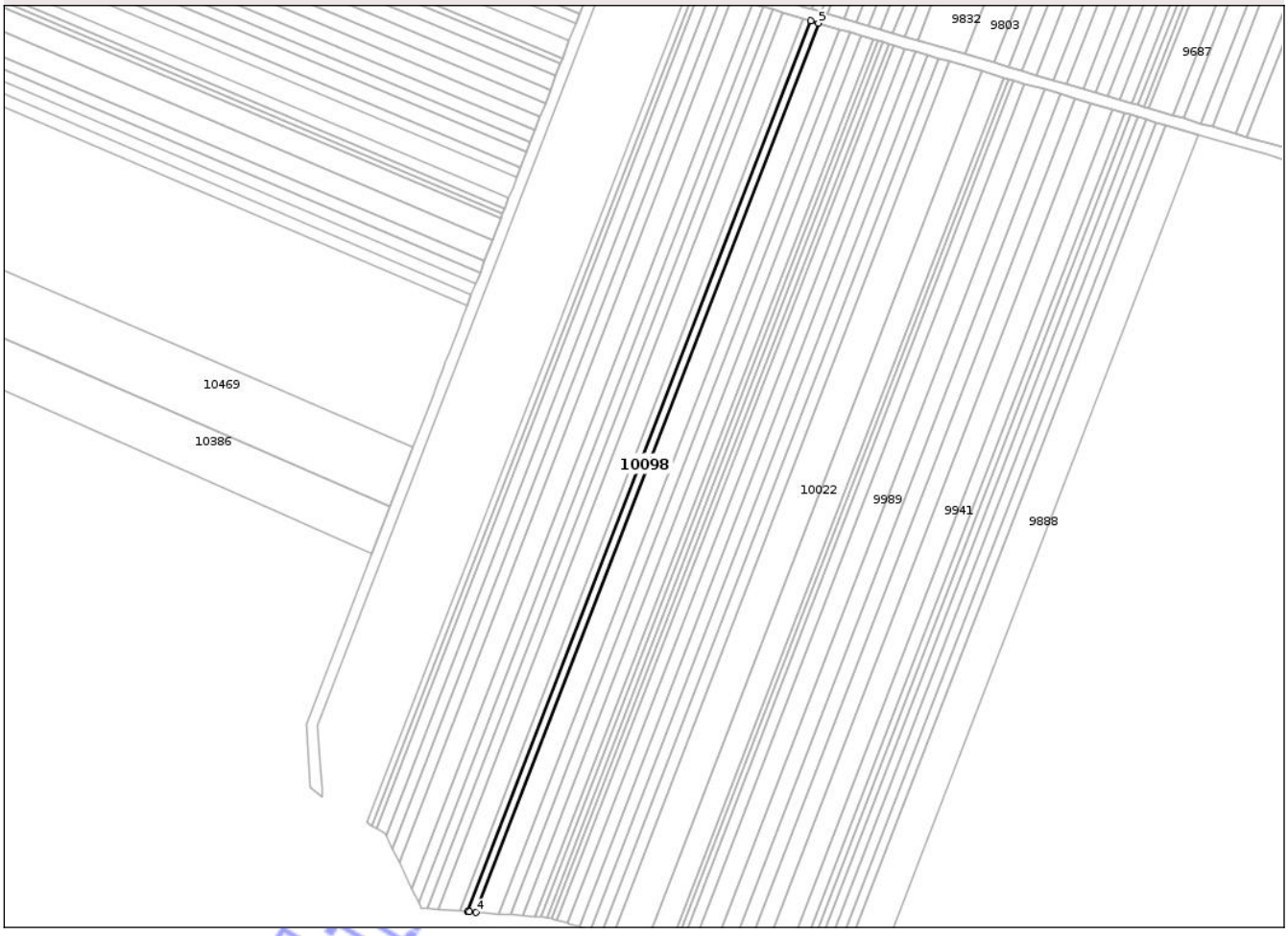

Date referitoare la teren

Crt	Categorie folosinţă	Intra vilan	Suprafaţa (mp)	Tarla	Parcelă	Nr. topo	Observaţii / Referinţe
1	arabil	NU	900	50	22	-	

Lungime Segmente
1) Valorile lungimilor segmentelor sunt obţinute din proiecţie în plan.

Punct început	X / Y	Punct sfârşit	X / Y	Lungime segment (** (m)
1	507.078,586 284.608,2	2	506.959,877 284.300,127	330.153
2	506.959,877 284.300,127	3	506.960,324 284.300,095	0.448
3	506.960,324 284.300,095	4	506.962,723 284.299,924	2.405
4	506.962,723 284.299,924	5	507.081,213 284.607,428	329.543
5	507.081,213 284.607,428	1	507.078,586 284.608,2	2.738

Document care conţine date cu caracter personal, protejat de prevederile Regulamentului (UE) nr. 679/2016 şi Legii 190/2018

**** Lungimile segmentelor sunt determinate în planul de proiecţie Stereo 70 şi sunt rotunjite la 1 milimetru.**
***** Distanţa dintre puncte este formată din segmente cumulate ce sunt mai mici decât valoarea 1 milimetru.**

Neutilizabil in circuitul civil

DATE DESPRE IMOBILUL NR. 10099

Oficiul de Cadastru şi Publicitate Imobiliară TELEORMAN
Biroul de Cadastru şi Publicitate Imobiliară Alexandria

A. Partea I. Descrierea imobilului

TEREN Extravilan

Adresa: Jud. Teleorman

Nr. Crt	Nr cadastral Nr. topografic	Suprafaţa* (mp)	Observaţii / Referinţe
A1		600	Sector cadastral:25 Teren neimprejmuit;

B. Partea II. Proprietari şi acte

Inscrieri privitoare la dreptul de proprietate şi alte drepturi reale		Referinţe
/		
Act Administrativ nr. 5301641, din 27/03/1997 emis de CJSDPAT TELEORMAN;		
B1	Intabulare, drept de PROPRIETATE, dobandit prin Reconstituire, cota actuala 1/1, cota initiala 1/1	A1
	1) **NEDELCU NASTASIA** DEFUNCT:Da	

C. Partea III. SARCINI .

Inscrieri privind dezmembramintele dreptului de proprietate, drepturi reale de garanţie şi sarcini	Referinţe
NU SUNT	

Neutilizabil în circuitul civil

Anexa Nr. 1 La Partea I

Teren

Nr cadastral	Suprafaţa (mp)*	Observaţii / Referinţe
	600	

* Suprafaţa este determinată in planul de proiecţie Stereo 70.

DETALII LINIARE IMOBIL

Date referitoare la teren

Crt	Categorie folosinţă	Intra vilan	Suprafaţa (mp)	Tarla	Parcelă	Nr. topo	Observaţii / Referinţe
1	arabil	NU	600	13	147	-	

Lungime Segmente

1) Valorile lungimilor segmentelor sunt obţinute din proiecţie în plan.

Punct început	X / Y	Punct sfârşit	X / Y	Lungime segment (** (m)
1	506.937,244 276.494,691	2	506.936,5 276.494,343	0.821
2	506.936,5 276.494,343	3	506.935,882 276.494,055	0.682
3	506.935,882 276.494,055	4	507.106,521 276.133,113	399.245
4	507.106,521 276.133,113	5	507.107,877 276.133,759	1.502
5	507.107,877 276.133,759	1	506.937,244 276.494,691	399.234

Document care conţine date cu caracter personal, protejat de prevederile Regulamentului (UE) nr. 679/2016 şi Legii 190/2018

**** Lungimile segmentelor sunt determinate în planul de proiecţie Stereo 70 şi sunt rotunjite la 1 milimetru.**
***** Distanţa dintre puncte este formată din segmente cumulate ce sunt mai mici decât valoarea 1 milimetru.**

Neutilizabil în circuitul civil

DATE DESPRE IMOBILUL NR. 10100

Oficiul de Cadastru şi Publicitate Imobiliară TELEORMAN
Biroul de Cadastru şi Publicitate Imobiliară Alexandria

A. Partea I. Descrierea imobilului

TEREN Extravilan

Adresa: Jud. Teleorman

Nr. Crt	Nr cadastral Nr. topografic	Suprafaţa* (mp)	Observaţii / Referinţe
A1		9.100	Sector cadastral:25 Teren neimprejmuit;

B. Partea II. Proprietari şi acte

Inscrieri privitoare la dreptul de proprietate şi alte drepturi reale		Referinţe
/		
Act Notarial nr. 3250, din 21/11/2003 emis de BNP IOTE ELENA;		
B1	Intabulare, drept de PROPRIETATE, cu titlu de cumpărare, bun comun, dobandit prin Conventie, cota actuala 1/1, cota initiala 1/1	A1
	1) **ŢICĂ SAMUEL**	

C. Partea III. SARCINI .

Inscrieri privind dezmembramintele dreptului de proprietate, drepturi reale de garanţie şi sarcini	Referinţe
NU SUNT	

Neutilizabil în circuitul civil

Anexa Nr. 1 La Partea I

Teren

Nr cadastral	Suprafaţa (mp)*	Observaţii / Referinţe
	9.100	

* Suprafaţa este determinată in planul de proiecţie Stereo 70.

DETALII LINIARE IMOBIL

Date referitoare la teren

Crt	Categorie folosinţă	Intra vilan	Suprafaţa (mp)	Tarla	Parcelă	Nr. topo	Observaţii / Referinţe
1	arabil	NU	9.100	14	113	-	

Lungime Segmente
1) Valorile lungimilor segmentelor sunt obţinute din proiecţie în plan.

Punct început	X / Y	Punct sfârşit	X / Y	Lungime segment (** (m)
1	506.954,669 274.736,517	2	506.933,514 274.725,959	23.643
2	506.933,514 274.725,959	3	507.087,775 274.372,788	385.391
3	507.087,775 274.372,788	4	507.091,741 274.374,767	4.432
4	507.091,741 274.374,767	5	507.107,745 274.382,754	17.886
5	507.107,745 274.382,754	6	507.108,93 274.383,345	1.324

Document care conţine date cu caracter personal, protejat de prevederile Regulamentului (UE) nr. 679/2016 şi Legii 190/2018

Punct început	X / Y	Punct sfârşit	X / Y	Lungime segment (** (m)
6	507.108,93 274.383,345	1	506.954,669 274.736,517	385.392

** Lungimile segmentelor sunt determinate în planul de proiecţie Stereo 70 şi sunt rotunjite la 1 milimetru.
*** Distanţa dintre puncte este formată din segmente cumulate ce sunt mai mici decât valoarea 1 milimetru.

Neutilizabil in circuitul civil

DATE DESPRE IMOBILUL NR. 10101

Oficiul de Cadastru şi Publicitate Imobiliară TELEORMAN
Biroul de Cadastru şi Publicitate Imobiliară Alexandria

A. Partea I. Descrierea imobilului

TEREN Extravilan

Adresa: Jud. Teleorman

Nr. Crt	Nr cadastral Nr. topografic	Suprafaţa* (mp)	Observaţii / Referinţe
A1		1.600	Sector cadastral:25 Teren neimprejmuit;

B. Partea II. Proprietari şi acte

Inscrieri privitoare la dreptul de proprietate şi alte drepturi reale		Referinţe
/		
Act Administrativ nr. 53-01197, din 03/07/1996 emis de CJSDPAT TELEORMAN;		
B1	Intabulare, drept de PROPRIETATE, dobandit prin Reconstituire, cota actuala 1/1, cota initiala 1/1	A1
	1) **ISPAS DUMITRU** DEFUNCT:Da	

C. Partea III. SARCINI .

Inscrieri privind dezmembramintele dreptului de proprietate, drepturi reale de garanţie şi sarcini	Referinţe
NU SUNT	

Neutilizabil în circuitul civil

Anexa Nr. 1 La Partea I

Teren

Nr cadastral	Suprafaţa (mp)*	Observaţii / Referinţe
	1.600	

* Suprafaţa este determinată in planul de proiecţie Stereo 70.

DETALII LINIARE IMOBIL

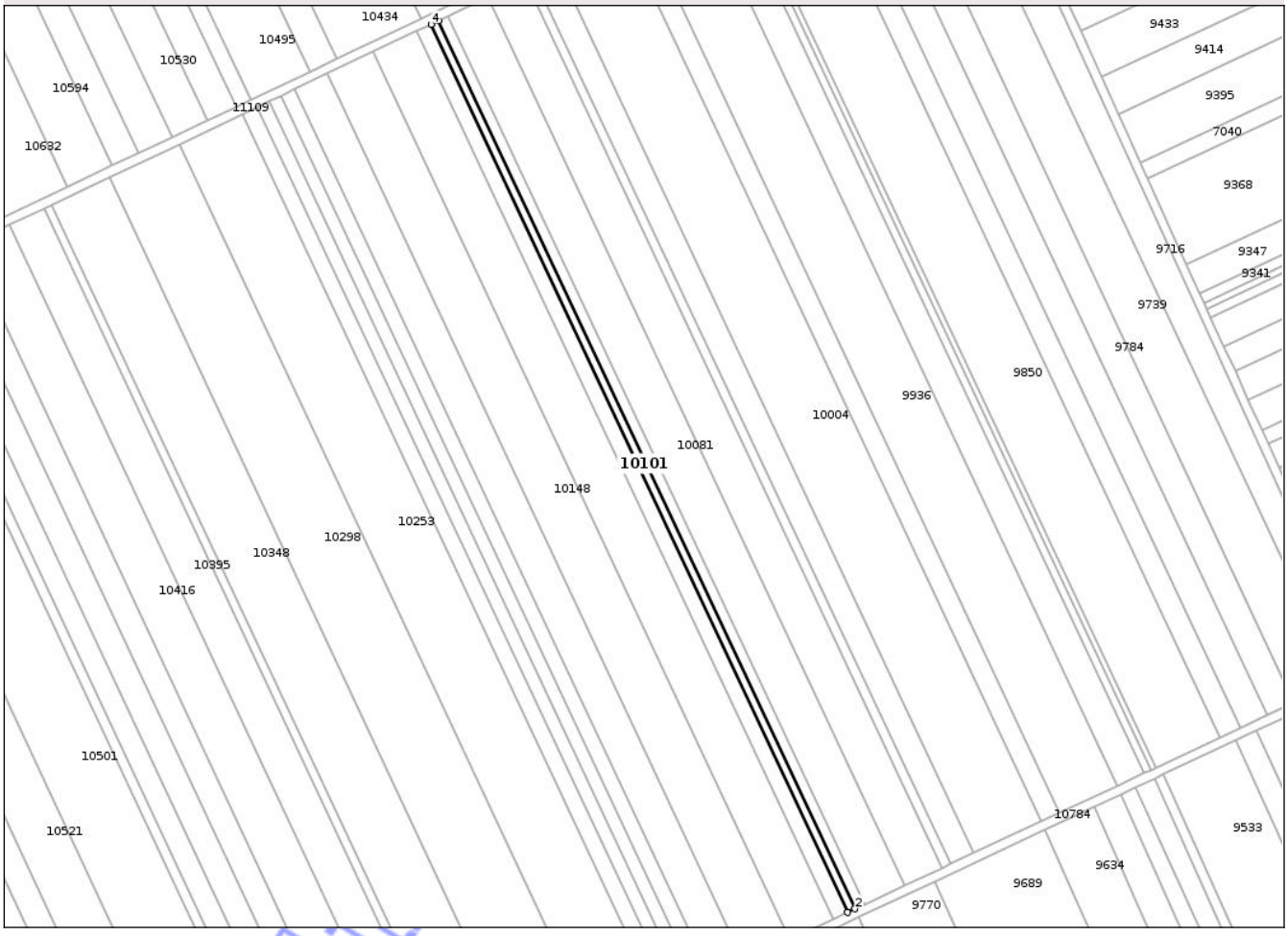

Date referitoare la teren

Crt	Categorie folosinţă	Intra vilan	Suprafaţa (mp)	Tarla	Parcelă	Nr. topo	Observaţii / Referinţe
1	arabil	NU	1.600	12/1	90	-	

Lungime Segmente
1) Valorile lungimilor segmentelor sunt obţinute din proiecţie în plan.

Punct început	X / Y	Punct sfârşit	X / Y	Lungime segment (** (m)
1	507.107,691 277.487,6	2	507.111,015 277.489,158	3.671
2	507.111,015 277.489,158	3	506.925,69 277.883,673	435.875
3	506.925,69 277.883,673	4	506.922,374 277.882,097	3.671
4	506.922,374 277.882,097	1	507.107,691 277.487,6	435.856

**** Lungimile segmentelor sunt determinate în planul de proiecţie Stereo 70 şi sunt rotunjite la 1 milimetru.**

Document care conţine date cu caracter personal, protejat de prevederile Regulamentului (UE) nr. 679/2016 şi Legii 190/2018

***** Distanţa dintre puncte este formată din segmente cumulate ce sunt mai mici decât valoarea 1 milimetru.**

Neutilizabil in circuitul civil

DATE DESPRE IMOBILUL NR. 10102

Oficiul de Cadastru şi Publicitate Imobiliară TELEORMAN
Biroul de Cadastru şi Publicitate Imobiliară Alexandria

A. Partea I. Descrierea imobilului

TEREN Extravilan

Adresa: Jud. Teleorman

Nr. Crt	Nr cadastral Nr. topografic	Suprafaţa* (mp)	Observaţii / Referinţe
A1		900	Sector cadastral:5 Teren neimprejmuit;

B. Partea II. Proprietari şi acte

Inscrieri privitoare la dreptul de proprietate şi alte drepturi reale		Referinţe
/		
Act Notarial nr. 245, din 05/06/1996 emis de BNP TAMARA MORCOV;		
B1	Intabulare, drept de PROPRIETATE, cu titlu de moștenire, bun propriu, dobandit prin Succesiune, cota actuala 1/1, cota initiala 1/1	A1
	1) **PĂTRAȘCU MARIEA** DEFUNCT:Da	

C. Partea III. SARCINI .

Inscrieri privind dezmembramintele dreptului de proprietate, drepturi reale de garanţie şi sarcini	Referinţe
NU SUNT	

Neutilizabil în circuitul civil

Anexa Nr. 1 La Partea I

Teren

Nr cadastral	Suprafaţa (mp)*	Observaţii / Referinţe
	900	

* Suprafaţa este determinată in planul de proiecţie Stereo 70.

DETALII LINIARE IMOBIL

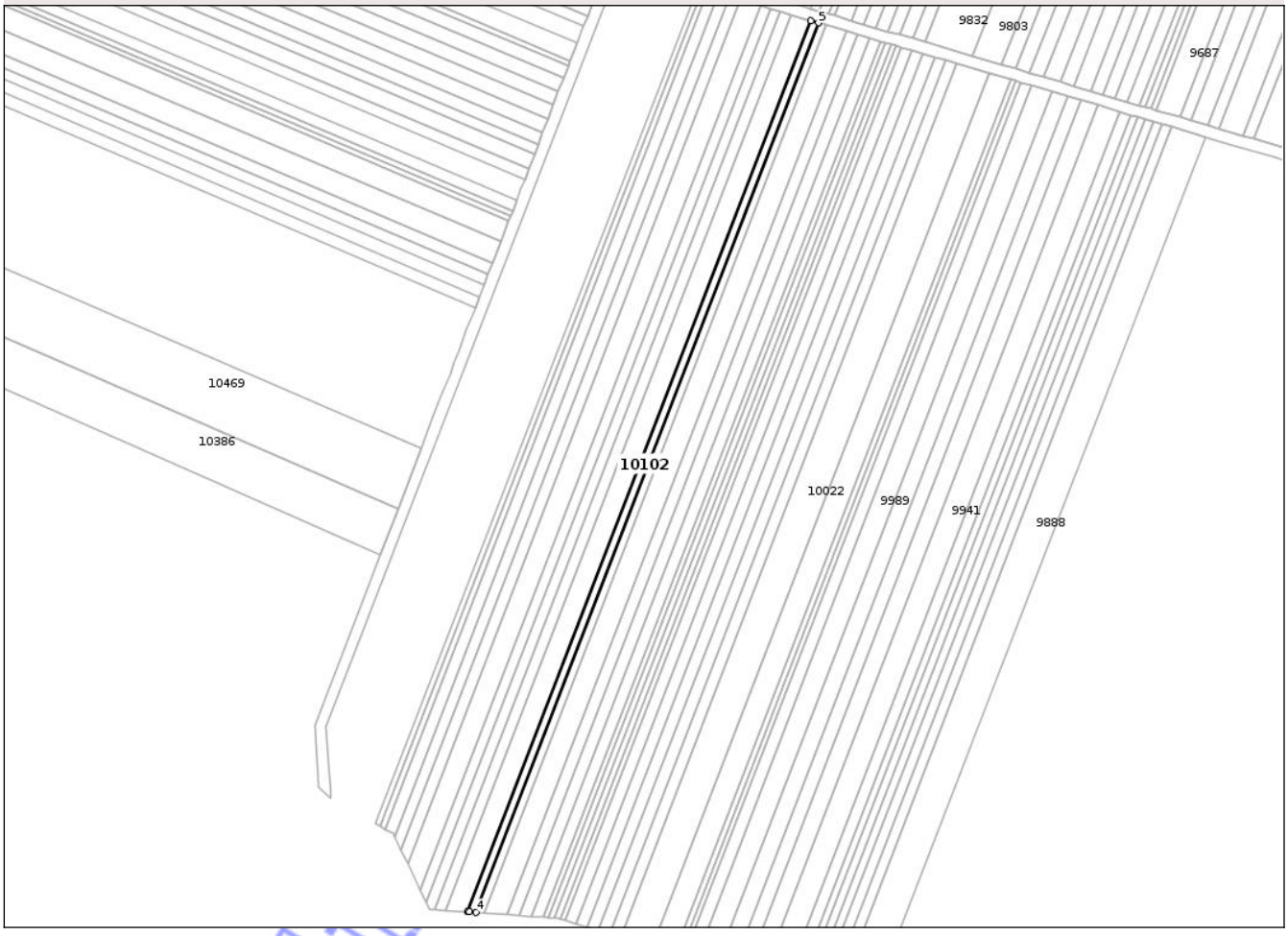

Date referitoare la teren

Crt	Categorie folosinţă	Intra vilan	Suprafaţa (mp)	Tarla	Parcelă	Nr. topo	Observaţii / Referinţe
1	arabil	NU	900	50	21	-	

Lungime Segmente
1) Valorile lungimilor segmentelor sunt obţinute din proiecţie în plan.

Punct început	X / Y	Punct sfârşit	X / Y	Lungime segment (** (m)
1	507.075,964 284.608,97	2	506.957,037 284.300,33	330.76
2	506.957,037 284.300,33	3	506.957,482 284.300,298	0.446
3	506.957,482 284.300,298	4	506.959,877 284.300,127	2.401
4	506.959,877 284.300,127	5	507.078,586 284.608,2	330.153
5	507.078,586 284.608,2	1	507.075,964 284.608,97	2.733

Document care conţine date cu caracter personal, protejat de prevederile Regulamentului (UE) nr. 679/2016 şi Legii 190/2018

**** Lungimile segmentelor sunt determinate în planul de proiecţie Stereo 70 şi sunt rotunjite la 1 milimetru.**
***** Distanţa dintre puncte este formată din segmente cumulate ce sunt mai mici decât valoarea 1 milimetru.**

Neutilizabil in circuitul civil

DATE DESPRE IMOBILUL NR. 10103

Oficiul de Cadastru şi Publicitate Imobiliară TELEORMAN
Biroul de Cadastru şi Publicitate Imobiliară Alexandria

A. Partea I. Descrierea imobilului

TEREN Extravilan

Adresa: Jud. Teleorman

Nr. Crt	Nr cadastral Nr. topografic	Suprafaţa* (mp)	Observaţii / Referinţe
A1		2.300	Sector cadastral:25 Teren neimprejmuit;

B. Partea II. Proprietari şi acte

Inscrieri privitoare la dreptul de proprietate şi alte drepturi reale		Referinţe
/		
Act Administrativ nr. 53-01308, din 06/11/1996 emis de CJSDPAT TELEORMAN;		
B1	Intabulare, drept de PROPRIETATE, dobandit prin Reconstituire, cota actuala 1/1, cota initiala 1/1	A1
	1) **GHEORGHE P. ION**	

C. Partea III. SARCINI .

Inscrieri privind dezmembramintele dreptului de proprietate, drepturi reale de garanţie şi sarcini	Referinţe
NU SUNT	

Neutilizabil în circuitul civil

Anexa Nr. 1 La Partea I

Teren

Nr cadastral	Suprafaţa (mp)*	Observaţii / Referinţe
	2.300	

* Suprafaţa este determinată in planul de proiecţie Stereo 70.

DETALII LINIARE IMOBIL

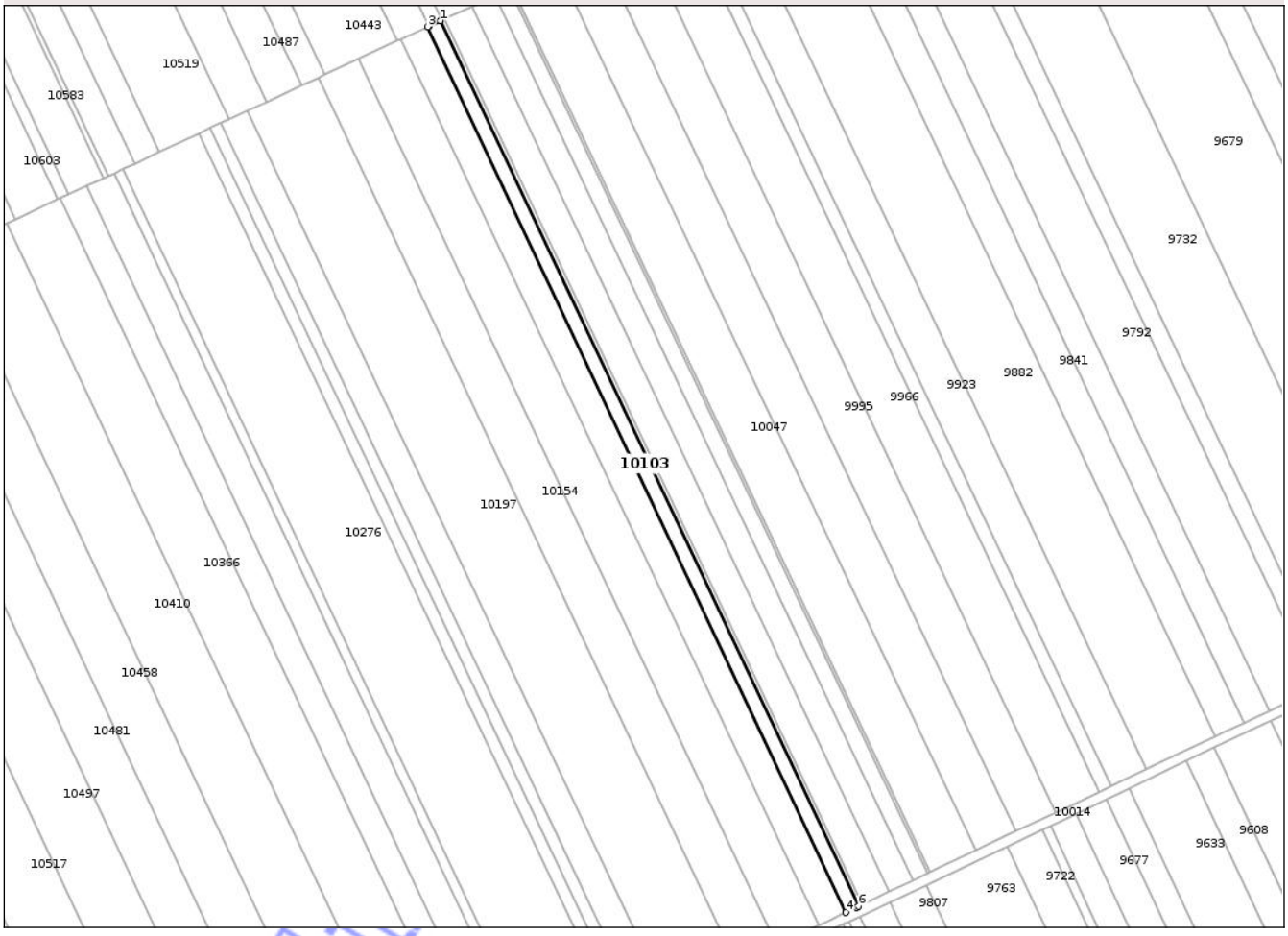

Date referitoare la teren

Crt	Categorie folosinţă	Intra vilan	Suprafaţa (mp)	Tarla	Parcelă	Nr. topo	Observaţii / Referinţe
1	arabil	NU	2.300	13	148	-	

Lungime Segmente
1) Valorile lungimilor segmentelor sunt obţinute din proiecţie în plan.

Punct început	X / Y	Punct sfârşit	X / Y	Lungime segment (** (m)
1	506.935,882 276.494,055	2	506.931,082 276.491,814	5.297
2	506.931,082 276.491,814	3	506.930,663 276.491,618	0.463
3	506.930,663 276.491,618	4	507.101,319 276.130,637	399.288
4	507.101,319 276.130,637	5	507.105,652 276.132,7	4.799
5	507.105,652 276.132,7	6	507.106,521 276.133,113	0.962

Document care conţine date cu caracter personal, protejat de prevederile Regulamentului (UE) nr. 679/2016 şi Legii 190/2018

Punct început	X / Y	Punct sfârşit	X / Y	Lungime segment (** (m)
6	507.106,521 276.133,113	1	506.935,882 276.494,055	399.245

** Lungimile segmentelor sunt determinate în planul de proiecţie Stereo 70 şi sunt rotunjite la 1 milimetru.
*** Distanţa dintre puncte este formată din segmente cumulate ce sunt mai mici decât valoarea 1 milimetru.

Neutilizabil in circuitul civil

DATE DESPRE IMOBILUL NR. 10104

Oficiul de Cadastru şi Publicitate Imobiliară TELEORMAN
Biroul de Cadastru şi Publicitate Imobiliară Alexandria

A. Partea I. Descrierea imobilului

TEREN Extravilan

Adresa: Jud. Teleorman

Nr. Crt	Nr cadastral Nr. topografic	Suprafaţa* (mp)	Observaţii / Referinţe
A1		19.700	Sector cadastral:25 Teren neimprejmuit;

B. Partea II. Proprietari şi acte

Inscrieri privitoare la dreptul de proprietate şi alte drepturi reale		Referinţe
/		
Act Administrativ nr. 53-01329, din 09/11/1996 emis de CJSDPAT TELEORMAN;		
B1	Intabulare, drept de PROPRIETATE, dobandit prin Reconstituire, cota actuala 1/1, cota initiala 1/1	A1
	1) **DIDE A. ILIE**	

C. Partea III. SARCINI .

Inscrieri privind dezmembramintele dreptului de proprietate, drepturi reale de garanţie şi sarcini	Referinţe
NU SUNT	

Neutilizabil în circuitul civil

Anexa Nr. 1 La Partea I

Teren

Nr cadastral	Suprafaţa (mp)*	Observaţii / Referinţe
	19.700	

* Suprafaţa este determinată in planul de proiecţie Stereo 70.

DETALII LINIARE IMOBIL

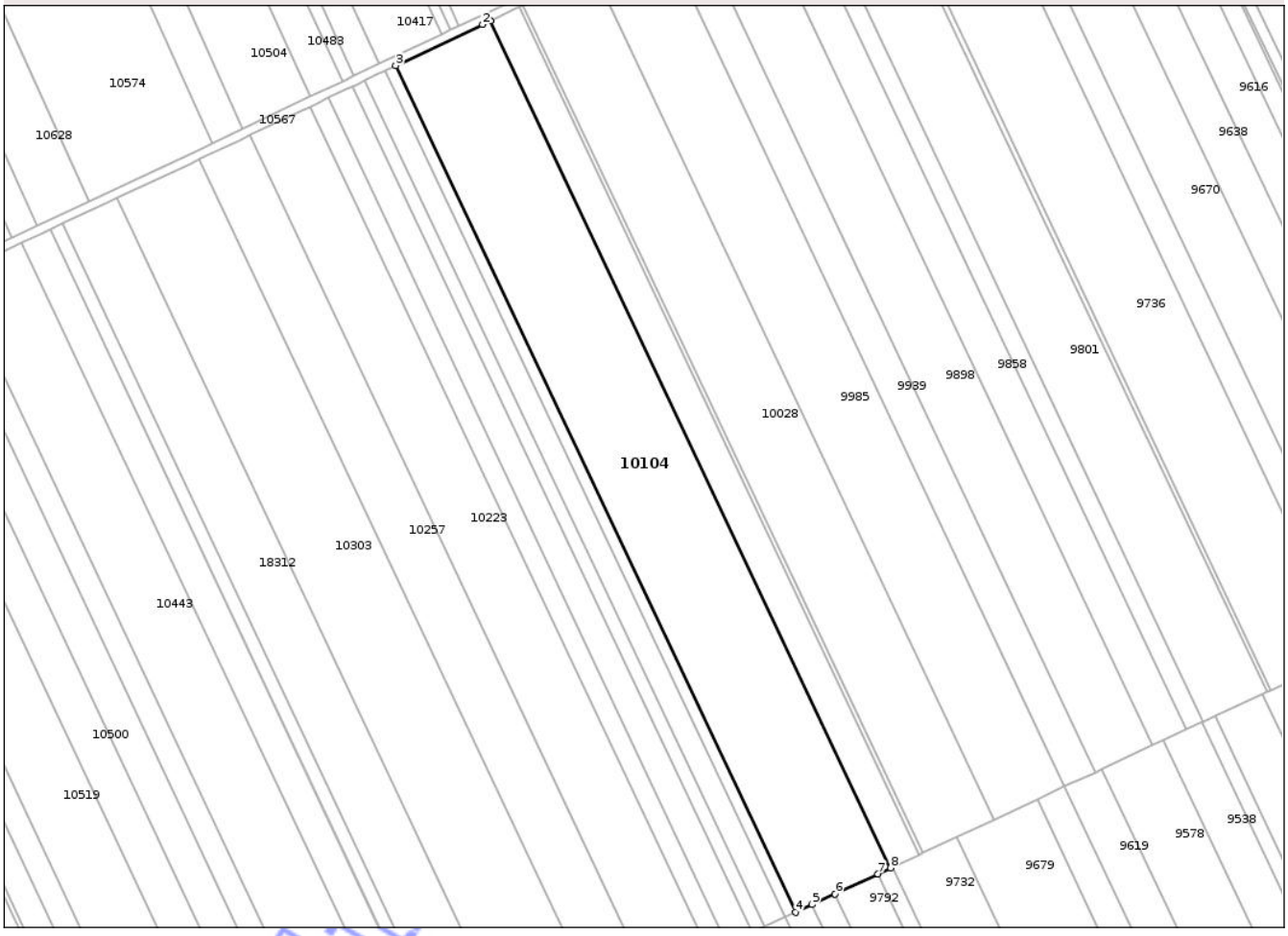

Date referitoare la teren

Crt	Categorie folosinţă	Intra vilan	Suprafaţa (mp)	Tarla	Parcelă	Nr. topo	Observaţii / Referinţe
1	arabil	NU	19.700	13	69	-	

Lungime Segmente

1) Valorile lungimilor segmentelor sunt obţinute din proiecţie în plan.

Punct început	X / Y	Punct sfârşit	X / Y	Lungime segment (** (m)
1	506.949,712 276.963,256	2	506.946,114 276.961,545	3.984
2	506.946,114 276.961,545	3	506.907,262 276.943,08	43.017
3	506.907,262 276.943,08	4	507.086,337 276.564,293	418.984
4	507.086,337 276.564,293	5	507.093,868 276.567,809	8.311
5	507.093,868 276.567,809	6	507.104,113 276.572,592	11.307

Document care conţine date cu caracter personal, protejat de prevederile Regulamentului (UE) nr. 679/2016 şi Legii 190/2018

Punct început	X / Y	Punct sfârşit	X / Y	Lungime segment (** (m)
6	507.104,113 276.572,592	7	507.123,243 276.581,522	21.112
7	507.123,243 276.581,522	8	507.128,925 276.584,175	6.271
8	507.128,925 276.584,175	1	506.949,712 276.963,256	419.309

** Lungimile segmentelor sunt determinate în planul de proiecţie Stereo 70 şi sunt rotunjite la 1 milimetru.
*** Distanţa dintre puncte este formată din segmente cumulate ce sunt mai mici decât valoarea 1 milimetru.

Neutilizabil in circuitul civil

DATE DESPRE IMOBILUL NR. 10105

Oficiul de Cadastru şi Publicitate Imobiliară TELEORMAN
Biroul de Cadastru şi Publicitate Imobiliară Alexandria

A. Partea I. Descrierea imobilului

TEREN Extravilan

Adresa: Jud. Teleorman

Nr. Crt	Nr cadastral Nr. topografic	Suprafaţa* (mp)	Observaţii / Referinţe
A1		3.700	Sector cadastral:25 Teren neimprejmuit;

B. Partea II. Proprietari şi acte

Inscrieri privitoare la dreptul de proprietate şi alte drepturi reale		Referinţe
/		
Act Administrativ nr. 5301265, din 11/09/1996 emis de CJSDPAT TELEORMAN;		
B1	Intabulare, drept de PROPRIETATE, dobandit prin Reconstituire, cota actuala 1/1, cota initiala 1/1	A1
	1) **CHIRCA STANCU** DEFUNCT:Da	

C. Partea III. SARCINI .

Inscrieri privind dezmembramintele dreptului de proprietate, drepturi reale de garanţie şi sarcini	Referinţe
NU SUNT	

Neutilizabil în circuitul civil

Anexa Nr. 1 La Partea I

Teren

Nr cadastral	Suprafaţa (mp)*	Observaţii / Referinţe
	3.700	

* Suprafaţa este determinată in planul de proiecţie Stereo 70.

DETALII LINIARE IMOBIL

Date referitoare la teren

Crt	Categorie folosinţă	Intra vilan	Suprafaţa (mp)	Tarla	Parcelă	Nr. topo	Observaţii / Referinţe
1	arabil	NU	3.700	14	24	-	

Lungime Segmente

1) Valorile lungimilor segmentelor sunt obţinute din proiecţie în plan.

Punct început	X / Y	Punct sfârşit	X / Y	Lungime segment (** (m)
1	507.113,51 274.820,261	2	507.121,337 274.824,166	8.747
2	507.121,337 274.824,166	3	506.951,877 275.212,135	423.363
3	506.951,877 275.212,135	4	506.943,888 275.208,602	8.735
4	506.943,888 275.208,602	1	507.113,51 274.820,261	423.769

**** Lungimile segmentelor sunt determinate în planul de proiecţie Stereo 70 şi sunt rotunjite la 1 milimetru.**

Document care conţine date cu caracter personal, protejat de prevederile Regulamentului (UE) nr. 679/2016 şi Legii 190/2018

***** Distanţa dintre puncte este formată din segmente cumulate ce sunt mai mici decât valoarea 1 milimetru.**

Neutilizabil in circuitul civil

DATE DESPRE IMOBILUL NR. 10106

Oficiul de Cadastru şi Publicitate Imobiliară TELEORMAN
Biroul de Cadastru şi Publicitate Imobiliară Alexandria

A. Partea I. Descrierea imobilului

TEREN Extravilan

Adresa: Jud. Teleorman

Nr. Crt	Nr cadastral Nr. topografic	Suprafaţa* (mp)	Observaţii / Referinţe
A1		1.250	Sector cadastral:5 Teren neimprejmuit;

B. Partea II. Proprietari şi acte

Inscrieri privitoare la dreptul de proprietate şi alte drepturi reale		Referinţe
/		
Act Administrativ nr. 5302368, din 12/05/2003 emis de CJSDPAT TELEORMAN;		
B1	Intabulare, drept de PROPRIETATE, dobandit prin Reconstituire, cota actuala 1/1, cota initiala 1/1	A1
	1) **DOBRIN DUMITRA** DEFUNCT:Da	

C. Partea III. SARCINI .

Inscrieri privind dezmembramintele dreptului de proprietate, drepturi reale de garanţie şi sarcini	Referinţe
NU SUNT	

Neutilizabil în circuitul civil

Anexa Nr. 1 La Partea I

Teren

Nr cadastral	Suprafaţa (mp)*	Observaţii / Referinţe
	1.250	

* Suprafaţa este determinată in planul de proiecţie Stereo 70.

DETALII LINIARE IMOBIL

Date referitoare la teren

Crt	Categorie folosinţă	Intra vilan	Suprafaţa (mp)	Tarla	Parcelă	Nr. topo	Observaţii / Referinţe
1	arabil	NU	1.250	48/1	17	-	

Lungime Segmente

1) Valorile lungimilor segmentelor sunt obţinute din proiecţie în plan.

Punct început	X / Y	Punct sfârşit	X / Y	Lungime segment (** (m)
1	507.037,703 285.251,738	2	506.988,488 285.111,802	148.338
2	506.988,488 285.111,802	3	506.996,26 285.108,537	8.43
3	506.996,26 285.108,537	4	507.045,617 285.248,88	148.769
4	507.045,617 285.248,88	1	507.037,703 285.251,738	8.414

**** Lungimile segmentelor sunt determinate în planul de proiecţie Stereo 70 şi sunt rotunjite la 1 milimetru.**

Document care conţine date cu caracter personal, protejat de prevederile Regulamentului (UE) nr. 679/2016 şi Legii 190/2018

***** Distanţa dintre puncte este formată din segmente cumulate ce sunt mai mici decât valoarea 1 milimetru.**

Neutilizabil in circuitul civil

DATE DESPRE IMOBILUL NR. 10107

Oficiul de Cadastru şi Publicitate Imobiliară TELEORMAN
Biroul de Cadastru şi Publicitate Imobiliară Alexandria

A. Partea I. Descrierea imobilului

TEREN Extravilan

Adresa: Jud. Teleorman

Nr. Crt	Nr cadastral Nr. topografic	Suprafaţa* (mp)	Observaţii / Referinţe
A1		1	Sector cadastral:25 Teren neimprejmuit;

Construcţii

Crt	Nr cadastral Nr. topografic	Adresa	Observaţii / Referinţe
A1.1		Jud. Teleorman	Nr. niveluri:1; S. construita la sol:1 mp; S. construita desfasurata:1.44 mp; STÂLP

B. Partea II. Proprietari şi acte

Inscrieri privitoare la dreptul de proprietate şi alte drepturi reale		Referinţe
/		
Act Administrativ nr. 9558, din 15/12/2025 emis de PRIMĂRIA COMUNEI PERETU;		
B1	Inscrierea posesiei, drept de PROPRIETATE, dobandit prin Lege, cota actuala 1/1, cota initiala 1/1	A1, A1.1
	1) **NEIDENTIFICAT NEIDENTIFICAT**	
Act Normativ nr. 7, din 13/03/1996 emis de PARLAMENTUL ROMÂNIEI (.art.13);		
B2	Se notează menţiunea proprietar neidentificat	A1, A1.1

C. Partea III. SARCINI .

Inscrieri privind dezmembramintele dreptului de proprietate, drepturi reale de garanţie şi sarcini	Referinţe
NU SUNT	

Neutilizabil în circuitul civil

Anexa Nr. 1 La Partea I

Teren

Nr cadastral	Suprafaţa (mp)*	Observaţii / Referinţe
	1	

* Suprafaţa este determinată in planul de proiecţie Stereo 70.

DETALII LINIARE IMOBIL



Date referitoare la teren

Crt	Categorie folosinţă	Intra vilan	Suprafaţa (mp)	Tarla	Parcelă	Nr. topo	Observaţii / Referinţe
1	curti constructii	NU	1	14	1/4	-	

Date referitoare la construcţii

Crt	Număr	Destinaţie construcţie	Supraf. (mp)	Situaţie juridică	Observaţii / Referinţe
A1.1		constructii industriale si edilitare	1	Cu acte	Nr. niveluri:1; S. construita la sol:1 mp; S. construita desfasurata:1.44 mp; STÂLP

Lungime Segmente
1) Valorile lungimilor segmentelor sunt obţinute din proiecţie în plan.

Punct început	X / Y	Punct sfârşit	X / Y	Lungime segment (** (m)
1	507.015,434 274.131,732	2	507.015,434 274.130,532	1.2
2	507.015,434 274.130,532	3	507.016,634 274.130,532	1.2
3	507.016,634 274.130,532	4	507.016,634 274.131,732	1.2

Document care conţine date cu caracter personal, protejat de prevederile Regulamentului (UE) nr. 679/2016 şi Legii 190/2018

Punct început	X / Y	Punct sfârşit	X / Y	Lungime segment (** (m)
4	507.016,634 274.131,732	1	507.015,434 274.131,732	1.2

** Lungimile segmentelor sunt determinate în planul de proiecţie Stereo 70 şi sunt rotunjite la 1 milimetru.
*** Distanţa dintre puncte este formată din segmente cumulate ce sunt mai mici decât valoarea 1 milimetru.

Neutilizabil in circuitul civil

DATE DESPRE IMOBILUL NR. 10108

Oficiul de Cadastru şi Publicitate Imobiliară TELEORMAN
Biroul de Cadastru şi Publicitate Imobiliară Alexandria

A. Partea I. Descrierea imobilului

TEREN Extravilan

Adresa: Jud. Teleorman

Nr. Crt	Nr cadastral Nr. topografic	Suprafaţa* (mp)	Observaţii / Referinţe
A1		8.100	Sector cadastral:25 Teren neimprejmuit;

B. Partea II. Proprietari şi acte

Inscrieri privitoare la dreptul de proprietate şi alte drepturi reale		Referinţe
/		
Act Administrativ nr. 53-01536, din 07/03/1997 emis de CJSDPAT TELEORMAN;		
B1	Intabulare, drept de PROPRIETATE, dobandit prin Reconstituire, cota actuala 1/1, cota initiala 1/1	A1
	1) **MANEA PETRE**	

C. Partea III. SARCINI .

Inscrieri privind dezmembramintele dreptului de proprietate, drepturi reale de garanţie şi sarcini	Referinţe
NU SUNT	

Neutilizabil în circuitul civil

Anexa Nr. 1 La Partea I

Teren

Nr cadastral	Suprafaţa (mp)*	Observaţii / Referinţe
	8.100	

* Suprafaţa este determinată in planul de proiecţie Stereo 70.

DETALII LINIARE IMOBIL

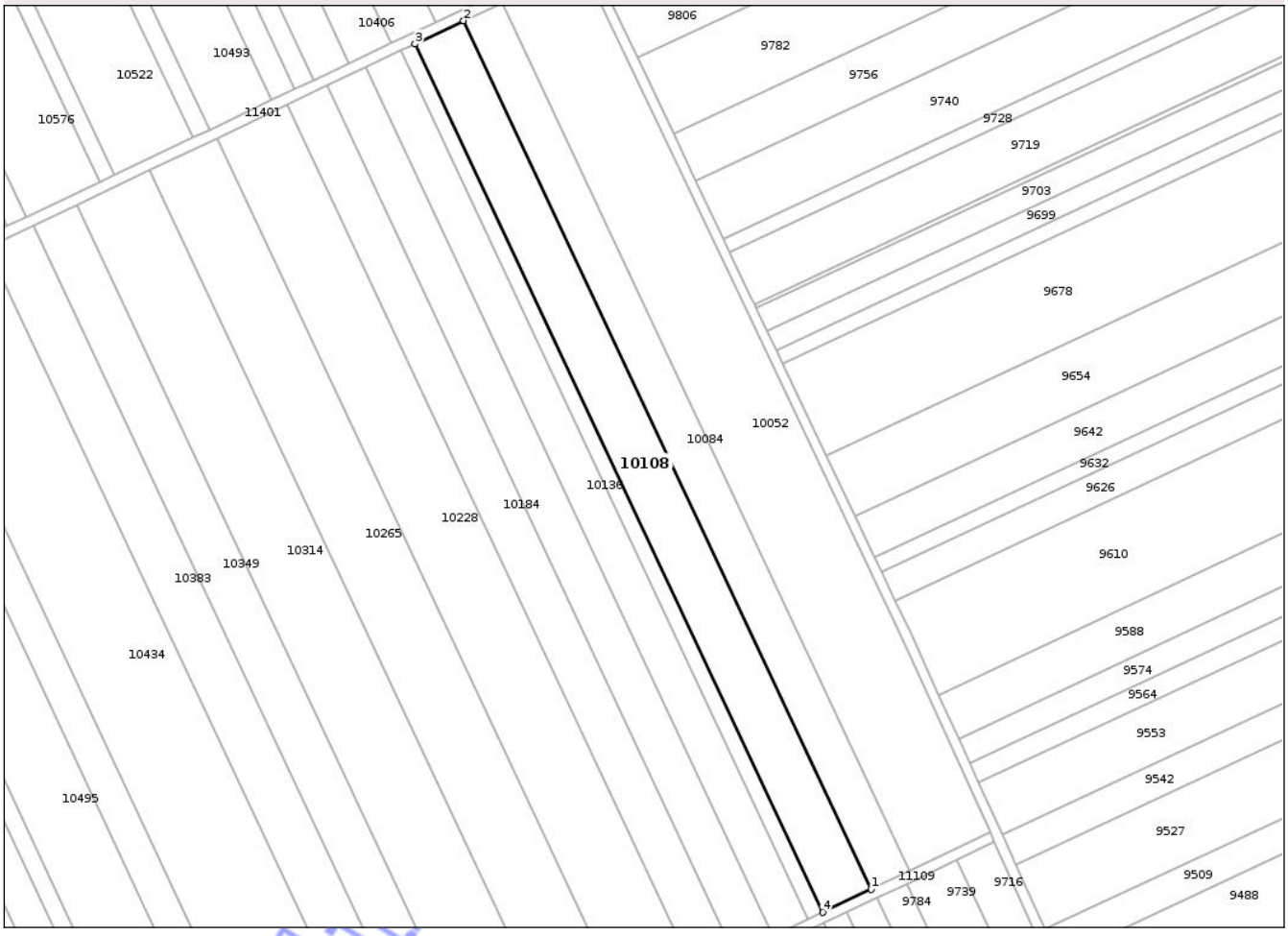

Date referitoare la teren

Crt	Categorie folosinţă	Intra vilan	Suprafaţa (mp)	Tarla	Parcelă	Nr. topo	Observaţii / Referinţe
1	arabil	NU	8.100	12	85	-	

Lungime Segmente

1) Valorile lungimilor segmentelor sunt obţinute din proiecţie în plan.

Punct început	X / Y	Punct sfârşit	X / Y	Lungime segment (** (m)
1	507.106,455 277.974,07	2	506.944,939 278.317,902	379.879
2	506.944,939 278.317,902	3	506.925,68 278.308,75	21.323
3	506.925,68 278.308,75	4	507.087,196 277.964,918	379.879
4	507.087,196 277.964,918	1	507.106,455 277.974,07	21.323

**** Lungimile segmentelor sunt determinate în planul de proiecţie Stereo 70 şi sunt rotunjite la 1 milimetru.**

Document care conţine date cu caracter personal, protejat de prevederile Regulamentului (UE) nr. 679/2016 şi Legii 190/2018

***** Distanţa dintre puncte este formată din segmente cumulate ce sunt mai mici decât valoarea 1 milimetru.**

Neutilizabil in circuitul civil

DATE DESPRE IMOBILUL NR. 10109

Oficiul de Cadastru şi Publicitate Imobiliară TELEORMAN
Biroul de Cadastru şi Publicitate Imobiliară Alexandria

A. Partea I. Descrierea imobilului

TEREN Extravilan

Adresa: Jud. Teleorman

Nr. Crt	Nr cadastral Nr. topografic	Suprafaţa* (mp)	Observaţii / Referinţe
A1		3.100	Sector cadastral:25 Teren neimprejmuit;

B. Partea II. Proprietari şi acte

Inscrieri privitoare la dreptul de proprietate şi alte drepturi reale		Referinţe
/		
Act Notarial nr. 124, din 12/08/2020 emis de BNP BARBU MARIA;		
B1	Intabulare, drept de PROPRIETATE, cu titlu de moștenire, bun propriu, dobandit prin Succesiune, cota actuala 1/1, cota initiala 1/1	A1
	1) **ISPAS STELICĂ**	

C. Partea III. SARCINI .

Inscrieri privind dezmembramintele dreptului de proprietate, drepturi reale de garanţie şi sarcini	Referinţe
NU SUNT	

Neutilizabil în circuitul civil

Anexa Nr. 1 La Partea I

Teren

Nr cadastral	Suprafaţa (mp)*	Observaţii / Referinţe
	3.100	

* Suprafaţa este determinată in planul de proiecţie Stereo 70.

DETALII LINIARE IMOBIL

Date referitoare la teren

Crt	Categorie folosinţă	Intra vilan	Suprafaţa (mp)	Tarla	Parcelă	Nr. topo	Observaţii / Referinţe
1	arabil	NU	3.100	12/1	89	-	

Lungime Segmente

1) Valorile lungimilor segmentelor sunt obţinute din proiecţie în plan.

Punct început	X / Y	Punct sfârşit	X / Y	Lungime segment (** (m)
1	507.101,251 277.484,579	2	507.107,691 277.487,6	7.113
2	507.107,691 277.487,6	3	506.922,374 277.882,097	435.856
3	506.922,374 277.882,097	4	506.915,95 277.879,044	7.113
4	506.915,95 277.879,044	1	507.101,251 277.484,579	435.82

**** Lungimile segmentelor sunt determinate în planul de proiecţie Stereo 70 şi sunt rotunjite la 1 milimetru.**

Document care conţine date cu caracter personal, protejat de prevederile Regulamentului (UE) nr. 679/2016 şi Legii 190/2018

***** Distanţa dintre puncte este formată din segmente cumulate ce sunt mai mici decât valoarea 1 milimetru.**

Neutilizabil in circuitul civil

DATE DESPRE IMOBILUL NR. 10110

Oficiul de Cadastru şi Publicitate Imobiliară TELEORMAN
Biroul de Cadastru şi Publicitate Imobiliară Alexandria

A. Partea I. Descrierea imobilului

TEREN Extravilan

Adresa: Jud. Teleorman

Nr. Crt	Nr cadastral Nr. topografic	Suprafaţa* (mp)	Observaţii / Referinţe
A1	22735	2.950	Sector cadastral:5 Teren neimprejmuit;

B. Partea II. Proprietari şi acte

Inscrieri privitoare la dreptul de proprietate şi alte drepturi reale		Referinţe
62409 / 19/07/2023		
Hotarare Judecatoreasca nr. 816, din 14/04/2014 emis de JUDECĂTORIA ROȘIORII DE VEDE-JUDEȚUL TELEORMAN (SENTINTA CIVILA-DOSAR NR.3908/292/2013);		
B1	Intabulare, drept de PROPRIETATE, cu titlu de partaj, bun propriu, dobandit prin Hotarare Judecatoreasca, cota actuala 1/1, cota initiala 1/1	A1
	1) **PIETREANU MARIA**	

C. Partea III. SARCINI .

Inscrieri privind dezmembramintele dreptului de proprietate, drepturi reale de garanţie şi sarcini	Referinţe
NU SUNT	

Neutilizabil în circuitul civil

Anexa Nr. 1 La Partea I

Teren

Nr cadastral	Suprafaţa (mp)*	Observaţii / Referinţe
22735	2.950	

* Suprafaţa este determinată in planul de proiecţie Stereo 70.

DETALII LINIARE IMOBIL

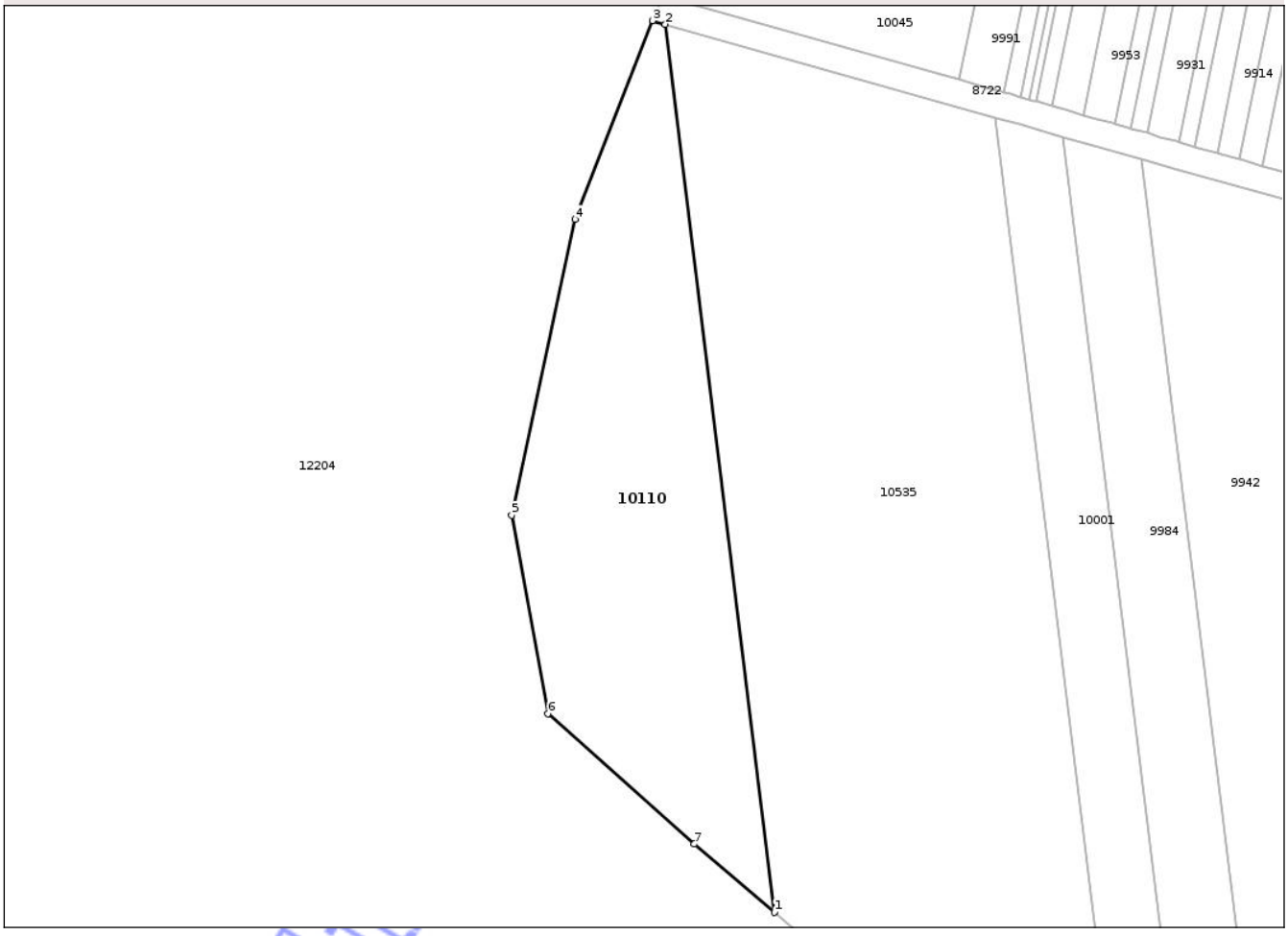

Date referitoare la teren

Crt	Categorie folosinţă	Intra vilan	Suprafaţa (mp)	Tarla	Parcelă	Nr. topo	Observaţii / Referinţe
1	arabil	NU	2.950	49/1	1	-	

Lungime Segmente
1) Valorile lungimilor segmentelor sunt obţinute din proiecţie în plan.

Punct început	X / Y	Punct sfârşit	X / Y	Lungime segment (** (m)
1	507.037,156 283.855,678	2	507.020,197 283.993,368	138.73
2	507.020,197 283.993,368	3	507.018,248 283.993,919	2.025
3	507.018,248 283.993,919	4	507.006,211 283.963,117	33.07
4	507.006,211 283.963,117	5	506.996,369 283.917,254	46.907
5	506.996,369 283.917,254	6	507.002,026 283.886,517	31.253

Document care conţine date cu caracter personal, protejat de prevederile Regulamentului (UE) nr. 679/2016 şi Legii 190/2018

Punct început	X / Y	Punct sfârşit	X / Y	Lungime segment (** (m)
6	507.002,026 283.886,517	7	507.024,678 283.866,274	30.379
7	507.024,678 283.866,274	1	507.037,156 283.855,678	16.37

** Lungimile segmentelor sunt determinate în planul de proiecţie Stereo 70 şi sunt rotunjite la 1 milimetru.
*** Distanţa dintre puncte este formată din segmente cumulate ce sunt mai mici decât valoarea 1 milimetru.

Neutilizabil in circuitul civil

DATE DESPRE IMOBILUL NR. 10112

Oficiul de Cadastru şi Publicitate Imobiliară TELEORMAN
Biroul de Cadastru şi Publicitate Imobiliară Alexandria

A. Partea I. Descrierea imobilului

TEREN Extravilan

Adresa: Jud. Teleorman

Nr. Crt	Nr cadastral Nr. topografic	Suprafaţa* (mp)	Observaţii / Referinţe
A1		7.000	Sector cadastral:25 Teren neimprejmuit;

B. Partea II. Proprietari şi acte

Inscrieri privitoare la dreptul de proprietate şi alte drepturi reale		Referinţe
/		
Act Notarial nr. 239, din 05/12/2008 emis de BNP MARIA BARBU;		
B1	Intabulare, drept de PROPRIETATE, cu titlu de moștenire, bun propriu, dobandit prin Succesiune, cota actuala 1/1, cota initiala 1/1	A1
	1) **BĂNCĂU GHEORGHE** DEFUNCT:Da	

C. Partea III. SARCINI .

Inscrieri privind dezmembramintele dreptului de proprietate, drepturi reale de garanţie şi sarcini	Referinţe
NU SUNT	

Neutilizabil în circuitul civil

Anexa Nr. 1 La Partea I

Teren

Nr cadastral	Suprafaţa (mp)*	Observaţii / Referinţe
	7.000	

* Suprafaţa este determinată in planul de proiecţie Stereo 70.

DETALII LINIARE IMOBIL

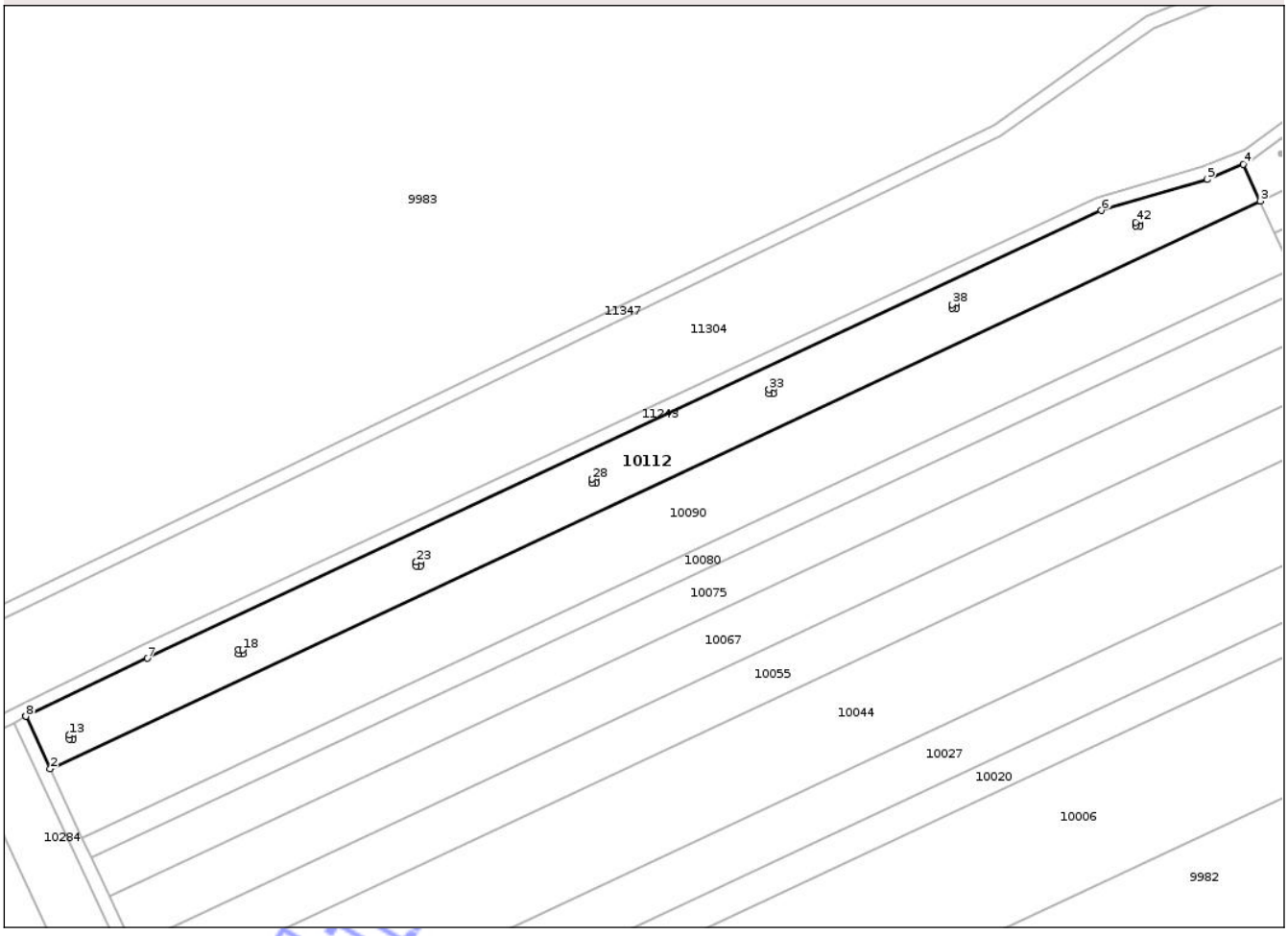

Date referitoare la teren

Crt	Categorie folosinţă	Intra vilan	Suprafaţa (mp)	Tarla	Parcelă	Nr. topo	Observaţii / Referinţe
1	arabil	NU	7.000	15	116	-	

Lungime Segmente

1) Valorile lungimilor segmentelor sunt obţinute din proiecţie în plan.

Punct început	X / Y	Punct sfârşit	X / Y	Lungime segment
1	506.832,939 278.687,503	2	506.840,295 278.671,677	17.452
4	507.200,29 278.853,876	5	507.189,314 278.849,305	11.89
7	506.869,56 278.705,014	8	506.832,939 278.687,503	40.592
10	506.847,228 278.681,819	11	506.847,228 278.680,619	1.2
13	506.846,028 278.681,819	14	506.898,294 278.707,553	58.258
16	506.897,094 278.706,353	17	506.897,094 278.707,553	1.2

Punct început	X / Y	Punct sfârşit	X / Y	Lungime segment
2	506.840,295 278.671,677	3	507.205,364 278.842,81	403.19
5	507.189,314 278.849,305	6	507.157,441 278.839,964	33.214
8	506.832,939 278.687,503	9	506.846,028 278.681,819	14.27
11	506.847,228 278.680,619	12	506.846,028 278.680,619	1.2
14	506.898,294 278.707,553	15	506.898,294 278.706,353	1.2
17	506.897,094 278.707,553	18	506.898,294 278.707,553	1.2

Punct început	X / Y	Punct sfârşit	X / Y	Lungime segment
3	507.205,364 278.842,81	4	507.200,29 278.853,876	12.174
6	507.157,441 278.839,964	7	506.869,56 278.705,014	317.942
9	506.846,028 278.681,819	10	506.847,228 278.681,819	1.2
12	506.846,028 278.680,619	13	506.846,028 278.681,819	1.2
15	506.898,294 278.706,353	16	506.897,094 278.706,353	1.2
18	506.898,294 278.707,553	19	506.950,77 278.733,97	58.75

Document care conţine date cu caracter personal, protejat de prevederile Regulamentului (UE) nr. 679/2016 şi Legii 190/2018

Punct început	X / Y	Punct sfârşit	X / Y	Lungime segment
19	506.950,77 278.733,97	20	506.951,97 278.733,97	1.2
22	506.950,77 278.732,77	23	506.950,77 278.733,97	1.2
25	507.005,035 278.758,951	26	507.005,035 278.757,751	1.2
28	507.003,835 278.758,951	29	507.057,162 278.785,972	59.782
31	507.058,362 278.784,772	32	507.057,162 278.784,772	1.2
34	507.112,409 278.811,618	35	507.113,609 278.811,618	1.2
37	507.112,409 278.810,418	38	507.112,409 278.811,618	1.2
40	507.169,026 278.835,225	41	507.167,826 278.835,225	1.2

Punct început	X / Y	Punct sfârşit	X / Y	Lungime segment
20	506.951,97 278.733,97	21	506.951,97 278.732,77	1.2
23	506.950,77 278.733,97	24	507.003,835 278.758,951	58.651
26	507.005,035 278.757,751	27	507.003,835 278.757,751	1.2
29	507.057,162 278.785,972	30	507.058,362 278.785,972	1.2
32	507.057,162 278.784,772	33	507.057,162 278.785,972	1.2
35	507.113,609 278.811,618	36	507.113,609 278.810,418	1.2
38	507.112,409 278.811,618	39	507.169,026 278.836,425	61.813
41	507.167,826 278.835,225	42	507.167,826 278.836,425	1.2

Punct început	X / Y	Punct sfârşit	X / Y	Lungime segment
21	506.951,97 278.732,77	22	506.950,77 278.732,77	1.2
24	507.003,835 278.758,951	25	507.005,035 278.758,951	1.2
27	507.003,835 278.757,751	28	507.003,835 278.758,951	1.2
30	507.058,362 278.785,972	31	507.058,362 278.784,772	1.2
33	507.057,162 278.785,972	34	507.112,409 278.811,618	60.909
36	507.113,609 278.810,418	37	507.112,409 278.810,418	1.2
39	507.169,026 278.836,425	40	507.169,026 278.835,225	1.2
42	507.167,826 278.836,425	1	507.169,026 278.836,425	1.2

**** Lungimile segmentelor sunt determinate în planul de proiecţie Stereo 70 şi sunt rotunjite la 1 milimetru.**
***** Distanţa dintre puncte este formată din segmente cumulate ce sunt mai mici decât valoarea 1 milimetru.**

Neutilizabil in circuitul civil

DATE DESPRE IMOBILUL NR. 10113

Oficiul de Cadastru şi Publicitate Imobiliară TELEORMAN
Biroul de Cadastru şi Publicitate Imobiliară Alexandria

A. Partea I. Descrierea imobilului

TEREN Extravilan

Adresa: Jud. Teleorman

Nr. Crt	Nr cadastral Nr. topografic	Suprafaţa* (mp)	Observaţii / Referinţe
A1		2.400	Sector cadastral:5 Teren neimprejmuit;

B. Partea II. Proprietari şi acte

Inscrieri privitoare la dreptul de proprietate şi alte drepturi reale		Referinţe
/		
Hotarare Judecatoreasca nr. 665, din 09/06/2021 emis de JUDECĂTORIA ROȘIORII DE VEDE-JUDEȚUL TELEORMAN (Dosar nr. 363/292/2020);		
B1	Intabulare, drept de PROPRIETATE, cu titlu de moștenire, bun propriu, dobandit prin Hotarare Judecatoreasca, cota actuala 1/1, cota initiala 1/1	A1
	1) **PÂRLOGEA ION**	

C. Partea III. SARCINI .

Inscrieri privind dezmembramintele dreptului de proprietate, drepturi reale de garanţie şi sarcini	Referinţe
NU SUNT	

Neutilizabil în circuitul civil

Anexa Nr. 1 La Partea I

Teren

Nr cadastral	Suprafaţa (mp)*	Observaţii / Referinţe
	2.400	

* Suprafaţa este determinată in planul de proiecţie Stereo 70.

DETALII LINIARE IMOBIL

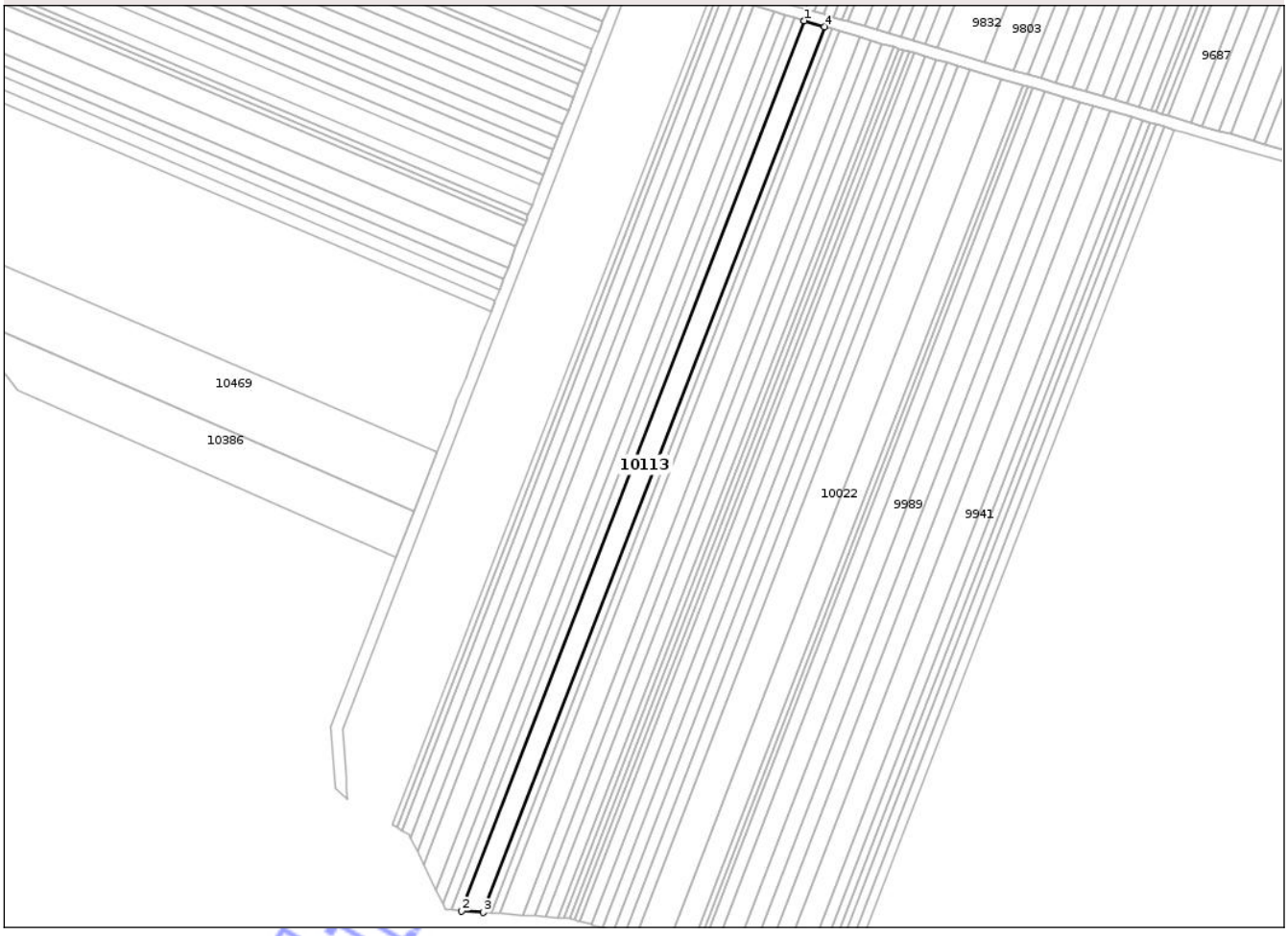

Date referitoare la teren

Crt	Categorie folosinţă	Intra vilan	Suprafaţa (mp)	Tarla	Parcelă	Nr. topo	Observaţii / Referinţe
1	arabil	NU	2.400	50	20	-	

Lungime Segmente

1) Valorile lungimilor segmentelor sunt obţinute din proiecţie în plan.

Punct început	X / Y	Punct sfârşit	X / Y	Lungime segment (** (m)
1	507.068,996 284.611,017	2	506.949,487 284.300,869	332.377
2	506.949,487 284.300,869	3	506.957,037 284.300,33	7.569
3	506.957,037 284.300,33	4	507.075,964 284.608,97	330.76
4	507.075,964 284.608,97	1	507.068,996 284.611,017	7.262

**** Lungimile segmentelor sunt determinate în planul de proiecţie Stereo 70 şi sunt rotunjite la 1 milimetru.**

Document care conţine date cu caracter personal, protejat de prevederile Regulamentului (UE) nr. 679/2016 şi Legii 190/2018

***** Distanţa dintre puncte este formată din segmente cumulate ce sunt mai mici decât valoarea 1 milimetru.**

Neutilizabil in circuitul civil

DATE DESPRE IMOBILUL NR. 10114

Oficiul de Cadastru şi Publicitate Imobiliară TELEORMAN
Biroul de Cadastru şi Publicitate Imobiliară Alexandria

A. Partea I. Descrierea imobilului

TEREN Extravilan

Adresa: Jud. Teleorman

Nr. Crt	Nr cadastral Nr. topografic	Suprafaţa* (mp)	Observaţii / Referinţe
A1		3.600	Sector cadastral:25 Teren neimprejmuit;

B. Partea II. Proprietari şi acte

Inscrieri privitoare la dreptul de proprietate şi alte drepturi reale		Referinţe
/		
Act Administrativ nr. 5302297, din 27/11/2002 emis de CJSDPAT TELEORMAN;		
B1	Intabulare, drept de PROPRIETATE, dobandit prin Reconstituire, cota actuala 1/1, cota initiala 1/1	A1
	1) **ISPAS ALEXANDRU**	

C. Partea III. SARCINI .

Inscrieri privind dezmembramintele dreptului de proprietate, drepturi reale de garanţie şi sarcini	Referinţe
NU SUNT	

Neutilizabil în circuitul civil

Anexa Nr. 1 La Partea I

Teren

Nr cadastral	Suprafaţa (mp)*	Observaţii / Referinţe
	3.600	

* Suprafaţa este determinată in planul de proiecţie Stereo 70.

DETALII LINIARE IMOBIL

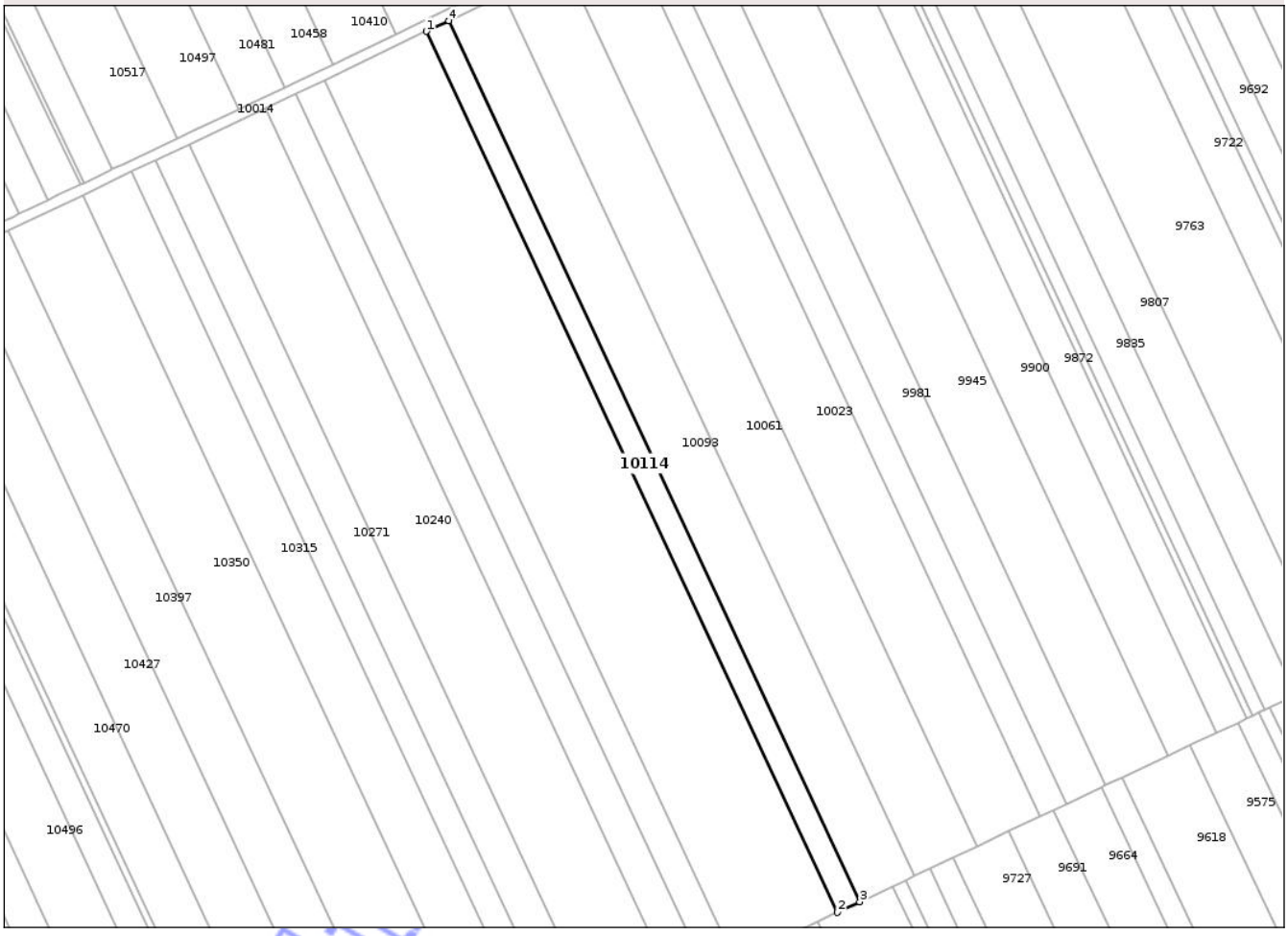

Date referitoare la teren

Crt	Categorie folosinţă	Intra vilan	Suprafaţa (mp)	Tarla	Parcelă	Nr. topo	Observaţii / Referinţe
1	arabil	NU	3.600	13/1	61	-	

Lungime Segmente

1) Valorile lungimilor segmentelor sunt obţinute din proiecţie în plan.

Punct început	X / Y	Punct sfârşit	X / Y	Lungime segment (** (m)
1	506.941,638 276.050,216	2	507.101,119 275.708,868	376.766
2	507.101,119 275.708,868	3	507.109,756 275.712,955	9.555
3	507.109,756 275.712,955	4	506.950,267 276.054,32	376.785
4	506.950,267 276.054,32	1	506.941,638 276.050,216	9.555

**** Lungimile segmentelor sunt determinate în planul de proiecţie Stereo 70 şi sunt rotunjite la 1 milimetru.**

Document care conţine date cu caracter personal, protejat de prevederile Regulamentului (UE) nr. 679/2016 şi Legii 190/2018

***** Distanţa dintre puncte este formată din segmente cumulate ce sunt mai mici decât valoarea 1 milimetru.**

Neutilizabil in circuitul civil

DATE DESPRE IMOBILUL NR. 10115

Oficiul de Cadastru şi Publicitate Imobiliară TELEORMAN
Biroul de Cadastru şi Publicitate Imobiliară Alexandria

A. Partea I. Descrierea imobilului

TEREN Extravilan

Adresa: Jud. Teleorman

Nr. Crt	Nr cadastral Nr. topografic	Suprafaţa* (mp)	Observaţii / Referinţe
A1		4.900	Sector cadastral:25 Teren neimprejmuit;

B. Partea II. Proprietari şi acte

Inscrieri privitoare la dreptul de proprietate şi alte drepturi reale		Referinţe
/		
Act Administrativ nr. 5301268, din 11/09/1996 emis de CJSDPAT TELEORMAN;		
B1	Intabulare, drept de PROPRIETATE, dobandit prin Reconstituire, cota actuala 1/1, cota initiala 1/1	A1
	1) **MEDINȚU NASTASEA** DEFUNCT:Da	

C. Partea III. SARCINI .

Inscrieri privind dezmembramintele dreptului de proprietate, drepturi reale de garanţie şi sarcini	Referinţe
NU SUNT	

Neutilizabil în circuitul civil

Anexa Nr. 1 La Partea I

Teren

Nr cadastral	Suprafaţa (mp)*	Observaţii / Referinţe
	4.900	

* Suprafaţa este determinată in planul de proiecţie Stereo 70.

DETALII LINIARE IMOBIL

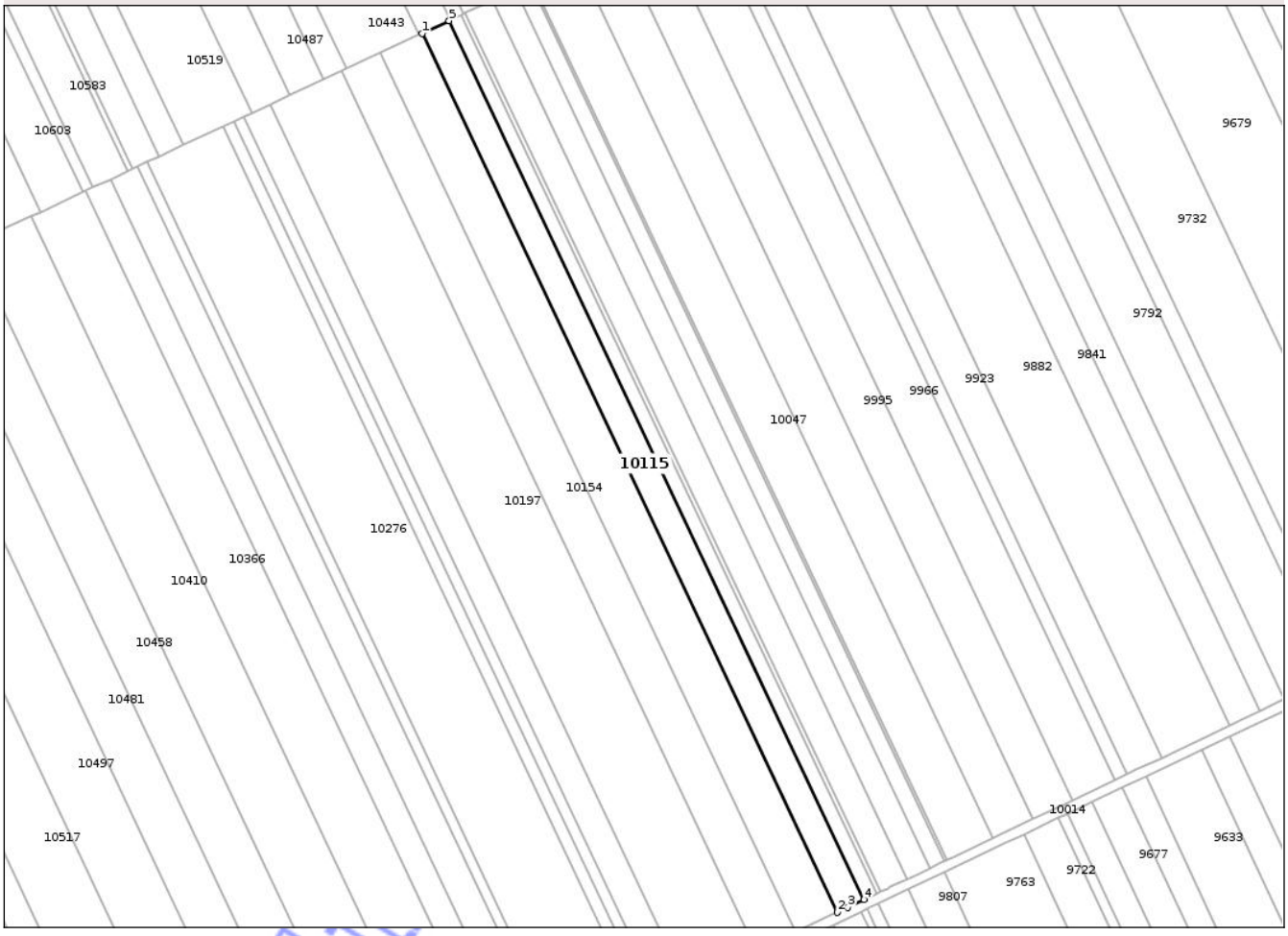

Date referitoare la teren

Crt	Categorie folosinţă	Intra vilan	Suprafaţa (mp)	Tarla	Parcelă	Nr. topo	Observaţii / Referinţe
1	arabil	NU	4.900	13	149	-	

Lungime Segmente
1) Valorile lungimilor segmentelor sunt obţinute din proiecţie în plan.

Punct început	X / Y	Punct sfârşit	X / Y	Lungime segment (** (m)
1	506.919,544 276.486,428	2	507.090,24 276.125,363	399.381
2	507.090,24 276.125,363	3	507.094,594 276.127,436	4.822
3	507.094,594 276.127,436	4	507.101,319 276.130,637	7.448
4	507.101,319 276.130,637	5	506.930,663 276.491,618	399.288
5	506.930,663 276.491,618	1	506.919,544 276.486,428	12.271

Document care conţine date cu caracter personal, protejat de prevederile Regulamentului (UE) nr. 679/2016 şi Legii 190/2018

**** Lungimile segmentelor sunt determinate în planul de proiecţie Stereo 70 şi sunt rotunjite la 1 milimetru.**
***** Distanţa dintre puncte este formată din segmente cumulate ce sunt mai mici decât valoarea 1 milimetru.**

Neutilizabil in circuitul civil

DATE DESPRE IMOBILUL NR. 10116

Oficiul de Cadastru şi Publicitate Imobiliară TELEORMAN
Biroul de Cadastru şi Publicitate Imobiliară Alexandria

A. Partea I. Descrierea imobilului

TEREN Extravilan

Adresa: Jud. Teleorman

Nr. Crt	Nr cadastral Nr. topografic	Suprafaţa* (mp)	Observaţii / Referinţe
A1		1.200	Sector cadastral:5 Teren neimprejmuit;

B. Partea II. Proprietari şi acte

Inscrieri privitoare la dreptul de proprietate şi alte drepturi reale		Referinţe
/		
Act Administrativ nr. 53-01450, din 03/12/1996 emis de CJSDPAT TELEORMAN;		
B1	Intabulare, drept de PROPRIETATE, dobandit prin Reconstituire, cota actuala 1/1, cota initiala 1/1	A1
	1) **TIU DUMITRU** DEFUNCT:Da	

C. Partea III. SARCINI .

Inscrieri privind dezmembramintele dreptului de proprietate, drepturi reale de garanţie şi sarcini	Referinţe
NU SUNT	

Neutilizabil în circuitul civil

Anexa Nr. 1 La Partea I

Teren

Nr cadastral	Suprafaţa (mp)*	Observaţii / Referinţe
	1.200	

* Suprafaţa este determinată in planul de proiecţie Stereo 70.

DETALII LINIARE IMOBIL

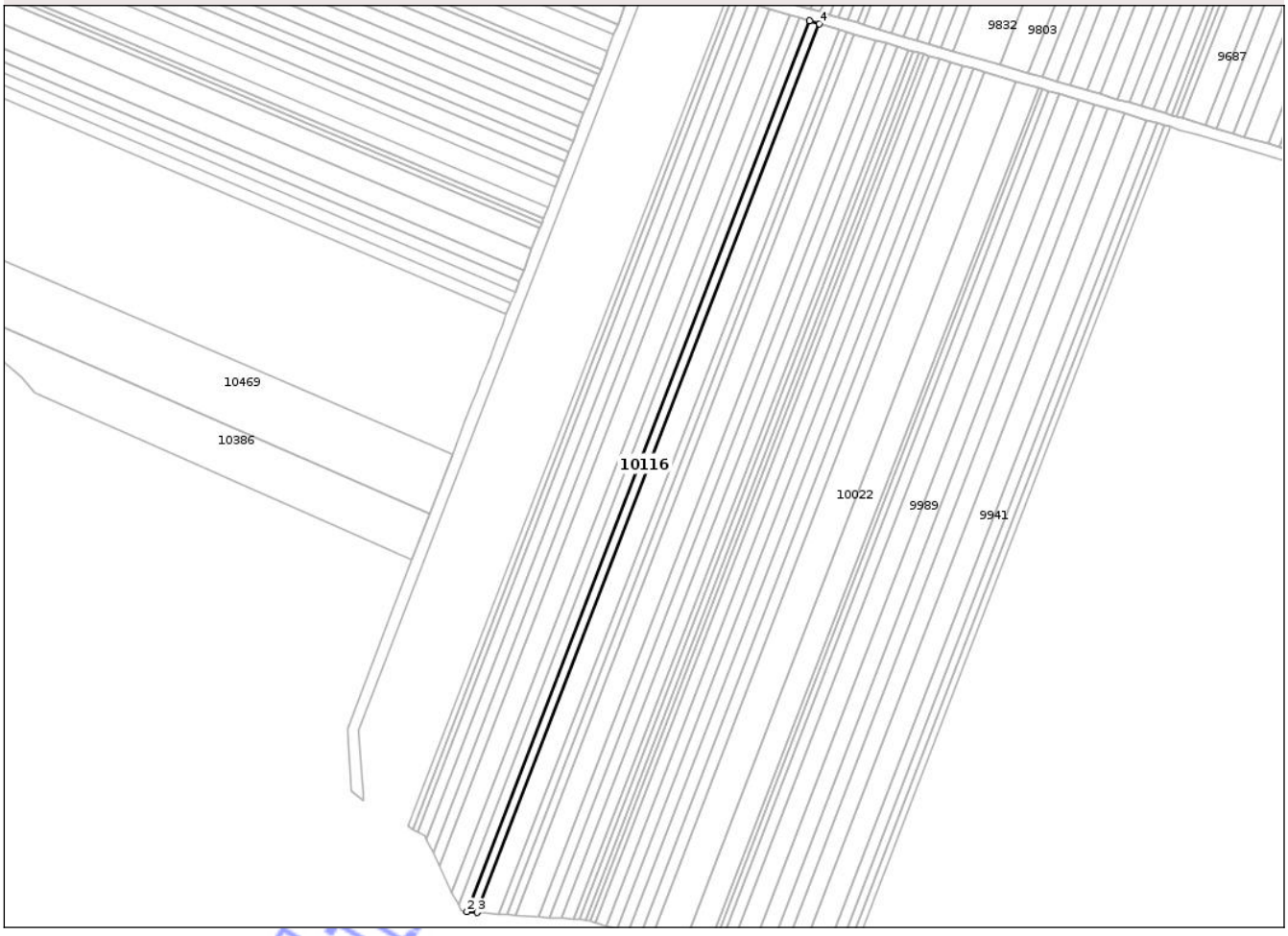

Date referitoare la teren

Crt	Categorie folosinţă	Intra vilan	Suprafaţa (mp)	Tarla	Parcelă	Nr. topo	Observaţii / Referinţe
1	arabil	NU	1.200	50	19	-	

Lungime Segmente

1) Valorile lungimilor segmentelor sunt obţinute din proiecţie în plan.

Punct început	X / Y	Punct sfârşit	X / Y	Lungime segment (** (m)
1	507.065,525 284.612,038	2	506.945,727 284.301,137	333.183
2	506.945,727 284.301,137	3	506.949,487 284.300,869	3.77
3	506.949,487 284.300,869	4	507.068,996 284.611,017	332.377
4	507.068,996 284.611,017	1	507.065,525 284.612,038	3.618

**** Lungimile segmentelor sunt determinate în planul de proiecţie Stereo 70 şi sunt rotunjite la 1 milimetru.**

Document care conţine date cu caracter personal, protejat de prevederile Regulamentului (UE) nr. 679/2016 şi Legii 190/2018

***** Distanţa dintre puncte este formată din segmente cumulate ce sunt mai mici decât valoarea 1 milimetru.**

Neutilizabil in circuitul civil

DATE DESPRE IMOBILUL NR. 10118

Oficiul de Cadastru şi Publicitate Imobiliară TELEORMAN
Biroul de Cadastru şi Publicitate Imobiliară Alexandria

A. Partea I. Descrierea imobilului

TEREN Extravilan

Adresa: Jud. Teleorman

Nr. Crt	Nr cadastral Nr. topografic	Suprafaţa* (mp)	Observaţii / Referinţe
A1		2.400	Sector cadastral:5 Teren neimprejmuit;

B. Partea II. Proprietari şi acte

Inscrieri privitoare la dreptul de proprietate şi alte drepturi reale		Referinţe
/		
Act Administrativ nr. 5300739, din 13/03/1995 emis de CJSDPAT TELEORMAN;		
B1	Intabulare, drept de PROPRIETATE, dobandit prin Reconstituire, cota actuala 1/1, cota initiala 1/1	A1
	1) **POPA FLOAREA**	

C. Partea III. SARCINI .

Inscrieri privind dezmembramintele dreptului de proprietate, drepturi reale de garanţie şi sarcini	Referinţe
NU SUNT	

Neutilizabil în circuitul civil

Anexa Nr. 1 La Partea I

Teren

Nr cadastral	Suprafaţa (mp)*	Observaţii / Referinţe
	2.400	

* Suprafaţa este determinată in planul de proiecţie Stereo 70.

DETALII LINIARE IMOBIL

Date referitoare la teren

Crt	Categorie folosinţă	Intra vilan	Suprafaţa (mp)	Tarla	Parcelă	Nr. topo	Observaţii / Referinţe
1	arabil	NU	2.400	48/1	18	-	

Lungime Segmente

1) Valorile lungimilor segmentelor sunt obţinute din proiecţie în plan.

Punct început	X / Y	Punct sfârşit	X / Y	Lungime segment (** (m)
1	507.037,703 285.251,738	2	507.022,433 285.257,254	16.236
2	507.022,433 285.257,254	3	506.973,495 285.118,103	147.506
3	506.973,495 285.118,103	4	506.988,488 285.111,802	16.263
4	506.988,488 285.111,802	5	507.037,703 285.251,738	148.338
5	507.037,703 285.251,738	6	506.994,113 285.156,83	104.44

Document care conţine date cu caracter personal, protejat de prevederile Regulamentului (UE) nr. 679/2016 şi Legii 190/2018

Punct început	X / Y	Punct sfârşit	X / Y	Lungime segment (** (m)
6	506.994,113 285.156,83	7	506.995,313 285.156,83	1.2
7	506.995,313 285.156,83	8	506.995,313 285.155,63	1.2
8	506.995,313 285.155,63	9	506.994,113 285.155,63	1.2
9	506.994,113 285.155,63	1	506.994,113 285.156,83	1.2

**** Lungimile segmentelor sunt determinate în planul de proiecţie Stereo 70 şi sunt rotunjite la 1 milimetru.**
***** Distanţa dintre puncte este formată din segmente cumulate ce sunt mai mici decât valoarea 1 milimetru.**

Neutilizabil in circuitul civil

DATE DESPRE IMOBILUL NR. 10119

Oficiul de Cadastru şi Publicitate Imobiliară TELEORMAN
Biroul de Cadastru şi Publicitate Imobiliară Alexandria

A. Partea I. Descrierea imobilului

TEREN Extravilan

Adresa: Jud. Teleorman

Nr. Crt	Nr cadastral Nr. topografic	Suprafaţa* (mp)	Observaţii / Referinţe
A1		1.200	Sector cadastral:5 Teren neimprejmuit;

B. Partea II. Proprietari şi acte

Inscrieri privitoare la dreptul de proprietate şi alte drepturi reale		Referinţe
/		
Act Administrativ nr. 53-00946, din 11/04/1996 emis de CJSDPAT TELEORMAN;		
B1	Intabulare, drept de PROPRIETATE, dobandit prin Reconstituire, cota actuala 1/1, cota initiala 1/1	A1
	1) **CHIRCA ION**	

C. Partea III. SARCINI .

Inscrieri privind dezmembramintele dreptului de proprietate, drepturi reale de garanţie şi sarcini	Referinţe
NU SUNT	

Neutilizabil în circuitul civil

Anexa Nr. 1 La Partea I

Teren

Nr cadastral	Suprafaţa (mp)*	Observaţii / Referinţe
	1.200	

* Suprafaţa este determinată in planul de proiecţie Stereo 70.

DETALII LINIARE IMOBIL

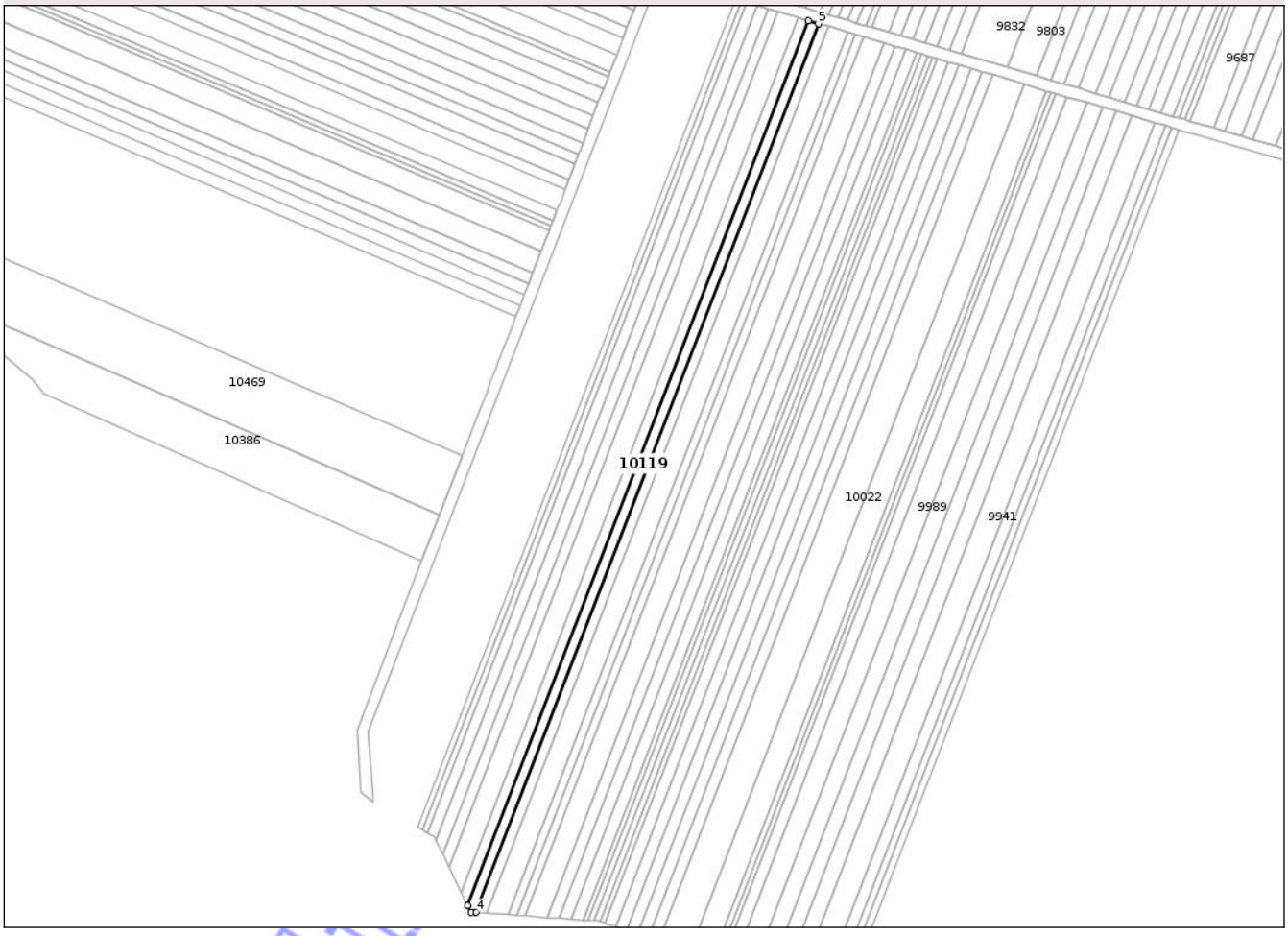

Date referitoare la teren

Crt	Categorie folosinţă	Intra vilan	Suprafaţa (mp)	Tarla	Parcelă	Nr. topo	Observaţii / Referinţe
1	arabil	NU	1.200	50	18	-	

Lungime Segmente
1) Valorile lungimilor segmentelor sunt obţinute din proiecţie în plan.

Punct început	X / Y	Punct sfârşit	X / Y	Lungime segment (** (m)
1	507.062,056 284.613,057	2	506.942,775 284.303,499	331.744
2	506.942,775 284.303,499	3	506.943,862 284.301,27	2.48
3	506.943,862 284.301,27	4	506.945,727 284.301,137	1.87
4	506.945,727 284.301,137	5	507.065,525 284.612,038	333.183
5	507.065,525 284.612,038	1	507.062,056 284.613,057	3.616

Document care conţine date cu caracter personal, protejat de prevederile Regulamentului (UE) nr. 679/2016 şi Legii 190/2018

**** Lungimile segmentelor sunt determinate în planul de proiecţie Stereo 70 şi sunt rotunjite la 1 milimetru.**
***** Distanţa dintre puncte este formată din segmente cumulate ce sunt mai mici decât valoarea 1 milimetru.**

Neutilizabil in circuitul civil

DATE DESPRE IMOBILUL NR. 10120

Oficiul de Cadastru şi Publicitate Imobiliară TELEORMAN
Biroul de Cadastru şi Publicitate Imobiliară Alexandria

A. Partea I. Descrierea imobilului

TEREN Extravilan

Adresa: Jud. Teleorman

Nr. Crt	Nr cadastral Nr. topografic	Suprafaţa* (mp)	Observaţii / Referinţe
A1		1	Sector cadastral:25 Teren neimprejmuit;

Construcţii

Crt	Nr cadastral Nr. topografic	Adresa	Observaţii / Referinţe
A1.1		Jud. Teleorman	Nr. niveluri:1; S. construita la sol:1 mp; S. construita desfasurata:1.44 mp; STÂLP

B. Partea II. Proprietari şi acte

Inscrieri privitoare la dreptul de proprietate şi alte drepturi reale		Referinţe
/		
Act Administrativ nr. 9558, din 15/12/2025 emis de PRIMĂRIA COMUNEI PERETU;		
B1	Inscrierea posesiei, drept de PROPRIETATE, dobandit prin Lege, cota actuala 1/1, cota initiala 1/1	A1, A1.1
	1) **NEIDENTIFICAT NEIDENTIFICAT**	
Act Normativ nr. 7, din 13/03/1996 emis de PARLAMENTUL ROMÂNIEI (.art.13);		
B2	Se notează menţiunea proprietar neidentificat	A1, A1.1

C. Partea III. SARCINI .

Inscrieri privind dezmembramintele dreptului de proprietate, drepturi reale de garanţie şi sarcini	Referinţe
NU SUNT	

Neutilizabil în circuitul civil

Anexa Nr. 1 La Partea I

Teren

Nr cadastral	Suprafaţa (mp)*	Observaţii / Referinţe
	1	

* Suprafaţa este determinată in planul de proiecţie Stereo 70.

DETALII LINIARE IMOBIL



Date referitoare la teren

Crt	Categorie folosinţă	Intra vilan	Suprafaţa (mp)	Tarla	Parcelă	Nr. topo	Observaţii / Referinţe
1	curti constructii	NU	1	15	116/4	-	

Date referitoare la construcţii

Crt	Număr	Destinaţie construcţie	Supraf. (mp)	Situaţie juridică	Observaţii / Referinţe
A1.1		constructii industriale si edilitare	1	Cu acte	Nr. niveluri:1; S. construita la sol:1 mp; S. construita desfasurata:1.44 mp; STÂLP

Lungime Segmente
1) Valorile lungimilor segmentelor sunt obţinute din proiecţie în plan.

Punct început	X / Y	Punct sfârşit	X / Y	Lungime segment (** (m)
1	507.003,835 278.758,951	2	507.003,835 278.757,751	1.2
2	507.003,835 278.757,751	3	507.005,035 278.757,751	1.2
3	507.005,035 278.757,751	4	507.005,035 278.758,951	1.2

Document care conţine date cu caracter personal, protejat de prevederile Regulamentului (UE) nr. 679/2016 şi Legii 190/2018

Punct început	X / Y	Punct sfârşit	X / Y	Lungime segment (** (m)
4	507.005,035 278.758,951	1	507.003,835 278.758,951	1.2

** Lungimile segmentelor sunt determinate în planul de proiecţie Stereo 70 şi sunt rotunjite la 1 milimetru.
*** Distanţa dintre puncte este formată din segmente cumulate ce sunt mai mici decât valoarea 1 milimetru.

Neutilizabil in circuitul civil

DATE DESPRE IMOBILUL NR. 10121

Oficiul de Cadastru şi Publicitate Imobiliară TELEORMAN
Biroul de Cadastru şi Publicitate Imobiliară Alexandria

A. Partea I. Descrierea imobilului

TEREN Extravilan

Adresa: Jud. Teleorman

Nr. Crt	Nr cadastral Nr. topografic	Suprafaţa* (mp)	Observaţii / Referinţe
A1	22247	Din acte: 1.831 Masurata: 10	Sector cadastral:23 Teren neimprejmuit;

B. Partea II. Proprietari şi acte

Inscrieri privitoare la dreptul de proprietate şi alte drepturi reale		Referinţe
40763 / 09/06/2020		
Act Normativ nr. 375, din 30/12/1976 emis de PRESEDINTELE REPUBLICII SOCIALISTE ROMANIA (act administrativ nr Contract de concesiune nr.6 din 20.06.2005, emis de Ministerul Economiei si Comertului – SDFEE ''Electrica Oltenia'';act administrativ nr Incheiere nr.2008 din 14.03.2007, emis de Tribunalul Dolj;act notarial nr HAGA aut.nr.641 din 09.03.2007, emis de BNP Mone Gabriela Olga si Andrei Aurel Jean;act administrativ nr Rezolutie nr.22729 din 30.12.2016, emis de Oficiul Registrului Comertului de pe langa Tribunalul Dolj);		
B1	Intabulare, drept de PROPRIETATE, domeniu public, dobandit prin Lege, cota actuala 1/1, cota initiala 1/1	A1
	1) **STATUL ROMÂN**, CIF:9999999999999	
B2	Intabulare, drept de CONCESIUNE, pe o perioadă de 49 de ani, începând cu data de 20.06.2005	A1
	1) **DISTRIBUȚIE ENERGIE OLTENIA SA**, CIF:14491102	

C. Partea III. SARCINI .

Inscrieri privind dezmembramintele dreptului de proprietate, drepturi reale de garanţie şi sarcini	Referinţe
NU SUNT	

Neutilizabil în circuitul civil

Anexa Nr. 1 La Partea I

Teren

Nr cadastral	Suprafaţa (mp)*	Observaţii / Referinţe
22247	Din acte: 1.831 Masurata: 10	

* Suprafaţa este determinată in planul de proiecţie Stereo 70.

DETALII LINIARE IMOBIL



Date referitoare la teren

Crt	Categorie folosinţă	Intra vilan	Suprafaţa (mp)	Tarla	Parcelă	Nr. topo	Observaţii / Referinţe
1	curti constructii	NU	10	9	1/2	-	

Date referitoare la construcţii

Crt	Număr	Destinaţie construcţie	Supraf. (mp)	Situaţie juridică	Observaţii / Referinţe
A1.1	22247-C1	constructii industriale si edilitare	10	Fara acte	Nr. niveluri:1; S. construita la sol:10 mp; S. construita desfasurata:10.13 mp; STÂLP nr. 101 LEA 110 kV ALEXANDRIA-TRAIANU edificat în anul 1977.

Lungime Segmente

1) Valorile lungimilor segmentelor sunt obţinute din proiecţie în plan.

Punct început	X / Y	Punct sfârşit	X / Y	Lungime segment (** (m)
1	507.004,988 281.420,305	2	507.002,295 281.420,114	2.7
2	507.002,295 281.420,114	3	507.002,56 281.416,373	3.75

Document care conține date cu caracter personal, protejat de prevederile Regulamentului (UE) nr. 679/2016 și Legii 190/2018

Punct început	X / Y	Punct sfârşit	X / Y	Lungime segment (** (m)
3	507.002,56 281.416,373	4	507.005,253 281.416,564	2.7
4	507.005,253 281.416,564	1	507.004,988 281.420,305	3.75

**** Lungimile segmentelor sunt determinate în planul de proiecţie Stereo 70 şi sunt rotunjite la 1 milimetru.**
***** Distanţa dintre puncte este formată din segmente cumulate ce sunt mai mici decât valoarea 1 milimetru.**

Neutilizabil in circuitul civil

DATE DESPRE IMOBILUL NR. 10096

Oficiul de Cadastru şi Publicitate Imobiliară TELEORMAN
Biroul de Cadastru şi Publicitate Imobiliară Alexandria

A. Partea I. Descrierea imobilului

TEREN Extravilan

Adresa: Jud. Teleorman

Nr. Crt	Nr cadastral Nr. topografic	Suprafaţa* (mp)	Observaţii / Referinţe
A1		1.200	Sector cadastral:5 Teren neimprejmuit;

B. Partea II. Proprietari şi acte

Inscrieri privitoare la dreptul de proprietate şi alte drepturi reale		Referinţe
/		
Hotarare Judecatoreasca nr. 1592, din 27/06/2012 emis de JUDECĂTORIA ROŞIORII DE VEDE-JUDEȚUL TELEORMAN (Dosar nr.1522/292/2012);		
B1	Intabulare, drept de PROPRIETATE, cu titlu de cumpărare, dobandit prin Hotarare Judecatoreasca, cota actuala 1/1, cota initiala 1/1	A1
	1) **DUMITRESCU GABRIEL-MIHAI**	

C. Partea III. SARCINI .

Inscrieri privind dezmembramintele dreptului de proprietate, drepturi reale de garanţie şi sarcini	Referinţe
NU SUNT	

Neutilizabil în circuitul civil

Anexa Nr. 1 La Partea I

Teren

Nr cadastral	Suprafaţa (mp)*	Observaţii / Referinţe
	1.200	

* Suprafaţa este determinată in planul de proiecţie Stereo 70.

DETALII LINIARE IMOBIL

Date referitoare la teren

Crt	Categorie folosinţă	Intra vilan	Suprafaţa (mp)	Tarla	Parcelă	Nr. topo	Observaţii / Referinţe
1	arabil	NU	1.200	48/1	16	-	

Lungime Segmente

1) Valorile lungimilor segmentelor sunt obţinute din proiecţie în plan.

Punct început	X / Y	Punct sfârşit	X / Y	Lungime segment (** (m)
1	507.053,193 285.246,143	2	507.045,617 285.248,88	8.055
2	507.045,617 285.248,88	3	506.996,26 285.108,537	148.769
3	506.996,26 285.108,537	4	507.003,699 285.105,411	8.069
4	507.003,699 285.105,411	1	507.053,193 285.246,143	149.182

**** Lungimile segmentelor sunt determinate în planul de proiecţie Stereo 70 şi sunt rotunjite la 1 milimetru.**

Document care conţine date cu caracter personal, protejat de prevederile Regulamentului (UE) nr. 679/2016 şi Legii 190/2018

***** Distanţa dintre puncte este formată din segmente cumulate ce sunt mai mici decât valoarea 1 milimetru.**

Neutilizabil in circuitul civil

DATE DESPRE IMOBILUL NR. 10111

Oficiul de Cadastru şi Publicitate Imobiliară TELEORMAN
Biroul de Cadastru şi Publicitate Imobiliară Alexandria

A. Partea I. Descrierea imobilului

TEREN Extravilan

Adresa: Jud. Teleorman

Nr. Crt	Nr cadastral Nr. topografic	Suprafaţa* (mp)	Observaţii / Referinţe
A1	22583	339.200	Sector cadastral:23 Teren neimprejmuit;

B. Partea II. Proprietari şi acte

Inscrieri privitoare la dreptul de proprietate şi alte drepturi reale		Referinţe
50251 / 10/08/2022		
Act Notarial nr. 2828, din 08/08/2022 emis de BIN VOICU ANDREEA ELENA;		
B2	Intabulare, drept de PROPRIETATE, cu titlu de cumpărare, dobandit prin Conventie, cota actuala 1/1, cota initiala 1/1	A1
	1) **INTERCEREAL S.A.**, CIF:12885143	

C. Partea III. SARCINI

Inscrieri privind dezmembramintele dreptului de proprietate, drepturi reale de garanţie şi sarcini		Referinţe
73073 / 10/11/2022		
Act Notarial nr. 3971, din 08/11/2022 emis de BNP VOICU ANDREEA ELENA;		
C1	Intabulare, drept de SUPERFICIE, pe o perioadă de 18 luni, dobandit prin Conventie, cota actuala 1/1, cota initiala 1/1	A1
	1) **PERETU SOLAR 1 S.R.L.**, CIF:45736105	
13739 / 22/02/2024		
Act Notarial nr. 477, din 21/02/2024 emis de BNP VOICU ANDREEA ELENA;		
C2	Intabulare, drept de SUPERFICIE, până la data de 31.12.2032	A1
	1) **PERETU SOLAR 1 S.R.L.**, CIF:45736105	

Neutilizabil în circuitul civil

Anexa Nr. 1 La Partea I

Teren

Nr cadastral	Suprafaţa (mp)*	Observaţii / Referinţe
22583	339.200	

* Suprafaţa este determinată in planul de proiecţie Stereo 70.

DETALII LINIARE IMOBIL

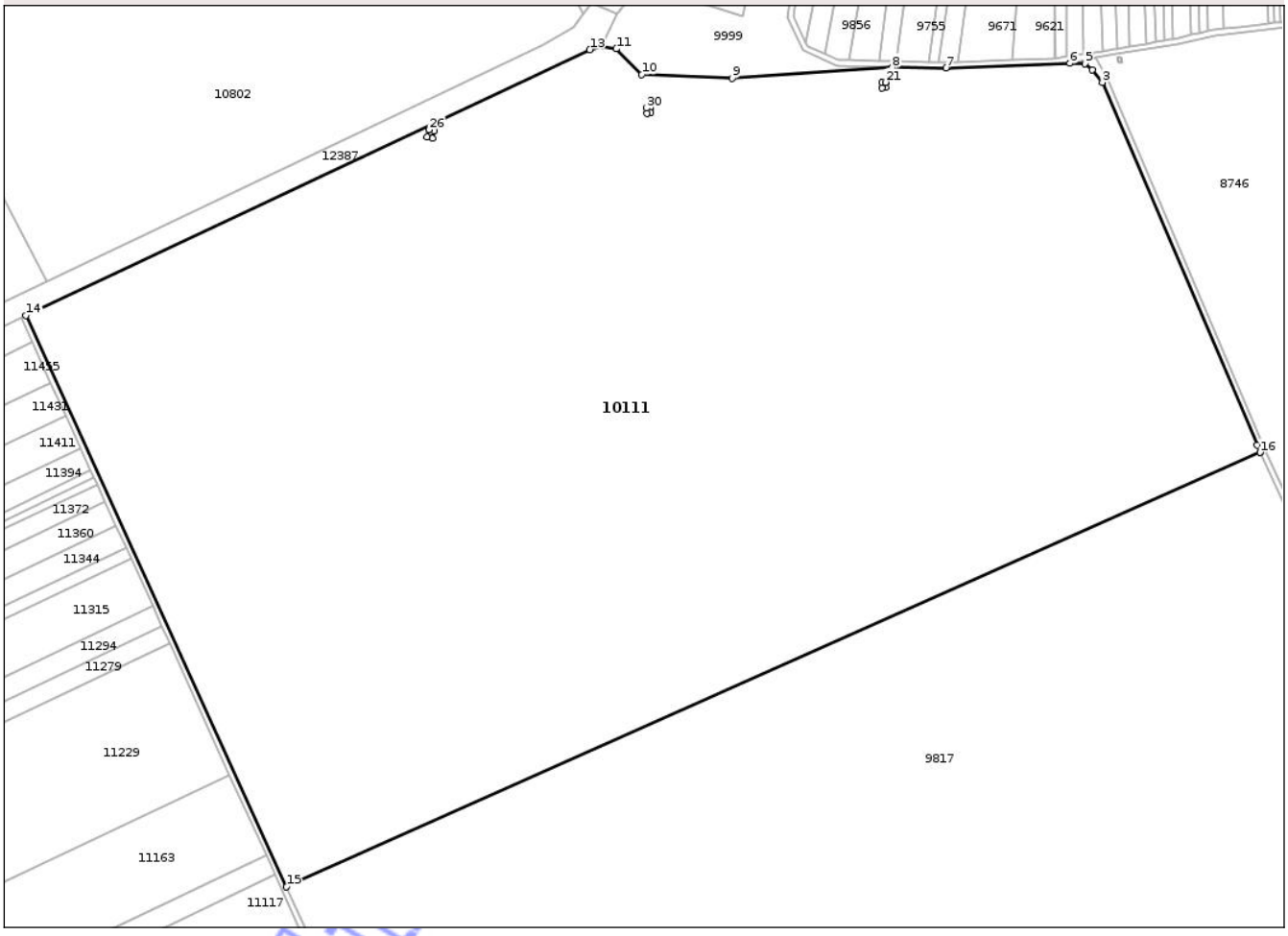

Date referitoare la teren

Crt	Categorie folosinţă	Intra vilan	Suprafaţa (mp)	Tarla	Parcelă	Nr. topo	Observaţii / Referinţe
1	arabil	NU	339.200	9	1	-	

Lungime Segmente

1) Valorile lungimilor segmentelor sunt obţinute din proiecţie în plan.

Punct început	X / Y	Punct sfârşit	X / Y	Lungime segment (** (m)
1	507.453,515 281.167,163	2	507.451,174 281.172,514	5.841
3	507.337,473 281.439,057	4	507.330,107 281.448,325	11.839
5	507.324,434 281.452,918	6	507.313,415 281.453,109	11.021
7	507.222,365 281.449,649	8	507.182,968 281.449,936	39.398
9	507.065,223 281.442,226	10	506.998,62 281.444,902	66.657

Punct început	X / Y	Punct sfârşit	X / Y	Lungime segment (** (m)
2	507.451,174 281.172,514	3	507.337,473 281.439,057	289.781
4	507.330,107 281.448,325	5	507.324,434 281.452,918	7.299
6	507.313,415 281.453,109	7	507.222,365 281.449,649	91.116
8	507.182,968 281.449,936	9	507.065,223 281.442,226	117.997
10	506.998,62 281.444,902	11	506.979,906 281.463,715	26.536

Document care conţine date cu caracter personal, protejat de prevederile Regulamentului (UE) nr. 679/2016 şi Legii 190/2018

Punct început	X / Y	Punct sfârşit	X / Y	Lungime segment (** (m)
11	506.979,906 281.463,715	12	506.968,926 281.465,438	11.114
13	506.960,452 281.463,062	14	506.545,752 281.267,899	458.328
15	506.737,379 280.848,425	16	507.453,515 281.167,163	783.865
17	507.177,96 281.439,143	18	507.178,236 281.435,353	3.8
19	507.175,443 281.435,15	20	507.175,167 281.438,94	3.8
21	507.177,96 281.439,143	22	506.842,269 281.404,219	337.503
23	506.846,044 281.403,239	24	506.844,667 281.397,918	5.496
25	506.840,891 281.398,895	26	506.842,269 281.404,219	5.499
27	507.004,988 281.420,305	28	507.005,253 281.416,564	3.75
29	507.002,56 281.416,373	30	507.002,295 281.420,114	3.75

Punct început	X / Y	Punct sfârşit	X / Y	Lungime segment (** (m)
12	506.968,926 281.465,438	13	506.960,452 281.463,062	8.801
14	506.545,752 281.267,899	15	506.737,379 280.848,425	461.172
16	507.453,515 281.167,163	17	507.177,96 281.439,143	387.174
18	507.178,236 281.435,353	19	507.175,443 281.435,15	2.8
20	507.175,167 281.438,94	21	507.177,96 281.439,143	2.8
22	506.842,269 281.404,219	23	506.846,044 281.403,239	3.9
24	506.844,667 281.397,918	25	506.840,891 281.398,895	3.9
26	506.842,269 281.404,219	27	507.004,988 281.420,305	163.512
28	507.005,253 281.416,564	29	507.002,56 281.416,373	2.7
30	507.002,295 281.420,114	1	507.004,988 281.420,305	2.7

**** Lungimile segmentelor sunt determinate în planul de proiecţie Stereo 70 şi sunt rotunjite la 1 milimetru.**
***** Distanţa dintre puncte este formată din segmente cumulate ce sunt mai mici decât valoarea 1 milimetru.**

Neutilizabil în circuitul civil

DATE DESPRE IMOBILUL NR. 10117

Oficiul de Cadastru şi Publicitate Imobiliară TELEORMAN
Biroul de Cadastru şi Publicitate Imobiliară Alexandria

A. Partea I. Descrierea imobilului

TEREN Necunoscut

Adresa: Loc. Peretu, Jud. Teleorman

Nr. Crt	Nr cadastral Nr. topografic	Suprafaţa* (mp)	Observaţii / Referinţe
A1		2.047	Sector cadastral:14 Teren neimprejmuit;

B. Partea II. Proprietari şi acte

Inscrieri privitoare la dreptul de proprietate şi alte drepturi reale		Referinţe
/		
Act Administrativ nr. 9558, din 15/12/2025 emis de PRIMĂRIA COMUNEI PERETU;		
B1	Inscrierea posesiei, drept de PROPRIETATE, dobandit prin Lege, cota actuala 1/1, cota initiala 1/1	A1
	1) **NEIDENTIFICAT NEIDENTIFICAT**	
Act Normativ nr. 7, din 13/03/1996 emis de PARLAMENTUL ROMÂNIEI (.art.13);		
B2	Se notează mențiunea proprietar neidentificat	A1

C. Partea III. SARCINI .

Inscrieri privind dezmembramintele dreptului de proprietate, drepturi reale de garanţie şi sarcini	Referinţe
NU SUNT	

Neutilizabil în circuitul civil

Anexa Nr. 1 La Partea I

Teren

Nr cadastral	Suprafaţa (mp)*	Observaţii / Referinţe
	2.047	

* Suprafaţa este determinată in planul de proiecţie Stereo 70.

DETALII LINIARE IMOBIL

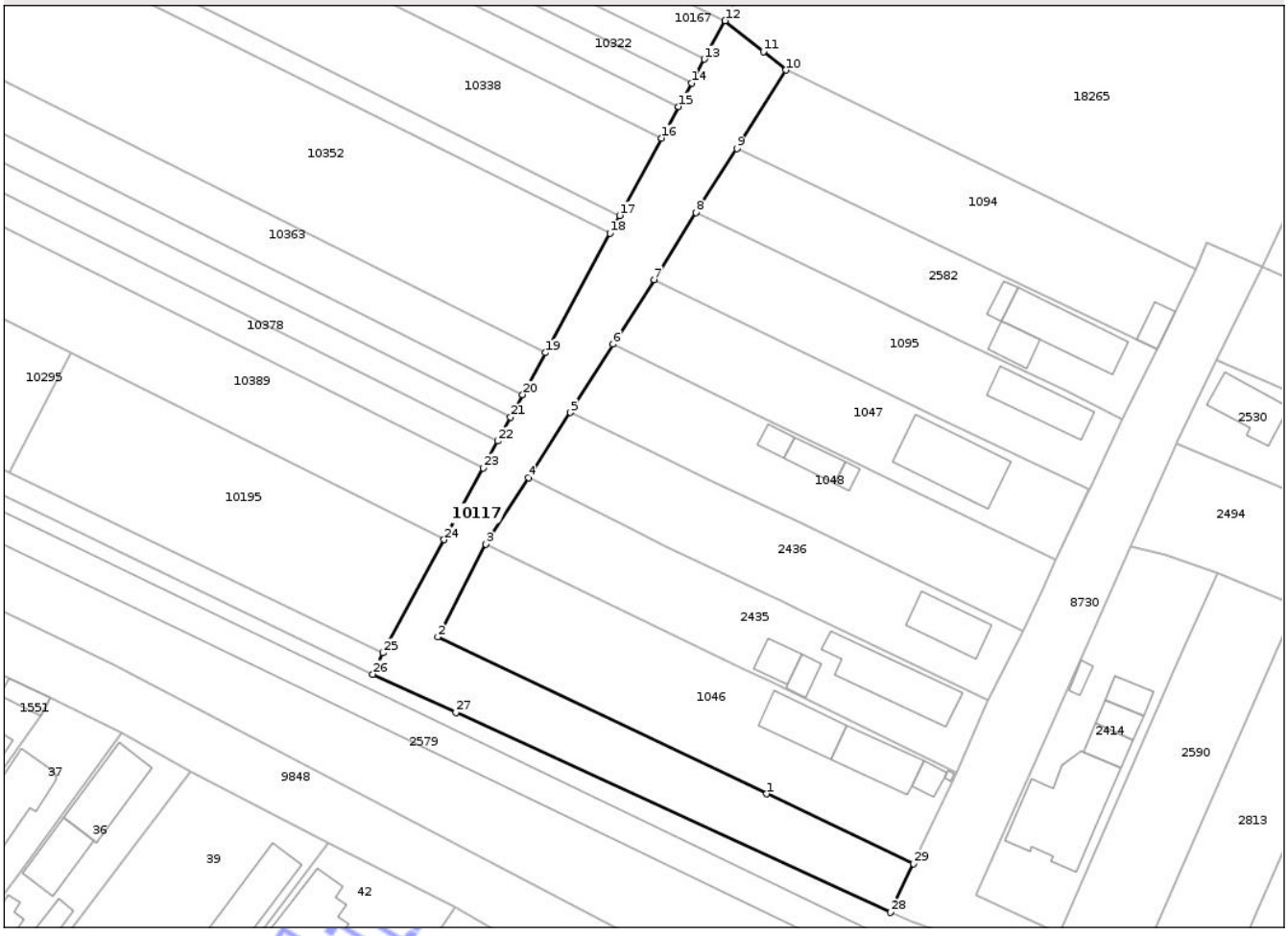

Date referitoare la teren

Crt	Categorie folosinţă	Intra vilan	Suprafaţa (mp)	Tarla	Parcelă	Nr. topo	Observaţii / Referinţe
1	drum	DA	1.510	-	567/1	-	
2	drum	NU	537	-	567/1	-	

Lungime Segmente

1) Valorile lungimilor segmentelor sunt obţinute din proiecţie în plan.

Punct început	X / Y	Punct sfârşit	X / Y	Lungime segment (** (m)
1	507.050,671 283.398,953	2	506.994,417 283.425,718	62.297
3	507.002,618 283.441,591	4	507.009,92 283.452,905	13.466
5	507.017,129 283.464,042	6	507.024,405 283.475,696	13.739
7	507.031,388 283.486,739	8	507.038,524 283.498,207	13.507

Punct început	X / Y	Punct sfârşit	X / Y	Lungime segment (** (m)
2	506.994,417 283.425,718	3	507.002,618 283.441,591	17.866
4	507.009,92 283.452,905	5	507.017,129 283.464,042	13.267
6	507.024,405 283.475,696	7	507.031,388 283.486,739	13.066
8	507.038,524 283.498,207	9	507.045,566 283.509,091	12.963

Document care conţine date cu caracter personal, protejat de prevederile Regulamentului (UE) nr. 679/2016 şi Legii 190/2018

Punct început	X / Y	Punct sfârşit	X / Y	Lungime segment (** (m)
9	507.045,566 283.509,091	10	507.053,944 283.522,516	15.825
11	507.050,075 283.525,646	12	507.043,55 283.530,926	8.394
13	507.039,986 283.524,352	14	507.037,798 283.520,316	4.591
15	507.035,605 283.516,272	16	507.032,683 283.510,881	6.132
17	507.025,525 283.497,678	18	507.023,869 283.494,624	3.474
19	507.012,819 283.474,243	20	507.008,946 283.467,1	8.125
21	507.006,871 283.463,272	22	507.004,656 283.459,187	4.647
23	507.002,164 283.454,59	24	506.995,512 283.442,321	13.956
25	506.985,04 283.423,006	26	506.983,337 283.419,386	4.001
27	506.997,564 283.412,849	28	507.071,852 283.378,715	81.755
29	507.075,711 283.387,04	1	507.050,671 283.398,953	27.729

Punct început	X / Y	Punct sfârşit	X / Y	Lungime segment (** (m)
10	507.053,944 283.522,516	11	507.050,075 283.525,646	4.977
12	507.043,55 283.530,926	13	507.039,986 283.524,352	7.478
14	507.037,798 283.520,316	15	507.035,605 283.516,272	4.6
16	507.032,683 283.510,881	17	507.025,525 283.497,678	15.019
18	507.023,869 283.494,624	19	507.012,819 283.474,243	23.184
20	507.008,946 283.467,1	21	507.006,871 283.463,272	4.354
22	507.004,656 283.459,187	23	507.002,164 283.454,59	5.229
24	506.995,512 283.442,321	25	506.985,04 283.423,006	21.971
26	506.983,337 283.419,386	27	506.997,564 283.412,849	15.657
28	507.071,852 283.378,715	29	507.075,711 283.387,04	9.176

**** Lungimile segmentelor sunt determinate în planul de proiecţie Stereo 70 şi sunt rotunjite la 1 milimetru.**
***** Distanţa dintre puncte este formată din segmente cumulate ce sunt mai mici decât valoarea 1 milimetru.**

Neutilizabil în circuitul civil

DATE DESPRE IMOBILUL NR. 10122

Oficiul de Cadastru şi Publicitate Imobiliară TELEORMAN
Biroul de Cadastru şi Publicitate Imobiliară Alexandria

A. Partea I. Descrierea imobilului

TEREN Extravilan

Adresa: Jud. Teleorman

Nr. Crt	Nr cadastral Nr. topografic	Suprafaţa* (mp)	Observaţii / Referinţe
A1	21714	5.500	Sector cadastral:25 Teren neimprejmuit;

B. Partea II. Proprietari şi acte

Inscrieri privitoare la dreptul de proprietate şi alte drepturi reale		Referinţe
62321 / 11/10/2017		
Act Notarial nr. 1571, din 20/09/2010 emis de BNP TAMARA MORCOV;		
B2	Se noteaza faptul ca imobilul inscris in prezenta carte funciara se afla sub incidenta art. 3 alin. 1 din Legea nr.17/2014	A1
37478 / 11/06/2025		
Act Notarial nr. 1392, din 03/06/2025 emis de BNP RADU ANIȘOARA;		
B5	Intabulare, drept de PROPRIETATE, cu titlu de partaj, bun propriu, dobandit prin Iesire Din Indiviziune, cota actuala 1/1, cota initiala 1/1	A1
	1) **REHMEIER ANDREEA**	

C. Partea III. SARCINI .

Inscrieri privind dezmembramintele dreptului de proprietate, drepturi reale de garanţie şi sarcini	Referinţe
NU SUNT	

Neutilizabil în circuitul civil

Anexa Nr. 1 La Partea I

Teren

Nr cadastral	Suprafaţa (mp)*	Observaţii / Referinţe
21714	5.500	

* Suprafaţa este determinată in planul de proiecţie Stereo 70.

DETALII LINIARE IMOBIL

Date referitoare la teren

Crt	Categorie folosinţă	Intra vilan	Suprafaţa (mp)	Tarla	Parcelă	Nr. topo	Observaţii / Referinţe
1	arabil	NU	5.500	14	114	-	

Lungime Segmente

1) Valorile lungimilor segmentelor sunt obţinute din proiecţie în plan.

Punct început	X / Y	Punct sfârşit	X / Y	Lungime segment (** (m)
1	507.074,988 274.366,407	2	507.087,775 274.372,788	14.291
2	507.087,775 274.372,788	3	506.933,514 274.725,959	385.391
3	506.933,514 274.725,959	4	506.920,728 274.719,578	14.29
4	506.920,728 274.719,578	1	507.074,988 274.366,407	385.391

**** Lungimile segmentelor sunt determinate în planul de proiecţie Stereo 70 şi sunt rotunjite la 1 milimetru.**

Document care conţine date cu caracter personal, protejat de prevederile Regulamentului (UE) nr. 679/2016 şi Legii 190/2018

***** Distanţa dintre puncte este formată din segmente cumulate ce sunt mai mici decât valoarea 1 milimetru.**

Neutilizabil in circuitul civil

DATE DESPRE IMOBILUL NR. 10123

Oficiul de Cadastru şi Publicitate Imobiliară TELEORMAN
Biroul de Cadastru şi Publicitate Imobiliară Alexandria

A. Partea I. Descrierea imobilului

TEREN Extravilan

Adresa: Jud. Teleorman

Nr. Crt	Nr cadastral Nr. topografic	Suprafaţa* (mp)	Observaţii / Referinţe
A1		Din acte: 82.500 Masurata: 79.349	Sector cadastral:23 Teren neimprejmuit;

B. Partea II. Proprietari şi acte

Inscrieri privitoare la dreptul de proprietate şi alte drepturi reale		Referinţe
/		
Act Administrativ nr. 5300037, din 06/09/2002 emis de CJSDPAT TELEORMAN;		
B1	Intabulare, drept de PROPRIETATE, dobandit prin Reconstituire, cota actuala 1/1, cota initiala 1/1	A1
	1) **PAROHIA II PERETU**, CIF:9999999999999	

C. Partea III. SARCINI .

Inscrieri privind dezmembramintele dreptului de proprietate, drepturi reale de garanţie şi sarcini	Referinţe
NU SUNT	

Neutilizabil în circuitul civil

Anexa Nr. 1 La Partea I

Teren

Nr cadastral	Suprafaţa (mp)*	Observaţii / Referinţe
	Din acte: 82.500 Masurata: 79.349	

* Suprafaţa este determinată in planul de proiecţie Stereo 70.

DETALII LINIARE IMOBIL

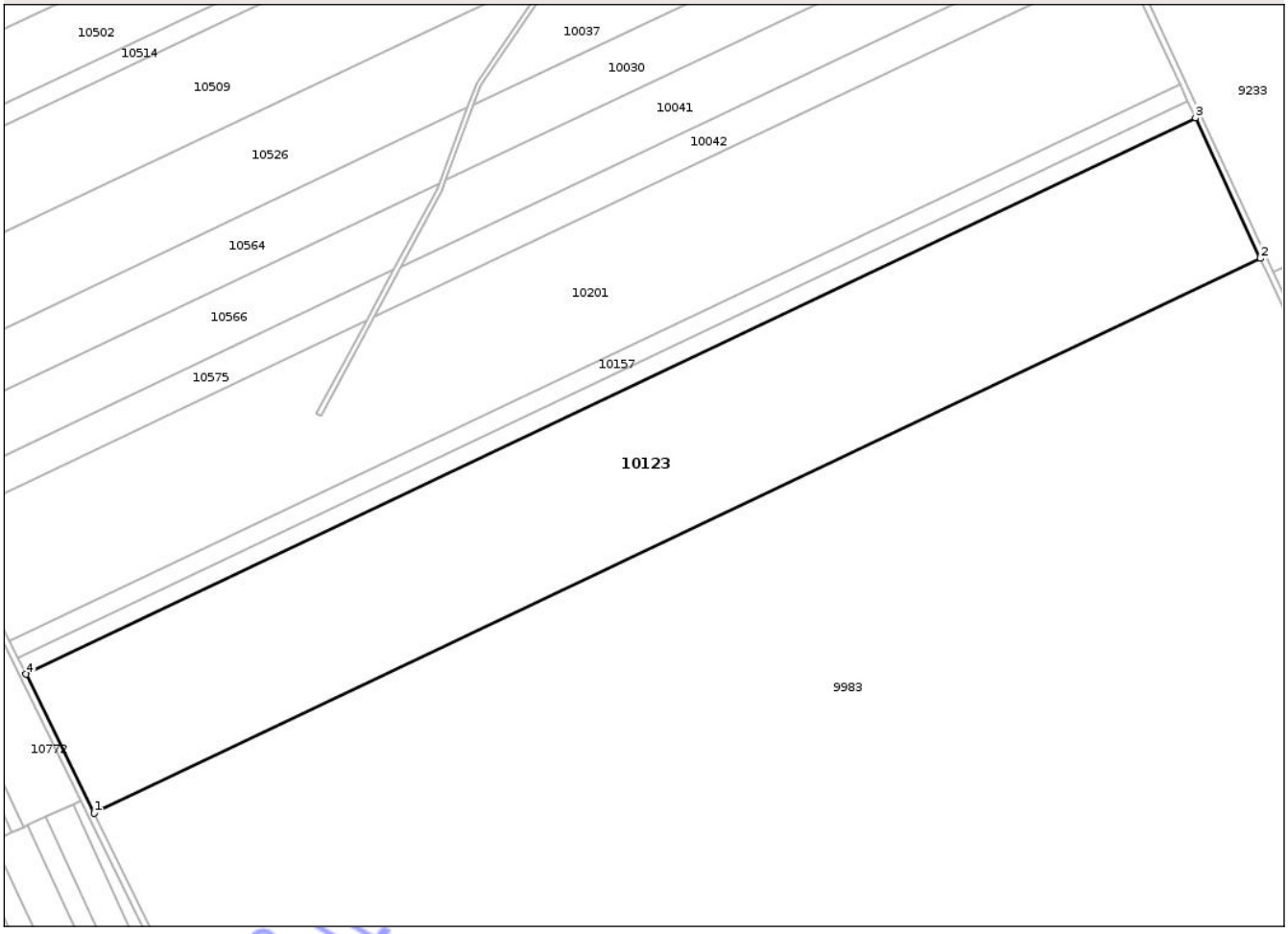

Date referitoare la teren

Crt	Categorie folosinţă	Intra vilan	Suprafaţa (mp)	Tarla	Parcelă	Nr. topo	Observaţii / Referinţe
1	arabil	NU	79.349	10	53	-	Identic cu parcela 44

Lungime Segmente
1) Valorile lungimilor segmentelor sunt obţinute din proiecţie în plan.

Punct început	X / Y	Punct sfârşit	X / Y	Lungime segment (** (m)
1	506.652,184 279.065,169	2	507.386,939 279.414,175	813.431
2	507.386,939 279.414,175	3	507.346,176 279.502,643	97.407
3	507.346,176 279.502,643	4	506.609,194 279.152,579	815.897
4	506.609,194 279.152,579	1	506.652,184 279.065,169	97.41

Document care conţine date cu caracter personal, protejat de prevederile Regulamentului (UE) nr. 679/2016 şi Legii 190/2018

**** Lungimile segmentelor sunt determinate în planul de proiecţie Stereo 70 şi sunt rotunjite la 1 milimetru.**
***** Distanţa dintre puncte este formată din segmente cumulate ce sunt mai mici decât valoarea 1 milimetru.**

Neutilizabil in circuitul civil

DATE DESPRE IMOBILUL NR. 10124

Oficiul de Cadastru şi Publicitate Imobiliară TELEORMAN
Biroul de Cadastru şi Publicitate Imobiliară Alexandria

A. Partea I. Descrierea imobilului

TEREN Extravilan

Adresa: Jud. Teleorman

Nr. Crt	Nr cadastral Nr. topografic	Suprafaţa* (mp)	Observaţii / Referinţe
A1		2.400	Sector cadastral:25 Teren neimprejmuit;

B. Partea II. Proprietari şi acte

Inscrieri privitoare la dreptul de proprietate şi alte drepturi reale		Referinţe
/		
Act Notarial nr. 63, din 20/04/2001 emis de BNP TAMARA MORCOV;		
B1	Intabulare, drept de PROPRIETATE, cu titlu de moștenire, bun propriu, dobandit prin Succesiune, cota actuala 1/1, cota initiala 1/1	A1
	1) **CULCEA ANA**	

C. Partea III. SARCINI .

Inscrieri privind dezmembramintele dreptului de proprietate, drepturi reale de garanţie şi sarcini	Referinţe
NU SUNT	

Neutilizabil în circuitul civil

Anexa Nr. 1 La Partea I

Teren

Nr cadastral	Suprafaţa (mp)*	Observaţii / Referinţe
	2.400	

* Suprafaţa este determinată in planul de proiecţie Stereo 70.

DETALII LINIARE IMOBIL

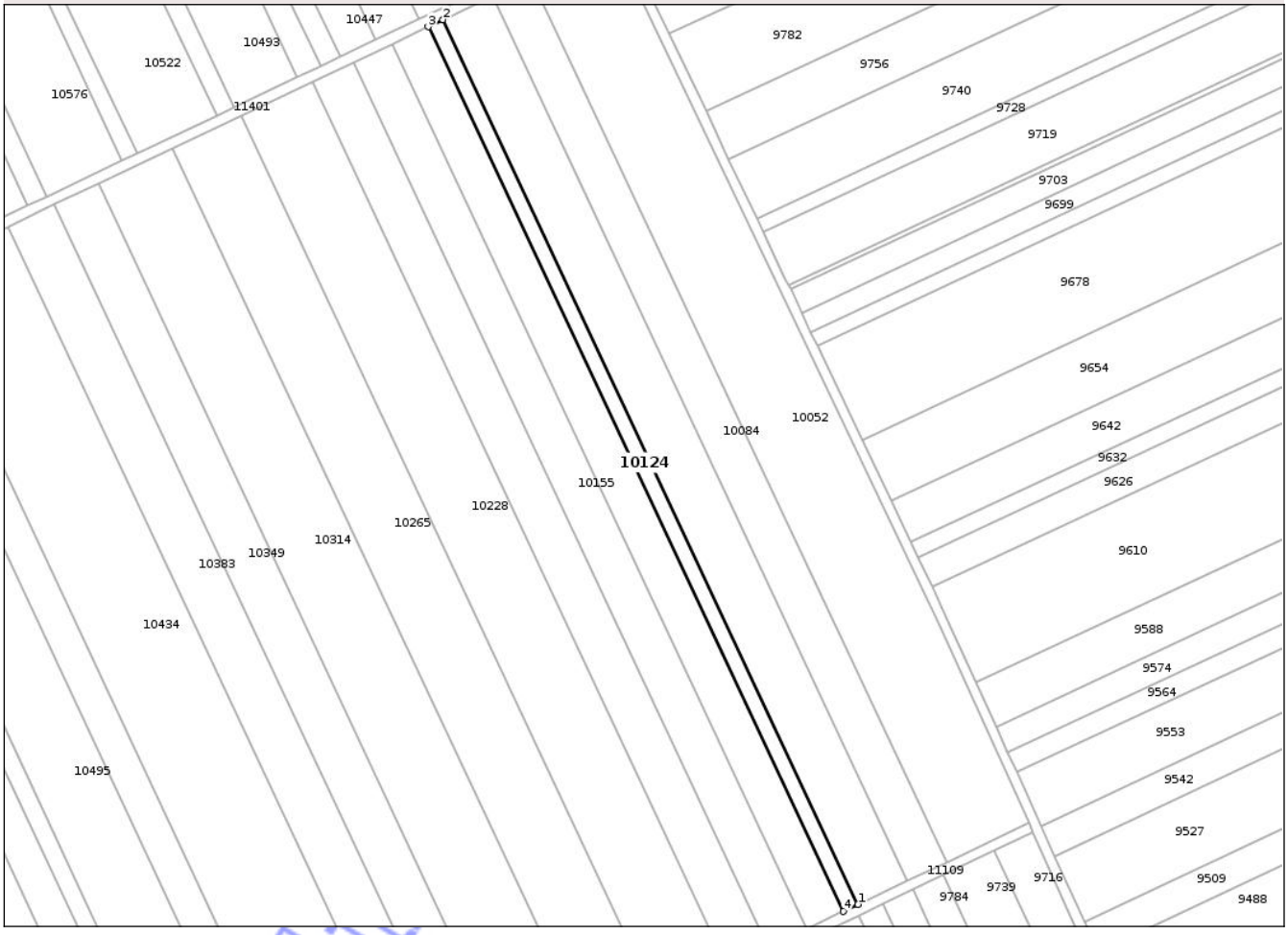

Date referitoare la teren

Crt	Categorie folosinţă	Intra vilan	Suprafaţa (mp)	Tarla	Parcelă	Nr. topo	Observaţii / Referinţe
1	arabil	NU	2.400	12	86	-	

Lungime Segmente

1) Valorile lungimilor segmentelor sunt obţinute din proiecţie în plan.

Punct început	X / Y	Punct sfârşit	X / Y	Lungime segment (** (m)
1	507.087,196 277.964,918	2	506.925,68 278.308,75	379.879
2	506.925,68 278.308,75	3	506.919,973 278.306,039	6.318
3	506.919,973 278.306,039	4	507.081,49 277.962,206	379.88
4	507.081,49 277.962,206	1	507.087,196 277.964,918	6.318

**** Lungimile segmentelor sunt determinate în planul de proiecţie Stereo 70 şi sunt rotunjite la 1 milimetru.**

Document care conţine date cu caracter personal, protejat de prevederile Regulamentului (UE) nr. 679/2016 şi Legii 190/2018

***** Distanţa dintre puncte este formată din segmente cumulate ce sunt mai mici decât valoarea 1 milimetru.**

Neutilizabil in circuitul civil

DATE DESPRE IMOBILUL NR. 10125

Oficiul de Cadastru şi Publicitate Imobiliară TELEORMAN
Biroul de Cadastru şi Publicitate Imobiliară Alexandria

A. Partea I. Descrierea imobilului

TEREN Extravilan

Adresa: Jud. Teleorman

Nr. Crt	Nr cadastral Nr. topografic	Suprafaţa* (mp)	Observaţii / Referinţe
A1		9.600	Sector cadastral:25 Teren neimprejmuit;

B. Partea II. Proprietari şi acte

Inscrieri privitoare la dreptul de proprietate şi alte drepturi reale		Referinţe
/		
Act Administrativ nr. 53-01391, din 19/11/1996 emis de CJSDPAT TELEORMAN;		
B1	Intabulare, drept de PROPRIETATE, dobandit prin Reconstituire, cota actuala 1/1, cota initiala 1/1	A1
	1) **CHIRCA CORNELIU**	

C. Partea III. SARCINI .

Inscrieri privind dezmembramintele dreptului de proprietate, drepturi reale de garanţie şi sarcini	Referinţe
NU SUNT	

Neutilizabil în circuitul civil

Anexa Nr. 1 La Partea I

Teren

Nr cadastral	Suprafaţa (mp)*	Observaţii / Referinţe
	9.600	

* Suprafaţa este determinată in planul de proiecţie Stereo 70.

DETALII LINIARE IMOBIL

Date referitoare la teren

Crt	Categorie folosinţă	Intra vilan	Suprafaţa (mp)	Tarla	Parcelă	Nr. topo	Observaţii / Referinţe
1	arabil	NU	9.600	14	23	-	

Lungime Segmente

1) Valorile lungimilor segmentelor sunt obţinute din proiecţie în plan.

Punct început	X / Y	Punct sfârşit	X / Y	Lungime segment (** (m)
1	507.113,51 274.820,261	2	506.943,888 275.208,602	423.769
2	506.943,888 275.208,602	3	506.923,196 275.199,451	22.625
3	506.923,196 275.199,451	4	507.093,239 274.810,144	424.823
4	507.093,239 274.810,144	1	507.113,51 274.820,261	22.655

**** Lungimile segmentelor sunt determinate în planul de proiecţie Stereo 70 şi sunt rotunjite la 1 milimetru.**

Document care conţine date cu caracter personal, protejat de prevederile Regulamentului (UE) nr. 679/2016 şi Legii 190/2018

***** Distanţa dintre puncte este formată din segmente cumulate ce sunt mai mici decât valoarea 1 milimetru.**

Neutilizabil in circuitul civil

DATE DESPRE IMOBILUL NR. 10127

Oficiul de Cadastru şi Publicitate Imobiliară TELEORMAN
Biroul de Cadastru şi Publicitate Imobiliară Alexandria

A. Partea I. Descrierea imobilului

TEREN Extravilan

Adresa: Jud. Teleorman

Nr. Crt	Nr cadastral Nr. topografic	Suprafaţa* (mp)	Observaţii / Referinţe
A1		1.200	Sector cadastral:5 Teren neimprejmuit;

B. Partea II. Proprietari şi acte

Inscrieri privitoare la dreptul de proprietate şi alte drepturi reale		Referinţe
/		
Act Administrativ nr. 5300778, din 13/03/1995 emis de CJSDPAT TELEORMAN;		
B1	Intabulare, drept de PROPRIETATE, dobandit prin Reconstituire, cota actuala 1/1, cota initiala 1/1	A1
	1) **MIC CHIRCA ION**	

C. Partea III. SARCINI .

Inscrieri privind dezmembramintele dreptului de proprietate, drepturi reale de garanţie şi sarcini	Referinţe
NU SUNT	

Neutilizabil în circuitul civil

Anexa Nr. 1 La Partea I

Teren

Nr cadastral	Suprafaţa (mp)*	Observaţii / Referinţe
	1.200	

* Suprafaţa este determinată in planul de proiecţie Stereo 70.

DETALII LINIARE IMOBIL

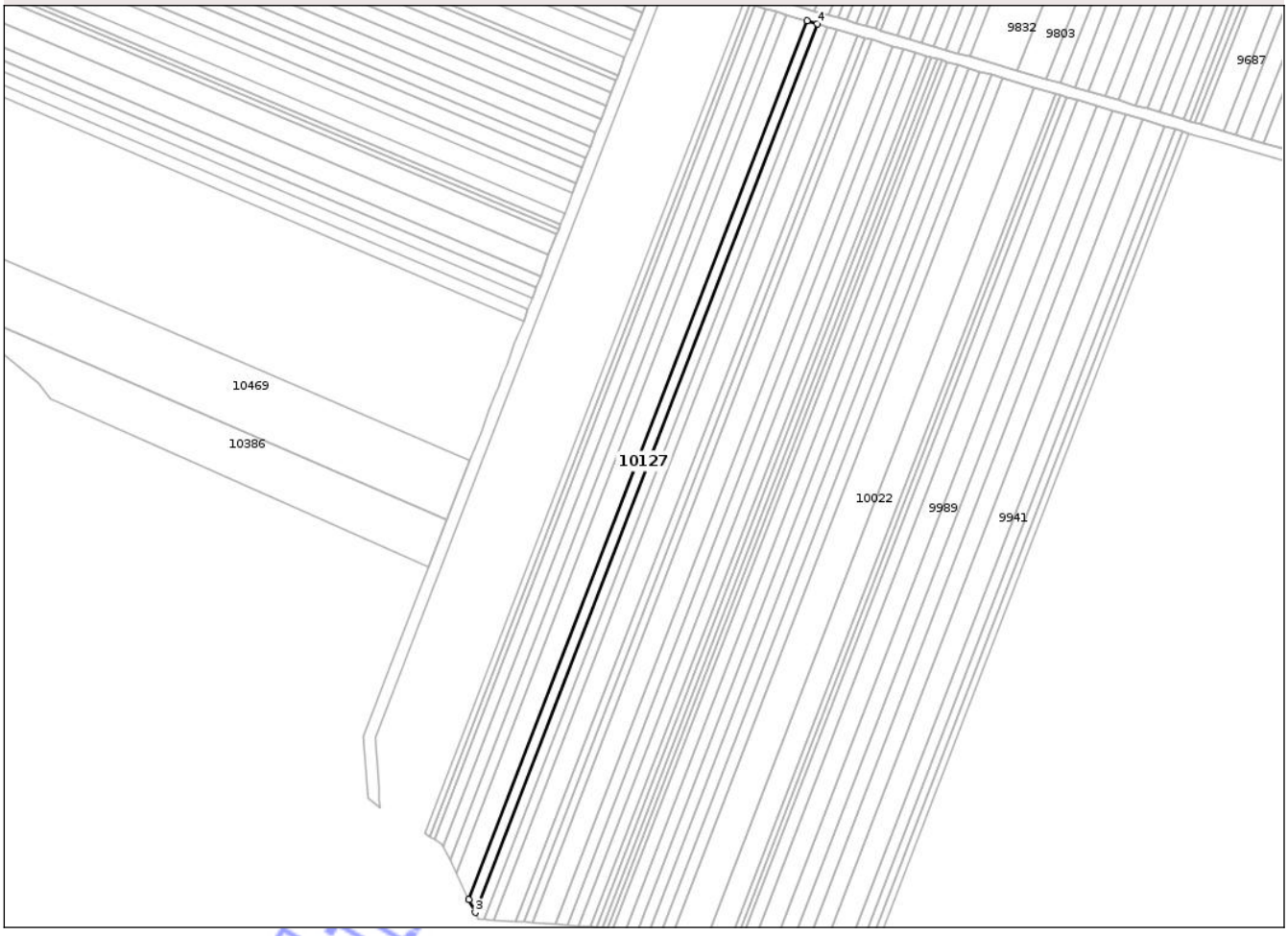

Date referitoare la teren

Crt	Categorie folosinţă	Intra vilan	Suprafaţa (mp)	Tarla	Parcelă	Nr. topo	Observaţii / Referinţe
1	arabil	NU	1.200	50	17	-	

Lungime Segmente

1) Valorile lungimilor segmentelor sunt obţinute din proiecţie în plan.

Punct început	X / Y	Punct sfârşit	X / Y	Lungime segment (** (m)
1	507.058,554 284.614,086	2	506.940,597 284.307,964	328.062
2	506.940,597 284.307,964	3	506.942,775 284.303,499	4.968
3	506.942,775 284.303,499	4	507.062,056 284.613,057	331.744
4	507.062,056 284.613,057	1	507.058,554 284.614,086	3.65

**** Lungimile segmentelor sunt determinate în planul de proiecţie Stereo 70 şi sunt rotunjite la 1 milimetru.**

Document care conţine date cu caracter personal, protejat de prevederile Regulamentului (UE) nr. 679/2016 şi Legii 190/2018

***** Distanţa dintre puncte este formată din segmente cumulate ce sunt mai mici decât valoarea 1 milimetru.**

Neutilizabil in circuitul civil

DATE DESPRE IMOBILUL NR. 10128

Oficiul de Cadastru şi Publicitate Imobiliară TELEORMAN
Biroul de Cadastru şi Publicitate Imobiliară Alexandria

A. Partea I. Descrierea imobilului

TEREN Extravilan

Adresa: Jud. Teleorman

Nr. Crt	Nr cadastral Nr. topografic	Suprafaţa* (mp)	Observaţii / Referinţe
A1		15.300	Sector cadastral:25 Teren neimprejmuit;

B. Partea II. Proprietari şi acte

Inscrieri privitoare la dreptul de proprietate şi alte drepturi reale		Referinţe
/		
Act Administrativ nr. 5301498, din 08/11/2004 emis de CJSDPAT TELEORMAN;		
B1	Intabulare, drept de PROPRIETATE, dobandit prin Reconstituire, cota actuala 1/1, cota initiala 1/1	A1
	1) **GRIGORESCU ELISE**	

C. Partea III. SARCINI .

Inscrieri privind dezmembramintele dreptului de proprietate, drepturi reale de garanţie şi sarcini	Referinţe
NU SUNT	

Neutilizabil în circuitul civil

Anexa Nr. 1 La Partea I

Teren

Nr cadastral	Suprafaţa (mp)*	Observaţii / Referinţe
	15.300	

* Suprafaţa este determinată in planul de proiecţie Stereo 70.

DETALII LINIARE IMOBIL

Date referitoare la teren

Crt	Categorie folosinţă	Intra vilan	Suprafaţa (mp)	Tarla	Parcelă	Nr. topo	Observaţii / Referinţe
1	arabil	NU	15.300	14	1	-	

Lungime Segmente

1) Valorile lungimilor segmentelor sunt obţinute din proiecţie în plan.

Punct început	X / Y	Punct sfârşit	X / Y	Lungime segment (** (m)
1	506.990,41 274.324,198	2	506.959,332 274.308,689	34.733
3	506.948,638 274.303,352	4	506.925,247 274.291,678	26.142
5	506.944,089 274.251,156	6	506.967,635 274.199,292	56.959
7	507.006,956 274.120,168	8	507.014,545 274.108,816	13.655
9	507.021,826 274.099,973	10	507.024,056 274.101,196	2.543

Punct început	X / Y	Punct sfârşit	X / Y	Lungime segment (** (m)
2	506.959,332 274.308,689	3	506.948,638 274.303,352	11.952
4	506.925,247 274.291,678	5	506.944,089 274.251,156	44.688
6	506.967,635 274.199,292	7	507.006,956 274.120,168	88.356
8	507.014,545 274.108,816	9	507.021,826 274.099,973	11.455
10	507.024,056 274.101,196	11	507.078,379 274.135,602	64.302

Document care conţine date cu caracter personal, protejat de prevederile Regulamentului (UE) nr. 679/2016 şi Legii 190/2018

Punct început	X / Y	Punct sfârşit	X / Y	Lungime segment (** (m)
11	507.078,379 274.135,602	12	506.990,41 274.324,198	208.103
13	506.946,779 274.280,055	14	506.947,979 274.280,055	1.2
15	506.947,979 274.278,855	16	506.946,779 274.278,855	1.2
17	506.946,779 274.280,055	18	506.968,777 274.231,806	53.027
19	506.969,977 274.231,806	20	506.969,977 274.230,606	1.2
21	506.968,777 274.230,606	22	506.968,777 274.231,806	1.2
23	506.992,569 274.180,688	24	506.993,769 274.180,688	1.2
25	506.993,769 274.179,488	26	506.992,569 274.179,488	1.2
27	506.992,569 274.180,688	28	507.015,434 274.131,732	54.032
29	507.016,634 274.131,732	30	507.016,634 274.130,532	1.2
31	507.015,434 274.130,532	32	507.015,434 274.131,732	1.2
33	507.046,433 274.126,515	34	507.046,433 274.125,315	1.2
35	507.045,233 274.125,315	36	507.045,233 274.126,515	1.2

Punct început	X / Y	Punct sfârşit	X / Y	Lungime segment (** (m)
12	506.990,41 274.324,198	13	506.946,779 274.280,055	62.067
14	506.947,979 274.280,055	15	506.947,979 274.278,855	1.2
16	506.946,779 274.278,855	17	506.946,779 274.280,055	1.2
18	506.968,777 274.231,806	19	506.969,977 274.231,806	1.2
20	506.969,977 274.230,606	21	506.968,777 274.230,606	1.2
22	506.968,777 274.231,806	23	506.992,569 274.180,688	56.384
24	506.993,769 274.180,688	25	506.993,769 274.179,488	1.2
26	506.992,569 274.179,488	27	506.992,569 274.180,688	1.2
28	507.015,434 274.131,732	29	507.016,634 274.131,732	1.2
30	507.016,634 274.130,532	31	507.015,434 274.130,532	1.2
32	507.015,434 274.131,732	33	507.046,433 274.126,515	31.435
34	507.046,433 274.125,315	35	507.045,233 274.125,315	1.2
36	507.045,233 274.126,515	1	507.046,433 274.126,515	1.2

**** Lungimile segmentelor sunt determinate în planul de proiecţie Stereo 70 şi sunt rotunjite la 1 milimetru.**
***** Distanţa dintre puncte este formată din segmente cumulate ce sunt mai mici decât valoarea 1 milimetru.**

Neutilizabil în circuitul civil

DATE DESPRE IMOBILUL NR. 10126

Oficiul de Cadastru şi Publicitate Imobiliară TELEORMAN
Biroul de Cadastru şi Publicitate Imobiliară Alexandria

A. Partea I. Descrierea imobilului

TEREN Extravilan

Adresa: Jud. Teleorman

Nr. Crt	Nr cadastral Nr. topografic	Suprafaţa* (mp)	Observaţii / Referinţe
A1		9.300	Sector cadastral:25 Teren neimprejmuit;

B. Partea II. Proprietari şi acte

Inscrieri privitoare la dreptul de proprietate şi alte drepturi reale		Referinţe
/		
Act Notarial nr. 311, din 02/03/2016 emis de BNP DRĂGHICI NICOLETA;		
B1	Intabulare, drept de PROPRIETATE, cu titlu de partaj, bun propriu, dobandit prin Iesire Din Indiviziune, cota actuala 1/1, cota initiala 1/1	A1
	1) **ULMEANU ILIE**	

C. Partea III. SARCINI .

Inscrieri privind dezmembramintele dreptului de proprietate, drepturi reale de garanţie şi sarcini	Referinţe
NU SUNT	

Neutilizabil în circuitul civil

Anexa Nr. 1 La Partea I

Teren

Nr cadastral	Suprafaţa (mp)*	Observaţii / Referinţe
	9.300	

* Suprafaţa este determinată in planul de proiecţie Stereo 70.

DETALII LINIARE IMOBIL

Date referitoare la teren

Crt	Categorie folosinţă	Intra vilan	Suprafaţa (mp)	Tarla	Parcelă	Nr. topo	Observaţii / Referinţe
1	arabil	NU	9.300	12/1	87	-	

Lungime Segmente

1) Valorile lungimilor segmentelor sunt obţinute din proiecţie în plan.

Punct început	X / Y	Punct sfârşit	X / Y	Lungime segment (** (m)
1	507.101,251 277.484,579	2	506.915,95 277.879,044	435.82
2	506.915,95 277.879,044	3	506.896,674 277.869,885	21.341
3	506.896,674 277.869,885	4	507.081,93 277.475,517	435.713
4	507.081,93 277.475,517	1	507.101,251 277.484,579	21.341

**** Lungimile segmentelor sunt determinate în planul de proiecţie Stereo 70 şi sunt rotunjite la 1 milimetru.**

Document care conţine date cu caracter personal, protejat de prevederile Regulamentului (UE) nr. 679/2016 şi Legii 190/2018

***** Distanţa dintre puncte este formată din segmente cumulate ce sunt mai mici decât valoarea 1 milimetru.**

Neutilizabil in circuitul civil

DATE DESPRE IMOBILUL NR. 10129

Oficiul de Cadastru şi Publicitate Imobiliară TELEORMAN
Biroul de Cadastru şi Publicitate Imobiliară Alexandria

A. Partea I. Descrierea imobilului

TEREN Extravilan

Adresa: Jud. Teleorman

Nr. Crt	Nr cadastral Nr. topografic	Suprafaţa* (mp)	Observaţii / Referinţe
A1		18.300	Sector cadastral:25 Teren neimprejmuit;

B. Partea II. Proprietari şi acte

Inscrieri privitoare la dreptul de proprietate şi alte drepturi reale		Referinţe
/		
Act Administrativ nr. 53-01589, din 28/03/1997 emis de CJSDPAT TELEORMAN;		
B1	Intabulare, drept de PROPRIETATE, dobandit prin Reconstituire, cota actuala 1/1, cota initiala 1/1	A1
	1) **ŞTEFAN OPREA**	

C. Partea III. SARCINI .

Inscrieri privind dezmembramintele dreptului de proprietate, drepturi reale de garanţie şi sarcini	Referinţe
NU SUNT	

Neutilizabil în circuitul civil

Anexa Nr. 1 La Partea I

Teren

Nr cadastral	Suprafaţa (mp)*	Observaţii / Referinţe
	18.300	

* Suprafaţa este determinată in planul de proiecţie Stereo 70.

DETALII LINIARE IMOBIL

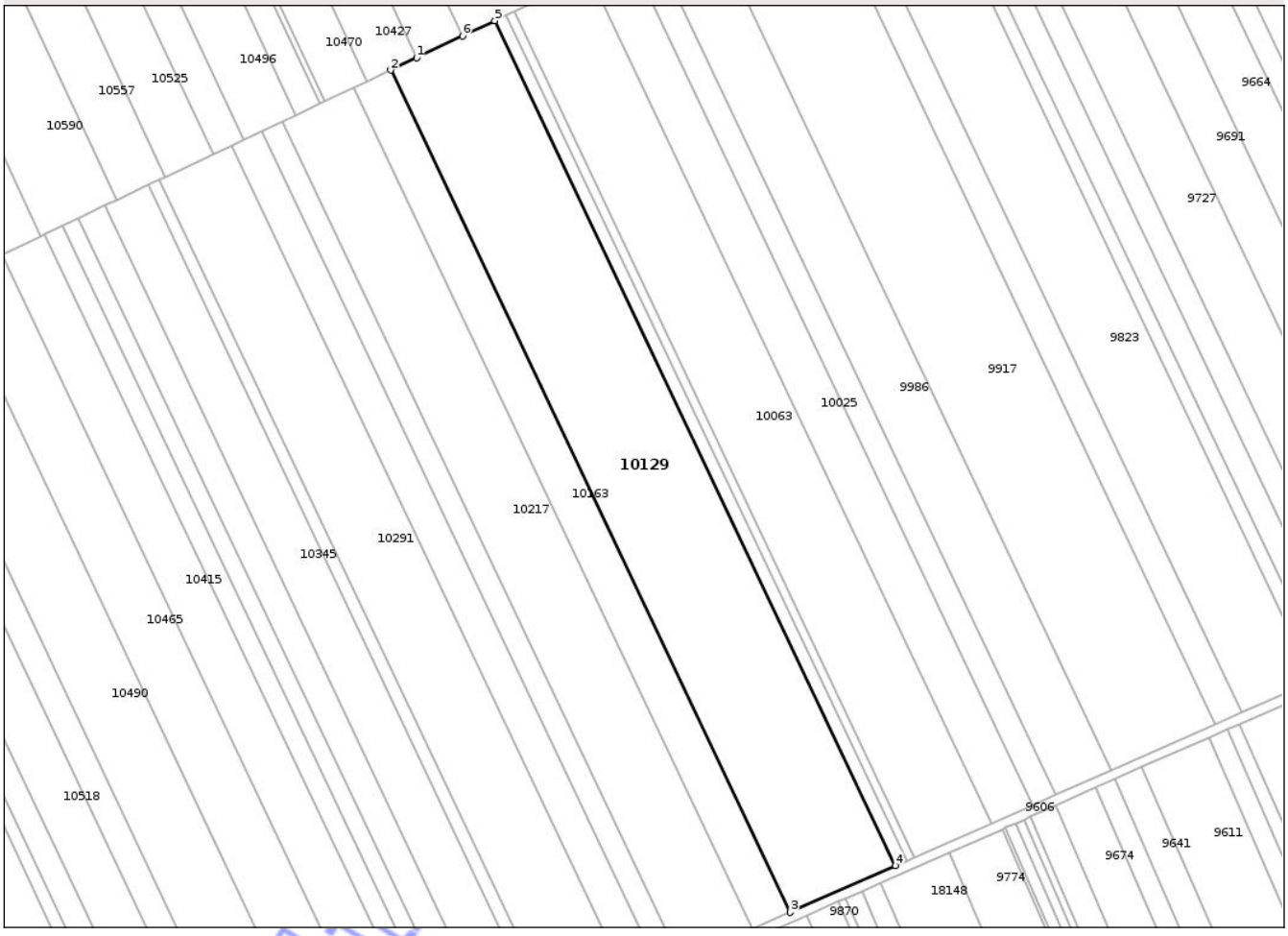

Date referitoare la teren

Crt	Categorie folosinţă	Intra vilan	Suprafaţa (mp)	Tarla	Parcelă	Nr. topo	Observaţii / Referinţe
1	arabil	NU	18.300	13/1	71	-	

Lungime Segmente

1) Valorile lungimilor segmentelor sunt obţinute din proiecţie în plan.

Punct început	X / Y	Punct sfârşit	X / Y	Lungime segment (** (m)
1	506.919,91 275.623,101	2	506.909,272 275.618,067	11.769
2	506.909,272 275.618,067	3	507.074,178 275.270,596	384.617
3	507.074,178 275.270,596	4	507.117,639 275.289,817	47.522
4	507.117,639 275.289,817	5	506.952,21 275.638,389	385.836
5	506.952,21 275.638,389	6	506.938,876 275.632,078	14.752

Document care conţine date cu caracter personal, protejat de prevederile Regulamentului (UE) nr. 679/2016 şi Legii 190/2018

Punct început	X / Y	Punct sfârşit	X / Y	Lungime segment (** (m)
6	506.938,876 275.632,078	1	506.919,91 275.623,101	20.983

** Lungimile segmentelor sunt determinate în planul de proiecţie Stereo 70 şi sunt rotunjite la 1 milimetru.
*** Distanţa dintre puncte este formată din segmente cumulate ce sunt mai mici decât valoarea 1 milimetru.

Neutilizabil in circuitul civil

DATE DESPRE IMOBILUL NR. 10131

Oficiul de Cadastru şi Publicitate Imobiliară TELEORMAN
Biroul de Cadastru şi Publicitate Imobiliară Alexandria

A. Partea I. Descrierea imobilului

TEREN Extravilan

Adresa: Jud. Teleorman

Nr. Crt	Nr cadastral Nr. topografic	Suprafaţa* (mp)	Observaţii / Referinţe
A1		7.500	Sector cadastral:25 Teren neimprejmuit;

B. Partea II. Proprietari şi acte

Inscrieri privitoare la dreptul de proprietate şi alte drepturi reale		Referinţe
/		
Act Administrativ nr. 5301261, din 10/09/1996 emis de CJSDPAT TELEORMAN;		
B1	Intabulare, drept de PROPRIETATE, dobandit prin Reconstituire, cota actuala 1/1, cota initiala 1/1	A1
	1) **SISU T. MARIN** DEFUNCT:Da	

C. Partea III. SARCINI .

Inscrieri privind dezmembramintele dreptului de proprietate, drepturi reale de garanţie şi sarcini	Referinţe
NU SUNT	

Neutilizabil în circuitul civil

Anexa Nr. 1 La Partea I

Teren

Nr cadastral	Suprafaţa (mp)*	Observaţii / Referinţe
	7.500	

* Suprafaţa este determinată in planul de proiecţie Stereo 70.

DETALII LINIARE IMOBIL

Date referitoare la teren

Crt	Categorie folosinţă	Intra vilan	Suprafaţa (mp)	Tarla	Parcelă	Nr. topo	Observaţii / Referinţe
1	arabil	NU	7.500	13	150	-	

Lungime Segmente

1) Valorile lungimilor segmentelor sunt obţinute din proiecţie în plan.

Punct început	X / Y	Punct sfârşit	X / Y	Lungime segment (** (m)
1	506.919,544 276.486,428	2	506.918,297 276.485,846	1.376
2	506.918,297 276.485,846	3	506.902,531 276.478,485	17.4
3	506.902,531 276.478,485	4	507.073,287 276.117,293	399.521
4	507.073,287 276.117,293	5	507.077,671 276.119,38	4.855
5	507.077,671 276.119,38	6	507.090,24 276.125,363	13.92

Document care conţine date cu caracter personal, protejat de prevederile Regulamentului (UE) nr. 679/2016 şi Legii 190/2018

Punct început	X / Y	Punct sfârşit	X / Y	Lungime segment (** (m)
6	507.090,24 276.125,363	1	506.919,544 276.486,428	399.381

** Lungimile segmentelor sunt determinate în planul de proiecţie Stereo 70 şi sunt rotunjite la 1 milimetru.
*** Distanţa dintre puncte este formată din segmente cumulate ce sunt mai mici decât valoarea 1 milimetru.

Neutilizabil in circuitul civil

DATE DESPRE IMOBILUL NR. 10132

Oficiul de Cadastru şi Publicitate Imobiliară TELEORMAN
Biroul de Cadastru şi Publicitate Imobiliară Alexandria

A. Partea I. Descrierea imobilului

TEREN Extravilan

Adresa: Jud. Teleorman

Nr. Crt	Nr cadastral Nr. topografic	Suprafaţa* (mp)	Observaţii / Referinţe
A1		9.400	Sector cadastral:25 Teren neimprejmuit;

B. Partea II. Proprietari şi acte

Inscrieri privitoare la dreptul de proprietate şi alte drepturi reale		Referinţe
/		
Act Administrativ nr. 5302403, din 16/12/2003 emis de CJSDPAT TELEORMAN;		
B1	Intabulare, drept de PROPRIETATE, dobandit prin Reconstituire, cota actuala 1/1, cota initiala 1/1	A1
	1) **BALTOIU FRUSINA**	

C. Partea III. SARCINI .

Inscrieri privind dezmembramintele dreptului de proprietate, drepturi reale de garanţie şi sarcini	Referinţe
NU SUNT	

Neutilizabil în circuitul civil

Anexa Nr. 1 La Partea I

Teren

Nr cadastral	Suprafaţa (mp)*	Observaţii / Referinţe
	9.400	

* Suprafaţa este determinată in planul de proiecţie Stereo 70.

DETALII LINIARE IMOBIL

Date referitoare la teren

Crt	Categorie folosinţă	Intra vilan	Suprafaţa (mp)	Tarla	Parcelă	Nr. topo	Observaţii / Referinţe
1	arabil	NU	9.400	12/1	127	-	identic cu parcela 30

Lungime Segmente

1) Valorile lungimilor segmentelor sunt obţinute din proiecţie în plan.

Punct început	X / Y	Punct sfârşit	X / Y	Lungime segment (** (m)
1	506.928,921 277.399,333	2	506.907,585 277.389,326	23.566
2	506.907,585 277.389,326	3	507.071,77 277.025,695	398.979
3	507.071,77 277.025,695	4	507.093,056 277.035,812	23.568
4	507.093,056 277.035,812	1	506.928,921 277.399,333	398.858

**** Lungimile segmentelor sunt determinate în planul de proiecţie Stereo 70 şi sunt rotunjite la 1 milimetru.**

Document care conţine date cu caracter personal, protejat de prevederile Regulamentului (UE) nr. 679/2016 şi Legii 190/2018

***** Distanţa dintre puncte este formată din segmente cumulate ce sunt mai mici decât valoarea 1 milimetru.**

Neutilizabil in circuitul civil

DATE DESPRE IMOBILUL NR. 10133

Oficiul de Cadastru şi Publicitate Imobiliară TELEORMAN
Biroul de Cadastru şi Publicitate Imobiliară Alexandria

A. Partea I. Descrierea imobilului

TEREN Extravilan

Adresa: Jud. Teleorman

Nr. Crt	Nr cadastral Nr. topografic	Suprafaţa* (mp)	Observaţii / Referinţe
A1		1	Sector cadastral:5 Teren neimprejmuit;

Construcţii

Crt	Nr cadastral Nr. topografic	Adresa	Observaţii / Referinţe
A1.1		Jud. Teleorman	Nr. niveluri:1; S. construita la sol:1 mp; S. construita desfasurata:1.44 mp; STÂLP

B. Partea II. Proprietari şi acte

Inscrieri privitoare la dreptul de proprietate şi alte drepturi reale		Referinţe
/		
Act Administrativ nr. 9558, din 15/12/2025 emis de PRIMĂRIA COMUNEI PERETU;		
B1	Inscrierea posesiei, drept de PROPRIETATE, dobandit prin Lege, cota actuala 1/1, cota initiala 1/1	A1, A1.1
	1) **NEIDENTIFICAT NEIDENTIFICAT**	
Act Normativ nr. 7, din 13/03/1996 emis de PARLAMENTUL ROMÂNIEI (.art.13);		
B2	Se notează mențiunea proprietar neidentificat	A1, A1.1

C. Partea III. SARCINI .

Inscrieri privind dezmembramintele dreptului de proprietate, drepturi reale de garanţie şi sarcini	Referinţe
NU SUNT	

Neutilizabil în circuitul civil

Anexa Nr. 1 La Partea I

Teren

Nr cadastral	Suprafaţa (mp)*	Observaţii / Referinţe
	1	

* Suprafaţa este determinată in planul de proiecţie Stereo 70.

DETALII LINIARE IMOBIL



Date referitoare la teren

Crt	Categorie folosinţă	Intra vilan	Suprafaţa (mp)	Tarla	Parcelă	Nr. topo	Observaţii / Referinţe
1	curti constructii	NU	1	48/1	18/1	-	

Date referitoare la construcţii

Crt	Număr	Destinaţie construcţie	Supraf. (mp)	Situaţie juridică	Observaţii / Referinţe
A1.1		constructii industriale si edilitare	1	Cu acte	Nr. niveluri:1; S. construita la sol:1 mp; S. construita desfasurata:1.44 mp; STÂLP

Lungime Segmente
1) Valorile lungimilor segmentelor sunt obţinute din proiecţie în plan.

Punct început	X / Y	Punct sfârşit	X / Y	Lungime segment (** (m)
1	506.994,113 285.156,83	2	506.994,113 285.155,63	1.2
2	506.994,113 285.155,63	3	506.995,313 285.155,63	1.2
3	506.995,313 285.155,63	4	506.995,313 285.156,83	1.2

Document care conţine date cu caracter personal, protejat de prevederile Regulamentului (UE) nr. 679/2016 şi Legii 190/2018

Punct început	X / Y	Punct sfârşit	X / Y	Lungime segment (** (m)
4	506.995,313 285.156,83	1	506.994,113 285.156,83	1.2

** Lungimile segmentelor sunt determinate în planul de proiecţie Stereo 70 şi sunt rotunjite la 1 milimetru.
*** Distanţa dintre puncte este formată din segmente cumulate ce sunt mai mici decât valoarea 1 milimetru.

Neutilizabil in circuitul civil

DATE DESPRE IMOBILUL NR. 10134

Oficiul de Cadastru şi Publicitate Imobiliară TELEORMAN
Biroul de Cadastru şi Publicitate Imobiliară Alexandria

A. Partea I. Descrierea imobilului

TEREN Extravilan

Adresa: Jud. Teleorman

Nr. Crt	Nr cadastral Nr. topografic	Suprafaţa* (mp)	Observaţii / Referinţe
A1		1.200	Sector cadastral:5 Teren neimprejmuit;

B. Partea II. Proprietari şi acte

Inscrieri privitoare la dreptul de proprietate şi alte drepturi reale		Referinţe
/		
Act Notarial nr. 6, din 20/01/2017 emis de BNP BARBU MARIA;		
B1	Intabulare, drept de PROPRIETATE, cu titlu de moștenire, bun propriu, dobandit prin Succesiune, cota actuala 1/1, cota initiala 1/1	A1
	1) **DAN MARIA**	

C. Partea III. SARCINI .

Inscrieri privind dezmembramintele dreptului de proprietate, drepturi reale de garanţie şi sarcini	Referinţe
NU SUNT	

Neutilizabil în circuitul civil

Anexa Nr. 1 La Partea I

Teren

Nr cadastral	Suprafaţa (mp)*	Observaţii / Referinţe
	1.200	

* Suprafaţa este determinată in planul de proiecţie Stereo 70.

DETALII LINIARE IMOBIL

Date referitoare la teren

Crt	Categorie folosinţă	Intra vilan	Suprafaţa (mp)	Tarla	Parcelă	Nr. topo	Observaţii / Referinţe
1	arabil	NU	1.200	48/1	19	-	

Lungime Segmente

1) Valorile lungimilor segmentelor sunt obţinute din proiecţie în plan.

Punct început	X / Y	Punct sfârşit	X / Y	Lungime segment (** (m)
1	507.022,433 285.257,254	2	507.014,771 285.260,022	8.147
2	507.014,771 285.260,022	3	506.965,971 285.121,264	147.089
3	506.965,971 285.121,264	4	506.973,495 285.118,103	8.161
4	506.973,495 285.118,103	1	507.022,433 285.257,254	147.506

**** Lungimile segmentelor sunt determinate în planul de proiecţie Stereo 70 şi sunt rotunjite la 1 milimetru.**

Document care conţine date cu caracter personal, protejat de prevederile Regulamentului (UE) nr. 679/2016 şi Legii 190/2018

***** Distanţa dintre puncte este formată din segmente cumulate ce sunt mai mici decât valoarea 1 milimetru.**

Neutilizabil in circuitul civil

DATE DESPRE IMOBILUL NR. 10135

Oficiul de Cadastru şi Publicitate Imobiliară TELEORMAN
Biroul de Cadastru şi Publicitate Imobiliară Alexandria

A. Partea I. Descrierea imobilului

TEREN Extravilan

Adresa: Jud. Teleorman

Nr. Crt	Nr cadastral Nr. topografic	Suprafaţa* (mp)	Observaţii / Referinţe
A1		2.200	Sector cadastral:25 Teren neimprejmuit;

B. Partea II. Proprietari şi acte

Inscrieri privitoare la dreptul de proprietate şi alte drepturi reale		Referinţe
/		
Act Administrativ nr. 53-01334, din 09/11/1996 emis de CJSDPAT TELEORMAN;		
B1	Intabulare, drept de PROPRIETATE, dobandit prin Reconstituire, cota actuala 1/1, cota initiala 1/1	A1
	1) **DIDE MARIA**	

C. Partea III. SARCINI .

Inscrieri privind dezmembramintele dreptului de proprietate, drepturi reale de garanţie şi sarcini	Referinţe
NU SUNT	

Neutilizabil în circuitul civil

Anexa Nr. 1 La Partea I

Teren

Nr cadastral	Suprafaţa (mp)*	Observaţii / Referinţe
	2.200	

* Suprafaţa este determinată in planul de proiecţie Stereo 70.

DETALII LINIARE IMOBIL

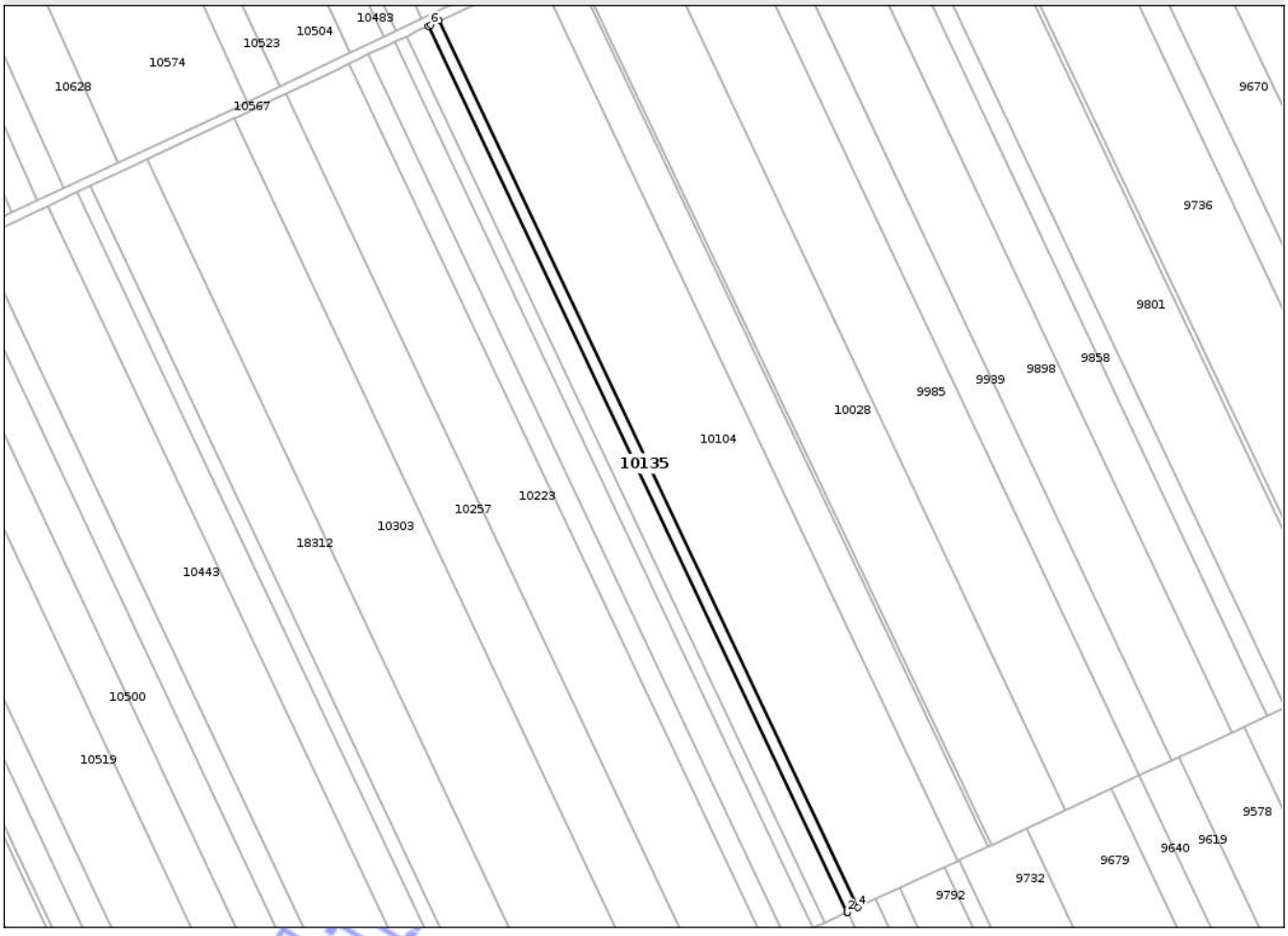

Date referitoare la teren

Crt	Categorie folosinţă	Intra vilan	Suprafaţa (mp)	Tarla	Parcelă	Nr. topo	Observaţii / Referinţe
1	arabil	NU	2.200	13	68	-	

Lungime Segmente
1) Valorile lungimilor segmentelor sunt obţinute din proiecţie în plan.

Punct început	X / Y	Punct sfârşit	X / Y	Lungime segment (** (m)
1	506.902,52 276.940,826	2	507.081,579 276.562,072	418.947
2	507.081,579 276.562,072	3	507.081,803 276.562,177	0.247
3	507.081,803 276.562,177	4	507.086,337 276.564,293	5.003
4	507.086,337 276.564,293	5	506.907,262 276.943,08	418.984
5	506.907,262 276.943,08	6	506.903,515 276.941,299	4.149

Document care conţine date cu caracter personal, protejat de prevederile Regulamentului (UE) nr. 679/2016 şi Legii 190/2018

Punct început	X / Y	Punct sfârşit	X / Y	Lungime segment (** (m)
6	506.903,515 276.941,299	1	506.902,52 276.940,826	1.102

** Lungimile segmentelor sunt determinate în planul de proiecţie Stereo 70 şi sunt rotunjite la 1 milimetru.
*** Distanţa dintre puncte este formată din segmente cumulate ce sunt mai mici decât valoarea 1 milimetru.

Neutilizabil in circuitul civil

DATE DESPRE IMOBILUL NR. 10136

Oficiul de Cadastru şi Publicitate Imobiliară TELEORMAN
Biroul de Cadastru şi Publicitate Imobiliară Alexandria

A. Partea I. Descrierea imobilului

TEREN Extravilan

Adresa: Jud. Teleorman

Nr. Crt	Nr cadastral Nr. topografic	Suprafaţa* (mp)	Observaţii / Referinţe
A1		5.900	Sector cadastral:25 Teren neimprejmuit;

B. Partea II. Proprietari şi acte

Inscrieri privitoare la dreptul de proprietate şi alte drepturi reale		Referinţe
/		
Act Administrativ nr. 5302060, din 22/07/1999 emis de CJSDPAT TELEORMAN;		
B1	Intabulare, drept de PROPRIETATE, dobandit prin Reconstituire, cota actuala 1/1, cota initiala 1/1	A1
	1) **BULIGA I. ALEXANDRU** DEFUNCT:Da	

C. Partea III. SARCINI .

Inscrieri privind dezmembramintele dreptului de proprietate, drepturi reale de garanţie şi sarcini	Referinţe
NU SUNT	

Neutilizabil în circuitul civil

Anexa Nr. 1 La Partea I

Teren

Nr cadastral	Suprafaţa (mp)*	Observaţii / Referinţe
	5.900	

* Suprafaţa este determinată in planul de proiecţie Stereo 70.

DETALII LINIARE IMOBIL

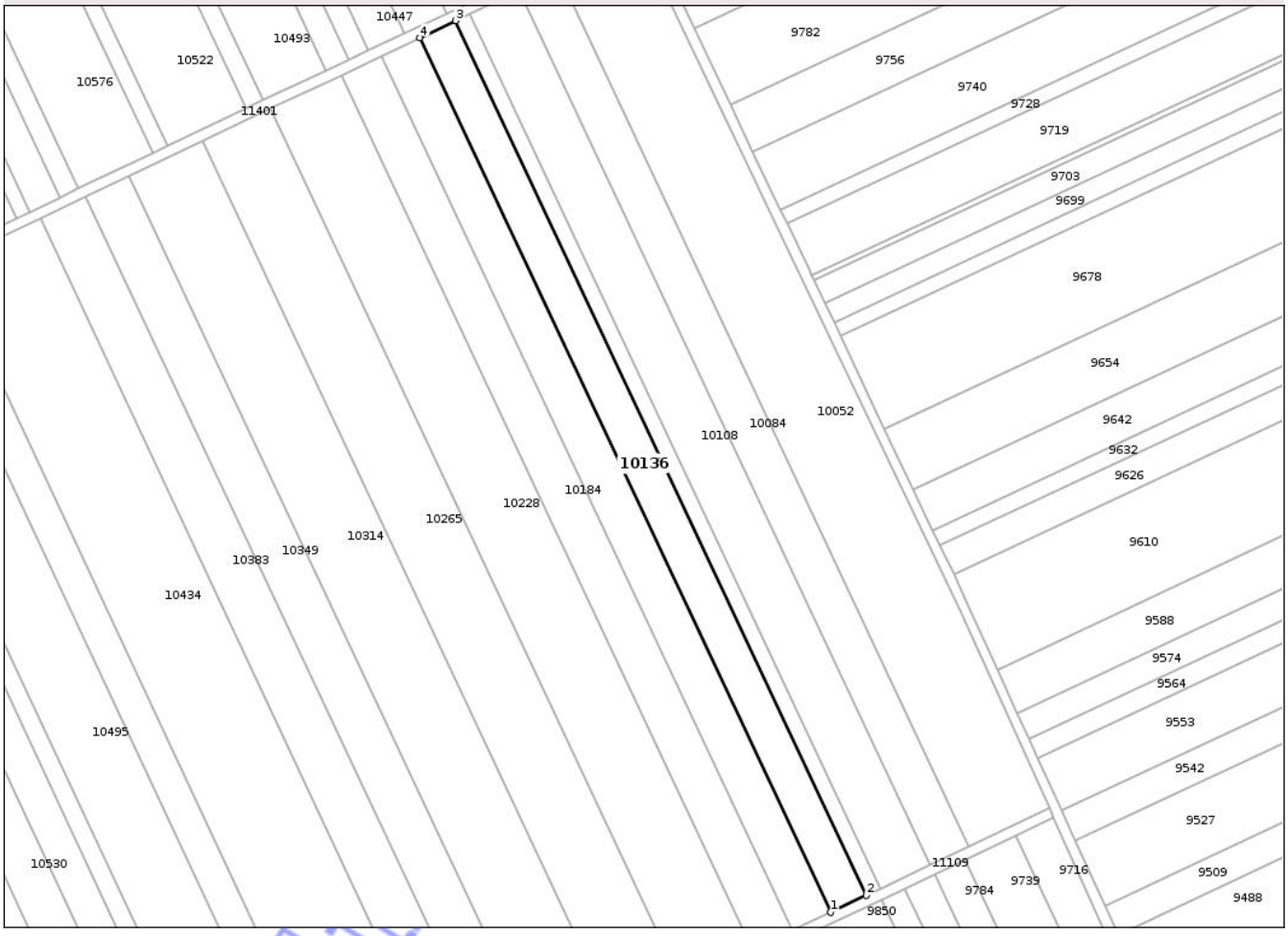

Date referitoare la teren

Crt	Categorie folosinţă	Intra vilan	Suprafaţa (mp)	Tarla	Parcelă	Nr. topo	Observaţii / Referinţe
1	arabil	NU	5.900	12	87	-	

Lungime Segmente

1) Valorile lungimilor segmentelor sunt obţinute din proiecţie în plan.

Punct început	X / Y	Punct sfârşit	X / Y	Lungime segment (** (m)
1	507.067,462 277.955,54	2	507.081,49 277.962,206	15.531
2	507.081,49 277.962,206	3	506.919,973 278.306,039	379.88
3	506.919,973 278.306,039	4	506.905,945 278.299,373	15.531
4	506.905,945 278.299,373	1	507.067,462 277.955,54	379.88

**** Lungimile segmentelor sunt determinate în planul de proiecţie Stereo 70 şi sunt rotunjite la 1 milimetru.**

Document care conţine date cu caracter personal, protejat de prevederile Regulamentului (UE) nr. 679/2016 şi Legii 190/2018

***** Distanţa dintre puncte este formată din segmente cumulate ce sunt mai mici decât valoarea 1 milimetru.**

Neutilizabil in circuitul civil

DATE DESPRE IMOBILUL NR. 10137

Oficiul de Cadastru şi Publicitate Imobiliară TELEORMAN
Biroul de Cadastru şi Publicitate Imobiliară Alexandria

A. Partea I. Descrierea imobilului

TEREN Extravilan

Adresa: Jud. Teleorman

Nr. Crt	Nr cadastral Nr. topografic	Suprafaţa* (mp)	Observaţii / Referinţe
A1		1	Sector cadastral:25 Teren neimprejmuit;

Construcţii

Crt	Nr cadastral Nr. topografic	Adresa	Observaţii / Referinţe
A1.1		Jud. Teleorman	Nr. niveluri:1; S. construita la sol:1 mp; S. construita desfasurata:1.44 mp; STÂLP

B. Partea II. Proprietari şi acte

Inscrieri privitoare la dreptul de proprietate şi alte drepturi reale		Referinţe
/		
Act Administrativ nr. 9558, din 15/12/2025 emis de PRIMĂRIA COMUNEI PERETU;		
B1	Inscrierea posesiei, drept de PROPRIETATE, dobandit prin Lege, cota actuala 1/1, cota initiala 1/1	A1, A1.1
	1) **NEIDENTIFICAT NEIDENTIFICAT**	
Act Normativ nr. 7, din 13/03/1996 emis de PARLAMENTUL ROMÂNIEI (.art.13);		
B2	Se notează menţiunea proprietar neidentificat	A1, A1.1

C. Partea III. SARCINI .

Inscrieri privind dezmembramintele dreptului de proprietate, drepturi reale de garanţie şi sarcini	Referinţe
NU SUNT	

Neutilizabil în circuitul civil

Anexa Nr. 1 La Partea I

Teren

Nr cadastral	Suprafaţa (mp)*	Observaţii / Referinţe
	1	

* Suprafaţa este determinată in planul de proiecţie Stereo 70.

DETALII LINIARE IMOBIL



Date referitoare la teren

Crt	Categorie folosinţă	Intra vilan	Suprafaţa (mp)	Tarla	Parcelă	Nr. topo	Observaţii / Referinţe
1	curti constructii	NU	1	14	1/3	-	

Date referitoare la construcţii

Crt	Număr	Destinaţie construcţie	Supraf. (mp)	Situaţie juridică	Observaţii / Referinţe
A1.1		constructii industriale si edilitare	1	Cu acte	Nr. niveluri:1; S. construita la sol:1 mp; S. construita desfasurata:1.44 mp; STÂLP

Lungime Segmente
1) Valorile lungimilor segmentelor sunt obţinute din proiecţie în plan.

Punct început	X / Y	Punct sfârşit	X / Y	Lungime segment (** (m)
1	506.992,569 274.180,688	2	506.992,569 274.179,488	1.2
2	506.992,569 274.179,488	3	506.993,769 274.179,488	1.2
3	506.993,769 274.179,488	4	506.993,769 274.180,688	1.2

Document care conţine date cu caracter personal, protejat de prevederile Regulamentului (UE) nr. 679/2016 şi Legii 190/2018

Punct început	X / Y	Punct sfârşit	X / Y	Lungime segment (** (m)
4	506.993,769 274.180,688	1	506.992,569 274.180,688	1.2

** Lungimile segmentelor sunt determinate în planul de proiecţie Stereo 70 şi sunt rotunjite la 1 milimetru.
*** Distanţa dintre puncte este formată din segmente cumulate ce sunt mai mici decât valoarea 1 milimetru.

Neutilizabil in circuitul civil

DATE DESPRE IMOBILUL NR. 10138

Oficiul de Cadastru şi Publicitate Imobiliară TELEORMAN
Biroul de Cadastru şi Publicitate Imobiliară Alexandria

A. Partea I. Descrierea imobilului

TEREN Extravilan

Adresa: Jud. Teleorman

Nr. Crt	Nr cadastral Nr. topografic	Suprafaţa* (mp)	Observaţii / Referinţe
A1		1.200	Sector cadastral:5 Teren neimprejmuit;

B. Partea II. Proprietari şi acte

Inscrieri privitoare la dreptul de proprietate şi alte drepturi reale		Referinţe
/		
Hotarare Judecatoreasca nr. 513, din 23/04/2019 emis de JUDECĂTORIA ROȘIORII DE VEDE-JUDEȚUL TELEORMAN (Dosar nr. 634/292/2019);		
B1	Intabulare, drept de PROPRIETATE, cu titlu de partaj, bun propriu, dobandit prin Hotarare Judecatoreasca, cota actuala 1/1, cota initiala 1/1	A1
	1) **ALMĂJANU ALEXANDRU**	

C. Partea III. SARCINI .

Inscrieri privind dezmembramintele dreptului de proprietate, drepturi reale de garanţie şi sarcini	Referinţe
NU SUNT	

Neutilizabil în circuitul civil

Anexa Nr. 1 La Partea I

Teren

Nr cadastral	Suprafaţa (mp)*	Observaţii / Referinţe
	1.200	

* Suprafaţa este determinată in planul de proiecţie Stereo 70.

DETALII LINIARE IMOBIL

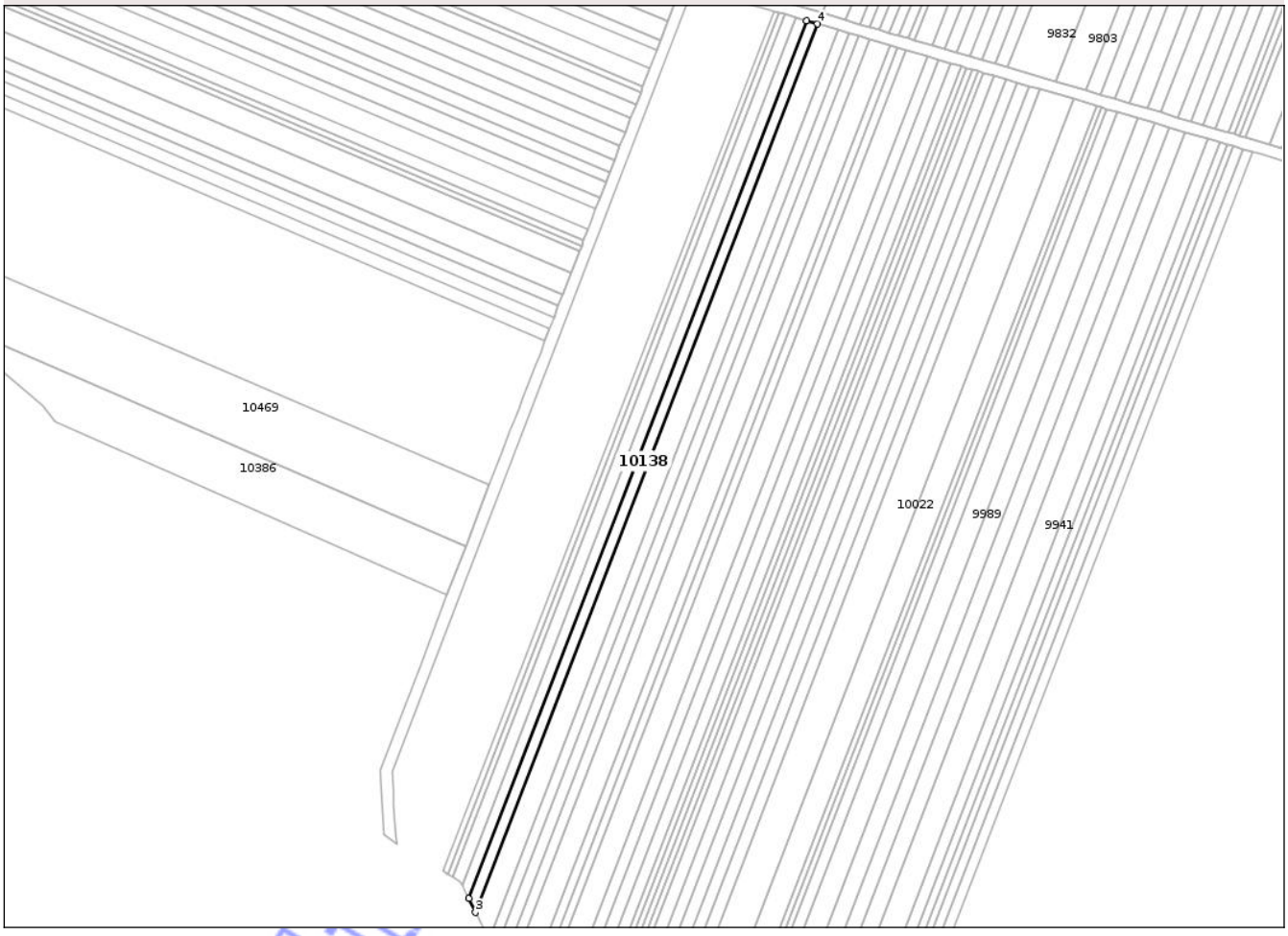

Date referitoare la teren

Crt	Categorie folosinţă	Intra vilan	Suprafaţa (mp)	Tarla	Parcelă	Nr. topo	Observaţii / Referinţe
1	arabil	NU	1.200	50	15	-	

Lungime Segmente

1) Valorile lungimilor segmentelor sunt obţinute din proiecţie în plan.

Punct început	X / Y	Punct sfârşit	X / Y	Lungime segment (** (m)
1	507.047,805 284.617,244	2	506.933,913 284.321,671	316.757
2	506.933,913 284.321,671	3	506.936,167 284.317,048	5.143
3	506.936,167 284.317,048	4	507.051,43 284.616,179	320.57
4	507.051,43 284.616,179	1	507.047,805 284.617,244	3.778

**** Lungimile segmentelor sunt determinate în planul de proiecţie Stereo 70 şi sunt rotunjite la 1 milimetru.**

Document care conţine date cu caracter personal, protejat de prevederile Regulamentului (UE) nr. 679/2016 şi Legii 190/2018

***** Distanţa dintre puncte este formată din segmente cumulate ce sunt mai mici decât valoarea 1 milimetru.**

Neutilizabil in circuitul civil

DATE DESPRE IMOBILUL NR. 10139

Oficiul de Cadastru şi Publicitate Imobiliară TELEORMAN
Biroul de Cadastru şi Publicitate Imobiliară Alexandria

A. Partea I. Descrierea imobilului

TEREN Extravilan

Adresa: Jud. Teleorman

Nr. Crt	Nr cadastral Nr. topografic	Suprafaţa* (mp)	Observaţii / Referinţe
A1		1.600	Sector cadastral:25 Teren neimprejmuit;

B. Partea II. Proprietari şi acte

Inscrieri privitoare la dreptul de proprietate şi alte drepturi reale		Referinţe
/		
Act Notarial nr. 277, din 18/12/2002 emis de BNP BARBU MARIA;		
B1	Intabulare, drept de PROPRIETATE, cu titlu de moștenire, bun propriu, dobandit prin Succesiune, cota actuala 1/1, cota initiala 1/1	A1
	1) **CHIRCA ANDREICA**	

C. Partea III. SARCINI .

Inscrieri privind dezmembramintele dreptului de proprietate, drepturi reale de garanţie şi sarcini	Referinţe
NU SUNT	

Neutilizabil în circuitul civil

Anexa Nr. 1 La Partea I

Teren

Nr cadastral	Suprafaţa (mp)*	Observaţii / Referinţe
	1.600	

* Suprafaţa este determinată in planul de proiecţie Stereo 70.

DETALII LINIARE IMOBIL

Date referitoare la teren

Crt	Categorie folosinţă	Intra vilan	Suprafaţa (mp)	Tarla	Parcelă	Nr. topo	Observaţii / Referinţe
1	arabil	NU	1.600	14	22	-	

Lungime Segmente

1) Valorile lungimilor segmentelor sunt obţinute din proiecţie în plan.

Punct început	X / Y	Punct sfârşit	X / Y	Lungime segment (** (m)
1	507.089,866 274.808,46	2	507.093,239 274.810,144	3.77
2	507.093,239 274.810,144	3	506.923,196 275.199,451	424.823
3	506.923,196 275.199,451	4	506.919,752 275.197,928	3.766
4	506.919,752 275.197,928	1	507.089,866 274.808,46	424.999

**** Lungimile segmentelor sunt determinate în planul de proiecţie Stereo 70 şi sunt rotunjite la 1 milimetru.**

Document care conţine date cu caracter personal, protejat de prevederile Regulamentului (UE) nr. 679/2016 şi Legii 190/2018

***** Distanţa dintre puncte este formată din segmente cumulate ce sunt mai mici decât valoarea 1 milimetru.**

Neutilizabil in circuitul civil

DATE DESPRE IMOBILUL NR. 10140

Oficiul de Cadastru şi Publicitate Imobiliară TELEORMAN
Biroul de Cadastru şi Publicitate Imobiliară Alexandria

A. Partea I. Descrierea imobilului

TEREN Extravilan

Adresa: Jud. Teleorman

Nr. Crt	Nr cadastral Nr. topografic	Suprafaţa* (mp)	Observaţii / Referinţe
A1		1.200	Sector cadastral:5 Teren neimprejmuit;

B. Partea II. Proprietari şi acte

Inscrieri privitoare la dreptul de proprietate şi alte drepturi reale		Referinţe
/		
Act Notarial nr. 1240, din 11/11/1992 emis de NOTARIATUL DE STAT LOCAL ROȘIORI DE VEDE;		
B1	Intabulare, drept de PROPRIETATE, cu titlu de moștenire, bun propriu, dobandit prin Succesiune, cota actuala 1/1, cota initiala 1/1	A1
	1) **SOREAȚĂ ELENA**	

C. Partea III. SARCINI .

Inscrieri privind dezmembramintele dreptului de proprietate, drepturi reale de garanţie şi sarcini	Referinţe
NU SUNT	

Neutilizabil în circuitul civil

Anexa Nr. 1 La Partea I

Teren

Nr cadastral	Suprafaţa (mp)*	Observaţii / Referinţe
	1.200	

* Suprafaţa este determinată in planul de proiecţie Stereo 70.

DETALII LINIARE IMOBIL

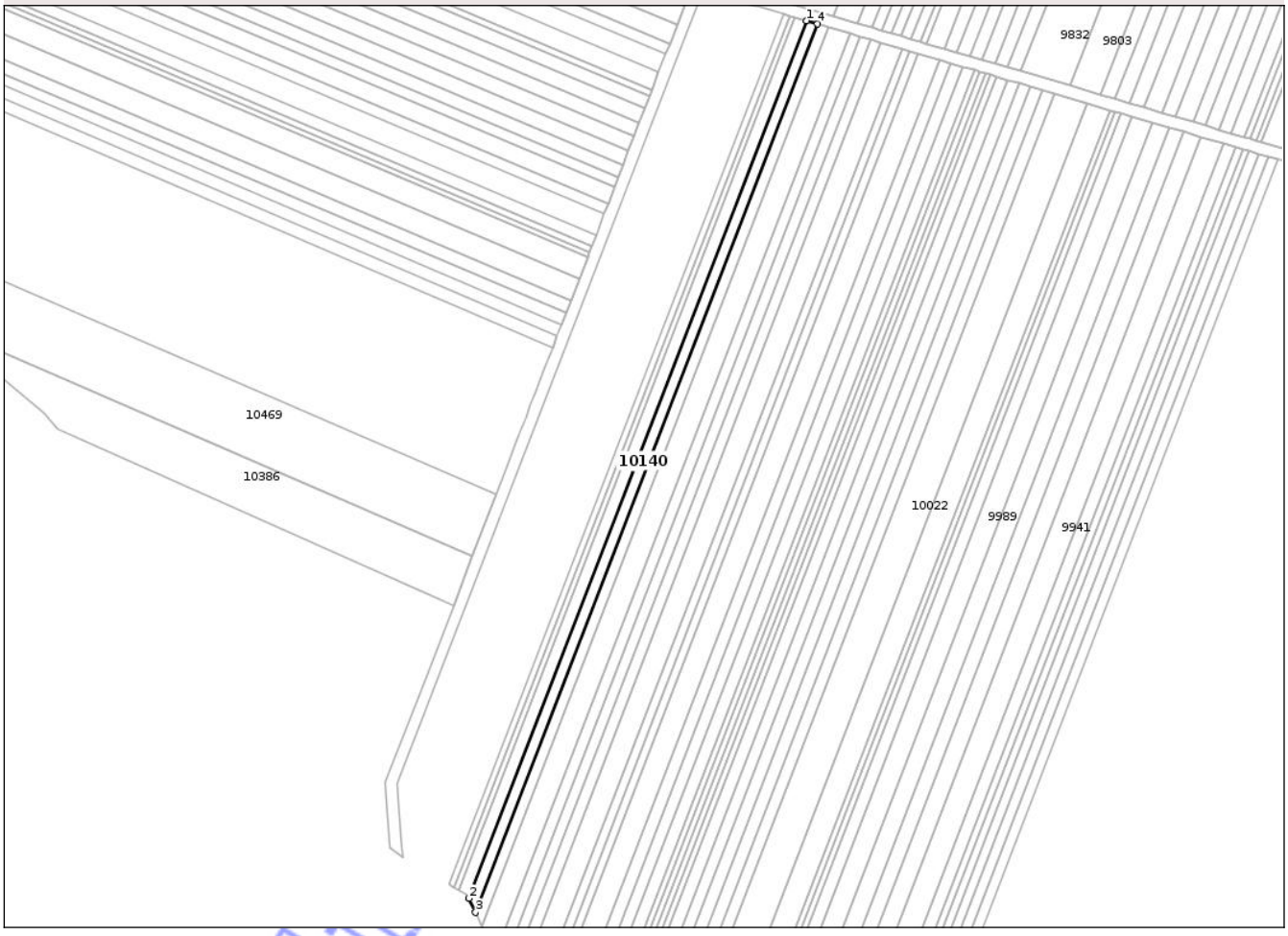

Date referitoare la teren

Crt	Categorie folosinţă	Intra vilan	Suprafaţa (mp)	Tarla	Parcelă	Nr. topo	Observaţii / Referinţe
1	arabil	NU	1.200	50	14	-	

Lungime Segmente
1) Valorile lungimilor segmentelor sunt obţinute din proiecţie în plan.

Punct început	X / Y	Punct sfârşit	X / Y	Lungime segment (** (m)
1	507.044,136 284.618,322	2	506.931,631 284.326,349	312.899
2	506.931,631 284.326,349	3	506.933,913 284.321,671	5.205
3	506.933,913 284.321,671	4	507.047,805 284.617,244	316.757
4	507.047,805 284.617,244	1	507.044,136 284.618,322	3.824

**** Lungimile segmentelor sunt determinate în planul de proiecţie Stereo 70 şi sunt rotunjite la 1 milimetru.**

Document care conține date cu caracter personal, protejat de prevederile Regulamentului (UE) nr. 679/2016 și Legii 190/2018

***** Distanţa dintre puncte este formată din segmente cumulate ce sunt mai mici decât valoarea 1 milimetru.**

Neutilizabil in circuitul civil

DATE DESPRE IMOBILUL NR. 10141

Oficiul de Cadastru şi Publicitate Imobiliară TELEORMAN
Biroul de Cadastru şi Publicitate Imobiliară Alexandria

A. Partea I. Descrierea imobilului

TEREN Extravilan

Adresa: Jud. Teleorman

Nr. Crt	Nr cadastral Nr. topografic	Suprafaţa* (mp)	Observaţii / Referinţe
A1		800	Sector cadastral:25 Teren neimprejmuit;

B. Partea II. Proprietari şi acte

Inscrieri privitoare la dreptul de proprietate şi alte drepturi reale		Referinţe
/		
Act Administrativ nr. 5301795, din 25/04/2002 emis de CJSDPAT TELEORMAN;		
B1	Intabulare, drept de PROPRIETATE, dobandit prin Reconstituire, cota actuala 1/1, cota initiala 1/1	A1
	1) **GOGOASA TUDOR** 2) **GOGOASA TRAIAN** 3) **RISTACHE ELENA**	

C. Partea III. SARCINI .

Inscrieri privind dezmembramintele dreptului de proprietate, drepturi reale de garanţie şi sarcini	Referinţe
NU SUNT	

Neutilizabil în circuitul civil

Anexa Nr. 1 La Partea I

Teren

Nr cadastral	Suprafaţa (mp)*	Observaţii / Referinţe
	800	

* Suprafaţa este determinată in planul de proiecţie Stereo 70.

DETALII LINIARE IMOBIL

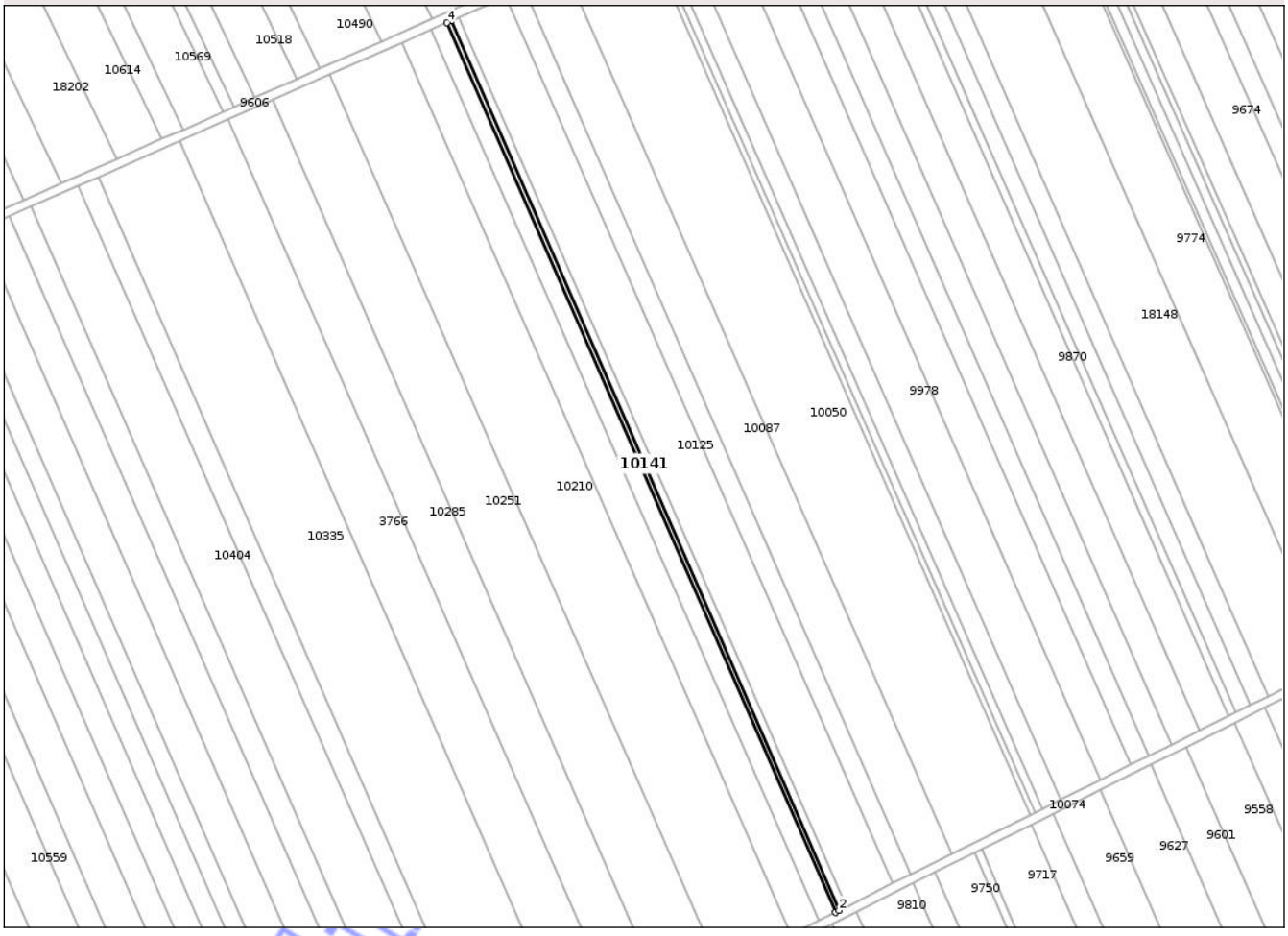

Date referitoare la teren

Crt	Categorie folosinţă	Intra vilan	Suprafaţa (mp)	Tarla	Parcelă	Nr. topo	Observaţii / Referinţe
1	arabil	NU	800	14	21	-	

Lungime Segmente

1) Valorile lungimilor segmentelor sunt obţinute din proiecţie în plan.

Punct început	X / Y	Punct sfârşit	X / Y	Lungime segment (** (m)
1	507.088,179 274.807,619	2	507.089,866 274.808,46	1.885
2	507.089,866 274.808,46	3	506.919,752 275.197,928	424.999
3	506.919,752 275.197,928	4	506.918,03 275.197,166	1.883
4	506.918,03 275.197,166	1	507.088,179 274.807,619	425.085

**** Lungimile segmentelor sunt determinate în planul de proiecţie Stereo 70 şi sunt rotunjite la 1 milimetru.**

Document care conţine date cu caracter personal, protejat de prevederile Regulamentului (UE) nr. 679/2016 şi Legii 190/2018

***** Distanţa dintre puncte este formată din segmente cumulate ce sunt mai mici decât valoarea 1 milimetru.**

Neutilizabil in circuitul civil

DATE DESPRE IMOBILUL NR. 10142

Oficiul de Cadastru şi Publicitate Imobiliară TELEORMAN
Biroul de Cadastru şi Publicitate Imobiliară Alexandria

A. Partea I. Descrierea imobilului

TEREN Extravilan

Adresa: Jud. Teleorman

Nr. Crt	Nr cadastral Nr. topografic	Suprafaţa* (mp)	Observaţii / Referinţe
A1		16.500	Sector cadastral:25 Teren neimprejmuit;

B. Partea II. Proprietari şi acte

Inscrieri privitoare la dreptul de proprietate şi alte drepturi reale		Referinţe
/		
Act Notarial nr. 302, din 13/03/2012 emis de BNP RADU ANIȘOARA;		
B1	Intabulare, drept de PROPRIETATE, cu titlu de cumpărare, bun comun, dobandit prin Conventie, cota actuala 1/1, cota initiala 1/1	A1
	1) **ALMĂJANU IONEL** 2) **ALMĂJANU AURELIA**	

C. Partea III. SARCINI .

Inscrieri privind dezmembramintele dreptului de proprietate, drepturi reale de garanţie şi sarcini	Referinţe
NU SUNT	

Neutilizabil în circuitul civil

Anexa Nr. 1 La Partea I

Teren

Nr cadastral	Suprafaţa (mp)*	Observaţii / Referinţe
	16.500	

* Suprafaţa este determinată in planul de proiecţie Stereo 70.

DETALII LINIARE IMOBIL

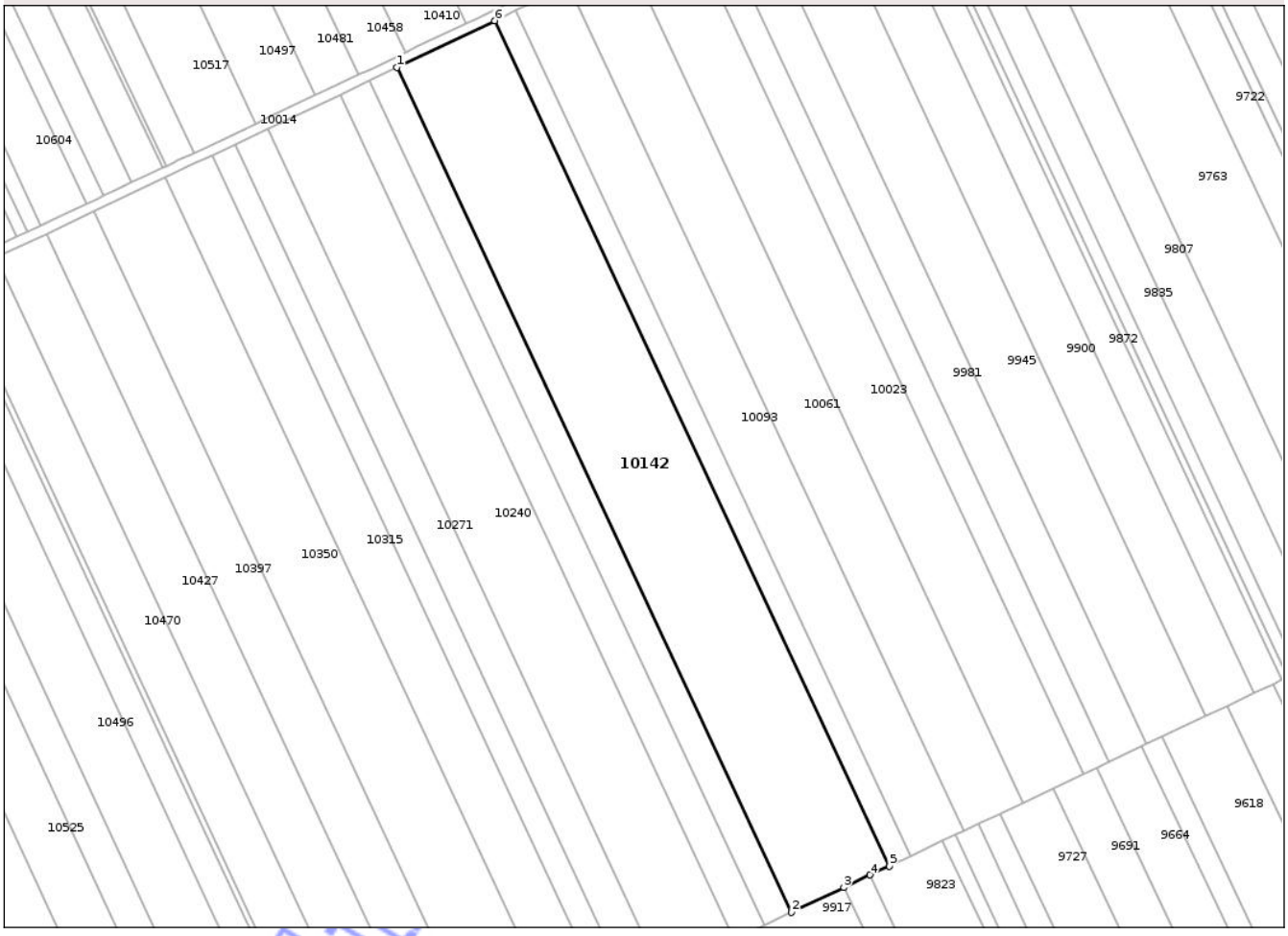

Date referitoare la teren

Crt	Categorie folosinţă	Intra vilan	Suprafaţa (mp)	Tarla	Parcelă	Nr. topo	Observaţii / Referinţe
1	arabil	NU	16.500	13/1	62	-	

Lungime Segmente
1) Valorile lungimilor segmentelor sunt obţinute din proiecţie în plan.

Punct început	X / Y	Punct sfârşit	X / Y	Lungime segment (** (m)
1	506.902,084 276.031,406	2	507.061,531 275.690,131	376.686
2	507.061,531 275.690,131	3	507.082,77 275.700,183	23.498
3	507.082,77 275.700,183	4	507.093,439 275.705,233	11.804
4	507.093,439 275.705,233	5	507.101,119 275.708,868	8.497
5	507.101,119 275.708,868	6	506.941,638 276.050,216	376.766

Document care conţine date cu caracter personal, protejat de prevederile Regulamentului (UE) nr. 679/2016 şi Legii 190/2018

Punct început	X / Y	Punct sfârşit	X / Y	Lungime segment (** (m)
6	506.941,638 276.050,216	1	506.902,084 276.031,406	43.799

** Lungimile segmentelor sunt determinate în planul de proiecţie Stereo 70 şi sunt rotunjite la 1 milimetru.
*** Distanţa dintre puncte este formată din segmente cumulate ce sunt mai mici decât valoarea 1 milimetru.

Neutilizabil in circuitul civil

DATE DESPRE IMOBILUL NR. 10143

Oficiul de Cadastru şi Publicitate Imobiliară TELEORMAN
Biroul de Cadastru şi Publicitate Imobiliară Alexandria

A. Partea I. Descrierea imobilului

TEREN Extravilan

Adresa: Jud. Teleorman

Nr. Crt	Nr cadastral Nr. topografic	Suprafaţa* (mp)	Observaţii / Referinţe
A1		4.300	Sector cadastral:25 Teren neimprejmuit;

B. Partea II. Proprietari şi acte

Inscrieri privitoare la dreptul de proprietate şi alte drepturi reale		Referinţe
/		
Act Administrativ nr. 53-01045, din 24/05/1996 emis de CJSDPAT TELEORMAN;		
B1	Intabulare, drept de PROPRIETATE, dobandit prin Reconstituire, cota actuala 1/1, cota initiala 1/1	A1
	1) **DIDE STELE**	

C. Partea III. SARCINI .

Inscrieri privind dezmembramintele dreptului de proprietate, drepturi reale de garanţie şi sarcini	Referinţe
NU SUNT	

Neutilizabil în circuitul civil

Anexa Nr. 1 La Partea I

Teren

Nr cadastral	Suprafaţa (mp)*	Observaţii / Referinţe
	4.300	

* Suprafaţa este determinată in planul de proiecţie Stereo 70.

DETALII LINIARE IMOBIL

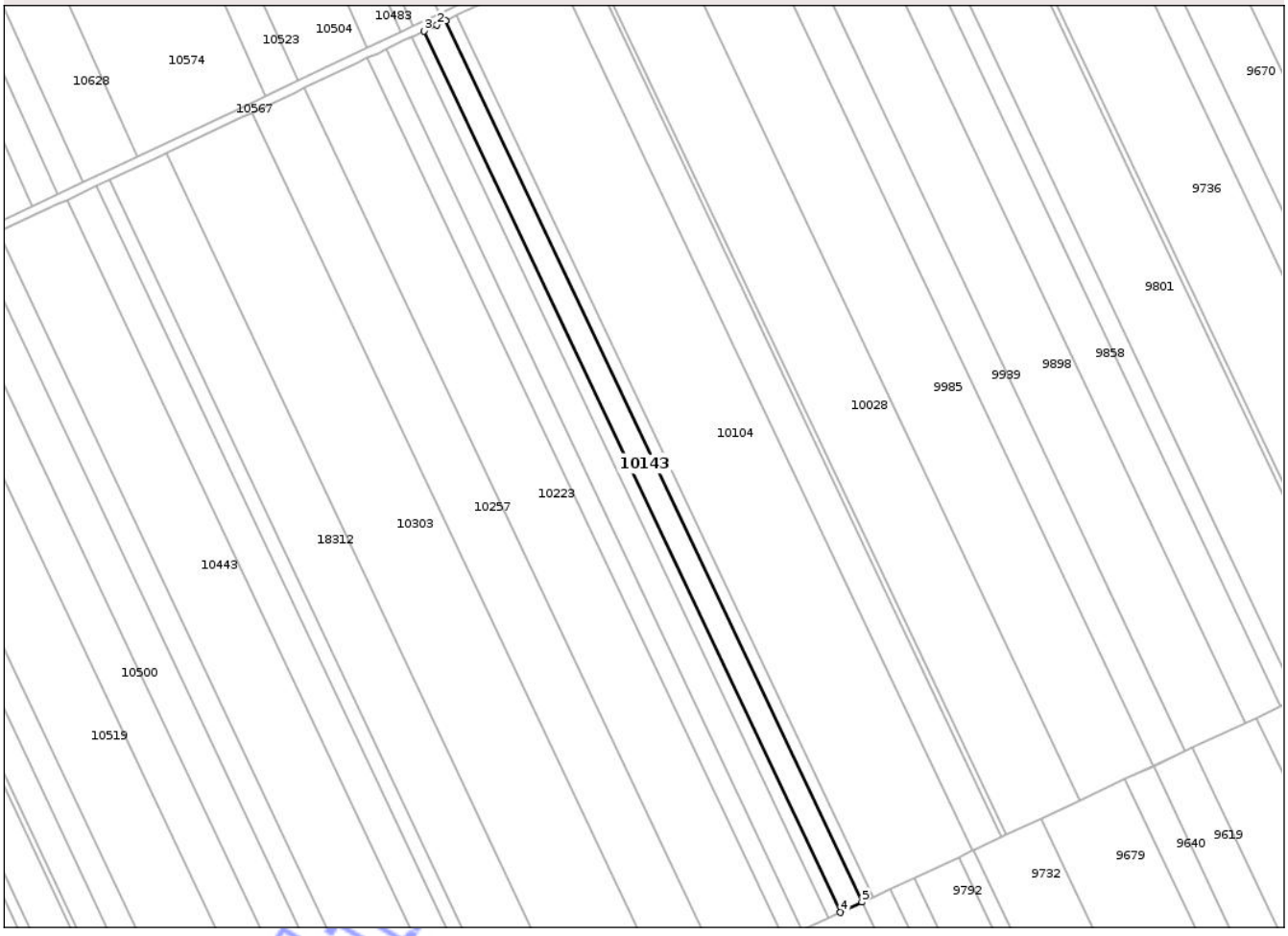

Date referitoare la teren

Crt	Categorie folosinţă	Intra vilan	Suprafaţa (mp)	Tarla	Parcelă	Nr. topo	Observaţii / Referinţe
1	arabil	NU	4.300	13	67	-	identic cu parcela 46

Lungime Segmente
1) Valorile lungimilor segmentelor sunt obţinute din proiecţie în plan.

Punct început	X / Y	Punct sfârşit	X / Y	Lungime segment (** (m)
1	506.902,52 276.940,826	2	506.898,756 276.939,038	4.167
2	506.898,756 276.939,038	3	506.893,249 276.936,42	6.098
3	506.893,249 276.936,42	4	507.072,278 276.557,73	418.876
4	507.072,278 276.557,73	5	507.081,579 276.562,072	10.265
5	507.081,579 276.562,072	1	506.902,52 276.940,826	418.947

Document care conţine date cu caracter personal, protejat de prevederile Regulamentului (UE) nr. 679/2016 şi Legii 190/2018

**** Lungimile segmentelor sunt determinate în planul de proiecţie Stereo 70 şi sunt rotunjite la 1 milimetru.**
***** Distanţa dintre puncte este formată din segmente cumulate ce sunt mai mici decât valoarea 1 milimetru.**

Neutilizabil în circuitul civil

DATE DESPRE IMOBILUL NR. 10144

Oficiul de Cadastru şi Publicitate Imobiliară TELEORMAN
Biroul de Cadastru şi Publicitate Imobiliară Alexandria

A. Partea I. Descrierea imobilului

TEREN Extravilan

Adresa: Jud. Teleorman

Nr. Crt	Nr cadastral Nr. topografic	Suprafaţa* (mp)	Observaţii / Referinţe
A1		1.200	Sector cadastral:5 Teren neimprejmuit;

B. Partea II. Proprietari şi acte

Inscrieri privitoare la dreptul de proprietate şi alte drepturi reale		Referinţe
/		
Act Notarial nr. 78, din 07/05/2012 emis de BNP TAMARA MORCOV;		
B1	Intabulare, drept de PROPRIETATE, cu titlu de moștenire, bun propriu, dobandit prin Succesiune, cota actuala 1/2, cota initiala 1/2	A1
	1) **NIȚU FLOAREA**	
B2	Intabulare, drept de PROPRIETATE, cu titlu de moștenire, bun propriu, dobandit prin Succesiune, cota actuala 1/2, cota initiala 1/2	A1
	1) **NIȚU PETRE-ANGHEL**	

C. Partea III. SARCINI .

Inscrieri privind dezmembramintele dreptului de proprietate, drepturi reale de garanţie şi sarcini	Referinţe
NU SUNT	

Neutilizabil în circuitul civil

Anexa Nr. 1 La Partea I

Teren

Nr cadastral	Suprafaţa (mp)*	Observaţii / Referinţe
	1.200	

* Suprafaţa este determinată in planul de proiecţie Stereo 70.

DETALII LINIARE IMOBIL

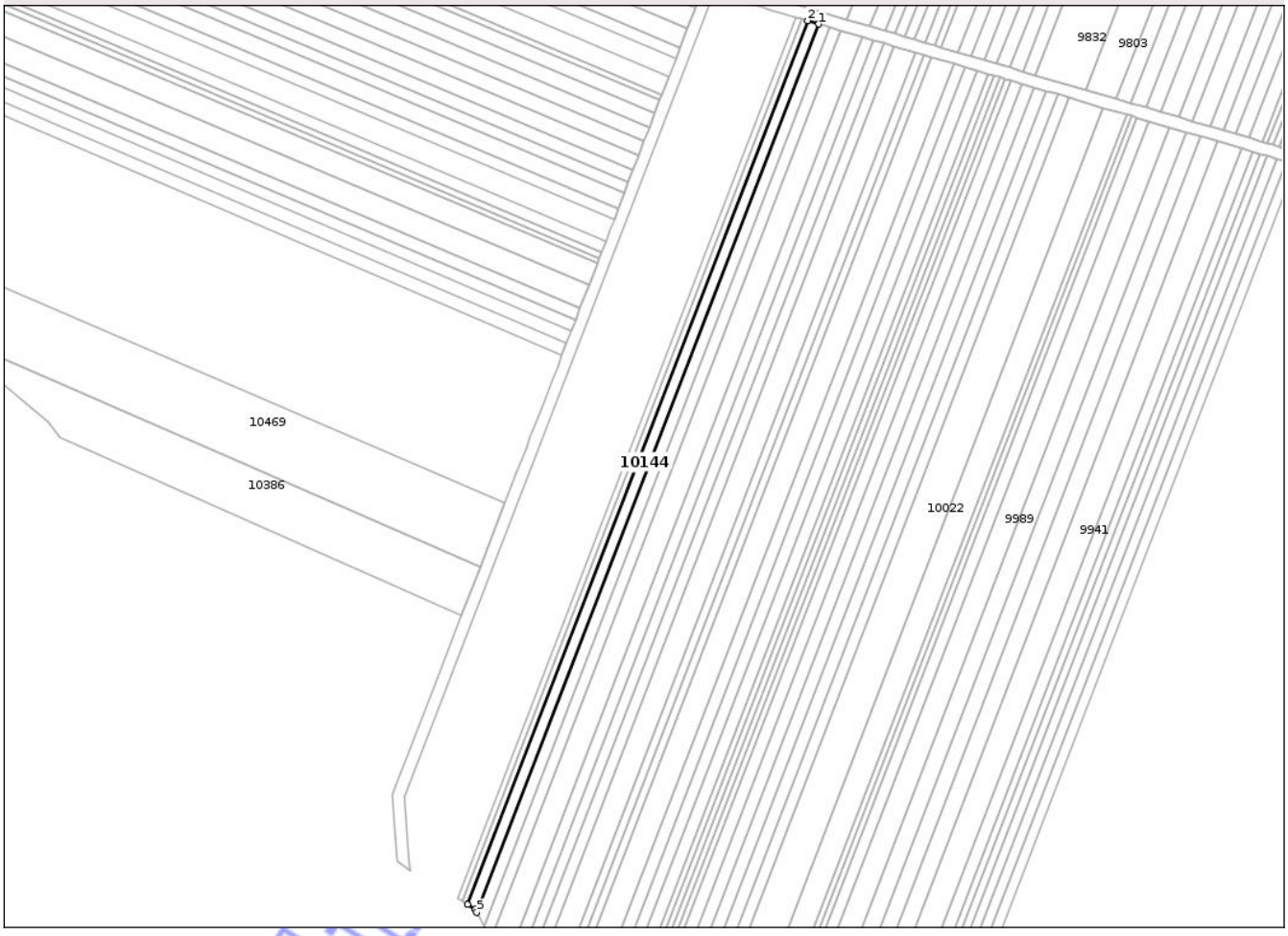

Date referitoare la teren

Crt	Categorie folosinţă	Intra vilan	Suprafaţa (mp)	Tarla	Parcelă	Nr. topo	Observaţii / Referinţe
1	arabil	NU	1.200	50	13	-	

Lungime Segmente
1) Valorile lungimilor segmentelor sunt obţinute din proiecţie în plan.

Punct început	X / Y	Punct sfârşit	X / Y	Lungime segment (** (m)
1	507.044,136 284.618,322	2	507.040,431 284.619,411	3.862
2	507.040,431 284.619,411	3	506.928,501 284.328,931	311.299
3	506.928,501 284.328,931	4	506.931,103 284.327,431	3.003
4	506.931,103 284.327,431	5	506.931,631 284.326,349	1.204
5	506.931,631 284.326,349	1	507.044,136 284.618,322	312.899

Document care conţine date cu caracter personal, protejat de prevederile Regulamentului (UE) nr. 679/2016 şi Legii 190/2018

**** Lungimile segmentelor sunt determinate în planul de proiecţie Stereo 70 şi sunt rotunjite la 1 milimetru.**
***** Distanţa dintre puncte este formată din segmente cumulate ce sunt mai mici decât valoarea 1 milimetru.**

Neutilizabil in circuitul civil

DATE DESPRE IMOBILUL NR. 10145

Oficiul de Cadastru şi Publicitate Imobiliară TELEORMAN
Biroul de Cadastru şi Publicitate Imobiliară Alexandria

A. Partea I. Descrierea imobilului

TEREN Extravilan

Adresa: Jud. Teleorman

Nr. Crt	Nr cadastral Nr. topografic	Suprafaţa* (mp)	Observaţii / Referinţe
A1		11.150	Sector cadastral:25 Teren neimprejmuit;

B. Partea II. Proprietari şi acte

Inscrieri privitoare la dreptul de proprietate şi alte drepturi reale		Referinţe
/		
Act Administrativ nr. 53-02168, din 07/08/2001 emis de CJSDPAT TELEORMAN;		
B1	Intabulare, drept de PROPRIETATE, dobandit prin Reconstituire, cota actuala 1/1, cota initiala 1/1	A1
	1) **ADAMIADE COSTEL** 2) **PETRESCU MARIA** 3) **LUNGU ELENA** 4) **ADAMIADE IONEL** 5) **GRIGORESCU ELISE-LUCREŢIA**	

C. Partea III. SARCINI .

Inscrieri privind dezmembramintele dreptului de proprietate, drepturi reale de garanţie şi sarcini	Referinţe
NU SUNT	

Neutilizabil în circuitul civil

Anexa Nr. 1 La Partea I

Teren

Nr cadastral	Suprafaţa (mp)*	Observaţii / Referinţe
	11.150	

* Suprafaţa este determinată in planul de proiecţie Stereo 70.

DETALII LINIARE IMOBIL

Date referitoare la teren

Crt	Categorie folosinţă	Intra vilan	Suprafaţa (mp)	Tarla	Parcelă	Nr. topo	Observaţii / Referinţe
1	arabil	NU	11.150	14	115	-	

Lungime Segmente
1) Valorile lungimilor segmentelor sunt obţinute din proiecţie în plan.

Punct început	X / Y	Punct sfârşit	X / Y	Lungime segment (** (m)
1	507.073,16 274.365,494	2	507.074,988 274.366,407	2.043
2	507.074,988 274.366,407	3	506.920,728 274.719,578	385.391
3	506.920,728 274.719,578	4	506.894,807 274.706,642	28.97
4	506.894,807 274.706,642	5	507.049,068 274.353,471	385.391
5	507.049,068 274.353,471	1	507.073,16 274.365,494	26.925

Document care conţine date cu caracter personal, protejat de prevederile Regulamentului (UE) nr. 679/2016 şi Legii 190/2018

**** Lungimile segmentelor sunt determinate în planul de proiecţie Stereo 70 şi sunt rotunjite la 1 milimetru.**
***** Distanţa dintre puncte este formată din segmente cumulate ce sunt mai mici decât valoarea 1 milimetru.**

Neutilizabil in circuitul civil

DATE DESPRE IMOBILUL NR. 10146

Oficiul de Cadastru şi Publicitate Imobiliară TELEORMAN
Biroul de Cadastru şi Publicitate Imobiliară Alexandria

A. Partea I. Descrierea imobilului

TEREN Extravilan

Adresa: Jud. Teleorman

Nr. Crt	Nr cadastral Nr. topografic	Suprafaţa* (mp)	Observaţii / Referinţe
A1		600	Sector cadastral:5 Teren neimprejmuit;

B. Partea II. Proprietari şi acte

Inscrieri privitoare la dreptul de proprietate şi alte drepturi reale		Referinţe
/		
Act Administrativ nr. 5302236, din 25/10/2002 emis de CJSDPAT TELEORMAN;		
B1	Intabulare, drept de PROPRIETATE, dobandit prin Reconstituire, cota actuala 1/1, cota initiala 1/1	A1
	1) **MEDINTU ISPAS**	

C. Partea III. SARCINI .

Inscrieri privind dezmembramintele dreptului de proprietate, drepturi reale de garanţie şi sarcini	Referinţe
NU SUNT	

Neutilizabil în circuitul civil

Anexa Nr. 1 La Partea I

Teren

Nr cadastral	Suprafaţa (mp)*	Observaţii / Referinţe
	600	

* Suprafaţa este determinată in planul de proiecţie Stereo 70.

DETALII LINIARE IMOBIL

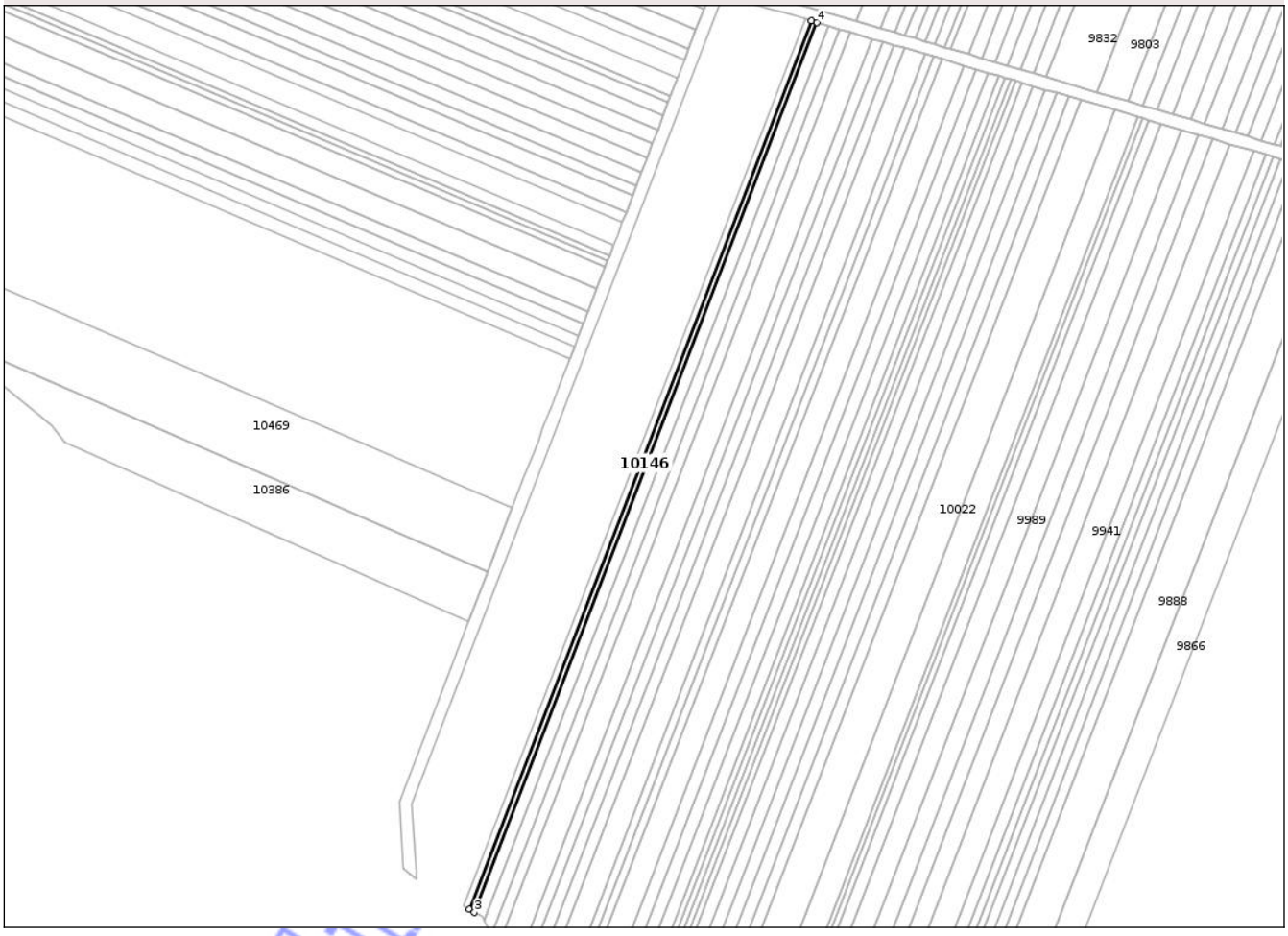

Date referitoare la teren

Crt	Categorie folosinţă	Intra vilan	Suprafaţa (mp)	Tarla	Parcelă	Nr. topo	Observaţii / Referinţe
1	arabil	NU	600	50	12	-	

Lungime Segmente

1) Valorile lungimilor segmentelor sunt obţinute din proiecţie în plan.

Punct început	X / Y	Punct sfârşit	X / Y	Lungime segment (** (m)
1	507.038,574 284.619,957	2	506.926,81 284.329,905	310.84
2	506.926,81 284.329,905	3	506.928,501 284.328,931	1.951
3	506.928,501 284.328,931	4	507.040,431 284.619,411	311.299
4	507.040,431 284.619,411	1	507.038,574 284.619,957	1.936

**** Lungimile segmentelor sunt determinate în planul de proiecţie Stereo 70 şi sunt rotunjite la 1 milimetru.**

Document care conţine date cu caracter personal, protejat de prevederile Regulamentului (UE) nr. 679/2016 şi Legii 190/2018

***** Distanţa dintre puncte este formată din segmente cumulate ce sunt mai mici decât valoarea 1 milimetru.**

Neutilizabil in circuitul civil

DATE DESPRE IMOBILUL NR. 10147

Oficiul de Cadastru şi Publicitate Imobiliară TELEORMAN
Biroul de Cadastru şi Publicitate Imobiliară Alexandria

A. Partea I. Descrierea imobilului

TEREN Extravilan

Adresa: Jud. Teleorman

Nr. Crt	Nr cadastral Nr. topografic	Suprafaţa* (mp)	Observaţii / Referinţe
A1		3.300	Sector cadastral:25 Teren neimprejmuit;

B. Partea II. Proprietari şi acte

Inscrieri privitoare la dreptul de proprietate şi alte drepturi reale		Referinţe
/		
Act Notarial nr. 110, din 13/06/2002 emis de BNP TAMARA MORCOV;		
B1	Intabulare, drept de PROPRIETATE, cu titlu de moștenire, bun propriu, dobandit prin Succesiune, cota actuala 1/1, cota initiala 1/1	A1
	1) **VÂNĂTORU ION**	

C. Partea III. SARCINI .

Inscrieri privind dezmembramintele dreptului de proprietate, drepturi reale de garanţie şi sarcini	Referinţe
NU SUNT	

Neutilizabil în circuitul civil

Anexa Nr. 1 La Partea I

Teren

Nr cadastral	Suprafaţa (mp)*	Observaţii / Referinţe
	3.300	

* Suprafaţa este determinată in planul de proiecţie Stereo 70.

DETALII LINIARE IMOBIL

Date referitoare la teren

Crt	Categorie folosinţă	Intra vilan	Suprafaţa (mp)	Tarla	Parcelă	Nr. topo	Observaţii / Referinţe
1	arabil	NU	3.300	14	20	-	

Lungime Segmente

1) Valorile lungimilor segmentelor sunt obţinute din proiecţie în plan.

Punct început	X / Y	Punct sfârşit	X / Y	Lungime segment (** (m)
1	507.088,179 274.807,619	2	506.918,03 275.197,166	425.085
2	506.918,03 275.197,166	3	506.910,934 275.194,028	7.759
3	506.910,934 275.194,028	4	507.081,227 274.804,149	425.447
4	507.081,227 274.804,149	1	507.088,179 274.807,619	7.77

**** Lungimile segmentelor sunt determinate în planul de proiecţie Stereo 70 şi sunt rotunjite la 1 milimetru.**

Document care conţine date cu caracter personal, protejat de prevederile Regulamentului (UE) nr. 679/2016 şi Legii 190/2018

***** Distanţa dintre puncte este formată din segmente cumulate ce sunt mai mici decât valoarea 1 milimetru.**

Neutilizabil in circuitul civil

DATE DESPRE IMOBILUL NR. 10148

Oficiul de Cadastru şi Publicitate Imobiliară TELEORMAN
Biroul de Cadastru şi Publicitate Imobiliară Alexandria

A. Partea I. Descrierea imobilului

TEREN Extravilan

Adresa: Jud. Teleorman

Nr. Crt	Nr cadastral Nr. topografic	Suprafaţa* (mp)	Observaţii / Referinţe
A1	21912	9.800	Sector cadastral:25 Teren neimprejmuit;

B. Partea II. Proprietari şi acte

Inscrieri privitoare la dreptul de proprietate şi alte drepturi reale		Referinţe
18338 / 21/03/2019		
Act Notarial nr. 388, din 18/03/2019 emis de BNP RADU ANIȘOARA;		
B2	Intabulare, drept de PROPRIETATE, cu titlu de cumpărare, bun comun, dobandit prin Conventie, cota actuala 1/1, cota initiala 1/1	A1
	1) **PĂUNESCU PETRUŢ** 2) **PĂUNESCU ADY-MARIANA**	

C. Partea III. SARCINI .

Inscrieri privind dezmembramintele dreptului de proprietate, drepturi reale de garanţie şi sarcini	Referinţe
NU SUNT	

Neutilizabil în circuitul civil

Anexa Nr. 1 La Partea I

Teren

Nr cadastral	Suprafaţa (mp)*	Observaţii / Referinţe
21912	9.800	

* Suprafaţa este determinată in planul de proiecţie Stereo 70.

DETALII LINIARE IMOBIL

Date referitoare la teren

Crt	Categorie folosinţă	Intra vilan	Suprafaţa (mp)	Tarla	Parcelă	Nr. topo	Observaţii / Referinţe
1	arabil	NU	9.800	12/1	86	-	

Lungime Segmente

1) Valorile lungimilor segmentelor sunt obţinute din proiecţie în plan.

Punct început	X / Y	Punct sfârşit	X / Y	Lungime segment (** (m)
1	507.061,564 277.465,965	2	507.081,93 277.475,517	22.495
2	507.081,93 277.475,517	3	506.896,674 277.869,885	435.713
3	506.896,674 277.869,885	4	506.876,356 277.860,231	22.495
4	506.876,356 277.860,231	1	507.061,564 277.465,965	435.6

**** Lungimile segmentelor sunt determinate în planul de proiecţie Stereo 70 şi sunt rotunjite la 1 milimetru.**

Document care conţine date cu caracter personal, protejat de prevederile Regulamentului (UE) nr. 679/2016 şi Legii 190/2018

***** Distanţa dintre puncte este formată din segmente cumulate ce sunt mai mici decât valoarea 1 milimetru.**

Neutilizabil in circuitul civil

DATE DESPRE IMOBILUL NR. 10149

Oficiul de Cadastru şi Publicitate Imobiliară TELEORMAN
Biroul de Cadastru şi Publicitate Imobiliară Alexandria

A. Partea I. Descrierea imobilului

TEREN Extravilan

Adresa: Jud. Teleorman

Nr. Crt	Nr cadastral Nr. topografic	Suprafaţa* (mp)	Observaţii / Referinţe
A1		600	Sector cadastral:5 Teren neimprejmuit;

B. Partea II. Proprietari şi acte

Inscrieri privitoare la dreptul de proprietate şi alte drepturi reale		Referinţe
/		
Act Administrativ nr. 5302103, din 10/07/2000 emis de CJSDPAT TELEORMAN;		
B1	Intabulare, drept de PROPRIETATE, dobandit prin Reconstituire, cota actuala 1/1, cota initiala 1/1	A1
	1) **ARMEANU IOANA**	

C. Partea III. SARCINI .

Inscrieri privind dezmembramintele dreptului de proprietate, drepturi reale de garanţie şi sarcini	Referinţe
NU SUNT	

Neutilizabil în circuitul civil

Anexa Nr. 1 La Partea I

Teren

Nr cadastral	Suprafaţa (mp)*	Observaţii / Referinţe
	600	

* Suprafaţa este determinată in planul de proiecţie Stereo 70.

DETALII LINIARE IMOBIL

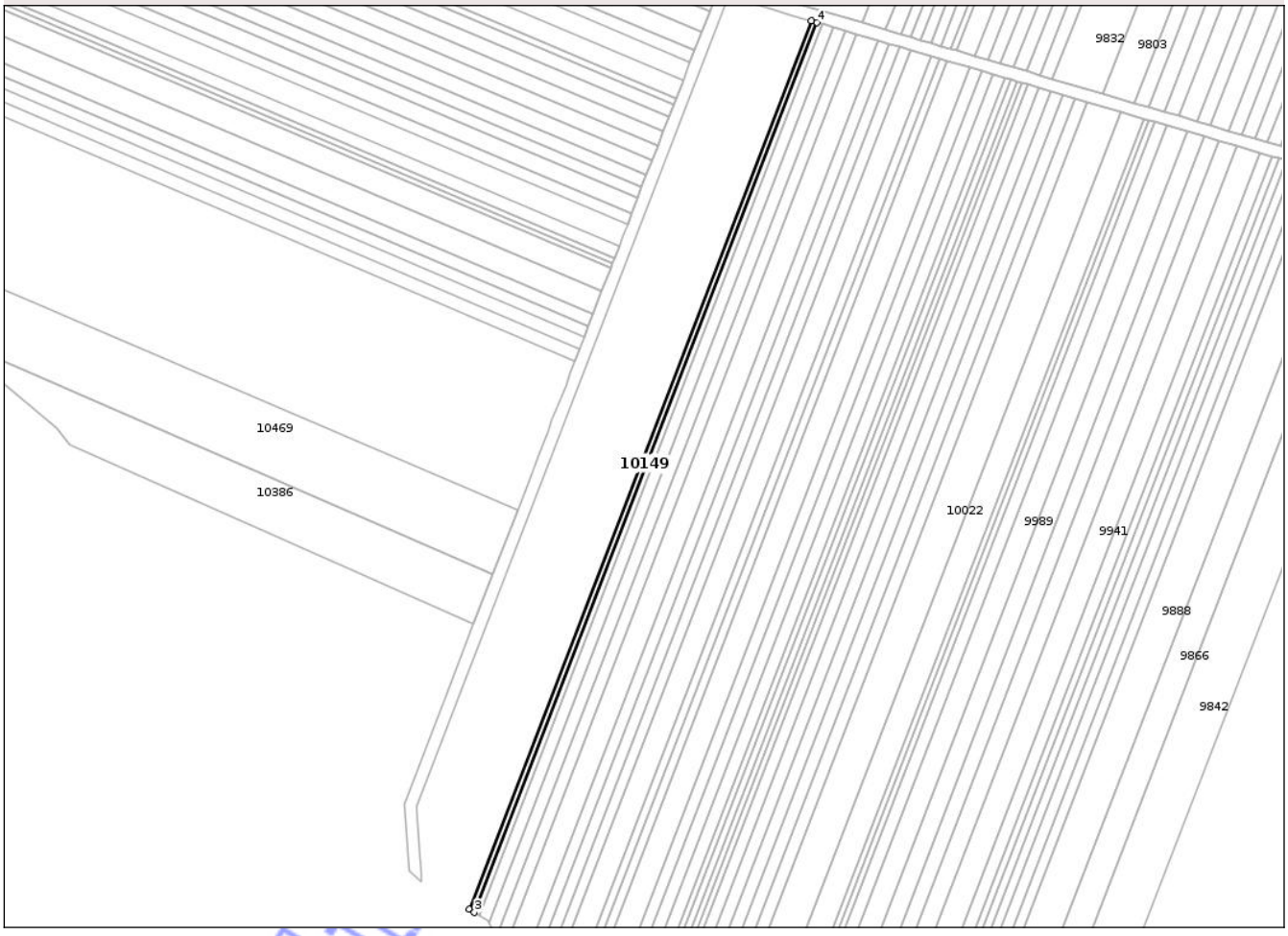

Date referitoare la teren

Crt	Categorie folosinţă	Intra vilan	Suprafaţa (mp)	Tarla	Parcelă	Nr. topo	Observaţii / Referinţe
1	arabil	NU	600	50	11	-	

Lungime Segmente

1) Valorile lungimilor segmentelor sunt obţinute din proiecţie în plan.

Punct început	X / Y	Punct sfârşit	X / Y	Lungime segment (** (m)
1	507.036,715 284.620,503	2	506.925,116 284.330,882	310.378
2	506.925,116 284.330,882	3	506.926,81 284.329,905	1.956
3	506.926,81 284.329,905	4	507.038,574 284.619,957	310.84
4	507.038,574 284.619,957	1	507.036,715 284.620,503	1.938

**** Lungimile segmentelor sunt determinate în planul de proiecţie Stereo 70 şi sunt rotunjite la 1 milimetru.**

Document care conţine date cu caracter personal, protejat de prevederile Regulamentului (UE) nr. 679/2016 şi Legii 190/2018

***** Distanţa dintre puncte este formată din segmente cumulate ce sunt mai mici decât valoarea 1 milimetru.**

Neutilizabil in circuitul civil

DATE DESPRE IMOBILUL NR. 10150

Oficiul de Cadastru şi Publicitate Imobiliară TELEORMAN
Biroul de Cadastru şi Publicitate Imobiliară Alexandria

A. Partea I. Descrierea imobilului

TEREN Extravilan

Adresa: Jud. Teleorman

Nr. Crt	Nr cadastral Nr. topografic	Suprafaţa* (mp)	Observaţii / Referinţe
A1		2.700	Sector cadastral:5 Teren neimprejmuit;

B. Partea II. Proprietari şi acte

Inscrieri privitoare la dreptul de proprietate şi alte drepturi reale		Referinţe
/		
Act Administrativ nr. 53-01016, din 20/05/1996 emis de CJSDPAT TELEORMAN;		
B1	Intabulare, drept de PROPRIETATE, dobandit prin Reconstituire, cota actuala 1/1, cota initiala 1/1	A1
	1) **TEODORESCU EMIL**	

C. Partea III. SARCINI .

Inscrieri privind dezmembramintele dreptului de proprietate, drepturi reale de garanţie şi sarcini	Referinţe
NU SUNT	

Neutilizabil în circuitul civil

Anexa Nr. 1 La Partea I

Teren

Nr cadastral	Suprafaţa (mp)*	Observaţii / Referinţe
	2.700	

* Suprafaţa este determinată in planul de proiecţie Stereo 70.

DETALII LINIARE IMOBIL

Date referitoare la teren

Crt	Categorie folosinţă	Intra vilan	Suprafaţa (mp)	Tarla	Parcelă	Nr. topo	Observaţii / Referinţe
1	arabil	NU	2.700	48/1	20	-	

Lungime Segmente

1) Valorile lungimilor segmentelor sunt obţinute din proiecţie în plan.

Punct început	X / Y	Punct sfârşit	X / Y	Lungime segment (** (m)
1	507.014,771 285.260,022	2	506.997,45 285.266,278	18.416
2	506.997,45 285.266,278	3	506.948,963 285.128,411	146.145
3	506.948,963 285.128,411	4	506.965,971 285.121,264	18.449
4	506.965,971 285.121,264	1	507.014,771 285.260,022	147.089

**** Lungimile segmentelor sunt determinate în planul de proiecţie Stereo 70 şi sunt rotunjite la 1 milimetru.**

Document care conţine date cu caracter personal, protejat de prevederile Regulamentului (UE) nr. 679/2016 şi Legii 190/2018

***** Distanţa dintre puncte este formată din segmente cumulate ce sunt mai mici decât valoarea 1 milimetru.**

Neutilizabil in circuitul civil

DATE DESPRE IMOBILUL NR. 10151

Oficiul de Cadastru şi Publicitate Imobiliară TELEORMAN
Biroul de Cadastru şi Publicitate Imobiliară Alexandria

A. Partea I. Descrierea imobilului

TEREN Extravilan

Adresa: Jud. Teleorman

Nr. Crt	Nr cadastral Nr. topografic	Suprafaţa* (mp)	Observaţii / Referinţe
A1		2.400	Sector cadastral:25 Teren neimprejmuit;

B. Partea II. Proprietari şi acte

Inscrieri privitoare la dreptul de proprietate şi alte drepturi reale		Referinţe
/		
Act Administrativ nr. 53-02050, din 05/05/1999 emis de CJSDPAT TELEORMAN;		
B1	Intabulare, drept de PROPRIETATE, dobandit prin Reconstituire, cota actuala 1/1, cota initiala 1/1	A1
	1) **PANĂ P. ALEXANDRU** 2) **PANĂ C. ALEXANDRU** 3) **PANĂ G. ALEXANDRU** 4) **OLTEANU P. ION**	

C. Partea III. SARCINI .

Inscrieri privind dezmembramintele dreptului de proprietate, drepturi reale de garanţie şi sarcini	Referinţe
NU SUNT	

Neutilizabil în circuitul civil

Anexa Nr. 1 La Partea I

Teren

Nr cadastral	Suprafaţa (mp)*	Observaţii / Referinţe
	2.400	

* Suprafaţa este determinată in planul de proiecţie Stereo 70.

DETALII LINIARE IMOBIL

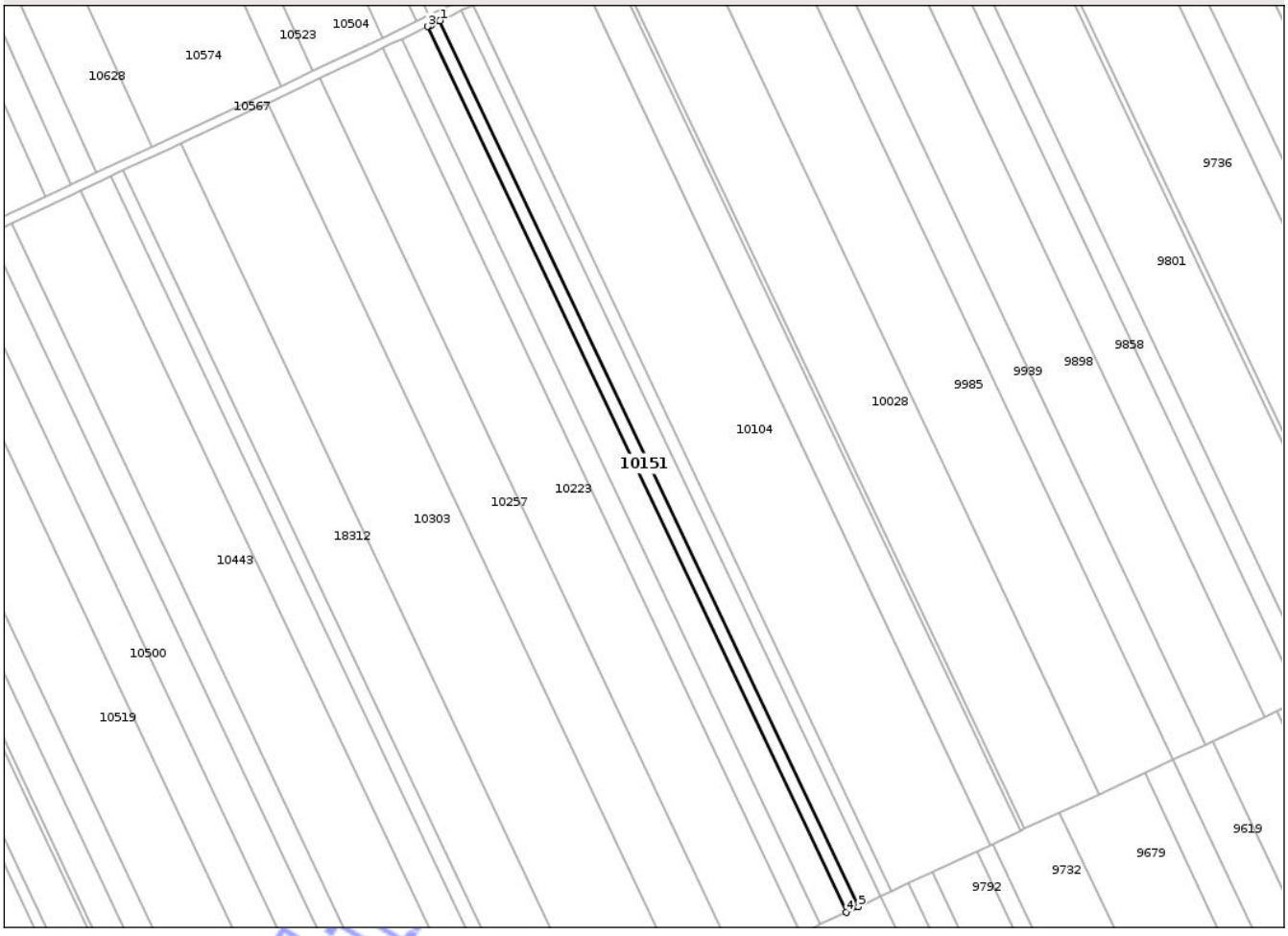

Date referitoare la teren

Crt	Categorie folosinţă	Intra vilan	Suprafaţa (mp)	Tarla	Parcelă	Nr. topo	Observaţii / Referinţe
1	arabil	NU	2.400	13	66	-	

Lungime Segmente
1) Valorile lungimilor segmentelor sunt obţinute din proiecţie în plan.

Punct început	X / Y	Punct sfârşit	X / Y	Lungime segment (** (m)
1	506.893,249 276.936,42	2	506.889,455 276.934,617	4.201
2	506.889,455 276.934,617	3	506.888,074 276.933,96	1.529
3	506.888,074 276.933,96	4	507.067,085 276.555,306	418.836
4	507.067,085 276.555,306	5	507.072,278 276.557,73	5.731
5	507.072,278 276.557,73	1	506.893,249 276.936,42	418.876

Document care conţine date cu caracter personal, protejat de prevederile Regulamentului (UE) nr. 679/2016 şi Legii 190/2018

**** Lungimile segmentelor sunt determinate în planul de proiecţie Stereo 70 şi sunt rotunjite la 1 milimetru.**
***** Distanţa dintre puncte este formată din segmente cumulate ce sunt mai mici decât valoarea 1 milimetru.**

Neutilizabil in circuitul civil

DATE DESPRE IMOBILUL NR. 10152

Oficiul de Cadastru şi Publicitate Imobiliară TELEORMAN
Biroul de Cadastru şi Publicitate Imobiliară Alexandria

A. Partea I. Descrierea imobilului

TEREN Extravilan

Adresa: Jud. Teleorman

Nr. Crt	Nr cadastral Nr. topografic	Suprafaţa* (mp)	Observaţii / Referinţe
A1		Din acte: 10.000 Masurata: 9.618	Sector cadastral:23 Teren neimprejmuit;

B. Partea II. Proprietari şi acte

Inscrieri privitoare la dreptul de proprietate şi alte drepturi reale		Referinţe
/		
Act Administrativ nr. 5300061, din 04/10/2002 emis de CJSDPAT TELEORMAN;		
B1	Intabulare, drept de PROPRIETATE, dobandit prin Reconstituire, cota actuala 1/1, cota initiala 1/1	A1
	1) **GRADINARU LILIANA**	

C. Partea III. SARCINI .

Inscrieri privind dezmembramintele dreptului de proprietate, drepturi reale de garanţie şi sarcini	Referinţe
NU SUNT	

Neutilizabil în circuitul civil

Anexa Nr. 1 La Partea I

Teren

Nr cadastral	Suprafaţa (mp)*	Observaţii / Referinţe
	Din acte: 10.000 Masurata: 9.618	

* Suprafaţa este determinată in planul de proiecţie Stereo 70.

DETALII LINIARE IMOBIL

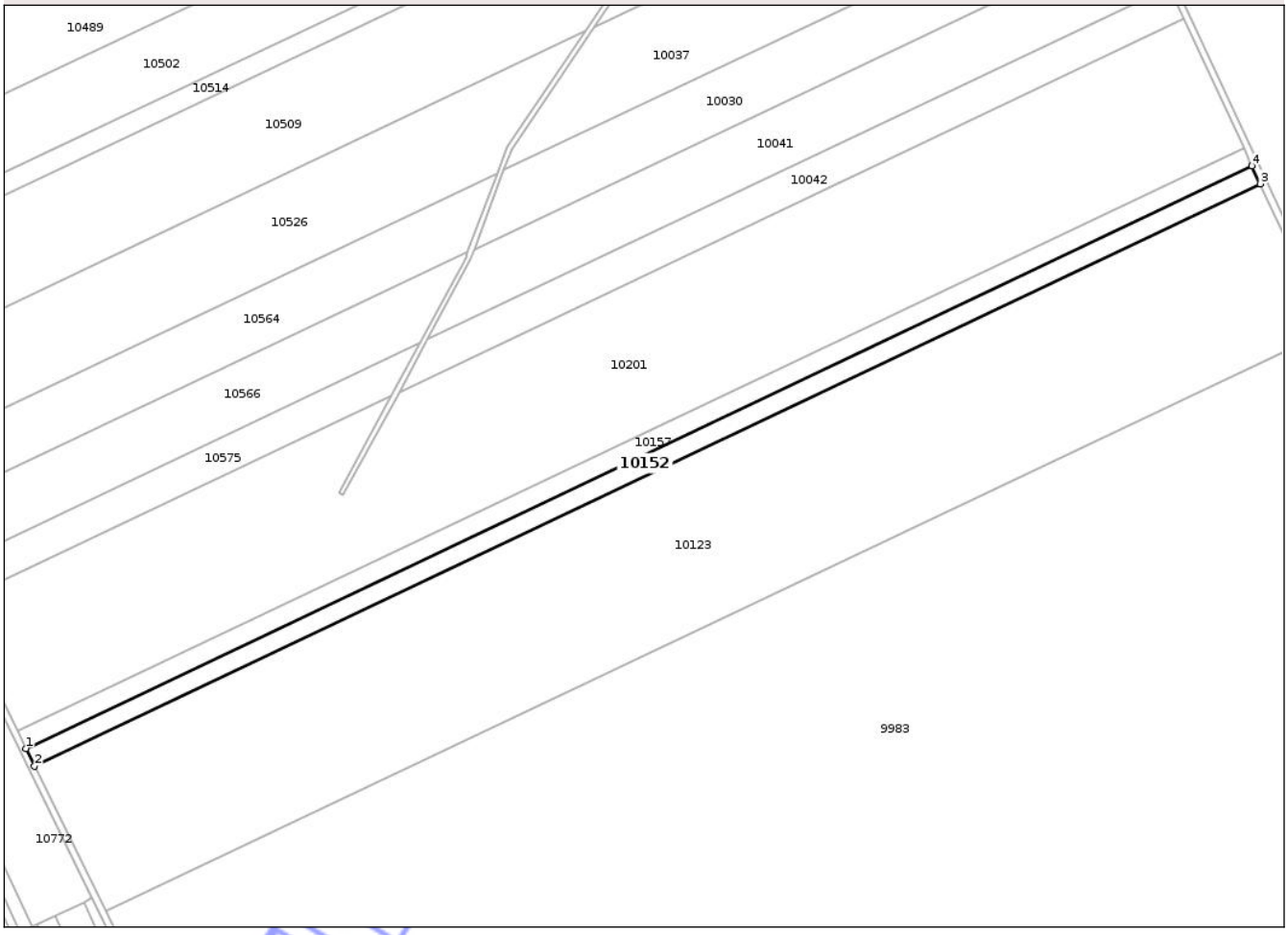

Date referitoare la teren

Crt	Categorie folosinţă	Intra vilan	Suprafaţa (mp)	Tarla	Parcelă	Nr. topo	Observaţii / Referinţe
1	arabil	NU	9.618	10	52	-	

Lungime Segmente

1) Valorile lungimilor segmentelor sunt obţinute din proiecţie în plan.

Punct început	X / Y	Punct sfârşit	X / Y	Lungime segment (** (m)
1	506.603,992 279.163,156	2	506.609,194 279.152,579	11.787
2	506.609,194 279.152,579	3	507.346,176 279.502,643	815.897
3	507.346,176 279.502,643	4	507.341,243 279.513,348	11.787
4	507.341,243 279.513,348	1	506.603,992 279.163,156	816.195

Document care conţine date cu caracter personal, protejat de prevederile Regulamentului (UE) nr. 679/2016 şi Legii 190/2018

**** Lungimile segmentelor sunt determinate în planul de proiecţie Stereo 70 şi sunt rotunjite la 1 milimetru.**
***** Distanţa dintre puncte este formată din segmente cumulate ce sunt mai mici decât valoarea 1 milimetru.**

Neutilizabil in circuitul civil

DATE DESPRE IMOBILUL NR. 10153

Oficiul de Cadastru şi Publicitate Imobiliară TELEORMAN
Biroul de Cadastru şi Publicitate Imobiliară Alexandria

A. Partea I. Descrierea imobilului

TEREN Extravilan

Adresa: Jud. Teleorman

Nr. Crt	Nr cadastral Nr. topografic	Suprafaţa* (mp)	Observaţii / Referinţe
A1		1.300	Sector cadastral:5 Teren neimprejmuit;

B. Partea II. Proprietari şi acte

Inscrieri privitoare la dreptul de proprietate şi alte drepturi reale		Referinţe
/		
Act Notarial nr. 234, din 25/06/1997 emis de BNP TAMARA MORCOV;		
B1	Intabulare, drept de PROPRIETATE, cu titlu de moștenire, bun propriu, dobandit prin Succesiune, cota actuala 1/1, cota initiala 1/1	A1
	1) **PETCUȚĂ ȘTEFAN**	

C. Partea III. SARCINI .

Inscrieri privind dezmembramintele dreptului de proprietate, drepturi reale de garanţie şi sarcini	Referinţe
NU SUNT	

Neutilizabil în circuitul civil

Anexa Nr. 1 La Partea I

Teren

Nr cadastral	Suprafaţa (mp)*	Observaţii / Referinţe
	1.300	

* Suprafaţa este determinată in planul de proiecţie Stereo 70.

DETALII LINIARE IMOBIL

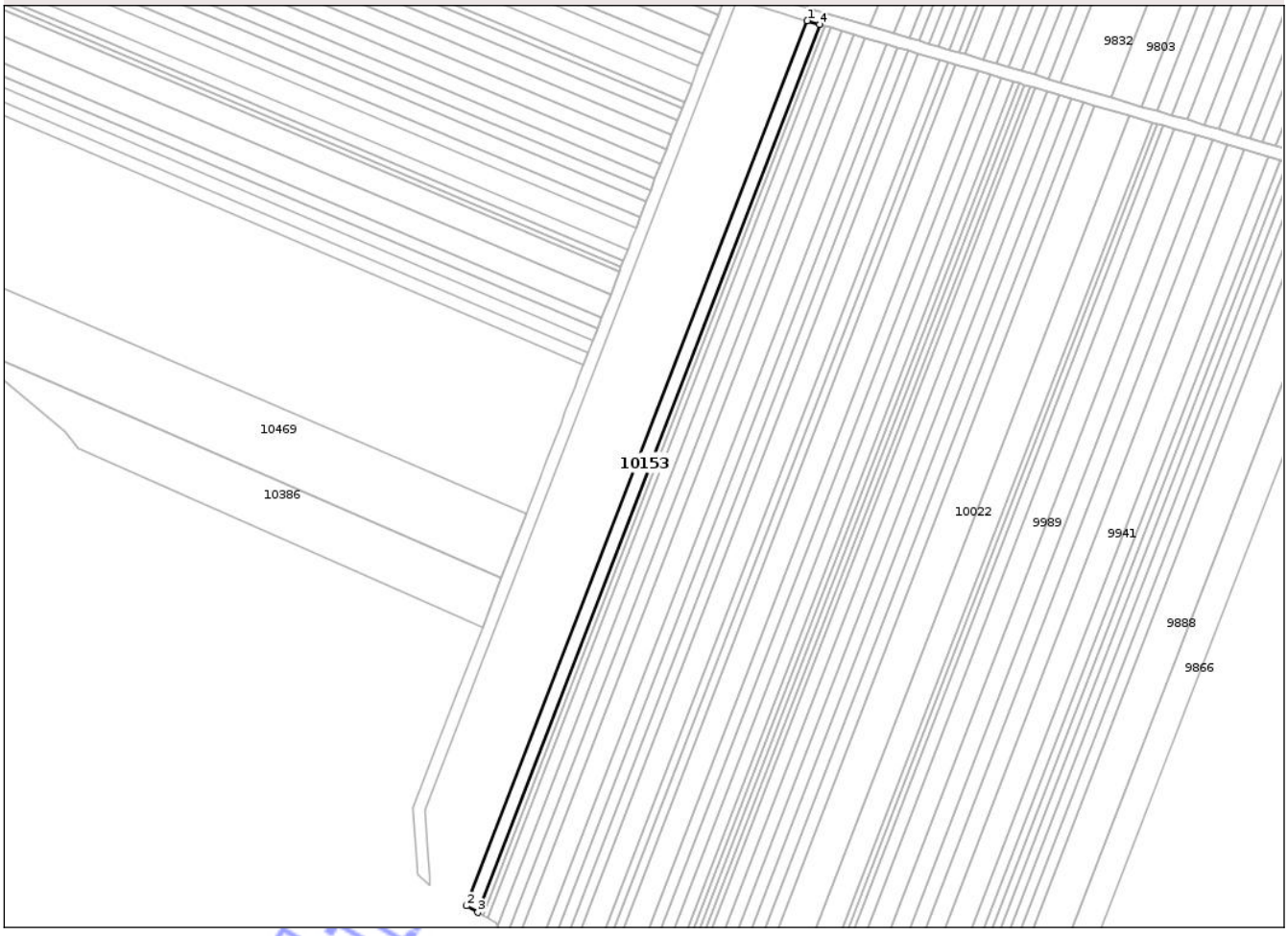

Date referitoare la teren

Crt	Categorie folosinţă	Intra vilan	Suprafaţa (mp)	Tarla	Parcelă	Nr. topo	Observaţii / Referinţe
1	arabil	NU	1.300	50	10	-	

Lungime Segmente

1) Valorile lungimilor segmentelor sunt obţinute din proiecţie în plan.

Punct început	X / Y	Punct sfârşit	X / Y	Lungime segment (** (m)
1	507.032,676 284.621,69	2	506.921,437 284.333,002	309.378
2	506.921,437 284.333,002	3	506.925,116 284.330,882	4.246
3	506.925,116 284.330,882	4	507.036,715 284.620,503	310.378
4	507.036,715 284.620,503	1	507.032,676 284.621,69	4.21

**** Lungimile segmentelor sunt determinate în planul de proiecţie Stereo 70 şi sunt rotunjite la 1 milimetru.**

Document care conține date cu caracter personal, protejat de prevederile Regulamentului (UE) nr. 679/2016 și Legii 190/2018

***** Distanţa dintre puncte este formată din segmente cumulate ce sunt mai mici decât valoarea 1 milimetru.**

Neutilizabil in circuitul civil

DATE DESPRE IMOBILUL NR. 10156

Oficiul de Cadastru şi Publicitate Imobiliară TELEORMAN
Biroul de Cadastru şi Publicitate Imobiliară Alexandria

A. Partea I. Descrierea imobilului

TEREN Extravilan

Adresa: Jud. Teleorman

Nr. Crt	Nr cadastral Nr. topografic	Suprafaţa* (mp)	Observaţii / Referinţe
A1		1.350	Sector cadastral:5 Teren neimprejmuit;

B. Partea II. Proprietari şi acte

Inscrieri privitoare la dreptul de proprietate şi alte drepturi reale		Referinţe
/		
Act Notarial nr. 3374, din 02/09/1999 emis de BNP DANIEL STUPARU;		
B1	Intabulare, drept de PROPRIETATE, cu titlu de donaţie, bun propriu, dobandit prin Conventie, cota actuala 1/1, cota initiala 1/1	A1
	1) **TRUICĂ ILEANA**	

C. Partea III. SARCINI .

Inscrieri privind dezmembramintele dreptului de proprietate, drepturi reale de garanţie şi sarcini	Referinţe
NU SUNT	

Neutilizabil în circuitul civil

Anexa Nr. 1 La Partea I

Teren

Nr cadastral	Suprafaţa (mp)*	Observaţii / Referinţe
	1.350	

* Suprafaţa este determinată in planul de proiecţie Stereo 70.

DETALII LINIARE IMOBIL

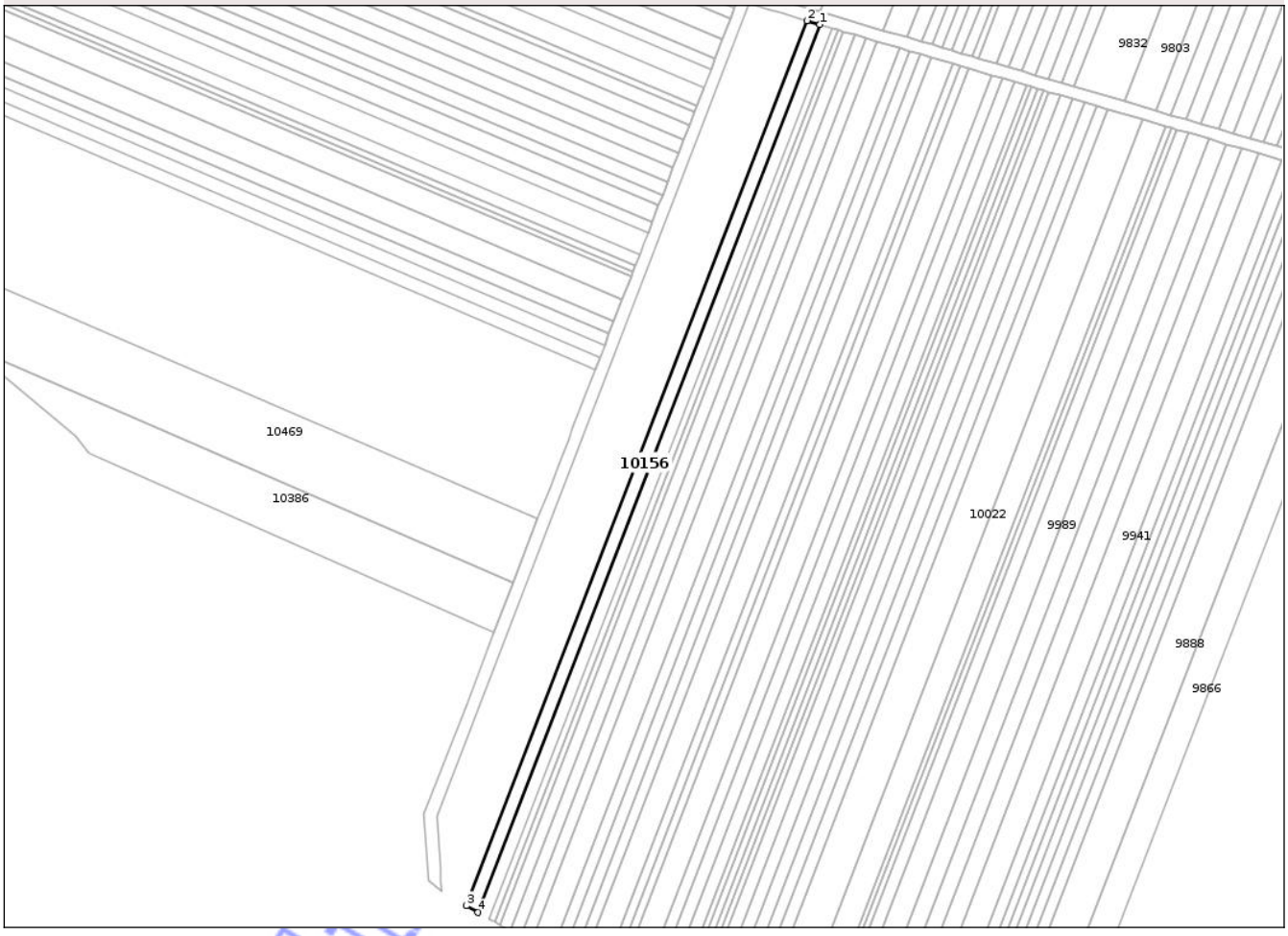

Date referitoare la teren

Crt	Categorie folosinţă	Intra vilan	Suprafaţa (mp)	Tarla	Parcelă	Nr. topo	Observaţii / Referinţe
1	arabil	NU	1.350	50	9	-	

Lungime Segmente

1) Valorile lungimilor segmentelor sunt obţinute din proiecţie în plan.

Punct început	X / Y	Punct sfârşit	X / Y	Lungime segment (** (m)
1	507.032,676 284.621,69	2	507.028,468 284.622,926	4.386
2	507.028,468 284.622,926	3	506.917,604 284.335,211	308.335
3	506.917,604 284.335,211	4	506.921,437 284.333,002	4.424
4	506.921,437 284.333,002	1	507.032,676 284.621,69	309.378

**** Lungimile segmentelor sunt determinate în planul de proiecţie Stereo 70 şi sunt rotunjite la 1 milimetru.**

Document care conţine date cu caracter personal, protejat de prevederile Regulamentului (UE) nr. 679/2016 şi Legii 190/2018

***** Distanţa dintre puncte este formată din segmente cumulate ce sunt mai mici decât valoarea 1 milimetru.**

Neutilizabil in circuitul civil

DATE DESPRE IMOBILUL NR. 10157

Oficiul de Cadastru şi Publicitate Imobiliară TELEORMAN
Biroul de Cadastru şi Publicitate Imobiliară Alexandria

A. Partea I. Descrierea imobilului

TEREN Extravilan

Adresa: Jud. Teleorman

Nr. Crt	Nr cadastral Nr. topografic	Suprafaţa* (mp)	Observaţii / Referinţe
A1		Din acte: 10.000 Masurata: 9.618	Sector cadastral:23 Teren neimprejmuit;

B. Partea II. Proprietari şi acte

Inscrieri privitoare la dreptul de proprietate şi alte drepturi reale		Referinţe
/		
Act Administrativ nr. 5300062, din 04/10/2002 emis de CJSDPAT TELEORMAN;		
B1	Intabulare, drept de PROPRIETATE, dobandit prin Reconstituire, cota actuala 1/1, cota initiala 1/1	A1
	1) **GEORGESCU DRAGOS**	

C. Partea III. SARCINI .

Inscrieri privind dezmembramintele dreptului de proprietate, drepturi reale de garanţie şi sarcini	Referinţe
NU SUNT	

Neutilizabil în circuitul civil

Anexa Nr. 1 La Partea I

Teren

Nr cadastral	Suprafaţa (mp)*	Observaţii / Referinţe
	Din acte: 10.000 Masurata: 9.618	

* Suprafaţa este determinată in planul de proiecţie Stereo 70.

DETALII LINIARE IMOBIL

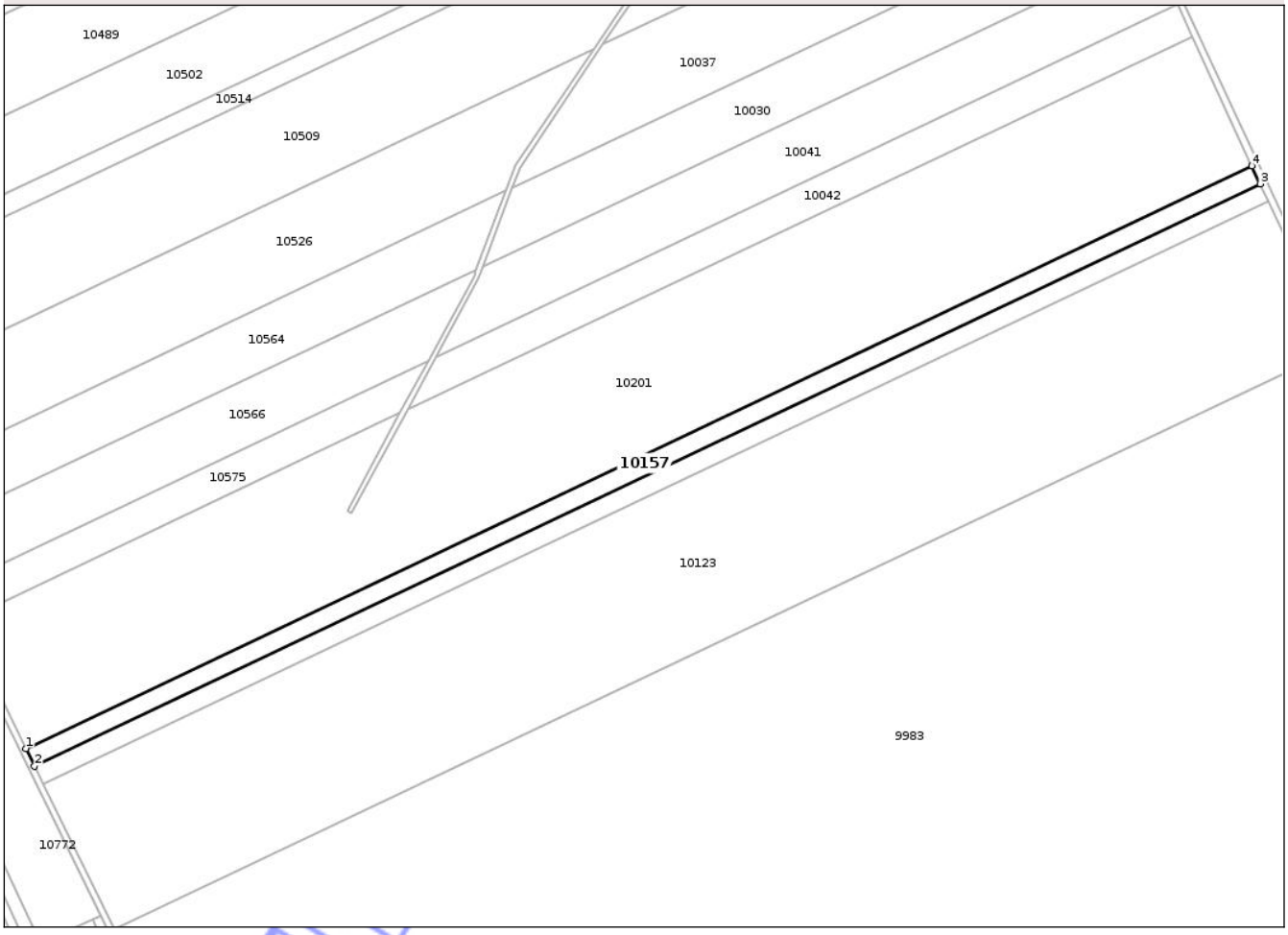

Date referitoare la teren

Crt	Categorie folosinţă	Intra vilan	Suprafaţa (mp)	Tarla	Parcelă	Nr. topo	Observaţii / Referinţe
1	arabil	NU	9.618	10	51	-	

Lungime Segmente
1) Valorile lungimilor segmentelor sunt obţinute din proiecţie în plan.

Punct început	X / Y	Punct sfârşit	X / Y	Lungime segment (** (m)
1	506.598,792 279.173,729	2	506.603,992 279.163,156	11.783
2	506.603,992 279.163,156	3	507.341,243 279.513,348	816.195
3	507.341,243 279.513,348	4	507.336,312 279.524,049	11.782
4	507.336,312 279.524,049	1	506.598,792 279.173,729	816.492

Document care conține date cu caracter personal, protejat de prevederile Regulamentului (UE) nr. 679/2016 și Legii 190/2018

**** Lungimile segmentelor sunt determinate în planul de proiecţie Stereo 70 şi sunt rotunjite la 1 milimetru.**
***** Distanţa dintre puncte este formată din segmente cumulate ce sunt mai mici decât valoarea 1 milimetru.**

Neutilizabil in circuitul civil

DATE DESPRE IMOBILUL NR. 10158

Oficiul de Cadastru şi Publicitate Imobiliară TELEORMAN
Biroul de Cadastru şi Publicitate Imobiliară Alexandria

A. Partea I. Descrierea imobilului

TEREN Extravilan

Adresa: Jud. Teleorman

Nr. Crt	Nr cadastral Nr. topografic	Suprafaţa* (mp)	Observaţii / Referinţe
A1		6.000	Sector cadastral:25 Teren neimprejmuit;

B. Partea II. Proprietari şi acte

Inscrieri privitoare la dreptul de proprietate şi alte drepturi reale		Referinţe
/		
Act Notarial nr. 9, din 25/01/2008 emis de BNP BARBU MARIA;		
B1	Intabulare, drept de PROPRIETATE, cu titlu de moştenire şi partaj, bun propriu, dobandit prin Succesiune, cota actuala 1/1, cota initiala 1/1	A1
	1) **BUZDUGAN ION** DEFUNCT:Da	

C. Partea III. SARCINI .

Inscrieri privind dezmembramintele dreptului de proprietate, drepturi reale de garanţie şi sarcini	Referinţe
NU SUNT	

Neutilizabil în circuitul civil

Anexa Nr. 1 La Partea I

Teren

Nr cadastral	Suprafaţa (mp)*	Observaţii / Referinţe
	6.000	

* Suprafaţa este determinată in planul de proiecţie Stereo 70.

DETALII LINIARE IMOBIL

Date referitoare la teren

Crt	Categorie folosinţă	Intra vilan	Suprafaţa (mp)	Tarla	Parcelă	Nr. topo	Observaţii / Referinţe
1	arabil	NU	6.000	14	19	-	

Lungime Segmente
1) Valorile lungimilor segmentelor sunt obţinute din proiecţie în plan.

Punct început	X / Y	Punct sfârşit	X / Y	Lungime segment (** (m)
1	507.068,602 274.797,848	2	507.081,227 274.804,149	14.11
2	507.081,227 274.804,149	3	506.910,934 275.194,028	425.447
3	506.910,934 275.194,028	4	506.898,046 275.188,328	14.092
4	506.898,046 275.188,328	1	507.068,602 274.797,848	426.103

**** Lungimile segmentelor sunt determinate în planul de proiecţie Stereo 70 şi sunt rotunjite la 1 milimetru.**

Document care conţine date cu caracter personal, protejat de prevederile Regulamentului (UE) nr. 679/2016 şi Legii 190/2018

***** Distanţa dintre puncte este formată din segmente cumulate ce sunt mai mici decât valoarea 1 milimetru.**

Neutilizabil in circuitul civil

DATE DESPRE IMOBILUL NR. 10130

Oficiul de Cadastru şi Publicitate Imobiliară TELEORMAN
Biroul de Cadastru şi Publicitate Imobiliară Alexandria

A. Partea I. Descrierea imobilului

TEREN Extravilan

Adresa: Jud. Teleorman

Nr. Crt	Nr cadastral Nr. topografic	Suprafaţa* (mp)	Observaţii / Referinţe
A1	23029	2.400	Sector cadastral:5 Teren neimprejmuit;

B. Partea II. Proprietari şi acte

Inscrieri privitoare la dreptul de proprietate şi alte drepturi reale		Referinţe
25656 / 17/04/2025		
Hotarare Judecatoreasca nr. 236, din 24/02/2009 emis de JUDECĂTORIA ROȘIORII DE VEDE-JUDEȚUL TELEORMAN (Dosar nr. 374/292/2009; Act Administrativ nr. Titlu de Proprietate nr.5301839, din 11/06/2002 emis de CJSDPAT TELEORMAN);		
B1	Intabulare, drept de PROPRIETATE, cu titlu de partaj, bun propriu, dobandit prin Hotarare Judecatoreasca, cota actuala 1/1, cota initiala 1/1	A1
	1) **TRUICĂ STELIAN**	

C. Partea III. SARCINI .

Inscrieri privind dezmembramintele dreptului de proprietate, drepturi reale de garanţie şi sarcini	Referinţe
NU SUNT	

Neutilizabil în circuitul civil

Anexa Nr. 1 La Partea I

Teren

Nr cadastral	Suprafaţa (mp)*	Observaţii / Referinţe
23029	2.400	

* Suprafaţa este determinată in planul de proiecţie Stereo 70.

DETALII LINIARE IMOBIL

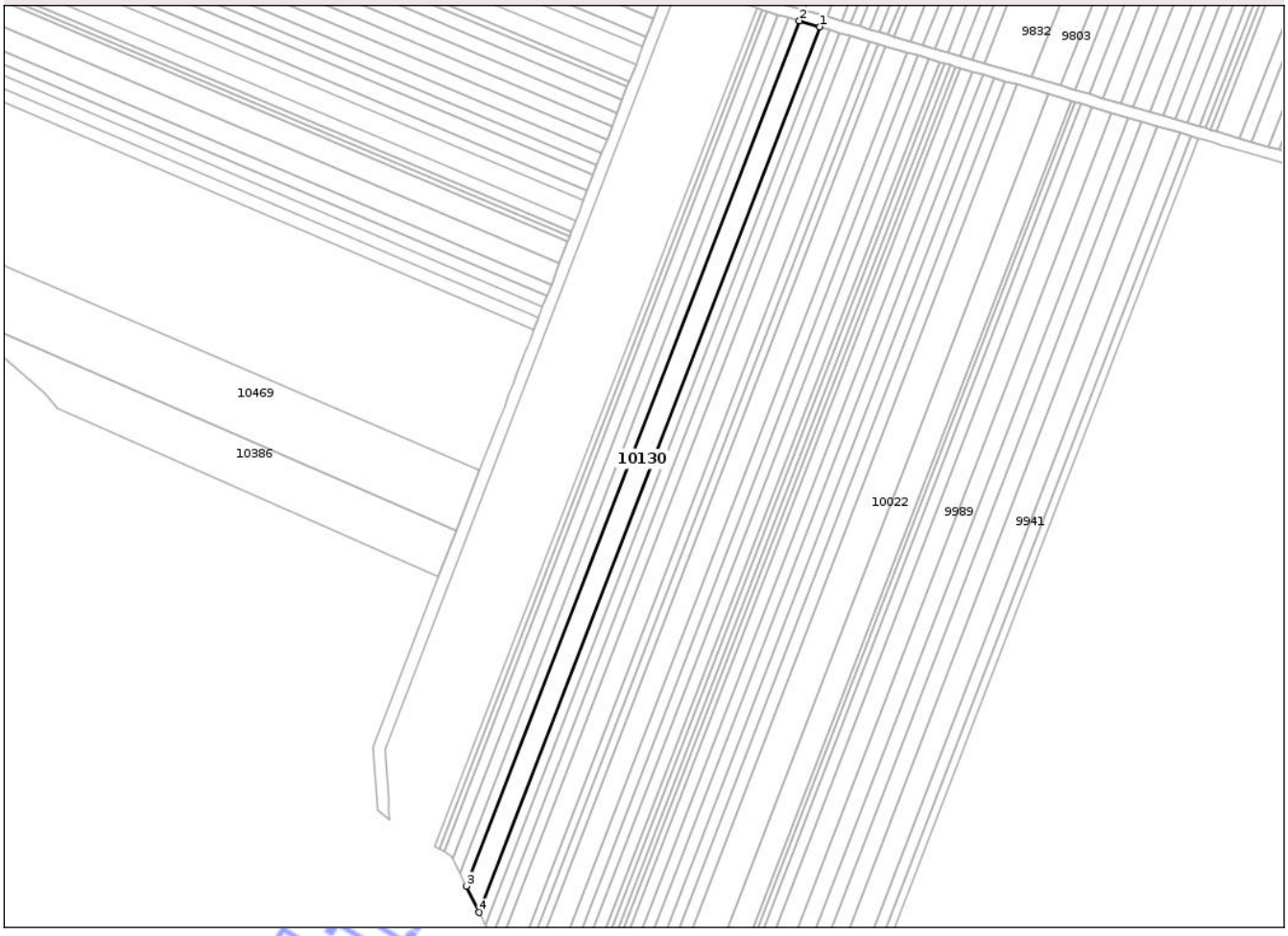

Date referitoare la teren

Crt	Categorie folosinţă	Intra vilan	Suprafaţa (mp)	Tarla	Parcelă	Nr. topo	Observaţii / Referinţe
1	arabil	NU	2.400	50	16	-	

Lungime Segmente

1) Valorile lungimilor segmentelor sunt obţinute din proiecţie în plan.

Punct început	X / Y	Punct sfârşit	X / Y	Lungime segment (** (m)
1	507.058,554 284.614,086	2	507.051,43 284.616,179	7.425
2	507.051,43 284.616,179	3	506.936,167 284.317,048	320.57
3	506.936,167 284.317,048	4	506.940,597 284.307,964	10.107
4	506.940,597 284.307,964	1	507.058,554 284.614,086	328.062

**** Lungimile segmentelor sunt determinate în planul de proiecţie Stereo 70 şi sunt rotunjite la 1 milimetru.**

Document care conţine date cu caracter personal, protejat de prevederile Regulamentului (UE) nr. 679/2016 şi Legii 190/2018

***** Distanţa dintre puncte este formată din segmente cumulate ce sunt mai mici decât valoarea 1 milimetru.**

Neutilizabil in circuitul civil

DATE DESPRE IMOBILUL NR. 10154

Oficiul de Cadastru şi Publicitate Imobiliară TELEORMAN
Biroul de Cadastru şi Publicitate Imobiliară Alexandria

A. Partea I. Descrierea imobilului

TEREN Extravilan

Adresa: Jud. Teleorman

Nr. Crt	Nr cadastral Nr. topografic	Suprafaţa* (mp)	Observaţii / Referinţe
A1		7.200	Sector cadastral:25 Teren neimprejmuit;

B. Partea II. Proprietari şi acte

Inscrieri privitoare la dreptul de proprietate şi alte drepturi reale		Referinţe
/		
Act Notarial nr. 78, din 07/05/2012 emis de BNP TAMARA MORCOV;		
B1	Intabulare, drept de PROPRIETATE, cu titlu de moștenire, bun propriu, dobandit prin Succesiune, cota actuala 1/2, cota initiala 1/2	A1
	1) **NIȚU FLOAREA**	
B2	Intabulare, drept de PROPRIETATE, cu titlu de moștenire, bun propriu, dobandit prin Succesiune, cota actuala 1/2, cota initiala 1/2	A1
	1) **NIȚU PETRE-ANGHEL**	

C. Partea III. SARCINI .

Inscrieri privind dezmembramintele dreptului de proprietate, drepturi reale de garanţie şi sarcini	Referinţe
NU SUNT	

Neutilizabil în circuitul civil

Anexa Nr. 1 La Partea I

Teren

Nr cadastral	Suprafaţa (mp)*	Observaţii / Referinţe
	7.200	

* Suprafaţa este determinată in planul de proiecţie Stereo 70.

DETALII LINIARE IMOBIL

Date referitoare la teren

Crt	Categorie folosinţă	Intra vilan	Suprafaţa (mp)	Tarla	Parcelă	Nr. topo	Observaţii / Referinţe
1	arabil	NU	7.200	13	151	-	

Lungime Segmente
1) Valorile lungimilor segmentelor sunt obţinute din proiecţie în plan.

Punct început	X / Y	Punct sfârşit	X / Y	Lungime segment (** (m)
1	506.888,606 276.471,985	2	506.886,203 276.470,863	2.652
2	506.886,203 276.470,863	3	507.057,018 276.109,548	399.658
3	507.057,018 276.109,548	4	507.061,429 276.111,647	4.885
4	507.061,429 276.111,647	5	507.073,287 276.117,293	13.134
5	507.073,287 276.117,293	6	506.902,531 276.478,485	399.521

Document care conţine date cu caracter personal, protejat de prevederile Regulamentului (UE) nr. 679/2016 şi Legii 190/2018

Punct început	X / Y	Punct sfârşit	X / Y	Lungime segment (** (m)
6	506.902,531 276.478,485	1	506.888,606 276.471,985	15.367

** Lungimile segmentelor sunt determinate în planul de proiecţie Stereo 70 şi sunt rotunjite la 1 milimetru.
*** Distanţa dintre puncte este formată din segmente cumulate ce sunt mai mici decât valoarea 1 milimetru.

Neutilizabil in circuitul civil

DATE DESPRE IMOBILUL NR. 10155

Oficiul de Cadastru şi Publicitate Imobiliară TELEORMAN
Biroul de Cadastru şi Publicitate Imobiliară Alexandria

A. Partea I. Descrierea imobilului

TEREN Extravilan

Adresa: Jud. Teleorman

Nr. Crt	Nr cadastral Nr. topografic	Suprafaţa* (mp)	Observaţii / Referinţe
A1		6.300	Sector cadastral:25 Teren neimprejmuit;

B. Partea II. Proprietari şi acte

Inscrieri privitoare la dreptul de proprietate şi alte drepturi reale		Referinţe
/		
Act Administrativ nr. 5302347, din 20/02/2003 emis de CJSDPAT TELEORMAN;		
B1	Intabulare, drept de PROPRIETATE, dobandit prin Reconstituire, cota actuala 1/1, cota initiala 1/1	A1
	1) **STROE ALEXANDRU** 2) **STROE CONSTANTIN** DEFUNCT:Da	

C. Partea III. SARCINI .

Inscrieri privind dezmembramintele dreptului de proprietate, drepturi reale de garanţie şi sarcini	Referinţe
NU SUNT	

Neutilizabil în circuitul civil

Anexa Nr. 1 La Partea I

Teren

Nr cadastral	Suprafaţa (mp)*	Observaţii / Referinţe
	6.300	

* Suprafaţa este determinată in planul de proiecţie Stereo 70.

DETALII LINIARE IMOBIL

Date referitoare la teren

Crt	Categorie folosinţă	Intra vilan	Suprafaţa (mp)	Tarla	Parcelă	Nr. topo	Observaţii / Referinţe
1	arabil	NU	6.300	12	88	-	identic cu parcela 9

Lungime Segmente

1) Valorile lungimilor segmentelor sunt obţinute din proiecţie în plan.

Punct început	X / Y	Punct sfârşit	X / Y	Lungime segment (** (m)
1	507.067,462 277.955,54	2	506.905,945 278.299,373	379.88
2	506.905,945 278.299,373	3	506.890,966 278.292,256	16.584
3	506.890,966 278.292,256	4	507.052,483 277.948,422	379.881
4	507.052,483 277.948,422	1	507.067,462 277.955,54	16.584

**** Lungimile segmentelor sunt determinate în planul de proiecţie Stereo 70 şi sunt rotunjite la 1 milimetru.**

Document care conţine date cu caracter personal, protejat de prevederile Regulamentului (UE) nr. 679/2016 şi Legii 190/2018

***** Distanţa dintre puncte este formată din segmente cumulate ce sunt mai mici decât valoarea 1 milimetru.**

Neutilizabil in circuitul civil

DATE DESPRE IMOBILUL NR. 10159

Oficiul de Cadastru şi Publicitate Imobiliară TELEORMAN
Biroul de Cadastru şi Publicitate Imobiliară Alexandria

A. Partea I. Descrierea imobilului

TEREN Extravilan

Adresa: Jud. Teleorman

Nr. Crt	Nr cadastral Nr. topografic	Suprafaţa* (mp)	Observaţii / Referinţe
A1		15.200	Sector cadastral:5 Teren neimprejmuit;

B. Partea II. Proprietari şi acte

Inscrieri privitoare la dreptul de proprietate şi alte drepturi reale		Referinţe
/		
Act Administrativ nr. 53-02098, din 21/06/2000 emis de CJSDPAT TELEORMAN;		
B1	Intabulare, drept de PROPRIETATE, dobandit prin Reconstituire, cota actuala 1/1, cota initiala 1/1	A1
	1) **CIOCÂLTEANU ŞTEFAN**	

C. Partea III. SARCINI .

Inscrieri privind dezmembramintele dreptului de proprietate, drepturi reale de garanţie şi sarcini	Referinţe
NU SUNT	

Neutilizabil în circuitul civil

Anexa Nr. 1 La Partea I

Teren

Nr cadastral	Suprafaţa (mp)*	Observaţii / Referinţe
	15.200	

* Suprafaţa este determinată in planul de proiecţie Stereo 70.

DETALII LINIARE IMOBIL

Date referitoare la teren

Crt	Categorie folosinţă	Intra vilan	Suprafaţa (mp)	Tarla	Parcelă	Nr. topo	Observaţii / Referinţe
1	arabil	NU	15.200	48/2	1	-	

Lungime Segmente
1) Valorile lungimilor segmentelor sunt obţinute din proiecţie în plan.

Punct început	X / Y	Punct sfârşit	X / Y	Lungime segment (** (m)
1	507.083,14 285.314,364	2	506.888,993 285.384,492	206.424
2	506.888,993 285.384,492	3	506.861,032 285.343,378	49.721
3	506.861,032 285.343,378	4	506.845,914 285.325,268	23.591
4	506.845,914 285.325,268	5	507.059,803 285.248,008	227.415
5	507.059,803 285.248,008	1	507.083,14 285.314,364	70.34

Document care conţine date cu caracter personal, protejat de prevederile Regulamentului (UE) nr. 679/2016 şi Legii 190/2018

**** Lungimile segmentelor sunt determinate în planul de proiecţie Stereo 70 şi sunt rotunjite la 1 milimetru.**
***** Distanţa dintre puncte este formată din segmente cumulate ce sunt mai mici decât valoarea 1 milimetru.**

Neutilizabil in circuitul civil

DATE DESPRE IMOBILUL NR. 10160

Oficiul de Cadastru şi Publicitate Imobiliară TELEORMAN
Biroul de Cadastru şi Publicitate Imobiliară Alexandria

A. Partea I. Descrierea imobilului

TEREN Extravilan

Adresa: Jud. Teleorman

Nr. Crt	Nr cadastral Nr. topografic	Suprafaţa* (mp)	Observaţii / Referinţe
A1		700	Sector cadastral:5 Teren neimprejmuit;

B. Partea II. Proprietari şi acte

Inscrieri privitoare la dreptul de proprietate şi alte drepturi reale		Referinţe
/		
Act Administrativ nr. 53-01760, din 05/07/2018 emis de CJSDPAT TELEORMAN;		
B1	Intabulare, drept de PROPRIETATE, dobandit prin Reconstituire, cota actuala 1/1, cota initiala 1/1	A1
	1) **TUDORICĂ ALEXANDRU**	

C. Partea III. SARCINI .

Inscrieri privind dezmembramintele dreptului de proprietate, drepturi reale de garanţie şi sarcini	Referinţe
NU SUNT	

Neutilizabil în circuitul civil

Anexa Nr. 1 La Partea I

Teren

Nr cadastral	Suprafaţa (mp)*	Observaţii / Referinţe
	700	

* Suprafaţa este determinată in planul de proiecţie Stereo 70.

DETALII LINIARE IMOBIL

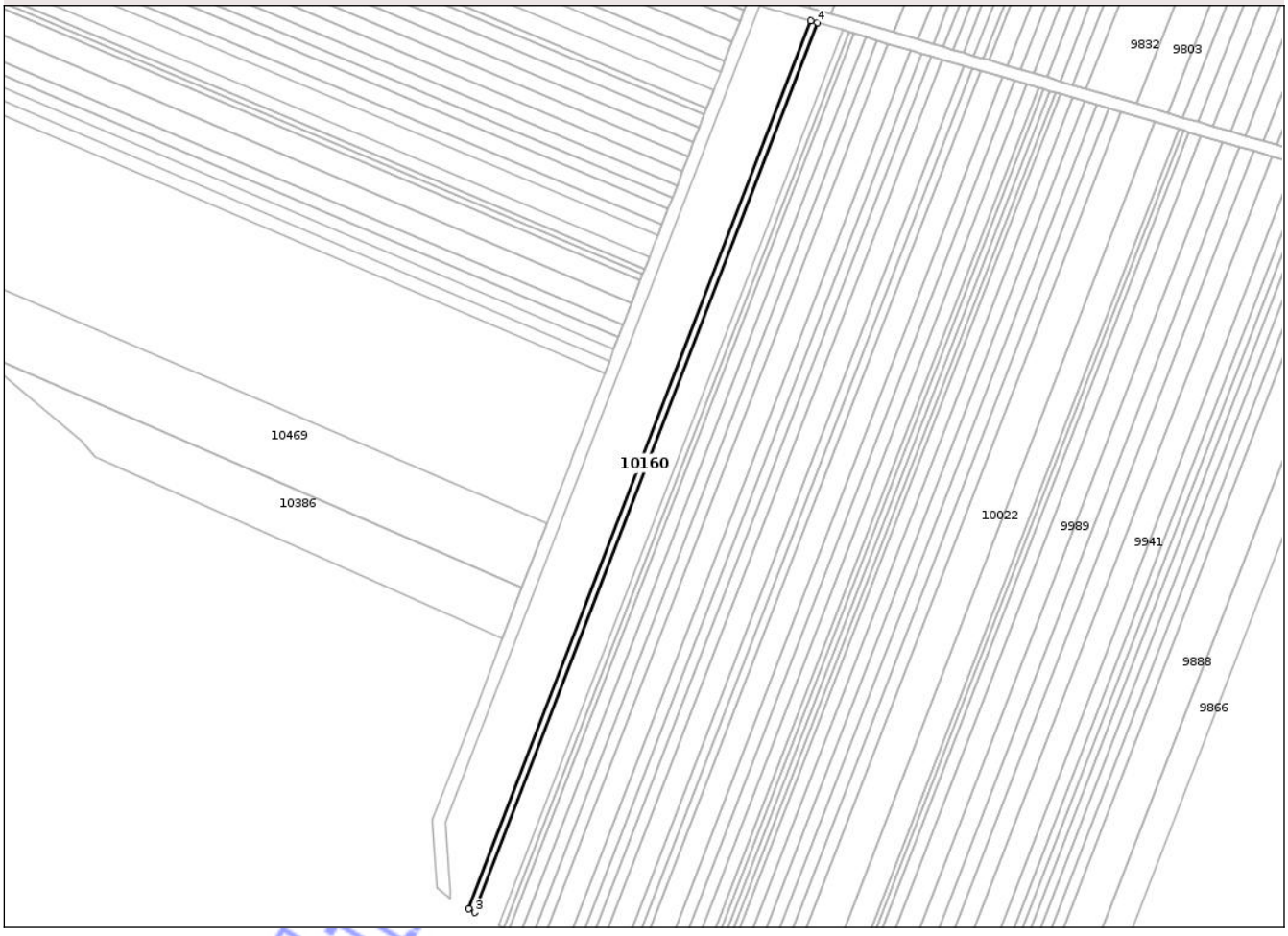

Date referitoare la teren

Crt	Categorie folosinţă	Intra vilan	Suprafaţa (mp)	Tarla	Parcelă	Nr. topo	Observaţii / Referinţe
1	arabil	NU	700	50	8	-	

Lungime Segmente

1) Valorile lungimilor segmentelor sunt obţinute din proiecţie în plan.

Punct început	X / Y	Punct sfârşit	X / Y	Lungime segment (** (m)
1	507.026,281 284.623,569	2	506.915,611 284.336,359	307.794
2	506.915,611 284.336,359	3	506.917,604 284.335,211	2.3
3	506.917,604 284.335,211	4	507.028,468 284.622,926	308.335
4	507.028,468 284.622,926	1	507.026,281 284.623,569	2.28

**** Lungimile segmentelor sunt determinate în planul de proiecţie Stereo 70 şi sunt rotunjite la 1 milimetru.**

Document care conţine date cu caracter personal, protejat de prevederile Regulamentului (UE) nr. 679/2016 şi Legii 190/2018

***** Distanţa dintre puncte este formată din segmente cumulate ce sunt mai mici decât valoarea 1 milimetru.**

Neutilizabil in circuitul civil

DATE DESPRE IMOBILUL NR. 10161

Oficiul de Cadastru şi Publicitate Imobiliară TELEORMAN
Biroul de Cadastru şi Publicitate Imobiliară Alexandria

A. Partea I. Descrierea imobilului

TEREN Extravilan

Adresa: Jud. Teleorman

Nr. Crt	Nr cadastral Nr. topografic	Suprafaţa* (mp)	Observaţii / Referinţe
A1		5.150	Sector cadastral:25 Teren neimprejmuit;

B. Partea II. Proprietari şi acte

Inscrieri privitoare la dreptul de proprietate şi alte drepturi reale		Referinţe
/		
Act Administrativ nr. 5302299, din 27/11/2002 emis de CJSDPAT TELEORMAN;		
B1	Intabulare, drept de PROPRIETATE, dobandit prin Reconstituire, cota actuala 1/1, cota initiala 1/1	A1
	1) **PANA FLOAREA**	

C. Partea III. SARCINI .

Inscrieri privind dezmembramintele dreptului de proprietate, drepturi reale de garanţie şi sarcini	Referinţe
NU SUNT	

Neutilizabil în circuitul civil

Anexa Nr. 1 La Partea I

Teren

Nr cadastral	Suprafaţa (mp)*	Observaţii / Referinţe
	5.150	

* Suprafaţa este determinată in planul de proiecţie Stereo 70.

DETALII LINIARE IMOBIL

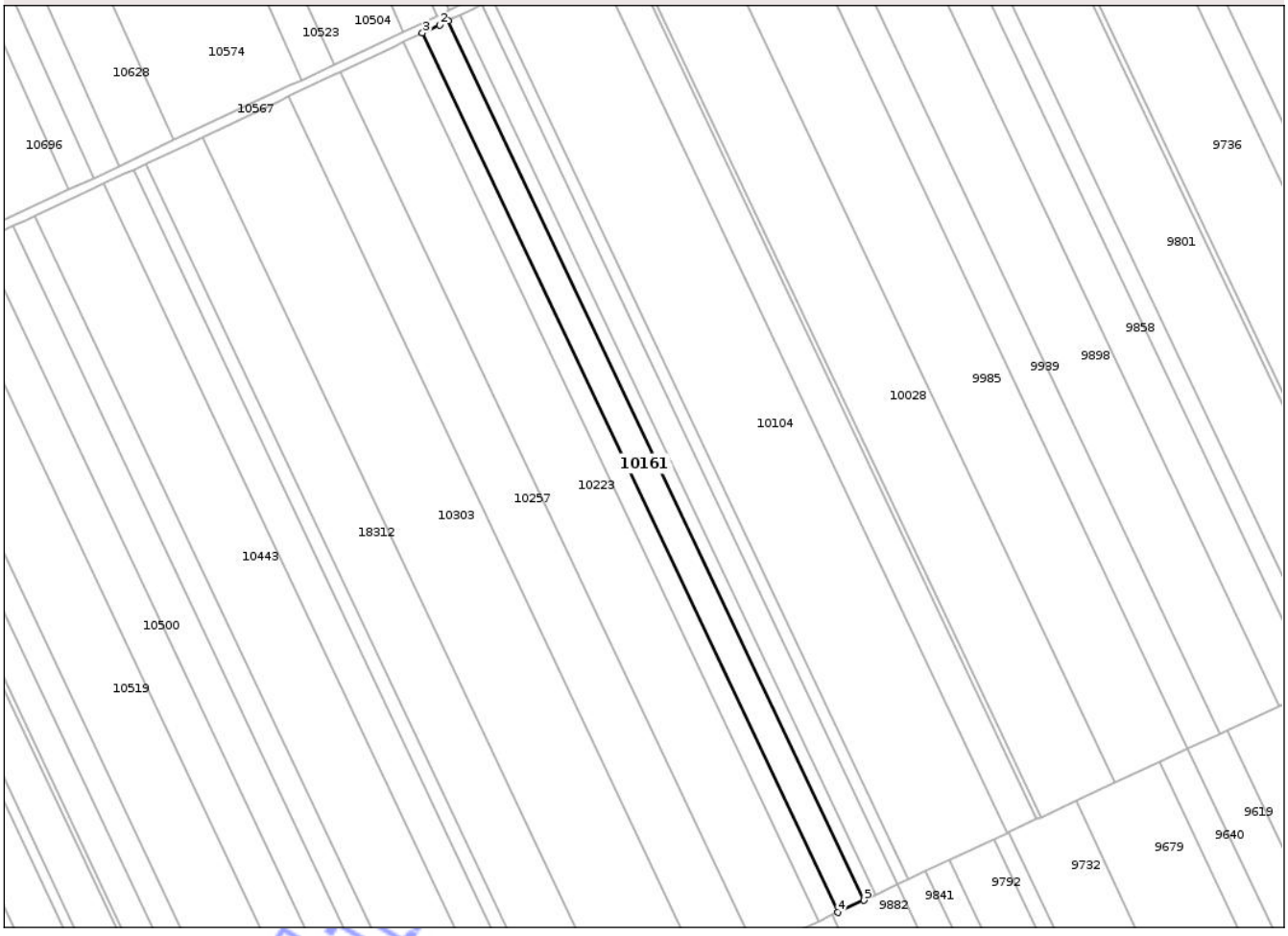

Date referitoare la teren

Crt	Categorie folosinţă	Intra vilan	Suprafaţa (mp)	Tarla	Parcelă	Nr. topo	Observaţii / Referinţe
1	arabil	NU	5.150	13	65	-	

Lungime Segmente
1) Valorile lungimilor segmentelor sunt obţinute din proiecţie în plan.

Punct început	X / Y	Punct sfârşit	X / Y	Lungime segment (** (m)
1	506.888,074 276.933,96	2	506.884,264 276.932,15	4.218
2	506.884,264 276.932,15	3	506.876,967 276.928,682	8.079
3	506.876,967 276.928,682	4	507.055,943 276.550,104	418.753
4	507.055,943 276.550,104	5	507.067,085 276.555,306	12.297
5	507.067,085 276.555,306	1	506.888,074 276.933,96	418.836

Document care conţine date cu caracter personal, protejat de prevederile Regulamentului (UE) nr. 679/2016 şi Legii 190/2018

**** Lungimile segmentelor sunt determinate în planul de proiecţie Stereo 70 şi sunt rotunjite la 1 milimetru.**
***** Distanţa dintre puncte este formată din segmente cumulate ce sunt mai mici decât valoarea 1 milimetru.**

Neutilizabil in circuitul civil

DATE DESPRE IMOBILUL NR. 10162

Oficiul de Cadastru şi Publicitate Imobiliară TELEORMAN
Biroul de Cadastru şi Publicitate Imobiliară Alexandria

A. Partea I. Descrierea imobilului

TEREN Extravilan

Adresa: Jud. Teleorman

Nr. Crt	Nr cadastral Nr. topografic	Suprafaţa* (mp)	Observaţii / Referinţe
A1		800	Sector cadastral:5 Teren neimprejmuit;

B. Partea II. Proprietari şi acte

Inscrieri privitoare la dreptul de proprietate şi alte drepturi reale		Referinţe
/		
Act Administrativ nr. 5302235, din 25/10/2002 emis de CJSDPAT TELEORMAN;		
B1	Intabulare, drept de PROPRIETATE, dobandit prin Reconstituire, cota actuala 1/1, cota initiala 1/1	A1
	1) **IAURUM F. PETRE**	

C. Partea III. SARCINI .

Inscrieri privind dezmembramintele dreptului de proprietate, drepturi reale de garanţie şi sarcini	Referinţe
NU SUNT	

Neutilizabil în circuitul civil

Anexa Nr. 1 La Partea I

Teren

Nr cadastral	Suprafaţa (mp)*	Observaţii / Referinţe
	800	

* Suprafaţa este determinată in planul de proiecţie Stereo 70.

DETALII LINIARE IMOBIL

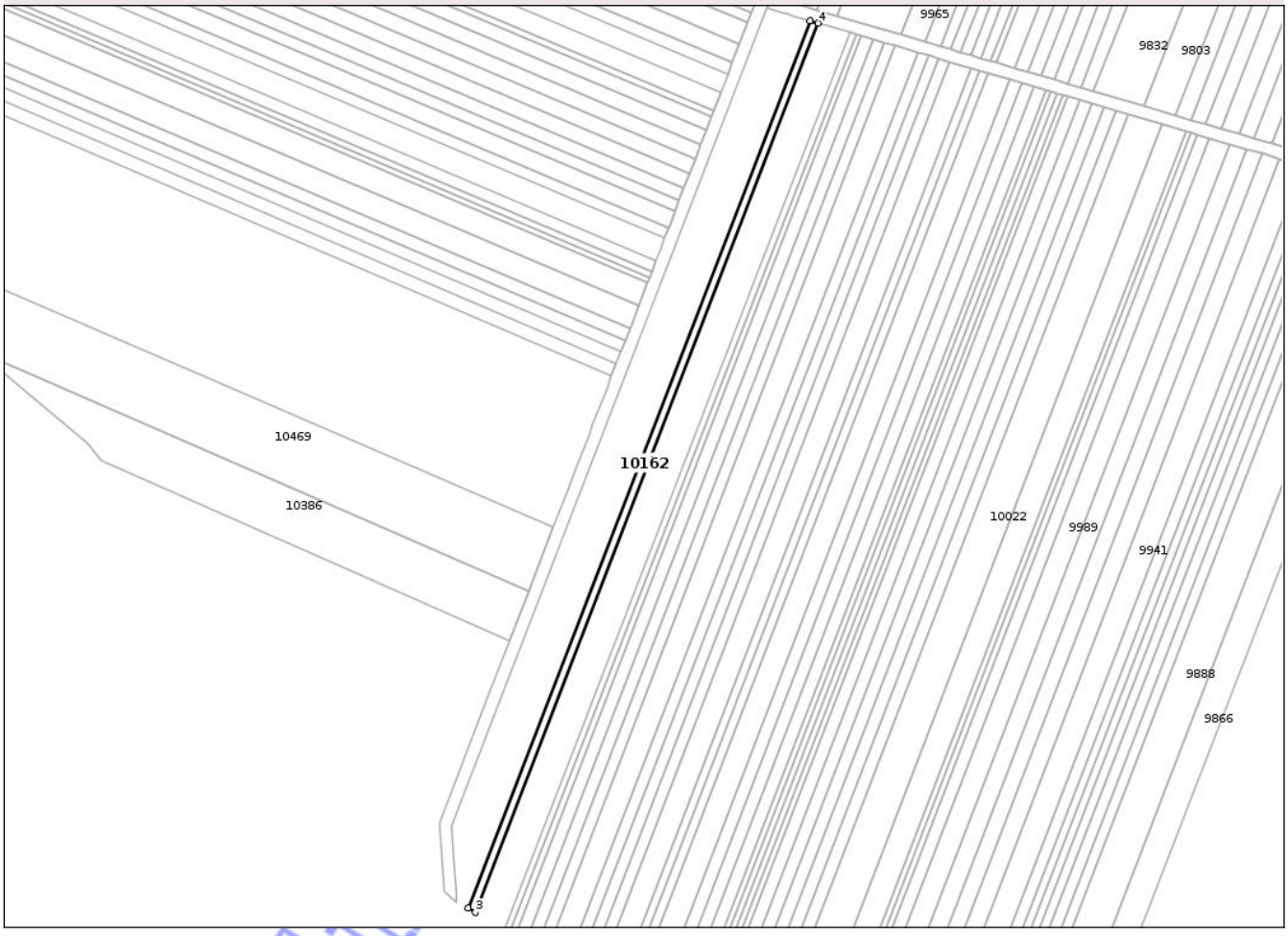

Date referitoare la teren

Crt	Categorie folosinţă	Intra vilan	Suprafaţa (mp)	Tarla	Parcelă	Nr. topo	Observaţii / Referinţe
1	arabil	NU	800	50	7	-	

Lungime Segmente

1) Valorile lungimilor segmentelor sunt obţinute din proiecţie în plan.

Punct început	X / Y	Punct sfârşit	X / Y	Lungime segment (** (m)
1	507.023,776 284.624,305	2	506.913,33 284.337,674	307.174
2	506.913,33 284.337,674	3	506.915,611 284.336,359	2.633
3	506.915,611 284.336,359	4	507.026,281 284.623,569	307.794
4	507.026,281 284.623,569	1	507.023,776 284.624,305	2.611

**** Lungimile segmentelor sunt determinate în planul de proiecţie Stereo 70 şi sunt rotunjite la 1 milimetru.**

Document care conţine date cu caracter personal, protejat de prevederile Regulamentului (UE) nr. 679/2016 şi Legii 190/2018

***** Distanţa dintre puncte este formată din segmente cumulate ce sunt mai mici decât valoarea 1 milimetru.**

Neutilizabil in circuitul civil

DATE DESPRE IMOBILUL NR. 10163

Oficiul de Cadastru şi Publicitate Imobiliară TELEORMAN
Biroul de Cadastru şi Publicitate Imobiliară Alexandria

A. Partea I. Descrierea imobilului

TEREN Extravilan

Adresa: Jud. Teleorman

Nr. Crt	Nr cadastral Nr. topografic	Suprafaţa* (mp)	Observaţii / Referinţe
A1		6.600	Sector cadastral:25 Teren neimprejmuit;

B. Partea II. Proprietari şi acte

Inscrieri privitoare la dreptul de proprietate şi alte drepturi reale		Referinţe
/		
Act Administrativ nr. 53-01997, din 15/12/1997 emis de CJSDPAT TELEORMAN;		
B1	Intabulare, drept de PROPRIETATE, dobandit prin Reconstituire, cota actuala 1/1, cota initiala 1/1	A1
	1) **OLTEANU ALEXANDRINA**	

C. Partea III. SARCINI .

Inscrieri privind dezmembramintele dreptului de proprietate, drepturi reale de garanţie şi sarcini	Referinţe
NU SUNT	

Neutilizabil în circuitul civil

Anexa Nr. 1 La Partea I

Teren

Nr cadastral	Suprafaţa (mp)*	Observaţii / Referinţe
	6.600	

* Suprafaţa este determinată in planul de proiecţie Stereo 70.

DETALII LINIARE IMOBIL

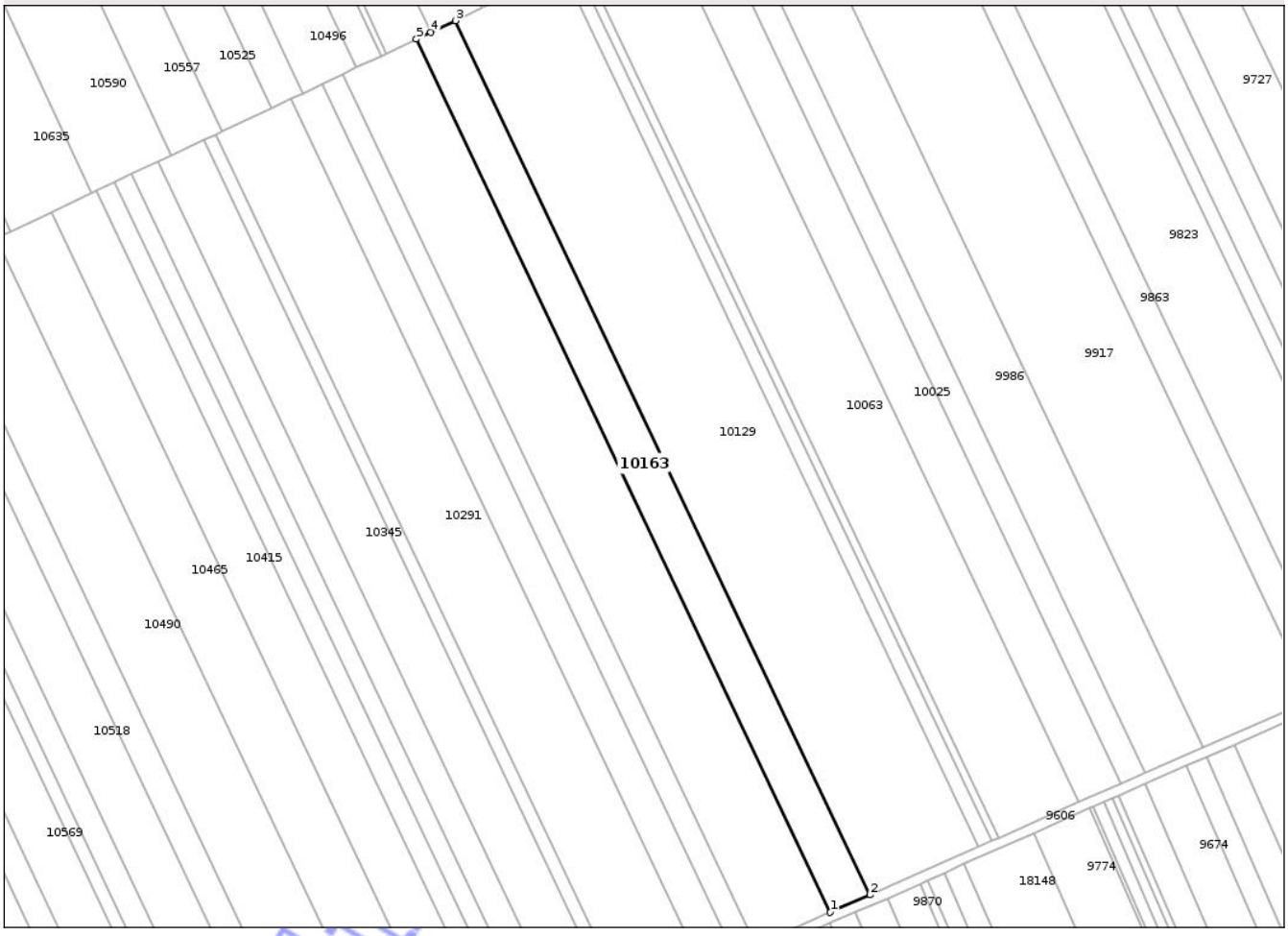

Date referitoare la teren

Crt	Categorie folosinţă	Intra vilan	Suprafaţa (mp)	Tarla	Parcelă	Nr. topo	Observaţii / Referinţe
1	arabil	NU	6.600	13/1	72	-	identic cu tarla 13/i

Lungime Segmente
1) Valorile lungimilor segmentelor sunt obţinute din proiecţie în plan.

Punct început	X / Y	Punct sfârşit	X / Y	Lungime segment (** (m)
1	507.058,47 275.263,649	2	507.074,178 275.270,596	17.176
2	507.074,178 275.270,596	3	506.909,272 275.618,067	384.617
3	506.909,272 275.618,067	4	506.899,503 275.613,443	10.808
4	506.899,503 275.613,443	5	506.893,752 275.610,721	6.363
5	506.893,752 275.610,721	1	507.058,47 275.263,649	384.176

Document care conţine date cu caracter personal, protejat de prevederile Regulamentului (UE) nr. 679/2016 şi Legii 190/2018

**** Lungimile segmentelor sunt determinate în planul de proiecţie Stereo 70 şi sunt rotunjite la 1 milimetru.**
***** Distanţa dintre puncte este formată din segmente cumulate ce sunt mai mici decât valoarea 1 milimetru.**

Neutilizabil in circuitul civil

DATE DESPRE IMOBILUL NR. 10164

Oficiul de Cadastru şi Publicitate Imobiliară TELEORMAN
Biroul de Cadastru şi Publicitate Imobiliară Alexandria

A. Partea I. Descrierea imobilului

TEREN Extravilan

Adresa: Jud. Teleorman

Nr. Crt	Nr cadastral Nr. topografic	Suprafaţa* (mp)	Observaţii / Referinţe
A1		1.300	Sector cadastral:5 Teren neimprejmuit;

B. Partea II. Proprietari şi acte

Inscrieri privitoare la dreptul de proprietate şi alte drepturi reale		Referinţe
/		
Act Notarial nr. 176, din 18/04/1996 emis de BNP TAMARA MORCOV;		
B1	Intabulare, drept de PROPRIETATE, cu titlu de moștenire, bun propriu, dobandit prin Succesiune, cota actuala 1/1, cota initiala 1/1	A1
	1) **IONESCU AUREL** DEFUNCT:Da	

C. Partea III. SARCINI .

Inscrieri privind dezmembramintele dreptului de proprietate, drepturi reale de garanţie şi sarcini	Referinţe
NU SUNT	

Neutilizabil în circuitul civil

Anexa Nr. 1 La Partea I

Teren

Nr cadastral	Suprafaţa (mp)*	Observaţii / Referinţe
	1.300	

* Suprafaţa este determinată in planul de proiecţie Stereo 70.

DETALII LINIARE IMOBIL

Date referitoare la teren

Crt	Categorie folosinţă	Intra vilan	Suprafaţa (mp)	Tarla	Parcelă	Nr. topo	Observaţii / Referinţe
1	arabil	NU	1.300	48	131	-	

Lungime Segmente

1) Valorile lungimilor segmentelor sunt obţinute din proiecţie în plan.

Punct început	X / Y	Punct sfârşit	X / Y	Lungime segment (** (m)
1	507.154,393 285.015,611	2	507.155,484 285.018,712	3.287
2	507.155,484 285.018,712	3	507.128,593 285.030,123	29.212
3	507.128,593 285.030,123	4	507.090,909 285.046,114	40.936
4	507.090,909 285.046,114	5	507.047,788 285.064,413	46.843
5	507.047,788 285.064,413	6	507.009,998 285.080,449	41.052

Document care conţine date cu caracter personal, protejat de prevederile Regulamentului (UE) nr. 679/2016 şi Legii 190/2018

Punct început	X / Y	Punct sfârşit	X / Y	Lungime segment (** (m)
6	507.009,998 285.080,449	7	506.874,474 285.137,959	147.221
7	506.874,474 285.137,959	8	506.833,645 285.155,285	44.353
8	506.833,645 285.155,285	9	506.790,293 285.173,681	47.094
9	506.790,293 285.173,681	10	506.790,325 285.173,202	0.48
10	506.790,325 285.173,202	11	506.789,915 285.170,278	2.953
11	506.789,915 285.170,278	1	507.154,393 285.015,611	395.937

**** Lungimile segmentelor sunt determinate în planul de proiecţie Stereo 70 şi sunt rotunjite la 1 milimetru.**
***** Distanţa dintre puncte este formată din segmente cumulate ce sunt mai mici decât valoarea 1 milimetru.**

Neutilizabil in circuitul civil

DATE DESPRE IMOBILUL NR. 10165

Oficiul de Cadastru şi Publicitate Imobiliară TELEORMAN
Biroul de Cadastru şi Publicitate Imobiliară Alexandria

A. Partea I. Descrierea imobilului

TEREN Extravilan

Adresa: Jud. Teleorman

Nr. Crt	Nr cadastral Nr. topografic	Suprafaţa* (mp)	Observaţii / Referinţe
A1		12.500	Sector cadastral:25 Teren neimprejmuit;

B. Partea II. Proprietari şi acte

Inscrieri privitoare la dreptul de proprietate şi alte drepturi reale		Referinţe
/		
Hotarare Judecatoreasca nr. 1024, din 13/06/2018 emis de JUDECĂTORIA ROȘIORII DE VEDE-JUDEȚUL TELEORMAN (DOSAR NR. 1748/292/2018);		
B1	Intabulare, drept de PROPRIETATE, cu titlu de partaj, bun propriu, dobandit prin Hotarare Judecatoreasca, cota actuala 1/1, cota initiala 1/1	A1
	1) **IVĂNESCU LILIANA**	

C. Partea III. SARCINI .

Inscrieri privind dezmembramintele dreptului de proprietate, drepturi reale de garanţie şi sarcini	Referinţe
NU SUNT	

Neutilizabil în circuitul civil

Anexa Nr. 1 La Partea I

Teren

Nr cadastral	Suprafaţa (mp)*	Observaţii / Referinţe
	12.500	

* Suprafaţa este determinată in planul de proiecţie Stereo 70.

DETALII LINIARE IMOBIL

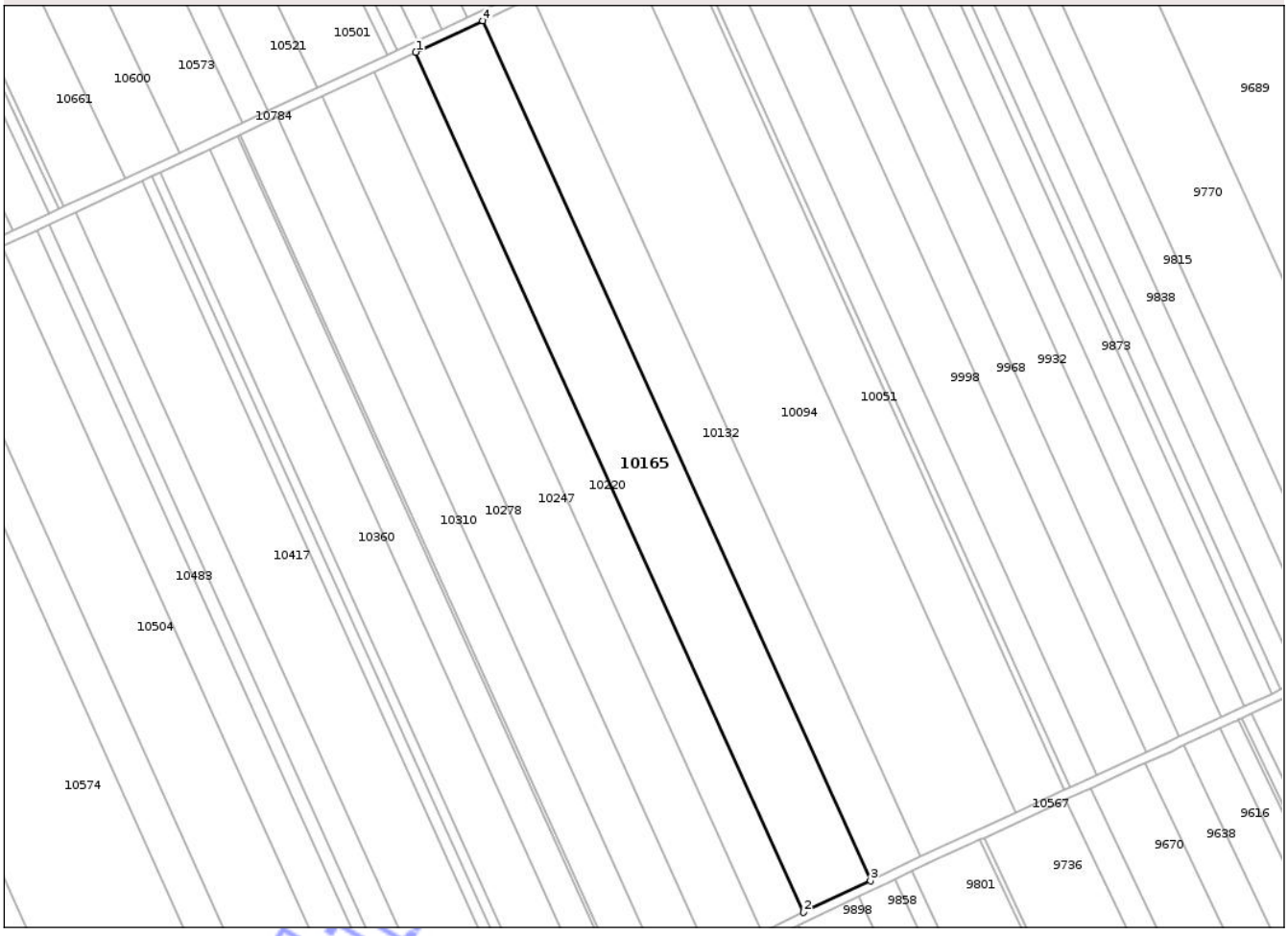

Date referitoare la teren

Crt	Categorie folosinţă	Intra vilan	Suprafaţa (mp)	Tarla	Parcelă	Nr. topo	Observaţii / Referinţe
1	arabil	NU	12.500	12/1	128	-	

Lungime Segmente

1) Valorile lungimilor segmentelor sunt obţinute din proiecţie în plan.

Punct început	X / Y	Punct sfârşit	X / Y	Lungime segment (** (m)
1	506.879,223 277.376,023	2	507.043,474 277.012,247	399.138
2	507.043,474 277.012,247	3	507.071,77 277.025,695	31.329
3	507.071,77 277.025,695	4	506.907,585 277.389,326	398.979
4	506.907,585 277.389,326	1	506.879,223 277.376,023	31.327

**** Lungimile segmentelor sunt determinate în planul de proiecţie Stereo 70 şi sunt rotunjite la 1 milimetru.**

Document care conţine date cu caracter personal, protejat de prevederile Regulamentului (UE) nr. 679/2016 şi Legii 190/2018

***** Distanţa dintre puncte este formată din segmente cumulate ce sunt mai mici decât valoarea 1 milimetru.**

Neutilizabil in circuitul civil

DATE DESPRE IMOBILUL NR. 10166

Oficiul de Cadastru şi Publicitate Imobiliară TELEORMAN
Biroul de Cadastru şi Publicitate Imobiliară Alexandria

A. Partea I. Descrierea imobilului

TEREN Extravilan

Adresa: Jud. Teleorman

Nr. Crt	Nr cadastral Nr. topografic	Suprafaţa* (mp)	Observaţii / Referinţe
A1		1.200	Sector cadastral:5 Teren neimprejmuit;

B. Partea II. Proprietari şi acte

Inscrieri privitoare la dreptul de proprietate şi alte drepturi reale		Referinţe
/		
Act Administrativ nr. 53-01869, din 18/06/1997 emis de CJSDPAT TELEORMAN;		
B1	Intabulare, drept de PROPRIETATE, dobandit prin Reconstituire, cota actuala 1/1, cota initiala 1/1	A1
	1) **ROŞU M. FLOREA**	

C. Partea III. SARCINI .

Inscrieri privind dezmembramintele dreptului de proprietate, drepturi reale de garanţie şi sarcini	Referinţe
NU SUNT	

Neutilizabil în circuitul civil

Anexa Nr. 1 La Partea I

Teren

Nr cadastral	Suprafaţa (mp)*	Observaţii / Referinţe
	1.200	

* Suprafaţa este determinată in planul de proiecţie Stereo 70.

DETALII LINIARE IMOBIL

Date referitoare la teren

Crt	Categorie folosinţă	Intra vilan	Suprafaţa (mp)	Tarla	Parcelă	Nr. topo	Observaţii / Referinţe
1	arabil	NU	1.200	48/1	21	-	

Lungime Segmente

1) Valorile lungimilor segmentelor sunt obţinute din proiecţie în plan.

Punct început	X / Y	Punct sfârşit	X / Y	Lungime segment (** (m)
1	506.989,716 285.269,072	2	506.941,369 285.131,603	145.723
2	506.941,369 285.131,603	3	506.948,963 285.128,411	8.238
3	506.948,963 285.128,411	4	506.997,45 285.266,278	146.145
4	506.997,45 285.266,278	1	506.989,716 285.269,072	8.223

**** Lungimile segmentelor sunt determinate în planul de proiecţie Stereo 70 şi sunt rotunjite la 1 milimetru.**

Document care conţine date cu caracter personal, protejat de prevederile Regulamentului (UE) nr. 679/2016 şi Legii 190/2018

***** Distanţa dintre puncte este formată din segmente cumulate ce sunt mai mici decât valoarea 1 milimetru.**

Neutilizabil in circuitul civil

DATE DESPRE IMOBILUL NR. 10168

Oficiul de Cadastru şi Publicitate Imobiliară TELEORMAN
Biroul de Cadastru şi Publicitate Imobiliară Alexandria

A. Partea I. Descrierea imobilului

TEREN Extravilan

Adresa: Jud. Teleorman

Nr. Crt	Nr cadastral Nr. topografic	Suprafaţa* (mp)	Observaţii / Referinţe
A1		1.250	Sector cadastral:5 Teren neimprejmuit;

B. Partea II. Proprietari şi acte

Inscrieri privitoare la dreptul de proprietate şi alte drepturi reale		Referinţe
/		
Act Notarial nr. 3508, din 12/12/1996 emis de BNP TAMARA MORCOV;		
B1	Intabulare, drept de PROPRIETATE, cu titlu de donaţie, bun propriu, dobandit prin Conventie, cota actuala 1/1, cota initiala 1/1	A1
	1) **CĂTĂNOIU ALEXANDRA**	

C. Partea III. SARCINI .

Inscrieri privind dezmembramintele dreptului de proprietate, drepturi reale de garanţie şi sarcini	Referinţe
NU SUNT	

Neutilizabil în circuitul civil

Anexa Nr. 1 La Partea I

Teren

Nr cadastral	Suprafaţa (mp)*	Observaţii / Referinţe
	1.250	

* Suprafaţa este determinată in planul de proiecţie Stereo 70.

DETALII LINIARE IMOBIL

Date referitoare la teren

Crt	Categorie folosinţă	Intra vilan	Suprafaţa (mp)	Tarla	Parcelă	Nr. topo	Observaţii / Referinţe
1	arabil	NU	1.250	48	130	-	

Lungime Segmente

1) Valorile lungimilor segmentelor sunt obţinute din proiecţie în plan.

Punct început	X / Y	Punct sfârşit	X / Y	Lungime segment (** (m)
1	507.153,343 285.012,624	2	507.154,393 285.015,611	3.166
2	507.154,393 285.015,611	3	506.789,915 285.170,278	395.937
3	506.789,915 285.170,278	4	506.789,461 285.167,038	3.272
4	506.789,461 285.167,038	1	507.153,343 285.012,624	395.29

**** Lungimile segmentelor sunt determinate în planul de proiecţie Stereo 70 şi sunt rotunjite la 1 milimetru.**

Document care conţine date cu caracter personal, protejat de prevederile Regulamentului (UE) nr. 679/2016 şi Legii 190/2018

***** Distanţa dintre puncte este formată din segmente cumulate ce sunt mai mici decât valoarea 1 milimetru.**

Neutilizabil in circuitul civil

DATE DESPRE IMOBILUL NR. 10169

Oficiul de Cadastru şi Publicitate Imobiliară TELEORMAN
Biroul de Cadastru şi Publicitate Imobiliară Alexandria

A. Partea I. Descrierea imobilului

TEREN Extravilan

Adresa: Jud. Teleorman

Nr. Crt	Nr cadastral Nr. topografic	Suprafaţa* (mp)	Observaţii / Referinţe
A1		1	Sector cadastral:25 Teren neimprejmuit;

Construcţii

Crt	Nr cadastral Nr. topografic	Adresa	Observaţii / Referinţe
A1.1		Jud. Teleorman	Nr. niveluri:1; S. construita la sol:1 mp; S. construita desfasurata:1.44 mp; STÂLP

B. Partea II. Proprietari şi acte

Inscrieri privitoare la dreptul de proprietate şi alte drepturi reale		Referinţe
/		
Act Administrativ nr. 9558, din 15/12/2025 emis de PRIMĂRIA COMUNEI PERETU;		
B1	Inscrierea posesiei, drept de PROPRIETATE, dobandit prin Lege, cota actuala 1/1, cota initiala 1/1	A1, A1.1
	1) **NEIDENTIFICAT NEIDENTIFICAT**	
Act Normativ nr. 7, din 13/03/1996 emis de PARLAMENTUL ROMÂNIEI (.art.13);		
B2	Se notează menţiunea proprietar neidentificat	A1, A1.1

C. Partea III. SARCINI .

Inscrieri privind dezmembramintele dreptului de proprietate, drepturi reale de garanţie şi sarcini	Referinţe
NU SUNT	

Neutilizabil în circuitul civil

Anexa Nr. 1 La Partea I

Teren

Nr cadastral	Suprafaţa (mp)*	Observaţii / Referinţe
	1	

* Suprafaţa este determinată in planul de proiecţie Stereo 70.

DETALII LINIARE IMOBIL



Date referitoare la teren

Crt	Categorie folosinţă	Intra vilan	Suprafaţa (mp)	Tarla	Parcelă	Nr. topo	Observaţii / Referinţe
1	curti constructii	NU	1	14	1/2	-	

Date referitoare la construcţii

Crt	Număr	Destinaţie construcţie	Supraf. (mp)	Situaţie juridică	Observaţii / Referinţe
A1.1		constructii industriale si edilitare	1	Cu acte	Nr. niveluri:1; S. construita la sol:1 mp; S. construita desfasurata:1.44 mp; STÂLP

Lungime Segmente
1) Valorile lungimilor segmentelor sunt obţinute din proiecţie în plan.

Punct început	X / Y	Punct sfârşit	X / Y	Lungime segment (** (m)
1	506.968,777 274.231,806	2	506.968,777 274.230,606	1.2
2	506.968,777 274.230,606	3	506.969,977 274.230,606	1.2
3	506.969,977 274.230,606	4	506.969,977 274.231,806	1.2

Document care conţine date cu caracter personal, protejat de prevederile Regulamentului (UE) nr. 679/2016 şi Legii 190/2018

Punct început	X / Y	Punct sfârşit	X / Y	Lungime segment (** (m)
4	506.969,977 274.231,806	1	506.968,777 274.231,806	1.2

** Lungimile segmentelor sunt determinate în planul de proiecţie Stereo 70 şi sunt rotunjite la 1 milimetru.
*** Distanţa dintre puncte este formată din segmente cumulate ce sunt mai mici decât valoarea 1 milimetru.

Neutilizabil in circuitul civil

DATE DESPRE IMOBILUL NR. 10170

Oficiul de Cadastru şi Publicitate Imobiliară TELEORMAN
Biroul de Cadastru şi Publicitate Imobiliară Alexandria

A. Partea I. Descrierea imobilului

TEREN Extravilan

Adresa: Jud. Teleorman

Nr. Crt	Nr cadastral Nr. topografic	Suprafaţa* (mp)	Observaţii / Referinţe
A1		2.948	Sector cadastral:5 Teren neimprejmuit;

B. Partea II. Proprietari şi acte

Inscrieri privitoare la dreptul de proprietate şi alte drepturi reale		Referinţe
/		
Act Administrativ nr. 9558, din 15/12/2025 emis de PRIMĂRIA COMUNEI PERETU;		
B1	Inscrierea posesiei, drept de PROPRIETATE, dobandit prin Lege, cota actuala 1/1, cota initiala 1/1	A1
	1) **NEIDENTIFICAT NEIDENTIFICAT**	
Act Normativ nr. 7, din 13/03/1996 emis de PARLAMENTUL ROMÂNIEI (.art.13);		
B2	Se notează mențiunea proprietar neidentificat	A1

C. Partea III. SARCINI .

Inscrieri privind dezmembramintele dreptului de proprietate, drepturi reale de garanţie şi sarcini	Referinţe
NU SUNT	

Neutilizabil în circuitul civil

Anexa Nr. 1 La Partea I

Teren

Nr cadastral	Suprafaţa (mp)*	Observaţii / Referinţe
	2.948	

* Suprafaţa este determinată in planul de proiecţie Stereo 70.

DETALII LINIARE IMOBIL

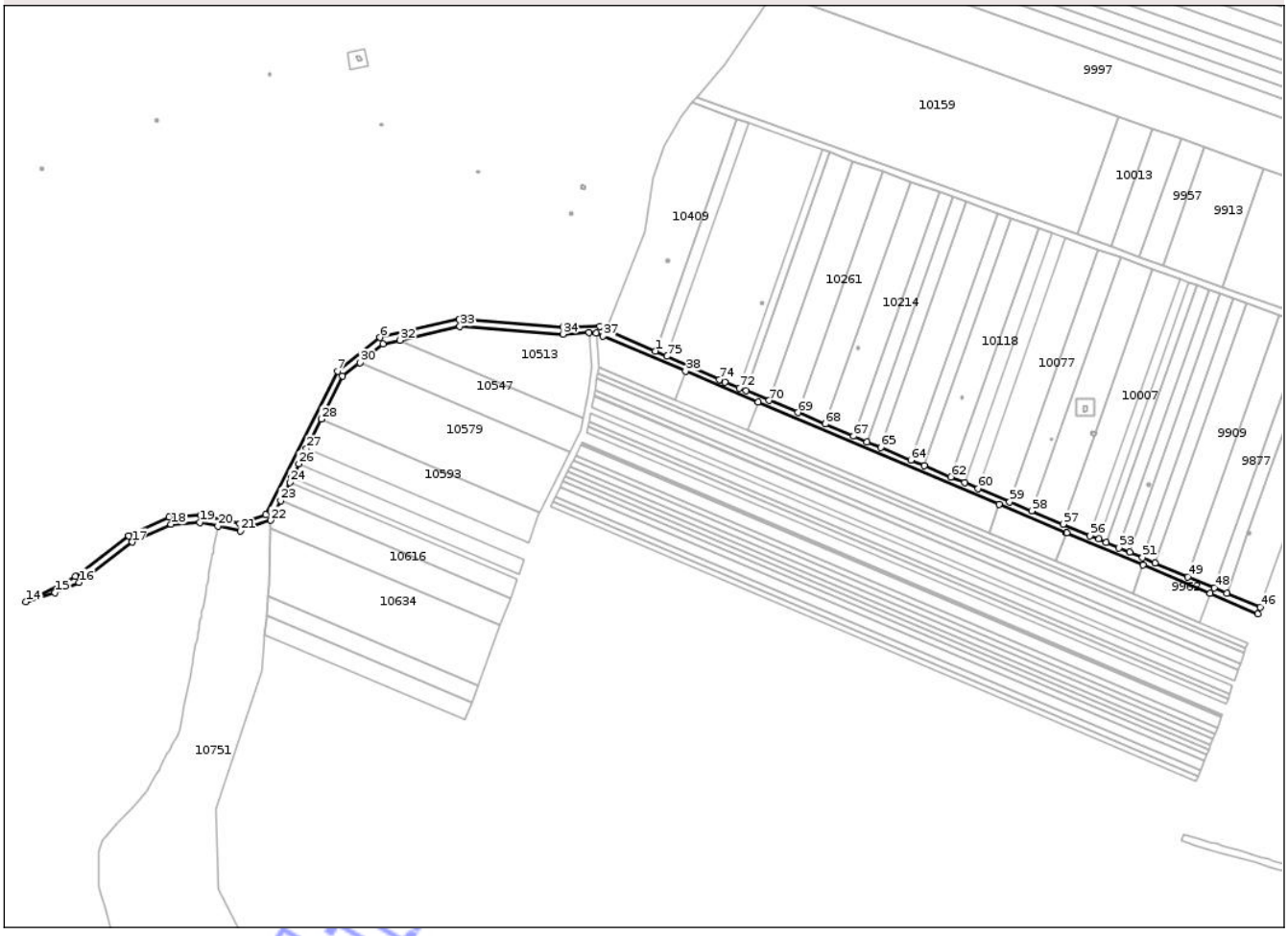

Date referitoare la teren

Crt	Categorie folosinţă	Intra vilan	Suprafaţa (mp)	Tarla	Parcelă	Nr. topo	Observaţii / Referinţe
1	drum	NU	2.948	-	607/1	-	

Lungime Segmente

1) Valorile lungimilor segmentelor sunt obţinute din proiecţie în plan.

Punct început	X / Y	Punct sfârşit	X / Y	Lungime segment
1	506.822,184 285.182,545	2	506.794,679 285.194,757	30.094
4	506.770,33 285.196,063	5	506.711,964 285.200,445	58.53
7	506.643,436 285.171,362	8	506.603,124 285.090,717	90.159
10	506.566,273 285.090,403	11	506.548,871 285.089,117	17.449
13	506.495,978 285.055,976	14	506.468,193 285.041,719	31.229
16	506.498,118 285.052,578	17	506.527,931 285.075,249	37.454

Punct început	X / Y	Punct sfârşit	X / Y	Lungime segment
2	506.794,679 285.194,757	3	506.791,082 285.196,354	3.936
5	506.711,964 285.200,445	6	506.667,369 285.190,126	45.773
8	506.603,124 285.090,717	9	506.588,562 285.085,578	15.442
11	506.548,871 285.089,117	12	506.526,013 285.078,799	25.079
14	506.468,193 285.041,719	15	506.484,542 285.046,8	17.12
17	506.527,931 285.075,249	18	506.549,872 285.085,18	24.084

Punct început	X / Y	Punct sfârşit	X / Y	Lungime segment
3	506.791,082 285.196,354	4	506.770,33 285.196,063	20.754
6	506.667,369 285.190,126	7	506.643,436 285.171,362	30.412
9	506.588,562 285.085,578	10	506.566,273 285.090,403	22.805
12	506.526,013 285.078,799	13	506.495,978 285.055,976	37.723
15	506.484,542 285.046,8	16	506.498,118 285.052,578	14.754
18	506.549,872 285.085,18	19	506.565,992 285.086,372	16.164

Document care conţine date cu caracter personal, protejat de prevederile Regulamentului (UE) nr. 679/2016 şi Legii 190/2018

Punct început	X / Y	Punct sfârşit	X / Y	Lungime segment
19	506.565,992 285.086,372	20	506.576,262 285.084,148	10.508
22	506.605,979 285.087,483	23	506.611,476 285.098,495	12.308
25	506.617,887 285.111,339	26	506.621,776 285.119,131	8.709
28	506.634,335 285.144,292	29	506.646,399 285.168,462	27.013
31	506.669,145 285.186,431	32	506.678,634 285.188,627	9.74
34	506.770,323 285.192,053	35	506.784,979 285.193,098	14.693
37	506.792,89 285.190,889	38	506.839,261 285.171,253	50.357
40	507.015,661 285.096,552	41	507.053,462 285.080,545	41.05
43	507.096,59 285.062,268	44	507.134,281 285.046,295	40.936
46	507.162,506 285.038,678	47	507.143,73 285.046,567	20.366
49	507.121,874 285.055,752	50	507.103,43 285.063,502	20.006
52	507.089,067 285.069,538	53	507.083,051 285.072,066	6.526
55	507.071,602 285.076,877	56	507.066,768 285.078,908	5.243
58	507.033,873 285.092,731	59	507.021,593 285.097,891	13.32
61	506.996,26 285.108,537	62	506.988,488 285.111,802	8.43
64	506.965,971 285.121,264	65	506.948,963 285.128,411	18.449
67	506.933,753 285.134,803	68	506.917,805 285.141,505	17.299
70	506.886,278 285.154,753	71	506.873,298 285.160,207	14.079
73	506.861,55 285.165,144	74	506.858,288 285.166,514	3.538
20	506.576,262 285.084,148	21	506.588,824 285.081,429	12.853
23	506.611,476 285.098,495	24	506.616,598 285.108,758	11.47
26	506.621,776 285.119,131	27	506.626,03 285.127,654	9.526
29	506.646,399 285.168,462	30	506.655,984 285.176,034	12.215
32	506.678,634 285.188,627	33	506.712,272 285.196,41	34.527
35	506.784,979 285.193,098	36	506.789,02 285.192,634	4.068
38	506.839,261 285.171,253	39	506.880,101 285.153,958	44.351
41	507.053,462 285.080,545	42	507.053,598 285.080,488	0.147
44	507.134,281 285.046,295	45	507.161,176 285.034,897	29.211
47	507.143,73 285.046,567	48	507.136,66 285.049,538	7.669
50	507.103,43 285.063,502	51	507.096,258 285.066,516	7.78
53	507.083,051 285.072,066	54	507.075,826 285.075,102	7.837
56	507.066,768 285.078,908	57	507.051,596 285.085,283	16.457
59	507.021,593 285.097,891	60	507.003,699 285.105,411	19.41
62	506.988,488 285.111,802	63	506.973,495 285.118,103	16.263
65	506.948,963 285.128,411	66	506.941,369 285.131,603	8.238
68	506.917,805 285.141,505	69	506.902,411 285.147,973	16.698
71	506.873,298 285.160,207	72	506.869,391 285.161,849	4.238
74	506.858,288 285.166,514	75	506.828,801 285.179,607	32.263
21	506.588,824 285.081,429	22	506.605,979 285.087,483	18.192
24	506.616,598 285.108,758	25	506.617,887 285.111,339	2.885
27	506.626,03 285.127,654	28	506.634,335 285.144,292	18.596
30	506.655,984 285.176,034	31	506.669,145 285.186,431	16.772
33	506.712,272 285.196,41	34	506.770,323 285.192,053	58.214
36	506.789,02 285.192,634	37	506.792,89 285.190,889	4.245
39	506.880,101 285.153,958	40	507.015,661 285.096,552	147.214
42	507.053,598 285.080,488	43	507.096,59 285.062,268	46.693
45	507.161,176 285.034,897	46	507.162,506 285.038,678	4.008
48	507.136,66 285.049,538	49	507.121,874 285.055,752	16.039
51	507.096,258 285.066,516	52	507.089,067 285.069,538	7.8
54	507.075,826 285.075,102	55	507.071,602 285.076,877	4.582
57	507.051,596 285.085,283	58	507.033,873 285.092,731	19.224
60	507.003,699 285.105,411	61	506.996,26 285.108,537	8.069
63	506.973,495 285.118,103	64	506.965,971 285.121,264	8.161
66	506.941,369 285.131,603	67	506.933,753 285.134,803	8.261
69	506.902,411 285.147,973	70	506.886,278 285.154,753	17.5
72	506.869,391 285.161,849	73	506.861,55 285.165,144	8.505
75	506.828,801 285.179,607	1	506.822,184 285.182,545	7.24

**** Lungimile segmentelor sunt determinate în planul de proiecţie Stereo 70 şi sunt rotunjite la 1 milimetru.**
***** Distanţa dintre puncte este formată din segmente cumulate ce sunt mai mici decât valoarea 1 milimetru.**

Neutilizabil în circuitul civil

DATE DESPRE IMOBILUL NR. 10172

Oficiul de Cadastru şi Publicitate Imobiliară TELEORMAN
Biroul de Cadastru şi Publicitate Imobiliară Alexandria

A. Partea I. Descrierea imobilului

TEREN Extravilan

Adresa: Jud. Teleorman

Nr. Crt	Nr cadastral Nr. topografic	Suprafaţa* (mp)	Observaţii / Referinţe
A1		2.500	Sector cadastral:5 Teren neimprejmuit;

B. Partea II. Proprietari şi acte

Inscrieri privitoare la dreptul de proprietate şi alte drepturi reale		Referinţe
/		
Act Notarial nr. 17, din 25/01/1999 emis de BNP TAMARA MORCOV;		
B1	Intabulare, drept de PROPRIETATE, cu titlu de moștenire, bun propriu, dobandit prin Succesiune, cota actuala 1/1, cota initiala 1/1	A1
	1) **PĂTRAȘCU ȘTEFANA** DEFUNCT:Da	

C. Partea III. SARCINI .

Inscrieri privind dezmembramintele dreptului de proprietate, drepturi reale de garanţie şi sarcini	Referinţe
NU SUNT	

Neutilizabil în circuitul civil

Anexa Nr. 1 La Partea I

Teren

Nr cadastral	Suprafaţa (mp)*	Observaţii / Referinţe
	2.500	

* Suprafaţa este determinată in planul de proiecţie Stereo 70.

DETALII LINIARE IMOBIL

Date referitoare la teren

Crt	Categorie folosinţă	Intra vilan	Suprafaţa (mp)	Tarla	Parcelă	Nr. topo	Observaţii / Referinţe
1	arabil	NU	2.500	48	129	-	

Lungime Segmente

1) Valorile lungimilor segmentelor sunt obţinute din proiecţie în plan.

Punct început	X / Y	Punct sfârşit	X / Y	Lungime segment (** (m)
1	507.151,237 285.006,636	2	507.153,343 285.012,624	6.348
2	507.153,343 285.012,624	3	506.789,461 285.167,038	395.29
3	506.789,461 285.167,038	4	506.788,55 285.160,543	6.559
4	506.788,55 285.160,543	1	507.151,237 285.006,636	393.991

**** Lungimile segmentelor sunt determinate în planul de proiecţie Stereo 70 şi sunt rotunjite la 1 milimetru.**

Document care conţine date cu caracter personal, protejat de prevederile Regulamentului (UE) nr. 679/2016 şi Legii 190/2018

***** Distanţa dintre puncte este formată din segmente cumulate ce sunt mai mici decât valoarea 1 milimetru.**

Neutilizabil in circuitul civil

DATE DESPRE IMOBILUL NR. 10174

Oficiul de Cadastru şi Publicitate Imobiliară TELEORMAN
Biroul de Cadastru şi Publicitate Imobiliară Alexandria

A. Partea I. Descrierea imobilului

TEREN Extravilan

Adresa: Jud. Teleorman

Nr. Crt	Nr cadastral Nr. topografic	Suprafaţa* (mp)	Observaţii / Referinţe
A1		850	Sector cadastral:5 Teren neimprejmuit;

B. Partea II. Proprietari şi acte

Inscrieri privitoare la dreptul de proprietate şi alte drepturi reale		Referinţe
/		
Act Administrativ nr. 5302297, din 27/11/2002 emis de CJSDPAT TELEORMAN;		
B1	Intabulare, drept de PROPRIETATE, dobandit prin Reconstituire, cota actuala 1/1, cota initiala 1/1	A1
	1) **ISPAS ALEXANDRU**	

C. Partea III. SARCINI .

Inscrieri privind dezmembramintele dreptului de proprietate, drepturi reale de garanţie şi sarcini	Referinţe
NU SUNT	

Neutilizabil în circuitul civil

Anexa Nr. 1 La Partea I

Teren

Nr cadastral	Suprafaţa (mp)*	Observaţii / Referinţe
	850	

* Suprafaţa este determinată in planul de proiecţie Stereo 70.

DETALII LINIARE IMOBIL

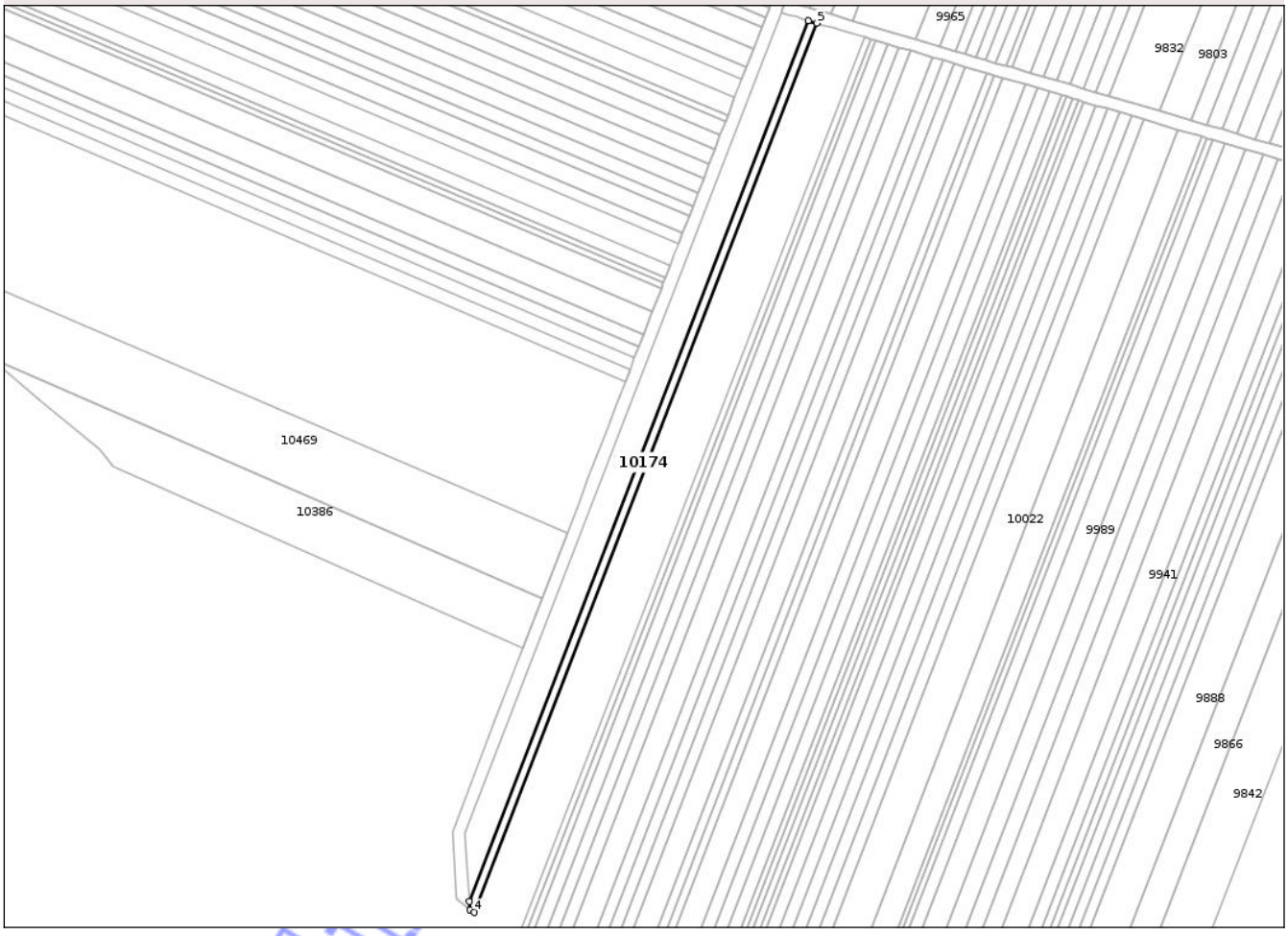

Date referitoare la teren

Crt	Categorie folosinţă	Intra vilan	Suprafaţa (mp)	Tarla	Parcelă	Nr. topo	Observaţii / Referinţe
1	arabil	NU	850	50	5	-	

Lungime Segmente
1) Valorile lungimilor segmentelor sunt obţinute din proiecţie în plan.

Punct început	X / Y	Punct sfârşit	X / Y	Lungime segment (** (m)
1	507.018,59 284.625,829	2	506.909,434 284.342,546	303.586
2	506.909,434 284.342,546	3	506.909,617 284.339,813	2.739
3	506.909,617 284.339,813	4	506.911,044 284.338,991	1.647
4	506.911,044 284.338,991	5	507.021,266 284.625,042	306.552
5	507.021,266 284.625,042	1	507.018,59 284.625,829	2.789

Document care conţine date cu caracter personal, protejat de prevederile Regulamentului (UE) nr. 679/2016 şi Legii 190/2018

**** Lungimile segmentelor sunt determinate în planul de proiecţie Stereo 70 şi sunt rotunjite la 1 milimetru.**
***** Distanţa dintre puncte este formată din segmente cumulate ce sunt mai mici decât valoarea 1 milimetru.**

Neutilizabil in circuitul civil

DATE DESPRE IMOBILUL NR. 10177

Oficiul de Cadastru şi Publicitate Imobiliară TELEORMAN
Biroul de Cadastru şi Publicitate Imobiliară Alexandria

A. Partea I. Descrierea imobilului

TEREN Extravilan

Adresa: Jud. Teleorman

Nr. Crt	Nr cadastral Nr. topografic	Suprafaţa* (mp)	Observaţii / Referinţe
A1		7.000	Sector cadastral:25 Teren neimprejmuit;

B. Partea II. Proprietari şi acte

Inscrieri privitoare la dreptul de proprietate şi alte drepturi reale		Referinţe
/		
Act Administrativ nr. 53-01354, din 13/11/1996 emis de CJSDPAT TELEORMAN;		
B1	Intabulare, drept de PROPRIETATE, dobandit prin Reconstituire, cota actuala 1/1, cota initiala 1/1	A1
	1) **ZANFIR GHERGHINA** 2) **ALMĂJANU ALEXANDRA**	

C. Partea III. SARCINI .

Inscrieri privind dezmembramintele dreptului de proprietate, drepturi reale de garanţie şi sarcini	Referinţe
NU SUNT	

Neutilizabil în circuitul civil

Anexa Nr. 1 La Partea I

Teren

Nr cadastral	Suprafaţa (mp)*	Observaţii / Referinţe
	7.000	

* Suprafaţa este determinată in planul de proiecţie Stereo 70.

DETALII LINIARE IMOBIL

Date referitoare la teren

Crt	Categorie folosinţă	Intra vilan	Suprafaţa (mp)	Tarla	Parcelă	Nr. topo	Observaţii / Referinţe
1	arabil	NU	7.000	12/1	85	-	

Lungime Segmente

1) Valorile lungimilor segmentelor sunt obţinute din proiecţie în plan.

Punct început	X / Y	Punct sfârşit	X / Y	Lungime segment (** (m)
1	507.047,013 277.459,14	2	507.061,564 277.465,965	16.072
2	507.061,564 277.465,965	3	506.876,356 277.860,231	435.6
3	506.876,356 277.860,231	4	506.861,84 277.853,333	16.072
4	506.861,84 277.853,333	1	507.047,013 277.459,14	435.519

**** Lungimile segmentelor sunt determinate în planul de proiecţie Stereo 70 şi sunt rotunjite la 1 milimetru.**

Document care conţine date cu caracter personal, protejat de prevederile Regulamentului (UE) nr. 679/2016 şi Legii 190/2018

***** Distanţa dintre puncte este formată din segmente cumulate ce sunt mai mici decât valoarea 1 milimetru.**

Neutilizabil in circuitul civil

DATE DESPRE IMOBILUL NR. 10178

Oficiul de Cadastru şi Publicitate Imobiliară TELEORMAN
Biroul de Cadastru şi Publicitate Imobiliară Alexandria

A. Partea I. Descrierea imobilului

TEREN Extravilan

Adresa: Jud. Teleorman

Nr. Crt	Nr cadastral Nr. topografic	Suprafaţa* (mp)	Observaţii / Referinţe
A1		600	Sector cadastral:5 Teren neimprejmuit;

B. Partea II. Proprietari şi acte

Inscrieri privitoare la dreptul de proprietate şi alte drepturi reale		Referinţe
/		
Act Administrativ nr. 5302220, din 04/10/2002 emis de CJSDPAT TELEORMAN;		
B1	Intabulare, drept de PROPRIETATE, dobandit prin Reconstituire, cota actuala 1/1, cota initiala 1/1	A1
	1) **MOT FLOAREA**	

C. Partea III. SARCINI .

Inscrieri privind dezmembramintele dreptului de proprietate, drepturi reale de garanţie şi sarcini	Referinţe
NU SUNT	

Neutilizabil în circuitul civil

Anexa Nr. 1 La Partea I

Teren

Nr cadastral	Suprafaţa (mp)*	Observaţii / Referinţe
	600	

* Suprafaţa este determinată in planul de proiecţie Stereo 70.

DETALII LINIARE IMOBIL

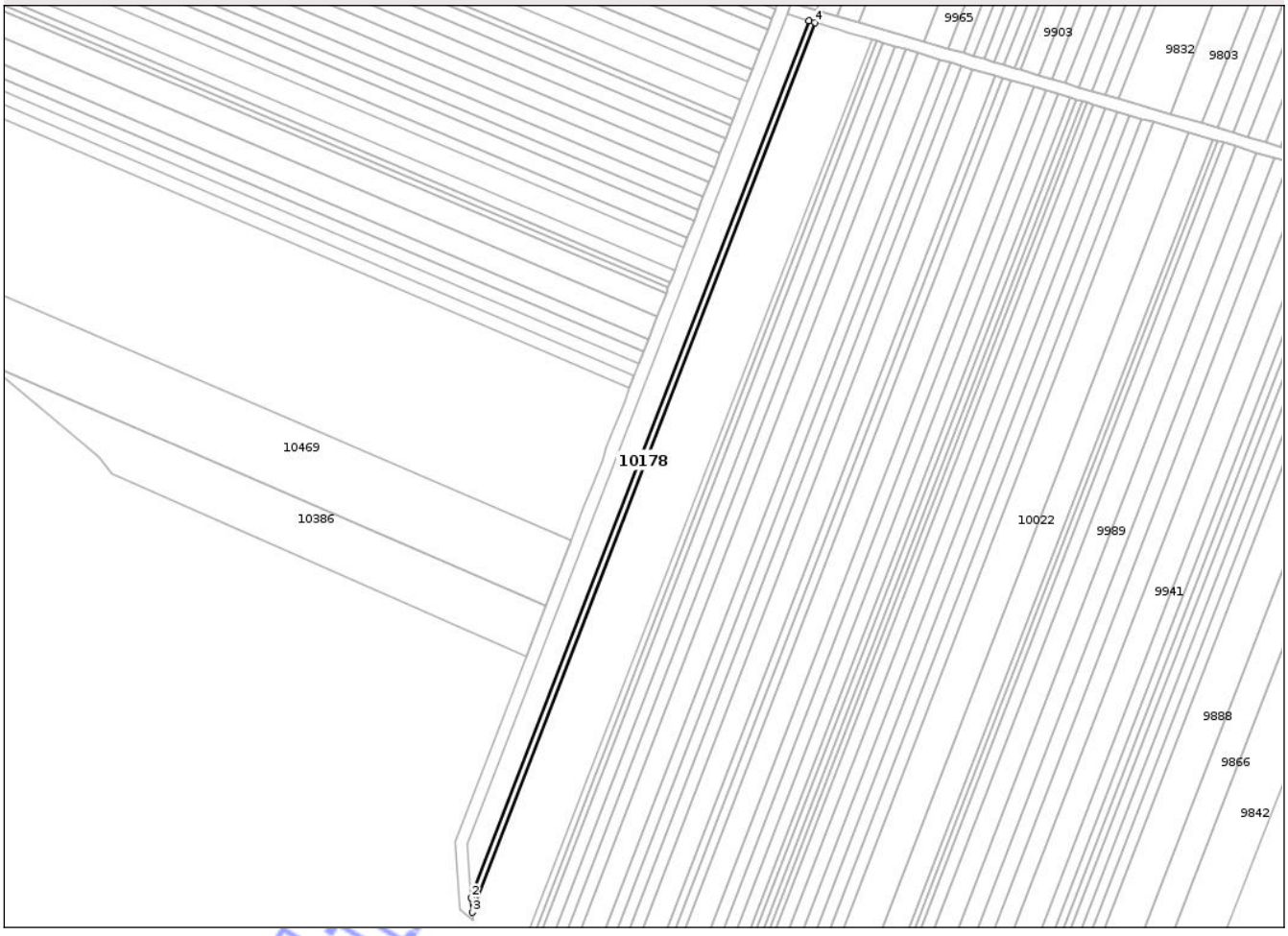

Date referitoare la teren

Crt	Categorie folosinţă	Intra vilan	Suprafaţa (mp)	Tarla	Parcelă	Nr. topo	Observaţii / Referinţe
1	arabil	NU	600	50	4	-	

Lungime Segmente

1) Valorile lungimilor segmentelor sunt obţinute din proiecţie în plan.

Punct început	X / Y	Punct sfârşit	X / Y	Lungime segment (** (m)
1	507.016,673 284.626,392	2	506.909,117 284.347,261	299.136
2	506.909,117 284.347,261	3	506.909,434 284.342,546	4.726
3	506.909,434 284.342,546	4	507.018,59 284.625,829	303.586
4	507.018,59 284.625,829	1	507.016,673 284.626,392	1.998

**** Lungimile segmentelor sunt determinate în planul de proiecţie Stereo 70 şi sunt rotunjite la 1 milimetru.**

Document care conţine date cu caracter personal, protejat de prevederile Regulamentului (UE) nr. 679/2016 şi Legii 190/2018

***** Distanţa dintre puncte este formată din segmente cumulate ce sunt mai mici decât valoarea 1 milimetru.**

Neutilizabil in circuitul civil

DATE DESPRE IMOBILUL NR. 10179

Oficiul de Cadastru şi Publicitate Imobiliară TELEORMAN
Biroul de Cadastru şi Publicitate Imobiliară Alexandria

A. Partea I. Descrierea imobilului

TEREN Extravilan

Adresa: Jud. Teleorman

Nr. Crt	Nr cadastral Nr. topografic	Suprafaţa* (mp)	Observaţii / Referinţe
A1		1.300	Sector cadastral:5 Teren neimprejmuit;

B. Partea II. Proprietari şi acte

Inscrieri privitoare la dreptul de proprietate şi alte drepturi reale		Referinţe
/		
Act Notarial nr. 216, din 01/01/1999 emis de BNP TAMARA MORCOV;		
B1	Intabulare, drept de PROPRIETATE, cu titlu de moștenire, bun propriu, dobandit prin Succesiune, cota actuala 1/2, cota initiala 1/2	A1
	1) **PÎRVU DUMITRU** DEFUNCT:Da	
Act Administrativ nr. 53-01361, din 14/11/1996 emis de CJSDPAT TELEORMAN;		
B2	Intabulare, drept de PROPRIETATE, dobandit prin Reconstituire, cota actuala 1/2, cota initiala 1/2	A1
	1) **PIRVU ION**	

C. Partea III. SARCINI .

Inscrieri privind dezmembramintele dreptului de proprietate, drepturi reale de garanţie şi sarcini	Referinţe
NU SUNT	

Neutilizabil în circuitul civil

Anexa Nr. 1 La Partea I

Teren

Nr cadastral	Suprafaţa (mp)*	Observaţii / Referinţe
	1.300	

* Suprafaţa este determinată in planul de proiecţie Stereo 70.

DETALII LINIARE IMOBIL

Date referitoare la teren

Crt	Categorie folosinţă	Intra vilan	Suprafaţa (mp)	Tarla	Parcelă	Nr. topo	Observaţii / Referinţe
1	arabil	NU	1.300	48	126	-	

Lungime Segmente

1) Valorile lungimilor segmentelor sunt obţinute din proiecţie în plan.

Punct început	X / Y	Punct sfârşit	X / Y	Lungime segment (** (m)
1	507.146,922 284.994,367	2	507.148,024 284.997,5	3.321
2	507.148,024 284.997,5	3	506.786,768 285.150,8	392.437
3	506.786,768 285.150,8	4	506.786,099 285.147,483	3.384
4	506.786,099 285.147,483	1	507.146,922 284.994,367	391.967

**** Lungimile segmentelor sunt determinate în planul de proiecţie Stereo 70 şi sunt rotunjite la 1 milimetru.**

Document care conţine date cu caracter personal, protejat de prevederile Regulamentului (UE) nr. 679/2016 şi Legii 190/2018

***** Distanţa dintre puncte este formată din segmente cumulate ce sunt mai mici decât valoarea 1 milimetru.**

Neutilizabil in circuitul civil

DATE DESPRE IMOBILUL NR. 10167

Oficiul de Cadastru şi Publicitate Imobiliară TELEORMAN
Biroul de Cadastru şi Publicitate Imobiliară Alexandria

A. Partea I. Descrierea imobilului

TEREN Extravilan

Adresa: Jud. Teleorman

Nr. Crt	Nr cadastral Nr. topografic	Suprafaţa* (mp)	Observaţii / Referinţe
A1		1.200	Sector cadastral:6 Teren neimprejmuit;

B. Partea II. Proprietari şi acte

Inscrieri privitoare la dreptul de proprietate şi alte drepturi reale		Referinţe
/		
Act Administrativ nr. 53-01854, din 16/06/1997 emis de CJSDPAT TELEORMAN;		
B1	Intabulare, drept de PROPRIETATE, dobandit prin Reconstituire, cota actuala 1/1, cota initiala 1/1	A1
	1) **OLTEANU M. ION**	

C. Partea III. SARCINI .

Inscrieri privind dezmembramintele dreptului de proprietate, drepturi reale de garanţie şi sarcini	Referinţe
NU SUNT	

Neutilizabil în circuitul civil

Anexa Nr. 1 La Partea I

Teren

Nr cadastral	Suprafaţa (mp)*	Observaţii / Referinţe
	1.200	

* Suprafaţa este determinată in planul de proiecţie Stereo 70.

DETALII LINIARE IMOBIL

Date referitoare la teren

Crt	Categorie folosinţă	Intra vilan	Suprafaţa (mp)	Tarla	Parcelă	Nr. topo	Observaţii / Referinţe
1	arabil	NU	1.200	42	22	-	

Lungime Segmente
1) Valorile lungimilor segmentelor sunt obţinute din proiecţie în plan.

Punct început	X / Y	Punct sfârşit	X / Y	Lungime segment (** (m)
1	507.043,55 283.530,926	2	506.899,953 283.602,754	160.56
2	506.899,953 283.602,754	3	506.896,389 283.596,18	7.478
3	506.896,389 283.596,18	4	507.039,986 283.524,352	160.56
4	507.039,986 283.524,352	1	507.043,55 283.530,926	7.478

**** Lungimile segmentelor sunt determinate în planul de proiecţie Stereo 70 şi sunt rotunjite la 1 milimetru.**

Document care conţine date cu caracter personal, protejat de prevederile Regulamentului (UE) nr. 679/2016 şi Legii 190/2018

***** Distanţa dintre puncte este formată din segmente cumulate ce sunt mai mici decât valoarea 1 milimetru.**

Neutilizabil in circuitul civil

DATE DESPRE IMOBILUL NR. 10171

Oficiul de Cadastru şi Publicitate Imobiliară TELEORMAN
Biroul de Cadastru şi Publicitate Imobiliară Alexandria

A. Partea I. Descrierea imobilului

TEREN Extravilan

Adresa: Jud. Teleorman

Nr. Crt	Nr cadastral Nr. topografic	Suprafaţa* (mp)	Observaţii / Referinţe
A1		800	Sector cadastral:5 Teren neimprejmuit;

B. Partea II. Proprietari şi acte

Inscrieri privitoare la dreptul de proprietate şi alte drepturi reale		Referinţe
/		
Act Notarial nr. 740, din 30/05/2017 emis de BNP MARIA BARBU;		
B1	Intabulare, drept de PROPRIETATE, cu titlu de partaj, bun propriu, dobandit prin lesire Din Indiviziune, cota actuala 1/1, cota initiala 1/1	A1
	1) **NEAMŢU CORNICA**	

C. Partea III. SARCINI .

Inscrieri privind dezmembramintele dreptului de proprietate, drepturi reale de garanţie şi sarcini	Referinţe
NU SUNT	

Neutilizabil în circuitul civil

Anexa Nr. 1 La Partea I

Teren

Nr cadastral	Suprafaţa (mp)*	Observaţii / Referinţe
	800	

* Suprafaţa este determinată in planul de proiecţie Stereo 70.

DETALII LINIARE IMOBIL

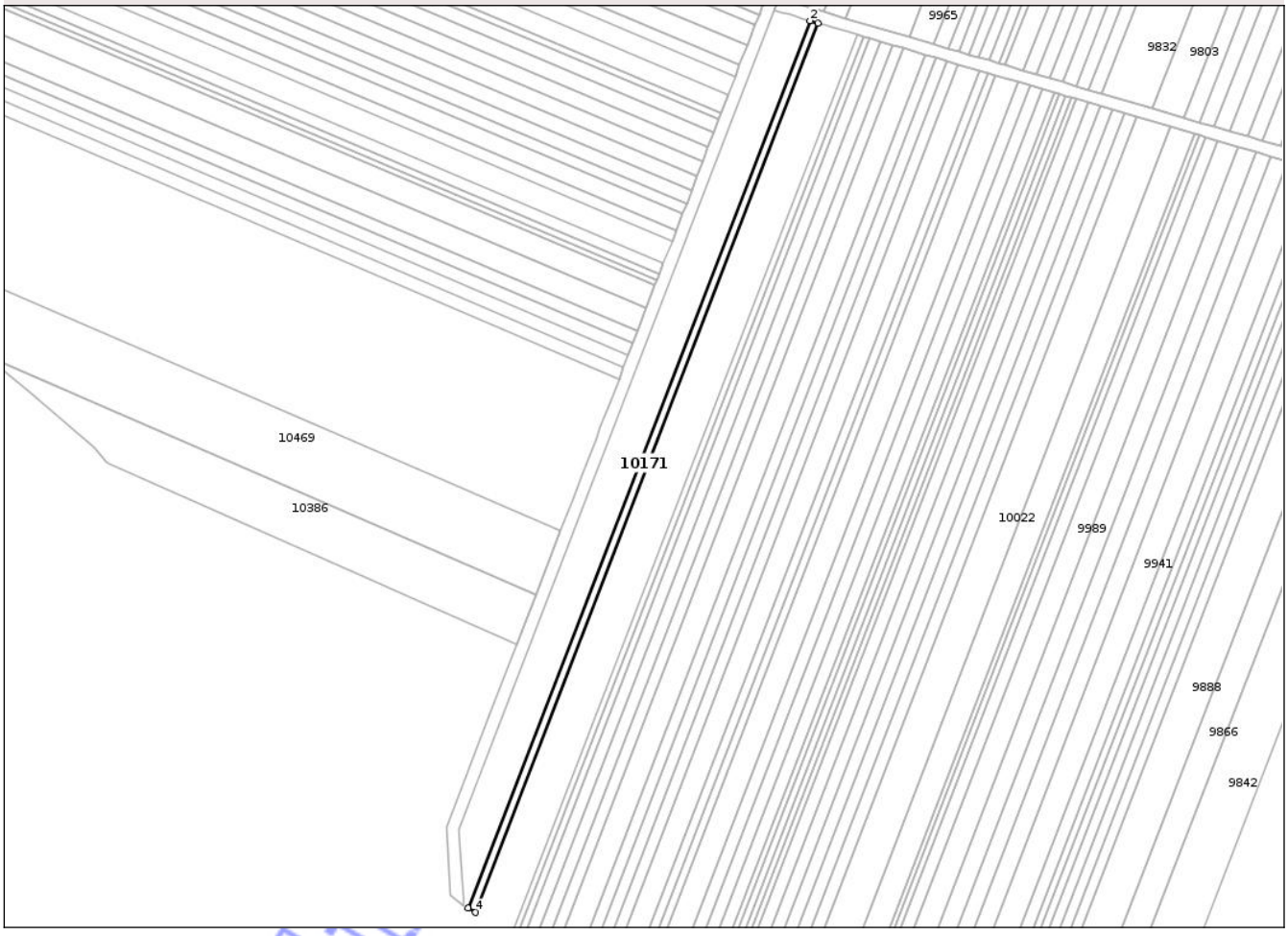

Date referitoare la teren

Crt	Categorie folosinţă	Intra vilan	Suprafaţa (mp)	Tarla	Parcelă	Nr. topo	Observaţii / Referinţe
1	arabil	NU	800	50	6	-	

Lungime Segmente

1) Valorile lungimilor segmentelor sunt obţinute din proiecţie în plan.

Punct început	X / Y	Punct sfârşit	X / Y	Lungime segment (** (m)
1	507.023,776 284.624,305	2	507.021,266 284.625,042	2.616
2	507.021,266 284.625,042	3	506.911,044 284.338,991	306.552
3	506.911,044 284.338,991	4	506.913,33 284.337,674	2.638
4	506.913,33 284.337,674	1	507.023,776 284.624,305	307.174

**** Lungimile segmentelor sunt determinate în planul de proiecţie Stereo 70 şi sunt rotunjite la 1 milimetru.**

Document care conţine date cu caracter personal, protejat de prevederile Regulamentului (UE) nr. 679/2016 şi Legii 190/2018

***** Distanţa dintre puncte este formată din segmente cumulate ce sunt mai mici decât valoarea 1 milimetru.**

Neutilizabil in circuitul civil

DATE DESPRE IMOBILUL NR. 10173

Oficiul de Cadastru şi Publicitate Imobiliară TELEORMAN
Biroul de Cadastru şi Publicitate Imobiliară Alexandria

A. Partea I. Descrierea imobilului

TEREN Extravilan

Adresa: Jud. Teleorman

Nr. Crt	Nr cadastral Nr. topografic	Suprafaţa* (mp)	Observaţii / Referinţe
A1		1.300	Sector cadastral:5 Teren neimprejmuit;

B. Partea II. Proprietari şi acte

Inscrieri privitoare la dreptul de proprietate şi alte drepturi reale		Referinţe
/		
Act Notarial nr. 743, din 17/04/2014 emis de BNP IOTE ELENA;		
B1	Intabulare, drept de PROPRIETATE, cu titlu de cumpărare, bun propriu, dobandit prin Conventie, cota actuala 1/1, cota initiala 1/1	A1
	1) **TRAŞĂ ROBERT-DRAGOŞ**	

C. Partea III. SARCINI .

Inscrieri privind dezmembramintele dreptului de proprietate, drepturi reale de garanţie şi sarcini	Referinţe
NU SUNT	

Neutilizabil în circuitul civil

Anexa Nr. 1 La Partea I

Teren

Nr cadastral	Suprafaţa (mp)*	Observaţii / Referinţe
	1.300	

* Suprafaţa este determinată in planul de proiecţie Stereo 70.

DETALII LINIARE IMOBIL

Date referitoare la teren

Crt	Categorie folosinţă	Intra vilan	Suprafaţa (mp)	Tarla	Parcelă	Nr. topo	Observaţii / Referinţe
1	arabil	NU	1.300	48	128	-	

Lungime Segmente

1) Valorile lungimilor segmentelor sunt obţinute din proiecţie în plan.

Punct început	X / Y	Punct sfârşit	X / Y	Lungime segment (** (m)
1	507.151,237 285.006,636	2	506.788,55 285.160,543	393.991
2	506.788,55 285.160,543	3	506.788,136 285.157,588	2.984
3	506.788,136 285.157,588	4	506.788,051 285.157,167	0.429
4	506.788,051 285.157,167	5	507.150,139 285.003,515	393.34
5	507.150,139 285.003,515	1	507.151,237 285.006,636	3.309

Document care conţine date cu caracter personal, protejat de prevederile Regulamentului (UE) nr. 679/2016 şi Legii 190/2018

**** Lungimile segmentelor sunt determinate în planul de proiecţie Stereo 70 şi sunt rotunjite la 1 milimetru.**
***** Distanţa dintre puncte este formată din segmente cumulate ce sunt mai mici decât valoarea 1 milimetru.**

Neutilizabil in circuitul civil

DATE DESPRE IMOBILUL NR. 10176

Oficiul de Cadastru şi Publicitate Imobiliară TELEORMAN
Biroul de Cadastru şi Publicitate Imobiliară Alexandria

A. Partea I. Descrierea imobilului

TEREN Extravilan

Adresa: Jud. Teleorman

Nr. Crt	Nr cadastral Nr. topografic	Suprafaţa* (mp)	Observaţii / Referinţe
A1		2.500	Sector cadastral:5 Teren neimprejmuit;

B. Partea II. Proprietari şi acte

Inscrieri privitoare la dreptul de proprietate şi alte drepturi reale		Referinţe
/		
Act Notarial nr. 258, din 09/09/1999 emis de BNP TAMARA MORCOV;		
B1	Intabulare, drept de PROPRIETATE, cu titlu de moștenire, bun propriu, dobandit prin Succesiune, cota actuala 1/1, cota initiala 1/1	A1
	1) **IAURUM MARIN** DEFUNCT:Da	

C. Partea III. SARCINI .

Inscrieri privind dezmembramintele dreptului de proprietate, drepturi reale de garanţie şi sarcini	Referinţe
NU SUNT	

Neutilizabil în circuitul civil

Anexa Nr. 1 La Partea I

Teren

Nr cadastral	Suprafaţa (mp)*	Observaţii / Referinţe
	2.500	

* Suprafaţa este determinată in planul de proiecţie Stereo 70.

DETALII LINIARE IMOBIL

Date referitoare la teren

Crt	Categorie folosinţă	Intra vilan	Suprafaţa (mp)	Tarla	Parcelă	Nr. topo	Observaţii / Referinţe
1	arabil	NU	2.500	48	127	-	

Lungime Segmente

1) Valorile lungimilor segmentelor sunt obţinute din proiecţie în plan.

Punct început	X / Y	Punct sfârşit	X / Y	Lungime segment (** (m)
1	507.150,139 285.003,515	2	506.788,051 285.157,167	393.34
2	506.788,051 285.157,167	3	506.786,768 285.150,8	6.495
3	506.786,768 285.150,8	4	507.148,024 284.997,5	392.437
4	507.148,024 284.997,5	1	507.150,139 285.003,515	6.376

**** Lungimile segmentelor sunt determinate în planul de proiecţie Stereo 70 şi sunt rotunjite la 1 milimetru.**

Document care conţine date cu caracter personal, protejat de prevederile Regulamentului (UE) nr. 679/2016 şi Legii 190/2018

***** Distanţa dintre puncte este formată din segmente cumulate ce sunt mai mici decât valoarea 1 milimetru.**

Neutilizabil in circuitul civil

DATE DESPRE IMOBILUL NR. 10175

Oficiul de Cadastru şi Publicitate Imobiliară TELEORMAN
Biroul de Cadastru şi Publicitate Imobiliară Alexandria

A. Partea I. Descrierea imobilului

TEREN Intravilan

Adresa: Loc. Peretu, Str Bisericii, Tronson 2, Jud. Teleorman

Nr. Crt	Nr cadastral Nr. topografic	Suprafaţa* (mp)	Observaţii / Referinţe
A1	22658	Din acte: 7.831 Masurata: 7.827	Sector cadastral:13 Teren neimprejmuit;

B. Partea II. Proprietari şi acte

Inscrieri privitoare la dreptul de proprietate şi alte drepturi reale		Referinţe
22447 / 20/03/2023		
Act Administrativ nr. 55, din 15/11/2021 emis de CONSILIUL LOCAL PERETU (act administrativ nr HCL Nr. 19 din 30.06.2020, emis de Consiliul local Peretu;act administrativ nr Adeverința Nr. 7276 din 14.12.2021, emis de PRIMARIA PERETU);		
B1	Intabulare, drept de PROPRIETATE, domeniu public, dobandit prin Lege, cota actuala 1/1, cota initiala 1/1	A1
	1) **COMUNA PERETU**, CIF:6853295	
B2	Intabulare, drept de ADMINISTRARE, dobandit prin Lege, cota actuala 1/1, cota initiala 1/1	A1
	1) **CONSILIUL LOCAL AL COMUNEI PERETU**, CIF:9999999999999	

C. Partea III. SARCINI .

Inscrieri privind dezmembramintele dreptului de proprietate, drepturi reale de garanţie şi sarcini	Referinţe
NU SUNT	

Neutilizabil în circuitul civil

Anexa Nr. 1 La Partea I

Teren

Nr cadastral	Suprafaţa (mp)*	Observaţii / Referinţe
22658	Din acte: 7.831 Masurata: 7.827	

* Suprafaţa este determinată in planul de proiecţie Stereo 70.

DETALII LINIARE IMOBIL

Date referitoare la teren

Crt	Categorie folosinţă	Intra vilan	Suprafaţa (mp)	Tarla	Parcelă	Nr. topo	Observaţii / Referinţe
1	drum	DA	7.827	-	777	-	

Lungime Segmente

1) Valorile lungimilor segmentelor sunt obţinute din proiecţie în plan.

Punct început	X / Y	Punct sfârşit	X / Y	Lungime segment
1	506.990,285 283.106,282	2	506.994,187 283.118,639	12.958
4	507.004,267 283.152,01	5	507.008,387 283.165,959	14.545
7	507.014,417 283.186,705	8	507.017,945 283.198,753	12.554
10	507.023,978 283.219,876	11	507.027,853 283.230,002	10.842
13	507.042,599 283.272,618	14	507.046,771 283.284,647	12.732

Punct început	X / Y	Punct sfârşit	X / Y	Lungime segment
2	506.994,187 283.118,639	3	506.999,744 283.136,922	19.109
5	507.008,387 283.165,959	6	507.012,478 283.180,085	14.706
8	507.017,945 283.198,753	9	507.020,391 283.207,187	8.782
11	507.027,853 283.230,002	12	507.037,001 283.256,777	28.295
14	507.046,771 283.284,647	15	507.052,783 283.299,55	16.07

Punct început	X / Y	Punct sfârşit	X / Y	Lungime segment
3	506.999,744 283.136,922	4	507.004,267 283.152,01	15.751
6	507.012,478 283.180,085	7	507.014,417 283.186,705	6.898
9	507.020,391 283.207,187	10	507.023,978 283.219,876	13.186
12	507.037,001 283.256,777	13	507.042,599 283.272,618	16.801
15	507.052,783 283.299,55	16	507.054,367 283.303,477	4.234

Document care conţine date cu caracter personal, protejat de prevederile Regulamentului (UE) nr. 679/2016 şi Legii 190/2018

Punct început	X / Y	Punct sfârşit	X / Y	Lungime segment
16	507.054,367 283.303,477	17	507.059,19 283.315,435	12.894
19	507.058,717 283.345,666	20	507.039,798 283.298,515	50.805
22	507.023,716 283.257,812	23	507.015,16 283.235,794	23.622
25	507.008,298 283.215,952	26	507.006,386 283.209,606	6.628
28	506.994,933 283.168,55	29	506.985,806 283.136,728	33.105
31	506.979,292 283.116,379	32	506.977,534 283.110,55	6.088
34	506.968,503 283.085,855	35	506.964,289 283.073,644	12.918
37	506.951,763 283.037,841	38	506.947,654 283.026,531	12.033
40	506.937,466 283.003,387	41	506.934,946 282.998,062	5.891
43	506.930,493 282.987,863	44	506.930,24 282.987,287	0.629
46	506.925,193 282.975,872	47	506.920,621 282.965,677	11.173
49	506.910,253 282.942,476	50	506.907,453 282.935,534	7.485
52	506.894,252 282.906,449	53	506.889,826 282.896,01	11.339
55	506.876,335 282.865,383	56	506.869,899 282.850,809	15.932
58	506.862,554 282.833,78	59	506.857,789 282.823,04	11.75
61	506.847,795 282.800,493	62	506.847,741 282.800,411	0.098
64	506.838,29 282.778,91	65	506.849,946 282.774,795	12.361
67	506.858,353 282.792,943	68	506.867,02 282.811,69	20.653
70	506.877,93 282.836,733	71	506.886,942 282.857,141	22.309
73	506.898,691 282.883,417	74	506.903,661 282.895,459	13.027
76	506.921,609 282.934,865	77	506.934,33 282.964,703	32.437
79	506.942,62 282.984,381	80	506.958,963 283.022,353	41.34
82	506.963,707 283.036,52	83	506.968,756 283.050,017	14.41
85	506.972,547 283.059,468	86	506.974,813 283.064,987	5.966
88	506.975,096 283.065,708	89	506.976,807 283.070,17	4.779
91	506.982,511 283.085,094	92	506.984,788 283.091,107	6.43

Punct început	X / Y	Punct sfârşit	X / Y	Lungime segment
17	507.059,19 283.315,435	18	507.068,563 283.338,671	25.055
20	507.039,798 283.298,515	21	507.036,21 283.289,573	9.635
23	507.015,16 283.235,794	24	507.011,02 283.224,987	11.573
26	507.006,386 283.209,606	27	507.003,18 283.198,527	11.534
29	506.985,806 283.136,728	30	506.981,895 283.125,009	12.354
32	506.977,534 283.110,55	33	506.973,428 283.098,61	12.626
35	506.964,289 283.073,644	36	506.960,214 283.061,86	12.469
38	506.947,654 283.026,531	39	506.937,78 283.004,051	24.553
41	506.934,946 282.998,062	42	506.932,82 282.993,267	5.245
44	506.930,24 282.987,287	45	506.926,124 282.977,442	10.671
47	506.920,621 282.965,677	48	506.914,943 282.953,402	13.525
50	506.907,453 282.935,534	51	506.904,274 282.929,274	7.021
53	506.889,826 282.896,01	54	506.881,796 282.877,803	19.899
56	506.869,899 282.850,809	57	506.867,905 282.846,046	5.164
59	506.857,789 282.823,04	60	506.852,768 282.811,807	12.304
62	506.847,741 282.800,411	63	506.845,423 282.795,27	5.639
65	506.849,946 282.774,795	66	506.851,564 282.778,259	3.823
68	506.867,02 282.811,69	69	506.872,475 282.824,212	13.659
71	506.886,942 282.857,141	72	506.894,827 282.874,055	18.662
74	506.903,661 282.895,459	75	506.908,38 282.906,874	12.352
77	506.934,33 282.964,703	78	506.937,609 282.972,386	8.353
80	506.958,963 283.022,353	81	506.962,338 283.032,861	11.037
83	506.968,756 283.050,017	84	506.970,995 283.055,766	6.17
86	506.974,813 283.064,987	87	506.974,927 283.065,264	0.3
89	506.976,807 283.070,17	90	506.980,711 283.080,777	11.303
92	506.984,788 283.091,107	93	506.985,161 283.092,092	1.053

Punct început	X / Y	Punct sfârşit	X / Y	Lungime segment
18	507.068,563 283.338,671	19	507.058,717 283.345,666	12.078
21	507.036,21 283.289,573	22	507.023,716 283.257,812	34.13
24	507.011,02 283.224,987	25	507.008,298 283.215,952	9.436
27	507.003,18 283.198,527	28	506.994,933 283.168,55	31.091
30	506.981,895 283.125,009	31	506.979,292 283.116,379	9.014
33	506.973,428 283.098,61	34	506.968,503 283.085,855	13.673
36	506.960,214 283.061,86	37	506.951,763 283.037,841	25.462
39	506.937,78 283.004,051	40	506.937,466 283.003,387	0.735
42	506.932,82 282.993,267	43	506.930,493 282.987,863	5.884
45	506.926,124 282.977,442	46	506.925,193 282.975,872	1.825
48	506.914,943 282.953,402	49	506.910,253 282.942,476	11.89
51	506.904,274 282.929,274	52	506.894,252 282.906,449	24.928
54	506.881,796 282.877,803	55	506.876,335 282.865,383	13.568
57	506.867,905 282.846,046	58	506.862,554 282.833,78	13.382
60	506.852,768 282.811,807	61	506.847,795 282.800,493	12.359
63	506.845,423 282.795,27	64	506.838,29 282.778,91	17.847
66	506.851,564 282.778,259	67	506.858,353 282.792,943	16.177
69	506.872,475 282.824,212	70	506.877,93 282.836,733	13.658
72	506.894,827 282.874,055	73	506.898,691 282.883,417	10.128
75	506.908,38 282.906,874	76	506.921,609 282.934,865	30.96
78	506.937,609 282.972,386	79	506.942,62 282.984,381	13.0
81	506.962,338 283.032,861	82	506.963,707 283.036,52	3.907
84	506.970,995 283.055,766	85	506.972,547 283.059,468	4.014
87	506.974,927 283.065,264	88	506.975,096 283.065,708	0.475
90	506.980,711 283.080,777	91	506.982,511 283.085,094	4.677
93	506.985,161 283.092,092	1	506.990,285 283.106,282	15.087

**** Lungimile segmentelor sunt determinate în planul de proiecţie Stereo 70 şi sunt rotunjite la 1 milimetru.**
***** Distanţa dintre puncte este formată din segmente cumulate ce sunt mai mici decât valoarea 1 milimetru.**

Vederea/descărcarea imaginii este permisă doar cu ONIT

DATE DESPRE IMOBILUL NR. 10181

Oficiul de Cadastru şi Publicitate Imobiliară TELEORMAN
Biroul de Cadastru şi Publicitate Imobiliară Alexandria

A. Partea I. Descrierea imobilului

TEREN Extravilan

Adresa: Jud. Teleorman

Nr. Crt	Nr cadastral Nr. topografic	Suprafaţa* (mp)	Observaţii / Referinţe
A1		700	Sector cadastral:5 Teren neimprejmuit;

B. Partea II. Proprietari şi acte

Inscrieri privitoare la dreptul de proprietate şi alte drepturi reale		Referinţe
/		
Act Notarial nr. 91, din 13/03/1997 emis de BNP TAMARA MORCOV;		
B1	Intabulare, drept de PROPRIETATE, cu titlu de moștenire, bun propriu, dobandit prin Succesiune, cota actuala 1/1, cota initiala 1/1	A1
	1) **MARINCAN ALEXANDRU** DEFUNCT:Da	

C. Partea III. SARCINI .

Inscrieri privind dezmembramintele dreptului de proprietate, drepturi reale de garanţie şi sarcini	Referinţe
NU SUNT	

Neutilizabil în circuitul civil

Anexa Nr. 1 La Partea I

Teren

Nr cadastral	Suprafaţa (mp)*	Observaţii / Referinţe
	700	

* Suprafaţa este determinată in planul de proiecţie Stereo 70.

DETALII LINIARE IMOBIL

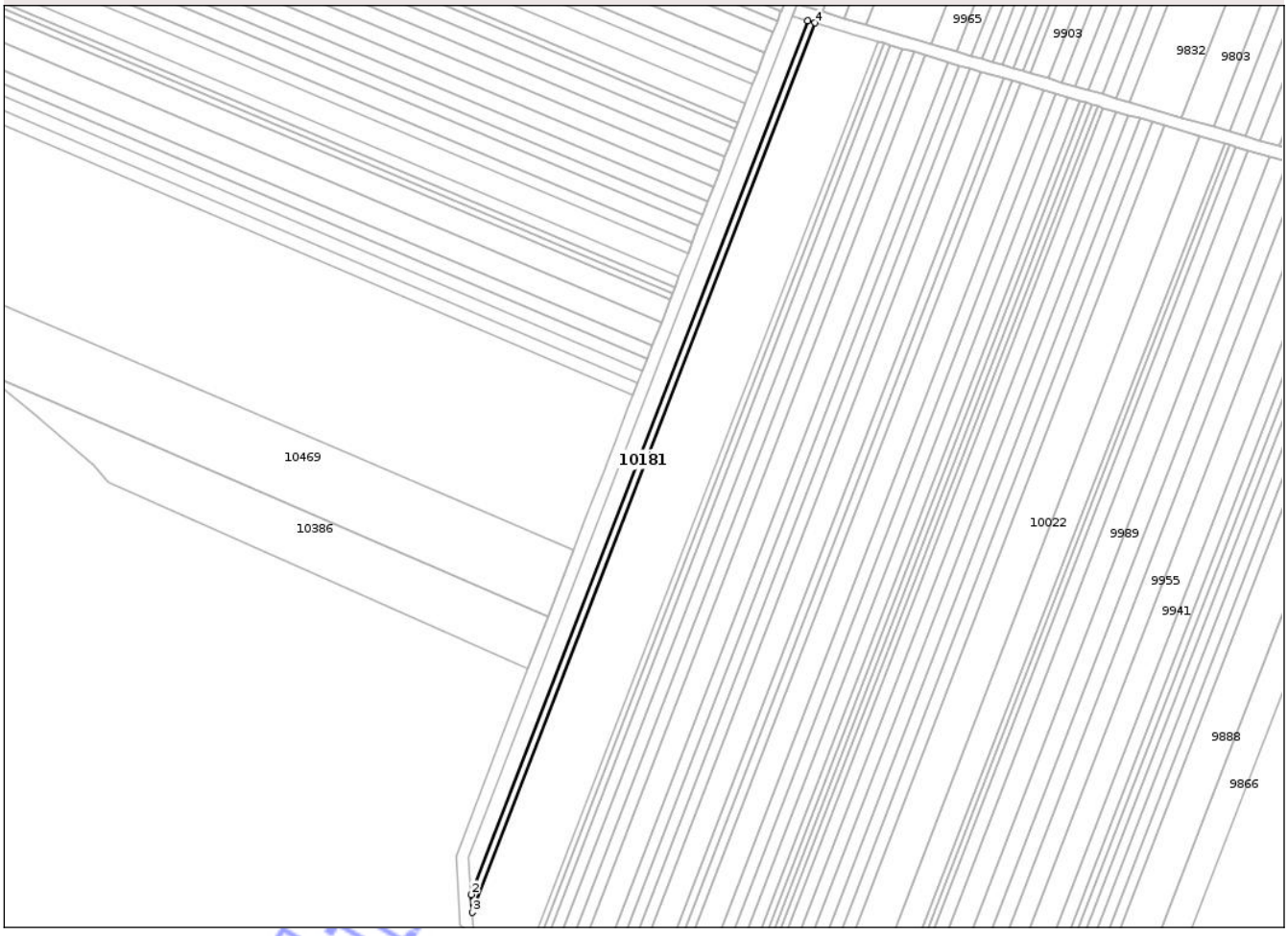

Date referitoare la teren

Crt	Categorie folosinţă	Intra vilan	Suprafaţa (mp)	Tarla	Parcelă	Nr. topo	Observaţii / Referinţe
1	arabil	NU	700	50	3	-	

Lungime Segmente

1) Valorile lungimilor segmentelor sunt obţinute din proiecţie în plan.

Punct început	X / Y	Punct sfârşit	X / Y	Lungime segment (** (m)
1	507.014,401 284.627,06	2	506.908,742 284.352,853	293.859
2	506.908,742 284.352,853	3	506.909,117 284.347,261	5.605
3	506.909,117 284.347,261	4	507.016,673 284.626,392	299.136
4	507.016,673 284.626,392	1	507.014,401 284.627,06	2.368

**** Lungimile segmentelor sunt determinate în planul de proiecţie Stereo 70 şi sunt rotunjite la 1 milimetru.**

Document care conţine date cu caracter personal, protejat de prevederile Regulamentului (UE) nr. 679/2016 şi Legii 190/2018

***** Distanţa dintre puncte este formată din segmente cumulate ce sunt mai mici decât valoarea 1 milimetru.**

Neutilizabil in circuitul civil

DATE DESPRE IMOBILUL NR. 10182

Oficiul de Cadastru şi Publicitate Imobiliară TELEORMAN
Biroul de Cadastru şi Publicitate Imobiliară Alexandria

A. Partea I. Descrierea imobilului

TEREN Extravilan

Adresa: Jud. Teleorman

Nr. Crt	Nr cadastral Nr. topografic	Suprafaţa* (mp)	Observaţii / Referinţe
A1		1.800	Sector cadastral:5 Teren neimprejmuit;

B. Partea II. Proprietari şi acte

Inscrieri privitoare la dreptul de proprietate şi alte drepturi reale		Referinţe
/		
Act Administrativ nr. 53-01535, din 07/03/1997 emis de CJSDPAT TELEORMAN;		
B1	Intabulare, drept de PROPRIETATE, dobandit prin Reconstituire, cota actuala 1/1, cota initiala 1/1	A1
	1) **COJOCARU MARIA**	

C. Partea III. SARCINI .

Inscrieri privind dezmembramintele dreptului de proprietate, drepturi reale de garanţie şi sarcini	Referinţe
NU SUNT	

Neutilizabil în circuitul civil

Anexa Nr. 1 La Partea I

Teren

Nr cadastral	Suprafaţa (mp)*	Observaţii / Referinţe
	1.800	

* Suprafaţa este determinată in planul de proiecţie Stereo 70.

DETALII LINIARE IMOBIL

Date referitoare la teren

Crt	Categorie folosinţă	Intra vilan	Suprafaţa (mp)	Tarla	Parcelă	Nr. topo	Observaţii / Referinţe
1	arabil	NU	1.800	48	125	-	

Lungime Segmente

1) Valorile lungimilor segmentelor sunt obţinute din proiecţie în plan.

Punct început	X / Y	Punct sfârşit	X / Y	Lungime segment (** (m)
1	507.146,922 284.994,367	2	506.786,099 285.147,483	391.967
2	506.786,099 285.147,483	3	506.785,172 285.142,883	4.692
3	506.785,172 285.142,883	4	507.145,394 284.990,022	391.314
4	507.145,394 284.990,022	1	507.146,922 284.994,367	4.606

**** Lungimile segmentelor sunt determinate în planul de proiecţie Stereo 70 şi sunt rotunjite la 1 milimetru.**

Document care conţine date cu caracter personal, protejat de prevederile Regulamentului (UE) nr. 679/2016 şi Legii 190/2018

***** Distanţa dintre puncte este formată din segmente cumulate ce sunt mai mici decât valoarea 1 milimetru.**

Neutilizabil in circuitul civil

DATE DESPRE IMOBILUL NR. 10187

Oficiul de Cadastru şi Publicitate Imobiliară TELEORMAN
Biroul de Cadastru şi Publicitate Imobiliară Alexandria

A. Partea I. Descrierea imobilului

TEREN Extravilan

Adresa: Jud. Teleorman

Nr. Crt	Nr cadastral Nr. topografic	Suprafaţa* (mp)	Observaţii / Referinţe
A1		3.800	Sector cadastral:25 Teren neimprejmuit;

B. Partea II. Proprietari şi acte

Inscrieri privitoare la dreptul de proprietate şi alte drepturi reale		Referinţe
/		
Act Notarial nr. 58, din 20/02/1996 emis de BNP TAMARA MORCOV;		
B1	Intabulare, drept de PROPRIETATE, cu titlu de moștenire, bun propriu, dobandit prin Succesiune, cota actuala 1/2, cota initiala 1/2	A1
	1) **PURCĂREA SORIN**	
B2	Intabulare, drept de PROPRIETATE, cu titlu de moștenire, bun propriu, dobandit prin Succesiune, cota actuala 1/2, cota initiala 1/2	A1
	1) **PURCĂREA MARIAN**	

C. Partea III. SARCINI .

Inscrieri privind dezmembramintele dreptului de proprietate, drepturi reale de garanţie şi sarcini	Referinţe
NU SUNT	

Neutilizabil în circuitul civil

Anexa Nr. 1 La Partea I

Teren

Nr cadastral	Suprafaţa (mp)*	Observaţii / Referinţe
	3.800	

* Suprafaţa este determinată in planul de proiecţie Stereo 70.

DETALII LINIARE IMOBIL

Date referitoare la teren

Crt	Categorie folosinţă	Intra vilan	Suprafaţa (mp)	Tarla	Parcelă	Nr. topo	Observaţii / Referinţe
1	arabil	NU	3.800	13	64	-	

Lungime Segmente
1) Valorile lungimilor segmentelor sunt obţinute din proiecţie în plan.

Punct început	X / Y	Punct sfârşit	X / Y	Lungime segment (** (m)
1	506.876,967 276.928,682	2	506.873,122 276.926,854	4.257
2	506.873,122 276.926,854	3	506.868,77 276.924,786	4.818
3	506.868,77 276.924,786	4	507.047,719 276.546,265	418.689
4	507.047,719 276.546,265	5	507.053,588 276.549,005	6.477
5	507.053,588 276.549,005	6	507.055,943 276.550,104	2.599

Document care conţine date cu caracter personal, protejat de prevederile Regulamentului (UE) nr. 679/2016 şi Legii 190/2018

Punct început	X / Y	Punct sfârşit	X / Y	Lungime segment (** (m)
6	507.055,943 276.550,104	1	506.876,967 276.928,682	418.753

** Lungimile segmentelor sunt determinate în planul de proiecţie Stereo 70 şi sunt rotunjite la 1 milimetru.
*** Distanţa dintre puncte este formată din segmente cumulate ce sunt mai mici decât valoarea 1 milimetru.

Neutilizabil in circuitul civil

DATE DESPRE IMOBILUL NR. 10180

Oficiul de Cadastru şi Publicitate Imobiliară TELEORMAN
Biroul de Cadastru şi Publicitate Imobiliară Alexandria

A. Partea I. Descrierea imobilului

TEREN Extravilan

Adresa: Jud. Teleorman

Nr. Crt	Nr cadastral Nr. topografic	Suprafaţa* (mp)	Observaţii / Referinţe
A1	22161	6.200	Sector cadastral:25 Teren neimprejmuit;

B. Partea II. Proprietari şi acte

Inscrieri privitoare la dreptul de proprietate şi alte drepturi reale		Referinţe
64215 / 09/10/2020		
Act Notarial nr. 1375, din 05/10/2020 emis de BNP IOTE ELENA;		
B3	Intabulare, drept de PROPRIETATE, cu titlu de cumpărare, dobandit prin Conventie, cota actuala 1/1, cota initiala 1/1	A1
	1) **S.C. ALMIRA GROUP S.R.L.**, CIF:22296269	
B4	Imobil aflat sub incidenta art.3(1) din Legea 17/2014	A1

C. Partea III. SARCINI .

Inscrieri privind dezmembramintele dreptului de proprietate, drepturi reale de garanţie şi sarcini	Referinţe
NU SUNT	

Neutilizabil în circuitul civil

Anexa Nr. 1 La Partea I

Teren

Nr cadastral	Suprafaţa (mp)*	Observaţii / Referinţe
22161	6.200	

* Suprafaţa este determinată in planul de proiecţie Stereo 70.

DETALII LINIARE IMOBIL

Date referitoare la teren

Crt	Categorie folosinţă	Intra vilan	Suprafaţa (mp)	Tarla	Parcelă	Nr. topo	Observaţii / Referinţe
1	arabil	NU	6.200	14	116	-	identic cu parcela 36

Lungime Segmente
1) Valorile lungimilor segmentelor sunt obţinute din proiecţie în plan.

Punct început	X / Y	Punct sfârşit	X / Y	Lungime segment (** (m)
1	506.880,394 274.699,449	2	507.034,654 274.346,278	385.391
2	507.034,654 274.346,278	3	507.036,594 274.347,246	2.168
3	507.036,594 274.347,246	4	507.049,068 274.353,471	13.941
4	507.049,068 274.353,471	5	506.894,807 274.706,642	385.391
5	506.894,807 274.706,642	1	506.880,394 274.699,449	16.108

Document care conţine date cu caracter personal, protejat de prevederile Regulamentului (UE) nr. 679/2016 şi Legii 190/2018

**** Lungimile segmentelor sunt determinate în planul de proiecţie Stereo 70 şi sunt rotunjite la 1 milimetru.**
***** Distanţa dintre puncte este formată din segmente cumulate ce sunt mai mici decât valoarea 1 milimetru.**

Neutilizabil in circuitul civil

DATE DESPRE IMOBILUL NR. 10183

Oficiul de Cadastru şi Publicitate Imobiliară TELEORMAN
Biroul de Cadastru şi Publicitate Imobiliară Alexandria

A. Partea I. Descrierea imobilului

TEREN Extravilan

Adresa: Jud. Teleorman

Nr. Crt	Nr cadastral Nr. topografic	Suprafaţa* (mp)	Observaţii / Referinţe
A1		4.600	Sector cadastral:25 Teren neimprejmuit;

B. Partea II. Proprietari şi acte

Inscrieri privitoare la dreptul de proprietate şi alte drepturi reale		Referinţe
/		
Act Administrativ nr. 53-01373, din 15/11/1996 emis de CJSDPAT TELEORMAN;		
B1	Intabulare, drept de PROPRIETATE, dobandit prin Reconstituire, cota actuala 1/1, cota initiala 1/1	A1
	1) **CIOCÎLTEANU MARINA**	

C. Partea III. SARCINI .

Inscrieri privind dezmembramintele dreptului de proprietate, drepturi reale de garanţie şi sarcini	Referinţe
NU SUNT	

Neutilizabil în circuitul civil

Anexa Nr. 1 La Partea I

Teren

Nr cadastral	Suprafaţa (mp)*	Observaţii / Referinţe
	4.600	

* Suprafaţa este determinată in planul de proiecţie Stereo 70.

DETALII LINIARE IMOBIL

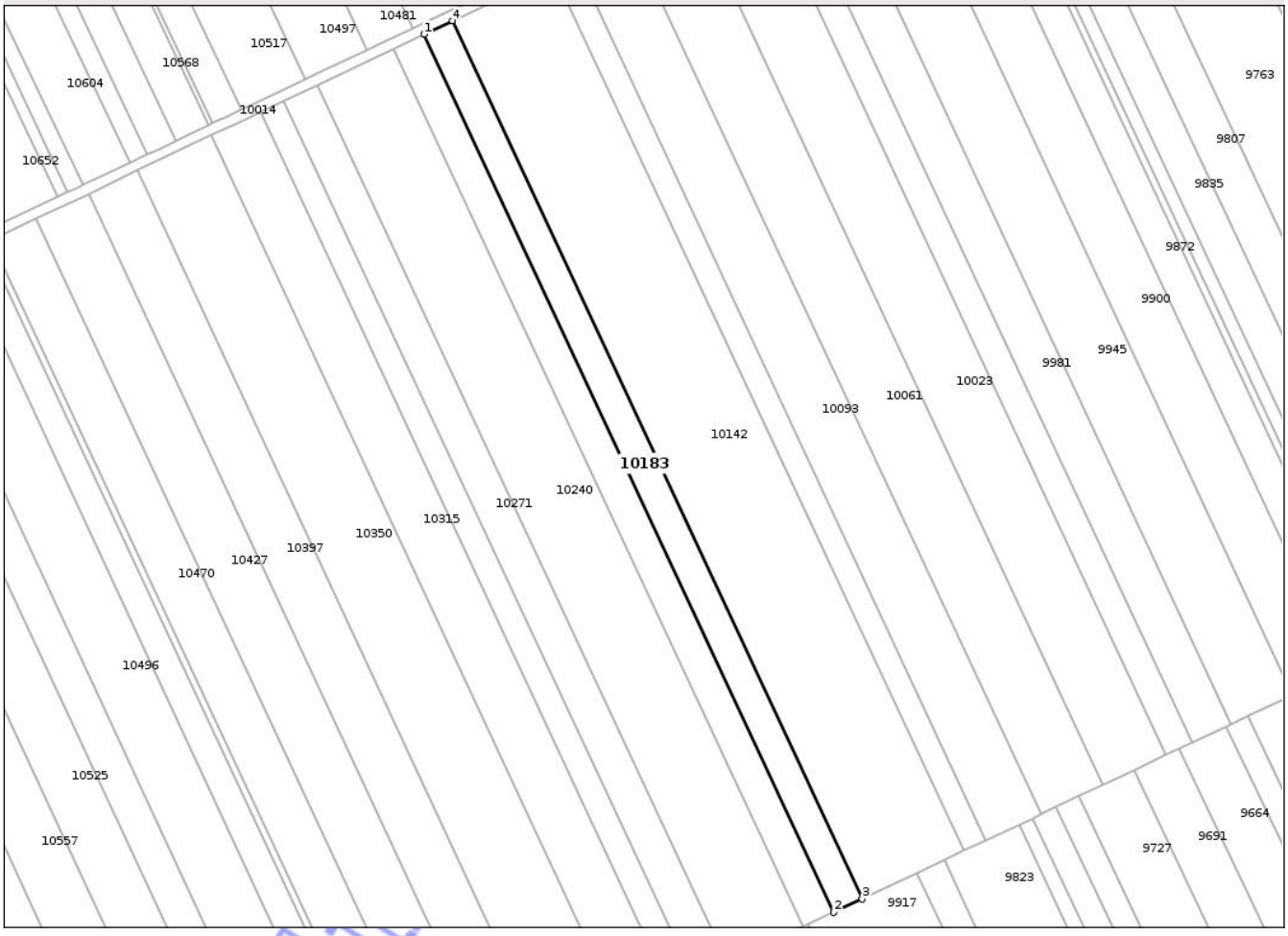

Date referitoare la teren

Crt	Categorie folosinţă	Intra vilan	Suprafaţa (mp)	Tarla	Parcelă	Nr. topo	Observaţii / Referinţe
1	arabil	NU	4.600	13/1	63	-	identic cu parcela 62

Lungime Segmente

1) Valorile lungimilor segmentelor sunt obţinute din proiecţie în plan.

Punct început	X / Y	Punct sfârşit	X / Y	Lungime segment (** (m)
1	506.891,055 276.026,161	2	507.050,492 275.684,906	376.663
2	507.050,492 275.684,906	3	507.061,531 275.690,131	12.213
3	507.061,531 275.690,131	4	506.902,084 276.031,406	376.686
4	506.902,084 276.031,406	1	506.891,055 276.026,161	12.213

**** Lungimile segmentelor sunt determinate în planul de proiecţie Stereo 70 şi sunt rotunjite la 1 milimetru.**

Document care conţine date cu caracter personal, protejat de prevederile Regulamentului (UE) nr. 679/2016 şi Legii 190/2018

***** Distanţa dintre puncte este formată din segmente cumulate ce sunt mai mici decât valoarea 1 milimetru.**

Neutilizabil in circuitul civil

DATE DESPRE IMOBILUL NR. 10184

Oficiul de Cadastru şi Publicitate Imobiliară TELEORMAN
Biroul de Cadastru şi Publicitate Imobiliară Alexandria

A. Partea I. Descrierea imobilului

TEREN Extravilan

Adresa: Jud. Teleorman

Nr. Crt	Nr cadastral Nr. topografic	Suprafaţa* (mp)	Observaţii / Referinţe
A1		6.700	Sector cadastral:25 Teren neimprejmuit;

B. Partea II. Proprietari şi acte

Inscrieri privitoare la dreptul de proprietate şi alte drepturi reale		Referinţe
/		
Act Administrativ nr. 53-01491, din 10/12/1996 emis de CJSDPAT TELEORMAN;		
B1	Intabulare, drept de PROPRIETATE, dobandit prin Reconstituire, cota actuala 1/1, cota initiala 1/1	A1
	1) **BIŢICĂ IOANA** 2) **DUMITRAŞCU N. VASILE**	

C. Partea III. SARCINI .

Inscrieri privind dezmembramintele dreptului de proprietate, drepturi reale de garanţie şi sarcini	Referinţe
NU SUNT	

Neutilizabil în circuitul civil

Anexa Nr. 1 La Partea I

Teren

Nr cadastral	Suprafaţa (mp)*	Observaţii / Referinţe
	6.700	

* Suprafaţa este determinată in planul de proiecţie Stereo 70.

DETALII LINIARE IMOBIL

Date referitoare la teren

Crt	Categorie folosinţă	Intra vilan	Suprafaţa (mp)	Tarla	Parcelă	Nr. topo	Observaţii / Referinţe
1	arabil	NU	6.700	12	89	-	

Lungime Segmente
1) Valorile lungimilor segmentelor sunt obţinute din proiecţie în plan.

Punct început	X / Y	Punct sfârşit	X / Y	Lungime segment (** (m)
1	507.052,483 277.948,422	2	506.890,966 278.292,256	379.881
2	506.890,966 278.292,256	3	506.875,035 278.284,686	17.638
3	506.875,035 278.284,686	4	507.036,553 277.940,851	379.882
4	507.036,553 277.940,851	1	507.052,483 277.948,422	17.638

**** Lungimile segmentelor sunt determinate în planul de proiecţie Stereo 70 şi sunt rotunjite la 1 milimetru.**

Document care conţine date cu caracter personal, protejat de prevederile Regulamentului (UE) nr. 679/2016 şi Legii 190/2018

***** Distanţa dintre puncte este formată din segmente cumulate ce sunt mai mici decât valoarea 1 milimetru.**

Neutilizabil in circuitul civil

DATE DESPRE IMOBILUL NR. 10185

Oficiul de Cadastru şi Publicitate Imobiliară TELEORMAN
Biroul de Cadastru şi Publicitate Imobiliară Alexandria

A. Partea I. Descrierea imobilului

TEREN Extravilan

Adresa: Jud. Teleorman

Nr. Crt	Nr cadastral Nr. topografic	Suprafaţa* (mp)	Observaţii / Referinţe
A1		1.200	Sector cadastral:5 Teren neimprejmuit;

B. Partea II. Proprietari şi acte

Inscrieri privitoare la dreptul de proprietate şi alte drepturi reale		Referinţe
/		
Act Administrativ nr. 5302150, din 28/03/2001 emis de CJSDPAT TELEORMAN;		
B1	Intabulare, drept de PROPRIETATE, dobandit prin Reconstituire, cota actuala 1/1, cota initiala 1/1	A1
	1) **CHIRCA F. FLOREA**	

C. Partea III. SARCINI .

Inscrieri privind dezmembramintele dreptului de proprietate, drepturi reale de garanţie şi sarcini	Referinţe
NU SUNT	

Neutilizabil în circuitul civil

Anexa Nr. 1 La Partea I

Teren

Nr cadastral	Suprafaţa (mp)*	Observaţii / Referinţe
	1.200	

* Suprafaţa este determinată in planul de proiecţie Stereo 70.

DETALII LINIARE IMOBIL

Date referitoare la teren

Crt	Categorie folosinţă	Intra vilan	Suprafaţa (mp)	Tarla	Parcelă	Nr. topo	Observaţii / Referinţe
1	arabil	NU	1.200	48	124	-	

Lungime Segmente

1) Valorile lungimilor segmentelor sunt obţinute din proiecţie în plan.

Punct început	X / Y	Punct sfârşit	X / Y	Lungime segment (** (m)
1	507.145,394 284.990,022	2	506.785,172 285.142,883	391.314
2	506.785,172 285.142,883	3	506.784,553 285.139,813	3.132
3	506.784,553 285.139,813	4	507.144,374 284.987,122	390.878
4	507.144,374 284.987,122	1	507.145,394 284.990,022	3.074

**** Lungimile segmentelor sunt determinate în planul de proiecţie Stereo 70 şi sunt rotunjite la 1 milimetru.**

Document care conţine date cu caracter personal, protejat de prevederile Regulamentului (UE) nr. 679/2016 şi Legii 190/2018

***** Distanţa dintre puncte este formată din segmente cumulate ce sunt mai mici decât valoarea 1 milimetru.**

Neutilizabil in circuitul civil

DATE DESPRE IMOBILUL NR. 10186

Oficiul de Cadastru şi Publicitate Imobiliară TELEORMAN
Biroul de Cadastru şi Publicitate Imobiliară Alexandria

A. Partea I. Descrierea imobilului

TEREN Extravilan

Adresa: Jud. Teleorman

Nr. Crt	Nr cadastral Nr. topografic	Suprafaţa* (mp)	Observaţii / Referinţe
A1		1.200	Sector cadastral:5 Teren neimprejmuit;

B. Partea II. Proprietari şi acte

Inscrieri privitoare la dreptul de proprietate şi alte drepturi reale		Referinţe
/		
Act Administrativ nr. 5301242, din 06/09/1996 emis de CJSDPAT TELEORMAN;		
B1	Intabulare, drept de PROPRIETATE, dobandit prin Reconstituire, cota actuala 1/1, cota initiala 1/1	A1
	1) **MAVRU STANCU**	

C. Partea III. SARCINI .

Inscrieri privind dezmembramintele dreptului de proprietate, drepturi reale de garanţie şi sarcini	Referinţe
NU SUNT	

Neutilizabil în circuitul civil

Anexa Nr. 1 La Partea I

Teren

Nr cadastral	Suprafaţa (mp)*	Observaţii / Referinţe
	1.200	

* Suprafaţa este determinată in planul de proiecţie Stereo 70.

DETALII LINIARE IMOBIL

Date referitoare la teren

Crt	Categorie folosinţă	Intra vilan	Suprafaţa (mp)	Tarla	Parcelă	Nr. topo	Observaţii / Referinţe
1	arabil	NU	1.200	48/1	22	-	

Lungime Segmente

1) Valorile lungimilor segmentelor sunt obţinute din proiecţie în plan.

Punct început	X / Y	Punct sfârşit	X / Y	Lungime segment (** (m)
1	506.989,716 285.269,072	2	506.981,959 285.271,874	8.248
2	506.981,959 285.271,874	3	506.933,753 285.134,803	145.301
3	506.933,753 285.134,803	4	506.941,369 285.131,603	8.261
4	506.941,369 285.131,603	1	506.989,716 285.269,072	145.723

**** Lungimile segmentelor sunt determinate în planul de proiecţie Stereo 70 şi sunt rotunjite la 1 milimetru.**

Document care conţine date cu caracter personal, protejat de prevederile Regulamentului (UE) nr. 679/2016 şi Legii 190/2018

***** Distanţa dintre puncte este formată din segmente cumulate ce sunt mai mici decât valoarea 1 milimetru.**

Neutilizabil in circuitul civil

DATE DESPRE IMOBILUL NR. 10188

Oficiul de Cadastru şi Publicitate Imobiliară TELEORMAN
Biroul de Cadastru şi Publicitate Imobiliară Alexandria

A. Partea I. Descrierea imobilului

TEREN Extravilan

Adresa: Jud. Teleorman

Nr. Crt	Nr cadastral Nr. topografic	Suprafaţa* (mp)	Observaţii / Referinţe
A1		700	Sector cadastral:5 Teren neimprejmuit;

B. Partea II. Proprietari şi acte

Inscrieri privitoare la dreptul de proprietate şi alte drepturi reale		Referinţe
/		
Act Administrativ nr. 5300596, din 22/11/1994 emis de CJSDPAT TELEORMAN;		
B1	Intabulare, drept de PROPRIETATE, dobandit prin Reconstituire, cota actuala 1/1, cota initiala 1/1	A1
	1) **BADEA MARIN**	

C. Partea III. SARCINI .

Inscrieri privind dezmembramintele dreptului de proprietate, drepturi reale de garanţie şi sarcini	Referinţe
NU SUNT	

Neutilizabil în circuitul civil

Anexa Nr. 1 La Partea I

Teren

Nr cadastral	Suprafaţa (mp)*	Observaţii / Referinţe
	700	

* Suprafaţa este determinată in planul de proiecţie Stereo 70.

DETALII LINIARE IMOBIL

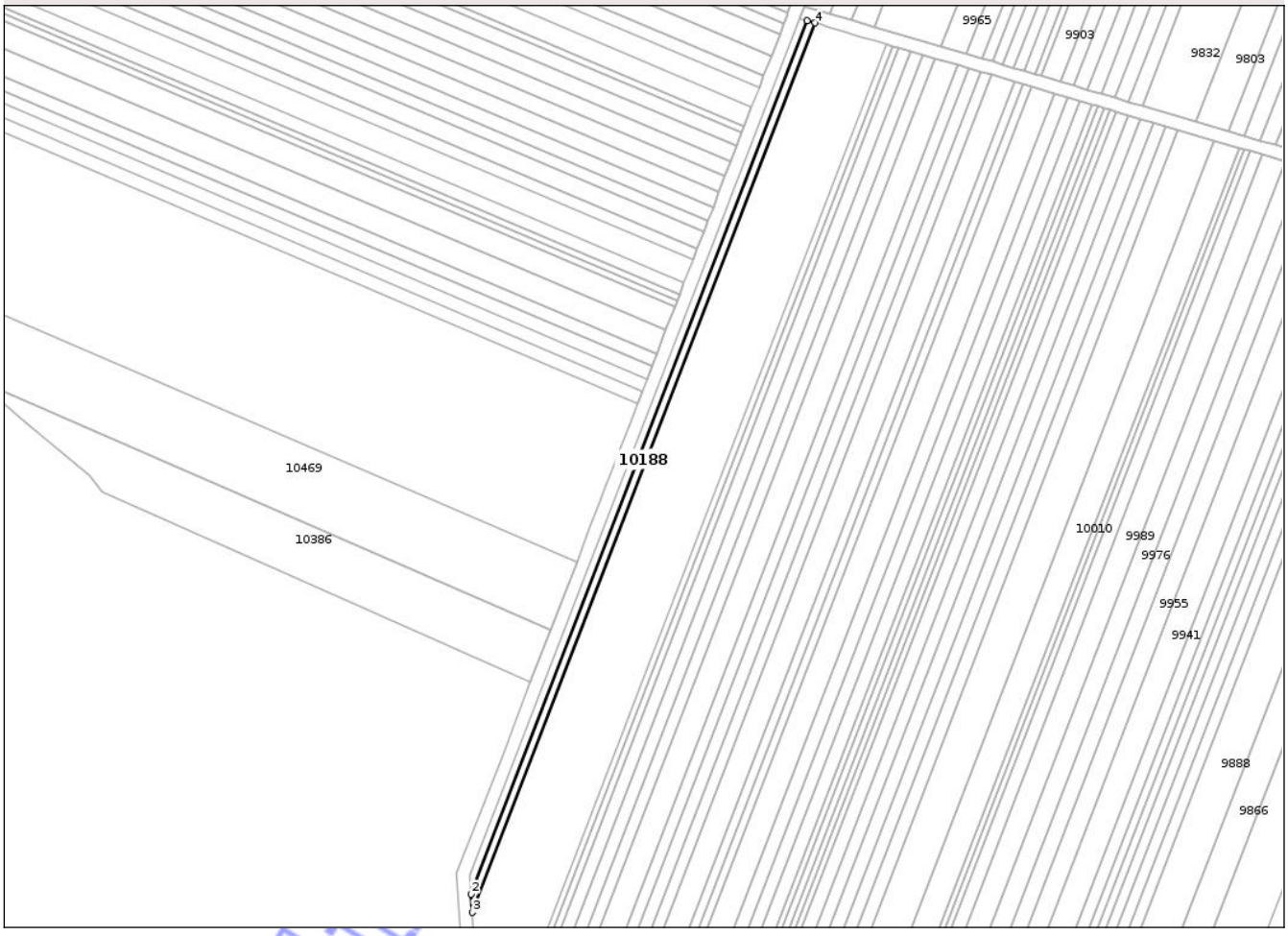

Date referitoare la teren

Crt	Categorie folosinţă	Intra vilan	Suprafaţa (mp)	Tarla	Parcelă	Nr. topo	Observaţii / Referinţe
1	arabil	NU	700	50	2	-	

Lungime Segmente
1) Valorile lungimilor segmentelor sunt obţinute din proiecţie în plan.

Punct început	X / Y	Punct sfârşit	X / Y	Lungime segment (** (m)
1	507.012,086 284.627,74	2	506.908,359 284.358,546	288.487
2	506.908,359 284.358,546	3	506.908,742 284.352,853	5.706
3	506.908,742 284.352,853	4	507.014,401 284.627,06	293.859
4	507.014,401 284.627,06	1	507.012,086 284.627,74	2.413

**** Lungimile segmentelor sunt determinate în planul de proiecţie Stereo 70 şi sunt rotunjite la 1 milimetru.**

Document care conţine date cu caracter personal, protejat de prevederile Regulamentului (UE) nr. 679/2016 şi Legii 190/2018

***** Distanţa dintre puncte este formată din segmente cumulate ce sunt mai mici decât valoarea 1 milimetru.**

Neutilizabil in circuitul civil

DATE DESPRE IMOBILUL NR. 10189

Oficiul de Cadastru şi Publicitate Imobiliară TELEORMAN
Biroul de Cadastru şi Publicitate Imobiliară Alexandria

A. Partea I. Descrierea imobilului

TEREN Extravilan

Adresa: Jud. Teleorman

Nr. Crt	Nr cadastral Nr. topografic	Suprafaţa* (mp)	Observaţii / Referinţe
A1		1.200	Sector cadastral:5 Teren neimprejmuit;

B. Partea II. Proprietari şi acte

Inscrieri privitoare la dreptul de proprietate şi alte drepturi reale		Referinţe
/		
Act Notarial nr. 172, din 02/08/2002 emis de BNP BARBU MARIA;		
B1	Intabulare, drept de PROPRIETATE, cu titlu de moștenire și partaj, bun propriu, dobandit prin Succesiune, cota actuala 1/1, cota initiala 1/1	A1
	1) **COTOC CORNICA**	

C. Partea III. SARCINI .

Inscrieri privind dezmembramintele dreptului de proprietate, drepturi reale de garanţie şi sarcini	Referinţe
NU SUNT	

Neutilizabil în circuitul civil

Anexa Nr. 1 La Partea I

Teren

Nr cadastral	Suprafaţa (mp)*	Observaţii / Referinţe
	1.200	

* Suprafaţa este determinată in planul de proiecţie Stereo 70.

DETALII LINIARE IMOBIL

Date referitoare la teren

Crt	Categorie folosinţă	Intra vilan	Suprafaţa (mp)	Tarla	Parcelă	Nr. topo	Observaţii / Referinţe
1	arabil	NU	1.200	48	123	-	

Lungime Segmente

1) Valorile lungimilor segmentelor sunt obţinute din proiecţie în plan.

Punct început	X / Y	Punct sfârşit	X / Y	Lungime segment (** (m)
1	507.144,374 284.987,122	2	506.784,553 285.139,813	390.878
2	506.784,553 285.139,813	3	506.783,965 285.136,897	2.975
3	506.783,965 285.136,897	4	506.783,894 285.136,756	0.158
4	506.783,894 285.136,756	5	507.143,353 284.984,219	390.485
5	507.143,353 284.984,219	1	507.144,374 284.987,122	3.077

Document care conţine date cu caracter personal, protejat de prevederile Regulamentului (UE) nr. 679/2016 şi Legii 190/2018

**** Lungimile segmentelor sunt determinate în planul de proiecţie Stereo 70 şi sunt rotunjite la 1 milimetru.**
***** Distanţa dintre puncte este formată din segmente cumulate ce sunt mai mici decât valoarea 1 milimetru.**

Neutilizabil in circuitul civil

DATE DESPRE IMOBILUL NR. 10190

Oficiul de Cadastru şi Publicitate Imobiliară TELEORMAN
Biroul de Cadastru şi Publicitate Imobiliară Alexandria

A. Partea I. Descrierea imobilului

TEREN Extravilan

Adresa: Jud. Teleorman

Nr. Crt	Nr cadastral Nr. topografic	Suprafaţa* (mp)	Observaţii / Referinţe
A1		1.200	Sector cadastral:5 Teren neimprejmuit;

B. Partea II. Proprietari şi acte

Inscrieri privitoare la dreptul de proprietate şi alte drepturi reale		Referinţe
/		
Act Administrativ nr. 53-02029, din 30/03/1998 emis de CJSDPAT TELEORMAN;		
B1	Intabulare, drept de PROPRIETATE, dobandit prin Reconstituire, cota actuala 1/1, cota initiala 1/1	A1
	1) **OPREA A. ALEXANDRU**	

C. Partea III. SARCINI .

Inscrieri privind dezmembramintele dreptului de proprietate, drepturi reale de garanţie şi sarcini	Referinţe
NU SUNT	

Neutilizabil în circuitul civil

Anexa Nr. 1 La Partea I

Teren

Nr cadastral	Suprafaţa (mp)*	Observaţii / Referinţe
	1.200	

* Suprafaţa este determinată in planul de proiecţie Stereo 70.

DETALII LINIARE IMOBIL

Date referitoare la teren

Crt	Categorie folosinţă	Intra vilan	Suprafaţa (mp)	Tarla	Parcelă	Nr. topo	Observaţii / Referinţe
1	arabil	NU	1.200	48	122	-	

Lungime Segmente

1) Valorile lungimilor segmentelor sunt obţinute din proiecţie în plan.

Punct început	X / Y	Punct sfârşit	X / Y	Lungime segment (** (m)
1	507.142,332 284.981,315	2	507.143,353 284.984,219	3.078
2	507.143,353 284.984,219	3	506.783,894 285.136,756	390.485
3	506.783,894 285.136,756	4	506.782,521 285.134,002	3.077
4	506.782,521 285.134,002	1	507.142,332 284.981,315	390.867

**** Lungimile segmentelor sunt determinate în planul de proiecţie Stereo 70 şi sunt rotunjite la 1 milimetru.**

Document care conţine date cu caracter personal, protejat de prevederile Regulamentului (UE) nr. 679/2016 şi Legii 190/2018

***** Distanţa dintre puncte este formată din segmente cumulate ce sunt mai mici decât valoarea 1 milimetru.**

Neutilizabil in circuitul civil

DATE DESPRE IMOBILUL NR. 10191

Oficiul de Cadastru şi Publicitate Imobiliară TELEORMAN
Biroul de Cadastru şi Publicitate Imobiliară Alexandria

A. Partea I. Descrierea imobilului

TEREN Extravilan

Adresa: Jud. Teleorman

Nr. Crt	Nr cadastral Nr. topografic	Suprafaţa* (mp)	Observaţii / Referinţe
A1		700	Sector cadastral:5 Teren neimprejmuit;

B. Partea II. Proprietari şi acte

Inscrieri privitoare la dreptul de proprietate şi alte drepturi reale		Referinţe
/		
Act Administrativ nr. 5301700, din 03/04/1997 emis de CJSDPAT TELEORMAN;		
B1	Intabulare, drept de PROPRIETATE, dobandit prin Reconstituire, cota actuala 1/1, cota initiala 1/1	A1
	1) **BADEA ŞTEFAN**	

C. Partea III. SARCINI .

Inscrieri privind dezmembramintele dreptului de proprietate, drepturi reale de garanţie şi sarcini	Referinţe
NU SUNT	

Neutilizabil în circuitul civil

Anexa Nr. 1 La Partea I

Teren

Nr cadastral	Suprafaţa (mp)*	Observaţii / Referinţe
	700	

* Suprafaţa este determinată in planul de proiecţie Stereo 70.

DETALII LINIARE IMOBIL

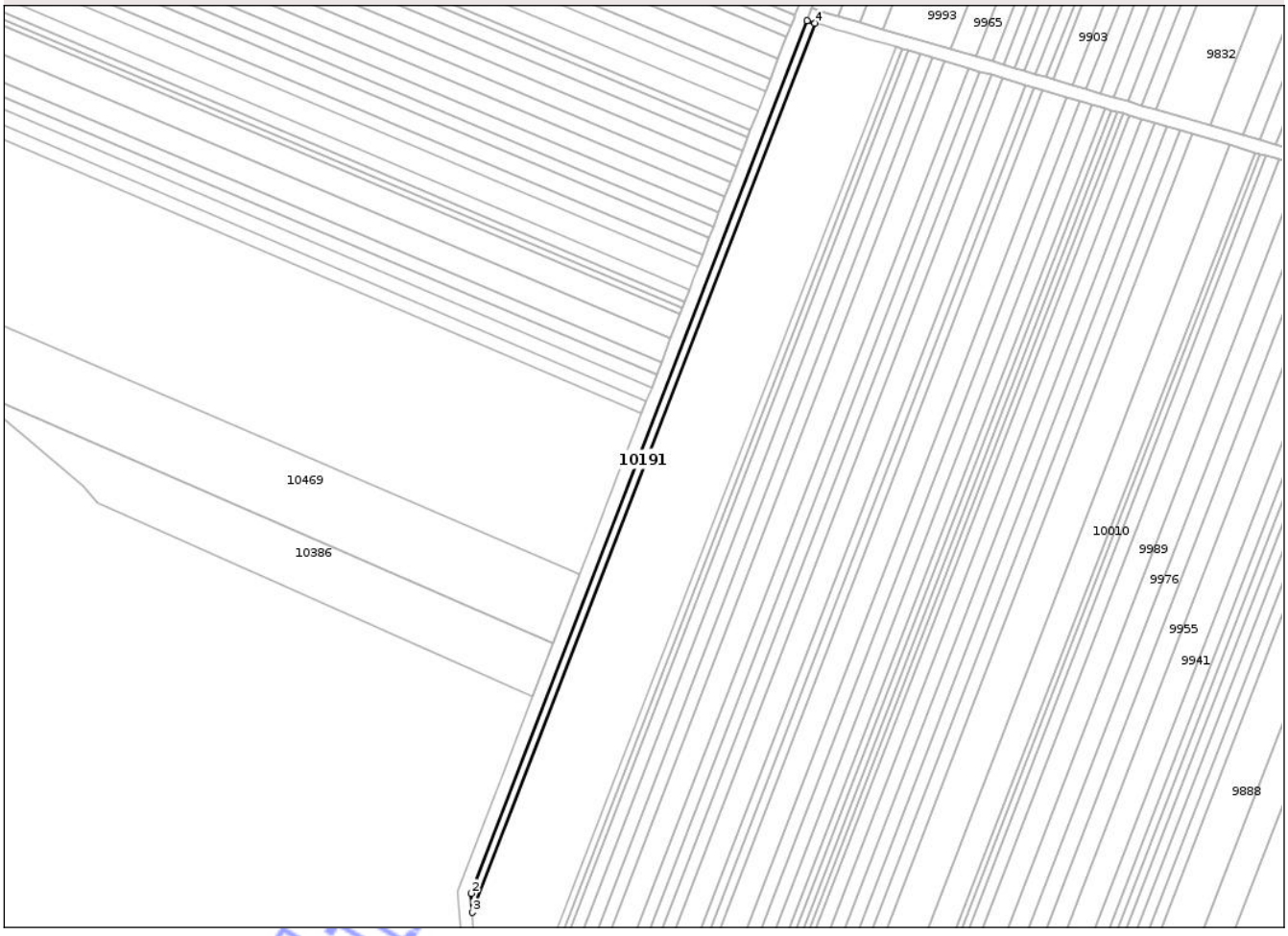

Date referitoare la teren

Crt	Categorie folosinţă	Intra vilan	Suprafaţa (mp)	Tarla	Parcelă	Nr. topo	Observaţii / Referinţe
1	arabil	NU	700	50	1	-	

Lungime Segmente

1) Valorile lungimilor segmentelor sunt obţinute din proiecţie în plan.

Punct început	X / Y	Punct sfârşit	X / Y	Lungime segment (** (m)
1	507.009,728 284.628,433	2	506.907,969 284.364,348	283.012
2	506.907,969 284.364,348	3	506.908,359 284.358,546	5.815
3	506.908,359 284.358,546	4	507.012,086 284.627,74	288.487
4	507.012,086 284.627,74	1	507.009,728 284.628,433	2.458

**** Lungimile segmentelor sunt determinate în planul de proiecţie Stereo 70 şi sunt rotunjite la 1 milimetru.**

Document care conţine date cu caracter personal, protejat de prevederile Regulamentului (UE) nr. 679/2016 şi Legii 190/2018

***** Distanţa dintre puncte este formată din segmente cumulate ce sunt mai mici decât valoarea 1 milimetru.**

Neutilizabil in circuitul civil

DATE DESPRE IMOBILUL NR. 10192

Oficiul de Cadastru şi Publicitate Imobiliară TELEORMAN
Biroul de Cadastru şi Publicitate Imobiliară Alexandria

A. Partea I. Descrierea imobilului

TEREN Extravilan

Adresa: Jud. Teleorman

Nr. Crt	Nr cadastral Nr. topografic	Suprafaţa* (mp)	Observaţii / Referinţe
A1		1.300	Sector cadastral:5 Teren neimprejmuit;

B. Partea II. Proprietari şi acte

Inscrieri privitoare la dreptul de proprietate şi alte drepturi reale		Referinţe
/		
Act Notarial nr. 2502, din 20/12/2011 emis de BNP IOTE ELENA;		
B1	Intabulare, drept de PROPRIETATE, cu titlu de cumpărare, bun comun, dobandit prin Conventie, cota actuala 1/1, cota initiala 1/1	A1
	1) **CÎRCIUMARU MIHAELA** 2) **CÎRCIUMARU ADRIAN**	

C. Partea III. SARCINI .

Inscrieri privind dezmembramintele dreptului de proprietate, drepturi reale de garanţie şi sarcini	Referinţe
NU SUNT	

Neutilizabil în circuitul civil

Anexa Nr. 1 La Partea I

Teren

Nr cadastral	Suprafaţa (mp)*	Observaţii / Referinţe
	1.300	

* Suprafaţa este determinată in planul de proiecţie Stereo 70.

DETALII LINIARE IMOBIL

Date referitoare la teren

Crt	Categorie folosinţă	Intra vilan	Suprafaţa (mp)	Tarla	Parcelă	Nr. topo	Observaţii / Referinţe
1	arabil	NU	1.300	48	121	-	

Lungime Segmente
1) Valorile lungimilor segmentelor sunt obţinute din proiecţie în plan.

Punct început	X / Y	Punct sfârşit	X / Y	Lungime segment (** (m)
1	507.142,332 284.981,315	2	506.782,521 285.134,002	390.867
2	506.782,521 285.134,002	3	506.781,035 285.131,021	3.331
3	506.781,035 285.131,021	4	507.141,14 284.978,209	391.187
4	507.141,14 284.978,209	5	507.142,205 284.980,953	2.943
5	507.142,205 284.980,953	1	507.142,332 284.981,315	0.384

Document care conţine date cu caracter personal, protejat de prevederile Regulamentului (UE) nr. 679/2016 şi Legii 190/2018

**** Lungimile segmentelor sunt determinate în planul de proiecţie Stereo 70 şi sunt rotunjite la 1 milimetru.**
***** Distanţa dintre puncte este formată din segmente cumulate ce sunt mai mici decât valoarea 1 milimetru.**

Neutilizabil în circuitul civil

DATE DESPRE IMOBILUL NR. 10193

Oficiul de Cadastru şi Publicitate Imobiliară TELEORMAN
Biroul de Cadastru şi Publicitate Imobiliară Alexandria

A. Partea I. Descrierea imobilului

TEREN Extravilan

Adresa: Jud. Teleorman

Nr. Crt	Nr cadastral Nr. topografic	Suprafaţa* (mp)	Observaţii / Referinţe
A1		300	Sector cadastral:5 Teren neimprejmuit;

B. Partea II. Proprietari şi acte

Inscrieri privitoare la dreptul de proprietate şi alte drepturi reale		Referinţe
/		
Act Notarial nr. 1335, din 30/09/2013 emis de BNP BARBU MARIA;		
B1	Intabulare, drept de PROPRIETATE, cu titlu de partaj, bun propriu, dobandit prin Iesire Din Indiviziune, cota actuala 1/1, cota initiala 1/1	A1
	1) **MIRCESCU MARIANA**	

C. Partea III. SARCINI .

Inscrieri privind dezmembramintele dreptului de proprietate, drepturi reale de garanţie şi sarcini	Referinţe
NU SUNT	

Neutilizabil în circuitul civil

Anexa Nr. 1 La Partea I

Teren

Nr cadastral	Suprafaţa (mp)*	Observaţii / Referinţe
	300	

* Suprafaţa este determinată in planul de proiecţie Stereo 70.

DETALII LINIARE IMOBIL

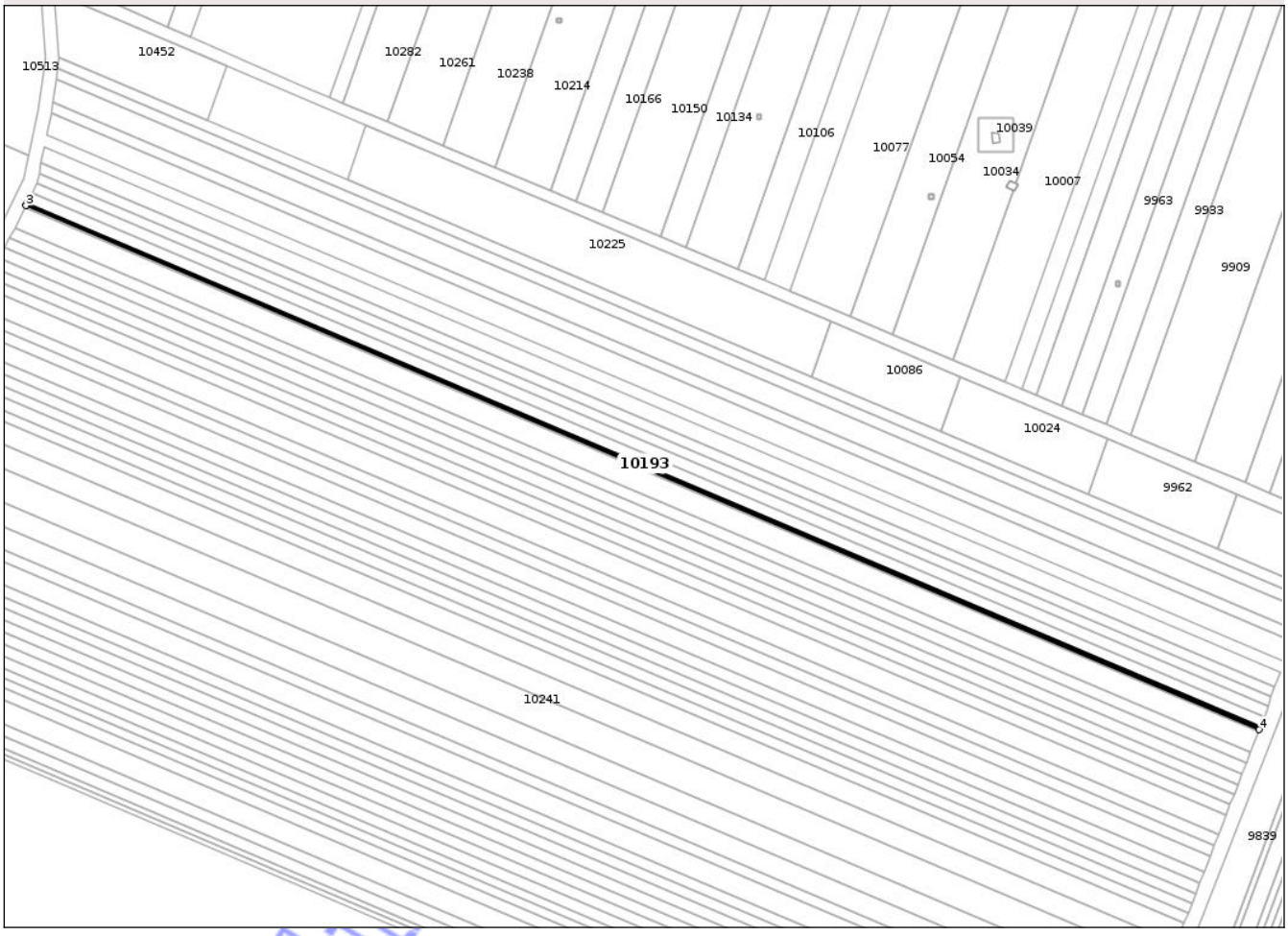

Date referitoare la teren

Crt	Categorie folosinţă	Intra vilan	Suprafaţa (mp)	Tarla	Parcelă	Nr. topo	Observaţii / Referinţe
1	arabil	NU	300	48	120	-	

Lungime Segmente

1) Valorile lungimilor segmentelor sunt obţinute din proiecţie în plan.

Punct început	X / Y	Punct sfârşit	X / Y	Lungime segment (** (m)
1	507.141,14 284.978,209	2	506.781,035 285.131,021	391.187
2	506.781,035 285.131,021	3	506.780,692 285.130,333	0.769
3	506.780,692 285.130,333	4	507.140,863 284.977,494	391.258
4	507.140,863 284.977,494	1	507.141,14 284.978,209	0.767

**** Lungimile segmentelor sunt determinate în planul de proiecţie Stereo 70 şi sunt rotunjite la 1 milimetru.**

Document care conţine date cu caracter personal, protejat de prevederile Regulamentului (UE) nr. 679/2016 şi Legii 190/2018

***** Distanţa dintre puncte este formată din segmente cumulate ce sunt mai mici decât valoarea 1 milimetru.**

Neutilizabil in circuitul civil

DATE DESPRE IMOBILUL NR. 10194

Oficiul de Cadastru şi Publicitate Imobiliară TELEORMAN
Biroul de Cadastru şi Publicitate Imobiliară Alexandria

A. Partea I. Descrierea imobilului

TEREN Extravilan

Adresa: Jud. Teleorman

Nr. Crt	Nr cadastral Nr. topografic	Suprafaţa* (mp)	Observaţii / Referinţe
A1		300	Sector cadastral:5 Teren neimprejmuit;

B. Partea II. Proprietari şi acte

Inscrieri privitoare la dreptul de proprietate şi alte drepturi reale		Referinţe
/		
Act Notarial nr. 1335, din 30/09/2013 emis de BNP MARIA BARBU;		
B1	Intabulare, drept de PROPRIETATE, cu titlu de partaj, bun propriu, dobandit prin lesire Din Indiviziune, cota actuala 1/1, cota initiala 1/1	A1
	1) **MIRCESCU DUMITRU**	

C. Partea III. SARCINI .

Inscrieri privind dezmembramintele dreptului de proprietate, drepturi reale de garanţie şi sarcini	Referinţe
NU SUNT	

Neutilizabil în circuitul civil

Anexa Nr. 1 La Partea I

Teren

Nr cadastral	Suprafaţa (mp)*	Observaţii / Referinţe
	300	

* Suprafaţa este determinată in planul de proiecţie Stereo 70.

DETALII LINIARE IMOBIL

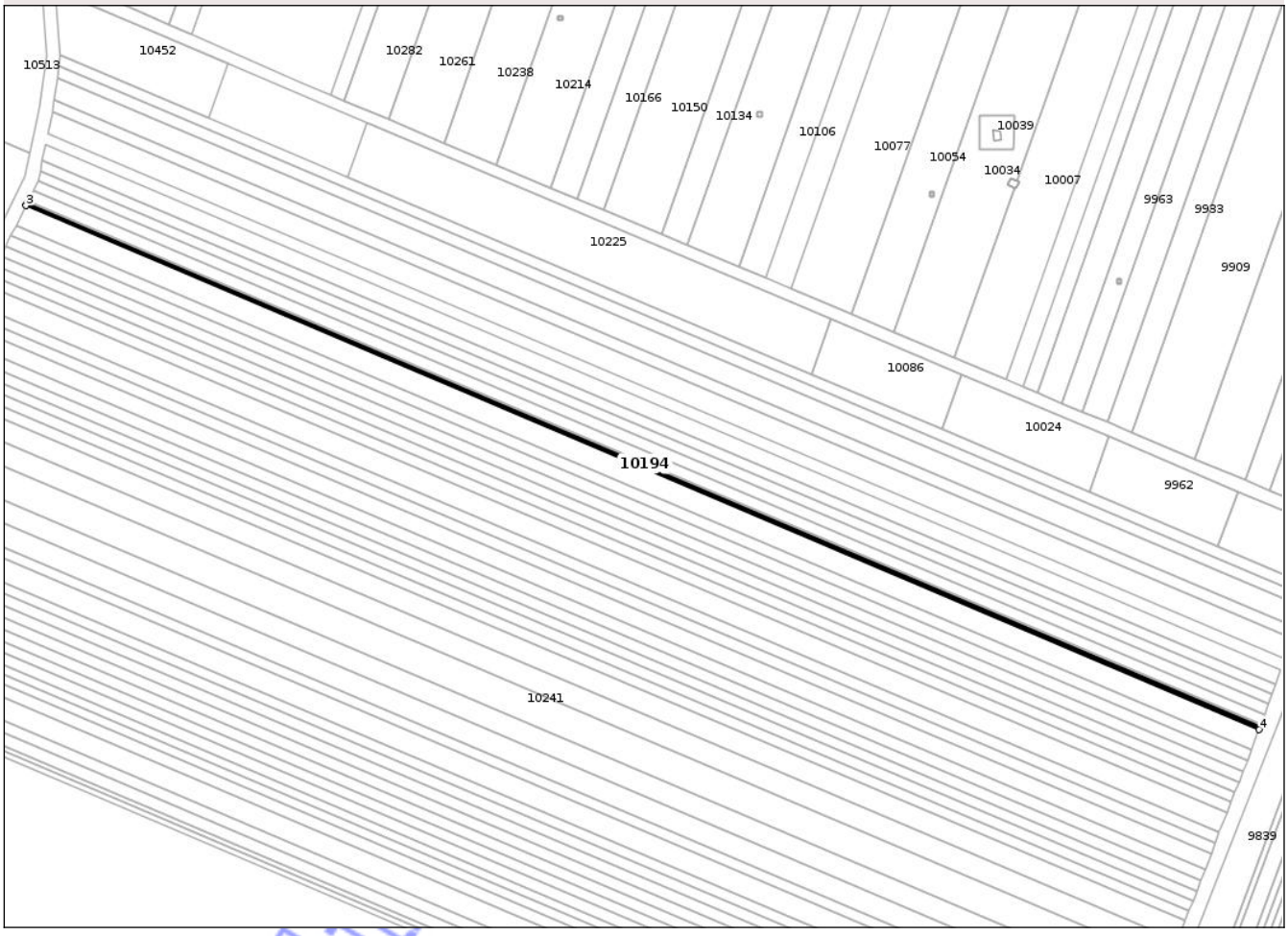

Date referitoare la teren

Crt	Categorie folosinţă	Intra vilan	Suprafaţa (mp)	Tarla	Parcelă	Nr. topo	Observaţii / Referinţe
1	arabil	NU	300	48	120	-	

Lungime Segmente

1) Valorile lungimilor segmentelor sunt obţinute din proiecţie în plan.

Punct început	X / Y	Punct sfârşit	X / Y	Lungime segment (** (m)
1	507.140,863 284.977,494	2	506.780,692 285.130,333	391.258
2	506.780,692 285.130,333	3	506.780,349 285.129,646	0.768
3	506.780,349 285.129,646	4	507.140,585 284.976,779	391.329
4	507.140,585 284.976,779	1	507.140,863 284.977,494	0.767

**** Lungimile segmentelor sunt determinate în planul de proiecţie Stereo 70 şi sunt rotunjite la 1 milimetru.**

Document care conţine date cu caracter personal, protejat de prevederile Regulamentului (UE) nr. 679/2016 şi Legii 190/2018

***** Distanţa dintre puncte este formată din segmente cumulate ce sunt mai mici decât valoarea 1 milimetru.**

Neutilizabil in circuitul civil

DATE DESPRE IMOBILUL NR. 10195

Oficiul de Cadastru şi Publicitate Imobiliară TELEORMAN
Biroul de Cadastru şi Publicitate Imobiliară Alexandria

A. Partea I. Descrierea imobilului

TEREN Extravilan

Adresa: Jud. Teleorman

Nr. Crt	Nr cadastral Nr. topografic	Suprafaţa* (mp)	Observaţii / Referinţe
A1		1.600	Sector cadastral:6 Teren neimprejmuit;

B. Partea II. Proprietari şi acte

Inscrieri privitoare la dreptul de proprietate şi alte drepturi reale		Referinţe
/		
Act Administrativ nr. 5301660, din 02/04/1997 emis de CJSDPAT TELEORMAN;		
B1	Intabulare, drept de PROPRIETATE, dobandit prin Reconstituire, cota actuala 1/1, cota initiala 1/1	A1
	1) **IAURUM FLOAREA**	

C. Partea III. SARCINI .

Inscrieri privind dezmembramintele dreptului de proprietate, drepturi reale de garanţie şi sarcini	Referinţe
NU SUNT	

Neutilizabil în circuitul civil

Anexa Nr. 1 La Partea I

Teren

Nr cadastral	Suprafaţa (mp)*	Observaţii / Referinţe
	1.600	

* Suprafaţa este determinată in planul de proiecţie Stereo 70.

DETALII LINIARE IMOBIL

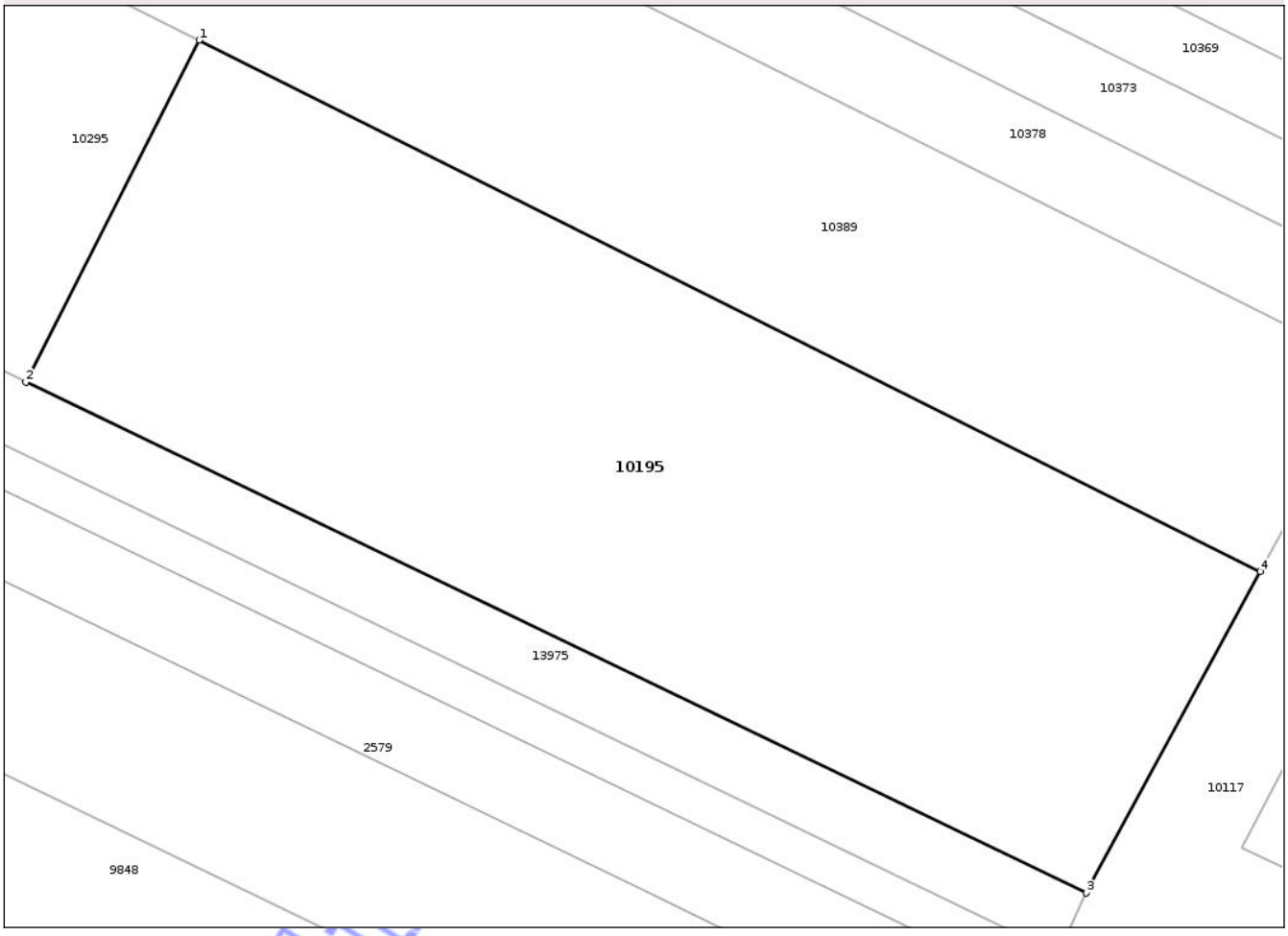

Date referitoare la teren

Crt	Categorie folosinţă	Intra vilan	Suprafaţa (mp)	Tarla	Parcelă	Nr. topo	Observaţii / Referinţe
1	arabil	NU	1.600	42	5	-	

Lungime Segmente

1) Valorile lungimilor segmentelor sunt obţinute din proiecţie în plan.

Punct început	X / Y	Punct sfârşit	X / Y	Lungime segment (** (m)
1	506.931,631 283.474,275	2	506.921,209 283.453,733	23.035
2	506.921,209 283.453,733	3	506.985,04 283.423,006	70.842
3	506.985,04 283.423,006	4	506.995,512 283.442,321	21.971
4	506.995,512 283.442,321	1	506.931,631 283.474,275	71.427

**** Lungimile segmentelor sunt determinate în planul de proiecţie Stereo 70 şi sunt rotunjite la 1 milimetru.**

Document care conţine date cu caracter personal, protejat de prevederile Regulamentului (UE) nr. 679/2016 şi Legii 190/2018

***** Distanţa dintre puncte este formată din segmente cumulate ce sunt mai mici decât valoarea 1 milimetru.**

Neutilizabil in circuitul civil

DATE DESPRE IMOBILUL NR. 10196

Oficiul de Cadastru şi Publicitate Imobiliară TELEORMAN
Biroul de Cadastru şi Publicitate Imobiliară Alexandria

A. Partea I. Descrierea imobilului

TEREN Extravilan

Adresa: Jud. Teleorman

Nr. Crt	Nr cadastral Nr. topografic	Suprafaţa* (mp)	Observaţii / Referinţe
A1		2.500	Sector cadastral:5 Teren neimprejmuit;

B. Partea II. Proprietari şi acte

Inscrieri privitoare la dreptul de proprietate şi alte drepturi reale		Referinţe
/		
Act Notarial nr. 115, din 22/03/1996 emis de BNP TAMARA MORCOV;		
B1	Intabulare, drept de PROPRIETATE, cu titlu de moștenire, bun propriu, dobandit prin Succesiune, cota actuala 1/1, cota initiala 1/1	A1
	1) **MIRCESCU MARIA** DEFUNCT:Da	

C. Partea III. SARCINI .

Inscrieri privind dezmembramintele dreptului de proprietate, drepturi reale de garanţie şi sarcini	Referinţe
NU SUNT	

Neutilizabil în circuitul civil

Anexa Nr. 1 La Partea I

Teren

Nr cadastral	Suprafaţa (mp)*	Observaţii / Referinţe
	2.500	

* Suprafaţa este determinată in planul de proiecţie Stereo 70.

DETALII LINIARE IMOBIL

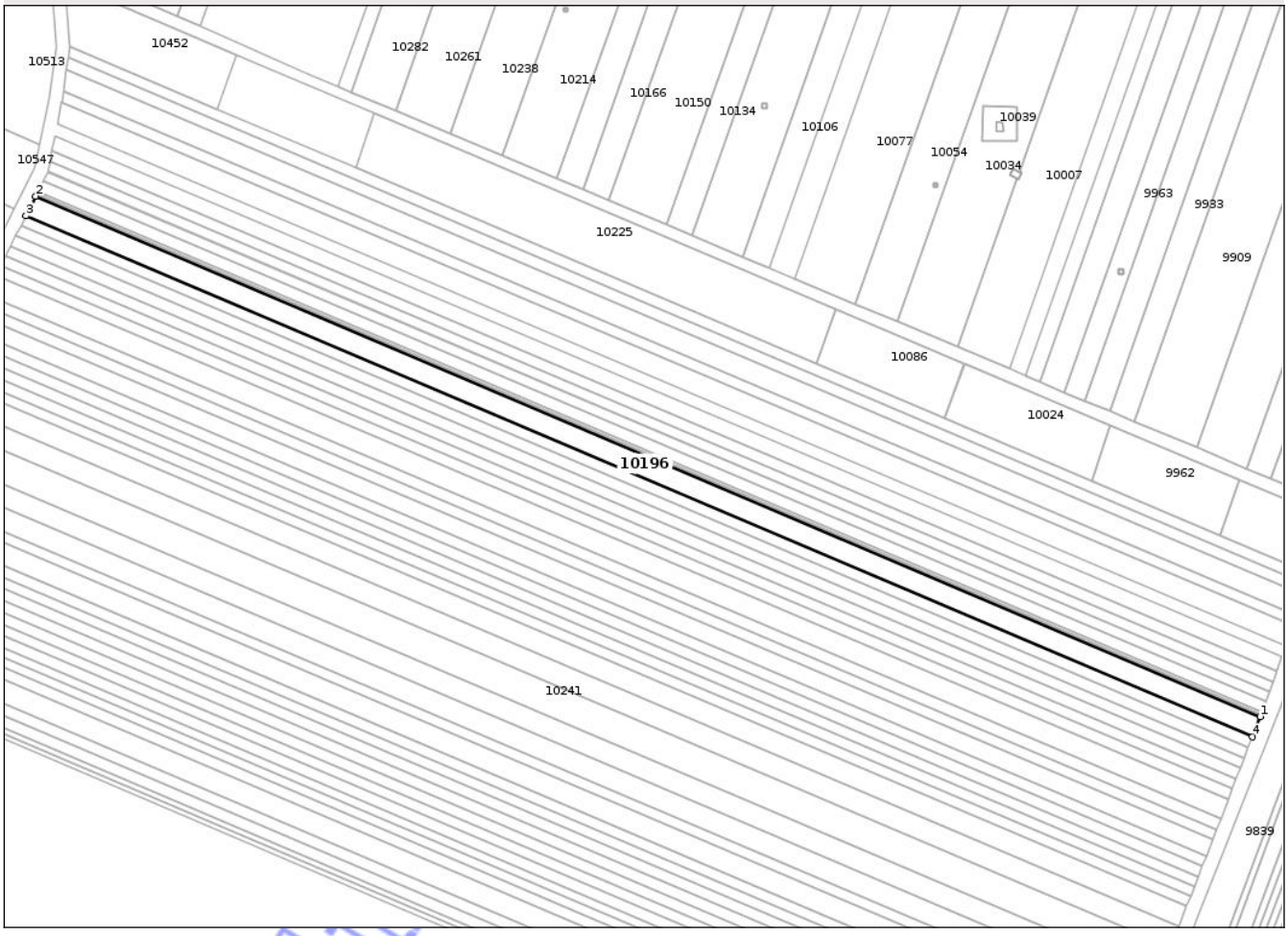

Date referitoare la teren

Crt	Categorie folosinţă	Intra vilan	Suprafaţa (mp)	Tarla	Parcelă	Nr. topo	Observaţii / Referinţe
1	arabil	NU	2.500	48	119	-	

Lungime Segmente

1) Valorile lungimilor segmentelor sunt obţinute din proiecţie în plan.

Punct început	X / Y	Punct sfârşit	X / Y	Lungime segment (** (m)
1	507.140,585 284.976,779	2	506.780,349 285.129,646	391.329
2	506.780,349 285.129,646	3	506.777,495 285.123,923	6.395
3	506.777,495 285.123,923	4	507.138,275 284.970,825	391.92
4	507.138,275 284.970,825	1	507.140,585 284.976,779	6.386

**** Lungimile segmentelor sunt determinate în planul de proiecţie Stereo 70 şi sunt rotunjite la 1 milimetru.**

Document care conţine date cu caracter personal, protejat de prevederile Regulamentului (UE) nr. 679/2016 şi Legii 190/2018

***** Distanţa dintre puncte este formată din segmente cumulate ce sunt mai mici decât valoarea 1 milimetru.**

Neutilizabil in circuitul civil

DATE DESPRE IMOBILUL NR. 10197

Oficiul de Cadastru şi Publicitate Imobiliară TELEORMAN
Biroul de Cadastru şi Publicitate Imobiliară Alexandria

A. Partea I. Descrierea imobilului

TEREN Extravilan

Adresa: Jud. Teleorman

Nr. Crt	Nr cadastral Nr. topografic	Suprafaţa* (mp)	Observaţii / Referinţe
A1		12.800	Sector cadastral:25 Teren neimprejmuit;

B. Partea II. Proprietari şi acte

Inscrieri privitoare la dreptul de proprietate şi alte drepturi reale		Referinţe
/		
Act Notarial nr. 185, din 06/08/2007 emis de BNP TAMARA MORCOV;		
B1	Intabulare, drept de PROPRIETATE, cu titlu de moștenire, bun propriu, dobandit prin Succesiune, cota actuala 1/1, cota initiala 1/1	A1
	1) **NEGRESCU ION**	

C. Partea III. SARCINI .

Inscrieri privind dezmembramintele dreptului de proprietate, drepturi reale de garanţie şi sarcini	Referinţe
NU SUNT	

Neutilizabil în circuitul civil

Anexa Nr. 1 La Partea I

Teren

Nr cadastral	Suprafaţa (mp)*	Observaţii / Referinţe
	12.800	

* Suprafaţa este determinată in planul de proiecţie Stereo 70.

DETALII LINIARE IMOBIL

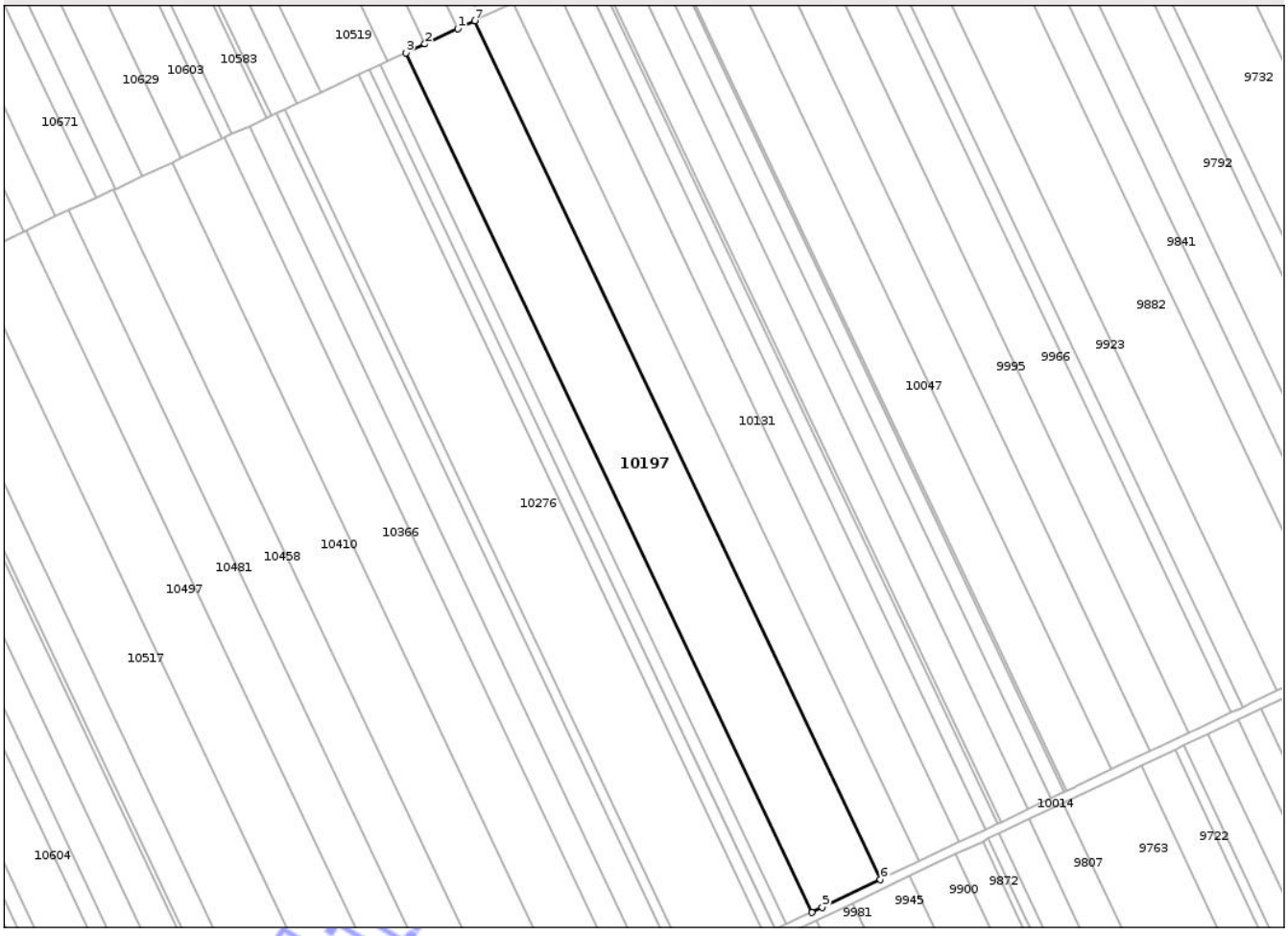

Date referitoare la teren

Crt	Categorie folosinţă	Intra vilan	Suprafaţa (mp)	Tarla	Parcelă	Nr. topo	Observaţii / Referinţe
1	arabil	NU	12.800	13	152	-	

Lungime Segmente
1) Valorile lungimilor segmentelor sunt obţinute din proiecţie în plan.

Punct început	X / Y	Punct sfârşit	X / Y	Lungime segment (** (m)
1	506.879,068 276.467,532	2	506.865,195 276.461,056	15.31
2	506.865,195 276.461,056	3	506.857,191 276.457,319	8.833
3	506.857,191 276.457,319	4	507.028,109 276.095,786	399.899
4	507.028,109 276.095,786	5	507.032,56 276.097,905	4.93
5	507.032,56 276.097,905	6	507.057,018 276.109,548	27.088

Document care conţine date cu caracter personal, protejat de prevederile Regulamentului (UE) nr. 679/2016 şi Legii 190/2018

Punct început	X / Y	Punct sfârşit	X / Y	Lungime segment (** (m)
6	507.057,018 276.109,548	7	506.886,203 276.470,863	399.658
7	506.886,203 276.470,863	1	506.879,068 276.467,532	7.874

** Lungimile segmentelor sunt determinate în planul de proiecţie Stereo 70 şi sunt rotunjite la 1 milimetru.
*** Distanţa dintre puncte este formată din segmente cumulate ce sunt mai mici decât valoarea 1 milimetru.

Neutilizabil in circuitul civil

DATE DESPRE IMOBILUL NR. 10198

Oficiul de Cadastru şi Publicitate Imobiliară TELEORMAN
Biroul de Cadastru şi Publicitate Imobiliară Alexandria

A. Partea I. Descrierea imobilului

TEREN Extravilan

Adresa: Jud. Teleorman

Nr. Crt	Nr cadastral Nr. topografic	Suprafaţa* (mp)	Observaţii / Referinţe
A1		3.000	Sector cadastral:25 Teren neimprejmuit;

B. Partea II. Proprietari şi acte

Inscrieri privitoare la dreptul de proprietate şi alte drepturi reale		Referinţe
/		
Act Administrativ nr. 5301645, din 01/04/1997 emis de CJSDPAT TELEORMAN;		
B1	Intabulare, drept de PROPRIETATE, dobandit prin Reconstituire, cota actuala 1/1, cota initiala 1/1	A1
	1) **BULIGA A. ION**	

C. Partea III. SARCINI .

Inscrieri privind dezmembramintele dreptului de proprietate, drepturi reale de garanţie şi sarcini	Referinţe
NU SUNT	

Neutilizabil în circuitul civil

Anexa Nr. 1 La Partea I

Teren

Nr cadastral	Suprafaţa (mp)*	Observaţii / Referinţe
	3.000	

* Suprafaţa este determinată in planul de proiecţie Stereo 70.

DETALII LINIARE IMOBIL

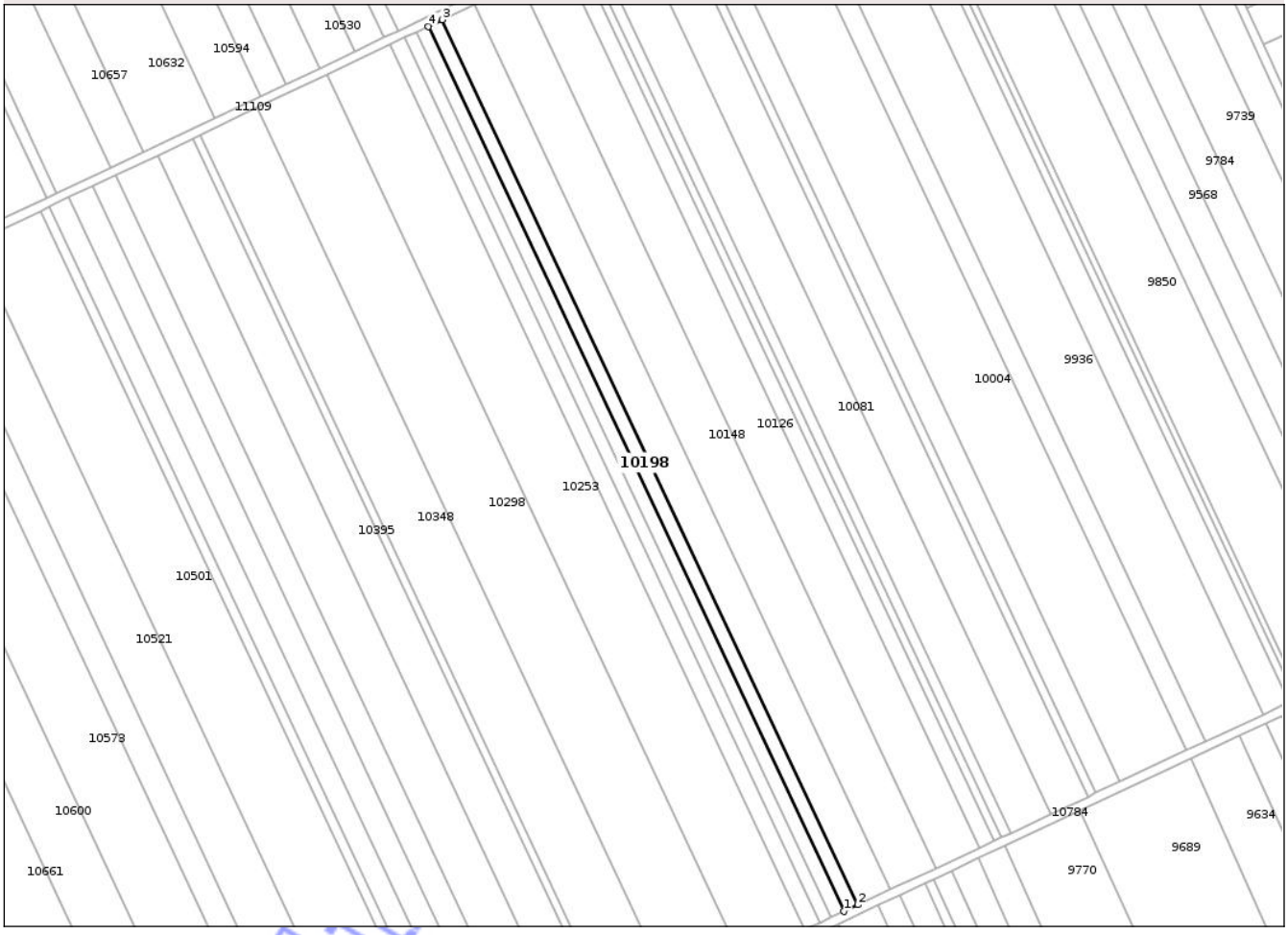

Date referitoare la teren

Crt	Categorie folosinţă	Intra vilan	Suprafaţa (mp)	Tarla	Parcelă	Nr. topo	Observaţii / Referinţe
1	arabil	NU	3.000	12/1	84	-	

Lungime Segmente

1) Valorile lungimilor segmentelor sunt obţinute din proiecţie în plan.

Punct început	X / Y	Punct sfârşit	X / Y	Lungime segment (** (m)
1	507.040,777 277.456,215	2	507.047,013 277.459,14	6.888
2	507.047,013 277.459,14	3	506.861,84 277.853,333	435.519
3	506.861,84 277.853,333	4	506.855,618 277.850,377	6.888
4	506.855,618 277.850,377	1	507.040,777 277.456,215	435.485

**** Lungimile segmentelor sunt determinate în planul de proiecţie Stereo 70 şi sunt rotunjite la 1 milimetru.**

Document care conţine date cu caracter personal, protejat de prevederile Regulamentului (UE) nr. 679/2016 şi Legii 190/2018

***** Distanţa dintre puncte este formată din segmente cumulate ce sunt mai mici decât valoarea 1 milimetru.**

Neutilizabil in circuitul civil

DATE DESPRE IMOBILUL NR. 10199

Oficiul de Cadastru şi Publicitate Imobiliară TELEORMAN
Biroul de Cadastru şi Publicitate Imobiliară Alexandria

A. Partea I. Descrierea imobilului

TEREN Extravilan

Adresa: Jud. Teleorman

Nr. Crt	Nr cadastral Nr. topografic	Suprafaţa* (mp)	Observaţii / Referinţe
A1		1.300	Sector cadastral:5 Teren neimprejmuit;

B. Partea II. Proprietari şi acte

Inscrieri privitoare la dreptul de proprietate şi alte drepturi reale		Referinţe
/		
Act Administrativ nr. 53-01449, din 03/12/1996 emis de CJSDPAT TELEORMAN;		
B1	Intabulare, drept de PROPRIETATE, dobandit prin Reconstituire, cota actuala 1/1, cota initiala 1/1	A1
	1) **DOBRIN P. FLOREA**	

C. Partea III. SARCINI .

Inscrieri privind dezmembramintele dreptului de proprietate, drepturi reale de garanţie şi sarcini	Referinţe
NU SUNT	

Neutilizabil în circuitul civil

Anexa Nr. 1 La Partea I

Teren

Nr cadastral	Suprafaţa (mp)*	Observaţii / Referinţe
	1.300	

* Suprafaţa este determinată in planul de proiecţie Stereo 70.

DETALII LINIARE IMOBIL

Date referitoare la teren

Crt	Categorie folosinţă	Intra vilan	Suprafaţa (mp)	Tarla	Parcelă	Nr. topo	Observaţii / Referinţe
1	arabil	NU	1.300	48	118/1	-	

Lungime Segmente

1) Valorile lungimilor segmentelor sunt obţinute din proiecţie în plan.

Punct început	X / Y	Punct sfârşit	X / Y	Lungime segment (** (m)
1	507.138,275 284.970,825	2	506.777,495 285.123,923	391.92
2	506.777,495 285.123,923	3	506.776,012 285.120,95	3.322
3	506.776,012 285.120,95	4	507.137,075 284.967,732	392.227
4	507.137,075 284.967,732	1	507.138,275 284.970,825	3.318

**** Lungimile segmentelor sunt determinate în planul de proiecţie Stereo 70 şi sunt rotunjite la 1 milimetru.**

Document care conţine date cu caracter personal, protejat de prevederile Regulamentului (UE) nr. 679/2016 şi Legii 190/2018

***** Distanţa dintre puncte este formată din segmente cumulate ce sunt mai mici decât valoarea 1 milimetru.**

Neutilizabil in circuitul civil

DATE DESPRE IMOBILUL NR. 10200

Oficiul de Cadastru şi Publicitate Imobiliară TELEORMAN
Biroul de Cadastru şi Publicitate Imobiliară Alexandria

A. Partea I. Descrierea imobilului

TEREN Extravilan

Adresa: Jud. Teleorman

Nr. Crt	Nr cadastral Nr. topografic	Suprafaţa* (mp)	Observaţii / Referinţe
A1		1.900	Sector cadastral:25 Teren neimprejmuit;

B. Partea II. Proprietari şi acte

Inscrieri privitoare la dreptul de proprietate şi alte drepturi reale		Referinţe
/		
Act Administrativ nr. 53-01109, din 07/06/1996 emis de CJSDPAT TELEORMAN;		
B1	Intabulare, drept de PROPRIETATE, dobandit prin Reconstituire, cota actuala 1/1, cota initiala 1/1	A1
	1) **BĂNCĂU VIORICA**	

C. Partea III. SARCINI .

Inscrieri privind dezmembramintele dreptului de proprietate, drepturi reale de garanţie şi sarcini	Referinţe
NU SUNT	

Neutilizabil în circuitul civil

Anexa Nr. 1 La Partea I

Teren

Nr cadastral	Suprafaţa (mp)*	Observaţii / Referinţe
	1.900	

* Suprafaţa este determinată in planul de proiecţie Stereo 70.

DETALII LINIARE IMOBIL

Date referitoare la teren

Crt	Categorie folosinţă	Intra vilan	Suprafaţa (mp)	Tarla	Parcelă	Nr. topo	Observaţii / Referinţe
1	arabil	NU	1.900	14	117	-	

Lungime Segmente

1) Valorile lungimilor segmentelor sunt obţinute din proiecţie în plan.

Punct început	X / Y	Punct sfârşit	X / Y	Lungime segment (** (m)
1	506.880,394 274.699,449	2	506.875,977 274.697,245	4.936
2	506.875,977 274.697,245	3	507.030,237 274.344,074	385.391
3	507.030,237 274.344,074	4	507.034,654 274.346,278	4.936
4	507.034,654 274.346,278	1	506.880,394 274.699,449	385.391

**** Lungimile segmentelor sunt determinate în planul de proiecţie Stereo 70 şi sunt rotunjite la 1 milimetru.**

Document care conţine date cu caracter personal, protejat de prevederile Regulamentului (UE) nr. 679/2016 şi Legii 190/2018

***** Distanţa dintre puncte este formată din segmente cumulate ce sunt mai mici decât valoarea 1 milimetru.**

Neutilizabil in circuitul civil

DATE DESPRE IMOBILUL NR. 10202

Oficiul de Cadastru şi Publicitate Imobiliară TELEORMAN
Biroul de Cadastru şi Publicitate Imobiliară Alexandria

A. Partea I. Descrierea imobilului

TEREN Necunoscut

Adresa: Loc. Peretu, Jud. Teleorman

Nr. Crt	Nr cadastral Nr. topografic	Suprafaţa* (mp)	Observaţii / Referinţe
A1		3.902	Sector cadastral:12 Teren neimprejmuit;

B. Partea II. Proprietari şi acte

Inscrieri privitoare la dreptul de proprietate şi alte drepturi reale		Referinţe
/		
Act Administrativ nr. 9558, din 15/12/2025 emis de PRIMĂRIA COMUNEI PERETU;		
B1	Inscrierea posesiei, drept de PROPRIETATE, dobandit prin Lege, cota actuala 1/1, cota initiala 1/1	A1
	1) **NEIDENTIFICAT NEIDENTIFICAT**	
Act Normativ nr. 7, din 13/03/1996 emis de PARLAMENTUL ROMÂNIEI (.art.13);		
B2	Se notează mențiunea proprietar neidentificat	A1

C. Partea III. SARCINI .

Inscrieri privind dezmembramintele dreptului de proprietate, drepturi reale de garanţie şi sarcini	Referinţe
NU SUNT	

Neutilizabil în circuitul civil

Anexa Nr. 1 La Partea I

Teren

Nr cadastral	Suprafaţa (mp)*	Observaţii / Referinţe
	3.902	

* Suprafaţa este determinată in planul de proiecţie Stereo 70.

DETALII LINIARE IMOBIL

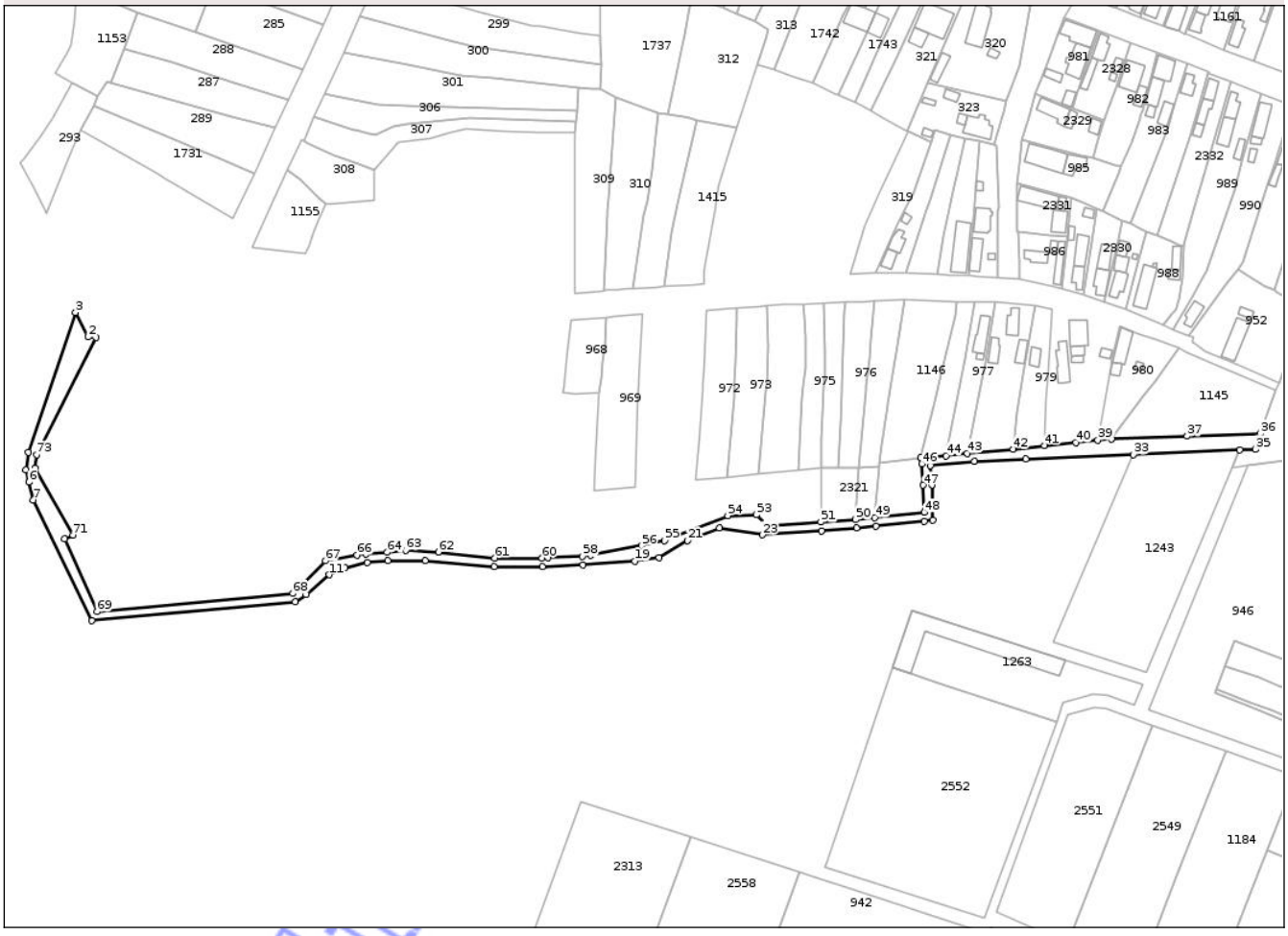

Date referitoare la teren

Crt	Categorie folosinţă	Intra vilan	Suprafaţa (mp)	Tarla	Parcelă	Nr. topo	Observaţii / Referinţe
1	drum	DA	3.301	-	17/3	-	
2	drum	NU	418	-	17/3	-	
3	drum	DA	183	-	17/3	-	

Lungime Segmente

1) Valorile lungimilor segmentelor sunt obţinute din proiecţie în plan.

Punct început	X / Y	Punct sfârşit	X / Y	Lungime segment
1	506.567,063 282.252,633	2	506.563,445 282.252,791	3.621
4	506.535,476 282.199,211	5	506.534,409 282.190,872	8.407
7	506.537,821 282.177,054	8	506.565,005 282.120,849	62.434
10	506.664,796 282.133,066	11	506.675,675 282.142,219	14.217

Punct început	X / Y	Punct sfârşit	X / Y	Lungime segment
2	506.563,445 282.252,791	3	506.557,474 282.264,224	12.898
5	506.534,409 282.190,872	6	506.535,789 282.185,283	5.757
8	506.565,005 282.120,849	9	506.659,791 282.129,594	95.189
11	506.675,675 282.142,219	12	506.682,858 282.145,543	7.915

Punct început	X / Y	Punct sfârşit	X / Y	Lungime segment
3	506.557,474 282.264,224	4	506.535,476 282.199,211	68.634
6	506.535,789 282.185,283	7	506.537,821 282.177,054	8.476
9	506.659,791 282.129,594	10	506.664,796 282.133,066	6.091
12	506.682,858 282.145,543	13	506.693,317 282.147,836	10.707

Document care conţine date cu caracter personal, protejat de prevederile Regulamentului (UE) nr. 679/2016 şi Legii 190/2018

Punct început	X / Y	Punct sfârşit	X / Y	Lungime segment
13	506.693,317 282.147,836	14	506.702,81 282.148,665	9.529
16	506.752,357 282.146,035	17	506.774,79 282.145,988	22.433
19	506.817,782 282.148,515	20	506.829,096 282.150,08	11.422
22	506.857,244 282.163,919	23	506.877,308 282.160,787	20.307
25	506.921,031 282.163,843	26	506.929,998 282.164,866	9.025
28	506.956,556 282.167,587	29	506.956,119 282.184,094	16.513
31	506.975,816 282.195,032	32	506.999,703 282.195,979	23.906
34	507.099,458 282.200,186	35	507.106,612 282.200,478	7.16
37	507.074,96 282.206,65	38	507.039,694 282.205,473	35.286
40	507.023,087 282.203,773	41	507.008,537 282.202,296	14.625
43	506.972,476 282.198,67	44	506.962,687 282.197,531	9.855
46	506.951,391 282.193,721	47	506.952,123 282.183,889	9.859
49	506.929,568 282.168,842	50	506.920,664 282.167,827	8.962
52	506.879,827 282.164,973	53	506.874,526 282.170,167	7.421
55	506.831,633 282.158,17	56	506.820,867 282.155,693	11.047
58	506.793,522 282.150,737	59	506.777,488 282.150,098	16.047
61	506.752,54 282.150,035	62	506.726,403 282.152,851	26.288
64	506.702,609 282.152,663	65	506.692,712 282.151,799	9.935
67	506.673,792 282.148,722	68	506.658,619 282.133,503	21.49
70	506.552,505 282.158,809	71	506.556,291 282.160,74	4.25
73	506.539,356 282.198,018	1	506.567,063 282.252,633	61.241

Punct început	X / Y	Punct sfârşit	X / Y	Lungime segment
14	506.702,81 282.148,665	15	506.720,348 282.148,899	17.54
17	506.774,79 282.145,988	18	506.793,664 282.146,739	18.889
20	506.829,096 282.150,08	21	506.842,426 282.158,107	15.56
23	506.877,308 282.160,787	24	506.904,71 282.162,702	27.469
26	506.929,998 282.164,866	27	506.952,565 282.167,178	22.685
29	506.956,119 282.184,094	30	506.955,447 282.192,89	8.822
32	506.999,703 282.195,979	33	507.049,887 282.198,096	50.229
35	507.106,612 282.200,478	36	507.108,948 282.207,785	7.671
38	507.039,694 282.205,473	39	507.033,366 282.204,845	6.359
41	507.008,537 282.202,296	42	506.993,983 282.200,537	14.66
44	506.962,687 282.197,531	45	506.951,0 282.196,52	11.731
47	506.952,123 282.183,889	48	506.952,459 282.171,188	12.705
50	506.920,664 282.167,827	51	506.904,432 282.166,693	16.272
53	506.874,526 282.170,167	54	506.861,117 282.169,735	13.416
56	506.820,867 282.155,693	57	506.797,291 282.151,42	23.96
59	506.777,488 282.150,098	60	506.774,715 282.149,988	2.775
62	506.726,403 282.152,851	63	506.711,227 282.153,58	15.193
65	506.692,712 282.151,799	66	506.688,581 282.151,319	4.159
68	506.658,619 282.133,503	69	506.567,494 282.125,096	91.512
71	506.556,291 282.160,74	72	506.538,547 282.191,696	35.681

Punct început	X / Y	Punct sfârşit	X / Y	Lungime segment
15	506.720,348 282.148,899	16	506.752,357 282.146,035	32.137
18	506.793,664 282.146,739	19	506.817,782 282.148,515	24.183
21	506.842,426 282.158,107	22	506.857,244 282.163,919	15.917
24	506.904,71 282.162,702	25	506.921,031 282.163,843	16.361
27	506.952,565 282.167,178	28	506.956,556 282.167,587	4.012
30	506.955,447 282.192,89	31	506.975,816 282.195,032	20.481
33	507.049,887 282.198,096	34	507.099,458 282.200,186	49.615
36	507.108,948 282.207,785	37	507.074,96 282.206,65	34.007
39	507.033,366 282.204,845	40	507.023,087 282.203,773	10.335
42	506.993,983 282.200,537	43	506.972,476 282.198,67	21.588
45	506.951,0 282.196,52	46	506.951,391 282.193,721	2.826
48	506.952,459 282.171,188	49	506.929,568 282.168,842	23.011
51	506.904,432 282.166,693	52	506.879,827 282.164,973	24.665
54	506.861,117 282.169,735	55	506.831,633 282.158,17	31.671
57	506.797,291 282.151,42	58	506.793,522 282.150,737	3.83
60	506.774,715 282.149,988	61	506.752,54 282.150,035	22.175
63	506.711,227 282.153,58	64	506.702,609 282.152,663	8.667
66	506.688,581 282.151,319	67	506.673,792 282.148,722	15.015
69	506.567,494 282.125,096	70	506.552,505 282.158,809	36.895
72	506.538,547 282.191,696	73	506.539,356 282.198,018	6.374

**** Lungimile segmentelor sunt determinate în planul de proiecţie Stereo 70 şi sunt rotunjite la 1 milimetru.**
***** Distanţa dintre puncte este formată din segmente cumulate ce sunt mai mici decât valoarea 1 milimetru.**

Neautorizat Imagecad.ro

DATE DESPRE IMOBILUL NR. 10203

Oficiul de Cadastru şi Publicitate Imobiliară TELEORMAN
Biroul de Cadastru şi Publicitate Imobiliară Alexandria

A. Partea I. Descrierea imobilului

TEREN Extravilan

Adresa: Jud. Teleorman

Nr. Crt	Nr cadastral Nr. topografic	Suprafaţa* (mp)	Observaţii / Referinţe
A1		1.300	Sector cadastral:5 Teren neimprejmuit;

B. Partea II. Proprietari şi acte

Inscrieri privitoare la dreptul de proprietate şi alte drepturi reale		Referinţe
/		
Hotarare Judecatoreasca nr. 1268, din 10/11/2020 emis de JUDECĂTORIA ROȘIORII DE VEDE-JUDEȚUL TELEORMAN (Dosar nr. 1436/292/2020);		
B1	Intabulare, drept de PROPRIETATE, cu titlu de cumpărare, dobandit prin Hotarare Judecatoreasca, cota actuala 1/1, cota initiala 1/1	A1
	1) **TUDORICĂ MARIAN**	

C. Partea III. SARCINI .

Inscrieri privind dezmembramintele dreptului de proprietate, drepturi reale de garanţie şi sarcini	Referinţe
NU SUNT	

Neutilizabil în circuitul civil

Anexa Nr. 1 La Partea I

Teren

Nr cadastral	Suprafaţa (mp)*	Observaţii / Referinţe
	1.300	

* Suprafaţa este determinată in planul de proiecţie Stereo 70.

DETALII LINIARE IMOBIL

Date referitoare la teren

Crt	Categorie folosinţă	Intra vilan	Suprafaţa (mp)	Tarla	Parcelă	Nr. topo	Observaţii / Referinţe
1	arabil	NU	1.300	48	118	-	

Lungime Segmente

1) Valorile lungimilor segmentelor sunt obţinute din proiecţie în plan.

Punct început	X / Y	Punct sfârşit	X / Y	Lungime segment (** (m)
1	507.137,075 284.967,732	2	506.776,012 285.120,95	392.227
2	506.776,012 285.120,95	3	506.774,531 285.117,979	3.32
3	506.774,531 285.117,979	4	507.135,876 284.964,642	392.533
4	507.135,876 284.964,642	1	507.137,075 284.967,732	3.314

**** Lungimile segmentelor sunt determinate în planul de proiecţie Stereo 70 şi sunt rotunjite la 1 milimetru.**

Document care conţine date cu caracter personal, protejat de prevederile Regulamentului (UE) nr. 679/2016 şi Legii 190/2018

***** Distanţa dintre puncte este formată din segmente cumulate ce sunt mai mici decât valoarea 1 milimetru.**

Neutilizabil in circuitul civil

DATE DESPRE IMOBILUL NR. 10204

Oficiul de Cadastru şi Publicitate Imobiliară TELEORMAN
Biroul de Cadastru şi Publicitate Imobiliară Alexandria

A. Partea I. Descrierea imobilului

TEREN Extravilan

Adresa: Jud. Teleorman

Nr. Crt	Nr cadastral Nr. topografic	Suprafaţa* (mp)	Observaţii / Referinţe
A1		1.100	Sector cadastral:6 Teren neimprejmuit;

B. Partea II. Proprietari şi acte

Inscrieri privitoare la dreptul de proprietate şi alte drepturi reale		Referinţe
/		
Act Administrativ nr. 5301284, din 13/09/1996 emis de CJSDPAT TELEORMAN;		
B1	Intabulare, drept de PROPRIETATE, dobandit prin Reconstituire, cota actuala 1/1, cota initiala 1/1	A1
	1) **MIRCESCU A. IOANA**	

C. Partea III. SARCINI .

Inscrieri privind dezmembramintele dreptului de proprietate, drepturi reale de garanţie şi sarcini	Referinţe
NU SUNT	

Neutilizabil în circuitul civil

Anexa Nr. 1 La Partea I

Teren

Nr cadastral	Suprafaţa (mp)*	Observaţii / Referinţe
	1.100	

* Suprafaţa este determinată in planul de proiecţie Stereo 70.

DETALII LINIARE IMOBIL

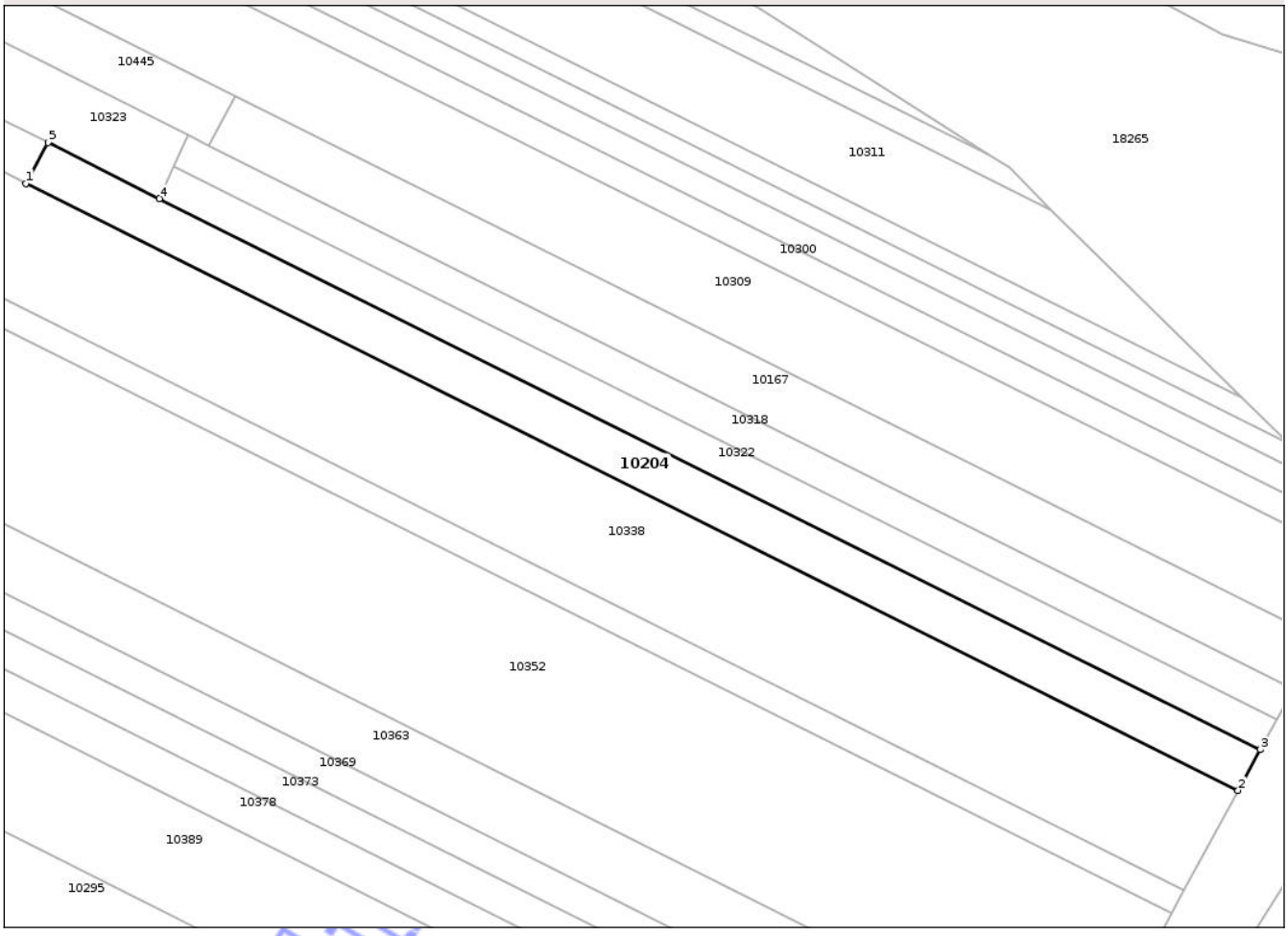

Date referitoare la teren

Crt	Categorie folosinţă	Intra vilan	Suprafaţa (mp)	Tarla	Parcelă	Nr. topo	Observaţii / Referinţe
1	arabil	NU	1.100	42	17	-	

Lungime Segmente
1) Valorile lungimilor segmentelor sunt obţinute din proiecţie în plan.

Punct început	X / Y	Punct sfârşit	X / Y	Lungime segment (** (m)
1	506.872,162 283.591,175	2	507.032,683 283.510,881	179.483
2	507.032,683 283.510,881	3	507.035,605 283.516,272	6.132
3	507.035,605 283.516,272	4	506.889,869 283.589,17	162.951
4	506.889,869 283.589,17	5	506.875,084 283.596,565	16.531
5	506.875,084 283.596,565	1	506.872,162 283.591,175	6.131

Document care conţine date cu caracter personal, protejat de prevederile Regulamentului (UE) nr. 679/2016 şi Legii 190/2018

**** Lungimile segmentelor sunt determinate în planul de proiecţie Stereo 70 şi sunt rotunjite la 1 milimetru.**
***** Distanţa dintre puncte este formată din segmente cumulate ce sunt mai mici decât valoarea 1 milimetru.**

Neutilizabil in circuitul civil

DATE DESPRE IMOBILUL NR. 10205

Oficiul de Cadastru şi Publicitate Imobiliară TELEORMAN
Biroul de Cadastru şi Publicitate Imobiliară Alexandria

A. Partea I. Descrierea imobilului

TEREN Extravilan

Adresa: Jud. Teleorman

Nr. Crt	Nr cadastral Nr. topografic	Suprafaţa* (mp)	Observaţii / Referinţe
A1		2.028	Sector cadastral:23 Teren neimprejmuit;

B. Partea II. Proprietari şi acte

Inscrieri privitoare la dreptul de proprietate şi alte drepturi reale		Referinţe
/		
Act Administrativ nr. 9558, din 15/12/2025 emis de PRIMĂRIA COMUNEI PERETU;		
B1	Inscrierea posesiei, drept de PROPRIETATE, dobandit prin Lege, cota actuala 1/1, cota initiala 1/1	A1
	1) **NEIDENTIFICAT NEIDENTIFICAT**	
Act Normativ nr. 7, din 13/03/1996 emis de PARLAMENTUL ROMÂNIEI (.art.13);		
B2	Se notează mențiunea proprietar neidentificat	A1
Act Normativ nr. 7, din 13/03/1996 emis de PARLAMENTUL ROMÂNIEI;		
B3	Se notează existența mai multor seturi de acte de proprietate: act normativ nr. 1705/29.11.2006 emis de GUVERNUL ROMÂNIEI în favoarea STATULUI ROMÂN, în administrarea ANIF; titluri de proprietate emise în 17.06.2002: nr. 5300002–ADAMIADE IONEL, ILIESCU MARIETA LIZETA; 5300003–CĂLINESCU ANIȘOR, ALEXANDRESCU IONELA,CĂLINESCU MARIUS; 5300004–BUZDUGAN MARIA; 5300005–GEORGESCU ALEXANDRU; 5300006–PETRESCU MARIA,LUNGU ELENA,ADAMIADE COSTEL,ADAMIADE IONEL, GRIGORESCU ELISE-LUCREȚIA; 5300007–UDEANU IUNIETA; 5300008–NICULAE ADRIANA; 5300010–PETRESCU MARIA; 5300013–TRIFAN LIVIU; 5300014–DOGARU SILVIA; 5300015–BERBECANU ANDREICA; 5300020–POPESCU PATRIȚA; 5300021–IONESCU CORNELIU,IONESCU PANDELE; 5300023–GEORGESCU DRAGOȘ; 5300024–GRĂDINARU LILIANA; 5300025–LINCĂ VICTOR; 5300028–VALU AURELIA; 5300029–NIȚU AURELIA,LINCĂ DANIEL; 5300031–PROSA ANDA-MIHAELA; titlu de proprietate nr.5300037/06.09.2002-PAROHIA II PERETU; titluri de proprietate emise la 04.10.2002: nr. 5300051–GHICOLESCU EMILIAN, GHICOLESCU LILIANA; 5300052–BALTĂREȚU ION; 5300054–POPESCU MIRCEA,POPESCU ȘTEFAN; 5300055–VÎNĂTORU ALEXANDRU; 5300057–FLORESCU NELI; 5300058–TRIFAN APOLON; 5300059–TRIFAN MIRCEA; 5300060–TRIFAN CORNEL; 5300061–GRĂDINARU LILIANA; 5300062–GEORGESCU DRAGOȘ; 5300063–COSTESCU PETRIȘOR; 5300064–OLTEANU CONSTANTIN,STANCU CORNELIA; acte notariale: nr. 179/17.06.2003 emis de BNP TAMARA MORCOV–DIMANCEA VETURIA,DIMANCEA ION; nr. 249/27.07.2005 emis de BNP TAMARA MORCOV–AVRAM SANDA-ELIZA,VĂSUI DOREL; nr. 76/30.04.2010 emis de BNP TAMARA MORCOV–PĂTRAȘCU IANCU; sentința civilă nr. 1961/04.11.2010 a JUDECĂTORIEI ROȘIORII DE VEDE în favoarea ILIN MARIANA,DIMĂNCESCU VLADIMIR	A1

C. Partea III. SARCINI .

Inscrieri privind dezmembramintele dreptului de proprietate, drepturi reale de garanţie şi sarcini	Referinţe
NU SUNT	

Neutilizabil în circuitul civil

Anexa Nr. 1 La Partea I

Teren

Nr cadastral	Suprafaţa (mp)*	Observaţii / Referinţe
	2.028	

* Suprafaţa este determinată in planul de proiecţie Stereo 70.

DETALII LINIARE IMOBIL

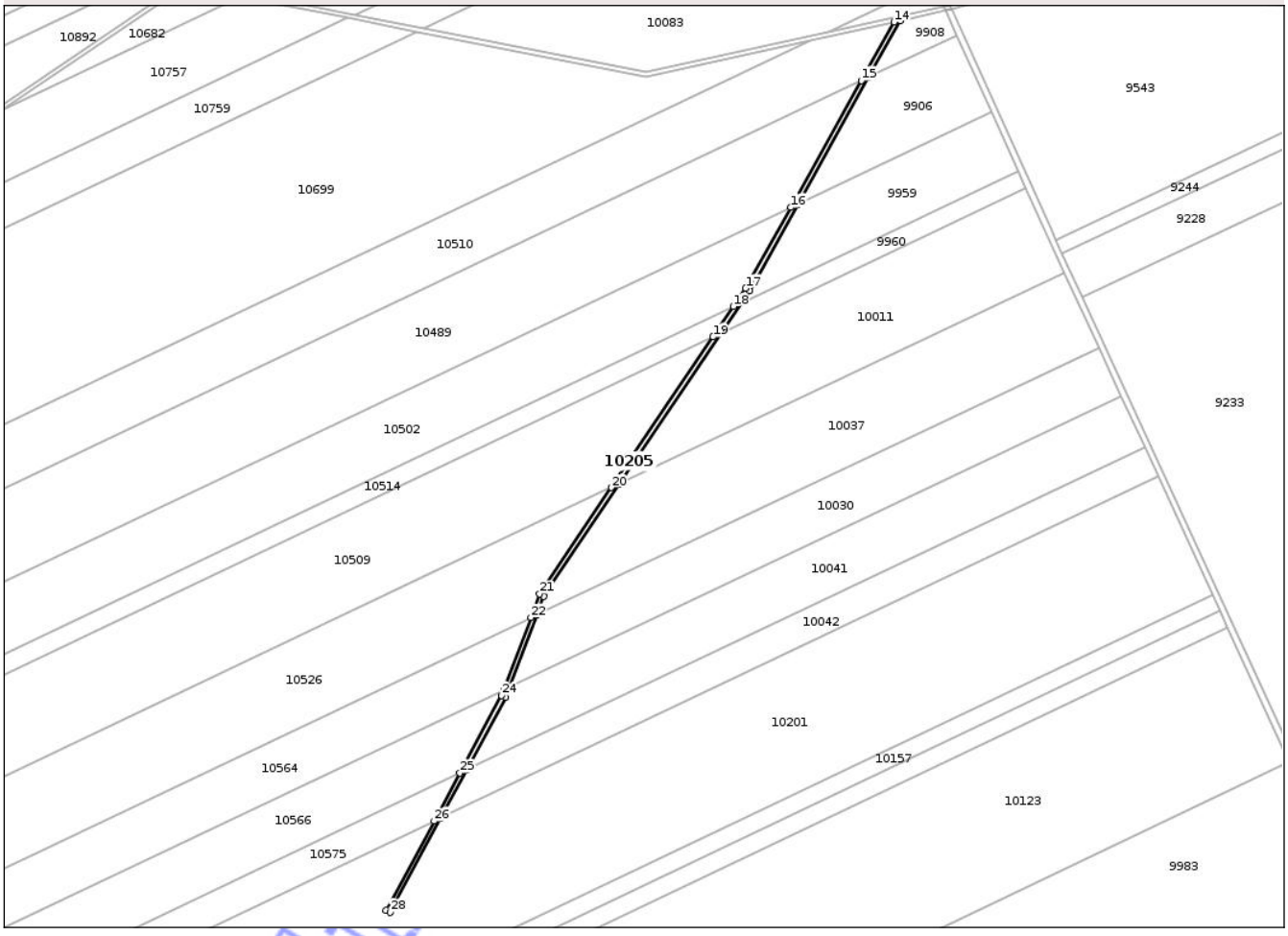

Date referitoare la teren

Crt	Categorie folosinţă	Intra vilan	Suprafaţa (mp)	Tarla	Parcelă	Nr. topo	Observaţii / Referinţe
1	curti constructii	NU	2.028	-	19	-	CS2/CP/VEDEA9/VIISOARA

Lungime Segmente

1) Valorile lungimilor segmentelor sunt obţinute din proiecţie în plan.

Punct început	X / Y	Punct sfârşit	X / Y	Lungime segment (** (m)
1	506.828,372 279.377,48	2	506.845,432 279.409,116	35.943
3	506.871,046 279.456,615	4	506.873,584 279.463,398	7.242
5	506.891,395 279.510,991	6	506.895,978 279.523,239	13.077
7	506.945,844 279.597,131	8	507.012,74 279.696,259	119.589
9	507.026,175 279.716,166	10	507.031,495 279.724,049	9.51

Punct început	X / Y	Punct sfârşit	X / Y	Lungime segment (** (m)
2	506.845,432 279.409,116	3	506.871,046 279.456,615	53.965
4	506.873,584 279.463,398	5	506.891,395 279.510,991	50.817
6	506.895,978 279.523,239	7	506.945,844 279.597,131	89.144
8	507.012,74 279.696,259	9	507.026,175 279.716,166	24.016
10	507.031,495 279.724,049	11	507.063,314 279.781,061	65.29

Neautentificat

Punct început	X / Y	Punct sfârşit	X / Y	Lungime segment (** (m)
11	507.063,314 279.781,061	12	507.109,863 279.864,464	95.514
13	507.130,609 279.901,634	14	507.126,691 279.900,771	4.012
15	507.105,188 279.862,244	16	507.058,639 279.778,841	95.514
17	507.028,937 279.725,622	18	507.020,848 279.713,636	14.46
19	507.007,414 279.693,729	20	506.940,517 279.594,601	119.589
21	506.893,293 279.524,623	22	506.887,499 279.509,141	16.531
23	506.869,689 279.461,547	24	506.868,308 279.457,858	3.939
25	506.840,85 279.406,939	26	506.823,788 279.375,3	35.946
27	506.792,192 279.316,709	28	506.794,832 279.315,285	3.0

Punct început	X / Y	Punct sfârşit	X / Y	Lungime segment (** (m)
12	507.109,863 279.864,464	13	507.130,609 279.901,634	42.568
14	507.126,691 279.900,771	15	507.105,188 279.862,244	44.122
16	507.058,639 279.778,841	17	507.028,937 279.725,622	60.946
18	507.020,848 279.713,636	19	507.007,414 279.693,729	24.016
20	506.940,517 279.594,601	21	506.893,293 279.524,623	84.422
22	506.887,499 279.509,141	23	506.869,689 279.461,547	50.817
24	506.868,308 279.457,858	25	506.840,85 279.406,939	57.851
26	506.823,788 279.375,3	27	506.792,192 279.316,709	66.567
28	506.794,832 279.315,285	1	506.828,372 279.377,48	70.662

**** Lungimile segmentelor sunt determinate în planul de proiecţie Stereo 70 şi sunt rotunjite la 1 milimetru.**
***** Distanţa dintre puncte este formată din segmente cumulate ce sunt mai mici decât valoarea 1 milimetru.**

Neutilizabil in circuitul civil

DATE DESPRE IMOBILUL NR. 10206

Oficiul de Cadastru şi Publicitate Imobiliară TELEORMAN
Biroul de Cadastru şi Publicitate Imobiliară Alexandria

A. Partea I. Descrierea imobilului

TEREN Extravilan

Adresa: Jud. Teleorman

Nr. Crt	Nr cadastral Nr. topografic	Suprafaţa* (mp)	Observaţii / Referinţe
A1		1.300	Sector cadastral:5 Teren neimprejmuit;

B. Partea II. Proprietari şi acte

Inscrieri privitoare la dreptul de proprietate şi alte drepturi reale		Referinţe
/		
Act Notarial nr. 153, din 22/08/2017 emis de BNP TAMARA MORCOV;		
B1	Intabulare, drept de PROPRIETATE, cu titlu de moștenire, bun propriu, dobandit prin Succesiune, cota actuala 1/2, cota initiala 1/2	A1
	1) **MĂGUREANU IOANA**	
B2	Intabulare, drept de PROPRIETATE, cu titlu de moștenire, bun propriu, dobandit prin Succesiune, cota actuala 1/2, cota initiala 1/2	A1
	1) **OPREA ALEXANDRA**	

C. Partea III. SARCINI .

Inscrieri privind dezmembramintele dreptului de proprietate, drepturi reale de garanţie şi sarcini	Referinţe
NU SUNT	

Neutilizabil în circuitul civil

Anexa Nr. 1 La Partea I

Teren

Nr cadastral	Suprafaţa (mp)*	Observaţii / Referinţe
	1.300	

* Suprafaţa este determinată in planul de proiecţie Stereo 70.

DETALII LINIARE IMOBIL

Date referitoare la teren

Crt	Categorie folosinţă	Intra vilan	Suprafaţa (mp)	Tarla	Parcelă	Nr. topo	Observaţii / Referinţe
1	arabil	NU	1.300	48	117	-	

Lungime Segmente

1) Valorile lungimilor segmentelor sunt obţinute din proiecţie în plan.

Punct început	X / Y	Punct sfârşit	X / Y	Lungime segment (** (m)
1	507.135,876 284.964,642	2	506.774,531 285.117,979	392.533
2	506.774,531 285.117,979	3	506.773,05 285.115,011	3.317
3	506.773,05 285.115,011	4	507.134,678 284.961,554	392.841
4	507.134,678 284.961,554	1	507.135,876 284.964,642	3.312

**** Lungimile segmentelor sunt determinate în planul de proiecţie Stereo 70 şi sunt rotunjite la 1 milimetru.**

Document care conţine date cu caracter personal, protejat de prevederile Regulamentului (UE) nr. 679/2016 şi Legii 190/2018

***** Distanţa dintre puncte este formată din segmente cumulate ce sunt mai mici decât valoarea 1 milimetru.**

Neutilizabil in circuitul civil

DATE DESPRE IMOBILUL NR. 10207

Oficiul de Cadastru şi Publicitate Imobiliară TELEORMAN
Biroul de Cadastru şi Publicitate Imobiliară Alexandria

A. Partea I. Descrierea imobilului

TEREN Extravilan

Adresa: Jud. Teleorman

Nr. Crt	Nr cadastral Nr. topografic	Suprafaţa* (mp)	Observaţii / Referinţe
A1		5.000	Sector cadastral:25 Teren neimprejmuit;

B. Partea II. Proprietari şi acte

Inscrieri privitoare la dreptul de proprietate şi alte drepturi reale		Referinţe
/		
Act Administrativ nr. 5302305, din 27/11/2002 emis de CJSDPAT TELEORMAN;		
B1	Intabulare, drept de PROPRIETATE, dobandit prin Reconstituire, cota actuala 1/1, cota initiala 1/1	A1
	1) **IAURUM P. GHEORGHE**	

C. Partea III. SARCINI .

Inscrieri privind dezmembramintele dreptului de proprietate, drepturi reale de garanţie şi sarcini	Referinţe
NU SUNT	

Neutilizabil în circuitul civil

Anexa Nr. 1 La Partea I

Teren

Nr cadastral	Suprafaţa (mp)*	Observaţii / Referinţe
	5.000	

* Suprafaţa este determinată in planul de proiecţie Stereo 70.

DETALII LINIARE IMOBIL

Date referitoare la teren

Crt	Categorie folosinţă	Intra vilan	Suprafaţa (mp)	Tarla	Parcelă	Nr. topo	Observaţii / Referinţe
1	arabil	NU	5.000	13/1	64	-	

Lungime Segmente
1) Valorile lungimilor segmentelor sunt obţinute din proiecţie în plan.

Punct început	X / Y	Punct sfârşit	X / Y	Lungime segment (** (m)
1	506.879,066 276.020,46	2	507.038,493 275.679,227	376.639
2	507.038,493 275.679,227	3	507.040,475 275.680,165	2.193
3	507.040,475 275.680,165	4	507.050,492 275.684,906	11.082
4	507.050,492 275.684,906	5	506.891,055 276.026,161	376.663
5	506.891,055 276.026,161	1	506.879,066 276.020,46	13.275

Document care conţine date cu caracter personal, protejat de prevederile Regulamentului (UE) nr. 679/2016 şi Legii 190/2018

**** Lungimile segmentelor sunt determinate în planul de proiecţie Stereo 70 şi sunt rotunjite la 1 milimetru.**
***** Distanţa dintre puncte este formată din segmente cumulate ce sunt mai mici decât valoarea 1 milimetru.**

Neutilizabil în circuitul civil

DATE DESPRE IMOBILUL NR. 10208

Oficiul de Cadastru şi Publicitate Imobiliară TELEORMAN
Biroul de Cadastru şi Publicitate Imobiliară Alexandria

A. Partea I. Descrierea imobilului

Nr. CF vechi:839
Nr. cadastral vechi:1110

TEREN Extravilan
Adresa: Jud. Teleorman

Nr. Crt	Nr cadastral Nr. topografic	Suprafaţa* (mp)	Observaţii / Referinţe
A1	20002	Din acte: 22.500 Masurata: 9.231	Sector cadastral:23 Teren neimprejmuit;

B. Partea II. Proprietari şi acte

Inscrieri privitoare la dreptul de proprietate şi alte drepturi reale		Referinţe
37025 / 14/07/2014		
Act Notarial nr. 1292, din 14/07/2014 emis de BIN IOVA CLAUDIA ELENA (Dosar arhivă nr. 30677 aflat în arhiva BCPI Alexandria);		
B4	Se noteaza respingerea cererii privind completarea/rectificarea inregistrarilor efectuate cu ocazia intabularii dreptului de ipoteca aut. nr.1448/2014, conform incheierii nr.30677/2014, in sensul notarii interdictiei de arendare si comodat, deoarece aceste interdictii nu sunt prevazute in mod expres a fi notate in cartea funciara, conform prevederilor art.23 litera B alineat h) din Lg nr.7/1996 republicata	A1
70416 / 31/10/2022		
Act Notarial nr. 3805, din 24/10/2022 emis de BNP VOICU ANDREEA ELENA (act notarial nr Contract de vanzare aut.nr.2828 din 08.08.2022, emis de VOICU Andreea Elena);		
B6	Intabulare, drept de PROPRIETATE, cu titlu de cumpărare, dobandit prin Conventie, cota actuala 1/1, cota initiala 1/1	A1
	1) **INTERCEREAL S.A.**, CIF:12885143	
55430 / 22/06/2023		
Act Notarial nr. 1747, din 19/06/2023 emis de BNP VOICU ANDREEA ELENA (Contract de Ipoteca);		
B7	Se notează interdicțiile de grevare, înstrăinare, închiriere, dezmembrare, alipire, construire, demolare, restructurare și amenajare	A1
	1) **BANCA TRANSILVANIA S.A.**, CIF:5022670	

C. Partea III. SARCINI

Inscrieri privind dezmembramintele dreptului de proprietate, drepturi reale de garanţie şi sarcini		Referinţe
55430 / 22/06/2023		
Act Notarial nr. 1747, din 19/06/2023 emis de BNP VOICU ANDREEA ELENA (Contract de Ipoteca);		
C10	Intabulare, drept de IPOTECA, Valoare:10000000 EUR, și celelalte obligații de plată aferente creditului	A1
	1) **BANCA TRANSILVANIA S.A.**, CIF:5022670	
35810 / 24/06/2016		
Inscris Sub Semnatura Privata nr. CERERE DE REEXAMINARE NR. 11100, din 14/06/2016 emis de ZRP INSOLVENCY SPRL;		
C11	Se notează plangere impotriva incheierii nr. 35810/24.06.2016 inregistrata de ZRP INSOLVE NCY SPRL la data de 03.08.2016	A1

Neutilizabil în circuitul civil

Anexa Nr. 1 La Partea I

Teren

Nr cadastral	Suprafaţa (mp)*	Observaţii / Referinţe
20002	Din acte: 22.500 Masurata: 9.231	

* Suprafaţa este determinată in planul de proiecţie Stereo 70.

DETALII LINIARE IMOBIL

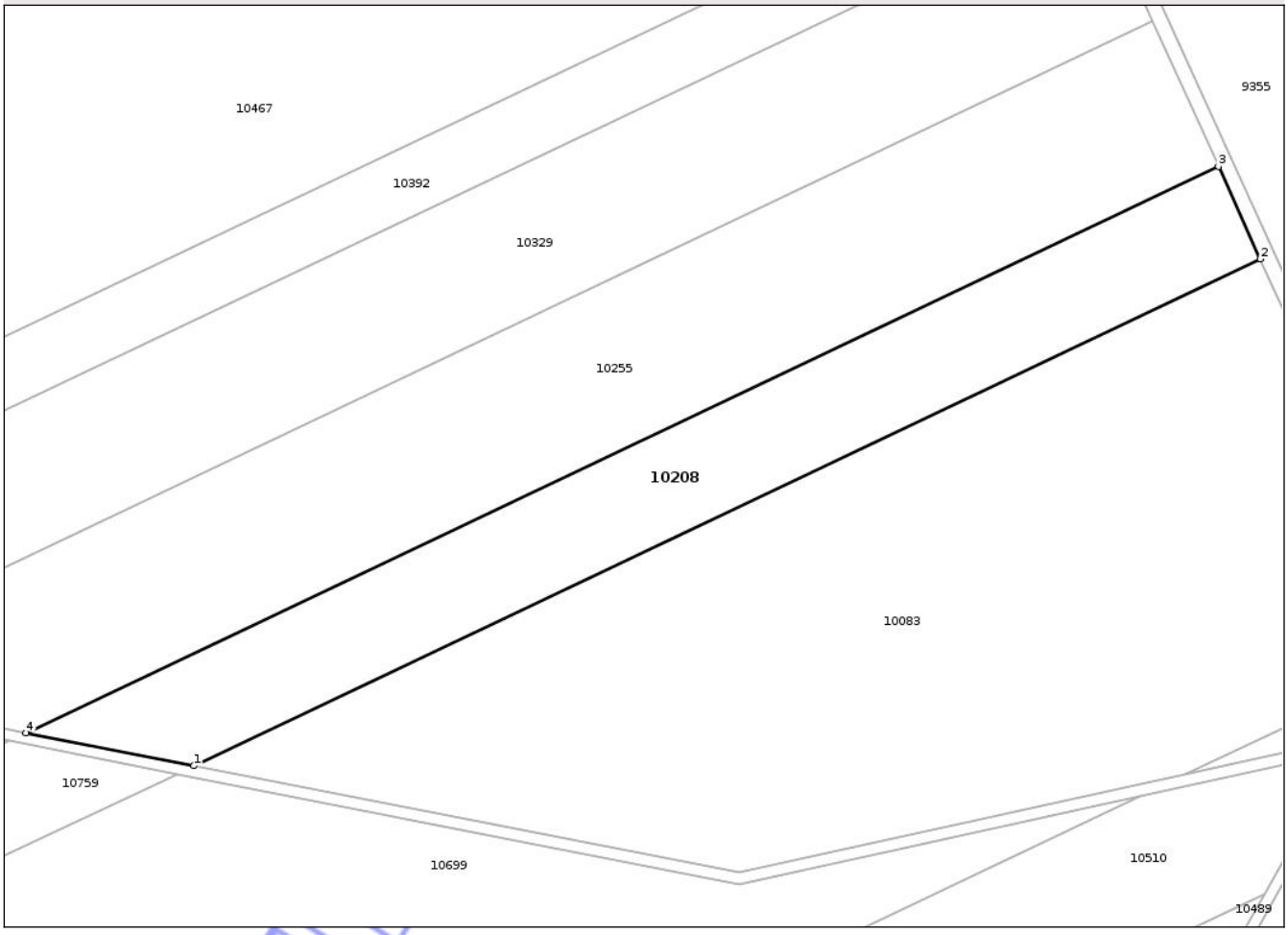

Date referitoare la teren

Crt	Categorie folosinţă	Intra vilan	Suprafaţa (mp)	Tarla	Parcelă	Nr. topo	Observaţii / Referinţe
1	arabil	NU	9.231	10	39	-	Imobilul este despărțit de canal. Diferența de suprafață se regăsește la ID 10759 și ID 11098.

Lungime Segmente

1) Valorile lungimilor segmentelor sunt obţinute din proiecţie în plan.

Punct început	X / Y	Punct sfârşit	X / Y	Lungime segment (** (m)
1	506.816,708 279.896,716	2	507.104,124 280.033,238	318.192
2	507.104,124 280.033,238	3	507.092,844 280.058,207	27.399
3	507.092,844 280.058,207	4	506.771,513 279.905,576	355.738
4	506.771,513 279.905,576	1	506.816,708 279.896,716	46.055

Document care conține date cu caracter personal, protejat de prevederile Regulamentului (UE) nr. 679/2016 și Legii 190/2018

**** Lungimile segmentelor sunt determinate în planul de proiecţie Stereo 70 şi sunt rotunjite la 1 milimetru.**
***** Distanţa dintre puncte este formată din segmente cumulate ce sunt mai mici decât valoarea 1 milimetru.**

Neutilizabil in circuitul civil

DATE DESPRE IMOBILUL NR. 10201

Oficiul de Cadastru şi Publicitate Imobiliară TELEORMAN
Biroul de Cadastru şi Publicitate Imobiliară Alexandria

A. Partea I. Descrierea imobilului

TEREN Extravilan

Adresa: Jud. Teleorman

Nr. Crt	Nr cadastral Nr. topografic	Suprafaţa* (mp)	Observaţii / Referinţe
A1		Din acte: 72.500 Masurata: 69.730	Sector cadastral:23 Teren neimprejmuit;

B. Partea II. Proprietari şi acte

Inscrieri privitoare la dreptul de proprietate şi alte drepturi reale		Referinţe
/		
Act Administrativ nr. 5300063, din 04/10/2002 emis de CJSDPAT TELEORMAN;		
B1	Intabulare, drept de PROPRIETATE, dobandit prin Reconstituire, cota actuala 1/1, cota initiala 1/1	A1
	1) **COSTESCU PETRISOR**	

C. Partea III. SARCINI .

Inscrieri privind dezmembramintele dreptului de proprietate, drepturi reale de garanţie şi sarcini	Referinţe
NU SUNT	

Neutilizabil în circuitul civil

Anexa Nr. 1 La Partea I

Teren

Nr cadastral	Suprafaţa (mp)*	Observaţii / Referinţe
	Din acte: 72.500 Masurata: 69.730	

* Suprafaţa este determinată in planul de proiecţie Stereo 70.

DETALII LINIARE IMOBIL

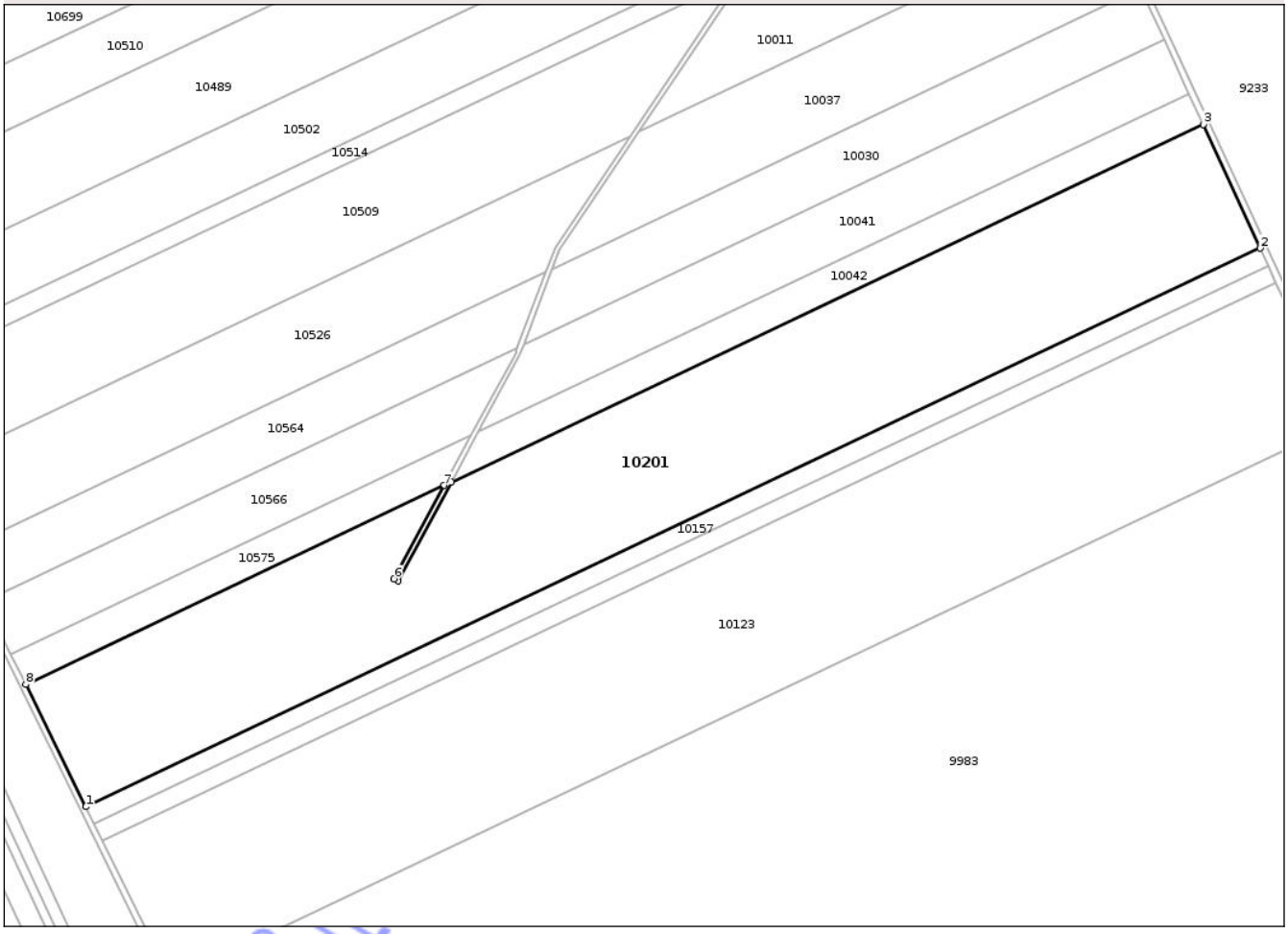

Date referitoare la teren

Crt	Categorie folosinţă	Intra vilan	Suprafaţa (mp)	Tarla	Parcelă	Nr. topo	Observaţii / Referinţe
1	arabil	NU	69.730	10	50	-	

Lungime Segmente

1) Valorile lungimilor segmentelor sunt obţinute din proiecţie în plan.

Punct început	X / Y	Punct sfârşit	X / Y	Lungime segment (** (m)
1	506.598,792 279.173,729	2	507.336,312 279.524,049	816.492
2	507.336,312 279.524,049	3	507.300,513 279.601,745	85.547
3	507.300,513 279.601,745	4	506.828,372 279.377,48	522.697
4	506.828,372 279.377,48	5	506.794,832 279.315,285	70.662

Document care conţine date cu caracter personal, protejat de prevederile Regulamentului (UE) nr. 679/2016 şi Legii 190/2018

Punct început	X / Y	Punct sfârşit	X / Y	Lungime segment (** (m)
5	506.794,832 279.315,285	6	506.792,192 279.316,709	3.0
6	506.792,192 279.316,709	7	506.823,788 279.375,3	66.567
7	506.823,788 279.375,3	8	506.561,036 279.250,496	290.886
8	506.561,036 279.250,496	1	506.598,792 279.173,729	85.549

**** Lungimile segmentelor sunt determinate în planul de proiecţie Stereo 70 şi sunt rotunjite la 1 milimetru.**
***** Distanţa dintre puncte este formată din segmente cumulate ce sunt mai mici decât valoarea 1 milimetru.**

Neutilizabil in circuitul civil

DATE DESPRE IMOBILUL NR. 10210

Oficiul de Cadastru şi Publicitate Imobiliară TELEORMAN
Biroul de Cadastru şi Publicitate Imobiliară Alexandria

A. Partea I. Descrierea imobilului

TEREN Extravilan

Adresa: Jud. Teleorman

Nr. Crt	Nr cadastral Nr. topografic	Suprafaţa* (mp)	Observaţii / Referinţe
A1		14.600	Sector cadastral:25 Teren neimprejmuit;

B. Partea II. Proprietari şi acte

Inscrieri privitoare la dreptul de proprietate şi alte drepturi reale		Referinţe
/		
Act Administrativ nr. 5302122, din 02/10/2000 emis de CJSDPAT TELEORMAN;		
B1	Intabulare, drept de PROPRIETATE, dobandit prin Reconstituire, cota actuala 1/1, cota initiala 1/1	A1
	1) **BUZDUGAN DUMITRA**	

C. Partea III. SARCINI .

Inscrieri privind dezmembramintele dreptului de proprietate, drepturi reale de garanţie şi sarcini	Referinţe
NU SUNT	

Neutilizabil în circuitul civil

Anexa Nr. 1 La Partea I

Teren

Nr cadastral	Suprafaţa (mp)*	Observaţii / Referinţe
	14.600	

* Suprafaţa este determinată in planul de proiecţie Stereo 70.

DETALII LINIARE IMOBIL

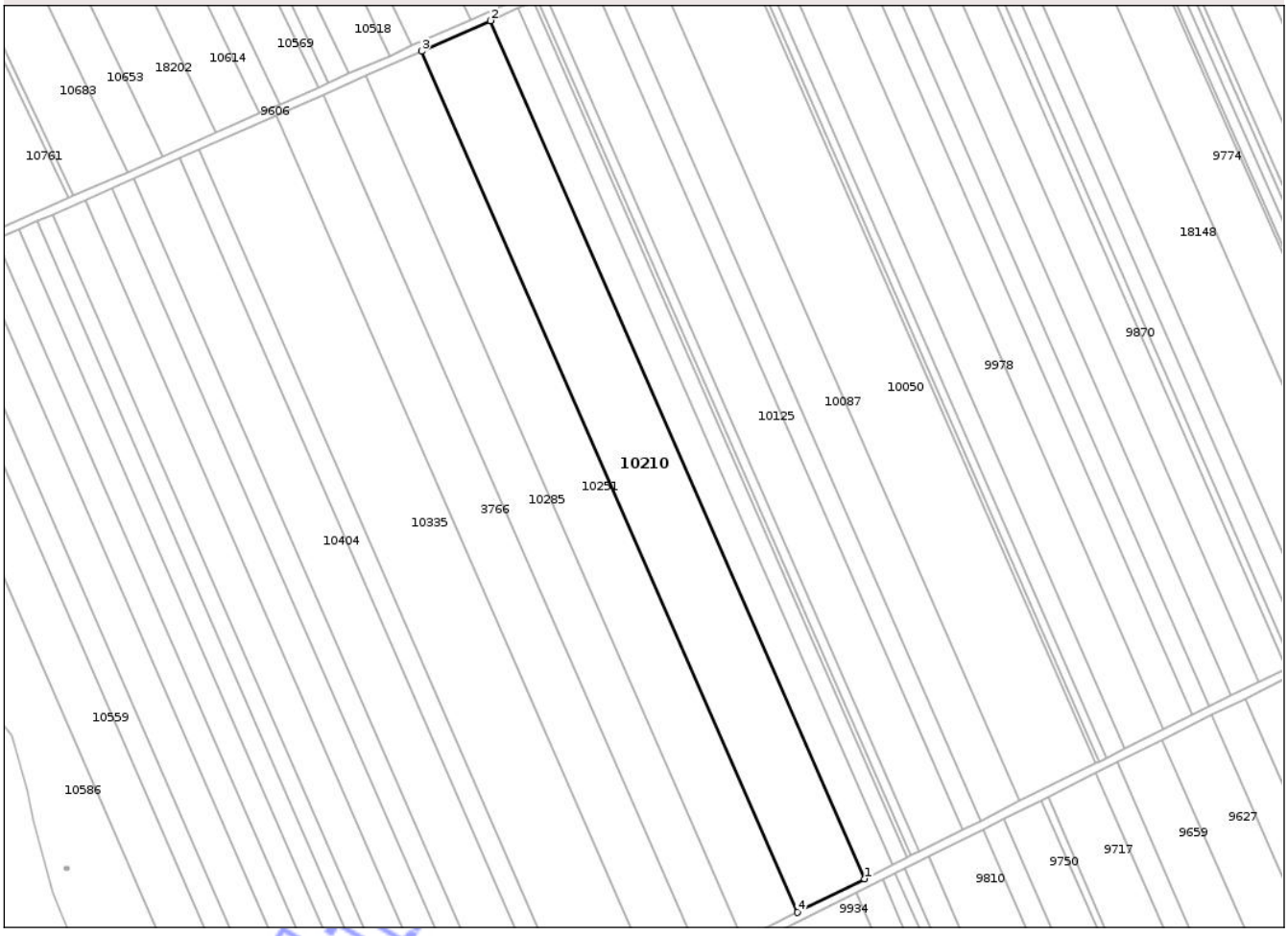

Date referitoare la teren

Crt	Categorie folosinţă	Intra vilan	Suprafaţa (mp)	Tarla	Parcelă	Nr. topo	Observaţii / Referinţe
1	arabil	NU	14.600	14	18	-	

Lungime Segmente
1) Valorile lungimilor segmentelor sunt obţinute din proiecţie în plan.

Punct început	X / Y	Punct sfârşit	X / Y	Lungime segment (** (m)
1	507.068,602 274.797,848	2	506.898,046 275.188,328	426.103
2	506.898,046 275.188,328	3	506.866,767 275.174,495	34.201
3	506.866,767 275.174,495	4	507.037,961 274.782,556	427.696
4	507.037,961 274.782,556	1	507.068,602 274.797,848	34.245

**** Lungimile segmentelor sunt determinate în planul de proiecţie Stereo 70 şi sunt rotunjite la 1 milimetru.**

Document care conţine date cu caracter personal, protejat de prevederile Regulamentului (UE) nr. 679/2016 şi Legii 190/2018

***** Distanţa dintre puncte este formată din segmente cumulate ce sunt mai mici decât valoarea 1 milimetru.**

Neutilizabil in circuitul civil

DATE DESPRE IMOBILUL NR. 10211

Oficiul de Cadastru şi Publicitate Imobiliară TELEORMAN
Biroul de Cadastru şi Publicitate Imobiliară Alexandria

A. Partea I. Descrierea imobilului

TEREN Extravilan

Adresa: Jud. Teleorman

Nr. Crt	Nr cadastral Nr. topografic	Suprafaţa* (mp)	Observaţii / Referinţe
A1		1	Sector cadastral:25 Teren neimprejmuit;

Construcţii

Crt	Nr cadastral Nr. topografic	Adresa	Observaţii / Referinţe
A1.1		Jud. Teleorman	Nr. niveluri:1; S. construita la sol:1 mp; S. construita desfasurata:1.44 mp; STÂLP

B. Partea II. Proprietari şi acte

Inscrieri privitoare la dreptul de proprietate şi alte drepturi reale		Referinţe
/		
Act Administrativ nr. 9558, din 15/12/2025 emis de PRIMĂRIA COMUNEI PERETU;		
B1	Inscrierea posesiei, drept de PROPRIETATE, dobandit prin Lege, cota actuala 1/1, cota initiala 1/1	A1, A1.1
	1) **NEIDENTIFICAT NEIDENTIFICAT**	
Act Normativ nr. 7, din 13/03/1996 emis de PARLAMENTUL ROMÂNIEI (.art.13);		
B2	Se notează mențiunea proprietar neidentificat	A1, A1.1

C. Partea III. SARCINI .

Inscrieri privind dezmembramintele dreptului de proprietate, drepturi reale de garanţie şi sarcini	Referinţe
NU SUNT	

Neutilizabil în circuitul civil

Anexa Nr. 1 La Partea I

Teren

Nr cadastral	Suprafaţa (mp)*	Observaţii / Referinţe
	1	

* Suprafaţa este determinată in planul de proiecţie Stereo 70.

DETALII LINIARE IMOBIL



Date referitoare la teren

Crt	Categorie folosinţă	Intra vilan	Suprafaţa (mp)	Tarla	Parcelă	Nr. topo	Observaţii / Referinţe
1	curti constructii	NU	1	15	116/3	-	

Date referitoare la construcţii

Crt	Număr	Destinaţie construcţie	Supraf. (mp)	Situaţie juridică	Observaţii / Referinţe
A1.1		constructii industriale si edilitare	1	Cu acte	Nr. niveluri:1; S. construita la sol:1 mp; S. construita desfasurata:1.44 mp; STÂLP

Lungime Segmente
1) Valorile lungimilor segmentelor sunt obţinute din proiecţie în plan.

Punct început	X / Y	Punct sfârşit	X / Y	Lungime segment (** (m)
1	506.950,77 278.733,97	2	506.950,77 278.732,77	1.2
2	506.950,77 278.732,77	3	506.951,97 278.732,77	1.2
3	506.951,97 278.732,77	4	506.951,97 278.733,97	1.2

Document care conţine date cu caracter personal, protejat de prevederile Regulamentului (UE) nr. 679/2016 şi Legii 190/2018

Punct început	X / Y	Punct sfârşit	X / Y	Lungime segment (** (m)
4	506.951,97 278.733,97	1	506.950,77 278.733,97	1.2

** Lungimile segmentelor sunt determinate în planul de proiecţie Stereo 70 şi sunt rotunjite la 1 milimetru.
*** Distanţa dintre puncte este formată din segmente cumulate ce sunt mai mici decât valoarea 1 milimetru.

Neutilizabil in circuitul civil

DATE DESPRE IMOBILUL NR. 10212

Oficiul de Cadastru şi Publicitate Imobiliară TELEORMAN
Biroul de Cadastru şi Publicitate Imobiliară Alexandria

A. Partea I. Descrierea imobilului

TEREN Extravilan

Adresa: Jud. Teleorman

Nr. Crt	Nr cadastral Nr. topografic	Suprafaţa* (mp)	Observaţii / Referinţe
A1		1.300	Sector cadastral:5 Teren neimprejmuit;

B. Partea II. Proprietari şi acte

Inscrieri privitoare la dreptul de proprietate şi alte drepturi reale		Referinţe
/		
Hotarare Judecatoreasca nr. 254, din 04/03/2020 emis de JUDECĂTORIA ROȘIORII DE VEDE-JUDEȚUL TELEORMAN (Dosar nr.2860/292/2018);		
B1	Intabulare, drept de PROPRIETATE, cu titlu de partaj, bun propriu, dobandit prin Hotarare Judecatoreasca, cota actuala 1/1, cota initiala 1/1	A1
	1) **VASILE STELA**	

C. Partea III. SARCINI .

Inscrieri privind dezmembramintele dreptului de proprietate, drepturi reale de garanţie şi sarcini	Referinţe
NU SUNT	

Neutilizabil în circuitul civil

Anexa Nr. 1 La Partea I

Teren

Nr cadastral	Suprafaţa (mp)*	Observaţii / Referinţe
	1.300	

* Suprafaţa este determinată in planul de proiecţie Stereo 70.

DETALII LINIARE IMOBIL

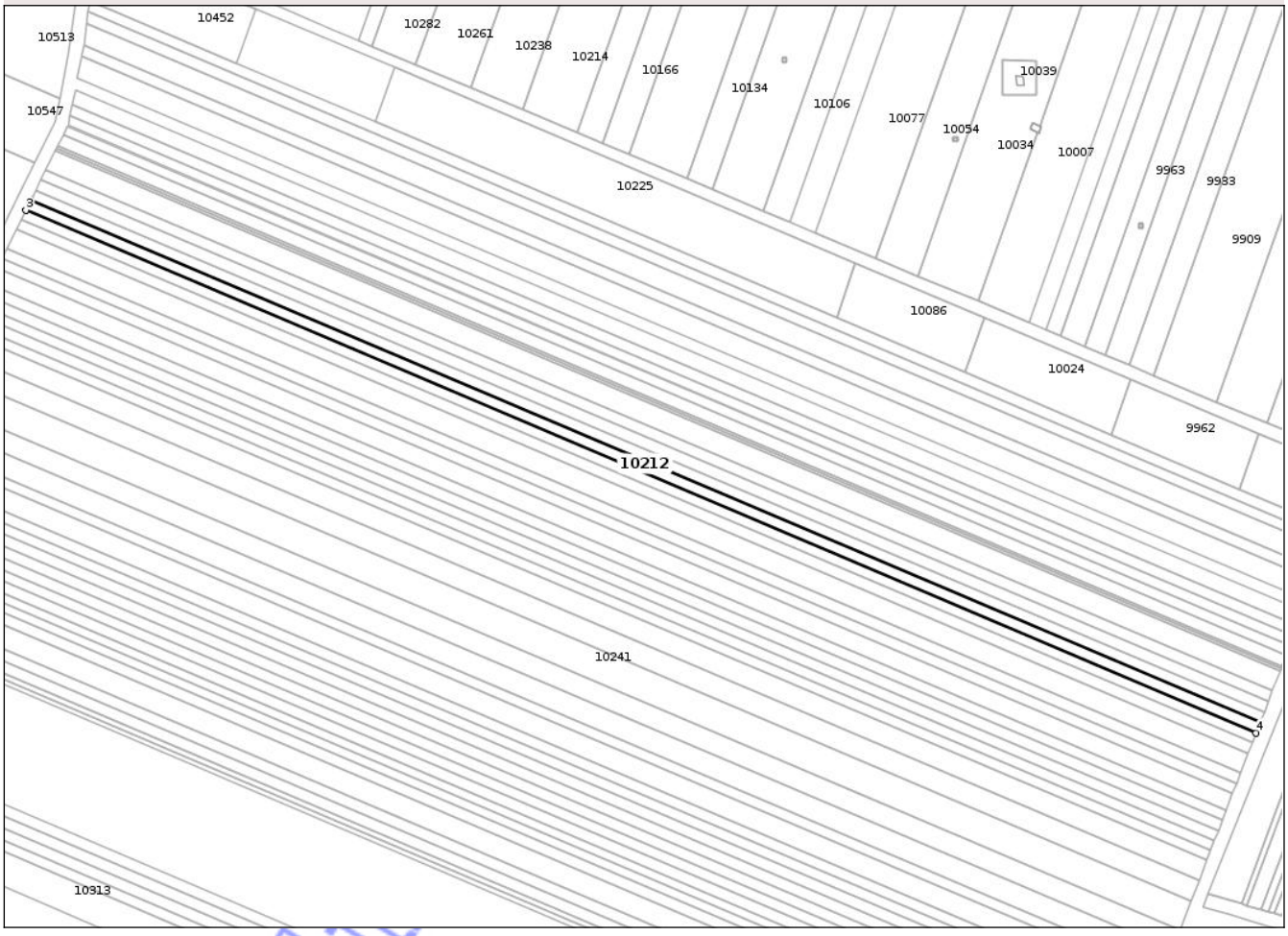

Date referitoare la teren

Crt	Categorie folosinţă	Intra vilan	Suprafaţa (mp)	Tarla	Parcelă	Nr. topo	Observaţii / Referinţe
1	arabil	NU	1.300	48	116	-	

Lungime Segmente

1) Valorile lungimilor segmentelor sunt obţinute din proiecţie în plan.

Punct început	X / Y	Punct sfârşit	X / Y	Lungime segment (** (m)
1	507.134,678 284.961,554	2	506.773,05 285.115,011	392.841
2	506.773,05 285.115,011	3	506.771,571 285.112,045	3.314
3	506.771,571 285.112,045	4	507.133,481 284.958,468	393.147
4	507.133,481 284.958,468	1	507.134,678 284.961,554	3.31

**** Lungimile segmentelor sunt determinate în planul de proiecţie Stereo 70 şi sunt rotunjite la 1 milimetru.**

Document care conţine date cu caracter personal, protejat de prevederile Regulamentului (UE) nr. 679/2016 şi Legii 190/2018

***** Distanţa dintre puncte este formată din segmente cumulate ce sunt mai mici decât valoarea 1 milimetru.**

Neutilizabil in circuitul civil

DATE DESPRE IMOBILUL NR. 10213

Oficiul de Cadastru şi Publicitate Imobiliară TELEORMAN
Biroul de Cadastru şi Publicitate Imobiliară Alexandria

A. Partea I. Descrierea imobilului

TEREN Extravilan

Adresa: Jud. Teleorman

Nr. Crt	Nr cadastral Nr. topografic	Suprafaţa* (mp)	Observaţii / Referinţe
A1		1.200	Sector cadastral:5 Teren neimprejmuit;

B. Partea II. Proprietari şi acte

Inscrieri privitoare la dreptul de proprietate şi alte drepturi reale		Referinţe
/		
Act Administrativ nr. 5300527, din 22/11/1994 emis de CJSDPAT TELEORMAN;		
B1	Intabulare, drept de PROPRIETATE, dobandit prin Reconstituire, cota actuala 1/1, cota initiala 1/1	A1
	1) **CALOTĂ HRISTACHE** 2) **CALOTĂ MARIN**	

C. Partea III. SARCINI .

Inscrieri privind dezmembramintele dreptului de proprietate, drepturi reale de garanţie şi sarcini	Referinţe
NU SUNT	

Neutilizabil în circuitul civil

Anexa Nr. 1 La Partea I

Teren

Nr cadastral	Suprafaţa (mp)*	Observaţii / Referinţe
	1.200	

* Suprafaţa este determinată in planul de proiecţie Stereo 70.

DETALII LINIARE IMOBIL

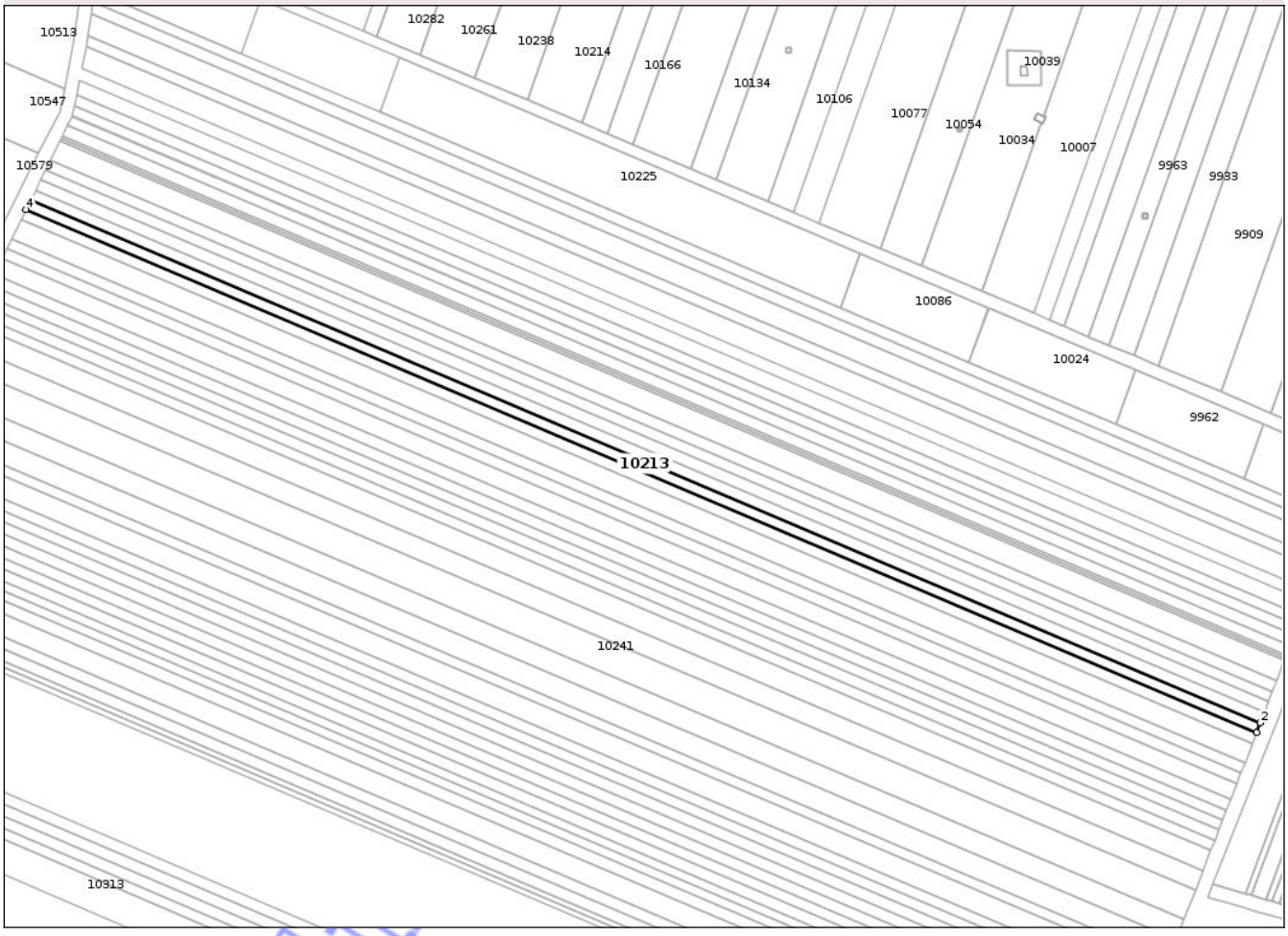

Date referitoare la teren

Crt	Categorie folosinţă	Intra vilan	Suprafaţa (mp)	Tarla	Parcelă	Nr. topo	Observaţii / Referinţe
1	arabil	NU	1.200	48	115	-	

Lungime Segmente

1) Valorile lungimilor segmentelor sunt obţinute din proiecţie în plan.

Punct început	X / Y	Punct sfârşit	X / Y	Lungime segment (** (m)
1	507.132,376 284.955,623	2	507.133,481 284.958,468	3.052
2	507.133,481 284.958,468	3	506.771,571 285.112,045	393.147
3	506.771,571 285.112,045	4	506.770,207 285.109,31	3.056
4	506.770,207 285.109,31	1	507.132,376 284.955,623	393.429

**** Lungimile segmentelor sunt determinate în planul de proiecţie Stereo 70 şi sunt rotunjite la 1 milimetru.**

Document care conţine date cu caracter personal, protejat de prevederile Regulamentului (UE) nr. 679/2016 şi Legii 190/2018

***** Distanţa dintre puncte este formată din segmente cumulate ce sunt mai mici decât valoarea 1 milimetru.**

Neutilizabil in circuitul civil

DATE DESPRE IMOBILUL NR. 10214

Oficiul de Cadastru şi Publicitate Imobiliară TELEORMAN
Biroul de Cadastru şi Publicitate Imobiliară Alexandria

A. Partea I. Descrierea imobilului

TEREN Extravilan

Adresa: Jud. Teleorman

Nr. Crt	Nr cadastral Nr. topografic	Suprafaţa* (mp)	Observaţii / Referinţe
A1		2.500	Sector cadastral:5 Teren neimprejmuit;

B. Partea II. Proprietari şi acte

Inscrieri privitoare la dreptul de proprietate şi alte drepturi reale		Referinţe
/		
Act Administrativ nr. 53-01351, din 12/11/1996 emis de CJSDPAT TELEORMAN;		
B1	Intabulare, drept de PROPRIETATE, dobandit prin Reconstituire, cota actuala 1/1, cota initiala 1/1	A1
	1) **VASILE TEODORA**	

C. Partea III. SARCINI .

Inscrieri privind dezmembramintele dreptului de proprietate, drepturi reale de garanţie şi sarcini	Referinţe
NU SUNT	

Neutilizabil în circuitul civil

Anexa Nr. 1 La Partea I

Teren

Nr cadastral	Suprafaţa (mp)*	Observaţii / Referinţe
	2.500	

* Suprafaţa este determinată in planul de proiecţie Stereo 70.

DETALII LINIARE IMOBIL

Date referitoare la teren

Crt	Categorie folosinţă	Intra vilan	Suprafaţa (mp)	Tarla	Parcelă	Nr. topo	Observaţii / Referinţe
1	arabil	NU	2.500	48/1	23	-	

Lungime Segmente
1) Valorile lungimilor segmentelor sunt obţinute din proiecţie în plan.

Punct început	X / Y	Punct sfârşit	X / Y	Lungime segment (** (m)
1	506.981,959 285.271,874	2	506.965,717 285.277,74	17.269
2	506.965,717 285.277,74	3	506.917,805 285.141,505	144.414
3	506.917,805 285.141,505	4	506.933,753 285.134,803	17.299
4	506.933,753 285.134,803	5	506.981,959 285.271,874	145.301
5	506.981,959 285.271,874	6	506.936,982 285.184,976	97.848

Document care conţine date cu caracter personal, protejat de prevederile Regulamentului (UE) nr. 679/2016 şi Legii 190/2018

Punct început	X / Y	Punct sfârşit	X / Y	Lungime segment (** (m)
6	506.936,982 285.184,976	7	506.936,982 285.183,776	1.2
7	506.936,982 285.183,776	8	506.935,782 285.183,776	1.2
8	506.935,782 285.183,776	9	506.935,782 285.184,976	1.2
9	506.935,782 285.184,976	1	506.936,982 285.184,976	1.2

**** Lungimile segmentelor sunt determinate în planul de proiecţie Stereo 70 şi sunt rotunjite la 1 milimetru.**
***** Distanţa dintre puncte este formată din segmente cumulate ce sunt mai mici decât valoarea 1 milimetru.**

Neutilizabil in circuitul civil

DATE DESPRE IMOBILUL NR. 10215

Oficiul de Cadastru şi Publicitate Imobiliară TELEORMAN
Biroul de Cadastru şi Publicitate Imobiliară Alexandria

A. Partea I. Descrierea imobilului

TEREN Extravilan

Adresa: Jud. Teleorman

Nr. Crt	Nr cadastral Nr. topografic	Suprafaţa* (mp)	Observaţii / Referinţe
A1		2.600	Sector cadastral:25 Teren neimprejmuit;

B. Partea II. Proprietari şi acte

Inscrieri privitoare la dreptul de proprietate şi alte drepturi reale		Referinţe
/		
Act Administrativ nr. 5302352, din 14/03/2003 emis de CJSDPAT TELEORMAN;		
B1	Intabulare, drept de PROPRIETATE, dobandit prin Reconstituire, cota actuala 1/1, cota initiala 1/1	A1
	1) **ALMĂJANU B. GHEORGHE**	

C. Partea III. SARCINI .

Inscrieri privind dezmembramintele dreptului de proprietate, drepturi reale de garanţie şi sarcini	Referinţe
NU SUNT	

Neutilizabil în circuitul civil

Anexa Nr. 1 La Partea I

Teren

Nr cadastral	Suprafaţa (mp)*	Observaţii / Referinţe
	2.600	

* Suprafaţa este determinată in planul de proiecţie Stereo 70.

DETALII LINIARE IMOBIL

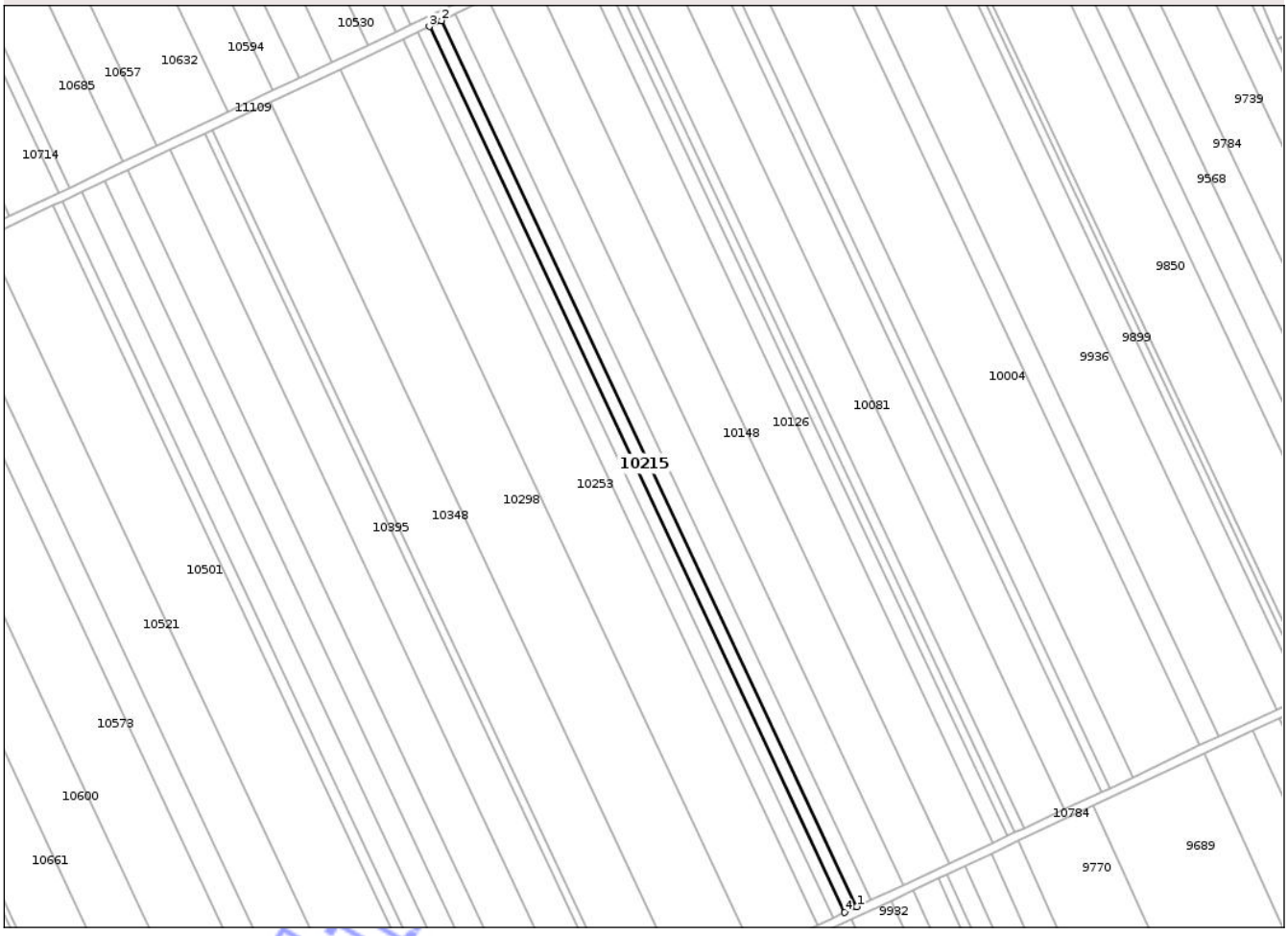

Date referitoare la teren

Crt	Categorie folosinţă	Intra vilan	Suprafaţa (mp)	Tarla	Parcelă	Nr. topo	Observaţii / Referinţe
1	arabil	NU	2.600	12/1	83	-	

Lungime Segmente
1) Valorile lungimilor segmentelor sunt obţinute din proiecţie în plan.

Punct început	X / Y	Punct sfârşit	X / Y	Lungime segment (** (m)
1	507.040,777 277.456,215	2	506.855,618 277.850,377	435.485
2	506.855,618 277.850,377	3	506.850,225 277.847,814	5.971
3	506.850,225 277.847,814	4	507.035,371 277.453,68	435.455
4	507.035,371 277.453,68	1	507.040,777 277.456,215	5.971

**** Lungimile segmentelor sunt determinate în planul de proiecţie Stereo 70 şi sunt rotunjite la 1 milimetru.**

Document care conţine date cu caracter personal, protejat de prevederile Regulamentului (UE) nr. 679/2016 şi Legii 190/2018

***** Distanţa dintre puncte este formată din segmente cumulate ce sunt mai mici decât valoarea 1 milimetru.**

Neutilizabil in circuitul civil

DATE DESPRE IMOBILUL NR. 10216

Oficiul de Cadastru şi Publicitate Imobiliară TELEORMAN
Biroul de Cadastru şi Publicitate Imobiliară Alexandria

A. Partea I. Descrierea imobilului

TEREN Extravilan

Adresa: Jud. Teleorman

Nr. Crt	Nr cadastral Nr. topografic	Suprafaţa* (mp)	Observaţii / Referinţe
A1		1.300	Sector cadastral:5 Teren neimprejmuit;

B. Partea II. Proprietari şi acte

Inscrieri privitoare la dreptul de proprietate şi alte drepturi reale		Referinţe
/		
Hotarare Judecatoreasca nr. 607, din 13/04/2017 emis de JUDECĂTORIA ROȘIORII DE VEDE-JUDEȚUL TELEORMAN (DOSAR NR. 4746/292/2016);		
B1	Inscrierea provizorie, drept de PROPRIETATE, cu titlu de partaj, dobandit prin Hotarare Judecatoreasca, cota actuala 1/1, cota initiala 1/1	A1
	1) **LĂTĂREȚU GEORGICA** 2) **LĂTĂREȚU ALEXANDRU**	

C. Partea III. SARCINI

Inscrieri privind dezmembramintele dreptului de proprietate, drepturi reale de garanţie şi sarcini		Referinţe
/		
Hotarare Judecatoreasca nr. 607, din 13/04/2017 emis de JUDECĂTORIA ROȘIORII DE VEDE-JUDEȚUL TELEORMAN (DOSAR NR. 4746/292/2016);		
C1	Inscrierea provizorie, drept de IPOTECA LEGALA, Valoare:0 , reprezentând plata rentei în bani corespunzătoare întreținerii neexecutate	A1
	1) **LĂTĂREȚU DUMITRA**	

Neutilizabil în circuitul civil

Anexa Nr. 1 La Partea I

Teren

Nr cadastral	Suprafaţa (mp)*	Observaţii / Referinţe
	1.300	

* Suprafaţa este determinată in planul de proiecţie Stereo 70.

DETALII LINIARE IMOBIL

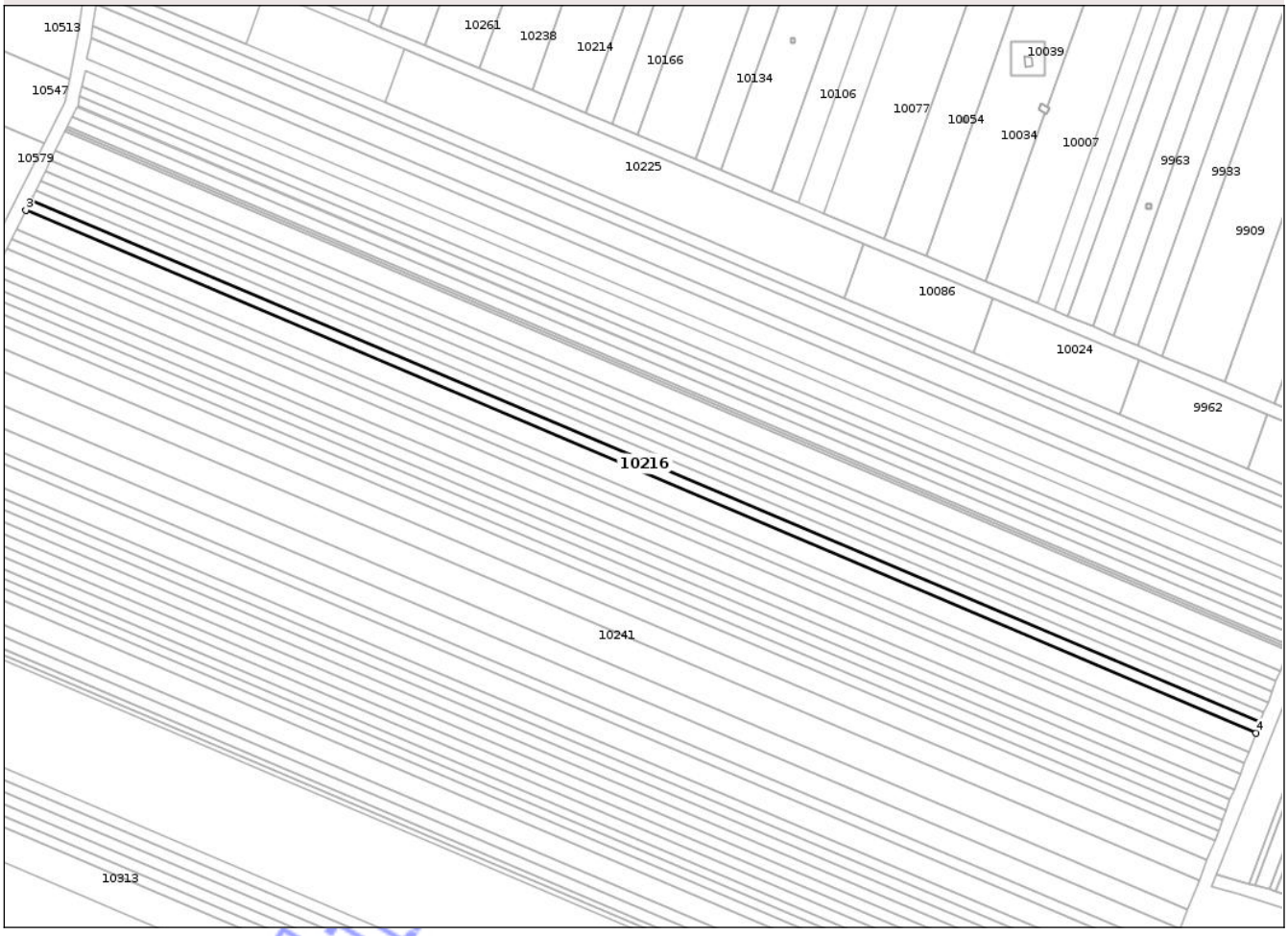

Date referitoare la teren

Crt	Categorie folosinţă	Intra vilan	Suprafaţa (mp)	Tarla	Parcelă	Nr. topo	Observaţii / Referinţe
1	arabil	NU	1.300	48	114	-	

Lungime Segmente

1) Valorile lungimilor segmentelor sunt obţinute din proiecţie în plan.

Punct început	X / Y	Punct sfârşit	X / Y	Lungime segment (** (m)
1	507.132,376 284.955,623	2	506.770,207 285.109,31	393.429
2	506.770,207 285.109,31	3	506.768,73 285.106,348	3.31
3	506.768,73 285.106,348	4	507.131,181 284.952,542	393.735
4	507.131,181 284.952,542	1	507.132,376 284.955,623	3.305

**** Lungimile segmentelor sunt determinate în planul de proiecţie Stereo 70 şi sunt rotunjite la 1 milimetru.**

Document care conţine date cu caracter personal, protejat de prevederile Regulamentului (UE) nr. 679/2016 şi Legii 190/2018

***** Distanţa dintre puncte este formată din segmente cumulate ce sunt mai mici decât valoarea 1 milimetru.**

Neutilizabil in circuitul civil

DATE DESPRE IMOBILUL NR. 10217

Oficiul de Cadastru şi Publicitate Imobiliară TELEORMAN
Biroul de Cadastru şi Publicitate Imobiliară Alexandria

A. Partea I. Descrierea imobilului

TEREN Extravilan

Adresa: Jud. Teleorman

Nr. Crt	Nr cadastral Nr. topografic	Suprafaţa* (mp)	Observaţii / Referinţe
A1		12.400	Sector cadastral:25 Teren neimprejmuit;

B. Partea II. Proprietari şi acte

Inscrieri privitoare la dreptul de proprietate şi alte drepturi reale		Referinţe
/		
Act Notarial nr. 586, din 26/11/2004 emis de BNP TAMARA MORCOV;		
B1	Intabulare, drept de PROPRIETATE, cu titlu de moștenire, bun propriu, dobandit prin Succesiune, cota actuala 1/1, cota initiala 1/1	A1
	1) **SISU IONEL**	

C. Partea III. SARCINI .

Inscrieri privind dezmembramintele dreptului de proprietate, drepturi reale de garanţie şi sarcini	Referinţe
NU SUNT	

Neutilizabil în circuitul civil

Anexa Nr. 1 La Partea I

Teren

Nr cadastral	Suprafaţa (mp)*	Observaţii / Referinţe
	12.400	

* Suprafaţa este determinată in planul de proiecţie Stereo 70.

DETALII LINIARE IMOBIL

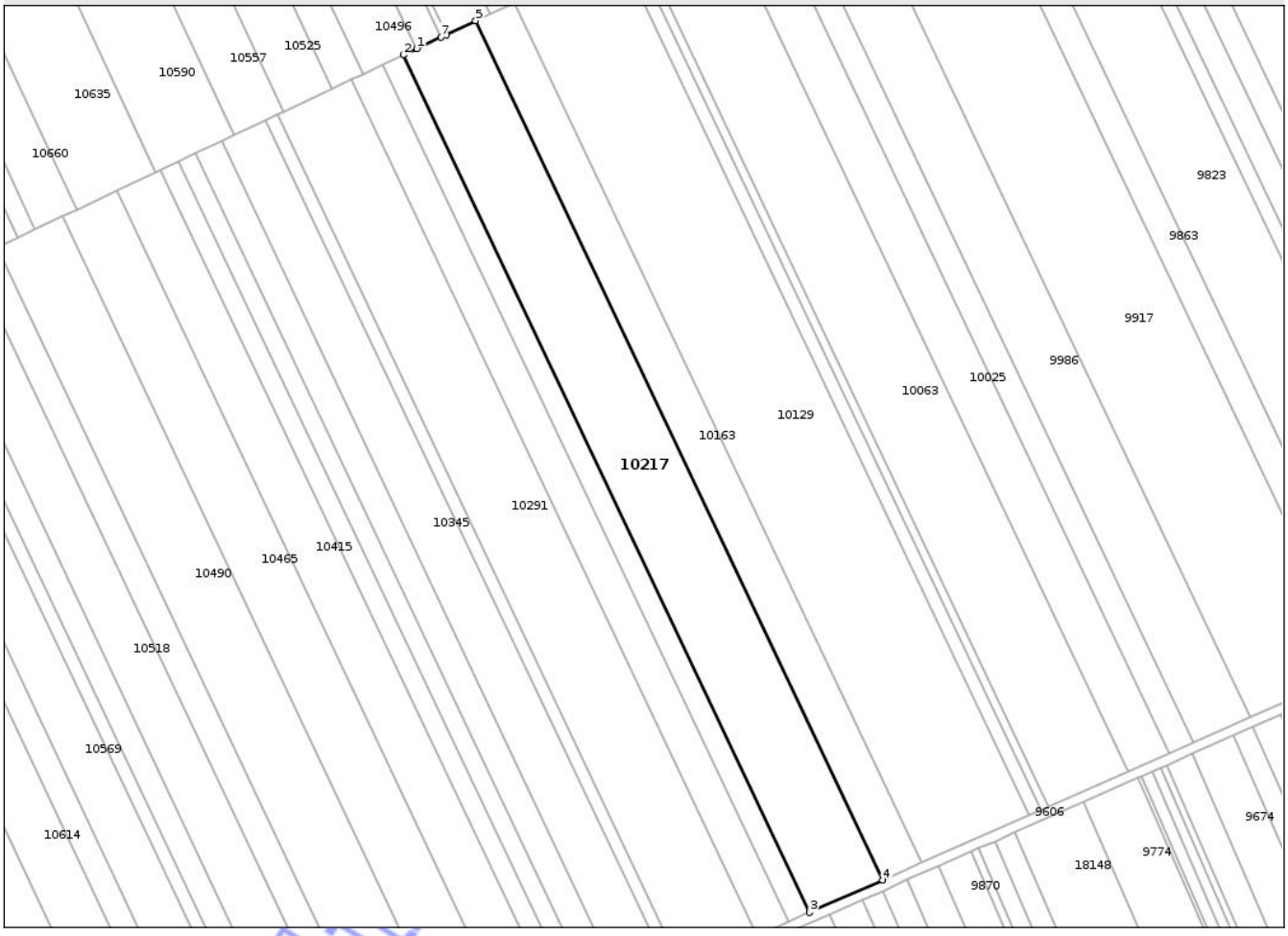

Date referitoare la teren

Crt	Categorie folosinţă	Intra vilan	Suprafaţa (mp)	Tarla	Parcelă	Nr. topo	Observaţii / Referinţe
1	arabil	NU	12.400	13/1	73	-	

Lungime Segmente
1) Valorile lungimilor segmentelor sunt obţinute din proiecţie în plan.

Punct început	X / Y	Punct sfârşit	X / Y	Lungime segment (** (m)
1	506.869,972 275.599,466	2	506.864,547 275.596,898	6.002
2	506.864,547 275.596,898	3	507.028,908 275.250,576	383.345
3	507.028,908 275.250,576	4	507.058,47 275.263,649	32.324
4	507.058,47 275.263,649	5	506.893,752 275.610,721	384.176
5	506.893,752 275.610,721	6	506.881,976 275.605,148	13.028

Document care conţine date cu caracter personal, protejat de prevederile Regulamentului (UE) nr. 679/2016 şi Legii 190/2018

Punct început	X / Y	Punct sfârşit	X / Y	Lungime segment (** (m)
6	506.881,976 275.605,148	7	506.879,815 275.604,125	2.391
7	506.879,815 275.604,125	1	506.869,972 275.599,466	10.89

** Lungimile segmentelor sunt determinate în planul de proiecţie Stereo 70 şi sunt rotunjite la 1 milimetru.
*** Distanţa dintre puncte este formată din segmente cumulate ce sunt mai mici decât valoarea 1 milimetru.

Neutilizabil in circuitul civil

DATE DESPRE IMOBILUL NR. 10218

Oficiul de Cadastru şi Publicitate Imobiliară TELEORMAN
Biroul de Cadastru şi Publicitate Imobiliară Alexandria

A. Partea I. Descrierea imobilului

TEREN Extravilan

Adresa: Jud. Teleorman

Nr. Crt	Nr cadastral Nr. topografic	Suprafaţa* (mp)	Observaţii / Referinţe
A1		1	Sector cadastral:25 Teren neimprejmuit;

Construcţii

Crt	Nr cadastral Nr. topografic	Adresa	Observaţii / Referinţe
A1.1		Jud. Teleorman	Nr. niveluri:1; S. construita la sol:1 mp; S. construita desfasurata:1.44 mp; STÂLP

B. Partea II. Proprietari şi acte

Inscrieri privitoare la dreptul de proprietate şi alte drepturi reale		Referinţe
/		
Act Administrativ nr. 9558, din 15/12/2025 emis de PRIMĂRIA COMUNEI PERETU;		
B1	Inscrierea posesiei, drept de PROPRIETATE, dobandit prin Lege, cota actuala 1/1, cota initiala 1/1	A1, A1.1
	1) **NEIDENTIFICAT NEIDENTIFICAT**	
Act Normativ nr. 7, din 13/03/1996 emis de PARLAMENTUL ROMÂNIEI (.art.13);		
B2	Se notează menţiunea proprietar neidentificat	A1, A1.1

C. Partea III. SARCINI .

Inscrieri privind dezmembramintele dreptului de proprietate, drepturi reale de garanţie şi sarcini	Referinţe
NU SUNT	

Neutilizabil în circuitul civil

Anexa Nr. 1 La Partea I

Teren

Nr cadastral	Suprafaţa (mp)*	Observaţii / Referinţe
	1	

* Suprafaţa este determinată in planul de proiecţie Stereo 70.

DETALII LINIARE IMOBIL



Date referitoare la teren

Crt	Categorie folosinţă	Intra vilan	Suprafaţa (mp)	Tarla	Parcelă	Nr. topo	Observaţii / Referinţe
1	curti constructii	NU	1	14	1/1	-	

Date referitoare la construcţii

Crt	Număr	Destinaţie construcţie	Supraf. (mp)	Situaţie juridică	Observaţii / Referinţe
A1.1		constructii industriale si edilitare	1	Cu acte	Nr. niveluri:1; S. construita la sol:1 mp; S. construita desfasurata:1.44 mp; STÂLP

Lungime Segmente
1) Valorile lungimilor segmentelor sunt obţinute din proiecţie în plan.

Punct început	X / Y	Punct sfârşit	X / Y	Lungime segment (** (m)
1	506.946,779 274.280,055	2	506.946,779 274.278,855	1.2
2	506.946,779 274.278,855	3	506.947,979 274.278,855	1.2
3	506.947,979 274.278,855	4	506.947,979 274.280,055	1.2

Document care conţine date cu caracter personal, protejat de prevederile Regulamentului (UE) nr. 679/2016 şi Legii 190/2018

Punct început	X / Y	Punct sfârşit	X / Y	Lungime segment (** (m)
4	506.947,979 274.280,055	1	506.946,779 274.280,055	1.2

** Lungimile segmentelor sunt determinate în planul de proiecţie Stereo 70 şi sunt rotunjite la 1 milimetru.
*** Distanţa dintre puncte este formată din segmente cumulate ce sunt mai mici decât valoarea 1 milimetru.

Neutilizabil in circuitul civil

DATE DESPRE IMOBILUL NR. 10219

Oficiul de Cadastru şi Publicitate Imobiliară TELEORMAN
Biroul de Cadastru şi Publicitate Imobiliară Alexandria

A. Partea I. Descrierea imobilului

Nr. CF vechi:12
Nr. cadastral vechi:33

TEREN Extravilan

Adresa: Jud. Teleorman

Nr. Crt	Nr cadastral Nr. topografic	Suprafaţa* (mp)	Observaţii / Referinţe
A1	20572	2.434	Sector cadastral:5 Teren neimprejmuit;

B. Partea II. Proprietari şi acte

Inscrieri privitoare la dreptul de proprietate şi alte drepturi reale		Referinţe
13919 / 23/04/2013		
Act Notarial nr. 531, din 19/04/2013 emis de BNP BARBU MARIA;		
B4	Intabulare, drept de PROPRIETATE, cu titlu de partaj, bun propriu, dobandit prin Iesire Din Indiviziune, cota actuala 1/1, cota initiala 1/1	A1
	1) **VÎNĂTORU MARIN**	

C. Partea III. SARCINI .

Inscrieri privind dezmembramintele dreptului de proprietate, drepturi reale de garanţie şi sarcini	Referinţe
NU SUNT	

Neutilizabil în circuitul civil

Anexa Nr. 1 La Partea I

Teren

Nr cadastral	Suprafaţa (mp)*	Observaţii / Referinţe
20572	2.434	

* Suprafaţa este determinată in planul de proiecţie Stereo 70.

DETALII LINIARE IMOBIL

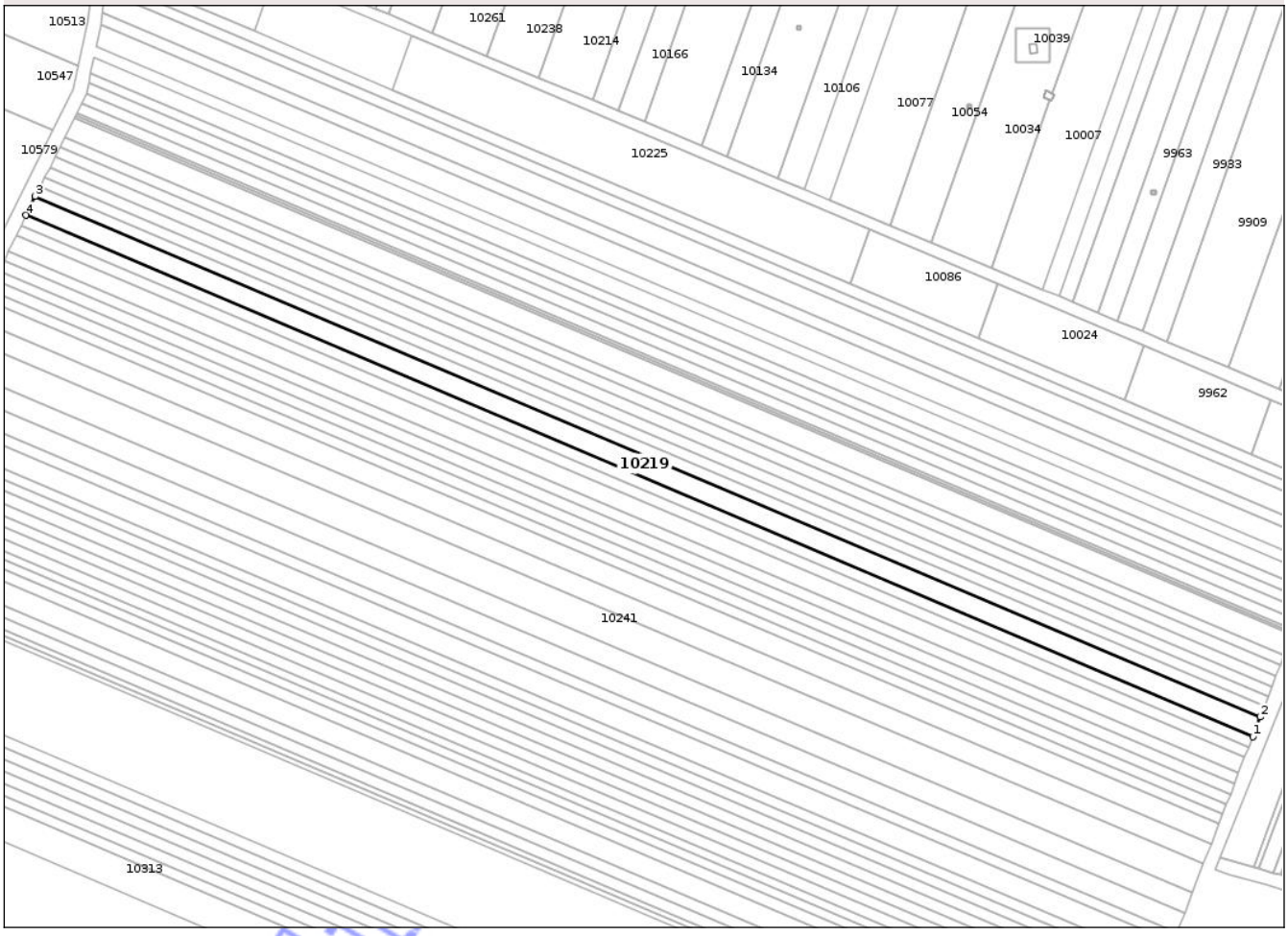

Date referitoare la teren

Crt	Categorie folosinţă	Intra vilan	Suprafaţa (mp)	Tarla	Parcelă	Nr. topo	Observaţii / Referinţe
1	arabil	NU	2.434	48	113	-	

Lungime Segmente
1) Valorile lungimilor segmentelor sunt obţinute din proiecţie în plan.

Punct început	X / Y	Punct sfârşit	X / Y	Lungime segment (** (m)
1	507.128,946 284.946,78	2	507.131,181 284.952,542	6.18
2	507.131,181 284.952,542	3	506.768,73 285.106,348	393.735
3	506.768,73 285.106,348	4	506.765,968 285.100,81	6.189
4	506.765,968 285.100,81	1	507.128,946 284.946,78	394.307

**** Lungimile segmentelor sunt determinate în planul de proiecţie Stereo 70 şi sunt rotunjite la 1 milimetru.**

Document care conține date cu caracter personal, protejat de prevederile Regulamentului (UE) nr. 679/2016 și Legii 190/2018

***** Distanţa dintre puncte este formată din segmente cumulate ce sunt mai mici decât valoarea 1 milimetru.**

Neutilizabil in circuitul civil

DATE DESPRE IMOBILUL NR. 10220

Oficiul de Cadastru şi Publicitate Imobiliară TELEORMAN
Biroul de Cadastru şi Publicitate Imobiliară Alexandria

A. Partea I. Descrierea imobilului

TEREN Extravilan

Adresa: Jud. Teleorman

Nr. Crt	Nr cadastral Nr. topografic	Suprafaţa* (mp)	Observaţii / Referinţe
A1		7.800	Sector cadastral:25 Teren neimprejmuit;

B. Partea II. Proprietari şi acte

Inscrieri privitoare la dreptul de proprietate şi alte drepturi reale		Referinţe
/		
Act Administrativ nr. 53-01507, din 03/03/1997 emis de CJSDPAT TELEORMAN;		
B1	Intabulare, drept de PROPRIETATE, dobandit prin Reconstituire, cota actuala 1/1, cota initiala 1/1	A1
	1) **TAIFAS MARIN**	

C. Partea III. SARCINI .

Inscrieri privind dezmembramintele dreptului de proprietate, drepturi reale de garanţie şi sarcini	Referinţe
NU SUNT	

Neutilizabil în circuitul civil

Anexa Nr. 1 La Partea I

Teren

Nr cadastral	Suprafaţa (mp)*	Observaţii / Referinţe
	7.800	

* Suprafaţa este determinată in planul de proiecţie Stereo 70.

DETALII LINIARE IMOBIL

Date referitoare la teren

Crt	Categorie folosinţă	Intra vilan	Suprafaţa (mp)	Tarla	Parcelă	Nr. topo	Observaţii / Referinţe
1	arabil	NU	7.800	12/1	129	-	

Lungime Segmente

1) Valorile lungimilor segmentelor sunt obţinute din proiecţie în plan.

Punct început	X / Y	Punct sfârşit	X / Y	Lungime segment (** (m)
1	506.879,223 277.376,023	2	506.861,53 277.367,725	19.542
2	506.861,53 277.367,725	3	507.025,822 277.003,857	399.239
3	507.025,822 277.003,857	4	507.043,474 277.012,247	19.544
4	507.043,474 277.012,247	1	506.879,223 277.376,023	399.138

**** Lungimile segmentelor sunt determinate în planul de proiecţie Stereo 70 şi sunt rotunjite la 1 milimetru.**

Document care conţine date cu caracter personal, protejat de prevederile Regulamentului (UE) nr. 679/2016 şi Legii 190/2018

***** Distanţa dintre puncte este formată din segmente cumulate ce sunt mai mici decât valoarea 1 milimetru.**

Neutilizabil in circuitul civil

DATE DESPRE IMOBILUL NR. 10221

Oficiul de Cadastru şi Publicitate Imobiliară TELEORMAN
Biroul de Cadastru şi Publicitate Imobiliară Alexandria

A. Partea I. Descrierea imobilului

TEREN Extravilan

Adresa: Jud. Teleorman

Nr. Crt	Nr cadastral Nr. topografic	Suprafaţa* (mp)	Observaţii / Referinţe
A1	22055	1.300	Sector cadastral:5 Teren neimprejmuit;

B. Partea II. Proprietari şi acte

Inscrieri privitoare la dreptul de proprietate şi alte drepturi reale		Referinţe
38519 / 17/06/2025		
Act Notarial nr. 1392, din 03/06/2025 emis de BNP RADU ANIȘOARA;		
B5	Intabulare, drept de PROPRIETATE, cu titlu de partaj, bun propriu, dobandit prin lesire Din Indiviziune, cota actuala 1/1, cota initiala 1/1	A1
	1) **REHMEIER ANDREEA**	

C. Partea III. SARCINI .

Inscrieri privind dezmembramintele dreptului de proprietate, drepturi reale de garanţie şi sarcini	Referinţe
NU SUNT	

Neutilizabil în circuitul civil

Anexa Nr. 1 La Partea I

Teren

Nr cadastral	Suprafaţa (mp)*	Observaţii / Referinţe
22055	1.300	

* Suprafaţa este determinată in planul de proiecţie Stereo 70.

DETALII LINIARE IMOBIL

Date referitoare la teren

Crt	Categorie folosinţă	Intra vilan	Suprafaţa (mp)	Tarla	Parcelă	Nr. topo	Observaţii / Referinţe
1	arabil	NU	1.300	48	112	-	

Lungime Segmente

1) Valorile lungimilor segmentelor sunt obţinute din proiecţie în plan.

Punct început	X / Y	Punct sfârşit	X / Y	Lungime segment (** (m)
1	507.127,753 284.943,706	2	507.128,946 284.946,78	3.297
2	507.128,946 284.946,78	3	506.765,968 285.100,81	394.307
3	506.765,968 285.100,81	4	506.764,495 285.097,855	3.302
4	506.764,495 285.097,855	1	507.127,753 284.943,706	394.612

**** Lungimile segmentelor sunt determinate în planul de proiecţie Stereo 70 şi sunt rotunjite la 1 milimetru.**

Document care conţine date cu caracter personal, protejat de prevederile Regulamentului (UE) nr. 679/2016 şi Legii 190/2018

***** Distanţa dintre puncte este formată din segmente cumulate ce sunt mai mici decât valoarea 1 milimetru.**

Neutilizabil in circuitul civil

DATE DESPRE IMOBILUL NR. 10222

Oficiul de Cadastru şi Publicitate Imobiliară TELEORMAN
Biroul de Cadastru şi Publicitate Imobiliară Alexandria

A. Partea I. Descrierea imobilului

TEREN Extravilan

Adresa: Jud. Teleorman

Nr. Crt	Nr cadastral Nr. topografic	Suprafaţa* (mp)	Observaţii / Referinţe
A1		2.500	Sector cadastral:25 Teren neimprejmuit;

B. Partea II. Proprietari şi acte

Inscrieri privitoare la dreptul de proprietate şi alte drepturi reale		Referinţe
/		
Act Administrativ nr. 53-01352, din 13/11/1996 emis de CJSDPAT TELEORMAN;		
B1	Intabulare, drept de PROPRIETATE, dobandit prin Reconstituire, cota actuala 1/1, cota initiala 1/1	A1
	1) **NEDELCU FLOAREA**	

C. Partea III. SARCINI .

Inscrieri privind dezmembramintele dreptului de proprietate, drepturi reale de garanţie şi sarcini	Referinţe
NU SUNT	

Neutilizabil în circuitul civil

Anexa Nr. 1 La Partea I

Teren

Nr cadastral	Suprafaţa (mp)*	Observaţii / Referinţe
	2.500	

* Suprafaţa este determinată in planul de proiecţie Stereo 70.

DETALII LINIARE IMOBIL

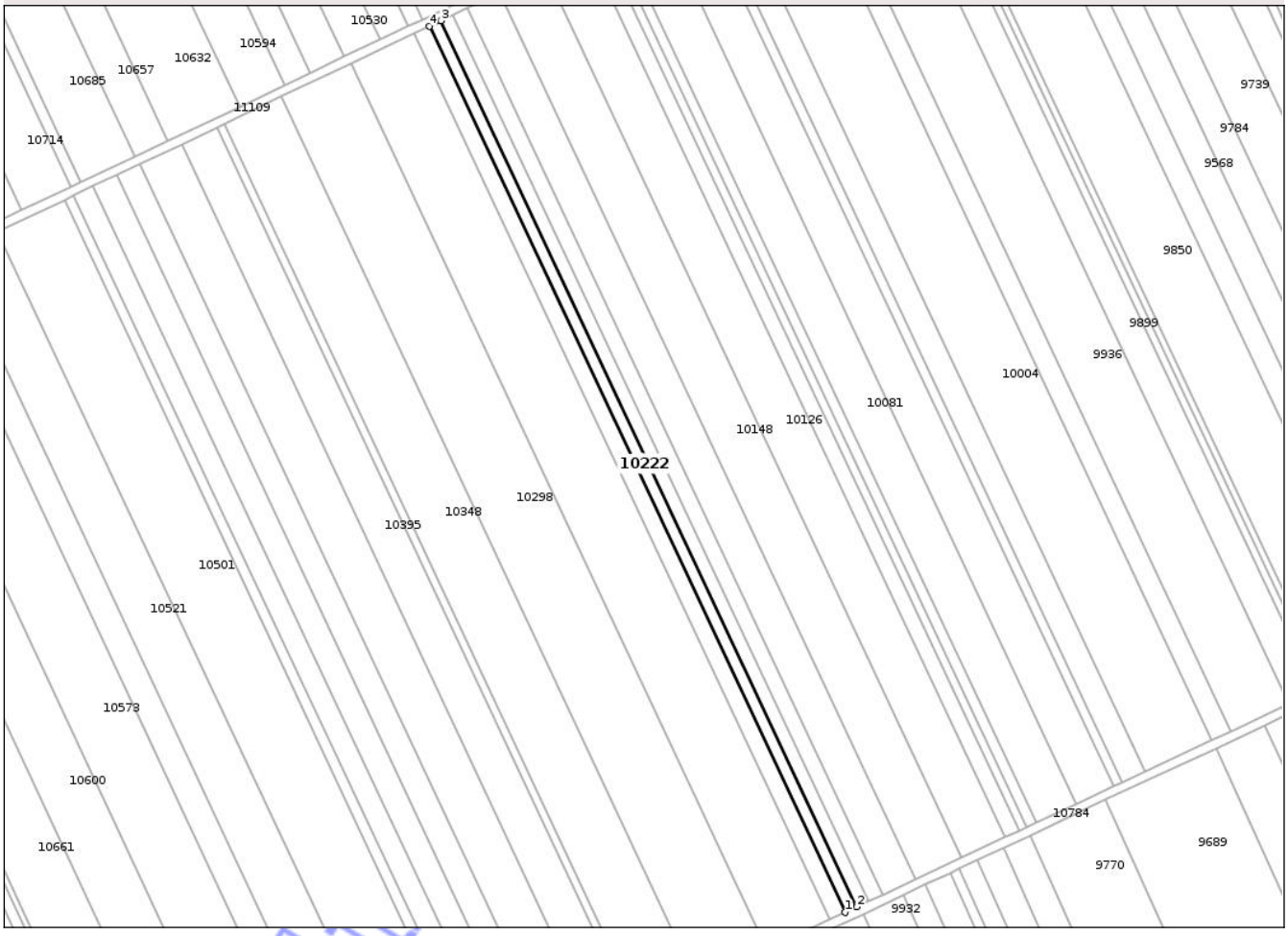

Date referitoare la teren

Crt	Categorie folosinţă	Intra vilan	Suprafaţa (mp)	Tarla	Parcelă	Nr. topo	Observaţii / Referinţe
1	arabil	NU	2.500	12/1	82	-	

Lungime Segmente

1) Valorile lungimilor segmentelor sunt obţinute din proiecţie în plan.

Punct început	X / Y	Punct sfârşit	X / Y	Lungime segment (** (m)
1	507.030,173 277.451,242	2	507.035,371 277.453,68	5.741
2	507.035,371 277.453,68	3	506.850,225 277.847,814	435.455
3	506.850,225 277.847,814	4	506.845,039 277.845,35	5.742
4	506.845,039 277.845,35	1	507.030,173 277.451,242	435.426

**** Lungimile segmentelor sunt determinate în planul de proiecţie Stereo 70 şi sunt rotunjite la 1 milimetru.**

Document care conţine date cu caracter personal, protejat de prevederile Regulamentului (UE) nr. 679/2016 şi Legii 190/2018

***** Distanţa dintre puncte este formată din segmente cumulate ce sunt mai mici decât valoarea 1 milimetru.**

Neutilizabil in circuitul civil

DATE DESPRE IMOBILUL NR. 10223

Oficiul de Cadastru şi Publicitate Imobiliară TELEORMAN
Biroul de Cadastru şi Publicitate Imobiliară Alexandria

A. Partea I. Descrierea imobilului

TEREN Extravilan

Adresa: Jud. Teleorman

Nr. Crt	Nr cadastral Nr. topografic	Suprafaţa* (mp)	Observaţii / Referinţe
A1		12.500	Sector cadastral:25 Teren neimprejmuit;

B. Partea II. Proprietari şi acte

Inscrieri privitoare la dreptul de proprietate şi alte drepturi reale		Referinţe
/		
Act Administrativ nr. 53-01194, din 02/07/1996 emis de CJSDPAT TELEORMAN;		
B1	Intabulare, drept de PROPRIETATE, dobandit prin Reconstituire, cota actuala 1/1, cota initiala 1/1	A1
	1) **DRĂGHICI MARIN** DEFUNCT:Da 2) **DRĂGHICI NICOLAE**	

C. Partea III. SARCINI .

Inscrieri privind dezmembramintele dreptului de proprietate, drepturi reale de garanţie şi sarcini	Referinţe
NU SUNT	

Neutilizabil în circuitul civil

Anexa Nr. 1 La Partea I

Teren

Nr cadastral	Suprafaţa (mp)*	Observaţii / Referinţe
	12.500	

* Suprafaţa este determinată in planul de proiecţie Stereo 70.

DETALII LINIARE IMOBIL

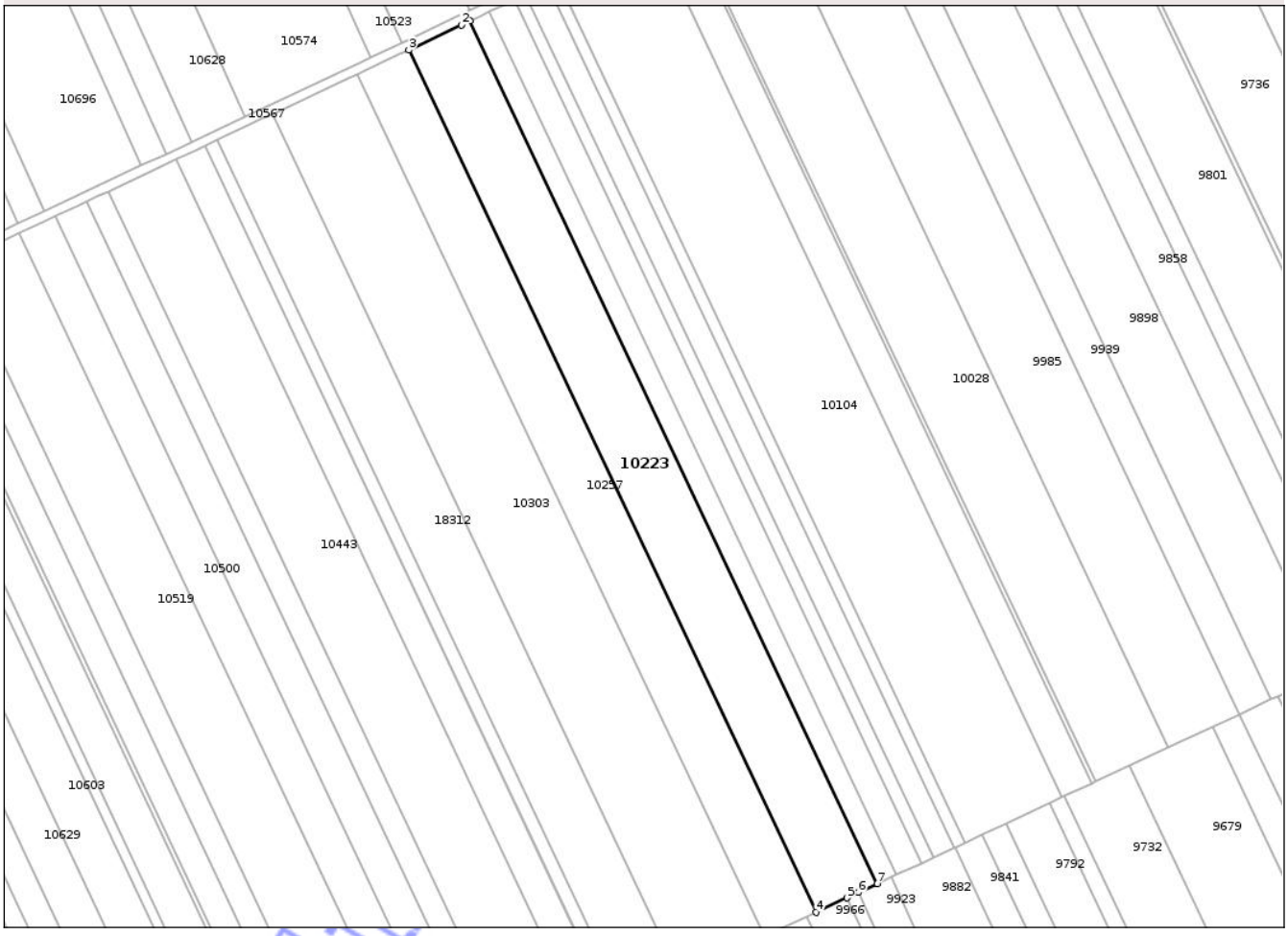

Date referitoare la teren

Crt	Categorie folosinţă	Intra vilan	Suprafaţa (mp)	Tarla	Parcelă	Nr. topo	Observaţii / Referinţe
1	arabil	NU	12.500	13	63	-	

Lungime Segmente
1) Valorile lungimilor segmentelor sunt obţinute din proiecţie în plan.

Punct început	X / Y	Punct sfârşit	X / Y	Lungime segment (** (m)
1	506.868,77 276.924,786	2	506.864,901 276.922,947	4.284
2	506.864,901 276.922,947	3	506.841,799 276.911,967	25.579
3	506.841,799 276.911,967	4	507.020,66 276.533,633	418.483
4	507.020,66 276.533,633	5	507.034,255 276.539,979	15.003
5	507.034,255 276.539,979	6	507.039,258 276.542,315	5.521

Document care conţine date cu caracter personal, protejat de prevederile Regulamentului (UE) nr. 679/2016 şi Legii 190/2018

Punct început	X / Y	Punct sfârşit	X / Y	Lungime segment (** (m)
6	507.039,258 276.542,315	7	507.047,719 276.546,265	9.338
7	507.047,719 276.546,265	1	506.868,77 276.924,786	418.689

** Lungimile segmentelor sunt determinate în planul de proiecţie Stereo 70 şi sunt rotunjite la 1 milimetru.
*** Distanţa dintre puncte este formată din segmente cumulate ce sunt mai mici decât valoarea 1 milimetru.

Neutilizabil in circuitul civil

DATE DESPRE IMOBILUL NR. 10224

Oficiul de Cadastru şi Publicitate Imobiliară TELEORMAN
Biroul de Cadastru şi Publicitate Imobiliară Alexandria

A. Partea I. Descrierea imobilului

TEREN Extravilan

Adresa: Jud. Teleorman

Nr. Crt	Nr cadastral Nr. topografic	Suprafaţa* (mp)	Observaţii / Referinţe
A1		1.300	Sector cadastral:5 Teren neimprejmuit;

B. Partea II. Proprietari şi acte

Inscrieri privitoare la dreptul de proprietate şi alte drepturi reale		Referinţe
/		
Act Administrativ nr. 5302278, din 27/11/2002 emis de CJSDPAT TELEORMAN;		
B1	Intabulare, drept de PROPRIETATE, dobandit prin Reconstituire, cota actuala 1/1, cota initiala 1/1	A1
	1) **MIRCESCU F. FLOAREA**	

C. Partea III. SARCINI .

Inscrieri privind dezmembramintele dreptului de proprietate, drepturi reale de garanţie şi sarcini	Referinţe
NU SUNT	

Neutilizabil în circuitul civil

Anexa Nr. 1 La Partea I

Teren

Nr cadastral	Suprafaţa (mp)*	Observaţii / Referinţe
	1.300	

* Suprafaţa este determinată in planul de proiecţie Stereo 70.

DETALII LINIARE IMOBIL

Date referitoare la teren

Crt	Categorie folosinţă	Intra vilan	Suprafaţa (mp)	Tarla	Parcelă	Nr. topo	Observaţii / Referinţe
1	arabil	NU	1.300	48	111	-	

Lungime Segmente

1) Valorile lungimilor segmentelor sunt obţinute din proiecţie în plan.

Punct început	X / Y	Punct sfârşit	X / Y	Lungime segment (** (m)
1	507.127,753 284.943,706	2	506.764,495 285.097,855	394.612
2	506.764,495 285.097,855	3	506.763,022 285.094,903	3.299
3	506.763,022 285.094,903	4	507.126,561 284.940,634	394.917
4	507.126,561 284.940,634	1	507.127,753 284.943,706	3.295

**** Lungimile segmentelor sunt determinate în planul de proiecţie Stereo 70 şi sunt rotunjite la 1 milimetru.**

Document care conţine date cu caracter personal, protejat de prevederile Regulamentului (UE) nr. 679/2016 şi Legii 190/2018

***** Distanţa dintre puncte este formată din segmente cumulate ce sunt mai mici decât valoarea 1 milimetru.**

Neutilizabil in circuitul civil

DATE DESPRE IMOBILUL NR. 10225

Oficiul de Cadastru şi Publicitate Imobiliară TELEORMAN
Biroul de Cadastru şi Publicitate Imobiliară Alexandria

A. Partea I. Descrierea imobilului

TEREN Extravilan

Adresa: Jud. Teleorman

Nr. Crt	Nr cadastral Nr. topografic	Suprafaţa* (mp)	Observaţii / Referinţe
A1		2.500	Sector cadastral:5 Teren neimprejmuit;

B. Partea II. Proprietari şi acte

Inscrieri privitoare la dreptul de proprietate şi alte drepturi reale		Referinţe
/		
Act Administrativ nr. 53-01118, din 10/06/1996 emis de CJSDPAT TELEORMAN;		
B1	Intabulare, drept de PROPRIETATE, dobandit prin Reconstituire, cota actuala 1/1, cota initiala 1/1	A1
	1) **PĂUNE ALEXANDRU**	

C. Partea III. SARCINI .

Inscrieri privind dezmembramintele dreptului de proprietate, drepturi reale de garanţie şi sarcini	Referinţe
NU SUNT	

Neutilizabil în circuitul civil

Anexa Nr. 1 La Partea I

Teren

Nr cadastral	Suprafaţa (mp)*	Observaţii / Referinţe
	2.500	

* Suprafaţa este determinată in planul de proiecţie Stereo 70.

DETALII LINIARE IMOBIL

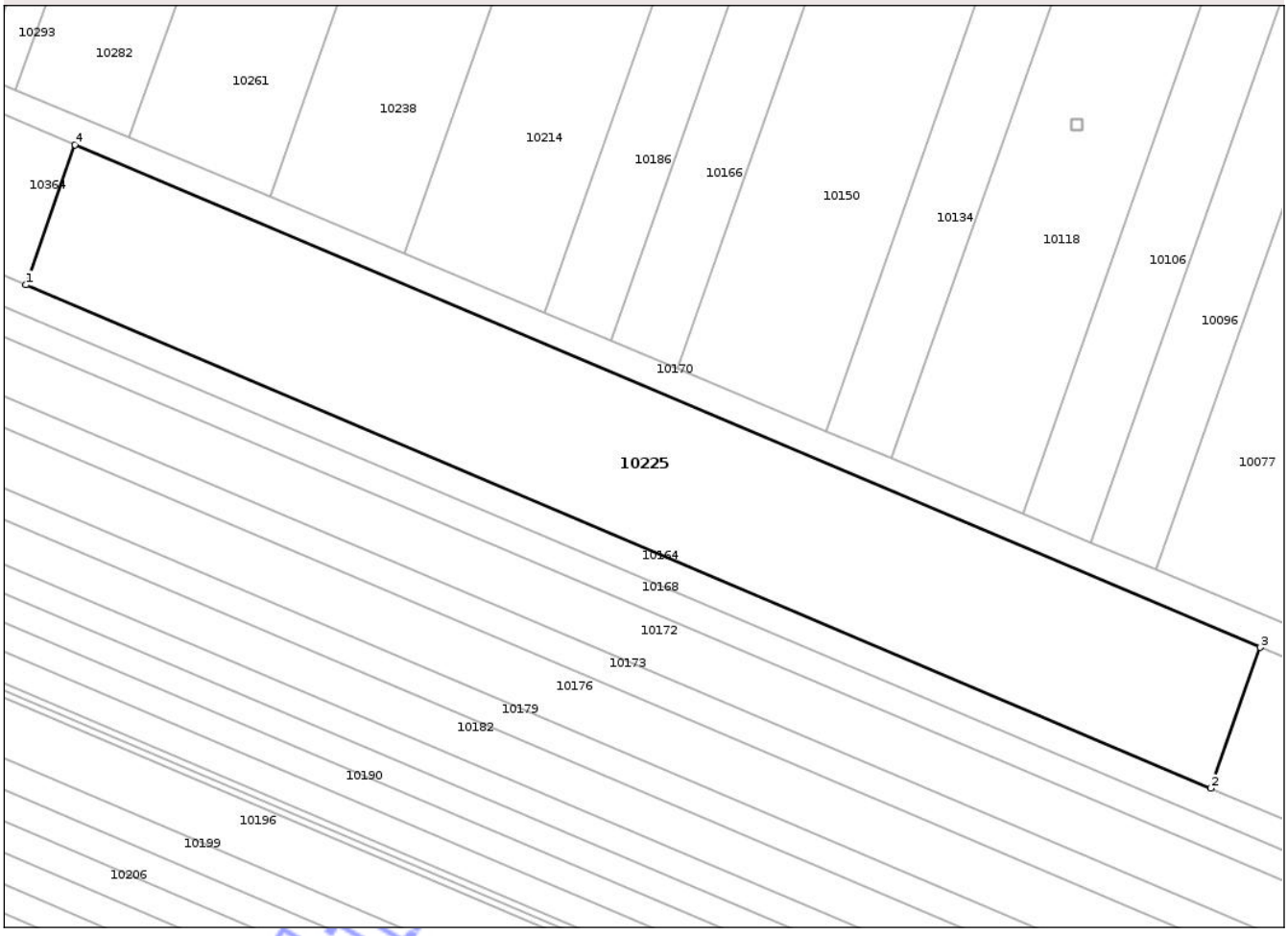

Date referitoare la teren

Crt	Categorie folosinţă	Intra vilan	Suprafaţa (mp)	Tarla	Parcelă	Nr. topo	Observaţii / Referinţe
1	arabil	NU	2.500	48/1	33	-	

Lungime Segmente

1) Valorile lungimilor segmentelor sunt obţinute din proiecţie în plan.

Punct început	X / Y	Punct sfârşit	X / Y	Lungime segment (** (m)
1	506.874,474 285.137,959	2	507.009,998 285.080,449	147.221
2	507.009,998 285.080,449	3	507.015,661 285.096,552	17.07
3	507.015,661 285.096,552	4	506.880,101 285.153,958	147.214
4	506.880,101 285.153,958	1	506.874,474 285.137,959	16.96

**** Lungimile segmentelor sunt determinate în planul de proiecţie Stereo 70 şi sunt rotunjite la 1 milimetru.**

Document care conţine date cu caracter personal, protejat de prevederile Regulamentului (UE) nr. 679/2016 şi Legii 190/2018

***** Distanţa dintre puncte este formată din segmente cumulate ce sunt mai mici decât valoarea 1 milimetru.**

Neutilizabil in circuitul civil

DATE DESPRE IMOBILUL NR. 10226

Oficiul de Cadastru şi Publicitate Imobiliară TELEORMAN
Biroul de Cadastru şi Publicitate Imobiliară Alexandria

A. Partea I. Descrierea imobilului

TEREN Extravilan

Adresa: Jud. Teleorman

Nr. Crt	Nr cadastral Nr. topografic	Suprafaţa* (mp)	Observaţii / Referinţe
A1		2.000	Sector cadastral:5 Teren neimprejmuit;

B. Partea II. Proprietari şi acte

Inscrieri privitoare la dreptul de proprietate şi alte drepturi reale		Referinţe
/		
Hotarare Judecatoreasca nr. 161, din 03/02/2014 emis de JUDECĂTORIA ROȘIORII DE VEDE-JUDEȚUL TELEORMAN (Dosar nr. 1833/292/2013);		
B1	Intabulare, drept de PROPRIETATE, cu titlu de partaj, bun propriu, dobandit prin Hotarare Judecatoreasca, cota actuala 1/1, cota initiala 1/1	A1
	1) **GHIMFUS STANCU**	

C. Partea III. SARCINI .

Inscrieri privind dezmembramintele dreptului de proprietate, drepturi reale de garanţie şi sarcini	Referinţe
NU SUNT	

Neutilizabil în circuitul civil

Anexa Nr. 1 La Partea I

Teren

Nr cadastral	Suprafaţa (mp)*	Observaţii / Referinţe
	2.000	

* Suprafaţa este determinată in planul de proiecţie Stereo 70.

DETALII LINIARE IMOBIL

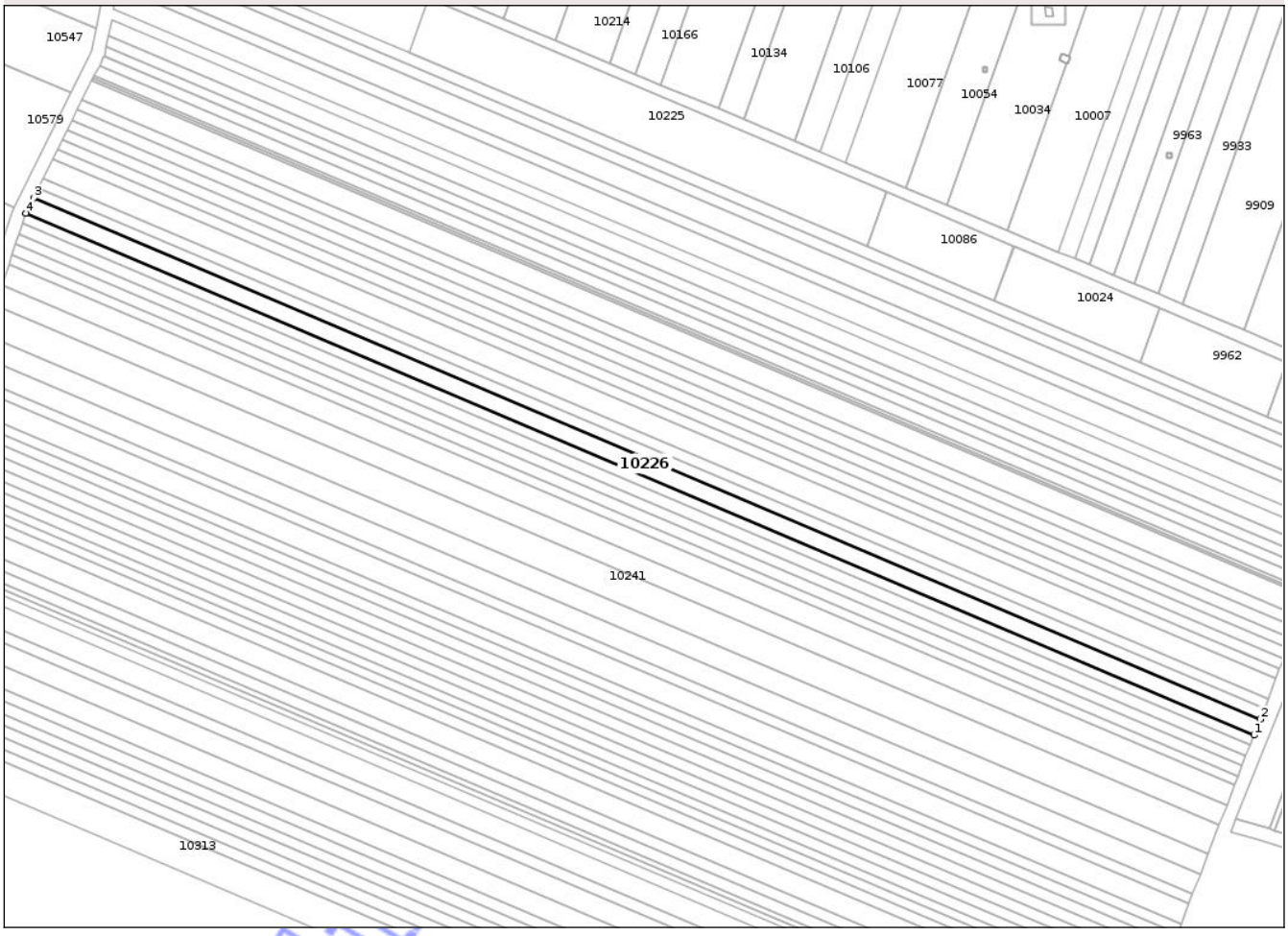

Date referitoare la teren

Crt	Categorie folosinţă	Intra vilan	Suprafaţa (mp)	Tarla	Parcelă	Nr. topo	Observaţii / Referinţe
1	arabil	NU	2.000	48	110	-	

Lungime Segmente

1) Valorile lungimilor segmentelor sunt obţinute din proiecţie în plan.

Punct început	X / Y	Punct sfârşit	X / Y	Lungime segment (** (m)
1	507.124,729 284.935,913	2	507.126,561 284.940,634	5.064
2	507.126,561 284.940,634	3	506.763,022 285.094,903	394.917
3	506.763,022 285.094,903	4	506.760,759 285.090,365	5.071
4	506.760,759 285.090,365	1	507.124,729 284.935,913	395.385

**** Lungimile segmentelor sunt determinate în planul de proiecţie Stereo 70 şi sunt rotunjite la 1 milimetru.**

Document care conţine date cu caracter personal, protejat de prevederile Regulamentului (UE) nr. 679/2016 şi Legii 190/2018

***** Distanţa dintre puncte este formată din segmente cumulate ce sunt mai mici decât valoarea 1 milimetru.**

Neutilizabil in circuitul civil

DATE DESPRE IMOBILUL NR. 10227

Oficiul de Cadastru şi Publicitate Imobiliară TELEORMAN
Biroul de Cadastru şi Publicitate Imobiliară Alexandria

A. Partea I. Descrierea imobilului

TEREN Extravilan

Adresa: Jud. Teleorman

Nr. Crt	Nr cadastral Nr. topografic	Suprafaţa* (mp)	Observaţii / Referinţe
A1	21791	9.300	Sector cadastral:25 Teren neimprejmuit;

B. Partea II. Proprietari şi acte

Inscrieri privitoare la dreptul de proprietate şi alte drepturi reale		Referinţe
48694 / 30/07/2018		
Act Notarial nr. 1722, din 24/07/2018 emis de BIN RADU ANIȘOARA;		
B3	Intabulare, drept de PROPRIETATE, cu titlu de cumpărare, bun comun, dobandit prin Conventie, cota actuala 1/1, cota initiala 1/1	A1
	1) **PĂUNESCU ADY-MARIANA** 2) **PĂUNESCU PETRUȚ**	
B4	Se notează faptul că imobilul înscris în prezenta carte funciară se află sub incidenţa art.3,alin 1 din Legea nr.17/2014	A1

C. Partea III. SARCINI .

Inscrieri privind dezmembramintele dreptului de proprietate, drepturi reale de garanţie şi sarcini	Referinţe
NU SUNT	

Neutilizabil în circuitul civil

Anexa Nr. 1 La Partea I

Teren

Nr cadastral	Suprafaţa (mp)*	Observaţii / Referinţe
21791	9.300	

* Suprafaţa este determinată in planul de proiecţie Stereo 70.

DETALII LINIARE IMOBIL

Date referitoare la teren

Crt	Categorie folosinţă	Intra vilan	Suprafaţa (mp)	Tarla	Parcelă	Nr. topo	Observaţii / Referinţe
1	arabil	NU	9.300	14	118	-	identic cu parcela 119

Lungime Segmente

1) Valorile lungimilor segmentelor sunt obţinute din proiecţie în plan.

Punct început	X / Y	Punct sfârşit	X / Y	Lungime segment (** (m)
1	506.875,977 274.697,245	2	506.854,357 274.686,455	24.163
2	506.854,357 274.686,455	3	507.008,617 274.333,284	385.391
3	507.008,617 274.333,284	4	507.030,237 274.344,074	24.163
4	507.030,237 274.344,074	1	506.875,977 274.697,245	385.391

**** Lungimile segmentelor sunt determinate în planul de proiecţie Stereo 70 şi sunt rotunjite la 1 milimetru.**

Document care conţine date cu caracter personal, protejat de prevederile Regulamentului (UE) nr. 679/2016 şi Legii 190/2018

***** Distanţa dintre puncte este formată din segmente cumulate ce sunt mai mici decât valoarea 1 milimetru.**

Neutilizabil in circuitul civil

DATE DESPRE IMOBILUL NR. 10228

Oficiul de Cadastru şi Publicitate Imobiliară TELEORMAN
Biroul de Cadastru şi Publicitate Imobiliară Alexandria

A. Partea I. Descrierea imobilului

TEREN Extravilan

Adresa: Jud. Teleorman

Nr. Crt	Nr cadastral Nr. topografic	Suprafaţa* (mp)	Observaţii / Referinţe
A1		11.700	Sector cadastral:25 Teren neimprejmuit;

B. Partea II. Proprietari şi acte

Inscrieri privitoare la dreptul de proprietate şi alte drepturi reale		Referinţe
/		
Act Notarial nr. 46, din 26/02/2007 emis de BNP TAMARA MORCOV;		
B1	Intabulare, drept de PROPRIETATE, cu titlu de moștenire, bun propriu, dobandit prin Succesiune, cota actuala 1/1, cota initiala 1/1	A1
	1) **DIDE DUMITRU**	

C. Partea III. SARCINI .

Inscrieri privind dezmembramintele dreptului de proprietate, drepturi reale de garanţie şi sarcini	Referinţe
NU SUNT	

Neutilizabil în circuitul civil

Anexa Nr. 1 La Partea I

Teren

Nr cadastral	Suprafaţa (mp)*	Observaţii / Referinţe
	11.700	

* Suprafaţa este determinată in planul de proiecţie Stereo 70.

DETALII LINIARE IMOBIL

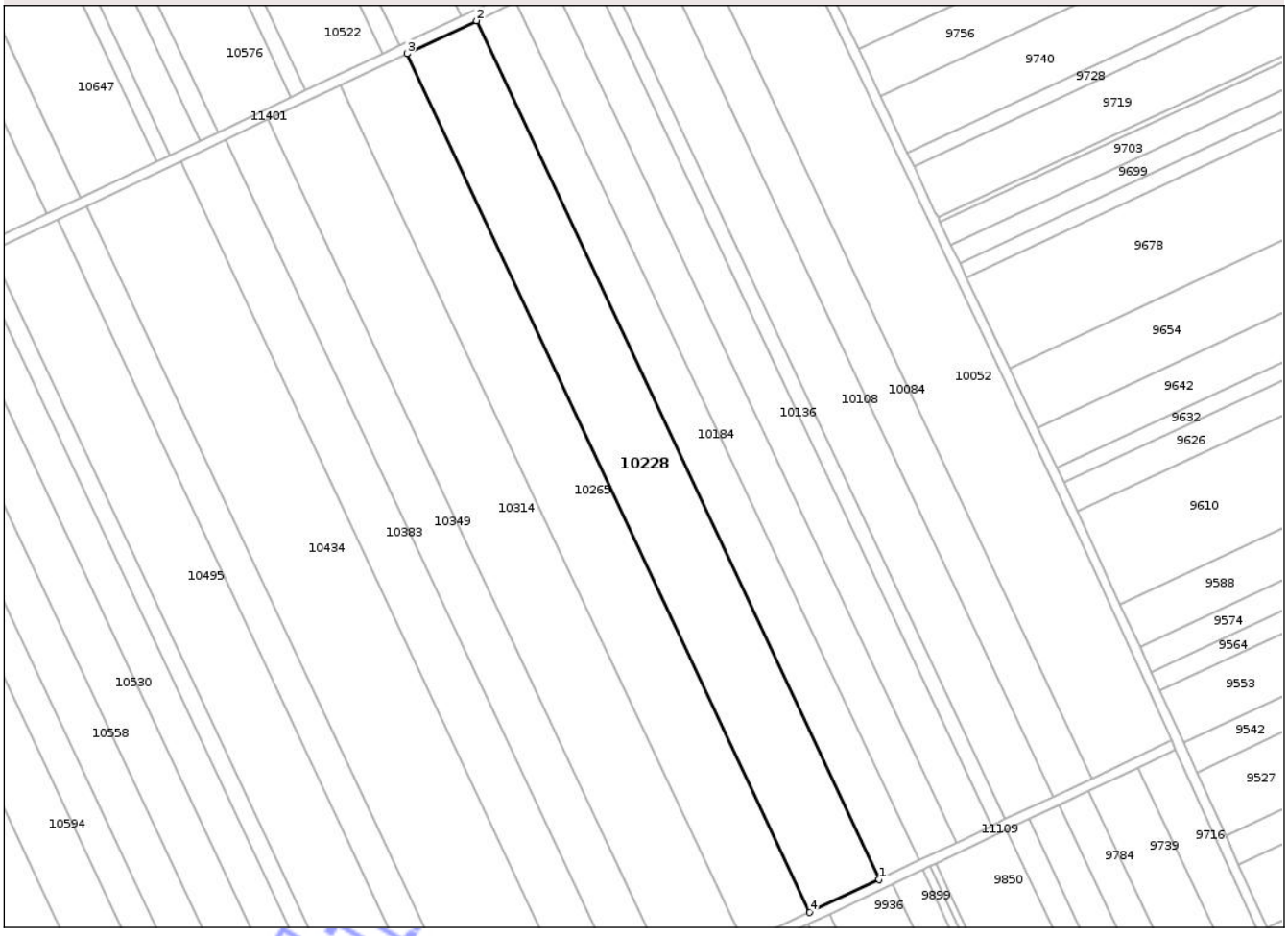

Date referitoare la teren

Crt	Categorie folosinţă	Intra vilan	Suprafaţa (mp)	Tarla	Parcelă	Nr. topo	Observaţii / Referinţe
1	arabil	NU	11.700	12	90	-	

Lungime Segmente

1) Valorile lungimilor segmentelor sunt obţinute din proiecţie în plan.

Punct început	X / Y	Punct sfârşit	X / Y	Lungime segment (** (m)
1	507.036,553 277.940,851	2	506.875,035 278.284,686	379.882
2	506.875,035 278.284,686	3	506.847,217 278.271,468	30.799
3	506.847,217 278.271,468	4	507.008,735 277.927,632	379.883
4	507.008,735 277.927,632	1	507.036,553 277.940,851	30.799

**** Lungimile segmentelor sunt determinate în planul de proiecţie Stereo 70 şi sunt rotunjite la 1 milimetru.**

Document care conţine date cu caracter personal, protejat de prevederile Regulamentului (UE) nr. 679/2016 şi Legii 190/2018

***** Distanţa dintre puncte este formată din segmente cumulate ce sunt mai mici decât valoarea 1 milimetru.**

Neutilizabil in circuitul civil

DATE DESPRE IMOBILUL NR. 10229

Oficiul de Cadastru şi Publicitate Imobiliară TELEORMAN
Biroul de Cadastru şi Publicitate Imobiliară Alexandria

A. Partea I. Descrierea imobilului

TEREN Extravilan

Adresa: Jud. Teleorman

Nr. Crt	Nr cadastral Nr. topografic	Suprafaţa* (mp)	Observaţii / Referinţe
A1		1.300	Sector cadastral:5 Teren neimprejmuit;

B. Partea II. Proprietari şi acte

Inscrieri privitoare la dreptul de proprietate şi alte drepturi reale		Referinţe
/		
Act Notarial nr. 830, din 16/04/1999 emis de BNP TAMARA MORCOV;		
B1	Intabulare, drept de PROPRIETATE, cu titlu de donaţie, bun propriu, dobandit prin Conventie, cota actuala 1/1, cota initiala 1/1	A1
	1) **BURCEA ALEXANDRA**	

C. Partea III. SARCINI .

Inscrieri privind dezmembramintele dreptului de proprietate, drepturi reale de garanţie şi sarcini	Referinţe
NU SUNT	

Neutilizabil în circuitul civil

Anexa Nr. 1 La Partea I

Teren

Nr cadastral	Suprafaţa (mp)*	Observaţii / Referinţe
	1.300	

* Suprafaţa este determinată in planul de proiecţie Stereo 70.

DETALII LINIARE IMOBIL

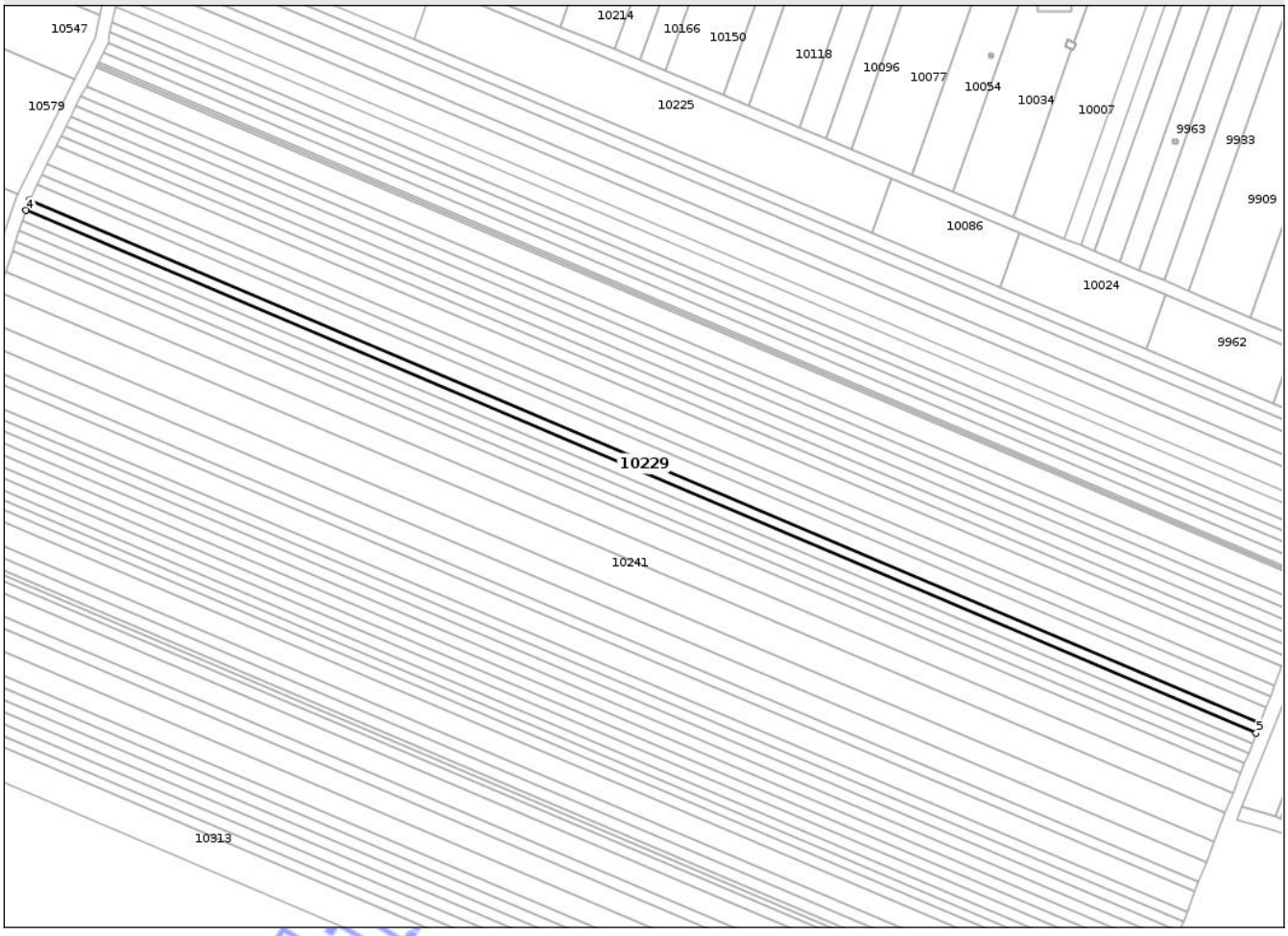

Date referitoare la teren

Crt	Categorie folosinţă	Intra vilan	Suprafaţa (mp)	Tarla	Parcelă	Nr. topo	Observaţii / Referinţe
1	arabil	NU	1.300	48	109	-	

Lungime Segmente

1) Valorile lungimilor segmentelor sunt obţinute din proiecţie în plan.

Punct început	X / Y	Punct sfârşit	X / Y	Lungime segment (** (m)
1	507.124,729 284.935,913	2	506.760,759 285.090,365	395.385
2	506.760,759 285.090,365	3	506.760,561 285.089,968	0.444
3	506.760,561 285.089,968	4	506.759,669 285.087,256	2.855
4	506.759,669 285.087,256	5	507.123,539 284.932,846	395.277
5	507.123,539 284.932,846	1	507.124,729 284.935,913	3.29

Document care conţine date cu caracter personal, protejat de prevederile Regulamentului (UE) nr. 679/2016 şi Legii 190/2018

**** Lungimile segmentelor sunt determinate în planul de proiecţie Stereo 70 şi sunt rotunjite la 1 milimetru.**
***** Distanţa dintre puncte este formată din segmente cumulate ce sunt mai mici decât valoarea 1 milimetru.**

Neutilizabil in circuitul civil

DATE DESPRE IMOBILUL NR. 10230

Oficiul de Cadastru şi Publicitate Imobiliară TELEORMAN
Biroul de Cadastru şi Publicitate Imobiliară Alexandria

A. Partea I. Descrierea imobilului

TEREN Extravilan

Adresa: Jud. Teleorman

Nr. Crt	Nr cadastral Nr. topografic	Suprafaţa* (mp)	Observaţii / Referinţe
A1		1.300	Sector cadastral:5 Teren neimprejmuit;

B. Partea II. Proprietari şi acte

Inscrieri privitoare la dreptul de proprietate şi alte drepturi reale		Referinţe
/		
Act Administrativ nr. 5301559, din 29/01/1997 emis de CJSDPAT TELEORMAN;		
B1	Intabulare, drept de PROPRIETATE, dobandit prin Reconstituire, cota actuala 1/1, cota initiala 1/1	A1
	1) **ZAMFIR GHIŢA**	

C. Partea III. SARCINI .

Inscrieri privind dezmembramintele dreptului de proprietate, drepturi reale de garanţie şi sarcini	Referinţe
NU SUNT	

Neutilizabil în circuitul civil

Anexa Nr. 1 La Partea I

Teren

Nr cadastral	Suprafaţa (mp)*	Observaţii / Referinţe
	1.300	

* Suprafaţa este determinată in planul de proiecţie Stereo 70.

DETALII LINIARE IMOBIL

Date referitoare la teren

Crt	Categorie folosinţă	Intra vilan	Suprafaţa (mp)	Tarla	Parcelă	Nr. topo	Observaţii / Referinţe
1	arabil	NU	1.300	48	108	-	

Lungime Segmente
1) Valorile lungimilor segmentelor sunt obţinute din proiecţie în plan.

Punct început	X / Y	Punct sfârşit	X / Y	Lungime segment (** (m)
1	507.123,539 284.932,846	2	506.759,669 285.087,256	395.277
2	506.759,669 285.087,256	3	506.758,637 285.084,12	3.301
3	506.758,637 285.084,12	4	507.122,349 284.929,778	395.105
4	507.122,349 284.929,778	1	507.123,539 284.932,846	3.291

**** Lungimile segmentelor sunt determinate în planul de proiecţie Stereo 70 şi sunt rotunjite la 1 milimetru.**

Document care conţine date cu caracter personal, protejat de prevederile Regulamentului (UE) nr. 679/2016 şi Legii 190/2018

***** Distanţa dintre puncte este formată din segmente cumulate ce sunt mai mici decât valoarea 1 milimetru.**

Neutilizabil in circuitul civil

DATE DESPRE IMOBILUL NR. 10231

Oficiul de Cadastru şi Publicitate Imobiliară TELEORMAN
Biroul de Cadastru şi Publicitate Imobiliară Alexandria

A. Partea I. Descrierea imobilului

TEREN Extravilan

Adresa: Jud. Teleorman

Nr. Crt	Nr cadastral Nr. topografic	Suprafaţa* (mp)	Observaţii / Referinţe
A1		3.200	Sector cadastral:25 Teren neimprejmuit;

B. Partea II. Proprietari şi acte

Inscrieri privitoare la dreptul de proprietate şi alte drepturi reale		Referinţe
/		
Act Administrativ nr. 53-01075, din 30/05/1996 emis de CJSDPAT TELEORMAN;		
B1	Intabulare, drept de PROPRIETATE, dobandit prin Reconstituire, cota actuala 1/1, cota initiala 1/1	A1
	1) **ALMĂJANU ILIE**	

C. Partea III. SARCINI .

Inscrieri privind dezmembramintele dreptului de proprietate, drepturi reale de garanţie şi sarcini	Referinţe
NU SUNT	

Neutilizabil în circuitul civil

Anexa Nr. 1 La Partea I

Teren

Nr cadastral	Suprafaţa (mp)*	Observaţii / Referinţe
	3.200	

* Suprafaţa este determinată in planul de proiecţie Stereo 70.

DETALII LINIARE IMOBIL

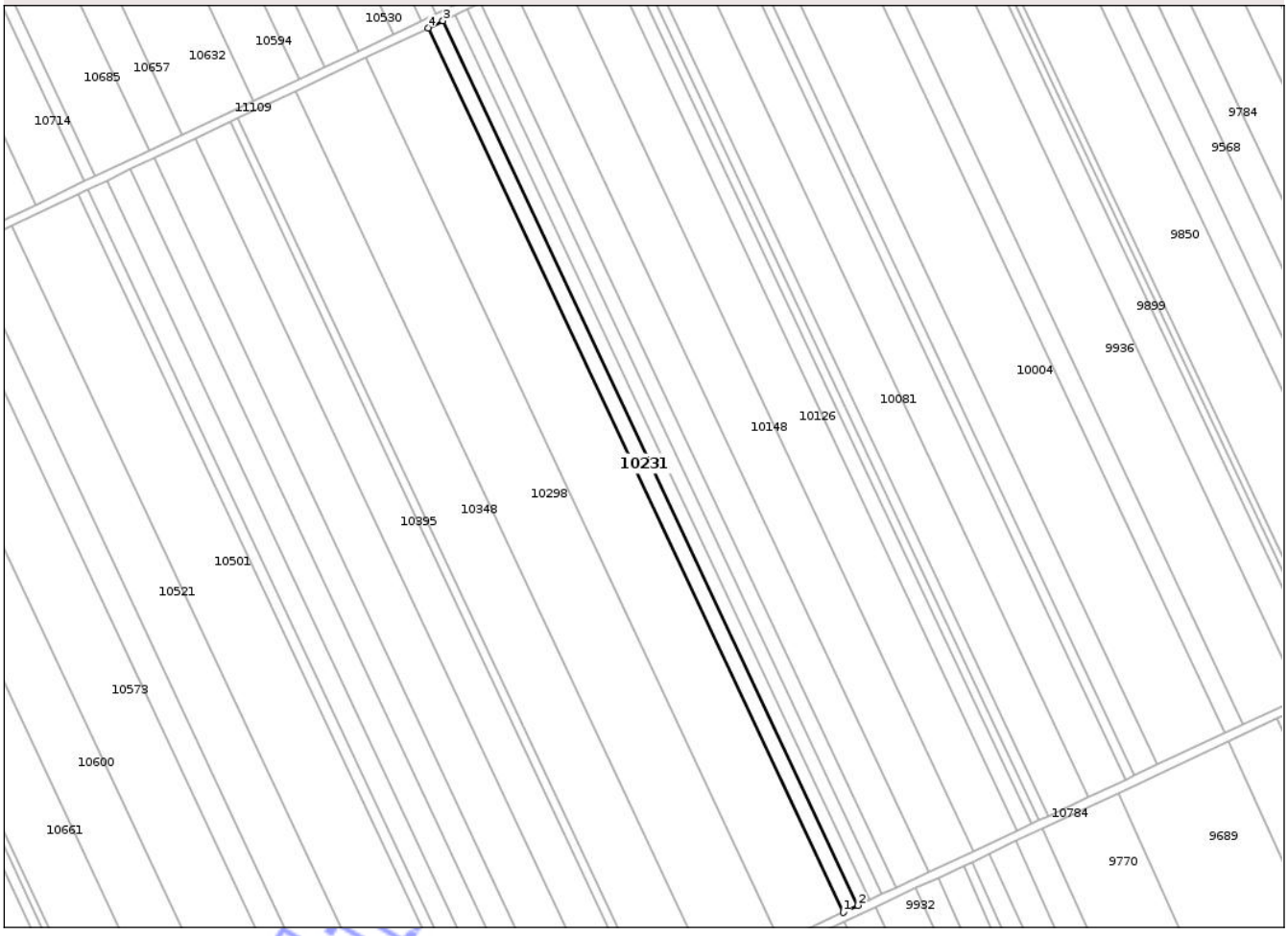

Date referitoare la teren

Crt	Categorie folosinţă	Intra vilan	Suprafaţa (mp)	Tarla	Parcelă	Nr. topo	Observaţii / Referinţe
1	arabil	NU	3.200	12/1	81	-	

Lungime Segmente

1) Valorile lungimilor segmentelor sunt obţinute din proiecţie în plan.

Punct început	X / Y	Punct sfârşit	X / Y	Lungime segment (** (m)
1	507.023,519 277.448,121	2	507.030,173 277.451,242	7.35
2	507.030,173 277.451,242	3	506.845,039 277.845,35	435.426
3	506.845,039 277.845,35	4	506.838,401 277.842,196	7.349
4	506.838,401 277.842,196	1	507.023,519 277.448,121	435.389

**** Lungimile segmentelor sunt determinate în planul de proiecţie Stereo 70 şi sunt rotunjite la 1 milimetru.**

Document care conţine date cu caracter personal, protejat de prevederile Regulamentului (UE) nr. 679/2016 şi Legii 190/2018

***** Distanţa dintre puncte este formată din segmente cumulate ce sunt mai mici decât valoarea 1 milimetru.**

Neutilizabil in circuitul civil

DATE DESPRE IMOBILUL NR. 10232

Oficiul de Cadastru şi Publicitate Imobiliară TELEORMAN
Biroul de Cadastru şi Publicitate Imobiliară Alexandria

A. Partea I. Descrierea imobilului

TEREN Extravilan

Adresa: Jud. Teleorman

Nr. Crt	Nr cadastral Nr. topografic	Suprafaţa* (mp)	Observaţii / Referinţe
A1		1.200	Sector cadastral:5 Teren neimprejmuit;

B. Partea II. Proprietari şi acte

Inscrieri privitoare la dreptul de proprietate şi alte drepturi reale		Referinţe
/		
Act Notarial nr. 18, din 18/04/2001 emis de BNP BARBU MARIA;		
B1	Intabulare, drept de PROPRIETATE, cu titlu de moştenire şi partaj, bun propriu, dobandit prin Succesiune, cota actuala 1/1, cota initiala 1/1	A1
	1) **ZAMFIR GEORGICA**	

C. Partea III. SARCINI .

Inscrieri privind dezmembramintele dreptului de proprietate, drepturi reale de garanţie şi sarcini	Referinţe
NU SUNT	

Neutilizabil în circuitul civil

Anexa Nr. 1 La Partea I

Teren

Nr cadastral	Suprafaţa (mp)*	Observaţii / Referinţe
	1.200	

* Suprafaţa este determinată in planul de proiecţie Stereo 70.

DETALII LINIARE IMOBIL

Date referitoare la teren

Crt	Categorie folosinţă	Intra vilan	Suprafaţa (mp)	Tarla	Parcelă	Nr. topo	Observaţii / Referinţe
1	arabil	NU	1.200	48	107	-	

Lungime Segmente
1) Valorile lungimilor segmentelor sunt obţinute din proiecţie în plan.

Punct început	X / Y	Punct sfârşit	X / Y	Lungime segment (** (m)
1	507.121,249 284.926,945	2	507.122,349 284.929,778	3.039
2	507.122,349 284.929,778	3	506.758,637 285.084,12	395.105
3	506.758,637 285.084,12	4	506.757,685 285.081,224	3.048
4	506.757,685 285.081,224	1	507.121,249 284.926,945	394.944

**** Lungimile segmentelor sunt determinate în planul de proiecţie Stereo 70 şi sunt rotunjite la 1 milimetru.**

Document care conţine date cu caracter personal, protejat de prevederile Regulamentului (UE) nr. 679/2016 şi Legii 190/2018

***** Distanţa dintre puncte este formată din segmente cumulate ce sunt mai mici decât valoarea 1 milimetru.**

Neutilizabil in circuitul civil

DATE DESPRE IMOBILUL NR. 10233

Oficiul de Cadastru şi Publicitate Imobiliară TELEORMAN
Biroul de Cadastru şi Publicitate Imobiliară Alexandria

A. Partea I. Descrierea imobilului

TEREN Extravilan

Adresa: Jud. Teleorman

Nr. Crt	Nr cadastral Nr. topografic	Suprafaţa* (mp)	Observaţii / Referinţe
A1		1.300	Sector cadastral:5 Teren neimprejmuit;

B. Partea II. Proprietari şi acte

Inscrieri privitoare la dreptul de proprietate şi alte drepturi reale		Referinţe
/		
Act Administrativ nr. 53-00963, din 17/04/1996 emis de CJSDPAT TELEORMAN;		
B1	Intabulare, drept de PROPRIETATE, dobandit prin Reconstituire, cota actuala 1/1, cota initiala 1/1	A1
	1) **HOŢU C. GHERGHINA** DEFUNCT:Da	

C. Partea III. SARCINI .

Inscrieri privind dezmembramintele dreptului de proprietate, drepturi reale de garanţie şi sarcini	Referinţe
NU SUNT	

Neutilizabil în circuitul civil

Anexa Nr. 1 La Partea I

Teren

Nr cadastral	Suprafaţa (mp)*	Observaţii / Referinţe
	1.300	

* Suprafaţa este determinată in planul de proiecţie Stereo 70.

DETALII LINIARE IMOBIL

Date referitoare la teren

Crt	Categorie folosinţă	Intra vilan	Suprafaţa (mp)	Tarla	Parcelă	Nr. topo	Observaţii / Referinţe
1	arabil	NU	1.300	48	106	-	

Lungime Segmente

1) Valorile lungimilor segmentelor sunt obţinute din proiecţie în plan.

Punct început	X / Y	Punct sfârşit	X / Y	Lungime segment (** (m)
1	507.121,249 284.926,945	2	506.757,685 285.081,224	394.944
2	506.757,685 285.081,224	3	506.756,652 285.078,086	3.304
3	506.756,652 285.078,086	4	507.120,058 284.923,874	394.772
4	507.120,058 284.923,874	1	507.121,249 284.926,945	3.294

**** Lungimile segmentelor sunt determinate în planul de proiecţie Stereo 70 şi sunt rotunjite la 1 milimetru.**

Document care conține date cu caracter personal, protejat de prevederile Regulamentului (UE) nr. 679/2016 și Legii 190/2018

***** Distanţa dintre puncte este formată din segmente cumulate ce sunt mai mici decât valoarea 1 milimetru.**

Neutilizabil in circuitul civil

DATE DESPRE IMOBILUL NR. 10234

Oficiul de Cadastru şi Publicitate Imobiliară TELEORMAN
Biroul de Cadastru şi Publicitate Imobiliară Alexandria

A. Partea I. Descrierea imobilului

TEREN Extravilan

Adresa: Jud. Teleorman

Nr. Crt	Nr cadastral Nr. topografic	Suprafaţa* (mp)	Observaţii / Referinţe
A1		4.800	Sector cadastral:25 Teren neimprejmuit;

B. Partea II. Proprietari şi acte

Inscrieri privitoare la dreptul de proprietate şi alte drepturi reale		Referinţe
/		
Act Notarial nr. 94, din 04/04/1996 emis de BNP BARBU MARIA;		
B1	Intabulare, drept de PROPRIETATE, cu titlu de moștenire, bun propriu, dobandit prin Succesiune, cota actuala 1/1, cota initiala 1/1	A1
	1) **BERBECANU COSTEL**	

C. Partea III. SARCINI .

Inscrieri privind dezmembramintele dreptului de proprietate, drepturi reale de garanţie şi sarcini	Referinţe
NU SUNT	

Neutilizabil în circuitul civil

Anexa Nr. 1 La Partea I

Teren

Nr cadastral	Suprafaţa (mp)*	Observaţii / Referinţe
	4.800	

* Suprafaţa este determinată in planul de proiecţie Stereo 70.

DETALII LINIARE IMOBIL

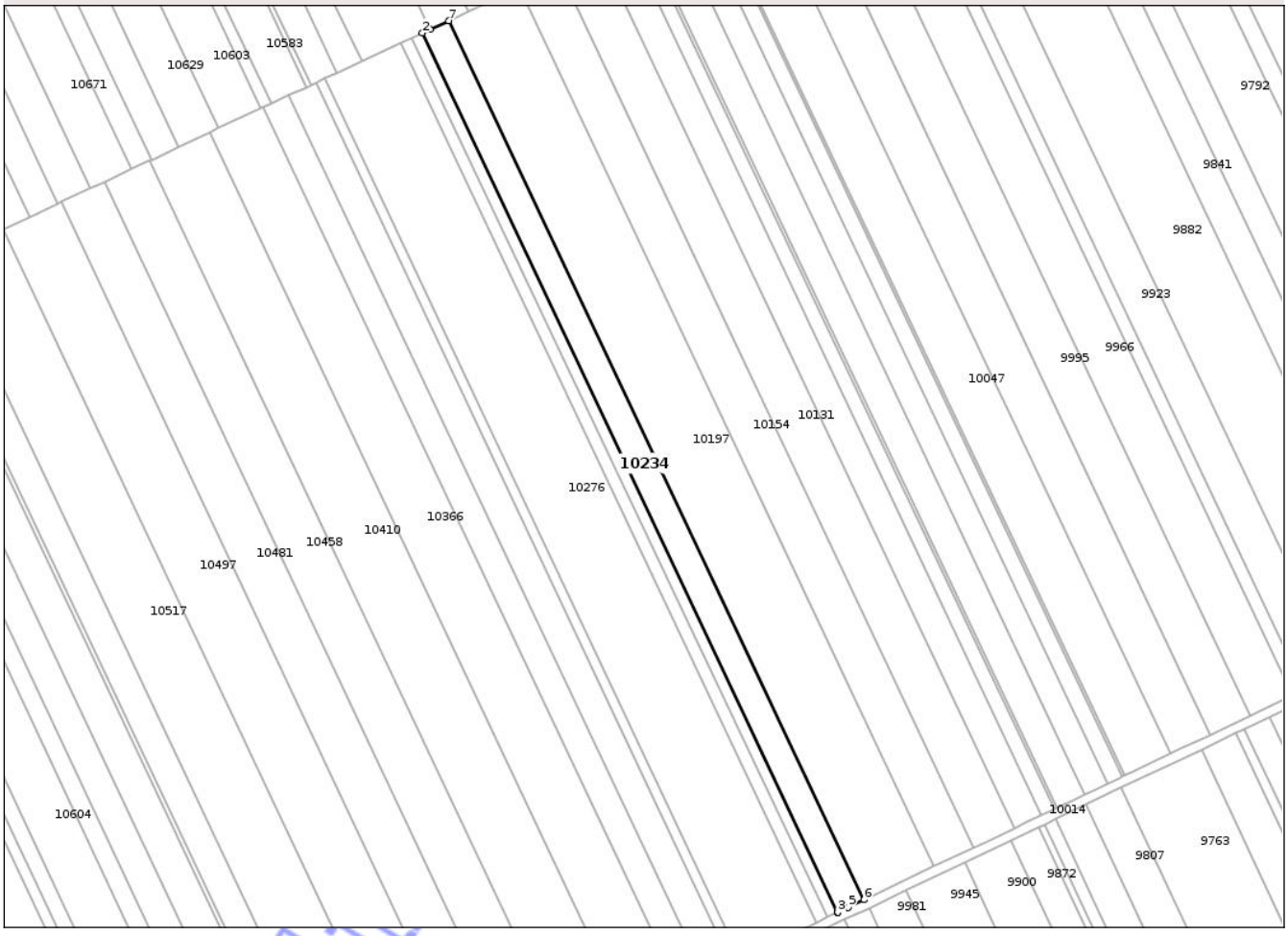

Date referitoare la teren

Crt	Categorie folosinţă	Intra vilan	Suprafaţa (mp)	Tarla	Parcelă	Nr. topo	Observaţii / Referinţe
1	arabil	NU	4.800	13	153	-	

Lungime Segmente
1) Valorile lungimilor segmentelor sunt obţinute din proiecţie în plan.

Punct început	X / Y	Punct sfârşit	X / Y	Lungime segment (** (m)
1	506.849,479 276.453,719	2	506.846,316 276.452,242	3.491
2	506.846,316 276.452,242	3	507.017,272 276.090,627	399.989
3	507.017,272 276.090,627	4	507.017,453 276.090,713	0.2
4	507.017,453 276.090,713	5	507.021,737 276.092,752	4.744
5	507.021,737 276.092,752	6	507.028,109 276.095,786	7.057

Document care conţine date cu caracter personal, protejat de prevederile Regulamentului (UE) nr. 679/2016 şi Legii 190/2018

Punct început	X / Y	Punct sfârşit	X / Y	Lungime segment (** (m)
6	507.028,109 276.095,786	7	506.857,191 276.457,319	399.899
7	506.857,191 276.457,319	1	506.849,479 276.453,719	8.511

**** Lungimile segmentelor sunt determinate în planul de proiecţie Stereo 70 şi sunt rotunjite la 1 milimetru.**
***** Distanţa dintre puncte este formată din segmente cumulate ce sunt mai mici decât valoarea 1 milimetru.**

Neutilizabil in circuitul civil

DATE DESPRE IMOBILUL NR. 10235

Oficiul de Cadastru şi Publicitate Imobiliară TELEORMAN
Biroul de Cadastru şi Publicitate Imobiliară Alexandria

A. Partea I. Descrierea imobilului

TEREN Extravilan

Adresa: Jud. Teleorman

Nr. Crt	Nr cadastral Nr. topografic	Suprafaţa* (mp)	Observaţii / Referinţe
A1		1.200	Sector cadastral:5 Teren neimprejmuit;

B. Partea II. Proprietari şi acte

Inscrieri privitoare la dreptul de proprietate şi alte drepturi reale		Referinţe
/		
Act Administrativ nr. 5301127, din 11/06/1996 emis de CJSDPAT TELEORMAN;		
B1	Intabulare, drept de PROPRIETATE, dobandit prin Reconstituire, cota actuala 1/1, cota initiala 1/1	A1
	1) **MIREA FLOAREA**	

C. Partea III. SARCINI .

Inscrieri privind dezmembramintele dreptului de proprietate, drepturi reale de garanţie şi sarcini	Referinţe
NU SUNT	

Neutilizabil în circuitul civil

Anexa Nr. 1 La Partea I

Teren

Nr cadastral	Suprafaţa (mp)*	Observaţii / Referinţe
	1.200	

* Suprafaţa este determinată in planul de proiecţie Stereo 70.

DETALII LINIARE IMOBIL

Date referitoare la teren

Crt	Categorie folosinţă	Intra vilan	Suprafaţa (mp)	Tarla	Parcelă	Nr. topo	Observaţii / Referinţe
1	arabil	NU	1.200	48	105	-	

Lungime Segmente

1) Valorile lungimilor segmentelor sunt obţinute din proiecţie în plan.

Punct început	X / Y	Punct sfârşit	X / Y	Lungime segment (** (m)
1	507.120,058 284.923,874	2	506.756,652 285.078,086	394.772
2	506.756,652 285.078,086	3	506.755,699 285.075,187	3.052
3	506.755,699 285.075,187	4	507.118,958 284.921,038	394.612
4	507.118,958 284.921,038	1	507.120,058 284.923,874	3.042

**** Lungimile segmentelor sunt determinate în planul de proiecţie Stereo 70 şi sunt rotunjite la 1 milimetru.**

Document care conţine date cu caracter personal, protejat de prevederile Regulamentului (UE) nr. 679/2016 şi Legii 190/2018

***** Distanţa dintre puncte este formată din segmente cumulate ce sunt mai mici decât valoarea 1 milimetru.**

Neutilizabil in circuitul civil

DATE DESPRE IMOBILUL NR. 10236

Oficiul de Cadastru şi Publicitate Imobiliară TELEORMAN
Biroul de Cadastru şi Publicitate Imobiliară Alexandria

A. Partea I. Descrierea imobilului

TEREN Extravilan

Adresa: Jud. Teleorman

Nr. Crt	Nr cadastral Nr. topografic	Suprafaţa* (mp)	Observaţii / Referinţe
A1		1	Sector cadastral:5 Teren neimprejmuit;

Construcţii

Crt	Nr cadastral Nr. topografic	Adresa	Observaţii / Referinţe
A1.1		Jud. Teleorman	Nr. niveluri:1; S. construita la sol:1 mp; S. construita desfasurata:1.44 mp; STÂLP

B. Partea II. Proprietari şi acte

Inscrieri privitoare la dreptul de proprietate şi alte drepturi reale		Referinţe
/		
Act Administrativ nr. 9558, din 15/12/2025 emis de PRIMĂRIA COMUNEI PERETU;		
B1	Inscrierea posesiei, drept de PROPRIETATE, dobandit prin Lege, cota actuala 1/1, cota initiala 1/1	A1, A1.1
	1) **NEIDENTIFICAT NEIDENTIFICAT**	
Act Normativ nr. 7, din 13/03/1996 emis de PARLAMENTUL ROMÂNIEI (.art.13);		
B2	Se notează mențiunea proprietar neidentificat	A1, A1.1

C. Partea III. SARCINI .

Inscrieri privind dezmembramintele dreptului de proprietate, drepturi reale de garanţie şi sarcini	Referinţe
NU SUNT	

Neutilizabil în circuitul civil

Anexa Nr. 1 La Partea I

Teren

Nr cadastral	Suprafaţa (mp)*	Observaţii / Referinţe
	1	

* Suprafaţa este determinată in planul de proiecţie Stereo 70.

DETALII LINIARE IMOBIL



Date referitoare la teren

Crt	Categorie folosinţă	Intra vilan	Suprafaţa (mp)	Tarla	Parcelă	Nr. topo	Observaţii / Referinţe
1	curti constructii	NU	1	48/1	23/1	-	

Date referitoare la construcţii

Crt	Număr	Destinaţie construcţie	Supraf. (mp)	Situaţie juridică	Observaţii / Referinţe
A1.1		constructii industriale si edilitare	1	Cu acte	Nr. niveluri:1; S. construita la sol:1 mp; S. construita desfasurata:1.44 mp; STÂLP

Lungime Segmente
1) Valorile lungimilor segmentelor sunt obţinute din proiecţie în plan.

Punct început	X / Y	Punct sfârşit	X / Y	Lungime segment (** (m)
1	506.936,982 285.184,976	2	506.935,782 285.184,976	1.2
2	506.935,782 285.184,976	3	506.935,782 285.183,776	1.2
3	506.935,782 285.183,776	4	506.936,982 285.183,776	1.2

Document care conţine date cu caracter personal, protejat de prevederile Regulamentului (UE) nr. 679/2016 şi Legii 190/2018

Punct început	X / Y	Punct sfârşit	X / Y	Lungime segment (** (m)
4	506.936,982 285.183,776	1	506.936,982 285.184,976	1.2

** Lungimile segmentelor sunt determinate în planul de proiecţie Stereo 70 şi sunt rotunjite la 1 milimetru.
*** Distanţa dintre puncte este formată din segmente cumulate ce sunt mai mici decât valoarea 1 milimetru.

Neutilizabil in circuitul civil

DATE DESPRE IMOBILUL NR. 10237

Oficiul de Cadastru şi Publicitate Imobiliară TELEORMAN
Biroul de Cadastru şi Publicitate Imobiliară Alexandria

A. Partea I. Descrierea imobilului

TEREN Extravilan

Adresa: Jud. Teleorman

Nr. Crt	Nr cadastral Nr. topografic	Suprafaţa* (mp)	Observaţii / Referinţe
A1		2.500	Sector cadastral:5 Teren neimprejmuit;

B. Partea II. Proprietari şi acte

Inscrieri privitoare la dreptul de proprietate şi alte drepturi reale		Referinţe
/		
Act Notarial nr. 634, din 09/05/2014 emis de BIN BARBU MARIA (CERTIFICAT DE MOȘTENITOR NR. 69 DIN 09.05.2014, EMIS DE BNP BARBU MARIA);		
B1	Intabulare, drept de PROPRIETATE, cu titlu de partaj, bun propriu, dobandit prin Iesire Din Indiviziune, cota actuala 1/1, cota initiala 1/1	A1
	1) **PURCĂREA STELICA**	

C. Partea III. SARCINI .

Inscrieri privind dezmembramintele dreptului de proprietate, drepturi reale de garanţie şi sarcini	Referinţe
NU SUNT	

Neutilizabil în circuitul civil

Anexa Nr. 1 La Partea I

Teren

Nr cadastral	Suprafaţa (mp)*	Observaţii / Referinţe
	2.500	

* Suprafaţa este determinată in planul de proiecţie Stereo 70.

DETALII LINIARE IMOBIL

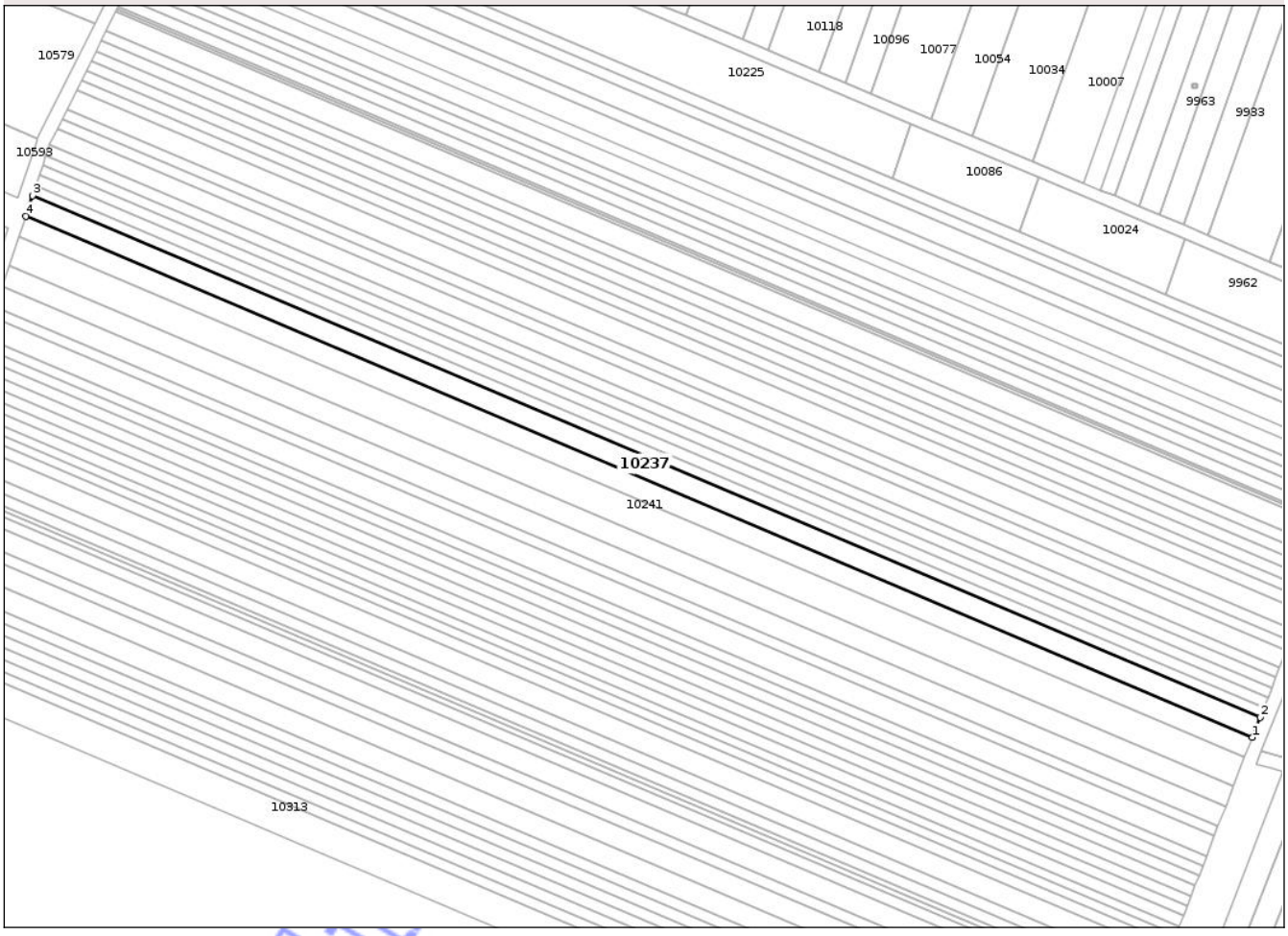

Date referitoare la teren

Crt	Categorie folosinţă	Intra vilan	Suprafaţa (mp)	Tarla	Parcelă	Nr. topo	Observaţii / Referinţe
1	arabil	NU	2.500	48	104	-	

Lungime Segmente

1) Valorile lungimilor segmentelor sunt obţinute din proiecţie în plan.

Punct început	X / Y	Punct sfârşit	X / Y	Lungime segment (** (m)
1	507.116,664 284.915,126	2	507.118,958 284.921,038	6.341
2	507.118,958 284.921,038	3	506.755,699 285.075,187	394.612
3	506.755,699 285.075,187	4	506.753,711 285.069,146	6.36
4	506.753,711 285.069,146	1	507.116,664 284.915,126	394.28

**** Lungimile segmentelor sunt determinate în planul de proiecţie Stereo 70 şi sunt rotunjite la 1 milimetru.**

Document care conţine date cu caracter personal, protejat de prevederile Regulamentului (UE) nr. 679/2016 şi Legii 190/2018

***** Distanţa dintre puncte este formată din segmente cumulate ce sunt mai mici decât valoarea 1 milimetru.**

Neutilizabil in circuitul civil

DATE DESPRE IMOBILUL NR. 10238

Oficiul de Cadastru şi Publicitate Imobiliară TELEORMAN
Biroul de Cadastru şi Publicitate Imobiliară Alexandria

A. Partea I. Descrierea imobilului

TEREN Extravilan

Adresa: Jud. Teleorman

Nr. Crt	Nr cadastral Nr. topografic	Suprafaţa* (mp)	Observaţii / Referinţe
A1		2.400	Sector cadastral:5 Teren neimprejmuit;

B. Partea II. Proprietari şi acte

Inscrieri privitoare la dreptul de proprietate şi alte drepturi reale		Referinţe
/		
Act Notarial nr. 234, din 25/06/1997 emis de BNP TAMARA MORCOV;		
B1	Intabulare, drept de PROPRIETATE, cu titlu de moștenire, bun propriu, dobandit prin Succesiune, cota actuala 1/1, cota initiala 1/1	A1
	1) **PETCUȚĂ ȘTEFAN**	

C. Partea III. SARCINI .

Inscrieri privind dezmembramintele dreptului de proprietate, drepturi reale de garanţie şi sarcini	Referinţe
NU SUNT	

Neutilizabil în circuitul civil

Anexa Nr. 1 La Partea I

Teren

Nr cadastral	Suprafaţa (mp)*	Observaţii / Referinţe
	2.400	

* Suprafaţa este determinată in planul de proiecţie Stereo 70.

DETALII LINIARE IMOBIL

Date referitoare la teren

Crt	Categorie folosinţă	Intra vilan	Suprafaţa (mp)	Tarla	Parcelă	Nr. topo	Observaţii / Referinţe
1	arabil	NU	2.400	48/1	24	-	

Lungime Segmente

1) Valorile lungimilor segmentelor sunt obţinute din proiecţie în plan.

Punct început	X / Y	Punct sfârşit	X / Y	Lungime segment (** (m)
1	506.965,717 285.277,74	2	506.950,04 285.283,403	16.668
2	506.950,04 285.283,403	3	506.902,411 285.147,973	143.561
3	506.902,411 285.147,973	4	506.917,805 285.141,505	16.698
4	506.917,805 285.141,505	1	506.965,717 285.277,74	144.414

**** Lungimile segmentelor sunt determinate în planul de proiecţie Stereo 70 şi sunt rotunjite la 1 milimetru.**

Document care conţine date cu caracter personal, protejat de prevederile Regulamentului (UE) nr. 679/2016 şi Legii 190/2018

***** Distanţa dintre puncte este formată din segmente cumulate ce sunt mai mici decât valoarea 1 milimetru.**

Neutilizabil in circuitul civil

DATE DESPRE IMOBILUL NR. 10239

Oficiul de Cadastru şi Publicitate Imobiliară TELEORMAN
Biroul de Cadastru şi Publicitate Imobiliară Alexandria

A. Partea I. Descrierea imobilului

TEREN Extravilan

Adresa: Jud. Teleorman

Nr. Crt	Nr cadastral Nr. topografic	Suprafaţa* (mp)	Observaţii / Referinţe
A1		2.500	Sector cadastral:5 Teren neimprejmuit;

B. Partea II. Proprietari şi acte

Inscrieri privitoare la dreptul de proprietate şi alte drepturi reale		Referinţe
/		
Act Administrativ nr. 53-01788, din 29/05/1997 emis de CJSDPAT TELEORMAN;		
B1	Intabulare, drept de PROPRIETATE, dobandit prin Reconstituire, cota actuala 1/1, cota initiala 1/1	A1
	1) **MATEI I. ALEXANDRU** DEFUNCT:Da	

C. Partea III. SARCINI .

Inscrieri privind dezmembramintele dreptului de proprietate, drepturi reale de garanţie şi sarcini	Referinţe
NU SUNT	

Neutilizabil în circuitul civil

Anexa Nr. 1 La Partea I

Teren

Nr cadastral	Suprafaţa (mp)*	Observaţii / Referinţe
	2.500	

* Suprafaţa este determinată in planul de proiecţie Stereo 70.

DETALII LINIARE IMOBIL

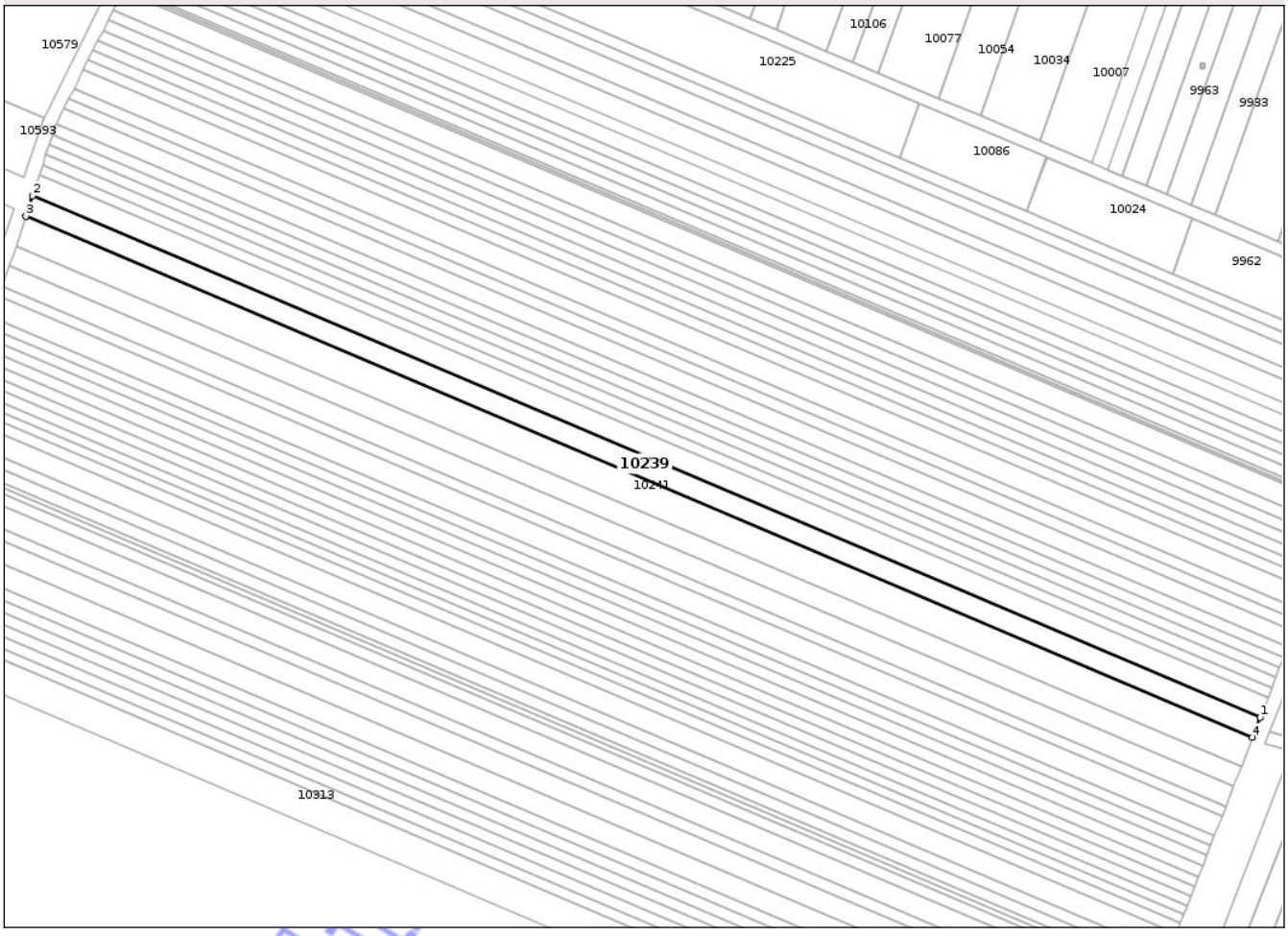

Date referitoare la teren

Crt	Categorie folosinţă	Intra vilan	Suprafaţa (mp)	Tarla	Parcelă	Nr. topo	Observaţii / Referinţe
1	arabil	NU	2.500	48	103	-	

Lungime Segmente

1) Valorile lungimilor segmentelor sunt obţinute din proiecţie în plan.

Punct început	X / Y	Punct sfârşit	X / Y	Lungime segment (** (m)
1	507.116,664 284.915,126	2	506.753,711 285.069,146	394.28
2	506.753,711 285.069,146	3	506.751,722 285.063,099	6.366
3	506.751,722 285.063,099	4	507.114,368 284.909,209	393.947
4	507.114,368 284.909,209	1	507.116,664 284.915,126	6.347

**** Lungimile segmentelor sunt determinate în planul de proiecţie Stereo 70 şi sunt rotunjite la 1 milimetru.**

Document care conţine date cu caracter personal, protejat de prevederile Regulamentului (UE) nr. 679/2016 şi Legii 190/2018

***** Distanţa dintre puncte este formată din segmente cumulate ce sunt mai mici decât valoarea 1 milimetru.**

Neutilizabil in circuitul civil

DATE DESPRE IMOBILUL NR. 10240

Oficiul de Cadastru şi Publicitate Imobiliară TELEORMAN
Biroul de Cadastru şi Publicitate Imobiliară Alexandria

A. Partea I. Descrierea imobilului

TEREN Extravilan

Adresa: Jud. Teleorman

Nr. Crt	Nr cadastral Nr. topografic	Suprafaţa* (mp)	Observaţii / Referinţe
A1		12.200	Sector cadastral:25 Teren neimprejmuit;

B. Partea II. Proprietari şi acte

Inscrieri privitoare la dreptul de proprietate şi alte drepturi reale		Referinţe
/		
Act Administrativ nr. 53-02098, din 21/06/2000 emis de CJSDPAT TELEORMAN;		
B1	Intabulare, drept de PROPRIETATE, dobandit prin Reconstituire, cota actuala 1/1, cota initiala 1/1	A1
	1) **CIOCÂLTEANU ŞTEFAN**	

C. Partea III. SARCINI .

Inscrieri privind dezmembramintele dreptului de proprietate, drepturi reale de garanţie şi sarcini	Referinţe
NU SUNT	

Neutilizabil în circuitul civil

Anexa Nr. 1 La Partea I

Teren

Nr cadastral	Suprafaţa (mp)*	Observaţii / Referinţe
	12.200	

* Suprafaţa este determinată in planul de proiecţie Stereo 70.

DETALII LINIARE IMOBIL

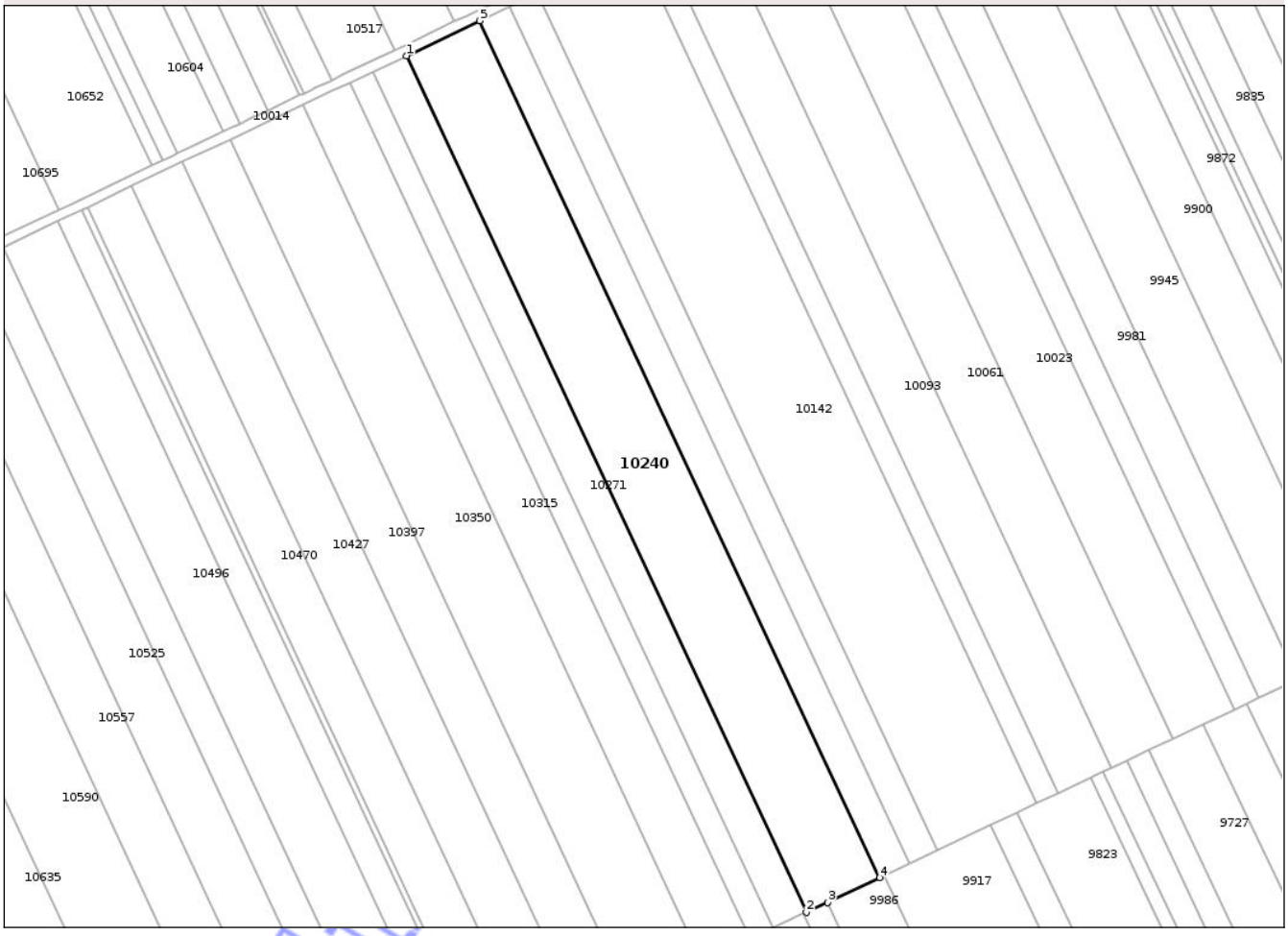

Date referitoare la teren

Crt	Categorie folosinţă	Intra vilan	Suprafaţa (mp)	Tarla	Parcelă	Nr. topo	Observaţii / Referinţe
1	arabil	NU	12.200	13/1	64/1	-	identic cu parcela 64

Lungime Segmente
1) Valorile lungimilor segmentelor sunt obţinute din proiecţie în plan.

Punct început	X / Y	Punct sfârşit	X / Y	Lungime segment (** (m)
1	506.849,811 276.006,548	2	507.009,213 275.665,368	376.58
2	507.009,213 275.665,368	3	507.017,646 275.669,36	9.33
3	507.017,646 275.669,36	4	507.038,493 275.679,227	23.064
4	507.038,493 275.679,227	5	506.879,066 276.020,46	376.639
5	506.879,066 276.020,46	1	506.849,811 276.006,548	32.394

Document care conţine date cu caracter personal, protejat de prevederile Regulamentului (UE) nr. 679/2016 şi Legii 190/2018

**** Lungimile segmentelor sunt determinate în planul de proiecţie Stereo 70 şi sunt rotunjite la 1 milimetru.**
***** Distanţa dintre puncte este formată din segmente cumulate ce sunt mai mici decât valoarea 1 milimetru.**

Neutilizabil in circuitul civil

DATE DESPRE IMOBILUL NR. 10241

Oficiul de Cadastru şi Publicitate Imobiliară TELEORMAN
Biroul de Cadastru şi Publicitate Imobiliară Alexandria

A. Partea I. Descrierea imobilului

TEREN Extravilan

Adresa: Jud. Teleorman

Nr. Crt	Nr cadastral Nr. topografic	Suprafaţa* (mp)	Observaţii / Referinţe
A1		3.600	Sector cadastral:5 Teren neimprejmuit;

B. Partea II. Proprietari şi acte

Inscrieri privitoare la dreptul de proprietate şi alte drepturi reale		Referinţe
/		
Act Notarial nr. 2853, din 03/11/1997 emis de BNP TAMARA MORCOV;		
B1	Intabulare, drept de PROPRIETATE, cu titlu de întreținere, bun comun, dobandit prin Conventie, cota actuala 1/1, cota initiala 1/1	A1
	1) **TĂBĂCITU ANA** 2) **TĂBĂCITU STELIAN**	

C. Partea III. SARCINI

Inscrieri privind dezmembramintele dreptului de proprietate, drepturi reale de garanţie şi sarcini		Referinţe
/		
Act Notarial nr. 2853, din 03/11/1997 emis de BNP TAMARA MORCOV;		
C1	Intabulare, drept de IPOTECA LEGALA, Valoare:0 , reprezentând plata rentei în bani corespunzătoare întreținerii neexecutate	A1
	1) **TĂBĂCITU OPRICA** 2) **TĂBĂCITU ŞTEFAN**	

Neutilizabil în circuitul civil

Anexa Nr. 1 La Partea I

Teren

Nr cadastral	Suprafaţa (mp)*	Observaţii / Referinţe
	3.600	

* Suprafaţa este determinată in planul de proiecţie Stereo 70.

DETALII LINIARE IMOBIL

Date referitoare la teren

Crt	Categorie folosinţă	Intra vilan	Suprafaţa (mp)	Tarla	Parcelă	Nr. topo	Observaţii / Referinţe
1	arabil	NU	3.600	48	102	-	

Lungime Segmente

1) Valorile lungimilor segmentelor sunt obţinute din proiecţie în plan.

Punct început	X / Y	Punct sfârşit	X / Y	Lungime segment (** (m)
1	507.111,059 284.900,681	2	507.114,368 284.909,209	9.147
2	507.114,368 284.909,209	3	506.751,722 285.063,099	393.947
3	506.751,722 285.063,099	4	506.748,855 285.054,383	9.175
4	506.748,855 285.054,383	1	507.111,059 284.900,681	393.467

**** Lungimile segmentelor sunt determinate în planul de proiecţie Stereo 70 şi sunt rotunjite la 1 milimetru.**

Document care conţine date cu caracter personal, protejat de prevederile Regulamentului (UE) nr. 679/2016 şi Legii 190/2018

***** Distanţa dintre puncte este formată din segmente cumulate ce sunt mai mici decât valoarea 1 milimetru.**

Neutilizabil in circuitul civil

DATE DESPRE IMOBILUL NR. 10245

Oficiul de Cadastru şi Publicitate Imobiliară TELEORMAN
Biroul de Cadastru şi Publicitate Imobiliară Alexandria

A. Partea I. Descrierea imobilului

TEREN Extravilan

Adresa: Jud. Teleorman

Nr. Crt	Nr cadastral Nr. topografic	Suprafaţa* (mp)	Observaţii / Referinţe
A1		2.500	Sector cadastral:25 Teren neimprejmuit;

B. Partea II. Proprietari şi acte

Inscrieri privitoare la dreptul de proprietate şi alte drepturi reale		Referinţe
/		
Act Administrativ nr. 53-01111, din 07/06/1996 emis de CJSDPAT TELEORMAN;		
B1	Intabulare, drept de PROPRIETATE, dobandit prin Reconstituire, cota actuala 1/1, cota initiala 1/1	A1
	1) **DOIA IOANA**	

C. Partea III. SARCINI .

Inscrieri privind dezmembramintele dreptului de proprietate, drepturi reale de garanţie şi sarcini	Referinţe
NU SUNT	

Neutilizabil în circuitul civil

Anexa Nr. 1 La Partea I

Teren

Nr cadastral	Suprafaţa (mp)*	Observaţii / Referinţe
	2.500	

* Suprafaţa este determinată in planul de proiecţie Stereo 70.

DETALII LINIARE IMOBIL

Date referitoare la teren

Crt	Categorie folosinţă	Intra vilan	Suprafaţa (mp)	Tarla	Parcelă	Nr. topo	Observaţii / Referinţe
1	arabil	NU	2.500	14	119	-	

Lungime Segmente

1) Valorile lungimilor segmentelor sunt obţinute din proiecţie în plan.

Punct început	X / Y	Punct sfârşit	X / Y	Lungime segment (** (m)
1	506.854,357 274.686,455	2	506.848,545 274.683,554	6.496
2	506.848,545 274.683,554	3	507.002,805 274.330,384	385.39
3	507.002,805 274.330,384	4	507.007,262 274.332,608	4.981
4	507.007,262 274.332,608	5	507.008,617 274.333,284	1.514
5	507.008,617 274.333,284	1	506.854,357 274.686,455	385.391

Document care conţine date cu caracter personal, protejat de prevederile Regulamentului (UE) nr. 679/2016 şi Legii 190/2018

**** Lungimile segmentelor sunt determinate în planul de proiecţie Stereo 70 şi sunt rotunjite la 1 milimetru.**
***** Distanţa dintre puncte este formată din segmente cumulate ce sunt mai mici decât valoarea 1 milimetru.**

Neutilizabil in circuitul civil

DATE DESPRE IMOBILUL NR. 10242

Oficiul de Cadastru şi Publicitate Imobiliară TELEORMAN
Biroul de Cadastru şi Publicitate Imobiliară Alexandria

A. Partea I. Descrierea imobilului

TEREN Intravilan

Adresa: Loc. Peretu, Str Bălțărețu, Tronson 3, Jud. Teleorman

Nr. Crt	Nr cadastral Nr. topografic	Suprafaţa* (mp)	Observaţii / Referinţe
A1	22650	Din acte: 3.637 Masurata: 3.668	Sector cadastral:12 Teren neimprejmuit;

B. Partea II. Proprietari şi acte

Inscrieri privitoare la dreptul de proprietate şi alte drepturi reale		Referinţe
22371 / 20/03/2023		
Act Administrativ nr. 55, din 15/11/2021 emis de CONSILIUL LOCAL PERETU (act administrativ nr ADEVERINTA NR. 7258 din 14.12.2021, emis de PRIMARIA PERETU;act administrativ nr HCL NR. 17 din 27.03.2003, emis de Consiliul local Peretu);		
B1	Intabulare, drept de PROPRIETATE, domeniu public, dobandit prin Lege, cota actuala 1/1, cota initiala 1/1	A1
	1) **COMUNA PERETU**, CIF:6853295	
B2	Intabulare, drept de ADMINISTRARE, dobandit prin Lege, cota actuala 1/1, cota initiala 1/1	A1
	1) **CONSILIUL LOCAL AL COMUNEI PERETU**, CIF:9999999999999	

C. Partea III. SARCINI .

Inscrieri privind dezmembramintele dreptului de proprietate, drepturi reale de garanţie şi sarcini	Referinţe
NU SUNT	

Neutilizabil în circuitul civil

Anexa Nr. 1 La Partea I

Teren

Nr cadastral	Suprafaţa (mp)*	Observaţii / Referinţe
22650	Din acte: 3.637 Masurata: 3.668	

* Suprafaţa este determinată in planul de proiecţie Stereo 70.

DETALII LINIARE IMOBIL

Date referitoare la teren

Crt	Categorie folosinţă	Intra vilan	Suprafaţa (mp)	Tarla	Parcelă	Nr. topo	Observaţii / Referinţe
1	drum	DA	3.668	-	3900	-	

Lungime Segmente

1) Valorile lungimilor segmentelor sunt obţinute din proiecţie în plan.

Punct început	X / Y	Punct sfârşit	X / Y	Lungime segment
1	507.021,477 282.563,113	2	507.020,549 282.563,374	0.964
2	507.020,549 282.563,374	3	506.997,506 282.572,063	24.627
3	506.997,506 282.572,063	4	506.990,603 282.574,851	7.445
4	506.990,603 282.574,851	5	506.981,911 282.577,934	9.223
5	506.981,911 282.577,934	6	506.978,037 282.579,775	4.289
6	506.978,037 282.579,775	7	506.977,01 282.580,442	1.225
7	506.977,01 282.580,442	8	506.975,753 282.580,723	1.288
8	506.975,753 282.580,723	9	506.953,45 282.588,813	23.725
9	506.953,45 282.588,813	10	506.940,296 282.593,353	13.915
10	506.940,296 282.593,353	11	506.927,705 282.598,001	13.422
11	506.927,705 282.598,001	12	506.907,965 282.605,474	21.107
12	506.907,965 282.605,474	13	506.888,372 282.612,792	20.915
13	506.888,372 282.612,792	14	506.867,098 282.620,868	22.755
14	506.867,098 282.620,868	15	506.855,089 282.625,589	12.904
15	506.855,089 282.625,589	16	506.841,534 282.630,566	14.44

Document care conţine date cu caracter personal, protejat de prevederile Regulamentului (UE) nr. 679/2016 şi Legii 190/2018

Punct început	X / Y	Punct sfârşit	X / Y	Lungime segment
16	506.841,534 282.630,566	17	506.820,733 282.638,341	22.207
19	506.797,309 282.647,05	20	506.792,067 282.635,399	12.776
22	506.824,311 282.623,21	23	506.847,339 282.614,989	24.451
25	506.882,581 282.601,819	26	506.895,207 282.597,009	13.511
28	506.943,829 282.578,739	29	506.944,142 282.578,616	0.336
31	506.957,24 282.573,463	32	506.976,04 282.566,728	19.97
34	507.015,75 282.551,455	35	507.039,24 282.542,656	25.084
37	507.063,615 282.533,562	38	507.067,709 282.545,732	12.84
40	507.043,649 282.554,561	41	507.037,878 282.556,549	6.104
43	507.031,943 282.558,924	44	507.026,431 282.560,968	5.879

Punct început	X / Y	Punct sfârşit	X / Y	Lungime segment
17	506.820,733 282.638,341	18	506.809,599 282.642,495	11.884
20	506.792,067 282.635,399	21	506.818,978 282.625,108	28.812
23	506.847,339 282.614,989	24	506.867,038 282.607,706	21.002
26	506.895,207 282.597,009	27	506.917,895 282.588,453	24.248
29	506.944,142 282.578,616	30	506.950,547 282.576,096	6.883
32	506.976,04 282.566,728	33	506.994,516 282.559,406	19.874
35	507.039,24 282.542,656	36	507.051,88 282.537,94	13.491
38	507.067,709 282.545,732	39	507.062,784 282.547,239	5.15
41	507.037,878 282.556,549	42	507.032,481 282.558,579	5.766
44	507.026,431 282.560,968	1	507.021,477 282.563,113	5.398

Punct început	X / Y	Punct sfârşit	X / Y	Lungime segment
18	506.809,599 282.642,495	19	506.797,309 282.647,05	13.107
21	506.818,978 282.625,108	22	506.824,311 282.623,21	5.661
24	506.867,038 282.607,706	25	506.882,581 282.601,819	16.621
27	506.917,895 282.588,453	28	506.943,829 282.578,739	27.694
30	506.950,547 282.576,096	31	506.957,24 282.573,463	7.192
33	506.994,516 282.559,406	34	507.015,75 282.551,455	22.674
36	507.051,88 282.537,94	37	507.063,615 282.533,562	12.525
39	507.062,784 282.547,239	40	507.043,649 282.554,561	20.488
42	507.032,481 282.558,579	43	507.031,943 282.558,924	0.639

**** Lungimile segmentelor sunt determinate în planul de proiecţie Stereo 70 şi sunt rotunjite la 1 milimetru.**
***** Distanţa dintre puncte este formată din segmente cumulate ce sunt mai mici decât valoarea 1 milimetru.**

Neutilizabil în circuitul civil

DATE DESPRE IMOBILUL NR. 10243

Oficiul de Cadastru şi Publicitate Imobiliară TELEORMAN
Biroul de Cadastru şi Publicitate Imobiliară Alexandria

A. Partea I. Descrierea imobilului

TEREN Extravilan

Adresa: Jud. Teleorman

Nr. Crt	Nr cadastral Nr. topografic	Suprafaţa* (mp)	Observaţii / Referinţe
A1		1.900	Sector cadastral:25 Teren neimprejmuit;

B. Partea II. Proprietari şi acte

Inscrieri privitoare la dreptul de proprietate şi alte drepturi reale		Referinţe
/		
Hotarare Judecatoreasca nr. 1792, din 17/12/2019 emis de JUDECĂTORIA ROȘIORII DE VEDE-JUDEȚUL TELEORMAN (DOSAR NR. 3792/292/2019);		
B1	Intabulare, drept de PROPRIETATE, cu titlu de cumpărare, dobandit prin Hotarare Judecatoreasca, cota actuala 1/1, cota initiala 1/1	A1
	1) **TUDORICĂ IONEL** 2) **TUDORICĂ MĂDĂLINA**	

C. Partea III. SARCINI

Inscrieri privind dezmembramintele dreptului de proprietate, drepturi reale de garanţie şi sarcini		Referinţe
/		
Hotarare Judecatoreasca nr. 1792, din 17/12/2019 emis de JUDECĂTORIA ROȘIORII DE VEDE-JUDEȚUL TELEORMAN (DOSAR NR. 3792/292/2019);		
C1	Intabulare, drept de IPOTECA LEGALA, Valoare:0 , reprezentând plata rentei în bani corespunzătoare întreținerii neexecutate	A1
	1) **TUDORICĂ ILIE** 2) **TUDORICĂ IOANA**	

Neutilizabil în circuitul civil

Anexa Nr. 1 La Partea I

Teren

Nr cadastral	Suprafaţa (mp)*	Observaţii / Referinţe
	1.900	

* Suprafaţa este determinată in planul de proiecţie Stereo 70.

DETALII LINIARE IMOBIL

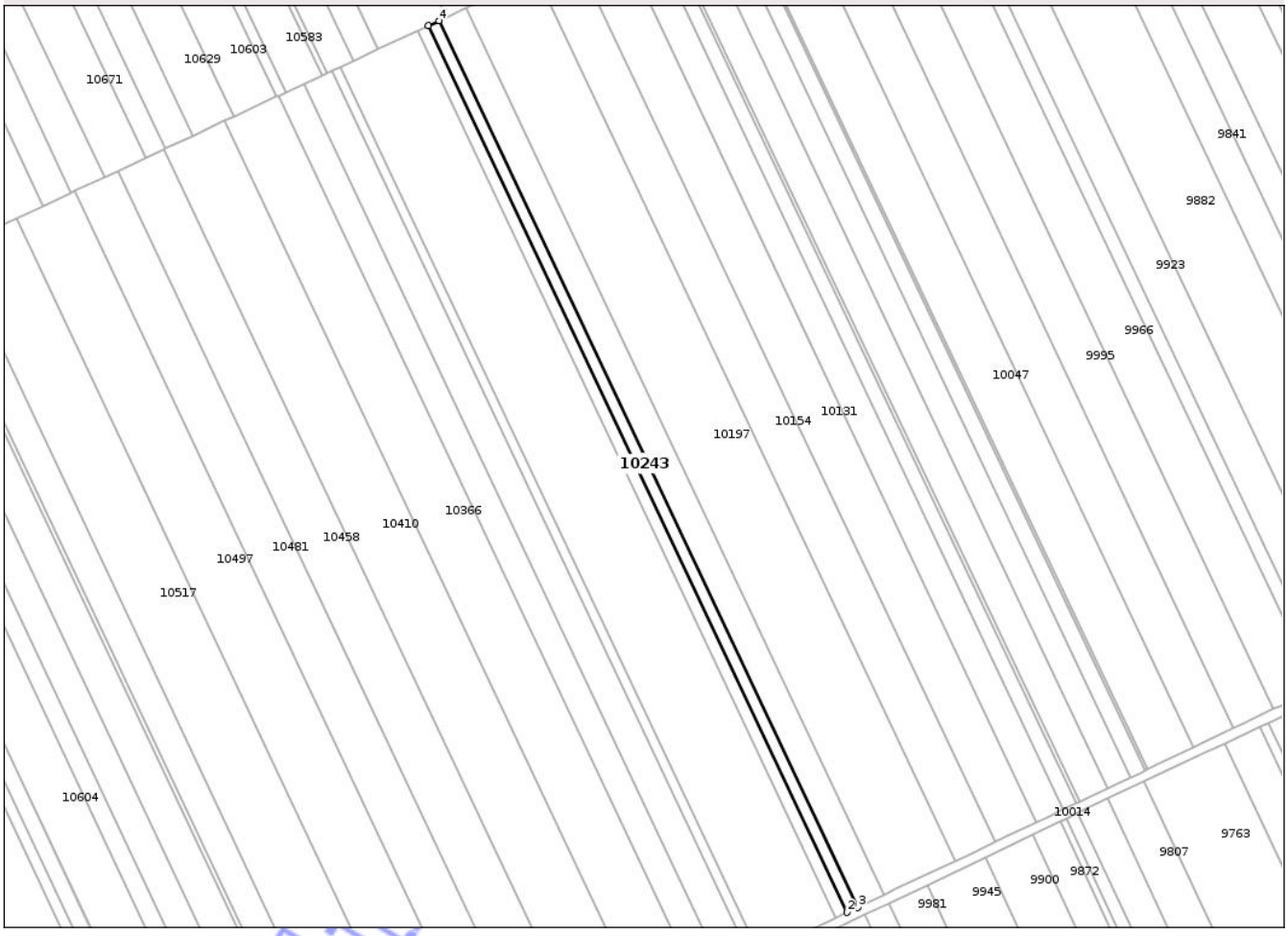

Date referitoare la teren

Crt	Categorie folosinţă	Intra vilan	Suprafaţa (mp)	Tarla	Parcelă	Nr. topo	Observaţii / Referinţe
1	arabil	NU	1.900	13	154	-	

Lungime Segmente

1) Valorile lungimilor segmentelor sunt obţinute din proiecţie în plan.

Punct început	X / Y	Punct sfârşit	X / Y	Lungime segment (** (m)
1	506.842,012 276.450,233	2	507.012,983 276.088,585	400.025
2	507.012,983 276.088,585	3	507.017,272 276.090,627	4.75
3	507.017,272 276.090,627	4	506.846,316 276.452,242	399.989
4	506.846,316 276.452,242	1	506.842,012 276.450,233	4.75

**** Lungimile segmentelor sunt determinate în planul de proiecţie Stereo 70 şi sunt rotunjite la 1 milimetru.**

Document care conţine date cu caracter personal, protejat de prevederile Regulamentului (UE) nr. 679/2016 şi Legii 190/2018

***** Distanţa dintre puncte este formată din segmente cumulate ce sunt mai mici decât valoarea 1 milimetru.**

Neutilizabil in circuitul civil

DATE DESPRE IMOBILUL NR. 10244

Oficiul de Cadastru şi Publicitate Imobiliară TELEORMAN
Biroul de Cadastru şi Publicitate Imobiliară Alexandria

A. Partea I. Descrierea imobilului

TEREN Extravilan

Adresa: Jud. Teleorman

Nr. Crt	Nr cadastral Nr. topografic	Suprafaţa* (mp)	Observaţii / Referinţe
A1		3.600	Sector cadastral:25 Teren neimprejmuit;

B. Partea II. Proprietari şi acte

Inscrieri privitoare la dreptul de proprietate şi alte drepturi reale		Referinţe
/		
Act Notarial nr. 521, din 29/11/2004 emis de BNP BARBU MARIA;		
B1	Intabulare, drept de PROPRIETATE, cu titlu de moştenire şi partaj, bun propriu, dobandit prin Succesiune, cota actuala 1/1, cota initiala 1/1	A1
	1) **BERBECANU FLOAREA**	

C. Partea III. SARCINI .

Inscrieri privind dezmembramintele dreptului de proprietate, drepturi reale de garanţie şi sarcini	Referinţe
NU SUNT	

Neutilizabil în circuitul civil

Anexa Nr. 1 La Partea I

Teren

Nr cadastral	Suprafaţa (mp)*	Observaţii / Referinţe
	3.600	

* Suprafaţa este determinată in planul de proiecţie Stereo 70.

DETALII LINIARE IMOBIL

Date referitoare la teren

Crt	Categorie folosinţă	Intra vilan	Suprafaţa (mp)	Tarla	Parcelă	Nr. topo	Observaţii / Referinţe
1	arabil	NU	3.600	13/1	74	-	

Lungime Segmente

1) Valorile lungimilor segmentelor sunt obţinute din proiecţie în plan.

Punct început	X / Y	Punct sfârşit	X / Y	Lungime segment (** (m)
1	507.020,314 275.246,775	2	507.028,908 275.250,576	9.397
2	507.028,908 275.250,576	3	506.864,547 275.596,898	383.345
3	506.864,547 275.596,898	4	506.856,056 275.592,879	9.394
4	506.856,056 275.592,879	1	507.020,314 275.246,775	383.104

**** Lungimile segmentelor sunt determinate în planul de proiecţie Stereo 70 şi sunt rotunjite la 1 milimetru.**

Document care conţine date cu caracter personal, protejat de prevederile Regulamentului (UE) nr. 679/2016 şi Legii 190/2018

***** Distanţa dintre puncte este formată din segmente cumulate ce sunt mai mici decât valoarea 1 milimetru.**

Neutilizabil in circuitul civil

DATE DESPRE IMOBILUL NR. 10246

Oficiul de Cadastru şi Publicitate Imobiliară TELEORMAN
Biroul de Cadastru şi Publicitate Imobiliară Alexandria

A. Partea I. Descrierea imobilului

TEREN Extravilan

Adresa: Jud. Teleorman

Nr. Crt	Nr cadastral Nr. topografic	Suprafaţa* (mp)	Observaţii / Referinţe
A1		2.500	Sector cadastral:5 Teren neimprejmuit;

B. Partea II. Proprietari şi acte

Inscrieri privitoare la dreptul de proprietate şi alte drepturi reale		Referinţe
/		
Act Notarial nr. 124, din 06/11/2013 emis de BNP PETRU MARIA;		
B1	Intabulare, drept de PROPRIETATE, cu titlu de moștenire, bun propriu, dobandit prin Succesiune, cota actuala 1/1, cota initiala 1/1	A1
	1) **GAVRA RODICA-ADRIANA**	

C. Partea III. SARCINI .

Inscrieri privind dezmembramintele dreptului de proprietate, drepturi reale de garanţie şi sarcini	Referinţe
NU SUNT	

Neutilizabil în circuitul civil

Anexa Nr. 1 La Partea I

Teren

Nr cadastral	Suprafaţa (mp)*	Observaţii / Referinţe
	2.500	

* Suprafaţa este determinată in planul de proiecţie Stereo 70.

DETALII LINIARE IMOBIL

Date referitoare la teren

Crt	Categorie folosinţă	Intra vilan	Suprafaţa (mp)	Tarla	Parcelă	Nr. topo	Observaţii / Referinţe
1	arabil	NU	2.500	48	101	-	

Lungime Segmente
1) Valorile lungimilor segmentelor sunt obţinute din proiecţie în plan.

Punct început	X / Y	Punct sfârşit	X / Y	Lungime segment (** (m)
1	507.111,059 284.900,681	2	506.748,855 285.054,383	393.467
2	506.748,855 285.054,383	3	506.748,146 285.052,227	2.27
3	506.748,146 285.052,227	4	506.746,721 285.048,384	4.099
4	506.746,721 285.048,384	5	507.108,759 284.894,752	393.287
5	507.108,759 284.894,752	1	507.111,059 284.900,681	6.359

Document care conţine date cu caracter personal, protejat de prevederile Regulamentului (UE) nr. 679/2016 şi Legii 190/2018

**** Lungimile segmentelor sunt determinate în planul de proiecţie Stereo 70 şi sunt rotunjite la 1 milimetru.**
***** Distanţa dintre puncte este formată din segmente cumulate ce sunt mai mici decât valoarea 1 milimetru.**

Neutilizabil in circuitul civil

DATE DESPRE IMOBILUL NR. 10247

Oficiul de Cadastru şi Publicitate Imobiliară TELEORMAN
Biroul de Cadastru şi Publicitate Imobiliară Alexandria

A. Partea I. Descrierea imobilului

TEREN Extravilan

Adresa: Jud. Teleorman

Nr. Crt	Nr cadastral Nr. topografic	Suprafaţa* (mp)	Observaţii / Referinţe
A1		9.750	Sector cadastral:25 Teren neimprejmuit;

B. Partea II. Proprietari şi acte

Inscrieri privitoare la dreptul de proprietate şi alte drepturi reale		Referinţe
/		
Act Administrativ nr. 5301230, din 05/09/1996 emis de CJSDPAT TELEORMAN;		
B1	Intabulare, drept de PROPRIETATE, dobandit prin Reconstituire, cota actuala 1/1, cota initiala 1/1	A1
	1) **GHIMIS IOANA** 2) **STĂNCULESCU MARIA**	

C. Partea III. SARCINI .

Inscrieri privind dezmembramintele dreptului de proprietate, drepturi reale de garanţie şi sarcini	Referinţe
NU SUNT	

Neutilizabil în circuitul civil

Anexa Nr. 1 La Partea I

Teren

Nr cadastral	Suprafaţa (mp)*	Observaţii / Referinţe
	9.750	

* Suprafaţa este determinată in planul de proiecţie Stereo 70.

DETALII LINIARE IMOBIL

Date referitoare la teren

Crt	Categorie folosinţă	Intra vilan	Suprafaţa (mp)	Tarla	Parcelă	Nr. topo	Observaţii / Referinţe
1	arabil	NU	9.750	12/1	130	-	

Lungime Segmente
1) Valorile lungimilor segmentelor sunt obţinute din proiecţie în plan.

Punct început	X / Y	Punct sfârşit	X / Y	Lungime segment (** (m)
1	506.839,421 277.357,355	2	507.003,765 276.993,374	399.363
2	507.003,765 276.993,374	3	507.025,822 277.003,857	24.421
3	507.025,822 277.003,857	4	506.861,53 277.367,725	399.239
4	506.861,53 277.367,725	1	506.839,421 277.357,355	24.42

**** Lungimile segmentelor sunt determinate în planul de proiecţie Stereo 70 şi sunt rotunjite la 1 milimetru.**

Document care conţine date cu caracter personal, protejat de prevederile Regulamentului (UE) nr. 679/2016 şi Legii 190/2018

***** Distanţa dintre puncte este formată din segmente cumulate ce sunt mai mici decât valoarea 1 milimetru.**

Neutilizabil in circuitul civil

DATE DESPRE IMOBILUL NR. 10248

Oficiul de Cadastru şi Publicitate Imobiliară TELEORMAN
Biroul de Cadastru şi Publicitate Imobiliară Alexandria

A. Partea I. Descrierea imobilului

TEREN Extravilan

Adresa: Jud. Teleorman

Nr. Crt	Nr cadastral Nr. topografic	Suprafaţa* (mp)	Observaţii / Referinţe
A1		2.500	Sector cadastral:5 Teren neimprejmuit;

B. Partea II. Proprietari şi acte

Inscrieri privitoare la dreptul de proprietate şi alte drepturi reale		Referinţe
/		
Act Administrativ nr. 5301211, din 02/09/1996 emis de CJSDPAT TELEORMAN;		
B1	Intabulare, drept de PROPRIETATE, dobandit prin Reconstituire, cota actuala 1/1, cota initiala 1/1	A1
	1) **OPREA ANDREI**	

C. Partea III. SARCINI .

Inscrieri privind dezmembramintele dreptului de proprietate, drepturi reale de garanţie şi sarcini	Referinţe
NU SUNT	

Neutilizabil în circuitul civil

Anexa Nr. 1 La Partea I

Teren

Nr cadastral	Suprafaţa (mp)*	Observaţii / Referinţe
	2.500	

* Suprafaţa este determinată in planul de proiecţie Stereo 70.

DETALII LINIARE IMOBIL

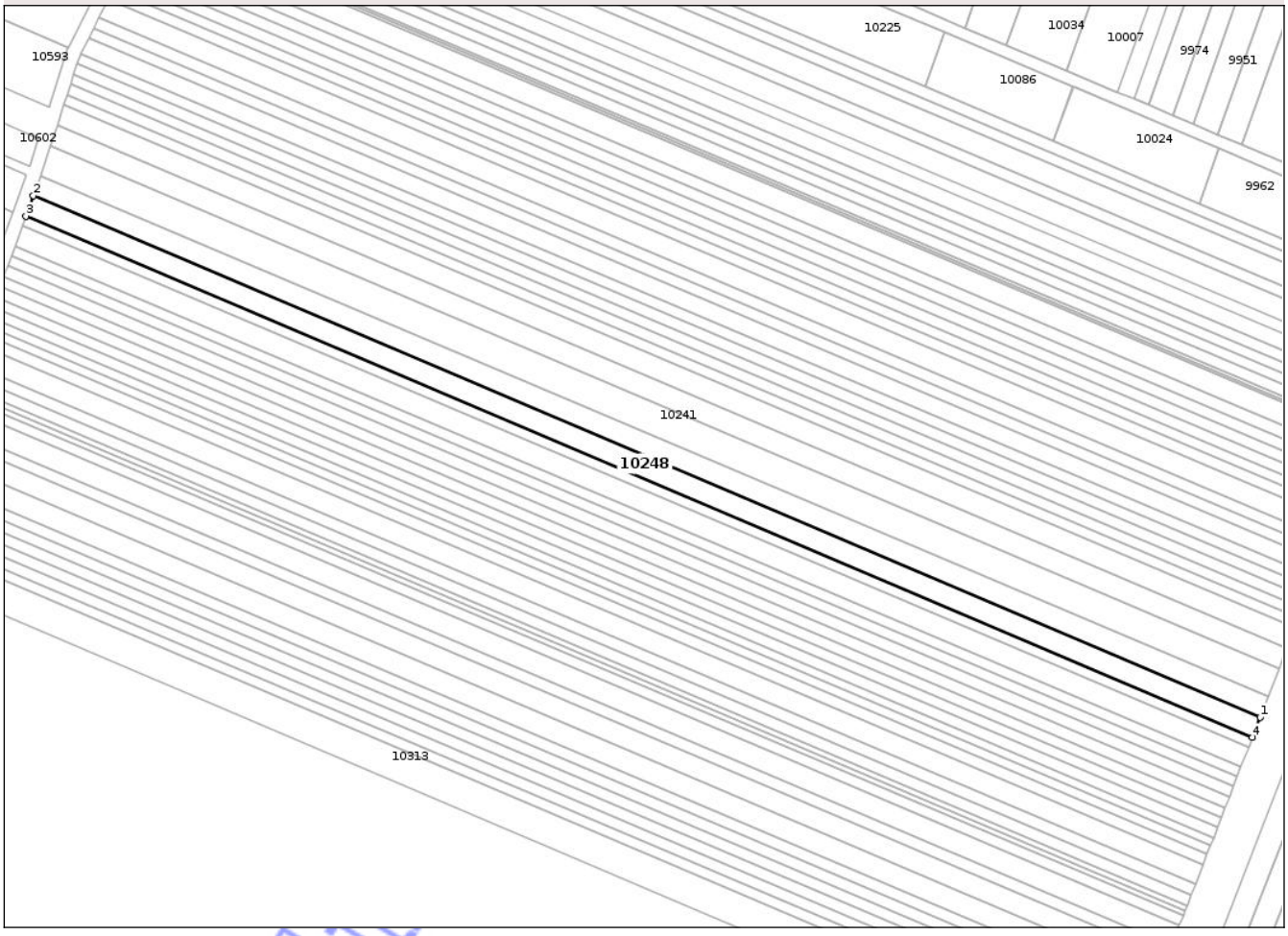

Date referitoare la teren

Crt	Categorie folosinţă	Intra vilan	Suprafaţa (mp)	Tarla	Parcelă	Nr. topo	Observaţii / Referinţe
1	arabil	NU	2.500	48	100	-	

Lungime Segmente

1) Valorile lungimilor segmentelor sunt obţinute din proiecţie în plan.

Punct început	X / Y	Punct sfârşit	X / Y	Lungime segment (** (m)
1	507.108,759 284.894,752	2	506.746,721 285.048,384	393.287
2	506.746,721 285.048,384	3	506.744,509 285.042,417	6.364
3	506.744,509 285.042,417	4	507.106,458 284.888,823	393.19
4	507.106,458 284.888,823	1	507.108,759 284.894,752	6.36

**** Lungimile segmentelor sunt determinate în planul de proiecţie Stereo 70 şi sunt rotunjite la 1 milimetru.**

Document care conţine date cu caracter personal, protejat de prevederile Regulamentului (UE) nr. 679/2016 şi Legii 190/2018

***** Distanţa dintre puncte este formată din segmente cumulate ce sunt mai mici decât valoarea 1 milimetru.**

Neutilizabil in circuitul civil

DATE DESPRE IMOBILUL NR. 10249

Oficiul de Cadastru şi Publicitate Imobiliară TELEORMAN
Biroul de Cadastru şi Publicitate Imobiliară Alexandria

A. Partea I. Descrierea imobilului

TEREN Extravilan

Adresa: Jud. Teleorman

Nr. Crt	Nr cadastral Nr. topografic	Suprafaţa* (mp)	Observaţii / Referinţe
A1		2.000	Sector cadastral:25 Teren neimprejmuit;

B. Partea II. Proprietari şi acte

Inscrieri privitoare la dreptul de proprietate şi alte drepturi reale		Referinţe
/		
Hotarare Judecatoreasca nr. 1792, din 17/12/2019 emis de JUDECĂTORIA ROȘIORII DE VEDE-JUDEȚUL TELEORMAN (DOSAR NR. 3792/292/2019);		
B1	Intabulare, drept de PROPRIETATE, cu titlu de cumpărare, dobandit prin Hotarare Judecatoreasca, cota actuala 1/1, cota initiala 1/1	A1
	1) **TUDORICĂ MĂDĂLINA** 2) **TUDORICĂ IONEL**	

C. Partea III. SARCINI

Inscrieri privind dezmembramintele dreptului de proprietate, drepturi reale de garanţie şi sarcini		Referinţe
/		
Hotarare Judecatoreasca nr. 1792, din 17/12/2019 emis de JUDECĂTORIA ROȘIORII DE VEDE-JUDEȚUL TELEORMAN (DOSAR NR. 3792/292/2019);		
C1	Intabulare, drept de IPOTECA LEGALA, Valoare:0 , reprezentând plata rentei în bani corespunzătoare întreținerii neexecutate	A1
	1) **TUDORICĂ ILIE** 2) **TUDORICĂ IOANA**	

Neutilizabil în circuitul civil

Anexa Nr. 1 La Partea I

Teren

Nr cadastral	Suprafaţa (mp)*	Observaţii / Referinţe
	2.000	

* Suprafaţa este determinată in planul de proiecţie Stereo 70.

DETALII LINIARE IMOBIL

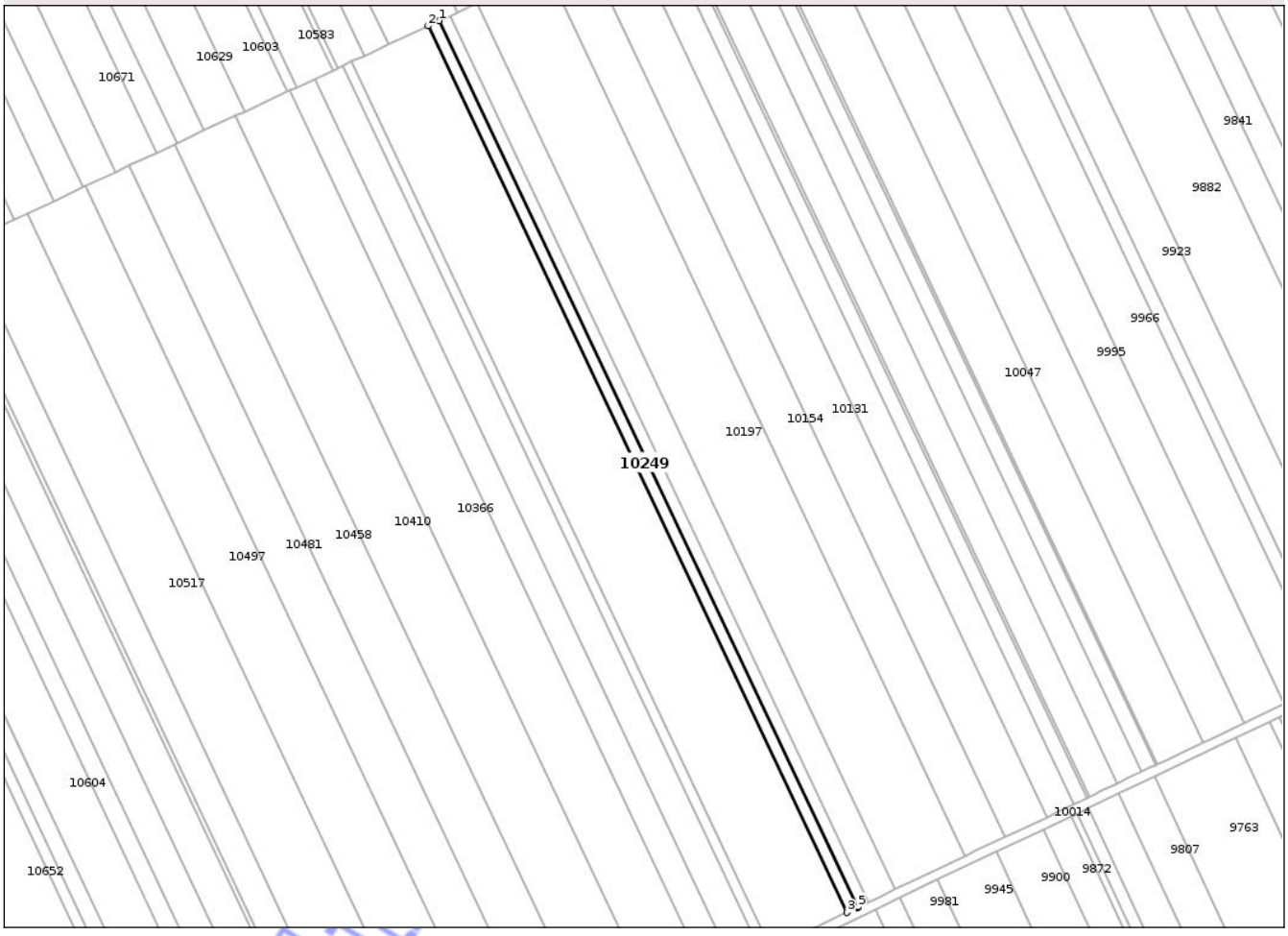

Date referitoare la teren

Crt	Categorie folosinţă	Intra vilan	Suprafaţa (mp)	Tarla	Parcelă	Nr. topo	Observaţii / Referinţe
1	arabil	NU	2.000	13	155	-	

Lungime Segmente
1) Valorile lungimilor segmentelor sunt obţinute din proiecţie în plan.

Punct început	X / Y	Punct sfârşit	X / Y	Lungime segment (** (m)
1	506.842,012 276.450,233	2	506.837,482 276.448,118	4.999
2	506.837,482 276.448,118	3	507.008,469 276.086,437	400.062
3	507.008,469 276.086,437	4	507.012,944 276.088,566	4.956
4	507.012,944 276.088,566	5	507.012,983 276.088,585	0.043
5	507.012,983 276.088,585	1	506.842,012 276.450,233	400.025

Document care conţine date cu caracter personal, protejat de prevederile Regulamentului (UE) nr. 679/2016 şi Legii 190/2018

**** Lungimile segmentelor sunt determinate în planul de proiecţie Stereo 70 şi sunt rotunjite la 1 milimetru.**
***** Distanţa dintre puncte este formată din segmente cumulate ce sunt mai mici decât valoarea 1 milimetru.**

Neutilizabil în circuitul civil

DATE DESPRE IMOBILUL NR. 10251

Oficiul de Cadastru şi Publicitate Imobiliară TELEORMAN
Biroul de Cadastru şi Publicitate Imobiliară Alexandria

A. Partea I. Descrierea imobilului

TEREN Extravilan

Adresa: Jud. Teleorman

Nr. Crt	Nr cadastral Nr. topografic	Suprafaţa* (mp)	Observaţii / Referinţe
A1		11.900	Sector cadastral:25 Teren neimprejmuit;

B. Partea II. Proprietari şi acte

Inscrieri privitoare la dreptul de proprietate şi alte drepturi reale		Referinţe
/		
Hotarare Judecatoreasca nr. 1129, din 10/05/2012 emis de JUDECĂTORIA ROŞIORII DE VEDE-JUDEȚUL TELEORMAN (Dosar nr.1180/292/2012);		
B1	Intabulare, drept de PROPRIETATE, cu titlu de cumpărare, dobandit prin Hotarare Judecatoreasca, cota actuala 1/1, cota initiala 1/1	A1
	1) **TOMA IONELA** 2) **TOMA IONEL**	

C. Partea III. SARCINI .

Inscrieri privind dezmembramintele dreptului de proprietate, drepturi reale de garanţie şi sarcini	Referinţe
NU SUNT	

Neutilizabil în circuitul civil

Anexa Nr. 1 La Partea I

Teren

Nr cadastral	Suprafaţa (mp)*	Observaţii / Referinţe
	11.900	

* Suprafaţa este determinată in planul de proiecţie Stereo 70.

DETALII LINIARE IMOBIL

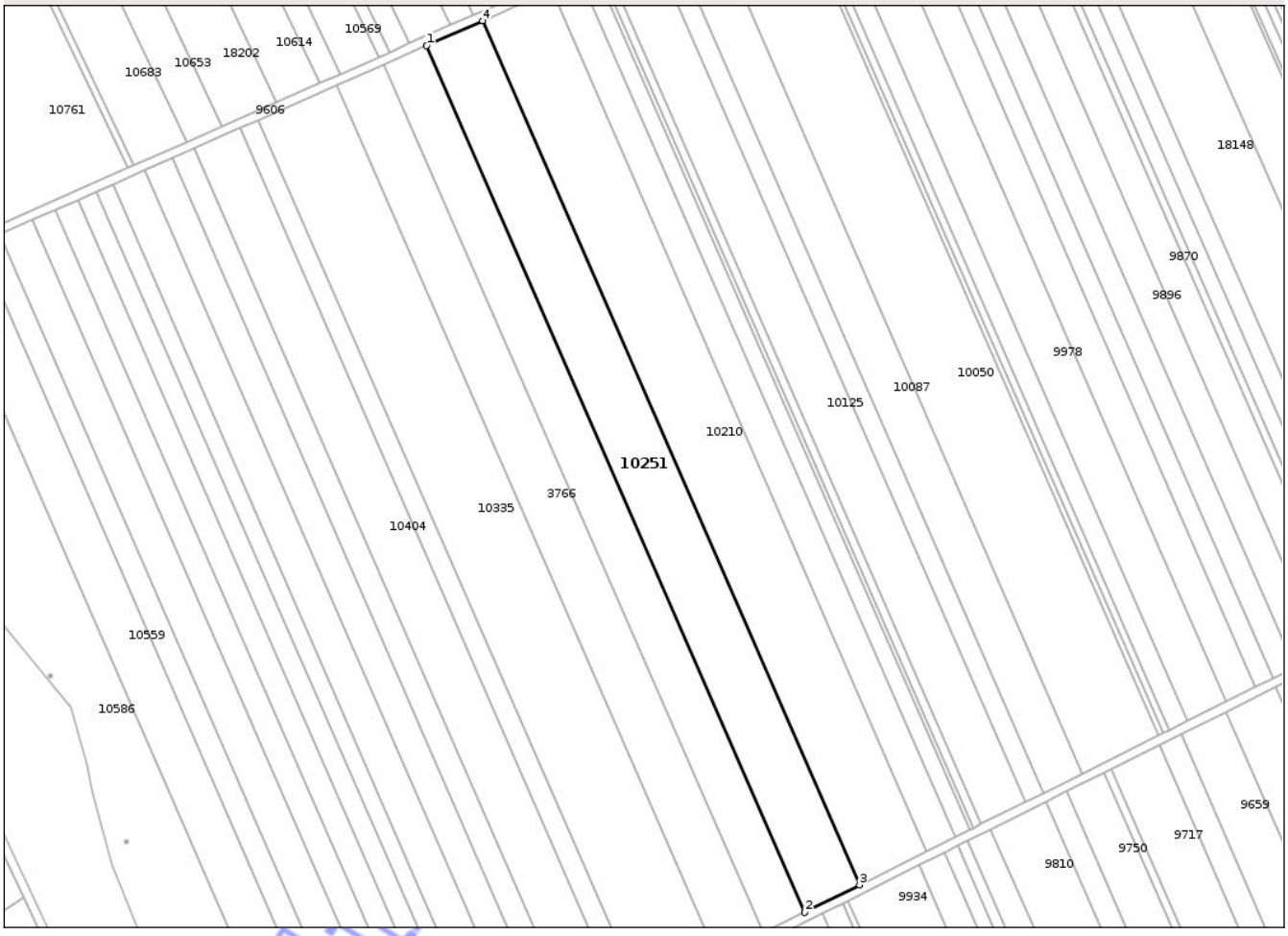

Date referitoare la teren

Crt	Categorie folosinţă	Intra vilan	Suprafaţa (mp)	Tarla	Parcelă	Nr. topo	Observaţii / Referinţe
1	arabil	NU	11.900	14	17	-	

Lungime Segmente
1) Valorile lungimilor segmentelor sunt obţinute din proiecţie în plan.

Punct început	X / Y	Punct sfârşit	X / Y	Lungime segment (** (m)
1	506.841,359 275.163,259	2	507.013,071 274.770,134	428.99
2	507.013,071 274.770,134	3	507.037,961 274.782,556	27.818
3	507.037,961 274.782,556	4	506.866,767 275.174,495	427.696
4	506.866,767 275.174,495	1	506.841,359 275.163,259	27.782

**** Lungimile segmentelor sunt determinate în planul de proiecţie Stereo 70 şi sunt rotunjite la 1 milimetru.**

Document care conţine date cu caracter personal, protejat de prevederile Regulamentului (UE) nr. 679/2016 şi Legii 190/2018

***** Distanţa dintre puncte este formată din segmente cumulate ce sunt mai mici decât valoarea 1 milimetru.**

Neutilizabil in circuitul civil

DATE DESPRE IMOBILUL NR. 10253

Oficiul de Cadastru şi Publicitate Imobiliară TELEORMAN
Biroul de Cadastru şi Publicitate Imobiliară Alexandria

A. Partea I. Descrierea imobilului

TEREN Extravilan

Adresa: Jud. Teleorman

Nr. Crt	Nr cadastral Nr. topografic	Suprafaţa* (mp)	Observaţii / Referinţe
A1		13.500	Sector cadastral:25 Teren neimprejmuit;

B. Partea II. Proprietari şi acte

Inscrieri privitoare la dreptul de proprietate şi alte drepturi reale		Referinţe
/		
Act Notarial nr. 4, din 09/01/2002 emis de BNP BARBU MARIA;		
B1	Intabulare, drept de PROPRIETATE, cu titlu de moștenire, bun propriu, dobandit prin Succesiune, cota actuala 1/1, cota initiala 1/1	A1
	1) **PURCĂREA MARIA**	
Act Normativ nr. 7, din 13/03/1996 emis de PARLAMENTUL ROMÂNIEI;		
B2	Se notează existența mai multor titluri de proprietate, respectiv titlul de proprietate nr. 53-01594/31.03.1997 în favoarea lui TRUICĂ TĂNASE și titlul de proprietate nr. 5301594/06.03.2009 în favoarea lui TRUICA TANASE	A1

C. Partea III. SARCINI .

Inscrieri privind dezmembramintele dreptului de proprietate, drepturi reale de garanţie şi sarcini	Referinţe
NU SUNT	

Neutilizabil în circuitul civil

Anexa Nr. 1 La Partea I

Teren

Nr cadastral	Suprafaţa (mp)*	Observaţii / Referinţe
	13.500	

* Suprafaţa este determinată in planul de proiecţie Stereo 70.

DETALII LINIARE IMOBIL

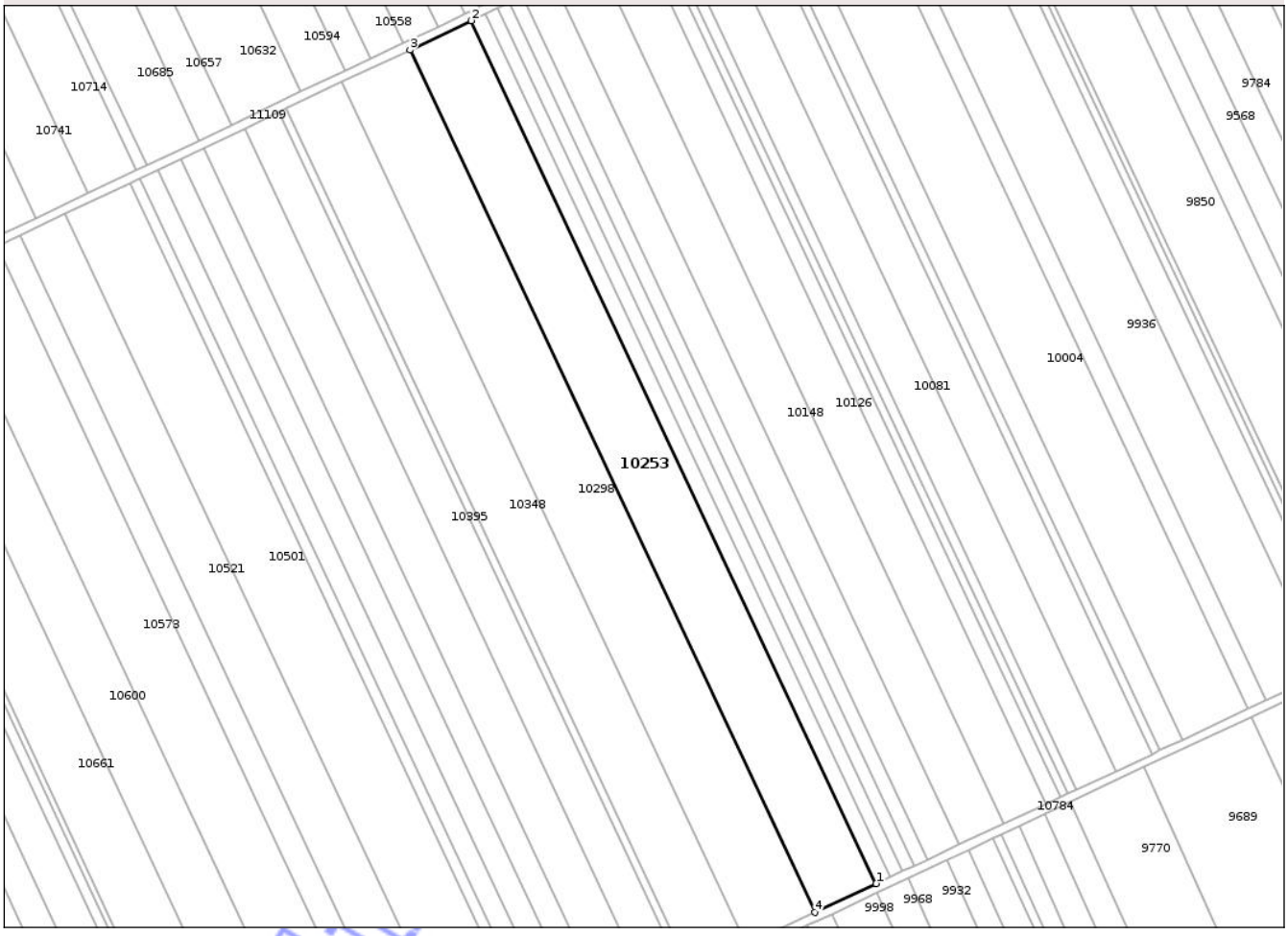

Date referitoare la teren

Crt	Categorie folosinţă	Intra vilan	Suprafaţa (mp)	Tarla	Parcelă	Nr. topo	Observaţii / Referinţe
1	arabil	NU	13.500	12/1	80	-	

Lungime Segmente

1) Valorile lungimilor segmentelor sunt obţinute din proiecţie în plan.

Punct început	X / Y	Punct sfârşit	X / Y	Lungime segment (** (m)
1	507.023,519 277.448,121	2	506.838,401 277.842,196	435.389
2	506.838,401 277.842,196	3	506.810,39 277.828,886	31.012
3	506.810,39 277.828,886	4	506.995,442 277.434,952	435.234
4	506.995,442 277.434,952	1	507.023,519 277.448,121	31.012

**** Lungimile segmentelor sunt determinate în planul de proiecţie Stereo 70 şi sunt rotunjite la 1 milimetru.**

Document care conţine date cu caracter personal, protejat de prevederile Regulamentului (UE) nr. 679/2016 şi Legii 190/2018

***** Distanţa dintre puncte este formată din segmente cumulate ce sunt mai mici decât valoarea 1 milimetru.**

Neutilizabil in circuitul civil

DATE DESPRE IMOBILUL NR. 10254

Oficiul de Cadastru şi Publicitate Imobiliară TELEORMAN
Biroul de Cadastru şi Publicitate Imobiliară Alexandria

A. Partea I. Descrierea imobilului

TEREN Extravilan

Adresa: Jud. Teleorman

Nr. Crt	Nr cadastral Nr. topografic	Suprafaţa* (mp)	Observaţii / Referinţe
A1		3.800	Sector cadastral:25 Teren neimprejmuit;

B. Partea II. Proprietari şi acte

Inscrieri privitoare la dreptul de proprietate şi alte drepturi reale		Referinţe
/		
Act Administrativ nr. 5301365, din 28/05/2004 emis de CJSDPAT TELEORMAN;		
B1	Intabulare, drept de PROPRIETATE, dobandit prin Reconstituire, cota actuala 1/1, cota initiala 1/1	A1
	1) **CHIORASCU FLOAREA** 2) **GHIMIS MARIN**	

C. Partea III. SARCINI .

Inscrieri privind dezmembramintele dreptului de proprietate, drepturi reale de garanţie şi sarcini	Referinţe
NU SUNT	

Neutilizabil în circuitul civil

Anexa Nr. 1 La Partea I

Teren

Nr cadastral	Suprafaţa (mp)*	Observaţii / Referinţe
	3.800	

* Suprafaţa este determinată in planul de proiecţie Stereo 70.

DETALII LINIARE IMOBIL

Date referitoare la teren

Crt	Categorie folosinţă	Intra vilan	Suprafaţa (mp)	Tarla	Parcelă	Nr. topo	Observaţii / Referinţe
1	arabil	NU	3.800	14	120	-	identic cu parcela 42

Lungime Segmente

1) Valorile lungimilor segmentelor sunt obţinute din proiecţie în plan.

Punct început	X / Y	Punct sfârşit	X / Y	Lungime segment (** (m)
1	506.839,711 274.679,145	2	506.993,971 274.325,975	385.39
2	506.993,971 274.325,975	3	507.002,805 274.330,384	9.873
3	507.002,805 274.330,384	4	506.848,545 274.683,554	385.39
4	506.848,545 274.683,554	1	506.839,711 274.679,145	9.873

**** Lungimile segmentelor sunt determinate în planul de proiecţie Stereo 70 şi sunt rotunjite la 1 milimetru.**

Document care conţine date cu caracter personal, protejat de prevederile Regulamentului (UE) nr. 679/2016 şi Legii 190/2018

***** Distanţa dintre puncte este formată din segmente cumulate ce sunt mai mici decât valoarea 1 milimetru.**

Neutilizabil in circuitul civil

DATE DESPRE IMOBILUL NR. 10255

Oficiul de Cadastru şi Publicitate Imobiliară TELEORMAN
Biroul de Cadastru şi Publicitate Imobiliară Alexandria

A. Partea I. Descrierea imobilului

Nr. CF vechi:270
Nr. cadastral vechi:471

TEREN Extravilan

Adresa: Jud. Teleorman

Nr. Crt	Nr cadastral Nr. topografic	Suprafaţa* (mp)	Observaţii / Referinţe
A1	21208	Din acte: 35.000 Masurata: 16.512	Sector cadastral:23 Teren neimprejmuit;

B. Partea II. Proprietari şi acte

Inscrieri privitoare la dreptul de proprietate şi alte drepturi reale		Referinţe
1256 / 23/08/2002		
Act Notarial nr. 2149, din 20/08/2002 emis de BNP MORCOV TAMARA;		
B1	Intabulare, drept de PROPRIETATE, cu titlu de întreținere, bun comun, dobandit prin Conventie, cota actuala 1/1, cota initiala 1/1	A1
	1) **MORARU SILVIA**, casatorita cu 2) **MORARU CRISTIAN**	
	OBSERVATII: (provenita din conversia CF 270)	

C. Partea III. SARCINI

Inscrieri privind dezmembramintele dreptului de proprietate, drepturi reale de garanţie şi sarcini		Referinţe
1256 / 23/08/2002		
Act Notarial nr. 2149, din 20/08/2002 emis de BNP MORCOV TAMARA;		
C1	Se noteaza obligatia de intretinere	A1
	1) **MANEA IOANA**	
	OBSERVATII: (provenita din conversia CF 270)	

Neutilizabil în circuitul civil

Anexa Nr. 1 La Partea I

Teren

Nr cadastral	Suprafaţa (mp)*	Observaţii / Referinţe
21208	Din acte: 35.000 Masurata: 16.512	

* Suprafaţa este determinată in planul de proiecţie Stereo 70.

DETALII LINIARE IMOBIL

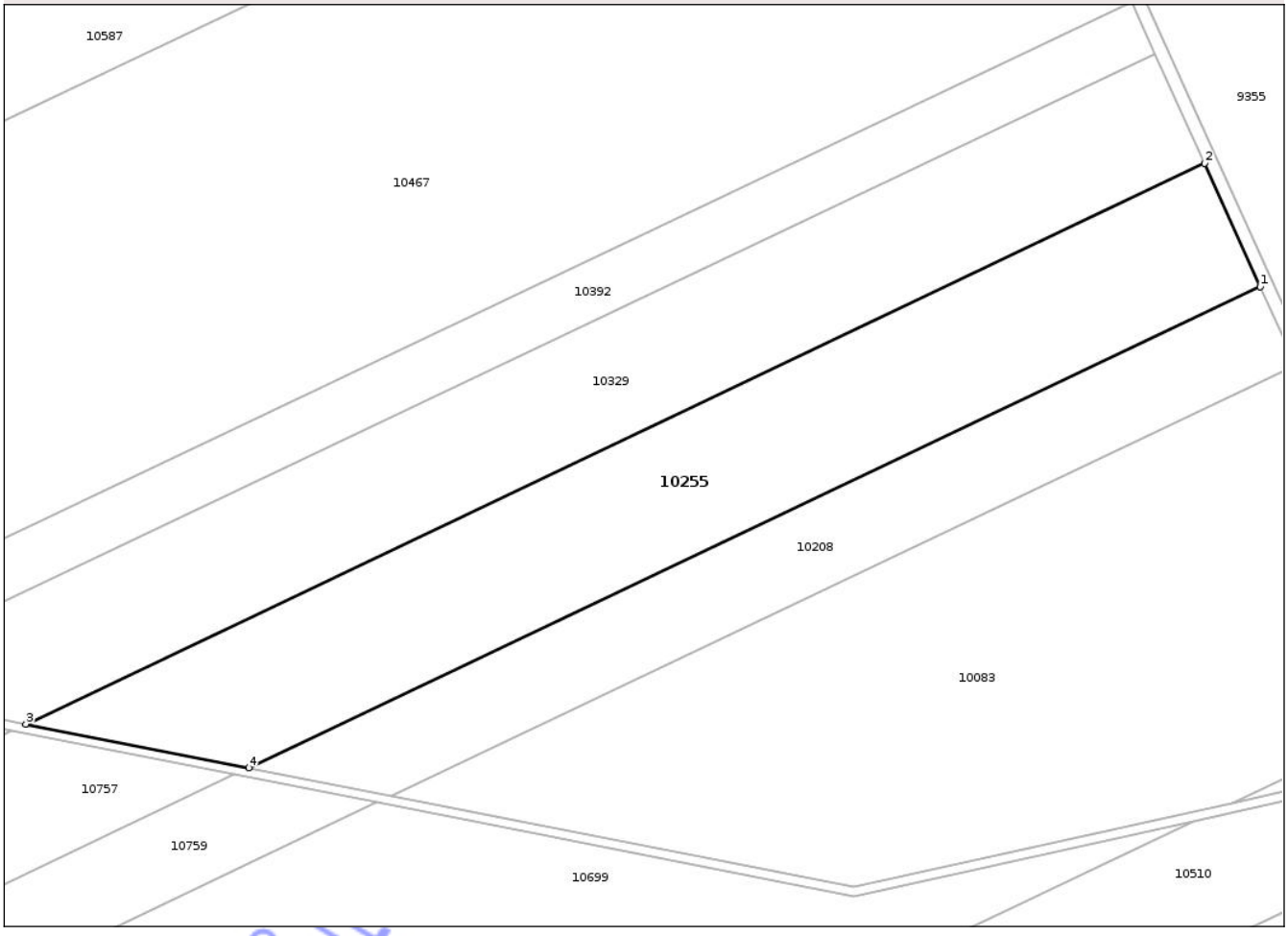

Date referitoare la teren

Crt	Categorie folosinţă	Intra vilan	Suprafaţa (mp)	Tarla	Parcelă	Nr. topo	Observaţii / Referinţe
1	arabil	NU	16.512	10	38	-	Imobilul este despărțit de canal. Diferența de suprafață se regăsește la ID 10757 și ID 10977.

Lungime Segmente

1) Valorile lungimilor segmentelor sunt obţinute din proiecţie în plan.

Punct început	X / Y	Punct sfârşit	X / Y	Lungime segment (** (m)
1	507.092,844 280.058,207	2	507.075,189 280.097,287	42.883
2	507.075,189 280.097,287	3	506.700,779 279.919,443	414.501
3	506.700,779 279.919,443	4	506.771,513 279.905,576	72.08
4	506.771,513 279.905,576	1	507.092,844 280.058,207	355.738

Document care conține date cu caracter personal, protejat de prevederile Regulamentului (UE) nr. 679/2016 și Legii 190/2018

**** Lungimile segmentelor sunt determinate în planul de proiecţie Stereo 70 şi sunt rotunjite la 1 milimetru.**
***** Distanţa dintre puncte este formată din segmente cumulate ce sunt mai mici decât valoarea 1 milimetru.**

Neutilizabil în circuitul civil

DATE DESPRE IMOBILUL NR. 10257

Oficiul de Cadastru şi Publicitate Imobiliară TELEORMAN
Biroul de Cadastru şi Publicitate Imobiliară Alexandria

A. Partea I. Descrierea imobilului

TEREN Extravilan

Adresa: Jud. Teleorman

Nr. Crt	Nr cadastral Nr. topografic	Suprafaţa* (mp)	Observaţii / Referinţe
A1		10.400	Sector cadastral:25 Teren neimprejmuit;

B. Partea II. Proprietari şi acte

Inscrieri privitoare la dreptul de proprietate şi alte drepturi reale		Referinţe
/		
Act Administrativ nr. 53-01100, din 05/06/1996 emis de CJSDPAT TELEORMAN;		
B1	Intabulare, drept de PROPRIETATE, dobandit prin Reconstituire, cota actuala 1/1, cota initiala 1/1	A1
	1) **ZGAROI N. ION** DEFUNCT:Da	

C. Partea III. SARCINI .

Inscrieri privind dezmembramintele dreptului de proprietate, drepturi reale de garanţie şi sarcini	Referinţe
NU SUNT	

Neutilizabil în circuitul civil

Anexa Nr. 1 La Partea I

Teren

Nr cadastral	Suprafaţa (mp)*	Observaţii / Referinţe
	10.400	

* Suprafaţa este determinată in planul de proiecţie Stereo 70.

DETALII LINIARE IMOBIL

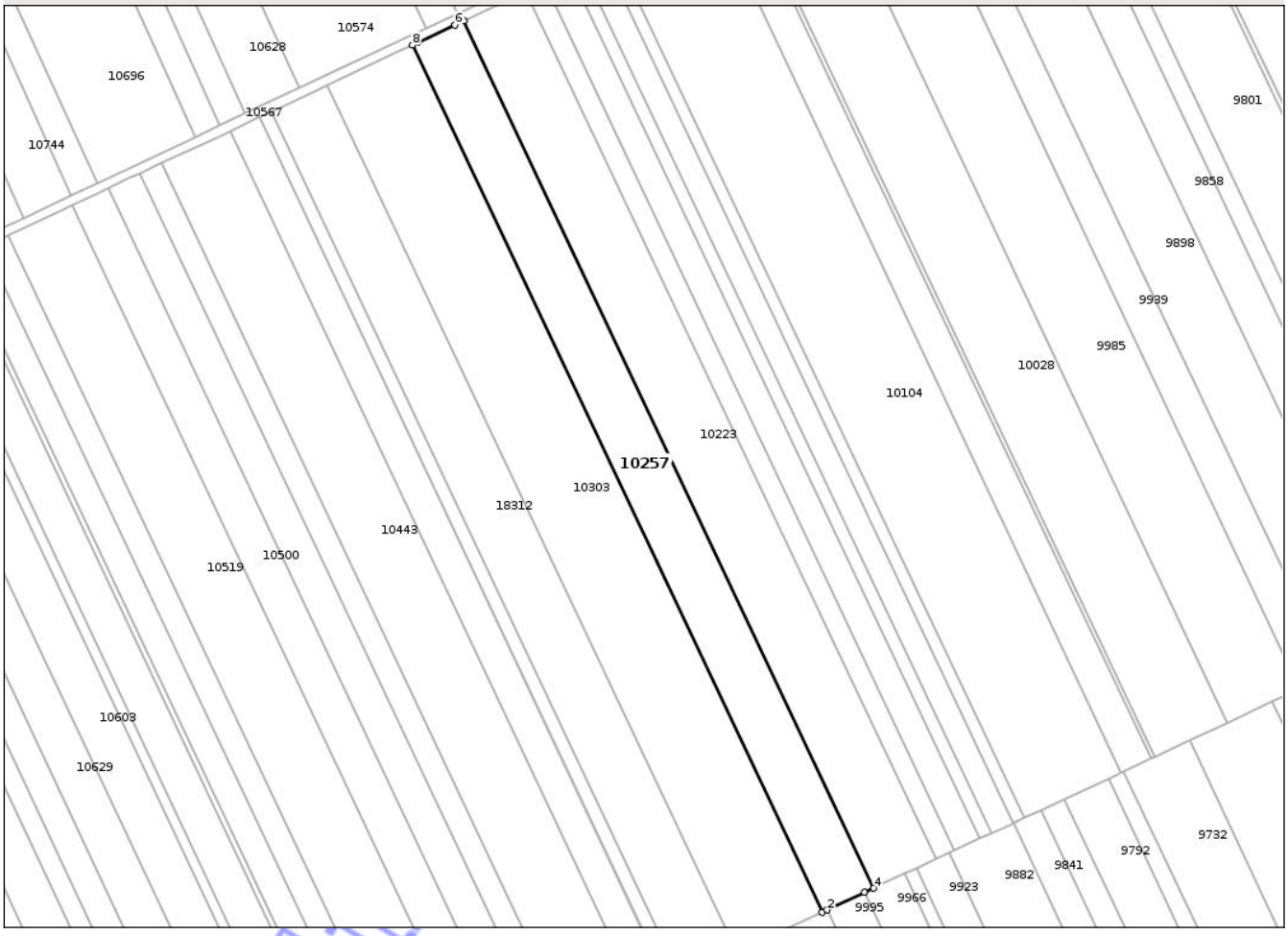

Date referitoare la teren

Crt	Categorie folosinţă	Intra vilan	Suprafaţa (mp)	Tarla	Parcelă	Nr. topo	Observaţii / Referinţe
1	arabil	NU	10.400	13	62	-	

Lungime Segmente
1) Valorile lungimilor segmentelor sunt obţinute din proiecţie în plan.

Punct început	X / Y	Punct sfârşit	X / Y	Lungime segment (** (m)
1	506.998,136 276.523,118	2	507.000,383 276.524,166	2.479
2	507.000,383 276.524,166	3	507.016,748 276.531,806	18.061
3	507.016,748 276.531,806	4	507.020,66 276.533,633	4.318
4	507.020,66 276.533,633	5	506.841,799 276.911,967	418.483
5	506.841,799 276.911,967	6	506.837,852 276.910,091	4.37

Document care conţine date cu caracter personal, protejat de prevederile Regulamentului (UE) nr. 679/2016 şi Legii 190/2018

Punct început	X / Y	Punct sfârşit	X / Y	Lungime segment (** (m)
6	506.837,852 276.910,091	7	506.821,451 276.902,297	18.159
7	506.821,451 276.902,297	8	506.819,344 276.901,307	2.328
8	506.819,344 276.901,307	1	506.998,136 276.523,118	418.322

** Lungimile segmentelor sunt determinate în planul de proiecţie Stereo 70 şi sunt rotunjite la 1 milimetru.
*** Distanţa dintre puncte este formată din segmente cumulate ce sunt mai mici decât valoarea 1 milimetru.

Neutilizabil in circuitul civil

DATE DESPRE IMOBILUL NR. 10258

Oficiul de Cadastru şi Publicitate Imobiliară TELEORMAN
Biroul de Cadastru şi Publicitate Imobiliară Alexandria

A. Partea I. Descrierea imobilului

TEREN Extravilan

Adresa: Jud. Teleorman

Nr. Crt	Nr cadastral Nr. topografic	Suprafaţa* (mp)	Observaţii / Referinţe
A1		1.200	Sector cadastral:5 Teren neimprejmuit;

B. Partea II. Proprietari şi acte

Inscrieri privitoare la dreptul de proprietate şi alte drepturi reale		Referinţe
/		
Act Notarial nr. 1146, din 08/08/2017 emis de BNP BARBU MARIA;		
B1	Intabulare, drept de PROPRIETATE, cu titlu de partaj, bun propriu, dobandit prin lesire Din Indiviziune, cota actuala 1/1, cota initiala 1/1	A1
	1) **MOŢ ELENA**	

C. Partea III. SARCINI .

Inscrieri privind dezmembramintele dreptului de proprietate, drepturi reale de garanţie şi sarcini	Referinţe
NU SUNT	

Neutilizabil în circuitul civil

Anexa Nr. 1 La Partea I

Teren

Nr cadastral	Suprafaţa (mp)*	Observaţii / Referinţe
	1.200	

* Suprafaţa este determinată in planul de proiecţie Stereo 70.

DETALII LINIARE IMOBIL

Date referitoare la teren

Crt	Categorie folosinţă	Intra vilan	Suprafaţa (mp)	Tarla	Parcelă	Nr. topo	Observaţii / Referinţe
1	arabil	NU	1.200	48	96	-	

Lungime Segmente
1) Valorile lungimilor segmentelor sunt obţinute din proiecţie în plan.

Punct început	X / Y	Punct sfârşit	X / Y	Lungime segment (** (m)
1	507.100,842 284.874,348	2	507.101,947 284.877,196	3.055
2	507.101,947 284.877,196	3	506.740,171 285.030,716	393.002
3	506.740,171 285.030,716	4	506.739,108 285.027,85	3.057
4	506.739,108 285.027,85	1	507.100,842 284.874,348	392.956

**** Lungimile segmentelor sunt determinate în planul de proiecţie Stereo 70 şi sunt rotunjite la 1 milimetru.**

Document care conţine date cu caracter personal, protejat de prevederile Regulamentului (UE) nr. 679/2016 şi Legii 190/2018

***** Distanţa dintre puncte este formată din segmente cumulate ce sunt mai mici decât valoarea 1 milimetru.**

Neutilizabil in circuitul civil

DATE DESPRE IMOBILUL NR. 10209

Oficiul de Cadastru şi Publicitate Imobiliară TELEORMAN
Biroul de Cadastru şi Publicitate Imobiliară Alexandria

A. Partea I. Descrierea imobilului

TEREN Extravilan

Adresa: Jud. Teleorman

Nr. Crt	Nr cadastral Nr. topografic	Suprafaţa* (mp)	Observaţii / Referinţe
A1	20681	Din acte: 46.500 Masurata: 28.451	Sector cadastral:10 Teren neimprejmuit;

B. Partea II. Proprietari şi acte

Inscrieri privitoare la dreptul de proprietate şi alte drepturi reale		Referinţe
61854 / 30/09/2020		
Act Administrativ nr. 1937, din 25/09/2020 emis de DIRECȚIA JUDEȚEANĂ PENTRU CULTURĂ TELEORMAN;		
B4	Se noteaza faptul ca pe terenul inscris in prezenta carte funciara se afla siturile arheologice reperate PERETU - PER -006	A1
73148 / 20/11/2020		
Act Notarial nr. 966, din 19/11/2020 emis de BIN CONSTANTIN RODICA;		
B6	Intabulare, drept de PROPRIETATE, cu titlu de cumpărare, dobandit prin Conventie, cota actuala 1/1, cota initiala 1/1	A1
	1) **S.C. ALMIRA GROUP S.R.L.**, CIF:22296269	
Act Notarial nr. 968, din 19/11/2020 emis de BIN CONSTANTIN RODICA;		
B7	Se noteaza interdictiile de instrainare, grevare, inchiriere, dezmembrare, alipire, construire, demolare, restructurare si amenajare	A1
	1) **BANCA TRANSILVANIA S.A.**, CIF:18753036	

C. Partea III. SARCINI

Inscrieri privind dezmembramintele dreptului de proprietate, drepturi reale de garanţie şi sarcini		Referinţe
73148 / 20/11/2020		
Act Notarial nr. 968, din 19/11/2020 emis de BIN CONSTANTIN RODICA;		
C1	Intabulare, drept de IPOTECA, Valoare:2000000 LEI, și celelalte obligații de plată aferente creditului	A1
	1) **BANCA TRANSILVANIA S.A.**, CIF:18753036	

Neautorizat în circuitul civil

Anexa Nr. 1 La Partea I

Teren

Nr cadastral	Suprafaţa (mp)*	Observaţii / Referinţe
20681	Din acte: 46.500 Masurata: 28.451	

* Suprafaţa este determinată in planul de proiecţie Stereo 70.

DETALII LINIARE IMOBIL

Date referitoare la teren

Crt	Categorie folosinţă	Intra vilan	Suprafaţa (mp)	Tarla	Parcelă	Nr. topo	Observaţii / Referinţe
1	arabil	NU	28.451	7	14/1	-	

Lungime Segmente
1) Valorile lungimilor segmentelor sunt obţinute din proiecţie în plan.

Punct început	X / Y	Punct sfârşit	X / Y	Lungime segment (** (m)
1	506.795,048 281.797,204	2	506.822,624 281.744,426	59.548
2	506.822,624 281.744,426	3	506.847,988 281.695,882	54.771
3	506.847,988 281.695,882	4	506.877,556 281.639,292	63.849
4	506.877,556 281.639,292	5	506.879,413 281.635,739	4.009

Document care conţine date cu caracter personal, protejat de prevederile Regulamentului (UE) nr. 679/2016 şi Legii 190/2018

Punct început	X / Y	Punct sfârşit	X / Y	Lungime segment (** (m)
5	506.879,413 281.635,739	6	506.955,909 281.489,332	165.187
6	506.955,909 281.489,332	7	506.961,443 281.497,201	9.62
7	506.961,443 281.497,201	8	506.973,95 281.514,984	21.741
8	506.973,95 281.514,984	9	507.041,411 281.674,324	173.032
9	507.041,411 281.674,324	10	507.044,595 281.681,845	8.167
10	507.044,595 281.681,845	11	507.046,058 281.685,302	3.754
11	507.046,058 281.685,302	12	507.045,876 281.685,352	0.189
12	507.045,876 281.685,352	13	506.962,428 281.708,247	86.532
13	506.962,428 281.708,247	1	506.795,048 281.797,204	189.551

**** Lungimile segmentelor sunt determinate în planul de proiecţie Stereo 70 şi sunt rotunjite la 1 milimetru.**
***** Distanţa dintre puncte este formată din segmente cumulate ce sunt mai mici decât valoarea 1 milimetru.**

Neutilizabil in circuitul civil

DATE DESPRE IMOBILUL NR. 10250

Oficiul de Cadastru şi Publicitate Imobiliară TELEORMAN
Biroul de Cadastru şi Publicitate Imobiliară Alexandria

A. Partea I. Descrierea imobilului

TEREN Extravilan

Adresa: Jud. Teleorman

Nr. Crt	Nr cadastral Nr. topografic	Suprafaţa* (mp)	Observaţii / Referinţe
A1		1.200	Sector cadastral:5 Teren neimprejmuit;

B. Partea II. Proprietari şi acte

Inscrieri privitoare la dreptul de proprietate şi alte drepturi reale		Referinţe
/		
Act Administrativ nr. 5300899, din 16/11/1995 emis de CJSDPAT TELEORMAN;		
B1	Intabulare, drept de PROPRIETATE, dobandit prin Reconstituire, cota actuala 1/1, cota initiala 1/1	A1
	1) **PENA C. ALEXANDRU**	

C. Partea III. SARCINI .

Inscrieri privind dezmembramintele dreptului de proprietate, drepturi reale de garanţie şi sarcini	Referinţe
NU SUNT	

Neutilizabil în circuitul civil

Anexa Nr. 1 La Partea I

Teren

Nr cadastral	Suprafaţa (mp)*	Observaţii / Referinţe
	1.200	

* Suprafaţa este determinată in planul de proiecţie Stereo 70.

DETALII LINIARE IMOBIL

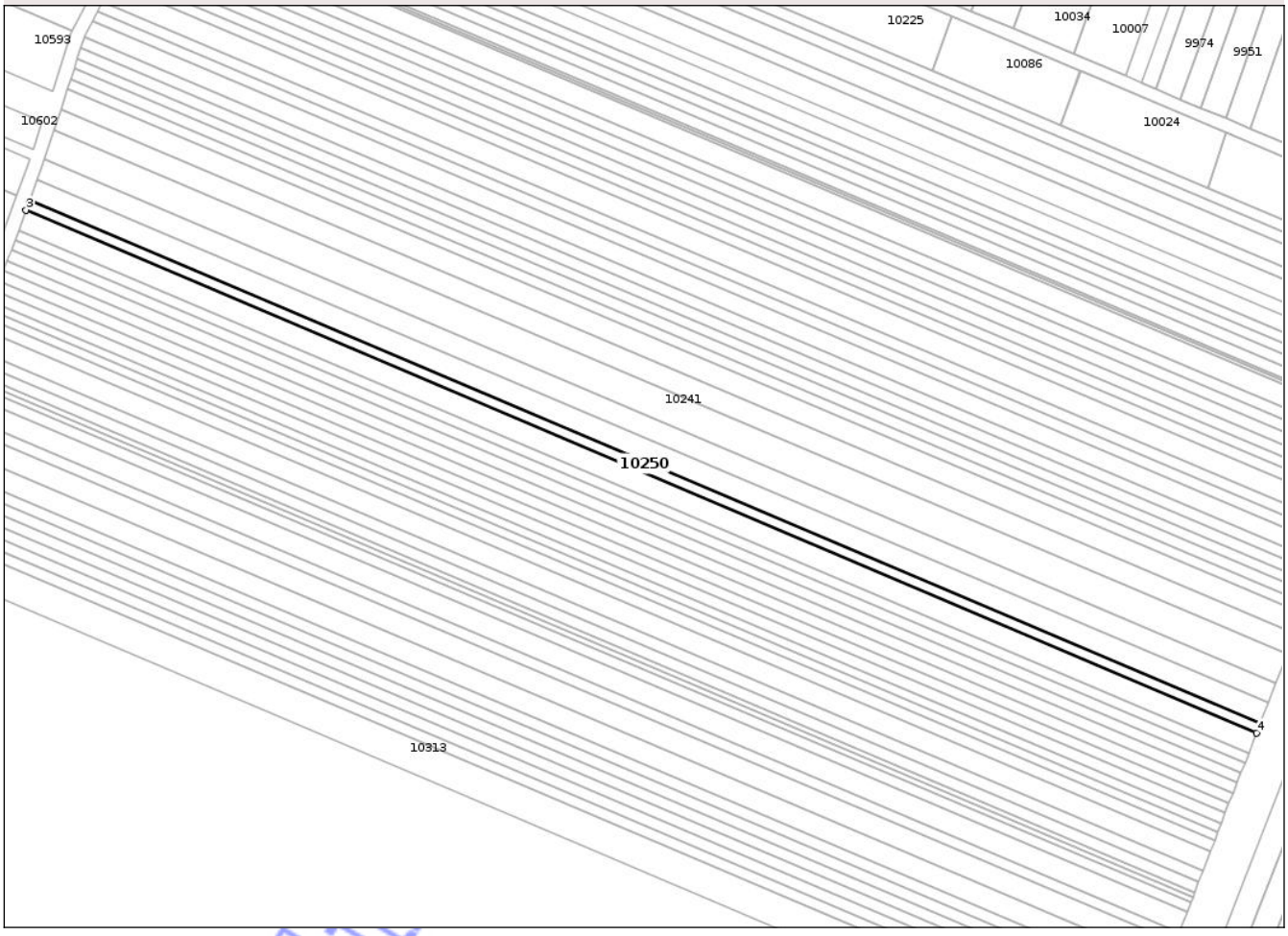

Date referitoare la teren

Crt	Categorie folosinţă	Intra vilan	Suprafaţa (mp)	Tarla	Parcelă	Nr. topo	Observaţii / Referinţe
1	arabil	NU	1.200	48	99	-	

Lungime Segmente

1) Valorile lungimilor segmentelor sunt obţinute din proiecţie în plan.

Punct început	X / Y	Punct sfârşit	X / Y	Lungime segment (** (m)
1	507.106,458 284.888,823	2	506.744,509 285.042,417	393.19
2	506.744,509 285.042,417	3	506.743,446 285.039,552	3.056
3	506.743,446 285.039,552	4	507.105,354 284.885,976	393.145
4	507.105,354 284.885,976	1	507.106,458 284.888,823	3.054

**** Lungimile segmentelor sunt determinate în planul de proiecţie Stereo 70 şi sunt rotunjite la 1 milimetru.**

Document care conţine date cu caracter personal, protejat de prevederile Regulamentului (UE) nr. 679/2016 şi Legii 190/2018

***** Distanţa dintre puncte este formată din segmente cumulate ce sunt mai mici decât valoarea 1 milimetru.**

Neutilizabil in circuitul civil

DATE DESPRE IMOBILUL NR. 10252

Oficiul de Cadastru şi Publicitate Imobiliară TELEORMAN
Biroul de Cadastru şi Publicitate Imobiliară Alexandria

A. Partea I. Descrierea imobilului

TEREN Extravilan

Adresa: Jud. Teleorman

Nr. Crt	Nr cadastral Nr. topografic	Suprafaţa* (mp)	Observaţii / Referinţe
A1		2.500	Sector cadastral:5 Teren neimprejmuit;

B. Partea II. Proprietari şi acte

Inscrieri privitoare la dreptul de proprietate şi alte drepturi reale		Referinţe
/		
Act Administrativ nr. 53-01525, din 06/03/1997 emis de CJSDPAT TELEORMAN;		
B1	Intabulare, drept de PROPRIETATE, dobandit prin Reconstituire, cota actuala 1/1, cota initiala 1/1	A1
	1) **BĂLTĂREŢU ŞTEFANA**	

C. Partea III. SARCINI .

Inscrieri privind dezmembramintele dreptului de proprietate, drepturi reale de garanţie şi sarcini	Referinţe
NU SUNT	

Neutilizabil în circuitul civil

Anexa Nr. 1 La Partea I

Teren

Nr cadastral	Suprafaţa (mp)*	Observaţii / Referinţe
	2.500	

* Suprafaţa este determinată in planul de proiecţie Stereo 70.

DETALII LINIARE IMOBIL

Date referitoare la teren

Crt	Categorie folosinţă	Intra vilan	Suprafaţa (mp)	Tarla	Parcelă	Nr. topo	Observaţii / Referinţe
1	arabil	NU	2.500	48	98	-	

Lungime Segmente
1) Valorile lungimilor segmentelor sunt obţinute din proiecţie în plan.

Punct început	X / Y	Punct sfârşit	X / Y	Lungime segment (** (m)
1	507.105,354 284.885,976	2	506.743,446 285.039,552	393.145
2	506.743,446 285.039,552	3	506.741,233 285.033,582	6.367
3	506.741,233 285.033,582	4	507.103,052 284.880,044	393.048
4	507.103,052 284.880,044	1	507.105,354 284.885,976	6.363

**** Lungimile segmentelor sunt determinate în planul de proiecţie Stereo 70 şi sunt rotunjite la 1 milimetru.**

Document care conţine date cu caracter personal, protejat de prevederile Regulamentului (UE) nr. 679/2016 şi Legii 190/2018

***** Distanţa dintre puncte este formată din segmente cumulate ce sunt mai mici decât valoarea 1 milimetru.**

Neutilizabil in circuitul civil

DATE DESPRE IMOBILUL NR. 10256

Oficiul de Cadastru şi Publicitate Imobiliară TELEORMAN
Biroul de Cadastru şi Publicitate Imobiliară Alexandria

A. Partea I. Descrierea imobilului

TEREN Extravilan

Adresa: Jud. Teleorman

Nr. Crt	Nr cadastral Nr. topografic	Suprafaţa* (mp)	Observaţii / Referinţe
A1		1.200	Sector cadastral:5 Teren neimprejmuit;

B. Partea II. Proprietari şi acte

Inscrieri privitoare la dreptul de proprietate şi alte drepturi reale		Referinţe
/		
Act Notarial nr. 81, din 28/04/2011 emis de BNP TAMARA MORCOV;		
B1	Intabulare, drept de PROPRIETATE, cu titlu de moştenire şi partaj, bun propriu, dobandit prin Succesiune, cota actuala 1/1, cota initiala 1/1	A1
	1) **VELEA MARIA**	

C. Partea III. SARCINI .

Inscrieri privind dezmembramintele dreptului de proprietate, drepturi reale de garanţie şi sarcini	Referinţe
NU SUNT	

Neutilizabil în circuitul civil

Anexa Nr. 1 La Partea I

Teren

Nr cadastral	Suprafaţa (mp)*	Observaţii / Referinţe
	1.200	

* Suprafaţa este determinată in planul de proiecţie Stereo 70.

DETALII LINIARE IMOBIL

Date referitoare la teren

Crt	Categorie folosinţă	Intra vilan	Suprafaţa (mp)	Tarla	Parcelă	Nr. topo	Observaţii / Referinţe
1	arabil	NU	1.200	48	97	-	

Lungime Segmente

1) Valorile lungimilor segmentelor sunt obţinute din proiecţie în plan.

Punct început	X / Y	Punct sfârşit	X / Y	Lungime segment (** (m)
1	507.103,052 284.880,044	2	506.741,233 285.033,582	393.048
2	506.741,233 285.033,582	3	506.740,171 285.030,716	3.056
3	506.740,171 285.030,716	4	507.101,947 284.877,196	393.002
4	507.101,947 284.877,196	1	507.103,052 284.880,044	3.055

**** Lungimile segmentelor sunt determinate în planul de proiecţie Stereo 70 şi sunt rotunjite la 1 milimetru.**

Document care conține date cu caracter personal, protejat de prevederile Regulamentului (UE) nr. 679/2016 și Legii 190/2018

***** Distanţa dintre puncte este formată din segmente cumulate ce sunt mai mici decât valoarea 1 milimetru.**

Neutilizabil in circuitul civil

DATE DESPRE IMOBILUL NR. 10259

Oficiul de Cadastru şi Publicitate Imobiliară TELEORMAN
Biroul de Cadastru şi Publicitate Imobiliară Alexandria

A. Partea I. Descrierea imobilului

TEREN Extravilan

Adresa: Jud. Teleorman

Nr. Crt	Nr cadastral Nr. topografic	Suprafaţa* (mp)	Observaţii / Referinţe
A1		5.300	Sector cadastral:25 Teren neimprejmuit;

B. Partea II. Proprietari şi acte

Inscrieri privitoare la dreptul de proprietate şi alte drepturi reale		Referinţe
/		
Act Notarial nr. 195, din 21/09/2012 emis de BNP TAMARA MORCOV;		
B1	Intabulare, drept de PROPRIETATE, cu titlu de moștenire, bun propriu, dobandit prin Succesiune, cota actuala 1/1, cota initiala 1/1	A1
	1) **AGIU FLOREA** DEFUNCT:Da	

C. Partea III. SARCINI .

Inscrieri privind dezmembramintele dreptului de proprietate, drepturi reale de garanţie şi sarcini	Referinţe
NU SUNT	

Neutilizabil în circuitul civil

Anexa Nr. 1 La Partea I

Teren

Nr cadastral	Suprafaţa (mp)*	Observaţii / Referinţe
	5.300	

* Suprafaţa este determinată in planul de proiecţie Stereo 70.

DETALII LINIARE IMOBIL

Date referitoare la teren

Crt	Categorie folosinţă	Intra vilan	Suprafaţa (mp)	Tarla	Parcelă	Nr. topo	Observaţii / Referinţe
1	arabil	NU	5.300	13/1	75	-	

Lungime Segmente
1) Valorile lungimilor segmentelor sunt obţinute din proiecţie în plan.

Punct început	X / Y	Punct sfârşit	X / Y	Lungime segment (** (m)
1	507.007,651 275.241,175	2	507.020,314 275.246,775	13.846
2	507.020,314 275.246,775	3	506.856,056 275.592,879	383.104
3	506.856,056 275.592,879	4	506.848,363 275.589,239	8.511
4	506.848,363 275.589,239	5	506.843,545 275.586,958	5.331
5	506.843,545 275.586,958	1	507.007,651 275.241,175	382.749

Document care conţine date cu caracter personal, protejat de prevederile Regulamentului (UE) nr. 679/2016 şi Legii 190/2018

**** Lungimile segmentelor sunt determinate în planul de proiecţie Stereo 70 şi sunt rotunjite la 1 milimetru.**
***** Distanţa dintre puncte este formată din segmente cumulate ce sunt mai mici decât valoarea 1 milimetru.**

Neutilizabil in circuitul civil

DATE DESPRE IMOBILUL NR. 10260

Oficiul de Cadastru şi Publicitate Imobiliară TELEORMAN
Biroul de Cadastru şi Publicitate Imobiliară Alexandria

A. Partea I. Descrierea imobilului

TEREN Extravilan

Adresa: Jud. Teleorman

Nr. Crt	Nr cadastral Nr. topografic	Suprafaţa* (mp)	Observaţii / Referinţe
A1		1.300	Sector cadastral:5 Teren neimprejmuit;

B. Partea II. Proprietari şi acte

Inscrieri privitoare la dreptul de proprietate şi alte drepturi reale		Referinţe
/		
Hotarare Judecatoreasca nr. 2256, din 25/10/2011 emis de JUDECĂTORIA ROŞIORII DE VEDE-JUDEȚUL TELEORMAN (Dosar nr. 2624/292/2011);		
B1	Intabulare, drept de PROPRIETATE, cu titlu de partaj, bun propriu, dobandit prin Hotarare Judecatoreasca, cota actuala 1/1, cota initiala 1/1	A1
	1) **GHIMFUS ELENA**	

C. Partea III. SARCINI .

Inscrieri privind dezmembramintele dreptului de proprietate, drepturi reale de garanţie şi sarcini	Referinţe
NU SUNT	

Neutilizabil în circuitul civil

Anexa Nr. 1 La Partea I

Teren

Nr cadastral	Suprafaţa (mp)*	Observaţii / Referinţe
	1.300	

* Suprafaţa este determinată in planul de proiecţie Stereo 70.

DETALII LINIARE IMOBIL



Date referitoare la teren

Crt	Categorie folosinţă	Intra vilan	Suprafaţa (mp)	Tarla	Parcelă	Nr. topo	Observaţii / Referinţe
1	arabil	NU	1.300	48	95	-	

Lungime Segmente

1) Valorile lungimilor segmentelor sunt obţinute din proiecţie în plan.

Punct început	X / Y	Punct sfârşit	X / Y	Lungime segment (** (m)
1	507.100,842 284.874,348	2	506.739,108 285.027,85	392.956
2	506.739,108 285.027,85	3	506.737,957 285.024,745	3.311
3	506.737,957 285.024,745	4	507.099,645 284.871,262	392.906
4	507.099,645 284.871,262	1	507.100,842 284.874,348	3.31

**** Lungimile segmentelor sunt determinate în planul de proiecţie Stereo 70 şi sunt rotunjite la 1 milimetru.**

Document care conţine date cu caracter personal, protejat de prevederile Regulamentului (UE) nr. 679/2016 şi Legii 190/2018

***** Distanţa dintre puncte este formată din segmente cumulate ce sunt mai mici decât valoarea 1 milimetru.**

Neutilizabil in circuitul civil

DATE DESPRE IMOBILUL NR. 10261

Oficiul de Cadastru şi Publicitate Imobiliară TELEORMAN
Biroul de Cadastru şi Publicitate Imobiliară Alexandria

A. Partea I. Descrierea imobilului

TEREN Extravilan

Adresa: Jud. Teleorman

Nr. Crt	Nr cadastral Nr. topografic	Suprafaţa* (mp)	Observaţii / Referinţe
A1		2.500	Sector cadastral:5 Teren neimprejmuit;

B. Partea II. Proprietari şi acte

Inscrieri privitoare la dreptul de proprietate şi alte drepturi reale		Referinţe
/		
Act Administrativ nr. 5301653, din 01/04/1997 emis de CJSDPAT TELEORMAN;		
B1	Intabulare, drept de PROPRIETATE, dobandit prin Reconstituire, cota actuala 1/1, cota initiala 1/1	A1
	1) **SERBĂNESCU MARIA**	

C. Partea III. SARCINI .

Inscrieri privind dezmembramintele dreptului de proprietate, drepturi reale de garanţie şi sarcini	Referinţe
NU SUNT	

Neutilizabil în circuitul civil

Anexa Nr. 1 La Partea I

Teren

Nr cadastral	Suprafaţa (mp)*	Observaţii / Referinţe
	2.500	

* Suprafaţa este determinată in planul de proiecţie Stereo 70.

DETALII LINIARE IMOBIL

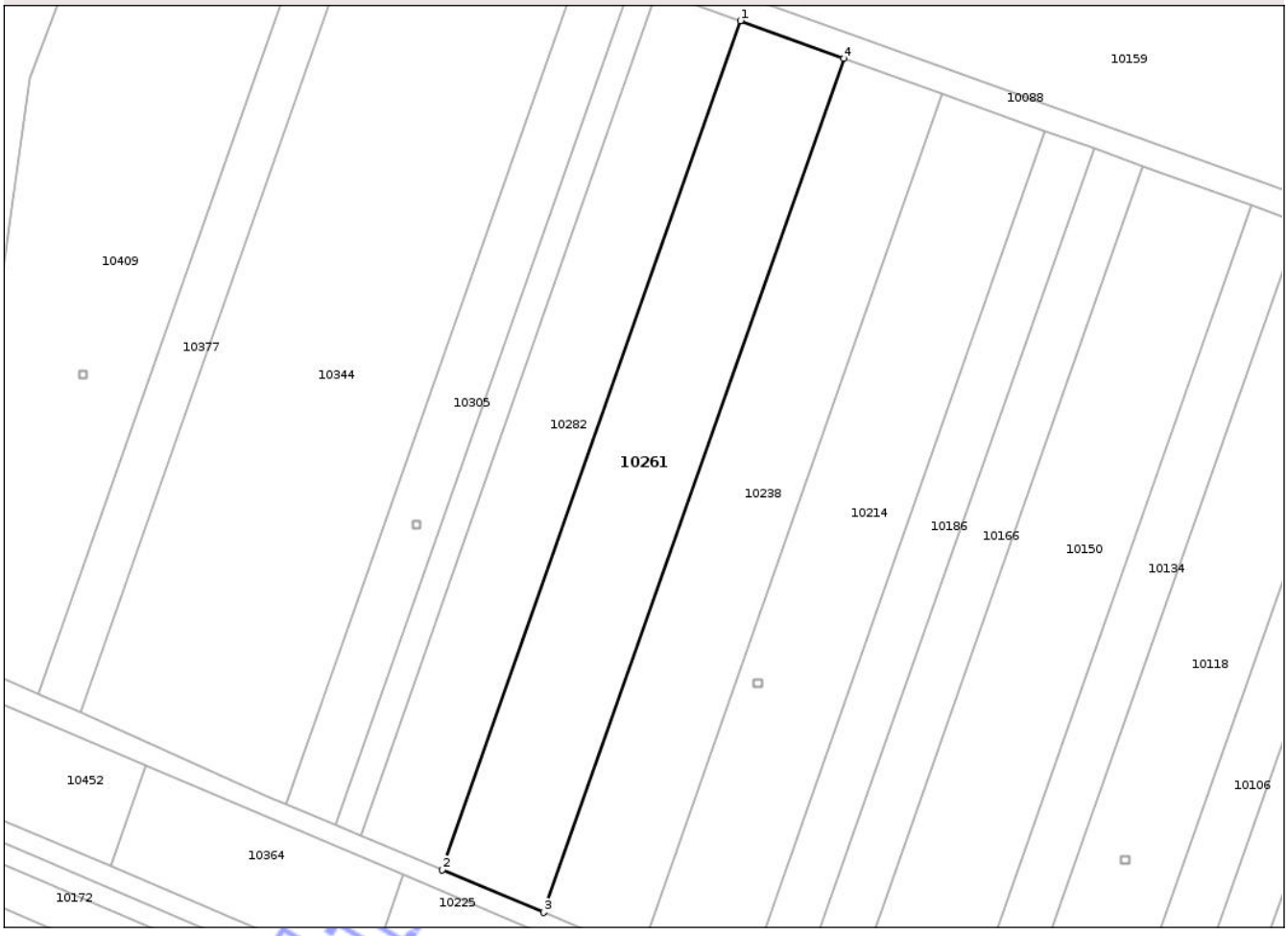

Date referitoare la teren

Crt	Categorie folosinţă	Intra vilan	Suprafaţa (mp)	Tarla	Parcelă	Nr. topo	Observaţii / Referinţe
1	arabil	NU	2.500	48/1	25	-	

Lungime Segmente

1) Valorile lungimilor segmentelor sunt obţinute din proiecţie în plan.

Punct început	X / Y	Punct sfârşit	X / Y	Lungime segment (** (m)
1	506.933,61 285.289,338	2	506.886,278 285.154,753	142.665
2	506.886,278 285.154,753	3	506.902,411 285.147,973	17.5
3	506.902,411 285.147,973	4	506.950,04 285.283,403	143.561
4	506.950,04 285.283,403	1	506.933,61 285.289,338	17.469

**** Lungimile segmentelor sunt determinate în planul de proiecţie Stereo 70 şi sunt rotunjite la 1 milimetru.**

Document care conţine date cu caracter personal, protejat de prevederile Regulamentului (UE) nr. 679/2016 şi Legii 190/2018

***** Distanţa dintre puncte este formată din segmente cumulate ce sunt mai mici decât valoarea 1 milimetru.**

Neutilizabil in circuitul civil

DATE DESPRE IMOBILUL NR. 10262

Oficiul de Cadastru şi Publicitate Imobiliară TELEORMAN
Biroul de Cadastru şi Publicitate Imobiliară Alexandria

A. Partea I. Descrierea imobilului

TEREN Extravilan

Adresa: Jud. Teleorman

Nr. Crt	Nr cadastral Nr. topografic	Suprafaţa* (mp)	Observaţii / Referinţe
A1		1.300	Sector cadastral:5 Teren neimprejmuit;

B. Partea II. Proprietari şi acte

Inscrieri privitoare la dreptul de proprietate şi alte drepturi reale		Referinţe
/		
Act Administrativ nr. 53-01805, din 28/07/1997 emis de CJSDPAT TELEORMAN;		
B1	Intabulare, drept de PROPRIETATE, dobandit prin Reconstituire, cota actuala 1/1, cota initiala 1/1	A1
	1) **TIULUCU ALEXANDRU**	

C. Partea III. SARCINI .

Inscrieri privind dezmembramintele dreptului de proprietate, drepturi reale de garanţie şi sarcini	Referinţe
NU SUNT	

Neutilizabil în circuitul civil

Anexa Nr. 1 La Partea I

Teren

Nr cadastral	Suprafaţa (mp)*	Observaţii / Referinţe
	1.300	

* Suprafaţa este determinată in planul de proiecţie Stereo 70.

DETALII LINIARE IMOBIL

Date referitoare la teren

Crt	Categorie folosinţă	Intra vilan	Suprafaţa (mp)	Tarla	Parcelă	Nr. topo	Observaţii / Referinţe
1	arabil	NU	1.300	48	94	-	

Lungime Segmente

1) Valorile lungimilor segmentelor sunt obţinute din proiecţie în plan.

Punct început	X / Y	Punct sfârşit	X / Y	Lungime segment (** (m)
1	507.099,645 284.871,262	2	506.737,957 285.024,745	392.906
2	506.737,957 285.024,745	3	506.736,805 285.021,639	3.313
3	506.736,805 285.021,639	4	507.098,447 284.868,175	392.856
4	507.098,447 284.868,175	1	507.099,645 284.871,262	3.311

**** Lungimile segmentelor sunt determinate în planul de proiecţie Stereo 70 şi sunt rotunjite la 1 milimetru.**

Document care conţine date cu caracter personal, protejat de prevederile Regulamentului (UE) nr. 679/2016 şi Legii 190/2018

***** Distanţa dintre puncte este formată din segmente cumulate ce sunt mai mici decât valoarea 1 milimetru.**

Neutilizabil in circuitul civil

DATE DESPRE IMOBILUL NR. 10263

Oficiul de Cadastru şi Publicitate Imobiliară TELEORMAN
Biroul de Cadastru şi Publicitate Imobiliară Alexandria

A. Partea I. Descrierea imobilului

TEREN Extravilan

Adresa: Jud. Teleorman

Nr. Crt	Nr cadastral Nr. topografic	Suprafaţa* (mp)	Observaţii / Referinţe
A1		1.250	Sector cadastral:5 Teren neimprejmuit;

B. Partea II. Proprietari şi acte

Inscrieri privitoare la dreptul de proprietate şi alte drepturi reale		Referinţe
/		
Act Administrativ nr. 5302360, din 06/05/2003 emis de CJSDPAT TELEORMAN;		
B1	Intabulare, drept de PROPRIETATE, dobandit prin Reconstituire, cota actuala 1/1, cota initiala 1/1	A1
	1) **MOT C. MARIN**	

C. Partea III. SARCINI .

Inscrieri privind dezmembramintele dreptului de proprietate, drepturi reale de garanţie şi sarcini	Referinţe
NU SUNT	

Neutilizabil în circuitul civil

Anexa Nr. 1 La Partea I

Teren

Nr cadastral	Suprafaţa (mp)*	Observaţii / Referinţe
	1.250	

* Suprafaţa este determinată in planul de proiecţie Stereo 70.

DETALII LINIARE IMOBIL

Date referitoare la teren

Crt	Categorie folosinţă	Intra vilan	Suprafaţa (mp)	Tarla	Parcelă	Nr. topo	Observaţii / Referinţe
1	arabil	NU	1.250	48	93	-	

Lungime Segmente
1) Valorile lungimilor segmentelor sunt obţinute din proiecţie în plan.

Punct început	X / Y	Punct sfârşit	X / Y	Lungime segment (** (m)
1	507.097,296 284.865,207	2	507.098,447 284.868,175	3.183
2	507.098,447 284.868,175	3	506.736,805 285.021,639	392.856
3	506.736,805 285.021,639	4	506.735,698 285.018,652	3.186
4	506.735,698 285.018,652	1	507.097,296 284.865,207	392.808

**** Lungimile segmentelor sunt determinate în planul de proiecţie Stereo 70 şi sunt rotunjite la 1 milimetru.**

Document care conţine date cu caracter personal, protejat de prevederile Regulamentului (UE) nr. 679/2016 şi Legii 190/2018

***** Distanţa dintre puncte este formată din segmente cumulate ce sunt mai mici decât valoarea 1 milimetru.**

Neutilizabil in circuitul civil

DATE DESPRE IMOBILUL NR. 10264

Oficiul de Cadastru şi Publicitate Imobiliară TELEORMAN
Biroul de Cadastru şi Publicitate Imobiliară Alexandria

A. Partea I. Descrierea imobilului

TEREN Extravilan

Adresa: Jud. Teleorman

Nr. Crt	Nr cadastral Nr. topografic	Suprafaţa* (mp)	Observaţii / Referinţe
A1		1.200	Sector cadastral:5 Teren neimprejmuit;

B. Partea II. Proprietari şi acte

Inscrieri privitoare la dreptul de proprietate şi alte drepturi reale		Referinţe
/		
Act Administrativ nr. 5300720, din 13/03/1995 emis de CJSDPAT TELEORMAN;		
B1	Intabulare, drept de PROPRIETATE, dobandit prin Reconstituire, cota actuala 1/1, cota initiala 1/1	A1
	1) **RADOSLAV ALEXANDRA** 2) **ZAMFIR COSTICĂ** DEFUNCT:Da	

C. Partea III. SARCINI .

Inscrieri privind dezmembramintele dreptului de proprietate, drepturi reale de garanţie şi sarcini	Referinţe
NU SUNT	

Neutilizabil în circuitul civil

Anexa Nr. 1 La Partea I

Teren

Nr cadastral	Suprafaţa (mp)*	Observaţii / Referinţe
	1.200	

* Suprafaţa este determinată in planul de proiecţie Stereo 70.

DETALII LINIARE IMOBIL

Date referitoare la teren

Crt	Categorie folosinţă	Intra vilan	Suprafaţa (mp)	Tarla	Parcelă	Nr. topo	Observaţii / Referinţe
1	arabil	NU	1.200	48	92	-	

Lungime Segmente

1) Valorile lungimilor segmentelor sunt obţinute din proiecţie în plan.

Punct început	X / Y	Punct sfârşit	X / Y	Lungime segment (** (m)
1	507.097,296 284.865,207	2	506.735,698 285.018,652	392.808
2	506.735,698 285.018,652	3	506.734,635 285.015,784	3.059
3	506.734,635 285.015,784	4	507.096,19 284.862,358	392.761
4	507.096,19 284.862,358	1	507.097,296 284.865,207	3.056

**** Lungimile segmentelor sunt determinate în planul de proiecţie Stereo 70 şi sunt rotunjite la 1 milimetru.**

Document care conţine date cu caracter personal, protejat de prevederile Regulamentului (UE) nr. 679/2016 şi Legii 190/2018

***** Distanţa dintre puncte este formată din segmente cumulate ce sunt mai mici decât valoarea 1 milimetru.**

Neutilizabil in circuitul civil

DATE DESPRE IMOBILUL NR. 10265

Oficiul de Cadastru şi Publicitate Imobiliară TELEORMAN
Biroul de Cadastru şi Publicitate Imobiliară Alexandria

A. Partea I. Descrierea imobilului

TEREN Extravilan

Adresa: Jud. Teleorman

Nr. Crt	Nr cadastral Nr. topografic	Suprafaţa* (mp)	Observaţii / Referinţe
A1		11.200	Sector cadastral:25 Teren neimprejmuit;

B. Partea II. Proprietari şi acte

Inscrieri privitoare la dreptul de proprietate şi alte drepturi reale		Referinţe
/		
Act Notarial nr. 314, din 14/03/2013 emis de BNP MARIA BARBU;		
B1	Intabulare, drept de PROPRIETATE, cu titlu de partaj, bun propriu, dobandit prin lesire Din Indiviziune, cota actuala 1/1, cota initiala 1/1	A1
	1) **SURDU GHEORGHE**	

C. Partea III. SARCINI .

Inscrieri privind dezmembramintele dreptului de proprietate, drepturi reale de garanţie şi sarcini	Referinţe
NU SUNT	

Neutilizabil în circuitul civil

Anexa Nr. 1 La Partea I

Teren

Nr cadastral	Suprafaţa (mp)*	Observaţii / Referinţe
	11.200	

* Suprafaţa este determinată in planul de proiecţie Stereo 70.

DETALII LINIARE IMOBIL

Date referitoare la teren

Crt	Categorie folosinţă	Intra vilan	Suprafaţa (mp)	Tarla	Parcelă	Nr. topo	Observaţii / Referinţe
1	arabil	NU	11.200	12	91	-	

Lungime Segmente

1) Valorile lungimilor segmentelor sunt obţinute din proiecţie în plan.

Punct început	X / Y	Punct sfârşit	X / Y	Lungime segment (** (m)
1	507.008,735 277.927,632	2	506.847,217 278.271,468	379.883
2	506.847,217 278.271,468	3	506.820,587 278.258,815	29.483
3	506.820,587 278.258,815	4	506.982,106 277.914,978	379.885
4	506.982,106 277.914,978	1	507.008,735 277.927,632	29.483

**** Lungimile segmentelor sunt determinate în planul de proiecţie Stereo 70 şi sunt rotunjite la 1 milimetru.**

Document care conţine date cu caracter personal, protejat de prevederile Regulamentului (UE) nr. 679/2016 şi Legii 190/2018

***** Distanţa dintre puncte este formată din segmente cumulate ce sunt mai mici decât valoarea 1 milimetru.**

Neutilizabil in circuitul civil

DATE DESPRE IMOBILUL NR. 10266

Oficiul de Cadastru şi Publicitate Imobiliară TELEORMAN
Biroul de Cadastru şi Publicitate Imobiliară Alexandria

A. Partea I. Descrierea imobilului

TEREN Extravilan

Adresa: Jud. Teleorman

Nr. Crt	Nr cadastral Nr. topografic	Suprafaţa* (mp)	Observaţii / Referinţe
A1		1.300	Sector cadastral:5 Teren neimprejmuit;

B. Partea II. Proprietari şi acte

Inscrieri privitoare la dreptul de proprietate şi alte drepturi reale		Referinţe
/		
Act Notarial nr. 1531, din 04/10/2013 emis de BNP TAMARA MORCOV;		
B1	Intabulare, drept de PROPRIETATE, cu titlu de partaj, bun propriu, dobandit prin Iesire Din Indiviziune, cota actuala 1/1, cota initiala 1/1	A1
	1) **TRAŞĂ FLORICA**	

C. Partea III. SARCINI .

Inscrieri privind dezmembramintele dreptului de proprietate, drepturi reale de garanţie şi sarcini	Referinţe
NU SUNT	

Neutilizabil în circuitul civil

Anexa Nr. 1 La Partea I

Teren

Nr cadastral	Suprafaţa (mp)*	Observaţii / Referinţe
	1.300	

* Suprafaţa este determinată in planul de proiecţie Stereo 70.

DETALII LINIARE IMOBIL

Date referitoare la teren

Crt	Categorie folosinţă	Intra vilan	Suprafaţa (mp)	Tarla	Parcelă	Nr. topo	Observaţii / Referinţe
1	arabil	NU	1.300	48	91	-	

Lungime Segmente
1) Valorile lungimilor segmentelor sunt obţinute din proiecţie în plan.

Punct început	X / Y	Punct sfârşit	X / Y	Lungime segment (** (m)
1	507.094,992 284.859,27	2	507.096,19 284.862,358	3.312
2	507.096,19 284.862,358	3	506.734,635 285.015,784	392.761
3	506.734,635 285.015,784	4	506.733,483 285.012,677	3.314
4	506.733,483 285.012,677	1	507.094,992 284.859,27	392.712

**** Lungimile segmentelor sunt determinate în planul de proiecţie Stereo 70 şi sunt rotunjite la 1 milimetru.**

Document care conţine date cu caracter personal, protejat de prevederile Regulamentului (UE) nr. 679/2016 şi Legii 190/2018

***** Distanţa dintre puncte este formată din segmente cumulate ce sunt mai mici decât valoarea 1 milimetru.**

Neutilizabil in circuitul civil

DATE DESPRE IMOBILUL NR. 10268

Oficiul de Cadastru şi Publicitate Imobiliară TELEORMAN
Biroul de Cadastru şi Publicitate Imobiliară Alexandria

A. Partea I. Descrierea imobilului

TEREN Extravilan

Adresa: Jud. Teleorman

Nr. Crt	Nr cadastral Nr. topografic	Suprafaţa* (mp)	Observaţii / Referinţe
A1		1.000	Sector cadastral:5 Teren neimprejmuit;

B. Partea II. Proprietari şi acte

Inscrieri privitoare la dreptul de proprietate şi alte drepturi reale		Referinţe
/		
Act Administrativ nr. 53-02071, din 27/08/1999 emis de CJSDPAT TELEORMAN;		
B1	Intabulare, drept de PROPRIETATE, dobandit prin Reconstituire, cota actuala 1/1, cota initiala 1/1	A1
	1) **IRIANU FLOREA**	

C. Partea III. SARCINI .

Inscrieri privind dezmembramintele dreptului de proprietate, drepturi reale de garanţie şi sarcini	Referinţe
NU SUNT	

Neutilizabil în circuitul civil

Anexa Nr. 1 La Partea I

Teren

Nr cadastral	Suprafaţa (mp)*	Observaţii / Referinţe
	1.000	

* Suprafaţa este determinată in planul de proiecţie Stereo 70.

DETALII LINIARE IMOBIL



Date referitoare la teren

Crt	Categorie folosinţă	Intra vilan	Suprafaţa (mp)	Tarla	Parcelă	Nr. topo	Observaţii / Referinţe
1	arabil	NU	1.000	48	90	-	

Lungime Segmente

1) Valorile lungimilor segmentelor sunt obţinute din proiecţie în plan.

Punct început	X / Y	Punct sfârşit	X / Y	Lungime segment (** (m)
1	507.094,992 284.859,27	2	506.733,483 285.012,677	392.712
2	506.733,483 285.012,677	3	506.732,597 285.010,287	2.549
3	506.732,597 285.010,287	4	507.094,07 284.856,895	392.673
4	507.094,07 284.856,895	1	507.094,992 284.859,27	2.548

**** Lungimile segmentelor sunt determinate în planul de proiecţie Stereo 70 şi sunt rotunjite la 1 milimetru.**

Document care conţine date cu caracter personal, protejat de prevederile Regulamentului (UE) nr. 679/2016 şi Legii 190/2018

***** Distanţa dintre puncte este formată din segmente cumulate ce sunt mai mici decât valoarea 1 milimetru.**

Neutilizabil in circuitul civil

DATE DESPRE IMOBILUL NR. 10269

Oficiul de Cadastru şi Publicitate Imobiliară TELEORMAN
Biroul de Cadastru şi Publicitate Imobiliară Alexandria

A. Partea I. Descrierea imobilului

TEREN Extravilan

Adresa: Jud. Teleorman

Nr. Crt	Nr cadastral Nr. topografic	Suprafaţa* (mp)	Observaţii / Referinţe
A1	20682	Din acte: 46.500 Masurata: 6.459	Sector cadastral:10 Teren neimprejmuit;

B. Partea II. Proprietari şi acte

Inscrieri privitoare la dreptul de proprietate şi alte drepturi reale		Referinţe
60296 / 16/12/2014		
Act Administrativ nr. 25, din 29/08/2013 emis de CONSILIUL LOCAL PERETU (HCL nr. 16/30.04.2014 emis de CONSILIUL LOCAL PERETU, adresa nr. II/6548/02.07.2014 emisa de Institutia Prefectului Teleorman, HGR nr. 735/2008 emisa de Guvernul Romaniei);		
B2	Intabulare, drept de PROPRIETATE, domeniu privat, dobandit prin Lege, cota actuala 1/1, cota initiala 1/1	A1
	1) **COMUNA PERETU**, CIF:6853295, PRIN ADMINISTRATOR CONSILIUL LOCAL AL COMUNEI PERETU	

C. Partea III. SARCINI

Inscrieri privind dezmembramintele dreptului de proprietate, drepturi reale de garanţie şi sarcini		Referinţe
60296 / 16/12/2014		
Act Notarial nr. 1255, din 15/12/2014 emis de BIN MARINESCU IULIA;		
C1	Intabulare, drept de SERVITUTE, pe suprafata de 1096 mp parte din suprafata totala de 6459 mp in favoarea imobilului cu numar cadastral 20680	A1

Neutilizabil în circuitul civil

Anexa Nr. 1 La Partea I

Teren

Nr cadastral	Suprafaţa (mp)*	Observaţii / Referinţe
20682	Din acte: 46.500 Masurata: 6.459	

* Suprafaţa este determinată in planul de proiecţie Stereo 70.

DETALII LINIARE IMOBIL

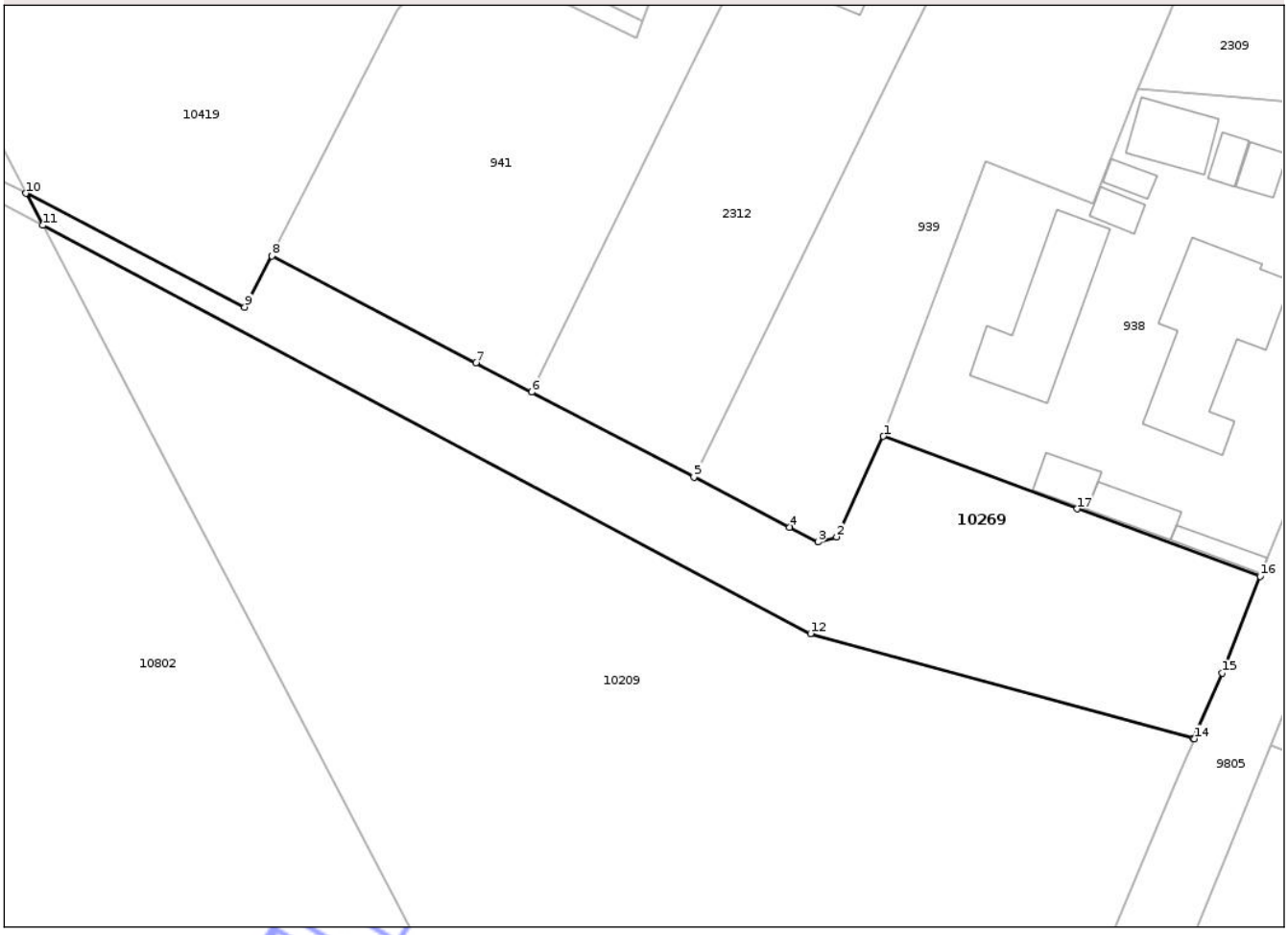

Date referitoare la teren

Crt	Categorie folosinţă	Intra vilan	Suprafaţa (mp)	Tarla	Parcelă	Nr. topo	Observaţii / Referinţe
1	arabil	NU	6.459	7	14/1	-	

Lungime Segmente

1) Valorile lungimilor segmentelor sunt obţinute din proiecţie în plan.

Punct început	X / Y	Punct sfârşit	X / Y	Lungime segment (** (m)
1	506.978,266 281.751,213	2	506.968,108 281.729,297	24.156
2	506.968,108 281.729,297	3	506.964,1 281.728,17	4.163
3	506.964,1 281.728,17	4	506.957,856 281.731,439	7.048
4	506.957,856 281.731,439	5	506.936,996 281.742,358	23.545
5	506.936,996 281.742,358	6	506.901,623 281.760,875	39.927

Document care conţine date cu caracter personal, protejat de prevederile Regulamentului (UE) nr. 679/2016 şi Legii 190/2018

Punct început	X / Y	Punct sfârşit	X / Y	Lungime segment (** (m)
6	506.901,623 281.760,875	7	506.889,454 281.767,245	13.735
7	506.889,454 281.767,245	8	506.845,03 281.790,5	50.143
8	506.845,03 281.790,5	9	506.839,122 281.779,384	12.588
9	506.839,122 281.779,384	10	506.791,399 281.804,187	53.784
10	506.791,399 281.804,187	11	506.795,048 281.797,204	7.879
11	506.795,048 281.797,204	12	506.962,428 281.708,247	189.551
12	506.962,428 281.708,247	13	507.045,876 281.685,352	86.532
13	507.045,876 281.685,352	14	507.046,058 281.685,302	0.189
14	507.046,058 281.685,302	15	507.052,119 281.699,618	15.546
15	507.052,119 281.699,618	16	507.060,431 281.720,705	22.666
16	507.060,431 281.720,705	17	507.020,518 281.735,406	42.534
17	507.020,518 281.735,406	1	506.978,266 281.751,213	45.112

**** Lungimile segmentelor sunt determinate în planul de proiecţie Stereo 70 şi sunt rotunjite la 1 milimetru.**
***** Distanţa dintre puncte este formată din segmente cumulate ce sunt mai mici decât valoarea 1 milimetru.**

Neutilizabil în circuitul civil

DATE DESPRE IMOBILUL NR. 10267

Oficiul de Cadastru şi Publicitate Imobiliară TELEORMAN
Biroul de Cadastru şi Publicitate Imobiliară Alexandria

A. Partea I. Descrierea imobilului

TEREN Extravilan

Adresa: Jud. Teleorman

Nr. Crt	Nr cadastral Nr. topografic	Suprafaţa* (mp)	Observaţii / Referinţe
A1		1	Sector cadastral:25 Teren neimprejmuit;

Construcţii

Crt	Nr cadastral Nr. topografic	Adresa	Observaţii / Referinţe
A1.1		Jud. Teleorman	Nr. niveluri:1; S. construita la sol:1 mp; S. construita desfasurata:1.44 mp; STÂLP

B. Partea II. Proprietari şi acte

Inscrieri privitoare la dreptul de proprietate şi alte drepturi reale		Referinţe
/		
Act Administrativ nr. 9558, din 15/12/2025 emis de PRIMĂRIA COMUNEI PERETU;		
B1	Inscrierea posesiei, drept de PROPRIETATE, dobandit prin Lege, cota actuala 1/1, cota initiala 1/1	A1, A1.1
	1) **NEIDENTIFICAT NEIDENTIFICAT**	
Act Normativ nr. 7, din 13/03/1996 emis de PARLAMENTUL ROMÂNIEI (.art.13);		
B2	Se notează mențiunea proprietar neidentificat	A1, A1.1

C. Partea III. SARCINI .

Inscrieri privind dezmembramintele dreptului de proprietate, drepturi reale de garanţie şi sarcini	Referinţe
NU SUNT	

Neutilizabil în circuitul civil

Anexa Nr. 1 La Partea I

Teren

Nr cadastral	Suprafaţa (mp)*	Observaţii / Referinţe
	1	

* Suprafaţa este determinată in planul de proiecţie Stereo 70.

DETALII LINIARE IMOBIL



Date referitoare la teren

Crt	Categorie folosinţă	Intra vilan	Suprafaţa (mp)	Tarla	Parcelă	Nr. topo	Observaţii / Referinţe
1	curti constructii	NU	1	14	123/5	-	

Date referitoare la construcţii

Crt	Număr	Destinaţie construcţie	Supraf. (mp)	Situaţie juridică	Observaţii / Referinţe
A1.1		constructii industriale si edilitare	1	Cu acte	Nr. niveluri:1; S. construita la sol:1 mp; S. construita desfasurata:1.44 mp; STÂLP

Lungime Segmente
1) Valorile lungimilor segmentelor sunt obţinute din proiecţie în plan.

Punct început	X / Y	Punct sfârşit	X / Y	Lungime segment (** (m)
1	506.912,46 274.353,058	2	506.912,46 274.351,858	1.2
2	506.912,46 274.351,858	3	506.913,66 274.351,858	1.2
3	506.913,66 274.351,858	4	506.913,66 274.353,058	1.2

Document care conţine date cu caracter personal, protejat de prevederile Regulamentului (UE) nr. 679/2016 şi Legii 190/2018

Punct început	X / Y	Punct sfârşit	X / Y	Lungime segment (** (m)
4	506.913,66 274.353,058	1	506.912,46 274.353,058	1.2

** Lungimile segmentelor sunt determinate în planul de proiecţie Stereo 70 şi sunt rotunjite la 1 milimetru.
*** Distanţa dintre puncte este formată din segmente cumulate ce sunt mai mici decât valoarea 1 milimetru.

Neutilizabil in circuitul civil

DATE DESPRE IMOBILUL NR. 10270

Oficiul de Cadastru şi Publicitate Imobiliară TELEORMAN
Biroul de Cadastru şi Publicitate Imobiliară Alexandria

A. Partea I. Descrierea imobilului

TEREN Extravilan

Adresa: Jud. Teleorman

Nr. Crt	Nr cadastral Nr. topografic	Suprafaţa* (mp)	Observaţii / Referinţe
A1		1.050	Sector cadastral:5 Teren neimprejmuit;

B. Partea II. Proprietari şi acte

Inscrieri privitoare la dreptul de proprietate şi alte drepturi reale		Referinţe
/		
Act Administrativ nr. 5302368, din 12/05/2003 emis de CJSDPAT TELEORMAN;		
B1	Intabulare, drept de PROPRIETATE, dobandit prin Reconstituire, cota actuala 1/1, cota initiala 1/1	A1
	1) **DOBRIN DUMITRA** DEFUNCT:Da	

C. Partea III. SARCINI .

Inscrieri privind dezmembramintele dreptului de proprietate, drepturi reale de garanţie şi sarcini	Referinţe
NU SUNT	

Neutilizabil în circuitul civil

Anexa Nr. 1 La Partea I

Teren

Nr cadastral	Suprafaţa (mp)*	Observaţii / Referinţe
	1.050	

* Suprafaţa este determinată in planul de proiecţie Stereo 70.

DETALII LINIARE IMOBIL

Date referitoare la teren

Crt	Categorie folosinţă	Intra vilan	Suprafaţa (mp)	Tarla	Parcelă	Nr. topo	Observaţii / Referinţe
1	arabil	NU	1.050	48	89	-	

Lungime Segmente

1) Valorile lungimilor segmentelor sunt obţinute din proiecţie în plan.

Punct început	X / Y	Punct sfârşit	X / Y	Lungime segment (** (m)
1	507.093,103 284.854,401	2	507.094,07 284.856,895	2.675
2	507.094,07 284.856,895	3	506.732,597 285.010,287	392.673
3	506.732,597 285.010,287	4	506.731,666 285.007,777	2.677
4	506.731,666 285.007,777	1	507.093,103 284.854,401	392.633

**** Lungimile segmentelor sunt determinate în planul de proiecţie Stereo 70 şi sunt rotunjite la 1 milimetru.**

Document care conţine date cu caracter personal, protejat de prevederile Regulamentului (UE) nr. 679/2016 şi Legii 190/2018

***** Distanţa dintre puncte este formată din segmente cumulate ce sunt mai mici decât valoarea 1 milimetru.**

Neutilizabil in circuitul civil

DATE DESPRE IMOBILUL NR. 10271

Oficiul de Cadastru şi Publicitate Imobiliară TELEORMAN
Biroul de Cadastru şi Publicitate Imobiliară Alexandria

A. Partea I. Descrierea imobilului

TEREN Extravilan

Adresa: Jud. Teleorman

Nr. Crt	Nr cadastral Nr. topografic	Suprafaţa* (mp)	Observaţii / Referinţe
A1		5.500	Sector cadastral:25 Teren neimprejmuit;

B. Partea II. Proprietari şi acte

Inscrieri privitoare la dreptul de proprietate şi alte drepturi reale		Referinţe
/		
Act Notarial nr. 485, din 12/11/1996 emis de BNP TAMARA MORCOV;		
B1	Intabulare, drept de PROPRIETATE, cu titlu de moștenire, bun propriu, dobandit prin Succesiune, cota actuala 6/8, cota initiala 6/8	A1
	1) **CIOCÂLTEANU FLOREA**	
Act Notarial nr. 206, din 05/08/1999 emis de BNP BARBU MARIA;		
B2	Intabulare, drept de PROPRIETATE, cu titlu de moștenire, bun propriu, dobandit prin Succesiune, cota actuala 2/8, cota initiala 2/8	A1
	1) **CIOCÂLTEANU FLOREA**	

C. Partea III. SARCINI .

Inscrieri privind dezmembramintele dreptului de proprietate, drepturi reale de garanţie şi sarcini	Referinţe
NU SUNT	

Neutilizabil în circuitul civil

Anexa Nr. 1 La Partea I

Teren

Nr cadastral	Suprafaţa (mp)*	Observaţii / Referinţe
	5.500	

* Suprafaţa este determinată in planul de proiecţie Stereo 70.

DETALII LINIARE IMOBIL

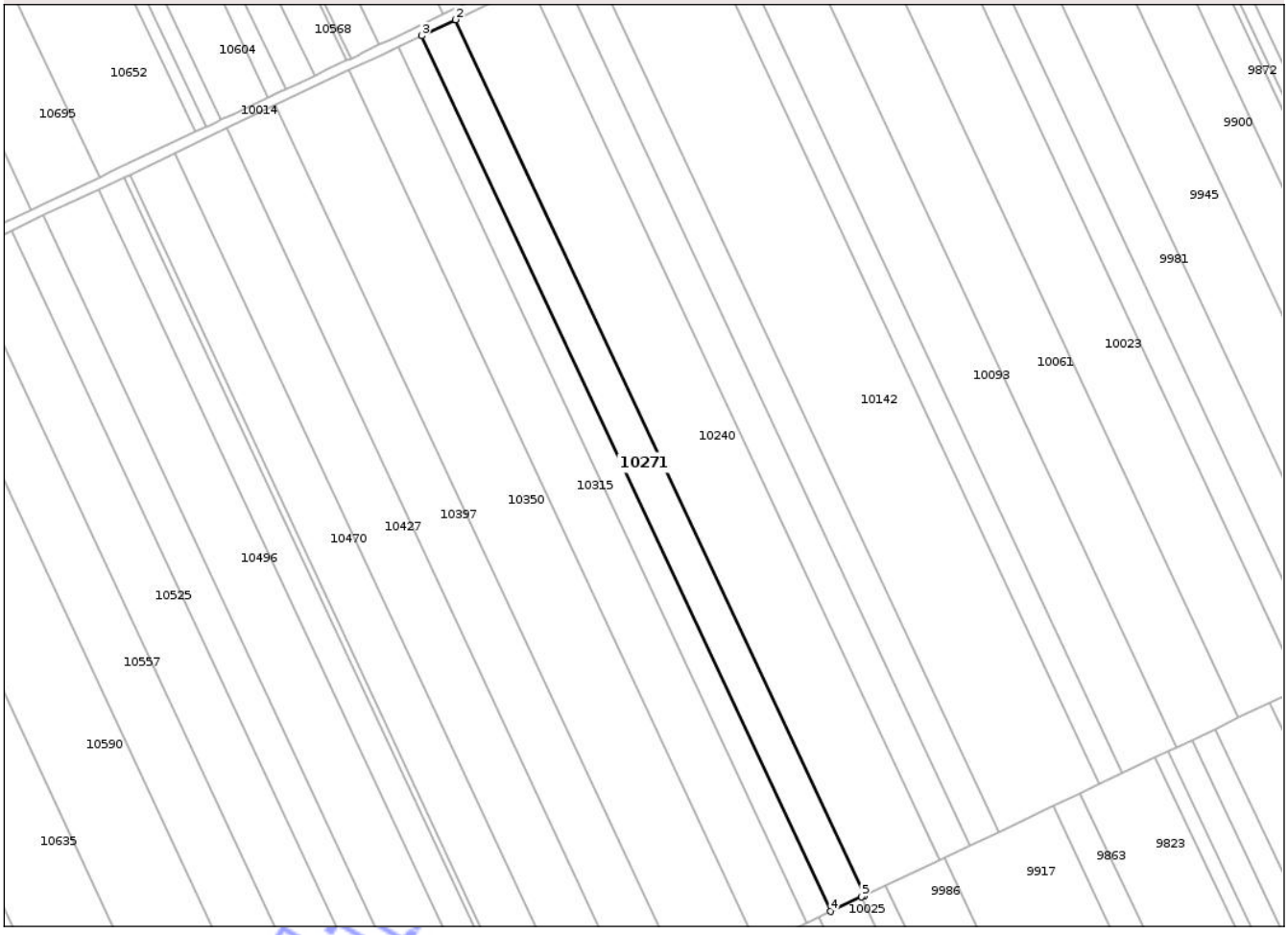

Date referitoare la teren

Crt	Categorie folosinţă	Intra vilan	Suprafaţa (mp)	Tarla	Parcelă	Nr. topo	Observaţii / Referinţe
1	arabil	NU	5.500	13/1	65	-	

Lungime Segmente

1) Valorile lungimilor segmentelor sunt obţinute din proiecţie în plan.

Punct început	X / Y	Punct sfârşit	X / Y	Lungime segment (** (m)
1	507.009,213 275.665,368	2	506.849,811 276.006,548	376.58
2	506.849,811 276.006,548	3	506.836,62 276.000,275	14.607
3	506.836,62 276.000,275	4	506.996,011 275.659,12	376.553
4	506.996,011 275.659,12	5	507.008,084 275.664,834	13.357
5	507.008,084 275.664,834	1	507.009,213 275.665,368	1.249

Document care conţine date cu caracter personal, protejat de prevederile Regulamentului (UE) nr. 679/2016 şi Legii 190/2018

**** Lungimile segmentelor sunt determinate în planul de proiecţie Stereo 70 şi sunt rotunjite la 1 milimetru.**
***** Distanţa dintre puncte este formată din segmente cumulate ce sunt mai mici decât valoarea 1 milimetru.**

Neutilizabil in circuitul civil

DATE DESPRE IMOBILUL NR. 10272

Oficiul de Cadastru şi Publicitate Imobiliară TELEORMAN
Biroul de Cadastru şi Publicitate Imobiliară Alexandria

A. Partea I. Descrierea imobilului

TEREN Extravilan

Adresa: Jud. Teleorman

Nr. Crt	Nr cadastral Nr. topografic	Suprafaţa* (mp)	Observaţii / Referinţe
A1		1.300	Sector cadastral:5 Teren neimprejmuit;

B. Partea II. Proprietari şi acte

Inscrieri privitoare la dreptul de proprietate şi alte drepturi reale		Referinţe
/		
Act Notarial nr. 155, din 01/06/2001 emis de BNP BARBU MARIA;		
B1	Intabulare, drept de PROPRIETATE, cu titlu de moștenire, bun propriu, dobandit prin Succesiune, cota actuala 1/1, cota initiala 1/1	A1
	1) **NAZAT ILIE**	

C. Partea III. SARCINI .

Inscrieri privind dezmembramintele dreptului de proprietate, drepturi reale de garanţie şi sarcini	Referinţe
NU SUNT	

Neutilizabil în circuitul civil

Anexa Nr. 1 La Partea I

Teren

Nr cadastral	Suprafaţa (mp)*	Observaţii / Referinţe
	1.300	

* Suprafaţa este determinată in planul de proiecţie Stereo 70.

DETALII LINIARE IMOBIL

Date referitoare la teren

Crt	Categorie folosinţă	Intra vilan	Suprafaţa (mp)	Tarla	Parcelă	Nr. topo	Observaţii / Referinţe
1	arabil	NU	1.300	48	88	-	

Lungime Segmente
1) Valorile lungimilor segmentelor sunt obţinute din proiecţie în plan.

Punct început	X / Y	Punct sfârşit	X / Y	Lungime segment (** (m)
1	507.093,103 284.854,401	2	506.731,666 285.007,777	392.633
2	506.731,666 285.007,777	3	506.730,514 285.004,669	3.315
3	506.730,514 285.004,669	4	507.091,904 284.851,312	392.583
4	507.091,904 284.851,312	1	507.093,103 284.854,401	3.314

**** Lungimile segmentelor sunt determinate în planul de proiecţie Stereo 70 şi sunt rotunjite la 1 milimetru.**

Document care conţine date cu caracter personal, protejat de prevederile Regulamentului (UE) nr. 679/2016 şi Legii 190/2018

***** Distanţa dintre puncte este formată din segmente cumulate ce sunt mai mici decât valoarea 1 milimetru.**

Neutilizabil in circuitul civil

DATE DESPRE IMOBILUL NR. 10273

Oficiul de Cadastru şi Publicitate Imobiliară TELEORMAN
Biroul de Cadastru şi Publicitate Imobiliară Alexandria

A. Partea I. Descrierea imobilului

TEREN Extravilan

Adresa: Jud. Teleorman

Nr. Crt	Nr cadastral Nr. topografic	Suprafaţa* (mp)	Observaţii / Referinţe
A1	22807	3.006	Sector cadastral:10 Teren neimprejmuit;

B. Partea II. Proprietari şi acte

Inscrieri privitoare la dreptul de proprietate şi alte drepturi reale		Referinţe
64508 / 12/08/2024		
Act Notarial nr. 1835, din 09/08/2024 emis de BIN RADU ANIȘOARA;		
B2	Intabulare, drept de PROPRIETATE, cu titlu de cumpărare, bun propriu, dobandit prin Conventie, cota actuala 1/1, cota initiala 1/1	A1
	1) **RUSU MARIO-EDUARD**	

C. Partea III. SARCINI .

Inscrieri privind dezmembramintele dreptului de proprietate, drepturi reale de garanţie şi sarcini	Referinţe
NU SUNT	

Neutilizabil în circuitul civil

Anexa Nr. 1 La Partea I

Teren

Nr cadastral	Suprafaţa (mp)*	Observaţii / Referinţe
22807	3.006	

* Suprafaţa este determinată in planul de proiecţie Stereo 70.

DETALII LINIARE IMOBIL

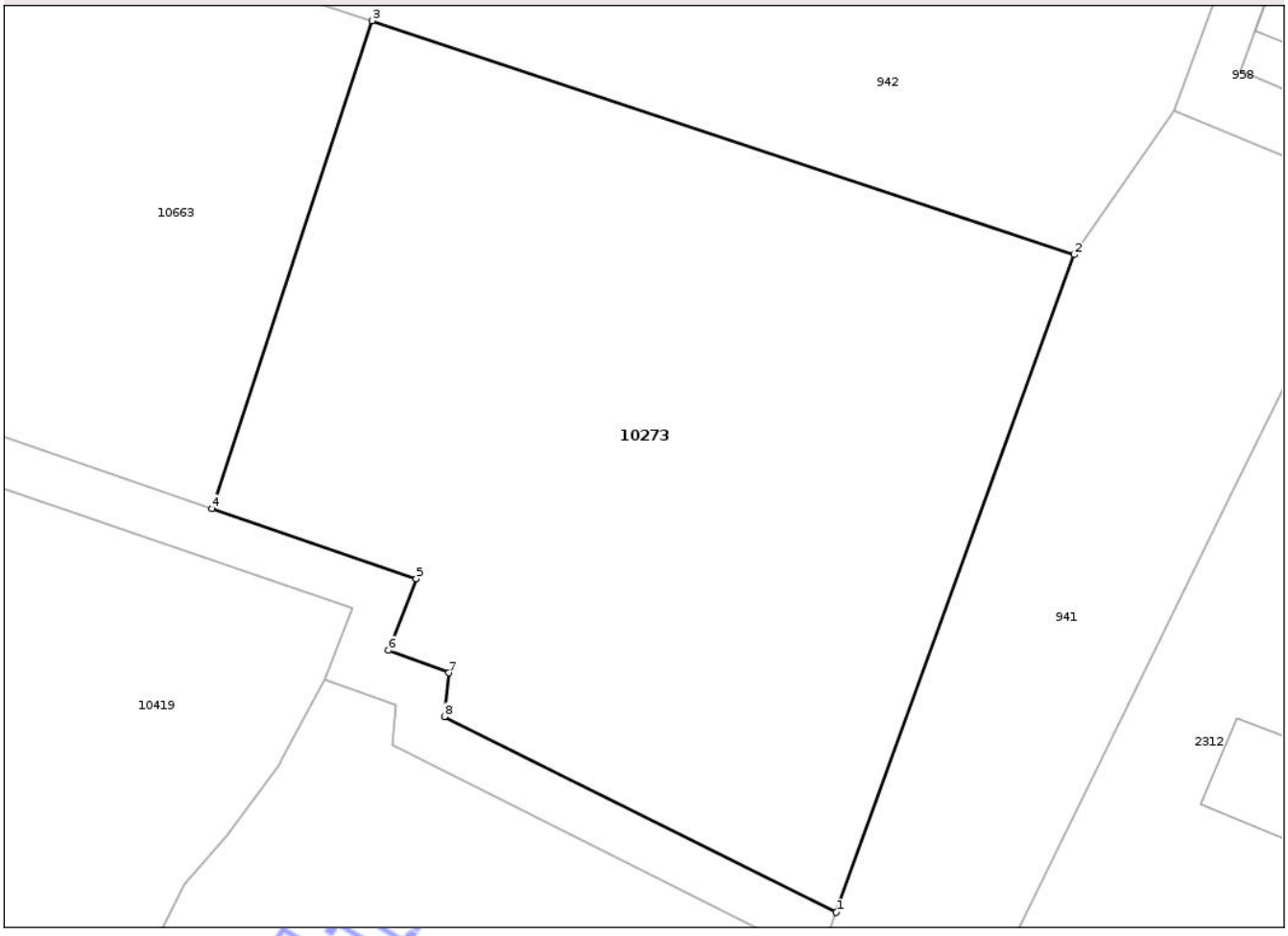

Date referitoare la teren

Crt	Categorie folosinţă	Intra vilan	Suprafaţa (mp)	Tarla	Parcelă	Nr. topo	Observaţii / Referinţe
1	arabil	NU	3.006	7/2	17/1	-	

Lungime Segmente
1) Valorile lungimilor segmentelor sunt obţinute din proiecţie în plan.

Punct început	X / Y	Punct sfârşit	X / Y	Lungime segment (** (m)
1	506.925,731 281.841,696	2	506.945,19 281.895,43	57.149
2	506.945,19 281.895,43	3	506.887,746 281.914,538	60.539
3	506.887,746 281.914,538	4	506.874,657 281.874,685	41.947
4	506.874,657 281.874,685	5	506.891,366 281.868,931	17.672
5	506.891,366 281.868,931	6	506.889,106 281.863,093	6.26

Document care conţine date cu caracter personal, protejat de prevederile Regulamentului (UE) nr. 679/2016 şi Legii 190/2018

Punct început	X / Y	Punct sfârşit	X / Y	Lungime segment (** (m)
6	506.889,106 281.863,093	7	506.894,052 281.861,264	5.273
7	506.894,052 281.861,264	8	506.893,677 281.857,682	3.602
8	506.893,677 281.857,682	1	506.925,731 281.841,696	35.819

** Lungimile segmentelor sunt determinate în planul de proiecţie Stereo 70 şi sunt rotunjite la 1 milimetru.
*** Distanţa dintre puncte este formată din segmente cumulate ce sunt mai mici decât valoarea 1 milimetru.

Neutilizabil in circuitul civil

DATE DESPRE IMOBILUL NR. 10274

Oficiul de Cadastru şi Publicitate Imobiliară TELEORMAN
Biroul de Cadastru şi Publicitate Imobiliară Alexandria

A. Partea I. Descrierea imobilului

TEREN Extravilan

Adresa: Jud. Teleorman

Nr. Crt	Nr cadastral Nr. topografic	Suprafaţa* (mp)	Observaţii / Referinţe
A1		2.500	Sector cadastral:5 Teren neimprejmuit;

B. Partea II. Proprietari şi acte

Inscrieri privitoare la dreptul de proprietate şi alte drepturi reale		Referinţe
/		
Act Administrativ nr. 53-01368, din 15/11/1996 emis de CJSDPAT TELEORMAN;		
B1	Intabulare, drept de PROPRIETATE, dobandit prin Reconstituire, cota actuala 1/1, cota initiala 1/1	A1
	1) **GHIMFUS N. DUMITRU**	

C. Partea III. SARCINI .

Inscrieri privind dezmembramintele dreptului de proprietate, drepturi reale de garanţie şi sarcini	Referinţe
NU SUNT	

Neutilizabil în circuitul civil

Anexa Nr. 1 La Partea I

Teren

Nr cadastral	Suprafaţa (mp)*	Observaţii / Referinţe
	2.500	

* Suprafaţa este determinată in planul de proiecţie Stereo 70.

DETALII LINIARE IMOBIL

Date referitoare la teren

Crt	Categorie folosinţă	Intra vilan	Suprafaţa (mp)	Tarla	Parcelă	Nr. topo	Observaţii / Referinţe
1	arabil	NU	2.500	48	87	-	

Lungime Segmente

1) Valorile lungimilor segmentelor sunt obţinute din proiecţie în plan.

Punct început	X / Y	Punct sfârşit	X / Y	Lungime segment (** (m)
1	507.091,904 284.851,312	2	506.730,514 285.004,669	392.583
2	506.730,514 285.004,669	3	506.728,298 284.998,691	6.376
3	506.728,298 284.998,691	4	507.089,599 284.845,372	392.486
4	507.089,599 284.845,372	1	507.091,904 284.851,312	6.372

**** Lungimile segmentelor sunt determinate în planul de proiecţie Stereo 70 şi sunt rotunjite la 1 milimetru.**

Document care conţine date cu caracter personal, protejat de prevederile Regulamentului (UE) nr. 679/2016 şi Legii 190/2018

***** Distanţa dintre puncte este formată din segmente cumulate ce sunt mai mici decât valoarea 1 milimetru.**

Neutilizabil in circuitul civil

DATE DESPRE IMOBILUL NR. 10275

Oficiul de Cadastru şi Publicitate Imobiliară TELEORMAN
Biroul de Cadastru şi Publicitate Imobiliară Alexandria

A. Partea I. Descrierea imobilului

TEREN Extravilan

Adresa: Jud. Teleorman

Nr. Crt	Nr cadastral Nr. topografic	Suprafaţa* (mp)	Observaţii / Referinţe
A1		1.300	Sector cadastral:5 Teren neimprejmuit;

B. Partea II. Proprietari şi acte

Inscrieri privitoare la dreptul de proprietate şi alte drepturi reale		Referinţe
/		
Act Administrativ nr. 53-00992, din 14/05/1996 emis de CJSDPAT TELEORMAN;		
B1	Intabulare, drept de PROPRIETATE, dobandit prin Reconstituire, cota actuala 1/1, cota initiala 1/1	A1
	1) **ŞERBANESCU DUMITRU** 2) **FOAMETE FLOAREA**	

C. Partea III. SARCINI .

Inscrieri privind dezmembramintele dreptului de proprietate, drepturi reale de garanţie şi sarcini	Referinţe
NU SUNT	

Neutilizabil în circuitul civil

Anexa Nr. 1 La Partea I

Teren

Nr cadastral	Suprafaţa (mp)*	Observaţii / Referinţe
	1.300	

* Suprafaţa este determinată in planul de proiecţie Stereo 70.

DETALII LINIARE IMOBIL



Date referitoare la teren

Crt	Categorie folosinţă	Intra vilan	Suprafaţa (mp)	Tarla	Parcelă	Nr. topo	Observaţii / Referinţe
1	arabil	NU	1.300	48	86	-	

Lungime Segmente
1) Valorile lungimilor segmentelor sunt obţinute din proiecţie în plan.

Punct început	X / Y	Punct sfârşit	X / Y	Lungime segment (** (m)
1	507.088,401 284.842,282	2	507.089,599 284.845,372	3.314
2	507.089,599 284.845,372	3	506.728,298 284.998,691	392.486
3	506.728,298 284.998,691	4	506.727,145 284.995,582	3.316
4	506.727,145 284.995,582	1	507.088,401 284.842,282	392.437

**** Lungimile segmentelor sunt determinate în planul de proiecţie Stereo 70 şi sunt rotunjite la 1 milimetru.**

Document care conţine date cu caracter personal, protejat de prevederile Regulamentului (UE) nr. 679/2016 şi Legii 190/2018

***** Distanţa dintre puncte este formată din segmente cumulate ce sunt mai mici decât valoarea 1 milimetru.**

Neutilizabil in circuitul civil

DATE DESPRE IMOBILUL NR. 10276

Oficiul de Cadastru şi Publicitate Imobiliară TELEORMAN
Biroul de Cadastru şi Publicitate Imobiliară Alexandria

A. Partea I. Descrierea imobilului

TEREN Extravilan

Adresa: Jud. Teleorman

Nr. Crt	Nr cadastral Nr. topografic	Suprafaţa* (mp)	Observaţii / Referinţe
A1		13.800	Sector cadastral:25 Teren neimprejmuit;

B. Partea II. Proprietari şi acte

Inscrieri privitoare la dreptul de proprietate şi alte drepturi reale		Referinţe
/		
Act Notarial nr. 48, din 04/03/2003 emis de BNP TAMARA MORCOV;		
B1	Intabulare, drept de PROPRIETATE, cu titlu de moștenire, bun propriu, dobandit prin Succesiune, cota actuala 1/8, cota initiala 1/8	A1
	1) **BĂLTĂREȚU VIOREL**	
B2	Intabulare, drept de PROPRIETATE, cu titlu de moștenire, bun propriu, dobandit prin Succesiune, cota actuala 4/8, cota initiala 4/8	A1
	1) **BĂLTĂREȚU ALEXANDRU**	
B3	Intabulare, drept de PROPRIETATE, cu titlu de moștenire, bun propriu, dobandit prin Succesiune, cota actuala 1/8, cota initiala 1/8	A1
	1) **BĂLTĂREȚU FLORIN**	
B4	Intabulare, drept de PROPRIETATE, cu titlu de moștenire, bun propriu, dobandit prin Succesiune, cota actuala 1/8, cota initiala 1/8	A1
	1) **BĂLTĂREȚU AUREL**	
B5	Intabulare, drept de PROPRIETATE, cu titlu de moștenire, bun propriu, dobandit prin Succesiune, cota actuala 1/8, cota initiala 1/8	A1
	1) **BĂLTĂREȚU MARIANA**	

C. Partea III. SARCINI .

Inscrieri privind dezmembramintele dreptului de proprietate, drepturi reale de garanţie şi sarcini	Referinţe
NU SUNT	

Neutilizabil în circuitul civil

Anexa Nr. 1 La Partea I

Teren

Nr cadastral	Suprafaţa (mp)*	Observaţii / Referinţe
	13.800	

* Suprafaţa este determinată in planul de proiecţie Stereo 70.

DETALII LINIARE IMOBIL

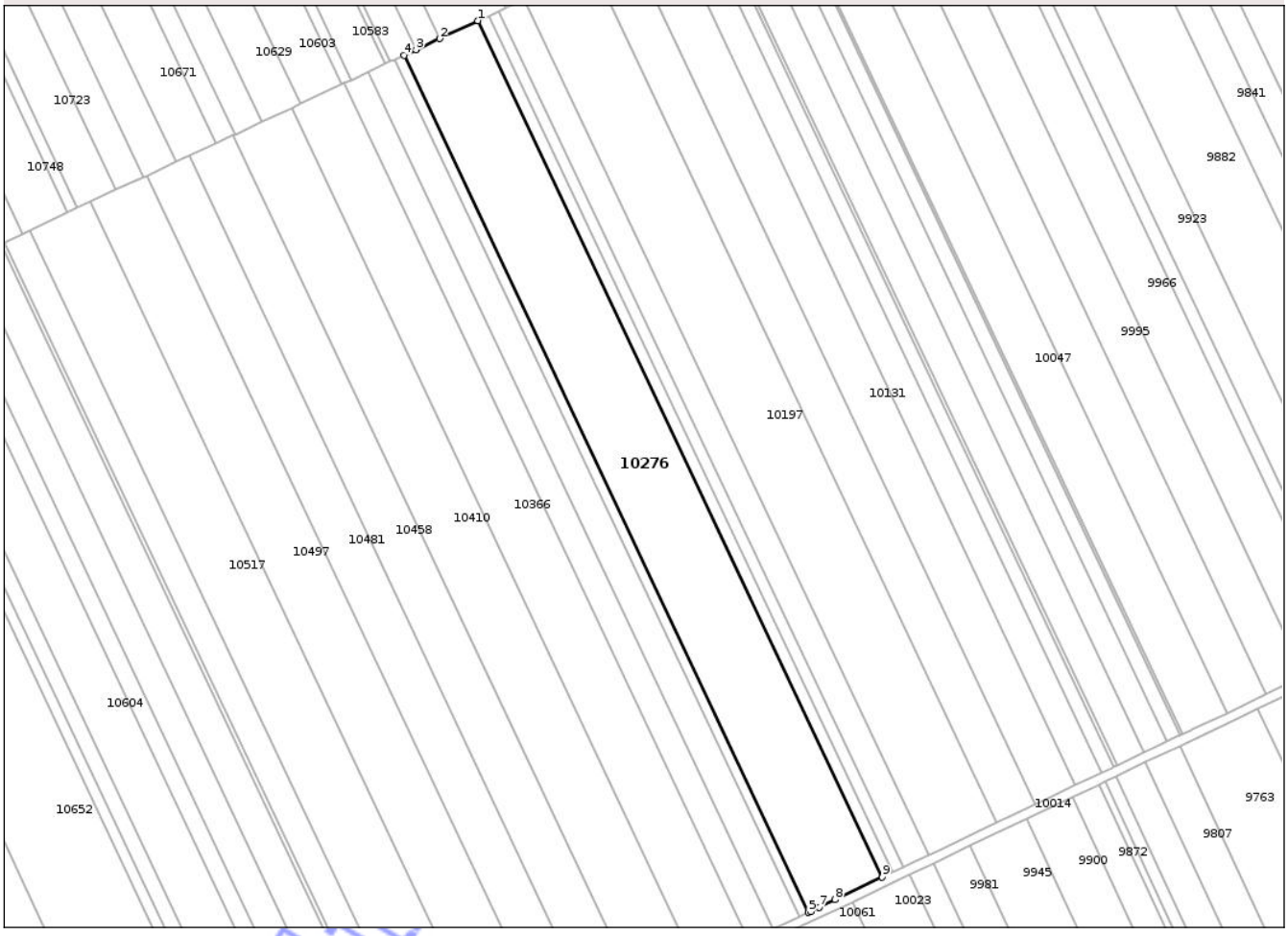

Date referitoare la teren

Crt	Categorie folosinţă	Intra vilan	Suprafaţa (mp)	Tarla	Parcelă	Nr. topo	Observaţii / Referinţe
1	arabil	NU	13.800	13	156	-	identic cu parcela 64

Lungime Segmente

1) Valorile lungimilor segmentelor sunt obţinute din proiecţie în plan.

Punct început	X / Y	Punct sfârşit	X / Y	Lungime segment (** (m)
1	506.837,482 276.448,118	2	506.821,293 276.440,561	17.866
2	506.821,293 276.440,561	3	506.811,319 276.435,904	11.008
3	506.811,319 276.435,904	4	506.806,235 276.433,531	5.611
4	506.806,235 276.433,531	5	506.977,332 276.071,619	400.318
5	506.977,332 276.071,619	6	506.978,23 276.072,046	0.994

Document care conţine date cu caracter personal, protejat de prevederile Regulamentului (UE) nr. 679/2016 şi Legii 190/2018

Punct început	X / Y	Punct sfârşit	X / Y	Lungime segment (** (m)
6	506.978,23 276.072,046	7	506.981,836 276.073,761	3.993
7	506.981,836 276.073,761	8	506.988,525 276.076,942	7.407
8	506.988,525 276.076,942	9	507.008,469 276.086,437	22.089
9	507.008,469 276.086,437	1	506.837,482 276.448,118	400.062

**** Lungimile segmentelor sunt determinate în planul de proiecţie Stereo 70 şi sunt rotunjite la 1 milimetru.**
***** Distanţa dintre puncte este formată din segmente cumulate ce sunt mai mici decât valoarea 1 milimetru.**

Neutilizabil in circuitul civil

DATE DESPRE IMOBILUL NR. 10277

Oficiul de Cadastru şi Publicitate Imobiliară TELEORMAN
Biroul de Cadastru şi Publicitate Imobiliară Alexandria

A. Partea I. Descrierea imobilului

TEREN Extravilan

Adresa: Jud. Teleorman

Nr. Crt	Nr cadastral Nr. topografic	Suprafaţa* (mp)	Observaţii / Referinţe
A1		1.300	Sector cadastral:5 Teren neimprejmuit;

B. Partea II. Proprietari şi acte

Inscrieri privitoare la dreptul de proprietate şi alte drepturi reale		Referinţe
/		
Act Administrativ nr. 53-01190, din 01/07/1996 emis de CJSDPAT TELEORMAN;		
B1	Intabulare, drept de PROPRIETATE, dobandit prin Reconstituire, cota actuala 1/1, cota initiala 1/1	A1
	1) **ŞERBĂNESCU STELIAN**	

C. Partea III. SARCINI .

Inscrieri privind dezmembramintele dreptului de proprietate, drepturi reale de garanţie şi sarcini	Referinţe
NU SUNT	

Neutilizabil în circuitul civil

Anexa Nr. 1 La Partea I

Teren

Nr cadastral	Suprafaţa (mp)*	Observaţii / Referinţe
	1.300	

* Suprafaţa este determinată in planul de proiecţie Stereo 70.

DETALII LINIARE IMOBIL

Date referitoare la teren

Crt	Categorie folosinţă	Intra vilan	Suprafaţa (mp)	Tarla	Parcelă	Nr. topo	Observaţii / Referinţe
1	arabil	NU	1.300	48	85	-	

Lungime Segmente
1) Valorile lungimilor segmentelor sunt obţinute din proiecţie în plan.

Punct început	X / Y	Punct sfârşit	X / Y	Lungime segment (** (m)
1	507.088,401 284.842,282	2	506.727,145 284.995,582	392.437
2	506.727,145 284.995,582	3	506.725,992 284.992,472	3.317
3	506.725,992 284.992,472	4	507.087,202 284.839,192	392.387
4	507.087,202 284.839,192	1	507.088,401 284.842,282	3.314

**** Lungimile segmentelor sunt determinate în planul de proiecţie Stereo 70 şi sunt rotunjite la 1 milimetru.**

Document care conţine date cu caracter personal, protejat de prevederile Regulamentului (UE) nr. 679/2016 şi Legii 190/2018

***** Distanţa dintre puncte este formată din segmente cumulate ce sunt mai mici decât valoarea 1 milimetru.**

Neutilizabil in circuitul civil

DATE DESPRE IMOBILUL NR. 10278

Oficiul de Cadastru şi Publicitate Imobiliară TELEORMAN
Biroul de Cadastru şi Publicitate Imobiliară Alexandria

A. Partea I. Descrierea imobilului

TEREN Extravilan

Adresa: Jud. Teleorman

Nr. Crt	Nr cadastral Nr. topografic	Suprafaţa* (mp)	Observaţii / Referinţe
A1		8.300	Sector cadastral:25 Teren neimprejmuit;

B. Partea II. Proprietari şi acte

Inscrieri privitoare la dreptul de proprietate şi alte drepturi reale		Referinţe
/		
Act Administrativ nr. 53-01537, din 07/03/1997 emis de CJSDPAT TELEORMAN;		
B1	Intabulare, drept de PROPRIETATE, dobandit prin Reconstituire, cota actuala 1/1, cota initiala 1/1	A1
	1) **DOBRIN T. FLOREA**	

C. Partea III. SARCINI .

Inscrieri privind dezmembramintele dreptului de proprietate, drepturi reale de garanţie şi sarcini	Referinţe
NU SUNT	

Neutilizabil în circuitul civil

Anexa Nr. 1 La Partea I

Teren

Nr cadastral	Suprafaţa (mp)*	Observaţii / Referinţe
	8.300	

* Suprafaţa este determinată in planul de proiecţie Stereo 70.

DETALII LINIARE IMOBIL

Date referitoare la teren

Crt	Categorie folosinţă	Intra vilan	Suprafaţa (mp)	Tarla	Parcelă	Nr. topo	Observaţii / Referinţe
1	arabil	NU	8.300	12/1	131	-	

Lungime Segmente

1) Valorile lungimilor segmentelor sunt obţinute din proiecţie în plan.

Punct început	X / Y	Punct sfârşit	X / Y	Lungime segment (** (m)
1	506.839,421 277.357,355	2	506.820,606 277.348,53	20.782
2	506.820,606 277.348,53	3	506.984,993 276.984,452	399.469
3	506.984,993 276.984,452	4	507.003,765 276.993,374	20.784
4	507.003,765 276.993,374	1	506.839,421 277.357,355	399.363

**** Lungimile segmentelor sunt determinate în planul de proiecţie Stereo 70 şi sunt rotunjite la 1 milimetru.**

Document care conţine date cu caracter personal, protejat de prevederile Regulamentului (UE) nr. 679/2016 şi Legii 190/2018

***** Distanţa dintre puncte este formată din segmente cumulate ce sunt mai mici decât valoarea 1 milimetru.**

Neutilizabil in circuitul civil

DATE DESPRE IMOBILUL NR. 10279

Oficiul de Cadastru şi Publicitate Imobiliară TELEORMAN
Biroul de Cadastru şi Publicitate Imobiliară Alexandria

A. Partea I. Descrierea imobilului

TEREN Extravilan

Adresa: Jud. Teleorman

Nr. Crt	Nr cadastral Nr. topografic	Suprafaţa* (mp)	Observaţii / Referinţe
A1		600	Sector cadastral:5 Teren neimprejmuit;

B. Partea II. Proprietari şi acte

Inscrieri privitoare la dreptul de proprietate şi alte drepturi reale		Referinţe
/		
Act Administrativ nr. 53-01468, din 05/12/1996 emis de CJSDPAT TELEORMAN;		
B1	Intabulare, drept de PROPRIETATE, dobandit prin Reconstituire, cota actuala 1/1, cota initiala 1/1	A1
	1) **ALMĂJANU MARIA**	

C. Partea III. SARCINI .

Inscrieri privind dezmembramintele dreptului de proprietate, drepturi reale de garanţie şi sarcini	Referinţe
NU SUNT	

Neutilizabil în circuitul civil

Anexa Nr. 1 La Partea I

Teren

Nr cadastral	Suprafaţa (mp)*	Observaţii / Referinţe
	600	

* Suprafaţa este determinată in planul de proiecţie Stereo 70.

DETALII LINIARE IMOBIL



Date referitoare la teren

Crt	Categorie folosinţă	Intra vilan	Suprafaţa (mp)	Tarla	Parcelă	Nr. topo	Observaţii / Referinţe
1	arabil	NU	600	48	84	-	

Lungime Segmente
1) Valorile lungimilor segmentelor sunt obţinute din proiecţie în plan.

Punct început	X / Y	Punct sfârşit	X / Y	Lungime segment (** (m)
1	507.086,648 284.837,766	2	507.087,202 284.839,192	1.53
2	507.087,202 284.839,192	3	506.725,992 284.992,472	392.387
3	506.725,992 284.992,472	4	506.725,46 284.991,037	1.53
4	506.725,46 284.991,037	1	507.086,648 284.837,766	392.363

**** Lungimile segmentelor sunt determinate în planul de proiecţie Stereo 70 şi sunt rotunjite la 1 milimetru.**

Document care conţine date cu caracter personal, protejat de prevederile Regulamentului (UE) nr. 679/2016 şi Legii 190/2018

***** Distanţa dintre puncte este formată din segmente cumulate ce sunt mai mici decât valoarea 1 milimetru.**

Neutilizabil in circuitul civil

DATE DESPRE IMOBILUL NR. 10280

Oficiul de Cadastru şi Publicitate Imobiliară TELEORMAN
Biroul de Cadastru şi Publicitate Imobiliară Alexandria

A. Partea I. Descrierea imobilului

TEREN Extravilan

Adresa: Jud. Teleorman

Nr. Crt	Nr cadastral Nr. topografic	Suprafaţa* (mp)	Observaţii / Referinţe
A1		600	Sector cadastral:5 Teren neimprejmuit;

B. Partea II. Proprietari şi acte

Inscrieri privitoare la dreptul de proprietate şi alte drepturi reale		Referinţe
/		
Act Administrativ nr. 5300784, din 13/03/1995 emis de CJSDPAT TELEORMAN;		
B1	Intabulare, drept de PROPRIETATE, dobandit prin Reconstituire, cota actuala 1/1, cota initiala 1/1	A1
	1) **DUDĂU JOIŢA**	

C. Partea III. SARCINI .

Inscrieri privind dezmembramintele dreptului de proprietate, drepturi reale de garanţie şi sarcini	Referinţe
NU SUNT	

Neutilizabil în circuitul civil

Anexa Nr. 1 La Partea I

Teren

Nr cadastral	Suprafaţa (mp)*	Observaţii / Referinţe
	600	

* Suprafaţa este determinată in planul de proiecţie Stereo 70.

DETALII LINIARE IMOBIL



Date referitoare la teren

Crt	Categorie folosinţă	Intra vilan	Suprafaţa (mp)	Tarla	Parcelă	Nr. topo	Observaţii / Referinţe
1	arabil	NU	600	48	83	-	

Lungime Segmente
1) Valorile lungimilor segmentelor sunt obţinute din proiecţie în plan.

Punct început	X / Y	Punct sfârşit	X / Y	Lungime segment (** (m)
1	507.086,648 284.837,766	2	506.725,46 284.991,037	392.363
2	506.725,46 284.991,037	3	506.724,928 284.989,602	1.53
3	506.724,928 284.989,602	4	507.086,095 284.836,34	392.34
4	507.086,095 284.836,34	1	507.086,648 284.837,766	1.529

**** Lungimile segmentelor sunt determinate în planul de proiecţie Stereo 70 şi sunt rotunjite la 1 milimetru.**

Document care conţine date cu caracter personal, protejat de prevederile Regulamentului (UE) nr. 679/2016 şi Legii 190/2018

***** Distanţa dintre puncte este formată din segmente cumulate ce sunt mai mici decât valoarea 1 milimetru.**

Neutilizabil in circuitul civil

DATE DESPRE IMOBILUL NR. 10281

Oficiul de Cadastru şi Publicitate Imobiliară TELEORMAN
Biroul de Cadastru şi Publicitate Imobiliară Alexandria

A. Partea I. Descrierea imobilului

TEREN Extravilan

Adresa: Jud. Teleorman

Nr. Crt	Nr cadastral Nr. topografic	Suprafaţa* (mp)	Observaţii / Referinţe
A1		1.250	Sector cadastral:5 Teren neimprejmuit;

B. Partea II. Proprietari şi acte

Inscrieri privitoare la dreptul de proprietate şi alte drepturi reale		Referinţe
/		
Act Administrativ nr. 5302354, din 14/03/2003 emis de CJSDPAT TELEORMAN;		
B1	Intabulare, drept de PROPRIETATE, dobandit prin Reconstituire, cota actuala 1/1, cota initiala 1/1	A1
	1) **ALMAJANU MARIN** 2) **ALMAJANU STEFAN** 3) **ALMAJANU ION**	

C. Partea III. SARCINI .

Inscrieri privind dezmembramintele dreptului de proprietate, drepturi reale de garanţie şi sarcini	Referinţe
NU SUNT	

Neutilizabil în circuitul civil

Anexa Nr. 1 La Partea I

Teren

Nr cadastral	Suprafaţa (mp)*	Observaţii / Referinţe
	1.250	

* Suprafaţa este determinată in planul de proiecţie Stereo 70.

DETALII LINIARE IMOBIL



Date referitoare la teren

Crt	Categorie folosinţă	Intra vilan	Suprafaţa (mp)	Tarla	Parcelă	Nr. topo	Observaţii / Referinţe
1	arabil	NU	1.250	48	82	-	

Lungime Segmente

1) Valorile lungimilor segmentelor sunt obţinute din proiecţie în plan.

Punct început	X / Y	Punct sfârşit	X / Y	Lungime segment (** (m)
1	507.086,095 284.836,34	2	506.724,928 284.989,602	392.34
2	506.724,928 284.989,602	3	506.723,819 284.986,611	3.19
3	506.723,819 284.986,611	4	507.084,942 284.833,368	392.292
4	507.084,942 284.833,368	1	507.086,095 284.836,34	3.188

**** Lungimile segmentelor sunt determinate în planul de proiecţie Stereo 70 şi sunt rotunjite la 1 milimetru.**

Document care conţine date cu caracter personal, protejat de prevederile Regulamentului (UE) nr. 679/2016 şi Legii 190/2018

***** Distanţa dintre puncte este formată din segmente cumulate ce sunt mai mici decât valoarea 1 milimetru.**

Neutilizabil in circuitul civil

DATE DESPRE IMOBILUL NR. 10282

Oficiul de Cadastru şi Publicitate Imobiliară TELEORMAN
Biroul de Cadastru şi Publicitate Imobiliară Alexandria

A. Partea I. Descrierea imobilului

TEREN Extravilan

Adresa: Jud. Teleorman

Nr. Crt	Nr cadastral Nr. topografic	Suprafaţa* (mp)	Observaţii / Referinţe
A1		2.000	Sector cadastral:5 Teren neimprejmuit;

B. Partea II. Proprietari şi acte

Inscrieri privitoare la dreptul de proprietate şi alte drepturi reale		Referinţe
/		
Act Administrativ nr. 5302069, din 21/09/1999 emis de CJSDPAT TELEORMAN;		
B1	Intabulare, drept de PROPRIETATE, dobandit prin Reconstituire, cota actuala 1/1, cota initiala 1/1	A1
	1) **IVĂNESCU D. MARIN**	

C. Partea III. SARCINI .

Inscrieri privind dezmembramintele dreptului de proprietate, drepturi reale de garanţie şi sarcini	Referinţe
NU SUNT	

Neutilizabil în circuitul civil

Anexa Nr. 1 La Partea I

Teren

Nr cadastral	Suprafaţa (mp)*	Observaţii / Referinţe
	2.000	

* Suprafaţa este determinată in planul de proiecţie Stereo 70.

DETALII LINIARE IMOBIL

Date referitoare la teren

Crt	Categorie folosinţă	Intra vilan	Suprafaţa (mp)	Tarla	Parcelă	Nr. topo	Observaţii / Referinţe
1	arabil	NU	2.000	48/1	25/1	-	

Lungime Segmente

1) Valorile lungimilor segmentelor sunt obţinute din proiecţie în plan.

Punct început	X / Y	Punct sfârşit	X / Y	Lungime segment (** (m)
1	506.933,61 285.289,338	2	506.920,391 285.294,113	14.055
2	506.920,391 285.294,113	3	506.873,298 285.160,207	141.946
3	506.873,298 285.160,207	4	506.886,278 285.154,753	14.079
4	506.886,278 285.154,753	1	506.933,61 285.289,338	142.665

**** Lungimile segmentelor sunt determinate în planul de proiecţie Stereo 70 şi sunt rotunjite la 1 milimetru.**

Document care conţine date cu caracter personal, protejat de prevederile Regulamentului (UE) nr. 679/2016 şi Legii 190/2018

***** Distanţa dintre puncte este formată din segmente cumulate ce sunt mai mici decât valoarea 1 milimetru.**

Neutilizabil in circuitul civil

DATE DESPRE IMOBILUL NR. 10283

Oficiul de Cadastru şi Publicitate Imobiliară TELEORMAN
Biroul de Cadastru şi Publicitate Imobiliară Alexandria

A. Partea I. Descrierea imobilului

TEREN Extravilan

Adresa: Jud. Teleorman

Nr. Crt	Nr cadastral Nr. topografic	Suprafaţa* (mp)	Observaţii / Referinţe
A1		2.500	Sector cadastral:5 Teren neimprejmuit;

B. Partea II. Proprietari şi acte

Inscrieri privitoare la dreptul de proprietate şi alte drepturi reale		Referinţe
/		
Act Administrativ nr. 5302346, din 20/02/2003 emis de CJSDPAT TELEORMAN;		
B1	Intabulare, drept de PROPRIETATE, dobandit prin Reconstituire, cota actuala 1/1, cota initiala 1/1	A1
	1) **CHIRITA IOANA** 2) **MAGUREANU IOANA** 3) **CHIRITA DIDINA**	

C. Partea III. SARCINI .

Inscrieri privind dezmembramintele dreptului de proprietate, drepturi reale de garanţie şi sarcini	Referinţe
NU SUNT	

Neutilizabil în circuitul civil

Anexa Nr. 1 La Partea I

Teren

Nr cadastral	Suprafaţa (mp)*	Observaţii / Referinţe
	2.500	

* Suprafaţa este determinată in planul de proiecţie Stereo 70.

DETALII LINIARE IMOBIL



Date referitoare la teren

Crt	Categorie folosinţă	Intra vilan	Suprafaţa (mp)	Tarla	Parcelă	Nr. topo	Observaţii / Referinţe
1	arabil	NU	2.500	48	81	-	

Lungime Segmente
1) Valorile lungimilor segmentelor sunt obţinute din proiecţie în plan.

Punct început	X / Y	Punct sfârşit	X / Y	Lungime segment (** (m)
1	507.084,942 284.833,368	2	506.723,819 284.986,611	392.292
2	506.723,819 284.986,611	3	506.721,601 284.980,628	6.381
3	506.721,601 284.980,628	4	507.082,635 284.827,423	392.196
4	507.082,635 284.827,423	1	507.084,942 284.833,368	6.377

**** Lungimile segmentelor sunt determinate în planul de proiecţie Stereo 70 şi sunt rotunjite la 1 milimetru.**

Document care conţine date cu caracter personal, protejat de prevederile Regulamentului (UE) nr. 679/2016 şi Legii 190/2018

***** Distanţa dintre puncte este formată din segmente cumulate ce sunt mai mici decât valoarea 1 milimetru.**

Neutilizabil in circuitul civil

DATE DESPRE IMOBILUL NR. 10284

Oficiul de Cadastru şi Publicitate Imobiliară TELEORMAN
Biroul de Cadastru şi Publicitate Imobiliară Alexandria

A. Partea I. Descrierea imobilului

TEREN Extravilan

Adresa: Jud. Teleorman

Nr. Crt	Nr cadastral Nr. topografic	Suprafaţa* (mp)	Observaţii / Referinţe
A1		6.400	Sector cadastral:25 Teren neimprejmuit;

B. Partea II. Proprietari şi acte

Inscrieri privitoare la dreptul de proprietate şi alte drepturi reale		Referinţe
/		
Act Administrativ nr. 53-01934, din 07/08/1997 emis de CJSDPAT TELEORMAN;		
B1	Intabulare, drept de PROPRIETATE, dobandit prin Reconstituire, cota actuala 1/1, cota initiala 1/1	A1
	1) **BURCEA NICOLAE**	

C. Partea III. SARCINI .

Inscrieri privind dezmembramintele dreptului de proprietate, drepturi reale de garanţie şi sarcini	Referinţe
NU SUNT	

Neutilizabil în circuitul civil

Anexa Nr. 1 La Partea I

Teren

Nr cadastral	Suprafaţa (mp)*	Observaţii / Referinţe
	6.400	

* Suprafaţa este determinată in planul de proiecţie Stereo 70.

DETALII LINIARE IMOBIL

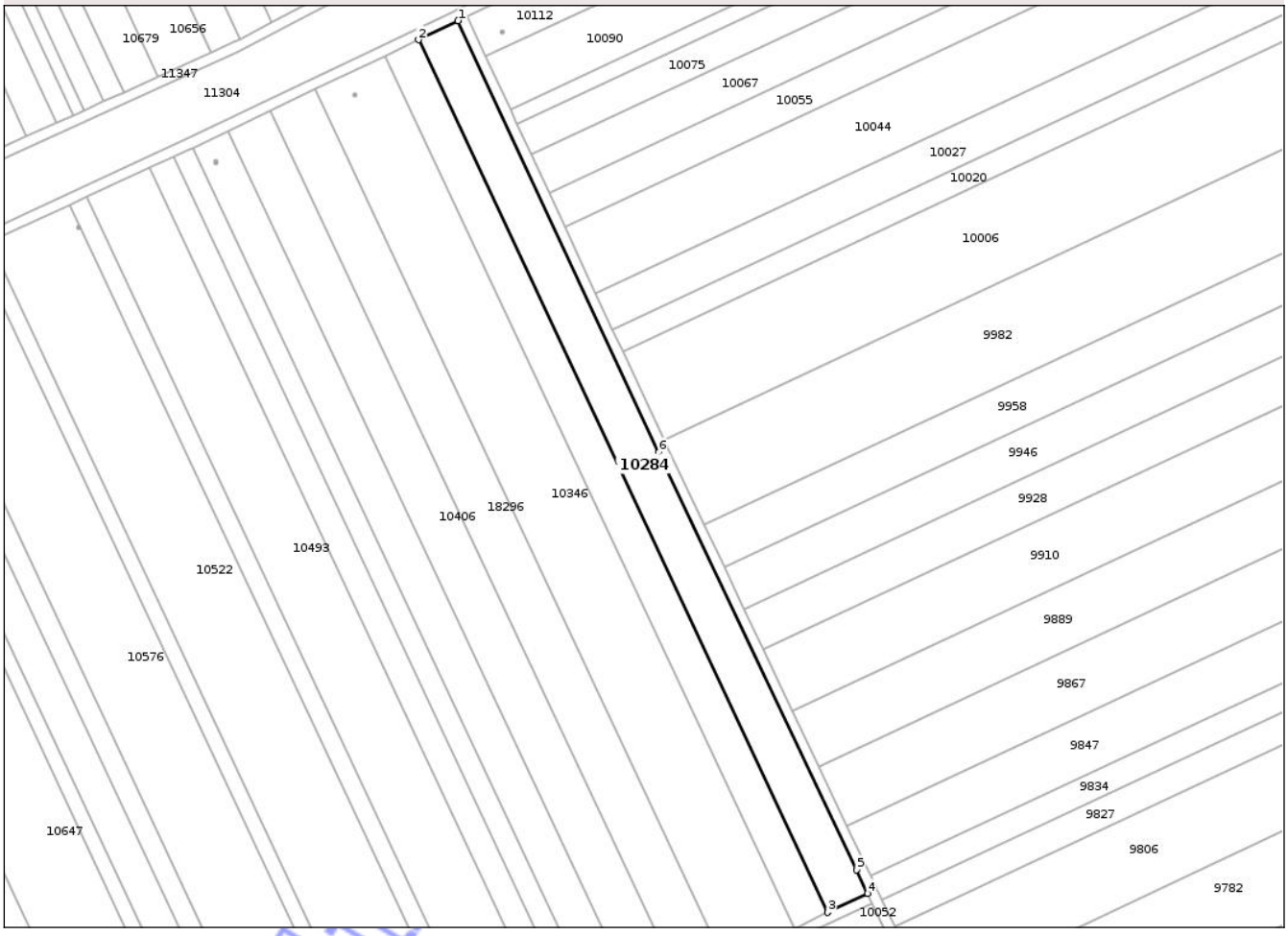

Date referitoare la teren

Crt	Categorie folosinţă	Intra vilan	Suprafaţa (mp)	Tarla	Parcelă	Nr. topo	Observaţii / Referinţe
1	arabil	NU	6.400	12	82	-	

Lungime Segmente
1) Valorile lungimilor segmentelor sunt obţinute din proiecţie în plan.

Punct început	X / Y	Punct sfârşit	X / Y	Lungime segment (** (m)
1	506.829,414 278.685,596	2	506.813,797 278.678,129	17.31
2	506.813,797 278.678,129	3	506.974,288 278.336,482	377.465
3	506.974,288 278.336,482	4	506.990,007 278.343,951	17.403
4	506.990,007 278.343,951	5	506.985,619 278.353,174	10.214
5	506.985,619 278.353,174	6	506.907,942 278.516,65	180.992

Document care conţine date cu caracter personal, protejat de prevederile Regulamentului (UE) nr. 679/2016 şi Legii 190/2018

Punct început	X / Y	Punct sfârşit	X / Y	Lungime segment (** (m)
6	506.907,942 278.516,65	1	506.829,414 278.685,596	186.305

** Lungimile segmentelor sunt determinate în planul de proiecţie Stereo 70 şi sunt rotunjite la 1 milimetru.
*** Distanţa dintre puncte este formată din segmente cumulate ce sunt mai mici decât valoarea 1 milimetru.

Neutilizabil in circuitul civil

DATE DESPRE IMOBILUL NR. 10285

Oficiul de Cadastru şi Publicitate Imobiliară TELEORMAN
Biroul de Cadastru şi Publicitate Imobiliară Alexandria

A. Partea I. Descrierea imobilului

TEREN Extravilan

Adresa: Jud. Teleorman

Nr. Crt	Nr cadastral Nr. topografic	Suprafaţa* (mp)	Observaţii / Referinţe
A1		9.000	Sector cadastral:25 Teren neimprejmuit;

B. Partea II. Proprietari şi acte

Inscrieri privitoare la dreptul de proprietate şi alte drepturi reale		Referinţe
/		
Hotarare Judecatoreasca nr. 976, din 25/05/2010 emis de JUDECĂTORIA ROȘIORII DE VEDE-JUDEȚUL TELEORMAN (Dosar nr. 1302/292/2010);		
B1	Intabulare, drept de PROPRIETATE, cu titlu de partaj, bun propriu, dobandit prin Hotarare Judecatoreasca, cota actuala 1/1, cota initiala 1/1	A1
	1) **TOMA DUMITRU**	

C. Partea III. SARCINI .

Inscrieri privind dezmembramintele dreptului de proprietate, drepturi reale de garanţie şi sarcini	Referinţe
NU SUNT	

Neutilizabil în circuitul civil

Anexa Nr. 1 La Partea I

Teren

Nr cadastral	Suprafaţa (mp)*	Observaţii / Referinţe
	9.000	

* Suprafaţa este determinată in planul de proiecţie Stereo 70.

DETALII LINIARE IMOBIL

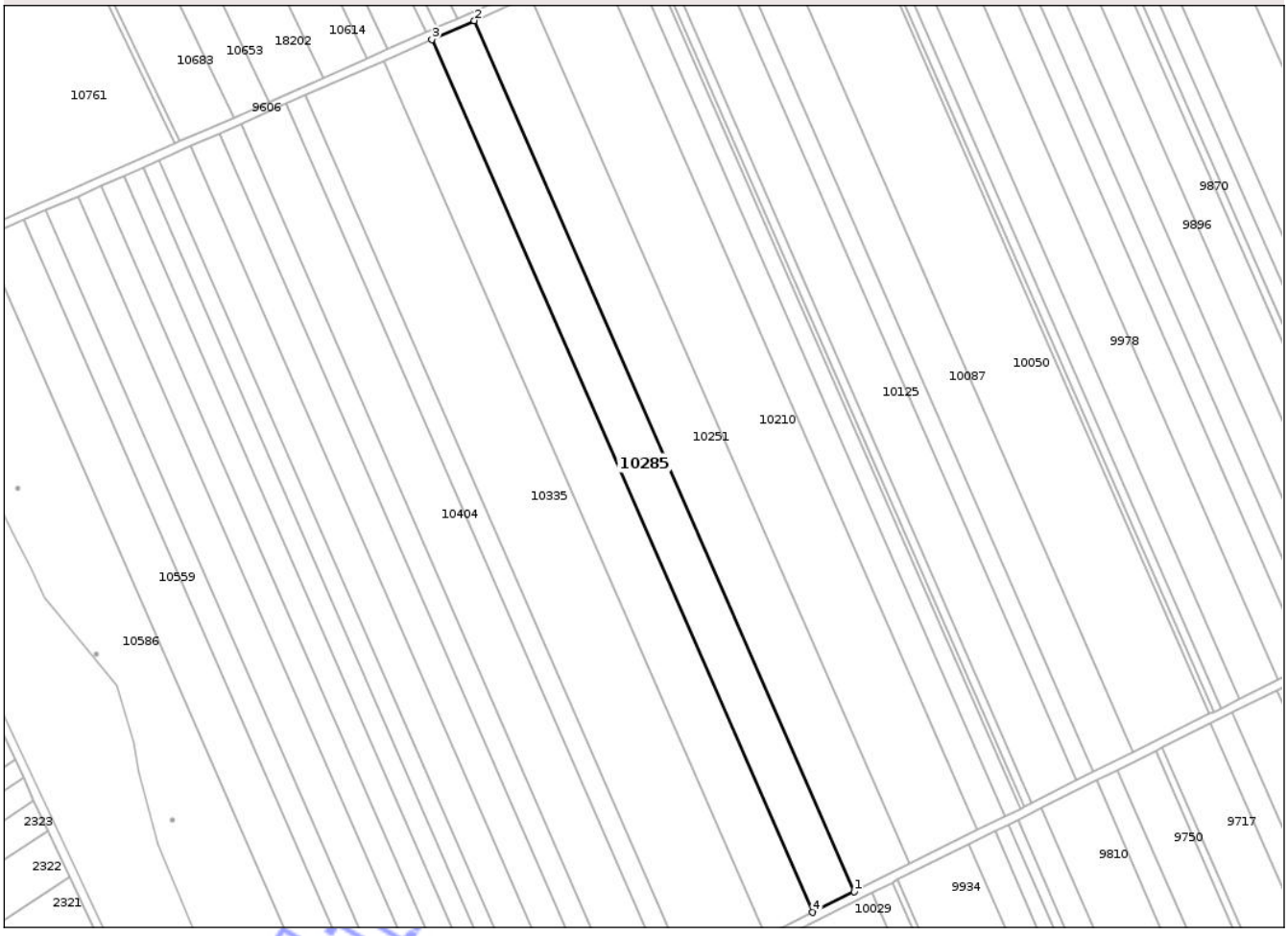

Date referitoare la teren

Crt	Categorie folosinţă	Intra vilan	Suprafaţa (mp)	Tarla	Parcelă	Nr. topo	Observaţii / Referinţe
1	arabil	NU	9.000	14	16	-	

Lungime Segmente

1) Valorile lungimilor segmentelor sunt obţinute din proiecţie în plan.

Punct început	X / Y	Punct sfârşit	X / Y	Lungime segment (** (m)
1	507.013,071 274.770,134	2	506.841,359 275.163,259	428.99
2	506.841,359 275.163,259	3	506.822,194 275.154,783	20.956
3	506.822,194 275.154,783	4	506.994,296 274.760,765	429.964
4	506.994,296 274.760,765	1	507.013,071 274.770,134	20.983

**** Lungimile segmentelor sunt determinate în planul de proiecţie Stereo 70 şi sunt rotunjite la 1 milimetru.**

Document care conţine date cu caracter personal, protejat de prevederile Regulamentului (UE) nr. 679/2016 şi Legii 190/2018

***** Distanţa dintre puncte este formată din segmente cumulate ce sunt mai mici decât valoarea 1 milimetru.**

Neutilizabil in circuitul civil

DATE DESPRE IMOBILUL NR. 10286

Oficiul de Cadastru şi Publicitate Imobiliară TELEORMAN
Biroul de Cadastru şi Publicitate Imobiliară Alexandria

A. Partea I. Descrierea imobilului

TEREN Extravilan

Adresa: Jud. Teleorman

Nr. Crt	Nr cadastral Nr. topografic	Suprafaţa* (mp)	Observaţii / Referinţe
A1		1.300	Sector cadastral:5 Teren neimprejmuit;

B. Partea II. Proprietari şi acte

Inscrieri privitoare la dreptul de proprietate şi alte drepturi reale		Referinţe
/		
Act Notarial nr. 175, din 18/03/1992 emis de NOTARIATUL DE STAT LOCAL ROȘIORI DE VEDE;		
B1	Intabulare, drept de PROPRIETATE, cu titlu de moștenire, bun propriu, dobandit prin Succesiune, cota actuala 1/1, cota initiala 1/1	A1
	1) **ZANFIR NICOLAE** DEFUNCT:Da	

C. Partea III. SARCINI .

Inscrieri privind dezmembramintele dreptului de proprietate, drepturi reale de garanţie şi sarcini	Referinţe
NU SUNT	

Neutilizabil în circuitul civil

Anexa Nr. 1 La Partea I

Teren

Nr cadastral	Suprafaţa (mp)*	Observaţii / Referinţe
	1.300	

* Suprafaţa este determinată in planul de proiecţie Stereo 70.

DETALII LINIARE IMOBIL

Date referitoare la teren

Crt	Categorie folosinţă	Intra vilan	Suprafaţa (mp)	Tarla	Parcelă	Nr. topo	Observaţii / Referinţe
1	arabil	NU	1.300	48	80	-	

Lungime Segmente
1) Valorile lungimilor segmentelor sunt obţinute din proiecţie în plan.

Punct început	X / Y	Punct sfârşit	X / Y	Lungime segment (** (m)
1	507.081,436 284.824,331	2	507.082,635 284.827,423	3.316
2	507.082,635 284.827,423	3	506.721,601 284.980,628	392.196
3	506.721,601 284.980,628	4	506.720,447 284.977,517	3.318
4	506.720,447 284.977,517	1	507.081,436 284.824,331	392.147

**** Lungimile segmentelor sunt determinate în planul de proiecţie Stereo 70 şi sunt rotunjite la 1 milimetru.**

Document care conţine date cu caracter personal, protejat de prevederile Regulamentului (UE) nr. 679/2016 şi Legii 190/2018

***** Distanţa dintre puncte este formată din segmente cumulate ce sunt mai mici decât valoarea 1 milimetru.**

Neutilizabil in circuitul civil

DATE DESPRE IMOBILUL NR. 10287

Oficiul de Cadastru şi Publicitate Imobiliară TELEORMAN
Biroul de Cadastru şi Publicitate Imobiliară Alexandria

A. Partea I. Descrierea imobilului

TEREN Extravilan

Adresa: Jud. Teleorman

Nr. Crt	Nr cadastral Nr. topografic	Suprafaţa* (mp)	Observaţii / Referinţe
A1		3.900	Sector cadastral:25 Teren neimprejmuit;

B. Partea II. Proprietari şi acte

Inscrieri privitoare la dreptul de proprietate şi alte drepturi reale		Referinţe
/		
Act Notarial nr. 20, din 31/01/2007 emis de BNP TAMARA MORCOV;		
B1	Intabulare, drept de PROPRIETATE, cu titlu de moștenire, bun propriu, dobandit prin Succesiune, cota actuala 1/1, cota initiala 1/1	A1
	1) **ONECI STELICĂ**	

C. Partea III. SARCINI .

Inscrieri privind dezmembramintele dreptului de proprietate, drepturi reale de garanţie şi sarcini	Referinţe
NU SUNT	

Neutilizabil în circuitul civil

Anexa Nr. 1 La Partea I

Teren

Nr cadastral	Suprafaţa (mp)*	Observaţii / Referinţe
	3.900	

* Suprafaţa este determinată in planul de proiecţie Stereo 70.

DETALII LINIARE IMOBIL

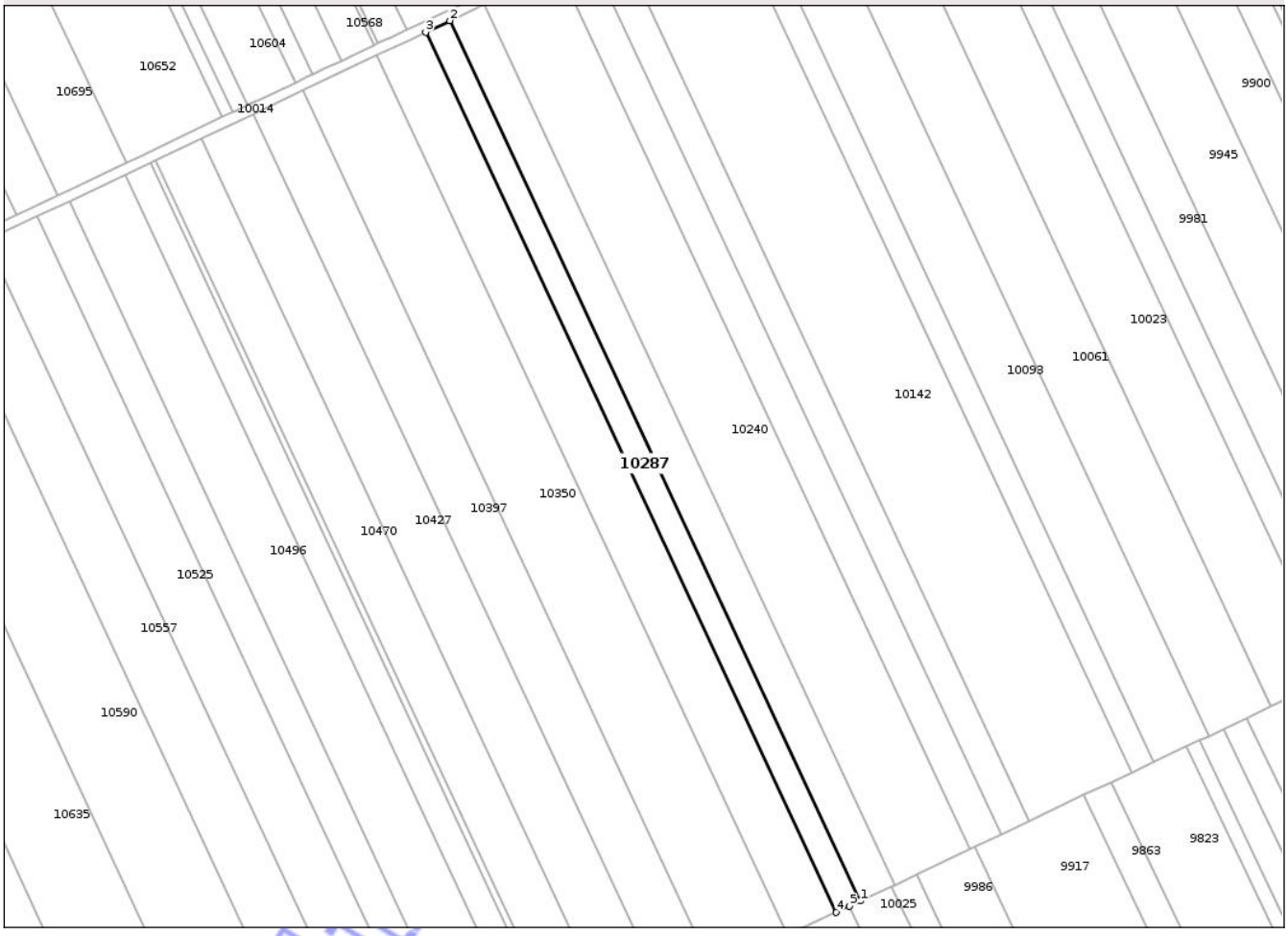

Date referitoare la teren

Crt	Categorie folosinţă	Intra vilan	Suprafaţa (mp)	Tarla	Parcelă	Nr. topo	Observaţii / Referinţe
1	arabil	NU	3.900	13/1	66	-	

Lungime Segmente
1) Valorile lungimilor segmentelor sunt obţinute din proiecţie în plan.

Punct început	X / Y	Punct sfârşit	X / Y	Lungime segment (** (m)
1	506.996,011 275.659,12	2	506.836,62 276.000,275	376.553
2	506.836,62 276.000,275	3	506.827,266 275.995,827	10.358
3	506.827,266 275.995,827	4	506.986,649 275.654,689	376.534
4	506.986,649 275.654,689	5	506.991,626 275.657,045	5.506
5	506.991,626 275.657,045	1	506.996,011 275.659,12	4.851

Document care conţine date cu caracter personal, protejat de prevederile Regulamentului (UE) nr. 679/2016 şi Legii 190/2018

**** Lungimile segmentelor sunt determinate în planul de proiecţie Stereo 70 şi sunt rotunjite la 1 milimetru.**
***** Distanţa dintre puncte este formată din segmente cumulate ce sunt mai mici decât valoarea 1 milimetru.**

Neutilizabil in circuitul civil

DATE DESPRE IMOBILUL NR. 10288

Oficiul de Cadastru şi Publicitate Imobiliară TELEORMAN
Biroul de Cadastru şi Publicitate Imobiliară Alexandria

A. Partea I. Descrierea imobilului

TEREN Extravilan

Adresa: Jud. Teleorman

Nr. Crt	Nr cadastral Nr. topografic	Suprafaţa* (mp)	Observaţii / Referinţe
A1	23047	14.900	Sector cadastral:25 Teren neimprejmuit;

B. Partea II. Proprietari şi acte

Inscrieri privitoare la dreptul de proprietate şi alte drepturi reale		Referinţe
36498 / 05/06/2025		
Act Notarial nr. 80, din 21/10/2021 emis de BIN PUIA IONUT ALIN (CERTIFICAT DE MOSTENITOR; Hotarare Judecatoreasca nr. SENTINTA CIVILA NR. 1461 IN DOSAR NR. 1245/292/2008, din 06/10/2008 emis de JUDECATORIA ROSIORI DE VEDE);		
B1	Intabulare, drept de PROPRIETATE, cu titlu de moștenire, bun propriu, dobandit prin Succesiune, cota actuala 1/4, cota initiala 1/4	A1
	1) **CIOCAN VASILE**	
B2	Intabulare, drept de PROPRIETATE, cu titlu de partaj, bun propriu, dobandit prin Hotarare Judecatoreasca, cota actuala 3/4, cota initiala 3/4	A1
	1) **CIOCAN GEORGIANA** 2) **CICEA CECILIA** 3) **CIOCAN VASILE**	
B3	imobil aflat sub incidenta art 3 alin 1 din Legea 17/2014	A1

C. Partea III. SARCINI

Inscrieri privind dezmembramintele dreptului de proprietate, drepturi reale de garanţie şi sarcini		Referinţe
36498 / 05/06/2025		
Hotarare Judecatoreasca nr. 1461, din 06/10/2008 emis de JUDECĂTORIA ROȘIORI DE VEDE-JUDEȚUL TELEORMAN (DOSAR NR. 1245/292/2008);		
C1	Intabulare, drept de IPOTECA LEGALA, Valoare:53 LEI, reprezentând sultă	A1
	1) **NICOLESCU ILEANA GABRIELA**	

Neutilizabil în circuitul civil

Anexa Nr. 1 La Partea I

Teren

Nr cadastral	Suprafaţa (mp)*	Observaţii / Referinţe
23047	14.900	

* Suprafaţa este determinată in planul de proiecţie Stereo 70.

DETALII LINIARE IMOBIL

Date referitoare la teren

Crt	Categorie folosinţă	Intra vilan	Suprafaţa (mp)	Tarla	Parcelă	Nr. topo	Observaţii / Referinţe
1	arabil	NU	14.900	14	121	-	

Lungime Segmente
1) Valorile lungimilor segmentelor sunt obţinute din proiecţie în plan.

Punct început	X / Y	Punct sfârşit	X / Y	Lungime segment (** (m)
1	506.993,971 274.325,975	2	506.839,711 274.679,145	385.39
2	506.839,711 274.679,145	3	506.805,073 274.661,859	38.712
3	506.805,073 274.661,859	4	506.959,332 274.308,689	385.389
4	506.959,332 274.308,689	5	506.990,41 274.324,198	34.733
5	506.990,41 274.324,198	1	506.993,971 274.325,975	3.98

Document care conţine date cu caracter personal, protejat de prevederile Regulamentului (UE) nr. 679/2016 şi Legii 190/2018

**** Lungimile segmentelor sunt determinate în planul de proiecţie Stereo 70 şi sunt rotunjite la 1 milimetru.**
***** Distanţa dintre puncte este formată din segmente cumulate ce sunt mai mici decât valoarea 1 milimetru.**

Neutilizabil in circuitul civil

DATE DESPRE IMOBILUL NR. 10289

Oficiul de Cadastru şi Publicitate Imobiliară TELEORMAN
Biroul de Cadastru şi Publicitate Imobiliară Alexandria

A. Partea I. Descrierea imobilului

TEREN Extravilan

Adresa: Jud. Teleorman

Nr. Crt	Nr cadastral Nr. topografic	Suprafaţa* (mp)	Observaţii / Referinţe
A1		2.500	Sector cadastral:5 Teren neimprejmuit;

B. Partea II. Proprietari şi acte

Inscrieri privitoare la dreptul de proprietate şi alte drepturi reale		Referinţe
/		
Act Notarial nr. 114, din 27/02/1995 emis de NOTARIATUL DE STAT LOCAL ROȘIORI DE VEDE (ACT ADMINISTRATIV NR. 5300802 DIN 21.12.1995, EMIS DE CJPSDPAT TELEORMAN);		
B1	Intabulare, drept de PROPRIETATE, cu titlu de moștenire, bun propriu, dobandit prin Succesiune, cota actuala 1/1, cota initiala 1/1	A1
	1) **ALMĂJANU ION** DEFUNCT:Da	

C. Partea III. SARCINI .

Inscrieri privind dezmembramintele dreptului de proprietate, drepturi reale de garanţie şi sarcini	Referinţe
NU SUNT	

Neutilizabil la circuitul civil

Anexa Nr. 1 La Partea I

Teren

Nr cadastral	Suprafaţa (mp)*	Observaţii / Referinţe
	2.500	

* Suprafaţa este determinată in planul de proiecţie Stereo 70.

DETALII LINIARE IMOBIL

Date referitoare la teren

Crt	Categorie folosinţă	Intra vilan	Suprafaţa (mp)	Tarla	Parcelă	Nr. topo	Observaţii / Referinţe
1	arabil	NU	2.500	48	79	-	Identic cu tarla 43

Lungime Segmente

1) Valorile lungimilor segmentelor sunt obţinute din proiecţie în plan.

Punct început	X / Y	Punct sfârşit	X / Y	Lungime segment (** (m)
1	507.081,436 284.824,331	2	506.720,447 284.977,517	392.147
2	506.720,447 284.977,517	3	506.718,229 284.971,532	6.383
3	506.718,229 284.971,532	4	507.079,128 284.818,384	392.049
4	507.079,128 284.818,384	1	507.081,436 284.824,331	6.379

**** Lungimile segmentelor sunt determinate în planul de proiecţie Stereo 70 şi sunt rotunjite la 1 milimetru.**

Document care conţine date cu caracter personal, protejat de prevederile Regulamentului (UE) nr. 679/2016 şi Legii 190/2018

***** Distanţa dintre puncte este formată din segmente cumulate ce sunt mai mici decât valoarea 1 milimetru.**

Neutilizabil in circuitul civil

DATE DESPRE IMOBILUL NR. 10290

Oficiul de Cadastru şi Publicitate Imobiliară TELEORMAN
Biroul de Cadastru şi Publicitate Imobiliară Alexandria

A. Partea I. Descrierea imobilului

TEREN Extravilan

Adresa: Jud. Teleorman

Nr. Crt	Nr cadastral Nr. topografic	Suprafaţa* (mp)	Observaţii / Referinţe
A1		1	Sector cadastral:25 Teren neimprejmuit;

Construcţii

Crt	Nr cadastral Nr. topografic	Adresa	Observaţii / Referinţe
A1.1		Jud. Teleorman	Nr. niveluri:1; S. construita la sol:1 mp; S. construita desfasurata:1.44 mp; STÂLP

B. Partea II. Proprietari şi acte

Inscrieri privitoare la dreptul de proprietate şi alte drepturi reale		Referinţe
/		
Act Administrativ nr. 9558, din 15/12/2025 emis de PRIMĂRIA COMUNEI PERETU;		
B1	Inscrierea posesiei, drept de PROPRIETATE, dobandit prin Lege, cota actuala 1/1, cota initiala 1/1	A1, A1.1
	1) **NEIDENTIFICAT NEIDENTIFICAT**	
Act Normativ nr. 7, din 13/03/1996 emis de PARLAMENTUL ROMÂNIEI (.art.13);		
B2	Se notează mențiunea proprietar neidentificat	A1, A1.1

C. Partea III. SARCINI .

Inscrieri privind dezmembramintele dreptului de proprietate, drepturi reale de garanţie şi sarcini	Referinţe
NU SUNT	

Neutilizabil în circuitul civil

Anexa Nr. 1 La Partea I

Teren

Nr cadastral	Suprafaţa (mp)*	Observaţii / Referinţe
	1	

* Suprafaţa este determinată in planul de proiecţie Stereo 70.

DETALII LINIARE IMOBIL



Date referitoare la teren

Crt	Categorie folosinţă	Intra vilan	Suprafaţa (mp)	Tarla	Parcelă	Nr. topo	Observaţii / Referinţe
1	curti constructii	NU	1	15	116/2	-	

Date referitoare la construcţii

Crt	Număr	Destinaţie construcţie	Supraf. (mp)	Situaţie juridică	Observaţii / Referinţe
A1.1		constructii industriale si edilitare	1	Cu acte	Nr. niveluri:1; S. construita la sol:1 mp; S. construita desfasurata:1.44 mp; STÂLP

Lungime Segmente
1) Valorile lungimilor segmentelor sunt obţinute din proiecţie în plan.

Punct început	X / Y	Punct sfârşit	X / Y	Lungime segment (** (m)
1	506.898,294 278.707,553	2	506.897,094 278.707,553	1.2
2	506.897,094 278.707,553	3	506.897,094 278.706,353	1.2
3	506.897,094 278.706,353	4	506.898,294 278.706,353	1.2

Document care conţine date cu caracter personal, protejat de prevederile Regulamentului (UE) nr. 679/2016 şi Legii 190/2018

Punct început	X / Y	Punct sfârşit	X / Y	Lungime segment (** (m)
4	506.898,294 278.706,353	1	506.898,294 278.707,553	1.2

** Lungimile segmentelor sunt determinate în planul de proiecţie Stereo 70 şi sunt rotunjite la 1 milimetru.
*** Distanţa dintre puncte este formată din segmente cumulate ce sunt mai mici decât valoarea 1 milimetru.

Neutilizabil in circuitul civil

DATE DESPRE IMOBILUL NR. 10291

Oficiul de Cadastru şi Publicitate Imobiliară TELEORMAN
Biroul de Cadastru şi Publicitate Imobiliară Alexandria

A. Partea I. Descrierea imobilului

TEREN Extravilan

Adresa: Jud. Teleorman

Nr. Crt	Nr cadastral Nr. topografic	Suprafaţa* (mp)	Observaţii / Referinţe
A1		12.600	Sector cadastral:25 Teren neimprejmuit;

B. Partea II. Proprietari şi acte

Inscrieri privitoare la dreptul de proprietate şi alte drepturi reale		Referinţe
/		
Act Notarial nr. 356, din 05/12/2005 emis de BNP BARBU MARIA;		
B1	Intabulare, drept de PROPRIETATE, cu titlu de moştenire şi partaj, bun propriu, dobandit prin Succesiune, cota actuala 1/1, cota initiala 1/1	A1
	1) **SISU DORIN**	

C. Partea III. SARCINI .

Inscrieri privind dezmembramintele dreptului de proprietate, drepturi reale de garanţie şi sarcini	Referinţe
NU SUNT	

Neutilizabil în circuitul civil

Anexa Nr. 1 La Partea I

Teren

Nr cadastral	Suprafaţa (mp)*	Observaţii / Referinţe
	12.600	

* Suprafaţa este determinată in planul de proiecţie Stereo 70.

DETALII LINIARE IMOBIL

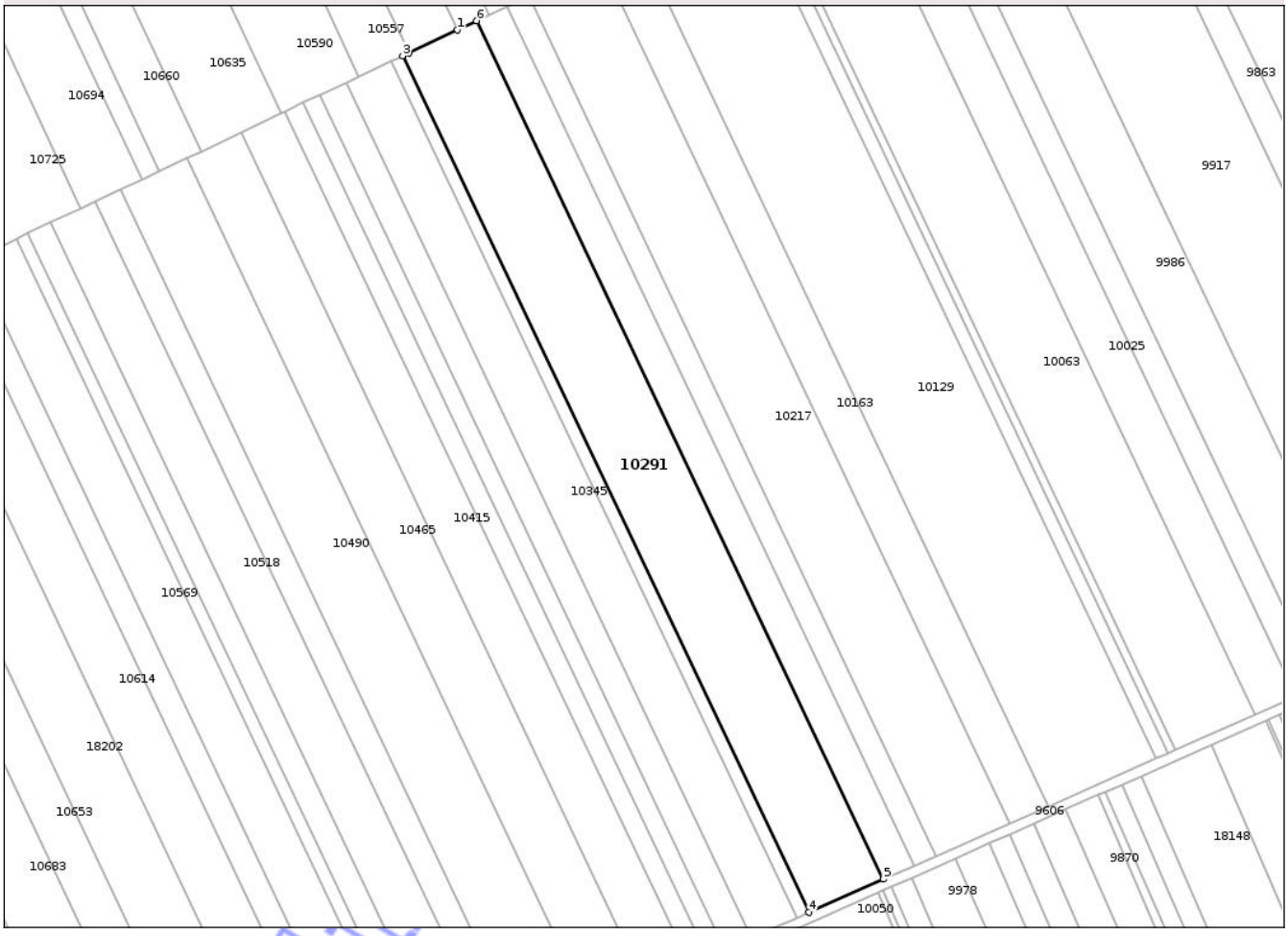

Date referitoare la teren

Crt	Categorie folosinţă	Intra vilan	Suprafaţa (mp)	Tarla	Parcelă	Nr. topo	Observaţii / Referinţe
1	arabil	NU	12.600	13/1	76	-	

Lungime Segmente
1) Valorile lungimilor segmentelor sunt obţinute din proiecţie în plan.

Punct început	X / Y	Punct sfârşit	X / Y	Lungime segment (** (m)
1	506.835,878 275.583,329	2	506.816,189 275.574,011	21.783
2	506.816,189 275.574,011	3	506.813,757 275.572,86	2.691
3	506.813,757 275.572,86	4	506.977,5 275.227,841	381.903
4	506.977,5 275.227,841	5	507.007,651 275.241,175	32.968
5	507.007,651 275.241,175	6	506.843,545 275.586,958	382.749

Document care conţine date cu caracter personal, protejat de prevederile Regulamentului (UE) nr. 679/2016 şi Legii 190/2018

Punct început	X / Y	Punct sfârşit	X / Y	Lungime segment (** (m)
6	506.843,545 275.586,958	1	506.835,878 275.583,329	8.482

** Lungimile segmentelor sunt determinate în planul de proiecţie Stereo 70 şi sunt rotunjite la 1 milimetru.
*** Distanţa dintre puncte este formată din segmente cumulate ce sunt mai mici decât valoarea 1 milimetru.

Neutilizabil in circuitul civil

DATE DESPRE IMOBILUL NR. 10292

Oficiul de Cadastru şi Publicitate Imobiliară TELEORMAN
Biroul de Cadastru şi Publicitate Imobiliară Alexandria

A. Partea I. Descrierea imobilului

TEREN Extravilan

Adresa: Jud. Teleorman

Nr. Crt	Nr cadastral Nr. topografic	Suprafaţa* (mp)	Observaţii / Referinţe
A1		2.500	Sector cadastral:5 Teren neimprejmuit;

B. Partea II. Proprietari şi acte

Inscrieri privitoare la dreptul de proprietate şi alte drepturi reale		Referinţe
/		
Act Administrativ nr. 5302140, din 20/11/2000 emis de CJSDPAT TELEORMAN;		
B1	Intabulare, drept de PROPRIETATE, dobandit prin Reconstituire, cota actuala 1/1, cota initiala 1/1	A1
	1) **VARZĂ MARIA**	

C. Partea III. SARCINI .

Inscrieri privind dezmembramintele dreptului de proprietate, drepturi reale de garanţie şi sarcini	Referinţe
NU SUNT	

Neutilizabil în circuitul civil

Anexa Nr. 1 La Partea I

Teren

Nr cadastral	Suprafaţa (mp)*	Observaţii / Referinţe
	2.500	

* Suprafaţa este determinată in planul de proiecţie Stereo 70.

DETALII LINIARE IMOBIL



Date referitoare la teren

Crt	Categorie folosinţă	Intra vilan	Suprafaţa (mp)	Tarla	Parcelă	Nr. topo	Observaţii / Referinţe
1	arabil	NU	2.500	48	78	-	

Lungime Segmente
1) Valorile lungimilor segmentelor sunt obţinute din proiecţie în plan.

Punct început	X / Y	Punct sfârşit	X / Y	Lungime segment (** (m)
1	507.079,128 284.818,384	2	506.718,229 284.971,532	392.049
2	506.718,229 284.971,532	3	506.716,009 284.965,546	6.384
3	506.716,009 284.965,546	4	507.076,82 284.812,435	391.954
4	507.076,82 284.812,435	1	507.079,128 284.818,384	6.381

**** Lungimile segmentelor sunt determinate în planul de proiecţie Stereo 70 şi sunt rotunjite la 1 milimetru.**

Document care conţine date cu caracter personal, protejat de prevederile Regulamentului (UE) nr. 679/2016 şi Legii 190/2018

***** Distanţa dintre puncte este formată din segmente cumulate ce sunt mai mici decât valoarea 1 milimetru.**

Neutilizabil in circuitul civil

DATE DESPRE IMOBILUL NR. 10293

Oficiul de Cadastru şi Publicitate Imobiliară TELEORMAN
Biroul de Cadastru şi Publicitate Imobiliară Alexandria

A. Partea I. Descrierea imobilului

TEREN Extravilan

Adresa: Jud. Teleorman

Nr. Crt	Nr cadastral Nr. topografic	Suprafaţa* (mp)	Observaţii / Referinţe
A1		600	Sector cadastral:5 Teren neimprejmuit;

B. Partea II. Proprietari şi acte

Inscrieri privitoare la dreptul de proprietate şi alte drepturi reale		Referinţe
/		
Act Notarial nr. 192, din 18/08/2016 emis de BNP TAMARA MORCOV;		
B1	Intabulare, drept de PROPRIETATE, cu titlu de moștenire, bun propriu, dobandit prin Succesiune, cota actuala 2/8, cota initiala 2/8	A1
	1) **IVĂNESCU MARIA**	
B2	Intabulare, drept de PROPRIETATE, cu titlu de moștenire, bun propriu, dobandit prin Succesiune, cota actuala 3/8, cota initiala 3/8	A1
	1) **IVĂNESCU VALERIU**	
B3	Intabulare, drept de PROPRIETATE, cu titlu de moștenire, bun propriu, dobandit prin Succesiune, cota actuala 3/8, cota initiala 3/8	A1
	1) **IVĂNESCU ILEANA**	

C. Partea III. SARCINI .

Inscrieri privind dezmembramintele dreptului de proprietate, drepturi reale de garanţie şi sarcini	Referinţe
NU SUNT	

Neutilizabil în circuitul civil

Anexa Nr. 1 La Partea I

Teren

Nr cadastral	Suprafaţa (mp)*	Observaţii / Referinţe
	600	

* Suprafaţa este determinată in planul de proiecţie Stereo 70.

DETALII LINIARE IMOBIL

Date referitoare la teren

Crt	Categorie folosinţă	Intra vilan	Suprafaţa (mp)	Tarla	Parcelă	Nr. topo	Observaţii / Referinţe
1	arabil	NU	600	48/1	28	-	

Lungime Segmente

1) Valorile lungimilor segmentelor sunt obţinute din proiecţie în plan.

Punct început	X / Y	Punct sfârşit	X / Y	Lungime segment (** (m)
1	506.920,391 285.294,113	2	506.916,412 285.295,55	4.231
2	506.916,412 285.295,55	3	506.869,391 285.161,849	141.728
3	506.869,391 285.161,849	4	506.873,298 285.160,207	4.238
4	506.873,298 285.160,207	1	506.920,391 285.294,113	141.946

**** Lungimile segmentelor sunt determinate în planul de proiecţie Stereo 70 şi sunt rotunjite la 1 milimetru.**

Document care conţine date cu caracter personal, protejat de prevederile Regulamentului (UE) nr. 679/2016 şi Legii 190/2018

***** Distanţa dintre puncte este formată din segmente cumulate ce sunt mai mici decât valoarea 1 milimetru.**

Neutilizabil in circuitul civil

DATE DESPRE IMOBILUL NR. 10294

Oficiul de Cadastru şi Publicitate Imobiliară TELEORMAN
Biroul de Cadastru şi Publicitate Imobiliară Alexandria

A. Partea I. Descrierea imobilului

TEREN Extravilan

Adresa: Jud. Teleorman

Nr. Crt	Nr cadastral Nr. topografic	Suprafaţa* (mp)	Observaţii / Referinţe
A1		1.300	Sector cadastral:5 Teren neimprejmuit;

B. Partea II. Proprietari şi acte

Inscrieri privitoare la dreptul de proprietate şi alte drepturi reale		Referinţe
/		
Act Notarial nr. 166, din 29/08/2017 emis de BNP TAMARA MORCOV;		
B1	Intabulare, drept de PROPRIETATE, cu titlu de moștenire, bun propriu, dobandit prin Succesiune, cota actuala 1/1, cota initiala 1/1	A1
	1) **BERBECANU LYDIA**	

C. Partea III. SARCINI .

Inscrieri privind dezmembramintele dreptului de proprietate, drepturi reale de garanţie şi sarcini	Referinţe
NU SUNT	

Neutilizabil în circuitul civil

Anexa Nr. 1 La Partea I

Teren

Nr cadastral	Suprafaţa (mp)*	Observaţii / Referinţe
	1.300	

* Suprafaţa este determinată in planul de proiecţie Stereo 70.

DETALII LINIARE IMOBIL

Date referitoare la teren

Crt	Categorie folosinţă	Intra vilan	Suprafaţa (mp)	Tarla	Parcelă	Nr. topo	Observaţii / Referinţe
1	arabil	NU	1.300	48	77	-	

Lungime Segmente

1) Valorile lungimilor segmentelor sunt obţinute din proiecţie în plan.

Punct început	X / Y	Punct sfârşit	X / Y	Lungime segment (** (m)
1	507.076,82 284.812,435	2	506.716,009 284.965,546	391.954
2	506.716,009 284.965,546	3	506.714,855 284.962,433	3.32
3	506.714,855 284.962,433	4	507.075,62 284.809,341	391.904
4	507.075,62 284.809,341	1	507.076,82 284.812,435	3.319

**** Lungimile segmentelor sunt determinate în planul de proiecţie Stereo 70 şi sunt rotunjite la 1 milimetru.**

Document care conţine date cu caracter personal, protejat de prevederile Regulamentului (UE) nr. 679/2016 şi Legii 190/2018

***** Distanţa dintre puncte este formată din segmente cumulate ce sunt mai mici decât valoarea 1 milimetru.**

Neutilizabil in circuitul civil

DATE DESPRE IMOBILUL NR. 10297

Oficiul de Cadastru şi Publicitate Imobiliară TELEORMAN
Biroul de Cadastru şi Publicitate Imobiliară Alexandria

A. Partea I. Descrierea imobilului

TEREN Extravilan

Adresa: Jud. Teleorman

Nr. Crt	Nr cadastral Nr. topografic	Suprafaţa* (mp)	Observaţii / Referinţe
A1		1.300	Sector cadastral:5 Teren neimprejmuit;

B. Partea II. Proprietari şi acte

Inscrieri privitoare la dreptul de proprietate şi alte drepturi reale		Referinţe
/		
Act Notarial nr. 453, din 15/11/2004 emis de BNP BARBU MARIA;		
B1	Intabulare, drept de PROPRIETATE, cu titlu de moştenire şi partaj, bun propriu, dobandit prin Succesiune, cota actuala 1/1, cota initiala 1/1	A1
	1) **ZAMFIR FLOREA**	

C. Partea III. SARCINI .

Inscrieri privind dezmembramintele dreptului de proprietate, drepturi reale de garanţie şi sarcini	Referinţe
NU SUNT	

Neutilizabil în circuitul civil

Anexa Nr. 1 La Partea I

Teren

Nr cadastral	Suprafaţa (mp)*	Observaţii / Referinţe
	1.300	

* Suprafaţa este determinată in planul de proiecţie Stereo 70.

DETALII LINIARE IMOBIL

Date referitoare la teren

Crt	Categorie folosinţă	Intra vilan	Suprafaţa (mp)	Tarla	Parcelă	Nr. topo	Observaţii / Referinţe
1	arabil	NU	1.300	48	76	-	

Lungime Segmente
1) Valorile lungimilor segmentelor sunt obţinute din proiecţie în plan.

Punct început	X / Y	Punct sfârşit	X / Y	Lungime segment (** (m)
1	507.075,62 284.809,341	2	506.714,855 284.962,433	391.904
2	506.714,855 284.962,433	3	506.713,701 284.959,319	3.321
3	506.713,701 284.959,319	4	507.074,419 284.806,247	391.853
4	507.074,419 284.806,247	1	507.075,62 284.809,341	3.319

**** Lungimile segmentelor sunt determinate în planul de proiecţie Stereo 70 şi sunt rotunjite la 1 milimetru.**

Document care conţine date cu caracter personal, protejat de prevederile Regulamentului (UE) nr. 679/2016 şi Legii 190/2018

***** Distanţa dintre puncte este formată din segmente cumulate ce sunt mai mici decât valoarea 1 milimetru.**

Neutilizabil in circuitul civil

DATE DESPRE IMOBILUL NR. 10298

Oficiul de Cadastru şi Publicitate Imobiliară TELEORMAN
Biroul de Cadastru şi Publicitate Imobiliară Alexandria

A. Partea I. Descrierea imobilului

TEREN Extravilan

Adresa: Jud. Teleorman

Nr. Crt	Nr cadastral Nr. topografic	Suprafaţa* (mp)	Observaţii / Referinţe
A1	22441	15.000	Sector cadastral:25 Teren neimprejmuit;

B. Partea II. Proprietari şi acte

Inscrieri privitoare la dreptul de proprietate şi alte drepturi reale		Referinţe
19909 / 28/03/2022		
Act Notarial nr. 222, din 23/03/2022 emis de BIN CONSTANTIN RODICA;		
B3	Intabulare, drept de PROPRIETATE, cu titlu de cumpărare, bun propriu, dobandit prin Conventie, cota actuala 1/1, cota initiala 1/1	A1
	1) **ALMĂJANU RALUCA-GABRIELA**	

C. Partea III. SARCINI .

Inscrieri privind dezmembramintele dreptului de proprietate, drepturi reale de garanţie şi sarcini	Referinţe
NU SUNT	

Neutilizabil în circuitul civil

Anexa Nr. 1 La Partea I

Teren

Nr cadastral	Suprafaţa (mp)*	Observaţii / Referinţe
22441	15.000	

* Suprafaţa este determinată in planul de proiecţie Stereo 70.

DETALII LINIARE IMOBIL

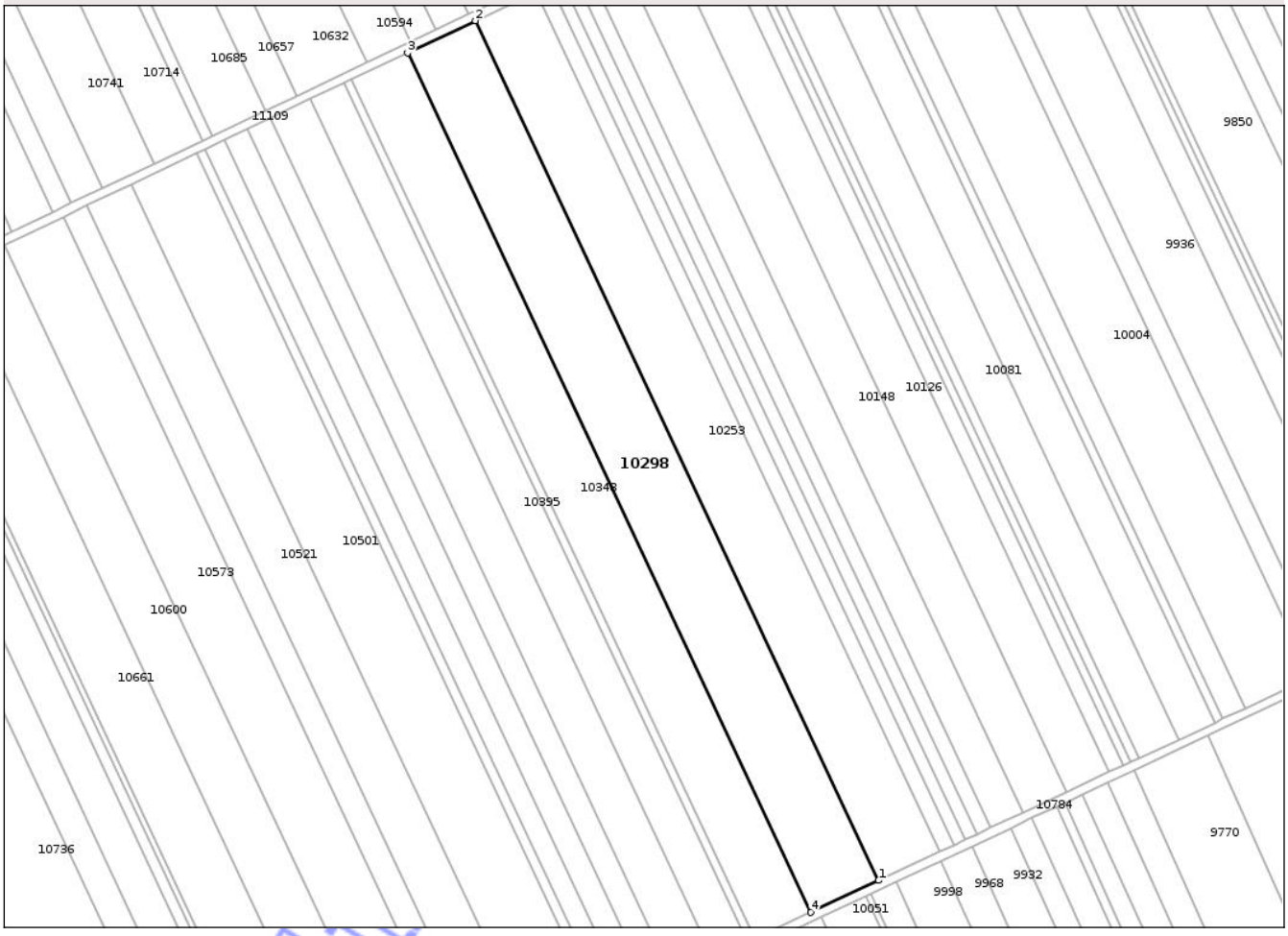

Date referitoare la teren

Crt	Categorie folosinţă	Intra vilan	Suprafaţa (mp)	Tarla	Parcelă	Nr. topo	Observaţii / Referinţe
1	arabil	NU	15.000	12/1	79	-	

Lungime Segmente

1) Valorile lungimilor segmentelor sunt obţinute din proiecţie în plan.

Punct început	X / Y	Punct sfârşit	X / Y	Lungime segment (** (m)
1	506.995,442 277.434,952	2	506.810,39 277.828,886	435.234
2	506.810,39 277.828,886	3	506.779,254 277.814,092	34.472
3	506.779,254 277.814,092	4	506.964,233 277.420,314	435.061
4	506.964,233 277.420,314	1	506.995,442 277.434,952	34.471

**** Lungimile segmentelor sunt determinate în planul de proiecţie Stereo 70 şi sunt rotunjite la 1 milimetru.**

Document care conţine date cu caracter personal, protejat de prevederile Regulamentului (UE) nr. 679/2016 şi Legii 190/2018

***** Distanţa dintre puncte este formată din segmente cumulate ce sunt mai mici decât valoarea 1 milimetru.**

Neutilizabil in circuitul civil

DATE DESPRE IMOBILUL NR. 10299

Oficiul de Cadastru şi Publicitate Imobiliară TELEORMAN
Biroul de Cadastru şi Publicitate Imobiliară Alexandria

A. Partea I. Descrierea imobilului

TEREN Extravilan

Adresa: Jud. Teleorman

Nr. Crt	Nr cadastral Nr. topografic	Suprafaţa* (mp)	Observaţii / Referinţe
A1		1.250	Sector cadastral:5 Teren neimprejmuit;

B. Partea II. Proprietari şi acte

Inscrieri privitoare la dreptul de proprietate şi alte drepturi reale		Referinţe
/		
Act Administrativ nr. 5302101, din 08/11/2010 emis de CJSDPAT TELEORMAN;		
B1	Intabulare, drept de PROPRIETATE, dobandit prin Reconstituire, cota actuala 1/1, cota initiala 1/1	A1
	1) **STANCIU S. GHEORGHE**	

C. Partea III. SARCINI .

Inscrieri privind dezmembramintele dreptului de proprietate, drepturi reale de garanţie şi sarcini	Referinţe
NU SUNT	

Neutilizabil în circuitul civil

Anexa Nr. 1 La Partea I

Teren

Nr cadastral	Suprafaţa (mp)*	Observaţii / Referinţe
	1.250	

* Suprafaţa este determinată in planul de proiecţie Stereo 70.

DETALII LINIARE IMOBIL

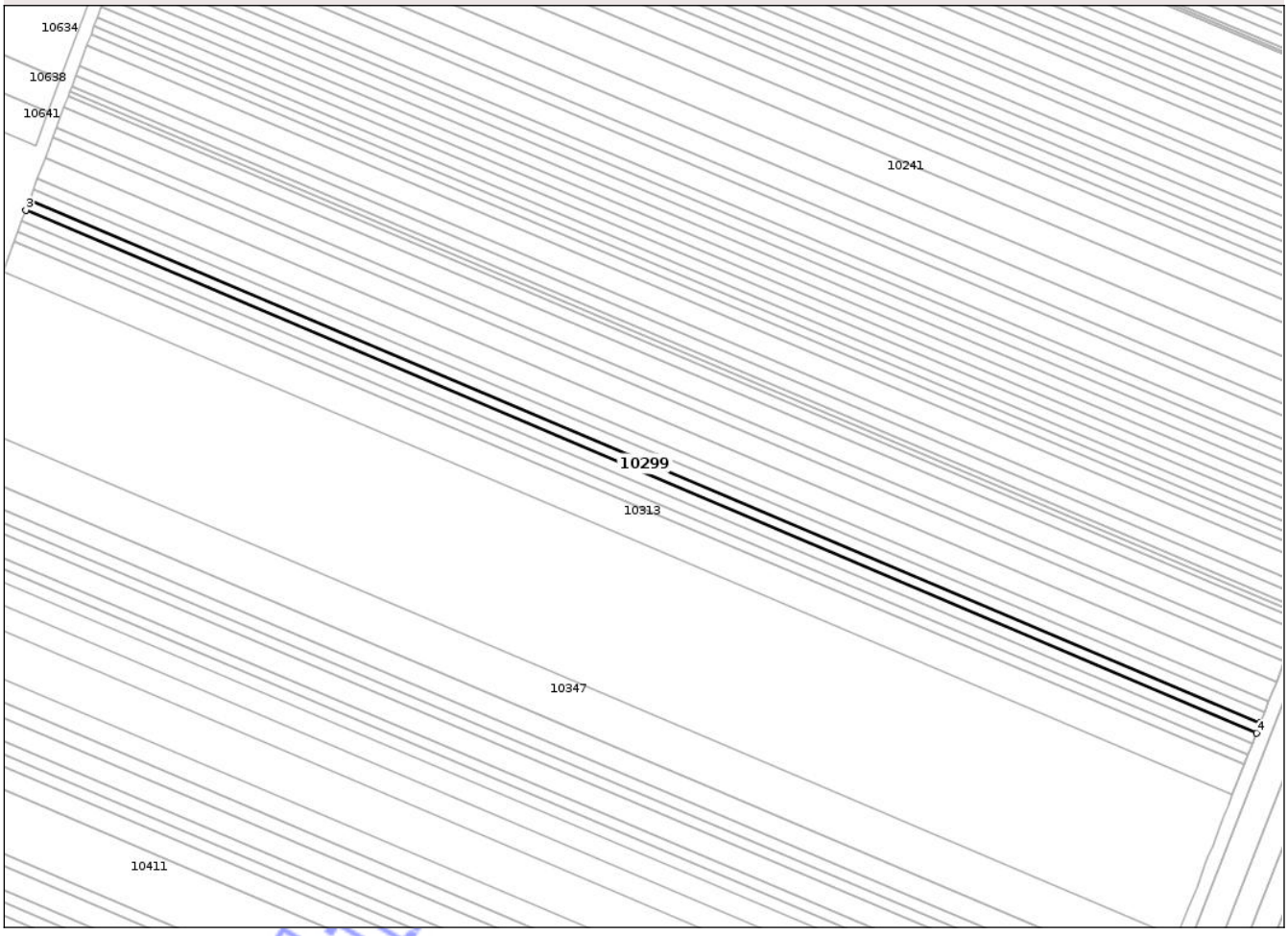

Date referitoare la teren

Crt	Categorie folosinţă	Intra vilan	Suprafaţa (mp)	Tarla	Parcelă	Nr. topo	Observaţii / Referinţe
1	arabil	NU	1.250	48	75	-	

Lungime Segmente

1) Valorile lungimilor segmentelor sunt obţinute din proiecţie în plan.

Punct început	X / Y	Punct sfârşit	X / Y	Lungime segment (** (m)
1	507.074,419 284.806,247	2	506.713,701 284.959,319	391.853
2	506.713,701 284.959,319	3	506.712,59 284.956,324	3.194
3	506.712,59 284.956,324	4	507.073,265 284.803,271	391.806
4	507.073,265 284.803,271	1	507.074,419 284.806,247	3.192

**** Lungimile segmentelor sunt determinate în planul de proiecţie Stereo 70 şi sunt rotunjite la 1 milimetru.**

Document care conţine date cu caracter personal, protejat de prevederile Regulamentului (UE) nr. 679/2016 şi Legii 190/2018

***** Distanţa dintre puncte este formată din segmente cumulate ce sunt mai mici decât valoarea 1 milimetru.**

Neutilizabil in circuitul civil

DATE DESPRE IMOBILUL NR. 10300

Oficiul de Cadastru şi Publicitate Imobiliară TELEORMAN
Biroul de Cadastru şi Publicitate Imobiliară Alexandria

A. Partea I. Descrierea imobilului

TEREN Extravilan

Adresa: Jud. Teleorman

Nr. Crt	Nr cadastral Nr. topografic	Suprafaţa* (mp)	Observaţii / Referinţe
A1		1.300	Sector cadastral:6 Teren neimprejmuit;

B. Partea II. Proprietari şi acte

Inscrieri privitoare la dreptul de proprietate şi alte drepturi reale		Referinţe
/		
Act Administrativ nr. 5300643, din 30/01/1995 emis de CJSDPAT TELEORMAN;		
B1	Intabulare, drept de PROPRIETATE, dobandit prin Reconstituire, cota actuala 1/1, cota initiala 1/1	A1
	1) **FIERARU TUDOR**	

C. Partea III. SARCINI .

Inscrieri privind dezmembramintele dreptului de proprietate, drepturi reale de garanţie şi sarcini	Referinţe
NU SUNT	

Neutilizabil în circuitul civil

Anexa Nr. 1 La Partea I

Teren

Nr cadastral	Suprafaţa (mp)*	Observaţii / Referinţe
	1.300	

* Suprafaţa este determinată in planul de proiecţie Stereo 70.

DETALII LINIARE IMOBIL

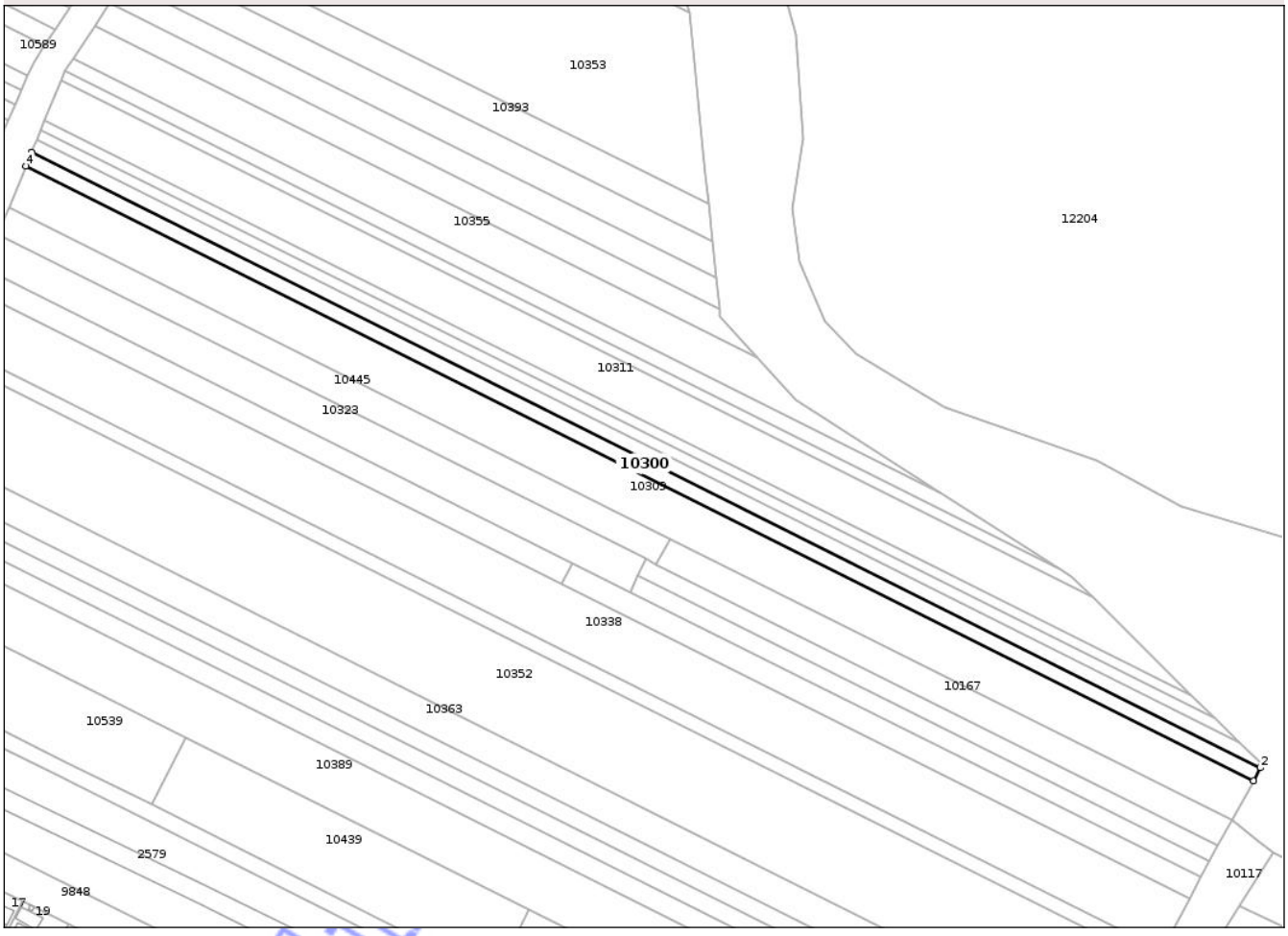

Date referitoare la teren

Crt	Categorie folosinţă	Intra vilan	Suprafaţa (mp)	Tarla	Parcelă	Nr. topo	Observaţii / Referinţe
1	arabil	NU	1.300	42	24	-	

Lungime Segmente
1) Valorile lungimilor segmentelor sunt obţinute din proiecţie în plan.

Punct început	X / Y	Punct sfârşit	X / Y	Lungime segment (** (m)
1	507.048,997 283.540,972	2	507.050,763 283.544,23	3.706
2	507.050,763 283.544,23	3	506.736,671 283.701,341	351.195
3	506.736,671 283.701,341	4	506.735,252 283.697,91	3.713
4	506.735,252 283.697,91	1	507.048,997 283.540,972	350.807

**** Lungimile segmentelor sunt determinate în planul de proiecţie Stereo 70 şi sunt rotunjite la 1 milimetru.**

Document care conţine date cu caracter personal, protejat de prevederile Regulamentului (UE) nr. 679/2016 şi Legii 190/2018

***** Distanţa dintre puncte este formată din segmente cumulate ce sunt mai mici decât valoarea 1 milimetru.**

Neutilizabil in circuitul civil

DATE DESPRE IMOBILUL NR. 10295

Oficiul de Cadastru şi Publicitate Imobiliară TELEORMAN
Biroul de Cadastru şi Publicitate Imobiliară Alexandria

A. Partea I. Descrierea imobilului

TEREN Extravilan

Adresa: Jud. Teleorman

Nr. Crt	Nr cadastral Nr. topografic	Suprafaţa* (mp)	Observaţii / Referinţe
A1		1.700	Sector cadastral:6 Teren neimprejmuit;

B. Partea II. Proprietari şi acte

Inscrieri privitoare la dreptul de proprietate şi alte drepturi reale		Referinţe
/		
Act Administrativ nr. 53-00981, din 13/05/1996 emis de CJSDPAT TELEORMAN;		
B1	Intabulare, drept de PROPRIETATE, dobandit prin Reconstituire, cota actuala 1/1, cota initiala 1/1	A1
	1) **BĂLTĂREŢU RADA**	

C. Partea III. SARCINI .

Inscrieri privind dezmembramintele dreptului de proprietate, drepturi reale de garanţie şi sarcini	Referinţe
NU SUNT	

Neutilizabil în circuitul civil

Anexa Nr. 1 La Partea I

Teren

Nr cadastral	Suprafaţa (mp)*	Observaţii / Referinţe
	1.700	

* Suprafaţa este determinată in planul de proiecţie Stereo 70.

DETALII LINIARE IMOBIL

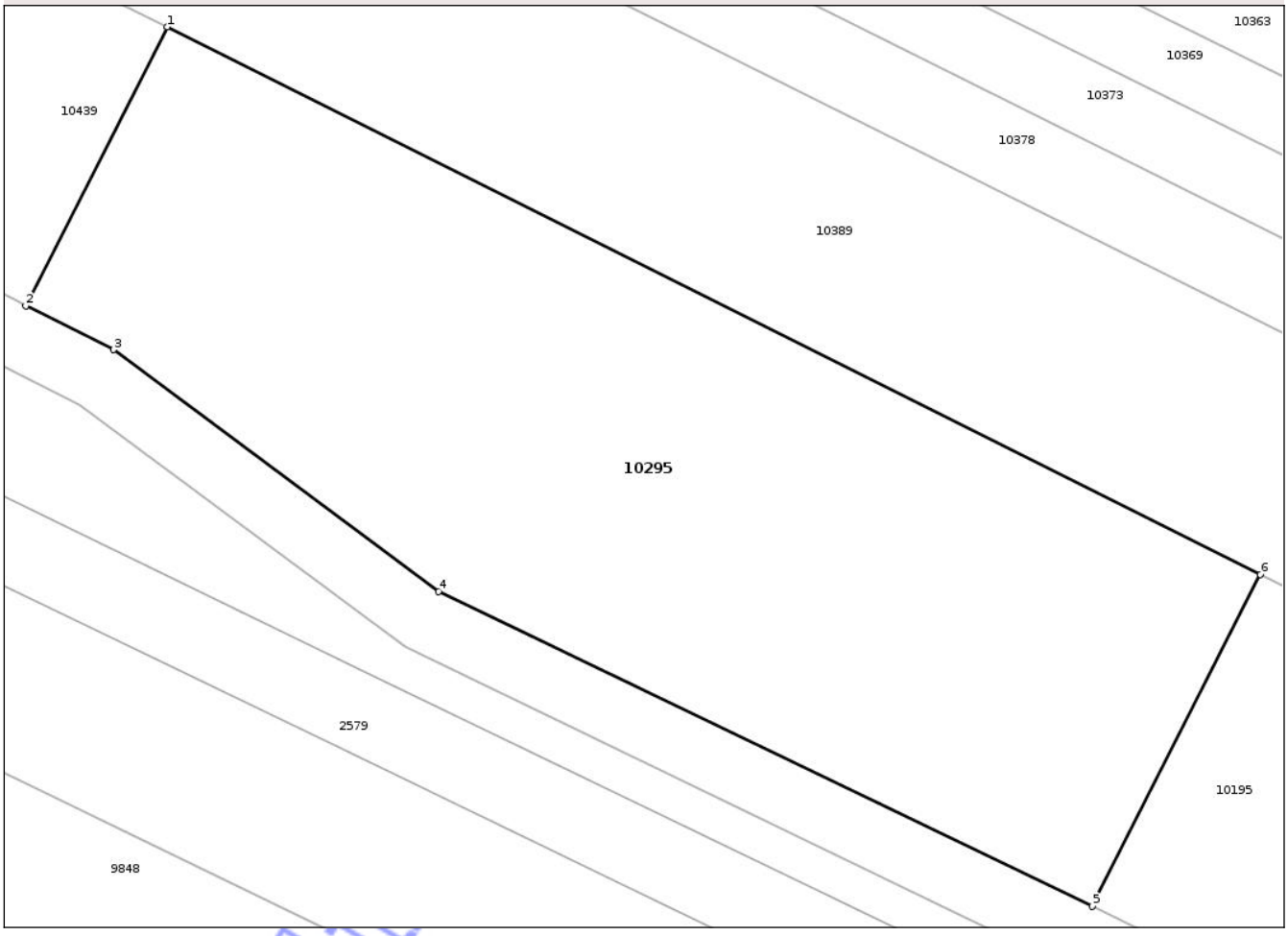

Date referitoare la teren

Crt	Categorie folosinţă	Intra vilan	Suprafaţa (mp)	Tarla	Parcelă	Nr. topo	Observaţii / Referinţe
1	arabil	NU	1.700	42	4	-	identic cu parcela 2

Lungime Segmente
1) Valorile lungimilor segmentelor sunt obţinute din proiecţie în plan.

Punct început	X / Y	Punct sfârşit	X / Y	Lungime segment (** (m)
1	506.863,909 283.508,15	2	506.855,154 283.490,894	19.35
2	506.855,154 283.490,894	3	506.860,593 283.488,173	6.082
3	506.860,593 283.488,173	4	506.880,734 283.473,217	25.087
4	506.880,734 283.473,217	5	506.921,209 283.453,733	44.921
5	506.921,209 283.453,733	6	506.931,631 283.474,275	23.035

Document care conţine date cu caracter personal, protejat de prevederile Regulamentului (UE) nr. 679/2016 şi Legii 190/2018

Punct început	X / Y	Punct sfârşit	X / Y	Lungime segment (** (m)
6	506.931,631 283.474,275	1	506.863,909 283.508,15	75.722

** Lungimile segmentelor sunt determinate în planul de proiecţie Stereo 70 şi sunt rotunjite la 1 milimetru.
*** Distanţa dintre puncte este formată din segmente cumulate ce sunt mai mici decât valoarea 1 milimetru.

Neutilizabil in circuitul civil

DATE DESPRE IMOBILUL NR. 10296

Oficiul de Cadastru şi Publicitate Imobiliară TELEORMAN
Biroul de Cadastru şi Publicitate Imobiliară Alexandria

A. Partea I. Descrierea imobilului

TEREN Extravilan

Adresa: Jud. Teleorman

Nr. Crt	Nr cadastral Nr. topografic	Suprafaţa* (mp)	Observaţii / Referinţe
A1		900	Sector cadastral:6 Teren neimprejmuit;

B. Partea II. Proprietari şi acte

Inscrieri privitoare la dreptul de proprietate şi alte drepturi reale		Referinţe
/		
Hotarare Judecatoreasca nr. 577, din 15/03/2012 emis de JUDECĂTORIA ROȘIORII DE VEDE-JUDEȚUL TELEORMAN (Dosar nr.4932/292/2011);		
B1	Intabulare, drept de PROPRIETATE, cu titlu de partaj, bun propriu, dobandit prin Hotarare Judecatoreasca, cota actuala 1/1, cota initiala 1/1	A1
	1) **CALEA FLOAREA**	

C. Partea III. SARCINI .

Inscrieri privind dezmembramintele dreptului de proprietate, drepturi reale de garanţie şi sarcini	Referinţe
NU SUNT	

Neutilizabil în circuitul civil

Anexa Nr. 1 La Partea I

Teren

Nr cadastral	Suprafaţa (mp)*	Observaţii / Referinţe
	900	

* Suprafaţa este determinată in planul de proiecţie Stereo 70.

DETALII LINIARE IMOBIL

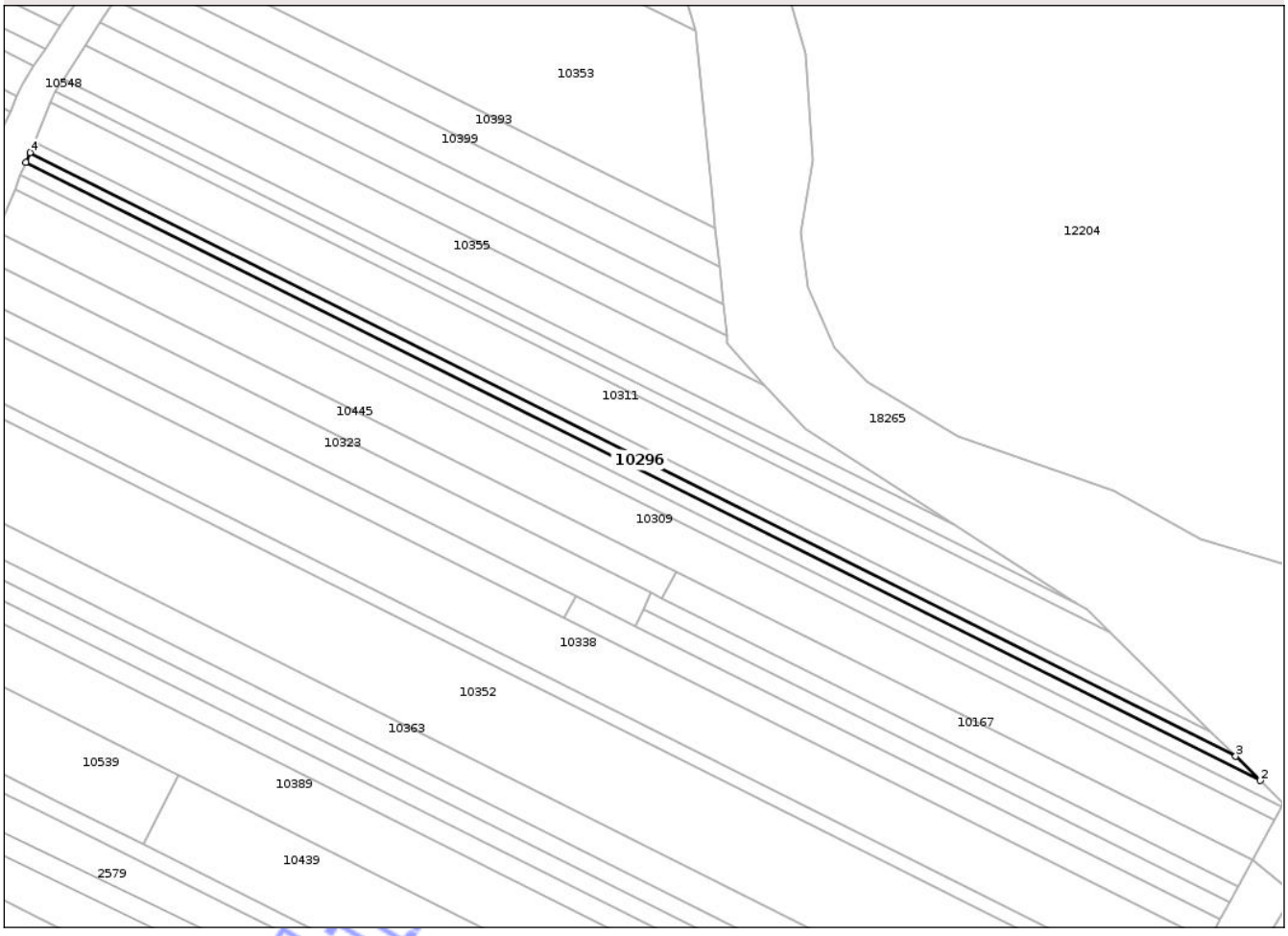

Date referitoare la teren

Crt	Categorie folosinţă	Intra vilan	Suprafaţa (mp)	Tarla	Parcelă	Nr. topo	Observaţii / Referinţe
1	arabil	NU	900	42	26	-	

Lungime Segmente

1) Valorile lungimilor segmentelor sunt obţinute din proiecţie în plan.

Punct început	X / Y	Punct sfârşit	X / Y	Lungime segment (** (m)
1	506.737,991 283.704,53	2	507.045,475 283.550,724	343.806
2	507.045,475 283.550,724	3	507.039,37 283.556,739	8.57
3	507.039,37 283.556,739	4	506.739,005 283.706,984	335.846
4	506.739,005 283.706,984	1	506.737,991 283.704,53	2.655

**** Lungimile segmentelor sunt determinate în planul de proiecţie Stereo 70 şi sunt rotunjite la 1 milimetru.**

Document care conţine date cu caracter personal, protejat de prevederile Regulamentului (UE) nr. 679/2016 şi Legii 190/2018

***** Distanţa dintre puncte este formată din segmente cumulate ce sunt mai mici decât valoarea 1 milimetru.**

Neutilizabil in circuitul civil

DATE DESPRE IMOBILUL NR. 10301

Oficiul de Cadastru şi Publicitate Imobiliară TELEORMAN
Biroul de Cadastru şi Publicitate Imobiliară Alexandria

A. Partea I. Descrierea imobilului

TEREN Extravilan

Adresa: Jud. Teleorman

Nr. Crt	Nr cadastral Nr. topografic	Suprafaţa* (mp)	Observaţii / Referinţe
A1		1.300	Sector cadastral:5 Teren neimprejmuit;

B. Partea II. Proprietari şi acte

Inscrieri privitoare la dreptul de proprietate şi alte drepturi reale		Referinţe
/		
Hotarare Judecatoreasca nr. 716, din 02/05/2017 emis de JUDECĂTORIA ROȘIORII DE VEDE-JUDEȚUL TELEORMAN (DOSAR NR. 2374/292/2015);		
B1	Inscrierea provizorie, drept de PROPRIETATE, cu titlu de partaj, bun propriu, dobandit prin Hotarare Judecatoreasca, cota actuala 1/1, cota initiala 1/1	A1
	1) **ZAMFIR IOANA**	

C. Partea III. SARCINI .

Inscrieri privind dezmembramintele dreptului de proprietate, drepturi reale de garanţie şi sarcini	Referinţe
NU SUNT	

Neutilizabil în circuitul civil

Anexa Nr. 1 La Partea I

Teren

Nr cadastral	Suprafaţa (mp)*	Observaţii / Referinţe
	1.300	

* Suprafaţa este determinată in planul de proiecţie Stereo 70.

DETALII LINIARE IMOBIL



Date referitoare la teren

Crt	Categorie folosinţă	Intra vilan	Suprafaţa (mp)	Tarla	Parcelă	Nr. topo	Observaţii / Referinţe
1	arabil	NU	1.300	48	74	-	

Lungime Segmente

1) Valorile lungimilor segmentelor sunt obţinute din proiecţie în plan.

Punct început	X / Y	Punct sfârşit	X / Y	Lungime segment (** (m)
1	507.072,064 284.800,176	2	507.073,265 284.803,271	3.32
2	507.073,265 284.803,271	3	506.712,59 284.956,324	391.806
3	506.712,59 284.956,324	4	506.711,436 284.953,21	3.321
4	506.711,436 284.953,21	1	507.072,064 284.800,176	391.755

**** Lungimile segmentelor sunt determinate în planul de proiecţie Stereo 70 şi sunt rotunjite la 1 milimetru.**

Document care conţine date cu caracter personal, protejat de prevederile Regulamentului (UE) nr. 679/2016 şi Legii 190/2018

***** Distanţa dintre puncte este formată din segmente cumulate ce sunt mai mici decât valoarea 1 milimetru.**

Neutilizabil in circuitul civil

DATE DESPRE IMOBILUL NR. 10302

Oficiul de Cadastru şi Publicitate Imobiliară TELEORMAN
Biroul de Cadastru şi Publicitate Imobiliară Alexandria

A. Partea I. Descrierea imobilului

TEREN Extravilan

Adresa: Jud. Teleorman

Nr. Crt	Nr cadastral Nr. topografic	Suprafaţa* (mp)	Observaţii / Referinţe
A1		1.300	Sector cadastral:5 Teren neimprejmuit;

B. Partea II. Proprietari şi acte

Inscrieri privitoare la dreptul de proprietate şi alte drepturi reale		Referinţe
/		
Hotarare Judecatoreasca nr. 642, din 14/04/2010 emis de JUDECĂTORIA ROŞIORII DE VEDE-JUDEȚUL TELEORMAN (Dosar nr. 563/292/2010);		
B1	Intabulare, drept de PROPRIETATE, cu titlu de cumpărare, dobandit prin Hotarare Judecatoreasca, cota actuala 1/1, cota initiala 1/1	A1
	1) **DOBRIN IONELA**	

C. Partea III. SARCINI .

Inscrieri privind dezmembramintele dreptului de proprietate, drepturi reale de garanţie şi sarcini	Referinţe
NU SUNT	

Neutilizabil în circuitul civil

Anexa Nr. 1 La Partea I

Teren

Nr cadastral	Suprafaţa (mp)*	Observaţii / Referinţe
	1.300	

* Suprafaţa este determinată in planul de proiecţie Stereo 70.

DETALII LINIARE IMOBIL

Date referitoare la teren

Crt	Categorie folosinţă	Intra vilan	Suprafaţa (mp)	Tarla	Parcelă	Nr. topo	Observaţii / Referinţe
1	arabil	NU	1.300	48	73	-	

Lungime Segmente

1) Valorile lungimilor segmentelor sunt obţinute din proiecţie în plan.

Punct început	X / Y	Punct sfârşit	X / Y	Lungime segment (** (m)
1	507.072,064 284.800,176	2	506.711,436 284.953,21	391.755
2	506.711,436 284.953,21	3	506.710,281 284.950,095	3.322
3	506.710,281 284.950,095	4	507.070,863 284.797,081	391.705
4	507.070,863 284.797,081	1	507.072,064 284.800,176	3.32

**** Lungimile segmentelor sunt determinate în planul de proiecţie Stereo 70 şi sunt rotunjite la 1 milimetru.**

Document care conţine date cu caracter personal, protejat de prevederile Regulamentului (UE) nr. 679/2016 şi Legii 190/2018

***** Distanţa dintre puncte este formată din segmente cumulate ce sunt mai mici decât valoarea 1 milimetru.**

Neutilizabil in circuitul civil

DATE DESPRE IMOBILUL NR. 10303

Oficiul de Cadastru şi Publicitate Imobiliară TELEORMAN
Biroul de Cadastru şi Publicitate Imobiliară Alexandria

A. Partea I. Descrierea imobilului

TEREN Extravilan

Adresa: Jud. Teleorman

Nr. Crt	Nr cadastral Nr. topografic	Suprafaţa* (mp)	Observaţii / Referinţe
A1		17.200	Sector cadastral:25 Teren neimprejmuit;

B. Partea II. Proprietari şi acte

Inscrieri privitoare la dreptul de proprietate şi alte drepturi reale		Referinţe
/		
Act Administrativ nr. 53-01154, din 14/06/1996 emis de CJSDPAT TELEORMAN;		
B1	Intabulare, drept de PROPRIETATE, dobandit prin Reconstituire, cota actuala 1/1, cota initiala 1/1	A1
	1) **MARTIN C. CONSTANTIN**	

C. Partea III. SARCINI .

Inscrieri privind dezmembramintele dreptului de proprietate, drepturi reale de garanţie şi sarcini	Referinţe
NU SUNT	

Neutilizabil în circuitul civil

Anexa Nr. 1 La Partea I

Teren

Nr cadastral	Suprafaţa (mp)*	Observaţii / Referinţe
	17.200	

* Suprafaţa este determinată in planul de proiecţie Stereo 70.

DETALII LINIARE IMOBIL

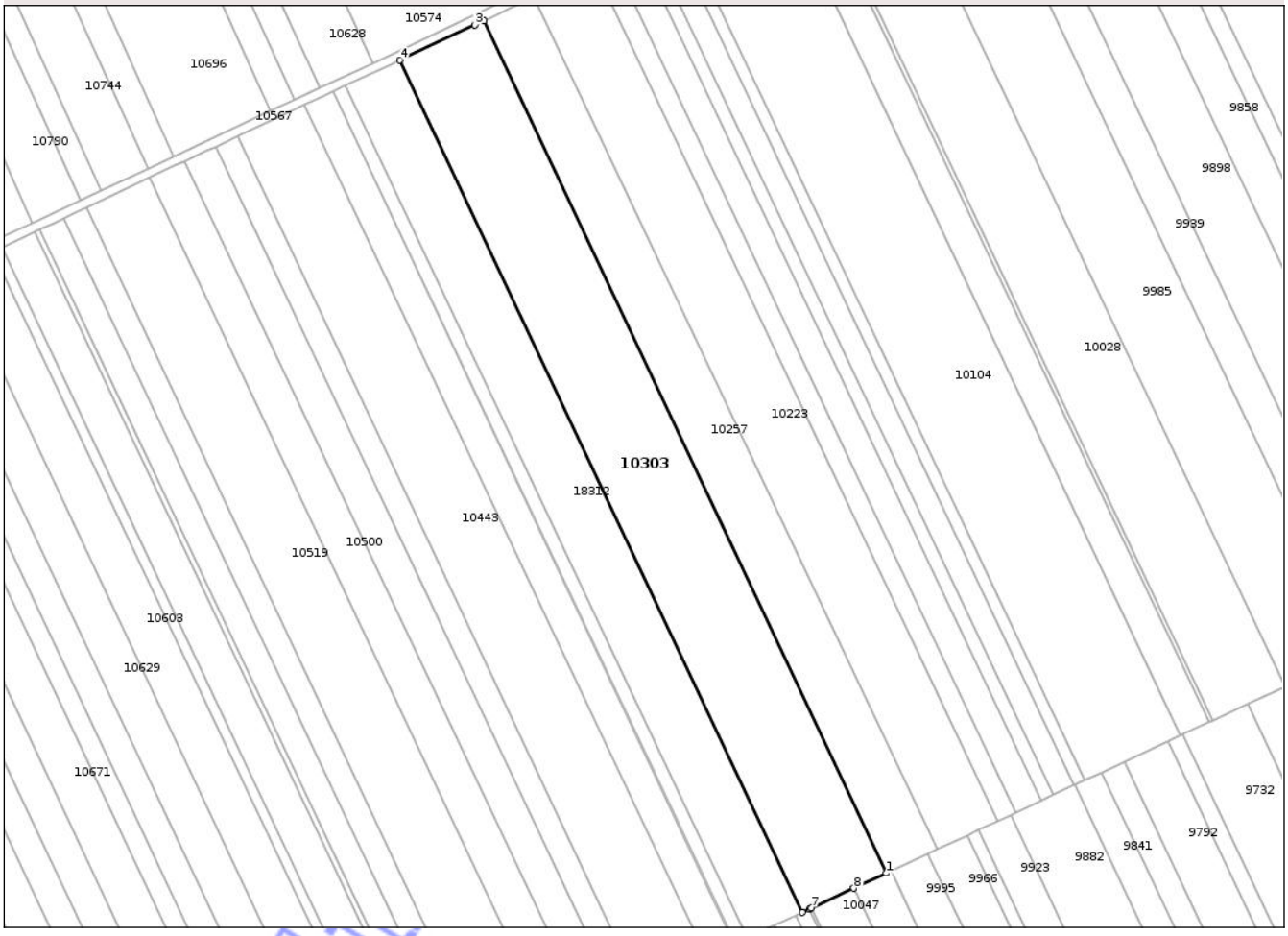

Date referitoare la teren

Crt	Categorie folosinţă	Intra vilan	Suprafaţa (mp)	Tarla	Parcelă	Nr. topo	Observaţii / Referinţe
1	arabil	NU	17.200	13	61	-	

Lungime Segmente
1) Valorile lungimilor segmentelor sunt obţinute din proiecţie în plan.

Punct început	X / Y	Punct sfârşit	X / Y	Lungime segment (** (m)
1	506.998,136 276.523,118	2	506.819,344 276.901,307	418.322
2	506.819,344 276.901,307	3	506.815,329 276.899,422	4.435
3	506.815,329 276.899,422	4	506.782,121 276.883,833	36.685
4	506.782,121 276.883,833	5	506.960,875 276.505,723	418.235
5	506.960,875 276.505,723	6	506.964,034 276.507,197	3.486

Document care conţine date cu caracter personal, protejat de prevederile Regulamentului (UE) nr. 679/2016 şi Legii 190/2018

Punct început	X / Y	Punct sfârşit	X / Y	Lungime segment (** (m)
6	506.964,034 276.507,197	7	506.964,942 276.507,621	1.002
7	506.964,942 276.507,621	8	506.983,795 276.516,423	20.807
8	506.983,795 276.516,423	1	506.998,136 276.523,118	15.827

** Lungimile segmentelor sunt determinate în planul de proiecţie Stereo 70 şi sunt rotunjite la 1 milimetru.
*** Distanţa dintre puncte este formată din segmente cumulate ce sunt mai mici decât valoarea 1 milimetru.

Neutilizabil in circuitul civil

DATE DESPRE IMOBILUL NR. 10304

Oficiul de Cadastru şi Publicitate Imobiliară TELEORMAN
Biroul de Cadastru şi Publicitate Imobiliară Alexandria

A. Partea I. Descrierea imobilului

TEREN Extravilan

Adresa: Jud. Teleorman

Nr. Crt	Nr cadastral Nr. topografic	Suprafaţa* (mp)	Observaţii / Referinţe
A1		1.600	Sector cadastral:25 Teren neimprejmuit;

B. Partea II. Proprietari şi acte

Inscrieri privitoare la dreptul de proprietate şi alte drepturi reale		Referinţe
/		
Act Administrativ nr. 5301244, din 06/09/1996 emis de CJSDPAT TELEORMAN;		
B1	Intabulare, drept de PROPRIETATE, dobandit prin Reconstituire, cota actuala 1/1, cota initiala 1/1	A1
	1) **ALMĂJANU AURICA**	

C. Partea III. SARCINI .

Inscrieri privind dezmembramintele dreptului de proprietate, drepturi reale de garanţie şi sarcini	Referinţe
NU SUNT	

Neutilizabil în circuitul civil

Anexa Nr. 1 La Partea I

Teren

Nr cadastral	Suprafaţa (mp)*	Observaţii / Referinţe
	1.600	

* Suprafaţa este determinată in planul de proiecţie Stereo 70.

DETALII LINIARE IMOBIL

Date referitoare la teren

Crt	Categorie folosinţă	Intra vilan	Suprafaţa (mp)	Tarla	Parcelă	Nr. topo	Observaţii / Referinţe
1	arabil	NU	1.600	13	157	-	

Lungime Segmente

1) Valorile lungimilor segmentelor sunt obţinute din proiecţie în plan.

Punct început	X / Y	Punct sfârşit	X / Y	Lungime segment (** (m)
1	506.802,614 276.431,84	2	506.973,722 276.069,903	400.345
2	506.973,722 276.069,903	3	506.977,332 276.071,619	3.997
3	506.977,332 276.071,619	4	506.806,235 276.433,531	400.318
4	506.806,235 276.433,531	1	506.802,614 276.431,84	3.996

**** Lungimile segmentelor sunt determinate în planul de proiecţie Stereo 70 şi sunt rotunjite la 1 milimetru.**

Document care conţine date cu caracter personal, protejat de prevederile Regulamentului (UE) nr. 679/2016 şi Legii 190/2018

***** Distanţa dintre puncte este formată din segmente cumulate ce sunt mai mici decât valoarea 1 milimetru.**

Neutilizabil in circuitul civil

DATE DESPRE IMOBILUL NR. 10305

Oficiul de Cadastru şi Publicitate Imobiliară TELEORMAN
Biroul de Cadastru şi Publicitate Imobiliară Alexandria

A. Partea I. Descrierea imobilului

TEREN Extravilan

Adresa: Jud. Teleorman

Nr. Crt	Nr cadastral Nr. topografic	Suprafaţa* (mp)	Observaţii / Referinţe
A1	22036	1.200	Sector cadastral:5 Teren neimprejmuit;

B. Partea II. Proprietari şi acte

Inscrieri privitoare la dreptul de proprietate şi alte drepturi reale		Referinţe
36821 / 23/05/2019		
Act Notarial nr. 1937, din 23/11/2018 emis de SPN BARBU MARIA ȘI BARBU MIRCEA-RĂZVAN;		
B1	Intabulare, drept de PROPRIETATE, cu titlu de partaj, bun propriu, dobandit prin lesire Din Indiviziune, cota actuala 1/1, cota initiala 1/1	A1
	1) **POPESCU MARIANA**	

C. Partea III. SARCINI .

Inscrieri privind dezmembramintele dreptului de proprietate, drepturi reale de garanţie şi sarcini	Referinţe
NU SUNT	

Neutilizabil în circuitul civil

Anexa Nr. 1 La Partea I

Teren

Nr cadastral	Suprafaţa (mp)*	Observaţii / Referinţe
22036	1.200	

* Suprafaţa este determinată in planul de proiecţie Stereo 70.

DETALII LINIARE IMOBIL

Date referitoare la teren

Crt	Categorie folosinţă	Intra vilan	Suprafaţa (mp)	Tarla	Parcelă	Nr. topo	Observaţii / Referinţe
1	arabil	NU	1.200	48/1	28	-	

Lungime Segmente
1) Valorile lungimilor segmentelor sunt obţinute din proiecţie în plan.

Punct început	X / Y	Punct sfârşit	X / Y	Lungime segment (** (m)
1	506.861,55 285.165,144	2	506.869,391 285.161,849	8.505
2	506.869,391 285.161,849	3	506.916,412 285.295,55	141.728
3	506.916,412 285.295,55	4	506.908,427 285.298,434	8.49
4	506.908,427 285.298,434	5	506.861,55 285.165,144	141.293
5	506.861,55 285.165,144	6	506.882,801 285.210,11	49.735

Document care conţine date cu caracter personal, protejat de prevederile Regulamentului (UE) nr. 679/2016 şi Legii 190/2018

Punct început	X / Y	Punct sfârşit	X / Y	Lungime segment (** (m)
6	506.882,801 285.210,11	7	506.882,801 285.208,91	1.2
7	506.882,801 285.208,91	8	506.881,601 285.208,91	1.2
8	506.881,601 285.208,91	9	506.881,601 285.210,11	1.2
9	506.881,601 285.210,11	1	506.882,801 285.210,11	1.2

**** Lungimile segmentelor sunt determinate în planul de proiecţie Stereo 70 şi sunt rotunjite la 1 milimetru.**
***** Distanţa dintre puncte este formată din segmente cumulate ce sunt mai mici decât valoarea 1 milimetru.**

Neutilizabil in circuitul civil

DATE DESPRE IMOBILUL NR. 10306

Oficiul de Cadastru şi Publicitate Imobiliară TELEORMAN
Biroul de Cadastru şi Publicitate Imobiliară Alexandria

A. Partea I. Descrierea imobilului

TEREN Extravilan

Adresa: Jud. Teleorman

Nr. Crt	Nr cadastral Nr. topografic	Suprafaţa* (mp)	Observaţii / Referinţe
A1		900	Sector cadastral:6 Teren neimprejmuit;

B. Partea II. Proprietari şi acte

Inscrieri privitoare la dreptul de proprietate şi alte drepturi reale		Referinţe
/		
Act Administrativ nr. 5300529, din 22/11/1994 emis de CJSDPAT TELEORMAN;		
B1	Intabulare, drept de PROPRIETATE, dobandit prin Reconstituire, cota actuala 1/1, cota initiala 1/1	A1
	1) **DOBRIN ION** DEFUNCT:Da	

C. Partea III. SARCINI .

Inscrieri privind dezmembramintele dreptului de proprietate, drepturi reale de garanţie şi sarcini	Referinţe
NU SUNT	

Neutilizabil în circuitul civil

Anexa Nr. 1 La Partea I

Teren

Nr cadastral	Suprafaţa (mp)*	Observaţii / Referinţe
	900	

* Suprafaţa este determinată in planul de proiecţie Stereo 70.

DETALII LINIARE IMOBIL

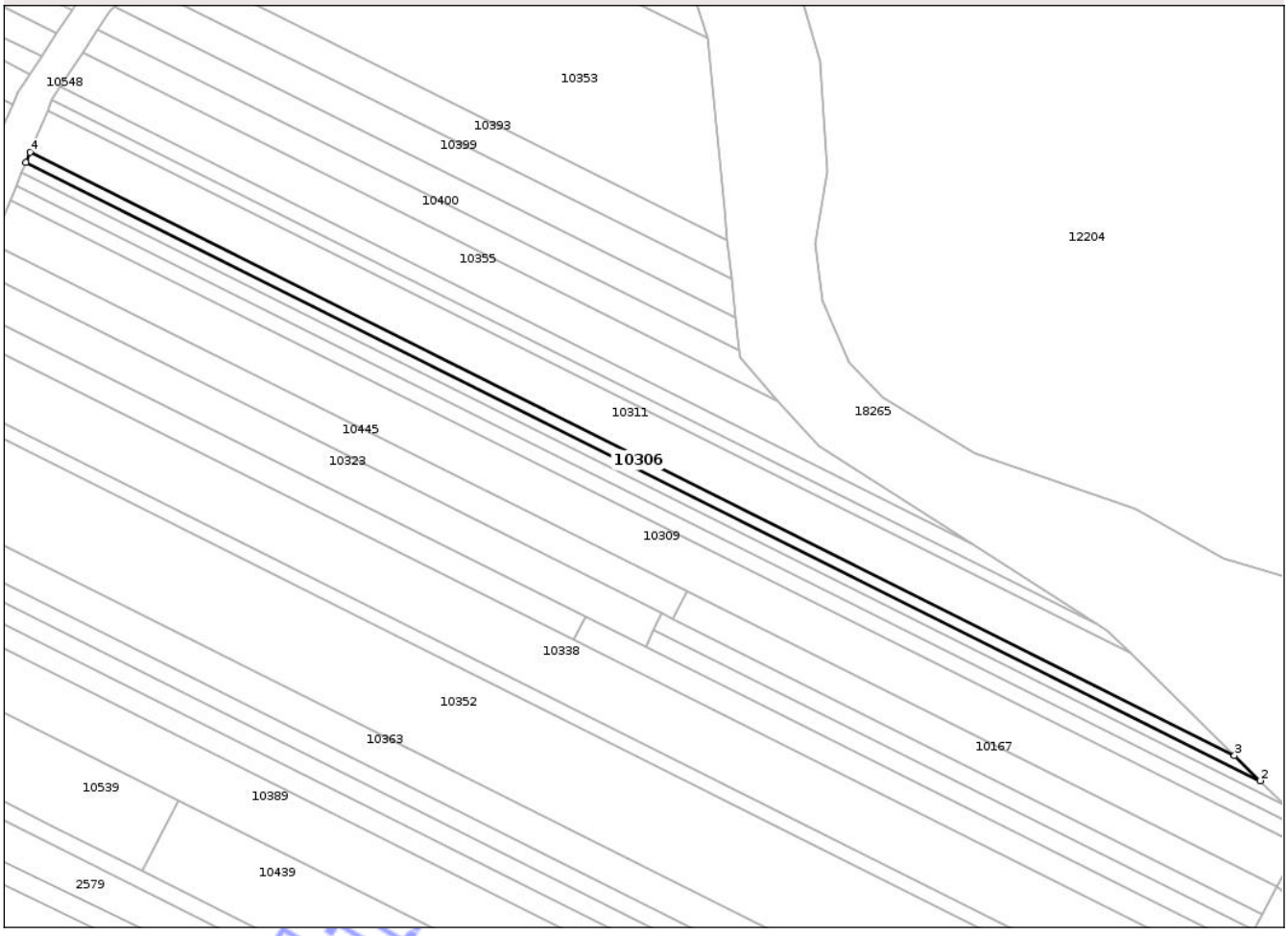

Date referitoare la teren

Crt	Categorie folosinţă	Intra vilan	Suprafaţa (mp)	Tarla	Parcelă	Nr. topo	Observaţii / Referinţe
1	arabil	NU	900	42	27	-	

Lungime Segmente

1) Valorile lungimilor segmentelor sunt obţinute din proiecţie în plan.

Punct început	X / Y	Punct sfârşit	X / Y	Lungime segment (** (m)
1	506.739,005 283.706,984	2	507.039,37 283.556,739	335.846
2	507.039,37 283.556,739	3	507.033,117 283.562,9	8.778
3	507.033,117 283.562,9	4	506.740,045 283.709,497	327.692
4	506.740,045 283.709,497	1	506.739,005 283.706,984	2.72

**** Lungimile segmentelor sunt determinate în planul de proiecţie Stereo 70 şi sunt rotunjite la 1 milimetru.**

Document care conţine date cu caracter personal, protejat de prevederile Regulamentului (UE) nr. 679/2016 şi Legii 190/2018

***** Distanţa dintre puncte este formată din segmente cumulate ce sunt mai mici decât valoarea 1 milimetru.**

Neutilizabil in circuitul civil

DATE DESPRE IMOBILUL NR. 10307

Oficiul de Cadastru şi Publicitate Imobiliară TELEORMAN
Biroul de Cadastru şi Publicitate Imobiliară Alexandria

A. Partea I. Descrierea imobilului

TEREN Extravilan

Adresa: Jud. Teleorman

Nr. Crt	Nr cadastral Nr. topografic	Suprafaţa* (mp)	Observaţii / Referinţe
A1		1.200	Sector cadastral:5 Teren neimprejmuit;

B. Partea II. Proprietari şi acte

Inscrieri privitoare la dreptul de proprietate şi alte drepturi reale		Referinţe
/		
Act Administrativ nr. 53-01971, din 17/11/1997 emis de CJSDPAT TELEORMAN;		
B1	Intabulare, drept de PROPRIETATE, dobandit prin Reconstituire, cota actuala 1/1, cota initiala 1/1	A1
	1) **PORUMBEANU PETRE** 2) **PORUMBEANU STAN** 3) **PORUMBEANU SMARANDA**	

C. Partea III. SARCINI .

Inscrieri privind dezmembramintele dreptului de proprietate, drepturi reale de garanţie şi sarcini	Referinţe
NU SUNT	

Neutilizabil în circuitul civil

Anexa Nr. 1 La Partea I

Teren

Nr cadastral	Suprafaţa (mp)*	Observaţii / Referinţe
	1.200	

* Suprafaţa este determinată in planul de proiecţie Stereo 70.

DETALII LINIARE IMOBIL

Date referitoare la teren

Crt	Categorie folosinţă	Intra vilan	Suprafaţa (mp)	Tarla	Parcelă	Nr. topo	Observaţii / Referinţe
1	arabil	NU	1.200	48	72	-	

Lungime Segmente

1) Valorile lungimilor segmentelor sunt obţinute din proiecţie în plan.

Punct început	X / Y	Punct sfârşit	X / Y	Lungime segment (** (m)
1	507.070,863 284.797,081	2	506.710,281 284.950,095	391.705
2	506.710,281 284.950,095	3	506.709,215 284.947,219	3.067
3	506.709,215 284.947,219	4	507.069,754 284.794,223	391.658
4	507.069,754 284.794,223	1	507.070,863 284.797,081	3.066

**** Lungimile segmentelor sunt determinate în planul de proiecţie Stereo 70 şi sunt rotunjite la 1 milimetru.**

Document care conţine date cu caracter personal, protejat de prevederile Regulamentului (UE) nr. 679/2016 şi Legii 190/2018

***** Distanţa dintre puncte este formată din segmente cumulate ce sunt mai mici decât valoarea 1 milimetru.**

Neutilizabil in circuitul civil

DATE DESPRE IMOBILUL NR. 10308

Oficiul de Cadastru şi Publicitate Imobiliară TELEORMAN
Biroul de Cadastru şi Publicitate Imobiliară Alexandria

A. Partea I. Descrierea imobilului

TEREN Extravilan

Adresa: Jud. Teleorman

Nr. Crt	Nr cadastral Nr. topografic	Suprafaţa* (mp)	Observaţii / Referinţe
A1	22997	2.800	Sector cadastral:5 Teren neimprejmuit;

B. Partea II. Proprietari şi acte

Inscrieri privitoare la dreptul de proprietate şi alte drepturi reale		Referinţe
25654 / 17/04/2025		
Hotarare Judecatoreasca nr. 236, din 24/02/2009 emis de JUDECĂTORIA ROȘIORII DE VEDE-JUDEȚUL TELEORMAN (DOSAR NR. 374/292/2009; Act Administrativ nr. TITLU DE PROPRIETATE NR. 5301839, din 11/06/2002 emis de CJSDPAT TELORMAN);		
B1	Intabulare, drept de PROPRIETATE, cu titlu de partaj, bun propriu, dobandit prin Hotarare Judecatoreasca, cota actuala 1/1, cota initiala 1/1	A1
	1) **TRUICĂ STELIAN**	

C. Partea III. SARCINI .

Inscrieri privind dezmembramintele dreptului de proprietate, drepturi reale de garanţie şi sarcini	Referinţe
NU SUNT	

Neutilizabil în circuitul civil

Anexa Nr. 1 La Partea I

Teren

Nr cadastral	Suprafaţa (mp)*	Observaţii / Referinţe
22997	2.800	

* Suprafaţa este determinată in planul de proiecţie Stereo 70.

DETALII LINIARE IMOBIL

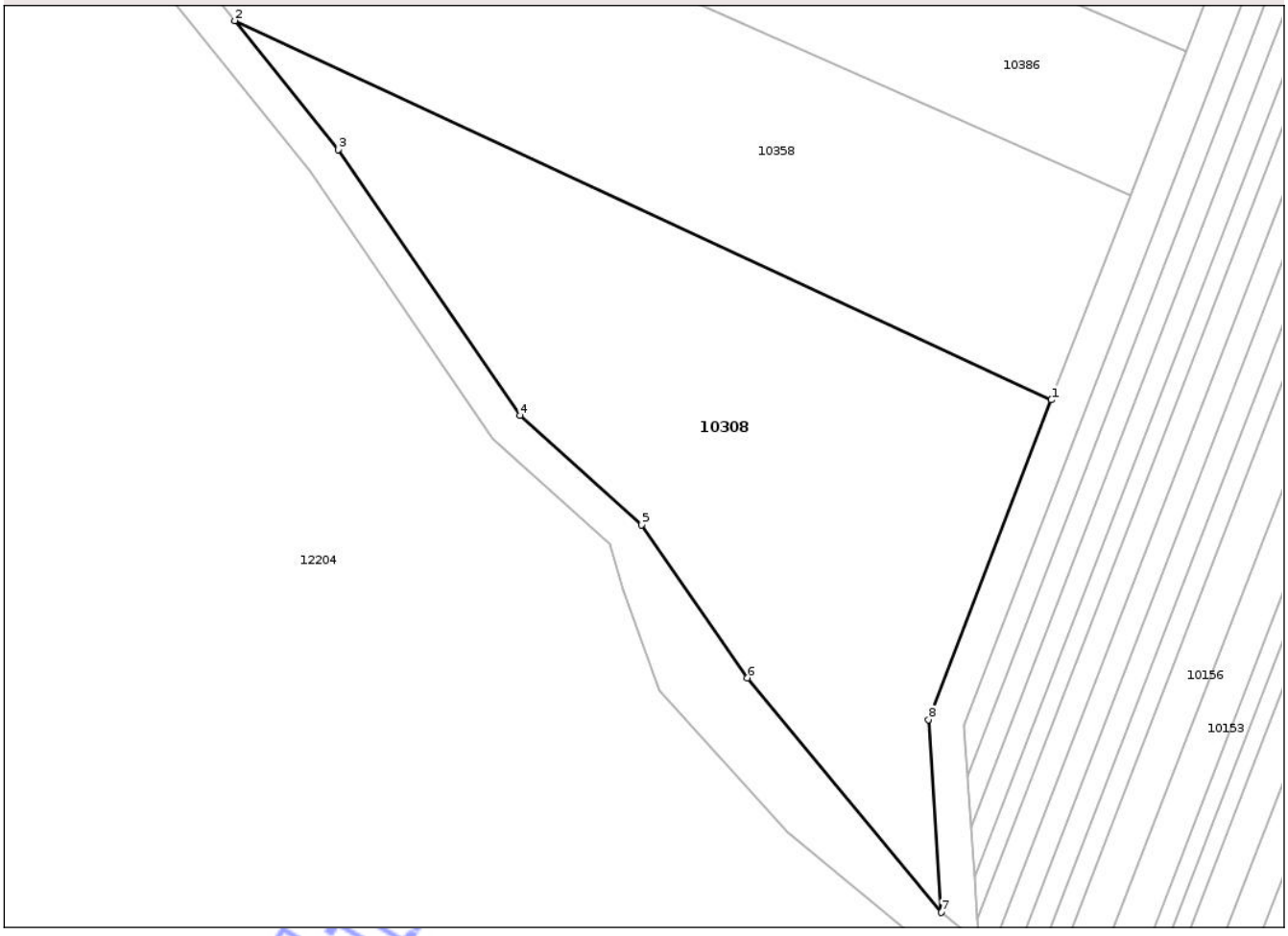

Date referitoare la teren

Crt	Categorie folosinţă	Intra vilan	Suprafaţa (mp)	Tarla	Parcelă	Nr. topo	Observaţii / Referinţe
1	arabil	NU	2.800	48	1	-	

Lungime Segmente
1) Valorile lungimilor segmentelor sunt obţinute din proiecţie în plan.

Punct început	X / Y	Punct sfârşit	X / Y	Lungime segment (** (m)
1	506.917,748 284.400,854	2	506.825,907 284.443,443	101.235
2	506.825,907 284.443,443	3	506.837,541 284.428,972	18.568
3	506.837,541 284.428,972	4	506.857,985 284.399,127	36.176
4	506.857,985 284.399,127	5	506.871,635 284.386,817	18.381
5	506.871,635 284.386,817	6	506.883,564 284.369,645	20.909

Document care conţine date cu caracter personal, protejat de prevederile Regulamentului (UE) nr. 679/2016 şi Legii 190/2018

Punct început	X / Y	Punct sfârşit	X / Y	Lungime segment (** (m)
6	506.883,564 284.369,645	7	506.905,374 284.343,305	34.198
7	506.905,374 284.343,305	8	506.903,919 284.364,962	21.706
8	506.903,919 284.364,962	1	506.917,748 284.400,854	38.464

** Lungimile segmentelor sunt determinate în planul de proiecţie Stereo 70 şi sunt rotunjite la 1 milimetru.
*** Distanţa dintre puncte este formată din segmente cumulate ce sunt mai mici decât valoarea 1 milimetru.

Neutilizabil in circuitul civil

DATE DESPRE IMOBILUL NR. 10309

Oficiul de Cadastru şi Publicitate Imobiliară TELEORMAN
Biroul de Cadastru şi Publicitate Imobiliară Alexandria

A. Partea I. Descrierea imobilului

TEREN Extravilan

Adresa: Jud. Teleorman

Nr. Crt	Nr cadastral Nr. topografic	Suprafaţa* (mp)	Observaţii / Referinţe
A1		4.000	Sector cadastral:6 Teren neimprejmuit;

B. Partea II. Proprietari şi acte

Inscrieri privitoare la dreptul de proprietate şi alte drepturi reale		Referinţe
/		
Act Notarial nr. 20, din 09/02/2013 emis de BNP MARIA BARBU;		
B1	Intabulare, drept de PROPRIETATE, cu titlu de partaj, bun propriu, dobandit prin Iesire Din Indiviziune, cota actuala 1/1, cota initiala 1/1	A1
	1) **ROŞU FLOAREA**	

C. Partea III. SARCINI .

Inscrieri privind dezmembramintele dreptului de proprietate, drepturi reale de garanţie şi sarcini	Referinţe
NU SUNT	

Neutilizabil în circuitul civil

Anexa Nr. 1 La Partea I

Teren

Nr cadastral	Suprafaţa (mp)*	Observaţii / Referinţe
	4.000	

* Suprafaţa este determinată in planul de proiecţie Stereo 70.

DETALII LINIARE IMOBIL

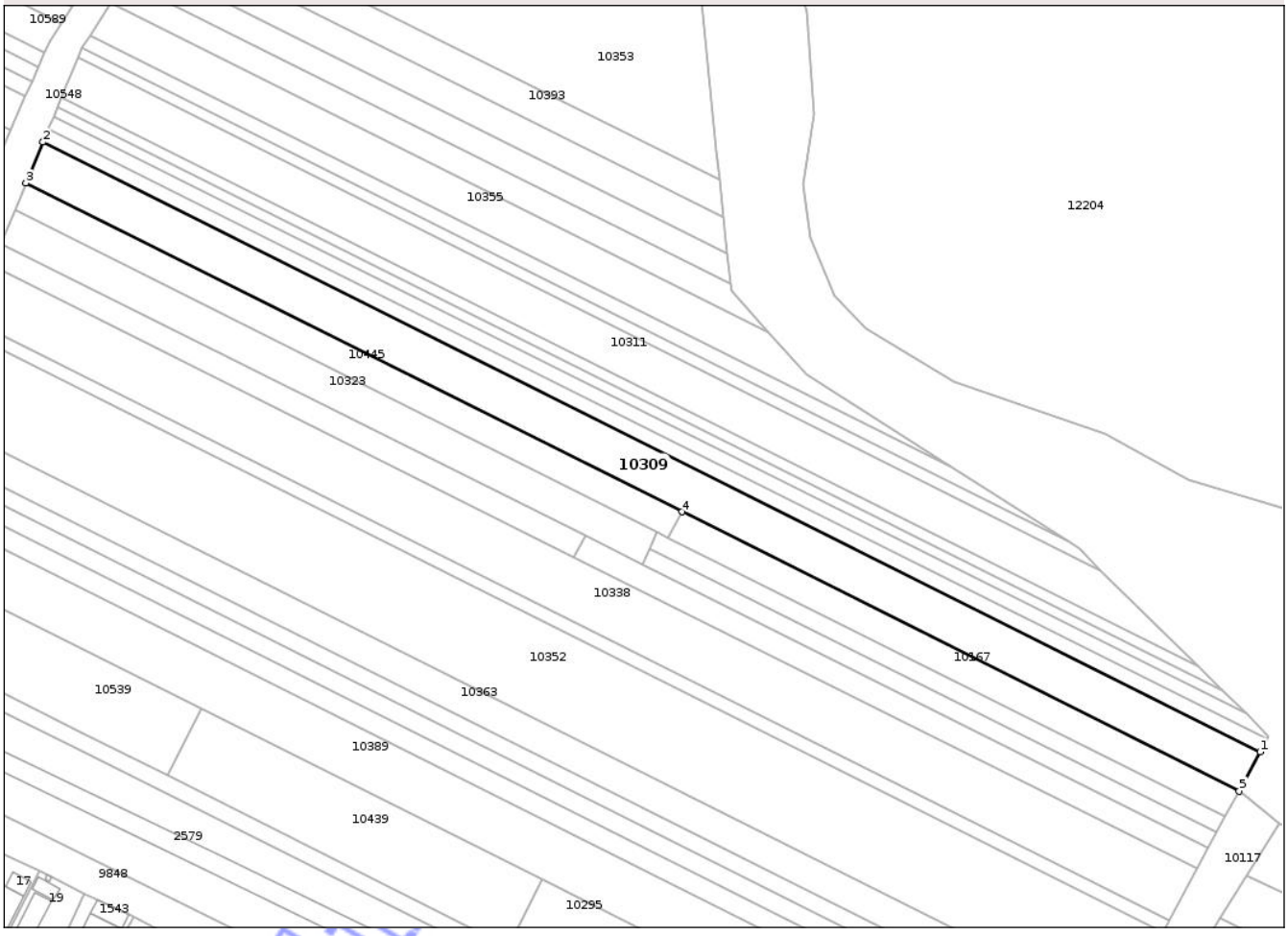

Date referitoare la teren

Crt	Categorie folosinţă	Intra vilan	Suprafaţa (mp)	Tarla	Parcelă	Nr. topo	Observaţii / Referinţe
1	arabil	NU	4.000	42	23	-	

Lungime Segmente
1) Valorile lungimilor segmentelor sunt obţinute din proiecţie în plan.

Punct început	X / Y	Punct sfârşit	X / Y	Lungime segment (** (m)
1	507.048,997 283.540,972	2	506.735,252 283.697,91	350.807
2	506.735,252 283.697,91	3	506.730,875 283.687,328	11.452
3	506.730,875 283.687,328	4	506.899,953 283.602,754	189.051
4	506.899,953 283.602,754	5	507.043,55 283.530,926	160.56
5	507.043,55 283.530,926	1	507.048,997 283.540,972	11.428

Document care conţine date cu caracter personal, protejat de prevederile Regulamentului (UE) nr. 679/2016 şi Legii 190/2018

**** Lungimile segmentelor sunt determinate în planul de proiecţie Stereo 70 şi sunt rotunjite la 1 milimetru.**
***** Distanţa dintre puncte este formată din segmente cumulate ce sunt mai mici decât valoarea 1 milimetru.**

Neutilizabil in circuitul civil

DATE DESPRE IMOBILUL NR. 10310

Oficiul de Cadastru şi Publicitate Imobiliară TELEORMAN
Biroul de Cadastru şi Publicitate Imobiliară Alexandria

A. Partea I. Descrierea imobilului

TEREN Extravilan

Adresa: Jud. Teleorman

Nr. Crt	Nr cadastral Nr. topografic	Suprafaţa* (mp)	Observaţii / Referinţe
A1		6.900	Sector cadastral:25 Teren neimprejmuit;

B. Partea II. Proprietari şi acte

Inscrieri privitoare la dreptul de proprietate şi alte drepturi reale		Referinţe
/		
Act Notarial nr. 1180, din 21/06/2013 emis de BNP RADU ANIȘOARA;		
B1	Intabulare, drept de PROPRIETATE, cu titlu de cumpărare, bun comun, dobandit prin Conventie, cota actuala 1/1, cota initiala 1/1	A1
	1) **STANCIU MARIA** 2) **STANCIU ALEXANDRU**	

C. Partea III. SARCINI .

Inscrieri privind dezmembramintele dreptului de proprietate, drepturi reale de garanţie şi sarcini	Referinţe
NU SUNT	

Neutilizabil în circuitul civil

Anexa Nr. 1 La Partea I

Teren

Nr cadastral	Suprafaţa (mp)*	Observaţii / Referinţe
	6.900	

* Suprafaţa este determinată in planul de proiecţie Stereo 70.

DETALII LINIARE IMOBIL

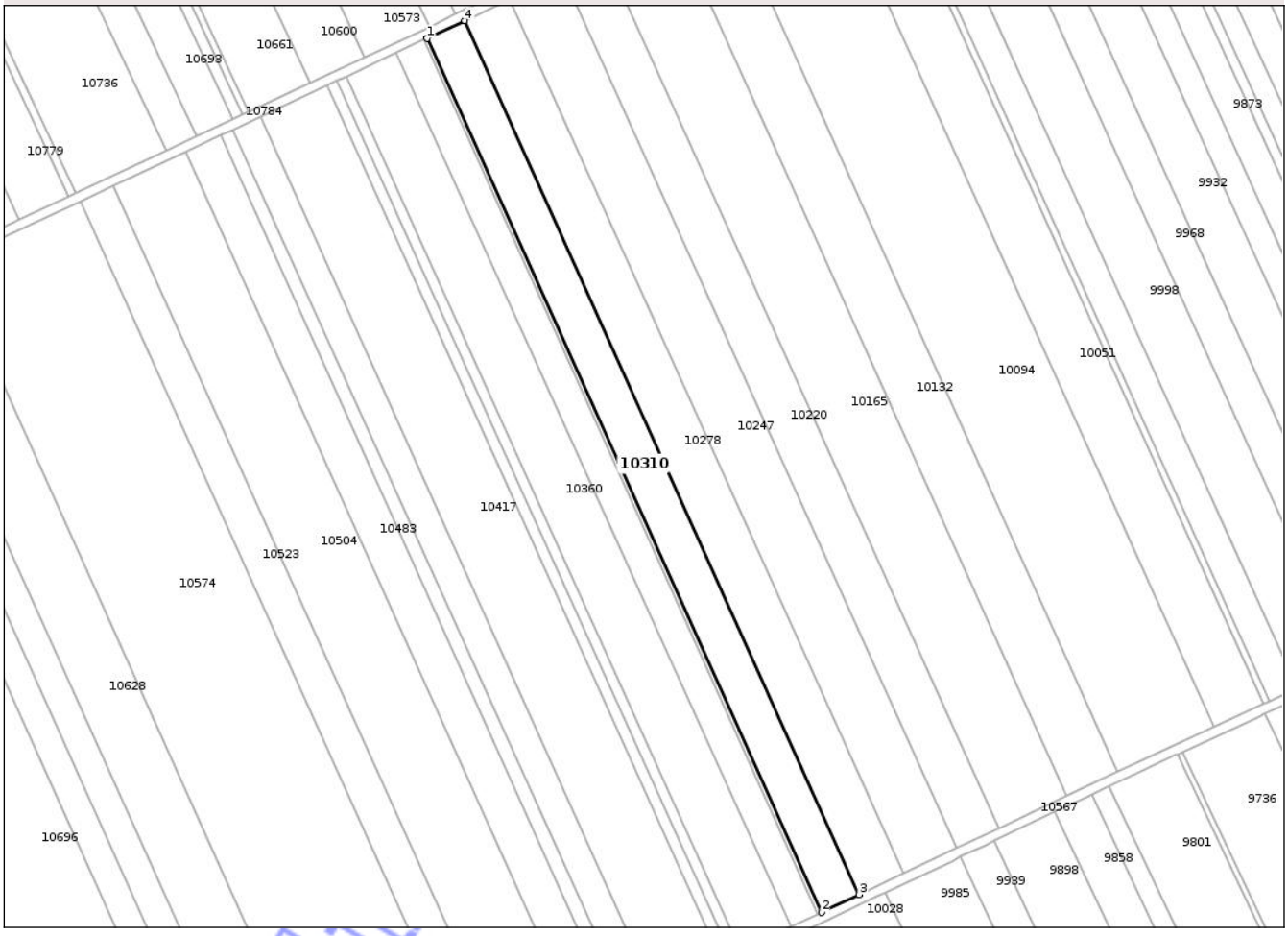

Date referitoare la teren

Crt	Categorie folosinţă	Intra vilan	Suprafaţa (mp)	Tarla	Parcelă	Nr. topo	Observaţii / Referinţe
1	arabil	NU	6.900	12/1	132	-	

Lungime Segmente
1) Valorile lungimilor segmentelor sunt obţinute din proiecţie în plan.

Punct început	X / Y	Punct sfârşit	X / Y	Lungime segment (** (m)
1	506.804,968 277.341,196	2	506.969,391 276.977,037	399.558
2	506.969,391 276.977,037	3	506.984,993 276.984,452	17.274
3	506.984,993 276.984,452	4	506.820,606 277.348,53	399.469
4	506.820,606 277.348,53	1	506.804,968 277.341,196	17.272

**** Lungimile segmentelor sunt determinate în planul de proiecţie Stereo 70 şi sunt rotunjite la 1 milimetru.**

Document care conţine date cu caracter personal, protejat de prevederile Regulamentului (UE) nr. 679/2016 şi Legii 190/2018

***** Distanţa dintre puncte este formată din segmente cumulate ce sunt mai mici decât valoarea 1 milimetru.**

Neutilizabil in circuitul civil

DATE DESPRE IMOBILUL NR. 10311

Oficiul de Cadastru şi Publicitate Imobiliară TELEORMAN
Biroul de Cadastru şi Publicitate Imobiliară Alexandria

A. Partea I. Descrierea imobilului

TEREN Extravilan

Adresa: Jud. Teleorman

Nr. Crt	Nr cadastral Nr. topografic	Suprafaţa* (mp)	Observaţii / Referinţe
A1		3.400	Sector cadastral:6 Teren neimprejmuit;

B. Partea II. Proprietari şi acte

Inscrieri privitoare la dreptul de proprietate şi alte drepturi reale		Referinţe
/		
Act Notarial nr. 64, din 10/06/2015 emis de BNP BULMAC CĂTĂLIN-OVIDIU;		
B1	Intabulare, drept de PROPRIETATE, cu titlu de moștenire, bun propriu, dobandit prin Succesiune, cota actuala 1/2, cota initiala 1/2	A1
	1) **DUDĂU CONSTANTIN**	
B2	Intabulare, drept de PROPRIETATE, cu titlu de moștenire, bun propriu, dobandit prin Succesiune, cota actuala 1/2, cota initiala 1/2	A1
	1) **AMARIEI MARIA**	

C. Partea III. SARCINI .

Inscrieri privind dezmembramintele dreptului de proprietate, drepturi reale de garanţie şi sarcini	Referinţe
NU SUNT	

Neutilizabil în circuitul civil

Anexa Nr. 1 La Partea I

Teren

Nr cadastral	Suprafaţa (mp)*	Observaţii / Referinţe
	3.400	

* Suprafaţa este determinată in planul de proiecţie Stereo 70.

DETALII LINIARE IMOBIL

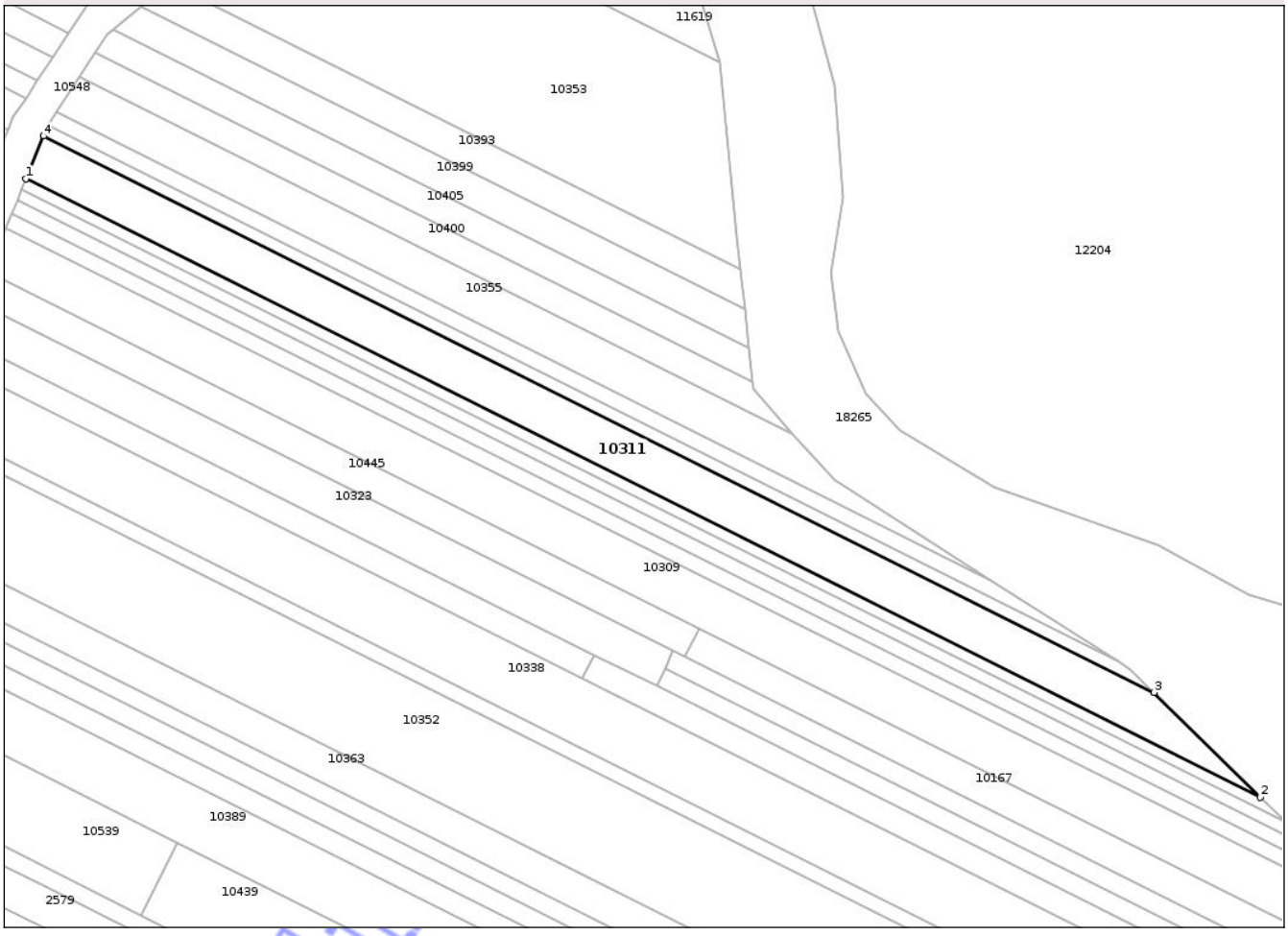

Date referitoare la teren

Crt	Categorie folosinţă	Intra vilan	Suprafaţa (mp)	Tarla	Parcelă	Nr. topo	Observaţii / Referinţe
1	arabil	NU	3.400	42	28	-	identic cu parcela 20

Lungime Segmente

1) Valorile lungimilor segmentelor sunt obţinute din proiecţie în plan.

Punct început	X / Y	Punct sfârşit	X / Y	Lungime segment (** (m)
1	506.740,045 283.709,497	2	507.033,117 283.562,9	327.692
2	507.033,117 283.562,9	3	507.007,939 283.587,707	35.346
3	507.007,939 283.587,707	4	506.744,231 283.719,617	294.86
4	506.744,231 283.719,617	1	506.740,045 283.709,497	10.952

**** Lungimile segmentelor sunt determinate în planul de proiecţie Stereo 70 şi sunt rotunjite la 1 milimetru.**

Document care conţine date cu caracter personal, protejat de prevederile Regulamentului (UE) nr. 679/2016 şi Legii 190/2018

***** Distanţa dintre puncte este formată din segmente cumulate ce sunt mai mici decât valoarea 1 milimetru.**

Neutilizabil in circuitul civil

DATE DESPRE IMOBILUL NR. 10312

Oficiul de Cadastru şi Publicitate Imobiliară TELEORMAN
Biroul de Cadastru şi Publicitate Imobiliară Alexandria

A. Partea I. Descrierea imobilului

TEREN Extravilan

Adresa: Jud. Teleorman

Nr. Crt	Nr cadastral Nr. topografic	Suprafaţa* (mp)	Observaţii / Referinţe
A1		5.500	Sector cadastral:25 Teren neimprejmuit;

B. Partea II. Proprietari şi acte

Inscrieri privitoare la dreptul de proprietate şi alte drepturi reale		Referinţe
/		
Hotarare Judecatoreasca nr. 2505, din 14/11/2011 emis de JUDECĂTORIA ROȘIORII DE VEDE-JUDEȚUL TELEORMAN (Dosar nr. 3755/292/2011);		
B1	Intabulare, drept de PROPRIETATE, cu titlu de partaj, bun propriu, dobandit prin Hotarare Judecatoreasca, cota actuala 1/1, cota initiala 1/1	A1
	1) **NEGRESCU VASILE**	

C. Partea III. SARCINI .

Inscrieri privind dezmembramintele dreptului de proprietate, drepturi reale de garanţie şi sarcini	Referinţe
NU SUNT	

Neutilizabil în circuitul civil

Anexa Nr. 1 La Partea I

Teren

Nr cadastral	Suprafaţa (mp)*	Observaţii / Referinţe
	5.500	

* Suprafaţa este determinată in planul de proiecţie Stereo 70.

DETALII LINIARE IMOBIL

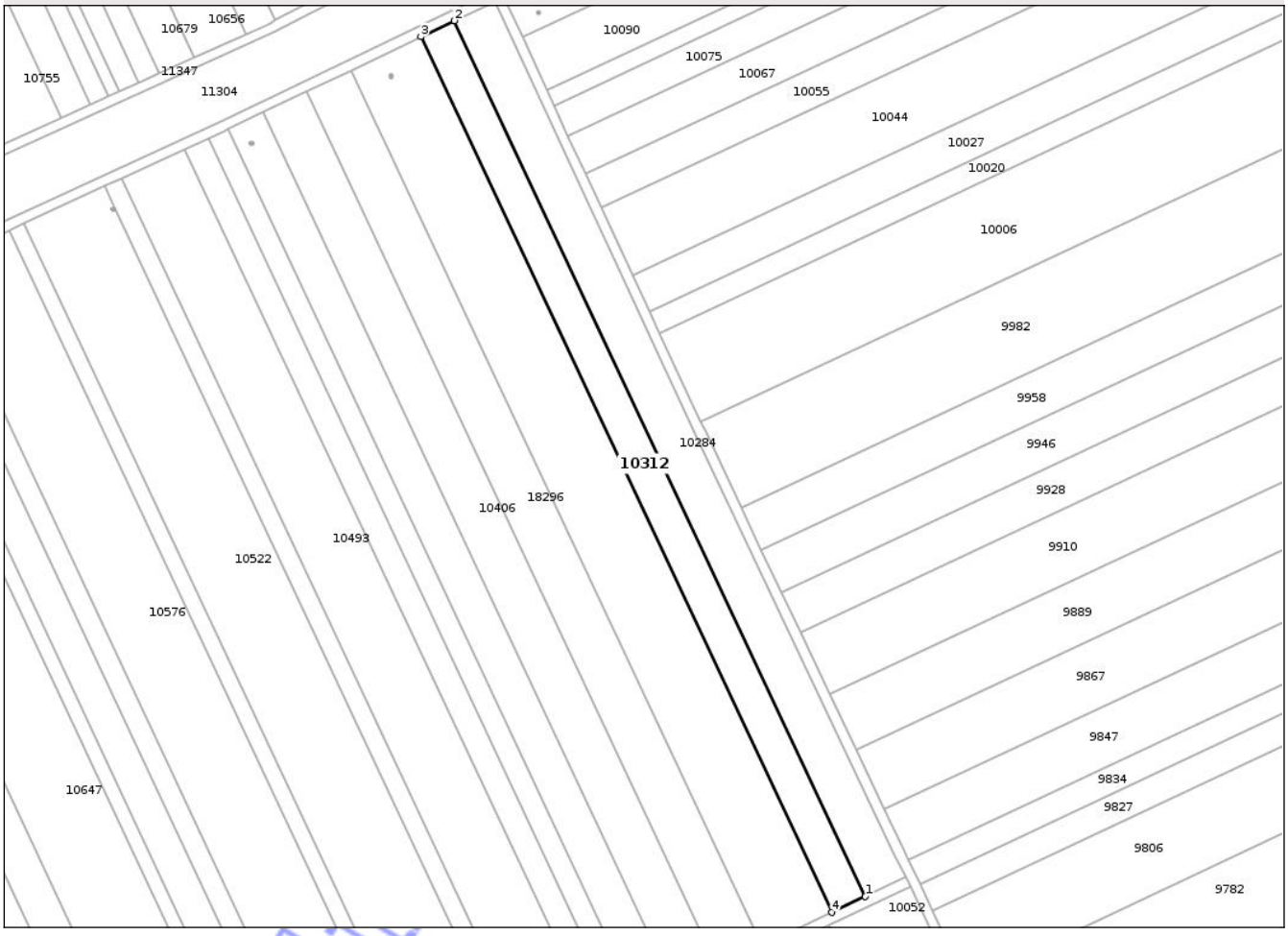

Date referitoare la teren

Crt	Categorie folosinţă	Intra vilan	Suprafaţa (mp)	Tarla	Parcelă	Nr. topo	Observaţii / Referinţe
1	arabil	NU	5.500	12	81	-	

Lungime Segmente

1) Valorile lungimilor segmentelor sunt obţinute din proiecţie în plan.

Punct început	X / Y	Punct sfârşit	X / Y	Lungime segment (** (m)
1	506.974,288 278.336,482	2	506.813,797 278.678,129	377.465
2	506.813,797 278.678,129	3	506.800,651 278.671,842	14.572
3	506.800,651 278.671,842	4	506.961,126 278.330,228	377.429
4	506.961,126 278.330,228	1	506.974,288 278.336,482	14.572

**** Lungimile segmentelor sunt determinate în planul de proiecţie Stereo 70 şi sunt rotunjite la 1 milimetru.**

Document care conţine date cu caracter personal, protejat de prevederile Regulamentului (UE) nr. 679/2016 şi Legii 190/2018

***** Distanţa dintre puncte este formată din segmente cumulate ce sunt mai mici decât valoarea 1 milimetru.**

Neutilizabil in circuitul civil

DATE DESPRE IMOBILUL NR. 10313

Oficiul de Cadastru şi Publicitate Imobiliară TELEORMAN
Biroul de Cadastru şi Publicitate Imobiliară Alexandria

A. Partea I. Descrierea imobilului

TEREN Extravilan

Adresa: Jud. Teleorman

Nr. Crt	Nr cadastral Nr. topografic	Suprafaţa* (mp)	Observaţii / Referinţe
A1		3.700	Sector cadastral:5 Teren neimprejmuit;

B. Partea II. Proprietari şi acte

Inscrieri privitoare la dreptul de proprietate şi alte drepturi reale		Referinţe
/		
Act Administrativ nr. 5302078, din 09/01/2004 emis de CJSDPAT TELEORMAN;		
B1	Intabulare, drept de PROPRIETATE, dobandit prin Reconstituire, cota actuala 1/1, cota initiala 1/1	A1
	1) **AGIU GHEORGHE**	

C. Partea III. SARCINI .

Inscrieri privind dezmembramintele dreptului de proprietate, drepturi reale de garanţie şi sarcini	Referinţe
NU SUNT	

Neutilizabil în circuitul civil

Anexa Nr. 1 La Partea I

Teren

Nr cadastral	Suprafaţa (mp)*	Observaţii / Referinţe
	3.700	

* Suprafaţa este determinată in planul de proiecţie Stereo 70.

DETALII LINIARE IMOBIL



Date referitoare la teren

Crt	Categorie folosinţă	Intra vilan	Suprafaţa (mp)	Tarla	Parcelă	Nr. topo	Observaţii / Referinţe
1	arabil	NU	3.700	48	71	-	

Lungime Segmente

1) Valorile lungimilor segmentelor sunt obţinute din proiecţie în plan.

Punct început	X / Y	Punct sfârşit	X / Y	Lungime segment (** (m)
1	507.066,334 284.785,41	2	507.069,754 284.794,223	9.453
2	507.069,754 284.794,223	3	506.709,215 284.947,219	391.658
3	506.709,215 284.947,219	4	506.705,927 284.938,35	9.459
4	506.705,927 284.938,35	1	507.066,334 284.785,41	391.515

**** Lungimile segmentelor sunt determinate în planul de proiecţie Stereo 70 şi sunt rotunjite la 1 milimetru.**

Document care conţine date cu caracter personal, protejat de prevederile Regulamentului (UE) nr. 679/2016 şi Legii 190/2018

***** Distanţa dintre puncte este formată din segmente cumulate ce sunt mai mici decât valoarea 1 milimetru.**

Neutilizabil in circuitul civil

DATE DESPRE IMOBILUL NR. 10314

Oficiul de Cadastru şi Publicitate Imobiliară TELEORMAN
Biroul de Cadastru şi Publicitate Imobiliară Alexandria

A. Partea I. Descrierea imobilului

TEREN Extravilan

Adresa: Jud. Teleorman

Nr. Crt	Nr cadastral Nr. topografic	Suprafaţa* (mp)	Observaţii / Referinţe
A1		12.200	Sector cadastral:25 Teren neimprejmuit;

B. Partea II. Proprietari şi acte

Inscrieri privitoare la dreptul de proprietate şi alte drepturi reale		Referinţe
/		
Act Administrativ nr. 5301551, din 29/01/1997 emis de CJSDPAT TELEORMAN;		
B1	Intabulare, drept de PROPRIETATE, dobandit prin Reconstituire, cota actuala 1/1, cota initiala 1/1	A1
	1) **PURCĂREA CONSTANTIN** 2) **PURCĂREA GHEORGHE** 3) **PURCĂREA DUMITRU**	

C. Partea III. SARCINI .

Inscrieri privind dezmembramintele dreptului de proprietate, drepturi reale de garanţie şi sarcini	Referinţe
NU SUNT	

Neutilizabil în circuitul civil

Anexa Nr. 1 La Partea I

Teren

Nr cadastral	Suprafaţa (mp)*	Observaţii / Referinţe
	12.200	

* Suprafaţa este determinată in planul de proiecţie Stereo 70.

DETALII LINIARE IMOBIL

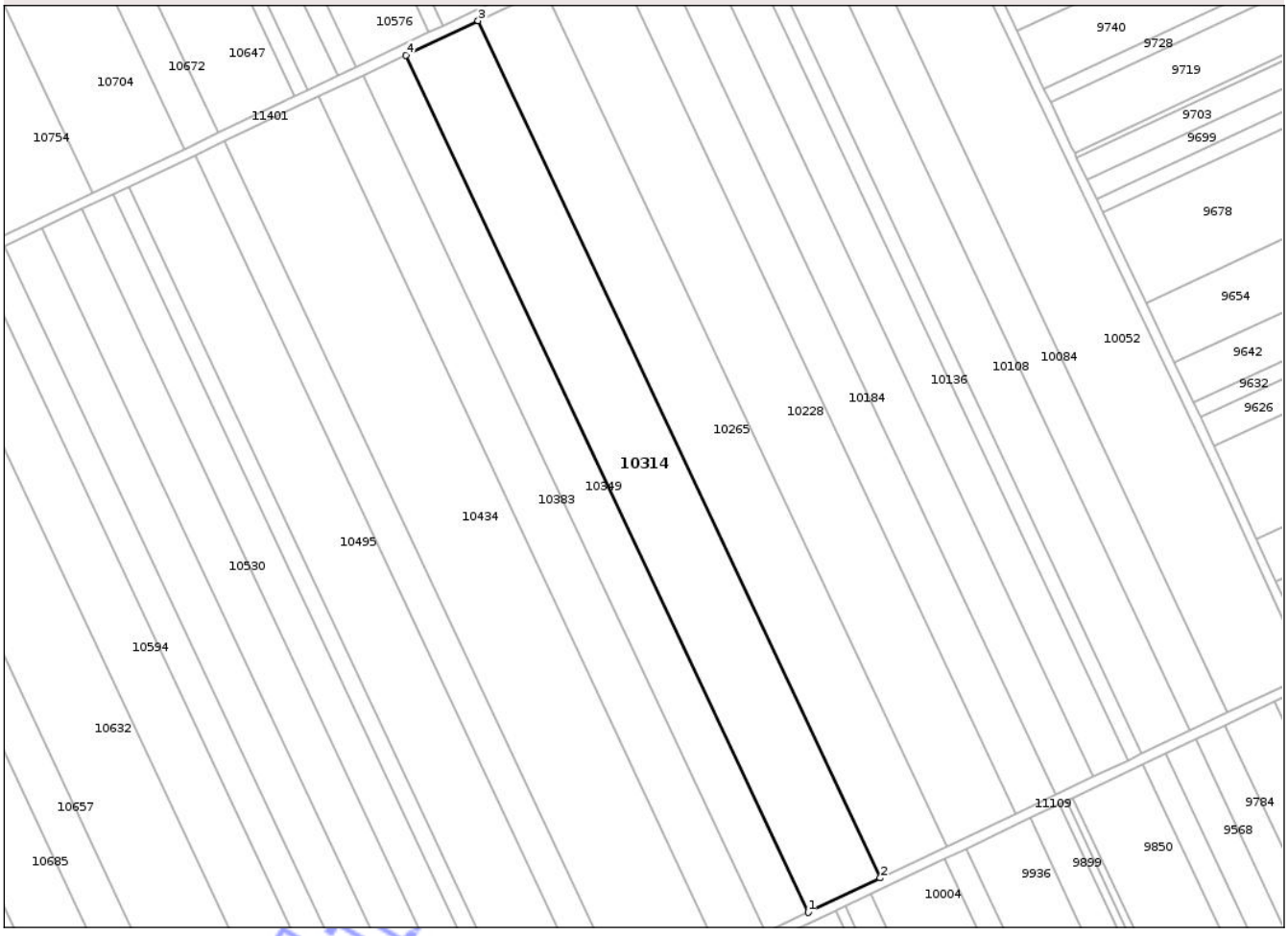

Date referitoare la teren

Crt	Categorie folosinţă	Intra vilan	Suprafaţa (mp)	Tarla	Parcelă	Nr. topo	Observaţii / Referinţe
1	arabil	NU	12.200	12	92	-	

Lungime Segmente

1) Valorile lungimilor segmentelor sunt obţinute din proiecţie în plan.

Punct început	X / Y	Punct sfârşit	X / Y	Lungime segment (** (m)
1	506.953,099 277.901,193	2	506.982,106 277.914,978	32.116
2	506.982,106 277.914,978	3	506.820,587 278.258,815	379.885
3	506.820,587 278.258,815	4	506.791,58 278.245,032	32.115
4	506.791,58 278.245,032	1	506.953,099 277.901,193	379.886

**** Lungimile segmentelor sunt determinate în planul de proiecţie Stereo 70 şi sunt rotunjite la 1 milimetru.**

Document care conţine date cu caracter personal, protejat de prevederile Regulamentului (UE) nr. 679/2016 şi Legii 190/2018

***** Distanţa dintre puncte este formată din segmente cumulate ce sunt mai mici decât valoarea 1 milimetru.**

Neutilizabil in circuitul civil

DATE DESPRE IMOBILUL NR. 10315

Oficiul de Cadastru şi Publicitate Imobiliară TELEORMAN
Biroul de Cadastru şi Publicitate Imobiliară Alexandria

A. Partea I. Descrierea imobilului

TEREN Extravilan

Adresa: Jud. Teleorman

Nr. Crt	Nr cadastral Nr. topografic	Suprafaţa* (mp)	Observaţii / Referinţe
A1		7.900	Sector cadastral:25 Teren neimprejmuit;

B. Partea II. Proprietari şi acte

Inscrieri privitoare la dreptul de proprietate şi alte drepturi reale		Referinţe
/		
Act Administrativ nr. 53-00964, din 18/04/1996 emis de CJSDPAT TELEORMAN;		
B1	Intabulare, drept de PROPRIETATE, dobandit prin Reconstituire, cota actuala 1/1, cota initiala 1/1	A1
	1) **MOŢ PETRE**	

C. Partea III. SARCINI .

Inscrieri privind dezmembramintele dreptului de proprietate, drepturi reale de garanţie şi sarcini	Referinţe
NU SUNT	

Neutilizabil în circuitul civil

Anexa Nr. 1 La Partea I

Teren

Nr cadastral	Suprafaţa (mp)*	Observaţii / Referinţe
	7.900	

* Suprafaţa este determinată in planul de proiecţie Stereo 70.

DETALII LINIARE IMOBIL

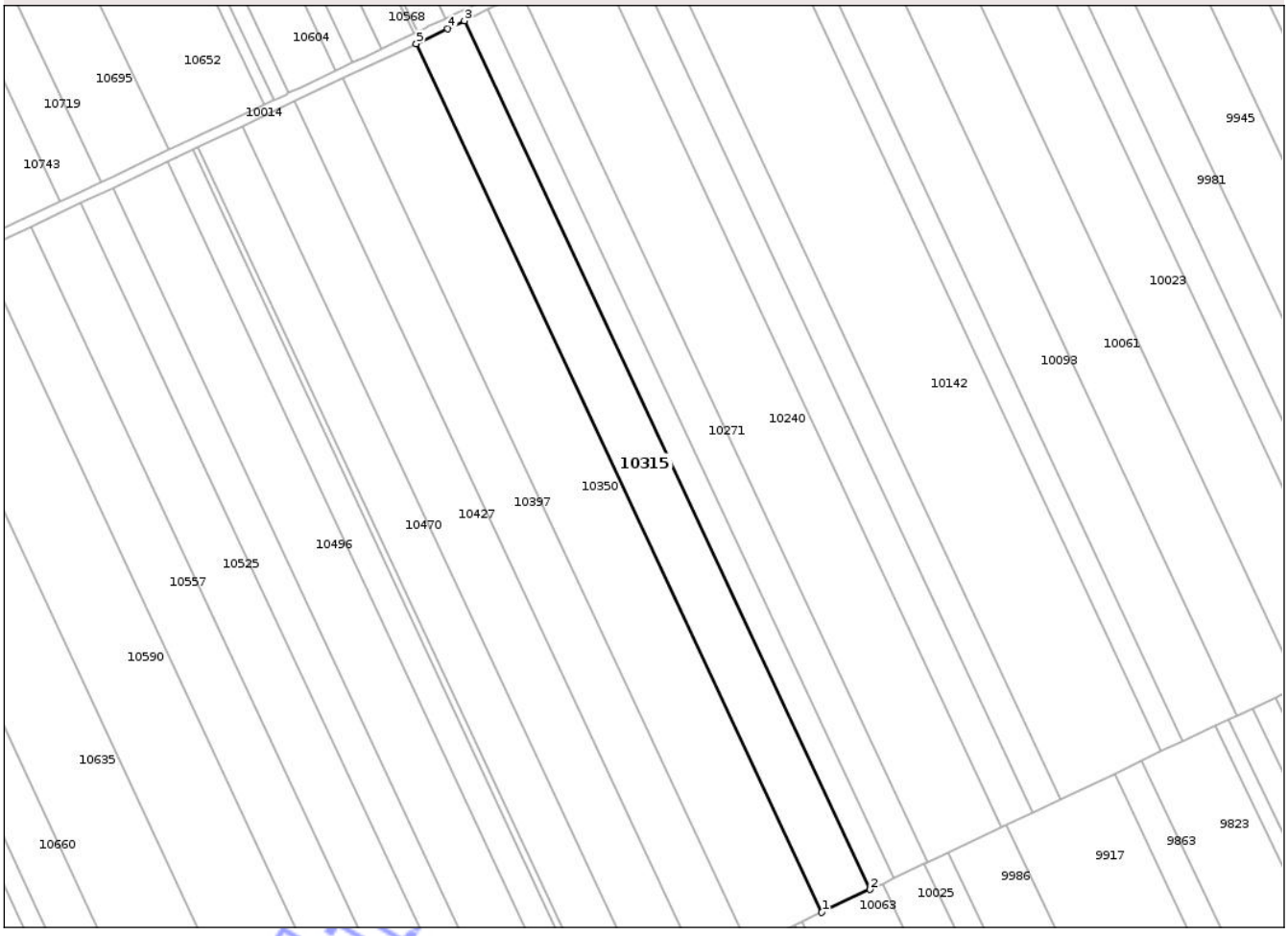

Date referitoare la teren

Crt	Categorie folosinţă	Intra vilan	Suprafaţa (mp)	Tarla	Parcelă	Nr. topo	Observaţii / Referinţe
1	arabil	NU	7.900	13/1	67	-	

Lungime Segmente
1) Valorile lungimilor segmentelor sunt obţinute din proiecţie în plan.

Punct început	X / Y	Punct sfârşit	X / Y	Lungime segment (** (m)
1	506.967,684 275.645,713	2	506.986,649 275.654,689	20.982
2	506.986,649 275.654,689	3	506.827,266 275.995,827	376.534
3	506.827,266 275.995,827	4	506.820,696 275.992,702	7.275
4	506.820,696 275.992,702	5	506.808,309 275.986,834	13.707
5	506.808,309 275.986,834	1	506.967,684 275.645,713	376.516

Document care conţine date cu caracter personal, protejat de prevederile Regulamentului (UE) nr. 679/2016 şi Legii 190/2018

**** Lungimile segmentelor sunt determinate în planul de proiecţie Stereo 70 şi sunt rotunjite la 1 milimetru.**
***** Distanţa dintre puncte este formată din segmente cumulate ce sunt mai mici decât valoarea 1 milimetru.**

Neutilizabil in circuitul civil

DATE DESPRE IMOBILUL NR. 10317

Oficiul de Cadastru şi Publicitate Imobiliară TELEORMAN
Biroul de Cadastru şi Publicitate Imobiliară Alexandria

A. Partea I. Descrierea imobilului

TEREN Extravilan

Adresa: Jud. Teleorman

Nr. Crt	Nr cadastral Nr. topografic	Suprafaţa* (mp)	Observaţii / Referinţe
A1		1.300	Sector cadastral:5 Teren neimprejmuit;

B. Partea II. Proprietari şi acte

Inscrieri privitoare la dreptul de proprietate şi alte drepturi reale		Referinţe
/		
Act Administrativ nr. 53-01345, din 12/11/1996 emis de CJSDPAT TELEORMAN;		
B1	Intabulare, drept de PROPRIETATE, dobandit prin Reconstituire, cota actuala 1/1, cota initiala 1/1	A1
	1) **CHIRCA IACOB** DEFUNCT:Da	

C. Partea III. SARCINI .

Inscrieri privind dezmembramintele dreptului de proprietate, drepturi reale de garanţie şi sarcini	Referinţe
NU SUNT	

Neutilizabil în circuitul civil

Anexa Nr. 1 La Partea I

Teren

Nr cadastral	Suprafaţa (mp)*	Observaţii / Referinţe
	1.300	

* Suprafaţa este determinată in planul de proiecţie Stereo 70.

DETALII LINIARE IMOBIL



Date referitoare la teren

Crt	Categorie folosinţă	Intra vilan	Suprafaţa (mp)	Tarla	Parcelă	Nr. topo	Observaţii / Referinţe
1	arabil	NU	1.300	48	69	-	

Lungime Segmente

1) Valorile lungimilor segmentelor sunt obţinute din proiecţie în plan.

Punct început	X / Y	Punct sfârşit	X / Y	Lungime segment (** (m)
1	507.063,838 284.778,977	2	507.065,04 284.782,075	3.323
2	507.065,04 284.782,075	3	506.704,682 284.934,993	391.461
3	506.704,682 284.934,993	4	506.703,526 284.931,876	3.324
4	506.703,526 284.931,876	1	507.063,838 284.778,977	391.411

**** Lungimile segmentelor sunt determinate în planul de proiecţie Stereo 70 şi sunt rotunjite la 1 milimetru.**

Document care conţine date cu caracter personal, protejat de prevederile Regulamentului (UE) nr. 679/2016 şi Legii 190/2018

***** Distanţa dintre puncte este formată din segmente cumulate ce sunt mai mici decât valoarea 1 milimetru.**

Neutilizabil in circuitul civil

DATE DESPRE IMOBILUL NR. 10316

Oficiul de Cadastru şi Publicitate Imobiliară TELEORMAN
Biroul de Cadastru şi Publicitate Imobiliară Alexandria

A. Partea I. Descrierea imobilului

TEREN Extravilan

Adresa: Jud. Teleorman

Nr. Crt	Nr cadastral Nr. topografic	Suprafaţa* (mp)	Observaţii / Referinţe
A1		1.400	Sector cadastral:5 Teren neimprejmuit;

B. Partea II. Proprietari şi acte

Inscrieri privitoare la dreptul de proprietate şi alte drepturi reale		Referinţe
/		
Act Notarial nr. 6, din 14/01/2003 emis de BNP BARBU MARIA;		
B1	Intabulare, drept de PROPRIETATE, cu titlu de moştenire şi partaj, bun propriu, dobandit prin Succesiune, cota actuala 1/1, cota initiala 1/1	A1
	1) **PIRIŞ MARIA**	

C. Partea III. SARCINI .

Inscrieri privind dezmembramintele dreptului de proprietate, drepturi reale de garanţie şi sarcini	Referinţe
NU SUNT	

Neutilizabil în circuitul civil

Anexa Nr. 1 La Partea I

Teren

Nr cadastral	Suprafaţa (mp)*	Observaţii / Referinţe
	1.400	

* Suprafaţa este determinată in planul de proiecţie Stereo 70.

DETALII LINIARE IMOBIL

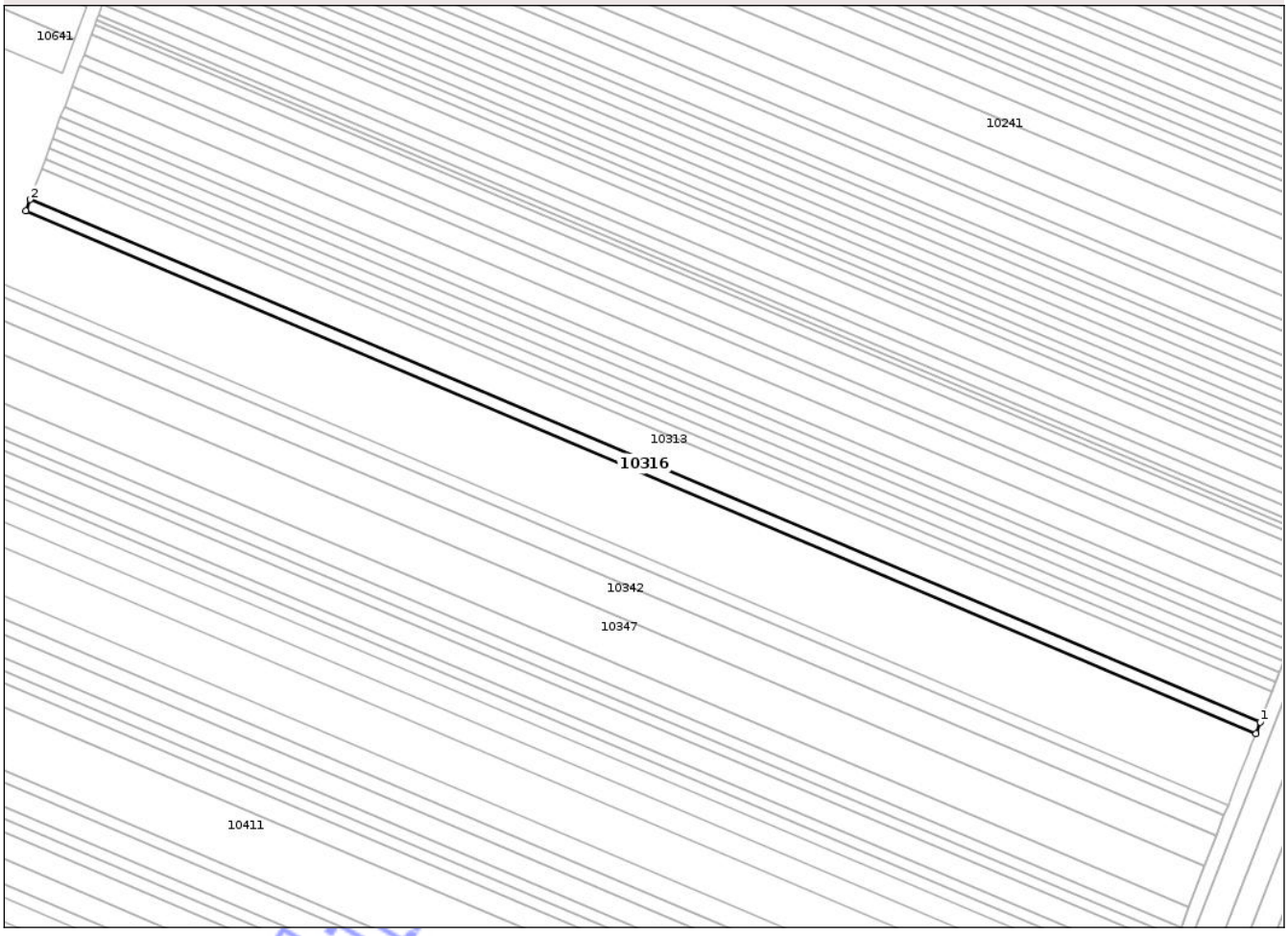

Date referitoare la teren

Crt	Categorie folosinţă	Intra vilan	Suprafaţa (mp)	Tarla	Parcelă	Nr. topo	Observaţii / Referinţe
1	arabil	NU	1.400	48	70	-	

Lungime Segmente

1) Valorile lungimilor segmentelor sunt obţinute din proiecţie în plan.

Punct început	X / Y	Punct sfârşit	X / Y	Lungime segment (** (m)
1	507.066,334 284.785,41	2	506.705,927 284.938,35	391.515
2	506.705,927 284.938,35	3	506.704,682 284.934,993	3.58
3	506.704,682 284.934,993	4	507.065,04 284.782,075	391.461
4	507.065,04 284.782,075	1	507.066,334 284.785,41	3.577

**** Lungimile segmentelor sunt determinate în planul de proiecţie Stereo 70 şi sunt rotunjite la 1 milimetru.**

Document care conţine date cu caracter personal, protejat de prevederile Regulamentului (UE) nr. 679/2016 şi Legii 190/2018

***** Distanţa dintre puncte este formată din segmente cumulate ce sunt mai mici decât valoarea 1 milimetru.**

Neutilizabil in circuitul civil

DATE DESPRE IMOBILUL NR. 10318

Oficiul de Cadastru şi Publicitate Imobiliară TELEORMAN
Biroul de Cadastru şi Publicitate Imobiliară Alexandria

A. Partea I. Descrierea imobilului

TEREN Extravilan

Adresa: Jud. Teleorman

Nr. Crt	Nr cadastral Nr. topografic	Suprafaţa* (mp)	Observaţii / Referinţe
A1	22681	750	Sector cadastral:6 Teren neimprejmuit;

B. Partea II. Proprietari şi acte

Inscrieri privitoare la dreptul de proprietate şi alte drepturi reale		Referinţe
71965 / 24/08/2023		
Act Notarial nr. 1702, din 21/08/2023 emis de BNP IOTE ELENA (act notarial nr ACT DE DEZMEMBRARE AUT. NR.1701 din 21.08.2023, emis de Iote Elena);		
B5	Intabulare, drept de PROPRIETATE, cu titlu de partaj, bun propriu, dobandit prin Iesire Din Indiviziune, cota actuala 1/1, cota initiala 1/1	A1
	1) **DÂRMINĂ FLOREA**	

C. Partea III. SARCINI .

Inscrieri privind dezmembramintele dreptului de proprietate, drepturi reale de garanţie şi sarcini	Referinţe
NU SUNT	

Neutilizabil în circuitul civil

Anexa Nr. 1 La Partea I

Teren

Nr cadastral	Suprafaţa (mp)*	Observaţii / Referinţe
22681	750	

* Suprafaţa este determinată in planul de proiecţie Stereo 70.

DETALII LINIARE IMOBIL

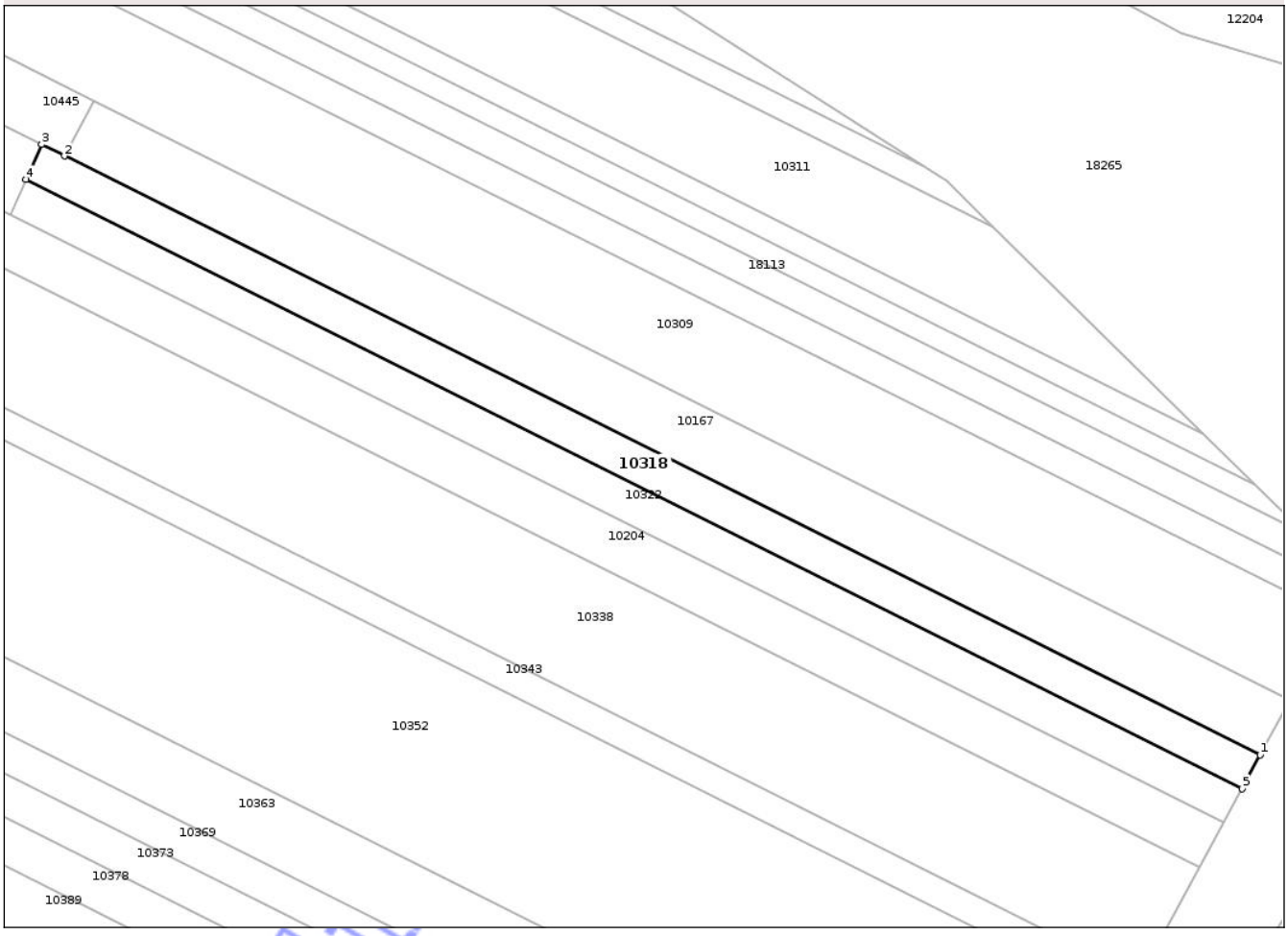

Date referitoare la teren

Crt	Categorie folosinţă	Intra vilan	Suprafaţa (mp)	Tarla	Parcelă	Nr. topo	Observaţii / Referinţe
1	arabil	NU	750	42	19	-	

Lungime Segmente
1) Valorile lungimilor segmentelor sunt obţinute din proiecţie în plan.

Punct început	X / Y	Punct sfârşit	X / Y	Lungime segment (** (m)
1	507.039,986 283.524,352	2	506.896,389 283.596,18	160.56
2	506.896,389 283.596,18	3	506.893,663 283.597,544	3.048
3	506.893,663 283.597,544	4	506.891,768 283.593,361	4.592
4	506.891,768 283.593,361	5	507.037,798 283.520,316	163.28
5	507.037,798 283.520,316	1	507.039,986 283.524,352	4.591

Document care conţine date cu caracter personal, protejat de prevederile Regulamentului (UE) nr. 679/2016 şi Legii 190/2018

**** Lungimile segmentelor sunt determinate în planul de proiecţie Stereo 70 şi sunt rotunjite la 1 milimetru.**
***** Distanţa dintre puncte este formată din segmente cumulate ce sunt mai mici decât valoarea 1 milimetru.**

Neutilizabil in circuitul civil

DATE DESPRE IMOBILUL NR. 10319

Oficiul de Cadastru şi Publicitate Imobiliară TELEORMAN
Biroul de Cadastru şi Publicitate Imobiliară Alexandria

A. Partea I. Descrierea imobilului

TEREN Extravilan

Adresa: Jud. Teleorman

Nr. Crt	Nr cadastral Nr. topografic	Suprafaţa* (mp)	Observaţii / Referinţe
A1		1	Sector cadastral:5 Teren neimprejmuit;

Construcţii

Crt	Nr cadastral Nr. topografic	Adresa	Observaţii / Referinţe
A1.1		Jud. Teleorman	Nr. niveluri:1; S. construita la sol:1 mp; S. construita desfasurata:1.44 mp; STÂLP

B. Partea II. Proprietari şi acte

Inscrieri privitoare la dreptul de proprietate şi alte drepturi reale		Referinţe
/		
Act Administrativ nr. 9558, din 15/12/2025 emis de PRIMĂRIA COMUNEI PERETU;		
B1	Inscrierea posesiei, drept de PROPRIETATE, dobandit prin Lege, cota actuala 1/1, cota initiala 1/1	A1, A1.1
	1) **NEIDENTIFICAT NEIDENTIFICAT**	
Act Normativ nr. 7, din 13/03/1996 emis de PARLAMENTUL ROMÂNIEI (.art.13);		
B2	Se notează mențiunea proprietar neidentificat	A1, A1.1

C. Partea III. SARCINI .

Inscrieri privind dezmembramintele dreptului de proprietate, drepturi reale de garanţie şi sarcini	Referinţe
NU SUNT	

Neutilizabil în circuitul civil

Anexa Nr. 1 La Partea I

Teren

Nr cadastral	Suprafaţa (mp)*	Observaţii / Referinţe
	1	

* Suprafaţa este determinată in planul de proiecţie Stereo 70.

DETALII LINIARE IMOBIL



Date referitoare la teren

Crt	Categorie folosinţă	Intra vilan	Suprafaţa (mp)	Tarla	Parcelă	Nr. topo	Observaţii / Referinţe
1	curti constructii	NU	1	48/1	28/1	-	

Date referitoare la construcţii

Crt	Număr	Destinaţie construcţie	Supraf. (mp)	Situaţie juridică	Observaţii / Referinţe
A1.1		constructii industriale si edilitare	1	Cu acte	Nr. niveluri:1; S. construita la sol:1 mp; S. construita desfasurata:1.44 mp; STÂLP

Lungime Segmente
1) Valorile lungimilor segmentelor sunt obţinute din proiecţie în plan.

Punct început	X / Y	Punct sfârşit	X / Y	Lungime segment (** (m)
1	506.882,801 285.210,11	2	506.881,601 285.210,11	1.2
2	506.881,601 285.210,11	3	506.881,601 285.208,91	1.2
3	506.881,601 285.208,91	4	506.882,801 285.208,91	1.2

Document care conţine date cu caracter personal, protejat de prevederile Regulamentului (UE) nr. 679/2016 şi Legii 190/2018

Punct început	X / Y	Punct sfârşit	X / Y	Lungime segment (** (m)
4	506.882,801 285.208,91	1	506.882,801 285.210,11	1.2

** Lungimile segmentelor sunt determinate în planul de proiecţie Stereo 70 şi sunt rotunjite la 1 milimetru.
*** Distanţa dintre puncte este formată din segmente cumulate ce sunt mai mici decât valoarea 1 milimetru.

Neutilizabil in circuitul civil

DATE DESPRE IMOBILUL NR. 10320

Oficiul de Cadastru şi Publicitate Imobiliară TELEORMAN
Biroul de Cadastru şi Publicitate Imobiliară Alexandria

A. Partea I. Descrierea imobilului

TEREN Extravilan

Adresa: Jud. Teleorman

Nr. Crt	Nr cadastral Nr. topografic	Suprafaţa* (mp)	Observaţii / Referinţe
A1	21987	5.000	Sector cadastral:25 Teren neimprejmuit;

B. Partea II. Proprietari şi acte

Inscrieri privitoare la dreptul de proprietate şi alte drepturi reale		Referinţe
45212 / 04/07/2019		
Hotarare Judecatoreasca nr. 1261, din 30/06/2009 emis de JUDECĂTORIA ROȘIORII DE VEDE-JUDEȚUL TELEORMAN (Dosar nr. 1794/292/2009);		
B3	Se noteaza faptul ca imobilul intra sub incidenta art. 3 alin 1 din Legea nr. 17/2014	A1
	OBSERVATII: pozitie transcrisa din CF 21887/Peretu, inscrisa prin incheierea nr. 68343 din 09/10/2018;	
11410 / 29/01/2020		
Act Notarial nr. 186, din 28/01/2020 emis de BNP IOTE ELENA;		
B7	Intabulare, drept de PROPRIETATE, cu titlu de cumpărare, bun comun, dobandit prin Conventie, cota actuala 1/1, cota initiala 1/1	A1
	1) **BREZAIE GEORGETA** 2) **BREZAIE AUREL**	

C. Partea III. SARCINI .

Inscrieri privind dezmembramintele dreptului de proprietate, drepturi reale de garanţie şi sarcini	Referinţe
NU SUNT	

Neutilizabil în circuitul civil

Anexa Nr. 1 La Partea I

Teren

Nr cadastral	Suprafaţa (mp)*	Observaţii / Referinţe
21987	5.000	

* Suprafaţa este determinată in planul de proiecţie Stereo 70.

DETALII LINIARE IMOBIL

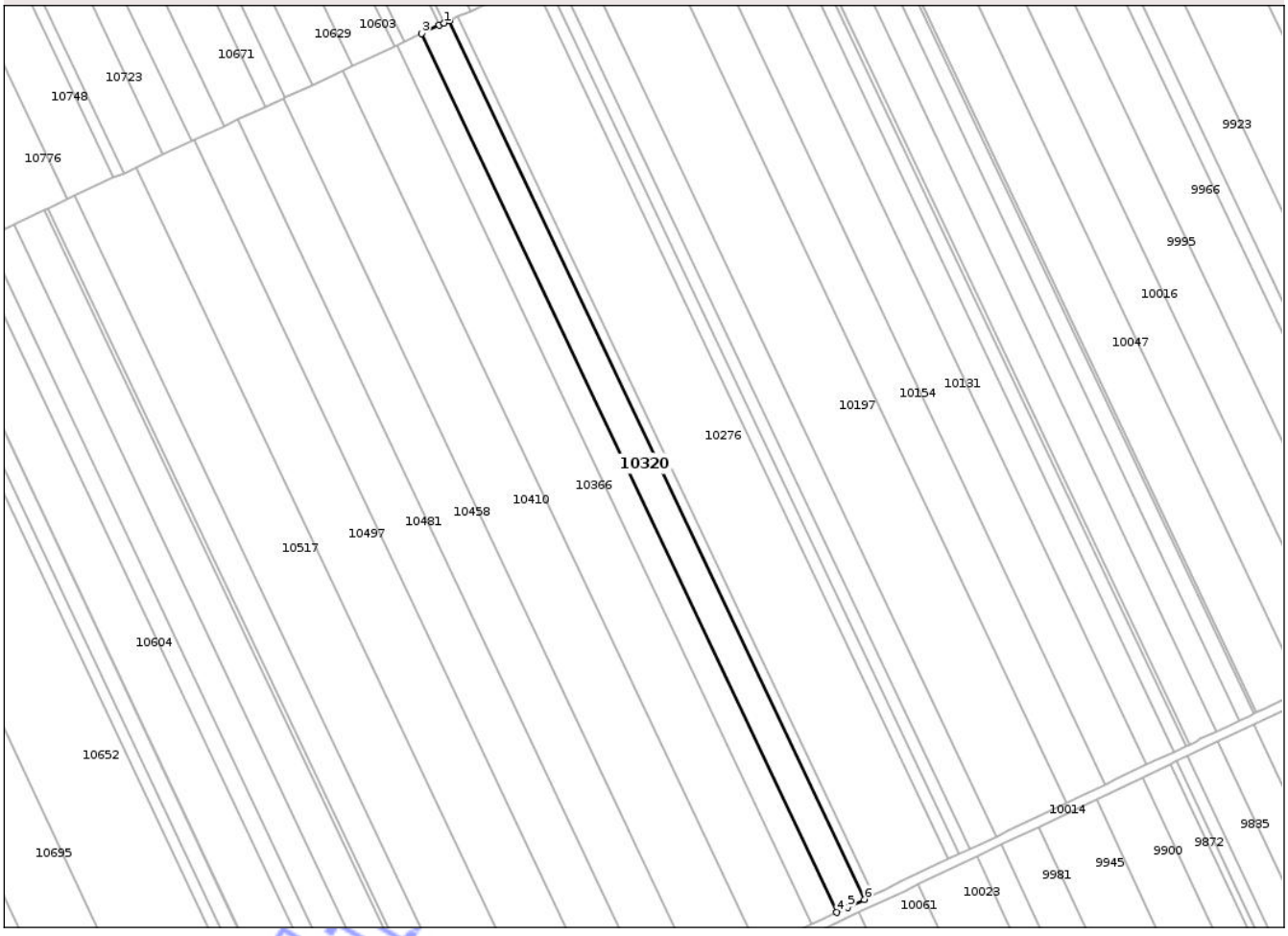

Date referitoare la teren

Crt	Categorie folosinţă	Intra vilan	Suprafaţa (mp)	Tarla	Parcelă	Nr. topo	Observaţii / Referinţe
1	arabil	NU	5.000	13	158	-	

Lungime Segmente
1) Valorile lungimilor segmentelor sunt obţinute din proiecţie în plan.

Punct început	X / Y	Punct sfârşit	X / Y	Lungime segment (** (m)
1	506.800,477 276.430,843	2	506.798,525 276.429,932	2.154
2	506.798,525 276.429,932	3	506.791,298 276.426,558	7.976
3	506.791,298 276.426,558	4	506.962,445 276.064,54	400.435
4	506.962,445 276.064,54	5	506.966,96 276.066,687	4.999
5	506.966,96 276.066,687	6	506.973,722 276.069,903	7.488

Document care conţine date cu caracter personal, protejat de prevederile Regulamentului (UE) nr. 679/2016 şi Legii 190/2018

Punct început	X / Y	Punct sfârşit	X / Y	Lungime segment (** (m)
6	506.973,722 276.069,903	7	506.802,614 276.431,84	400.345
7	506.802,614 276.431,84	1	506.800,477 276.430,843	2.358

** Lungimile segmentelor sunt determinate în planul de proiecţie Stereo 70 şi sunt rotunjite la 1 milimetru.
*** Distanţa dintre puncte este formată din segmente cumulate ce sunt mai mici decât valoarea 1 milimetru.

Neutilizabil in circuitul civil

DATE DESPRE IMOBILUL NR. 10321

Oficiul de Cadastru şi Publicitate Imobiliară TELEORMAN
Biroul de Cadastru şi Publicitate Imobiliară Alexandria

A. Partea I. Descrierea imobilului

TEREN Extravilan

Adresa: Jud. Teleorman

Nr. Crt	Nr cadastral Nr. topografic	Suprafaţa* (mp)	Observaţii / Referinţe
A1		1.250	Sector cadastral:5 Teren neimprejmuit;

B. Partea II. Proprietari şi acte

Inscrieri privitoare la dreptul de proprietate şi alte drepturi reale		Referinţe
/		
Act Administrativ nr. 5301365, din 28/05/2004 emis de CJSDPAT TELEORMAN;		
B1	Intabulare, drept de PROPRIETATE, dobandit prin Reconstituire, cota actuala 1/1, cota initiala 1/1	A1
	1) **CHIORASCU FLOAREA** 2) **GHIMIS MARIN**	

C. Partea III. SARCINI .

Inscrieri privind dezmembramintele dreptului de proprietate, drepturi reale de garanţie şi sarcini	Referinţe
NU SUNT	

Neutilizabil în circuitul civil

Anexa Nr. 1 La Partea I

Teren

Nr cadastral	Suprafaţa (mp)*	Observaţii / Referinţe
	1.250	

* Suprafaţa este determinată in planul de proiecţie Stereo 70.

DETALII LINIARE IMOBIL



Date referitoare la teren

Crt	Categorie folosinţă	Intra vilan	Suprafaţa (mp)	Tarla	Parcelă	Nr. topo	Observaţii / Referinţe
1	arabil	NU	1.250	48	69	-	

Lungime Segmente

1) Valorile lungimilor segmentelor sunt obţinute din proiecţie în plan.

Punct început	X / Y	Punct sfârşit	X / Y	Lungime segment (** (m)
1	507.063,838 284.778,977	2	506.703,526 284.931,876	391.411
2	506.703,526 284.931,876	3	506.702,415 284.928,878	3.197
3	506.702,415 284.928,878	4	507.062,683 284.775,998	391.363
4	507.062,683 284.775,998	1	507.063,838 284.778,977	3.195

**** Lungimile segmentelor sunt determinate în planul de proiecţie Stereo 70 şi sunt rotunjite la 1 milimetru.**

Document care conţine date cu caracter personal, protejat de prevederile Regulamentului (UE) nr. 679/2016 şi Legii 190/2018

***** Distanţa dintre puncte este formată din segmente cumulate ce sunt mai mici decât valoarea 1 milimetru.**

Neutilizabil in circuitul civil

DATE DESPRE IMOBILUL NR. 10322

Oficiul de Cadastru şi Publicitate Imobiliară TELEORMAN
Biroul de Cadastru şi Publicitate Imobiliară Alexandria

A. Partea I. Descrierea imobilului

TEREN Extravilan

Adresa: Jud. Teleorman

Nr. Crt	Nr cadastral Nr. topografic	Suprafaţa* (mp)	Observaţii / Referinţe
A1	22682	750	Sector cadastral:6 Teren neimprejmuit;

B. Partea II. Proprietari şi acte

Inscrieri privitoare la dreptul de proprietate şi alte drepturi reale		Referinţe
71965 / 24/08/2023		
Act Notarial nr. 1702, din 21/08/2023 emis de BNP IOTE ELENA (act notarial nr ACT DE DEZMEMBRARE AUT. NR.1701 din 21.08.2023, emis de Iote Elena);		
B5	Intabulare, drept de PROPRIETATE, cu titlu de partaj, bun propriu, dobandit prin Iesire Din Indiviziune, cota actuala 1/1, cota initiala 1/1	A1
	1) **DÎRMINĂ ALIN-MARIUS**	

C. Partea III. SARCINI .

Inscrieri privind dezmembramintele dreptului de proprietate, drepturi reale de garanţie şi sarcini	Referinţe
NU SUNT	

Neutilizabil în circuitul civil

Anexa Nr. 1 La Partea I

Teren

Nr cadastral	Suprafaţa (mp)*	Observaţii / Referinţe
22682	750	

* Suprafaţa este determinată in planul de proiecţie Stereo 70.

DETALII LINIARE IMOBIL

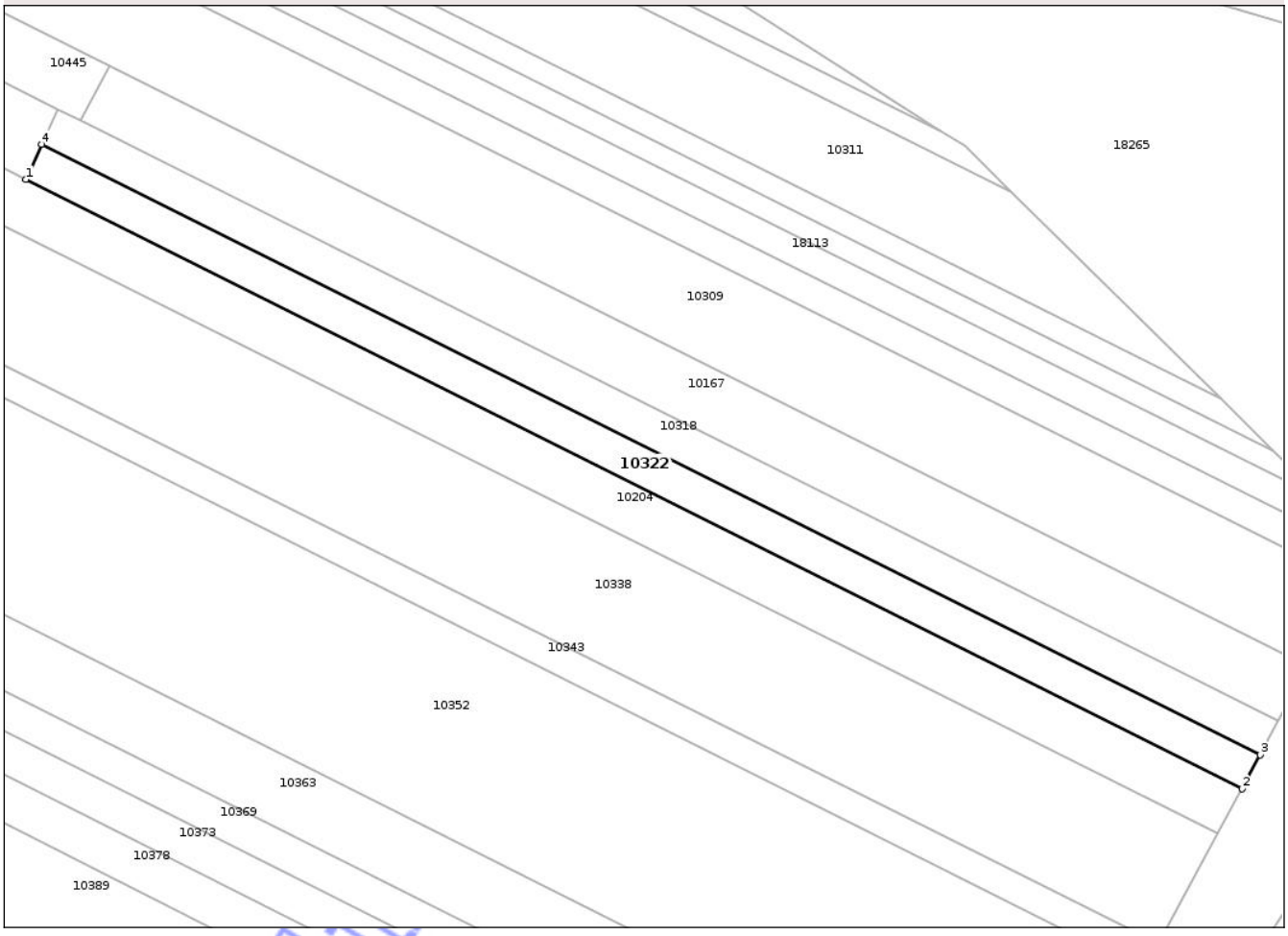

Date referitoare la teren

Crt	Categorie folosinţă	Intra vilan	Suprafaţa (mp)	Tarla	Parcelă	Nr. topo	Observaţii / Referinţe
1	arabil	NU	750	42	19	-	

Lungime Segmente

1) Valorile lungimilor segmentelor sunt obţinute din proiecţie în plan.

Punct început	X / Y	Punct sfârşit	X / Y	Lungime segment (** (m)
1	506.889,869 283.589,17	2	507.035,605 283.516,272	162.951
2	507.035,605 283.516,272	3	507.037,798 283.520,316	4.6
3	507.037,798 283.520,316	4	506.891,768 283.593,361	163.28
4	506.891,768 283.593,361	1	506.889,869 283.589,17	4.601

**** Lungimile segmentelor sunt determinate în planul de proiecţie Stereo 70 şi sunt rotunjite la 1 milimetru.**

Document care conţine date cu caracter personal, protejat de prevederile Regulamentului (UE) nr. 679/2016 şi Legii 190/2018

***** Distanţa dintre puncte este formată din segmente cumulate ce sunt mai mici decât valoarea 1 milimetru.**

Neutilizabil in circuitul civil

DATE DESPRE IMOBILUL NR. 10323

Oficiul de Cadastru şi Publicitate Imobiliară TELEORMAN
Biroul de Cadastru şi Publicitate Imobiliară Alexandria

A. Partea I. Descrierea imobilului

TEREN Extravilan

Adresa: Jud. Teleorman

Nr. Crt	Nr cadastral Nr. topografic	Suprafaţa* (mp)	Observaţii / Referinţe
A1		1.700	Sector cadastral:6 Teren neimprejmuit;

B. Partea II. Proprietari şi acte

Inscrieri privitoare la dreptul de proprietate şi alte drepturi reale		Referinţe
/		
Act Administrativ nr. 53-01792, din 29/05/1997 emis de CJSDPAT TELEORMAN;		
B1	Intabulare, drept de PROPRIETATE, dobandit prin Reconstituire, cota actuala 1/1, cota initiala 1/1	A1
	1) **DÎRMINĂ P. STAN**	

C. Partea III. SARCINI .

Inscrieri privind dezmembramintele dreptului de proprietate, drepturi reale de garanţie şi sarcini	Referinţe
NU SUNT	

Neutilizabil în circuitul civil

Anexa Nr. 1 La Partea I

Teren

Nr cadastral	Suprafaţa (mp)*	Observaţii / Referinţe
	1.700	

* Suprafaţa este determinată in planul de proiecţie Stereo 70.

DETALII LINIARE IMOBIL

Date referitoare la teren

Crt	Categorie folosinţă	Intra vilan	Suprafaţa (mp)	Tarla	Parcelă	Nr. topo	Observaţii / Referinţe
1	arabil	NU	1.700	42	18	-	

Lungime Segmente
1) Valorile lungimilor segmentelor sunt obţinute din proiecţie în plan.

Punct început	X / Y	Punct sfârşit	X / Y	Lungime segment (** (m)
1	506.724,491 283.671,893	2	506.875,084 283.596,565	168.382
2	506.875,084 283.596,565	3	506.889,869 283.589,17	16.531
3	506.889,869 283.589,17	4	506.891,768 283.593,361	4.601
4	506.891,768 283.593,361	5	506.893,663 283.597,544	4.592
5	506.893,663 283.597,544	6	506.728,011 283.680,404	185.22

Document care conţine date cu caracter personal, protejat de prevederile Regulamentului (UE) nr. 679/2016 şi Legii 190/2018

Punct început	X / Y	Punct sfârşit	X / Y	Lungime segment (** (m)
6	506.728,011 283.680,404	1	506.724,491 283.671,893	9.21

** Lungimile segmentelor sunt determinate în planul de proiecţie Stereo 70 şi sunt rotunjite la 1 milimetru.
*** Distanţa dintre puncte este formată din segmente cumulate ce sunt mai mici decât valoarea 1 milimetru.

Neutilizabil in circuitul civil

DATE DESPRE IMOBILUL NR. 10324

Oficiul de Cadastru şi Publicitate Imobiliară TELEORMAN
Biroul de Cadastru şi Publicitate Imobiliară Alexandria

A. Partea I. Descrierea imobilului

TEREN Extravilan

Adresa: Jud. Teleorman

Nr. Crt	Nr cadastral Nr. topografic	Suprafaţa* (mp)	Observaţii / Referinţe
A1		2.500	Sector cadastral:5 Teren neimprejmuit;

B. Partea II. Proprietari şi acte

Inscrieri privitoare la dreptul de proprietate şi alte drepturi reale		Referinţe
/		
Act Notarial nr. 5957, din 30/11/2004 emis de BNP MARIA BARBU;		
B1	Intabulare, drept de PROPRIETATE, cu titlu de partaj, bun propriu, dobandit prin lesire Din Indiviziune, cota actuala 1/1, cota initiala 1/1	A1
	1) **CALEA FLOAREA** DEFUNCT:Da	

C. Partea III. SARCINI .

Inscrieri privind dezmembramintele dreptului de proprietate, drepturi reale de garanţie şi sarcini	Referinţe
NU SUNT	

Neutilizabil în circuitul civil

Anexa Nr. 1 La Partea I

Teren

Nr cadastral	Suprafaţa (mp)*	Observaţii / Referinţe
	2.500	

* Suprafaţa este determinată in planul de proiecţie Stereo 70.

DETALII LINIARE IMOBIL



Date referitoare la teren

Crt	Categorie folosinţă	Intra vilan	Suprafaţa (mp)	Tarla	Parcelă	Nr. topo	Observaţii / Referinţe
1	arabil	NU	2.500	48	62/8	-	

Lungime Segmente
1) Valorile lungimilor segmentelor sunt obţinute din proiecţie în plan.

Punct început	X / Y	Punct sfârşit	X / Y	Lungime segment (** (m)
1	507.062,683 284.775,998	2	506.702,415 284.928,878	391.363
2	506.702,415 284.928,878	3	506.700,192 284.922,882	6.395
3	506.700,192 284.922,882	4	507.060,37 284.770,039	391.266
4	507.060,37 284.770,039	1	507.062,683 284.775,998	6.392

**** Lungimile segmentelor sunt determinate în planul de proiecţie Stereo 70 şi sunt rotunjite la 1 milimetru.**

Document care conţine date cu caracter personal, protejat de prevederile Regulamentului (UE) nr. 679/2016 şi Legii 190/2018

***** Distanţa dintre puncte este formată din segmente cumulate ce sunt mai mici decât valoarea 1 milimetru.**

Neutilizabil in circuitul civil

DATE DESPRE IMOBILUL NR. 10325

Oficiul de Cadastru şi Publicitate Imobiliară TELEORMAN
Biroul de Cadastru şi Publicitate Imobiliară Alexandria

A. Partea I. Descrierea imobilului

TEREN Extravilan

Adresa: Jud. Teleorman

Nr. Crt	Nr cadastral Nr. topografic	Suprafaţa* (mp)	Observaţii / Referinţe
A1		600	Sector cadastral:25 Teren neimprejmuit;

B. Partea II. Proprietari şi acte

Inscrieri privitoare la dreptul de proprietate şi alte drepturi reale		Referinţe
/		
Act Administrativ nr. 53-01526, din 06/03/1997 emis de CJSDPAT TELEORMAN;		
B1	Intabulare, drept de PROPRIETATE, dobandit prin Reconstituire, cota actuala 1/2, cota initiala 1/2	A1
	1) **VIŞAN STANCA**	
Act Notarial nr. 203, din 23/06/2006 emis de BNP MARIA BARBU;		
B2	Intabulare, drept de PROPRIETATE, cu titlu de moştenire, bun propriu, dobandit prin Succesiune, cota actuala 1/2, cota initiala 1/2	A1
	1) **PETCUȚĂ CONSTANTIN** DEFUNCT:Da	

C. Partea III. SARCINI .

Inscrieri privind dezmembramintele dreptului de proprietate, drepturi reale de garanţie şi sarcini	Referinţe
NU SUNT	

Neutilizabil în circuitul civil

Anexa Nr. 1 La Partea I

Teren

Nr cadastral	Suprafaţa (mp)*	Observaţii / Referinţe
	600	

* Suprafaţa este determinată in planul de proiecţie Stereo 70.

DETALII LINIARE IMOBIL

Date referitoare la teren

Crt	Categorie folosinţă	Intra vilan	Suprafaţa (mp)	Tarla	Parcelă	Nr. topo	Observaţii / Referinţe
1	arabil	NU	600	12/1	133	-	

Lungime Segmente

1) Valorile lungimilor segmentelor sunt obţinute din proiecţie în plan.

Punct început	X / Y	Punct sfârşit	X / Y	Lungime segment (** (m)
1	506.969,391 276.977,037	2	506.804,968 277.341,196	399.558
2	506.804,968 277.341,196	3	506.803,608 277.340,558	1.502
3	506.803,608 277.340,558	4	506.968,034 276.976,392	399.566
4	506.968,034 276.976,392	1	506.969,391 276.977,037	1.502

**** Lungimile segmentelor sunt determinate în planul de proiecţie Stereo 70 şi sunt rotunjite la 1 milimetru.**

Document care conţine date cu caracter personal, protejat de prevederile Regulamentului (UE) nr. 679/2016 şi Legii 190/2018

***** Distanţa dintre puncte este formată din segmente cumulate ce sunt mai mici decât valoarea 1 milimetru.**

Neutilizabil in circuitul civil

DATE DESPRE IMOBILUL NR. 10326

Oficiul de Cadastru şi Publicitate Imobiliară TELEORMAN
Biroul de Cadastru şi Publicitate Imobiliară Alexandria

A. Partea I. Descrierea imobilului

TEREN Extravilan

Adresa: Jud. Teleorman

Nr. Crt	Nr cadastral Nr. topografic	Suprafaţa* (mp)	Observaţii / Referinţe
A1		2.000	Sector cadastral:25 Teren neimprejmuit;

B. Partea II. Proprietari şi acte

Inscrieri privitoare la dreptul de proprietate şi alte drepturi reale		Referinţe
/		
Act Administrativ nr. 53-01873, din 20/02/1991 emis de CJSDPAT TELEORMAN;		
B1	Intabulare, drept de PROPRIETATE, dobandit prin Reconstituire, cota actuala 1/1, cota initiala 1/1	A1
	1) **NEDELCU HRISTACHE**	

C. Partea III. SARCINI .

Inscrieri privind dezmembramintele dreptului de proprietate, drepturi reale de garanţie şi sarcini	Referinţe
NU SUNT	

Neutilizabil în circuitul civil

Anexa Nr. 1 La Partea I

Teren

Nr cadastral	Suprafaţa (mp)*	Observaţii / Referinţe
	2.000	

* Suprafaţa este determinată in planul de proiecţie Stereo 70.

DETALII LINIARE IMOBIL

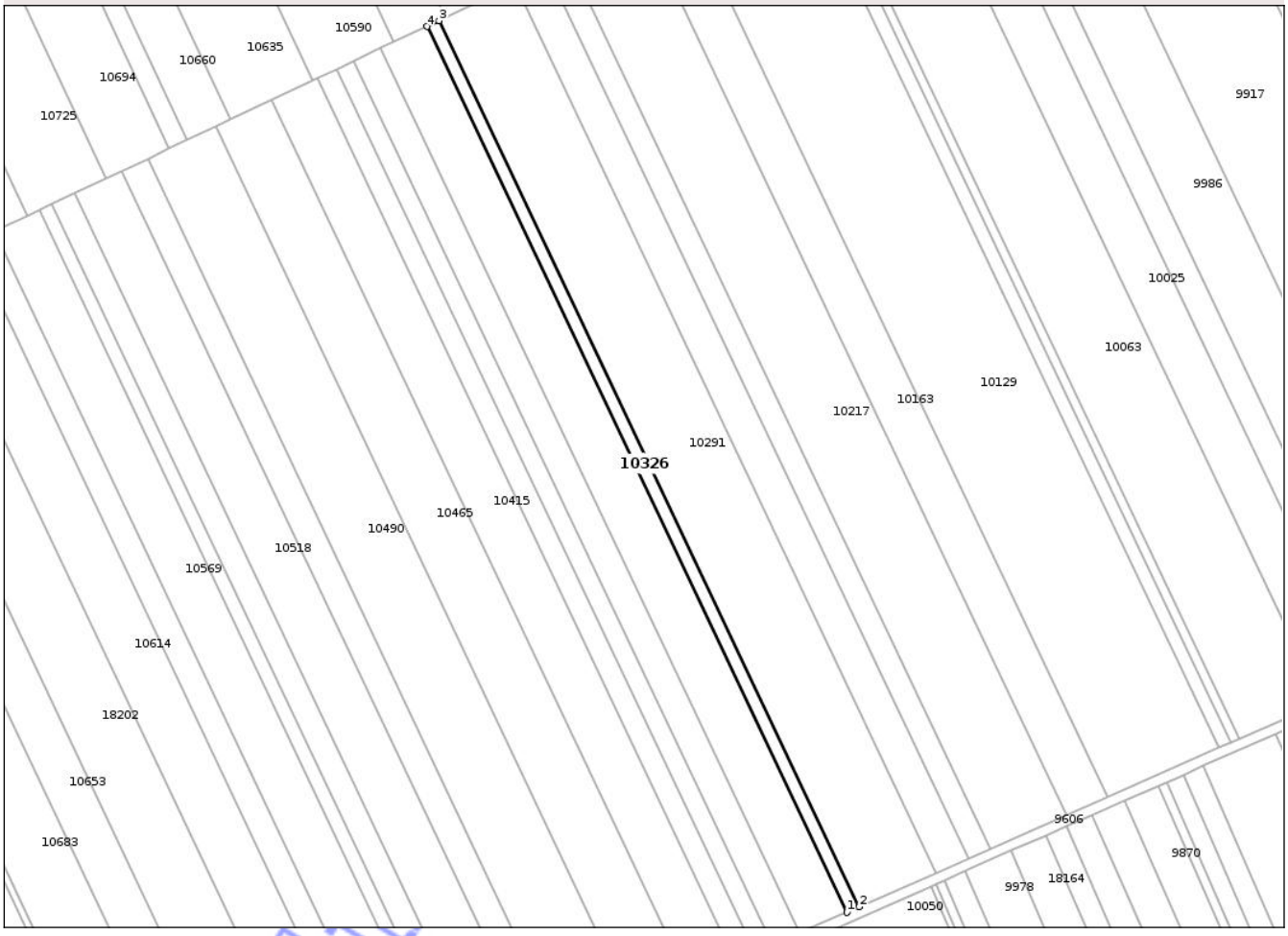

Date referitoare la teren

Crt	Categorie folosinţă	Intra vilan	Suprafaţa (mp)	Tarla	Parcelă	Nr. topo	Observaţii / Referinţe
1	arabil	NU	2.000	13/1	77	-	

Lungime Segmente

1) Valorile lungimilor segmentelor sunt obţinute din proiecţie în plan.

Punct început	X / Y	Punct sfârşit	X / Y	Lungime segment (** (m)
1	506.972,708 275.225,721	2	506.977,5 275.227,841	5.24
2	506.977,5 275.227,841	3	506.813,757 275.572,86	381.903
3	506.813,757 275.572,86	4	506.809,023 275.570,619	5.238
4	506.809,023 275.570,619	1	506.972,708 275.225,721	381.769

**** Lungimile segmentelor sunt determinate în planul de proiecţie Stereo 70 şi sunt rotunjite la 1 milimetru.**

Document care conţine date cu caracter personal, protejat de prevederile Regulamentului (UE) nr. 679/2016 şi Legii 190/2018

***** Distanţa dintre puncte este formată din segmente cumulate ce sunt mai mici decât valoarea 1 milimetru.**

Neutilizabil in circuitul civil

DATE DESPRE IMOBILUL NR. 10327

Oficiul de Cadastru şi Publicitate Imobiliară TELEORMAN
Biroul de Cadastru şi Publicitate Imobiliară Alexandria

A. Partea I. Descrierea imobilului

TEREN Extravilan

Adresa: Jud. Teleorman

Nr. Crt	Nr cadastral Nr. topografic	Suprafaţa* (mp)	Observaţii / Referinţe
A1		1	Sector cadastral:25 Teren neimprejmuit;

Construcţii

Crt	Nr cadastral Nr. topografic	Adresa	Observaţii / Referinţe
A1.1		Jud. Teleorman	Nr. niveluri:1; S. construita la sol:1 mp; S. construita desfasurata:1.44 mp; STÂLP

B. Partea II. Proprietari şi acte

Inscrieri privitoare la dreptul de proprietate şi alte drepturi reale		Referinţe
/		
Act Administrativ nr. 9558, din 15/12/2025 emis de PRIMĂRIA COMUNEI PERETU;		
B1	Inscrierea posesiei, drept de PROPRIETATE, dobandit prin Lege, cota actuala 1/1, cota initiala 1/1	A1, A1.1
	1) **NEIDENTIFICAT NEIDENTIFICAT**	
Act Normativ nr. 7, din 13/03/1996 emis de PARLAMENTUL ROMÂNIEI (.art.13);		
B2	Se notează menţiunea proprietar neidentificat	A1, A1.1

C. Partea III. SARCINI .

Inscrieri privind dezmembramintele dreptului de proprietate, drepturi reale de garanţie şi sarcini	Referinţe
NU SUNT	

Neutilizabil în circuitul civil

Anexa Nr. 1 La Partea I

Teren

Nr cadastral	Suprafaţa (mp)*	Observaţii / Referinţe
	1	

* Suprafaţa este determinată in planul de proiecţie Stereo 70.

DETALII LINIARE IMOBIL



Date referitoare la teren

Crt	Categorie folosinţă	Intra vilan	Suprafaţa (mp)	Tarla	Parcelă	Nr. topo	Observaţii / Referinţe
1	curti constructii	NU	1	14	123/4	-	

Date referitoare la construcţii

Crt	Număr	Destinaţie construcţie	Supraf. (mp)	Situaţie juridică	Observaţii / Referinţe
A1.1		constructii industriale si edilitare	1	Cu acte	Nr. niveluri:1; S. construita la sol:1 mp; S. construita desfasurata:1.44 mp; STÂLP

Lungime Segmente
1) Valorile lungimilor segmentelor sunt obţinute din proiecţie în plan.

Punct început	X / Y	Punct sfârşit	X / Y	Lungime segment (** (m)
1	506.879,2 274.428,051	2	506.878,0 274.428,051	1.2
2	506.878,0 274.428,051	3	506.878,0 274.426,851	1.2
3	506.878,0 274.426,851	4	506.879,2 274.426,851	1.2

Document care conţine date cu caracter personal, protejat de prevederile Regulamentului (UE) nr. 679/2016 şi Legii 190/2018

Punct început	X / Y	Punct sfârşit	X / Y	Lungime segment (** (m)
4	506.879,2 274.426,851	1	506.879,2 274.428,051	1.2

** Lungimile segmentelor sunt determinate în planul de proiecţie Stereo 70 şi sunt rotunjite la 1 milimetru.
*** Distanţa dintre puncte este formată din segmente cumulate ce sunt mai mici decât valoarea 1 milimetru.

Neutilizabil in circuitul civil

DATE DESPRE IMOBILUL NR. 10328

Oficiul de Cadastru şi Publicitate Imobiliară TELEORMAN
Biroul de Cadastru şi Publicitate Imobiliară Alexandria

A. Partea I. Descrierea imobilului

TEREN Extravilan

Adresa: Jud. Teleorman

Nr. Crt	Nr cadastral Nr. topografic	Suprafaţa* (mp)	Observaţii / Referinţe
A1		1.250	Sector cadastral:5 Teren neimprejmuit;

B. Partea II. Proprietari şi acte

Inscrieri privitoare la dreptul de proprietate şi alte drepturi reale		Referinţe
/		
Act Administrativ nr. 5302246, din 25/10/2002 emis de CJSDPAT TELEORMAN;		
B1	Intabulare, drept de PROPRIETATE, dobandit prin Reconstituire, cota actuala 1/1, cota initiala 1/1	A1
	1) **MITROI MARIA**	

C. Partea III. SARCINI .

Inscrieri privind dezmembramintele dreptului de proprietate, drepturi reale de garanţie şi sarcini	Referinţe
NU SUNT	

Neutilizabil în circuitul civil

Anexa Nr. 1 La Partea I

Teren

Nr cadastral	Suprafaţa (mp)*	Observaţii / Referinţe
	1.250	

* Suprafaţa este determinată in planul de proiecţie Stereo 70.

DETALII LINIARE IMOBIL



Date referitoare la teren

Crt	Categorie folosinţă	Intra vilan	Suprafaţa (mp)	Tarla	Parcelă	Nr. topo	Observaţii / Referinţe
1	arabil	NU	1.250	48	68/1	-	

Lungime Segmente
1) Valorile lungimilor segmentelor sunt obţinute din proiecţie în plan.

Punct început	X / Y	Punct sfârşit	X / Y	Lungime segment (** (m)
1	507.059,214 284.767,059	2	507.060,37 284.770,039	3.196
2	507.060,37 284.770,039	3	506.700,192 284.922,882	391.266
3	506.700,192 284.922,882	4	506.699,08 284.919,883	3.199
4	506.699,08 284.919,883	1	507.059,214 284.767,059	391.218

**** Lungimile segmentelor sunt determinate în planul de proiecţie Stereo 70 şi sunt rotunjite la 1 milimetru.**

Document care conţine date cu caracter personal, protejat de prevederile Regulamentului (UE) nr. 679/2016 şi Legii 190/2018

***** Distanţa dintre puncte este formată din segmente cumulate ce sunt mai mici decât valoarea 1 milimetru.**

Neutilizabil in circuitul civil

DATE DESPRE IMOBILUL NR. 10329

Oficiul de Cadastru şi Publicitate Imobiliară TELEORMAN
Biroul de Cadastru şi Publicitate Imobiliară Alexandria

A. Partea I. Descrierea imobilului

TEREN Extravilan

Adresa: Jud. Teleorman

Nr. Crt	Nr cadastral Nr. topografic	Suprafaţa* (mp)	Observaţii / Referinţe
A1		Din acte: 32.500 Masurata: 16.828	Sector cadastral:23 Teren neimprejmuit;

B. Partea II. Proprietari şi acte

Inscrieri privitoare la dreptul de proprietate şi alte drepturi reale		Referinţe
/		
Act Administrativ nr. 5300028, din 17/06/2002 emis de CJSDPAT TELEORMAN;		
B1	Intabulare, drept de PROPRIETATE, dobandit prin Reconstituire, cota actuala 1/1, cota initiala 1/1	A1
	1) **VALU AURELIA**	

C. Partea III. SARCINI .

Inscrieri privind dezmembramintele dreptului de proprietate, drepturi reale de garanţie şi sarcini	Referinţe
NU SUNT	

Neutilizabil în circuitul civil

Anexa Nr. 1 La Partea I

Teren

Nr cadastral	Suprafaţa (mp)*	Observaţii / Referinţe
	Din acte: 32.500 Masurata: 16.828	

* Suprafaţa este determinată in planul de proiecţie Stereo 70.

DETALII LINIARE IMOBIL

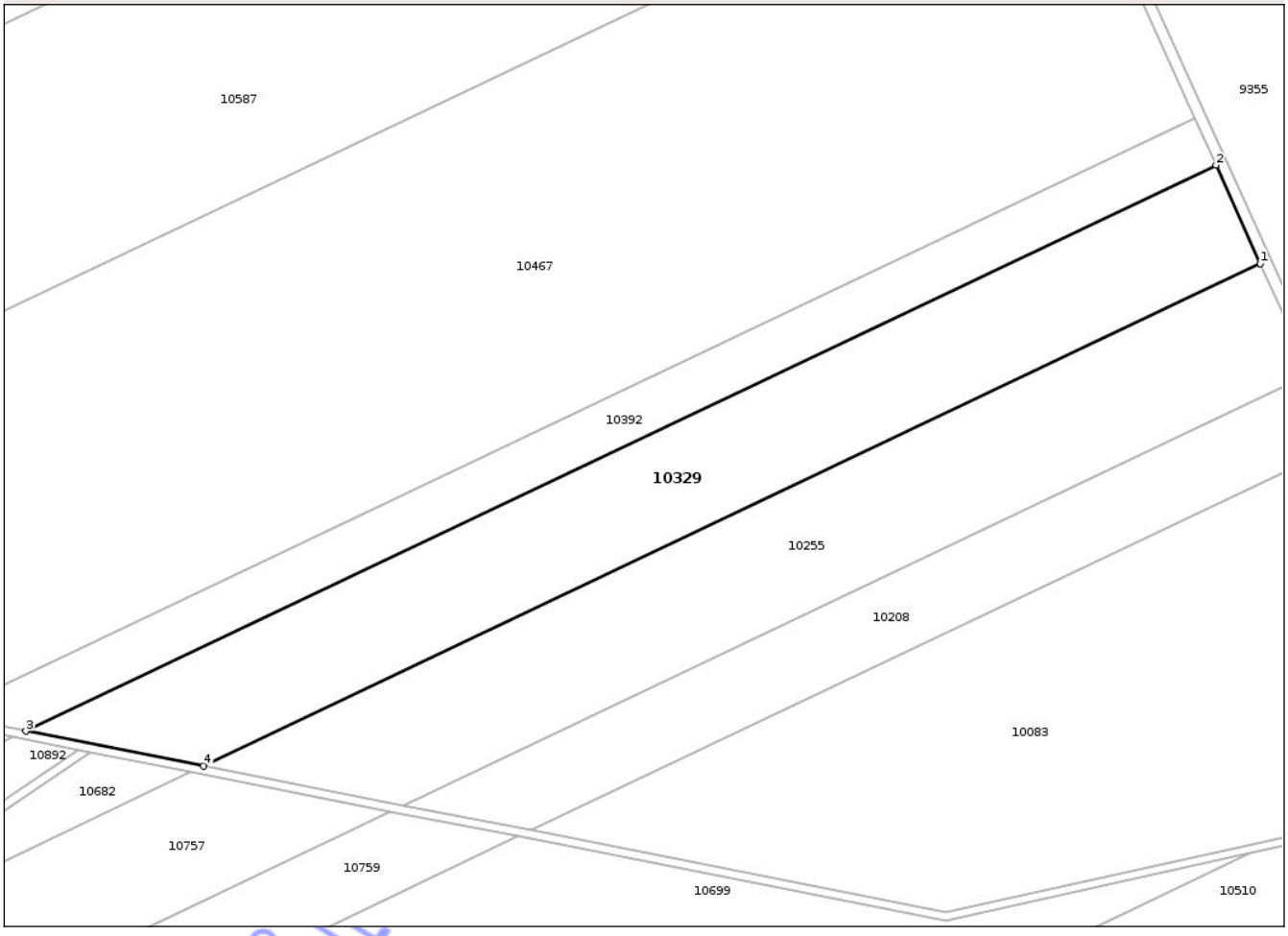

Date referitoare la teren

Crt	Categorie folosinţă	Intra vilan	Suprafaţa (mp)	Tarla	Parcelă	Nr. topo	Observaţii / Referinţe
1	arabil	NU	16.828	10	37	-	Imobilul este despărțit de canal. Diferența de suprafață se regăsește la ID 10682 și ID 10892.

Lungime Segmente

1) Valorile lungimilor segmentelor sunt obţinute din proiecţie în plan.

Punct început	X / Y	Punct sfârşit	X / Y	Lungime segment (** (m)
1	507.075,189 280.097,287	2	507.059,465 280.132,093	38.193
2	507.059,465 280.132,093	3	506.637,779 279.931,794	466.839
3	506.637,779 279.931,794	4	506.700,779 279.919,443	64.199
4	506.700,779 279.919,443	1	507.075,189 280.097,287	414.501

Document care conține date cu caracter personal, protejat de prevederile Regulamentului (UE) nr. 679/2016 și Legii 190/2018

**** Lungimile segmentelor sunt determinate în planul de proiecţie Stereo 70 şi sunt rotunjite la 1 milimetru.**
***** Distanţa dintre puncte este formată din segmente cumulate ce sunt mai mici decât valoarea 1 milimetru.**

Neutilizabil in circuitul civil

DATE DESPRE IMOBILUL NR. 10330

Oficiul de Cadastru şi Publicitate Imobiliară TELEORMAN
Biroul de Cadastru şi Publicitate Imobiliară Alexandria

A. Partea I. Descrierea imobilului

TEREN Extravilan

Adresa: Jud. Teleorman

Nr. Crt	Nr cadastral Nr. topografic	Suprafaţa* (mp)	Observaţii / Referinţe
A1		1.200	Sector cadastral:5 Teren neimprejmuit;

B. Partea II. Proprietari şi acte

Inscrieri privitoare la dreptul de proprietate şi alte drepturi reale		Referinţe
/		
Hotarare Judecatoreasca nr. 128, din 13/02/2008 emis de JUDECĂTORIA ROȘIORII DE VEDE-JUDEȚUL TELEORMAN (Dosar nr. 69/292/2008);		
B1	Inscrierea provizorie, drept de PROPRIETATE, cu titlu de partaj, bun propriu, dobandit prin Hotarare Judecatoreasca, cota actuala 1/1, cota initiala 1/1	A1
	1) **ALMĂJANU VASILE**	

C. Partea III. SARCINI .

Inscrieri privind dezmembramintele dreptului de proprietate, drepturi reale de garanţie şi sarcini	Referinţe
NU SUNT	

Neutilizabil în circuitul civil

Anexa Nr. 1 La Partea I

Teren

Nr cadastral	Suprafaţa (mp)*	Observaţii / Referinţe
	1.200	

* Suprafaţa este determinată in planul de proiecţie Stereo 70.

DETALII LINIARE IMOBIL



Date referitoare la teren

Crt	Categorie folosinţă	Intra vilan	Suprafaţa (mp)	Tarla	Parcelă	Nr. topo	Observaţii / Referinţe
1	arabil	NU	1.200	48	68	-	

Lungime Segmente
1) Valorile lungimilor segmentelor sunt obţinute din proiecţie în plan.

Punct început	X / Y	Punct sfârşit	X / Y	Lungime segment (** (m)
1	507.059,214 284.767,059	2	506.699,08 284.919,883	391.218
2	506.699,08 284.919,883	3	506.698,012 284.917,003	3.072
3	506.698,012 284.917,003	4	507.058,104 284.764,198	391.172
4	507.058,104 284.764,198	1	507.059,214 284.767,059	3.069

**** Lungimile segmentelor sunt determinate în planul de proiecţie Stereo 70 şi sunt rotunjite la 1 milimetru.**

Document care conţine date cu caracter personal, protejat de prevederile Regulamentului (UE) nr. 679/2016 şi Legii 190/2018

***** Distanţa dintre puncte este formată din segmente cumulate ce sunt mai mici decât valoarea 1 milimetru.**

Neutilizabil in circuitul civil

DATE DESPRE IMOBILUL NR. 10331

Oficiul de Cadastru şi Publicitate Imobiliară TELEORMAN
Biroul de Cadastru şi Publicitate Imobiliară Alexandria

A. Partea I. Descrierea imobilului

TEREN Extravilan

Adresa: Jud. Teleorman

Nr. Crt	Nr cadastral Nr. topografic	Suprafaţa* (mp)	Observaţii / Referinţe
A1		4.600	Sector cadastral:25 Teren neimprejmuit;

B. Partea II. Proprietari şi acte

Inscrieri privitoare la dreptul de proprietate şi alte drepturi reale		Referinţe
/		
Act Administrativ nr. 5302286, din 27/11/2002 emis de CJSDPAT TELEORMAN;		
B1	Intabulare, drept de PROPRIETATE, dobandit prin Reconstituire, cota actuala 1/1, cota initiala 1/1	A1
	1) **ILIE VICTORIA** 2) **BURCEA VASILE** DEFUNCT:Da 3) **BURCEA ANGHEL**	

C. Partea III. SARCINI .

Inscrieri privind dezmembramintele dreptului de proprietate, drepturi reale de garanţie şi sarcini	Referinţe
NU SUNT	

Neutilizabil în circuitul civil

Anexa Nr. 1 La Partea I

Teren

Nr cadastral	Suprafaţa (mp)*	Observaţii / Referinţe
	4.600	

* Suprafaţa este determinată in planul de proiecţie Stereo 70.

DETALII LINIARE IMOBIL

Date referitoare la teren

Crt	Categorie folosinţă	Intra vilan	Suprafaţa (mp)	Tarla	Parcelă	Nr. topo	Observaţii / Referinţe
1	arabil	NU	4.600	14	122	-	identic cu parcela 44

Lungime Segmente

1) Valorile lungimilor segmentelor sunt obţinute din proiecţie în plan.

Punct început	X / Y	Punct sfârşit	X / Y	Lungime segment (** (m)
1	506.948,638 274.303,352	2	506.959,332 274.308,689	11.952
2	506.959,332 274.308,689	3	506.805,073 274.661,859	385.389
3	506.805,073 274.661,859	4	506.794,379 274.656,522	11.952
4	506.794,379 274.656,522	1	506.948,638 274.303,352	385.389

**** Lungimile segmentelor sunt determinate în planul de proiecţie Stereo 70 şi sunt rotunjite la 1 milimetru.**

Document care conţine date cu caracter personal, protejat de prevederile Regulamentului (UE) nr. 679/2016 şi Legii 190/2018

***** Distanţa dintre puncte este formată din segmente cumulate ce sunt mai mici decât valoarea 1 milimetru.**

Neutilizabil in circuitul civil

DATE DESPRE IMOBILUL NR. 10332

Oficiul de Cadastru şi Publicitate Imobiliară TELEORMAN
Biroul de Cadastru şi Publicitate Imobiliară Alexandria

A. Partea I. Descrierea imobilului

TEREN Extravilan

Adresa: Jud. Teleorman

Nr. Crt	Nr cadastral Nr. topografic	Suprafaţa* (mp)	Observaţii / Referinţe
A1		1.300	Sector cadastral:5 Teren neimprejmuit;

B. Partea II. Proprietari şi acte

Inscrieri privitoare la dreptul de proprietate şi alte drepturi reale		Referinţe
/		
Act Administrativ nr. 5300752, din 13/03/1995 emis de CJSDPAT TELEORMAN;		
B1	Intabulare, drept de PROPRIETATE, dobandit prin Reconstituire, cota actuala 1/1, cota initiala 1/1	A1
	1) **OPREA GHIŢĂ**	

C. Partea III. SARCINI .

Inscrieri privind dezmembramintele dreptului de proprietate, drepturi reale de garanţie şi sarcini	Referinţe
NU SUNT	

Neutilizabil în circuitul civil

Anexa Nr. 1 La Partea I

Teren

Nr cadastral	Suprafaţa (mp)*	Observaţii / Referinţe
	1.300	

* Suprafaţa este determinată in planul de proiecţie Stereo 70.

DETALII LINIARE IMOBIL



Date referitoare la teren

Crt	Categorie folosinţă	Intra vilan	Suprafaţa (mp)	Tarla	Parcelă	Nr. topo	Observaţii / Referinţe
1	arabil	NU	1.300	48	67/1	-	

Lungime Segmente
1) Valorile lungimilor segmentelor sunt obţinute din proiecţie în plan.

Punct început	X / Y	Punct sfârşit	X / Y	Lungime segment (** (m)
1	507.058,104 284.764,198	2	506.698,012 284.917,003	391.172
2	506.698,012 284.917,003	3	506.696,856 284.913,884	3.326
3	506.696,856 284.913,884	4	507.056,901 284.761,098	391.121
4	507.056,901 284.761,098	1	507.058,104 284.764,198	3.325

**** Lungimile segmentelor sunt determinate în planul de proiecţie Stereo 70 şi sunt rotunjite la 1 milimetru.**

Document care conţine date cu caracter personal, protejat de prevederile Regulamentului (UE) nr. 679/2016 şi Legii 190/2018

***** Distanţa dintre puncte este formată din segmente cumulate ce sunt mai mici decât valoarea 1 milimetru.**

Neutilizabil in circuitul civil

DATE DESPRE IMOBILUL NR. 10333

Oficiul de Cadastru şi Publicitate Imobiliară TELEORMAN
Biroul de Cadastru şi Publicitate Imobiliară Alexandria

A. Partea I. Descrierea imobilului

TEREN Extravilan

Adresa: Jud. Teleorman

Nr. Crt	Nr cadastral Nr. topografic	Suprafaţa* (mp)	Observaţii / Referinţe
A1		800	Sector cadastral:6 Teren neimprejmuit;

B. Partea II. Proprietari şi acte

Inscrieri privitoare la dreptul de proprietate şi alte drepturi reale		Referinţe
/		
Act Administrativ nr. 5300784, din 13/03/1995 emis de CJSDPAT TELEORMAN;		
B1	Intabulare, drept de PROPRIETATE, dobandit prin Reconstituire, cota actuala 1/1, cota initiala 1/1	A1
	1) **DUDĂU JOIŢA**	

C. Partea III. SARCINI .

Inscrieri privind dezmembramintele dreptului de proprietate, drepturi reale de garanţie şi sarcini	Referinţe
NU SUNT	

Neutilizabil în circuitul civil

Anexa Nr. 1 La Partea I

Teren

Nr cadastral	Suprafaţa (mp)*	Observaţii / Referinţe
	800	

* Suprafaţa este determinată in planul de proiecţie Stereo 70.

DETALII LINIARE IMOBIL

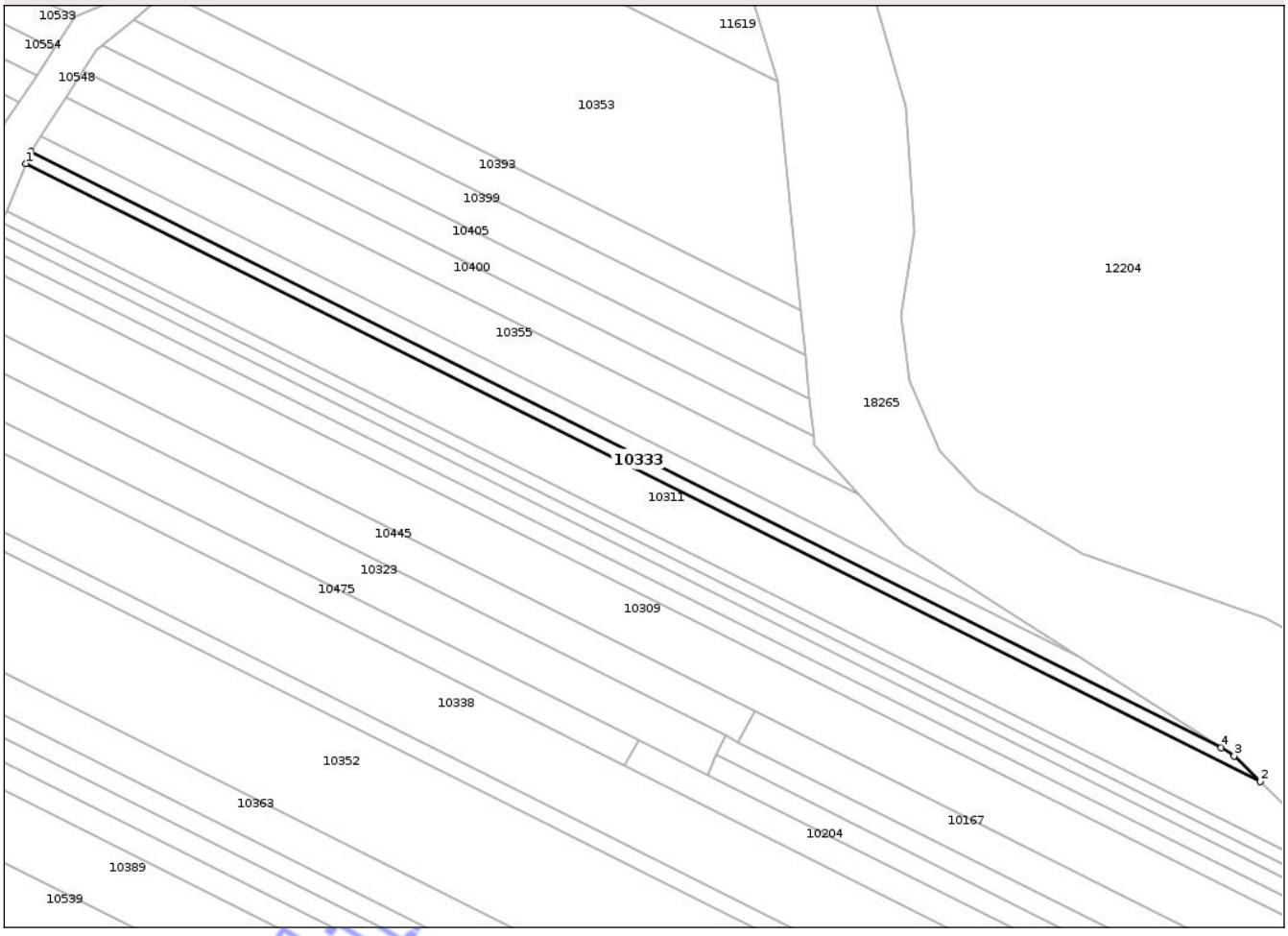

Date referitoare la teren

Crt	Categorie folosinţă	Intra vilan	Suprafaţa (mp)	Tarla	Parcelă	Nr. topo	Observaţii / Referinţe
1	arabil	NU	800	42	29	-	

Lungime Segmente

1) Valorile lungimilor segmentelor sunt obţinute din proiecţie în plan.

Punct început	X / Y	Punct sfârşit	X / Y	Lungime segment (** (m)
1	506.744,231 283.719,617	2	507.007,939 283.587,707	294.86
2	507.007,939 283.587,707	3	507.002,387 283.593,178	7.795
3	507.002,387 283.593,178	4	506.999,6 283.594,957	3.306
4	506.999,6 283.594,957	5	506.745,286 283.722,167	284.355
5	506.745,286 283.722,167	1	506.744,231 283.719,617	2.76

Document care conţine date cu caracter personal, protejat de prevederile Regulamentului (UE) nr. 679/2016 şi Legii 190/2018

**** Lungimile segmentelor sunt determinate în planul de proiecţie Stereo 70 şi sunt rotunjite la 1 milimetru.**
***** Distanţa dintre puncte este formată din segmente cumulate ce sunt mai mici decât valoarea 1 milimetru.**

Neutilizabil in circuitul civil

DATE DESPRE IMOBILUL NR. 10334

Oficiul de Cadastru şi Publicitate Imobiliară TELEORMAN
Biroul de Cadastru şi Publicitate Imobiliară Alexandria

A. Partea I. Descrierea imobilului

TEREN Extravilan

Adresa: Jud. Teleorman

Nr. Crt	Nr cadastral Nr. topografic	Suprafaţa* (mp)	Observaţii / Referinţe
A1		1.250	Sector cadastral:5 Teren neimprejmuit;

B. Partea II. Proprietari şi acte

Inscrieri privitoare la dreptul de proprietate şi alte drepturi reale		Referinţe
/		
Act Notarial nr. 272, din 29/10/1999 emis de BNP BARBU MARIA;		
B1	Intabulare, drept de PROPRIETATE, cu titlu de moștenire, bun propriu, dobandit prin Succesiune, cota actuala 1/4, cota initiala 1/4	A1
	1) **COTOC ILINCA** DEFUNCT:Da	
B2	Intabulare, drept de PROPRIETATE, cu titlu de moștenire, bun propriu, dobandit prin Succesiune, cota actuala 3/4, cota initiala 3/4	A1
	1) **COTOC ILIE**	

C. Partea III. SARCINI .

Inscrieri privind dezmembramintele dreptului de proprietate, drepturi reale de garanţie şi sarcini	Referinţe
NU SUNT	

Neutilizabil în circuitul civil

Anexa Nr. 1 La Partea I

Teren

Nr cadastral	Suprafaţa (mp)*	Observaţii / Referinţe
	1.250	

* Suprafaţa este determinată in planul de proiecţie Stereo 70.

DETALII LINIARE IMOBIL

Date referitoare la teren

Crt	Categorie folosinţă	Intra vilan	Suprafaţa (mp)	Tarla	Parcelă	Nr. topo	Observaţii / Referinţe
1	arabil	NU	1.250	48	67	-	

Lungime Segmente
1) Valorile lungimilor segmentelor sunt obţinute din proiecţie în plan.

Punct început	X / Y	Punct sfârşit	X / Y	Lungime segment (** (m)
1	507.056,901 284.761,098	2	506.696,856 284.913,884	391.121
2	506.696,856 284.913,884	3	506.695,744 284.910,884	3.199
3	506.695,744 284.910,884	4	507.055,745 284.758,117	391.073
4	507.055,745 284.758,117	1	507.056,901 284.761,098	3.197

**** Lungimile segmentelor sunt determinate în planul de proiecţie Stereo 70 şi sunt rotunjite la 1 milimetru.**

Document care conţine date cu caracter personal, protejat de prevederile Regulamentului (UE) nr. 679/2016 şi Legii 190/2018

***** Distanţa dintre puncte este formată din segmente cumulate ce sunt mai mici decât valoarea 1 milimetru.**

Neutilizabil in circuitul civil

DATE DESPRE IMOBILUL NR. 10335

Oficiul de Cadastru şi Publicitate Imobiliară TELEORMAN
Biroul de Cadastru şi Publicitate Imobiliară Alexandria

A. Partea I. Descrierea imobilului

TEREN Extravilan

Adresa: Jud. Teleorman

Nr. Crt	Nr cadastral Nr. topografic	Suprafaţa* (mp)	Observaţii / Referinţe
A1		16.800	Sector cadastral:25 Teren neimprejmuit;

B. Partea II. Proprietari şi acte

Inscrieri privitoare la dreptul de proprietate şi alte drepturi reale		Referinţe
/		
Act Notarial nr. 267, din 19/12/2002 emis de BNP TAMARA MORCOV (Titlu de proprietate nr.5302322/06.12.2002, emis de CJSDPAT TELEORMAN);		
B1	Intabulare, drept de PROPRIETATE, cu titlu de moștenire, bun propriu, dobandit prin Succesiune, cota actuala 1/1, cota initiala 1/1	A1
	1) **MIRCESCU FLOAREA**	

C. Partea III. SARCINI .

Inscrieri privind dezmembramintele dreptului de proprietate, drepturi reale de garanţie şi sarcini	Referinţe
NU SUNT	

Neutilizabil în circuitul civil

Anexa Nr. 1 La Partea I

Teren

Nr cadastral	Suprafaţa (mp)*	Observaţii / Referinţe
	16.800	

* Suprafaţa este determinată in planul de proiecţie Stereo 70.

DETALII LINIARE IMOBIL

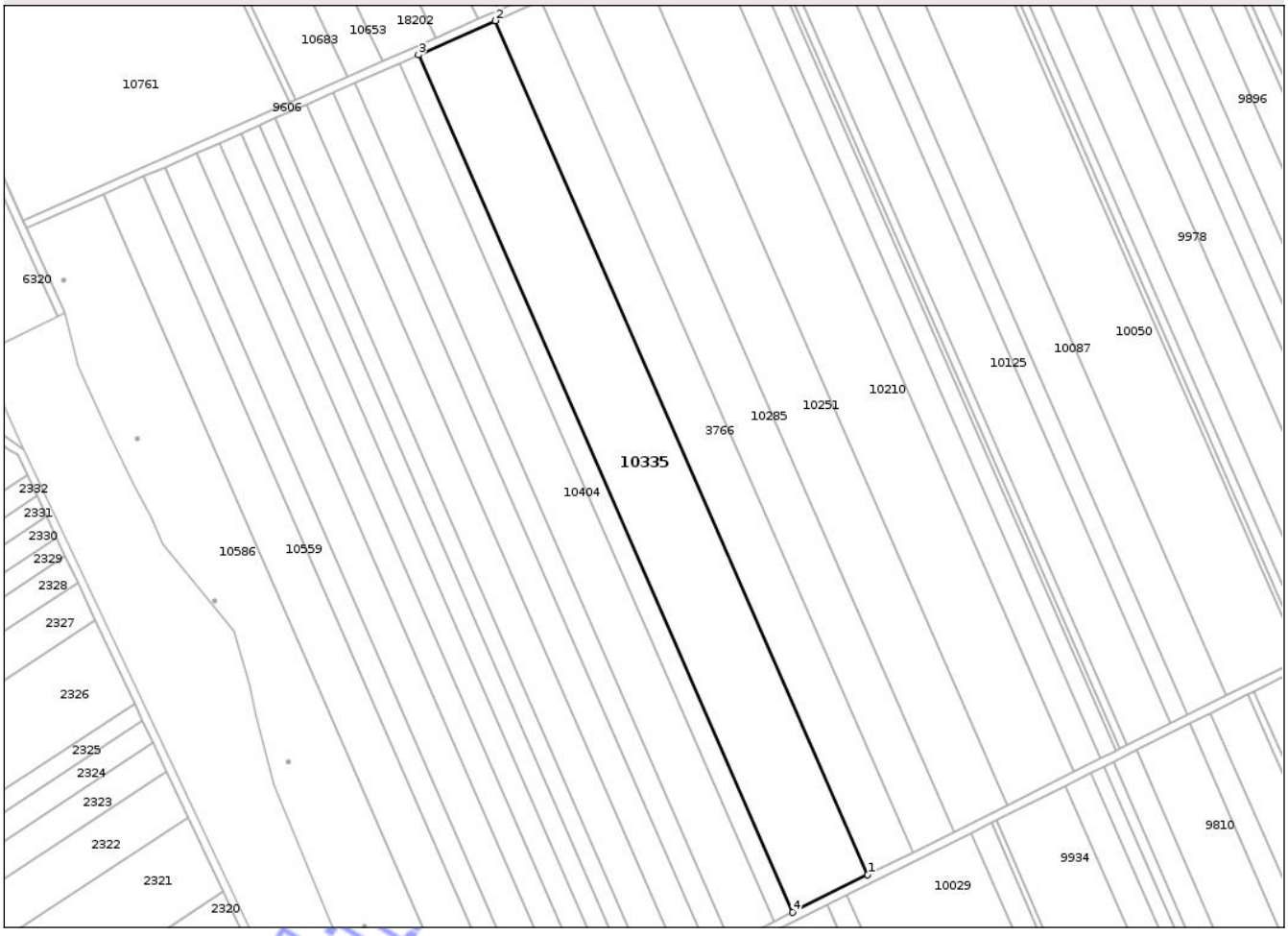

Date referitoare la teren

Crt	Categorie folosinţă	Intra vilan	Suprafaţa (mp)	Tarla	Parcelă	Nr. topo	Observaţii / Referinţe
1	arabil	NU	16.800	14	14	-	

Lungime Segmente

1) Valorile lungimilor segmentelor sunt obţinute din proiecţie în plan.

Punct început	X / Y	Punct sfârşit	X / Y	Lungime segment (** (m)
1	506.973,277 274.750,275	2	506.800,738 275.145,294	431.057
2	506.800,738 275.145,294	3	506.765,168 275.129,563	38.893
3	506.765,168 275.129,563	4	506.938,432 274.732,885	432.867
4	506.938,432 274.732,885	1	506.973,277 274.750,275	38.943

**** Lungimile segmentelor sunt determinate în planul de proiecţie Stereo 70 şi sunt rotunjite la 1 milimetru.**

Document care conţine date cu caracter personal, protejat de prevederile Regulamentului (UE) nr. 679/2016 şi Legii 190/2018

***** Distanţa dintre puncte este formată din segmente cumulate ce sunt mai mici decât valoarea 1 milimetru.**

Neutilizabil in circuitul civil

DATE DESPRE IMOBILUL NR. 10336

Oficiul de Cadastru şi Publicitate Imobiliară TELEORMAN
Biroul de Cadastru şi Publicitate Imobiliară Alexandria

A. Partea I. Descrierea imobilului

TEREN Extravilan

Adresa: Jud. Teleorman

Nr. Crt	Nr cadastral Nr. topografic	Suprafaţa* (mp)	Observaţii / Referinţe
A1		2.500	Sector cadastral:5 Teren neimprejmuit;

B. Partea II. Proprietari şi acte

Inscrieri privitoare la dreptul de proprietate şi alte drepturi reale		Referinţe
/		
Act Administrativ nr. 5301349, din 13/09/2010 emis de CJSDPAT TELEORMAN;		
B1	Intabulare, drept de PROPRIETATE, dobandit prin Reconstituire, cota actuala 1/1, cota initiala 1/1	A1
	1) **VINATORU JENICA**	

C. Partea III. SARCINI .

Inscrieri privind dezmembramintele dreptului de proprietate, drepturi reale de garanţie şi sarcini	Referinţe
NU SUNT	

Neutilizabil în circuitul civil

Anexa Nr. 1 La Partea I

Teren

Nr cadastral	Suprafaţa (mp)*	Observaţii / Referinţe
	2.500	

* Suprafaţa este determinată in planul de proiecţie Stereo 70.

DETALII LINIARE IMOBIL



Date referitoare la teren

Crt	Categorie folosinţă	Intra vilan	Suprafaţa (mp)	Tarla	Parcelă	Nr. topo	Observaţii / Referinţe
1	arabil	NU	2.500	48	66	-	

Lungime Segmente
1) Valorile lungimilor segmentelor sunt obţinute din proiecţie în plan.

Punct început	X / Y	Punct sfârşit	X / Y	Lungime segment (** (m)
1	507.055,745 284.758,117	2	506.695,744 284.910,884	391.073
2	506.695,744 284.910,884	3	506.694,068 284.906,366	4.819
3	506.694,068 284.906,366	4	506.693,503 284.904,889	1.581
4	506.693,503 284.904,889	5	507.053,431 284.752,153	390.994
5	507.053,431 284.752,153	1	507.055,745 284.758,117	6.397

Document care conţine date cu caracter personal, protejat de prevederile Regulamentului (UE) nr. 679/2016 şi Legii 190/2018

**** Lungimile segmentelor sunt determinate în planul de proiecţie Stereo 70 şi sunt rotunjite la 1 milimetru.**
***** Distanţa dintre puncte este formată din segmente cumulate ce sunt mai mici decât valoarea 1 milimetru.**

Neutilizabil in circuitul civil

DATE DESPRE IMOBILUL NR. 10337

Oficiul de Cadastru şi Publicitate Imobiliară TELEORMAN
Biroul de Cadastru şi Publicitate Imobiliară Alexandria

A. Partea I. Descrierea imobilului

TEREN Extravilan

Adresa: Jud. Teleorman

Nr. Crt	Nr cadastral Nr. topografic	Suprafaţa* (mp)	Observaţii / Referinţe
A1		5.100	Sector cadastral:25 Teren neimprejmuit;

B. Partea II. Proprietari şi acte

Inscrieri privitoare la dreptul de proprietate şi alte drepturi reale		Referinţe
/		
Act Notarial nr. 680, din 05/03/1999 emis de BNP BARBU MARIA;		
B1	Intabulare, drept de PROPRIETATE, cu titlu de partaj, bun propriu, dobandit prin lesire Din Indiviziune, cota actuala 1/1, cota initiala 1/1	A1
	1) **COJOCARU MARIN**	

C. Partea III. SARCINI .

Inscrieri privind dezmembramintele dreptului de proprietate, drepturi reale de garanţie şi sarcini	Referinţe
NU SUNT	

Neutilizabil în circuitul civil

Anexa Nr. 1 La Partea I

Teren

Nr cadastral	Suprafaţa (mp)*	Observaţii / Referinţe
	5.100	

* Suprafaţa este determinată in planul de proiecţie Stereo 70.

DETALII LINIARE IMOBIL

Date referitoare la teren

Crt	Categorie folosinţă	Intra vilan	Suprafaţa (mp)	Tarla	Parcelă	Nr. topo	Observaţii / Referinţe
1	arabil	NU	5.100	12/1	134	-	

Lungime Segmente

1) Valorile lungimilor segmentelor sunt obţinute din proiecţie în plan.

Punct început	X / Y	Punct sfârşit	X / Y	Lungime segment (** (m)
1	506.792,052 277.335,138	2	506.956,505 276.970,913	399.631
2	506.956,505 276.970,913	3	506.968,034 276.976,392	12.765
3	506.968,034 276.976,392	4	506.803,608 277.340,558	399.566
4	506.803,608 277.340,558	1	506.792,052 277.335,138	12.764

**** Lungimile segmentelor sunt determinate în planul de proiecţie Stereo 70 şi sunt rotunjite la 1 milimetru.**

Document care conţine date cu caracter personal, protejat de prevederile Regulamentului (UE) nr. 679/2016 şi Legii 190/2018

***** Distanţa dintre puncte este formată din segmente cumulate ce sunt mai mici decât valoarea 1 milimetru.**

Neutilizabil in circuitul civil

DATE DESPRE IMOBILUL NR. 10338

Oficiul de Cadastru şi Publicitate Imobiliară TELEORMAN
Biroul de Cadastru şi Publicitate Imobiliară Alexandria

A. Partea I. Descrierea imobilului

TEREN Extravilan

Adresa: Jud. Teleorman

Nr. Crt	Nr cadastral Nr. topografic	Suprafaţa* (mp)	Observaţii / Referinţe
A1	22495	5.200	Sector cadastral:6 Teren neimprejmuit;

B. Partea II. Proprietari şi acte

Inscrieri privitoare la dreptul de proprietate şi alte drepturi reale		Referinţe
18196 / 21/03/2022		
Act Notarial nr. 519, din 17/03/2022 emis de BNP IOTE ELENA (Contract de vanzare cumparare);		
B2	Intabulare, drept de PROPRIETATE, cu titlu de cumpărare, bun propriu, dobandit prin Conventie, cota actuala 1/1, cota initiala 1/1	A1
	1) **DÎRMINĂ MARIAN**	

C. Partea III. SARCINI .

Inscrieri privind dezmembramintele dreptului de proprietate, drepturi reale de garanţie şi sarcini	Referinţe
NU SUNT	

Neutilizabil în circuitul civil

Anexa Nr. 1 La Partea I

Teren

Nr cadastral	Suprafaţa (mp)*	Observaţii / Referinţe
22495	5.200	

* Suprafaţa este determinată in planul de proiecţie Stereo 70.

DETALII LINIARE IMOBIL

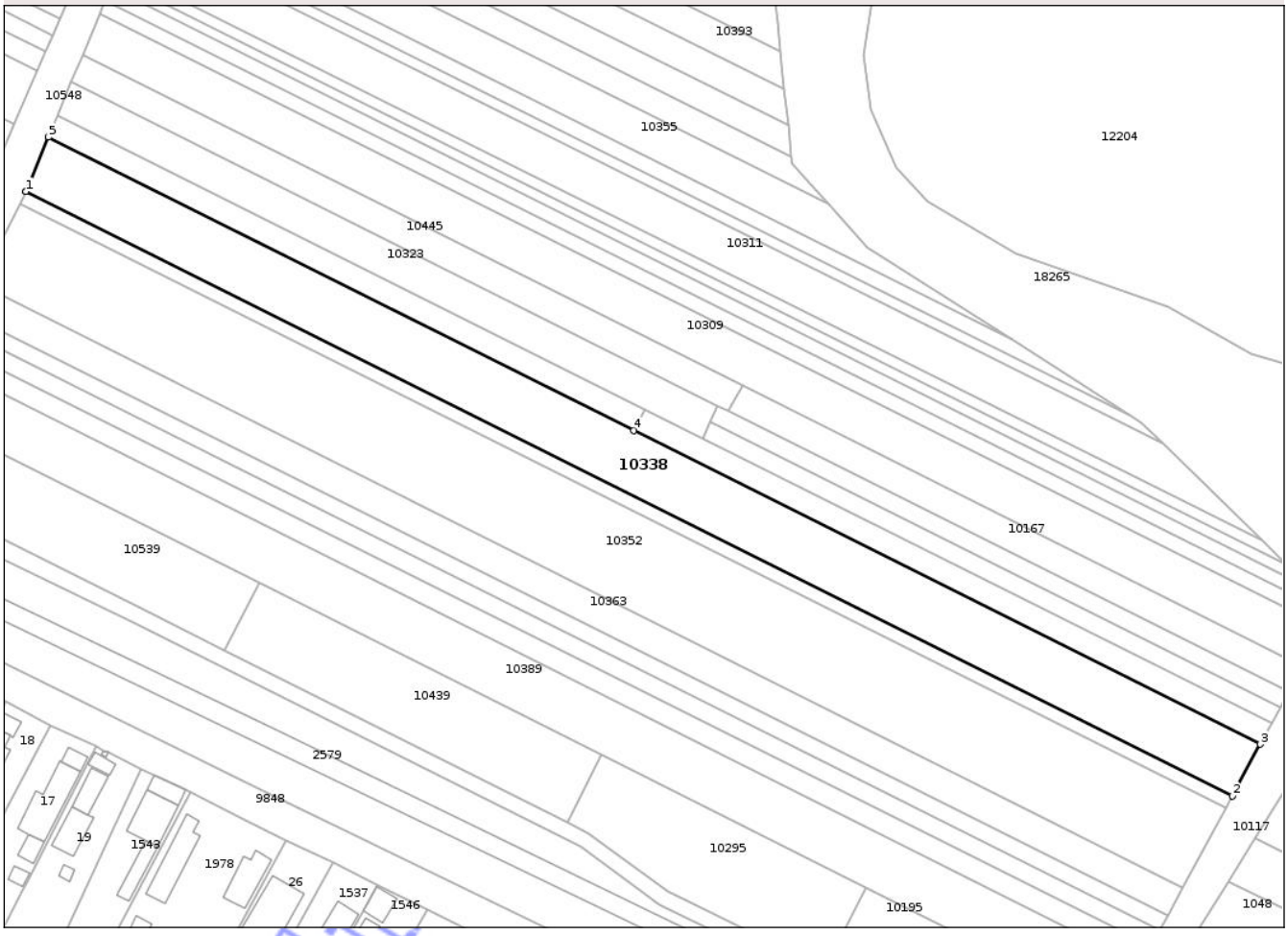

Date referitoare la teren

Crt	Categorie folosinţă	Intra vilan	Suprafaţa (mp)	Tarla	Parcelă	Nr. topo	Observaţii / Referinţe
1	arabil	NU	5.200	42	14,15	-	

Lungime Segmente
1) Valorile lungimilor segmentelor sunt obţinute din proiecţie în plan.

Punct început	X / Y	Punct sfârşit	X / Y	Lungime segment (** (m)
1	506.716,384 283.652,313	2	507.025,525 283.497,678	345.659
2	507.025,525 283.497,678	3	507.032,683 283.510,881	15.019
3	507.032,683 283.510,881	4	506.872,162 283.591,175	179.483
4	506.872,162 283.591,175	5	506.722,143 283.666,215	167.74
5	506.722,143 283.666,215	6	506.716,431 283.652,407	14.943

Document care conţine date cu caracter personal, protejat de prevederile Regulamentului (UE) nr. 679/2016 şi Legii 190/2018

Punct început	X / Y	Punct sfârşit	X / Y	Lungime segment (** (m)
6	506.716,431 283.652,407	1	506.716,384 283.652,313	0.105

** Lungimile segmentelor sunt determinate în planul de proiecţie Stereo 70 şi sunt rotunjite la 1 milimetru.
*** Distanţa dintre puncte este formată din segmente cumulate ce sunt mai mici decât valoarea 1 milimetru.

Neutilizabil in circuitul civil

DATE DESPRE IMOBILUL NR. 10339

Oficiul de Cadastru şi Publicitate Imobiliară TELEORMAN
Biroul de Cadastru şi Publicitate Imobiliară Alexandria

A. Partea I. Descrierea imobilului

TEREN Extravilan

Adresa: Jud. Teleorman

Nr. Crt	Nr cadastral Nr. topografic	Suprafaţa* (mp)	Observaţii / Referinţe
A1	21923	1.000	Sector cadastral:6 Teren neimprejmuit;

B. Partea II. Proprietari şi acte

Inscrieri privitoare la dreptul de proprietate şi alte drepturi reale		Referinţe
81822 / 06/12/2018		
Act Administrativ nr. 5302317, din 06/12/2002 emis de CJSDPAT TELEORMAN;		
B1	Intabulare, drept de PROPRIETATE, bun propriu, dobandit prin Reconstituire, cota actuala 1/1, cota initiala 1/1	A1
	1) **OPREA IOANA**	
67048 / 23/10/2020		
Actiune In Instanta nr. Dosar nr.3561/292/2020, din 15/10/2020 emis de JUDECĂTORIA ROȘIORII DE VEDE-JUDEȚUL TELEORMAN;		
B2	Se noteaza spre informare litigiul avand ca obiect hotarare care sa tina loc de act autentic de vanzare ce face obiectul dosarului nr. 3561/292/2020 aflat pe rolul judecatoriei Rosiorii de Vede , introdus de reclamantul OPREA EMANOIL impotriva paratei OPREA IOANA	A1

C. Partea III. SARCINI .

Inscrieri privind dezmembramintele dreptului de proprietate, drepturi reale de garanţie şi sarcini	Referinţe
NU SUNT	

Neutilizabil în circuitul civil

Anexa Nr. 1 La Partea I

Teren

Nr cadastral	Suprafaţa (mp)*	Observaţii / Referinţe
21923	1.000	

* Suprafaţa este determinată in planul de proiecţie Stereo 70.

DETALII LINIARE IMOBIL

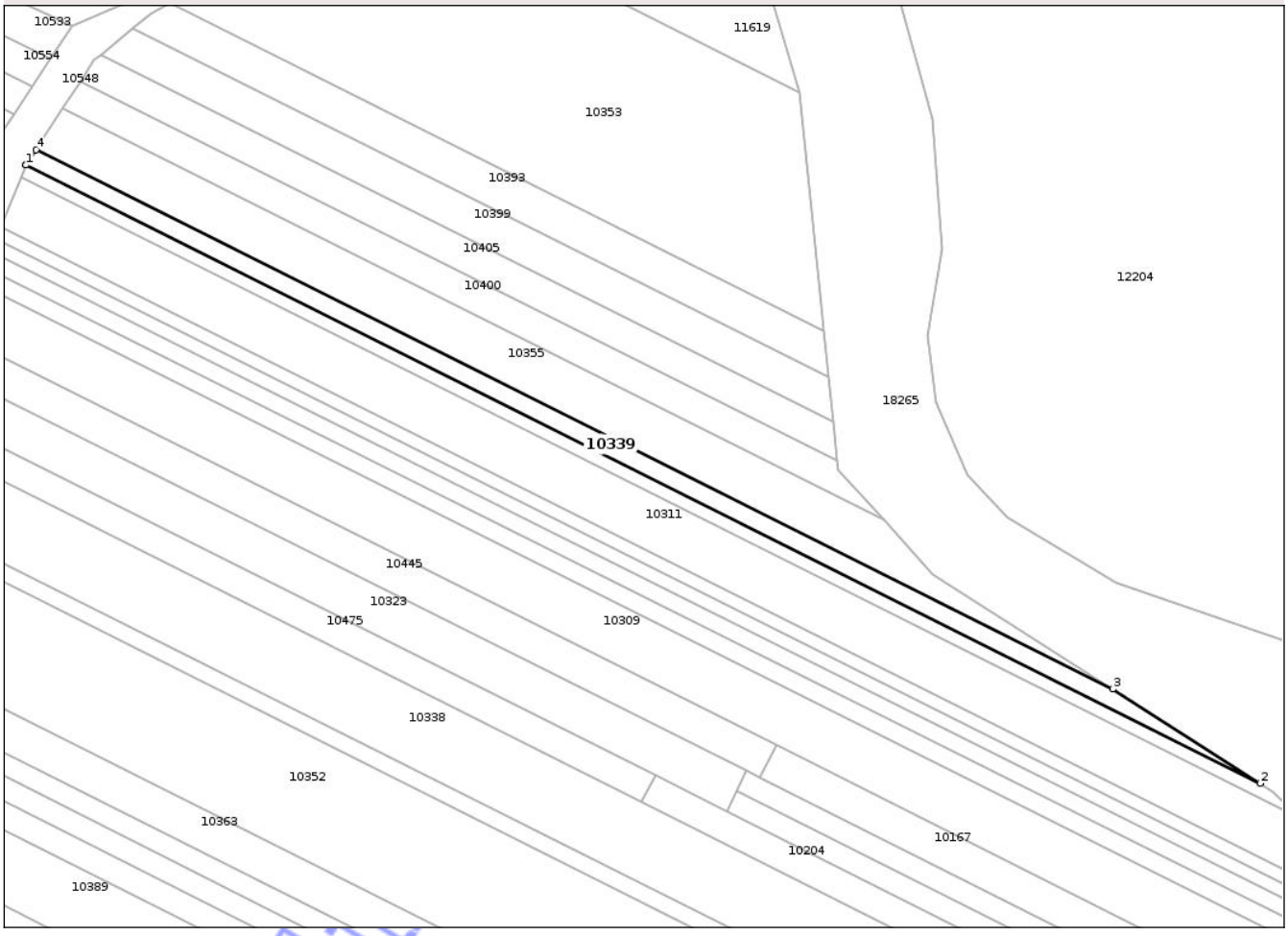

Date referitoare la teren

Crt	Categorie folosinţă	Intra vilan	Suprafaţa (mp)	Tarla	Parcelă	Nr. topo	Observaţii / Referinţe
1	arabil	NU	1.000	42	30	-	identic cu parcela 25

Lungime Segmente

1) Valorile lungimilor segmentelor sunt obţinute din proiecţie în plan.

Punct început	X / Y	Punct sfârşit	X / Y	Lungime segment (** (m)
1	506.745,286 283.722,167	2	506.999,6 283.594,957	284.355
2	506.999,6 283.594,957	3	506.969,207 283.614,36	36.058
3	506.969,207 283.614,36	4	506.747,349 283.725,335	248.065
4	506.747,349 283.725,335	5	506.745,295 283.722,191	3.755
5	506.745,295 283.722,191	1	506.745,286 283.722,167	0.026

Document care conţine date cu caracter personal, protejat de prevederile Regulamentului (UE) nr. 679/2016 şi Legii 190/2018

**** Lungimile segmentelor sunt determinate în planul de proiecţie Stereo 70 şi sunt rotunjite la 1 milimetru.**
***** Distanţa dintre puncte este formată din segmente cumulate ce sunt mai mici decât valoarea 1 milimetru.**

Neutilizabil in circuitul civil

DATE DESPRE IMOBILUL NR. 10340

Oficiul de Cadastru şi Publicitate Imobiliară TELEORMAN
Biroul de Cadastru şi Publicitate Imobiliară Alexandria

A. Partea I. Descrierea imobilului

TEREN Intravilan

Adresa: Loc. Peretu, Str Adamiade, Tronson 2, Jud. Teleorman

Nr. Crt	Nr cadastral Nr. topografic	Suprafaţa* (mp)	Observaţii / Referinţe
A1	22677	Din acte: 3.907 Masurata: 3.798	Sector cadastral:12 Teren neimprejmuit;

B. Partea II. Proprietari şi acte

Inscrieri privitoare la dreptul de proprietate şi alte drepturi reale		Referinţe
26739 / 05/04/2023		
Act Administrativ nr. 59, din 18/12/2022 emis de CONSILIUL LOCAL PERETU (act administrativ nr Adeverinta nr.2090 din 04.04.2023, emis de Primaria Peretu;act administrativ nr Hotarare nr.17 din 27.03.2003, emis de Consiliul Local Peretu;act administrativ nr Hotarare nr.28 din 21.09.2020, emis de Consiliul local Peretu);		
B1	Intabulare, drept de PROPRIETATE, domeniu public, dobandit prin Lege, cota actuala 1/1, cota initiala 1/1	A1
	1) **COMUNA PERETU**, CIF:6853295	
B2	Intabulare, drept de ADMINISTRARE, dobandit prin Lege, cota actuala 1/1, cota initiala 1/1	A1
	1) **CONSILIUL LOCAL AL COMUNEI PERETU**, CIF:9999999999999	

C. Partea III. SARCINI .

Inscrieri privind dezmembramintele dreptului de proprietate, drepturi reale de garanţie şi sarcini	Referinţe
NU SUNT	

Neutilizabil în circuitul civil

Anexa Nr. 1 La Partea I

Teren

Nr cadastral	Suprafaţa (mp)*	Observaţii / Referinţe
22677	Din acte: 3.907 Masurata: 3.798	

* Suprafaţa este determinată in planul de proiecţie Stereo 70.

DETALII LINIARE IMOBIL

Date referitoare la teren

Crt	Categorie folosinţă	Intra vilan	Suprafaţa (mp)	Tarla	Parcelă	Nr. topo	Observaţii / Referinţe
1	drum	DA	3.798	-	3823	-	

Lungime Segmente

1) Valorile lungimilor segmentelor sunt obţinute din proiecţie în plan.

Punct început	X / Y	Punct sfârşit	X / Y	Lungime segment
1	507.011,317 282.417,471	2	506.992,466 282.424,598	20.153
4	506.956,324 282.438,131	5	506.944,367 282.442,539	12.744
7	506.913,928 282.454,153	8	506.897,189 282.460,862	18.033
10	506.876,776 282.468,66	11	506.865,544 282.473,153	12.097
13	506.830,853 282.486,157	14	506.819,197 282.490,648	12.491
2	506.992,466 282.424,598	3	506.967,758 282.433,825	26.375
5	506.944,367 282.442,539	6	506.929,368 282.448,341	16.082
8	506.897,189 282.460,862	9	506.886,977 282.464,817	10.951
11	506.865,544 282.473,153	12	506.852,39 282.478,237	14.102
14	506.819,197 282.490,648	15	506.807,038 282.495,323	13.027
3	506.967,758 282.433,825	4	506.956,324 282.438,131	12.218
6	506.929,368 282.448,341	7	506.913,928 282.454,153	16.498
9	506.886,977 282.464,817	10	506.876,776 282.468,66	10.901
12	506.852,39 282.478,237	13	506.830,853 282.486,157	22.947
15	506.807,038 282.495,323	16	506.785,332 282.503,447	23.176

Document care conţine date cu caracter personal, protejat de prevederile Regulamentului (UE) nr. 679/2016 şi Legii 190/2018

Punct început	X / Y	Punct sfârşit	X / Y	Lungime segment
16	506.785,332 282.503,447	17	506.774,637 282.507,999	11.623
19	506.744,904 282.519,783	20	506.738,737 282.506,856	14.323
22	506.807,123 282.481,183	23	506.828,678 282.472,887	23.096
25	506.851,328 282.464,316	26	506.854,632 282.462,959	3.572
28	506.873,543 282.455,72	29	506.882,519 282.452,206	9.639
31	506.895,835 282.447,222	32	506.908,294 282.442,316	13.39
34	506.928,864 282.434,759	35	506.942,563 282.429,417	14.704
37	506.954,494 282.424,719	38	506.958,41 282.423,214	4.195
40	507.002,003 282.406,912	41	507.015,289 282.415,969	16.079

Punct început	X / Y	Punct sfârşit	X / Y	Lungime segment
17	506.774,637 282.507,999	18	506.764,04 282.512,21	11.403
20	506.738,737 282.506,856	21	506.773,155 282.493,678	36.855
23	506.828,678 282.472,887	24	506.849,313 282.465,144	22.04
26	506.854,632 282.462,959	27	506.860,419 282.460,974	6.118
29	506.882,519 282.452,206	30	506.890,218 282.449,269	8.24
32	506.908,294 282.442,316	33	506.920,718 282.437,725	13.245
35	506.942,563 282.429,417	36	506.950,268 282.426,344	8.295
38	506.958,41 282.423,214	39	506.974,271 282.417,426	16.884
41	507.015,289 282.415,969	1	507.011,317 282.417,471	4.247

Punct început	X / Y	Punct sfârşit	X / Y	Lungime segment
18	506.764,04 282.512,21	19	506.744,904 282.519,783	20.58
21	506.773,155 282.493,678	22	506.807,123 282.481,183	36.193
24	506.849,313 282.465,144	25	506.851,328 282.464,316	2.178
27	506.860,419 282.460,974	28	506.873,543 282.455,72	14.137
30	506.890,218 282.449,269	31	506.895,835 282.447,222	5.978
33	506.920,718 282.437,725	34	506.928,864 282.434,759	8.669
36	506.950,268 282.426,344	37	506.954,494 282.424,719	4.528
39	506.974,271 282.417,426	40	507.002,003 282.406,912	29.658

**** Lungimile segmentelor sunt determinate în planul de proiecţie Stereo 70 şi sunt rotunjite la 1 milimetru.**
***** Distanţa dintre puncte este formată din segmente cumulate ce sunt mai mici decât valoarea 1 milimetru.**

Neutilizabil în circuitul civil

DATE DESPRE IMOBILUL NR. 10341

Oficiul de Cadastru şi Publicitate Imobiliară TELEORMAN
Biroul de Cadastru şi Publicitate Imobiliară Alexandria

A. Partea I. Descrierea imobilului

TEREN Extravilan

Adresa: Jud. Teleorman

Nr. Crt	Nr cadastral Nr. topografic	Suprafaţa* (mp)	Observaţii / Referinţe
A1	21988	4.600	Sector cadastral:25 Teren neimprejmuit;

B. Partea II. Proprietari şi acte

Inscrieri privitoare la dreptul de proprietate şi alte drepturi reale		Referinţe
45212 / 04/07/2019		
Hotarare Judecatoreasca nr. 1261, din 30/06/2009 emis de JUDECĂTORIA ROȘIORII DE VEDE-JUDEȚUL TELEORMAN (Dosar nr. 1794/292/2009);		
B2	Intabulare, drept de PROPRIETATE, cu titlu de partaj, dobandit prin Hotarare Judecatoreasca, cota actuala 1/1, cota initiala 1/1	A1
	1) **BERBECANU FLOREA**	
	OBSERVATII: pozitie transcrisa din CF 21887/Peretu, inscrisa prin incheierea nr. 68343 din 09/10/2018;	
B3	Se noteaza faptul ca imobilul intra sub incidenta art. 3 alin 1 din Legea nr. 17/2014	A1
	OBSERVATII: pozitie transcrisa din CF 21887/Peretu, inscrisa prin incheierea nr. 68343 din 09/10/2018;	

C. Partea III. SARCINI .

Inscrieri privind dezmembramintele dreptului de proprietate, drepturi reale de garanţie şi sarcini	Referinţe
NU SUNT	

Neutilizabil în circuitul civil

Anexa Nr. 1 La Partea I

Teren

Nr cadastral	Suprafaţa (mp)*	Observaţii / Referinţe
21988	4.600	

* Suprafaţa este determinată in planul de proiecţie Stereo 70.

DETALII LINIARE IMOBIL

Date referitoare la teren

Crt	Categorie folosinţă	Intra vilan	Suprafaţa (mp)	Tarla	Parcelă	Nr. topo	Observaţii / Referinţe
1	arabil	NU	4.600	13	158	-	

Lungime Segmente
1) Valorile lungimilor segmentelor sunt obţinute din proiecţie în plan.

Punct început	X / Y	Punct sfârşit	X / Y	Lungime segment (** (m)
1	506.791,298 276.426,558	2	506.783,995 276.423,148	8.06
2	506.783,995 276.423,148	3	506.780,89 276.421,699	3.426
3	506.780,89 276.421,699	4	506.952,071 276.059,607	400.517
4	506.952,071 276.059,607	5	506.956,593 276.061,757	5.007
5	506.956,593 276.061,757	6	506.962,445 276.064,54	6.48

Document care conţine date cu caracter personal, protejat de prevederile Regulamentului (UE) nr. 679/2016 şi Legii 190/2018

Punct început	X / Y	Punct sfârşit	X / Y	Lungime segment (** (m)
6	506.962,445 276.064,54	1	506.791,298 276.426,558	400.435

** Lungimile segmentelor sunt determinate în planul de proiecţie Stereo 70 şi sunt rotunjite la 1 milimetru.
*** Distanţa dintre puncte este formată din segmente cumulate ce sunt mai mici decât valoarea 1 milimetru.

Neutilizabil in circuitul civil

DATE DESPRE IMOBILUL NR. 10342

Oficiul de Cadastru şi Publicitate Imobiliară TELEORMAN
Biroul de Cadastru şi Publicitate Imobiliară Alexandria

A. Partea I. Descrierea imobilului

TEREN Extravilan

Adresa: Jud. Teleorman

Nr. Crt	Nr cadastral Nr. topografic	Suprafaţa* (mp)	Observaţii / Referinţe
A1		3.700	Sector cadastral:5 Teren neimprejmuit;

B. Partea II. Proprietari şi acte

Inscrieri privitoare la dreptul de proprietate şi alte drepturi reale		Referinţe
/		
Act Administrativ nr. 5302143, din 11/12/2000 emis de CJSDPAT TELEORMAN;		
B1	Intabulare, drept de PROPRIETATE, dobandit prin Reconstituire, cota actuala 1/1, cota initiala 1/1	A1
	1) **IONESCU CORNELIU** 2) **IONESCU PANDELE**	

C. Partea III. SARCINI .

Inscrieri privind dezmembramintele dreptului de proprietate, drepturi reale de garanţie şi sarcini	Referinţe
NU SUNT	

Neutilizabil în circuitul civil

Anexa Nr. 1 La Partea I

Teren

Nr cadastral	Suprafaţa (mp)*	Observaţii / Referinţe
	3.700	

* Suprafaţa este determinată in planul de proiecţie Stereo 70.

DETALII LINIARE IMOBIL

Date referitoare la teren

Crt	Categorie folosinţă	Intra vilan	Suprafaţa (mp)	Tarla	Parcelă	Nr. topo	Observaţii / Referinţe
1	arabil	NU	3.700	48	65	-	

Lungime Segmente

1) Valorile lungimilor segmentelor sunt obţinute din proiecţie în plan.

Punct început	X / Y	Punct sfârşit	X / Y	Lungime segment (** (m)
1	507.050,006 284.743,326	2	507.053,431 284.752,153	9.468
2	507.053,431 284.752,153	3	506.693,503 284.904,889	390.994
3	506.693,503 284.904,889	4	506.690,112 284.896,048	9.469
4	506.690,112 284.896,048	1	507.050,006 284.743,326	390.957

**** Lungimile segmentelor sunt determinate în planul de proiecţie Stereo 70 şi sunt rotunjite la 1 milimetru.**

Document care conţine date cu caracter personal, protejat de prevederile Regulamentului (UE) nr. 679/2016 şi Legii 190/2018

***** Distanţa dintre puncte este formată din segmente cumulate ce sunt mai mici decât valoarea 1 milimetru.**

Neutilizabil in circuitul civil

DATE DESPRE IMOBILUL NR. 10344

Oficiul de Cadastru şi Publicitate Imobiliară TELEORMAN
Biroul de Cadastru şi Publicitate Imobiliară Alexandria

A. Partea I. Descrierea imobilului

TEREN Extravilan

Adresa: Jud. Teleorman

Nr. Crt	Nr cadastral Nr. topografic	Suprafaţa* (mp)	Observaţii / Referinţe
A1		5.000	Sector cadastral:5 Teren neimprejmuit;

B. Partea II. Proprietari şi acte

Inscrieri privitoare la dreptul de proprietate şi alte drepturi reale		Referinţe
/		
Act Notarial nr. 153, din 12/05/1999 emis de BNP TAMARA MORCOV;		
B1	Intabulare, drept de PROPRIETATE, cu titlu de moştenire şi partaj, bun propriu, dobandit prin Succesiune, cota actuala 1/1, cota initiala 1/1	A1
	1) **SPÎNU SAMUEL**	

C. Partea III. SARCINI .

Inscrieri privind dezmembramintele dreptului de proprietate, drepturi reale de garanţie şi sarcini	Referinţe
NU SUNT	

Neutilizabil în circuitul civil

Anexa Nr. 1 La Partea I

Teren

Nr cadastral	Suprafaţa (mp)*	Observaţii / Referinţe
	5.000	

* Suprafaţa este determinată in planul de proiecţie Stereo 70.

DETALII LINIARE IMOBIL

Date referitoare la teren

Crt	Categorie folosinţă	Intra vilan	Suprafaţa (mp)	Tarla	Parcelă	Nr. topo	Observaţii / Referinţe
1	arabil	NU	5.000	48/1	29	-	identic cu tarla 48

Lungime Segmente
1) Valorile lungimilor segmentelor sunt obţinute din proiecţie în plan.

Punct început	X / Y	Punct sfârşit	X / Y	Lungime segment (** (m)
1	506.861,55 285.165,144	2	506.908,427 285.298,434	141.293
2	506.908,427 285.298,434	3	506.874,856 285.310,56	35.694
3	506.874,856 285.310,56	4	506.828,801 285.179,607	138.816
4	506.828,801 285.179,607	5	506.858,288 285.166,514	32.263
5	506.858,288 285.166,514	1	506.861,55 285.165,144	3.538

Document care conţine date cu caracter personal, protejat de prevederile Regulamentului (UE) nr. 679/2016 şi Legii 190/2018

**** Lungimile segmentelor sunt determinate în planul de proiecţie Stereo 70 şi sunt rotunjite la 1 milimetru.**
***** Distanţa dintre puncte este formată din segmente cumulate ce sunt mai mici decât valoarea 1 milimetru.**

Neutilizabil in circuitul civil

DATE DESPRE IMOBILUL NR. 10345

Oficiul de Cadastru şi Publicitate Imobiliară TELEORMAN
Biroul de Cadastru şi Publicitate Imobiliară Alexandria

A. Partea I. Descrierea imobilului

TEREN Extravilan

Adresa: Jud. Teleorman

Nr. Crt	Nr cadastral Nr. topografic	Suprafaţa* (mp)	Observaţii / Referinţe
A1		7.600	Sector cadastral:25 Teren neimprejmuit;

B. Partea II. Proprietari şi acte

Inscrieri privitoare la dreptul de proprietate şi alte drepturi reale		Referinţe
/		
Act Notarial nr. 91, din 16/04/1999 emis de BNP BARBU MARIA (Încheiere de Rectificare nr. 1749 din 10.03.2003, emis de BNP Barbu Maria);		
B1	Intabulare, drept de PROPRIETATE, cu titlu de moștenire, bun propriu, dobandit prin Succesiune, cota actuala 1/1, cota initiala 1/1	A1
	1) **TRÂNĂ EMANOIL** DEFUNCT:Da	

C. Partea III. SARCINI .

Inscrieri privind dezmembramintele dreptului de proprietate, drepturi reale de garanţie şi sarcini	Referinţe
NU SUNT	

Neutilizabil în circuitul civil

Anexa Nr. 1 La Partea I

Teren

Nr cadastral	Suprafaţa (mp)*	Observaţii / Referinţe
	7.600	

* Suprafaţa este determinată in planul de proiecţie Stereo 70.

DETALII LINIARE IMOBIL

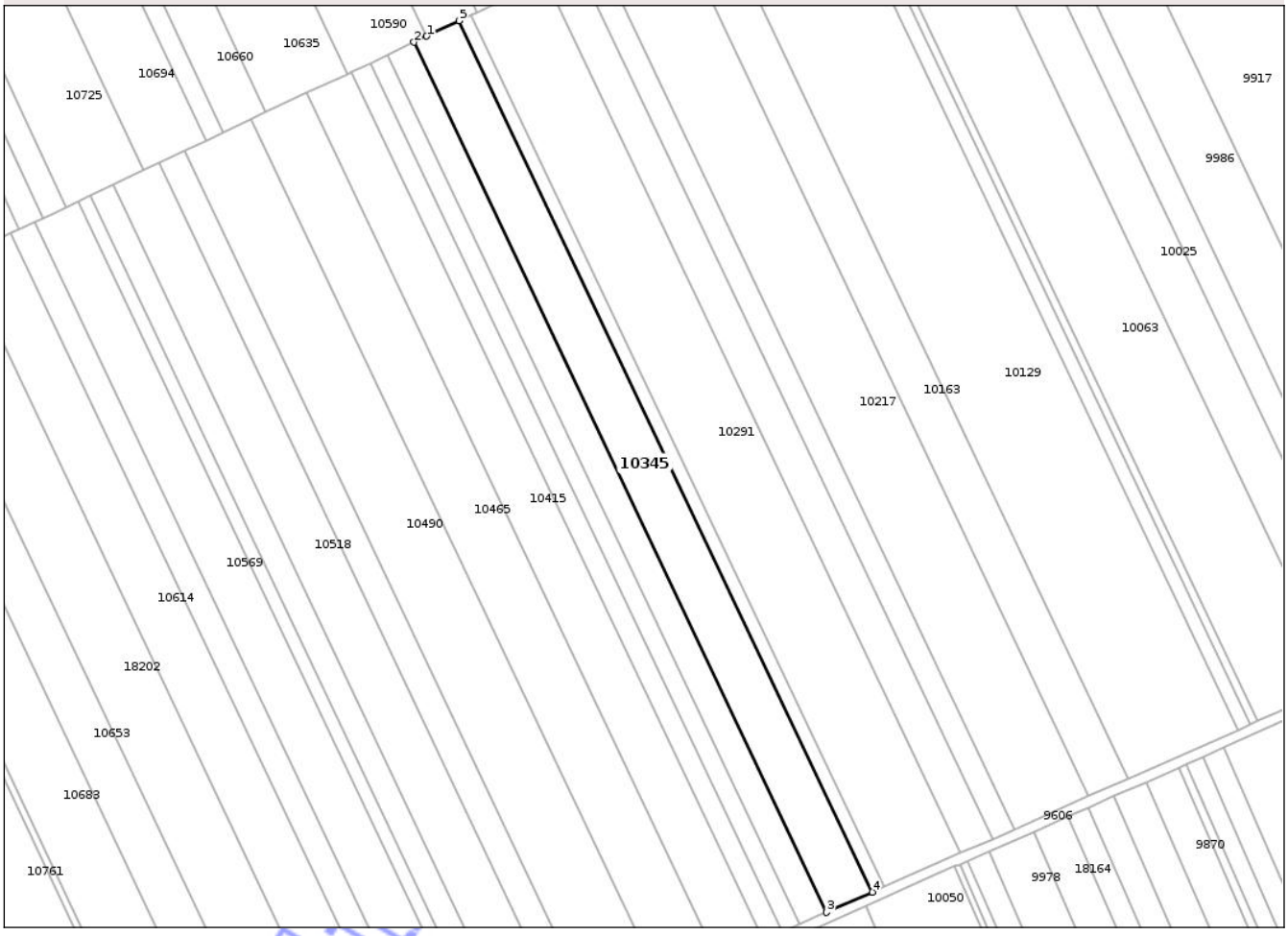

Date referitoare la teren

Crt	Categorie folosinţă	Intra vilan	Suprafaţa (mp)	Tarla	Parcelă	Nr. topo	Observaţii / Referinţe
1	arabil	NU	7.600	13/1	78	-	

Lungime Segmente

1) Valorile lungimilor segmentelor sunt obţinute din proiecţie în plan.

Punct început	X / Y	Punct sfârşit	X / Y	Lungime segment (** (m)
1	506.796,02 275.564,465	2	506.791,017 275.562,097	5.535
2	506.791,017 275.562,097	3	506.954,483 275.217,661	381.258
3	506.954,483 275.217,661	4	506.972,708 275.225,721	19.928
4	506.972,708 275.225,721	5	506.809,023 275.570,619	381.769
5	506.809,023 275.570,619	1	506.796,02 275.564,465	14.386

Document care conţine date cu caracter personal, protejat de prevederile Regulamentului (UE) nr. 679/2016 şi Legii 190/2018

**** Lungimile segmentelor sunt determinate în planul de proiecţie Stereo 70 şi sunt rotunjite la 1 milimetru.**
***** Distanţa dintre puncte este formată din segmente cumulate ce sunt mai mici decât valoarea 1 milimetru.**

Neutilizabil in circuitul civil

DATE DESPRE IMOBILUL NR. 10346

Oficiul de Cadastru şi Publicitate Imobiliară TELEORMAN
Biroul de Cadastru şi Publicitate Imobiliară Alexandria

A. Partea I. Descrierea imobilului

TEREN Extravilan

Adresa: Jud. Teleorman

Nr. Crt	Nr cadastral Nr. topografic	Suprafaţa* (mp)	Observaţii / Referinţe
A1		11.400	Sector cadastral:25 Teren neimprejmuit;

B. Partea II. Proprietari şi acte

Inscrieri privitoare la dreptul de proprietate şi alte drepturi reale		Referinţe
/		
Act Administrativ nr. 53-01501, din 03/03/1997 emis de CJSDPAT TELEORMAN;		
B1	Intabulare, drept de PROPRIETATE, dobandit prin Reconstituire, cota actuala 1/1, cota initiala 1/1	A1
	1) **DIMANCEA ALEXANDRU**	

C. Partea III. SARCINI .

Inscrieri privind dezmembramintele dreptului de proprietate, drepturi reale de garanţie şi sarcini	Referinţe
NU SUNT	

Neutilizabil în circuitul civil

Anexa Nr. 1 La Partea I

Teren

Nr cadastral	Suprafaţa (mp)*	Observaţii / Referinţe
	11.400	

* Suprafaţa este determinată in planul de proiecţie Stereo 70.

DETALII LINIARE IMOBIL

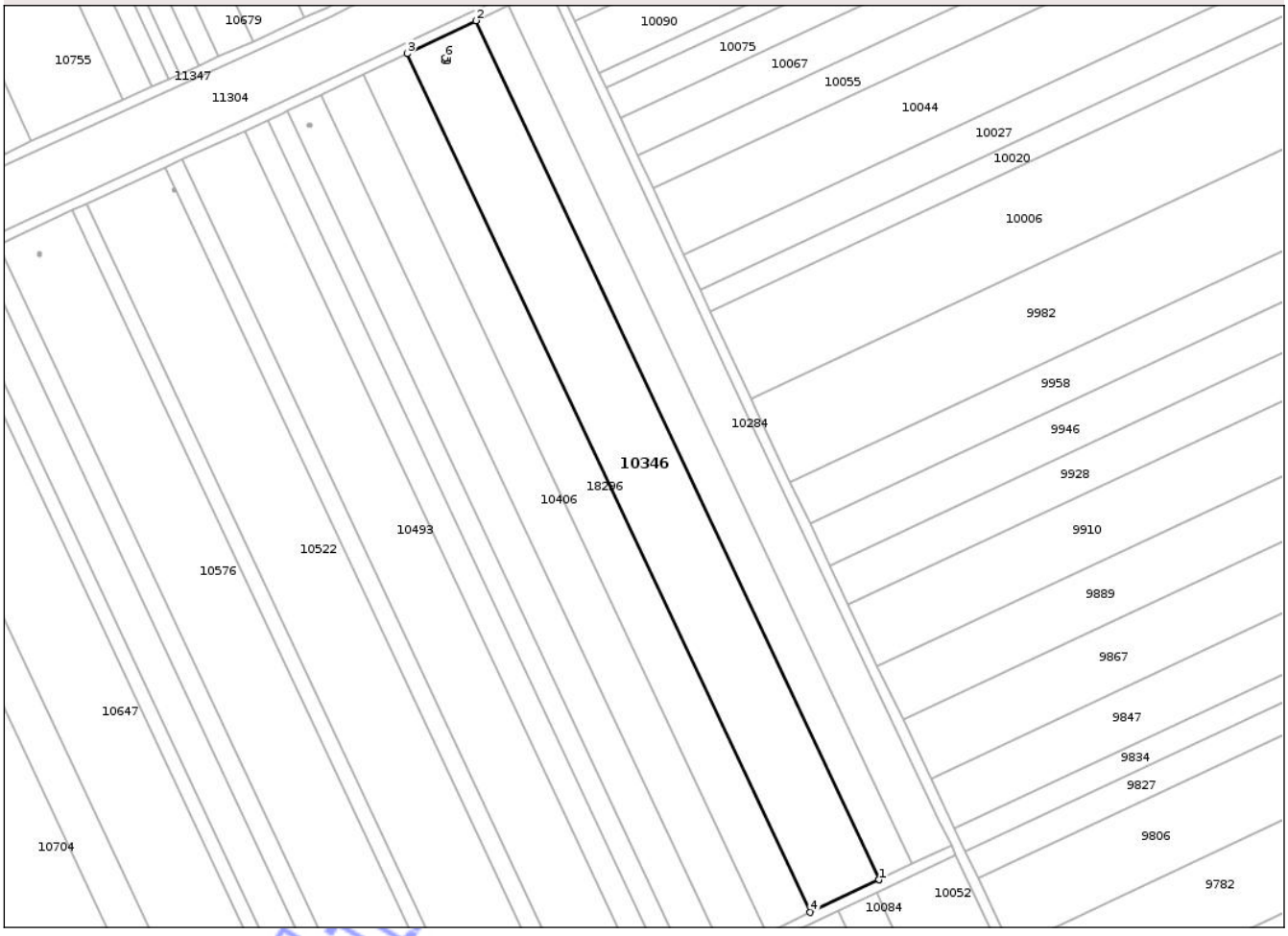

Date referitoare la teren

Crt	Categorie folosinţă	Intra vilan	Suprafaţa (mp)	Tarla	Parcelă	Nr. topo	Observaţii / Referinţe
1	arabil	NU	11.400	12	80	-	

Lungime Segmente
1) Valorile lungimilor segmentelor sunt obţinute din proiecţie în plan.

Punct început	X / Y	Punct sfârşit	X / Y	Lungime segment (** (m)
1	506.961,126 278.330,228	2	506.800,651 278.671,842	377.429
2	506.800,651 278.671,842	3	506.773,395 278.658,809	30.212
3	506.773,395 278.658,809	4	506.933,838 278.317,262	377.354
4	506.933,838 278.317,262	5	506.961,126 278.330,228	30.212
5	506.961,126 278.330,228	6	506.788,353 278.657,08	369.706

Document care conţine date cu caracter personal, protejat de prevederile Regulamentului (UE) nr. 679/2016 şi Legii 190/2018

Punct început	X / Y	Punct sfârşit	X / Y	Lungime segment (** (m)
6	506.788,353 278.657,08	7	506.789,553 278.657,08	1.2
7	506.789,553 278.657,08	8	506.789,553 278.655,88	1.2
8	506.789,553 278.655,88	9	506.788,353 278.655,88	1.2
9	506.788,353 278.655,88	1	506.788,353 278.657,08	1.2

**** Lungimile segmentelor sunt determinate în planul de proiecţie Stereo 70 şi sunt rotunjite la 1 milimetru.**
***** Distanţa dintre puncte este formată din segmente cumulate ce sunt mai mici decât valoarea 1 milimetru.**

Neutilizabil in circuitul civil

DATE DESPRE IMOBILUL NR. 10347

Oficiul de Cadastru şi Publicitate Imobiliară TELEORMAN
Biroul de Cadastru şi Publicitate Imobiliară Alexandria

A. Partea I. Descrierea imobilului

TEREN Extravilan

Adresa: Jud. Teleorman

Nr. Crt	Nr cadastral Nr. topografic	Suprafaţa* (mp)	Observaţii / Referinţe
A1	22474	5.000	Sector cadastral:5 Teren neimprejmuit;

B. Partea II. Proprietari şi acte

Inscrieri privitoare la dreptul de proprietate şi alte drepturi reale		Referinţe
88953 / 08/09/2021		
Act Notarial nr. 1436, din 02/09/2021 emis de BIN IOTE ELENA;		
B2	Intabulare, drept de PROPRIETATE, cu titlu de cumpărare, bun propriu, dobandit prin Conventie, cota actuala 1/1, cota initiala 1/1	A1
	1) **IAURUM MIHAI-VALENTIN**	

C. Partea III. SARCINI .

Inscrieri privind dezmembramintele dreptului de proprietate, drepturi reale de garanţie şi sarcini	Referinţe
NU SUNT	

Neutilizabil în circuitul civil

Anexa Nr. 1 La Partea I

Teren

Nr cadastral	Suprafaţa (mp)*	Observaţii / Referinţe
22474	5.000	

* Suprafaţa este determinată in planul de proiecţie Stereo 70.

DETALII LINIARE IMOBIL

Date referitoare la teren

Crt	Categorie folosinţă	Intra vilan	Suprafaţa (mp)	Tarla	Parcelă	Nr. topo	Observaţii / Referinţe
1	arabil	NU	5.000	48	64	-	

Lungime Segmente

1) Valorile lungimilor segmentelor sunt obţinute din proiecţie în plan.

Punct început	X / Y	Punct sfârşit	X / Y	Lungime segment (** (m)
1	507.050,006 284.743,326	2	506.690,112 284.896,048	390.957
2	506.690,112 284.896,048	3	506.685,531 284.884,098	12.798
3	506.685,531 284.884,098	4	507.045,377 284.731,396	390.905
4	507.045,377 284.731,396	1	507.050,006 284.743,326	12.797

**** Lungimile segmentelor sunt determinate în planul de proiecţie Stereo 70 şi sunt rotunjite la 1 milimetru.**

Document care conţine date cu caracter personal, protejat de prevederile Regulamentului (UE) nr. 679/2016 şi Legii 190/2018

***** Distanţa dintre puncte este formată din segmente cumulate ce sunt mai mici decât valoarea 1 milimetru.**

Neutilizabil in circuitul civil

DATE DESPRE IMOBILUL NR. 10348

Oficiul de Cadastru şi Publicitate Imobiliară TELEORMAN
Biroul de Cadastru şi Publicitate Imobiliară Alexandria

A. Partea I. Descrierea imobilului

TEREN Extravilan

Adresa: Jud. Teleorman

Nr. Crt	Nr cadastral Nr. topografic	Suprafaţa* (mp)	Observaţii / Referinţe
A1	22744	12.300	Sector cadastral:25 Teren neimprejmuit;

B. Partea II. Proprietari şi acte

Inscrieri privitoare la dreptul de proprietate şi alte drepturi reale		Referinţe
50709 / 04/07/2024		
Act Notarial nr. 797, din 03/07/2024 emis de BNP SLANINA NICOLETA-MARIANA;		
B2	Intabulare, drept de PROPRIETATE, cu titlu de donaţie, bun propriu, dobandit prin Conventie, cota actuala 1/1, cota initiala 1/1	A1
	1) **DRAGAN AURELIA**	

C. Partea III. SARCINI .

Inscrieri privind dezmembramintele dreptului de proprietate, drepturi reale de garanţie şi sarcini	Referinţe
NU SUNT	

Neutilizabil în circuitul civil

Anexa Nr. 1 La Partea I

Teren

Nr cadastral	Suprafaţa (mp)*	Observaţii / Referinţe
22744	12.300	

* Suprafaţa este determinată in planul de proiecţie Stereo 70.

DETALII LINIARE IMOBIL

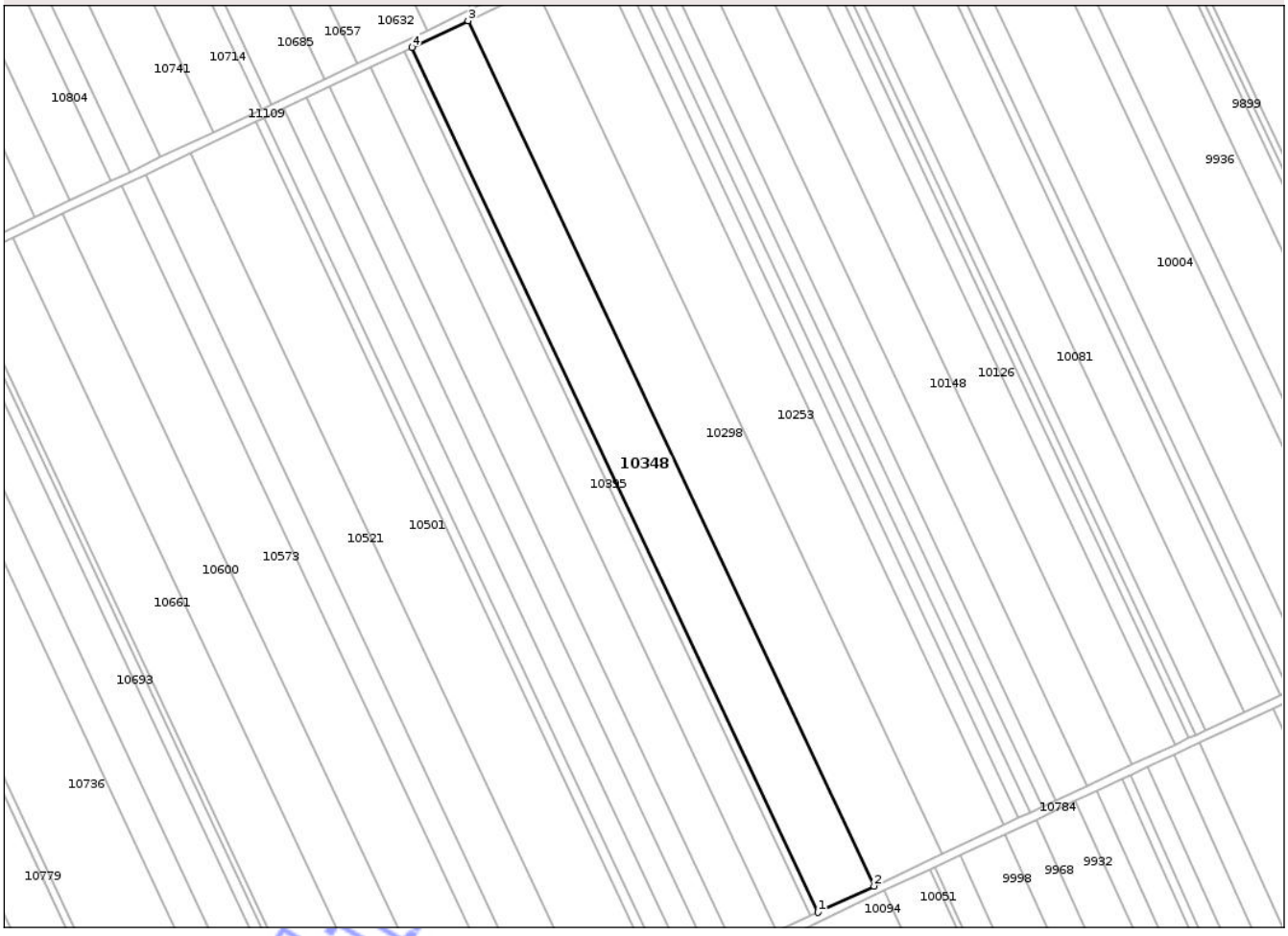

Date referitoare la teren

Crt	Categorie folosinţă	Intra vilan	Suprafaţa (mp)	Tarla	Parcelă	Nr. topo	Observaţii / Referinţe
1	arabil	NU	12.300	12/1	79	-	

Lungime Segmente
1) Valorile lungimilor segmentelor sunt obţinute din proiecţie în plan.

Punct început	X / Y	Punct sfârşit	X / Y	Lungime segment (** (m)
1	506.938,633 277.408,307	2	506.964,233 277.420,314	28.276
2	506.964,233 277.420,314	3	506.779,254 277.814,092	435.061
3	506.779,254 277.814,092	4	506.753,714 277.801,957	28.276
4	506.753,714 277.801,957	1	506.938,633 277.408,307	434.92

**** Lungimile segmentelor sunt determinate în planul de proiecţie Stereo 70 şi sunt rotunjite la 1 milimetru.**

Document care conţine date cu caracter personal, protejat de prevederile Regulamentului (UE) nr. 679/2016 şi Legii 190/2018

***** Distanţa dintre puncte este formată din segmente cumulate ce sunt mai mici decât valoarea 1 milimetru.**

Neutilizabil in circuitul civil

DATE DESPRE IMOBILUL NR. 10349

Oficiul de Cadastru şi Publicitate Imobiliară TELEORMAN
Biroul de Cadastru şi Publicitate Imobiliară Alexandria

A. Partea I. Descrierea imobilului

TEREN Extravilan

Adresa: Jud. Teleorman

Nr. Crt	Nr cadastral Nr. topografic	Suprafaţa* (mp)	Observaţii / Referinţe
A1		7.200	Sector cadastral:25 Teren neimprejmuit;

B. Partea II. Proprietari şi acte

Inscrieri privitoare la dreptul de proprietate şi alte drepturi reale		Referinţe
/		
Act Administrativ nr. 53-01099, din 05/06/1996 emis de CJSDPAT TELEORMAN;		
B1	Intabulare, drept de PROPRIETATE, dobandit prin Reconstituire, cota actuala 1/1, cota initiala 1/1	A1
	1) **TRUICĂ FLOAREA** 2) **MIRCESCU GEORGICĂ** 3) **PANDURU ION**	

C. Partea III. SARCINI .

Inscrieri privind dezmembramintele dreptului de proprietate, drepturi reale de garanţie şi sarcini	Referinţe
NU SUNT	

Neutilizabil în circuitul civil

Anexa Nr. 1 La Partea I

Teren

Nr cadastral	Suprafaţa (mp)*	Observaţii / Referinţe
	7.200	

* Suprafaţa este determinată in planul de proiecţie Stereo 70.

DETALII LINIARE IMOBIL

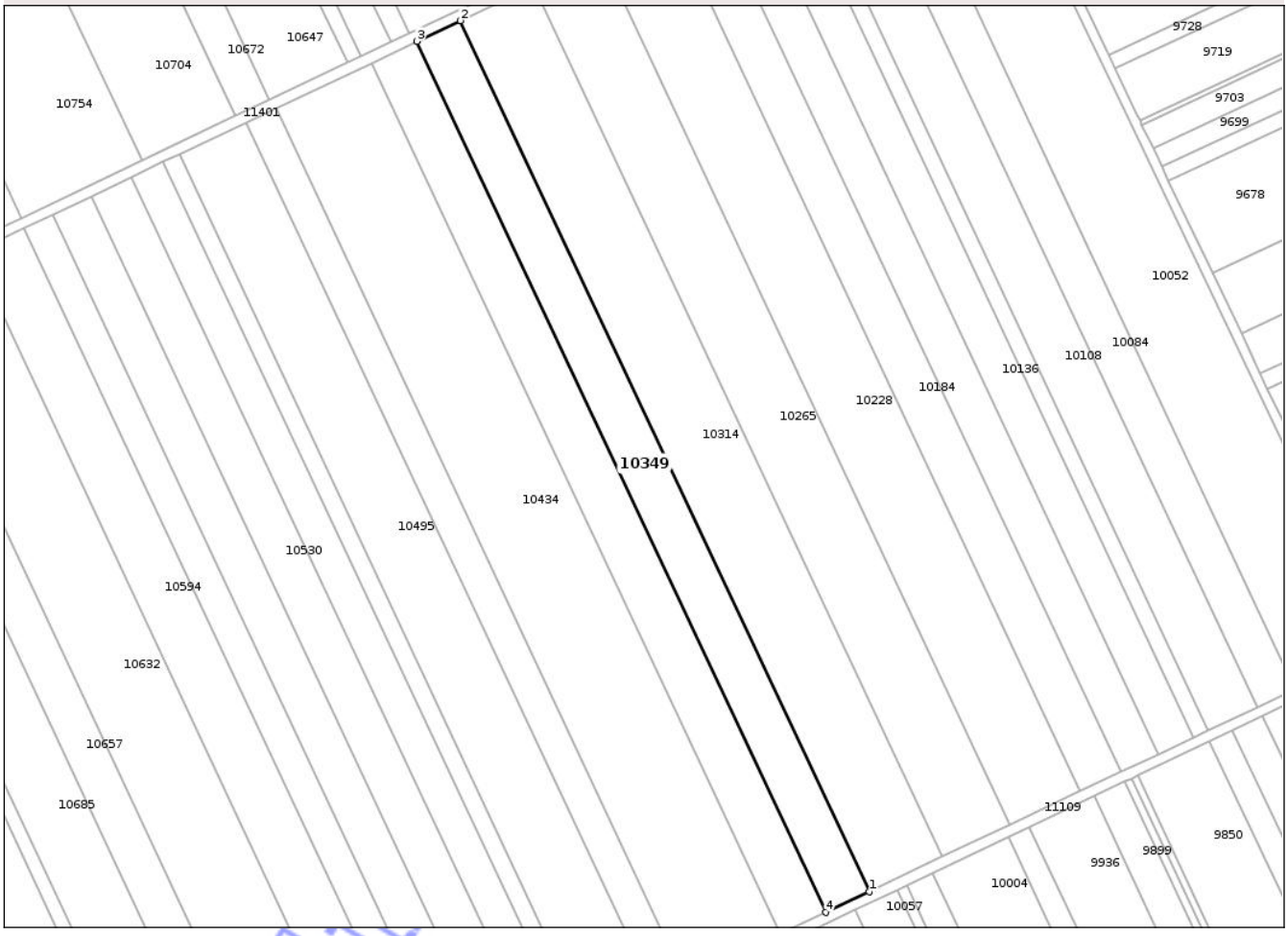

Date referitoare la teren

Crt	Categorie folosinţă	Intra vilan	Suprafaţa (mp)	Tarla	Parcelă	Nr. topo	Observaţii / Referinţe
1	arabil	NU	7.200	12	93	-	

Lungime Segmente

1) Valorile lungimilor segmentelor sunt obţinute din proiecţie în plan.

Punct început	X / Y	Punct sfârşit	X / Y	Lungime segment (** (m)
1	506.953,099 277.901,193	2	506.791,58 278.245,032	379.886
2	506.791,58 278.245,032	3	506.774,461 278.236,897	18.954
3	506.774,461 278.236,897	4	506.935,981 277.893,058	379.887
4	506.935,981 277.893,058	1	506.953,099 277.901,193	18.953

**** Lungimile segmentelor sunt determinate în planul de proiecţie Stereo 70 şi sunt rotunjite la 1 milimetru.**

Document care conţine date cu caracter personal, protejat de prevederile Regulamentului (UE) nr. 679/2016 şi Legii 190/2018

***** Distanţa dintre puncte este formată din segmente cumulate ce sunt mai mici decât valoarea 1 milimetru.**

Neutilizabil in circuitul civil

DATE DESPRE IMOBILUL NR. 10350

Oficiul de Cadastru şi Publicitate Imobiliară TELEORMAN
Biroul de Cadastru şi Publicitate Imobiliară Alexandria

A. Partea I. Descrierea imobilului

TEREN Extravilan

Adresa: Jud. Teleorman

Nr. Crt	Nr cadastral Nr. topografic	Suprafaţa* (mp)	Observaţii / Referinţe
A1		12.000	Sector cadastral:25 Teren neimprejmuit;

B. Partea II. Proprietari şi acte

Inscrieri privitoare la dreptul de proprietate şi alte drepturi reale		Referinţe
/		
Act Administrativ nr. 53-01054, din 27/05/1996 emis de CJSDPAT TELEORMAN;		
B1	Intabulare, drept de PROPRIETATE, dobandit prin Reconstituire, cota actuala 1/1, cota initiala 1/1	A1
	1) **COJOCARU MARIN**	

C. Partea III. SARCINI .

Inscrieri privind dezmembramintele dreptului de proprietate, drepturi reale de garanţie şi sarcini	Referinţe
NU SUNT	

Neutilizabil în circuitul civil

Anexa Nr. 1 La Partea I

Teren

Nr cadastral	Suprafaţa (mp)*	Observaţii / Referinţe
	12.000	

* Suprafaţa este determinată in planul de proiecţie Stereo 70.

DETALII LINIARE IMOBIL

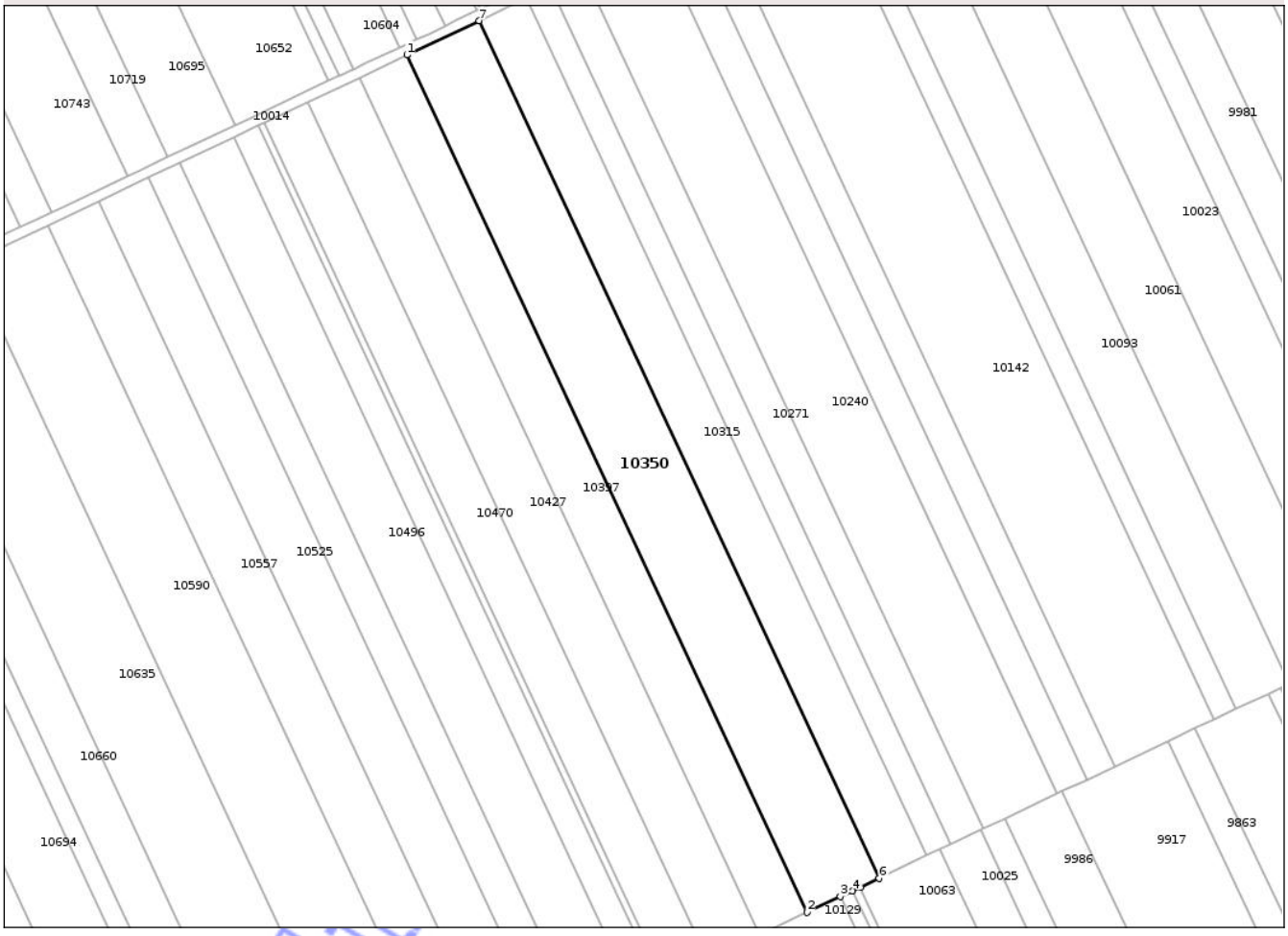

Date referitoare la teren

Crt	Categorie folosinţă	Intra vilan	Suprafaţa (mp)	Tarla	Parcelă	Nr. topo	Observaţii / Referinţe
1	arabil	NU	12.000	13/1	68	-	

Lungime Segmente
1) Valorile lungimilor segmentelor sunt obţinute din proiecţie în plan.

Punct început	X / Y	Punct sfârşit	X / Y	Lungime segment (** (m)
1	506.779,506 275.973,187	2	506.938,876 275.632,078	376.503
2	506.938,876 275.632,078	3	506.952,21 275.638,389	14.752
3	506.952,21 275.638,389	4	506.957,011 275.640,662	5.312
4	506.957,011 275.640,662	5	506.960,055 275.642,102	3.367
5	506.960,055 275.642,102	6	506.967,684 275.645,713	8.44

Document care conţine date cu caracter personal, protejat de prevederile Regulamentului (UE) nr. 679/2016 şi Legii 190/2018

Punct început	X / Y	Punct sfârşit	X / Y	Lungime segment (** (m)
6	506.967,684 275.645,713	7	506.808,309 275.986,834	376.516
7	506.808,309 275.986,834	1	506.779,506 275.973,187	31.872

** Lungimile segmentelor sunt determinate în planul de proiecţie Stereo 70 şi sunt rotunjite la 1 milimetru.
*** Distanţa dintre puncte este formată din segmente cumulate ce sunt mai mici decât valoarea 1 milimetru.

Neutilizabil in circuitul civil

DATE DESPRE IMOBILUL NR. 10351

Oficiul de Cadastru şi Publicitate Imobiliară TELEORMAN
Biroul de Cadastru şi Publicitate Imobiliară Alexandria

A. Partea I. Descrierea imobilului

TEREN Extravilan

Adresa: Jud. Teleorman

Nr. Crt	Nr cadastral Nr. topografic	Suprafaţa* (mp)	Observaţii / Referinţe
A1		2.500	Sector cadastral:5 Teren neimprejmuit;

B. Partea II. Proprietari şi acte

Inscrieri privitoare la dreptul de proprietate şi alte drepturi reale		Referinţe
/		
Act Administrativ nr. 5301618, din 25/03/1997 emis de CJSDPAT TELEORMAN;		
B1	Intabulare, drept de PROPRIETATE, dobandit prin Reconstituire, cota actuala 1/1, cota initiala 1/1	A1
	1) **SANDU CONSTANTIN** 2) **PĂTRASCU ELENA**	

C. Partea III. SARCINI .

Inscrieri privind dezmembramintele dreptului de proprietate, drepturi reale de garanţie şi sarcini	Referinţe
NU SUNT	

Neutilizabil în circuitul civil

Anexa Nr. 1 La Partea I

Teren

Nr cadastral	Suprafaţa (mp)*	Observaţii / Referinţe
	2.500	

* Suprafaţa este determinată in planul de proiecţie Stereo 70.

DETALII LINIARE IMOBIL



Date referitoare la teren

Crt	Categorie folosinţă	Intra vilan	Suprafaţa (mp)	Tarla	Parcelă	Nr. topo	Observaţii / Referinţe
1	arabil	NU	2.500	48	63	-	

Lungime Segmente
1) Valorile lungimilor segmentelor sunt obţinute din proiecţie în plan.

Punct început	X / Y	Punct sfârşit	X / Y	Lungime segment (** (m)
1	507.045,377 284.731,396	2	506.685,531 284.884,098	390.905
2	506.685,531 284.884,098	3	506.683,24 284.878,123	6.399
3	506.683,24 284.878,123	4	507.043,063 284.725,431	390.88
4	507.043,063 284.725,431	1	507.045,377 284.731,396	6.398

**** Lungimile segmentelor sunt determinate în planul de proiecţie Stereo 70 şi sunt rotunjite la 1 milimetru.**

Document care conţine date cu caracter personal, protejat de prevederile Regulamentului (UE) nr. 679/2016 şi Legii 190/2018

***** Distanţa dintre puncte este formată din segmente cumulate ce sunt mai mici decât valoarea 1 milimetru.**

Neutilizabil in circuitul civil

DATE DESPRE IMOBILUL NR. 10352

Oficiul de Cadastru şi Publicitate Imobiliară TELEORMAN
Biroul de Cadastru şi Publicitate Imobiliară Alexandria

A. Partea I. Descrierea imobilului

TEREN Extravilan

Adresa: Jud. Teleorman

Nr. Crt	Nr cadastral Nr. topografic	Suprafaţa* (mp)	Observaţii / Referinţe
A1		8.000	Sector cadastral:6 Teren neimprejmuit;

B. Partea II. Proprietari şi acte

Inscrieri privitoare la dreptul de proprietate şi alte drepturi reale		Referinţe
/		
Act Notarial nr. 91, din 16/04/1999 emis de BNP BARBU MARIA (Încheiere de Rectificare nr. 1749 din 10.03.2003, emis de BNP Barbu Maria);		
B1	Intabulare, drept de PROPRIETATE, cu titlu de moștenire, bun propriu, dobandit prin Succesiune, cota actuala 1/1, cota initiala 1/1	A1
	1) **TRÂNĂ EMANOIL** DEFUNCT:Da	

C. Partea III. SARCINI .

Inscrieri privind dezmembramintele dreptului de proprietate, drepturi reale de garanţie şi sarcini	Referinţe
NU SUNT	

Neutilizabil în circuitul civil

Anexa Nr. 1 La Partea I

Teren

Nr cadastral	Suprafaţa (mp)*	Observaţii / Referinţe
	8.000	

* Suprafaţa este determinată in planul de proiecţie Stereo 70.

DETALII LINIARE IMOBIL

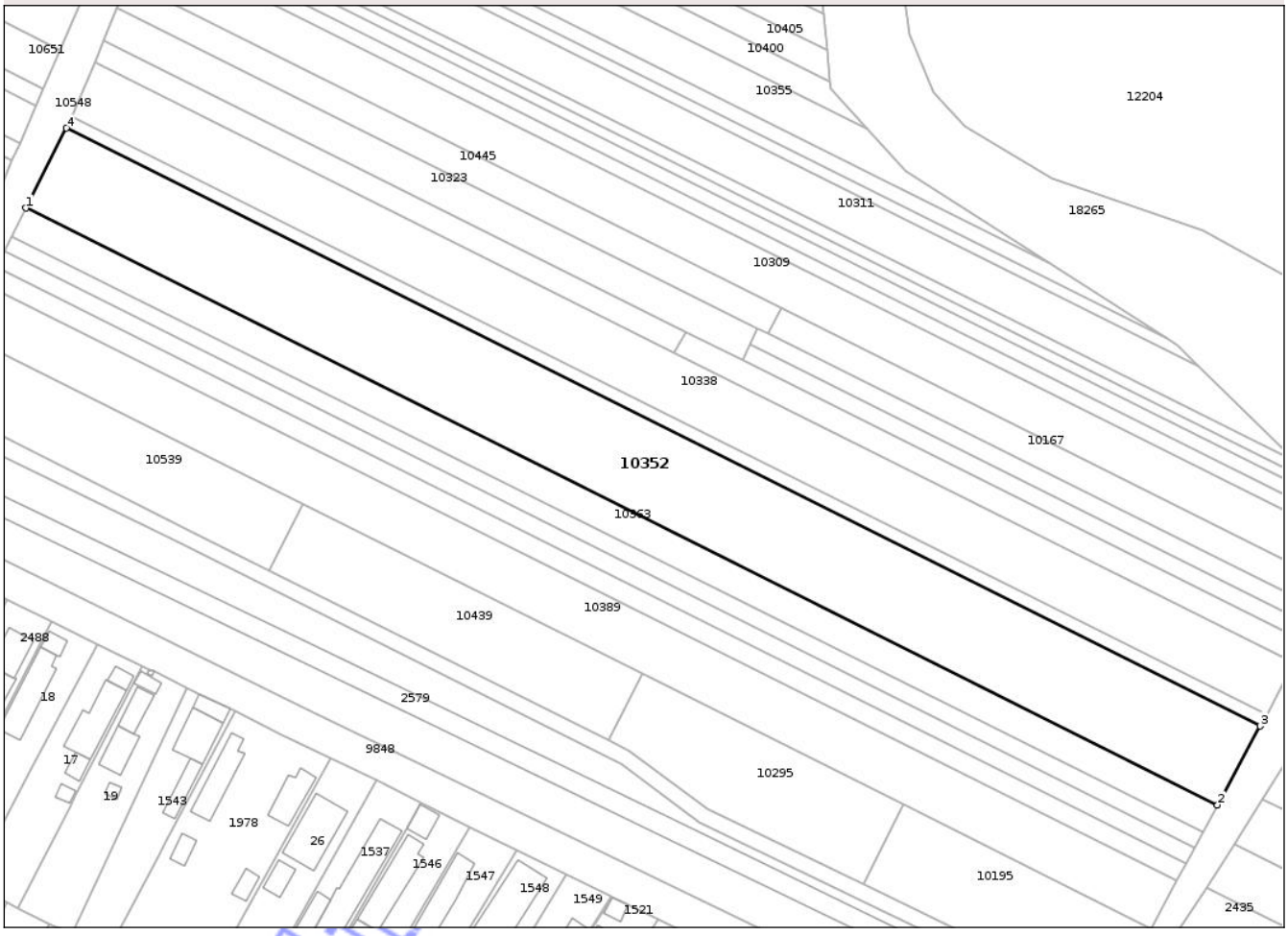

Date referitoare la teren

Crt	Categorie folosinţă	Intra vilan	Suprafaţa (mp)	Tarla	Parcelă	Nr. topo	Observaţii / Referinţe
1	arabil	NU	8.000	42	12	-	

Lungime Segmente

1) Valorile lungimilor segmentelor sunt obţinute din proiecţie în plan.

Punct început	X / Y	Punct sfârşit	X / Y	Lungime segment (** (m)
1	506.704,329 283.628,552	2	507.012,819 283.474,243	344.931
2	507.012,819 283.474,243	3	507.023,869 283.494,624	23.184
3	507.023,869 283.494,624	4	506.714,813 283.649,217	345.564
4	506.714,813 283.649,217	1	506.704,329 283.628,552	23.172

**** Lungimile segmentelor sunt determinate în planul de proiecţie Stereo 70 şi sunt rotunjite la 1 milimetru.**

Document care conţine date cu caracter personal, protejat de prevederile Regulamentului (UE) nr. 679/2016 şi Legii 190/2018

***** Distanţa dintre puncte este formată din segmente cumulate ce sunt mai mici decât valoarea 1 milimetru.**

Neutilizabil in circuitul civil

DATE DESPRE IMOBILUL NR. 10355

Oficiul de Cadastru şi Publicitate Imobiliară TELEORMAN
Biroul de Cadastru şi Publicitate Imobiliară Alexandria

A. Partea I. Descrierea imobilului

TEREN Extravilan

Adresa: Jud. Teleorman

Nr. Crt	Nr cadastral Nr. topografic	Suprafaţa* (mp)	Observaţii / Referinţe
A1		2.100	Sector cadastral:6 Teren neimprejmuit;

B. Partea II. Proprietari şi acte

Inscrieri privitoare la dreptul de proprietate şi alte drepturi reale		Referinţe
/		
Act Administrativ nr. 53-01759, din 29/05/1997 emis de CJSDPAT TELEORMAN;		
B1	Intabulare, drept de PROPRIETATE, dobandit prin Reconstituire, cota actuala 1/1, cota initiala 1/1	A1
	1) **OPREA DUMITRU** 2) **OPREA ILEANA**	

C. Partea III. SARCINI .

Inscrieri privind dezmembramintele dreptului de proprietate, drepturi reale de garanţie şi sarcini	Referinţe
NU SUNT	

Neutilizabil în circuitul civil

Anexa Nr. 1 La Partea I

Teren

Nr cadastral	Suprafaţa (mp)*	Observaţii / Referinţe
	2.100	

* Suprafaţa este determinată in planul de proiecţie Stereo 70.

DETALII LINIARE IMOBIL

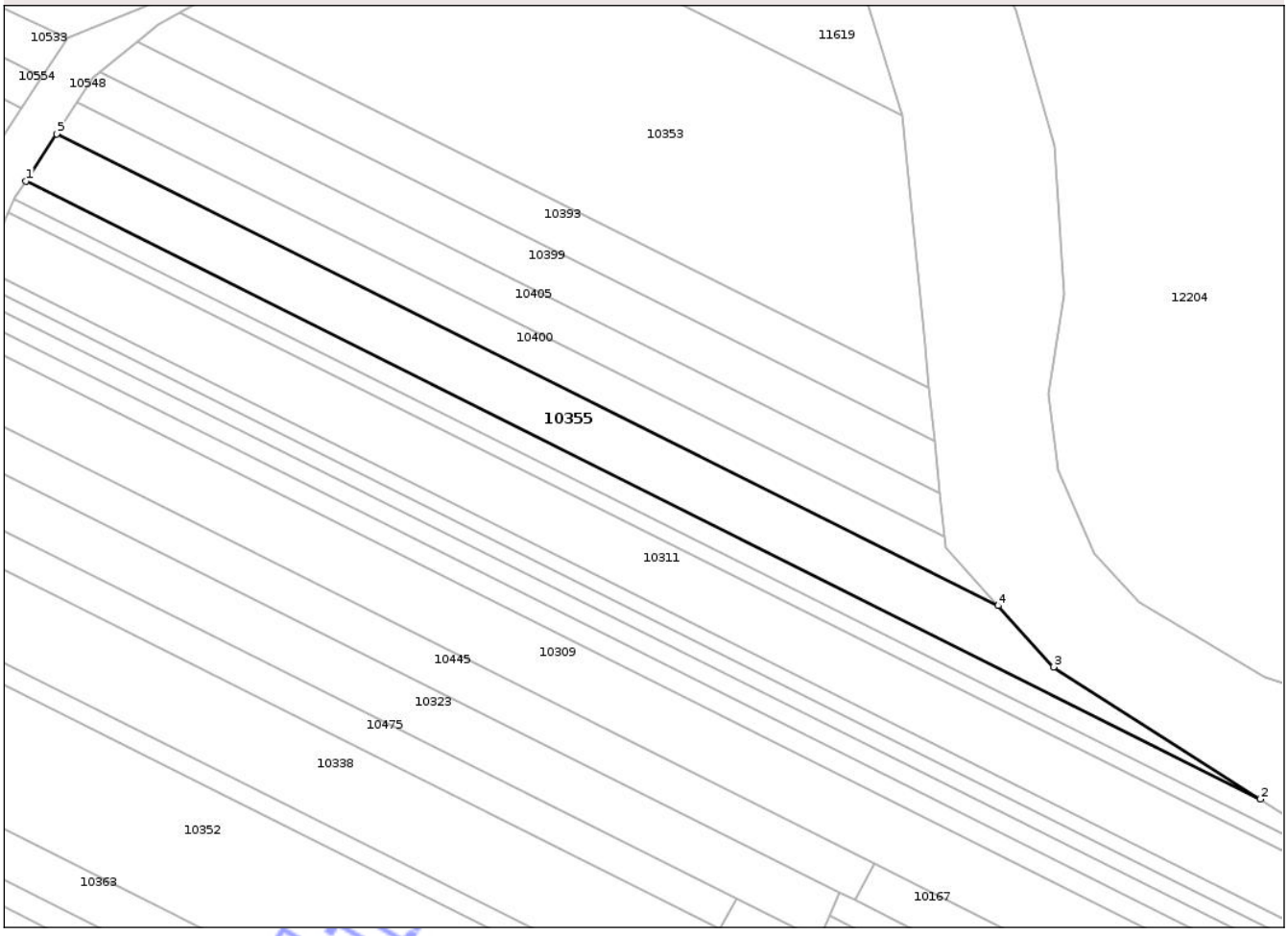

Date referitoare la teren

Crt	Categorie folosinţă	Intra vilan	Suprafaţa (mp)	Tarla	Parcelă	Nr. topo	Observaţii / Referinţe
1	arabil	NU	2.100	42	31,32	-	

Lungime Segmente
1) Valorile lungimilor segmentelor sunt obţinute din proiecţie în plan.

Punct început	X / Y	Punct sfârşit	X / Y	Lungime segment (** (m)
1	506.747,349 283.725,335	2	506.969,207 283.614,36	248.065
2	506.969,207 283.614,36	3	506.932,068 283.638,069	44.062
3	506.932,068 283.638,069	4	506.922,098 283.649,107	14.874
4	506.922,098 283.649,107	5	506.752,853 283.733,765	189.238
5	506.752,853 283.733,765	1	506.747,349 283.725,335	10.068

Document care conţine date cu caracter personal, protejat de prevederile Regulamentului (UE) nr. 679/2016 şi Legii 190/2018

**** Lungimile segmentelor sunt determinate în planul de proiecţie Stereo 70 şi sunt rotunjite la 1 milimetru.**
***** Distanţa dintre puncte este formată din segmente cumulate ce sunt mai mici decât valoarea 1 milimetru.**

Neutilizabil în circuitul civil

DATE DESPRE IMOBILUL NR. 10356

Oficiul de Cadastru şi Publicitate Imobiliară TELEORMAN
Biroul de Cadastru şi Publicitate Imobiliară Alexandria

A. Partea I. Descrierea imobilului

TEREN Extravilan

Adresa: Jud. Teleorman

Nr. Crt	Nr cadastral Nr. topografic	Suprafaţa* (mp)	Observaţii / Referinţe
A1		1.300	Sector cadastral:5 Teren neimprejmuit;

B. Partea II. Proprietari şi acte

Inscrieri privitoare la dreptul de proprietate şi alte drepturi reale		Referinţe
/		
Act Notarial nr. 2501, din 20/12/2011 emis de BNP IOTE ELENA;		
B1	Intabulare, drept de PROPRIETATE, cu titlu de cumpărare, bun comun, dobandit prin Conventie, cota actuala 1/1, cota initiala 1/1	A1
	1) **CÎRCIUMARU ADRIAN** 2) **CÎRCIUMARU MIHAELA**	
Act Normativ nr. 7, din 13/03/1996 emis de PARLAMENTUL ROMÂNIEI;		
B2	Se notează existența mai multor titluri de proprietate, respectiv titlul de proprietate nr. 5302428/11.07.2005 în favoarea lui PATRASCU ILEANA și titlul de proprietate nr. 53-01020/20.05.1996 în favoarea lui PĂTRAȘCU I. ELENA	A1

C. Partea III. SARCINI .

Inscrieri privind dezmembramintele dreptului de proprietate, drepturi reale de garanţie şi sarcini	Referinţe
NU SUNT	

Neutilizabil în circuitul civil

Anexa Nr. 1 La Partea I

Teren

Nr cadastral	Suprafaţa (mp)*	Observaţii / Referinţe
	1.300	

* Suprafaţa este determinată in planul de proiecţie Stereo 70.

DETALII LINIARE IMOBIL

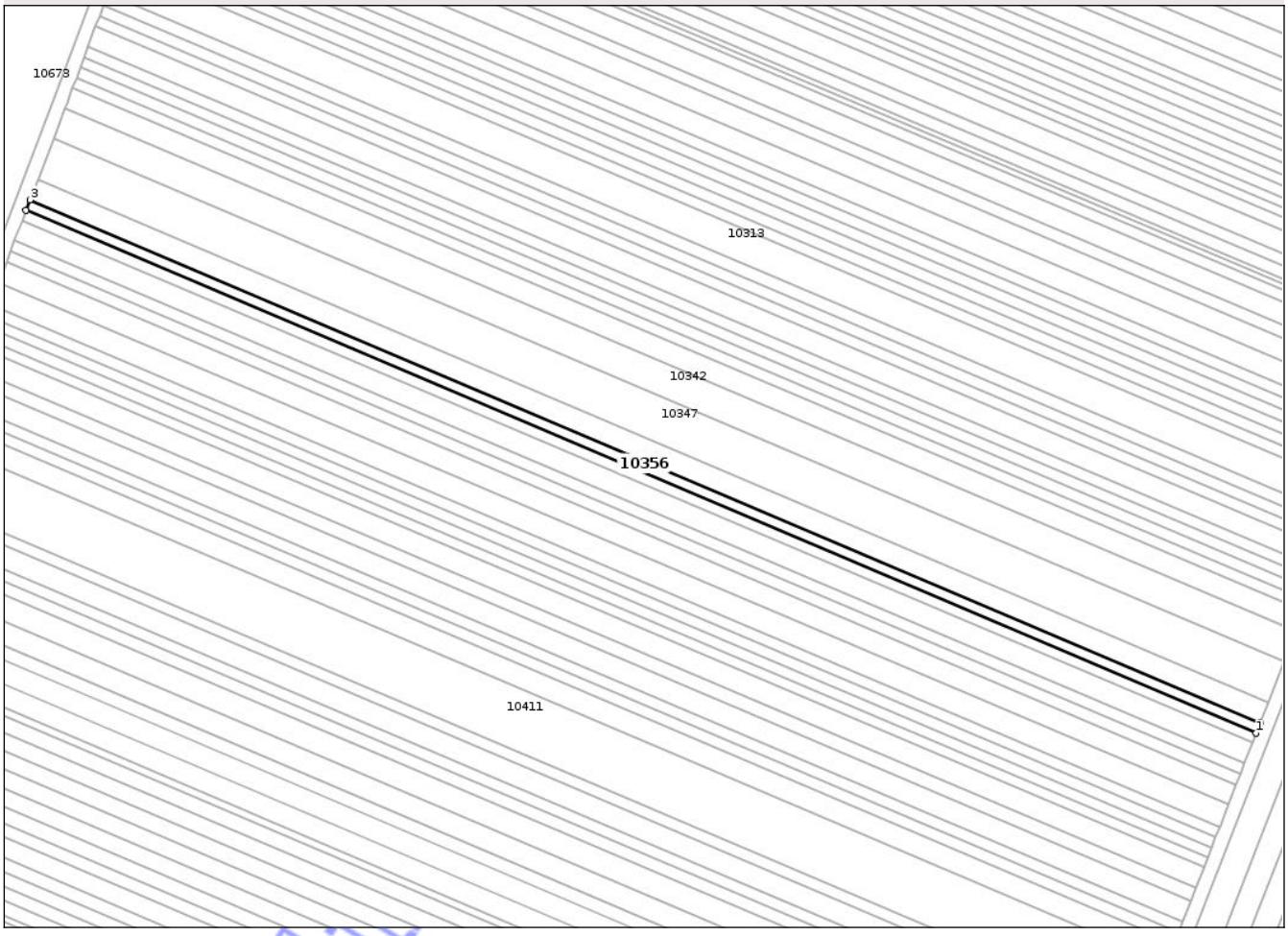

Date referitoare la teren

Crt	Categorie folosinţă	Intra vilan	Suprafaţa (mp)	Tarla	Parcelă	Nr. topo	Observaţii / Referinţe
1	arabil	NU	1.300	48	62	-	

Lungime Segmente

1) Valorile lungimilor segmentelor sunt obţinute din proiecţie în plan.

Punct început	X / Y	Punct sfârşit	X / Y	Lungime segment (** (m)
1	507.041,859 284.722,329	2	507.043,063 284.725,431	3.327
2	507.043,063 284.725,431	3	506.683,24 284.878,123	390.88
3	506.683,24 284.878,123	4	506.682,048 284.875,015	3.329
4	506.682,048 284.875,015	1	507.041,859 284.722,329	390.867

**** Lungimile segmentelor sunt determinate în planul de proiecţie Stereo 70 şi sunt rotunjite la 1 milimetru.**

Document care conţine date cu caracter personal, protejat de prevederile Regulamentului (UE) nr. 679/2016 şi Legii 190/2018

***** Distanţa dintre puncte este formată din segmente cumulate ce sunt mai mici decât valoarea 1 milimetru.**

Neutilizabil in circuitul civil

DATE DESPRE IMOBILUL NR. 10357

Oficiul de Cadastru şi Publicitate Imobiliară TELEORMAN
Biroul de Cadastru şi Publicitate Imobiliară Alexandria

A. Partea I. Descrierea imobilului

TEREN Extravilan

Adresa: Jud. Teleorman

Nr. Crt	Nr cadastral Nr. topografic	Suprafaţa* (mp)	Observaţii / Referinţe
A1		1.200	Sector cadastral:5 Teren neimprejmuit;

B. Partea II. Proprietari şi acte

Inscrieri privitoare la dreptul de proprietate şi alte drepturi reale		Referinţe
/		
Act Notarial nr. 255, din 11/06/1996 emis de BNP TAMARA MORCOV;		
B1	Intabulare, drept de PROPRIETATE, cu titlu de moștenire, bun propriu, dobandit prin Succesiune, cota actuala 1/1, cota initiala 1/1	A1
	1) **VÎLCEA FLOAREA**	

C. Partea III. SARCINI .

Inscrieri privind dezmembramintele dreptului de proprietate, drepturi reale de garanţie şi sarcini	Referinţe
NU SUNT	

Neutilizabil în circuitul civil

Anexa Nr. 1 La Partea I

Teren

Nr cadastral	Suprafaţa (mp)*	Observaţii / Referinţe
	1.200	

* Suprafaţa este determinată in planul de proiecţie Stereo 70.

DETALII LINIARE IMOBIL



Date referitoare la teren

Crt	Categorie folosinţă	Intra vilan	Suprafaţa (mp)	Tarla	Parcelă	Nr. topo	Observaţii / Referinţe
1	arabil	NU	1.200	48	61	-	

Lungime Segmente
1) Valorile lungimilor segmentelor sunt obţinute din proiecţie în plan.

Punct început	X / Y	Punct sfârşit	X / Y	Lungime segment (** (m)
1	507.041,859 284.722,329	2	506.682,048 284.875,015	390.867
2	506.682,048 284.875,015	3	506.680,949 284.872,147	3.071
3	506.680,949 284.872,147	4	507.040,748 284.719,465	390.854
4	507.040,748 284.719,465	1	507.041,859 284.722,329	3.072

**** Lungimile segmentelor sunt determinate în planul de proiecţie Stereo 70 şi sunt rotunjite la 1 milimetru.**

Document care conţine date cu caracter personal, protejat de prevederile Regulamentului (UE) nr. 679/2016 şi Legii 190/2018

***** Distanţa dintre puncte este formată din segmente cumulate ce sunt mai mici decât valoarea 1 milimetru.**

Neutilizabil in circuitul civil

DATE DESPRE IMOBILUL NR. 10358

Oficiul de Cadastru şi Publicitate Imobiliară TELEORMAN
Biroul de Cadastru şi Publicitate Imobiliară Alexandria

A. Partea I. Descrierea imobilului

TEREN Extravilan

Adresa: Jud. Teleorman

Nr. Crt	Nr cadastral Nr. topografic	Suprafaţa* (mp)	Observaţii / Referinţe
A1		2.900	Sector cadastral:5 Teren neimprejmuit;

B. Partea II. Proprietari şi acte

Inscrieri privitoare la dreptul de proprietate şi alte drepturi reale		Referinţe
/		
Act Notarial nr. 362, din 21/12/2007 emis de BNP TAMARA MORCOV;		
B1	Intabulare, drept de PROPRIETATE, cu titlu de moştenire, bun propriu, dobandit prin Succesiune, cota actuala 1/1, cota initiala 1/1	A1
	1) **ALMĂJANU TUDORA**	

C. Partea III. SARCINI .

Inscrieri privind dezmembramintele dreptului de proprietate, drepturi reale de garanţie şi sarcini	Referinţe
NU SUNT	

Neutilizabil în circuitul civil

Anexa Nr. 1 La Partea I

Teren

Nr cadastral	Suprafaţa (mp)*	Observaţii / Referinţe
	2.900	

* Suprafaţa este determinată in planul de proiecţie Stereo 70.

DETALII LINIARE IMOBIL

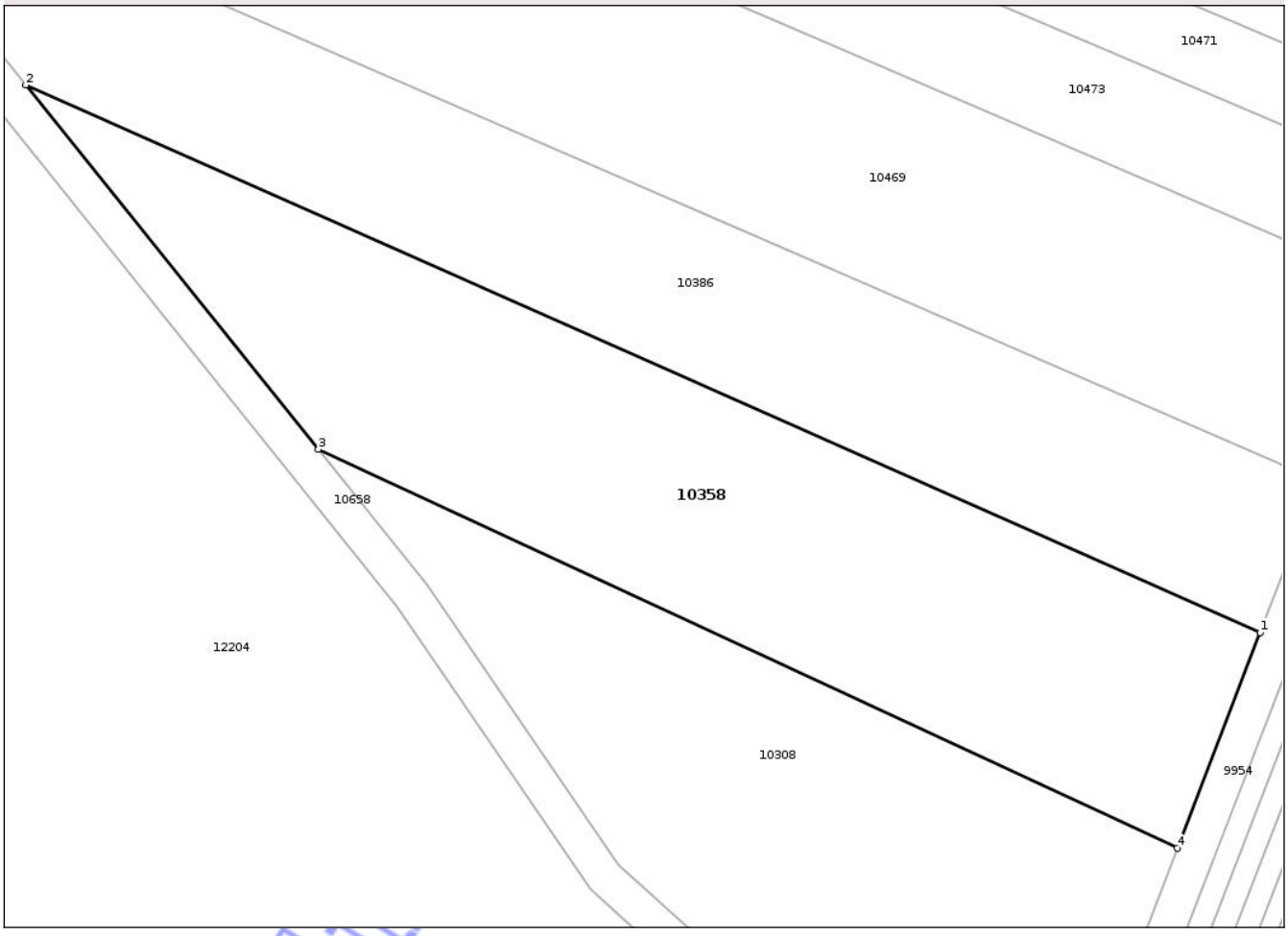

Date referitoare la teren

Crt	Categorie folosinţă	Intra vilan	Suprafaţa (mp)	Tarla	Parcelă	Nr. topo	Observaţii / Referinţe
1	arabil	NU	2.900	48	2	-	

Lungime Segmente

1) Valorile lungimilor segmentelor sunt obţinute din proiecţie în plan.

Punct început	X / Y	Punct sfârşit	X / Y	Lungime segment (** (m)
1	506.926,622 284.423,886	2	506.794,629 284.482,346	144.36
2	506.794,629 284.482,346	3	506.825,907 284.443,443	49.917
3	506.825,907 284.443,443	4	506.917,748 284.400,854	101.235
4	506.917,748 284.400,854	1	506.926,622 284.423,886	24.682

**** Lungimile segmentelor sunt determinate în planul de proiecţie Stereo 70 şi sunt rotunjite la 1 milimetru.**

Document care conţine date cu caracter personal, protejat de prevederile Regulamentului (UE) nr. 679/2016 şi Legii 190/2018

***** Distanţa dintre puncte este formată din segmente cumulate ce sunt mai mici decât valoarea 1 milimetru.**

Neutilizabil in circuitul civil

DATE DESPRE IMOBILUL NR. 10359

Oficiul de Cadastru şi Publicitate Imobiliară TELEORMAN
Biroul de Cadastru şi Publicitate Imobiliară Alexandria

A. Partea I. Descrierea imobilului

TEREN Extravilan

Adresa: Jud. Teleorman

Nr. Crt	Nr cadastral Nr. topografic	Suprafaţa* (mp)	Observaţii / Referinţe
A1		2.500	Sector cadastral:5 Teren neimprejmuit;

B. Partea II. Proprietari şi acte

Inscrieri privitoare la dreptul de proprietate şi alte drepturi reale		Referinţe
/		
Act Notarial nr. 29, din 15/02/2019 emis de BNP TAMARA MORCOV;		
B1	Intabulare, drept de PROPRIETATE, cu titlu de moștenire, bun propriu, dobandit prin Succesiune, cota actuala 1/1, cota initiala 1/1	A1
	1) **BUZDUGAN MARIA**	

C. Partea III. SARCINI .

Inscrieri privind dezmembramintele dreptului de proprietate, drepturi reale de garanţie şi sarcini	Referinţe
NU SUNT	

Neutilizabil în circuitul civil

Anexa Nr. 1 La Partea I

Teren

Nr cadastral	Suprafaţa (mp)*	Observaţii / Referinţe
	2.500	

* Suprafaţa este determinată in planul de proiecţie Stereo 70.

DETALII LINIARE IMOBIL



Date referitoare la teren

Crt	Categorie folosinţă	Intra vilan	Suprafaţa (mp)	Tarla	Parcelă	Nr. topo	Observaţii / Referinţe
1	arabil	NU	2.500	48	60	-	

Lungime Segmente
1) Valorile lungimilor segmentelor sunt obţinute din proiecţie în plan.

Punct început	X / Y	Punct sfârşit	X / Y	Lungime segment (** (m)
1	507.038,433 284.713,499	2	507.040,748 284.719,465	6.399
2	507.040,748 284.719,465	3	506.680,949 284.872,147	390.854
3	506.680,949 284.872,147	4	506.678,657 284.866,171	6.4
4	506.678,657 284.866,171	1	507.038,433 284.713,499	390.829

**** Lungimile segmentelor sunt determinate în planul de proiecţie Stereo 70 şi sunt rotunjite la 1 milimetru.**

Document care conţine date cu caracter personal, protejat de prevederile Regulamentului (UE) nr. 679/2016 şi Legii 190/2018

***** Distanţa dintre puncte este formată din segmente cumulate ce sunt mai mici decât valoarea 1 milimetru.**

Neutilizabil in circuitul civil

DATE DESPRE IMOBILUL NR. 10360

Oficiul de Cadastru şi Publicitate Imobiliară TELEORMAN
Biroul de Cadastru şi Publicitate Imobiliară Alexandria

A. Partea I. Descrierea imobilului

TEREN Extravilan

Adresa: Jud. Teleorman

Nr. Crt	Nr cadastral Nr. topografic	Suprafaţa* (mp)	Observaţii / Referinţe
A1	21450	9.200	Sector cadastral:25 Teren neimprejmuit;

B. Partea II. Proprietari şi acte

Inscrieri privitoare la dreptul de proprietate şi alte drepturi reale		Referinţe
17026 / 20/05/2015		
Act Notarial nr. 415, din 23/04/2015 emis de BIN TAMARA MORCOV (certificat de mostenitor nr. 264/01-08-1997 emis de BNP TAMARA MORCOV; titlu de proprietate nr. 53-01547/10-03-1997 emis de CJSDPAT TELEORMAN;);		
B2	Se noteaza faptul ca imobilul inscris in prezenta carte funciara se afla sub incidenta art.3 alin.1 din Legea nr.17/2014	A1
54549 / 17/11/2016		
Actiune In Instanta nr. Dosar nr.2767/292/2015, din 15/12/2015 emis de JUDECĂTORIA ROȘIORII DE VEDE-JUDEȚUL TELEORMAN;		
B3	Se notează , spre informare,actiune civila în Dosar nr 2767/292/2015 aflat pe rolul Judecatoriei Rosiorii de Vede, ce are ca obiect hotărâre care să țina loc de act autentic, introdusa de reclamantii Păunescu Petruț și Păunescu Ady Mariana, impotriva paratei Ganea Elena	A1
27216 / 06/04/2023		
Act Notarial nr. 19, din 06/04/2023 emis de BIN STOICA ANDREI;		
B6	Intabulare, drept de PROPRIETATE, cu titlu de moștenire, bun propriu, dobandit prin Succesiune, cota actuala 1/1, cota initiala 1/1	A1
	1) **GANEA FLORIAN**	

C. Partea III. SARCINI .

Inscrieri privind dezmembramintele dreptului de proprietate, drepturi reale de garanţie şi sarcini	Referinţe
NU SUNT	

Neutilizabil în circuitul civil

Anexa Nr. 1 La Partea I

Teren

Nr cadastral	Suprafaţa (mp)*	Observaţii / Referinţe
21450	9.200	

* Suprafaţa este determinată in planul de proiecţie Stereo 70.

DETALII LINIARE IMOBIL

Date referitoare la teren

Crt	Categorie folosinţă	Intra vilan	Suprafaţa (mp)	Tarla	Parcelă	Nr. topo	Observaţii / Referinţe
1	arabil	NU	9.200	12/1	135	-	

Lungime Segmente

1) Valorile lungimilor segmentelor sunt obţinute din proiecţie în plan.

Punct început	X / Y	Punct sfârşit	X / Y	Lungime segment (** (m)
1	506.792,052 277.335,138	2	506.771,21 277.325,362	23.021
2	506.771,21 277.325,362	3	506.935,712 276.961,03	399.748
3	506.935,712 276.961,03	4	506.956,505 276.970,913	23.022
4	506.956,505 276.970,913	1	506.792,052 277.335,138	399.631

**** Lungimile segmentelor sunt determinate în planul de proiecţie Stereo 70 şi sunt rotunjite la 1 milimetru.**

Document care conţine date cu caracter personal, protejat de prevederile Regulamentului (UE) nr. 679/2016 şi Legii 190/2018

***** Distanţa dintre puncte este formată din segmente cumulate ce sunt mai mici decât valoarea 1 milimetru.**

Neutilizabil in circuitul civil

DATE DESPRE IMOBILUL NR. 10361

Oficiul de Cadastru şi Publicitate Imobiliară TELEORMAN
Biroul de Cadastru şi Publicitate Imobiliară Alexandria

A. Partea I. Descrierea imobilului

TEREN Extravilan

Adresa: Jud. Teleorman

Nr. Crt	Nr cadastral Nr. topografic	Suprafaţa* (mp)	Observaţii / Referinţe
A1		12.000	Sector cadastral:25 Teren neimprejmuit;

B. Partea II. Proprietari şi acte

Inscrieri privitoare la dreptul de proprietate şi alte drepturi reale		Referinţe
/		
Act Administrativ nr. 53-01462, din 05/12/1996 emis de CJSDPAT TELEORMAN;		
B1	Intabulare, drept de PROPRIETATE, dobandit prin Reconstituire, cota actuala 1/1, cota initiala 1/1	A1
	1) **PREDA ELISABETA**	

C. Partea III. SARCINI .

Inscrieri privind dezmembramintele dreptului de proprietate, drepturi reale de garanţie şi sarcini	Referinţe
NU SUNT	

Neutilizabil în circuitul civil

Anexa Nr. 1 La Partea I

Teren

Nr cadastral	Suprafaţa (mp)*	Observaţii / Referinţe
	12.000	

* Suprafaţa este determinată in planul de proiecţie Stereo 70.

DETALII LINIARE IMOBIL

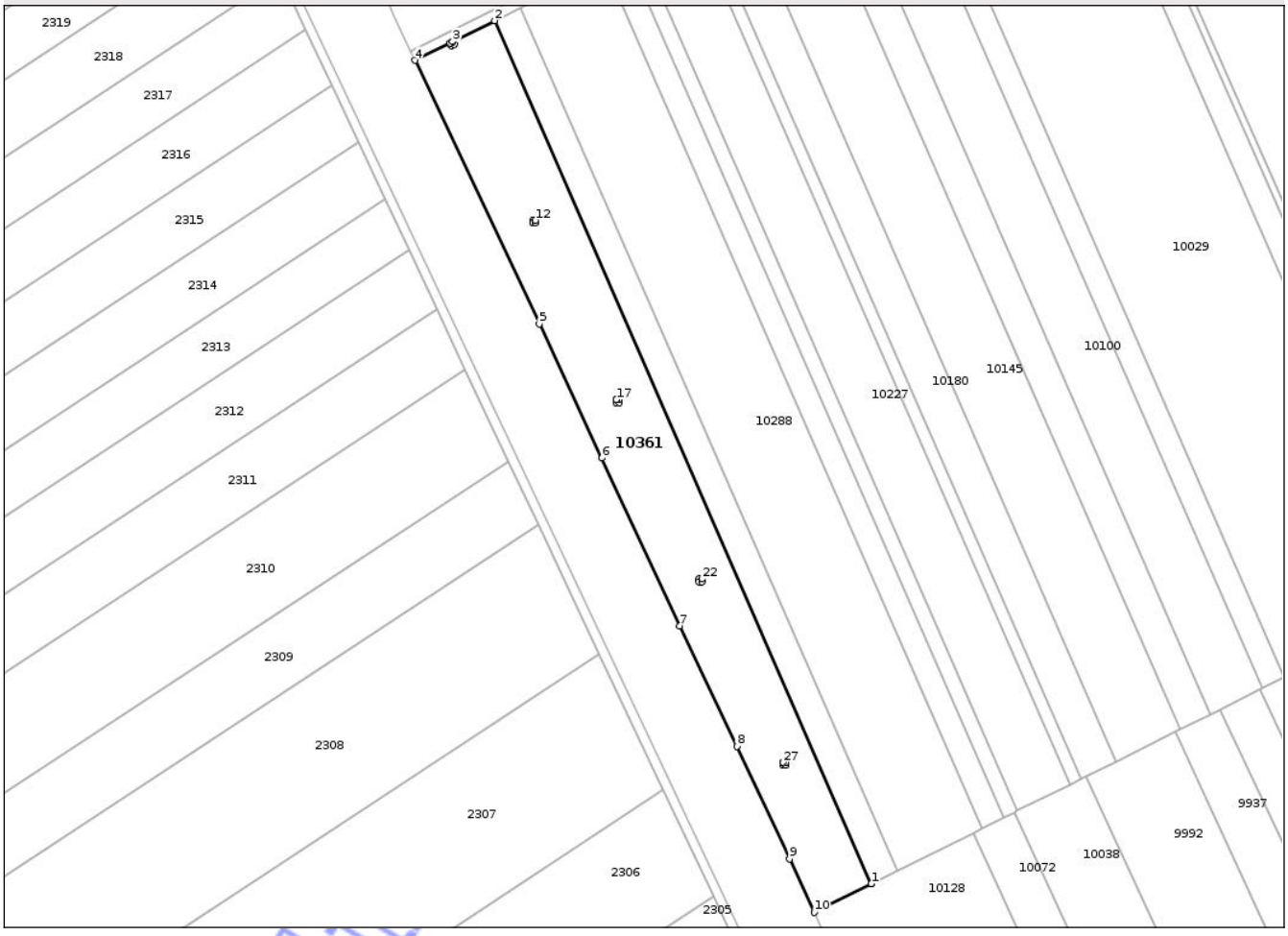

Date referitoare la teren

Crt	Categorie folosinţă	Intra vilan	Suprafaţa (mp)	Tarla	Parcelă	Nr. topo	Observaţii / Referinţe
1	arabil	NU	12.000	14	123	-	

Lungime Segmente

1) Valorile lungimilor segmentelor sunt obţinute din proiecţie în plan.

Punct început	X / Y	Punct sfârşit	X / Y	Lungime segment (** (m)
1	506.948,638 274.303,352	2	506.794,379 274.656,522	385.389
3	506.777,09 274.647,935	4	506.761,667 274.640,305	17.207
5	506.812,579 274.532,511	6	506.838,316 274.477,578	60.663
7	506.870,14 274.408,845	8	506.893,588 274.359,644	54.503
9	506.915,089 274.313,524	10	506.925,247 274.291,678	24.092

Punct început	X / Y	Punct sfârşit	X / Y	Lungime segment (** (m)
2	506.794,379 274.656,522	3	506.777,09 274.647,935	19.304
4	506.761,667 274.640,305	5	506.812,579 274.532,511	119.212
6	506.838,316 274.477,578	7	506.870,14 274.408,845	75.743
8	506.893,588 274.359,644	9	506.915,089 274.313,524	50.886
10	506.925,247 274.291,678	11	506.948,638 274.303,352	26.142

Document care conţine date cu caracter personal, protejat de prevederile Regulamentului (UE) nr. 679/2016 şi Legii 190/2018

Punct început	X / Y	Punct sfârşit	X / Y	Lungime segment (** (m)
11	506.948,638 274.303,352	12	506.811,071 274.574,853	304.364
13	506.811,071 274.573,653	14	506.809,871 274.573,653	1.2
15	506.809,871 274.574,853	16	506.811,071 274.574,853	1.2
17	506.844,158 274.501,492	18	506.845,358 274.501,492	1.2
19	506.845,358 274.500,292	20	506.844,158 274.500,292	1.2
21	506.844,158 274.501,492	22	506.879,2 274.428,051	81.373
23	506.879,2 274.426,851	24	506.878,0 274.426,851	1.2
25	506.878,0 274.428,051	26	506.879,2 274.428,051	1.2
27	506.912,46 274.353,058	28	506.913,66 274.353,058	1.2
29	506.913,66 274.351,858	30	506.912,46 274.351,858	1.2
31	506.912,46 274.353,058	32	506.776,064 274.647,381	324.392
33	506.777,138 274.647,917	34	506.777,674 274.646,843	1.2
35	506.776,6 274.646,308	1	506.776,064 274.647,381	1.199

Punct început	X / Y	Punct sfârşit	X / Y	Lungime segment (** (m)
12	506.811,071 274.574,853	13	506.811,071 274.573,653	1.2
14	506.809,871 274.573,653	15	506.809,871 274.574,853	1.2
16	506.811,071 274.574,853	17	506.844,158 274.501,492	80.477
18	506.845,358 274.501,492	19	506.845,358 274.500,292	1.2
20	506.844,158 274.500,292	21	506.844,158 274.501,492	1.2
22	506.879,2 274.428,051	23	506.879,2 274.426,851	1.2
24	506.878,0 274.426,851	25	506.878,0 274.428,051	1.2
26	506.879,2 274.428,051	27	506.912,46 274.353,058	82.038
28	506.913,66 274.353,058	29	506.913,66 274.351,858	1.2
30	506.912,46 274.351,858	31	506.912,46 274.353,058	1.2
32	506.776,064 274.647,381	33	506.777,138 274.647,917	1.2
34	506.777,674 274.646,843	35	506.776,6 274.646,308	1.2

**** Lungimile segmentelor sunt determinate în planul de proiecţie Stereo 70 şi sunt rotunjite la 1 milimetru.**
***** Distanţa dintre puncte este formată din segmente cumulate ce sunt mai mici decât valoarea 1 milimetru.**

Neutilizabil în circuitul civil

DATE DESPRE IMOBILUL NR. 10362

Oficiul de Cadastru şi Publicitate Imobiliară TELEORMAN
Biroul de Cadastru şi Publicitate Imobiliară Alexandria

A. Partea I. Descrierea imobilului

TEREN Extravilan

Adresa: Jud. Teleorman

Nr. Crt	Nr cadastral Nr. topografic	Suprafaţa* (mp)	Observaţii / Referinţe
A1		2.500	Sector cadastral:25 Teren neimprejmuit;

B. Partea II. Proprietari şi acte

Inscrieri privitoare la dreptul de proprietate şi alte drepturi reale		Referinţe
/		
Act Notarial nr. 1633, din 03/03/2003 emis de BNP DANIEL STUPARU;		
B1	Intabulare, drept de PROPRIETATE, cu titlu de donaţie, bun propriu, dobandit prin Conventie, cota actuala 1/1, cota initiala 1/1	A1
	1) **COJOCARU D. IOANA**	

C. Partea III. SARCINI .

Inscrieri privind dezmembramintele dreptului de proprietate, drepturi reale de garanţie şi sarcini	Referinţe
NU SUNT	

Neutilizabil în circuitul civil

Anexa Nr. 1 La Partea I

Teren

Nr cadastral	Suprafaţa (mp)*	Observaţii / Referinţe
	2.500	

* Suprafaţa este determinată in planul de proiecţie Stereo 70.

DETALII LINIARE IMOBIL

Date referitoare la teren

Crt	Categorie folosinţă	Intra vilan	Suprafaţa (mp)	Tarla	Parcelă	Nr. topo	Observaţii / Referinţe
1	arabil	NU	2.500	13	60	-	

Lungime Segmente
1) Valorile lungimilor segmentelor sunt obţinute din proiecţie în plan.

Punct început	X / Y	Punct sfârşit	X / Y	Lungime segment (** (m)
1	506.757,77 276.872,402	2	506.752,358 276.869,861	5.979
2	506.752,358 276.869,861	3	506.931,082 276.491,814	418.165
3	506.931,082 276.491,814	4	506.935,882 276.494,055	5.297
4	506.935,882 276.494,055	5	506.936,5 276.494,343	0.682
5	506.936,5 276.494,343	1	506.757,77 276.872,402	418.178

Document care conţine date cu caracter personal, protejat de prevederile Regulamentului (UE) nr. 679/2016 şi Legii 190/2018

**** Lungimile segmentelor sunt determinate în planul de proiecţie Stereo 70 şi sunt rotunjite la 1 milimetru.**
***** Distanţa dintre puncte este formată din segmente cumulate ce sunt mai mici decât valoarea 1 milimetru.**

Neutilizabil în circuitul civil

DATE DESPRE IMOBILUL NR. 10364

Oficiul de Cadastru şi Publicitate Imobiliară TELEORMAN
Biroul de Cadastru şi Publicitate Imobiliară Alexandria

A. Partea I. Descrierea imobilului

TEREN Extravilan

Adresa: Jud. Teleorman

Nr. Crt	Nr cadastral Nr. topografic	Suprafaţa* (mp)	Observaţii / Referinţe
A1		750	Sector cadastral:5 Teren neimprejmuit;

B. Partea II. Proprietari şi acte

Inscrieri privitoare la dreptul de proprietate şi alte drepturi reale		Referinţe
/		
Act Notarial nr. 71, din 26/04/2013 emis de BNP TAMARA MORCOV;		
B1	Intabulare, drept de PROPRIETATE, cu titlu de moștenire, bun propriu, dobandit prin Succesiune, cota actuala 1/1, cota initiala 1/1	A1
	1) **SISU NICOLAE**	

C. Partea III. SARCINI .

Inscrieri privind dezmembramintele dreptului de proprietate, drepturi reale de garanţie şi sarcini	Referinţe
NU SUNT	

Neutilizabil în circuitul civil

Anexa Nr. 1 La Partea I

Teren

Nr cadastral	Suprafaţa (mp)*	Observaţii / Referinţe
	750	

* Suprafaţa este determinată in planul de proiecţie Stereo 70.

DETALII LINIARE IMOBIL

Date referitoare la teren

Crt	Categorie folosinţă	Intra vilan	Suprafaţa (mp)	Tarla	Parcelă	Nr. topo	Observaţii / Referinţe
1	arabil	NU	750	48/1	32	-	

Lungime Segmente

1) Valorile lungimilor segmentelor sunt obţinute din proiecţie în plan.

Punct început	X / Y	Punct sfârşit	X / Y	Lungime segment (** (m)
1	506.874,474 285.137,959	2	506.880,101 285.153,958	16.96
2	506.880,101 285.153,958	3	506.839,261 285.171,253	44.351
3	506.839,261 285.171,253	4	506.833,645 285.155,285	16.927
4	506.833,645 285.155,285	1	506.874,474 285.137,959	44.353

**** Lungimile segmentelor sunt determinate în planul de proiecţie Stereo 70 şi sunt rotunjite la 1 milimetru.**

Document care conţine date cu caracter personal, protejat de prevederile Regulamentului (UE) nr. 679/2016 şi Legii 190/2018

***** Distanţa dintre puncte este formată din segmente cumulate ce sunt mai mici decât valoarea 1 milimetru.**

Neutilizabil in circuitul civil

DATE DESPRE IMOBILUL NR. 10365

Oficiul de Cadastru şi Publicitate Imobiliară TELEORMAN
Biroul de Cadastru şi Publicitate Imobiliară Alexandria

A. Partea I. Descrierea imobilului

TEREN Extravilan

Adresa: Jud. Teleorman

Nr. Crt	Nr cadastral Nr. topografic	Suprafaţa* (mp)	Observaţii / Referinţe
A1	21454	1.250	Sector cadastral:5 Teren neimprejmuit;

B. Partea II. Proprietari şi acte

Inscrieri privitoare la dreptul de proprietate şi alte drepturi reale		Referinţe
15487 / 08/05/2015		
Act Administrativ nr. 53-01955, din 08/08/1997 emis de CJSDPAT TELEORMAN (hotarare judecatoreasca nr. 816/14-04-2014 emis de JUDECATORIA ROSIORII DE VEDE;);		
B1	Intabulare, drept de PROPRIETATE, cu titlu de partaj, bun propriu, dobandit prin Hotarare Judecatoreasca, cota actuala 1/1, cota initiala 1/1	A1
	1) **DIDE ŞTEFANA**	
450 / 08/01/2016		
Actiune In Instanta nr. Dosar nr.481/292/2015, din 24/02/2015 emis de JUDECĂTORIA ROȘIORII DE VEDE-JUDEȚUL TELEORMAN;		
B2	Se noteaza spre informare litigiul avand ca obiect hotarare care sa tina loc de act autentic ce face obiectul dosarului nr .481/292/2015 aflat pe rolul Judecatoriei Rosiorii de Vede introdus de reclamanta Almajanu Raluca Gabriela impotriva paratei Dide Stefana	A1
2939 / 29/01/2016		
Act Administrativ nr. 1108, din 05/01/2016 emis de MINISTERUL AGRICULTURII ȘI DEZVOLTĂRII RURALE (Direcţia pentru Agricultură a Județului Teleorman);		
B3	Se notează avizul negativ Nr.1108 din 05.01.2016,privind vânzarea imobilului înscris în prezenta carte funciară	A1
	1) **MADR**, CIF:9999999999999, -DIRECŢIA PENTRU AGRICULTURĂ A JUDEŢULUI TELEORMAN	

C. Partea III. SARCINI .

Inscrieri privind dezmembramintele dreptului de proprietate, drepturi reale de garanţie şi sarcini	Referinţe
NU SUNT	

Neutilizabil în circuitul civil

Anexa Nr. 1 La Partea I

Teren

Nr cadastral	Suprafaţa (mp)*	Observaţii / Referinţe
21454	1.250	

* Suprafaţa este determinată in planul de proiecţie Stereo 70.

DETALII LINIARE IMOBIL



Date referitoare la teren

Crt	Categorie folosinţă	Intra vilan	Suprafaţa (mp)	Tarla	Parcelă	Nr. topo	Observaţii / Referinţe
1	arabil	NU	1.250	48	59	-	

Lungime Segmente

1) Valorile lungimilor segmentelor sunt obţinute din proiecţie în plan.

Punct început	X / Y	Punct sfârşit	X / Y	Lungime segment (** (m)
1	507.038,433 284.713,499	2	506.678,657 284.866,171	390.829
2	506.678,657 284.866,171	3	506.677,511 284.863,182	3.201
3	506.677,511 284.863,182	4	507.037,276 284.710,516	390.817
4	507.037,276 284.710,516	1	507.038,433 284.713,499	3.2

**** Lungimile segmentelor sunt determinate în planul de proiecţie Stereo 70 şi sunt rotunjite la 1 milimetru.**

Document care conţine date cu caracter personal, protejat de prevederile Regulamentului (UE) nr. 679/2016 şi Legii 190/2018

***** Distanţa dintre puncte este formată din segmente cumulate ce sunt mai mici decât valoarea 1 milimetru.**

Neutilizabil in circuitul civil

DATE DESPRE IMOBILUL NR. 10367

Oficiul de Cadastru şi Publicitate Imobiliară TELEORMAN
Biroul de Cadastru şi Publicitate Imobiliară Alexandria

A. Partea I. Descrierea imobilului

TEREN Extravilan

Adresa: Jud. Teleorman

Nr. Crt	Nr cadastral Nr. topografic	Suprafaţa* (mp)	Observaţii / Referinţe
A1		1.300	Sector cadastral:5 Teren neimprejmuit;

B. Partea II. Proprietari şi acte

Inscrieri privitoare la dreptul de proprietate şi alte drepturi reale		Referinţe
/		
Act Administrativ nr. 53-01325, din 08/11/1996 emis de CJSDPAT TELEORMAN;		
B1	Intabulare, drept de PROPRIETATE, dobandit prin Reconstituire, cota actuala 1/1, cota initiala 1/1	A1
	1) **IRIANU LEANA**	

C. Partea III. SARCINI .

Inscrieri privind dezmembramintele dreptului de proprietate, drepturi reale de garanţie şi sarcini	Referinţe
NU SUNT	

Neutilizabil în circuitul civil

Anexa Nr. 1 La Partea I

Teren

Nr cadastral	Suprafaţa (mp)*	Observaţii / Referinţe
	1.300	

* Suprafaţa este determinată in planul de proiecţie Stereo 70.

DETALII LINIARE IMOBIL



Date referitoare la teren

Crt	Categorie folosinţă	Intra vilan	Suprafaţa (mp)	Tarla	Parcelă	Nr. topo	Observaţii / Referinţe
1	arabil	NU	1.300	48	58	-	

Lungime Segmente
1) Valorile lungimilor segmentelor sunt obţinute din proiecţie în plan.

Punct început	X / Y	Punct sfârşit	X / Y	Lungime segment (** (m)
1	507.037,276 284.710,516	2	506.677,511 284.863,182	390.817
2	506.677,511 284.863,182	3	506.676,32 284.860,074	3.328
3	506.676,32 284.860,074	4	507.036,072 284.707,413	390.803
4	507.036,072 284.707,413	1	507.037,276 284.710,516	3.328

**** Lungimile segmentelor sunt determinate în planul de proiecţie Stereo 70 şi sunt rotunjite la 1 milimetru.**

Document care conţine date cu caracter personal, protejat de prevederile Regulamentului (UE) nr. 679/2016 şi Legii 190/2018

***** Distanţa dintre puncte este formată din segmente cumulate ce sunt mai mici decât valoarea 1 milimetru.**

Neutilizabil in circuitul civil

DATE DESPRE IMOBILUL NR. 10368

Oficiul de Cadastru şi Publicitate Imobiliară TELEORMAN
Biroul de Cadastru şi Publicitate Imobiliară Alexandria

A. Partea I. Descrierea imobilului

TEREN Extravilan

Adresa: Jud. Teleorman

Nr. Crt	Nr cadastral Nr. topografic	Suprafaţa* (mp)	Observaţii / Referinţe
A1		4.500	Sector cadastral:25 Teren neimprejmuit;

B. Partea II. Proprietari şi acte

Inscrieri privitoare la dreptul de proprietate şi alte drepturi reale		Referinţe
/		
Act Notarial nr. 12, din 08/09/2004 emis de BNP DRĂGHICI NICOLETA;		
B1	Intabulare, drept de PROPRIETATE, cu titlu de partaj, bun propriu, dobandit prin Iesire Din Indiviziune, cota actuala 1/1, cota initiala 1/1	A1
	1) **MIRCESCU STELIAN**	

C. Partea III. SARCINI .

Inscrieri privind dezmembramintele dreptului de proprietate, drepturi reale de garanţie şi sarcini	Referinţe
NU SUNT	

Neutilizabil în circuitul civil

Anexa Nr. 1 La Partea I

Teren

Nr cadastral	Suprafaţa (mp)*	Observaţii / Referinţe
	4.500	

* Suprafaţa este determinată in planul de proiecţie Stereo 70.

DETALII LINIARE IMOBIL

Date referitoare la teren

Crt	Categorie folosinţă	Intra vilan	Suprafaţa (mp)	Tarla	Parcelă	Nr. topo	Observaţii / Referinţe
1	arabil	NU	4.500	13/1	78/1	-	identic cu tarla 13/16

Lungime Segmente

1) Valorile lungimilor segmentelor sunt obţinute din proiecţie în plan.

Punct început	X / Y	Punct sfârşit	X / Y	Lungime segment (** (m)
1	506.943,68 275.212,884	2	506.954,483 275.217,661	11.812
2	506.954,483 275.217,661	3	506.791,017 275.562,097	381.258
3	506.791,017 275.562,097	4	506.780,344 275.557,045	11.808
4	506.780,344 275.557,045	1	506.943,68 275.212,884	380.953

**** Lungimile segmentelor sunt determinate în planul de proiecţie Stereo 70 şi sunt rotunjite la 1 milimetru.**

Document care conţine date cu caracter personal, protejat de prevederile Regulamentului (UE) nr. 679/2016 şi Legii 190/2018

***** Distanţa dintre puncte este formată din segmente cumulate ce sunt mai mici decât valoarea 1 milimetru.**

Neutilizabil in circuitul civil

DATE DESPRE IMOBILUL NR. 10343

Oficiul de Cadastru şi Publicitate Imobiliară TELEORMAN
Biroul de Cadastru şi Publicitate Imobiliară Alexandria

A. Partea I. Descrierea imobilului

TEREN Extravilan

Adresa: Jud. Teleorman

Nr. Crt	Nr cadastral Nr. topografic	Suprafaţa* (mp)	Observaţii / Referinţe
A1		1.200	Sector cadastral:6 Teren neimprejmuit;

B. Partea II. Proprietari şi acte

Inscrieri privitoare la dreptul de proprietate şi alte drepturi reale		Referinţe
/		
Act Administrativ nr. 53-01961, din 08/08/1997 emis de CJSDPAT TELEORMAN;		
B1	Intabulare, drept de PROPRIETATE, dobandit prin Reconstituire, cota actuala 1/1, cota initiala 1/1	A1
	1) **NEDELCU V. PETRE**	

C. Partea III. SARCINI .

Inscrieri privind dezmembramintele dreptului de proprietate, drepturi reale de garanţie şi sarcini	Referinţe
NU SUNT	

Neutilizabil în circuitul civil

Anexa Nr. 1 La Partea I

Teren

Nr cadastral	Suprafaţa (mp)*	Observaţii / Referinţe
	1.200	

* Suprafaţa este determinată in planul de proiecţie Stereo 70.

DETALII LINIARE IMOBIL

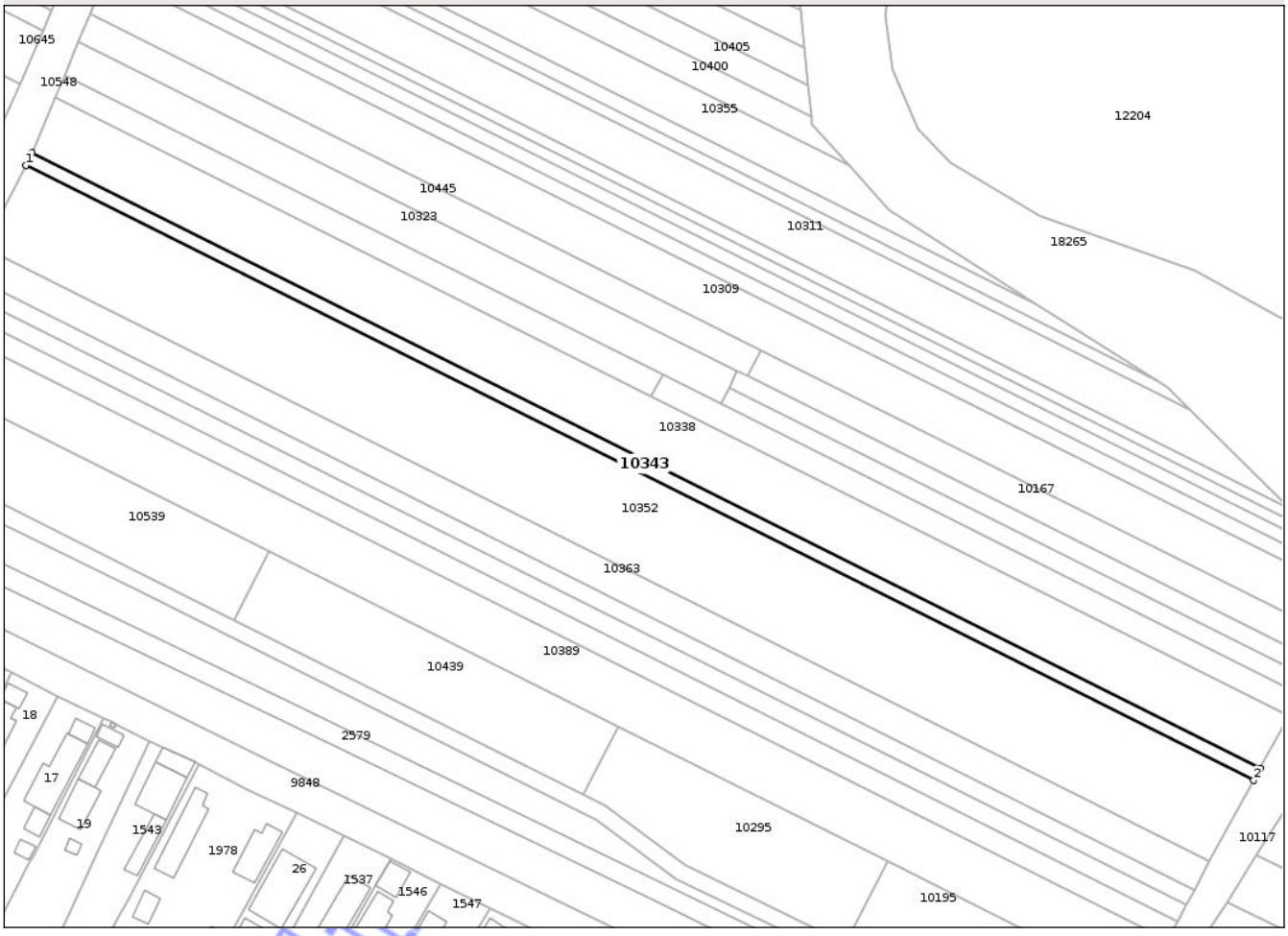

Date referitoare la teren

Crt	Categorie folosinţă	Intra vilan	Suprafaţa (mp)	Tarla	Parcelă	Nr. topo	Observaţii / Referinţe
1	arabil	NU	1.200	42	13	-	

Lungime Segmente

1) Valorile lungimilor segmentelor sunt obţinute din proiecţie în plan.

Punct început	X / Y	Punct sfârşit	X / Y	Lungime segment (** (m)
1	506.714,813 283.649,217	2	507.023,869 283.494,624	345.564
2	507.023,869 283.494,624	3	507.025,525 283.497,678	3.474
3	507.025,525 283.497,678	4	506.716,384 283.652,313	345.659
4	506.716,384 283.652,313	1	506.714,813 283.649,217	3.472

**** Lungimile segmentelor sunt determinate în planul de proiecţie Stereo 70 şi sunt rotunjite la 1 milimetru.**

Document care conţine date cu caracter personal, protejat de prevederile Regulamentului (UE) nr. 679/2016 şi Legii 190/2018

***** Distanţa dintre puncte este formată din segmente cumulate ce sunt mai mici decât valoarea 1 milimetru.**

Neutilizabil in circuitul civil

DATE DESPRE IMOBILUL NR. 10353

Oficiul de Cadastru şi Publicitate Imobiliară TELEORMAN
Biroul de Cadastru şi Publicitate Imobiliară Alexandria

A. Partea I. Descrierea imobilului

TEREN Extravilan

Adresa: Jud. Teleorman

Nr. Crt	Nr cadastral Nr. topografic	Suprafaţa* (mp)	Observaţii / Referinţe
A1		5.100	Sector cadastral:6 Teren neimprejmuit;

B. Partea II. Proprietari şi acte

Inscrieri privitoare la dreptul de proprietate şi alte drepturi reale		Referinţe
/		
Act Notarial nr. 272, din 29/10/1999 emis de BNP BARBU MARIA;		
B1	Intabulare, drept de PROPRIETATE, cu titlu de moștenire, bun propriu, dobandit prin Succesiune, cota actuala 1/4, cota initiala 1/4	A1
	1) **COTOC ILINCA** DEFUNCT:Da	
B2	Intabulare, drept de PROPRIETATE, cu titlu de moștenire, bun propriu, dobandit prin Succesiune, cota actuala 3/4, cota initiala 3/4	A1
	1) **COTOC ILIE**	

C. Partea III. SARCINI .

Inscrieri privind dezmembramintele dreptului de proprietate, drepturi reale de garanţie şi sarcini	Referinţe
NU SUNT	

Neutilizabil în circuitul civil

Anexa Nr. 1 La Partea I

Teren

Nr cadastral	Suprafaţa (mp)*	Observaţii / Referinţe
	5.100	

* Suprafaţa este determinată in planul de proiecţie Stereo 70.

DETALII LINIARE IMOBIL

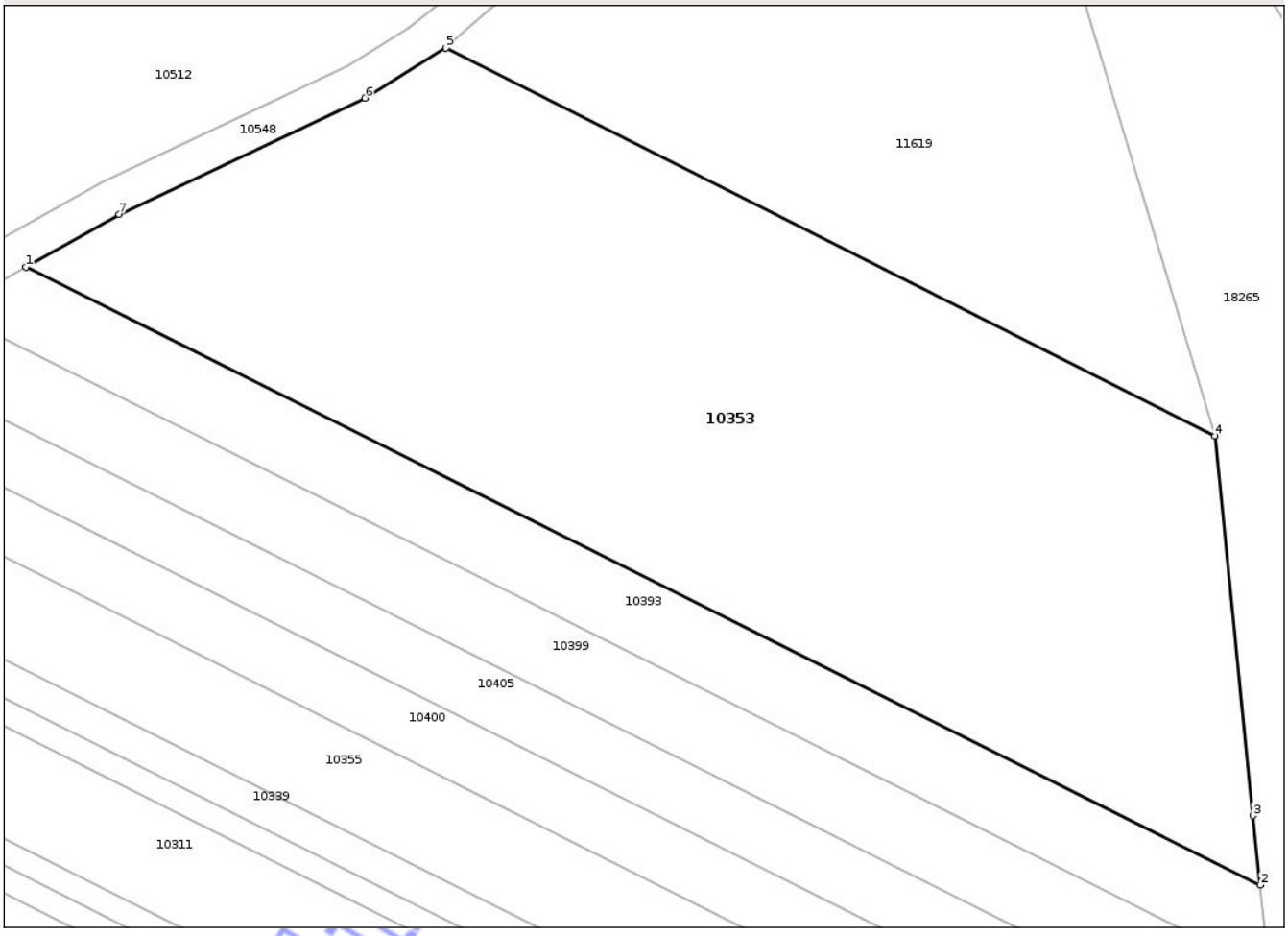

Date referitoare la teren

Crt	Categorie folosință	Intra vilan	Suprafaţa (mp)	Tarla	Parcelă	Nr. topo	Observaţii / Referinţe
1	arabil	NU	5.100	42	38	-	identic cu parcela 32

Lungime Segmente
1) Valorile lungimilor segmentelor sunt obţinute din proiecţie în plan.

Punct început	X / Y	Punct sfârşit	X / Y	Lungime segment (** (m)
1	506.774,911 283.755,566	2	506.909,713 283.688,137	150.726
2	506.909,713 283.688,137	3	506.908,917 283.695,72	7.625
3	506.908,917 283.695,72	4	506.904,79 283.737,12	41.605
4	506.904,79 283.737,12	5	506.820,785 283.779,44	94.063
5	506.820,785 283.779,44	6	506.811,939 283.773,967	10.402

Document care conține date cu caracter personal, protejat de prevederile Regulamentului (UE) nr. 679/2016 și Legii 190/2018

Punct început	X / Y	Punct sfârşit	X / Y	Lungime segment (** (m)
6	506.811,939 283.773,967	7	506.785,09 283.761,274	29.698
7	506.785,09 283.761,274	1	506.774,911 283.755,566	11.67

** Lungimile segmentelor sunt determinate în planul de proiecţie Stereo 70 şi sunt rotunjite la 1 milimetru.
*** Distanţa dintre puncte este formată din segmente cumulate ce sunt mai mici decât valoarea 1 milimetru.

Neutilizabil in circuitul civil

DATE DESPRE IMOBILUL NR. 10363

Oficiul de Cadastru şi Publicitate Imobiliară TELEORMAN
Biroul de Cadastru şi Publicitate Imobiliară Alexandria

A. Partea I. Descrierea imobilului

TEREN Extravilan

Adresa: Jud. Teleorman

Nr. Crt	Nr cadastral Nr. topografic	Suprafaţa* (mp)	Observaţii / Referinţe
A1		2.800	Sector cadastral:6 Teren neimprejmuit;

B. Partea II. Proprietari şi acte

Inscrieri privitoare la dreptul de proprietate şi alte drepturi reale		Referinţe
/		
Act Notarial nr. 329, din 18/08/1998 emis de BNP TAMARA MORCOV;		
B1	Intabulare, drept de PROPRIETATE, cu titlu de moștenire, bun propriu, dobandit prin Succesiune, cota actuala 4/16, cota initiala 4/16	A1
	1) **SANDU FLOAREA**	
B2	Intabulare, drept de PROPRIETATE, cu titlu de moștenire, bun propriu, dobandit prin Succesiune, cota actuala 3/16, cota initiala 3/16	A1
	1) **LĂTĂREȚU GEORGICA**	
B3	Intabulare, drept de PROPRIETATE, cu titlu de moștenire, bun propriu, dobandit prin Succesiune, cota actuala 3/16, cota initiala 3/16	A1
	1) **PETCANA ILEANA**	
B4	Intabulare, drept de PROPRIETATE, cu titlu de moștenire, bun propriu, dobandit prin Succesiune, cota actuala 3/16, cota initiala 3/16	A1
	1) **SANDU IONEL**	
B5	Intabulare, drept de PROPRIETATE, cu titlu de moștenire, bun propriu, dobandit prin Succesiune, cota actuala 3/16, cota initiala 3/16	A1
	1) **PANĂ MARIANA**	

C. Partea III. SARCINI .

Inscrieri privind dezmembramintele dreptului de proprietate, drepturi reale de garanţie şi sarcini	Referinţe
NU SUNT	

Neutilizabil în circuitul civil

Anexa Nr. 1 La Partea I

Teren

Nr cadastral	Suprafaţa (mp)*	Observaţii / Referinţe
	2.800	

* Suprafaţa este determinată in planul de proiecţie Stereo 70.

DETALII LINIARE IMOBIL

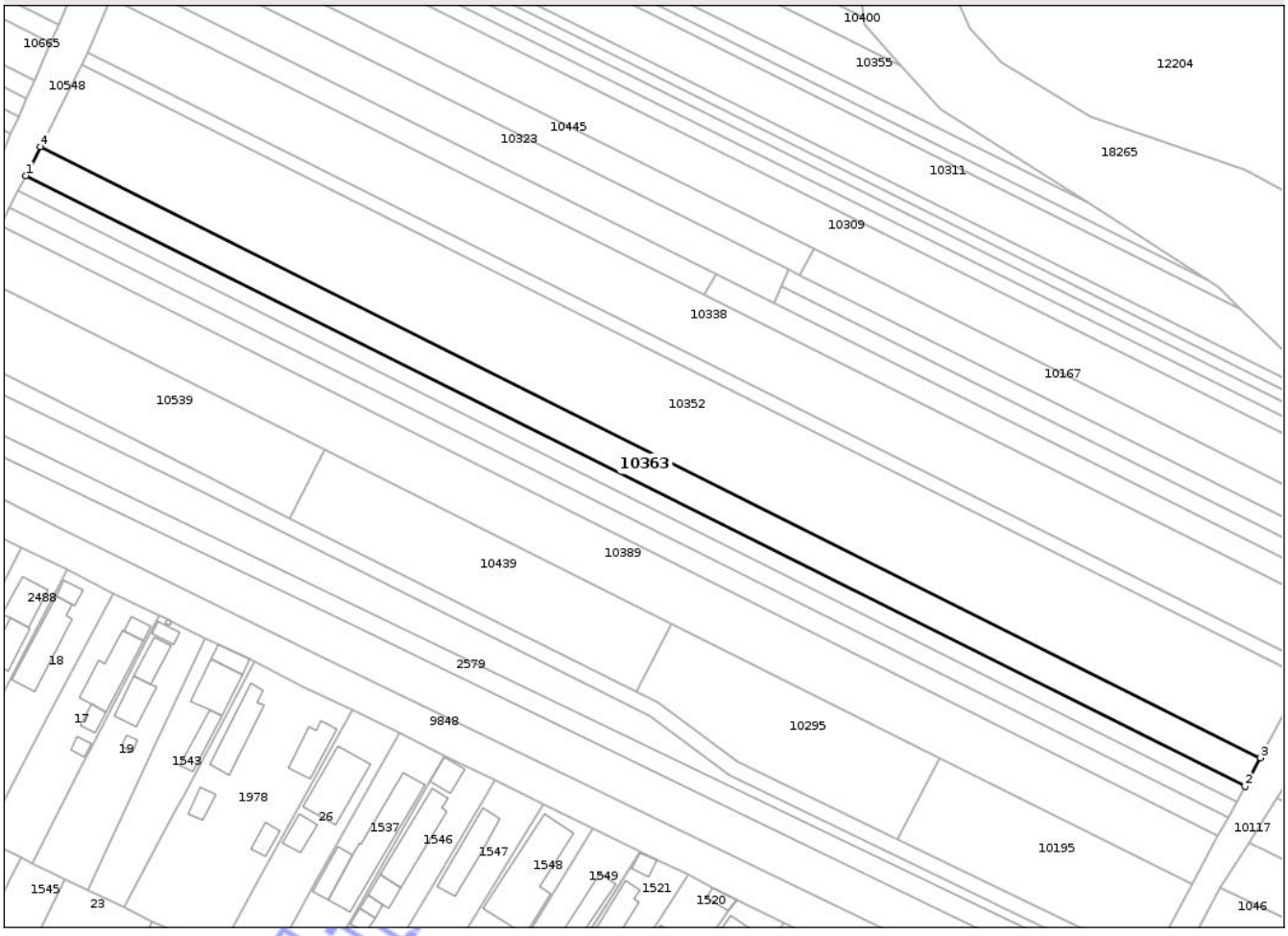

Date referitoare la teren

Crt	Categorie folosinţă	Intra vilan	Suprafaţa (mp)	Tarla	Parcelă	Nr. topo	Observaţii / Referinţe
1	arabil	NU	2.800	42	10,11	-	

Lungime Segmente

1) Valorile lungimilor segmentelor sunt obţinute din proiecţie în plan.

Punct început	X / Y	Punct sfârşit	X / Y	Lungime segment (** (m)
1	506.700,655 283.621,31	2	507.008,946 283.467,1	344.709
2	507.008,946 283.467,1	3	507.012,819 283.474,243	8.125
3	507.012,819 283.474,243	4	506.704,329 283.628,552	344.931
4	506.704,329 283.628,552	1	506.700,655 283.621,31	8.121

**** Lungimile segmentelor sunt determinate în planul de proiecţie Stereo 70 şi sunt rotunjite la 1 milimetru.**

Document care conţine date cu caracter personal, protejat de prevederile Regulamentului (UE) nr. 679/2016 şi Legii 190/2018

***** Distanţa dintre puncte este formată din segmente cumulate ce sunt mai mici decât valoarea 1 milimetru.**

Neutilizabil in circuitul civil

DATE DESPRE IMOBILUL NR. 10354

Oficiul de Cadastru şi Publicitate Imobiliară TELEORMAN
Biroul de Cadastru şi Publicitate Imobiliară Alexandria

A. Partea I. Descrierea imobilului

TEREN Extravilan

Adresa: Jud. Teleorman

Nr. Crt	Nr cadastral Nr. topografic	Suprafaţa* (mp)	Observaţii / Referinţe
A1		1.671	Sector cadastral:11 Teren neimprejmuit;

B. Partea II. Proprietari şi acte

Inscrieri privitoare la dreptul de proprietate şi alte drepturi reale		Referinţe
/		
Act Administrativ nr. 9558, din 15/12/2025 emis de PRIMĂRIA COMUNEI PERETU;		
B1	Inscrierea posesiei, drept de PROPRIETATE, dobandit prin Lege, cota actuala 1/1, cota initiala 1/1	A1
	1) **NEIDENTIFICAT NEIDENTIFICAT**	
Act Normativ nr. 7, din 13/03/1996 emis de PARLAMENTUL ROMÂNIEI (.art.13);		
B2	Se notează mențiunea proprietar neidentificat	A1

C. Partea III. SARCINI .

Inscrieri privind dezmembramintele dreptului de proprietate, drepturi reale de garanţie şi sarcini	Referinţe
NU SUNT	

Neutilizabil în circuitul civil

Anexa Nr. 1 La Partea I

Teren

Nr cadastral	Suprafaţa (mp)*	Observaţii / Referinţe
	1.671	

* Suprafaţa este determinată in planul de proiecţie Stereo 70.

DETALII LINIARE IMOBIL

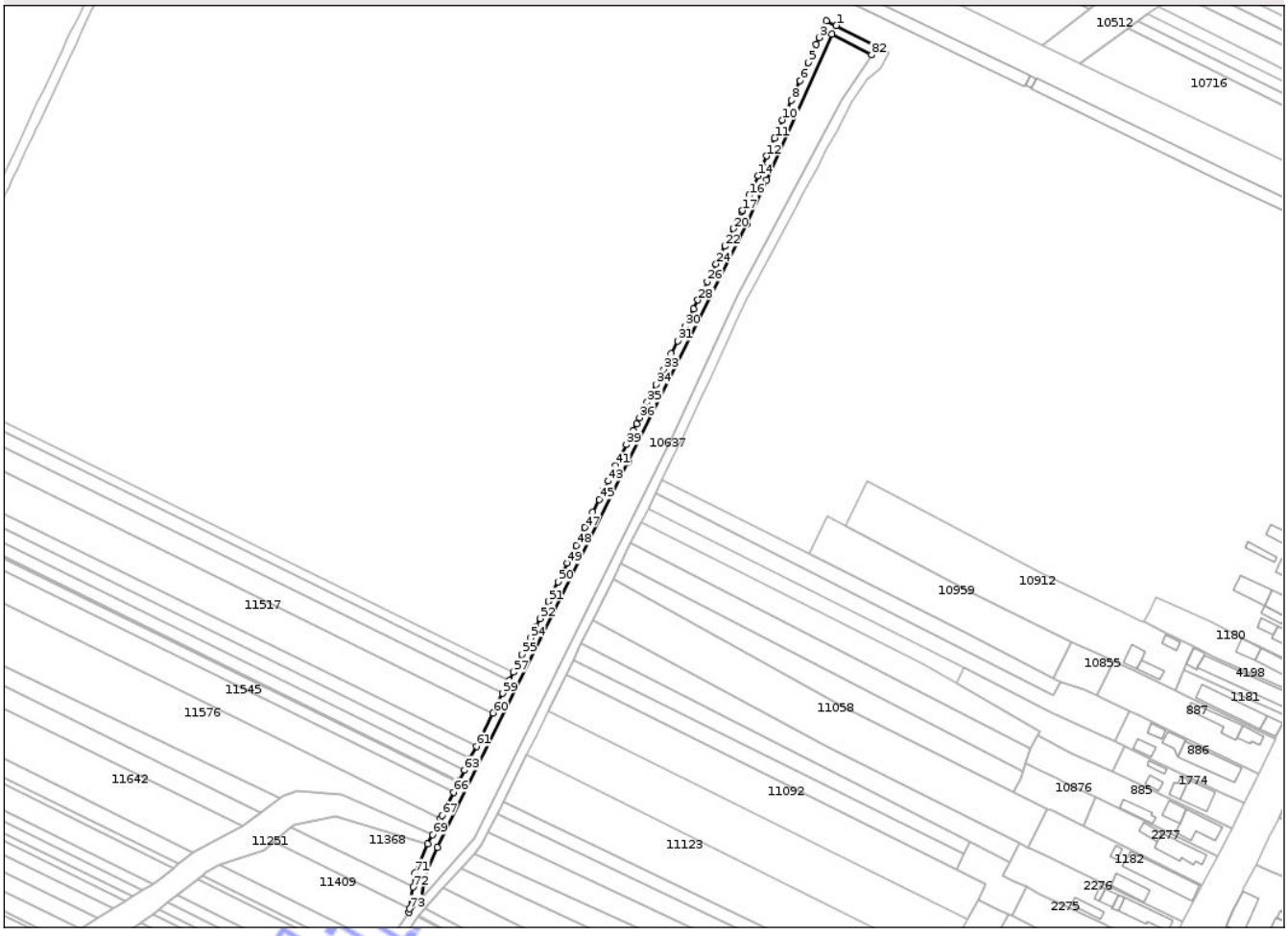

Date referitoare la teren

Crt	Categorie folosinţă	Intra vilan	Suprafaţa (mp)	Tarla	Parcelă	Nr. topo	Observaţii / Referinţe
1	drum	NU	1.671	-	219/4	-	

Lungime Segmente

1) Valorile lungimilor segmentelor sunt obţinute din proiecţie în plan.

Punct început	X / Y	Punct sfârşit	X / Y	Lungime segment
1	506.392,448 283.683,52	2	506.388,495 283.685,417	4.385
4	506.384,251 283.675,843	5	506.380,983 283.668,471	8.064
7	506.375,938 283.657,088	8	506.374,158 283.653,073	4.392
10	506.370,601 283.645,048	11	506.367,343 283.637,697	8.041
13	506.362,312 283.626,345	14	506.360,537 283.622,342	4.379
16	506.356,99 283.614,339	17	506.354,269 283.608,2	6.715

Punct început	X / Y	Punct sfârşit	X / Y	Lungime segment
2	506.388,495 283.685,417	3	506.385,439 283.678,524	7.54
5	506.380,983 283.668,471	6	506.377,718 283.661,104	8.058
8	506.374,158 283.653,073	9	506.372,38 283.649,06	4.389
11	506.367,343 283.637,697	12	506.364,087 283.630,35	8.036
14	506.360,537 283.622,342	15	506.358,763 283.618,34	4.378
17	506.354,269 283.608,2	18	506.354,013 283.607,686	0.574

Punct început	X / Y	Punct sfârşit	X / Y	Lungime segment
3	506.385,439 283.678,524	4	506.384,251 283.675,843	2.932
6	506.377,718 283.661,104	7	506.375,938 283.657,088	4.393
9	506.372,38 283.649,06	10	506.370,601 283.645,048	4.389
12	506.364,087 283.630,35	13	506.362,312 283.626,345	4.381
15	506.358,763 283.618,34	16	506.356,99 283.614,339	4.376
18	506.354,013 283.607,686	19	506.352,392 283.604,425	3.642

Document care conţine date cu caracter personal, protejat de prevederile Regulamentului (UE) nr. 679/2016 şi Legii 190/2018

Punct început	X / Y	Punct sfârşit	X / Y	Lungime segment
19	506.352,392 283.604,425	20	506.350,607 283.600,837	4.007
22	506.347,037 283.593,658	23	506.345,25 283.590,066	4.012
25	506.341,676 283.582,88	26	506.339,889 283.579,285	4.015
28	506.336,149 283.571,765	29	506.334,359 283.568,167	4.019
31	506.327,847 283.555,073	32	506.325,24 283.549,831	5.854
34	506.319,043 283.537,371	35	506.315,452 283.530,152	8.063
37	506.311,043 283.521,285	38	506.309,735 283.518,657	2.936
40	506.304,258 283.507,643	41	506.302,622 283.504,354	3.673
43	506.299,512 283.498,101	44	506.297,711 283.494,479	4.045
46	506.293,205 283.485,42	47	506.290,09 283.479,156	6.996
49	506.282,87 283.464,638	50	506.279,092 283.457,042	8.484
52	506.271,692 283.442,164	53	506.270,048 283.438,859	3.691
55	506.264,458 283.427,618	56	506.262,645 283.423,974	4.07
58	506.259,184 283.417,013	59	506.256,544 283.411,707	5.926
61	506.245,81 283.390,124	62	506.243,33 283.385,137	5.57
64	506.238,863 283.376,156	65	506.238,532 283.375,49	0.744
67	506.231,838 283.362,029	68	506.231,244 283.360,838	1.331
70	506.226,018 283.350,339	71	506.220,861 283.338,546	12.871
73	506.218,673 283.324,023	74	506.218,453 283.322,565	1.475
76	506.224,738 283.337,428	77	506.229,849 283.349,063	12.708
79	506.355,973 283.602,644	80	506.364,194 283.620,721	19.859
82	506.406,84 283.671,582	83	506.409,047 283.674,944	4.022

Punct început	X / Y	Punct sfârşit	X / Y	Lungime segment
20	506.350,607 283.600,837	21	506.348,822 283.597,248	4.008
23	506.345,25 283.590,066	24	506.343,464 283.586,474	4.012
26	506.339,889 283.579,285	27	506.337,938 283.575,362	4.381
29	506.334,359 283.568,167	30	506.330,778 283.560,967	8.041
32	506.325,24 283.549,831	33	506.322,142 283.543,603	6.956
35	506.315,452 283.530,152	36	506.312,35 283.523,913	6.968
38	506.309,735 283.518,657	39	506.306,875 283.512,905	6.424
41	506.302,622 283.504,354	42	506.301,313 283.501,721	2.94
44	506.297,711 283.494,479	45	506.295,827 283.490,692	4.23
47	506.290,09 283.479,156	48	506.286,481 283.471,9	8.104
50	506.279,092 283.457,042	51	506.275,147 283.449,109	8.86
53	506.270,048 283.438,859	54	506.267,752 283.434,241	5.157
56	506.262,645 283.423,974	57	506.260,832 283.420,328	4.072
59	506.256,544 283.411,707	60	506.252,584 283.403,742	8.895
62	506.243,33 283.385,137	63	506.241,015 283.380,481	5.2
65	506.238,532 283.375,49	66	506.236,546 283.371,496	4.461
68	506.231,244 283.360,838	69	506.227,96 283.354,243	7.367
71	506.220,861 283.338,546	72	506.220,007 283.332,879	5.731
74	506.218,453 283.322,565	75	506.223,333 283.328,106	7.384
77	506.229,849 283.349,063	78	506.307,84 283.505,862	175.124
80	506.364,194 283.620,721	81	506.390,664 283.679,94	64.866
83	506.409,047 283.674,944	1	506.392,448 283.683,52	18.684

Punct început	X / Y	Punct sfârşit	X / Y	Lungime segment
21	506.348,822 283.597,248	22	506.347,037 283.593,658	4.009
24	506.343,464 283.586,474	25	506.341,676 283.582,88	4.014
27	506.337,938 283.575,362	28	506.336,149 283.571,765	4.017
30	506.330,778 283.560,967	31	506.327,847 283.555,073	6.583
33	506.322,142 283.543,603	34	506.319,043 283.537,371	6.96
36	506.312,35 283.523,913	37	506.311,043 283.521,285	2.935
39	506.306,875 283.512,905	40	506.304,258 283.507,643	5.877
42	506.301,313 283.501,721	43	506.299,512 283.498,101	4.043
45	506.295,827 283.490,692	46	506.293,205 283.485,42	5.888
48	506.286,481 283.471,9	49	506.282,87 283.464,638	8.11
51	506.275,147 283.449,109	52	506.271,692 283.442,164	7.757
54	506.267,752 283.434,241	55	506.264,458 283.427,618	7.397
57	506.260,832 283.420,328	58	506.259,184 283.417,013	3.702
60	506.252,584 283.403,742	61	506.245,81 283.390,124	15.21
63	506.241,015 283.380,481	64	506.238,863 283.376,156	4.831
66	506.236,546 283.371,496	67	506.231,838 283.362,029	10.573
69	506.227,96 283.354,243	70	506.226,018 283.350,339	4.36
72	506.220,007 283.332,879	73	506.218,673 283.324,023	8.956
75	506.223,333 283.328,106	76	506.224,738 283.337,428	9.427
78	506.307,84 283.505,862	79	506.355,973 283.602,644	108.09
81	506.390,664 283.679,94	82	506.406,84 283.671,582	18.208

**** Lungimile segmentelor sunt determinate în planul de proiecţie Stereo 70 şi sunt rotunjite la 1 milimetru.**
***** Distanţa dintre puncte este formată din segmente cumulate ce sunt mai mici decât valoarea 1 milimetru.**

Neautorizat Imobiliare.ro

DATE DESPRE IMOBILUL NR. 10366

Oficiul de Cadastru şi Publicitate Imobiliară TELEORMAN
Biroul de Cadastru şi Publicitate Imobiliară Alexandria

A. Partea I. Descrierea imobilului

TEREN Extravilan

Adresa: Jud. Teleorman

Nr. Crt	Nr cadastral Nr. topografic	Suprafaţa* (mp)	Observaţii / Referinţe
A1		9.800	Sector cadastral:25 Teren neimprejmuit;

B. Partea II. Proprietari şi acte

Inscrieri privitoare la dreptul de proprietate şi alte drepturi reale		Referinţe
/		
Act Administrativ nr. 5301285, din 13/09/1996 emis de CJSDPAT TELEORMAN;		
B1	Intabulare, drept de PROPRIETATE, dobandit prin Reconstituire, cota actuala 1/1, cota initiala 1/1	A1
	1) **BĂLTĂREŢU GHE. ILIE**	

C. Partea III. SARCINI .

Inscrieri privind dezmembramintele dreptului de proprietate, drepturi reale de garanţie şi sarcini	Referinţe
NU SUNT	

Neutilizabil în circuitul civil

Anexa Nr. 1 La Partea I

Teren

Nr cadastral	Suprafaţa (mp)*	Observaţii / Referinţe
	9.800	

* Suprafaţa este determinată in planul de proiecţie Stereo 70.

DETALII LINIARE IMOBIL

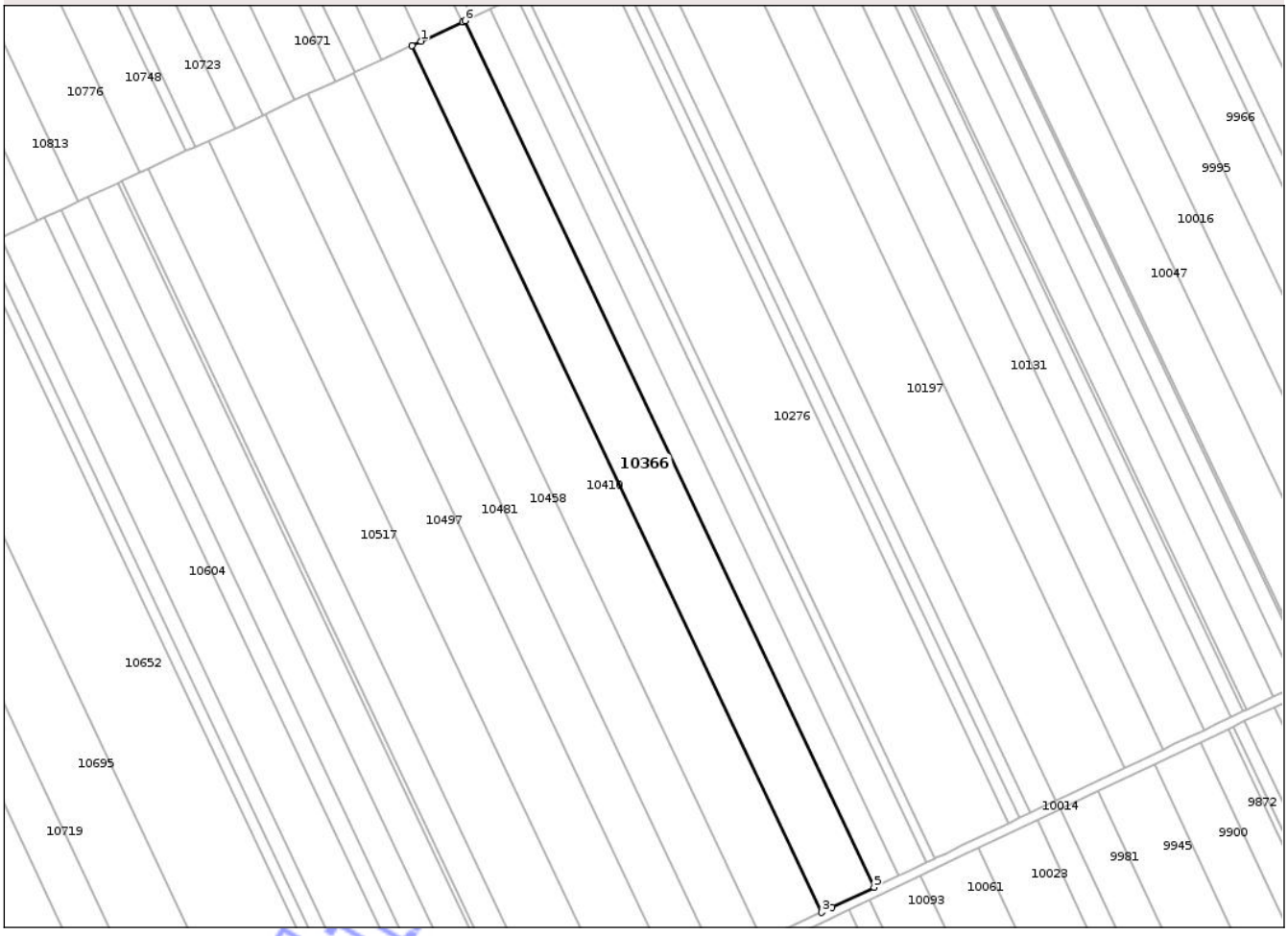

Date referitoare la teren

Crt	Categorie folosinţă	Intra vilan	Suprafaţa (mp)	Tarla	Parcelă	Nr. topo	Observaţii / Referinţe
1	arabil	NU	9.800	13	159	-	

Lungime Segmente
1) Valorile lungimilor segmentelor sunt obţinute din proiecţie în plan.

Punct început	X / Y	Punct sfârşit	X / Y	Lungime segment (** (m)
1	506.762,515 276.413,121	2	506.758,723 276.411,35	4.185
2	506.758,723 276.411,35	3	506.929,979 276.049,101	400.691
3	506.929,979 276.049,101	4	506.934,511 276.051,256	5.018
4	506.934,511 276.051,256	5	506.952,071 276.059,607	19.445
5	506.952,071 276.059,607	6	506.780,89 276.421,699	400.517

Document care conţine date cu caracter personal, protejat de prevederile Regulamentului (UE) nr. 679/2016 şi Legii 190/2018

Punct început	X / Y	Punct sfârşit	X / Y	Lungime segment (** (m)
6	506.780,89 276.421,699	7	506.779,874 276.421,225	1.121
7	506.779,874 276.421,225	1	506.762,515 276.413,121	19.157

** Lungimile segmentelor sunt determinate în planul de proiecţie Stereo 70 şi sunt rotunjite la 1 milimetru.
*** Distanţa dintre puncte este formată din segmente cumulate ce sunt mai mici decât valoarea 1 milimetru.

Neutilizabil in circuitul civil

DATE DESPRE IMOBILUL NR. 10369

Oficiul de Cadastru şi Publicitate Imobiliară TELEORMAN
Biroul de Cadastru şi Publicitate Imobiliară Alexandria

A. Partea I. Descrierea imobilului

TEREN Extravilan

Adresa: Jud. Teleorman

Nr. Crt	Nr cadastral Nr. topografic	Suprafaţa* (mp)	Observaţii / Referinţe
A1		1.500	Sector cadastral:6 Teren neimprejmuit;

B. Partea II. Proprietari şi acte

Inscrieri privitoare la dreptul de proprietate şi alte drepturi reale		Referinţe
/		
Act Administrativ nr. 53-00941, din 10/04/1996 emis de CJSDPAT TELEORMAN;		
B1	Intabulare, drept de PROPRIETATE, dobandit prin Reconstituire, cota actuala 1/1, cota initiala 1/1	A1
	1) **MOŢ N. FLOREA**	

C. Partea III. SARCINI .

Inscrieri privind dezmembramintele dreptului de proprietate, drepturi reale de garanţie şi sarcini	Referinţe
NU SUNT	

Neutilizabil în circuitul civil

Anexa Nr. 1 La Partea I

Teren

Nr cadastral	Suprafaţa (mp)*	Observaţii / Referinţe
	1.500	

* Suprafaţa este determinată in planul de proiecţie Stereo 70.

DETALII LINIARE IMOBIL

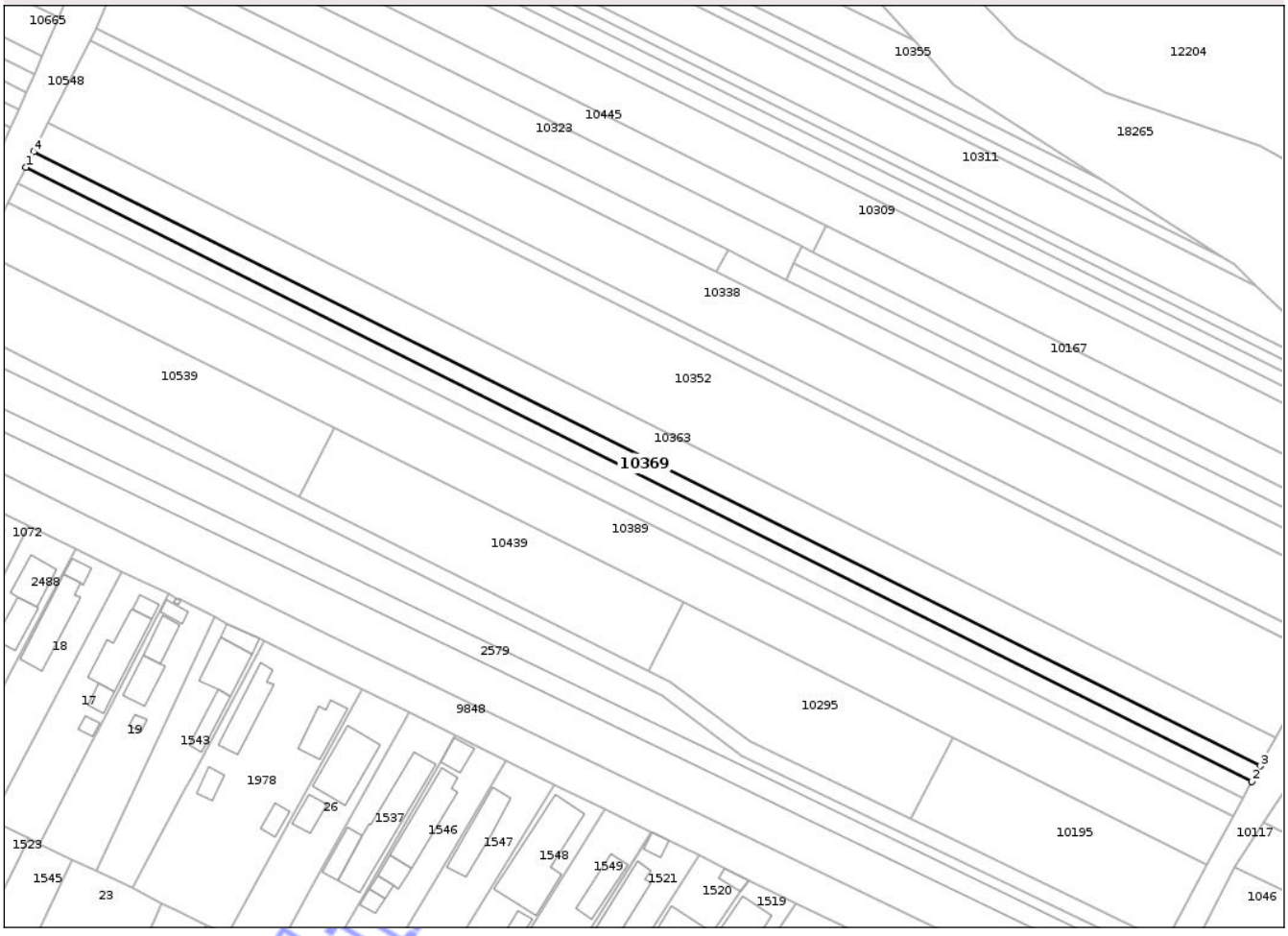

Date referitoare la teren

Crt	Categorie folosinţă	Intra vilan	Suprafaţa (mp)	Tarla	Parcelă	Nr. topo	Observaţii / Referinţe
1	arabil	NU	1.500	42	9	-	

Lungime Segmente

1) Valorile lungimilor segmentelor sunt obţinute din proiecţie în plan.

Punct început	X / Y	Punct sfârşit	X / Y	Lungime segment (** (m)
1	506.698,686 283.617,429	2	507.006,871 283.463,272	344.59
2	507.006,871 283.463,272	3	507.008,946 283.467,1	4.354
3	507.008,946 283.467,1	4	506.700,655 283.621,31	344.709
4	506.700,655 283.621,31	1	506.698,686 283.617,429	4.352

**** Lungimile segmentelor sunt determinate în planul de proiecţie Stereo 70 şi sunt rotunjite la 1 milimetru.**

Document care conţine date cu caracter personal, protejat de prevederile Regulamentului (UE) nr. 679/2016 şi Legii 190/2018

***** Distanţa dintre puncte este formată din segmente cumulate ce sunt mai mici decât valoarea 1 milimetru.**

Neutilizabil in circuitul civil

DATE DESPRE IMOBILUL NR. 10370

Oficiul de Cadastru şi Publicitate Imobiliară TELEORMAN
Biroul de Cadastru şi Publicitate Imobiliară Alexandria

A. Partea I. Descrierea imobilului

TEREN Extravilan

Adresa: Jud. Teleorman

Nr. Crt	Nr cadastral Nr. topografic	Suprafaţa* (mp)	Observaţii / Referinţe
A1		2.500	Sector cadastral:5 Teren neimprejmuit;

B. Partea II. Proprietari şi acte

Inscrieri privitoare la dreptul de proprietate şi alte drepturi reale		Referinţe
/		
Act Administrativ nr. 53-01773, din 29/05/1997 emis de CJSDPAT TELEORMAN;		
B1	Intabulare, drept de PROPRIETATE, dobandit prin Reconstituire, cota actuala 1/1, cota initiala 1/1	A1
	1) **DIMANCEA RADA**	

C. Partea III. SARCINI .

Inscrieri privind dezmembramintele dreptului de proprietate, drepturi reale de garanţie şi sarcini	Referinţe
NU SUNT	

Neutilizabil în circuitul civil

Anexa Nr. 1 La Partea I

Teren

Nr cadastral	Suprafaţa (mp)*	Observaţii / Referinţe
	2.500	

* Suprafaţa este determinată in planul de proiecţie Stereo 70.

DETALII LINIARE IMOBIL



Date referitoare la teren

Crt	Categorie folosinţă	Intra vilan	Suprafaţa (mp)	Tarla	Parcelă	Nr. topo	Observaţii / Referinţe
1	arabil	NU	2.500	48	56	-	

Lungime Segmente
1) Valorile lungimilor segmentelor sunt obţinute din proiecţie în plan.

Punct început	X / Y	Punct sfârşit	X / Y	Lungime segment (** (m)
1	507.036,072 284.707,413	2	506.676,32 284.860,074	390.803
2	506.676,32 284.860,074	3	506.674,028 284.854,097	6.401
3	506.674,028 284.854,097	4	507.033,757 284.701,446	390.778
4	507.033,757 284.701,446	1	507.036,072 284.707,413	6.4

**** Lungimile segmentelor sunt determinate în planul de proiecţie Stereo 70 şi sunt rotunjite la 1 milimetru.**

Document care conţine date cu caracter personal, protejat de prevederile Regulamentului (UE) nr. 679/2016 şi Legii 190/2018

***** Distanţa dintre puncte este formată din segmente cumulate ce sunt mai mici decât valoarea 1 milimetru.**

Neutilizabil in circuitul civil

DATE DESPRE IMOBILUL NR. 10371

Oficiul de Cadastru şi Publicitate Imobiliară TELEORMAN
Biroul de Cadastru şi Publicitate Imobiliară Alexandria

A. Partea I. Descrierea imobilului

TEREN Extravilan

Adresa: Jud. Teleorman

Nr. Crt	Nr cadastral Nr. topografic	Suprafaţa* (mp)	Observaţii / Referinţe
A1		5.958	Sector cadastral:23 Teren neimprejmuit;

B. Partea II. Proprietari şi acte

Inscrieri privitoare la dreptul de proprietate şi alte drepturi reale		Referinţe
/		
Act Administrativ nr. 9558, din 15/12/2025 emis de PRIMĂRIA COMUNEI PERETU;		
B1	Inscrierea posesiei, drept de PROPRIETATE, dobandit prin Lege, cota actuala 1/1, cota initiala 1/1	A1
	1) **NEIDENTIFICAT NEIDENTIFICAT**	
Act Normativ nr. 7, din 13/03/1996 emis de PARLAMENTUL ROMÂNIEI (.art.13);		
B2	Se notează mențiunea proprietar neidentificat	A1

C. Partea III. SARCINI .

Inscrieri privind dezmembramintele dreptului de proprietate, drepturi reale de garanţie şi sarcini	Referinţe
NU SUNT	

Neutilizabil în circuitul civil

Anexa Nr. 1 La Partea I

Teren

Nr cadastral	Suprafaţa (mp)*	Observaţii / Referinţe
	5.958	

* Suprafaţa este determinată in planul de proiecţie Stereo 70.

DETALII LINIARE IMOBIL

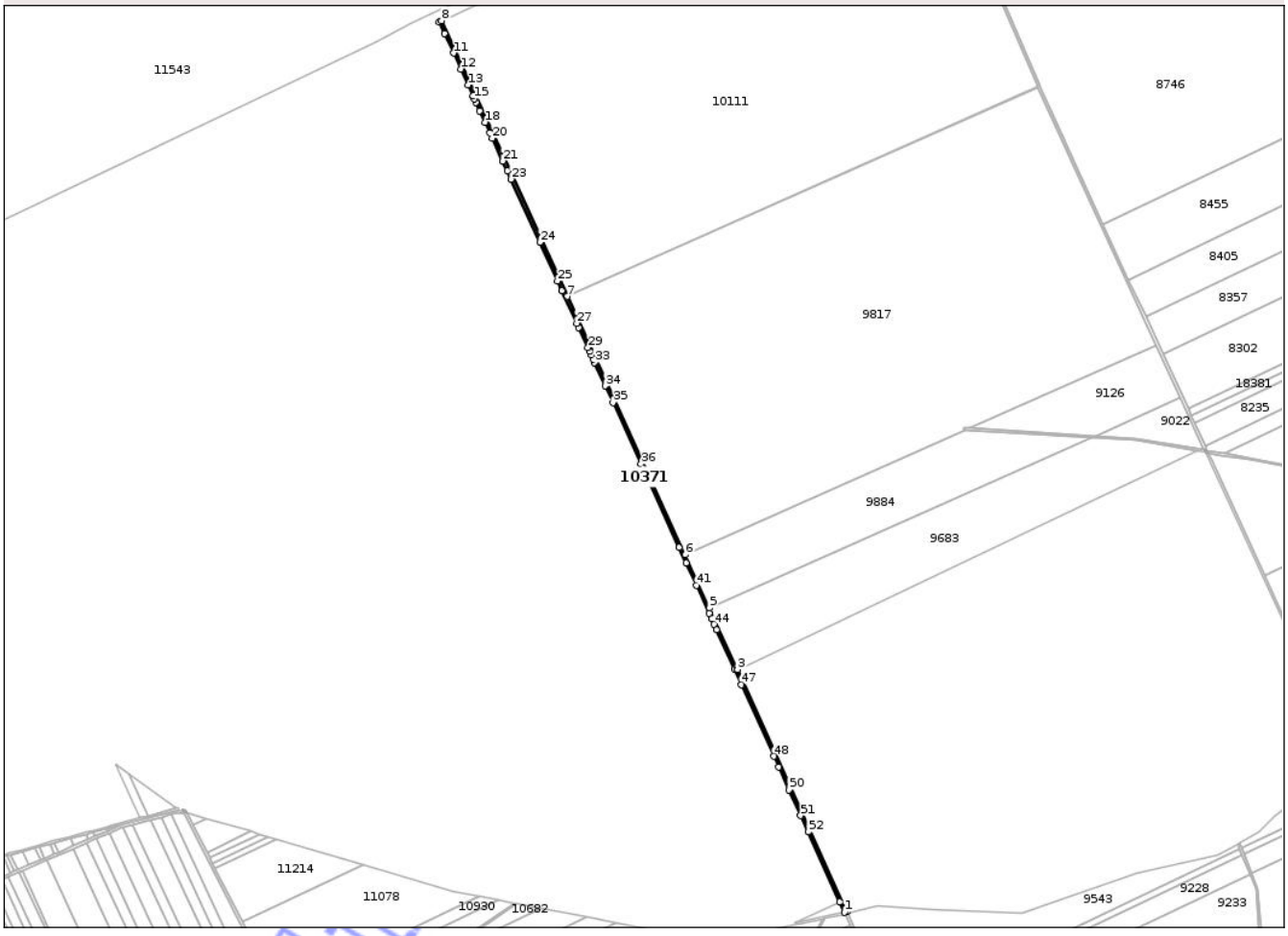

Date referitoare la teren

Crt	Categorie folosinţă	Intra vilan	Suprafaţa (mp)	Tarla	Parcelă	Nr. topo	Observaţii / Referinţe
1	drum	NU	5.958	-	22	-	

Lungime Segmente

1) Valorile lungimilor segmentelor sunt obţinute din proiecţie în plan.

Punct început	X / Y	Punct sfârşit	X / Y	Lungime segment
1	507.159,328 279.911,039	2	507.163,285 279.911,996	4.071
4	506.995,775 280.282,791	5	506.953,962 280.374,319	100.627
7	506.737,379 280.848,425	8	506.545,752 281.267,899	461.172
10	506.550,398 281.248,101	11	506.563,936 281.218,467	32.58
13	506.586,035 281.170,093	14	506.593,417 281.153,933	17.766
16	506.598,039 281.143,816	17	506.604,024 281.130,714	14.404

Punct început	X / Y	Punct sfârşit	X / Y	Lungime segment
2	507.163,285 279.911,996	3	506.996,664 280.280,822	404.716
5	506.953,962 280.374,319	6	506.917,082 280.455,051	88.757
8	506.545,752 281.267,899	9	506.542,135 281.266,191	4.0
11	506.563,936 281.218,467	12	506.574,977 281.194,299	26.571
14	506.593,417 281.153,933	15	506.595,772 281.148,777	5.668
17	506.604,024 281.130,714	18	506.611,965 281.113,33	19.112

Punct început	X / Y	Punct sfârşit	X / Y	Lungime segment
3	506.996,664 280.280,822	4	506.995,775 280.282,791	2.16
6	506.917,082 280.455,051	7	506.737,379 280.848,425	432.477
9	506.542,135 281.266,191	10	506.550,398 281.248,101	19.888
12	506.574,977 281.194,299	13	506.586,035 281.170,093	26.612
15	506.595,772 281.148,777	16	506.598,039 281.143,816	5.454
18	506.611,965 281.113,33	19	506.619,426 281.096,998	17.956

Document care conţine date cu caracter personal, protejat de prevederile Regulamentului (UE) nr. 679/2016 şi Legii 190/2018

Punct început	X / Y	Punct sfârşit	X / Y	Lungime segment
19	506.619,426 281.096,998	20	506.623,017 281.089,139	8.641
22	506.645,772 281.039,326	23	506.651,47 281.026,853	13.713
25	506.722,414 280.871,556	26	506.729,081 280.856,963	16.044
28	506.754,653 280.800,983	29	506.768,642 280.770,363	33.664
31	506.773,864 280.758,932	32	506.776,453 280.753,265	6.23
34	506.795,245 280.712,127	35	506.806,837 280.686,753	27.896
37	506.855,828 280.579,51	38	506.858,908 280.572,768	7.412
40	506.918,26 280.442,846	41	506.933,831 280.408,762	37.472
43	506.957,246 280.357,506	44	506.960,995 280.349,298	9.024
46	506.992,133 280.281,136	47	507.002,725 280.257,69	25.728
49	507.059,465 280.132,093	50	507.075,189 280.097,287	38.193
52	507.104,124 280.033,238	53	507.152,185 279.926,851	116.739

Punct început	X / Y	Punct sfârşit	X / Y	Lungime segment
20	506.623,017 281.089,139	21	506.638,94 281.054,283	38.321
23	506.651,47 281.026,853	24	506.695,431 280.930,623	105.796
26	506.729,081 280.856,963	27	506.751,681 280.807,491	54.39
29	506.768,642 280.770,363	30	506.771,275 280.764,598	6.338
32	506.776,453 280.753,265	33	506.779,042 280.747,596	6.232
35	506.806,837 280.686,753	36	506.849,579 280.593,19	102.864
38	506.858,908 280.572,768	39	506.907,567 280.466,252	117.104
41	506.933,831 280.408,762	42	506.953,349 280.366,035	46.974
44	506.960,995 280.349,298	45	506.964,746 280.341,087	9.027
47	507.002,725 280.257,69	48	507.052,038 280.148,533	119.779
50	507.075,189 280.097,287	51	507.092,844 280.058,207	42.883
53	507.152,185 279.926,851	1	507.159,328 279.911,039	17.351

Punct început	X / Y	Punct sfârşit	X / Y	Lungime segment
21	506.638,94 281.054,283	22	506.645,772 281.039,326	16.443
24	506.695,431 280.930,623	25	506.722,414 280.871,556	64.938
27	506.751,681 280.807,491	28	506.754,653 280.800,983	7.154
30	506.771,275 280.764,598	31	506.773,864 280.758,932	6.229
33	506.779,042 280.747,596	34	506.795,245 280.712,127	38.995
36	506.849,579 280.593,19	37	506.855,828 280.579,51	15.04
39	506.907,567 280.466,252	40	506.918,26 280.442,846	25.733
42	506.953,349 280.366,035	43	506.957,246 280.357,506	9.377
45	506.964,746 280.341,087	46	506.992,133 280.281,136	65.91
48	507.052,038 280.148,533	49	507.059,465 280.132,093	18.04
51	507.092,844 280.058,207	52	507.104,124 280.033,238	27.399

**** Lungimile segmentelor sunt determinate în planul de proiecţie Stereo 70 şi sunt rotunjite la 1 milimetru.**
***** Distanţa dintre puncte este formată din segmente cumulate ce sunt mai mici decât valoarea 1 milimetru.**

Neutilizabil în circuitul civil

DATE DESPRE IMOBILUL NR. 10372

Oficiul de Cadastru şi Publicitate Imobiliară TELEORMAN
Biroul de Cadastru şi Publicitate Imobiliară Alexandria

A. Partea I. Descrierea imobilului

TEREN Extravilan

Adresa: Jud. Teleorman

Nr. Crt	Nr cadastral Nr. topografic	Suprafaţa* (mp)	Observaţii / Referinţe
A1		4.100	Sector cadastral:25 Teren neimprejmuit;

B. Partea II. Proprietari şi acte

Inscrieri privitoare la dreptul de proprietate şi alte drepturi reale		Referinţe
/		
Act Notarial nr. 1637, din 17/07/2000 emis de BNP TAMARA MORCOV;		
B1	Intabulare, drept de PROPRIETATE, cu titlu de donaţie, bun propriu, dobandit prin Conventie, cota actuala 1/1, cota initiala 1/1	A1
	1) **MAVRU ILIE**	

C. Partea III. SARCINI .

Inscrieri privind dezmembramintele dreptului de proprietate, drepturi reale de garanţie şi sarcini	Referinţe
NU SUNT	

Neutilizabil în circuitul civil

Anexa Nr. 1 La Partea I

Teren

Nr cadastral	Suprafaţa (mp)*	Observaţii / Referinţe
	4.100	

* Suprafaţa este determinată in planul de proiecţie Stereo 70.

DETALII LINIARE IMOBIL

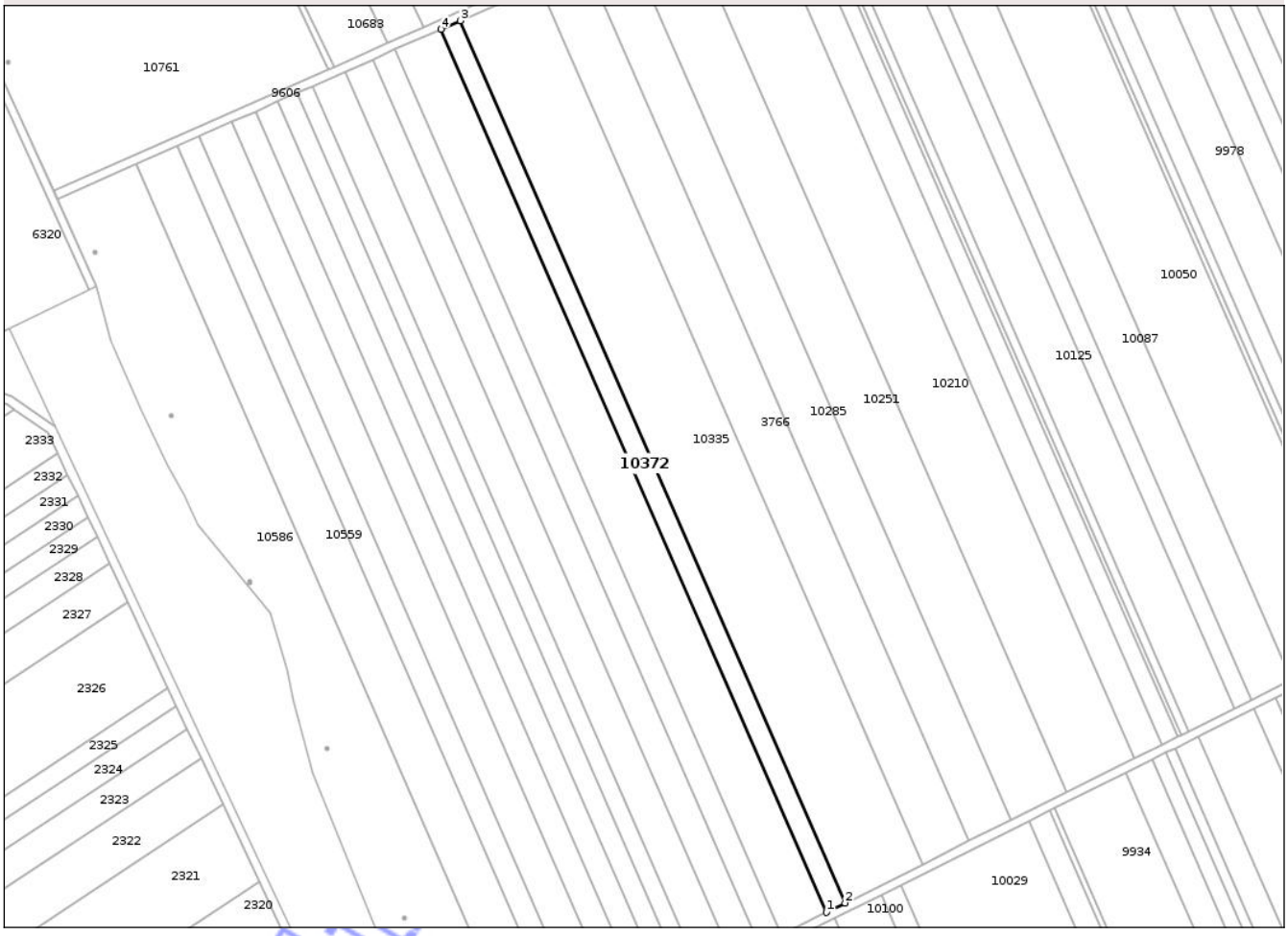

Date referitoare la teren

Crt	Categorie folosinţă	Intra vilan	Suprafaţa (mp)	Tarla	Parcelă	Nr. topo	Observaţii / Referinţe
1	arabil	NU	4.100	14	13	-	

Lungime Segmente

1) Valorile lungimilor segmentelor sunt obţinute din proiecţie în plan.

Punct început	X / Y	Punct sfârşit	X / Y	Lungime segment (** (m)
1	506.929,95 274.728,652	2	506.938,432 274.732,885	9.48
2	506.938,432 274.732,885	3	506.765,168 275.129,563	432.867
3	506.765,168 275.129,563	4	506.756,51 275.125,734	9.467
4	506.756,51 275.125,734	1	506.929,95 274.728,652	433.308

**** Lungimile segmentelor sunt determinate în planul de proiecţie Stereo 70 şi sunt rotunjite la 1 milimetru.**

Document care conţine date cu caracter personal, protejat de prevederile Regulamentului (UE) nr. 679/2016 şi Legii 190/2018

***** Distanţa dintre puncte este formată din segmente cumulate ce sunt mai mici decât valoarea 1 milimetru.**

Neutilizabil in circuitul civil

DATE DESPRE IMOBILUL NR. 10374

Oficiul de Cadastru şi Publicitate Imobiliară TELEORMAN
Biroul de Cadastru şi Publicitate Imobiliară Alexandria

A. Partea I. Descrierea imobilului

TEREN Extravilan

Adresa: Jud. Teleorman

Nr. Crt	Nr cadastral Nr. topografic	Suprafaţa* (mp)	Observaţii / Referinţe
A1		1.600	Sector cadastral:25 Teren neimprejmuit;

B. Partea II. Proprietari şi acte

Inscrieri privitoare la dreptul de proprietate şi alte drepturi reale		Referinţe
/		
Act Notarial nr. 311, din 02/03/2016 emis de BNP DRĂGHICI NICOLETA;		
B1	Intabulare, drept de PROPRIETATE, cu titlu de partaj, bun propriu, dobandit prin Iesire Din Indiviziune, cota actuala 1/1, cota initiala 1/1	A1
	1) **ULMEANU ILIE**	

C. Partea III. SARCINI .

Inscrieri privind dezmembramintele dreptului de proprietate, drepturi reale de garanţie şi sarcini	Referinţe
NU SUNT	

Neutilizabil în circuitul civil

Anexa Nr. 1 La Partea I

Teren

Nr cadastral	Suprafaţa (mp)*	Observaţii / Referinţe
	1.600	

* Suprafaţa este determinată in planul de proiecţie Stereo 70.

DETALII LINIARE IMOBIL

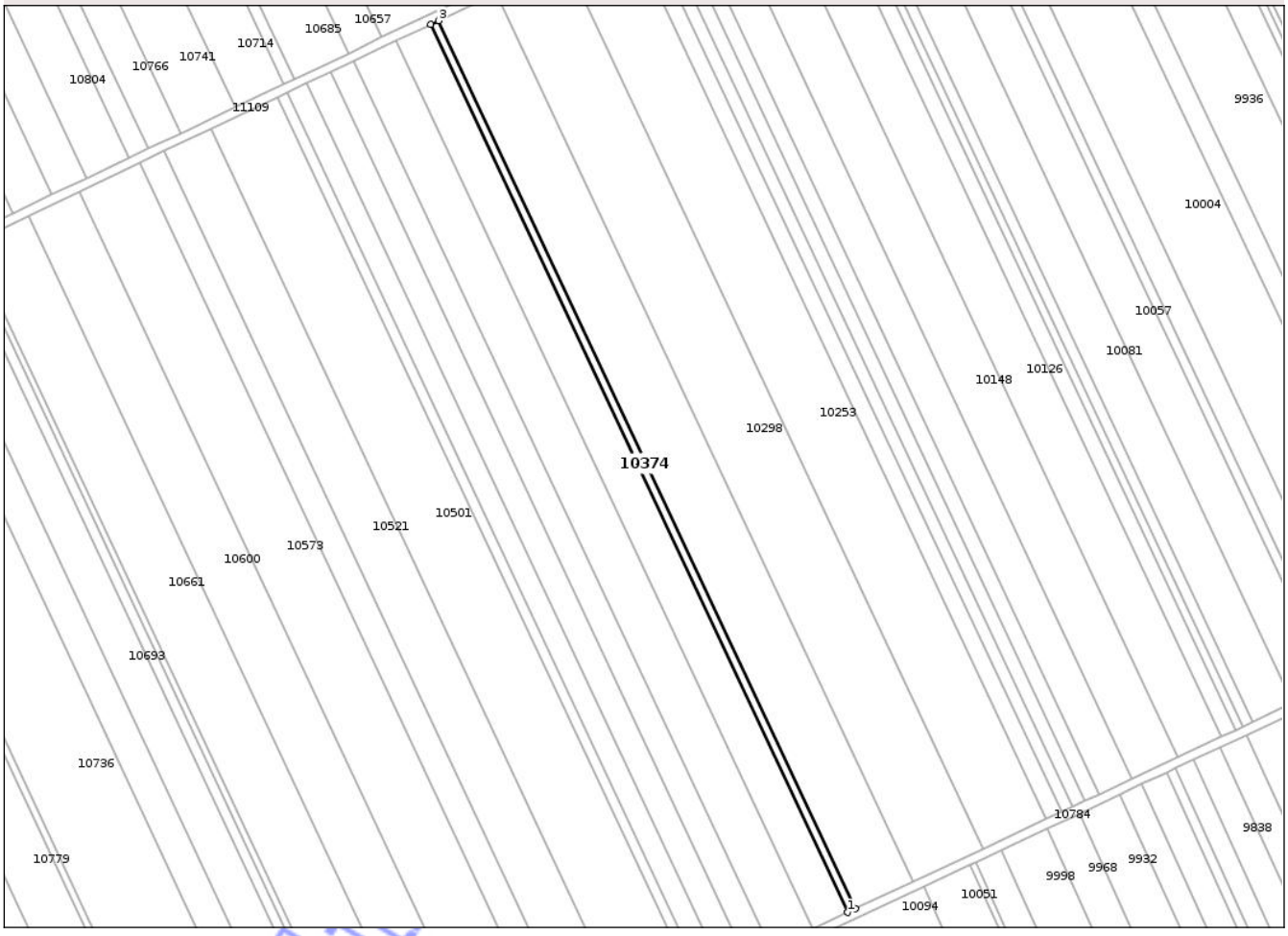

Date referitoare la teren

Crt	Categorie folosinţă	Intra vilan	Suprafaţa (mp)	Tarla	Parcelă	Nr. topo	Observaţii / Referinţe
1	arabil	NU	1.600	12/1	78	-	

Lungime Segmente

1) Valorile lungimilor segmentelor sunt obţinute din proiecţie în plan.

Punct început	X / Y	Punct sfârşit	X / Y	Lungime segment (** (m)
1	506.935,302 277.406,744	2	506.938,633 277.408,307	3.679
2	506.938,633 277.408,307	3	506.753,714 277.801,957	434.92
3	506.753,714 277.801,957	4	506.750,391 277.800,378	3.679
4	506.750,391 277.800,378	1	506.935,302 277.406,744	434.902

**** Lungimile segmentelor sunt determinate în planul de proiecţie Stereo 70 şi sunt rotunjite la 1 milimetru.**

Document care conţine date cu caracter personal, protejat de prevederile Regulamentului (UE) nr. 679/2016 şi Legii 190/2018

***** Distanţa dintre puncte este formată din segmente cumulate ce sunt mai mici decât valoarea 1 milimetru.**

Neutilizabil in circuitul civil

DATE DESPRE IMOBILUL NR. 10376

Oficiul de Cadastru şi Publicitate Imobiliară TELEORMAN
Biroul de Cadastru şi Publicitate Imobiliară Alexandria

A. Partea I. Descrierea imobilului

TEREN Intravilan

Adresa: Loc. Peretu, Jud. Teleorman

Nr. Crt	Nr cadastral Nr. topografic	Suprafaţa* (mp)	Observaţii / Referinţe
A1		138	Sector cadastral:12 Teren neimprejmuit;

B. Partea II. Proprietari şi acte

Inscrieri privitoare la dreptul de proprietate şi alte drepturi reale		Referinţe
/		
Act Administrativ nr. 9558, din 15/12/2025 emis de PRIMĂRIA COMUNEI PERETU;		
B1	Inscrierea posesiei, drept de PROPRIETATE, dobandit prin Lege, cota actuala 1/1, cota initiala 1/1	A1
	1) **NEIDENTIFICAT NEIDENTIFICAT**	
Act Normativ nr. 7, din 13/03/1996 emis de PARLAMENTUL ROMÂNIEI (.art.13);		
B2	Se notează mențiunea proprietar neidentificat	A1

C. Partea III. SARCINI .

Inscrieri privind dezmembramintele dreptului de proprietate, drepturi reale de garanţie şi sarcini	Referinţe
NU SUNT	

Neutilizabil în circuitul civil

Anexa Nr. 1 La Partea I

Teren

Nr cadastral	Suprafaţa (mp)*	Observaţii / Referinţe
	138	

* Suprafaţa este determinată in planul de proiecţie Stereo 70.

DETALII LINIARE IMOBIL

Date referitoare la teren

Crt	Categorie folosinţă	Intra vilan	Suprafaţa (mp)	Tarla	Parcelă	Nr. topo	Observaţii / Referinţe
1	drum	DA	138	-	3800	-	

Lungime Segmente

1) Valorile lungimilor segmentelor sunt obţinute din proiecţie în plan.

Punct început	X / Y	Punct sfârşit	X / Y	Lungime segment (** (m)
1	506.846,965 282.424,022	2	506.847,42 282.426,413	2.434
2	506.847,42 282.426,413	3	506.854,632 282.462,959	37.251
3	506.854,632 282.462,959	4	506.851,328 282.464,316	3.572
4	506.851,328 282.464,316	5	506.849,302 282.452,118	12.365
5	506.849,302 282.452,118	6	506.846,933 282.441,596	10.785

Document care conţine date cu caracter personal, protejat de prevederile Regulamentului (UE) nr. 679/2016 şi Legii 190/2018

Punct început	X / Y	Punct sfârşit	X / Y	Lungime segment (** (m)
6	506.846,933 282.441,596	7	506.843,184 282.425,059	16.957
7	506.843,184 282.425,059	1	506.846,965 282.424,022	3.921

** Lungimile segmentelor sunt determinate în planul de proiecţie Stereo 70 şi sunt rotunjite la 1 milimetru.
*** Distanţa dintre puncte este formată din segmente cumulate ce sunt mai mici decât valoarea 1 milimetru.

Neutilizabil in circuitul civil

DATE DESPRE IMOBILUL NR. 10378

Oficiul de Cadastru şi Publicitate Imobiliară TELEORMAN
Biroul de Cadastru şi Publicitate Imobiliară Alexandria

A. Partea I. Descrierea imobilului

TEREN Extravilan

Adresa: Jud. Teleorman

Nr. Crt	Nr cadastral Nr. topografic	Suprafaţa* (mp)	Observaţii / Referinţe
A1		1.800	Sector cadastral:6 Teren neimprejmuit;

B. Partea II. Proprietari şi acte

Inscrieri privitoare la dreptul de proprietate şi alte drepturi reale		Referinţe
/		
Act Administrativ nr. 53-01447, din 03/12/1996 emis de CJSDPAT TELEORMAN;		
B1	Intabulare, drept de PROPRIETATE, dobandit prin Reconstituire, cota actuala 1/1, cota initiala 1/1	A1
	1) **DULCEANU D. MARIN**	

C. Partea III. SARCINI .

Inscrieri privind dezmembramintele dreptului de proprietate, drepturi reale de garanţie şi sarcini	Referinţe
NU SUNT	

Neutilizabil în circuitul civil

Anexa Nr. 1 La Partea I

Teren

Nr cadastral	Suprafaţa (mp)*	Observaţii / Referinţe
	1.800	

* Suprafaţa este determinată in planul de proiecţie Stereo 70.

DETALII LINIARE IMOBIL

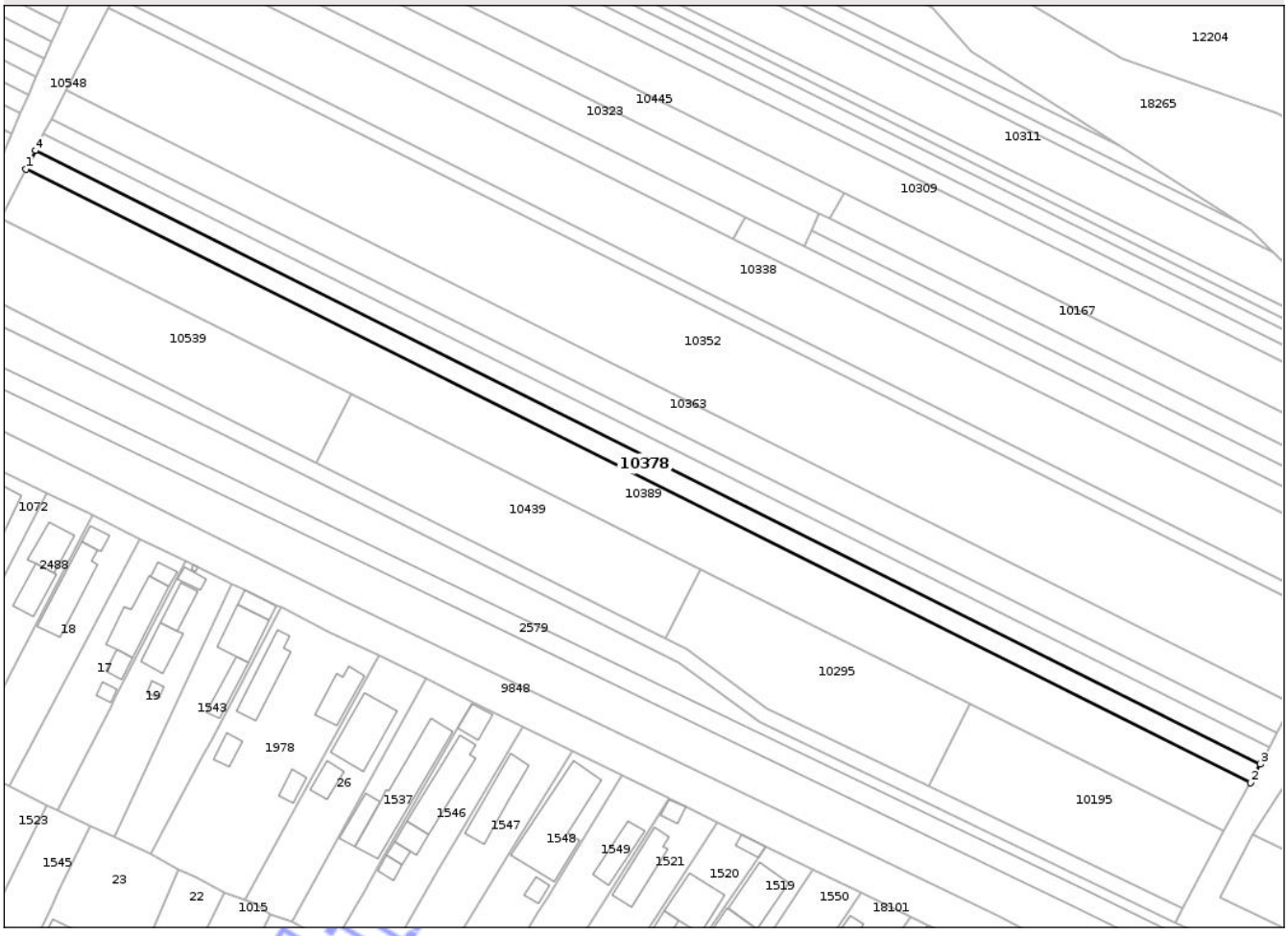

Date referitoare la teren

Crt	Categorie folosinţă	Intra vilan	Suprafaţa (mp)	Tarla	Parcelă	Nr. topo	Observaţii / Referinţe
1	arabil	NU	1.800	42	7	-	

Lungime Segmente

1) Valorile lungimilor segmentelor sunt obţinute din proiecţie în plan.

Punct început	X / Y	Punct sfârşit	X / Y	Lungime segment (** (m)
1	506.694,22 283.608,626	2	507.002,164 283.454,59	344.32
2	507.002,164 283.454,59	3	507.004,656 283.459,187	5.229
3	507.004,656 283.459,187	4	506.696,585 283.613,287	344.463
4	506.696,585 283.613,287	1	506.694,22 283.608,626	5.227

**** Lungimile segmentelor sunt determinate în planul de proiecţie Stereo 70 şi sunt rotunjite la 1 milimetru.**

Document care conţine date cu caracter personal, protejat de prevederile Regulamentului (UE) nr. 679/2016 şi Legii 190/2018

***** Distanţa dintre puncte este formată din segmente cumulate ce sunt mai mici decât valoarea 1 milimetru.**

Neutilizabil in circuitul civil

DATE DESPRE IMOBILUL NR. 10373

Oficiul de Cadastru şi Publicitate Imobiliară TELEORMAN
Biroul de Cadastru şi Publicitate Imobiliară Alexandria

A. Partea I. Descrierea imobilului

TEREN Extravilan

Adresa: Jud. Teleorman

Nr. Crt	Nr cadastral Nr. topografic	Suprafaţa* (mp)	Observaţii / Referinţe
A1		1.600	Sector cadastral:6 Teren neimprejmuit;

B. Partea II. Proprietari şi acte

Inscrieri privitoare la dreptul de proprietate şi alte drepturi reale		Referinţe
/		
Act Notarial nr. 137, din 16/08/2016 emis de SPN BABRU MARIA ȘI BARBU MIRCEA-RĂZVAN;		
B1	Intabulare, drept de PROPRIETATE, cu titlu de moștenire, bun propriu, dobandit prin Succesiune, cota actuala 1/1, cota initiala 1/1	A1
	1) **VASILE MARIAN**	

C. Partea III. SARCINI .

Inscrieri privind dezmembramintele dreptului de proprietate, drepturi reale de garanţie şi sarcini	Referinţe
NU SUNT	

Neutilizabil în circuitul civil

Anexa Nr. 1 La Partea I

Teren

Nr cadastral	Suprafaţa (mp)*	Observaţii / Referinţe
	1.600	

* Suprafaţa este determinată in planul de proiecţie Stereo 70.

DETALII LINIARE IMOBIL

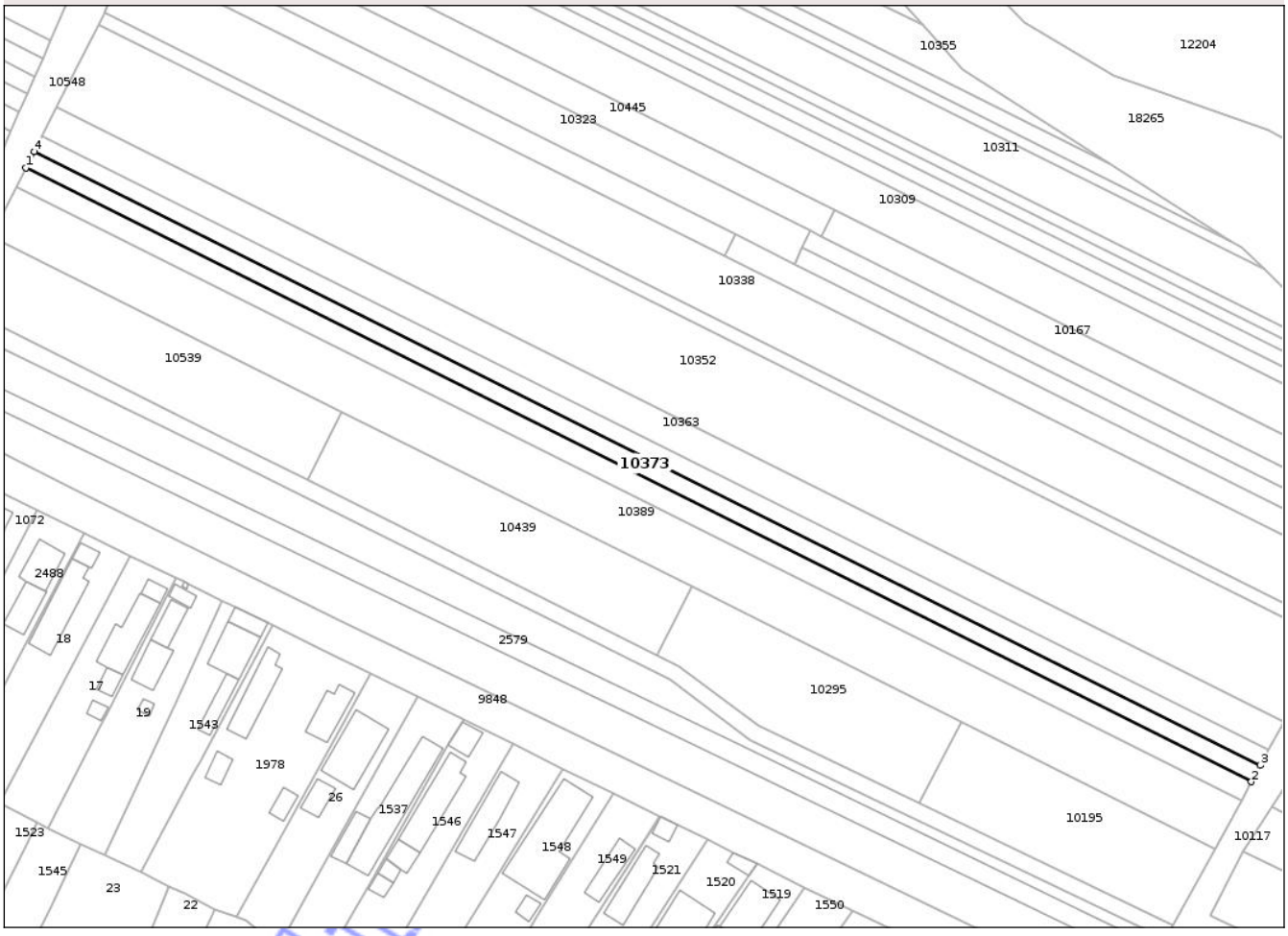

Date referitoare la teren

Crt	Categorie folosinţă	Intra vilan	Suprafaţa (mp)	Tarla	Parcelă	Nr. topo	Observaţii / Referinţe
1	arabil	NU	1.600	42	8	-	

Lungime Segmente

1) Valorile lungimilor segmentelor sunt obţinute din proiecţie în plan.

Punct început	X / Y	Punct sfârşit	X / Y	Lungime segment (** (m)
1	506.696,585 283.613,287	2	507.004,656 283.459,187	344.463
2	507.004,656 283.459,187	3	507.006,871 283.463,272	4.647
3	507.006,871 283.463,272	4	506.698,686 283.617,429	344.59
4	506.698,686 283.617,429	1	506.696,585 283.613,287	4.644

**** Lungimile segmentelor sunt determinate în planul de proiecţie Stereo 70 şi sunt rotunjite la 1 milimetru.**

Document care conţine date cu caracter personal, protejat de prevederile Regulamentului (UE) nr. 679/2016 şi Legii 190/2018

***** Distanţa dintre puncte este formată din segmente cumulate ce sunt mai mici decât valoarea 1 milimetru.**

Neutilizabil in circuitul civil

DATE DESPRE IMOBILUL NR. 10375

Oficiul de Cadastru şi Publicitate Imobiliară TELEORMAN
Biroul de Cadastru şi Publicitate Imobiliară Alexandria

A. Partea I. Descrierea imobilului

TEREN Extravilan

Adresa: Jud. Teleorman

Nr. Crt	Nr cadastral Nr. topografic	Suprafaţa* (mp)	Observaţii / Referinţe
A1		2.700	Sector cadastral:5 Teren neimprejmuit;

B. Partea II. Proprietari şi acte

Inscrieri privitoare la dreptul de proprietate şi alte drepturi reale		Referinţe
/		
Act Administrativ nr. 53-01370, din 15/11/1996 emis de CJSDPAT TELEORMAN;		
B1	Intabulare, drept de PROPRIETATE, dobandit prin Reconstituire, cota actuala 1/1, cota initiala 1/1	A1
	1) **IONESCU OPREA** DEFUNCT:Da 2) **DULCEANU MARIETA**	

C. Partea III. SARCINI .

Inscrieri privind dezmembramintele dreptului de proprietate, drepturi reale de garanţie şi sarcini	Referinţe
NU SUNT	

Neutilizabil în circuitul civil

Anexa Nr. 1 La Partea I

Teren

Nr cadastral	Suprafaţa (mp)*	Observaţii / Referinţe
	2.700	

* Suprafaţa este determinată in planul de proiecţie Stereo 70.

DETALII LINIARE IMOBIL



Date referitoare la teren

Crt	Categorie folosinţă	Intra vilan	Suprafaţa (mp)	Tarla	Parcelă	Nr. topo	Observaţii / Referinţe
1	arabil	NU	2.700	48	55	-	

Lungime Segmente
1) Valorile lungimilor segmentelor sunt obţinute din proiecţie în plan.

Punct început	X / Y	Punct sfârşit	X / Y	Lungime segment (** (m)
1	507.033,757 284.701,446	2	506.674,028 284.854,097	390.778
2	506.674,028 284.854,097	3	506.671,553 284.847,642	6.913
3	506.671,553 284.847,642	4	507.031,256 284.695,001	390.75
4	507.031,256 284.695,001	1	507.033,757 284.701,446	6.913

**** Lungimile segmentelor sunt determinate în planul de proiecţie Stereo 70 şi sunt rotunjite la 1 milimetru.**

Document care conţine date cu caracter personal, protejat de prevederile Regulamentului (UE) nr. 679/2016 şi Legii 190/2018

***** Distanţa dintre puncte este formată din segmente cumulate ce sunt mai mici decât valoarea 1 milimetru.**

Neutilizabil in circuitul civil

DATE DESPRE IMOBILUL NR. 10377

Oficiul de Cadastru şi Publicitate Imobiliară TELEORMAN
Biroul de Cadastru şi Publicitate Imobiliară Alexandria

A. Partea I. Descrierea imobilului

TEREN Extravilan

Adresa: Jud. Teleorman

Nr. Crt	Nr cadastral Nr. topografic	Suprafaţa* (mp)	Observaţii / Referinţe
A1		1.000	Sector cadastral:5 Teren neimprejmuit;

B. Partea II. Proprietari şi acte

Inscrieri privitoare la dreptul de proprietate şi alte drepturi reale		Referinţe
/		
Hotarare Judecatoreasca nr. 2654, din 07/11/2012 emis de JUDECĂTORIA ROȘIORII DE VEDE-JUDEȚUL TELEORMAN (Dosar nr. 3428/292/2012);		
B1	Intabulare, drept de PROPRIETATE, cu titlu de cumpărare, dobandit prin Hotarare Judecatoreasca, cota actuala 1/1, cota initiala 1/1	A1
	1) **VÂNĂTORU ANEMONA-VALENTINA**	

C. Partea III. SARCINI

Inscrieri privind dezmembramintele dreptului de proprietate, drepturi reale de garanţie şi sarcini		Referinţe
/		
Hotarare Judecatoreasca nr. 2654, din 07/11/2012 emis de JUDECĂTORIA ROȘIORII DE VEDE-JUDEȚUL TELEORMAN (Dosar nr. 3428/292/2012);		
C1	Intabulare, drept de UZUFRUCT VIAGER, dobandit prin Hotarare Judecatoreasca, cota actuala 1/1, cota initiala 1/1	A1
	1) **CHIVA ȘTEFANA** 2) **CHIVA FLORIAN-MARCEL** 3) **CHIVA MARIANA**	

Neutilizabil în circuitul civil

Anexa Nr. 1 La Partea I

Teren

Nr cadastral	Suprafaţa (mp)*	Observaţii / Referinţe
	1.000	

* Suprafaţa este determinată in planul de proiecţie Stereo 70.

DETALII LINIARE IMOBIL

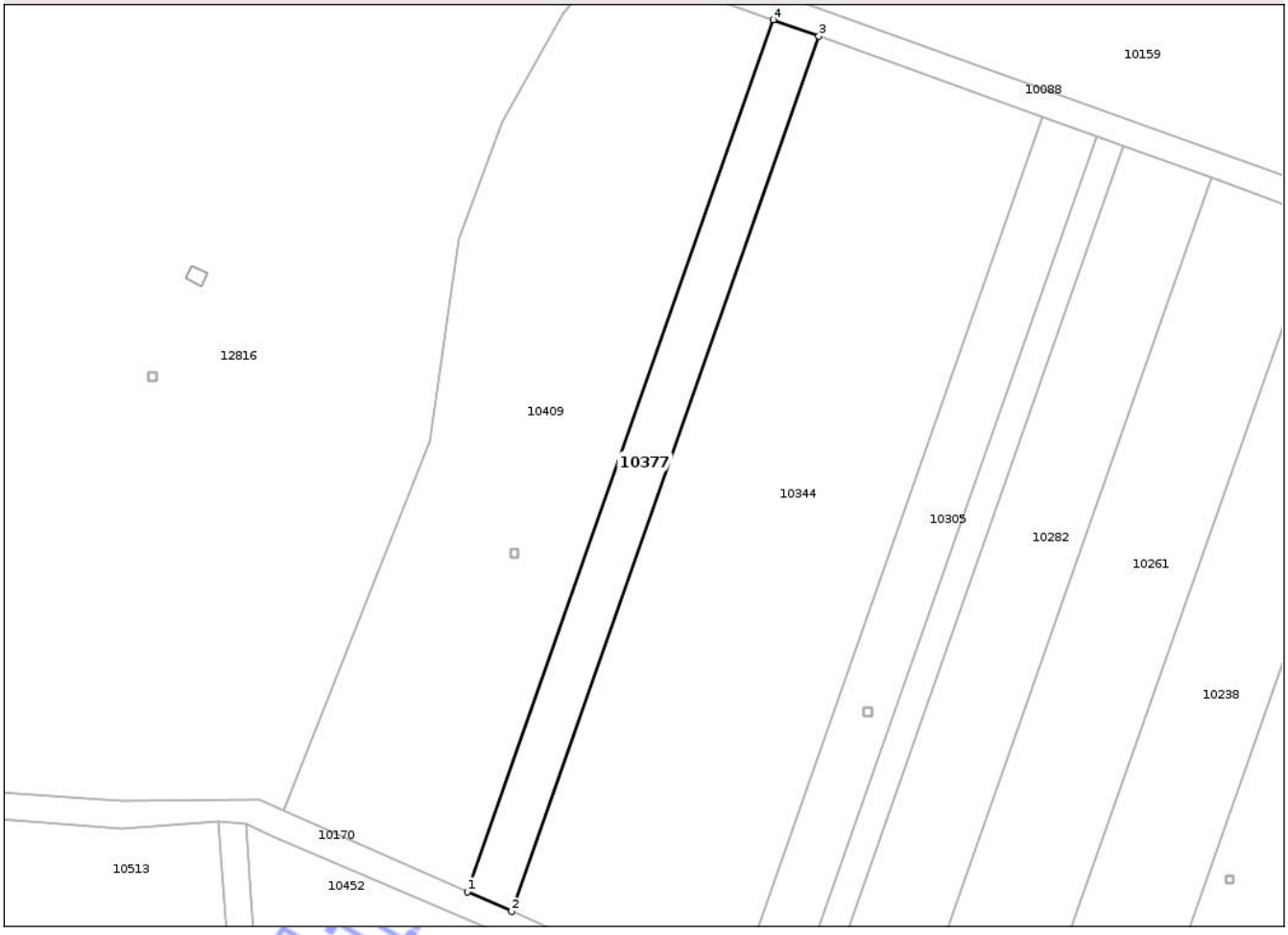

Date referitoare la teren

Crt	Categorie folosinţă	Intra vilan	Suprafaţa (mp)	Tarla	Parcelă	Nr. topo	Observaţii / Referinţe
1	arabil	NU	1.000	48/1	30	-	

Lungime Segmente

1) Valorile lungimilor segmentelor sunt obţinute din proiecţie în plan.

Punct început	X / Y	Punct sfârşit	X / Y	Lungime segment (** (m)
1	506.822,184 285.182,545	2	506.828,801 285.179,607	7.24
2	506.828,801 285.179,607	3	506.874,856 285.310,56	138.816
3	506.874,856 285.310,56	4	506.868,068 285.313,012	7.217
4	506.868,068 285.313,012	1	506.822,184 285.182,545	138.3

**** Lungimile segmentelor sunt determinate în planul de proiecţie Stereo 70 şi sunt rotunjite la 1 milimetru.**

Document care conţine date cu caracter personal, protejat de prevederile Regulamentului (UE) nr. 679/2016 şi Legii 190/2018

***** Distanţa dintre puncte este formată din segmente cumulate ce sunt mai mici decât valoarea 1 milimetru.**

Neutilizabil in circuitul civil

DATE DESPRE IMOBILUL NR. 10379

Oficiul de Cadastru şi Publicitate Imobiliară TELEORMAN
Biroul de Cadastru şi Publicitate Imobiliară Alexandria

A. Partea I. Descrierea imobilului

TEREN Extravilan

Adresa: Jud. Teleorman

Nr. Crt	Nr cadastral Nr. topografic	Suprafaţa* (mp)	Observaţii / Referinţe
A1		1.300	Sector cadastral:5 Teren neimprejmuit;

B. Partea II. Proprietari şi acte

Inscrieri privitoare la dreptul de proprietate şi alte drepturi reale		Referinţe
/		
Act Administrativ nr. 53-01334, din 09/11/1996 emis de CJSDPAT TELEORMAN;		
B1	Intabulare, drept de PROPRIETATE, dobandit prin Reconstituire, cota actuala 1/1, cota initiala 1/1	A1
	1) **DIDE MARIA**	

C. Partea III. SARCINI .

Inscrieri privind dezmembramintele dreptului de proprietate, drepturi reale de garanţie şi sarcini	Referinţe
NU SUNT	

Neutilizabil în circuitul civil

Anexa Nr. 1 La Partea I

Teren

Nr cadastral	Suprafaţa (mp)*	Observaţii / Referinţe
	1.300	

* Suprafaţa este determinată in planul de proiecţie Stereo 70.

DETALII LINIARE IMOBIL

Date referitoare la teren

Crt	Categorie folosinţă	Intra vilan	Suprafaţa (mp)	Tarla	Parcelă	Nr. topo	Observaţii / Referinţe
1	arabil	NU	1.300	48	54	-	

Lungime Segmente

1) Valorile lungimilor segmentelor sunt obţinute din proiecţie în plan.

Punct început	X / Y	Punct sfârşit	X / Y	Lungime segment (** (m)
1	507.031,256 284.695,001	2	506.671,553 284.847,642	390.75
2	506.671,553 284.847,642	3	506.670,361 284.844,533	3.33
3	506.670,361 284.844,533	4	507.030,052 284.691,898	390.737
4	507.030,052 284.691,898	1	507.031,256 284.695,001	3.328

**** Lungimile segmentelor sunt determinate în planul de proiecţie Stereo 70 şi sunt rotunjite la 1 milimetru.**

Document care conţine date cu caracter personal, protejat de prevederile Regulamentului (UE) nr. 679/2016 şi Legii 190/2018

***** Distanţa dintre puncte este formată din segmente cumulate ce sunt mai mici decât valoarea 1 milimetru.**

Neutilizabil in circuitul civil

DATE DESPRE IMOBILUL NR. 10381

Oficiul de Cadastru şi Publicitate Imobiliară TELEORMAN
Biroul de Cadastru şi Publicitate Imobiliară Alexandria

A. Partea I. Descrierea imobilului

TEREN Extravilan

Adresa: Jud. Teleorman

Nr. Crt	Nr cadastral Nr. topografic	Suprafaţa* (mp)	Observaţii / Referinţe
A1		1	Sector cadastral:25 Teren neimprejmuit;

Construcţii

Crt	Nr cadastral Nr. topografic	Adresa	Observaţii / Referinţe
A1.1		Jud. Teleorman	Nr. niveluri:1; S. construita la sol:1 mp; S. construita desfasurata:1.44 mp; STÂLP

B. Partea II. Proprietari şi acte

Inscrieri privitoare la dreptul de proprietate şi alte drepturi reale		Referinţe
/		
Act Administrativ nr. 9558, din 15/12/2025 emis de PRIMĂRIA COMUNEI PERETU;		
B1	Inscrierea posesiei, drept de PROPRIETATE, dobandit prin Lege, cota actuala 1/1, cota initiala 1/1	A1, A1.1
	1) **NEIDENTIFICAT NEIDENTIFICAT**	
Act Normativ nr. 7, din 13/03/1996 emis de PARLAMENTUL ROMÂNIEI (.art.13);		
B2	Se notează menţiunea proprietar neidentificat	A1, A1.1

C. Partea III. SARCINI .

Inscrieri privind dezmembramintele dreptului de proprietate, drepturi reale de garanţie şi sarcini	Referinţe
NU SUNT	

Neutilizabil în circuitul civil

Anexa Nr. 1 La Partea I

Teren

Nr cadastral	Suprafaţa (mp)*	Observaţii / Referinţe
	1	

* Suprafaţa este determinată in planul de proiecţie Stereo 70.

DETALII LINIARE IMOBIL



Date referitoare la teren

Crt	Categorie folosinţă	Intra vilan	Suprafaţa (mp)	Tarla	Parcelă	Nr. topo	Observaţii / Referinţe
1	curti constructii	NU	1	15	116/1	-	

Date referitoare la construcţii

Crt	Număr	Destinaţie construcţie	Supraf. (mp)	Situaţie juridică	Observaţii / Referinţe
A1.1		constructii industriale si edilitare	1	Cu acte	Nr. niveluri:1; S. construita la sol:1 mp; S. construita desfasurata:1.44 mp; STÂLP

Lungime Segmente
1) Valorile lungimilor segmentelor sunt obţinute din proiecţie în plan.

Punct început	X / Y	Punct sfârşit	X / Y	Lungime segment (** (m)
1	506.846,028 278.681,819	2	506.846,028 278.680,619	1.2
2	506.846,028 278.680,619	3	506.847,228 278.680,619	1.2
3	506.847,228 278.680,619	4	506.847,228 278.681,819	1.2

Document care conţine date cu caracter personal, protejat de prevederile Regulamentului (UE) nr. 679/2016 şi Legii 190/2018

Punct început	X / Y	Punct sfârşit	X / Y	Lungime segment (** (m)
4	506.847,228 278.681,819	1	506.846,028 278.681,819	1.2

** Lungimile segmentelor sunt determinate în planul de proiecţie Stereo 70 şi sunt rotunjite la 1 milimetru.
*** Distanţa dintre puncte este formată din segmente cumulate ce sunt mai mici decât valoarea 1 milimetru.

Neutilizabil in circuitul civil

DATE DESPRE IMOBILUL NR. 10386

Oficiul de Cadastru şi Publicitate Imobiliară TELEORMAN
Biroul de Cadastru şi Publicitate Imobiliară Alexandria

A. Partea I. Descrierea imobilului

TEREN Extravilan

Adresa: Jud. Teleorman

Nr. Crt	Nr cadastral Nr. topografic	Suprafaţa* (mp)	Observaţii / Referinţe
A1		2.800	Sector cadastral:5 Teren neimprejmuit;

B. Partea II. Proprietari şi acte

Inscrieri privitoare la dreptul de proprietate şi alte drepturi reale		Referinţe
/		
Act Administrativ nr. 5300911, din 22/03/1996 emis de CJSDPAT TELEORMAN;		
B1	Intabulare, drept de PROPRIETATE, dobandit prin Reconstituire, cota actuala 1/1, cota initiala 1/1	A1
	1) **TRUICĂ M. ILIE**	

C. Partea III. SARCINI .

Inscrieri privind dezmembramintele dreptului de proprietate, drepturi reale de garanţie şi sarcini	Referinţe
NU SUNT	

Neutilizabil în circuitul civil

Anexa Nr. 1 La Partea I

Teren

Nr cadastral	Suprafaţa (mp)*	Observaţii / Referinţe
	2.800	

* Suprafaţa este determinată in planul de proiecţie Stereo 70.

DETALII LINIARE IMOBIL

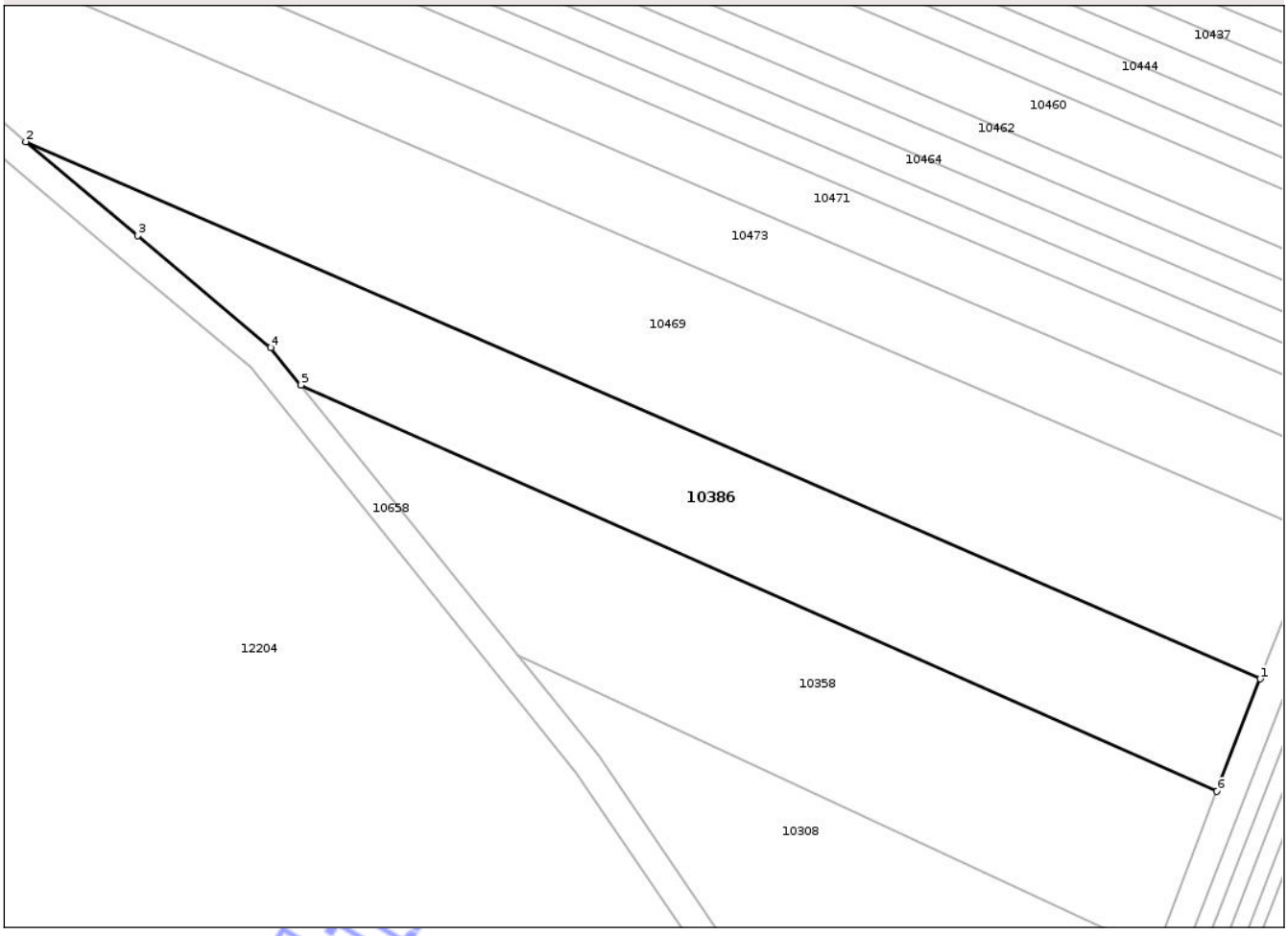

Date referitoare la teren

Crt	Categorie folosinţă	Intra vilan	Suprafaţa (mp)	Tarla	Parcelă	Nr. topo	Observaţii / Referinţe
1	arabil	NU	2.800	48	3	-	

Lungime Segmente
1) Valorile lungimilor segmentelor sunt obţinute din proiecţie în plan.

Punct început	X / Y	Punct sfârşit	X / Y	Lungime segment (** (m)
1	506.932,853 284.440,058	2	506.755,02 284.517,345	193.902
2	506.755,02 284.517,345	3	506.771,113 284.503,821	21.021
3	506.771,113 284.503,821	4	506.790,306 284.487,723	25.05
4	506.790,306 284.487,723	5	506.794,629 284.482,346	6.899
5	506.794,629 284.482,346	6	506.926,622 284.423,886	144.36

Document care conţine date cu caracter personal, protejat de prevederile Regulamentului (UE) nr. 679/2016 şi Legii 190/2018

Punct început	X / Y	Punct sfârşit	X / Y	Lungime segment (** (m)
6	506.926,622 284.423,886	1	506.932,853 284.440,058	17.331

** Lungimile segmentelor sunt determinate în planul de proiecţie Stereo 70 şi sunt rotunjite la 1 milimetru.
*** Distanţa dintre puncte este formată din segmente cumulate ce sunt mai mici decât valoarea 1 milimetru.

Neutilizabil in circuitul civil

DATE DESPRE IMOBILUL NR. 10387

Oficiul de Cadastru şi Publicitate Imobiliară TELEORMAN
Biroul de Cadastru şi Publicitate Imobiliară Alexandria

A. Partea I. Descrierea imobilului

TEREN Extravilan

Adresa: Jud. Teleorman

Nr. Crt	Nr cadastral Nr. topografic	Suprafaţa* (mp)	Observaţii / Referinţe
A1		2.800	Sector cadastral:25 Teren neimprejmuit;

B. Partea II. Proprietari şi acte

Inscrieri privitoare la dreptul de proprietate şi alte drepturi reale		Referinţe
/		
Act Administrativ nr. 53-01179, din 27/06/1996 emis de CJSDPAT TELEORMAN;		
B1	Intabulare, drept de PROPRIETATE, dobandit prin Reconstituire, cota actuala 1/1, cota initiala 1/1	A1
	1) **VARZĂ P. ŞTEFANIA**	

C. Partea III. SARCINI .

Inscrieri privind dezmembramintele dreptului de proprietate, drepturi reale de garanţie şi sarcini	Referinţe
NU SUNT	

Neutilizabil în circuitul civil

Anexa Nr. 1 La Partea I

Teren

Nr cadastral	Suprafaţa (mp)*	Observaţii / Referinţe
	2.800	

* Suprafaţa este determinată in planul de proiecţie Stereo 70.

DETALII LINIARE IMOBIL

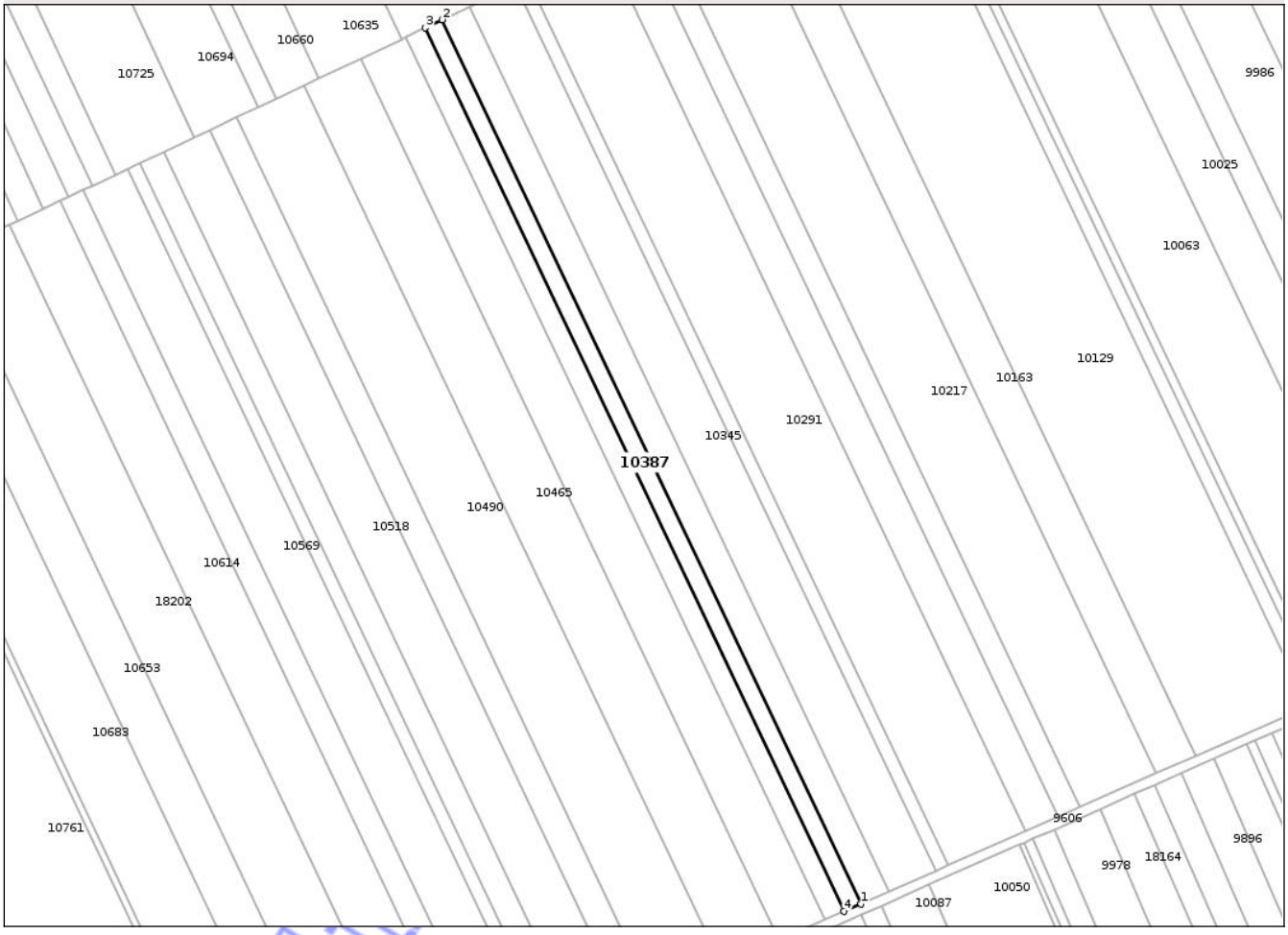

Date referitoare la teren

Crt	Categorie folosinţă	Intra vilan	Suprafaţa (mp)	Tarla	Parcelă	Nr. topo	Observaţii / Referinţe
1	arabil	NU	2.800	13/1	79	-	

Lungime Segmente

1) Valorile lungimilor segmentelor sunt obţinute din proiecţie în plan.

Punct început	X / Y	Punct sfârşit	X / Y	Lungime segment (** (m)
1	506.943,68 275.212,884	2	506.780,344 275.557,045	380.953
2	506.780,344 275.557,045	3	506.773,699 275.553,9	7.352
3	506.773,699 275.553,9	4	506.936,954 275.209,909	380.765
4	506.936,954 275.209,909	1	506.943,68 275.212,884	7.355

**** Lungimile segmentelor sunt determinate în planul de proiecţie Stereo 70 şi sunt rotunjite la 1 milimetru.**

Document care conţine date cu caracter personal, protejat de prevederile Regulamentului (UE) nr. 679/2016 şi Legii 190/2018

***** Distanţa dintre puncte este formată din segmente cumulate ce sunt mai mici decât valoarea 1 milimetru.**

Neutilizabil in circuitul civil

DATE DESPRE IMOBILUL NR. 10380

Oficiul de Cadastru şi Publicitate Imobiliară TELEORMAN
Biroul de Cadastru şi Publicitate Imobiliară Alexandria

A. Partea I. Descrierea imobilului

TEREN Extravilan

Adresa: Jud. Teleorman

Nr. Crt	Nr cadastral Nr. topografic	Suprafaţa* (mp)	Observaţii / Referinţe
A1		1.200	Sector cadastral:5 Teren neimprejmuit;

B. Partea II. Proprietari şi acte

Inscrieri privitoare la dreptul de proprietate şi alte drepturi reale		Referinţe
/		
Act Administrativ nr. 5302028, din 28/05/2004 emis de CJSDPAT TELEORMAN;		
B1	Intabulare, drept de PROPRIETATE, dobandit prin Reconstituire, cota actuala 1/1, cota initiala 1/1	A1
	1) **TAIFAS FLOREA**	

C. Partea III. SARCINI .

Inscrieri privind dezmembramintele dreptului de proprietate, drepturi reale de garanţie şi sarcini	Referinţe
NU SUNT	

Neutilizabil în circuitul civil

Anexa Nr. 1 La Partea I

Teren

Nr cadastral	Suprafaţa (mp)*	Observaţii / Referinţe
	1.200	

* Suprafaţa este determinată in planul de proiecţie Stereo 70.

DETALII LINIARE IMOBIL

Date referitoare la teren

Crt	Categorie folosinţă	Intra vilan	Suprafaţa (mp)	Tarla	Parcelă	Nr. topo	Observaţii / Referinţe
1	arabil	NU	1.200	48	53	-	

Lungime Segmente
1) Valorile lungimilor segmentelor sunt obţinute din proiecţie în plan.

Punct început	X / Y	Punct sfârşit	X / Y	Lungime segment (** (m)
1	507.030,052 284.691,898	2	506.670,361 284.844,533	390.737
2	506.670,361 284.844,533	3	506.669,261 284.841,664	3.073
3	506.669,261 284.841,664	4	507.028,94 284.689,033	390.724
4	507.028,94 284.689,033	1	507.030,052 284.691,898	3.073

**** Lungimile segmentelor sunt determinate în planul de proiecţie Stereo 70 şi sunt rotunjite la 1 milimetru.**

Document care conţine date cu caracter personal, protejat de prevederile Regulamentului (UE) nr. 679/2016 şi Legii 190/2018

***** Distanţa dintre puncte este formată din segmente cumulate ce sunt mai mici decât valoarea 1 milimetru.**

Neutilizabil in circuitul civil

DATE DESPRE IMOBILUL NR. 10382

Oficiul de Cadastru şi Publicitate Imobiliară TELEORMAN
Biroul de Cadastru şi Publicitate Imobiliară Alexandria

A. Partea I. Descrierea imobilului

TEREN Extravilan

Adresa: Jud. Teleorman

Nr. Crt	Nr cadastral Nr. topografic	Suprafaţa* (mp)	Observaţii / Referinţe
A1		1.300	Sector cadastral:5 Teren neimprejmuit;

B. Partea II. Proprietari şi acte

Inscrieri privitoare la dreptul de proprietate şi alte drepturi reale		Referinţe
/		
Act Notarial nr. 685, din 25/05/2016 emis de BNP TAMARA MORCOV;		
B1	Intabulare, drept de PROPRIETATE, cu titlu de partaj, bun propriu, dobandit prin Iesire Din Indiviziune, cota actuala 1/1, cota initiala 1/1	A1
	1) **BURCEA ELENA-LILI**	

C. Partea III. SARCINI .

Inscrieri privind dezmembramintele dreptului de proprietate, drepturi reale de garanţie şi sarcini	Referinţe
NU SUNT	

Neutilizabil în circuitul civil

Anexa Nr. 1 La Partea I

Teren

Nr cadastral	Suprafaţa (mp)*	Observaţii / Referinţe
	1.300	

* Suprafaţa este determinată in planul de proiecţie Stereo 70.

DETALII LINIARE IMOBIL

Date referitoare la teren

Crt	Categorie folosinţă	Intra vilan	Suprafaţa (mp)	Tarla	Parcelă	Nr. topo	Observaţii / Referinţe
1	arabil	NU	1.300	48	52	-	

Lungime Segmente
1) Valorile lungimilor segmentelor sunt obţinute din proiecţie în plan.

Punct început	X / Y	Punct sfârşit	X / Y	Lungime segment (** (m)
1	507.028,94 284.689,033	2	506.669,261 284.841,664	390.724
2	506.669,261 284.841,664	3	506.668,069 284.838,555	3.33
3	506.668,069 284.838,555	4	507.027,736 284.685,93	390.711
4	507.027,736 284.685,93	1	507.028,94 284.689,033	3.328

**** Lungimile segmentelor sunt determinate în planul de proiecţie Stereo 70 şi sunt rotunjite la 1 milimetru.**

Document care conţine date cu caracter personal, protejat de prevederile Regulamentului (UE) nr. 679/2016 şi Legii 190/2018

***** Distanţa dintre puncte este formată din segmente cumulate ce sunt mai mici decât valoarea 1 milimetru.**

Neutilizabil in circuitul civil

DATE DESPRE IMOBILUL NR. 10384

Oficiul de Cadastru şi Publicitate Imobiliară TELEORMAN
Biroul de Cadastru şi Publicitate Imobiliară Alexandria

A. Partea I. Descrierea imobilului

TEREN Extravilan

Adresa: Jud. Teleorman

Nr. Crt	Nr cadastral Nr. topografic	Suprafaţa* (mp)	Observaţii / Referinţe
A1		1.200	Sector cadastral:5 Teren neimprejmuit;

B. Partea II. Proprietari şi acte

Inscrieri privitoare la dreptul de proprietate şi alte drepturi reale		Referinţe
/		
Act Administrativ nr. 53-00939, din 10/04/1996 emis de CJSDPAT TELEORMAN;		
B1	Intabulare, drept de PROPRIETATE, dobandit prin Reconstituire, cota actuala 1/1, cota initiala 1/1	A1
	1) **GHIMFUS A. EMANOIL**	

C. Partea III. SARCINI .

Inscrieri privind dezmembramintele dreptului de proprietate, drepturi reale de garanţie şi sarcini	Referinţe
NU SUNT	

Neutilizabil în circuitul civil

Anexa Nr. 1 La Partea I

Teren

Nr cadastral	Suprafaţa (mp)*	Observaţii / Referinţe
	1.200	

* Suprafaţa este determinată in planul de proiecţie Stereo 70.

DETALII LINIARE IMOBIL

Date referitoare la teren

Crt	Categorie folosinţă	Intra vilan	Suprafaţa (mp)	Tarla	Parcelă	Nr. topo	Observaţii / Referinţe
1	arabil	NU	1.200	48	51	-	

Lungime Segmente
1) Valorile lungimilor segmentelor sunt obţinute din proiecţie în plan.

Punct început	X / Y	Punct sfârşit	X / Y	Lungime segment (** (m)
1	507.027,736 284.685,93	2	506.668,069 284.838,555	390.711
2	506.668,069 284.838,555	3	506.666,969 284.835,686	3.073
3	506.666,969 284.835,686	4	507.026,625 284.683,065	390.699
4	507.026,625 284.683,065	1	507.027,736 284.685,93	3.073

**** Lungimile segmentelor sunt determinate în planul de proiecţie Stereo 70 şi sunt rotunjite la 1 milimetru.**

Document care conţine date cu caracter personal, protejat de prevederile Regulamentului (UE) nr. 679/2016 şi Legii 190/2018

***** Distanţa dintre puncte este formată din segmente cumulate ce sunt mai mici decât valoarea 1 milimetru.**

Neutilizabil in circuitul civil

DATE DESPRE IMOBILUL NR. 10383

Oficiul de Cadastru şi Publicitate Imobiliară TELEORMAN
Biroul de Cadastru şi Publicitate Imobiliară Alexandria

A. Partea I. Descrierea imobilului

TEREN Extravilan

Adresa: Jud. Teleorman

Nr. Crt	Nr cadastral Nr. topografic	Suprafaţa* (mp)	Observaţii / Referinţe
A1		7.600	Sector cadastral:25 Teren neimprejmuit;

B. Partea II. Proprietari şi acte

Inscrieri privitoare la dreptul de proprietate şi alte drepturi reale		Referinţe
/		
Act Notarial nr. 398, din 21/07/1994 emis de NOTARIATUL DE STAT LOCAL ROȘIORI DE VEDE;		
B1	Intabulare, drept de PROPRIETATE, cu titlu de moștenire, bun propriu, dobandit prin Succesiune, cota actuala 1/1, cota initiala 1/1	A1
	1) **CHIRCA FLORICA**	

C. Partea III. SARCINI .

Inscrieri privind dezmembramintele dreptului de proprietate, drepturi reale de garanţie şi sarcini	Referinţe
NU SUNT	

Neutilizabil în circuitul civil

Anexa Nr. 1 La Partea I

Teren

Nr cadastral	Suprafaţa (mp)*	Observaţii / Referinţe
	7.600	

* Suprafaţa este determinată in planul de proiecţie Stereo 70.

DETALII LINIARE IMOBIL

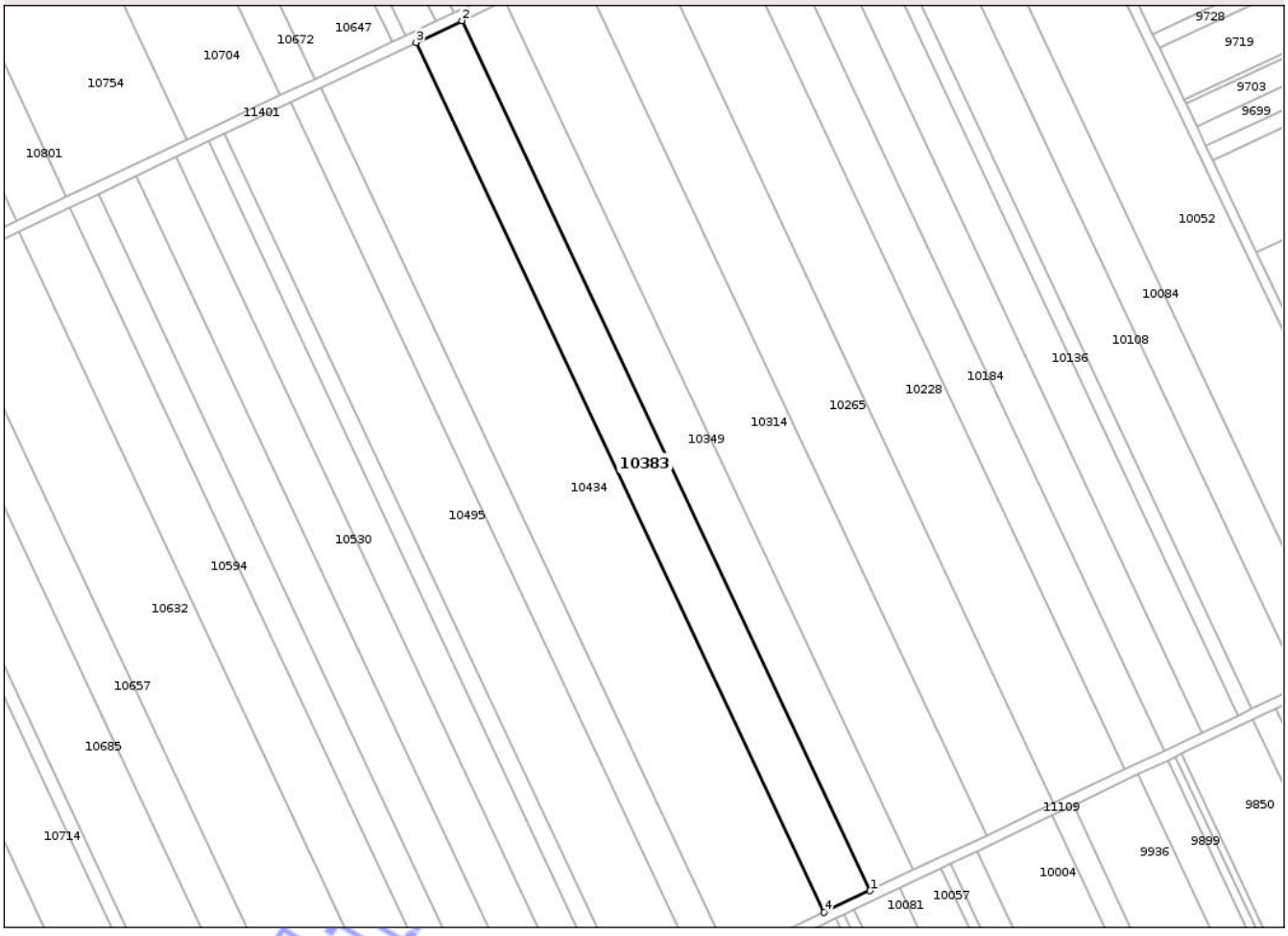

Date referitoare la teren

Crt	Categorie folosinţă	Intra vilan	Suprafaţa (mp)	Tarla	Parcelă	Nr. topo	Observaţii / Referinţe
1	arabil	NU	7.600	12	94	-	

Lungime Segmente

1) Valorile lungimilor segmentelor sunt obţinute din proiecţie în plan.

Punct început	X / Y	Punct sfârşit	X / Y	Lungime segment (** (m)
1	506.935,981 277.893,058	2	506.774,461 278.236,897	379.887
2	506.774,461 278.236,897	3	506.756,391 278.228,311	20.006
3	506.756,391 278.228,311	4	506.917,911 277.884,472	379.887
4	506.917,911 277.884,472	1	506.935,981 277.893,058	20.006

**** Lungimile segmentelor sunt determinate în planul de proiecţie Stereo 70 şi sunt rotunjite la 1 milimetru.**

Document care conţine date cu caracter personal, protejat de prevederile Regulamentului (UE) nr. 679/2016 şi Legii 190/2018

***** Distanţa dintre puncte este formată din segmente cumulate ce sunt mai mici decât valoarea 1 milimetru.**

Neutilizabil in circuitul civil

DATE DESPRE IMOBILUL NR. 10385

Oficiul de Cadastru şi Publicitate Imobiliară TELEORMAN
Biroul de Cadastru şi Publicitate Imobiliară Alexandria

A. Partea I. Descrierea imobilului

TEREN Extravilan

Adresa: Jud. Teleorman

Nr. Crt	Nr cadastral Nr. topografic	Suprafaţa* (mp)	Observaţii / Referinţe
A1		1	Sector cadastral:25 Teren neimprejmuit;

Construcţii

Crt	Nr cadastral Nr. topografic	Adresa	Observaţii / Referinţe
A1.1		Jud. Teleorman	Nr. niveluri:1; S. construita la sol:1 mp; S. construita desfasurata:1.44 mp; STÂLP

B. Partea II. Proprietari şi acte

Inscrieri privitoare la dreptul de proprietate şi alte drepturi reale		Referinţe
/		
Act Administrativ nr. 9558, din 15/12/2025 emis de PRIMĂRIA COMUNEI PERETU;		
B1	Inscrierea posesiei, drept de PROPRIETATE, dobandit prin Lege, cota actuala 1/1, cota initiala 1/1	A1, A1.1
	1) **NEIDENTIFICAT NEIDENTIFICAT**	
Act Normativ nr. 7, din 13/03/1996 emis de PARLAMENTUL ROMÂNIEI (.art.13);		
B2	Se notează mențiunea proprietar neidentificat	A1, A1.1

C. Partea III. SARCINI .

Inscrieri privind dezmembramintele dreptului de proprietate, drepturi reale de garanţie şi sarcini	Referinţe
NU SUNT	

Neutilizabil în circuitul civil

Anexa Nr. 1 La Partea I

Teren

Nr cadastral	Suprafaţa (mp)*	Observaţii / Referinţe
	1	

* Suprafaţa este determinată in planul de proiecţie Stereo 70.

DETALII LINIARE IMOBIL



Date referitoare la teren

Crt	Categorie folosinţă	Intra vilan	Suprafaţa (mp)	Tarla	Parcelă	Nr. topo	Observaţii / Referinţe
1	curti constructii	NU	1	14	123/3	-	

Date referitoare la construcţii

Crt	Număr	Destinaţie construcţie	Supraf. (mp)	Situaţie juridică	Observaţii / Referinţe
A1.1		constructii industriale si edilitare	1	Cu acte	Nr. niveluri:1; S. construita la sol:1 mp; S. construita desfasurata:1.44 mp; STÂLP

Lungime Segmente
1) Valorile lungimilor segmentelor sunt obţinute din proiecţie în plan.

Punct început	X / Y	Punct sfârşit	X / Y	Lungime segment (** (m)
1	506.844,158 274.501,492	2	506.844,158 274.500,292	1.2
2	506.844,158 274.500,292	3	506.845,358 274.500,292	1.2
3	506.845,358 274.500,292	4	506.845,358 274.501,492	1.2

Document care conţine date cu caracter personal, protejat de prevederile Regulamentului (UE) nr. 679/2016 şi Legii 190/2018

Punct început	X / Y	Punct sfârşit	X / Y	Lungime segment (** (m)
4	506.845,358 274.501,492	1	506.844,158 274.501,492	1.2

** Lungimile segmentelor sunt determinate în planul de proiecţie Stereo 70 şi sunt rotunjite la 1 milimetru.
*** Distanţa dintre puncte este formată din segmente cumulate ce sunt mai mici decât valoarea 1 milimetru.

Neutilizabil in circuitul civil

DATE DESPRE IMOBILUL NR. 10388

Oficiul de Cadastru şi Publicitate Imobiliară TELEORMAN
Biroul de Cadastru şi Publicitate Imobiliară Alexandria

A. Partea I. Descrierea imobilului

TEREN Extravilan

Adresa: Jud. Teleorman

Nr. Crt	Nr cadastral Nr. topografic	Suprafaţa* (mp)	Observaţii / Referinţe
A1	22197	1.700	Sector cadastral:25 Teren neimprejmuit;

B. Partea II. Proprietari şi acte

Inscrieri privitoare la dreptul de proprietate şi alte drepturi reale		Referinţe
66542 / 21/10/2020		
Act Notarial nr. 1571, din 15/10/2020 emis de BIN RADU ANIȘOARA;		
B5	Intabulare, drept de PROPRIETATE, cu titlu de cumpărare, bun comun, dobandit prin Conventie, cota actuala 1/1, cota initiala 1/1	A1
	1) **IAURUM GEORGE** 2) **IAURUM MIRELA**	

C. Partea III. SARCINI .

Inscrieri privind dezmembramintele dreptului de proprietate, drepturi reale de garanţie şi sarcini	Referinţe
NU SUNT	

Neutilizabil în circuitul civil

Anexa Nr. 1 La Partea I

Teren

Nr cadastral	Suprafaţa (mp)*	Observaţii / Referinţe
22197	1.700	

* Suprafaţa este determinată in planul de proiecţie Stereo 70.

DETALII LINIARE IMOBIL

Date referitoare la teren

Crt	Categorie folosinţă	Intra vilan	Suprafaţa (mp)	Tarla	Parcelă	Nr. topo	Observaţii / Referinţe
1	arabil	NU	1.700	12/1	136	-	

Lungime Segmente

1) Valorile lungimilor segmentelor sunt obţinute din proiecţie în plan.

Punct început	X / Y	Punct sfârşit	X / Y	Lungime segment (** (m)
1	506.771,21 277.325,362	2	506.767,359 277.323,556	4.253
2	506.767,359 277.323,556	3	506.931,87 276.959,204	399.77
3	506.931,87 276.959,204	4	506.935,712 276.961,03	4.254
4	506.935,712 276.961,03	1	506.771,21 277.325,362	399.748

**** Lungimile segmentelor sunt determinate în planul de proiecţie Stereo 70 şi sunt rotunjite la 1 milimetru.**

Document care conţine date cu caracter personal, protejat de prevederile Regulamentului (UE) nr. 679/2016 şi Legii 190/2018

***** Distanţa dintre puncte este formată din segmente cumulate ce sunt mai mici decât valoarea 1 milimetru.**

Neutilizabil in circuitul civil

DATE DESPRE IMOBILUL NR. 10390

Oficiul de Cadastru şi Publicitate Imobiliară TELEORMAN
Biroul de Cadastru şi Publicitate Imobiliară Alexandria

A. Partea I. Descrierea imobilului

TEREN Extravilan

Adresa: Jud. Teleorman

Nr. Crt	Nr cadastral Nr. topografic	Suprafaţa* (mp)	Observaţii / Referinţe
A1	22245	Din acte: 1.831 Masurata: 21	Sector cadastral:23 Teren neimprejmuit;

B. Partea II. Proprietari şi acte

Inscrieri privitoare la dreptul de proprietate şi alte drepturi reale		Referinţe
40762 / 09/06/2020		
Act Notarial nr. 641, din 08/03/2007 emis de BNP ANDREI AUREL JEAN (Hotararea AGEA; act administrativ nr rezolutia nr. 22729 din 29.12.2016, emis de Oficiul Registrului Comertului de pe langa Tribunalul Dolj;act administrativ nr Decret prezidential nr. 375 din 29.12.1976, emis de Presedintele Republicii Socialiste Romania;act administrativ nr incheierea nr. 2008 din 13.03.2007, emis de Tribunalul Dolj;act administrativ nr contract de concesiune nr. 6 din 19.06.2005, emis de Ministerul Economiei si Comertului – SDFEE ''Electrica Oltenia'';act administrativ nr declaratie nr. RO10-11085 din 24.02.2020, emis de DISTRIBUTIE ENERGIE OLTENIA S.A.;act administrativ nr certificat de inregistrare mentiuni nr, 14227 din 12.03.2007, emis de Oficiul Registrului Comertului de pe langa Tribunalul Dolj;act administrativ nr certificat de inregistrare mentiuni nr. 57806 din 28.12.2016, emis de Oficiul Registrului Comertului de pe langa Tribunalul Dolj);		
B1	Intabulare, drept de PROPRIETATE, domeniu public, dobandit prin Lege, cota actuala 1/1, cota initiala 1/1	A1
	1) **STATUL ROMÂN**, CIF:9999999999999	
B2	Intabulare, drept de CONCESIUNE, pe o perioadă de 49 de ani, începând cu data de 20.06.2005	A1
	1) **DISTRIBUȚIE ENERGIE OLTENIA SA**, CIF:14491102	

C. Partea III. SARCINI .

Inscrieri privind dezmembramintele dreptului de proprietate, drepturi reale de garanţie şi sarcini	Referinţe
NU SUNT	

Neutilizabil în afara circuitului civil

Anexa Nr. 1 La Partea I

Teren

Nr cadastral	Suprafaţa (mp)*	Observaţii / Referinţe
22245	Din acte: 1.831 Masurata: 21	

* Suprafaţa este determinată in planul de proiecţie Stereo 70.

DETALII LINIARE IMOBIL

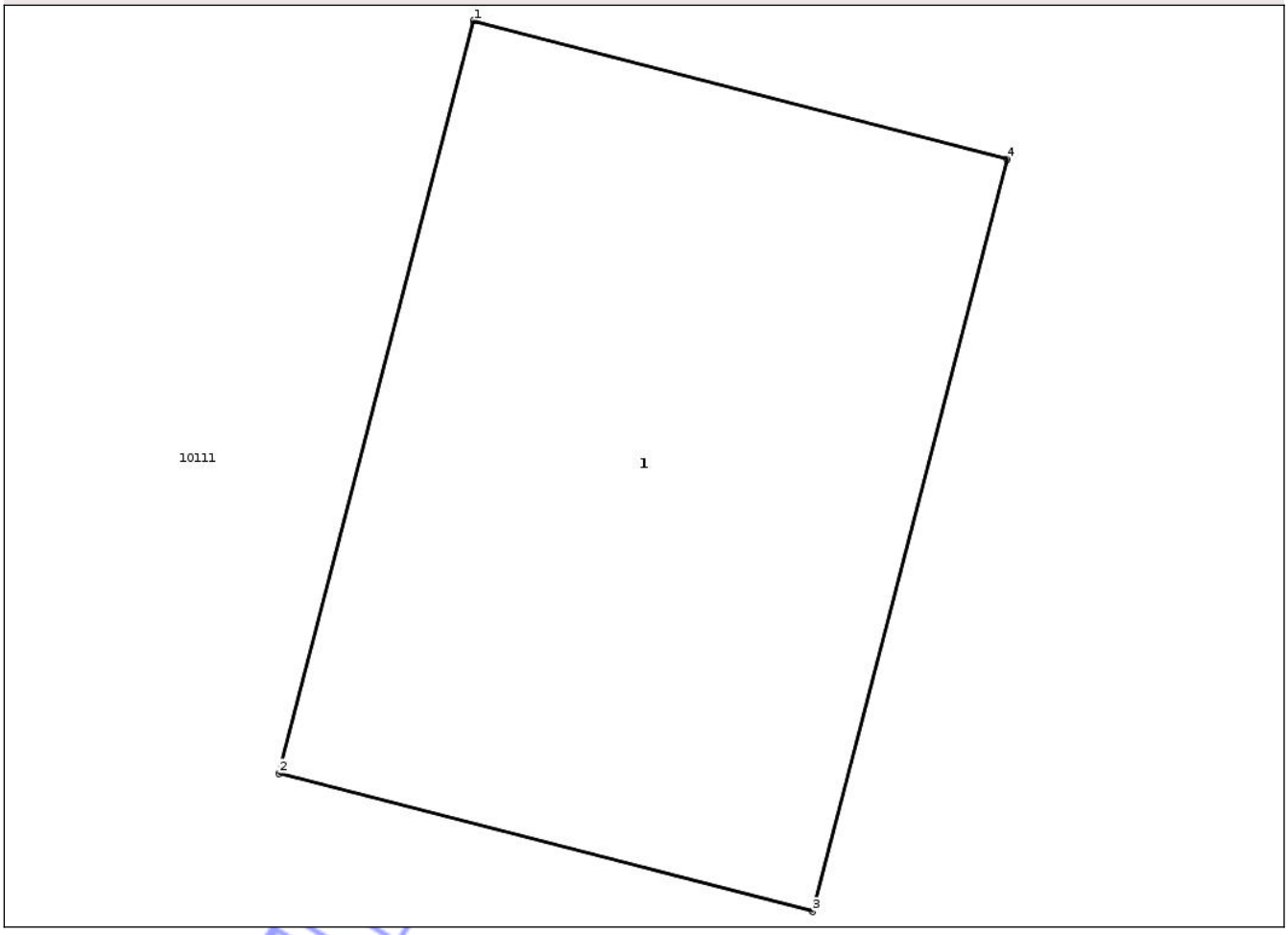

Date referitoare la teren

Crt	Categorie folosinţă	Intra vilan	Suprafaţa (mp)	Tarla	Parcelă	Nr. topo	Observaţii / Referinţe
1	curti constructii	NU	21	9	1/3	-	

Date referitoare la construcţii

Crt	Număr	Destinaţie construcţie	Supraf. (mp)	Situaţie juridică	Observaţii / Referinţe
A1.1	22245-C1	constructii industriale si edilitare	21	Fara acte	Nr. niveluri:1; S. construita la sol:21 mp; S. construita desfasurata:21.44 mp; STÂLP nr. 102 LEA 110 kV ALEXANDRIA-TRAIANU edificat în anul 1977.

Lungime Segmente

1) Valorile lungimilor segmentelor sunt obţinute din proiecţie în plan.

Punct început	X / Y	Punct sfârşit	X / Y	Lungime segment (** (m)
1	506.842,269 281.404,219	2	506.840,891 281.398,895	5.499
2	506.840,891 281.398,895	3	506.844,667 281.397,918	3.9

Document care conține date cu caracter personal, protejat de prevederile Regulamentului (UE) nr. 679/2016 și Legii 190/2018

Punct început	X / Y	Punct sfârşit	X / Y	Lungime segment (** (m)
3	506.844,667 281.397,918	4	506.846,044 281.403,239	5.496
4	506.846,044 281.403,239	1	506.842,269 281.404,219	3.9

**** Lungimile segmentelor sunt determinate în planul de proiecţie Stereo 70 şi sunt rotunjite la 1 milimetru.**
***** Distanţa dintre puncte este formată din segmente cumulate ce sunt mai mici decât valoarea 1 milimetru.**

Neutilizabil in circuitul civil

DATE DESPRE IMOBILUL NR. 10391

Oficiul de Cadastru şi Publicitate Imobiliară TELEORMAN
Biroul de Cadastru şi Publicitate Imobiliară Alexandria

A. Partea I. Descrierea imobilului

TEREN Extravilan

Adresa: Jud. Teleorman

Nr. Crt	Nr cadastral Nr. topografic	Suprafaţa* (mp)	Observaţii / Referinţe
A1		2.500	Sector cadastral:5 Teren neimprejmuit;

B. Partea II. Proprietari şi acte

Inscrieri privitoare la dreptul de proprietate şi alte drepturi reale		Referinţe
/		
Act Administrativ nr. 5301848, din 13/07/2009 emis de CJSDPAT TELEORMAN;		
B1	Intabulare, drept de PROPRIETATE, dobandit prin Reconstituire, cota actuala 1/1, cota initiala 1/1	A1
	1) **STANCIU MARIA**	

C. Partea III. SARCINI .

Inscrieri privind dezmembramintele dreptului de proprietate, drepturi reale de garanţie şi sarcini	Referinţe
NU SUNT	

Neutilizabil în circuitul civil

Anexa Nr. 1 La Partea I

Teren

Nr cadastral	Suprafaţa (mp)*	Observaţii / Referinţe
	2.500	

* Suprafaţa este determinată in planul de proiecţie Stereo 70.

DETALII LINIARE IMOBIL

Date referitoare la teren

Crt	Categorie folosinţă	Intra vilan	Suprafaţa (mp)	Tarla	Parcelă	Nr. topo	Observaţii / Referinţe
1	arabil	NU	2.500	48	50	-	

Lungime Segmente
1) Valorile lungimilor segmentelor sunt obţinute din proiecţie în plan.

Punct început	X / Y	Punct sfârşit	X / Y	Lungime segment (** (m)
1	507.026,625 284.683,065	2	506.666,969 284.835,686	390.699
2	506.666,969 284.835,686	3	506.664,677 284.829,707	6.403
3	506.664,677 284.829,707	4	507.024,309 284.677,097	390.672
4	507.024,309 284.677,097	1	507.026,625 284.683,065	6.402

**** Lungimile segmentelor sunt determinate în planul de proiecţie Stereo 70 şi sunt rotunjite la 1 milimetru.**

Document care conţine date cu caracter personal, protejat de prevederile Regulamentului (UE) nr. 679/2016 şi Legii 190/2018

***** Distanţa dintre puncte este formată din segmente cumulate ce sunt mai mici decât valoarea 1 milimetru.**

Neutilizabil in circuitul civil

DATE DESPRE IMOBILUL NR. 10392

Oficiul de Cadastru şi Publicitate Imobiliară TELEORMAN
Biroul de Cadastru şi Publicitate Imobiliară Alexandria

A. Partea I. Descrierea imobilului

TEREN Extravilan

Adresa: Jud. Teleorman

Nr. Crt	Nr cadastral Nr. topografic	Suprafaţa* (mp)	Observaţii / Referinţe
A1	22719	Din acte: 15.000 Masurata: 8.643	Sector cadastral:23 Teren neimprejmuit;

B. Partea II. Proprietari şi acte

Inscrieri privitoare la dreptul de proprietate şi alte drepturi reale		Referinţe
45133 / 30/05/2023		
Act Notarial nr. 2828, din 08/08/2022 emis de SPN AEQUILIBRIUM (CVC 2828 ; act notarial nr ACT ADITIONAL AUT.NR.3805 din 24.10.2022, emis de SPN AEQUILIBRIUM);		
B1	Intabulare, drept de PROPRIETATE, cu titlu de cumpărare, dobandit prin Conventie, cota actuala 1/1, cota initiala 1/1	A1
	1) **INTERCEREAL S.A.**, CIF:12885143	

C. Partea III. SARCINI .

Inscrieri privind dezmembramintele dreptului de proprietate, drepturi reale de garanţie şi sarcini	Referinţe
NU SUNT	

Neutilizabil în circuitul civil

Anexa Nr. 1 La Partea I

Teren

Nr cadastral	Suprafaţa (mp)*	Observaţii / Referinţe
22719	Din acte: 15.000 Masurata: 8.643	

* Suprafaţa este determinată in planul de proiecţie Stereo 70.

DETALII LINIARE IMOBIL

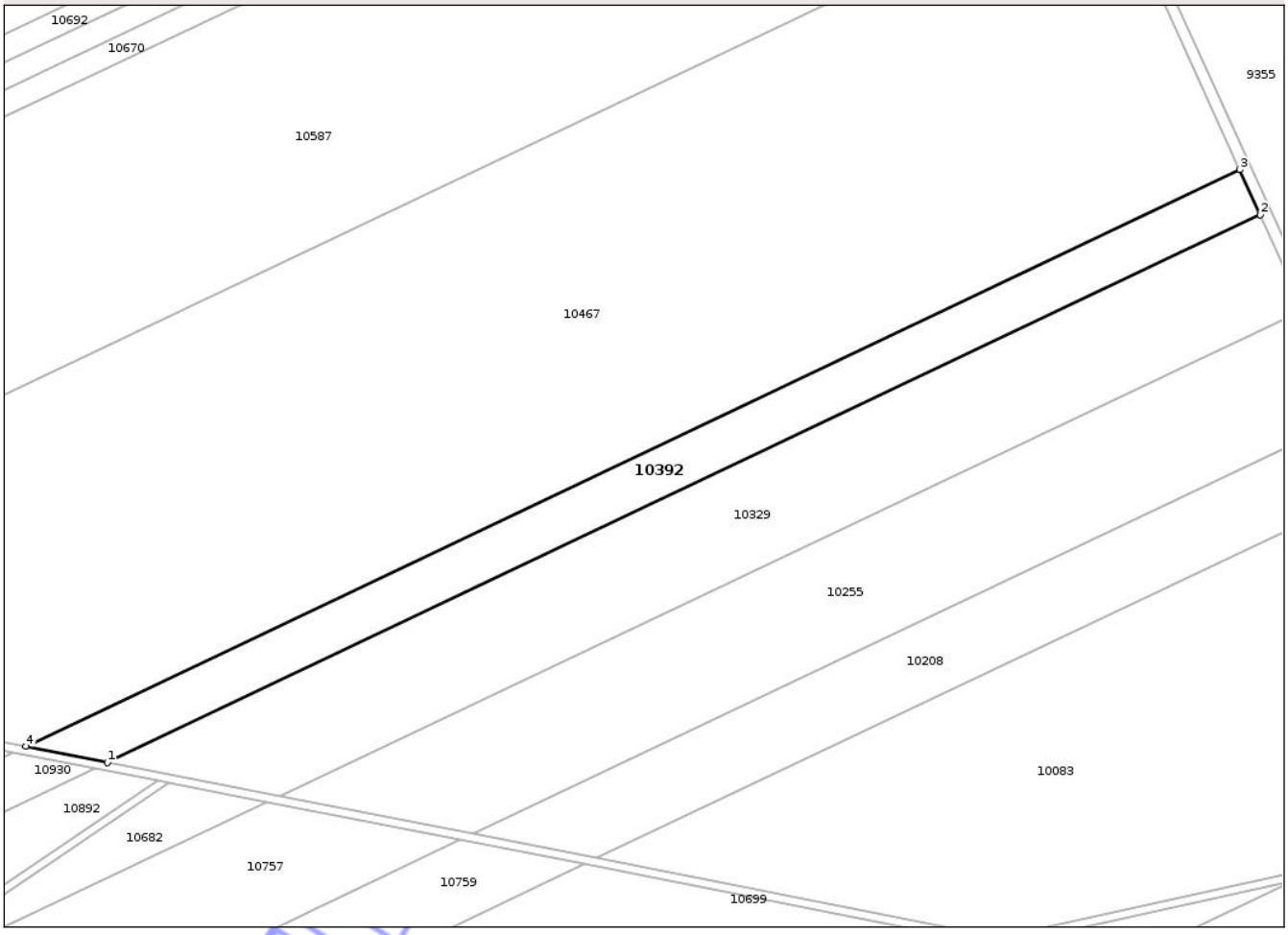

Date referitoare la teren

Crt	Categorie folosinţă	Intra vilan	Suprafaţa (mp)	Tarla	Parcelă	Nr. topo	Observaţii / Referinţe
1	arabil	NU	8.643	10	36	-	Imobilul este despărţit de canal. Diferența de suprafață se regăsește la ID 10930.

Lungime Segmente

1) Valorile lungimilor segmentelor sunt obţinute din proiecţie în plan.

Punct început	X / Y	Punct sfârşit	X / Y	Lungime segment (** (m)
1	506.637,779 279.931,794	2	507.059,465 280.132,093	466.839
2	507.059,465 280.132,093	3	507.052,038 280.148,533	18.04
3	507.052,038 280.148,533	4	506.608,024 279.937,628	491.558
4	506.608,024 279.937,628	1	506.637,779 279.931,794	30.322

Document care conține date cu caracter personal, protejat de prevederile Regulamentului (UE) nr. 679/2016 și Legii 190/2018

**** Lungimile segmentelor sunt determinate în planul de proiecţie Stereo 70 şi sunt rotunjite la 1 milimetru.**
***** Distanţa dintre puncte este formată din segmente cumulate ce sunt mai mici decât valoarea 1 milimetru.**

Neutilizabil in circuitul civil

DATE DESPRE IMOBILUL NR. 10393

Oficiul de Cadastru şi Publicitate Imobiliară TELEORMAN
Biroul de Cadastru şi Publicitate Imobiliară Alexandria

A. Partea I. Descrierea imobilului

Nr. CF vechi:581
Nr. cadastral vechi:877

TEREN Extravilan

Adresa: Jud. Teleorman

Nr. Crt	Nr cadastral Nr. topografic	Suprafaţa* (mp)	Observaţii / Referinţe
A1	20917	Din acte: 1.400 Masurata: 1.258	Sector cadastral:6 Teren neimprejmuit;

B. Partea II. Proprietari şi acte

Inscrieri privitoare la dreptul de proprietate şi alte drepturi reale		Referinţe
13053 / 05/11/2006		
Act Notarial nr. 2640, din 01/01/2006 emis de BNP TAMARA MORCOV;		
B1	Intabulare, drept de PROPRIETATE, cu titlu de cumpărare, bun comun, dobandit prin Conventie, cota actuala 1/1, cota initiala 1/1	A1
	1) **DOBRIN FLOREA** 2) **DOBRIN ILINCA**, casatorita	
	OBSERVATII: (provenita din conversia CF 581)	

C. Partea III. SARCINI .

Inscrieri privind dezmembramintele dreptului de proprietate, drepturi reale de garanţie şi sarcini	Referinţe
NU SUNT	

Neutilizabil în circuitul civil

Anexa Nr. 1 La Partea I

Teren

Nr cadastral	Suprafaţa (mp)*	Observaţii / Referinţe
20917	Din acte: 1.400 Masurata: 1.258	

* Suprafaţa este determinată in planul de proiecţie Stereo 70.

DETALII LINIARE IMOBIL

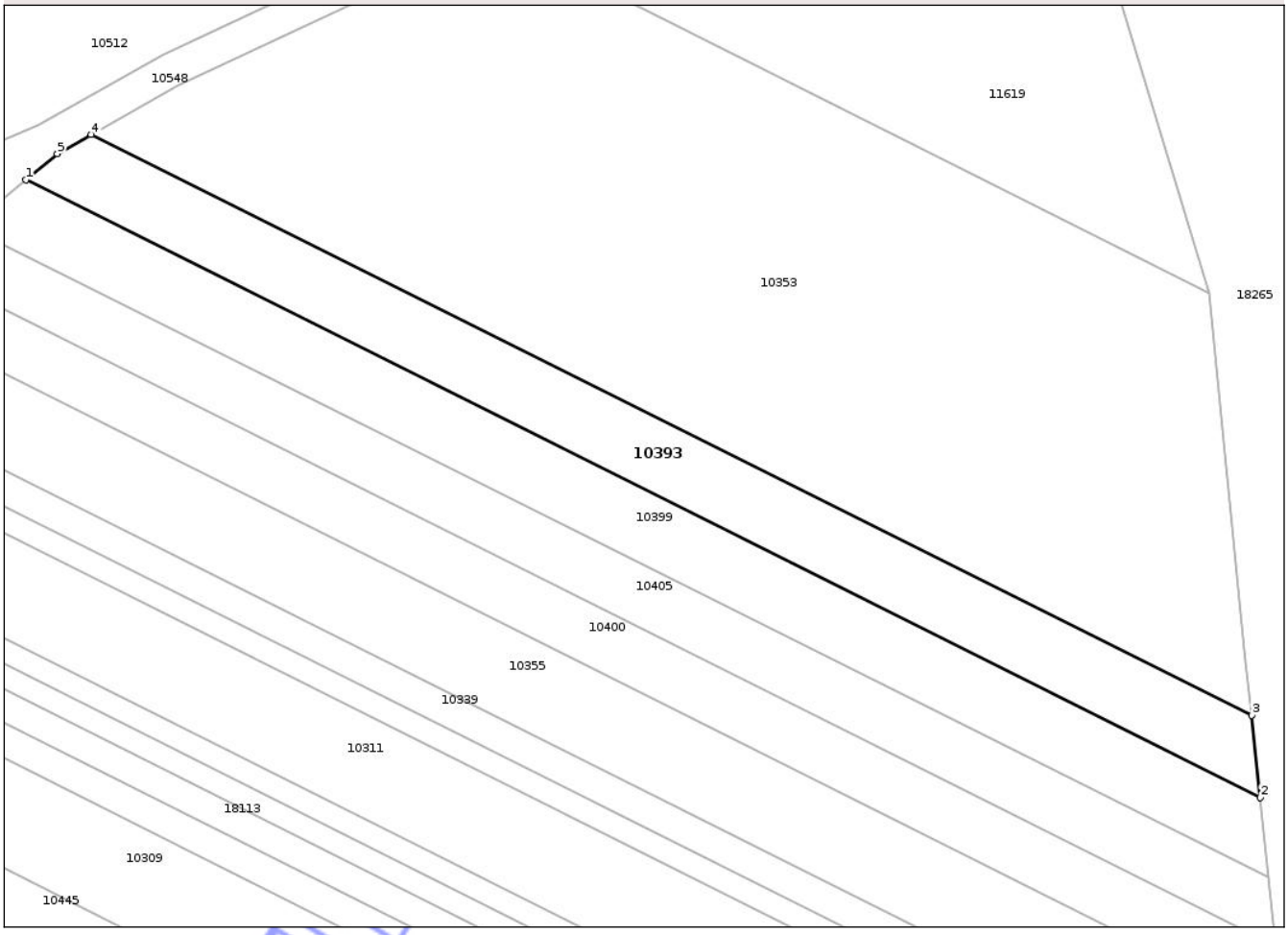

Date referitoare la teren

Crt	Categorie folosinţă	Intra vilan	Suprafaţa (mp)	Tarla	Parcelă	Nr. topo	Observaţii / Referinţe
1	arabil	NU	1.258	42	37	-	

Lungime Segmente

1) Valorile lungimilor segmentelor sunt obţinute din proiecţie în plan.

Punct început	X / Y	Punct sfârşit	X / Y	Lungime segment (** (m)
1	506.767,323 283.750,331	2	506.910,713 283.678,606	160.328
2	506.910,713 283.678,606	3	506.909,713 283.688,137	9.583
3	506.909,713 283.688,137	4	506.774,911 283.755,566	150.726
4	506.774,911 283.755,566	5	506.770,976 283.753,359	4.512
5	506.770,976 283.753,359	1	506.767,323 283.750,331	4.745

Document care conţine date cu caracter personal, protejat de prevederile Regulamentului (UE) nr. 679/2016 şi Legii 190/2018

**** Lungimile segmentelor sunt determinate în planul de proiecţie Stereo 70 şi sunt rotunjite la 1 milimetru.**
***** Distanţa dintre puncte este formată din segmente cumulate ce sunt mai mici decât valoarea 1 milimetru.**

Neutilizabil in circuitul civil

DATE DESPRE IMOBILUL NR. 10394

Oficiul de Cadastru şi Publicitate Imobiliară TELEORMAN
Biroul de Cadastru şi Publicitate Imobiliară Alexandria

A. Partea I. Descrierea imobilului

TEREN Extravilan

Adresa: Jud. Teleorman

Nr. Crt	Nr cadastral Nr. topografic	Suprafaţa* (mp)	Observaţii / Referinţe
A1		1.600	Sector cadastral:5 Teren neimprejmuit;

B. Partea II. Proprietari şi acte

Inscrieri privitoare la dreptul de proprietate şi alte drepturi reale		Referinţe
/		
Act Administrativ nr. 5302286, din 27/11/2002 emis de CJSDPAT TELEORMAN;		
B1	Intabulare, drept de PROPRIETATE, dobandit prin Reconstituire, cota actuala 1/1, cota initiala 1/1	A1
	1) **ILIE VICTORIA** 2) **BURCEA VASILE** DEFUNCT:Da 3) **BURCEA ANGHEL**	

C. Partea III. SARCINI .

Inscrieri privind dezmembramintele dreptului de proprietate, drepturi reale de garanţie şi sarcini	Referinţe
NU SUNT	

Neutilizabil în circuitul civil

Anexa Nr. 1 La Partea I

Teren

Nr cadastral	Suprafaţa (mp)*	Observaţii / Referinţe
	1.600	

* Suprafaţa este determinată in planul de proiecţie Stereo 70.

DETALII LINIARE IMOBIL

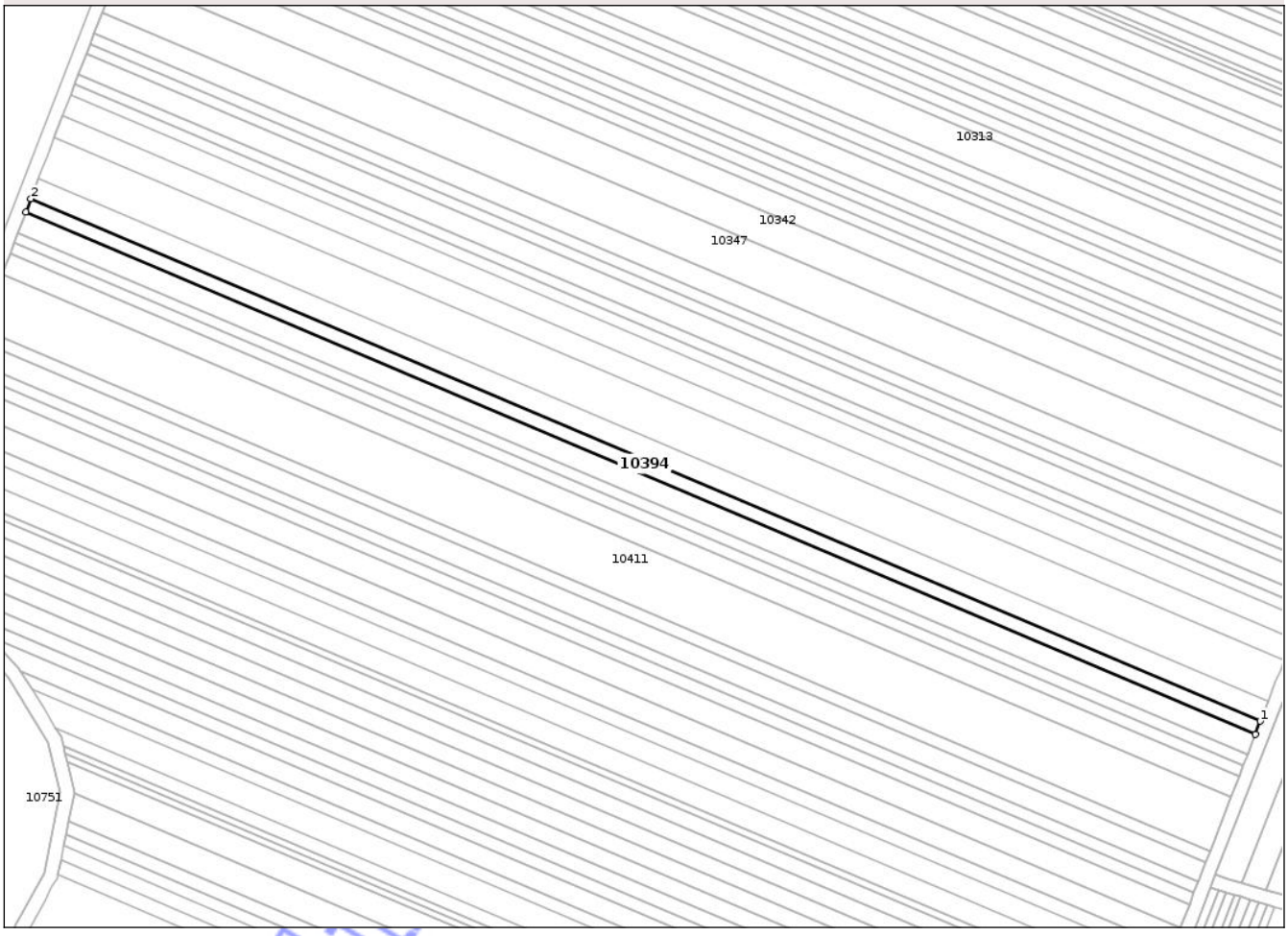

Date referitoare la teren

Crt	Categorie folosinţă	Intra vilan	Suprafaţa (mp)	Tarla	Parcelă	Nr. topo	Observaţii / Referinţe
1	arabil	NU	1.600	48	49	-	

Lungime Segmente

1) Valorile lungimilor segmentelor sunt obţinute din proiecţie în plan.

Punct început	X / Y	Punct sfârşit	X / Y	Lungime segment (** (m)
1	507.024,309 284.677,097	2	506.664,677 284.829,707	390.672
2	506.664,677 284.829,707	3	506.663,21 284.825,881	4.098
3	506.663,21 284.825,881	4	507.022,827 284.673,276	390.657
4	507.022,827 284.673,276	1	507.024,309 284.677,097	4.098

**** Lungimile segmentelor sunt determinate în planul de proiecţie Stereo 70 şi sunt rotunjite la 1 milimetru.**

Document care conţine date cu caracter personal, protejat de prevederile Regulamentului (UE) nr. 679/2016 şi Legii 190/2018

***** Distanţa dintre puncte este formată din segmente cumulate ce sunt mai mici decât valoarea 1 milimetru.**

Neutilizabil in circuitul civil

DATE DESPRE IMOBILUL NR. 10395

Oficiul de Cadastru şi Publicitate Imobiliară TELEORMAN
Biroul de Cadastru şi Publicitate Imobiliară Alexandria

A. Partea I. Descrierea imobilului

TEREN Extravilan

Adresa: Jud. Teleorman

Nr. Crt	Nr cadastral Nr. topografic	Suprafaţa* (mp)	Observaţii / Referinţe
A1		7.500	Sector cadastral:25 Teren neimprejmuit;

B. Partea II. Proprietari şi acte

Inscrieri privitoare la dreptul de proprietate şi alte drepturi reale		Referinţe
/		
Act Administrativ nr. 53-01082, din 31/05/1996 emis de CJSDPAT TELEORMAN;		
B1	Intabulare, drept de PROPRIETATE, dobandit prin Reconstituire, cota actuala 1/1, cota initiala 1/1	A1
	1) **ZAMFIR FLOAREA**	

C. Partea III. SARCINI .

Inscrieri privind dezmembramintele dreptului de proprietate, drepturi reale de garanţie şi sarcini	Referinţe
NU SUNT	

Neutilizabil în circuitul civil

Anexa Nr. 1 La Partea I

Teren

Nr cadastral	Suprafaţa (mp)*	Observaţii / Referinţe
	7.500	

* Suprafaţa este determinată in planul de proiecţie Stereo 70.

DETALII LINIARE IMOBIL

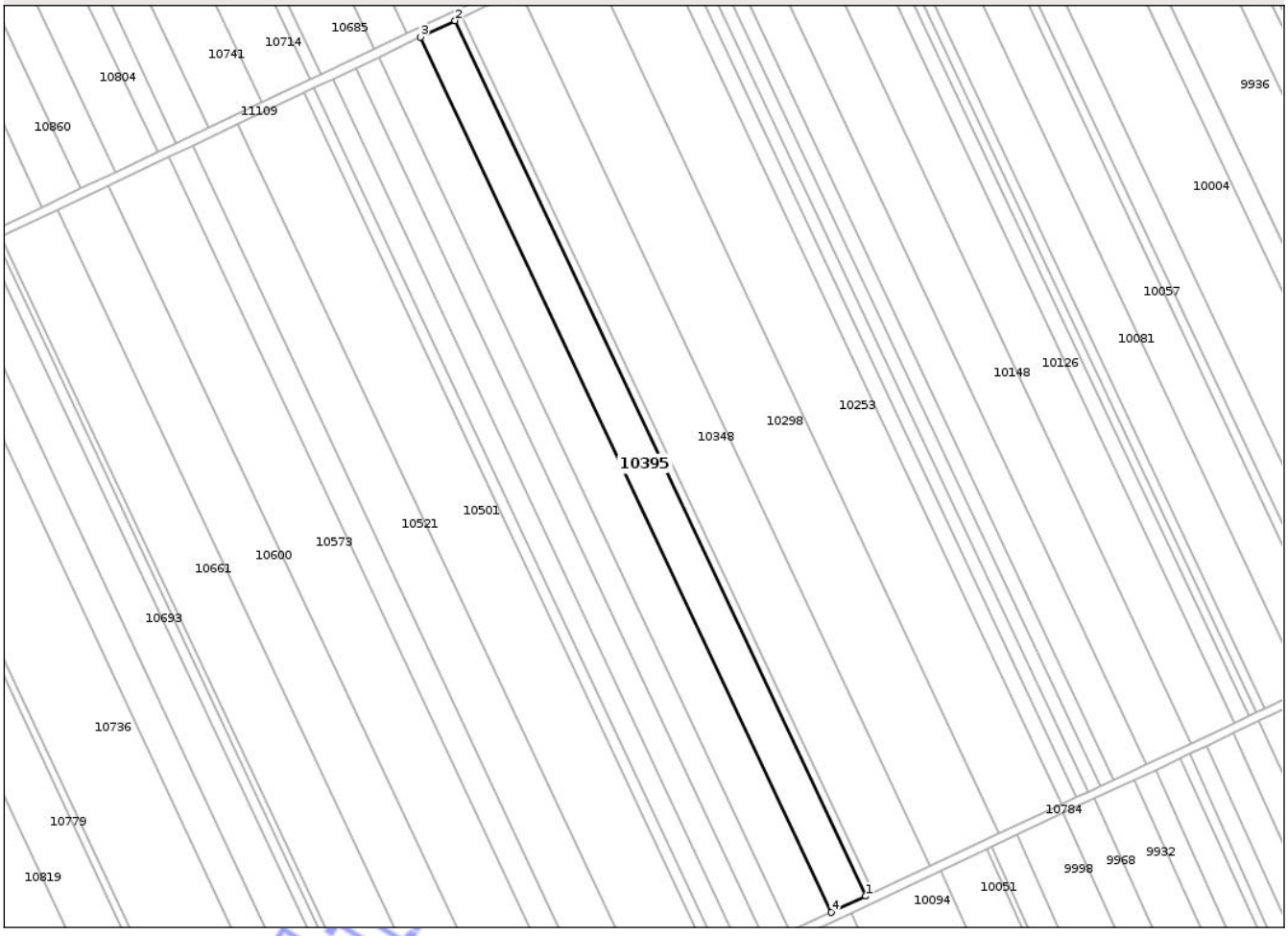

Date referitoare la teren

Crt	Categorie folosinţă	Intra vilan	Suprafaţa (mp)	Tarla	Parcelă	Nr. topo	Observaţii / Referinţe
1	arabil	NU	7.500	12/1	77	-	

Lungime Segmente

1) Valorile lungimilor segmentelor sunt obţinute din proiecţie în plan.

Punct început	X / Y	Punct sfârşit	X / Y	Lungime segment (** (m)
1	506.935,302 277.406,744	2	506.750,391 277.800,378	434.902
2	506.750,391 277.800,378	3	506.734,813 277.792,976	17.247
3	506.734,813 277.792,976	4	506.919,687 277.399,421	434.815
4	506.919,687 277.399,421	1	506.935,302 277.406,744	17.247

**** Lungimile segmentelor sunt determinate în planul de proiecţie Stereo 70 şi sunt rotunjite la 1 milimetru.**

Document care conţine date cu caracter personal, protejat de prevederile Regulamentului (UE) nr. 679/2016 şi Legii 190/2018

***** Distanţa dintre puncte este formată din segmente cumulate ce sunt mai mici decât valoarea 1 milimetru.**

Neutilizabil in circuitul civil

DATE DESPRE IMOBILUL NR. 10397

Oficiul de Cadastru şi Publicitate Imobiliară TELEORMAN
Biroul de Cadastru şi Publicitate Imobiliară Alexandria

A. Partea I. Descrierea imobilului

TEREN Extravilan

Adresa: Jud. Teleorman

Nr. Crt	Nr cadastral Nr. topografic	Suprafaţa* (mp)	Observaţii / Referinţe
A1		7.900	Sector cadastral:25 Teren neimprejmuit;

B. Partea II. Proprietari şi acte

Inscrieri privitoare la dreptul de proprietate şi alte drepturi reale		Referinţe
/		
Act Notarial nr. 50, din 02/02/1995 emis de NOTARIATUL DE STAT LOCAL ROȘIORI DE VEDE;		
B1	Intabulare, drept de PROPRIETATE, cu titlu de moștenire, bun propriu, dobandit prin Succesiune, cota actuala 1/1, cota initiala 1/1	A1
	1) **COJOCARU ALEXANDRU**	

C. Partea III. SARCINI .

Inscrieri privind dezmembramintele dreptului de proprietate, drepturi reale de garanţie şi sarcini	Referinţe
NU SUNT	

Neutilizabil în circuitul civil

Anexa Nr. 1 La Partea I

Teren

Nr cadastral	Suprafaţa (mp)*	Observaţii / Referinţe
	7.900	

* Suprafaţa este determinată in planul de proiecţie Stereo 70.

DETALII LINIARE IMOBIL

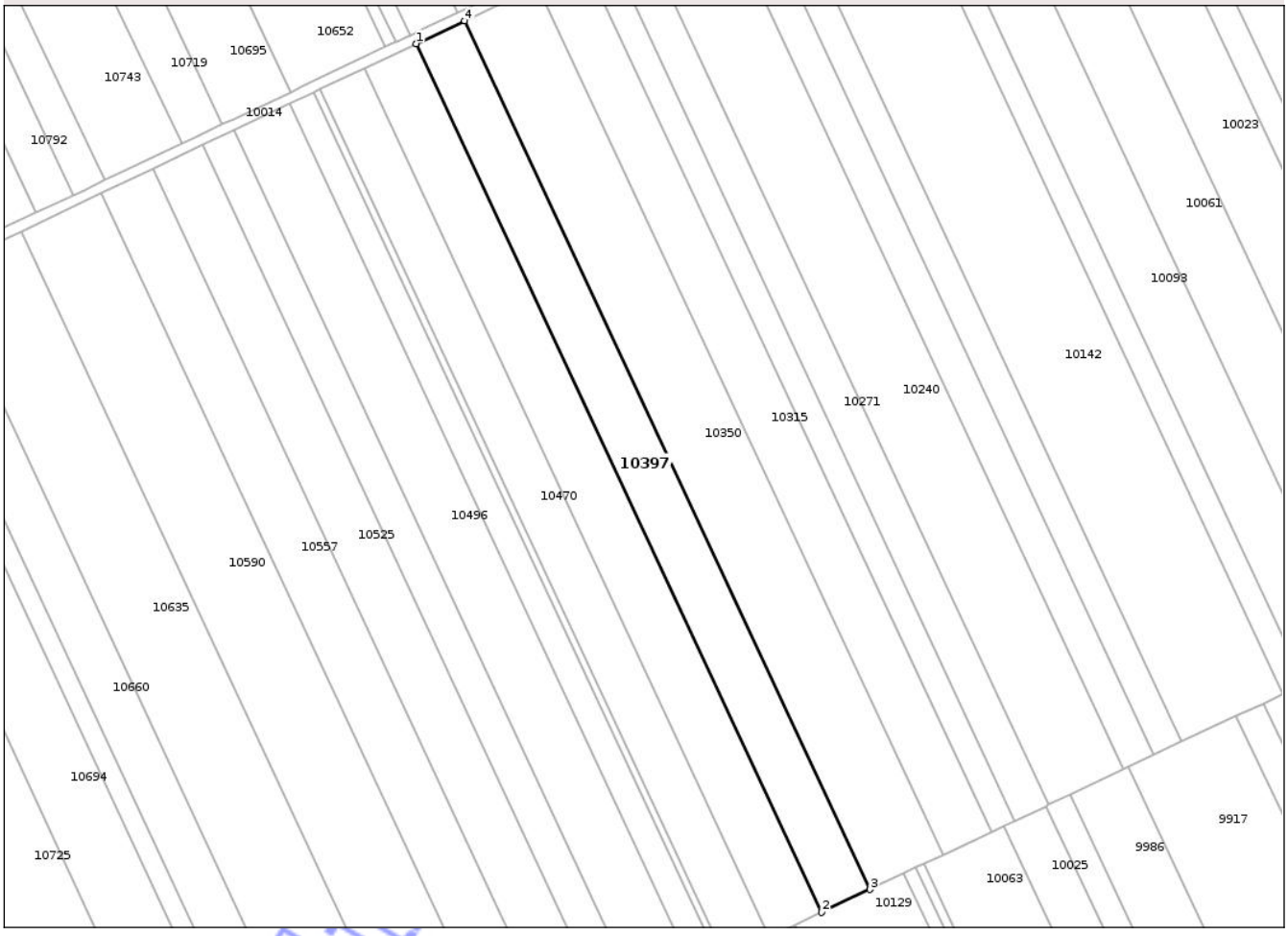

Date referitoare la teren

Crt	Categorie folosinţă	Intra vilan	Suprafaţa (mp)	Tarla	Parcelă	Nr. topo	Observaţii / Referinţe
1	arabil	NU	7.900	13/1	69	-	

Lungime Segmente

1) Valorile lungimilor segmentelor sunt obţinute din proiecţie în plan.

Punct început	X / Y	Punct sfârşit	X / Y	Lungime segment (** (m)
1	506.760,544 275.964,203	2	506.919,91 275.623,101	376.494
2	506.919,91 275.623,101	3	506.938,876 275.632,078	20.983
3	506.938,876 275.632,078	4	506.779,506 275.973,187	376.503
4	506.779,506 275.973,187	1	506.760,544 275.964,203	20.983

**** Lungimile segmentelor sunt determinate în planul de proiecţie Stereo 70 şi sunt rotunjite la 1 milimetru.**

Document care conţine date cu caracter personal, protejat de prevederile Regulamentului (UE) nr. 679/2016 şi Legii 190/2018

***** Distanţa dintre puncte este formată din segmente cumulate ce sunt mai mici decât valoarea 1 milimetru.**

Neutilizabil in circuitul civil

DATE DESPRE IMOBILUL NR. 10396

Oficiul de Cadastru şi Publicitate Imobiliară TELEORMAN
Biroul de Cadastru şi Publicitate Imobiliară Alexandria

A. Partea I. Descrierea imobilului

TEREN Extravilan

Adresa: Jud. Teleorman

Nr. Crt	Nr cadastral Nr. topografic	Suprafaţa* (mp)	Observaţii / Referinţe
A1		1.800	Sector cadastral:25 Teren neimprejmuit;

B. Partea II. Proprietari şi acte

Inscrieri privitoare la dreptul de proprietate şi alte drepturi reale		Referinţe
/		
Act Administrativ nr. 53-01504, din 03/03/1997 emis de CJSDPAT TELEORMAN;		
B1	Intabulare, drept de PROPRIETATE, dobandit prin Reconstituire, cota actuala 1/1, cota initiala 1/1	A1
	1) **ALECU STAN** DEFUNCT:Da	

C. Partea III. SARCINI .

Inscrieri privind dezmembramintele dreptului de proprietate, drepturi reale de garanţie şi sarcini	Referinţe
NU SUNT	

Neutilizabil în circuitul civil

Anexa Nr. 1 La Partea I

Teren

Nr cadastral	Suprafaţa (mp)*	Observaţii / Referinţe
	1.800	

* Suprafaţa este determinată in planul de proiecţie Stereo 70.

DETALII LINIARE IMOBIL

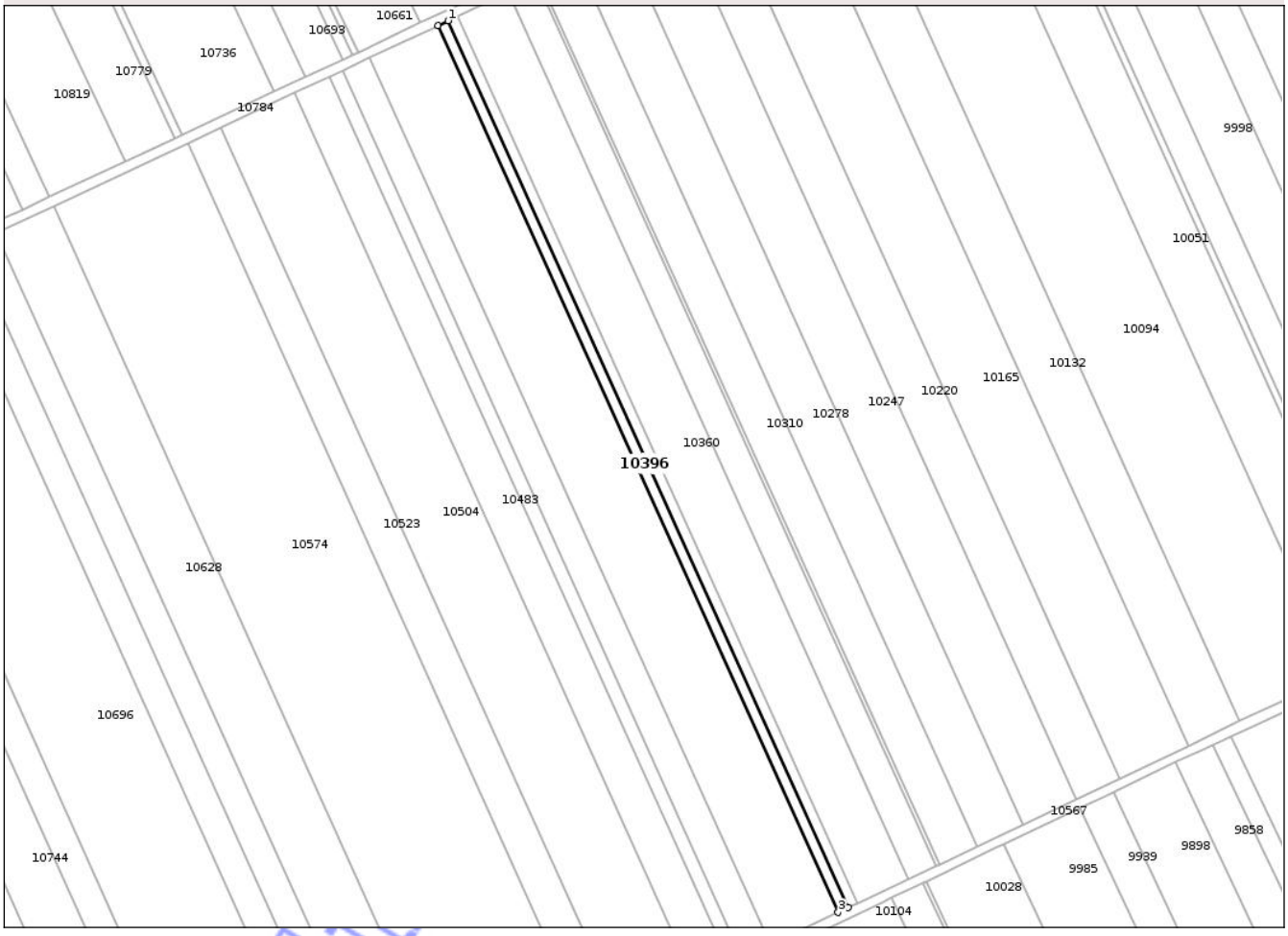

Date referitoare la teren

Crt	Categorie folosinţă	Intra vilan	Suprafaţa (mp)	Tarla	Parcelă	Nr. topo	Observaţii / Referinţe
1	arabil	NU	1.800	12/1	137	-	

Lungime Segmente

1) Valorile lungimilor segmentelor sunt obţinute din proiecţie în plan.

Punct început	X / Y	Punct sfârşit	X / Y	Lungime segment (** (m)
1	506.767,359 277.323,556	2	506.763,283 277.321,644	4.502
2	506.763,283 277.321,644	3	506.927,803 276.957,271	399.793
3	506.927,803 276.957,271	4	506.931,87 276.959,204	4.503
4	506.931,87 276.959,204	1	506.767,359 277.323,556	399.77

**** Lungimile segmentelor sunt determinate în planul de proiecţie Stereo 70 şi sunt rotunjite la 1 milimetru.**

Document care conţine date cu caracter personal, protejat de prevederile Regulamentului (UE) nr. 679/2016 şi Legii 190/2018

***** Distanţa dintre puncte este formată din segmente cumulate ce sunt mai mici decât valoarea 1 milimetru.**

Neutilizabil in circuitul civil

DATE DESPRE IMOBILUL NR. 10398

Oficiul de Cadastru şi Publicitate Imobiliară TELEORMAN
Biroul de Cadastru şi Publicitate Imobiliară Alexandria

A. Partea I. Descrierea imobilului

TEREN Extravilan

Adresa: Jud. Teleorman

Nr. Crt	Nr cadastral Nr. topografic	Suprafaţa* (mp)	Observaţii / Referinţe
A1		2.500	Sector cadastral:5 Teren neimprejmuit;

B. Partea II. Proprietari şi acte

Inscrieri privitoare la dreptul de proprietate şi alte drepturi reale		Referinţe
/		
Act Administrativ nr. 5301298, din 17/09/1996 emis de CJSDPAT TELEORMAN;		
B1	Intabulare, drept de PROPRIETATE, dobandit prin Reconstituire, cota actuala 1/1, cota initiala 1/1	A1
	1) **VÎNĂTORU FLOAREA** DEFUNCT:Da	

C. Partea III. SARCINI .

Inscrieri privind dezmembramintele dreptului de proprietate, drepturi reale de garanţie şi sarcini	Referinţe
NU SUNT	

Neutilizabil în circuitul civil

Anexa Nr. 1 La Partea I

Teren

Nr cadastral	Suprafaţa (mp)*	Observaţii / Referinţe
	2.500	

* Suprafaţa este determinată in planul de proiecţie Stereo 70.

DETALII LINIARE IMOBIL



Date referitoare la teren

Crt	Categorie folosinţă	Intra vilan	Suprafaţa (mp)	Tarla	Parcelă	Nr. topo	Observaţii / Referinţe
1	arabil	NU	2.500	48	48	-	

Lungime Segmente

1) Valorile lungimilor segmentelor sunt obţinute din proiecţie în plan.

Punct început	X / Y	Punct sfârşit	X / Y	Lungime segment (** (m)
1	507.020,511 284.667,307	2	507.022,827 284.673,276	6.403
2	507.022,827 284.673,276	3	506.663,21 284.825,881	390.657
3	506.663,21 284.825,881	4	506.660,917 284.819,902	6.404
4	506.660,917 284.819,902	1	507.020,511 284.667,307	390.632

**** Lungimile segmentelor sunt determinate în planul de proiecţie Stereo 70 şi sunt rotunjite la 1 milimetru.**

Document care conţine date cu caracter personal, protejat de prevederile Regulamentului (UE) nr. 679/2016 şi Legii 190/2018

***** Distanţa dintre puncte este formată din segmente cumulate ce sunt mai mici decât valoarea 1 milimetru.**

Neutilizabil in circuitul civil

DATE DESPRE IMOBILUL NR. 10399

Oficiul de Cadastru şi Publicitate Imobiliară TELEORMAN
Biroul de Cadastru şi Publicitate Imobiliară Alexandria

A. Partea I. Descrierea imobilului

TEREN Extravilan

Adresa: Jud. Teleorman

Nr. Crt	Nr cadastral Nr. topografic	Suprafaţa* (mp)	Observaţii / Referinţe
A1		1.300	Sector cadastral:6 Teren neimprejmuit;

B. Partea II. Proprietari şi acte

Inscrieri privitoare la dreptul de proprietate şi alte drepturi reale		Referinţe
/		
Act Administrativ nr. 53-01582, din 27/03/1997 emis de CJSDPAT TELEORMAN;		
B1	Intabulare, drept de PROPRIETATE, dobandit prin Reconstituire, cota actuala 1/1, cota initiala 1/1	A1
	1) **DOBRIN ILINCA**	

C. Partea III. SARCINI .

Inscrieri privind dezmembramintele dreptului de proprietate, drepturi reale de garanţie şi sarcini	Referinţe
NU SUNT	

Neutilizabil în circuitul civil

Anexa Nr. 1 La Partea I

Teren

Nr cadastral	Suprafaţa (mp)*	Observaţii / Referinţe
	1.300	

* Suprafaţa este determinată in planul de proiecţie Stereo 70.

DETALII LINIARE IMOBIL

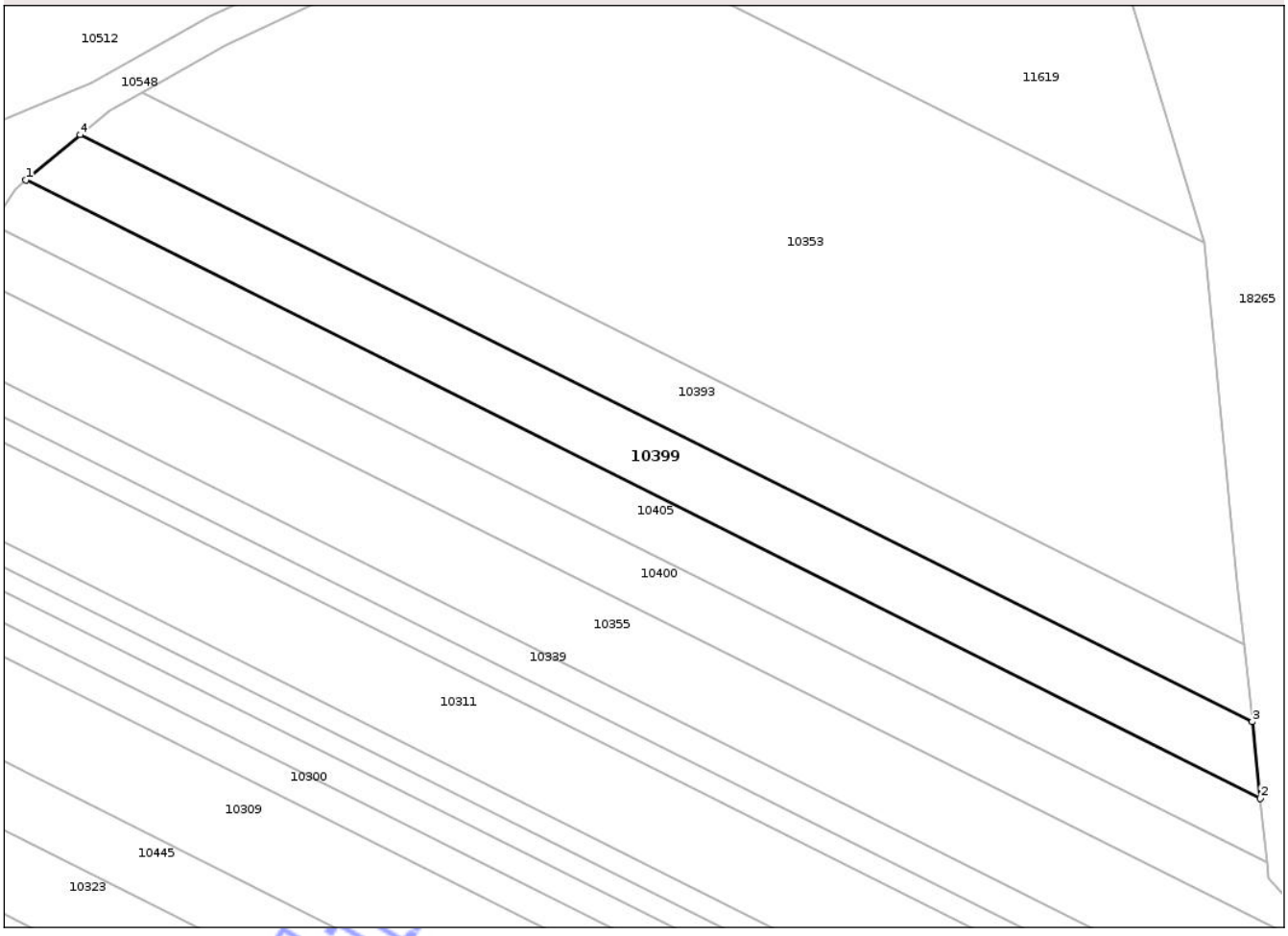

Date referitoare la teren

Crt	Categorie folosinţă	Intra vilan	Suprafaţa (mp)	Tarla	Parcelă	Nr. topo	Observaţii / Referinţe
1	arabil	NU	1.300	42	36	-	

Lungime Segmente

1) Valorile lungimilor segmentelor sunt obţinute din proiecţie în plan.

Punct început	X / Y	Punct sfârşit	X / Y	Lungime segment (** (m)
1	506.760,679 283.744,823	2	506.911,691 283.669,285	168.851
2	506.911,691 283.669,285	3	506.910,713 283.678,606	9.372
3	506.910,713 283.678,606	4	506.767,323 283.750,331	160.328
4	506.767,323 283.750,331	1	506.760,679 283.744,823	8.63

**** Lungimile segmentelor sunt determinate în planul de proiecţie Stereo 70 şi sunt rotunjite la 1 milimetru.**

Document care conţine date cu caracter personal, protejat de prevederile Regulamentului (UE) nr. 679/2016 şi Legii 190/2018

***** Distanţa dintre puncte este formată din segmente cumulate ce sunt mai mici decât valoarea 1 milimetru.**

Neutilizabil in circuitul civil

DATE DESPRE IMOBILUL NR. 10400

Oficiul de Cadastru şi Publicitate Imobiliară TELEORMAN
Biroul de Cadastru şi Publicitate Imobiliară Alexandria

A. Partea I. Descrierea imobilului

Nr. CF vechi:305
Nr. cadastral vechi:546

TEREN Extravilan

Adresa: Jud. Teleorman

Nr. Crt	Nr cadastral Nr. topografic	Suprafaţa* (mp)	Observaţii / Referinţe
A1	21097	Din acte: 1.200 Masurata: 1.210	Sector cadastral:6 Teren neimprejmuit;

B. Partea II. Proprietari şi acte

Inscrieri privitoare la dreptul de proprietate şi alte drepturi reale		Referinţe
103 / 21/01/2003		
Act Notarial nr. 115, din 13/01/2003 emis de BNP TAMARA MORCOV;		
B1	Intabulare, drept de PROPRIETATE, cu titlu de donaţie, bun propriu, dobandit prin Conventie, cota actuala 1/1, cota initiala 1/1	A1
	1) **ŞERBĂNESCU ION** DEFUNCT:Da	
	OBSERVATII: (provenita din conversia CF 305)	

C. Partea III. SARCINI .

Inscrieri privind dezmembramintele dreptului de proprietate, drepturi reale de garanţie şi sarcini	Referinţe
NU SUNT	

Neutilizabil în circuitul civil

Anexa Nr. 1 La Partea I

Teren

Nr cadastral	Suprafaţa (mp)*	Observaţii / Referinţe
21097	Din acte: 1.200 Masurata: 1.210	

* Suprafaţa este determinată in planul de proiecţie Stereo 70.

DETALII LINIARE IMOBIL

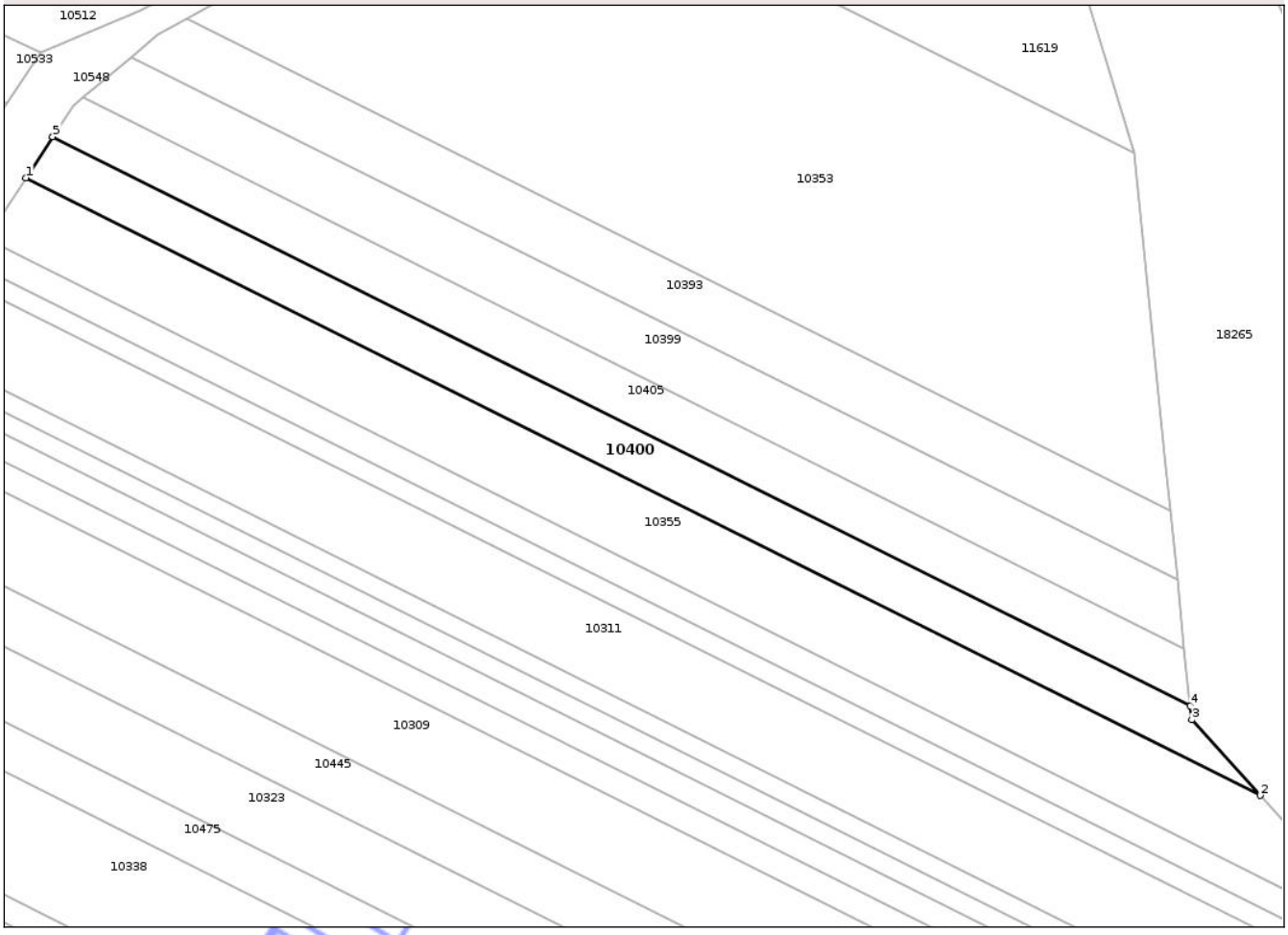

Date referitoare la teren

Crt	Categorie folosinţă	Intra vilan	Suprafaţa (mp)	Tarla	Parcelă	Nr. topo	Observaţii / Referinţe
1	arabil	NU	1.210	42	33,34	-	

Lungime Segmente
1) Valorile lungimilor segmentelor sunt obţinute din proiecţie în plan.

Punct început	X / Y	Punct sfârşit	X / Y	Lungime segment (** (m)
1	506.752,853 283.733,765	2	506.922,098 283.649,107	189.238
2	506.922,098 283.649,107	3	506.912,719 283.659,489	13.991
3	506.912,719 283.659,489	4	506.912,52 283.661,387	1.908
4	506.912,52 283.661,387	5	506.756,539 283.739,41	174.407
5	506.756,539 283.739,41	1	506.752,853 283.733,765	6.742

Document care conţine date cu caracter personal, protejat de prevederile Regulamentului (UE) nr. 679/2016 şi Legii 190/2018

**** Lungimile segmentelor sunt determinate în planul de proiecţie Stereo 70 şi sunt rotunjite la 1 milimetru.**
***** Distanţa dintre puncte este formată din segmente cumulate ce sunt mai mici decât valoarea 1 milimetru.**

Neutilizabil in circuitul civil

DATE DESPRE IMOBILUL NR. 10401

Oficiul de Cadastru şi Publicitate Imobiliară TELEORMAN
Biroul de Cadastru şi Publicitate Imobiliară Alexandria

A. Partea I. Descrierea imobilului

TEREN Extravilan

Adresa: Jud. Teleorman

Nr. Crt	Nr cadastral Nr. topografic	Suprafaţa* (mp)	Observaţii / Referinţe
A1		1.300	Sector cadastral:5 Teren neimprejmuit;

B. Partea II. Proprietari şi acte

Inscrieri privitoare la dreptul de proprietate şi alte drepturi reale		Referinţe
/		
Act Administrativ nr. 53-01531, din 06/03/1997 emis de CJSDPAT TELEORMAN;		
B1	Intabulare, drept de PROPRIETATE, dobandit prin Reconstituire, cota actuala 1/1, cota initiala 1/1	A1
	1) **ZAMFIR ALEXANDRU**	

C. Partea III. SARCINI .

Inscrieri privind dezmembramintele dreptului de proprietate, drepturi reale de garanţie şi sarcini	Referinţe
NU SUNT	

Neutilizabil în circuitul civil

Anexa Nr. 1 La Partea I

Teren

Nr cadastral	Suprafaţa (mp)*	Observaţii / Referinţe
	1.300	

* Suprafaţa este determinată in planul de proiecţie Stereo 70.

DETALII LINIARE IMOBIL

Date referitoare la teren

Crt	Categorie folosinţă	Intra vilan	Suprafaţa (mp)	Tarla	Parcelă	Nr. topo	Observaţii / Referinţe
1	arabil	NU	1.300	48	47	-	

Lungime Segmente
1) Valorile lungimilor segmentelor sunt obţinute din proiecţie în plan.

Punct început	X / Y	Punct sfârşit	X / Y	Lungime segment (** (m)
1	507.020,511 284.667,307	2	506.660,917 284.819,902	390.632
2	506.660,917 284.819,902	3	506.659,725 284.816,792	3.331
3	506.659,725 284.816,792	4	507.019,306 284.664,203	390.617
4	507.019,306 284.664,203	1	507.020,511 284.667,307	3.33

**** Lungimile segmentelor sunt determinate în planul de proiecţie Stereo 70 şi sunt rotunjite la 1 milimetru.**

Document care conţine date cu caracter personal, protejat de prevederile Regulamentului (UE) nr. 679/2016 şi Legii 190/2018

***** Distanţa dintre puncte este formată din segmente cumulate ce sunt mai mici decât valoarea 1 milimetru.**

Neutilizabil in circuitul civil

DATE DESPRE IMOBILUL NR. 10402

Oficiul de Cadastru şi Publicitate Imobiliară TELEORMAN
Biroul de Cadastru şi Publicitate Imobiliară Alexandria

A. Partea I. Descrierea imobilului

TEREN Extravilan

Adresa: Jud. Teleorman

Nr. Crt	Nr cadastral Nr. topografic	Suprafaţa* (mp)	Observaţii / Referinţe
A1		3.100	Sector cadastral:25 Teren neimprejmuit;

B. Partea II. Proprietari şi acte

Inscrieri privitoare la dreptul de proprietate şi alte drepturi reale		Referinţe
/		
Act Administrativ nr. 5301569, din 29/01/1997 emis de CJSDPAT TELEORMAN;		
B1	Intabulare, drept de PROPRIETATE, dobandit prin Reconstituire, cota actuala 1/1, cota initiala 1/1	A1
	1) **VARZĂ P. ŞTEFANIA**	

C. Partea III. SARCINI .

Inscrieri privind dezmembramintele dreptului de proprietate, drepturi reale de garanţie şi sarcini	Referinţe
NU SUNT	

Neutilizabil în circuitul civil

Anexa Nr. 1 La Partea I

Teren

Nr cadastral	Suprafaţa (mp)*	Observaţii / Referinţe
	3.100	

* Suprafaţa este determinată in planul de proiecţie Stereo 70.

DETALII LINIARE IMOBIL

Date referitoare la teren

Crt	Categorie folosinţă	Intra vilan	Suprafaţa (mp)	Tarla	Parcelă	Nr. topo	Observaţii / Referinţe
1	arabil	NU	3.100	13/1	80	-	

Lungime Segmente

1) Valorile lungimilor segmentelor sunt obţinute din proiecţie în plan.

Punct început	X / Y	Punct sfârşit	X / Y	Lungime segment (** (m)
1	506.936,954 275.209,909	2	506.773,699 275.553,9	380.765
2	506.773,699 275.553,9	3	506.766,338 275.550,416	8.144
3	506.766,338 275.550,416	4	506.929,504 275.206,614	380.556
4	506.929,504 275.206,614	1	506.936,954 275.209,909	8.146

**** Lungimile segmentelor sunt determinate în planul de proiecţie Stereo 70 şi sunt rotunjite la 1 milimetru.**

Document care conţine date cu caracter personal, protejat de prevederile Regulamentului (UE) nr. 679/2016 şi Legii 190/2018

***** Distanţa dintre puncte este formată din segmente cumulate ce sunt mai mici decât valoarea 1 milimetru.**

Neutilizabil in circuitul civil

DATE DESPRE IMOBILUL NR. 10403

Oficiul de Cadastru şi Publicitate Imobiliară TELEORMAN
Biroul de Cadastru şi Publicitate Imobiliară Alexandria

A. Partea I. Descrierea imobilului

TEREN Extravilan

Adresa: Jud. Teleorman

Nr. Crt	Nr cadastral Nr. topografic	Suprafaţa* (mp)	Observaţii / Referinţe
A1		1.300	Sector cadastral:5 Teren neimprejmuit;

B. Partea II. Proprietari şi acte

Inscrieri privitoare la dreptul de proprietate şi alte drepturi reale		Referinţe
/		
Act Administrativ nr. 53-01901, din 04/08/1997 emis de CJSDPAT TELEORMAN;		
B1	Intabulare, drept de PROPRIETATE, dobandit prin Reconstituire, cota actuala 1/1, cota initiala 1/1	A1
	1) **VÎNĂTORU I. ION**	

C. Partea III. SARCINI .

Inscrieri privind dezmembramintele dreptului de proprietate, drepturi reale de garanţie şi sarcini	Referinţe
NU SUNT	

Neutilizabil în circuitul civil

Anexa Nr. 1 La Partea I

Teren

Nr cadastral	Suprafaţa (mp)*	Observaţii / Referinţe
	1.300	

* Suprafaţa este determinată in planul de proiecţie Stereo 70.

DETALII LINIARE IMOBIL



Date referitoare la teren

Crt	Categorie folosinţă	Intra vilan	Suprafaţa (mp)	Tarla	Parcelă	Nr. topo	Observaţii / Referinţe
1	arabil	NU	1.300	48	46	-	

Lungime Segmente
1) Valorile lungimilor segmentelor sunt obţinute din proiecţie în plan.

Punct început	X / Y	Punct sfârşit	X / Y	Lungime segment (** (m)
1	507.018,102 284.661,099	2	507.019,306 284.664,203	3.329
2	507.019,306 284.664,203	3	506.659,725 284.816,792	390.617
3	506.659,725 284.816,792	4	506.658,533 284.813,683	3.33
4	506.658,533 284.813,683	1	507.018,102 284.661,099	390.604

**** Lungimile segmentelor sunt determinate în planul de proiecţie Stereo 70 şi sunt rotunjite la 1 milimetru.**

Document care conţine date cu caracter personal, protejat de prevederile Regulamentului (UE) nr. 679/2016 şi Legii 190/2018

***** Distanţa dintre puncte este formată din segmente cumulate ce sunt mai mici decât valoarea 1 milimetru.**

Neutilizabil in circuitul civil

DATE DESPRE IMOBILUL NR. 10404

Oficiul de Cadastru şi Publicitate Imobiliară TELEORMAN
Biroul de Cadastru şi Publicitate Imobiliară Alexandria

A. Partea I. Descrierea imobilului

TEREN Extravilan

Adresa: Jud. Teleorman

Nr. Crt	Nr cadastral Nr. topografic	Suprafaţa* (mp)	Observaţii / Referinţe
A1		9.800	Sector cadastral:25 Teren neimprejmuit;

B. Partea II. Proprietari şi acte

Inscrieri privitoare la dreptul de proprietate şi alte drepturi reale		Referinţe
/		
Act Administrativ nr. 53-01535, din 07/03/1997 emis de CJSDPAT TELEORMAN;		
B1	Intabulare, drept de PROPRIETATE, dobandit prin Reconstituire, cota actuala 1/1, cota initiala 1/1	A1
	1) **COJOCARU MARIA**	

C. Partea III. SARCINI .

Inscrieri privind dezmembramintele dreptului de proprietate, drepturi reale de garanţie şi sarcini	Referinţe
NU SUNT	

Neutilizabil în circuitul civil

Anexa Nr. 1 La Partea I

Teren

Nr cadastral	Suprafaţa (mp)*	Observaţii / Referinţe
	9.800	

* Suprafaţa este determinată in planul de proiecţie Stereo 70.

DETALII LINIARE IMOBIL

Date referitoare la teren

Crt	Categorie folosinţă	Intra vilan	Suprafaţa (mp)	Tarla	Parcelă	Nr. topo	Observaţii / Referinţe
1	arabil	NU	9.800	14	12	-	

Lungime Segmente

1) Valorile lungimilor segmentelor sunt obţinute din proiecţie în plan.

Punct început	X / Y	Punct sfârşit	X / Y	Lungime segment (** (m)
1	506.909,712 274.718,552	2	506.929,95 274.728,652	22.618
2	506.929,95 274.728,652	3	506.756,51 275.125,734	433.308
3	506.756,51 275.125,734	4	506.735,851 275.116,598	22.589
4	506.735,851 275.116,598	1	506.909,712 274.718,552	434.36

**** Lungimile segmentelor sunt determinate în planul de proiecţie Stereo 70 şi sunt rotunjite la 1 milimetru.**

Document care conţine date cu caracter personal, protejat de prevederile Regulamentului (UE) nr. 679/2016 şi Legii 190/2018

***** Distanţa dintre puncte este formată din segmente cumulate ce sunt mai mici decât valoarea 1 milimetru.**

Neutilizabil in circuitul civil

DATE DESPRE IMOBILUL NR. 10405

Oficiul de Cadastru şi Publicitate Imobiliară TELEORMAN
Biroul de Cadastru şi Publicitate Imobiliară Alexandria

A. Partea I. Descrierea imobilului

TEREN Extravilan

Adresa: Jud. Teleorman

Nr. Crt	Nr cadastral Nr. topografic	Suprafaţa* (mp)	Observaţii / Referinţe
A1		1.150	Sector cadastral:6 Teren neimprejmuit;

B. Partea II. Proprietari şi acte

Inscrieri privitoare la dreptul de proprietate şi alte drepturi reale		Referinţe
/		
Act Administrativ nr. 53-01754, din 29/05/1997 emis de CJSDPAT TELEORMAN;		
B1	Intabulare, drept de PROPRIETATE, dobandit prin Reconstituire, cota actuala 1/1, cota initiala 1/1	A1
	1) **CĂLIN ION**	

C. Partea III. SARCINI .

Inscrieri privind dezmembramintele dreptului de proprietate, drepturi reale de garanţie şi sarcini	Referinţe
NU SUNT	

Neutilizabil în circuitul civil

Anexa Nr. 1 La Partea I

Teren

Nr cadastral	Suprafaţa (mp)*	Observaţii / Referinţe
	1.150	

* Suprafaţa este determinată in planul de proiecţie Stereo 70.

DETALII LINIARE IMOBIL

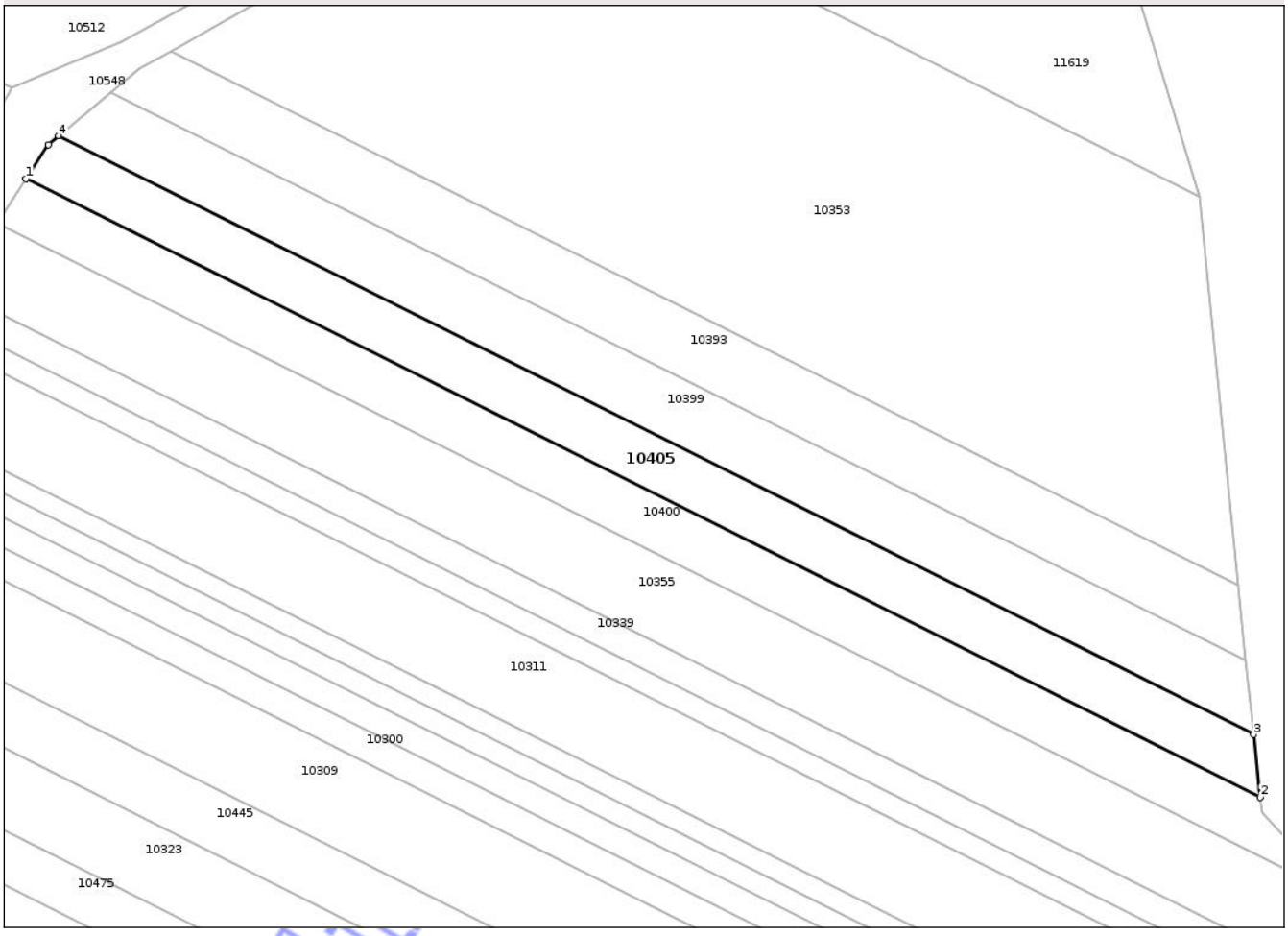

Date referitoare la teren

Crt	Categorie folosinţă	Intra vilan	Suprafaţa (mp)	Tarla	Parcelă	Nr. topo	Observaţii / Referinţe
1	arabil	NU	1.150	42	35	-	

Lungime Segmente
1) Valorile lungimilor segmentelor sunt obţinute din proiecţie în plan.

Punct început	X / Y	Punct sfârşit	X / Y	Lungime segment (** (m)
1	506.756,539 283.739,41	2	506.912,52 283.661,387	174.407
2	506.912,52 283.661,387	3	506.911,691 283.669,285	7.941
3	506.911,691 283.669,285	4	506.760,679 283.744,823	168.851
4	506.760,679 283.744,823	5	506.759,361 283.743,731	1.712
5	506.759,361 283.743,731	1	506.756,539 283.739,41	5.161

Document care conţine date cu caracter personal, protejat de prevederile Regulamentului (UE) nr. 679/2016 şi Legii 190/2018

**** Lungimile segmentelor sunt determinate în planul de proiecţie Stereo 70 şi sunt rotunjite la 1 milimetru.**
***** Distanţa dintre puncte este formată din segmente cumulate ce sunt mai mici decât valoarea 1 milimetru.**

Neutilizabil în circuitul civil

DATE DESPRE IMOBILUL NR. 10406

Oficiul de Cadastru şi Publicitate Imobiliară TELEORMAN
Biroul de Cadastru şi Publicitate Imobiliară Alexandria

A. Partea I. Descrierea imobilului

TEREN Extravilan

Adresa: Jud. Teleorman

Nr. Crt	Nr cadastral Nr. topografic	Suprafaţa* (mp)	Observaţii / Referinţe
A1		7.000	Sector cadastral:25 Teren neimprejmuit;

B. Partea II. Proprietari şi acte

Inscrieri privitoare la dreptul de proprietate şi alte drepturi reale		Referinţe
/		
Hotarare Judecatoreasca nr. 2705, din 12/11/2012 emis de JUDECĂTORIA ROȘIORII DE VEDE-JUDEȚUL TELEORMAN (Dosar nr. 2713/292/2012);		
B1	Inscrierea provizorie, drept de PROPRIETATE, cu titlu de cumpărare, dobandit prin Hotarare Judecatoreasca, cota actuala 1/1, cota initiala 1/1	A1
	1) **CHIRIȚĂ OANA-DIANA**	

C. Partea III. SARCINI

Inscrieri privind dezmembramintele dreptului de proprietate, drepturi reale de garanţie şi sarcini		Referinţe
/		
Hotarare Judecatoreasca nr. 2705, din 12/11/2012 emis de JUDECĂTORIA ROȘIORII DE VEDE-JUDEȚUL TELEORMAN (Dosar nr. 2713/292/2012);		
C1	Inscrierea provizorie, drept de UZUFRUCT VIAGER, dobandit prin Hotarare Judecatoreasca, cota actuala 1/1, cota initiala 1/1	A1
	1) **CHIRIȚĂ DANIL** 2) **CHIRIȚĂ FLORICA**	

Neutilizabil în circuitul civil

Anexa Nr. 1 La Partea I

Teren

Nr cadastral	Suprafaţa (mp)*	Observaţii / Referinţe
	7.000	

* Suprafaţa este determinată in planul de proiecţie Stereo 70.

DETALII LINIARE IMOBIL

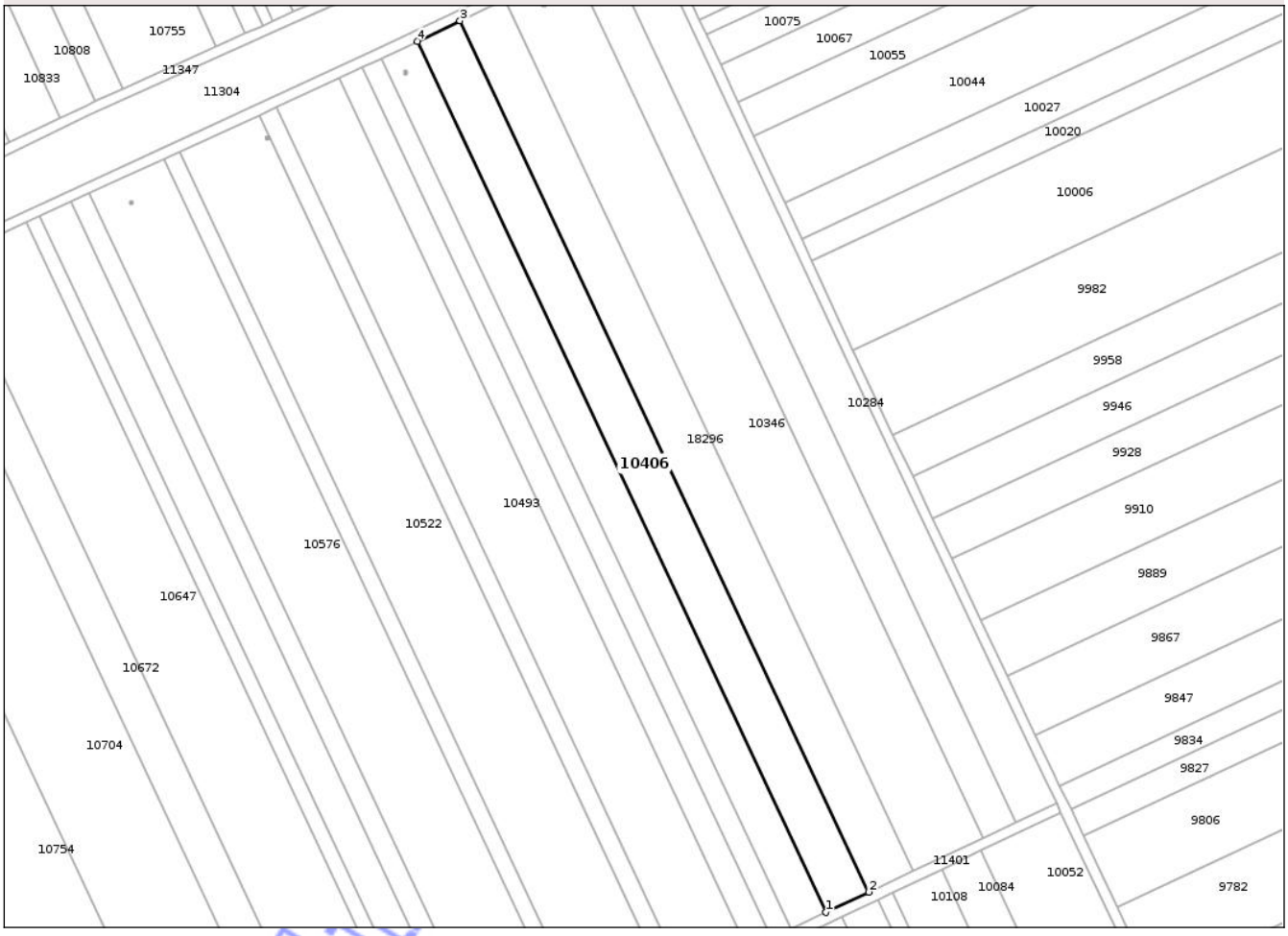

Date referitoare la teren

Crt	Categorie folosinţă	Intra vilan	Suprafaţa (mp)	Tarla	Parcelă	Nr. topo	Observaţii / Referinţe
1	arabil	NU	7.000	12	79	-	

Lungime Segmente

1) Valorile lungimilor segmentelor sunt obţinute din proiecţie în plan.

Punct început	X / Y	Punct sfârşit	X / Y	Lungime segment (** (m)
1	506.899,606 278.300,996	2	506.916,364 278.308,959	18.554
2	506.916,364 278.308,959	3	506.755,941 278.650,463	377.307
3	506.755,941 278.650,463	4	506.739,203 278.642,458	18.554
4	506.739,203 278.642,458	1	506.899,606 278.300,996	377.26

**** Lungimile segmentelor sunt determinate în planul de proiecţie Stereo 70 şi sunt rotunjite la 1 milimetru.**

Document care conţine date cu caracter personal, protejat de prevederile Regulamentului (UE) nr. 679/2016 şi Legii 190/2018

***** Distanţa dintre puncte este formată din segmente cumulate ce sunt mai mici decât valoarea 1 milimetru.**

Neutilizabil in circuitul civil

DATE DESPRE IMOBILUL NR. 10407

Oficiul de Cadastru şi Publicitate Imobiliară TELEORMAN
Biroul de Cadastru şi Publicitate Imobiliară Alexandria

A. Partea I. Descrierea imobilului

TEREN Extravilan

Adresa: Jud. Teleorman

Nr. Crt	Nr cadastral Nr. topografic	Suprafaţa* (mp)	Observaţii / Referinţe
A1		2.500	Sector cadastral:5 Teren neimprejmuit;

B. Partea II. Proprietari şi acte

Inscrieri privitoare la dreptul de proprietate şi alte drepturi reale		Referinţe
/		
Act Notarial nr. 595, din 26/02/1998 emis de BNP BARBU MARIA;		
B1	Intabulare, drept de PROPRIETATE, cu titlu de întreținere, bun comun, dobandit prin Conventie, cota actuala 1/1, cota initiala 1/1	A1
	1) **COTOC STELICA** 2) **COTOC ILIE**	

C. Partea III. SARCINI .

Inscrieri privind dezmembramintele dreptului de proprietate, drepturi reale de garanţie şi sarcini	Referinţe
NU SUNT	

Neutilizabil în circuitul civil

Anexa Nr. 1 La Partea I

Teren

Nr cadastral	Suprafaţa (mp)*	Observaţii / Referinţe
	2.500	

* Suprafaţa este determinată in planul de proiecţie Stereo 70.

DETALII LINIARE IMOBIL



Date referitoare la teren

Crt	Categorie folosinţă	Intra vilan	Suprafaţa (mp)	Tarla	Parcelă	Nr. topo	Observaţii / Referinţe
1	arabil	NU	2.500	48	45	-	

Lungime Segmente
1) Valorile lungimilor segmentelor sunt obţinute din proiecţie în plan.

Punct început	X / Y	Punct sfârşit	X / Y	Lungime segment (** (m)
1	507.018,102 284.661,099	2	506.658,533 284.813,683	390.604
2	506.658,533 284.813,683	3	506.656,24 284.807,703	6.405
3	506.656,24 284.807,703	4	507.015,786 284.655,129	390.579
4	507.015,786 284.655,129	1	507.018,102 284.661,099	6.403

**** Lungimile segmentelor sunt determinate în planul de proiecţie Stereo 70 şi sunt rotunjite la 1 milimetru.**

Document care conţine date cu caracter personal, protejat de prevederile Regulamentului (UE) nr. 679/2016 şi Legii 190/2018

***** Distanţa dintre puncte este formată din segmente cumulate ce sunt mai mici decât valoarea 1 milimetru.**

Neutilizabil in circuitul civil

DATE DESPRE IMOBILUL NR. 10408

Oficiul de Cadastru şi Publicitate Imobiliară TELEORMAN
Biroul de Cadastru şi Publicitate Imobiliară Alexandria

A. Partea I. Descrierea imobilului

TEREN Extravilan

Adresa: Jud. Teleorman

Nr. Crt	Nr cadastral Nr. topografic	Suprafaţa* (mp)	Observaţii / Referinţe
A1		5.900	Sector cadastral:25 Teren neimprejmuit;

B. Partea II. Proprietari şi acte

Inscrieri privitoare la dreptul de proprietate şi alte drepturi reale		Referinţe
/		
Act Notarial nr. 216, din 29/07/1999 emis de BNP TAMARA MORCOV;		
B1	Intabulare, drept de PROPRIETATE, cu titlu de moștenire, bun propriu, dobandit prin Succesiune, cota actuala 1/1, cota initiala 1/1	A1
	1) **MANGU LEANCA**	

C. Partea III. SARCINI .

Inscrieri privind dezmembramintele dreptului de proprietate, drepturi reale de garanţie şi sarcini	Referinţe
NU SUNT	

Neutilizabil în circuitul civil

Anexa Nr. 1 La Partea I

Teren

Nr cadastral	Suprafaţa (mp)*	Observaţii / Referinţe
	5.900	

* Suprafaţa este determinată in planul de proiecţie Stereo 70.

DETALII LINIARE IMOBIL

Date referitoare la teren

Crt	Categorie folosinţă	Intra vilan	Suprafaţa (mp)	Tarla	Parcelă	Nr. topo	Observaţii / Referinţe
1	arabil	NU	5.900	13	59	-	

Lungime Segmente

1) Valorile lungimilor segmentelor sunt obţinute din proiecţie în plan.

Punct început	X / Y	Punct sfârşit	X / Y	Lungime segment (** (m)
1	506.752,358 276.869,861	2	506.748,195 276.867,907	4.599
2	506.748,195 276.867,907	3	506.739,586 276.863,865	9.511
3	506.739,586 276.863,865	4	506.918,297 276.485,846	418.134
4	506.918,297 276.485,846	5	506.919,544 276.486,428	1.376
5	506.919,544 276.486,428	6	506.930,663 276.491,618	12.271

Document care conţine date cu caracter personal, protejat de prevederile Regulamentului (UE) nr. 679/2016 şi Legii 190/2018

Punct început	X / Y	Punct sfârşit	X / Y	Lungime segment (** (m)
6	506.930,663 276.491,618	7	506.931,082 276.491,814	0.463
7	506.931,082 276.491,814	1	506.752,358 276.869,861	418.165

** Lungimile segmentelor sunt determinate în planul de proiecţie Stereo 70 şi sunt rotunjite la 1 milimetru.
*** Distanţa dintre puncte este formată din segmente cumulate ce sunt mai mici decât valoarea 1 milimetru.

Neutilizabil in circuitul civil

DATE DESPRE IMOBILUL NR. 10409

Oficiul de Cadastru şi Publicitate Imobiliară TELEORMAN
Biroul de Cadastru şi Publicitate Imobiliară Alexandria

A. Partea I. Descrierea imobilului

TEREN Extravilan

Adresa: Jud. Teleorman

Nr. Crt	Nr cadastral Nr. topografic	Suprafaţa* (mp)	Observaţii / Referinţe
A1		Din acte: 5.000 Masurata: 4.142	Sector cadastral:5 Teren neimprejmuit;

B. Partea II. Proprietari şi acte

Inscrieri privitoare la dreptul de proprietate şi alte drepturi reale		Referinţe
/		
Act Notarial nr. 1146, din 08/08/2017 emis de BNP BARBU MARIA;		
B1	Intabulare, drept de PROPRIETATE, cu titlu de partaj, bun propriu, dobandit prin Iesire Din Indiviziune, cota actuala 1/1, cota initiala 1/1	A1
	1) **DULCEANU ŞTEFAN**	

C. Partea III. SARCINI .

Inscrieri privind dezmembramintele dreptului de proprietate, drepturi reale de garanţie şi sarcini	Referinţe
NU SUNT	

Neutilizabil în circuitul civil

Anexa Nr. 1 La Partea I

Teren

Nr cadastral	Suprafaţa (mp)*	Observaţii / Referinţe
	Din acte: 5.000 Masurata: 4.142	

* Suprafaţa este determinată in planul de proiecţie Stereo 70.

DETALII LINIARE IMOBIL

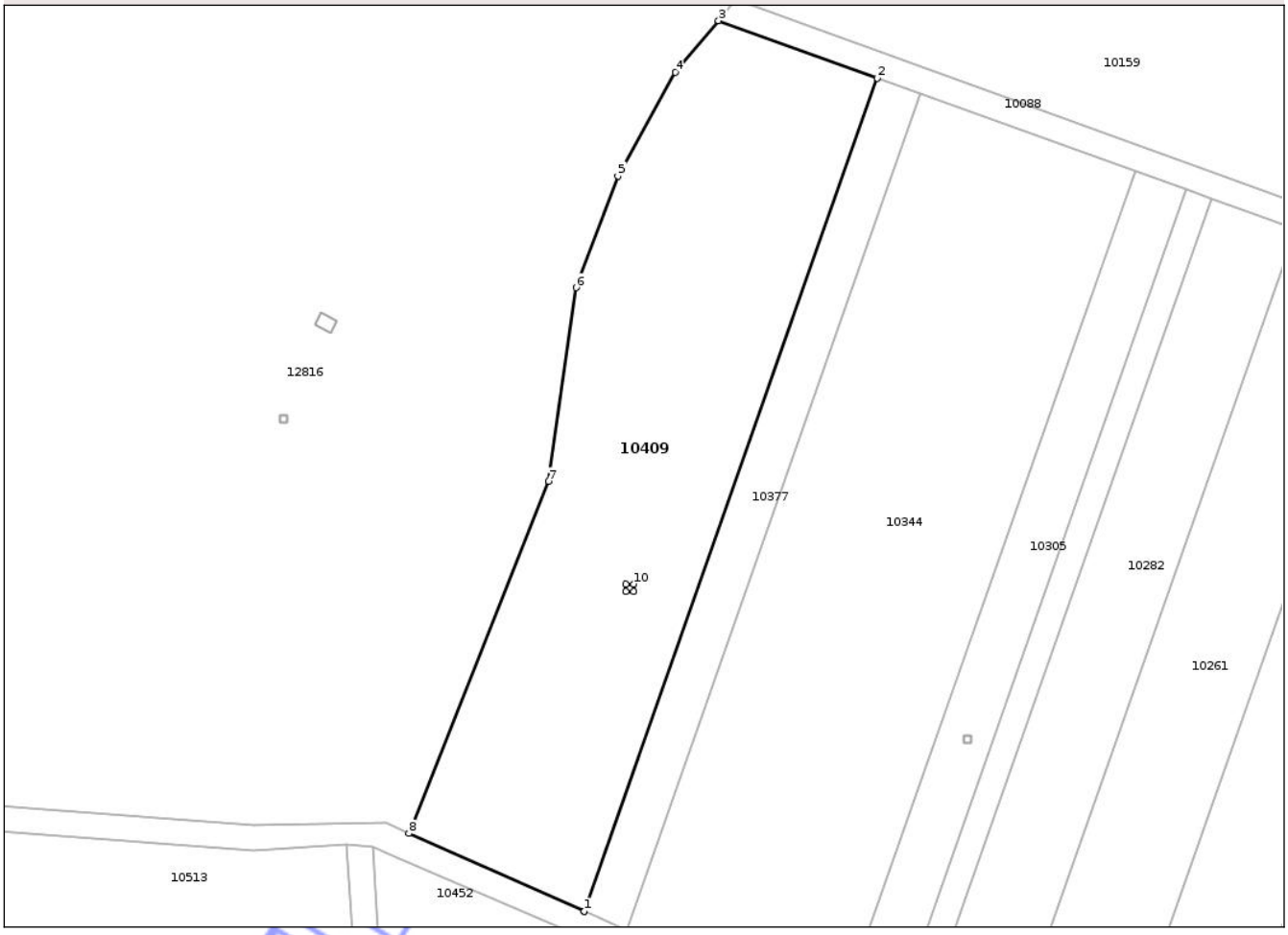

Date referitoare la teren

Crt	Categorie folosinţă	Intra vilan	Suprafaţa (mp)	Tarla	Parcelă	Nr. topo	Observaţii / Referinţe
1	arabil	NU	4.142	48/1	31	-	Imobilul este despărțit de drum. Diferența de suprafață se regăsește la ID 10452.

Lungime Segmente

1) Valorile lungimilor segmentelor sunt obţinute din proiecţie în plan.

Punct început	X / Y	Punct sfârşit	X / Y	Lungime segment (** (m)
1	506.822,184 285.182,545	2	506.868,068 285.313,012	138.3
2	506.868,068 285.313,012	3	506.843,186 285.322,0	26.456
3	506.843,186 285.322,0	4	506.836,445 285.313,924	10.52
4	506.836,445 285.313,924	5	506.827,442 285.297,698	18.556

Document care conține date cu caracter personal, protejat de prevederile Regulamentului (UE) nr. 679/2016 și Legii 190/2018

Punct început	X / Y	Punct sfârşit	X / Y	Lungime segment (** (m)
5	506.827,442 285.297,698	6	506.820,876 285.280,22	18.671
6	506.820,876 285.280,22	7	506.816,593 285.249,903	30.618
7	506.816,593 285.249,903	8	506.794,679 285.194,757	59.341
8	506.794,679 285.194,757	9	506.822,184 285.182,545	30.094
9	506.822,184 285.182,545	10	506.829,874 285.233,799	51.828
10	506.829,874 285.233,799	11	506.829,874 285.232,599	1.2
11	506.829,874 285.232,599	12	506.828,674 285.232,599	1.2
12	506.828,674 285.232,599	13	506.828,674 285.233,799	1.2
13	506.828,674 285.233,799	1	506.829,874 285.233,799	1.2

**** Lungimile segmentelor sunt determinate în planul de proiecţie Stereo 70 şi sunt rotunjite la 1 milimetru.**
***** Distanţa dintre puncte este formată din segmente cumulate ce sunt mai mici decât valoarea 1 milimetru.**

Neutilizabil in circuitul civil

DATE DESPRE IMOBILUL NR. 10410

Oficiul de Cadastru şi Publicitate Imobiliară TELEORMAN
Biroul de Cadastru şi Publicitate Imobiliară Alexandria

A. Partea I. Descrierea imobilului

TEREN Extravilan

Adresa: Jud. Teleorman

Nr. Crt	Nr cadastral Nr. topografic	Suprafaţa* (mp)	Observaţii / Referinţe
A1		10.900	Sector cadastral:25 Teren neimprejmuit;

B. Partea II. Proprietari şi acte

Inscrieri privitoare la dreptul de proprietate şi alte drepturi reale		Referinţe
/		
Act Administrativ nr. 5301286, din 16/09/1996 emis de CJSDPAT TELEORMAN;		
B1	Intabulare, drept de PROPRIETATE, dobandit prin Reconstituire, cota actuala 1/1, cota initiala 1/1	A1
	1) **CHIRCA A. DUMITRU**	

C. Partea III. SARCINI .

Inscrieri privind dezmembramintele dreptului de proprietate, drepturi reale de garanţie şi sarcini	Referinţe
NU SUNT	

Neutilizabil în circuitul civil

Anexa Nr. 1 La Partea I

Teren

Nr cadastral	Suprafaţa (mp)*	Observaţii / Referinţe
	10.900	

* Suprafaţa este determinată in planul de proiecţie Stereo 70.

DETALII LINIARE IMOBIL

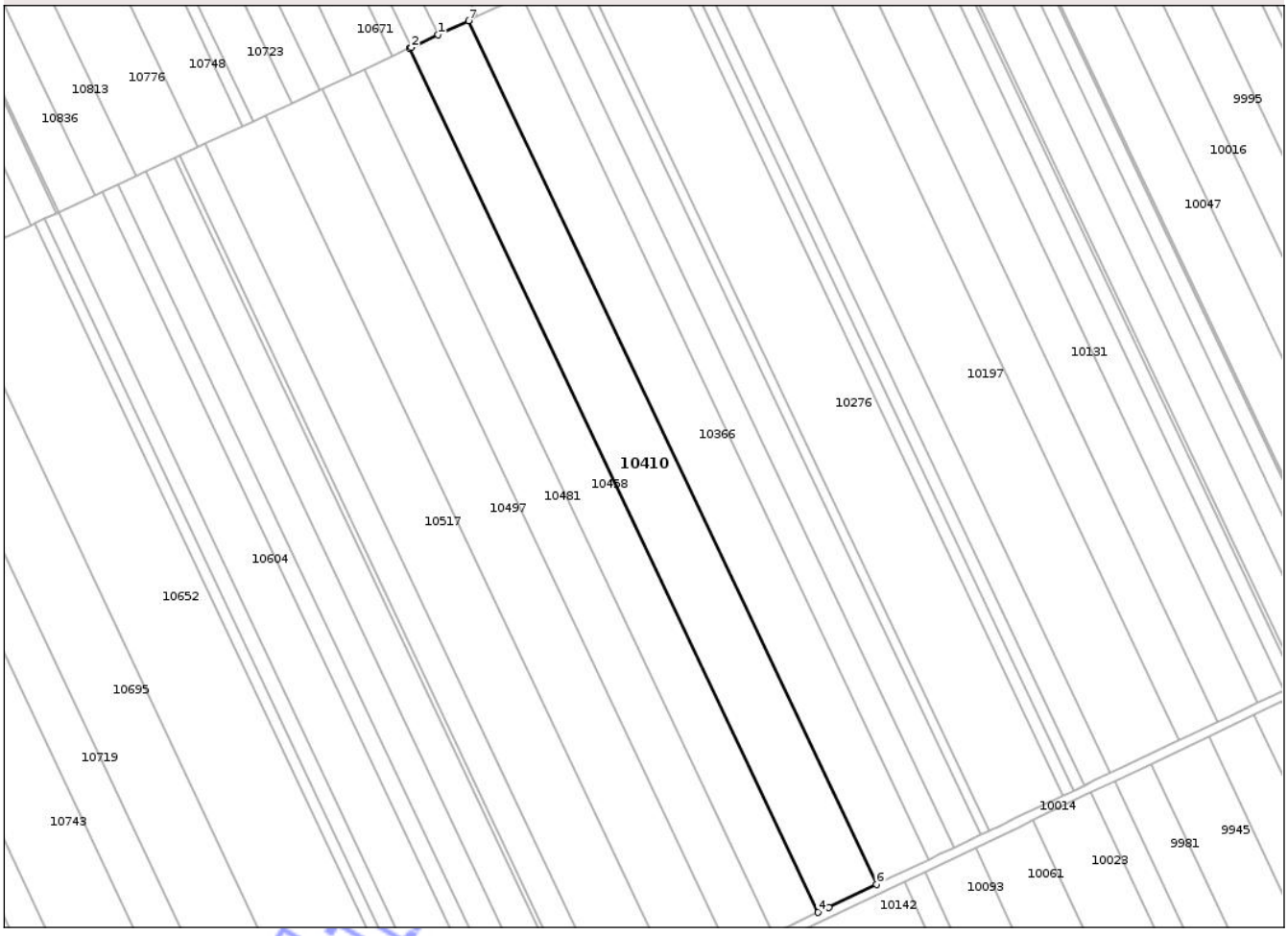

Date referitoare la teren

Crt	Categorie folosinţă	Intra vilan	Suprafaţa (mp)	Tarla	Parcelă	Nr. topo	Observaţii / Referinţe
1	arabil	NU	10.900	13	160	-	

Lungime Segmente
1) Valorile lungimilor segmentelor sunt obţinute din proiecţie în plan.

Punct început	X / Y	Punct sfârşit	X / Y	Lungime segment (** (m)
1	506.746,011 276.405,416	2	506.734,711 276.400,141	12.471
2	506.734,711 276.400,141	3	506.734,079 276.399,846	0.697
3	506.734,079 276.399,846	4	506.905,418 276.037,421	400.885
4	506.905,418 276.037,421	5	506.909,957 276.039,579	5.026
5	506.909,957 276.039,579	6	506.929,979 276.049,101	22.171

Document care conţine date cu caracter personal, protejat de prevederile Regulamentului (UE) nr. 679/2016 şi Legii 190/2018

Punct început	X / Y	Punct sfârşit	X / Y	Lungime segment (** (m)
6	506.929,979 276.049,101	7	506.758,723 276.411,35	400.691
7	506.758,723 276.411,35	1	506.746,011 276.405,416	14.029

** Lungimile segmentelor sunt determinate în planul de proiecţie Stereo 70 şi sunt rotunjite la 1 milimetru.
*** Distanţa dintre puncte este formată din segmente cumulate ce sunt mai mici decât valoarea 1 milimetru.

Neutilizabil in circuitul civil

DATE DESPRE IMOBILUL NR. 10411

Oficiul de Cadastru şi Publicitate Imobiliară TELEORMAN
Biroul de Cadastru şi Publicitate Imobiliară Alexandria

A. Partea I. Descrierea imobilului

TEREN Extravilan

Adresa: Jud. Teleorman

Nr. Crt	Nr cadastral Nr. topografic	Suprafaţa* (mp)	Observaţii / Referinţe
A1		6.700	Sector cadastral:5 Teren neimprejmuit;

B. Partea II. Proprietari şi acte

Inscrieri privitoare la dreptul de proprietate şi alte drepturi reale		Referinţe
/		
Act Notarial nr. 1010, din 25/08/2014 emis de BNP TAMARA MORCOV;		
B1	Intabulare, drept de PROPRIETATE, cu titlu de partaj, bun propriu, dobandit prin lesire Din Indiviziune, cota actuala 1/1, cota initiala 1/1	A1
	1) **MIHAIL FLOREA**	

C. Partea III. SARCINI .

Inscrieri privind dezmembramintele dreptului de proprietate, drepturi reale de garanţie şi sarcini	Referinţe
NU SUNT	

Neutilizabil în circuitul civil

Anexa Nr. 1 La Partea I

Teren

Nr cadastral	Suprafaţa (mp)*	Observaţii / Referinţe
	6.700	

* Suprafaţa este determinată in planul de proiecţie Stereo 70.

DETALII LINIARE IMOBIL



Date referitoare la teren

Crt	Categorie folosinţă	Intra vilan	Suprafaţa (mp)	Tarla	Parcelă	Nr. topo	Observaţii / Referinţe
1	arabil	NU	6.700	48	44	-	

Lungime Segmente
1) Valorile lungimilor segmentelor sunt obţinute din proiecţie în plan.

Punct început	X / Y	Punct sfârşit	X / Y	Lungime segment (** (m)
1	507.009,578 284.639,13	2	507.015,786 284.655,129	17.161
2	507.015,786 284.655,129	3	506.656,24 284.807,703	390.579
3	506.656,24 284.807,703	4	506.654,686 284.803,651	4.34
4	506.654,686 284.803,651	5	506.649,953 284.791,737	12.82
5	506.649,953 284.791,737	1	507.009,578 284.639,13	390.665

Document care conţine date cu caracter personal, protejat de prevederile Regulamentului (UE) nr. 679/2016 şi Legii 190/2018

**** Lungimile segmentelor sunt determinate în planul de proiecţie Stereo 70 şi sunt rotunjite la 1 milimetru.**
***** Distanţa dintre puncte este formată din segmente cumulate ce sunt mai mici decât valoarea 1 milimetru.**

Neutilizabil in circuitul civil

DATE DESPRE IMOBILUL NR. 10412

Oficiul de Cadastru şi Publicitate Imobiliară TELEORMAN
Biroul de Cadastru şi Publicitate Imobiliară Alexandria

A. Partea I. Descrierea imobilului

TEREN Extravilan

Adresa: Jud. Teleorman

Nr. Crt	Nr cadastral Nr. topografic	Suprafaţa* (mp)	Observaţii / Referinţe
A1		1	Sector cadastral:5 Teren neimprejmuit;

Construcţii

Crt	Nr cadastral Nr. topografic	Adresa	Observaţii / Referinţe
A1.1		Jud. Teleorman	Nr. niveluri:1; S. construita la sol:1 mp; S. construita desfasurata:1.44 mp; STÂLP

B. Partea II. Proprietari şi acte

Inscrieri privitoare la dreptul de proprietate şi alte drepturi reale		Referinţe
/		
Act Administrativ nr. 9558, din 15/12/2025 emis de PRIMĂRIA COMUNEI PERETU;		
B1	Inscrierea posesiei, drept de PROPRIETATE, dobandit prin Lege, cota actuala 1/1, cota initiala 1/1	A1, A1.1
	1) **NEIDENTIFICAT NEIDENTIFICAT**	
Act Normativ nr. 7, din 13/03/1996 emis de PARLAMENTUL ROMÂNIEI (.art.13);		
B2	Se notează mențiunea proprietar neidentificat	A1, A1.1

C. Partea III. SARCINI .

Inscrieri privind dezmembramintele dreptului de proprietate, drepturi reale de garanţie şi sarcini	Referinţe
NU SUNT	

Neutilizabil în circuitul civil

Anexa Nr. 1 La Partea I

Teren

Nr cadastral	Suprafaţa (mp)*	Observaţii / Referinţe
	1	

* Suprafaţa este determinată in planul de proiecţie Stereo 70.

DETALII LINIARE IMOBIL



Date referitoare la teren

Crt	Categorie folosinţă	Intra vilan	Suprafaţa (mp)	Tarla	Parcelă	Nr. topo	Observaţii / Referinţe
1	curti constructii	NU	1	48/1	31/1	-	

Date referitoare la construcţii

Crt	Număr	Destinaţie construcţie	Supraf. (mp)	Situaţie juridică	Observaţii / Referinţe
A1.1		constructii industriale si edilitare	1	Cu acte	Nr. niveluri:1; S. construita la sol:1 mp; S. construita desfasurata:1.44 mp; STÂLP

Lungime Segmente
1) Valorile lungimilor segmentelor sunt obţinute din proiecţie în plan.

Punct început	X / Y	Punct sfârşit	X / Y	Lungime segment (** (m)
1	506.829,874 285.233,799	2	506.828,674 285.233,799	1.2
2	506.828,674 285.233,799	3	506.828,674 285.232,599	1.2
3	506.828,674 285.232,599	4	506.829,874 285.232,599	1.2

Document care conţine date cu caracter personal, protejat de prevederile Regulamentului (UE) nr. 679/2016 şi Legii 190/2018

Punct început	X / Y	Punct sfârşit	X / Y	Lungime segment (** (m)
4	506.829,874 285.232,599	1	506.829,874 285.233,799	1.2

** Lungimile segmentelor sunt determinate în planul de proiecţie Stereo 70 şi sunt rotunjite la 1 milimetru.
*** Distanţa dintre puncte este formată din segmente cumulate ce sunt mai mici decât valoarea 1 milimetru.

Neutilizabil in circuitul civil

DATE DESPRE IMOBILUL NR. 10413

Oficiul de Cadastru şi Publicitate Imobiliară TELEORMAN
Biroul de Cadastru şi Publicitate Imobiliară Alexandria

A. Partea I. Descrierea imobilului

TEREN Extravilan

Adresa: Jud. Teleorman

Nr. Crt	Nr cadastral Nr. topografic	Suprafaţa* (mp)	Observaţii / Referinţe
A1		1.300	Sector cadastral:5 Teren neimprejmuit;

B. Partea II. Proprietari şi acte

Inscrieri privitoare la dreptul de proprietate şi alte drepturi reale		Referinţe
/		
Act Notarial nr. 263, din 28/11/2011 emis de BNP TAMARA MORCOV;		
B1	Intabulare, drept de PROPRIETATE, cu titlu de moștenire, bun propriu, dobandit prin Succesiune, cota actuala 1/4, cota initiala 1/4	A1
	1) **PĂTRAȘCU ELENA**	
B2	Intabulare, drept de PROPRIETATE, cu titlu de moștenire, bun propriu, dobandit prin Succesiune, cota actuala 3/4, cota initiala 3/4	A1
	1) **PĂUN CARMEN AURELIA**	

C. Partea III. SARCINI .

Inscrieri privind dezmembramintele dreptului de proprietate, drepturi reale de garanţie şi sarcini	Referinţe
NU SUNT	

Neutilizabil în circuitul civil

Anexa Nr. 1 La Partea I

Teren

Nr cadastral	Suprafaţa (mp)*	Observaţii / Referinţe
	1.300	

* Suprafaţa este determinată in planul de proiecţie Stereo 70.

DETALII LINIARE IMOBIL

Date referitoare la teren

Crt	Categorie folosinţă	Intra vilan	Suprafaţa (mp)	Tarla	Parcelă	Nr. topo	Observaţii / Referinţe
1	arabil	NU	1.300	48	43	-	

Lungime Segmente
1) Valorile lungimilor segmentelor sunt obţinute din proiecţie în plan.

Punct început	X / Y	Punct sfârşit	X / Y	Lungime segment (** (m)
1	507.009,578 284.639,13	2	506.649,953 284.791,737	390.665
2	506.649,953 284.791,737	3	506.648,724 284.788,644	3.328
3	506.648,724 284.788,644	4	507.008,374 284.636,026	390.692
4	507.008,374 284.636,026	1	507.009,578 284.639,13	3.329

**** Lungimile segmentelor sunt determinate în planul de proiecţie Stereo 70 şi sunt rotunjite la 1 milimetru.**

Document care conţine date cu caracter personal, protejat de prevederile Regulamentului (UE) nr. 679/2016 şi Legii 190/2018

***** Distanţa dintre puncte este formată din segmente cumulate ce sunt mai mici decât valoarea 1 milimetru.**

Neutilizabil in circuitul civil

DATE DESPRE IMOBILUL NR. 10415

Oficiul de Cadastru şi Publicitate Imobiliară TELEORMAN
Biroul de Cadastru şi Publicitate Imobiliară Alexandria

A. Partea I. Descrierea imobilului

TEREN Extravilan

Adresa: Jud. Teleorman

Nr. Crt	Nr cadastral Nr. topografic	Suprafaţa* (mp)	Observaţii / Referinţe
A1		7.500	Sector cadastral:25 Teren neimprejmuit;

B. Partea II. Proprietari şi acte

Inscrieri privitoare la dreptul de proprietate şi alte drepturi reale		Referinţe
/		
Act Administrativ nr. 53-01712, din 28/05/1997 emis de CJSDPAT TELEORMAN;		
B1	Intabulare, drept de PROPRIETATE, dobandit prin Reconstituire, cota actuala 1/1, cota initiala 1/1	A1
	1) **CARAGEA ANASTASIA**	

C. Partea III. SARCINI .

Inscrieri privind dezmembramintele dreptului de proprietate, drepturi reale de garanţie şi sarcini	Referinţe
NU SUNT	

Neutilizabil în circuitul civil

Anexa Nr. 1 La Partea I

Teren

Nr cadastral	Suprafaţa (mp)*	Observaţii / Referinţe
	7.500	

* Suprafaţa este determinată in planul de proiecţie Stereo 70.

DETALII LINIARE IMOBIL

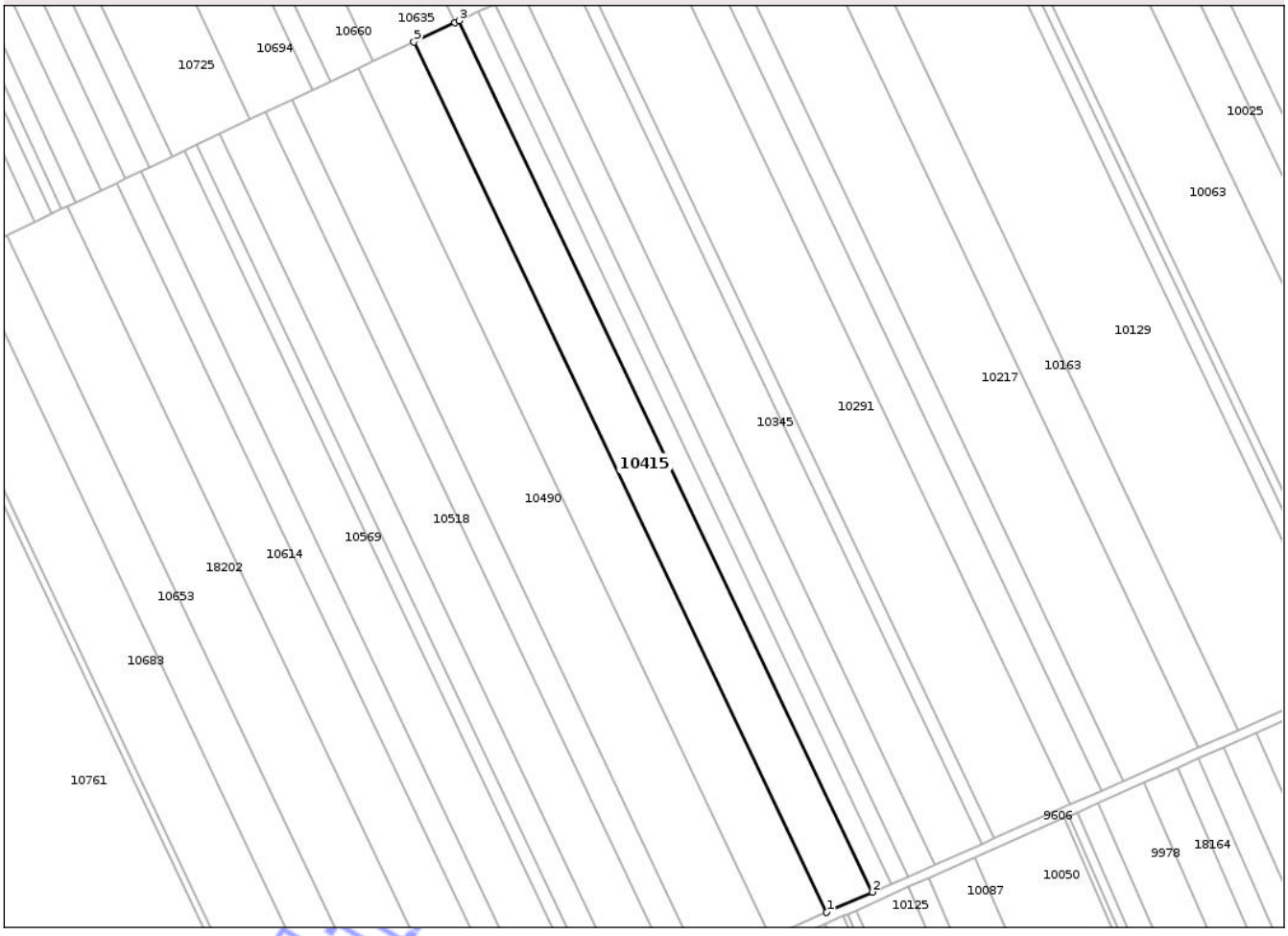

Date referitoare la teren

Crt	Categorie folosinţă	Intra vilan	Suprafaţa (mp)	Tarla	Parcelă	Nr. topo	Observaţii / Referinţe
1	arabil	NU	7.500	13/1	81	-	

Lungime Segmente
1) Valorile lungimilor segmentelor sunt obţinute din proiecţie în plan.

Punct început	X / Y	Punct sfârşit	X / Y	Lungime segment (** (m)
1	506.911,461 275.198,635	2	506.929,504 275.206,614	19.729
2	506.929,504 275.206,614	3	506.766,338 275.550,416	380.556
3	506.766,338 275.550,416	4	506.764,563 275.549,576	1.964
4	506.764,563 275.549,576	5	506.748,513 275.541,98	17.757
5	506.748,513 275.541,98	1	506.911,461 275.198,635	380.05

Document care conţine date cu caracter personal, protejat de prevederile Regulamentului (UE) nr. 679/2016 şi Legii 190/2018

**** Lungimile segmentelor sunt determinate în planul de proiecţie Stereo 70 şi sunt rotunjite la 1 milimetru.**
***** Distanţa dintre puncte este formată din segmente cumulate ce sunt mai mici decât valoarea 1 milimetru.**

Neutilizabil in circuitul civil

DATE DESPRE IMOBILUL NR. 10416

Oficiul de Cadastru şi Publicitate Imobiliară TELEORMAN
Biroul de Cadastru şi Publicitate Imobiliară Alexandria

A. Partea I. Descrierea imobilului

TEREN Extravilan

Adresa: Jud. Teleorman

Nr. Crt	Nr cadastral Nr. topografic	Suprafaţa* (mp)	Observaţii / Referinţe
A1		9.000	Sector cadastral:25 Teren neimprejmuit;

B. Partea II. Proprietari şi acte

Inscrieri privitoare la dreptul de proprietate şi alte drepturi reale		Referinţe
/		
Act Notarial nr. 98, din 22/06/2016 emis de BNP BARBU MARIA;		
B1	Intabulare, drept de PROPRIETATE, cu titlu de moștenire, bun propriu, dobandit prin Succesiune, cota actuala 1/1, cota initiala 1/1	A1
	1) **CIOCÂLTEANU IOANA**	

C. Partea III. SARCINI .

Inscrieri privind dezmembramintele dreptului de proprietate, drepturi reale de garanţie şi sarcini	Referinţe
NU SUNT	

Neutilizabil în circuitul civil

Anexa Nr. 1 La Partea I

Teren

Nr cadastral	Suprafaţa (mp)*	Observaţii / Referinţe
	9.000	

* Suprafaţa este determinată in planul de proiecţie Stereo 70.

DETALII LINIARE IMOBIL

Date referitoare la teren

Crt	Categorie folosinţă	Intra vilan	Suprafaţa (mp)	Tarla	Parcelă	Nr. topo	Observaţii / Referinţe
1	arabil	NU	9.000	12/1	76	-	

Lungime Segmente

1) Valorile lungimilor segmentelor sunt obţinute din proiecţie în plan.

Punct început	X / Y	Punct sfârşit	X / Y	Lungime segment (** (m)
1	506.900,945 277.390,63	2	506.919,687 277.399,421	20.701
2	506.919,687 277.399,421	3	506.734,813 277.792,976	434.815
3	506.734,813 277.792,976	4	506.716,115 277.784,091	20.702
4	506.716,115 277.784,091	1	506.900,945 277.390,63	434.711

**** Lungimile segmentelor sunt determinate în planul de proiecţie Stereo 70 şi sunt rotunjite la 1 milimetru.**

Document care conţine date cu caracter personal, protejat de prevederile Regulamentului (UE) nr. 679/2016 şi Legii 190/2018

***** Distanţa dintre puncte este formată din segmente cumulate ce sunt mai mici decât valoarea 1 milimetru.**

Neutilizabil in circuitul civil

DATE DESPRE IMOBILUL NR. 10417

Oficiul de Cadastru şi Publicitate Imobiliară TELEORMAN
Biroul de Cadastru şi Publicitate Imobiliară Alexandria

A. Partea I. Descrierea imobilului

TEREN Extravilan

Adresa: Jud. Teleorman

Nr. Crt	Nr cadastral Nr. topografic	Suprafaţa* (mp)	Observaţii / Referinţe
A1		12.400	Sector cadastral:25 Teren neimprejmuit;

B. Partea II. Proprietari şi acte

Inscrieri privitoare la dreptul de proprietate şi alte drepturi reale		Referinţe
/		
Act Administrativ nr. 53-01123, din 10/06/1996 emis de CJSDPAT TELEORMAN;		
B1	Intabulare, drept de PROPRIETATE, dobandit prin Reconstituire, cota actuala 1/1, cota initiala 1/1	A1
	1) **MIRCESCU SIŢA**	

C. Partea III. SARCINI .

Inscrieri privind dezmembramintele dreptului de proprietate, drepturi reale de garanţie şi sarcini	Referinţe
NU SUNT	

Neutilizabil în circuitul civil

Anexa Nr. 1 La Partea I

Teren

Nr cadastral	Suprafaţa (mp)*	Observaţii / Referinţe
	12.400	

* Suprafaţa este determinată in planul de proiecţie Stereo 70.

DETALII LINIARE IMOBIL

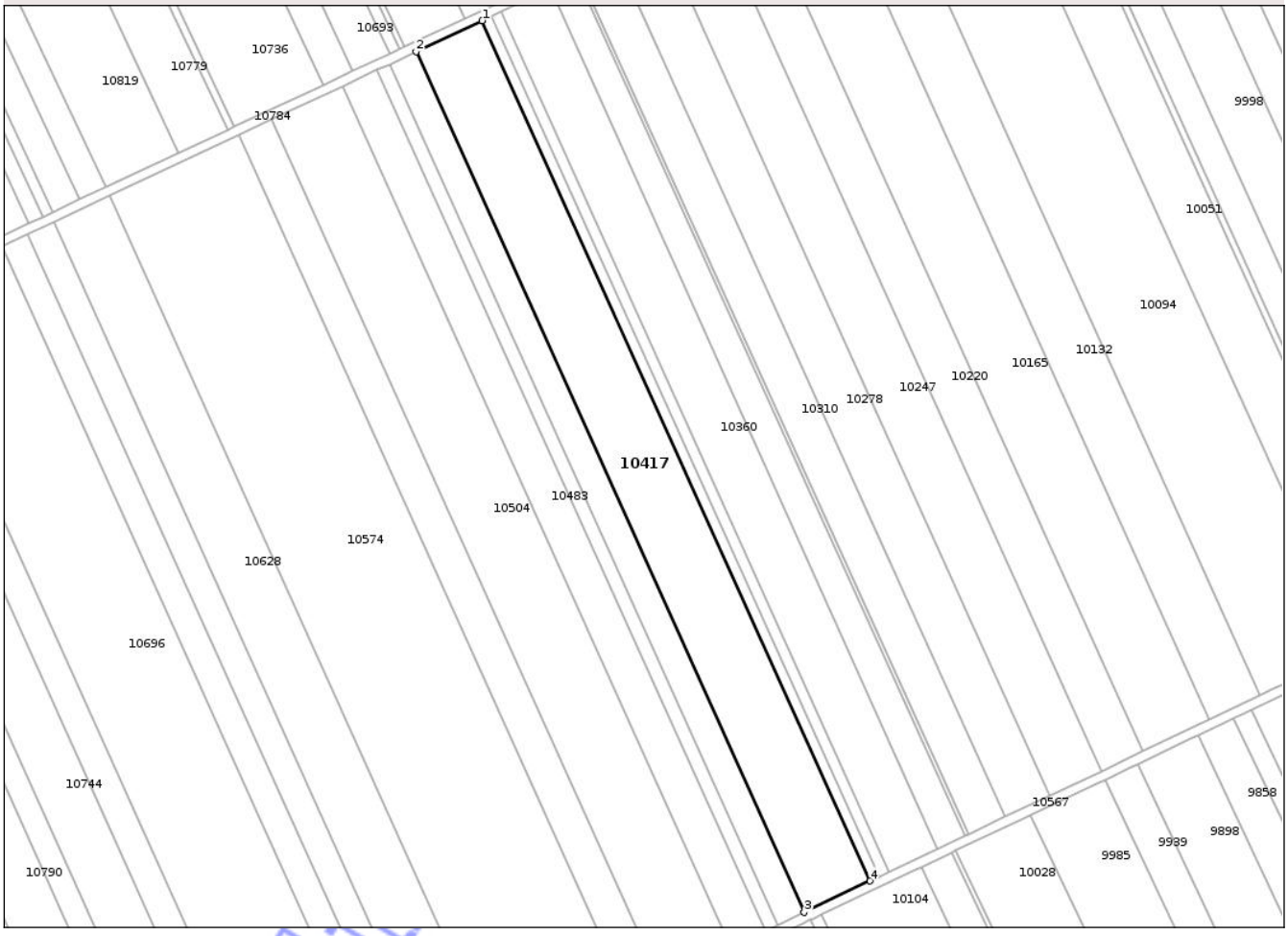

Date referitoare la teren

Crt	Categorie folosinţă	Intra vilan	Suprafaţa (mp)	Tarla	Parcelă	Nr. topo	Observaţii / Referinţe
1	arabil	NU	12.400	12/1	138	-	

Lungime Segmente
1) Valorile lungimilor segmentelor sunt obţinute din proiecţie în plan.

Punct început	X / Y	Punct sfârşit	X / Y	Lungime segment (** (m)
1	506.763,283 277.321,644	2	506.735,205 277.308,475	31.013
2	506.735,205 277.308,475	3	506.899,79 276.943,958	399.951
3	506.899,79 276.943,958	4	506.927,803 276.957,271	31.016
4	506.927,803 276.957,271	1	506.763,283 277.321,644	399.793

**** Lungimile segmentelor sunt determinate în planul de proiecţie Stereo 70 şi sunt rotunjite la 1 milimetru.**

Document care conţine date cu caracter personal, protejat de prevederile Regulamentului (UE) nr. 679/2016 şi Legii 190/2018

***** Distanţa dintre puncte este formată din segmente cumulate ce sunt mai mici decât valoarea 1 milimetru.**

Neutilizabil in circuitul civil

DATE DESPRE IMOBILUL NR. 10418

Oficiul de Cadastru şi Publicitate Imobiliară TELEORMAN
Biroul de Cadastru şi Publicitate Imobiliară Alexandria

A. Partea I. Descrierea imobilului

TEREN Extravilan

Adresa: Jud. Teleorman

Nr. Crt	Nr cadastral Nr. topografic	Suprafaţa* (mp)	Observaţii / Referinţe
A1		1.300	Sector cadastral:5 Teren neimprejmuit;

B. Partea II. Proprietari şi acte

Inscrieri privitoare la dreptul de proprietate şi alte drepturi reale		Referinţe
/		
Act Administrativ nr. 53-02037, din 01/06/1998 emis de CJSDPAT TELEORMAN;		
B1	Intabulare, drept de PROPRIETATE, dobandit prin Reconstituire, cota actuala 1/1, cota initiala 1/1	A1
	1) **MITROI MARIN**	

C. Partea III. SARCINI .

Inscrieri privind dezmembramintele dreptului de proprietate, drepturi reale de garanţie şi sarcini	Referinţe
NU SUNT	

Neutilizabil în circuitul civil

Anexa Nr. 1 La Partea I

Teren

Nr cadastral	Suprafaţa (mp)*	Observaţii / Referinţe
	1.300	

* Suprafaţa este determinată in planul de proiecţie Stereo 70.

DETALII LINIARE IMOBIL



Date referitoare la teren

Crt	Categorie folosinţă	Intra vilan	Suprafaţa (mp)	Tarla	Parcelă	Nr. topo	Observaţii / Referinţe
1	arabil	NU	1.300	48	41	-	

Lungime Segmente
1) Valorile lungimilor segmentelor sunt obţinute din proiecţie în plan.

Punct început	X / Y	Punct sfârşit	X / Y	Lungime segment (** (m)
1	507.006,058 284.630,058	2	506.646,361 284.782,696	390.743
2	506.646,361 284.782,696	3	506.645,133 284.779,603	3.328
3	506.645,133 284.779,603	4	507.004,86 284.626,952	390.776
4	507.004,86 284.626,952	5	507.005,868 284.629,567	2.803
5	507.005,868 284.629,567	1	507.006,058 284.630,058	0.526

Document care conţine date cu caracter personal, protejat de prevederile Regulamentului (UE) nr. 679/2016 şi Legii 190/2018

**** Lungimile segmentelor sunt determinate în planul de proiecţie Stereo 70 şi sunt rotunjite la 1 milimetru.**
***** Distanţa dintre puncte este formată din segmente cumulate ce sunt mai mici decât valoarea 1 milimetru.**

Neutilizabil in circuitul civil

DATE DESPRE IMOBILUL NR. 10389

Oficiul de Cadastru şi Publicitate Imobiliară TELEORMAN
Biroul de Cadastru şi Publicitate Imobiliară Alexandria

A. Partea I. Descrierea imobilului

TEREN Extravilan

Adresa: Jud. Teleorman

Nr. Crt	Nr cadastral Nr. topografic	Suprafaţa* (mp)	Observaţii / Referinţe
A1		4.800	Sector cadastral:6 Teren neimprejmuit;

B. Partea II. Proprietari şi acte

Inscrieri privitoare la dreptul de proprietate şi alte drepturi reale		Referinţe
/		
Act Notarial nr. 2911, din 17/12/2001 emis de BNP TAMARA MORCOV;		
B1	Intabulare, drept de PROPRIETATE, cu titlu de donaţie, bun propriu, dobandit prin Conventie, cota actuala 1/1, cota initiala 1/1	A1
	1) **STANCIU FLORIN**	

C. Partea III. SARCINI .

Inscrieri privind dezmembramintele dreptului de proprietate, drepturi reale de garanţie şi sarcini	Referinţe
NU SUNT	

Neutilizabil în circuitul civil

Anexa Nr. 1 La Partea I

Teren

Nr cadastral	Suprafaţa (mp)*	Observaţii / Referinţe
	4.800	

* Suprafaţa este determinată in planul de proiecţie Stereo 70.

DETALII LINIARE IMOBIL

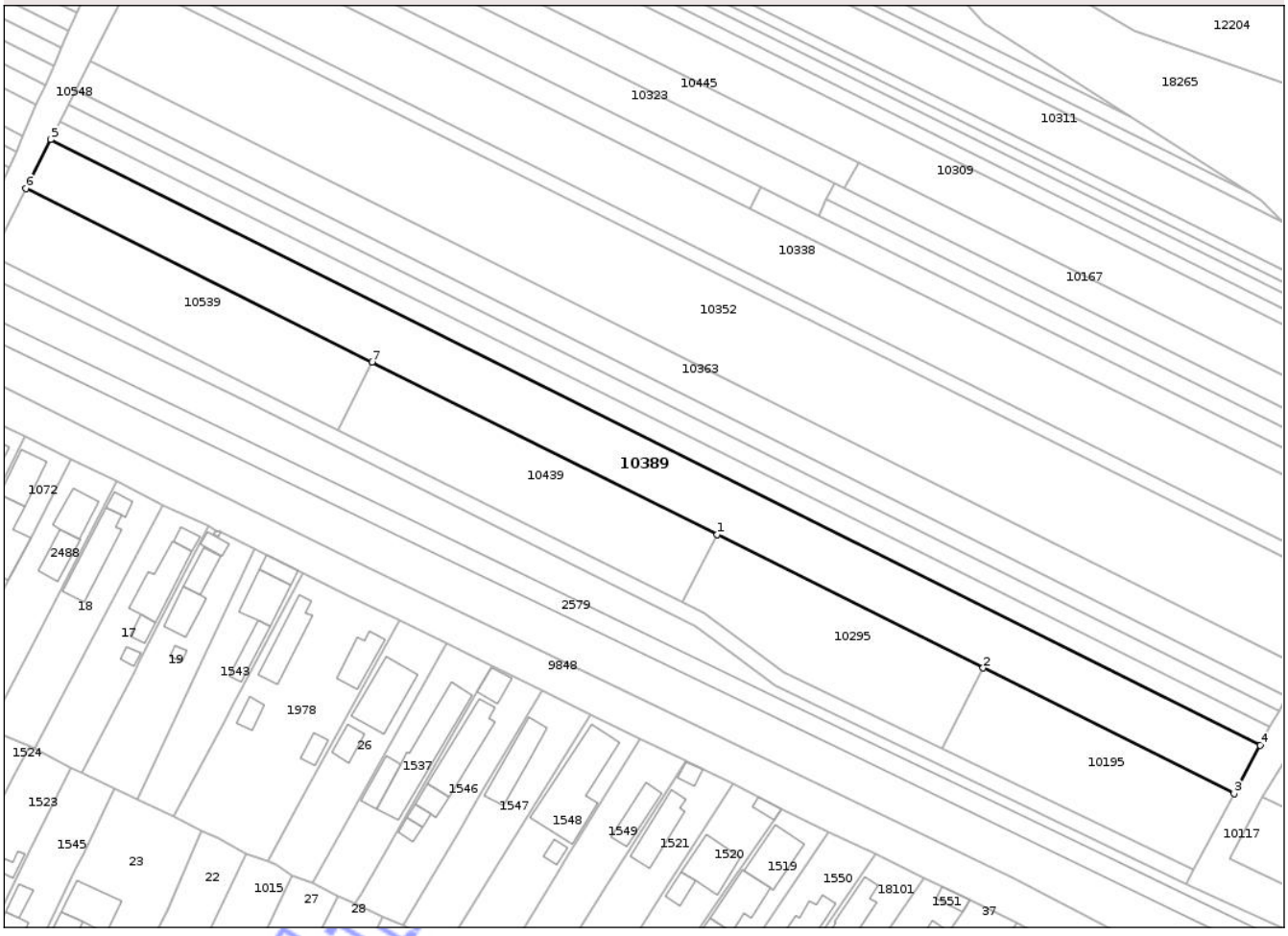

Date referitoare la teren

Crt	Categorie folosinţă	Intra vilan	Suprafaţa (mp)	Tarla	Parcelă	Nr. topo	Observaţii / Referinţe
1	arabil	NU	4.800	42	6	-	identic cu parcela 2

Lungime Segmente
1) Valorile lungimilor segmentelor sunt obţinute din proiecţie în plan.

Punct început	X / Y	Punct sfârşit	X / Y	Lungime segment (** (m)
1	506.863,909 283.508,15	2	506.931,631 283.474,275	75.722
2	506.931,631 283.474,275	3	506.995,512 283.442,321	71.427
3	506.995,512 283.442,321	4	507.002,164 283.454,59	13.956
4	507.002,164 283.454,59	5	506.694,22 283.608,626	344.32
5	506.694,22 283.608,626	6	506.687,909 283.596,187	13.948

Document care conţine date cu caracter personal, protejat de prevederile Regulamentului (UE) nr. 679/2016 şi Legii 190/2018

Punct început	X / Y	Punct sfârşit	X / Y	Lungime segment (** (m)
6	506.687,909 283.596,187	7	506.776,089 283.552,078	98.597
7	506.776,089 283.552,078	1	506.863,909 283.508,15	98.194

** Lungimile segmentelor sunt determinate în planul de proiecţie Stereo 70 şi sunt rotunjite la 1 milimetru.
*** Distanţa dintre puncte este formată din segmente cumulate ce sunt mai mici decât valoarea 1 milimetru.

Neutilizabil in circuitul civil

DATE DESPRE IMOBILUL NR. 10414

Oficiul de Cadastru şi Publicitate Imobiliară TELEORMAN
Biroul de Cadastru şi Publicitate Imobiliară Alexandria

A. Partea I. Descrierea imobilului

TEREN Extravilan

Adresa: Jud. Teleorman

Nr. Crt	Nr cadastral Nr. topografic	Suprafaţa* (mp)	Observaţii / Referinţe
A1		2.500	Sector cadastral:5 Teren neimprejmuit;

B. Partea II. Proprietari şi acte

Inscrieri privitoare la dreptul de proprietate şi alte drepturi reale		Referinţe
/		
Act Administrativ nr. 5300916, din 23/04/1996 emis de CJSDPAT TELEORMAN;		
B1	Intabulare, drept de PROPRIETATE, dobandit prin Reconstituire, cota actuala 1/1, cota initiala 1/1	A1
	1) **PĂTRAŞCU N. DUMITRU**	

C. Partea III. SARCINI .

Inscrieri privind dezmembramintele dreptului de proprietate, drepturi reale de garanţie şi sarcini	Referinţe
NU SUNT	

Neutilizabil în circuitul civil

Anexa Nr. 1 La Partea I

Teren

Nr cadastral	Suprafaţa (mp)*	Observaţii / Referinţe
	2.500	

* Suprafaţa este determinată in planul de proiecţie Stereo 70.

DETALII LINIARE IMOBIL

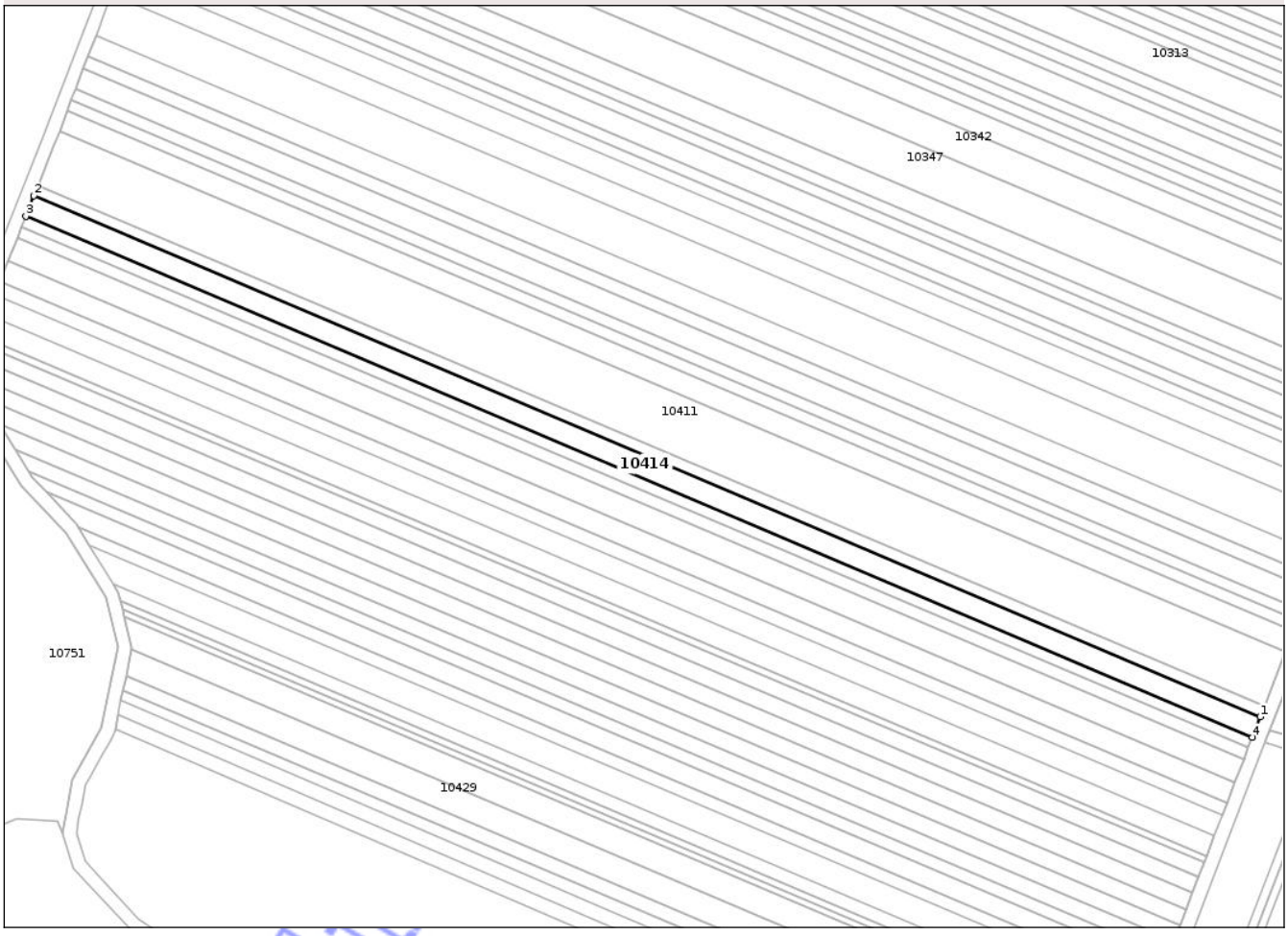

Date referitoare la teren

Crt	Categorie folosinţă	Intra vilan	Suprafaţa (mp)	Tarla	Parcelă	Nr. topo	Observaţii / Referinţe
1	arabil	NU	2.500	48	42	-	

Lungime Segmente

1) Valorile lungimilor segmentelor sunt obţinute din proiecţie în plan.

Punct început	X / Y	Punct sfârşit	X / Y	Lungime segment (** (m)
1	507.008,374 284.636,026	2	506.648,724 284.788,644	390.692
2	506.648,724 284.788,644	3	506.646,361 284.782,696	6.4
3	506.646,361 284.782,696	4	507.006,058 284.630,058	390.743
4	507.006,058 284.630,058	1	507.008,374 284.636,026	6.402

**** Lungimile segmentelor sunt determinate în planul de proiecţie Stereo 70 şi sunt rotunjite la 1 milimetru.**

Document care conţine date cu caracter personal, protejat de prevederile Regulamentului (UE) nr. 679/2016 şi Legii 190/2018

***** Distanţa dintre puncte este formată din segmente cumulate ce sunt mai mici decât valoarea 1 milimetru.**

Neutilizabil in circuitul civil

DATE DESPRE IMOBILUL NR. 10419

Oficiul de Cadastru şi Publicitate Imobiliară TELEORMAN
Biroul de Cadastru şi Publicitate Imobiliară Alexandria

A. Partea I. Descrierea imobilului

TEREN Extravilan

Adresa: Jud. Teleorman

Nr. Crt	Nr cadastral Nr. topografic	Suprafaţa* (mp)	Observaţii / Referinţe
A1	20680	Din acte: 46.500 Masurata: 10.049	Sector cadastral:10 Teren neimprejmuit;

B. Partea II. Proprietari şi acte

Inscrieri privitoare la dreptul de proprietate şi alte drepturi reale		Referinţe
60296 / 16/12/2014		
Act Administrativ nr. 25, din 29/08/2013 emis de CONSILIUL LOCAL PERETU (HCL nr. 16/30.04.2014 emis de CONSILIUL LOCAL PERETU, adresa nr. II/6548/02.07.2014 emisa de Institutia Prefectului Teleorman, HGR nr. 735/2008 emisa de Guvernul Romaniei);		
B3	Intabulare, drept de SERVITUTE, pe suprafata de 1096 mp parte din suprafata totala de 6459 mp avand numar cadastral 20682	A1
73147 / 20/11/2020		
Act Notarial nr. 966, din 19/11/2020 emis de BNP CONSTANTIN RODICA;		
B6	Intabulare, drept de PROPRIETATE, cu titlu de cumpărare, dobandit prin Conventie, cota actuala 1/1, cota initiala 1/1	A1
	1) **S.C. ALMIRA GROUP S.R.L.**, CIF:22296269	
Act Notarial nr. 968, din 19/11/2020 emis de BNP CONSTANTIN RODICA;		
B7	Se noteaza interdictiile de grevare, instrainare, inchiriere, dezmembrare, alipire, construire, demolare, restructurare si amenajare	A1
	1) **BANCA TRANSILVANIA S.A.**, CIF:18753036	

C. Partea III. SARCINI

Inscrieri privind dezmembramintele dreptului de proprietate, drepturi reale de garanţie şi sarcini		Referinţe
73147 / 20/11/2020		
Act Notarial nr. 968, din 19/11/2020 emis de BNP CONSTANTIN RODICA;		
C1	Intabulare, drept de IPOTECA, Valoare:2000000 LEI, și celelalte obligații de plată aferente creditului	A1
	1) **BANCA TRANSILVANIA S.A.**, CIF:18753036	

Neautentificat circuitul civil

Anexa Nr. 1 La Partea I

Teren

Nr cadastral	Suprafaţa (mp)*	Observaţii / Referinţe
20680	Din acte: 46.500 Masurata: 10.049	

* Suprafaţa este determinată in planul de proiecţie Stereo 70.

DETALII LINIARE IMOBIL

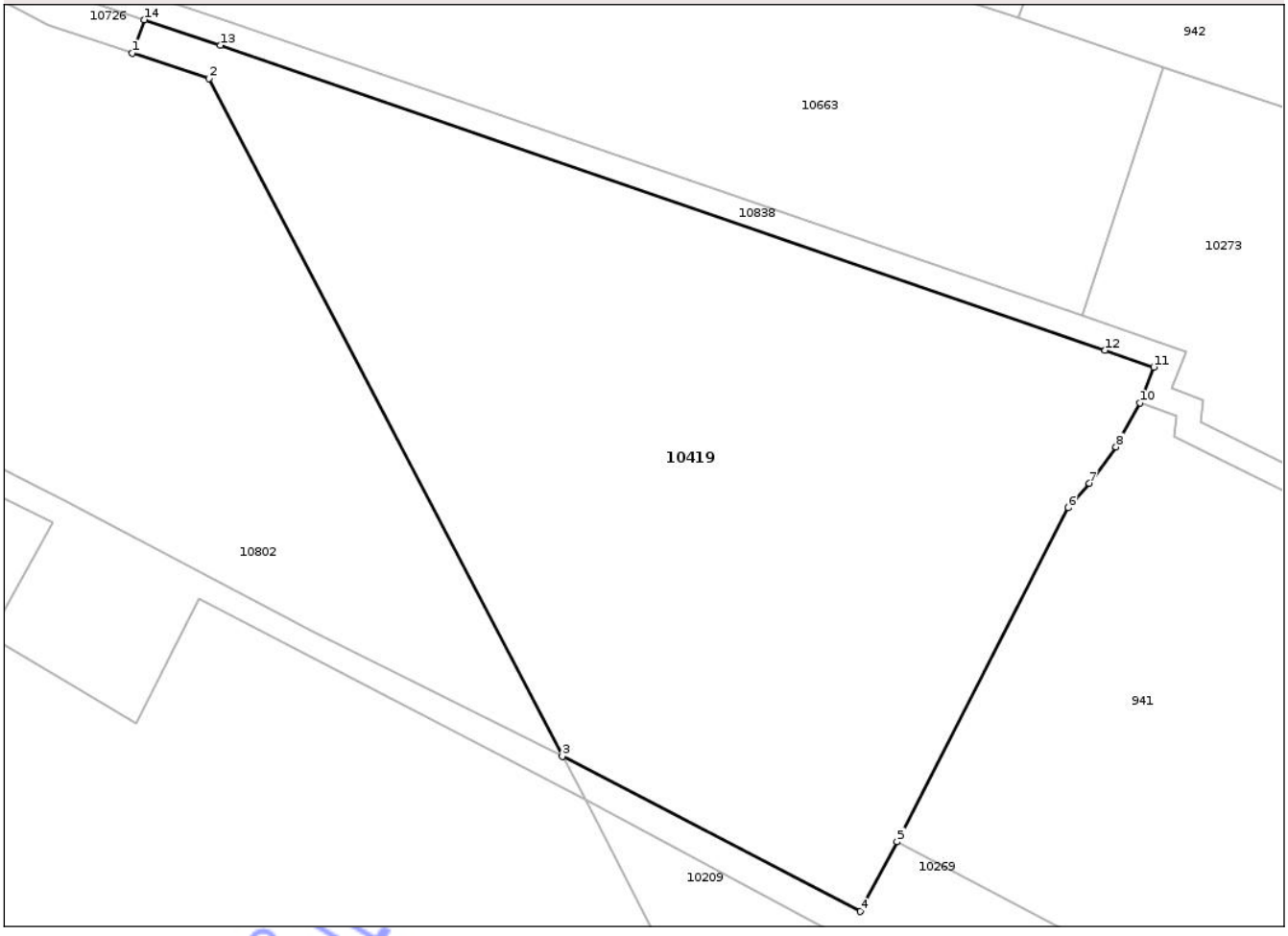

Date referitoare la teren

Crt	Categorie folosinţă	Intra vilan	Suprafaţa (mp)	Tarla	Parcelă	Nr. topo	Observaţii / Referinţe
1	arabil	NU	10.049	7	14/1	-	

Lungime Segmente
1) Valorile lungimilor segmentelor sunt obţinute din proiecţie în plan.

Punct început	X / Y	Punct sfârşit	X / Y	Lungime segment (** (m)
1	506.722,52 281.916,72	2	506.734,733 281.912,642	12.876
2	506.734,733 281.912,642	3	506.791,399 281.804,187	122.366
3	506.791,399 281.804,187	4	506.839,122 281.779,384	53.784
4	506.839,122 281.779,384	5	506.845,03 281.790,5	12.588

Document care conţine date cu caracter personal, protejat de prevederile Regulamentului (UE) nr. 679/2016 şi Legii 190/2018

Punct început	X / Y	Punct sfârşit	X / Y	Lungime segment (** (m)
5	506.845,03 281.790,5	6	506.872,45 281.843,97	60.091
6	506.872,45 281.843,97	7	506.875,83 281.847,91	5.191
7	506.875,83 281.847,91	8	506.880,12 281.853,72	7.222
8	506.880,12 281.853,72	9	506.880,557 281.854,531	0.921
9	506.880,557 281.854,531	10	506.883,91 281.860,75	7.065
10	506.883,91 281.860,75	11	506.886,136 281.866,502	6.168
11	506.886,136 281.866,502	12	506.878,387 281.869,17	8.195
12	506.878,387 281.869,17	13	506.736,595 281.917,995	149.963
13	506.736,595 281.917,995	14	506.724,382 281.922,073	12.876
14	506.724,382 281.922,073	1	506.722,52 281.916,72	5.668

**** Lungimile segmentelor sunt determinate în planul de proiecţie Stereo 70 şi sunt rotunjite la 1 milimetru.**
***** Distanţa dintre puncte este formată din segmente cumulate ce sunt mai mici decât valoarea 1 milimetru.**

Neutilizabil în circuitul civil

DATE DESPRE IMOBILUL NR. 10420

Oficiul de Cadastru şi Publicitate Imobiliară TELEORMAN
Biroul de Cadastru şi Publicitate Imobiliară Alexandria

A. Partea I. Descrierea imobilului

TEREN Extravilan

Adresa: Jud. Teleorman

Nr. Crt	Nr cadastral Nr. topografic	Suprafaţa* (mp)	Observaţii / Referinţe
A1		1.400	Sector cadastral:5 Teren neimprejmuit;

B. Partea II. Proprietari şi acte

Inscrieri privitoare la dreptul de proprietate şi alte drepturi reale		Referinţe
/		
Act Notarial nr. 388, din 29/09/1997 emis de BNP TAMARA MORCOV;		
B1	Intabulare, drept de PROPRIETATE, cu titlu de moștenire, bun propriu, dobandit prin Succesiune, cota actuala 1/1, cota initiala 1/1	A1
	1) **BUNEA ILEANA** DEFUNCT:Da	

C. Partea III. SARCINI .

Inscrieri privind dezmembramintele dreptului de proprietate, drepturi reale de garanţie şi sarcini	Referinţe
NU SUNT	

Neutilizabil în circuitul civil

Anexa Nr. 1 La Partea I

Teren

Nr cadastral	Suprafaţa (mp)*	Observaţii / Referinţe
	1.400	

* Suprafaţa este determinată in planul de proiecţie Stereo 70.

DETALII LINIARE IMOBIL



Date referitoare la teren

Crt	Categorie folosinţă	Intra vilan	Suprafaţa (mp)	Tarla	Parcelă	Nr. topo	Observaţii / Referinţe
1	arabil	NU	1.400	48	40	-	

Lungime Segmente
1) Valorile lungimilor segmentelor sunt obţinute din proiecţie în plan.

Punct început	X / Y	Punct sfârşit	X / Y	Lungime segment (** (m)
1	507.003,571 284.623,607	2	507.004,86 284.626,952	3.585
2	507.004,86 284.626,952	3	506.645,133 284.779,603	390.776
3	506.645,133 284.779,603	4	506.643,81 284.776,273	3.583
4	506.643,81 284.776,273	1	507.003,571 284.623,607	390.813

**** Lungimile segmentelor sunt determinate în planul de proiecţie Stereo 70 şi sunt rotunjite la 1 milimetru.**

Document care conţine date cu caracter personal, protejat de prevederile Regulamentului (UE) nr. 679/2016 şi Legii 190/2018

***** Distanţa dintre puncte este formată din segmente cumulate ce sunt mai mici decât valoarea 1 milimetru.**

Neutilizabil in circuitul civil

DATE DESPRE IMOBILUL NR. 10421

Oficiul de Cadastru şi Publicitate Imobiliară TELEORMAN
Biroul de Cadastru şi Publicitate Imobiliară Alexandria

A. Partea I. Descrierea imobilului

TEREN Extravilan

Adresa: Jud. Teleorman

Nr. Crt	Nr cadastral Nr. topografic	Suprafaţa* (mp)	Observaţii / Referinţe
A1		600	Sector cadastral:5 Teren neimprejmuit;

B. Partea II. Proprietari şi acte

Inscrieri privitoare la dreptul de proprietate şi alte drepturi reale		Referinţe
/		
Act Administrativ nr. 53-01054, din 27/05/1996 emis de CJSDPAT TELEORMAN;		
B1	Intabulare, drept de PROPRIETATE, dobandit prin Reconstituire, cota actuala 1/1, cota initiala 1/1	A1
	1) **COJOCARU MARIN**	

C. Partea III. SARCINI .

Inscrieri privind dezmembramintele dreptului de proprietate, drepturi reale de garanţie şi sarcini	Referinţe
NU SUNT	

Neutilizabil în circuitul civil

Anexa Nr. 1 La Partea I

Teren

Nr cadastral	Suprafaţa (mp)*	Observaţii / Referinţe
	600	

* Suprafaţa este determinată in planul de proiecţie Stereo 70.

DETALII LINIARE IMOBIL

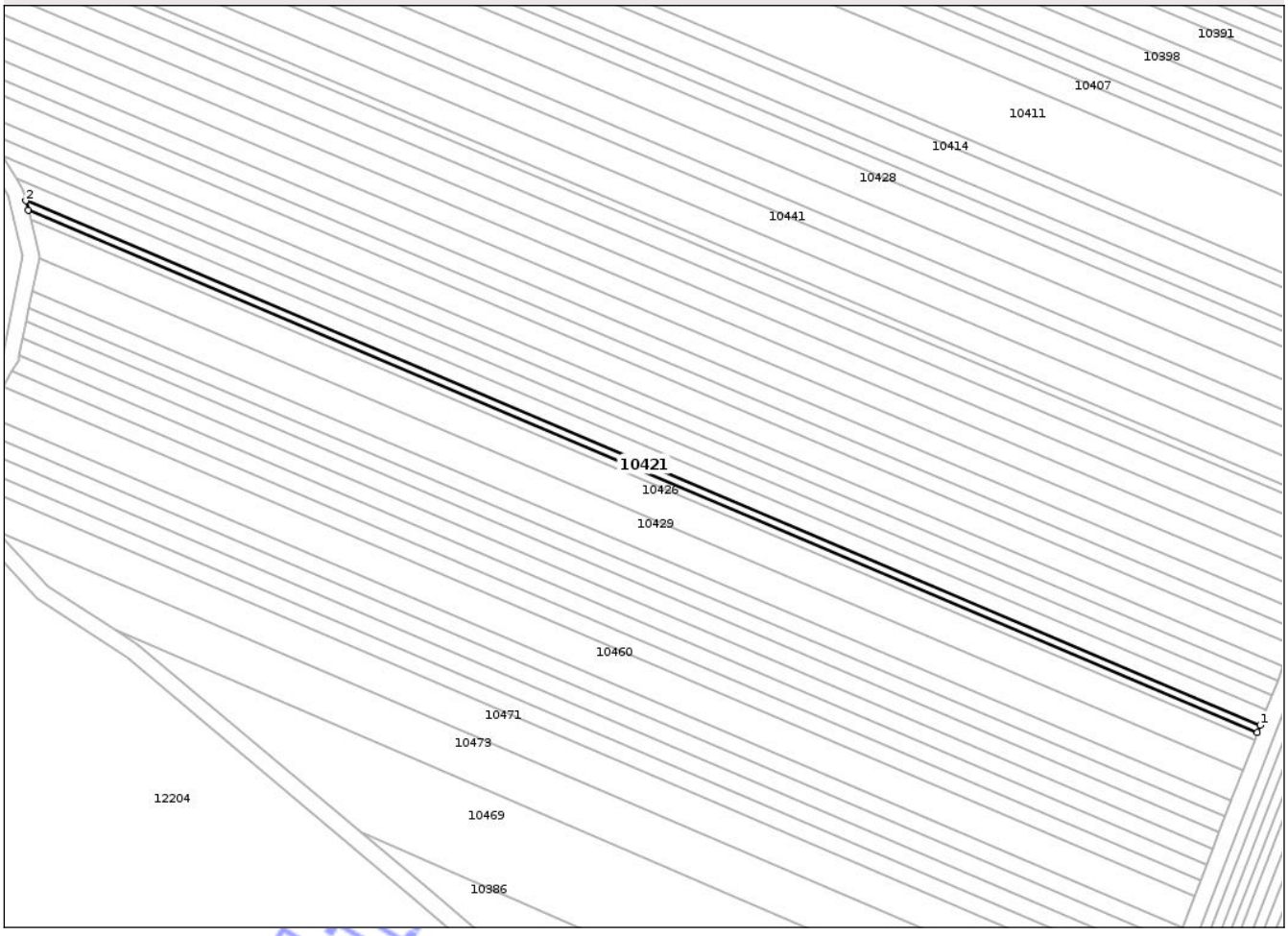

Date referitoare la teren

Crt	Categorie folosinţă	Intra vilan	Suprafaţa (mp)	Tarla	Parcelă	Nr. topo	Observaţii / Referinţe
1	arabil	NU	600	48	22	-	

Lungime Segmente
1) Valorile lungimilor segmentelor sunt obţinute din proiecţie în plan.

Punct început	X / Y	Punct sfârşit	X / Y	Lungime segment (** (m)
1	506.972,591 284.543,197	2	506.674,127 284.669,851	324.225
2	506.674,127 284.669,851	3	506.674,677 284.667,603	2.314
3	506.674,677 284.667,603	4	506.971,924 284.541,466	322.903
4	506.971,924 284.541,466	1	506.972,591 284.543,197	1.855

**** Lungimile segmentelor sunt determinate în planul de proiecţie Stereo 70 şi sunt rotunjite la 1 milimetru.**

Document care conţine date cu caracter personal, protejat de prevederile Regulamentului (UE) nr. 679/2016 şi Legii 190/2018

***** Distanţa dintre puncte este formată din segmente cumulate ce sunt mai mici decât valoarea 1 milimetru.**

Neutilizabil in circuitul civil

DATE DESPRE IMOBILUL NR. 10422

Oficiul de Cadastru şi Publicitate Imobiliară TELEORMAN
Biroul de Cadastru şi Publicitate Imobiliară Alexandria

A. Partea I. Descrierea imobilului

TEREN Extravilan

Adresa: Jud. Teleorman

Nr. Crt	Nr cadastral Nr. topografic	Suprafaţa* (mp)	Observaţii / Referinţe
A1		600	Sector cadastral:5 Teren neimprejmuit;

B. Partea II. Proprietari şi acte

Inscrieri privitoare la dreptul de proprietate şi alte drepturi reale		Referinţe
/		
Act Administrativ nr. 53-01736, din 28/05/1997 emis de CJSDPAT TELEORMAN;		
B1	Intabulare, drept de PROPRIETATE, dobandit prin Reconstituire, cota actuala 1/1, cota initiala 1/1	A1
	1) **SANDA GHEORGHE**	

C. Partea III. SARCINI .

Inscrieri privind dezmembramintele dreptului de proprietate, drepturi reale de garanţie şi sarcini	Referinţe
NU SUNT	

Neutilizabil în circuitul civil

Anexa Nr. 1 La Partea I

Teren

Nr cadastral	Suprafaţa (mp)*	Observaţii / Referinţe
	600	

* Suprafaţa este determinată in planul de proiecţie Stereo 70.

DETALII LINIARE IMOBIL

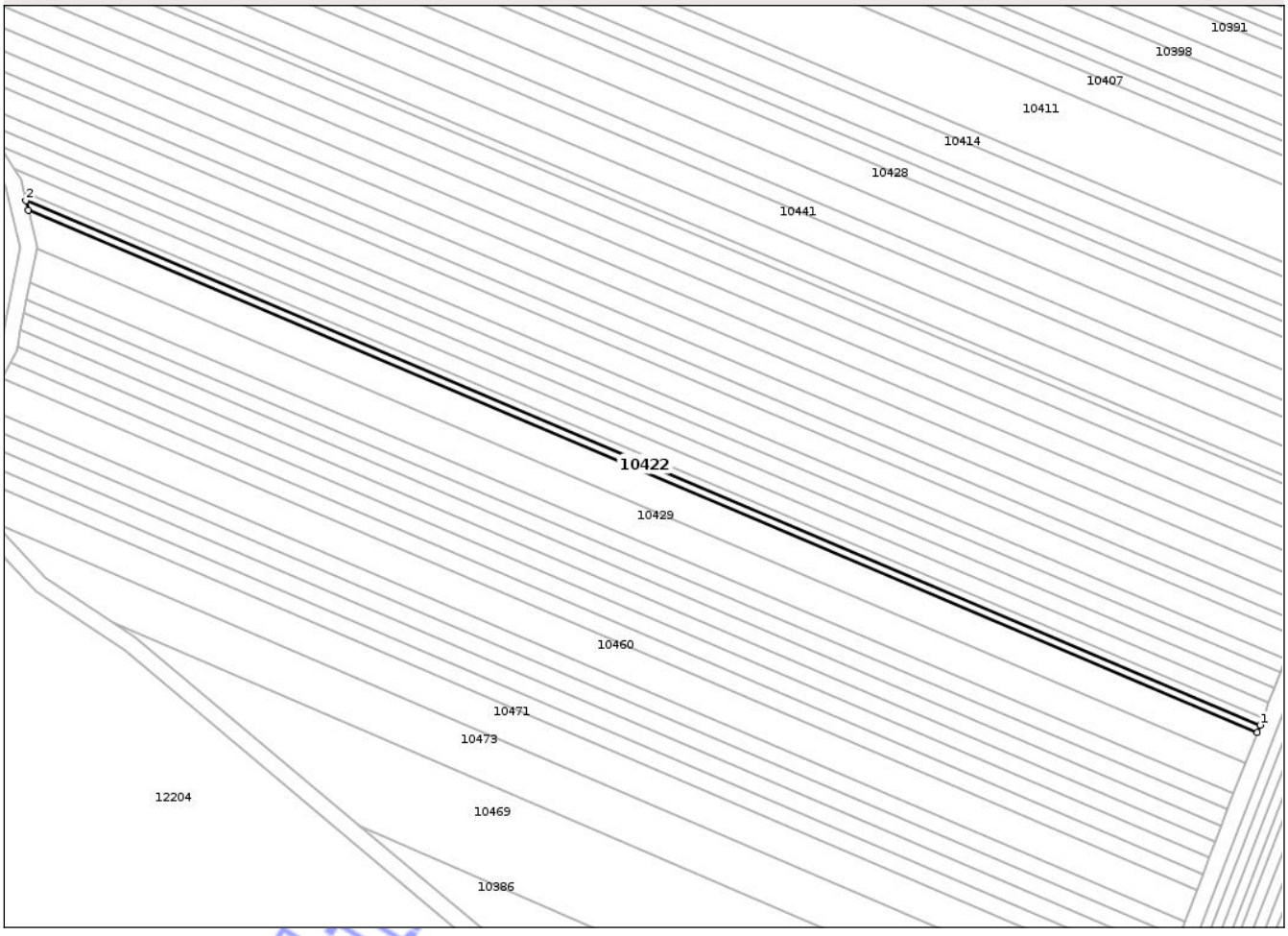

Date referitoare la teren

Crt	Categorie folosinţă	Intra vilan	Suprafaţa (mp)	Tarla	Parcelă	Nr. topo	Observaţii / Referinţe
1	arabil	NU	600	48	21	-	

Lungime Segmente
1) Valorile lungimilor segmentelor sunt obţinute din proiecţie în plan.

Punct început	X / Y	Punct sfârşit	X / Y	Lungime segment (** (m)
1	506.971,924 284.541,466	2	506.674,677 284.667,603	322.903
2	506.674,677 284.667,603	3	506.675,229 284.665,346	2.324
3	506.675,229 284.665,346	4	506.971,254 284.539,727	321.576
4	506.971,254 284.539,727	1	506.971,924 284.541,466	1.864

**** Lungimile segmentelor sunt determinate în planul de proiecţie Stereo 70 şi sunt rotunjite la 1 milimetru.**

Document care conţine date cu caracter personal, protejat de prevederile Regulamentului (UE) nr. 679/2016 şi Legii 190/2018

***** Distanţa dintre puncte este formată din segmente cumulate ce sunt mai mici decât valoarea 1 milimetru.**

Neutilizabil in circuitul civil

DATE DESPRE IMOBILUL NR. 10423

Oficiul de Cadastru şi Publicitate Imobiliară TELEORMAN
Biroul de Cadastru şi Publicitate Imobiliară Alexandria

A. Partea I. Descrierea imobilului

TEREN Extravilan

Adresa: Jud. Teleorman

Nr. Crt	Nr cadastral Nr. topografic	Suprafaţa* (mp)	Observaţii / Referinţe
A1		1.300	Sector cadastral:5 Teren neimprejmuit;

B. Partea II. Proprietari şi acte

Inscrieri privitoare la dreptul de proprietate şi alte drepturi reale		Referinţe
/		
Act Administrativ nr. 53-02043, din 17/12/1998 emis de CJSDPAT TELEORMAN;		
B1	Intabulare, drept de PROPRIETATE, dobandit prin Reconstituire, cota actuala 1/1, cota initiala 1/1	A1
	1) **OPREA FLOAREA**	

C. Partea III. SARCINI .

Inscrieri privind dezmembramintele dreptului de proprietate, drepturi reale de garanţie şi sarcini	Referinţe
NU SUNT	

Neutilizabil în circuitul civil

Anexa Nr. 1 La Partea I

Teren

Nr cadastral	Suprafaţa (mp)*	Observaţii / Referinţe
	1.300	

* Suprafaţa este determinată in planul de proiecţie Stereo 70.

DETALII LINIARE IMOBIL

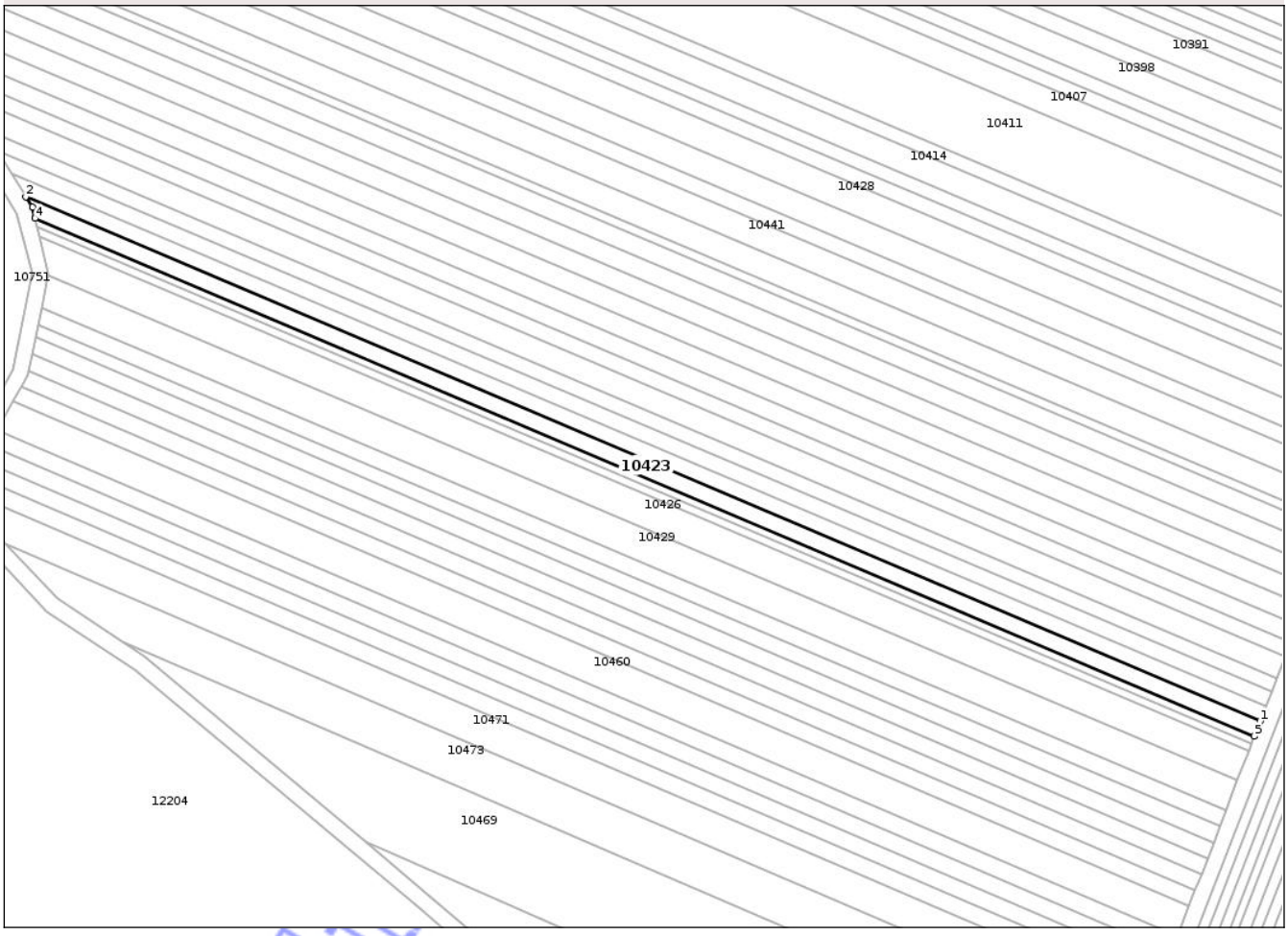

Date referitoare la teren

Crt	Categorie folosinţă	Intra vilan	Suprafaţa (mp)	Tarla	Parcelă	Nr. topo	Observaţii / Referinţe
1	arabil	NU	1.300	48	23	-	

Lungime Segmente

1) Valorile lungimilor segmentelor sunt obţinute din proiecţie în plan.

Punct început	X / Y	Punct sfârşit	X / Y	Lungime segment (** (m)
1	506.974,026 284.546,922	2	506.671,888 284.675,134	328.216
2	506.671,888 284.675,134	3	506.673,454 284.672,602	2.977
3	506.673,454 284.672,602	4	506.674,127 284.669,851	2.832
4	506.674,127 284.669,851	5	506.972,591 284.543,197	324.225
5	506.972,591 284.543,197	1	506.974,026 284.546,922	3.992

Document care conţine date cu caracter personal, protejat de prevederile Regulamentului (UE) nr. 679/2016 şi Legii 190/2018

**** Lungimile segmentelor sunt determinate în planul de proiecţie Stereo 70 şi sunt rotunjite la 1 milimetru.**
***** Distanţa dintre puncte este formată din segmente cumulate ce sunt mai mici decât valoarea 1 milimetru.**

Neutilizabil in circuitul civil

DATE DESPRE IMOBILUL NR. 10424

Oficiul de Cadastru şi Publicitate Imobiliară TELEORMAN
Biroul de Cadastru şi Publicitate Imobiliară Alexandria

A. Partea I. Descrierea imobilului

TEREN Extravilan

Adresa: Jud. Teleorman

Nr. Crt	Nr cadastral Nr. topografic	Suprafaţa* (mp)	Observaţii / Referinţe
A1		4.700	Sector cadastral:25 Teren neimprejmuit;

B. Partea II. Proprietari şi acte

Inscrieri privitoare la dreptul de proprietate şi alte drepturi reale		Referinţe
/		
Act Administrativ nr. 5301208, din 02/09/1996 emis de CJSDPAT TELEORMAN;		
B1	Intabulare, drept de PROPRIETATE, dobandit prin Reconstituire, cota actuala 1/1, cota initiala 1/1	A1
	1) **MANEA D. CONSTANTIN**	

C. Partea III. SARCINI .

Inscrieri privind dezmembramintele dreptului de proprietate, drepturi reale de garanţie şi sarcini	Referinţe
NU SUNT	

Neutilizabil în circuitul civil

Anexa Nr. 1 La Partea I

Teren

Nr cadastral	Suprafaţa (mp)*	Observaţii / Referinţe
	4.700	

* Suprafaţa este determinată in planul de proiecţie Stereo 70.

DETALII LINIARE IMOBIL

Date referitoare la teren

Crt	Categorie folosinţă	Intra vilan	Suprafaţa (mp)	Tarla	Parcelă	Nr. topo	Observaţii / Referinţe
1	arabil	NU	4.700	14	10	-	

Lungime Segmente

1) Valorile lungimilor segmentelor sunt obţinute din proiecţie în plan.

Punct început	X / Y	Punct sfârşit	X / Y	Lungime segment (** (m)
1	506.900,023 274.713,716	2	506.909,712 274.718,552	10.829
2	506.909,712 274.718,552	3	506.735,851 275.116,598	434.36
3	506.735,851 275.116,598	4	506.725,96 275.112,224	10.815
4	506.725,96 275.112,224	1	506.900,023 274.713,716	434.864

**** Lungimile segmentelor sunt determinate în planul de proiecţie Stereo 70 şi sunt rotunjite la 1 milimetru.**

Document care conţine date cu caracter personal, protejat de prevederile Regulamentului (UE) nr. 679/2016 şi Legii 190/2018

***** Distanţa dintre puncte este formată din segmente cumulate ce sunt mai mici decât valoarea 1 milimetru.**

Neutilizabil in circuitul civil

DATE DESPRE IMOBILUL NR. 10425

Oficiul de Cadastru şi Publicitate Imobiliară TELEORMAN
Biroul de Cadastru şi Publicitate Imobiliară Alexandria

A. Partea I. Descrierea imobilului

TEREN Extravilan

Adresa: Jud. Teleorman

Nr. Crt	Nr cadastral Nr. topografic	Suprafaţa* (mp)	Observaţii / Referinţe
A1		1.250	Sector cadastral:5 Teren neimprejmuit;

B. Partea II. Proprietari şi acte

Inscrieri privitoare la dreptul de proprietate şi alte drepturi reale		Referinţe
/		
Hotarare Judecatoreasca nr. 404, din 13/02/2013 emis de JUDECĂTORIA ROȘIORII DE VEDE-JUDEȚUL TELEORMAN (Dosra nr.56/292/2013);		
B1	Intabulare, drept de PROPRIETATE, cu titlu de partaj, bun propriu, dobandit prin Hotarare Judecatoreasca, cota actuala 1/1, cota initiala 1/1	A1
	1) **NEGUȚ STELIAN**	

C. Partea III. SARCINI .

Inscrieri privind dezmembramintele dreptului de proprietate, drepturi reale de garanţie şi sarcini	Referinţe
NU SUNT	

Neutilizabil în circuitul civil

Anexa Nr. 1 La Partea I

Teren

Nr cadastral	Suprafaţa (mp)*	Observaţii / Referinţe
	1.250	

* Suprafaţa este determinată in planul de proiecţie Stereo 70.

DETALII LINIARE IMOBIL

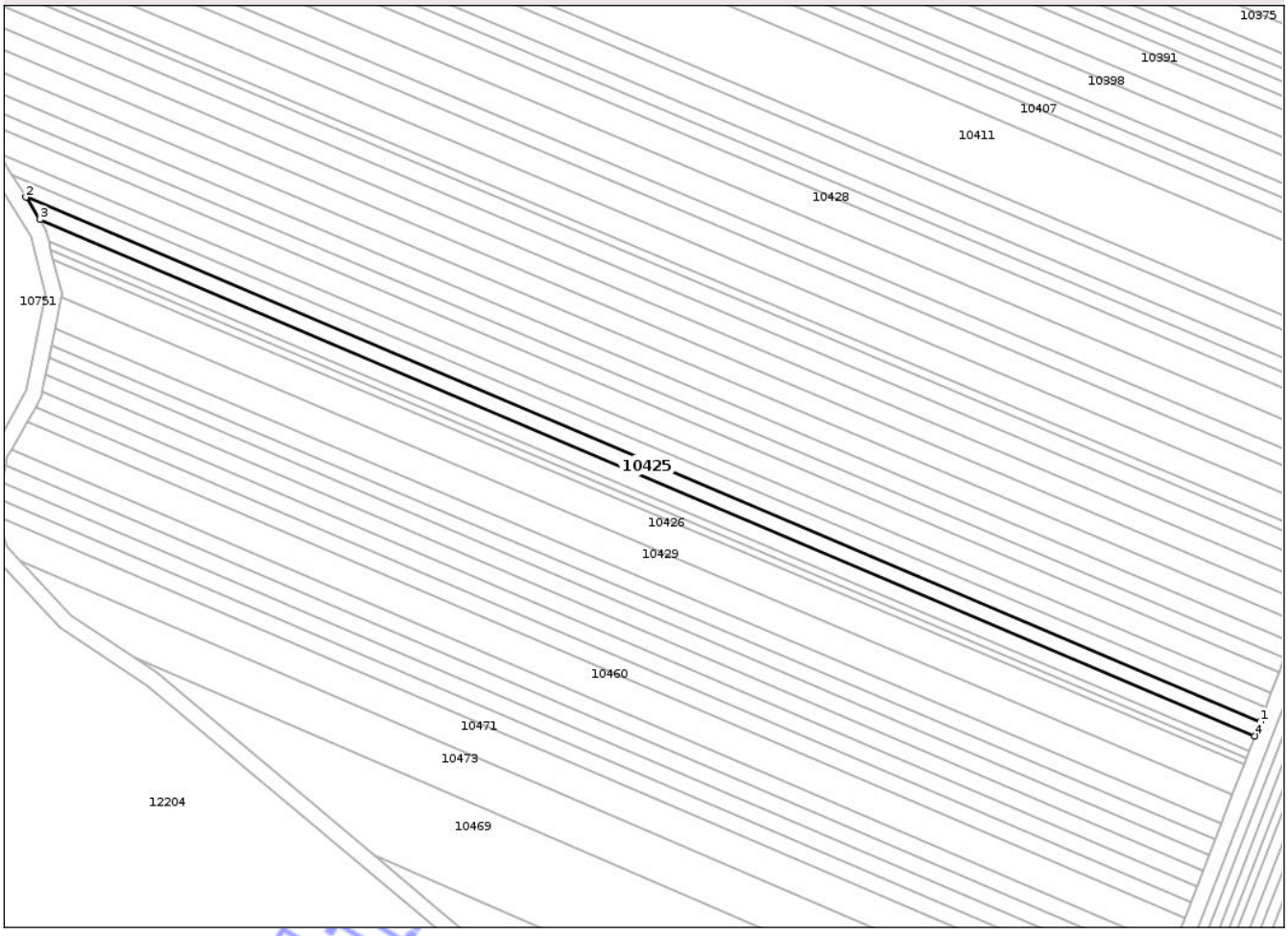

Date referitoare la teren

Crt	Categorie folosinţă	Intra vilan	Suprafaţa (mp)	Tarla	Parcelă	Nr. topo	Observaţii / Referinţe
1	arabil	NU	1.250	48	24	-	

Lungime Segmente

1) Valorile lungimilor segmentelor sunt obţinute din proiecţie în plan.

Punct început	X / Y	Punct sfârşit	X / Y	Lungime segment (** (m)
1	506.975,385 284.550,449	2	506.668,446 284.680,7	333.432
2	506.668,446 284.680,7	3	506.671,888 284.675,134	6.544
3	506.671,888 284.675,134	4	506.974,026 284.546,922	328.216
4	506.974,026 284.546,922	1	506.975,385 284.550,449	3.78

**** Lungimile segmentelor sunt determinate în planul de proiecţie Stereo 70 şi sunt rotunjite la 1 milimetru.**

Document care conţine date cu caracter personal, protejat de prevederile Regulamentului (UE) nr. 679/2016 şi Legii 190/2018

***** Distanţa dintre puncte este formată din segmente cumulate ce sunt mai mici decât valoarea 1 milimetru.**

Neutilizabil in circuitul civil

DATE DESPRE IMOBILUL NR. 10426

Oficiul de Cadastru şi Publicitate Imobiliară TELEORMAN
Biroul de Cadastru şi Publicitate Imobiliară Alexandria

A. Partea I. Descrierea imobilului

TEREN Extravilan

Adresa: Jud. Teleorman

Nr. Crt	Nr cadastral Nr. topografic	Suprafaţa* (mp)	Observaţii / Referinţe
A1		2.500	Sector cadastral:5 Teren neimprejmuit;

B. Partea II. Proprietari şi acte

Inscrieri privitoare la dreptul de proprietate şi alte drepturi reale		Referinţe
/		
Act Administrativ nr. 5301653, din 01/04/1997 emis de CJSDPAT TELEORMAN;		
B1	Intabulare, drept de PROPRIETATE, dobandit prin Reconstituire, cota actuala 1/1, cota initiala 1/1	A1
	1) **SERBĂNESCU MARIA**	

C. Partea III. SARCINI .

Inscrieri privind dezmembramintele dreptului de proprietate, drepturi reale de garanţie şi sarcini	Referinţe
NU SUNT	

Neutilizabil în circuitul civil

Anexa Nr. 1 La Partea I

Teren

Nr cadastral	Suprafaţa (mp)*	Observaţii / Referinţe
	2.500	

* Suprafaţa este determinată in planul de proiecţie Stereo 70.

DETALII LINIARE IMOBIL

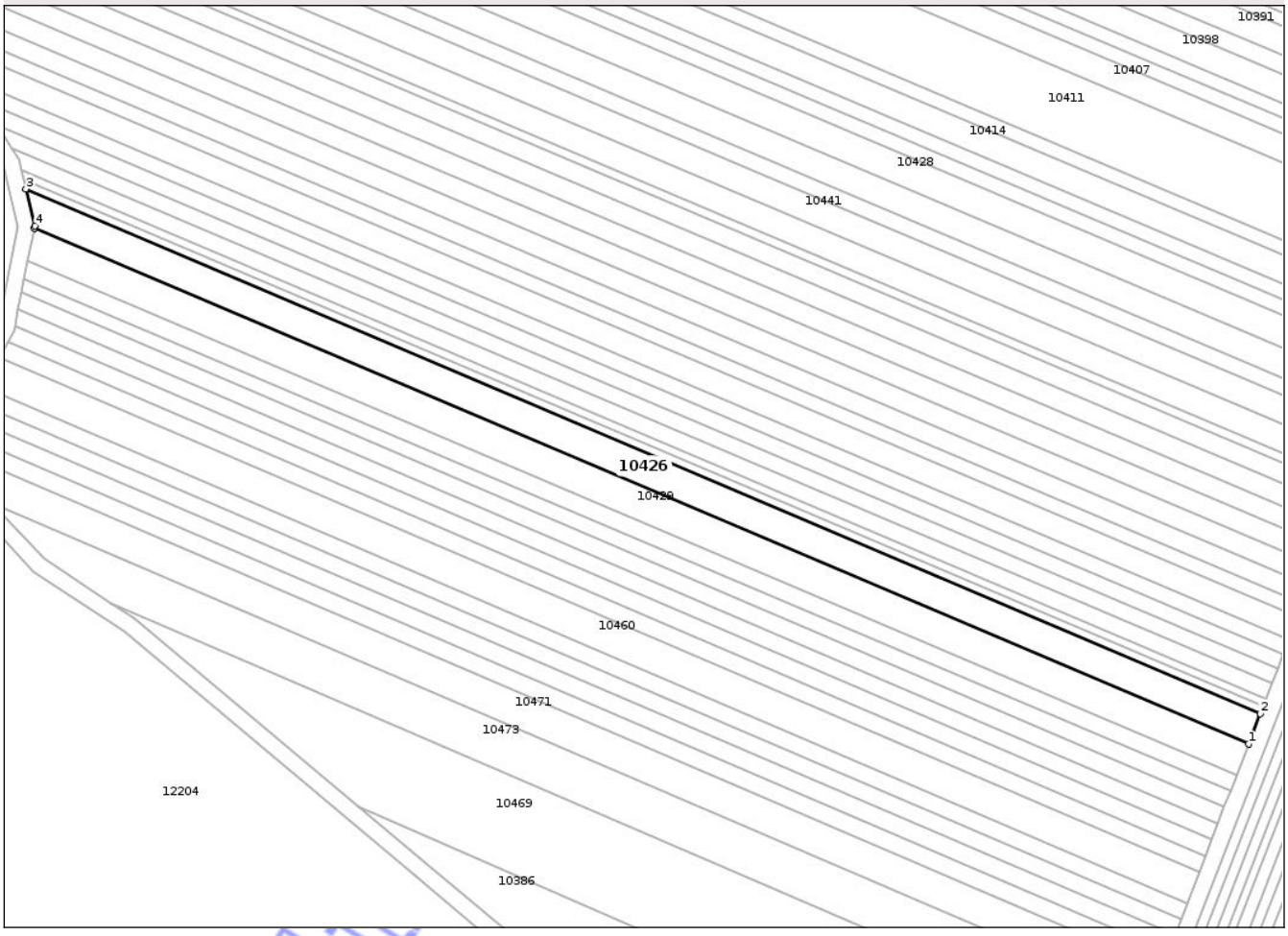

Date referitoare la teren

Crt	Categorie folosinţă	Intra vilan	Suprafaţa (mp)	Tarla	Parcelă	Nr. topo	Observaţii / Referinţe
1	arabil	NU	2.500	48	20	-	

Lungime Segmente
1) Valorile lungimilor segmentelor sunt obţinute din proiecţie în plan.

Punct început	X / Y	Punct sfârşit	X / Y	Lungime segment (** (m)
1	506.968,433 284.532,405	2	506.971,254 284.539,727	7.847
2	506.971,254 284.539,727	3	506.675,229 284.665,346	321.576
3	506.675,229 284.665,346	4	506.677,392 284.656,502	9.105
4	506.677,392 284.656,502	5	506.677,283 284.655,955	0.558
5	506.677,283 284.655,955	1	506.968,433 284.532,405	316.28

Document care conţine date cu caracter personal, protejat de prevederile Regulamentului (UE) nr. 679/2016 şi Legii 190/2018

**** Lungimile segmentelor sunt determinate în planul de proiecţie Stereo 70 şi sunt rotunjite la 1 milimetru.**
***** Distanţa dintre puncte este formată din segmente cumulate ce sunt mai mici decât valoarea 1 milimetru.**

Neutilizabil in circuitul civil

DATE DESPRE IMOBILUL NR. 10427

Oficiul de Cadastru şi Publicitate Imobiliară TELEORMAN
Biroul de Cadastru şi Publicitate Imobiliară Alexandria

A. Partea I. Descrierea imobilului

TEREN Extravilan

Adresa: Jud. Teleorman

Nr. Crt	Nr cadastral Nr. topografic	Suprafaţa* (mp)	Observaţii / Referinţe
A1		8.500	Sector cadastral:25 Teren neimprejmuit;

B. Partea II. Proprietari şi acte

Inscrieri privitoare la dreptul de proprietate şi alte drepturi reale		Referinţe
/		
Act Notarial nr. 64, din 10/06/2015 emis de BNP BULMAC CĂTĂLIN-OVIDIU;		
B1	Intabulare, drept de PROPRIETATE, cu titlu de moștenire, bun propriu, dobandit prin Succesiune, cota actuala 1/2, cota initiala 1/2	A1
	1) **DUDĂU CONSTANTIN**	
B2	Intabulare, drept de PROPRIETATE, cu titlu de moștenire, bun propriu, dobandit prin Succesiune, cota actuala 1/2, cota initiala 1/2	A1
	1) **AMARIEI MARIA**	

C. Partea III. SARCINI .

Inscrieri privind dezmembramintele dreptului de proprietate, drepturi reale de garanţie şi sarcini	Referinţe
NU SUNT	

Neutilizabil în circuitul civil

Anexa Nr. 1 La Partea I

Teren

Nr cadastral	Suprafaţa (mp)*	Observaţii / Referinţe
	8.500	

* Suprafaţa este determinată in planul de proiecţie Stereo 70.

DETALII LINIARE IMOBIL

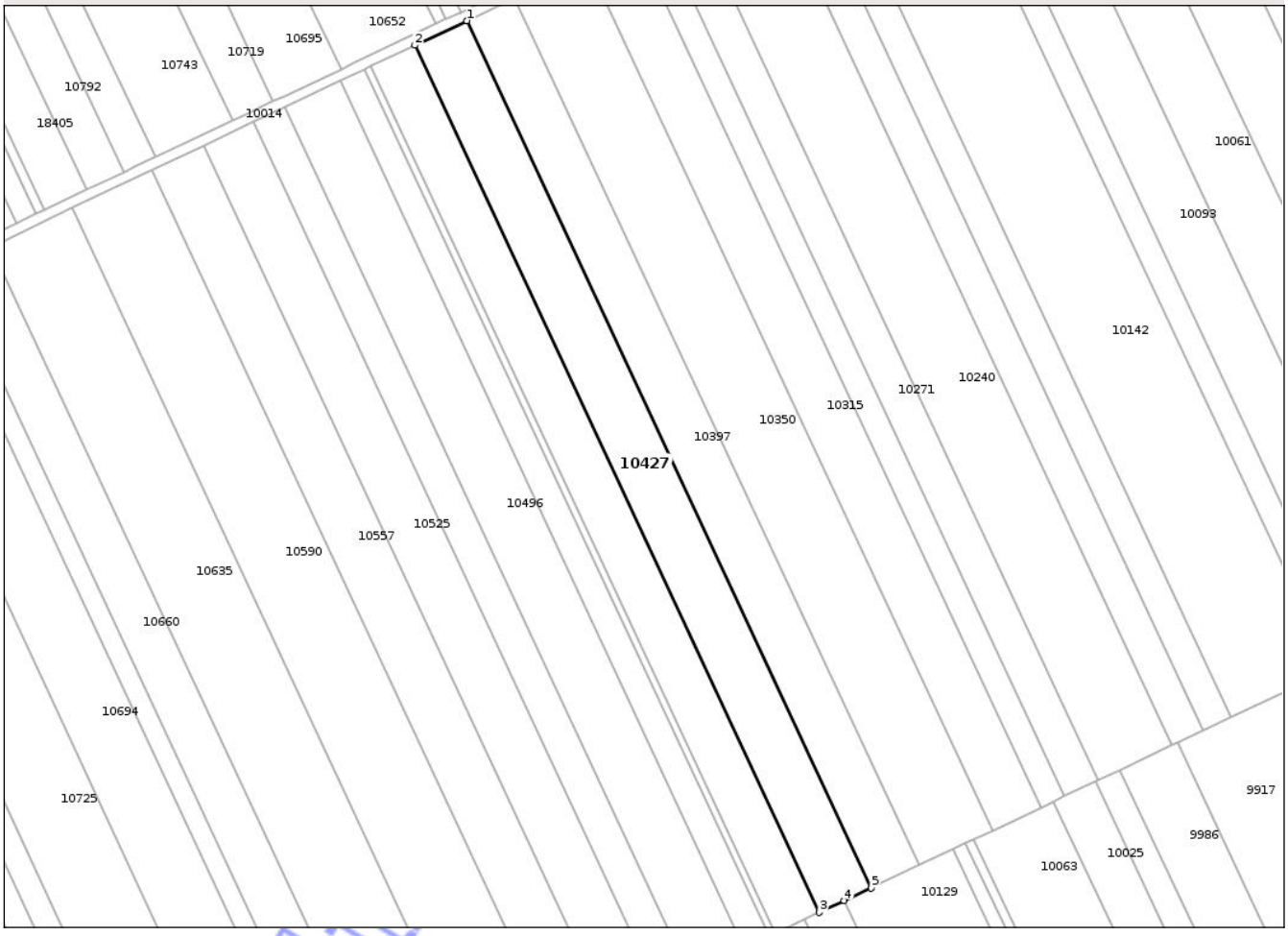

Date referitoare la teren

Crt	Categorie folosinţă	Intra vilan	Suprafaţa (mp)	Tarla	Parcelă	Nr. topo	Observaţii / Referinţe
1	arabil	NU	8.500	13/1	70	-	

Lungime Segmente
1) Valorile lungimilor segmentelor sunt obţinute din proiecţie în plan.

Punct început	X / Y	Punct sfârşit	X / Y	Lungime segment (** (m)
1	506.760,544 275.964,203	2	506.740,141 275.954,536	22.577
2	506.740,141 275.954,536	3	506.899,503 275.613,443	376.485
3	506.899,503 275.613,443	4	506.909,272 275.618,067	10.808
4	506.909,272 275.618,067	5	506.919,91 275.623,101	11.769
5	506.919,91 275.623,101	1	506.760,544 275.964,203	376.494

Document care conţine date cu caracter personal, protejat de prevederile Regulamentului (UE) nr. 679/2016 şi Legii 190/2018

**** Lungimile segmentelor sunt determinate în planul de proiecţie Stereo 70 şi sunt rotunjite la 1 milimetru.**
***** Distanţa dintre puncte este formată din segmente cumulate ce sunt mai mici decât valoarea 1 milimetru.**

Neutilizabil in circuitul civil

DATE DESPRE IMOBILUL NR. 10428

Oficiul de Cadastru şi Publicitate Imobiliară TELEORMAN
Biroul de Cadastru şi Publicitate Imobiliară Alexandria

A. Partea I. Descrierea imobilului

TEREN Extravilan

Adresa: Jud. Teleorman

Nr. Crt	Nr cadastral Nr. topografic	Suprafaţa* (mp)	Observaţii / Referinţe
A1		2.800	Sector cadastral:5 Teren neimprejmuit;

B. Partea II. Proprietari şi acte

Inscrieri privitoare la dreptul de proprietate şi alte drepturi reale		Referinţe
/		
Act Administrativ nr. 53-01340, din 11/11/1996 emis de CJSDPAT TELEORMAN;		
B1	Intabulare, drept de PROPRIETATE, dobandit prin Reconstituire, cota actuala 1/1, cota initiala 1/1	A1
	1) **FLORESCU GHEORGHE**	

C. Partea III. SARCINI .

Inscrieri privind dezmembramintele dreptului de proprietate, drepturi reale de garanţie şi sarcini	Referinţe
NU SUNT	

Neutilizabil în circuitul civil

Anexa Nr. 1 La Partea I

Teren

Nr cadastral	Suprafaţa (mp)*	Observaţii / Referinţe
	2.800	

* Suprafaţa este determinată in planul de proiecţie Stereo 70.

DETALII LINIARE IMOBIL

Date referitoare la teren

Crt	Categorie folosinţă	Intra vilan	Suprafaţa (mp)	Tarla	Parcelă	Nr. topo	Observaţii / Referinţe
1	arabil	NU	2.800	48	39	-	

Lungime Segmente
1) Valorile lungimilor segmentelor sunt obţinute din proiecţie în plan.

Punct început	X / Y	Punct sfârşit	X / Y	Lungime segment (** (m)
1	507.003,571 284.623,607	2	506.643,81 284.776,273	390.813
2	506.643,81 284.776,273	3	506.641,164 284.769,613	7.166
3	506.641,164 284.769,613	4	507.000,994 284.616,919	390.888
4	507.000,994 284.616,919	1	507.003,571 284.623,607	7.167

**** Lungimile segmentelor sunt determinate în planul de proiecţie Stereo 70 şi sunt rotunjite la 1 milimetru.**

Document care conţine date cu caracter personal, protejat de prevederile Regulamentului (UE) nr. 679/2016 şi Legii 190/2018

***** Distanţa dintre puncte este formată din segmente cumulate ce sunt mai mici decât valoarea 1 milimetru.**

Neutilizabil in circuitul civil

DATE DESPRE IMOBILUL NR. 10429

Oficiul de Cadastru şi Publicitate Imobiliară TELEORMAN
Biroul de Cadastru şi Publicitate Imobiliară Alexandria

A. Partea I. Descrierea imobilului

TEREN Extravilan

Adresa: Jud. Teleorman

Nr. Crt	Nr cadastral Nr. topografic	Suprafaţa* (mp)	Observaţii / Referinţe
A1		2.500	Sector cadastral:5 Teren neimprejmuit;

B. Partea II. Proprietari şi acte

Inscrieri privitoare la dreptul de proprietate şi alte drepturi reale		Referinţe
/		
Act Administrativ nr. 5302117, din 09/08/2000 emis de CJSDPAT TELEORMAN;		
B1	Intabulare, drept de PROPRIETATE, dobandit prin Reconstituire, cota actuala 1/1, cota initiala 1/1	A1
	1) **CRANTEA OPREA**	

C. Partea III. SARCINI .

Inscrieri privind dezmembramintele dreptului de proprietate, drepturi reale de garanţie şi sarcini	Referinţe
NU SUNT	

Neutilizabil în circuitul civil

Anexa Nr. 1 La Partea I

Teren

Nr cadastral	Suprafaţa (mp)*	Observaţii / Referinţe
	2.500	

* Suprafaţa este determinată in planul de proiecţie Stereo 70.

DETALII LINIARE IMOBIL



Date referitoare la teren

Crt	Categorie folosinţă	Intra vilan	Suprafaţa (mp)	Tarla	Parcelă	Nr. topo	Observaţii / Referinţe
1	arabil	NU	2.500	48	19	-	

Lungime Segmente
1) Valorile lungimilor segmentelor sunt obţinute din proiecţie în plan.

Punct început	X / Y	Punct sfârşit	X / Y	Lungime segment (** (m)
1	506.968,433 284.532,405	2	506.677,283 284.655,955	316.28
2	506.677,283 284.655,955	3	506.675,696 284.648,024	8.088
3	506.675,696 284.648,024	4	506.965,583 284.525,009	314.908
4	506.965,583 284.525,009	1	506.968,433 284.532,405	7.926

**** Lungimile segmentelor sunt determinate în planul de proiecţie Stereo 70 şi sunt rotunjite la 1 milimetru.**

Document care conţine date cu caracter personal, protejat de prevederile Regulamentului (UE) nr. 679/2016 şi Legii 190/2018

***** Distanţa dintre puncte este formată din segmente cumulate ce sunt mai mici decât valoarea 1 milimetru.**

Neutilizabil in circuitul civil

DATE DESPRE IMOBILUL NR. 10430

Oficiul de Cadastru şi Publicitate Imobiliară TELEORMAN
Biroul de Cadastru şi Publicitate Imobiliară Alexandria

A. Partea I. Descrierea imobilului

TEREN Extravilan

Adresa: Jud. Teleorman

Nr. Crt	Nr cadastral Nr. topografic	Suprafaţa* (mp)	Observaţii / Referinţe
A1		1.300	Sector cadastral:5 Teren neimprejmuit;

B. Partea II. Proprietari şi acte

Inscrieri privitoare la dreptul de proprietate şi alte drepturi reale		Referinţe
/		
Act Administrativ nr. 5301655, din 01/04/1997 emis de CJSDPAT TELEORMAN;		
B1	Intabulare, drept de PROPRIETATE, dobandit prin Reconstituire, cota actuala 1/1, cota initiala 1/1	A1
	1) **PETCUŢĂ MARIA**	

C. Partea III. SARCINI .

Inscrieri privind dezmembramintele dreptului de proprietate, drepturi reale de garanţie şi sarcini	Referinţe
NU SUNT	

Neutilizabil în circuitul civil

Anexa Nr. 1 La Partea I

Teren

Nr cadastral	Suprafaţa (mp)*	Observaţii / Referinţe
	1.300	

* Suprafaţa este determinată in planul de proiecţie Stereo 70.

DETALII LINIARE IMOBIL

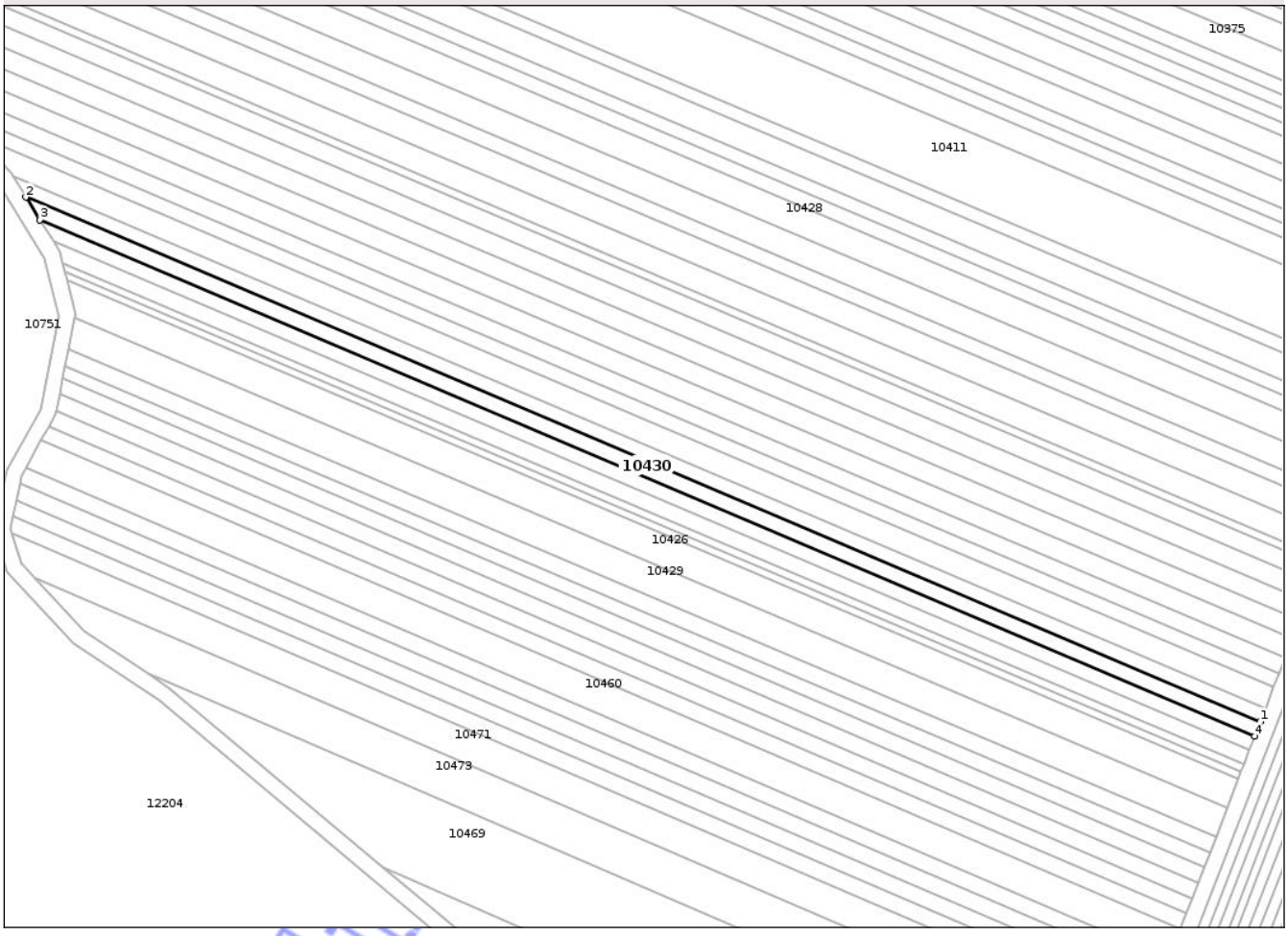

Date referitoare la teren

Crt	Categorie folosinţă	Intra vilan	Suprafaţa (mp)	Tarla	Parcelă	Nr. topo	Observaţii / Referinţe
1	arabil	NU	1.300	48	25	-	

Lungime Segmente

1) Valorile lungimilor segmentelor sunt obţinute din proiecţie în plan.

Punct început	X / Y	Punct sfârşit	X / Y	Lungime segment (** (m)
1	506.976,776 284.554,061	2	506.664,922 284.686,397	338.771
2	506.664,922 284.686,397	3	506.668,446 284.680,7	6.699
3	506.668,446 284.680,7	4	506.975,385 284.550,449	333.432
4	506.975,385 284.550,449	1	506.976,776 284.554,061	3.871

**** Lungimile segmentelor sunt determinate în planul de proiecţie Stereo 70 şi sunt rotunjite la 1 milimetru.**

Document care conţine date cu caracter personal, protejat de prevederile Regulamentului (UE) nr. 679/2016 şi Legii 190/2018

***** Distanţa dintre puncte este formată din segmente cumulate ce sunt mai mici decât valoarea 1 milimetru.**

Neutilizabil in circuitul civil

DATE DESPRE IMOBILUL NR. 10431

Oficiul de Cadastru şi Publicitate Imobiliară TELEORMAN
Biroul de Cadastru şi Publicitate Imobiliară Alexandria

A. Partea I. Descrierea imobilului

TEREN Extravilan

Adresa: Jud. Teleorman

Nr. Crt	Nr cadastral Nr. topografic	Suprafaţa* (mp)	Observaţii / Referinţe
A1		1.250	Sector cadastral:5 Teren neimprejmuit;

B. Partea II. Proprietari şi acte

Inscrieri privitoare la dreptul de proprietate şi alte drepturi reale		Referinţe
/		
Act Administrativ nr. 5302344, din 20/02/2003 emis de CJSDPAT TELEORMAN;		
B1	Intabulare, drept de PROPRIETATE, dobandit prin Reconstituire, cota actuala 1/1, cota initiala 1/1	A1
	1) **CALEA ST. GHEORGHE**	

C. Partea III. SARCINI .

Inscrieri privind dezmembramintele dreptului de proprietate, drepturi reale de garanţie şi sarcini	Referinţe
NU SUNT	

Neutilizabil în circuitul civil

Anexa Nr. 1 La Partea I

Teren

Nr cadastral	Suprafaţa (mp)*	Observaţii / Referinţe
	1.250	

* Suprafaţa este determinată in planul de proiecţie Stereo 70.

DETALII LINIARE IMOBIL

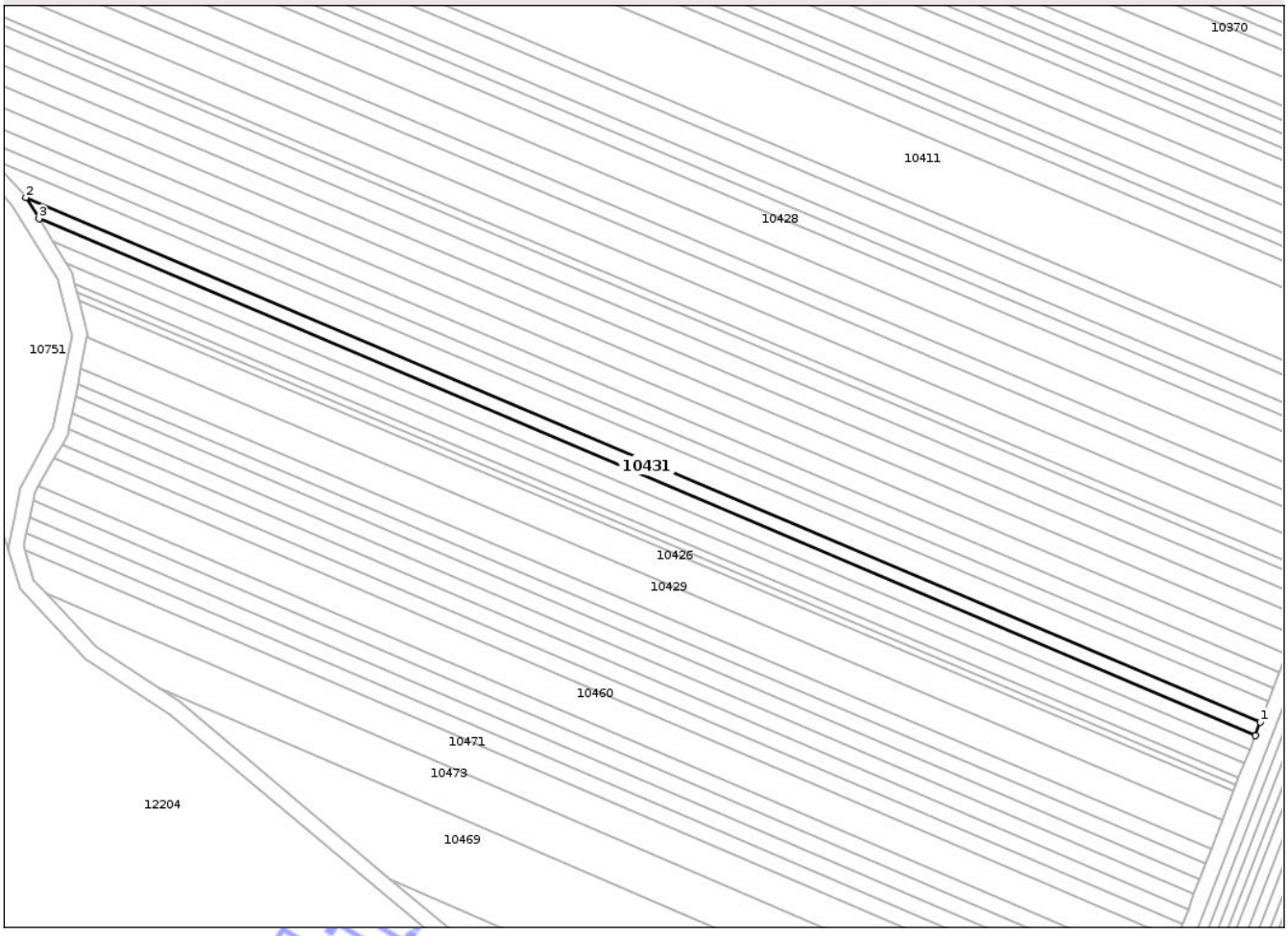

Date referitoare la teren

Crt	Categorie folosinţă	Intra vilan	Suprafaţa (mp)	Tarla	Parcelă	Nr. topo	Observaţii / Referinţe
1	arabil	NU	1.250	48	26	-	

Lungime Segmente
1) Valorile lungimilor segmentelor sunt obţinute din proiecţie în plan.

Punct început	X / Y	Punct sfârşit	X / Y	Lungime segment (** (m)
1	506.978,094 284.557,48	2	506.661,585 284.691,791	343.828
2	506.661,585 284.691,791	3	506.664,922 284.686,397	6.343
3	506.664,922 284.686,397	4	506.976,776 284.554,061	338.771
4	506.976,776 284.554,061	1	506.978,094 284.557,48	3.664

**** Lungimile segmentelor sunt determinate în planul de proiecţie Stereo 70 şi sunt rotunjite la 1 milimetru.**

Document care conţine date cu caracter personal, protejat de prevederile Regulamentului (UE) nr. 679/2016 şi Legii 190/2018

***** Distanţa dintre puncte este formată din segmente cumulate ce sunt mai mici decât valoarea 1 milimetru.**

Neutilizabil in circuitul civil

DATE DESPRE IMOBILUL NR. 10432

Oficiul de Cadastru şi Publicitate Imobiliară TELEORMAN
Biroul de Cadastru şi Publicitate Imobiliară Alexandria

A. Partea I. Descrierea imobilului

TEREN Extravilan

Adresa: Jud. Teleorman

Nr. Crt	Nr cadastral Nr. topografic	Suprafaţa* (mp)	Observaţii / Referinţe
A1		1.300	Sector cadastral:5 Teren neimprejmuit;

B. Partea II. Proprietari şi acte

Inscrieri privitoare la dreptul de proprietate şi alte drepturi reale		Referinţe
/		
Act Administrativ nr. 5300740, din 13/03/1995 emis de CJSDPAT TELEORMAN;		
B1	Intabulare, drept de PROPRIETATE, dobandit prin Reconstituire, cota actuala 1/1, cota initiala 1/1	A1
	1) **MATEI M. DUMITRU**	

C. Partea III. SARCINI .

Inscrieri privind dezmembramintele dreptului de proprietate, drepturi reale de garanţie şi sarcini	Referinţe
NU SUNT	

Neutilizabil în circuitul civil

Anexa Nr. 1 La Partea I

Teren

Nr cadastral	Suprafaţa (mp)*	Observaţii / Referinţe
	1.300	

* Suprafaţa este determinată in planul de proiecţie Stereo 70.

DETALII LINIARE IMOBIL

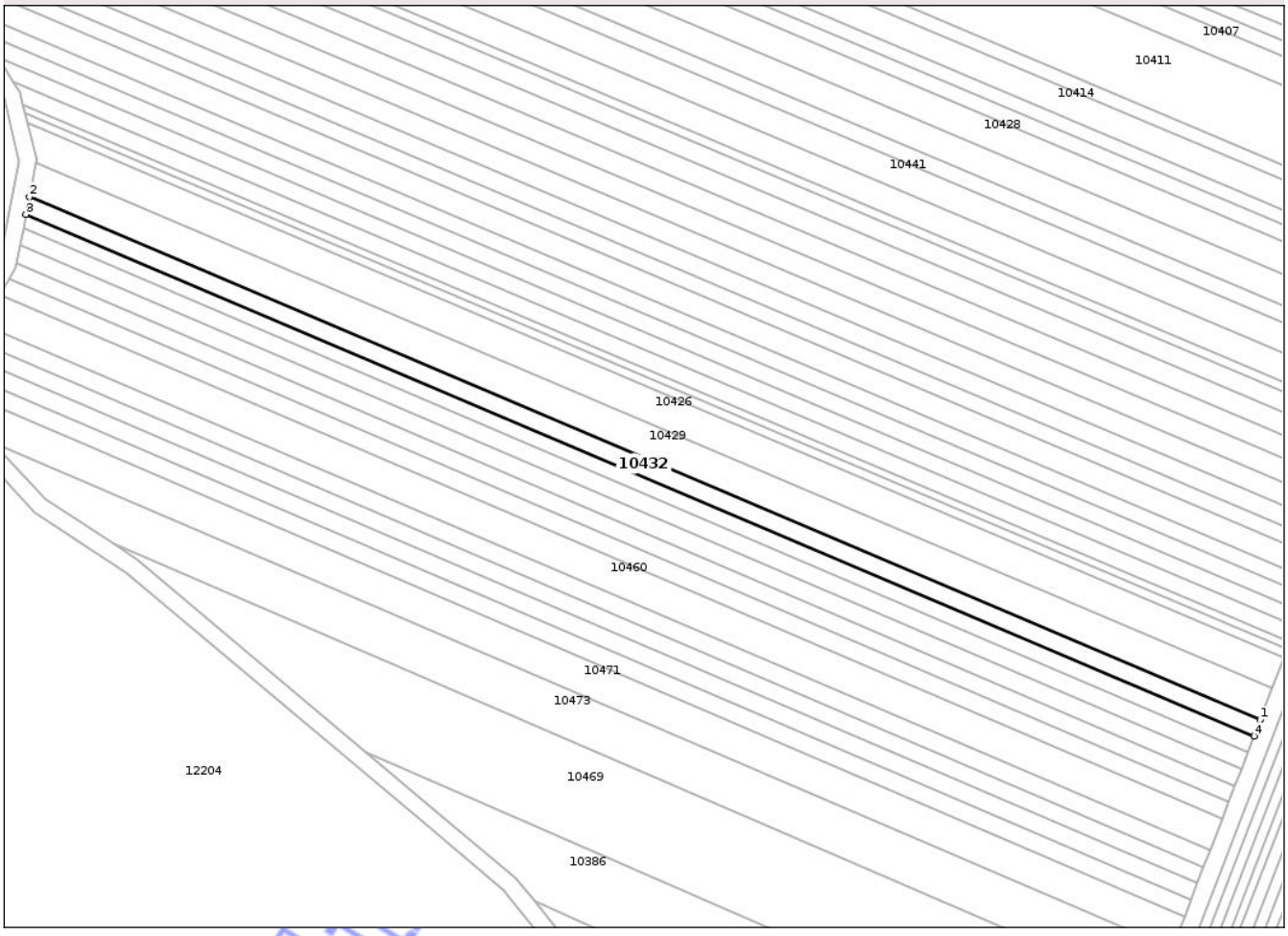

Date referitoare la teren

Crt	Categorie folosinţă	Intra vilan	Suprafaţa (mp)	Tarla	Parcelă	Nr. topo	Observaţii / Referinţe
1	arabil	NU	1.300	48	18	-	

Lungime Segmente

1) Valorile lungimilor segmentelor sunt obţinute din proiecţie în plan.

Punct început	X / Y	Punct sfârşit	X / Y	Lungime segment (** (m)
1	506.965,583 284.525,009	2	506.675,696 284.648,024	314.908
2	506.675,696 284.648,024	3	506.674,867 284.643,886	4.22
3	506.674,867 284.643,886	4	506.964,096 284.521,151	314.193
4	506.964,096 284.521,151	1	506.965,583 284.525,009	4.135

**** Lungimile segmentelor sunt determinate în planul de proiecţie Stereo 70 şi sunt rotunjite la 1 milimetru.**

Document care conţine date cu caracter personal, protejat de prevederile Regulamentului (UE) nr. 679/2016 şi Legii 190/2018

***** Distanţa dintre puncte este formată din segmente cumulate ce sunt mai mici decât valoarea 1 milimetru.**

Neutilizabil in circuitul civil

DATE DESPRE IMOBILUL NR. 10433

Oficiul de Cadastru şi Publicitate Imobiliară TELEORMAN
Biroul de Cadastru şi Publicitate Imobiliară Alexandria

A. Partea I. Descrierea imobilului

TEREN Extravilan

Adresa: Jud. Teleorman

Nr. Crt	Nr cadastral Nr. topografic	Suprafaţa* (mp)	Observaţii / Referinţe
A1		2.600	Sector cadastral:5 Teren neimprejmuit;

B. Partea II. Proprietari şi acte

Inscrieri privitoare la dreptul de proprietate şi alte drepturi reale		Referinţe
/		
Act Notarial nr. 840, din 08/04/2014 emis de BNP DRĂGHICI NICOLETA;		
B1	Intabulare, drept de PROPRIETATE, cu titlu de cumpărare, bun comun, dobandit prin Conventie, cota actuala 1/1, cota initiala 1/1	A1
	1) **ALMĂJANU FLORICICA-IONELA** 2) **ALMĂJANU MARIAN**	

C. Partea III. SARCINI .

Inscrieri privind dezmembramintele dreptului de proprietate, drepturi reale de garanţie şi sarcini	Referinţe
NU SUNT	

Neutilizabil în circuitul civil

Anexa Nr. 1 La Partea I

Teren

Nr cadastral	Suprafaţa (mp)*	Observaţii / Referinţe
	2.600	

* Suprafaţa este determinată in planul de proiecţie Stereo 70.

DETALII LINIARE IMOBIL



Date referitoare la teren

Crt	Categorie folosinţă	Intra vilan	Suprafaţa (mp)	Tarla	Parcelă	Nr. topo	Observaţii / Referinţe
1	arabil	NU	2.600	48	38	-	

Lungime Segmente
1) Valorile lungimilor segmentelor sunt obţinute din proiecţie în plan.

Punct început	X / Y	Punct sfârşit	X / Y	Lungime segment (** (m)
1	506.998,602 284.610,709	2	507.000,994 284.616,919	6.655
2	507.000,994 284.616,919	3	506.641,164 284.769,613	390.888
3	506.641,164 284.769,613	4	506.638,708 284.763,431	6.652
4	506.638,708 284.763,431	1	506.998,602 284.610,709	390.957

**** Lungimile segmentelor sunt determinate în planul de proiecţie Stereo 70 şi sunt rotunjite la 1 milimetru.**

Document care conţine date cu caracter personal, protejat de prevederile Regulamentului (UE) nr. 679/2016 şi Legii 190/2018

***** Distanţa dintre puncte este formată din segmente cumulate ce sunt mai mici decât valoarea 1 milimetru.**

Neutilizabil in circuitul civil

DATE DESPRE IMOBILUL NR. 10434

Oficiul de Cadastru şi Publicitate Imobiliară TELEORMAN
Biroul de Cadastru şi Publicitate Imobiliară Alexandria

A. Partea I. Descrierea imobilului

TEREN Extravilan

Adresa: Jud. Teleorman

Nr. Crt	Nr cadastral Nr. topografic	Suprafaţa* (mp)	Observaţii / Referinţe
A1		15.800	Sector cadastral:25 Teren neimprejmuit;

B. Partea II. Proprietari şi acte

Inscrieri privitoare la dreptul de proprietate şi alte drepturi reale		Referinţe
/		
Act Administrativ nr. 5301296, din 17/06/1996 emis de CJSDPAT TELEORMAN;		
B1	Intabulare, drept de PROPRIETATE, dobandit prin Reconstituire, cota actuala 1/1, cota initiala 1/1	A1
	1) **MATEI IOANA**	

C. Partea III. SARCINI .

Inscrieri privind dezmembramintele dreptului de proprietate, drepturi reale de garanţie şi sarcini	Referinţe
NU SUNT	

Neutilizabil în circuitul civil

Anexa Nr. 1 La Partea I

Teren

Nr cadastral	Suprafaţa (mp)*	Observaţii / Referinţe
	15.800	

* Suprafaţa este determinată in planul de proiecţie Stereo 70.

DETALII LINIARE IMOBIL

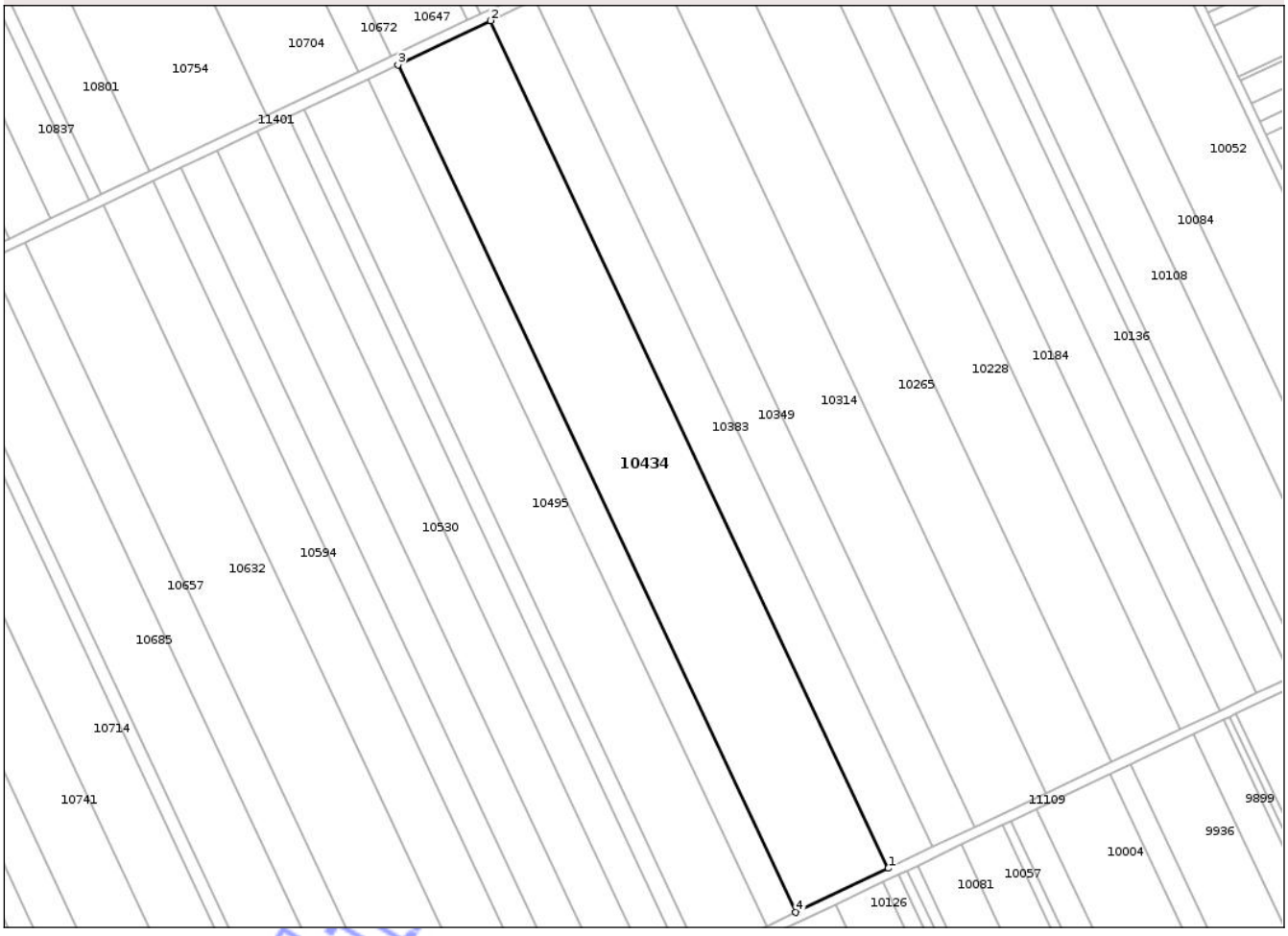

Date referitoare la teren

Crt	Categorie folosinţă	Intra vilan	Suprafaţa (mp)	Tarla	Parcelă	Nr. topo	Observaţii / Referinţe
1	arabil	NU	15.800	12	95	-	

Lungime Segmente

1) Valorile lungimilor segmentelor sunt obţinute din proiecţie în plan.

Punct început	X / Y	Punct sfârşit	X / Y	Lungime segment (** (m)
1	506.917,911 277.884,472	2	506.756,391 278.228,311	379.887
2	506.756,391 278.228,311	3	506.718,825 278.210,461	41.591
3	506.718,825 278.210,461	4	506.880,345 277.866,62	379.889
4	506.880,345 277.866,62	1	506.917,911 277.884,472	41.592

**** Lungimile segmentelor sunt determinate în planul de proiecţie Stereo 70 şi sunt rotunjite la 1 milimetru.**

Document care conţine date cu caracter personal, protejat de prevederile Regulamentului (UE) nr. 679/2016 şi Legii 190/2018

***** Distanţa dintre puncte este formată din segmente cumulate ce sunt mai mici decât valoarea 1 milimetru.**

Neutilizabil in circuitul civil

DATE DESPRE IMOBILUL NR. 10435

Oficiul de Cadastru şi Publicitate Imobiliară TELEORMAN
Biroul de Cadastru şi Publicitate Imobiliară Alexandria

A. Partea I. Descrierea imobilului

TEREN Extravilan

Adresa: Jud. Teleorman

Nr. Crt	Nr cadastral Nr. topografic	Suprafaţa* (mp)	Observaţii / Referinţe
A1		1.141	Sector cadastral:5 Teren neimprejmuit;

B. Partea II. Proprietari şi acte

Inscrieri privitoare la dreptul de proprietate şi alte drepturi reale		Referinţe
/		
Act Administrativ nr. 5301573, din 09/08/2012 emis de CJSDPAT TELEORMAN;		
B1	Intabulare, drept de PROPRIETATE, dobandit prin Reconstituire, cota actuala 1/1, cota initiala 1/1	A1
	1) **CHIRCA PETRE**	

C. Partea III. SARCINI .

Inscrieri privind dezmembramintele dreptului de proprietate, drepturi reale de garanţie şi sarcini	Referinţe
NU SUNT	

Neutilizabil în circuitul civil

Anexa Nr. 1 La Partea I

Teren

Nr cadastral	Suprafaţa (mp)*	Observaţii / Referinţe
	1.141	

* Suprafaţa este determinată in planul de proiecţie Stereo 70.

DETALII LINIARE IMOBIL

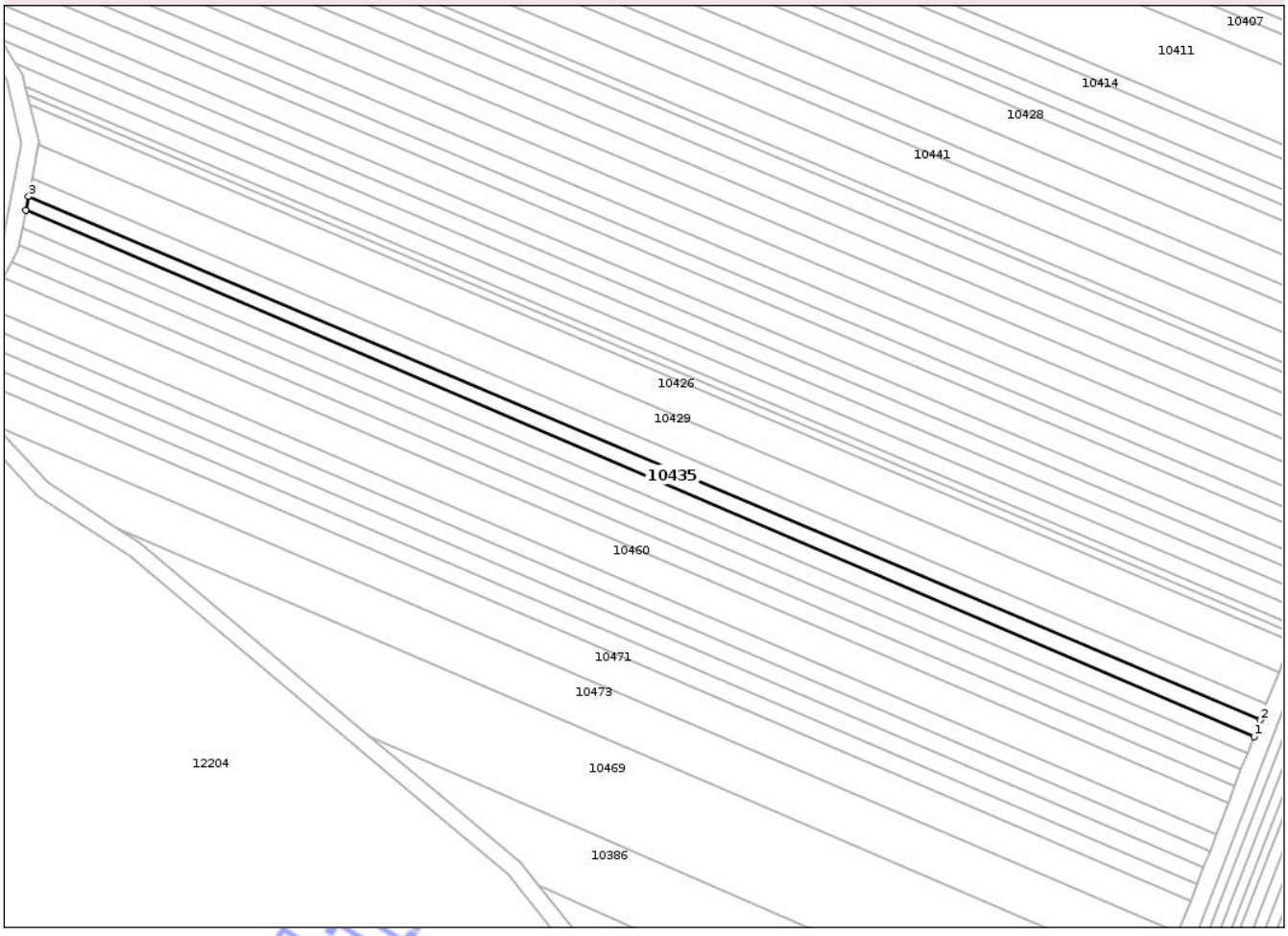

Date referitoare la teren

Crt	Categorie folosinţă	Intra vilan	Suprafaţa (mp)	Tarla	Parcelă	Nr. topo	Observaţii / Referinţe
1	arabil	NU	1.141	48	17	-	

Lungime Segmente
1) Valorile lungimilor segmentelor sunt obţinute din proiecţie în plan.

Punct început	X / Y	Punct sfârşit	X / Y	Lungime segment (** (m)
1	506.962,606 284.517,283	2	506.964,096 284.521,151	4.145
2	506.964,096 284.521,151	3	506.674,867 284.643,886	314.193
3	506.674,867 284.643,886	4	506.674,24 284.640,753	3.195
4	506.674,24 284.640,753	1	506.962,606 284.517,283	313.687

**** Lungimile segmentelor sunt determinate în planul de proiecţie Stereo 70 şi sunt rotunjite la 1 milimetru.**

Document care conţine date cu caracter personal, protejat de prevederile Regulamentului (UE) nr. 679/2016 şi Legii 190/2018

***** Distanţa dintre puncte este formată din segmente cumulate ce sunt mai mici decât valoarea 1 milimetru.**

Neutilizabil in circuitul civil

DATE DESPRE IMOBILUL NR. 10436

Oficiul de Cadastru şi Publicitate Imobiliară TELEORMAN
Biroul de Cadastru şi Publicitate Imobiliară Alexandria

A. Partea I. Descrierea imobilului

TEREN Extravilan

Adresa: Jud. Teleorman

Nr. Crt	Nr cadastral Nr. topografic	Suprafaţa* (mp)	Observaţii / Referinţe
A1		1.500	Sector cadastral:5 Teren neimprejmuit;

B. Partea II. Proprietari şi acte

Inscrieri privitoare la dreptul de proprietate şi alte drepturi reale		Referinţe
/		
Act Notarial nr. 229, din 19/12/2000 emis de BNP BARBU MARIA;		
B1	Intabulare, drept de PROPRIETATE, cu titlu de moștenire, bun propriu, dobandit prin Succesiune, cota actuala 1/1, cota initiala 1/1	A1
	1) **CIOCÂLTEANU CORNELIA**	

C. Partea III. SARCINI .

Inscrieri privind dezmembramintele dreptului de proprietate, drepturi reale de garanţie şi sarcini	Referinţe
NU SUNT	

Neutilizabil în circuitul civil

Anexa Nr. 1 La Partea I

Teren

Nr cadastral	Suprafaţa (mp)*	Observaţii / Referinţe
	1.500	

* Suprafaţa este determinată in planul de proiecţie Stereo 70.

DETALII LINIARE IMOBIL



Date referitoare la teren

Crt	Categorie folosinţă	Intra vilan	Suprafaţa (mp)	Tarla	Parcelă	Nr. topo	Observaţii / Referinţe
1	arabil	NU	1.500	48	37	-	

Lungime Segmente
1) Valorile lungimilor segmentelor sunt obţinute din proiecţie în plan.

Punct început	X / Y	Punct sfârşit	X / Y	Lungime segment (** (m)
1	506.998,602 284.610,709	2	506.638,708 284.763,431	390.957
2	506.638,708 284.763,431	3	506.637,291 284.759,864	3.838
3	506.637,291 284.759,864	4	506.997,222 284.607,127	390.997
4	506.997,222 284.607,127	1	506.998,602 284.610,709	3.839

**** Lungimile segmentelor sunt determinate în planul de proiecţie Stereo 70 şi sunt rotunjite la 1 milimetru.**

Document care conţine date cu caracter personal, protejat de prevederile Regulamentului (UE) nr. 679/2016 şi Legii 190/2018

***** Distanţa dintre puncte este formată din segmente cumulate ce sunt mai mici decât valoarea 1 milimetru.**

Neutilizabil in circuitul civil

DATE DESPRE IMOBILUL NR. 10437

Oficiul de Cadastru şi Publicitate Imobiliară TELEORMAN
Biroul de Cadastru şi Publicitate Imobiliară Alexandria

A. Partea I. Descrierea imobilului

TEREN Extravilan

Adresa: Jud. Teleorman

Nr. Crt	Nr cadastral Nr. topografic	Suprafaţa* (mp)	Observaţii / Referinţe
A1		1.300	Sector cadastral:5 Teren neimprejmuit;

B. Partea II. Proprietari şi acte

Inscrieri privitoare la dreptul de proprietate şi alte drepturi reale		Referinţe
/		
Act Notarial nr. 216, din 01/01/1999 emis de BNP TAMARA MORCOV;		
B1	Intabulare, drept de PROPRIETATE, cu titlu de moștenire, bun propriu, dobandit prin Succesiune, cota actuala 1/2, cota initiala 1/2	A1
	1) **PÎRVU DUMITRU** DEFUNCT:Da	
Act Administrativ nr. 53-01361, din 14/11/1996 emis de CJSDPAT TELEORMAN;		
B2	Intabulare, drept de PROPRIETATE, dobandit prin Reconstituire, cota actuala 1/2, cota initiala 1/2	A1
	1) **PIRVU ION**	

C. Partea III. SARCINI .

Inscrieri privind dezmembramintele dreptului de proprietate, drepturi reale de garanţie şi sarcini	Referinţe
NU SUNT	

Neutilizabil în circuitul civil

Anexa Nr. 1 La Partea I

Teren

Nr cadastral	Suprafaţa (mp)*	Observaţii / Referinţe
	1.300	

* Suprafaţa este determinată in planul de proiecţie Stereo 70.

DETALII LINIARE IMOBIL

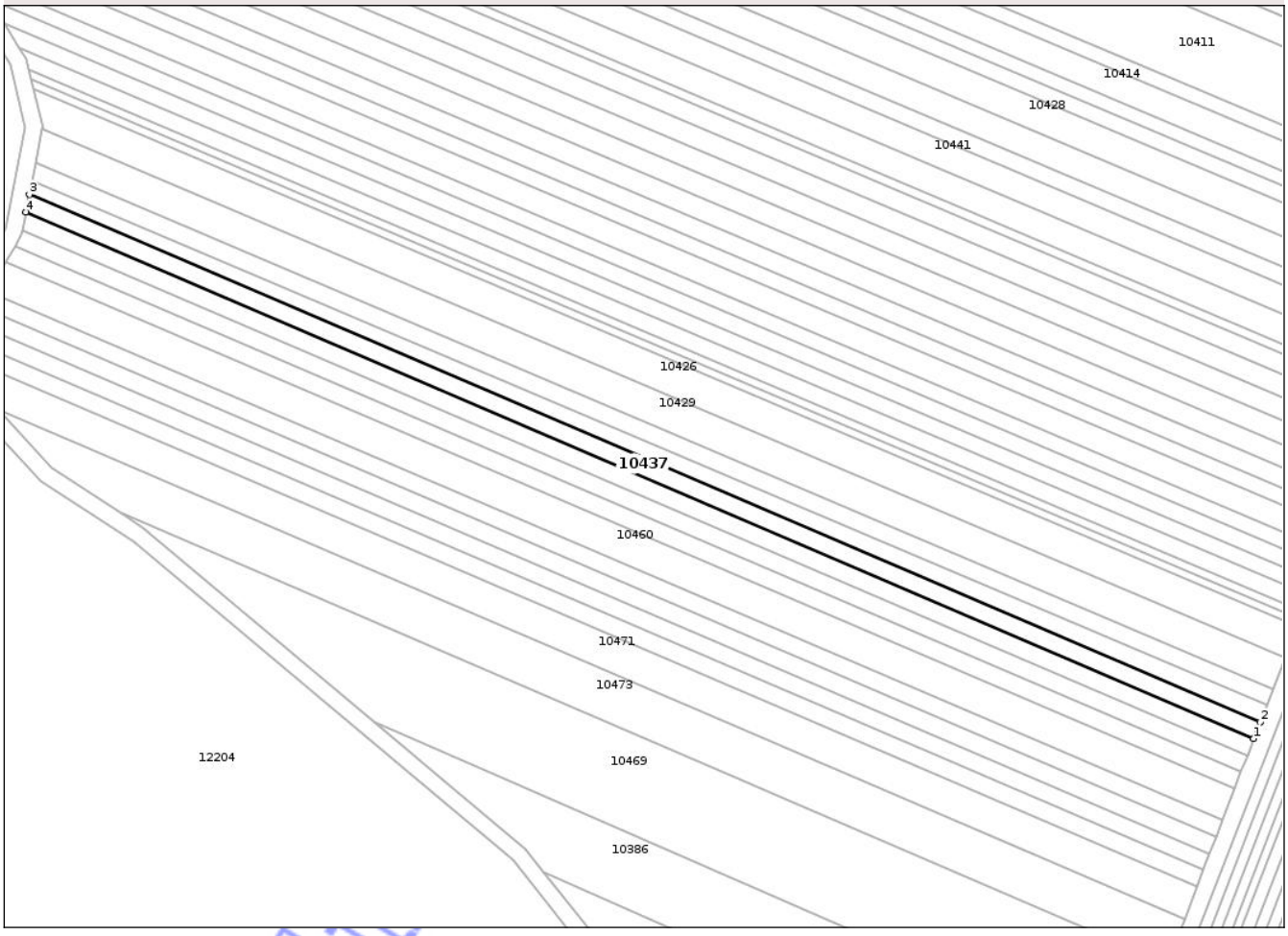

Date referitoare la teren

Crt	Categorie folosinţă	Intra vilan	Suprafaţa (mp)	Tarla	Parcelă	Nr. topo	Observaţii / Referinţe
1	arabil	NU	1.300	48	16	-	

Lungime Segmente

1) Valorile lungimilor segmentelor sunt obţinute din proiecţie în plan.

Punct început	X / Y	Punct sfârşit	X / Y	Lungime segment (** (m)
1	506.961,113 284.513,407	2	506.962,606 284.517,283	4.154
2	506.962,606 284.517,283	3	506.674,24 284.640,753	313.687
3	506.674,24 284.640,753	4	506.673,409 284.636,597	4.238
4	506.673,409 284.636,597	1	506.961,113 284.513,407	312.969

**** Lungimile segmentelor sunt determinate în planul de proiecţie Stereo 70 şi sunt rotunjite la 1 milimetru.**

Document care conţine date cu caracter personal, protejat de prevederile Regulamentului (UE) nr. 679/2016 şi Legii 190/2018

***** Distanţa dintre puncte este formată din segmente cumulate ce sunt mai mici decât valoarea 1 milimetru.**

Neutilizabil in circuitul civil

DATE DESPRE IMOBILUL NR. 10438

Oficiul de Cadastru şi Publicitate Imobiliară TELEORMAN
Biroul de Cadastru şi Publicitate Imobiliară Alexandria

A. Partea I. Descrierea imobilului

TEREN Extravilan

Adresa: Jud. Teleorman

Nr. Crt	Nr cadastral Nr. topografic	Suprafaţa* (mp)	Observaţii / Referinţe
A1		2.000	Sector cadastral:5 Teren neimprejmuit;

B. Partea II. Proprietari şi acte

Inscrieri privitoare la dreptul de proprietate şi alte drepturi reale		Referinţe
/		
Hotarare Judecatoreasca nr. 881, din 24/06/2008 emis de JUDECĂTORIA ROȘIORII DE VEDE-JUDEȚUL TELEORMAN (Dosar nr. 805/292/2008);		
B1	Intabulare, drept de PROPRIETATE, cu titlu de partaj, bun propriu, dobandit prin Hotarare Judecatoreasca, cota actuala 1/1, cota initiala 1/1	A1
	1) **SCARLAT IANCU**	

C. Partea III. SARCINI .

Inscrieri privind dezmembramintele dreptului de proprietate, drepturi reale de garanţie şi sarcini	Referinţe
NU SUNT	

Neutilizabil în circuitul civil

Anexa Nr. 1 La Partea I

Teren

Nr cadastral	Suprafaţa (mp)*	Observaţii / Referinţe
	2.000	

* Suprafaţa este determinată in planul de proiecţie Stereo 70.

DETALII LINIARE IMOBIL

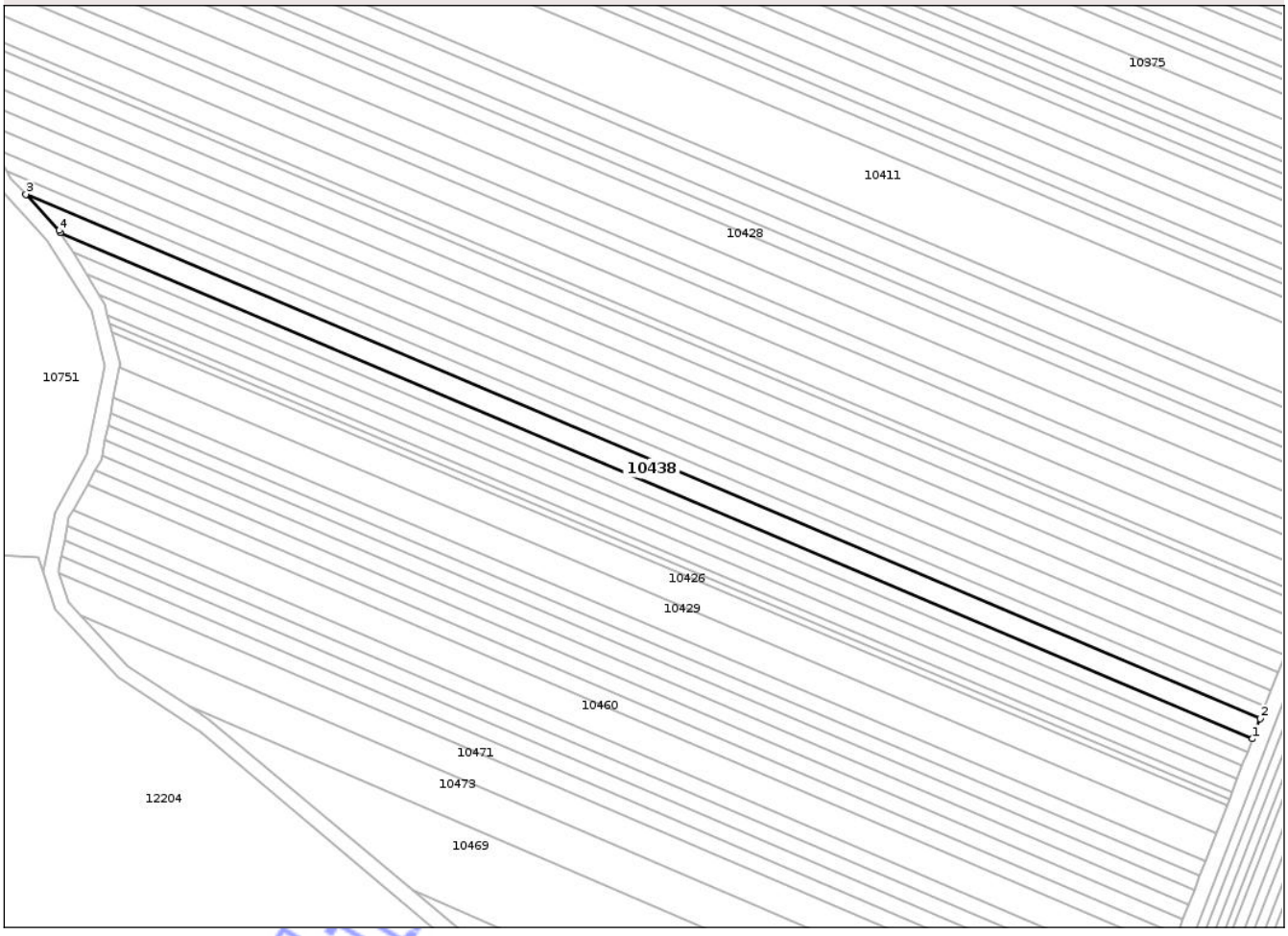

Date referitoare la teren

Crt	Categorie folosinţă	Intra vilan	Suprafaţa (mp)	Tarla	Parcelă	Nr. topo	Observaţii / Referinţe
1	arabil	NU	2.000	48	27	-	

Lungime Segmente

1) Valorile lungimilor segmentelor sunt obţinute din proiecţie în plan.

Punct început	X / Y	Punct sfârşit	X / Y	Lungime segment (** (m)
1	506.978,094 284.557,48	2	506.980,15 284.562,818	5.72
2	506.980,15 284.562,818	3	506.652,396 284.701,902	356.044
3	506.652,396 284.701,902	4	506.661,282 284.692,28	13.097
4	506.661,282 284.692,28	5	506.661,585 284.691,791	0.575
5	506.661,585 284.691,791	1	506.978,094 284.557,48	343.828

Document care conţine date cu caracter personal, protejat de prevederile Regulamentului (UE) nr. 679/2016 şi Legii 190/2018

**** Lungimile segmentelor sunt determinate în planul de proiecţie Stereo 70 şi sunt rotunjite la 1 milimetru.**
***** Distanţa dintre puncte este formată din segmente cumulate ce sunt mai mici decât valoarea 1 milimetru.**

Neutilizabil in circuitul civil

DATE DESPRE IMOBILUL NR. 10439

Oficiul de Cadastru şi Publicitate Imobiliară TELEORMAN
Biroul de Cadastru şi Publicitate Imobiliară Alexandria

A. Partea I. Descrierea imobilului

TEREN Extravilan

Adresa: Jud. Teleorman

Nr. Crt	Nr cadastral Nr. topografic	Suprafaţa* (mp)	Observaţii / Referinţe
A1		1.900	Sector cadastral:6 Teren neimprejmuit;

B. Partea II. Proprietari şi acte

Inscrieri privitoare la dreptul de proprietate şi alte drepturi reale		Referinţe
/		
Act Administrativ nr. 5301286, din 16/09/1996 emis de CJSDPAT TELEORMAN;		
B1	Intabulare, drept de PROPRIETATE, dobandit prin Reconstituire, cota actuala 1/1, cota initiala 1/1	A1
	1) **CHIRCA A. DUMITRU**	

C. Partea III. SARCINI .

Inscrieri privind dezmembramintele dreptului de proprietate, drepturi reale de garanţie şi sarcini	Referinţe
NU SUNT	

Neutilizabil în circuitul civil

Anexa Nr. 1 La Partea I

Teren

Nr cadastral	Suprafaţa (mp)*	Observaţii / Referinţe
	1.900	

* Suprafaţa este determinată in planul de proiecţie Stereo 70.

DETALII LINIARE IMOBIL

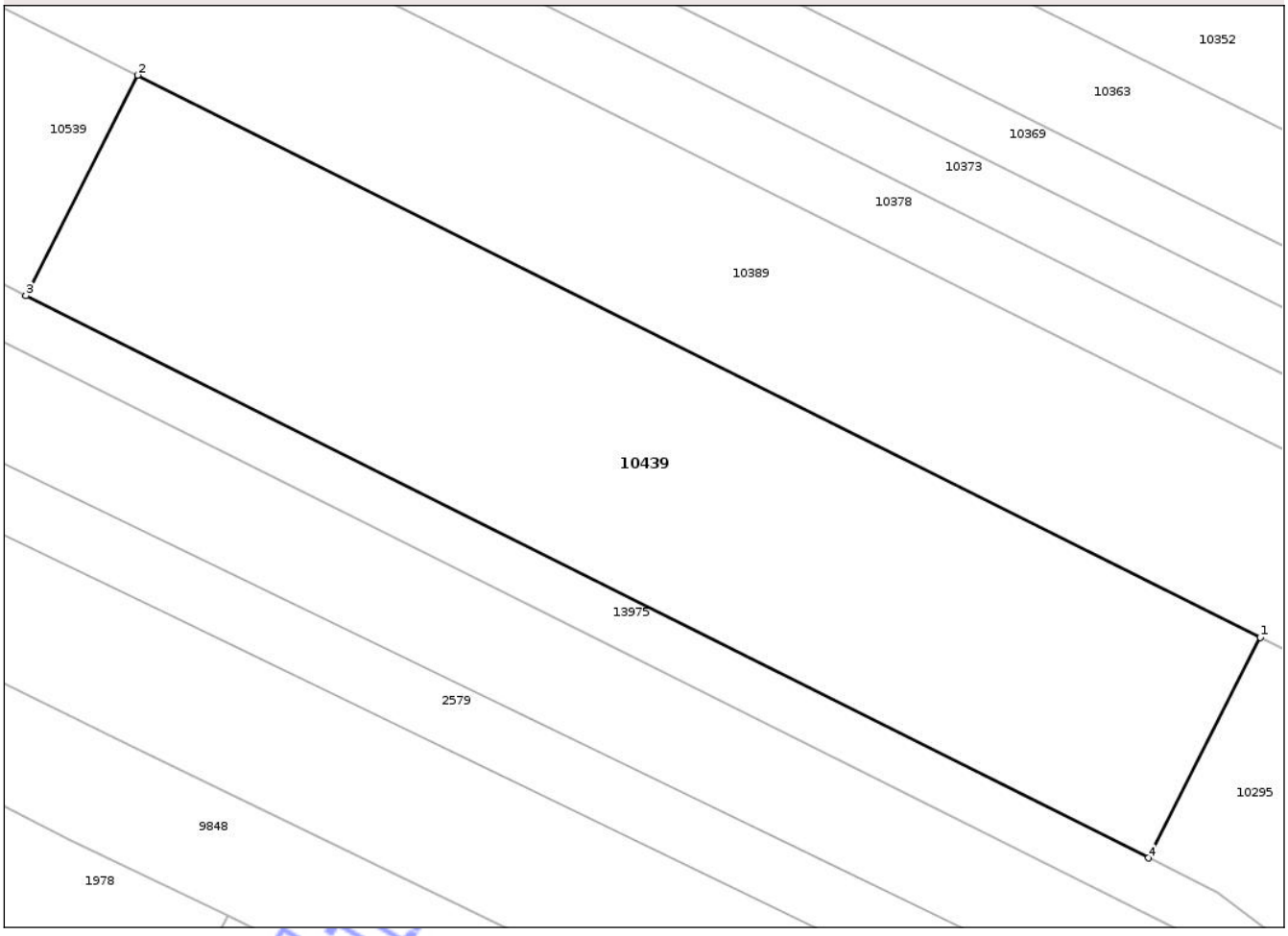

Date referitoare la teren

Crt	Categorie folosinţă	Intra vilan	Suprafaţa (mp)	Tarla	Parcelă	Nr. topo	Observaţii / Referinţe
1	arabil	NU	1.900	42	2,3	-	

Lungime Segmente

1) Valorile lungimilor segmentelor sunt obţinute din proiecţie în plan.

Punct început	X / Y	Punct sfârşit	X / Y	Lungime segment (** (m)
1	506.863,909 283.508,15	2	506.776,089 283.552,078	98.194
2	506.776,089 283.552,078	3	506.767,335 283.534,822	19.349
3	506.767,335 283.534,822	4	506.855,154 283.490,894	98.193
4	506.855,154 283.490,894	1	506.863,909 283.508,15	19.35

**** Lungimile segmentelor sunt determinate în planul de proiecţie Stereo 70 şi sunt rotunjite la 1 milimetru.**

Document care conţine date cu caracter personal, protejat de prevederile Regulamentului (UE) nr. 679/2016 şi Legii 190/2018

***** Distanţa dintre puncte este formată din segmente cumulate ce sunt mai mici decât valoarea 1 milimetru.**

Neutilizabil in circuitul civil

DATE DESPRE IMOBILUL NR. 10440

Oficiul de Cadastru şi Publicitate Imobiliară TELEORMAN
Biroul de Cadastru şi Publicitate Imobiliară Alexandria

A. Partea I. Descrierea imobilului

TEREN Extravilan

Adresa: Jud. Teleorman

Nr. Crt	Nr cadastral Nr. topografic	Suprafaţa* (mp)	Observaţii / Referinţe
A1		1.300	Sector cadastral:5 Teren neimprejmuit;

B. Partea II. Proprietari şi acte

Inscrieri privitoare la dreptul de proprietate şi alte drepturi reale		Referinţe
/		
Act Administrativ nr. 53-01917, din 06/08/1997 emis de CJSDPAT TELEORMAN;		
B1	Intabulare, drept de PROPRIETATE, dobandit prin Reconstituire, cota actuala 1/1, cota initiala 1/1	A1
	1) **CIOCÎLTEANU GHEORGHE** DEFUNCT:Da	

C. Partea III. SARCINI .

Inscrieri privind dezmembramintele dreptului de proprietate, drepturi reale de garanţie şi sarcini	Referinţe
NU SUNT	

Neutilizabil în circuitul civil

Anexa Nr. 1 La Partea I

Teren

Nr cadastral	Suprafaţa (mp)*	Observaţii / Referinţe
	1.300	

* Suprafaţa este determinată in planul de proiecţie Stereo 70.

DETALII LINIARE IMOBIL



Date referitoare la teren

Crt	Categorie folosinţă	Intra vilan	Suprafaţa (mp)	Tarla	Parcelă	Nr. topo	Observaţii / Referinţe
1	arabil	NU	1.300	48	15	-	

Lungime Segmente

1) Valorile lungimilor segmentelor sunt obţinute din proiecţie în plan.

Punct început	X / Y	Punct sfârşit	X / Y	Lungime segment (** (m)
1	506.961,113 284.513,407	2	506.673,409 284.636,597	312.969
2	506.673,409 284.636,597	3	506.672,575 284.632,433	4.247
3	506.672,575 284.632,433	4	506.959,616 284.509,521	312.25
4	506.959,616 284.509,521	1	506.961,113 284.513,407	4.164

**** Lungimile segmentelor sunt determinate în planul de proiecţie Stereo 70 şi sunt rotunjite la 1 milimetru.**

Document care conţine date cu caracter personal, protejat de prevederile Regulamentului (UE) nr. 679/2016 şi Legii 190/2018

***** Distanţa dintre puncte este formată din segmente cumulate ce sunt mai mici decât valoarea 1 milimetru.**

Neutilizabil in circuitul civil

DATE DESPRE IMOBILUL NR. 10441

Oficiul de Cadastru şi Publicitate Imobiliară TELEORMAN
Biroul de Cadastru şi Publicitate Imobiliară Alexandria

A. Partea I. Descrierea imobilului

TEREN Extravilan

Adresa: Jud. Teleorman

Nr. Crt	Nr cadastral Nr. topografic	Suprafaţa* (mp)	Observaţii / Referinţe
A1		2.500	Sector cadastral:5 Teren neimprejmuit;

B. Partea II. Proprietari şi acte

Inscrieri privitoare la dreptul de proprietate şi alte drepturi reale		Referinţe
/		
Act Notarial nr. 160, din 02/06/2003 emis de BNP TAMARA MORCOV;		
B1	Intabulare, drept de PROPRIETATE, cu titlu de moștenire, bun propriu, dobandit prin Succesiune, cota actuala 1/1, cota initiala 1/1	A1
	1) **SPÎNU ALEXANDRA**	

C. Partea III. SARCINI .

Inscrieri privind dezmembramintele dreptului de proprietate, drepturi reale de garanţie şi sarcini	Referinţe
NU SUNT	

Neutilizabil în circuitul civil

Anexa Nr. 1 La Partea I

Teren

Nr cadastral	Suprafaţa (mp)*	Observaţii / Referinţe
	2.500	

* Suprafaţa este determinată in planul de proiecţie Stereo 70.

DETALII LINIARE IMOBIL



Date referitoare la teren

Crt	Categorie folosinţă	Intra vilan	Suprafaţa (mp)	Tarla	Parcelă	Nr. topo	Observaţii / Referinţe
1	arabil	NU	2.500	48	36	-	

Lungime Segmente
1) Valorile lungimilor segmentelor sunt obţinute din proiecţie în plan.

Punct început	X / Y	Punct sfârşit	X / Y	Lungime segment (** (m)
1	506.994,922 284.601,158	2	506.997,222 284.607,127	6.397
2	506.997,222 284.607,127	3	506.637,291 284.759,864	390.997
3	506.637,291 284.759,864	4	506.634,93 284.753,921	6.395
4	506.634,93 284.753,921	1	506.994,922 284.601,158	391.064

**** Lungimile segmentelor sunt determinate în planul de proiecţie Stereo 70 şi sunt rotunjite la 1 milimetru.**

Document care conţine date cu caracter personal, protejat de prevederile Regulamentului (UE) nr. 679/2016 şi Legii 190/2018

***** Distanţa dintre puncte este formată din segmente cumulate ce sunt mai mici decât valoarea 1 milimetru.**

Neutilizabil in circuitul civil

DATE DESPRE IMOBILUL NR. 10442

Oficiul de Cadastru şi Publicitate Imobiliară TELEORMAN
Biroul de Cadastru şi Publicitate Imobiliară Alexandria

A. Partea I. Descrierea imobilului

TEREN Extravilan

Adresa: Jud. Teleorman

Nr. Crt	Nr cadastral Nr. topografic	Suprafaţa* (mp)	Observaţii / Referinţe
A1		1.300	Sector cadastral:5 Teren neimprejmuit;

B. Partea II. Proprietari şi acte

Inscrieri privitoare la dreptul de proprietate şi alte drepturi reale		Referinţe
/		
Act Notarial nr. 568, din 22/11/2004 emis de BNP TAMARA MORCOV;		
B1	Intabulare, drept de PROPRIETATE, cu titlu de moștenire, bun propriu, dobandit prin Succesiune, cota actuala 1/1, cota initiala 1/1	A1
	1) **VARZĂ FLOREA**	

C. Partea III. SARCINI .

Inscrieri privind dezmembramintele dreptului de proprietate, drepturi reale de garanţie şi sarcini	Referinţe
NU SUNT	

Neutilizabil în circuitul civil

Anexa Nr. 1 La Partea I

Teren

Nr cadastral	Suprafaţa (mp)*	Observaţii / Referinţe
	1.300	

* Suprafaţa este determinată in planul de proiecţie Stereo 70.

DETALII LINIARE IMOBIL

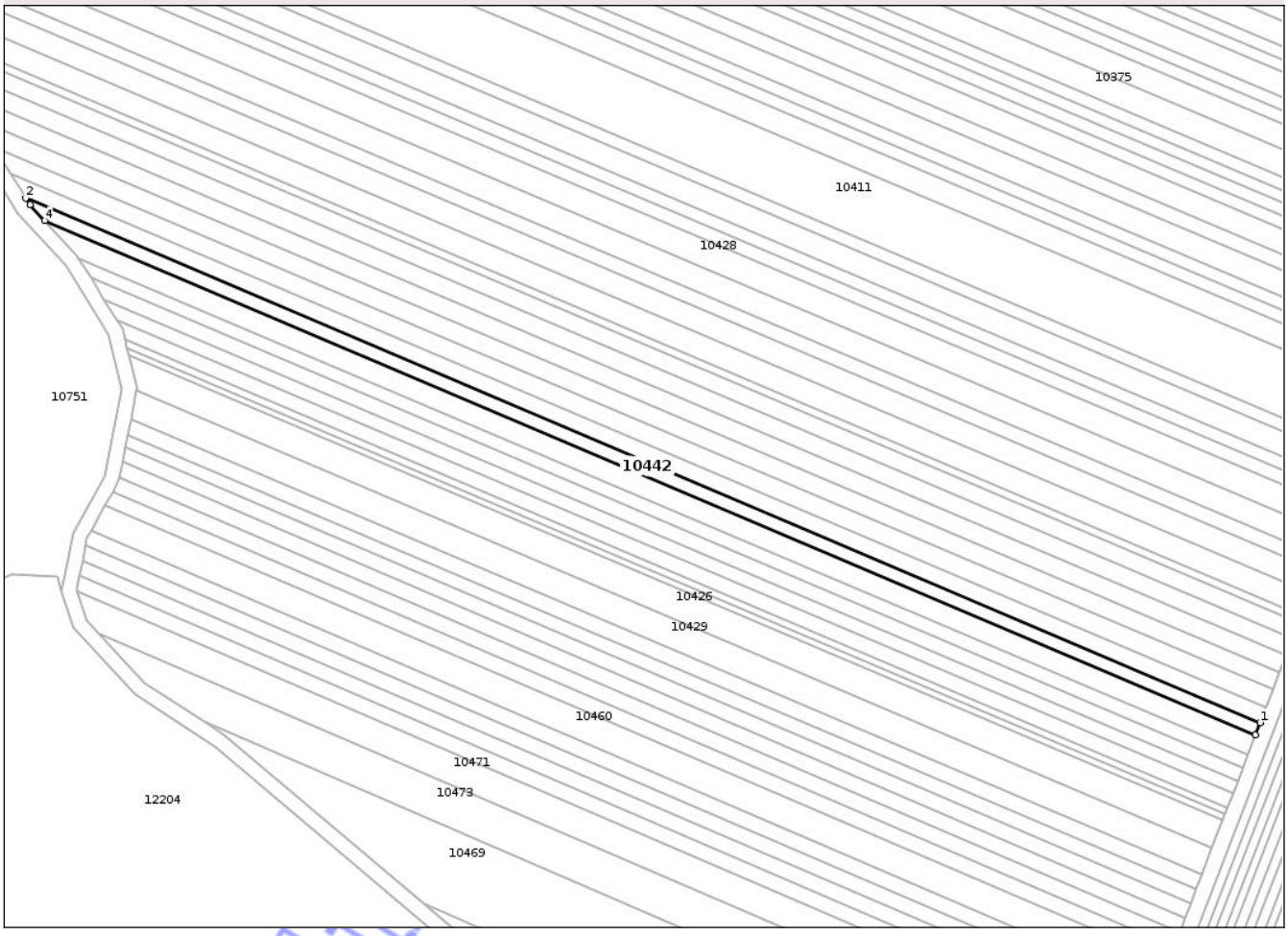

Date referitoare la teren

Crt	Categorie folosinţă	Intra vilan	Suprafaţa (mp)	Tarla	Parcelă	Nr. topo	Observaţii / Referinţe
1	arabil	NU	1.300	48	28	-	

Lungime Segmente
1) Valorile lungimilor segmentelor sunt obţinute din proiecţie în plan.

Punct început	X / Y	Punct sfârşit	X / Y	Lungime segment (** (m)
1	506.981,45 284.566,191	2	506.647,297 284.707,99	362.995
2	506.647,297 284.707,99	3	506.648,394 284.706,234	2.07
3	506.648,394 284.706,234	4	506.652,396 284.701,902	5.898
4	506.652,396 284.701,902	5	506.980,15 284.562,818	356.044
5	506.980,15 284.562,818	1	506.981,45 284.566,191	3.615

Document care conţine date cu caracter personal, protejat de prevederile Regulamentului (UE) nr. 679/2016 şi Legii 190/2018

**** Lungimile segmentelor sunt determinate în planul de proiecţie Stereo 70 şi sunt rotunjite la 1 milimetru.**
***** Distanţa dintre puncte este formată din segmente cumulate ce sunt mai mici decât valoarea 1 milimetru.**

Neutilizabil in circuitul civil

DATE DESPRE IMOBILUL NR. 10443

Oficiul de Cadastru şi Publicitate Imobiliară TELEORMAN
Biroul de Cadastru şi Publicitate Imobiliară Alexandria

A. Partea I. Descrierea imobilului

TEREN Extravilan

Adresa: Jud. Teleorman

Nr. Crt	Nr cadastral Nr. topografic	Suprafaţa* (mp)	Observaţii / Referinţe
A1		13.700	Sector cadastral:25 Teren neimprejmuit;

B. Partea II. Proprietari şi acte

Inscrieri privitoare la dreptul de proprietate şi alte drepturi reale		Referinţe
/		
Act Notarial nr. 685, din 25/05/2016 emis de BNP TAMARA MORCOV;		
B1	Intabulare, drept de PROPRIETATE, cu titlu de partaj, bun propriu, dobandit prin Iesire Din Indiviziune, cota actuala 1/1, cota initiala 1/1	A1
	1) **BURCEA ELENA-LILI**	

C. Partea III. SARCINI .

Inscrieri privind dezmembramintele dreptului de proprietate, drepturi reale de garanţie şi sarcini	Referinţe
NU SUNT	

Neutilizabil în circuitul civil

Anexa Nr. 1 La Partea I

Teren

Nr cadastral	Suprafaţa (mp)*	Observaţii / Referinţe
	13.700	

* Suprafaţa este determinată in planul de proiecţie Stereo 70.

DETALII LINIARE IMOBIL

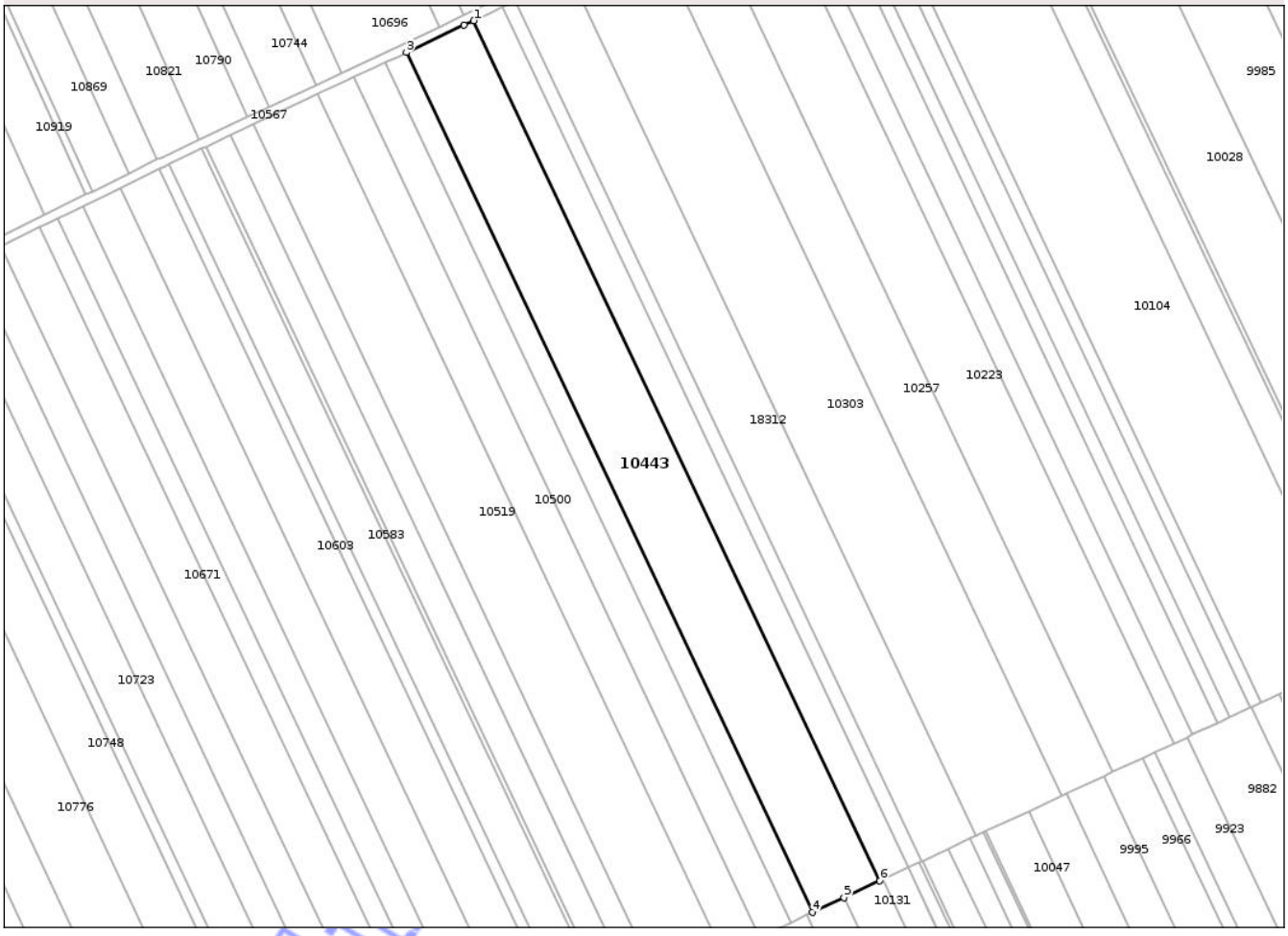

Date referitoare la teren

Crt	Categorie folosinţă	Intra vilan	Suprafaţa (mp)	Tarla	Parcelă	Nr. topo	Observaţii / Referinţe
1	arabil	NU	13.700	13	58	-	

Lungime Segmente
1) Valorile lungimilor segmentelor sunt obţinute din proiecţie în plan.

Punct început	X / Y	Punct sfârşit	X / Y	Lungime segment (** (m)
1	506.739,586 276.863,865	2	506.735,398 276.861,899	4.626
2	506.735,398 276.861,899	3	506.709,924 276.849,941	28.141
3	506.709,924 276.849,941	4	506.888,606 276.471,985	418.065
4	506.888,606 276.471,985	5	506.902,531 276.478,485	15.367
5	506.902,531 276.478,485	6	506.918,297 276.485,846	17.4

Document care conţine date cu caracter personal, protejat de prevederile Regulamentului (UE) nr. 679/2016 şi Legii 190/2018

Punct început	X / Y	Punct sfârşit	X / Y	Lungime segment (** (m)
6	506.918,297 276.485,846	1	506.739,586 276.863,865	418.134

** Lungimile segmentelor sunt determinate în planul de proiecţie Stereo 70 şi sunt rotunjite la 1 milimetru.
*** Distanţa dintre puncte este formată din segmente cumulate ce sunt mai mici decât valoarea 1 milimetru.

Neutilizabil in circuitul civil

DATE DESPRE IMOBILUL NR. 10444

Oficiul de Cadastru şi Publicitate Imobiliară TELEORMAN
Biroul de Cadastru şi Publicitate Imobiliară Alexandria

A. Partea I. Descrierea imobilului

TEREN Extravilan

Adresa: Jud. Teleorman

Nr. Crt	Nr cadastral Nr. topografic	Suprafaţa* (mp)	Observaţii / Referinţe
A1		1.300	Sector cadastral:5 Teren neimprejmuit;

B. Partea II. Proprietari şi acte

Inscrieri privitoare la dreptul de proprietate şi alte drepturi reale		Referinţe
/		
Act Notarial nr. 26, din 07/02/2018 emis de BNP TAMARA MORCOV;		
B1	Intabulare, drept de PROPRIETATE, cu titlu de moștenire, bun propriu, dobandit prin Succesiune, cota actuala 1/1, cota initiala 1/1	A1
	1) **IAURUM MITICUȚĂ**	

C. Partea III. SARCINI .

Inscrieri privind dezmembramintele dreptului de proprietate, drepturi reale de garanţie şi sarcini	Referinţe
NU SUNT	

Neutilizabil în circuitul civil

Anexa Nr. 1 La Partea I

Teren

Nr cadastral	Suprafaţa (mp)*	Observaţii / Referinţe
	1.300	

* Suprafaţa este determinată in planul de proiecţie Stereo 70.

DETALII LINIARE IMOBIL

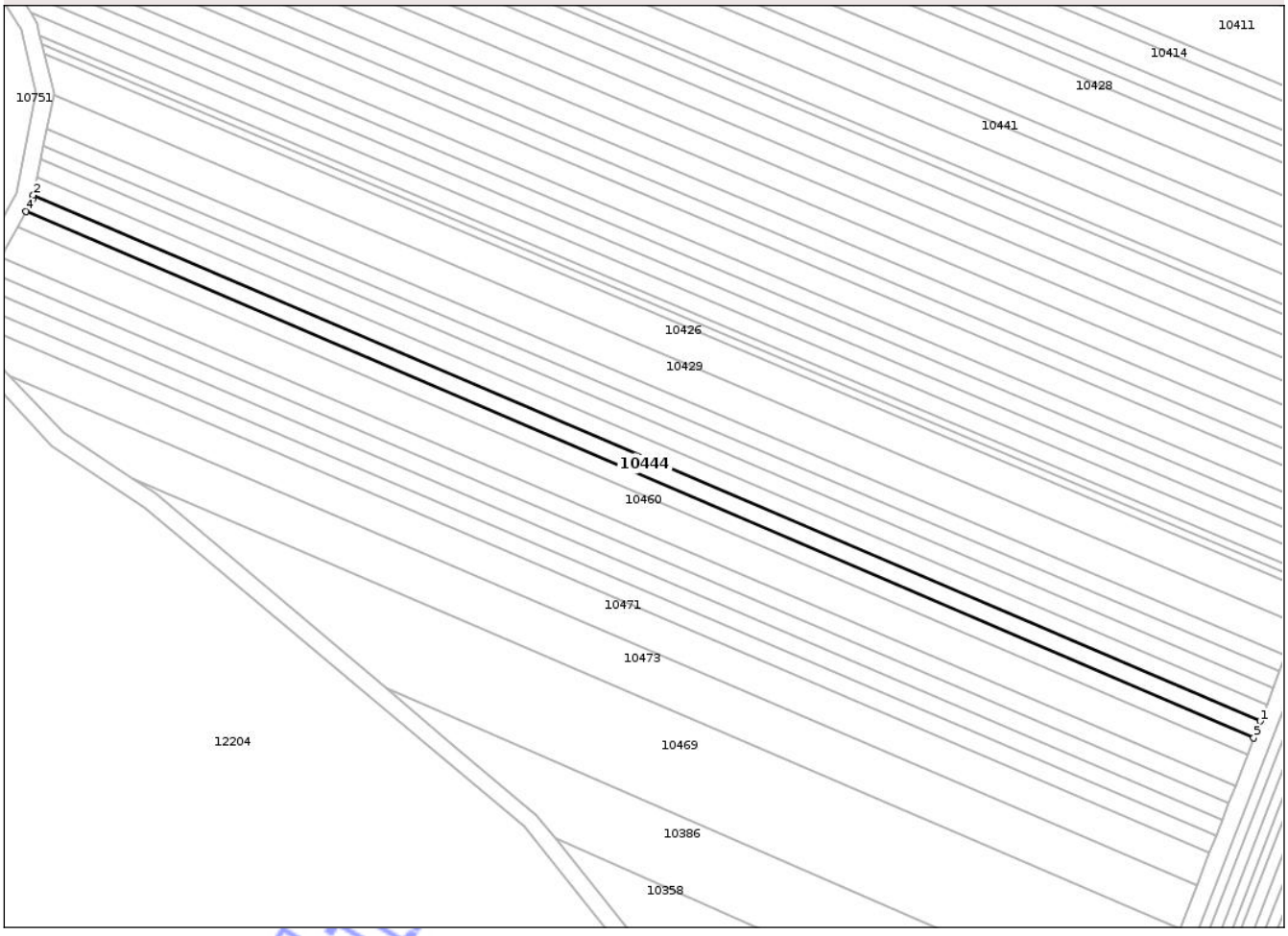

Date referitoare la teren

Crt	Categorie folosinţă	Intra vilan	Suprafaţa (mp)	Tarla	Parcelă	Nr. topo	Observaţii / Referinţe
1	arabil	NU	1.300	48	14	-	

Lungime Segmente
1) Valorile lungimilor segmentelor sunt obţinute din proiecţie în plan.

Punct început	X / Y	Punct sfârşit	X / Y	Lungime segment (** (m)
1	506.959,616 284.509,521	2	506.672,575 284.632,433	312.25
2	506.672,575 284.632,433	3	506.672,359 284.631,419	1.037
3	506.672,359 284.631,419	4	506.670,824 284.628,652	3.164
4	506.670,824 284.628,652	5	506.958,119 284.505,635	312.525
5	506.958,119 284.505,635	1	506.959,616 284.509,521	4.164

Document care conţine date cu caracter personal, protejat de prevederile Regulamentului (UE) nr. 679/2016 şi Legii 190/2018

**** Lungimile segmentelor sunt determinate în planul de proiecţie Stereo 70 şi sunt rotunjite la 1 milimetru.**
***** Distanţa dintre puncte este formată din segmente cumulate ce sunt mai mici decât valoarea 1 milimetru.**

Neutilizabil in circuitul civil

DATE DESPRE IMOBILUL NR. 10445

Oficiul de Cadastru şi Publicitate Imobiliară TELEORMAN
Biroul de Cadastru şi Publicitate Imobiliară Alexandria

A. Partea I. Descrierea imobilului

Nr. CF vechi:309
Nr. cadastral vechi:548

TEREN Extravilan

Adresa: Jud. Teleorman

Nr. Crt	Nr cadastral Nr. topografic	Suprafaţa* (mp)	Observaţii / Referinţe
A1	21101	1.410	Sector cadastral:6 Teren neimprejmuit;

B. Partea II. Proprietari şi acte

Inscrieri privitoare la dreptul de proprietate şi alte drepturi reale		Referinţe
150 / 31/01/2003		
Act Notarial nr. 226, din 21/01/2003 emis de BNP TAMARA MORCOV;		
B1	Intabulare, drept de PROPRIETATE, cu titlu de donație, bun propriu, dobandit prin Conventie, cota actuala 1/1, cota initiala 1/1	A1
	1) **DÂRMINĂ ALEXANDRU**	
	OBSERVATII: (provenita din conversia CF 309)	

C. Partea III. SARCINI .

Inscrieri privind dezmembramintele dreptului de proprietate, drepturi reale de garanţie şi sarcini	Referinţe
NU SUNT	

Neutilizabil în circuitul civil

Anexa Nr. 1 La Partea I

Teren

Nr cadastral	Suprafaţa (mp)*	Observaţii / Referinţe
21101	1.410	

* Suprafaţa este determinată in planul de proiecţie Stereo 70.

DETALII LINIARE IMOBIL

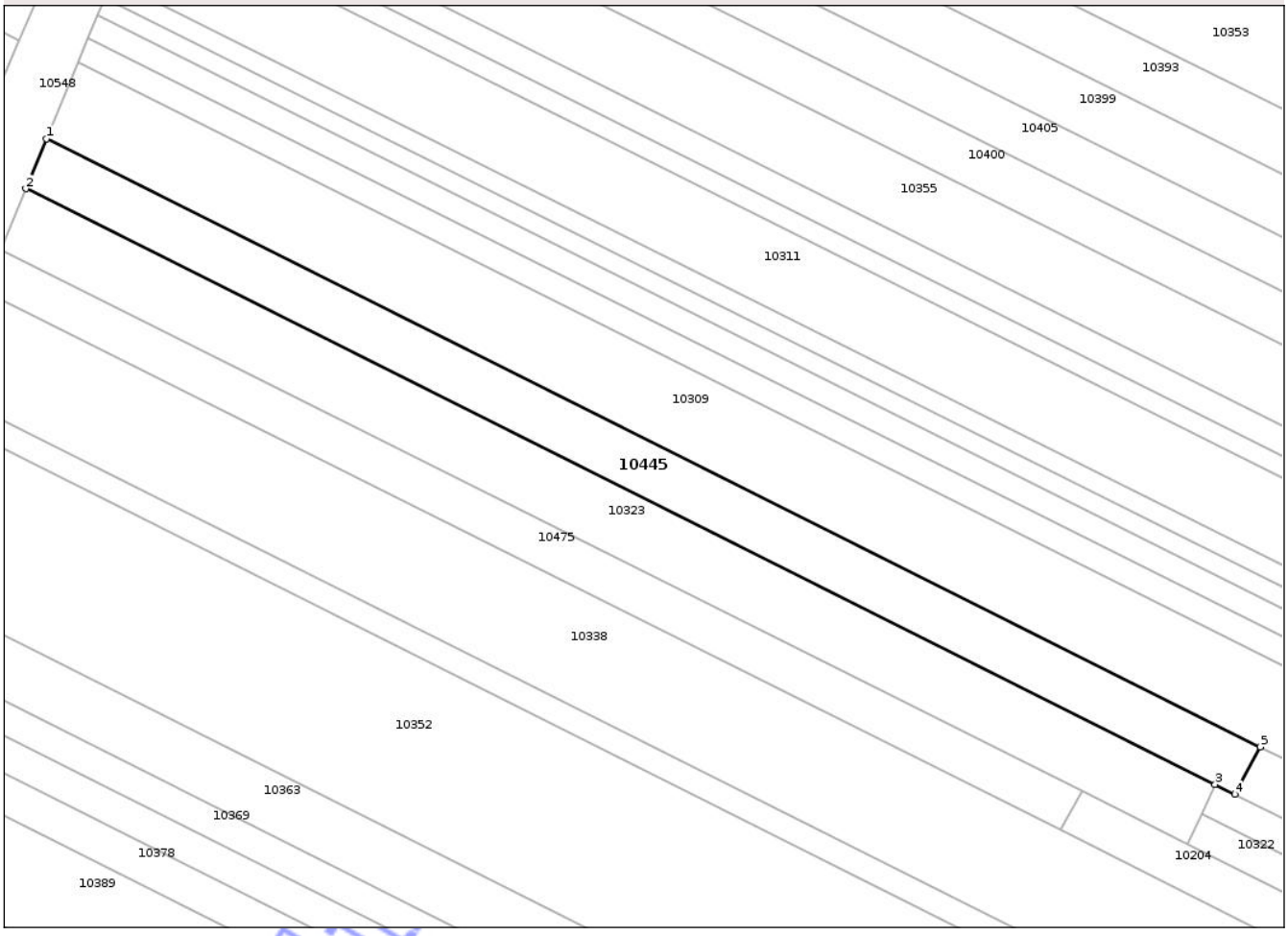

Date referitoare la teren

Crt	Categorie folosinţă	Intra vilan	Suprafaţa (mp)	Tarla	Parcelă	Nr. topo	Observaţii / Referinţe
1	arabil	NU	1.410	42	20,21	-	

Lungime Segmente

1) Valorile lungimilor segmentelor sunt obţinute din proiecţie în plan.

Punct început	X / Y	Punct sfârşit	X / Y	Lungime segment (** (m)
1	506.730,875 283.687,328	2	506.728,011 283.680,404	7.493
2	506.728,011 283.680,404	3	506.893,663 283.597,544	185.22
3	506.893,663 283.597,544	4	506.896,389 283.596,18	3.048
4	506.896,389 283.596,18	5	506.899,953 283.602,754	7.478
5	506.899,953 283.602,754	1	506.730,875 283.687,328	189.051

Document care conţine date cu caracter personal, protejat de prevederile Regulamentului (UE) nr. 679/2016 şi Legii 190/2018

**** Lungimile segmentelor sunt determinate în planul de proiecţie Stereo 70 şi sunt rotunjite la 1 milimetru.**
***** Distanţa dintre puncte este formată din segmente cumulate ce sunt mai mici decât valoarea 1 milimetru.**

Neutilizabil in circuitul civil

DATE DESPRE IMOBILUL NR. 10446

Oficiul de Cadastru şi Publicitate Imobiliară TELEORMAN
Biroul de Cadastru şi Publicitate Imobiliară Alexandria

A. Partea I. Descrierea imobilului

TEREN Extravilan

Adresa: Jud. Teleorman

Nr. Crt	Nr cadastral Nr. topografic	Suprafaţa* (mp)	Observaţii / Referinţe
A1		800	Sector cadastral:5 Teren neimprejmuit;

B. Partea II. Proprietari şi acte

Inscrieri privitoare la dreptul de proprietate şi alte drepturi reale		Referinţe
/		
Act Administrativ nr. 5302349, din 20/02/2003 emis de CJSDPAT TELEORMAN;		
B1	Intabulare, drept de PROPRIETATE, dobandit prin Reconstituire, cota actuala 1/1, cota initiala 1/1	A1
	1) **MATEI PETRE**	

C. Partea III. SARCINI .

Inscrieri privind dezmembramintele dreptului de proprietate, drepturi reale de garanţie şi sarcini	Referinţe
NU SUNT	

Neutilizabil în circuitul civil

Anexa Nr. 1 La Partea I

Teren

Nr cadastral	Suprafaţa (mp)*	Observaţii / Referinţe
	800	

* Suprafaţa este determinată in planul de proiecţie Stereo 70.

DETALII LINIARE IMOBIL



Date referitoare la teren

Crt	Categorie folosinţă	Intra vilan	Suprafaţa (mp)	Tarla	Parcelă	Nr. topo	Observaţii / Referinţe
1	arabil	NU	800	48	34/1	-	

Lungime Segmente

1) Valorile lungimilor segmentelor sunt obţinute din proiecţie în plan.

Punct început	X / Y	Punct sfârşit	X / Y	Lungime segment (** (m)
1	506.992,618 284.595,178	2	506.634,804 284.747,016	388.697
2	506.634,804 284.747,016	3	506.635,176 284.744,62	2.425
3	506.635,176 284.744,62	4	506.991,876 284.593,253	387.488
4	506.991,876 284.593,253	1	506.992,618 284.595,178	2.063

**** Lungimile segmentelor sunt determinate în planul de proiecţie Stereo 70 şi sunt rotunjite la 1 milimetru.**

Document care conţine date cu caracter personal, protejat de prevederile Regulamentului (UE) nr. 679/2016 şi Legii 190/2018

***** Distanţa dintre puncte este formată din segmente cumulate ce sunt mai mici decât valoarea 1 milimetru.**

Neutilizabil in circuitul civil

DATE DESPRE IMOBILUL NR. 10447

Oficiul de Cadastru şi Publicitate Imobiliară TELEORMAN
Biroul de Cadastru şi Publicitate Imobiliară Alexandria

A. Partea I. Descrierea imobilului

TEREN Extravilan

Adresa: Jud. Teleorman

Nr. Crt	Nr cadastral Nr. topografic	Suprafaţa* (mp)	Observaţii / Referinţe
A1		5.800	Sector cadastral:25 Teren neimprejmuit;

B. Partea II. Proprietari şi acte

Inscrieri privitoare la dreptul de proprietate şi alte drepturi reale		Referinţe
/		
Act Notarial nr. 689, din 23/11/2004 emis de BNP DRĂGHICI NICOLETA;		
B1	Intabulare, drept de PROPRIETATE, cu titlu de partaj, bun propriu, dobandit prin lesire Din Indiviziune, cota actuala 1/1, cota initiala 1/1	A1
	1) **PĂTRAȘCU ION** DEFUNCT:Da	

C. Partea III. SARCINI .

Inscrieri privind dezmembramintele dreptului de proprietate, drepturi reale de garanţie şi sarcini	Referinţe
NU SUNT	

Neutilizabil în circuitul civil

Anexa Nr. 1 La Partea I

Teren

Nr cadastral	Suprafaţa (mp)*	Observaţii / Referinţe
	5.800	

* Suprafaţa este determinată in planul de proiecţie Stereo 70.

DETALII LINIARE IMOBIL

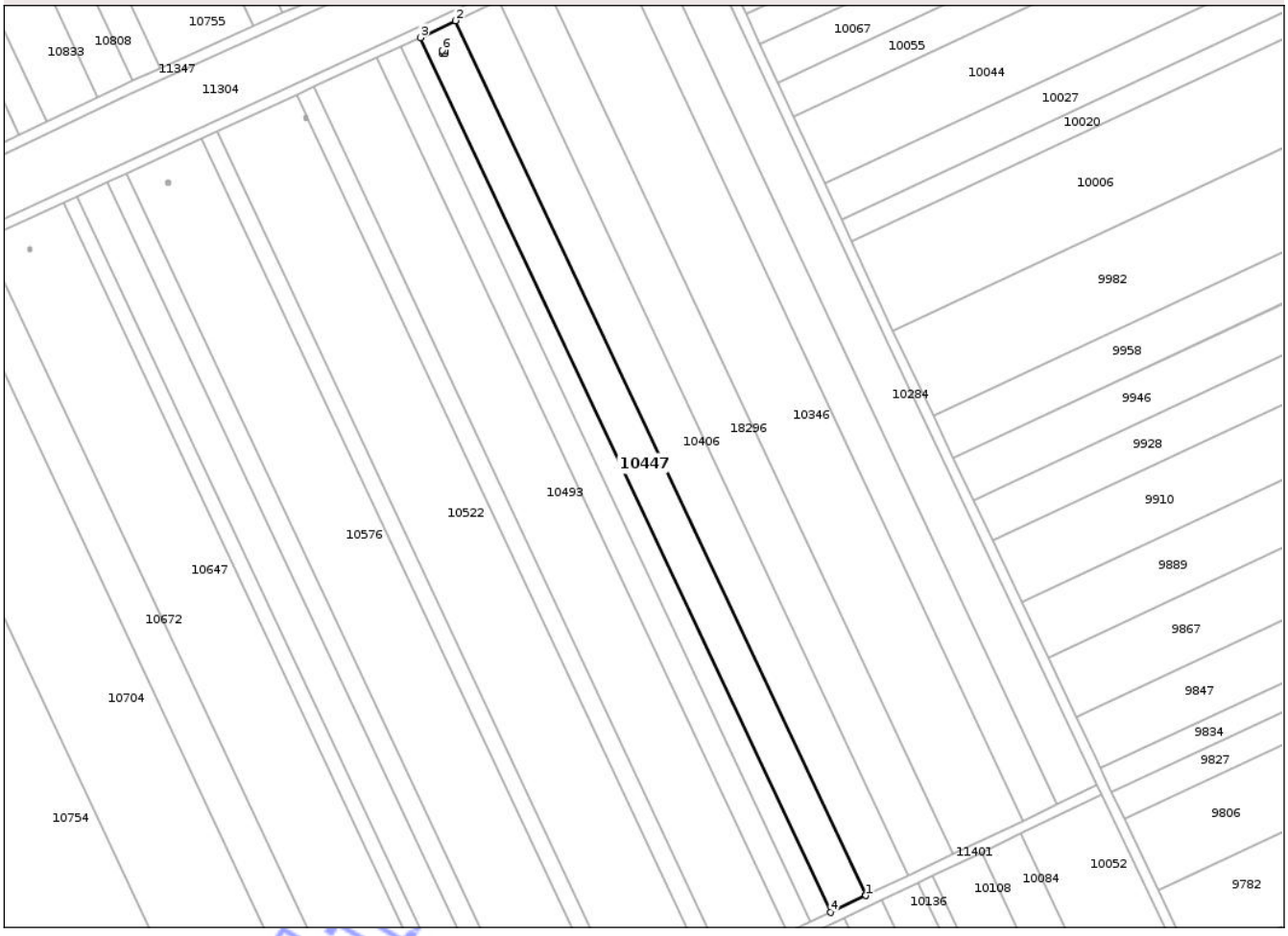

Date referitoare la teren

Crt	Categorie folosinţă	Intra vilan	Suprafaţa (mp)	Tarla	Parcelă	Nr. topo	Observaţii / Referinţe
1	arabil	NU	5.800	12	78	-	

Lungime Segmente

1) Valorile lungimilor segmentelor sunt obţinute din proiecţie în plan.

Punct început	X / Y	Punct sfârşit	X / Y	Lungime segment (** (m)
1	506.899,606 278.300,996	2	506.739,203 278.642,458	377.26
2	506.739,203 278.642,458	3	506.725,328 278.635,824	15.379
3	506.725,328 278.635,824	4	506.885,715 278.294,396	377.223
4	506.885,715 278.294,396	5	506.899,606 278.300,996	15.379
5	506.899,606 278.300,996	6	506.733,894 278.630,798	369.093

Document care conţine date cu caracter personal, protejat de prevederile Regulamentului (UE) nr. 679/2016 şi Legii 190/2018

Punct început	X / Y	Punct sfârşit	X / Y	Lungime segment (** (m)
6	506.733,894 278.630,798	7	506.735,094 278.630,798	1.2
7	506.735,094 278.630,798	8	506.735,094 278.629,598	1.2
8	506.735,094 278.629,598	9	506.733,894 278.629,598	1.2
9	506.733,894 278.629,598	1	506.733,894 278.630,798	1.2

** Lungimile segmentelor sunt determinate în planul de proiecţie Stereo 70 şi sunt rotunjite la 1 milimetru.
*** Distanţa dintre puncte este formată din segmente cumulate ce sunt mai mici decât valoarea 1 milimetru.

Neutilizabil in circuitul civil

DATE DESPRE IMOBILUL NR. 10448

Oficiul de Cadastru şi Publicitate Imobiliară TELEORMAN
Biroul de Cadastru şi Publicitate Imobiliară Alexandria

A. Partea I. Descrierea imobilului

TEREN Extravilan

Adresa: Jud. Teleorman

Nr. Crt	Nr cadastral Nr. topografic	Suprafaţa* (mp)	Observaţii / Referinţe
A1		2.500	Sector cadastral:5 Teren neimprejmuit;

B. Partea II. Proprietari şi acte

Inscrieri privitoare la dreptul de proprietate şi alte drepturi reale		Referinţe
/		
Act Notarial nr. 152, din 29/06/1999 emis de BNP BARBU MARIA;		
B1	Intabulare, drept de PROPRIETATE, cu titlu de moștenire, bun propriu, dobandit prin Succesiune, cota actuala 1/1, cota initiala 1/1	A1
	1) **PETCUȚĂ IOANA** DEFUNCT:Da	

C. Partea III. SARCINI .

Inscrieri privind dezmembramintele dreptului de proprietate, drepturi reale de garanţie şi sarcini	Referinţe
NU SUNT	

Neutilizabil în circuitul civil

Anexa Nr. 1 La Partea I

Teren

Nr cadastral	Suprafaţa (mp)*	Observaţii / Referinţe
	2.500	

* Suprafaţa este determinată in planul de proiecţie Stereo 70.

DETALII LINIARE IMOBIL



Date referitoare la teren

Crt	Categorie folosinţă	Intra vilan	Suprafaţa (mp)	Tarla	Parcelă	Nr. topo	Observaţii / Referinţe
1	arabil	NU	2.500	48	35	-	

Lungime Segmente
1) Valorile lungimilor segmentelor sunt obţinute din proiecţie în plan.

Punct început	X / Y	Punct sfârşit	X / Y	Lungime segment (** (m)
1	506.994,922 284.601,158	2	506.634,93 284.753,921	391.064
2	506.634,93 284.753,921	3	506.634,07 284.751,757	2.329
3	506.634,07 284.751,757	4	506.634,804 284.747,016	4.797
4	506.634,804 284.747,016	5	506.992,618 284.595,178	388.697
5	506.992,618 284.595,178	1	506.994,922 284.601,158	6.408

Document care conţine date cu caracter personal, protejat de prevederile Regulamentului (UE) nr. 679/2016 şi Legii 190/2018

**** Lungimile segmentelor sunt determinate în planul de proiecţie Stereo 70 şi sunt rotunjite la 1 milimetru.**
***** Distanţa dintre puncte este formată din segmente cumulate ce sunt mai mici decât valoarea 1 milimetru.**

Neutilizabil in circuitul civil

DATE DESPRE IMOBILUL NR. 10449

Oficiul de Cadastru şi Publicitate Imobiliară TELEORMAN
Biroul de Cadastru şi Publicitate Imobiliară Alexandria

A. Partea I. Descrierea imobilului

TEREN Extravilan

Adresa: Jud. Teleorman

Nr. Crt	Nr cadastral Nr. topografic	Suprafaţa* (mp)	Observaţii / Referinţe
A1		1.600	Sector cadastral:5 Teren neimprejmuit;

B. Partea II. Proprietari şi acte

Inscrieri privitoare la dreptul de proprietate şi alte drepturi reale		Referinţe
/		
Act Administrativ nr. 53-01934, din 07/08/1997 emis de CJSDPAT TELEORMAN;		
B1	Intabulare, drept de PROPRIETATE, dobandit prin Reconstituire, cota actuala 1/1, cota initiala 1/1	A1
	1) **BURCEA NICOLAE**	

C. Partea III. SARCINI .

Inscrieri privind dezmembramintele dreptului de proprietate, drepturi reale de garanţie şi sarcini	Referinţe
NU SUNT	

Neutilizabil în circuitul civil

Anexa Nr. 1 La Partea I

Teren

Nr cadastral	Suprafaţa (mp)*	Observaţii / Referinţe
	1.600	

* Suprafaţa este determinată in planul de proiecţie Stereo 70.

DETALII LINIARE IMOBIL

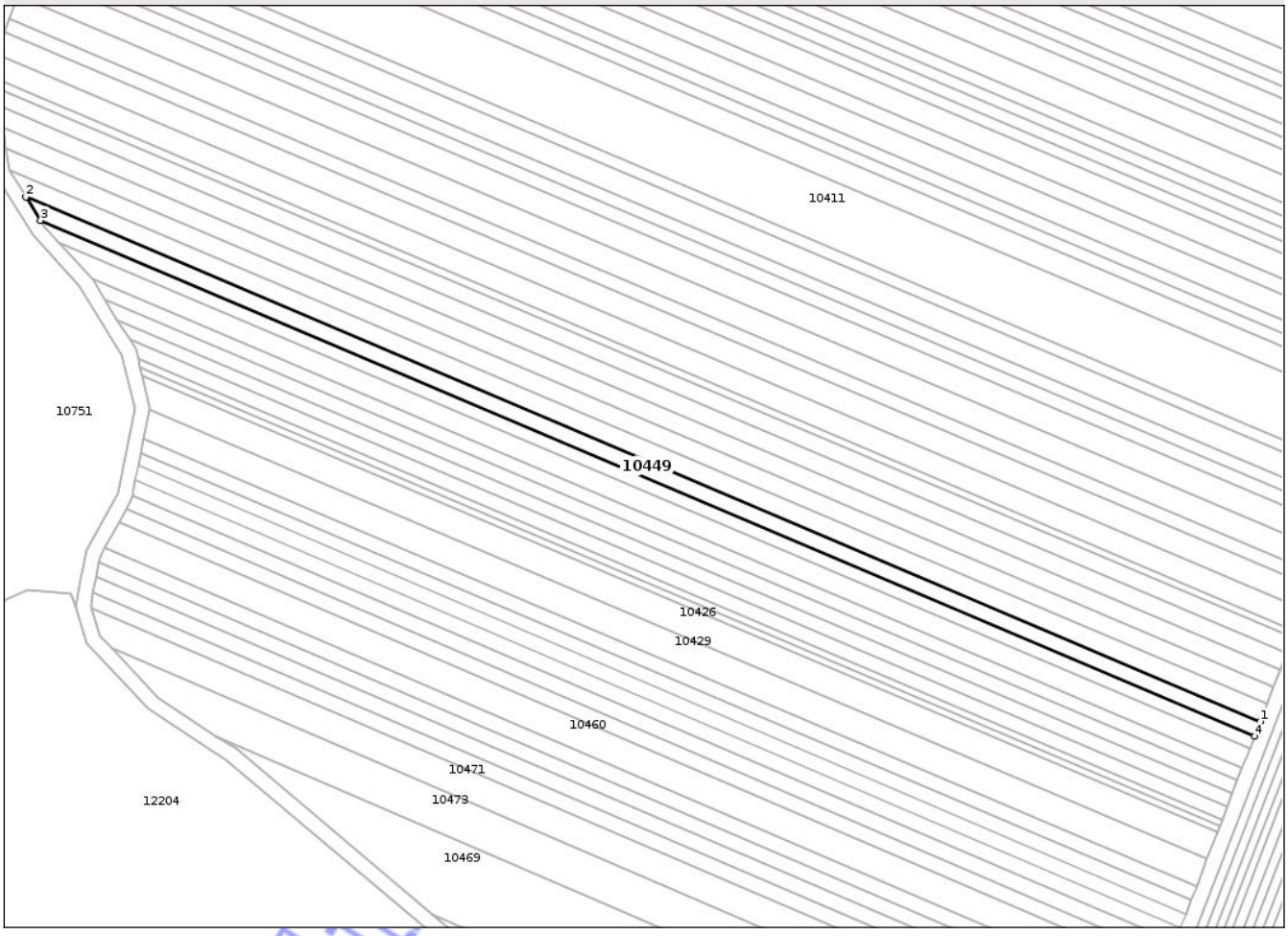

Date referitoare la teren

Crt	Categorie folosinţă	Intra vilan	Suprafaţa (mp)	Tarla	Parcelă	Nr. topo	Observaţii / Referinţe
1	arabil	NU	1.600	48	29	-	

Lungime Segmente

1) Valorile lungimilor segmentelor sunt obţinute din proiecţie în plan.

Punct început	X / Y	Punct sfârşit	X / Y	Lungime segment (** (m)
1	506.983,022 284.570,272	2	506.643,257 284.714,453	369.091
2	506.643,257 284.714,453	3	506.647,297 284.707,99	7.622
3	506.647,297 284.707,99	4	506.981,45 284.566,191	362.995
4	506.981,45 284.566,191	1	506.983,022 284.570,272	4.373

**** Lungimile segmentelor sunt determinate în planul de proiecţie Stereo 70 şi sunt rotunjite la 1 milimetru.**

Document care conţine date cu caracter personal, protejat de prevederile Regulamentului (UE) nr. 679/2016 şi Legii 190/2018

***** Distanţa dintre puncte este formată din segmente cumulate ce sunt mai mici decât valoarea 1 milimetru.**

Neutilizabil in circuitul civil

DATE DESPRE IMOBILUL NR. 10450

Oficiul de Cadastru şi Publicitate Imobiliară TELEORMAN
Biroul de Cadastru şi Publicitate Imobiliară Alexandria

A. Partea I. Descrierea imobilului

TEREN Extravilan

Adresa: Jud. Teleorman

Nr. Crt	Nr cadastral Nr. topografic	Suprafaţa* (mp)	Observaţii / Referinţe
A1		1.300	Sector cadastral:5 Teren neimprejmuit;

B. Partea II. Proprietari şi acte

Inscrieri privitoare la dreptul de proprietate şi alte drepturi reale		Referinţe
/		
Act Administrativ nr. 53-01056, din 27/05/1996 emis de CJSDPAT TELEORMAN;		
B1	Intabulare, drept de PROPRIETATE, dobandit prin Reconstituire, cota actuala 1/1, cota initiala 1/1	A1
	1) **MIRCESCU MARIA**	

C. Partea III. SARCINI .

Inscrieri privind dezmembramintele dreptului de proprietate, drepturi reale de garanţie şi sarcini	Referinţe
NU SUNT	

Neutilizabil în circuitul civil

Anexa Nr. 1 La Partea I

Teren

Nr cadastral	Suprafaţa (mp)*	Observaţii / Referinţe
	1.300	

* Suprafaţa este determinată in planul de proiecţie Stereo 70.

DETALII LINIARE IMOBIL

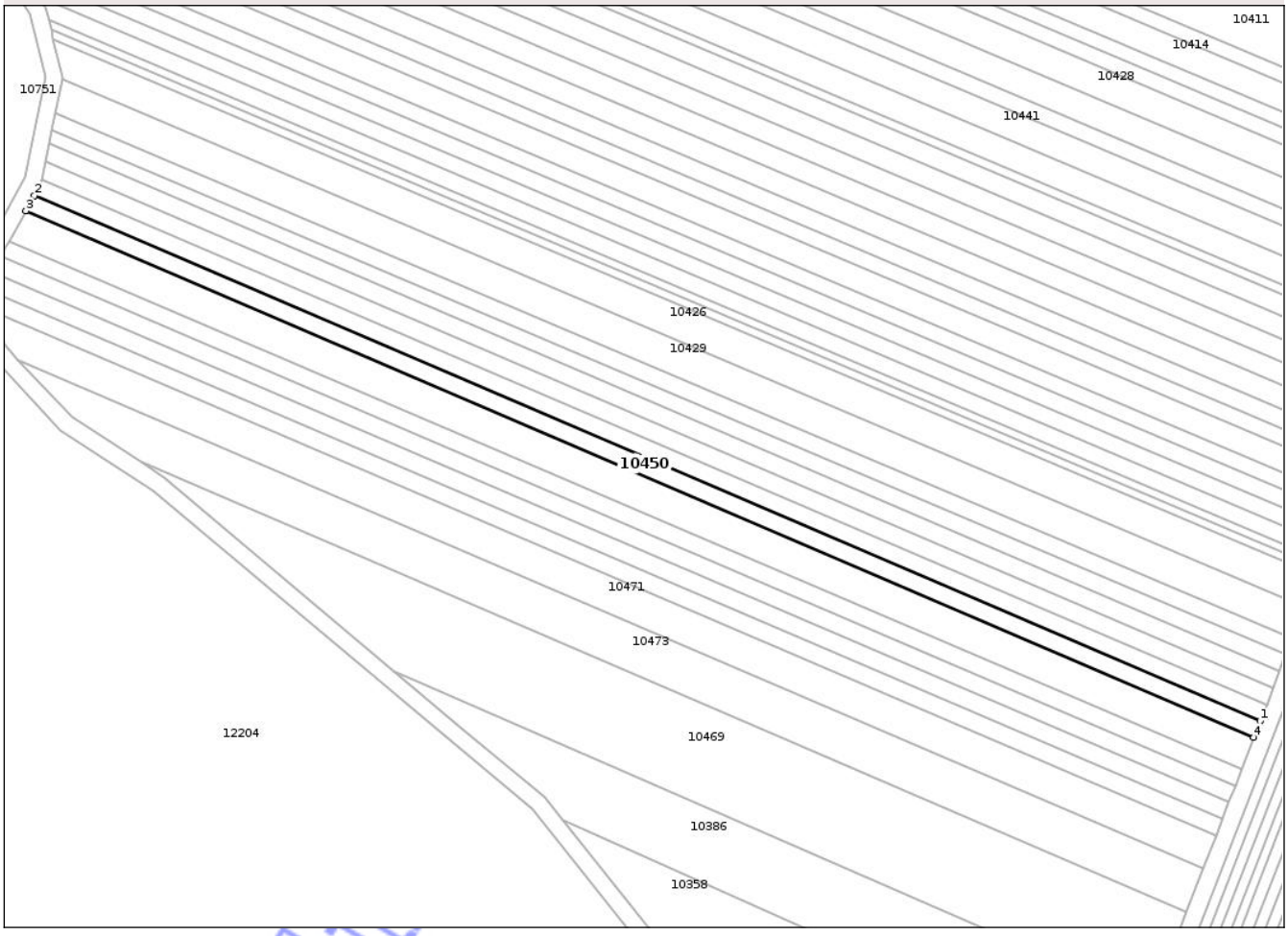

Date referitoare la teren

Crt	Categorie folosinţă	Intra vilan	Suprafaţa (mp)	Tarla	Parcelă	Nr. topo	Observaţii / Referinţe
1	arabil	NU	1.300	48	13	-	

Lungime Segmente

1) Valorile lungimilor segmentelor sunt obţinute din proiecţie în plan.

Punct început	X / Y	Punct sfârşit	X / Y	Lungime segment (** (m)
1	506.958,119 284.505,635	2	506.670,824 284.628,652	312.525
2	506.670,824 284.628,652	3	506.668,797 284.624,996	4.18
3	506.668,797 284.624,996	4	506.956,624 284.501,757	313.101
4	506.956,624 284.501,757	1	506.958,119 284.505,635	4.156

**** Lungimile segmentelor sunt determinate în planul de proiecţie Stereo 70 şi sunt rotunjite la 1 milimetru.**

Document care conţine date cu caracter personal, protejat de prevederile Regulamentului (UE) nr. 679/2016 şi Legii 190/2018

***** Distanţa dintre puncte este formată din segmente cumulate ce sunt mai mici decât valoarea 1 milimetru.**

Neutilizabil in circuitul civil

DATE DESPRE IMOBILUL NR. 10451

Oficiul de Cadastru şi Publicitate Imobiliară TELEORMAN
Biroul de Cadastru şi Publicitate Imobiliară Alexandria

A. Partea I. Descrierea imobilului

TEREN Extravilan

Adresa: Jud. Teleorman

Nr. Crt	Nr cadastral Nr. topografic	Suprafaţa* (mp)	Observaţii / Referinţe
A1		1.750	Sector cadastral:5 Teren neimprejmuit;

B. Partea II. Proprietari şi acte

Inscrieri privitoare la dreptul de proprietate şi alte drepturi reale		Referinţe
/		
Act Administrativ nr. 5302372, din 12/05/2003 emis de CJSDPAT TELEORMAN;		
B1	Intabulare, drept de PROPRIETATE, dobandit prin Reconstituire, cota actuala 1/1, cota initiala 1/1	A1
	1) **CUTIERU FLOAREA**	

C. Partea III. SARCINI .

Inscrieri privind dezmembramintele dreptului de proprietate, drepturi reale de garanţie şi sarcini	Referinţe
NU SUNT	

Neutilizabil în circuitul civil

Anexa Nr. 1 La Partea I

Teren

Nr cadastral	Suprafaţa (mp)*	Observaţii / Referinţe
	1.750	

* Suprafaţa este determinată in planul de proiecţie Stereo 70.

DETALII LINIARE IMOBIL



Date referitoare la teren

Crt	Categorie folosinţă	Intra vilan	Suprafaţa (mp)	Tarla	Parcelă	Nr. topo	Observaţii / Referinţe
1	arabil	NU	1.750	48	34	-	

Lungime Segmente
1) Valorile lungimilor segmentelor sunt obţinute din proiecţie în plan.

Punct început	X / Y	Punct sfârşit	X / Y	Lungime segment (** (m)
1	506.991,876 284.593,253	2	506.635,176 284.744,62	387.488
2	506.635,176 284.744,62	3	506.635,992 284.739,35	5.333
3	506.635,992 284.739,35	4	506.990,246 284.589,022	384.83
4	506.990,246 284.589,022	1	506.991,876 284.593,253	4.534

**** Lungimile segmentelor sunt determinate în planul de proiecţie Stereo 70 şi sunt rotunjite la 1 milimetru.**

Document care conţine date cu caracter personal, protejat de prevederile Regulamentului (UE) nr. 679/2016 şi Legii 190/2018

***** Distanţa dintre puncte este formată din segmente cumulate ce sunt mai mici decât valoarea 1 milimetru.**

Neutilizabil in circuitul civil

DATE DESPRE IMOBILUL NR. 10452

Oficiul de Cadastru şi Publicitate Imobiliară TELEORMAN
Biroul de Cadastru şi Publicitate Imobiliară Alexandria

A. Partea I. Descrierea imobilului

TEREN Extravilan

Adresa: Jud. Teleorman

Nr. Crt	Nr cadastral Nr. topografic	Suprafaţa* (mp)	Observaţii / Referinţe
A1		Din acte: 5.000 Masurata: 858	Sector cadastral:5 Teren neimprejmuit;

B. Partea II. Proprietari şi acte

Inscrieri privitoare la dreptul de proprietate şi alte drepturi reale		Referinţe
/		
Act Notarial nr. 1146, din 08/08/2017 emis de BNP BARBU MARIA;		
B1	Intabulare, drept de PROPRIETATE, cu titlu de partaj, bun propriu, dobandit prin Iesire Din Indiviziune, cota actuala 1/1, cota initiala 1/1	A1
	1) **DULCEANU ŞTEFAN**	

C. Partea III. SARCINI .

Inscrieri privind dezmembramintele dreptului de proprietate, drepturi reale de garanţie şi sarcini	Referinţe
NU SUNT	

Neutilizabil în circuitul civil

Anexa Nr. 1 La Partea I

Teren

Nr cadastral	Suprafaţa (mp)*	Observaţii / Referinţe
	Din acte: 5.000 Masurata: 858	

* Suprafaţa este determinată in planul de proiecţie Stereo 70.

DETALII LINIARE IMOBIL

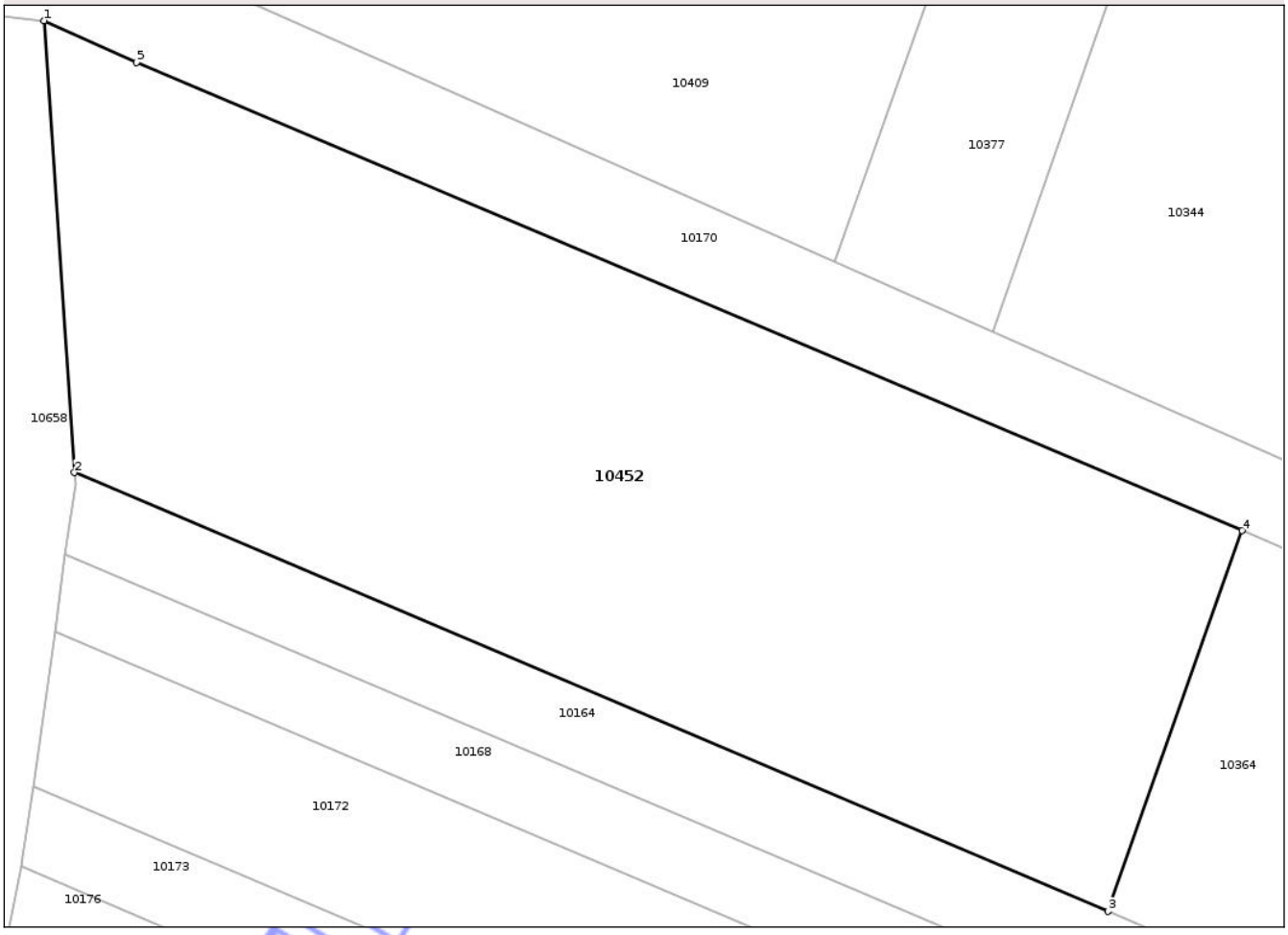

Date referitoare la teren

Crt	Categorie folosinţă	Intra vilan	Suprafaţa (mp)	Tarla	Parcelă	Nr. topo	Observaţii / Referinţe
1	arabil	NU	858	48/1	31	-	Imobilul este despărțit de drum. Diferența de suprafață se regăsește la ID 10409.

Lungime Segmente

1) Valorile lungimilor segmentelor sunt obţinute din proiecţie în plan.

Punct început	X / Y	Punct sfârşit	X / Y	Lungime segment (** (m)
1	506.789,02 285.192,634	2	506.790,293 285.173,681	18.996
2	506.790,293 285.173,681	3	506.833,645 285.155,285	47.094
3	506.833,645 285.155,285	4	506.839,261 285.171,253	16.927
4	506.839,261 285.171,253	5	506.792,89 285.190,889	50.357

Document care conține date cu caracter personal, protejat de prevederile Regulamentului (UE) nr. 679/2016 și Legii 190/2018

Punct început	X / Y	Punct sfârşit	X / Y	Lungime segment (** (m)
5	506.792,89 285.190,889	1	506.789,02 285.192,634	4.245

** Lungimile segmentelor sunt determinate în planul de proiecţie Stereo 70 şi sunt rotunjite la 1 milimetru.
*** Distanţa dintre puncte este formată din segmente cumulate ce sunt mai mici decât valoarea 1 milimetru.

Neutilizabil in circuitul civil

DATE DESPRE IMOBILUL NR. 10453

Oficiul de Cadastru şi Publicitate Imobiliară TELEORMAN
Biroul de Cadastru şi Publicitate Imobiliară Alexandria

A. Partea I. Descrierea imobilului

TEREN Extravilan

Adresa: Jud. Teleorman

Nr. Crt	Nr cadastral Nr. topografic	Suprafaţa* (mp)	Observaţii / Referinţe
A1		1.900	Sector cadastral:5 Teren neimprejmuit;

B. Partea II. Proprietari şi acte

Inscrieri privitoare la dreptul de proprietate şi alte drepturi reale		Referinţe
/		
Act Notarial nr. 1818, din 20/12/2016 emis de BNP BARBU MARIA;		
B1	Intabulare, drept de PROPRIETATE, cu titlu de partaj, bun propriu, dobandit prin lesire Din Indiviziune, cota actuala 1/1, cota initiala 1/1	A1
	1) **TRUICĂ GHEORGHIȚĂ-SANDU**	

C. Partea III. SARCINI .

Inscrieri privind dezmembramintele dreptului de proprietate, drepturi reale de garanţie şi sarcini	Referinţe
NU SUNT	

Neutilizabil în circuitul civil

Anexa Nr. 1 La Partea I

Teren

Nr cadastral	Suprafaţa (mp)*	Observaţii / Referinţe
	1.900	

* Suprafaţa este determinată in planul de proiecţie Stereo 70.

DETALII LINIARE IMOBIL



Date referitoare la teren

Crt	Categorie folosinţă	Intra vilan	Suprafaţa (mp)	Tarla	Parcelă	Nr. topo	Observaţii / Referinţe
1	arabil	NU	1.900	48	33	-	

Lungime Segmente
1) Valorile lungimilor segmentelor sunt obţinute din proiecţie în plan.

Punct început	X / Y	Punct sfârşit	X / Y	Lungime segment (** (m)
1	506.988,463 284.584,395	2	506.990,246 284.589,022	4.959
2	506.990,246 284.589,022	3	506.635,992 284.739,35	384.83
3	506.635,992 284.739,35	4	506.636,884 284.733,588	5.831
4	506.636,884 284.733,588	1	506.988,463 284.584,395	381.925

**** Lungimile segmentelor sunt determinate în planul de proiecţie Stereo 70 şi sunt rotunjite la 1 milimetru.**

Document care conţine date cu caracter personal, protejat de prevederile Regulamentului (UE) nr. 679/2016 şi Legii 190/2018

***** Distanţa dintre puncte este formată din segmente cumulate ce sunt mai mici decât valoarea 1 milimetru.**

Neutilizabil in circuitul civil

DATE DESPRE IMOBILUL NR. 10454

Oficiul de Cadastru şi Publicitate Imobiliară TELEORMAN
Biroul de Cadastru şi Publicitate Imobiliară Alexandria

A. Partea I. Descrierea imobilului

TEREN Extravilan

Adresa: Jud. Teleorman

Nr. Crt	Nr cadastral Nr. topografic	Suprafaţa* (mp)	Observaţii / Referinţe
A1		1	Sector cadastral:25 Teren neimprejmuit;

Construcţii

Crt	Nr cadastral Nr. topografic	Adresa	Observaţii / Referinţe
A1.1		Jud. Teleorman	Nr. niveluri:1; S. construita la sol:1 mp; S. construita desfasurata:1.44 mp; STÂLP

B. Partea II. Proprietari şi acte

Inscrieri privitoare la dreptul de proprietate şi alte drepturi reale		Referinţe
/		
Act Administrativ nr. 9558, din 15/12/2025 emis de PRIMĂRIA COMUNEI PERETU;		
B1	Inscrierea posesiei, drept de PROPRIETATE, dobandit prin Lege, cota actuala 1/1, cota initiala 1/1	A1, A1.1
	1) **NEIDENTIFICAT NEIDENTIFICAT**	
Act Normativ nr. 7, din 13/03/1996 emis de PARLAMENTUL ROMÂNIEI (.art.13);		
B2	Se notează mențiunea proprietar neidentificat	A1, A1.1

C. Partea III. SARCINI .

Inscrieri privind dezmembramintele dreptului de proprietate, drepturi reale de garanţie şi sarcini	Referinţe
NU SUNT	

Neutilizabil în circuitul civil

Anexa Nr. 1 La Partea I

Teren

Nr cadastral	Suprafaţa (mp)*	Observaţii / Referinţe
	1	

* Suprafaţa este determinată in planul de proiecţie Stereo 70.

DETALII LINIARE IMOBIL



Date referitoare la teren

Crt	Categorie folosinţă	Intra vilan	Suprafaţa (mp)	Tarla	Parcelă	Nr. topo	Observaţii / Referinţe
1	curti constructii	NU	1	14	123/2	-	

Date referitoare la construcţii

Crt	Număr	Destinaţie construcţie	Supraf. (mp)	Situaţie juridică	Observaţii / Referinţe
A1.1		constructii industriale si edilitare	1	Cu acte	Nr. niveluri:1; S. construita la sol:1 mp; S. construita desfasurata:1.44 mp; STÂLP

Lungime Segmente
1) Valorile lungimilor segmentelor sunt obţinute din proiecţie în plan.

Punct început	X / Y	Punct sfârşit	X / Y	Lungime segment (** (m)
1	506.811,071 274.574,853	2	506.809,871 274.574,853	1.2
2	506.809,871 274.574,853	3	506.809,871 274.573,653	1.2
3	506.809,871 274.573,653	4	506.811,071 274.573,653	1.2

Document care conţine date cu caracter personal, protejat de prevederile Regulamentului (UE) nr. 679/2016 şi Legii 190/2018

Punct început	X / Y	Punct sfârşit	X / Y	Lungime segment (** (m)
4	506.811,071 274.573,653	1	506.811,071 274.574,853	1.2

** Lungimile segmentelor sunt determinate în planul de proiecţie Stereo 70 şi sunt rotunjite la 1 milimetru.
*** Distanţa dintre puncte este formată din segmente cumulate ce sunt mai mici decât valoarea 1 milimetru.

Neutilizabil in circuitul civil

DATE DESPRE IMOBILUL NR. 10455

Oficiul de Cadastru şi Publicitate Imobiliară TELEORMAN
Biroul de Cadastru şi Publicitate Imobiliară Alexandria

A. Partea I. Descrierea imobilului

TEREN Extravilan

Adresa: Jud. Teleorman

Nr. Crt	Nr cadastral Nr. topografic	Suprafaţa* (mp)	Observaţii / Referinţe
A1		1.900	Sector cadastral:5 Teren neimprejmuit;

B. Partea II. Proprietari şi acte

Inscrieri privitoare la dreptul de proprietate şi alte drepturi reale		Referinţe
/		
Act Administrativ nr. 53-01820, din 28/07/1997 emis de CJSDPAT TELEORMAN;		
B1	Intabulare, drept de PROPRIETATE, dobandit prin Reconstituire, cota actuala 1/1, cota initiala 1/1	A1
	1) **IAURUM TUDORA** DEFUNCT:Da	

C. Partea III. SARCINI .

Inscrieri privind dezmembramintele dreptului de proprietate, drepturi reale de garanţie şi sarcini	Referinţe
NU SUNT	

Neutilizabil în circuitul civil

Anexa Nr. 1 La Partea I

Teren

Nr cadastral	Suprafaţa (mp)*	Observaţii / Referinţe
	1.900	

* Suprafaţa este determinată in planul de proiecţie Stereo 70.

DETALII LINIARE IMOBIL



Date referitoare la teren

Crt	Categorie folosinţă	Intra vilan	Suprafaţa (mp)	Tarla	Parcelă	Nr. topo	Observaţii / Referinţe
1	arabil	NU	1.900	48	32	-	

Lungime Segmente

1) Valorile lungimilor segmentelor sunt obţinute din proiecţie în plan.

Punct început	X / Y	Punct sfârşit	X / Y	Lungime segment (** (m)
1	506.988,463 284.584,395	2	506.636,884 284.733,588	381.925
2	506.636,884 284.733,588	3	506.637,783 284.727,781	5.876
3	506.637,783 284.727,781	4	506.986,667 284.579,732	378.997
4	506.986,667 284.579,732	1	506.988,463 284.584,395	4.997

**** Lungimile segmentelor sunt determinate în planul de proiecţie Stereo 70 şi sunt rotunjite la 1 milimetru.**

Document care conţine date cu caracter personal, protejat de prevederile Regulamentului (UE) nr. 679/2016 şi Legii 190/2018

***** Distanţa dintre puncte este formată din segmente cumulate ce sunt mai mici decât valoarea 1 milimetru.**

Neutilizabil in circuitul civil

DATE DESPRE IMOBILUL NR. 10458

Oficiul de Cadastru şi Publicitate Imobiliară TELEORMAN
Biroul de Cadastru şi Publicitate Imobiliară Alexandria

A. Partea I. Descrierea imobilului

TEREN Extravilan

Adresa: Jud. Teleorman

Nr. Crt	Nr cadastral Nr. topografic	Suprafaţa* (mp)	Observaţii / Referinţe
A1		8.300	Sector cadastral:25 Teren neimprejmuit;

B. Partea II. Proprietari şi acte

Inscrieri privitoare la dreptul de proprietate şi alte drepturi reale		Referinţe
/		
Act Administrativ nr. 53-01337, din 11/11/1996 emis de CJSDPAT TELEORMAN;		
B1	Intabulare, drept de PROPRIETATE, dobandit prin Reconstituire, cota actuala 1/1, cota initiala 1/1	A1
	1) **ALMĂJANU F. ALEXANDRU**	

C. Partea III. SARCINI .

Inscrieri privind dezmembramintele dreptului de proprietate, drepturi reale de garanţie şi sarcini	Referinţe
NU SUNT	

Neutilizabil în circuitul civil

Anexa Nr. 1 La Partea I

Teren

Nr cadastral	Suprafaţa (mp)*	Observaţii / Referinţe
	8.300	

* Suprafaţa este determinată in planul de proiecţie Stereo 70.

DETALII LINIARE IMOBIL

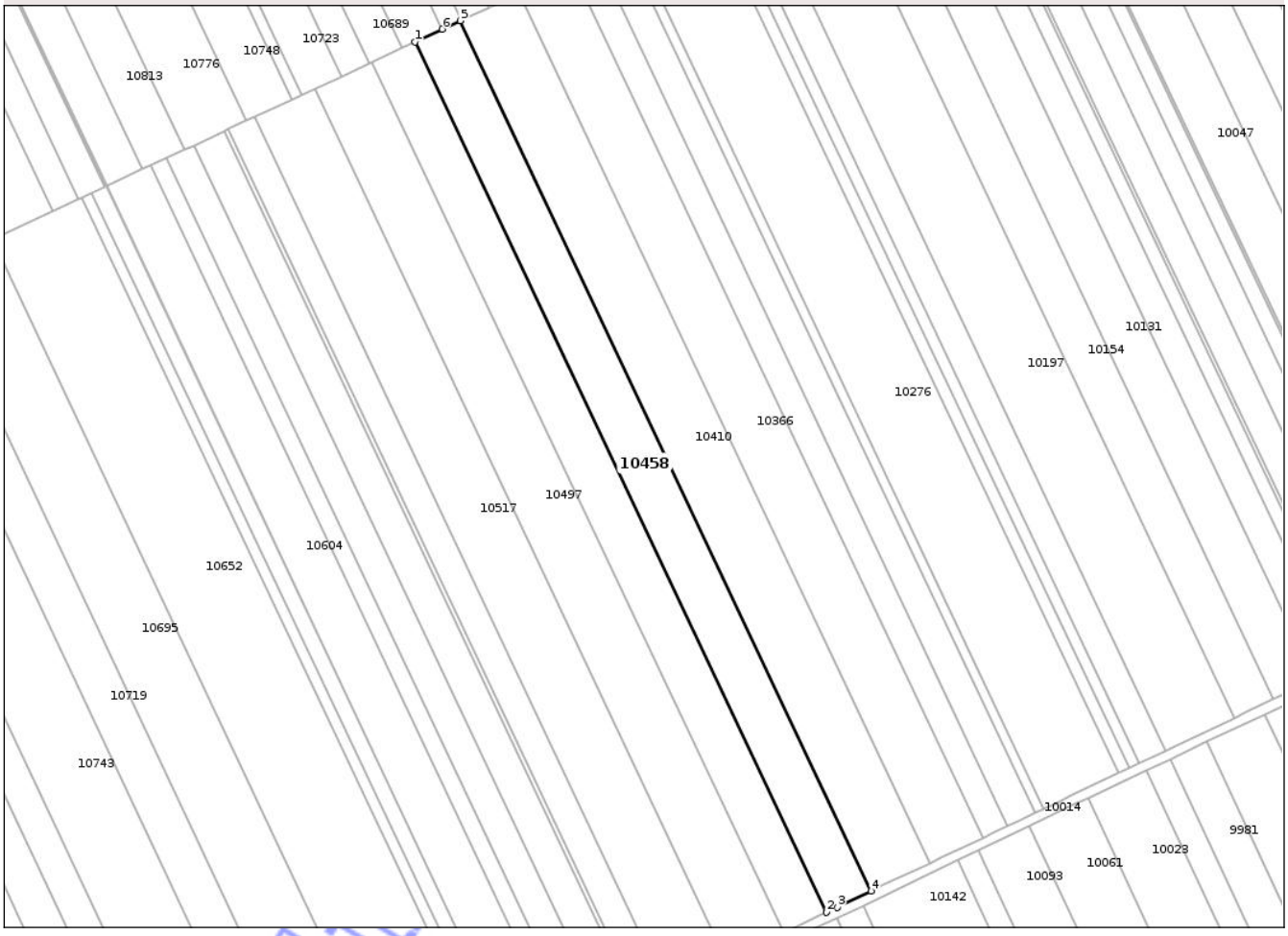

Date referitoare la teren

Crt	Categorie folosinţă	Intra vilan	Suprafaţa (mp)	Tarla	Parcelă	Nr. topo	Observaţii / Referinţe
1	arabil	NU	8.300	13	161	-	

Lungime Segmente
1) Valorile lungimilor segmentelor sunt obţinute din proiecţie în plan.

Punct început	X / Y	Punct sfârşit	X / Y	Lungime segment (** (m)
1	506.715,322 276.391,089	2	506.886,724 276.028,531	401.032
2	506.886,724 276.028,531	3	506.891,263 276.030,69	5.026
3	506.891,263 276.030,69	4	506.905,418 276.037,421	15.674
4	506.905,418 276.037,421	5	506.734,079 276.399,846	400.885
5	506.734,079 276.399,846	6	506.726,666 276.396,385	8.181

Document care conţine date cu caracter personal, protejat de prevederile Regulamentului (UE) nr. 679/2016 şi Legii 190/2018

Punct început	X / Y	Punct sfârşit	X / Y	Lungime segment (** (m)
6	506.726,666 276.396,385	1	506.715,322 276.391,089	12.519

** Lungimile segmentelor sunt determinate în planul de proiecţie Stereo 70 şi sunt rotunjite la 1 milimetru.
*** Distanţa dintre puncte este formată din segmente cumulate ce sunt mai mici decât valoarea 1 milimetru.

Neutilizabil in circuitul civil

DATE DESPRE IMOBILUL NR. 10459

Oficiul de Cadastru şi Publicitate Imobiliară TELEORMAN
Biroul de Cadastru şi Publicitate Imobiliară Alexandria

A. Partea I. Descrierea imobilului

TEREN Extravilan

Adresa: Jud. Teleorman

Nr. Crt	Nr cadastral Nr. topografic	Suprafaţa* (mp)	Observaţii / Referinţe
A1		6.000	Sector cadastral:25 Teren neimprejmuit;

B. Partea II. Proprietari şi acte

Inscrieri privitoare la dreptul de proprietate şi alte drepturi reale		Referinţe
/		
Act Administrativ nr. 53-01151, din 13/06/1996 emis de CJSDPAT TELEORMAN;		
B1	Intabulare, drept de PROPRIETATE, dobandit prin Reconstituire, cota actuala 1/1, cota initiala 1/1	A1
	1) **MAVRU NICULAE** DEFUNCT:Da	

C. Partea III. SARCINI .

Inscrieri privind dezmembramintele dreptului de proprietate, drepturi reale de garanţie şi sarcini	Referinţe
NU SUNT	

Neutilizabil în circuitul civil

Anexa Nr. 1 La Partea I

Teren

Nr cadastral	Suprafaţa (mp)*	Observaţii / Referinţe
	6.000	

* Suprafaţa este determinată in planul de proiecţie Stereo 70.

DETALII LINIARE IMOBIL

Date referitoare la teren

Crt	Categorie folosinţă	Intra vilan	Suprafaţa (mp)	Tarla	Parcelă	Nr. topo	Observaţii / Referinţe
1	arabil	NU	6.000	14	10	-	

Lungime Segmente

1) Valorile lungimilor segmentelor sunt obţinute din proiecţie în plan.

Punct început	X / Y	Punct sfârşit	X / Y	Lungime segment (** (m)
1	506.887,671 274.707,551	2	506.900,023 274.713,716	13.805
2	506.900,023 274.713,716	3	506.725,96 275.112,224	434.864
3	506.725,96 275.112,224	4	506.713,351 275.106,647	13.787
4	506.713,351 275.106,647	1	506.887,671 274.707,551	435.506

**** Lungimile segmentelor sunt determinate în planul de proiecţie Stereo 70 şi sunt rotunjite la 1 milimetru.**

Document care conţine date cu caracter personal, protejat de prevederile Regulamentului (UE) nr. 679/2016 şi Legii 190/2018

***** Distanţa dintre puncte este formată din segmente cumulate ce sunt mai mici decât valoarea 1 milimetru.**

Neutilizabil in circuitul civil

DATE DESPRE IMOBILUL NR. 10460

Oficiul de Cadastru şi Publicitate Imobiliară TELEORMAN
Biroul de Cadastru şi Publicitate Imobiliară Alexandria

A. Partea I. Descrierea imobilului

TEREN Extravilan

Adresa: Jud. Teleorman

Nr. Crt	Nr cadastral Nr. topografic	Suprafaţa* (mp)	Observaţii / Referinţe
A1		2.500	Sector cadastral:5 Teren neimprejmuit;

B. Partea II. Proprietari şi acte

Inscrieri privitoare la dreptul de proprietate şi alte drepturi reale		Referinţe
/		
Act Administrativ nr. 5301284, din 13/09/1996 emis de CJSDPAT TELEORMAN;		
B1	Intabulare, drept de PROPRIETATE, dobandit prin Reconstituire, cota actuala 1/1, cota initiala 1/1	A1
	1) **MIRCESCU A. IOANA**	

C. Partea III. SARCINI .

Inscrieri privind dezmembramintele dreptului de proprietate, drepturi reale de garanţie şi sarcini	Referinţe
NU SUNT	

Neutilizabil în circuitul civil

Anexa Nr. 1 La Partea I

Teren

Nr cadastral	Suprafaţa (mp)*	Observaţii / Referinţe
	2.500	

* Suprafaţa este determinată in planul de proiecţie Stereo 70.

DETALII LINIARE IMOBIL



Date referitoare la teren

Crt	Categorie folosinţă	Intra vilan	Suprafaţa (mp)	Tarla	Parcelă	Nr. topo	Observaţii / Referinţe
1	arabil	NU	2.500	48	11-12	-	

Lungime Segmente

1) Valorile lungimilor segmentelor sunt obţinute din proiecţie în plan.

Punct început	X / Y	Punct sfârşit	X / Y	Lungime segment (** (m)
1	506.956,624 284.501,757	2	506.668,797 284.624,996	313.101
2	506.668,797 284.624,996	3	506.664,909 284.617,986	8.016
3	506.664,909 284.617,986	4	506.953,758 284.494,317	314.21
4	506.953,758 284.494,317	1	506.956,624 284.501,757	7.973

**** Lungimile segmentelor sunt determinate în planul de proiecţie Stereo 70 şi sunt rotunjite la 1 milimetru.**

Document care conţine date cu caracter personal, protejat de prevederile Regulamentului (UE) nr. 679/2016 şi Legii 190/2018

***** Distanţa dintre puncte este formată din segmente cumulate ce sunt mai mici decât valoarea 1 milimetru.**

Neutilizabil in circuitul civil

DATE DESPRE IMOBILUL NR. 10456

Oficiul de Cadastru şi Publicitate Imobiliară TELEORMAN
Biroul de Cadastru şi Publicitate Imobiliară Alexandria

A. Partea I. Descrierea imobilului

TEREN Extravilan

Adresa: Jud. Teleorman

Nr. Crt	Nr cadastral Nr. topografic	Suprafaţa* (mp)	Observaţii / Referinţe
A1		1.900	Sector cadastral:5 Teren neimprejmuit;

B. Partea II. Proprietari şi acte

Inscrieri privitoare la dreptul de proprietate şi alte drepturi reale		Referinţe
/		
Act Administrativ nr. 53-01510, din 04/03/1997 emis de CJSDPAT TELEORMAN;		
B1	Intabulare, drept de PROPRIETATE, dobandit prin Reconstituire, cota actuala 1/1, cota initiala 1/1	A1
	1) **ALMĂJANU VETA**	

C. Partea III. SARCINI .

Inscrieri privind dezmembramintele dreptului de proprietate, drepturi reale de garanţie şi sarcini	Referinţe
NU SUNT	

Neutilizabil în circuitul civil

Anexa Nr. 1 La Partea I

Teren

Nr cadastral	Suprafaţa (mp)*	Observaţii / Referinţe
	1.900	

* Suprafaţa este determinată in planul de proiecţie Stereo 70.

DETALII LINIARE IMOBIL

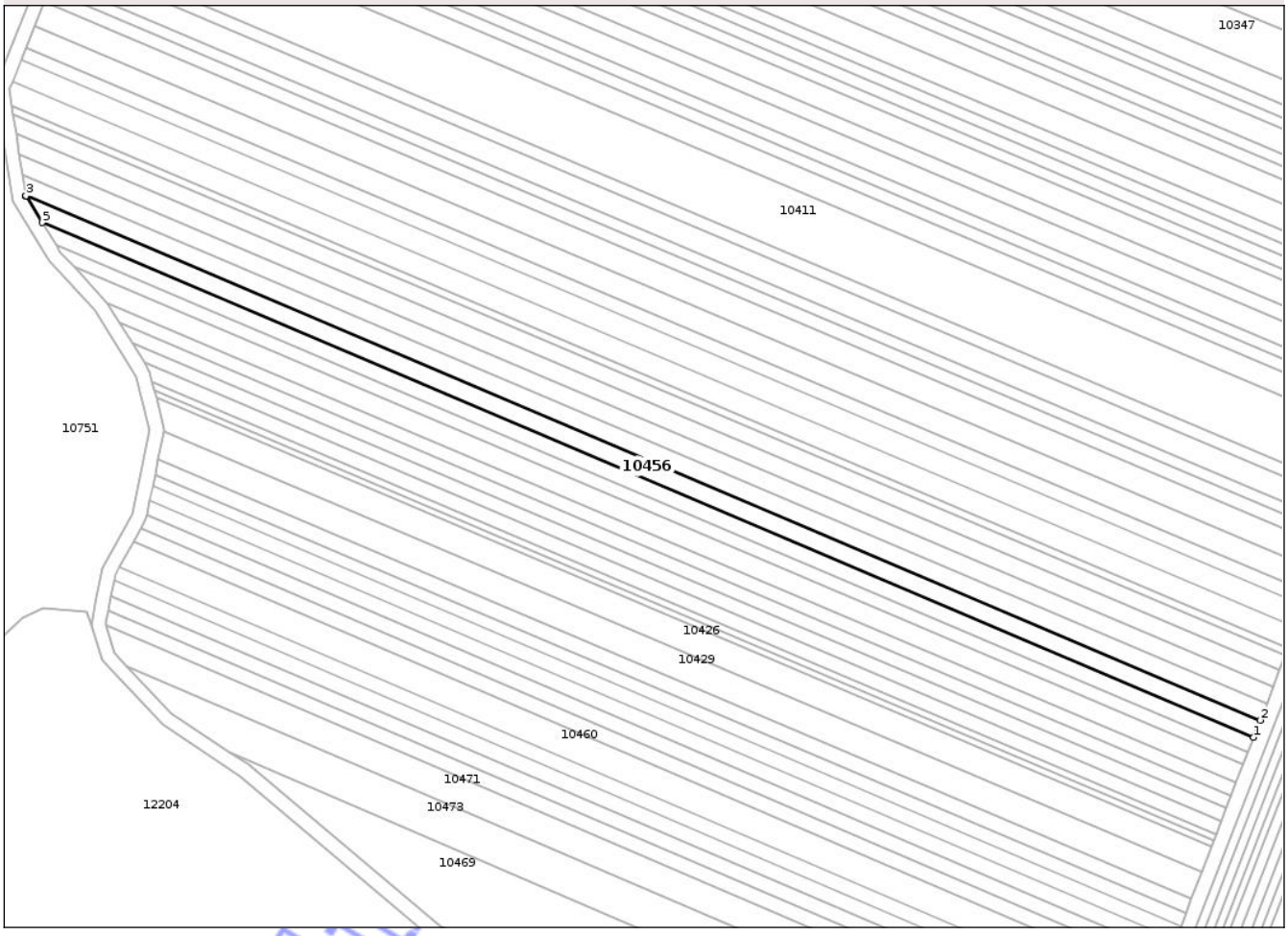

Date referitoare la teren

Crt	Categorie folosinţă	Intra vilan	Suprafaţa (mp)	Tarla	Parcelă	Nr. topo	Observaţii / Referinţe
1	arabil	NU	1.900	48	30	-	

Lungime Segmente
1) Valorile lungimilor segmentelor sunt obţinute din proiecţie în plan.

Punct început	X / Y	Punct sfârşit	X / Y	Lungime segment (** (m)
1	506.983,022 284.570,272	2	506.984,856 284.575,033	5.102
2	506.984,856 284.575,033	3	506.638,689 284.721,93	376.046
3	506.638,689 284.721,93	4	506.638,724 284.721,703	0.23
4	506.638,724 284.721,703	5	506.643,257 284.714,453	8.55
5	506.643,257 284.714,453	1	506.983,022 284.570,272	369.091

Document care conţine date cu caracter personal, protejat de prevederile Regulamentului (UE) nr. 679/2016 şi Legii 190/2018

**** Lungimile segmentelor sunt determinate în planul de proiecţie Stereo 70 şi sunt rotunjite la 1 milimetru.**
***** Distanţa dintre puncte este formată din segmente cumulate ce sunt mai mici decât valoarea 1 milimetru.**

Neutilizabil in circuitul civil

DATE DESPRE IMOBILUL NR. 10457

Oficiul de Cadastru şi Publicitate Imobiliară TELEORMAN
Biroul de Cadastru şi Publicitate Imobiliară Alexandria

A. Partea I. Descrierea imobilului

TEREN Extravilan

Adresa: Jud. Teleorman

Nr. Crt	Nr cadastral Nr. topografic	Suprafaţa* (mp)	Observaţii / Referinţe
A1		1.900	Sector cadastral:5 Teren neimprejmuit;

B. Partea II. Proprietari şi acte

Inscrieri privitoare la dreptul de proprietate şi alte drepturi reale		Referinţe
/		
Act Notarial nr. 292, din 22/11/2016 emis de BNP TAMARA MORCOV;		
B1	Intabulare, drept de PROPRIETATE, cu titlu de moștenire, bun propriu, dobandit prin Succesiune, cota actuala 1/1, cota initiala 1/1	A1
	1) **GHIMFUS STELICA**	

C. Partea III. SARCINI .

Inscrieri privind dezmembramintele dreptului de proprietate, drepturi reale de garanţie şi sarcini	Referinţe
NU SUNT	

Neutilizabil în circuitul civil

Anexa Nr. 1 La Partea I

Teren

Nr cadastral	Suprafaţa (mp)*	Observaţii / Referinţe
	1.900	

* Suprafaţa este determinată in planul de proiecţie Stereo 70.

DETALII LINIARE IMOBIL



Date referitoare la teren

Crt	Categorie folosinţă	Intra vilan	Suprafaţa (mp)	Tarla	Parcelă	Nr. topo	Observaţii / Referinţe
1	arabil	NU	1.900	48	31	-	

Lungime Segmente
1) Valorile lungimilor segmentelor sunt obţinute din proiecţie în plan.

Punct început	X / Y	Punct sfârşit	X / Y	Lungime segment (** (m)
1	506.986,667 284.579,732	2	506.637,783 284.727,781	378.997
2	506.637,783 284.727,781	3	506.638,689 284.721,93	5.921
3	506.638,689 284.721,93	4	506.984,856 284.575,033	376.046
4	506.984,856 284.575,033	1	506.986,667 284.579,732	5.036

**** Lungimile segmentelor sunt determinate în planul de proiecţie Stereo 70 şi sunt rotunjite la 1 milimetru.**

Document care conţine date cu caracter personal, protejat de prevederile Regulamentului (UE) nr. 679/2016 şi Legii 190/2018

***** Distanţa dintre puncte este formată din segmente cumulate ce sunt mai mici decât valoarea 1 milimetru.**

Neutilizabil in circuitul civil

DATE DESPRE IMOBILUL NR. 10461

Oficiul de Cadastru şi Publicitate Imobiliară TELEORMAN
Biroul de Cadastru şi Publicitate Imobiliară Alexandria

A. Partea I. Descrierea imobilului

TEREN Intravilan

Adresa: Loc. Peretu, Str Mircești, Tronson 1, Jud. Teleorman

Nr. Crt	Nr cadastral Nr. topografic	Suprafaţa* (mp)	Observaţii / Referinţe
A1	22358	Din acte: 5.242 Masurata: 5.336	Sector cadastral:13 Teren neimprejmuit;

B. Partea II. Proprietari şi acte

Inscrieri privitoare la dreptul de proprietate şi alte drepturi reale		Referinţe
80327 / 31/12/2020		
Act Administrativ nr. 38, din 22/12/2020 emis de CONSILIUL LOCAL PERETU (act administrativ nr adeverinta nr. 126 din 08.01.2021, emis de Primaria Peretu);		
B1	Intabulare, drept de PROPRIETATE, domeniu public, dobandit prin Lege, cota actuala 1/1, cota initiala 1/1	A1
	1) **COMUNA PERETU**, CIF:6853295	
B2	Intabulare, drept de ADMINISTRARE, dobandit prin Lege, cota actuala 1/1, cota initiala 1/1	A1
	1) **CONSILIUL LOCAL AL COMUNEI PERETU**, CIF:9999999999999	

C. Partea III. SARCINI .

Inscrieri privind dezmembramintele dreptului de proprietate, drepturi reale de garanţie şi sarcini	Referinţe
NU SUNT	

Neutilizabil în circuitul civil

Anexa Nr. 1 La Partea I

Teren

Nr cadastral	Suprafaţa (mp)*	Observaţii / Referinţe
22358	Din acte: 5.242 Masurata: 5.336	

* Suprafaţa este determinată in planul de proiecţie Stereo 70.

DETALII LINIARE IMOBIL

Date referitoare la teren

Crt	Categorie folosinţă	Intra vilan	Suprafaţa (mp)	Tarla	Parcelă	Nr. topo	Observaţii / Referinţe
1	drum	DA	5.336	-	266	-	

Lungime Segmente

1) Valorile lungimilor segmentelor sunt obţinute din proiecţie în plan.

Punct început	X / Y	Punct sfârşit	X / Y	Lungime segment
1	506.718,661 283.374,016	2	506.707,473 283.378,874	12.197
4	506.672,763 283.394,777	5	506.661,523 283.399,75	12.291
7	506.640,002 283.409,137	8	506.628,287 283.414,402	12.844
10	506.599,432 283.414,59	11	506.610,171 283.409,619	11.834
13	506.632,147 283.399,573	14	506.641,958 283.395,165	10.756

Punct început	X / Y	Punct sfârşit	X / Y	Lungime segment
2	506.707,473 283.378,874	3	506.684,315 283.389,664	25.548
5	506.661,523 283.399,75	6	506.650,232 283.404,868	12.397
8	506.628,287 283.414,402	9	506.604,56 283.425,375	26.141
11	506.610,171 283.409,619	12	506.621,146 283.404,539	12.094
14	506.641,958 283.395,165	15	506.654,213 283.389,769	13.39

Punct început	X / Y	Punct sfârşit	X / Y	Lungime segment
3	506.684,315 283.389,664	4	506.672,763 283.394,777	12.633
6	506.650,232 283.404,868	7	506.640,002 283.409,137	11.085
9	506.604,56 283.425,375	10	506.599,432 283.414,59	11.942
12	506.621,146 283.404,539	13	506.632,147 283.399,573	12.07
15	506.654,213 283.389,769	16	506.665,751 283.384,666	12.616

Document care conţine date cu caracter personal, protejat de prevederile Regulamentului (UE) nr. 679/2016 şi Legii 190/2018

Punct început	X / Y	Punct sfârşit	X / Y	Lungime segment
16	506.665,751 283.384,666	17	506.677,667 283.379,239	13.094
19	506.698,23 283.370,05	20	506.705,092 283.366,965	7.524
22	506.712,059 283.363,882	23	506.713,857 283.362,824	2.086
25	506.747,302 283.347,355	26	506.759,111 283.341,874	13.019
28	506.774,705 283.334,638	29	506.781,53 283.331,621	7.462
31	506.804,296 283.321,083	32	506.822,224 283.312,673	19.803
34	506.838,894 283.304,66	35	506.857,37 283.295,653	20.555
37	506.899,025 283.274,336	38	506.902,581 283.272,831	3.861
40	506.945,45 283.253,591	41	506.972,662 283.242,324	29.452
43	506.990,46 283.234,633	44	507.011,02 283.224,987	22.71
46	506.977,447 283.252,592	47	506.956,957 283.261,576	22.373
49	506.916,532 283.279,638	50	506.909,942 283.282,789	7.305
52	506.896,014 283.289,449	53	506.886,668 283.294,095	10.437
55	506.866,413 283.303,824	56	506.854,784 283.309,593	12.981
58	506.831,8 283.320,995	59	506.809,374 283.331,029	24.568
61	506.774,898 283.347,464	62	506.763,773 283.352,821	12.348
64	506.741,316 283.363,308	65	506.740,492 283.363,694	0.91
67	506.730,112 283.368,554	1	506.718,661 283.374,016	12.687

Punct început	X / Y	Punct sfârşit	X / Y	Lungime segment
17	506.677,667 283.379,239	18	506.689,048 283.374,197	12.448
20	506.705,092 283.366,965	21	506.708,098 283.365,602	3.301
23	506.713,857 283.362,824	24	506.735,662 283.352,894	23.96
26	506.759,111 283.341,874	27	506.770,128 283.336,766	12.144
29	506.781,53 283.331,621	30	506.793,031 283.326,148	12.737
32	506.822,224 283.312,673	33	506.831,91 283.308,017	10.747
35	506.857,37 283.295,653	36	506.875,651 283.286,409	20.485
38	506.902,581 283.272,831	39	506.920,61 283.264,223	19.979
41	506.972,662 283.242,324	42	506.985,304 283.236,861	13.772
44	507.011,02 283.224,987	45	507.015,16 283.235,794	11.573
47	506.956,957 283.261,576	48	506.935,973 283.270,858	22.945
50	506.909,942 283.282,789	51	506.905,259 283.285,028	5.191
53	506.886,668 283.294,095	54	506.877,221 283.298,633	10.48
56	506.854,784 283.309,593	57	506.843,349 283.315,297	12.779
59	506.809,374 283.331,029	60	506.786,007 283.342,178	25.89
62	506.763,773 283.352,821	63	506.752,607 283.358,165	12.379
65	506.740,492 283.363,694	66	506.734,506 283.366,497	6.61

Punct început	X / Y	Punct sfârşit	X / Y	Lungime segment
18	506.689,048 283.374,197	19	506.698,23 283.370,05	10.075
21	506.708,098 283.365,602	22	506.712,059 283.363,882	4.318
24	506.735,662 283.352,894	25	506.747,302 283.347,355	12.891
27	506.770,128 283.336,766	28	506.774,705 283.334,638	5.048
30	506.793,031 283.326,148	31	506.804,296 283.321,083	12.351
33	506.831,91 283.308,017	34	506.838,894 283.304,66	7.749
36	506.875,651 283.286,409	37	506.899,025 283.274,336	26.308
39	506.920,61 283.264,223	40	506.945,45 283.253,591	27.02
42	506.985,304 283.236,861	43	506.990,46 283.234,633	5.617
45	507.015,16 283.235,794	46	506.977,447 283.252,592	41.285
48	506.935,973 283.270,858	49	506.916,532 283.279,638	21.332
51	506.905,259 283.285,028	52	506.896,014 283.289,449	10.248
54	506.877,221 283.298,633	55	506.866,413 283.303,824	11.99
57	506.843,349 283.315,297	58	506.831,8 283.320,995	12.878
60	506.786,007 283.342,178	61	506.774,898 283.347,464	12.303
63	506.752,607 283.358,165	64	506.741,316 283.363,308	12.407
66	506.734,506 283.366,497	67	506.730,112 283.368,554	4.852

**** Lungimile segmentelor sunt determinate în planul de proiecţie Stereo 70 şi sunt rotunjite la 1 milimetru.**
***** Distanţa dintre puncte este formată din segmente cumulate ce sunt mai mici decât valoarea 1 milimetru.**

Neutilizabil în circuitul civil

DATE DESPRE IMOBILUL NR. 10462

Oficiul de Cadastru şi Publicitate Imobiliară TELEORMAN
Biroul de Cadastru şi Publicitate Imobiliară Alexandria

A. Partea I. Descrierea imobilului

TEREN Extravilan

Adresa: Jud. Teleorman

Nr. Crt	Nr cadastral Nr. topografic	Suprafaţa* (mp)	Observaţii / Referinţe
A1		1.300	Sector cadastral:5 Teren neimprejmuit;

B. Partea II. Proprietari şi acte

Inscrieri privitoare la dreptul de proprietate şi alte drepturi reale		Referinţe
/		
Hotarare Judecatoreasca nr. 1728, din 22/11/2017 emis de JUDECĂTORIA ROȘIORII DE VEDE - JUDEȚUL TELEORMAN (Dosar nr.2528/292/2017);		
B1	Intabulare, drept de PROPRIETATE, cu titlu de cumpărare, dobandit prin Hotarare Judecatoreasca, cota actuala 1/1, cota initiala 1/1	A1
	1) **MIRCESCU LILIAN LUCIAN**	

C. Partea III. SARCINI .

Inscrieri privind dezmembramintele dreptului de proprietate, drepturi reale de garanţie şi sarcini	Referinţe
NU SUNT	

Neutilizabil în circuitul civil

Anexa Nr. 1 La Partea I

Teren

Nr cadastral	Suprafaţa (mp)*	Observaţii / Referinţe
	1.300	

* Suprafaţa este determinată in planul de proiecţie Stereo 70.

DETALII LINIARE IMOBIL

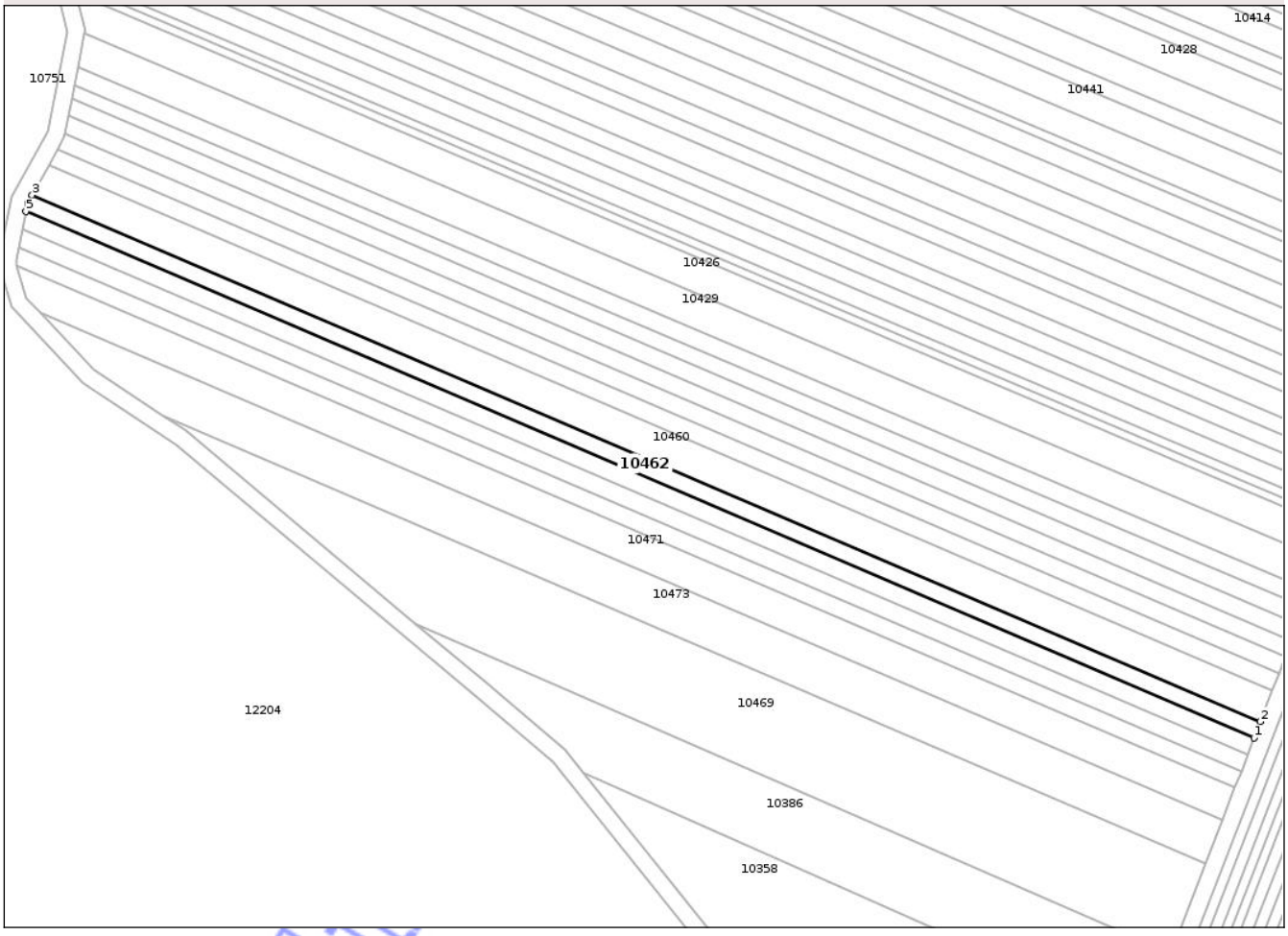

Date referitoare la teren

Crt	Categorie folosinţă	Intra vilan	Suprafaţa (mp)	Tarla	Parcelă	Nr. topo	Observaţii / Referinţe
1	arabil	NU	1.300	48	10	-	

Lungime Segmente
1) Valorile lungimilor segmentelor sunt obţinute din proiecţie în plan.

Punct început	X / Y	Punct sfârşit	X / Y	Lungime segment (** (m)
1	506.952,27 284.490,455	2	506.953,758 284.494,317	4.139
2	506.953,758 284.494,317	3	506.664,909 284.617,986	314.21
3	506.664,909 284.617,986	4	506.663,852 284.616,079	2.18
4	506.663,852 284.616,079	5	506.663,457 284.614,109	2.009
5	506.663,457 284.614,109	1	506.952,27 284.490,455	314.171

Document care conţine date cu caracter personal, protejat de prevederile Regulamentului (UE) nr. 679/2016 şi Legii 190/2018

**** Lungimile segmentelor sunt determinate în planul de proiecţie Stereo 70 şi sunt rotunjite la 1 milimetru.**
***** Distanţa dintre puncte este formată din segmente cumulate ce sunt mai mici decât valoarea 1 milimetru.**

Neutilizabil in circuitul civil

DATE DESPRE IMOBILUL NR. 10463

Oficiul de Cadastru şi Publicitate Imobiliară TELEORMAN
Biroul de Cadastru şi Publicitate Imobiliară Alexandria

A. Partea I. Descrierea imobilului

TEREN Extravilan

Adresa: Jud. Teleorman

Nr. Crt	Nr cadastral Nr. topografic	Suprafaţa* (mp)	Observaţii / Referinţe
A1		1.300	Sector cadastral:5 Teren neimprejmuit;

B. Partea II. Proprietari şi acte

Inscrieri privitoare la dreptul de proprietate şi alte drepturi reale		Referinţe
/		
Act Administrativ nr. 5300777, din 13/03/1995 emis de CJSDPAT TELEORMAN;		
B1	Intabulare, drept de PROPRIETATE, dobandit prin Reconstituire, cota actuala 1/1, cota initiala 1/1	A1
	1) **MIRCESCU CONSTANTIN** DEFUNCT:Da	

C. Partea III. SARCINI .

Inscrieri privind dezmembramintele dreptului de proprietate, drepturi reale de garanţie şi sarcini	Referinţe
NU SUNT	

Neutilizabil în circuitul civil

Anexa Nr. 1 La Partea I

Teren

Nr cadastral	Suprafaţa (mp)*	Observaţii / Referinţe
	1.300	

* Suprafaţa este determinată in planul de proiecţie Stereo 70.

DETALII LINIARE IMOBIL

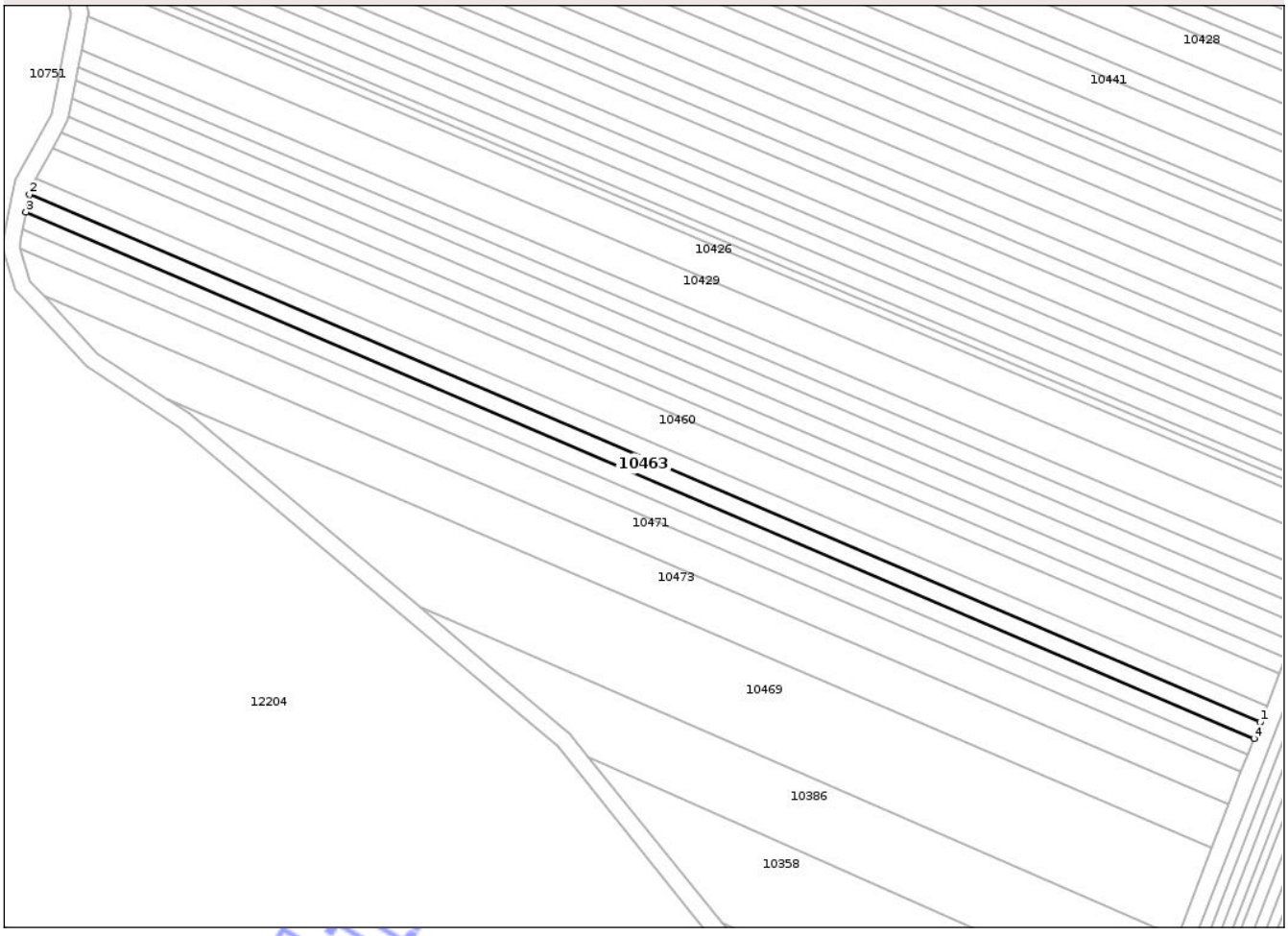

Date referitoare la teren

Crt	Categorie folosinţă	Intra vilan	Suprafaţa (mp)	Tarla	Parcelă	Nr. topo	Observaţii / Referinţe
1	arabil	NU	1.300	48	9	-	

Lungime Segmente

1) Valorile lungimilor segmentelor sunt obţinute din proiecţie în plan.

Punct început	X / Y	Punct sfârşit	X / Y	Lungime segment (** (m)
1	506.952,27 284.490,455	2	506.663,457 284.614,109	314.171
2	506.663,457 284.614,109	3	506.662,627 284.609,96	4.231
3	506.662,627 284.609,96	4	506.950,779 284.486,585	313.453
4	506.950,779 284.486,585	1	506.952,27 284.490,455	4.147

**** Lungimile segmentelor sunt determinate în planul de proiecţie Stereo 70 şi sunt rotunjite la 1 milimetru.**

Document care conţine date cu caracter personal, protejat de prevederile Regulamentului (UE) nr. 679/2016 şi Legii 190/2018

***** Distanţa dintre puncte este formată din segmente cumulate ce sunt mai mici decât valoarea 1 milimetru.**

Neutilizabil in circuitul civil

DATE DESPRE IMOBILUL NR. 10464

Oficiul de Cadastru şi Publicitate Imobiliară TELEORMAN
Biroul de Cadastru şi Publicitate Imobiliară Alexandria

A. Partea I. Descrierea imobilului

TEREN Extravilan

Adresa: Jud. Teleorman

Nr. Crt	Nr cadastral Nr. topografic	Suprafaţa* (mp)	Observaţii / Referinţe
A1	22777	1.300	Sector cadastral:5 Teren neimprejmuit;

B. Partea II. Proprietari şi acte

Inscrieri privitoare la dreptul de proprietate şi alte drepturi reale		Referinţe
69207 / 17/08/2023		
Act Notarial nr. 192, din 10/12/2020 emis de SPN BARBU MARIA ȘI BARBU MIRCEA-RĂZVAN (CERTIFICAT MOSTENITOR ; act administrativ nr TITLU DE PROPRIETATE NR. 53 00646 din 30.01.1995, emis de CJSDPAT TELEORMAN);		
B1	Intabulare, drept de PROPRIETATE, cu titlu de moștenire, bun propriu, dobandit prin Succesiune, cota actuala 1/2, cota initiala 1/2	A1
	1) **SINDILE ALEXANDRA**	
B2	Intabulare, drept de PROPRIETATE, cu titlu de moștenire, bun propriu, dobandit prin Succesiune, cota actuala 1/2, cota initiala 1/2	A1
	1) **GHIMIŞ STELICĂ**	

C. Partea III. SARCINI .

Inscrieri privind dezmembramintele dreptului de proprietate, drepturi reale de garanţie şi sarcini	Referinţe
NU SUNT	

Neutilizabil în circuitul civil

Anexa Nr. 1 La Partea I

Teren

Nr cadastral	Suprafaţa (mp)*	Observaţii / Referinţe
22777	1.300	

* Suprafaţa este determinată in planul de proiecţie Stereo 70.

DETALII LINIARE IMOBIL

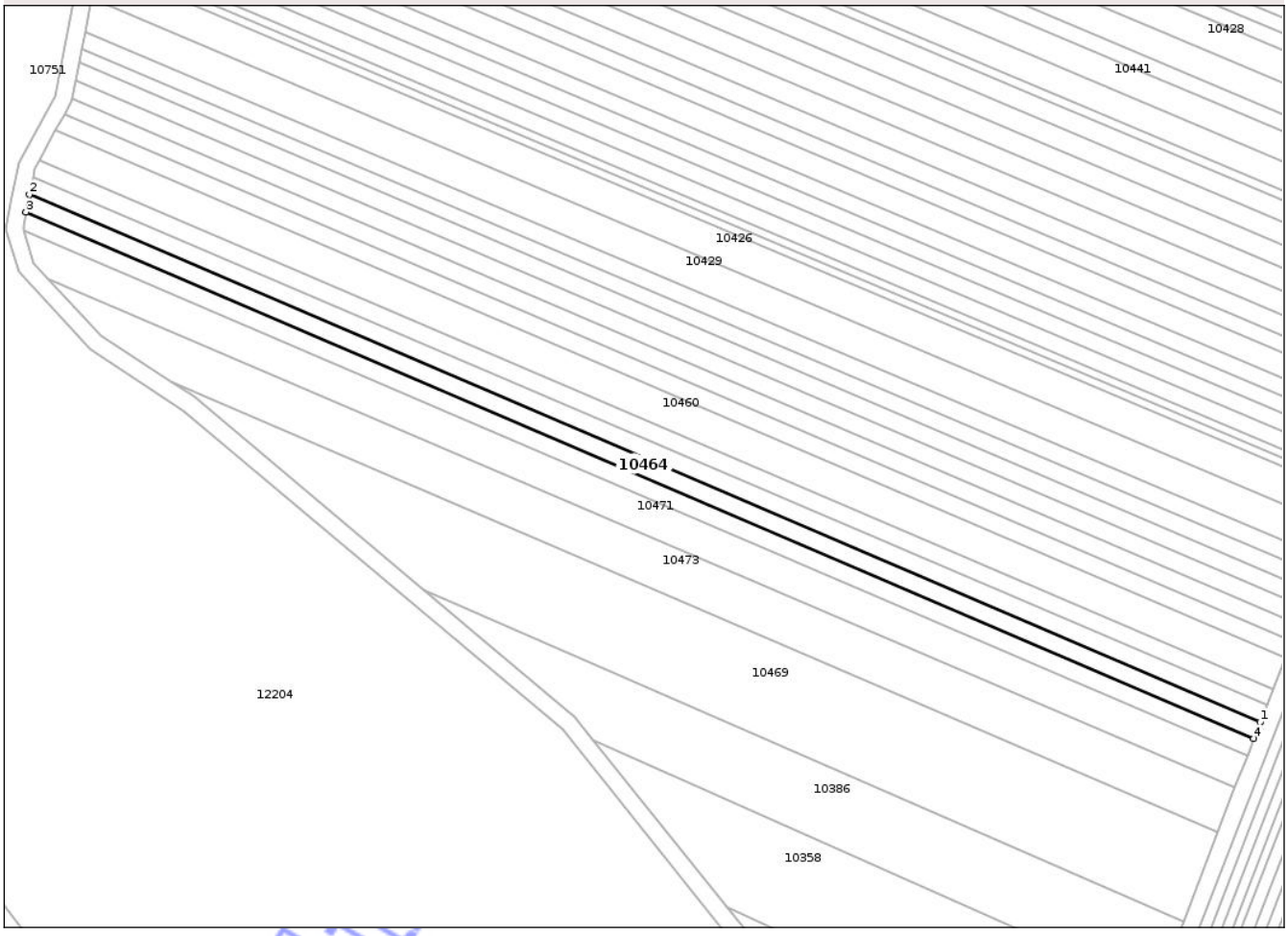

Date referitoare la teren

Crt	Categorie folosinţă	Intra vilan	Suprafaţa (mp)	Tarla	Parcelă	Nr. topo	Observaţii / Referinţe
1	arabil	NU	1.300	48	8	-	

Lungime Segmente
1) Valorile lungimilor segmentelor sunt obţinute din proiecţie în plan.

Punct început	X / Y	Punct sfârşit	X / Y	Lungime segment (** (m)
1	506.950,779 284.486,585	2	506.662,627 284.609,96	313.453
2	506.662,627 284.609,96	3	506.661,795 284.605,803	4.239
3	506.661,795 284.605,803	4	506.949,284 284.482,705	312.735
4	506.949,284 284.482,705	1	506.950,779 284.486,585	4.158

**** Lungimile segmentelor sunt determinate în planul de proiecţie Stereo 70 şi sunt rotunjite la 1 milimetru.**

Document care conţine date cu caracter personal, protejat de prevederile Regulamentului (UE) nr. 679/2016 şi Legii 190/2018

***** Distanţa dintre puncte este formată din segmente cumulate ce sunt mai mici decât valoarea 1 milimetru.**

Neutilizabil in circuitul civil

DATE DESPRE IMOBILUL NR. 10465

Oficiul de Cadastru şi Publicitate Imobiliară TELEORMAN
Biroul de Cadastru şi Publicitate Imobiliară Alexandria

A. Partea I. Descrierea imobilului

TEREN Extravilan

Adresa: Jud. Teleorman

Nr. Crt	Nr cadastral Nr. topografic	Suprafaţa* (mp)	Observaţii / Referinţe
A1		9.200	Sector cadastral:25 Teren neimprejmuit;

B. Partea II. Proprietari şi acte

Inscrieri privitoare la dreptul de proprietate şi alte drepturi reale		Referinţe
/		
Act Administrativ nr. 53-01126, din 11/06/1996 emis de CJSDPAT TELEORMAN;		
B1	Intabulare, drept de PROPRIETATE, dobandit prin Reconstituire, cota actuala 1/1, cota initiala 1/1	A1
	1) **STOIAN ALEXANDRU** DEFUNCT:Da	

C. Partea III. SARCINI .

Inscrieri privind dezmembramintele dreptului de proprietate, drepturi reale de garanţie şi sarcini	Referinţe
NU SUNT	

Neutilizabil în circuitul civil

Anexa Nr. 1 La Partea I

Teren

Nr cadastral	Suprafaţa (mp)*	Observaţii / Referinţe
	9.200	

* Suprafaţa este determinată in planul de proiecţie Stereo 70.

DETALII LINIARE IMOBIL

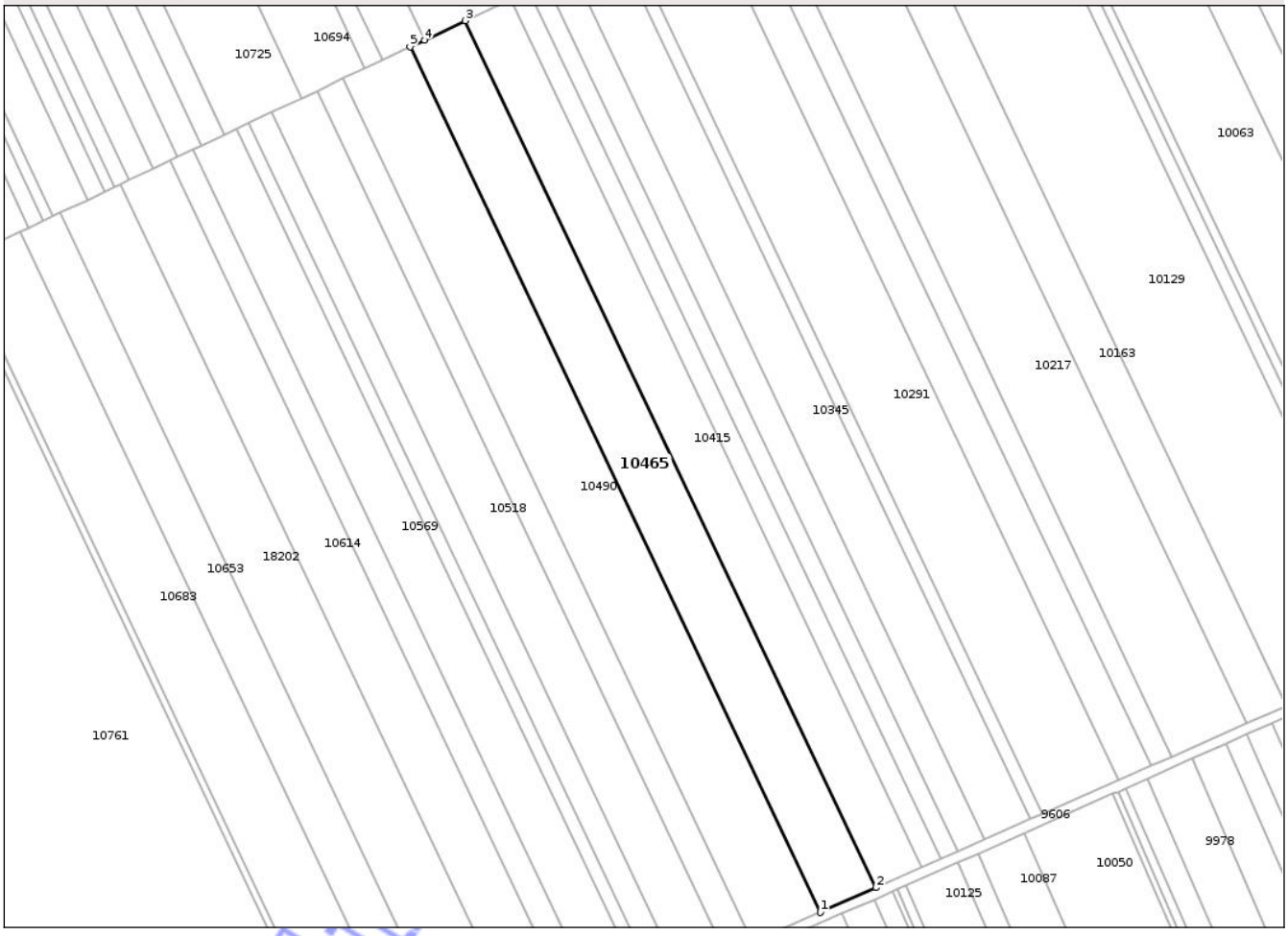

Date referitoare la teren

Crt	Categorie folosinţă	Intra vilan	Suprafaţa (mp)	Tarla	Parcelă	Nr. topo	Observaţii / Referinţe
1	arabil	NU	9.200	13/1	82	-	

Lungime Segmente
1) Valorile lungimilor segmentelor sunt obţinute din proiecţie în plan.

Punct început	X / Y	Punct sfârşit	X / Y	Lungime segment (** (m)
1	506.889,296 275.188,832	2	506.911,461 275.198,635	24.236
2	506.911,461 275.198,635	3	506.748,513 275.541,98	380.05
3	506.748,513 275.541,98	4	506.732,375 275.534,342	17.854
4	506.732,375 275.534,342	5	506.726,615 275.531,615	6.373
5	506.726,615 275.531,615	1	506.889,296 275.188,832	379.428

Document care conţine date cu caracter personal, protejat de prevederile Regulamentului (UE) nr. 679/2016 şi Legii 190/2018

**** Lungimile segmentelor sunt determinate în planul de proiecţie Stereo 70 şi sunt rotunjite la 1 milimetru.**
***** Distanţa dintre puncte este formată din segmente cumulate ce sunt mai mici decât valoarea 1 milimetru.**

Neutilizabil în circuitul civil

DATE DESPRE IMOBILUL NR. 10466

Oficiul de Cadastru şi Publicitate Imobiliară TELEORMAN
Biroul de Cadastru şi Publicitate Imobiliară Alexandria

A. Partea I. Descrierea imobilului

TEREN Extravilan

Adresa: Jud. Teleorman

Nr. Crt	Nr cadastral Nr. topografic	Suprafaţa* (mp)	Observaţii / Referinţe
A1		5.000	Sector cadastral:25 Teren neimprejmuit;

B. Partea II. Proprietari şi acte

Inscrieri privitoare la dreptul de proprietate şi alte drepturi reale		Referinţe
/		
Act Administrativ nr. 53-01999, din 15/12/1997 emis de CJSDPAT TELEORMAN;		
B1	Intabulare, drept de PROPRIETATE, dobandit prin Reconstituire, cota actuala 1/1, cota initiala 1/1	A1
	1) **ZAMFIR ALEXANDRU** 2) **ZAMFIR STELE** 3) **ZAMFIR MARIN**	

C. Partea III. SARCINI .

Inscrieri privind dezmembramintele dreptului de proprietate, drepturi reale de garanţie şi sarcini	Referinţe
NU SUNT	

Neutilizabil în circuitul civil

Anexa Nr. 1 La Partea I

Teren

Nr cadastral	Suprafaţa (mp)*	Observaţii / Referinţe
	5.000	

* Suprafaţa este determinată in planul de proiecţie Stereo 70.

DETALII LINIARE IMOBIL

Date referitoare la teren

Crt	Categorie folosinţă	Intra vilan	Suprafaţa (mp)	Tarla	Parcelă	Nr. topo	Observaţii / Referinţe
1	arabil	NU	5.000	12/1	139	-	

Lungime Segmente

1) Valorile lungimilor segmentelor sunt obţinute din proiecţie în plan.

Punct început	X / Y	Punct sfârşit	X / Y	Lungime segment (** (m)
1	506.735,205 277.308,475	2	506.723,886 277.303,166	12.502
2	506.723,886 277.303,166	3	506.888,497 276.938,591	400.015
3	506.888,497 276.938,591	4	506.899,79 276.943,958	12.503
4	506.899,79 276.943,958	1	506.735,205 277.308,475	399.951

**** Lungimile segmentelor sunt determinate în planul de proiecţie Stereo 70 şi sunt rotunjite la 1 milimetru.**

Document care conţine date cu caracter personal, protejat de prevederile Regulamentului (UE) nr. 679/2016 şi Legii 190/2018

***** Distanţa dintre puncte este formată din segmente cumulate ce sunt mai mici decât valoarea 1 milimetru.**

Neutilizabil in circuitul civil

DATE DESPRE IMOBILUL NR. 10467

Oficiul de Cadastru şi Publicitate Imobiliară TELEORMAN
Biroul de Cadastru şi Publicitate Imobiliară Alexandria

A. Partea I. Descrierea imobilului

Nr. CF vechi:353
Nr. cadastral vechi:633

TEREN Extravilan

Adresa: Jud. Teleorman

Nr. Crt	Nr cadastral Nr. topografic	Suprafaţa* (mp)	Observaţii / Referinţe
A1	21042	Din acte: 100.000 Masurata: 67.683	Sector cadastral:23 Teren neimprejmuit;

B. Partea II. Proprietari şi acte

Inscrieri privitoare la dreptul de proprietate şi alte drepturi reale		Referinţe
38128 / 04/05/2023		
Act Notarial nr. 466, din 22/02/2023 emis de BNP ZAMFIR STELUTA (act notarial nr Incheiere de rectificare nr.36 din 20.04.2023, emis de Zamfir Carla Elena);		
B2	Intabulare, drept de PROPRIETATE, cu titlu de donație, bun propriu, dobandit prin Conventie, cota actuala 1/1, cota initiala 1/1	A1
	1) **ENESCU RALUCA CORNELIA**	

C. Partea III. SARCINI

Inscrieri privind dezmembramintele dreptului de proprietate, drepturi reale de garanţie şi sarcini		Referinţe
96249 / 31/10/2025		
Act Administrativ nr. Dosar nr.38128, din 04/05/2023 emis de BCPI ALEXANDRIA;		
C3	Se respinge prezenta cerere privind indreptarea erorii materiale, intrucat nu sunt respectate dispozitiile art.888-Cod civil, respectiv codul de serviciu publicitate imobiliara nu este corect solicitat, iar din documentele aflate in arhiva OCPI Teleorman nu rezulta existenta dreptului de proprietate pentru suprafata de teren inscrisa in prezenta carte funciara	A1

Neutilizat în circuit

Anexa Nr. 1 La Partea I

Teren

Nr cadastral	Suprafaţa (mp)*	Observaţii / Referinţe
21042	Din acte: 100.000 Masurata: 67.683	

* Suprafaţa este determinată in planul de proiecţie Stereo 70.

DETALII LINIARE IMOBIL

Date referitoare la teren

Crt	Categorie folosinţă	Intra vilan	Suprafaţa (mp)	Tarla	Parcelă	Nr. topo	Observaţii / Referinţe
1	arabil	NU	67.683	10	35	-	Imobilul este despărțit de canal. Diferența de suprafață se regăsește la ID 11078.

Lungime Segmente

1) Valorile lungimilor segmentelor sunt obţinute din proiecţie în plan.

Punct început	X / Y	Punct sfârşit	X / Y	Lungime segment (** (m)
1	507.052,038 280.148,533	2	507.002,725 280.257,69	119.779
2	507.002,725 280.257,69	3	506.430,203 279.985,744	633.827
3	506.430,203 279.985,744	4	506.563,235 279.946,408	138.726

Document care conține date cu caracter personal, protejat de prevederile Regulamentului (UE) nr. 679/2016 și Legii 190/2018

Punct început	X / Y	Punct sfârşit	X / Y	Lungime segment (** (m)
4	506.563,235 279.946,408	5	506.608,024 279.937,628	45.641
5	506.608,024 279.937,628	1	507.052,038 280.148,533	491.558

**** Lungimile segmentelor sunt determinate în planul de proiecţie Stereo 70 şi sunt rotunjite la 1 milimetru.**
***** Distanţa dintre puncte este formată din segmente cumulate ce sunt mai mici decât valoarea 1 milimetru.**

Neutilizabil in circuitul civil

DATE DESPRE IMOBILUL NR. 10468

Oficiul de Cadastru şi Publicitate Imobiliară TELEORMAN
Biroul de Cadastru şi Publicitate Imobiliară Alexandria

A. Partea I. Descrierea imobilului

TEREN Extravilan

Adresa: Jud. Teleorman

Nr. Crt	Nr cadastral Nr. topografic	Suprafaţa* (mp)	Observaţii / Referinţe
A1		1.300	Sector cadastral:5 Teren neimprejmuit;

B. Partea II. Proprietari şi acte

Inscrieri privitoare la dreptul de proprietate şi alte drepturi reale		Referinţe
/		
Hotarare Judecatoreasca nr. 1621, din 08/11/2017 emis de JUDECĂTORIA ROȘIORII DE VEDE-JUDEȚUL TELEORMAN (DOSAR NR. 1468/292/2017);		
B1	Intabulare, drept de PROPRIETATE, cu titlu de moștenire, bun propriu, dobandit prin Hotarare Judecatoreasca, cota actuala 1/1, cota initiala 1/1	A1
	1) **MIRCESCU ȘTEFANA**	

C. Partea III. SARCINI .

Inscrieri privind dezmembramintele dreptului de proprietate, drepturi reale de garanţie şi sarcini	Referinţe
NU SUNT	

Neutilizabil în circuitul civil

Anexa Nr. 1 La Partea I

Teren

Nr cadastral	Suprafaţa (mp)*	Observaţii / Referinţe
	1.300	

* Suprafaţa este determinată in planul de proiecţie Stereo 70.

DETALII LINIARE IMOBIL

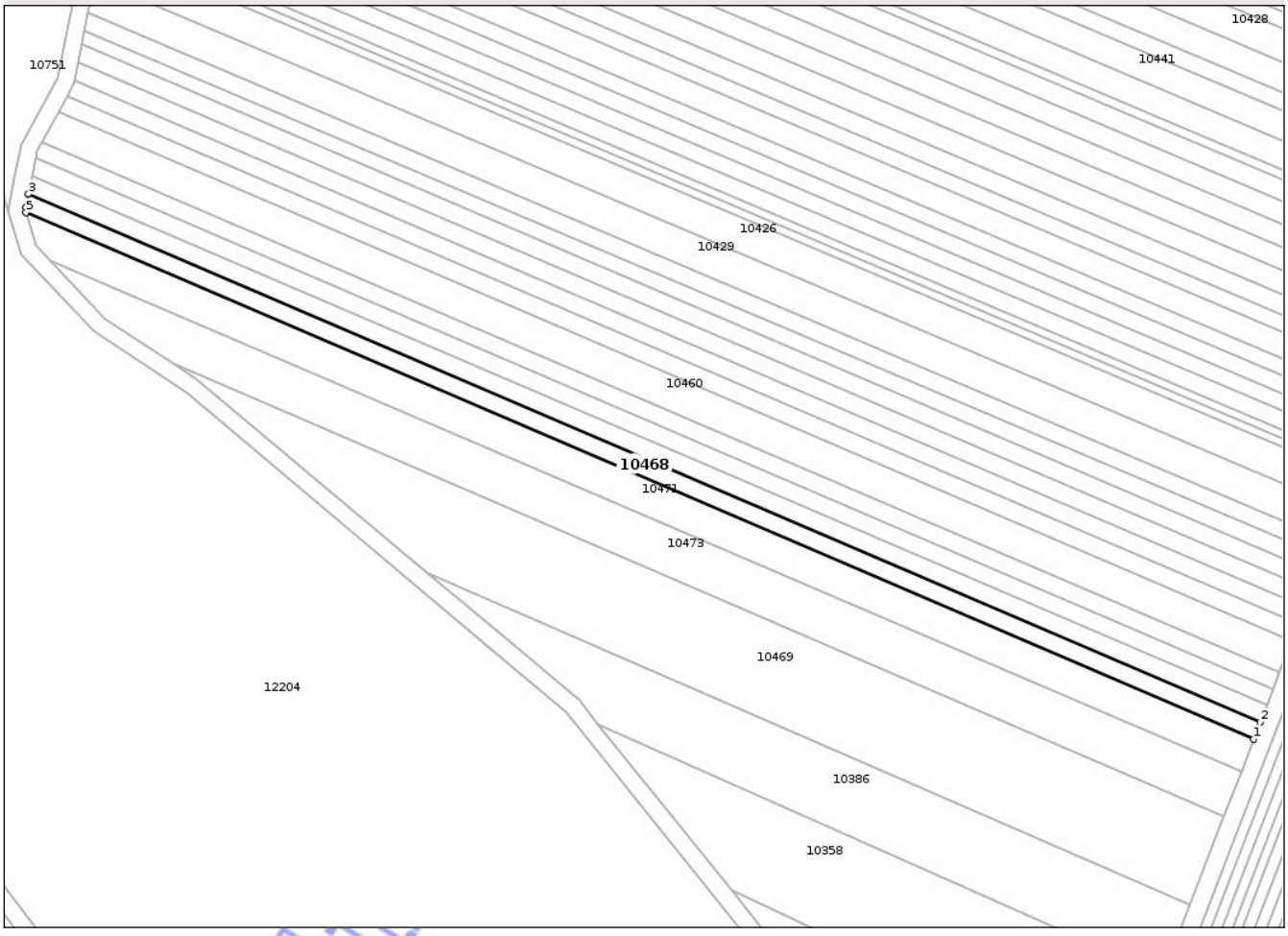

Date referitoare la teren

Crt	Categorie folosinţă	Intra vilan	Suprafaţa (mp)	Tarla	Parcelă	Nr. topo	Observaţii / Referinţe
1	arabil	NU	1.300	48	7	-	

Lungime Segmente
1) Valorile lungimilor segmentelor sunt obţinute din proiecţie în plan.

Punct început	X / Y	Punct sfârşit	X / Y	Lungime segment (** (m)
1	506.947,781 284.478,805	2	506.949,284 284.482,705	4.18
2	506.949,284 284.482,705	3	506.661,795 284.605,803	312.735
3	506.661,795 284.605,803	4	506.661,183 284.602,743	3.121
4	506.661,183 284.602,743	5	506.661,216 284.601,54	1.203
5	506.661,216 284.601,54	1	506.947,781 284.478,805	311.742

Document care conţine date cu caracter personal, protejat de prevederile Regulamentului (UE) nr. 679/2016 şi Legii 190/2018

**** Lungimile segmentelor sunt determinate în planul de proiecţie Stereo 70 şi sunt rotunjite la 1 milimetru.**
***** Distanţa dintre puncte este formată din segmente cumulate ce sunt mai mici decât valoarea 1 milimetru.**

Neutilizabil in circuitul civil

DATE DESPRE IMOBILUL NR. 10469

Oficiul de Cadastru şi Publicitate Imobiliară TELEORMAN
Biroul de Cadastru şi Publicitate Imobiliară Alexandria

A. Partea I. Descrierea imobilului

TEREN Extravilan

Adresa: Jud. Teleorman

Nr. Crt	Nr cadastral Nr. topografic	Suprafaţa* (mp)	Observaţii / Referinţe
A1		5.000	Sector cadastral:5 Teren neimprejmuit;

B. Partea II. Proprietari şi acte

Inscrieri privitoare la dreptul de proprietate şi alte drepturi reale		Referinţe
/		
Act Administrativ nr. 53-02168, din 07/08/2001 emis de CJSDPAT TELEORMAN;		
B1	Intabulare, drept de PROPRIETATE, dobandit prin Reconstituire, cota actuala 1/1, cota initiala 1/1	A1
	1) **PETRESCU MARIA** 2) **LUNGU ELENA** 3) **GRIGORESCU ELISE-LUCREŢIA** 4) **ADAMIADE IONEL** 5) **ADAMIADE COSTEL**	

C. Partea III. SARCINI .

Inscrieri privind dezmembramintele dreptului de proprietate, drepturi reale de garanţie şi sarcini	Referinţe
NU SUNT	

Neutilizabil in circuitul civil

Anexa Nr. 1 La Partea I

Teren

Nr cadastral	Suprafaţa (mp)*	Observaţii / Referinţe
	5.000	

* Suprafaţa este determinată in planul de proiecţie Stereo 70.

DETALII LINIARE IMOBIL

Date referitoare la teren

Crt	Categorie folosinţă	Intra vilan	Suprafaţa (mp)	Tarla	Parcelă	Nr. topo	Observaţii / Referinţe
1	arabil	NU	5.000	48	4	-	

Lungime Segmente
1) Valorile lungimilor segmentelor sunt obţinute din proiecţie în plan.

Punct început	X / Y	Punct sfârşit	X / Y	Lungime segment (** (m)
1	506.940,869 284.460,864	2	506.695,685 284.566,228	266.865
2	506.695,685 284.566,228	3	506.701,064 284.562,687	6.44
3	506.701,064 284.562,687	4	506.755,02 284.517,345	70.478
4	506.755,02 284.517,345	5	506.932,853 284.440,058	193.902
5	506.932,853 284.440,058	1	506.940,869 284.460,864	22.297

Document care conţine date cu caracter personal, protejat de prevederile Regulamentului (UE) nr. 679/2016 şi Legii 190/2018

**** Lungimile segmentelor sunt determinate în planul de proiecţie Stereo 70 şi sunt rotunjite la 1 milimetru.**
***** Distanţa dintre puncte este formată din segmente cumulate ce sunt mai mici decât valoarea 1 milimetru.**

Neutilizabil in circuitul civil

DATE DESPRE IMOBILUL NR. 10470

Oficiul de Cadastru şi Publicitate Imobiliară TELEORMAN
Biroul de Cadastru şi Publicitate Imobiliară Alexandria

A. Partea I. Descrierea imobilului

TEREN Extravilan

Adresa: Jud. Teleorman

Nr. Crt	Nr cadastral Nr. topografic	Suprafaţa* (mp)	Observaţii / Referinţe
A1		7.300	Sector cadastral:25 Teren neimprejmuit;

B. Partea II. Proprietari şi acte

Inscrieri privitoare la dreptul de proprietate şi alte drepturi reale		Referinţe
/		
Act Notarial nr. 3234, din 23/11/1998 emis de BNP RADU ANIȘOARA;		
B1	Intabulare, drept de PROPRIETATE, cu titlu de întreținere, bun comun, dobandit prin Conventie, cota actuala 1/1, cota initiala 1/1	A1
	1) **BUDAN MARIA**	

C. Partea III. SARCINI

Inscrieri privind dezmembramintele dreptului de proprietate, drepturi reale de garanţie şi sarcini		Referinţe
/		
Act Notarial nr. 3234, din 23/11/1998 emis de BNP RADU ANIȘOARA;		
C1	Intabulare, drept de IPOTECA LEGALA, Valoare:0 , reprezentând plata rentei în bani corespunzătoare întreținerii neexecutate	A1
	1) **DUDAU VALERIU**	

Neutilizabil în circuitul civil

Anexa Nr. 1 La Partea I

Teren

Nr cadastral	Suprafaţa (mp)*	Observaţii / Referinţe
	7.300	

* Suprafaţa este determinată in planul de proiecţie Stereo 70.

DETALII LINIARE IMOBIL

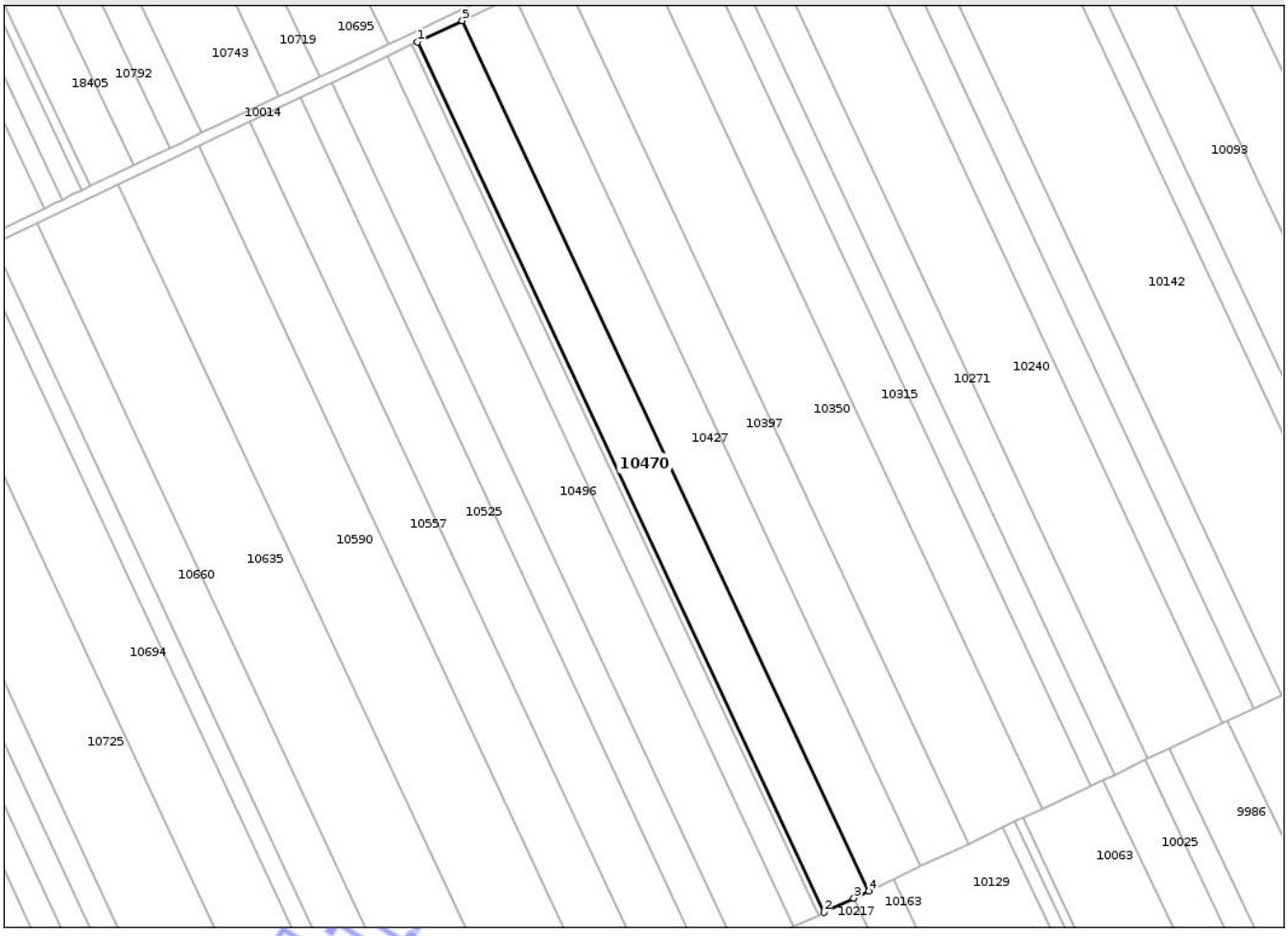

Date referitoare la teren

Crt	Categorie folosinţă	Intra vilan	Suprafaţa (mp)	Tarla	Parcelă	Nr. topo	Observaţii / Referinţe
1	arabil	NU	7.300	13/1	71	-	

Lungime Segmente
1) Valorile lungimilor segmentelor sunt obţinute din proiecţie în plan.

Punct început	X / Y	Punct sfârşit	X / Y	Lungime segment (** (m)
1	506.722,618 275.946,234	2	506.881,976 275.605,148	376.477
2	506.881,976 275.605,148	3	506.893,752 275.610,721	13.028
3	506.893,752 275.610,721	4	506.899,503 275.613,443	6.363
4	506.899,503 275.613,443	5	506.740,141 275.954,536	376.485
5	506.740,141 275.954,536	1	506.722,618 275.946,234	19.39

Document care conţine date cu caracter personal, protejat de prevederile Regulamentului (UE) nr. 679/2016 şi Legii 190/2018

**** Lungimile segmentelor sunt determinate în planul de proiecţie Stereo 70 şi sunt rotunjite la 1 milimetru.**
***** Distanţa dintre puncte este formată din segmente cumulate ce sunt mai mici decât valoarea 1 milimetru.**

Neutilizabil in circuitul civil

DATE DESPRE IMOBILUL NR. 10471

Oficiul de Cadastru şi Publicitate Imobiliară TELEORMAN
Biroul de Cadastru şi Publicitate Imobiliară Alexandria

A. Partea I. Descrierea imobilului

TEREN Extravilan

Adresa: Jud. Teleorman

Nr. Crt	Nr cadastral Nr. topografic	Suprafaţa* (mp)	Observaţii / Referinţe
A1		2.500	Sector cadastral:5 Teren neimprejmuit;

B. Partea II. Proprietari şi acte

Inscrieri privitoare la dreptul de proprietate şi alte drepturi reale		Referinţe
/		
Act Administrativ nr. 5302286, din 27/11/2002 emis de CJSDPAT TELEORMAN;		
B1	Intabulare, drept de PROPRIETATE, dobandit prin Reconstituire, cota actuala 1/1, cota initiala 1/1	A1
	1) **BURCEA VASILE** DEFUNCT:Da 2) **BURCEA ANGHEL** 3) **ILIE VICTORIA**	

C. Partea III. SARCINI .

Inscrieri privind dezmembramintele dreptului de proprietate, drepturi reale de garanţie şi sarcini	Referinţe
NU SUNT	

Neutilizabil în circuitul civil

Anexa Nr. 1 La Partea I

Teren

Nr cadastral	Suprafaţa (mp)*	Observaţii / Referinţe
	2.500	

* Suprafaţa este determinată in planul de proiecţie Stereo 70.

DETALII LINIARE IMOBIL

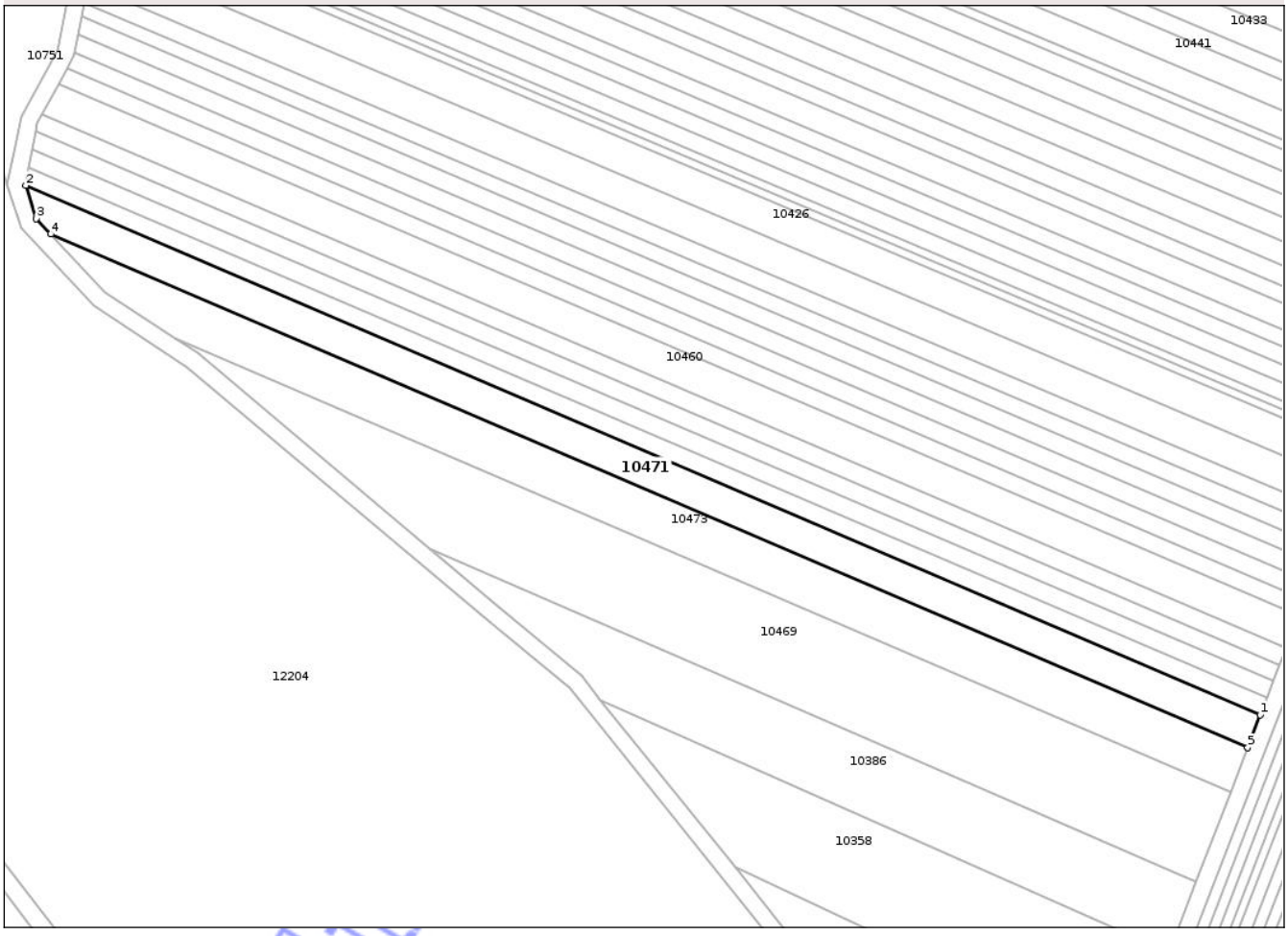

Date referitoare la teren

Crt	Categorie folosinţă	Intra vilan	Suprafaţa (mp)	Tarla	Parcelă	Nr. topo	Observaţii / Referinţe
1	arabil	NU	2.500	48	6	-	

Lungime Segmente
1) Valorile lungimilor segmentelor sunt obţinute din proiecţie în plan.

Punct început	X / Y	Punct sfârşit	X / Y	Lungime segment (** (m)
1	506.947,781 284.478,805	2	506.661,216 284.601,54	311.742
2	506.661,216 284.601,54	3	506.663,649 284.593,846	8.07
3	506.663,649 284.593,846	4	506.667,005 284.590,257	4.914
4	506.667,005 284.590,257	5	506.944,853 284.471,205	302.279
5	506.944,853 284.471,205	1	506.947,781 284.478,805	8.145

Document care conţine date cu caracter personal, protejat de prevederile Regulamentului (UE) nr. 679/2016 şi Legii 190/2018

**** Lungimile segmentelor sunt determinate în planul de proiecţie Stereo 70 şi sunt rotunjite la 1 milimetru.**
***** Distanţa dintre puncte este formată din segmente cumulate ce sunt mai mici decât valoarea 1 milimetru.**

Neutilizabil in circuitul civil

DATE DESPRE IMOBILUL NR. 10472

Oficiul de Cadastru şi Publicitate Imobiliară TELEORMAN
Biroul de Cadastru şi Publicitate Imobiliară Alexandria

A. Partea I. Descrierea imobilului

TEREN Extravilan

Adresa: Jud. Teleorman

Nr. Crt	Nr cadastral Nr. topografic	Suprafaţa* (mp)	Observaţii / Referinţe
A1		3.200	Sector cadastral:25 Teren neimprejmuit;

B. Partea II. Proprietari şi acte

Inscrieri privitoare la dreptul de proprietate şi alte drepturi reale		Referinţe
/		
Act Notarial nr. 694, din 23/11/2004 emis de BNP NICOLETA DRĂGHICI;		
B1	Intabulare, drept de PROPRIETATE, cu titlu de donaţie, bun propriu, dobandit prin Conventie, cota actuala 1/1, cota initiala 1/1	A1
	1) **PURCĂREA ION**	

C. Partea III. SARCINI .

Inscrieri privind dezmembramintele dreptului de proprietate, drepturi reale de garanţie şi sarcini	Referinţe
NU SUNT	

Neutilizabil în circuitul civil

Anexa Nr. 1 La Partea I

Teren

Nr cadastral	Suprafaţa (mp)*	Observaţii / Referinţe
	3.200	

* Suprafaţa este determinată in planul de proiecţie Stereo 70.

DETALII LINIARE IMOBIL

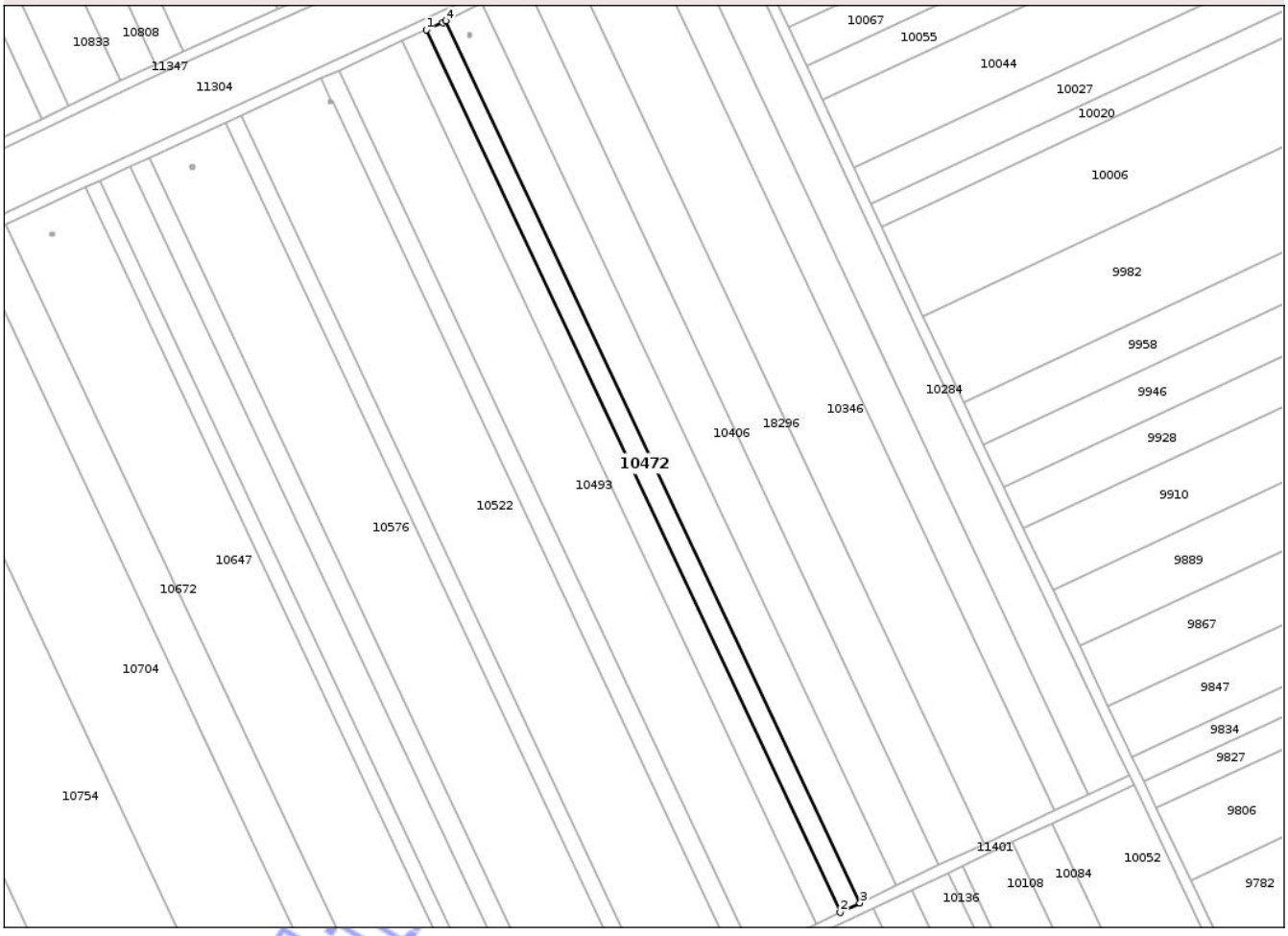

Date referitoare la teren

Crt	Categorie folosinţă	Intra vilan	Suprafaţa (mp)	Tarla	Parcelă	Nr. topo	Observaţii / Referinţe
1	arabil	NU	3.200	12	77	-	

Lungime Segmente

1) Valorile lungimilor segmentelor sunt obţinute din proiecţie în plan.

Punct început	X / Y	Punct sfârşit	X / Y	Lungime segment (** (m)
1	506.717,634 278.632,252	2	506.878,054 278.290,755	377.299
2	506.878,054 278.290,755	3	506.885,715 278.294,396	8.482
3	506.885,715 278.294,396	4	506.725,328 278.635,824	377.223
4	506.725,328 278.635,824	5	506.723,962 278.635,17	1.514
5	506.723,962 278.635,17	1	506.717,634 278.632,252	6.968

Document care conţine date cu caracter personal, protejat de prevederile Regulamentului (UE) nr. 679/2016 şi Legii 190/2018

**** Lungimile segmentelor sunt determinate în planul de proiecţie Stereo 70 şi sunt rotunjite la 1 milimetru.**
***** Distanţa dintre puncte este formată din segmente cumulate ce sunt mai mici decât valoarea 1 milimetru.**

Neutilizabil in circuitul civil

DATE DESPRE IMOBILUL NR. 10473

Oficiul de Cadastru şi Publicitate Imobiliară TELEORMAN
Biroul de Cadastru şi Publicitate Imobiliară Alexandria

A. Partea I. Descrierea imobilului

TEREN Extravilan

Adresa: Jud. Teleorman

Nr. Crt	Nr cadastral Nr. topografic	Suprafaţa* (mp)	Observaţii / Referinţe
A1		3.150	Sector cadastral:5 Teren neimprejmuit;

B. Partea II. Proprietari şi acte

Inscrieri privitoare la dreptul de proprietate şi alte drepturi reale		Referinţe
/		
Act Notarial nr. 1515, din 03/04/1997 emis de BNP DANIEL STUPARU;		
B1	Intabulare, drept de PROPRIETATE, cu titlu de partaj, bun propriu, dobandit prin lesire Din Indiviziune, cota actuala 1/1, cota initiala 1/1	A1
	1) **CHIRCA AUREL**	

C. Partea III. SARCINI .

Inscrieri privind dezmembramintele dreptului de proprietate, drepturi reale de garanţie şi sarcini	Referinţe
NU SUNT	

Neutilizabil în circuitul civil

Anexa Nr. 1 La Partea I

Teren

Nr cadastral	Suprafaţa (mp)*	Observaţii / Referinţe
	3.150	

* Suprafaţa este determinată in planul de proiecţie Stereo 70.

DETALII LINIARE IMOBIL



Date referitoare la teren

Crt	Categorie folosinţă	Intra vilan	Suprafaţa (mp)	Tarla	Parcelă	Nr. topo	Observaţii / Referinţe
1	arabil	NU	3.150	48	5	-	

Lungime Segmente
1) Valorile lungimilor segmentelor sunt obţinute din proiecţie în plan.

Punct început	X / Y	Punct sfârşit	X / Y	Lungime segment (** (m)
1	506.944,853 284.471,205	2	506.667,005 284.590,257	302.279
2	506.667,005 284.590,257	3	506.679,533 284.576,859	18.343
3	506.679,533 284.576,859	4	506.695,685 284.566,228	19.337
4	506.695,685 284.566,228	5	506.940,869 284.460,864	266.865
5	506.940,869 284.460,864	1	506.944,853 284.471,205	11.082

Document care conţine date cu caracter personal, protejat de prevederile Regulamentului (UE) nr. 679/2016 şi Legii 190/2018

**** Lungimile segmentelor sunt determinate în planul de proiecţie Stereo 70 şi sunt rotunjite la 1 milimetru.**
***** Distanţa dintre puncte este formată din segmente cumulate ce sunt mai mici decât valoarea 1 milimetru.**

Neutilizabil in circuitul civil

DATE DESPRE IMOBILUL NR. 10474

Oficiul de Cadastru şi Publicitate Imobiliară TELEORMAN
Biroul de Cadastru şi Publicitate Imobiliară Alexandria

A. Partea I. Descrierea imobilului

TEREN Extravilan

Adresa: Jud. Teleorman

Nr. Crt	Nr cadastral Nr. topografic	Suprafaţa* (mp)	Observaţii / Referinţe
A1		5.000	Sector cadastral:25 Teren neimprejmuit;

B. Partea II. Proprietari şi acte

Inscrieri privitoare la dreptul de proprietate şi alte drepturi reale		Referinţe
/		
Act Notarial nr. 739, din 26/11/2004 emis de BNP NICOLETA DRĂGHICI;		
B1	Intabulare, drept de PROPRIETATE, cu titlu de donaţie, bun propriu, dobandit prin Conventie, cota actuala 1/1, cota initiala 1/1	A1
	1) **NEDELCU FLOREA**	

C. Partea III. SARCINI .

Inscrieri privind dezmembramintele dreptului de proprietate, drepturi reale de garanţie şi sarcini	Referinţe
NU SUNT	

Neutilizabil în circuitul civil

Anexa Nr. 1 La Partea I

Teren

Nr cadastral	Suprafaţa (mp)*	Observaţii / Referinţe
	5.000	

* Suprafaţa este determinată in planul de proiecţie Stereo 70.

DETALII LINIARE IMOBIL

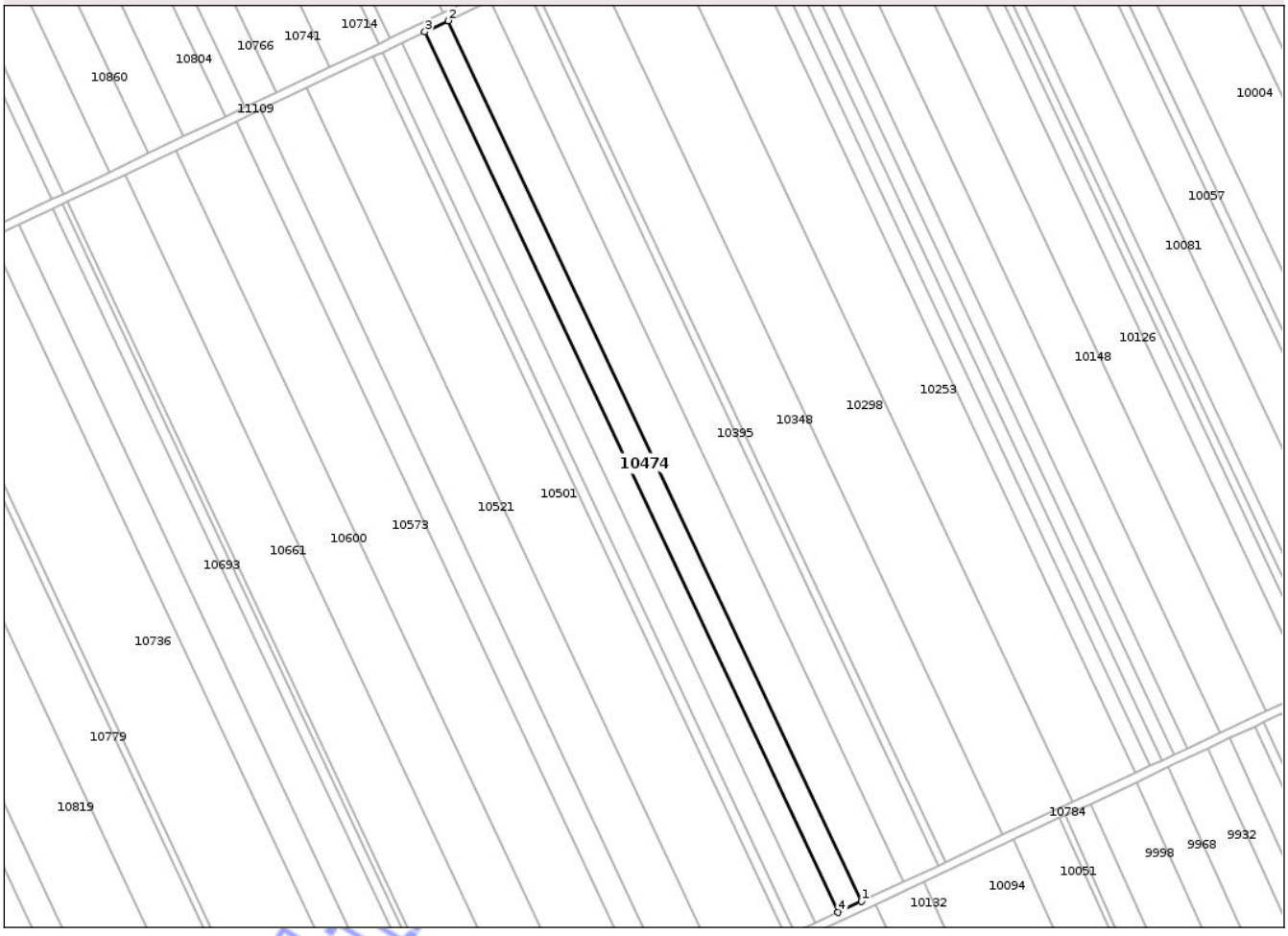

Date referitoare la teren

Crt	Categorie folosinţă	Intra vilan	Suprafaţa (mp)	Tarla	Parcelă	Nr. topo	Observaţii / Referinţe
1	arabil	NU	5.000	12/1	75	-	

Lungime Segmente

1) Valorile lungimilor segmentelor sunt obţinute din proiecţie în plan.

Punct început	X / Y	Punct sfârşit	X / Y	Lungime segment (** (m)
1	506.900,945 277.390,63	2	506.716,115 277.784,091	434.711
2	506.716,115 277.784,091	3	506.705,726 277.779,154	11.502
3	506.705,726 277.779,154	4	506.890,531 277.385,746	434.652
4	506.890,531 277.385,746	1	506.900,945 277.390,63	11.502

**** Lungimile segmentelor sunt determinate în planul de proiecţie Stereo 70 şi sunt rotunjite la 1 milimetru.**

Document care conţine date cu caracter personal, protejat de prevederile Regulamentului (UE) nr. 679/2016 şi Legii 190/2018

***** Distanţa dintre puncte este formată din segmente cumulate ce sunt mai mici decât valoarea 1 milimetru.**

Neutilizabil in circuitul civil

DATE DESPRE IMOBILUL NR. 10475

Oficiul de Cadastru şi Publicitate Imobiliară TELEORMAN
Biroul de Cadastru şi Publicitate Imobiliară Alexandria

A. Partea I. Descrierea imobilului

Nr. CF vechi:254
Nr. cadastral vechi:426

TEREN Extravilan

Adresa: Jud. Teleorman

Nr. Crt	Nr cadastral Nr. topografic	Suprafaţa* (mp)	Observaţii / Referinţe
A1	21132	Din acte: 900 Masurata: 1.030	Sector cadastral:6 Teren neimprejmuit;

B. Partea II. Proprietari şi acte

Inscrieri privitoare la dreptul de proprietate şi alte drepturi reale		Referinţe
81926 / 06/12/2018		
Act Notarial nr. 260, din 07/11/2018 emis de BIN MORCOV TAMARA;		
B2	Intabulare, drept de PROPRIETATE, cu titlu de moștenire, bun propriu, dobandit prin Succesiune, cota actuala 1/2, cota initiala 1/2	A1
	1) **DÎRMINĂ MARIAN**	
B3	Intabulare, drept de PROPRIETATE, cu titlu de moștenire, bun propriu, dobandit prin Succesiune, cota actuala 1/2, cota initiala 1/2	A1
	1) **DÂRMINĂ ELENA-ALINA**	

C. Partea III. SARCINI .

Inscrieri privind dezmembramintele dreptului de proprietate, drepturi reale de garanţie şi sarcini	Referinţe
NU SUNT	

Neutilizabil în circuitul civil

Anexa Nr. 1 La Partea I

Teren

Nr cadastral	Suprafaţa (mp)*	Observaţii / Referinţe
21132	Din acte: 900 Masurata: 1.030	

* Suprafaţa este determinată in planul de proiecţie Stereo 70.

DETALII LINIARE IMOBIL

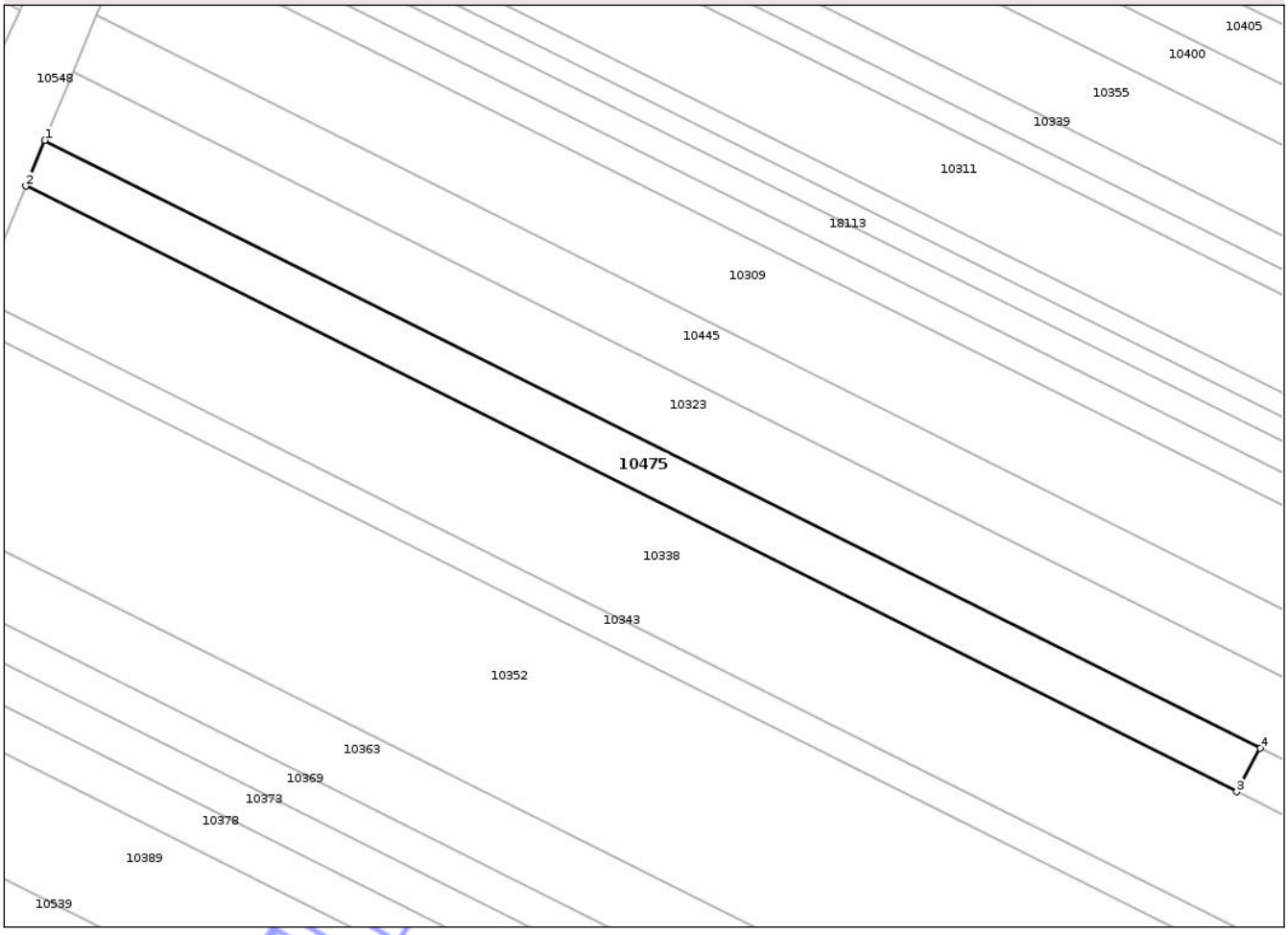

Date referitoare la teren

Crt	Categorie folosinţă	Intra vilan	Suprafaţa (mp)	Tarla	Parcelă	Nr. topo	Observaţii / Referinţe
1	arabil	NU	1.030	42	16	-	

Lungime Segmente

1) Valorile lungimilor segmentelor sunt obţinute din proiecţie în plan.

Punct început	X / Y	Punct sfârşit	X / Y	Lungime segment (** (m)
1	506.724,491 283.671,893	2	506.722,143 283.666,215	6.144
2	506.722,143 283.666,215	3	506.872,162 283.591,175	167.74
3	506.872,162 283.591,175	4	506.875,084 283.596,565	6.131
4	506.875,084 283.596,565	1	506.724,491 283.671,893	168.382

Document care conţine date cu caracter personal, protejat de prevederile Regulamentului (UE) nr. 679/2016 şi Legii 190/2018

**** Lungimile segmentelor sunt determinate în planul de proiecţie Stereo 70 şi sunt rotunjite la 1 milimetru.**
***** Distanţa dintre puncte este formată din segmente cumulate ce sunt mai mici decât valoarea 1 milimetru.**

Neutilizabil in circuitul civil

DATE DESPRE IMOBILUL NR. 10476

Oficiul de Cadastru şi Publicitate Imobiliară TELEORMAN
Biroul de Cadastru şi Publicitate Imobiliară Alexandria

A. Partea I. Descrierea imobilului

TEREN Extravilan

Adresa: Jud. Teleorman

Nr. Crt	Nr cadastral Nr. topografic	Suprafaţa* (mp)	Observaţii / Referinţe
A1		6.900	Sector cadastral:25 Teren neimprejmuit;

B. Partea II. Proprietari şi acte

Inscrieri privitoare la dreptul de proprietate şi alte drepturi reale		Referinţe
/		
Hotarare Judecatoreasca nr. 119, din 04/02/2021 emis de JUDECĂTORIA ROȘIORII DE VEDE-JUDEȚUL TELEORMAN (DOSAR NR. 4202/292/2018);		
B1	Inscrierea provizorie, drept de PROPRIETATE, cu titlu de partaj, bun propriu, dobandit prin Hotarare Judecatoreasca, cota actuala 1/1, cota initiala 1/1	A1
	1) **PĂUNE ILEANA**	

C. Partea III. SARCINI .

Inscrieri privind dezmembramintele dreptului de proprietate, drepturi reale de garanţie şi sarcini	Referinţe
NU SUNT	

Neutilizabil în circuitul civil

Anexa Nr. 1 La Partea I

Teren

Nr cadastral	Suprafaţa (mp)*	Observaţii / Referinţe
	6.900	

* Suprafaţa este determinată in planul de proiecţie Stereo 70.

DETALII LINIARE IMOBIL

Date referitoare la teren

Crt	Categorie folosinţă	Intra vilan	Suprafaţa (mp)	Tarla	Parcelă	Nr. topo	Observaţii / Referinţe
1	arabil	NU	6.900	14	9	-	

Lungime Segmente

1) Valorile lungimilor segmentelor sunt obţinute din proiecţie în plan.

Punct început	X / Y	Punct sfârşit	X / Y	Lungime segment (** (m)
1	506.887,671 274.707,551	2	506.713,351 275.106,647	435.506
2	506.713,351 275.106,647	3	506.698,873 275.100,244	15.831
3	506.698,873 275.100,244	4	506.873,488 274.700,473	436.242
4	506.873,488 274.700,473	1	506.887,671 274.707,551	15.851

**** Lungimile segmentelor sunt determinate în planul de proiecţie Stereo 70 şi sunt rotunjite la 1 milimetru.**

Document care conţine date cu caracter personal, protejat de prevederile Regulamentului (UE) nr. 679/2016 şi Legii 190/2018

***** Distanţa dintre puncte este formată din segmente cumulate ce sunt mai mici decât valoarea 1 milimetru.**

Neutilizabil in circuitul civil

DATE DESPRE IMOBILUL NR. 10477

Oficiul de Cadastru şi Publicitate Imobiliară TELEORMAN
Biroul de Cadastru şi Publicitate Imobiliară Alexandria

A. Partea I. Descrierea imobilului

TEREN Extravilan

Adresa: Jud. Teleorman

Nr. Crt	Nr cadastral Nr. topografic	Suprafaţa* (mp)	Observaţii / Referinţe
A1		4.400	Sector cadastral:25 Teren neimprejmuit;

B. Partea II. Proprietari şi acte

Inscrieri privitoare la dreptul de proprietate şi alte drepturi reale		Referinţe
/		
Act Administrativ nr. 53-01182, din 28/06/1996 emis de CJSDPAT TELEORMAN;		
B1	Intabulare, drept de PROPRIETATE, dobandit prin Reconstituire, cota actuala 1/1, cota initiala 1/1	A1
	1) **ZGAROI FLOREA** DEFUNCT:Da	

C. Partea III. SARCINI .

Inscrieri privind dezmembramintele dreptului de proprietate, drepturi reale de garanţie şi sarcini	Referinţe
NU SUNT	

Neutilizabil în circuitul civil

Anexa Nr. 1 La Partea I

Teren

Nr cadastral	Suprafaţa (mp)*	Observaţii / Referinţe
	4.400	

* Suprafaţa este determinată in planul de proiecţie Stereo 70.

DETALII LINIARE IMOBIL

Date referitoare la teren

Crt	Categorie folosinţă	Intra vilan	Suprafaţa (mp)	Tarla	Parcelă	Nr. topo	Observaţii / Referinţe
1	arabil	NU	4.400	13	57	-	

Lungime Segmente
1) Valorile lungimilor segmentelor sunt obţinute din proiecţie în plan.

Punct început	X / Y	Punct sfârşit	X / Y	Lungime segment (** (m)
1	506.709,924 276.849,941	2	506.705,687 276.847,952	4.681
2	506.705,687 276.847,952	3	506.700,397 276.845,468	5.844
3	506.700,397 276.845,468	4	506.879,068 276.467,532	418.042
4	506.879,068 276.467,532	5	506.886,203 276.470,863	7.874
5	506.886,203 276.470,863	6	506.888,606 276.471,985	2.652

Document care conţine date cu caracter personal, protejat de prevederile Regulamentului (UE) nr. 679/2016 şi Legii 190/2018

Punct început	X / Y	Punct sfârşit	X / Y	Lungime segment (** (m)
6	506.888,606 276.471,985	1	506.709,924 276.849,941	418.065

** Lungimile segmentelor sunt determinate în planul de proiecţie Stereo 70 şi sunt rotunjite la 1 milimetru.
*** Distanţa dintre puncte este formată din segmente cumulate ce sunt mai mici decât valoarea 1 milimetru.

Neutilizabil in circuitul civil

DATE DESPRE IMOBILUL NR. 10478

Oficiul de Cadastru şi Publicitate Imobiliară TELEORMAN
Biroul de Cadastru şi Publicitate Imobiliară Alexandria

A. Partea I. Descrierea imobilului

TEREN Extravilan

Adresa: Jud. Teleorman

Nr. Crt	Nr cadastral Nr. topografic	Suprafaţa* (mp)	Observaţii / Referinţe
A1		5.000	Sector cadastral:25 Teren neimprejmuit;

B. Partea II. Proprietari şi acte

Inscrieri privitoare la dreptul de proprietate şi alte drepturi reale		Referinţe
/		
Act Notarial nr. 7376, din 28/10/2004 emis de BNP DANIEL STUPARU;		
B1	Intabulare, drept de PROPRIETATE, cu titlu de partaj, bun propriu, dobandit prin lesire Din Indiviziune, cota actuala 1/1, cota initiala 1/1	A1
	1) **BULIGA ILIE**	

C. Partea III. SARCINI .

Inscrieri privind dezmembramintele dreptului de proprietate, drepturi reale de garanţie şi sarcini	Referinţe
NU SUNT	

Neutilizabil în circuitul civil

Anexa Nr. 1 La Partea I

Teren

Nr cadastral	Suprafaţa (mp)*	Observaţii / Referinţe
	5.000	

* Suprafaţa este determinată in planul de proiecţie Stereo 70.

DETALII LINIARE IMOBIL

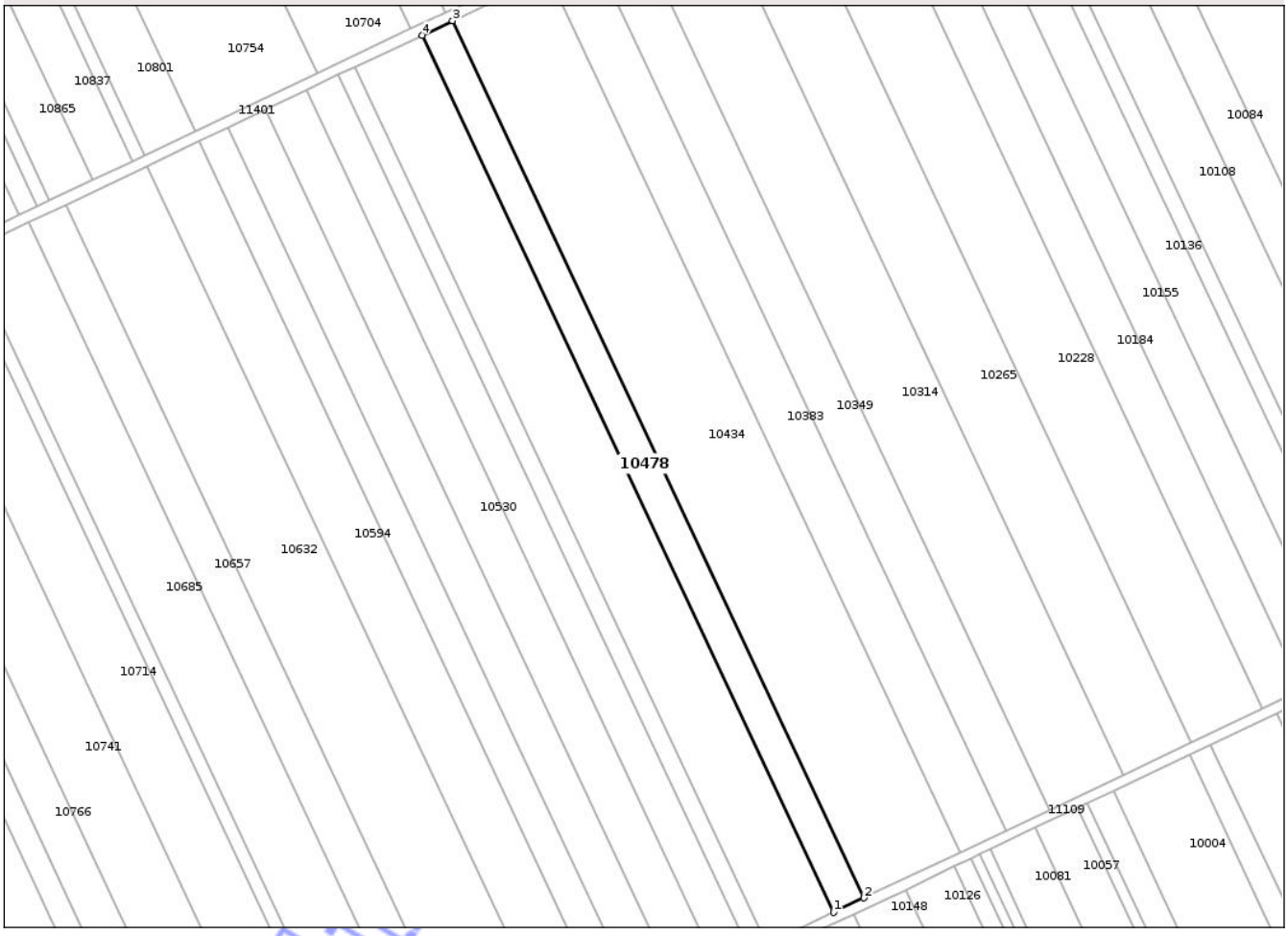

Date referitoare la teren

Crt	Categorie folosinţă	Intra vilan	Suprafaţa (mp)	Tarla	Parcelă	Nr. topo	Observaţii / Referinţe
1	arabil	NU	5.000	12	96	-	

Lungime Segmente

1) Valorile lungimilor segmentelor sunt obţinute din proiecţie în plan.

Punct început	X / Y	Punct sfârşit	X / Y	Lungime segment (** (m)
1	506.868,457 277.860,971	2	506.880,345 277.866,62	13.162
2	506.880,345 277.866,62	3	506.718,825 278.210,461	379.889
3	506.718,825 278.210,461	4	506.706,936 278.204,813	13.162
4	506.706,936 278.204,813	1	506.868,457 277.860,971	379.89

**** Lungimile segmentelor sunt determinate în planul de proiecţie Stereo 70 şi sunt rotunjite la 1 milimetru.**

Document care conţine date cu caracter personal, protejat de prevederile Regulamentului (UE) nr. 679/2016 şi Legii 190/2018

***** Distanţa dintre puncte este formată din segmente cumulate ce sunt mai mici decât valoarea 1 milimetru.**

Neutilizabil in circuitul civil

DATE DESPRE IMOBILUL NR. 10479

Oficiul de Cadastru şi Publicitate Imobiliară TELEORMAN
Biroul de Cadastru şi Publicitate Imobiliară Alexandria

A. Partea I. Descrierea imobilului

TEREN Extravilan

Adresa: Jud. Teleorman

Nr. Crt	Nr cadastral Nr. topografic	Suprafaţa* (mp)	Observaţii / Referinţe
A1		3.800	Sector cadastral:25 Teren neimprejmuit;

B. Partea II. Proprietari şi acte

Inscrieri privitoare la dreptul de proprietate şi alte drepturi reale		Referinţe
/		
Act Notarial nr. 174, din 03/09/2002 emis de BNP TAMARA MORCOV;		
B1	Intabulare, drept de PROPRIETATE, cu titlu de moștenire, bun propriu, dobandit prin Succesiune, cota actuala 1/1, cota initiala 1/1	A1
	1) **DRĂCȘANU GHEORGHE**	

C. Partea III. SARCINI .

Inscrieri privind dezmembramintele dreptului de proprietate, drepturi reale de garanţie şi sarcini	Referinţe
NU SUNT	

Neutilizabil în circuitul civil

Anexa Nr. 1 La Partea I

Teren

Nr cadastral	Suprafaţa (mp)*	Observaţii / Referinţe
	3.800	

* Suprafaţa este determinată in planul de proiecţie Stereo 70.

DETALII LINIARE IMOBIL

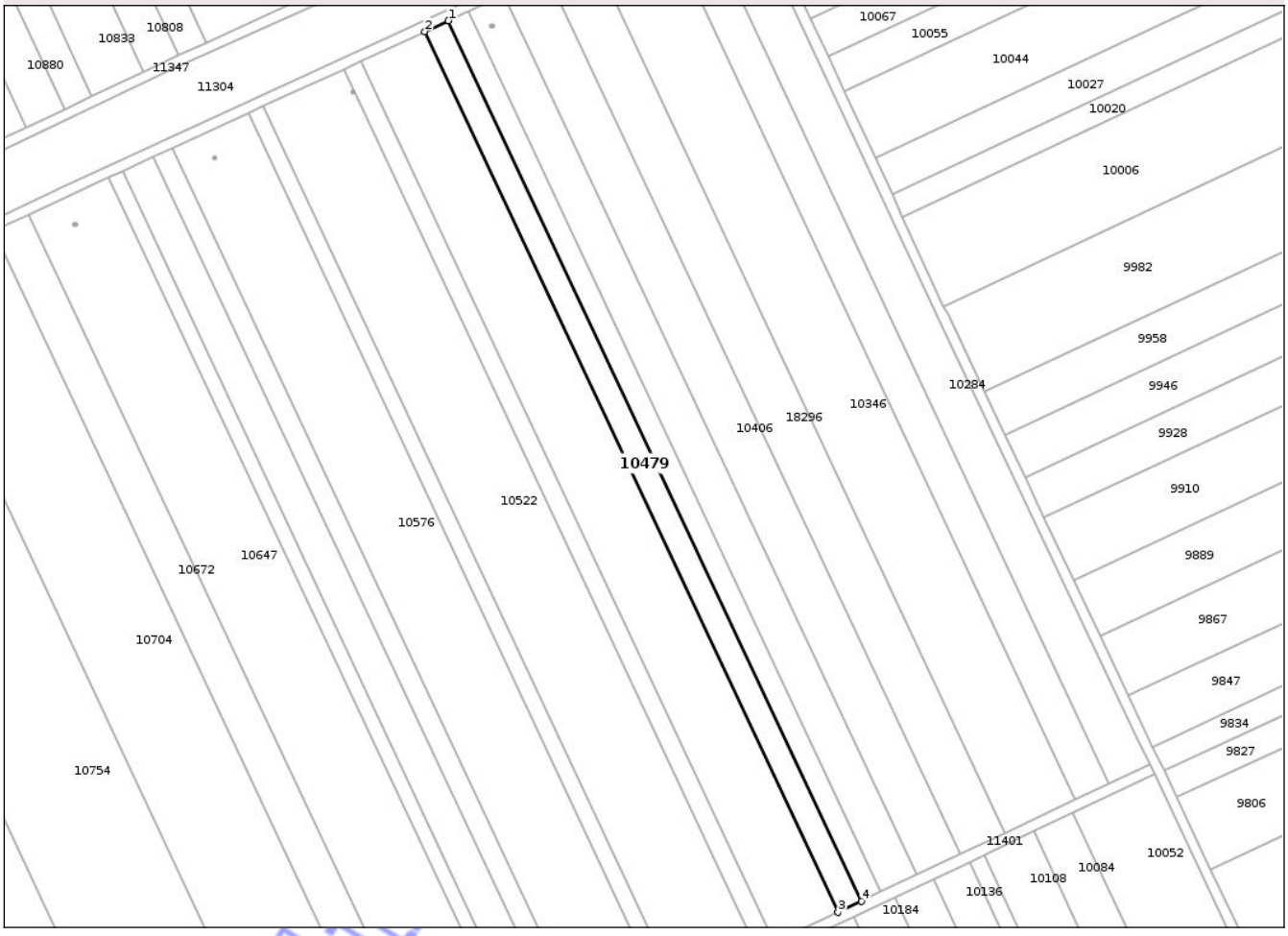

Date referitoare la teren

Crt	Categorie folosinţă	Intra vilan	Suprafaţa (mp)	Tarla	Parcelă	Nr. topo	Observaţii / Referinţe
1	arabil	NU	3.800	12	76	-	

Lungime Segmente

1) Valorile lungimilor segmentelor sunt obţinute din proiecţie în plan.

Punct început	X / Y	Punct sfârşit	X / Y	Lungime segment (** (m)
1	506.717,634 278.632,252	2	506.708,49 278.628,035	10.07
2	506.708,49 278.628,035	3	506.868,958 278.286,433	377.415
3	506.868,958 278.286,433	4	506.878,054 278.290,755	10.071
4	506.878,054 278.290,755	1	506.717,634 278.632,252	377.299

**** Lungimile segmentelor sunt determinate în planul de proiecţie Stereo 70 şi sunt rotunjite la 1 milimetru.**

Document care conţine date cu caracter personal, protejat de prevederile Regulamentului (UE) nr. 679/2016 şi Legii 190/2018

***** Distanţa dintre puncte este formată din segmente cumulate ce sunt mai mici decât valoarea 1 milimetru.**

Neutilizabil in circuitul civil

DATE DESPRE IMOBILUL NR. 10480

Oficiul de Cadastru şi Publicitate Imobiliară TELEORMAN
Biroul de Cadastru şi Publicitate Imobiliară Alexandria

A. Partea I. Descrierea imobilului

TEREN Extravilan

Adresa: Jud. Teleorman

Nr. Crt	Nr cadastral Nr. topografic	Suprafaţa* (mp)	Observaţii / Referinţe
A1		900	Sector cadastral:25 Teren neimprejmuit;

B. Partea II. Proprietari şi acte

Inscrieri privitoare la dreptul de proprietate şi alte drepturi reale		Referinţe
/		
Act Notarial nr. 568, din 22/11/2004 emis de BNP TAMARA MORCOV;		
B1	Intabulare, drept de PROPRIETATE, cu titlu de moștenire, bun propriu, dobandit prin Succesiune, cota actuala 1/1, cota initiala 1/1	A1
	1) **VARZĂ FLOREA**	

C. Partea III. SARCINI .

Inscrieri privind dezmembramintele dreptului de proprietate, drepturi reale de garanţie şi sarcini	Referinţe
NU SUNT	

Neutilizabil în circuitul civil

Anexa Nr. 1 La Partea I

Teren

Nr cadastral	Suprafaţa (mp)*	Observaţii / Referinţe
	900	

* Suprafaţa este determinată in planul de proiecţie Stereo 70.

DETALII LINIARE IMOBIL

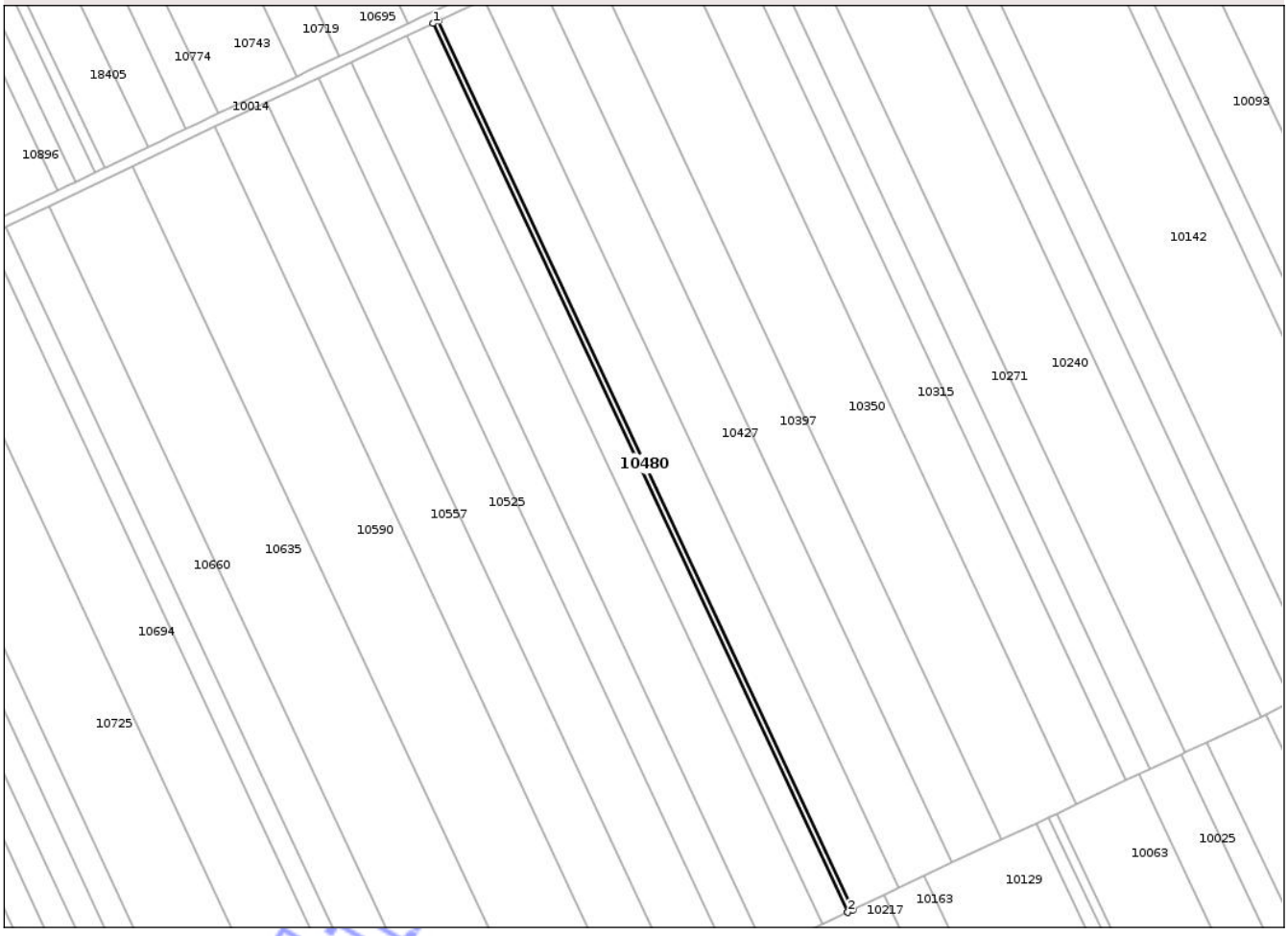

Date referitoare la teren

Crt	Categorie folosinţă	Intra vilan	Suprafaţa (mp)	Tarla	Parcelă	Nr. topo	Observaţii / Referinţe
1	arabil	NU	900	13/1	72	-	

Lungime Segmente

1) Valorile lungimilor segmentelor sunt obţinute din proiecţie în plan.

Punct început	X / Y	Punct sfârşit	X / Y	Lungime segment (** (m)
1	506.720,457 275.945,21	2	506.879,815 275.604,125	376.476
2	506.879,815 275.604,125	3	506.881,976 275.605,148	2.391
3	506.881,976 275.605,148	4	506.722,618 275.946,234	376.477
4	506.722,618 275.946,234	1	506.720,457 275.945,21	2.391

**** Lungimile segmentelor sunt determinate în planul de proiecţie Stereo 70 şi sunt rotunjite la 1 milimetru.**

Document care conţine date cu caracter personal, protejat de prevederile Regulamentului (UE) nr. 679/2016 şi Legii 190/2018

***** Distanţa dintre puncte este formată din segmente cumulate ce sunt mai mici decât valoarea 1 milimetru.**

Neutilizabil in circuitul civil

DATE DESPRE IMOBILUL NR. 10484

Oficiul de Cadastru şi Publicitate Imobiliară TELEORMAN
Biroul de Cadastru şi Publicitate Imobiliară Alexandria

A. Partea I. Descrierea imobilului

TEREN Extravilan

Adresa: Jud. Teleorman

Nr. Crt	Nr cadastral Nr. topografic	Suprafaţa* (mp)	Observaţii / Referinţe
A1		4.100	Sector cadastral:25 Teren neimprejmuit;

B. Partea II. Proprietari şi acte

Inscrieri privitoare la dreptul de proprietate şi alte drepturi reale		Referinţe
/		
Act Administrativ nr. 53-01147, din 13/06/1996 emis de CJSDPAT TELEORMAN;		
B1	Intabulare, drept de PROPRIETATE, dobandit prin Reconstituire, cota actuala 1/1, cota initiala 1/1	A1
	1) **CALOTĂ ALEXANDRU**	

C. Partea III. SARCINI .

Inscrieri privind dezmembramintele dreptului de proprietate, drepturi reale de garanţie şi sarcini	Referinţe
NU SUNT	

Neutilizabil în circuitul civil

Anexa Nr. 1 La Partea I

Teren

Nr cadastral	Suprafaţa (mp)*	Observaţii / Referinţe
	4.100	

* Suprafaţa este determinată in planul de proiecţie Stereo 70.

DETALII LINIARE IMOBIL

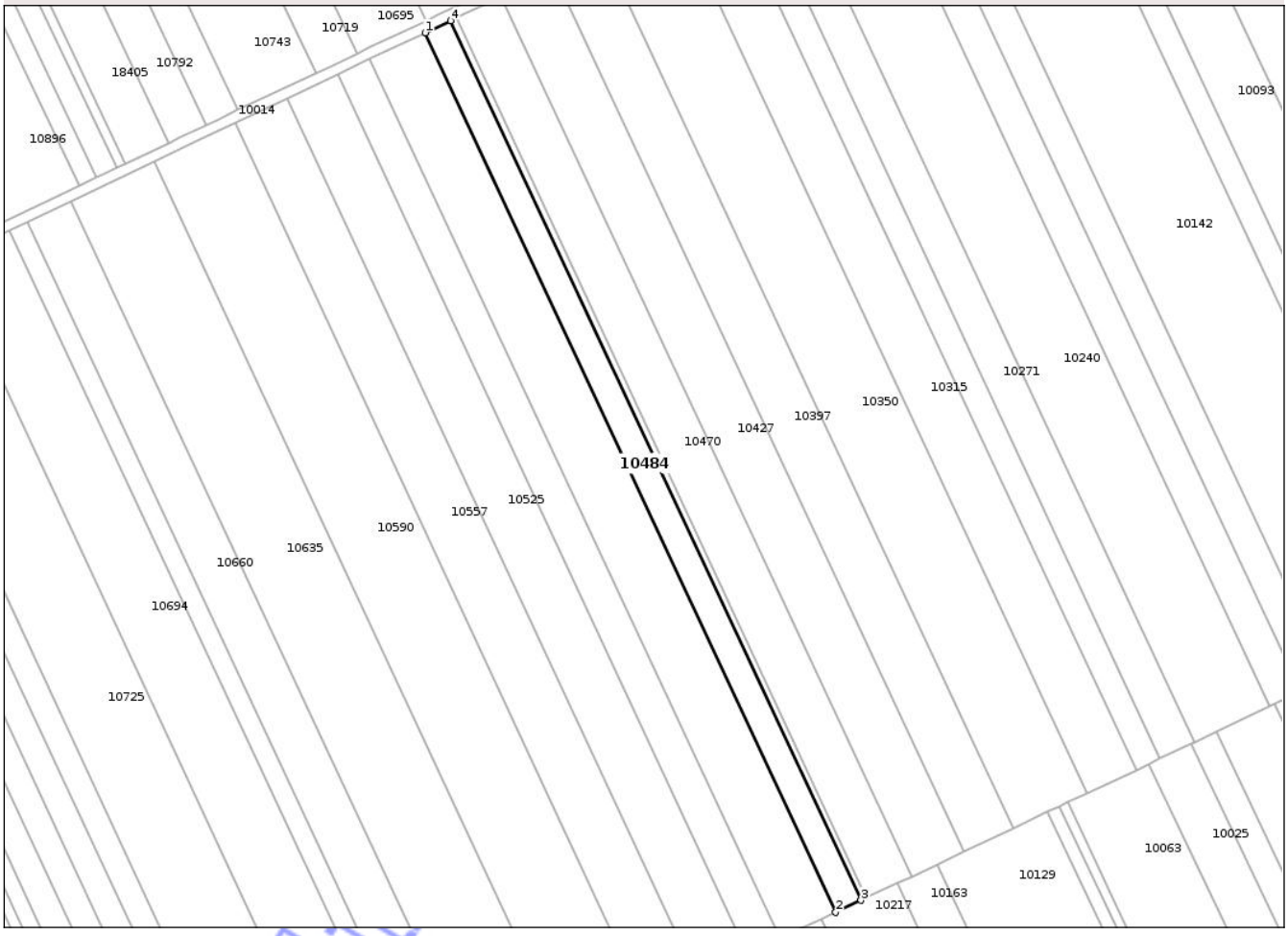

Date referitoare la teren

Crt	Categorie folosinţă	Intra vilan	Suprafaţa (mp)	Tarla	Parcelă	Nr. topo	Observaţii / Referinţe
1	arabil	NU	4.100	13/1	73	-	

Lungime Segmente

1) Valorile lungimilor segmentelor sunt obţinute din proiecţie în plan.

Punct început	X / Y	Punct sfârşit	X / Y	Lungime segment (** (m)
1	506.710,615 275.940,547	2	506.869,972 275.599,466	376.472
2	506.869,972 275.599,466	3	506.879,815 275.604,125	10.89
3	506.879,815 275.604,125	4	506.720,457 275.945,21	376.476
4	506.720,457 275.945,21	1	506.710,615 275.940,547	10.891

**** Lungimile segmentelor sunt determinate în planul de proiecţie Stereo 70 şi sunt rotunjite la 1 milimetru.**

Document care conţine date cu caracter personal, protejat de prevederile Regulamentului (UE) nr. 679/2016 şi Legii 190/2018

***** Distanţa dintre puncte este formată din segmente cumulate ce sunt mai mici decât valoarea 1 milimetru.**

Neutilizabil in circuitul civil

DATE DESPRE IMOBILUL NR. 10481

Oficiul de Cadastru şi Publicitate Imobiliară TELEORMAN
Biroul de Cadastru şi Publicitate Imobiliară Alexandria

A. Partea I. Descrierea imobilului

TEREN Extravilan

Adresa: Jud. Teleorman

Nr. Crt	Nr cadastral Nr. topografic	Suprafaţa* (mp)	Observaţii / Referinţe
A1		7.900	Sector cadastral:25 Teren neimprejmuit;

B. Partea II. Proprietari şi acte

Inscrieri privitoare la dreptul de proprietate şi alte drepturi reale		Referinţe
/		
Act Administrativ nr. 5301239, din 06/09/1996 emis de CJSDPAT TELEORMAN;		
B1	Intabulare, drept de PROPRIETATE, dobandit prin Reconstituire, cota actuala 1/1, cota initiala 1/1	A1
	1) **ALMĂJANU F. ALEXANDRU**	

C. Partea III. SARCINI .

Inscrieri privind dezmembramintele dreptului de proprietate, drepturi reale de garanţie şi sarcini	Referinţe
NU SUNT	

Neutilizabil în circuitul civil

Anexa Nr. 1 La Partea I

Teren

Nr cadastral	Suprafaţa (mp)*	Observaţii / Referinţe
	7.900	

* Suprafaţa este determinată in planul de proiecţie Stereo 70.

DETALII LINIARE IMOBIL

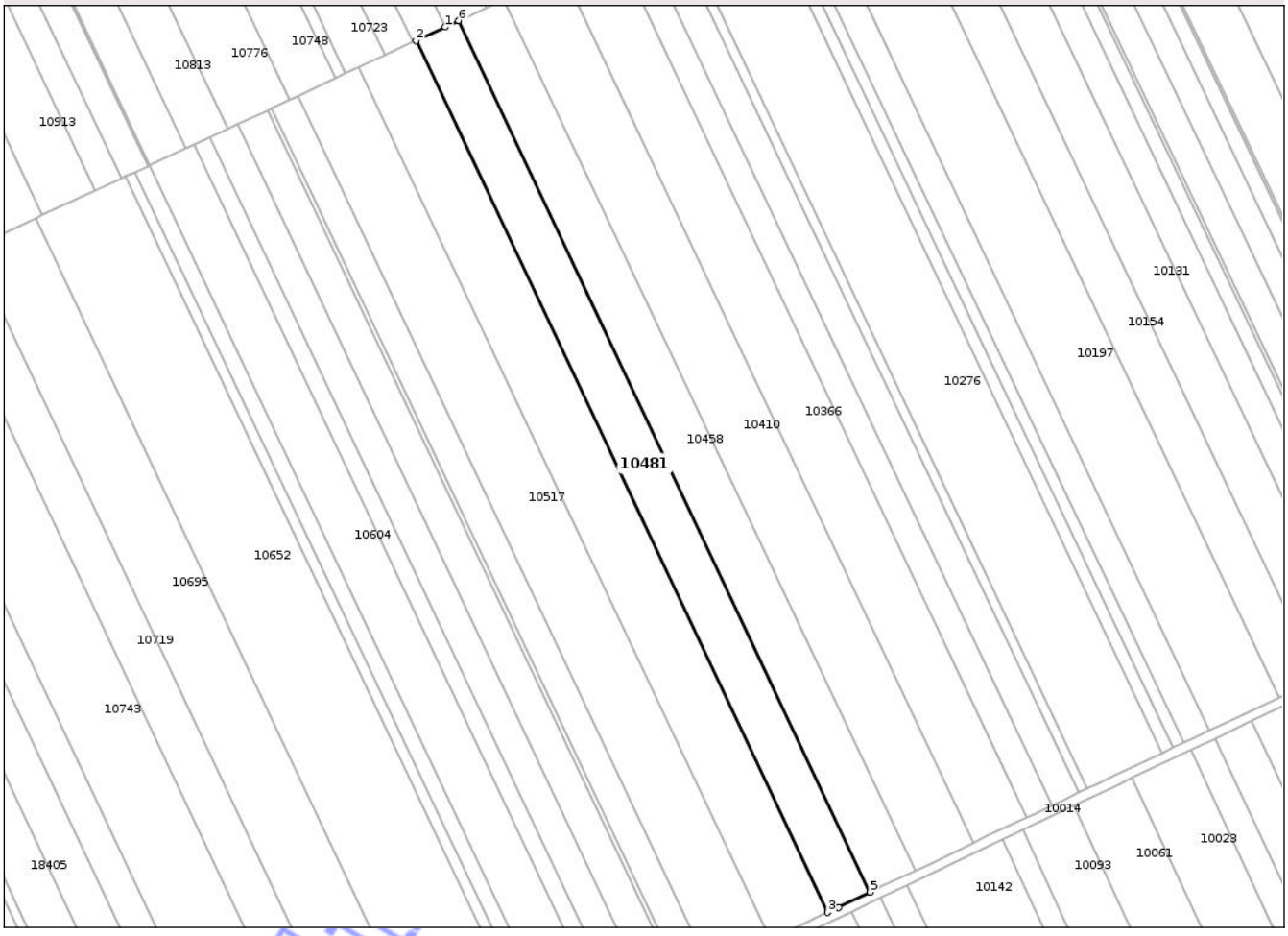

Date referitoare la teren

Crt	Categorie folosinţă	Intra vilan	Suprafaţa (mp)	Tarla	Parcelă	Nr. topo	Observaţii / Referinţe
1	arabil	NU	7.900	13	162	-	

Lungime Segmente
1) Valorile lungimilor segmentelor sunt obţinute din proiecţie în plan.

Punct început	X / Y	Punct sfârşit	X / Y	Lungime segment (** (m)
1	506.709,699 276.388,464	2	506.697,475 276.382,758	13.49
2	506.697,475 276.382,758	3	506.868,937 276.020,073	401.173
3	506.868,937 276.020,073	4	506.873,474 276.022,23	5.024
4	506.873,474 276.022,23	5	506.886,724 276.028,531	14.672
5	506.886,724 276.028,531	6	506.715,322 276.391,089	401.032

Document care conţine date cu caracter personal, protejat de prevederile Regulamentului (UE) nr. 679/2016 şi Legii 190/2018

Punct început	X / Y	Punct sfârşit	X / Y	Lungime segment (** (m)
6	506.715,322 276.391,089	1	506.709,699 276.388,464	6.206

** Lungimile segmentelor sunt determinate în planul de proiecţie Stereo 70 şi sunt rotunjite la 1 milimetru.
*** Distanţa dintre puncte este formată din segmente cumulate ce sunt mai mici decât valoarea 1 milimetru.

Neutilizabil in circuitul civil

DATE DESPRE IMOBILUL NR. 10482

Oficiul de Cadastru şi Publicitate Imobiliară TELEORMAN
Biroul de Cadastru şi Publicitate Imobiliară Alexandria

A. Partea I. Descrierea imobilului

TEREN Extravilan

Adresa: Jud. Teleorman

Nr. Crt	Nr cadastral Nr. topografic	Suprafaţa* (mp)	Observaţii / Referinţe
A1		1	Sector cadastral:25 Teren neimprejmuit;

Construcţii

Crt	Nr cadastral Nr. topografic	Adresa	Observaţii / Referinţe
A1.1		Jud. Teleorman	Nr. niveluri:1; S. construita la sol:1 mp; S. construita desfasurata:1.44 mp; STÂLP

B. Partea II. Proprietari şi acte

Inscrieri privitoare la dreptul de proprietate şi alte drepturi reale		Referinţe
/		
Act Administrativ nr. 9558, din 15/12/2025 emis de PRIMĂRIA COMUNEI PERETU;		
B1	Inscrierea posesiei, drept de PROPRIETATE, dobandit prin Lege, cota actuala 1/1, cota initiala 1/1	A1, A1.1
	1) **NEIDENTIFICAT NEIDENTIFICAT**	
Act Normativ nr. 7, din 13/03/1996 emis de PARLAMENTUL ROMÂNIEI (.art.13);		
B2	Se notează mențiunea proprietar neidentificat	A1, A1.1

C. Partea III. SARCINI .

Inscrieri privind dezmembramintele dreptului de proprietate, drepturi reale de garanţie şi sarcini	Referinţe
NU SUNT	

Neutilizabil în circuitul civil

Anexa Nr. 1 La Partea I

Teren

Nr cadastral	Suprafaţa (mp)*	Observaţii / Referinţe
	1	

* Suprafaţa este determinată in planul de proiecţie Stereo 70.

DETALII LINIARE IMOBIL



Date referitoare la teren

Crt	Categorie folosinţă	Intra vilan	Suprafaţa (mp)	Tarla	Parcelă	Nr. topo	Observaţii / Referinţe
1	curti constructii	NU	1	12	80/1	-	

Date referitoare la construcţii

Crt	Număr	Destinaţie construcţie	Supraf. (mp)	Situaţie juridică	Observaţii / Referinţe
A1.1		constructii industriale si edilitare	1	Cu acte	Nr. niveluri:1; S. construita la sol:1 mp; S. construita desfasurata:1.44 mp; STÂLP

Lungime Segmente
1) Valorile lungimilor segmentelor sunt obţinute din proiecţie în plan.

Punct început	X / Y	Punct sfârşit	X / Y	Lungime segment (** (m)
1	506.788,353 278.657,08	2	506.788,353 278.655,88	1.2
2	506.788,353 278.655,88	3	506.789,553 278.655,88	1.2
3	506.789,553 278.655,88	4	506.789,553 278.657,08	1.2

Document care conţine date cu caracter personal, protejat de prevederile Regulamentului (UE) nr. 679/2016 şi Legii 190/2018

Punct început	X / Y	Punct sfârşit	X / Y	Lungime segment (** (m)
4	506.789,553 278.657,08	1	506.788,353 278.657,08	1.2

** Lungimile segmentelor sunt determinate în planul de proiecţie Stereo 70 şi sunt rotunjite la 1 milimetru.
*** Distanţa dintre puncte este formată din segmente cumulate ce sunt mai mici decât valoarea 1 milimetru.

Neutilizabil in circuitul civil

DATE DESPRE IMOBILUL NR. 10483

Oficiul de Cadastru şi Publicitate Imobiliară TELEORMAN
Biroul de Cadastru şi Publicitate Imobiliară Alexandria

A. Partea I. Descrierea imobilului

TEREN Extravilan

Adresa: Jud. Teleorman

Nr. Crt	Nr cadastral Nr. topografic	Suprafaţa* (mp)	Observaţii / Referinţe
A1		6.400	Sector cadastral:25 Teren neimprejmuit;

B. Partea II. Proprietari şi acte

Inscrieri privitoare la dreptul de proprietate şi alte drepturi reale		Referinţe
/		
Hotarare Judecatoreasca nr. 149, din 02/02/2010 emis de JUDECĂTORIA ROŞIORII DE VEDE-JUDEȚUL TELEORMAN (Dosar nr. 566/292/2009);		
B1	Intabulare, drept de PROPRIETATE, cu titlu de partaj, bun propriu, dobandit prin Hotarare Judecatoreasca, cota actuala 1/1, cota initiala 1/1	A1
	1) **MARICA IONEL**	

C. Partea III. SARCINI .

Inscrieri privind dezmembramintele dreptului de proprietate, drepturi reale de garanţie şi sarcini	Referinţe
NU SUNT	

Neutilizabil în circuitul civil

Anexa Nr. 1 La Partea I

Teren

Nr cadastral	Suprafaţa (mp)*	Observaţii / Referinţe
	6.400	

* Suprafaţa este determinată in planul de proiecţie Stereo 70.

DETALII LINIARE IMOBIL

Date referitoare la teren

Crt	Categorie folosinţă	Intra vilan	Suprafaţa (mp)	Tarla	Parcelă	Nr. topo	Observaţii / Referinţe
1	arabil	NU	6.400	12/1	140	-	

Lungime Segmente

1) Valorile lungimilor segmentelor sunt obţinute din proiecţie în plan.

Punct început	X / Y	Punct sfârşit	X / Y	Lungime segment (** (m)
1	506.718,68 277.300,724	2	506.704,196 277.293,931	15.998
2	506.704,196 277.293,931	3	506.868,853 276.929,254	400.127
3	506.868,853 276.929,254	4	506.883,303 276.936,122	15.999
4	506.883,303 276.936,122	1	506.718,68 277.300,724	400.044

**** Lungimile segmentelor sunt determinate în planul de proiecţie Stereo 70 şi sunt rotunjite la 1 milimetru.**

Document care conţine date cu caracter personal, protejat de prevederile Regulamentului (UE) nr. 679/2016 şi Legii 190/2018

***** Distanţa dintre puncte este formată din segmente cumulate ce sunt mai mici decât valoarea 1 milimetru.**

Neutilizabil in circuitul civil

DATE DESPRE IMOBILUL NR. 10485

Oficiul de Cadastru şi Publicitate Imobiliară TELEORMAN
Biroul de Cadastru şi Publicitate Imobiliară Alexandria

A. Partea I. Descrierea imobilului

TEREN Extravilan

Adresa: Jud. Teleorman

Nr. Crt	Nr cadastral Nr. topografic	Suprafaţa* (mp)	Observaţii / Referinţe
A1		3.500	Sector cadastral:25 Teren neimprejmuit;

B. Partea II. Proprietari şi acte

Inscrieri privitoare la dreptul de proprietate şi alte drepturi reale		Referinţe
/		
Act Administrativ nr. 53-01478, din 09/12/1996 emis de CJSDPAT TELEORMAN;		
B1	Intabulare, drept de PROPRIETATE, dobandit prin Reconstituire, cota actuala 1/1, cota initiala 1/1	A1
	1) **VASILE DANIL**	

C. Partea III. SARCINI .

Inscrieri privind dezmembramintele dreptului de proprietate, drepturi reale de garanţie şi sarcini	Referinţe
NU SUNT	

Neutilizabil în circuitul civil

Anexa Nr. 1 La Partea I

Teren

Nr cadastral	Suprafaţa (mp)*	Observaţii / Referinţe
	3.500	

* Suprafaţa este determinată in planul de proiecţie Stereo 70.

DETALII LINIARE IMOBIL

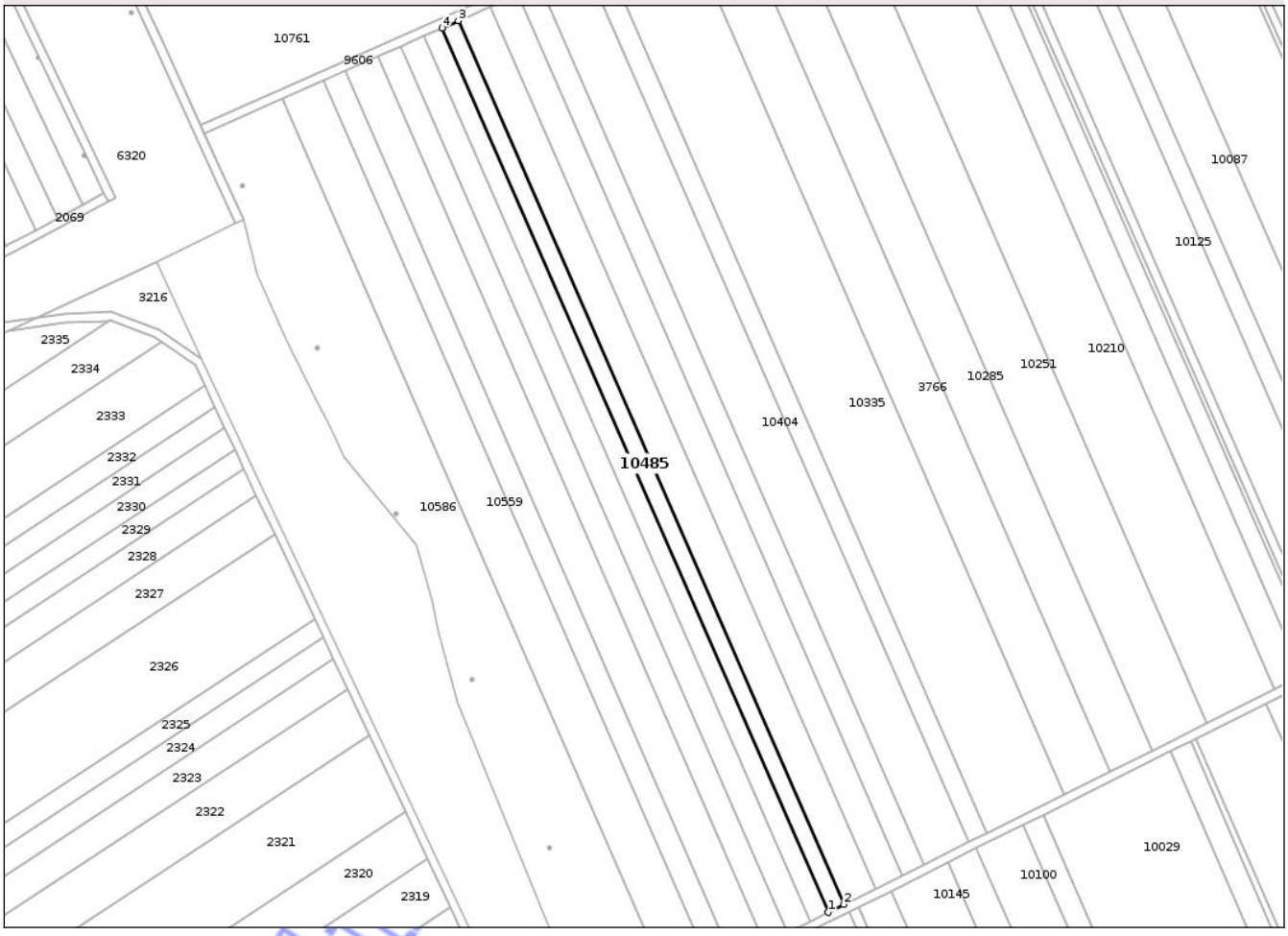

Date referitoare la teren

Crt	Categorie folosinţă	Intra vilan	Suprafaţa (mp)	Tarla	Parcelă	Nr. topo	Observaţii / Referinţe
1	arabil	NU	3.500	14	8	-	

Lungime Segmente

1) Valorile lungimilor segmentelor sunt obţinute din proiecţie în plan.

Punct început	X / Y	Punct sfârşit	X / Y	Lungime segment (** (m)
1	506.866,303 274.696,887	2	506.873,488 274.700,473	8.03
2	506.873,488 274.700,473	3	506.698,873 275.100,244	436.242
3	506.698,873 275.100,244	4	506.691,539 275.097,001	8.019
4	506.691,539 275.097,001	1	506.866,303 274.696,887	436.616

**** Lungimile segmentelor sunt determinate în planul de proiecţie Stereo 70 şi sunt rotunjite la 1 milimetru.**

Document care conţine date cu caracter personal, protejat de prevederile Regulamentului (UE) nr. 679/2016 şi Legii 190/2018

***** Distanţa dintre puncte este formată din segmente cumulate ce sunt mai mici decât valoarea 1 milimetru.**

Neutilizabil in circuitul civil

DATE DESPRE IMOBILUL NR. 10486

Oficiul de Cadastru şi Publicitate Imobiliară TELEORMAN
Biroul de Cadastru şi Publicitate Imobiliară Alexandria

A. Partea I. Descrierea imobilului

TEREN Extravilan

Adresa: Jud. Teleorman

Nr. Crt	Nr cadastral Nr. topografic	Suprafaţa* (mp)	Observaţii / Referinţe
A1		2.000	Sector cadastral:25 Teren neimprejmuit;

B. Partea II. Proprietari şi acte

Inscrieri privitoare la dreptul de proprietate şi alte drepturi reale		Referinţe
/		
Act Administrativ nr. 5301673, din 02/04/1997 emis de CJSDPAT TELEORMAN;		
B1	Intabulare, drept de PROPRIETATE, dobandit prin Reconstituire, cota actuala 1/1, cota initiala 1/1	A1
	1) **TĂBĂCITU ESTERA**	

C. Partea III. SARCINI .

Inscrieri privind dezmembramintele dreptului de proprietate, drepturi reale de garanţie şi sarcini	Referinţe
NU SUNT	

Neutilizabil în circuitul civil

Anexa Nr. 1 La Partea I

Teren

Nr cadastral	Suprafaţa (mp)*	Observaţii / Referinţe
	2.000	

* Suprafaţa este determinată in planul de proiecţie Stereo 70.

DETALII LINIARE IMOBIL

Date referitoare la teren

Crt	Categorie folosinţă	Intra vilan	Suprafaţa (mp)	Tarla	Parcelă	Nr. topo	Observaţii / Referinţe
1	arabil	NU	2.000	12/1	74	-	

Lungime Segmente

1) Valorile lungimilor segmentelor sunt obţinute din proiecţie în plan.

Punct început	X / Y	Punct sfârşit	X / Y	Lungime segment (** (m)
1	506.867,199 277.374,802	2	506.871,366 277.376,756	4.602
2	506.871,366 277.376,756	3	506.686,606 277.770,069	434.547
3	506.686,606 277.770,069	4	506.682,448 277.768,094	4.603
4	506.682,448 277.768,094	1	506.867,199 277.374,802	434.524

**** Lungimile segmentelor sunt determinate în planul de proiecţie Stereo 70 şi sunt rotunjite la 1 milimetru.**

Document care conţine date cu caracter personal, protejat de prevederile Regulamentului (UE) nr. 679/2016 şi Legii 190/2018

***** Distanţa dintre puncte este formată din segmente cumulate ce sunt mai mici decât valoarea 1 milimetru.**

Neutilizabil in circuitul civil

DATE DESPRE IMOBILUL NR. 10487

Oficiul de Cadastru şi Publicitate Imobiliară TELEORMAN
Biroul de Cadastru şi Publicitate Imobiliară Alexandria

A. Partea I. Descrierea imobilului

TEREN Extravilan

Adresa: Jud. Teleorman

Nr. Crt	Nr cadastral Nr. topografic	Suprafaţa* (mp)	Observaţii / Referinţe
A1		6.400	Sector cadastral:25 Teren neimprejmuit;

B. Partea II. Proprietari şi acte

Inscrieri privitoare la dreptul de proprietate şi alte drepturi reale		Referinţe
/		
Act Notarial nr. 263, din 28/11/2011 emis de BNP TAMARA MORCOV;		
B1	Intabulare, drept de PROPRIETATE, cu titlu de moștenire, bun propriu, dobandit prin Succesiune, cota actuala 1/4, cota initiala 1/4	A1
	1) **PĂTRAȘCU ELENA**	
B2	Intabulare, drept de PROPRIETATE, cu titlu de moștenire, bun propriu, dobandit prin Succesiune, cota actuala 3/4, cota initiala 3/4	A1
	1) **PĂUN CARMEN AURELIA**	

C. Partea III. SARCINI .

Inscrieri privind dezmembramintele dreptului de proprietate, drepturi reale de garanţie şi sarcini	Referinţe
NU SUNT	

Neutilizabil în circuitul civil

Anexa Nr. 1 La Partea I

Teren

Nr cadastral	Suprafaţa (mp)*	Observaţii / Referinţe
	6.400	

* Suprafaţa este determinată in planul de proiecţie Stereo 70.

DETALII LINIARE IMOBIL

Date referitoare la teren

Crt	Categorie folosinţă	Intra vilan	Suprafaţa (mp)	Tarla	Parcelă	Nr. topo	Observaţii / Referinţe
1	arabil	NU	6.400	13	56	-	

Lungime Segmente

1) Valorile lungimilor segmentelor sunt obţinute din proiecţie în plan.

Punct început	X / Y	Punct sfârşit	X / Y	Lungime segment (** (m)
1	506.686,538 276.838,962	2	506.865,195 276.461,056	418.009
2	506.865,195 276.461,056	3	506.879,068 276.467,532	15.31
3	506.879,068 276.467,532	4	506.700,397 276.845,468	418.042
4	506.700,397 276.845,468	5	506.696,146 276.843,472	4.696
5	506.696,146 276.843,472	1	506.686,538 276.838,962	10.614

Document care conţine date cu caracter personal, protejat de prevederile Regulamentului (UE) nr. 679/2016 şi Legii 190/2018

**** Lungimile segmentelor sunt determinate în planul de proiecţie Stereo 70 şi sunt rotunjite la 1 milimetru.**
***** Distanţa dintre puncte este formată din segmente cumulate ce sunt mai mici decât valoarea 1 milimetru.**

Neutilizabil in circuitul civil

DATE DESPRE IMOBILUL NR. 10488

Oficiul de Cadastru şi Publicitate Imobiliară TELEORMAN
Biroul de Cadastru şi Publicitate Imobiliară Alexandria

A. Partea I. Descrierea imobilului

TEREN Extravilan

Adresa: Jud. Teleorman

Nr. Crt	Nr cadastral Nr. topografic	Suprafaţa* (mp)	Observaţii / Referinţe
A1	20497	6	Sector cadastral:5 Teren neimprejmuit;

Construcţii

Crt	Nr cadastral Nr. topografic	Adresa	Observaţii / Referinţe
A1.1	20497-C1	Jud. Teleorman	Nr. niveluri:1; S. construita la sol:6 mp; S. construita desfasurata:5.61 mp; CĂMIN DE VIZITARE NR.4

B. Partea II. Proprietari şi acte

Inscrieri privitoare la dreptul de proprietate şi alte drepturi reale		Referinţe
23550 / 05/09/2012		
Act Administrativ nr. 30, din 03/11/2011 emis de CONSILIUL LOCAL PERETU (anexa nr. 1 la HCL nr. 30/2011, Hotararea nr. 279/21.12.2011 - Consiliul Local Alexandria, anexa la HCL nr. 279/2011, Hotararea nr. 1358/27.12.2001 emis de Guvernul Romaniei , anexa nr. 2- inventarul bunurilor care apartin domeniului public al Municipiului Alexandria, anexa nr.2 ;);		
B1	Intabulare, drept de PROPRIETATE, domeniu privat, dobandit prin Lege, cota actuala 1/1, cota initiala 1/1	A1
	1) **COMUNA PERETU**, CIF:6853295, PRIN ADMINISTRATOR CONSILIUL LOCAL AL COMUNEI PERETU	
B2	Intabulare, drept de PROPRIETATE, domeniu public, dobandit prin Lege, cota actuala 1/1, cota initiala 1/1	A1.1
	1) **MUNICIPIUL ALEXANDRIA**, CIF:9999999999999, PRIN ADMINISTRATOR CONSILIUL LOCAL ALEXANDRIA	

C. Partea III. SARCINI .

Inscrieri privind dezmembramintele dreptului de proprietate, drepturi reale de garanţie şi sarcini	Referinţe
NU SUNT	

Neutilizabil în circuitul civil

Anexa Nr. 1 La Partea I

Teren

Nr cadastral	Suprafaţa (mp)*	Observaţii / Referinţe
20497	6	

* Suprafaţa este determinată in planul de proiecţie Stereo 70.

DETALII LINIARE IMOBIL

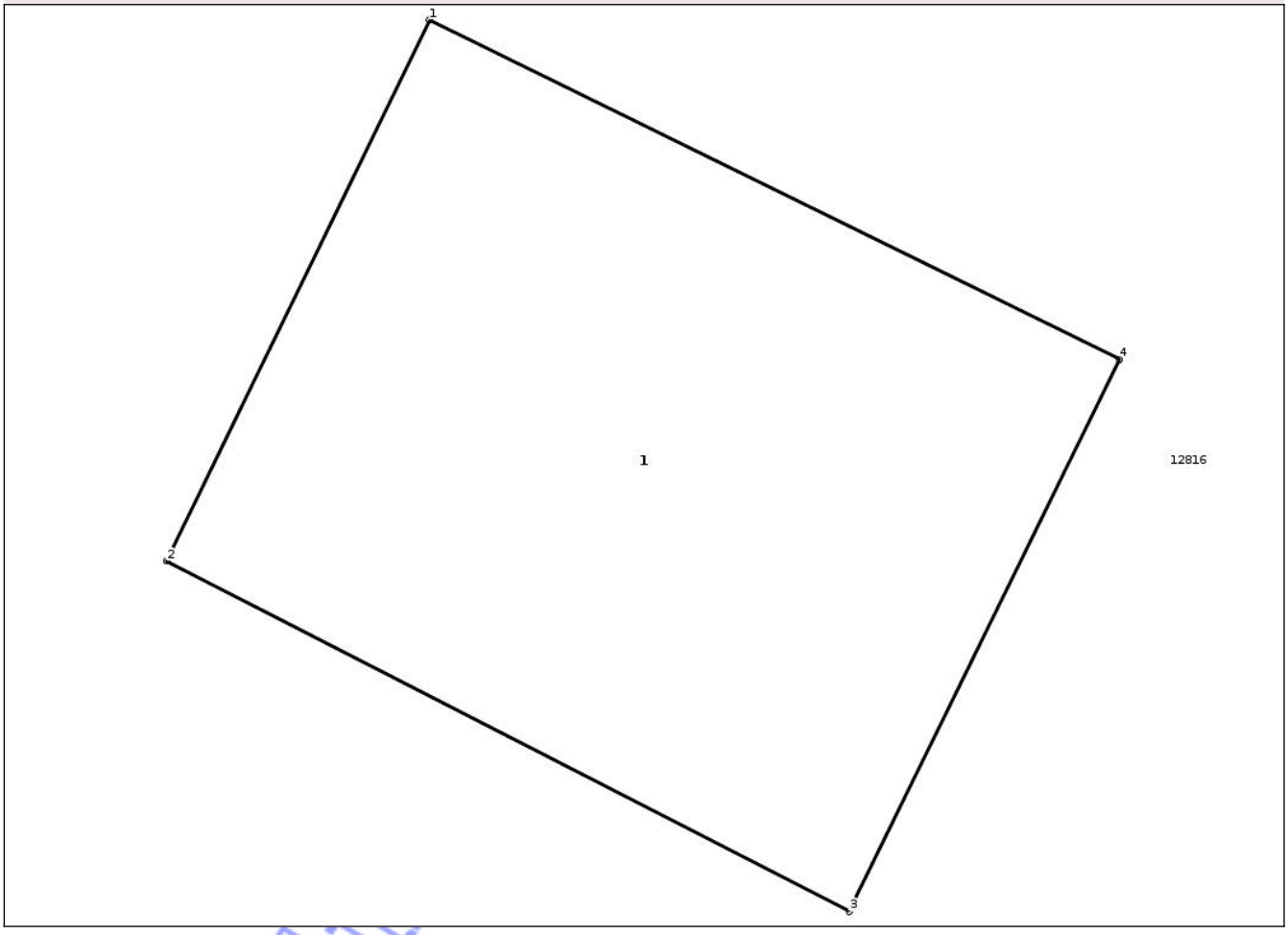

Date referitoare la teren

Crt	Categorie folosinţă	Intra vilan	Suprafaţa (mp)	Tarla	Parcelă	Nr. topo	Observaţii / Referinţe
1	curti constructii	NU	6	47	606/34	-	

Date referitoare la construcţii

Crt	Număr	Destinaţie construcţie	Supraf. (mp)	Situaţie juridică	Observaţii / Referinţe
A1.1	20497-C1	constructii industriale si edilitare	6	Cu acte	Nr. niveluri:1; S. construita la sol:6 mp; S. construita desfasurata:5.61 mp; CĂMIN DE VIZITARE NR.4

Lungime Segmente
1) Valorile lungimilor segmentelor sunt obţinute din proiecţie în plan.

Punct început	X / Y	Punct sfârşit	X / Y	Lungime segment (** (m)
1	506.780,92 285.276,237	2	506.780,008 285.274,362	2.085
2	506.780,008 285.274,362	3	506.782,376 285.273,148	2.661
3	506.782,376 285.273,148	4	506.783,313 285.275,061	2.13

Document care conţine date cu caracter personal, protejat de prevederile Regulamentului (UE) nr. 679/2016 şi Legii 190/2018

Punct început	X / Y	Punct sfârşit	X / Y	Lungime segment (** (m)
4	506.783,313 285.275,061	1	506.780,92 285.276,237	2.666

** Lungimile segmentelor sunt determinate în planul de proiecţie Stereo 70 şi sunt rotunjite la 1 milimetru.
*** Distanţa dintre puncte este formată din segmente cumulate ce sunt mai mici decât valoarea 1 milimetru.

Neutilizabil in circuitul civil

DATE DESPRE IMOBILUL NR. 10489

Oficiul de Cadastru şi Publicitate Imobiliară TELEORMAN
Biroul de Cadastru şi Publicitate Imobiliară Alexandria

A. Partea I. Descrierea imobilului

TEREN Extravilan

Adresa: Jud. Teleorman

Nr. Crt	Nr cadastral Nr. topografic	Suprafaţa* (mp)	Observaţii / Referinţe
A1		Din acte: 47.300 Masurata: 39.810	Sector cadastral:23 Teren neimprejmuit;

B. Partea II. Proprietari şi acte

Inscrieri privitoare la dreptul de proprietate şi alte drepturi reale		Referinţe
/		
Act Administrativ nr. 5300031, din 17/06/2002 emis de CJSDPAT TELEORMAN;		
B1	Intabulare, drept de PROPRIETATE, dobandit prin Reconstituire, cota actuala 1/1, cota initiala 1/1	A1
	1) **PROSA ANDA-MIHAELA**	

C. Partea III. SARCINI .

Inscrieri privind dezmembramintele dreptului de proprietate, drepturi reale de garanţie şi sarcini	Referinţe
NU SUNT	

Neutilizabil în circuitul civil

Anexa Nr. 1 La Partea I

Teren

Nr cadastral	Suprafaţa (mp)*	Observaţii / Referinţe
	Din acte: 47.300 Masurata: 39.810	

* Suprafaţa este determinată in planul de proiecţie Stereo 70.

DETALII LINIARE IMOBIL

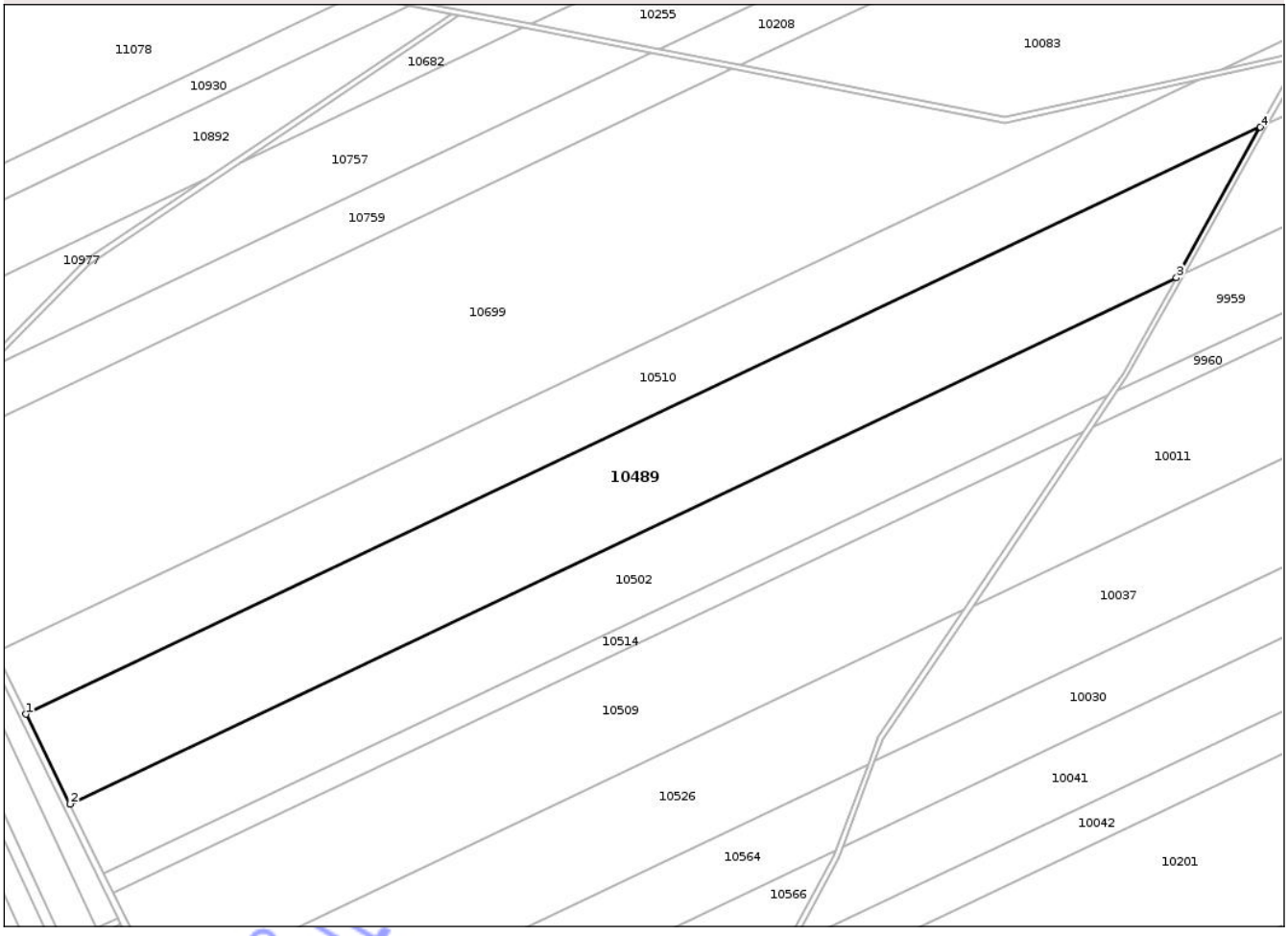

Date referitoare la teren

Crt	Categorie folosinţă	Intra vilan	Suprafaţa (mp)	Tarla	Parcelă	Nr. topo	Observaţii / Referinţe
1	arabil	NU	39.810	10	42	-	Imobilul este despărţit de canal. Diferența de suprafață se regăsește la ID 9906.

Lungime Segmente

1) Valorile lungimilor segmentelor sunt obţinute din proiecţie în plan.

Punct început	X / Y	Punct sfârşit	X / Y	Lungime segment (** (m)
1	506.420,189 279.536,871	2	506.444,625 279.487,186	55.369
2	506.444,625 279.487,186	3	507.058,639 279.778,841	679.762
3	507.058,639 279.778,841	4	507.105,188 279.862,244	95.514
4	507.105,188 279.862,244	1	506.420,189 279.536,871	758.348

Document care conține date cu caracter personal, protejat de prevederile Regulamentului (UE) nr. 679/2016 și Legii 190/2018

**** Lungimile segmentelor sunt determinate în planul de proiecţie Stereo 70 şi sunt rotunjite la 1 milimetru.**
***** Distanţa dintre puncte este formată din segmente cumulate ce sunt mai mici decât valoarea 1 milimetru.**

Neutilizabil in circuitul civil

DATE DESPRE IMOBILUL NR. 10490

Oficiul de Cadastru şi Publicitate Imobiliară TELEORMAN
Biroul de Cadastru şi Publicitate Imobiliară Alexandria

A. Partea I. Descrierea imobilului

TEREN Extravilan

Adresa: Jud. Teleorman

Nr. Crt	Nr cadastral Nr. topografic	Suprafaţa* (mp)	Observaţii / Referinţe
A1		11.100	Sector cadastral:25 Teren neimprejmuit;

B. Partea II. Proprietari şi acte

Inscrieri privitoare la dreptul de proprietate şi alte drepturi reale		Referinţe
/		
Hotarare Judecatoreasca nr. 1961, din 04/11/2010 emis de JUDECĂTORIA ROȘIORII DE VEDE-JUDEȚUL TELEORMAN (Dosar nr. 2621/292/2010);		
B1	Intabulare, drept de PROPRIETATE, cu titlu de partaj, bun propriu, dobandit prin Hotarare Judecatoreasca, cota actuala 1/1, cota initiala 1/1	A1
	1) **DIMĂNCESCU VLADIMIR**	
Act Normativ nr. 7, din 13/03/1996 emis de PARLAMENTUL ROMÂNIEI;		
B2	Se notează existența mai multor titluri de proprietate, respectiv titlul de proprietate nr. 53-01862/17.06.1997 în favoarea lui DIMĂNCESCU MARIA, DIMĂNCESCU VLADIMIR, PETCUCI EUGENIA și titlul de proprietate nr. 53-01862/17.06.1997 în favoarea lui DIMĂNCESCU MARIA, DIMĂNCESCU VLADIMIR, PETCUCI EUGENIA	A1

C. Partea III. SARCINI .

Inscrieri privind dezmembramintele dreptului de proprietate, drepturi reale de garanţie şi sarcini	Referinţe
NU SUNT	

Neutilizabil în circuitul civil

Anexa Nr. 1 La Partea I

Teren

Nr cadastral	Suprafaţa (mp)*	Observaţii / Referinţe
	11.100	

* Suprafaţa este determinată in planul de proiecţie Stereo 70.

DETALII LINIARE IMOBIL

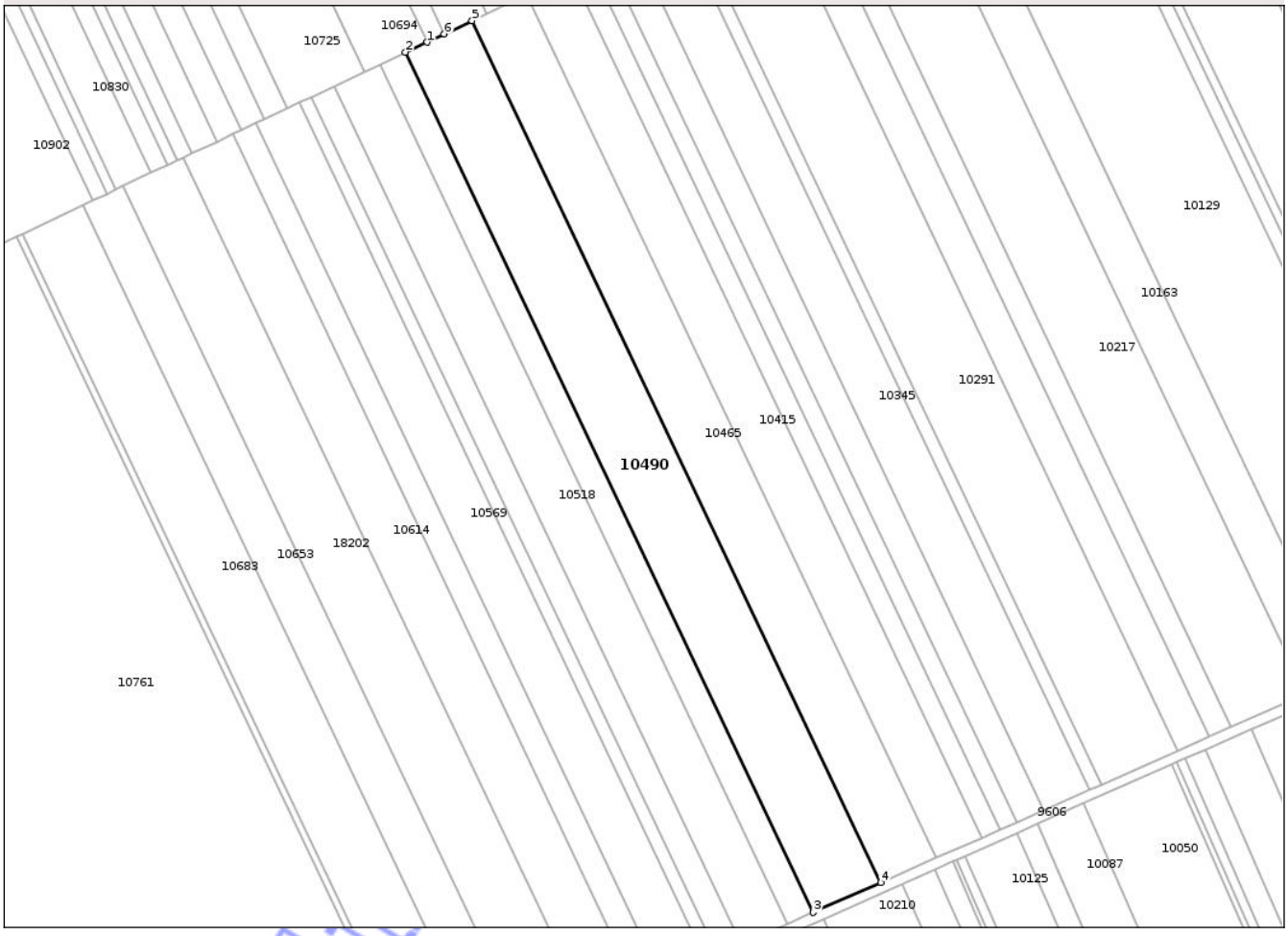

Date referitoare la teren

Crt	Categorie folosinţă	Intra vilan	Suprafaţa (mp)	Tarla	Parcelă	Nr. topo	Observaţii / Referinţe
1	arabil	NU	11.100	13/1	83	-	

Lungime Segmente
1) Valorile lungimilor segmentelor sunt obţinute din proiecţie în plan.

Punct început	X / Y	Punct sfârşit	X / Y	Lungime segment (** (m)
1	506.708,588 275.523,083	2	506.700,146 275.519,088	9.34
2	506.700,146 275.519,088	3	506.862,505 275.176,984	378.676
3	506.862,505 275.176,984	4	506.889,296 275.188,832	29.294
4	506.889,296 275.188,832	5	506.726,615 275.531,615	379.428
5	506.726,615 275.531,615	6	506.715,556 275.526,381	12.235

Document care conţine date cu caracter personal, protejat de prevederile Regulamentului (UE) nr. 679/2016 şi Legii 190/2018

Punct început	X / Y	Punct sfârşit	X / Y	Lungime segment (** (m)
6	506.715,556 275.526,381	1	506.708,588 275.523,083	7.709

** Lungimile segmentelor sunt determinate în planul de proiecţie Stereo 70 şi sunt rotunjite la 1 milimetru.
*** Distanţa dintre puncte este formată din segmente cumulate ce sunt mai mici decât valoarea 1 milimetru.

Neutilizabil in circuitul civil

DATE DESPRE IMOBILUL NR. 10491

Oficiul de Cadastru şi Publicitate Imobiliară TELEORMAN
Biroul de Cadastru şi Publicitate Imobiliară Alexandria

A. Partea I. Descrierea imobilului

TEREN Extravilan

Adresa: Jud. Teleorman

Nr. Crt	Nr cadastral Nr. topografic	Suprafaţa* (mp)	Observaţii / Referinţe
A1		4.000	Sector cadastral:25 Teren neimprejmuit;

B. Partea II. Proprietari şi acte

Inscrieri privitoare la dreptul de proprietate şi alte drepturi reale		Referinţe
/		
Hotarare Judecatoreasca nr. 1660, din 05/06/2012 emis de JUDECĂTORIA ROȘIORII DE VEDE-JUDEȚUL TELEORMAN (Dosar nr. 1546/292/2012);		
B1	Intabulare, drept de PROPRIETATE, cu titlu de cumpărare, dobandit prin Hotarare Judecatoreasca, cota actuala 1/1, cota initiala 1/1	A1
	1) **BULIGA CONSTANTIN**	

C. Partea III. SARCINI

Inscrieri privind dezmembramintele dreptului de proprietate, drepturi reale de garanţie şi sarcini		Referinţe
/		
Hotarare Judecatoreasca nr. 1660, din 05/06/2012 emis de JUDECĂTORIA ROȘIORII DE VEDE-JUDEȚUL TELEORMAN (Dosar nr. 1546/292/2012);		
C1	Intabulare, drept de IPOTECA LEGALA, Valoare:0 , reprezentând plata rentei în bani corespunzătoare întreţinerii neexecutate	A1
	1) **BULIGA FLOAREA**	

Neutilizabil în circuitul civil

Anexa Nr. 1 La Partea I

Teren

Nr cadastral	Suprafaţa (mp)*	Observaţii / Referinţe
	4.000	

* Suprafaţa este determinată in planul de proiecţie Stereo 70.

DETALII LINIARE IMOBIL

Date referitoare la teren

Crt	Categorie folosinţă	Intra vilan	Suprafaţa (mp)	Tarla	Parcelă	Nr. topo	Observaţii / Referinţe
1	arabil	NU	4.000	14	7	-	

Lungime Segmente

1) Valorile lungimilor segmentelor sunt obţinute din proiecţie în plan.

Punct început	X / Y	Punct sfârşit	X / Y	Lungime segment (** (m)
1	506.866,303 274.696,887	2	506.691,539 275.097,001	436.616
2	506.691,539 275.097,001	3	506.683,164 275.093,297	9.158
3	506.683,164 275.093,297	4	506.858,099 274.692,793	437.042
4	506.858,099 274.692,793	1	506.866,303 274.696,887	9.169

**** Lungimile segmentelor sunt determinate în planul de proiecţie Stereo 70 şi sunt rotunjite la 1 milimetru.**

Document care conţine date cu caracter personal, protejat de prevederile Regulamentului (UE) nr. 679/2016 şi Legii 190/2018

***** Distanţa dintre puncte este formată din segmente cumulate ce sunt mai mici decât valoarea 1 milimetru.**

Neutilizabil in circuitul civil

DATE DESPRE IMOBILUL NR. 10492

Oficiul de Cadastru şi Publicitate Imobiliară TELEORMAN
Biroul de Cadastru şi Publicitate Imobiliară Alexandria

A. Partea I. Descrierea imobilului

TEREN Extravilan

Adresa: Jud. Teleorman

Nr. Crt	Nr cadastral Nr. topografic	Suprafaţa* (mp)	Observaţii / Referinţe
A1		1	Sector cadastral:25 Teren neimprejmuit;

Construcţii

Crt	Nr cadastral Nr. topografic	Adresa	Observaţii / Referinţe
A1.1		Jud. Teleorman	Nr. niveluri:1; S. construita la sol:1 mp; S. construita desfasurata:1.44 mp; STÂLP

B. Partea II. Proprietari şi acte

Inscrieri privitoare la dreptul de proprietate şi alte drepturi reale		Referinţe
/		
Act Administrativ nr. 9558, din 15/12/2025 emis de PRIMĂRIA COMUNEI PERETU;		
B1	Inscrierea posesiei, drept de PROPRIETATE, dobandit prin Lege, cota actuala 1/1, cota initiala 1/1	A1, A1.1
	1) **NEIDENTIFICAT NEIDENTIFICAT**	
Act Normativ nr. 7, din 13/03/1996 emis de PARLAMENTUL ROMÂNIEI (.art.13);		
B2	Se notează mențiunea proprietar neidentificat	A1, A1.1

C. Partea III. SARCINI .

Inscrieri privind dezmembramintele dreptului de proprietate, drepturi reale de garanţie şi sarcini	Referinţe
NU SUNT	

Neutilizabil în circuitul civil

Anexa Nr. 1 La Partea I

Teren

Nr cadastral	Suprafaţa (mp)*	Observaţii / Referinţe
	1	

* Suprafaţa este determinată in planul de proiecţie Stereo 70.

DETALII LINIARE IMOBIL

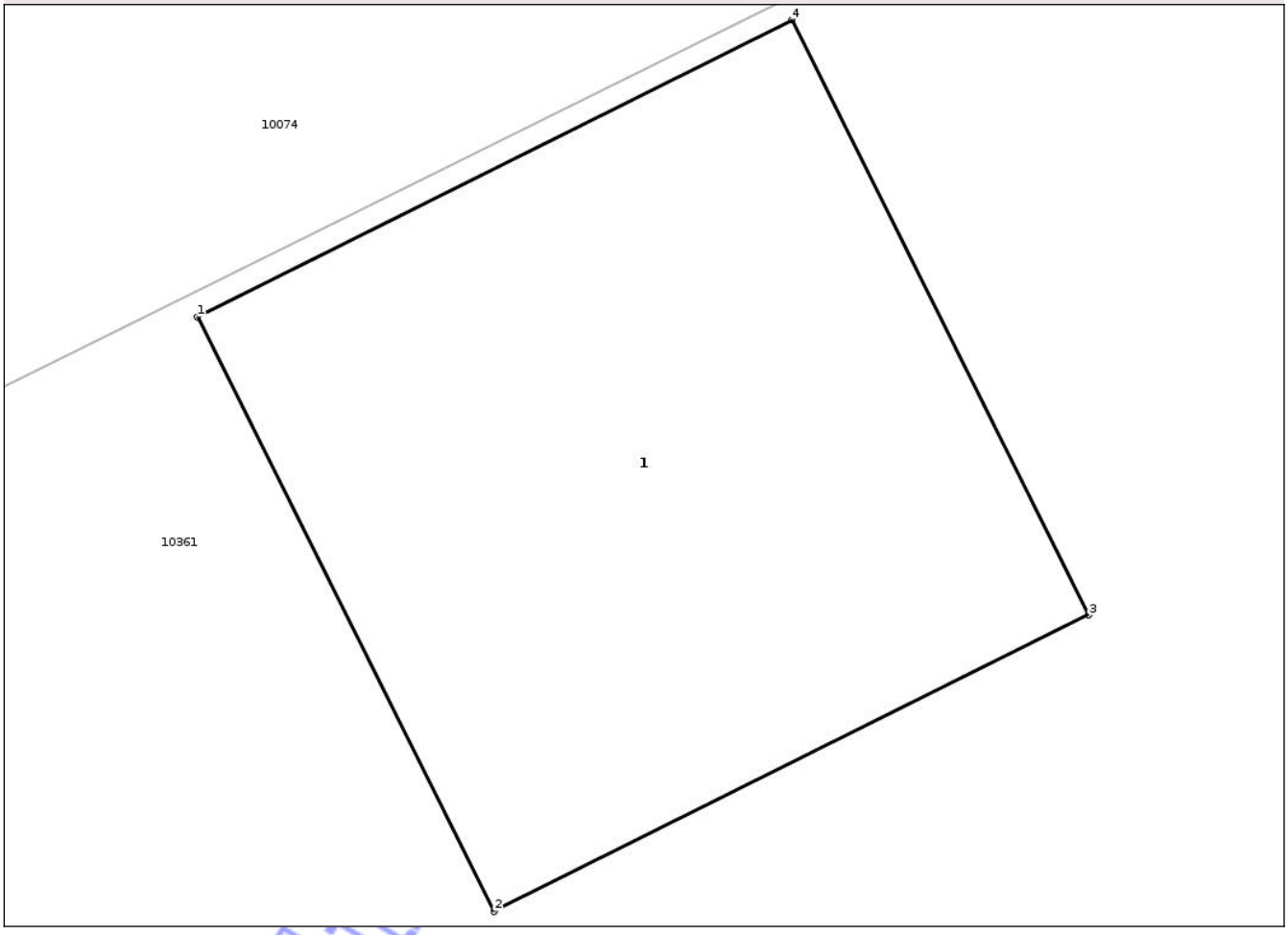

Date referitoare la teren

Crt	Categorie folosinţă	Intra vilan	Suprafaţa (mp)	Tarla	Parcelă	Nr. topo	Observaţii / Referinţe
1	curti constructii	NU	1	14	123/1	-	

Date referitoare la construcţii

Crt	Număr	Destinaţie construcţie	Supraf. (mp)	Situaţie juridică	Observaţii / Referinţe
A1.1		constructii industriale si edilitare	1	Cu acte	Nr. niveluri:1; S. construita la sol:1 mp; S. construita desfasurata:1.44 mp; STÂLP

Lungime Segmente
1) Valorile lungimilor segmentelor sunt obţinute din proiecţie în plan.

Punct început	X / Y	Punct sfârşit	X / Y	Lungime segment (** (m)
1	506.776,064 274.647,381	2	506.776,6 274.646,308	1.199
2	506.776,6 274.646,308	3	506.777,674 274.646,843	1.2
3	506.777,674 274.646,843	4	506.777,138 274.647,917	1.2

Document care conţine date cu caracter personal, protejat de prevederile Regulamentului (UE) nr. 679/2016 şi Legii 190/2018

Punct început	X / Y	Punct sfârşit	X / Y	Lungime segment (** (m)
4	506.777,138 274.647,917	1	506.776,064 274.647,381	1.2

** Lungimile segmentelor sunt determinate în planul de proiecţie Stereo 70 şi sunt rotunjite la 1 milimetru.
*** Distanţa dintre puncte este formată din segmente cumulate ce sunt mai mici decât valoarea 1 milimetru.

Neutilizabil in circuitul civil

DATE DESPRE IMOBILUL NR. 10493

Oficiul de Cadastru şi Publicitate Imobiliară TELEORMAN
Biroul de Cadastru şi Publicitate Imobiliară Alexandria

A. Partea I. Descrierea imobilului

TEREN Extravilan

Adresa: Jud. Teleorman

Nr. Crt	Nr cadastral Nr. topografic	Suprafaţa* (mp)	Observaţii / Referinţe
A1		10.300	Sector cadastral:25 Teren neimprejmuit;

B. Partea II. Proprietari şi acte

Inscrieri privitoare la dreptul de proprietate şi alte drepturi reale		Referinţe
/		
Act Administrativ nr. 53-01441, din 02/12/1996 emis de CJSDPAT TELEORMAN;		
B1	Intabulare, drept de PROPRIETATE, dobandit prin Reconstituire, cota actuala 1/1, cota initiala 1/1	A1
	1) **TUDORICĂ CALIOPA**	

C. Partea III. SARCINI .

Inscrieri privind dezmembramintele dreptului de proprietate, drepturi reale de garanţie şi sarcini	Referinţe
NU SUNT	

Neutilizabil în circuitul civil

Anexa Nr. 1 La Partea I

Teren

Nr cadastral	Suprafaţa (mp)*	Observaţii / Referinţe
	10.300	

* Suprafaţa este determinată in planul de proiecţie Stereo 70.

DETALII LINIARE IMOBIL

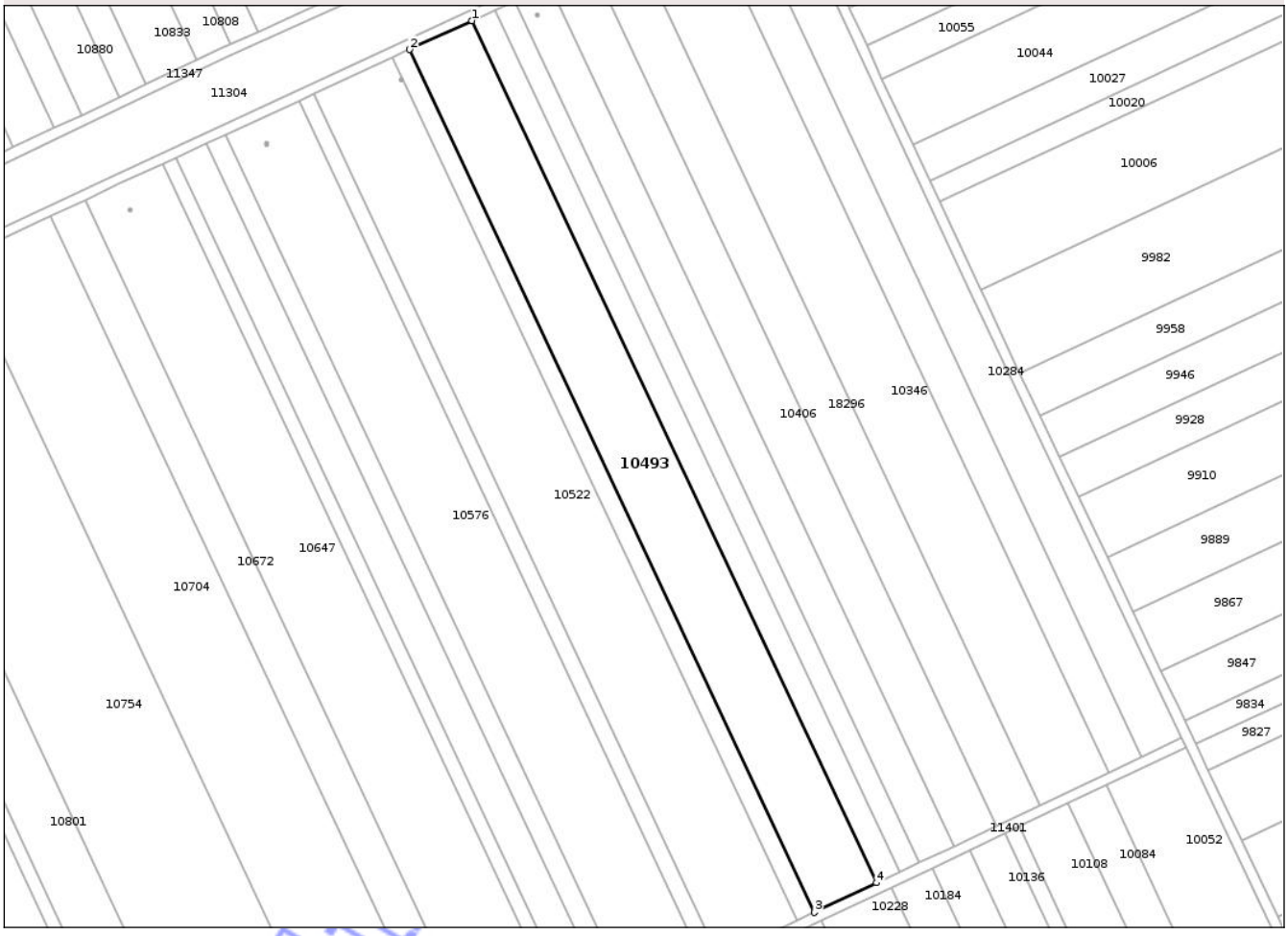

Date referitoare la teren

Crt	Categorie folosinţă	Intra vilan	Suprafaţa (mp)	Tarla	Parcelă	Nr. topo	Observaţii / Referinţe
1	arabil	NU	10.300	12	75	-	

Lungime Segmente

1) Valorile lungimilor segmentelor sunt obţinute din proiecţie în plan.

Punct început	X / Y	Punct sfârşit	X / Y	Lungime segment (** (m)
1	506.708,49 278.628,035	2	506.683,717 278.616,611	27.28
2	506.683,717 278.616,611	3	506.844,319 278.274,726	377.728
3	506.844,319 278.274,726	4	506.868,958 278.286,433	27.279
4	506.868,958 278.286,433	1	506.708,49 278.628,035	377.415

**** Lungimile segmentelor sunt determinate în planul de proiecţie Stereo 70 şi sunt rotunjite la 1 milimetru.**

Document care conţine date cu caracter personal, protejat de prevederile Regulamentului (UE) nr. 679/2016 şi Legii 190/2018

***** Distanţa dintre puncte este formată din segmente cumulate ce sunt mai mici decât valoarea 1 milimetru.**

Neutilizabil in circuitul civil

DATE DESPRE IMOBILUL NR. 10495

Oficiul de Cadastru şi Publicitate Imobiliară TELEORMAN
Biroul de Cadastru şi Publicitate Imobiliară Alexandria

A. Partea I. Descrierea imobilului

TEREN Extravilan

Adresa: Jud. Teleorman

Nr. Crt	Nr cadastral Nr. topografic	Suprafaţa* (mp)	Observaţii / Referinţe
A1		11.100	Sector cadastral:25 Teren neimprejmuit;

B. Partea II. Proprietari şi acte

Inscrieri privitoare la dreptul de proprietate şi alte drepturi reale		Referinţe
/		
Act Administrativ nr. 53-01348, din 12/11/1996 emis de CJSDPAT TELEORMAN;		
B1	Intabulare, drept de PROPRIETATE, dobandit prin Reconstituire, cota actuala 1/1, cota initiala 1/1	A1
	1) **BĂLTĂREȚU FLOREA** DEFUNCT:Da	

C. Partea III. SARCINI .

Inscrieri privind dezmembramintele dreptului de proprietate, drepturi reale de garanţie şi sarcini	Referinţe
NU SUNT	

Neutilizabil în circuitul civil

Anexa Nr. 1 La Partea I

Teren

Nr cadastral	Suprafaţa (mp)*	Observaţii / Referinţe
	11.100	

* Suprafaţa este determinată in planul de proiecţie Stereo 70.

DETALII LINIARE IMOBIL

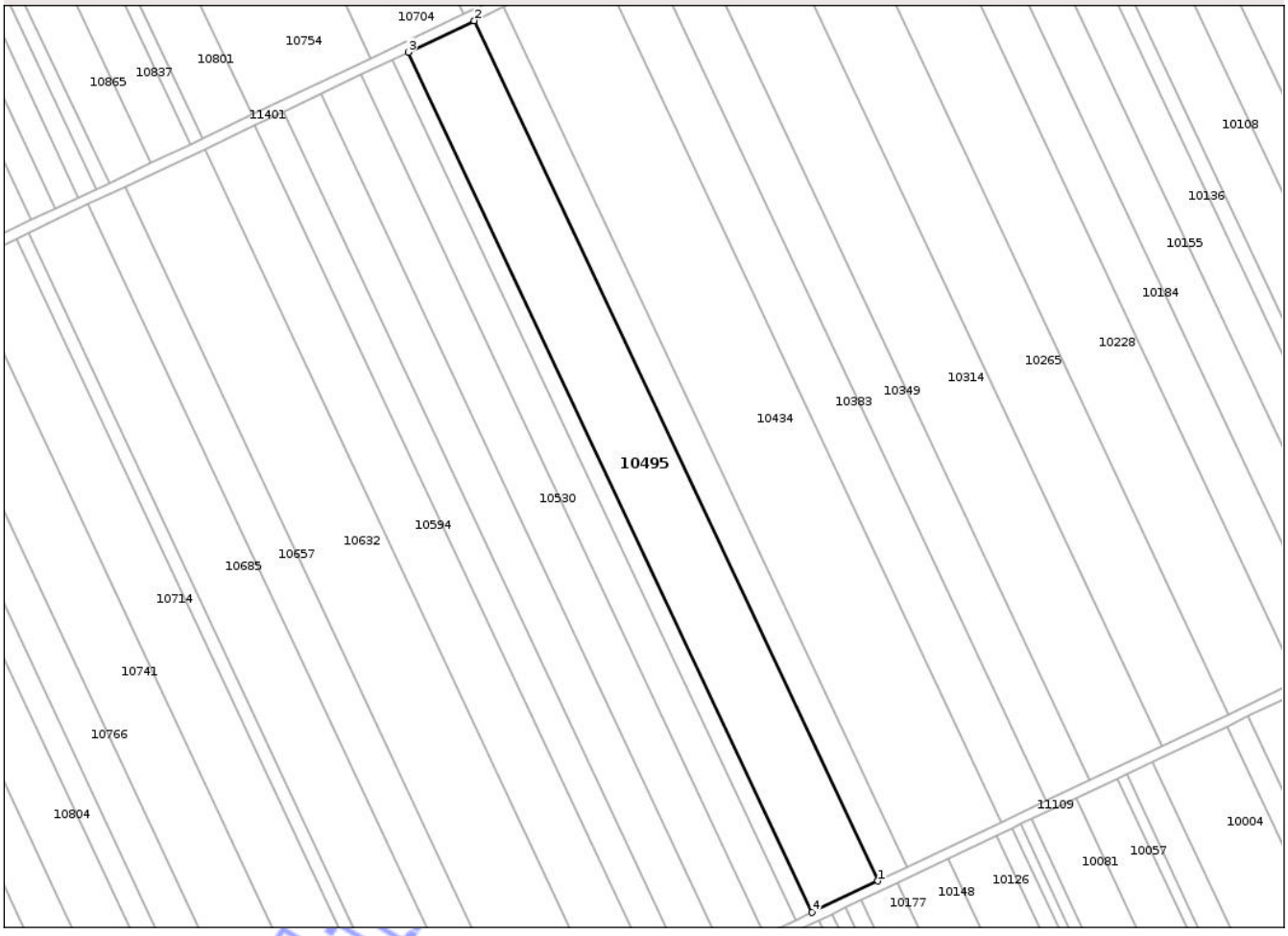

Date referitoare la teren

Crt	Categorie folosinţă	Intra vilan	Suprafaţa (mp)	Tarla	Parcelă	Nr. topo	Observaţii / Referinţe
1	arabil	NU	11.100	12	97	-	

Lungime Segmente

1) Valorile lungimilor segmentelor sunt obţinute din proiecţie în plan.

Punct început	X / Y	Punct sfârşit	X / Y	Lungime segment (** (m)
1	506.868,457 277.860,971	2	506.706,936 278.204,813	379.89
2	506.706,936 278.204,813	3	506.680,545 278.192,272	29.219
3	506.680,545 278.192,272	4	506.842,067 277.848,43	379.89
4	506.842,067 277.848,43	1	506.868,457 277.860,971	29.218

**** Lungimile segmentelor sunt determinate în planul de proiecţie Stereo 70 şi sunt rotunjite la 1 milimetru.**

Document care conţine date cu caracter personal, protejat de prevederile Regulamentului (UE) nr. 679/2016 şi Legii 190/2018

***** Distanţa dintre puncte este formată din segmente cumulate ce sunt mai mici decât valoarea 1 milimetru.**

Neutilizabil in circuitul civil

DATE DESPRE IMOBILUL NR. 10496

Oficiul de Cadastru şi Publicitate Imobiliară TELEORMAN
Biroul de Cadastru şi Publicitate Imobiliară Alexandria

A. Partea I. Descrierea imobilului

TEREN Extravilan

Adresa: Jud. Teleorman

Nr. Crt	Nr cadastral Nr. topografic	Suprafaţa* (mp)	Observaţii / Referinţe
A1		9.000	Sector cadastral:25 Teren neimprejmuit;

B. Partea II. Proprietari şi acte

Inscrieri privitoare la dreptul de proprietate şi alte drepturi reale		Referinţe
/		
Act Administrativ nr. 53-01025, din 21/05/1996 emis de CJSDPAT TELEORMAN;		
B1	Intabulare, drept de PROPRIETATE, dobandit prin Reconstituire, cota actuala 1/1, cota initiala 1/1	A1
	1) **CALOTĂ ŞTEFANA**	

C. Partea III. SARCINI .

Inscrieri privind dezmembramintele dreptului de proprietate, drepturi reale de garanţie şi sarcini	Referinţe
NU SUNT	

Neutilizabil în circuitul civil

Anexa Nr. 1 La Partea I

Teren

Nr cadastral	Suprafaţa (mp)*	Observaţii / Referinţe
	9.000	

* Suprafaţa este determinată in planul de proiecţie Stereo 70.

DETALII LINIARE IMOBIL

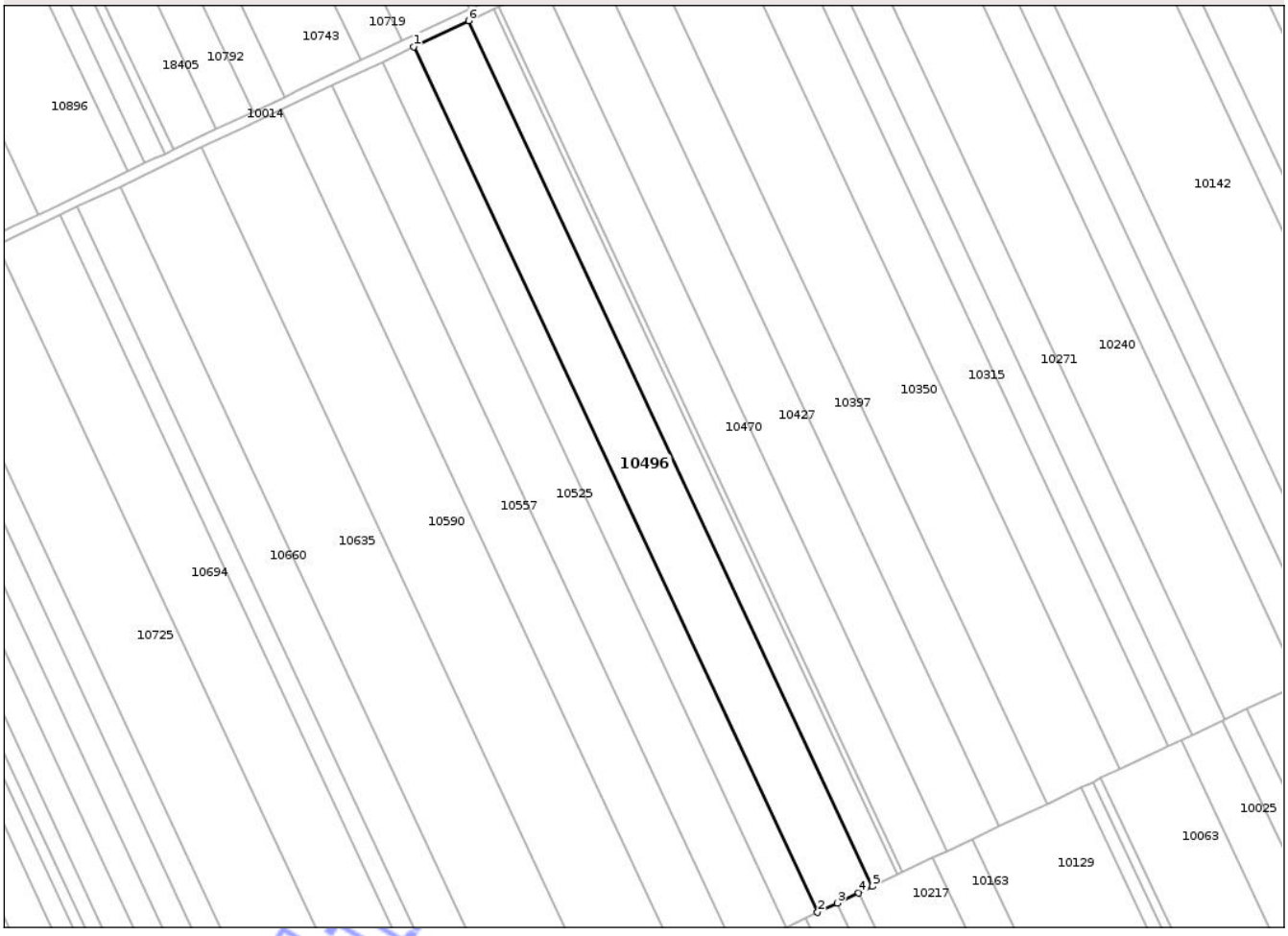

Date referitoare la teren

Crt	Categorie folosinţă	Intra vilan	Suprafaţa (mp)	Tarla	Parcelă	Nr. topo	Observaţii / Referinţe
1	arabil	NU	9.000	13/1	74	-	

Lungime Segmente

1) Valorile lungimilor segmentelor sunt obţinute din proiecţie în plan.

Punct început	X / Y	Punct sfârşit	X / Y	Lungime segment (** (m)
1	506.689,011 275.930,311	2	506.848,363 275.589,239	376.461
2	506.848,363 275.589,239	3	506.856,056 275.592,879	8.511
3	506.856,056 275.592,879	4	506.864,547 275.596,898	9.394
4	506.864,547 275.596,898	5	506.869,972 275.599,466	6.002
5	506.869,972 275.599,466	6	506.710,615 275.940,547	376.472

Document care conţine date cu caracter personal, protejat de prevederile Regulamentului (UE) nr. 679/2016 şi Legii 190/2018

Punct început	X / Y	Punct sfârşit	X / Y	Lungime segment (** (m)
6	506.710,615 275.940,547	1	506.689,011 275.930,311	23.906

** Lungimile segmentelor sunt determinate în planul de proiecţie Stereo 70 şi sunt rotunjite la 1 milimetru.
*** Distanţa dintre puncte este formată din segmente cumulate ce sunt mai mici decât valoarea 1 milimetru.

Neutilizabil in circuitul civil

DATE DESPRE IMOBILUL NR. 10497

Oficiul de Cadastru şi Publicitate Imobiliară TELEORMAN
Biroul de Cadastru şi Publicitate Imobiliară Alexandria

A. Partea I. Descrierea imobilului

TEREN Extravilan

Adresa: Jud. Teleorman

Nr. Crt	Nr cadastral Nr. topografic	Suprafaţa* (mp)	Observaţii / Referinţe
A1		10.600	Sector cadastral:25 Teren neimprejmuit;

B. Partea II. Proprietari şi acte

Inscrieri privitoare la dreptul de proprietate şi alte drepturi reale		Referinţe
/		
Act Administrativ nr. 5301237, din 05/09/1996 emis de CJSDPAT TELEORMAN;		
B1	Intabulare, drept de PROPRIETATE, dobandit prin Reconstituire, cota actuala 1/1, cota initiala 1/1	A1
	1) **DIDE CONSTANTIN** DEFUNCT:Da	

C. Partea III. SARCINI .

Inscrieri privind dezmembramintele dreptului de proprietate, drepturi reale de garanţie şi sarcini	Referinţe
NU SUNT	

Neutilizabil în circuitul civil

Anexa Nr. 1 La Partea I

Teren

Nr cadastral	Suprafaţa (mp)*	Observaţii / Referinţe
	10.600	

* Suprafaţa este determinată in planul de proiecţie Stereo 70.

DETALII LINIARE IMOBIL

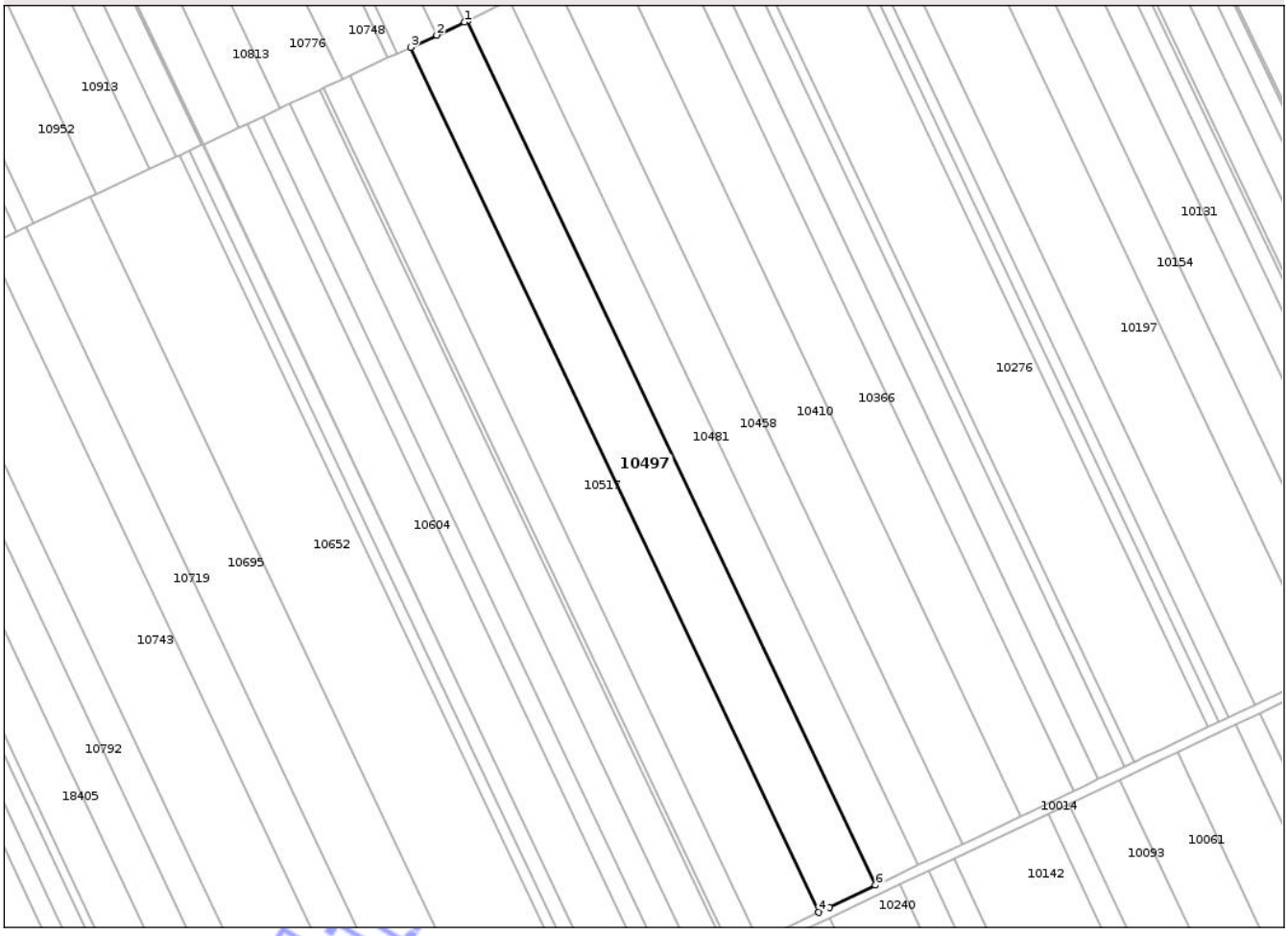

Date referitoare la teren

Crt	Categorie folosinţă	Intra vilan	Suprafaţa (mp)	Tarla	Parcelă	Nr. topo	Observaţii / Referinţe
1	arabil	NU	10.600	13	163	-	

Lungime Segmente
1) Valorile lungimilor segmentelor sunt obţinute din proiecţie în plan.

Punct început	X / Y	Punct sfârşit	X / Y	Lungime segment (** (m)
1	506.696,201 276.382,163	2	506.684,548 276.376,723	12.86
2	506.684,548 276.376,723	3	506.673,538 276.371,583	12.151
3	506.673,538 276.371,583	4	506.845,081 276.008,728	401.361
4	506.845,081 276.008,728	5	506.849,61 276.010,882	5.015
5	506.849,61 276.010,882	6	506.868,937 276.020,073	21.401

Document care conţine date cu caracter personal, protejat de prevederile Regulamentului (UE) nr. 679/2016 şi Legii 190/2018

Punct început	X / Y	Punct sfârşit	X / Y	Lungime segment (** (m)
6	506.868,937 276.020,073	7	506.697,475 276.382,758	401.173
7	506.697,475 276.382,758	1	506.696,201 276.382,163	1.406

** Lungimile segmentelor sunt determinate în planul de proiecţie Stereo 70 şi sunt rotunjite la 1 milimetru.
*** Distanţa dintre puncte este formată din segmente cumulate ce sunt mai mici decât valoarea 1 milimetru.

Neutilizabil in circuitul civil

DATE DESPRE IMOBILUL NR. 10498

Oficiul de Cadastru şi Publicitate Imobiliară TELEORMAN
Biroul de Cadastru şi Publicitate Imobiliară Alexandria

A. Partea I. Descrierea imobilului

TEREN Extravilan

Adresa: Jud. Teleorman

Nr. Crt	Nr cadastral Nr. topografic	Suprafaţa* (mp)	Observaţii / Referinţe
A1		3.300	Sector cadastral:6 Teren neimprejmuit;

B. Partea II. Proprietari şi acte

Inscrieri privitoare la dreptul de proprietate şi alte drepturi reale		Referinţe
/		
Act Administrativ nr. 53-01074, din 30/05/1996 emis de CJSDPAT TELEORMAN;		
B1	Intabulare, drept de PROPRIETATE, dobandit prin Reconstituire, cota actuala 1/1, cota initiala 1/1	A1
	1) **MOŢ I. ILIE**	

C. Partea III. SARCINI .

Inscrieri privind dezmembramintele dreptului de proprietate, drepturi reale de garanţie şi sarcini	Referinţe
NU SUNT	

Neutilizabil în circuitul civil

Anexa Nr. 1 La Partea I

Teren

Nr cadastral	Suprafaţa (mp)*	Observaţii / Referinţe
	3.300	

* Suprafaţa este determinată in planul de proiecţie Stereo 70.

DETALII LINIARE IMOBIL

Date referitoare la teren

Crt	Categorie folosinţă	Intra vilan	Suprafaţa (mp)	Tarla	Parcelă	Nr. topo	Observaţii / Referinţe
1	arabil	NU	3.300	41	48	-	

Lungime Segmente
1) Valorile lungimilor segmentelor sunt obţinute din proiecţie în plan.

Punct început	X / Y	Punct sfârşit	X / Y	Lungime segment (** (m)
1	506.847,022 283.875,831	2	506.683,566 283.951,741	180.223
2	506.683,566 283.951,741	3	506.656,777 283.949,24	26.905
3	506.656,777 283.949,24	4	506.848,854 283.853,529	214.602
4	506.848,854 283.853,529	5	506.850,274 283.863,229	9.803
5	506.850,274 283.863,229	1	506.847,022 283.875,831	13.015

Document care conţine date cu caracter personal, protejat de prevederile Regulamentului (UE) nr. 679/2016 şi Legii 190/2018

**** Lungimile segmentelor sunt determinate în planul de proiecţie Stereo 70 şi sunt rotunjite la 1 milimetru.**
***** Distanţa dintre puncte este formată din segmente cumulate ce sunt mai mici decât valoarea 1 milimetru.**

Neutilizabil in circuitul civil

DATE DESPRE IMOBILUL NR. 10499

Oficiul de Cadastru şi Publicitate Imobiliară TELEORMAN
Biroul de Cadastru şi Publicitate Imobiliară Alexandria

A. Partea I. Descrierea imobilului

TEREN Extravilan

Adresa: Jud. Teleorman

Nr. Crt	Nr cadastral Nr. topografic	Suprafaţa* (mp)	Observaţii / Referinţe
A1		4.900	Sector cadastral:25 Teren neimprejmuit;

B. Partea II. Proprietari şi acte

Inscrieri privitoare la dreptul de proprietate şi alte drepturi reale		Referinţe
/		
Act Administrativ nr. 53-01036, din 23/05/1996 emis de CJSDPAT TELEORMAN;		
B1	Intabulare, drept de PROPRIETATE, dobandit prin Reconstituire, cota actuala 1/1, cota initiala 1/1	A1
	1) **VASILE HRISTACHE**	

C. Partea III. SARCINI .

Inscrieri privind dezmembramintele dreptului de proprietate, drepturi reale de garanţie şi sarcini	Referinţe
NU SUNT	

Neutilizabil în circuitul civil

Anexa Nr. 1 La Partea I

Teren

Nr cadastral	Suprafaţa (mp)*	Observaţii / Referinţe
	4.900	

* Suprafaţa este determinată in planul de proiecţie Stereo 70.

DETALII LINIARE IMOBIL

Date referitoare la teren

Crt	Categorie folosinţă	Intra vilan	Suprafaţa (mp)	Tarla	Parcelă	Nr. topo	Observaţii / Referinţe
1	arabil	NU	4.900	14	6	-	

Lungime Segmente

1) Valorile lungimilor segmentelor sunt obţinute din proiecţie în plan.

Punct început	X / Y	Punct sfârşit	X / Y	Lungime segment (** (m)
1	506.848,06 274.687,783	2	506.858,099 274.692,793	11.22
2	506.858,099 274.692,793	3	506.683,164 275.093,297	437.042
3	506.683,164 275.093,297	4	506.672,916 275.088,765	11.205
4	506.672,916 275.088,765	1	506.848,06 274.687,783	437.564

**** Lungimile segmentelor sunt determinate în planul de proiecţie Stereo 70 şi sunt rotunjite la 1 milimetru.**

Document care conţine date cu caracter personal, protejat de prevederile Regulamentului (UE) nr. 679/2016 şi Legii 190/2018

***** Distanţa dintre puncte este formată din segmente cumulate ce sunt mai mici decât valoarea 1 milimetru.**

Neutilizabil in circuitul civil

DATE DESPRE IMOBILUL NR. 10500

Oficiul de Cadastru şi Publicitate Imobiliară TELEORMAN
Biroul de Cadastru şi Publicitate Imobiliară Alexandria

A. Partea I. Descrierea imobilului

TEREN Extravilan

Adresa: Jud. Teleorman

Nr. Crt	Nr cadastral Nr. topografic	Suprafaţa* (mp)	Observaţii / Referinţe
A1		7.250	Sector cadastral:25 Teren neimprejmuit;

B. Partea II. Proprietari şi acte

Inscrieri privitoare la dreptul de proprietate şi alte drepturi reale		Referinţe
/		
Act Administrativ nr. 53-01483, din 09/12/1996 emis de CJSDPAT TELEORMAN;		
B1	Intabulare, drept de PROPRIETATE, dobandit prin Reconstituire, cota actuala 1/1, cota initiala 1/1	A1
	1) **PĂTRAŞCU N. ILIE**	

C. Partea III. SARCINI .

Inscrieri privind dezmembramintele dreptului de proprietate, drepturi reale de garanţie şi sarcini	Referinţe
NU SUNT	

Neutilizabil în circuitul civil

Anexa Nr. 1 La Partea I

Teren

Nr cadastral	Suprafaţa (mp)*	Observaţii / Referinţe
	7.250	

* Suprafaţa este determinată in planul de proiecţie Stereo 70.

DETALII LINIARE IMOBIL

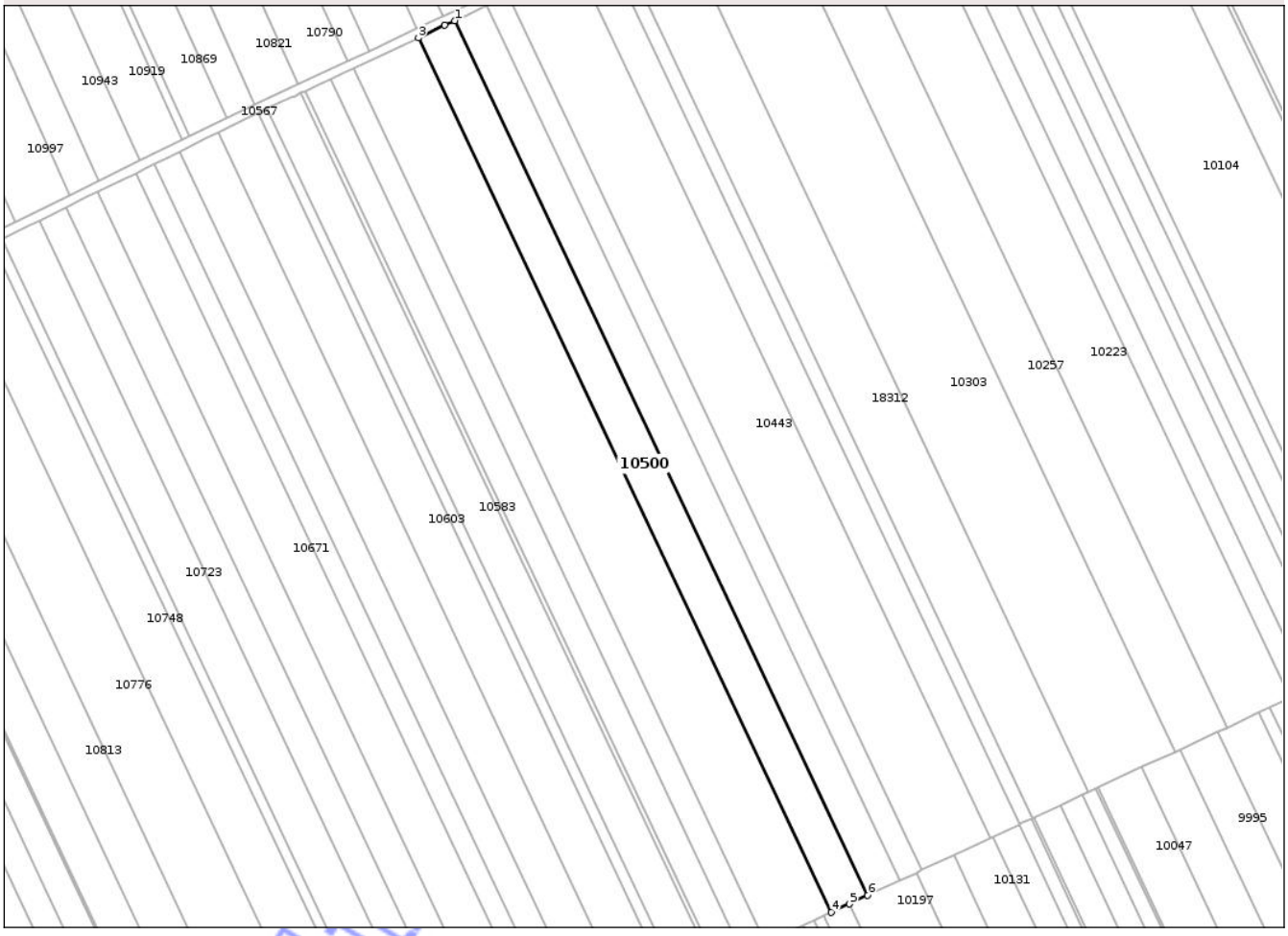

Date referitoare la teren

Crt	Categorie folosinţă	Intra vilan	Suprafaţa (mp)	Tarla	Parcelă	Nr. topo	Observaţii / Referinţe
1	arabil	NU	7.250	13	55	-	

Lungime Segmente

1) Valorile lungimilor segmentelor sunt obţinute din proiecţie în plan.

Punct început	X / Y	Punct sfârşit	X / Y	Lungime segment (** (m)
1	506.686,538 276.838,962	2	506.682,268 276.836,957	4.717
2	506.682,268 276.836,957	3	506.670,837 276.831,591	12.628
3	506.670,837 276.831,591	4	506.849,479 276.453,719	417.972
4	506.849,479 276.453,719	5	506.857,191 276.457,319	8.511
5	506.857,191 276.457,319	6	506.865,195 276.461,056	8.833

Document care conţine date cu caracter personal, protejat de prevederile Regulamentului (UE) nr. 679/2016 şi Legii 190/2018

Punct început	X / Y	Punct sfârşit	X / Y	Lungime segment (** (m)
6	506.865,195 276.461,056	1	506.686,538 276.838,962	418.009

** Lungimile segmentelor sunt determinate în planul de proiecţie Stereo 70 şi sunt rotunjite la 1 milimetru.
*** Distanţa dintre puncte este formată din segmente cumulate ce sunt mai mici decât valoarea 1 milimetru.

Neutilizabil in circuitul civil

DATE DESPRE IMOBILUL NR. 10501

Oficiul de Cadastru şi Publicitate Imobiliară TELEORMAN
Biroul de Cadastru şi Publicitate Imobiliară Alexandria

A. Partea I. Descrierea imobilului

TEREN Extravilan

Adresa: Jud. Teleorman

Nr. Crt	Nr cadastral Nr. topografic	Suprafaţa* (mp)	Observaţii / Referinţe
A1		14.300	Sector cadastral:25 Teren neimprejmuit;

B. Partea II. Proprietari şi acte

Inscrieri privitoare la dreptul de proprietate şi alte drepturi reale		Referinţe
/		
Act Administrativ nr. 53-01468, din 05/12/1996 emis de CJSDPAT TELEORMAN;		
B1	Intabulare, drept de PROPRIETATE, dobandit prin Reconstituire, cota actuala 1/1, cota initiala 1/1	A1
	1) **ALMĂJANU MARIA**	

C. Partea III. SARCINI .

Inscrieri privind dezmembramintele dreptului de proprietate, drepturi reale de garanţie şi sarcini	Referinţe
NU SUNT	

Neutilizabil în circuitul civil

Anexa Nr. 1 La Partea I

Teren

Nr cadastral	Suprafaţa (mp)*	Observaţii / Referinţe
	14.300	

* Suprafaţa este determinată in planul de proiecţie Stereo 70.

DETALII LINIARE IMOBIL

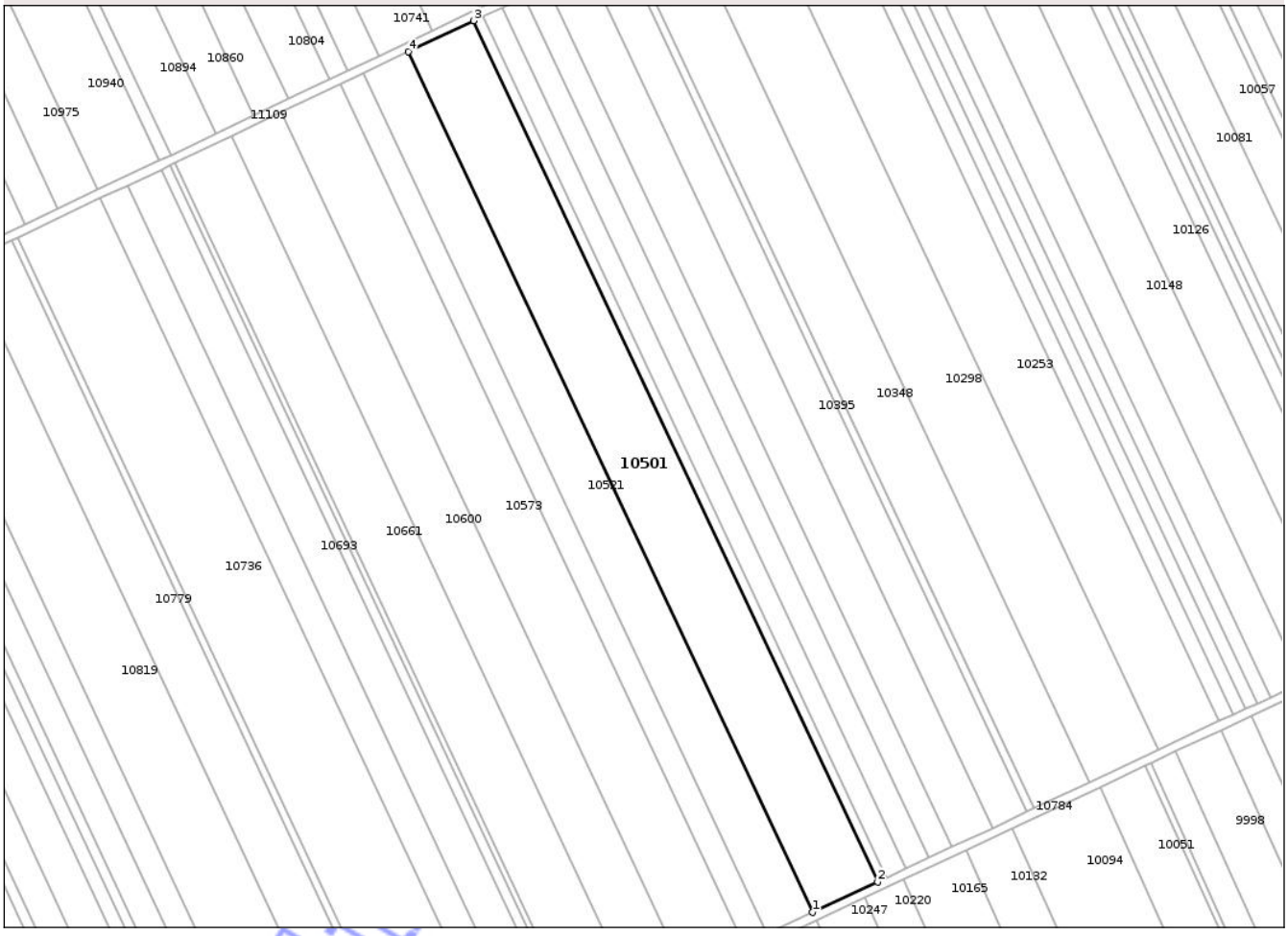

Date referitoare la teren

Crt	Categorie folosinţă	Intra vilan	Suprafaţa (mp)	Tarla	Parcelă	Nr. topo	Observaţii / Referinţe
1	arabil	NU	14.300	12/1	73	-	

Lungime Segmente

1) Valorile lungimilor segmentelor sunt obţinute din proiecţie în plan.

Punct început	X / Y	Punct sfârşit	X / Y	Lungime segment (** (m)
1	506.837,398 277.360,825	2	506.867,199 277.374,802	32.916
2	506.867,199 277.374,802	3	506.682,448 277.768,094	434.524
3	506.682,448 277.768,094	4	506.652,718 277.753,967	32.916
4	506.652,718 277.753,967	1	506.837,398 277.360,825	434.359

**** Lungimile segmentelor sunt determinate în planul de proiecţie Stereo 70 şi sunt rotunjite la 1 milimetru.**

Document care conţine date cu caracter personal, protejat de prevederile Regulamentului (UE) nr. 679/2016 şi Legii 190/2018

***** Distanţa dintre puncte este formată din segmente cumulate ce sunt mai mici decât valoarea 1 milimetru.**

Neutilizabil in circuitul civil

DATE DESPRE IMOBILUL NR. 10503

Oficiul de Cadastru şi Publicitate Imobiliară TELEORMAN
Biroul de Cadastru şi Publicitate Imobiliară Alexandria

A. Partea I. Descrierea imobilului

TEREN Intravilan

Adresa: Loc. Peretu, Str Siberia, Tronson 1, Jud. Teleorman

Nr. Crt	Nr cadastral Nr. topografic	Suprafaţa* (mp)	Observaţii / Referinţe
A1	22359	Din acte: 5.325 Masurata: 5.472	Sector cadastral:13 Teren neimprejmuit;

B. Partea II. Proprietari şi acte

Inscrieri privitoare la dreptul de proprietate şi alte drepturi reale		Referinţe
80257 / 30/12/2020		
Act Administrativ nr. 38, din 22/12/2020 emis de CONSILIUL LOCAL PERETU (act administrativ nr HCL Nr. 19 din 30.06.2020, emis de Consiliul Local Peretu;act administrativ nr Adeverința Nr. 125 din 08.01.2021, emis de Primaria Peretu;act administrativ nr HCL Nr. 17 din 27.03.2003, emis de Consiliul Local al Comunei PERETU);		
B1	Intabulare, drept de PROPRIETATE, domeniu public, dobandit prin Lege, cota actuala 1/1, cota initiala 1/1	A1
	1) **COMUNA PERETU**, CIF:6853295	
B2	Intabulare, drept de ADMINISTRARE, dobandit prin Lege, cota actuala 1/1, cota initiala 1/1	A1
	1) **CONSILIUL LOCAL AL COMUNEI PERETU**, CIF:9999999999999	

C. Partea III. SARCINI .

Inscrieri privind dezmembramintele dreptului de proprietate, drepturi reale de garanţie şi sarcini	Referinţe
NU SUNT	

Neutilizabil în circuitul civil

Anexa Nr. 1 La Partea I

Teren

Nr cadastral	Suprafaţa (mp)*	Observaţii / Referinţe
22359	Din acte: 5.325 Masurata: 5.472	

* Suprafaţa este determinată in planul de proiecţie Stereo 70.

DETALII LINIARE IMOBIL

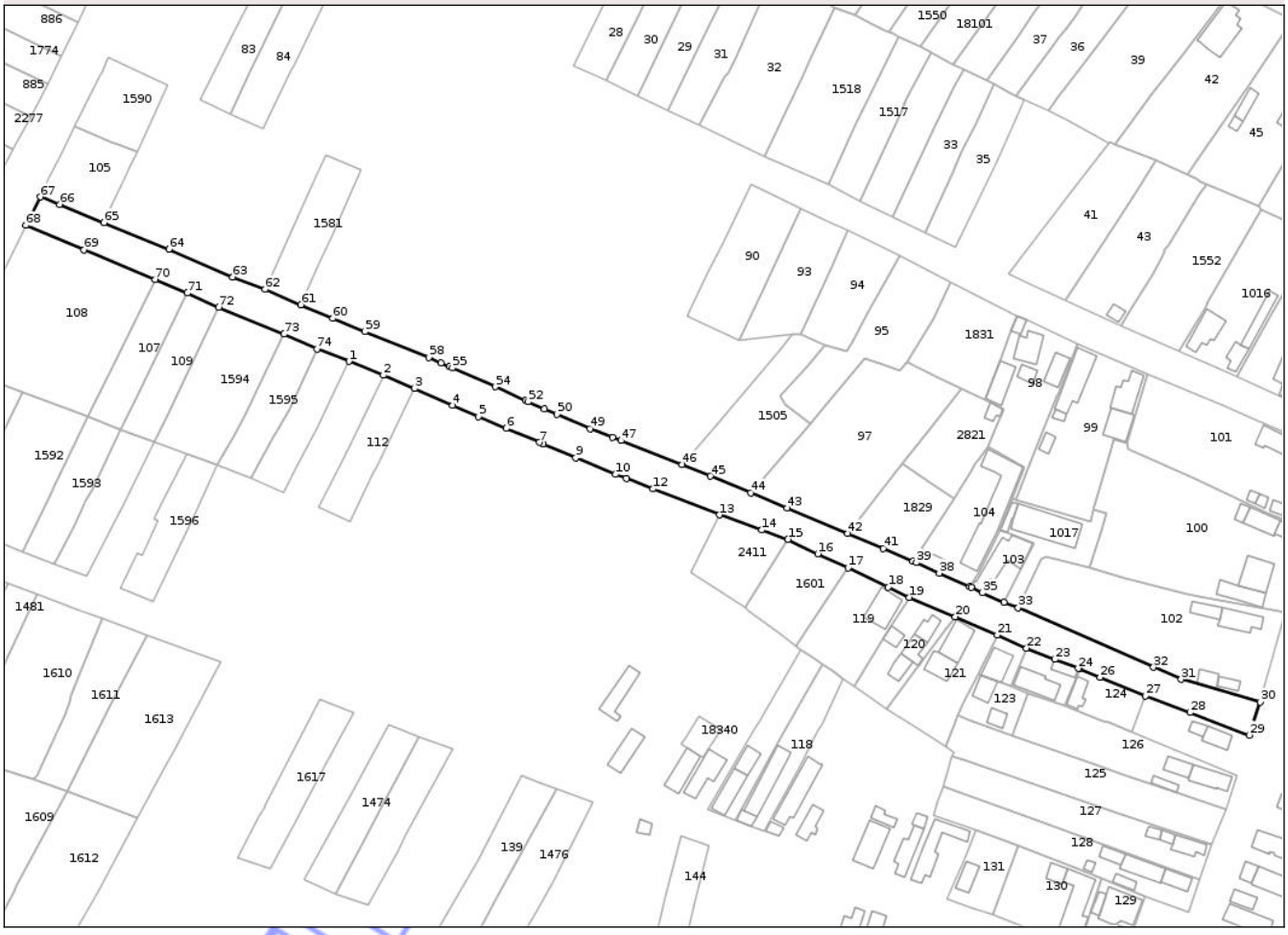

Date referitoare la teren

Crt	Categorie folosinţă	Intra vilan	Suprafaţa (mp)	Tarla	Parcelă	Nr. topo	Observaţii / Referinţe
1	drum	DA	5.472	-	367	-	

Lungime Segmente

1) Valorile lungimilor segmentelor sunt obţinute din proiecţie în plan.

Punct început	X / Y	Punct sfârşit	X / Y	Lungime segment
1	506.661,068 283.258,113	2	506.673,389 283.253,197	13.266
4	506.698,074 283.242,409	5	506.707,205 283.238,461	9.948
7	506.729,0 283.229,3	8	506.730,249 283.228,627	1.419
10	506.756,014 283.217,858	11	506.759,875 283.216,395	4.129
13	506.793,115 283.203,435	14	506.808,167 283.198,062	15.982

Punct început	X / Y	Punct sfârşit	X / Y	Lungime segment
2	506.673,389 283.253,197	3	506.684,405 283.248,466	11.989
5	506.707,205 283.238,461	6	506.717,163 283.234,276	10.802
8	506.730,249 283.228,627	9	506.741,897 283.223,758	12.625
11	506.759,875 283.216,395	12	506.769,412 283.212,677	10.236
14	506.808,167 283.198,062	15	506.817,543 283.194,715	9.955

Punct început	X / Y	Punct sfârşit	X / Y	Lungime segment
3	506.684,405 283.248,466	4	506.698,074 283.242,409	14.951
6	506.717,163 283.234,276	7	506.729,0 283.229,3	12.84
9	506.741,897 283.223,758	10	506.756,014 283.217,858	15.3
12	506.769,412 283.212,677	13	506.793,115 283.203,435	25.441
15	506.817,543 283.194,715	16	506.828,124 283.189,581	11.761

Document care conţine date cu caracter personal, protejat de prevederile Regulamentului (UE) nr. 679/2016 şi Legii 190/2018

Punct început	X / Y	Punct sfârşit	X / Y	Lungime segment
16	506.828,124 283.189,581	17	506.838,892 283.184,517	11.899
17	506.838,892 283.184,517	18	506.853,229 283.177,659	15.893
18	506.853,229 283.177,659	19	506.860,781 283.174,046	8.372
19	506.860,781 283.174,046	20	506.877,137 283.167,159	17.747
20	506.877,137 283.167,159	21	506.892,057 283.160,681	16.266
21	506.892,057 283.160,681	22	506.902,559 283.155,975	11.508
22	506.902,559 283.155,975	23	506.912,67 283.151,983	10.871
23	506.912,67 283.151,983	24	506.920,919 283.148,727	8.868
24	506.920,919 283.148,727	25	506.921,347 283.148,558	0.46
25	506.921,347 283.148,558	26	506.928,746 283.145,546	7.989
26	506.928,746 283.145,546	27	506.944,925 283.138,959	17.469
27	506.944,925 283.138,959	28	506.960,727 283.132,996	16.89
28	506.960,727 283.132,996	29	506.981,895 283.125,009	22.625
29	506.981,895 283.125,009	30	506.985,806 283.136,728	12.354
30	506.985,806 283.136,728	31	506.957,623 283.144,829	29.324
31	506.957,623 283.144,829	32	506.947,801 283.149,144	10.728
32	506.947,801 283.149,144	33	506.899,567 283.170,333	52.683
33	506.899,567 283.170,333	34	506.894,574 283.172,366	5.391
34	506.894,574 283.172,366	35	506.886,819 283.175,708	8.444
35	506.886,819 283.175,708	36	506.882,816 283.177,669	4.458
36	506.882,816 283.177,669	37	506.882,346 283.177,792	0.486
37	506.882,346 283.177,792	38	506.871,457 283.182,708	11.947
38	506.871,457 283.182,708	39	506.863,245 283.186,476	9.035
39	506.863,245 283.186,476	40	506.862,045 283.187,03	1.322
40	506.862,045 283.187,03	41	506.851,507 283.191,438	11.423
41	506.851,507 283.191,438	42	506.838,824 283.196,744	13.748
42	506.838,824 283.196,744	43	506.817,175 283.205,85	23.486
43	506.817,175 283.205,85	44	506.804,238 283.211,292	14.035
44	506.804,238 283.211,292	45	506.789,821 283.217,236	15.594
45	506.789,821 283.217,236	46	506.779,853 283.221,345	10.782
46	506.779,853 283.221,345	47	506.758,005 283.229,898	23.463
47	506.758,005 283.229,898	48	506.755,05 283.231,048	3.171
48	506.755,05 283.231,048	49	506.746,996 283.234,184	8.643
49	506.746,996 283.234,184	50	506.735,141 283.239,214	12.878
50	506.735,141 283.239,214	51	506.730,667 283.241,092	4.852
51	506.730,667 283.241,092	52	506.724,872 283.243,75	6.375
52	506.724,872 283.243,75	53	506.724,081 283.244,166	0.894
53	506.724,081 283.244,166	54	506.713,342 283.249,074	11.807
54	506.713,342 283.249,074	55	506.697,88 283.255,766	16.848
55	506.697,88 283.255,766	56	506.696,922 283.256,181	1.044
56	506.696,922 283.256,181	57	506.693,894 283.257,533	3.316
57	506.693,894 283.257,533	58	506.689,499 283.259,514	4.821
58	506.689,499 283.259,514	59	506.666,71 283.268,698	24.57
59	506.666,71 283.268,698	60	506.655,304 283.273,496	12.374
60	506.655,304 283.273,496	61	506.644,0 283.278,325	12.292
61	506.644,0 283.278,325	62	506.631,152 283.283,728	13.938
62	506.631,152 283.283,728	63	506.619,729 283.288,212	12.272
63	506.619,729 283.288,212	64	506.596,975 283.298,106	24.812
64	506.596,975 283.298,106	65	506.573,799 283.307,545	25.024
65	506.573,799 283.307,545	66	506.558,005 283.314,085	17.095
66	506.558,005 283.314,085	67	506.551,138 283.316,678	7.34
67	506.551,138 283.316,678	68	506.545,999 283.306,639	11.278
68	506.545,999 283.306,639	69	506.566,764 283.297,898	22.53
69	506.566,764 283.297,898	70	506.592,007 283.287,272	27.388
70	506.592,007 283.287,272	71	506.603,572 283.282,44	12.534
71	506.603,572 283.282,44	72	506.614,778 283.277,436	12.273
72	506.614,778 283.277,436	73	506.637,993 283.267,792	25.138
73	506.637,993 283.267,792	74	506.649,693 283.262,471	12.853
74	506.649,693 283.262,471	1	506.661,068 283.258,113	12.181

**** Lungimile segmentelor sunt determinate în planul de proiecţie Stereo 70 şi sunt rotunjite la 1 milimetru.**
***** Distanţa dintre puncte este formată din segmente cumulate ce sunt mai mici decât valoarea 1 milimetru.**

Neautorizat Inscripti.ro

DATE DESPRE IMOBILUL NR. 10504

Oficiul de Cadastru şi Publicitate Imobiliară TELEORMAN
Biroul de Cadastru şi Publicitate Imobiliară Alexandria

A. Partea I. Descrierea imobilului

TEREN Extravilan

Adresa: Jud. Teleorman

Nr. Crt	Nr cadastral Nr. topografic	Suprafaţa* (mp)	Observaţii / Referinţe
A1		13.300	Sector cadastral:25 Teren neimprejmuit;

B. Partea II. Proprietari şi acte

Inscrieri privitoare la dreptul de proprietate şi alte drepturi reale		Referinţe
/		
Act Notarial nr. 292, din 22/11/2016 emis de BNP TAMARA MORCOV;		
B1	Intabulare, drept de PROPRIETATE, cu titlu de moștenire, bun propriu, dobandit prin Succesiune, cota actuala 1/1, cota initiala 1/1	A1
	1) **GHIMFUS STELICA**	

C. Partea III. SARCINI .

Inscrieri privind dezmembramintele dreptului de proprietate, drepturi reale de garanţie şi sarcini	Referinţe
NU SUNT	

Neutilizabil în circuitul civil

Anexa Nr. 1 La Partea I

Teren

Nr cadastral	Suprafaţa (mp)*	Observaţii / Referinţe
	13.300	

* Suprafaţa este determinată in planul de proiecţie Stereo 70.

DETALII LINIARE IMOBIL

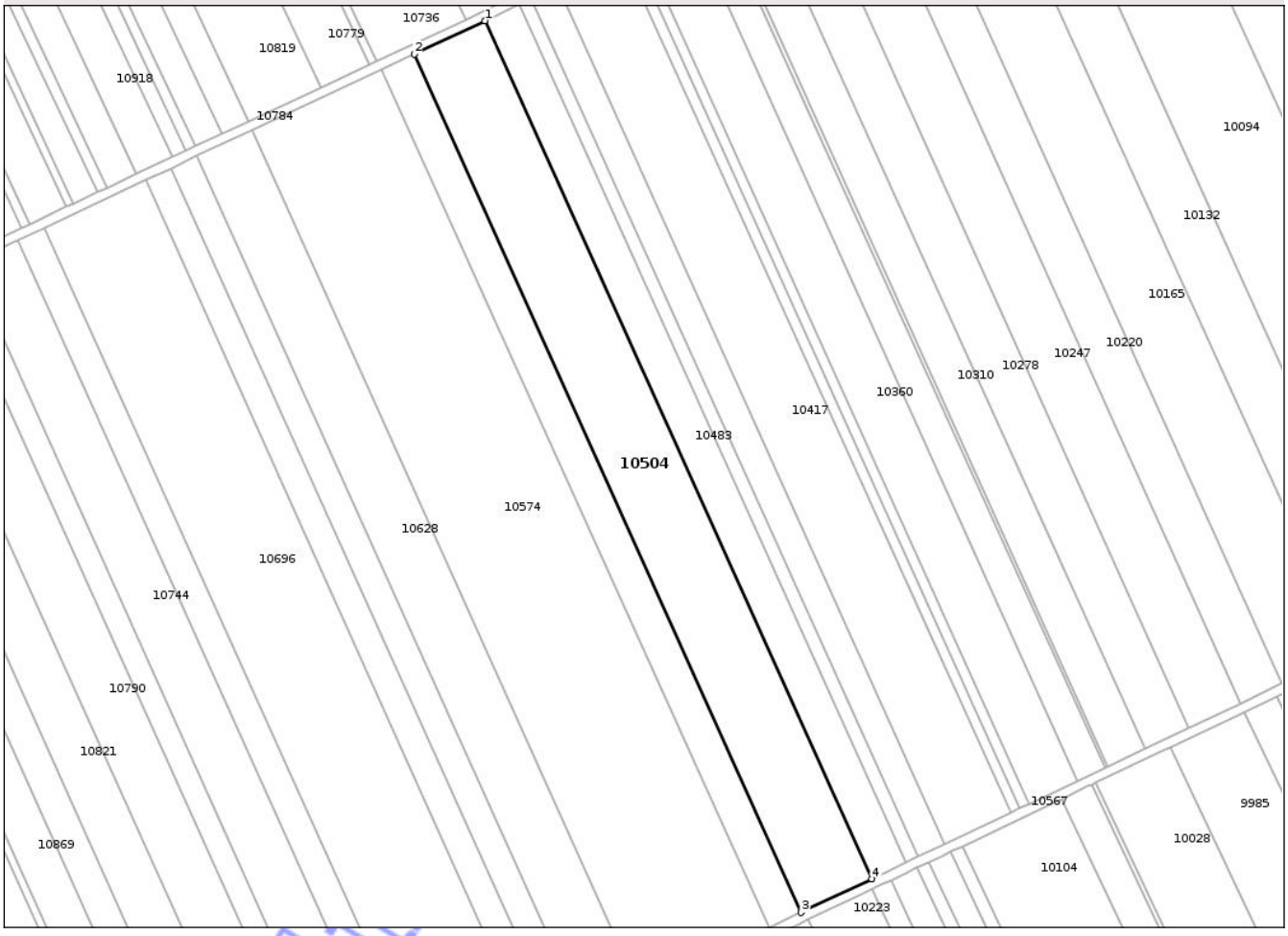

Date referitoare la teren

Crt	Categorie folosinţă	Intra vilan	Suprafaţa (mp)	Tarla	Parcelă	Nr. topo	Observaţii / Referinţe
1	arabil	NU	13.300	12/1	141	-	

Lungime Segmente

1) Valorile lungimilor segmentelor sunt obţinute din proiecţie în plan.

Punct început	X / Y	Punct sfârşit	X / Y	Lungime segment (** (m)
1	506.704,196 277.293,931	2	506.674,105 277.279,817	33.237
2	506.674,105 277.279,817	3	506.838,832 276.914,986	400.296
3	506.838,832 276.914,986	4	506.868,853 276.929,254	33.239
4	506.868,853 276.929,254	1	506.704,196 277.293,931	400.127

**** Lungimile segmentelor sunt determinate în planul de proiecţie Stereo 70 şi sunt rotunjite la 1 milimetru.**

Document care conţine date cu caracter personal, protejat de prevederile Regulamentului (UE) nr. 679/2016 şi Legii 190/2018

***** Distanţa dintre puncte este formată din segmente cumulate ce sunt mai mici decât valoarea 1 milimetru.**

Neutilizabil in circuitul civil

DATE DESPRE IMOBILUL NR. 10505

Oficiul de Cadastru şi Publicitate Imobiliară TELEORMAN
Biroul de Cadastru şi Publicitate Imobiliară Alexandria

A. Partea I. Descrierea imobilului

TEREN Extravilan

Adresa: Jud. Teleorman

Nr. Crt	Nr cadastral Nr. topografic	Suprafaţa* (mp)	Observaţii / Referinţe
A1		4.300	Sector cadastral:25 Teren neimprejmuit;

B. Partea II. Proprietari şi acte

Inscrieri privitoare la dreptul de proprietate şi alte drepturi reale		Referinţe
/		
Act Administrativ nr. 53-01101, din 06/06/1996 emis de CJSDPAT TELEORMAN;		
B1	Intabulare, drept de PROPRIETATE, dobandit prin Reconstituire, cota actuala 1/1, cota initiala 1/1	A1
	1) **MANEA I. OPREA**	

C. Partea III. SARCINI .

Inscrieri privind dezmembramintele dreptului de proprietate, drepturi reale de garanţie şi sarcini	Referinţe
NU SUNT	

Neutilizabil în circuitul civil

Anexa Nr. 1 La Partea I

Teren

Nr cadastral	Suprafaţa (mp)*	Observaţii / Referinţe
	4.300	

* Suprafaţa este determinată in planul de proiecţie Stereo 70.

DETALII LINIARE IMOBIL

Date referitoare la teren

Crt	Categorie folosinţă	Intra vilan	Suprafaţa (mp)	Tarla	Parcelă	Nr. topo	Observaţii / Referinţe
1	arabil	NU	4.300	13/1	84	-	

Lungime Segmente

1) Valorile lungimilor segmentelor sunt obţinute din proiecţie în plan.

Punct început	X / Y	Punct sfârşit	X / Y	Lungime segment (** (m)
1	506.852,112 275.172,388	2	506.862,505 275.176,984	11.364
2	506.862,505 275.176,984	3	506.700,146 275.519,088	378.676
3	506.700,146 275.519,088	4	506.689,878 275.514,228	11.36
4	506.689,878 275.514,228	1	506.852,112 275.172,388	378.384

**** Lungimile segmentelor sunt determinate în planul de proiecţie Stereo 70 şi sunt rotunjite la 1 milimetru.**

Document care conţine date cu caracter personal, protejat de prevederile Regulamentului (UE) nr. 679/2016 şi Legii 190/2018

***** Distanţa dintre puncte este formată din segmente cumulate ce sunt mai mici decât valoarea 1 milimetru.**

Neutilizabil in circuitul civil

DATE DESPRE IMOBILUL NR. 10506

Oficiul de Cadastru şi Publicitate Imobiliară TELEORMAN
Biroul de Cadastru şi Publicitate Imobiliară Alexandria

A. Partea I. Descrierea imobilului

TEREN Extravilan

Adresa: Jud. Teleorman

Nr. Crt	Nr cadastral Nr. topografic	Suprafaţa* (mp)	Observaţii / Referinţe
A1		2.800	Sector cadastral:25 Teren neimprejmuit;

B. Partea II. Proprietari şi acte

Inscrieri privitoare la dreptul de proprietate şi alte drepturi reale		Referinţe
/		
Act Administrativ nr. 5302339, din 06/12/2002 emis de CJSDPAT TELEORMAN;		
B1	Intabulare, drept de PROPRIETATE, dobandit prin Reconstituire, cota actuala 1/1, cota initiala 1/1	A1
	1) **LICU ST. ALEXANDRU**	

C. Partea III. SARCINI .

Inscrieri privind dezmembramintele dreptului de proprietate, drepturi reale de garanţie şi sarcini	Referinţe
NU SUNT	

Neutilizabil în circuitul civil

Anexa Nr. 1 La Partea I

Teren

Nr cadastral	Suprafaţa (mp)*	Observaţii / Referinţe
	2.800	

* Suprafaţa este determinată in planul de proiecţie Stereo 70.

DETALII LINIARE IMOBIL

Date referitoare la teren

Crt	Categorie folosinţă	Intra vilan	Suprafaţa (mp)	Tarla	Parcelă	Nr. topo	Observaţii / Referinţe
1	arabil	NU	2.800	12	74	-	

Lungime Segmente
1) Valorile lungimilor segmentelor sunt obţinute din proiecţie în plan.

Punct început	X / Y	Punct sfârşit	X / Y	Lungime segment (** (m)
1	506.681,348 278.604,221	2	506.837,624 278.271,545	367.553
2	506.837,624 278.271,545	3	506.844,319 278.274,726	7.412
3	506.844,319 278.274,726	4	506.683,717 278.616,611	377.728
4	506.683,717 278.616,611	5	506.676,986 278.613,507	7.412
5	506.676,986 278.613,507	6	506.680,838 278.605,307	9.06

Document care conţine date cu caracter personal, protejat de prevederile Regulamentului (UE) nr. 679/2016 şi Legii 190/2018

Punct început	X / Y	Punct sfârşit	X / Y	Lungime segment (** (m)
6	506.680,838 278.605,307	1	506.681,348 278.604,221	1.2

** Lungimile segmentelor sunt determinate în planul de proiecţie Stereo 70 şi sunt rotunjite la 1 milimetru.
*** Distanţa dintre puncte este formată din segmente cumulate ce sunt mai mici decât valoarea 1 milimetru.

Neutilizabil in circuitul civil

DATE DESPRE IMOBILUL NR. 10507

Oficiul de Cadastru şi Publicitate Imobiliară TELEORMAN
Biroul de Cadastru şi Publicitate Imobiliară Alexandria

A. Partea I. Descrierea imobilului

TEREN Extravilan

Adresa: Jud. Teleorman

Nr. Crt	Nr cadastral Nr. topografic	Suprafaţa* (mp)	Observaţii / Referinţe
A1		2.700	Sector cadastral:25 Teren neimprejmuit;

B. Partea II. Proprietari şi acte

Inscrieri privitoare la dreptul de proprietate şi alte drepturi reale		Referinţe
/		
Hotarare Judecatoreasca nr. 563, din 08/04/2015 emis de JUDECĂTORIA ROȘIORII DE VEDE-JUDEȚUL TELEORMAN (Dosar nr.2344/292/2015);		
B1	Intabulare, drept de PROPRIETATE, cu titlu de partaj, bun propriu, dobandit prin Hotarare Judecatoreasca, cota actuala 1/1, cota initiala 1/1	A1
	1) **PURCĂREA PETRICĂ**	

C. Partea III. SARCINI

Inscrieri privind dezmembramintele dreptului de proprietate, drepturi reale de garanţie şi sarcini		Referinţe
/		
Hotarare Judecatoreasca nr. 563, din 08/04/2015 emis de JUDECĂTORIA ROȘIORII DE VEDE-JUDEȚUL TELEORMAN (Dosar nr.2344/292/2015);		
C1	Intabulare, drept de IPOTECA LEGALA, Valoare:3550 RON, reprezentând sultă	A1
	1) **VARZĂ LUCIAN** 2) **VARZĂ CORNEL**	

Neutilizabil în circuitul civil

Anexa Nr. 1 La Partea I

Teren

Nr cadastral	Suprafaţa (mp)*	Observaţii / Referinţe
	2.700	

* Suprafaţa este determinată in planul de proiecţie Stereo 70.

DETALII LINIARE IMOBIL

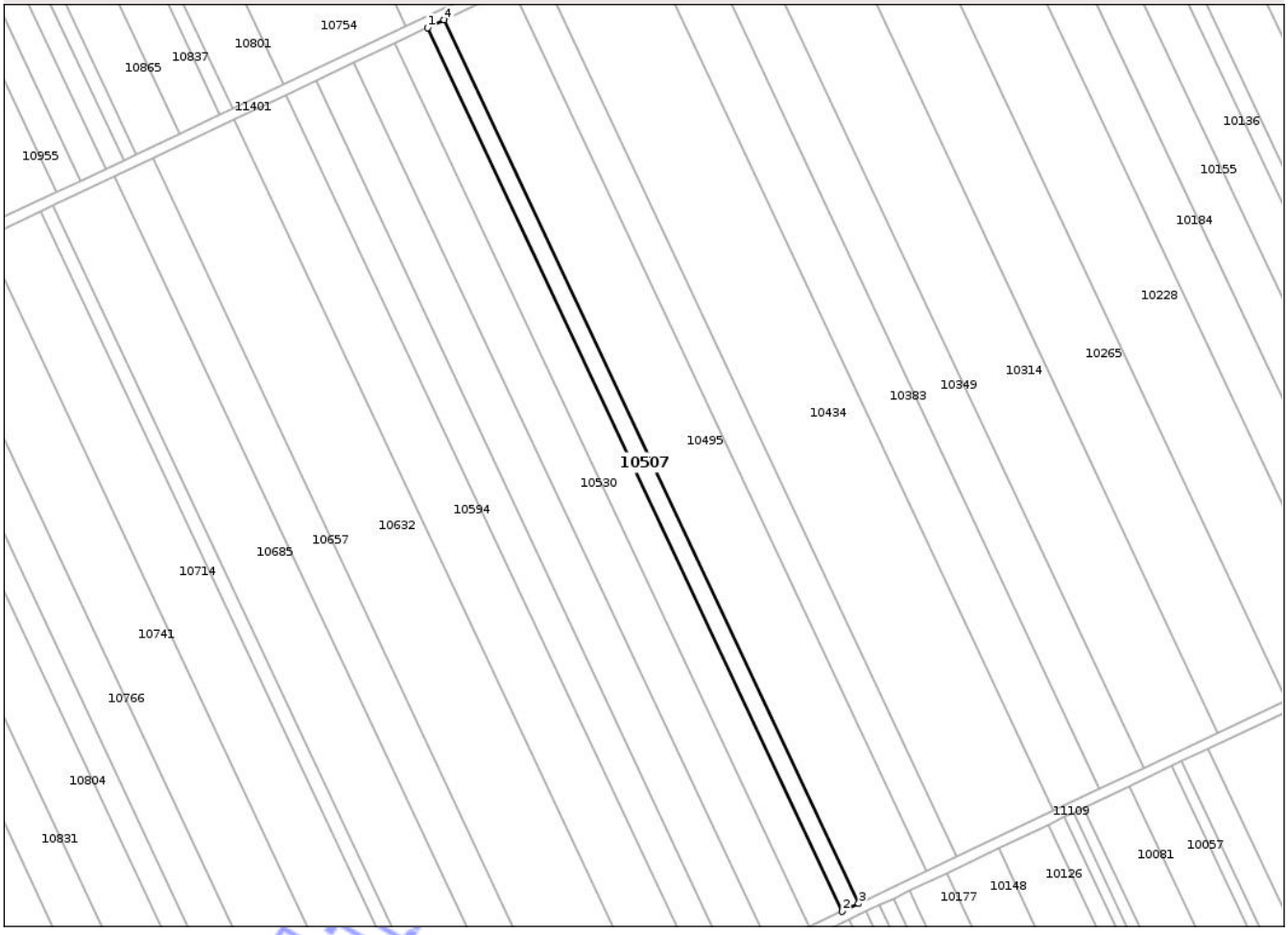

Date referitoare la teren

Crt	Categorie folosinţă	Intra vilan	Suprafaţa (mp)	Tarla	Parcelă	Nr. topo	Observaţii / Referinţe
1	arabil	NU	2.700	12	98	-	identic cu parcela 19

Lungime Segmente

1) Valorile lungimilor segmentelor sunt obţinute din proiecţie în plan.

Punct început	X / Y	Punct sfârşit	X / Y	Lungime segment (** (m)
1	506.674,125 278.189,222	2	506.835,647 277.845,379	379.891
2	506.835,647 277.845,379	3	506.842,067 277.848,43	7.108
3	506.842,067 277.848,43	4	506.680,545 278.192,272	379.89
4	506.680,545 278.192,272	1	506.674,125 278.189,222	7.108

**** Lungimile segmentelor sunt determinate în planul de proiecţie Stereo 70 şi sunt rotunjite la 1 milimetru.**

Document care conţine date cu caracter personal, protejat de prevederile Regulamentului (UE) nr. 679/2016 şi Legii 190/2018

***** Distanţa dintre puncte este formată din segmente cumulate ce sunt mai mici decât valoarea 1 milimetru.**

Neutilizabil in circuitul civil

DATE DESPRE IMOBILUL NR. 10508

Oficiul de Cadastru şi Publicitate Imobiliară TELEORMAN
Biroul de Cadastru şi Publicitate Imobiliară Alexandria

A. Partea I. Descrierea imobilului

TEREN Extravilan

Adresa: Jud. Teleorman

Nr. Crt	Nr cadastral Nr. topografic	Suprafaţa* (mp)	Observaţii / Referinţe
A1		5.100	Sector cadastral:25 Teren neimprejmuit;

B. Partea II. Proprietari şi acte

Inscrieri privitoare la dreptul de proprietate şi alte drepturi reale		Referinţe
/		
Hotarare Judecatoreasca nr. 2666, din 23/11/2011 emis de JUDECĂTORIA ROȘIORII DE VEDE-JUDEȚUL TELEORMAN (Dosar nr. 3296/292/2011);		
B1	Intabulare, drept de PROPRIETATE, cu titlu de cumpărare, dobandit prin Hotarare Judecatoreasca, cota actuala 1/1, cota initiala 1/1	A1
	1) **DUMITRU AURICA** 2) **DUMITRU GHEORGHE**	

C. Partea III. SARCINI .

Inscrieri privind dezmembramintele dreptului de proprietate, drepturi reale de garanţie şi sarcini	Referinţe
NU SUNT	

Neutilizabil în circuitul civil

Anexa Nr. 1 La Partea I

Teren

Nr cadastral	Suprafaţa (mp)*	Observaţii / Referinţe
	5.100	

* Suprafaţa este determinată in planul de proiecţie Stereo 70.

DETALII LINIARE IMOBIL

Date referitoare la teren

Crt	Categorie folosinţă	Intra vilan	Suprafaţa (mp)	Tarla	Parcelă	Nr. topo	Observaţii / Referinţe
1	arabil	NU	5.100	14	5	-	

Lungime Segmente

1) Valorile lungimilor segmentelor sunt obţinute din proiecţie în plan.

Punct început	X / Y	Punct sfârşit	X / Y	Lungime segment (** (m)
1	506.837,624 274.682,575	2	506.848,06 274.687,783	11.663
2	506.848,06 274.687,783	3	506.672,916 275.088,765	437.564
3	506.672,916 275.088,765	4	506.662,263 275.084,054	11.648
4	506.662,263 275.084,054	1	506.837,624 274.682,575	438.106

**** Lungimile segmentelor sunt determinate în planul de proiecţie Stereo 70 şi sunt rotunjite la 1 milimetru.**

Document care conţine date cu caracter personal, protejat de prevederile Regulamentului (UE) nr. 679/2016 şi Legii 190/2018

***** Distanţa dintre puncte este formată din segmente cumulate ce sunt mai mici decât valoarea 1 milimetru.**

Neutilizabil in circuitul civil

DATE DESPRE IMOBILUL NR. 10509

Oficiul de Cadastru şi Publicitate Imobiliară TELEORMAN
Biroul de Cadastru şi Publicitate Imobiliară Alexandria

A. Partea I. Descrierea imobilului

TEREN Extravilan

Adresa: Jud. Teleorman

Nr. Crt	Nr cadastral Nr. topografic	Suprafaţa* (mp)	Observaţii / Referinţe
A1		Din acte: 51.700 Masurata: 33.116	Sector cadastral:23 Teren neimprejmuit;

B. Partea II. Proprietari şi acte

Inscrieri privitoare la dreptul de proprietate şi alte drepturi reale		Referinţe
/		
Act Administrativ nr. 5300064, din 04/10/2002 emis de CJSDPAT TELEORMAN;		
B1	Intabulare, drept de PROPRIETATE, dobandit prin Reconstituire, cota actuala 1/1, cota initiala 1/1	A1
	1) **STANCU CORNELIA** 2) **OLTEANU CONSTANTIN**	

C. Partea III. SARCINI .

Inscrieri privind dezmembramintele dreptului de proprietate, drepturi reale de garanţie şi sarcini	Referinţe
NU SUNT	

Neutilizabil în circuitul civil

Anexa Nr. 1 La Partea I

Teren

Nr cadastral	Suprafaţa (mp)*	Observaţii / Referinţe
	Din acte: 51.700 Masurata: 33.116	

* Suprafaţa este determinată in planul de proiecţie Stereo 70.

DETALII LINIARE IMOBIL

Date referitoare la teren

Crt	Categorie folosinţă	Intra vilan	Suprafaţa (mp)	Tarla	Parcelă	Nr. topo	Observaţii / Referinţe
1	arabil	NU	33.116	10	45	-	Imobilul este despărţit de canal. Diferența de suprafață se regăsește la ID 10011.

Lungime Segmente

1) Valorile lungimilor segmentelor sunt obţinute din proiecţie în plan.

Punct început	X / Y	Punct sfârşit	X / Y	Lungime segment (** (m)
1	506.495,71 279.383,319	2	506.940,517 279.594,601	492.436
2	506.940,517 279.594,601	3	507.007,414 279.693,729	119.589
3	507.007,414 279.693,729	4	506.468,857 279.437,916	596.225
4	506.468,857 279.437,916	1	506.495,71 279.383,319	60.843

Document care conține date cu caracter personal, protejat de prevederile Regulamentului (UE) nr. 679/2016 și Legii 190/2018

**** Lungimile segmentelor sunt determinate în planul de proiecţie Stereo 70 şi sunt rotunjite la 1 milimetru.**
***** Distanţa dintre puncte este formată din segmente cumulate ce sunt mai mici decât valoarea 1 milimetru.**

Neutilizabil in circuitul civil

DATE DESPRE IMOBILUL NR. 10494

Oficiul de Cadastru şi Publicitate Imobiliară TELEORMAN
Biroul de Cadastru şi Publicitate Imobiliară Alexandria

A. Partea I. Descrierea imobilului

TEREN Extravilan

Adresa: Jud. Teleorman

Nr. Crt	Nr cadastral Nr. topografic	Suprafaţa* (mp)	Observaţii / Referinţe
A1		1	Sector cadastral:5 Teren neimprejmuit;

Construcţii

Crt	Nr cadastral Nr. topografic	Adresa	Observaţii / Referinţe
A1.1		Jud. Teleorman	Nr. niveluri:1; S. construita la sol:1 mp; S. construita desfasurata:1.44 mp; STÂLP

B. Partea II. Proprietari şi acte

Inscrieri privitoare la dreptul de proprietate şi alte drepturi reale		Referinţe
/		
Act Administrativ nr. 9558, din 15/12/2025 emis de PRIMĂRIA COMUNEI PERETU;		
B1	Inscrierea posesiei, drept de PROPRIETATE, dobandit prin Lege, cota actuala 1/1, cota initiala 1/1	A1, A1.1
	1) **NEIDENTIFICAT NEIDENTIFICAT**	
Act Normativ nr. 7, din 13/03/1996 emis de PARLAMENTUL ROMÂNIEI (.art.13);		
B2	Se notează menţiunea proprietar neidentificat	A1, A1.1

C. Partea III. SARCINI .

Inscrieri privind dezmembramintele dreptului de proprietate, drepturi reale de garanţie şi sarcini	Referinţe
NU SUNT	

Neutilizabil în circuitul civil

Anexa Nr. 1 La Partea I

Teren

Nr cadastral	Suprafaţa (mp)*	Observaţii / Referinţe
	1	

* Suprafaţa este determinată in planul de proiecţie Stereo 70.

DETALII LINIARE IMOBIL



Date referitoare la teren

Crt	Categorie folosinţă	Intra vilan	Suprafaţa (mp)	Tarla	Parcelă	Nr. topo	Observaţii / Referinţe
1	curti constructii	NU	1	46-47	606/33	-	

Date referitoare la construcţii

Crt	Număr	Destinaţie construcţie	Supraf. (mp)	Situaţie juridică	Observaţii / Referinţe
A1.1		constructii industriale si edilitare	1	Cu acte	Nr. niveluri:1; S. construita la sol:1 mp; S. construita desfasurata:1.44 mp; STÂLP

Lungime Segmente
1) Valorile lungimilor segmentelor sunt obţinute din proiecţie în plan.

Punct început	X / Y	Punct sfârşit	X / Y	Lungime segment (** (m)
1	506.775,656 285.260,272	2	506.774,456 285.260,272	1.2
2	506.774,456 285.260,272	3	506.774,456 285.259,072	1.2
3	506.774,456 285.259,072	4	506.775,656 285.259,072	1.2

Document care conţine date cu caracter personal, protejat de prevederile Regulamentului (UE) nr. 679/2016 şi Legii 190/2018

Punct început	X / Y	Punct sfârşit	X / Y	Lungime segment (** (m)
4	506.775,656 285.259,072	1	506.775,656 285.260,272	1.2

** Lungimile segmentelor sunt determinate în planul de proiecţie Stereo 70 şi sunt rotunjite la 1 milimetru.
*** Distanţa dintre puncte este formată din segmente cumulate ce sunt mai mici decât valoarea 1 milimetru.

Neutilizabil in circuitul civil

DATE DESPRE IMOBILUL NR. 10502

Oficiul de Cadastru şi Publicitate Imobiliară TELEORMAN
Biroul de Cadastru şi Publicitate Imobiliară Alexandria

A. Partea I. Descrierea imobilului

TEREN Extravilan

Adresa: Jud. Teleorman

Nr. Crt	Nr cadastral Nr. topografic	Suprafaţa* (mp)	Observaţii / Referinţe
A1	22728	Din acte: 35.000 Masurata: 27.714	Sector cadastral:23 Teren neimprejmuit;

B. Partea II. Proprietari şi acte

Inscrieri privitoare la dreptul de proprietate şi alte drepturi reale		Referinţe
45132 / 30/05/2023		
Act Notarial nr. 2828, din 08/08/2022 emis de SPN AEQUILIBRIUM (CVC 2828 ; act notarial nr Act Adițional Aut. Nr. 3805 din 24.10.2022, emis de SPN AEQUILIBRIUM);		
B1	Intabulare, drept de PROPRIETATE, cu titlu de cumpărare, dobandit prin Conventie, cota actuala 1/1, cota initiala 1/1	A1
	1) **INTERCEREAL S.A.**, CIF:12885143	

C. Partea III. SARCINI .

Inscrieri privind dezmembramintele dreptului de proprietate, drepturi reale de garanţie şi sarcini	Referinţe
NU SUNT	

Neutilizabil în circuitul civil

Anexa Nr. 1 La Partea I

Teren

Nr cadastral	Suprafaţa (mp)*	Observaţii / Referinţe
22728	Din acte: 35.000 Masurata: 27.714	

* Suprafaţa este determinată in planul de proiecţie Stereo 70.

DETALII LINIARE IMOBIL



Date referitoare la teren

Crt	Categorie folosinţă	Intra vilan	Suprafaţa (mp)	Tarla	Parcelă	Nr. topo	Observaţii / Referinţe
1	arabil	NU	27.714	10	43	-	Imobilul este despărțit de canal. Diferența de suprafață se regăsește la ID 9959.

Lungime Segmente
1) Valorile lungimilor segmentelor sunt obţinute din proiecţie în plan.

Punct început	X / Y	Punct sfârşit	X / Y	Lungime segment (** (m)
1	506.444,625 279.487,186	2	506.463,465 279.448,881	42.687
2	506.463,465 279.448,881	3	507.020,848 279.713,636	617.066
3	507.020,848 279.713,636	4	507.028,937 279.725,622	14.46
4	507.028,937 279.725,622	5	507.058,639 279.778,841	60.946

Document care conține date cu caracter personal, protejat de prevederile Regulamentului (UE) nr. 679/2016 și Legii 190/2018

Punct început	X / Y	Punct sfârşit	X / Y	Lungime segment (** (m)
5	507.058,639 279.778,841	1	506.444,625 279.487,186	679.762

** Lungimile segmentelor sunt determinate în planul de proiecţie Stereo 70 şi sunt rotunjite la 1 milimetru.
*** Distanţa dintre puncte este formată din segmente cumulate ce sunt mai mici decât valoarea 1 milimetru.

Neutilizabil in circuitul civil

DATE DESPRE IMOBILUL NR. 10510

Oficiul de Cadastru şi Publicitate Imobiliară TELEORMAN
Biroul de Cadastru şi Publicitate Imobiliară Alexandria

A. Partea I. Descrierea imobilului

TEREN Extravilan

Adresa: Jud. Teleorman

Nr. Crt	Nr cadastral Nr. topografic	Suprafaţa* (mp)	Observaţii / Referinţe
A1		Din acte: 32.500 Masurata: 29.543	Sector cadastral:23 Teren neimprejmuit;

B. Partea II. Proprietari şi acte

Inscrieri privitoare la dreptul de proprietate şi alte drepturi reale		Referinţe
/		
Act Notarial nr. 76, din 30/04/2010 emis de BNP TAMARA MORCOV;		
B1	Intabulare, drept de PROPRIETATE, cu titlu de moștenire, bun propriu, dobandit prin Succesiune, cota actuala 1/1, cota initiala 1/1	A1
	1) **PĂTRAȘCU IANCU**	

C. Partea III. SARCINI .

Inscrieri privind dezmembramintele dreptului de proprietate, drepturi reale de garanţie şi sarcini	Referinţe
NU SUNT	

Neutilizabil în circuitul civil

Anexa Nr. 1 La Partea I

Teren

Nr cadastral	Suprafaţa (mp)*	Observaţii / Referinţe
	Din acte: 32.500 Masurata: 29.543	

* Suprafaţa este determinată in planul de proiecţie Stereo 70.

DETALII LINIARE IMOBIL



Date referitoare la teren

Crt	Categorie folosinţă	Intra vilan	Suprafaţa (mp)	Tarla	Parcelă	Nr. topo	Observaţii / Referinţe
1	arabil	NU	29.543	10	41	-	Imobilul este despărțit de canal. Diferența de suprafață se regăsește la ID 9908 și ID 9918.

Lungime Segmente

1) Valorile lungimilor segmentelor sunt obţinute din proiecţie în plan.

Punct început	X / Y	Punct sfârşit	X / Y	Lungime segment (** (m)
1	506.420,189 279.536,871	2	507.105,188 279.862,244	758.348
2	507.105,188 279.862,244	3	507.126,691 279.900,771	44.122
3	507.126,691 279.900,771	4	507.071,798 279.888,668	56.211
4	507.071,798 279.888,668	5	506.403,331 279.571,148	740.045

Document care conține date cu caracter personal, protejat de prevederile Regulamentului (UE) nr. 679/2016 și Legii 190/2018

Punct început	X / Y	Punct sfârşit	X / Y	Lungime segment (** (m)
5	506.403,331 279.571,148	1	506.420,189 279.536,871	38.198

** Lungimile segmentelor sunt determinate în planul de proiecţie Stereo 70 şi sunt rotunjite la 1 milimetru.
*** Distanţa dintre puncte este formată din segmente cumulate ce sunt mai mici decât valoarea 1 milimetru.

Neutilizabil in circuitul civil

DATE DESPRE IMOBILUL NR. 10511

Oficiul de Cadastru şi Publicitate Imobiliară TELEORMAN
Biroul de Cadastru şi Publicitate Imobiliară Alexandria

A. Partea I. Descrierea imobilului

TEREN Extravilan

Adresa: Jud. Teleorman

Nr. Crt	Nr cadastral Nr. topografic	Suprafaţa* (mp)	Observaţii / Referinţe
A1	22015	5.200	Sector cadastral:25 Teren neimprejmuit;

B. Partea II. Proprietari şi acte

Inscrieri privitoare la dreptul de proprietate şi alte drepturi reale		Referinţe
29565 / 11/04/2019		
Act Notarial nr. 231, din 13/12/2016 emis de SPN BARBU MARIA ȘI BARBU MIRCEA-RĂZVAN;		
B3	Imobil aflat sub incidenta art.3(1) din Legea 17/2014	A1
56375 / 03/09/2019		
Act Notarial nr. 1568, din 26/08/2019 emis de BNP RADU ANIȘOARA;		
B5	Intabulare, drept de PROPRIETATE, cu titlu de cumpărare, bun comun, dobandit prin Conventie, cota actuala 1/1, cota initiala 1/1	A1
	1) **DRĂGUȚ DRĂGAN MONICA MIRELA** 2) **DRĂGUȚ DRĂGAN CONDRAT FLAVIAN**	

C. Partea III. SARCINI .

Inscrieri privind dezmembramintele dreptului de proprietate, drepturi reale de garanţie şi sarcini	Referinţe
NU SUNT	

Neutilizabil în circuitul civil

Anexa Nr. 1 La Partea I

Teren

Nr cadastral	Suprafaţa (mp)*	Observaţii / Referinţe
22015	5.200	

* Suprafaţa este determinată in planul de proiecţie Stereo 70.

DETALII LINIARE IMOBIL

Date referitoare la teren

Crt	Categorie folosinţă	Intra vilan	Suprafaţa (mp)	Tarla	Parcelă	Nr. topo	Observaţii / Referinţe
1	arabil	NU	5.200	13/1	75	-	

Lungime Segmente
1) Valorile lungimilor segmentelor sunt obţinute din proiecţie în plan.

Punct început	X / Y	Punct sfârşit	X / Y	Lungime segment (** (m)
1	506.676,528 275.924,397	2	506.835,878 275.583,329	376.457
2	506.835,878 275.583,329	3	506.843,545 275.586,958	8.482
3	506.843,545 275.586,958	4	506.848,363 275.589,239	5.331
4	506.848,363 275.589,239	5	506.689,011 275.930,311	376.461
5	506.689,011 275.930,311	1	506.676,528 275.924,397	13.813

Document care conţine date cu caracter personal, protejat de prevederile Regulamentului (UE) nr. 679/2016 şi Legii 190/2018

**** Lungimile segmentelor sunt determinate în planul de proiecţie Stereo 70 şi sunt rotunjite la 1 milimetru.**
***** Distanţa dintre puncte este formată din segmente cumulate ce sunt mai mici decât valoarea 1 milimetru.**

Neutilizabil in circuitul civil

DATE DESPRE IMOBILUL NR. 10512

Oficiul de Cadastru şi Publicitate Imobiliară TELEORMAN
Biroul de Cadastru şi Publicitate Imobiliară Alexandria

A. Partea I. Descrierea imobilului

TEREN Extravilan

Adresa: Jud. Teleorman

Nr. Crt	Nr cadastral Nr. topografic	Suprafaţa* (mp)	Observaţii / Referinţe
A1		11.305	Sector cadastral:6 Teren neimprejmuit;

B. Partea II. Proprietari şi acte

Inscrieri privitoare la dreptul de proprietate şi alte drepturi reale		Referinţe
/		
Act Administrativ nr. 9558, din 15/12/2025 emis de PRIMĂRIA COMUNEI PERETU;		
B1	Inscrierea posesiei, drept de PROPRIETATE, dobandit prin Lege, cota actuala 1/1, cota initiala 1/1	A1
	1) **NEIDENTIFICAT NEIDENTIFICAT**	
Act Normativ nr. 7, din 13/03/1996 emis de PARLAMENTUL ROMÂNIEI (.art.13);		
B2	Se notează mențiunea proprietar neidentificat	A1

C. Partea III. SARCINI .

Inscrieri privind dezmembramintele dreptului de proprietate, drepturi reale de garanţie şi sarcini	Referinţe
NU SUNT	

Neutilizabil în circuitul civil

Anexa Nr. 1 La Partea I

Teren

Nr cadastral	Suprafaţa (mp)*	Observaţii / Referinţe
	11.305	

* Suprafaţa este determinată in planul de proiecţie Stereo 70.

DETALII LINIARE IMOBIL

Date referitoare la teren

Crt	Categorie folosinţă	Intra vilan	Suprafaţa (mp)	Tarla	Parcelă	Nr. topo	Observaţii / Referinţe
1	neproductiv	NU	11.305	-	588	-	

Lungime Segmente

1) Valorile lungimilor segmentelor sunt obţinute din proiecţie în plan.

Punct început	X / Y	Punct sfârşit	X / Y	Lungime segment
1	506.511,43 283.682,283	2	506.515,474 283.685,222	4.999
4	506.523,581 283.691,114	5	506.531,373 283.696,777	9.632
7	506.541,232 283.703,942	8	506.545,663 283.707,162	5.477
10	506.554,548 283.713,62	11	506.559,002 283.716,857	5.506
13	506.573,1 283.727,102	14	506.583,117 283.734,383	12.384
16	506.601,527 283.747,762	17	506.605,713 283.750,805	5.175

Punct început	X / Y	Punct sfârşit	X / Y	Lungime segment
2	506.515,474 283.685,222	3	506.519,524 283.688,166	5.007
5	506.531,373 283.696,777	6	506.536,468 283.700,48	6.299
8	506.545,663 283.707,162	9	506.550,102 283.710,388	5.487
11	506.559,002 283.716,857	12	506.568,621 283.723,848	11.891
14	506.583,117 283.734,383	15	506.596,651 283.744,218	16.73
17	506.605,713 283.750,805	18	506.610,073 283.753,973	5.389

Punct început	X / Y	Punct sfârşit	X / Y	Lungime segment
3	506.519,524 283.688,166	4	506.523,581 283.691,114	5.015
6	506.536,468 283.700,48	7	506.541,232 283.703,942	5.889
9	506.550,102 283.710,388	10	506.554,548 283.713,62	5.497
12	506.568,621 283.723,848	13	506.573,1 283.727,102	5.536
15	506.596,651 283.744,218	16	506.601,527 283.747,762	6.028
18	506.610,073 283.753,973	19	506.610,51 283.754,29	0.54

Document care conţine date cu caracter personal, protejat de prevederile Regulamentului (UE) nr. 679/2016 şi Legii 190/2018

Punct început	X / Y	Punct sfârşit	X / Y	Lungime segment
19	506.610,51 283.754,29	20	506.612,381 283.758,173	4.31
22	506.622,149 283.768,373	23	506.627,849 283.770,107	5.958
25	506.635,077 283.771,079	26	506.657,148 283.769,839	22.106
28	506.668,171 283.769,878	29	506.682,323 283.770,393	14.161
31	506.702,08 283.771,111	32	506.719,602 283.762,689	19.441
34	506.736,652 283.759,344	35	506.754,822 283.750,897	20.037
37	506.783,255 283.764,831	38	506.810,026 283.777,487	29.612
40	506.823,448 283.787,05	41	506.834,304 283.795,252	13.606
43	506.853,276 283.812,114	44	506.861,819 283.819,519	11.306
46	506.875,723 283.826,306	47	506.884,636 283.827,989	9.071
49	506.846,167 283.950,223	50	506.837,123 283.979,801	30.93
52	506.826,025 284.023,588	53	506.814,124 284.025,699	12.087
55	506.803,314 284.024,575	56	506.805,637 284.019,378	5.693
58	506.825,769 283.997,809	59	506.831,432 283.975,151	23.355
61	506.834,068 283.964,762	62	506.836,502 283.956,798	8.328
64	506.841,299 283.941,415	65	506.844,579 283.922,637	19.062
67	506.850,274 283.863,229	68	506.848,854 283.853,529	9.803
70	506.843,732 283.849,062	71	506.838,753 283.845,293	6.245
73	506.831,328 283.839,672	74	506.829,484 283.837,89	2.564
76	506.819,173 283.827,924	77	506.817,129 283.825,949	2.842
79	506.814,453 283.820,105	80	506.812,558 283.815,966	4.552
82	506.809,193 283.808,615	83	506.808,75 283.808,066	0.705
85	506.803,308 283.801,313	86	506.801,543 283.799,123	2.813
88	506.795,155 283.796,672	89	506.788,972 283.794,024	6.726
91	506.777,421 283.790,227	92	506.774,714 283.789,441	2.819
94	506.760,579 283.786,436	95	506.749,417 283.784,002	11.424
97	506.740,714 283.782,371	98	506.731,534 283.780,806	9.312
100	506.719,476 283.780,906	101	506.714,209 283.781,032	5.269
103	506.705,456 283.781,812	104	506.699,821 283.779,035	6.282
106	506.681,432 283.778,365	107	506.667,351 283.777,853	14.09
109	506.651,535 283.778,167	110	506.639,026 283.778,869	12.529
112	506.622,514 283.777,339	113	506.616,274 283.775,875	6.409
115	506.610,232 283.774,311	116	506.605,305 283.772,201	5.36

Punct început	X / Y	Punct sfârşit	X / Y	Lungime segment
20	506.612,381 283.758,173	21	506.616,461 283.766,642	9.401
23	506.627,849 283.770,107	24	506.631,67 283.771,27	3.994
26	506.657,148 283.769,839	27	506.661,07 283.769,619	3.928
29	506.682,323 283.770,393	30	506.696,404 283.770,905	14.09
32	506.719,602 283.762,689	33	506.734,689 283.759,729	15.375
35	506.754,822 283.750,897	36	506.768,703 283.756,67	15.034
38	506.810,026 283.777,487	39	506.816,595 283.781,551	7.724
41	506.834,304 283.795,252	42	506.844,304 283.802,978	12.637
44	506.861,819 283.819,519	45	506.869,166 283.823,676	8.442
47	506.884,636 283.827,989	48	506.863,026 283.891,101	66.709
50	506.837,123 283.979,801	51	506.829,974 284.024,223	44.994
53	506.814,124 284.025,699	54	506.805,957 284.029,751	9.117
56	506.805,637 284.019,378	57	506.823,197 284.008,1	20.87
59	506.831,432 283.975,151	60	506.833,848 283.965,482	9.966
62	506.836,502 283.956,798	63	506.836,908 283.955,469	1.39
65	506.844,579 283.922,637	66	506.847,022 283.875,831	46.87
68	506.848,854 283.853,529	69	506.848,757 283.852,866	0.67
71	506.838,753 283.845,293	72	506.833,992 283.841,689	5.971
74	506.829,484 283.837,89	75	506.823,365 283.831,976	8.51
77	506.817,129 283.825,949	78	506.816,35 283.824,247	1.872
80	506.812,558 283.815,966	81	506.810,799 283.812,124	4.226
83	506.808,75 283.808,066	84	506.805,824 283.804,435	4.663
86	506.801,543 283.799,123	87	506.799,215 283.798,23	2.493
89	506.788,972 283.794,024	90	506.785,767 283.792,651	3.487
92	506.774,714 283.789,441	93	506.763,812 283.787,124	11.145
95	506.749,417 283.784,002	96	506.746,342 283.783,331	3.147
98	506.731,534 283.780,806	99	506.730,562 283.780,641	0.986
101	506.714,209 283.781,032	102	506.706,336 283.781,733	7.904
104	506.699,821 283.779,035	105	506.696,052 283.778,897	3.772
107	506.667,351 283.777,853	108	506.661,149 283.777,627	6.206
110	506.639,026 283.778,869	111	506.630,966 283.779,322	8.073
113	506.616,274 283.775,875	114	506.610,984 283.774,633	5.434
116	506.605,305 283.772,201	117	506.595,523 283.768,011	10.642

Punct început	X / Y	Punct sfârşit	X / Y	Lungime segment
21	506.616,461 283.766,642	22	506.622,149 283.768,373	5.946
24	506.631,67 283.771,27	25	506.635,077 283.771,079	3.412
27	506.661,07 283.769,619	28	506.668,171 283.769,878	7.106
30	506.696,404 283.770,905	31	506.702,08 283.771,111	5.68
33	506.734,689 283.759,729	34	506.736,652 283.759,344	2.0
36	506.768,703 283.756,67	37	506.783,255 283.764,831	16.684
39	506.816,595 283.781,551	40	506.823,448 283.787,05	8.787
42	506.844,304 283.802,978	43	506.853,276 283.812,114	12.805
45	506.869,166 283.823,676	46	506.875,723 283.826,306	7.065
48	506.863,026 283.891,101	49	506.846,167 283.950,223	61.479
51	506.829,974 284.024,223	52	506.826,025 284.023,588	4.0
54	506.805,957 284.029,751	55	506.803,314 284.024,575	5.812
57	506.823,197 284.008,1	58	506.825,769 283.997,809	10.608
60	506.833,848 283.965,482	61	506.834,068 283.964,762	0.753
63	506.836,908 283.955,469	64	506.841,299 283.941,415	14.724
66	506.847,022 283.875,831	67	506.850,274 283.863,229	13.015
69	506.848,757 283.852,866	70	506.843,732 283.849,062	6.302
72	506.833,992 283.841,689	73	506.831,328 283.839,672	3.341
75	506.823,365 283.831,976	76	506.819,173 283.827,924	5.83
78	506.816,35 283.824,247	79	506.814,453 283.820,105	4.556
81	506.810,799 283.812,124	82	506.809,193 283.808,615	3.859
84	506.805,824 283.804,435	85	506.803,308 283.801,313	4.01
87	506.799,215 283.798,23	88	506.795,155 283.796,672	4.349
90	506.785,767 283.792,651	91	506.777,421 283.790,227	8.691
93	506.763,812 283.787,124	94	506.760,579 283.786,436	3.305
96	506.746,342 283.783,331	97	506.740,714 283.782,371	5.709
99	506.730,562 283.780,641	100	506.719,476 283.780,906	11.089
102	506.706,336 283.781,733	103	506.705,456 283.781,812	0.884
105	506.696,052 283.778,897	106	506.681,432 283.778,365	14.63
108	506.661,149 283.777,627	109	506.651,535 283.778,167	9.629
111	506.630,966 283.779,322	112	506.622,514 283.777,339	8.682
114	506.610,984 283.774,633	115	506.610,232 283.774,311	0.818
117	506.595,523 283.768,011	118	506.594,395 283.767,135	1.428

Vederi din Peretu

Punct început	X / Y	Punct sfârşit	X / Y	Lungime segment
118	506.594,395 283.767,135	119	506.590,212 283.763,885	5.297
119	506.590,212 283.763,885	120	506.586,012 283.760,622	5.319
120	506.586,012 283.760,622	121	506.581,99 283.757,497	5.093
121	506.581,99 283.757,497	122	506.577,306 283.753,858	5.931
122	506.577,306 283.753,858	123	506.564,304 283.743,757	16.465
123	506.564,304 283.743,757	124	506.554,68 283.736,28	12.187
124	506.554,68 283.736,28	125	506.550,378 283.732,938	5.448
125	506.550,378 283.732,938	126	506.541,137 283.725,759	11.702
126	506.541,137 283.725,759	127	506.536,858 283.722,435	5.418
127	506.536,858 283.722,435	128	506.532,587 283.719,116	5.409
128	506.532,587 283.719,116	129	506.528,322 283.715,803	5.401
129	506.528,322 283.715,803	130	506.524,065 283.712,496	5.391
130	506.524,065 283.712,496	131	506.519,489 283.708,941	5.795
131	506.519,489 283.708,941	132	506.514,594 283.705,138	6.199
132	506.514,594 283.705,138	133	506.507,108 283.699,322	9.48
133	506.507,108 283.699,322	134	506.503,211 283.696,295	4.935
134	506.503,211 283.696,295	135	506.499,32 283.693,272	4.927
135	506.499,32 283.693,272	136	506.495,435 283.690,253	4.92
136	506.495,435 283.690,253	137	506.476,469 283.675,519	24.017
137	506.476,469 283.675,519	138	506.491,756 283.667,985	17.043
138	506.491,756 283.667,985	1	506.511,43 283.682,283	24.321

**** Lungimile segmentelor sunt determinate în planul de proiecţie Stereo 70 şi sunt rotunjite la 1 milimetru.**
***** Distanţa dintre puncte este formată din segmente cumulate ce sunt mai mici decât valoarea 1 milimetru.**

Neutilizabil in circuitul civil

DATE DESPRE IMOBILUL NR. 10513

Oficiul de Cadastru şi Publicitate Imobiliară TELEORMAN
Biroul de Cadastru şi Publicitate Imobiliară Alexandria

A. Partea I. Descrierea imobilului

TEREN Extravilan

Adresa: Jud. Teleorman

Nr. Crt	Nr cadastral Nr. topografic	Suprafaţa* (mp)	Observaţii / Referinţe
A1		2.900	Sector cadastral:5 Teren neimprejmuit;

B. Partea II. Proprietari şi acte

Inscrieri privitoare la dreptul de proprietate şi alte drepturi reale		Referinţe
/		
Act Administrativ nr. 5301627, din 26/03/1997 emis de CJSDPAT TELEORMAN;		
B1	Intabulare, drept de PROPRIETATE, dobandit prin Reconstituire, cota actuala 1/1, cota initiala 1/1	A1
	1) **BRATU IOANA** DEFUNCT:Da	

C. Partea III. SARCINI .

Inscrieri privind dezmembramintele dreptului de proprietate, drepturi reale de garanţie şi sarcini	Referinţe
NU SUNT	

Neutilizabil în circuitul civil

Anexa Nr. 1 La Partea I

Teren

Nr cadastral	Suprafaţa (mp)*	Observaţii / Referinţe
	2.900	

* Suprafaţa este determinată in planul de proiecţie Stereo 70.

DETALII LINIARE IMOBIL

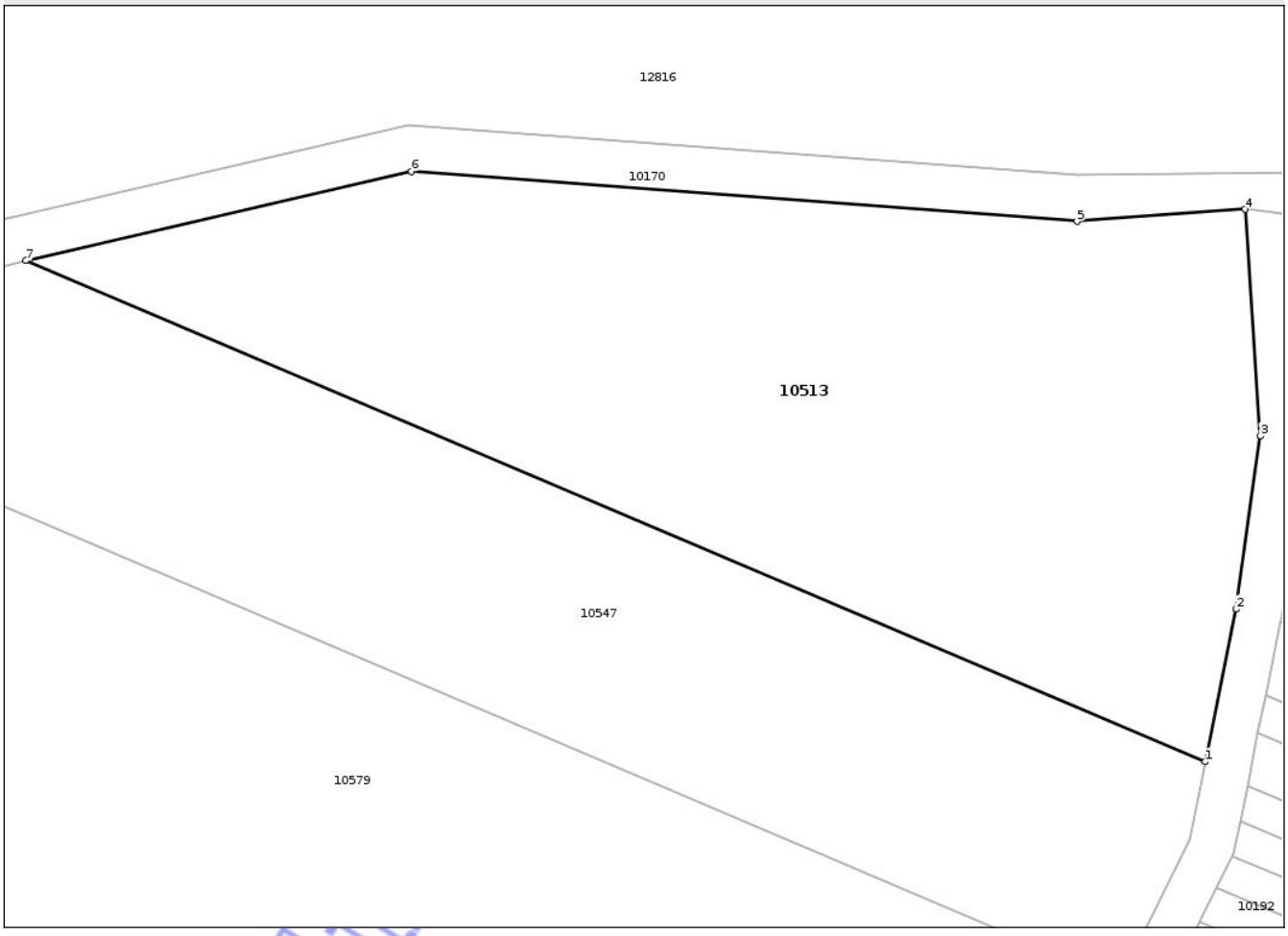

Date referitoare la teren

Crt	Categorie folosinţă	Intra vilan	Suprafaţa (mp)	Tarla	Parcelă	Nr. topo	Observaţii / Referinţe
1	arabil	NU	2.900	48	142	-	

Lungime Segmente
1) Valorile lungimilor segmentelor sunt obţinute din proiecţie în plan.

Punct început	X / Y	Punct sfârşit	X / Y	Lungime segment (** (m)
1	506.781,512 285.144,971	2	506.784,191 285.158,261	13.557
2	506.784,191 285.158,261	3	506.786,306 285.173,348	15.235
3	506.786,306 285.173,348	4	506.784,979 285.193,098	19.795
4	506.784,979 285.193,098	5	506.770,323 285.192,053	14.693
5	506.770,323 285.192,053	6	506.712,272 285.196,41	58.214

Document care conţine date cu caracter personal, protejat de prevederile Regulamentului (UE) nr. 679/2016 şi Legii 190/2018

Punct început	X / Y	Punct sfârşit	X / Y	Lungime segment (** (m)
6	506.712,272 285.196,41	7	506.678,634 285.188,627	34.527
7	506.678,634 285.188,627	1	506.781,512 285.144,971	111.757

**** Lungimile segmentelor sunt determinate în planul de proiecţie Stereo 70 şi sunt rotunjite la 1 milimetru.**
***** Distanţa dintre puncte este formată din segmente cumulate ce sunt mai mici decât valoarea 1 milimetru.**

Neutilizabil in circuitul civil

DATE DESPRE IMOBILUL NR. 10514

Oficiul de Cadastru şi Publicitate Imobiliară TELEORMAN
Biroul de Cadastru şi Publicitate Imobiliară Alexandria

A. Partea I. Descrierea imobilului

TEREN Extravilan

Adresa: Jud. Teleorman

Nr. Crt	Nr cadastral Nr. topografic	Suprafaţa* (mp)	Observaţii / Referinţe
A1	21489	Din acte: 10.000 Masurata: 7.412	Sector cadastral:23 Teren neimprejmuit;

B. Partea II. Proprietari şi acte

Inscrieri privitoare la dreptul de proprietate şi alte drepturi reale		Referinţe
31528 / 14/09/2015		
Act Administrativ nr. 5300033, din 17/06/2002 emis de CJSDPAT TELEORMAN (certificat de mostenitor nr. 32/13-07-2011 emis de BNP POPA MARIANA-TAMARA SI ASOCIATII; certificat de mostenitor nr. 5/02-11-2005 emis de BNP BARBU MARIA;);		
B1	Intabulare, drept de PROPRIETATE, cu titlu de moştenire, bun propriu, dobandit prin Succesiune, cota actuala 1/1, cota initiala 1/1	A1
	1) **MILOS FLORICA**	

C. Partea III. SARCINI .

Inscrieri privind dezmembramintele dreptului de proprietate, drepturi reale de garanţie şi sarcini	Referinţe
NU SUNT	

Neutilizabil în circuitul civil

Anexa Nr. 1 La Partea I

Teren

Nr cadastral	Suprafaţa (mp)*	Observaţii / Referinţe
21489	Din acte: 10.000 Masurata: 7.412	

* Suprafaţa este determinată in planul de proiecţie Stereo 70.

DETALII LINIARE IMOBIL

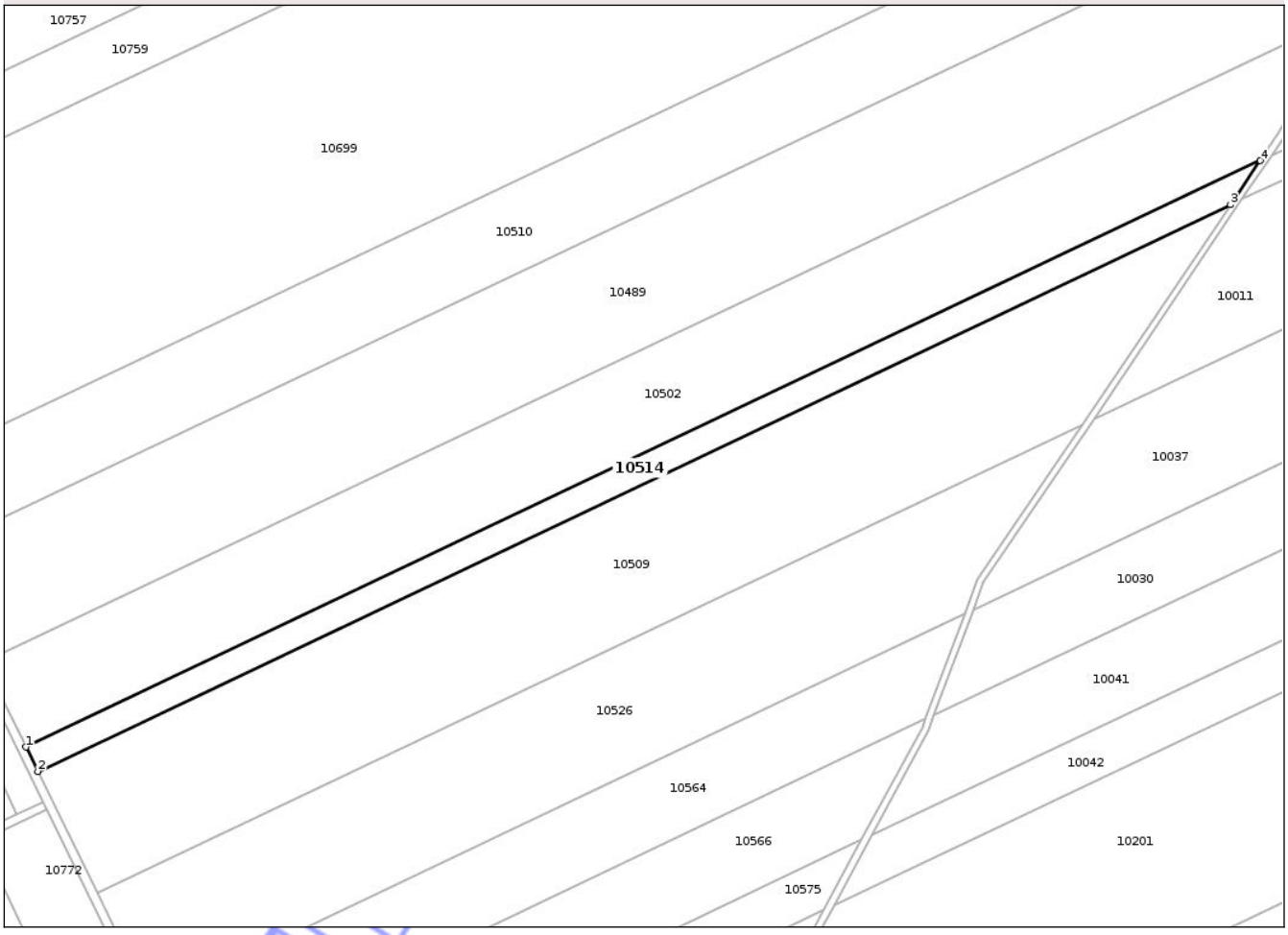

Date referitoare la teren

Crt	Categorie folosinţă	Intra vilan	Suprafaţa (mp)	Tarla	Parcelă	Nr. topo	Observaţii / Referinţe
1	arabil	NU	7.412	10	44	-	Imobilul este despărțit de canal. Diferența de suprafață se regăsește la ID 9960.

Lungime Segmente

1) Valorile lungimilor segmentelor sunt obţinute din proiecţie în plan.

Punct început	X / Y	Punct sfârşit	X / Y	Lungime segment (** (m)
1	506.463,465 279.448,881	2	506.468,857 279.437,916	12.219
2	506.468,857 279.437,916	3	507.007,414 279.693,729	596.225
3	507.007,414 279.693,729	4	507.020,848 279.713,636	24.016
4	507.020,848 279.713,636	1	506.463,465 279.448,881	617.066

Document care conține date cu caracter personal, protejat de prevederile Regulamentului (UE) nr. 679/2016 și Legii 190/2018

**** Lungimile segmentelor sunt determinate în planul de proiecţie Stereo 70 şi sunt rotunjite la 1 milimetru.**
***** Distanţa dintre puncte este formată din segmente cumulate ce sunt mai mici decât valoarea 1 milimetru.**

Neutilizabil in circuitul civil

DATE DESPRE IMOBILUL NR. 10515

Oficiul de Cadastru şi Publicitate Imobiliară TELEORMAN
Biroul de Cadastru şi Publicitate Imobiliară Alexandria

A. Partea I. Descrierea imobilului

TEREN Intravilan

Adresa: Loc. Peretu, Jud. Teleorman

Nr. Crt	Nr cadastral Nr. topografic	Suprafaţa* (mp)	Observaţii / Referinţe
A1		2.795	Sector cadastral:12 Teren neimprejmuit;

B. Partea II. Proprietari şi acte

Inscrieri privitoare la dreptul de proprietate şi alte drepturi reale		Referinţe
/		
Act Administrativ nr. 9558, din 15/12/2025 emis de PRIMĂRIA COMUNEI PERETU;		
B1	Inscrierea posesiei, drept de PROPRIETATE, dobandit prin Lege, cota actuala 1/1, cota initiala 1/1	A1
	1) **NEIDENTIFICAT NEIDENTIFICAT**	
Act Normativ nr. 7, din 13/03/1996 emis de PARLAMENTUL ROMÂNIEI (.art.13);		
B2	Se notează mențiunea proprietar neidentificat	A1

C. Partea III. SARCINI .

Inscrieri privind dezmembramintele dreptului de proprietate, drepturi reale de garanţie şi sarcini	Referinţe
NU SUNT	

Neutilizabil în circuitul civil

Anexa Nr. 1 La Partea I

Teren

Nr cadastral	Suprafaţa (mp)*	Observaţii / Referinţe
	2.795	

* Suprafaţa este determinată in planul de proiecţie Stereo 70.

DETALII LINIARE IMOBIL

Date referitoare la teren

Crt	Categorie folosinţă	Intra vilan	Suprafaţa (mp)	Tarla	Parcelă	Nr. topo	Observaţii / Referinţe
1	arabil	DA	2.795	38	17/4	-	

Lungime Segmente

1) Valorile lungimilor segmentelor sunt obţinute din proiecţie în plan.

Punct început	X / Y	Punct sfârşit	X / Y	Lungime segment (** (m)
1	506.656,809 282.166,91	2	506.658,619 282.133,503	33.456
2	506.658,619 282.133,503	3	506.673,792 282.148,722	21.49
3	506.673,792 282.148,722	4	506.688,581 282.151,319	15.015
4	506.688,581 282.151,319	5	506.692,712 282.151,799	4.159
5	506.692,712 282.151,799	6	506.702,609 282.152,663	9.935

Document care conţine date cu caracter personal, protejat de prevederile Regulamentului (UE) nr. 679/2016 şi Legii 190/2018

Punct început	X / Y	Punct sfârşit	X / Y	Lungime segment (** (m)
6	506.702,609 282.152,663	7	506.711,227 282.153,58	8.667
7	506.711,227 282.153,58	8	506.726,403 282.152,851	15.193
8	506.726,403 282.152,851	9	506.752,54 282.150,035	26.288
9	506.752,54 282.150,035	10	506.774,715 282.149,988	22.175
10	506.774,715 282.149,988	11	506.777,488 282.150,098	2.775
11	506.777,488 282.150,098	12	506.779,792 282.179,253	29.246
12	506.779,792 282.179,253	13	506.763,752 282.177,62	16.123
13	506.763,752 282.177,62	14	506.746,299 282.175,753	17.553
14	506.746,299 282.175,753	15	506.729,606 282.174,166	16.768
15	506.729,606 282.174,166	16	506.712,336 282.172,535	17.347
16	506.712,336 282.172,535	17	506.702,433 282.171,522	9.955
17	506.702,433 282.171,522	18	506.687,814 282.169,956	14.703
18	506.687,814 282.169,956	19	506.687,651 282.168,958	1.011
19	506.687,651 282.168,958	20	506.675,204 282.169,263	12.451
20	506.675,204 282.169,263	1	506.656,809 282.166,91	18.545

**** Lungimile segmentelor sunt determinate în planul de proiecţie Stereo 70 şi sunt rotunjite la 1 milimetru.**
***** Distanţa dintre puncte este formată din segmente cumulate ce sunt mai mici decât valoarea 1 milimetru.**

Neutilizabil în circuitul civil

DATE DESPRE IMOBILUL NR. 10516

Oficiul de Cadastru şi Publicitate Imobiliară TELEORMAN
Biroul de Cadastru şi Publicitate Imobiliară Alexandria

A. Partea I. Descrierea imobilului

TEREN Extravilan

Adresa: Jud. Teleorman

Nr. Crt	Nr cadastral Nr. topografic	Suprafaţa* (mp)	Observaţii / Referinţe
A1		5.300	Sector cadastral:25 Teren neimprejmuit;

B. Partea II. Proprietari şi acte

Inscrieri privitoare la dreptul de proprietate şi alte drepturi reale		Referinţe
/		
Act Notarial nr. 384, din 16/12/2003 emis de BNP TAMARA MORCOV;		
B1	Intabulare, drept de PROPRIETATE, cu titlu de moștenire, bun propriu, dobandit prin Succesiune, cota actuala 1/1, cota initiala 1/1	A1
	1) **TRAȘĂ FLOAREA**	

C. Partea III. SARCINI .

Inscrieri privind dezmembramintele dreptului de proprietate, drepturi reale de garanţie şi sarcini	Referinţe
NU SUNT	

Neutilizabil în circuitul civil

Anexa Nr. 1 La Partea I

Teren

Nr cadastral	Suprafaţa (mp)*	Observaţii / Referinţe
	5.300	

* Suprafaţa este determinată in planul de proiecţie Stereo 70.

DETALII LINIARE IMOBIL

Date referitoare la teren

Crt	Categorie folosinţă	Intra vilan	Suprafaţa (mp)	Tarla	Parcelă	Nr. topo	Observaţii / Referinţe
1	arabil	NU	5.300	12	99	-	

Lungime Segmente

1) Valorile lungimilor segmentelor sunt obţinute din proiecţie în plan.

Punct început	X / Y	Punct sfârşit	X / Y	Lungime segment (** (m)
1	506.835,647 277.845,379	2	506.674,125 278.189,222	379.891
2	506.674,125 278.189,222	3	506.661,524 278.183,235	13.951
3	506.661,524 278.183,235	4	506.823,046 277.839,391	379.892
4	506.823,046 277.839,391	1	506.835,647 277.845,379	13.951

**** Lungimile segmentelor sunt determinate în planul de proiecţie Stereo 70 şi sunt rotunjite la 1 milimetru.**

Document care conţine date cu caracter personal, protejat de prevederile Regulamentului (UE) nr. 679/2016 şi Legii 190/2018

***** Distanţa dintre puncte este formată din segmente cumulate ce sunt mai mici decât valoarea 1 milimetru.**

Neutilizabil in circuitul civil

DATE DESPRE IMOBILUL NR. 10517

Oficiul de Cadastru şi Publicitate Imobiliară TELEORMAN
Biroul de Cadastru şi Publicitate Imobiliară Alexandria

A. Partea I. Descrierea imobilului

TEREN Extravilan

Adresa: Jud. Teleorman

Nr. Crt	Nr cadastral Nr. topografic	Suprafaţa* (mp)	Observaţii / Referinţe
A1		11.200	Sector cadastral:25 Teren neimprejmuit;

B. Partea II. Proprietari şi acte

Inscrieri privitoare la dreptul de proprietate şi alte drepturi reale		Referinţe
/		
Act Administrativ nr. 53-01174, din 12/07/1996 emis de CJSDPAT TELEORMAN;		
B1	Intabulare, drept de PROPRIETATE, dobandit prin Reconstituire, cota actuala 1/1, cota initiala 1/1	A1
	1) **RUSU ILIE**	

C. Partea III. SARCINI .

Inscrieri privind dezmembramintele dreptului de proprietate, drepturi reale de garanţie şi sarcini	Referinţe
NU SUNT	

Neutilizabil în circuitul civil

Anexa Nr. 1 La Partea I

Teren

Nr cadastral	Suprafaţa (mp)*	Observaţii / Referinţe
	11.200	

* Suprafaţa este determinată in planul de proiecţie Stereo 70.

DETALII LINIARE IMOBIL

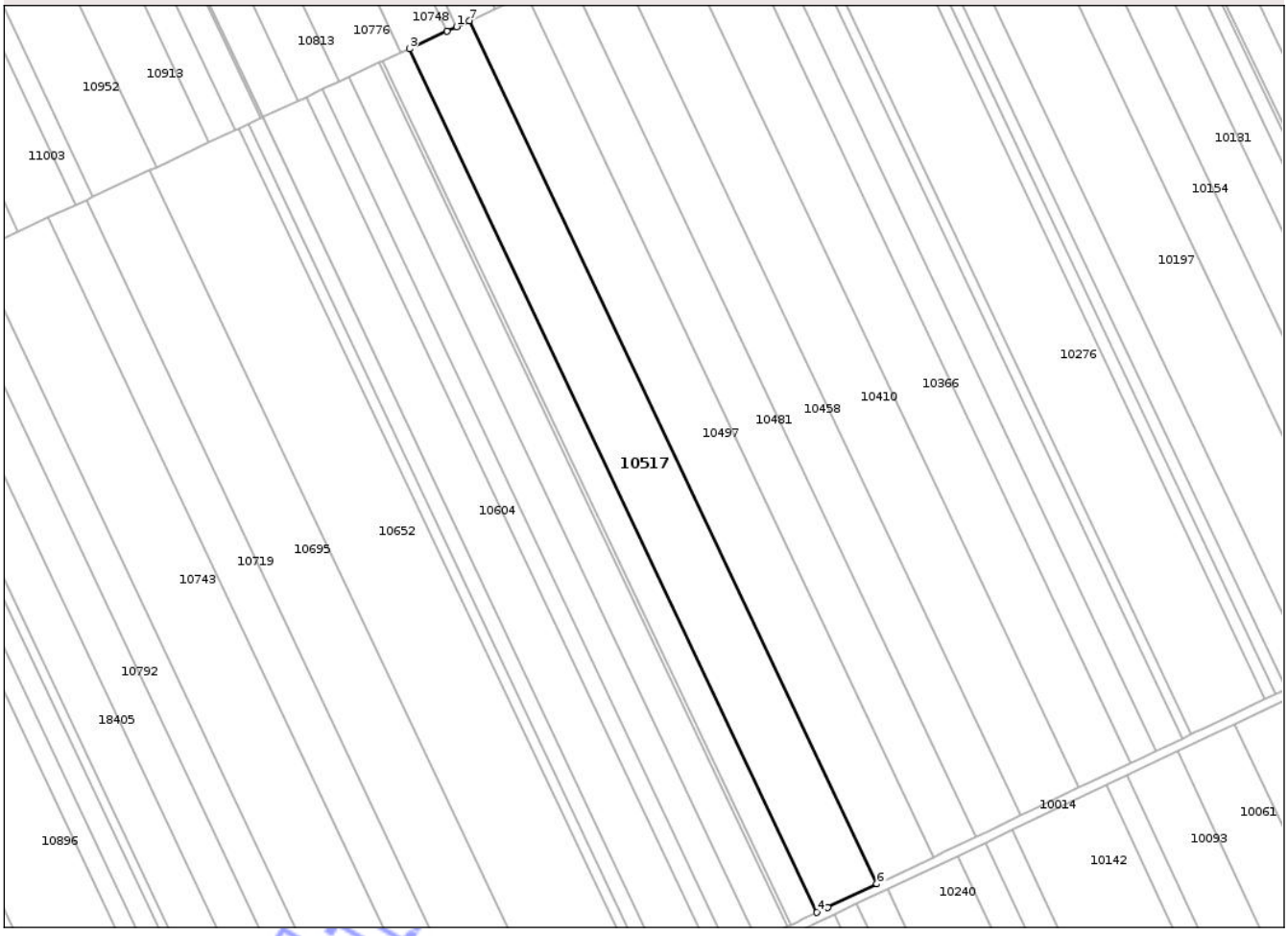

Date referitoare la teren

Crt	Categorie folosinţă	Intra vilan	Suprafaţa (mp)	Tarla	Parcelă	Nr. topo	Observaţii / Referinţe
1	arabil	NU	11.200	13	164	-	

Lungime Segmente
1) Valorile lungimilor segmentelor sunt obţinute din proiecţie în plan.

Punct început	X / Y	Punct sfârşit	X / Y	Lungime segment (** (m)
1	506.668,2 276.369,091	2	506.664,056 276.367,156	4.574
2	506.664,056 276.367,156	3	506.648,259 276.359,782	17.433
3	506.648,259 276.359,782	4	506.819,886 275.996,747	401.56
4	506.819,886 275.996,747	5	506.824,402 275.998,894	5.0
5	506.824,402 275.998,894	6	506.845,081 276.008,728	22.898

Document care conţine date cu caracter personal, protejat de prevederile Regulamentului (UE) nr. 679/2016 şi Legii 190/2018

Punct început	X / Y	Punct sfârşit	X / Y	Lungime segment (** (m)
6	506.845,081 276.008,728	7	506.673,538 276.371,583	401.361
7	506.673,538 276.371,583	1	506.668,2 276.369,091	5.891

** Lungimile segmentelor sunt determinate în planul de proiecţie Stereo 70 şi sunt rotunjite la 1 milimetru.
*** Distanţa dintre puncte este formată din segmente cumulate ce sunt mai mici decât valoarea 1 milimetru.

Neutilizabil in circuitul civil

DATE DESPRE IMOBILUL NR. 10518

Oficiul de Cadastru şi Publicitate Imobiliară TELEORMAN
Biroul de Cadastru şi Publicitate Imobiliară Alexandria

A. Partea I. Descrierea imobilului

Nr. CF vechi:195
Nr. cadastral vechi:352

TEREN Extravilan

Adresa: Jud. Teleorman

Nr. Crt	Nr cadastral Nr. topografic	Suprafaţa* (mp)	Observaţii / Referinţe
A1	21388	Din acte: 7.600 Masurata: 7.601	Sector cadastral:25 Teren neimprejmuit;

B. Partea II. Proprietari şi acte

Inscrieri privitoare la dreptul de proprietate şi alte drepturi reale		Referinţe
/		
Hotarare Judecatoreasca nr. 760, din 11/06/2019 emis de JUDECĂTORIA ROȘIORII DE VEDE-JUDEȚUL TELEORMAN (Dosar nr. 1741/292/2019);		
B3	Intabulare, drept de PROPRIETATE, cu titlu de cumpărare, dobandit prin Hotarare Judecatoreasca, cota actuala 1/1, cota initiala 1/1	A1
	1) **MANEA AURELIA** 2) **MANEA ANIȘOR**	

C. Partea III. SARCINI

Inscrieri privind dezmembramintele dreptului de proprietate, drepturi reale de garanţie şi sarcini		Referinţe
/		
Hotarare Judecatoreasca nr. 760, din 11/06/2019 emis de JUDECĂTORIA ROȘIORII DE VEDE-JUDEȚUL TELEORMAN (Dosar nr. 1741/292/2019);		
C1	Intabulare, drept de IPOTECA LEGALA, Valoare:0 , reprezentând plata rentei în bani corespunzătoare întreținerii neexecutate	A1
	1) **MANEA IOANA** 2) **MANEA OPREA**	

Neutilizabil în circuitul civil

Anexa Nr. 1 La Partea I

Teren

Nr cadastral	Suprafaţa (mp)*	Observaţii / Referinţe
21388	Din acte: 7.600 Masurata: 7.601	

* Suprafaţa este determinată in planul de proiecţie Stereo 70.

DETALII LINIARE IMOBIL

Date referitoare la teren

Crt	Categorie folosinţă	Intra vilan	Suprafaţa (mp)	Tarla	Parcelă	Nr. topo	Observaţii / Referinţe
1	arabil	NU	7.601	13/1	85	-	

Lungime Segmente
1) Valorile lungimilor segmentelor sunt obţinute din proiecţie în plan.

Punct început	X / Y	Punct sfârşit	X / Y	Lungime segment (** (m)
1	506.683,833 275.511,367	2	506.671,709 275.505,628	13.414
2	506.671,709 275.505,628	3	506.833,722 275.164,255	377.867
3	506.833,722 275.164,255	4	506.852,112 275.172,388	20.108
4	506.852,112 275.172,388	5	506.689,878 275.514,228	378.384
5	506.689,878 275.514,228	1	506.683,833 275.511,367	6.688

Document care conţine date cu caracter personal, protejat de prevederile Regulamentului (UE) nr. 679/2016 şi Legii 190/2018

**** Lungimile segmentelor sunt determinate în planul de proiecţie Stereo 70 şi sunt rotunjite la 1 milimetru.**
***** Distanţa dintre puncte este formată din segmente cumulate ce sunt mai mici decât valoarea 1 milimetru.**

Neutilizabil in circuitul civil

DATE DESPRE IMOBILUL NR. 10519

Oficiul de Cadastru şi Publicitate Imobiliară TELEORMAN
Biroul de Cadastru şi Publicitate Imobiliară Alexandria

A. Partea I. Descrierea imobilului

TEREN Extravilan

Adresa: Jud. Teleorman

Nr. Crt	Nr cadastral Nr. topografic	Suprafaţa* (mp)	Observaţii / Referinţe
A1		13.000	Sector cadastral:25 Teren neimprejmuit;

B. Partea II. Proprietari şi acte

Inscrieri privitoare la dreptul de proprietate şi alte drepturi reale		Referinţe
/		
Act Notarial nr. 67, din 24/02/1999 emis de BNP TAMARA MORCOV;		
B1	Intabulare, drept de PROPRIETATE, cu titlu de moștenire, bun propriu în indiviziune, dobandit prin Succesiune, cota actuala 11/16, cota initiala 11/16	A1
	1) **TRAȘĂ FLOAREA** 2) **BURCEA DUMITRU** 3) **BURCEA ILIE**	
Act Notarial nr. 277, din 20/11/2017 emis de BNP TAMARA MORCOV (Încheiere de rectificare nr. 14 din data 24.05.2021, emis de BNP TAMARA MORCOV);		
B2	Intabulare, drept de PROPRIETATE, cu titlu de moștenire, bun propriu, dobandit prin Succesiune, cota actuala 5/64, cota initiala 5/64	A1
	1) **BURCEA GEORGICA**	
B3	Intabulare, drept de PROPRIETATE, cu titlu de moștenire, bun propriu, dobandit prin Succesiune, cota actuala 15/64, cota initiala 15/64	A1
	1) **BURCEA ADRIAN**	

C. Partea III. SARCINI .

Inscrieri privind dezmembramintele dreptului de proprietate, drepturi reale de garanţie şi sarcini	Referinţe
NU SUNT	

Neutilizabil în circuitul civil

Anexa Nr. 1 La Partea I

Teren

Nr cadastral	Suprafaţa (mp)*	Observaţii / Referinţe
	13.000	

* Suprafaţa este determinată in planul de proiecţie Stereo 70.

DETALII LINIARE IMOBIL

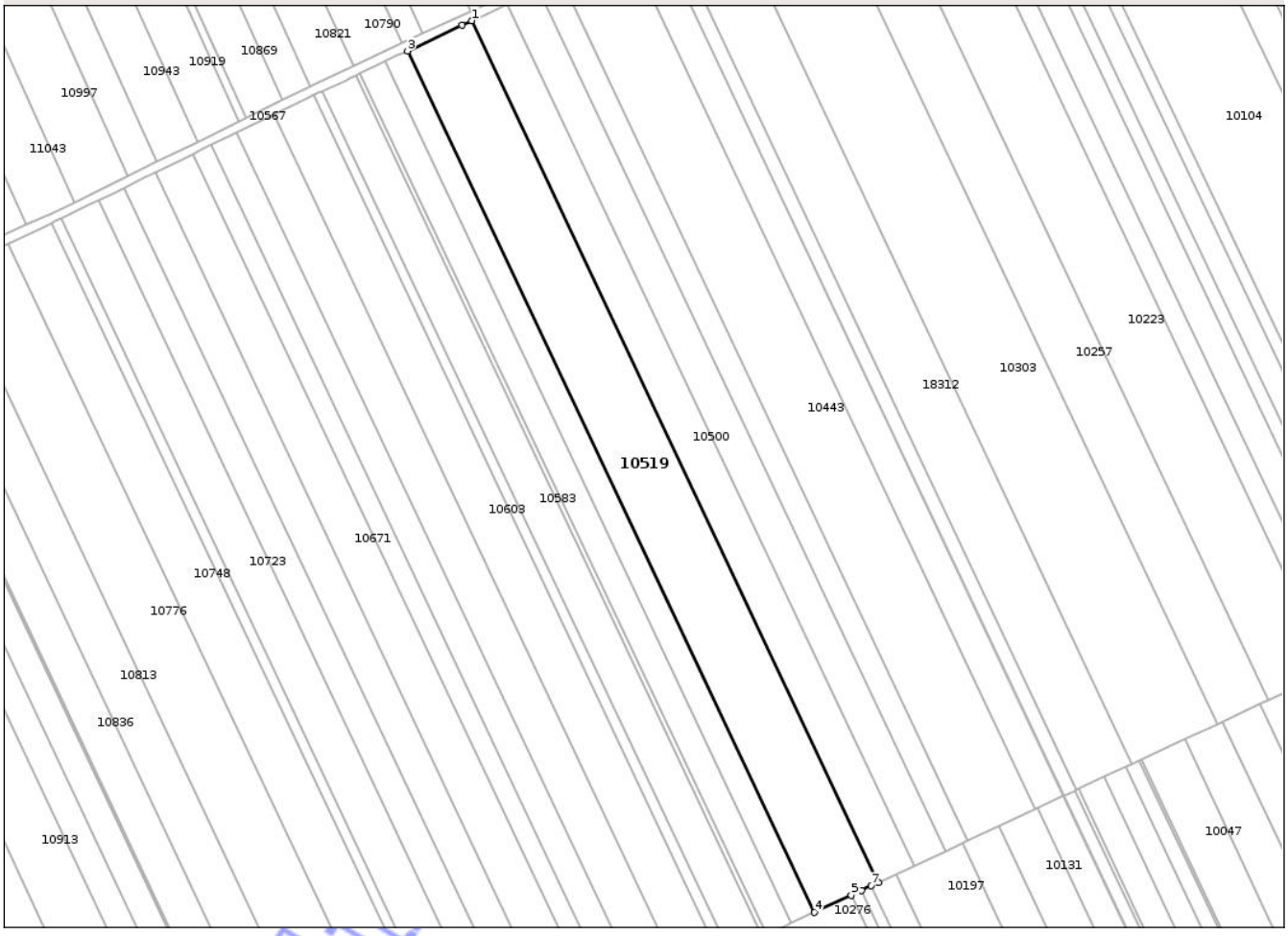

Date referitoare la teren

Crt	Categorie folosinţă	Intra vilan	Suprafaţa (mp)	Tarla	Parcelă	Nr. topo	Observaţii / Referinţe
1	arabil	NU	13.000	13	54	-	

Lungime Segmente
1) Valorile lungimilor segmentelor sunt obţinute din proiecţie în plan.

Punct început	X / Y	Punct sfârşit	X / Y	Lungime segment (** (m)
1	506.670,837 276.831,591	2	506.666,547 276.829,577	4.739
2	506.666,547 276.829,577	3	506.642,68 276.818,373	26.366
3	506.642,68 276.818,373	4	506.821,293 276.440,561	417.905
4	506.821,293 276.440,561	5	506.837,482 276.448,118	17.866
5	506.837,482 276.448,118	6	506.842,012 276.450,233	4.999

Document care conţine date cu caracter personal, protejat de prevederile Regulamentului (UE) nr. 679/2016 şi Legii 190/2018

Punct început	X / Y	Punct sfârşit	X / Y	Lungime segment (** (m)
6	506.842,012 276.450,233	7	506.846,316 276.452,242	4.75
7	506.846,316 276.452,242	8	506.849,479 276.453,719	3.491
8	506.849,479 276.453,719	1	506.670,837 276.831,591	417.972

** Lungimile segmentelor sunt determinate în planul de proiecţie Stereo 70 şi sunt rotunjite la 1 milimetru.
*** Distanţa dintre puncte este formată din segmente cumulate ce sunt mai mici decât valoarea 1 milimetru.

Neutilizabil in circuitul civil

DATE DESPRE IMOBILUL NR. 10520

Oficiul de Cadastru şi Publicitate Imobiliară TELEORMAN
Biroul de Cadastru şi Publicitate Imobiliară Alexandria

A. Partea I. Descrierea imobilului

TEREN Extravilan

Adresa: Jud. Teleorman

Nr. Crt	Nr cadastral Nr. topografic	Suprafaţa* (mp)	Observaţii / Referinţe
A1		7.000	Sector cadastral:25 Teren neimprejmuit;

B. Partea II. Proprietari şi acte

Inscrieri privitoare la dreptul de proprietate şi alte drepturi reale		Referinţe
/		
Act Administrativ nr. 5301216, din 03/09/1996 emis de CJSDPAT TELEORMAN;		
B1	Intabulare, drept de PROPRIETATE, dobandit prin Reconstituire, cota actuala 1/1, cota initiala 1/1	A1
	1) **ALMĂJANU N. ION** DEFUNCT:Da	

C. Partea III. SARCINI .

Inscrieri privind dezmembramintele dreptului de proprietate, drepturi reale de garanţie şi sarcini	Referinţe
NU SUNT	

Neutilizabil în circuitul civil

Anexa Nr. 1 La Partea I

Teren

Nr cadastral	Suprafaţa (mp)*	Observaţii / Referinţe
	7.000	

* Suprafaţa este determinată in planul de proiecţie Stereo 70.

DETALII LINIARE IMOBIL

Date referitoare la teren

Crt	Categorie folosinţă	Intra vilan	Suprafaţa (mp)	Tarla	Parcelă	Nr. topo	Observaţii / Referinţe
1	arabil	NU	7.000	14	4	-	

Lungime Segmente

1) Valorile lungimilor segmentelor sunt obţinute din proiecţie în plan.

Punct început	X / Y	Punct sfârşit	X / Y	Lungime segment (** (m)
1	506.837,624 274.682,575	2	506.662,263 275.084,054	438.106
2	506.662,263 275.084,054	3	506.647,663 275.077,597	15.964
3	506.647,663 275.077,597	4	506.823,321 274.675,437	438.849
4	506.823,321 274.675,437	1	506.837,624 274.682,575	15.985

**** Lungimile segmentelor sunt determinate în planul de proiecţie Stereo 70 şi sunt rotunjite la 1 milimetru.**

Document care conţine date cu caracter personal, protejat de prevederile Regulamentului (UE) nr. 679/2016 şi Legii 190/2018

***** Distanţa dintre puncte este formată din segmente cumulate ce sunt mai mici decât valoarea 1 milimetru.**

Neutilizabil in circuitul civil

DATE DESPRE IMOBILUL NR. 10521

Oficiul de Cadastru şi Publicitate Imobiliară TELEORMAN
Biroul de Cadastru şi Publicitate Imobiliară Alexandria

A. Partea I. Descrierea imobilului

TEREN Extravilan

Adresa: Jud. Teleorman

Nr. Crt	Nr cadastral Nr. topografic	Suprafaţa* (mp)	Observaţii / Referinţe
A1		9.900	Sector cadastral:25 Teren neimprejmuit;

B. Partea II. Proprietari şi acte

Inscrieri privitoare la dreptul de proprietate şi alte drepturi reale		Referinţe
/		
Act Administrativ nr. 53-01458, din 04/12/1996 emis de CJSDPAT TELEORMAN;		
B1	Intabulare, drept de PROPRIETATE, dobandit prin Reconstituire, cota actuala 1/1, cota initiala 1/1	A1
	1) **TINGIRE FLOREA**	

C. Partea III. SARCINI .

Inscrieri privind dezmembramintele dreptului de proprietate, drepturi reale de garanţie şi sarcini	Referinţe
NU SUNT	

Neutilizabil în circuitul civil

Anexa Nr. 1 La Partea I

Teren

Nr cadastral	Suprafaţa (mp)*	Observaţii / Referinţe
	9.900	

* Suprafaţa este determinată in planul de proiecţie Stereo 70.

DETALII LINIARE IMOBIL

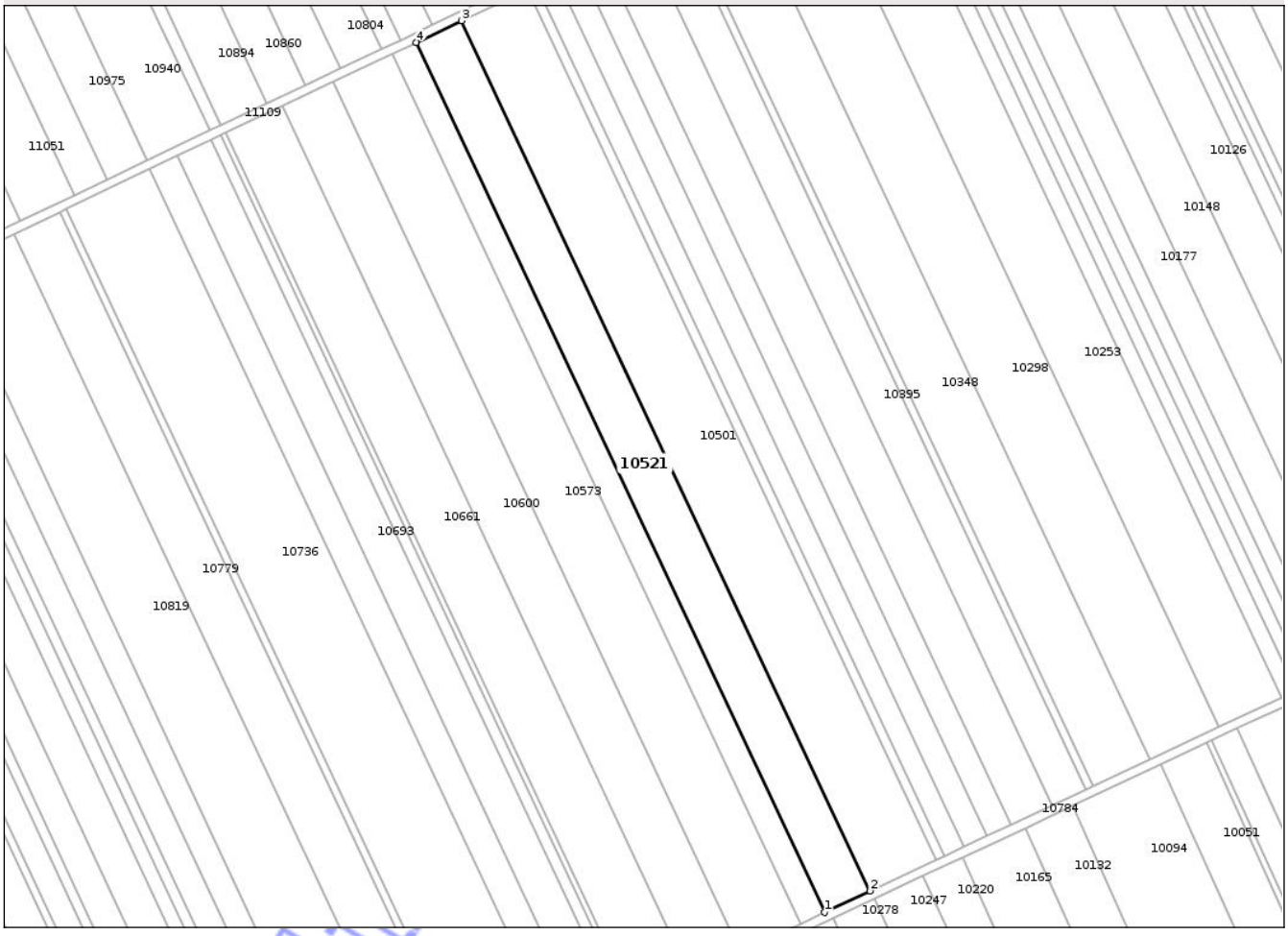

Date referitoare la teren

Crt	Categorie folosinţă	Intra vilan	Suprafaţa (mp)	Tarla	Parcelă	Nr. topo	Observaţii / Referinţe
1	arabil	NU	9.900	12/1	72	-	

Lungime Segmente

1) Valorile lungimilor segmentelor sunt obţinute din proiecţie în plan.

Punct început	X / Y	Punct sfârşit	X / Y	Lungime segment (** (m)
1	506.816,76 277.351,145	2	506.837,398 277.360,825	22.795
2	506.837,398 277.360,825	3	506.652,718 277.753,967	434.359
3	506.652,718 277.753,967	4	506.632,128 277.744,184	22.796
4	506.632,128 277.744,184	1	506.816,76 277.351,145	434.245

**** Lungimile segmentelor sunt determinate în planul de proiecţie Stereo 70 şi sunt rotunjite la 1 milimetru.**

Document care conţine date cu caracter personal, protejat de prevederile Regulamentului (UE) nr. 679/2016 şi Legii 190/2018

***** Distanţa dintre puncte este formată din segmente cumulate ce sunt mai mici decât valoarea 1 milimetru.**

Neutilizabil in circuitul civil

DATE DESPRE IMOBILUL NR. 10522

Oficiul de Cadastru şi Publicitate Imobiliară TELEORMAN
Biroul de Cadastru şi Publicitate Imobiliară Alexandria

A. Partea I. Descrierea imobilului

TEREN Extravilan

Adresa: Jud. Teleorman

Nr. Crt	Nr cadastral Nr. topografic	Suprafaţa* (mp)	Observaţii / Referinţe
A1		13.000	Sector cadastral:25 Teren neimprejmuit;

B. Partea II. Proprietari şi acte

Inscrieri privitoare la dreptul de proprietate şi alte drepturi reale		Referinţe
/		
Act Notarial nr. 114, din 29/01/2014 emis de BNP RADU ANIȘOARA;		
B1	Intabulare, drept de PROPRIETATE, cu titlu de cumpărare, bun comun, dobandit prin Conventie, cota actuala 1/1, cota initiala 1/1	A1
	1) **SISU FLORIN** 2) **SISU IONELA**	

C. Partea III. SARCINI .

Inscrieri privind dezmembramintele dreptului de proprietate, drepturi reale de garanţie şi sarcini	Referinţe
NU SUNT	

Neutilizabil în circuitul civil

Anexa Nr. 1 La Partea I

Teren

Nr cadastral	Suprafaţa (mp)*	Observaţii / Referinţe
	13.000	

* Suprafaţa este determinată in planul de proiecţie Stereo 70.

DETALII LINIARE IMOBIL

Date referitoare la teren

Crt	Categorie folosinţă	Intra vilan	Suprafaţa (mp)	Tarla	Parcelă	Nr. topo	Observaţii / Referinţe
1	arabil	NU	13.000	12	73	-	

Lungime Segmente

1) Valorile lungimilor segmentelor sunt obţinute din proiecţie în plan.

Punct început	X / Y	Punct sfârşit	X / Y	Lungime segment (** (m)
1	506.681,348 278.604,221	2	506.680,262 278.603,711	1.2
2	506.680,262 278.603,711	3	506.679,752 278.604,797	1.2
3	506.679,752 278.604,797	4	506.680,838 278.605,307	1.2
4	506.680,838 278.605,307	5	506.676,986 278.613,507	9.06
5	506.676,986 278.613,507	6	506.645,752 278.599,104	34.395

Document care conţine date cu caracter personal, protejat de prevederile Regulamentului (UE) nr. 679/2016 şi Legii 190/2018

Punct început	X / Y	Punct sfârşit	X / Y	Lungime segment (** (m)
6	506.645,752 278.599,104	7	506.806,558 278.256,783	378.209
7	506.806,558 278.256,783	8	506.837,624 278.271,545	34.395
8	506.837,624 278.271,545	1	506.681,348 278.604,221	367.553

** Lungimile segmentelor sunt determinate în planul de proiecţie Stereo 70 şi sunt rotunjite la 1 milimetru.
*** Distanţa dintre puncte este formată din segmente cumulate ce sunt mai mici decât valoarea 1 milimetru.

Neutilizabil in circuitul civil

DATE DESPRE IMOBILUL NR. 10523

Oficiul de Cadastru şi Publicitate Imobiliară TELEORMAN
Biroul de Cadastru şi Publicitate Imobiliară Alexandria

A. Partea I. Descrierea imobilului

TEREN Extravilan

Adresa: Jud. Teleorman

Nr. Crt	Nr cadastral Nr. topografic	Suprafaţa* (mp)	Observaţii / Referinţe
A1		6.100	Sector cadastral:25 Teren neimprejmuit;

B. Partea II. Proprietari şi acte

Inscrieri privitoare la dreptul de proprietate şi alte drepturi reale		Referinţe
/		
Act Administrativ nr. 5301138, din 12/06/1996 emis de CJSDPAT TELEORMAN;		
B1	Intabulare, drept de PROPRIETATE, dobandit prin Reconstituire, cota actuala 1/1, cota initiala 1/1	A1
	1) **MIRCESCU MARIA** DEFUNCT:Da	

C. Partea III. SARCINI .

Inscrieri privind dezmembramintele dreptului de proprietate, drepturi reale de garanţie şi sarcini	Referinţe
NU SUNT	

Neutilizabil în circuitul civil

Anexa Nr. 1 La Partea I

Teren

Nr cadastral	Suprafaţa (mp)*	Observaţii / Referinţe
	6.100	

* Suprafaţa este determinată in planul de proiecţie Stereo 70.

DETALII LINIARE IMOBIL

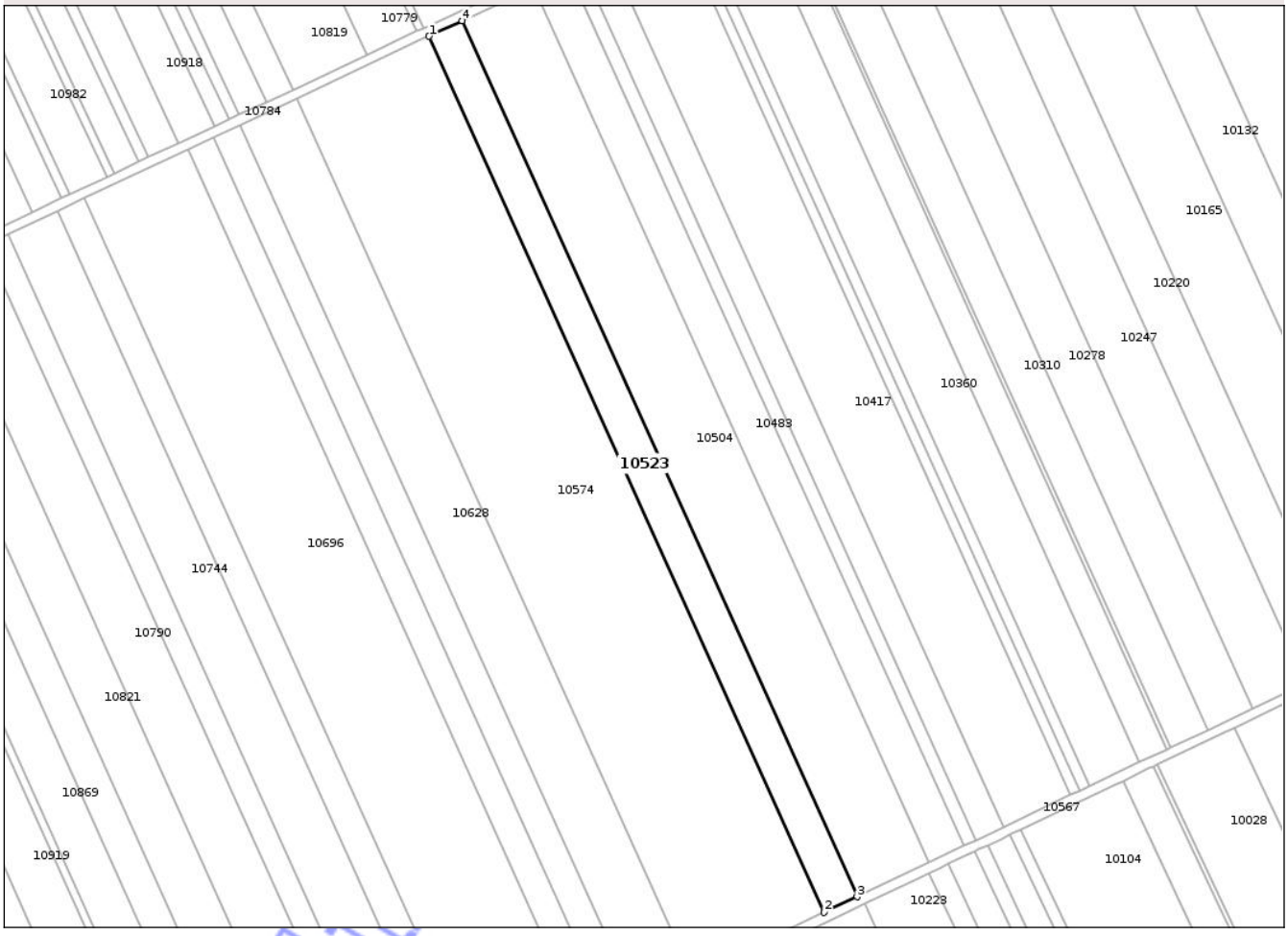

Date referitoare la teren

Crt	Categorie folosinţă	Intra vilan	Suprafaţa (mp)	Tarla	Parcelă	Nr. topo	Observaţii / Referinţe
1	arabil	NU	6.100	12/1	142	-	

Lungime Segmente

1) Valorile lungimilor segmentelor sunt obţinute din proiecţie în plan.

Punct început	X / Y	Punct sfârşit	X / Y	Lungime segment (** (m)
1	506.660,308 277.273,346	2	506.825,068 276.908,444	400.374
2	506.825,068 276.908,444	3	506.838,832 276.914,986	15.24
3	506.838,832 276.914,986	4	506.674,105 277.279,817	400.296
4	506.674,105 277.279,817	1	506.660,308 277.273,346	15.239

**** Lungimile segmentelor sunt determinate în planul de proiecţie Stereo 70 şi sunt rotunjite la 1 milimetru.**

Document care conţine date cu caracter personal, protejat de prevederile Regulamentului (UE) nr. 679/2016 şi Legii 190/2018

***** Distanţa dintre puncte este formată din segmente cumulate ce sunt mai mici decât valoarea 1 milimetru.**

Neutilizabil in circuitul civil

DATE DESPRE IMOBILUL NR. 10524

Oficiul de Cadastru şi Publicitate Imobiliară TELEORMAN
Biroul de Cadastru şi Publicitate Imobiliară Alexandria

A. Partea I. Descrierea imobilului

TEREN Extravilan

Adresa: Jud. Teleorman

Nr. Crt	Nr cadastral Nr. topografic	Suprafaţa* (mp)	Observaţii / Referinţe
A1		1	Sector cadastral:25 Teren neimprejmuit;

Construcţii

Crt	Nr cadastral Nr. topografic	Adresa	Observaţii / Referinţe
A1.1		Jud. Teleorman	Nr. niveluri:1; S. construita la sol:1 mp; S. construita desfasurata:1.44 mp; STÂLP

B. Partea II. Proprietari şi acte

Inscrieri privitoare la dreptul de proprietate şi alte drepturi reale		Referinţe
/		
Act Administrativ nr. 9558, din 15/12/2025 emis de PRIMĂRIA COMUNEI PERETU;		
B1	Inscrierea posesiei, drept de PROPRIETATE, dobandit prin Lege, cota actuala 1/1, cota initiala 1/1	A1, A1.1
	1) **NEIDENTIFICAT NEIDENTIFICAT**	
Act Normativ nr. 7, din 13/03/1996 emis de PARLAMENTUL ROMÂNIEI (.art.13);		
B2	Se notează menţiunea proprietar neidentificat	A1, A1.1

C. Partea III. SARCINI .

Inscrieri privind dezmembramintele dreptului de proprietate, drepturi reale de garanţie şi sarcini	Referinţe
NU SUNT	

Neutilizabil în circuitul civil

Anexa Nr. 1 La Partea I

Teren

Nr cadastral	Suprafaţa (mp)*	Observaţii / Referinţe
	1	

* Suprafaţa este determinată in planul de proiecţie Stereo 70.

DETALII LINIARE IMOBIL



Date referitoare la teren

Crt	Categorie folosinţă	Intra vilan	Suprafaţa (mp)	Tarla	Parcelă	Nr. topo	Observaţii / Referinţe
1	curti constructii	NU	1	14	1/5	-	

Date referitoare la construcţii

Crt	Număr	Destinaţie construcţie	Supraf. (mp)	Situaţie juridică	Observaţii / Referinţe
A1.1		constructii industriale si edilitare	1	Cu acte	Nr. niveluri:1; S. construita la sol:1 mp; S. construita desfasurata:1.44 mp; STÂLP

Lungime Segmente
1) Valorile lungimilor segmentelor sunt obţinute din proiecţie în plan.

Punct început	X / Y	Punct sfârşit	X / Y	Lungime segment (** (m)
1	506.739,419 274.726,82	2	506.739,419 274.725,62	1.2
2	506.739,419 274.725,62	3	506.740,619 274.725,62	1.2
3	506.740,619 274.725,62	4	506.740,619 274.726,82	1.2

Document care conţine date cu caracter personal, protejat de prevederile Regulamentului (UE) nr. 679/2016 şi Legii 190/2018

Punct început	X / Y	Punct sfârşit	X / Y	Lungime segment (** (m)
4	506.740,619 274.726,82	1	506.739,419 274.726,82	1.2

** Lungimile segmentelor sunt determinate în planul de proiecţie Stereo 70 şi sunt rotunjite la 1 milimetru.
*** Distanţa dintre puncte este formată din segmente cumulate ce sunt mai mici decât valoarea 1 milimetru.

Neutilizabil in circuitul civil

DATE DESPRE IMOBILUL NR. 10526

Oficiul de Cadastru şi Publicitate Imobiliară TELEORMAN
Biroul de Cadastru şi Publicitate Imobiliară Alexandria

A. Partea I. Descrierea imobilului

TEREN Extravilan

Adresa: Jud. Teleorman

Nr. Crt	Nr cadastral Nr. topografic	Suprafaţa* (mp)	Observaţii / Referinţe
A1		Din acte: 46.200 Masurata: 24.327	Sector cadastral:23 Teren neimprejmuit;

B. Partea II. Proprietari şi acte

Inscrieri privitoare la dreptul de proprietate şi alte drepturi reale		Referinţe
/		
Act Notarial nr. 76, din 30/04/2010 emis de BNP TAMARA MORCOV;		
B1	Intabulare, drept de PROPRIETATE, cu titlu de moștenire, bun propriu, dobandit prin Succesiune, cota actuala 1/2, cota initiala 1/2	A1
	1) **PĂTRAŞCU IANCU**	
Act Notarial nr. 249, din 27/07/2005 emis de BNP TAMARA MORCOV;		
B2	Intabulare, drept de PROPRIETATE, cu titlu de moștenire, bun propriu, dobandit prin Succesiune, cota actuala 1/4, cota initiala 1/4	A1
	1) **VĂSUI DOREL**	
B3	Intabulare, drept de PROPRIETATE, cu titlu de moștenire, bun propriu, dobandit prin Succesiune, cota actuala 1/4, cota initiala 1/4	A1
	1) **AVRAM SANDA-ELIZA**	

C. Partea III. SARCINI .

Inscrieri privind dezmembramintele dreptului de proprietate, drepturi reale de garanţie şi sarcini	Referinţe
NU SUNT	

Neutilizabil în circuitul civil

Anexa Nr. 1 La Partea I

Teren

Nr cadastral	Suprafaţa (mp)*	Observaţii / Referinţe
	Din acte: 46.200 Masurata: 24.327	

* Suprafaţa este determinată in planul de proiecţie Stereo 70.

DETALII LINIARE IMOBIL

Date referitoare la teren

Crt	Categorie folosinţă	Intra vilan	Suprafaţa (mp)	Tarla	Parcelă	Nr. topo	Observaţii / Referinţe
1	arabil	NU	24.327	10	46	-	Imobilul este despărţit de canal. Diferența de suprafață se regăsește la ID 10037.

Lungime Segmente
1) Valorile lungimilor segmentelor sunt obţinute din proiecţie în plan.

Punct început	X / Y	Punct sfârşit	X / Y	Lungime segment (** (m)
1	506.495,71 279.383,319	2	506.519,741 279.334,457	54.452
2	506.519,741 279.334,457	3	506.887,499 279.509,141	407.137
3	506.887,499 279.509,141	4	506.893,293 279.524,623	16.531
4	506.893,293 279.524,623	5	506.940,517 279.594,601	84.422

Document care conține date cu caracter personal, protejat de prevederile Regulamentului (UE) nr. 679/2016 și Legii 190/2018

Punct început	X / Y	Punct sfârşit	X / Y	Lungime segment (** (m)
5	506.940,517 279.594,601	1	506.495,71 279.383,319	492.436

** Lungimile segmentelor sunt determinate în planul de proiecţie Stereo 70 şi sunt rotunjite la 1 milimetru.
*** Distanţa dintre puncte este formată din segmente cumulate ce sunt mai mici decât valoarea 1 milimetru.

Neutilizabil in circuitul civil

DATE DESPRE IMOBILUL NR. 10527

Oficiul de Cadastru şi Publicitate Imobiliară TELEORMAN
Biroul de Cadastru şi Publicitate Imobiliară Alexandria

A. Partea I. Descrierea imobilului

TEREN Intravilan

Adresa: Loc. Peretu, Str Bisericii, Tronson 1, Jud. Teleorman

Nr. Crt	Nr cadastral Nr. topografic	Suprafaţa* (mp)	Observaţii / Referinţe
A1	22659	Din acte: 7.231 Masurata: 7.295	Sector cadastral:12 Teren neimprejmuit;

B. Partea II. Proprietari şi acte

Inscrieri privitoare la dreptul de proprietate şi alte drepturi reale		Referinţe
22444 / 20/03/2023		
Act Administrativ nr. 55, din 15/11/2021 emis de CONSILIUL LOCAL PERETU (act administrativ nr Adeverinta nr.7275 din 14.12.2021, emis de PRIMARIA PERETU;act administrativ nr Hotarare nr.17 din 27.03.2003, emis de Consiliul local Peretu);		
B1	Intabulare, drept de PROPRIETATE, domeniu public, dobandit prin Lege, cota actuala 1/1, cota initiala 1/1	A1
	1) **COMUNA PERETU**, CIF:6853295	
B2	Intabulare, drept de ADMINISTRARE, dobandit prin Lege, cota actuala 1/1, cota initiala 1/1	A1
	1) **CONSILIUL LOCAL AL COMUNEI PERETU**, CIF:9999999999999	

C. Partea III. SARCINI .

Inscrieri privind dezmembramintele dreptului de proprietate, drepturi reale de garanţie şi sarcini	Referinţe
NU SUNT	

Neutilizabil în circuitul civil

Anexa Nr. 1 La Partea I

Teren

Nr cadastral	Suprafaţa (mp)*	Observaţii / Referinţe
22659	Din acte: 7.231 Masurata: 7.295	

* Suprafaţa este determinată in planul de proiecţie Stereo 70.

DETALII LINIARE IMOBIL

Date referitoare la teren

Crt	Categorie folosinţă	Intra vilan	Suprafaţa (mp)	Tarla	Parcelă	Nr. topo	Observaţii / Referinţe
1	drum	DA	7.295	-	3985	-	

Lungime Segmente

1) Valorile lungimilor segmentelor sunt obţinute din proiecţie în plan.

Punct început	X / Y	Punct sfârşit	X / Y	Lungime segment
1	506.715,204 282.457,529	2	506.720,999 282.469,867	13.631
4	506.738,737 282.506,856	5	506.744,904 282.519,783	14.323
7	506.768,93 282.578,149	8	506.769,163 282.578,704	0.602
10	506.778,03 282.599,785	11	506.782,272 282.611,263	12.237
13	506.792,067 282.635,399	14	506.797,309 282.647,05	12.776

Punct început	X / Y	Punct sfârşit	X / Y	Lungime segment
2	506.720,999 282.469,867	3	506.726,237 282.482,765	13.921
5	506.744,904 282.519,783	6	506.757,181 282.549,481	32.136
8	506.769,163 282.578,704	9	506.771,123 282.583,363	5.054
11	506.782,272 282.611,263	12	506.786,22 282.620,991	10.499
14	506.797,309 282.647,05	15	506.808,914 282.675,44	30.67

Punct început	X / Y	Punct sfârşit	X / Y	Lungime segment
3	506.726,237 282.482,765	4	506.738,737 282.506,856	27.141
6	506.757,181 282.549,481	7	506.768,93 282.578,149	30.982
9	506.771,123 282.583,363	10	506.778,03 282.599,785	17.815
12	506.786,22 282.620,991	13	506.792,067 282.635,399	15.549
15	506.808,914 282.675,44	16	506.813,789 282.687,032	12.575

Document care conţine date cu caracter personal, protejat de prevederile Regulamentului (UE) nr. 679/2016 şi Legii 190/2018

Punct început	X / Y	Punct sfârşit	X / Y	Lungime segment
16	506.813,789 282.687,032	17	506.820,161 282.702,182	16.435
17	506.820,161 282.702,182	18	506.826,756 282.718,301	17.416
18	506.826,756 282.718,301	19	506.829,843 282.726,021	8.314
19	506.829,843 282.726,021	20	506.841,06 282.756,312	32.301
20	506.841,06 282.756,312	21	506.830,51 282.760,34	11.293
21	506.830,51 282.760,34	22	506.824,818 282.747,414	14.124
22	506.824,818 282.747,414	23	506.819,844 282.734,655	13.694
23	506.819,844 282.734,655	24	506.818,159 282.731,177	3.865
24	506.818,159 282.731,177	25	506.818,077 282.730,944	0.247
25	506.818,077 282.730,944	26	506.816,37 282.726,123	5.114
26	506.816,37 282.726,123	27	506.815,951 282.724,938	1.257
27	506.815,951 282.724,938	28	506.806,956 282.704,67	22.174
28	506.806,956 282.704,67	29	506.797,128 282.682,179	24.545
29	506.797,128 282.682,179	30	506.791,959 282.669,576	13.622
30	506.791,959 282.669,576	31	506.784,948 282.651,527	19.363
31	506.784,948 282.651,527	32	506.780,02 282.640,345	12.22
32	506.780,02 282.640,345	33	506.765,718 282.605,901	37.295
33	506.765,718 282.605,901	34	506.756,204 282.584,357	23.551
34	506.756,204 282.584,357	35	506.754,672 282.580,792	3.88
35	506.754,672 282.580,792	36	506.751,624 282.573,57	7.839
36	506.751,624 282.573,57	37	506.751,654 282.573,067	0.504
37	506.751,654 282.573,067	38	506.749,155 282.567,16	6.414
38	506.749,155 282.567,16	39	506.747,104 282.562,765	4.85
39	506.747,104 282.562,765	40	506.742,736 282.551,892	11.718
40	506.742,736 282.551,892	41	506.738,367 282.541,146	11.6
41	506.738,367 282.541,146	42	506.738,18 282.540,888	0.319
42	506.738,18 282.540,888	43	506.736,625 282.537,099	4.096
43	506.736,625 282.537,099	44	506.733,877 282.530,405	7.236
44	506.733,877 282.530,405	45	506.732,699 282.527,614	3.029
45	506.732,699 282.527,614	46	506.724,743 282.508,775	20.45
46	506.724,743 282.508,775	47	506.719,694 282.498,525	11.426
47	506.719,694 282.498,525	48	506.719,212 282.497,697	0.958
48	506.719,212 282.497,697	49	506.713,35 282.485,54	13.497
49	506.713,35 282.485,54	50	506.708,78 282.476,283	10.324
50	506.708,78 282.476,283	51	506.698,639 282.454,392	24.126
51	506.698,639 282.454,392	52	506.691,787 282.439,577	16.323
52	506.691,787 282.439,577	53	506.687,555 282.430,274	10.22
53	506.687,555 282.430,274	54	506.682,142 282.418,377	13.071
54	506.682,142 282.418,377	55	506.677,407 282.408,211	11.215
55	506.677,407 282.408,211	56	506.672,712 282.397,747	11.469
56	506.672,712 282.397,747	57	506.663,169 282.377,286	22.577
57	506.663,169 282.377,286	58	506.656,471 282.363,138	15.653
58	506.656,471 282.363,138	59	506.650,51 282.349,911	14.508
59	506.650,51 282.349,911	60	506.640,654 282.328,961	23.153
60	506.640,654 282.328,961	61	506.630,638 282.307,887	23.333
61	506.630,638 282.307,887	62	506.621,63 282.287,345	22.43
62	506.621,63 282.287,345	63	506.618,175 282.280,242	7.899
63	506.618,175 282.280,242	64	506.611,562 282.266,649	15.116
64	506.611,562 282.266,649	65	506.627,016 282.266,76	15.454
65	506.627,016 282.266,76	66	506.633,858 282.281,495	16.246
66	506.633,858 282.281,495	67	506.635,05 282.284,061	2.829
67	506.635,05 282.284,061	68	506.639,328 282.293,659	10.508
68	506.639,328 282.293,659	69	506.639,71 282.294,639	1.052
69	506.639,71 282.294,639	70	506.647,494 282.311,61	18.671
70	506.647,494 282.311,61	71	506.649,342 282.315,675	4.465
71	506.649,342 282.315,675	72	506.653,696 282.325,171	10.447
72	506.653,696 282.325,171	73	506.655,495 282.329,099	4.32
73	506.655,495 282.329,099	74	506.656,154 282.330,537	1.582
74	506.656,154 282.330,537	75	506.662,821 282.344,391	15.375
75	506.662,821 282.344,391	76	506.663,692 282.344,133	0.908
76	506.663,692 282.344,133	77	506.668,552 282.355,15	12.041
77	506.668,552 282.355,15	78	506.673,662 282.366,048	12.037
78	506.673,662 282.366,048	79	506.682,455 282.385,029	20.919
79	506.682,455 282.385,029	80	506.689,948 282.401,609	18.195
80	506.689,948 282.401,609	81	506.694,937 282.412,431	11.917
81	506.694,937 282.412,431	82	506.694,188 282.412,659	0.783
82	506.694,188 282.412,659	83	506.695,787 282.416,566	4.222
83	506.695,787 282.416,566	84	506.696,68 282.416,295	0.933
84	506.696,68 282.416,295	85	506.697,32 282.417,682	1.528
85	506.697,32 282.417,682	86	506.705,108 282.436,021	19.924
86	506.705,108 282.436,021	87	506.705,719 282.437,055	1.201
87	506.705,719 282.437,055	88	506.706,007 282.437,256	0.351
88	506.706,007 282.437,256	89	506.707,94 282.441,538	4.698
89	506.707,94 282.441,538	90	506.710,369 282.446,92	5.905
90	506.710,369 282.446,92	91	506.711,259 282.448,819	2.097
91	506.711,259 282.448,819	1	506.715,204 282.457,529	9.562

**** Lungimile segmentelor sunt determinate în planul de proiecţie Stereo 70 şi sunt rotunjite la 1 milimetru.**
***** Distanţa dintre puncte este formată din segmente cumulate ce sunt mai mici decât valoarea 1 milimetru.**

Verificat în SIPOCA 11 BT

DATE DESPRE IMOBILUL NR. 10528

Oficiul de Cadastru şi Publicitate Imobiliară TELEORMAN
Biroul de Cadastru şi Publicitate Imobiliară Alexandria

A. Partea I. Descrierea imobilului

TEREN Extravilan

Adresa: Jud. Teleorman

Nr. Crt	Nr cadastral Nr. topografic	Suprafaţa* (mp)	Observaţii / Referinţe
A1		1	Sector cadastral:25 Teren neimprejmuit;

Construcţii

Crt	Nr cadastral Nr. topografic	Adresa	Observaţii / Referinţe
A1.1		Jud. Teleorman	Nr. niveluri:1; S. construita la sol:1 mp; S. construita desfasurata:1.44 mp; STÂLP

B. Partea II. Proprietari şi acte

Inscrieri privitoare la dreptul de proprietate şi alte drepturi reale		Referinţe
/		
Act Administrativ nr. 9558, din 15/12/2025 emis de PRIMĂRIA COMUNEI PERETU;		
B1	Inscrierea posesiei, drept de PROPRIETATE, dobandit prin Lege, cota actuala 1/1, cota initiala 1/1	A1, A1.1
	1) **NEIDENTIFICAT NEIDENTIFICAT**	
Act Normativ nr. 7, din 13/03/1996 emis de PARLAMENTUL ROMÂNIEI (.art.13);		
B2	Se notează mențiunea proprietar neidentificat	A1, A1.1

C. Partea III. SARCINI .

Inscrieri privind dezmembramintele dreptului de proprietate, drepturi reale de garanţie şi sarcini	Referinţe
NU SUNT	

Neutilizabil în circuitul civil

Anexa Nr. 1 La Partea I

Teren

Nr cadastral	Suprafaţa (mp)*	Observaţii / Referinţe
	1	

* Suprafaţa este determinată in planul de proiecţie Stereo 70.

DETALII LINIARE IMOBIL



Date referitoare la teren

Crt	Categorie folosinţă	Intra vilan	Suprafaţa (mp)	Tarla	Parcelă	Nr. topo	Observaţii / Referinţe
1	curti constructii	NU	1	12	78/1	-	

Date referitoare la construcţii

Crt	Număr	Destinaţie construcţie	Supraf. (mp)	Situaţie juridică	Observaţii / Referinţe
A1.1		constructii industriale si edilitare	1	Cu acte	Nr. niveluri:1; S. construita la sol:1 mp; S. construita desfasurata:1.44 mp; STÂLP

Lungime Segmente
1) Valorile lungimilor segmentelor sunt obţinute din proiecţie în plan.

Punct început	X / Y	Punct sfârşit	X / Y	Lungime segment (** (m)
1	506.733,894 278.630,798	2	506.733,894 278.629,598	1.2
2	506.733,894 278.629,598	3	506.735,094 278.629,598	1.2
3	506.735,094 278.629,598	4	506.735,094 278.630,798	1.2

Document care conţine date cu caracter personal, protejat de prevederile Regulamentului (UE) nr. 679/2016 şi Legii 190/2018

Punct început	X / Y	Punct sfârşit	X / Y	Lungime segment (** (m)
4	506.735,094 278.630,798	1	506.733,894 278.630,798	1.2

** Lungimile segmentelor sunt determinate în planul de proiecţie Stereo 70 şi sunt rotunjite la 1 milimetru.
*** Distanţa dintre puncte este formată din segmente cumulate ce sunt mai mici decât valoarea 1 milimetru.

Neutilizabil in circuitul civil

DATE DESPRE IMOBILUL NR. 10525

Oficiul de Cadastru şi Publicitate Imobiliară TELEORMAN
Biroul de Cadastru şi Publicitate Imobiliară Alexandria

A. Partea I. Descrierea imobilului

TEREN Extravilan

Adresa: Jud. Teleorman

Nr. Crt	Nr cadastral Nr. topografic	Suprafaţa* (mp)	Observaţii / Referinţe
A1		8.200	Sector cadastral:25 Teren neimprejmuit;

B. Partea II. Proprietari şi acte

Inscrieri privitoare la dreptul de proprietate şi alte drepturi reale		Referinţe
/		
Hotarare Judecatoreasca nr. 1304, din 09/12/2021 emis de JUDECĂTORIA ROȘIORII DE VEDE-JUDEȚUL TELEORMAN (Dosar nr.3100/292/2021);		
B1	Inscrierea provizorie, drept de PROPRIETATE, cu titlu de partaj, bun propriu, dobandit prin Hotarare Judecatoreasca, cota actuala 1/1, cota initiala 1/1	A1
	1) **DURU PETRICĂ**	

C. Partea III. SARCINI .

Inscrieri privind dezmembramintele dreptului de proprietate, drepturi reale de garanţie şi sarcini	Referinţe
NU SUNT	

Neutilizabil în circuitul civil

Anexa Nr. 1 La Partea I

Teren

Nr cadastral	Suprafaţa (mp)*	Observaţii / Referinţe
	8.200	

* Suprafaţa este determinată in planul de proiecţie Stereo 70.

DETALII LINIARE IMOBIL

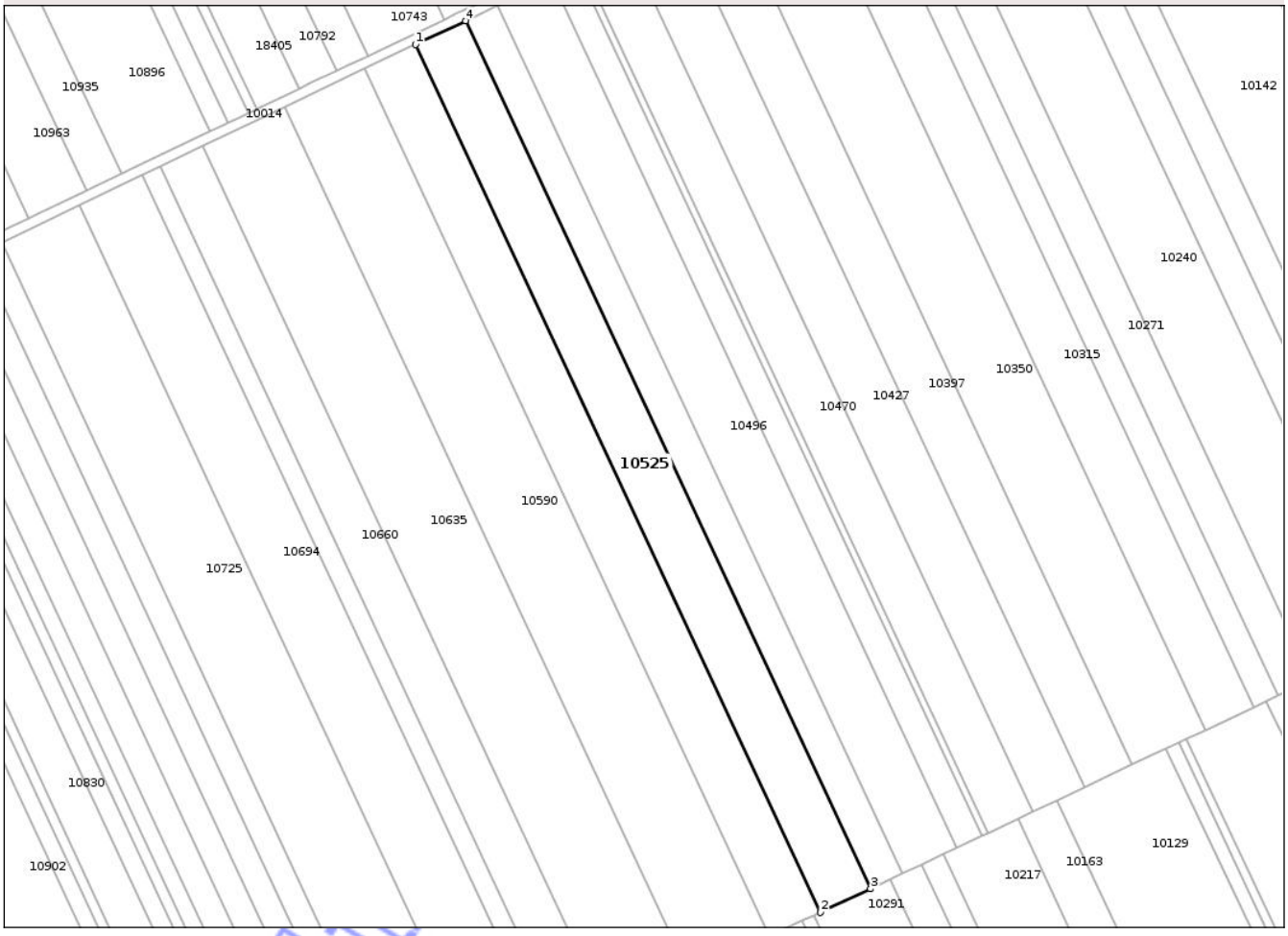

Date referitoare la teren

Crt	Categorie folosinţă	Intra vilan	Suprafaţa (mp)	Tarla	Parcelă	Nr. topo	Observaţii / Referinţe
1	arabil	NU	8.200	13/1	76	-	

Lungime Segmente

1) Valorile lungimilor segmentelor sunt obţinute din proiecţie în plan.

Punct început	X / Y	Punct sfârşit	X / Y	Lungime segment (** (m)
1	506.656,843 275.915,07	2	506.816,189 275.574,011	376.447
2	506.816,189 275.574,011	3	506.835,878 275.583,329	21.783
3	506.835,878 275.583,329	4	506.676,528 275.924,397	376.457
4	506.676,528 275.924,397	1	506.656,843 275.915,07	21.783

**** Lungimile segmentelor sunt determinate în planul de proiecţie Stereo 70 şi sunt rotunjite la 1 milimetru.**

Document care conţine date cu caracter personal, protejat de prevederile Regulamentului (UE) nr. 679/2016 şi Legii 190/2018

***** Distanţa dintre puncte este formată din segmente cumulate ce sunt mai mici decât valoarea 1 milimetru.**

Neutilizabil in circuitul civil

DATE DESPRE IMOBILUL NR. 10529

Oficiul de Cadastru şi Publicitate Imobiliară TELEORMAN
Biroul de Cadastru şi Publicitate Imobiliară Alexandria

A. Partea I. Descrierea imobilului

TEREN Extravilan

Adresa: Jud. Teleorman

Nr. Crt	Nr cadastral Nr. topografic	Suprafaţa* (mp)	Observaţii / Referinţe
A1		4.300	Sector cadastral:6 Teren neimprejmuit;

B. Partea II. Proprietari şi acte

Inscrieri privitoare la dreptul de proprietate şi alte drepturi reale		Referinţe
/		
Act Administrativ nr. 53-01894, din 20/06/1997 emis de CJSDPAT TELEORMAN;		
B1	Intabulare, drept de PROPRIETATE, dobandit prin Reconstituire, cota actuala 1/1, cota initiala 1/1	A1
	1) **ŞTEFAN FLOAREA**	

C. Partea III. SARCINI .

Inscrieri privind dezmembramintele dreptului de proprietate, drepturi reale de garanţie şi sarcini	Referinţe
NU SUNT	

Neutilizabil în circuitul civil

Anexa Nr. 1 La Partea I

Teren

Nr cadastral	Suprafaţa (mp)*	Observaţii / Referinţe
	4.300	

* Suprafaţa este determinată in planul de proiecţie Stereo 70.

DETALII LINIARE IMOBIL

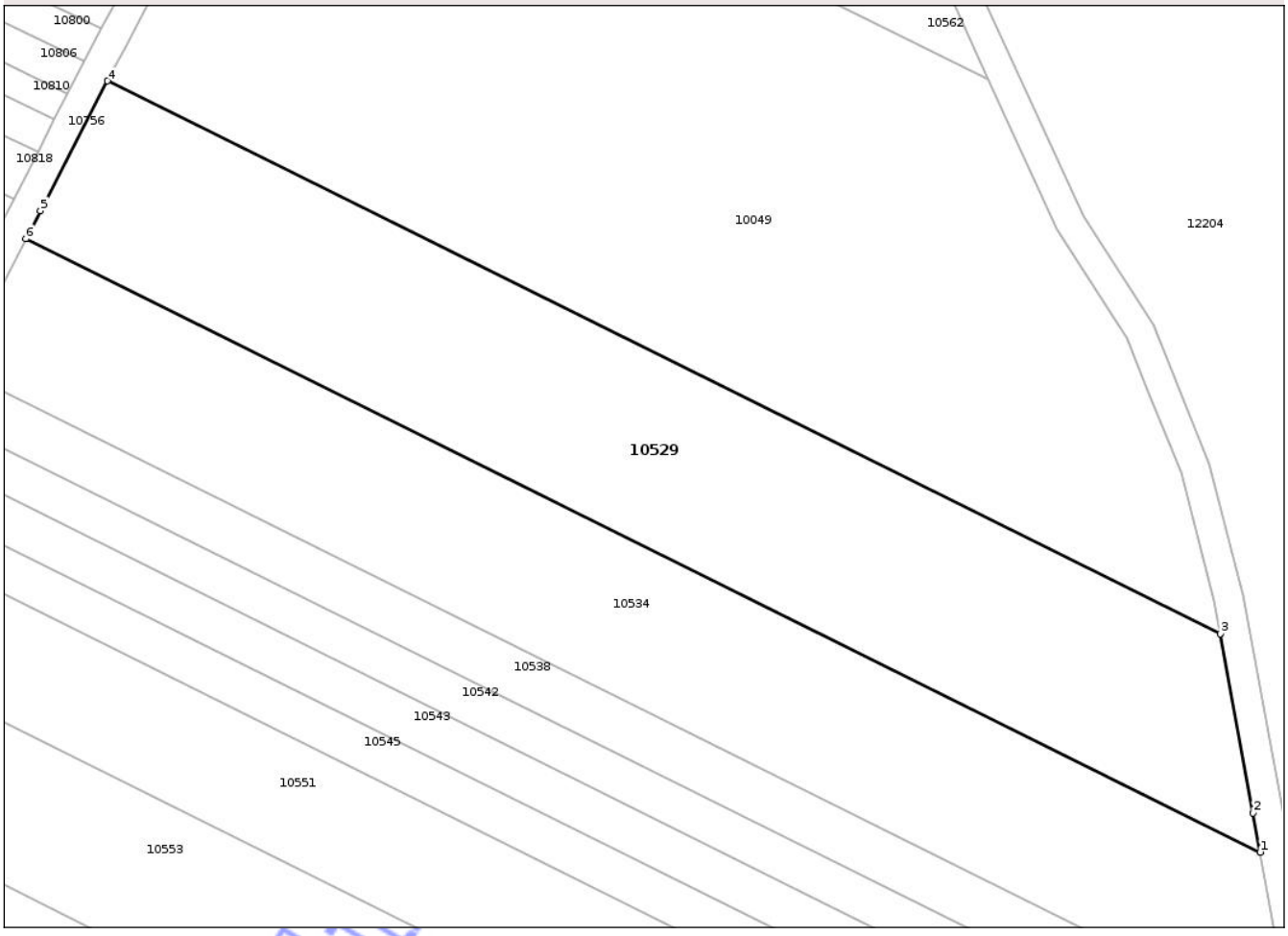

Date referitoare la teren

Crt	Categorie folosinţă	Intra vilan	Suprafaţa (mp)	Tarla	Parcelă	Nr. topo	Observaţii / Referinţe
1	arabil	NU	4.300	41	62	-	

Lungime Segmente
1) Valorile lungimilor segmentelor sunt obţinute din proiecţie în plan.

Punct început	X / Y	Punct sfârşit	X / Y	Lungime segment (** (m)
1	506.813,444 284.093,131	2	506.812,473 284.098,422	5.379
2	506.812,473 284.098,422	3	506.808,003 284.122,78	24.765
3	506.808,003 284.122,78	4	506.656,719 284.197,829	168.876
4	506.656,719 284.197,829	5	506.647,6 284.180,211	19.838
5	506.647,6 284.180,211	6	506.645,619 284.176,385	4.308

Document care conţine date cu caracter personal, protejat de prevederile Regulamentului (UE) nr. 679/2016 şi Legii 190/2018

Punct început	X / Y	Punct sfârşit	X / Y	Lungime segment (** (m)
6	506.645,619 284.176,385	1	506.813,444 284.093,131	187.34

** Lungimile segmentelor sunt determinate în planul de proiecţie Stereo 70 şi sunt rotunjite la 1 milimetru.
*** Distanţa dintre puncte este formată din segmente cumulate ce sunt mai mici decât valoarea 1 milimetru.

Neutilizabil in circuitul civil

DATE DESPRE IMOBILUL NR. 10530

Oficiul de Cadastru şi Publicitate Imobiliară TELEORMAN
Biroul de Cadastru şi Publicitate Imobiliară Alexandria

A. Partea I. Descrierea imobilului

TEREN Extravilan

Adresa: Jud. Teleorman

Nr. Crt	Nr cadastral Nr. topografic	Suprafaţa* (mp)	Observaţii / Referinţe
A1		6.700	Sector cadastral:25 Teren neimprejmuit;

B. Partea II. Proprietari şi acte

Inscrieri privitoare la dreptul de proprietate şi alte drepturi reale		Referinţe
/		
Act Notarial nr. 208, din 25/09/2007 emis de BNP BARBU MARIA;		
B1	Intabulare, drept de PROPRIETATE, cu titlu de moștenire, bun propriu, dobandit prin Succesiune, cota actuala 1/2, cota initiala 1/2	A1
	1) **TUDORICĂ CRISTINA-AURELIA**	
B2	Intabulare, drept de PROPRIETATE, cu titlu de moștenire, bun propriu, dobandit prin Succesiune, cota actuala 1/2, cota initiala 1/2	A1
	1) **BADEA STELIANA-RUXANDRA**	

C. Partea III. SARCINI .

Inscrieri privind dezmembramintele dreptului de proprietate, drepturi reale de garanţie şi sarcini	Referinţe
NU SUNT	

Neutilizabil în circuitul civil

Anexa Nr. 1 La Partea I

Teren

Nr cadastral	Suprafaţa (mp)*	Observaţii / Referinţe
	6.700	

* Suprafaţa este determinată in planul de proiecţie Stereo 70.

DETALII LINIARE IMOBIL

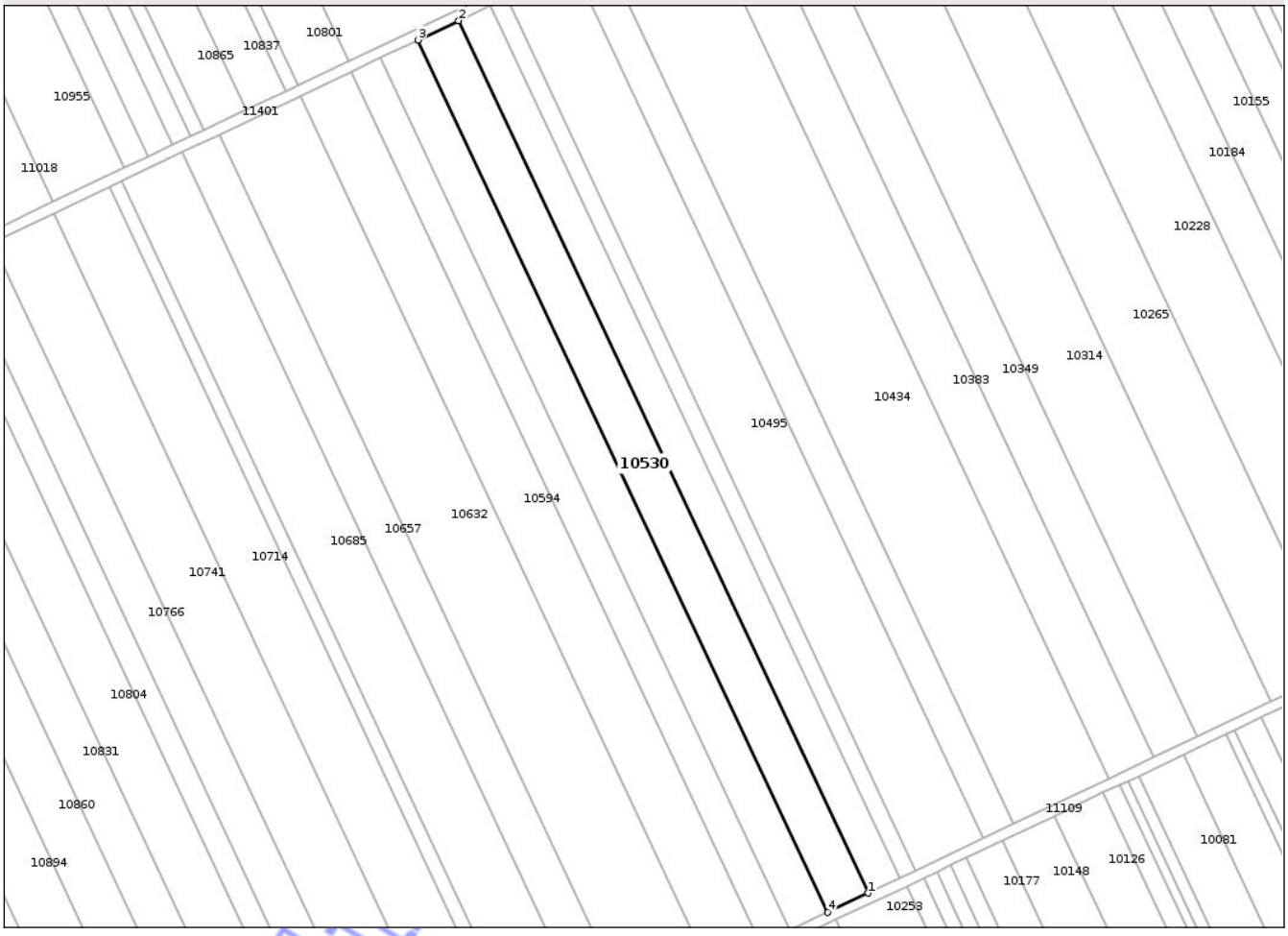

Date referitoare la teren

Crt	Categorie folosinţă	Intra vilan	Suprafaţa (mp)	Tarla	Parcelă	Nr. topo	Observaţii / Referinţe
1	arabil	NU	6.700	12	100	-	

Lungime Segmente

1) Valorile lungimilor segmentelor sunt obţinute din proiecţie în plan.

Punct început	X / Y	Punct sfârşit	X / Y	Lungime segment (** (m)
1	506.823,046 277.839,391	2	506.661,524 278.183,235	379.892
2	506.661,524 278.183,235	3	506.645,594 278.175,665	17.637
3	506.645,594 278.175,665	4	506.807,117 277.831,821	379.893
4	506.807,117 277.831,821	1	506.823,046 277.839,391	17.636

**** Lungimile segmentelor sunt determinate în planul de proiecţie Stereo 70 şi sunt rotunjite la 1 milimetru.**

Document care conţine date cu caracter personal, protejat de prevederile Regulamentului (UE) nr. 679/2016 şi Legii 190/2018

***** Distanţa dintre puncte este formată din segmente cumulate ce sunt mai mici decât valoarea 1 milimetru.**

Neutilizabil in circuitul civil

DATE DESPRE IMOBILUL NR. 10531

Oficiul de Cadastru şi Publicitate Imobiliară TELEORMAN
Biroul de Cadastru şi Publicitate Imobiliară Alexandria

A. Partea I. Descrierea imobilului

TEREN Extravilan

Adresa: Jud. Teleorman

Nr. Crt	Nr cadastral Nr. topografic	Suprafaţa* (mp)	Observaţii / Referinţe
A1		4.700	Sector cadastral:25 Teren neimprejmuit;

B. Partea II. Proprietari şi acte

Inscrieri privitoare la dreptul de proprietate şi alte drepturi reale		Referinţe
/		
Act Administrativ nr. 5302345, din 20/02/2003 emis de CJSDPAT TELEORMAN;		
B1	Intabulare, drept de PROPRIETATE, dobandit prin Reconstituire, cota actuala 1/1, cota initiala 1/1	A1
	1) **STEFAN STELIAN** DEFUNCT:Da	

C. Partea III. SARCINI .

Inscrieri privind dezmembramintele dreptului de proprietate, drepturi reale de garanţie şi sarcini	Referinţe
NU SUNT	

Neutilizabil în circuitul civil

Anexa Nr. 1 La Partea I

Teren

Nr cadastral	Suprafaţa (mp)*	Observaţii / Referinţe
	4.700	

* Suprafaţa este determinată in planul de proiecţie Stereo 70.

DETALII LINIARE IMOBIL

Date referitoare la teren

Crt	Categorie folosinţă	Intra vilan	Suprafaţa (mp)	Tarla	Parcelă	Nr. topo	Observaţii / Referinţe
1	arabil	NU	4.700	14	3	-	

Lungime Segmente

1) Valorile lungimilor segmentelor sunt obţinute din proiecţie în plan.

Punct început	X / Y	Punct sfârşit	X / Y	Lungime segment (** (m)
1	506.813,731 274.670,651	2	506.823,321 274.675,437	10.718
2	506.823,321 274.675,437	3	506.647,663 275.077,597	438.849
3	506.647,663 275.077,597	4	506.637,874 275.073,267	10.704
4	506.637,874 275.073,267	1	506.813,731 274.670,651	439.346

**** Lungimile segmentelor sunt determinate în planul de proiecţie Stereo 70 şi sunt rotunjite la 1 milimetru.**

Document care conţine date cu caracter personal, protejat de prevederile Regulamentului (UE) nr. 679/2016 şi Legii 190/2018

***** Distanţa dintre puncte este formată din segmente cumulate ce sunt mai mici decât valoarea 1 milimetru.**

Neutilizabil in circuitul civil

DATE DESPRE IMOBILUL NR. 10532

Oficiul de Cadastru şi Publicitate Imobiliară TELEORMAN
Biroul de Cadastru şi Publicitate Imobiliară Alexandria

A. Partea I. Descrierea imobilului

TEREN Extravilan

Adresa: Jud. Teleorman

Nr. Crt	Nr cadastral Nr. topografic	Suprafaţa* (mp)	Observaţii / Referinţe
A1		3.800	Sector cadastral:25 Teren neimprejmuit;

B. Partea II. Proprietari şi acte

Inscrieri privitoare la dreptul de proprietate şi alte drepturi reale		Referinţe
/		
Act Administrativ nr. 53-01039, din 23/05/1996 emis de CJSDPAT TELEORMAN;		
B1	Intabulare, drept de PROPRIETATE, dobandit prin Reconstituire, cota actuala 1/1, cota initiala 1/1	A1
	1) **ENE IOANA** DEFUNCT:Da	

C. Partea III. SARCINI .

Inscrieri privind dezmembramintele dreptului de proprietate, drepturi reale de garanţie şi sarcini	Referinţe
NU SUNT	

Neutilizabil în circuitul civil

Anexa Nr. 1 La Partea I

Teren

Nr cadastral	Suprafaţa (mp)*	Observaţii / Referinţe
	3.800	

* Suprafaţa este determinată in planul de proiecţie Stereo 70.

DETALII LINIARE IMOBIL

Date referitoare la teren

Crt	Categorie folosinţă	Intra vilan	Suprafaţa (mp)	Tarla	Parcelă	Nr. topo	Observaţii / Referinţe
1	arabil	NU	3.800	13/1	86	-	

Lungime Segmente

1) Valorile lungimilor segmentelor sunt obţinute din proiecţie în plan.

Punct început	X / Y	Punct sfârşit	X / Y	Lungime segment (** (m)
1	506.824,518 275.160,184	2	506.833,722 275.164,255	10.064
2	506.833,722 275.164,255	3	506.671,709 275.505,628	377.867
3	506.671,709 275.505,628	4	506.662,616 275.501,325	10.06
4	506.662,616 275.501,325	1	506.824,518 275.160,184	377.61

**** Lungimile segmentelor sunt determinate în planul de proiecţie Stereo 70 şi sunt rotunjite la 1 milimetru.**

Document care conţine date cu caracter personal, protejat de prevederile Regulamentului (UE) nr. 679/2016 şi Legii 190/2018

***** Distanţa dintre puncte este formată din segmente cumulate ce sunt mai mici decât valoarea 1 milimetru.**

Neutilizabil in circuitul civil

DATE DESPRE IMOBILUL NR. 10533

Oficiul de Cadastru şi Publicitate Imobiliară TELEORMAN
Biroul de Cadastru şi Publicitate Imobiliară Alexandria

A. Partea I. Descrierea imobilului

TEREN Extravilan

Adresa: Jud. Teleorman

Nr. Crt	Nr cadastral Nr. topografic	Suprafaţa* (mp)	Observaţii / Referinţe
A1		Din acte: 1.800 Masurata: 305	Sector cadastral:6 Teren neimprejmuit;

B. Partea II. Proprietari şi acte

Inscrieri privitoare la dreptul de proprietate şi alte drepturi reale		Referinţe
/		
Act Administrativ nr. 53-01346, din 12/11/1996 emis de CJSDPAT TELEORMAN;		
B1	Intabulare, drept de PROPRIETATE, dobandit prin Reconstituire, cota actuala 1/1, cota initiala 1/1	A1
	1) **IAURUM MARIN**	

C. Partea III. SARCINI .

Inscrieri privind dezmembramintele dreptului de proprietate, drepturi reale de garanţie şi sarcini	Referinţe
NU SUNT	

Neutilizabil în circuitul civil

Anexa Nr. 1 La Partea I

Teren

Nr cadastral	Suprafaţa (mp)*	Observaţii / Referinţe
	Din acte: 1.800 Masurata: 305	

* Suprafaţa este determinată in planul de proiecţie Stereo 70.

DETALII LINIARE IMOBIL

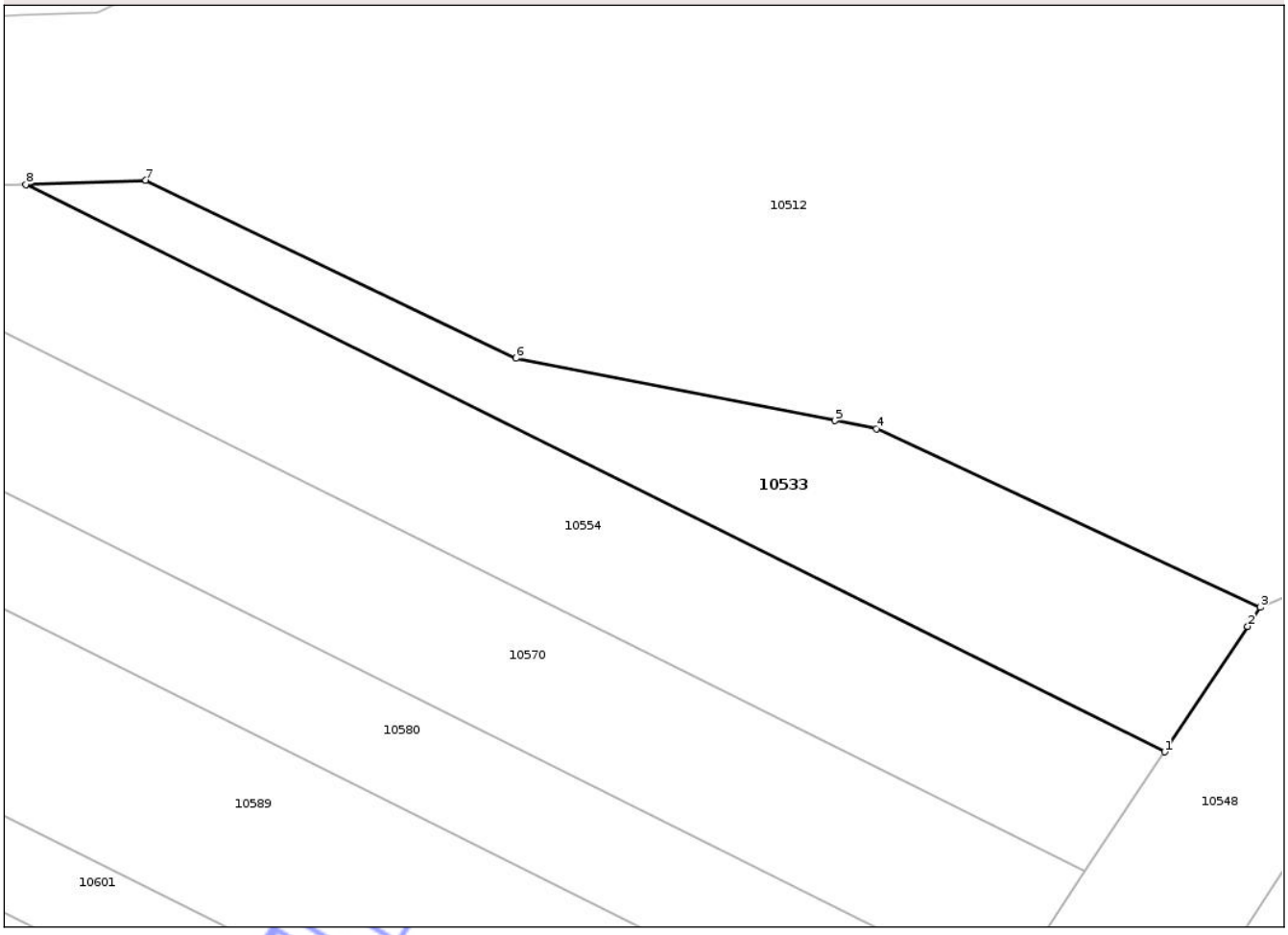

Date referitoare la teren

Crt	Categorie folosinţă	Intra vilan	Suprafaţa (mp)	Tarla	Parcelă	Nr. topo	Observaţii / Referinţe
1	arabil	NU	305	41	27	-	Imobilul este despărțit de neproductiv. Diferența de suprafață se regăsește la ID 10720.

Lungime Segmente

1) Valorile lungimilor segmentelor sunt obţinute din proiecţie în plan.

Punct început	X / Y	Punct sfârşit	X / Y	Lungime segment (** (m)
1	506.750,291 283.744,054	2	506.754,224 283.749,994	7.124
2	506.754,224 283.749,994	3	506.754,822 283.750,897	1.083
3	506.754,822 283.750,897	4	506.736,652 283.759,344	20.037
4	506.736,652 283.759,344	5	506.734,689 283.759,729	2.0

Document care conține date cu caracter personal, protejat de prevederile Regulamentului (UE) nr. 679/2016 și Legii 190/2018

Punct început	X / Y	Punct sfârşit	X / Y	Lungime segment (** (m)
5	506.734,689 283.759,729	6	506.719,602 283.762,689	15.375
6	506.719,602 283.762,689	7	506.702,08 283.771,111	19.441
7	506.702,08 283.771,111	8	506.696,404 283.770,905	5.68
8	506.696,404 283.770,905	1	506.750,291 283.744,054	60.206

** Lungimile segmentelor sunt determinate în planul de proiecţie Stereo 70 şi sunt rotunjite la 1 milimetru.
*** Distanţa dintre puncte este formată din segmente cumulate ce sunt mai mici decât valoarea 1 milimetru.

Neutilizabil in circuitul civil

DATE DESPRE IMOBILUL NR. 10534

Oficiul de Cadastru şi Publicitate Imobiliară TELEORMAN
Biroul de Cadastru şi Publicitate Imobiliară Alexandria

A. Partea I. Descrierea imobilului

TEREN Extravilan

Adresa: Jud. Teleorman

Nr. Crt	Nr cadastral Nr. topografic	Suprafaţa* (mp)	Observaţii / Referinţe
A1		3.900	Sector cadastral:6 Teren neimprejmuit;

B. Partea II. Proprietari şi acte

Inscrieri privitoare la dreptul de proprietate şi alte drepturi reale		Referinţe
/		
Act Administrativ nr. 5302092, din 30/05/2000 emis de CJSDPAT TELEORMAN;		
B1	Intabulare, drept de PROPRIETATE, dobandit prin Reconstituire, cota actuala 1/1, cota initiala 1/1	A1
	1) **SCARLAT OPREA** DEFUNCT:Da	

C. Partea III. SARCINI .

Inscrieri privind dezmembramintele dreptului de proprietate, drepturi reale de garanţie şi sarcini	Referinţe
NU SUNT	

Neutilizabil în circuitul civil

Anexa Nr. 1 La Partea I

Teren

Nr cadastral	Suprafaţa (mp)*	Observaţii / Referinţe
	3.900	

* Suprafaţa este determinată in planul de proiecţie Stereo 70.

DETALII LINIARE IMOBIL



Date referitoare la teren

Crt	Categorie folosinţă	Intra vilan	Suprafaţa (mp)	Tarla	Parcelă	Nr. topo	Observaţii / Referinţe
1	arabil	NU	3.900	41	61	-	identic cu parcela 67

Lungime Segmente
1) Valorile lungimilor segmentelor sunt obţinute din proiecţie în plan.

Punct început	X / Y	Punct sfârşit	X / Y	Lungime segment (** (m)
1	506.817,951 284.068,568	2	506.817,505 284.071,001	2.474
2	506.817,505 284.071,001	3	506.813,444 284.093,131	22.5
3	506.813,444 284.093,131	4	506.645,619 284.176,385	187.34
4	506.645,619 284.176,385	5	506.637,335 284.160,379	18.023
5	506.637,335 284.160,379	6	506.636,424 284.158,619	1.982

Document care conţine date cu caracter personal, protejat de prevederile Regulamentului (UE) nr. 679/2016 şi Legii 190/2018

Punct început	X / Y	Punct sfârşit	X / Y	Lungime segment (** (m)
6	506.636,424 284.158,619	1	506.817,951 284.068,568	202.636

** Lungimile segmentelor sunt determinate în planul de proiecţie Stereo 70 şi sunt rotunjite la 1 milimetru.
*** Distanţa dintre puncte este formată din segmente cumulate ce sunt mai mici decât valoarea 1 milimetru.

Neutilizabil in circuitul civil

DATE DESPRE IMOBILUL NR. 10537

Oficiul de Cadastru şi Publicitate Imobiliară TELEORMAN
Biroul de Cadastru şi Publicitate Imobiliară Alexandria

A. Partea I. Descrierea imobilului

TEREN Extravilan

Adresa: Jud. Teleorman

Nr. Crt	Nr cadastral Nr. topografic	Suprafaţa* (mp)	Observaţii / Referinţe
A1		4.900	Sector cadastral:25 Teren neimprejmuit;

B. Partea II. Proprietari şi acte

Inscrieri privitoare la dreptul de proprietate şi alte drepturi reale		Referinţe
/		
Act Administrativ nr. 5302389, din 14/08/2003 emis de CJSDPAT TELEORMAN;		
B1	Intabulare, drept de PROPRIETATE, dobandit prin Reconstituire, cota actuala 1/1, cota initiala 1/1	A1
	1) **NEGRESCU ION** 2) **NEGRESCU VASILE** 3) **NEGRESCU STEFAN**	

C. Partea III. SARCINI .

Inscrieri privind dezmembramintele dreptului de proprietate, drepturi reale de garanţie şi sarcini	Referinţe
NU SUNT	

Neutilizabil în circuitul civil

Anexa Nr. 1 La Partea I

Teren

Nr cadastral	Suprafaţa (mp)*	Observaţii / Referinţe
	4.900	

* Suprafaţa este determinată in planul de proiecţie Stereo 70.

DETALII LINIARE IMOBIL

Date referitoare la teren

Crt	Categorie folosinţă	Intra vilan	Suprafaţa (mp)	Tarla	Parcelă	Nr. topo	Observaţii / Referinţe
1	arabil	NU	4.900	13	165	-	identic cu parcela 73

Lungime Segmente
1) Valorile lungimilor segmentelor sunt obţinute din proiecţie în plan.

Punct început	X / Y	Punct sfârşit	X / Y	Lungime segment (** (m)
1	506.644,868 276.358,198	2	506.637,203 276.354,62	8.459
2	506.637,203 276.354,62	3	506.808,861 275.991,521	401.631
3	506.808,861 275.991,521	4	506.811,796 275.992,912	3.248
4	506.811,796 275.992,912	5	506.813,372 275.993,659	1.744
5	506.813,372 275.993,659	6	506.818,98 275.996,316	6.206

Document care conţine date cu caracter personal, protejat de prevederile Regulamentului (UE) nr. 679/2016 şi Legii 190/2018

Punct început	X / Y	Punct sfârşit	X / Y	Lungime segment (** (m)
6	506.818,98 275.996,316	7	506.819,886 275.996,747	1.003
7	506.819,886 275.996,747	8	506.648,259 276.359,782	401.56
8	506.648,259 276.359,782	1	506.644,868 276.358,198	3.743

**** Lungimile segmentelor sunt determinate în planul de proiecţie Stereo 70 şi sunt rotunjite la 1 milimetru.**
***** Distanţa dintre puncte este formată din segmente cumulate ce sunt mai mici decât valoarea 1 milimetru.**

Neutilizabil in circuitul civil

DATE DESPRE IMOBILUL NR. 10538

Oficiul de Cadastru şi Publicitate Imobiliară TELEORMAN
Biroul de Cadastru şi Publicitate Imobiliară Alexandria

A. Partea I. Descrierea imobilului

TEREN Extravilan

Adresa: Jud. Teleorman

Nr. Crt	Nr cadastral Nr. topografic	Suprafaţa* (mp)	Observaţii / Referinţe
A1		1.400	Sector cadastral:6 Teren neimprejmuit;

B. Partea II. Proprietari şi acte

Inscrieri privitoare la dreptul de proprietate şi alte drepturi reale		Referinţe
/		
Act Administrativ nr. 53-01373, din 15/11/1996 emis de CJSDPAT TELEORMAN;		
B1	Intabulare, drept de PROPRIETATE, dobandit prin Reconstituire, cota actuala 1/1, cota initiala 1/1	A1
	1) **CIOCÎLTEANU MARINA**	

C. Partea III. SARCINI .

Inscrieri privind dezmembramintele dreptului de proprietate, drepturi reale de garanţie şi sarcini	Referinţe
NU SUNT	

Neutilizabil în circuitul civil

Anexa Nr. 1 La Partea I

Teren

Nr cadastral	Suprafaţa (mp)*	Observaţii / Referinţe
	1.400	

* Suprafaţa este determinată in planul de proiecţie Stereo 70.

DETALII LINIARE IMOBIL

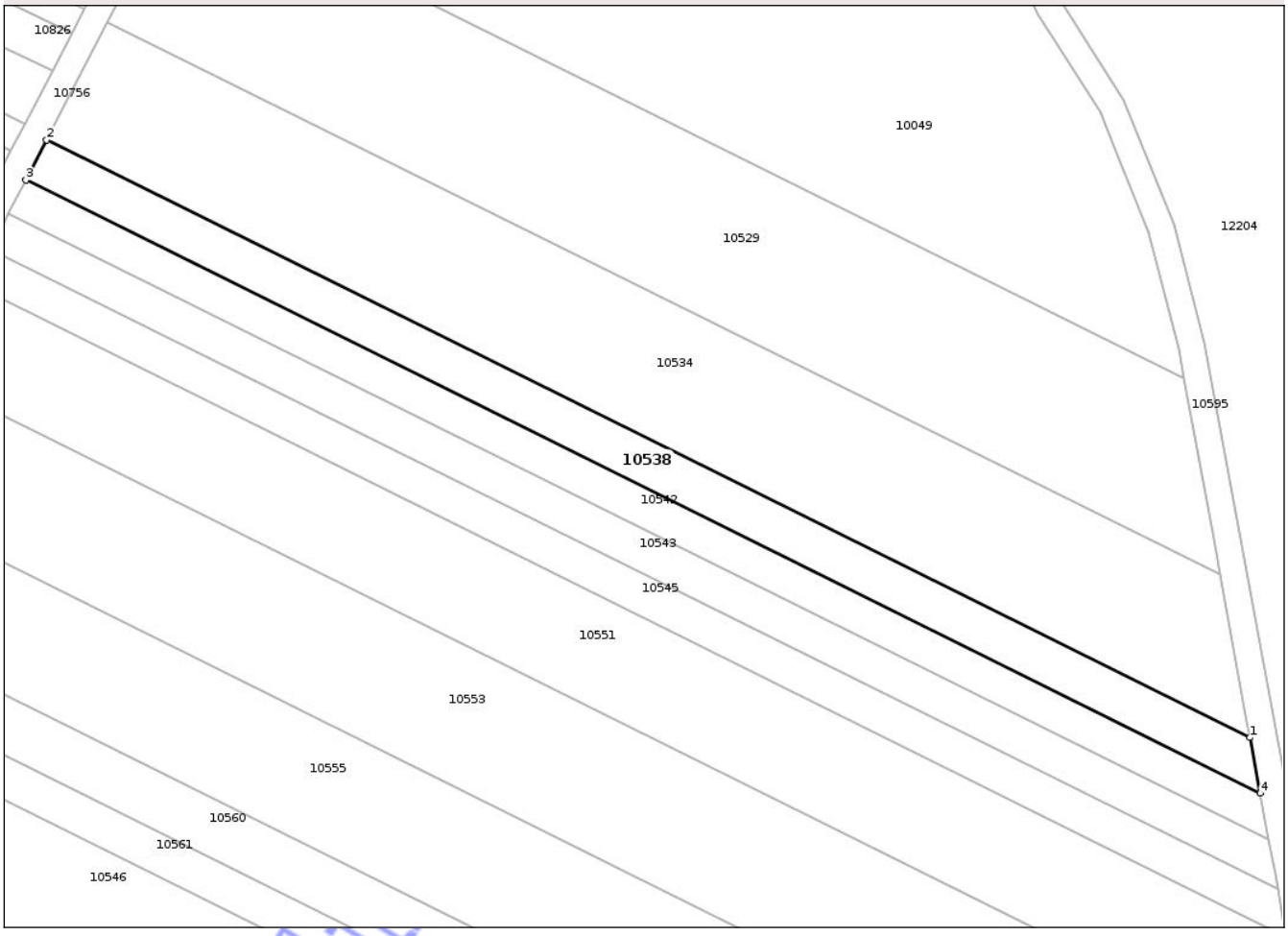

Date referitoare la teren

Crt	Categorie folosinţă	Intra vilan	Suprafaţa (mp)	Tarla	Parcelă	Nr. topo	Observaţii / Referinţe
1	arabil	NU	1.400	41	60	-	

Lungime Segmente

1) Valorile lungimilor segmentelor sunt obţinute din proiecţie în plan.

Punct început	X / Y	Punct sfârşit	X / Y	Lungime segment (** (m)
1	506.817,951 284.068,568	2	506.636,424 284.158,619	202.636
2	506.636,424 284.158,619	3	506.633,288 284.152,561	6.822
3	506.633,288 284.152,561	4	506.819,489 284.060,191	207.853
4	506.819,489 284.060,191	1	506.817,951 284.068,568	8.517

**** Lungimile segmentelor sunt determinate în planul de proiecţie Stereo 70 şi sunt rotunjite la 1 milimetru.**

Document care conţine date cu caracter personal, protejat de prevederile Regulamentului (UE) nr. 679/2016 şi Legii 190/2018

***** Distanţa dintre puncte este formată din segmente cumulate ce sunt mai mici decât valoarea 1 milimetru.**

Neutilizabil in circuitul civil

DATE DESPRE IMOBILUL NR. 10539

Oficiul de Cadastru şi Publicitate Imobiliară TELEORMAN
Biroul de Cadastru şi Publicitate Imobiliară Alexandria

A. Partea I. Descrierea imobilului

TEREN Extravilan

Adresa: Jud. Teleorman

Nr. Crt	Nr cadastral Nr. topografic	Suprafaţa* (mp)	Observaţii / Referinţe
A1		1.900	Sector cadastral:6 Teren neimprejmuit;

B. Partea II. Proprietari şi acte

Inscrieri privitoare la dreptul de proprietate şi alte drepturi reale		Referinţe
/		
Hotarare Judecatoreasca nr. 576, din 30/04/2008 emis de JUDECĂTORIA ROȘIORII DE VEDE-JUDEȚUL TELEORMAN (Dosar nr.873/292/2008);		
B1	Intabulare, drept de PROPRIETATE, cu titlu de partaj, bun propriu, dobandit prin Hotarare Judecatoreasca, cota actuala 1/1, cota initiala 1/1	A1
	1) **TOMA IONEL**	

C. Partea III. SARCINI .

Inscrieri privind dezmembramintele dreptului de proprietate, drepturi reale de garanţie şi sarcini	Referinţe
NU SUNT	

Neutilizabil în circuitul civil

Anexa Nr. 1 La Partea I

Teren

Nr cadastral	Suprafaţa (mp)*	Observaţii / Referinţe
	1.900	

* Suprafaţa este determinată in planul de proiecţie Stereo 70.

DETALII LINIARE IMOBIL



Date referitoare la teren

Crt	Categorie folosinţă	Intra vilan	Suprafaţa (mp)	Tarla	Parcelă	Nr. topo	Observaţii / Referinţe
1	arabil	NU	1.900	42	1	-	

Lungime Segmente
1) Valorile lungimilor segmentelor sunt obţinute din proiecţie în plan.

Punct început	X / Y	Punct sfârşit	X / Y	Lungime segment (** (m)
1	506.767,335 283.534,822	2	506.776,089 283.552,078	19.349
2	506.776,089 283.552,078	3	506.687,909 283.596,187	98.597
3	506.687,909 283.596,187	4	506.679,249 283.579,117	19.141
4	506.679,249 283.579,117	5	506.745,881 283.545,553	74.608
5	506.745,881 283.545,553	1	506.767,335 283.534,822	23.988

Document care conţine date cu caracter personal, protejat de prevederile Regulamentului (UE) nr. 679/2016 şi Legii 190/2018

**** Lungimile segmentelor sunt determinate în planul de proiecţie Stereo 70 şi sunt rotunjite la 1 milimetru.**
***** Distanţa dintre puncte este formată din segmente cumulate ce sunt mai mici decât valoarea 1 milimetru.**

Neutilizabil în circuitul civil

DATE DESPRE IMOBILUL NR. 10540

Oficiul de Cadastru şi Publicitate Imobiliară TELEORMAN
Biroul de Cadastru şi Publicitate Imobiliară Alexandria

A. Partea I. Descrierea imobilului

TEREN Extravilan

Adresa: Jud. Teleorman

Nr. Crt	Nr cadastral Nr. topografic	Suprafaţa* (mp)	Observaţii / Referinţe
A1		4.600	Sector cadastral:25 Teren neimprejmuit;

B. Partea II. Proprietari şi acte

Inscrieri privitoare la dreptul de proprietate şi alte drepturi reale		Referinţe
/		
Act Administrativ nr. 53-01186, din 28/06/1996 emis de CJSDPAT TELEORMAN;		
B1	Intabulare, drept de PROPRIETATE, dobandit prin Reconstituire, cota actuala 1/1, cota initiala 1/1	A1
	1) **CROITORU FĂNICA** DEFUNCT:Da	

C. Partea III. SARCINI .

Inscrieri privind dezmembramintele dreptului de proprietate, drepturi reale de garanţie şi sarcini	Referinţe
NU SUNT	

Neutilizabil în circuitul civil

Anexa Nr. 1 La Partea I

Teren

Nr cadastral	Suprafaţa (mp)*	Observaţii / Referinţe
	4.600	

* Suprafaţa este determinată in planul de proiecţie Stereo 70.

DETALII LINIARE IMOBIL

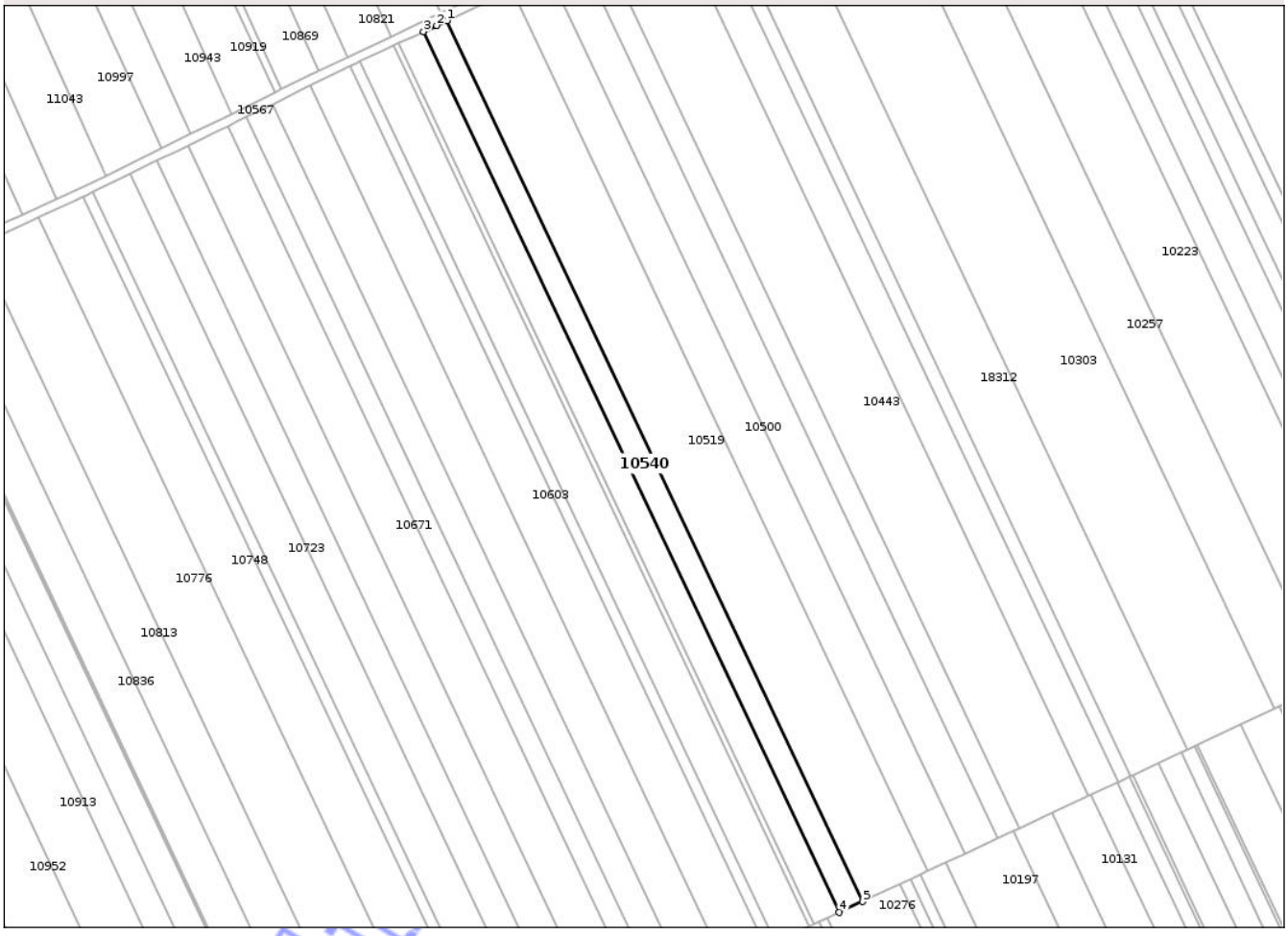

Date referitoare la teren

Crt	Categorie folosinţă	Intra vilan	Suprafaţa (mp)	Tarla	Parcelă	Nr. topo	Observaţii / Referinţe
1	arabil	NU	4.600	13	53	-	

Lungime Segmente

1) Valorile lungimilor segmentelor sunt obţinute din proiecţie în plan.

Punct început	X / Y	Punct sfârşit	X / Y	Lungime segment (** (m)
1	506.642,68 276.818,373	2	506.638,36 276.816,345	4.772
2	506.638,36 276.816,345	3	506.632,715 276.813,695	6.236
3	506.632,715 276.813,695	4	506.811,319 276.435,904	417.882
4	506.811,319 276.435,904	5	506.821,293 276.440,561	11.008
5	506.821,293 276.440,561	1	506.642,68 276.818,373	417.905

Document care conţine date cu caracter personal, protejat de prevederile Regulamentului (UE) nr. 679/2016 şi Legii 190/2018

**** Lungimile segmentelor sunt determinate în planul de proiecţie Stereo 70 şi sunt rotunjite la 1 milimetru.**
***** Distanţa dintre puncte este formată din segmente cumulate ce sunt mai mici decât valoarea 1 milimetru.**

Neutilizabil in circuitul civil

DATE DESPRE IMOBILUL NR. 10541

Oficiul de Cadastru şi Publicitate Imobiliară TELEORMAN
Biroul de Cadastru şi Publicitate Imobiliară Alexandria

A. Partea I. Descrierea imobilului

TEREN Extravilan

Adresa: Jud. Teleorman

Nr. Crt	Nr cadastral Nr. topografic	Suprafaţa* (mp)	Observaţii / Referinţe
A1		5.200	Sector cadastral:25 Teren neimprejmuit;

B. Partea II. Proprietari şi acte

Inscrieri privitoare la dreptul de proprietate şi alte drepturi reale		Referinţe
/		
Act Administrativ nr. 53-01464, din 05/12/1996 emis de CJSDPAT TELEORMAN;		
B1	Intabulare, drept de PROPRIETATE, dobandit prin Reconstituire, cota actuala 1/2, cota initiala 1/2	A1
	1) **BĂNCĂU FLOREA**	
Act Notarial nr. 915, din 03/09/2015 emis de BNP CONSTANTIN RODICA;		
B2	Intabulare, drept de PROPRIETATE, cu titlu de partaj, bun propriu, dobandit prin Iesire Din Indiviziune, cota actuala 1/2, cota initiala 1/2	A1
	1) **BUZDUGAN ELENA**	

C. Partea III. SARCINI

Inscrieri privind dezmembramintele dreptului de proprietate, drepturi reale de garanţie şi sarcini		Referinţe
/		
Act Notarial nr. 915, din 03/09/2015 emis de BNP CONSTANTIN RODICA;		
C1	Intabulare, drept de IPOTECA LEGALA, Valoare:0 , reprezentând plata rentei în bani corespunzătoare întreținerii neexecutate	A1
	1) **BUZDUGAN ALEXANDRU**	

Neutilizabil în circuitul civil

Anexa Nr. 1 La Partea I

Teren

Nr cadastral	Suprafaţa (mp)*	Observaţii / Referinţe
	5.200	

* Suprafaţa este determinată in planul de proiecţie Stereo 70.

DETALII LINIARE IMOBIL

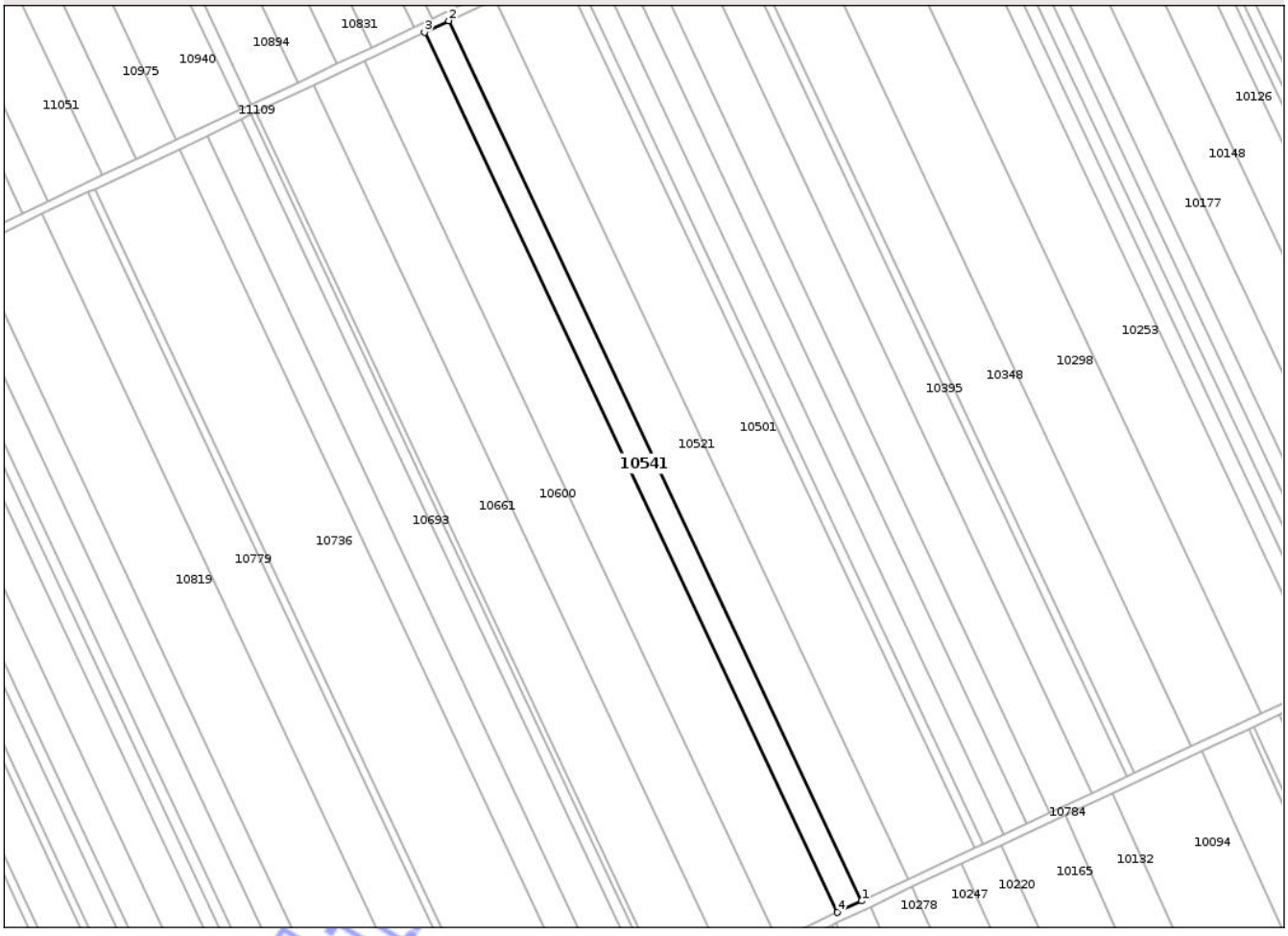

Date referitoare la teren

Crt	Categorie folosinţă	Intra vilan	Suprafaţa (mp)	Tarla	Parcelă	Nr. topo	Observaţii / Referinţe
1	arabil	NU	5.200	12/1	71	-	

Lungime Segmente

1) Valorile lungimilor segmentelor sunt obţinute din proiecţie în plan.

Punct început	X / Y	Punct sfârşit	X / Y	Lungime segment (** (m)
1	506.816,76 277.351,145	2	506.632,128 277.744,184	434.245
2	506.632,128 277.744,184	3	506.621,312 277.739,044	11.975
3	506.621,312 277.739,044	4	506.805,918 277.346,059	434.185
4	506.805,918 277.346,059	1	506.816,76 277.351,145	11.976

**** Lungimile segmentelor sunt determinate în planul de proiecţie Stereo 70 şi sunt rotunjite la 1 milimetru.**

Document care conţine date cu caracter personal, protejat de prevederile Regulamentului (UE) nr. 679/2016 şi Legii 190/2018

***** Distanţa dintre puncte este formată din segmente cumulate ce sunt mai mici decât valoarea 1 milimetru.**

Neutilizabil in circuitul civil

DATE DESPRE IMOBILUL NR. 10542

Oficiul de Cadastru şi Publicitate Imobiliară TELEORMAN
Biroul de Cadastru şi Publicitate Imobiliară Alexandria

A. Partea I. Descrierea imobilului

TEREN Extravilan

Adresa: Jud. Teleorman

Nr. Crt	Nr cadastral Nr. topografic	Suprafaţa* (mp)	Observaţii / Referinţe
A1		1.200	Sector cadastral:6 Teren neimprejmuit;

B. Partea II. Proprietari şi acte

Inscrieri privitoare la dreptul de proprietate şi alte drepturi reale		Referinţe
/		
Act Administrativ nr. 53-01523, din 05/03/1997 emis de CJSDPAT TELEORMAN;		
B1	Intabulare, drept de PROPRIETATE, dobandit prin Reconstituire, cota actuala 1/1, cota initiala 1/1	A1
	1) **VELEA DUMITRU**	

C. Partea III. SARCINI .

Inscrieri privind dezmembramintele dreptului de proprietate, drepturi reale de garanţie şi sarcini	Referinţe
NU SUNT	

Neutilizabil în circuitul civil

Anexa Nr. 1 La Partea I

Teren

Nr cadastral	Suprafaţa (mp)*	Observaţii / Referinţe
	1.200	

* Suprafaţa este determinată in planul de proiecţie Stereo 70.

DETALII LINIARE IMOBIL



Date referitoare la teren

Crt	Categorie folosinţă	Intra vilan	Suprafaţa (mp)	Tarla	Parcelă	Nr. topo	Observaţii / Referinţe
1	arabil	NU	1.200	41	59	-	

Lungime Segmente

1) Valorile lungimilor segmentelor sunt obţinute din proiecţie în plan.

Punct început	X / Y	Punct sfârşit	X / Y	Lungime segment (** (m)
1	506.630,661 284.147,486	2	506.820,776 284.053,175	212.222
2	506.820,776 284.053,175	3	506.819,489 284.060,191	7.133
3	506.819,489 284.060,191	4	506.633,288 284.152,561	207.853
4	506.633,288 284.152,561	1	506.630,661 284.147,486	5.715

**** Lungimile segmentelor sunt determinate în planul de proiecţie Stereo 70 şi sunt rotunjite la 1 milimetru.**

Document care conţine date cu caracter personal, protejat de prevederile Regulamentului (UE) nr. 679/2016 şi Legii 190/2018

***** Distanţa dintre puncte este formată din segmente cumulate ce sunt mai mici decât valoarea 1 milimetru.**

Neutilizabil in circuitul civil

DATE DESPRE IMOBILUL NR. 10543

Oficiul de Cadastru şi Publicitate Imobiliară TELEORMAN
Biroul de Cadastru şi Publicitate Imobiliară Alexandria

A. Partea I. Descrierea imobilului

TEREN Extravilan

Adresa: Jud. Teleorman

Nr. Crt	Nr cadastral Nr. topografic	Suprafaţa* (mp)	Observaţii / Referinţe
A1		1.300	Sector cadastral:6 Teren neimprejmuit;

B. Partea II. Proprietari şi acte

Inscrieri privitoare la dreptul de proprietate şi alte drepturi reale		Referinţe
/		
Act Administrativ nr. 5302253, din 11/11/2002 emis de CJSDPAT TELEORMAN;		
B1	Intabulare, drept de PROPRIETATE, dobandit prin Reconstituire, cota actuala 1/1, cota initiala 1/1	A1
	1) **IONICĂ FLOREA** DEFUNCT:Da	

C. Partea III. SARCINI .

Inscrieri privind dezmembramintele dreptului de proprietate, drepturi reale de garanţie şi sarcini	Referinţe
NU SUNT	

Neutilizabil în circuitul civil

Anexa Nr. 1 La Partea I

Teren

Nr cadastral	Suprafaţa (mp)*	Observaţii / Referinţe
	1.300	

* Suprafaţa este determinată in planul de proiecţie Stereo 70.

DETALII LINIARE IMOBIL



Date referitoare la teren

Crt	Categorie folosinţă	Intra vilan	Suprafaţa (mp)	Tarla	Parcelă	Nr. topo	Observaţii / Referinţe
1	arabil	NU	1.300	41	58	-	identic cu parcela 63

Lungime Segmente
1) Valorile lungimilor segmentelor sunt obţinute din proiecţie în plan.

Punct început	X / Y	Punct sfârşit	X / Y	Lungime segment (** (m)
1	506.630,661 284.147,486	2	506.630,646 284.147,457	0.033
2	506.630,646 284.147,457	3	506.628,884 284.143,667	4.18
3	506.628,884 284.143,667	4	506.628,103 284.141,987	1.853
4	506.628,103 284.141,987	5	506.822,143 284.045,729	216.604
5	506.822,143 284.045,729	6	506.821,725 284.048,004	2.313

Document care conţine date cu caracter personal, protejat de prevederile Regulamentului (UE) nr. 679/2016 şi Legii 190/2018

Punct început	X / Y	Punct sfârşit	X / Y	Lungime segment (** (m)
6	506.821,725 284.048,004	7	506.820,776 284.053,175	5.257
7	506.820,776 284.053,175	1	506.630,661 284.147,486	212.222

** Lungimile segmentelor sunt determinate în planul de proiecţie Stereo 70 şi sunt rotunjite la 1 milimetru.
*** Distanţa dintre puncte este formată din segmente cumulate ce sunt mai mici decât valoarea 1 milimetru.

Neutilizabil in circuitul civil

DATE DESPRE IMOBILUL NR. 10545

Oficiul de Cadastru şi Publicitate Imobiliară TELEORMAN
Biroul de Cadastru şi Publicitate Imobiliară Alexandria

A. Partea I. Descrierea imobilului

TEREN Extravilan

Adresa: Jud. Teleorman

Nr. Crt	Nr cadastral Nr. topografic	Suprafaţa* (mp)	Observaţii / Referinţe
A1		1.300	Sector cadastral:6 Teren neimprejmuit;

B. Partea II. Proprietari şi acte

Inscrieri privitoare la dreptul de proprietate şi alte drepturi reale		Referinţe
/		
Act Administrativ nr. 5300587, din 22/11/1994 emis de CJSDPAT TELEORMAN;		
B1	Intabulare, drept de PROPRIETATE, dobandit prin Reconstituire, cota actuala 1/1, cota initiala 1/1	A1
	1) **ZAMFIR I. DUMITRU**	

C. Partea III. SARCINI .

Inscrieri privind dezmembramintele dreptului de proprietate, drepturi reale de garanţie şi sarcini	Referinţe
NU SUNT	

Neutilizabil în circuitul civil

Anexa Nr. 1 La Partea I

Teren

Nr cadastral	Suprafaţa (mp)*	Observaţii / Referinţe
	1.300	

* Suprafaţa este determinată in planul de proiecţie Stereo 70.

DETALII LINIARE IMOBIL



Date referitoare la teren

Crt	Categorie folosinţă	Intra vilan	Suprafaţa (mp)	Tarla	Parcelă	Nr. topo	Observaţii / Referinţe
1	arabil	NU	1.300	41	57	-	

Lungime Segmente

1) Valorile lungimilor segmentelor sunt obţinute din proiecţie în plan.

Punct început	X / Y	Punct sfârşit	X / Y	Lungime segment (** (m)
1	506.822,143 284.045,729	2	506.628,103 284.141,987	216.604
2	506.628,103 284.141,987	3	506.626,172 284.137,831	4.583
3	506.626,172 284.137,831	4	506.625,598 284.136,596	1.362
4	506.625,598 284.136,596	5	506.823,482 284.038,431	220.895
5	506.823,482 284.038,431	6	506.823,175 284.040,102	1.699

Document care conţine date cu caracter personal, protejat de prevederile Regulamentului (UE) nr. 679/2016 şi Legii 190/2018

Punct început	X / Y	Punct sfârşit	X / Y	Lungime segment (** (m)
6	506.823,175 284.040,102	1	506.822,143 284.045,729	5.721

** Lungimile segmentelor sunt determinate în planul de proiecţie Stereo 70 şi sunt rotunjite la 1 milimetru.
*** Distanţa dintre puncte este formată din segmente cumulate ce sunt mai mici decât valoarea 1 milimetru.

Neutilizabil in circuitul civil

DATE DESPRE IMOBILUL NR. 10546

Oficiul de Cadastru şi Publicitate Imobiliară TELEORMAN
Biroul de Cadastru şi Publicitate Imobiliară Alexandria

A. Partea I. Descrierea imobilului

TEREN Extravilan

Adresa: Jud. Teleorman

Nr. Crt	Nr cadastral Nr. topografic	Suprafaţa* (mp)	Observaţii / Referinţe
A1		6.600	Sector cadastral:6 Teren neimprejmuit;

B. Partea II. Proprietari şi acte

Inscrieri privitoare la dreptul de proprietate şi alte drepturi reale		Referinţe
/		
Hotarare Judecatoreasca nr. 1464, din 06/11/2019 emis de JUDECĂTORIA ROȘIORII DE VEDE-JUDEȚUL TELEORMAN (Dosar nr.983/292/2018);		
B1	Intabulare, drept de PROPRIETATE, cu titlu de partaj, bun propriu, dobandit prin Hotarare Judecatoreasca, cota actuala 1/1, cota initiala 1/1	A1
	1) **IONIȚĂ MIHAI**	

C. Partea III. SARCINI .

Inscrieri privind dezmembramintele dreptului de proprietate, drepturi reale de garanţie şi sarcini	Referinţe
NU SUNT	

Neutilizabil în circuitul civil

Anexa Nr. 1 La Partea I

Teren

Nr cadastral	Suprafaţa (mp)*	Observaţii / Referinţe
	6.600	

* Suprafaţa este determinată in planul de proiecţie Stereo 70.

DETALII LINIARE IMOBIL

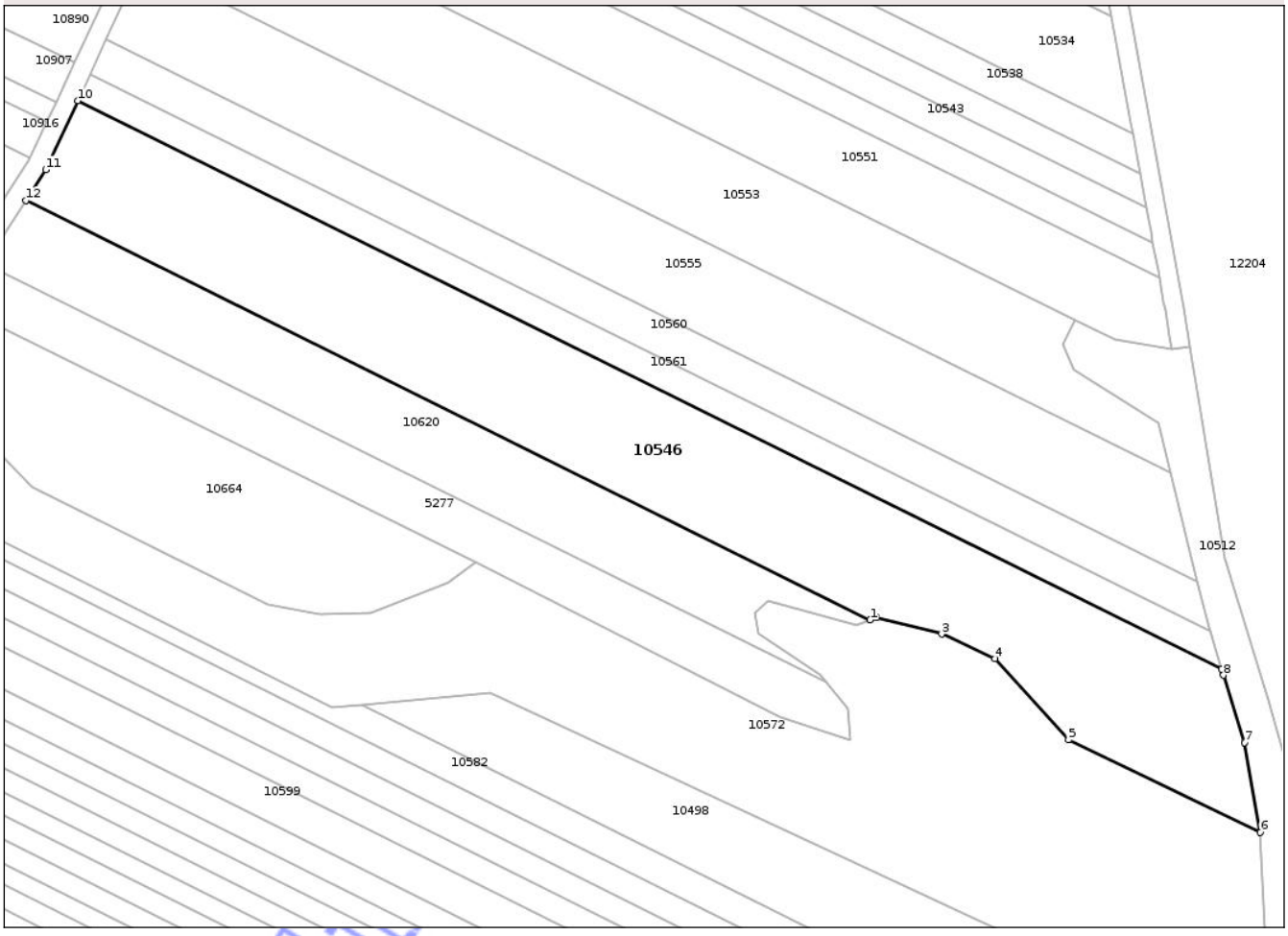

Date referitoare la teren

Crt	Categorie folosinţă	Intra vilan	Suprafaţa (mp)	Tarla	Parcelă	Nr. topo	Observaţii / Referinţe
1	arabil	NU	6.600	41	51	-	

Lungime Segmente
1) Valorile lungimilor segmentelor sunt obţinute din proiecţie în plan.

Punct început	X / Y	Punct sfârşit	X / Y	Lungime segment (** (m)
1	506.762,97 283.967,023	2	506.764,288 283.967,562	1.424
2	506.764,288 283.967,562	3	506.777,956 283.964,059	14.11
3	506.777,956 283.964,059	4	506.789,104 283.958,918	12.276
4	506.789,104 283.958,918	5	506.804,454 283.941,955	22.877
5	506.804,454 283.941,955	6	506.844,579 283.922,637	44.533

Document care conţine date cu caracter personal, protejat de prevederile Regulamentului (UE) nr. 679/2016 şi Legii 190/2018

Punct început	X / Y	Punct sfârşit	X / Y	Lungime segment (** (m)
6	506.844,579 283.922,637	7	506.841,299 283.941,415	19.062
7	506.841,299 283.941,415	8	506.836,908 283.955,469	14.724
8	506.836,908 283.955,469	9	506.836,502 283.956,798	1.39
9	506.836,502 283.956,798	10	506.597,204 284.075,507	267.124
10	506.597,204 284.075,507	11	506.590,496 284.061,074	15.916
11	506.590,496 284.061,074	12	506.586,376 284.054,627	7.651
12	506.586,376 284.054,627	1	506.762,97 283.967,023	197.129

**** Lungimile segmentelor sunt determinate în planul de proiecţie Stereo 70 şi sunt rotunjite la 1 milimetru.**
***** Distanţa dintre puncte este formată din segmente cumulate ce sunt mai mici decât valoarea 1 milimetru.**

Neutilizabil in circuitul civil

DATE DESPRE IMOBILUL NR. 10547

Oficiul de Cadastru şi Publicitate Imobiliară TELEORMAN
Biroul de Cadastru şi Publicitate Imobiliară Alexandria

A. Partea I. Descrierea imobilului

TEREN Extravilan

Adresa: Jud. Teleorman

Nr. Crt	Nr cadastral Nr. topografic	Suprafaţa* (mp)	Observaţii / Referinţe
A1		2.500	Sector cadastral:5 Teren neimprejmuit;

B. Partea II. Proprietari şi acte

Inscrieri privitoare la dreptul de proprietate şi alte drepturi reale		Referinţe
/		
Act Administrativ nr. 53-01337, din 11/11/1996 emis de CJSDPAT TELEORMAN;		
B1	Intabulare, drept de PROPRIETATE, dobandit prin Reconstituire, cota actuala 1/1, cota initiala 1/1	A1
	1) **ALMĂJANU F. ALEXANDRU**	

C. Partea III. SARCINI .

Inscrieri privind dezmembramintele dreptului de proprietate, drepturi reale de garanţie şi sarcini	Referinţe
NU SUNT	

Neutilizabil în circuitul civil

Anexa Nr. 1 La Partea I

Teren

Nr cadastral	Suprafaţa (mp)*	Observaţii / Referinţe
	2.500	

* Suprafaţa este determinată in planul de proiecţie Stereo 70.

DETALII LINIARE IMOBIL

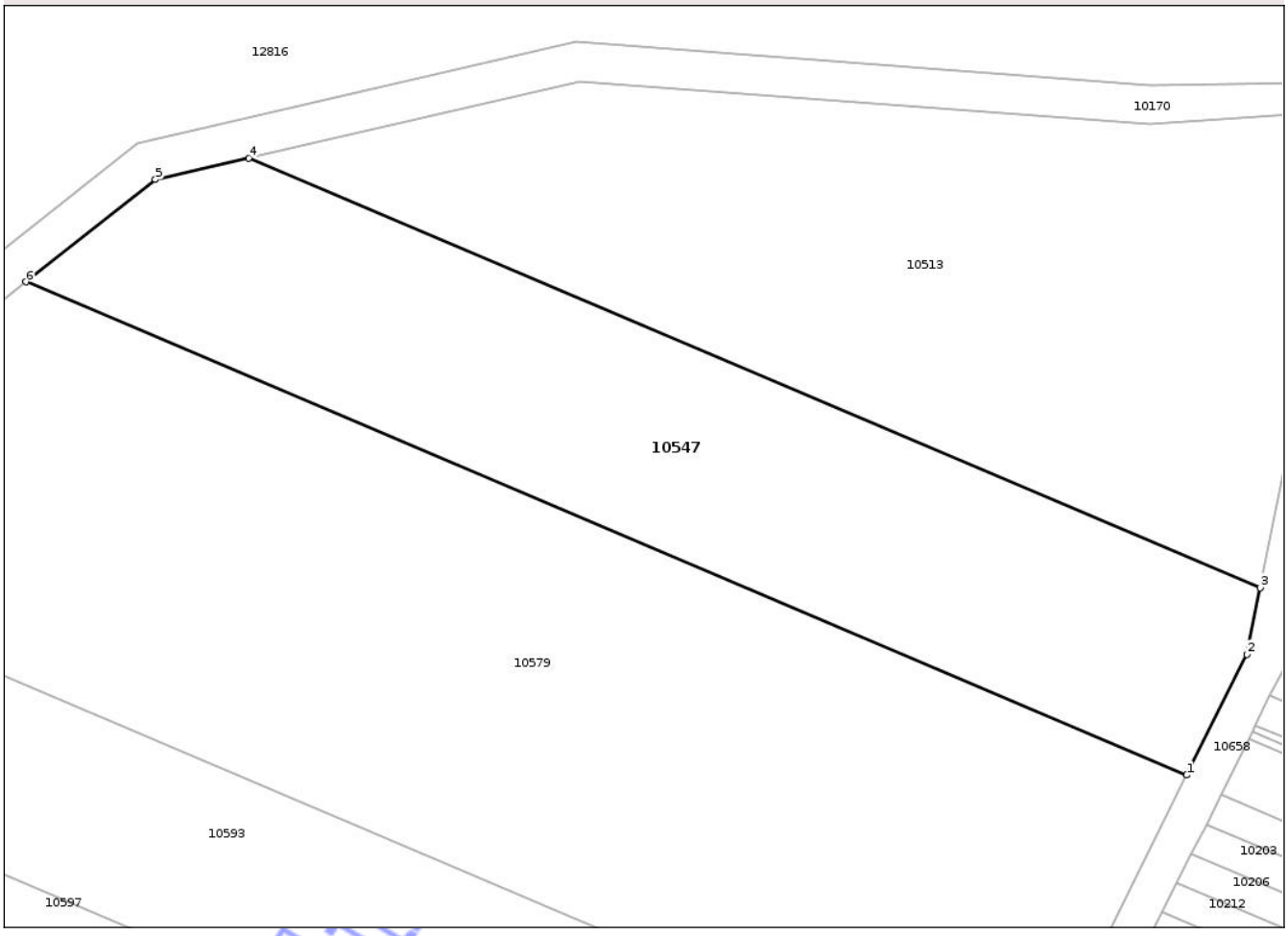

Date referitoare la teren

Crt	Categorie folosinţă	Intra vilan	Suprafaţa (mp)	Tarla	Parcelă	Nr. topo	Observaţii / Referinţe
1	arabil	NU	2.500	48	141	-	

Lungime Segmente
1) Valorile lungimilor segmentelor sunt obţinute din proiecţie în plan.

Punct început	X / Y	Punct sfârşit	X / Y	Lungime segment (** (m)
1	506.774,031 285.125,94	2	506.780,149 285.138,207	13.708
2	506.780,149 285.138,207	3	506.781,512 285.144,971	6.9
3	506.781,512 285.144,971	4	506.678,634 285.188,627	111.757
4	506.678,634 285.188,627	5	506.669,145 285.186,431	9.74
5	506.669,145 285.186,431	6	506.655,984 285.176,034	16.772

Document care conţine date cu caracter personal, protejat de prevederile Regulamentului (UE) nr. 679/2016 şi Legii 190/2018

Punct început	X / Y	Punct sfârşit	X / Y	Lungime segment (** (m)
6	506.655,984 285.176,034	1	506.774,031 285.125,94	128.236

** Lungimile segmentelor sunt determinate în planul de proiecţie Stereo 70 şi sunt rotunjite la 1 milimetru.
*** Distanţa dintre puncte este formată din segmente cumulate ce sunt mai mici decât valoarea 1 milimetru.

Neutilizabil in circuitul civil

DATE DESPRE IMOBILUL NR. 10548

Oficiul de Cadastru şi Publicitate Imobiliară TELEORMAN
Biroul de Cadastru şi Publicitate Imobiliară Alexandria

A. Partea I. Descrierea imobilului

TEREN Extravilan

Adresa: Jud. Teleorman

Nr. Crt	Nr cadastral Nr. topografic	Suprafaţa* (mp)	Observaţii / Referinţe
A1		2.146	Sector cadastral:6 Teren neimprejmuit;

B. Partea II. Proprietari şi acte

Inscrieri privitoare la dreptul de proprietate şi alte drepturi reale		Referinţe
/		
Act Administrativ nr. 9558, din 15/12/2025 emis de PRIMĂRIA COMUNEI PERETU;		
B1	Inscrierea posesiei, drept de PROPRIETATE, dobandit prin Lege, cota actuala 1/1, cota initiala 1/1	A1
	1) **NEIDENTIFICAT NEIDENTIFICAT**	
Act Normativ nr. 7, din 13/03/1996 emis de PARLAMENTUL ROMÂNIEI (.art.13);		
B2	Se notează mențiunea proprietar neidentificat	A1

C. Partea III. SARCINI .

Inscrieri privind dezmembramintele dreptului de proprietate, drepturi reale de garanţie şi sarcini	Referinţe
NU SUNT	

Neutilizabil în circuitul civil

Anexa Nr. 1 La Partea I

Teren

Nr cadastral	Suprafaţa (mp)*	Observaţii / Referinţe
	2.146	

* Suprafaţa este determinată in planul de proiecţie Stereo 70.

DETALII LINIARE IMOBIL

Date referitoare la teren

Crt	Categorie folosinţă	Intra vilan	Suprafaţa (mp)	Tarla	Parcelă	Nr. topo	Observaţii / Referinţe
1	drum	NU	2.146	-	561	-	

Lungime Segmente

1) Valorile lungimilor segmentelor sunt obţinute din proiecţie în plan.

Punct început	X / Y	Punct sfârşit	X / Y	Lungime segment
1	506.694,22 283.608,626	2	506.696,585 283.613,287	5.227
4	506.700,655 283.621,31	5	506.704,329 283.628,552	8.121
7	506.716,384 283.652,313	8	506.716,431 283.652,407	0.105
10	506.724,491 283.671,893	11	506.728,011 283.680,404	9.21
13	506.735,252 283.697,91	14	506.736,671 283.701,341	3.713
16	506.739,005 283.706,984	17	506.740,045 283.709,497	2.72

Punct început	X / Y	Punct sfârşit	X / Y	Lungime segment
2	506.696,585 283.613,287	3	506.698,686 283.617,429	4.644
5	506.704,329 283.628,552	6	506.714,813 283.649,217	23.172
8	506.716,431 283.652,407	9	506.722,143 283.666,215	14.943
11	506.728,011 283.680,404	12	506.730,875 283.687,328	7.493
14	506.736,671 283.701,341	15	506.737,991 283.704,53	3.451
17	506.740,045 283.709,497	18	506.744,231 283.719,617	10.952

Punct început	X / Y	Punct sfârşit	X / Y	Lungime segment
3	506.698,686 283.617,429	4	506.700,655 283.621,31	4.352
6	506.714,813 283.649,217	7	506.716,384 283.652,313	3.472
9	506.722,143 283.666,215	10	506.724,491 283.671,893	6.144
12	506.730,875 283.687,328	13	506.735,252 283.697,91	11.452
15	506.737,991 283.704,53	16	506.739,005 283.706,984	2.655
18	506.744,231 283.719,617	19	506.745,286 283.722,167	2.76

Document care conţine date cu caracter personal, protejat de prevederile Regulamentului (UE) nr. 679/2016 şi Legii 190/2018

Punct început	X / Y	Punct sfârşit	X / Y	Lungime segment
19	506.745,286 283.722,167	20	506.745,295 283.722,191	0.026
22	506.752,853 283.733,765	23	506.756,539 283.739,41	6.742
25	506.760,679 283.744,823	26	506.767,323 283.750,331	8.63
28	506.774,911 283.755,566	29	506.785,09 283.761,274	11.67
31	506.820,785 283.779,44	32	506.825,933 283.783,915	6.821
34	506.846,966 283.799,98	35	506.856,017 283.809,196	12.917
37	506.870,903 283.820,063	38	506.878,832 283.823,244	8.543
40	506.884,636 283.827,989	41	506.875,723 283.826,306	9.071
43	506.861,819 283.819,519	44	506.853,276 283.812,114	11.306
46	506.834,304 283.795,252	47	506.823,448 283.787,05	13.606
49	506.810,026 283.777,487	50	506.783,255 283.764,831	29.612
52	506.754,822 283.750,897	53	506.754,224 283.749,994	1.083
55	506.746,542 283.738,393	56	506.742,774 283.732,703	6.825
58	506.737,103 283.724,14	59	506.735,706 283.720,936	3.495
61	506.732,431 283.713,42	62	506.730,797 283.709,669	4.091
64	506.725,127 283.696,658	65	506.723,209 283.692,257	4.801
67	506.719,234 283.683,136	68	506.713,298 283.669,515	14.858
70	506.706,94 283.654,925	71	506.702,721 283.645,243	10.561
73	506.698,817 283.636,285	74	506.696,87 283.631,817	4.874
76	506.692,837 283.622,563	77	506.690,602 283.617,435	5.594
79	506.685,405 283.605,509	80	506.683,629 283.601,432	4.447
82	506.675,14 283.581,954	83	506.672,473 283.579,649	3.525
85	506.687,909 283.596,187	1	506.694,22 283.608,626	13.948

Punct început	X / Y	Punct sfârşit	X / Y	Lungime segment
20	506.745,295 283.722,191	21	506.747,349 283.725,335	3.755
23	506.756,539 283.739,41	24	506.759,361 283.743,731	5.161
26	506.767,323 283.750,331	27	506.770,976 283.753,359	4.745
29	506.785,09 283.761,274	30	506.811,939 283.773,967	29.698
32	506.825,933 283.783,915	33	506.836,732 283.792,074	13.535
35	506.856,017 283.809,196	36	506.864,137 283.816,234	10.746
38	506.878,832 283.823,244	39	506.885,932 283.824,205	7.165
41	506.875,723 283.826,306	42	506.869,166 283.823,676	7.065
44	506.853,276 283.812,114	45	506.844,304 283.802,978	12.805
47	506.823,448 283.787,05	48	506.816,595 283.781,551	8.787
50	506.783,255 283.764,831	51	506.768,703 283.756,67	16.684
53	506.754,224 283.749,994	54	506.750,291 283.744,054	7.124
56	506.742,774 283.732,703	57	506.740,02 283.728,545	4.987
59	506.735,706 283.720,936	60	506.734,069 283.717,178	4.099
62	506.730,797 283.709,669	63	506.727,037 283.701,041	9.412
65	506.723,209 283.692,257	66	506.721,373 283.688,044	4.596
68	506.713,298 283.669,515	69	506.708,904 283.659,432	10.999
71	506.702,721 283.645,243	72	506.700,767 283.640,76	4.89
74	506.696,87 283.631,817	75	506.694,926 283.627,357	4.865
77	506.690,602 283.617,435	78	506.687,184 283.609,592	8.555
80	506.683,629 283.601,432	81	506.681,855 283.597,362	4.44
83	506.672,473 283.579,649	84	506.679,249 283.579,117	6.797

Punct început	X / Y	Punct sfârşit	X / Y	Lungime segment
21	506.747,349 283.725,335	22	506.752,853 283.733,765	10.068
24	506.759,361 283.743,731	25	506.760,679 283.744,823	1.712
27	506.770,976 283.753,359	28	506.774,911 283.755,566	4.512
30	506.811,939 283.773,967	31	506.820,785 283.779,44	10.402
33	506.836,732 283.792,074	34	506.846,966 283.799,98	12.932
36	506.864,137 283.816,234	37	506.870,903 283.820,063	7.774
39	506.885,932 283.824,205	40	506.884,636 283.827,989	4.0
42	506.869,166 283.823,676	43	506.861,819 283.819,519	8.442
45	506.844,304 283.802,978	46	506.834,304 283.795,252	12.637
48	506.816,595 283.781,551	49	506.810,026 283.777,487	7.724
51	506.768,703 283.756,67	52	506.754,822 283.750,897	15.034
54	506.750,291 283.744,054	55	506.746,542 283.738,393	6.79
57	506.740,02 283.728,545	58	506.737,103 283.724,14	5.283
60	506.734,069 283.717,178	61	506.732,431 283.713,42	4.099
63	506.727,037 283.701,041	64	506.725,127 283.696,658	4.781
66	506.721,373 283.688,044	67	506.719,234 283.683,136	5.354
69	506.708,904 283.659,432	70	506.706,94 283.654,925	4.916
72	506.700,767 283.640,76	73	506.698,817 283.636,285	4.881
75	506.694,926 283.627,357	76	506.692,837 283.622,563	5.229
78	506.687,184 283.609,592	79	506.685,405 283.605,509	4.454
81	506.681,855 283.597,362	82	506.675,14 283.581,954	16.808
84	506.679,249 283.579,117	85	506.687,909 283.596,187	19.141

**** Lungimile segmentelor sunt determinate în planul de proiecţie Stereo 70 şi sunt rotunjite la 1 milimetru.**
***** Distanţa dintre puncte este formată din segmente cumulate ce sunt mai mici decât valoarea 1 milimetru.**

Neautorizat Inscripționat

DATE DESPRE IMOBILUL NR. 10549

Oficiul de Cadastru şi Publicitate Imobiliară TELEORMAN
Biroul de Cadastru şi Publicitate Imobiliară Alexandria

A. Partea I. Descrierea imobilului

TEREN Extravilan

Adresa: Jud. Teleorman

Nr. Crt	Nr cadastral Nr. topografic	Suprafaţa* (mp)	Observaţii / Referinţe
A1		1	Sector cadastral:5 Teren neimprejmuit;

Construcţii

Crt	Nr cadastral Nr. topografic	Adresa	Observaţii / Referinţe
A1.1		Jud. Teleorman	Nr. niveluri:1; S. construita la sol:1 mp; S. construita desfasurata:1.44 mp; STÂLP

B. Partea II. Proprietari şi acte

Inscrieri privitoare la dreptul de proprietate şi alte drepturi reale		Referinţe
/		
Act Administrativ nr. 9558, din 15/12/2025 emis de PRIMĂRIA COMUNEI PERETU;		
B1	Inscrierea posesiei, drept de PROPRIETATE, dobandit prin Lege, cota actuala 1/1, cota initiala 1/1 1) **NEIDENTIFICAT NEIDENTIFICAT**	A1, A1.1
Act Normativ nr. 7, din 13/03/1996 emis de PARLAMENTUL ROMÂNIEI (.art.13);		
B2	Se notează mențiunea proprietar neidentificat	A1, A1.1

C. Partea III. SARCINI .

Inscrieri privind dezmembramintele dreptului de proprietate, drepturi reale de garanţie şi sarcini	Referinţe
NU SUNT	

Neutilizabil în circuitul civil

Anexa Nr. 1 La Partea I

Teren

Nr cadastral	Suprafaţa (mp)*	Observaţii / Referinţe
	1	

* Suprafaţa este determinată in planul de proiecţie Stereo 70.

DETALII LINIARE IMOBIL



Date referitoare la teren

Crt	Categorie folosinţă	Intra vilan	Suprafaţa (mp)	Tarla	Parcelă	Nr. topo	Observaţii / Referinţe
1	curti constructii	NU	1	46-47	606/32	-	

Date referitoare la construcţii

Crt	Număr	Destinaţie construcţie	Supraf. (mp)	Situaţie juridică	Observaţii / Referinţe
A1.1		constructii industriale si edilitare	1	Cu acte	Nr. niveluri:1; S. construita la sol:1 mp; S. construita desfasurata:1.44 mp; STÂLP

Lungime Segmente
1) Valorile lungimilor segmentelor sunt obţinute din proiecţie în plan.

Punct început	X / Y	Punct sfârşit	X / Y	Lungime segment (** (m)
1	506.722,201 285.283,819	2	506.722,201 285.282,619	1.2
2	506.722,201 285.282,619	3	506.723,401 285.282,619	1.2
3	506.723,401 285.282,619	4	506.723,401 285.283,819	1.2

Document care conţine date cu caracter personal, protejat de prevederile Regulamentului (UE) nr. 679/2016 şi Legii 190/2018

Punct început	X / Y	Punct sfârşit	X / Y	Lungime segment (** (m)
4	506.723,401 285.283,819	1	506.722,201 285.283,819	1.2

** Lungimile segmentelor sunt determinate în planul de proiecţie Stereo 70 şi sunt rotunjite la 1 milimetru.
*** Distanţa dintre puncte este formată din segmente cumulate ce sunt mai mici decât valoarea 1 milimetru.

Neutilizabil in circuitul civil

DATE DESPRE IMOBILUL NR. 10550

Oficiul de Cadastru şi Publicitate Imobiliară TELEORMAN
Biroul de Cadastru şi Publicitate Imobiliară Alexandria

A. Partea I. Descrierea imobilului

TEREN Extravilan

Adresa: Jud. Teleorman

Nr. Crt	Nr cadastral Nr. topografic	Suprafaţa* (mp)	Observaţii / Referinţe
A1		2.400	Sector cadastral:25 Teren neimprejmuit;

B. Partea II. Proprietari şi acte

Inscrieri privitoare la dreptul de proprietate şi alte drepturi reale		Referinţe
/		
Act Administrativ nr. 53-02050, din 05/05/1999 emis de CJSDPAT TELEORMAN;		
B1	Intabulare, drept de PROPRIETATE, dobandit prin Reconstituire, cota actuala 1/1, cota initiala 1/1	A1
	1) **PANĂ C. ALEXANDRU** 2) **PANĂ G. ALEXANDRU** 3) **OLTEANU P. ION** 4) **PANĂ P. ALEXANDRU**	

C. Partea III. SARCINI .

Inscrieri privind dezmembramintele dreptului de proprietate, drepturi reale de garanţie şi sarcini	Referinţe
NU SUNT	

Neutilizabil în circuitul civil

Anexa Nr. 1 La Partea I

Teren

Nr cadastral	Suprafaţa (mp)*	Observaţii / Referinţe
	2.400	

* Suprafaţa este determinată in planul de proiecţie Stereo 70.

DETALII LINIARE IMOBIL

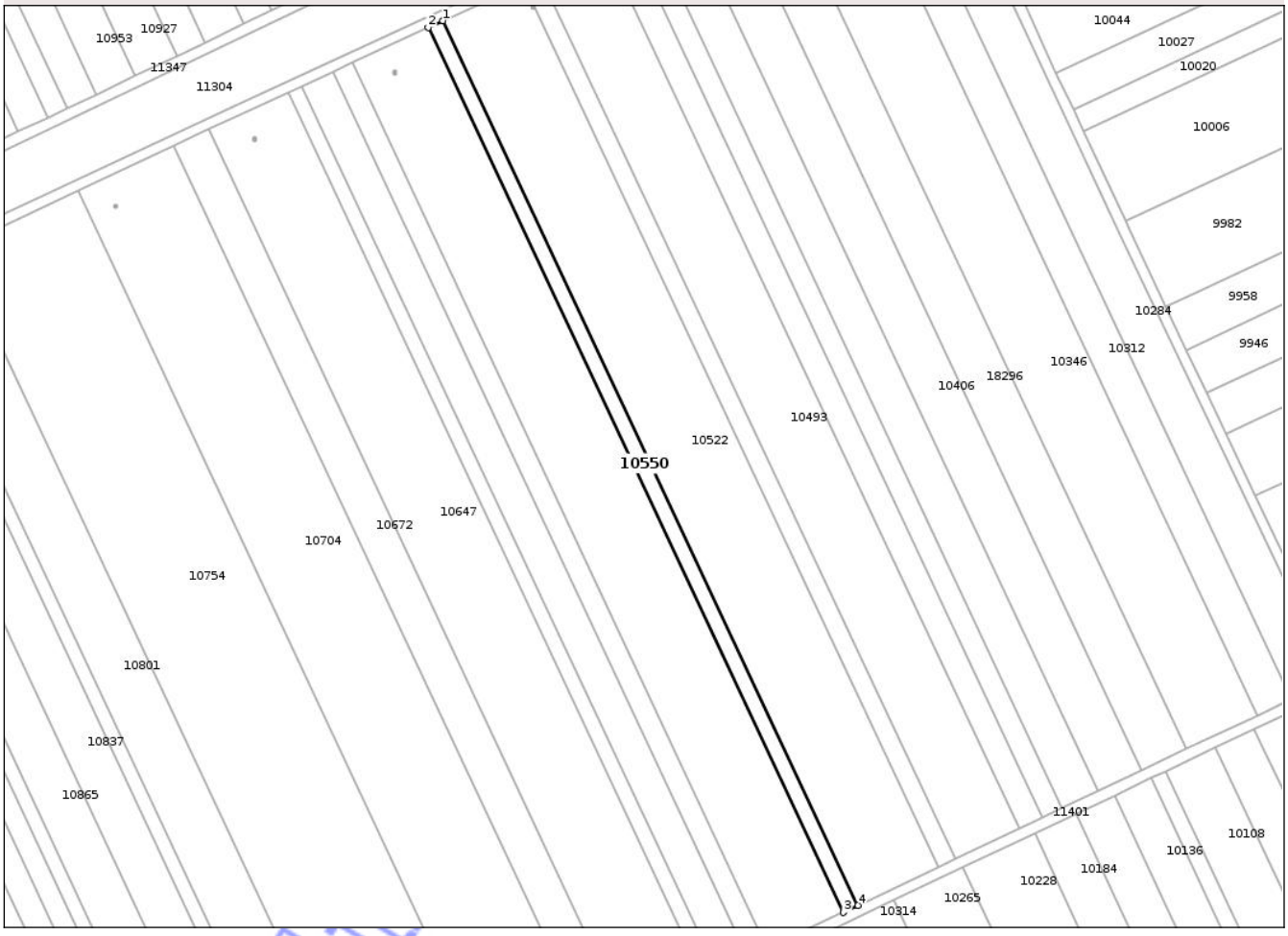

Date referitoare la teren

Crt	Categorie folosinţă	Intra vilan	Suprafaţa (mp)	Tarla	Parcelă	Nr. topo	Observaţii / Referinţe
1	arabil	NU	2.400	12	72	-	

Lungime Segmente

1) Valorile lungimilor segmentelor sunt obţinute din proiecţie în plan.

Punct început	X / Y	Punct sfârşit	X / Y	Lungime segment (** (m)
1	506.645,752 278.599,104	2	506.639,99 278.596,447	6.345
2	506.639,99 278.596,447	3	506.800,827 278.254,06	378.282
3	506.800,827 278.254,06	4	506.806,558 278.256,783	6.345
4	506.806,558 278.256,783	1	506.645,752 278.599,104	378.209

**** Lungimile segmentelor sunt determinate în planul de proiecţie Stereo 70 şi sunt rotunjite la 1 milimetru.**

Document care conţine date cu caracter personal, protejat de prevederile Regulamentului (UE) nr. 679/2016 şi Legii 190/2018

***** Distanţa dintre puncte este formată din segmente cumulate ce sunt mai mici decât valoarea 1 milimetru.**

Neutilizabil in circuitul civil

DATE DESPRE IMOBILUL NR. 10535

Oficiul de Cadastru şi Publicitate Imobiliară TELEORMAN
Biroul de Cadastru şi Publicitate Imobiliară Alexandria

A. Partea I. Descrierea imobilului

TEREN Extravilan

Adresa: Jud. Teleorman

Nr. Crt	Nr cadastral Nr. topografic	Suprafaţa* (mp)	Observaţii / Referinţe
A1		7.400	Sector cadastral:5 Teren neimprejmuit;

B. Partea II. Proprietari şi acte

Inscrieri privitoare la dreptul de proprietate şi alte drepturi reale		Referinţe
/		
Act Notarial nr. 362, din 21/12/2007 emis de BNP TAMARA MORCOV;		
B1	Intabulare, drept de PROPRIETATE, cu titlu de moștenire, bun propriu, dobandit prin Succesiune, cota actuala 1/1, cota initiala 1/1	A1
	1) **ALMĂJANU TUDORA**	

C. Partea III. SARCINI .

Inscrieri privind dezmembramintele dreptului de proprietate, drepturi reale de garanţie şi sarcini	Referinţe
NU SUNT	

Neutilizabil în circuitul civil

Anexa Nr. 1 La Partea I

Teren

Nr cadastral	Suprafaţa (mp)*	Observaţii / Referinţe
	7.400	

* Suprafaţa este determinată in planul de proiecţie Stereo 70.

DETALII LINIARE IMOBIL

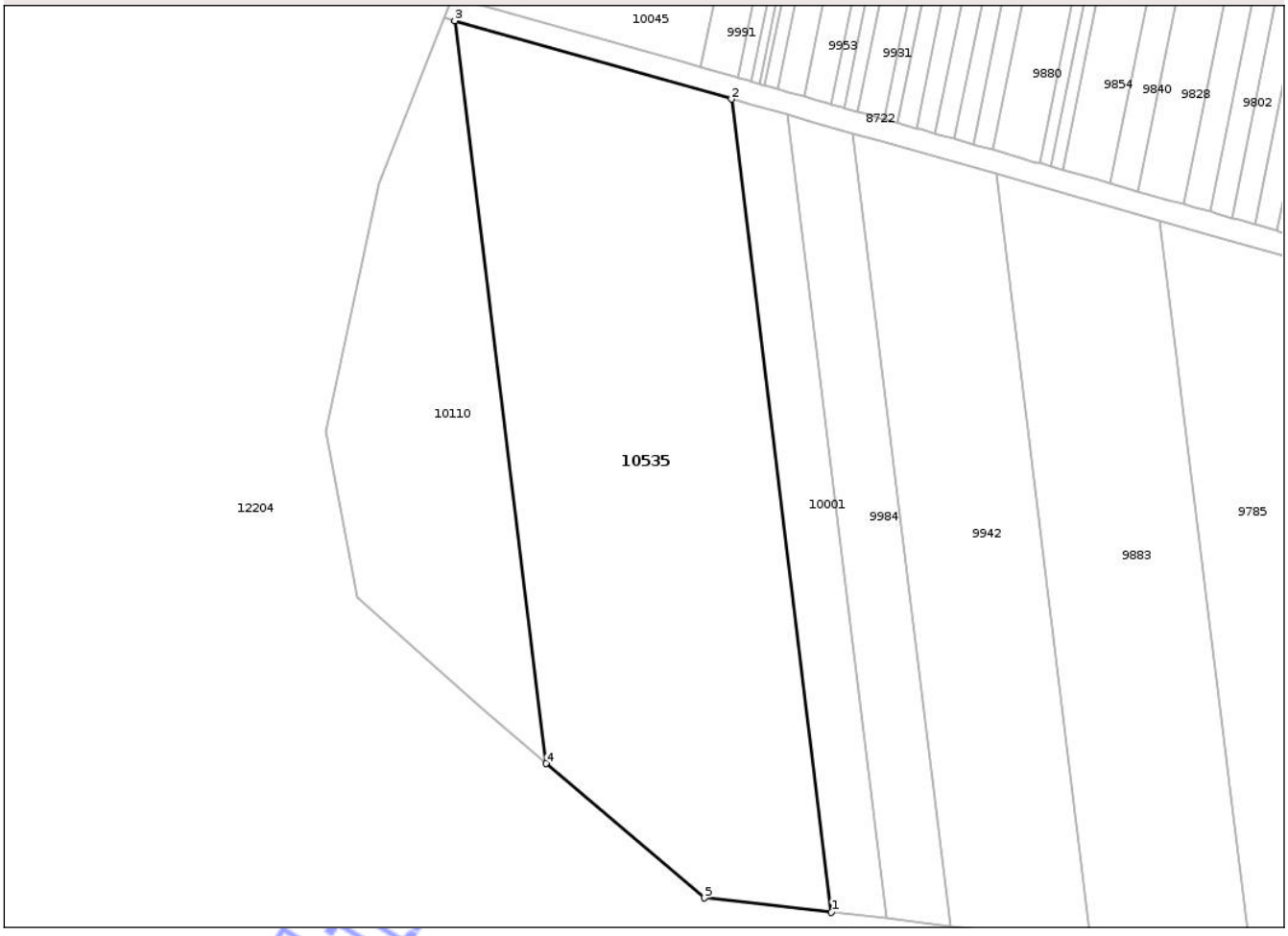

Date referitoare la teren

Crt	Categorie folosinţă	Intra vilan	Suprafaţa (mp)	Tarla	Parcelă	Nr. topo	Observaţii / Referinţe
1	arabil	NU	7.400	49/1	63	-	identic cu parcela 68

Lungime Segmente
1) Valorile lungimilor segmentelor sunt obţinute din proiecţie în plan.

Punct început	X / Y	Punct sfârşit	X / Y	Lungime segment (** (m)
1	507.090,096 283.828,085	2	507.071,528 283.978,849	151.903
2	507.071,528 283.978,849	3	507.020,197 283.993,368	53.345
3	507.020,197 283.993,368	4	507.037,156 283.855,678	138.73
4	507.037,156 283.855,678	5	507.066,486 283.830,772	38.478
5	507.066,486 283.830,772	1	507.090,096 283.828,085	23.762

Document care conţine date cu caracter personal, protejat de prevederile Regulamentului (UE) nr. 679/2016 şi Legii 190/2018

**** Lungimile segmentelor sunt determinate în planul de proiecţie Stereo 70 şi sunt rotunjite la 1 milimetru.**
***** Distanţa dintre puncte este formată din segmente cumulate ce sunt mai mici decât valoarea 1 milimetru.**

Neutilizabil in circuitul civil

DATE DESPRE IMOBILUL NR. 10552

Oficiul de Cadastru şi Publicitate Imobiliară TELEORMAN
Biroul de Cadastru şi Publicitate Imobiliară Alexandria

A. Partea I. Descrierea imobilului

TEREN Extravilan

Adresa: Jud. Teleorman

Nr. Crt	Nr cadastral Nr. topografic	Suprafaţa* (mp)	Observaţii / Referinţe
A1		700	Sector cadastral:25 Teren neimprejmuit;

B. Partea II. Proprietari şi acte

Inscrieri privitoare la dreptul de proprietate şi alte drepturi reale		Referinţe
/		
Act Notarial nr. 159, din 11/06/2001 emis de BNP BARBU MARIA;		
B1	Intabulare, drept de PROPRIETATE, cu titlu de moştenire şi partaj, bun propriu, dobandit prin Succesiune, cota actuala 1/1, cota initiala 1/1	A1
	1) **BERBECANU CĂTĂLIN**	

C. Partea III. SARCINI .

Inscrieri privind dezmembramintele dreptului de proprietate, drepturi reale de garanţie şi sarcini	Referinţe
NU SUNT	

Neutilizabil în circuitul civil

Anexa Nr. 1 La Partea I

Teren

Nr cadastral	Suprafaţa (mp)*	Observaţii / Referinţe
	700	

* Suprafaţa este determinată in planul de proiecţie Stereo 70.

DETALII LINIARE IMOBIL

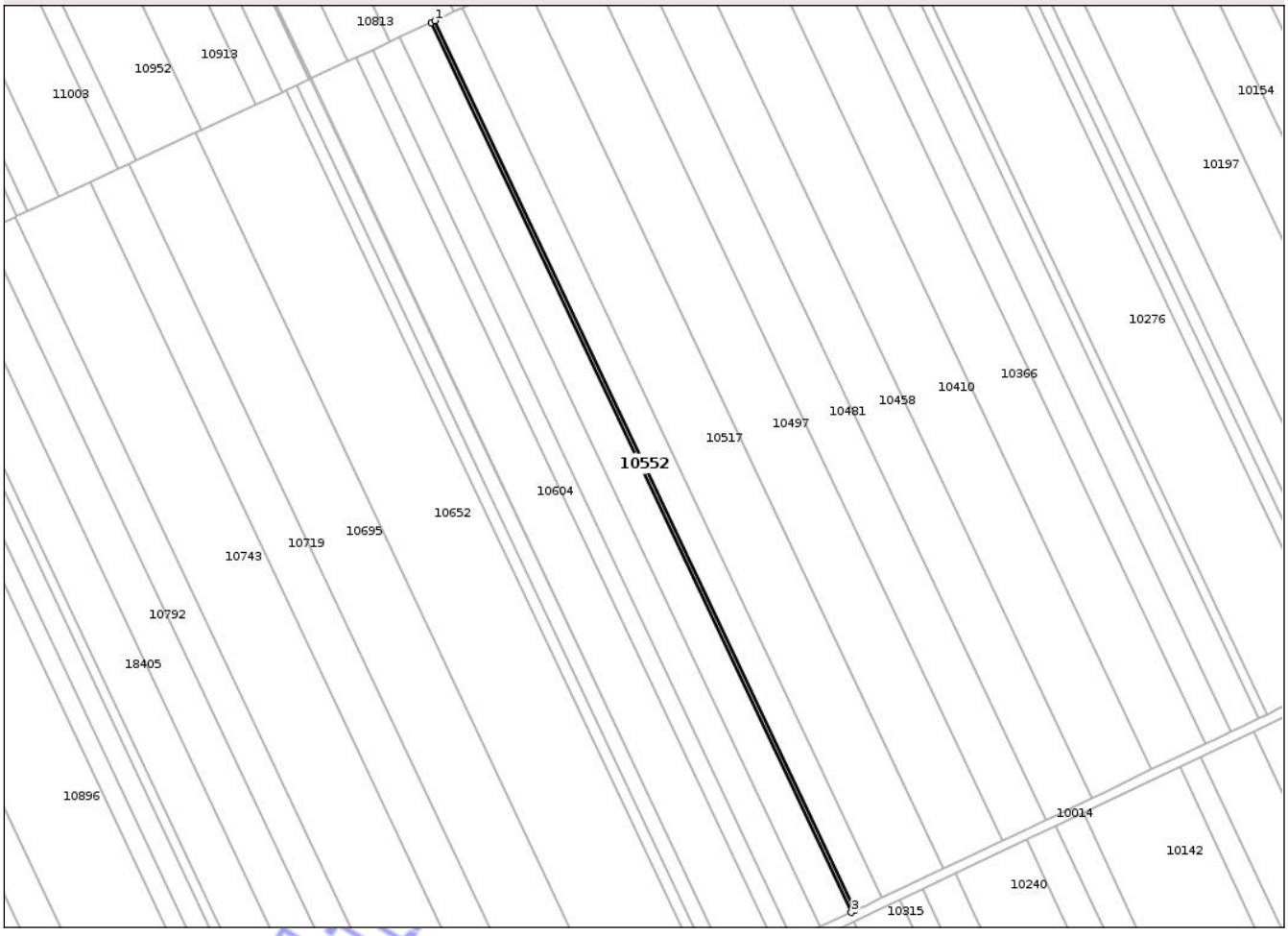

Date referitoare la teren

Crt	Categorie folosinţă	Intra vilan	Suprafaţa (mp)	Tarla	Parcelă	Nr. topo	Observaţii / Referinţe
1	arabil	NU	700	13	166	-	

Lungime Segmente

1) Valorile lungimilor segmentelor sunt obţinute din proiecţie în plan.

Punct început	X / Y	Punct sfârşit	X / Y	Lungime segment (** (m)
1	506.637,203 276.354,62	2	506.635,624 276.353,883	1.743
2	506.635,624 276.353,883	3	506.807,286 275.990,775	401.641
3	506.807,286 275.990,775	4	506.808,861 275.991,521	1.743
4	506.808,861 275.991,521	1	506.637,203 276.354,62	401.631

**** Lungimile segmentelor sunt determinate în planul de proiecţie Stereo 70 şi sunt rotunjite la 1 milimetru.**

Document care conţine date cu caracter personal, protejat de prevederile Regulamentului (UE) nr. 679/2016 şi Legii 190/2018

***** Distanţa dintre puncte este formată din segmente cumulate ce sunt mai mici decât valoarea 1 milimetru.**

Neutilizabil in circuitul civil

DATE DESPRE IMOBILUL NR. 10536

Oficiul de Cadastru şi Publicitate Imobiliară TELEORMAN
Biroul de Cadastru şi Publicitate Imobiliară Alexandria

A. Partea I. Descrierea imobilului

TEREN Extravilan

Adresa: Jud. Teleorman

Nr. Crt	Nr cadastral Nr. topografic	Suprafaţa* (mp)	Observaţii / Referinţe
A1	22891	4.100	Sector cadastral:24 Teren neimprejmuit;

B. Partea II. Proprietari şi acte

Inscrieri privitoare la dreptul de proprietate şi alte drepturi reale		Referinţe
95429 / 29/10/2025		
Act Notarial nr. 633, din 17/10/2025 emis de BNP CONSTANTIN RODICA (Contract de vanzare cumparare);		
B2	Intabulare, drept de PROPRIETATE, cu titlu de cumpărare, bun propriu, dobandit prin Conventie, cota actuala 1/1, cota initiala 1/1	A1
	1) **ALMĂJANU MIRELA ŞTEFANIA**	

C. Partea III. SARCINI .

Inscrieri privind dezmembramintele dreptului de proprietate, drepturi reale de garanţie şi sarcini	Referinţe
NU SUNT	

Neutilizabil în circuitul civil

Anexa Nr. 1 La Partea I

Teren

Nr cadastral	Suprafaţa (mp)*	Observaţii / Referinţe
22891	4.100	

* Suprafaţa este determinată in planul de proiecţie Stereo 70.

DETALII LINIARE IMOBIL

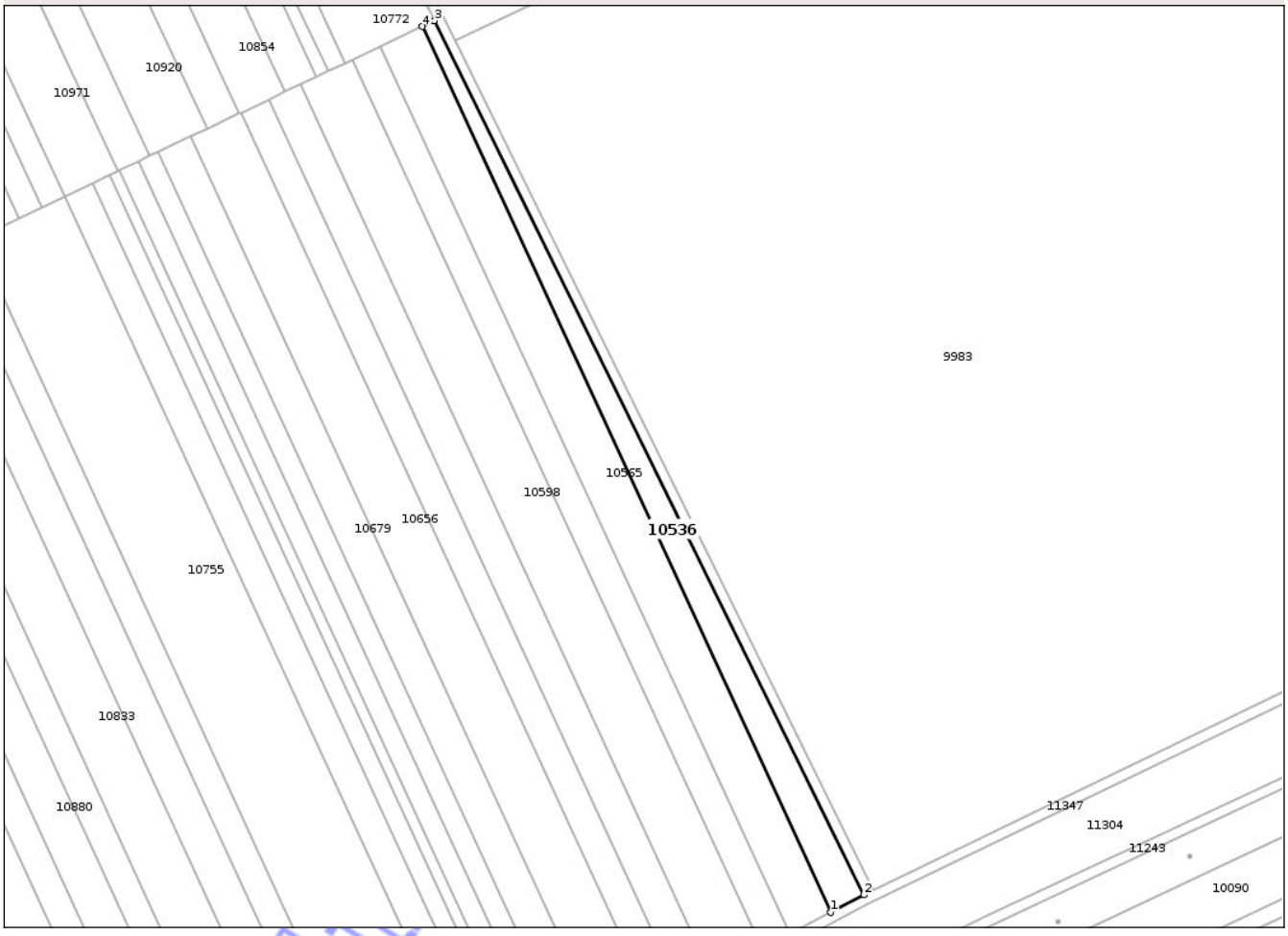

Date referitoare la teren

Crt	Categorie folosinţă	Intra vilan	Suprafaţa (mp)	Tarla	Parcelă	Nr. topo	Observaţii / Referinţe
1	arabil	NU	4.100	11	1	-	

Lungime Segmente
1) Valorile lungimilor segmentelor sunt obţinute din proiecţie în plan.

Punct început	X / Y	Punct sfârşit	X / Y	Lungime segment (** (m)
1	506.805,157 278.710,626	2	506.818,614 278.717,713	15.209
2	506.818,614 278.717,713	3	506.643,744 279.073,267	396.23
3	506.643,744 279.073,267	4	506.638,79 279.070,918	5.483
4	506.638,79 279.070,918	1	506.805,157 278.710,626	396.848

**** Lungimile segmentelor sunt determinate în planul de proiecţie Stereo 70 şi sunt rotunjite la 1 milimetru.**

Document care conţine date cu caracter personal, protejat de prevederile Regulamentului (UE) nr. 679/2016 şi Legii 190/2018

***** Distanţa dintre puncte este formată din segmente cumulate ce sunt mai mici decât valoarea 1 milimetru.**

Neutilizabil in circuitul civil

DATE DESPRE IMOBILUL NR. 10544

Oficiul de Cadastru şi Publicitate Imobiliară TELEORMAN
Biroul de Cadastru şi Publicitate Imobiliară Alexandria

A. Partea I. Descrierea imobilului

TEREN Extravilan

Adresa: Jud. Teleorman

Nr. Crt	Nr cadastral Nr. topografic	Suprafaţa* (mp)	Observaţii / Referinţe
A1		2.000	Sector cadastral:25 Teren neimprejmuit;

B. Partea II. Proprietari şi acte

Inscrieri privitoare la dreptul de proprietate şi alte drepturi reale		Referinţe
/		
Act Administrativ nr. 5302203, din 01/03/2002 emis de CJSDPAT TELEORMAN;		
B1	Intabulare, drept de PROPRIETATE, dobandit prin Reconstituire, cota actuala 1/1, cota initiala 1/1	A1
	1) **ENCHE STELICA-CONSTANŢA**	

C. Partea III. SARCINI .

Inscrieri privind dezmembramintele dreptului de proprietate, drepturi reale de garanţie şi sarcini	Referinţe
NU SUNT	

Neutilizabil în circuitul civil

Anexa Nr. 1 La Partea I

Teren

Nr cadastral	Suprafaţa (mp)*	Observaţii / Referinţe
	2.000	

* Suprafaţa este determinată in planul de proiecţie Stereo 70.

DETALII LINIARE IMOBIL

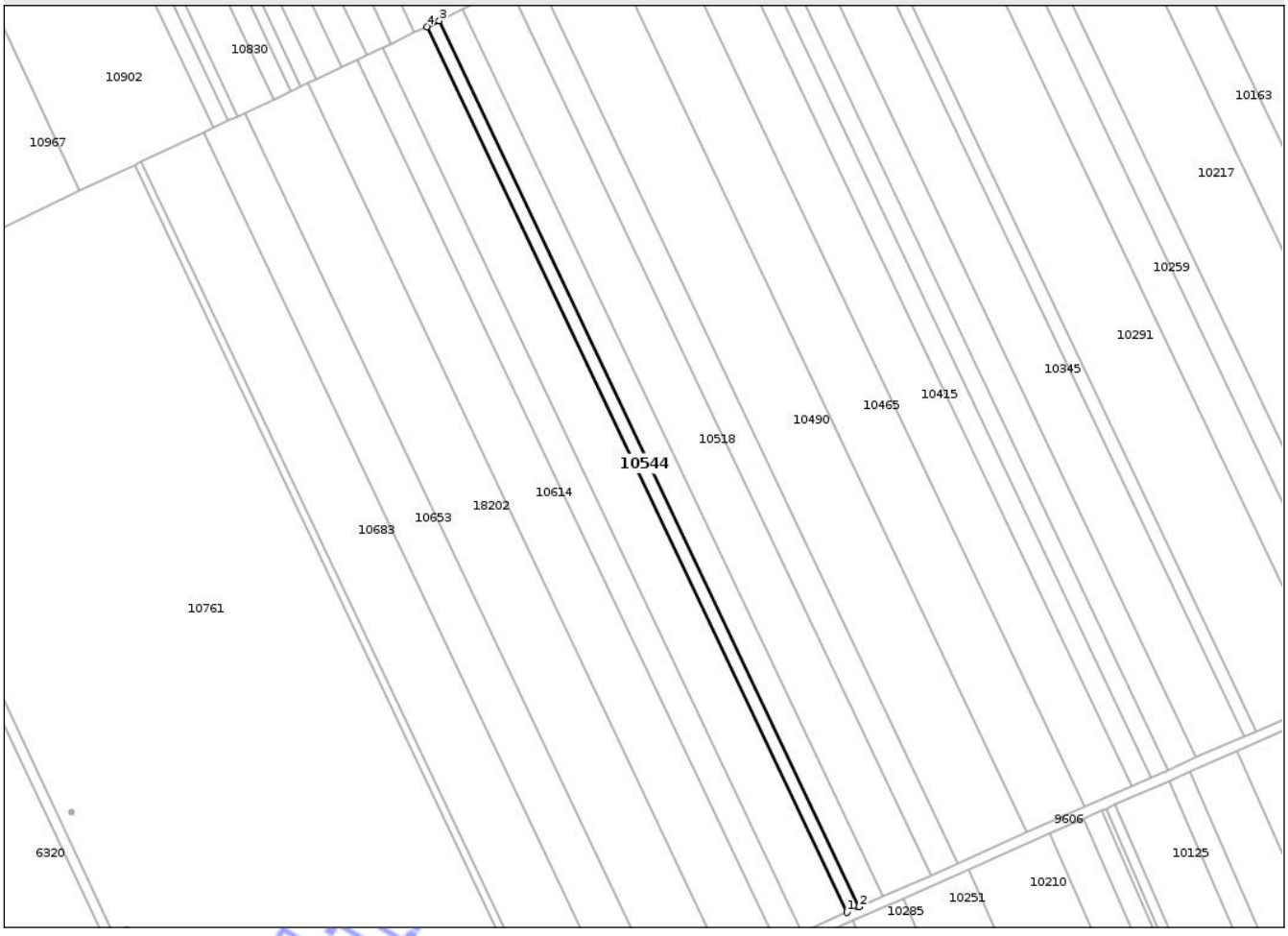

Date referitoare la teren

Crt	Categorie folosinţă	Intra vilan	Suprafaţa (mp)	Tarla	Parcelă	Nr. topo	Observaţii / Referinţe
1	arabil	NU	2.000	13/1	87	-	

Lungime Segmente

1) Valorile lungimilor segmentelor sunt obţinute din proiecţie în plan.

Punct început	X / Y	Punct sfârşit	X / Y	Lungime segment (** (m)
1	506.819,672 275.158,041	2	506.824,518 275.160,184	5.299
2	506.824,518 275.160,184	3	506.662,616 275.501,325	377.61
3	506.662,616 275.501,325	4	506.657,828 275.499,058	5.298
4	506.657,828 275.499,058	1	506.819,672 275.158,041	377.473

**** Lungimile segmentelor sunt determinate în planul de proiecţie Stereo 70 şi sunt rotunjite la 1 milimetru.**

Document care conţine date cu caracter personal, protejat de prevederile Regulamentului (UE) nr. 679/2016 şi Legii 190/2018

***** Distanţa dintre puncte este formată din segmente cumulate ce sunt mai mici decât valoarea 1 milimetru.**

Neutilizabil in circuitul civil

DATE DESPRE IMOBILUL NR. 10551

Oficiul de Cadastru şi Publicitate Imobiliară TELEORMAN
Biroul de Cadastru şi Publicitate Imobiliară Alexandria

A. Partea I. Descrierea imobilului

TEREN Extravilan

Adresa: Jud. Teleorman

Nr. Crt	Nr cadastral Nr. topografic	Suprafaţa* (mp)	Observaţii / Referinţe
A1		3.500	Sector cadastral:6 Teren neimprejmuit;

B. Partea II. Proprietari şi acte

Inscrieri privitoare la dreptul de proprietate şi alte drepturi reale		Referinţe
/		
Act Administrativ nr. 53-01484, din 09/12/1996 emis de CJSDPAT TELEORMAN;		
B1	Intabulare, drept de PROPRIETATE, dobandit prin Reconstituire, cota actuala 1/1, cota initiala 1/1	A1
	1) **IAURUM AURICA**	

C. Partea III. SARCINI .

Inscrieri privind dezmembramintele dreptului de proprietate, drepturi reale de garanţie şi sarcini	Referinţe
NU SUNT	

Neutilizabil în circuitul civil

Anexa Nr. 1 La Partea I

Teren

Nr cadastral	Suprafaţa (mp)*	Observaţii / Referinţe
	3.500	

* Suprafaţa este determinată in planul de proiecţie Stereo 70.

DETALII LINIARE IMOBIL



Date referitoare la teren

Crt	Categorie folosinţă	Intra vilan	Suprafaţa (mp)	Tarla	Parcelă	Nr. topo	Observaţii / Referinţe
1	arabil	NU	3.500	41	56	-	

Lungime Segmente
1) Valorile lungimilor segmentelor sunt obţinute din proiecţie în plan.

Punct început	X / Y	Punct sfârşit	X / Y	Lungime segment (** (m)
1	506.805,957 284.029,751	2	506.814,124 284.025,699	9.117
2	506.814,124 284.025,699	3	506.826,025 284.023,588	12.087
3	506.826,025 284.023,588	4	506.825,563 284.026,454	2.903
4	506.825,563 284.026,454	5	506.824,733 284.031,613	5.225
5	506.824,733 284.031,613	6	506.824,394 284.033,46	1.878

Document care conţine date cu caracter personal, protejat de prevederile Regulamentului (UE) nr. 679/2016 şi Legii 190/2018

Punct început	X / Y	Punct sfârşit	X / Y	Lungime segment (** (m)
6	506.824,394 284.033,46	7	506.823,482 284.038,431	5.054
7	506.823,482 284.038,431	8	506.625,598 284.136,596	220.895
8	506.625,598 284.136,596	9	506.623,891 284.132,924	4.049
9	506.623,891 284.132,924	10	506.621,464 284.127,703	5.758
10	506.621,464 284.127,703	11	506.619,036 284.122,477	5.762
11	506.619,036 284.122,477	1	506.805,957 284.029,751	208.657

**** Lungimile segmentelor sunt determinate în planul de proiecţie Stereo 70 şi sunt rotunjite la 1 milimetru.**
***** Distanţa dintre puncte este formată din segmente cumulate ce sunt mai mici decât valoarea 1 milimetru.**

Neutilizabil in circuitul civil

DATE DESPRE IMOBILUL NR. 10553

Oficiul de Cadastru şi Publicitate Imobiliară TELEORMAN
Biroul de Cadastru şi Publicitate Imobiliară Alexandria

A. Partea I. Descrierea imobilului

TEREN Extravilan

Adresa: Jud. Teleorman

Nr. Crt	Nr cadastral Nr. topografic	Suprafaţa* (mp)	Observaţii / Referinţe
A1		4.400	Sector cadastral:6 Teren neimprejmuit;

B. Partea II. Proprietari şi acte

Inscrieri privitoare la dreptul de proprietate şi alte drepturi reale		Referinţe
/		
Act Administrativ nr. 53-01525, din 06/03/1997 emis de CJSDPAT TELEORMAN;		
B1	Intabulare, drept de PROPRIETATE, dobandit prin Reconstituire, cota actuala 1/1, cota initiala 1/1	A1
	1) **BĂLTĂREŢU ŞTEFANA**	

C. Partea III. SARCINI .

Inscrieri privind dezmembramintele dreptului de proprietate, drepturi reale de garanţie şi sarcini	Referinţe
NU SUNT	

Neutilizabil în circuitul civil

Anexa Nr. 1 La Partea I

Teren

Nr cadastral	Suprafaţa (mp)*	Observaţii / Referinţe
	4.400	

* Suprafaţa este determinată in planul de proiecţie Stereo 70.

DETALII LINIARE IMOBIL



Date referitoare la teren

Crt	Categorie folosinţă	Intra vilan	Suprafaţa (mp)	Tarla	Parcelă	Nr. topo	Observaţii / Referinţe
1	arabil	NU	4.400	41	55	-	

Lungime Segmente
1) Valorile lungimilor segmentelor sunt obţinute din proiecţie în plan.

Punct început	X / Y	Punct sfârşit	X / Y	Lungime segment (** (m)
1	506.610,683 284.104,508	2	506.825,769 283.997,809	240.097
2	506.825,769 283.997,809	3	506.823,197 284.008,1	10.608
3	506.823,197 284.008,1	4	506.805,637 284.019,378	20.87
4	506.805,637 284.019,378	5	506.803,314 284.024,575	5.693
5	506.803,314 284.024,575	6	506.805,957 284.029,751	5.812

Document care conţine date cu caracter personal, protejat de prevederile Regulamentului (UE) nr. 679/2016 şi Legii 190/2018

Punct început	X / Y	Punct sfârşit	X / Y	Lungime segment (** (m)
6	506.805,957 284.029,751	7	506.619,036 284.122,477	208.657
7	506.619,036 284.122,477	1	506.610,683 284.104,508	19.816

** Lungimile segmentelor sunt determinate în planul de proiecţie Stereo 70 şi sunt rotunjite la 1 milimetru.
*** Distanţa dintre puncte este formată din segmente cumulate ce sunt mai mici decât valoarea 1 milimetru.

Neutilizabil in circuitul civil

DATE DESPRE IMOBILUL NR. 10554

Oficiul de Cadastru şi Publicitate Imobiliară TELEORMAN
Biroul de Cadastru şi Publicitate Imobiliară Alexandria

A. Partea I. Descrierea imobilului

TEREN Extravilan

Adresa: Jud. Teleorman

Nr. Crt	Nr cadastral Nr. topografic	Suprafaţa* (mp)	Observaţii / Referinţe
A1		Din acte: 1.800 Masurata: 445	Sector cadastral:6 Teren neimprejmuit;

B. Partea II. Proprietari şi acte

Inscrieri privitoare la dreptul de proprietate şi alte drepturi reale		Referinţe
/		
Act Administrativ nr. 5300571, din 22/11/1994 emis de CJSDPAT TELEORMAN;		
B1	Intabulare, drept de PROPRIETATE, dobandit prin Reconstituire, cota actuala 1/1, cota initiala 1/1	A1
	1) **IVĂNICĂ ALEXANDRU**	

C. Partea III. SARCINI .

Inscrieri privind dezmembramintele dreptului de proprietate, drepturi reale de garanţie şi sarcini	Referinţe
NU SUNT	

Neutilizabil în circuitul civil

Anexa Nr. 1 La Partea I

Teren

Nr cadastral	Suprafaţa (mp)*	Observaţii / Referinţe
	Din acte: 1.800 Masurata: 445	

* Suprafaţa este determinată in planul de proiecţie Stereo 70.

DETALII LINIARE IMOBIL

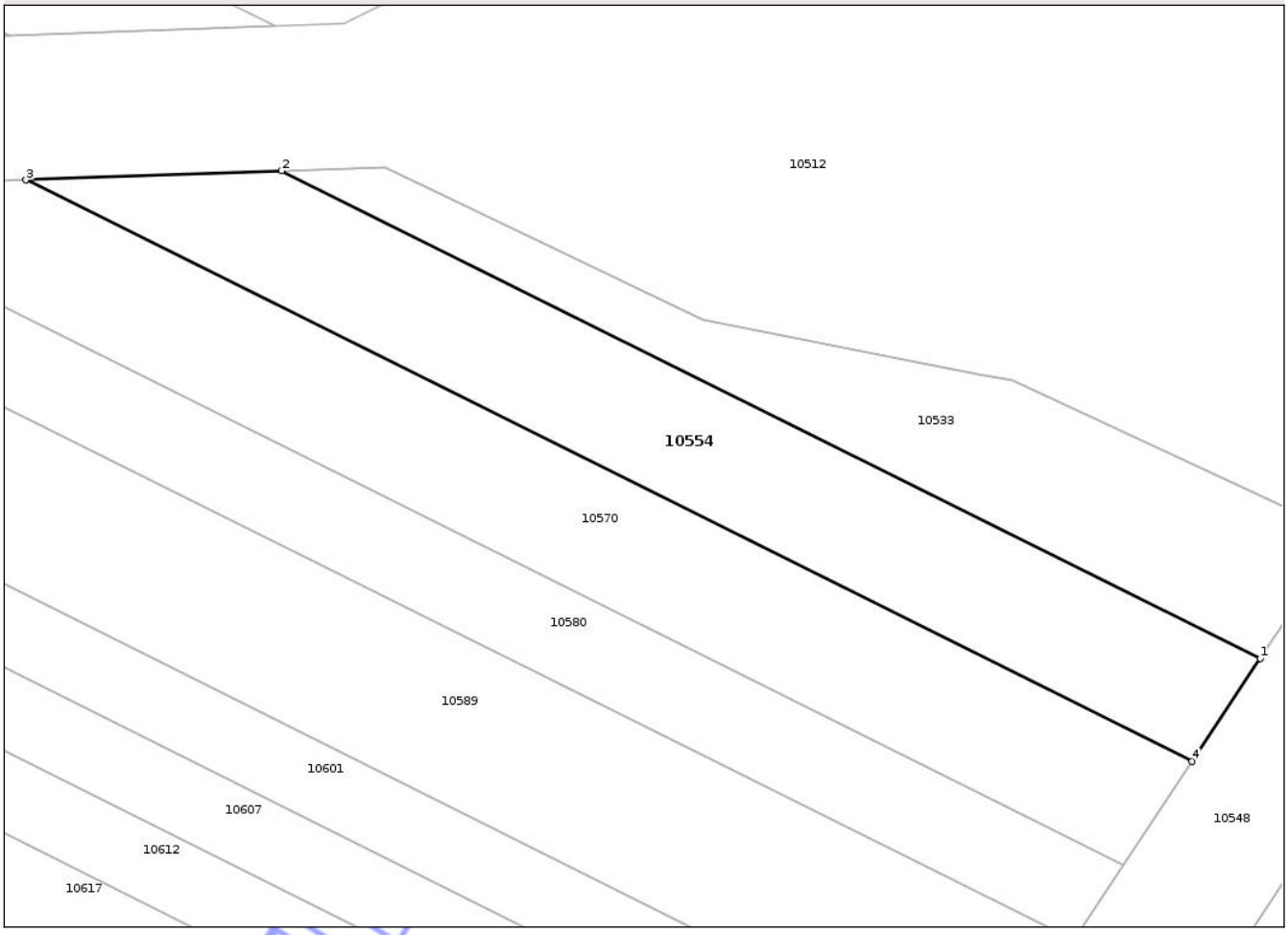

Date referitoare la teren

Crt	Categorie folosinţă	Intra vilan	Suprafaţa (mp)	Tarla	Parcelă	Nr. topo	Observaţii / Referinţe
1	arabil	NU	445	41	26	-	Imobilul este despărțit de neproductiv. Diferența de suprafață se regăsește la ID 10729.

Lungime Segmente

1) Valorile lungimilor segmentelor sunt obţinute din proiecţie în plan.

Punct început	X / Y	Punct sfârşit	X / Y	Lungime segment (** (m)
1	506.750,291 283.744,054	2	506.696,404 283.770,905	60.206
2	506.696,404 283.770,905	3	506.682,323 283.770,393	14.09
3	506.682,323 283.770,393	4	506.746,542 283.738,393	71.75
4	506.746,542 283.738,393	1	506.750,291 283.744,054	6.79

Document care conține date cu caracter personal, protejat de prevederile Regulamentului (UE) nr. 679/2016 și Legii 190/2018

**** Lungimile segmentelor sunt determinate în planul de proiecţie Stereo 70 şi sunt rotunjite la 1 milimetru.**
***** Distanţa dintre puncte este formată din segmente cumulate ce sunt mai mici decât valoarea 1 milimetru.**

Neutilizabil in circuitul civil

DATE DESPRE IMOBILUL NR. 10555

Oficiul de Cadastru şi Publicitate Imobiliară TELEORMAN
Biroul de Cadastru şi Publicitate Imobiliară Alexandria

A. Partea I. Descrierea imobilului

TEREN Extravilan

Adresa: Jud. Teleorman

Nr. Crt	Nr cadastral Nr. topografic	Suprafaţa* (mp)	Observaţii / Referinţe
A1		4.400	Sector cadastral:6 Teren neimprejmuit;

B. Partea II. Proprietari şi acte

Inscrieri privitoare la dreptul de proprietate şi alte drepturi reale		Referinţe
/		
Act Notarial nr. 4244, din 17/12/1998 emis de BNP BARBU MARIA;		
B1	Intabulare, drept de PROPRIETATE, cu titlu de întreținere, bun comun, dobandit prin Conventie, cota actuala 1/1, cota initiala 1/1	A1
	1) **OPREA MARIA** 2) **OPREA MARIN**	

C. Partea III. SARCINI .

Inscrieri privind dezmembramintele dreptului de proprietate, drepturi reale de garanţie şi sarcini	Referinţe
NU SUNT	

Neutilizabil în circuitul civil

Anexa Nr. 1 La Partea I

Teren

Nr cadastral	Suprafaţa (mp)*	Observaţii / Referinţe
	4.400	

* Suprafaţa este determinată in planul de proiecţie Stereo 70.

DETALII LINIARE IMOBIL

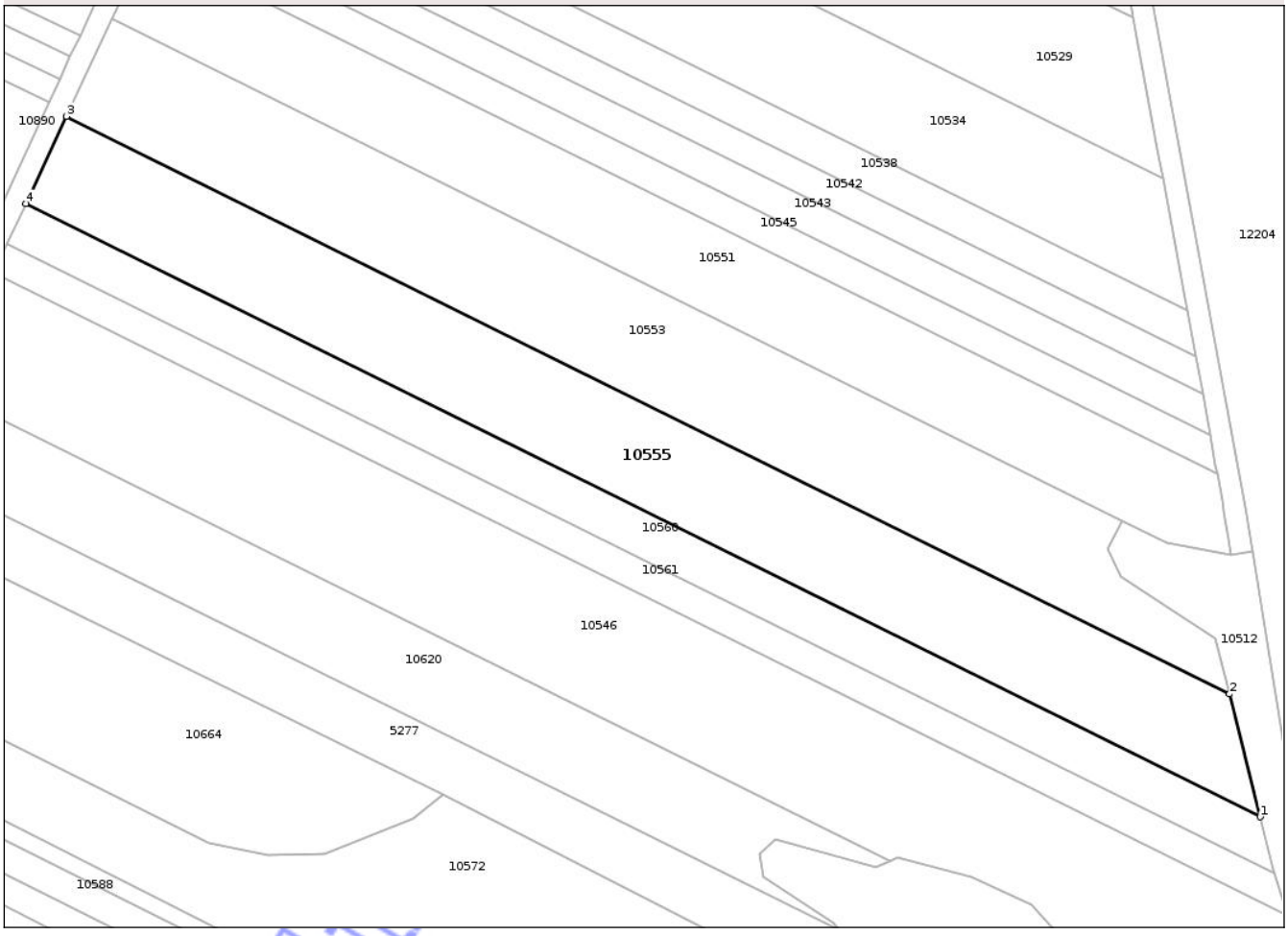

Date referitoare la teren

Crt	Categorie folosinţă	Intra vilan	Suprafaţa (mp)	Tarla	Parcelă	Nr. topo	Observaţii / Referinţe
1	arabil	NU	4.400	41	54	-	

Lungime Segmente

1) Valorile lungimilor segmentelor sunt obţinute din proiecţie în plan.

Punct început	X / Y	Punct sfârşit	X / Y	Lungime segment (** (m)
1	506.831,432 283.975,151	2	506.825,769 283.997,809	23.355
2	506.825,769 283.997,809	3	506.610,683 284.104,508	240.097
3	506.610,683 284.104,508	4	506.603,186 284.088,377	17.788
4	506.603,186 284.088,377	1	506.831,432 283.975,151	254.787

**** Lungimile segmentelor sunt determinate în planul de proiecţie Stereo 70 şi sunt rotunjite la 1 milimetru.**

Document care conţine date cu caracter personal, protejat de prevederile Regulamentului (UE) nr. 679/2016 şi Legii 190/2018

***** Distanţa dintre puncte este formată din segmente cumulate ce sunt mai mici decât valoarea 1 milimetru.**

Neutilizabil in circuitul civil

DATE DESPRE IMOBILUL NR. 10556

Oficiul de Cadastru şi Publicitate Imobiliară TELEORMAN
Biroul de Cadastru şi Publicitate Imobiliară Alexandria

A. Partea I. Descrierea imobilului

TEREN Intravilan

Adresa: Loc. Peretu, Str Bonjur, Tronson 1, Jud. Teleorman

Nr. Crt	Nr cadastral Nr. topografic	Suprafaţa* (mp)	Observaţii / Referinţe
A1	22355	Din acte: 5.839 Masurata: 5.926	Sector cadastral:13 Teren neimprejmuit;

B. Partea II. Proprietari şi acte

Inscrieri privitoare la dreptul de proprietate şi alte drepturi reale		Referinţe
80225 / 30/12/2020		
Act Administrativ nr. 28, din 21/09/2020 emis de CONSILIUL LOCAL PERETU (act administrativ nr HCL NR.38 din 21.09.2020, emis de Consiliul Local Peretu;act administrativ nr ANEXA NR.53-HCL 17 din 27.03.2003, emis de Consiliul Local Peretu;act administrativ nr HCL NR.19 din 30.06.2020, emis de Consiliul Local Peretu; act administrativ nr ANEXA NR.1-HCL nr.19 din 30.06.2020, emis de Consiliul Local Peretu;act administrativ nr ADEVERINTA NR.111 din 08.01.2021, emis de Primaria Peretu);		
B1	Intabulare, drept de PROPRIETATE, domeniu public, dobandit prin Lege, cota actuala 1/1, cota initiala 1/1	A1
	1) **COMUNA PERETU**, CIF:6853295	
B2	Intabulare, drept de ADMINISTRARE, dobandit prin Lege, cota actuala 1/1, cota initiala 1/1	A1
	1) **CONSILIUL LOCAL AL COMUNEI PERETU**, CIF:9999999999999	

C. Partea III. SARCINI .

Inscrieri privind dezmembramintele dreptului de proprietate, drepturi reale de garanţie şi sarcini	Referinţe
NU SUNT	

Neutilizabil în circuitul civil

Anexa Nr. 1 La Partea I

Teren

Nr cadastral	Suprafaţa (mp)*	Observaţii / Referinţe
22355	Din acte: 5.839 Masurata: 5.926	

* Suprafaţa este determinată in planul de proiecţie Stereo 70.

DETALII LINIARE IMOBIL

Date referitoare la teren

Crt	Categorie folosinţă	Intra vilan	Suprafaţa (mp)	Tarla	Parcelă	Nr. topo	Observaţii / Referinţe
1	drum	DA	5.926	-	494	-	

Lungime Segmente

1) Valorile lungimilor segmentelor sunt obţinute din proiecţie în plan.

Punct început	X / Y	Punct sfârşit	X / Y	Lungime segment
1	506.809,745 283.090,603	2	506.809,329 283.090,956	0.546
4	506.799,133 283.094,684	5	506.798,807 283.094,708	0.327
7	506.778,441 283.102,369	8	506.764,932 283.107,607	14.489
10	506.738,003 283.118,312	11	506.726,101 283.122,856	12.74
13	506.704,959 283.130,486	14	506.699,17 283.132,732	6.209

Punct început	X / Y	Punct sfârşit	X / Y	Lungime segment
2	506.809,329 283.090,956	3	506.804,605 283.092,641	5.016
5	506.798,807 283.094,708	6	506.788,871 283.098,563	10.658
8	506.764,932 283.107,607	9	506.751,62 283.112,945	14.342
11	506.726,101 283.122,856	12	506.712,477 283.127,587	14.422
14	506.699,17 283.132,732	15	506.695,41 283.134,091	3.998

Punct început	X / Y	Punct sfârşit	X / Y	Lungime segment
3	506.804,605 283.092,641	4	506.799,133 283.094,684	5.841
6	506.788,871 283.098,563	7	506.778,441 283.102,369	11.103
9	506.751,62 283.112,945	10	506.738,003 283.118,312	14.637
12	506.712,477 283.127,587	13	506.704,959 283.130,486	8.058
15	506.695,41 283.134,091	16	506.686,059 283.137,486	9.948

Document care conţine date cu caracter personal, protejat de prevederile Regulamentului (UE) nr. 679/2016 şi Legii 190/2018

Punct început	X / Y	Punct sfârşit	X / Y	Lungime segment
16	506.686,059 283.137,486	17	506.671,222 283.142,867	15.783
19	506.639,095 283.154,971	20	506.631,387 283.157,861	8.232
22	506.603,525 283.168,355	23	506.591,369 283.172,738	12.922
25	506.567,837 283.181,547	26	506.562,814 283.183,509	5.393
28	506.544,892 283.190,353	29	506.521,359 283.199,477	25.24
31	506.491,658 283.197,482	32	506.515,629 283.188,206	25.703
34	506.539,585 283.179,176	35	506.549,986 283.175,319	11.093
37	506.573,3 283.166,469	38	506.583,626 283.162,666	11.004
40	506.615,431 283.150,889	41	506.615,964 283.150,679	0.573
43	506.638,998 283.141,773	44	506.650,877 283.137,515	12.619
46	506.675,35 283.128,727	47	506.686,165 283.124,383	11.655
49	506.709,62 283.115,468	50	506.722,766 283.110,649	14.001
52	506.734,996 283.105,821	53	506.748,071 283.100,898	13.971
55	506.764,663 283.094,871	56	506.769,051 283.093,185	4.701
58	506.789,196 283.085,543	59	506.798,249 283.082,159	9.665
61	506.846,831 283.063,9	62	506.858,585 283.059,749	12.465
64	506.873,064 283.054,297	65	506.877,652 283.052,71	4.855
67	506.884,019 283.050,443	68	506.888,671 283.048,696	4.969
70	506.901,738 283.043,811	71	506.908,234 283.041,277	6.973
73	506.947,654 283.026,531	74	506.951,763 283.037,841	12.033
76	506.940,54 283.041,808	77	506.936,355 283.043,363	4.465
79	506.931,33 283.045,333	80	506.920,93 283.049,15	11.078
82	506.882,457 283.063,797	83	506.874,365 283.066,635	8.575
85	506.839,364 283.079,482	86	506.826,976 283.084,179	13.249
88	506.814,853 283.088,691	89	506.814,437 283.088,847	0.444

Punct început	X / Y	Punct sfârşit	X / Y	Lungime segment
17	506.671,222 283.142,867	18	506.662,482 283.146,025	9.293
20	506.631,387 283.157,861	21	506.615,25 283.163,91	17.233
23	506.591,369 283.172,738	24	506.579,636 283.177,22	12.56
26	506.562,814 283.183,509	27	506.556,223 283.186,084	7.076
29	506.521,359 283.199,477	30	506.497,388 283.208,912	25.761
32	506.515,629 283.188,206	33	506.527,58 283.183,581	12.815
35	506.549,986 283.175,319	36	506.564,609 283.169,768	15.641
38	506.583,626 283.162,666	39	506.589,013 283.160,682	5.741
41	506.615,964 283.150,679	42	506.623,28 283.147,792	7.865
44	506.650,877 283.137,515	45	506.662,926 283.133,164	12.811
47	506.686,165 283.124,383	48	506.697,901 283.119,957	12.543
50	506.722,766 283.110,649	51	506.729,103 283.108,014	6.863
53	506.748,071 283.100,898	54	506.763,196 283.095,435	16.081
56	506.769,051 283.093,185	57	506.779,364 283.089,217	11.05
59	506.798,249 283.082,159	60	506.820,549 283.073,749	23.833
62	506.858,585 283.059,749	63	506.869,152 283.055,766	11.293
65	506.877,652 283.052,71	66	506.878,209 283.052,508	0.592
68	506.888,671 283.048,696	69	506.889,75 283.048,226	1.177
71	506.908,234 283.041,277	72	506.927,58 283.033,948	20.688
74	506.951,763 283.037,841	75	506.942,782 283.041,015	9.525
77	506.936,355 283.043,363	78	506.936,008 283.043,499	0.373
80	506.920,93 283.049,15	81	506.890,358 283.061,025	32.797
83	506.874,365 283.066,635	84	506.859,091 283.072,088	16.218
86	506.826,976 283.084,179	87	506.818,563 283.087,369	8.997
89	506.814,437 283.088,847	1	506.809,745 283.090,603	5.01

Punct început	X / Y	Punct sfârşit	X / Y	Lungime segment
18	506.662,482 283.146,025	19	506.639,095 283.154,971	25.04
21	506.615,25 283.163,91	22	506.603,525 283.168,355	12.539
24	506.579,636 283.177,22	25	506.567,837 283.181,547	12.567
27	506.556,223 283.186,084	28	506.544,892 283.190,353	12.109
30	506.497,388 283.208,912	31	506.491,658 283.197,482	12.786
33	506.527,58 283.183,581	34	506.539,585 283.179,176	12.788
36	506.564,609 283.169,768	37	506.573,3 283.166,469	9.296
39	506.589,013 283.160,682	40	506.615,431 283.150,889	28.175
42	506.623,28 283.147,792	43	506.638,998 283.141,773	16.831
45	506.662,926 283.133,164	46	506.675,35 283.128,727	13.193
48	506.697,901 283.119,957	49	506.709,62 283.115,468	12.549
51	506.729,103 283.108,014	52	506.734,996 283.105,821	6.288
54	506.763,196 283.095,435	55	506.764,663 283.094,871	1.572
57	506.779,364 283.089,217	58	506.789,196 283.085,543	10.496
60	506.820,549 283.073,749	61	506.846,831 283.063,9	28.067
63	506.869,152 283.055,766	64	506.873,064 283.054,297	4.179
66	506.878,209 283.052,508	67	506.884,019 283.050,443	6.166
69	506.889,75 283.048,226	70	506.901,738 283.043,811	12.775
72	506.927,58 283.033,948	73	506.947,654 283.026,531	21.4
75	506.942,782 283.041,015	76	506.940,54 283.041,808	2.378
78	506.936,008 283.043,499	79	506.931,33 283.045,333	5.025
81	506.890,358 283.061,025	82	506.882,457 283.063,797	8.373
84	506.859,091 283.072,088	85	506.839,364 283.079,482	21.067
87	506.818,563 283.087,369	88	506.814,853 283.088,691	3.939

**** Lungimile segmentelor sunt determinate în planul de proiecţie Stereo 70 şi sunt rotunjite la 1 milimetru.**
***** Distanţa dintre puncte este formată din segmente cumulate ce sunt mai mici decât valoarea 1 milimetru.**

Neautorizat Imobiliare.ro

DATE DESPRE IMOBILUL NR. 10557

Oficiul de Cadastru şi Publicitate Imobiliară TELEORMAN
Biroul de Cadastru şi Publicitate Imobiliară Alexandria

A. Partea I. Descrierea imobilului

TEREN Extravilan

Adresa: Jud. Teleorman

Nr. Crt	Nr cadastral Nr. topografic	Suprafaţa* (mp)	Observaţii / Referinţe
A1		8.400	Sector cadastral:25 Teren neimprejmuit;

B. Partea II. Proprietari şi acte

Inscrieri privitoare la dreptul de proprietate şi alte drepturi reale		Referinţe
/		
Act Administrativ nr. 5302385, din 12/08/2003 emis de CJSDPAT TELEORMAN;		
B1	Intabulare, drept de PROPRIETATE, dobandit prin Reconstituire, cota actuala 1/1, cota initiala 1/1	A1
	1) **BOBOC ELENA**	

C. Partea III. SARCINI .

Inscrieri privind dezmembramintele dreptului de proprietate, drepturi reale de garanţie şi sarcini	Referinţe
NU SUNT	

Neutilizabil în circuitul civil

Anexa Nr. 1 La Partea I

Teren

Nr cadastral	Suprafaţa (mp)*	Observaţii / Referinţe
	8.400	

* Suprafaţa este determinată in planul de proiecţie Stereo 70.

DETALII LINIARE IMOBIL

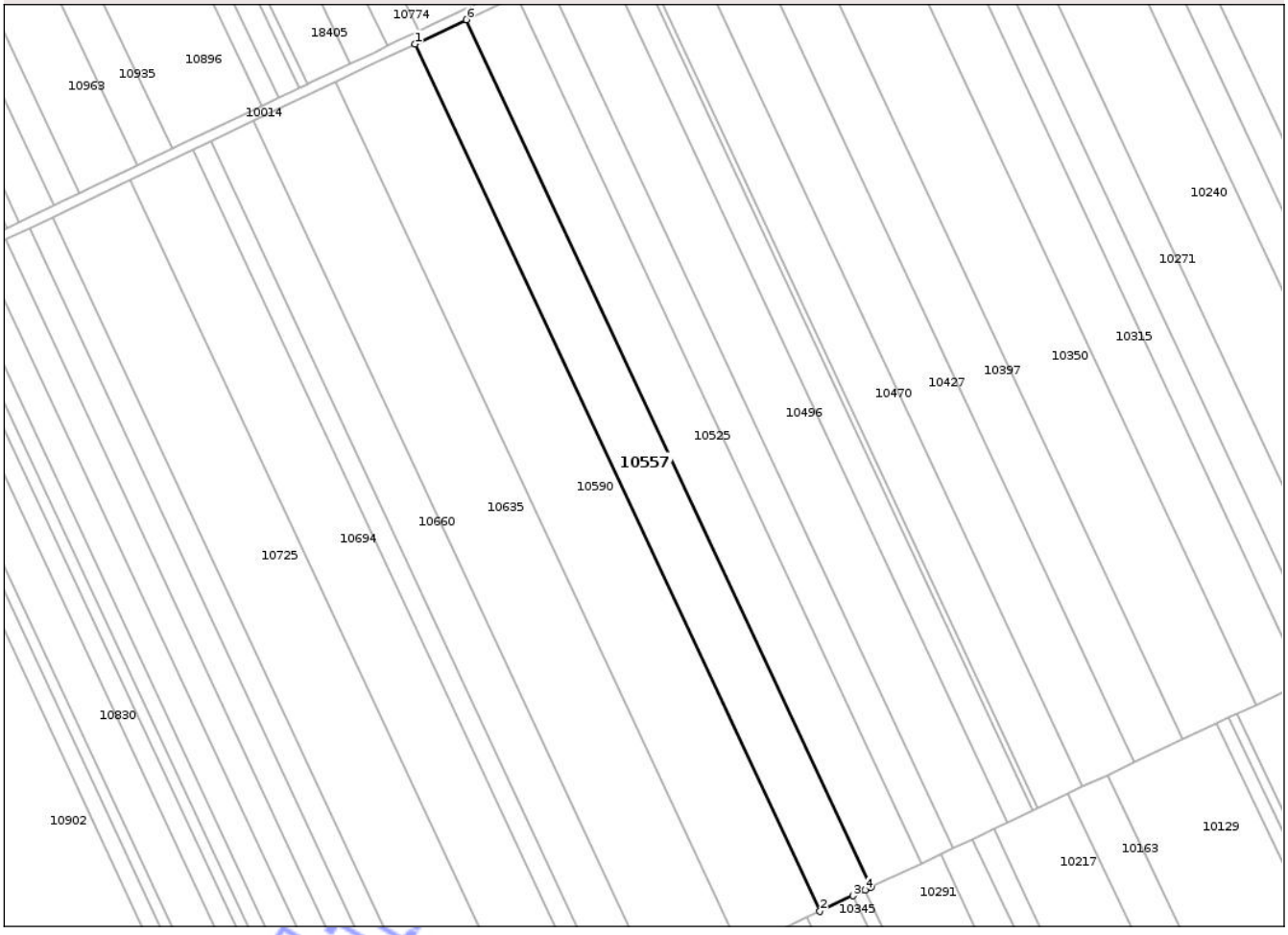

Date referitoare la teren

Crt	Categorie folosinţă	Intra vilan	Suprafaţa (mp)	Tarla	Parcelă	Nr. topo	Observaţii / Referinţe
1	arabil	NU	8.400	13/1	77	-	

Lungime Segmente
1) Valorile lungimilor segmentelor sunt obţinute din proiecţie în plan.

Punct început	X / Y	Punct sfârşit	X / Y	Lungime segment (** (m)
1	506.636,677 275.905,516	2	506.796,02 275.564,465	376.439
2	506.796,02 275.564,465	3	506.809,023 275.570,619	14.386
3	506.809,023 275.570,619	4	506.813,757 275.572,86	5.238
4	506.813,757 275.572,86	5	506.816,189 275.574,011	2.691
5	506.816,189 275.574,011	6	506.656,843 275.915,07	376.447

Document care conţine date cu caracter personal, protejat de prevederile Regulamentului (UE) nr. 679/2016 şi Legii 190/2018

Punct început	X / Y	Punct sfârşit	X / Y	Lungime segment (** (m)
6	506.656,843 275.915,07	1	506.636,677 275.905,516	22.315

** Lungimile segmentelor sunt determinate în planul de proiecţie Stereo 70 şi sunt rotunjite la 1 milimetru.
*** Distanţa dintre puncte este formată din segmente cumulate ce sunt mai mici decât valoarea 1 milimetru.

Neutilizabil in circuitul civil

DATE DESPRE IMOBILUL NR. 10558

Oficiul de Cadastru şi Publicitate Imobiliară TELEORMAN
Biroul de Cadastru şi Publicitate Imobiliară Alexandria

A. Partea I. Descrierea imobilului

TEREN Extravilan

Adresa: Jud. Teleorman

Nr. Crt	Nr cadastral Nr. topografic	Suprafaţa* (mp)	Observaţii / Referinţe
A1		6.300	Sector cadastral:25 Teren neimprejmuit;

B. Partea II. Proprietari şi acte

Inscrieri privitoare la dreptul de proprietate şi alte drepturi reale		Referinţe
/		
Act Notarial nr. 192, din 03/02/2014 emis de BNP ELENA IOTE;		
B1	Intabulare, drept de PROPRIETATE, cu titlu de partaj, bun propriu, dobandit prin Iesire Din Indiviziune, cota actuala 1/1, cota initiala 1/1	A1
	1) **BARBU ION**	

C. Partea III. SARCINI .

Inscrieri privind dezmembramintele dreptului de proprietate, drepturi reale de garanţie şi sarcini	Referinţe
NU SUNT	

Neutilizabil în circuitul civil

Anexa Nr. 1 La Partea I

Teren

Nr cadastral	Suprafaţa (mp)*	Observaţii / Referinţe
	6.300	

* Suprafaţa este determinată in planul de proiecţie Stereo 70.

DETALII LINIARE IMOBIL

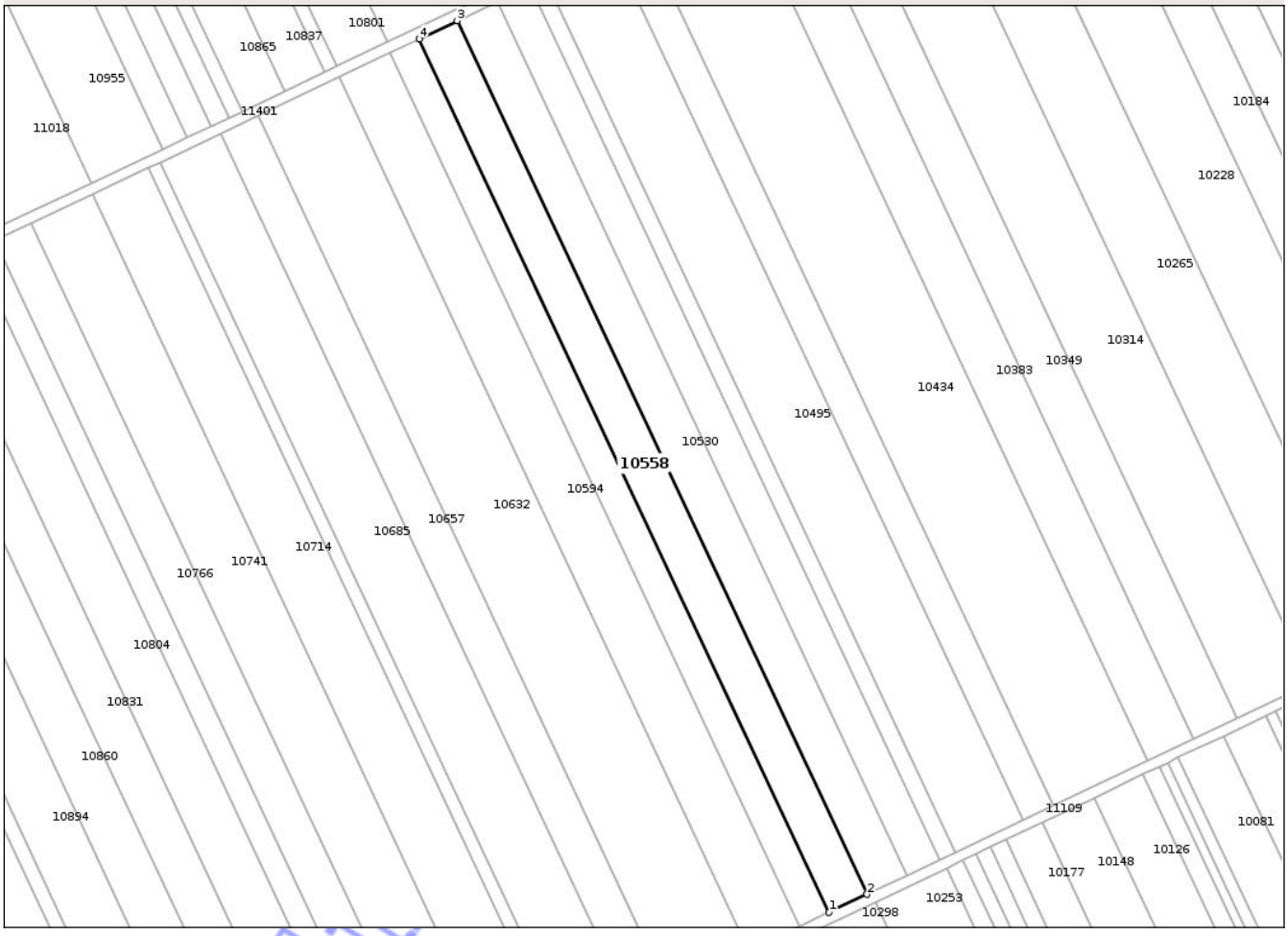

Date referitoare la teren

Crt	Categorie folosinţă	Intra vilan	Suprafaţa (mp)	Tarla	Parcelă	Nr. topo	Observaţii / Referinţe
1	arabil	NU	6.300	12	101	-	

Lungime Segmente

1) Valorile lungimilor segmentelor sunt obţinute din proiecţie în plan.

Punct început	X / Y	Punct sfârşit	X / Y	Lungime segment (** (m)
1	506.792,138 277.824,703	2	506.807,117 277.831,821	16.584
2	506.807,117 277.831,821	3	506.645,594 278.175,665	379.893
3	506.645,594 278.175,665	4	506.630,615 278.168,548	16.584
4	506.630,615 278.168,548	1	506.792,138 277.824,703	379.893

**** Lungimile segmentelor sunt determinate în planul de proiecţie Stereo 70 şi sunt rotunjite la 1 milimetru.**

Document care conţine date cu caracter personal, protejat de prevederile Regulamentului (UE) nr. 679/2016 şi Legii 190/2018

***** Distanţa dintre puncte este formată din segmente cumulate ce sunt mai mici decât valoarea 1 milimetru.**

Neutilizabil in circuitul civil

DATE DESPRE IMOBILUL NR. 10559

Oficiul de Cadastru şi Publicitate Imobiliară TELEORMAN
Biroul de Cadastru şi Publicitate Imobiliară Alexandria

A. Partea I. Descrierea imobilului

TEREN Extravilan

Adresa: Jud. Teleorman

Nr. Crt	Nr cadastral Nr. topografic	Suprafaţa* (mp)	Observaţii / Referinţe
A1		8.900	Sector cadastral:25 Teren neimprejmuit;

B. Partea II. Proprietari şi acte

Inscrieri privitoare la dreptul de proprietate şi alte drepturi reale		Referinţe
/		
Act Notarial nr. 137, din 16/08/2016 emis de SPN BABRU MARIA ȘI BARBU MIRCEA-RĂZVAN;		
B1	Intabulare, drept de PROPRIETATE, cu titlu de moștenire, bun propriu, dobandit prin Succesiune, cota actuala 1/1, cota initiala 1/1	A1
	1) **VASILE MARIAN**	

C. Partea III. SARCINI .

Inscrieri privind dezmembramintele dreptului de proprietate, drepturi reale de garanţie şi sarcini	Referinţe
NU SUNT	

Neutilizabil în circuitul civil

Anexa Nr. 1 La Partea I

Teren

Nr cadastral	Suprafaţa (mp)*	Observaţii / Referinţe
	8.900	

* Suprafaţa este determinată in planul de proiecţie Stereo 70.

DETALII LINIARE IMOBIL

Date referitoare la teren

Crt	Categorie folosinţă	Intra vilan	Suprafaţa (mp)	Tarla	Parcelă	Nr. topo	Observaţii / Referinţe
1	arabil	NU	8.900	14	2	-	

Lungime Segmente

1) Valorile lungimilor segmentelor sunt obţinute din proiecţie în plan.

Punct început	X / Y	Punct sfârşit	X / Y	Lungime segment (** (m)
1	506.795,601 274.661,603	2	506.813,731 274.670,651	20.262
2	506.813,731 274.670,651	3	506.637,874 275.073,267	439.346
3	506.637,874 275.073,267	4	506.619,367 275.065,083	20.236
4	506.619,367 275.065,083	1	506.795,601 274.661,603	440.289

**** Lungimile segmentelor sunt determinate în planul de proiecţie Stereo 70 şi sunt rotunjite la 1 milimetru.**

Document care conţine date cu caracter personal, protejat de prevederile Regulamentului (UE) nr. 679/2016 şi Legii 190/2018

***** Distanţa dintre puncte este formată din segmente cumulate ce sunt mai mici decât valoarea 1 milimetru.**

Neutilizabil in circuitul civil

DATE DESPRE IMOBILUL NR. 10560

Oficiul de Cadastru şi Publicitate Imobiliară TELEORMAN
Biroul de Cadastru şi Publicitate Imobiliară Alexandria

A. Partea I. Descrierea imobilului

TEREN Extravilan

Adresa: Jud. Teleorman

Nr. Crt	Nr cadastral Nr. topografic	Suprafaţa* (mp)	Observaţii / Referinţe
A1		2.100	Sector cadastral:6 Teren neimprejmuit;

B. Partea II. Proprietari şi acte

Inscrieri privitoare la dreptul de proprietate şi alte drepturi reale		Referinţe
/		
Act Notarial nr. 685, din 25/05/2016 emis de BNP TAMARA MORCOV;		
B1	Intabulare, drept de PROPRIETATE, cu titlu de partaj, bun propriu, dobandit prin Iesire Din Indiviziune, cota actuala 1/1, cota initiala 1/1	A1
	1) **BURCEA ELENA-LILI**	

C. Partea III. SARCINI .

Inscrieri privind dezmembramintele dreptului de proprietate, drepturi reale de garanţie şi sarcini	Referinţe
NU SUNT	

Neutilizabil în circuitul civil

Anexa Nr. 1 La Partea I

Teren

Nr cadastral	Suprafaţa (mp)*	Observaţii / Referinţe
	2.100	

* Suprafaţa este determinată in planul de proiecţie Stereo 70.

DETALII LINIARE IMOBIL

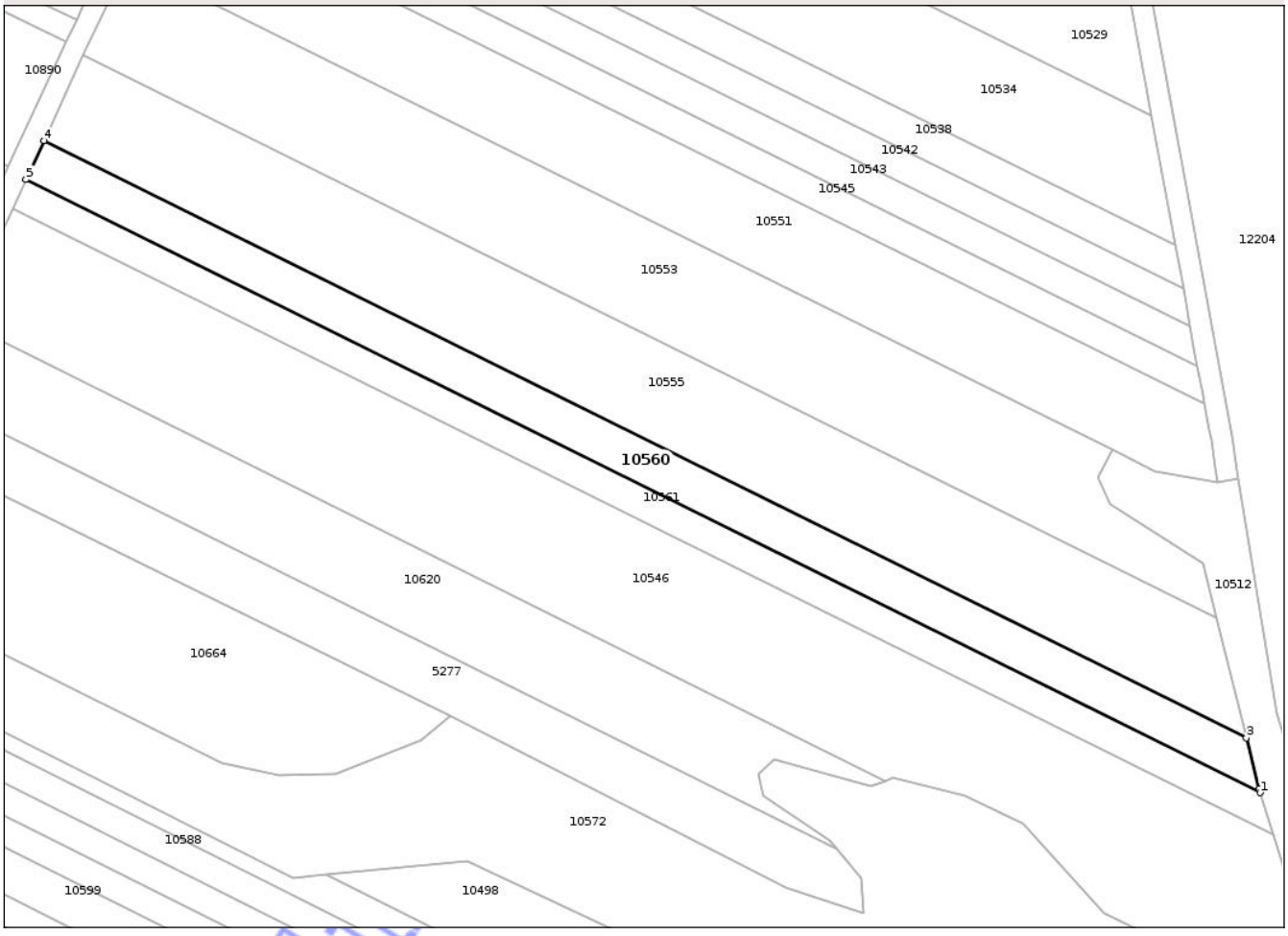

Date referitoare la teren

Crt	Categorie folosinţă	Intra vilan	Suprafaţa (mp)	Tarla	Parcelă	Nr. topo	Observaţii / Referinţe
1	arabil	NU	2.100	41	53	-	

Lungime Segmente
1) Valorile lungimilor segmentelor sunt obţinute din proiecţie în plan.

Punct început	X / Y	Punct sfârşit	X / Y	Lungime segment (** (m)
1	506.834,068 283.964,762	2	506.833,848 283.965,482	0.753
2	506.833,848 283.965,482	3	506.831,432 283.975,151	9.966
3	506.831,432 283.975,151	4	506.603,186 284.088,377	254.787
4	506.603,186 284.088,377	5	506.599,756 284.080,998	8.137
5	506.599,756 284.080,998	1	506.834,068 283.964,762	261.559

Document care conţine date cu caracter personal, protejat de prevederile Regulamentului (UE) nr. 679/2016 şi Legii 190/2018

**** Lungimile segmentelor sunt determinate în planul de proiecţie Stereo 70 şi sunt rotunjite la 1 milimetru.**
***** Distanţa dintre puncte este formată din segmente cumulate ce sunt mai mici decât valoarea 1 milimetru.**

Neutilizabil in circuitul civil

DATE DESPRE IMOBILUL NR. 10561

Oficiul de Cadastru şi Publicitate Imobiliară TELEORMAN
Biroul de Cadastru şi Publicitate Imobiliară Alexandria

A. Partea I. Descrierea imobilului

TEREN Extravilan

Adresa: Jud. Teleorman

Nr. Crt	Nr cadastral Nr. topografic	Suprafaţa* (mp)	Observaţii / Referinţe
A1		1.600	Sector cadastral:6 Teren neimprejmuit;

B. Partea II. Proprietari şi acte

Inscrieri privitoare la dreptul de proprietate şi alte drepturi reale		Referinţe
/		
Act Notarial nr. 618, din 06/12/2004 emis de BNP TAMARA MORCOV;		
B1	Intabulare, drept de PROPRIETATE, cu titlu de moștenire și partaj, bun propriu, dobandit prin Succesiune, cota actuala 1/1, cota initiala 1/1	A1
	1) **CRANTEA ȘTEFAN**	
Act Normativ nr. 7, din 13/03/1996 emis de PARLAMENTUL ROMÂNIEI;		
B2	Se notează existența mai multor titluri de proprietate, respectiv titlul de proprietate nr. 5300597/22.11.1994 în favoarea lui CRANTEA MARIA și titlul de proprietate nr. 5300597/28.01.2009 în favoarea lui CRANTEA MARIA	A1

C. Partea III. SARCINI .

Inscrieri privind dezmembramintele dreptului de proprietate, drepturi reale de garanţie şi sarcini	Referinţe
NU SUNT	

Neutilizabil în circuitul civil

Anexa Nr. 1 La Partea I

Teren

Nr cadastral	Suprafaţa (mp)*	Observaţii / Referinţe
	1.600	

* Suprafaţa este determinată in planul de proiecţie Stereo 70.

DETALII LINIARE IMOBIL

Date referitoare la teren

Crt	Categorie folosinţă	Intra vilan	Suprafaţa (mp)	Tarla	Parcelă	Nr. topo	Observaţii / Referinţe
1	arabil	NU	1.600	41	52	-	

Lungime Segmente
1) Valorile lungimilor segmentelor sunt obţinute din proiecţie în plan.

Punct început	X / Y	Punct sfârşit	X / Y	Lungime segment (** (m)
1	506.836,502 283.956,798	2	506.834,068 283.964,762	8.328
2	506.834,068 283.964,762	3	506.599,756 284.080,998	261.559
3	506.599,756 284.080,998	4	506.597,204 284.075,507	6.055
4	506.597,204 284.075,507	1	506.836,502 283.956,798	267.124

**** Lungimile segmentelor sunt determinate în planul de proiecţie Stereo 70 şi sunt rotunjite la 1 milimetru.**

Document care conţine date cu caracter personal, protejat de prevederile Regulamentului (UE) nr. 679/2016 şi Legii 190/2018

***** Distanţa dintre puncte este formată din segmente cumulate ce sunt mai mici decât valoarea 1 milimetru.**

Neutilizabil in circuitul civil

DATE DESPRE IMOBILUL NR. 10562

Oficiul de Cadastru şi Publicitate Imobiliară TELEORMAN
Biroul de Cadastru şi Publicitate Imobiliară Alexandria

A. Partea I. Descrierea imobilului

TEREN Extravilan

Adresa: Jud. Teleorman

Nr. Crt	Nr cadastral Nr. topografic	Suprafaţa* (mp)	Observaţii / Referinţe
A1		4.326	Sector cadastral:6 Teren neimprejmuit;

B. Partea II. Proprietari şi acte

Inscrieri privitoare la dreptul de proprietate şi alte drepturi reale		Referinţe
/		
Act Administrativ nr. 9558, din 15/12/2025 emis de PRIMĂRIA COMUNEI PERETU;		
B1	Inscrierea posesiei, drept de PROPRIETATE, dobandit prin Lege, cota actuala 1/1, cota initiala 1/1	A1
	1) **NEIDENTIFICAT NEIDENTIFICAT**	
Act Normativ nr. 7, din 13/03/1996 emis de PARLAMENTUL ROMÂNIEI (.art.13);		
B2	Se notează mențiunea proprietar neidentificat, rezerva comisiei locale de fond funciar	A1

C. Partea III. SARCINI .

Inscrieri privind dezmembramintele dreptului de proprietate, drepturi reale de garanţie şi sarcini	Referinţe
NU SUNT	

Neutilizabil în circuitul civil

Anexa Nr. 1 La Partea I

Teren

Nr cadastral	Suprafaţa (mp)*	Observaţii / Referinţe
	4.326	

* Suprafaţa este determinată in planul de proiecţie Stereo 70.

DETALII LINIARE IMOBIL

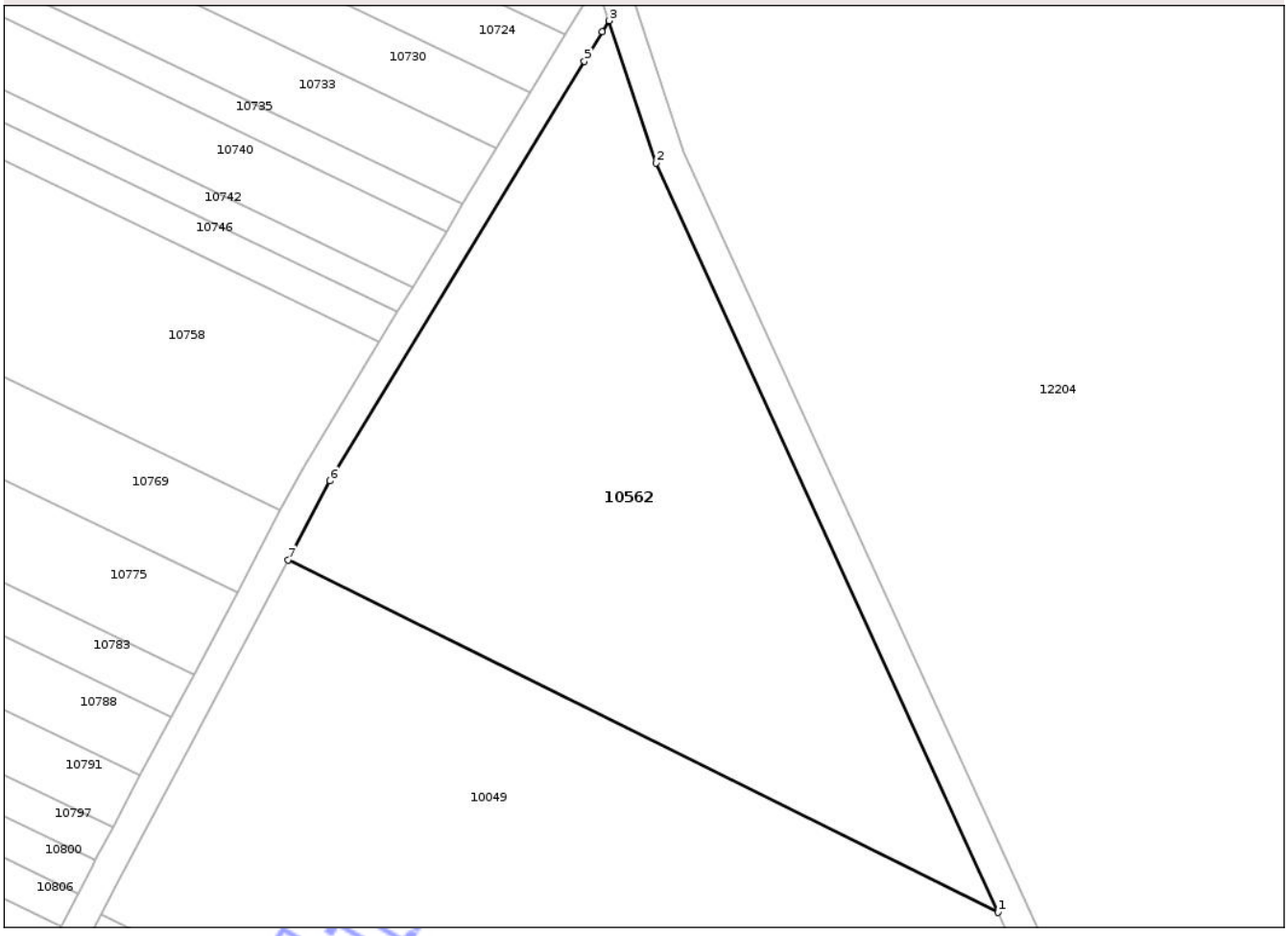

Date referitoare la teren

Crt	Categorie folosinţă	Intra vilan	Suprafaţa (mp)	Tarla	Parcelă	Nr. topo	Observaţii / Referinţe
1	arabil	NU	4.326	41	63	-	

Lungime Segmente

1) Valorile lungimilor segmentelor sunt obţinute din proiecţie în plan.

Punct început	X / Y	Punct sfârşit	X / Y	Lungime segment (** (m)
1	506.776,514 284.198,029	2	506.730,831 284.298,029	109.941
2	506.730,831 284.298,029	3	506.724,556 284.317,03	20.01
3	506.724,556 284.317,03	4	506.723,648 284.315,535	1.749
4	506.723,648 284.315,535	5	506.721,256 284.311,599	4.606
5	506.721,256 284.311,599	6	506.687,229 284.255,6	65.527

Document care conţine date cu caracter personal, protejat de prevederile Regulamentului (UE) nr. 679/2016 şi Legii 190/2018

Punct început	X / Y	Punct sfârşit	X / Y	Lungime segment (** (m)
6	506.687,229 284.255,6	7	506.681,664 284.245,081	11.9
7	506.681,664 284.245,081	1	506.776,514 284.198,029	105.879

** Lungimile segmentelor sunt determinate în planul de proiecţie Stereo 70 şi sunt rotunjite la 1 milimetru.
*** Distanţa dintre puncte este formată din segmente cumulate ce sunt mai mici decât valoarea 1 milimetru.

Neutilizabil in circuitul civil

DATE DESPRE IMOBILUL NR. 10563

Oficiul de Cadastru şi Publicitate Imobiliară TELEORMAN
Biroul de Cadastru şi Publicitate Imobiliară Alexandria

A. Partea I. Descrierea imobilului

TEREN Extravilan

Adresa: Jud. Teleorman

Nr. Crt	Nr cadastral Nr. topografic	Suprafaţa* (mp)	Observaţii / Referinţe
A1		5.000	Sector cadastral:25 Teren neimprejmuit;

B. Partea II. Proprietari şi acte

Inscrieri privitoare la dreptul de proprietate şi alte drepturi reale		Referinţe
/		
Act Administrativ nr. 5301667, din 02/04/1997 emis de CJSDPAT TELEORMAN;		
B1	Intabulare, drept de PROPRIETATE, dobandit prin Reconstituire, cota actuala 1/1, cota initiala 1/1	A1
	1) **MIRCESCU SPIREA**	

C. Partea III. SARCINI .

Inscrieri privind dezmembramintele dreptului de proprietate, drepturi reale de garanţie şi sarcini	Referinţe
NU SUNT	

Neutilizabil în circuitul civil

Anexa Nr. 1 La Partea I

Teren

Nr cadastral	Suprafaţa (mp)*	Observaţii / Referinţe
	5.000	

* Suprafaţa este determinată in planul de proiecţie Stereo 70.

DETALII LINIARE IMOBIL

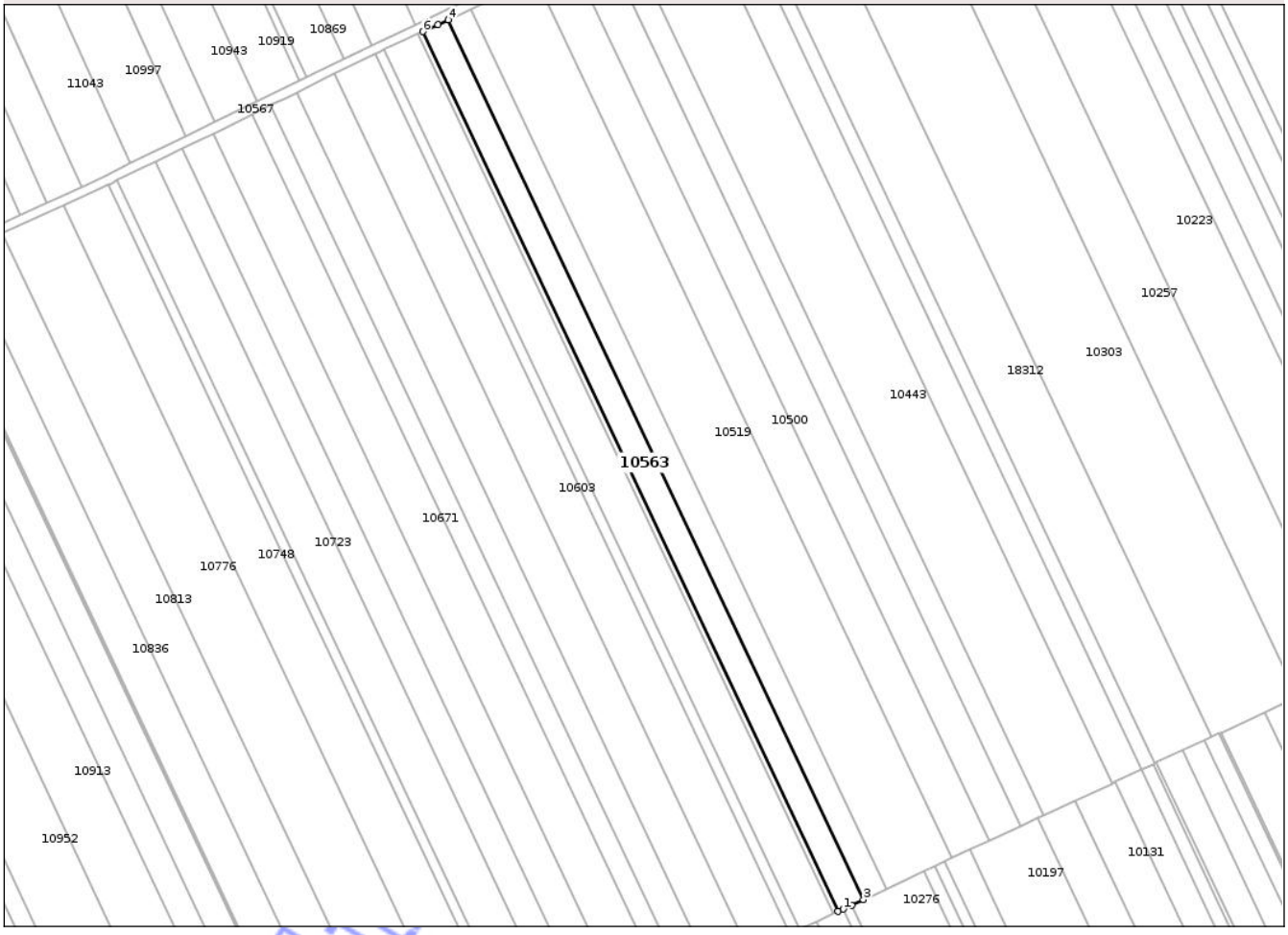

Date referitoare la teren

Crt	Categorie folosinţă	Intra vilan	Suprafaţa (mp)	Tarla	Parcelă	Nr. topo	Observaţii / Referinţe
1	arabil	NU	5.000	13	52	-	identic cu tarla 18

Lungime Segmente
1) Valorile lungimilor segmentelor sunt obţinute din proiecţie în plan.

Punct început	X / Y	Punct sfârşit	X / Y	Lungime segment (** (m)
1	506.802,614 276.431,84	2	506.806,235 276.433,531	3.996
2	506.806,235 276.433,531	3	506.811,319 276.435,904	5.611
3	506.811,319 276.435,904	4	506.632,715 276.813,695	417.882
4	506.632,715 276.813,695	5	506.628,387 276.811,663	4.781
5	506.628,387 276.811,663	6	506.621,884 276.808,611	7.184

Document care conţine date cu caracter personal, protejat de prevederile Regulamentului (UE) nr. 679/2016 şi Legii 190/2018

Punct început	X / Y	Punct sfârşit	X / Y	Lungime segment (** (m)
6	506.621,884 276.808,611	7	506.800,477 276.430,843	417.857
7	506.800,477 276.430,843	1	506.802,614 276.431,84	2.358

** Lungimile segmentelor sunt determinate în planul de proiecţie Stereo 70 şi sunt rotunjite la 1 milimetru.
*** Distanţa dintre puncte este formată din segmente cumulate ce sunt mai mici decât valoarea 1 milimetru.

Neutilizabil in circuitul civil

DATE DESPRE IMOBILUL NR. 10564

Oficiul de Cadastru şi Publicitate Imobiliară TELEORMAN
Biroul de Cadastru şi Publicitate Imobiliară Alexandria

A. Partea I. Descrierea imobilului

TEREN Extravilan

Adresa: Jud. Teleorman

Nr. Crt	Nr cadastral Nr. topografic	Suprafaţa* (mp)	Observaţii / Referinţe
A1		Din acte: 30.000 Masurata: 13.738	Sector cadastral:23 Teren neimprejmuit;

B. Partea II. Proprietari şi acte

Inscrieri privitoare la dreptul de proprietate şi alte drepturi reale		Referinţe
/		
Act Notarial nr. 249, din 27/07/2005 emis de BNP TAMARA MORCOV;		
B1	Intabulare, drept de PROPRIETATE, cu titlu de moștenire, bun propriu, dobandit prin Succesiune, cota actuala 1/2, cota initiala 1/2	A1
	1) **VĂSUI DOREL**	
B2	Intabulare, drept de PROPRIETATE, cu titlu de moștenire, bun propriu, dobandit prin Succesiune, cota actuala 1/2, cota initiala 1/2	A1
	1) **AVRAM SANDA-ELIZA**	

C. Partea III. SARCINI .

Inscrieri privind dezmembramintele dreptului de proprietate, drepturi reale de garanţie şi sarcini	Referinţe
NU SUNT	

Neutilizabil în circuitul civil

Anexa Nr. 1 La Partea I

Teren

Nr cadastral	Suprafaţa (mp)*	Observaţii / Referinţe
	Din acte: 30.000 Masurata: 13.738	

* Suprafaţa este determinată in planul de proiecţie Stereo 70.

DETALII LINIARE IMOBIL

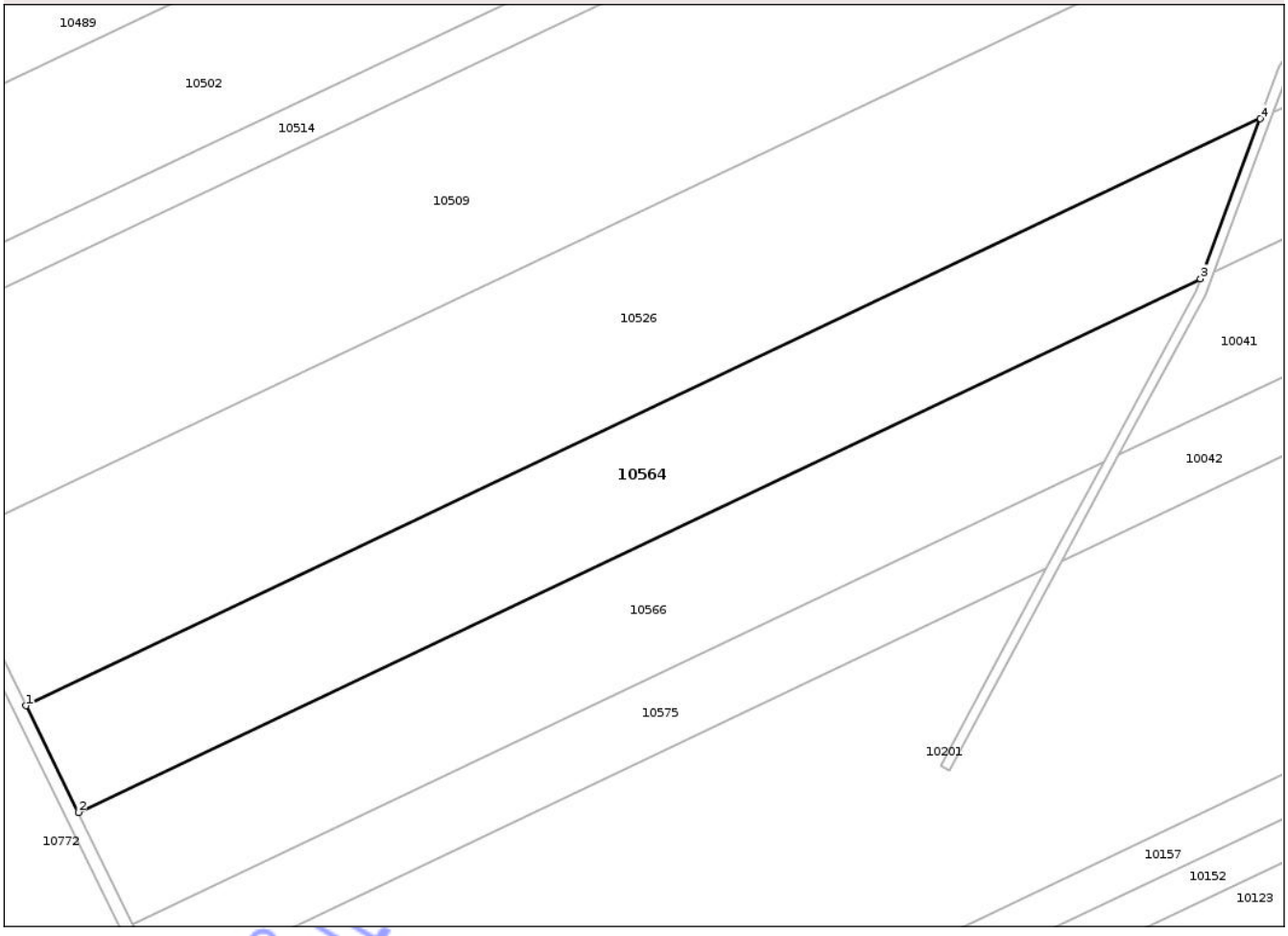

Date referitoare la teren

Crt	Categorie folosinţă	Intra vilan	Suprafaţa (mp)	Tarla	Parcelă	Nr. topo	Observaţii / Referinţe
1	arabil	NU	13.738	10	47	-	Imobilul este despărţit de canal. Diferența de suprafață se regăsește la ID 10030.

Lungime Segmente

1) Valorile lungimilor segmentelor sunt obţinute din proiecţie în plan.

Punct început	X / Y	Punct sfârşit	X / Y	Lungime segment (** (m)
1	506.519,741 279.334,457	2	506.535,343 279.302,734	35.352
2	506.535,343 279.302,734	3	506.869,689 279.461,547	370.147
3	506.869,689 279.461,547	4	506.887,499 279.509,141	50.817
4	506.887,499 279.509,141	1	506.519,741 279.334,457	407.137

Document care conține date cu caracter personal, protejat de prevederile Regulamentului (UE) nr. 679/2016 și Legii 190/2018

**** Lungimile segmentelor sunt determinate în planul de proiecţie Stereo 70 şi sunt rotunjite la 1 milimetru.**
***** Distanţa dintre puncte este formată din segmente cumulate ce sunt mai mici decât valoarea 1 milimetru.**

Neutilizabil in circuitul civil

DATE DESPRE IMOBILUL NR. 10566

Oficiul de Cadastru şi Publicitate Imobiliară TELEORMAN
Biroul de Cadastru şi Publicitate Imobiliară Alexandria

A. Partea I. Descrierea imobilului

TEREN Extravilan

Adresa: Jud. Teleorman

Nr. Crt	Nr cadastral Nr. topografic	Suprafaţa* (mp)	Observaţii / Referinţe
A1		Din acte: 31.300 Masurata: 12.770	Sector cadastral:23 Teren neimprejmuit;

B. Partea II. Proprietari şi acte

Inscrieri privitoare la dreptul de proprietate şi alte drepturi reale		Referinţe
/		
Act Administrativ nr. 5300055, din 04/10/2002 emis de CJSDPAT TELEORMAN;		
B1	Intabulare, drept de PROPRIETATE, dobandit prin Reconstituire, cota actuala 1/1, cota initiala 1/1	A1
	1) **VINATORU ALEXANDRU**	

C. Partea III. SARCINI .

Inscrieri privind dezmembramintele dreptului de proprietate, drepturi reale de garanţie şi sarcini	Referinţe
NU SUNT	

Neutilizabil în circuitul civil

Anexa Nr. 1 La Partea I

Teren

Nr cadastral	Suprafaţa (mp)*	Observaţii / Referinţe
	Din acte: 31.300 Masurata: 12.770	

* Suprafaţa este determinată in planul de proiecţie Stereo 70.

DETALII LINIARE IMOBIL

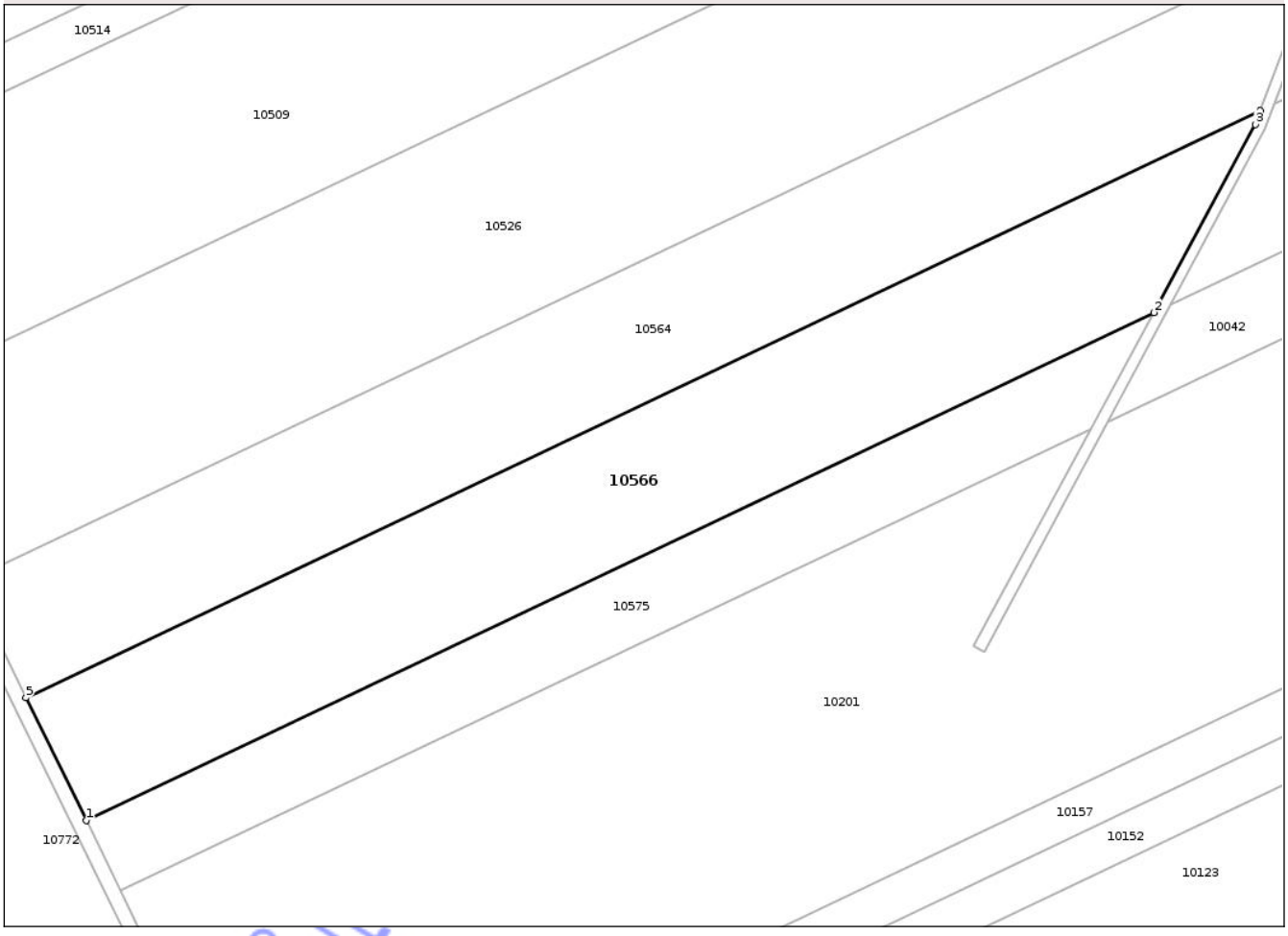

Date referitoare la teren

Crt	Categorie folosinţă	Intra vilan	Suprafaţa (mp)	Tarla	Parcelă	Nr. topo	Observaţii / Referinţe
1	arabil	NU	12.770	10	48	-	Imobilul este despărţit de canal. Diferența de suprafață se regăsește la ID 10041.

Lungime Segmente
1) Valorile lungimilor segmentelor sunt obţinute din proiecţie în plan.

Punct început	X / Y	Punct sfârşit	X / Y	Lungime segment (** (m)
1	506.551,654 279.269,572	2	506.840,85 279.406,939	320.162
2	506.840,85 279.406,939	3	506.868,308 279.457,858	57.851
3	506.868,308 279.457,858	4	506.869,689 279.461,547	3.939
4	506.869,689 279.461,547	5	506.535,343 279.302,734	370.147

Document care conține date cu caracter personal, protejat de prevederile Regulamentului (UE) nr. 679/2016 și Legii 190/2018

Punct început	X / Y	Punct sfârşit	X / Y	Lungime segment (** (m)
5	506.535,343 279.302,734	1	506.551,654 279.269,572	36.956

** Lungimile segmentelor sunt determinate în planul de proiecţie Stereo 70 şi sunt rotunjite la 1 milimetru.
*** Distanţa dintre puncte este formată din segmente cumulate ce sunt mai mici decât valoarea 1 milimetru.

Neutilizabil in circuitul civil

DATE DESPRE IMOBILUL NR. 10567

Oficiul de Cadastru şi Publicitate Imobiliară TELEORMAN
Biroul de Cadastru şi Publicitate Imobiliară Alexandria

A. Partea I. Descrierea imobilului

TEREN Extravilan

Adresa: Jud. Teleorman

Nr. Crt	Nr cadastral Nr. topografic	Suprafaţa* (mp)	Observaţii / Referinţe
A1		6.997	Sector cadastral:25 Teren neimprejmuit;

B. Partea II. Proprietari şi acte

Inscrieri privitoare la dreptul de proprietate şi alte drepturi reale		Referinţe
/		
Act Administrativ nr. 9558, din 15/12/2025 emis de PRIMĂRIA COMUNEI PERETU;		
B1	Inscrierea posesiei, drept de PROPRIETATE, dobandit prin Lege, cota actuala 1/1, cota initiala 1/1	A1
	1) **NEIDENTIFICAT NEIDENTIFICAT**	
Act Normativ nr. 7, din 13/03/1996 emis de PARLAMENTUL ROMÂNIEI (.art.13);		
B2	Se notează mențiunea proprietar neidentificat	A1

C. Partea III. SARCINI .

Inscrieri privind dezmembramintele dreptului de proprietate, drepturi reale de garanţie şi sarcini	Referinţe
NU SUNT	

Neutilizabil în circuitul civil

Anexa Nr. 1 La Partea I

Teren

Nr cadastral	Suprafaţa (mp)*	Observaţii / Referinţe
	6.997	

* Suprafaţa este determinată in planul de proiecţie Stereo 70.

DETALII LINIARE IMOBIL

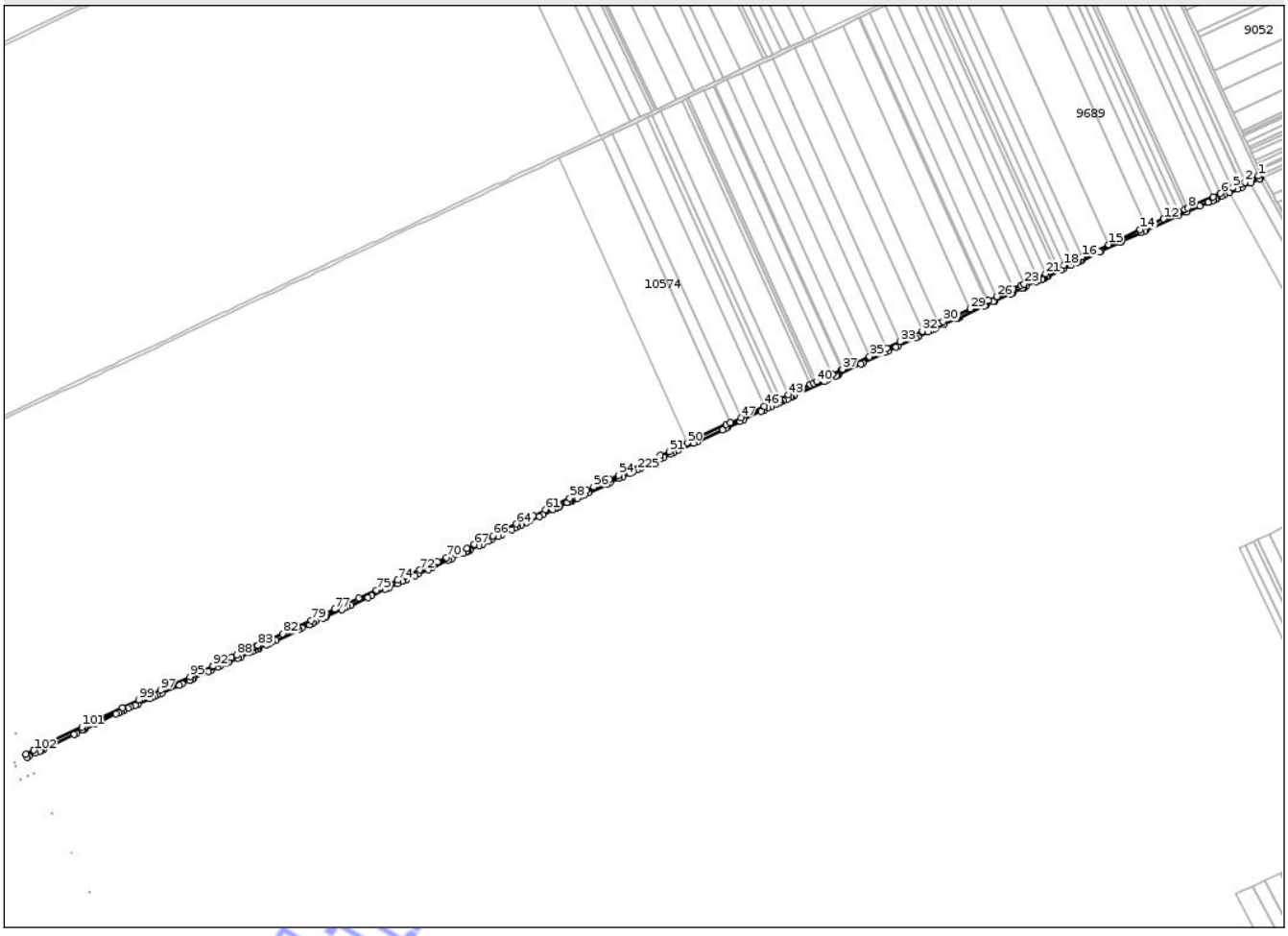

Date referitoare la teren

Crt	Categorie folosinţă	Intra vilan	Suprafaţa (mp)	Tarla	Parcelă	Nr. topo	Observaţii / Referinţe
1	drum	NU	6.997	-	30	-	

Lungime Segmente

1) Valorile lungimilor segmentelor sunt obţinute din proiecţie în plan.

Punct început	X / Y	Punct sfârşit	X / Y	Lungime segment
1	507.503,905 277.224,949	2	507.486,223 277.216,695	19.514
4	507.481,058 277.214,285	5	507.470,14 277.209,392	11.964
7	507.445,372 277.198,292	8	507.413,061 277.183,813	35.407
10	507.400,761 277.178,3	11	507.393,925 277.175,237	7.491
13	507.359,938 277.160,006	14	507.351,626 277.156,281	9.109
16	507.276,935 277.121,261	17	507.265,15 277.115,736	13.016

Punct început	X / Y	Punct sfârşit	X / Y	Lungime segment
2	507.486,223 277.216,695	3	507.481,489 277.214,486	5.224
5	507.470,14 277.209,392	6	507.454,919 277.202,571	16.679
8	507.413,061 277.183,813	9	507.408,962 277.181,976	4.492
11	507.393,925 277.175,237	12	507.381,842 277.169,822	13.241
14	507.351,626 277.156,281	15	507.310,7 277.137,093	45.201
17	507.265,15 277.115,736	18	507.253,366 277.110,211	13.015

Punct început	X / Y	Punct sfârşit	X / Y	Lungime segment
3	507.481,489 277.214,486	4	507.481,058 277.214,285	0.476
6	507.454,919 277.202,571	7	507.445,372 277.198,292	10.462
9	507.408,962 277.181,976	10	507.400,761 277.178,3	8.987
12	507.381,842 277.169,822	13	507.359,938 277.160,006	24.003
15	507.310,7 277.137,093	16	507.276,935 277.121,261	37.292
18	507.253,366 277.110,211	19	507.245,435 277.106,493	8.759

Document care conţine date cu caracter personal, protejat de prevederile Regulamentului (UE) nr. 679/2016 şi Legii 190/2018

Punct început	X / Y	Punct sfârşit	X / Y	Lungime segment
19	507.245,435 277.106,493	20	507.241,582 277.104,686	4.256
22	507.220,506 277.094,805	23	507.202,603 277.086,411	19.773
25	507.188,522 277.079,887	26	507.167,778 277.070,326	22.841
28	507.154,028 277.063,989	29	507.133,323 277.054,447	22.798
31	507.093,056 277.035,812	32	507.071,77 277.025,695	23.568
34	507.025,822 277.003,857	35	507.003,765 276.993,374	24.421
37	506.969,391 276.977,037	38	506.968,034 276.976,392	1.502
40	506.935,712 276.961,03	41	506.931,87 276.959,204	4.254
43	506.899,79 276.943,958	44	506.888,497 276.938,591	12.503
46	506.868,853 276.929,254	47	506.838,832 276.914,986	33.239
49	506.819,743 276.905,913	50	506.769,912 276.882,52	55.049
52	506.735,32 276.866,282	53	506.724,468 276.861,187	11.989
55	506.670,211 276.835,716	56	506.649,413 276.825,952	22.976
58	506.618,894 276.811,626	59	506.602,034 276.803,711	18.625
61	506.587,809 276.796,756	62	506.571,666 276.788,864	17.969
64	506.550,385 276.778,459	65	506.532,48 276.769,705	19.93
67	506.496,265 276.751,999	68	506.486,416 276.747,184	10.963
70	506.460,269 276.735,118	71	506.448,759 276.729,807	12.676
73	506.408,345 276.711,158	74	506.397,729 276.706,259	11.692
76	506.347,307 276.682,991	77	506.317,003 276.669,007	33.375
79	506.286,747 276.654,882	80	506.269,392 276.646,7	19.187
82	506.250,123 276.637,615	83	506.218,351 276.622,635	35.126
85	506.215,412 276.621,277	86	506.213,148 276.620,238	2.491
88	506.191,181 276.610,161	89	506.184,158 276.606,939	7.727
91	506.168,295 276.599,663	92	506.160,362 276.596,023	8.728
94	506.145,171 276.589,055	95	506.130,883 276.582,5	15.72
97	506.093,097 276.565,167	98	506.077,739 276.558,197	16.866
100	506.044,058 276.542,913	101	505.992,105 276.517,828	57.692
103	505.919,96 276.482,961	104	505.921,671 276.479,345	4.0
106	505.931,959 276.484,362	107	505.937,694 276.487,129	6.368
109	505.940,493 276.488,48	110	505.943,285 276.489,827	3.1
112	505.953,89 276.494,945	113	505.981,819 276.508,423	31.011
115	505.992,787 276.513,716	116	505.993,843 276.514,226	1.173

Punct început	X / Y	Punct sfârşit	X / Y	Lungime segment
20	507.241,582 277.104,686	21	507.230,251 277.099,374	12.514
23	507.202,603 277.086,411	24	507.198,239 277.084,365	4.82
26	507.167,778 277.070,326	27	507.156,405 277.065,085	12.523
29	507.133,323 277.054,447	30	507.098,452 277.038,376	38.396
32	507.071,77 277.025,695	33	507.043,474 277.012,247	31.329
35	507.003,765 276.993,374	36	506.984,993 276.984,452	20.784
38	506.968,034 276.976,392	39	506.956,505 276.970,913	12.765
41	506.931,87 276.959,204	42	506.927,803 276.957,271	4.503
44	506.888,497 276.938,591	45	506.883,303 276.936,122	5.751
47	506.838,832 276.914,986	48	506.825,068 276.908,444	15.24
50	506.769,912 276.882,52	51	506.746,398 276.871,482	25.976
53	506.724,468 276.861,187	54	506.681,514 276.841,022	47.452
56	506.649,413 276.825,952	57	506.640,144 276.821,601	10.239
59	506.602,034 276.803,711	60	506.600,148 276.802,789	2.099
62	506.571,666 276.788,864	63	506.568,753 276.787,439	3.243
65	506.532,48 276.769,705	66	506.519,954 276.763,581	13.943
68	506.486,416 276.747,184	69	506.475,161 276.741,99	12.396
71	506.448,759 276.729,807	72	506.426,185 276.719,39	24.862
74	506.397,729 276.706,259	75	506.370,389 276.693,643	30.11
77	506.317,003 276.669,007	78	506.303,043 276.662,566	15.374
80	506.269,392 276.646,7	81	506.267,364 276.645,743	2.242
83	506.218,351 276.622,635	84	506.217,553 276.622,258	0.883
86	506.213,148 276.620,238	87	506.209,299 276.618,472	4.235
89	506.184,158 276.606,939	90	506.176,454 276.603,405	8.476
92	506.160,362 276.596,023	93	506.159,455 276.595,607	0.998
95	506.130,883 276.582,5	96	506.108,192 276.572,091	24.965
98	506.077,739 276.558,197	99	506.064,991 276.552,412	13.999
101	505.992,105 276.517,828	102	505.930,213 276.487,96	68.722
104	505.921,671 276.479,345	105	505.923,595 276.480,283	2.14
107	505.937,694 276.487,129	108	505.940,471 276.488,469	3.083
110	505.943,285 276.489,827	111	505.951,044 276.493,572	8.616
113	505.981,819 276.508,423	114	505.984,818 276.509,87	3.33
116	505.993,843 276.514,226	117	505.995,838 276.515,189	2.215

Punct început	X / Y	Punct sfârşit	X / Y	Lungime segment
21	507.230,251 277.099,374	22	507.220,506 277.094,805	10.763
24	507.198,239 277.084,365	25	507.188,522 277.079,887	10.699
27	507.156,405 277.065,085	28	507.154,028 277.063,989	2.618
30	507.098,452 277.038,376	31	507.093,056 277.035,812	5.974
33	507.043,474 277.012,247	34	507.025,822 277.003,857	19.544
36	506.984,993 276.984,452	37	506.969,391 276.977,037	17.274
39	506.956,505 276.970,913	40	506.935,712 276.961,03	23.022
42	506.927,803 276.957,271	43	506.899,79 276.943,958	31.016
45	506.883,303 276.936,122	46	506.868,853 276.929,254	15.999
48	506.825,068 276.908,444	49	506.819,743 276.905,913	5.896
51	506.746,398 276.871,482	52	506.735,32 276.866,282	12.238
54	506.681,514 276.841,022	55	506.670,211 276.835,716	12.486
57	506.640,144 276.821,601	58	506.618,894 276.811,626	23.475
60	506.600,148 276.802,789	61	506.587,809 276.796,756	13.735
63	506.568,753 276.787,439	64	506.550,385 276.778,459	20.446
66	506.519,954 276.763,581	67	506.496,265 276.751,999	26.369
69	506.475,161 276.741,99	70	506.460,269 276.735,118	16.401
72	506.426,185 276.719,39	73	506.408,345 276.711,158	19.648
75	506.370,389 276.693,643	76	506.347,307 276.682,991	25.421
78	506.303,043 276.662,566	79	506.286,747 276.654,882	18.017
81	506.267,364 276.645,743	82	506.250,123 276.637,615	19.061
84	506.217,553 276.622,258	85	506.215,412 276.621,277	2.355
87	506.209,299 276.618,472	88	506.191,181 276.610,161	19.933
90	506.176,454 276.603,405	91	506.168,295 276.599,663	8.976
93	506.159,455 276.595,607	94	506.145,171 276.589,055	15.715
96	506.108,192 276.572,091	97	506.093,097 276.565,167	16.607
99	506.064,991 276.552,412	100	506.044,058 276.542,913	22.987
102	505.930,213 276.487,96	103	505.919,96 276.482,961	11.407
105	505.923,595 276.480,283	106	505.931,959 276.484,362	9.306
108	505.940,471 276.488,469	109	505.940,493 276.488,48	0.025
111	505.951,044 276.493,572	112	505.953,89 276.494,945	3.16
114	505.984,818 276.509,87	115	505.992,787 276.513,716	8.849
117	505.995,838 276.515,189	118	506.009,555 276.521,816	15.234

Verificat de Primăria Peretu

Punct început	X / Y	Punct sfârşit	X / Y	Lungime segment
118	506.009,555 276.521,816	119	506.012,684 276.523,327	3.475
121	506.018,081 276.525,935	122	506.035,983 276.534,582	19.881
124	506.042,211 276.537,591	125	506.045,317 276.539,092	3.45
127	506.051,08 276.541,707	128	506.054,43 276.543,227	3.679
130	506.064,249 276.547,683	131	506.079,117 276.554,43	16.327
133	506.085,858 276.557,489	134	506.089,356 276.559,076	3.841
136	506.117,151 276.571,8	137	506.120,765 276.573,458	3.976
139	506.131,495 276.578,38	140	506.133,635 276.579,362	2.355
142	506.154,76 276.589,053	143	506.158,51 276.590,773	4.126
145	506.170,297 276.596,18	146	506.177,17 276.599,333	7.562
148	506.192,189 276.606,223	149	506.196,062 276.607,999	4.261
151	506.210,915 276.614,813	152	506.213,967 276.616,213	3.358
154	506.219,239 276.618,632	155	506.228,952 276.623,211	10.738
157	506.236,973 276.626,993	158	506.240,956 276.628,871	4.404
160	506.274,859 276.644,855	161	506.284,45 276.649,377	10.604
163	506.288,785 276.651,421	164	506.292,892 276.653,358	4.541
166	506.304,733 276.658,94	167	506.305,713 276.659,392	1.079
169	506.329,922 276.670,564	170	506.333,126 276.672,042	3.528
172	506.359,699 276.684,304	173	506.363,958 276.686,27	4.691
175	506.386,219 276.696,542	176	506.397,134 276.701,579	12.021
178	506.404,6 276.705,024	179	506.408,05 276.706,616	3.8
181	506.419,649 276.711,968	182	506.423,989 276.713,971	4.78
184	506.441,243 276.721,933	185	506.462,859 276.731,908	23.807
187	506.482,076 276.740,776	188	506.486,226 276.742,691	4.571
190	506.488,132 276.743,57	191	506.490,593 276.744,773	2.739
193	506.506,802 276.752,698	194	506.514,007 276.756,221	8.02
196	506.527,39 276.762,764	197	506.531,74 276.764,891	4.842
199	506.548,564 276.773,116	200	506.552,196 276.774,892	4.043
202	506.563,405 276.780,372	203	506.567,744 276.782,494	4.83
205	506.584,109 276.790,495	206	506.597,002 276.796,798	14.351
208	506.601,321 276.798,91	209	506.603,762 276.800,103	2.717
211	506.615,596 276.805,659	212	506.617,547 276.806,575	2.155
214	506.621,884 276.808,611	215	506.628,387 276.811,663	7.184

Punct început	X / Y	Punct sfârşit	X / Y	Lungime segment
119	506.012,684 276.523,327	120	506.014,928 276.524,411	2.492
122	506.035,983 276.534,582	123	506.039,229 276.536,15	3.605
125	506.045,317 276.539,092	126	506.045,486 276.539,168	0.185
128	506.054,43 276.543,227	129	506.060,857 276.546,144	7.058
131	506.079,117 276.554,43	132	506.082,586 276.556,004	3.809
134	506.089,356 276.559,076	135	506.094,757 276.561,527	5.931
137	506.120,765 276.573,458	138	506.129,973 276.577,682	10.131
140	506.133,635 276.579,362	141	506.135,162 276.580,062	1.68
143	506.158,51 276.590,773	144	506.166,507 276.594,442	8.798
146	506.177,17 276.599,333	147	506.180,995 276.601,087	4.208
149	506.196,062 276.607,999	150	506.206,997 276.613,015	12.031
152	506.213,967 276.616,213	153	506.217,906 276.618,02	4.334
155	506.228,952 276.623,211	156	506.232,913 276.625,078	4.379
158	506.240,956 276.628,871	159	506.270,792 276.642,938	32.986
161	506.284,45 276.649,377	162	506.288,547 276.651,309	4.53
164	506.292,892 276.653,358	165	506.301,575 276.657,451	9.599
167	506.305,713 276.659,392	168	506.325,723 276.668,626	22.038
170	506.333,126 276.672,042	171	506.337,339 276.673,986	4.64
173	506.363,958 276.686,27	174	506.381,926 276.694,561	19.789
176	506.397,134 276.701,579	177	506.403,727 276.704,622	7.261
179	506.408,05 276.706,616	180	506.408,923 276.707,019	0.962
182	506.423,989 276.713,971	183	506.436,885 276.719,922	14.203
185	506.462,859 276.731,908	186	506.467,238 276.733,929	4.823
188	506.486,226 276.742,691	189	506.486,467 276.742,802	0.265
191	506.490,593 276.744,773	192	506.502,452 276.750,572	13.201
194	506.514,007 276.756,221	195	506.518,357 276.758,348	4.842
197	506.531,74 276.764,891	198	506.544,218 276.770,991	13.889
200	506.552,196 276.774,892	201	506.556,54 276.777,016	4.835
203	506.567,744 276.782,494	204	506.579,778 276.788,377	13.395
206	506.597,002 276.796,798	207	506.601,091 276.798,797	4.551
209	506.603,762 276.800,103	210	506.605,419 276.800,881	1.831
212	506.617,547 276.806,575	213	506.619,934 276.807,695	2.637
215	506.628,387 276.811,663	216	506.632,715 276.813,695	4.781

Punct început	X / Y	Punct sfârşit	X / Y	Lungime segment
120	506.014,928 276.524,411	121	506.018,081 276.525,935	3.502
123	506.039,229 276.536,15	124	506.042,211 276.537,591	3.312
126	506.045,486 276.539,168	127	506.051,08 276.541,707	6.143
129	506.060,857 276.546,144	130	506.064,249 276.547,683	3.725
132	506.082,586 276.556,004	133	506.085,858 276.557,489	3.593
135	506.094,757 276.561,527	136	506.117,151 276.571,8	24.638
138	506.129,973 276.577,682	139	506.131,495 276.578,38	1.674
141	506.135,162 276.580,062	142	506.154,76 276.589,053	21.562
144	506.166,507 276.594,442	145	506.170,297 276.596,18	4.17
147	506.180,995 276.601,087	148	506.192,189 276.606,223	12.316
150	506.206,997 276.613,015	151	506.210,915 276.614,813	4.311
153	506.217,906 276.618,02	154	506.219,239 276.618,632	1.467
156	506.232,913 276.625,078	157	506.236,973 276.626,993	4.489
159	506.270,792 276.642,938	160	506.274,859 276.644,855	4.496
162	506.288,547 276.651,309	163	506.288,785 276.651,421	0.263
165	506.301,575 276.657,451	166	506.304,733 276.658,94	3.491
168	506.325,723 276.668,626	169	506.329,922 276.670,564	4.625
171	506.337,339 276.673,986	172	506.359,699 276.684,304	24.626
174	506.381,926 276.694,561	175	506.386,219 276.696,542	4.728
177	506.403,727 276.704,622	178	506.404,6 276.705,024	0.961
180	506.408,923 276.707,019	181	506.419,649 276.711,968	11.813
183	506.436,885 276.719,922	184	506.441,243 276.721,933	4.8
186	506.467,238 276.733,929	187	506.482,076 276.740,776	16.342
189	506.486,467 276.742,802	190	506.488,132 276.743,57	1.834
192	506.502,452 276.750,572	193	506.506,802 276.752,698	4.842
195	506.518,357 276.758,348	196	506.527,39 276.762,764	10.055
198	506.544,218 276.770,991	199	506.548,564 276.773,116	4.838
201	506.556,54 276.777,016	202	506.563,405 276.780,372	7.641
204	506.579,778 276.788,377	205	506.584,109 276.790,495	4.821
207	506.601,091 276.798,797	208	506.601,321 276.798,91	0.256
210	506.605,419 276.800,881	211	506.615,596 276.805,659	11.243
213	506.619,934 276.807,695	214	506.621,884 276.808,611	2.154
216	506.632,715 276.813,695	217	506.638,36 276.816,345	6.236

Verificat în SIPOCA 11

Punct început	X / Y	Punct sfârşit	X / Y	Lungime segment
217	506.638,36 276.816,345	218	506.642,68 276.818,373	4.772
218	506.642,68 276.818,373	219	506.666,547 276.829,577	26.366
219	506.666,547 276.829,577	220	506.670,837 276.831,591	4.739
220	506.670,837 276.831,591	221	506.682,268 276.836,957	12.628
221	506.682,268 276.836,957	222	506.686,538 276.838,962	4.717
222	506.686,538 276.838,962	223	506.696,146 276.843,472	10.614
223	506.696,146 276.843,472	224	506.700,397 276.845,468	4.696
224	506.700,397 276.845,468	225	506.705,687 276.847,952	5.844
225	506.705,687 276.847,952	226	506.709,924 276.849,941	4.681
226	506.709,924 276.849,941	227	506.735,398 276.861,899	28.141
227	506.735,398 276.861,899	228	506.739,586 276.863,865	4.626
228	506.739,586 276.863,865	229	506.748,195 276.867,907	9.511
229	506.748,195 276.867,907	230	506.752,358 276.869,861	4.599
230	506.752,358 276.869,861	231	506.757,77 276.872,402	5.979
231	506.757,77 276.872,402	232	506.778,018 276.881,907	22.368
232	506.778,018 276.881,907	233	506.782,121 276.883,833	4.533
233	506.782,121 276.883,833	234	506.815,329 276.899,422	36.685
234	506.815,329 276.899,422	235	506.819,344 276.901,307	4.435
235	506.819,344 276.901,307	236	506.821,451 276.902,297	2.328
236	506.821,451 276.902,297	237	506.837,852 276.910,091	18.159
237	506.837,852 276.910,091	238	506.841,799 276.911,967	4.37
238	506.841,799 276.911,967	239	506.864,901 276.922,947	25.579
239	506.864,901 276.922,947	240	506.868,77 276.924,786	4.284
240	506.868,77 276.924,786	241	506.873,122 276.926,854	4.818
241	506.873,122 276.926,854	242	506.876,967 276.928,682	4.257
242	506.876,967 276.928,682	243	506.884,264 276.932,15	8.079
243	506.884,264 276.932,15	244	506.888,074 276.933,96	4.218
244	506.888,074 276.933,96	245	506.889,455 276.934,617	1.529
245	506.889,455 276.934,617	246	506.893,249 276.936,42	4.201
246	506.893,249 276.936,42	247	506.898,756 276.939,038	6.098
247	506.898,756 276.939,038	248	506.902,52 276.940,826	4.167
248	506.902,52 276.940,826	249	506.903,515 276.941,299	1.102
249	506.903,515 276.941,299	250	506.907,262 276.943,08	4.149
250	506.907,262 276.943,08	251	506.946,114 276.961,545	43.017
251	506.946,114 276.961,545	252	506.949,712 276.963,256	3.984
252	506.949,712 276.963,256	253	506.960,598 276.968,429	12.053
253	506.960,598 276.968,429	254	506.962,549 276.969,356	2.16
254	506.962,549 276.969,356	255	506.964,142 276.970,114	1.764
255	506.964,142 276.970,114	256	506.992,586 276.983,633	31.493
256	506.992,586 276.983,633	257	506.996,003 276.985,257	3.783
257	506.996,003 276.985,257	258	507.024,133 276.998,626	31.145
258	507.024,133 276.998,626	259	507.027,416 277.000,186	3.635
259	507.027,416 277.000,186	260	507.037,958 277.005,197	11.672
260	507.037,958 277.005,197	261	507.041,18 277.006,728	3.567
261	507.041,18 277.006,728	262	507.063,661 277.017,412	24.891
262	507.063,661 277.017,412	263	507.066,764 277.018,887	3.436
263	507.066,764 277.018,887	264	507.078,993 277.024,699	13.54
264	507.078,993 277.024,699	265	507.082,023 277.026,139	3.355
265	507.082,023 277.026,139	266	507.086,334 277.028,188	4.773
266	507.086,334 277.028,188	267	507.089,328 277.029,611	3.315
267	507.089,328 277.029,611	268	507.100,148 277.034,754	11.98
268	507.100,148 277.034,754	269	507.115,133 277.041,66	16.5
269	507.115,133 277.041,66	270	507.117,088 277.042,561	2.153
270	507.117,088 277.042,561	271	507.118,0 277.042,981	1.004
271	507.118,0 277.042,981	272	507.119,945 277.043,877	2.141
272	507.119,945 277.043,877	273	507.151,849 277.058,581	35.129
273	507.151,849 277.058,581	274	507.154,523 277.059,813	2.944
274	507.154,523 277.059,813	275	507.162,499 277.063,489	8.782
275	507.162,499 277.063,489	276	507.165,116 277.064,695	2.882
276	507.165,116 277.064,695	277	507.185,766 277.074,212	22.738
277	507.185,766 277.074,212	278	507.188,252 277.075,358	2.737
278	507.188,252 277.075,358	279	507.199,925 277.080,737	12.853
279	507.199,925 277.080,737	280	507.202,291 277.081,847	2.613
280	507.202,291 277.081,847	281	507.204,674 277.082,964	2.632
281	507.204,674 277.082,964	282	507.217,691 277.089,067	14.377
282	507.217,691 277.089,067	283	507.219,982 277.090,141	2.53
283	507.219,982 277.090,141	284	507.225,5 277.092,728	6.094
284	507.225,5 277.092,728	285	507.226,802 277.093,339	1.438
285	507.226,802 277.093,339	286	507.227,744 277.093,78	1.04
286	507.227,744 277.093,78	287	507.229,037 277.094,387	1.428
287	507.229,037 277.094,387	288	507.231,14 277.095,373	2.323
288	507.231,14 277.095,373	289	507.233,349 277.096,408	2.439
289	507.233,349 277.096,408	290	507.250,664 277.104,527	19.124
290	507.250,664 277.104,527	291	507.252,751 277.105,505	2.305
291	507.252,751 277.105,505	292	507.263,153 277.110,382	11.489
292	507.263,153 277.110,382	293	507.270,624 277.113,885	8.251
293	507.270,624 277.113,885	294	507.272,583 277.114,803	2.163
294	507.272,583 277.114,803	295	507.274,746 277.115,817	2.389
295	507.274,746 277.115,817	296	507.276,678 277.116,724	2.134
296	507.276,678 277.116,724	297	507.299,264 277.127,313	24.945
297	507.299,264 277.127,313	298	507.301,034 277.128,143	1.955
298	507.301,034 277.128,143	299	507.325,739 277.139,726	27.286
299	507.325,739 277.139,726	300	507.327,327 277.140,47	1.754
300	507.327,327 277.140,47	301	507.353,294 277.152,645	28.68
301	507.353,294 277.152,645	302	507.357,459 277.154,512	4.564
302	507.357,459 277.154,512	303	507.358,833 277.155,127	1.505
303	507.358,833 277.155,127	304	507.400,68 277.173,881	45.857
304	507.400,68 277.173,881	305	507.411,366 277.178,669	11.71
305	507.411,366 277.178,669	306	507.428,579 277.186,383	18.862
306	507.428,579 277.186,383	307	507.439,472 277.191,265	11.937
307	507.439,472 277.191,265	308	507.439,704 277.191,369	0.254
308	507.439,704 277.191,369	309	507.445,159 277.193,814	5.978
309	507.445,159 277.193,814	310	507.448,214 277.195,183	3.348
310	507.448,214 277.195,183	311	507.450,681 277.196,288	2.703
311	507.450,681 277.196,288	312	507.456,178 277.198,752	6.024
312	507.456,178 277.198,752	313	507.459,257 277.200,132	3.374
313	507.459,257 277.200,132	314	507.466,118 277.203,206	7.518
314	507.466,118 277.203,206	315	507.477,301 277.208,218	12.255
315	507.477,301 277.208,218	316	507.482,722 277.210,647	5.94

Vizualizare Imobil Simplificat

Punct început	X / Y	Punct sfârşit	X / Y	Lungime segment
316	507.482,722 277.210,647	317	507.493,779 277.215,808	12.202
319	507.505,877 277.221,455	1	507.503,905 277.224,949	4.012

Punct început	X / Y	Punct sfârşit	X / Y	Lungime segment
317	507.493,779 277.215,808	318	507.505,106 277.221,096	12.501

Punct început	X / Y	Punct sfârşit	X / Y	Lungime segment
318	507.505,106 277.221,096	319	507.505,877 277.221,455	0.85

**** Lungimile segmentelor sunt determinate în planul de proiecţie Stereo 70 şi sunt rotunjite la 1 milimetru.**
***** Distanţa dintre puncte este formată din segmente cumulate ce sunt mai mici decât valoarea 1 milimetru.**

Neutilizabil in circuitul civil

DATE DESPRE IMOBILUL NR. 10568

Oficiul de Cadastru şi Publicitate Imobiliară TELEORMAN
Biroul de Cadastru şi Publicitate Imobiliară Alexandria

A. Partea I. Descrierea imobilului

TEREN Extravilan

Adresa: Jud. Teleorman

Nr. Crt	Nr cadastral Nr. topografic	Suprafaţa* (mp)	Observaţii / Referinţe
A1		5.600	Sector cadastral:25 Teren neimprejmuit;

B. Partea II. Proprietari şi acte

Inscrieri privitoare la dreptul de proprietate şi alte drepturi reale		Referinţe
/		
Act Administrativ nr. 5301140, din 13/06/1996 emis de CJSDPAT TELEORMAN;		
B1	Intabulare, drept de PROPRIETATE, dobandit prin Reconstituire, cota actuala 1/1, cota initiala 1/1	A1
	1) **PISICA AUREL**	

C. Partea III. SARCINI .

Inscrieri privind dezmembramintele dreptului de proprietate, drepturi reale de garanţie şi sarcini	Referinţe
NU SUNT	

Neutilizabil în circuitul civil

Anexa Nr. 1 La Partea I

Teren

Nr cadastral	Suprafaţa (mp)*	Observaţii / Referinţe
	5.600	

* Suprafaţa este determinată in planul de proiecţie Stereo 70.

DETALII LINIARE IMOBIL

Date referitoare la teren

Crt	Categorie folosinţă	Intra vilan	Suprafaţa (mp)	Tarla	Parcelă	Nr. topo	Observaţii / Referinţe
1	arabil	NU	5.600	13	167	-	

Lungime Segmente
1) Valorile lungimilor segmentelor sunt obţinute din proiecţie în plan.

Punct început	X / Y	Punct sfârşit	X / Y	Lungime segment (** (m)
1	506.622,991 276.347,985	2	506.794,687 275.984,806	401.719
2	506.794,687 275.984,806	3	506.799,187 275.986,938	4.98
3	506.799,187 275.986,938	4	506.807,286 275.990,775	8.962
4	506.807,286 275.990,775	5	506.635,624 276.353,883	401.641
5	506.635,624 276.353,883	1	506.622,991 276.347,985	13.942

Document care conţine date cu caracter personal, protejat de prevederile Regulamentului (UE) nr. 679/2016 şi Legii 190/2018

**** Lungimile segmentelor sunt determinate în planul de proiecţie Stereo 70 şi sunt rotunjite la 1 milimetru.**
***** Distanţa dintre puncte este formată din segmente cumulate ce sunt mai mici decât valoarea 1 milimetru.**

Neutilizabil în circuitul civil

DATE DESPRE IMOBILUL NR. 10569

Oficiul de Cadastru şi Publicitate Imobiliară TELEORMAN
Biroul de Cadastru şi Publicitate Imobiliară Alexandria

A. Partea I. Descrierea imobilului

TEREN Extravilan

Adresa: Jud. Teleorman

Nr. Crt	Nr cadastral Nr. topografic	Suprafaţa* (mp)	Observaţii / Referinţe
A1		7.200	Sector cadastral:25 Teren neimprejmuit;

B. Partea II. Proprietari şi acte

Inscrieri privitoare la dreptul de proprietate şi alte drepturi reale		Referinţe
/		
Act Administrativ nr. 53-01181, din 27/06/1996 emis de CJSDPAT TELEORMAN;		
B1	Intabulare, drept de PROPRIETATE, dobandit prin Reconstituire, cota actuala 1/1, cota initiala 1/1	A1
	1) **PĂTRANĂ CONSTANTIN** DEFUNCT:Da	

C. Partea III. SARCINI .

Inscrieri privind dezmembramintele dreptului de proprietate, drepturi reale de garanţie şi sarcini	Referinţe
NU SUNT	

Neutilizabil în circuitul civil

Anexa Nr. 1 La Partea I

Teren

Nr cadastral	Suprafaţa (mp)*	Observaţii / Referinţe
	7.200	

* Suprafaţa este determinată in planul de proiecţie Stereo 70.

DETALII LINIARE IMOBIL

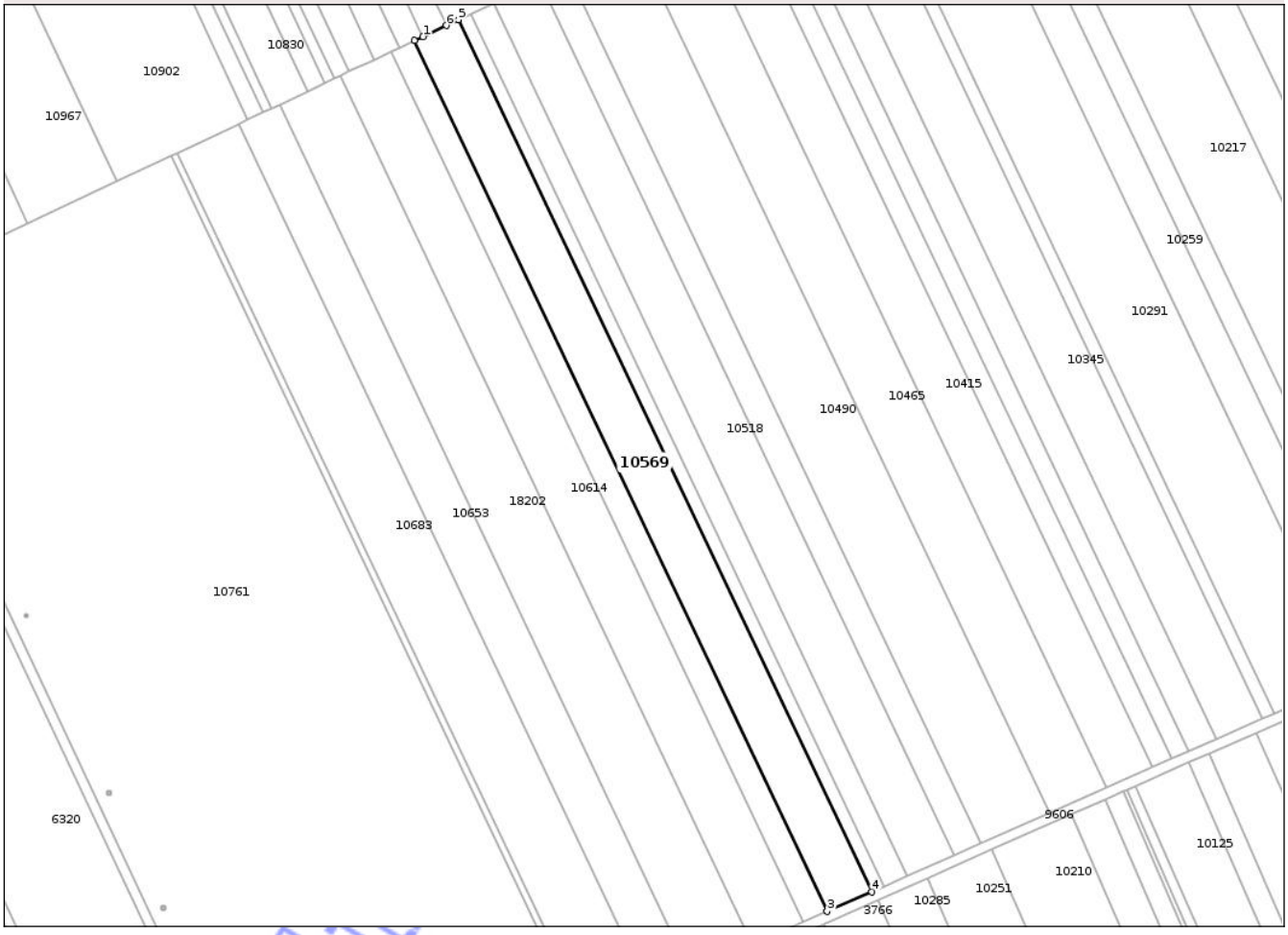

Date referitoare la teren

Crt	Categorie folosinţă	Intra vilan	Suprafaţa (mp)	Tarla	Parcelă	Nr. topo	Observaţii / Referinţe
1	arabil	NU	7.200	13/1	88	-	

Lungime Segmente
1) Valorile lungimilor segmentelor sunt obţinute din proiecţie în plan.

Punct început	X / Y	Punct sfârşit	X / Y	Lungime segment (** (m)
1	506.643,922 275.492,477	2	506.640,576 275.490,893	3.702
2	506.640,576 275.490,893	3	506.802,21 275.150,318	376.984
3	506.802,21 275.150,318	4	506.819,672 275.158,041	19.094
4	506.819,672 275.158,041	5	506.657,828 275.499,058	377.473
5	506.657,828 275.499,058	6	506.653,06 275.496,802	5.275

Document care conţine date cu caracter personal, protejat de prevederile Regulamentului (UE) nr. 679/2016 şi Legii 190/2018

Punct început	X / Y	Punct sfârşit	X / Y	Lungime segment (** (m)
6	506.653,06 275.496,802	1	506.643,922 275.492,477	10.11

** Lungimile segmentelor sunt determinate în planul de proiecţie Stereo 70 şi sunt rotunjite la 1 milimetru.
*** Distanţa dintre puncte este formată din segmente cumulate ce sunt mai mici decât valoarea 1 milimetru.

Neutilizabil in circuitul civil

DATE DESPRE IMOBILUL NR. 10570

Oficiul de Cadastru şi Publicitate Imobiliară TELEORMAN
Biroul de Cadastru şi Publicitate Imobiliară Alexandria

A. Partea I. Descrierea imobilului

TEREN Extravilan

Adresa: Jud. Teleorman

Nr. Crt	Nr cadastral Nr. topografic	Suprafaţa* (mp)	Observaţii / Referinţe
A1		Din acte: 1.800 Masurata: 525	Sector cadastral:6 Teren neimprejmuit;

B. Partea II. Proprietari şi acte

Inscrieri privitoare la dreptul de proprietate şi alte drepturi reale		Referinţe
/		
Act Administrativ nr. 5300562, din 22/11/1994 emis de CJSDPAT TELEORMAN;		
B1	Intabulare, drept de PROPRIETATE, dobandit prin Reconstituire, cota actuala 1/1, cota initiala 1/1	A1
	1) **IONESCU ION**	

C. Partea III. SARCINI .

Inscrieri privind dezmembramintele dreptului de proprietate, drepturi reale de garanţie şi sarcini	Referinţe
NU SUNT	

Neutilizabil în circuitul civil

Anexa Nr. 1 La Partea I

Teren

Nr cadastral	Suprafaţa (mp)*	Observaţii / Referinţe
	Din acte: 1.800 Masurata: 525	

* Suprafaţa este determinată in planul de proiecţie Stereo 70.

DETALII LINIARE IMOBIL

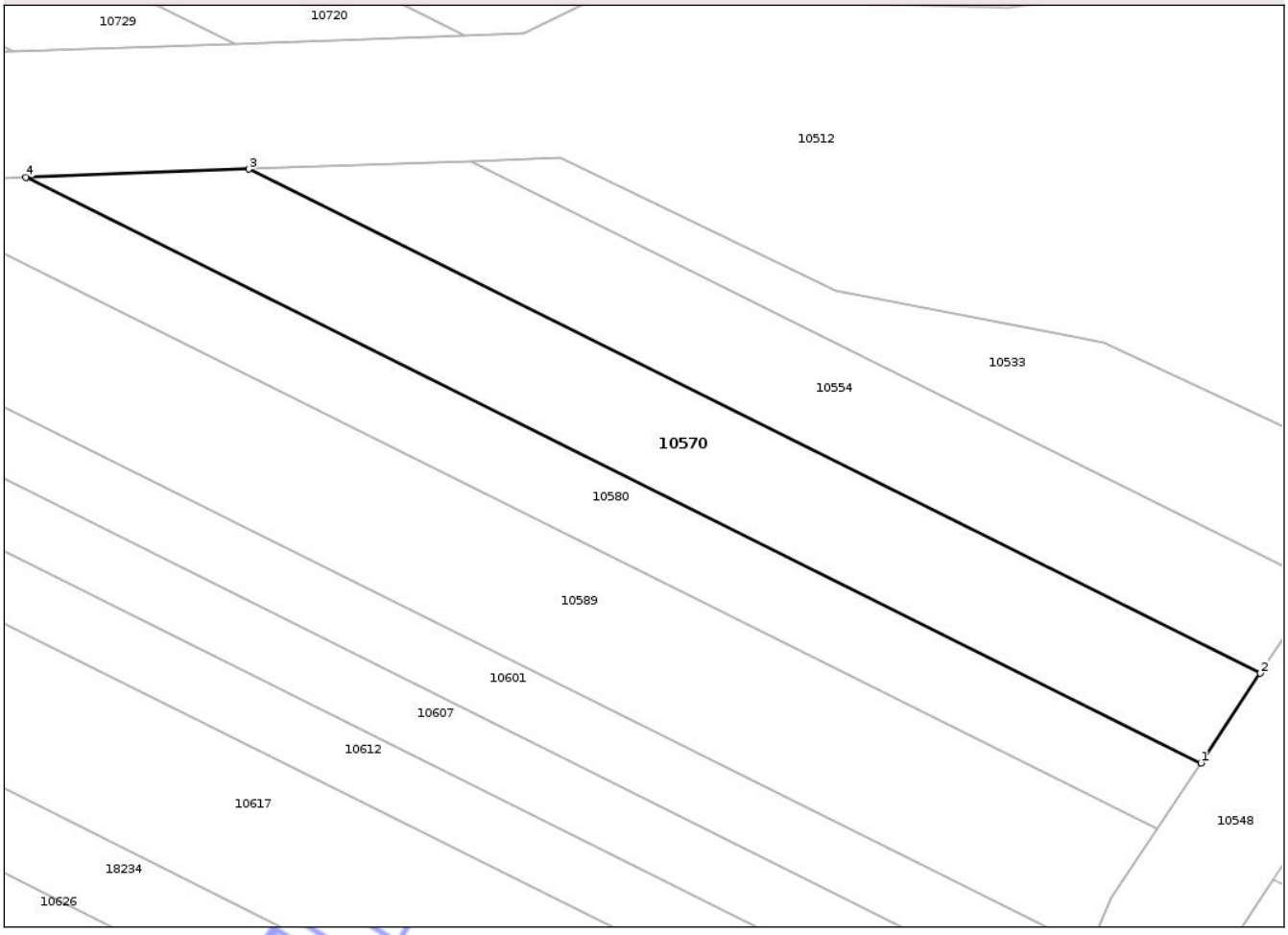

Date referitoare la teren

Crt	Categorie folosinţă	Intra vilan	Suprafaţa (mp)	Tarla	Parcelă	Nr. topo	Observaţii / Referinţe
1	arabil	NU	525	41	25	-	Imobilul este despărțit de neproductiv. Diferența de suprafață se regăsește la ID 10738.

Lungime Segmente

1) Valorile lungimilor segmentelor sunt obţinute din proiecţie în plan.

Punct început	X / Y	Punct sfârşit	X / Y	Lungime segment (** (m)
1	506.742,774 283.732,703	2	506.746,542 283.738,393	6.825
2	506.746,542 283.738,393	3	506.682,323 283.770,393	71.75
3	506.682,323 283.770,393	4	506.668,171 283.769,878	14.161
4	506.668,171 283.769,878	1	506.742,774 283.732,703	83.352

Document care conține date cu caracter personal, protejat de prevederile Regulamentului (UE) nr. 679/2016 și Legii 190/2018

**** Lungimile segmentelor sunt determinate în planul de proiecţie Stereo 70 şi sunt rotunjite la 1 milimetru.**
***** Distanţa dintre puncte este formată din segmente cumulate ce sunt mai mici decât valoarea 1 milimetru.**

Neutilizabil in circuitul civil

DATE DESPRE IMOBILUL NR. 10571

Oficiul de Cadastru şi Publicitate Imobiliară TELEORMAN
Biroul de Cadastru şi Publicitate Imobiliară Alexandria

A. Partea I. Descrierea imobilului

TEREN Extravilan

Adresa: Jud. Teleorman

Nr. Crt	Nr cadastral Nr. topografic	Suprafaţa* (mp)	Observaţii / Referinţe
A1		900	Sector cadastral:25 Teren neimprejmuit;

B. Partea II. Proprietari şi acte

Inscrieri privitoare la dreptul de proprietate şi alte drepturi reale		Referinţe
/		
Act Administrativ nr. 53-01055, din 27/05/1996 emis de CJSDPAT TELEORMAN;		
B1	Intabulare, drept de PROPRIETATE, dobandit prin Reconstituire, cota actuala 1/1, cota initiala 1/1	A1
	1) **ZGAROI NICOLAE**	

C. Partea III. SARCINI .

Inscrieri privind dezmembramintele dreptului de proprietate, drepturi reale de garanţie şi sarcini	Referinţe
NU SUNT	

Neutilizabil în circuitul civil

Anexa Nr. 1 La Partea I

Teren

Nr cadastral	Suprafaţa (mp)*	Observaţii / Referinţe
	900	

* Suprafaţa este determinată in planul de proiecţie Stereo 70.

DETALII LINIARE IMOBIL

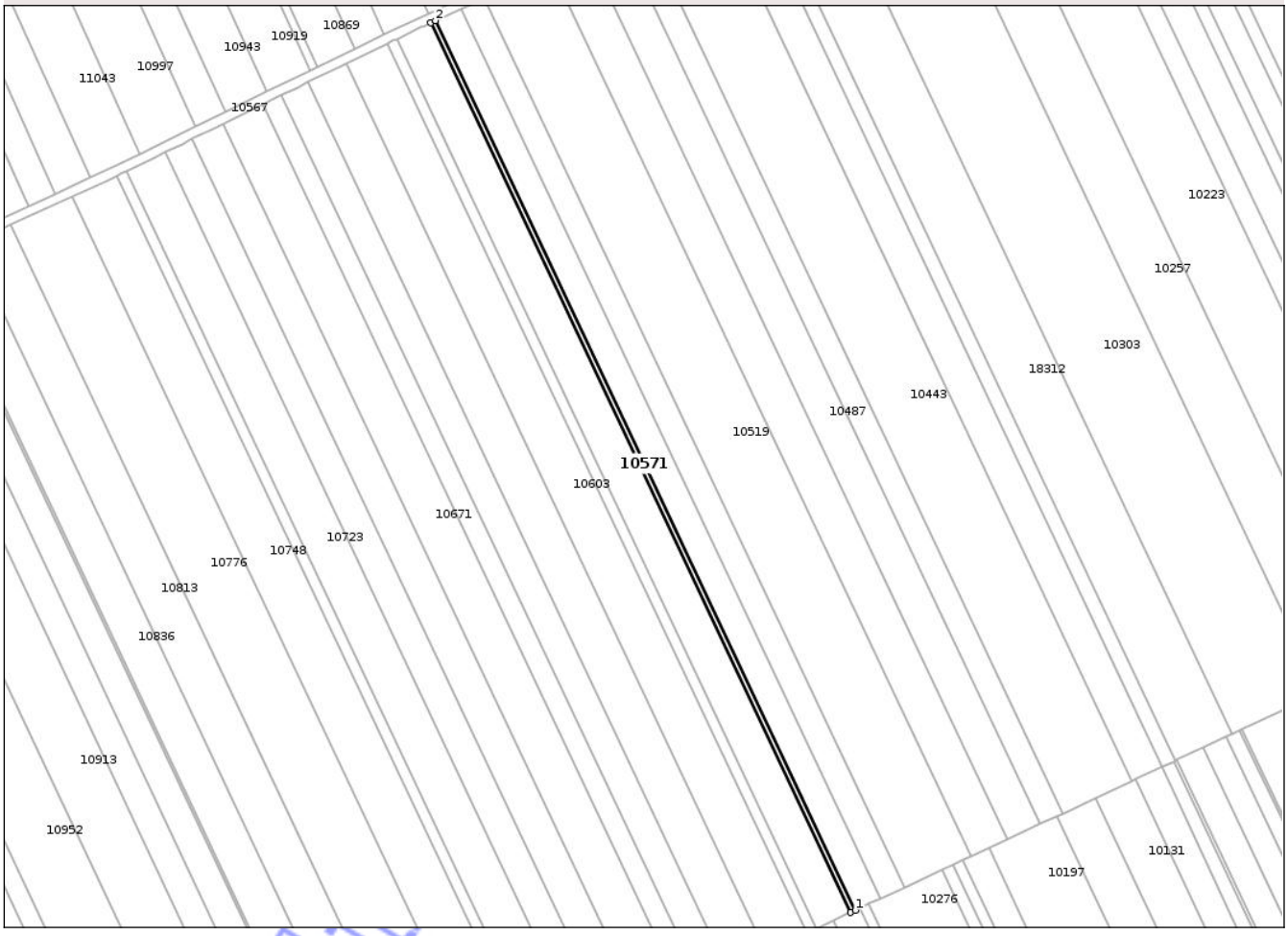

Date referitoare la teren

Crt	Categorie folosinţă	Intra vilan	Suprafaţa (mp)	Tarla	Parcelă	Nr. topo	Observaţii / Referinţe
1	arabil	NU	900	13	51	-	

Lungime Segmente

1) Valorile lungimilor segmentelor sunt obţinute din proiecţie în plan.

Punct început	X / Y	Punct sfârşit	X / Y	Lungime segment (** (m)
1	506.800,477 276.430,843	2	506.621,884 276.808,611	417.857
2	506.621,884 276.808,611	3	506.619,934 276.807,695	2.154
3	506.619,934 276.807,695	4	506.798,525 276.429,932	417.851
4	506.798,525 276.429,932	1	506.800,477 276.430,843	2.154

**** Lungimile segmentelor sunt determinate în planul de proiecţie Stereo 70 şi sunt rotunjite la 1 milimetru.**

Document care conţine date cu caracter personal, protejat de prevederile Regulamentului (UE) nr. 679/2016 şi Legii 190/2018

***** Distanţa dintre puncte este formată din segmente cumulate ce sunt mai mici decât valoarea 1 milimetru.**

Neutilizabil in circuitul civil

DATE DESPRE IMOBILUL NR. 10572

Oficiul de Cadastru şi Publicitate Imobiliară TELEORMAN
Biroul de Cadastru şi Publicitate Imobiliară Alexandria

A. Partea I. Descrierea imobilului

TEREN Extravilan

Adresa: Jud. Teleorman

Nr. Crt	Nr cadastral Nr. topografic	Suprafaţa* (mp)	Observaţii / Referinţe
A1		8.780	Sector cadastral:6 Teren neimprejmuit;

B. Partea II. Proprietari şi acte

Inscrieri privitoare la dreptul de proprietate şi alte drepturi reale		Referinţe
/		
Act Administrativ nr. 9558, din 15/12/2025 emis de PRIMĂRIA COMUNEI PERETU;		
B1	Inscrierea posesiei, drept de PROPRIETATE, dobandit prin Lege, cota actuala 1/1, cota initiala 1/1 1) **NEIDENTIFICAT NEIDENTIFICAT**	A1
Act Normativ nr. 7, din 13/03/1996 emis de PARLAMENTUL ROMÂNIEI (.art.13);		
B2	Se notează mențiunea proprietar neidentificat	A1

C. Partea III. SARCINI .

Inscrieri privind dezmembramintele dreptului de proprietate, drepturi reale de garanţie şi sarcini	Referinţe
NU SUNT	

Neutilizabil în circuitul civil

Anexa Nr. 1 La Partea I

Teren

Nr cadastral	Suprafaţa (mp)*	Observaţii / Referinţe
	8.780	

* Suprafaţa este determinată in planul de proiecţie Stereo 70.

DETALII LINIARE IMOBIL

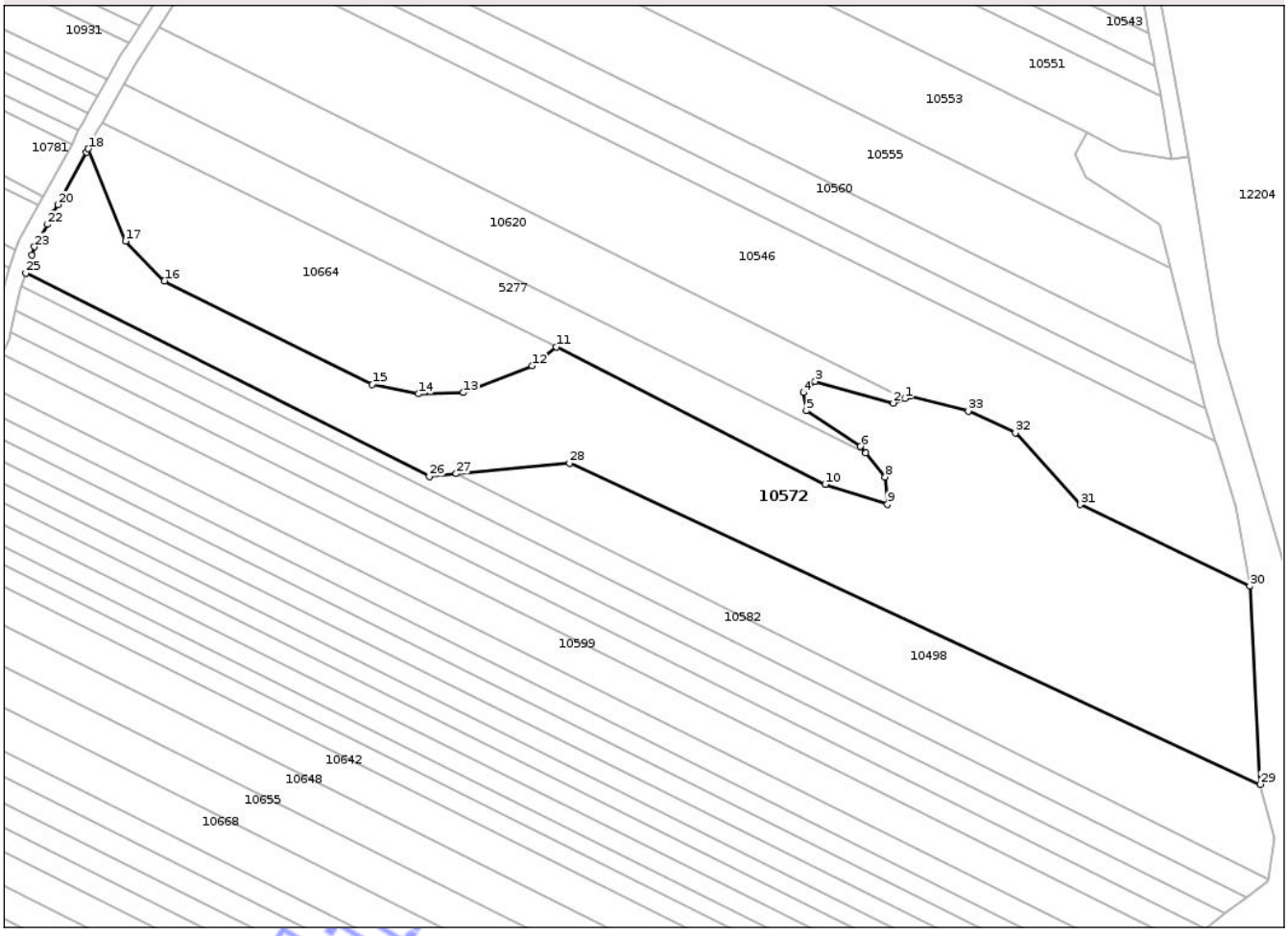

Date referitoare la teren

Crt	Categorie folosinţă	Intra vilan	Suprafaţa (mp)	Tarla	Parcelă	Nr. topo	Observaţii / Referinţe
1	neproductiv	NU	8.780	-	48/1	-	

Lungime Segmente

1) Valorile lungimilor segmentelor sunt obţinute din proiecţie în plan.

Punct început	X / Y	Punct sfârşit	X / Y	Lungime segment (** (m)
1	506.762,97 283.967,023	2	506.760,213 283.965,896	2.978
3	506.741,691 283.971,042	4	506.738,906 283.968,391	3.845
5	506.739,646 283.964,099	6	506.752,441 283.955,652	15.332
7	506.753,665 283.954,14	8	506.758,272 283.948,448	7.323
9	506.758,838 283.941,967	10	506.744,092 283.946,687	15.483

Punct început	X / Y	Punct sfârşit	X / Y	Lungime segment (** (m)
2	506.760,213 283.965,896	3	506.741,691 283.971,042	19.224
4	506.738,906 283.968,391	5	506.739,646 283.964,099	4.355
6	506.752,441 283.955,652	7	506.753,665 283.954,14	1.945
8	506.758,272 283.948,448	9	506.758,838 283.941,967	6.506
10	506.744,092 283.946,687	11	506.680,423 283.979,187	71.484

Document care conţine date cu caracter personal, protejat de prevederile Regulamentului (UE) nr. 679/2016 şi Legii 190/2018

Punct început	X / Y	Punct sfârşit	X / Y	Lungime segment (** (m)
11	506.680,423 283.979,187	12	506.674,75 283.974,706	7.229
13	506.658,471 283.968,398	14	506.647,849 283.968,117	10.626
15	506.636,928 283.970,275	16	506.587,739 283.994,807	54.967
17	506.578,509 284.004,195	18	506.569,749 284.026,019	23.516
19	506.569,336 284.025,186	20	506.562,558 284.012,832	14.091
21	506.561,465 284.010,746	22	506.560,1 284.008,141	2.941
23	506.557,016 284.002,865	24	506.556,346 284.000,833	2.14
25	506.554,973 283.996,667	26	506.650,465 283.948,633	106.892
27	506.656,777 283.949,24	28	506.683,566 283.951,741	26.905
29	506.847,022 283.875,831	30	506.844,579 283.922,637	46.87
31	506.804,454 283.941,955	32	506.789,104 283.958,918	22.877
33	506.777,956 283.964,059	34	506.764,288 283.967,562	14.11

Punct început	X / Y	Punct sfârşit	X / Y	Lungime segment (** (m)
12	506.674,75 283.974,706	13	506.658,471 283.968,398	17.458
14	506.647,849 283.968,117	15	506.636,928 283.970,275	11.132
16	506.587,739 283.994,807	17	506.578,509 284.004,195	13.165
18	506.569,749 284.026,019	19	506.569,336 284.025,186	0.93
20	506.562,558 284.012,832	21	506.561,465 284.010,746	2.355
22	506.560,1 284.008,141	23	506.557,016 284.002,865	6.111
24	506.556,346 284.000,833	25	506.554,973 283.996,667	4.386
26	506.650,465 283.948,633	27	506.656,777 283.949,24	6.341
28	506.683,566 283.951,741	29	506.847,022 283.875,831	180.223
30	506.844,579 283.922,637	31	506.804,454 283.941,955	44.533
32	506.789,104 283.958,918	33	506.777,956 283.964,059	12.276
34	506.764,288 283.967,562	1	506.762,97 283.967,023	1.424

**** Lungimile segmentelor sunt determinate în planul de proiecţie Stereo 70 şi sunt rotunjite la 1 milimetru.**
***** Distanţa dintre puncte este formată din segmente cumulate ce sunt mai mici decât valoarea 1 milimetru.**

Neutilizabil în circuitul civil

DATE DESPRE IMOBILUL NR. 10573

Oficiul de Cadastru şi Publicitate Imobiliară TELEORMAN
Biroul de Cadastru şi Publicitate Imobiliară Alexandria

A. Partea I. Descrierea imobilului

TEREN Extravilan

Adresa: Jud. Teleorman

Nr. Crt	Nr cadastral Nr. topografic	Suprafaţa* (mp)	Observaţii / Referinţe
A1		12.900	Sector cadastral:25 Teren neimprejmuit;

B. Partea II. Proprietari şi acte

Inscrieri privitoare la dreptul de proprietate şi alte drepturi reale		Referinţe
/		
Act Administrativ nr. 5302378, din 12/05/2003 emis de CJSDPAT TELEORMAN;		
B1	Intabulare, drept de PROPRIETATE, dobandit prin Reconstituire, cota actuala 1/1, cota initiala 1/1	A1
	1) **TICA STEFANA**	

C. Partea III. SARCINI .

Inscrieri privind dezmembramintele dreptului de proprietate, drepturi reale de garanţie şi sarcini	Referinţe
NU SUNT	

Neutilizabil în circuitul civil

Anexa Nr. 1 La Partea I

Teren

Nr cadastral	Suprafaţa (mp)*	Observaţii / Referinţe
	12.900	

* Suprafaţa este determinată in planul de proiecţie Stereo 70.

DETALII LINIARE IMOBIL

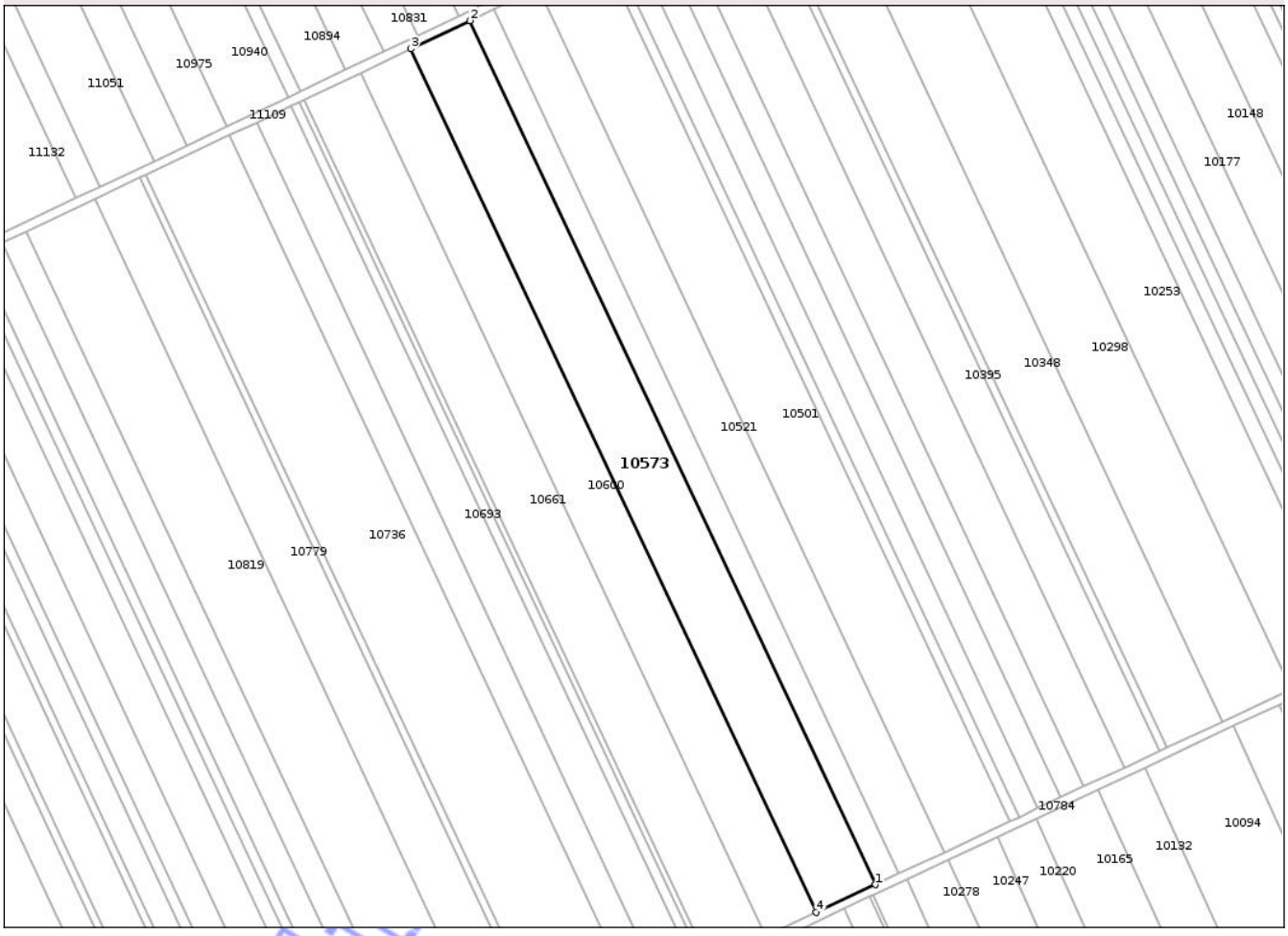

Date referitoare la teren

Crt	Categorie folosinţă	Intra vilan	Suprafaţa (mp)	Tarla	Parcelă	Nr. topo	Observaţii / Referinţe
1	arabil	NU	12.900	12/1	71	-	

Lungime Segmente

1) Valorile lungimilor segmentelor sunt obţinute din proiecţie în plan.

Punct început	X / Y	Punct sfârşit	X / Y	Lungime segment (** (m)
1	506.805,918 277.346,059	2	506.621,312 277.739,044	434.185
2	506.621,312 277.739,044	3	506.594,471 277.726,291	29.717
3	506.594,471 277.726,291	4	506.779,014 277.333,441	434.036
4	506.779,014 277.333,441	1	506.805,918 277.346,059	29.716

**** Lungimile segmentelor sunt determinate în planul de proiecţie Stereo 70 şi sunt rotunjite la 1 milimetru.**

Document care conţine date cu caracter personal, protejat de prevederile Regulamentului (UE) nr. 679/2016 şi Legii 190/2018

***** Distanţa dintre puncte este formată din segmente cumulate ce sunt mai mici decât valoarea 1 milimetru.**

Neutilizabil in circuitul civil

DATE DESPRE IMOBILUL NR. 10574

Oficiul de Cadastru şi Publicitate Imobiliară TELEORMAN
Biroul de Cadastru şi Publicitate Imobiliară Alexandria

A. Partea I. Descrierea imobilului

TEREN Extravilan

Adresa: Jud. Teleorman

Nr. Crt	Nr cadastral Nr. topografic	Suprafaţa* (mp)	Observaţii / Referinţe
A1		24.400	Sector cadastral:25 Teren neimprejmuit;

B. Partea II. Proprietari şi acte

Inscrieri privitoare la dreptul de proprietate şi alte drepturi reale		Referinţe
/		
Act Notarial nr. 474, din 26/10/2004 emis de BNP TAMARA MORCOV;		
B1	Intabulare, drept de PROPRIETATE, cu titlu de moştenire şi partaj, bun propriu, dobandit prin Succesiune, cota actuala 1/1, cota initiala 1/1	A1
	1) **BRATU FLOREA**	

C. Partea III. SARCINI .

Inscrieri privind dezmembramintele dreptului de proprietate, drepturi reale de garanţie şi sarcini	Referinţe
NU SUNT	

Neutilizabil în circuitul civil

Anexa Nr. 1 La Partea I

Teren

Nr cadastral	Suprafaţa (mp)*	Observaţii / Referinţe
	24.400	

* Suprafaţa este determinată in planul de proiecţie Stereo 70.

DETALII LINIARE IMOBIL

Date referitoare la teren

Crt	Categorie folosinţă	Intra vilan	Suprafaţa (mp)	Tarla	Parcelă	Nr. topo	Observaţii / Referinţe
1	arabil	NU	24.400	12/1	143	-	

Lungime Segmente
1) Valorile lungimilor segmentelor sunt obţinute din proiecţie în plan.

Punct început	X / Y	Punct sfârşit	X / Y	Lungime segment (** (m)
1	506.660,308 277.273,346	2	506.605,132 277.247,467	60.944
2	506.605,132 277.247,467	3	506.769,912 276.882,52	400.423
3	506.769,912 276.882,52	4	506.819,743 276.905,913	55.049
4	506.819,743 276.905,913	5	506.825,068 276.908,444	5.896
5	506.825,068 276.908,444	1	506.660,308 277.273,346	400.374

Document care conţine date cu caracter personal, protejat de prevederile Regulamentului (UE) nr. 679/2016 şi Legii 190/2018

**** Lungimile segmentelor sunt determinate în planul de proiecţie Stereo 70 şi sunt rotunjite la 1 milimetru.**
***** Distanţa dintre puncte este formată din segmente cumulate ce sunt mai mici decât valoarea 1 milimetru.**

Neutilizabil in circuitul civil

DATE DESPRE IMOBILUL NR. 10576

Oficiul de Cadastru şi Publicitate Imobiliară TELEORMAN
Biroul de Cadastru şi Publicitate Imobiliară Alexandria

A. Partea I. Descrierea imobilului

TEREN Extravilan

Adresa: Jud. Teleorman

Nr. Crt	Nr cadastral Nr. topografic	Suprafaţa* (mp)	Observaţii / Referinţe
A1	21658	12.300	Sector cadastral:25 Teren neimprejmuit;

B. Partea II. Proprietari şi acte

Inscrieri privitoare la dreptul de proprietate şi alte drepturi reale		Referinţe
72654 / 18/12/2017		
Act Notarial nr. 2825, din 15/12/2017 emis de BNP TODIREANU MAGDALENA;		
B4	Intabulare, drept de PROPRIETATE, cu titlu de cumpărare, bun comun, dobandit prin Conventie, cota actuala 1/1, cota initiala 1/1	A1
	1) **OPREA MARCELA** 2) **OPREA SANDU**	

C. Partea III. SARCINI .

Inscrieri privind dezmembramintele dreptului de proprietate, drepturi reale de garanţie şi sarcini	Referinţe
NU SUNT	

Neutilizabil în circuitul civil

Anexa Nr. 1 La Partea I

Teren

Nr cadastral	Suprafaţa (mp)*	Observaţii / Referinţe
21658	12.300	

* Suprafaţa este determinată in planul de proiecţie Stereo 70.

DETALII LINIARE IMOBIL

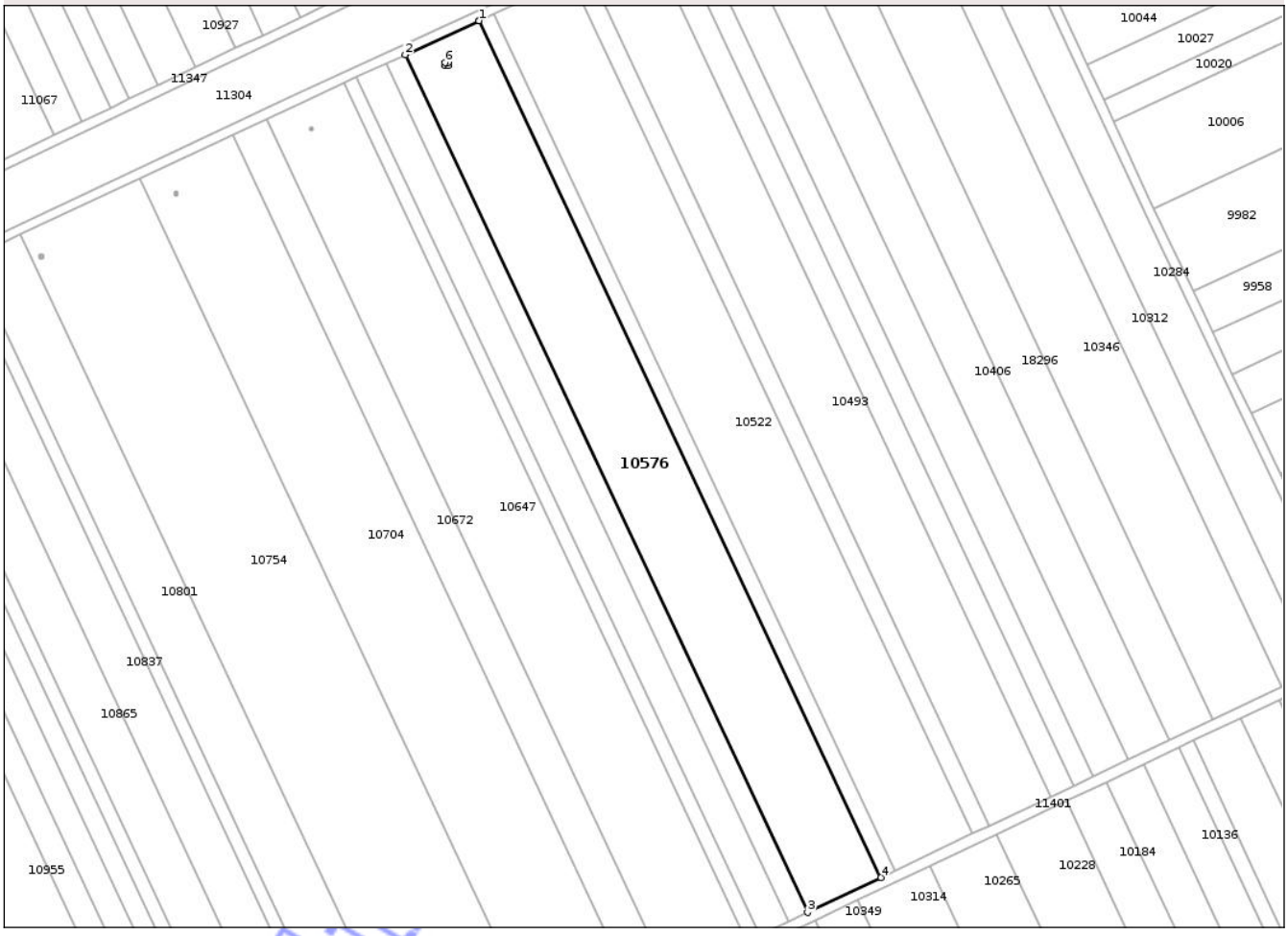

Date referitoare la teren

Crt	Categorie folosinţă	Intra vilan	Suprafaţa (mp)	Tarla	Parcelă	Nr. topo	Observaţii / Referinţe
1	arabil	NU	12.300	12	71	-	

Lungime Segmente
1) Valorile lungimilor segmentelor sunt obţinute din proiecţie în plan.

Punct început	X / Y	Punct sfârşit	X / Y	Lungime segment (** (m)
1	506.639,99 278.596,447	2	506.610,473 278.582,835	32.504
2	506.610,473 278.582,835	3	506.771,469 278.240,11	378.656
3	506.771,469 278.240,11	4	506.800,827 278.254,06	32.504
4	506.800,827 278.254,06	5	506.639,99 278.596,447	378.282
5	506.639,99 278.596,447	6	506.626,374 278.579,726	21.564

Document care conţine date cu caracter personal, protejat de prevederile Regulamentului (UE) nr. 679/2016 şi Legii 190/2018

Punct început	X / Y	Punct sfârşit	X / Y	Lungime segment (** (m)
6	506.626,374 278.579,726	7	506.627,574 278.579,726	1.2
7	506.627,574 278.579,726	8	506.627,574 278.578,526	1.2
8	506.627,574 278.578,526	9	506.626,374 278.578,526	1.2
9	506.626,374 278.578,526	1	506.626,374 278.579,726	1.2

**** Lungimile segmentelor sunt determinate în planul de proiecţie Stereo 70 şi sunt rotunjite la 1 milimetru.**
***** Distanţa dintre puncte este formată din segmente cumulate ce sunt mai mici decât valoarea 1 milimetru.**

Neutilizabil in circuitul civil

DATE DESPRE IMOBILUL NR. 10577

Oficiul de Cadastru şi Publicitate Imobiliară TELEORMAN
Biroul de Cadastru şi Publicitate Imobiliară Alexandria

A. Partea I. Descrierea imobilului

TEREN Extravilan

Adresa: Jud. Teleorman

Nr. Crt	Nr cadastral Nr. topografic	Suprafaţa* (mp)	Observaţii / Referinţe
A1		4.800	Sector cadastral:25 Teren neimprejmuit;

B. Partea II. Proprietari şi acte

Inscrieri privitoare la dreptul de proprietate şi alte drepturi reale		Referinţe
/		
Act Administrativ nr. 5302139, din 20/11/2000 emis de CJSDPAT TELEORMAN;		
B1	Intabulare, drept de PROPRIETATE, dobandit prin Reconstituire, cota actuala 1/1, cota initiala 1/1	A1
	1) **FLOREA STANA**	

C. Partea III. SARCINI .

Inscrieri privind dezmembramintele dreptului de proprietate, drepturi reale de garanţie şi sarcini	Referinţe
NU SUNT	

Neutilizabil în circuitul civil

Anexa Nr. 1 La Partea I

Teren

Nr cadastral	Suprafaţa (mp)*	Observaţii / Referinţe
	4.800	

* Suprafaţa este determinată in planul de proiecţie Stereo 70.

DETALII LINIARE IMOBIL

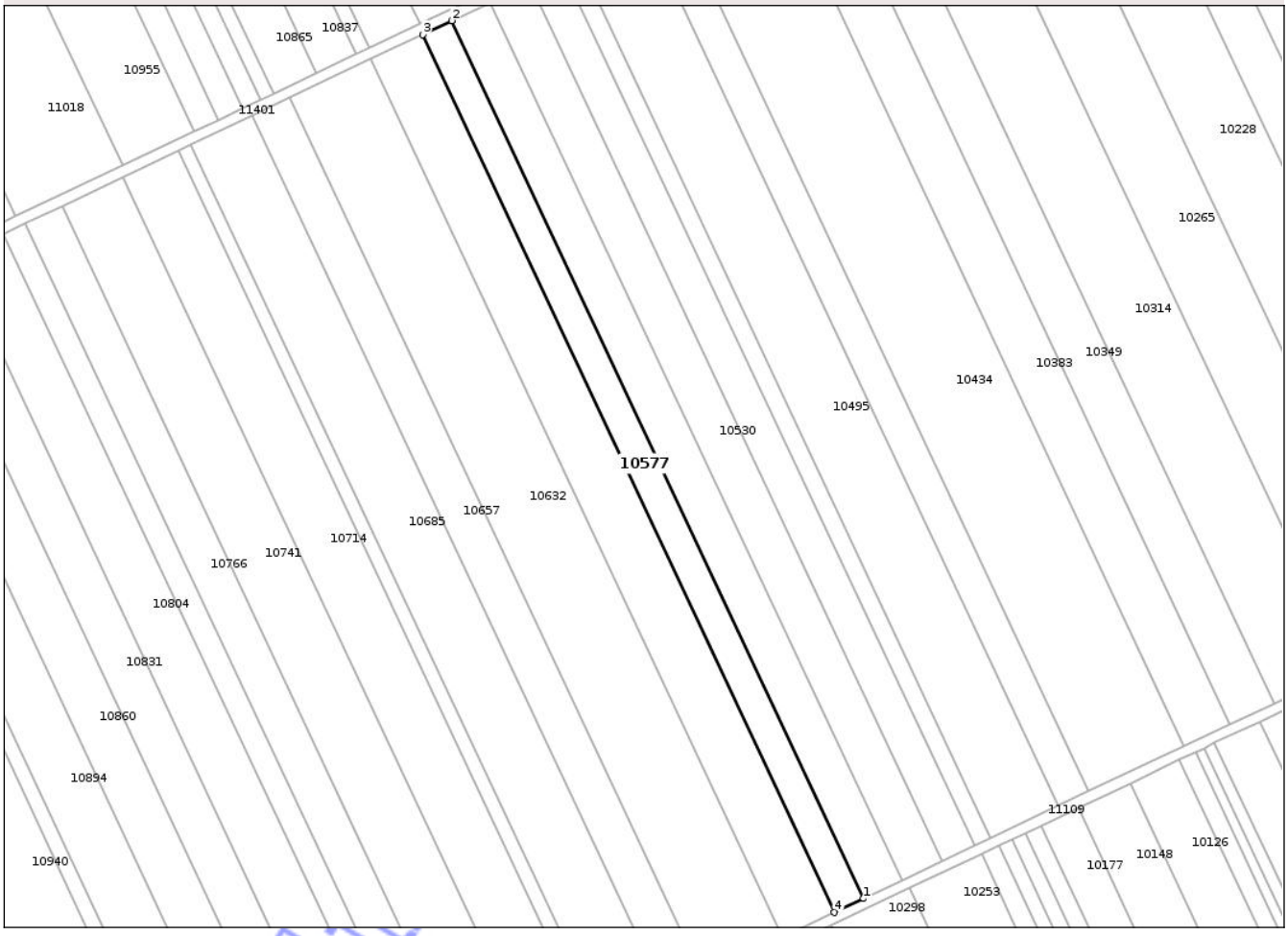

Date referitoare la teren

Crt	Categorie folosinţă	Intra vilan	Suprafaţa (mp)	Tarla	Parcelă	Nr. topo	Observaţii / Referinţe
1	arabil	NU	4.800	12	102	-	

Lungime Segmente

1) Valorile lungimilor segmentelor sunt obţinute din proiecţie în plan.

Punct început	X / Y	Punct sfârşit	X / Y	Lungime segment (** (m)
1	506.792,138 277.824,703	2	506.630,615 278.168,548	379.893
2	506.630,615 278.168,548	3	506.619,203 278.163,125	12.635
3	506.619,203 278.163,125	4	506.780,726 277.819,28	379.893
4	506.780,726 277.819,28	1	506.792,138 277.824,703	12.635

**** Lungimile segmentelor sunt determinate în planul de proiecţie Stereo 70 şi sunt rotunjite la 1 milimetru.**

Document care conţine date cu caracter personal, protejat de prevederile Regulamentului (UE) nr. 679/2016 şi Legii 190/2018

***** Distanţa dintre puncte este formată din segmente cumulate ce sunt mai mici decât valoarea 1 milimetru.**

Neutilizabil in circuitul civil

DATE DESPRE IMOBILUL NR. 10578

Oficiul de Cadastru şi Publicitate Imobiliară TELEORMAN
Biroul de Cadastru şi Publicitate Imobiliară Alexandria

A. Partea I. Descrierea imobilului

TEREN Extravilan

Adresa: Jud. Teleorman

Nr. Crt	Nr cadastral Nr. topografic	Suprafaţa* (mp)	Observaţii / Referinţe
A1		1	Sector cadastral:25 Teren neimprejmuit;

Construcţii

Crt	Nr cadastral Nr. topografic	Adresa	Observaţii / Referinţe
A1.1		Jud. Teleorman	Nr. niveluri:1; S. construita la sol:1 mp; S. construita desfasurata:1.44 mp; STÂLP

B. Partea II. Proprietari şi acte

Inscrieri privitoare la dreptul de proprietate şi alte drepturi reale		Referinţe
/		
Act Administrativ nr. 9558, din 15/12/2025 emis de PRIMĂRIA COMUNEI PERETU;		
B1	Inscrierea posesiei, drept de PROPRIETATE, dobandit prin Lege, cota actuala 1/1, cota initiala 1/1	A1, A1.1
	1) **NEIDENTIFICAT NEIDENTIFICAT**	
Act Normativ nr. 7, din 13/03/1996 emis de PARLAMENTUL ROMÂNIEI (.art.13);		
B2	Se notează mențiunea proprietar neidentificat	A1, A1.1

C. Partea III. SARCINI .

Inscrieri privind dezmembramintele dreptului de proprietate, drepturi reale de garanţie şi sarcini	Referinţe
NU SUNT	

Neutilizabil în circuitul civil

Anexa Nr. 1 La Partea I

Teren

Nr cadastral	Suprafaţa (mp)*	Observaţii / Referinţe
	1	

* Suprafaţa este determinată in planul de proiecţie Stereo 70.

DETALII LINIARE IMOBIL



Date referitoare la teren

Crt	Categorie folosinţă	Intra vilan	Suprafaţa (mp)	Tarla	Parcelă	Nr. topo	Observaţii / Referinţe
1	curti constructii	NU	1	14	1/4	-	

Date referitoare la construcţii

Crt	Număr	Destinaţie construcţie	Supraf. (mp)	Situaţie juridică	Observaţii / Referinţe
A1.1		constructii industriale si edilitare	1	Cu acte	Nr. niveluri:1; S. construita la sol:1 mp; S. construita desfasurata:1.44 mp; STÂLP

Lungime Segmente
1) Valorile lungimilor segmentelor sunt obţinute din proiecţie în plan.

Punct început	X / Y	Punct sfârşit	X / Y	Lungime segment (** (m)
1	506.704,46 274.802,953	2	506.704,46 274.801,753	1.2
2	506.704,46 274.801,753	3	506.705,66 274.801,753	1.2
3	506.705,66 274.801,753	4	506.705,66 274.802,953	1.2

Document care conţine date cu caracter personal, protejat de prevederile Regulamentului (UE) nr. 679/2016 şi Legii 190/2018

Punct început	X / Y	Punct sfârşit	X / Y	Lungime segment (** (m)
4	506.705,66 274.802,953	1	506.704,46 274.802,953	1.2

** Lungimile segmentelor sunt determinate în planul de proiecţie Stereo 70 şi sunt rotunjite la 1 milimetru.
*** Distanţa dintre puncte este formată din segmente cumulate ce sunt mai mici decât valoarea 1 milimetru.

Neutilizabil in circuitul civil

DATE DESPRE IMOBILUL NR. 10579

Oficiul de Cadastru şi Publicitate Imobiliară TELEORMAN
Biroul de Cadastru şi Publicitate Imobiliară Alexandria

A. Partea I. Descrierea imobilului

TEREN Extravilan

Adresa: Jud. Teleorman

Nr. Crt	Nr cadastral Nr. topografic	Suprafaţa* (mp)	Observaţii / Referinţe
A1		5.000	Sector cadastral:5 Teren neimprejmuit;

B. Partea II. Proprietari şi acte

Inscrieri privitoare la dreptul de proprietate şi alte drepturi reale		Referinţe
/		
Act Administrativ nr. 5301701, din 04/03/1997 emis de CJSDPAT TELEORMAN;		
B1	Intabulare, drept de PROPRIETATE, dobandit prin Reconstituire, cota actuala 1/1, cota initiala 1/1	A1
	1) **MOŢ MARIA**	

C. Partea III. SARCINI .

Inscrieri privind dezmembramintele dreptului de proprietate, drepturi reale de garanţie şi sarcini	Referinţe
NU SUNT	

Neutilizabil în circuitul civil

Anexa Nr. 1 La Partea I

Teren

Nr cadastral	Suprafaţa (mp)*	Observaţii / Referinţe
	5.000	

* Suprafaţa este determinată in planul de proiecţie Stereo 70.

DETALII LINIARE IMOBIL

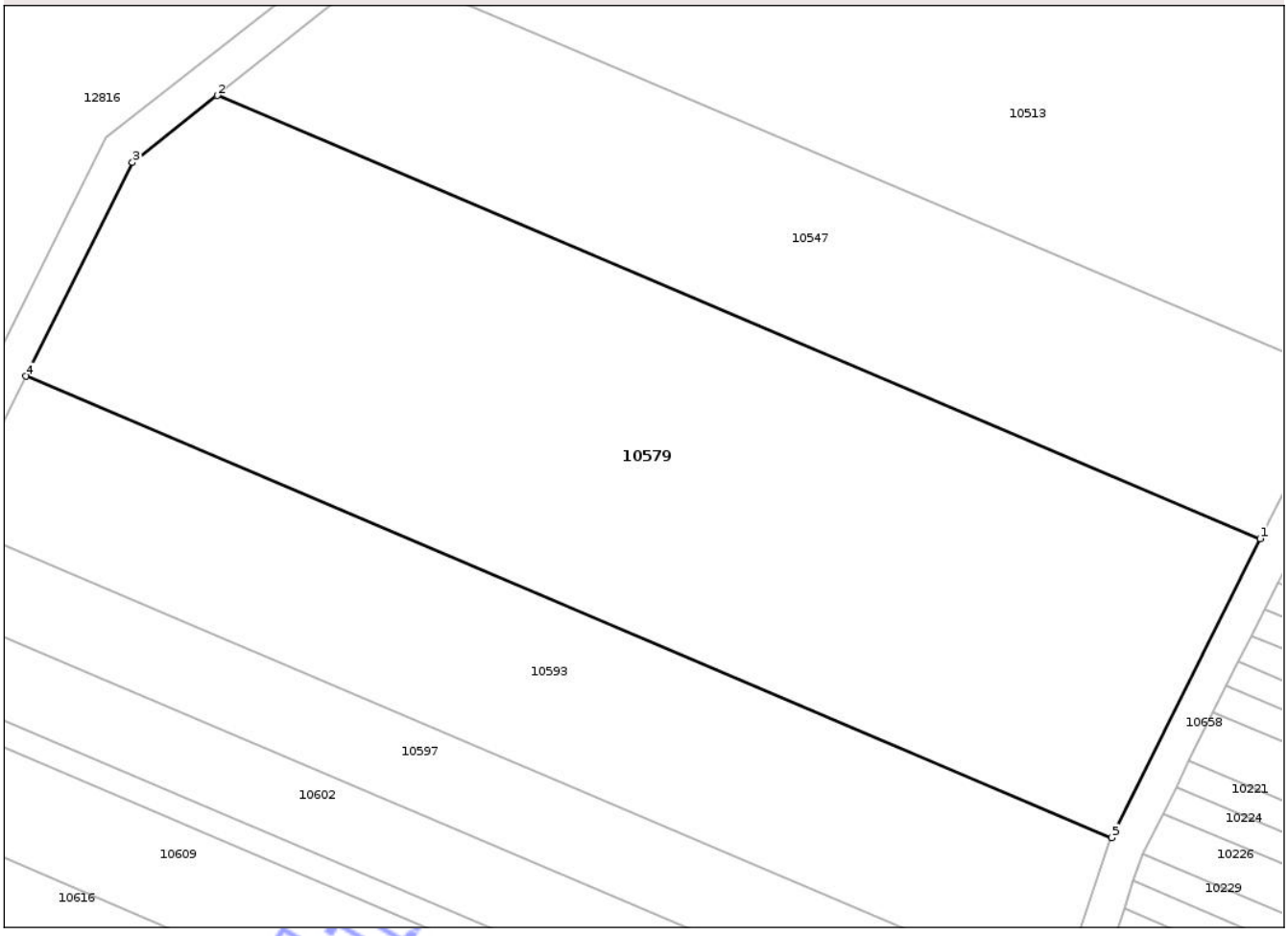

Date referitoare la teren

Crt	Categorie folosinţă	Intra vilan	Suprafaţa (mp)	Tarla	Parcelă	Nr. topo	Observaţii / Referinţe
1	arabil	NU	5.000	48	140	-	

Lungime Segmente
1) Valorile lungimilor segmentelor sunt obţinute din proiecţie în plan.

Punct început	X / Y	Punct sfârşit	X / Y	Lungime segment (** (m)
1	506.774,031 285.125,94	2	506.655,984 285.176,034	128.236
2	506.655,984 285.176,034	3	506.646,399 285.168,462	12.215
3	506.646,399 285.168,462	4	506.634,335 285.144,292	27.013
4	506.634,335 285.144,292	5	506.757,185 285.092,16	133.454
5	506.757,185 285.092,16	1	506.774,031 285.125,94	37.748

Document care conţine date cu caracter personal, protejat de prevederile Regulamentului (UE) nr. 679/2016 şi Legii 190/2018

**** Lungimile segmentelor sunt determinate în planul de proiecţie Stereo 70 şi sunt rotunjite la 1 milimetru.**
***** Distanţa dintre puncte este formată din segmente cumulate ce sunt mai mici decât valoarea 1 milimetru.**

Neutilizabil în circuitul civil

DATE DESPRE IMOBILUL NR. 10580

Oficiul de Cadastru şi Publicitate Imobiliară TELEORMAN
Biroul de Cadastru şi Publicitate Imobiliară Alexandria

A. Partea I. Descrierea imobilului

TEREN Extravilan

Adresa: Jud. Teleorman

Nr. Crt	Nr cadastral Nr. topografic	Suprafaţa* (mp)	Observaţii / Referinţe
A1		Din acte: 1.300 Masurata: 434	Sector cadastral:6 Teren neimprejmuit;

B. Partea II. Proprietari şi acte

Inscrieri privitoare la dreptul de proprietate şi alte drepturi reale		Referinţe
/		
Act Notarial nr. 239, din 04/06/1996 emis de BNP TAMARA MORCOV;		
B1	Intabulare, drept de PROPRIETATE, cu titlu de moștenire, bun propriu, dobandit prin Succesiune, cota actuala 3/4, cota initiala 3/4	A1
	1) **GOGOAȘĂ MARIN** DEFUNCT:Da	
B2	Intabulare, drept de PROPRIETATE, cu titlu de moștenire, bun propriu, dobandit prin Succesiune, cota actuala 1/4, cota initiala 1/4	A1
	1) **GOGOAȘĂ IOANA** DEFUNCT:Da	

C. Partea III. SARCINI .

Inscrieri privind dezmembramintele dreptului de proprietate, drepturi reale de garanţie şi sarcini	Referinţe
NU SUNT	

Neutilizabil în circuitul civil

Anexa Nr. 1 La Partea I

Teren

Nr cadastral	Suprafaţa (mp)*	Observaţii / Referinţe
	Din acte: 1.300 Masurata: 434	

* Suprafaţa este determinată in planul de proiecţie Stereo 70.

DETALII LINIARE IMOBIL

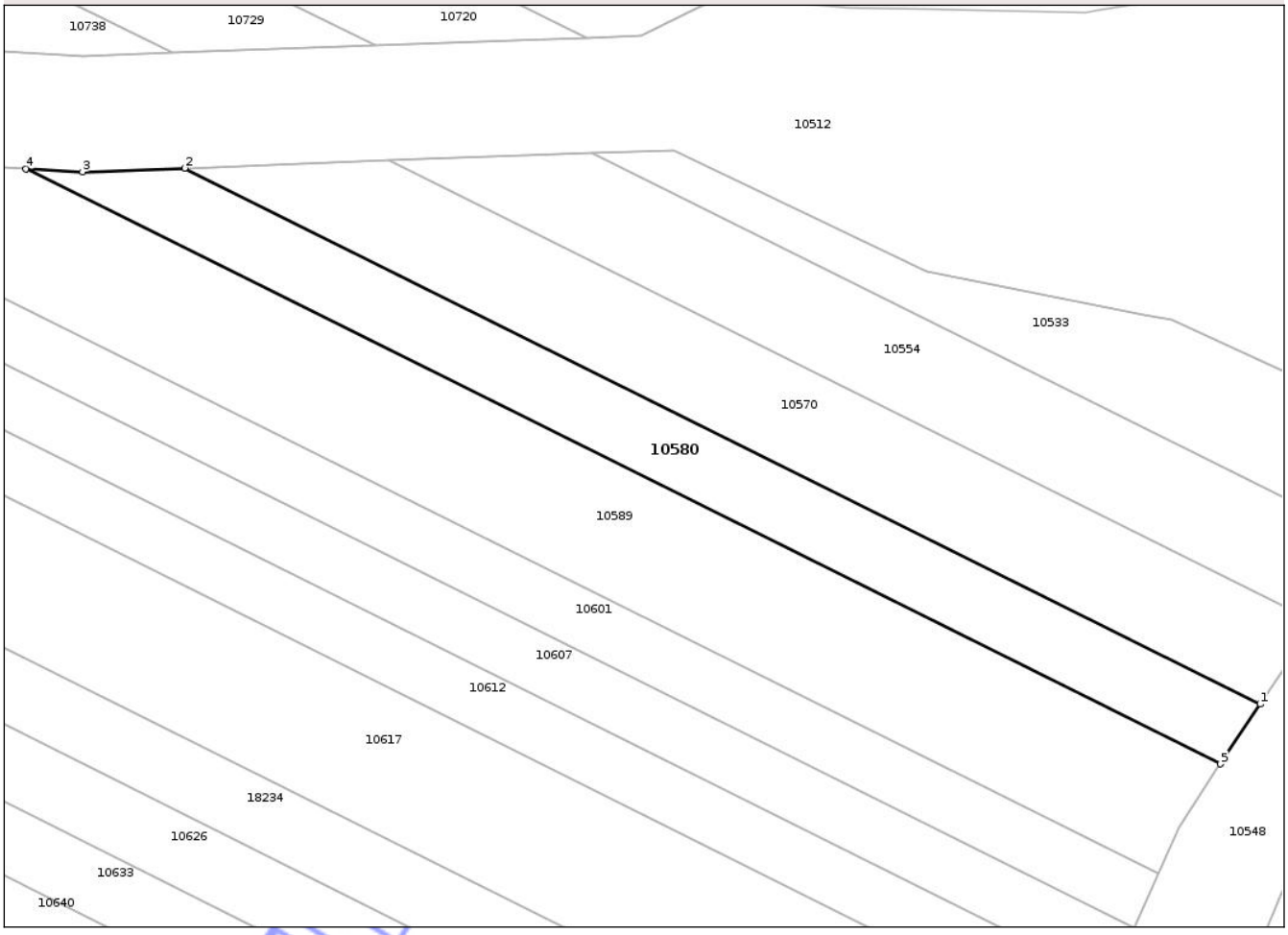

Date referitoare la teren

Crt	Categorie folosinţă	Intra vilan	Suprafaţa (mp)	Tarla	Parcelă	Nr. topo	Observaţii / Referinţe
1	arabil	NU	434	41	24	-	Imobilul este despărțit de neproductiv. Diferența de suprafață se regăsește la ID 10750.

Lungime Segmente

1) Valorile lungimilor segmentelor sunt obţinute din proiecţie în plan.

Punct început	X / Y	Punct sfârşit	X / Y	Lungime segment (** (m)
1	506.742,774 283.732,703	2	506.668,171 283.769,878	83.352
2	506.668,171 283.769,878	3	506.661,07 283.769,619	7.106
3	506.661,07 283.769,619	4	506.657,148 283.769,839	3.928
4	506.657,148 283.769,839	5	506.740,02 283.728,545	92.59

Document care conține date cu caracter personal, protejat de prevederile Regulamentului (UE) nr. 679/2016 și Legii 190/2018

Punct început	X / Y	Punct sfârşit	X / Y	Lungime segment (** (m)
5	506.740,02 283.728,545	1	506.742,774 283.732,703	4.987

** Lungimile segmentelor sunt determinate în planul de proiecţie Stereo 70 şi sunt rotunjite la 1 milimetru.
*** Distanţa dintre puncte este formată din segmente cumulate ce sunt mai mici decât valoarea 1 milimetru.

Neutilizabil in circuitul civil

DATE DESPRE IMOBILUL NR. 10581

Oficiul de Cadastru şi Publicitate Imobiliară TELEORMAN
Biroul de Cadastru şi Publicitate Imobiliară Alexandria

A. Partea I. Descrierea imobilului

TEREN Extravilan

Adresa: Jud. Teleorman

Nr. Crt	Nr cadastral Nr. topografic	Suprafaţa* (mp)	Observaţii / Referinţe
A1	21995	5.000	Sector cadastral:25 Teren neimprejmuit;

B. Partea II. Proprietari şi acte

Inscrieri privitoare la dreptul de proprietate şi alte drepturi reale		Referinţe
36840 / 13/05/2020		
Act Notarial nr. 521, din 11/05/2020 emis de BNP IOTE ELENA;		
B3	Intabulare, drept de PROPRIETATE, cu titlu de cumpărare, bun propriu, dobandit prin Conventie, cota actuala 1/1, cota initiala 1/1	A1
	1) **ALMĂJANU MIRELA ŞTEFANIA**	
B4	Imobil aflat sub incidenta art.3(1) din Legea 17/2014	A1

C. Partea III. SARCINI .

Inscrieri privind dezmembramintele dreptului de proprietate, drepturi reale de garanţie şi sarcini	Referinţe
NU SUNT	

Neutilizabil în circuitul civil

Anexa Nr. 1 La Partea I

Teren

Nr cadastral	Suprafaţa (mp)*	Observaţii / Referinţe
21995	5.000	

* Suprafaţa este determinată in planul de proiecţie Stereo 70.

DETALII LINIARE IMOBIL

Date referitoare la teren

Crt	Categorie folosinţă	Intra vilan	Suprafaţa (mp)	Tarla	Parcelă	Nr. topo	Observaţii / Referinţe
1	arabil	NU	5.000	13	168	-	

Lungime Segmente
1) Valorile lungimilor segmentelor sunt obţinute din proiecţie în plan.

Punct început	X / Y	Punct sfârşit	X / Y	Lungime segment (** (m)
1	506.618,926 276.346,088	2	506.611,714 276.342,721	7.959
2	506.611,714 276.342,721	3	506.783,44 275.979,477	401.791
3	506.783,44 275.979,477	4	506.787,929 275.981,604	4.967
4	506.787,929 275.981,604	5	506.794,687 275.984,806	7.478
5	506.794,687 275.984,806	6	506.622,991 276.347,985	401.719

Document care conţine date cu caracter personal, protejat de prevederile Regulamentului (UE) nr. 679/2016 şi Legii 190/2018

Punct început	X / Y	Punct sfârşit	X / Y	Lungime segment (** (m)
6	506.622,991 276.347,985	1	506.618,926 276.346,088	4.486

** Lungimile segmentelor sunt determinate în planul de proiecţie Stereo 70 şi sunt rotunjite la 1 milimetru.
*** Distanţa dintre puncte este formată din segmente cumulate ce sunt mai mici decât valoarea 1 milimetru.

Neutilizabil in circuitul civil

DATE DESPRE IMOBILUL NR. 10582

Oficiul de Cadastru şi Publicitate Imobiliară TELEORMAN
Biroul de Cadastru şi Publicitate Imobiliară Alexandria

A. Partea I. Descrierea imobilului

TEREN Extravilan

Adresa: Jud. Teleorman

Nr. Crt	Nr cadastral Nr. topografic	Suprafaţa* (mp)	Observaţii / Referinţe
A1		1.700	Sector cadastral:6 Teren neimprejmuit;

B. Partea II. Proprietari şi acte

Inscrieri privitoare la dreptul de proprietate şi alte drepturi reale		Referinţe
/		
Act Administrativ nr. 5301323, din 09/04/2009 emis de CJSDPAT TELEORMAN;		
B1	Intabulare, drept de PROPRIETATE, dobandit prin Reconstituire, cota actuala 1/1, cota initiala 1/1	A1
	1) **CROITORU ALEXANDRU**	

C. Partea III. SARCINI .

Inscrieri privind dezmembramintele dreptului de proprietate, drepturi reale de garanţie şi sarcini	Referinţe
NU SUNT	

Neutilizabil în circuitul civil

Anexa Nr. 1 La Partea I

Teren

Nr cadastral	Suprafaţa (mp)*	Observaţii / Referinţe
	1.700	

* Suprafaţa este determinată in planul de proiecţie Stereo 70.

DETALII LINIARE IMOBIL

Date referitoare la teren

Crt	Categorie folosinţă	Intra vilan	Suprafaţa (mp)	Tarla	Parcelă	Nr. topo	Observaţii / Referinţe
1	arabil	NU	1.700	41	47	-	identic cu parcela 51, 51/1

Lungime Segmente
1) Valorile lungimilor segmentelor sunt obţinute din proiecţie în plan.

Punct început	X / Y	Punct sfârşit	X / Y	Lungime segment (** (m)
1	506.848,854 283.853,529	2	506.656,777 283.949,24	214.602
2	506.656,777 283.949,24	3	506.650,465 283.948,633	6.341
3	506.650,465 283.948,633	4	506.554,973 283.996,667	106.892
4	506.554,973 283.996,667	5	506.553,92 283.993,473	3.363
5	506.553,92 283.993,473	6	506.843,732 283.849,062	323.799

Document care conţine date cu caracter personal, protejat de prevederile Regulamentului (UE) nr. 679/2016 şi Legii 190/2018

Punct început	X / Y	Punct sfârşit	X / Y	Lungime segment (** (m)
6	506.843,732 283.849,062	7	506.848,757 283.852,866	6.302
7	506.848,757 283.852,866	1	506.848,854 283.853,529	0.67

** Lungimile segmentelor sunt determinate în planul de proiecţie Stereo 70 şi sunt rotunjite la 1 milimetru.
*** Distanţa dintre puncte este formată din segmente cumulate ce sunt mai mici decât valoarea 1 milimetru.

Neutilizabil in circuitul civil

DATE DESPRE IMOBILUL NR. 10583

Oficiul de Cadastru şi Publicitate Imobiliară TELEORMAN
Biroul de Cadastru şi Publicitate Imobiliară Alexandria

A. Partea I. Descrierea imobilului

TEREN Extravilan

Adresa: Jud. Teleorman

Nr. Crt	Nr cadastral Nr. topografic	Suprafaţa* (mp)	Observaţii / Referinţe
A1		6.700	Sector cadastral:25 Teren neimprejmuit;

B. Partea II. Proprietari şi acte

Inscrieri privitoare la dreptul de proprietate şi alte drepturi reale		Referinţe
/		
Act Administrativ nr. 53-01044, din 24/05/1996 emis de CJSDPAT TELEORMAN;		
B1	Intabulare, drept de PROPRIETATE, dobandit prin Reconstituire, cota actuala 1/1, cota initiala 1/1	A1
	1) **ZGAROIU LIXANDRA**	

C. Partea III. SARCINI .

Inscrieri privind dezmembramintele dreptului de proprietate, drepturi reale de garanţie şi sarcini	Referinţe
NU SUNT	

Neutilizabil în circuitul civil

Anexa Nr. 1 La Partea I

Teren

Nr cadastral	Suprafaţa (mp)*	Observaţii / Referinţe
	6.700	

* Suprafaţa este determinată in planul de proiecţie Stereo 70.

DETALII LINIARE IMOBIL

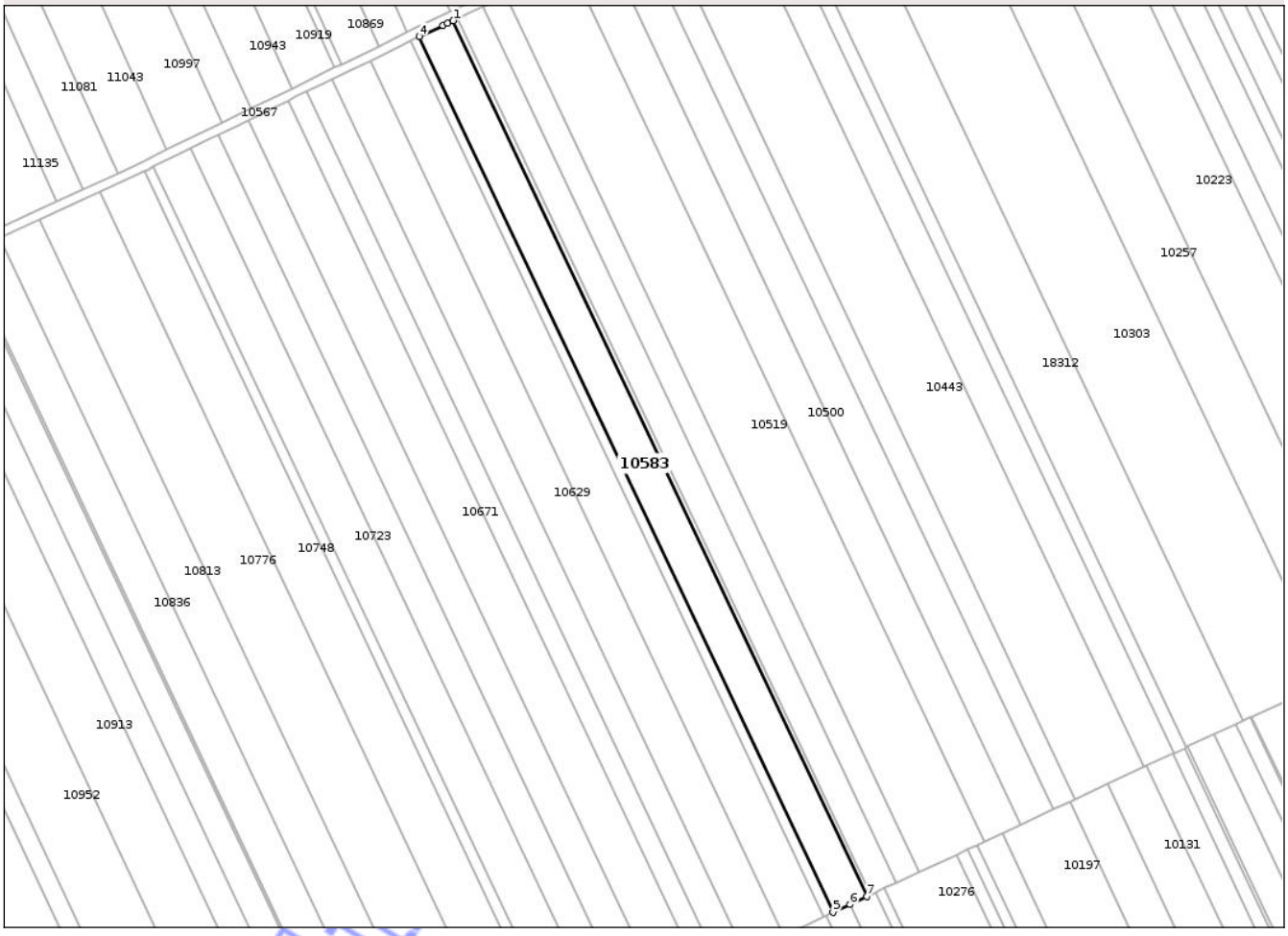

Date referitoare la teren

Crt	Categorie folosinţă	Intra vilan	Suprafaţa (mp)	Tarla	Parcelă	Nr. topo	Observaţii / Referinţe
1	arabil	NU	6.700	13	50	-	

Lungime Segmente
1) Valorile lungimilor segmentelor sunt obţinute din proiecţie în plan.

Punct început	X / Y	Punct sfârşit	X / Y	Lungime segment (** (m)
1	506.619,934 276.807,695	2	506.617,547 276.806,575	2.637
2	506.617,547 276.806,575	3	506.615,596 276.805,659	2.155
3	506.615,596 276.805,659	4	506.605,419 276.800,881	11.243
4	506.605,419 276.800,881	5	506.783,995 276.423,148	417.818
5	506.783,995 276.423,148	6	506.791,298 276.426,558	8.06

Document care conţine date cu caracter personal, protejat de prevederile Regulamentului (UE) nr. 679/2016 şi Legii 190/2018

Punct început	X / Y	Punct sfârşit	X / Y	Lungime segment (** (m)
6	506.791,298 276.426,558	7	506.798,525 276.429,932	7.976
7	506.798,525 276.429,932	1	506.619,934 276.807,695	417.851

** Lungimile segmentelor sunt determinate în planul de proiecţie Stereo 70 şi sunt rotunjite la 1 milimetru.
*** Distanţa dintre puncte este formată din segmente cumulate ce sunt mai mici decât valoarea 1 milimetru.

Neutilizabil in circuitul civil

DATE DESPRE IMOBILUL NR. 10584

Oficiul de Cadastru şi Publicitate Imobiliară TELEORMAN
Biroul de Cadastru şi Publicitate Imobiliară Alexandria

A. Partea I. Descrierea imobilului

TEREN Extravilan

Adresa: Jud. Teleorman

Nr. Crt	Nr cadastral Nr. topografic	Suprafaţa* (mp)	Observaţii / Referinţe
A1		5.000	Sector cadastral:24 Teren neimprejmuit;

B. Partea II. Proprietari şi acte

Inscrieri privitoare la dreptul de proprietate şi alte drepturi reale		Referinţe
/		
Act Administrativ nr. 5300733, din 13/03/1995 emis de CJSDPAT TELEORMAN;		
B1	Intabulare, drept de PROPRIETATE, dobandit prin Reconstituire, cota actuala 1/1, cota initiala 1/1	A1
	1) **PENA PETRE**	

C. Partea III. SARCINI .

Inscrieri privind dezmembramintele dreptului de proprietate, drepturi reale de garanţie şi sarcini	Referinţe
NU SUNT	

Neutilizabil în circuitul civil

Anexa Nr. 1 La Partea I

Teren

Nr cadastral	Suprafaţa (mp)*	Observaţii / Referinţe
	5.000	

* Suprafaţa este determinată in planul de proiecţie Stereo 70.

DETALII LINIARE IMOBIL

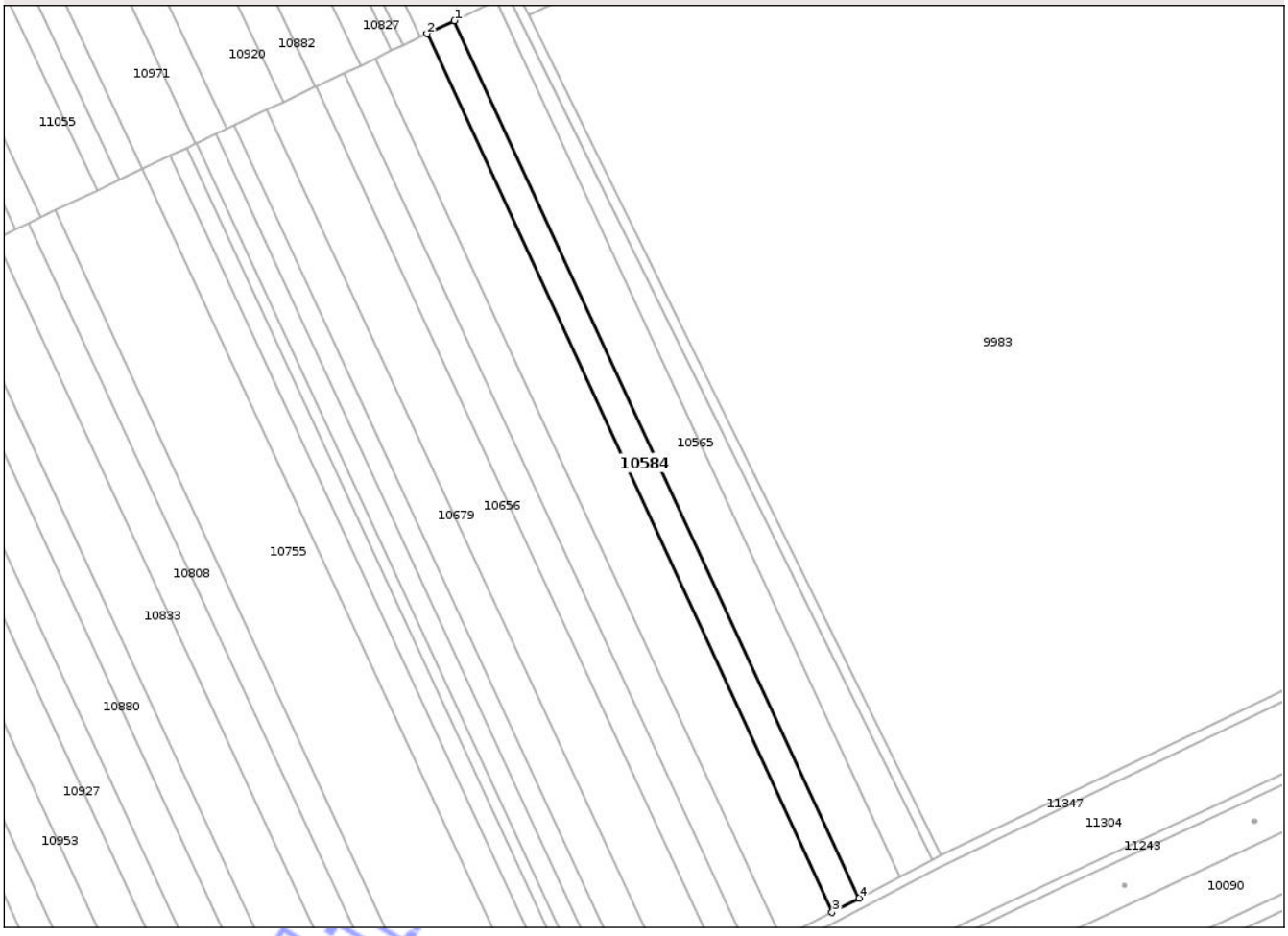

Date referitoare la teren

Crt	Categorie folosinţă	Intra vilan	Suprafaţa (mp)	Tarla	Parcelă	Nr. topo	Observaţii / Referinţe
1	arabil	NU	5.000	11	1/1	-	identic cu tarla 11/1, parcela 35

Lungime Segmente

1) Valorile lungimilor segmentelor sunt obţinute din proiecţie în plan.

Punct început	X / Y	Punct sfârşit	X / Y	Lungime segment (** (m)
1	506.621,729 279.062,831	2	506.610,373 279.057,449	12.567
2	506.610,373 279.057,449	3	506.777,296 278.695,953	398.174
3	506.777,296 278.695,953	4	506.788,429 278.701,816	12.582
4	506.788,429 278.701,816	1	506.621,729 279.062,831	397.644

**** Lungimile segmentelor sunt determinate în planul de proiecţie Stereo 70 şi sunt rotunjite la 1 milimetru.**

Document care conţine date cu caracter personal, protejat de prevederile Regulamentului (UE) nr. 679/2016 şi Legii 190/2018

***** Distanţa dintre puncte este formată din segmente cumulate ce sunt mai mici decât valoarea 1 milimetru.**

Neutilizabil in circuitul civil

DATE DESPRE IMOBILUL NR. 10585

Oficiul de Cadastru şi Publicitate Imobiliară TELEORMAN
Biroul de Cadastru şi Publicitate Imobiliară Alexandria

A. Partea I. Descrierea imobilului

TEREN Extravilan

Adresa: Jud. Teleorman

Nr. Crt	Nr cadastral Nr. topografic	Suprafaţa* (mp)	Observaţii / Referinţe
A1		3.900	Sector cadastral:25 Teren neimprejmuit;

B. Partea II. Proprietari şi acte

Inscrieri privitoare la dreptul de proprietate şi alte drepturi reale		Referinţe
/		
Act Administrativ nr. 53-01176, din 26/06/1996 emis de CJSDPAT TELEORMAN;		
B1	Intabulare, drept de PROPRIETATE, dobandit prin Reconstituire, cota actuala 1/1, cota initiala 1/1	A1
	1) **PĂTRANĂ CONSTANTIN** DEFUNCT:Da	

C. Partea III. SARCINI .

Inscrieri privind dezmembramintele dreptului de proprietate, drepturi reale de garanţie şi sarcini	Referinţe
NU SUNT	

Neutilizabil în circuitul civil

Anexa Nr. 1 La Partea I

Teren

Nr cadastral	Suprafaţa (mp)*	Observaţii / Referinţe
	3.900	

* Suprafaţa este determinată in planul de proiecţie Stereo 70.

DETALII LINIARE IMOBIL

Date referitoare la teren

Crt	Categorie folosinţă	Intra vilan	Suprafaţa (mp)	Tarla	Parcelă	Nr. topo	Observaţii / Referinţe
1	arabil	NU	3.900	13/1	89	-	

Lungime Segmente

1) Valorile lungimilor segmentelor sunt obţinute din proiecţie în plan.

Punct început	X / Y	Punct sfârşit	X / Y	Lungime segment (** (m)
1	506.634,543 275.488,038	2	506.631,222 275.486,466	3.674
2	506.631,222 275.486,466	3	506.792,742 275.146,131	376.718
3	506.792,742 275.146,131	4	506.802,21 275.150,318	10.352
4	506.802,21 275.150,318	5	506.640,576 275.490,893	376.984
5	506.640,576 275.490,893	1	506.634,543 275.488,038	6.674

Document care conţine date cu caracter personal, protejat de prevederile Regulamentului (UE) nr. 679/2016 şi Legii 190/2018

**** Lungimile segmentelor sunt determinate în planul de proiecţie Stereo 70 şi sunt rotunjite la 1 milimetru.**
***** Distanţa dintre puncte este formată din segmente cumulate ce sunt mai mici decât valoarea 1 milimetru.**

Neutilizabil in circuitul civil

DATE DESPRE IMOBILUL NR. 10586

Oficiul de Cadastru şi Publicitate Imobiliară TELEORMAN
Biroul de Cadastru şi Publicitate Imobiliară Alexandria

A. Partea I. Descrierea imobilului

TEREN Extravilan

Adresa: Jud. Teleorman

Nr. Crt	Nr cadastral Nr. topografic	Suprafaţa* (mp)	Observaţii / Referinţe
A1	21517	16.500	Sector cadastral:25 Teren neimprejmuit;

B. Partea II. Proprietari şi acte

Inscrieri privitoare la dreptul de proprietate şi alte drepturi reale		Referinţe
14774 / 29/02/2016		
Act Administrativ nr. 53-01153, din 13/06/1996 emis de CJSDPAT TELEORMAN (titlu de proprietate);		
B2	Se noteaza faptul ca imobilul inscris in prezenta carte funciara se afla sub incidenta art.3 alin.1 din Legea nr.17/2014	A1
35120 / 17/06/2016		
Act Notarial nr. 818, din 17/06/2016 emis de BIN MORCOV TAMARA (CONTRACT DE VANZARE);		
B3	Intabulare, drept de PROPRIETATE, cu titlu de cumpărare, bun comun, dobandit prin Conventie, cota actuala 1/1, cota initiala 1/1	A1
	1) **CĂLIN IONELA-MARILENA** 2) **CĂLIN ALEXANDRU-IONUŢ**	

C. Partea III. SARCINI .

Inscrieri privind dezmembramintele dreptului de proprietate, drepturi reale de garanţie şi sarcini	Referinţe
NU SUNT	

Neutilizabil în circuitul civil

Anexa Nr. 1 La Partea I

Teren

Nr cadastral	Suprafaţa (mp)*	Observaţii / Referinţe
21517	16.500	

* Suprafaţa este determinată in planul de proiecţie Stereo 70.

DETALII LINIARE IMOBIL

Date referitoare la teren

Crt	Categorie folosinţă	Intra vilan	Suprafaţa (mp)	Tarla	Parcelă	Nr. topo	Observaţii / Referinţe
1	arabil	NU	16.500	14	1	-	identic cu parcela 2

Lungime Segmente

1) Valorile lungimilor segmentelor sunt obţinute din proiecţie în plan.

Punct început	X / Y	Punct sfârşit	X / Y	Lungime segment (** (m)
1	506.601,435 275.010,148	2	506.607,586 274.985,499	25.405
3	506.621,444 274.954,787	4	506.633,65 274.929,699	27.9
5	506.641,088 274.915,968	6	506.646,854 274.903,047	14.149
7	506.679,795 274.863,156	8	506.687,186 274.837,614	26.59
9	506.689,751 274.824,325	10	506.698,532 274.791,692	33.794

Punct început	X / Y	Punct sfârşit	X / Y	Lungime segment (** (m)
2	506.607,586 274.985,499	3	506.621,444 274.954,787	33.694
4	506.633,65 274.929,699	5	506.641,088 274.915,968	15.616
6	506.646,854 274.903,047	7	506.679,795 274.863,156	51.734
8	506.687,186 274.837,614	9	506.689,751 274.824,325	13.534
10	506.698,532 274.791,692	11	506.752,895 274.658,878	143.509

Document care conţine date cu caracter personal, protejat de prevederile Regulamentului (UE) nr. 679/2016 şi Legii 190/2018

Punct început	X / Y	Punct sfârşit	X / Y	Lungime segment (** (m)
11	506.752,895 274.658,878	12	506.760,0 274.643,835	16.636
13	506.795,601 274.661,603	14	506.619,367 275.065,083	440.289
15	506.583,736 275.049,325	16	506.601,435 275.010,148	42.989
17	506.739,419 274.726,82	18	506.740,619 274.726,82	1.2
19	506.740,619 274.725,62	20	506.739,419 274.725,62	1.2
21	506.739,419 274.726,82	22	506.704,46 274.802,953	83.776
23	506.705,66 274.802,953	24	506.705,66 274.801,753	1.2
25	506.704,46 274.801,753	26	506.704,46 274.802,953	1.2
27	506.670,008 274.877,786	28	506.671,208 274.877,786	1.2
29	506.671,208 274.876,586	30	506.670,008 274.876,586	1.2
31	506.670,008 274.877,786	32	506.634,39 274.952,759	83.004
33	506.635,59 274.952,759	34	506.635,59 274.951,559	1.2
35	506.634,39 274.951,559	36	506.634,39 274.952,759	1.2
37	506.601,496 275.026,038	38	506.601,496 275.024,838	1.2
39	506.600,296 275.024,838	40	506.600,296 275.026,038	1.2

Punct început	X / Y	Punct sfârşit	X / Y	Lungime segment (** (m)
12	506.760,0 274.643,835	13	506.795,601 274.661,603	39.789
14	506.619,367 275.065,083	15	506.583,736 275.049,325	38.96
16	506.601,435 275.010,148	17	506.739,419 274.726,82	315.142
18	506.740,619 274.726,82	19	506.740,619 274.725,62	1.2
20	506.739,419 274.725,62	21	506.739,419 274.726,82	1.2
22	506.704,46 274.802,953	23	506.705,66 274.802,953	1.2
24	506.705,66 274.801,753	25	506.704,46 274.801,753	1.2
26	506.704,46 274.802,953	27	506.670,008 274.877,786	82.383
28	506.671,208 274.877,786	29	506.671,208 274.876,586	1.2
30	506.670,008 274.876,586	31	506.670,008 274.877,786	1.2
32	506.634,39 274.952,759	33	506.635,59 274.952,759	1.2
34	506.635,59 274.951,559	35	506.634,39 274.951,559	1.2
36	506.634,39 274.952,759	37	506.601,496 275.026,038	80.323
38	506.601,496 275.024,838	39	506.600,296 275.024,838	1.2
40	506.600,296 275.026,038	1	506.601,496 275.026,038	1.2

**** Lungimile segmentelor sunt determinate în planul de proiecţie Stereo 70 şi sunt rotunjite la 1 milimetru.**
***** Distanţa dintre puncte este formată din segmente cumulate ce sunt mai mici decât valoarea 1 milimetru.**

Neutilizabil în circuitul civil

DATE DESPRE IMOBILUL NR. 10587

Oficiul de Cadastru şi Publicitate Imobiliară TELEORMAN
Biroul de Cadastru şi Publicitate Imobiliară Alexandria

A. Partea I. Descrierea imobilului

TEREN Extravilan

Adresa: Jud. Teleorman

Nr. Crt	Nr cadastral Nr. topografic	Suprafaţa* (mp)	Observaţii / Referinţe
A1		Din acte: 80.000 Masurata: 62.828	Sector cadastral:23 Teren neimprejmuit;

B. Partea II. Proprietari şi acte

Inscrieri privitoare la dreptul de proprietate şi alte drepturi reale		Referinţe
/		
Act Administrativ nr. 5300025, din 17/06/2002 emis de CJSDPAT TELEORMAN;		
B1	Intabulare, drept de PROPRIETATE, dobandit prin Reconstituire, cota actuala 1/1, cota initiala 1/1	A1
	1) **LINCA VICTOR**	

C. Partea III. SARCINI .

Inscrieri privind dezmembramintele dreptului de proprietate, drepturi reale de garanţie şi sarcini	Referinţe
NU SUNT	

Neutilizabil în circuitul civil

Anexa Nr. 1 La Partea I

Teren

Nr cadastral	Suprafaţa (mp)*	Observaţii / Referinţe
	Din acte: 80.000 Masurata: 62.828	

* Suprafaţa este determinată in planul de proiecţie Stereo 70.

DETALII LINIARE IMOBIL

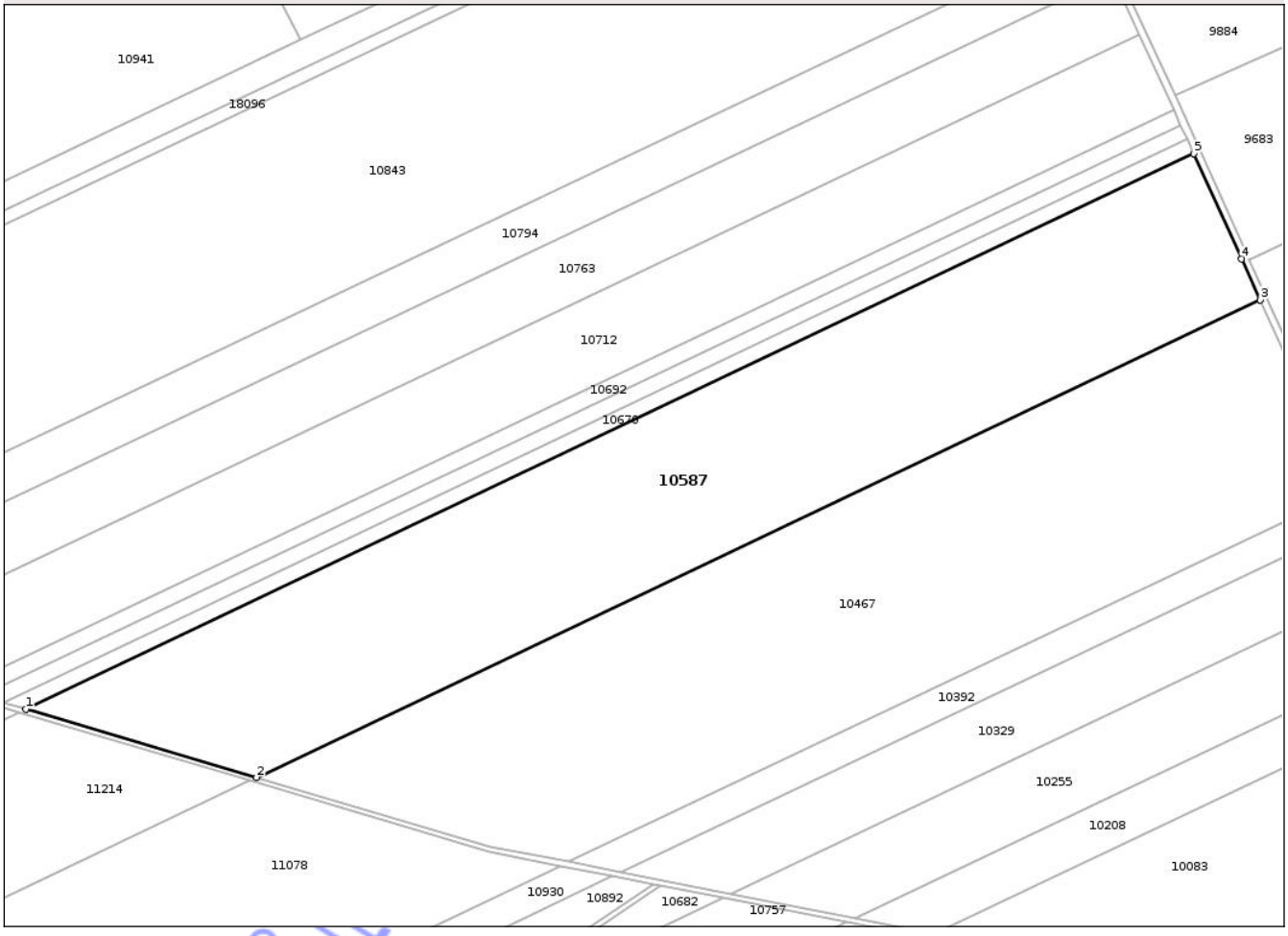

Date referitoare la teren

Crt	Categorie folosinţă	Intra vilan	Suprafaţa (mp)	Tarla	Parcelă	Nr. topo	Observaţii / Referinţe
1	arabil	NU	62.828	10	34	-	Imobilul este despărțit de canal. Diferența de suprafață se regăsește la ID 11214.

Lungime Segmente

1) Valorile lungimilor segmentelor sunt obţinute din proiecţie în plan.

Punct început	X / Y	Punct sfârşit	X / Y	Lungime segment (** (m)
1	506.298,582 280.024,662	2	506.430,203 279.985,744	137.254
2	506.430,203 279.985,744	3	507.002,725 280.257,69	633.827
3	507.002,725 280.257,69	4	506.992,133 280.281,136	25.728
4	506.992,133 280.281,136	5	506.964,746 280.341,087	65.91

Document care conține date cu caracter personal, protejat de prevederile Regulamentului (UE) nr. 679/2016 și Legii 190/2018

Punct început	X / Y	Punct sfârşit	X / Y	Lungime segment (** (m)
5	506.964,746 280.341,087	1	506.298,582 280.024,662	737.495

** Lungimile segmentelor sunt determinate în planul de proiecţie Stereo 70 şi sunt rotunjite la 1 milimetru.
*** Distanţa dintre puncte este formată din segmente cumulate ce sunt mai mici decât valoarea 1 milimetru.

Neutilizabil in circuitul civil

DATE DESPRE IMOBILUL NR. 10588

Oficiul de Cadastru şi Publicitate Imobiliară TELEORMAN
Biroul de Cadastru şi Publicitate Imobiliară Alexandria

A. Partea I. Descrierea imobilului

TEREN Extravilan

Adresa: Jud. Teleorman

Nr. Crt	Nr cadastral Nr. topografic	Suprafaţa* (mp)	Observaţii / Referinţe
A1		1.800	Sector cadastral:6 Teren neimprejmuit;

B. Partea II. Proprietari şi acte

Inscrieri privitoare la dreptul de proprietate şi alte drepturi reale		Referinţe
/		
Act Administrativ nr. 53-01707, din 28/05/1997 emis de CJSDPAT TELEORMAN;		
B1	Intabulare, drept de PROPRIETATE, dobandit prin Reconstituire, cota actuala 1/1, cota initiala 1/1	A1
	1) **OLTEANU PETRE**	

C. Partea III. SARCINI .

Inscrieri privind dezmembramintele dreptului de proprietate, drepturi reale de garanţie şi sarcini	Referinţe
NU SUNT	

Neutilizabil în circuitul civil

Anexa Nr. 1 La Partea I

Teren

Nr cadastral	Suprafaţa (mp)*	Observaţii / Referinţe
	1.800	

* Suprafaţa este determinată in planul de proiecţie Stereo 70.

DETALII LINIARE IMOBIL

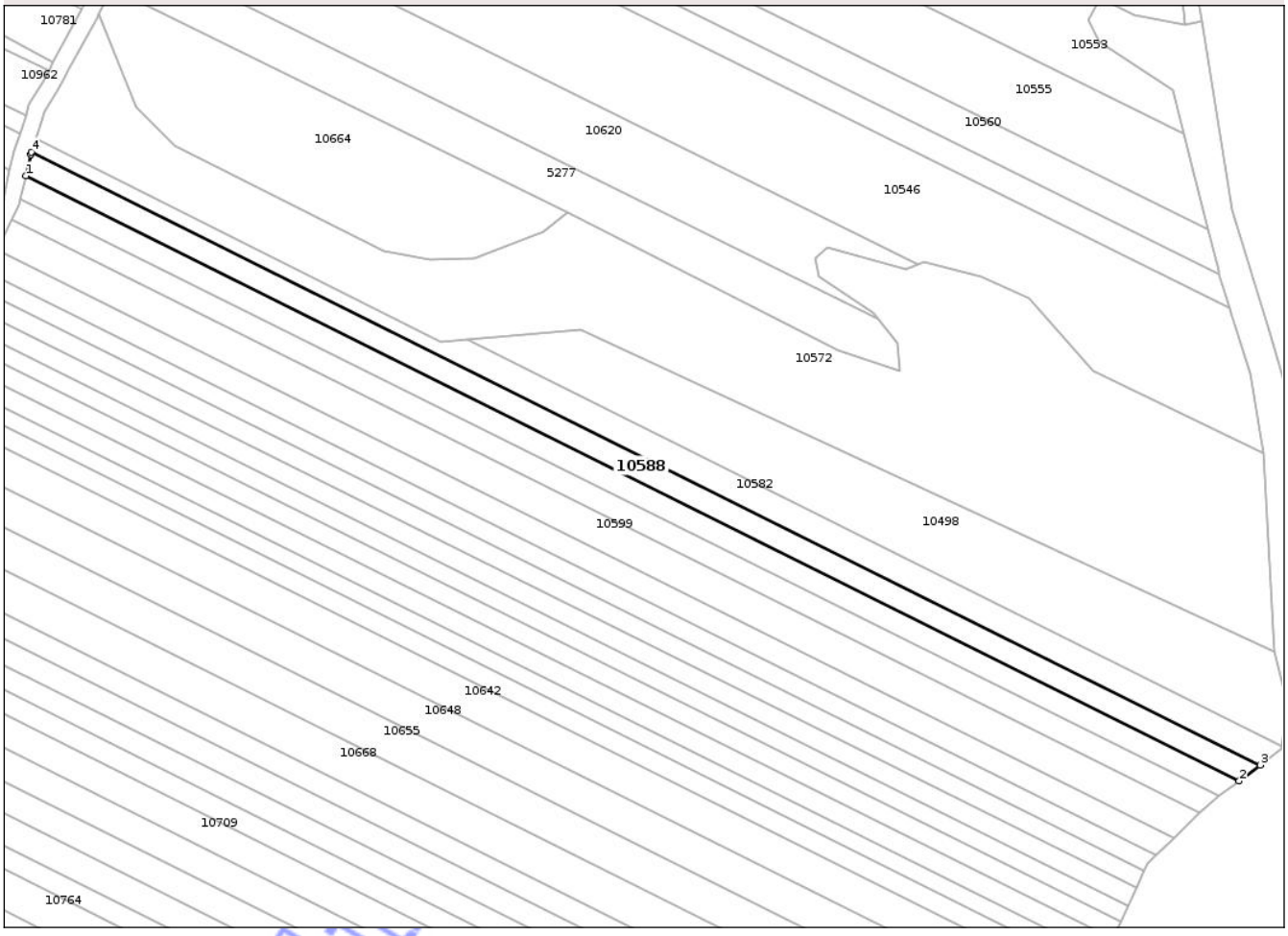

Date referitoare la teren

Crt	Categorie folosinţă	Intra vilan	Suprafaţa (mp)	Tarla	Parcelă	Nr. topo	Observaţii / Referinţe
1	arabil	NU	1.800	41	46	-	

Lungime Segmente
1) Valorile lungimilor segmentelor sunt obţinute din proiecţie în plan.

Punct început	X / Y	Punct sfârşit	X / Y	Lungime segment (** (m)
1	506.552,57 283.987,896	2	506.838,753 283.845,293	319.744
2	506.838,753 283.845,293	3	506.843,732 283.849,062	6.245
3	506.843,732 283.849,062	4	506.553,92 283.993,473	323.799
4	506.553,92 283.993,473	5	506.553,704 283.992,819	0.689
5	506.553,704 283.992,819	1	506.552,57 283.987,896	5.052

Document care conţine date cu caracter personal, protejat de prevederile Regulamentului (UE) nr. 679/2016 şi Legii 190/2018

**** Lungimile segmentelor sunt determinate în planul de proiecţie Stereo 70 şi sunt rotunjite la 1 milimetru.**
***** Distanţa dintre puncte este formată din segmente cumulate ce sunt mai mici decât valoarea 1 milimetru.**

Neutilizabil in circuitul civil

DATE DESPRE IMOBILUL NR. 10589

Oficiul de Cadastru şi Publicitate Imobiliară TELEORMAN
Biroul de Cadastru şi Publicitate Imobiliară Alexandria

A. Partea I. Descrierea imobilului

TEREN Extravilan

Adresa: Jud. Teleorman

Nr. Crt	Nr cadastral Nr. topografic	Suprafaţa* (mp)	Observaţii / Referinţe
A1		Din acte: 2.300 Masurata: 894	Sector cadastral:6 Teren neimprejmuit;

B. Partea II. Proprietari şi acte

Inscrieri privitoare la dreptul de proprietate şi alte drepturi reale		Referinţe
/		
Act Administrativ nr. 53-01191, din 01/07/1996 emis de CJSDPAT TELEORMAN;		
B1	Intabulare, drept de PROPRIETATE, dobandit prin Reconstituire, cota actuala 1/1, cota initiala 1/1	A1
	1) **CUTULEA MARIN**	

C. Partea III. SARCINI .

Inscrieri privind dezmembramintele dreptului de proprietate, drepturi reale de garanţie şi sarcini	Referinţe
NU SUNT	

Neutilizabil în circuitul civil

Anexa Nr. 1 La Partea I

Teren

Nr cadastral	Suprafaţa (mp)*	Observaţii / Referinţe
	Din acte: 2.300 Masurata: 894	

* Suprafaţa este determinată in planul de proiecţie Stereo 70.

DETALII LINIARE IMOBIL



Date referitoare la teren

Crt	Categorie folosinţă	Intra vilan	Suprafaţa (mp)	Tarla	Parcelă	Nr. topo	Observaţii / Referinţe
1	arabil	NU	894	41	23	-	Imobilul este despărțit de neproductiv. Diferența de suprafață se regăsește la ID 10764.

Lungime Segmente

1) Valorile lungimilor segmentelor sunt obţinute din proiecţie în plan.

Punct început	X / Y	Punct sfârşit	X / Y	Lungime segment (** (m)
1	506.735,706 283.720,936	2	506.737,103 283.724,14	3.495
2	506.737,103 283.724,14	3	506.740,02 283.728,545	5.283
3	506.740,02 283.728,545	4	506.657,148 283.769,839	92.59
4	506.657,148 283.769,839	5	506.635,077 283.771,079	22.106

Document care conține date cu caracter personal, protejat de prevederile Regulamentului (UE) nr. 679/2016 și Legii 190/2018

Punct început	X / Y	Punct sfârşit	X / Y	Lungime segment (** (m)
5	506.635,077 283.771,079	1	506.735,706 283.720,936	112.43

** Lungimile segmentelor sunt determinate în planul de proiecţie Stereo 70 şi sunt rotunjite la 1 milimetru.
*** Distanţa dintre puncte este formată din segmente cumulate ce sunt mai mici decât valoarea 1 milimetru.

Neutilizabil in circuitul civil

DATE DESPRE IMOBILUL NR. 10590

Oficiul de Cadastru şi Publicitate Imobiliară TELEORMAN
Biroul de Cadastru şi Publicitate Imobiliară Alexandria

A. Partea I. Descrierea imobilului

TEREN Extravilan

Adresa: Jud. Teleorman

Nr. Crt	Nr cadastral Nr. topografic	Suprafaţa* (mp)	Observaţii / Referinţe
A1	21806	13.100	Sector cadastral:25 Teren neimprejmuit;

B. Partea II. Proprietari şi acte

Inscrieri privitoare la dreptul de proprietate şi alte drepturi reale		Referinţe
73250 / 24/10/2018		
Act Notarial nr. 2545, din 22/10/2018 emis de BIN RADU ANIȘOARA;		
B3	Intabulare, drept de PROPRIETATE, cu titlu de cumpărare, bun comun, dobandit prin Conventie, cota actuala 1/1, cota initiala 1/1	A1
	1) **PĂUNESCU ADY-MARIANA** 2) **PĂUNESCU PETRUȚ**	
B4	Se noteaza faptul ca imobilul inscris in prezenta carte funciara se află sub incidența prevederilor art.3 (1) din Legea nr.17/2014	A1

C. Partea III. SARCINI .

Inscrieri privind dezmembramintele dreptului de proprietate, drepturi reale de garanţie şi sarcini	Referinţe
NU SUNT	

Neutilizabil în circuitul civil

Anexa Nr. 1 La Partea I

Teren

Nr cadastral	Suprafaţa (mp)*	Observaţii / Referinţe
21806	13.100	

* Suprafaţa este determinată in planul de proiecţie Stereo 70.

DETALII LINIARE IMOBIL

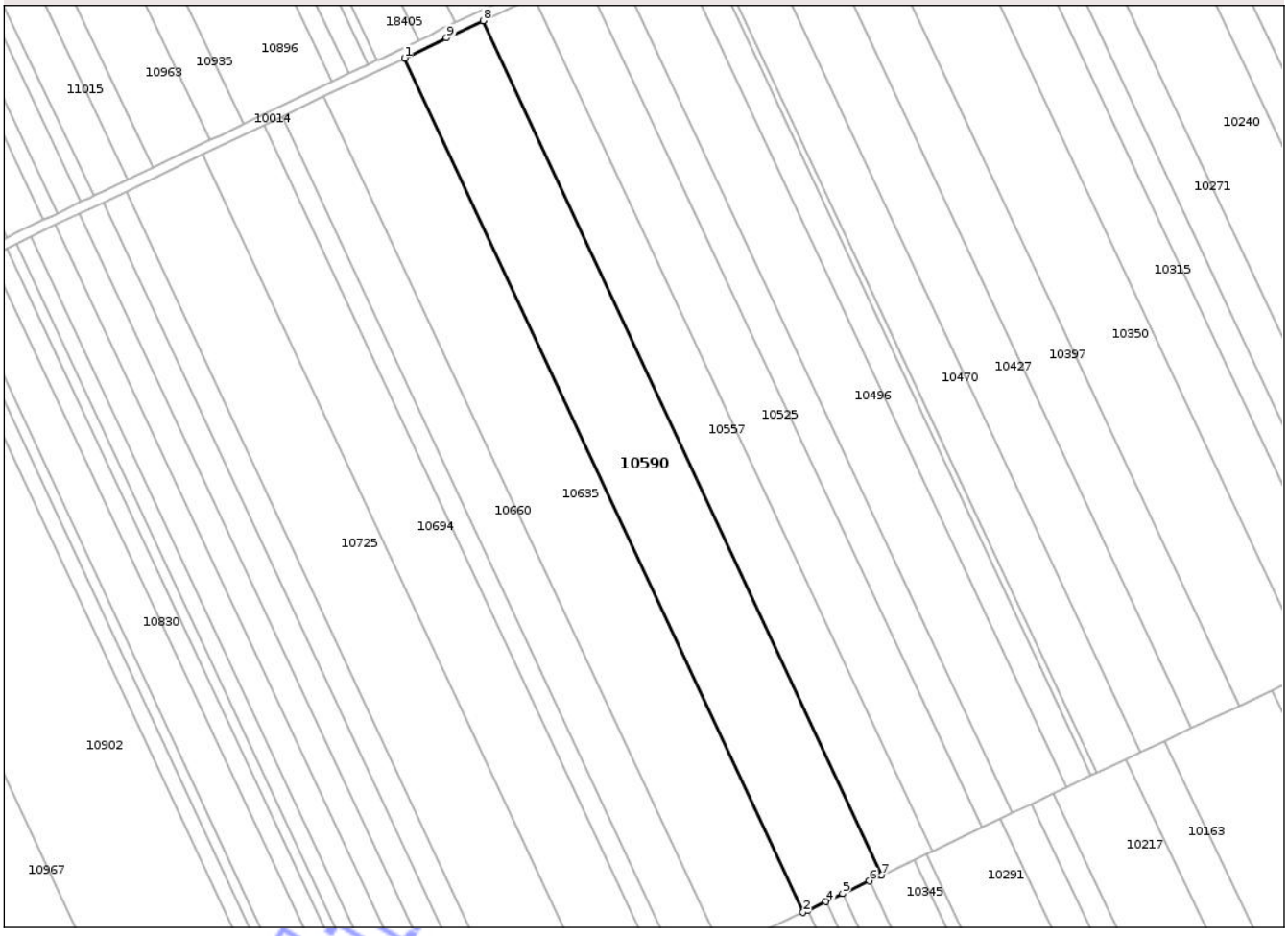

Date referitoare la teren

Crt	Categorie folosinţă	Intra vilan	Suprafaţa (mp)	Tarla	Parcelă	Nr. topo	Observaţii / Referinţe
1	arabil	NU	13.100	13/1	78	-	

Lungime Segmente
1) Valorile lungimilor segmentelor sunt obţinute din proiecţie în plan.

Punct început	X / Y	Punct sfârşit	X / Y	Lungime segment (** (m)
1	506.605,252 275.890,559	2	506.764,563 275.549,576	376.363
2	506.764,563 275.549,576	3	506.766,338 275.550,416	1.964
3	506.766,338 275.550,416	4	506.773,699 275.553,9	8.144
4	506.773,699 275.553,9	5	506.780,344 275.557,045	7.352
5	506.780,344 275.557,045	6	506.791,017 275.562,097	11.808

Document care conţine date cu caracter personal, protejat de prevederile Regulamentului (UE) nr. 679/2016 şi Legii 190/2018

Punct început	X / Y	Punct sfârşit	X / Y	Lungime segment (** (m)
6	506.791,017 275.562,097	7	506.796,02 275.564,465	5.535
7	506.796,02 275.564,465	8	506.636,677 275.905,516	376.439
8	506.636,677 275.905,516	9	506.622,088 275.898,604	16.144
9	506.622,088 275.898,604	1	506.605,252 275.890,559	18.659

** Lungimile segmentelor sunt determinate în planul de proiecţie Stereo 70 şi sunt rotunjite la 1 milimetru.
*** Distanţa dintre puncte este formată din segmente cumulate ce sunt mai mici decât valoarea 1 milimetru.

Neutilizabil in circuitul civil

DATE DESPRE IMOBILUL NR. 10591

Oficiul de Cadastru şi Publicitate Imobiliară TELEORMAN
Biroul de Cadastru şi Publicitate Imobiliară Alexandria

A. Partea I. Descrierea imobilului

TEREN Extravilan

Adresa: Jud. Teleorman

Nr. Crt	Nr cadastral Nr. topografic	Suprafaţa* (mp)	Observaţii / Referinţe
A1		3.000	Sector cadastral:25 Teren neimprejmuit;

B. Partea II. Proprietari şi acte

Inscrieri privitoare la dreptul de proprietate şi alte drepturi reale		Referinţe
/		
Act Administrativ nr. 5301144, din 13/06/1996 emis de CJSDPAT TELEORMAN;		
B1	Intabulare, drept de PROPRIETATE, dobandit prin Reconstituire, cota actuala 1/1, cota initiala 1/1	A1
	1) **MĂGUREANU FLOAREA** 2) **GOGOI PAULINA**	

C. Partea III. SARCINI .

Inscrieri privind dezmembramintele dreptului de proprietate, drepturi reale de garanţie şi sarcini	Referinţe
NU SUNT	

Neutilizabil în circuitul civil

Anexa Nr. 1 La Partea I

Teren

Nr cadastral	Suprafaţa (mp)*	Observaţii / Referinţe
	3.000	

* Suprafaţa este determinată in planul de proiecţie Stereo 70.

DETALII LINIARE IMOBIL

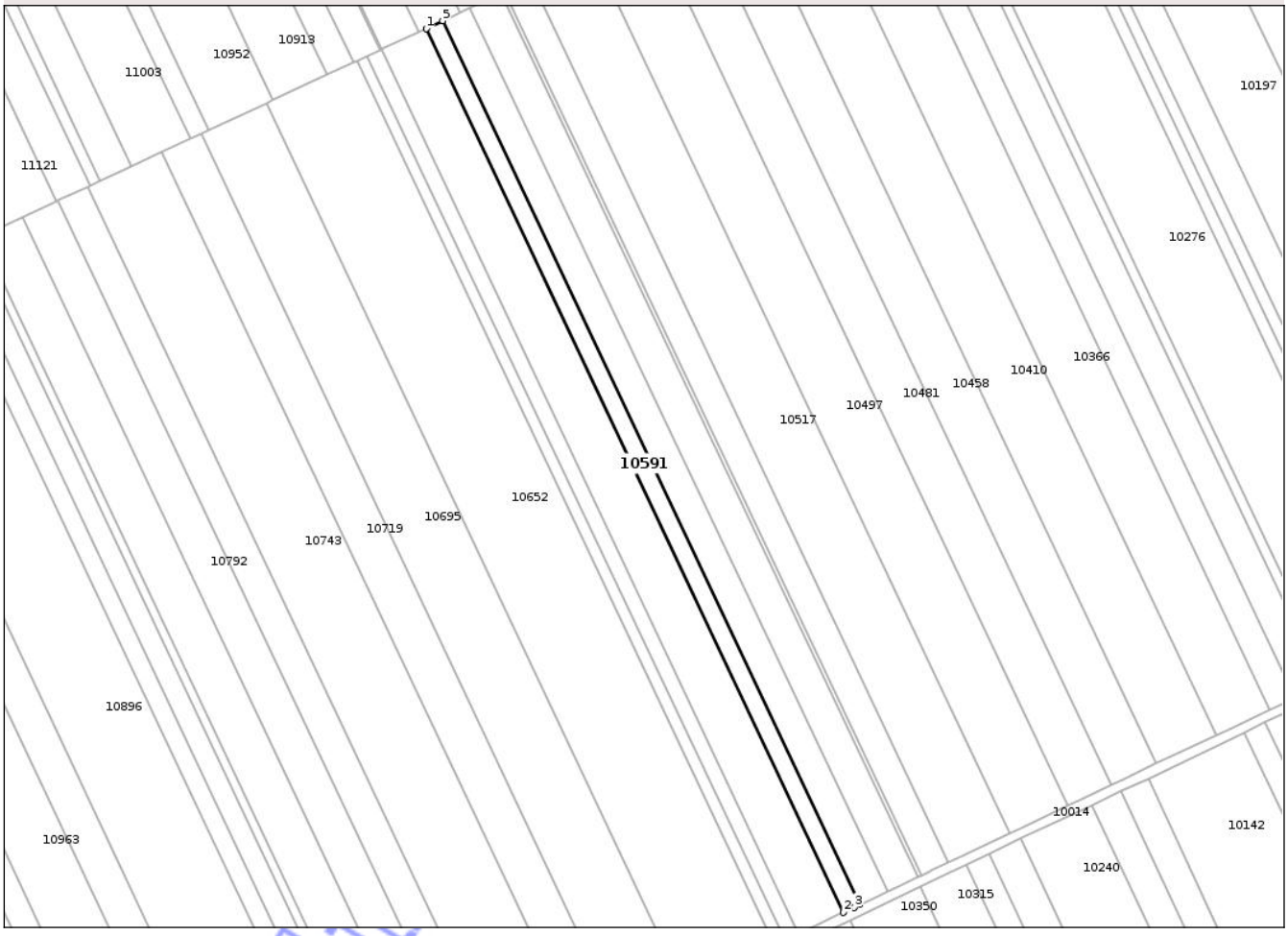

Date referitoare la teren

Crt	Categorie folosinţă	Intra vilan	Suprafaţa (mp)	Tarla	Parcelă	Nr. topo	Observaţii / Referinţe
1	arabil	NU	3.000	13	169	-	

Lungime Segmente

1) Valorile lungimilor segmentelor sunt obţinute din proiecţie în plan.

Punct început	X / Y	Punct sfârşit	X / Y	Lungime segment (** (m)
1	506.604,948 276.339,562	2	506.776,693 275.976,28	401.833
2	506.776,693 275.976,28	3	506.781,175 275.978,404	4.96
3	506.781,175 275.978,404	4	506.783,44 275.979,477	2.506
4	506.783,44 275.979,477	5	506.611,714 276.342,721	401.791
5	506.611,714 276.342,721	1	506.604,948 276.339,562	7.467

Document care conţine date cu caracter personal, protejat de prevederile Regulamentului (UE) nr. 679/2016 şi Legii 190/2018

**** Lungimile segmentelor sunt determinate în planul de proiecţie Stereo 70 şi sunt rotunjite la 1 milimetru.**
***** Distanţa dintre puncte este formată din segmente cumulate ce sunt mai mici decât valoarea 1 milimetru.**

Neutilizabil in circuitul civil

DATE DESPRE IMOBILUL NR. 10592

Oficiul de Cadastru şi Publicitate Imobiliară TELEORMAN
Biroul de Cadastru şi Publicitate Imobiliară Alexandria

A. Partea I. Descrierea imobilului

TEREN Extravilan

Adresa: Jud. Teleorman

Nr. Crt	Nr cadastral Nr. topografic	Suprafaţa* (mp)	Observaţii / Referinţe
A1		1.900	Sector cadastral:25 Teren neimprejmuit;

B. Partea II. Proprietari şi acte

Inscrieri privitoare la dreptul de proprietate şi alte drepturi reale		Referinţe
/		
Act Administrativ nr. 53-01338, din 11/11/1996 emis de CJSDPAT TELEORMAN;		
B1	Intabulare, drept de PROPRIETATE, dobandit prin Reconstituire, cota actuala 1/1, cota initiala 1/1	A1
	1) **PURCĂREA D. ALEXANDRU**	

C. Partea III. SARCINI .

Inscrieri privind dezmembramintele dreptului de proprietate, drepturi reale de garanţie şi sarcini	Referinţe
NU SUNT	

Neutilizabil în circuitul civil

Anexa Nr. 1 La Partea I

Teren

Nr cadastral	Suprafaţa (mp)*	Observaţii / Referinţe
	1.900	

* Suprafaţa este determinată in planul de proiecţie Stereo 70.

DETALII LINIARE IMOBIL

Date referitoare la teren

Crt	Categorie folosinţă	Intra vilan	Suprafaţa (mp)	Tarla	Parcelă	Nr. topo	Observaţii / Referinţe
1	arabil	NU	1.900	13	49	-	

Lungime Segmente
1) Valorile lungimilor segmentelor sunt obţinute din proiecţie în plan.

Punct început	X / Y	Punct sfârşit	X / Y	Lungime segment (** (m)
1	506.605,419 276.800,881	2	506.603,762 276.800,103	1.831
2	506.603,762 276.800,103	3	506.601,321 276.798,91	2.717
3	506.601,321 276.798,91	4	506.779,874 276.421,225	417.764
4	506.779,874 276.421,225	5	506.780,89 276.421,699	1.121
5	506.780,89 276.421,699	6	506.783,995 276.423,148	3.426

Document care conţine date cu caracter personal, protejat de prevederile Regulamentului (UE) nr. 679/2016 şi Legii 190/2018

Punct început	X / Y	Punct sfârşit	X / Y	Lungime segment (** (m)
6	506.783,995 276.423,148	1	506.605,419 276.800,881	417.818

** Lungimile segmentelor sunt determinate în planul de proiecţie Stereo 70 şi sunt rotunjite la 1 milimetru.
*** Distanţa dintre puncte este formată din segmente cumulate ce sunt mai mici decât valoarea 1 milimetru.

Neutilizabil in circuitul civil

DATE DESPRE IMOBILUL NR. 10593

Oficiul de Cadastru şi Publicitate Imobiliară TELEORMAN
Biroul de Cadastru şi Publicitate Imobiliară Alexandria

A. Partea I. Descrierea imobilului

TEREN Extravilan

Adresa: Jud. Teleorman

Nr. Crt	Nr cadastral Nr. topografic	Suprafaţa* (mp)	Observaţii / Referinţe
A1	22472	2.500	Sector cadastral:5 Teren neimprejmuit;

B. Partea II. Proprietari şi acte

Inscrieri privitoare la dreptul de proprietate şi alte drepturi reale		Referinţe
74856 / 29/06/2021		
Act Notarial nr. 136, din 06/05/1997 emis de BNP BARBU MARIA (CERTIFICAT MOSTENITOR ; act administrativ nr T.P. Nr. 53-01514 din 04.03.1997, emis de CJPSDPAT TELEORMAN);		
B1	Intabulare, drept de PROPRIETATE, cu titlu de partaj, bun propriu, dobandit prin Iesire Din Indiviziune, cota actuala 1/1, cota initiala 1/1	A1
	1) **IAURUM IANCU**	

C. Partea III. SARCINI .

Inscrieri privind dezmembramintele dreptului de proprietate, drepturi reale de garanţie şi sarcini	Referinţe
NU SUNT	

Neutilizabil în circuitul civil

Anexa Nr. 1 La Partea I

Teren

Nr cadastral	Suprafaţa (mp)*	Observaţii / Referinţe
22472	2.500	

* Suprafaţa este determinată in planul de proiecţie Stereo 70.

DETALII LINIARE IMOBIL

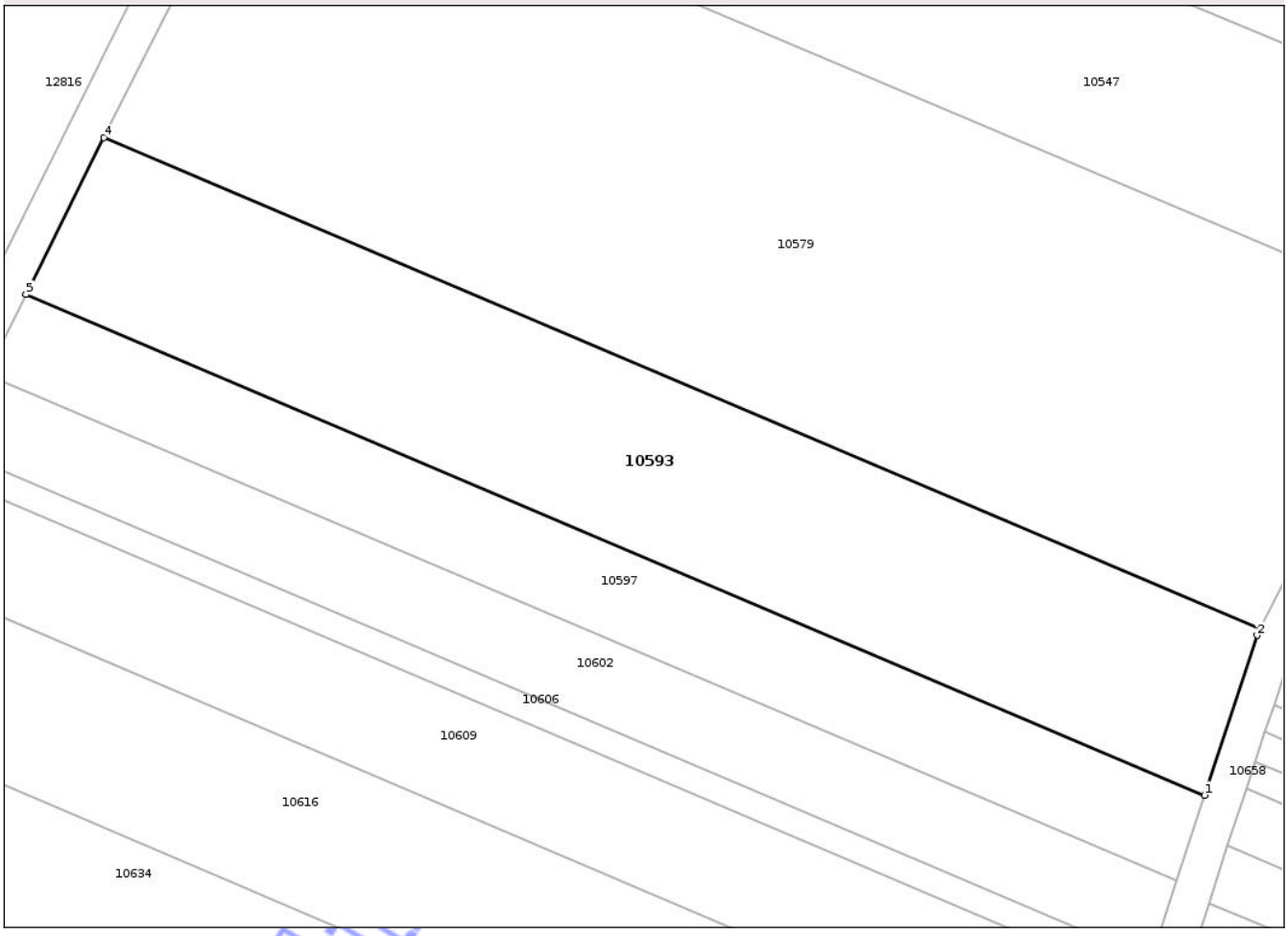

Date referitoare la teren

Crt	Categorie folosinţă	Intra vilan	Suprafaţa (mp)	Tarla	Parcelă	Nr. topo	Observaţii / Referinţe
1	arabil	NU	2.500	48	139	-	

Lungime Segmente
1) Valorile lungimilor segmentelor sunt obţinute din proiecţie în plan.

Punct început	X / Y	Punct sfârşit	X / Y	Lungime segment (** (m)
1	506.751,265 285.074,51	2	506.756,852 285.091,493	17.878
2	506.756,852 285.091,493	3	506.757,185 285.092,16	0.746
3	506.757,185 285.092,16	4	506.634,335 285.144,292	133.454
4	506.634,335 285.144,292	5	506.626,03 285.127,654	18.596
5	506.626,03 285.127,654	1	506.751,265 285.074,51	136.044

Document care conţine date cu caracter personal, protejat de prevederile Regulamentului (UE) nr. 679/2016 şi Legii 190/2018

**** Lungimile segmentelor sunt determinate în planul de proiecţie Stereo 70 şi sunt rotunjite la 1 milimetru.**
***** Distanţa dintre puncte este formată din segmente cumulate ce sunt mai mici decât valoarea 1 milimetru.**

Neutilizabil in circuitul civil

DATE DESPRE IMOBILUL NR. 10594

Oficiul de Cadastru şi Publicitate Imobiliară TELEORMAN
Biroul de Cadastru şi Publicitate Imobiliară Alexandria

A. Partea I. Descrierea imobilului

TEREN Extravilan

Adresa: Jud. Teleorman

Nr. Crt	Nr cadastral Nr. topografic	Suprafaţa* (mp)	Observaţii / Referinţe
A1		8.500	Sector cadastral:25 Teren neimprejmuit;

B. Partea II. Proprietari şi acte

Inscrieri privitoare la dreptul de proprietate şi alte drepturi reale		Referinţe
/		
Act Administrativ nr. 53-01707, din 28/05/1997 emis de CJSDPAT TELEORMAN;		
B1	Intabulare, drept de PROPRIETATE, dobandit prin Reconstituire, cota actuala 1/1, cota initiala 1/1	A1
	1) **OLTEANU PETRE**	

C. Partea III. SARCINI .

Inscrieri privind dezmembramintele dreptului de proprietate, drepturi reale de garanţie şi sarcini	Referinţe
NU SUNT	

Neutilizabil în circuitul civil

Anexa Nr. 1 La Partea I

Teren

Nr cadastral	Suprafaţa (mp)*	Observaţii / Referinţe
	8.500	

* Suprafaţa este determinată in planul de proiecţie Stereo 70.

DETALII LINIARE IMOBIL

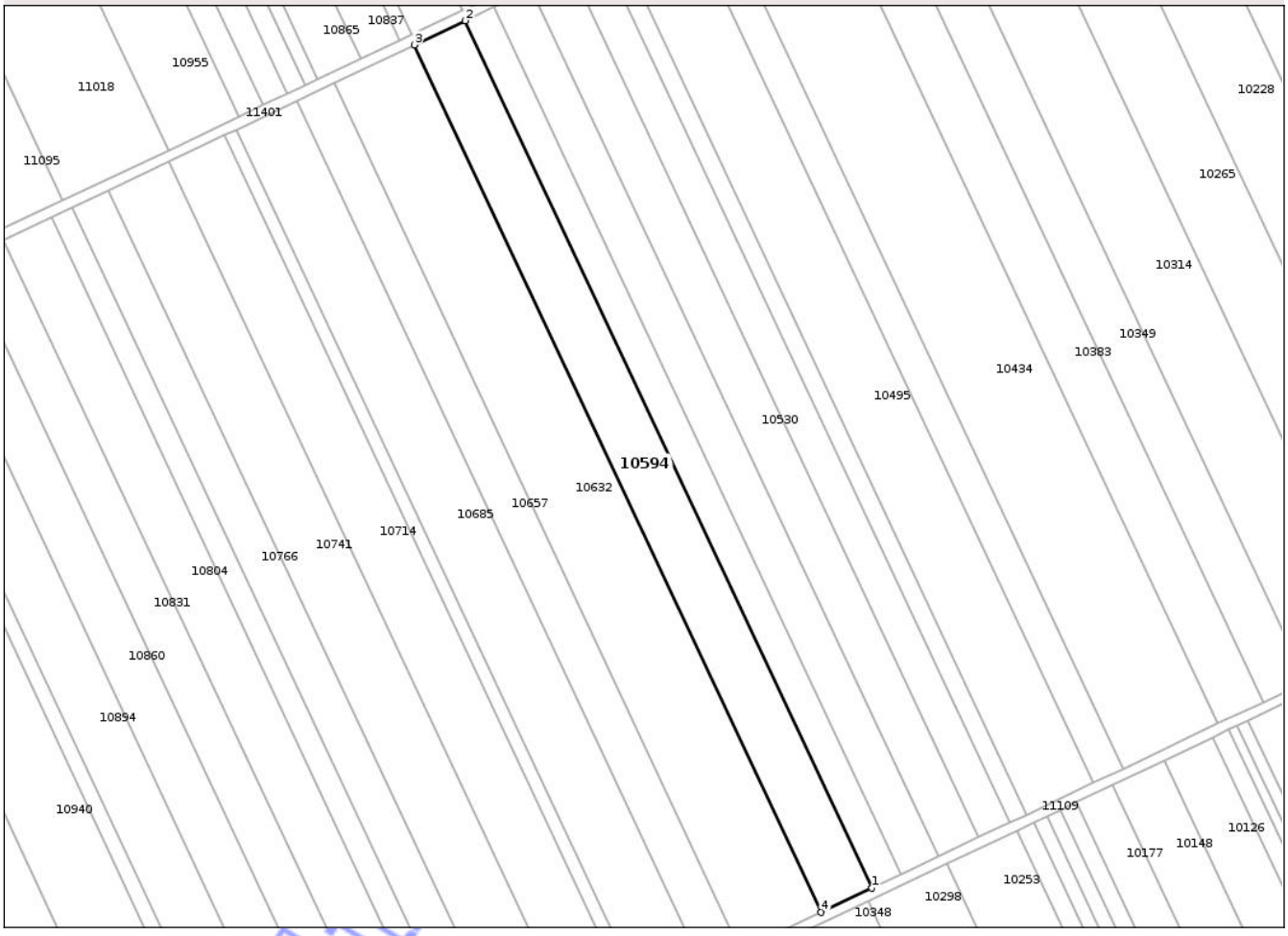

Date referitoare la teren

Crt	Categorie folosinţă	Intra vilan	Suprafaţa (mp)	Tarla	Parcelă	Nr. topo	Observaţii / Referinţe
1	arabil	NU	8.500	12	103	-	

Lungime Segmente

1) Valorile lungimilor segmentelor sunt obţinute din proiecţie în plan.

Punct început	X / Y	Punct sfârşit	X / Y	Lungime segment (** (m)
1	506.780,726 277.819,28	2	506.619,203 278.163,125	379.893
2	506.619,203 278.163,125	3	506.598,994 278.153,522	22.375
3	506.598,994 278.153,522	4	506.760,517 277.809,676	379.894
4	506.760,517 277.809,676	1	506.780,726 277.819,28	22.375

**** Lungimile segmentelor sunt determinate în planul de proiecţie Stereo 70 şi sunt rotunjite la 1 milimetru.**

Document care conţine date cu caracter personal, protejat de prevederile Regulamentului (UE) nr. 679/2016 şi Legii 190/2018

***** Distanţa dintre puncte este formată din segmente cumulate ce sunt mai mici decât valoarea 1 milimetru.**

Neutilizabil in circuitul civil

DATE DESPRE IMOBILUL NR. 10595

Oficiul de Cadastru şi Publicitate Imobiliară TELEORMAN
Biroul de Cadastru şi Publicitate Imobiliară Alexandria

A. Partea I. Descrierea imobilului

TEREN Extravilan

Adresa: Jud. Teleorman

Nr. Crt	Nr cadastral Nr. topografic	Suprafaţa* (mp)	Observaţii / Referinţe
A1		9.285	Sector cadastral:6 Teren neimprejmuit;

B. Partea II. Proprietari şi acte

Inscrieri privitoare la dreptul de proprietate şi alte drepturi reale		Referinţe
/		
Act Administrativ nr. 9558, din 15/12/2025 emis de PRIMĂRIA COMUNEI PERETU;		
B1	Inscrierea posesiei, drept de PROPRIETATE, dobandit prin Lege, cota actuala 1/1, cota initiala 1/1	A1
	1) **NEIDENTIFICAT NEIDENTIFICAT**	
Act Normativ nr. 7, din 13/03/1996 emis de PARLAMENTUL ROMÂNIEI (.art.13);		
B2	Se notează mențiunea proprietar neidentificat	A1

C. Partea III. SARCINI .

Inscrieri privind dezmembramintele dreptului de proprietate, drepturi reale de garanţie şi sarcini	Referinţe
NU SUNT	

Neutilizabil în circuitul civil

Anexa Nr. 1 La Partea I

Teren

Nr cadastral	Suprafaţa (mp)*	Observaţii / Referinţe
	9.285	

* Suprafaţa este determinată in planul de proiecţie Stereo 70.

DETALII LINIARE IMOBIL



Date referitoare la teren

Crt	Categorie folosinţă	Intra vilan	Suprafaţa (mp)	Tarla	Parcelă	Nr. topo	Observaţii / Referinţe
1	drum	NU	9.285	-	610/1	-	

Lungime Segmente

1) Valorile lungimilor segmentelor sunt obţinute din proiecţie în plan.

Punct început	X / Y	Punct sfârşit	X / Y	Lungime segment
1	505.911,775 283.976,301	2	505.900,379 283.956,014	23.269
4	505.914,714 283.973,35	5	505.924,026 283.989,914	19.002
7	505.930,822 284.002,347	8	505.931,906 284.004,542	2.448
10	505.937,016 284.014,886	11	505.939,184 284.019,276	4.896
13	505.940,424 284.021,784	14	505.943,909 284.028,84	7.87
16	505.950,055 284.041,28	17	505.952,104 284.045,429	4.627

Punct început	X / Y	Punct sfârşit	X / Y	Lungime segment
2	505.900,379 283.956,014	3	505.903,995 283.954,283	4.009
5	505.924,026 283.989,914	6	505.929,417 283.999,504	11.001
8	505.931,906 284.004,542	9	505.932,99 284.006,736	2.447
11	505.939,184 284.019,276	12	505.940,129 284.021,188	2.133
14	505.943,909 284.028,84	15	505.946,903 284.034,9	6.759
17	505.952,104 284.045,429	18	505.952,278 284.045,78	0.392

Punct început	X / Y	Punct sfârşit	X / Y	Lungime segment
3	505.903,995 283.954,283	4	505.914,714 283.973,35	21.873
6	505.929,417 283.999,504	7	505.930,822 284.002,347	3.171
9	505.932,99 284.006,736	10	505.937,016 284.014,886	9.09
12	505.940,129 284.021,188	13	505.940,424 284.021,784	0.665
15	505.946,903 284.034,9	16	505.950,055 284.041,28	7.116
18	505.952,278 284.045,78	19	505.955,475 284.052,499	7.441

Document care conţine date cu caracter personal, protejat de prevederile Regulamentului (UE) nr. 679/2016 şi Legii 190/2018

Punct început	X / Y	Punct sfârşit	X / Y	Lungime segment
19	505.955,475 284.052,499	20	505.959,146 284.060,214	8.544
22	505.966,794 284.076,285	23	505.966,947 284.076,607	0.357
25	505.972,299 284.087,855	26	505.976,122 284.095,889	8.897
28	505.980,842 284.105,463	29	505.984,104 284.111,794	7.122
31	505.990,633 284.124,471	32	505.993,738 284.130,498	6.78
34	506.003,231 284.148,927	35	506.014,119 284.170,064	23.776
37	506.017,634 284.177,199	38	506.021,142 284.184,354	7.969
40	506.028,173 284.198,694	41	506.032,667 284.207,858	10.207
43	506.036,176 284.215,015	44	506.037,928 284.218,589	3.98
46	506.041,907 284.226,705	47	506.043,815 284.230,596	4.334
49	506.053,492 284.250,332	50	506.055,392 284.254,206	4.315
52	506.061,092 284.265,832	53	506.064,894 284.273,586	8.636
55	506.077,104 284.298,486	56	506.079,325 284.303,017	5.046
58	506.086,15 284.316,937	59	506.089,495 284.323,758	7.597
61	506.096,516 284.337,574	62	506.098,807 284.342,082	5.057
64	506.109,373 284.362,874	65	506.125,279 284.394,174	35.11
67	506.131,152 284.407,15	68	506.136,453 284.418,862	12.856
70	506.141,549 284.430,083	71	506.146,691 284.441,271	12.313
73	506.153,34 284.455,737	74	506.156,36 284.462,309	7.233
76	506.161,341 284.473,145	77	506.163,302 284.477,412	4.696
79	506.170,98 284.494,118	80	506.172,788 284.498,052	4.33
82	506.175,198 284.503,295	83	506.181,971 284.518,033	16.22
85	506.191,594 284.538,969	86	506.204,654 284.567,386	31.274
88	506.212,503 284.583,529	89	506.216,471 284.591,583	8.978
91	506.226,247 284.609,391	92	506.237,122 284.615,86	12.654
94	506.288,408 284.602,754	95	506.316,651 284.583,521	34.17
97	506.341,381 284.551,448	98	506.348,09 284.542,147	11.468
100	506.383,433 284.517,008	101	506.417,812 284.512,983	34.614
103	506.484,121 284.508,535	104	506.488,412 284.508,436	4.292
106	506.578,891 284.510,882	107	506.587,628 284.508,215	9.135
109	506.629,792 284.471,887	110	506.665,623 284.425,629	58.512
112	506.695,938 284.383,966	113	506.709,056 284.360,132	27.206
115	506.716,731 284.340,407	116	506.717,428 284.338,617	1.921

Punct început	X / Y	Punct sfârşit	X / Y	Lungime segment
20	505.959,146 284.060,214	21	505.964,041 284.070,5	11.391
23	505.966,947 284.076,607	24	505.970,464 284.083,999	8.186
26	505.976,122 284.095,889	27	505.978,687 284.101,278	5.968
29	505.984,104 284.111,794	30	505.987,367 284.118,13	7.127
32	505.993,738 284.130,498	33	506.000,611 284.143,839	15.007
35	506.014,119 284.170,064	36	506.014,443 284.170,692	0.707
38	506.021,142 284.184,354	39	506.024,656 284.191,522	7.983
41	506.032,667 284.207,858	42	506.033,943 284.210,462	2.9
44	506.037,928 284.218,589	45	506.039,68 284.222,162	3.979
47	506.043,815 284.230,596	48	506.051,592 284.246,455	17.663
50	506.055,392 284.254,206	51	506.057,292 284.258,081	4.316
53	506.064,894 284.273,586	54	506.068,857 284.281,667	9.0
56	506.079,325 284.303,017	57	506.081,547 284.307,548	5.047
59	506.089,495 284.323,758	60	506.094,226 284.333,067	10.442
62	506.098,807 284.342,082	63	506.103,737 284.351,783	10.882
65	506.125,279 284.394,174	66	506.125,754 284.395,224	1.152
68	506.136,453 284.418,862	69	506.140,408 284.427,6	9.591
71	506.146,691 284.441,271	72	506.150,016 284.448,506	7.962
74	506.156,36 284.462,309	75	506.159,379 284.468,877	7.229
77	506.163,302 284.477,412	78	506.168,73 284.489,223	12.999
80	506.172,788 284.498,052	81	506.173,993 284.500,674	2.886
83	506.181,971 284.518,033	84	506.187,536 284.530,14	13.325
86	506.204,654 284.567,386	87	506.206,094 284.570,519	3.448
89	506.216,471 284.591,583	90	506.224,828 284.608,547	18.911
92	506.237,122 284.615,86	93	506.265,516 284.617,322	28.432
95	506.316,651 284.583,521	96	506.335,521 284.559,571	30.491
98	506.348,09 284.542,147	99	506.365,957 284.525,953	24.114
101	506.417,812 284.512,983	102	506.448,788 284.509,357	31.188
104	506.488,412 284.508,436	105	506.519,177 284.507,72	30.773
107	506.587,628 284.508,215	108	506.605,018 284.496,631	20.895
110	506.665,623 284.425,629	111	506.692,491 284.388,705	45.665
113	506.709,056 284.360,132	114	506.711,708 284.353,318	7.312
116	506.717,428 284.338,617	117	506.720,953 284.327,942	11.242

Punct început	X / Y	Punct sfârşit	X / Y	Lungime segment
21	505.964,041 284.070,5	22	505.966,794 284.076,285	6.407
24	505.970,464 284.083,999	25	505.972,299 284.087,855	4.27
27	505.978,687 284.101,278	28	505.980,842 284.105,463	4.707
30	505.987,367 284.118,13	31	505.990,633 284.124,471	7.133
33	506.000,611 284.143,839	34	506.003,231 284.148,927	5.723
36	506.014,443 284.170,692	37	506.017,634 284.177,199	7.247
39	506.024,656 284.191,522	40	506.028,173 284.198,694	7.988
42	506.033,943 284.210,462	43	506.036,176 284.215,015	5.071
45	506.039,68 284.222,162	46	506.041,907 284.226,705	5.059
48	506.051,592 284.246,455	49	506.053,492 284.250,332	4.318
51	506.057,292 284.258,081	52	506.061,092 284.265,832	8.632
54	506.068,857 284.281,667	55	506.077,104 284.298,486	18.732
57	506.081,547 284.307,548	58	506.086,15 284.316,937	10.457
60	506.094,226 284.333,067	61	506.096,516 284.337,574	5.055
63	506.103,737 284.351,783	64	506.109,373 284.362,874	12.441
66	506.125,754 284.395,224	67	506.131,152 284.407,15	13.091
69	506.140,408 284.427,6	70	506.141,549 284.430,083	2.733
72	506.150,016 284.448,506	73	506.153,34 284.455,737	7.958
75	506.159,379 284.468,877	76	506.161,341 284.473,145	4.697
78	506.168,73 284.489,223	79	506.170,98 284.494,118	5.387
81	506.173,993 284.500,674	82	506.175,198 284.503,295	2.885
84	506.187,536 284.530,14	85	506.191,594 284.538,969	9.717
87	506.206,094 284.570,519	88	506.212,503 284.583,529	14.503
90	506.224,828 284.608,547	91	506.226,247 284.609,391	1.651
93	506.265,516 284.617,322	94	506.288,408 284.602,754	27.134
96	506.335,521 284.559,571	97	506.341,381 284.551,448	10.016
99	506.365,957 284.525,953	100	506.383,433 284.517,008	19.632
102	506.448,788 284.509,357	103	506.484,121 284.508,535	35.343
105	506.519,177 284.507,72	106	506.578,891 284.510,882	59.798
108	506.605,018 284.496,631	109	506.629,792 284.471,887	35.015
111	506.692,491 284.388,705	112	506.695,938 284.383,966	5.86
114	506.711,708 284.353,318	115	506.716,731 284.340,407	13.854
117	506.720,953 284.327,942	118	506.722,908 284.322,021	6.235

Vizualizare Imobil Cadastral

Punct început	X / Y	Punct sfârşit	X / Y	Lungime segment
118	506.722,908 284.322,021	119	506.724,556 284.317,03	5.256
121	506.776,514 284.198,029	122	506.785,836 284.177,622	22.435
124	506.798,466 284.155,062	125	506.802,714 284.144,59	11.301
127	506.808,003 284.122,78	128	506.812,473 284.098,422	24.765
130	506.817,505 284.071,001	131	506.817,951 284.068,568	2.474
133	506.820,776 284.053,175	134	506.821,725 284.048,004	5.257
136	506.823,175 284.040,102	137	506.823,482 284.038,431	1.699
139	506.824,733 284.031,613	140	506.825,563 284.026,454	5.225
142	506.829,974 284.024,223	143	506.828,675 284.032,292	8.173
145	506.806,521 284.145,846	146	506.798,877 284.164,69	20.335
148	506.734,56 284.299,491	149	506.721,194 284.339,97	42.629
151	506.699,321 284.386,116	152	506.668,822 284.428,031	51.837
154	506.607,565 284.499,741	155	506.589,357 284.511,87	21.878
157	506.519,117 284.511,723	158	506.449,068 284.513,351	70.068
160	506.368,251 284.529,273	161	506.351,088 284.544,828	23.163
163	506.319,412 284.586,48	164	506.291,289 284.605,631	34.024
166	506.268,89 284.636,223	167	506.237,037 284.677,657	52.263
169	506.183,349 284.727,108	170	506.163,061 284.734,773	21.688
172	506.112,568 284.789,414	173	506.096,108 284.827,455	41.449
175	506.084,413 284.858,952	176	506.080,103 284.859,069	4.312
178	506.092,395 284.825,963	179	506.109,149 284.787,242	42.19
181	506.134,303 284.759,05	182	506.131,643 284.760,434	2.999
184	506.075,242 284.796,54	185	506.039,23 284.811,536	39.01
187	506.000,835 284.831,392	188	505.993,392 284.827,666	8.324
190	506.037,509 284.807,919	191	506.073,305 284.793,014	38.775
193	506.129,683 284.756,945	194	506.142,894 284.750,069	14.893
196	506.167,269 284.724,453	197	506.178,305 284.711,933	16.69
199	506.214,63 284.639,921	200	506.218,594 284.621,161	19.174
202	506.217,789 284.603,31	203	506.214,433 284.596,498	7.594
205	506.205,453 284.578,269	206	506.202,482 284.572,239	6.722
208	506.196,841 284.559,966	209	506.193,377 284.552,428	8.296
211	506.180,415 284.524,226	212	506.176,949 284.516,683	8.301
214	506.170,014 284.501,595	215	506.166,547 284.494,051	8.303

Punct început	X / Y	Punct sfârşit	X / Y	Lungime segment
119	506.724,556 284.317,03	120	506.730,831 284.298,029	20.01
122	506.785,836 284.177,622	123	506.795,31 284.162,844	17.554
125	506.802,714 284.144,59	126	506.807,199 284.127,16	17.998
128	506.812,473 284.098,422	129	506.813,444 284.093,131	5.379
131	506.817,951 284.068,568	132	506.819,489 284.060,191	8.517
134	506.821,725 284.048,004	135	506.822,143 284.045,729	2.313
137	506.823,482 284.038,431	138	506.824,394 284.033,46	5.054
140	506.825,563 284.026,454	141	506.826,025 284.023,588	2.903
143	506.828,675 284.032,292	144	506.811,108 284.128,02	97.327
146	506.798,877 284.164,69	147	506.789,357 284.179,542	17.641
149	506.721,194 284.339,97	150	506.712,688 284.361,829	23.456
152	506.668,822 284.428,031	153	506.632,798 284.474,538	58.827
155	506.589,357 284.511,87	156	506.579,384 284.514,914	10.427
158	506.449,068 284.513,351	159	506.384,614 284.520,897	64.894
161	506.351,088 284.544,828	162	506.338,716 284.561,98	21.148
164	506.291,289 284.605,631	165	506.281,832 284.619,559	16.835
167	506.237,037 284.677,657	168	506.212,543 284.709,8	40.412
170	506.163,061 284.734,773	171	506.134,014 284.765,139	42.022
173	506.096,108 284.827,455	174	506.085,914 284.854,91	29.286
176	506.080,103 284.859,069	177	506.081,604 284.855,027	4.312
179	506.109,149 284.787,242	180	506.131,069 284.762,431	33.107
182	506.131,643 284.760,434	183	506.096,369 284.781,762	41.221
185	506.039,23 284.811,536	186	506.002,437 284.831,333	41.781
188	505.993,392 284.827,666	189	506.001,36 284.827,37	7.973
191	506.073,305 284.793,014	192	506.094,185 284.778,408	25.482
194	506.142,894 284.750,069	195	506.160,798 284.731,352	25.901
197	506.178,305 284.711,933	198	506.205,301 284.654,37	63.579
200	506.218,594 284.621,161	201	506.218,007 284.608,144	13.03
203	506.214,433 284.596,498	204	506.209,108 284.585,688	12.05
206	506.202,482 284.572,239	207	506.201,829 284.570,819	1.563
209	506.193,377 284.552,428	210	506.183,882 284.531,768	22.737
212	506.176,949 284.516,683	213	506.173,481 284.509,139	8.303
215	506.166,547 284.494,051	216	506.159,611 284.478,961	16.608

Punct început	X / Y	Punct sfârşit	X / Y	Lungime segment
120	506.730,831 284.298,029	121	506.776,514 284.198,029	109.941
123	506.795,31 284.162,844	124	506.798,466 284.155,062	8.398
126	506.807,199 284.127,16	127	506.808,003 284.122,78	4.453
129	506.813,444 284.093,131	130	506.817,505 284.071,001	22.5
132	506.819,489 284.060,191	133	506.820,776 284.053,175	7.133
135	506.822,143 284.045,729	136	506.823,175 284.040,102	5.721
138	506.824,394 284.033,46	139	506.824,733 284.031,613	1.878
141	506.826,025 284.023,588	142	506.829,974 284.024,223	4.0
144	506.811,108 284.128,02	145	506.806,521 284.145,846	18.407
147	506.789,357 284.179,542	148	506.734,56 284.299,491	131.873
150	506.712,688 284.361,829	151	506.699,321 284.386,116	27.722
153	506.632,798 284.474,538	154	506.607,565 284.499,741	35.664
156	506.579,384 284.514,914	157	506.519,117 284.511,723	60.351
159	506.384,614 284.520,897	160	506.368,251 284.529,273	18.382
162	506.338,716 284.561,98	163	506.319,412 284.586,48	31.191
165	506.281,832 284.619,559	166	506.268,89 284.636,223	21.099
168	506.212,543 284.709,8	169	506.183,349 284.727,108	33.939
171	506.134,014 284.765,139	172	506.112,568 284.789,414	32.391
174	506.085,914 284.854,91	175	506.084,413 284.858,952	4.312
177	506.081,604 284.855,027	178	506.092,395 284.825,963	31.003
180	506.131,069 284.762,431	181	506.134,303 284.759,05	4.679
183	506.096,369 284.781,762	184	506.075,242 284.796,54	25.783
186	506.002,437 284.831,333	187	506.000,835 284.831,392	1.603
189	506.001,36 284.827,37	190	506.037,509 284.807,919	41.05
192	506.094,185 284.778,408	193	506.129,683 284.756,945	41.482
195	506.160,798 284.731,352	196	506.167,269 284.724,453	9.459
198	506.205,301 284.654,37	199	506.214,63 284.639,921	17.199
201	506.218,007 284.608,144	202	506.217,789 284.603,31	4.839
204	506.209,108 284.585,688	205	506.205,453 284.578,269	8.27
207	506.201,829 284.570,819	208	506.196,841 284.559,966	11.944
210	506.183,882 284.531,768	211	506.180,415 284.524,226	8.301
213	506.173,481 284.509,139	214	506.170,014 284.501,595	8.303
216	506.159,611 284.478,961	217	506.152,537 284.463,569	16.94

Verificat Primăria Peretu

Punct început	X / Y	Punct sfârşit	X / Y	Lungime segment
217	506.152,537 284.463,569	218	506.144,977 284.447,119	18.104
218	506.144,977 284.447,119	219	506.140,815 284.438,065	9.965
219	506.140,815 284.438,065	220	506.136,769 284.429,26	9.69
220	506.136,769 284.429,26	221	506.135,012 284.425,378	4.261
221	506.135,012 284.425,378	222	506.131,314 284.417,209	8.967
222	506.131,314 284.417,209	223	506.129,397 284.412,974	4.649
223	506.129,397 284.412,974	224	506.125,701 284.404,807	8.964
224	506.125,701 284.404,807	225	506.124,469 284.402,085	2.988
225	506.124,469 284.402,085	226	506.122,279 284.397,247	5.311
226	506.122,279 284.397,247	227	506.121,672 284.395,906	1.472
227	506.121,672 284.395,906	228	506.120,234 284.393,077	3.173
228	506.120,234 284.393,077	229	506.118,279 284.389,229	4.316
229	506.118,279 284.389,229	230	506.116,323 284.385,379	4.318
230	506.116,323 284.385,379	231	506.112,256 284.377,377	8.976
231	506.112,256 284.377,377	232	506.104,564 284.362,241	16.978
232	506.104,564 284.362,241	233	506.100,789 284.354,812	8.333
233	506.100,789 284.354,812	234	506.097,011 284.347,376	8.341
234	506.097,011 284.347,376	235	506.093,229 284.339,934	8.348
235	506.093,229 284.339,934	236	506.089,444 284.332,486	8.355
236	506.089,444 284.332,486	237	506.085,916 284.325,545	7.786
237	506.085,916 284.325,545	238	506.083,453 284.320,521	5.595
238	506.083,453 284.320,521	239	506.077,558 284.308,498	13.39
239	506.077,558 284.308,498	240	506.075,789 284.304,891	4.017
240	506.075,789 284.304,891	241	506.073,135 284.299,479	6.029
241	506.073,135 284.299,479	242	506.070,481 284.294,066	6.029
242	506.070,481 284.294,066	243	506.066,795 284.286,547	8.374
243	506.066,795 284.286,547	244	506.062,075 284.276,921	10.721
244	506.062,075 284.276,921	245	506.055,582 284.263,68	14.747
245	506.055,582 284.263,68	246	506.050,121 284.252,543	12.404
246	506.050,121 284.252,543	247	506.047,169 284.246,521	6.707
247	506.047,169 284.246,521	248	506.044,216 284.240,498	6.708
248	506.044,216 284.240,498	249	506.040,524 284.232,968	8.386
249	506.040,524 284.232,968	250	506.036,829 284.225,433	8.392
250	506.036,829 284.225,433	251	506.032,845 284.217,307	9.05
251	506.032,845 284.217,307	252	506.031,513 284.214,592	3.024
252	506.031,513 284.214,592	253	506.025,734 284.202,805	13.127
253	506.025,734 284.202,805	254	506.019,945 284.190,999	13.149
254	506.019,945 284.190,999	255	506.015,932 284.182,815	9.115
255	506.015,932 284.182,815	256	506.013,701 284.178,264	5.068
256	506.013,701 284.178,264	257	506.010,869 284.172,489	6.432
257	506.010,869 284.172,489	258	506.008,703 284.168,284	4.73
258	506.008,703 284.168,284	259	506.000,937 284.153,208	16.959
259	506.000,937 284.153,208	260	506.000,004 284.151,396	2.038
260	506.000,004 284.151,396	261	505.997,201 284.145,955	6.121
261	505.997,201 284.145,955	262	505.995,33 284.142,323	4.086
262	505.995,33 284.142,323	263	505.991,113 284.134,137	9.208
263	505.991,113 284.134,137	264	505.984,847 284.121,972	13.684
264	505.984,847 284.121,972	265	505.982,648 284.117,703	4.802
265	505.982,648 284.117,703	266	505.975,102 284.103,054	16.478
266	505.975,102 284.103,054	267	505.973,014 284.098,667	4.859
267	505.973,014 284.098,667	268	505.967,673 284.087,443	12.43
268	505.967,673 284.087,443	269	505.963,215 284.078,073	10.376
269	505.963,215 284.078,073	270	505.958,748 284.068,686	10.396
270	505.958,748 284.068,686	271	505.954,722 284.060,225	9.37
271	505.954,722 284.060,225	272	505.952,856 284.056,304	4.342
272	505.952,856 284.056,304	273	505.950,989 284.052,38	4.346
273	505.950,989 284.052,38	274	505.948,678 284.047,525	5.377
274	505.948,678 284.047,525	275	505.947,207 284.044,547	3.321
275	505.947,207 284.044,547	276	505.938,866 284.027,661	18.834
276	505.938,866 284.027,661	277	505.934,684 284.019,197	9.441
277	505.934,684 284.019,197	278	505.929,097 284.007,887	12.615
278	505.929,097 284.007,887	279	505.926,02 284.001,658	6.948
279	505.926,02 284.001,658	280	505.924,777 283.999,446	2.537
280	505.924,777 283.999,446	281	505.920,457 283.991,756	8.82
281	505.920,457 283.991,756	282	505.911,775 283.976,301	17.727
282	505.911,775 283.976,301	283	506.169,292 284.728,142	794.72
283	506.169,292 284.728,142	284	506.181,609 284.723,489	13.167
284	506.181,609 284.723,489	285	506.209,834 284.706,756	32.812
285	506.209,834 284.706,756	286	506.233,86 284.675,226	39.641
286	506.233,86 284.675,226	287	506.265,725 284.633,778	52.281
287	506.265,725 284.633,778	288	506.278,594 284.617,207	20.981
288	506.278,594 284.617,207	289	506.282,739 284.611,103	7.378
289	506.282,739 284.611,103	290	506.266,586 284.621,383	19.147
290	506.266,586 284.621,383	291	506.235,928 284.619,804	30.699
291	506.235,928 284.619,804	292	506.222,168 284.611,619	16.01
292	506.222,168 284.611,619	293	506.222,613 284.621,49	9.881
293	506.222,613 284.621,49	294	506.218,39 284.641,47	20.421
294	506.218,39 284.641,47	295	506.208,808 284.656,312	17.666
295	506.208,808 284.656,312	296	506.181,684 284.714,149	63.881
296	506.181,684 284.714,149	1	506.169,292 284.728,142	18.691

**** Lungimile segmentelor sunt determinate în planul de proiecţie Stereo 70 şi sunt rotunjite la 1 milimetru.**
***** Distanţa dintre puncte este formată din segmente cumulate ce sunt mai mici decât valoarea 1 milimetru.**

Verificat în SIPOCA 110

DATE DESPRE IMOBILUL NR. 10596

Oficiul de Cadastru şi Publicitate Imobiliară TELEORMAN
Biroul de Cadastru şi Publicitate Imobiliară Alexandria

A. Partea I. Descrierea imobilului

TEREN Extravilan

Adresa: Jud. Teleorman

Nr. Crt	Nr cadastral Nr. topografic	Suprafaţa* (mp)	Observaţii / Referinţe
A1		3.100	Sector cadastral:25 Teren neimprejmuit;

B. Partea II. Proprietari şi acte

Inscrieri privitoare la dreptul de proprietate şi alte drepturi reale		Referinţe
/		
Act Administrativ nr. 53-01949, din 08/08/1997 emis de CJSDPAT TELEORMAN;		
B1	Intabulare, drept de PROPRIETATE, dobandit prin Reconstituire, cota actuala 1/1, cota initiala 1/1	A1
	1) **CROITORU CONSTANTIN**	

C. Partea III. SARCINI .

Inscrieri privind dezmembramintele dreptului de proprietate, drepturi reale de garanţie şi sarcini	Referinţe
NU SUNT	

Neutilizabil în circuitul civil

Anexa Nr. 1 La Partea I

Teren

Nr cadastral	Suprafaţa (mp)*	Observaţii / Referinţe
	3.100	

* Suprafaţa este determinată in planul de proiecţie Stereo 70.

DETALII LINIARE IMOBIL

Date referitoare la teren

Crt	Categorie folosinţă	Intra vilan	Suprafaţa (mp)	Tarla	Parcelă	Nr. topo	Observaţii / Referinţe
1	arabil	NU	3.100	12	70	-	

Lungime Segmente

1) Valorile lungimilor segmentelor sunt obţinute din proiecţie în plan.

Punct început	X / Y	Punct sfârşit	X / Y	Lungime segment (** (m)
1	506.610,473 278.582,835	2	506.603,039 278.579,407	8.186
2	506.603,039 278.579,407	3	506.764,075 278.236,597	378.75
3	506.764,075 278.236,597	4	506.771,469 278.240,11	8.186
4	506.771,469 278.240,11	1	506.610,473 278.582,835	378.656

**** Lungimile segmentelor sunt determinate în planul de proiecţie Stereo 70 şi sunt rotunjite la 1 milimetru.**

Document care conţine date cu caracter personal, protejat de prevederile Regulamentului (UE) nr. 679/2016 şi Legii 190/2018

***** Distanţa dintre puncte este formată din segmente cumulate ce sunt mai mici decât valoarea 1 milimetru.**

Neutilizabil in circuitul civil

DATE DESPRE IMOBILUL NR. 10597

Oficiul de Cadastru şi Publicitate Imobiliară TELEORMAN
Biroul de Cadastru şi Publicitate Imobiliară Alexandria

A. Partea I. Descrierea imobilului

TEREN Extravilan

Adresa: Jud. Teleorman

Nr. Crt	Nr cadastral Nr. topografic	Suprafaţa* (mp)	Observaţii / Referinţe
A1		1.300	Sector cadastral:5 Teren neimprejmuit;

B. Partea II. Proprietari şi acte

Inscrieri privitoare la dreptul de proprietate şi alte drepturi reale		Referinţe
/		
Act Administrativ nr. 53-01541, din 10/03/1997 emis de CJSDPAT TELEORMAN;		
B1	Intabulare, drept de PROPRIETATE, dobandit prin Reconstituire, cota actuala 1/1, cota initiala 1/1	A1
	1) **DÂRMINĂ ION** DEFUNCT:Da	

C. Partea III. SARCINI .

Inscrieri privind dezmembramintele dreptului de proprietate, drepturi reale de garanţie şi sarcini	Referinţe
NU SUNT	

Neutilizabil în circuitul civil

Anexa Nr. 1 La Partea I

Teren

Nr cadastral	Suprafaţa (mp)*	Observaţii / Referinţe
	1.300	

* Suprafaţa este determinată in planul de proiecţie Stereo 70.

DETALII LINIARE IMOBIL

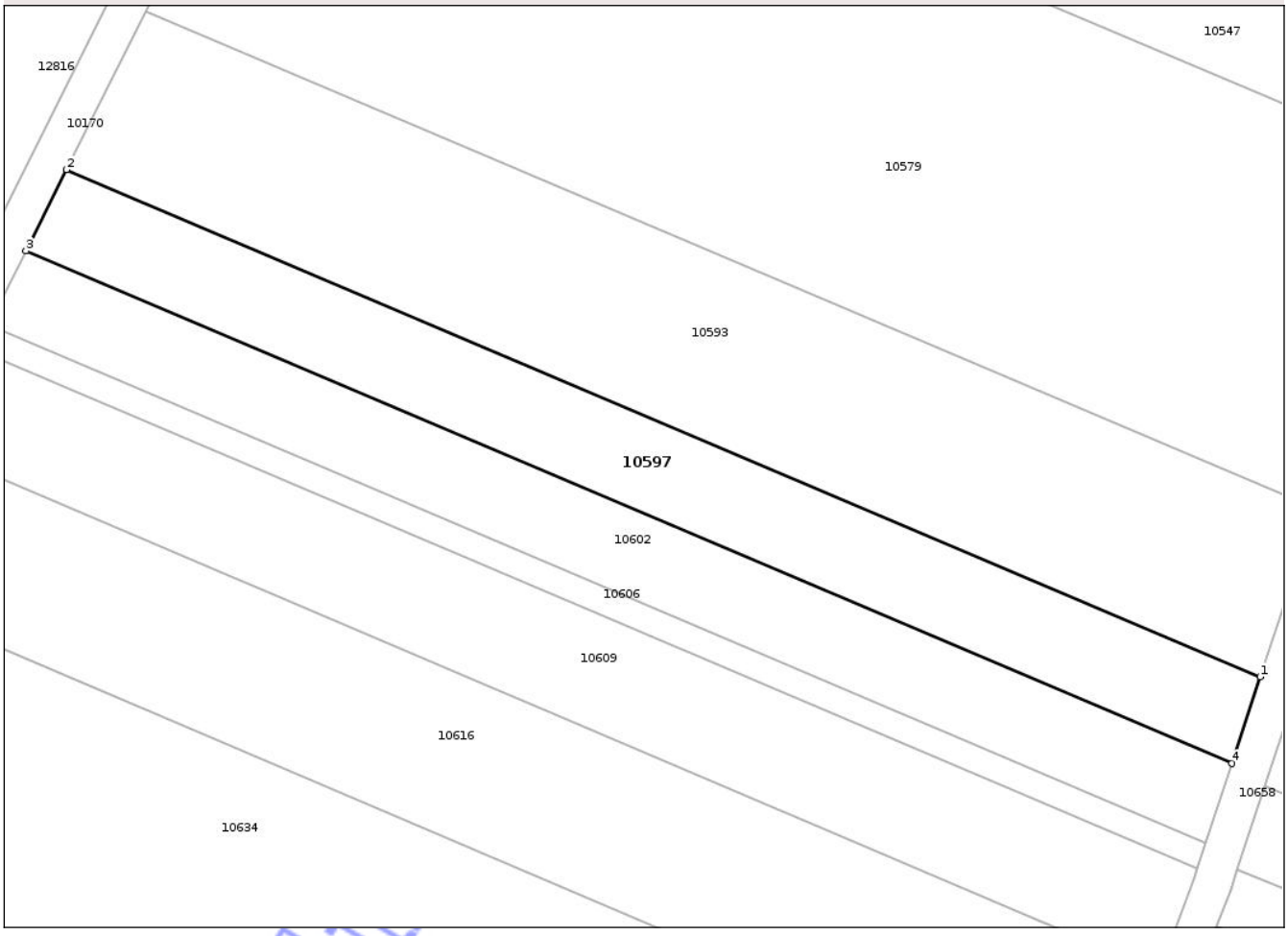

Date referitoare la teren

Crt	Categorie folosinţă	Intra vilan	Suprafaţa (mp)	Tarla	Parcelă	Nr. topo	Observaţii / Referinţe
1	arabil	NU	1.300	48	138	-	

Lungime Segmente

1) Valorile lungimilor segmentelor sunt obţinute din proiecţie în plan.

Punct început	X / Y	Punct sfârşit	X / Y	Lungime segment (** (m)
1	506.751,265 285.074,51	2	506.626,03 285.127,654	136.044
2	506.626,03 285.127,654	3	506.621,776 285.119,131	9.526
3	506.621,776 285.119,131	4	506.748,284 285.065,447	137.427
4	506.748,284 285.065,447	1	506.751,265 285.074,51	9.541

**** Lungimile segmentelor sunt determinate în planul de proiecţie Stereo 70 şi sunt rotunjite la 1 milimetru.**

Document care conţine date cu caracter personal, protejat de prevederile Regulamentului (UE) nr. 679/2016 şi Legii 190/2018

***** Distanţa dintre puncte este formată din segmente cumulate ce sunt mai mici decât valoarea 1 milimetru.**

Neutilizabil in circuitul civil

DATE DESPRE IMOBILUL NR. 10598

Oficiul de Cadastru şi Publicitate Imobiliară TELEORMAN
Biroul de Cadastru şi Publicitate Imobiliară Alexandria

A. Partea I. Descrierea imobilului

TEREN Extravilan

Adresa: Jud. Teleorman

Nr. Crt	Nr cadastral Nr. topografic	Suprafaţa* (mp)	Observaţii / Referinţe
A1	22972	9.400	Sector cadastral:24 Teren neimprejmuit;

B. Partea II. Proprietari şi acte

Inscrieri privitoare la dreptul de proprietate şi alte drepturi reale		Referinţe
5257 / 28/01/2025		
Act Notarial nr. 203, din 28/10/2024 emis de BIN MORCOV TAMARA (Act Notarial nr. certificat de moştenitor nr. 204, din 28/10/2024 emis de BIN MORCOV TAMARA);		
B1	Intabulare, drept de PROPRIETATE, cu titlu de moștenire, bun propriu, dobandit prin Succesiune, cota actuala 1/2, cota initiala 1/2	A1
	1) **ZOESCU RODICA**	
B2	Intabulare, drept de PROPRIETATE, cu titlu de moștenire, bun propriu, dobandit prin Succesiune, cota actuala 1/2, cota initiala 1/2	A1
	1) **LATARETU ELISABETA-LIZA**	

C. Partea III. SARCINI .

Inscrieri privind dezmembramintele dreptului de proprietate, drepturi reale de garanţie şi sarcini	Referinţe
NU SUNT	

Neutilizabil în circuitul civil

Anexa Nr. 1 La Partea I

Teren

Nr cadastral	Suprafaţa (mp)*	Observaţii / Referinţe
22972	9.400	

* Suprafaţa este determinată in planul de proiecţie Stereo 70.

DETALII LINIARE IMOBIL

Date referitoare la teren

Crt	Categorie folosinţă	Intra vilan	Suprafaţa (mp)	Tarla	Parcelă	Nr. topo	Observaţii / Referinţe
1	arabil	NU	9.400	11	2	-	

Lungime Segmente
1) Valorile lungimilor segmentelor sunt obţinute din proiecţie în plan.

Punct început	X / Y	Punct sfârşit	X / Y	Lungime segment (** (m)
1	506.607,513 279.056,093	2	506.600,508 279.052,773	7.752
2	506.600,508 279.052,773	3	506.595,839 279.050,56	5.167
3	506.595,839 279.050,56	4	506.589,066 279.047,349	7.496
4	506.589,066 279.047,349	5	506.756,405 278.684,95	399.168
5	506.756,405 278.684,95	6	506.777,296 278.695,953	23.611

Document care conţine date cu caracter personal, protejat de prevederile Regulamentului (UE) nr. 679/2016 şi Legii 190/2018

Punct început	X / Y	Punct sfârşit	X / Y	Lungime segment (** (m)
6	506.777,296 278.695,953	7	506.610,373 279.057,449	398.174
7	506.610,373 279.057,449	1	506.607,513 279.056,093	3.165

** Lungimile segmentelor sunt determinate în planul de proiecţie Stereo 70 şi sunt rotunjite la 1 milimetru.
*** Distanţa dintre puncte este formată din segmente cumulate ce sunt mai mici decât valoarea 1 milimetru.

Neutilizabil in circuitul civil

DATE DESPRE IMOBILUL NR. 10565

Oficiul de Cadastru şi Publicitate Imobiliară TELEORMAN
Biroul de Cadastru şi Publicitate Imobiliară Alexandria

A. Partea I. Descrierea imobilului

TEREN Extravilan

Adresa: Jud. Teleorman

Nr. Crt	Nr cadastral Nr. topografic	Suprafaţa* (mp)	Observaţii / Referinţe
A1		7.500	Sector cadastral:24 Teren neimprejmuit;

B. Partea II. Proprietari şi acte

Inscrieri privitoare la dreptul de proprietate şi alte drepturi reale		Referinţe
/		
Act Administrativ nr. 5300733, din 13/03/1995 emis de CJSDPAT TELEORMAN;		
B1	Intabulare, drept de PROPRIETATE, dobandit prin Reconstituire, cota actuala 1/1, cota initiala 1/1	A1
	1) **PENA PETRE**	

C. Partea III. SARCINI .

Inscrieri privind dezmembramintele dreptului de proprietate, drepturi reale de garanţie şi sarcini	Referinţe
NU SUNT	

Neutilizabil în circuitul civil

Anexa Nr. 1 La Partea I

Teren

Nr cadastral	Suprafaţa (mp)*	Observaţii / Referinţe
	7.500	

* Suprafaţa este determinată in planul de proiecţie Stereo 70.

DETALII LINIARE IMOBIL

Date referitoare la teren

Crt	Categorie folosinţă	Intra vilan	Suprafaţa (mp)	Tarla	Parcelă	Nr. topo	Observaţii / Referinţe
1	arabil	NU	7.500	11	1	-	

Lungime Segmente

1) Valorile lungimilor segmentelor sunt obţinute din proiecţie în plan.

Punct început	X / Y	Punct sfârşit	X / Y	Lungime segment (** (m)
1	506.621,729 279.062,831	2	506.788,429 278.701,816	397.644
2	506.788,429 278.701,816	3	506.805,157 278.710,626	18.906
3	506.805,157 278.710,626	4	506.638,79 279.070,918	396.848
4	506.638,79 279.070,918	1	506.621,729 279.062,831	18.881

**** Lungimile segmentelor sunt determinate în planul de proiecţie Stereo 70 şi sunt rotunjite la 1 milimetru.**

Document care conţine date cu caracter personal, protejat de prevederile Regulamentului (UE) nr. 679/2016 şi Legii 190/2018

***** Distanţa dintre puncte este formată din segmente cumulate ce sunt mai mici decât valoarea 1 milimetru.**

Neutilizabil in circuitul civil

DATE DESPRE IMOBILUL NR. 10575

Oficiul de Cadastru şi Publicitate Imobiliară TELEORMAN
Biroul de Cadastru şi Publicitate Imobiliară Alexandria

A. Partea I. Descrierea imobilului

TEREN Extravilan

Adresa: Jud. Teleorman

Nr. Crt	Nr cadastral Nr. topografic	Suprafaţa* (mp)	Observaţii / Referinţe
A1	23036	Din acte: 17.300 Masurata: 6.495	Sector cadastral:23 Teren neimprejmuit;

B. Partea II. Proprietari şi acte

Inscrieri privitoare la dreptul de proprietate şi alte drepturi reale		Referinţe
28426 / 07/05/2025		
Act Notarial nr. 42, din 05/03/2015 emis de BIN MORCOV TAMARA;		
B1	Intabulare, drept de PROPRIETATE, cu titlu de moștenire, bun propriu, dobandit prin Succesiune, cota actuala 1/1, cota initiala 1/1	A1
	1) **CULCEA NICOLAE**	

C. Partea III. SARCINI .

Inscrieri privind dezmembramintele dreptului de proprietate, drepturi reale de garanţie şi sarcini	Referinţe
NU SUNT	

Neutilizabil în circuitul civil

Anexa Nr. 1 La Partea I

Teren

Nr cadastral	Suprafaţa (mp)*	Observaţii / Referinţe
23036	Din acte: 17.300 Masurata: 6.495	

* Suprafaţa este determinată in planul de proiecţie Stereo 70.

DETALII LINIARE IMOBIL

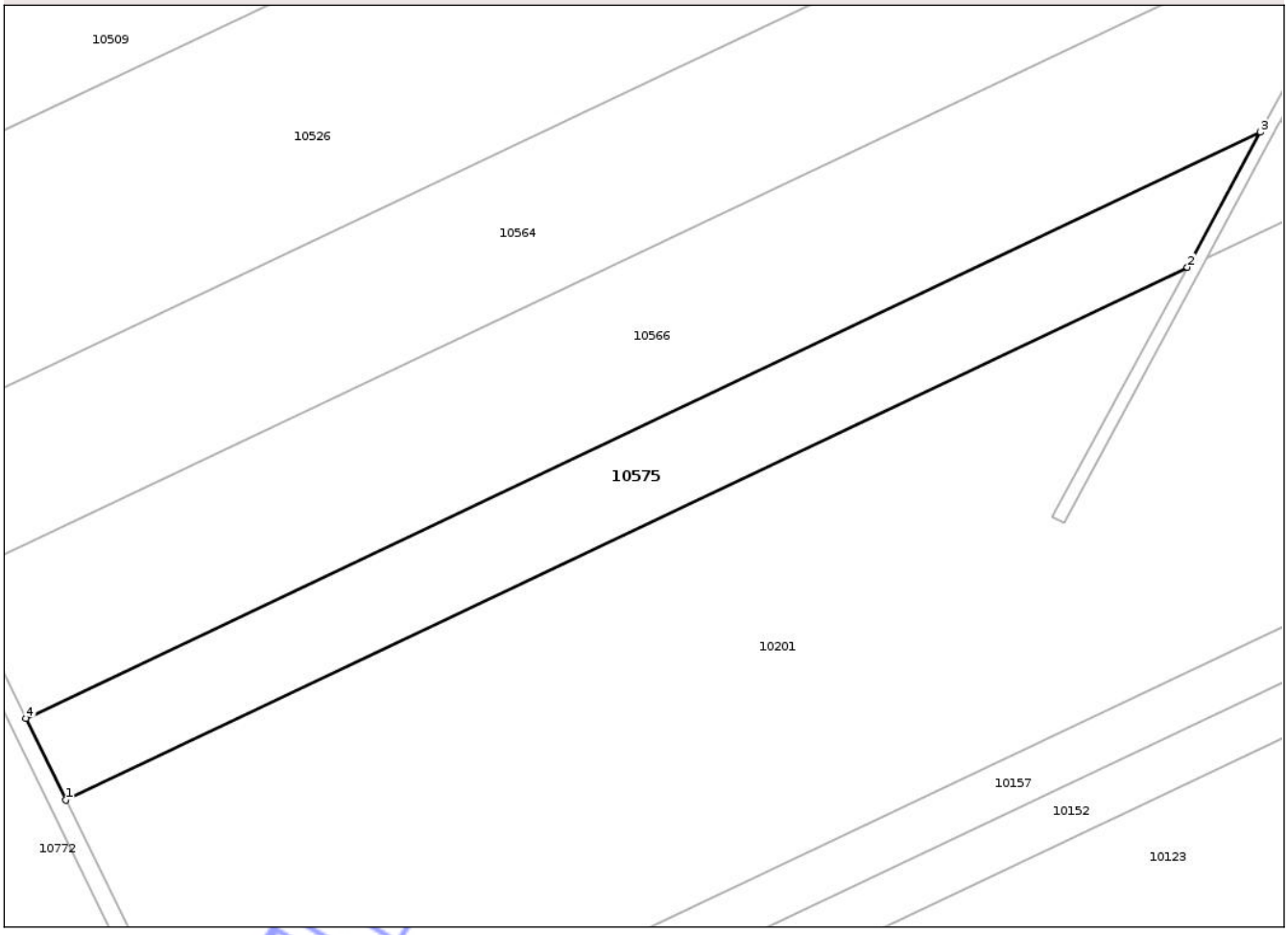

Date referitoare la teren

Crt	Categorie folosinţă	Intra vilan	Suprafaţa (mp)	Tarla	Parcelă	Nr. topo	Observaţii / Referinţe
1	arabil	NU	6.495	10	49	-	Imobilul este despărțit de canal. Diferența de suprafață se regăsește la ID 10042.

Lungime Segmente

1) Valorile lungimilor segmentelor sunt obţinute din proiecţie în plan.

Punct început	X / Y	Punct sfârşit	X / Y	Lungime segment (** (m)
1	506.561,036 279.250,496	2	506.823,788 279.375,3	290.886
2	506.823,788 279.375,3	3	506.840,85 279.406,939	35.946
3	506.840,85 279.406,939	4	506.551,654 279.269,572	320.162
4	506.551,654 279.269,572	1	506.561,036 279.250,496	21.258

Document care conține date cu caracter personal, protejat de prevederile Regulamentului (UE) nr. 679/2016 și Legii 190/2018

**** Lungimile segmentelor sunt determinate în planul de proiecţie Stereo 70 şi sunt rotunjite la 1 milimetru.**
***** Distanţa dintre puncte este formată din segmente cumulate ce sunt mai mici decât valoarea 1 milimetru.**

Neutilizabil in circuitul civil

DATE DESPRE IMOBILUL NR. 10599

Oficiul de Cadastru şi Publicitate Imobiliară TELEORMAN
Biroul de Cadastru şi Publicitate Imobiliară Alexandria

A. Partea I. Descrierea imobilului

TEREN Extravilan

Adresa: Jud. Teleorman

Nr. Crt	Nr cadastral Nr. topografic	Suprafaţa* (mp)	Observaţii / Referinţe
A1		2.500	Sector cadastral:6 Teren neimprejmuit;

B. Partea II. Proprietari şi acte

Inscrieri privitoare la dreptul de proprietate şi alte drepturi reale		Referinţe
/		
Act Notarial nr. 373, din 29/09/2004 emis de BNP TAMARA MORCOV;		
B1	Intabulare, drept de PROPRIETATE, cu titlu de moştenire şi partaj, bun propriu, dobandit prin Succesiune, cota actuala 1/1, cota initiala 1/1	A1
	1) **PÂRLOGEA STELE**	

C. Partea III. SARCINI .

Inscrieri privind dezmembramintele dreptului de proprietate, drepturi reale de garanţie şi sarcini	Referinţe
NU SUNT	

Neutilizabil în circuitul civil

Anexa Nr. 1 La Partea I

Teren

Nr cadastral	Suprafaţa (mp)*	Observaţii / Referinţe
	2.500	

* Suprafaţa este determinată in planul de proiecţie Stereo 70.

DETALII LINIARE IMOBIL

Date referitoare la teren

Crt	Categorie folosinţă	Intra vilan	Suprafaţa (mp)	Tarla	Parcelă	Nr. topo	Observaţii / Referinţe
1	arabil	NU	2.500	41	45	-	

Lungime Segmente

1) Valorile lungimilor segmentelor sunt obţinute din proiecţie în plan.

Punct început	X / Y	Punct sfârşit	X / Y	Lungime segment (** (m)
1	506.823,365 283.831,976	2	506.829,484 283.837,89	8.51
2	506.829,484 283.837,89	3	506.549,271 283.977,517	313.074
3	506.549,271 283.977,517	4	506.545,681 283.970,344	8.021
4	506.545,681 283.970,344	1	506.823,365 283.831,976	310.248

**** Lungimile segmentelor sunt determinate în planul de proiecţie Stereo 70 şi sunt rotunjite la 1 milimetru.**

Document care conţine date cu caracter personal, protejat de prevederile Regulamentului (UE) nr. 679/2016 şi Legii 190/2018

***** Distanţa dintre puncte este formată din segmente cumulate ce sunt mai mici decât valoarea 1 milimetru.**

Neutilizabil in circuitul civil

DATE DESPRE IMOBILUL NR. 10600

Oficiul de Cadastru şi Publicitate Imobiliară TELEORMAN
Biroul de Cadastru şi Publicitate Imobiliară Alexandria

A. Partea I. Descrierea imobilului

TEREN Extravilan

Adresa: Jud. Teleorman

Nr. Crt	Nr cadastral Nr. topografic	Suprafaţa* (mp)	Observaţii / Referinţe
A1		11.000	Sector cadastral:25 Teren neimprejmuit;

B. Partea II. Proprietari şi acte

Inscrieri privitoare la dreptul de proprietate şi alte drepturi reale		Referinţe
/		
Act Administrativ nr. 5302204, din 18/04/2002 emis de CJSDPAT TELEORMAN;		
B1	Intabulare, drept de PROPRIETATE, dobandit prin Reconstituire, cota actuala 1/1, cota initiala 1/1	A1
	1) **TINGIRE MARIN**	
Act Normativ nr. 7, din 13/03/1996 emis de PARLAMENTUL ROMÂNIEI;		
B2	Se notează existența mai multor titluri de proprietate, respectiv titlul de proprietate nr. 5302204/18.04.2002 în favoarea lui TINGIRE MARIN și titlul de proprietate nr. 5302332/06.12.2002 în favoarea lui TINGIRE MARIN	A1

C. Partea III. SARCINI .

Inscrieri privind dezmembramintele dreptului de proprietate, drepturi reale de garanţie şi sarcini	Referinţe
NU SUNT	

Neutilizabil în circuitul civil

Anexa Nr. 1 La Partea I

Teren

Nr cadastral	Suprafaţa (mp)*	Observaţii / Referinţe
	11.000	

* Suprafaţa este determinată in planul de proiecţie Stereo 70.

DETALII LINIARE IMOBIL

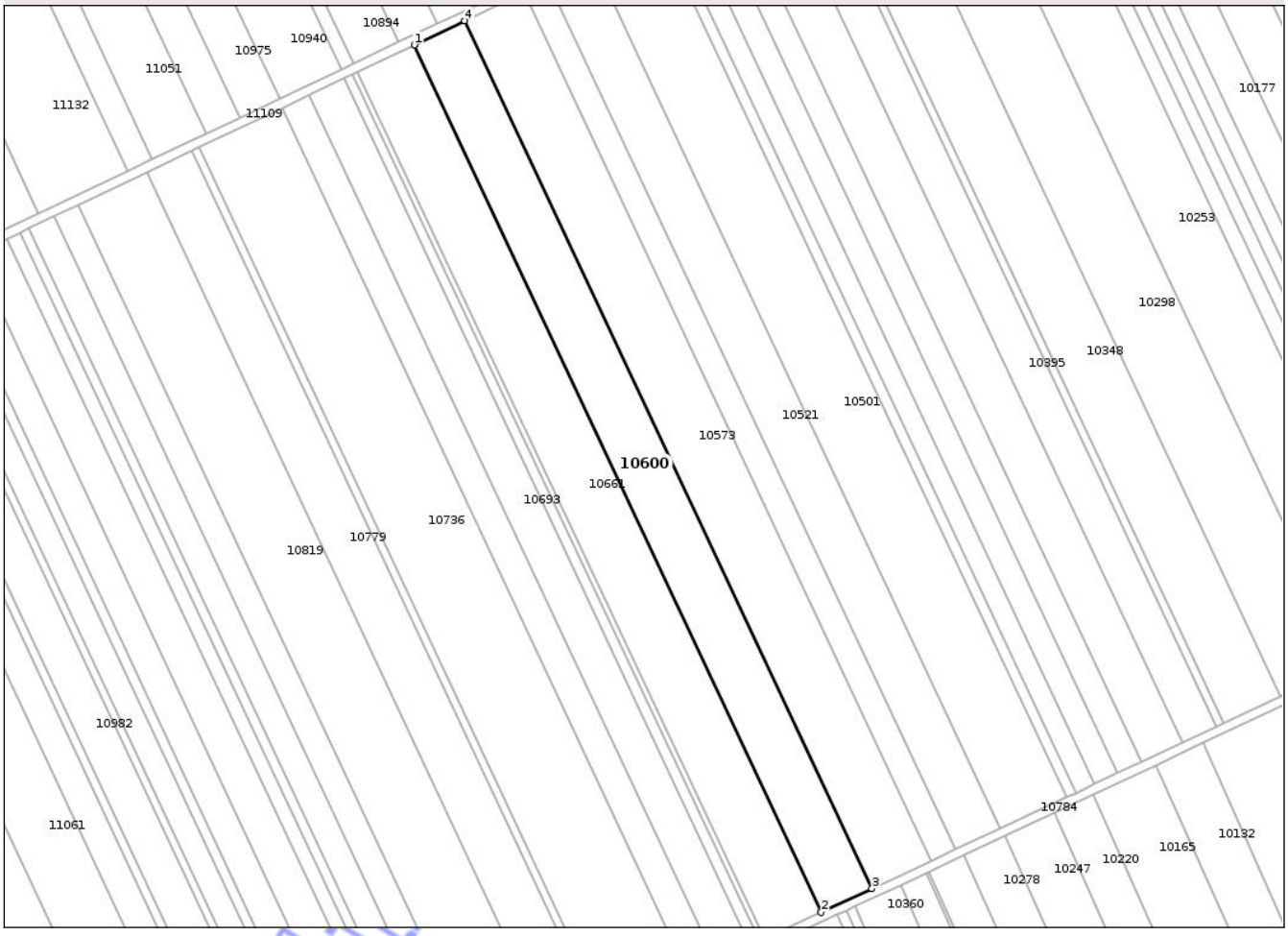

Date referitoare la teren

Crt	Categorie folosinţă	Intra vilan	Suprafaţa (mp)	Tarla	Parcelă	Nr. topo	Observaţii / Referinţe
1	arabil	NU	11.000	12/1	70	-	

Lungime Segmente

1) Valorile lungimilor segmentelor sunt obţinute din proiecţie în plan.

Punct început	X / Y	Punct sfârşit	X / Y	Lungime segment (** (m)
1	506.571,577 277.715,412	2	506.756,066 277.322,677	433.909
2	506.756,066 277.322,677	3	506.779,014 277.333,441	25.347
3	506.779,014 277.333,441	4	506.594,471 277.726,291	434.036
4	506.594,471 277.726,291	1	506.571,577 277.715,412	25.347

**** Lungimile segmentelor sunt determinate în planul de proiecţie Stereo 70 şi sunt rotunjite la 1 milimetru.**

Document care conţine date cu caracter personal, protejat de prevederile Regulamentului (UE) nr. 679/2016 şi Legii 190/2018

***** Distanţa dintre puncte este formată din segmente cumulate ce sunt mai mici decât valoarea 1 milimetru.**

Neutilizabil in circuitul civil

DATE DESPRE IMOBILUL NR. 10601

Oficiul de Cadastru şi Publicitate Imobiliară TELEORMAN
Biroul de Cadastru şi Publicitate Imobiliară Alexandria

A. Partea I. Descrierea imobilului

TEREN Extravilan

Adresa: Jud. Teleorman

Nr. Crt	Nr cadastral Nr. topografic	Suprafaţa* (mp)	Observaţii / Referinţe
A1		Din acte: 1.100 Masurata: 475	Sector cadastral:6 Teren neimprejmuit;

B. Partea II. Proprietari şi acte

Inscrieri privitoare la dreptul de proprietate şi alte drepturi reale		Referinţe
/		
Act Administrativ nr. 53-01843, din 13/06/1997 emis de CJSDPAT TELEORMAN;		
B1	Intabulare, drept de PROPRIETATE, dobandit prin Reconstituire, cota actuala 1/1, cota initiala 1/1	A1
	1) **ULMEANU STANA**	

C. Partea III. SARCINI .

Inscrieri privind dezmembramintele dreptului de proprietate, drepturi reale de garanţie şi sarcini	Referinţe
NU SUNT	

Neutilizabil în circuitul civil

Anexa Nr. 1 La Partea I

Teren

Nr cadastral	Suprafaţa (mp)*	Observaţii / Referinţe
	Din acte: 1.100 Masurata: 475	

* Suprafaţa este determinată in planul de proiecţie Stereo 70.

DETALII LINIARE IMOBIL

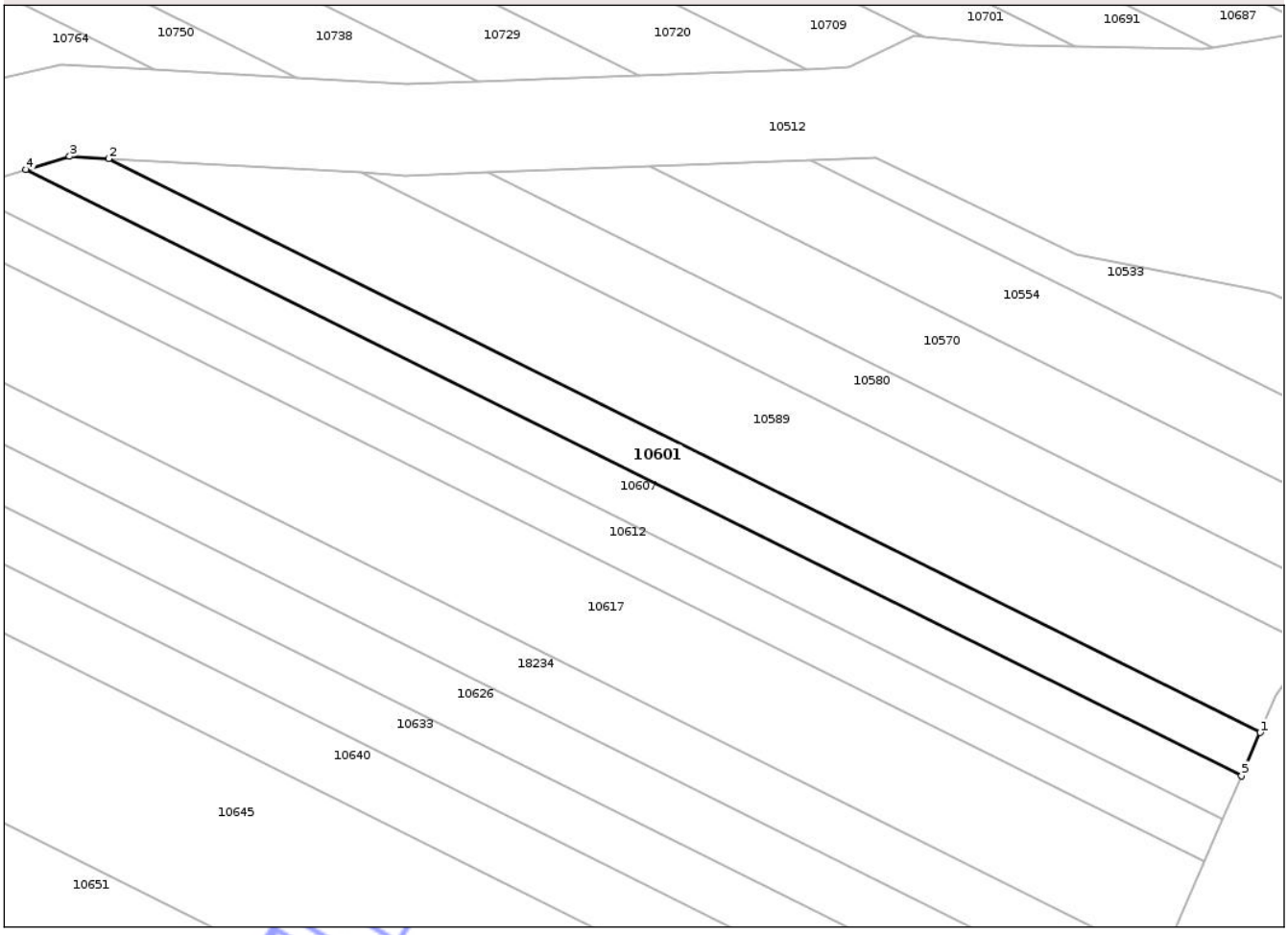

Date referitoare la teren

Crt	Categorie folosinţă	Intra vilan	Suprafaţa (mp)	Tarla	Parcelă	Nr. topo	Observaţii / Referinţe
1	arabil	NU	475	41	22	-	Imobilul este despărțit de neproductiv. Diferența de suprafață se regăsește la ID 10768.

Lungime Segmente

1) Valorile lungimilor segmentelor sunt obţinute din proiecţie în plan.

Punct început	X / Y	Punct sfârşit	X / Y	Lungime segment (** (m)
1	506.735,706 283.720,936	2	506.635,077 283.771,079	112.43
2	506.635,077 283.771,079	3	506.631,67 283.771,27	3.412
3	506.631,67 283.771,27	4	506.627,849 283.770,107	3.994
4	506.627,849 283.770,107	5	506.734,069 283.717,178	118.677

Document care conține date cu caracter personal, protejat de prevederile Regulamentului (UE) nr. 679/2016 și Legii 190/2018

Punct început	X / Y	Punct sfârşit	X / Y	Lungime segment (** (m)
5	506.734,069 283.717,178	1	506.735,706 283.720,936	4.099

** Lungimile segmentelor sunt determinate în planul de proiecţie Stereo 70 şi sunt rotunjite la 1 milimetru.
*** Distanţa dintre puncte este formată din segmente cumulate ce sunt mai mici decât valoarea 1 milimetru.

Neutilizabil in circuitul civil

DATE DESPRE IMOBILUL NR. 10602

Oficiul de Cadastru şi Publicitate Imobiliară TELEORMAN
Biroul de Cadastru şi Publicitate Imobiliară Alexandria

A. Partea I. Descrierea imobilului

TEREN Extravilan

Adresa: Jud. Teleorman

Nr. Crt	Nr cadastral Nr. topografic	Suprafaţa* (mp)	Observaţii / Referinţe
A1		1.200	Sector cadastral:5 Teren neimprejmuit;

B. Partea II. Proprietari şi acte

Inscrieri privitoare la dreptul de proprietate şi alte drepturi reale		Referinţe
/		
Act Notarial nr. 339, din 12/10/2004 emis de BNP BARBU MARIA;		
B1	Intabulare, drept de PROPRIETATE, cu titlu de moștenire și partaj, bun propriu, dobandit prin Succesiune, cota actuala 1/1, cota initiala 1/1	A1
	1) **NEDELCU TITU**	

C. Partea III. SARCINI .

Inscrieri privind dezmembramintele dreptului de proprietate, drepturi reale de garanţie şi sarcini	Referinţe
NU SUNT	

Neutilizabil în circuitul civil

Anexa Nr. 1 La Partea I

Teren

Nr cadastral	Suprafaţa (mp)*	Observaţii / Referinţe
	1.200	

* Suprafaţa este determinată in planul de proiecţie Stereo 70.

DETALII LINIARE IMOBIL

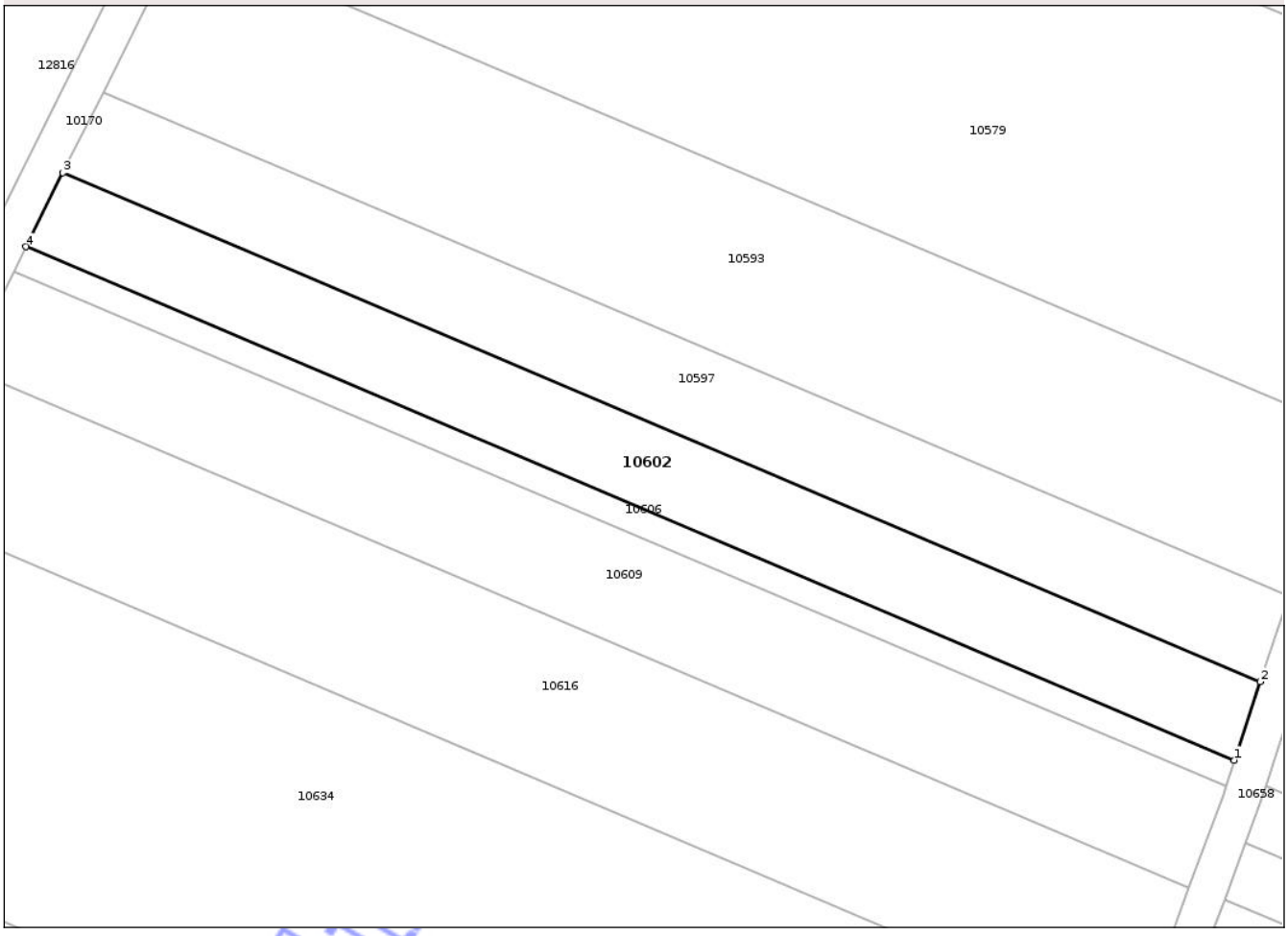

Date referitoare la teren

Crt	Categorie folosinţă	Intra vilan	Suprafaţa (mp)	Tarla	Parcelă	Nr. topo	Observaţii / Referinţe
1	arabil	NU	1.200	48	137/1	-	

Lungime Segmente

1) Valorile lungimilor segmentelor sunt obţinute din proiecţie în plan.

Punct început	X / Y	Punct sfârşit	X / Y	Lungime segment (** (m)
1	506.745,558 285.057,162	2	506.748,284 285.065,447	8.722
2	506.748,284 285.065,447	3	506.621,776 285.119,131	137.427
3	506.621,776 285.119,131	4	506.617,887 285.111,339	8.709
4	506.617,887 285.111,339	1	506.745,558 285.057,162	138.69

**** Lungimile segmentelor sunt determinate în planul de proiecţie Stereo 70 şi sunt rotunjite la 1 milimetru.**

Document care conţine date cu caracter personal, protejat de prevederile Regulamentului (UE) nr. 679/2016 şi Legii 190/2018

***** Distanţa dintre puncte este formată din segmente cumulate ce sunt mai mici decât valoarea 1 milimetru.**

Neutilizabil in circuitul civil

DATE DESPRE IMOBILUL NR. 10604

Oficiul de Cadastru şi Publicitate Imobiliară TELEORMAN
Biroul de Cadastru şi Publicitate Imobiliară Alexandria

A. Partea I. Descrierea imobilului

TEREN Extravilan

Adresa: Jud. Teleorman

Nr. Crt	Nr cadastral Nr. topografic	Suprafaţa* (mp)	Observaţii / Referinţe
A1		8.200	Sector cadastral:25 Teren neimprejmuit;

B. Partea II. Proprietari şi acte

Inscrieri privitoare la dreptul de proprietate şi alte drepturi reale		Referinţe
/		
Act Administrativ nr. 5301696, din 03/04/1997 emis de CJSDPAT TELEORMAN;		
B1	Intabulare, drept de PROPRIETATE, dobandit prin Reconstituire, cota actuala 1/1, cota initiala 1/1	A1
	1) **CHIRCA DANIL**	

C. Partea III. SARCINI .

Inscrieri privind dezmembramintele dreptului de proprietate, drepturi reale de garanţie şi sarcini	Referinţe
NU SUNT	

Neutilizabil în circuitul civil

Anexa Nr. 1 La Partea I

Teren

Nr cadastral	Suprafaţa (mp)*	Observaţii / Referinţe
	8.200	

* Suprafaţa este determinată in planul de proiecţie Stereo 70.

DETALII LINIARE IMOBIL

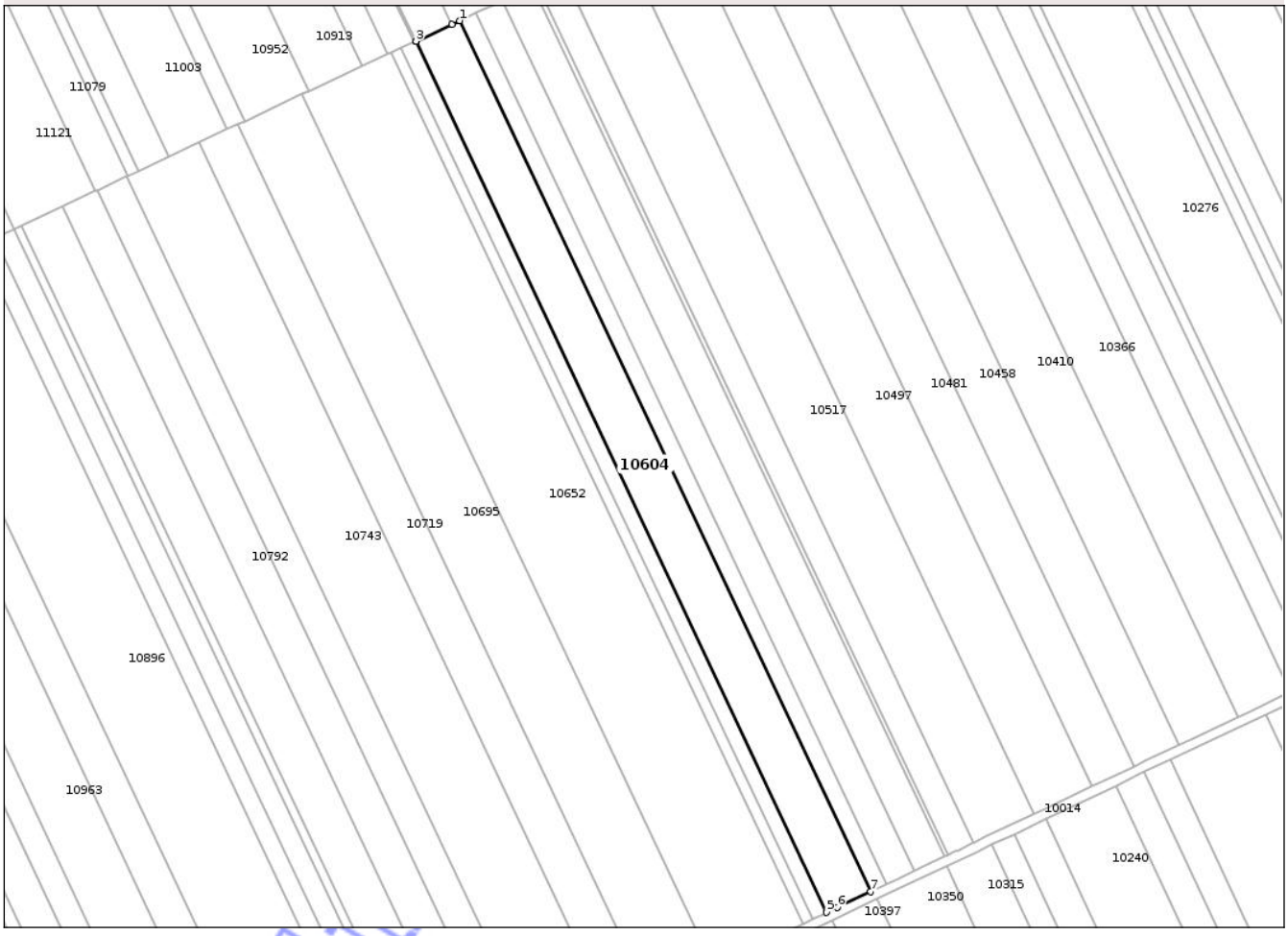

Date referitoare la teren

Crt	Categorie folosinţă	Intra vilan	Suprafaţa (mp)	Tarla	Parcelă	Nr. topo	Observaţii / Referinţe
1	arabil	NU	8.200	13	171	-	

Lungime Segmente
1) Valorile lungimilor segmentelor sunt obţinute din proiecţie în plan.

Punct început	X / Y	Punct sfârşit	X / Y	Lungime segment (** (m)
1	506.604,948 276.339,562	2	506.601,709 276.338,05	3.575
2	506.601,709 276.338,05	3	506.586,674 276.331,031	16.593
3	506.586,674 276.331,031	4	506.586,46 276.330,931	0.236
4	506.586,46 276.330,931	5	506.758,254 275.967,544	401.949
5	506.758,254 275.967,544	6	506.762,716 275.969,658	4.937

Document care conţine date cu caracter personal, protejat de prevederile Regulamentului (UE) nr. 679/2016 şi Legii 190/2018

Punct început	X / Y	Punct sfârşit	X / Y	Lungime segment (** (m)
6	506.762,716 275.969,658	7	506.776,693 275.976,28	15.466
7	506.776,693 275.976,28	1	506.604,948 276.339,562	401.833

** Lungimile segmentelor sunt determinate în planul de proiecţie Stereo 70 şi sunt rotunjite la 1 milimetru.
*** Distanţa dintre puncte este formată din segmente cumulate ce sunt mai mici decât valoarea 1 milimetru.

Neutilizabil in circuitul civil

DATE DESPRE IMOBILUL NR. 10605

Oficiul de Cadastru şi Publicitate Imobiliară TELEORMAN
Biroul de Cadastru şi Publicitate Imobiliară Alexandria

A. Partea I. Descrierea imobilului

TEREN Extravilan

Adresa: Jud. Teleorman

Nr. Crt	Nr cadastral Nr. topografic	Suprafaţa* (mp)	Observaţii / Referinţe
A1		1	Sector cadastral:25 Teren neimprejmuit;

Construcţii

Crt	Nr cadastral Nr. topografic	Adresa	Observaţii / Referinţe
A1.1		Jud. Teleorman	Nr. niveluri:1; S. construita la sol:1 mp; S. construita desfasurata:1.44 mp; STÂLP

B. Partea II. Proprietari şi acte

Inscrieri privitoare la dreptul de proprietate şi alte drepturi reale		Referinţe
/		
Act Administrativ nr. 9558, din 15/12/2025 emis de PRIMĂRIA COMUNEI PERETU;		
B1	Inscrierea posesiei, drept de PROPRIETATE, dobandit prin Lege, cota actuala 1/1, cota initiala 1/1	A1, A1.1
	1) **NEIDENTIFICAT NEIDENTIFICAT**	
Act Normativ nr. 7, din 13/03/1996 emis de PARLAMENTUL ROMÂNIEI (.art.13);		
B2	Se notează mențiunea proprietar neidentificat	A1, A1.1

C. Partea III. SARCINI .

Inscrieri privind dezmembramintele dreptului de proprietate, drepturi reale de garanţie şi sarcini	Referinţe
NU SUNT	

Neutilizabil în circuitul civil

Anexa Nr. 1 La Partea I

Teren

Nr cadastral	Suprafaţa (mp)*	Observaţii / Referinţe
	1	

* Suprafaţa este determinată in planul de proiecţie Stereo 70.

DETALII LINIARE IMOBIL

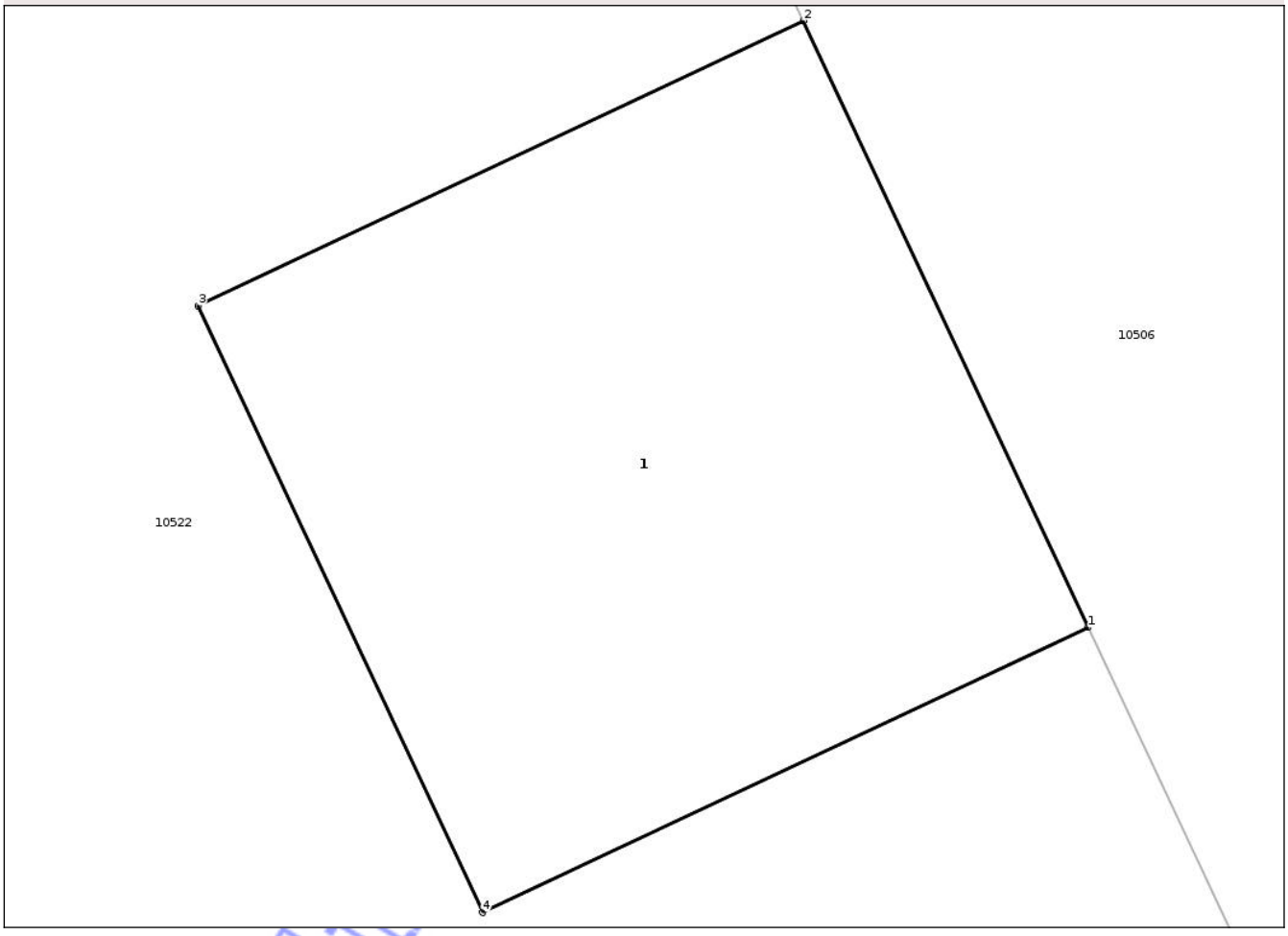

Date referitoare la teren

Crt	Categorie folosinţă	Intra vilan	Suprafaţa (mp)	Tarla	Parcelă	Nr. topo	Observaţii / Referinţe
1	curti constructii	NU	1	12	73/1	-	

Date referitoare la construcţii

Crt	Număr	Destinaţie construcţie	Supraf. (mp)	Situaţie juridică	Observaţii / Referinţe
A1.1		constructii industriale si edilitare	1	Cu acte	Nr. niveluri:1; S. construita la sol:1 mp; S. construita desfasurata:1.44 mp; STÂLP

Lungime Segmente
1) Valorile lungimilor segmentelor sunt obţinute din proiecţie în plan.

Punct început	X / Y	Punct sfârşit	X / Y	Lungime segment (** (m)
1	506.681,348 278.604,221	2	506.680,838 278.605,307	1.2
2	506.680,838 278.605,307	3	506.679,752 278.604,797	1.2
3	506.679,752 278.604,797	4	506.680,262 278.603,711	1.2

Document care conţine date cu caracter personal, protejat de prevederile Regulamentului (UE) nr. 679/2016 şi Legii 190/2018

Punct început	X / Y	Punct sfârşit	X / Y	Lungime segment (** (m)
4	506.680,262 278.603,711	1	506.681,348 278.604,221	1.2

** Lungimile segmentelor sunt determinate în planul de proiecţie Stereo 70 şi sunt rotunjite la 1 milimetru.
*** Distanţa dintre puncte este formată din segmente cumulate ce sunt mai mici decât valoarea 1 milimetru.

Neutilizabil in circuitul civil

DATE DESPRE IMOBILUL NR. 10606

Oficiul de Cadastru şi Publicitate Imobiliară TELEORMAN
Biroul de Cadastru şi Publicitate Imobiliară Alexandria

A. Partea I. Descrierea imobilului

TEREN Extravilan

Adresa: Jud. Teleorman

Nr. Crt	Nr cadastral Nr. topografic	Suprafaţa* (mp)	Observaţii / Referinţe
A1		400	Sector cadastral:5 Teren neimprejmuit;

B. Partea II. Proprietari şi acte

Inscrieri privitoare la dreptul de proprietate şi alte drepturi reale		Referinţe
/		
Act Notarial nr. 383, din 04/10/2004 emis de BNP TAMARA MORCOV;		
B1	Intabulare, drept de PROPRIETATE, cu titlu de moștenire, bun propriu, dobandit prin Succesiune, cota actuala 1/1, cota initiala 1/1	A1
	1) **TAIFAS CONSTANTIN**	
Act Normativ nr. 7, din 13/03/1996 emis de PARLAMENTUL ROMÂNIEI;		
B2	Se notează existența mai multor titluri de proprietate, respectiv titlul de proprietate nr. 53-00948/11.04.1996 în favoarea lui TAIFAS ILIE și titlul de proprietate nr. 5302260/11.11.2002 în favoarea lui TAIFAS ILIE	A1

C. Partea III. SARCINI .

Inscrieri privind dezmembramintele dreptului de proprietate, drepturi reale de garanţie şi sarcini	Referinţe
NU SUNT	

Neutilizabil în circuitul civil

Anexa Nr. 1 La Partea I

Teren

Nr cadastral	Suprafaţa (mp)*	Observaţii / Referinţe
	400	

* Suprafaţa este determinată in planul de proiecţie Stereo 70.

DETALII LINIARE IMOBIL

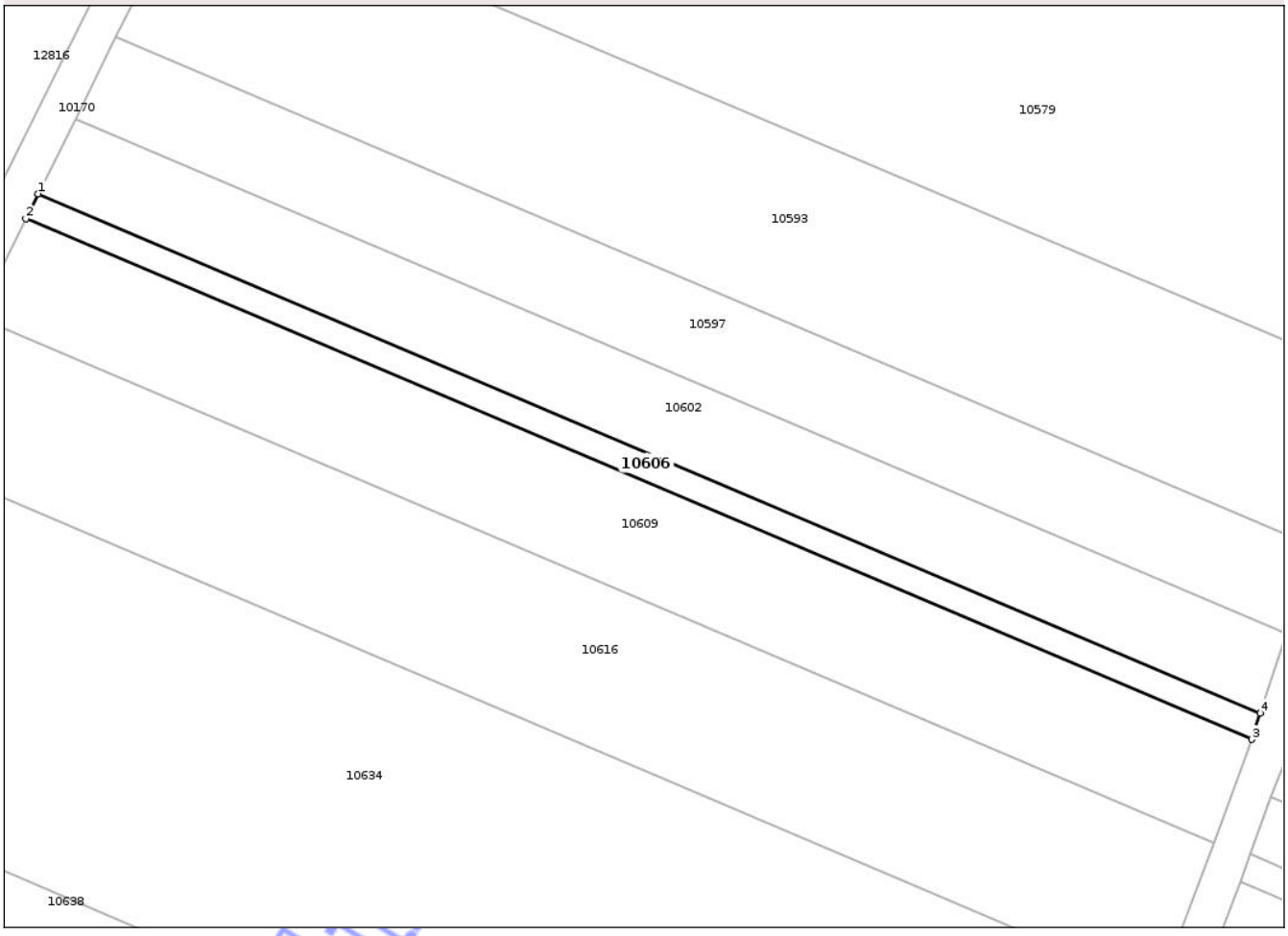

Date referitoare la teren

Crt	Categorie folosinţă	Intra vilan	Suprafaţa (mp)	Tarla	Parcelă	Nr. topo	Observaţii / Referinţe
1	arabil	NU	400	48	137	-	

Lungime Segmente

1) Valorile lungimilor segmentelor sunt obţinute din proiecţie în plan.

Punct început	X / Y	Punct sfârşit	X / Y	Lungime segment (** (m)
1	506.617,887 285.111,339	2	506.616,598 285.108,758	2.885
2	506.616,598 285.108,758	3	506.744,655 285.054,417	139.11
3	506.744,655 285.054,417	4	506.745,558 285.057,162	2.89
4	506.745,558 285.057,162	1	506.617,887 285.111,339	138.69

**** Lungimile segmentelor sunt determinate în planul de proiecţie Stereo 70 şi sunt rotunjite la 1 milimetru.**

Document care conţine date cu caracter personal, protejat de prevederile Regulamentului (UE) nr. 679/2016 şi Legii 190/2018

***** Distanţa dintre puncte este formată din segmente cumulate ce sunt mai mici decât valoarea 1 milimetru.**

Neutilizabil in circuitul civil

DATE DESPRE IMOBILUL NR. 10607

Oficiul de Cadastru şi Publicitate Imobiliară TELEORMAN
Biroul de Cadastru şi Publicitate Imobiliară Alexandria

A. Partea I. Descrierea imobilului

TEREN Extravilan

Adresa: Jud. Teleorman

Nr. Crt	Nr cadastral Nr. topografic	Suprafaţa* (mp)	Observaţii / Referinţe
A1		Din acte: 1.100 Masurata: 495	Sector cadastral:6 Teren neimprejmuit;

B. Partea II. Proprietari şi acte

Inscrieri privitoare la dreptul de proprietate şi alte drepturi reale		Referinţe
/		
Act Administrativ nr. 53-01759, din 29/05/1997 emis de CJSDPAT TELEORMAN;		
B1	Intabulare, drept de PROPRIETATE, dobandit prin Reconstituire, cota actuala 1/1, cota initiala 1/1	A1
	1) **OPREA ILEANA** 2) **OPREA DUMITRU**	

C. Partea III. SARCINI .

Inscrieri privind dezmembramintele dreptului de proprietate, drepturi reale de garanţie şi sarcini	Referinţe
NU SUNT	

Neutilizabil în circuitul civil

Anexa Nr. 1 La Partea I

Teren

Nr cadastral	Suprafaţa (mp)*	Observaţii / Referinţe
	Din acte: 1.100 Masurata: 495	

* Suprafaţa este determinată in planul de proiecţie Stereo 70.

DETALII LINIARE IMOBIL

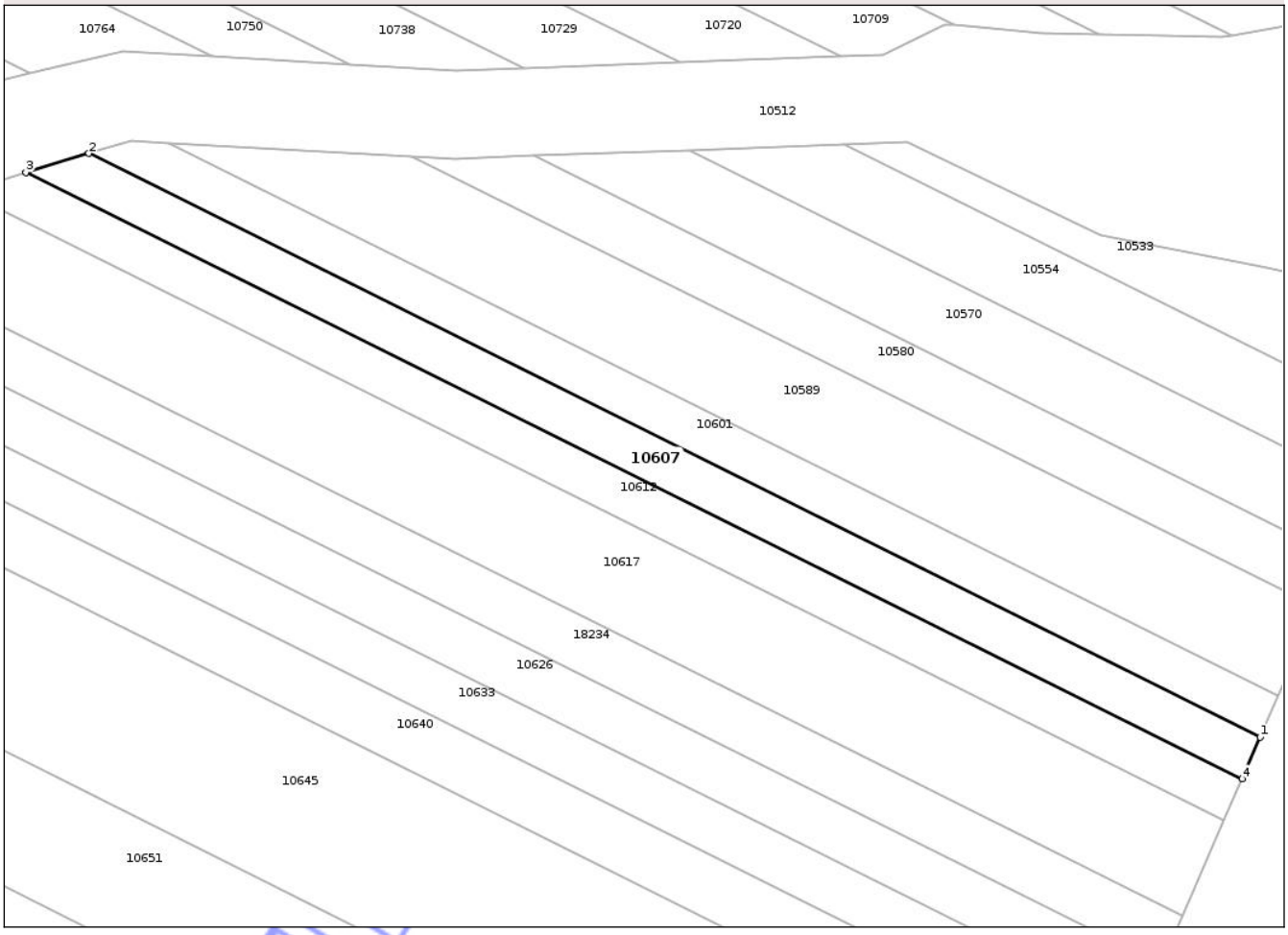

Date referitoare la teren

Crt	Categorie folosinţă	Intra vilan	Suprafaţa (mp)	Tarla	Parcelă	Nr. topo	Observaţii / Referinţe
1	arabil	NU	495	41	21	-	Imobilul este despărțit de neproductiv. Diferența de suprafață se regăsește la ID 10773.

Lungime Segmente

1) Valorile lungimilor segmentelor sunt obţinute din proiecţie în plan.

Punct început	X / Y	Punct sfârşit	X / Y	Lungime segment (** (m)
1	506.734,069 283.717,178	2	506.627,849 283.770,107	118.677
2	506.627,849 283.770,107	3	506.622,149 283.768,373	5.958
3	506.622,149 283.768,373	4	506.732,431 283.713,42	123.215
4	506.732,431 283.713,42	1	506.734,069 283.717,178	4.099

Document care conține date cu caracter personal, protejat de prevederile Regulamentului (UE) nr. 679/2016 și Legii 190/2018

**** Lungimile segmentelor sunt determinate în planul de proiecţie Stereo 70 şi sunt rotunjite la 1 milimetru.**
***** Distanţa dintre puncte este formată din segmente cumulate ce sunt mai mici decât valoarea 1 milimetru.**

Neutilizabil în circuitul civil

DATE DESPRE IMOBILUL NR. 10608

Oficiul de Cadastru şi Publicitate Imobiliară TELEORMAN
Biroul de Cadastru şi Publicitate Imobiliară Alexandria

A. Partea I. Descrierea imobilului

TEREN Extravilan

Adresa: Jud. Teleorman

Nr. Crt	Nr cadastral Nr. topografic	Suprafaţa* (mp)	Observaţii / Referinţe
A1		1.400	Sector cadastral:6 Teren neimprejmuit;

B. Partea II. Proprietari şi acte

Inscrieri privitoare la dreptul de proprietate şi alte drepturi reale		Referinţe
/		
Act Notarial nr. 222, din 05/09/2000 emis de BNP TAMARA MORCOV;		
B1	Intabulare, drept de PROPRIETATE, cu titlu de moștenire, bun propriu, dobandit prin Succesiune, cota actuala 4/12, cota initiala 4/12	A1
	1) **ZAMFIR MARIA**	
B2	Intabulare, drept de PROPRIETATE, cu titlu de moștenire, bun propriu, dobandit prin Succesiune, cota actuala 4/12, cota initiala 4/12	A1
	1) **ANA STELICA**	
B3	Intabulare, drept de PROPRIETATE, cu titlu de moștenire, bun propriu, dobandit prin Succesiune, cota actuala 2/12, cota initiala 2/12	A1
	1) **ANTON GHEORGHE-VIOREL**	
B4	Intabulare, drept de PROPRIETATE, cu titlu de moștenire, bun propriu, dobandit prin Succesiune, cota actuala 2/12, cota initiala 2/12	A1
	1) **VELEA IULIANA**	

C. Partea III. SARCINI .

Inscrieri privind dezmembramintele dreptului de proprietate, drepturi reale de garanţie şi sarcini	Referinţe
NU SUNT	

Neutilizabil în circuitul civil

Anexa Nr. 1 La Partea I

Teren

Nr cadastral	Suprafaţa (mp)*	Observaţii / Referinţe
	1.400	

* Suprafaţa este determinată in planul de proiecţie Stereo 70.

DETALII LINIARE IMOBIL

Date referitoare la teren

Crt	Categorie folosinţă	Intra vilan	Suprafaţa (mp)	Tarla	Parcelă	Nr. topo	Observaţii / Referinţe
1	arabil	NU	1.400	41	44	-	identic cu parcela 45

Lungime Segmente
1) Valorile lungimilor segmentelor sunt obţinute din proiecţie în plan.

Punct început	X / Y	Punct sfârşit	X / Y	Lungime segment (** (m)
1	506.819,173 283.827,924	2	506.543,221 283.965,429	308.313
2	506.543,221 283.965,429	3	506.541,185 283.961,359	4.551
3	506.541,185 283.961,359	4	506.816,35 283.824,247	307.434
4	506.816,35 283.824,247	5	506.817,129 283.825,949	1.872
5	506.817,129 283.825,949	1	506.819,173 283.827,924	2.842

Document care conţine date cu caracter personal, protejat de prevederile Regulamentului (UE) nr. 679/2016 şi Legii 190/2018

**** Lungimile segmentelor sunt determinate în planul de proiecţie Stereo 70 şi sunt rotunjite la 1 milimetru.**
***** Distanţa dintre puncte este formată din segmente cumulate ce sunt mai mici decât valoarea 1 milimetru.**

Neutilizabil in circuitul civil

DATE DESPRE IMOBILUL NR. 10609

Oficiul de Cadastru şi Publicitate Imobiliară TELEORMAN
Biroul de Cadastru şi Publicitate Imobiliară Alexandria

A. Partea I. Descrierea imobilului

TEREN Extravilan

Adresa: Jud. Teleorman

Nr. Crt	Nr cadastral Nr. topografic	Suprafaţa* (mp)	Observaţii / Referinţe
A1		1.600	Sector cadastral:5 Teren neimprejmuit;

B. Partea II. Proprietari şi acte

Inscrieri privitoare la dreptul de proprietate şi alte drepturi reale		Referinţe
/		
Act Notarial nr. 123, din 26/07/2013 emis de BNP BARBU MARIA;		
B1	Intabulare, drept de PROPRIETATE, cu titlu de moștenire, bun propriu, dobandit prin Succesiune, cota actuala 1/1, cota initiala 1/1	A1
	1) **BRATU FLOREA**	

C. Partea III. SARCINI .

Inscrieri privind dezmembramintele dreptului de proprietate, drepturi reale de garanţie şi sarcini	Referinţe
NU SUNT	

Neutilizabil în circuitul civil

Anexa Nr. 1 La Partea I

Teren

Nr cadastral	Suprafaţa (mp)*	Observaţii / Referinţe
	1.600	

* Suprafaţa este determinată in planul de proiecţie Stereo 70.

DETALII LINIARE IMOBIL

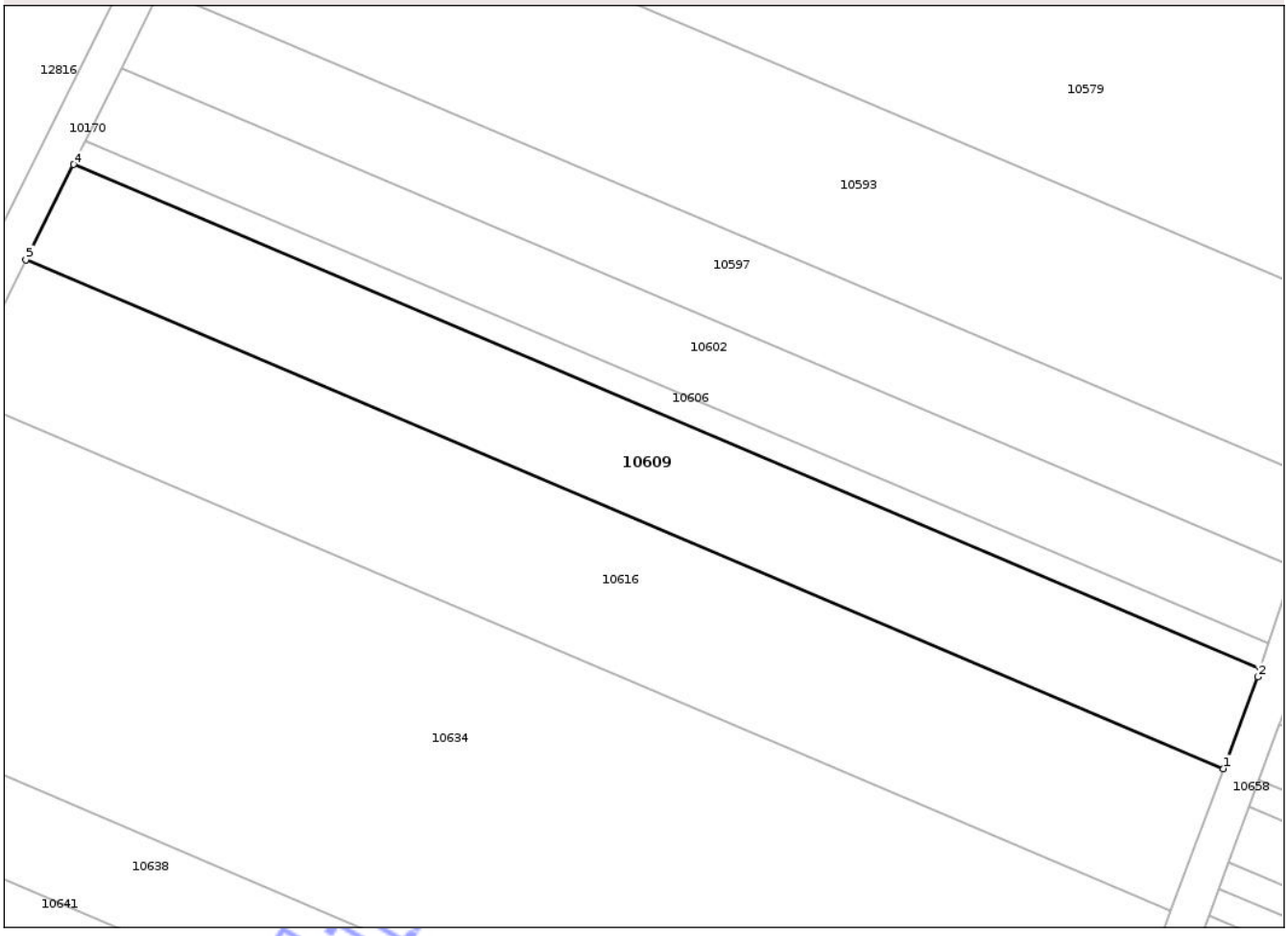

Date referitoare la teren

Crt	Categorie folosinţă	Intra vilan	Suprafaţa (mp)	Tarla	Parcelă	Nr. topo	Observaţii / Referinţe
1	arabil	NU	1.600	48	36	-	

Lungime Segmente
1) Valorile lungimilor segmentelor sunt obţinute din proiecţie în plan.

Punct început	X / Y	Punct sfârşit	X / Y	Lungime segment (** (m)
1	506.740,703 285.043,658	2	506.744,369 285.053,547	10.547
2	506.744,369 285.053,547	3	506.744,655 285.054,417	0.916
3	506.744,655 285.054,417	4	506.616,598 285.108,758	139.11
4	506.616,598 285.108,758	5	506.611,476 285.098,495	11.47
5	506.611,476 285.098,495	1	506.740,703 285.043,658	140.381

Document care conţine date cu caracter personal, protejat de prevederile Regulamentului (UE) nr. 679/2016 şi Legii 190/2018

**** Lungimile segmentelor sunt determinate în planul de proiecţie Stereo 70 şi sunt rotunjite la 1 milimetru.**
***** Distanţa dintre puncte este formată din segmente cumulate ce sunt mai mici decât valoarea 1 milimetru.**

Neutilizabil în circuitul civil

DATE DESPRE IMOBILUL NR. 10610

Oficiul de Cadastru şi Publicitate Imobiliară TELEORMAN
Biroul de Cadastru şi Publicitate Imobiliară Alexandria

A. Partea I. Descrierea imobilului

TEREN Extravilan

Adresa: Jud. Teleorman

Nr. Crt	Nr cadastral Nr. topografic	Suprafaţa* (mp)	Observaţii / Referinţe
A1		5.000	Sector cadastral:25 Teren neimprejmuit;

B. Partea II. Proprietari şi acte

Inscrieri privitoare la dreptul de proprietate şi alte drepturi reale		Referinţe
/		
Act Notarial nr. 183, din 06/08/2010 emis de BNP TAMARA MORCOV;		
B1	Intabulare, drept de PROPRIETATE, cu titlu de moştenire şi partaj, bun propriu, dobandit prin Succesiune, cota actuala 1/1, cota initiala 1/1	A1
	1) **LĂTĂREȚU ALEXANDRINA**	

C. Partea III. SARCINI .

Inscrieri privind dezmembramintele dreptului de proprietate, drepturi reale de garanţie şi sarcini	Referinţe
NU SUNT	

Neutilizabil în circuitul civil

Anexa Nr. 1 La Partea I

Teren

Nr cadastral	Suprafaţa (mp)*	Observaţii / Referinţe
	5.000	

* Suprafaţa este determinată in planul de proiecţie Stereo 70.

DETALII LINIARE IMOBIL

Date referitoare la teren

Crt	Categorie folosinţă	Intra vilan	Suprafaţa (mp)	Tarla	Parcelă	Nr. topo	Observaţii / Referinţe
1	arabil	NU	5.000	12	69	-	

Lungime Segmente

1) Valorile lungimilor segmentelor sunt obţinute din proiecţie în plan.

Punct început	X / Y	Punct sfârşit	X / Y	Lungime segment (** (m)
1	506.591,053 278.573,88	2	506.752,154 278.230,933	378.901
2	506.752,154 278.230,933	3	506.764,075 278.236,597	13.198
3	506.764,075 278.236,597	4	506.603,039 278.579,407	378.75
4	506.603,039 278.579,407	1	506.591,053 278.573,88	13.199

**** Lungimile segmentelor sunt determinate în planul de proiecţie Stereo 70 şi sunt rotunjite la 1 milimetru.**

Document care conţine date cu caracter personal, protejat de prevederile Regulamentului (UE) nr. 679/2016 şi Legii 190/2018

***** Distanţa dintre puncte este formată din segmente cumulate ce sunt mai mici decât valoarea 1 milimetru.**

Neutilizabil in circuitul civil

DATE DESPRE IMOBILUL NR. 10611

Oficiul de Cadastru şi Publicitate Imobiliară TELEORMAN
Biroul de Cadastru şi Publicitate Imobiliară Alexandria

A. Partea I. Descrierea imobilului

TEREN Extravilan

Adresa: Jud. Teleorman

Nr. Crt	Nr cadastral Nr. topografic	Suprafaţa* (mp)	Observaţii / Referinţe
A1		1.400	Sector cadastral:6 Teren neimprejmuit;

B. Partea II. Proprietari şi acte

Inscrieri privitoare la dreptul de proprietate şi alte drepturi reale		Referinţe
/		
Hotarare Judecatoreasca nr. 643, din 22/05/2019 emis de JUDECĂTORIA ROȘIORII DE VEDE-JUDEȚUL TELEORMAN (DOSAR NR.869/292/2019);		
B1	Intabulare, drept de PROPRIETATE, cu titlu de cumpărare, dobandit prin Hotarare Judecatoreasca, cota actuala 1/1, cota initiala 1/1	A1
	1) **DAN NICOLETA** 2) **DAN DUMITRU**	

C. Partea III. SARCINI

Inscrieri privind dezmembramintele dreptului de proprietate, drepturi reale de garanţie şi sarcini		Referinţe
/		
Hotarare Judecatoreasca nr. 643, din 22/05/2019 emis de JUDECĂTORIA ROȘIORII DE VEDE-JUDEȚUL TELEORMAN (DOSAR NR.869/292/2019);		
C1	Intabulare, drept de IPOTECA LEGALA, Valoare:0 , reprezentând plata rentei în bani corespunzătoare întreținerii neexecutate	A1
	1) **DAN VIORICA** 2) **DAN AURICĂ**	

Neutilizabil în circuitul civil

Anexa Nr. 1 La Partea I

Teren

Nr cadastral	Suprafaţa (mp)*	Observaţii / Referinţe
	1.400	

* Suprafaţa este determinată in planul de proiecţie Stereo 70.

DETALII LINIARE IMOBIL

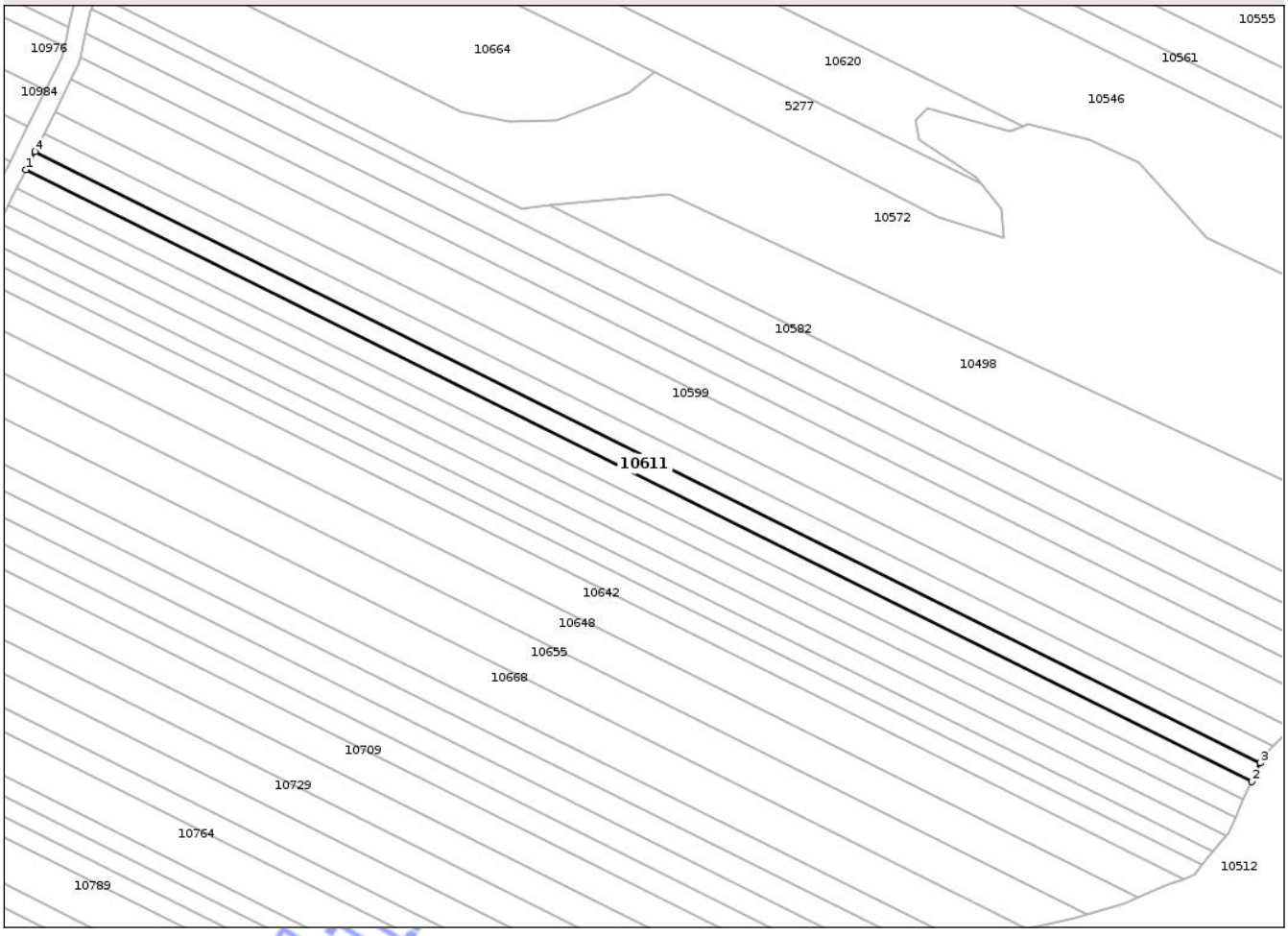

Date referitoare la teren

Crt	Categorie folosinţă	Intra vilan	Suprafaţa (mp)	Tarla	Parcelă	Nr. topo	Observaţii / Referinţe
1	arabil	NU	1.400	41	43	-	

Lungime Segmente

1) Valorile lungimilor segmentelor sunt obţinute din proiecţie în plan.

Punct început	X / Y	Punct sfârşit	X / Y	Lungime segment (** (m)
1	506.539,147 283.957,288	2	506.814,453 283.820,105	307.592
2	506.814,453 283.820,105	3	506.816,35 283.824,247	4.556
3	506.816,35 283.824,247	4	506.541,185 283.961,359	307.434
4	506.541,185 283.961,359	1	506.539,147 283.957,288	4.553

**** Lungimile segmentelor sunt determinate în planul de proiecţie Stereo 70 şi sunt rotunjite la 1 milimetru.**

Document care conţine date cu caracter personal, protejat de prevederile Regulamentului (UE) nr. 679/2016 şi Legii 190/2018

***** Distanţa dintre puncte este formată din segmente cumulate ce sunt mai mici decât valoarea 1 milimetru.**

Neutilizabil in circuitul civil

DATE DESPRE IMOBILUL NR. 10612

Oficiul de Cadastru şi Publicitate Imobiliară TELEORMAN
Biroul de Cadastru şi Publicitate Imobiliară Alexandria

A. Partea I. Descrierea imobilului

TEREN Extravilan

Adresa: Jud. Teleorman

Nr. Crt	Nr cadastral Nr. topografic	Suprafaţa* (mp)	Observaţii / Referinţe
A1		Din acte: 1.100 Masurata: 513	Sector cadastral:6 Teren neimprejmuit;

B. Partea II. Proprietari şi acte

Inscrieri privitoare la dreptul de proprietate şi alte drepturi reale		Referinţe
/		
Act Notarial nr. 595, din 26/02/1998 emis de BNP BARBU MARIA;		
B1	Intabulare, drept de PROPRIETATE, cu titlu de întreţinere, bun comun, dobandit prin Conventie, cota actuala 1/1, cota initiala 1/1	A1
	1) **COTOC STELICA** 2) **COTOC ILIE**	

C. Partea III. SARCINI .

Inscrieri privind dezmembramintele dreptului de proprietate, drepturi reale de garanţie şi sarcini	Referinţe
NU SUNT	

Neutilizabil în circuitul civil

Anexa Nr. 1 La Partea I

Teren

Nr cadastral	Suprafaţa (mp)*	Observaţii / Referinţe
	Din acte: 1.100 Masurata: 513	

* Suprafaţa este determinată in planul de proiecţie Stereo 70.

DETALII LINIARE IMOBIL

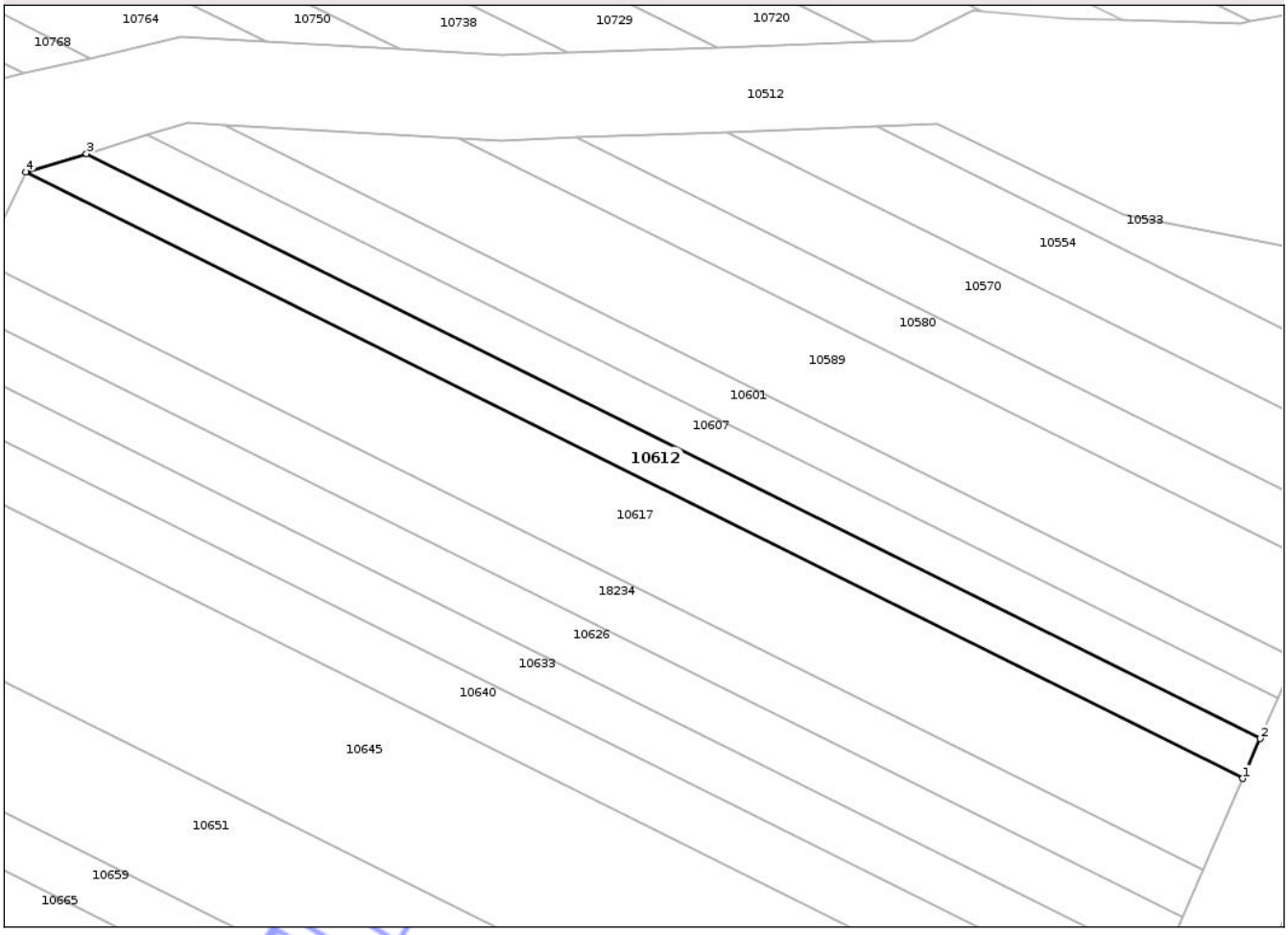

Date referitoare la teren

Crt	Categorie folosinţă	Intra vilan	Suprafaţa (mp)	Tarla	Parcelă	Nr. topo	Observaţii / Referinţe
1	arabil	NU	513	41	20	-	Imobilul este despărțit de neproductiv. Diferența de suprafață se regăsește la ID 10778.

Lungime Segmente

1) Valorile lungimilor segmentelor sunt obţinute din proiecţie în plan.

Punct început	X / Y	Punct sfârşit	X / Y	Lungime segment (** (m)
1	506.730,797 283.709,669	2	506.732,431 283.713,42	4.091
2	506.732,431 283.713,42	3	506.622,149 283.768,373	123.215
3	506.622,149 283.768,373	4	506.616,461 283.766,642	5.946
4	506.616,461 283.766,642	1	506.730,797 283.709,669	127.744

Document care conține date cu caracter personal, protejat de prevederile Regulamentului (UE) nr. 679/2016 și Legii 190/2018

**** Lungimile segmentelor sunt determinate în planul de proiecţie Stereo 70 şi sunt rotunjite la 1 milimetru.**
***** Distanţa dintre puncte este formată din segmente cumulate ce sunt mai mici decât valoarea 1 milimetru.**

Neutilizabil în circuitul civil

DATE DESPRE IMOBILUL NR. 10613

Oficiul de Cadastru şi Publicitate Imobiliară TELEORMAN
Biroul de Cadastru şi Publicitate Imobiliară Alexandria

A. Partea I. Descrierea imobilului

TEREN Extravilan

Adresa: Jud. Teleorman

Nr. Crt	Nr cadastral Nr. topografic	Suprafaţa* (mp)	Observaţii / Referinţe
A1	22785	1.400	Sector cadastral:6 Teren neimprejmuit;

B. Partea II. Proprietari şi acte

Inscrieri privitoare la dreptul de proprietate şi alte drepturi reale		Referinţe
88824 / 16/10/2024		
Act Notarial nr. 708, din 15/10/2024 emis de BIN IATAN IRINA;		
B2	Intabulare, drept de PROPRIETATE, cu titlu de cumpărare, bun comun, dobandit prin Conventie, cota actuala 1/1, cota initiala 1/1	A1
	1) **BURCEA ŞTEFĂNEL-VIOREL** 2) **BURCEA SIMONA-PAULA**	

C. Partea III. SARCINI .

Inscrieri privind dezmembramintele dreptului de proprietate, drepturi reale de garanţie şi sarcini	Referinţe
NU SUNT	

Neutilizabil în circuitul civil

Anexa Nr. 1 La Partea I

Teren

Nr cadastral	Suprafaţa (mp)*	Observaţii / Referinţe
22785	1.400	

* Suprafaţa este determinată in planul de proiecţie Stereo 70.

DETALII LINIARE IMOBIL

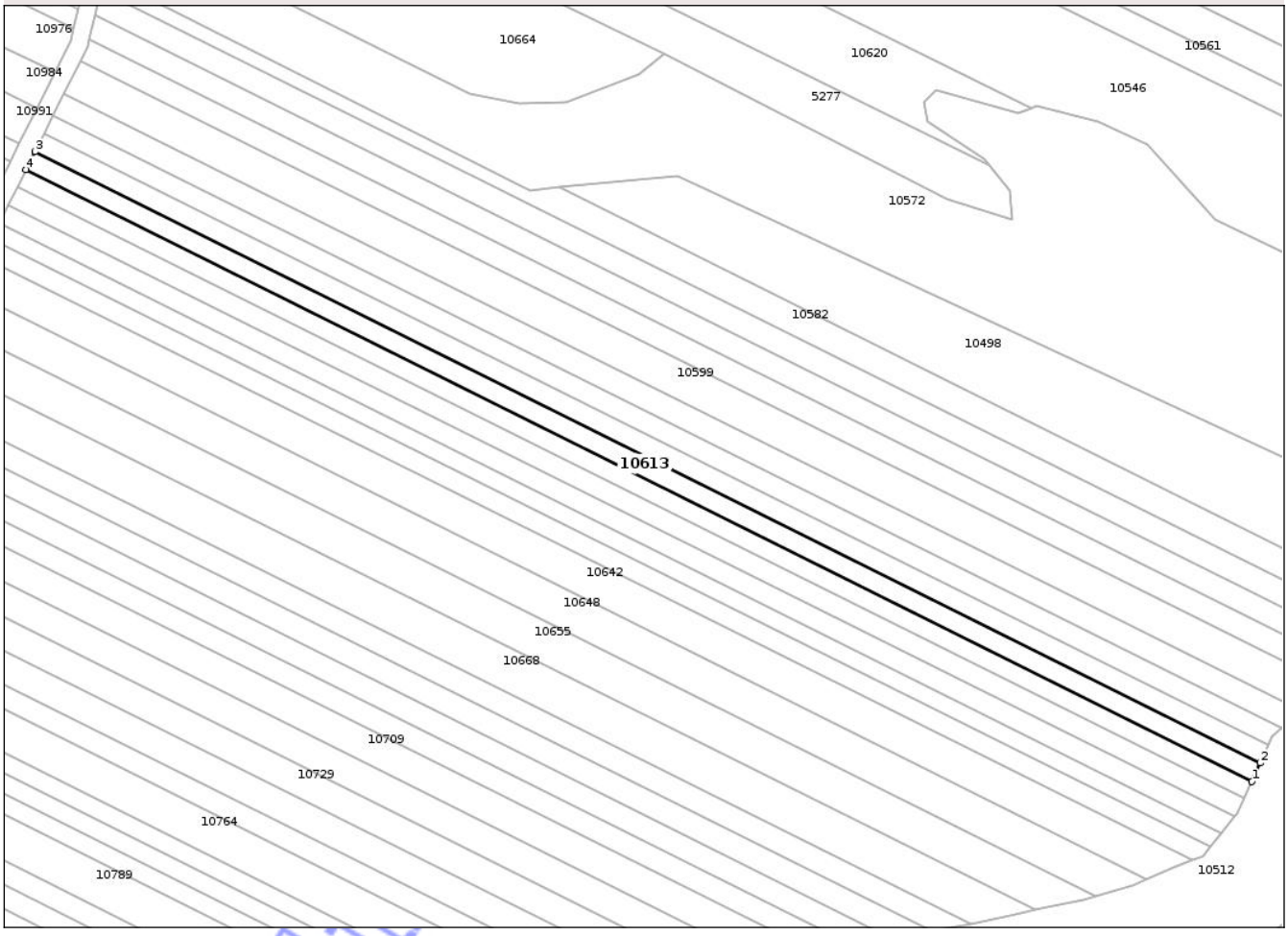

Date referitoare la teren

Crt	Categorie folosinţă	Intra vilan	Suprafaţa (mp)	Tarla	Parcelă	Nr. topo	Observaţii / Referinţe
1	arabil	NU	1.400	41	42	-	

Lungime Segmente

1) Valorile lungimilor segmentelor sunt obţinute din proiecţie în plan.

Punct început	X / Y	Punct sfârşit	X / Y	Lungime segment (** (m)
1	506.812,558 283.815,966	2	506.814,453 283.820,105	4.552
2	506.814,453 283.820,105	3	506.539,147 283.957,288	307.592
3	506.539,147 283.957,288	4	506.537,111 283.953,219	4.55
4	506.537,111 283.953,219	1	506.812,558 283.815,966	307.749

**** Lungimile segmentelor sunt determinate în planul de proiecţie Stereo 70 şi sunt rotunjite la 1 milimetru.**

Document care conţine date cu caracter personal, protejat de prevederile Regulamentului (UE) nr. 679/2016 şi Legii 190/2018

***** Distanţa dintre puncte este formată din segmente cumulate ce sunt mai mici decât valoarea 1 milimetru.**

Neutilizabil in circuitul civil

DATE DESPRE IMOBILUL NR. 10614

Oficiul de Cadastru şi Publicitate Imobiliară TELEORMAN
Biroul de Cadastru şi Publicitate Imobiliară Alexandria

A. Partea I. Descrierea imobilului

TEREN Extravilan

Adresa: Jud. Teleorman

Nr. Crt	Nr cadastral Nr. topografic	Suprafaţa* (mp)	Observaţii / Referinţe
A1		8.100	Sector cadastral:25 Teren neimprejmuit;

B. Partea II. Proprietari şi acte

Inscrieri privitoare la dreptul de proprietate şi alte drepturi reale		Referinţe
/		
Act Notarial nr. 3425, din 16/10/2012 emis de BNP DANIEL STUPARU;		
B1	Intabulare, drept de PROPRIETATE, cu titlu de partaj, bun propriu, dobandit prin lesire Din Indiviziune, cota actuala 1/1, cota initiala 1/1	A1
	1) **CÎRNARU FLOREA** DEFUNCT:Da	

C. Partea III. SARCINI .

Inscrieri privind dezmembramintele dreptului de proprietate, drepturi reale de garanţie şi sarcini	Referinţe
NU SUNT	

Neutilizabil în circuitul civil

Anexa Nr. 1 La Partea I

Teren

Nr cadastral	Suprafaţa (mp)*	Observaţii / Referinţe
	8.100	

* Suprafaţa este determinată in planul de proiecţie Stereo 70.

DETALII LINIARE IMOBIL

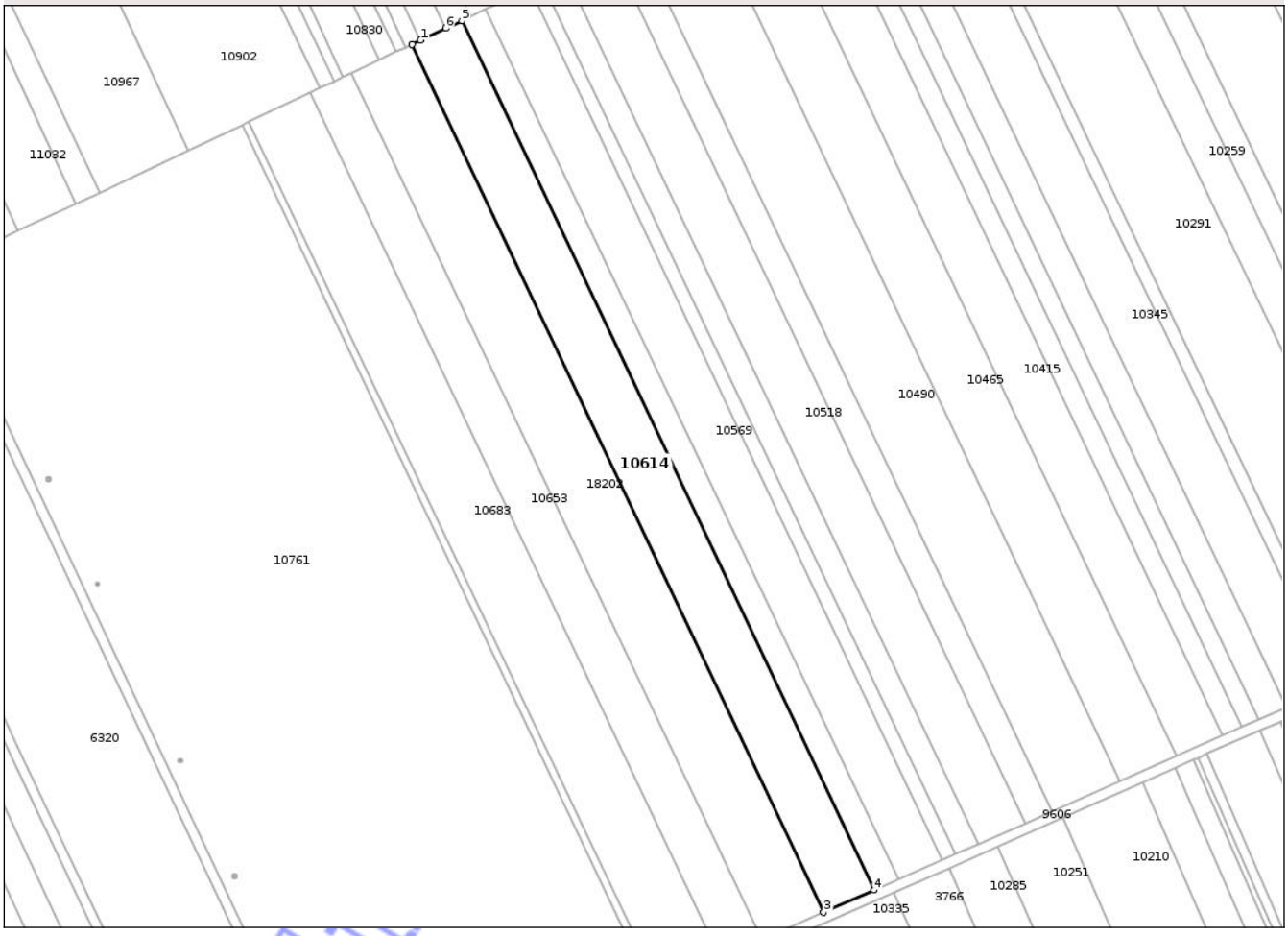

Date referitoare la teren

Crt	Categorie folosinţă	Intra vilan	Suprafaţa (mp)	Tarla	Parcelă	Nr. topo	Observaţii / Referinţe
1	arabil	NU	8.100	13/1	90	-	

Lungime Segmente
1) Valorile lungimilor segmentelor sunt obţinute din proiecţie în plan.

Punct început	X / Y	Punct sfârşit	X / Y	Lungime segment (** (m)
1	506.615,06 275.478,817	2	506.611,773 275.477,261	3.637
2	506.611,773 275.477,261	3	506.773,056 275.137,425	376.166
3	506.773,056 275.137,425	4	506.792,742 275.146,131	21.525
4	506.792,742 275.146,131	5	506.631,222 275.486,466	376.718
5	506.631,222 275.486,466	6	506.624,923 275.483,485	6.969

Document care conţine date cu caracter personal, protejat de prevederile Regulamentului (UE) nr. 679/2016 şi Legii 190/2018

Punct început	X / Y	Punct sfârşit	X / Y	Lungime segment (** (m)
6	506.624,923 275.483,485	1	506.615,06 275.478,817	10.912

** Lungimile segmentelor sunt determinate în planul de proiecţie Stereo 70 şi sunt rotunjite la 1 milimetru.
*** Distanţa dintre puncte este formată din segmente cumulate ce sunt mai mici decât valoarea 1 milimetru.

Neutilizabil in circuitul civil

DATE DESPRE IMOBILUL NR. 10615

Oficiul de Cadastru şi Publicitate Imobiliară TELEORMAN
Biroul de Cadastru şi Publicitate Imobiliară Alexandria

A. Partea I. Descrierea imobilului

TEREN Extravilan

Adresa: Jud. Teleorman

Nr. Crt	Nr cadastral Nr. topografic	Suprafaţa* (mp)	Observaţii / Referinţe
A1		1.300	Sector cadastral:6 Teren neimprejmuit;

B. Partea II. Proprietari şi acte

Inscrieri privitoare la dreptul de proprietate şi alte drepturi reale		Referinţe
/		
Act Administrativ nr. 5300593, din 22/11/1994 emis de CJSDPAT TELEORMAN;		
B1	Intabulare, drept de PROPRIETATE, dobandit prin Reconstituire, cota actuala 1/1, cota initiala 1/1	A1
	1) **CHIRIŢĂ DUMITRU** DEFUNCT:Da	

C. Partea III. SARCINI .

Inscrieri privind dezmembramintele dreptului de proprietate, drepturi reale de garanţie şi sarcini	Referinţe
NU SUNT	

Neutilizabil în circuitul civil

Anexa Nr. 1 La Partea I

Teren

Nr cadastral	Suprafaţa (mp)*	Observaţii / Referinţe
	1.300	

* Suprafaţa este determinată in planul de proiecţie Stereo 70.

DETALII LINIARE IMOBIL

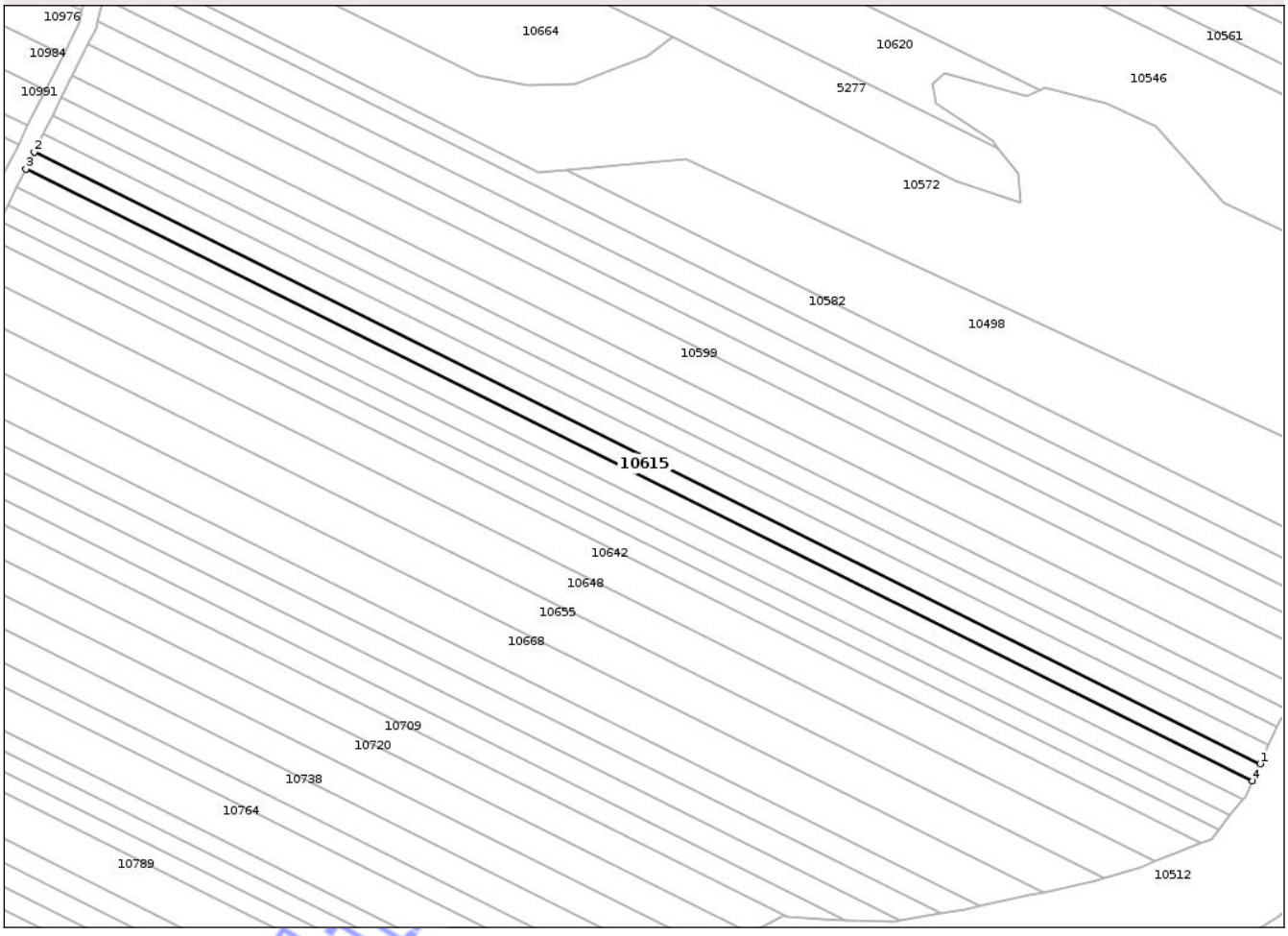

Date referitoare la teren

Crt	Categorie folosinţă	Intra vilan	Suprafaţa (mp)	Tarla	Parcelă	Nr. topo	Observaţii / Referinţe
1	arabil	NU	1.300	41	41	-	

Lungime Segmente

1) Valorile lungimilor segmentelor sunt obţinute din proiecţie în plan.

Punct început	X / Y	Punct sfârşit	X / Y	Lungime segment (** (m)
1	506.812,558 283.815,966	2	506.537,111 283.953,219	307.749
2	506.537,111 283.953,219	3	506.535,221 283.949,442	4.223
3	506.535,221 283.949,442	4	506.810,799 283.812,124	307.895
4	506.810,799 283.812,124	1	506.812,558 283.815,966	4.226

**** Lungimile segmentelor sunt determinate în planul de proiecţie Stereo 70 şi sunt rotunjite la 1 milimetru.**

Document care conţine date cu caracter personal, protejat de prevederile Regulamentului (UE) nr. 679/2016 şi Legii 190/2018

***** Distanţa dintre puncte este formată din segmente cumulate ce sunt mai mici decât valoarea 1 milimetru.**

Neutilizabil in circuitul civil

DATE DESPRE IMOBILUL NR. 10616

Oficiul de Cadastru şi Publicitate Imobiliară TELEORMAN
Biroul de Cadastru şi Publicitate Imobiliară Alexandria

A. Partea I. Descrierea imobilului

TEREN Extravilan

Adresa: Jud. Teleorman

Nr. Crt	Nr cadastral Nr. topografic	Suprafaţa* (mp)	Observaţii / Referinţe
A1		2.300	Sector cadastral:5 Teren neimprejmuit;

B. Partea II. Proprietari şi acte

Inscrieri privitoare la dreptul de proprietate şi alte drepturi reale		Referinţe
/		
Act Notarial nr. 929, din 14/12/2004 emis de BNP DRĂGHICI NICOLETA;		
B1	Intabulare, drept de PROPRIETATE, cu titlu de cumpărare, bun comun, dobandit prin Conventie, cota actuala 1/1, cota initiala 1/1	A1
	1) **PETRUŞ ŞTEFAN** 2) **PETRUŞ MARIA**	

C. Partea III. SARCINI .

Inscrieri privind dezmembramintele dreptului de proprietate, drepturi reale de garanţie şi sarcini	Referinţe
NU SUNT	

Neutilizabil în circuitul civil

Anexa Nr. 1 La Partea I

Teren

Nr cadastral	Suprafaţa (mp)*	Observaţii / Referinţe
	2.300	

* Suprafaţa este determinată in planul de proiecţie Stereo 70.

DETALII LINIARE IMOBIL

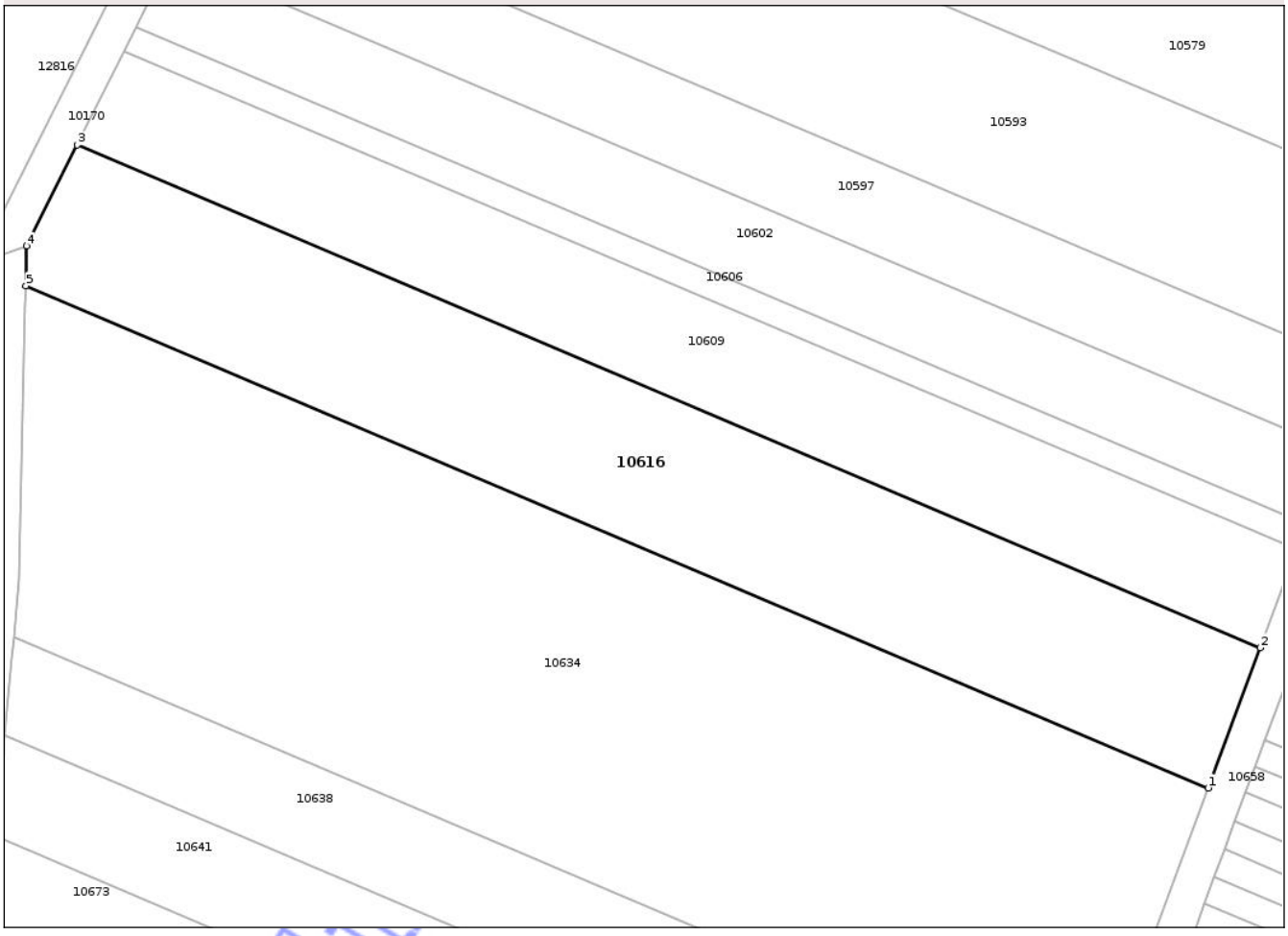

Date referitoare la teren

Crt	Categorie folosinţă	Intra vilan	Suprafaţa (mp)	Tarla	Parcelă	Nr. topo	Observaţii / Referinţe
1	arabil	NU	2.300	48	131	-	

Lungime Segmente
1) Valorile lungimilor segmentelor sunt obţinute din proiecţie în plan.

Punct început	X / Y	Punct sfârşit	X / Y	Lungime segment (** (m)
1	506.735,027 285.028,35	2	506.740,703 285.043,658	16.326
2	506.740,703 285.043,658	3	506.611,476 285.098,495	140.381
3	506.611,476 285.098,495	4	506.605,979 285.087,483	12.308
4	506.605,979 285.087,483	5	506.605,883 285.083,153	4.331
5	506.605,883 285.083,153	1	506.735,027 285.028,35	140.291

Document care conţine date cu caracter personal, protejat de prevederile Regulamentului (UE) nr. 679/2016 şi Legii 190/2018

**** Lungimile segmentelor sunt determinate în planul de proiecţie Stereo 70 şi sunt rotunjite la 1 milimetru.**
***** Distanţa dintre puncte este formată din segmente cumulate ce sunt mai mici decât valoarea 1 milimetru.**

Neutilizabil in circuitul civil

DATE DESPRE IMOBILUL NR. 10617

Oficiul de Cadastru şi Publicitate Imobiliară TELEORMAN
Biroul de Cadastru şi Publicitate Imobiliară Alexandria

A. Partea I. Descrierea imobilului

TEREN Extravilan

Adresa: Jud. Teleorman

Nr. Crt	Nr cadastral Nr. topografic	Suprafaţa* (mp)	Observaţii / Referinţe
A1		Din acte: 2.500 Masurata: 1.202	Sector cadastral:6 Teren neimprejmuit;

B. Partea II. Proprietari şi acte

Inscrieri privitoare la dreptul de proprietate şi alte drepturi reale		Referinţe
/		
Act Notarial nr. 342, din 23/09/2004 emis de BNP TAMARA MORCOV;		
B1	Intabulare, drept de PROPRIETATE, cu titlu de moștenire, bun propriu, dobandit prin Succesiune, cota actuala 1/1, cota initiala 1/1	A1
	1) **PÂRLOGEA AURELIA**	

C. Partea III. SARCINI .

Inscrieri privind dezmembramintele dreptului de proprietate, drepturi reale de garanţie şi sarcini	Referinţe
NU SUNT	

Neutilizabil în circuitul civil

Anexa Nr. 1 La Partea I

Teren

Nr cadastral	Suprafaţa (mp)*	Observaţii / Referinţe
	Din acte: 2.500 Masurata: 1.202	

* Suprafaţa este determinată in planul de proiecţie Stereo 70.

DETALII LINIARE IMOBIL

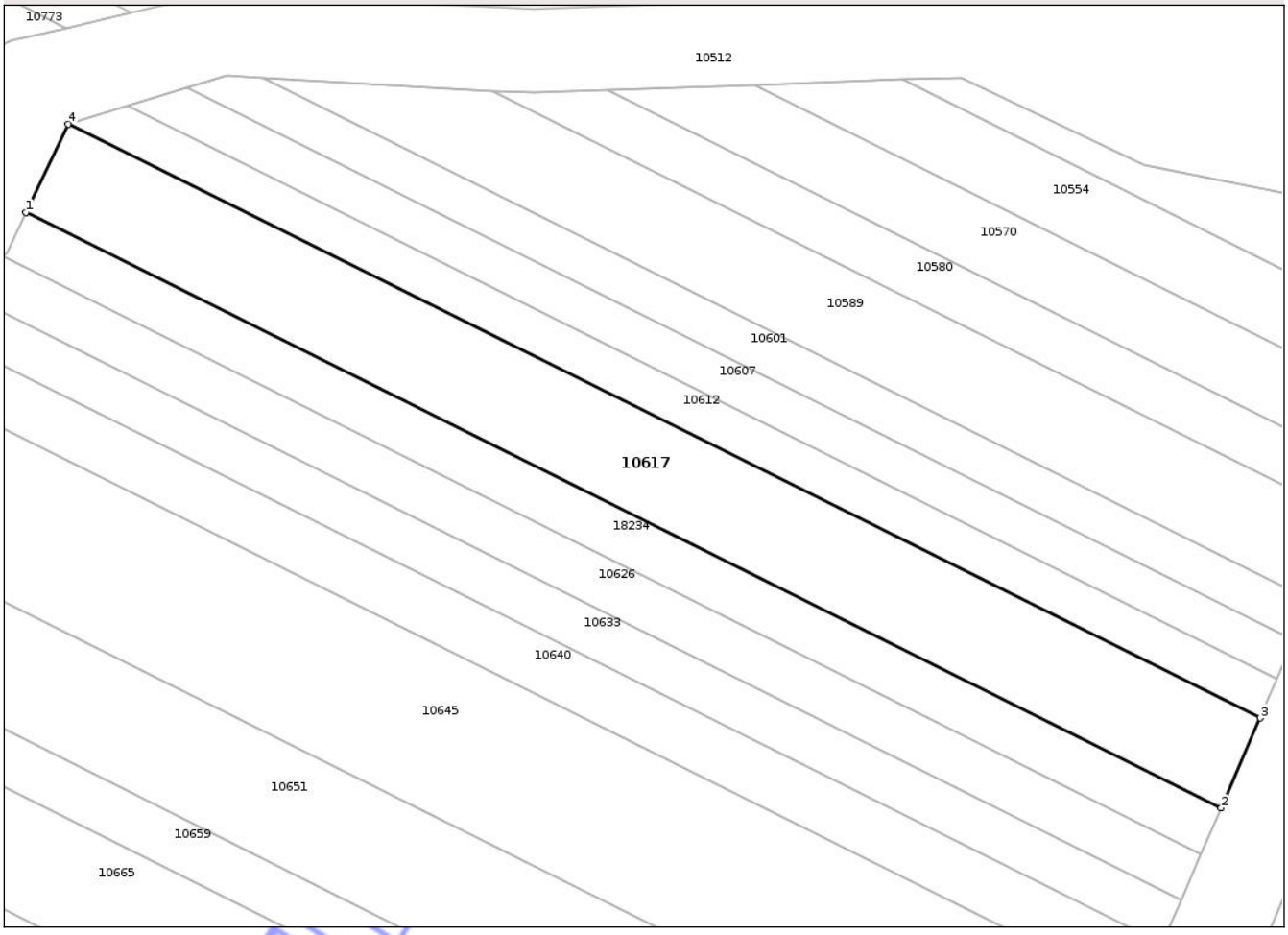

Date referitoare la teren

Crt	Categorie folosinţă	Intra vilan	Suprafaţa (mp)	Tarla	Parcelă	Nr. topo	Observaţii / Referinţe
1	arabil	NU	1.202	41	19	-	Imobilul este despărțit de neproductiv. Diferența de suprafață se regăsește la ID 10789.

Lungime Segmente

1) Valorile lungimilor segmentelor sunt obţinute din proiecţie în plan.

Punct început	X / Y	Punct sfârşit	X / Y	Lungime segment (** (m)
1	506.612,381 283.758,173	2	506.727,037 283.701,041	128.102
2	506.727,037 283.701,041	3	506.730,797 283.709,669	9.412
3	506.730,797 283.709,669	4	506.616,461 283.766,642	127.744
4	506.616,461 283.766,642	1	506.612,381 283.758,173	9.401

Document care conține date cu caracter personal, protejat de prevederile Regulamentului (UE) nr. 679/2016 și Legii 190/2018

**** Lungimile segmentelor sunt determinate în planul de proiecţie Stereo 70 şi sunt rotunjite la 1 milimetru.**
***** Distanţa dintre puncte este formată din segmente cumulate ce sunt mai mici decât valoarea 1 milimetru.**

Neutilizabil în circuitul civil

DATE DESPRE IMOBILUL NR. 10618

Oficiul de Cadastru şi Publicitate Imobiliară TELEORMAN
Biroul de Cadastru şi Publicitate Imobiliară Alexandria

A. Partea I. Descrierea imobilului

TEREN Extravilan

Adresa: Jud. Teleorman

Nr. Crt	Nr cadastral Nr. topografic	Suprafaţa* (mp)	Observaţii / Referinţe
A1		1.400	Sector cadastral:6 Teren neimprejmuit;

B. Partea II. Proprietari şi acte

Inscrieri privitoare la dreptul de proprietate şi alte drepturi reale		Referinţe
/		
Act Administrativ nr. 5301285, din 13/09/1996 emis de CJSDPAT TELEORMAN;		
B1	Intabulare, drept de PROPRIETATE, dobandit prin Reconstituire, cota actuala 1/1, cota initiala 1/1	A1
	1) **BĂLTĂREŢU GHE. ILIE**	

C. Partea III. SARCINI .

Inscrieri privind dezmembramintele dreptului de proprietate, drepturi reale de garanţie şi sarcini	Referinţe
NU SUNT	

Neutilizabil în circuitul civil

Anexa Nr. 1 La Partea I

Teren

Nr cadastral	Suprafaţa (mp)*	Observaţii / Referinţe
	1.400	

* Suprafaţa este determinată in planul de proiecţie Stereo 70.

DETALII LINIARE IMOBIL

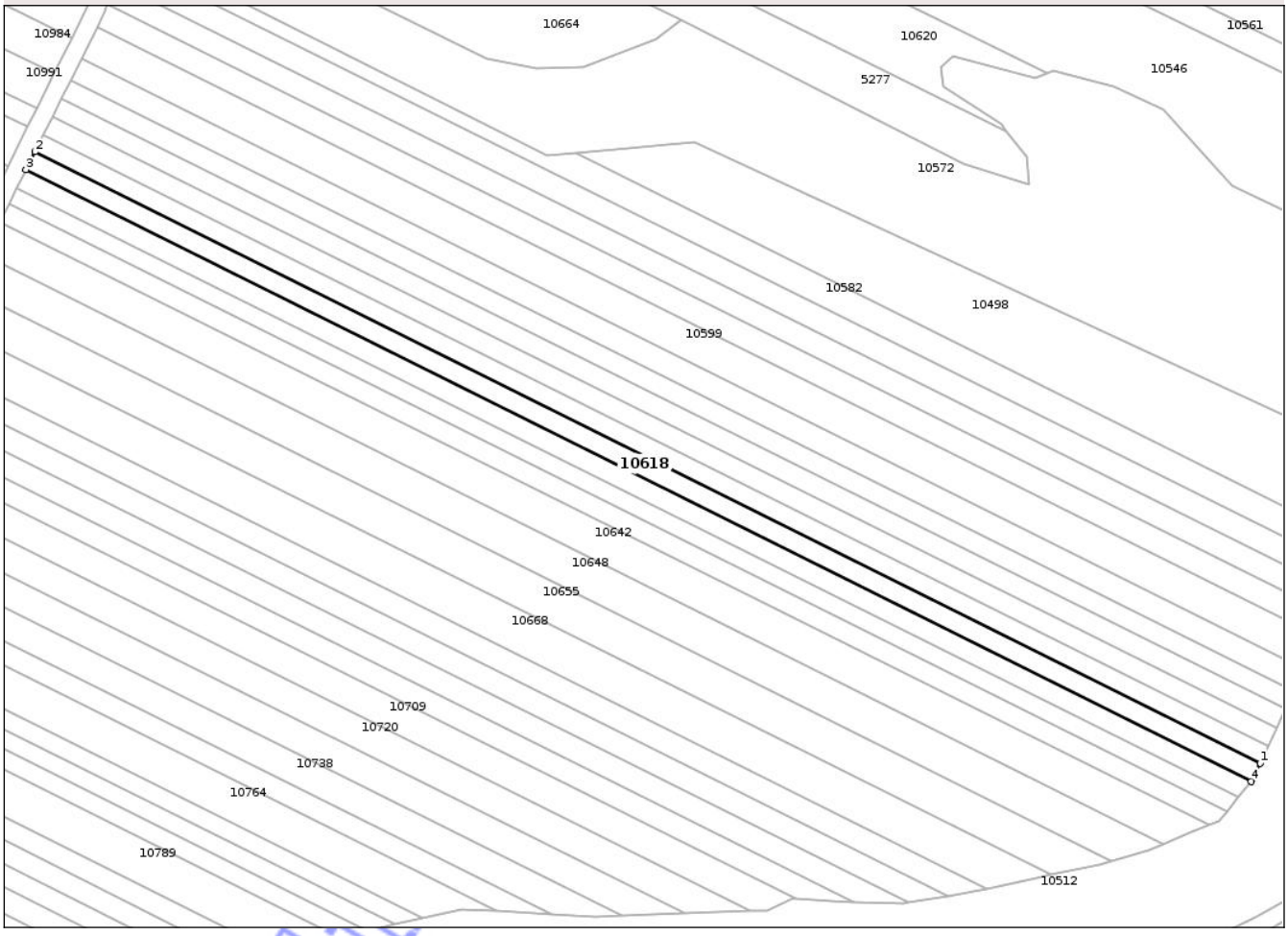

Date referitoare la teren

Crt	Categorie folosinţă	Intra vilan	Suprafaţa (mp)	Tarla	Parcelă	Nr. topo	Observaţii / Referinţe
1	arabil	NU	1.400	41	40	-	

Lungime Segmente
1) Valorile lungimilor segmentelor sunt obţinute din proiecţie în plan.

Punct început	X / Y	Punct sfârşit	X / Y	Lungime segment (** (m)
1	506.810,799 283.812,124	2	506.535,221 283.949,442	307.895
2	506.535,221 283.949,442	3	506.533,186 283.945,377	4.546
3	506.533,186 283.945,377	4	506.808,75 283.808,066	307.88
4	506.808,75 283.808,066	5	506.809,193 283.808,615	0.705
5	506.809,193 283.808,615	1	506.810,799 283.812,124	3.859

Document care conţine date cu caracter personal, protejat de prevederile Regulamentului (UE) nr. 679/2016 şi Legii 190/2018

**** Lungimile segmentelor sunt determinate în planul de proiecţie Stereo 70 şi sunt rotunjite la 1 milimetru.**
***** Distanţa dintre puncte este formată din segmente cumulate ce sunt mai mici decât valoarea 1 milimetru.**

Neutilizabil in circuitul civil

DATE DESPRE IMOBILUL NR. 10619

Oficiul de Cadastru şi Publicitate Imobiliară TELEORMAN
Biroul de Cadastru şi Publicitate Imobiliară Alexandria

A. Partea I. Descrierea imobilului

TEREN Extravilan

Adresa: Jud. Teleorman

Nr. Crt	Nr cadastral Nr. topografic	Suprafaţa* (mp)	Observaţii / Referinţe
A1		1	Sector cadastral:25 Teren neimprejmuit;

Construcţii

Crt	Nr cadastral Nr. topografic	Adresa	Observaţii / Referinţe
A1.1		Jud. Teleorman	Nr. niveluri:1; S. construita la sol:1 mp; S. construita desfasurata:1.44 mp; STÂLP

B. Partea II. Proprietari şi acte

Inscrieri privitoare la dreptul de proprietate şi alte drepturi reale		Referinţe
/		
Act Administrativ nr. 9558, din 15/12/2025 emis de PRIMĂRIA COMUNEI PERETU;		
B1	Inscrierea posesiei, drept de PROPRIETATE, dobandit prin Lege, cota actuala 1/1, cota initiala 1/1	A1, A1.1
	1) **NEIDENTIFICAT NEIDENTIFICAT**	
Act Normativ nr. 7, din 13/03/1996 emis de PARLAMENTUL ROMÂNIEI (.art.13);		
B2	Se notează menţiunea proprietar neidentificat	A1, A1.1

C. Partea III. SARCINI .

Inscrieri privind dezmembramintele dreptului de proprietate, drepturi reale de garanţie şi sarcini	Referinţe
NU SUNT	

Neutilizabil în circuitul civil

Anexa Nr. 1 La Partea I

Teren

Nr cadastral	Suprafaţa (mp)*	Observaţii / Referinţe
	1	

* Suprafaţa este determinată in planul de proiecţie Stereo 70.

DETALII LINIARE IMOBIL



Date referitoare la teren

Crt	Categorie folosinţă	Intra vilan	Suprafaţa (mp)	Tarla	Parcelă	Nr. topo	Observaţii / Referinţe
1	curti constructii	NU	1	14	1/3	-	

Date referitoare la construcţii

Crt	Număr	Destinaţie construcţie	Supraf. (mp)	Situaţie juridică	Observaţii / Referinţe
A1.1		constructii industriale si edilitare	1	Cu acte	Nr. niveluri:1; S. construita la sol:1 mp; S. construita desfasurata:1.44 mp; STÂLP

Lungime Segmente
1) Valorile lungimilor segmentelor sunt obţinute din proiecţie în plan.

Punct început	X / Y	Punct sfârşit	X / Y	Lungime segment (** (m)
1	506.670,008 274.877,786	2	506.670,008 274.876,586	1.2
2	506.670,008 274.876,586	3	506.671,208 274.876,586	1.2
3	506.671,208 274.876,586	4	506.671,208 274.877,786	1.2

Document care conţine date cu caracter personal, protejat de prevederile Regulamentului (UE) nr. 679/2016 şi Legii 190/2018

Punct început	X / Y	Punct sfârşit	X / Y	Lungime segment (** (m)
4	506.671,208 274.877,786	1	506.670,008 274.877,786	1.2

** Lungimile segmentelor sunt determinate în planul de proiecţie Stereo 70 şi sunt rotunjite la 1 milimetru.
*** Distanţa dintre puncte este formată din segmente cumulate ce sunt mai mici decât valoarea 1 milimetru.

Neutilizabil in circuitul civil

DATE DESPRE IMOBILUL NR. 10620

Oficiul de Cadastru şi Publicitate Imobiliară TELEORMAN
Biroul de Cadastru şi Publicitate Imobiliară Alexandria

A. Partea I. Descrierea imobilului

Nr. CF vechi:359
Nr. cadastral vechi:638

TEREN Extravilan

Adresa: Jud. Teleorman

Nr. Crt	Nr cadastral Nr. topografic	Suprafaţa* (mp)	Observaţii / Referinţe
A1	20998	Din acte: 2.500 Masurata: 2.883	Sector cadastral:6 Teren neimprejmuit;

B. Partea II. Proprietari şi acte

Inscrieri privitoare la dreptul de proprietate şi alte drepturi reale		Referinţe
46 / 15/01/2004		
Act Notarial nr. 121, din 07/01/2004 emis de BNP STUPARU DANIEL;		
B1	Intabulare, drept de PROPRIETATE, cu titlu de cumpărare, dobandit prin Conventie, cota actuala 1/1, cota initiala 1/1	A1
	1) **PETCANA DUMITRU**, casatorit	
	OBSERVATII: (provenita din conversia CF 359)	

C. Partea III. SARCINI .

Inscrieri privind dezmembramintele dreptului de proprietate, drepturi reale de garanţie şi sarcini	Referinţe
NU SUNT	

Neutilizabil în circuitul civil

Anexa Nr. 1 La Partea I

Teren

Nr cadastral	Suprafaţa (mp)*	Observaţii / Referinţe
20998	Din acte: 2.500 Masurata: 2.883	

* Suprafaţa este determinată in planul de proiecţie Stereo 70.

DETALII LINIARE IMOBIL

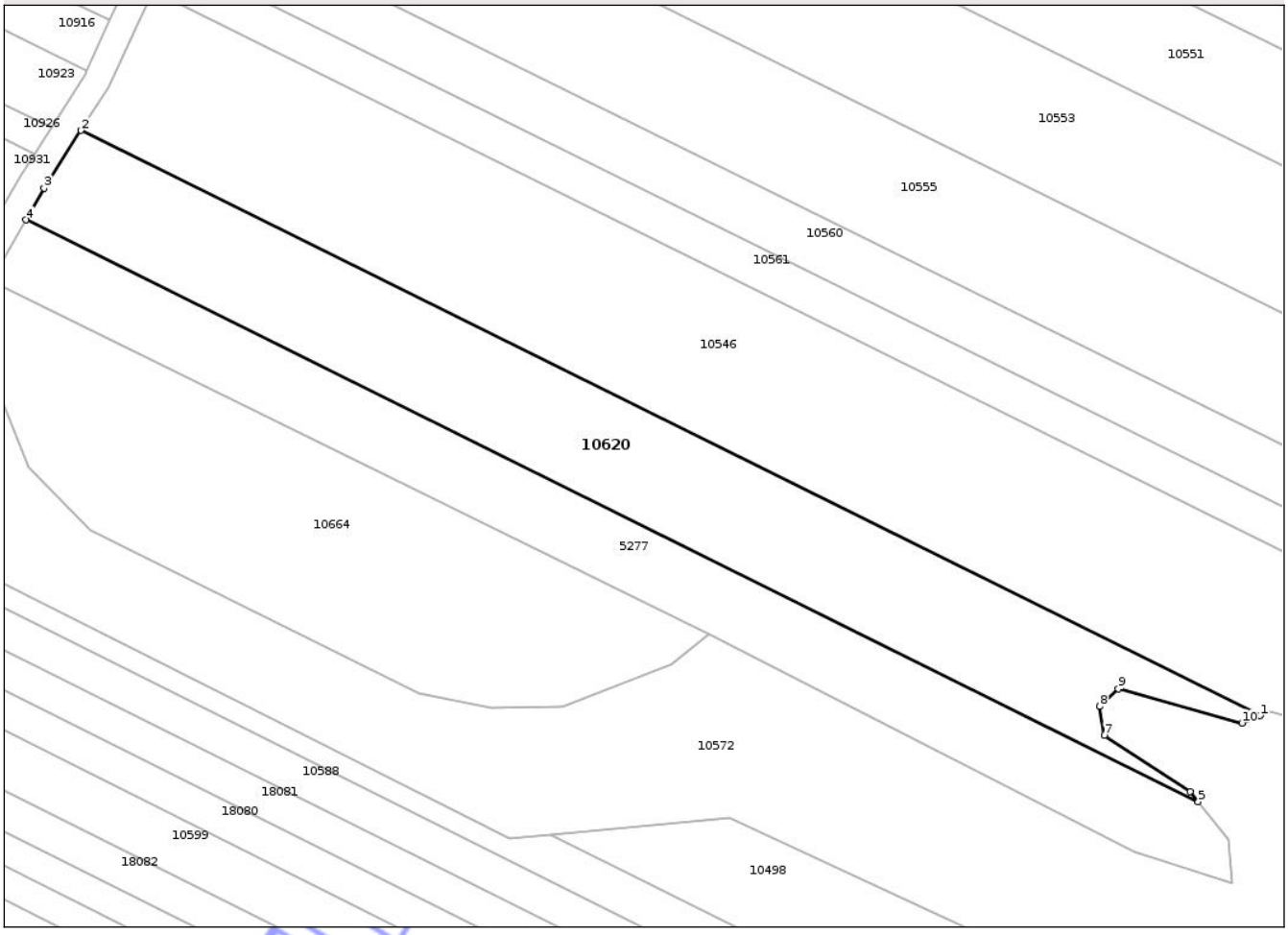

Date referitoare la teren

Crt	Categorie folosinţă	Intra vilan	Suprafaţa (mp)	Tarla	Parcelă	Nr. topo	Observaţii / Referinţe
1	arabil	NU	2.883	41	50	-	

Lungime Segmente

1) Valorile lungimilor segmentelor sunt obţinute din proiecţie în plan.

Punct început	X / Y	Punct sfârşit	X / Y	Lungime segment (** (m)
1	506.762,97 283.967,023	2	506.586,376 284.054,627	197.129
2	506.586,376 284.054,627	3	506.580,853 284.045,986	10.255
3	506.580,853 284.045,986	4	506.578,124 284.041,221	5.491
4	506.578,124 284.041,221	5	506.753,665 283.954,14	195.953
5	506.753,665 283.954,14	6	506.752,441 283.955,652	1.945

Document care conţine date cu caracter personal, protejat de prevederile Regulamentului (UE) nr. 679/2016 şi Legii 190/2018

Punct început	X / Y	Punct sfârşit	X / Y	Lungime segment (** (m)
6	506.752,441 283.955,652	7	506.739,646 283.964,099	15.332
7	506.739,646 283.964,099	8	506.738,906 283.968,391	4.355
8	506.738,906 283.968,391	9	506.741,691 283.971,042	3.845
9	506.741,691 283.971,042	10	506.760,213 283.965,896	19.224
10	506.760,213 283.965,896	1	506.762,97 283.967,023	2.978

**** Lungimile segmentelor sunt determinate în planul de proiecţie Stereo 70 şi sunt rotunjite la 1 milimetru.**
***** Distanţa dintre puncte este formată din segmente cumulate ce sunt mai mici decât valoarea 1 milimetru.**

Neutilizabil in circuitul civil

DATE DESPRE IMOBILUL NR. 10621

Oficiul de Cadastru şi Publicitate Imobiliară TELEORMAN
Biroul de Cadastru şi Publicitate Imobiliară Alexandria

A. Partea I. Descrierea imobilului

TEREN Extravilan

Adresa: Jud. Teleorman

Nr. Crt	Nr cadastral Nr. topografic	Suprafaţa* (mp)	Observaţii / Referinţe
A1		2.600	Sector cadastral:25 Teren neimprejmuit;

B. Partea II. Proprietari şi acte

Inscrieri privitoare la dreptul de proprietate şi alte drepturi reale		Referinţe
/		
Act Administrativ nr. 5301141, din 13/06/1996 emis de CJSDPAT TELEORMAN;		
B1	Intabulare, drept de PROPRIETATE, dobandit prin Reconstituire, cota actuala 1/1, cota initiala 1/1	A1
	1) **STAVARACHE ALEXANDRU**	

C. Partea III. SARCINI .

Inscrieri privind dezmembramintele dreptului de proprietate, drepturi reale de garanţie şi sarcini	Referinţe
NU SUNT	

Neutilizabil în circuitul civil

Anexa Nr. 1 La Partea I

Teren

Nr cadastral	Suprafaţa (mp)*	Observaţii / Referinţe
	2.600	

* Suprafaţa este determinată in planul de proiecţie Stereo 70.

DETALII LINIARE IMOBIL

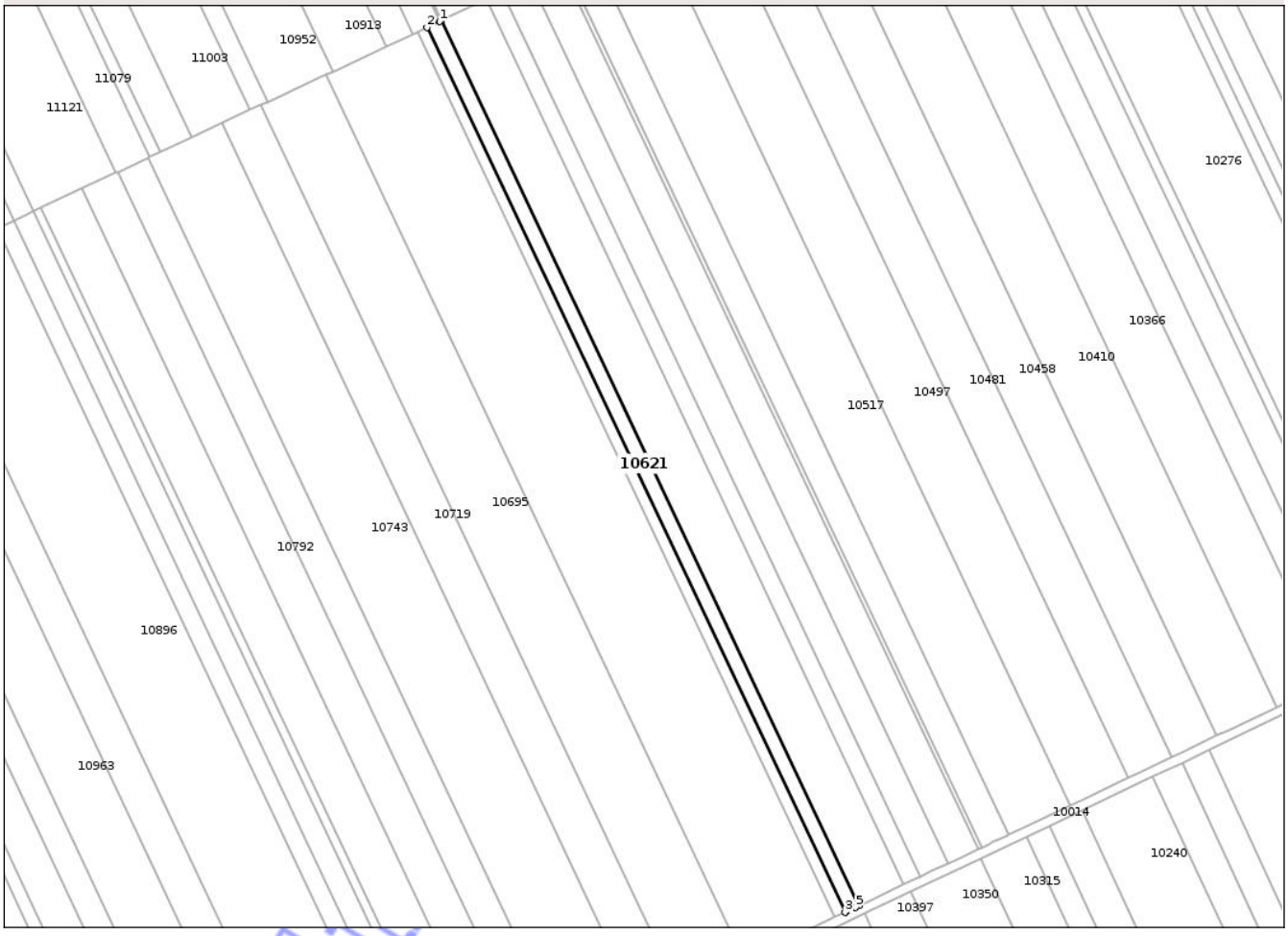

Date referitoare la teren

Crt	Categorie folosinţă	Intra vilan	Suprafaţa (mp)	Tarla	Parcelă	Nr. topo	Observaţii / Referinţe
1	arabil	NU	2.600	13	172	-	

Lungime Segmente
1) Valorile lungimilor segmentelor sunt obţinute din proiecţie în plan.

Punct început	X / Y	Punct sfârşit	X / Y	Lungime segment (** (m)
1	506.585,802 276.330,624	2	506.580,599 276.328,195	5.742
2	506.580,599 276.328,195	3	506.752,409 275.964,775	401.986
3	506.752,409 275.964,775	4	506.752,812 275.964,966	0.446
4	506.752,812 275.964,966	5	506.756,863 275.966,885	4.483
5	506.756,863 275.966,885	6	506.758,254 275.967,544	1.539

Document care conţine date cu caracter personal, protejat de prevederile Regulamentului (UE) nr. 679/2016 şi Legii 190/2018

Punct început	X / Y	Punct sfârşit	X / Y	Lungime segment (** (m)
6	506.758,254 275.967,544	7	506.586,46 276.330,931	401.949
7	506.586,46 276.330,931	1	506.585,802 276.330,624	0.726

**** Lungimile segmentelor sunt determinate în planul de proiecţie Stereo 70 şi sunt rotunjite la 1 milimetru.**
***** Distanţa dintre puncte este formată din segmente cumulate ce sunt mai mici decât valoarea 1 milimetru.**

Neutilizabil in circuitul civil

DATE DESPRE IMOBILUL NR. 10622

Oficiul de Cadastru şi Publicitate Imobiliară TELEORMAN
Biroul de Cadastru şi Publicitate Imobiliară Alexandria

A. Partea I. Descrierea imobilului

TEREN Extravilan

Adresa: Jud. Teleorman

Nr. Crt	Nr cadastral Nr. topografic	Suprafaţa* (mp)	Observaţii / Referinţe
A1		1.400	Sector cadastral:6 Teren neimprejmuit;

B. Partea II. Proprietari şi acte

Inscrieri privitoare la dreptul de proprietate şi alte drepturi reale		Referinţe
/		
Act Administrativ nr. 5302346, din 20/02/2003 emis de CJSDPAT TELEORMAN;		
B1	Intabulare, drept de PROPRIETATE, dobandit prin Reconstituire, cota actuala 1/1, cota initiala 1/1	A1
	1) **MAGUREANU IOANA** 2) **CHIRITA IOANA** 3) **CHIRITA DIDINA**	

C. Partea III. SARCINI .

Inscrieri privind dezmembramintele dreptului de proprietate, drepturi reale de garanţie şi sarcini	Referinţe
NU SUNT	

Neutilizabil în circuitul civil

Anexa Nr. 1 La Partea I

Teren

Nr cadastral	Suprafaţa (mp)*	Observaţii / Referinţe
	1.400	

* Suprafaţa este determinată in planul de proiecţie Stereo 70.

DETALII LINIARE IMOBIL

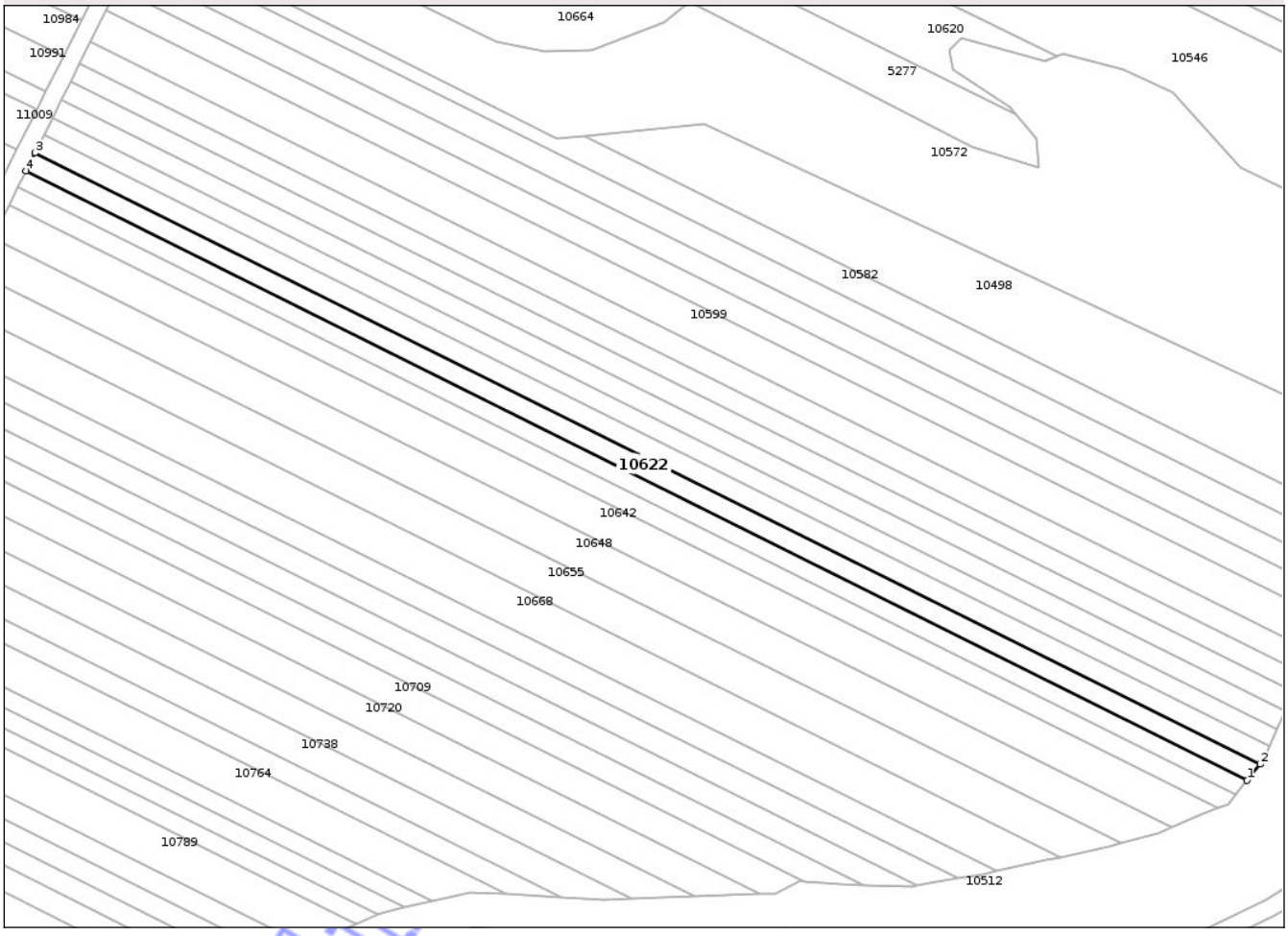

Date referitoare la teren

Crt	Categorie folosinţă	Intra vilan	Suprafaţa (mp)	Tarla	Parcelă	Nr. topo	Observaţii / Referinţe
1	arabil	NU	1.400	41	39	-	

Lungime Segmente

1) Valorile lungimilor segmentelor sunt obţinute din proiecţie în plan.

Punct început	X / Y	Punct sfârşit	X / Y	Lungime segment (** (m)
1	506.805,824 283.804,435	2	506.808,75 283.808,066	4.663
2	506.808,75 283.808,066	3	506.533,186 283.945,377	307.88
3	506.533,186 283.945,377	4	506.531,148 283.941,304	4.554
4	506.531,148 283.941,304	1	506.805,824 283.804,435	306.888

**** Lungimile segmentelor sunt determinate în planul de proiecţie Stereo 70 şi sunt rotunjite la 1 milimetru.**

Document care conţine date cu caracter personal, protejat de prevederile Regulamentului (UE) nr. 679/2016 şi Legii 190/2018

***** Distanţa dintre puncte este formată din segmente cumulate ce sunt mai mici decât valoarea 1 milimetru.**

Neutilizabil in circuitul civil

DATE DESPRE IMOBILUL NR. 10623

Oficiul de Cadastru şi Publicitate Imobiliară TELEORMAN
Biroul de Cadastru şi Publicitate Imobiliară Alexandria

A. Partea I. Descrierea imobilului

TEREN Extravilan

Adresa: Jud. Teleorman

Nr. Crt	Nr cadastral Nr. topografic	Suprafaţa* (mp)	Observaţii / Referinţe
A1		2.200	Sector cadastral:25 Teren neimprejmuit;

B. Partea II. Proprietari şi acte

Inscrieri privitoare la dreptul de proprietate şi alte drepturi reale		Referinţe
/		
Act Administrativ nr. 53-00950, din 16/04/1996 emis de CJSDPAT TELEORMAN;		
B1	Intabulare, drept de PROPRIETATE, dobandit prin Reconstituire, cota actuala 1/1, cota initiala 1/1	A1
	1) **DIMANCEA VASILE**	

C. Partea III. SARCINI .

Inscrieri privind dezmembramintele dreptului de proprietate, drepturi reale de garanţie şi sarcini	Referinţe
NU SUNT	

Neutilizabil în circuitul civil

Anexa Nr. 1 La Partea I

Teren

Nr cadastral	Suprafaţa (mp)*	Observaţii / Referinţe
	2.200	

* Suprafaţa este determinată in planul de proiecţie Stereo 70.

DETALII LINIARE IMOBIL

Date referitoare la teren

Crt	Categorie folosinţă	Intra vilan	Suprafaţa (mp)	Tarla	Parcelă	Nr. topo	Observaţii / Referinţe
1	arabil	NU	2.200	12	68	-	

Lungime Segmente

1) Valorile lungimilor segmentelor sunt obţinute din proiecţie în plan.

Punct început	X / Y	Punct sfârşit	X / Y	Lungime segment (** (m)
1	506.591,053 278.573,88	2	506.585,781 278.571,448	5.806
2	506.585,781 278.571,448	3	506.746,91 278.228,441	378.967
3	506.746,91 278.228,441	4	506.752,154 278.230,933	5.806
4	506.752,154 278.230,933	1	506.591,053 278.573,88	378.901

**** Lungimile segmentelor sunt determinate în planul de proiecţie Stereo 70 şi sunt rotunjite la 1 milimetru.**

Document care conţine date cu caracter personal, protejat de prevederile Regulamentului (UE) nr. 679/2016 şi Legii 190/2018

***** Distanţa dintre puncte este formată din segmente cumulate ce sunt mai mici decât valoarea 1 milimetru.**

Neutilizabil in circuitul civil

DATE DESPRE IMOBILUL NR. 10624

Oficiul de Cadastru şi Publicitate Imobiliară TELEORMAN
Biroul de Cadastru şi Publicitate Imobiliară Alexandria

A. Partea I. Descrierea imobilului

TEREN Extravilan

Adresa: Jud. Teleorman

Nr. Crt	Nr cadastral Nr. topografic	Suprafaţa* (mp)	Observaţii / Referinţe
A1		1	Sector cadastral:5 Teren neimprejmuit;

Construcţii

Crt	Nr cadastral Nr. topografic	Adresa	Observaţii / Referinţe
A1.1		Jud. Teleorman	Nr. niveluri:1; S. construita la sol:1 mp; S. construita desfasurata:1.44 mp; STÂLP

B. Partea II. Proprietari şi acte

Inscrieri privitoare la dreptul de proprietate şi alte drepturi reale		Referinţe
/		
Act Administrativ nr. 9558, din 15/12/2025 emis de PRIMĂRIA COMUNEI PERETU;		
B1	Inscrierea posesiei, drept de PROPRIETATE, dobandit prin Lege, cota actuala 1/1, cota initiala 1/1	A1, A1.1
	1) **NEIDENTIFICAT NEIDENTIFICAT**	
Act Normativ nr. 7, din 13/03/1996 emis de PARLAMENTUL ROMÂNIEI (.art.13);		
B2	Se notează mențiunea proprietar neidentificat	A1, A1.1

C. Partea III. SARCINI .

Inscrieri privind dezmembramintele dreptului de proprietate, drepturi reale de garanţie şi sarcini	Referinţe
NU SUNT	

Neutilizabil în circuitul civil

Anexa Nr. 1 La Partea I

Teren

Nr cadastral	Suprafaţa (mp)*	Observaţii / Referinţe
	1	

* Suprafaţa este determinată in planul de proiecţie Stereo 70.

DETALII LINIARE IMOBIL



Date referitoare la teren

Crt	Categorie folosinţă	Intra vilan	Suprafaţa (mp)	Tarla	Parcelă	Nr. topo	Observaţii / Referinţe
1	curti constructii	NU	1	46-47	606/31	-	

Date referitoare la construcţii

Crt	Număr	Destinaţie construcţie	Supraf. (mp)	Situaţie juridică	Observaţii / Referinţe
A1.1		constructii industriale si edilitare	1	Cu acte	Nr. niveluri:1; S. construita la sol:1 mp; S. construita desfasurata:1.44 mp; STÂLP

Lungime Segmente
1) Valorile lungimilor segmentelor sunt obţinute din proiecţie în plan.

Punct început	X / Y	Punct sfârşit	X / Y	Lungime segment (** (m)
1	506.667,839 285.310,41	2	506.667,839 285.309,21	1.2
2	506.667,839 285.309,21	3	506.669,039 285.309,21	1.2
3	506.669,039 285.309,21	4	506.669,039 285.310,41	1.2

Document care conţine date cu caracter personal, protejat de prevederile Regulamentului (UE) nr. 679/2016 şi Legii 190/2018

Punct început	X / Y	Punct sfârşit	X / Y	Lungime segment (** (m)
4	506.669,039 285.310,41	1	506.667,839 285.310,41	1.2

** Lungimile segmentelor sunt determinate în planul de proiecţie Stereo 70 şi sunt rotunjite la 1 milimetru.
*** Distanţa dintre puncte este formată din segmente cumulate ce sunt mai mici decât valoarea 1 milimetru.

Neutilizabil in circuitul civil

DATE DESPRE IMOBILUL NR. 10625

Oficiul de Cadastru şi Publicitate Imobiliară TELEORMAN
Biroul de Cadastru şi Publicitate Imobiliară Alexandria

A. Partea I. Descrierea imobilului

TEREN Extravilan

Adresa: Jud. Teleorman

Nr. Crt	Nr cadastral Nr. topografic	Suprafaţa* (mp)	Observaţii / Referinţe
A1		5.700	Sector cadastral:24 Teren neimprejmuit;

B. Partea II. Proprietari şi acte

Inscrieri privitoare la dreptul de proprietate şi alte drepturi reale		Referinţe
/		
Hotarare Judecatoreasca nr. 253, din 02/02/2012 emis de JUDECĂTORIA ROŞIORII DE VEDE-JUDEȚUL TELEORMAN (Dosar nr. 3329/292/2011);		
B1	Inscrierea provizorie, drept de PROPRIETATE, cu titlu de partaj, bun propriu, dobandit prin Hotarare Judecatoreasca, cota actuala 1/1, cota initiala 1/1	A1
	1) **PENA VASILICA**	

C. Partea III. SARCINI .

Inscrieri privind dezmembramintele dreptului de proprietate, drepturi reale de garanţie şi sarcini	Referinţe
NU SUNT	

Neutilizabil în circuitul civil

Anexa Nr. 1 La Partea I

Teren

Nr cadastral	Suprafaţa (mp)*	Observaţii / Referinţe
	5.700	

* Suprafaţa este determinată in planul de proiecţie Stereo 70.

DETALII LINIARE IMOBIL

Date referitoare la teren

Crt	Categorie folosinţă	Intra vilan	Suprafaţa (mp)	Tarla	Parcelă	Nr. topo	Observaţii / Referinţe
1	arabil	NU	5.700	11	3	-	

Lungime Segmente

1) Valorile lungimilor segmentelor sunt obţinute din proiecţie în plan.

Punct început	X / Y	Punct sfârşit	X / Y	Lungime segment (** (m)
1	506.589,066 279.047,349	2	506.582,997 279.044,473	6.716
2	506.582,997 279.044,473	3	506.576,172 279.041,237	7.553
3	506.576,172 279.041,237	4	506.743,763 278.678,292	399.77
4	506.743,763 278.678,292	5	506.756,405 278.684,95	14.288
5	506.756,405 278.684,95	1	506.589,066 279.047,349	399.168

Document care conţine date cu caracter personal, protejat de prevederile Regulamentului (UE) nr. 679/2016 şi Legii 190/2018

**** Lungimile segmentelor sunt determinate în planul de proiecţie Stereo 70 şi sunt rotunjite la 1 milimetru.**
***** Distanţa dintre puncte este formată din segmente cumulate ce sunt mai mici decât valoarea 1 milimetru.**

Neutilizabil in circuitul civil

DATE DESPRE IMOBILUL NR. 10626

Oficiul de Cadastru şi Publicitate Imobiliară TELEORMAN
Biroul de Cadastru şi Publicitate Imobiliară Alexandria

A. Partea I. Descrierea imobilului

TEREN Extravilan

Adresa: Jud. Teleorman

Nr. Crt	Nr cadastral Nr. topografic	Suprafaţa* (mp)	Observaţii / Referinţe
A1		Din acte: 1.250 Masurata: 622	Sector cadastral:6 Teren neimprejmuit;

B. Partea II. Proprietari şi acte

Inscrieri privitoare la dreptul de proprietate şi alte drepturi reale		Referinţe
/		
Act Administrativ nr. 5302089, din 15/05/2000 emis de CJSDPAT TELEORMAN;		
B1	Intabulare, drept de PROPRIETATE, dobandit prin Reconstituire, cota actuala 1/1, cota initiala 1/1	A1
	1) **BADESCU GRIGORE** 2) **CULCEA ŞTEFANA** 3) **BADESCU STELIAN**	

C. Partea III. SARCINI .

Inscrieri privind dezmembramintele dreptului de proprietate, drepturi reale de garanţie şi sarcini	Referinţe
NU SUNT	

Neutilizabil în circuitul civil

Anexa Nr. 1 La Partea I

Teren

Nr cadastral	Suprafaţa (mp)*	Observaţii / Referinţe
	Din acte: 1.250 Masurata: 622	

* Suprafaţa este determinată in planul de proiecţie Stereo 70.

DETALII LINIARE IMOBIL



Date referitoare la teren

Crt	Categorie folosinţă	Intra vilan	Suprafaţa (mp)	Tarla	Parcelă	Nr. topo	Observaţii / Referinţe
1	arabil	NU	622	41	18	-	identic cu parcela 21

Lungime Segmente
1) Valorile lungimilor segmentelor sunt obţinute din proiecţie în plan.

Punct început	X / Y	Punct sfârşit	X / Y	Lungime segment (** (m)
1	506.723,209 283.692,257	2	506.725,127 283.696,658	4.801
2	506.725,127 283.696,658	3	506.610,073 283.753,973	128.54
3	506.610,073 283.753,973	4	506.605,713 283.750,805	5.389
4	506.605,713 283.750,805	1	506.723,209 283.692,257	131.275

Document care conţine date cu caracter personal, protejat de prevederile Regulamentului (UE) nr. 679/2016 şi Legii 190/2018

**** Lungimile segmentelor sunt determinate în planul de proiecţie Stereo 70 şi sunt rotunjite la 1 milimetru.**
***** Distanţa dintre puncte este formată din segmente cumulate ce sunt mai mici decât valoarea 1 milimetru.**

Neutilizabil in circuitul civil

DATE DESPRE IMOBILUL NR. 10627

Oficiul de Cadastru şi Publicitate Imobiliară TELEORMAN
Biroul de Cadastru şi Publicitate Imobiliară Alexandria

A. Partea I. Descrierea imobilului

TEREN Extravilan

Adresa: Jud. Teleorman

Nr. Crt	Nr cadastral Nr. topografic	Suprafaţa* (mp)	Observaţii / Referinţe
A1		1.200	Sector cadastral:6 Teren neimprejmuit;

B. Partea II. Proprietari şi acte

Inscrieri privitoare la dreptul de proprietate şi alte drepturi reale		Referinţe
/		
Act Administrativ nr. 5301550, din 29/01/1997 emis de CJSDPAT TELEORMAN;		
B1	Intabulare, drept de PROPRIETATE, dobandit prin Reconstituire, cota actuala 1/1, cota initiala 1/1	A1
	1) **GHIMFUŞ FLOREA** 2) **NEGUŢ STANCA** DEFUNCT:Da 3) **GHIMFUS FL. ION** DEFUNCT:Da	

C. Partea III. SARCINI .

Inscrieri privind dezmembramintele dreptului de proprietate, drepturi reale de garanţie şi sarcini	Referinţe
NU SUNT	

Neutilizabil în circuitul civil

Anexa Nr. 1 La Partea I

Teren

Nr cadastral	Suprafaţa (mp)*	Observaţii / Referinţe
	1.200	

* Suprafaţa este determinată in planul de proiecţie Stereo 70.

DETALII LINIARE IMOBIL

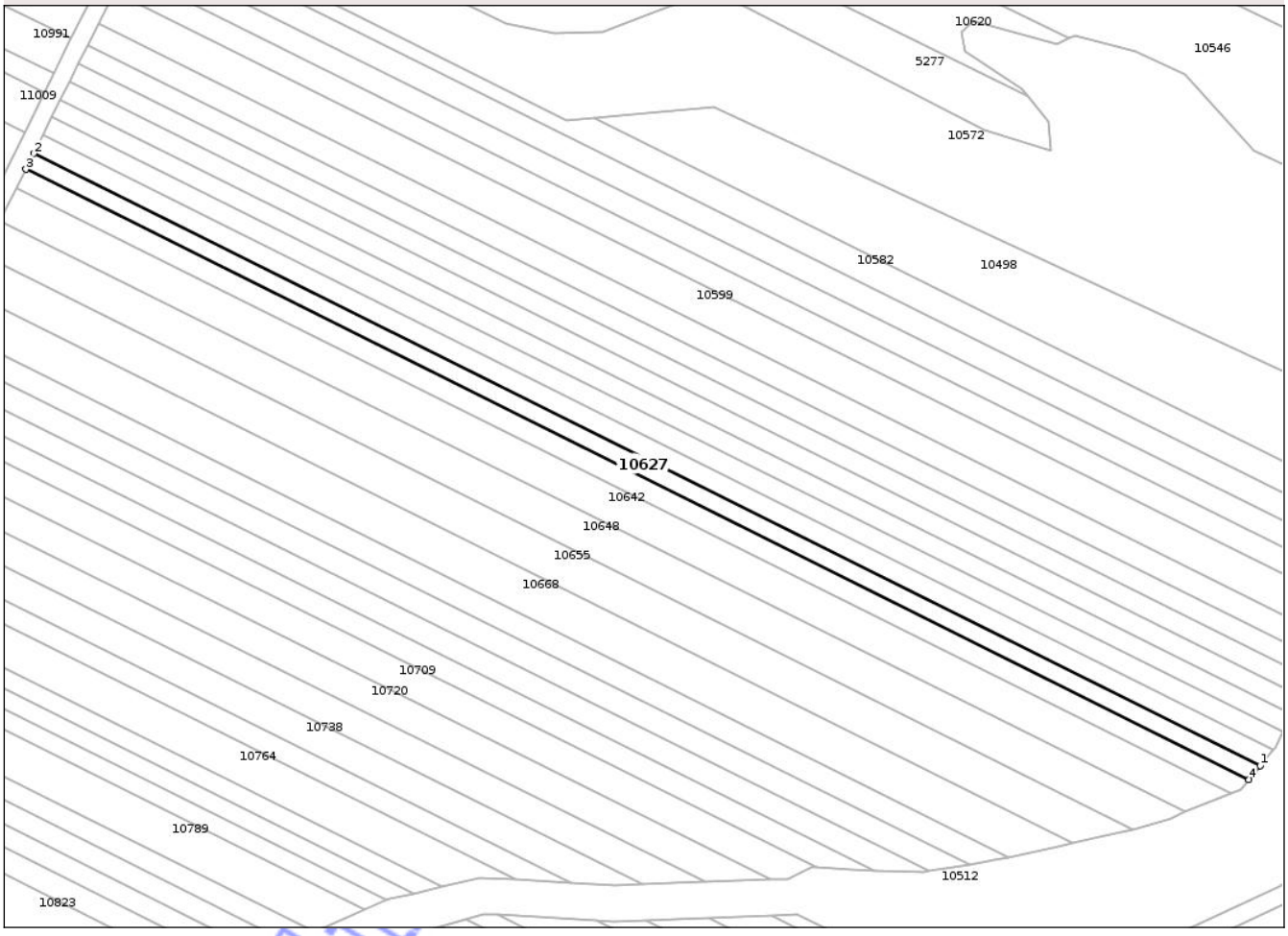

Date referitoare la teren

Crt	Categorie folosinţă	Intra vilan	Suprafaţa (mp)	Tarla	Parcelă	Nr. topo	Observaţii / Referinţe
1	arabil	NU	1.200	41	38	-	

Lungime Segmente

1) Valorile lungimilor segmentelor sunt obţinute din proiecţie în plan.

Punct început	X / Y	Punct sfârşit	X / Y	Lungime segment (** (m)
1	506.805,824 283.804,435	2	506.531,148 283.941,304	306.888
2	506.531,148 283.941,304	3	506.529,396 283.937,802	3.916
3	506.529,396 283.937,802	4	506.803,308 283.801,313	306.034
4	506.803,308 283.801,313	1	506.805,824 283.804,435	4.01

**** Lungimile segmentelor sunt determinate în planul de proiecţie Stereo 70 şi sunt rotunjite la 1 milimetru.**

Document care conţine date cu caracter personal, protejat de prevederile Regulamentului (UE) nr. 679/2016 şi Legii 190/2018

***** Distanţa dintre puncte este formată din segmente cumulate ce sunt mai mici decât valoarea 1 milimetru.**

Neutilizabil in circuitul civil

DATE DESPRE IMOBILUL NR. 10628

Oficiul de Cadastru şi Publicitate Imobiliară TELEORMAN
Biroul de Cadastru şi Publicitate Imobiliară Alexandria

A. Partea I. Descrierea imobilului

TEREN Extravilan

Adresa: Jud. Teleorman

Nr. Crt	Nr cadastral Nr. topografic	Suprafaţa* (mp)	Observaţii / Referinţe
A1	21485	10.400	Sector cadastral:25 Teren neimprejmuit;

B. Partea II. Proprietari şi acte

Inscrieri privitoare la dreptul de proprietate şi alte drepturi reale		Referinţe
2881 / 28/01/2016		
Act Notarial nr. 75, din 27/01/2016 emis de BIN DRĂGHICI NICOLETA;		
B2	Intabulare, drept de PROPRIETATE, cu titlu de cumpărare, bun propriu, dobandit prin Conventie, cota actuala 1/1, cota initiala 1/1	A1
	1) **BULIGA FLORICĂ**	

C. Partea III. SARCINI

Inscrieri privind dezmembramintele dreptului de proprietate, drepturi reale de garanţie şi sarcini		Referinţe
118951 / 27/11/2025		
Somatie nr. 263, din 21/11/2025 emis de DRAGOESCU RALUCA MIHAELA (IN DOSAR NR.1802/2025; Hotarare Judecatoreasca nr. SENTINTA CIVILA NR.969-DOSAR NR.2191/292/2024, din 12/11/2024 emis de JUDECATORIA ROSIORI DE VEDE; Hotarare Judecatoreasca nr. INCHEIEREA NR.3831/2025-IN DOSAR NR. 6224/292/2025, din 04/11/2025 emis de JUDECATORIA ROSIORI DE VEDE);		
C1	Se notează urmarirea silită imobiliara asupra imobilului inscris in prezenta carte funciară pentru suma de 21157,16 lei REPREZENTAND DESPAGUBIRE, 7515,02 LEI REPREZENTAND DOBANDA LEGALA, 79250 LEI REPREZENTAND DAUNE MORALE, 23703,39 LEI DOBANDA LEGALA, 18000 LEI REPREZENTAND DAUNE MORALE SI 5446,07 LEI DOBANDA LEGALA,19904,84 LEI ACTUALIZARE DOBANDA SI 8892,29 LEI CHELTUIELI DE EXECUTARE	A1
	1) **EUROINS ROMANIA**, CIF:9999999999999, ASIGURARE REASIGURARE SA	

Neautorizat în circuitul civil

Anexa Nr. 1 La Partea I

Teren

Nr cadastral	Suprafaţa (mp)*	Observaţii / Referinţe
21485	10.400	

* Suprafaţa este determinată in planul de proiecţie Stereo 70.

DETALII LINIARE IMOBIL

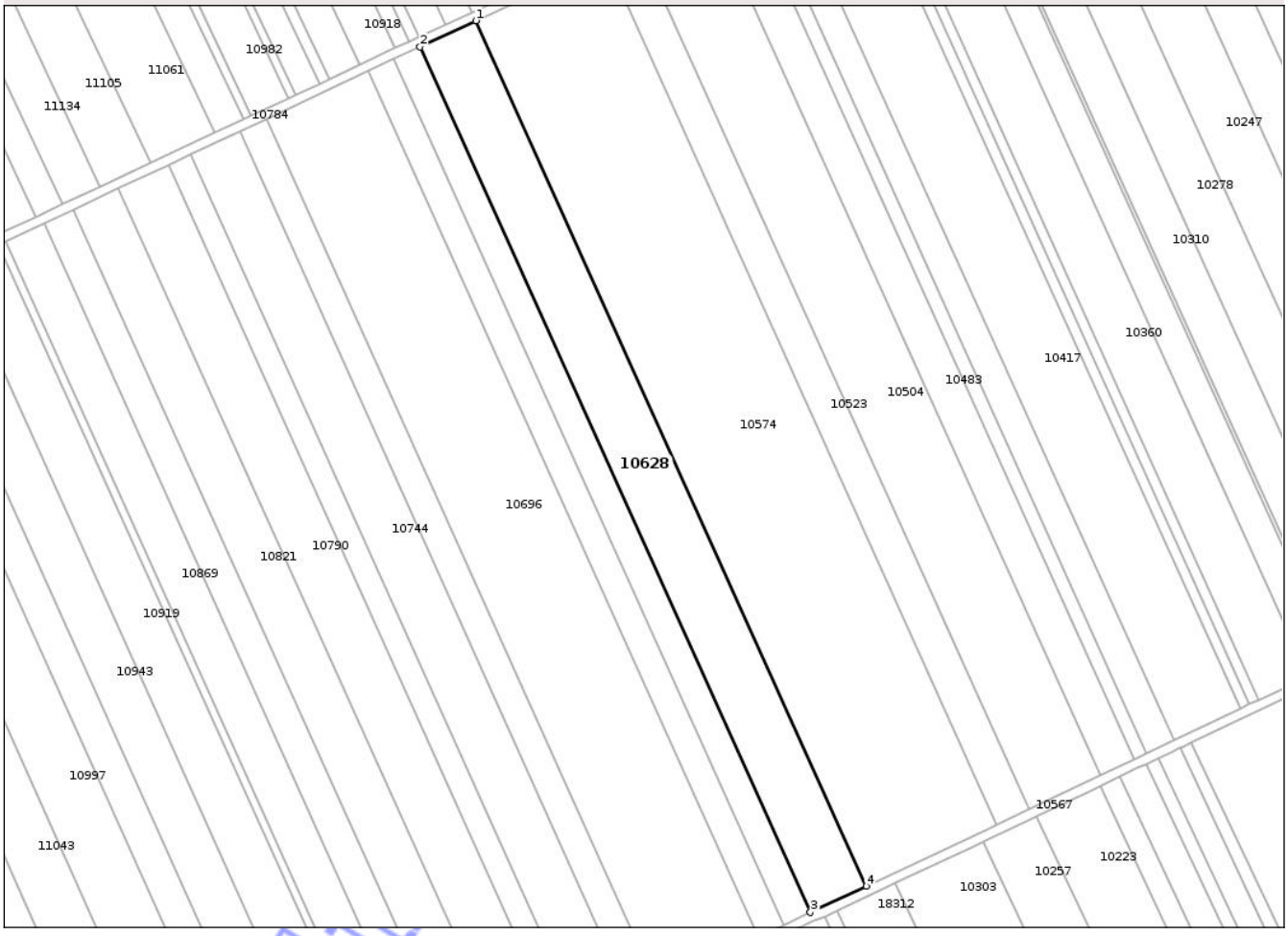

Date referitoare la teren

Crt	Categorie folosinţă	Intra vilan	Suprafaţa (mp)	Tarla	Parcelă	Nr. topo	Observaţii / Referinţe
1	arabil	NU	10.400	12/1	144	-	

Lungime Segmente

1) Valorile lungimilor segmentelor sunt obţinute din proiecţie în plan.

Punct început	X / Y	Punct sfârşit	X / Y	Lungime segment (** (m)
1	506.605,132 277.247,467	2	506.581,616 277.236,437	25.974
2	506.581,616 277.236,437	3	506.746,398 276.871,482	400.431
3	506.746,398 276.871,482	4	506.769,912 276.882,52	25.976
4	506.769,912 276.882,52	1	506.605,132 277.247,467	400.423

**** Lungimile segmentelor sunt determinate în planul de proiecţie Stereo 70 şi sunt rotunjite la 1 milimetru.**

Document care conţine date cu caracter personal, protejat de prevederile Regulamentului (UE) nr. 679/2016 şi Legii 190/2018

***** Distanţa dintre puncte este formată din segmente cumulate ce sunt mai mici decât valoarea 1 milimetru.**

Neutilizabil in circuitul civil

DATE DESPRE IMOBILUL NR. 10603

Oficiul de Cadastru şi Publicitate Imobiliară TELEORMAN
Biroul de Cadastru şi Publicitate Imobiliară Alexandria

A. Partea I. Descrierea imobilului

TEREN Extravilan

Adresa: Jud. Teleorman

Nr. Crt	Nr cadastral Nr. topografic	Suprafaţa* (mp)	Observaţii / Referinţe
A1		8.000	Sector cadastral:25 Teren neimprejmuit;

B. Partea II. Proprietari şi acte

Inscrieri privitoare la dreptul de proprietate şi alte drepturi reale		Referinţe
/		
Hotarare Judecatoreasca nr. 1687, din 13/11/2018 emis de JUDECĂTORIA ROȘIORII DE VEDE-JUDEȚUL TELEORMAN (Dosar nr. 2172/292/2018);		
B1	Intabulare, drept de PROPRIETATE, cu titlu de partaj, bun propriu, dobandit prin Hotarare Judecatoreasca, cota actuala 1/1, cota initiala 1/1	A1
	1) **IAURUM ILIANA**	

C. Partea III. SARCINI

Inscrieri privind dezmembramintele dreptului de proprietate, drepturi reale de garanţie şi sarcini		Referinţe
/		
Hotarare Judecatoreasca nr. 1687, din 13/11/2018 emis de JUDECĂTORIA ROȘIORII DE VEDE-JUDEȚUL TELEORMAN (Dosar nr. 2172/292/2018);		
C1	Intabulare, drept de IPOTECA LEGALA, Valoare:0 , reprezentând plata rentei în bani corespunzătoare întreținerii neexecutate	A1
	1) **MARIN ANIȘOARA**	
C2	Intabulare, drept de IPOTECA LEGALA, Valoare:1300 EUR, reprezentând sultă	A1
	1) **VOICA MARIANA**	

Neutilizabil în circuitul civil

Anexa Nr. 1 La Partea I

Teren

Nr cadastral	Suprafaţa (mp)*	Observaţii / Referinţe
	8.000	

* Suprafaţa este determinată in planul de proiecţie Stereo 70.

DETALII LINIARE IMOBIL

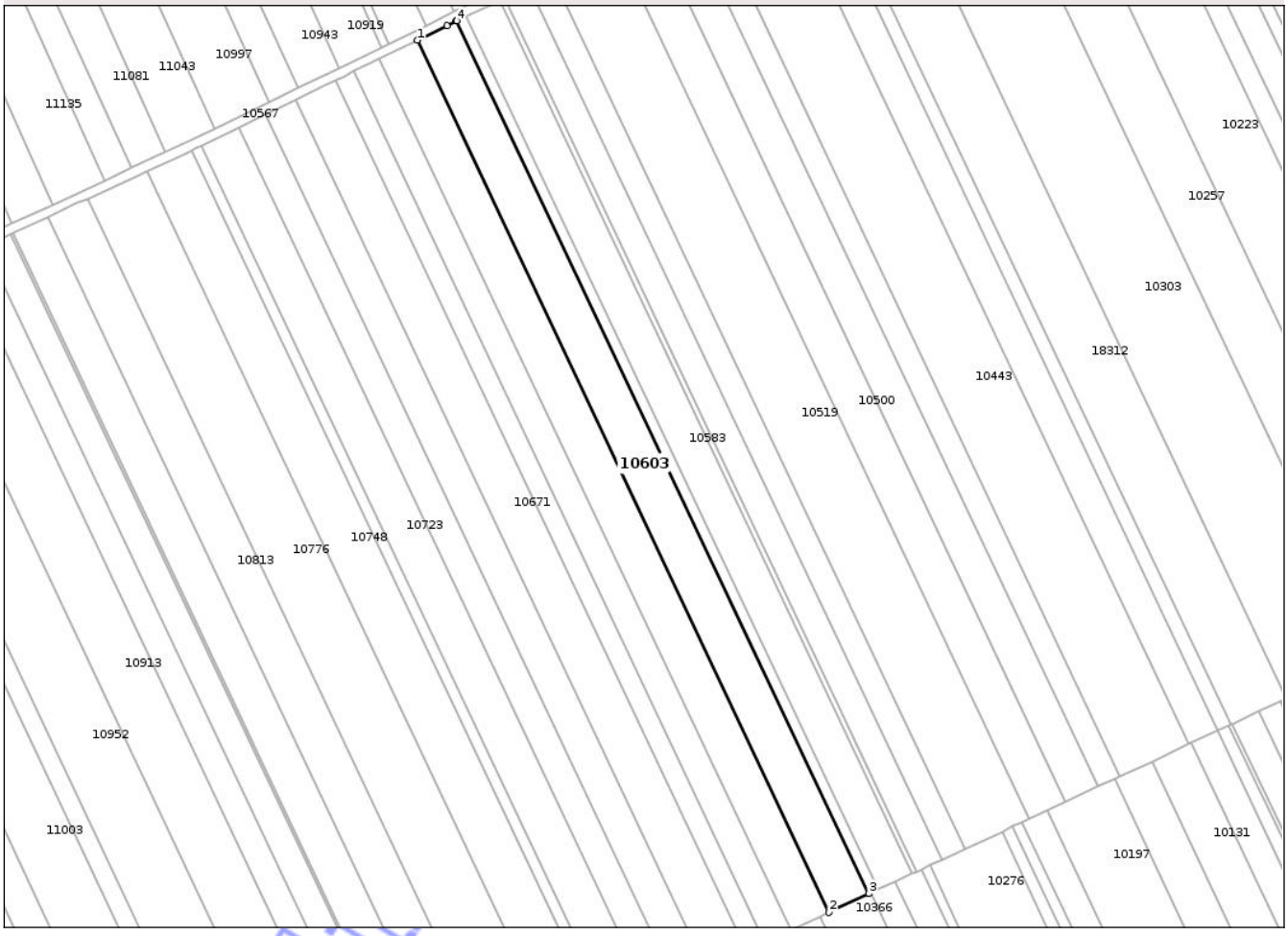

Date referitoare la teren

Crt	Categorie folosinţă	Intra vilan	Suprafaţa (mp)	Tarla	Parcelă	Nr. topo	Observaţii / Referinţe
1	arabil	NU	8.000	13	48	-	

Lungime Segmente
1) Valorile lungimilor segmentelor sunt obţinute din proiecţie în plan.

Punct început	X / Y	Punct sfârşit	X / Y	Lungime segment (** (m)
1	506.584,109 276.790,495	2	506.762,515 276.413,121	417.42
2	506.762,515 276.413,121	3	506.779,874 276.421,225	19.157
3	506.779,874 276.421,225	4	506.601,321 276.798,91	417.764
4	506.601,321 276.798,91	5	506.601,091 276.798,797	0.256
5	506.601,091 276.798,797	6	506.597,002 276.796,798	4.551

Document care conţine date cu caracter personal, protejat de prevederile Regulamentului (UE) nr. 679/2016 şi Legii 190/2018

Punct început	X / Y	Punct sfârşit	X / Y	Lungime segment (** (m)
6	506.597,002 276.796,798	1	506.584,109 276.790,495	14.351

** Lungimile segmentelor sunt determinate în planul de proiecţie Stereo 70 şi sunt rotunjite la 1 milimetru.
*** Distanţa dintre puncte este formată din segmente cumulate ce sunt mai mici decât valoarea 1 milimetru.

Neutilizabil in circuitul civil

DATE DESPRE IMOBILUL NR. 10629

Oficiul de Cadastru şi Publicitate Imobiliară TELEORMAN
Biroul de Cadastru şi Publicitate Imobiliară Alexandria

A. Partea I. Descrierea imobilului

TEREN Extravilan

Adresa: Jud. Teleorman

Nr. Crt	Nr cadastral Nr. topografic	Suprafaţa* (mp)	Observaţii / Referinţe
A1		7.600	Sector cadastral:25 Teren neimprejmuit;

B. Partea II. Proprietari şi acte

Inscrieri privitoare la dreptul de proprietate şi alte drepturi reale		Referinţe
/		
Act Notarial nr. 20, din 09/01/2013 emis de BNP MARIA BARBU;		
B1	Intabulare, drept de PROPRIETATE, cu titlu de partaj, bun propriu, dobandit prin lesire Din Indiviziune, cota actuala 1/1, cota initiala 1/1	A1
	1) **MEDINȚU STELIAN**	

C. Partea III. SARCINI .

Inscrieri privind dezmembramintele dreptului de proprietate, drepturi reale de garanţie şi sarcini	Referinţe
NU SUNT	

Neutilizabil în circuitul civil

Anexa Nr. 1 La Partea I

Teren

Nr cadastral	Suprafaţa (mp)*	Observaţii / Referinţe
	7.600	

* Suprafaţa este determinată in planul de proiecţie Stereo 70.

DETALII LINIARE IMOBIL

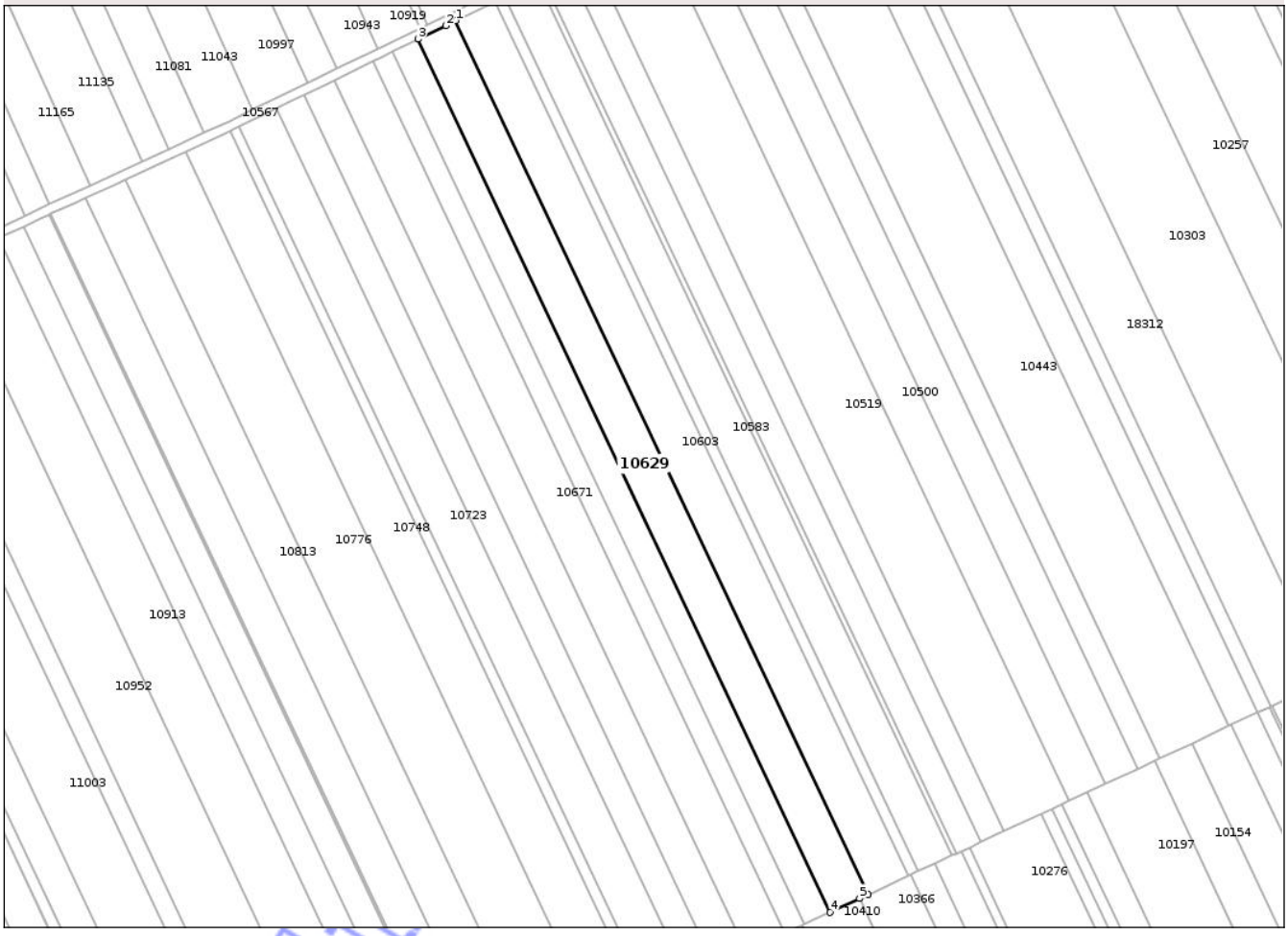

Date referitoare la teren

Crt	Categorie folosinţă	Intra vilan	Suprafaţa (mp)	Tarla	Parcelă	Nr. topo	Observaţii / Referinţe
1	arabil	NU	7.600	13	47	-	

Lungime Segmente
1) Valorile lungimilor segmentelor sunt obţinute din proiecţie în plan.

Punct început	X / Y	Punct sfârşit	X / Y	Lungime segment (** (m)
1	506.584,109 276.790,495	2	506.579,778 276.788,377	4.821
2	506.579,778 276.788,377	3	506.567,744 276.782,494	13.395
3	506.567,744 276.782,494	4	506.746,011 276.405,416	417.093
4	506.746,011 276.405,416	5	506.758,723 276.411,35	14.029
5	506.758,723 276.411,35	6	506.762,515 276.413,121	4.185

Document care conţine date cu caracter personal, protejat de prevederile Regulamentului (UE) nr. 679/2016 şi Legii 190/2018

Punct început	X / Y	Punct sfârşit	X / Y	Lungime segment (** (m)
6	506.762,515 276.413,121	1	506.584,109 276.790,495	417.42

** Lungimile segmentelor sunt determinate în planul de proiecţie Stereo 70 şi sunt rotunjite la 1 milimetru.
*** Distanţa dintre puncte este formată din segmente cumulate ce sunt mai mici decât valoarea 1 milimetru.

Neutilizabil in circuitul civil

DATE DESPRE IMOBILUL NR. 10630

Oficiul de Cadastru şi Publicitate Imobiliară TELEORMAN
Biroul de Cadastru şi Publicitate Imobiliară Alexandria

A. Partea I. Descrierea imobilului

TEREN Extravilan

Adresa: Jud. Teleorman

Nr. Crt	Nr cadastral Nr. topografic	Suprafaţa* (mp)	Observaţii / Referinţe
A1		1.800	Sector cadastral:25 Teren neimprejmuit;

B. Partea II. Proprietari şi acte

Inscrieri privitoare la dreptul de proprietate şi alte drepturi reale		Referinţe
/		
Act Administrativ nr. 53-01363, din 14/11/1996 emis de CJSDPAT TELEORMAN;		
B1	Intabulare, drept de PROPRIETATE, dobandit prin Reconstituire, cota actuala 1/1, cota initiala 1/1	A1
	1) **SOREAŢĂ DUMITRU**	

C. Partea III. SARCINI .

Inscrieri privind dezmembramintele dreptului de proprietate, drepturi reale de garanţie şi sarcini	Referinţe
NU SUNT	

Neutilizabil în circuitul civil

Anexa Nr. 1 La Partea I

Teren

Nr cadastral	Suprafaţa (mp)*	Observaţii / Referinţe
	1.800	

* Suprafaţa este determinată in planul de proiecţie Stereo 70.

DETALII LINIARE IMOBIL

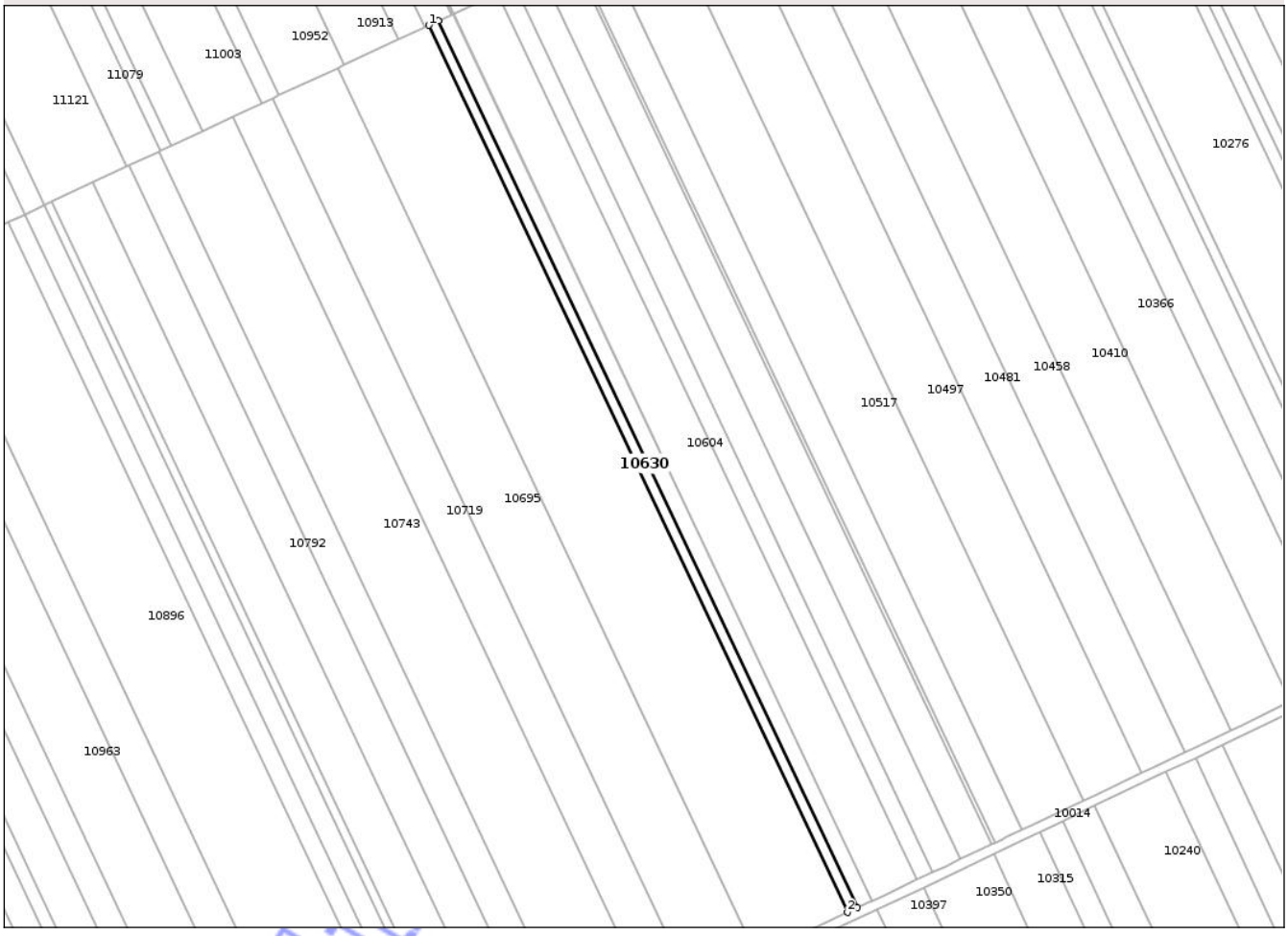

Date referitoare la teren

Crt	Categorie folosinţă	Intra vilan	Suprafaţa (mp)	Tarla	Parcelă	Nr. topo	Observaţii / Referinţe
1	arabil	NU	1.800	13	173	-	identic cu parcela 81

Lungime Segmente
1) Valorile lungimilor segmentelor sunt obţinute din proiecţie în plan.

Punct început	X / Y	Punct sfârşit	X / Y	Lungime segment (** (m)
1	506.576,542 276.326,301	2	506.748,362 275.962,858	402.011
2	506.748,362 275.962,858	3	506.752,409 275.964,775	4.478
3	506.752,409 275.964,775	4	506.580,599 276.328,195	401.986
4	506.580,599 276.328,195	1	506.576,542 276.326,301	4.477

**** Lungimile segmentelor sunt determinate în planul de proiecţie Stereo 70 şi sunt rotunjite la 1 milimetru.**

Document care conţine date cu caracter personal, protejat de prevederile Regulamentului (UE) nr. 679/2016 şi Legii 190/2018

***** Distanţa dintre puncte este formată din segmente cumulate ce sunt mai mici decât valoarea 1 milimetru.**

Neutilizabil in circuitul civil

DATE DESPRE IMOBILUL NR. 10631

Oficiul de Cadastru şi Publicitate Imobiliară TELEORMAN
Biroul de Cadastru şi Publicitate Imobiliară Alexandria

A. Partea I. Descrierea imobilului

TEREN Extravilan

Adresa: Jud. Teleorman

Nr. Crt	Nr cadastral Nr. topografic	Suprafaţa* (mp)	Observaţii / Referinţe
A1		1.400	Sector cadastral:6 Teren neimprejmuit;

B. Partea II. Proprietari şi acte

Inscrieri privitoare la dreptul de proprietate şi alte drepturi reale		Referinţe
/		
Act Administrativ nr. 53-01805, din 28/07/1997 emis de CJSDPAT TELEORMAN;		
B1	Intabulare, drept de PROPRIETATE, dobandit prin Reconstituire, cota actuala 1/1, cota initiala 1/1	A1
	1) **TIULUCU ALEXANDRU**	

C. Partea III. SARCINI .

Inscrieri privind dezmembramintele dreptului de proprietate, drepturi reale de garanţie şi sarcini	Referinţe
NU SUNT	

Neutilizabil în circuitul civil

Anexa Nr. 1 La Partea I

Teren

Nr cadastral	Suprafaţa (mp)*	Observaţii / Referinţe
	1.400	

* Suprafaţa este determinată in planul de proiecţie Stereo 70.

DETALII LINIARE IMOBIL

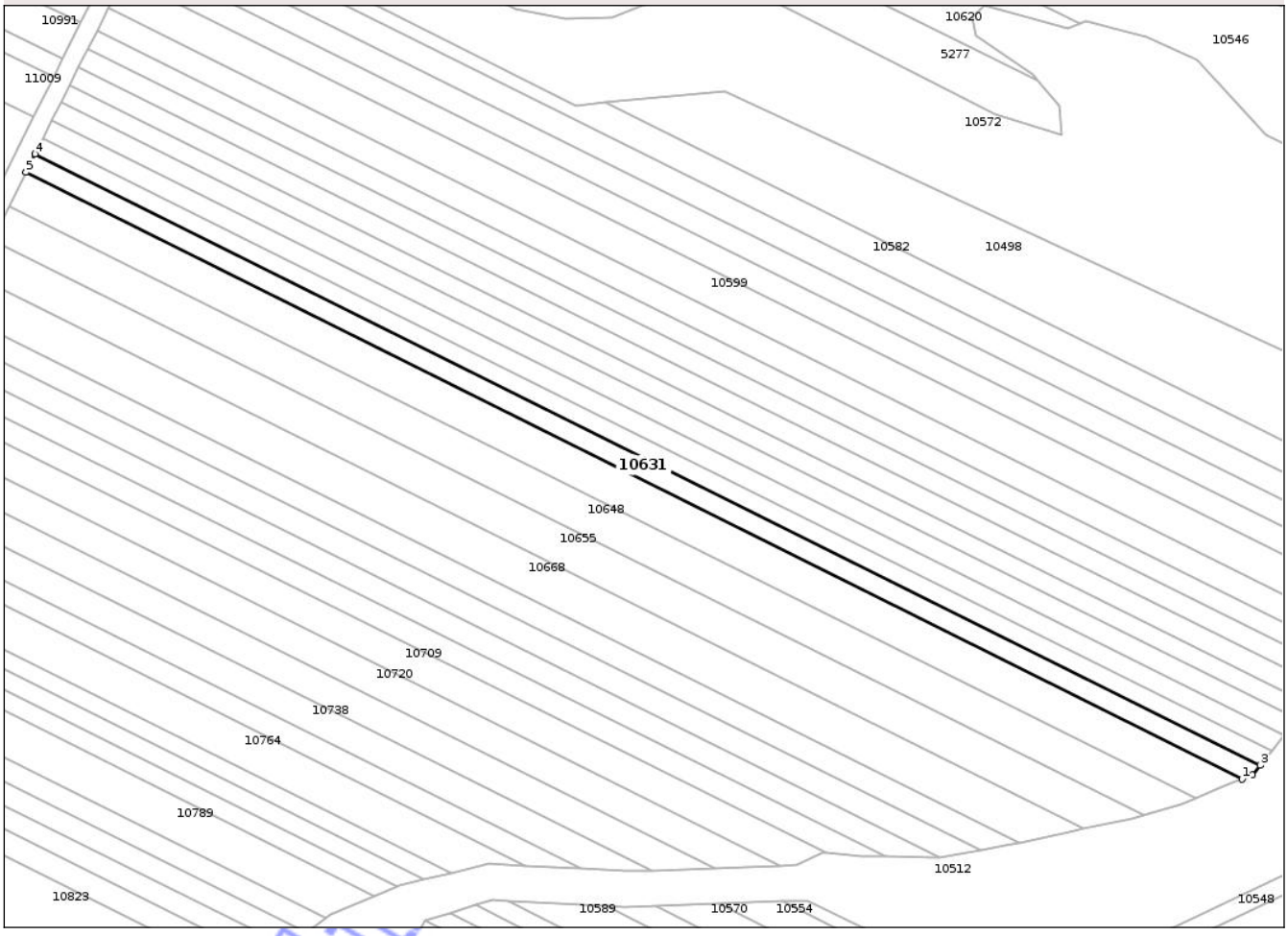

Date referitoare la teren

Crt	Categorie folosinţă	Intra vilan	Suprafaţa (mp)	Tarla	Parcelă	Nr. topo	Observaţii / Referinţe
1	arabil	NU	1.400	41	37	-	

Lungime Segmente
1) Valorile lungimilor segmentelor sunt obţinute din proiecţie în plan.

Punct început	X / Y	Punct sfârşit	X / Y	Lungime segment (** (m)
1	506.799,215 283.798,23	2	506.801,543 283.799,123	2.493
2	506.801,543 283.799,123	3	506.803,308 283.801,313	2.813
3	506.803,308 283.801,313	4	506.529,396 283.937,802	306.034
4	506.529,396 283.937,802	5	506.527,343 283.933,701	4.586
5	506.527,343 283.933,701	1	506.799,215 283.798,23	303.754

Document care conţine date cu caracter personal, protejat de prevederile Regulamentului (UE) nr. 679/2016 şi Legii 190/2018

**** Lungimile segmentelor sunt determinate în planul de proiecţie Stereo 70 şi sunt rotunjite la 1 milimetru.**
***** Distanţa dintre puncte este formată din segmente cumulate ce sunt mai mici decât valoarea 1 milimetru.**

Neutilizabil in circuitul civil

DATE DESPRE IMOBILUL NR. 10632

Oficiul de Cadastru şi Publicitate Imobiliară TELEORMAN
Biroul de Cadastru şi Publicitate Imobiliară Alexandria

A. Partea I. Descrierea imobilului

TEREN Extravilan

Adresa: Jud. Teleorman

Nr. Crt	Nr cadastral Nr. topografic	Suprafaţa* (mp)	Observaţii / Referinţe
A1		13.400	Sector cadastral:25 Teren neimprejmuit;

B. Partea II. Proprietari şi acte

Inscrieri privitoare la dreptul de proprietate şi alte drepturi reale		Referinţe
/		
Act Administrativ nr. 53-01074, din 30/05/1996 emis de CJSDPAT TELEORMAN;		
B1	Intabulare, drept de PROPRIETATE, dobandit prin Reconstituire, cota actuala 1/1, cota initiala 1/1	A1
	1) **MOŢ I. ILIE**	

C. Partea III. SARCINI .

Inscrieri privind dezmembramintele dreptului de proprietate, drepturi reale de garanţie şi sarcini	Referinţe
NU SUNT	

Neutilizabil în circuitul civil

Anexa Nr. 1 La Partea I

Teren

Nr cadastral	Suprafaţa (mp)*	Observaţii / Referinţe
	13.400	

* Suprafaţa este determinată in planul de proiecţie Stereo 70.

DETALII LINIARE IMOBIL

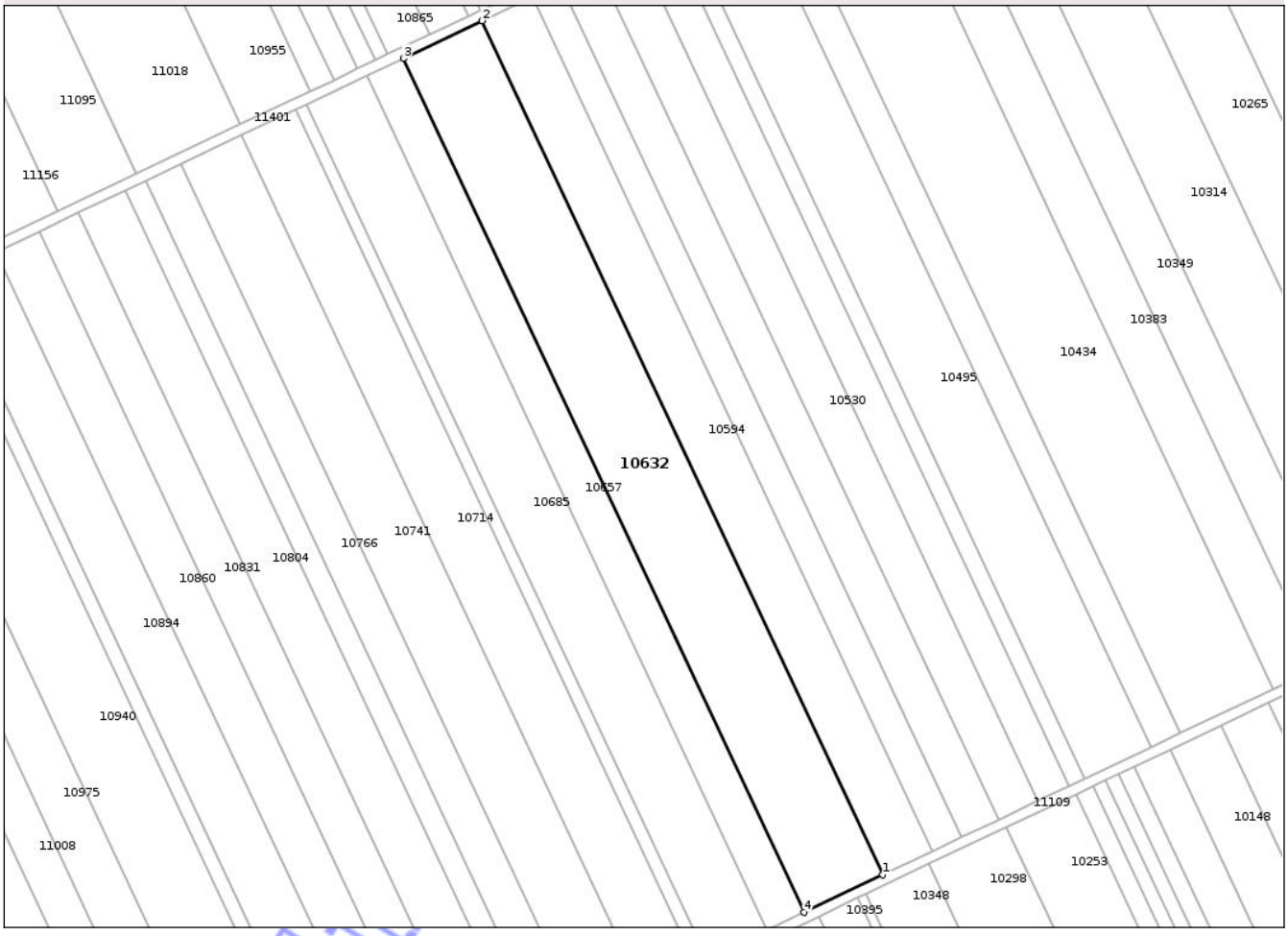

Date referitoare la teren

Crt	Categorie folosinţă	Intra vilan	Suprafaţa (mp)	Tarla	Parcelă	Nr. topo	Observaţii / Referinţe
1	arabil	NU	13.400	12	104	-	

Lungime Segmente

1) Valorile lungimilor segmentelor sunt obţinute din proiecţie în plan.

Punct început	X / Y	Punct sfârşit	X / Y	Lungime segment (** (m)
1	506.760,517 277.809,676	2	506.598,994 278.153,522	379.894
2	506.598,994 278.153,522	3	506.567,134 278.138,384	35.273
3	506.567,134 278.138,384	4	506.728,658 277.794,537	379.896
4	506.728,658 277.794,537	1	506.760,517 277.809,676	35.273

**** Lungimile segmentelor sunt determinate în planul de proiecţie Stereo 70 şi sunt rotunjite la 1 milimetru.**

Document care conţine date cu caracter personal, protejat de prevederile Regulamentului (UE) nr. 679/2016 şi Legii 190/2018

***** Distanţa dintre puncte este formată din segmente cumulate ce sunt mai mici decât valoarea 1 milimetru.**

Neutilizabil in circuitul civil

DATE DESPRE IMOBILUL NR. 10633

Oficiul de Cadastru şi Publicitate Imobiliară TELEORMAN
Biroul de Cadastru şi Publicitate Imobiliară Alexandria

A. Partea I. Descrierea imobilului

TEREN Extravilan

Adresa: Jud. Teleorman

Nr. Crt	Nr cadastral Nr. topografic	Suprafaţa* (mp)	Observaţii / Referinţe
A1		Din acte: 1.200 Masurata: 609	Sector cadastral:6 Teren neimprejmuit;

B. Partea II. Proprietari şi acte

Inscrieri privitoare la dreptul de proprietate şi alte drepturi reale		Referinţe
/		
Act Notarial nr. 3006, din 06/12/2013 emis de BNP DRĂGHICI NICOLETA;		
B1	Intabulare, drept de PROPRIETATE, cu titlu de cumpărare, bun propriu, dobandit prin Conventie, cota actuala 1/1, cota initiala 1/1	A1
	1) **COTOC GEORGE-DUMITRU**	

C. Partea III. SARCINI .

Inscrieri privind dezmembramintele dreptului de proprietate, drepturi reale de garanţie şi sarcini	Referinţe
NU SUNT	

Neutilizabil în circuitul civil

Anexa Nr. 1 La Partea I

Teren

Nr cadastral	Suprafaţa (mp)*	Observaţii / Referinţe
	Din acte: 1.200 Masurata: 609	

* Suprafaţa este determinată in planul de proiecţie Stereo 70.

DETALII LINIARE IMOBIL



Date referitoare la teren

Crt	Categorie folosinţă	Intra vilan	Suprafaţa (mp)	Tarla	Parcelă	Nr. topo	Observaţii / Referinţe
1	arabil	NU	609	41	17/1	-	identic cu parcela 19; Imobilul este despărțit de neproductiv. Diferența de suprafață se regăsește la ID 10805.

Lungime Segmente

1) Valorile lungimilor segmentelor sunt obţinute din proiecţie în plan.

Punct început	X / Y	Punct sfârşit	X / Y	Lungime segment (** (m)
1	506.601,527 283.747,762	2	506.721,373 283.688,044	133.9
2	506.721,373 283.688,044	3	506.723,209 283.692,257	4.596
3	506.723,209 283.692,257	4	506.605,713 283.750,805	131.275
4	506.605,713 283.750,805	1	506.601,527 283.747,762	5.175

Document care conține date cu caracter personal, protejat de prevederile Regulamentului (UE) nr. 679/2016 și Legii 190/2018

**** Lungimile segmentelor sunt determinate în planul de proiecţie Stereo 70 şi sunt rotunjite la 1 milimetru.**
***** Distanţa dintre puncte este formată din segmente cumulate ce sunt mai mici decât valoarea 1 milimetru.**

Neutilizabil în circuitul civil

DATE DESPRE IMOBILUL NR. 10634

Oficiul de Cadastru şi Publicitate Imobiliară TELEORMAN
Biroul de Cadastru şi Publicitate Imobiliară Alexandria

A. Partea I. Descrierea imobilului

TEREN Extravilan

Adresa: Jud. Teleorman

Nr. Crt	Nr cadastral Nr. topografic	Suprafaţa* (mp)	Observaţii / Referinţe
A1		4.800	Sector cadastral:5 Teren neimprejmuit;

B. Partea II. Proprietari şi acte

Inscrieri privitoare la dreptul de proprietate şi alte drepturi reale		Referinţe
/		
Act Notarial nr. 2498, din 20/12/2011 emis de BNP IOTE ELENA;		
B1	Intabulare, drept de PROPRIETATE, cu titlu de cumpărare, bun comun, dobandit prin Conventie, cota actuala 1/1, cota initiala 1/1	A1
	1) **CÎRCIUMARU ADRIAN** 2) **CÎRCIUMARU MIHAELA**	

C. Partea III. SARCINI .

Inscrieri privind dezmembramintele dreptului de proprietate, drepturi reale de garanţie şi sarcini	Referinţe
NU SUNT	

Neutilizabil în circuitul civil

Anexa Nr. 1 La Partea I

Teren

Nr cadastral	Suprafaţa (mp)*	Observaţii / Referinţe
	4.800	

* Suprafaţa este determinată in planul de proiecţie Stereo 70.

DETALII LINIARE IMOBIL

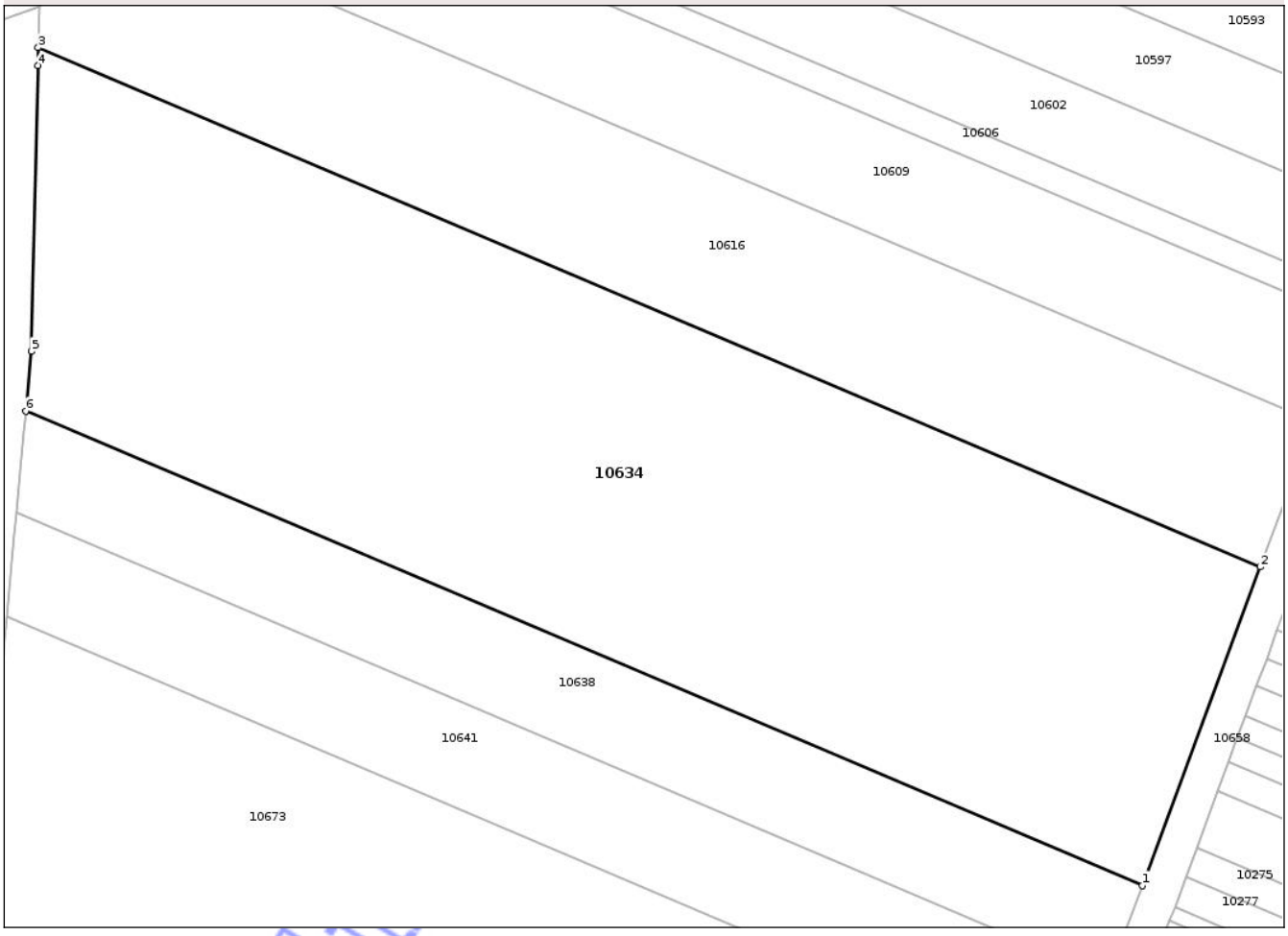

Date referitoare la teren

Crt	Categorie folosinţă	Intra vilan	Suprafaţa (mp)	Tarla	Parcelă	Nr. topo	Observaţii / Referinţe
1	arabil	NU	4.800	48	134	-	

Lungime Segmente
1) Valorile lungimilor segmentelor sunt obţinute din proiecţie în plan.

Punct început	X / Y	Punct sfârşit	X / Y	Lungime segment (** (m)
1	506.722,565 284.994,734	2	506.735,027 285.028,35	35.852
2	506.735,027 285.028,35	3	506.605,883 285.083,153	140.291
3	506.605,883 285.083,153	4	506.605,841 285.081,282	1.871
4	506.605,841 285.081,282	5	506.605,172 285.051,099	30.19
5	506.605,172 285.051,099	6	506.604,577 285.044,802	6.325

Document care conţine date cu caracter personal, protejat de prevederile Regulamentului (UE) nr. 679/2016 şi Legii 190/2018

Punct început	X / Y	Punct sfârşit	X / Y	Lungime segment (** (m)
6	506.604,577 285.044,802	1	506.722,565 284.994,734	128.172

** Lungimile segmentelor sunt determinate în planul de proiecţie Stereo 70 şi sunt rotunjite la 1 milimetru.
*** Distanţa dintre puncte este formată din segmente cumulate ce sunt mai mici decât valoarea 1 milimetru.

Neutilizabil in circuitul civil

DATE DESPRE IMOBILUL NR. 10635

Oficiul de Cadastru şi Publicitate Imobiliară TELEORMAN
Biroul de Cadastru şi Publicitate Imobiliară Alexandria

A. Partea I. Descrierea imobilului

TEREN Extravilan

Adresa: Jud. Teleorman

Nr. Crt	Nr cadastral Nr. topografic	Suprafaţa* (mp)	Observaţii / Referinţe
A1		13.400	Sector cadastral:25 Teren neimprejmuit;

B. Partea II. Proprietari şi acte

Inscrieri privitoare la dreptul de proprietate şi alte drepturi reale		Referinţe
/		
Act Administrativ nr. 53-01422, din 28/11/1996 emis de CJSDPAT TELEORMAN;		
B1	Intabulare, drept de PROPRIETATE, dobandit prin Reconstituire, cota actuala 1/1, cota initiala 1/1	A1
	1) **OPREA ELEFTERA** DEFUNCT:Da	

C. Partea III. SARCINI .

Inscrieri privind dezmembramintele dreptului de proprietate, drepturi reale de garanţie şi sarcini	Referinţe
NU SUNT	

Neutilizabil în circuitul civil

Anexa Nr. 1 La Partea I

Teren

Nr cadastral	Suprafaţa (mp)*	Observaţii / Referinţe
	13.400	

* Suprafaţa este determinată in planul de proiecţie Stereo 70.

DETALII LINIARE IMOBIL

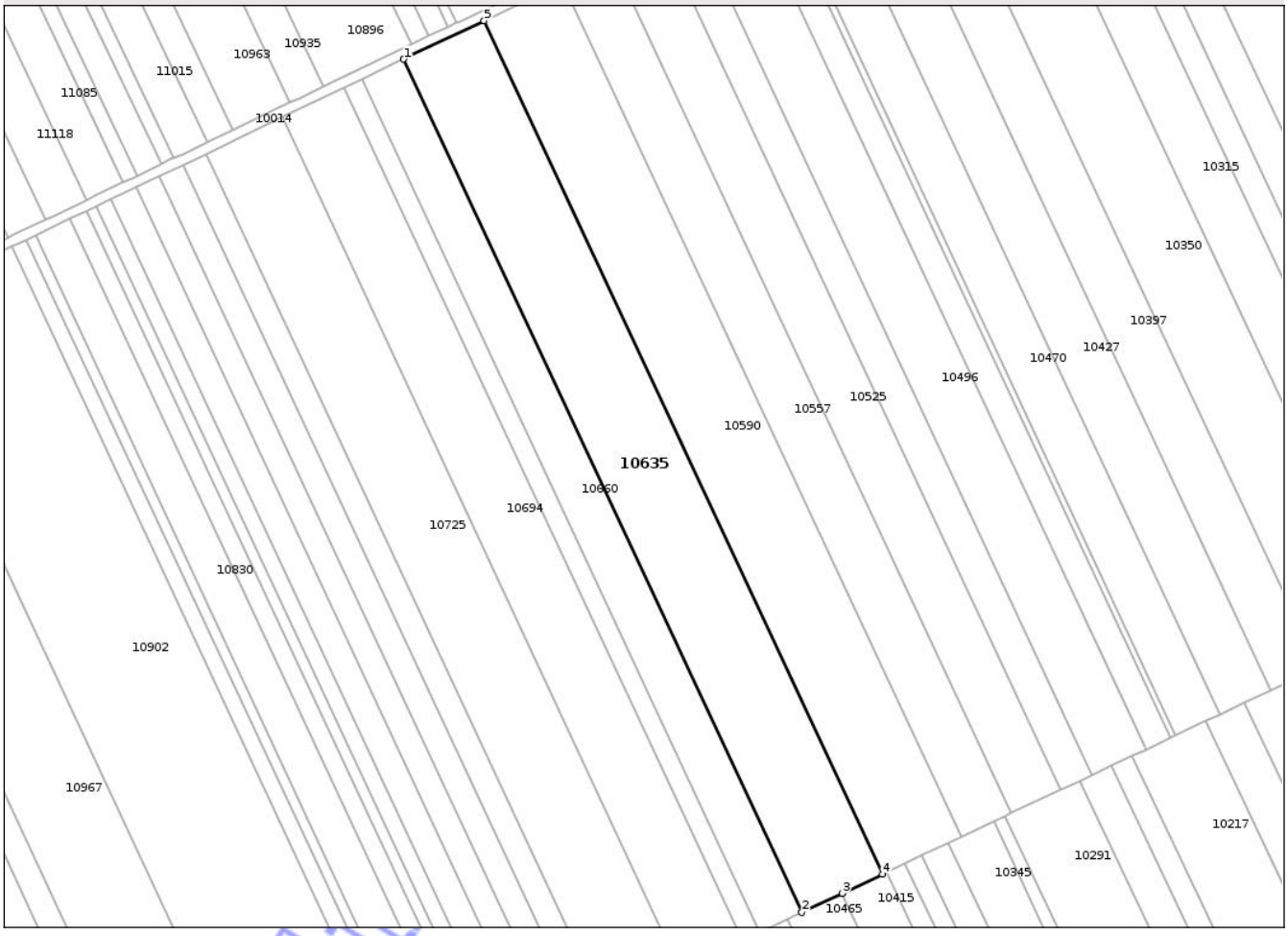

Date referitoare la teren

Crt	Categorie folosinţă	Intra vilan	Suprafaţa (mp)	Tarla	Parcelă	Nr. topo	Observaţii / Referinţe
1	arabil	NU	13.400	13/1	79	-	

Lungime Segmente
1) Valorile lungimilor segmentelor sunt obţinute din proiecţie în plan.

Punct început	X / Y	Punct sfârşit	X / Y	Lungime segment (** (m)
1	506.573,12 275.875,206	2	506.732,375 275.534,342	376.232
2	506.732,375 275.534,342	3	506.748,513 275.541,98	17.854
3	506.748,513 275.541,98	4	506.764,563 275.549,576	17.757
4	506.764,563 275.549,576	5	506.605,252 275.890,559	376.363
5	506.605,252 275.890,559	1	506.573,12 275.875,206	35.612

Document care conţine date cu caracter personal, protejat de prevederile Regulamentului (UE) nr. 679/2016 şi Legii 190/2018

**** Lungimile segmentelor sunt determinate în planul de proiecţie Stereo 70 şi sunt rotunjite la 1 milimetru.**
***** Distanţa dintre puncte este formată din segmente cumulate ce sunt mai mici decât valoarea 1 milimetru.**

Neutilizabil in circuitul civil

DATE DESPRE IMOBILUL NR. 10636

Oficiul de Cadastru şi Publicitate Imobiliară TELEORMAN
Biroul de Cadastru şi Publicitate Imobiliară Alexandria

A. Partea I. Descrierea imobilului

TEREN Extravilan

Adresa: Jud. Teleorman

Nr. Crt	Nr cadastral Nr. topografic	Suprafaţa* (mp)	Observaţii / Referinţe
A1		22	Sector cadastral:10 Teren neimprejmuit;

B. Partea II. Proprietari şi acte

Inscrieri privitoare la dreptul de proprietate şi alte drepturi reale		Referinţe
/		
Act Administrativ nr. 6, din 20/06/2005 emis de MINISTERUL ECONOMIEI ȘI COMERȚULUI (act normativ nr. 980 din 16/12/2015 emis de GUVERNUL ROMÂNIEI, act normativ nr.272 din 14/07/1972 emis de PREȘEDINTELE REPUBLICII SOCIALISTE ROMÂNIA);		
B1	Intabulare, drept de PROPRIETATE, domeniu public, dobandit prin Lege, cota actuala 1/1, cota initiala 1/1	A1
	1) **STATUL ROMÂN**, CIF:9999999999999	
B2	Intabulare, drept de CONCESIUNE, pe o perioadă de 49 de ani începând cu data de 20.06.2005	A1
	1) **DISTRIBUȚIE ENERGIE OLTENIA SA**, CIF:14491102	

C. Partea III. SARCINI .

Inscrieri privind dezmembramintele dreptului de proprietate, drepturi reale de garanţie şi sarcini	Referinţe
NU SUNT	

Neutilizabil în circuitul civil

Anexa Nr. 1 La Partea I

Teren

Nr cadastral	Suprafaţa (mp)*	Observaţii / Referinţe
	22	

* Suprafaţa este determinată in planul de proiecţie Stereo 70.

DETALII LINIARE IMOBIL

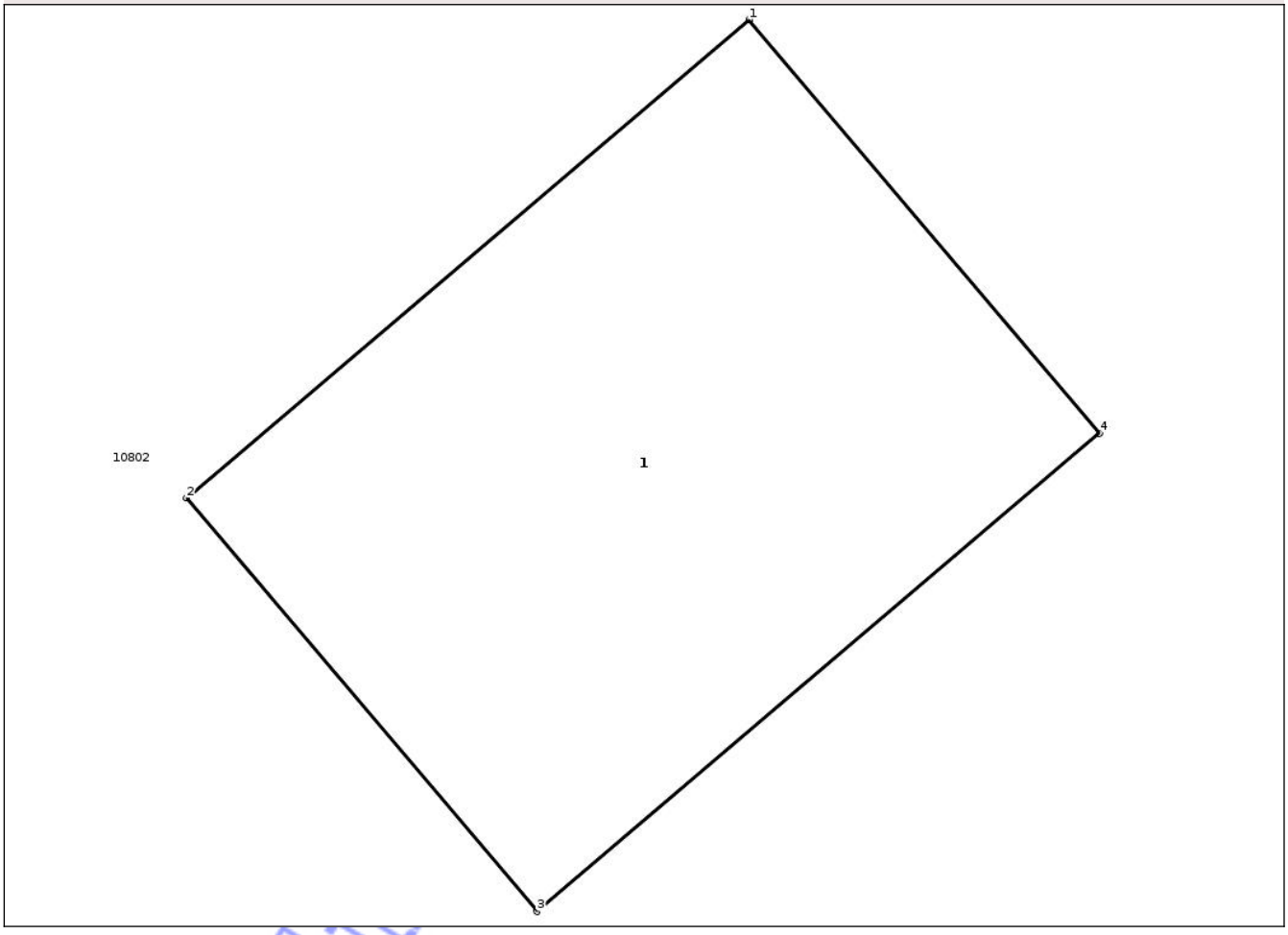

Date referitoare la teren

Crt	Categorie folosinţă	Intra vilan	Suprafaţa (mp)	Tarla	Parcelă	Nr. topo	Observaţii / Referinţe
1	curti constructii	NU	22	7	14/3/1	-	

Date referitoare la construcţii

Crt	Număr	Destinaţie construcţie	Supraf. (mp)	Situaţie juridică	Observaţii / Referinţe
A1.1		constructii industriale si edilitare	22	Fara acte	Nr. niveluri:1; S. construita la sol:22 mp; S. construita desfasurata:21.8 mp; STÂLP nr. 103 LEA 110kV ALEXANDRIA-TRAIANU DC ALEXANDRIA-TRAIANU.

Lungime Segmente
1) Valorile lungimilor segmentelor sunt obţinute din proiecţie în plan.

Punct început	X / Y	Punct sfârşit	X / Y	Lungime segment (** (m)
1	506.663,359 281.531,268	2	506.659,204 281.527,741	5.45
2	506.659,204 281.527,741	3	506.661,793 281.524,692	4.0
3	506.661,793 281.524,692	4	506.665,948 281.528,218	5.449

Document care conţine date cu caracter personal, protejat de prevederile Regulamentului (UE) nr. 679/2016 şi Legii 190/2018

Punct început	X / Y	Punct sfârşit	X / Y	Lungime segment (** (m)
4	506.665,948 281.528,218	1	506.663,359 281.531,268	4.001

** Lungimile segmentelor sunt determinate în planul de proiecţie Stereo 70 şi sunt rotunjite la 1 milimetru.
*** Distanţa dintre puncte este formată din segmente cumulate ce sunt mai mici decât valoarea 1 milimetru.

Neutilizabil in circuitul civil

DATE DESPRE IMOBILUL NR. 10637

Oficiul de Cadastru şi Publicitate Imobiliară TELEORMAN
Biroul de Cadastru şi Publicitate Imobiliară Alexandria

A. Partea I. Descrierea imobilului

TEREN Extravilan

Adresa: Jud. Teleorman

Nr. Crt	Nr cadastral Nr. topografic	Suprafaţa* (mp)	Observaţii / Referinţe
A1		4.442	Sector cadastral:11 Teren neimprejmuit;

B. Partea II. Proprietari şi acte

Inscrieri privitoare la dreptul de proprietate şi alte drepturi reale		Referinţe
/		
Act Administrativ nr. 9558, din 15/12/2025 emis de PRIMĂRIA COMUNEI PERETU;		
B1	Inscrierea posesiei, drept de PROPRIETATE, dobandit prin Lege, cota actuala 1/1, cota initiala 1/1	A1
	1) **NEIDENTIFICAT NEIDENTIFICAT**	
Act Normativ nr. 7, din 13/03/1996 emis de PARLAMENTUL ROMÂNIEI (.art.13);		
B2	Se notează mențiunea proprietar neidentificat	A1

C. Partea III. SARCINI .

Inscrieri privind dezmembramintele dreptului de proprietate, drepturi reale de garanţie şi sarcini	Referinţe
NU SUNT	

Neutilizabil în circuitul civil

Anexa Nr. 1 La Partea I

Teren

Nr cadastral	Suprafaţa (mp)*	Observaţii / Referinţe
	4.442	

* Suprafaţa este determinată in planul de proiecţie Stereo 70.

DETALII LINIARE IMOBIL

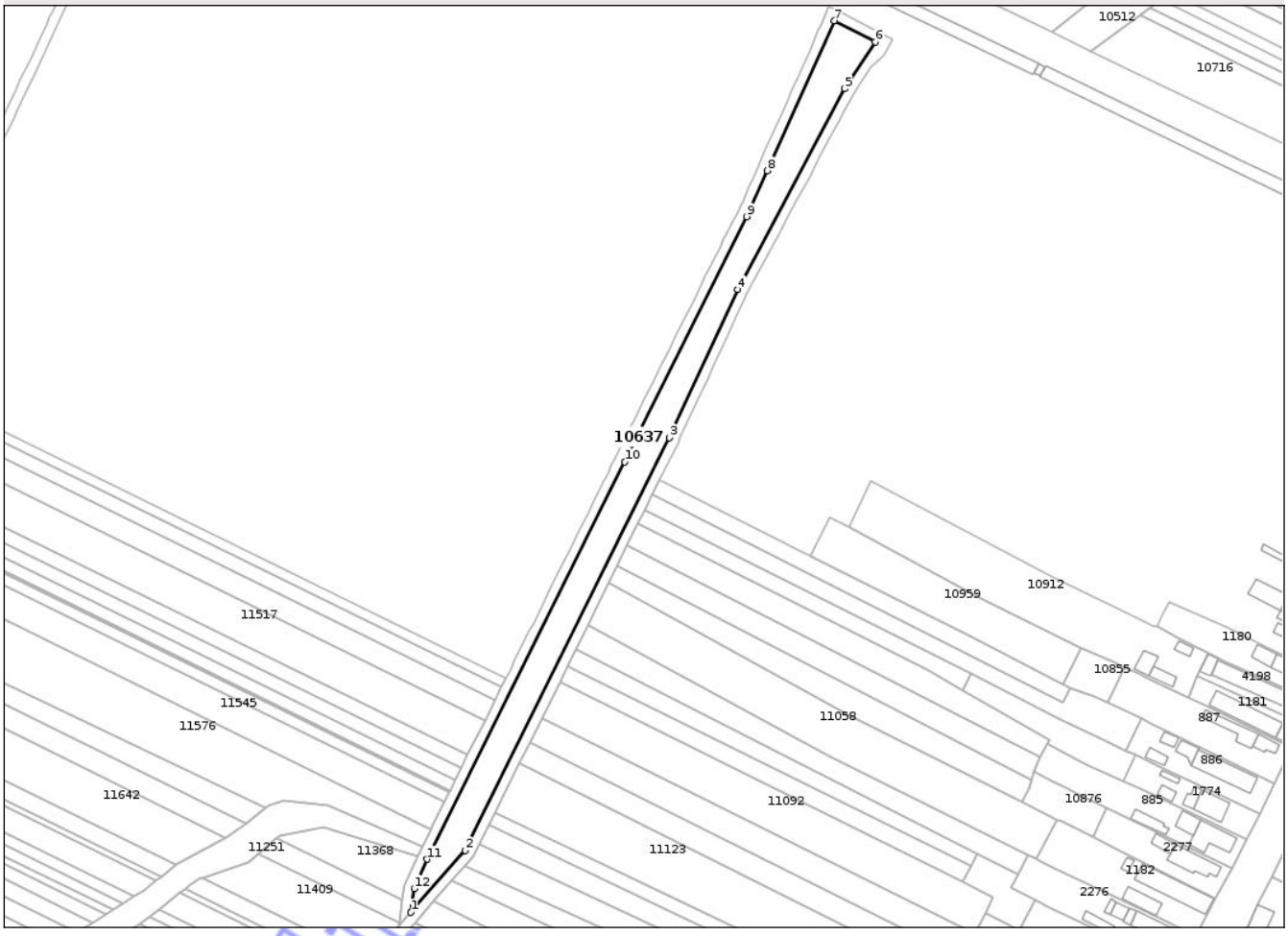

Date referitoare la teren

Crt	Categorie folosinţă	Intra vilan	Suprafaţa (mp)	Tarla	Parcelă	Nr. topo	Observaţii / Referinţe
1	neproductiv	NU	4.442	-	219/3	-	

Lungime Segmente

1) Valorile lungimilor segmentelor sunt obţinute din proiecţie în plan.

Punct început	X / Y	Punct sfârşit	X / Y	Lungime segment (** (m)
1	506.223,333 283.328,106	2	506.244,893 283.352,586	32.621
2	506.244,893 283.352,586	3	506.325,395 283.515,433	181.658
3	506.325,395 283.515,433	4	506.352,444 283.573,807	64.336
4	506.352,444 283.573,807	5	506.394,729 283.653,13	89.89
5	506.394,729 283.653,13	6	506.406,84 283.671,582	22.072

Document care conţine date cu caracter personal, protejat de prevederile Regulamentului (UE) nr. 679/2016 şi Legii 190/2018

Punct început	X / Y	Punct sfârşit	X / Y	Lungime segment (** (m)
6	506.406,84 283.671,582	7	506.390,664 283.679,94	18.208
7	506.390,664 283.679,94	8	506.364,194 283.620,721	64.866
8	506.364,194 283.620,721	9	506.355,973 283.602,644	19.859
9	506.355,973 283.602,644	10	506.307,84 283.505,862	108.09
10	506.307,84 283.505,862	11	506.229,849 283.349,063	175.124
11	506.229,849 283.349,063	12	506.224,738 283.337,428	12.708
12	506.224,738 283.337,428	1	506.223,333 283.328,106	9.427

**** Lungimile segmentelor sunt determinate în planul de proiecţie Stereo 70 şi sunt rotunjite la 1 milimetru.**
***** Distanţa dintre puncte este formată din segmente cumulate ce sunt mai mici decât valoarea 1 milimetru.**

Neutilizabil in circuitul civil

DATE DESPRE IMOBILUL NR. 10638

Oficiul de Cadastru şi Publicitate Imobiliară TELEORMAN
Biroul de Cadastru şi Publicitate Imobiliară Alexandria

A. Partea I. Descrierea imobilului

TEREN Extravilan

Adresa: Jud. Teleorman

Nr. Crt	Nr cadastral Nr. topografic	Suprafaţa* (mp)	Observaţii / Referinţe
A1		1.300	Sector cadastral:5 Teren neimprejmuit;

B. Partea II. Proprietari şi acte

Inscrieri privitoare la dreptul de proprietate şi alte drepturi reale		Referinţe
/		
Act Notarial nr. 410, din 15/10/1998 emis de BNP TAMARA MORCOV;		
B1	Intabulare, drept de PROPRIETATE, cu titlu de moștenire, bun propriu, dobandit prin Succesiune, cota actuala 1/1, cota initiala 1/1	A1
	1) **IAURUM ANGELA**	

C. Partea III. SARCINI .

Inscrieri privind dezmembramintele dreptului de proprietate, drepturi reale de garanţie şi sarcini	Referinţe
NU SUNT	

Neutilizabil în circuitul civil

Anexa Nr. 1 La Partea I

Teren

Nr cadastral	Suprafaţa (mp)*	Observaţii / Referinţe
	1.300	

* Suprafaţa este determinată in planul de proiecţie Stereo 70.

DETALII LINIARE IMOBIL

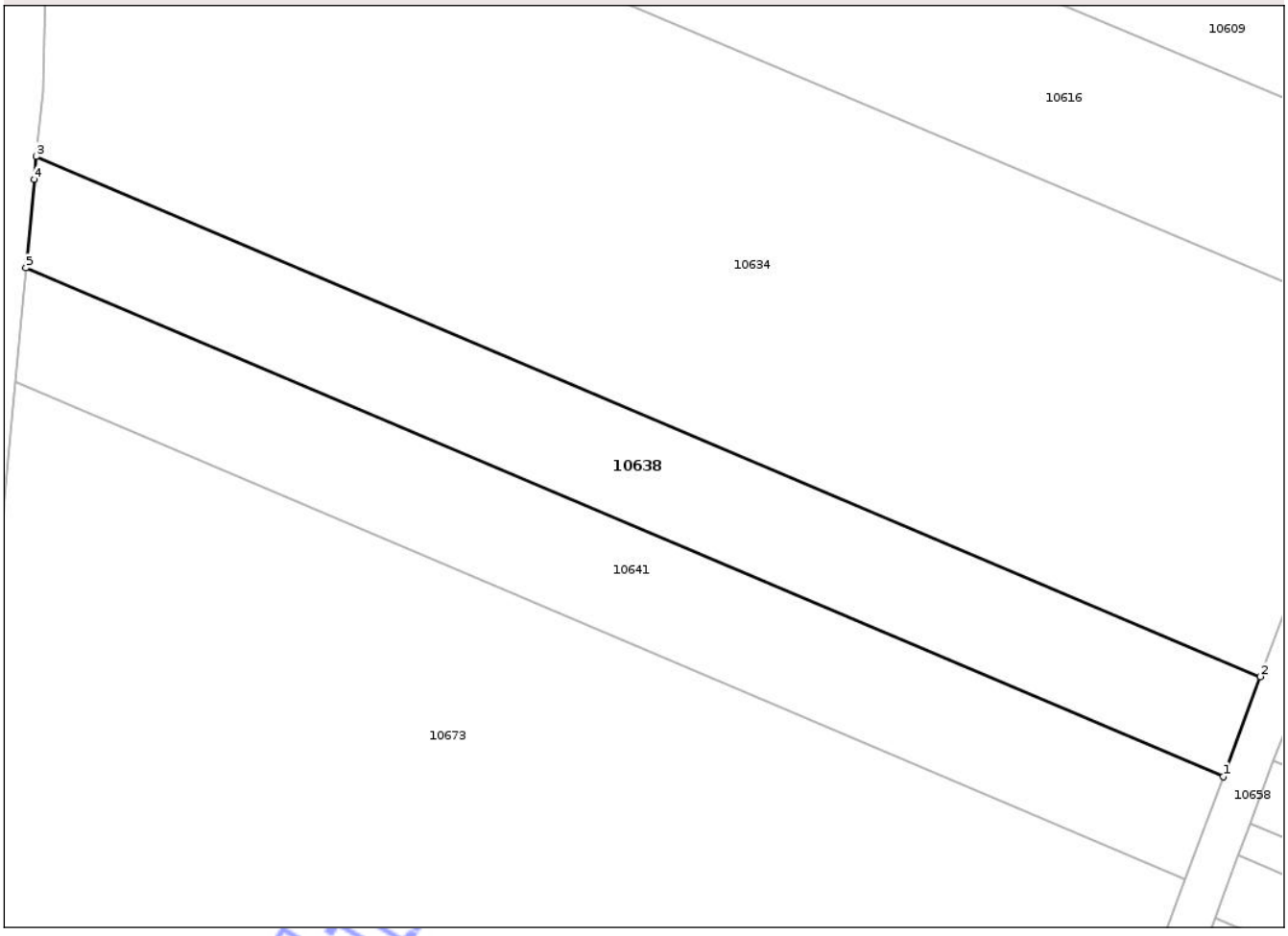

Date referitoare la teren

Crt	Categorie folosinţă	Intra vilan	Suprafaţa (mp)	Tarla	Parcelă	Nr. topo	Observaţii / Referinţe
1	arabil	NU	1.300	48	133	-	

Lungime Segmente
1) Valorile lungimilor segmentelor sunt obţinute din proiecţie în plan.

Punct început	X / Y	Punct sfârşit	X / Y	Lungime segment (** (m)
1	506.718,996 284.985,11	2	506.722,565 284.994,734	10.264
2	506.722,565 284.994,734	3	506.604,577 285.044,802	128.172
3	506.604,577 285.044,802	4	506.604,37 285.042,615	2.197
4	506.604,37 285.042,615	5	506.603,564 285.034,093	8.56
5	506.603,564 285.034,093	1	506.718,996 284.985,11	125.395

Document care conţine date cu caracter personal, protejat de prevederile Regulamentului (UE) nr. 679/2016 şi Legii 190/2018

**** Lungimile segmentelor sunt determinate în planul de proiecţie Stereo 70 şi sunt rotunjite la 1 milimetru.**
***** Distanţa dintre puncte este formată din segmente cumulate ce sunt mai mici decât valoarea 1 milimetru.**

Neutilizabil în circuitul civil

DATE DESPRE IMOBILUL NR. 10639

Oficiul de Cadastru şi Publicitate Imobiliară TELEORMAN
Biroul de Cadastru şi Publicitate Imobiliară Alexandria

A. Partea I. Descrierea imobilului

TEREN Intravilan

Adresa: Loc. Peretu, Str Zăhărescu, Tronson 1, Jud. Teleorman

Nr. Crt	Nr cadastral Nr. topografic	Suprafaţa* (mp)	Observaţii / Referinţe
A1	22360	Din acte: 5.635 Masurata: 5.811	Sector cadastral:13 Teren neimprejmuit;

B. Partea II. Proprietari şi acte

Inscrieri privitoare la dreptul de proprietate şi alte drepturi reale		Referinţe
80254 / 30/12/2020		
Act Administrativ nr. 28, din 21/09/2020 emis de CONSILIUL LOCAL PERETU (act administrativ nr ANEXA NR. 1-HCL NR.19 din 30.06.2020, emis de Consiliul Local Peretu;act administrativ nr HCL NR.19 din 30.06.2020, emis de Consiliul Local Peretu;act administrativ nr ANEXA NR.53-HCL NR.17 din 27.03.2003, emis de Consiliul Local Peretu;act administrativ nr HCL.NR.17 din 27.03.2003, emis de Consiliul Local Peretu;act administrativ nr ADEVERINTA NR.114 din 08.01.2021, emis de Primaria Peretu);		
B1	Intabulare, drept de PROPRIETATE, domeniu public, dobandit prin Lege, cota actuala 1/1, cota initiala 1/1	A1
	1) **COMUNA PERETU**, CIF:6853295	
B2	Intabulare, drept de ADMINISTRARE, dobandit prin Lege, cota actuala 1/1, cota initiala 1/1	A1
	1) **CONSILIUL LOCAL AL COMUNEI PERETU**, CIF:9999999999999	

C. Partea III. SARCINI .

Inscrieri privind dezmembramintele dreptului de proprietate, drepturi reale de garanţie şi sarcini	Referinţe
NU SUNT	

Neutilizabil în circuitul civil

Anexa Nr. 1 La Partea I

Teren

Nr cadastral	Suprafaţa (mp)*	Observaţii / Referinţe
22360	Din acte: 5.635 Masurata: 5.811	

* Suprafaţa este determinată in planul de proiecţie Stereo 70.

DETALII LINIARE IMOBIL

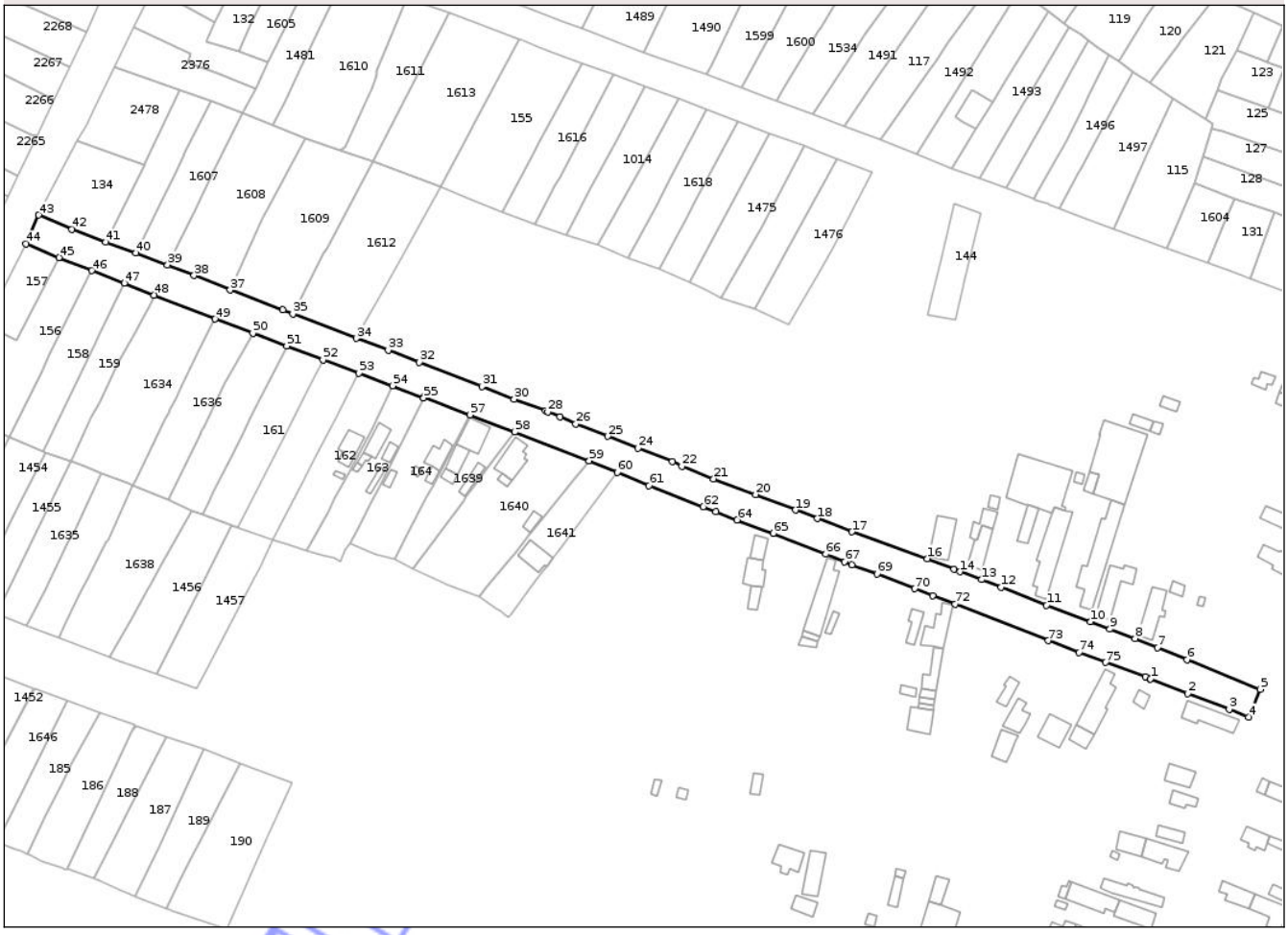

Date referitoare la teren

Crt	Categorie folosinţă	Intra vilan	Suprafaţa (mp)	Tarla	Parcelă	Nr. topo	Observaţii / Referinţe
1	drum	DA	5.811	-	636	-	

Lungime Segmente

1) Valorile lungimilor segmentelor sunt obţinute din proiecţie în plan.

Punct început	X / Y	Punct sfârşit	X / Y	Lungime segment
1	506.852,985 282.910,318	2	506.867,065 282.904,853	15.103
4	506.889,826 282.896,01	5	506.894,252 282.906,449	11.339
7	506.855,642 282.922,059	8	506.847,194 282.925,554	9.142
10	506.830,492 282.931,802	11	506.813,863 282.937,984	17.741
13	506.789,393 282.947,661	14	506.781,418 282.950,642	8.514

Punct început	X / Y	Punct sfârşit	X / Y	Lungime segment
2	506.867,065 282.904,853	3	506.882,557 282.898,841	16.618
5	506.894,252 282.906,449	6	506.866,714 282.917,479	29.665
8	506.847,194 282.925,554	9	506.837,708 282.929,103	10.128
11	506.813,863 282.937,984	12	506.796,799 282.944,789	18.371
14	506.781,418 282.950,642	15	506.779,076 282.951,517	2.5

Punct început	X / Y	Punct sfârşit	X / Y	Lungime segment
3	506.882,557 282.898,841	4	506.889,826 282.896,01	7.801
6	506.866,714 282.917,479	7	506.855,642 282.922,059	11.982
9	506.837,708 282.929,103	10	506.830,492 282.931,802	7.704
12	506.796,799 282.944,789	13	506.789,393 282.947,661	7.943
15	506.779,076 282.951,517	16	506.768,949 282.955,529	10.893

Document care conţine date cu caracter personal, protejat de prevederile Regulamentului (UE) nr. 679/2016 şi Legii 190/2018

Punct început	X / Y	Punct sfârşit	X / Y	Lungime segment
16	506.768,949 282.955,529	17	506.740,646 282.965,621	30.048
17	506.740,646 282.965,621	18	506.727,685 282.970,619	13.891
18	506.727,685 282.970,619	19	506.719,43 282.973,803	8.848
19	506.719,43 282.973,803	20	506.704,425 282.979,627	16.096
20	506.704,425 282.979,627	21	506.688,636 282.985,569	16.87
21	506.688,636 282.985,569	22	506.676,741 282.990,285	12.796
22	506.676,741 282.990,285	23	506.673,099 282.992,021	4.035
23	506.673,099 282.992,021	24	506.660,174 282.997,028	13.861
24	506.660,174 282.997,028	25	506.648,813 283.001,509	12.213
25	506.648,813 283.001,509	26	506.636,835 283.006,259	12.885
26	506.636,835 283.006,259	27	506.630,771 283.008,827	6.585
27	506.630,771 283.008,827	28	506.626,328 283.010,705	4.824
28	506.626,328 283.010,705	29	506.625,484 283.011,098	0.931
29	506.625,484 283.011,098	30	506.613,63 283.015,507	12.647
30	506.613,63 283.015,507	31	506.601,466 283.020,211	13.042
31	506.601,466 283.020,211	32	506.577,899 283.029,46	25.317
32	506.577,899 283.029,46	33	506.566,308 283.033,902	12.413
33	506.566,308 283.033,902	34	506.554,272 283.038,383	12.843
34	506.554,272 283.038,383	35	506.530,422 283.047,591	25.566
35	506.530,422 283.047,591	36	506.526,602 283.049,018	4.078
36	506.526,602 283.049,018	37	506.506,807 283.056,57	21.187
37	506.506,807 283.056,57	38	506.493,212 283.062,013	14.644
38	506.493,212 283.062,013	39	506.483,259 283.065,998	10.721
39	506.483,259 283.065,998	40	506.471,309 283.070,459	12.756
40	506.471,309 283.070,459	41	506.459,972 283.074,493	12.033
41	506.459,972 283.074,493	42	506.447,252 283.079,366	13.621
42	506.447,252 283.079,366	43	506.434,782 283.084,712	13.568
43	506.434,782 283.084,712	44	506.429,983 283.073,875	11.852
44	506.429,983 283.073,875	45	506.442,392 283.068,782	13.413
45	506.442,392 283.068,782	46	506.454,738 283.063,848	13.295
46	506.454,738 283.063,848	47	506.466,945 283.059,083	13.104
47	506.466,945 283.059,083	48	506.478,206 283.054,687	12.089
48	506.478,206 283.054,687	49	506.501,091 283.045,612	24.619
49	506.501,091 283.045,612	50	506.515,399 283.040,313	15.258
50	506.515,399 283.040,313	51	506.528,1 283.035,534	13.57
51	506.528,1 283.035,534	52	506.541,698 283.030,249	14.589
52	506.541,698 283.030,249	53	506.555,29 283.025,329	14.455
53	506.555,29 283.025,329	54	506.567,865 283.020,553	13.451
54	506.567,865 283.020,553	55	506.579,585 283.016,013	12.569
55	506.579,585 283.016,013	56	506.579,839 283.016,43	0.488
56	506.579,839 283.016,43	57	506.596,994 283.009,671	18.438
57	506.596,994 283.009,671	58	506.613,734 283.003,118	17.977
58	506.613,734 283.003,118	59	506.641,886 282.992,351	30.141
59	506.641,886 282.992,351	60	506.652,376 282.988,016	11.35
60	506.652,376 282.988,016	61	506.664,362 282.982,943	13.015
61	506.664,362 282.982,943	62	506.684,72 282.975,08	21.824
62	506.684,72 282.975,08	63	506.689,453 282.973,219	5.086
63	506.689,453 282.973,219	64	506.697,491 282.970,059	8.637
64	506.697,491 282.970,059	65	506.711,063 282.965,09	14.453
65	506.711,063 282.965,09	66	506.730,845 282.957,264	21.274
66	506.730,845 282.957,264	67	506.737,899 282.954,427	7.603
67	506.737,899 282.954,427	68	506.740,71 282.953,208	3.064
68	506.740,71 282.953,208	69	506.750,067 282.949,825	9.95
69	506.750,067 282.949,825	70	506.764,372 282.944,223	15.363
70	506.764,372 282.944,223	71	506.771,033 282.941,614	7.154
71	506.771,033 282.941,614	72	506.779,465 282.938,39	9.027
72	506.779,465 282.938,39	73	506.814,514 282.924,676	37.637
73	506.814,514 282.924,676	74	506.826,139 282.920,303	12.42
74	506.826,139 282.920,303	75	506.836,161 282.916,533	10.708
75	506.836,161 282.916,533	76	506.850,988 282.911,059	15.805
76	506.850,988 282.911,059	77	506.852,655 282.910,446	1.776
77	506.852,655 282.910,446	1	506.852,985 282.910,318	0.354

**** Lungimile segmentelor sunt determinate în planul de proiecţie Stereo 70 şi sunt rotunjite la 1 milimetru.**
***** Distanţa dintre puncte este formată din segmente cumulate ce sunt mai mici decât valoarea 1 milimetru.**

Neautorizat Imobiliare.com

DATE DESPRE IMOBILUL NR. 10640

Oficiul de Cadastru şi Publicitate Imobiliară TELEORMAN
Biroul de Cadastru şi Publicitate Imobiliară Alexandria

A. Partea I. Descrierea imobilului

TEREN Extravilan

Adresa: Jud. Teleorman

Nr. Crt	Nr cadastral Nr. topografic	Suprafaţa* (mp)	Observaţii / Referinţe
A1		Din acte: 1.400 Masurata: 724	Sector cadastral:6 Teren neimprejmuit;

B. Partea II. Proprietari şi acte

Inscrieri privitoare la dreptul de proprietate şi alte drepturi reale		Referinţe
/		
Act Notarial nr. 3003, din 24/09/2003 emis de BNP TAMARA MORCOV;		
B1	Intabulare, drept de PROPRIETATE, cu titlu de donație, bun propriu, dobandit prin Conventie, cota actuala 1/1, cota initiala 1/1	A1
	1) **STANCIU CORNICA**	

C. Partea III. SARCINI .

Inscrieri privind dezmembramintele dreptului de proprietate, drepturi reale de garanţie şi sarcini	Referinţe
NU SUNT	

Neutilizabil în circuitul civil

Anexa Nr. 1 La Partea I

Teren

Nr cadastral	Suprafaţa (mp)*	Observaţii / Referinţe
	Din acte: 1.400 Masurata: 724	

* Suprafaţa este determinată in planul de proiecţie Stereo 70.

DETALII LINIARE IMOBIL

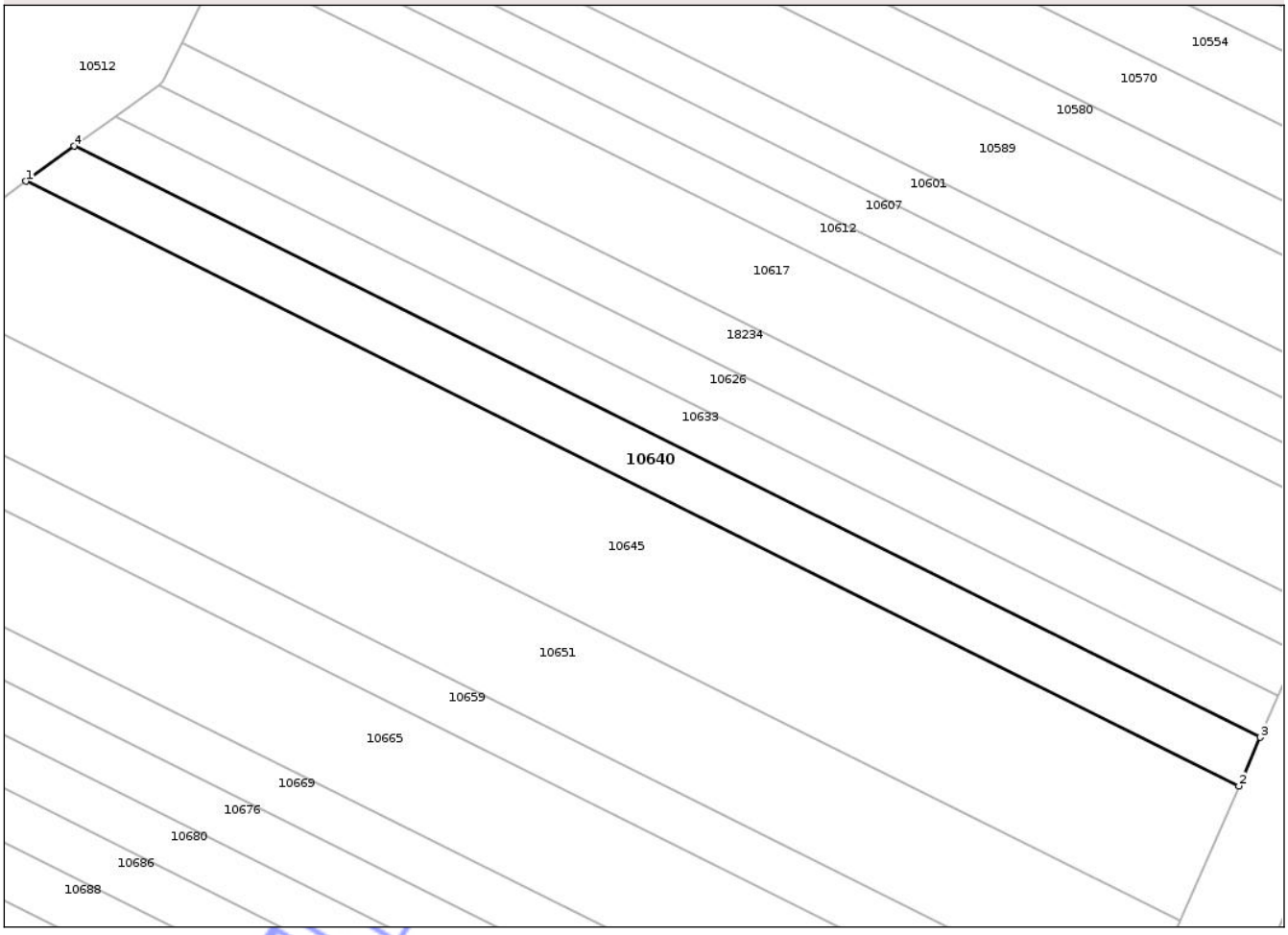

Date referitoare la teren

Crt	Categorie folosinţă	Intra vilan	Suprafaţa (mp)	Tarla	Parcelă	Nr. topo	Observaţii / Referinţe
1	arabil	NU	724	41	17	-	Imobilul este despărțit de neproductiv. Diferența de suprafață se regăsește la ID 10811.

Lungime Segmente

1) Valorile lungimilor segmentelor sunt obţinute din proiecţie în plan.

Punct început	X / Y	Punct sfârşit	X / Y	Lungime segment (** (m)
1	506.596,651 283.744,218	2	506.719,234 283.683,136	136.958
2	506.719,234 283.683,136	3	506.721,373 283.688,044	5.354
3	506.721,373 283.688,044	4	506.601,527 283.747,762	133.9
4	506.601,527 283.747,762	1	506.596,651 283.744,218	6.028

Document care conține date cu caracter personal, protejat de prevederile Regulamentului (UE) nr. 679/2016 și Legii 190/2018

**** Lungimile segmentelor sunt determinate în planul de proiecţie Stereo 70 şi sunt rotunjite la 1 milimetru.**
***** Distanţa dintre puncte este formată din segmente cumulate ce sunt mai mici decât valoarea 1 milimetru.**

Neutilizabil in circuitul civil

DATE DESPRE IMOBILUL NR. 10641

Oficiul de Cadastru şi Publicitate Imobiliară TELEORMAN
Biroul de Cadastru şi Publicitate Imobiliară Alexandria

A. Partea I. Descrierea imobilului

TEREN Extravilan

Adresa: Jud. Teleorman

Nr. Crt	Nr cadastral Nr. topografic	Suprafaţa* (mp)	Observaţii / Referinţe
A1	21868	1.300	Sector cadastral:5 Teren neimprejmuit;

B. Partea II. Proprietari şi acte

Inscrieri privitoare la dreptul de proprietate şi alte drepturi reale		Referinţe
60291 / 29/08/2018		
Act Administrativ nr. 5301624, din 25/03/1997 emis de CJSDPAT TELEORMAN;		
B1	Intabulare, drept de PROPRIETATE, dobandit prin Reconstituire, cota actuala 1/1, cota initiala 1/1	A1
	1) **BOBOC ION**	
54878 / 05/09/2022		
Actiune In Instanta nr. Dosar nr.3346/292/2022, din 24/08/2022 emis de JUDECĂTORIA ROȘIORII DE VEDE-JUDEȚUL TELEORMAN;		
B2	Se noteaza spre informare actiunea ce are ca obiect succesiune,ce face obiectul dosarului nr. 3346/292/2022 aflat pe rolul Judecatoriei Rosiorii de Vede,introdusa de reclamanti GEANALIU DANIEL,GENALIU FLORINA DANIELA impotriva paratei IAURUM ELENA	A1

C. Partea III. SARCINI .

Inscrieri privind dezmembramintele dreptului de proprietate, drepturi reale de garanţie şi sarcini	Referinţe
NU SUNT	

Neutilizabil în circuitul civil

Anexa Nr. 1 La Partea I

Teren

Nr cadastral	Suprafaţa (mp)*	Observaţii / Referinţe
21868	1.300	

* Suprafaţa este determinată in planul de proiecţie Stereo 70.

DETALII LINIARE IMOBIL

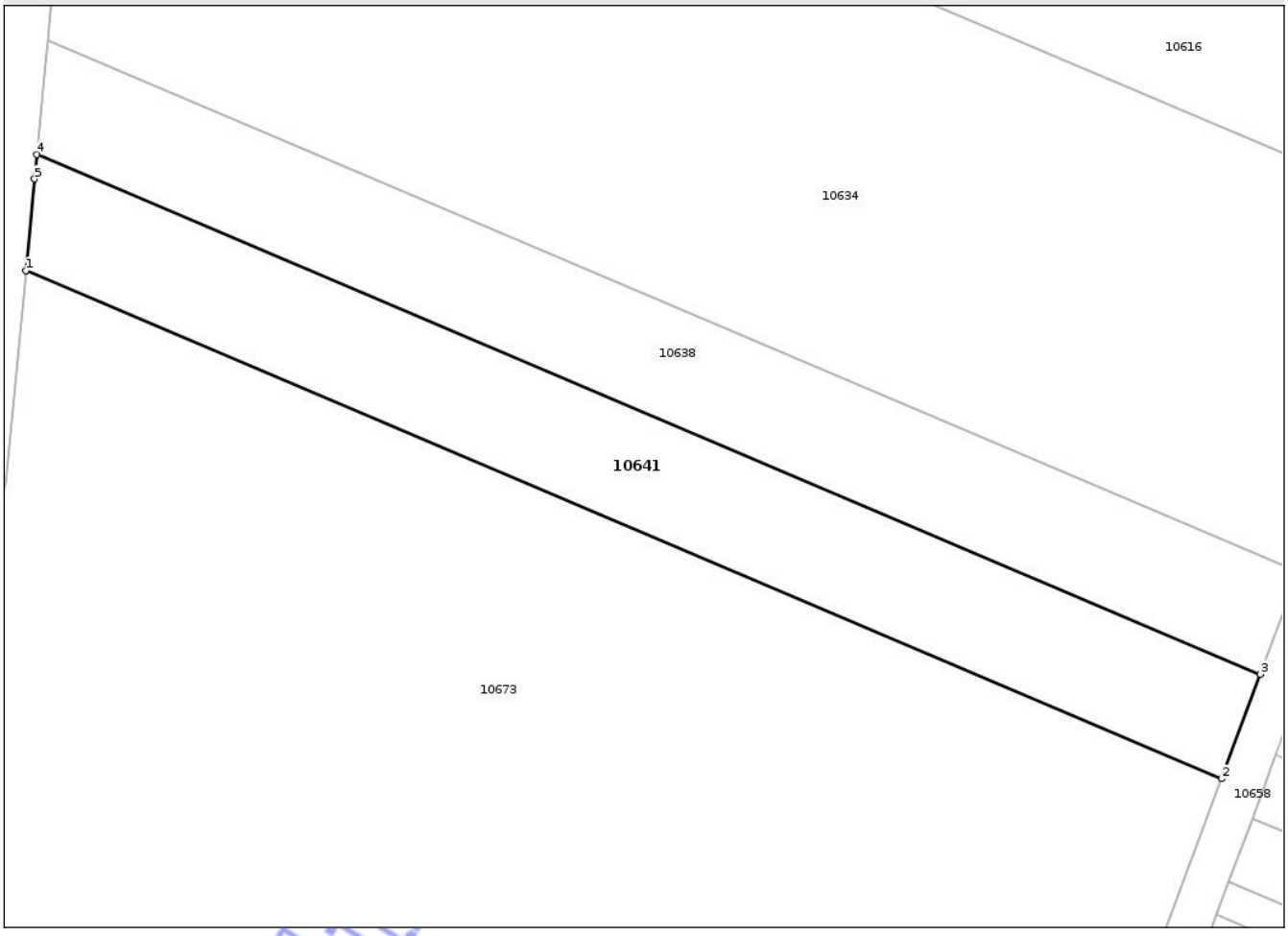

Date referitoare la teren

Crt	Categorie folosinţă	Intra vilan	Suprafaţa (mp)	Tarla	Parcelă	Nr. topo	Observaţii / Referinţe
1	arabil	NU	1.300	48	132	-	

Lungime Segmente
1) Valorile lungimilor segmentelor sunt obţinute din proiecţie în plan.

Punct început	X / Y	Punct sfârşit	X / Y	Lungime segment (** (m)
1	506.602,529 285.023,142	2	506.715,347 284.975,267	122.556
2	506.715,347 284.975,267	3	506.718,996 284.985,11	10.498
3	506.718,996 284.985,11	4	506.603,564 285.034,093	125.395
4	506.603,564 285.034,093	5	506.603,346 285.031,782	2.321
5	506.603,346 285.031,782	1	506.602,529 285.023,142	8.679

Document care conţine date cu caracter personal, protejat de prevederile Regulamentului (UE) nr. 679/2016 şi Legii 190/2018

**** Lungimile segmentelor sunt determinate în planul de proiecţie Stereo 70 şi sunt rotunjite la 1 milimetru.**
***** Distanţa dintre puncte este formată din segmente cumulate ce sunt mai mici decât valoarea 1 milimetru.**

Neutilizabil in circuitul civil

DATE DESPRE IMOBILUL NR. 10642

Oficiul de Cadastru şi Publicitate Imobiliară TELEORMAN
Biroul de Cadastru şi Publicitate Imobiliară Alexandria

A. Partea I. Descrierea imobilului

TEREN Extravilan

Adresa: Jud. Teleorman

Nr. Crt	Nr cadastral Nr. topografic	Suprafaţa* (mp)	Observaţii / Referinţe
A1		2.500	Sector cadastral:6 Teren neimprejmuit;

B. Partea II. Proprietari şi acte

Inscrieri privitoare la dreptul de proprietate şi alte drepturi reale		Referinţe
/		
Act Administrativ nr. 5300576, din 22/11/1994 emis de CJSDPAT TELEORMAN;		
B1	Intabulare, drept de PROPRIETATE, dobandit prin Reconstituire, cota actuala 1/1, cota initiala 1/1	A1
	1) **MATEI M. ALEXANDRU**	

C. Partea III. SARCINI .

Inscrieri privind dezmembramintele dreptului de proprietate, drepturi reale de garanţie şi sarcini	Referinţe
NU SUNT	

Neutilizabil în circuitul civil

Anexa Nr. 1 La Partea I

Teren

Nr cadastral	Suprafaţa (mp)*	Observaţii / Referinţe
	2.500	

* Suprafaţa este determinată in planul de proiecţie Stereo 70.

DETALII LINIARE IMOBIL

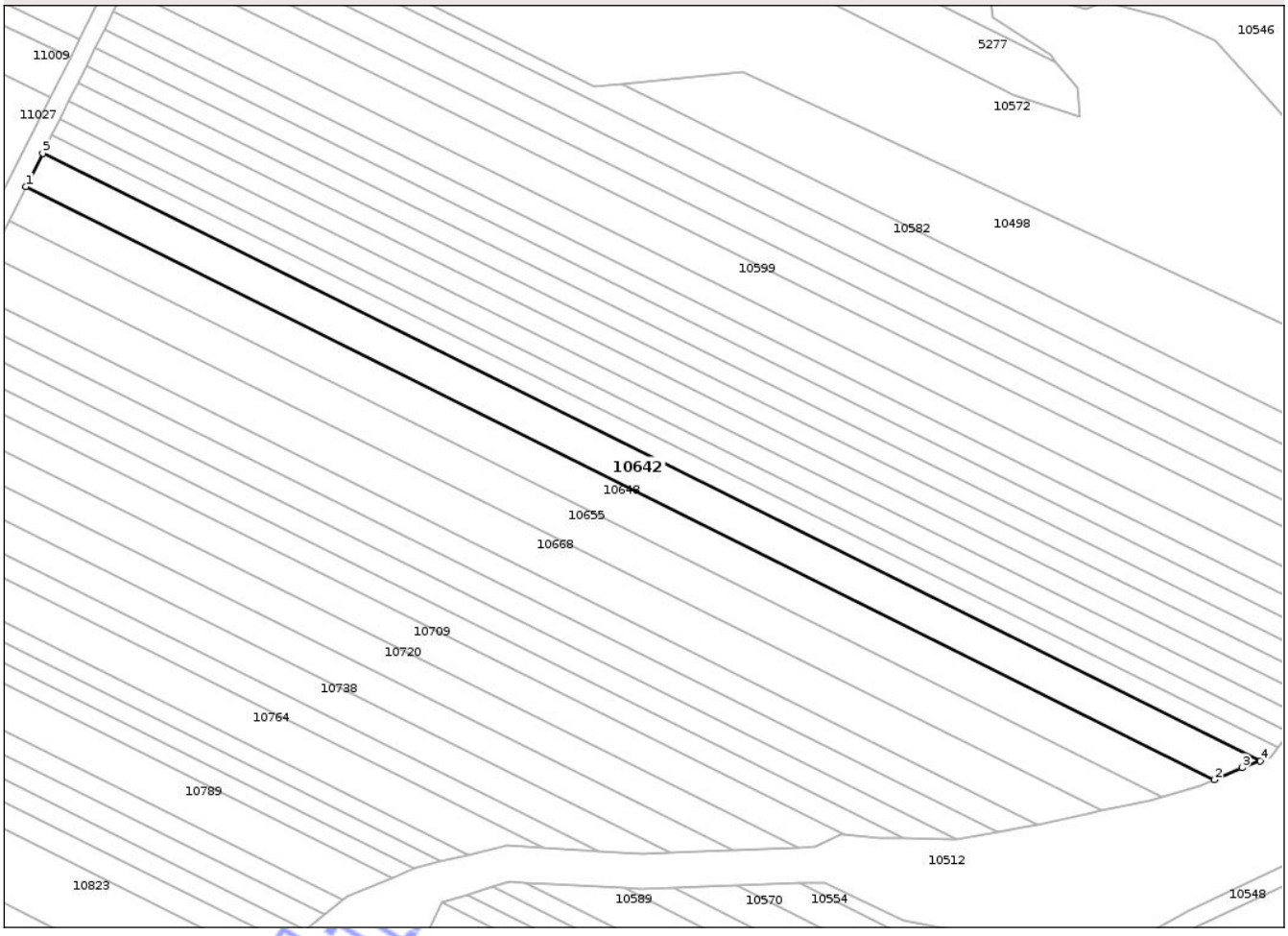

Date referitoare la teren

Crt	Categorie folosinţă	Intra vilan	Suprafaţa (mp)	Tarla	Parcelă	Nr. topo	Observaţii / Referinţe
1	arabil	NU	2.500	41	36	-	

Lungime Segmente

1) Valorile lungimilor segmentelor sunt obţinute din proiecţie în plan.

Punct început	X / Y	Punct sfârşit	X / Y	Lungime segment (** (m)
1	506.523,614 283.926,25	2	506.788,972 283.794,024	296.477
2	506.788,972 283.794,024	3	506.795,155 283.796,672	6.726
3	506.795,155 283.796,672	4	506.799,215 283.798,23	4.349
4	506.799,215 283.798,23	5	506.527,343 283.933,701	303.754
5	506.527,343 283.933,701	1	506.523,614 283.926,25	8.332

Document care conţine date cu caracter personal, protejat de prevederile Regulamentului (UE) nr. 679/2016 şi Legii 190/2018

**** Lungimile segmentelor sunt determinate în planul de proiecţie Stereo 70 şi sunt rotunjite la 1 milimetru.**
***** Distanţa dintre puncte este formată din segmente cumulate ce sunt mai mici decât valoarea 1 milimetru.**

Neutilizabil in circuitul civil

DATE DESPRE IMOBILUL NR. 10643

Oficiul de Cadastru şi Publicitate Imobiliară TELEORMAN
Biroul de Cadastru şi Publicitate Imobiliară Alexandria

A. Partea I. Descrierea imobilului

TEREN Extravilan

Adresa: Jud. Teleorman

Nr. Crt	Nr cadastral Nr. topografic	Suprafaţa* (mp)	Observaţii / Referinţe
A1		5.000	Sector cadastral:24 Teren neimprejmuit;

B. Partea II. Proprietari şi acte

Inscrieri privitoare la dreptul de proprietate şi alte drepturi reale		Referinţe
/		
Act Notarial nr. 69, din 21/04/2016 emis de BNP BARBU MIRCEA-RĂZVAN;		
B1	Intabulare, drept de PROPRIETATE, cu titlu de moștenire, bun propriu, dobandit prin Succesiune, cota actuala 1/1, cota initiala 1/1	A1
	1) **MEDINȚU NICULAE**	

C. Partea III. SARCINI .

Inscrieri privind dezmembramintele dreptului de proprietate, drepturi reale de garanţie şi sarcini	Referinţe
NU SUNT	

Neutilizabil în circuitul civil

Anexa Nr. 1 La Partea I

Teren

Nr cadastral	Suprafaţa (mp)*	Observaţii / Referinţe
	5.000	

* Suprafaţa este determinată in planul de proiecţie Stereo 70.

DETALII LINIARE IMOBIL

Date referitoare la teren

Crt	Categorie folosinţă	Intra vilan	Suprafaţa (mp)	Tarla	Parcelă	Nr. topo	Observaţii / Referinţe
1	arabil	NU	5.000	11	4	-	

Lungime Segmente
1) Valorile lungimilor segmentelor sunt obţinute din proiecţie în plan.

Punct început	X / Y	Punct sfârşit	X / Y	Lungime segment (** (m)
1	506.743,763 278.678,292	2	506.576,172 279.041,237	399.77
2	506.576,172 279.041,237	3	506.564,87 279.035,88	12.507
3	506.564,87 279.035,88	4	506.732,428 278.673,007	399.691
4	506.732,428 278.673,007	5	506.741,643 278.677,176	10.114
5	506.741,643 278.677,176	1	506.743,763 278.678,292	2.396

Document care conţine date cu caracter personal, protejat de prevederile Regulamentului (UE) nr. 679/2016 şi Legii 190/2018

**** Lungimile segmentelor sunt determinate în planul de proiecţie Stereo 70 şi sunt rotunjite la 1 milimetru.**
***** Distanţa dintre puncte este formată din segmente cumulate ce sunt mai mici decât valoarea 1 milimetru.**

Neutilizabil in circuitul civil

DATE DESPRE IMOBILUL NR. 10644

Oficiul de Cadastru şi Publicitate Imobiliară TELEORMAN
Biroul de Cadastru şi Publicitate Imobiliară Alexandria

A. Partea I. Descrierea imobilului

TEREN Extravilan

Adresa: Jud. Teleorman

Nr. Crt	Nr cadastral Nr. topografic	Suprafaţa* (mp)	Observaţii / Referinţe
A1	20433	100	Sector cadastral:5 Teren neimprejmuit;

Construcţii

Crt	Nr cadastral Nr. topografic	Adresa	Observaţii / Referinţe
A1.1	20433-C1	Jud. Teleorman	Nr. niveluri:1; S. construita la sol:6 mp; S. construita desfasurata:5.62 mp; PUŢ FORAT NR.31

B. Partea II. Proprietari şi acte

Inscrieri privitoare la dreptul de proprietate şi alte drepturi reale		Referinţe
9316 / 12/04/2012		
Act Administrativ nr. 34, din 19/12/2011 emis de CONSILIUL LOCAL PERETU (act administrativ nr. 279/21-12-2011 emis de CL ALEXANDRIA; HGR nr.1358/27.12.2001);		
B1	Intabulare, drept de PROPRIETATE, domeniu privat, dobandit prin Lege, cota actuala 1/1, cota initiala 1/1	A1
	1) **COMUNA PERETU**, CIF:6853295, PRIN ADMINISTRATOR CONSILIUL LOCAL AL COMUNEI PERETU	
B2	Intabulare, drept de PROPRIETATE, domeniu public, dobandit prin Lege, cota actuala 1/1, cota initiala 1/1	A1.1
	1) **MUNICIPIUL ALEXANDRIA**, CIF:9999999999999, PRIN ADMINISTRATOR CONSILIUL LOCAL ALEXANDRIA	

C. Partea III. SARCINI .

Inscrieri privind dezmembramintele dreptului de proprietate, drepturi reale de garanţie şi sarcini	Referinţe
NU SUNT	

Neutilizabil în circuitul civil

Anexa Nr. 1 La Partea I

Teren

Nr cadastral	Suprafaţa (mp)*	Observaţii / Referinţe
20433	100	

* Suprafaţa este determinată in planul de proiecţie Stereo 70.

DETALII LINIARE IMOBIL

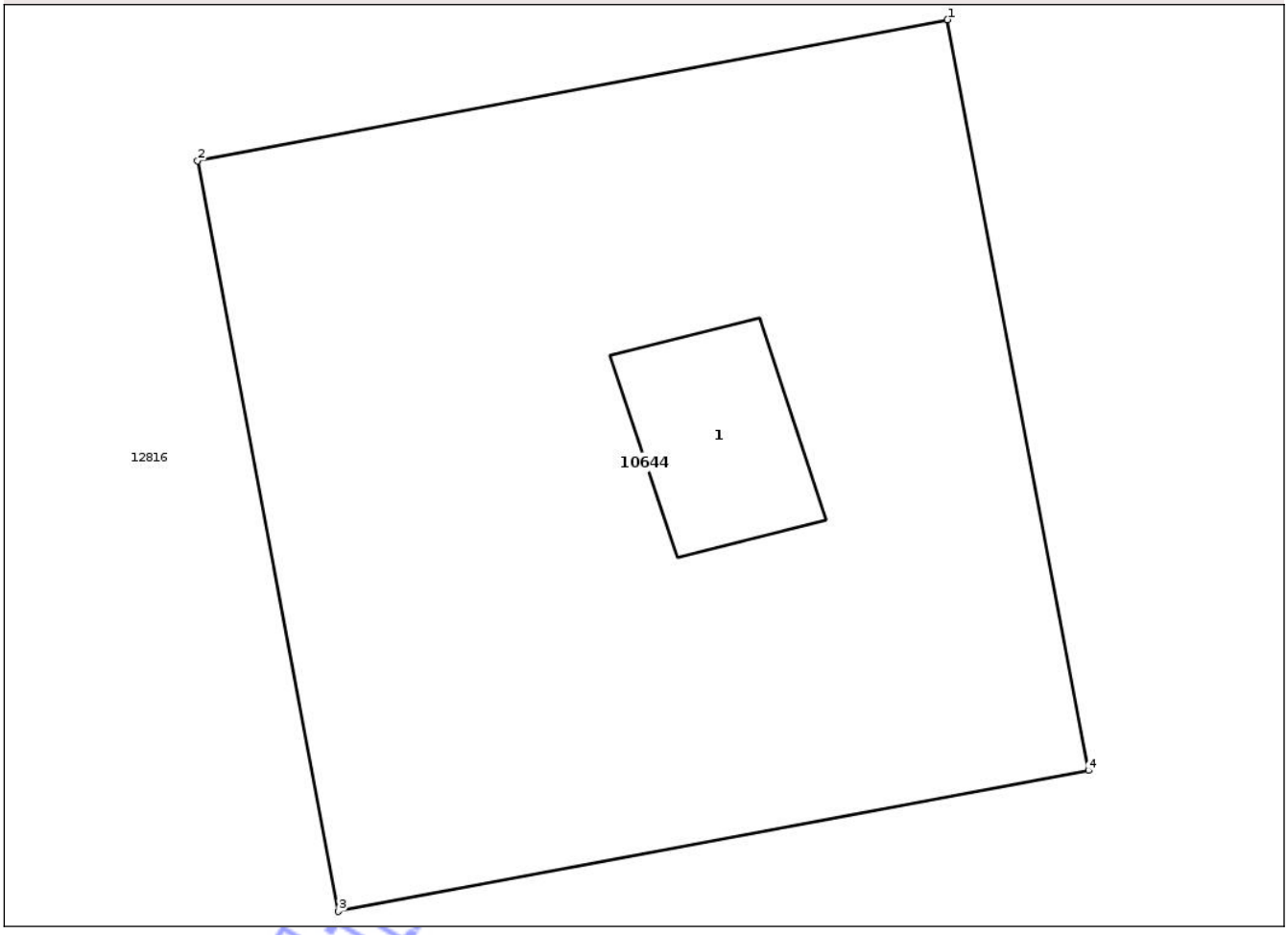

Date referitoare la teren

Crt	Categorie folosinţă	Intra vilan	Suprafaţa (mp)	Tarla	Parcelă	Nr. topo	Observaţii / Referinţe
1	curti constructii	NU	100	47	606/35	-	

Date referitoare la construcţii

Crt	Număr	Destinaţie construcţie	Supraf. (mp)	Situaţie juridică	Observaţii / Referinţe
A1.1	20433-C1	constructii industriale si edilitare	6	Cu acte	Nr. niveluri:1; S. construita la sol:6 mp; S. construita desfasurata:5.62 mp; PUȚ FORAT NR.31

Lungime Segmente
1) Valorile lungimilor segmentelor sunt obţinute din proiecţie în plan.

Punct început	X / Y	Punct sfârşit	X / Y	Lungime segment (** (m)
1	506.658,683 285.352,351	2	506.648,855 285.350,506	10.0
2	506.648,855 285.350,506	3	506.650,7 285.340,678	10.0
3	506.650,7 285.340,678	4	506.660,529 285.342,523	10.001

Document care conţine date cu caracter personal, protejat de prevederile Regulamentului (UE) nr. 679/2016 şi Legii 190/2018

Punct început	X / Y	Punct sfârşit	X / Y	Lungime segment (** (m)
4	506.660,529 285.342,523	1	506.658,683 285.352,351	10.0

** Lungimile segmentelor sunt determinate în planul de proiecţie Stereo 70 şi sunt rotunjite la 1 milimetru.
*** Distanţa dintre puncte este formată din segmente cumulate ce sunt mai mici decât valoarea 1 milimetru.

Neutilizabil in circuitul civil

DATE DESPRE IMOBILUL NR. 10645

Oficiul de Cadastru şi Publicitate Imobiliară TELEORMAN
Biroul de Cadastru şi Publicitate Imobiliară Alexandria

A. Partea I. Descrierea imobilului

TEREN Extravilan

Adresa: Jud. Teleorman

Nr. Crt	Nr cadastral Nr. topografic	Suprafaţa* (mp)	Observaţii / Referinţe
A1		Din acte: 3.900 Masurata: 2.095	Sector cadastral:6 Teren neimprejmuit;

B. Partea II. Proprietari şi acte

Inscrieri privitoare la dreptul de proprietate şi alte drepturi reale		Referinţe
/		
Act Administrativ nr. 5301230, din 05/09/1996 emis de CJSDPAT TELEORMAN;		
B1	Intabulare, drept de PROPRIETATE, dobandit prin Reconstituire, cota actuala 1/1, cota initiala 1/1	A1
	1) **GHIMIS IOANA** 2) **STĂNCULESCU MARIA**	

C. Partea III. SARCINI .

Inscrieri privind dezmembramintele dreptului de proprietate, drepturi reale de garanţie şi sarcini	Referinţe
NU SUNT	

Neutilizabil în circuitul civil

Anexa Nr. 1 La Partea I

Teren

Nr cadastral	Suprafaţa (mp)*	Observaţii / Referinţe
	Din acte: 3.900 Masurata: 2.095	

* Suprafaţa este determinată in planul de proiecţie Stereo 70.

DETALII LINIARE IMOBIL

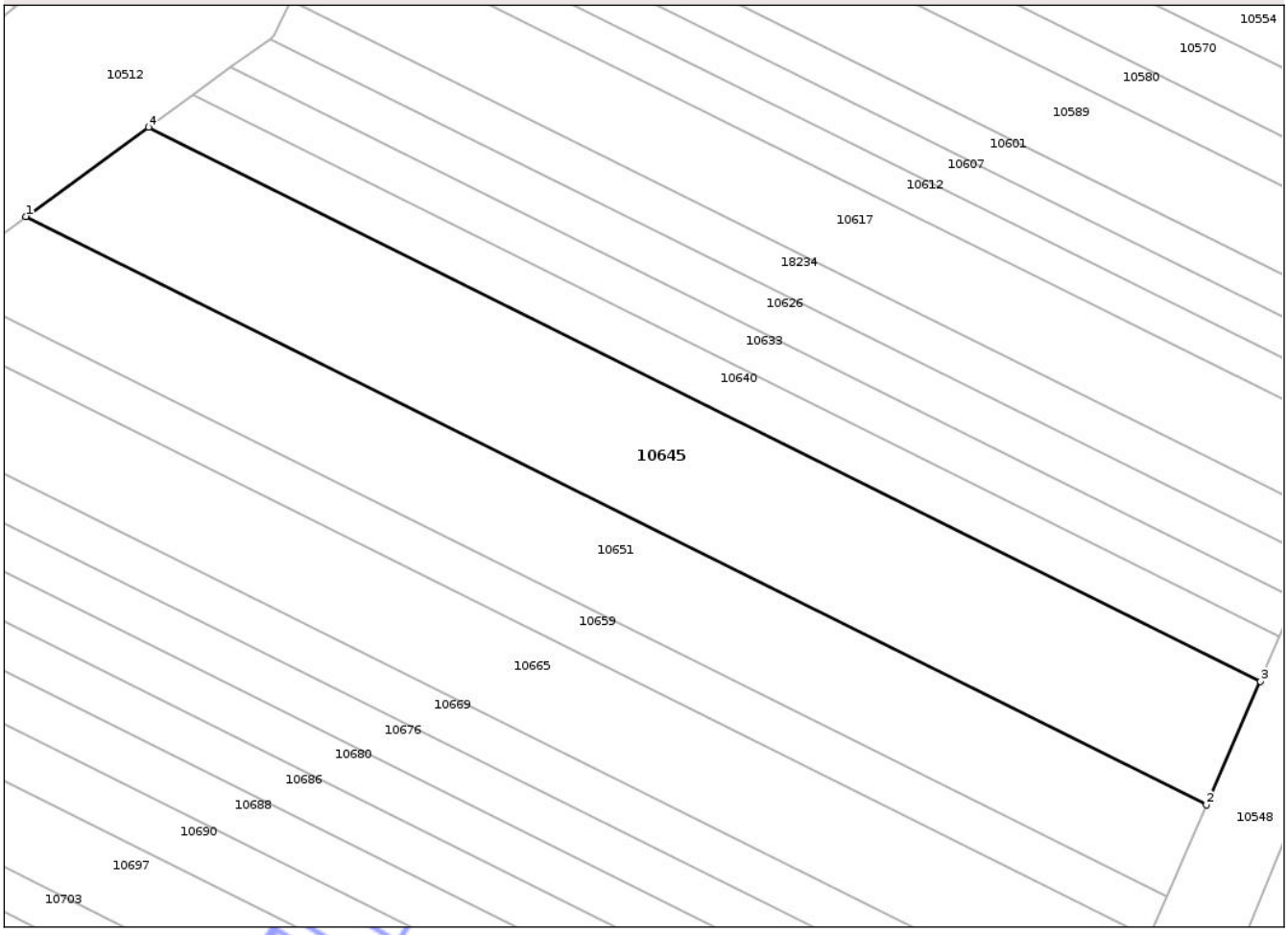

Date referitoare la teren

Crt	Categorie folosinţă	Intra vilan	Suprafaţa (mp)	Tarla	Parcelă	Nr. topo	Observaţii / Referinţe
1	arabil	NU	2.095	41	16	-	Imobilul este despărțit de neproductiv. Diferența de suprafață se regăsește la ID 10823.

Lungime Segmente

1) Valorile lungimilor segmentelor sunt obţinute din proiecţie în plan.

Punct început	X / Y	Punct sfârşit	X / Y	Lungime segment (** (m)
1	506.583,117 283.734,383	2	506.713,298 283.669,515	145.447
2	506.713,298 283.669,515	3	506.719,234 283.683,136	14.858
3	506.719,234 283.683,136	4	506.596,651 283.744,218	136.958
4	506.596,651 283.744,218	1	506.583,117 283.734,383	16.73

Document care conține date cu caracter personal, protejat de prevederile Regulamentului (UE) nr. 679/2016 și Legii 190/2018

**** Lungimile segmentelor sunt determinate în planul de proiecţie Stereo 70 şi sunt rotunjite la 1 milimetru.**
***** Distanţa dintre puncte este formată din segmente cumulate ce sunt mai mici decât valoarea 1 milimetru.**

Neutilizabil in circuitul civil

DATE DESPRE IMOBILUL NR. 10646

Oficiul de Cadastru şi Publicitate Imobiliară TELEORMAN
Biroul de Cadastru şi Publicitate Imobiliară Alexandria

A. Partea I. Descrierea imobilului

TEREN Extravilan

Adresa: Jud. Teleorman

Nr. Crt	Nr cadastral Nr. topografic	Suprafaţa* (mp)	Observaţii / Referinţe
A1	22854	5.200	Sector cadastral:25 Teren neimprejmuit;

B. Partea II. Proprietari şi acte

Inscrieri privitoare la dreptul de proprietate şi alte drepturi reale		Referinţe
26553 / 04/04/2024		
Act Notarial nr. 183, din 31/08/2021 emis de SPN BARBU MARIA ȘI BARBU MIRCEA-RĂZVAN;		
B2	imobil aflat sub incidenta art 3 alin 1 din Legea 17/2014	A1
67597 / 19/09/2025		
Act Notarial nr. 547, din 11/09/2025 emis de BNP CONSTANTIN RODICA (Contract de vanzare-cumparare);		
B3	Intabulare, drept de PROPRIETATE, cu titlu de cumpărare, bun propriu, dobandit prin Conventie, cota actuala 1/1, cota initiala 1/1	A1
	1) **ALMĂJANU RALUCA-GABRIELA**	

C. Partea III. SARCINI .

Inscrieri privind dezmembramintele dreptului de proprietate, drepturi reale de garanţie şi sarcini	Referinţe
NU SUNT	

Neutilizabil în circuitul civil

Anexa Nr. 1 La Partea I

Teren

Nr cadastral	Suprafaţa (mp)*	Observaţii / Referinţe
22854	5.200	

* Suprafaţa este determinată in planul de proiecţie Stereo 70.

DETALII LINIARE IMOBIL

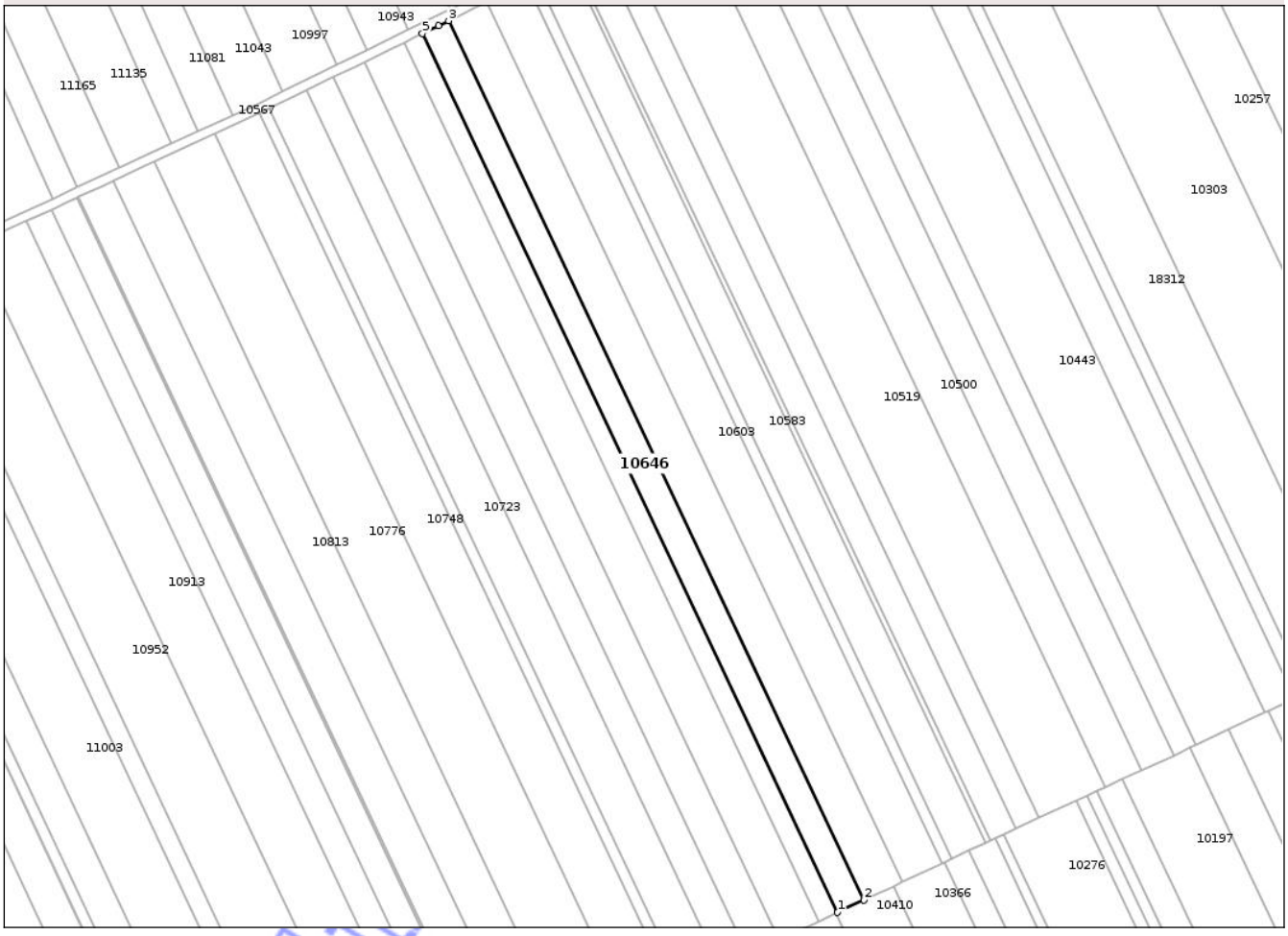

Date referitoare la teren

Crt	Categorie folosinţă	Intra vilan	Suprafaţa (mp)	Tarla	Parcelă	Nr. topo	Observaţii / Referinţe
1	arabil	NU	5.200	13	46	-	

Lungime Segmente
1) Valorile lungimilor segmentelor sunt obţinute din proiecţie în plan.

Punct început	X / Y	Punct sfârşit	X / Y	Lungime segment (** (m)
1	506.734,711 276.400,141	2	506.746,011 276.405,416	12.471
2	506.746,011 276.405,416	3	506.567,744 276.782,494	417.093
3	506.567,744 276.782,494	4	506.563,405 276.780,372	4.83
4	506.563,405 276.780,372	5	506.556,54 276.777,016	7.641
5	506.556,54 276.777,016	1	506.734,711 276.400,141	416.869

Document care conţine date cu caracter personal, protejat de prevederile Regulamentului (UE) nr. 679/2016 şi Legii 190/2018

**** Lungimile segmentelor sunt determinate în planul de proiecţie Stereo 70 şi sunt rotunjite la 1 milimetru.**
***** Distanţa dintre puncte este formată din segmente cumulate ce sunt mai mici decât valoarea 1 milimetru.**

Neutilizabil in circuitul civil

DATE DESPRE IMOBILUL NR. 10647

Oficiul de Cadastru şi Publicitate Imobiliară TELEORMAN
Biroul de Cadastru şi Publicitate Imobiliară Alexandria

A. Partea I. Descrierea imobilului

Nr. CF vechi:108
Nr. cadastral vechi:187

TEREN Extravilan

Adresa: Jud. Teleorman

Nr. Crt	Nr cadastral Nr. topografic	Suprafaţa* (mp)	Observaţii / Referinţe
A1	21193	Din acte: 12.900 Masurata: 12.917	Sector cadastral:25 Teren neimprejmuit;

B. Partea II. Proprietari şi acte

Inscrieri privitoare la dreptul de proprietate şi alte drepturi reale		Referinţe
1552 / 15/12/2000		
Act Notarial nr. 3075, din 14/12/2000 emis de BNP TAMARA MORCOV;		
B1	Intabulare, drept de PROPRIETATE, cu titlu de donație, bun propriu, dobandit prin Conventie, cota actuala 1/1, cota initiala 1/1	A1
	1) **CUCU TEODORA**	
	OBSERVATII: (provenita din conversia CF 108)	

C. Partea III. SARCINI .

Inscrieri privind dezmembramintele dreptului de proprietate, drepturi reale de garanţie şi sarcini	Referinţe
NU SUNT	

Neutilizabil în circuitul civil

Anexa Nr. 1 La Partea I

Teren

Nr cadastral	Suprafaţa (mp)*	Observaţii / Referinţe
21193	Din acte: 12.900 Masurata: 12.917	

* Suprafaţa este determinată in planul de proiecţie Stereo 70.

DETALII LINIARE IMOBIL

Date referitoare la teren

Crt	Categorie folosinţă	Intra vilan	Suprafaţa (mp)	Tarla	Parcelă	Nr. topo	Observaţii / Referinţe
1	arabil	NU	12.917	12	67	-	

Lungime Segmente
1) Valorile lungimilor segmentelor sunt obţinute din proiecţie în plan.

Punct început	X / Y	Punct sfârşit	X / Y	Lungime segment (** (m)
1	506.585,781 278.571,448	2	506.568,684 278.563,564	18.827
2	506.568,684 278.563,564	3	506.554,882 278.557,087	15.246
3	506.554,882 278.557,087	4	506.716,134 278.213,818	379.257
4	506.716,134 278.213,818	5	506.746,91 278.228,441	34.073

Document care conţine date cu caracter personal, protejat de prevederile Regulamentului (UE) nr. 679/2016 şi Legii 190/2018

Punct început	X / Y	Punct sfârşit	X / Y	Lungime segment (** (m)
5	506.746,91 278.228,441	6	506.585,781 278.571,448	378.967
6	506.585,781 278.571,448	7	506.573,436 278.553,767	21.564
7	506.573,436 278.553,767	8	506.573,436 278.552,567	1.2
8	506.573,436 278.552,567	9	506.572,236 278.552,567	1.2
9	506.572,236 278.552,567	10	506.572,236 278.553,767	1.2
10	506.572,236 278.553,767	1	506.573,436 278.553,767	1.2

**** Lungimile segmentelor sunt determinate în planul de proiecţie Stereo 70 şi sunt rotunjite la 1 milimetru.**
***** Distanţa dintre puncte este formată din segmente cumulate ce sunt mai mici decât valoarea 1 milimetru.**

Neutilizabil in circuitul civil

DATE DESPRE IMOBILUL NR. 10648

Oficiul de Cadastru şi Publicitate Imobiliară TELEORMAN
Biroul de Cadastru şi Publicitate Imobiliară Alexandria

A. Partea I. Descrierea imobilului

TEREN Extravilan

Adresa: Jud. Teleorman

Nr. Crt	Nr cadastral Nr. topografic	Suprafaţa* (mp)	Observaţii / Referinţe
A1		2.500	Sector cadastral:6 Teren neimprejmuit;

B. Partea II. Proprietari şi acte

Inscrieri privitoare la dreptul de proprietate şi alte drepturi reale		Referinţe
/		
Act Administrativ nr. 5301296, din 17/06/1996 emis de CJSDPAT TELEORMAN;		
B1	Intabulare, drept de PROPRIETATE, dobandit prin Reconstituire, cota actuala 1/1, cota initiala 1/1	A1
	1) **MATEI IOANA**	

C. Partea III. SARCINI .

Inscrieri privind dezmembramintele dreptului de proprietate, drepturi reale de garanţie şi sarcini	Referinţe
NU SUNT	

Neutilizabil în circuitul civil

Anexa Nr. 1 La Partea I

Teren

Nr cadastral	Suprafaţa (mp)*	Observaţii / Referinţe
	2.500	

* Suprafaţa este determinată in planul de proiecţie Stereo 70.

DETALII LINIARE IMOBIL

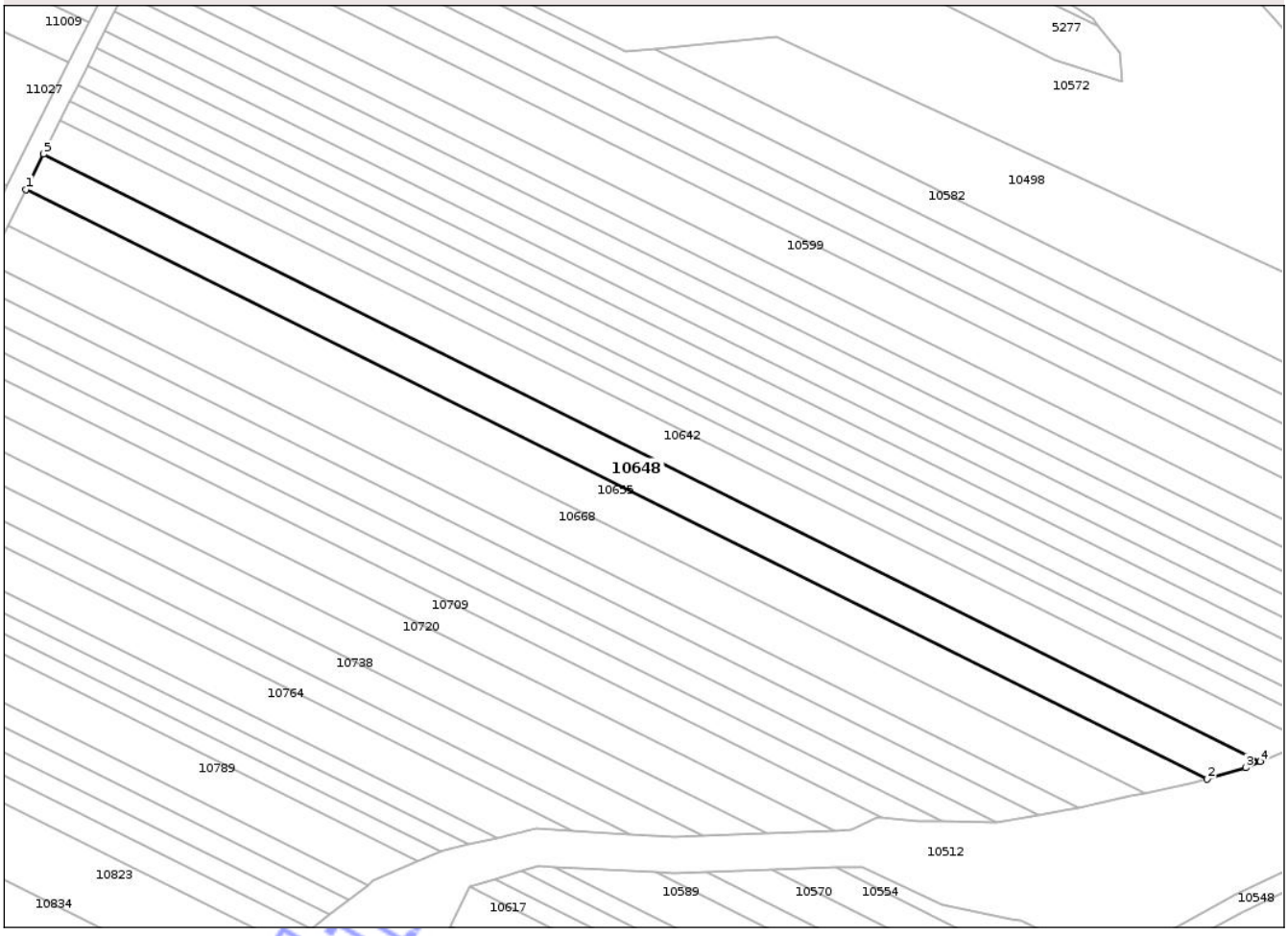

Date referitoare la teren

Crt	Categorie folosinţă	Intra vilan	Suprafaţa (mp)	Tarla	Parcelă	Nr. topo	Observaţii / Referinţe
1	arabil	NU	2.500	41	35	-	

Lungime Segmente
1) Valorile lungimilor segmentelor sunt obţinute din proiecţie în plan.

Punct început	X / Y	Punct sfârşit	X / Y	Lungime segment (** (m)
1	506.519,788 283.918,603	2	506.777,421 283.790,227	287.846
2	506.777,421 283.790,227	3	506.785,767 283.792,651	8.691
3	506.785,767 283.792,651	4	506.788,972 283.794,024	3.487
4	506.788,972 283.794,024	5	506.523,614 283.926,25	296.477
5	506.523,614 283.926,25	1	506.519,788 283.918,603	8.551

Document care conţine date cu caracter personal, protejat de prevederile Regulamentului (UE) nr. 679/2016 şi Legii 190/2018

**** Lungimile segmentelor sunt determinate în planul de proiecţie Stereo 70 şi sunt rotunjite la 1 milimetru.**
***** Distanţa dintre puncte este formată din segmente cumulate ce sunt mai mici decât valoarea 1 milimetru.**

Neutilizabil in circuitul civil

DATE DESPRE IMOBILUL NR. 10649

Oficiul de Cadastru şi Publicitate Imobiliară TELEORMAN
Biroul de Cadastru şi Publicitate Imobiliară Alexandria

A. Partea I. Descrierea imobilului

TEREN Extravilan

Adresa: Jud. Teleorman

Nr. Crt	Nr cadastral Nr. topografic	Suprafaţa* (mp)	Observaţii / Referinţe
A1		4.900	Sector cadastral:25 Teren neimprejmuit;

B. Partea II. Proprietari şi acte

Inscrieri privitoare la dreptul de proprietate şi alte drepturi reale		Referinţe
/		
Act Administrativ nr. 53-01580, din 27/03/1997 emis de CJSDPAT TELEORMAN;		
B1	Intabulare, drept de PROPRIETATE, dobandit prin Reconstituire, cota actuala 1/1, cota initiala 1/1	A1
	1) **IAURUM MARIA**	

C. Partea III. SARCINI .

Inscrieri privind dezmembramintele dreptului de proprietate, drepturi reale de garanţie şi sarcini	Referinţe
NU SUNT	

Neutilizabil în circuitul civil

Anexa Nr. 1 La Partea I

Teren

Nr cadastral	Suprafaţa (mp)*	Observaţii / Referinţe
	4.900	

* Suprafaţa este determinată in planul de proiecţie Stereo 70.

DETALII LINIARE IMOBIL

Date referitoare la teren

Crt	Categorie folosinţă	Intra vilan	Suprafaţa (mp)	Tarla	Parcelă	Nr. topo	Observaţii / Referinţe
1	arabil	NU	4.900	12/1	145	-	

Lungime Segmente

1) Valorile lungimilor segmentelor sunt obţinute din proiecţie în plan.

Punct început	X / Y	Punct sfârşit	X / Y	Lungime segment (** (m)
1	506.581,616 277.236,437	2	506.570,536 277.231,241	12.238
2	506.570,536 277.231,241	3	506.735,32 276.866,282	400.436
3	506.735,32 276.866,282	4	506.746,398 276.871,482	12.238
4	506.746,398 276.871,482	1	506.581,616 277.236,437	400.431

**** Lungimile segmentelor sunt determinate în planul de proiecţie Stereo 70 şi sunt rotunjite la 1 milimetru.**

Document care conţine date cu caracter personal, protejat de prevederile Regulamentului (UE) nr. 679/2016 şi Legii 190/2018

***** Distanţa dintre puncte este formată din segmente cumulate ce sunt mai mici decât valoarea 1 milimetru.**

Neutilizabil in circuitul civil

DATE DESPRE IMOBILUL NR. 10650

Oficiul de Cadastru şi Publicitate Imobiliară TELEORMAN
Biroul de Cadastru şi Publicitate Imobiliară Alexandria

A. Partea I. Descrierea imobilului

TEREN Extravilan

Adresa: Jud. Teleorman

Nr. Crt	Nr cadastral Nr. topografic	Suprafaţa* (mp)	Observaţii / Referinţe
A1	20669	Din acte: 304.000 Masurata: 7.506	Sector cadastral:10 Teren neimprejmuit;

B. Partea II. Proprietari şi acte

Inscrieri privitoare la dreptul de proprietate şi alte drepturi reale		Referinţe
60297 / 16/12/2014		
Act Notarial nr. 1257, din 15/12/2014 emis de BIN MARINESCU IULIA;		
B5	Intabulare, drept de PROPRIETATE, domeniu privat, cu titlu de schimb, dobandit prin Conventie, cota actuala 1/1, cota initiala 1/1	A1
	1) **COMUNA PERETU**, CIF:6853295, PRIN ADMINISTRATOR CONSILIUL LOCAL AL COMUNEI PERETU	
B6	Intabulare, drept de SERVITUTE, de trecere, pe o suprafata de 461 mp, parte din suprafata totala a lotului nr. 1 avand nr. cadastral 20668 in beneficiul lotului nr. 2 identificat prin nr. cadastral 20669	A1

C. Partea III. SARCINI .

Inscrieri privind dezmembramintele dreptului de proprietate, drepturi reale de garanţie şi sarcini	Referinţe
NU SUNT	

Neutilizabil în circuitul civil

Anexa Nr. 1 La Partea I

Teren

Nr cadastral	Suprafaţa (mp)*	Observaţii / Referinţe
20669	Din acte: 304.000 Masurata: 7.506	

* Suprafaţa este determinată in planul de proiecţie Stereo 70.

DETALII LINIARE IMOBIL

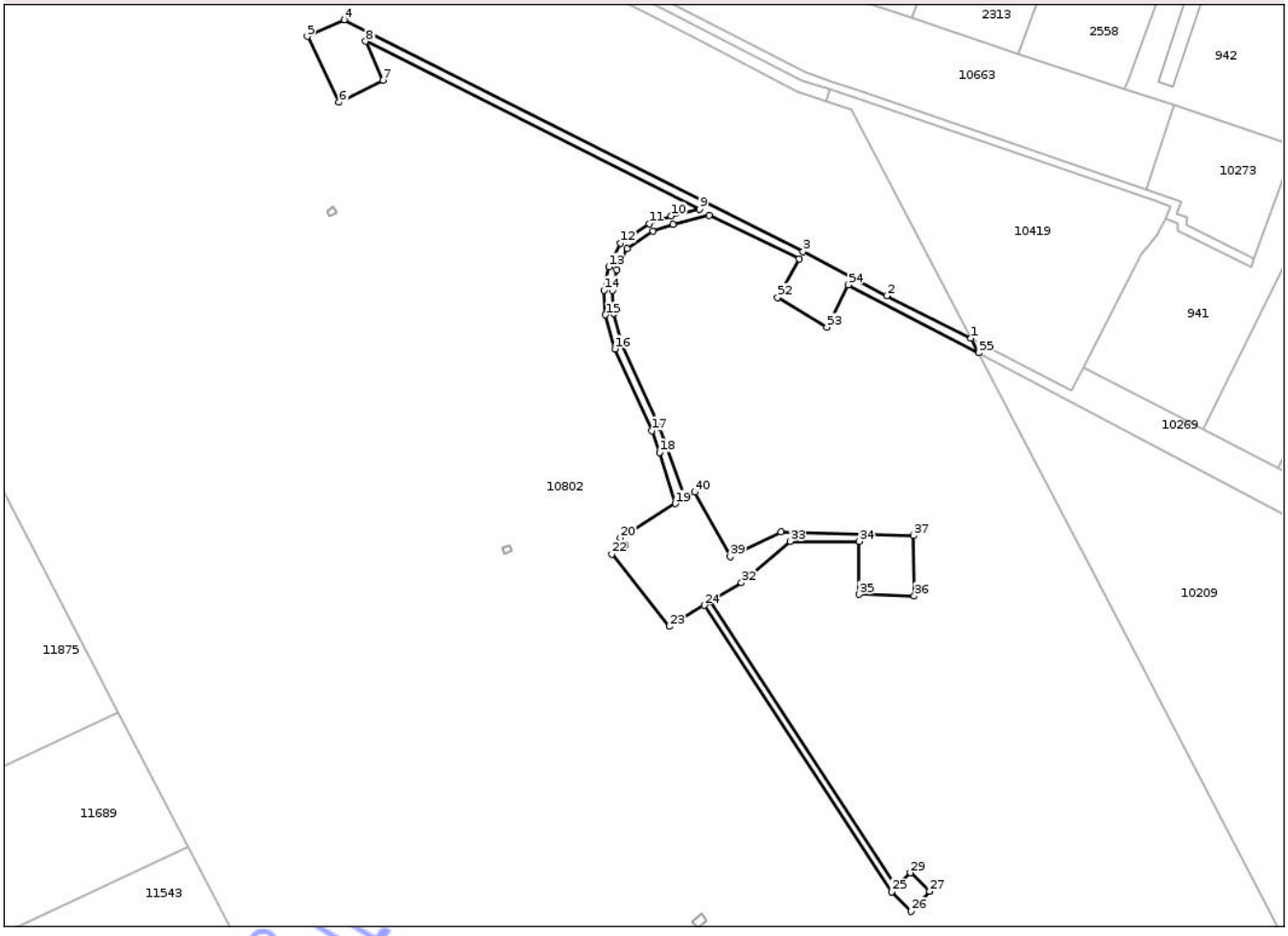

Date referitoare la teren

Crt	Categorie folosinţă	Intra vilan	Suprafaţa (mp)	Tarla	Parcelă	Nr. topo	Observaţii / Referinţe
1	arabil	NU	7.506	7	14/3	-	

Lungime Segmente

1) Valorile lungimilor segmentelor sunt obţinute din proiecţie în plan.

Punct început	X / Y	Punct sfârşit	X / Y	Lungime segment
1	506.791,399 281.804,187	2	506.751,339 281.824,2	44.781
4	506.493,903 281.955,094	5	506.476,439 281.947,206	19.163
7	506.512,323 281.926,409	8	506.504,078 281.944,875	20.223
10	506.649,085 281.862,102	11	506.638,66 281.858,486	11.034
13	506.619,4 281.838,011	14	506.617,171 281.826,959	11.275

Punct început	X / Y	Punct sfârşit	X / Y	Lungime segment
2	506.751,339 281.824,2	3	506.711,708 281.845,122	44.815
5	506.476,439 281.947,206	6	506.491,51 281.915,892	34.752
8	506.504,078 281.944,875	9	506.662,601 281.865,209	177.415
11	506.638,66 281.858,486	12	506.625,093 281.849,261	16.406
14	506.617,171 281.826,959	15	506.617,943 281.815,25	11.734

Punct început	X / Y	Punct sfârşit	X / Y	Lungime segment
3	506.711,708 281.845,122	4	506.493,903 281.955,094	243.994
6	506.491,51 281.915,892	7	506.512,323 281.926,409	23.319
9	506.662,601 281.865,209	10	506.649,085 281.862,102	13.869
12	506.625,093 281.849,261	13	506.619,4 281.838,011	12.608
15	506.617,943 281.815,25	16	506.622,286 281.799,06	16.762

Document care conţine date cu caracter personal, protejat de prevederile Regulamentului (UE) nr. 679/2016 şi Legii 190/2018

Punct început	X / Y	Punct sfârşit	X / Y	Lungime segment
16	506.622,286 281.799,06	17	506.639,866 281.760,387	42.481
19	506.651,048 281.725,774	20	506.624,889 281.709,513	30.801
22	506.620,914 281.701,803	23	506.648,348 281.667,565	43.873
25	506.753,594 281.541,671	26	506.762,93 281.532,482	13.1
28	506.771,794 281.542,104	29	506.762,551 281.550,798	12.689
31	506.667,842 281.679,42	32	506.682,391 281.688,269	17.029
34	506.738,21 281.707,883	35	506.738,21 281.682,707	25.176
37	506.764,051 281.710,615	38	506.701,14 281.712,313	62.934
40	506.660,274 281.731,194	41	506.655,629 281.728,622	5.31
43	506.625,75 281.801,165	44	506.621,909 281.815,892	15.22
46	506.623,214 281.836,689	47	506.628,196 281.846,534	11.034
49	506.650,002 281.858,187	50	506.667,083 281.862,33	17.576
52	506.699,589 281.823,504	53	506.723,036 281.809,412	27.356
55	506.795,048 281.797,204	1	506.791,399 281.804,187	7.879

Punct început	X / Y	Punct sfârşit	X / Y	Lungime segment
17	506.639,866 281.760,387	18	506.643,543 281.750,001	11.018
20	506.624,889 281.709,513	21	506.627,237 281.706,079	4.16
23	506.648,348 281.667,565	24	506.664,783 281.677,56	19.236
26	506.762,93 281.532,482	27	506.771,721 281.542,032	12.98
29	506.762,551 281.550,798	30	506.756,16 281.544,287	9.123
32	506.682,391 281.688,269	33	506.705,457 281.707,883	30.278
35	506.738,21 281.682,707	36	506.764,484 281.681,988	26.284
38	506.701,14 281.712,313	39	506.677,046 281.700,56	26.808
41	506.655,629 281.728,622	42	506.643,57 281.761,91	35.405
44	506.621,909 281.815,892	45	506.621,197 281.826,69	10.821
47	506.628,196 281.846,534	48	506.640,471 281.854,88	14.844
50	506.667,083 281.862,33	51	506.709,749 281.841,627	47.424
53	506.723,036 281.809,412	54	506.733,228 281.829,515	22.539

Punct început	X / Y	Punct sfârşit	X / Y	Lungime segment
18	506.643,543 281.750,001	19	506.651,048 281.725,774	25.363
21	506.627,237 281.706,079	22	506.620,914 281.701,803	7.633
24	506.664,783 281.677,56	25	506.753,594 281.541,671	162.337
27	506.771,721 281.542,032	28	506.771,794 281.542,104	0.103
30	506.756,16 281.544,287	31	506.667,842 281.679,42	161.434
33	506.705,457 281.707,883	34	506.738,21 281.707,883	32.753
36	506.764,484 281.681,988	37	506.764,051 281.710,615	28.63
39	506.677,046 281.700,56	40	506.660,274 281.731,194	34.925
42	506.643,57 281.761,91	43	506.625,75 281.801,165	43.11
45	506.621,197 281.826,69	46	506.623,214 281.836,689	10.2
48	506.640,471 281.854,88	49	506.650,002 281.858,187	10.088
51	506.709,749 281.841,627	52	506.699,589 281.823,504	20.777
54	506.733,228 281.829,515	55	506.795,048 281.797,204	69.755

**** Lungimile segmentelor sunt determinate în planul de proiecţie Stereo 70 şi sunt rotunjite la 1 milimetru.**
***** Distanţa dintre puncte este formată din segmente cumulate ce sunt mai mici decât valoarea 1 milimetru.**

Neutilizabil în circuitul civil

DATE DESPRE IMOBILUL NR. 10651

Oficiul de Cadastru şi Publicitate Imobiliară TELEORMAN
Biroul de Cadastru şi Publicitate Imobiliară Alexandria

A. Partea I. Descrierea imobilului

TEREN Extravilan

Adresa: Jud. Teleorman

Nr. Crt	Nr cadastral Nr. topografic	Suprafaţa* (mp)	Observaţii / Referinţe
A1		Din acte: 2.900 Masurata: 1.632	Sector cadastral:6 Teren neimprejmuit;

B. Partea II. Proprietari şi acte

Inscrieri privitoare la dreptul de proprietate şi alte drepturi reale		Referinţe
/		
Hotarare Judecatoreasca nr. 1382, din 23/04/2013 emis de JUDECĂTORIA ROȘIORII DE VEDE-JUDEȚUL TELEORMAN (Dosar nr.3079/292/2012);		
B1	Intabulare, drept de PROPRIETATE, cu titlu de partaj, bun propriu, dobandit prin Hotarare Judecatoreasca, cota actuala 1/1, cota initiala 1/1	A1
	1) **TIU VINTILĂ**	

C. Partea III. SARCINI

Inscrieri privind dezmembramintele dreptului de proprietate, drepturi reale de garanţie şi sarcini		Referinţe
/		
Hotarare Judecatoreasca nr. 1382, din 23/04/2013 emis de JUDECĂTORIA ROȘIORII DE VEDE-JUDEȚUL TELEORMAN (Dosar nr.3079/292/2012);		
C1	Intabulare, drept de IPOTECA LEGALA, Valoare:59 RON, reprezentând sultă	A1
	1) **TIU MARIAN**	

Neutilizabil în circuitul civil

Anexa Nr. 1 La Partea I

Teren

Nr cadastral	Suprafaţa (mp)*	Observaţii / Referinţe
	Din acte: 2.900 Masurata: 1.632	

* Suprafaţa este determinată in planul de proiecţie Stereo 70.

DETALII LINIARE IMOBIL

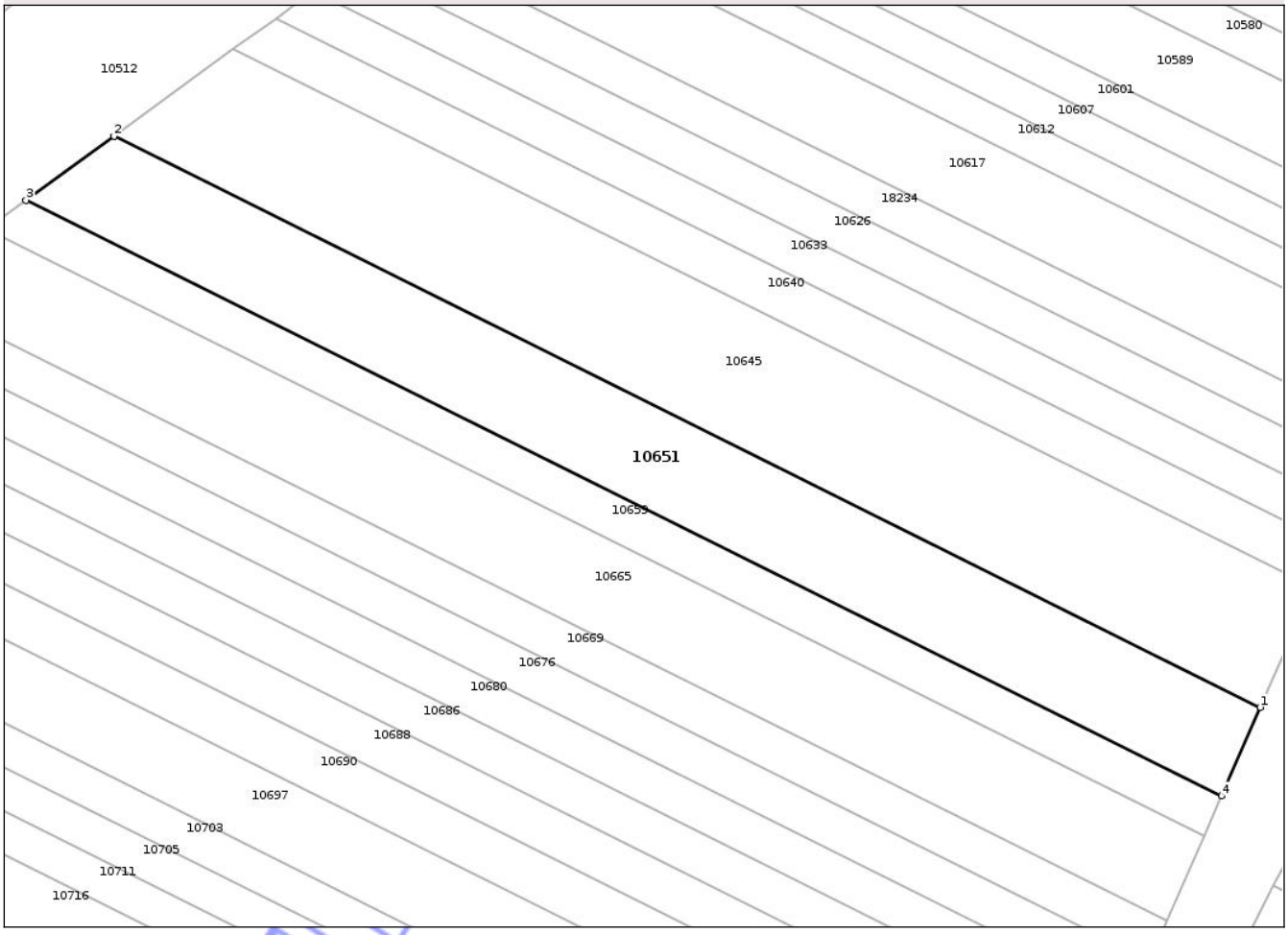

Date referitoare la teren

Crt	Categorie folosinţă	Intra vilan	Suprafaţa (mp)	Tarla	Parcelă	Nr. topo	Observaţii / Referinţe
1	arabil	NU	1.632	41	15	-	Imobilul este despărțit de neproductiv. Diferența de suprafață se regăsește la ID 10834.

Lungime Segmente

1) Valorile lungimilor segmentelor sunt obţinute din proiecţie în plan.

Punct început	X / Y	Punct sfârşit	X / Y	Lungime segment (** (m)
1	506.713,298 283.669,515	2	506.583,117 283.734,383	145.447
2	506.583,117 283.734,383	3	506.573,1 283.727,102	12.384
3	506.573,1 283.727,102	4	506.708,904 283.659,432	151.73
4	506.708,904 283.659,432	1	506.713,298 283.669,515	10.999

Document care conține date cu caracter personal, protejat de prevederile Regulamentului (UE) nr. 679/2016 și Legii 190/2018

**** Lungimile segmentelor sunt determinate în planul de proiecţie Stereo 70 şi sunt rotunjite la 1 milimetru.**
***** Distanţa dintre puncte este formată din segmente cumulate ce sunt mai mici decât valoarea 1 milimetru.**

Neutilizabil in circuitul civil

DATE DESPRE IMOBILUL NR. 10652

Oficiul de Cadastru şi Publicitate Imobiliară TELEORMAN
Biroul de Cadastru şi Publicitate Imobiliară Alexandria

A. Partea I. Descrierea imobilului

TEREN Extravilan

Adresa: Jud. Teleorman

Nr. Crt	Nr cadastral Nr. topografic	Suprafaţa* (mp)	Observaţii / Referinţe
A1		16.600	Sector cadastral:25 Teren neimprejmuit;

B. Partea II. Proprietari şi acte

Inscrieri privitoare la dreptul de proprietate şi alte drepturi reale		Referinţe
/		
Hotarare Judecatoreasca nr. 1677, din 04/11/2008 emis de JUDECĂTORIA ROȘIORII DE VEDE-JUDEȚUL TELEORMAN (Dosar nr.1578/292/2008);		
B1	Intabulare, drept de PROPRIETATE, cu titlu de partaj, bun propriu, dobandit prin Hotarare Judecatoreasca, cota actuala 1/1, cota initiala 1/1	A1
	1) **VOICU MARIETA**	

C. Partea III. SARCINI .

Inscrieri privind dezmembramintele dreptului de proprietate, drepturi reale de garanţie şi sarcini	Referinţe
NU SUNT	

Neutilizabil în circuitul civil

Anexa Nr. 1 La Partea I

Teren

Nr cadastral	Suprafaţa (mp)*	Observaţii / Referinţe
	16.600	

* Suprafaţa este determinată in planul de proiecţie Stereo 70.

DETALII LINIARE IMOBIL

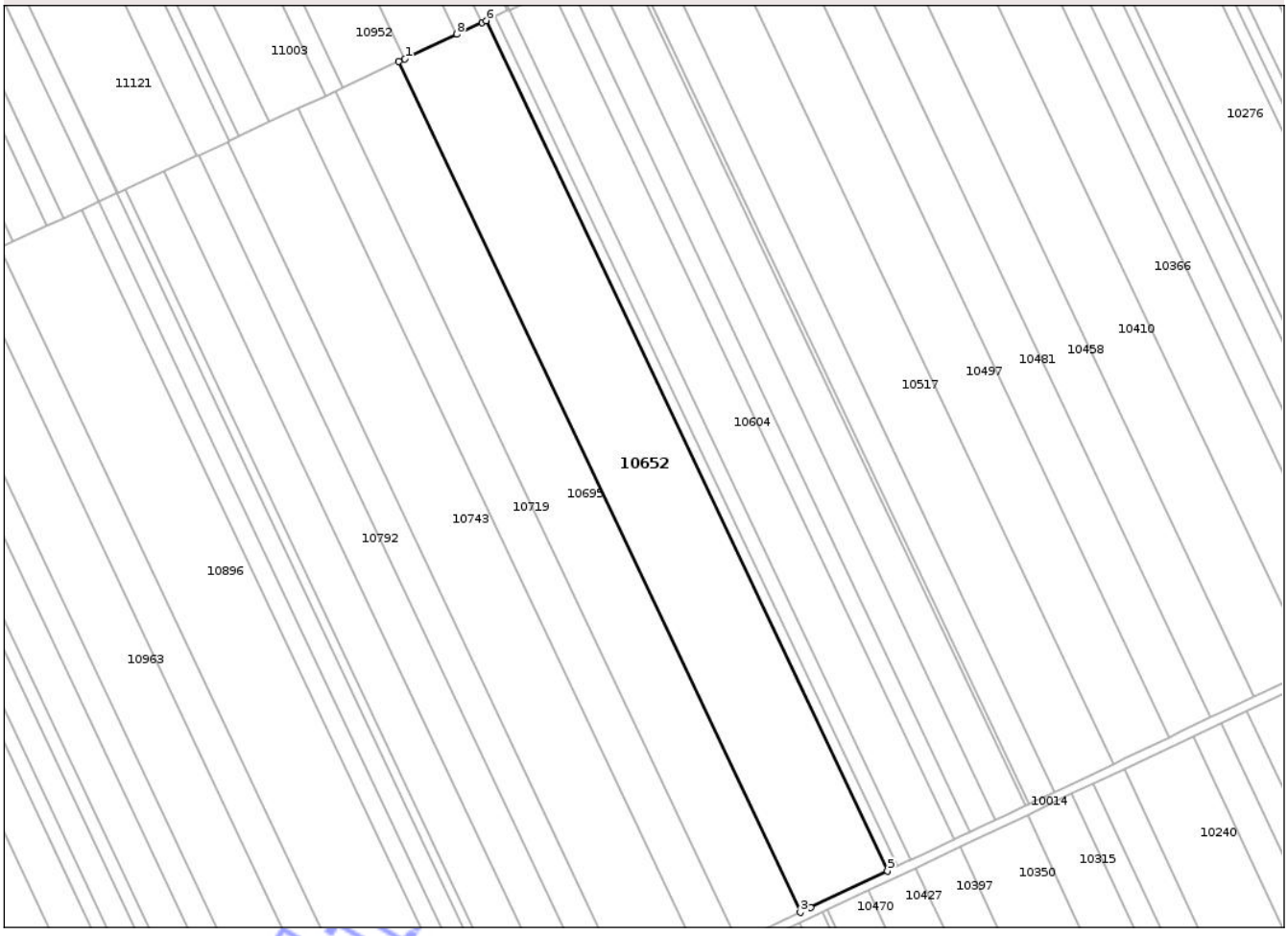

Date referitoare la teren

Crt	Categorie folosinţă	Intra vilan	Suprafaţa (mp)	Tarla	Parcelă	Nr. topo	Observaţii / Referinţe
1	arabil	NU	16.600	13	174	-	

Lungime Segmente

1) Valorile lungimilor segmentelor sunt obţinute din proiecţie în plan.

Punct început	X / Y	Punct sfârşit	X / Y	Lungime segment (** (m)
1	506.541,802 276.310,084	2	506.539,136 276.308,839	2.942
2	506.539,136 276.308,839	3	506.711,057 275.945,183	402.247
3	506.711,057 275.945,183	4	506.715,452 275.947,265	4.863
4	506.715,452 275.947,265	5	506.748,362 275.962,858	36.417
5	506.748,362 275.962,858	6	506.576,542 276.326,301	402.011

Document care conţine date cu caracter personal, protejat de prevederile Regulamentului (UE) nr. 679/2016 şi Legii 190/2018

Punct început	X / Y	Punct sfârşit	X / Y	Lungime segment (** (m)
6	506.576,542 276.326,301	7	506.574,909 276.325,539	1.802
7	506.574,909 276.325,539	8	506.564,017 276.320,454	12.021
8	506.564,017 276.320,454	1	506.541,802 276.310,084	24.516

** Lungimile segmentelor sunt determinate în planul de proiecţie Stereo 70 şi sunt rotunjite la 1 milimetru.
*** Distanţa dintre puncte este formată din segmente cumulate ce sunt mai mici decât valoarea 1 milimetru.

Neutilizabil in circuitul civil

DATE DESPRE IMOBILUL NR. 10653

Oficiul de Cadastru şi Publicitate Imobiliară TELEORMAN
Biroul de Cadastru şi Publicitate Imobiliară Alexandria

A. Partea I. Descrierea imobilului

TEREN Extravilan

Adresa: Jud. Teleorman

Nr. Crt	Nr cadastral Nr. topografic	Suprafaţa* (mp)	Observaţii / Referinţe
A1		6.600	Sector cadastral:25 Teren neimprejmuit;

B. Partea II. Proprietari şi acte

Inscrieri privitoare la dreptul de proprietate şi alte drepturi reale		Referinţe
/		
Act Administrativ nr. 53-02072, din 27/08/1999 emis de CJSDPAT TELEORMAN;		
B1	Intabulare, drept de PROPRIETATE, dobandit prin Reconstituire, cota actuala 16/24, cota initiala 16/24	A1
	1) **VLAD MARIN** 2) **VLAD ALEXANDRU** 3) **BUCATĂ ELISABETA**	
Act Notarial nr. 185, din 06/08/2007 emis de BNP TAMARA MORCOV;		
B2	Intabulare, drept de PROPRIETATE, cu titlu de moștenire, bun propriu, dobandit prin Succesiune, cota actuala 8/24, cota initiala 8/24	A1
	1) **NEGRESCU ION**	

C. Partea III. SARCINI .

Inscrieri privind dezmembramintele dreptului de proprietate, drepturi reale de garanţie şi sarcini	Referinţe
NU SUNT	

Neutilizabil în circuitul civil

Anexa Nr. 1 La Partea I

Teren

Nr cadastral	Suprafaţa (mp)*	Observaţii / Referinţe
	6.600	

* Suprafaţa este determinată in planul de proiecţie Stereo 70.

DETALII LINIARE IMOBIL

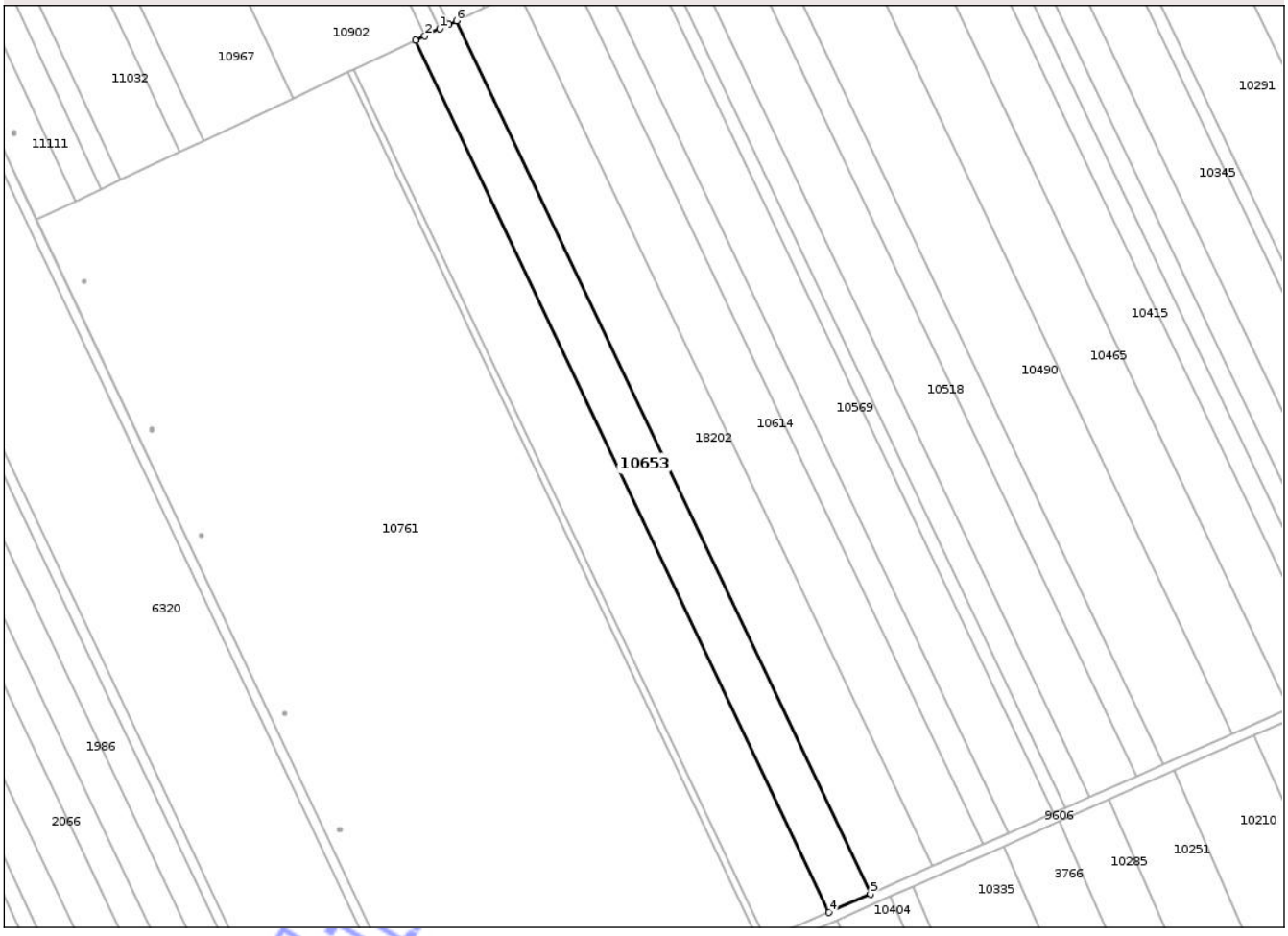

Date referitoare la teren

Crt	Categorie folosinţă	Intra vilan	Suprafaţa (mp)	Tarla	Parcelă	Nr. topo	Observaţii / Referinţe
1	arabil	NU	6.600	13/1	91	-	

Lungime Segmente
1) Valorile lungimilor segmentelor sunt obţinute din proiecţie în plan.

Punct început	X / Y	Punct sfârşit	X / Y	Lungime segment (** (m)
1	506.581,136 275.462,761	2	506.575,361 275.460,027	6.389
2	506.575,361 275.460,027	3	506.571,825 275.458,354	3.912
3	506.571,825 275.458,354	4	506.732,621 275.119,543	375.031
4	506.732,621 275.119,543	5	506.748,712 275.126,659	17.594
5	506.748,712 275.126,659	6	506.587,722 275.465,878	375.483

Document care conţine date cu caracter personal, protejat de prevederile Regulamentului (UE) nr. 679/2016 şi Legii 190/2018

Punct început	X / Y	Punct sfârşit	X / Y	Lungime segment (** (m)
6	506.587,722 275.465,878	7	506.584,746 275.464,469	3.293
7	506.584,746 275.464,469	1	506.581,136 275.462,761	3.994

**** Lungimile segmentelor sunt determinate în planul de proiecţie Stereo 70 şi sunt rotunjite la 1 milimetru.**
***** Distanţa dintre puncte este formată din segmente cumulate ce sunt mai mici decât valoarea 1 milimetru.**

Neutilizabil in circuitul civil

DATE DESPRE IMOBILUL NR. 10654

Oficiul de Cadastru şi Publicitate Imobiliară TELEORMAN
Biroul de Cadastru şi Publicitate Imobiliară Alexandria

A. Partea I. Descrierea imobilului

TEREN Extravilan

Adresa: Jud. Teleorman

Nr. Crt	Nr cadastral Nr. topografic	Suprafaţa* (mp)	Observaţii / Referinţe
A1		3.700	Sector cadastral:25 Teren neimprejmuit;

B. Partea II. Proprietari şi acte

Inscrieri privitoare la dreptul de proprietate şi alte drepturi reale		Referinţe
/		
Act Notarial nr. 132, din 23/06/2008 emis de BNP BARBU MARIA;		
B1	Intabulare, drept de PROPRIETATE, cu titlu de moștenire și partaj, bun propriu, dobandit prin Succesiune, cota actuala 1/1, cota initiala 1/1	A1
	1) **MARTIN FLOAREA**	

C. Partea III. SARCINI .

Inscrieri privind dezmembramintele dreptului de proprietate, drepturi reale de garanţie şi sarcini	Referinţe
NU SUNT	

Neutilizabil în circuitul civil

Anexa Nr. 1 La Partea I

Teren

Nr cadastral	Suprafaţa (mp)*	Observaţii / Referinţe
	3.700	

* Suprafaţa este determinată in planul de proiecţie Stereo 70.

DETALII LINIARE IMOBIL

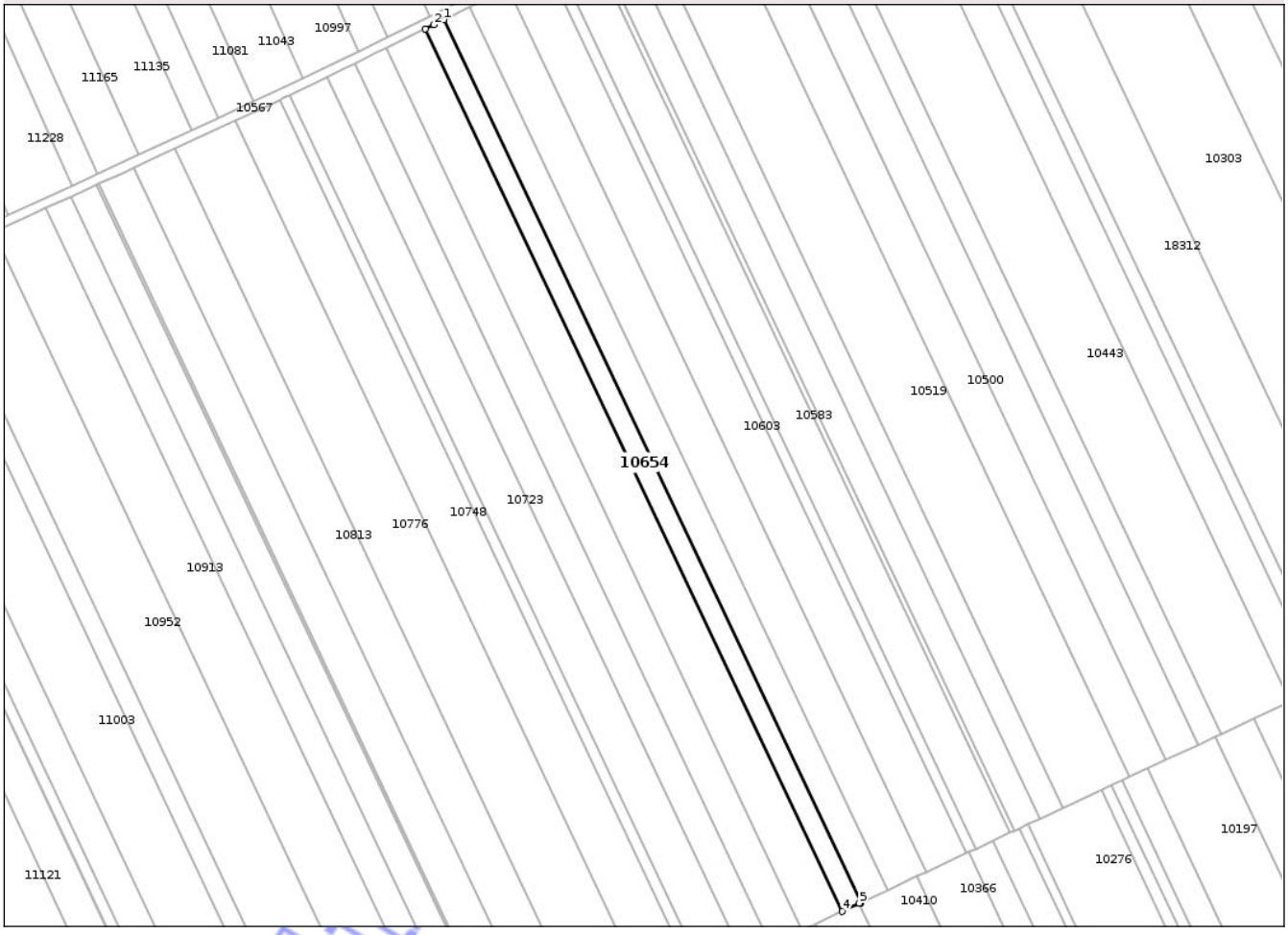

Date referitoare la teren

Crt	Categorie folosinţă	Intra vilan	Suprafaţa (mp)	Tarla	Parcelă	Nr. topo	Observaţii / Referinţe
1	arabil	NU	3.700	13	45	-	

Lungime Segmente
1) Valorile lungimilor segmentelor sunt obţinute din proiecţie în plan.

Punct început	X / Y	Punct sfârşit	X / Y	Lungime segment (** (m)
1	506.556,54 276.777,016	2	506.552,196 276.774,892	4.835
2	506.552,196 276.774,892	3	506.548,564 276.773,116	4.043
3	506.548,564 276.773,116	4	506.726,666 276.396,385	416.709
4	506.726,666 276.396,385	5	506.734,079 276.399,846	8.181
5	506.734,079 276.399,846	6	506.734,711 276.400,141	0.697

Document care conţine date cu caracter personal, protejat de prevederile Regulamentului (UE) nr. 679/2016 şi Legii 190/2018

Punct început	X / Y	Punct sfârşit	X / Y	Lungime segment (** (m)
6	506.734,711 276.400,141	1	506.556,54 276.777,016	416.869

** Lungimile segmentelor sunt determinate în planul de proiecţie Stereo 70 şi sunt rotunjite la 1 milimetru.
*** Distanţa dintre puncte este formată din segmente cumulate ce sunt mai mici decât valoarea 1 milimetru.

Neutilizabil in circuitul civil

DATE DESPRE IMOBILUL NR. 10655

Oficiul de Cadastru şi Publicitate Imobiliară TELEORMAN
Biroul de Cadastru şi Publicitate Imobiliară Alexandria

A. Partea I. Descrierea imobilului

TEREN Extravilan

Adresa: Jud. Teleorman

Nr. Crt	Nr cadastral Nr. topografic	Suprafaţa* (mp)	Observaţii / Referinţe
A1		2.500	Sector cadastral:6 Teren neimprejmuit;

B. Partea II. Proprietari şi acte

Inscrieri privitoare la dreptul de proprietate şi alte drepturi reale		Referinţe
/		
Act Administrativ nr. 9558, din 15/12/2025 emis de PRIMĂRIA COMUNEI PERETU;		
B1	Inscrierea posesiei, drept de PROPRIETATE, dobandit prin Lege, cota actuala 1/1, cota initiala 1/1 1) **NEIDENTIFICAT NEIDENTIFICAT**	A1
Act Normativ nr. 7, din 13/03/1996 emis de PARLAMENTUL ROMÂNIEI (.art.13);		
B2	Se notează mențiunea proprietar neidentificat	A1
Act Normativ nr. 7, din 13/03/1996 emis de PARLAMENTUL ROMÂNIEI;		
B3	Se notează existența a două seturi de acte de proprietate: actul notarial nr.259/21.10.2019 emis de BNP TAMARA MORCOV în favoarea lui NEGUȚ AURELIA-LUMINIȚA, NEGUȚ MARIA-IULIANA și hotărârea judecătorească nr.6380/06.12.2012 din dosar nr.4828/740/2011 emisă de JUDECĂTORIA ROȘIORII DE VEDE - JUDEȚUL TELEORMAN, în favoarea lui BOBOACA AURELIAN	A1

C. Partea III. SARCINI .

Inscrieri privind dezmembramintele dreptului de proprietate, drepturi reale de garanţie şi sarcini	Referinţe
NU SUNT	

Neutilizabil în circuitul civil

Anexa Nr. 1 La Partea I

Teren

Nr cadastral	Suprafaţa (mp)*	Observaţii / Referinţe
	2.500	

* Suprafaţa este determinată in planul de proiecţie Stereo 70.

DETALII LINIARE IMOBIL

Date referitoare la teren

Crt	Categorie folosinţă	Intra vilan	Suprafaţa (mp)	Tarla	Parcelă	Nr. topo	Observaţii / Referinţe
1	arabil	NU	2.500	41	34	-	

Lungime Segmente

1) Valorile lungimilor segmentelor sunt obţinute din proiecţie în plan.

Punct început	X / Y	Punct sfârşit	X / Y	Lungime segment (** (m)
1	506.519,788 283.918,603	2	506.515,829 283.910,692	8.846
2	506.515,829 283.910,692	3	506.763,812 283.787,124	277.064
3	506.763,812 283.787,124	4	506.774,714 283.789,441	11.145
4	506.774,714 283.789,441	5	506.777,421 283.790,227	2.819
5	506.777,421 283.790,227	1	506.519,788 283.918,603	287.846

Document care conţine date cu caracter personal, protejat de prevederile Regulamentului (UE) nr. 679/2016 şi Legii 190/2018

**** Lungimile segmentelor sunt determinate în planul de proiecţie Stereo 70 şi sunt rotunjite la 1 milimetru.**
***** Distanţa dintre puncte este formată din segmente cumulate ce sunt mai mici decât valoarea 1 milimetru.**

Neutilizabil în circuitul civil

DATE DESPRE IMOBILUL NR. 10657

Oficiul de Cadastru şi Publicitate Imobiliară TELEORMAN
Biroul de Cadastru şi Publicitate Imobiliară Alexandria

A. Partea I. Descrierea imobilului

TEREN Extravilan

Adresa: Jud. Teleorman

Nr. Crt	Nr cadastral Nr. topografic	Suprafaţa* (mp)	Observaţii / Referinţe
A1		6.200	Sector cadastral:25 Teren neimprejmuit;

B. Partea II. Proprietari şi acte

Inscrieri privitoare la dreptul de proprietate şi alte drepturi reale		Referinţe
/		
Hotarare Judecatoreasca nr. 210, din 21/02/2007 emis de JUDECĂTORIA ROȘIORII DE VEDE-JUDEȚUL TELEORMAN (Dosar nr.3530/292/2006);		
B1	Inscrierea provizorie, drept de PROPRIETATE, cu titlu de partaj, bun propriu, dobandit prin Hotarare Judecatoreasca, cota actuala 1/1, cota initiala 1/1	A1
	1) **STĂNCULESCU PAULINA**	

C. Partea III. SARCINI .

Inscrieri privind dezmembramintele dreptului de proprietate, drepturi reale de garanţie şi sarcini	Referinţe
NU SUNT	

Neutilizabil în circuitul civil

Anexa Nr. 1 La Partea I

Teren

Nr cadastral	Suprafaţa (mp)*	Observaţii / Referinţe
	6.200	

* Suprafaţa este determinată in planul de proiecţie Stereo 70.

DETALII LINIARE IMOBIL

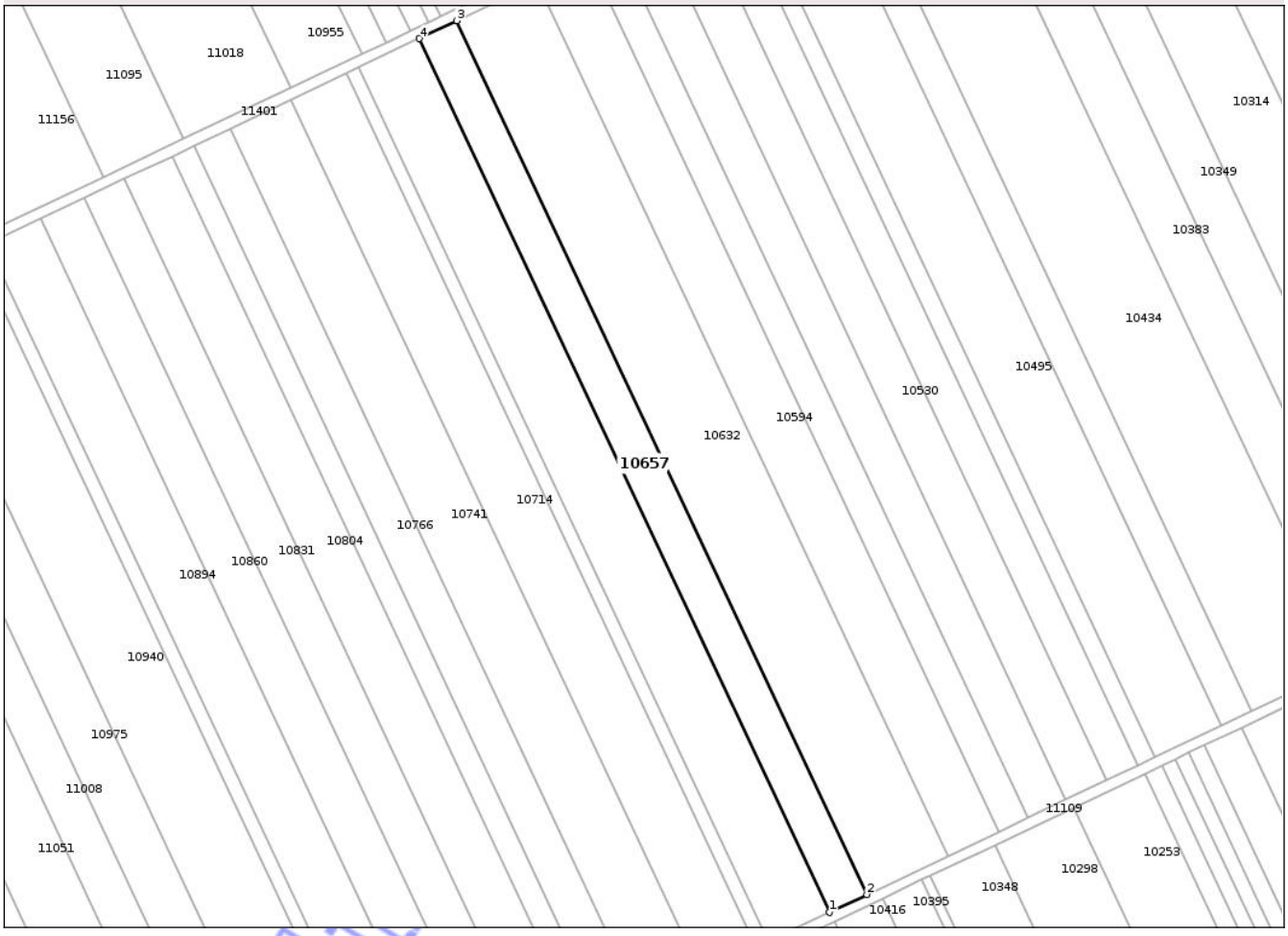

Date referitoare la teren

Crt	Categorie folosinţă	Intra vilan	Suprafaţa (mp)	Tarla	Parcelă	Nr. topo	Observaţii / Referinţe
1	arabil	NU	6.200	12	105	-	

Lungime Segmente

1) Valorile lungimilor segmentelor sunt obţinute din proiecţie în plan.

Punct început	X / Y	Punct sfârşit	X / Y	Lungime segment (** (m)
1	506.713,917 277.787,532	2	506.728,658 277.794,537	16.321
2	506.728,658 277.794,537	3	506.567,134 278.138,384	379.896
3	506.567,134 278.138,384	4	506.552,393 278.131,38	16.32
4	506.552,393 278.131,38	1	506.713,917 277.787,532	379.897

**** Lungimile segmentelor sunt determinate în planul de proiecţie Stereo 70 şi sunt rotunjite la 1 milimetru.**

Document care conţine date cu caracter personal, protejat de prevederile Regulamentului (UE) nr. 679/2016 şi Legii 190/2018

***** Distanţa dintre puncte este formată din segmente cumulate ce sunt mai mici decât valoarea 1 milimetru.**

Neutilizabil in circuitul civil

DATE DESPRE IMOBILUL NR. 10658

Oficiul de Cadastru şi Publicitate Imobiliară TELEORMAN
Biroul de Cadastru şi Publicitate Imobiliară Alexandria

A. Partea I. Descrierea imobilului

TEREN Extravilan

Adresa: Jud. Teleorman

Nr. Crt	Nr cadastral Nr. topografic	Suprafaţa* (mp)	Observaţii / Referinţe
A1		5.708	Sector cadastral:5 Teren neimprejmuit;

B. Partea II. Proprietari şi acte

Inscrieri privitoare la dreptul de proprietate şi alte drepturi reale		Referinţe
/		
Act Administrativ nr. 9558, din 15/12/2025 emis de PRIMĂRIA COMUNEI PERETU;		
B1	Inscrierea posesiei, drept de PROPRIETATE, dobandit prin Lege, cota actuala 1/1, cota initiala 1/1	A1
	1) **NEIDENTIFICAT NEIDENTIFICAT**	
Act Normativ nr. 7, din 13/03/1996 emis de PARLAMENTUL ROMÂNIEI (.art.13);		
B2	Se notează mențiunea proprietar neidentificat	A1

C. Partea III. SARCINI .

Inscrieri privind dezmembramintele dreptului de proprietate, drepturi reale de garanţie şi sarcini	Referinţe
NU SUNT	

Neutilizabil în circuitul civil

Anexa Nr. 1 La Partea I

Teren

Nr cadastral	Suprafaţa (mp)*	Observaţii / Referinţe
	5.708	

* Suprafaţa este determinată in planul de proiecţie Stereo 70.

DETALII LINIARE IMOBIL



Date referitoare la teren

Crt	Categorie folosinţă	Intra vilan	Suprafaţa (mp)	Tarla	Parcelă	Nr. topo	Observaţii / Referinţe
1	drum	NU	5.708	-	607/2	-	

Lungime Segmente

1) Valorile lungimilor segmentelor sunt obţinute din proiecţie în plan.

Punct început	X / Y	Punct sfârşit	X / Y	Lungime segment
1	506.629,957 284.752,183	2	506.634,897 284.720,28	32.283
4	506.658,083 284.689,849	5	506.669,719 284.671,037	22.12
7	506.668,58 284.632,852	8	506.660,052 284.617,475	17.583
10	506.656,924 284.601,845	11	506.660,109 284.591,775	10.562
13	506.698,67 284.559,475	14	506.768,543 284.500,756	91.27
16	506.834,327 284.426,585	17	506.854,953 284.396,475	36.497

Punct început	X / Y	Punct sfârşit	X / Y	Lungime segment
2	506.634,897 284.720,28	3	506.645,201 284.703,796	19.44
5	506.669,719 284.671,037	6	506.673,296 284.656,415	15.053
8	506.660,052 284.617,475	9	506.658,427 284.609,357	8.279
11	506.660,109 284.591,775	12	506.676,937 284.573,78	24.637
14	506.768,543 284.500,756	15	506.787,435 284.484,911	24.657
17	506.854,953 284.396,475	18	506.868,107 284.384,612	17.713

Punct început	X / Y	Punct sfârşit	X / Y	Lungime segment
3	506.645,201 284.703,796	4	506.658,083 284.689,849	18.986
6	506.673,296 284.656,415	7	506.668,58 284.632,852	24.03
9	506.658,427 284.609,357	10	506.656,924 284.601,845	7.661
12	506.676,937 284.573,78	13	506.698,67 284.559,475	26.018
15	506.787,435 284.484,911	16	506.834,327 284.426,585	74.838
18	506.868,107 284.384,612	19	506.869,592 284.379,448	5.373

Document care conţine date cu caracter personal, protejat de prevederile Regulamentului (UE) nr. 679/2016 şi Legii 190/2018

Punct început	X / Y	Punct sfârşit	X / Y	Lungime segment
19	506.869,592 284.379,448	20	506.873,707 284.368,173	12.002
22	506.907,332 284.336,513	23	506.928,045 284.324,577	23.906
25	506.981,497 284.210,018	26	507.009,749 284.191,819	33.606
28	507.031,199 284.096,145	29	507.028,979 284.049,488	46.71
31	507.019,775 283.997,827	32	507.023,641 283.996,731	4.018
34	507.032,964 284.049,092	35	507.035,21 284.096,295	47.256
37	507.013,046 284.194,453	38	506.984,76 284.212,673	33.646
40	506.945,889 284.297,115	41	506.943,862 284.301,27	4.623
43	506.940,597 284.307,964	44	506.936,167 284.317,048	10.107
46	506.931,631 284.326,349	47	506.931,103 284.327,431	1.204
49	506.926,81 284.329,905	50	506.925,116 284.330,882	1.956
52	506.917,604 284.335,211	53	506.915,611 284.336,359	2.3
55	506.911,044 284.338,991	56	506.909,617 284.339,813	1.647
58	506.883,564 284.369,645	59	506.871,635 284.386,817	20.909
61	506.837,541 284.428,972	62	506.825,907 284.443,443	18.568
64	506.790,306 284.487,723	65	506.771,113 284.503,821	25.05
67	506.701,064 284.562,687	68	506.695,685 284.566,228	6.44
70	506.667,005 284.590,257	71	506.663,649 284.593,846	4.914
73	506.661,183 284.602,743	74	506.661,795 284.605,803	3.121
76	506.663,457 284.614,109	77	506.663,852 284.616,079	2.009
79	506.668,797 284.624,996	80	506.670,824 284.628,652	4.18
82	506.672,575 284.632,433	83	506.673,409 284.636,597	4.247
85	506.674,867 284.643,886	86	506.675,696 284.648,024	4.22
88	506.677,392 284.656,502	89	506.675,229 284.665,346	9.105
91	506.674,127 284.669,851	92	506.673,454 284.672,602	2.832
94	506.668,446 284.680,7	95	506.664,922 284.686,397	6.699
97	506.661,282 284.692,28	98	506.652,396 284.701,902	13.097
100	506.647,297 284.707,99	101	506.643,257 284.714,453	7.622
103	506.638,689 284.721,93	104	506.637,783 284.727,781	5.921
106	506.635,992 284.739,35	107	506.635,176 284.744,62	5.333
109	506.634,07 284.751,757	110	506.634,93 284.753,921	2.329
112	506.638,708 284.763,431	113	506.641,164 284.769,613	6.652
115	506.645,133 284.779,603	116	506.646,361 284.782,696	3.328

Punct început	X / Y	Punct sfârşit	X / Y	Lungime segment
20	506.873,707 284.368,173	21	506.888,042 284.352,388	21.323
23	506.928,045 284.324,577	24	506.972,394 284.233,644	101.171
26	507.009,749 284.191,819	27	507.024,389 284.151,643	42.76
29	507.028,979 284.049,488	30	507.022,006 284.003,535	46.479
32	507.023,641 283.996,731	33	507.025,894 284.002,495	6.189
35	507.035,21 284.096,295	36	507.028,304 284.152,583	56.71
38	506.984,76 284.212,673	39	506.976,065 284.235,243	24.187
41	506.943,862 284.301,27	42	506.942,775 284.303,499	2.48
44	506.936,167 284.317,048	45	506.933,913 284.321,671	5.143
47	506.931,103 284.327,431	48	506.928,501 284.328,931	3.003
50	506.925,116 284.330,882	51	506.921,437 284.333,002	4.246
53	506.915,611 284.336,359	54	506.913,33 284.337,674	2.633
56	506.909,617 284.339,813	57	506.905,374 284.343,305	5.495
59	506.871,635 284.386,817	60	506.857,985 284.399,127	18.381
62	506.825,907 284.443,443	63	506.794,629 284.482,346	49.917
65	506.771,113 284.503,821	66	506.755,02 284.517,345	21.021
68	506.695,685 284.566,228	69	506.679,533 284.576,859	19.337
71	506.663,649 284.593,846	72	506.661,216 284.601,54	8.07
74	506.661,795 284.605,803	75	506.662,627 284.609,96	4.239
77	506.663,852 284.616,079	78	506.664,909 284.617,986	2.18
80	506.670,824 284.628,652	81	506.672,359 284.631,419	3.164
83	506.673,409 284.636,597	84	506.674,24 284.640,753	4.238
86	506.675,696 284.648,024	87	506.677,283 284.655,955	8.088
89	506.675,229 284.665,346	90	506.674,677 284.667,603	2.324
92	506.673,454 284.672,602	93	506.671,888 284.675,134	2.977
95	506.664,922 284.686,397	96	506.661,585 284.691,791	6.343
98	506.652,396 284.701,902	99	506.648,394 284.706,234	5.898
101	506.643,257 284.714,453	102	506.638,724 284.721,703	8.55
104	506.637,783 284.727,781	105	506.636,884 284.733,588	5.876
107	506.635,176 284.744,62	108	506.634,804 284.747,016	2.425
110	506.634,93 284.753,921	111	506.637,291 284.759,864	6.395
113	506.641,164 284.769,613	114	506.643,81 284.776,273	7.166
116	506.646,361 284.782,696	117	506.648,724 284.788,644	6.4

Punct început	X / Y	Punct sfârşit	X / Y	Lungime segment
21	506.888,042 284.352,388	22	506.907,332 284.336,513	24.982
24	506.972,394 284.233,644	25	506.981,497 284.210,018	25.319
27	507.024,389 284.151,643	28	507.031,199 284.096,145	55.914
30	507.022,006 284.003,535	31	507.019,775 283.997,827	6.129
33	507.025,894 284.002,495	34	507.032,964 284.049,092	47.13
36	507.028,304 284.152,583	37	507.013,046 284.194,453	44.563
39	506.976,065 284.235,243	40	506.945,889 284.297,115	68.838
42	506.942,775 284.303,499	43	506.940,597 284.307,964	4.968
45	506.933,913 284.321,671	46	506.931,631 284.326,349	5.205
48	506.928,501 284.328,931	49	506.926,81 284.329,905	1.951
51	506.921,437 284.333,002	52	506.917,604 284.335,211	4.424
54	506.913,33 284.337,674	55	506.911,044 284.338,991	2.638
57	506.905,374 284.343,305	58	506.883,564 284.369,645	34.198
60	506.857,985 284.399,127	61	506.837,541 284.428,972	36.176
63	506.794,629 284.482,346	64	506.790,306 284.487,723	6.899
66	506.755,02 284.517,345	67	506.701,064 284.562,687	70.478
69	506.679,533 284.576,859	70	506.667,005 284.590,257	18.343
72	506.661,216 284.601,54	73	506.661,183 284.602,743	1.203
75	506.662,627 284.609,96	76	506.663,457 284.614,109	4.231
78	506.664,909 284.617,986	79	506.668,797 284.624,996	8.016
81	506.672,359 284.631,419	82	506.672,575 284.632,433	1.037
84	506.674,24 284.640,753	85	506.674,867 284.643,886	3.195
87	506.677,283 284.655,955	88	506.677,392 284.656,502	0.558
90	506.674,677 284.667,603	91	506.674,127 284.669,851	2.314
93	506.671,888 284.675,134	94	506.668,446 284.680,7	6.544
96	506.661,585 284.691,791	97	506.661,282 284.692,28	0.575
99	506.648,394 284.706,234	100	506.647,297 284.707,99	2.07
102	506.638,724 284.721,703	103	506.638,689 284.721,93	0.23
105	506.636,884 284.733,588	106	506.635,992 284.739,35	5.831
108	506.634,804 284.747,016	109	506.634,07 284.751,757	4.797
111	506.637,291 284.759,864	112	506.638,708 284.763,431	3.838
114	506.643,81 284.776,273	115	506.645,133 284.779,603	3.583
117	506.648,724 284.788,644	118	506.649,953 284.791,737	3.328

Vizualizare Incheiere CIVIL

Punct început	X / Y	Punct sfârşit	X / Y	Lungime segment
118	506.649,953 284.791,737	119	506.654,686 284.803,651	12.82
121	506.658,533 284.813,683	122	506.659,725 284.816,792	3.33
124	506.663,21 284.825,881	125	506.664,677 284.829,707	4.098
127	506.668,069 284.838,555	128	506.669,261 284.841,664	3.33
130	506.671,553 284.847,642	131	506.674,028 284.854,097	6.913
133	506.677,511 284.863,182	134	506.678,657 284.866,171	3.201
136	506.682,048 284.875,015	137	506.683,24 284.878,123	3.329
139	506.690,112 284.896,048	140	506.693,503 284.904,889	9.469
142	506.695,744 284.910,884	143	506.696,856 284.913,884	3.199
145	506.699,08 284.919,883	146	506.700,192 284.922,882	3.199
148	506.703,526 284.931,876	149	506.704,682 284.934,993	3.324
151	506.709,215 284.947,219	152	506.710,281 284.950,095	3.067
154	506.712,59 284.956,324	155	506.713,701 284.959,319	3.194
157	506.716,009 284.965,546	158	506.718,229 284.971,532	6.384
160	506.721,601 284.980,628	161	506.723,819 284.986,611	6.381
163	506.725,46 284.991,037	164	506.725,992 284.992,472	1.53
166	506.728,298 284.998,691	167	506.730,514 285.004,669	6.376
169	506.732,597 285.010,287	170	506.733,483 285.012,677	2.549
172	506.735,698 285.018,652	173	506.736,805 285.021,639	3.186
175	506.739,108 285.027,85	176	506.740,171 285.030,716	3.057
178	506.743,446 285.039,552	179	506.744,509 285.042,417	3.056
181	506.748,146 285.052,227	182	506.748,855 285.054,383	2.27
184	506.753,711 285.069,146	185	506.755,699 285.075,187	6.36
187	506.757,685 285.081,224	188	506.758,637 285.084,12	3.048
190	506.760,561 285.089,968	191	506.760,759 285.090,365	0.444
193	506.764,495 285.097,855	194	506.765,968 285.100,81	3.302
196	506.770,207 285.109,31	197	506.771,571 285.112,045	3.056
199	506.774,531 285.117,979	200	506.776,012 285.120,95	3.32
202	506.780,349 285.129,646	203	506.780,692 285.130,333	0.768
205	506.782,521 285.134,002	206	506.783,894 285.136,756	3.077
208	506.784,553 285.139,813	209	506.785,172 285.142,883	3.132
211	506.786,768 285.150,8	212	506.788,051 285.157,167	6.495
214	506.788,55 285.160,543	215	506.789,461 285.167,038	6.559

Punct început	X / Y	Punct sfârşit	X / Y	Lungime segment
119	506.654,686 284.803,651	120	506.656,24 284.807,703	4.34
122	506.659,725 284.816,792	123	506.660,917 284.819,902	3.331
125	506.664,677 284.829,707	126	506.666,969 284.835,686	6.403
128	506.669,261 284.841,664	129	506.670,361 284.844,533	3.073
131	506.674,028 284.854,097	132	506.676,32 284.860,074	6.401
134	506.678,657 284.866,171	135	506.680,949 284.872,147	6.4
137	506.683,24 284.878,123	138	506.685,531 284.884,098	6.399
140	506.693,503 284.904,889	141	506.694,068 284.906,366	1.581
143	506.696,856 284.913,884	144	506.698,012 284.917,003	3.326
146	506.700,192 284.922,882	147	506.702,415 284.928,878	6.395
149	506.704,682 284.934,993	150	506.705,927 284.938,35	3.58
152	506.710,281 284.950,095	153	506.711,436 284.953,21	3.322
155	506.713,701 284.959,319	156	506.714,855 284.962,433	3.321
158	506.718,229 284.971,532	159	506.720,447 284.977,517	6.383
161	506.723,819 284.986,611	162	506.724,928 284.989,602	3.19
164	506.725,992 284.992,472	165	506.727,145 284.995,582	3.317
167	506.730,514 285.004,669	168	506.731,666 285.007,777	3.315
170	506.733,483 285.012,677	171	506.734,635 285.015,784	3.314
173	506.736,805 285.021,639	174	506.737,957 285.024,745	3.313
176	506.740,171 285.030,716	177	506.741,233 285.033,582	3.056
179	506.744,509 285.042,417	180	506.746,721 285.048,384	6.364
182	506.748,855 285.054,383	183	506.751,722 285.063,099	9.175
185	506.755,699 285.075,187	186	506.756,652 285.078,086	3.052
188	506.758,637 285.084,12	189	506.759,669 285.087,256	3.301
191	506.760,759 285.090,365	192	506.763,022 285.094,903	5.071
194	506.765,968 285.100,81	195	506.768,73 285.106,348	6.189
197	506.771,571 285.112,045	198	506.773,05 285.115,011	3.314
200	506.776,012 285.120,95	201	506.777,495 285.123,923	3.322
203	506.780,692 285.130,333	204	506.781,035 285.131,021	0.769
206	506.783,894 285.136,756	207	506.783,965 285.136,897	0.158
209	506.785,172 285.142,883	210	506.786,099 285.147,483	4.692
212	506.788,051 285.157,167	213	506.788,136 285.157,588	0.429
215	506.789,461 285.167,038	216	506.789,915 285.170,278	3.272

Punct început	X / Y	Punct sfârşit	X / Y	Lungime segment
120	506.656,24 284.807,703	121	506.658,533 284.813,683	6.405
123	506.660,917 284.819,902	124	506.663,21 284.825,881	6.404
126	506.666,969 284.835,686	127	506.668,069 284.838,555	3.073
129	506.670,361 284.844,533	130	506.671,553 284.847,642	3.33
132	506.676,32 284.860,074	133	506.677,511 284.863,182	3.328
135	506.680,949 284.872,147	136	506.682,048 284.875,015	3.071
138	506.685,531 284.884,098	139	506.690,112 284.896,048	12.798
141	506.694,068 284.906,366	142	506.695,744 284.910,884	4.819
144	506.698,012 284.917,003	145	506.699,08 284.919,883	3.072
147	506.702,415 284.928,878	148	506.703,526 284.931,876	3.197
150	506.705,927 284.938,35	151	506.709,215 284.947,219	9.459
153	506.711,436 284.953,21	154	506.712,59 284.956,324	3.321
156	506.714,855 284.962,433	157	506.716,009 284.965,546	3.32
159	506.720,447 284.977,517	160	506.721,601 284.980,628	3.318
162	506.724,928 284.989,602	163	506.725,46 284.991,037	1.53
165	506.727,145 284.995,582	166	506.728,298 284.998,691	3.316
168	506.731,666 285.007,777	169	506.732,597 285.010,287	2.677
171	506.734,635 285.015,784	172	506.735,698 285.018,652	3.059
174	506.737,957 285.024,745	175	506.739,108 285.027,85	3.311
177	506.741,233 285.033,582	178	506.743,446 285.039,552	6.367
180	506.746,721 285.048,384	181	506.748,146 285.052,227	4.099
183	506.751,722 285.063,099	184	506.753,711 285.069,146	6.366
186	506.756,652 285.078,086	187	506.757,685 285.081,224	3.304
189	506.759,669 285.087,256	190	506.760,561 285.089,968	2.855
192	506.763,022 285.094,903	193	506.764,495 285.097,855	3.299
195	506.768,73 285.106,348	196	506.770,207 285.109,31	3.31
198	506.773,05 285.115,011	199	506.774,531 285.117,979	3.317
201	506.777,495 285.123,923	202	506.780,349 285.129,646	6.395
204	506.781,035 285.131,021	205	506.782,521 285.134,002	3.331
207	506.783,965 285.136,897	208	506.784,553 285.139,813	2.975
210	506.786,099 285.147,483	211	506.786,768 285.150,8	3.384
213	506.788,136 285.157,588	214	506.788,55 285.160,543	2.984
216	506.789,915 285.170,278	217	506.790,325 285.173,202	2.953

Document generat din aplicația eTerra

Punct început	X / Y	Punct sfârşit	X / Y	Lungime segment
217	506.790,325 285.173,202	218	506.790,293 285.173,681	0.48
220	506.784,979 285.193,098	221	506.786,306 285.173,348	19.795
223	506.781,512 285.144,971	224	506.780,149 285.138,207	6.9
226	506.757,185 285.092,16	227	506.756,852 285.091,493	0.746
229	506.748,284 285.065,447	230	506.745,558 285.057,162	8.722
232	506.744,369 285.053,547	233	506.740,703 285.043,658	10.547
235	506.722,565 284.994,734	236	506.718,996 284.985,11	10.264
238	506.690,326 284.907,777	239	506.650,96 284.805,106	109.959

Punct început	X / Y	Punct sfârşit	X / Y	Lungime segment
218	506.790,293 285.173,681	219	506.789,02 285.192,634	18.996
221	506.786,306 285.173,348	222	506.784,191 285.158,261	15.235
224	506.780,149 285.138,207	225	506.774,031 285.125,94	13.708
227	506.756,852 285.091,493	228	506.751,265 285.074,51	17.878
230	506.745,558 285.057,162	231	506.744,655 285.054,417	2.89
233	506.740,703 285.043,658	234	506.735,027 285.028,35	16.326
236	506.718,996 284.985,11	237	506.715,347 284.975,267	10.498
239	506.650,96 284.805,106	1	506.629,957 284.752,183	56.938

Punct început	X / Y	Punct sfârşit	X / Y	Lungime segment
219	506.789,02 285.192,634	220	506.784,979 285.193,098	4.068
222	506.784,191 285.158,261	223	506.781,512 285.144,971	13.557
225	506.774,031 285.125,94	226	506.757,185 285.092,16	37.748
228	506.751,265 285.074,51	229	506.748,284 285.065,447	9.541
231	506.744,655 285.054,417	232	506.744,369 285.053,547	0.916
234	506.735,027 285.028,35	235	506.722,565 284.994,734	35.852
237	506.715,347 284.975,267	238	506.690,326 284.907,777	71.979

**** Lungimile segmentelor sunt determinate în planul de proiecţie Stereo 70 şi sunt rotunjite la 1 milimetru.**
***** Distanţa dintre puncte este formată din segmente cumulate ce sunt mai mici decât valoarea 1 milimetru.**

Neutilizabil in circuitul civil

DATE DESPRE IMOBILUL NR. 10659

Oficiul de Cadastru şi Publicitate Imobiliară TELEORMAN
Biroul de Cadastru şi Publicitate Imobiliară Alexandria

A. Partea I. Descrierea imobilului

TEREN Extravilan

Adresa: Jud. Teleorman

Nr. Crt	Nr cadastral Nr. topografic	Suprafaţa* (mp)	Observaţii / Referinţe
A1		Din acte: 1.300 Masurata: 752	Sector cadastral:6 Teren neimprejmuit;

B. Partea II. Proprietari şi acte

Inscrieri privitoare la dreptul de proprietate şi alte drepturi reale		Referinţe
/		
Act Administrativ nr. 53-01999, din 15/12/1997 emis de CJSDPAT TELEORMAN;		
B1	Intabulare, drept de PROPRIETATE, dobandit prin Reconstituire, cota actuala 1/1, cota initiala 1/1	A1
	1) **ZAMFIR ALEXANDRU** 2) **ZAMFIR STELE** 3) **ZAMFIR MARIN**	

C. Partea III. SARCINI .

Inscrieri privind dezmembramintele dreptului de proprietate, drepturi reale de garanţie şi sarcini	Referinţe
NU SUNT	

Neutilizabil în circuitul civil

Anexa Nr. 1 La Partea I

Teren

Nr cadastral	Suprafaţa (mp)*	Observaţii / Referinţe
	Din acte: 1.300 Masurata: 752	

* Suprafaţa este determinată in planul de proiecţie Stereo 70.

DETALII LINIARE IMOBIL

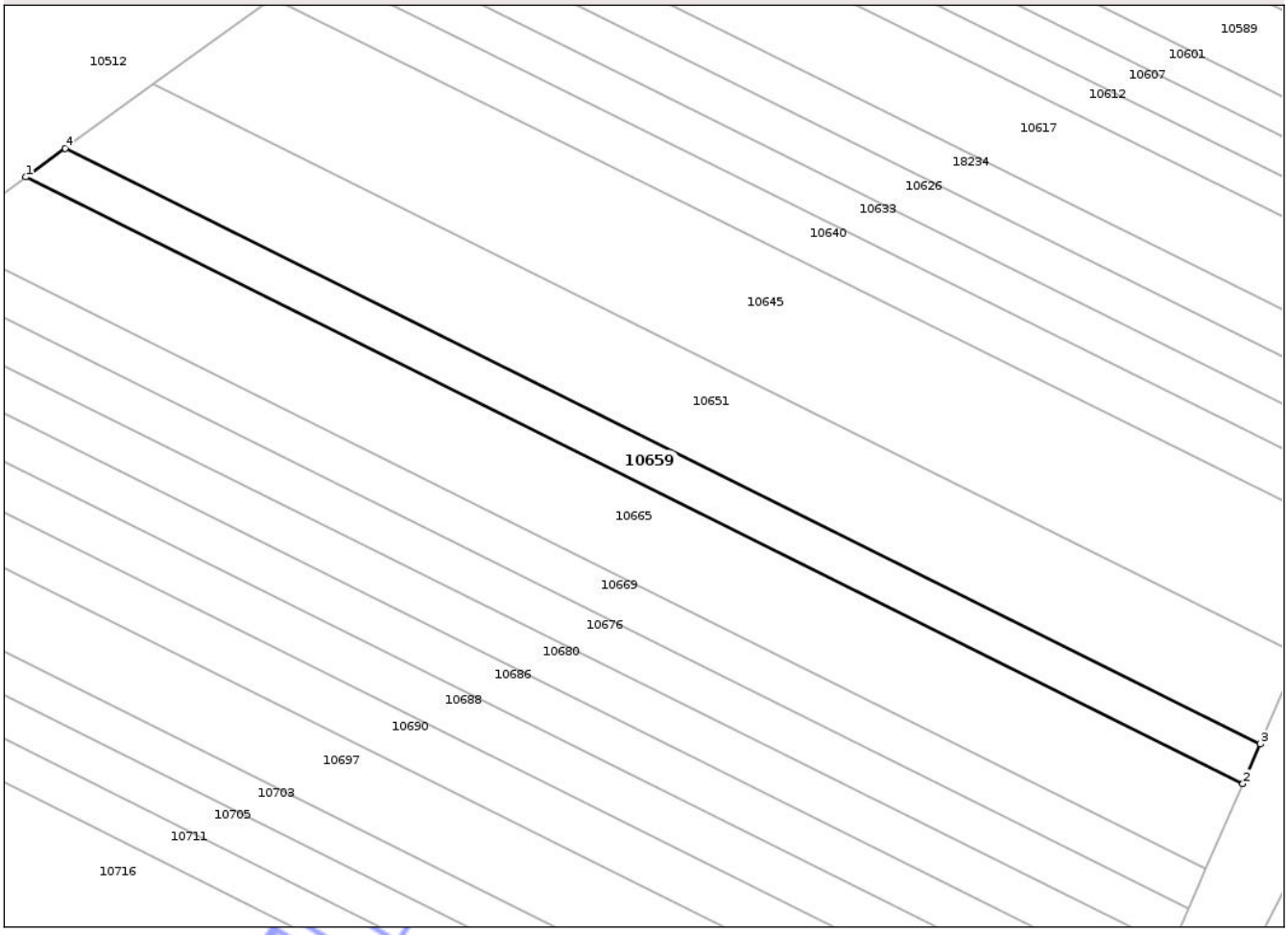

Date referitoare la teren

Crt	Categorie folosinţă	Intra vilan	Suprafaţa (mp)	Tarla	Parcelă	Nr. topo	Observaţii / Referinţe
1	arabil	NU	752	41	14	-	Imobilul este despărțit de neproductiv. Diferența de suprafață se regăsește la ID 10840.

Lungime Segmente

1) Valorile lungimilor segmentelor sunt obţinute din proiecţie în plan.

Punct început	X / Y	Punct sfârşit	X / Y	Lungime segment (** (m)
1	506.568,621 283.723,848	2	506.706,94 283.654,925	154.54
2	506.706,94 283.654,925	3	506.708,904 283.659,432	4.916
3	506.708,904 283.659,432	4	506.573,1 283.727,102	151.73
4	506.573,1 283.727,102	1	506.568,621 283.723,848	5.536

Document care conține date cu caracter personal, protejat de prevederile Regulamentului (UE) nr. 679/2016 și Legii 190/2018

**** Lungimile segmentelor sunt determinate în planul de proiecţie Stereo 70 şi sunt rotunjite la 1 milimetru.**
***** Distanţa dintre puncte este formată din segmente cumulate ce sunt mai mici decât valoarea 1 milimetru.**

Neutilizabil in circuitul civil

DATE DESPRE IMOBILUL NR. 10660

Oficiul de Cadastru şi Publicitate Imobiliară TELEORMAN
Biroul de Cadastru şi Publicitate Imobiliară Alexandria

A. Partea I. Descrierea imobilului

TEREN Extravilan

Adresa: Jud. Teleorman

Nr. Crt	Nr cadastral Nr. topografic	Suprafaţa* (mp)	Observaţii / Referinţe
A1		7.000	Sector cadastral:25 Teren neimprejmuit;

B. Partea II. Proprietari şi acte

Inscrieri privitoare la dreptul de proprietate şi alte drepturi reale		Referinţe
/		
Act Administrativ nr. 5301643, din 27/03/1997 emis de CJSDPAT TELEORMAN;		
B1	Intabulare, drept de PROPRIETATE, dobandit prin Reconstituire, cota actuala 1/1, cota initiala 1/1	A1
	1) **CĂLINA ANICA**	

C. Partea III. SARCINI .

Inscrieri privind dezmembramintele dreptului de proprietate, drepturi reale de garanţie şi sarcini	Referinţe
NU SUNT	

Neutilizabil în circuitul civil

Anexa Nr. 1 La Partea I

Teren

Nr cadastral	Suprafaţa (mp)*	Observaţii / Referinţe
	7.000	

* Suprafaţa este determinată in planul de proiecţie Stereo 70.

DETALII LINIARE IMOBIL

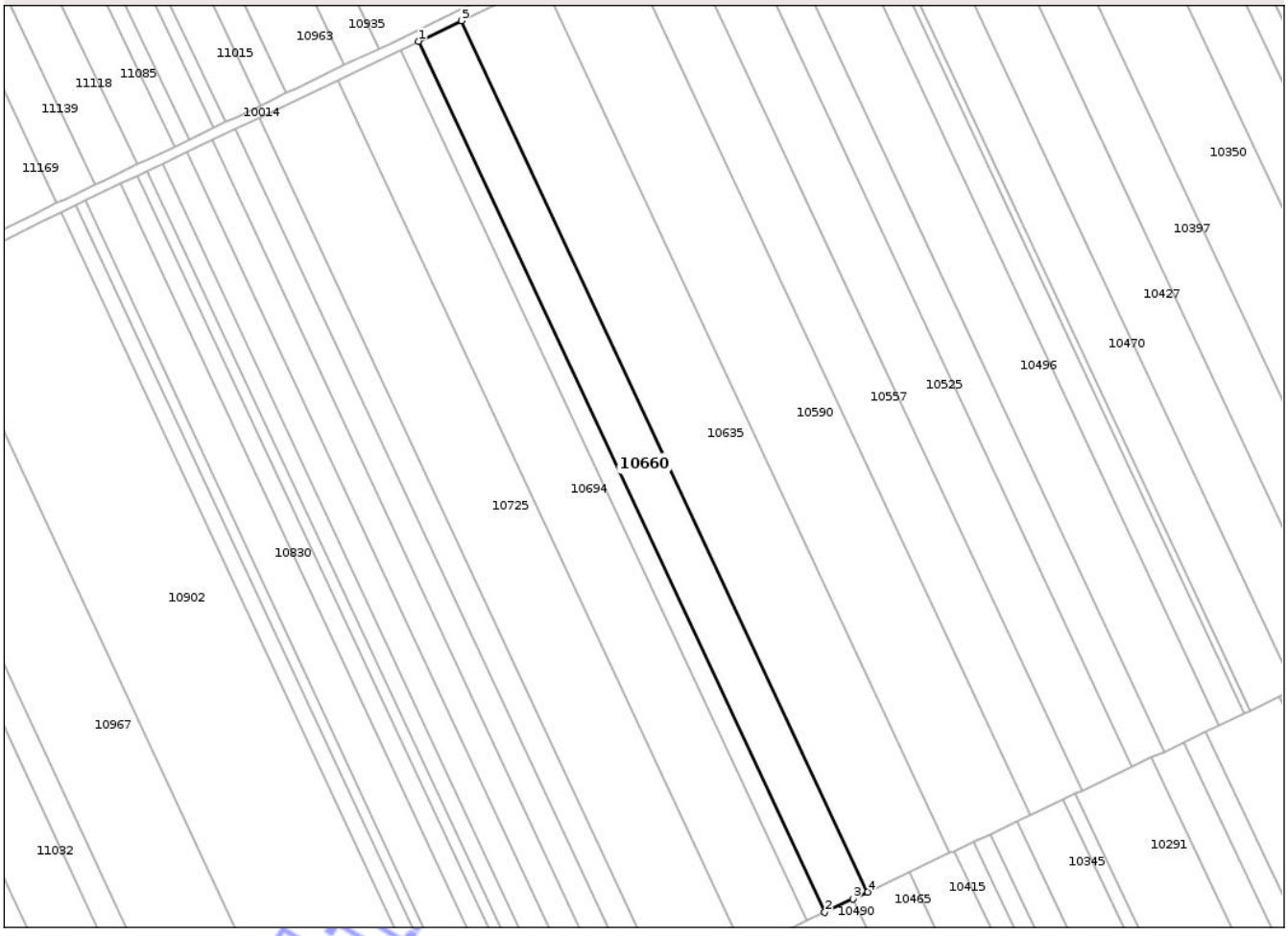

Date referitoare la teren

Crt	Categorie folosinţă	Intra vilan	Suprafaţa (mp)	Tarla	Parcelă	Nr. topo	Observaţii / Referinţe
1	arabil	NU	7.000	13/1	80	-	

Lungime Segmente
1) Valorile lungimilor segmentelor sunt obţinute din proiecţie în plan.

Punct început	X / Y	Punct sfârşit	X / Y	Lungime segment (** (m)
1	506.556,331 275.867,184	2	506.715,556 275.526,381	376.164
2	506.715,556 275.526,381	3	506.726,615 275.531,615	12.235
3	506.726,615 275.531,615	4	506.732,375 275.534,342	6.373
4	506.732,375 275.534,342	5	506.573,12 275.875,206	376.232
5	506.573,12 275.875,206	1	506.556,331 275.867,184	18.607

Document care conţine date cu caracter personal, protejat de prevederile Regulamentului (UE) nr. 679/2016 şi Legii 190/2018

**** Lungimile segmentelor sunt determinate în planul de proiecţie Stereo 70 şi sunt rotunjite la 1 milimetru.**
***** Distanţa dintre puncte este formată din segmente cumulate ce sunt mai mici decât valoarea 1 milimetru.**

Neutilizabil in circuitul civil

DATE DESPRE IMOBILUL NR. 10661

Oficiul de Cadastru şi Publicitate Imobiliară TELEORMAN
Biroul de Cadastru şi Publicitate Imobiliară Alexandria

A. Partea I. Descrierea imobilului

TEREN Extravilan

Adresa: Jud. Teleorman

Nr. Crt	Nr cadastral Nr. topografic	Suprafaţa* (mp)	Observaţii / Referinţe
A1		12.300	Sector cadastral:25 Teren neimprejmuit;

B. Partea II. Proprietari şi acte

Inscrieri privitoare la dreptul de proprietate şi alte drepturi reale		Referinţe
/		
Act Administrativ nr. 53-01522, din 05/03/1997 emis de CJSDPAT TELEORMAN;		
B1	Intabulare, drept de PROPRIETATE, dobandit prin Reconstituire, cota actuala 1/1, cota initiala 1/1	A1
	1) **ORBEŞTEANU DUMITRU**	

C. Partea III. SARCINI .

Inscrieri privind dezmembramintele dreptului de proprietate, drepturi reale de garanţie şi sarcini	Referinţe
NU SUNT	

Neutilizabil în circuitul civil

Anexa Nr. 1 La Partea I

Teren

Nr cadastral	Suprafaţa (mp)*	Observaţii / Referinţe
	12.300	

* Suprafaţa este determinată in planul de proiecţie Stereo 70.

DETALII LINIARE IMOBIL

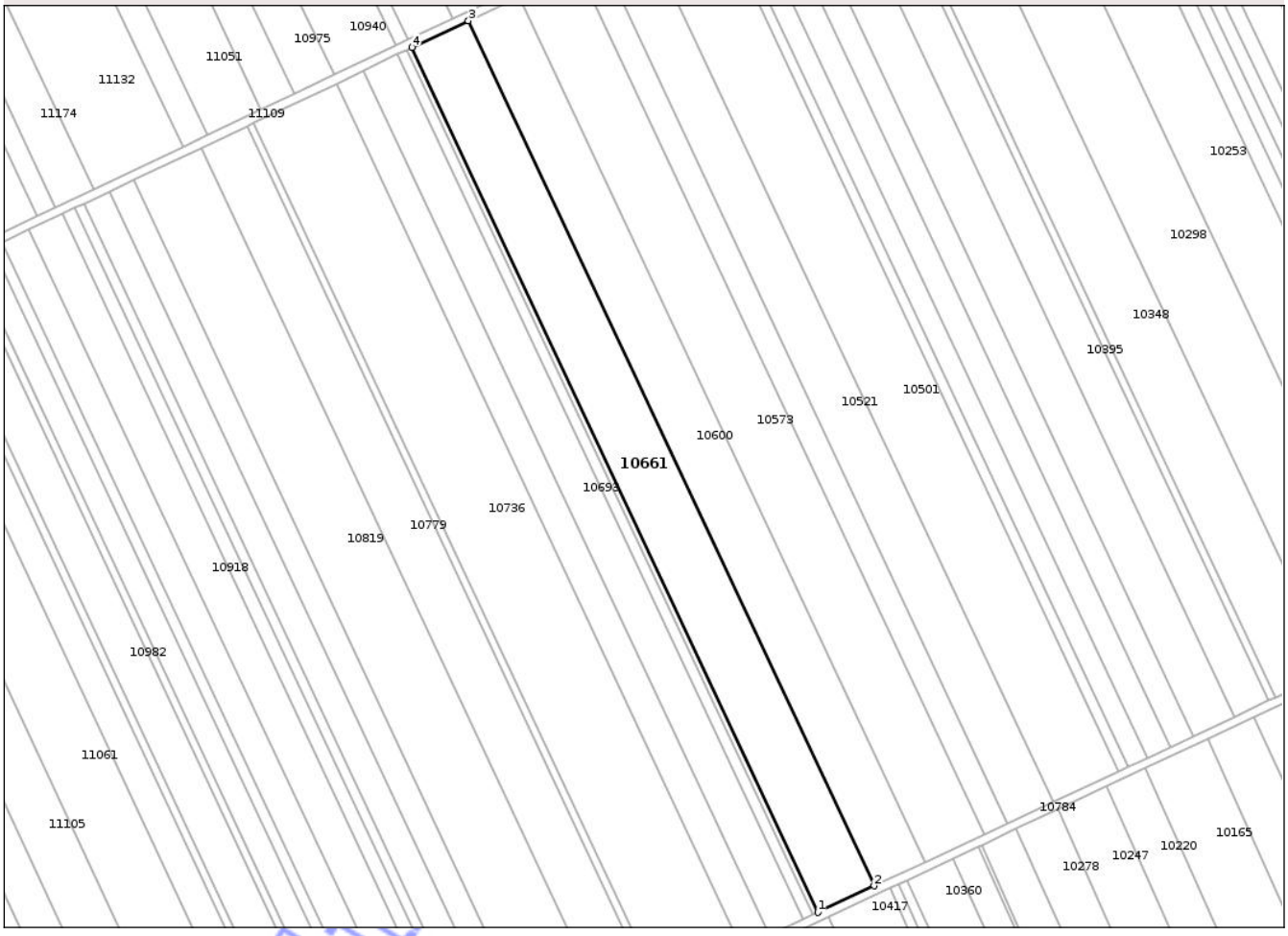

Date referitoare la teren

Crt	Categorie folosinţă	Intra vilan	Suprafaţa (mp)	Tarla	Parcelă	Nr. topo	Observaţii / Referinţe
1	arabil	NU	12.300	12/1	68/1	-	identic cu parcela 68

Lungime Segmente

1) Valorile lungimilor segmentelor sunt obţinute din proiecţie în plan.

Punct început	X / Y	Punct sfârşit	X / Y	Lungime segment (** (m)
1	506.730,397 277.310,638	2	506.756,066 277.322,677	28.352
2	506.756,066 277.322,677	3	506.571,577 277.715,412	433.909
3	506.571,577 277.715,412	4	506.545,969 277.703,244	28.352
4	506.545,969 277.703,244	1	506.730,397 277.310,638	433.766

**** Lungimile segmentelor sunt determinate în planul de proiecţie Stereo 70 şi sunt rotunjite la 1 milimetru.**

Document care conţine date cu caracter personal, protejat de prevederile Regulamentului (UE) nr. 679/2016 şi Legii 190/2018

***** Distanţa dintre puncte este formată din segmente cumulate ce sunt mai mici decât valoarea 1 milimetru.**

Neutilizabil in circuitul civil

DATE DESPRE IMOBILUL NR. 10662

Oficiul de Cadastru şi Publicitate Imobiliară TELEORMAN
Biroul de Cadastru şi Publicitate Imobiliară Alexandria

A. Partea I. Descrierea imobilului

TEREN Extravilan

Adresa: Jud. Teleorman

Nr. Crt	Nr cadastral Nr. topografic	Suprafaţa* (mp)	Observaţii / Referinţe
A1	21924	4.800	Sector cadastral:25 Teren neimprejmuit;

B. Partea II. Proprietari şi acte

Inscrieri privitoare la dreptul de proprietate şi alte drepturi reale		Referinţe
60434 / 19/09/2019		
Act Notarial nr. 1806, din 18/09/2019 emis de BIN IOTE ELENA;		
B2	Intabulare, drept de PROPRIETATE, cu titlu de cumpărare, bun comun, dobandit prin Conventie, cota actuala 1/1, cota initiala 1/1	A1
	1) **SPÎNU MIRELA-CORNELIA** 2) **SPÎNU ADI**	

C. Partea III. SARCINI .

Inscrieri privind dezmembramintele dreptului de proprietate, drepturi reale de garanţie şi sarcini	Referinţe
NU SUNT	

Neutilizabil în circuitul civil

Anexa Nr. 1 La Partea I

Teren

Nr cadastral	Suprafaţa (mp)*	Observaţii / Referinţe
21924	4.800	

* Suprafaţa este determinată in planul de proiecţie Stereo 70.

DETALII LINIARE IMOBIL

Date referitoare la teren

Crt	Categorie folosinţă	Intra vilan	Suprafaţa (mp)	Tarla	Parcelă	Nr. topo	Observaţii / Referinţe
1	arabil	NU	4.800	12/1	146	-	

Lungime Segmente

1) Valorile lungimilor segmentelor sunt obţinute din proiecţie în plan.

Punct început	X / Y	Punct sfârşit	X / Y	Lungime segment (** (m)
1	506.570,536 277.231,241	2	506.559,682 277.226,15	11.989
2	506.559,682 277.226,15	3	506.724,468 276.861,187	400.44
3	506.724,468 276.861,187	4	506.735,32 276.866,282	11.989
4	506.735,32 276.866,282	1	506.570,536 277.231,241	400.436

**** Lungimile segmentelor sunt determinate în planul de proiecţie Stereo 70 şi sunt rotunjite la 1 milimetru.**

Document care conţine date cu caracter personal, protejat de prevederile Regulamentului (UE) nr. 679/2016 şi Legii 190/2018

***** Distanţa dintre puncte este formată din segmente cumulate ce sunt mai mici decât valoarea 1 milimetru.**

Neutilizabil in circuitul civil

DATE DESPRE IMOBILUL NR. 10663

Oficiul de Cadastru şi Publicitate Imobiliară TELEORMAN
Biroul de Cadastru şi Publicitate Imobiliară Alexandria

A. Partea I. Descrierea imobilului

TEREN Necunoscut

Adresa: Loc. Peretu, Jud. Teleorman

Nr. Crt	Nr cadastral Nr. topografic	Suprafaţa* (mp)	Observaţii / Referinţe
A1		43.179	Sector cadastral:10 Teren neimprejmuit;

B. Partea II. Proprietari şi acte

Inscrieri privitoare la dreptul de proprietate şi alte drepturi reale		Referinţe
/		
Act Administrativ nr. 9558, din 15/12/2025 emis de PRIMĂRIA COMUNEI PERETU;		
B1	Inscrierea posesiei, drept de PROPRIETATE, dobandit prin Lege, cota actuala 1/1, cota initiala 1/1	A1
	1) **NEIDENTIFICAT NEIDENTIFICAT**	
Act Normativ nr. 7, din 13/03/1996 emis de PARLAMENTUL ROMÂNIEI (.art.13);		
B2	Se notează mențiunea proprietar neidentificat	A1

C. Partea III. SARCINI .

Inscrieri privind dezmembramintele dreptului de proprietate, drepturi reale de garanţie şi sarcini	Referinţe
NU SUNT	

Neutilizabil în circuitul civil

Anexa Nr. 1 La Partea I

Teren

Nr cadastral	Suprafaţa (mp)*	Observaţii / Referinţe
	43.179	

* Suprafaţa este determinată in planul de proiecţie Stereo 70.

DETALII LINIARE IMOBIL

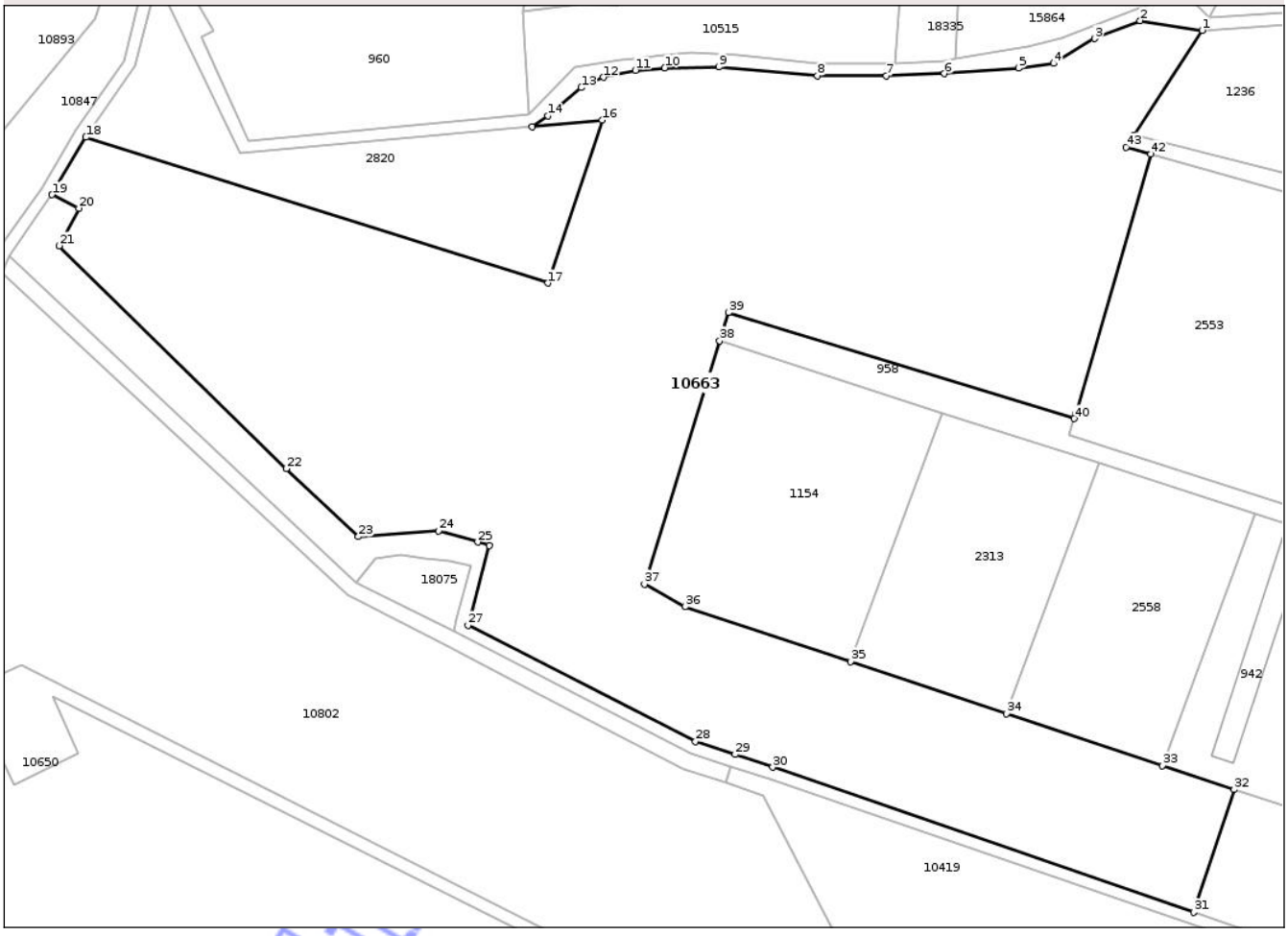

Date referitoare la teren

Crt	Categorie folosinţă	Intra vilan	Suprafaţa (mp)	Tarla	Parcelă	Nr. topo	Observaţii / Referinţe
1	arabil	DA	31.767	7	17/5	-	
2	arabil	NU	7.131	7	17/5	-	
3	curti constructii	NU	4.281	7	17/2	-	

Lungime Segmente

1) Valorile lungimilor segmentelor sunt obţinute din proiecţie în plan.

Punct început	X / Y	Punct sfârşit	X / Y	Lungime segment
1	506.877,308 282.160,787	2	506.857,244 282.163,919	20.307
4	506.829,096 282.150,08	5	506.817,782 282.148,515	11.422
7	506.774,79 282.145,988	8	506.752,357 282.146,035	22.433
10	506.702,81 282.148,665	11	506.693,317 282.147,836	9.529

Punct început	X / Y	Punct sfârşit	X / Y	Lungime segment
2	506.857,244 282.163,919	3	506.842,426 282.158,107	15.917
5	506.817,782 282.148,515	6	506.793,664 282.146,739	24.183
8	506.752,357 282.146,035	9	506.720,348 282.148,899	32.137
11	506.693,317 282.147,836	12	506.682,858 282.145,543	10.707

Punct început	X / Y	Punct sfârşit	X / Y	Lungime segment
3	506.842,426 282.158,107	4	506.829,096 282.150,08	15.56
6	506.793,664 282.146,739	7	506.774,79 282.145,988	18.889
9	506.720,348 282.148,899	10	506.702,81 282.148,665	17.54
12	506.682,858 282.145,543	13	506.675,675 282.142,219	7.915

Document care conţine date cu caracter personal, protejat de prevederile Regulamentului (UE) nr. 679/2016 şi Legii 190/2018

Punct început	X / Y	Punct sfârşit	X / Y	Lungime segment
13	506.675,675 282.142,219	14	506.664,796 282.133,066	14.217
16	506.682,431 282.131,683	17	506.664,797 282.078,786	55.759
19	506.503,803 282.107,462	20	506.512,5 282.103,079	9.739
22	506.579,861 282.018,615	23	506.603,275 281.996,549	32.173
25	506.642,068 281.994,767	26	506.645,912 281.993,658	4.001
28	506.712,825 281.930,148	29	506.725,649 281.925,867	13.52
31	506.874,657 281.874,685	32	506.887,746 281.914,538	41.947
34	506.813,901 281.939,102	35	506.763,133 281.955,99	53.503
37	506.696,2 281.981,11	38	506.720,656 282.060,062	82.653
40	506.835,859 282.034,823	41	506.836,415 282.036,517	1.783
43	506.852,717 282.122,861	44	506.855,222 282.126,716	4.597

Punct început	X / Y	Punct sfârşit	X / Y	Lungime segment
14	506.664,796 282.133,066	15	506.659,791 282.129,594	6.091
17	506.664,797 282.078,786	18	506.514,838 282.126,102	157.247
20	506.512,5 282.103,079	21	506.506,107 282.090,897	13.758
23	506.603,275 281.996,549	24	506.629,304 281.998,448	26.098
26	506.645,912 281.993,658	27	506.638,926 281.967,834	26.752
29	506.725,649 281.925,867	30	506.737,88 281.921,783	12.895
32	506.887,746 281.914,538	33	506.864,4 281.922,304	24.604
35	506.763,133 281.955,99	36	506.709,5 281.973,83	56.522
38	506.720,656 282.060,062	39	506.723,49 282.069,21	9.577
41	506.836,415 282.036,517	42	506.860,733 282.120,624	87.552
44	506.855,222 282.126,716	1	506.877,308 282.160,787	40.603

Punct început	X / Y	Punct sfârşit	X / Y	Lungime segment
15	506.659,791 282.129,594	16	506.682,431 282.131,683	22.736
18	506.514,838 282.126,102	19	506.503,803 282.107,462	21.662
21	506.506,107 282.090,897	22	506.579,861 282.018,615	103.268
24	506.629,304 281.998,448	25	506.642,068 281.994,767	13.284
27	506.638,926 281.967,834	28	506.712,825 281.930,148	82.954
30	506.737,88 281.921,783	31	506.874,657 281.874,685	144.659
33	506.864,4 281.922,304	34	506.813,901 281.939,102	53.22
36	506.709,5 281.973,83	37	506.696,2 281.981,11	15.162
39	506.723,49 282.069,21	40	506.835,859 282.034,823	117.513
42	506.860,733 282.120,624	43	506.852,717 282.122,861	8.322

**** Lungimile segmentelor sunt determinate în planul de proiecţie Stereo 70 şi sunt rotunjite la 1 milimetru.**
***** Distanţa dintre puncte este formată din segmente cumulate ce sunt mai mici decât valoarea 1 milimetru.**

Neutilizabil în circuitul civil

DATE DESPRE IMOBILUL NR. 10664

Oficiul de Cadastru şi Publicitate Imobiliară TELEORMAN
Biroul de Cadastru şi Publicitate Imobiliară Alexandria

A. Partea I. Descrierea imobilului

TEREN Extravilan

Adresa: Jud. Teleorman

Nr. Crt	Nr cadastral Nr. topografic	Suprafaţa* (mp)	Observaţii / Referinţe
A1		2.700	Sector cadastral:6 Teren neimprejmuit;

B. Partea II. Proprietari şi acte

Inscrieri privitoare la dreptul de proprietate şi alte drepturi reale		Referinţe
/		
Act Administrativ nr. 5300528, din 22/11/1994 emis de CJSDPAT TELEORMAN;		
B1	Intabulare, drept de PROPRIETATE, dobandit prin Reconstituire, cota actuala 1/1, cota initiala 1/1	A1
	1) **BERBECANU DUMITRU**	

C. Partea III. SARCINI .

Inscrieri privind dezmembramintele dreptului de proprietate, drepturi reale de garanţie şi sarcini	Referinţe
NU SUNT	

Neutilizabil în circuitul civil

Anexa Nr. 1 La Partea I

Teren

Nr cadastral	Suprafaţa (mp)*	Observaţii / Referinţe
	2.700	

* Suprafaţa este determinată in planul de proiecţie Stereo 70.

DETALII LINIARE IMOBIL



Date referitoare la teren

Crt	Categorie folosinţă	Intra vilan	Suprafaţa (mp)	Tarla	Parcelă	Nr. topo	Observaţii / Referinţe
1	arabil	NU	2.700	41	49	-	identic cu parcela 114

Lungime Segmente
1) Valorile lungimilor segmentelor sunt obţinute din proiecţie în plan.

Punct început	X / Y	Punct sfârşit	X / Y	Lungime segment (** (m)
1	506.572,923 284.032,141	2	506.571,888 284.030,335	2.082
2	506.571,888 284.030,335	3	506.569,749 284.026,019	4.817
3	506.569,749 284.026,019	4	506.578,509 284.004,195	23.516
4	506.578,509 284.004,195	5	506.587,739 283.994,807	13.165
5	506.587,739 283.994,807	6	506.636,928 283.970,275	54.967

Document care conţine date cu caracter personal, protejat de prevederile Regulamentului (UE) nr. 679/2016 şi Legii 190/2018

Punct început	X / Y	Punct sfârşit	X / Y	Lungime segment (** (m)
6	506.636,928 283.970,275	7	506.647,849 283.968,117	11.132
7	506.647,849 283.968,117	8	506.658,471 283.968,398	10.626
8	506.658,471 283.968,398	9	506.674,75 283.974,706	17.458
9	506.674,75 283.974,706	10	506.680,423 283.979,187	7.229
10	506.680,423 283.979,187	1	506.572,923 284.032,141	119.835

**** Lungimile segmentelor sunt determinate în planul de proiecţie Stereo 70 şi sunt rotunjite la 1 milimetru.**
***** Distanţa dintre puncte este formată din segmente cumulate ce sunt mai mici decât valoarea 1 milimetru.**

Neutilizabil in circuitul civil

DATE DESPRE IMOBILUL NR. 10665

Oficiul de Cadastru şi Publicitate Imobiliară TELEORMAN
Biroul de Cadastru şi Publicitate Imobiliară Alexandria

A. Partea I. Descrierea imobilului

TEREN Extravilan

Adresa: Jud. Teleorman

Nr. Crt	Nr cadastral Nr. topografic	Suprafaţa* (mp)	Observaţii / Referinţe
A1		Din acte: 2.800 Masurata: 1.662	Sector cadastral:6 Teren neimprejmuit;

B. Partea II. Proprietari şi acte

Inscrieri privitoare la dreptul de proprietate şi alte drepturi reale		Referinţe
/		
Act Notarial nr. 16, din 17/01/2001 emis de BNP BARBU MARIA;		
B1	Intabulare, drept de PROPRIETATE, cu titlu de moştenire şi partaj, bun propriu, dobandit prin Succesiune, cota actuala 1/1, cota initiala 1/1	A1
	1) **BURCEA PETRE**	

C. Partea III. SARCINI .

Inscrieri privind dezmembramintele dreptului de proprietate, drepturi reale de garanţie şi sarcini	Referinţe
NU SUNT	

Neutilizabil în circuitul civil

Anexa Nr. 1 La Partea I

Teren

Nr cadastral	Suprafaţa (mp)*	Observaţii / Referinţe
	Din acte: 2.800 Masurata: 1.662	

* Suprafaţa este determinată in planul de proiecţie Stereo 70.

DETALII LINIARE IMOBIL



Date referitoare la teren

Crt	Categorie folosinţă	Intra vilan	Suprafaţa (mp)	Tarla	Parcelă	Nr. topo	Observaţii / Referinţe
1	arabil	NU	1.662	41	13	-	Imobilul este despărțit de neproductiv. Diferența de suprafață se regăsește la ID 10851.

Lungime Segmente

1) Valorile lungimilor segmentelor sunt obţinute din proiecţie în plan.

Punct început	X / Y	Punct sfârşit	X / Y	Lungime segment (** (m)
1	506.702,721 283.645,243	2	506.706,94 283.654,925	10.561
2	506.706,94 283.654,925	3	506.568,621 283.723,848	154.54
3	506.568,621 283.723,848	4	506.559,002 283.716,857	11.891
4	506.559,002 283.716,857	1	506.702,721 283.645,243	160.573

Document care conține date cu caracter personal, protejat de prevederile Regulamentului (UE) nr. 679/2016 și Legii 190/2018

**** Lungimile segmentelor sunt determinate în planul de proiecţie Stereo 70 şi sunt rotunjite la 1 milimetru.**
***** Distanţa dintre puncte este formată din segmente cumulate ce sunt mai mici decât valoarea 1 milimetru.**

Neutilizabil in circuitul civil

DATE DESPRE IMOBILUL NR. 10666

Oficiul de Cadastru şi Publicitate Imobiliară TELEORMAN
Biroul de Cadastru şi Publicitate Imobiliară Alexandria

A. Partea I. Descrierea imobilului

TEREN Extravilan

Adresa: Jud. Teleorman

Nr. Crt	Nr cadastral Nr. topografic	Suprafaţa* (mp)	Observaţii / Referinţe
A1		1	Sector cadastral:25 Teren neimprejmuit;

Construcţii

Crt	Nr cadastral Nr. topografic	Adresa	Observaţii / Referinţe
A1.1		Jud. Teleorman	Nr. niveluri:1; S. construita la sol:1 mp; S. construita desfasurata:1.44 mp; STÂLP

B. Partea II. Proprietari şi acte

Inscrieri privitoare la dreptul de proprietate şi alte drepturi reale		Referinţe
/		
Act Administrativ nr. 9558, din 15/12/2025 emis de PRIMĂRIA COMUNEI PERETU;		
B1	Inscrierea posesiei, drept de PROPRIETATE, dobandit prin Lege, cota actuala 1/1, cota initiala 1/1	A1, A1.1
	1) **NEIDENTIFICAT NEIDENTIFICAT**	
Act Normativ nr. 7, din 13/03/1996 emis de PARLAMENTUL ROMÂNIEI (.art.13);		
B2	Se notează menţiunea proprietar neidentificat	A1, A1.1

C. Partea III. SARCINI .

Inscrieri privind dezmembramintele dreptului de proprietate, drepturi reale de garanţie şi sarcini	Referinţe
NU SUNT	

Neutilizabil în circuitul civil

Anexa Nr. 1 La Partea I

Teren

Nr cadastral	Suprafaţa (mp)*	Observaţii / Referinţe
	1	

* Suprafaţa este determinată in planul de proiecţie Stereo 70.

DETALII LINIARE IMOBIL



Date referitoare la teren

Crt	Categorie folosinţă	Intra vilan	Suprafaţa (mp)	Tarla	Parcelă	Nr. topo	Observaţii / Referinţe
1	curti constructii	NU	1	14	1/2	-	

Date referitoare la construcţii

Crt	Număr	Destinaţie construcţie	Supraf. (mp)	Situaţie juridică	Observaţii / Referinţe
A1.1		constructii industriale si edilitare	1	Cu acte	Nr. niveluri:1; S. construita la sol:1 mp; S. construita desfasurata:1.44 mp; STÂLP

Lungime Segmente
1) Valorile lungimilor segmentelor sunt obţinute din proiecţie în plan.

Punct început	X / Y	Punct sfârşit	X / Y	Lungime segment (** (m)
1	506.634,39 274.952,759	2	506.634,39 274.951,559	1.2
2	506.634,39 274.951,559	3	506.635,59 274.951,559	1.2
3	506.635,59 274.951,559	4	506.635,59 274.952,759	1.2

Document care conţine date cu caracter personal, protejat de prevederile Regulamentului (UE) nr. 679/2016 şi Legii 190/2018

Punct început	X / Y	Punct sfârşit	X / Y	Lungime segment (** (m)
4	506.635,59 274.952,759	1	506.634,39 274.952,759	1.2

** Lungimile segmentelor sunt determinate în planul de proiecţie Stereo 70 şi sunt rotunjite la 1 milimetru.
*** Distanţa dintre puncte este formată din segmente cumulate ce sunt mai mici decât valoarea 1 milimetru.

Neutilizabil in circuitul civil

DATE DESPRE IMOBILUL NR. 10667

Oficiul de Cadastru şi Publicitate Imobiliară TELEORMAN
Biroul de Cadastru şi Publicitate Imobiliară Alexandria

A. Partea I. Descrierea imobilului

TEREN Extravilan

Adresa: Jud. Teleorman

Nr. Crt	Nr cadastral Nr. topografic	Suprafaţa* (mp)	Observaţii / Referinţe
A1		5.864	Sector cadastral:6 Teren neimprejmuit;

B. Partea II. Proprietari şi acte

Inscrieri privitoare la dreptul de proprietate şi alte drepturi reale		Referinţe
/		
Act Administrativ nr. 9558, din 15/12/2025 emis de PRIMĂRIA COMUNEI PERETU;		
B1	Inscrierea posesiei, drept de PROPRIETATE, dobandit prin Lege, cota actuala 1/1, cota initiala 1/1	A1
	1) **NEIDENTIFICAT NEIDENTIFICAT**	
Act Normativ nr. 7, din 13/03/1996 emis de PARLAMENTUL ROMÂNIEI (.art.13);		
B2	Se notează mențiunea proprietar neidentificat, rezerva comisiei locale de fond funciar	A1

C. Partea III. SARCINI .

Inscrieri privind dezmembramintele dreptului de proprietate, drepturi reale de garanţie şi sarcini	Referinţe
NU SUNT	

Neutilizabil în circuitul civil

Anexa Nr. 1 La Partea I

Teren

Nr cadastral	Suprafaţa (mp)*	Observaţii / Referinţe
	5.864	

* Suprafaţa este determinată in planul de proiecţie Stereo 70.

DETALII LINIARE IMOBIL



Date referitoare la teren

Crt	Categorie folosinţă	Intra vilan	Suprafaţa (mp)	Tarla	Parcelă	Nr. topo	Observaţii / Referinţe
1	arabil	NU	5.864	40	84	-	

Lungime Segmente
1) Valorile lungimilor segmentelor sunt obţinute din proiecţie în plan.

Punct început	X / Y	Punct sfârşit	X / Y	Lungime segment (** (m)
1	506.488,412 284.508,436	2	506.640,514 284.430,16	171.062
2	506.640,514 284.430,16	3	506.655,463 284.407,554	27.102
3	506.655,463 284.407,554	4	506.692,491 284.388,705	41.549
4	506.692,491 284.388,705	5	506.665,623 284.425,629	45.665
5	506.665,623 284.425,629	6	506.629,792 284.471,887	58.512

Document care conţine date cu caracter personal, protejat de prevederile Regulamentului (UE) nr. 679/2016 şi Legii 190/2018

Punct început	X / Y	Punct sfârşit	X / Y	Lungime segment (** (m)
6	506.629,792 284.471,887	7	506.605,018 284.496,631	35.015
7	506.605,018 284.496,631	8	506.587,628 284.508,215	20.895
8	506.587,628 284.508,215	9	506.578,891 284.510,882	9.135
9	506.578,891 284.510,882	10	506.519,177 284.507,72	59.798
10	506.519,177 284.507,72	1	506.488,412 284.508,436	30.773

**** Lungimile segmentelor sunt determinate în planul de proiecţie Stereo 70 şi sunt rotunjite la 1 milimetru.**
***** Distanţa dintre puncte este formată din segmente cumulate ce sunt mai mici decât valoarea 1 milimetru.**

Neutilizabil in circuitul civil

DATE DESPRE IMOBILUL NR. 10668

Oficiul de Cadastru şi Publicitate Imobiliară TELEORMAN
Biroul de Cadastru şi Publicitate Imobiliară Alexandria

A. Partea I. Descrierea imobilului

TEREN Extravilan

Adresa: Jud. Teleorman

Nr. Crt	Nr cadastral Nr. topografic	Suprafaţa* (mp)	Observaţii / Referinţe
A1		2.500	Sector cadastral:6 Teren neimprejmuit;

B. Partea II. Proprietari şi acte

Inscrieri privitoare la dreptul de proprietate şi alte drepturi reale		Referinţe
/		
Act Notarial nr. 157, din 04/07/2007 emis de BNP BARBU MARIA;		
B1	Intabulare, drept de PROPRIETATE, cu titlu de moștenire, bun propriu, dobandit prin Succesiune, cota actuala 1/1, cota initiala 1/1	A1
	1) **BUŞCĂ ALEXANDRU**	

C. Partea III. SARCINI .

Inscrieri privind dezmembramintele dreptului de proprietate, drepturi reale de garanţie şi sarcini	Referinţe
NU SUNT	

Neutilizabil în circuitul civil

Anexa Nr. 1 La Partea I

Teren

Nr cadastral	Suprafaţa (mp)*	Observaţii / Referinţe
	2.500	

* Suprafaţa este determinată in planul de proiecţie Stereo 70.

DETALII LINIARE IMOBIL

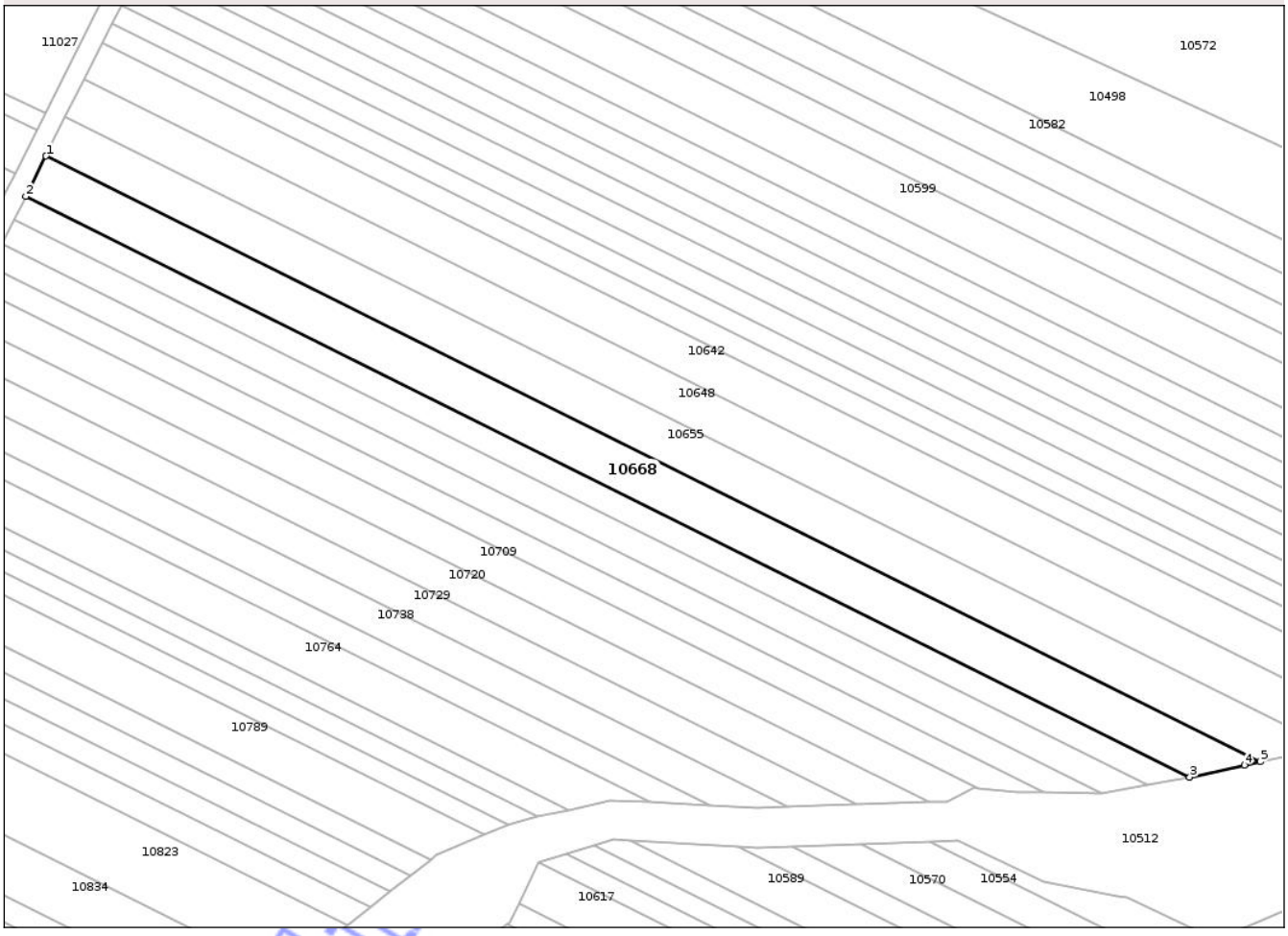

Date referitoare la teren

Crt	Categorie folosinţă	Intra vilan	Suprafaţa (mp)	Tarla	Parcelă	Nr. topo	Observaţii / Referinţe
1	arabil	NU	2.500	41	33	-	

Lungime Segmente

1) Valorile lungimilor segmentelor sunt obţinute din proiecţie în plan.

Punct început	X / Y	Punct sfârşit	X / Y	Lungime segment (** (m)
1	506.515,829 283.910,692	2	506.511,705 283.902,452	9.214
2	506.511,705 283.902,452	3	506.749,417 283.784,002	265.589
3	506.749,417 283.784,002	4	506.760,579 283.786,436	11.424
4	506.760,579 283.786,436	5	506.763,812 283.787,124	3.305
5	506.763,812 283.787,124	1	506.515,829 283.910,692	277.064

Document care conţine date cu caracter personal, protejat de prevederile Regulamentului (UE) nr. 679/2016 şi Legii 190/2018

**** Lungimile segmentelor sunt determinate în planul de proiecţie Stereo 70 şi sunt rotunjite la 1 milimetru.**
***** Distanţa dintre puncte este formată din segmente cumulate ce sunt mai mici decât valoarea 1 milimetru.**

Neutilizabil in circuitul civil

DATE DESPRE IMOBILUL NR. 10669

Oficiul de Cadastru şi Publicitate Imobiliară TELEORMAN
Biroul de Cadastru şi Publicitate Imobiliară Alexandria

A. Partea I. Descrierea imobilului

TEREN Extravilan

Adresa: Jud. Teleorman

Nr. Crt	Nr cadastral Nr. topografic	Suprafaţa* (mp)	Observaţii / Referinţe
A1		Din acte: 1.300 Masurata: 791	Sector cadastral:6 Teren neimprejmuit;

B. Partea II. Proprietari şi acte

Inscrieri privitoare la dreptul de proprietate şi alte drepturi reale		Referinţe
/		
Act Administrativ nr. 5302286, din 27/11/2002 emis de CJSDPAT TELEORMAN;		
B1	Intabulare, drept de PROPRIETATE, dobandit prin Reconstituire, cota actuala 1/1, cota initiala 1/1	A1
	1) **BURCEA ANGHEL** 2) **BURCEA VASILE** DEFUNCT:Da 3) **ILIE VICTORIA**	

C. Partea III. SARCINI .

Inscrieri privind dezmembramintele dreptului de proprietate, drepturi reale de garanţie şi sarcini	Referinţe
NU SUNT	

Neutilizabil în circuitul civil

Anexa Nr. 1 La Partea I

Teren

Nr cadastral	Suprafaţa (mp)*	Observaţii / Referinţe
	Din acte: 1.300 Masurata: 791	

* Suprafaţa este determinată in planul de proiecţie Stereo 70.

DETALII LINIARE IMOBIL



Date referitoare la teren

Crt	Categorie folosinţă	Intra vilan	Suprafaţa (mp)	Tarla	Parcelă	Nr. topo	Observaţii / Referinţe
1	arabil	NU	791	41	12	-	identic cu parcela 13; Imobilul este despărțit de neproductiv. Diferența de suprafață se regăsește la ID 10861.

Lungime Segmente

1) Valorile lungimilor segmentelor sunt obţinute din proiecţie în plan.

Punct început	X / Y	Punct sfârşit	X / Y	Lungime segment (** (m)
1	506.700,767 283.640,76	2	506.702,721 283.645,243	4.89
2	506.702,721 283.645,243	3	506.559,002 283.716,857	160.573
3	506.559,002 283.716,857	4	506.554,548 283.713,62	5.506
4	506.554,548 283.713,62	1	506.700,767 283.640,76	163.366

Document care conține date cu caracter personal, protejat de prevederile Regulamentului (UE) nr. 679/2016 și Legii 190/2018

**** Lungimile segmentelor sunt determinate în planul de proiecţie Stereo 70 şi sunt rotunjite la 1 milimetru.**
***** Distanţa dintre puncte este formată din segmente cumulate ce sunt mai mici decât valoarea 1 milimetru.**

Neutilizabil în circuitul civil

DATE DESPRE IMOBILUL NR. 10670

Oficiul de Cadastru şi Publicitate Imobiliară TELEORMAN
Biroul de Cadastru şi Publicitate Imobiliară Alexandria

A. Partea I. Descrierea imobilului

TEREN Extravilan

Adresa: Jud. Teleorman

Nr. Crt	Nr cadastral Nr. topografic	Suprafaţa* (mp)	Observaţii / Referinţe
A1		Din acte: 7.900 Masurata: 6.703	Sector cadastral:23 Teren neimprejmuit;

B. Partea II. Proprietari şi acte

Inscrieri privitoare la dreptul de proprietate şi alte drepturi reale		Referinţe
/		
Act Administrativ nr. 5300024, din 17/06/2002 emis de CJSDPAT TELEORMAN;		
B1	Intabulare, drept de PROPRIETATE, dobandit prin Reconstituire, cota actuala 1/1, cota initiala 1/1	A1
	1) **GRADINARU LILIANA**	

C. Partea III. SARCINI .

Inscrieri privind dezmembramintele dreptului de proprietate, drepturi reale de garanţie şi sarcini	Referinţe
NU SUNT	

Neutilizabil în circuitul civil

Anexa Nr. 1 La Partea I

Teren

Nr cadastral	Suprafaţa (mp)*	Observaţii / Referinţe
	Din acte: 7.900 Masurata: 6.703	

* Suprafaţa este determinată in planul de proiecţie Stereo 70.

DETALII LINIARE IMOBIL

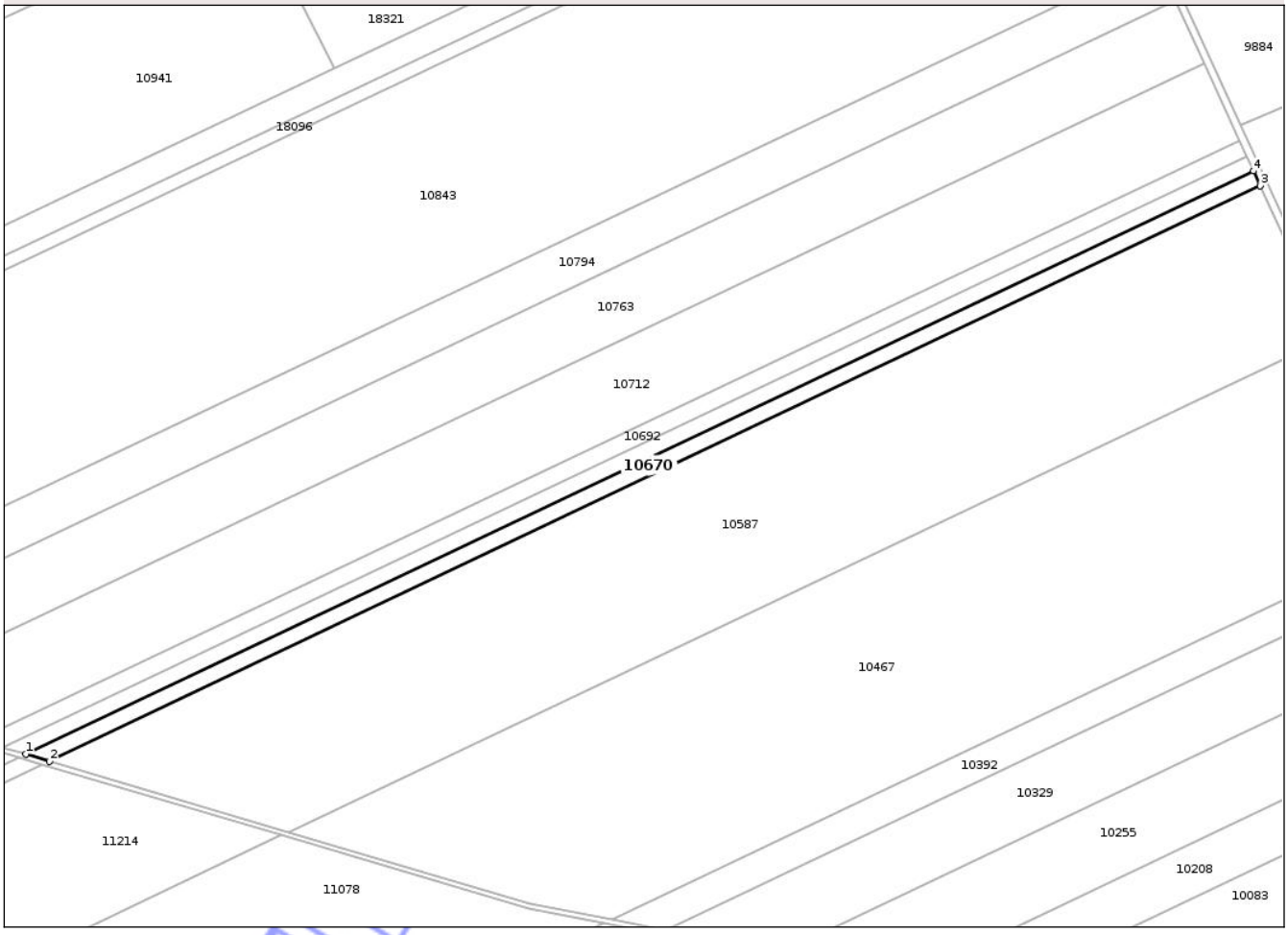

Date referitoare la teren

Crt	Categorie folosinţă	Intra vilan	Suprafaţa (mp)	Tarla	Parcelă	Nr. topo	Observaţii / Referinţe
1	arabil	NU	6.703	10	33	-	Imobilul este despărțit de canal. Diferența de suprafață se regăsește la ID 11309.

Lungime Segmente
1) Valorile lungimilor segmentelor sunt obţinute din proiecţie în plan.

Punct început	X / Y	Punct sfârşit	X / Y	Lungime segment (** (m)
1	506.285,616 280.028,496	2	506.298,582 280.024,662	13.521
2	506.298,582 280.024,662	3	506.964,746 280.341,087	737.495
3	506.964,746 280.341,087	4	506.960,995 280.349,298	9.027
4	506.960,995 280.349,298	1	506.285,616 280.028,496	747.697

Document care conține date cu caracter personal, protejat de prevederile Regulamentului (UE) nr. 679/2016 și Legii 190/2018

**** Lungimile segmentelor sunt determinate în planul de proiecţie Stereo 70 şi sunt rotunjite la 1 milimetru.**
***** Distanţa dintre puncte este formată din segmente cumulate ce sunt mai mici decât valoarea 1 milimetru.**

Neutilizabil in circuitul civil

DATE DESPRE IMOBILUL NR. 10671

Oficiul de Cadastru şi Publicitate Imobiliară TELEORMAN
Biroul de Cadastru şi Publicitate Imobiliară Alexandria

A. Partea I. Descrierea imobilului

TEREN Extravilan

Adresa: Jud. Teleorman

Nr. Crt	Nr cadastral Nr. topografic	Suprafaţa* (mp)	Observaţii / Referinţe
A1		7.800	Sector cadastral:25 Teren neimprejmuit;

B. Partea II. Proprietari şi acte

Inscrieri privitoare la dreptul de proprietate şi alte drepturi reale		Referinţe
/		
Act Administrativ nr. 5302294, din 27/11/2002 emis de CJSDPAT TELEORMAN;		
B1	Intabulare, drept de PROPRIETATE, dobandit prin Reconstituire, cota actuala 1/1, cota initiala 1/1	A1
	1) **MARTIN FLOREA**	

C. Partea III. SARCINI .

Inscrieri privind dezmembramintele dreptului de proprietate, drepturi reale de garanţie şi sarcini	Referinţe
NU SUNT	

Neutilizabil în circuitul civil

Anexa Nr. 1 La Partea I

Teren

Nr cadastral	Suprafaţa (mp)*	Observaţii / Referinţe
	7.800	

* Suprafaţa este determinată in planul de proiecţie Stereo 70.

DETALII LINIARE IMOBIL

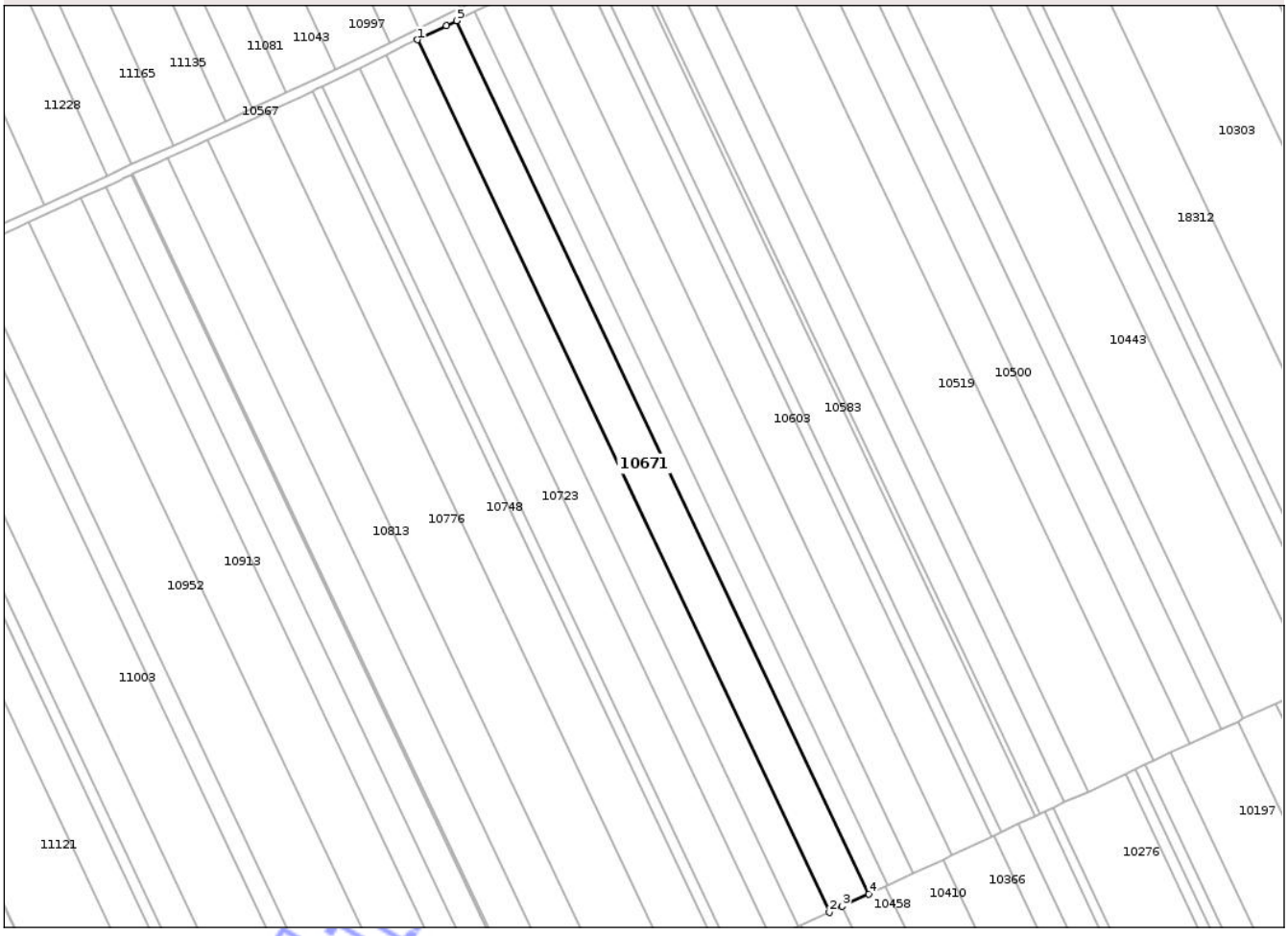

Date referitoare la teren

Crt	Categorie folosinţă	Intra vilan	Suprafaţa (mp)	Tarla	Parcelă	Nr. topo	Observaţii / Referinţe
1	arabil	NU	7.800	13	44	-	

Lungime Segmente
1) Valorile lungimilor segmentelor sunt obţinute din proiecţie în plan.

Punct început	X / Y	Punct sfârşit	X / Y	Lungime segment (** (m)
1	506.531,74 276.764,891	2	506.709,699 276.388,464	416.373
2	506.709,699 276.388,464	3	506.715,322 276.391,089	6.206
3	506.715,322 276.391,089	4	506.726,666 276.396,385	12.519
4	506.726,666 276.396,385	5	506.548,564 276.773,116	416.709
5	506.548,564 276.773,116	6	506.544,218 276.770,991	4.838

Document care conţine date cu caracter personal, protejat de prevederile Regulamentului (UE) nr. 679/2016 şi Legii 190/2018

Punct început	X / Y	Punct sfârşit	X / Y	Lungime segment (** (m)
6	506.544,218 276.770,991	1	506.531,74 276.764,891	13.889

** Lungimile segmentelor sunt determinate în planul de proiecţie Stereo 70 şi sunt rotunjite la 1 milimetru.
*** Distanţa dintre puncte este formată din segmente cumulate ce sunt mai mici decât valoarea 1 milimetru.

Neutilizabil in circuitul civil

DATE DESPRE IMOBILUL NR. 10672

Oficiul de Cadastru şi Publicitate Imobiliară TELEORMAN
Biroul de Cadastru şi Publicitate Imobiliară Alexandria

A. Partea I. Descrierea imobilului

TEREN Extravilan

Adresa: Jud. Teleorman

Nr. Crt	Nr cadastral Nr. topografic	Suprafaţa* (mp)	Observaţii / Referinţe
A1		5.700	Sector cadastral:25 Teren neimprejmuit;

B. Partea II. Proprietari şi acte

Inscrieri privitoare la dreptul de proprietate şi alte drepturi reale		Referinţe
/		
Act Notarial nr. 120, din 21/03/2005 emis de BNP TAMARA MORCOV;		
B1	Intabulare, drept de PROPRIETATE, cu titlu de moștenire, bun propriu, dobandit prin Succesiune, cota actuala 1/1, cota initiala 1/1	A1
	1) **MANEA ŞTEFANA** DEFUNCT:Da	

C. Partea III. SARCINI .

Inscrieri privind dezmembramintele dreptului de proprietate, drepturi reale de garanţie şi sarcini	Referinţe
NU SUNT	

Neutilizabil în circuitul civil

Anexa Nr. 1 La Partea I

Teren

Nr cadastral	Suprafaţa (mp)*	Observaţii / Referinţe
	5.700	

* Suprafaţa este determinată in planul de proiecţie Stereo 70.

DETALII LINIARE IMOBIL

Date referitoare la teren

Crt	Categorie folosinţă	Intra vilan	Suprafaţa (mp)	Tarla	Parcelă	Nr. topo	Observaţii / Referinţe
1	arabil	NU	5.700	12	66	-	

Lungime Segmente

1) Valorile lungimilor segmentelor sunt obţinute din proiecţie în plan.

Punct început	X / Y	Punct sfârşit	X / Y	Lungime segment (** (m)
1	506.554,882 278.557,087	2	506.541,278 278.550,703	15.027
2	506.541,278 278.550,703	3	506.702,561 278.207,368	379.33
3	506.702,561 278.207,368	4	506.716,134 278.213,818	15.028
4	506.716,134 278.213,818	1	506.554,882 278.557,087	379.257

**** Lungimile segmentelor sunt determinate în planul de proiecţie Stereo 70 şi sunt rotunjite la 1 milimetru.**

Document care conţine date cu caracter personal, protejat de prevederile Regulamentului (UE) nr. 679/2016 şi Legii 190/2018

***** Distanţa dintre puncte este formată din segmente cumulate ce sunt mai mici decât valoarea 1 milimetru.**

Neutilizabil in circuitul civil

DATE DESPRE IMOBILUL NR. 10673

Oficiul de Cadastru şi Publicitate Imobiliară TELEORMAN
Biroul de Cadastru şi Publicitate Imobiliară Alexandria

A. Partea I. Descrierea imobilului

TEREN Extravilan

Adresa: Jud. Teleorman

Nr. Crt	Nr cadastral Nr. topografic	Suprafaţa* (mp)	Observaţii / Referinţe
A1		21.947	Sector cadastral:5 Teren neimprejmuit;

B. Partea II. Proprietari şi acte

Inscrieri privitoare la dreptul de proprietate şi alte drepturi reale		Referinţe
/		
Act Administrativ nr. 9558, din 15/12/2025 emis de PRIMĂRIA COMUNEI PERETU;		
B1	Inscrierea posesiei, drept de PROPRIETATE, dobandit prin Lege, cota actuala 1/1, cota initiala 1/1	A1
	1) **NEIDENTIFICAT NEIDENTIFICAT**	
Act Normativ nr. 7, din 13/03/1996 emis de PARLAMENTUL ROMÂNIEI (.art.13);		
B2	Se notează mențiunea proprietar neidentificat, rezerva comisiei locale de fond funciar	A1

C. Partea III. SARCINI .

Inscrieri privind dezmembramintele dreptului de proprietate, drepturi reale de garanţie şi sarcini	Referinţe
NU SUNT	

Neutilizabil în circuitul civil

Anexa Nr. 1 La Partea I

Teren

Nr cadastral	Suprafaţa (mp)*	Observaţii / Referinţe
	21.947	

* Suprafaţa este determinată in planul de proiecţie Stereo 70.

DETALII LINIARE IMOBIL

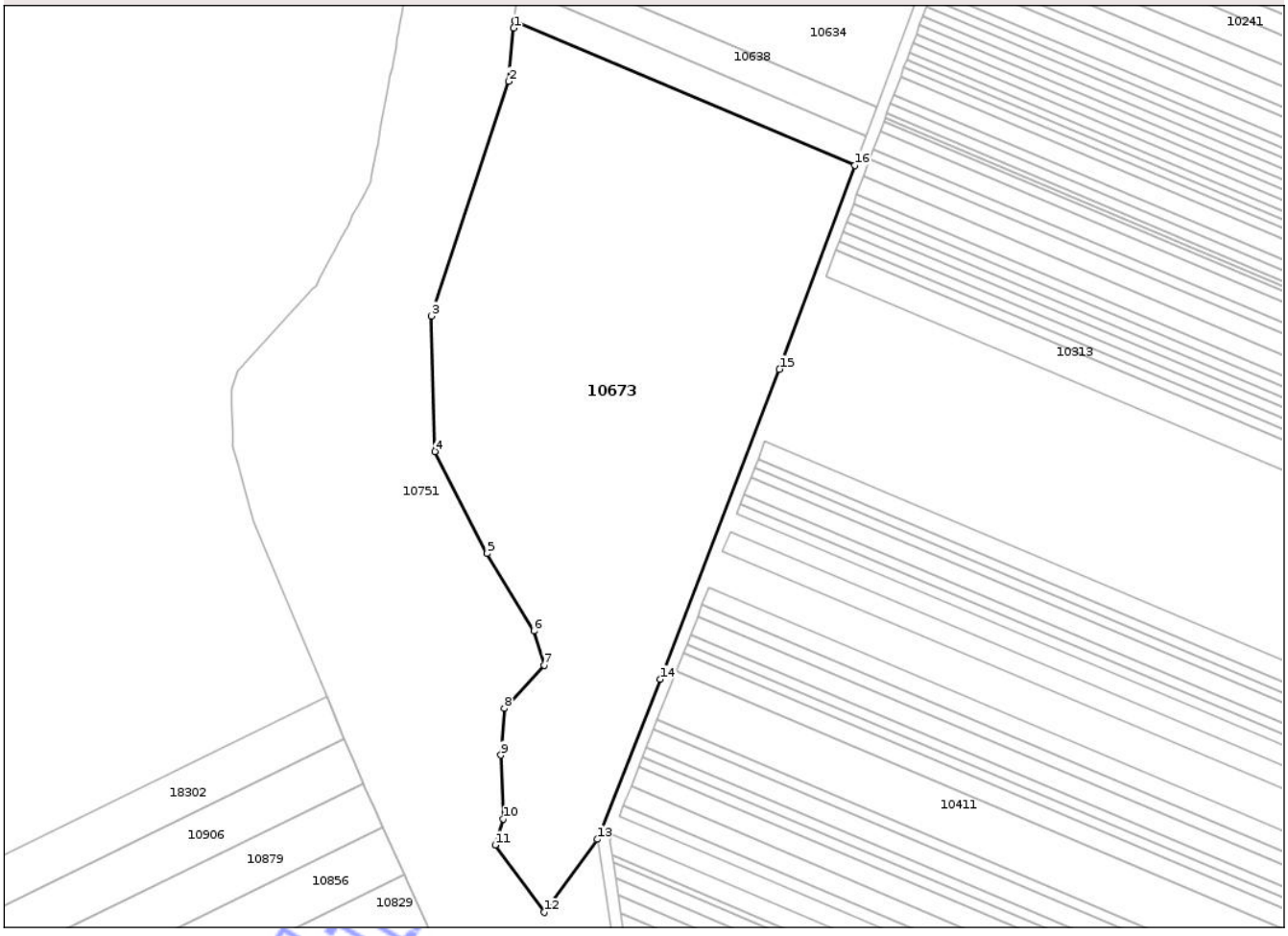

Date referitoare la teren

Crt	Categorie folosinţă	Intra vilan	Suprafaţa (mp)	Tarla	Parcelă	Nr. topo	Observaţii / Referinţe
1	arabil	NU	21.947	48	143	-	

Lungime Segmente

1) Valorile lungimilor segmentelor sunt obţinute din proiecţie în plan.

Punct început	X / Y	Punct sfârşit	X / Y	Lungime segment (** (m)
1	506.602,297 285.020,69	2	506.600,633 285.003,093	17.676
2	506.600,633 285.003,093	3	506.574,974 284.925,414	81.807
3	506.574,974 284.925,414	4	506.576,106 284.880,541	44.887
4	506.576,106 284.880,541	5	506.593,469 284.846,766	37.977
5	506.593,469 284.846,766	6	506.608,94 284.821,125	29.947

Document care conţine date cu caracter personal, protejat de prevederile Regulamentului (UE) nr. 679/2016 şi Legii 190/2018

Punct început	X / Y	Punct sfârşit	X / Y	Lungime segment (** (m)
6	506.608,94 284.821,125	7	506.612,336 284.809,812	11.812
7	506.612,336 284.809,812	8	506.599,129 284.795,483	19.487
8	506.599,129 284.795,483	9	506.597,997 284.780,022	15.502
9	506.597,997 284.780,022	10	506.598,752 284.758,905	21.13
10	506.598,752 284.758,905	11	506.596,11 284.750,232	9.066
11	506.596,11 284.750,232	12	506.612,336 284.727,984	27.536
12	506.612,336 284.727,984	13	506.629,957 284.752,183	29.935
13	506.629,957 284.752,183	14	506.650,96 284.805,106	56.938
14	506.650,96 284.805,106	15	506.690,326 284.907,777	109.959
15	506.690,326 284.907,777	16	506.715,347 284.975,267	71.979
16	506.715,347 284.975,267	17	506.602,529 285.023,142	122.556
17	506.602,529 285.023,142	1	506.602,297 285.020,69	2.463

**** Lungimile segmentelor sunt determinate în planul de proiecţie Stereo 70 şi sunt rotunjite la 1 milimetru.**
***** Distanţa dintre puncte este formată din segmente cumulate ce sunt mai mici decât valoarea 1 milimetru.**

Neutilizabil în circuitul civil

DATE DESPRE IMOBILUL NR. 10674

Oficiul de Cadastru şi Publicitate Imobiliară TELEORMAN
Biroul de Cadastru şi Publicitate Imobiliară Alexandria

A. Partea I. Descrierea imobilului

TEREN Extravilan

Adresa: Jud. Teleorman

Nr. Crt	Nr cadastral Nr. topografic	Suprafaţa* (mp)	Observaţii / Referinţe
A1		2.900	Sector cadastral:25 Teren neimprejmuit;

B. Partea II. Proprietari şi acte

Inscrieri privitoare la dreptul de proprietate şi alte drepturi reale		Referinţe
/		
Act Notarial nr. 1518, din 04/03/2004 emis de BNP DANIEL STUPARU;		
B1	Intabulare, drept de PROPRIETATE, cu titlu de partaj, bun propriu, dobandit prin Iesire Din Indiviziune, cota actuala 1/1, cota initiala 1/1	A1
	1) **CĂLINA ANICA**	

C. Partea III. SARCINI .

Inscrieri privind dezmembramintele dreptului de proprietate, drepturi reale de garanţie şi sarcini	Referinţe
NU SUNT	

Neutilizabil în circuitul civil

Anexa Nr. 1 La Partea I

Teren

Nr cadastral	Suprafaţa (mp)*	Observaţii / Referinţe
	2.900	

* Suprafaţa este determinată in planul de proiecţie Stereo 70.

DETALII LINIARE IMOBIL

Date referitoare la teren

Crt	Categorie folosinţă	Intra vilan	Suprafaţa (mp)	Tarla	Parcelă	Nr. topo	Observaţii / Referinţe
1	arabil	NU	2.900	13/1	81	-	

Lungime Segmente

1) Valorile lungimilor segmentelor sunt obţinute din proiecţie în plan.

Punct început	X / Y	Punct sfârşit	X / Y	Lungime segment (** (m)
1	506.708,588 275.523,083	2	506.715,556 275.526,381	7.709
2	506.715,556 275.526,381	3	506.556,331 275.867,184	376.164
3	506.556,331 275.867,184	4	506.549,374 275.863,86	7.71
4	506.549,374 275.863,86	1	506.708,588 275.523,083	376.136

**** Lungimile segmentelor sunt determinate în planul de proiecţie Stereo 70 şi sunt rotunjite la 1 milimetru.**

Document care conţine date cu caracter personal, protejat de prevederile Regulamentului (UE) nr. 679/2016 şi Legii 190/2018

***** Distanţa dintre puncte este formată din segmente cumulate ce sunt mai mici decât valoarea 1 milimetru.**

Neutilizabil in circuitul civil

DATE DESPRE IMOBILUL NR. 10675

Oficiul de Cadastru şi Publicitate Imobiliară TELEORMAN
Biroul de Cadastru şi Publicitate Imobiliară Alexandria

A. Partea I. Descrierea imobilului

TEREN Extravilan

Adresa: Jud. Teleorman

Nr. Crt	Nr cadastral Nr. topografic	Suprafaţa* (mp)	Observaţii / Referinţe
A1		1	Sector cadastral:25 Teren neimprejmuit;

Construcţii

Crt	Nr cadastral Nr. topografic	Adresa	Observaţii / Referinţe
A1.1		Jud. Teleorman	Nr. niveluri:1; S. construita la sol:1 mp; S. construita desfasurata:1.44 mp; STÂLP

B. Partea II. Proprietari şi acte

Inscrieri privitoare la dreptul de proprietate şi alte drepturi reale		Referinţe
/		
Act Administrativ nr. 9558, din 15/12/2025 emis de PRIMĂRIA COMUNEI PERETU;		
B1	Inscrierea posesiei, drept de PROPRIETATE, dobandit prin Lege, cota actuala 1/1, cota initiala 1/1	A1, A1.1
	1) **NEIDENTIFICAT NEIDENTIFICAT**	
Act Normativ nr. 7, din 13/03/1996 emis de PARLAMENTUL ROMÂNIEI (.art.13);		
B2	Se notează mențiunea proprietar neidentificat	A1, A1.1

C. Partea III. SARCINI .

Inscrieri privind dezmembramintele dreptului de proprietate, drepturi reale de garanţie şi sarcini	Referinţe
NU SUNT	

Neutilizabil în circuitul civil

Anexa Nr. 1 La Partea I

Teren

Nr cadastral	Suprafaţa (mp)*	Observaţii / Referinţe
	1	

* Suprafaţa este determinată in planul de proiecţie Stereo 70.

DETALII LINIARE IMOBIL



Date referitoare la teren

Crt	Categorie folosinţă	Intra vilan	Suprafaţa (mp)	Tarla	Parcelă	Nr. topo	Observaţii / Referinţe
1	curti constructii	NU	1	12	71/1	-	

Date referitoare la construcţii

Crt	Număr	Destinaţie construcţie	Supraf. (mp)	Situaţie juridică	Observaţii / Referinţe
A1.1		constructii industriale si edilitare	1	Cu acte	Nr. niveluri:1; S. construita la sol:1 mp; S. construita desfasurata:1.44 mp; STÂLP

Lungime Segmente
1) Valorile lungimilor segmentelor sunt obţinute din proiecţie în plan.

Punct început	X / Y	Punct sfârşit	X / Y	Lungime segment (** (m)
1	506.626,374 278.579,726	2	506.626,374 278.578,526	1.2
2	506.626,374 278.578,526	3	506.627,574 278.578,526	1.2
3	506.627,574 278.578,526	4	506.627,574 278.579,726	1.2

Document care conţine date cu caracter personal, protejat de prevederile Regulamentului (UE) nr. 679/2016 şi Legii 190/2018

Punct început	X / Y	Punct sfârşit	X / Y	Lungime segment (** (m)
4	506.627,574 278.579,726	1	506.626,374 278.579,726	1.2

** Lungimile segmentelor sunt determinate în planul de proiecţie Stereo 70 şi sunt rotunjite la 1 milimetru.
*** Distanţa dintre puncte este formată din segmente cumulate ce sunt mai mici decât valoarea 1 milimetru.

Neutilizabil in circuitul civil

DATE DESPRE IMOBILUL NR. 10676

Oficiul de Cadastru şi Publicitate Imobiliară TELEORMAN
Biroul de Cadastru şi Publicitate Imobiliară Alexandria

A. Partea I. Descrierea imobilului

TEREN Extravilan

Adresa: Jud. Teleorman

Nr. Crt	Nr cadastral Nr. topografic	Suprafaţa* (mp)	Observaţii / Referinţe
A1		Din acte: 1.300 Masurata: 803	Sector cadastral:6 Teren neimprejmuit;

B. Partea II. Proprietari şi acte

Inscrieri privitoare la dreptul de proprietate şi alte drepturi reale		Referinţe
/		
Act Notarial nr. 148, din 07/08/2010 emis de BNP TAMARA MORCOV;		
B1	Intabulare, drept de PROPRIETATE, cu titlu de moștenire, bun propriu, dobandit prin Succesiune, cota actuala 1/2, cota initiala 1/2	A1
	1) **AGIU FLOAREA**	
B2	Intabulare, drept de PROPRIETATE, cu titlu de moștenire, bun propriu, dobandit prin Succesiune, cota actuala 1/2, cota initiala 1/2	A1
	1) **GHIGEANU MARINA**	

C. Partea III. SARCINI .

Inscrieri privind dezmembramintele dreptului de proprietate, drepturi reale de garanţie şi sarcini	Referinţe
NU SUNT	

Neutilizabil în circuitul civil

Anexa Nr. 1 La Partea I

Teren

Nr cadastral	Suprafaţa (mp)*	Observaţii / Referinţe
	Din acte: 1.300 Masurata: 803	

* Suprafaţa este determinată in planul de proiecţie Stereo 70.

DETALII LINIARE IMOBIL

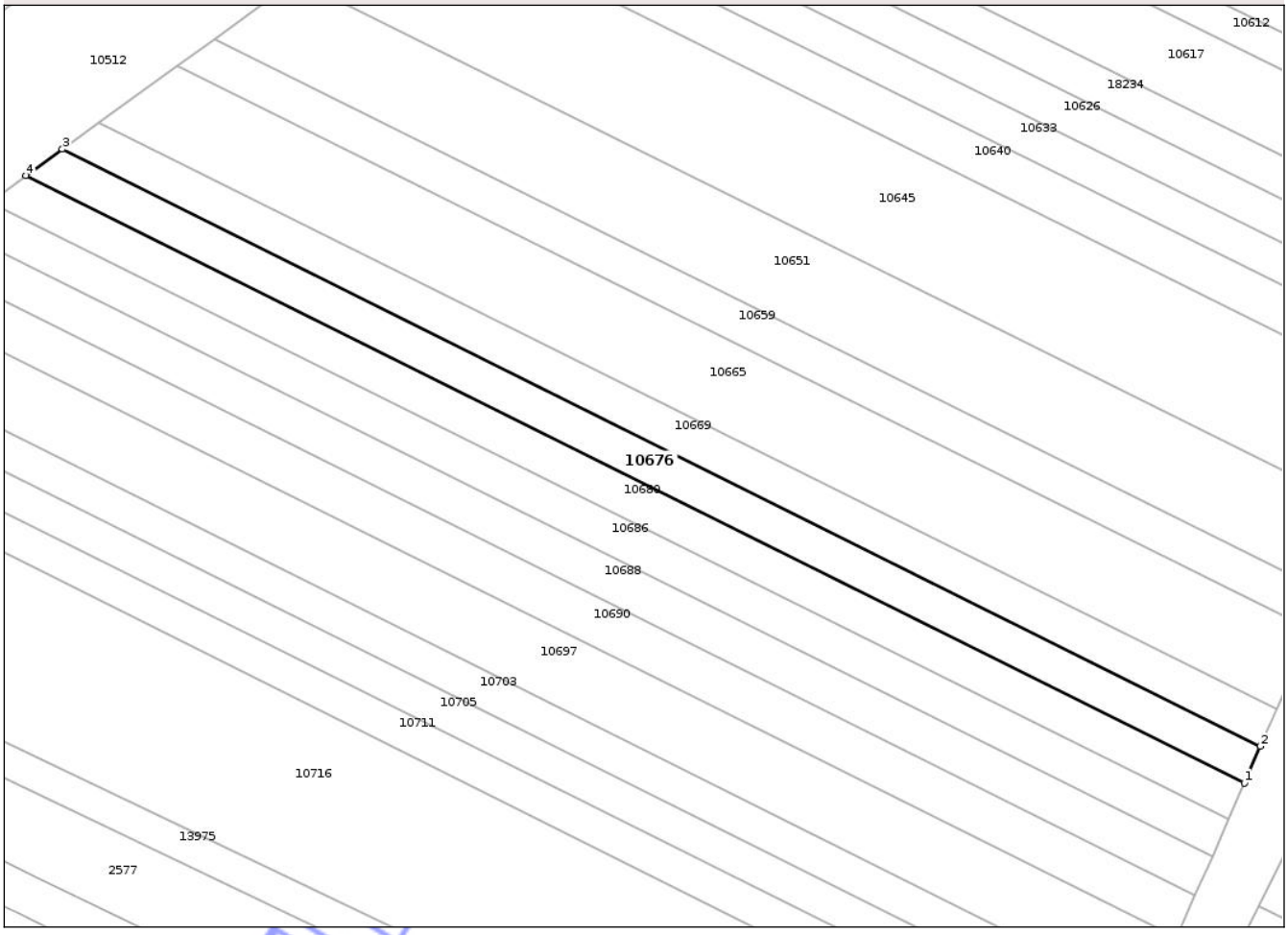

Date referitoare la teren

Crt	Categorie folosinţă	Intra vilan	Suprafaţa (mp)	Tarla	Parcelă	Nr. topo	Observaţii / Referinţe
1	arabil	NU	803	41	10	-	Imobilul este despărțit de neproductiv. Diferența de suprafață se regăsește la ID 10864.

Lungime Segmente

1) Valorile lungimilor segmentelor sunt obţinute din proiecţie în plan.

Punct început	X / Y	Punct sfârşit	X / Y	Lungime segment (** (m)
1	506.698,817 283.636,285	2	506.700,767 283.640,76	4.881
2	506.700,767 283.640,76	3	506.554,548 283.713,62	163.366
3	506.554,548 283.713,62	4	506.550,102 283.710,388	5.497
4	506.550,102 283.710,388	1	506.698,817 283.636,285	166.155

Document care conține date cu caracter personal, protejat de prevederile Regulamentului (UE) nr. 679/2016 și Legii 190/2018

**** Lungimile segmentelor sunt determinate în planul de proiecţie Stereo 70 şi sunt rotunjite la 1 milimetru.**
***** Distanţa dintre puncte este formată din segmente cumulate ce sunt mai mici decât valoarea 1 milimetru.**

Neutilizabil in circuitul civil

DATE DESPRE IMOBILUL NR. 10678

Oficiul de Cadastru şi Publicitate Imobiliară TELEORMAN
Biroul de Cadastru şi Publicitate Imobiliară Alexandria

A. Partea I. Descrierea imobilului

TEREN Extravilan

Adresa: Jud. Teleorman

Nr. Crt	Nr cadastral Nr. topografic	Suprafaţa* (mp)	Observaţii / Referinţe
A1		1.100	Sector cadastral:25 Teren neimprejmuit;

B. Partea II. Proprietari şi acte

Inscrieri privitoare la dreptul de proprietate şi alte drepturi reale		Referinţe
/		
Hotarare Judecatoreasca nr. 544, din 12/04/2012 emis de JUDECĂTORIA ROȘIORII DE VEDE-JUDEȚUL TELEORMAN (Dosar nr. 399/292/2012);		
B1	Intabulare, drept de PROPRIETATE, cu titlu de partaj, bun propriu, dobandit prin Hotarare Judecatoreasca, cota actuala 1/1, cota initiala 1/1	A1
	1) **FURCULEȘTEANU ION**	

C. Partea III. SARCINI .

Inscrieri privind dezmembramintele dreptului de proprietate, drepturi reale de garanţie şi sarcini	Referinţe
NU SUNT	

Neutilizabil în circuitul civil

Anexa Nr. 1 La Partea I

Teren

Nr cadastral	Suprafaţa (mp)*	Observaţii / Referinţe
	1.100	

* Suprafaţa este determinată in planul de proiecţie Stereo 70.

DETALII LINIARE IMOBIL

Date referitoare la teren

Crt	Categorie folosinţă	Intra vilan	Suprafaţa (mp)	Tarla	Parcelă	Nr. topo	Observaţii / Referinţe
1	arabil	NU	1.100	12/1	68	-	

Lungime Segmente

1) Valorile lungimilor segmentelor sunt obţinute din proiecţie în plan.

Punct început	X / Y	Punct sfârşit	X / Y	Lungime segment (** (m)
1	506.728,101 277.309,561	2	506.730,397 277.310,638	2.536
2	506.730,397 277.310,638	3	506.545,969 277.703,244	433.766
3	506.545,969 277.703,244	4	506.543,678 277.702,156	2.536
4	506.543,678 277.702,156	1	506.728,101 277.309,561	433.754

**** Lungimile segmentelor sunt determinate în planul de proiecţie Stereo 70 şi sunt rotunjite la 1 milimetru.**

Document care conţine date cu caracter personal, protejat de prevederile Regulamentului (UE) nr. 679/2016 şi Legii 190/2018

***** Distanţa dintre puncte este formată din segmente cumulate ce sunt mai mici decât valoarea 1 milimetru.**

Neutilizabil in circuitul civil

DATE DESPRE IMOBILUL NR. 10679

Oficiul de Cadastru şi Publicitate Imobiliară TELEORMAN
Biroul de Cadastru şi Publicitate Imobiliară Alexandria

A. Partea I. Descrierea imobilului

TEREN Extravilan

Adresa: Jud. Teleorman

Nr. Crt	Nr cadastral Nr. topografic	Suprafaţa* (mp)	Observaţii / Referinţe
A1	22446	6.000	Sector cadastral:24 Teren neimprejmuit;

B. Partea II. Proprietari şi acte

Inscrieri privitoare la dreptul de proprietate şi alte drepturi reale		Referinţe
37375 / 10/06/2022		
Act Notarial nr. 426, din 09/06/2022 emis de BNP CONSTANTIN RODICA;		
B2	Intabulare, drept de PROPRIETATE, cu titlu de cumpărare, bun propriu, dobandit prin Conventie, cota actuala 1/1, cota initiala 1/1	A1
	1) **ALMĂJANU MIRELA ŞTEFANIA**	

C. Partea III. SARCINI .

Inscrieri privind dezmembramintele dreptului de proprietate, drepturi reale de garanţie şi sarcini	Referinţe
NU SUNT	

Neutilizabil în circuitul civil

Anexa Nr. 1 La Partea I

Teren

Nr cadastral	Suprafaţa (mp)*	Observaţii / Referinţe
22446	6.000	

* Suprafaţa este determinată in planul de proiecţie Stereo 70.

DETALII LINIARE IMOBIL

Date referitoare la teren

Crt	Categorie folosinţă	Intra vilan	Suprafaţa (mp)	Tarla	Parcelă	Nr. topo	Observaţii / Referinţe
1	arabil	NU	6.000	11	6	-	

Lungime Segmente

1) Valorile lungimilor segmentelor sunt obţinute din proiecţie în plan.

Punct început	X / Y	Punct sfârşit	X / Y	Lungime segment (** (m)
1	506.530,927 279.019,792	2	506.698,205 278.657,526	399.022
2	506.698,205 278.657,526	3	506.711,901 278.663,722	15.032
3	506.711,901 278.663,722	4	506.544,511 279.026,23	399.289
4	506.544,511 279.026,23	1	506.530,927 279.019,792	15.032

**** Lungimile segmentelor sunt determinate în planul de proiecţie Stereo 70 şi sunt rotunjite la 1 milimetru.**

Document care conţine date cu caracter personal, protejat de prevederile Regulamentului (UE) nr. 679/2016 şi Legii 190/2018

***** Distanţa dintre puncte este formată din segmente cumulate ce sunt mai mici decât valoarea 1 milimetru.**

Neutilizabil in circuitul civil

DATE DESPRE IMOBILUL NR. 10656

Oficiul de Cadastru şi Publicitate Imobiliară TELEORMAN
Biroul de Cadastru şi Publicitate Imobiliară Alexandria

A. Partea I. Descrierea imobilului

TEREN Extravilan

Adresa: Jud. Teleorman

Nr. Crt	Nr cadastral Nr. topografic	Suprafaţa* (mp)	Observaţii / Referinţe
A1	22439	9.000	Sector cadastral:24 Teren neimprejmuit;

B. Partea II. Proprietari şi acte

Inscrieri privitoare la dreptul de proprietate şi alte drepturi reale		Referinţe
64053 / 05/10/2022		
Act Notarial nr. 741, din 04/10/2022 emis de BIN CONSTANTIN RODICA;		
B2	Intabulare, drept de PROPRIETATE, cu titlu de cumpărare, bun propriu, dobandit prin Conventie, cota actuala 1/1, cota initiala 1/1	A1
	1) **ALMĂJANU RALUCA-GABRIELA**	

C. Partea III. SARCINI .

Inscrieri privind dezmembramintele dreptului de proprietate, drepturi reale de garanţie şi sarcini	Referinţe
NU SUNT	

Neutilizabil în circuitul civil

Anexa Nr. 1 La Partea I

Teren

Nr cadastral	Suprafaţa (mp)*	Observaţii / Referinţe
22439	9.000	

* Suprafaţa este determinată in planul de proiecţie Stereo 70.

DETALII LINIARE IMOBIL

Date referitoare la teren

Crt	Categorie folosinţă	Intra vilan	Suprafaţa (mp)	Tarla	Parcelă	Nr. topo	Observaţii / Referinţe
1	arabil	NU	9.000	11	5	-	

Lungime Segmente
1) Valorile lungimilor segmentelor sunt obţinute din proiecţie în plan.

Punct început	X / Y	Punct sfârşit	X / Y	Lungime segment (** (m)
1	506.711,901 278.663,722	2	506.732,428 278.673,007	22.529
2	506.732,428 278.673,007	3	506.564,87 279.035,88	399.691
3	506.564,87 279.035,88	4	506.564,321 279.035,62	0.607
4	506.564,321 279.035,62	5	506.551,248 279.029,424	14.467
5	506.551,248 279.029,424	6	506.544,511 279.026,23	7.456

Document care conţine date cu caracter personal, protejat de prevederile Regulamentului (UE) nr. 679/2016 şi Legii 190/2018

Punct început	X / Y	Punct sfârşit	X / Y	Lungime segment (** (m)
6	506.544,511 279.026,23	1	506.711,901 278.663,722	399.289

** Lungimile segmentelor sunt determinate în planul de proiecţie Stereo 70 şi sunt rotunjite la 1 milimetru.
*** Distanţa dintre puncte este formată din segmente cumulate ce sunt mai mici decât valoarea 1 milimetru.

Neutilizabil in circuitul civil

DATE DESPRE IMOBILUL NR. 10677

Oficiul de Cadastru şi Publicitate Imobiliară TELEORMAN
Biroul de Cadastru şi Publicitate Imobiliară Alexandria

A. Partea I. Descrierea imobilului

TEREN Extravilan

Adresa: Jud. Teleorman

Nr. Crt	Nr cadastral Nr. topografic	Suprafaţa* (mp)	Observaţii / Referinţe
A1		1.400	Sector cadastral:6 Teren neimprejmuit;

B. Partea II. Proprietari şi acte

Inscrieri privitoare la dreptul de proprietate şi alte drepturi reale		Referinţe
/		
Act Administrativ nr. 5300900, din 21/12/1995 emis de CJSDPAT TELEORMAN;		
B1	Intabulare, drept de PROPRIETATE, dobandit prin Reconstituire, cota actuala 1/1, cota initiala 1/1	A1
	1) **NEAGU ILIE**	

C. Partea III. SARCINI .

Inscrieri privind dezmembramintele dreptului de proprietate, drepturi reale de garanţie şi sarcini	Referinţe
NU SUNT	

Neutilizabil în circuitul civil

Anexa Nr. 1 La Partea I

Teren

Nr cadastral	Suprafaţa (mp)*	Observaţii / Referinţe
	1.400	

* Suprafaţa este determinată in planul de proiecţie Stereo 70.

DETALII LINIARE IMOBIL

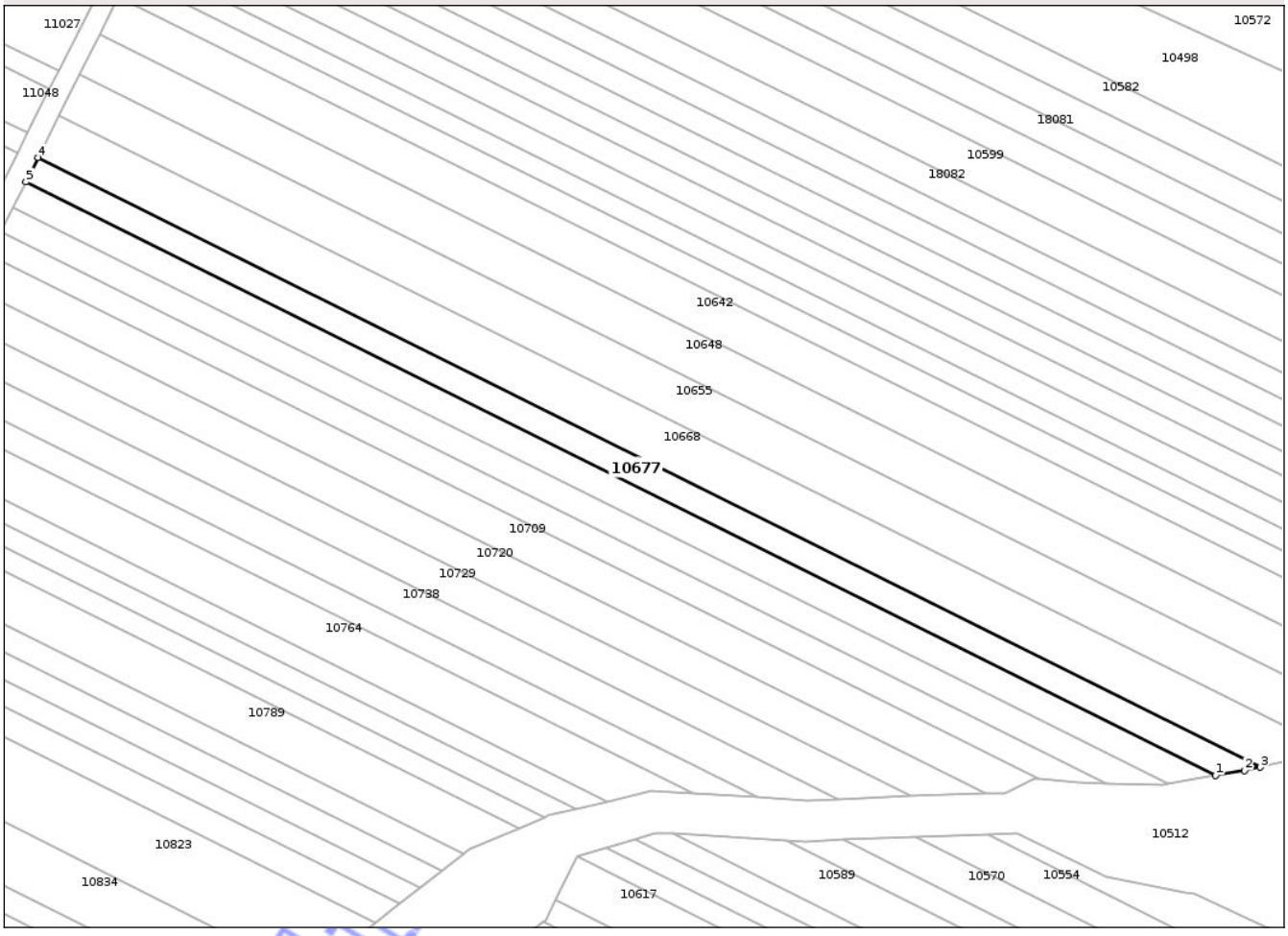

Date referitoare la teren

Crt	Categorie folosinţă	Intra vilan	Suprafaţa (mp)	Tarla	Parcelă	Nr. topo	Observaţii / Referinţe
1	arabil	NU	1.400	41	32	-	

Lungime Segmente

1) Valorile lungimilor segmentelor sunt obţinute din proiecţie în plan.

Punct început	X / Y	Punct sfârşit	X / Y	Lungime segment (** (m)
1	506.740,714 283.782,371	2	506.746,342 283.783,331	5.709
2	506.746,342 283.783,331	3	506.749,417 283.784,002	3.147
3	506.749,417 283.784,002	4	506.511,705 283.902,452	265.589
4	506.511,705 283.902,452	5	506.509,315 283.897,676	5.341
5	506.509,315 283.897,676	1	506.740,714 283.782,371	258.536

Document care conţine date cu caracter personal, protejat de prevederile Regulamentului (UE) nr. 679/2016 şi Legii 190/2018

**** Lungimile segmentelor sunt determinate în planul de proiecţie Stereo 70 şi sunt rotunjite la 1 milimetru.**
***** Distanţa dintre puncte este formată din segmente cumulate ce sunt mai mici decât valoarea 1 milimetru.**

Neutilizabil in circuitul civil

DATE DESPRE IMOBILUL NR. 10681

Oficiul de Cadastru şi Publicitate Imobiliară TELEORMAN
Biroul de Cadastru şi Publicitate Imobiliară Alexandria

A. Partea I. Descrierea imobilului

TEREN Extravilan

Adresa: Jud. Teleorman

Nr. Crt	Nr cadastral Nr. topografic	Suprafaţa* (mp)	Observaţii / Referinţe
A1		2.000	Sector cadastral:25 Teren neimprejmuit;

B. Partea II. Proprietari şi acte

Inscrieri privitoare la dreptul de proprietate şi alte drepturi reale		Referinţe
/		
Act Administrativ nr. 5301622, din 25/03/1997 emis de CJSDPAT TELEORMAN;		
B1	Intabulare, drept de PROPRIETATE, dobandit prin Reconstituire, cota actuala 1/1, cota initiala 1/1	A1
	1) **FURCULEŞTEANU ELENA**	

C. Partea III. SARCINI .

Inscrieri privind dezmembramintele dreptului de proprietate, drepturi reale de garanţie şi sarcini	Referinţe
NU SUNT	

Neutilizabil în circuitul civil

Anexa Nr. 1 La Partea I

Teren

Nr cadastral	Suprafaţa (mp)*	Observaţii / Referinţe
	2.000	

* Suprafaţa este determinată in planul de proiecţie Stereo 70.

DETALII LINIARE IMOBIL

Date referitoare la teren

Crt	Categorie folosinţă	Intra vilan	Suprafaţa (mp)	Tarla	Parcelă	Nr. topo	Observaţii / Referinţe
1	arabil	NU	2.000	12/1	67	-	

Lungime Segmente

1) Valorile lungimilor segmentelor sunt obţinute din proiecţie în plan.

Punct început	X / Y	Punct sfârşit	X / Y	Lungime segment (** (m)
1	506.728,101 277.309,561	2	506.543,678 277.702,156	433.754
2	506.543,678 277.702,156	3	506.539,514 277.700,177	4.61
3	506.539,514 277.700,177	4	506.723,927 277.307,603	433.731
4	506.723,927 277.307,603	1	506.728,101 277.309,561	4.61

**** Lungimile segmentelor sunt determinate în planul de proiecţie Stereo 70 şi sunt rotunjite la 1 milimetru.**

Document care conţine date cu caracter personal, protejat de prevederile Regulamentului (UE) nr. 679/2016 şi Legii 190/2018

***** Distanţa dintre puncte este formată din segmente cumulate ce sunt mai mici decât valoarea 1 milimetru.**

Neutilizabil in circuitul civil

DATE DESPRE IMOBILUL NR. 10682

Oficiul de Cadastru şi Publicitate Imobiliară TELEORMAN
Biroul de Cadastru şi Publicitate Imobiliară Alexandria

A. Partea I. Descrierea imobilului

TEREN Extravilan

Adresa: Jud. Teleorman

Nr. Crt	Nr cadastral Nr. topografic	Suprafaţa* (mp)	Observaţii / Referinţe
A1		Din acte: 32.500 Masurata: 1.887	Sector cadastral:23 Teren neimprejmuit;

B. Partea II. Proprietari şi acte

Inscrieri privitoare la dreptul de proprietate şi alte drepturi reale		Referinţe
/		
Act Administrativ nr. 5300028, din 17/06/2002 emis de CJSDPAT TELEORMAN;		
B1	Intabulare, drept de PROPRIETATE, dobandit prin Reconstituire, cota actuala 1/1, cota initiala 1/1	A1
	1) **VALU AURELIA**	

C. Partea III. SARCINI .

Inscrieri privind dezmembramintele dreptului de proprietate, drepturi reale de garanţie şi sarcini	Referinţe
NU SUNT	

Neutilizabil în circuitul civil

Anexa Nr. 1 La Partea I

Teren

Nr cadastral	Suprafaţa (mp)*	Observaţii / Referinţe
	Din acte: 32.500 Masurata: 1.887	

* Suprafaţa este determinată in planul de proiecţie Stereo 70.

DETALII LINIARE IMOBIL

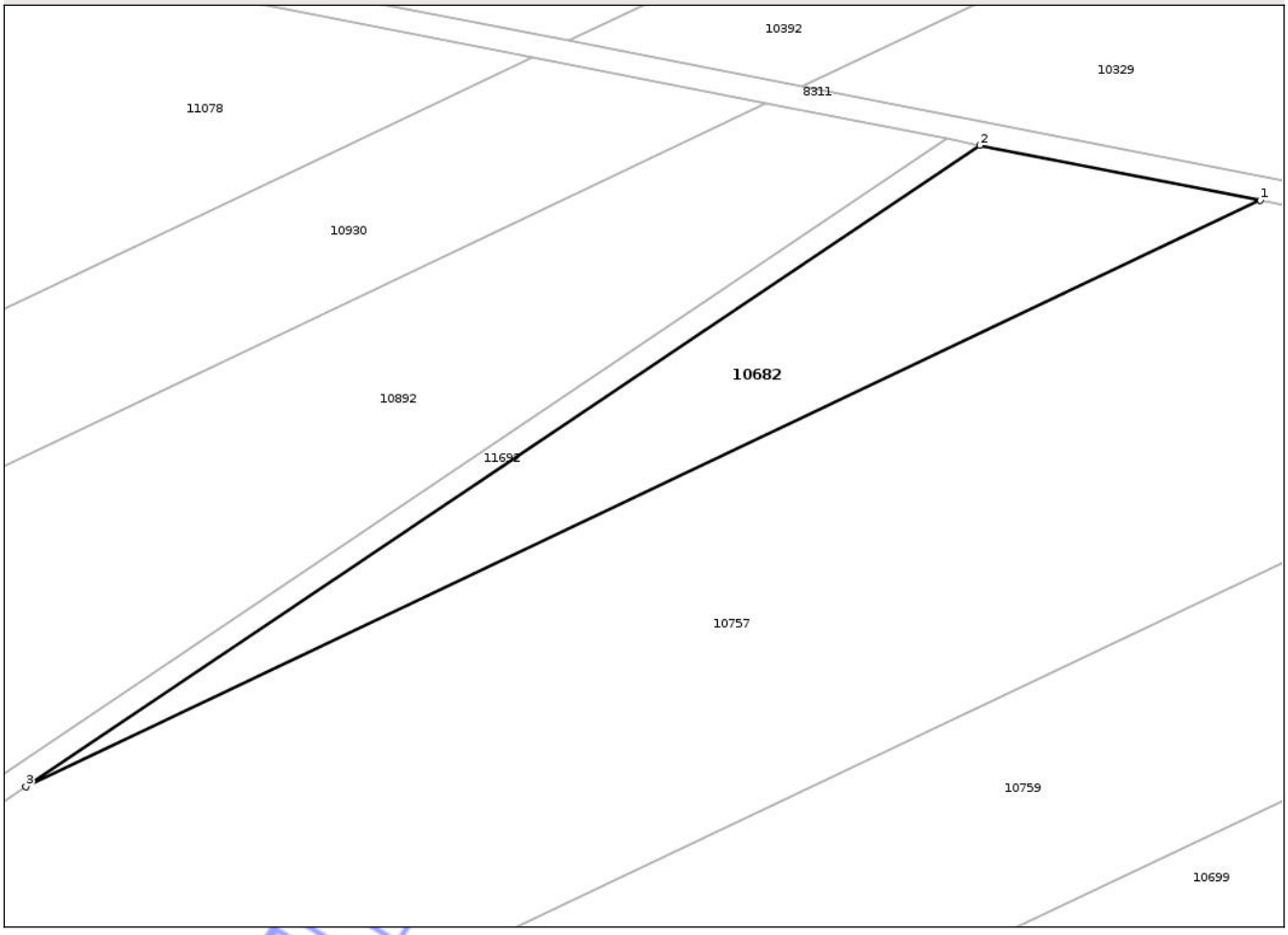

Date referitoare la teren

Crt	Categorie folosinţă	Intra vilan	Suprafaţa (mp)	Tarla	Parcelă	Nr. topo	Observaţii / Referinţe
1	arabil	NU	1.887	10	37	-	Imobilul este despărțit de canal. Diferența de suprafață se regăsește la ID 10329 și ID 10892.

Lungime Segmente

1) Valorile lungimilor segmentelor sunt obţinute din proiecţie în plan.

Punct început	X / Y	Punct sfârşit	X / Y	Lungime segment (** (m)
1	506.696,223 279.917,279	2	506.660,467 279.924,289	36.437
2	506.660,467 279.924,289	3	506.538,904 279.842,554	146.486
3	506.538,904 279.842,554	1	506.696,223 279.917,279	174.164

**** Lungimile segmentelor sunt determinate în planul de proiecţie Stereo 70 şi sunt rotunjite la 1 milimetru.**

Document care conține date cu caracter personal, protejat de prevederile Regulamentului (UE) nr. 679/2016 și Legii 190/2018

***** Distanţa dintre puncte este formată din segmente cumulate ce sunt mai mici decât valoarea 1 milimetru.**

Neutilizabil in circuitul civil

DATE DESPRE IMOBILUL NR. 10683

Oficiul de Cadastru şi Publicitate Imobiliară TELEORMAN
Biroul de Cadastru şi Publicitate Imobiliară Alexandria

A. Partea I. Descrierea imobilului

TEREN Extravilan

Adresa: Jud. Teleorman

Nr. Crt	Nr cadastral Nr. topografic	Suprafaţa* (mp)	Observaţii / Referinţe
A1		10.000	Sector cadastral:25 Teren neimprejmuit;

B. Partea II. Proprietari şi acte

Inscrieri privitoare la dreptul de proprietate şi alte drepturi reale		Referinţe
/		
Hotarare Judecatoreasca nr. 1281, din 16/06/2011 emis de JUDECĂTORIA ROȘIORII DE VEDE-JUDEȚUL TELEORMAN (Dosar nr.1179/292/2011);		
B1	Intabulare, drept de PROPRIETATE, cu titlu de cumpărare, dobandit prin Hotarare Judecatoreasca, cota actuala 1/1, cota initiala 1/1	A1
	1) **FLORESCU ECATERINA**	

C. Partea III. SARCINI .

Inscrieri privind dezmembramintele dreptului de proprietate, drepturi reale de garanţie şi sarcini	Referinţe
NU SUNT	

Neutilizabil în circuitul civil

Anexa Nr. 1 La Partea I

Teren

Nr cadastral	Suprafaţa (mp)*	Observaţii / Referinţe
	10.000	

* Suprafaţa este determinată in planul de proiecţie Stereo 70.

DETALII LINIARE IMOBIL

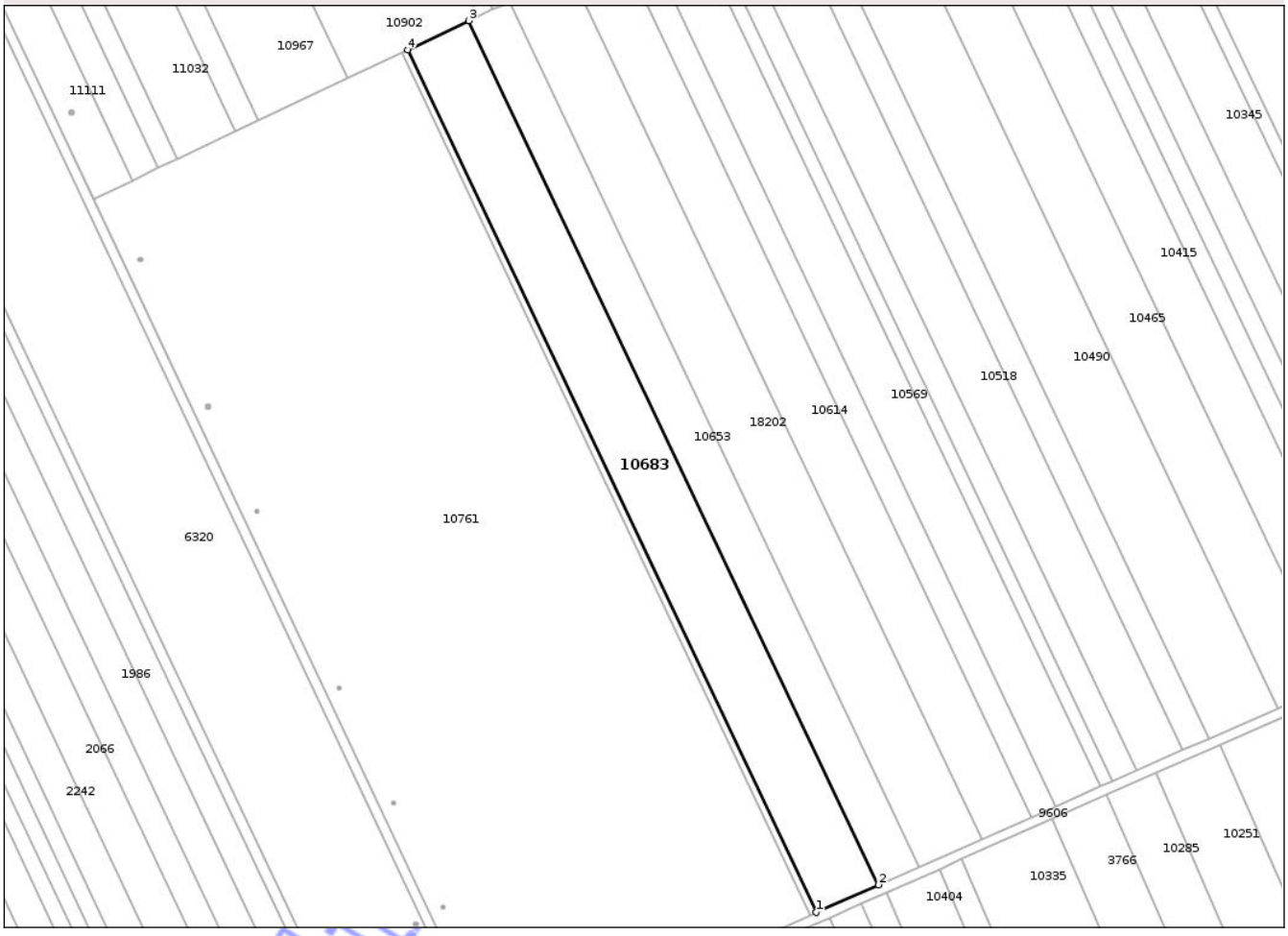

Date referitoare la teren

Crt	Categorie folosinţă	Intra vilan	Suprafaţa (mp)	Tarla	Parcelă	Nr. topo	Observaţii / Referinţe
1	arabil	NU	10.000	13/1	92	-	

Lungime Segmente

1) Valorile lungimilor segmentelor sunt obţinute din proiecţie în plan.

Punct început	X / Y	Punct sfârşit	X / Y	Lungime segment (** (m)
1	506.708,204 275.108,745	2	506.732,621 275.119,543	26.698
2	506.732,621 275.119,543	3	506.571,825 275.458,354	375.031
3	506.571,825 275.458,354	4	506.547,702 275.446,936	26.689
4	506.547,702 275.446,936	1	506.708,204 275.108,745	374.345

**** Lungimile segmentelor sunt determinate în planul de proiecţie Stereo 70 şi sunt rotunjite la 1 milimetru.**

Document care conţine date cu caracter personal, protejat de prevederile Regulamentului (UE) nr. 679/2016 şi Legii 190/2018

***** Distanţa dintre puncte este formată din segmente cumulate ce sunt mai mici decât valoarea 1 milimetru.**

Neutilizabil in circuitul civil

DATE DESPRE IMOBILUL NR. 10684

Oficiul de Cadastru şi Publicitate Imobiliară TELEORMAN
Biroul de Cadastru şi Publicitate Imobiliară Alexandria

A. Partea I. Descrierea imobilului

TEREN Extravilan

Adresa: Jud. Teleorman

Nr. Crt	Nr cadastral Nr. topografic	Suprafaţa* (mp)	Observaţii / Referinţe
A1		Din acte: 7.900 Masurata: 6.792	Sector cadastral:23 Teren neimprejmuit;

B. Partea II. Proprietari şi acte

Inscrieri privitoare la dreptul de proprietate şi alte drepturi reale		Referinţe
/		
Act Administrativ nr. 5300023, din 17/06/2002 emis de CJSDPAT TELEORMAN;		
B1	Intabulare, drept de PROPRIETATE, dobandit prin Reconstituire, cota actuala 1/1, cota initiala 1/1	A1
	1) **GEORGESCU DRAGOS**	

C. Partea III. SARCINI .

Inscrieri privind dezmembramintele dreptului de proprietate, drepturi reale de garanţie şi sarcini	Referinţe
NU SUNT	

Neutilizabil în circuitul civil

Anexa Nr. 1 La Partea I

Teren

Nr cadastral	Suprafaţa (mp)*	Observaţii / Referinţe
	Din acte: 7.900 Masurata: 6.792	

* Suprafaţa este determinată in planul de proiecţie Stereo 70.

DETALII LINIARE IMOBIL

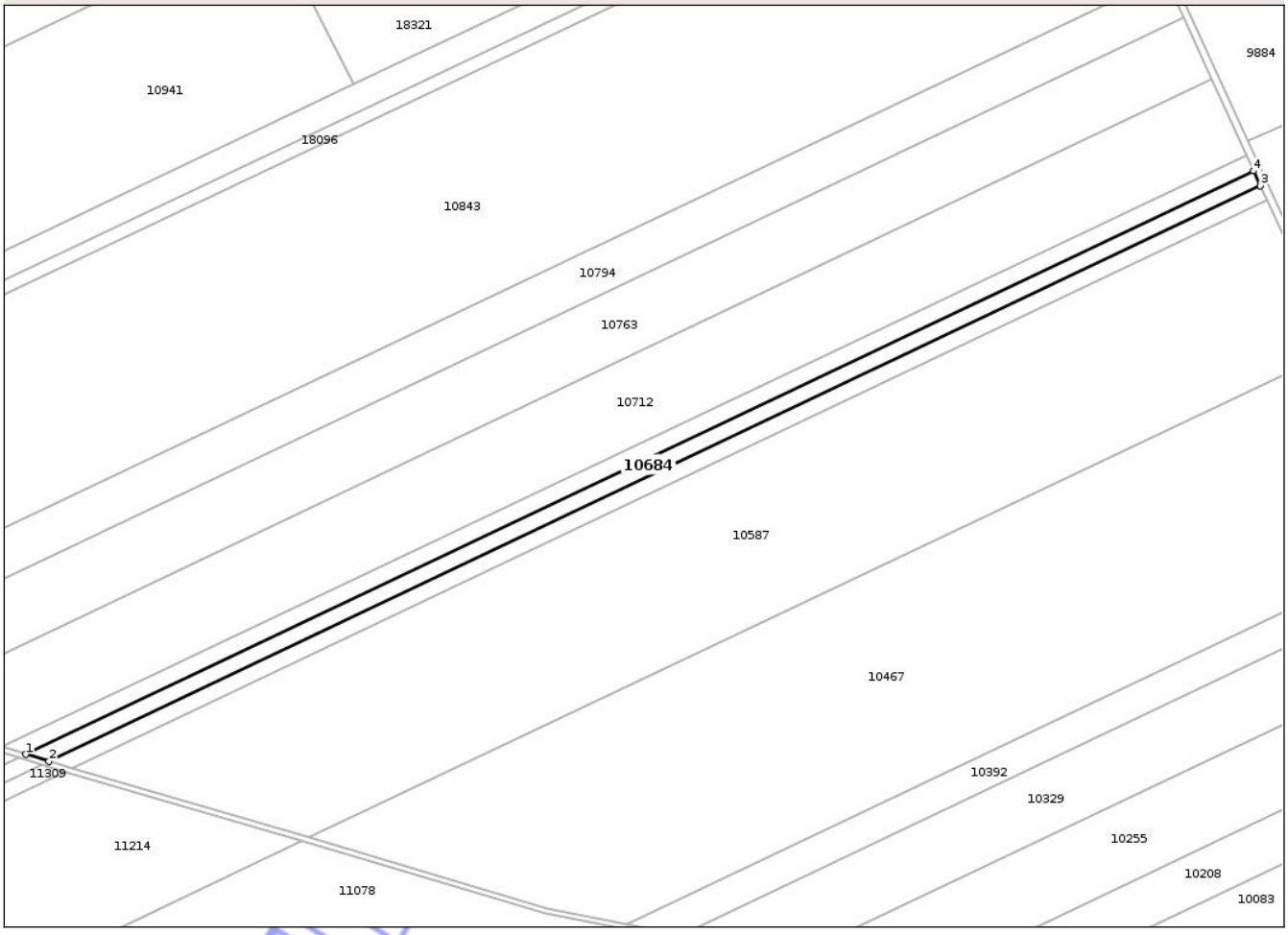

Date referitoare la teren

Crt	Categorie folosinţă	Intra vilan	Suprafaţa (mp)	Tarla	Parcelă	Nr. topo	Observaţii / Referinţe
1	arabil	NU	6.792	10	32	-	Imobilul este despărțit de canal. Diferența de suprafață se regăsește la ID 11323.

Lungime Segmente

1) Valorile lungimilor segmentelor sunt obţinute din proiecţie în plan.

Punct început	X / Y	Punct sfârşit	X / Y	Lungime segment (** (m)
1	506.272,656 280.032,328	2	506.285,616 280.028,496	13.515
2	506.285,616 280.028,496	3	506.960,995 280.349,298	747.697
3	506.960,995 280.349,298	4	506.957,246 280.357,506	9.024
4	506.957,246 280.357,506	1	506.272,656 280.032,328	757.895

Document care conține date cu caracter personal, protejat de prevederile Regulamentului (UE) nr. 679/2016 și Legii 190/2018

**** Lungimile segmentelor sunt determinate în planul de proiecţie Stereo 70 şi sunt rotunjite la 1 milimetru.**
***** Distanţa dintre puncte este formată din segmente cumulate ce sunt mai mici decât valoarea 1 milimetru.**

Neutilizabil in circuitul civil

DATE DESPRE IMOBILUL NR. 10685

Oficiul de Cadastru şi Publicitate Imobiliară TELEORMAN
Biroul de Cadastru şi Publicitate Imobiliară Alexandria

A. Partea I. Descrierea imobilului

TEREN Extravilan

Adresa: Jud. Teleorman

Nr. Crt	Nr cadastral Nr. topografic	Suprafaţa* (mp)	Observaţii / Referinţe
A1		10.100	Sector cadastral:25 Teren neimprejmuit;

B. Partea II. Proprietari şi acte

Inscrieri privitoare la dreptul de proprietate şi alte drepturi reale		Referinţe
/		
Act Administrativ nr. 53-01096, din 04/06/1996 emis de CJSDPAT TELEORMAN;		
B1	Intabulare, drept de PROPRIETATE, dobandit prin Reconstituire, cota actuala 1/1, cota initiala 1/1	A1
	1) **BĂLTĂREŢU DUMITRA**	

C. Partea III. SARCINI .

Inscrieri privind dezmembramintele dreptului de proprietate, drepturi reale de garanţie şi sarcini	Referinţe
NU SUNT	

Neutilizabil în circuitul civil

Anexa Nr. 1 La Partea I

Teren

Nr cadastral	Suprafaţa (mp)*	Observaţii / Referinţe
	10.100	

* Suprafaţa este determinată in planul de proiecţie Stereo 70.

DETALII LINIARE IMOBIL

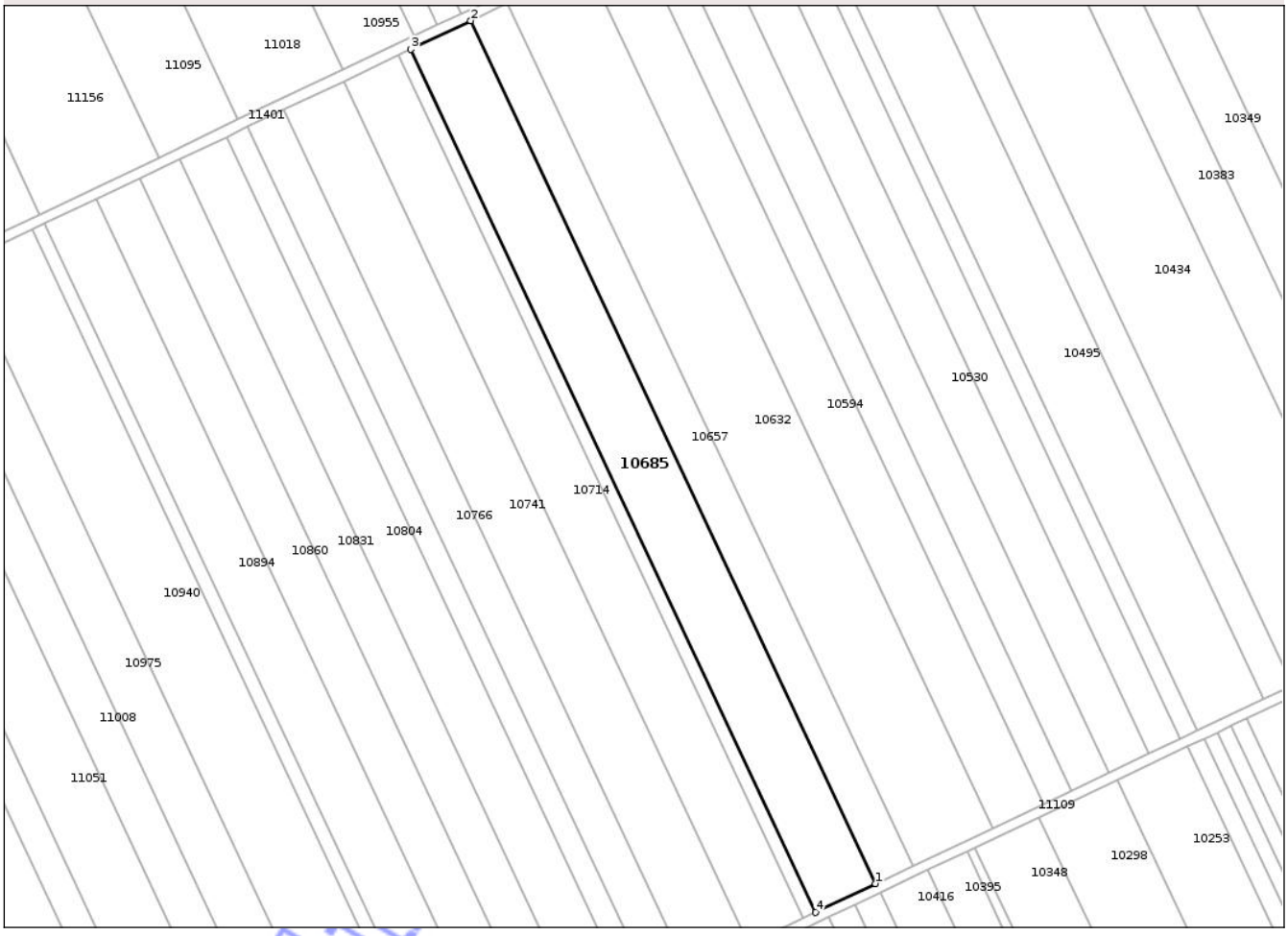

Date referitoare la teren

Crt	Categorie folosinţă	Intra vilan	Suprafaţa (mp)	Tarla	Parcelă	Nr. topo	Observaţii / Referinţe
1	arabil	NU	10.100	12	106	-	

Lungime Segmente

1) Valorile lungimilor segmentelor sunt obţinute din proiecţie în plan.

Punct început	X / Y	Punct sfârşit	X / Y	Lungime segment (** (m)
1	506.713,917 277.787,532	2	506.552,393 278.131,38	379.897
2	506.552,393 278.131,38	3	506.528,38 278.119,97	26.586
3	506.528,38 278.119,97	4	506.689,904 277.776,121	379.898
4	506.689,904 277.776,121	1	506.713,917 277.787,532	26.586

**** Lungimile segmentelor sunt determinate în planul de proiecţie Stereo 70 şi sunt rotunjite la 1 milimetru.**

Document care conţine date cu caracter personal, protejat de prevederile Regulamentului (UE) nr. 679/2016 şi Legii 190/2018

***** Distanţa dintre puncte este formată din segmente cumulate ce sunt mai mici decât valoarea 1 milimetru.**

Neutilizabil in circuitul civil

DATE DESPRE IMOBILUL NR. 10686

Oficiul de Cadastru şi Publicitate Imobiliară TELEORMAN
Biroul de Cadastru şi Publicitate Imobiliară Alexandria

A. Partea I. Descrierea imobilului

TEREN Extravilan

Adresa: Jud. Teleorman

Nr. Crt	Nr cadastral Nr. topografic	Suprafaţa* (mp)	Observaţii / Referinţe
A1		Din acte: 1.300 Masurata: 828	Sector cadastral:6 Teren neimprejmuit;

B. Partea II. Proprietari şi acte

Inscrieri privitoare la dreptul de proprietate şi alte drepturi reale		Referinţe
/		
Act Notarial nr. 266, din 25/11/2004 emis de BNP CRISTOLOVEAN DAN-IOAN;		
B1	Intabulare, drept de PROPRIETATE, cu titlu de moștenire, bun propriu, dobandit prin Succesiune, cota actuala 1/1, cota initiala 1/1	A1
	1) **POPESCU MARINELA-CARMEN**	

C. Partea III. SARCINI .

Inscrieri privind dezmembramintele dreptului de proprietate, drepturi reale de garanţie şi sarcini	Referinţe
NU SUNT	

Neutilizabil în circuitul civil

Anexa Nr. 1 La Partea I

Teren

Nr cadastral	Suprafaţa (mp)*	Observaţii / Referinţe
	Din acte: 1.300 Masurata: 828	

* Suprafaţa este determinată in planul de proiecţie Stereo 70.

DETALII LINIARE IMOBIL



Date referitoare la teren

Crt	Categorie folosinţă	Intra vilan	Suprafaţa (mp)	Tarla	Parcelă	Nr. topo	Observaţii / Referinţe
1	arabil	NU	828	41	9	-	Imobilul este despărțit de neproductiv. Diferența de suprafață se regăsește la ID 10874.

Lungime Segmente

1) Valorile lungimilor segmentelor sunt obţinute din proiecţie în plan.

Punct început	X / Y	Punct sfârşit	X / Y	Lungime segment (** (m)
1	506.541,232 283.703,942	2	506.694,926 283.627,357	171.718
2	506.694,926 283.627,357	3	506.696,87 283.631,817	4.865
3	506.696,87 283.631,817	4	506.545,663 283.707,162	168.939
4	506.545,663 283.707,162	1	506.541,232 283.703,942	5.477

Document care conține date cu caracter personal, protejat de prevederile Regulamentului (UE) nr. 679/2016 și Legii 190/2018

**** Lungimile segmentelor sunt determinate în planul de proiecţie Stereo 70 şi sunt rotunjite la 1 milimetru.**
***** Distanţa dintre puncte este formată din segmente cumulate ce sunt mai mici decât valoarea 1 milimetru.**

Neutilizabil in circuitul civil

DATE DESPRE IMOBILUL NR. 10688

Oficiul de Cadastru şi Publicitate Imobiliară TELEORMAN
Biroul de Cadastru şi Publicitate Imobiliară Alexandria

A. Partea I. Descrierea imobilului

TEREN Extravilan

Adresa: Jud. Teleorman

Nr. Crt	Nr cadastral Nr. topografic	Suprafaţa* (mp)	Observaţii / Referinţe
A1		Din acte: 1.400 Masurata: 905	Sector cadastral:6 Teren neimprejmuit;

B. Partea II. Proprietari şi acte

Inscrieri privitoare la dreptul de proprietate şi alte drepturi reale		Referinţe
/		
Act Administrativ nr. 5300700, din 30/01/1995 emis de CJSDPAT TELEORMAN;		
B1	Intabulare, drept de PROPRIETATE, dobandit prin Reconstituire, cota actuala 1/1, cota initiala 1/1	A1
	1) **HOŢU ELENA**	

C. Partea III. SARCINI .

Inscrieri privind dezmembramintele dreptului de proprietate, drepturi reale de garanţie şi sarcini	Referinţe
NU SUNT	

Neutilizabil în circuitul civil

Anexa Nr. 1 La Partea I

Teren

Nr cadastral	Suprafaţa (mp)*	Observaţii / Referinţe
	Din acte: 1.400 Masurata: 905	

* Suprafaţa este determinată in planul de proiecţie Stereo 70.

DETALII LINIARE IMOBIL

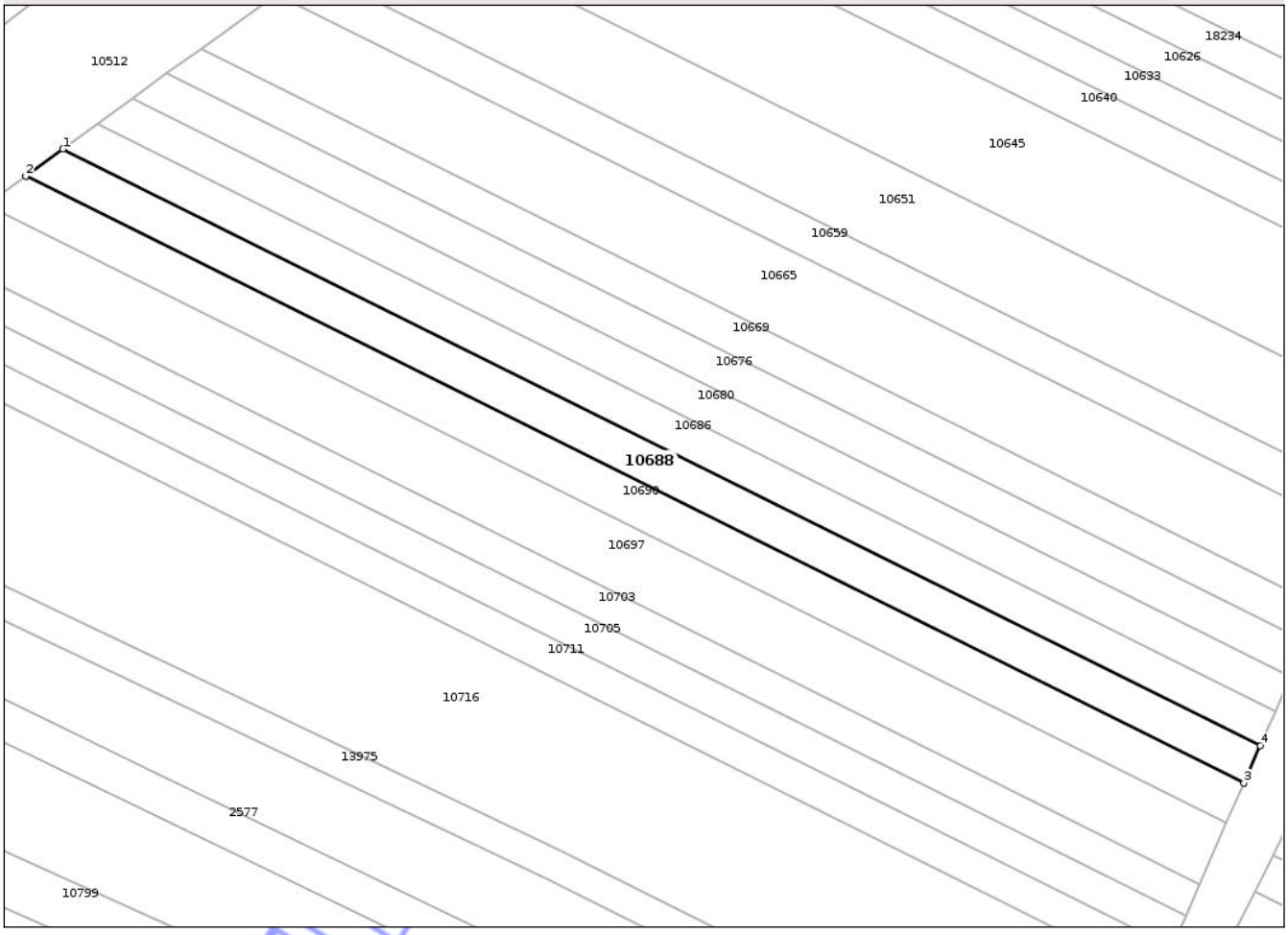

Date referitoare la teren

Crt	Categorie folosinţă	Intra vilan	Suprafaţa (mp)	Tarla	Parcelă	Nr. topo	Observaţii / Referinţe
1	arabil	NU	905	41	8	-	Imobilul este despărțit de neproductiv. Diferența de suprafață se regăsește la ID 10883.

Lungime Segmente

1) Valorile lungimilor segmentelor sunt obţinute din proiecţie în plan.

Punct început	X / Y	Punct sfârşit	X / Y	Lungime segment (** (m)
1	506.541,232 283.703,942	2	506.536,468 283.700,48	5.889
2	506.536,468 283.700,48	3	506.692,837 283.622,563	174.706
3	506.692,837 283.622,563	4	506.694,926 283.627,357	5.229
4	506.694,926 283.627,357	1	506.541,232 283.703,942	171.718

Document care conține date cu caracter personal, protejat de prevederile Regulamentului (UE) nr. 679/2016 și Legii 190/2018

**** Lungimile segmentelor sunt determinate în planul de proiecţie Stereo 70 şi sunt rotunjite la 1 milimetru.**
***** Distanţa dintre puncte este formată din segmente cumulate ce sunt mai mici decât valoarea 1 milimetru.**

Neutilizabil in circuitul civil

DATE DESPRE IMOBILUL NR. 10689

Oficiul de Cadastru şi Publicitate Imobiliară TELEORMAN
Biroul de Cadastru şi Publicitate Imobiliară Alexandria

A. Partea I. Descrierea imobilului

TEREN Extravilan

Adresa: Jud. Teleorman

Nr. Crt	Nr cadastral Nr. topografic	Suprafaţa* (mp)	Observaţii / Referinţe
A1		6.200	Sector cadastral:25 Teren neimprejmuit;

B. Partea II. Proprietari şi acte

Inscrieri privitoare la dreptul de proprietate şi alte drepturi reale		Referinţe
/		
Act Notarial nr. 1583, din 19/10/2016 emis de BNP MARIA BARBU;		
B1	Intabulare, drept de PROPRIETATE, cu titlu de partaj, bun propriu, dobandit prin Iesire Din Indiviziune, cota actuala 1/1, cota initiala 1/1	A1
	1) **CARAGEA ION**	

C. Partea III. SARCINI .

Inscrieri privind dezmembramintele dreptului de proprietate, drepturi reale de garanţie şi sarcini	Referinţe
NU SUNT	

Neutilizabil în circuitul civil

Anexa Nr. 1 La Partea I

Teren

Nr cadastral	Suprafaţa (mp)*	Observaţii / Referinţe
	6.200	

* Suprafaţa este determinată in planul de proiecţie Stereo 70.

DETALII LINIARE IMOBIL

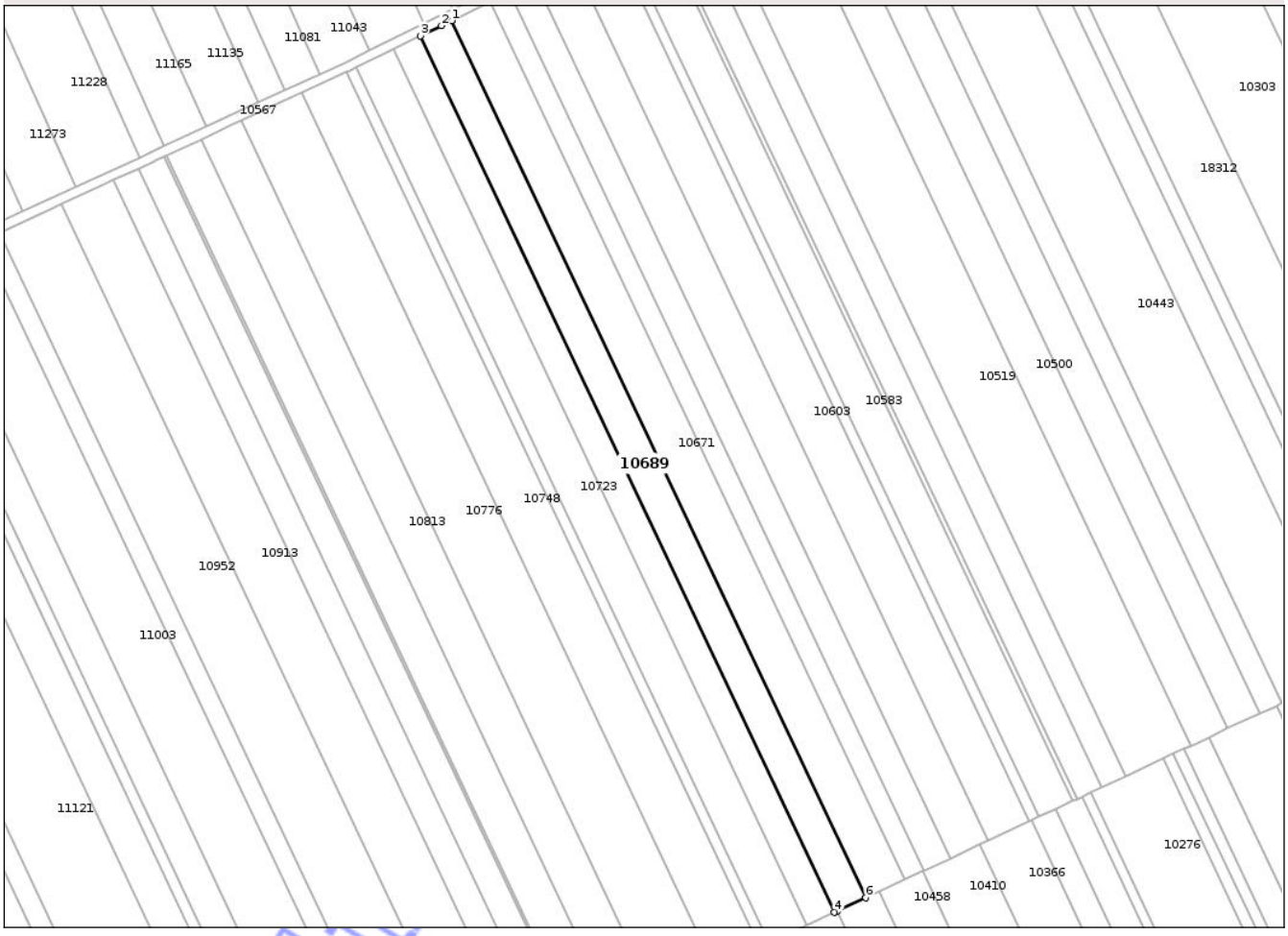

Date referitoare la teren

Crt	Categorie folosinţă	Intra vilan	Suprafaţa (mp)	Tarla	Parcelă	Nr. topo	Observaţii / Referinţe
1	arabil	NU	6.200	13	43	-	

Lungime Segmente
1) Valorile lungimilor segmentelor sunt obţinute din proiecţie în plan.

Punct început	X / Y	Punct sfârşit	X / Y	Lungime segment (** (m)
1	506.531,74 276.764,891	2	506.527,39 276.762,764	4.842
2	506.527,39 276.762,764	3	506.518,357 276.758,348	10.055
3	506.518,357 276.758,348	4	506.696,201 276.382,163	416.105
4	506.696,201 276.382,163	5	506.697,475 276.382,758	1.406
5	506.697,475 276.382,758	6	506.709,699 276.388,464	13.49

Document care conţine date cu caracter personal, protejat de prevederile Regulamentului (UE) nr. 679/2016 şi Legii 190/2018

Punct început	X / Y	Punct sfârşit	X / Y	Lungime segment (** (m)
6	506.709,699 276.388,464	1	506.531,74 276.764,891	416.373

** Lungimile segmentelor sunt determinate în planul de proiecţie Stereo 70 şi sunt rotunjite la 1 milimetru.
*** Distanţa dintre puncte este formată din segmente cumulate ce sunt mai mici decât valoarea 1 milimetru.

Neutilizabil in circuitul civil

DATE DESPRE IMOBILUL NR. 10690

Oficiul de Cadastru şi Publicitate Imobiliară TELEORMAN
Biroul de Cadastru şi Publicitate Imobiliară Alexandria

A. Partea I. Descrierea imobilului

TEREN Extravilan

Adresa: Jud. Teleorman

Nr. Crt	Nr cadastral Nr. topografic	Suprafaţa* (mp)	Observaţii / Referinţe
A1		Din acte: 1.500 Masurata: 985	Sector cadastral:6 Teren neimprejmuit;

B. Partea II. Proprietari şi acte

Inscrieri privitoare la dreptul de proprietate şi alte drepturi reale		Referinţe
/		
Act Administrativ nr. 53-01831, din 13/06/1997 emis de CJSDPAT TELEORMAN;		
B1	Intabulare, drept de PROPRIETATE, dobandit prin Reconstituire, cota actuala 1/1, cota initiala 1/1	A1
	1) **MATEI ION**	

C. Partea III. SARCINI .

Inscrieri privind dezmembramintele dreptului de proprietate, drepturi reale de garanţie şi sarcini	Referinţe
NU SUNT	

Neutilizabil în circuitul civil

Anexa Nr. 1 La Partea I

Teren

Nr cadastral	Suprafaţa (mp)*	Observaţii / Referinţe
	Din acte: 1.500 Masurata: 985	

* Suprafaţa este determinată in planul de proiecţie Stereo 70.

DETALII LINIARE IMOBIL

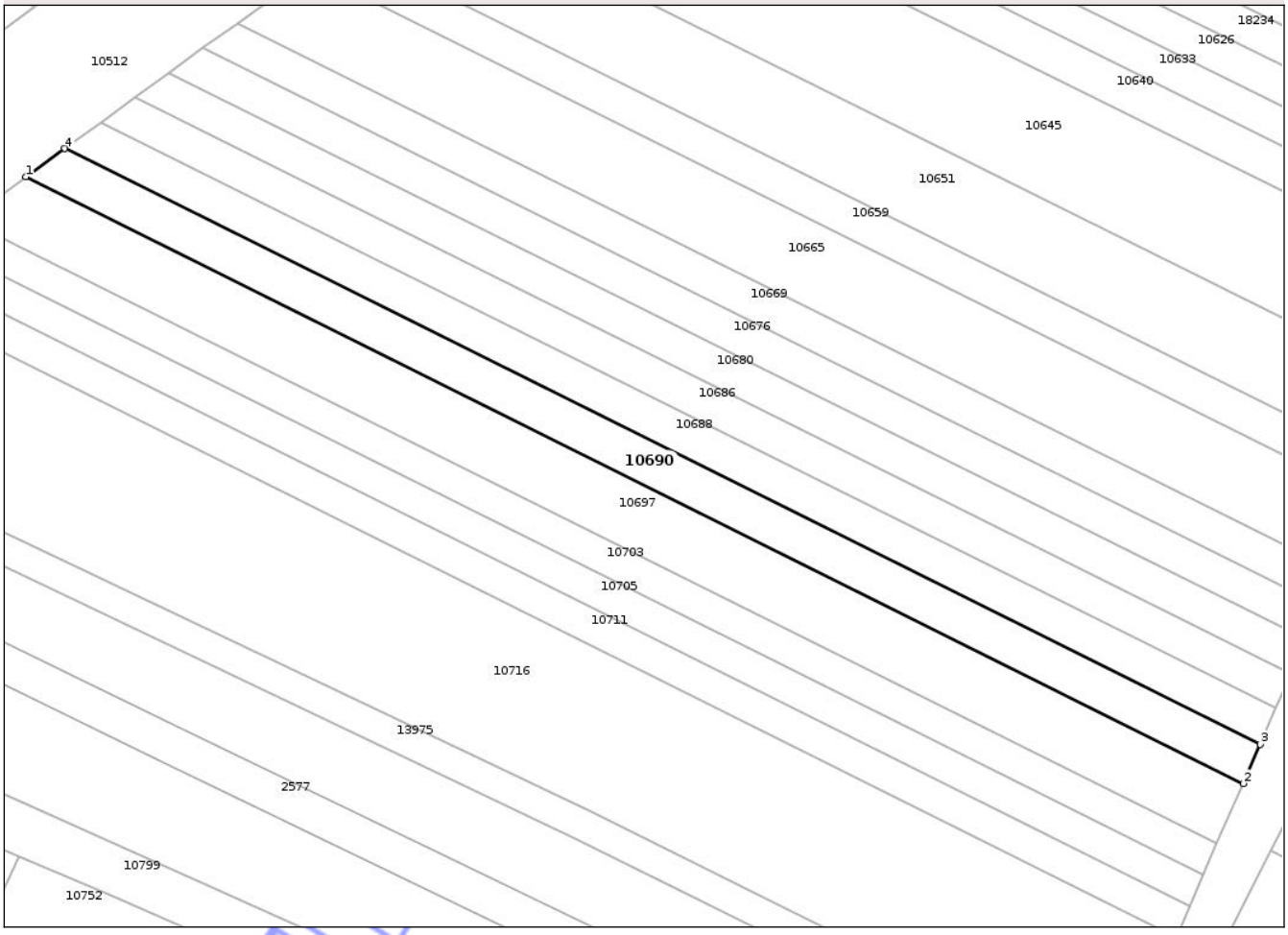

Date referitoare la teren

Crt	Categorie folosinţă	Intra vilan	Suprafaţa (mp)	Tarla	Parcelă	Nr. topo	Observaţii / Referinţe
1	arabil	NU	985	41	7	-	Imobilul este despărțit de neproductiv. Diferența de suprafață se regăsește la ID 10891.

Lungime Segmente

1) Valorile lungimilor segmentelor sunt obţinute din proiecţie în plan.

Punct început	X / Y	Punct sfârşit	X / Y	Lungime segment (** (m)
1	506.531,373 283.696,777	2	506.690,602 283.617,435	177.902
2	506.690,602 283.617,435	3	506.692,837 283.622,563	5.594
3	506.692,837 283.622,563	4	506.536,468 283.700,48	174.706
4	506.536,468 283.700,48	1	506.531,373 283.696,777	6.299

Document care conține date cu caracter personal, protejat de prevederile Regulamentului (UE) nr. 679/2016 și Legii 190/2018

**** Lungimile segmentelor sunt determinate în planul de proiecţie Stereo 70 şi sunt rotunjite la 1 milimetru.**
***** Distanţa dintre puncte este formată din segmente cumulate ce sunt mai mici decât valoarea 1 milimetru.**

Neutilizabil in circuitul civil

DATE DESPRE IMOBILUL NR. 10680

Oficiul de Cadastru şi Publicitate Imobiliară TELEORMAN
Biroul de Cadastru şi Publicitate Imobiliară Alexandria

A. Partea I. Descrierea imobilului

TEREN Extravilan

Adresa: Jud. Teleorman

Nr. Crt	Nr cadastral Nr. topografic	Suprafaţa* (mp)	Observaţii / Referinţe
A1		Din acte: 1.300 Masurata: 815	Sector cadastral:6 Teren neimprejmuit;

B. Partea II. Proprietari şi acte

Inscrieri privitoare la dreptul de proprietate şi alte drepturi reale		Referinţe
/		
Act Administrativ nr. 5300506, din 22/11/1994 emis de CJSDPAT TELEORMAN;		
B1	Intabulare, drept de PROPRIETATE, dobandit prin Reconstituire, cota actuala 1/1, cota initiala 1/1	A1
	1) **BUZDUGAN MARIA** DEFUNCT:Da	

C. Partea III. SARCINI .

Inscrieri privind dezmembramintele dreptului de proprietate, drepturi reale de garanţie şi sarcini	Referinţe
NU SUNT	

Neutilizabil în circuitul civil

Anexa Nr. 1 La Partea I

Teren

Nr cadastral	Suprafaţa (mp)*	Observaţii / Referinţe
	Din acte: 1.300 Masurata: 815	

* Suprafaţa este determinată in planul de proiecţie Stereo 70.

DETALII LINIARE IMOBIL

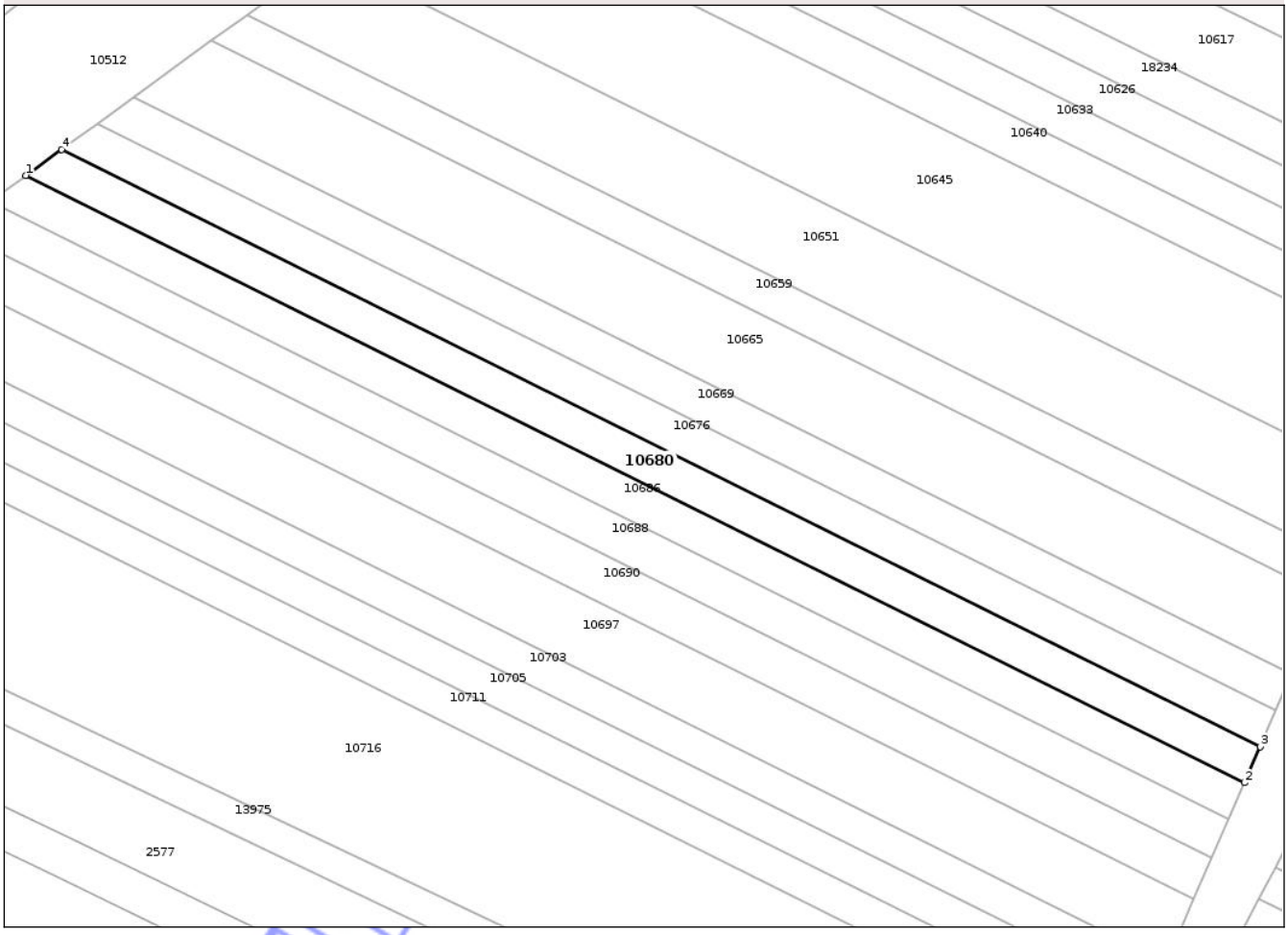

Date referitoare la teren

Crt	Categorie folosinţă	Intra vilan	Suprafaţa (mp)	Tarla	Parcelă	Nr. topo	Observaţii / Referinţe
1	arabil	NU	815	41	9/1	-	Imobilul este despărțit de neproductiv. Diferența de suprafață se regăsește la ID 10868.

Lungime Segmente

1) Valorile lungimilor segmentelor sunt obţinute din proiecţie în plan.

Punct început	X / Y	Punct sfârşit	X / Y	Lungime segment (** (m)
1	506.545,663 283.707,162	2	506.696,87 283.631,817	168.939
2	506.696,87 283.631,817	3	506.698,817 283.636,285	4.874
3	506.698,817 283.636,285	4	506.550,102 283.710,388	166.155
4	506.550,102 283.710,388	1	506.545,663 283.707,162	5.487

Document care conține date cu caracter personal, protejat de prevederile Regulamentului (UE) nr. 679/2016 și Legii 190/2018

**** Lungimile segmentelor sunt determinate în planul de proiecţie Stereo 70 şi sunt rotunjite la 1 milimetru.**
***** Distanţa dintre puncte este formată din segmente cumulate ce sunt mai mici decât valoarea 1 milimetru.**

Neutilizabil in circuitul civil

DATE DESPRE IMOBILUL NR. 10687

Oficiul de Cadastru şi Publicitate Imobiliară TELEORMAN
Biroul de Cadastru şi Publicitate Imobiliară Alexandria

A. Partea I. Descrierea imobilului

TEREN Extravilan

Adresa: Jud. Teleorman

Nr. Crt	Nr cadastral Nr. topografic	Suprafaţa* (mp)	Observaţii / Referinţe
A1		1.400	Sector cadastral:6 Teren neimprejmuit;

B. Partea II. Proprietari şi acte

Inscrieri privitoare la dreptul de proprietate şi alte drepturi reale		Referinţe
/		
Hotarare Judecatoreasca nr. 860, din 09/04/2012 emis de JUDECĂTORIA ROŞIORII DE VEDE-JUDEȚUL TELEORMAN (Dosar nr. 716/292/2012);		
B1	Intabulare, drept de PROPRIETATE, cu titlu de partaj, bun propriu, dobandit prin Hotarare Judecatoreasca, cota actuala 1/1, cota initiala 1/1	A1
	1) **SANDA MARIN**	

C. Partea III. SARCINI .

Inscrieri privind dezmembramintele dreptului de proprietate, drepturi reale de garanţie şi sarcini	Referinţe
NU SUNT	

Neutilizabil în circuitul civil

Anexa Nr. 1 La Partea I

Teren

Nr cadastral	Suprafaţa (mp)*	Observaţii / Referinţe
	1.400	

* Suprafaţa este determinată in planul de proiecţie Stereo 70.

DETALII LINIARE IMOBIL

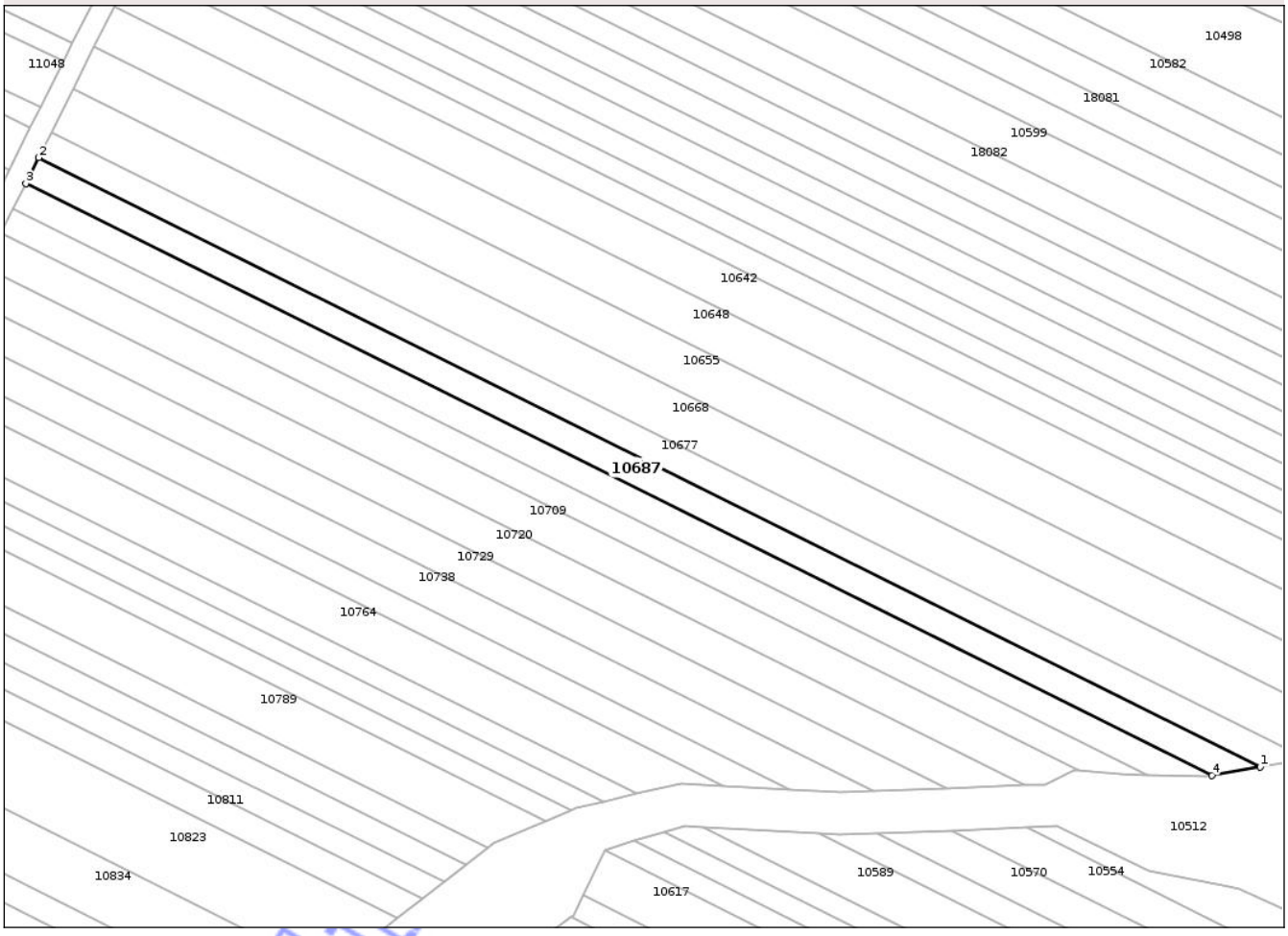

Date referitoare la teren

Crt	Categorie folosinţă	Intra vilan	Suprafaţa (mp)	Tarla	Parcelă	Nr. topo	Observaţii / Referinţe
1	arabil	NU	1.400	41	31	-	

Lungime Segmente

1) Valorile lungimilor segmentelor sunt obţinute din proiecţie în plan.

Punct început	X / Y	Punct sfârşit	X / Y	Lungime segment (** (m)
1	506.740,714 283.782,371	2	506.509,315 283.897,676	258.536
2	506.509,315 283.897,676	3	506.506,856 283.892,762	5.495
3	506.506,856 283.892,762	4	506.731,534 283.780,806	251.027
4	506.731,534 283.780,806	1	506.740,714 283.782,371	9.312

**** Lungimile segmentelor sunt determinate în planul de proiecţie Stereo 70 şi sunt rotunjite la 1 milimetru.**

Document care conţine date cu caracter personal, protejat de prevederile Regulamentului (UE) nr. 679/2016 şi Legii 190/2018

***** Distanţa dintre puncte este formată din segmente cumulate ce sunt mai mici decât valoarea 1 milimetru.**

Neutilizabil in circuitul civil

DATE DESPRE IMOBILUL NR. 10691

Oficiul de Cadastru şi Publicitate Imobiliară TELEORMAN
Biroul de Cadastru şi Publicitate Imobiliară Alexandria

A. Partea I. Descrierea imobilului

TEREN Extravilan

Adresa: Jud. Teleorman

Nr. Crt	Nr cadastral Nr. topografic	Suprafaţa* (mp)	Observaţii / Referinţe
A1		1.300	Sector cadastral:6 Teren neimprejmuit;

B. Partea II. Proprietari şi acte

Inscrieri privitoare la dreptul de proprietate şi alte drepturi reale		Referinţe
/		
Act Administrativ nr. 5300873, din 21/12/1995 emis de CJSDPAT TELEORMAN;		
B1	Intabulare, drept de PROPRIETATE, dobandit prin Reconstituire, cota actuala 1/1, cota initiala 1/1	A1
	1) **MATEI ION** DEFUNCT:Da	

C. Partea III. SARCINI .

Inscrieri privind dezmembramintele dreptului de proprietate, drepturi reale de garanţie şi sarcini	Referinţe
NU SUNT	

Neutilizabil în circuitul civil

Anexa Nr. 1 La Partea I

Teren

Nr cadastral	Suprafaţa (mp)*	Observaţii / Referinţe
	1.300	

* Suprafaţa este determinată in planul de proiecţie Stereo 70.

DETALII LINIARE IMOBIL

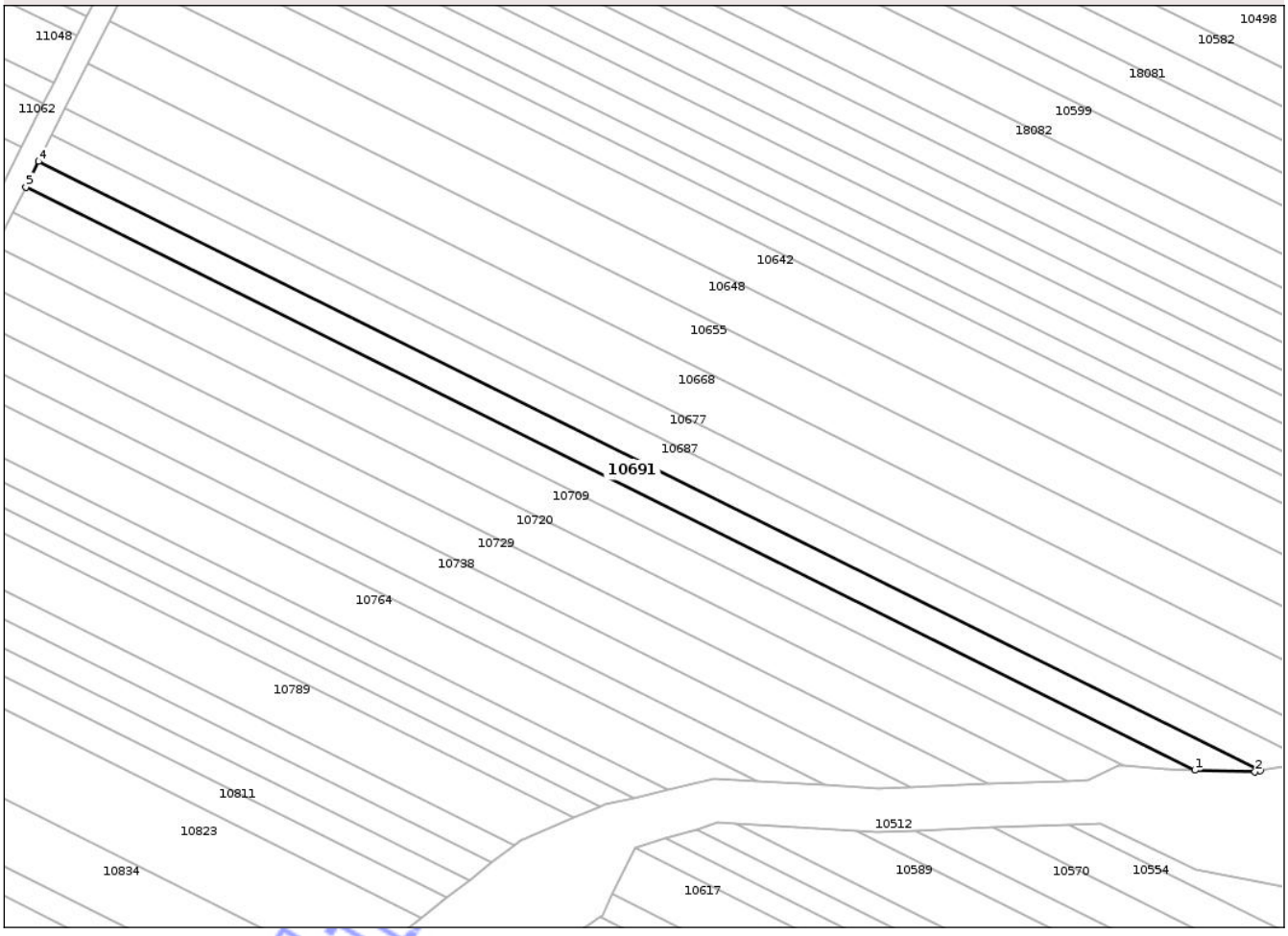

Date referitoare la teren

Crt	Categorie folosinţă	Intra vilan	Suprafaţa (mp)	Tarla	Parcelă	Nr. topo	Observaţii / Referinţe
1	arabil	NU	1.300	41	30	-	

Lungime Segmente
1) Valorile lungimilor segmentelor sunt obţinute din proiecţie în plan.

Punct început	X / Y	Punct sfârşit	X / Y	Lungime segment (** (m)
1	506.719,476 283.780,906	2	506.730,562 283.780,641	11.089
2	506.730,562 283.780,641	3	506.731,534 283.780,806	0.986
3	506.731,534 283.780,806	4	506.506,856 283.892,762	251.027
4	506.506,856 283.892,762	5	506.504,489 283.888,032	5.289
5	506.504,489 283.888,032	1	506.719,476 283.780,906	240.199

Document care conţine date cu caracter personal, protejat de prevederile Regulamentului (UE) nr. 679/2016 şi Legii 190/2018

**** Lungimile segmentelor sunt determinate în planul de proiecţie Stereo 70 şi sunt rotunjite la 1 milimetru.**
***** Distanţa dintre puncte este formată din segmente cumulate ce sunt mai mici decât valoarea 1 milimetru.**

Neutilizabil in circuitul civil

DATE DESPRE IMOBILUL NR. 10692

Oficiul de Cadastru şi Publicitate Imobiliară TELEORMAN
Biroul de Cadastru şi Publicitate Imobiliară Alexandria

A. Partea I. Descrierea imobilului

TEREN Extravilan

Adresa: Jud. Teleorman

Nr. Crt	Nr cadastral Nr. topografic	Suprafaţa* (mp)	Observaţii / Referinţe
A1	22429	Din acte: 7.900 Masurata: 7.156	Sector cadastral:23 Teren neimprejmuit;

B. Partea II. Proprietari şi acte

Inscrieri privitoare la dreptul de proprietate şi alte drepturi reale		Referinţe
47643 / 29/07/2022		
Act Notarial nr. 538, din 28/07/2022 emis de BNP CONSTANTIN RODICA;		
B3	Intabulare, drept de PROPRIETATE, cu titlu de cumpărare, bun propriu, dobandit prin Conventie, cota actuala 1/1, cota initiala 1/1	A1
	1) **ALMĂJANU RALUCA-GABRIELA**	

C. Partea III. SARCINI .

Inscrieri privind dezmembramintele dreptului de proprietate, drepturi reale de garanţie şi sarcini	Referinţe
NU SUNT	

Neutilizabil în circuitul civil

Anexa Nr. 1 La Partea I

Teren

Nr cadastral	Suprafaţa (mp)*	Observaţii / Referinţe
22429	Din acte: 7.900 Masurata: 7.156	

* Suprafaţa este determinată in planul de proiecţie Stereo 70.

DETALII LINIARE IMOBIL

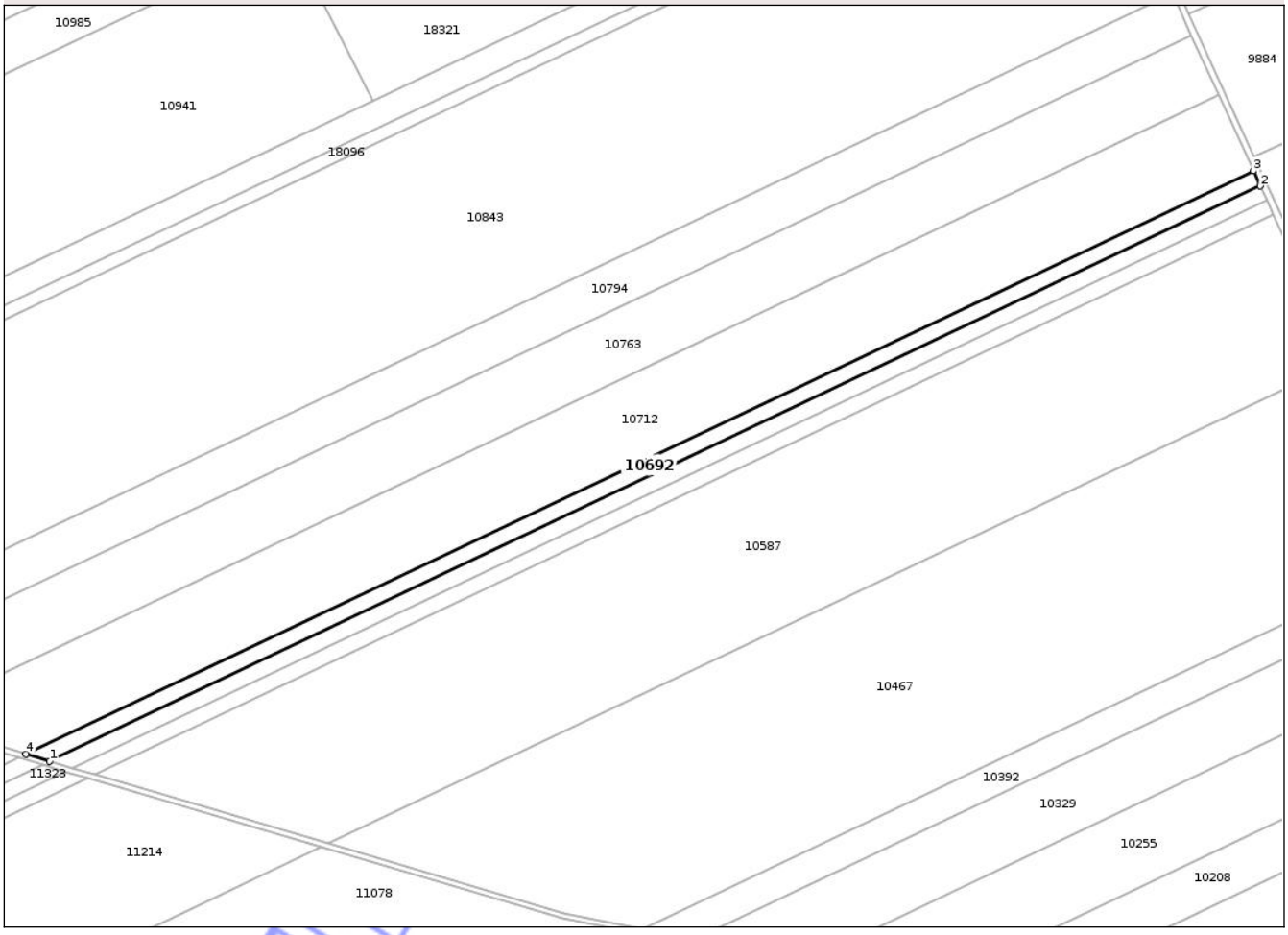

Date referitoare la teren

Crt	Categorie folosinţă	Intra vilan	Suprafaţa (mp)	Tarla	Parcelă	Nr. topo	Observaţii / Referinţe
1	arabil	NU	7.156	10	31	-	Imobilul este despărțit de canal. Diferența de suprafață se regăsește la ID 11343.

Lungime Segmente

1) Valorile lungimilor segmentelor sunt obţinute din proiecţie în plan.

Punct început	X / Y	Punct sfârşit	X / Y	Lungime segment (** (m)
1	506.272,656 280.032,328	2	506.957,246 280.357,506	757.895
2	506.957,246 280.357,506	3	506.953,349 280.366,035	9.377
3	506.953,349 280.366,035	4	506.259,187 280.036,31	768.492
4	506.259,187 280.036,31	1	506.272,656 280.032,328	14.045

Document care conține date cu caracter personal, protejat de prevederile Regulamentului (UE) nr. 679/2016 și Legii 190/2018

**** Lungimile segmentelor sunt determinate în planul de proiecţie Stereo 70 şi sunt rotunjite la 1 milimetru.**
***** Distanţa dintre puncte este formată din segmente cumulate ce sunt mai mici decât valoarea 1 milimetru.**

Neutilizabil in circuitul civil

DATE DESPRE IMOBILUL NR. 10693

Oficiul de Cadastru şi Publicitate Imobiliară TELEORMAN
Biroul de Cadastru şi Publicitate Imobiliară Alexandria

A. Partea I. Descrierea imobilului

TEREN Extravilan

Adresa: Jud. Teleorman

Nr. Crt	Nr cadastral Nr. topografic	Suprafaţa* (mp)	Observaţii / Referinţe
A1		7.400	Sector cadastral:25 Teren neimprejmuit;

B. Partea II. Proprietari şi acte

Inscrieri privitoare la dreptul de proprietate şi alte drepturi reale		Referinţe
/		
Act Administrativ nr. 53-01170, din 18/06/1996 emis de CJSDPAT TELEORMAN;		
B1	Intabulare, drept de PROPRIETATE, dobandit prin Reconstituire, cota actuala 1/1, cota initiala 1/1	A1
	1) **PIRIŞ DUMITRU**	

C. Partea III. SARCINI .

Inscrieri privind dezmembramintele dreptului de proprietate, drepturi reale de garanţie şi sarcini	Referinţe
NU SUNT	

Neutilizabil în circuitul civil

Anexa Nr. 1 La Partea I

Teren

Nr cadastral	Suprafaţa (mp)*	Observaţii / Referinţe
	7.400	

* Suprafaţa este determinată in planul de proiecţie Stereo 70.

DETALII LINIARE IMOBIL

Date referitoare la teren

Crt	Categorie folosinţă	Intra vilan	Suprafaţa (mp)	Tarla	Parcelă	Nr. topo	Observaţii / Referinţe
1	arabil	NU	7.400	12/1	65	-	

Lungime Segmente

1) Valorile lungimilor segmentelor sunt obţinute din proiecţie în plan.

Punct început	X / Y	Punct sfârşit	X / Y	Lungime segment (** (m)
1	506.708,478 277.300,358	2	506.723,927 277.307,603	17.063
2	506.723,927 277.307,603	3	506.539,514 277.700,177	433.731
3	506.539,514 277.700,177	4	506.524,102 277.692,854	17.063
4	506.524,102 277.692,854	1	506.708,478 277.300,358	433.645

**** Lungimile segmentelor sunt determinate în planul de proiecţie Stereo 70 şi sunt rotunjite la 1 milimetru.**

Document care conţine date cu caracter personal, protejat de prevederile Regulamentului (UE) nr. 679/2016 şi Legii 190/2018

***** Distanţa dintre puncte este formată din segmente cumulate ce sunt mai mici decât valoarea 1 milimetru.**

Neutilizabil in circuitul civil

DATE DESPRE IMOBILUL NR. 10694

Oficiul de Cadastru şi Publicitate Imobiliară TELEORMAN
Biroul de Cadastru şi Publicitate Imobiliară Alexandria

A. Partea I. Descrierea imobilului

TEREN Extravilan

Adresa: Jud. Teleorman

Nr. Crt	Nr cadastral Nr. topografic	Suprafaţa* (mp)	Observaţii / Referinţe
A1		10.300	Sector cadastral:25 Teren neimprejmuit;

B. Partea II. Proprietari şi acte

Inscrieri privitoare la dreptul de proprietate şi alte drepturi reale		Referinţe
/		
Act Administrativ nr. 53-01156, din 14/06/1996 emis de CJSDPAT TELEORMAN;		
B1	Intabulare, drept de PROPRIETATE, dobandit prin Reconstituire, cota actuala 1/1, cota initiala 1/1	A1
	1) **PANTILIMON I. MARIA**	

C. Partea III. SARCINI .

Inscrieri privind dezmembramintele dreptului de proprietate, drepturi reale de garanţie şi sarcini	Referinţe
NU SUNT	

Neutilizabil în circuitul civil

Anexa Nr. 1 La Partea I

Teren

Nr cadastral	Suprafaţa (mp)*	Observaţii / Referinţe
	10.300	

* Suprafaţa este determinată in planul de proiecţie Stereo 70.

DETALII LINIARE IMOBIL

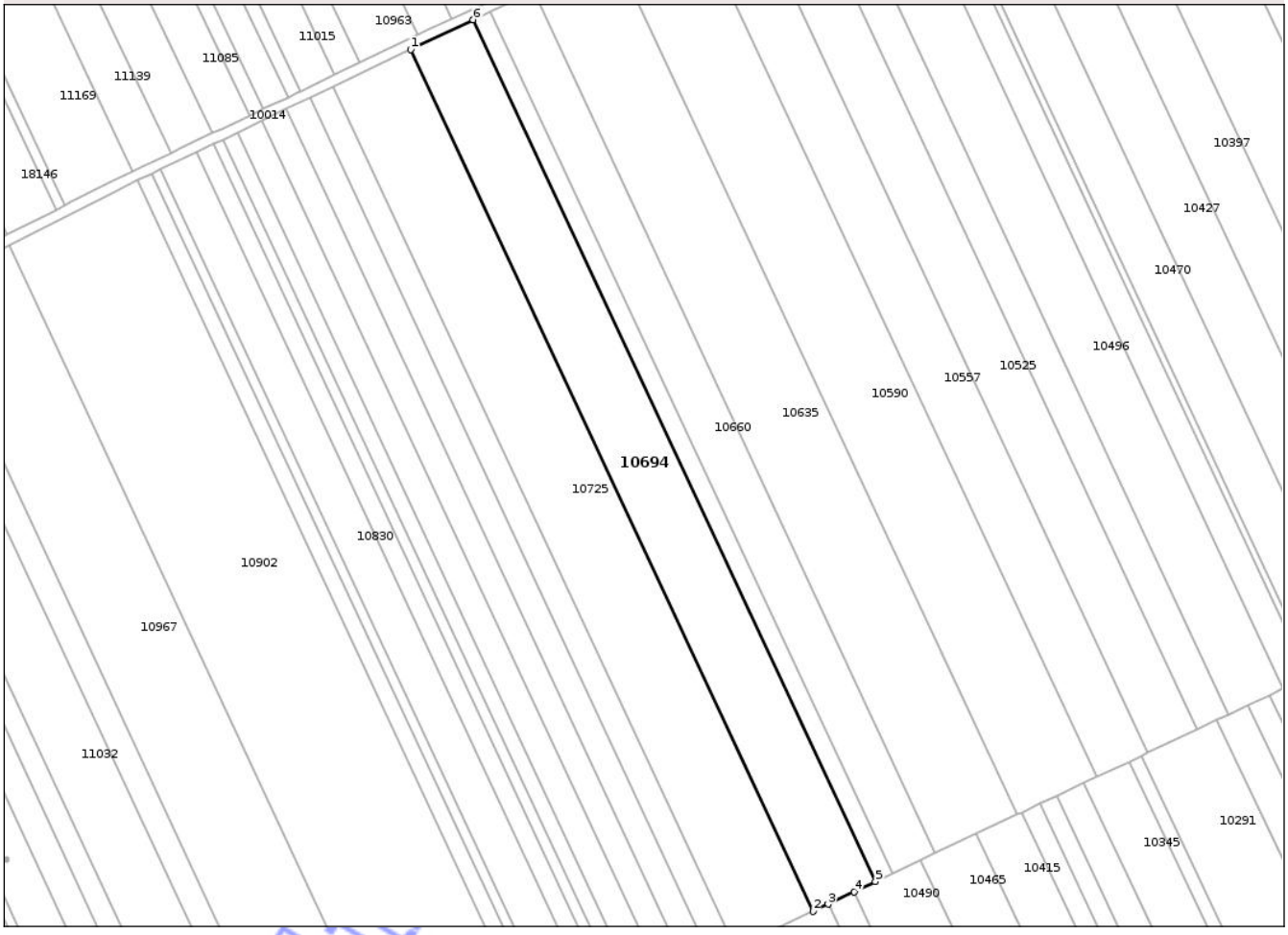

Date referitoare la teren

Crt	Categorie folosinţă	Intra vilan	Suprafaţa (mp)	Tarla	Parcelă	Nr. topo	Observaţii / Referinţe
1	arabil	NU	10.300	13/1	82	-	

Lungime Segmente
1) Valorile lungimilor segmentelor sunt obţinute din proiecţie în plan.

Punct început	X / Y	Punct sfârşit	X / Y	Lungime segment (** (m)
1	506.524,662 275.852,052	2	506.683,833 275.511,367	376.034
2	506.683,833 275.511,367	3	506.689,878 275.514,228	6.688
3	506.689,878 275.514,228	4	506.700,146 275.519,088	11.36
4	506.700,146 275.519,088	5	506.708,588 275.523,083	9.34
5	506.708,588 275.523,083	6	506.549,374 275.863,86	376.136

Document care conţine date cu caracter personal, protejat de prevederile Regulamentului (UE) nr. 679/2016 şi Legii 190/2018

Punct început	X / Y	Punct sfârşit	X / Y	Lungime segment (** (m)
6	506.549,374 275.863,86	1	506.524,662 275.852,052	27.388

** Lungimile segmentelor sunt determinate în planul de proiecţie Stereo 70 şi sunt rotunjite la 1 milimetru.
*** Distanţa dintre puncte este formată din segmente cumulate ce sunt mai mici decât valoarea 1 milimetru.

Neutilizabil in circuitul civil

DATE DESPRE IMOBILUL NR. 10695

Oficiul de Cadastru şi Publicitate Imobiliară TELEORMAN
Biroul de Cadastru şi Publicitate Imobiliară Alexandria

A. Partea I. Descrierea imobilului

TEREN Extravilan

Adresa: Jud. Teleorman

Nr. Crt	Nr cadastral Nr. topografic	Suprafaţa* (mp)	Observaţii / Referinţe
A1		11.900	Sector cadastral:25 Teren neimprejmuit;

B. Partea II. Proprietari şi acte

Inscrieri privitoare la dreptul de proprietate şi alte drepturi reale		Referinţe
/		
Act Notarial nr. 92, din 19/06/2015 emis de SPN BARBU MARIA ŞI BARBU MIRCEA-RĂZVAN;		
B1	Intabulare, drept de PROPRIETATE, cu titlu de moștenire, bun propriu, dobandit prin Succesiune, cota actuala 1/1, cota initiala 1/1	A1
	1) **CULCEA VALERIU**	

C. Partea III. SARCINI .

Inscrieri privind dezmembramintele dreptului de proprietate, drepturi reale de garanţie şi sarcini	Referinţe
NU SUNT	

Neutilizabil în circuitul civil

Anexa Nr. 1 La Partea I

Teren

Nr cadastral	Suprafaţa (mp)*	Observaţii / Referinţe
	11.900	

* Suprafaţa este determinată in planul de proiecţie Stereo 70.

DETALII LINIARE IMOBIL

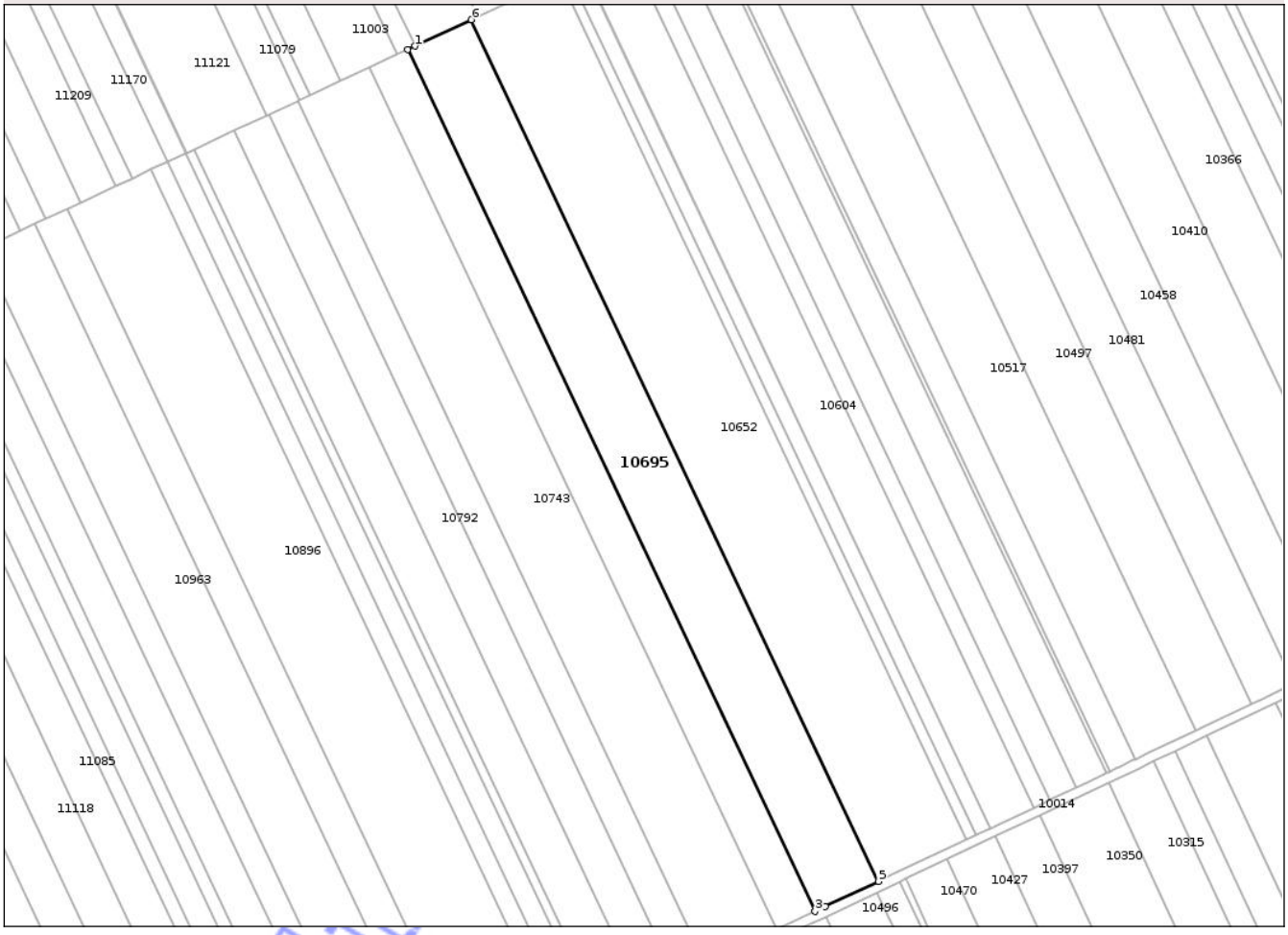

Date referitoare la teren

Crt	Categorie folosinţă	Intra vilan	Suprafaţa (mp)	Tarla	Parcelă	Nr. topo	Observaţii / Referinţe
1	arabil	NU	11.900	13	175	-	

Lungime Segmente
1) Valorile lungimilor segmentelor sunt obţinute din proiecţie în plan.

Punct început	X / Y	Punct sfârşit	X / Y	Lungime segment (** (m)
1	506.515,239 276.297,683	2	506.512,335 276.296,327	3.205
2	506.512,335 276.296,327	3	506.684,328 275.932,519	402.415
3	506.684,328 275.932,519	4	506.688,675 275.934,579	4.81
4	506.688,675 275.934,579	5	506.711,057 275.945,183	24.767
5	506.711,057 275.945,183	6	506.539,136 276.308,839	402.247

Document care conţine date cu caracter personal, protejat de prevederile Regulamentului (UE) nr. 679/2016 şi Legii 190/2018

Punct început	X / Y	Punct sfârşit	X / Y	Lungime segment (** (m)
6	506.539,136 276.308,839	1	506.515,239 276.297,683	26.373

** Lungimile segmentelor sunt determinate în planul de proiecţie Stereo 70 şi sunt rotunjite la 1 milimetru.
*** Distanţa dintre puncte este formată din segmente cumulate ce sunt mai mici decât valoarea 1 milimetru.

Neutilizabil in circuitul civil

DATE DESPRE IMOBILUL NR. 10696

Oficiul de Cadastru şi Publicitate Imobiliară TELEORMAN
Biroul de Cadastru şi Publicitate Imobiliară Alexandria

A. Partea I. Descrierea imobilului

TEREN Extravilan

Adresa: Jud. Teleorman

Nr. Crt	Nr cadastral Nr. topografic	Suprafaţa* (mp)	Observaţii / Referinţe
A1		19.000	Sector cadastral:25 Teren neimprejmuit;

B. Partea II. Proprietari şi acte

Inscrieri privitoare la dreptul de proprietate şi alte drepturi reale		Referinţe
/		
Act Administrativ nr. 5301146, din 13/06/1996 emis de CJSDPAT TELEORMAN;		
B1	Intabulare, drept de PROPRIETATE, dobandit prin Reconstituire, cota actuala 1/1, cota initiala 1/1	A1
	1) **CUTIERU STELICA**	

C. Partea III. SARCINI .

Inscrieri privind dezmembramintele dreptului de proprietate, drepturi reale de garanţie şi sarcini	Referinţe
NU SUNT	

Neutilizabil în circuitul civil

Anexa Nr. 1 La Partea I

Teren

Nr cadastral	Suprafaţa (mp)*	Observaţii / Referinţe
	19.000	

* Suprafaţa este determinată in planul de proiecţie Stereo 70.

DETALII LINIARE IMOBIL

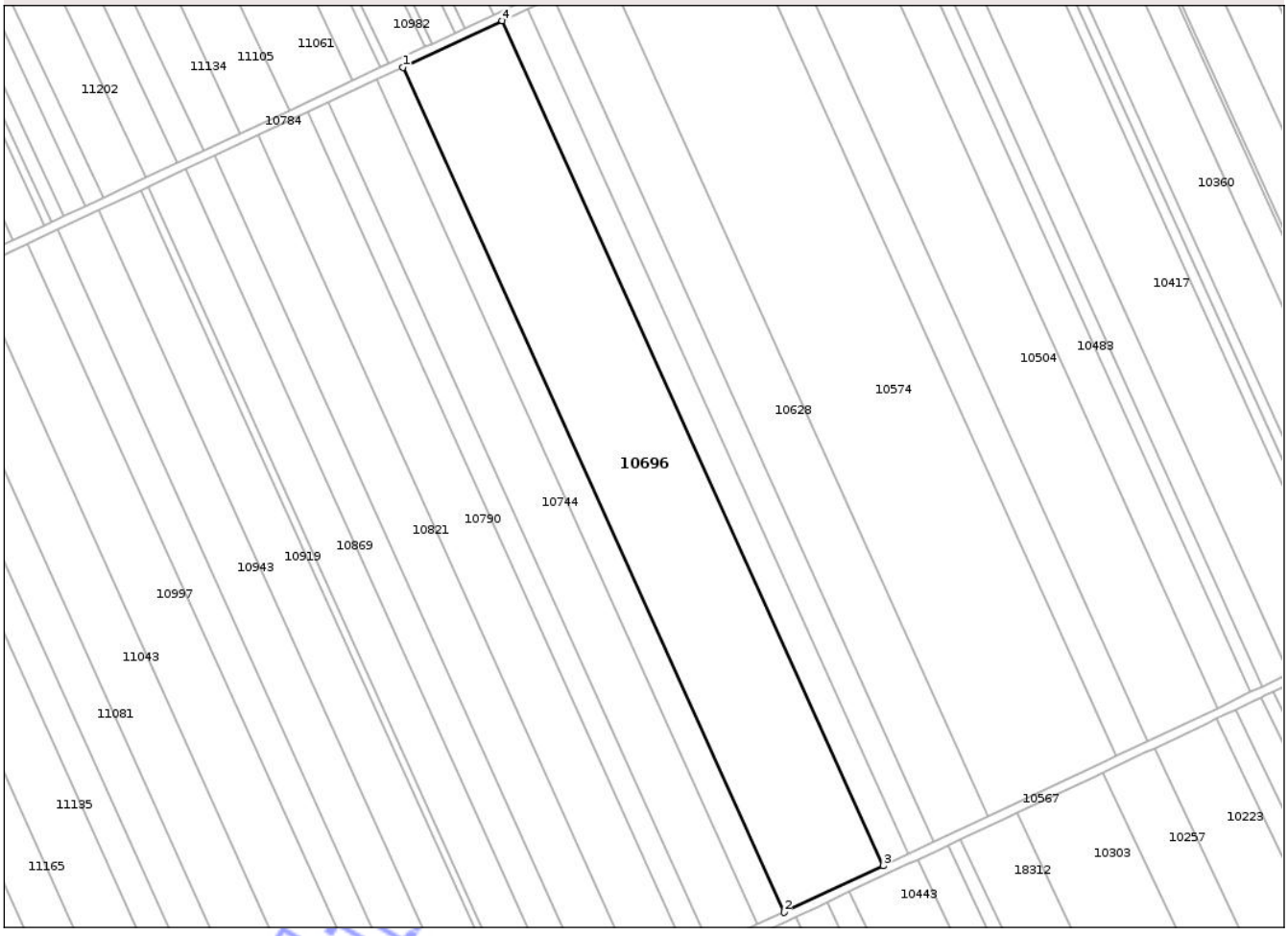

Date referitoare la teren

Crt	Categorie folosinţă	Intra vilan	Suprafaţa (mp)	Tarla	Parcelă	Nr. topo	Observaţii / Referinţe
1	arabil	NU	19.000	12/1	147	-	

Lungime Segmente

1) Valorile lungimilor segmentelor sunt obţinute din proiecţie în plan.

Punct început	X / Y	Punct sfârşit	X / Y	Lungime segment (** (m)
1	506.516,721 277.206,0	2	506.681,514 276.841,022	400.457
2	506.681,514 276.841,022	3	506.724,468 276.861,187	47.452
3	506.724,468 276.861,187	4	506.559,682 277.226,15	400.44
4	506.559,682 277.226,15	1	506.516,721 277.206,0	47.452

**** Lungimile segmentelor sunt determinate în planul de proiecţie Stereo 70 şi sunt rotunjite la 1 milimetru.**

Document care conţine date cu caracter personal, protejat de prevederile Regulamentului (UE) nr. 679/2016 şi Legii 190/2018

***** Distanţa dintre puncte este formată din segmente cumulate ce sunt mai mici decât valoarea 1 milimetru.**

Neutilizabil in circuitul civil

DATE DESPRE IMOBILUL NR. 10697

Oficiul de Cadastru şi Publicitate Imobiliară TELEORMAN
Biroul de Cadastru şi Publicitate Imobiliară Alexandria

A. Partea I. Descrierea imobilului

TEREN Extravilan

Adresa: Jud. Teleorman

Nr. Crt	Nr cadastral Nr. topografic	Suprafaţa* (mp)	Observaţii / Referinţe
A1		Din acte: 2.300 Masurata: 1.541	Sector cadastral:6 Teren neimprejmuit;

B. Partea II. Proprietari şi acte

Inscrieri privitoare la dreptul de proprietate şi alte drepturi reale		Referinţe
/		
Act Notarial nr. 38, din 17/03/2014 emis de BNP BARBU MARIA;		
B1	Intabulare, drept de PROPRIETATE, cu titlu de moștenire, bun propriu, dobandit prin Succesiune, cota actuala 1/1, cota initiala 1/1	A1
	1) **COJANU SOFIA**	

C. Partea III. SARCINI .

Inscrieri privind dezmembramintele dreptului de proprietate, drepturi reale de garanţie şi sarcini	Referinţe
NU SUNT	

Neutilizabil în circuitul civil

Anexa Nr. 1 La Partea I

Teren

Nr cadastral	Suprafaţa (mp)*	Observaţii / Referinţe
	Din acte: 2.300 Masurata: 1.541	

* Suprafaţa este determinată in planul de proiecţie Stereo 70.

DETALII LINIARE IMOBIL



Date referitoare la teren

Crt	Categorie folosinţă	Intra vilan	Suprafaţa (mp)	Tarla	Parcelă	Nr. topo	Observaţii / Referinţe
1	arabil	NU	1.541	41	6	-	Imobilul este despărțit de neproductiv. Diferența de suprafață se regăsește la ID 10899.

Lungime Segmente

1) Valorile lungimilor segmentelor sunt obţinute din proiecţie în plan.

Punct început	X / Y	Punct sfârşit	X / Y	Lungime segment (** (m)
1	506.531,373 283.696,777	2	506.523,581 283.691,114	9.632
2	506.523,581 283.691,114	3	506.687,184 283.609,592	182.789
3	506.687,184 283.609,592	4	506.690,602 283.617,435	8.555
4	506.690,602 283.617,435	1	506.531,373 283.696,777	177.902

Document care conține date cu caracter personal, protejat de prevederile Regulamentului (UE) nr. 679/2016 și Legii 190/2018

**** Lungimile segmentelor sunt determinate în planul de proiecţie Stereo 70 şi sunt rotunjite la 1 milimetru.**
***** Distanţa dintre puncte este formată din segmente cumulate ce sunt mai mici decât valoarea 1 milimetru.**

Neutilizabil in circuitul civil

DATE DESPRE IMOBILUL NR. 10698

Oficiul de Cadastru şi Publicitate Imobiliară TELEORMAN
Biroul de Cadastru şi Publicitate Imobiliară Alexandria

A. Partea I. Descrierea imobilului

TEREN Extravilan

Adresa: Jud. Teleorman

Nr. Crt	Nr cadastral Nr. topografic	Suprafaţa* (mp)	Observaţii / Referinţe
A1		3.400	Sector cadastral:24 Teren neimprejmuit;

B. Partea II. Proprietari şi acte

Inscrieri privitoare la dreptul de proprietate şi alte drepturi reale		Referinţe
/		
Hotarare Judecatoreasca nr. 433, din 17/03/2016 emis de JUDECĂTORIA ROȘIORII DE VEDE-JUDEȚUL TELEORMAN (Dosar nr. 2228/292/2015);		
B1	Intabulare, drept de PROPRIETATE, cu titlu de partaj, bun propriu, dobandit prin Hotarare Judecatoreasca, cota actuala 1/1, cota initiala 1/1	A1
	1) **CRISTOAICA CONSTANTIN**	

C. Partea III. SARCINI .

Inscrieri privind dezmembramintele dreptului de proprietate, drepturi reale de garanţie şi sarcini	Referinţe
NU SUNT	

Neutilizabil în circuitul civil

Anexa Nr. 1 La Partea I

Teren

Nr cadastral	Suprafaţa (mp)*	Observaţii / Referinţe
	3.400	

* Suprafaţa este determinată in planul de proiecţie Stereo 70.

DETALII LINIARE IMOBIL

Date referitoare la teren

Crt	Categorie folosinţă	Intra vilan	Suprafaţa (mp)	Tarla	Parcelă	Nr. topo	Observaţii / Referinţe
1	arabil	NU	3.400	11	7	-	

Lungime Segmente
1) Valorile lungimilor segmentelor sunt obţinute din proiecţie în plan.

Punct început	X / Y	Punct sfârşit	X / Y	Lungime segment (** (m)
1	506.523,226 279.016,141	2	506.690,44 278.654,013	398.87
2	506.690,44 278.654,013	3	506.698,205 278.657,526	8.523
3	506.698,205 278.657,526	4	506.530,927 279.019,792	399.022
4	506.530,927 279.019,792	5	506.527,906 279.018,36	3.343
5	506.527,906 279.018,36	1	506.523,226 279.016,141	5.179

Document care conţine date cu caracter personal, protejat de prevederile Regulamentului (UE) nr. 679/2016 şi Legii 190/2018

**** Lungimile segmentelor sunt determinate în planul de proiecţie Stereo 70 şi sunt rotunjite la 1 milimetru.**
***** Distanţa dintre puncte este formată din segmente cumulate ce sunt mai mici decât valoarea 1 milimetru.**

Neutilizabil in circuitul civil

DATE DESPRE IMOBILUL NR. 10699

Oficiul de Cadastru şi Publicitate Imobiliară TELEORMAN
Biroul de Cadastru şi Publicitate Imobiliară Alexandria

A. Partea I. Descrierea imobilului

TEREN Extravilan

Adresa: Jud. Teleorman

Nr. Crt	Nr cadastral Nr. topografic	Suprafaţa* (mp)	Observaţii / Referinţe
A1		Din acte: 100.000 Masurata: 69.518	Sector cadastral:23 Teren neimprejmuit;

B. Partea II. Proprietari şi acte

Inscrieri privitoare la dreptul de proprietate şi alte drepturi reale		Referinţe
/		
Act Administrativ nr. 5300029, din 17/06/2002 emis de CJSDPAT TELEORMAN;		
B1	Intabulare, drept de PROPRIETATE, dobandit prin Reconstituire, cota actuala 1/1, cota initiala 1/1	A1
	1) **LINCA DANIEL** 2) **NITU AURELIA**	

C. Partea III. SARCINI .

Inscrieri privind dezmembramintele dreptului de proprietate, drepturi reale de garanţie şi sarcini	Referinţe
NU SUNT	

Neutilizabil în circuitul civil

Anexa Nr. 1 La Partea I

Teren

Nr cadastral	Suprafaţa (mp)*	Observaţii / Referinţe
	Din acte: 100.000 Masurata: 69.518	

* Suprafaţa este determinată in planul de proiecţie Stereo 70.

DETALII LINIARE IMOBIL

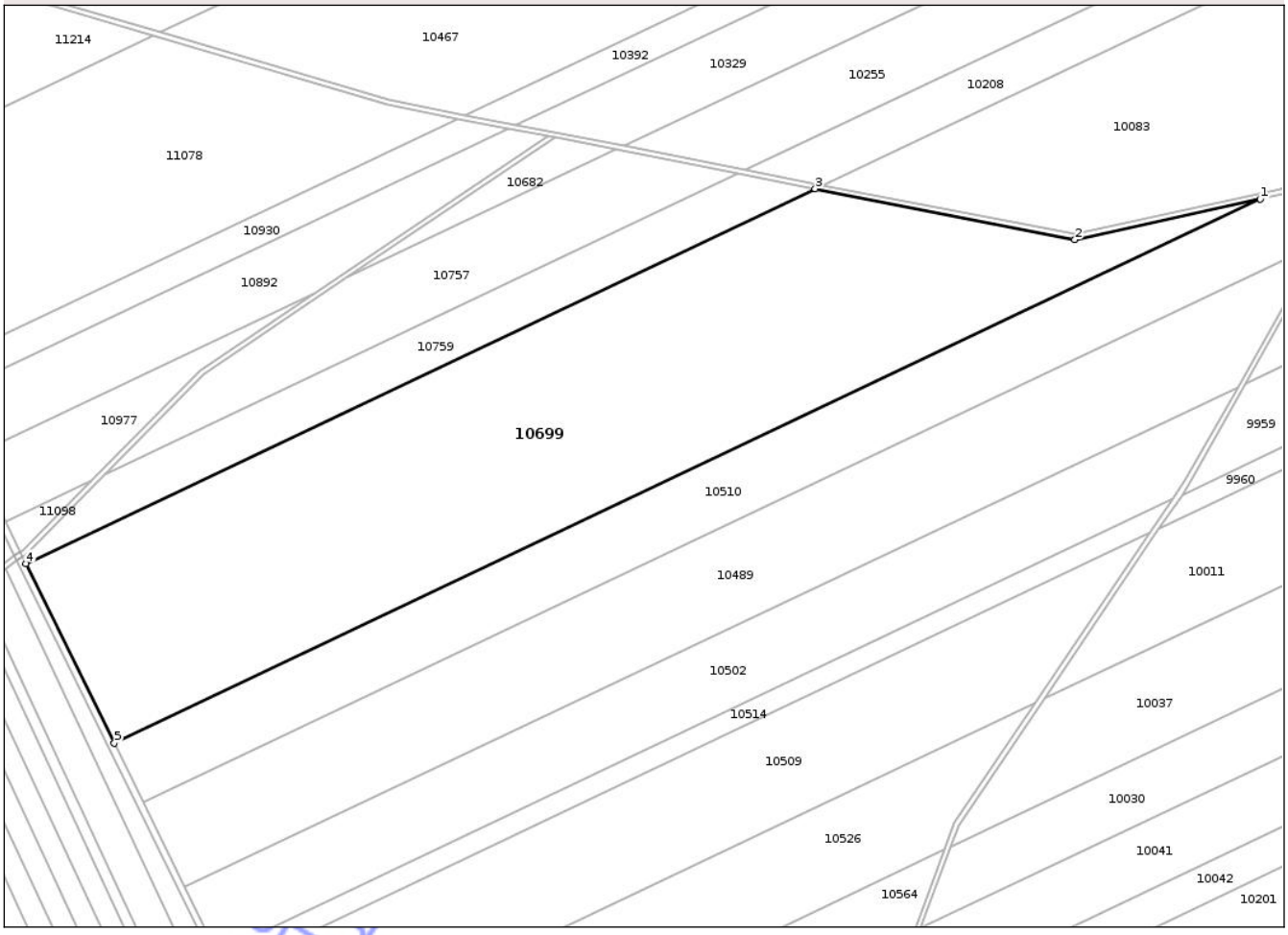

Date referitoare la teren

Crt	Categorie folosinţă	Intra vilan	Suprafaţa (mp)	Tarla	Parcelă	Nr. topo	Observaţii / Referinţe
1	arabil	NU	69.518	10	40	-	Imobilul este despărțit de canal. Diferența de suprafață se regăsește la ID 10083.

Lungime Segmente

1) Valorile lungimilor segmentelor sunt obţinute din proiecţie în plan.

Punct început	X / Y	Punct sfârşit	X / Y	Lungime segment (** (m)
1	507.071,798 279.888,668	2	506.963,718 279.864,838	110.676
2	506.963,718 279.864,838	3	506.812,152 279.894,552	154.451
3	506.812,152 279.894,552	4	506.351,814 279.675,893	509.63

Document care conține date cu caracter personal, protejat de prevederile Regulamentului (UE) nr. 679/2016 și Legii 190/2018

Punct început	X / Y	Punct sfârşit	X / Y	Lungime segment (** (m)
4	506.351,814 279.675,893	5	506.403,331 279.571,148	116.728
5	506.403,331 279.571,148	1	507.071,798 279.888,668	740.045

** Lungimile segmentelor sunt determinate în planul de proiecţie Stereo 70 şi sunt rotunjite la 1 milimetru.
*** Distanţa dintre puncte este formată din segmente cumulate ce sunt mai mici decât valoarea 1 milimetru.

Neutilizabil in circuitul civil

DATE DESPRE IMOBILUL NR. 10700

Oficiul de Cadastru şi Publicitate Imobiliară TELEORMAN
Biroul de Cadastru şi Publicitate Imobiliară Alexandria

A. Partea I. Descrierea imobilului

TEREN Extravilan

Adresa: Jud. Teleorman

Nr. Crt	Nr cadastral Nr. topografic	Suprafaţa* (mp)	Observaţii / Referinţe
A1		2.000	Sector cadastral:25 Teren neimprejmuit;

B. Partea II. Proprietari şi acte

Inscrieri privitoare la dreptul de proprietate şi alte drepturi reale		Referinţe
/		
Act Administrativ nr. 53-01752, din 29/05/1997 emis de CJSDPAT TELEORMAN;		
B1	Intabulare, drept de PROPRIETATE, dobandit prin Reconstituire, cota actuala 1/1, cota initiala 1/1	A1
	1) **LICU ST. ION**	

C. Partea III. SARCINI .

Inscrieri privind dezmembramintele dreptului de proprietate, drepturi reale de garanţie şi sarcini	Referinţe
NU SUNT	

Neutilizabil în circuitul civil

Anexa Nr. 1 La Partea I

Teren

Nr cadastral	Suprafaţa (mp)*	Observaţii / Referinţe
	2.000	

* Suprafaţa este determinată in planul de proiecţie Stereo 70.

DETALII LINIARE IMOBIL

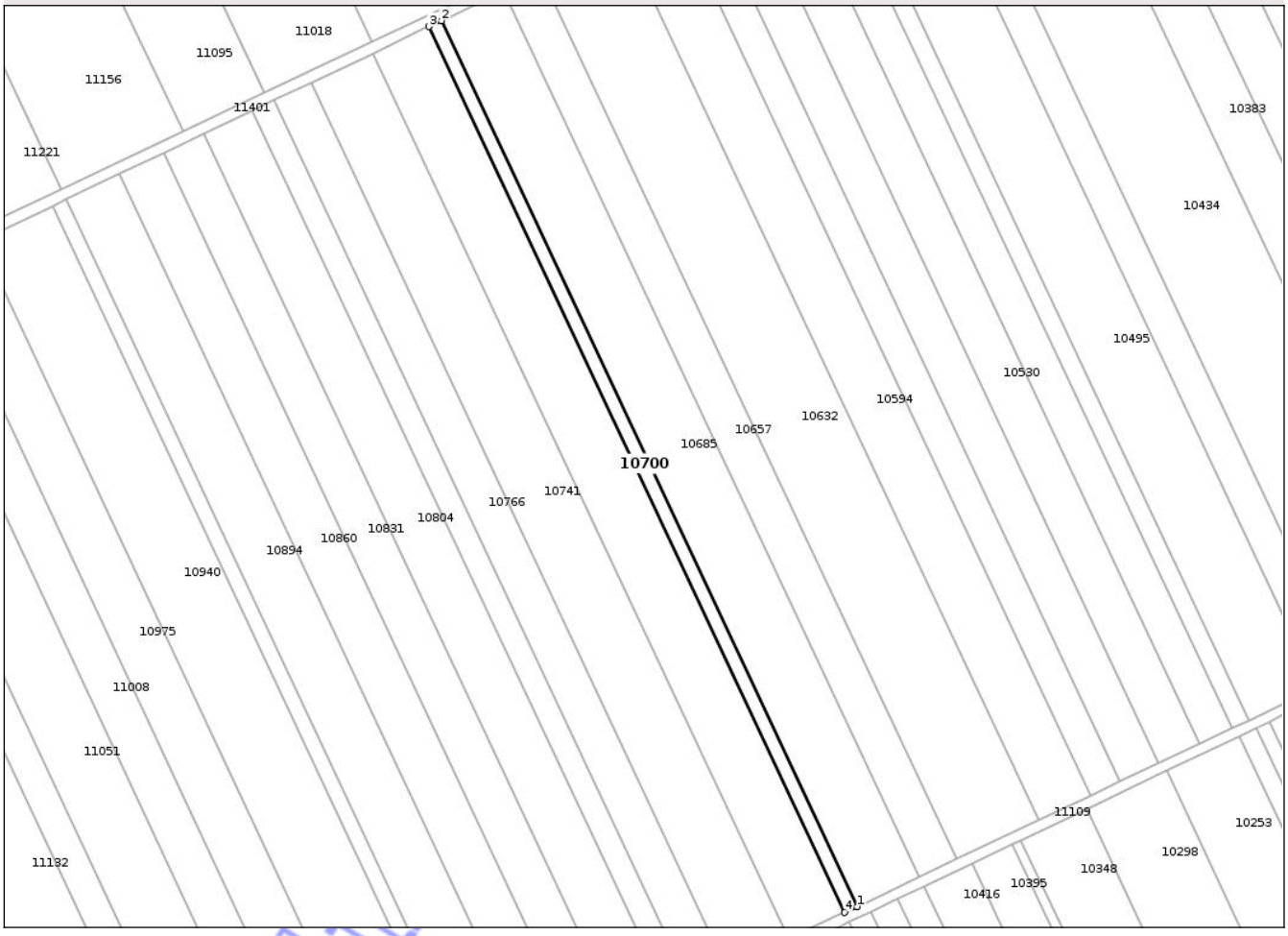

Date referitoare la teren

Crt	Categorie folosinţă	Intra vilan	Suprafaţa (mp)	Tarla	Parcelă	Nr. topo	Observaţii / Referinţe
1	arabil	NU	2.000	12	107	-	

Lungime Segmente

1) Valorile lungimilor segmentelor sunt obţinute din proiecţie în plan.

Punct început	X / Y	Punct sfârşit	X / Y	Lungime segment (** (m)
1	506.689,904 277.776,121	2	506.528,38 278.119,97	379.898
2	506.528,38 278.119,97	3	506.523,625 278.117,71	5.265
3	506.523,625 278.117,71	4	506.685,149 277.773,861	379.898
4	506.685,149 277.773,861	1	506.689,904 277.776,121	5.265

**** Lungimile segmentelor sunt determinate în planul de proiecţie Stereo 70 şi sunt rotunjite la 1 milimetru.**

Document care conţine date cu caracter personal, protejat de prevederile Regulamentului (UE) nr. 679/2016 şi Legii 190/2018

***** Distanţa dintre puncte este formată din segmente cumulate ce sunt mai mici decât valoarea 1 milimetru.**

Neutilizabil in circuitul civil

DATE DESPRE IMOBILUL NR. 10701

Oficiul de Cadastru şi Publicitate Imobiliară TELEORMAN
Biroul de Cadastru şi Publicitate Imobiliară Alexandria

A. Partea I. Descrierea imobilului

TEREN Extravilan

Adresa: Jud. Teleorman

Nr. Crt	Nr cadastral Nr. topografic	Suprafaţa* (mp)	Observaţii / Referinţe
A1		1.200	Sector cadastral:6 Teren neimprejmuit;

B. Partea II. Proprietari şi acte

Inscrieri privitoare la dreptul de proprietate şi alte drepturi reale		Referinţe
/		
Act Administrativ nr. 5302351, din 14/03/2003 emis de CJSDPAT TELEORMAN;		
B1	Intabulare, drept de PROPRIETATE, dobandit prin Reconstituire, cota actuala 1/1, cota initiala 1/1	A1
	1) **PĂTRAȘCU FLOAREA** DEFUNCT:Da 2) **MARTIN ANICA** 3) **GHIMFUS MARIA**	

C. Partea III. SARCINI .

Inscrieri privind dezmembramintele dreptului de proprietate, drepturi reale de garanţie şi sarcini	Referinţe
NU SUNT	

Neutilizabil în circuitul civil

Anexa Nr. 1 La Partea I

Teren

Nr cadastral	Suprafaţa (mp)*	Observaţii / Referinţe
	1.200	

* Suprafaţa este determinată in planul de proiecţie Stereo 70.

DETALII LINIARE IMOBIL

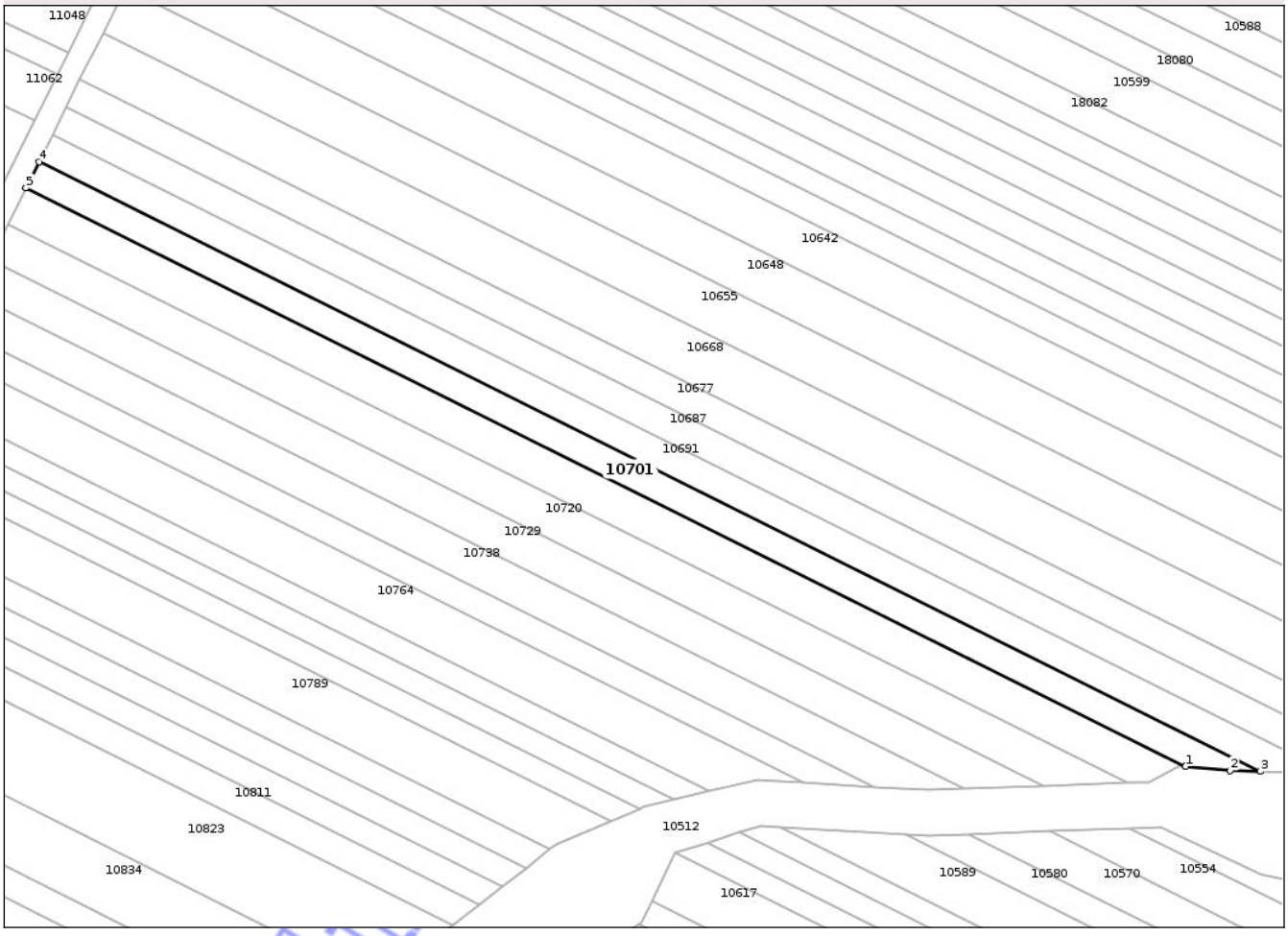

Date referitoare la teren

Crt	Categorie folosinţă	Intra vilan	Suprafaţa (mp)	Tarla	Parcelă	Nr. topo	Observaţii / Referinţe
1	arabil	NU	1.200	41	29	-	Identic cu parcela 31

Lungime Segmente

1) Valorile lungimilor segmentelor sunt obţinute din proiecţie în plan.

Punct început	X / Y	Punct sfârşit	X / Y	Lungime segment (** (m)
1	506.706,336 283.781,733	2	506.714,209 283.781,032	7.904
2	506.714,209 283.781,032	3	506.719,476 283.780,906	5.269
3	506.719,476 283.780,906	4	506.504,489 283.888,032	240.199
4	506.504,489 283.888,032	5	506.502,198 283.883,454	5.119
5	506.502,198 283.883,454	1	506.706,336 283.781,733	228.078

Document care conţine date cu caracter personal, protejat de prevederile Regulamentului (UE) nr. 679/2016 şi Legii 190/2018

**** Lungimile segmentelor sunt determinate în planul de proiecţie Stereo 70 şi sunt rotunjite la 1 milimetru.**
***** Distanţa dintre puncte este formată din segmente cumulate ce sunt mai mici decât valoarea 1 milimetru.**

Neutilizabil in circuitul civil

DATE DESPRE IMOBILUL NR. 10702

Oficiul de Cadastru şi Publicitate Imobiliară TELEORMAN
Biroul de Cadastru şi Publicitate Imobiliară Alexandria

A. Partea I. Descrierea imobilului

TEREN Extravilan

Adresa: Jud. Teleorman

Nr. Crt	Nr cadastral Nr. topografic	Suprafaţa* (mp)	Observaţii / Referinţe
A1		1	Sector cadastral:5 Teren neimprejmuit;

Construcţii

Crt	Nr cadastral Nr. topografic	Adresa	Observaţii / Referinţe
A1.1		Jud. Teleorman	Nr. niveluri:1; S. construita la sol:1 mp; S. construita desfasurata:1.44 mp; STÂLP

B. Partea II. Proprietari şi acte

Inscrieri privitoare la dreptul de proprietate şi alte drepturi reale		Referinţe
/		
Act Administrativ nr. 9558, din 15/12/2025 emis de PRIMĂRIA COMUNEI PERETU;		
B1	Inscrierea posesiei, drept de PROPRIETATE, dobandit prin Lege, cota actuala 1/1, cota initiala 1/1	A1, A1.1
	1) **NEIDENTIFICAT NEIDENTIFICAT**	
Act Normativ nr. 7, din 13/03/1996 emis de PARLAMENTUL ROMÂNIEI (.art.13);		
B2	Se notează menţiunea proprietar neidentificat	A1, A1.1

C. Partea III. SARCINI .

Inscrieri privind dezmembramintele dreptului de proprietate, drepturi reale de garanţie şi sarcini	Referinţe
NU SUNT	

Neutilizabil în circuitul civil

Anexa Nr. 1 La Partea I

Teren

Nr cadastral	Suprafaţa (mp)*	Observaţii / Referinţe
	1	

* Suprafaţa este determinată in planul de proiecţie Stereo 70.

DETALII LINIARE IMOBIL



Date referitoare la teren

Crt	Categorie folosinţă	Intra vilan	Suprafaţa (mp)	Tarla	Parcelă	Nr. topo	Observaţii / Referinţe
1	curti constructii	NU	1	46-47	606/30	-	

Date referitoare la construcţii

Crt	Număr	Destinaţie construcţie	Supraf. (mp)	Situaţie juridică	Observaţii / Referinţe
A1.1		constructii industriale si edilitare	1	Cu acte	Nr. niveluri:1; S. construita la sol:1 mp; S. construita desfasurata:1.44 mp; STÂLP

Lungime Segmente
1) Valorile lungimilor segmentelor sunt obţinute din proiecţie în plan.

Punct început	X / Y	Punct sfârşit	X / Y	Lungime segment (** (m)
1	506.604,732 285.338,423	2	506.604,732 285.337,223	1.2
2	506.604,732 285.337,223	3	506.605,932 285.337,223	1.2
3	506.605,932 285.337,223	4	506.605,932 285.338,423	1.2

Document care conţine date cu caracter personal, protejat de prevederile Regulamentului (UE) nr. 679/2016 şi Legii 190/2018

Punct început	X / Y	Punct sfârşit	X / Y	Lungime segment (** (m)
4	506.605,932 285.338,423	1	506.604,732 285.338,423	1.2

** Lungimile segmentelor sunt determinate în planul de proiecţie Stereo 70 şi sunt rotunjite la 1 milimetru.
*** Distanţa dintre puncte este formată din segmente cumulate ce sunt mai mici decât valoarea 1 milimetru.

Neutilizabil in circuitul civil

DATE DESPRE IMOBILUL NR. 10706

Oficiul de Cadastru şi Publicitate Imobiliară TELEORMAN
Biroul de Cadastru şi Publicitate Imobiliară Alexandria

A. Partea I. Descrierea imobilului

TEREN Extravilan

Adresa: Jud. Teleorman

Nr. Crt	Nr cadastral Nr. topografic	Suprafaţa* (mp)	Observaţii / Referinţe
A1		1	Sector cadastral:25 Teren neimprejmuit;

Construcţii

Crt	Nr cadastral Nr. topografic	Adresa	Observaţii / Referinţe
A1.1		Jud. Teleorman	Nr. niveluri:1; S. construita la sol:1 mp; S. construita desfasurata:1.44 mp; STÂLP

B. Partea II. Proprietari şi acte

Inscrieri privitoare la dreptul de proprietate şi alte drepturi reale		Referinţe
/		
Act Administrativ nr. 9558, din 15/12/2025 emis de PRIMĂRIA COMUNEI PERETU;		
B1	Inscrierea posesiei, drept de PROPRIETATE, dobandit prin Lege, cota actuala 1/1, cota initiala 1/1	A1, A1.1
	1) **NEIDENTIFICAT NEIDENTIFICAT**	
Act Normativ nr. 7, din 13/03/1996 emis de PARLAMENTUL ROMÂNIEI (.art.13);		
B2	Se notează mențiunea proprietar neidentificat	A1, A1.1

C. Partea III. SARCINI .

Inscrieri privind dezmembramintele dreptului de proprietate, drepturi reale de garanţie şi sarcini	Referinţe
NU SUNT	

Neutilizabil în circuitul civil

Anexa Nr. 1 La Partea I

Teren

Nr cadastral	Suprafaţa (mp)*	Observaţii / Referinţe
	1	

* Suprafaţa este determinată in planul de proiecţie Stereo 70.

DETALII LINIARE IMOBIL



Date referitoare la teren

Crt	Categorie folosinţă	Intra vilan	Suprafaţa (mp)	Tarla	Parcelă	Nr. topo	Observaţii / Referinţe
1	curti constructii	NU	1	14	1/1	-	

Date referitoare la construcţii

Crt	Număr	Destinaţie construcţie	Supraf. (mp)	Situaţie juridică	Observaţii / Referinţe
A1.1		constructii industriale si edilitare	1	Cu acte	Nr. niveluri:1; S. construita la sol:1 mp; S. construita desfasurata:1.44 mp; STÂLP

Lungime Segmente
1) Valorile lungimilor segmentelor sunt obţinute din proiecţie în plan.

Punct început	X / Y	Punct sfârşit	X / Y	Lungime segment (** (m)
1	506.601,496 275.026,038	2	506.600,296 275.026,038	1.2
2	506.600,296 275.026,038	3	506.600,296 275.024,838	1.2
3	506.600,296 275.024,838	4	506.601,496 275.024,838	1.2

Document care conţine date cu caracter personal, protejat de prevederile Regulamentului (UE) nr. 679/2016 şi Legii 190/2018

Punct început	X / Y	Punct sfârşit	X / Y	Lungime segment (** (m)
4	506.601,496 275.024,838	1	506.601,496 275.026,038	1.2

** Lungimile segmentelor sunt determinate în planul de proiecţie Stereo 70 şi sunt rotunjite la 1 milimetru.
*** Distanţa dintre puncte este formată din segmente cumulate ce sunt mai mici decât valoarea 1 milimetru.

Neutilizabil in circuitul civil

DATE DESPRE IMOBILUL NR. 10703

Oficiul de Cadastru şi Publicitate Imobiliară TELEORMAN
Biroul de Cadastru şi Publicitate Imobiliară Alexandria

A. Partea I. Descrierea imobilului

TEREN Extravilan

Adresa: Jud. Teleorman

Nr. Crt	Nr cadastral Nr. topografic	Suprafaţa* (mp)	Observaţii / Referinţe
A1		Din acte: 1.200 Masurata: 819	Sector cadastral:6 Teren neimprejmuit;

B. Partea II. Proprietari şi acte

Inscrieri privitoare la dreptul de proprietate şi alte drepturi reale		Referinţe
/		
Act Administrativ nr. 5301658, din 01/04/1997 emis de CJSDPAT TELEORMAN;		
B1	Intabulare, drept de PROPRIETATE, dobandit prin Reconstituire, cota actuala 1/1, cota initiala 1/1	A1
	1) **ALMĂJANU ALEXANDRINA** DEFUNCT:Da	

C. Partea III. SARCINI .

Inscrieri privind dezmembramintele dreptului de proprietate, drepturi reale de garanţie şi sarcini	Referinţe
NU SUNT	

Neutilizabil în circuitul civil

Anexa Nr. 1 La Partea I

Teren

Nr cadastral	Suprafaţa (mp)*	Observaţii / Referinţe
	Din acte: 1.200 Masurata: 819	

* Suprafaţa este determinată in planul de proiecţie Stereo 70.

DETALII LINIARE IMOBIL

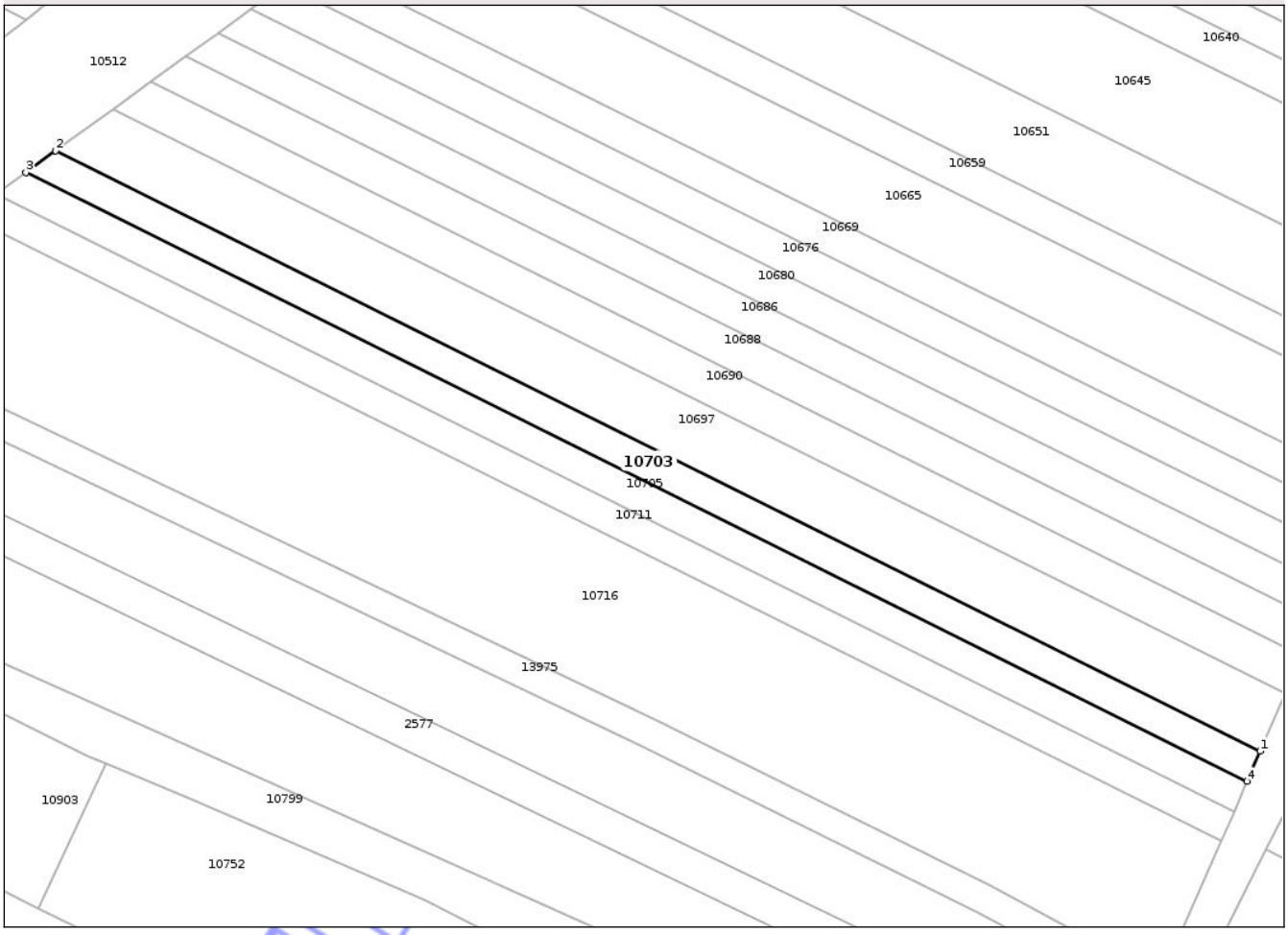

Date referitoare la teren

Crt	Categorie folosinţă	Intra vilan	Suprafaţa (mp)	Tarla	Parcelă	Nr. topo	Observaţii / Referinţe
1	arabil	NU	819	41	5	-	Imobilul este despărțit de neproductiv. Diferența de suprafață se regăsește la ID 10908.

Lungime Segmente

1) Valorile lungimilor segmentelor sunt obţinute din proiecţie în plan.

Punct început	X / Y	Punct sfârşit	X / Y	Lungime segment (** (m)
1	506.687,184 283.609,592	2	506.523,581 283.691,114	182.789
2	506.523,581 283.691,114	3	506.519,524 283.688,166	5.015
3	506.519,524 283.688,166	4	506.685,405 283.605,509	185.334
4	506.685,405 283.605,509	1	506.687,184 283.609,592	4.454

Document care conține date cu caracter personal, protejat de prevederile Regulamentului (UE) nr. 679/2016 și Legii 190/2018

**** Lungimile segmentelor sunt determinate în planul de proiecţie Stereo 70 şi sunt rotunjite la 1 milimetru.**
***** Distanţa dintre puncte este formată din segmente cumulate ce sunt mai mici decât valoarea 1 milimetru.**

Neutilizabil in circuitul civil

DATE DESPRE IMOBILUL NR. 10704

Oficiul de Cadastru şi Publicitate Imobiliară TELEORMAN
Biroul de Cadastru şi Publicitate Imobiliară Alexandria

A. Partea I. Descrierea imobilului

TEREN Extravilan

Adresa: Jud. Teleorman

Nr. Crt	Nr cadastral Nr. topografic	Suprafaţa* (mp)	Observaţii / Referinţe
A1		15.500	Sector cadastral:25 Teren neimprejmuit;

B. Partea II. Proprietari şi acte

Inscrieri privitoare la dreptul de proprietate şi alte drepturi reale		Referinţe
/		
Act Administrativ nr. 53-01378, din 18/11/1996 emis de CJSDPAT TELEORMAN;		
B1	Intabulare, drept de PROPRIETATE, dobandit prin Reconstituire, cota actuala 1/1, cota initiala 1/1	A1
	1) **BARBU PETRE** DEFUNCT:Da	

C. Partea III. SARCINI .

Inscrieri privind dezmembramintele dreptului de proprietate, drepturi reale de garanţie şi sarcini	Referinţe
NU SUNT	

Neutilizabil în circuitul civil

Anexa Nr. 1 La Partea I

Teren

Nr cadastral	Suprafaţa (mp)*	Observaţii / Referinţe
	15.500	

* Suprafaţa este determinată in planul de proiecţie Stereo 70.

DETALII LINIARE IMOBIL

Date referitoare la teren

Crt	Categorie folosinţă	Intra vilan	Suprafaţa (mp)	Tarla	Parcelă	Nr. topo	Observaţii / Referinţe
1	arabil	NU	15.500	12	65	-	

Lungime Segmente
1) Valorile lungimilor segmentelor sunt obţinute din proiecţie în plan.

Punct început	X / Y	Punct sfârşit	X / Y	Lungime segment (** (m)
1	506.541,278 278.550,703	2	506.504,293 278.533,346	40.855
2	506.504,293 278.533,346	3	506.665,659 278.189,834	379.525
3	506.665,659 278.189,834	4	506.702,561 278.207,368	40.856
4	506.702,561 278.207,368	5	506.541,278 278.550,703	379.33
5	506.541,278 278.550,703	6	506.519,472 278.527,983	31.491

Document care conţine date cu caracter personal, protejat de prevederile Regulamentului (UE) nr. 679/2016 şi Legii 190/2018

Punct început	X / Y	Punct sfârşit	X / Y	Lungime segment (** (m)
6	506.519,472 278.527,983	7	506.519,472 278.526,783	1.2
7	506.519,472 278.526,783	8	506.518,272 278.526,783	1.2
8	506.518,272 278.526,783	9	506.518,272 278.527,983	1.2
9	506.518,272 278.527,983	1	506.519,472 278.527,983	1.2

** Lungimile segmentelor sunt determinate în planul de proiecţie Stereo 70 şi sunt rotunjite la 1 milimetru.
*** Distanţa dintre puncte este formată din segmente cumulate ce sunt mai mici decât valoarea 1 milimetru.

Neutilizabil in circuitul civil

DATE DESPRE IMOBILUL NR. 10705

Oficiul de Cadastru şi Publicitate Imobiliară TELEORMAN
Biroul de Cadastru şi Publicitate Imobiliară Alexandria

A. Partea I. Descrierea imobilului

TEREN Extravilan

Adresa: Jud. Teleorman

Nr. Crt	Nr cadastral Nr. topografic	Suprafaţa* (mp)	Observaţii / Referinţe
A1		Din acte: 1.200 Masurata: 829	Sector cadastral:6 Teren neimprejmuit;

B. Partea II. Proprietari şi acte

Inscrieri privitoare la dreptul de proprietate şi alte drepturi reale		Referinţe
/		
Act Administrativ nr. 53-01788, din 29/05/1997 emis de CJSDPAT TELEORMAN;		
B1	Intabulare, drept de PROPRIETATE, dobandit prin Reconstituire, cota actuala 1/1, cota initiala 1/1	A1
	1) **MATEI I. ALEXANDRU** DEFUNCT:Da	

C. Partea III. SARCINI .

Inscrieri privind dezmembramintele dreptului de proprietate, drepturi reale de garanţie şi sarcini	Referinţe
NU SUNT	

Neutilizabil în circuitul civil

Anexa Nr. 1 La Partea I

Teren

Nr cadastral	Suprafaţa (mp)*	Observaţii / Referinţe
	Din acte: 1.200 Masurata: 829	

* Suprafaţa este determinată in planul de proiecţie Stereo 70.

DETALII LINIARE IMOBIL

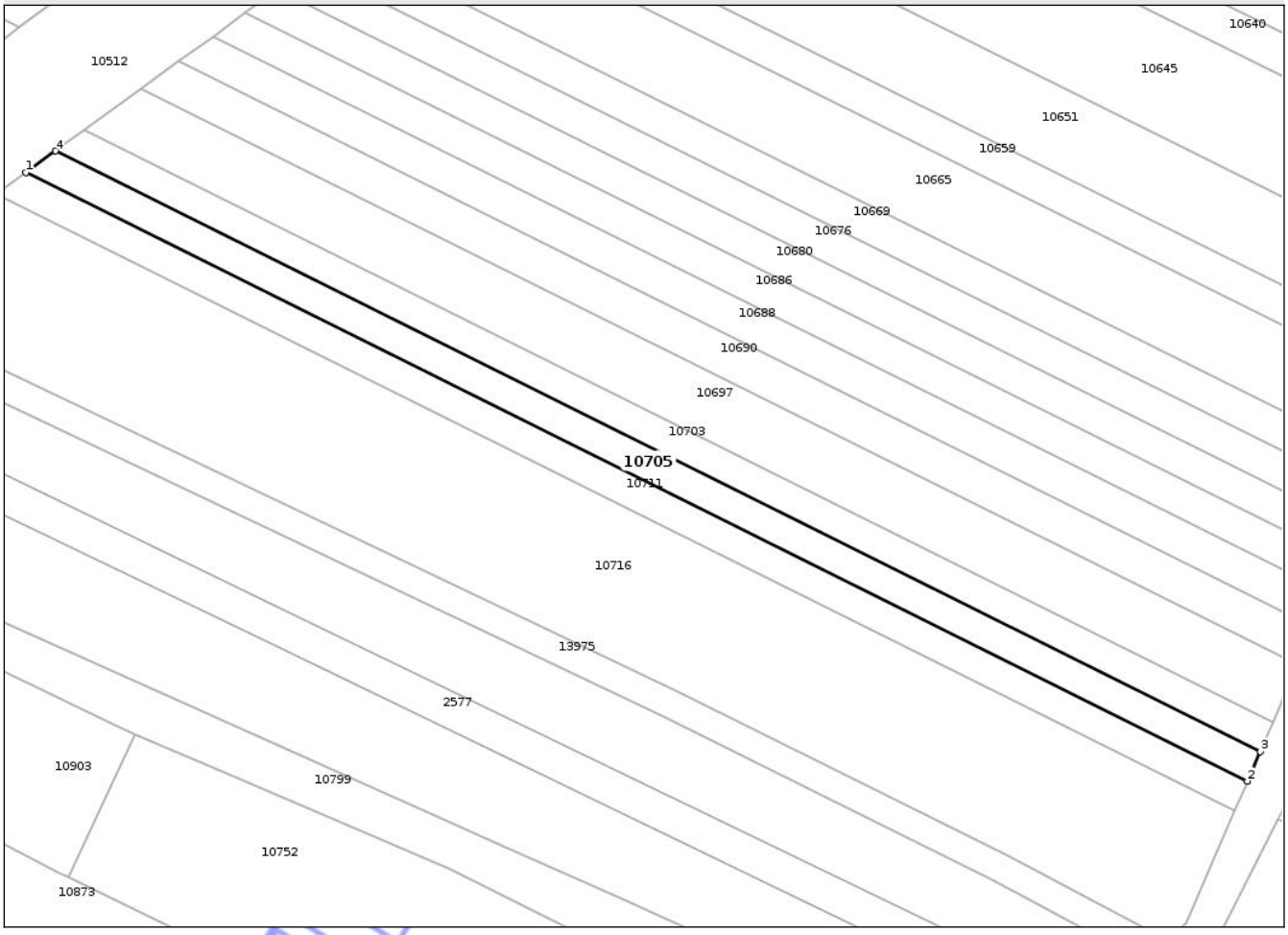

Date referitoare la teren

Crt	Categorie folosinţă	Intra vilan	Suprafaţa (mp)	Tarla	Parcelă	Nr. topo	Observaţii / Referinţe
1	arabil	NU	829	41	4	-	Imobilul este despărțit de neproductiv. Diferența de suprafață se regăsește la ID 10914.

Lungime Segmente

1) Valorile lungimilor segmentelor sunt obţinute din proiecţie în plan.

Punct început	X / Y	Punct sfârşit	X / Y	Lungime segment (** (m)
1	506.515,474 283.685,222	2	506.683,629 283.601,432	187.875
2	506.683,629 283.601,432	3	506.685,405 283.605,509	4.447
3	506.685,405 283.605,509	4	506.519,524 283.688,166	185.334
4	506.519,524 283.688,166	1	506.515,474 283.685,222	5.007

Document care conține date cu caracter personal, protejat de prevederile Regulamentului (UE) nr. 679/2016 și Legii 190/2018

**** Lungimile segmentelor sunt determinate în planul de proiecţie Stereo 70 şi sunt rotunjite la 1 milimetru.**
***** Distanţa dintre puncte este formată din segmente cumulate ce sunt mai mici decât valoarea 1 milimetru.**

Neutilizabil in circuitul civil

DATE DESPRE IMOBILUL NR. 10707

Oficiul de Cadastru şi Publicitate Imobiliară TELEORMAN
Biroul de Cadastru şi Publicitate Imobiliară Alexandria

A. Partea I. Descrierea imobilului

TEREN Extravilan

Adresa: Jud. Teleorman

Nr. Crt	Nr cadastral Nr. topografic	Suprafaţa* (mp)	Observaţii / Referinţe
A1		5.350	Sector cadastral:25 Teren neimprejmuit;

B. Partea II. Proprietari şi acte

Inscrieri privitoare la dreptul de proprietate şi alte drepturi reale		Referinţe
/		
Act Notarial nr. 194, din 30/10/2017 emis de BNP BARBU MIRCEA-RĂZVAN;		
B1	Intabulare, drept de PROPRIETATE, cu titlu de moștenire, bun propriu, dobandit prin Succesiune, cota actuala 1/1, cota initiala 1/1	A1
	1) **MANEA ALEXANDRINA**	

C. Partea III. SARCINI .

Inscrieri privind dezmembramintele dreptului de proprietate, drepturi reale de garanţie şi sarcini	Referinţe
NU SUNT	

Neutilizabil în circuitul civil

Anexa Nr. 1 La Partea I

Teren

Nr cadastral	Suprafaţa (mp)*	Observaţii / Referinţe
	5.350	

* Suprafaţa este determinată in planul de proiecţie Stereo 70.

DETALII LINIARE IMOBIL

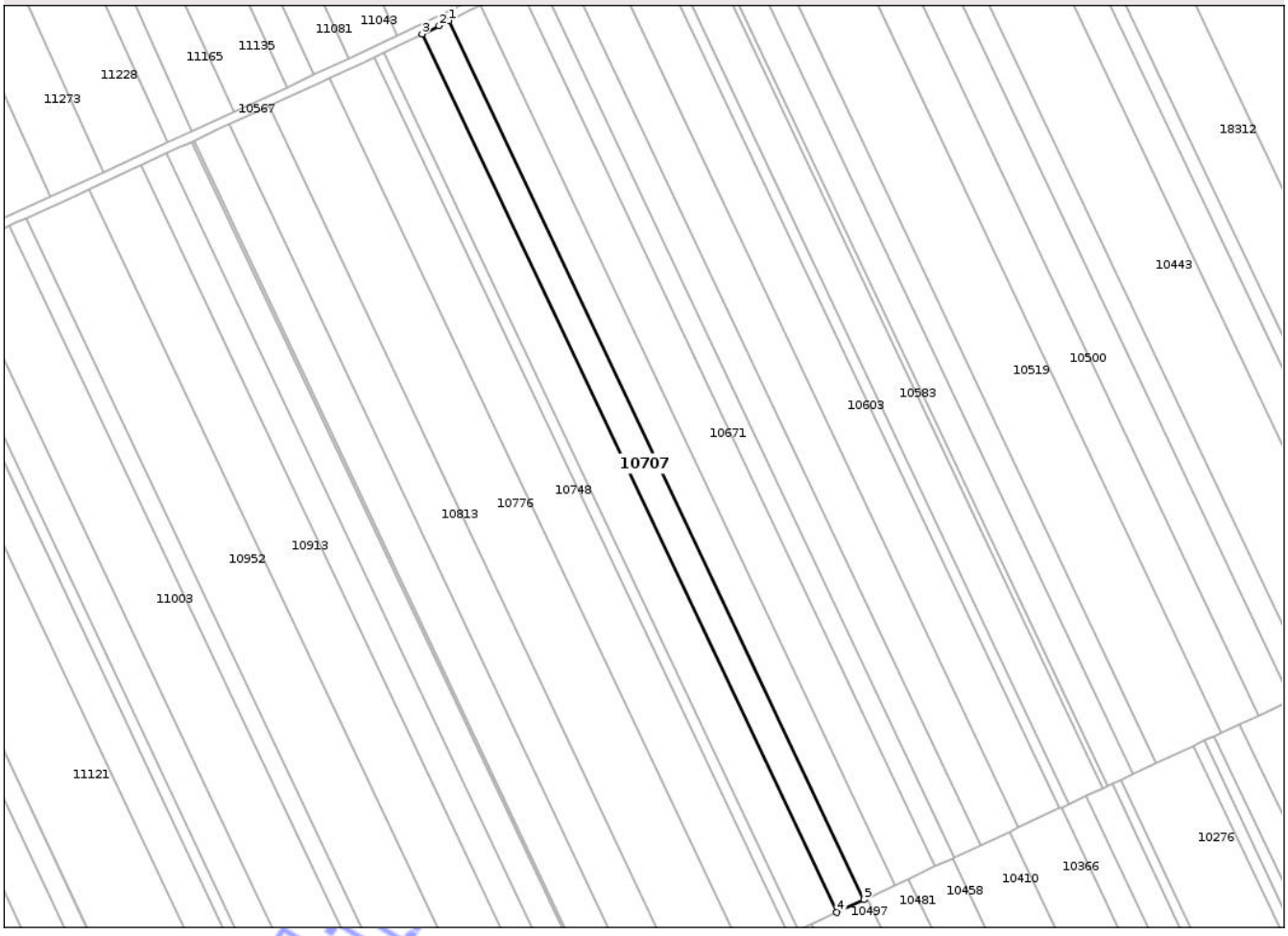

Date referitoare la teren

Crt	Categorie folosinţă	Intra vilan	Suprafaţa (mp)	Tarla	Parcelă	Nr. topo	Observaţii / Referinţe
1	arabil	NU	5.350	13	42	-	

Lungime Segmente
1) Valorile lungimilor segmentelor sunt obţinute din proiecţie în plan.

Punct început	X / Y	Punct sfârşit	X / Y	Lungime segment (** (m)
1	506.518,357 276.758,348	2	506.514,007 276.756,221	4.842
2	506.514,007 276.756,221	3	506.506,802 276.752,698	8.02
3	506.506,802 276.752,698	4	506.684,548 276.376,723	415.874
4	506.684,548 276.376,723	5	506.696,201 276.382,163	12.86
5	506.696,201 276.382,163	1	506.518,357 276.758,348	416.105

Document care conţine date cu caracter personal, protejat de prevederile Regulamentului (UE) nr. 679/2016 şi Legii 190/2018

**** Lungimile segmentelor sunt determinate în planul de proiecţie Stereo 70 şi sunt rotunjite la 1 milimetru.**
***** Distanţa dintre puncte este formată din segmente cumulate ce sunt mai mici decât valoarea 1 milimetru.**

Neutilizabil in circuitul civil

DATE DESPRE IMOBILUL NR. 10708

Oficiul de Cadastru şi Publicitate Imobiliară TELEORMAN
Biroul de Cadastru şi Publicitate Imobiliară Alexandria

A. Partea I. Descrierea imobilului

TEREN Extravilan

Adresa: Jud. Teleorman

Nr. Crt	Nr cadastral Nr. topografic	Suprafaţa* (mp)	Observaţii / Referinţe
A1		1.800	Sector cadastral:24 Teren neimprejmuit;

B. Partea II. Proprietari şi acte

Inscrieri privitoare la dreptul de proprietate şi alte drepturi reale		Referinţe
/		
Act Administrativ nr. 5300714, din 13/03/1995 emis de CJSDPAT TELEORMAN;		
B1	Intabulare, drept de PROPRIETATE, dobandit prin Reconstituire, cota actuala 1/1, cota initiala 1/1	A1
	1) **MEDINŢU GHEORGHE**	

C. Partea III. SARCINI .

Inscrieri privind dezmembramintele dreptului de proprietate, drepturi reale de garanţie şi sarcini	Referinţe
NU SUNT	

Neutilizabil în circuitul civil

Anexa Nr. 1 La Partea I

Teren

Nr cadastral	Suprafaţa (mp)*	Observaţii / Referinţe
	1.800	

* Suprafaţa este determinată in planul de proiecţie Stereo 70.

DETALII LINIARE IMOBIL

Date referitoare la teren

Crt	Categorie folosinţă	Intra vilan	Suprafaţa (mp)	Tarla	Parcelă	Nr. topo	Observaţii / Referinţe
1	arabil	NU	1.800	11	8	-	

Lungime Segmente
1) Valorile lungimilor segmentelor sunt obţinute din proiecţie în plan.

Punct început	X / Y	Punct sfârşit	X / Y	Lungime segment (** (m)
1	506.515,521 279.012,489	2	506.515,069 279.012,275	0.5
2	506.515,069 279.012,275	3	506.511,441 279.010,555	4.015
3	506.511,441 279.010,555	4	506.678,558 278.648,638	398.638
4	506.678,558 278.648,638	5	506.682,672 278.650,499	4.515
5	506.682,672 278.650,499	1	506.515,521 279.012,489	398.718

Document care conţine date cu caracter personal, protejat de prevederile Regulamentului (UE) nr. 679/2016 şi Legii 190/2018

**** Lungimile segmentelor sunt determinate în planul de proiecţie Stereo 70 şi sunt rotunjite la 1 milimetru.**
***** Distanţa dintre puncte este formată din segmente cumulate ce sunt mai mici decât valoarea 1 milimetru.**

Neutilizabil in circuitul civil

DATE DESPRE IMOBILUL NR. 10709

Oficiul de Cadastru şi Publicitate Imobiliară TELEORMAN
Biroul de Cadastru şi Publicitate Imobiliară Alexandria

A. Partea I. Descrierea imobilului

TEREN Extravilan

Adresa: Jud. Teleorman

Nr. Crt	Nr cadastral Nr. topografic	Suprafaţa* (mp)	Observaţii / Referinţe
A1		1.600	Sector cadastral:6 Teren neimprejmuit;

B. Partea II. Proprietari şi acte

Inscrieri privitoare la dreptul de proprietate şi alte drepturi reale		Referinţe
/		
Hotarare Judecatoreasca nr. 2772, din 21/10/2013 emis de JUDECĂTORIA ROȘIORII DE VEDE-JUDEȚUL TELEORMAN (Dosar nr.2604/292/2013);		
B1	Inscrierea provizorie, drept de PROPRIETATE, cu titlu de cumpărare, dobandit prin Hotarare Judecatoreasca, cota actuala 1/1, cota initiala 1/1	A1
	1) **VASILE IONUȚ**	

C. Partea III. SARCINI

Inscrieri privind dezmembramintele dreptului de proprietate, drepturi reale de garanţie şi sarcini		Referinţe
/		
Hotarare Judecatoreasca nr. 2772, din 21/10/2013 emis de JUDECĂTORIA ROȘIORII DE VEDE-JUDEȚUL TELEORMAN (Dosar nr.2604/292/2013);		
C1	Inscrierea provizorie, drept de IPOTECA LEGALA, Valoare:0 , reprezentând plata rentei în bani corespunzătoare întreținerii neexecutate	A1
	1) **PĂTRAȘCU FLOAREA**	
C2	Inscrierea provizorie, drept de UZUFRUCT VIAGER, dobandit prin Hotarare Judecatoreasca, cota actuala 1/1, cota initiala 1/1	A1
	1) **PĂTRAȘCU FLOAREA**	

Neutilizabil în circuitul civil

Anexa Nr. 1 La Partea I

Teren

Nr cadastral	Suprafaţa (mp)*	Observaţii / Referinţe
	1.600	

* Suprafaţa este determinată in planul de proiecţie Stereo 70.

DETALII LINIARE IMOBIL

Date referitoare la teren

Crt	Categorie folosinţă	Intra vilan	Suprafaţa (mp)	Tarla	Parcelă	Nr. topo	Observaţii / Referinţe
1	arabil	NU	1.600	41	28	-	

Lungime Segmente
1) Valorile lungimilor segmentelor sunt obţinute din proiecţie în plan.

Punct început	X / Y	Punct sfârşit	X / Y	Lungime segment (** (m)
1	506.502,198 283.883,454	2	506.499,009 283.877,082	7.125
2	506.499,009 283.877,082	3	506.696,052 283.778,897	220.15
3	506.696,052 283.778,897	4	506.699,821 283.779,035	3.772
4	506.699,821 283.779,035	5	506.705,456 283.781,812	6.282
5	506.705,456 283.781,812	6	506.706,336 283.781,733	0.884

Document care conţine date cu caracter personal, protejat de prevederile Regulamentului (UE) nr. 679/2016 şi Legii 190/2018

Punct început	X / Y	Punct sfârşit	X / Y	Lungime segment (** (m)
6	506.706,336 283.781,733	1	506.502,198 283.883,454	228.078

** Lungimile segmentelor sunt determinate în planul de proiecţie Stereo 70 şi sunt rotunjite la 1 milimetru.
*** Distanţa dintre puncte este formată din segmente cumulate ce sunt mai mici decât valoarea 1 milimetru.

Neutilizabil in circuitul civil

DATE DESPRE IMOBILUL NR. 10710

Oficiul de Cadastru şi Publicitate Imobiliară TELEORMAN
Biroul de Cadastru şi Publicitate Imobiliară Alexandria

A. Partea I. Descrierea imobilului

TEREN Extravilan

Adresa: Jud. Teleorman

Nr. Crt	Nr cadastral Nr. topografic	Suprafaţa* (mp)	Observaţii / Referinţe
A1		6.000	Sector cadastral:25 Teren neimprejmuit;

B. Partea II. Proprietari şi acte

Inscrieri privitoare la dreptul de proprietate şi alte drepturi reale		Referinţe
/		
Act Administrativ nr. 5302189, din 05/12/2001 emis de CJSDPAT TELEORMAN;		
B1	Intabulare, drept de PROPRIETATE, dobandit prin Reconstituire, cota actuala 1/1, cota initiala 1/1	A1
	1) **PĂTRAŞCU CONSTANTINA**	

C. Partea III. SARCINI .

Inscrieri privind dezmembramintele dreptului de proprietate, drepturi reale de garanţie şi sarcini	Referinţe
NU SUNT	

Neutilizabil în circuitul civil

Anexa Nr. 1 La Partea I

Teren

Nr cadastral	Suprafaţa (mp)*	Observaţii / Referinţe
	6.000	

* Suprafaţa este determinată in planul de proiecţie Stereo 70.

DETALII LINIARE IMOBIL

Date referitoare la teren

Crt	Categorie folosinţă	Intra vilan	Suprafaţa (mp)	Tarla	Parcelă	Nr. topo	Observaţii / Referinţe
1	arabil	NU	6.000	12/1	64	-	

Lungime Segmente

1) Valorile lungimilor segmentelor sunt obţinute din proiecţie în plan.

Punct început	X / Y	Punct sfârşit	X / Y	Lungime segment (** (m)
1	506.695,951 277.294,482	2	506.708,478 277.300,358	13.837
2	506.708,478 277.300,358	3	506.524,102 277.692,854	433.645
3	506.524,102 277.692,854	4	506.511,603 277.686,915	13.838
4	506.511,603 277.686,915	1	506.695,951 277.294,482	433.576

**** Lungimile segmentelor sunt determinate în planul de proiecţie Stereo 70 şi sunt rotunjite la 1 milimetru.**

Document care conţine date cu caracter personal, protejat de prevederile Regulamentului (UE) nr. 679/2016 şi Legii 190/2018

***** Distanţa dintre puncte este formată din segmente cumulate ce sunt mai mici decât valoarea 1 milimetru.**

Neutilizabil in circuitul civil

DATE DESPRE IMOBILUL NR. 10711

Oficiul de Cadastru şi Publicitate Imobiliară TELEORMAN
Biroul de Cadastru şi Publicitate Imobiliară Alexandria

A. Partea I. Descrierea imobilului

TEREN Extravilan

Adresa: Jud. Teleorman

Nr. Crt	Nr cadastral Nr. topografic	Suprafaţa* (mp)	Observaţii / Referinţe
A1		Din acte: 1.200 Masurata: 839	Sector cadastral:6 Teren neimprejmuit;

B. Partea II. Proprietari şi acte

Inscrieri privitoare la dreptul de proprietate şi alte drepturi reale		Referinţe
/		
Act Administrativ nr. 5300669, din 30/01/1995 emis de CJSDPAT TELEORMAN;		
B1	Intabulare, drept de PROPRIETATE, dobandit prin Reconstituire, cota actuala 1/1, cota initiala 1/1	A1
	1) **PETRUŞ ION** DEFUNCT:Da 2) **PETRUŞ STANA** DEFUNCT:Da	

C. Partea III. SARCINI .

Inscrieri privind dezmembramintele dreptului de proprietate, drepturi reale de garanţie şi sarcini	Referinţe
NU SUNT	

Neutilizabil în circuitul civil

Anexa Nr. 1 La Partea I

Teren

Nr cadastral	Suprafaţa (mp)*	Observaţii / Referinţe
	Din acte: 1.200 Masurata: 839	

* Suprafaţa este determinată in planul de proiecţie Stereo 70.

DETALII LINIARE IMOBIL

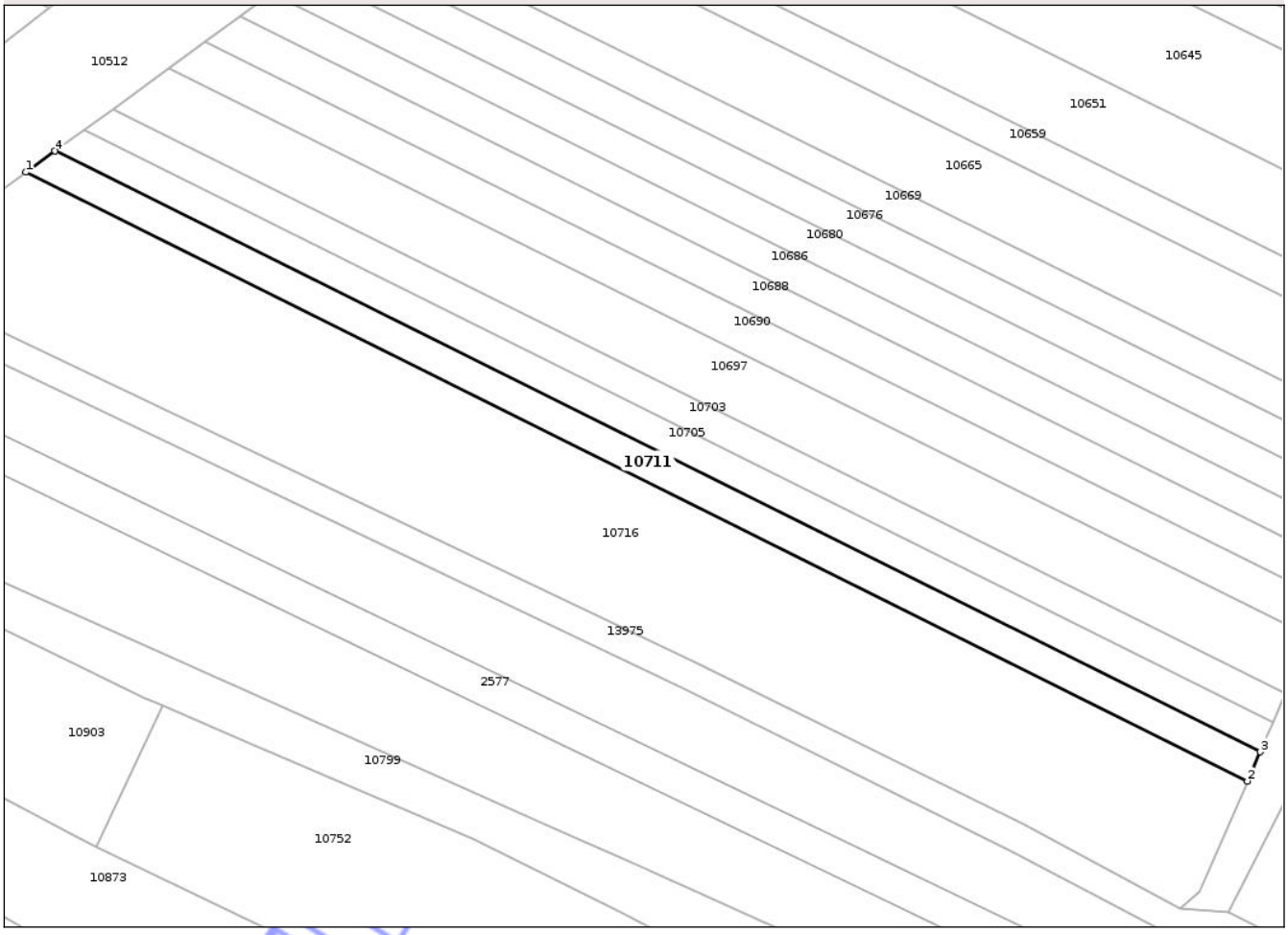

Date referitoare la teren

Crt	Categorie folosinţă	Intra vilan	Suprafaţa (mp)	Tarla	Parcelă	Nr. topo	Observaţii / Referinţe
1	arabil	NU	839	41	3	-	Imobilul este despărțit de neproductiv. Diferența de suprafață se regăsește la ID 10921.

Lungime Segmente

1) Valorile lungimilor segmentelor sunt obţinute din proiecţie în plan.

Punct început	X / Y	Punct sfârşit	X / Y	Lungime segment (** (m)
1	506.511,43 283.682,283	2	506.681,855 283.597,362	190.411
2	506.681,855 283.597,362	3	506.683,629 283.601,432	4.44
3	506.683,629 283.601,432	4	506.515,474 283.685,222	187.875
4	506.515,474 283.685,222	1	506.511,43 283.682,283	4.999

Document care conține date cu caracter personal, protejat de prevederile Regulamentului (UE) nr. 679/2016 și Legii 190/2018

**** Lungimile segmentelor sunt determinate în planul de proiecţie Stereo 70 şi sunt rotunjite la 1 milimetru.**
***** Distanţa dintre puncte este formată din segmente cumulate ce sunt mai mici decât valoarea 1 milimetru.**

Neutilizabil in circuitul civil

DATE DESPRE IMOBILUL NR. 10712

Oficiul de Cadastru şi Publicitate Imobiliară TELEORMAN
Biroul de Cadastru şi Publicitate Imobiliară Alexandria

A. Partea I. Descrierea imobilului

TEREN Extravilan

Adresa: Jud. Teleorman

Nr. Crt	Nr cadastral Nr. topografic	Suprafaţa* (mp)	Observaţii / Referinţe
A1		Din acte: 41.200 Masurata: 37.342	Sector cadastral:23 Teren neimprejmuit;

B. Partea II. Proprietari şi acte

Inscrieri privitoare la dreptul de proprietate şi alte drepturi reale		Referinţe
/		
Act Administrativ nr. 5300021, din 17/06/2002 emis de CJSDPAT TELEORMAN;		
B1	Intabulare, drept de PROPRIETATE, dobandit prin Reconstituire, cota actuala 1/1, cota initiala 1/1	A1
	1) **IONESCU CORNELIU** 2) **IONESCU PANDELE**	

C. Partea III. SARCINI .

Inscrieri privind dezmembramintele dreptului de proprietate, drepturi reale de garanţie şi sarcini	Referinţe
NU SUNT	

Neutilizabil în circuitul civil

Anexa Nr. 1 La Partea I

Teren

Nr cadastral	Suprafaţa (mp)*	Observaţii / Referinţe
	Din acte: 41.200 Masurata: 37.342	

* Suprafaţa este determinată in planul de proiecţie Stereo 70.

DETALII LINIARE IMOBIL

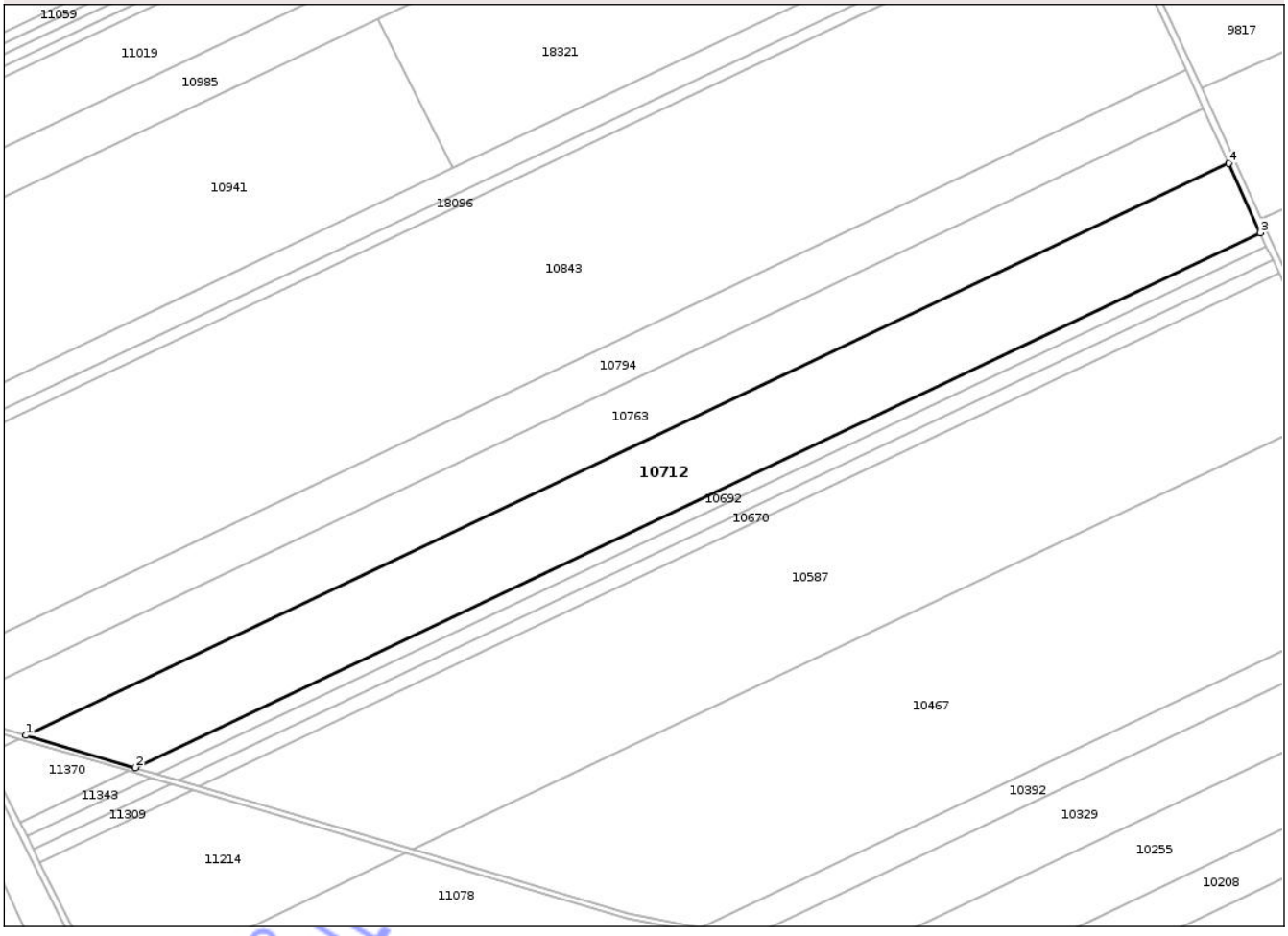

Date referitoare la teren

Crt	Categorie folosinţă	Intra vilan	Suprafaţa (mp)	Tarla	Parcelă	Nr. topo	Observaţii / Referinţe
1	arabil	NU	37.342	10	30	-	Imobilul este despărțit de canal. Diferența de suprafață se regăsește la ID 11370.

Lungime Segmente

1) Valorile lungimilor segmentelor sunt obţinute din proiecţie în plan.

Punct început	X / Y	Punct sfârşit	X / Y	Lungime segment (** (m)
1	506.191,717 280.056,26	2	506.259,187 280.036,31	70.358
2	506.259,187 280.036,31	3	506.953,349 280.366,035	768.492
3	506.953,349 280.366,035	4	506.933,831 280.408,762	46.974
4	506.933,831 280.408,762	1	506.191,717 280.056,26	821.578

Document care conține date cu caracter personal, protejat de prevederile Regulamentului (UE) nr. 679/2016 și Legii 190/2018

**** Lungimile segmentelor sunt determinate în planul de proiecţie Stereo 70 şi sunt rotunjite la 1 milimetru.**
***** Distanţa dintre puncte este formată din segmente cumulate ce sunt mai mici decât valoarea 1 milimetru.**

Neutilizabil in circuitul civil

DATE DESPRE IMOBILUL NR. 10713

Oficiul de Cadastru şi Publicitate Imobiliară TELEORMAN
Biroul de Cadastru şi Publicitate Imobiliară Alexandria

A. Partea I. Descrierea imobilului

TEREN Extravilan

Adresa: Jud. Teleorman

Nr. Crt	Nr cadastral Nr. topografic	Suprafaţa* (mp)	Observaţii / Referinţe
A1		3.000	Sector cadastral:24 Teren neimprejmuit;

B. Partea II. Proprietari şi acte

Inscrieri privitoare la dreptul de proprietate şi alte drepturi reale		Referinţe
/		
Act Notarial nr. 456, din 15/11/2004 emis de BNP BARBU MARIA (Dosar nr. 523/2004);		
B1	Intabulare, drept de PROPRIETATE, cu titlu de moștenire și partaj, bun propriu, dobandit prin Succesiune, cota actuala 1/1, cota initiala 1/1	A1
	1) **BĂNCĂU NELU**	

C. Partea III. SARCINI .

Inscrieri privind dezmembramintele dreptului de proprietate, drepturi reale de garanţie şi sarcini	Referinţe
NU SUNT	

Neutilizabil în circuitul civil

Anexa Nr. 1 La Partea I

Teren

Nr cadastral	Suprafaţa (mp)*	Observaţii / Referinţe
	3.000	

* Suprafaţa este determinată in planul de proiecţie Stereo 70.

DETALII LINIARE IMOBIL

Date referitoare la teren

Crt	Categorie folosinţă	Intra vilan	Suprafaţa (mp)	Tarla	Parcelă	Nr. topo	Observaţii / Referinţe
1	arabil	NU	3.000	11	9	-	

Lungime Segmente

1) Valorile lungimilor segmentelor sunt obţinute din proiecţie în plan.

Punct început	X / Y	Punct sfârşit	X / Y	Lungime segment (** (m)
1	506.671,7 278.645,536	2	506.678,558 278.648,638	7.527
2	506.678,558 278.648,638	3	506.511,441 279.010,555	398.638
3	506.511,441 279.010,555	4	506.504,64 279.007,331	7.526
4	506.504,64 279.007,331	1	506.671,7 278.645,536	398.503

**** Lungimile segmentelor sunt determinate în planul de proiecţie Stereo 70 şi sunt rotunjite la 1 milimetru.**

Document care conţine date cu caracter personal, protejat de prevederile Regulamentului (UE) nr. 679/2016 şi Legii 190/2018

***** Distanţa dintre puncte este formată din segmente cumulate ce sunt mai mici decât valoarea 1 milimetru.**

Neutilizabil in circuitul civil

DATE DESPRE IMOBILUL NR. 10714

Oficiul de Cadastru şi Publicitate Imobiliară TELEORMAN
Biroul de Cadastru şi Publicitate Imobiliară Alexandria

A. Partea I. Descrierea imobilului

TEREN Extravilan

Adresa: Jud. Teleorman

Nr. Crt	Nr cadastral Nr. topografic	Suprafaţa* (mp)	Observaţii / Referinţe
A1		9.200	Sector cadastral:25 Teren neimprejmuit;

B. Partea II. Proprietari şi acte

Inscrieri privitoare la dreptul de proprietate şi alte drepturi reale		Referinţe
/		
Act Notarial nr. 32, din 26/09/2012 emis de BNP FINTEANU DELIA-ELENA;		
B1	Intabulare, drept de PROPRIETATE, cu titlu de moștenire, bun propriu, dobandit prin Succesiune, cota actuala 3/8, cota initiala 3/8	A1
	1) **OPREA-MARTINOV LUCIA-ALINA**	
Act Notarial nr. 18, din 30/07/2021 emis de BNP IOANA ADRIANA BORDEIANU;		
B2	Intabulare, drept de PROPRIETATE, cu titlu de moștenire, bun propriu, dobandit prin Succesiune, cota actuala 1/8, cota initiala 1/8	A1
	1) **OPREA-MARTINOV LUCIA-ALINA**	
Act Notarial nr. 249, din 27/07/2005 emis de BNP TAMARA MORCOV;		
B3	Intabulare, drept de PROPRIETATE, cu titlu de moștenire, bun propriu, dobandit prin Succesiune, cota actuala 1/4, cota initiala 1/4	A1
	1) **AVRAM SANDA-ELIZA**	
B4	Intabulare, drept de PROPRIETATE, cu titlu de moștenire, bun propriu, dobandit prin Succesiune, cota actuala 1/4, cota initiala 1/4	A1
	1) **VĂSUI DOREL**	

C. Partea III. SARCINI .

Inscrieri privind dezmembramintele dreptului de proprietate, drepturi reale de garanţie şi sarcini	Referinţe
NU SUNT	

Neutilizabil în circuitul civil

Anexa Nr. 1 La Partea I

Teren

Nr cadastral	Suprafaţa (mp)*	Observaţii / Referinţe
	9.200	

* Suprafaţa este determinată in planul de proiecţie Stereo 70.

DETALII LINIARE IMOBIL

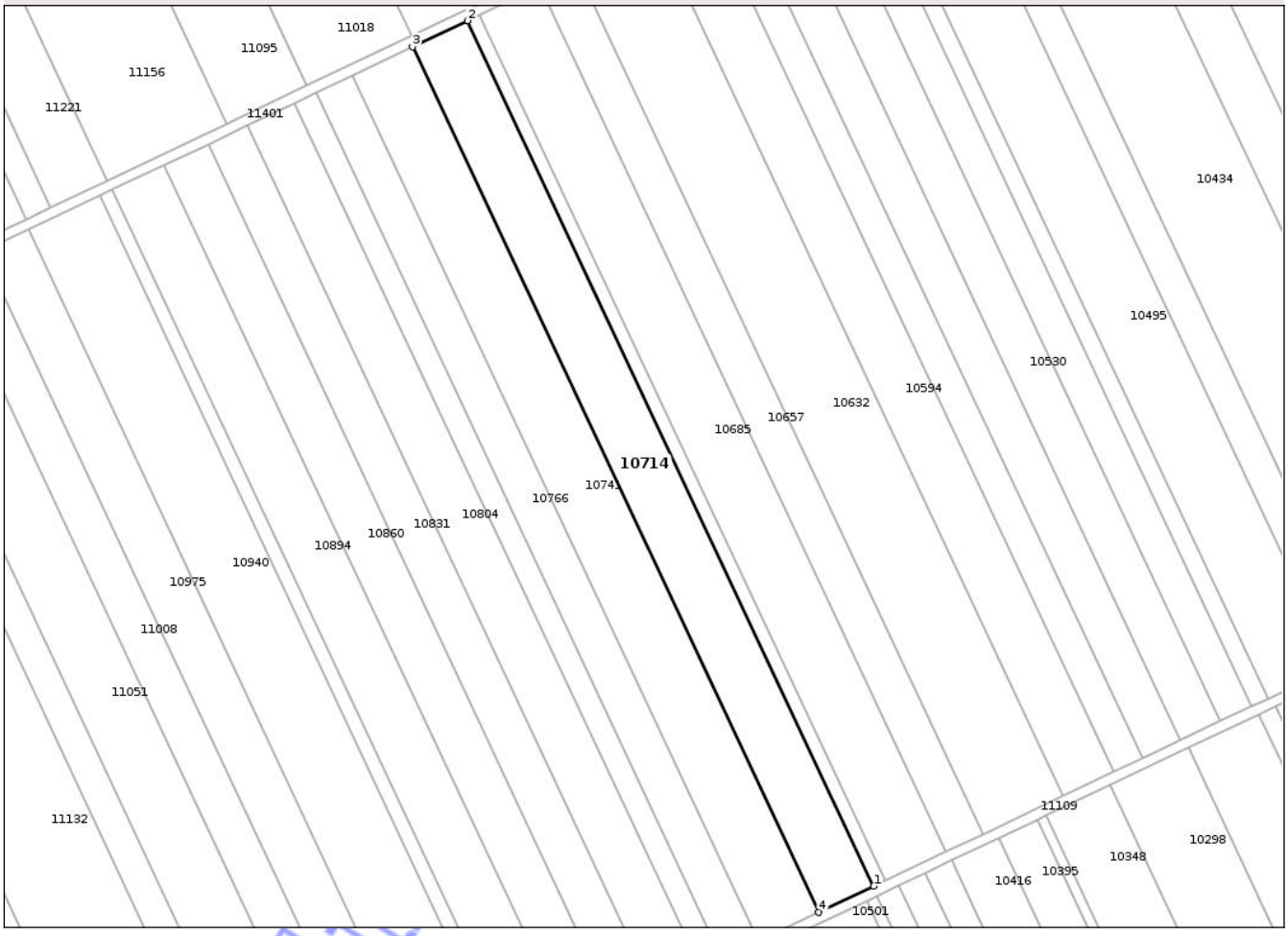

Date referitoare la teren

Crt	Categorie folosinţă	Intra vilan	Suprafaţa (mp)	Tarla	Parcelă	Nr. topo	Observaţii / Referinţe
1	arabil	NU	9.200	12	108	-	identic cu parcela 29

Lungime Segmente
1) Valorile lungimilor segmentelor sunt obţinute din proiecţie în plan.

Punct început	X / Y	Punct sfârşit	X / Y	Lungime segment (** (m)
1	506.685,149 277.773,861	2	506.523,625 278.117,71	379.898
2	506.523,625 278.117,71	3	506.501,751 278.107,317	24.217
3	506.501,751 278.107,317	4	506.663,276 277.763,467	379.899
4	506.663,276 277.763,467	1	506.685,149 277.773,861	24.217

**** Lungimile segmentelor sunt determinate în planul de proiecţie Stereo 70 şi sunt rotunjite la 1 milimetru.**

Document care conţine date cu caracter personal, protejat de prevederile Regulamentului (UE) nr. 679/2016 şi Legii 190/2018

***** Distanţa dintre puncte este formată din segmente cumulate ce sunt mai mici decât valoarea 1 milimetru.**

Neutilizabil in circuitul civil

DATE DESPRE IMOBILUL NR. 10715

Oficiul de Cadastru şi Publicitate Imobiliară TELEORMAN
Biroul de Cadastru şi Publicitate Imobiliară Alexandria

A. Partea I. Descrierea imobilului

TEREN Extravilan

Adresa: Jud. Teleorman

Nr. Crt	Nr cadastral Nr. topografic	Suprafaţa* (mp)	Observaţii / Referinţe
A1		6.300	Sector cadastral:6 Teren neimprejmuit;

B. Partea II. Proprietari şi acte

Inscrieri privitoare la dreptul de proprietate şi alte drepturi reale		Referinţe
/		
Act Administrativ nr. 5300582, din 22/11/1994 emis de CJSDPAT TELEORMAN;		
B1	Intabulare, drept de PROPRIETATE, dobandit prin Reconstituire, cota actuala 1/1, cota initiala 1/1	A1
	1) **PETRUŞ STELIAN**	

C. Partea III. SARCINI .

Inscrieri privind dezmembramintele dreptului de proprietate, drepturi reale de garanţie şi sarcini	Referinţe
NU SUNT	

Neutilizabil în circuitul civil

Anexa Nr. 1 La Partea I

Teren

Nr cadastral	Suprafaţa (mp)*	Observaţii / Referinţe
	6.300	

* Suprafaţa este determinată in planul de proiecţie Stereo 70.

DETALII LINIARE IMOBIL



Date referitoare la teren

Crt	Categorie folosinţă	Intra vilan	Suprafaţa (mp)	Tarla	Parcelă	Nr. topo	Observaţii / Referinţe
1	arabil	NU	6.300	40	83	-	identic cu parcela 109,110

Lungime Segmente
1) Valorile lungimilor segmentelor sunt obţinute din proiecţie în plan.

Punct început	X / Y	Punct sfârşit	X / Y	Lungime segment (** (m)
1	506.471,736 284.470,923	2	506.711,708 284.353,318	267.241
2	506.711,708 284.353,318	3	506.709,056 284.360,132	7.312
3	506.709,056 284.360,132	4	506.695,938 284.383,966	27.206
4	506.695,938 284.383,966	5	506.692,491 284.388,705	5.86
5	506.692,491 284.388,705	6	506.655,463 284.407,554	41.549

Document care conţine date cu caracter personal, protejat de prevederile Regulamentului (UE) nr. 679/2016 şi Legii 190/2018

Punct început	X / Y	Punct sfârşit	X / Y	Lungime segment (** (m)
6	506.655,463 284.407,554	7	506.482,973 284.495,364	193.555
7	506.482,973 284.495,364	8	506.479,872 284.487,912	8.071
8	506.479,872 284.487,912	9	506.475,339 284.478,446	10.495
9	506.475,339 284.478,446	1	506.471,736 284.470,923	8.341

** Lungimile segmentelor sunt determinate în planul de proiecţie Stereo 70 şi sunt rotunjite la 1 milimetru.
*** Distanţa dintre puncte este formată din segmente cumulate ce sunt mai mici decât valoarea 1 milimetru.

Neutilizabil in circuitul civil

DATE DESPRE IMOBILUL NR. 10716

Oficiul de Cadastru şi Publicitate Imobiliară TELEORMAN
Biroul de Cadastru şi Publicitate Imobiliară Alexandria

A. Partea I. Descrierea imobilului

TEREN Extravilan

Adresa: Jud. Teleorman

Nr. Crt	Nr cadastral Nr. topografic	Suprafaţa* (mp)	Observaţii / Referinţe
A1		Din acte: 5.600 Masurata: 3.961	Sector cadastral:6 Teren neimprejmuit;

B. Partea II. Proprietari şi acte

Inscrieri privitoare la dreptul de proprietate şi alte drepturi reale		Referinţe
/		
Hotarare Judecatoreasca nr. 390, din 10/03/2011 emis de JUDECĂTORIA ROȘIORII DE VEDE-JUDEȚUL TELEORMAN (Dosar nr.96/292/2011);		
B1	Intabulare, drept de PROPRIETATE, cu titlu de cumpărare, dobandit prin Hotarare Judecatoreasca, cota actuala 1/1, cota initiala 1/1	A1
	1) **CHIRCA IULIAN ROBERT**	

C. Partea III. SARCINI .

Inscrieri privind dezmembramintele dreptului de proprietate, drepturi reale de garanţie şi sarcini	Referinţe
NU SUNT	

Neutilizabil în circuitul civil

Anexa Nr. 1 La Partea I

Teren

Nr cadastral	Suprafaţa (mp)*	Observaţii / Referinţe
	Din acte: 5.600 Masurata: 3.961	

* Suprafaţa este determinată in planul de proiecţie Stereo 70.

DETALII LINIARE IMOBIL

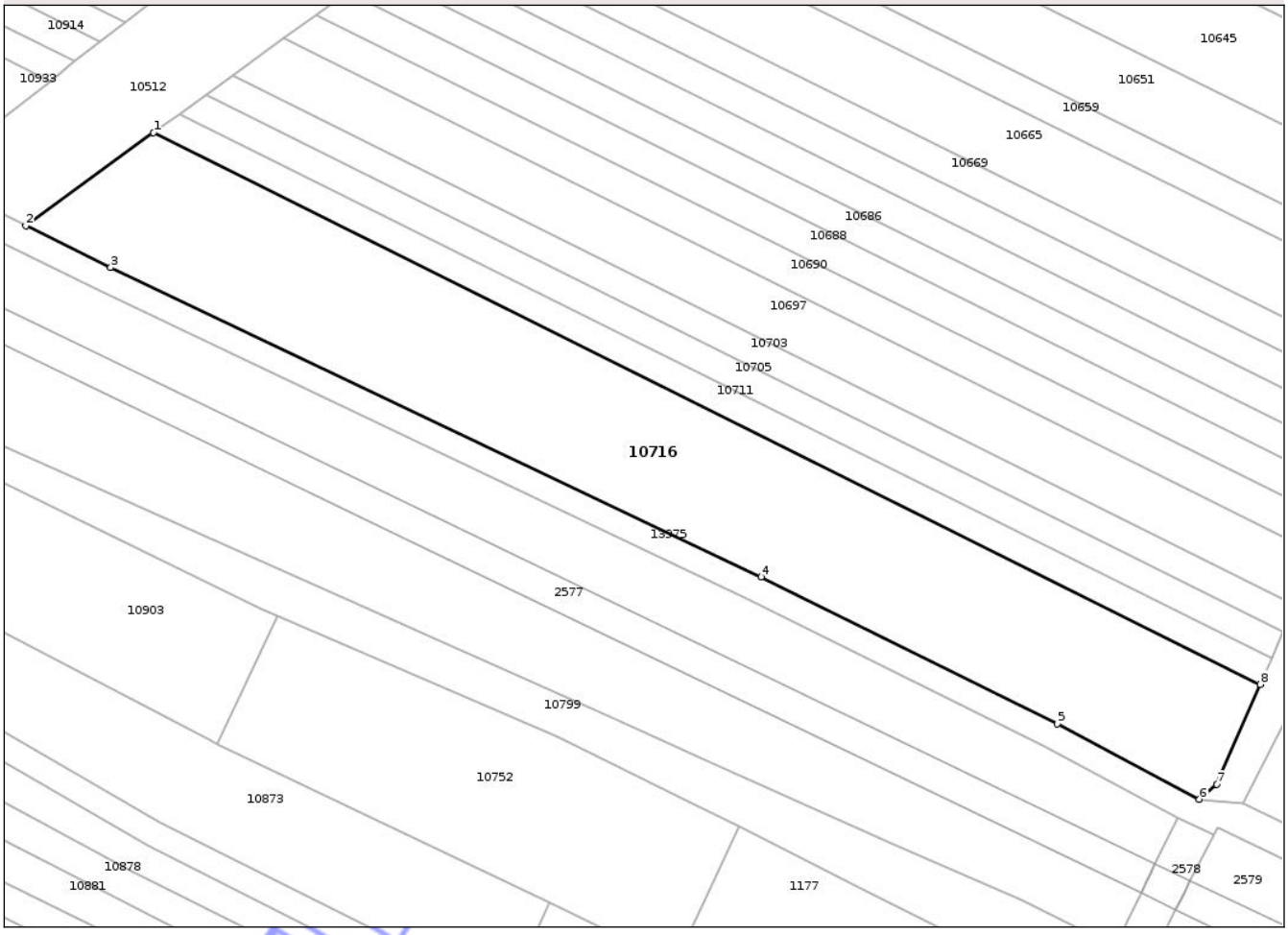

Date referitoare la teren

Crt	Categorie folosinţă	Intra vilan	Suprafaţa (mp)	Tarla	Parcelă	Nr. topo	Observaţii / Referinţe
1	arabil	NU	3.961	41	1,2	-	Imobilul este despărțit de neproductiv. Diferența de suprafață se regăsește la ID 10933.

Lungime Segmente

1) Valorile lungimilor segmentelor sunt obţinute din proiecţie în plan.

Punct început	X / Y	Punct sfârşit	X / Y	Lungime segment (** (m)
1	506.511,43 283.682,283	2	506.491,756 283.667,985	24.321
2	506.491,756 283.667,985	3	506.504,823 283.661,544	14.568
3	506.504,823 283.661,544	4	506.604,997 283.613,887	110.933
4	506.604,997 283.613,887	5	506.650,6 283.591,293	50.893

Document care conține date cu caracter personal, protejat de prevederile Regulamentului (UE) nr. 679/2016 și Legii 190/2018

Punct început	X / Y	Punct sfârşit	X / Y	Lungime segment (** (m)
5	506.650,6 283.591,293	6	506.672,473 283.579,649	24.779
6	506.672,473 283.579,649	7	506.675,14 283.581,954	3.525
7	506.675,14 283.581,954	8	506.681,855 283.597,362	16.808
8	506.681,855 283.597,362	1	506.511,43 283.682,283	190.411

** Lungimile segmentelor sunt determinate în planul de proiecţie Stereo 70 şi sunt rotunjite la 1 milimetru.
*** Distanţa dintre puncte este formată din segmente cumulate ce sunt mai mici decât valoarea 1 milimetru.

Neutilizabil in circuitul civil

DATE DESPRE IMOBILUL NR. 10717

Oficiul de Cadastru şi Publicitate Imobiliară TELEORMAN
Biroul de Cadastru şi Publicitate Imobiliară Alexandria

A. Partea I. Descrierea imobilului

TEREN Extravilan

Adresa: Jud. Teleorman

Nr. Crt	Nr cadastral Nr. topografic	Suprafaţa* (mp)	Observaţii / Referinţe
A1		4.280	Sector cadastral:24 Teren neimprejmuit;

B. Partea II. Proprietari şi acte

Inscrieri privitoare la dreptul de proprietate şi alte drepturi reale		Referinţe
/		
Act Administrativ nr. 9558, din 15/12/2025 emis de PRIMĂRIA COMUNEI PERETU;		
B1	Inscrierea posesiei, drept de PROPRIETATE, dobandit prin Lege, cota actuala 1/1, cota initiala 1/1	A1
	1) **NEIDENTIFICAT NEIDENTIFICAT**	
Act Normativ nr. 7, din 13/03/1996 emis de PARLAMENTUL ROMÂNIEI (.art.13);		
B2	Se notează mențiunea proprietar neidentificat	A1

C. Partea III. SARCINI .

Inscrieri privind dezmembramintele dreptului de proprietate, drepturi reale de garanţie şi sarcini	Referinţe
NU SUNT	

Neutilizabil în circuitul civil

Anexa Nr. 1 La Partea I

Teren

Nr cadastral	Suprafaţa (mp)*	Observaţii / Referinţe
	4.280	

* Suprafaţa este determinată in planul de proiecţie Stereo 70.

DETALII LINIARE IMOBIL

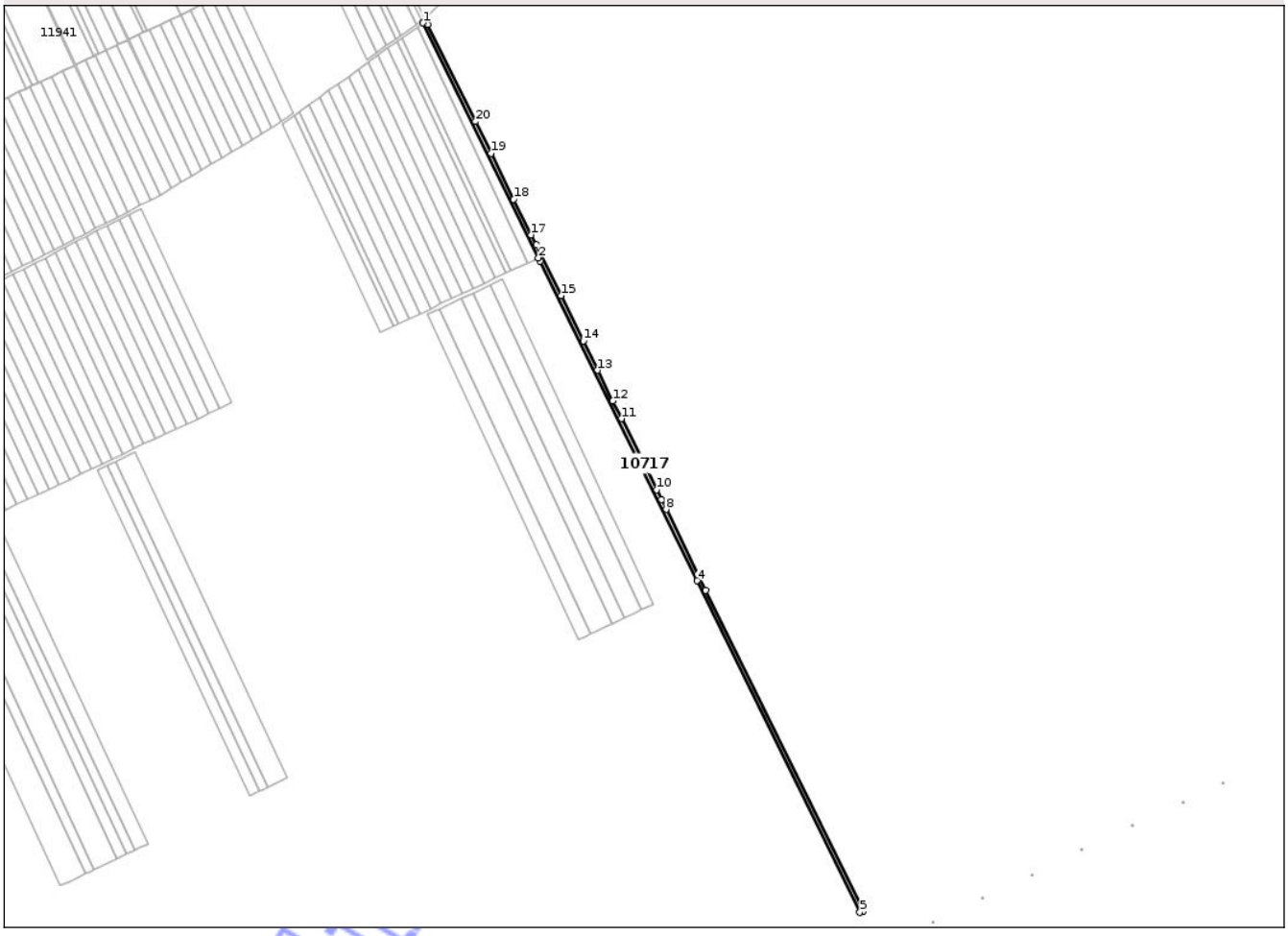

Date referitoare la teren

Crt	Categorie folosinţă	Intra vilan	Suprafaţa (mp)	Tarla	Parcelă	Nr. topo	Observaţii / Referinţe
1	drum	NU	4.280	-	24	-	

Lungime Segmente

1) Valorile lungimilor segmentelor sunt obţinute din proiecţie în plan.

Punct început	X / Y	Punct sfârşit	X / Y	Lungime segment (** (m)
1	506.346,476 279.677,683	2	506.471,191 279.424,109	282.584
3	506.472,956 279.420,519	4	506.642,629 279.075,534	384.452
5	506.818,614 278.717,713	6	506.822,213 278.719,46	4.001
7	506.652,184 279.065,169	8	506.609,194 279.152,579	97.41
9	506.603,992 279.163,156	10	506.598,792 279.173,729	11.783

Punct început	X / Y	Punct sfârşit	X / Y	Lungime segment (** (m)
2	506.471,191 279.424,109	3	506.472,956 279.420,519	4.0
4	506.642,629 279.075,534	5	506.818,614 278.717,713	398.756
6	506.822,213 278.719,46	7	506.652,184 279.065,169	385.259
8	506.609,194 279.152,579	9	506.603,992 279.163,156	11.787
10	506.598,792 279.173,729	11	506.561,036 279.250,496	85.549

Document care conţine date cu caracter personal, protejat de prevederile Regulamentului (UE) nr. 679/2016 şi Legii 190/2018

Punct început	X / Y	Punct sfârşit	X / Y	Lungime segment (** (m)
11	506.561,036 279.250,496	12	506.551,654 279.269,572	21.258
13	506.535,343 279.302,734	14	506.519,741 279.334,457	35.352
15	506.495,71 279.383,319	16	506.468,857 279.437,916	60.843
17	506.463,465 279.448,881	18	506.444,625 279.487,186	42.687
19	506.420,189 279.536,871	20	506.403,331 279.571,148	38.198
21	506.351,814 279.675,893	22	506.349,806 279.679,976	4.55

Punct început	X / Y	Punct sfârşit	X / Y	Lungime segment (** (m)
12	506.551,654 279.269,572	13	506.535,343 279.302,734	36.956
14	506.519,741 279.334,457	15	506.495,71 279.383,319	54.452
16	506.468,857 279.437,916	17	506.463,465 279.448,881	12.219
18	506.444,625 279.487,186	19	506.420,189 279.536,871	55.369
20	506.403,331 279.571,148	21	506.351,814 279.675,893	116.728
22	506.349,806 279.679,976	1	506.346,476 279.677,683	4.043

**** Lungimile segmentelor sunt determinate în planul de proiecţie Stereo 70 şi sunt rotunjite la 1 milimetru.**
***** Distanţa dintre puncte este formată din segmente cumulate ce sunt mai mici decât valoarea 1 milimetru.**

Neutilizabil in circuitul civil

DATE DESPRE IMOBILUL NR. 10718

Oficiul de Cadastru şi Publicitate Imobiliară TELEORMAN
Biroul de Cadastru şi Publicitate Imobiliară Alexandria

A. Partea I. Descrierea imobilului

TEREN Extravilan

Adresa: Jud. Teleorman

Nr. Crt	Nr cadastral Nr. topografic	Suprafaţa* (mp)	Observaţii / Referinţe
A1		3.700	Sector cadastral:6 Teren neimprejmuit;

B. Partea II. Proprietari şi acte

Inscrieri privitoare la dreptul de proprietate şi alte drepturi reale		Referinţe
/		
Act Administrativ nr. 5302302, din 27/11/2002 emis de CJSDPAT TELEORMAN;		
B1	Intabulare, drept de PROPRIETATE, dobandit prin Reconstituire, cota actuala 1/1, cota initiala 1/1	A1
	1) **TABACITU STANA**	

C. Partea III. SARCINI .

Inscrieri privind dezmembramintele dreptului de proprietate, drepturi reale de garanţie şi sarcini	Referinţe
NU SUNT	

Neutilizabil în circuitul civil

Anexa Nr. 1 La Partea I

Teren

Nr cadastral	Suprafaţa (mp)*	Observaţii / Referinţe
	3.700	

* Suprafaţa este determinată in planul de proiecţie Stereo 70.

DETALII LINIARE IMOBIL

Date referitoare la teren

Crt	Categorie folosinţă	Intra vilan	Suprafaţa (mp)	Tarla	Parcelă	Nr. topo	Observaţii / Referinţe
1	arabil	NU	3.700	40	80	-	

Lungime Segmente
1) Valorile lungimilor segmentelor sunt obţinute din proiecţie în plan.

Punct început	X / Y	Punct sfârşit	X / Y	Lungime segment (** (m)
1	506.722,908 284.322,021	2	506.720,953 284.327,942	6.235
2	506.720,953 284.327,942	3	506.462,92 284.452,512	286.529
3	506.462,92 284.452,512	4	506.457,293 284.440,764	13.026
4	506.457,293 284.440,764	5	506.718,723 284.315,133	290.05
5	506.718,723 284.315,133	1	506.722,908 284.322,021	8.06

Document care conţine date cu caracter personal, protejat de prevederile Regulamentului (UE) nr. 679/2016 şi Legii 190/2018

**** Lungimile segmentelor sunt determinate în planul de proiecţie Stereo 70 şi sunt rotunjite la 1 milimetru.**
***** Distanţa dintre puncte este formată din segmente cumulate ce sunt mai mici decât valoarea 1 milimetru.**

Neutilizabil în circuitul civil

DATE DESPRE IMOBILUL NR. 10719

Oficiul de Cadastru şi Publicitate Imobiliară TELEORMAN
Biroul de Cadastru şi Publicitate Imobiliară Alexandria

A. Partea I. Descrierea imobilului

TEREN Extravilan

Adresa: Jud. Teleorman

Nr. Crt	Nr cadastral Nr. topografic	Suprafaţa* (mp)	Observaţii / Referinţe
A1		7.150	Sector cadastral:25 Teren neimprejmuit;

B. Partea II. Proprietari şi acte

Inscrieri privitoare la dreptul de proprietate şi alte drepturi reale		Referinţe
/		
Act Administrativ nr. 53-01533, din 07/03/1997 emis de CJSDPAT TELEORMAN;		
B1	Intabulare, drept de PROPRIETATE, dobandit prin Reconstituire, cota actuala 1/1, cota initiala 1/1	A1
	1) **DRĂGHICI ANICA** DEFUNCT:Da	

C. Partea III. SARCINI .

Inscrieri privind dezmembramintele dreptului de proprietate, drepturi reale de garanţie şi sarcini	Referinţe
NU SUNT	

Neutilizabil în circuitul civil

Anexa Nr. 1 La Partea I

Teren

Nr cadastral	Suprafaţa (mp)*	Observaţii / Referinţe
	7.150	

* Suprafaţa este determinată in planul de proiecţie Stereo 70.

DETALII LINIARE IMOBIL

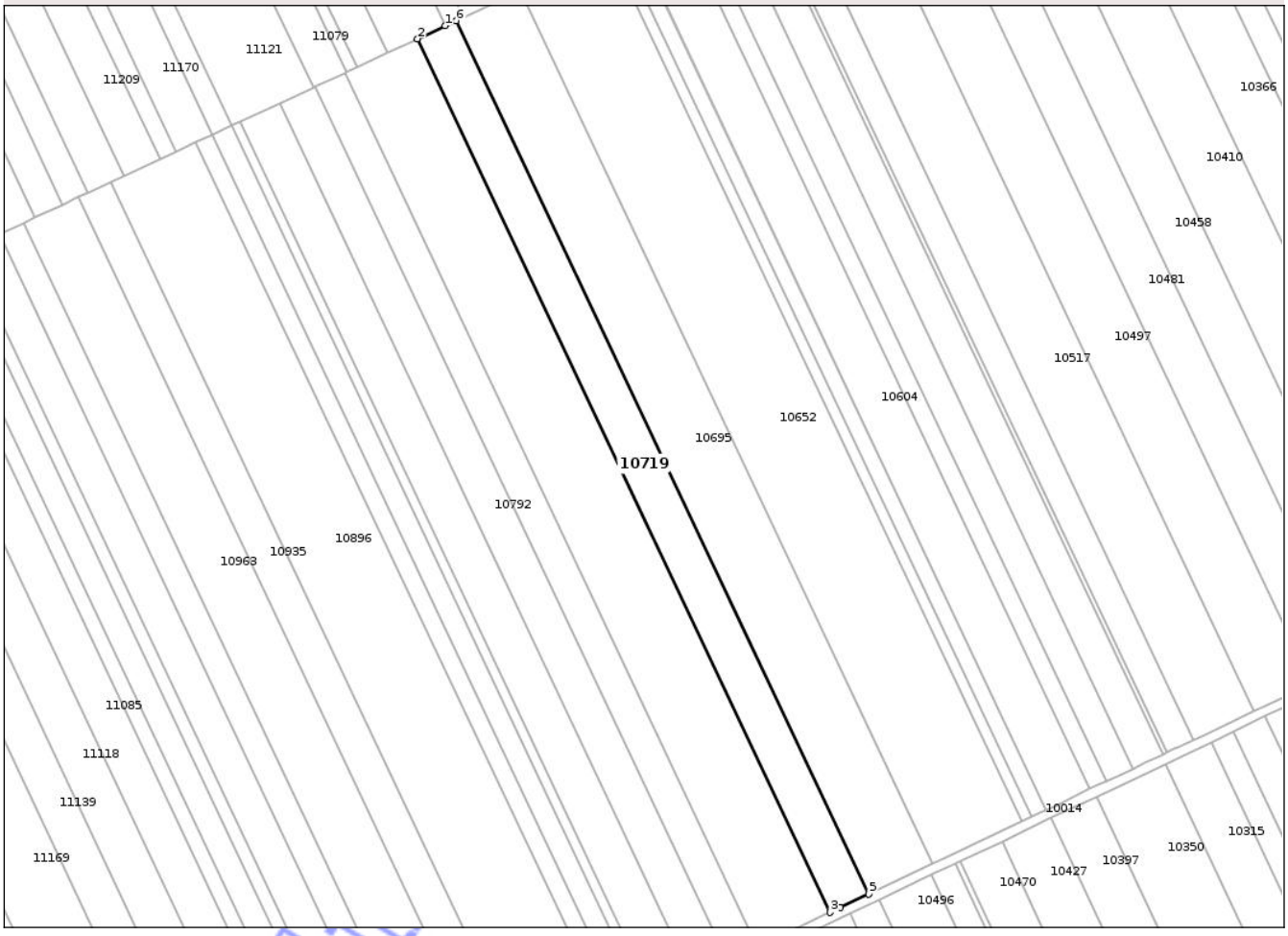

Date referitoare la teren

Crt	Categorie folosinţă	Intra vilan	Suprafaţa (mp)	Tarla	Parcelă	Nr. topo	Observaţii / Referinţe
1	arabil	NU	7.150	13	176	-	

Lungime Segmente
1) Valorile lungimilor segmentelor sunt obţinute din proiecţie în plan.

Punct început	X / Y	Punct sfârşit	X / Y	Lungime segment (** (m)
1	506.507,838 276.294,228	2	506.496,237 276.288,812	12.803
2	506.496,237 276.288,812	3	506.668,273 275.924,912	402.517
3	506.668,273 275.924,912	4	506.672,589 275.926,957	4.776
4	506.672,589 275.926,957	5	506.684,328 275.932,519	12.99
5	506.684,328 275.932,519	6	506.512,335 276.296,327	402.415

Document care conţine date cu caracter personal, protejat de prevederile Regulamentului (UE) nr. 679/2016 şi Legii 190/2018

Punct început	X / Y	Punct sfârşit	X / Y	Lungime segment (** (m)
6	506.512,335 276.296,327	1	506.507,838 276.294,228	4.963

** Lungimile segmentelor sunt determinate în planul de proiecţie Stereo 70 şi sunt rotunjite la 1 milimetru.
*** Distanţa dintre puncte este formată din segmente cumulate ce sunt mai mici decât valoarea 1 milimetru.

Neutilizabil in circuitul civil

DATE DESPRE IMOBILUL NR. 10720

Oficiul de Cadastru şi Publicitate Imobiliară TELEORMAN
Biroul de Cadastru şi Publicitate Imobiliară Alexandria

A. Partea I. Descrierea imobilului

TEREN Extravilan

Adresa: Jud. Teleorman

Nr. Crt	Nr cadastral Nr. topografic	Suprafaţa* (mp)	Observaţii / Referinţe
A1		Din acte: 1.800 Masurata: 1.495	Sector cadastral:6 Teren neimprejmuit;

B. Partea II. Proprietari şi acte

Inscrieri privitoare la dreptul de proprietate şi alte drepturi reale		Referinţe
/		
Act Administrativ nr. 53-01346, din 12/11/1996 emis de CJSDPAT TELEORMAN;		
B1	Intabulare, drept de PROPRIETATE, dobandit prin Reconstituire, cota actuala 1/1, cota initiala 1/1	A1
	1) **IAURUM MARIN**	

C. Partea III. SARCINI .

Inscrieri privind dezmembramintele dreptului de proprietate, drepturi reale de garanţie şi sarcini	Referinţe
NU SUNT	

Neutilizabil în circuitul civil

Anexa Nr. 1 La Partea I

Teren

Nr cadastral	Suprafaţa (mp)*	Observaţii / Referinţe
	Din acte: 1.800 Masurata: 1.495	

* Suprafaţa este determinată in planul de proiecţie Stereo 70.

DETALII LINIARE IMOBIL

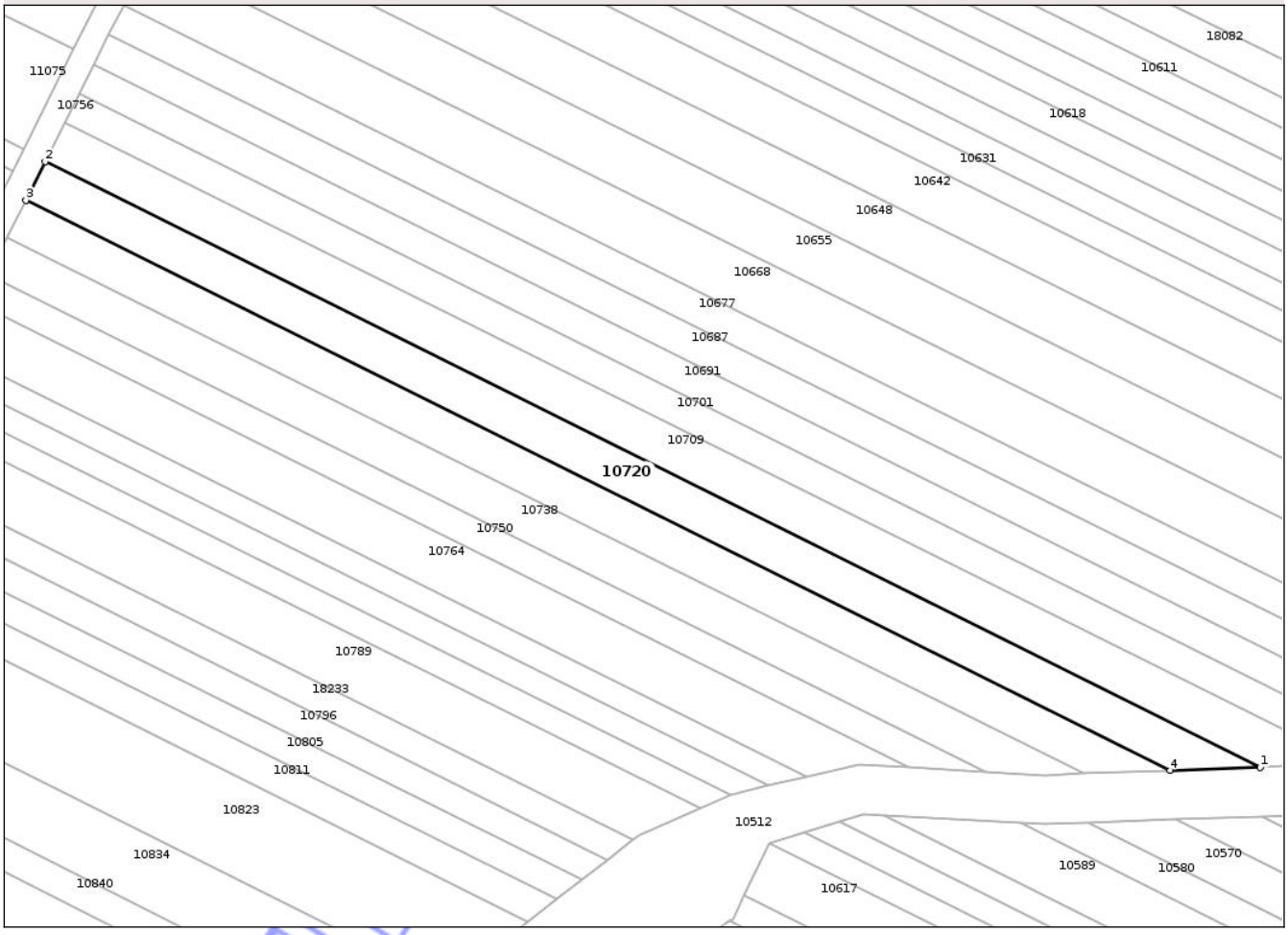

Date referitoare la teren

Crt	Categorie folosinţă	Intra vilan	Suprafaţa (mp)	Tarla	Parcelă	Nr. topo	Observaţii / Referinţe
1	arabil	NU	1.495	41	27	-	Imobilul este despărțit de neproductiv. Diferența de suprafață se regăsește la ID 10533.

Lungime Segmente

1) Valorile lungimilor segmentelor sunt obţinute din proiecţie în plan.

Punct început	X / Y	Punct sfârşit	X / Y	Lungime segment (** (m)
1	506.696,052 283.778,897	2	506.499,009 283.877,082	220.15
2	506.499,009 283.877,082	3	506.495,878 283.870,826	6.996
3	506.495,878 283.870,826	4	506.681,432 283.778,365	207.315
4	506.681,432 283.778,365	1	506.696,052 283.778,897	14.63

Document care conține date cu caracter personal, protejat de prevederile Regulamentului (UE) nr. 679/2016 și Legii 190/2018

**** Lungimile segmentelor sunt determinate în planul de proiecţie Stereo 70 şi sunt rotunjite la 1 milimetru.**
***** Distanţa dintre puncte este formată din segmente cumulate ce sunt mai mici decât valoarea 1 milimetru.**

Neutilizabil în circuitul civil

DATE DESPRE IMOBILUL NR. 10721

Oficiul de Cadastru şi Publicitate Imobiliară TELEORMAN
Biroul de Cadastru şi Publicitate Imobiliară Alexandria

A. Partea I. Descrierea imobilului

TEREN Extravilan

Adresa: Jud. Teleorman

Nr. Crt	Nr cadastral Nr. topografic	Suprafaţa* (mp)	Observaţii / Referinţe
A1		2.750	Sector cadastral:6 Teren neimprejmuit;

B. Partea II. Proprietari şi acte

Inscrieri privitoare la dreptul de proprietate şi alte drepturi reale		Referinţe
/		
Act Administrativ nr. 53-01754, din 29/05/1997 emis de CJSDPAT TELEORMAN;		
B1	Intabulare, drept de PROPRIETATE, dobandit prin Reconstituire, cota actuala 1/1, cota initiala 1/1	A1
	1) **CĂLIN ION**	

C. Partea III. SARCINI .

Inscrieri privind dezmembramintele dreptului de proprietate, drepturi reale de garanţie şi sarcini	Referinţe
NU SUNT	

Neutilizabil în circuitul civil

Anexa Nr. 1 La Partea I

Teren

Nr cadastral	Suprafaţa (mp)*	Observaţii / Referinţe
	2.750	

* Suprafaţa este determinată in planul de proiecţie Stereo 70.

DETALII LINIARE IMOBIL

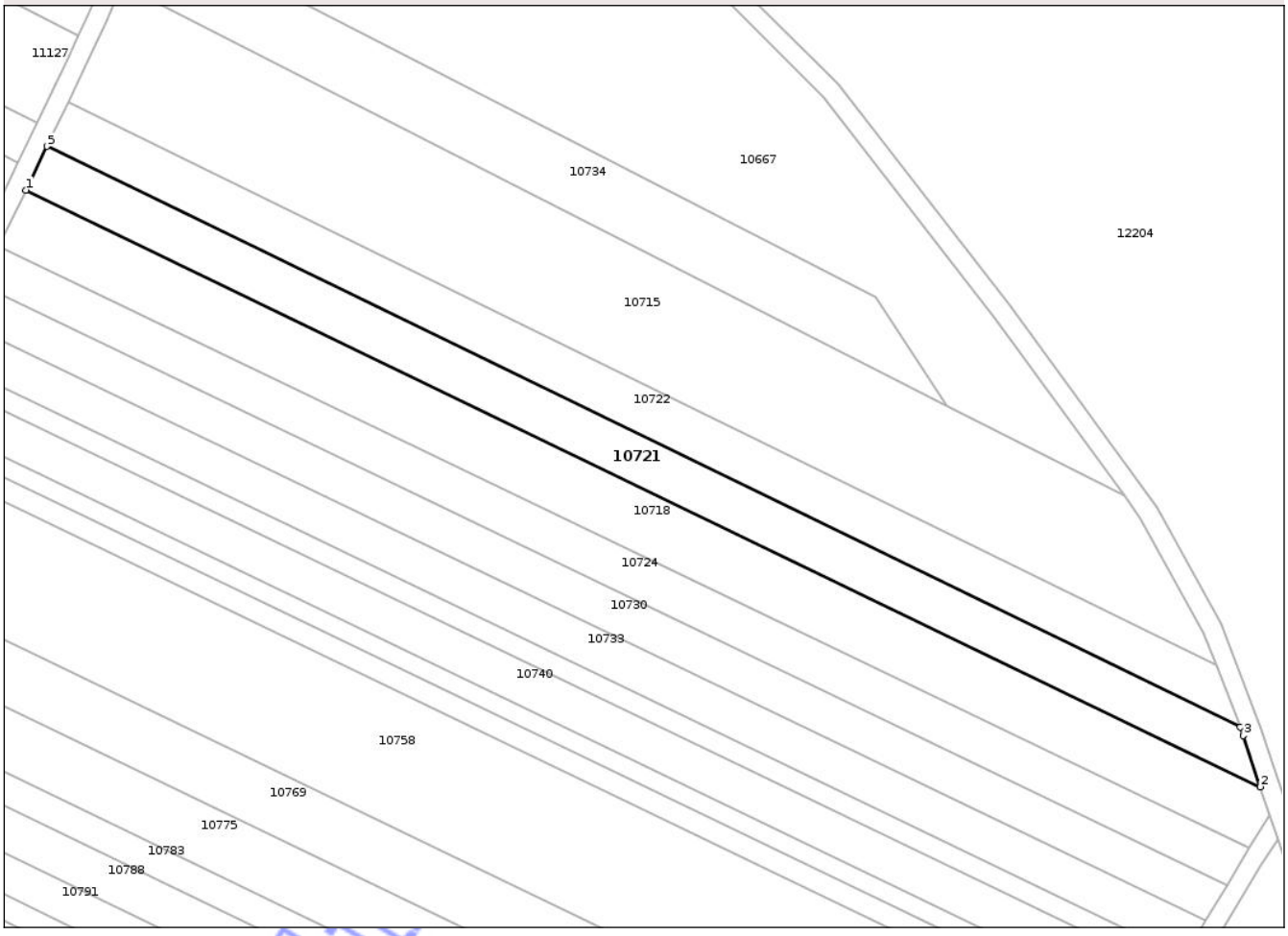

Date referitoare la teren

Crt	Categorie folosinţă	Intra vilan	Suprafaţa (mp)	Tarla	Parcelă	Nr. topo	Observaţii / Referinţe
1	arabil	NU	2.750	40	81	-	

Lungime Segmente
1) Valorile lungimilor segmentelor sunt obţinute din proiecţie în plan.

Punct început	X / Y	Punct sfârşit	X / Y	Lungime segment (** (m)
1	506.462,92 284.452,512	2	506.720,953 284.327,942	286.529
2	506.720,953 284.327,942	3	506.717,428 284.338,617	11.242
3	506.717,428 284.338,617	4	506.716,731 284.340,407	1.921
4	506.716,731 284.340,407	5	506.467,293 284.461,645	277.341
5	506.467,293 284.461,645	1	506.462,92 284.452,512	10.126

Document care conţine date cu caracter personal, protejat de prevederile Regulamentului (UE) nr. 679/2016 şi Legii 190/2018

**** Lungimile segmentelor sunt determinate în planul de proiecţie Stereo 70 şi sunt rotunjite la 1 milimetru.**
***** Distanţa dintre puncte este formată din segmente cumulate ce sunt mai mici decât valoarea 1 milimetru.**

Neutilizabil in circuitul civil

DATE DESPRE IMOBILUL NR. 10722

Oficiul de Cadastru şi Publicitate Imobiliară TELEORMAN
Biroul de Cadastru şi Publicitate Imobiliară Alexandria

A. Partea I. Descrierea imobilului

Nr. CF vechi:304
Nr. cadastral vechi:541

TEREN Extravilan

Adresa: Jud. Teleorman

Nr. Crt	Nr cadastral Nr. topografic	Suprafaţa* (mp)	Observaţii / Referinţe
A1	21099	Din acte: 2.800 Masurata: 2.680	Sector cadastral:6 Teren neimprejmuit;

B. Partea II. Proprietari şi acte

Inscrieri privitoare la dreptul de proprietate şi alte drepturi reale		Referinţe
102 / 21/01/2003		
Act Notarial nr. 116, din 13/01/2003 emis de BNP TAMARA MORCOV;		
B1	Intabulare, drept de PROPRIETATE, cu titlu de donaţie, bun propriu, dobandit prin Conventie, cota actuala 1/1, cota initiala 1/1	A1
	1) **MOŢ ESTERA**	
	OBSERVATII: (provenita din conversia CF 304)	

C. Partea III. SARCINI .

Inscrieri privind dezmembramintele dreptului de proprietate, drepturi reale de garanţie şi sarcini	Referinţe
NU SUNT	

Neutilizabil în circuitul civil

Anexa Nr. 1 La Partea I

Teren

Nr cadastral	Suprafaţa (mp)*	Observaţii / Referinţe
21099	Din acte: 2.800 Masurata: 2.680	

* Suprafaţa este determinată in planul de proiecţie Stereo 70.

DETALII LINIARE IMOBIL

Date referitoare la teren

Crt	Categorie folosinţă	Intra vilan	Suprafaţa (mp)	Tarla	Parcelă	Nr. topo	Observaţii / Referinţe
1	arabil	NU	2.680	40	82	-	identic cu parcela 108

Lungime Segmente
1) Valorile lungimilor segmentelor sunt obţinute din proiecţie în plan.

Punct început	X / Y	Punct sfârşit	X / Y	Lungime segment (** (m)
1	506.471,736 284.470,923	2	506.467,293 284.461,645	10.287
2	506.467,293 284.461,645	3	506.716,731 284.340,407	277.341
3	506.716,731 284.340,407	4	506.711,708 284.353,318	13.854
4	506.711,708 284.353,318	1	506.471,736 284.470,923	267.241

Document care conţine date cu caracter personal, protejat de prevederile Regulamentului (UE) nr. 679/2016 şi Legii 190/2018

**** Lungimile segmentelor sunt determinate în planul de proiecţie Stereo 70 şi sunt rotunjite la 1 milimetru.**
***** Distanţa dintre puncte este formată din segmente cumulate ce sunt mai mici decât valoarea 1 milimetru.**

Neutilizabil in circuitul civil

DATE DESPRE IMOBILUL NR. 10724

Oficiul de Cadastru şi Publicitate Imobiliară TELEORMAN
Biroul de Cadastru şi Publicitate Imobiliară Alexandria

A. Partea I. Descrierea imobilului

TEREN Extravilan

Adresa: Jud. Teleorman

Nr. Crt	Nr cadastral Nr. topografic	Suprafaţa* (mp)	Observaţii / Referinţe
A1		2.600	Sector cadastral:6 Teren neimprejmuit;

B. Partea II. Proprietari şi acte

Inscrieri privitoare la dreptul de proprietate şi alte drepturi reale		Referinţe
/		
Act Notarial nr. FN, din 14/01/1997 emis de BNP TAMARA MORCOV (Titlu de proprietate nr. 5302410/16. 12.2003, emis de CJSDPAT TELEORMAN);		
B1	Intabulare, drept de PROPRIETATE, cu titlu de moștenire, bun propriu, dobandit prin Succesiune, cota actuala 1/2, cota initiala 1/2	A1
	1) **IVASCU DANIEL**	
B2	Intabulare, drept de PROPRIETATE, cu titlu de moștenire, bun propriu, dobandit prin Succesiune, cota actuala 1/2, cota initiala 1/2	A1
	1) **IVASCU ION**	

C. Partea III. SARCINI .

Inscrieri privind dezmembramintele dreptului de proprietate, drepturi reale de garanţie şi sarcini	Referinţe
NU SUNT	

Neutilizabil în circuitul civil

Anexa Nr. 1 La Partea I

Teren

Nr cadastral	Suprafaţa (mp)*	Observaţii / Referinţe
	2.600	

* Suprafaţa este determinată in planul de proiecţie Stereo 70.

DETALII LINIARE IMOBIL

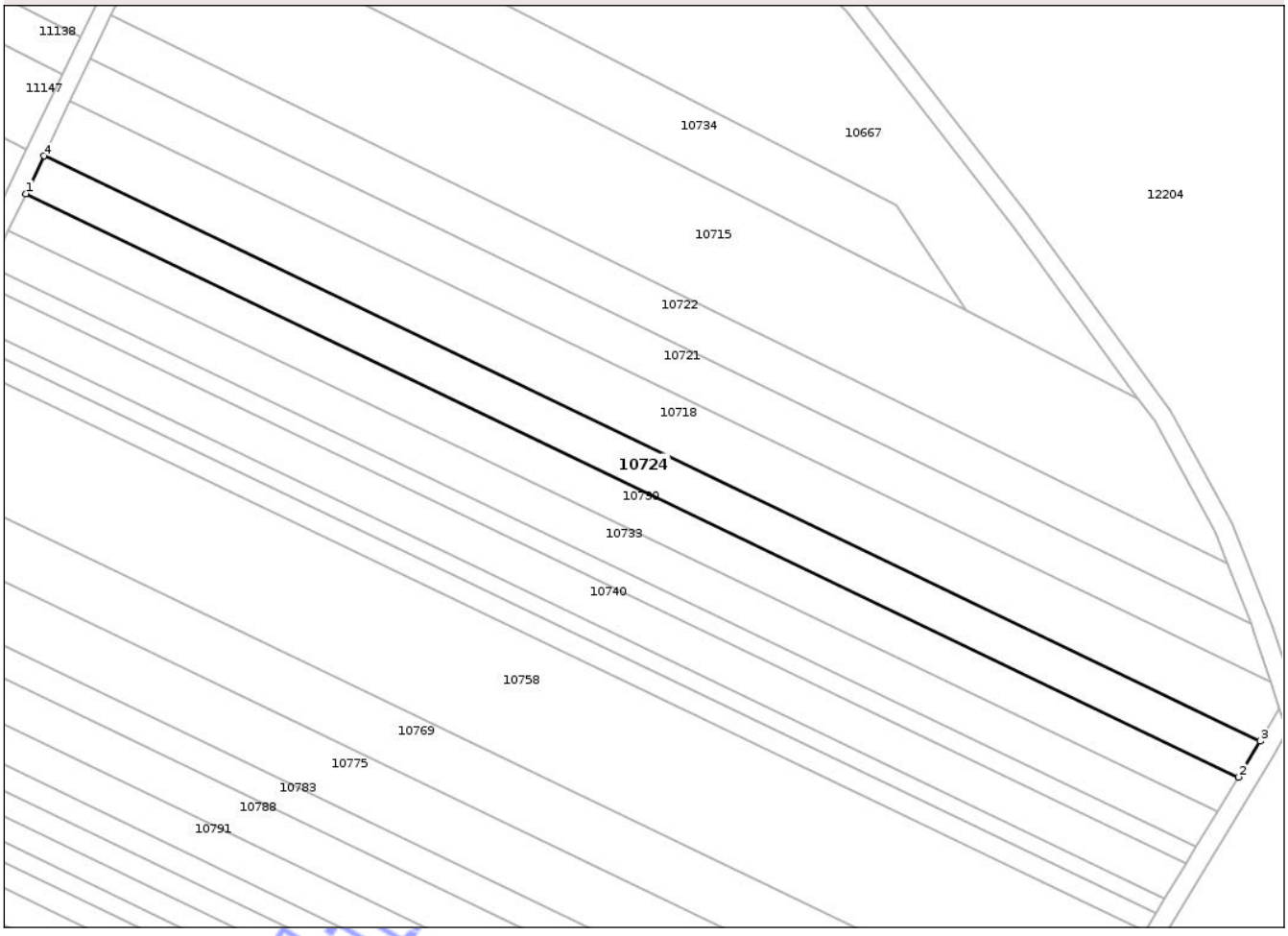

Date referitoare la teren

Crt	Categorie folosinţă	Intra vilan	Suprafaţa (mp)	Tarla	Parcelă	Nr. topo	Observaţii / Referinţe
1	arabil	NU	2.600	40	79	-	

Lungime Segmente

1) Valorile lungimilor segmentelor sunt obţinute din proiecţie în plan.

Punct început	X / Y	Punct sfârşit	X / Y	Lungime segment (** (m)
1	506.453,416 284.432,667	2	506.714,038 284.307,423	289.154
2	506.714,038 284.307,423	3	506.718,723 284.315,133	9.022
3	506.718,723 284.315,133	4	506.457,293 284.440,764	290.05
4	506.457,293 284.440,764	1	506.453,416 284.432,667	8.977

**** Lungimile segmentelor sunt determinate în planul de proiecţie Stereo 70 şi sunt rotunjite la 1 milimetru.**

Document care conţine date cu caracter personal, protejat de prevederile Regulamentului (UE) nr. 679/2016 şi Legii 190/2018

***** Distanţa dintre puncte este formată din segmente cumulate ce sunt mai mici decât valoarea 1 milimetru.**

Neutilizabil in circuitul civil

DATE DESPRE IMOBILUL NR. 10726

Oficiul de Cadastru şi Publicitate Imobiliară TELEORMAN
Biroul de Cadastru şi Publicitate Imobiliară Alexandria

A. Partea I. Descrierea imobilului

TEREN Extravilan

Adresa: Jud. Teleorman

Nr. Crt	Nr cadastral Nr. topografic	Suprafaţa* (mp)	Observaţii / Referinţe
A1	20679	Din acte: 46.500 Masurata: 1.541	Sector cadastral:10 Teren neimprejmuit;

B. Partea II. Proprietari şi acte

Inscrieri privitoare la dreptul de proprietate şi alte drepturi reale		Referinţe
60296 / 16/12/2014		
Act Administrativ nr. 25, din 29/08/2013 emis de CONSILIUL LOCAL PERETU (HCL nr. 16/30.04.2014 emis de CONSILIUL LOCAL PERETU, adresa nr. II/6548/02.07.2014 emisa de Institutia Prefectului Teleorman, HGR nr. 735/2008 emisa de Guvernul Romaniei);		
B2	Intabulare, drept de PROPRIETATE, domeniu privat, dobandit prin Lege, cota actuala 1/1, cota initiala 1/1	A1
	1) **COMUNA PERETU**, CIF:6853295, PRIN ADMINISTRATOR CONSILIUL LOCAL AL COMUNEI PERETU	
	OBSERVATII: pozitie transcrisa din CF 20670/Peretu, inscrisa prin incheierea nr. 41734 din 28/08/2014	

C. Partea III. SARCINI .

Inscrieri privind dezmembramintele dreptului de proprietate, drepturi reale de garanţie şi sarcini	Referinţe
NU SUNT	

Neutilizabil în circuitul civil

Anexa Nr. 1 La Partea I

Teren

Nr cadastral	Suprafaţa (mp)*	Observaţii / Referinţe
20679	Din acte: 46.500 Masurata: 1.541	

* Suprafaţa este determinată in planul de proiecţie Stereo 70.

DETALII LINIARE IMOBIL

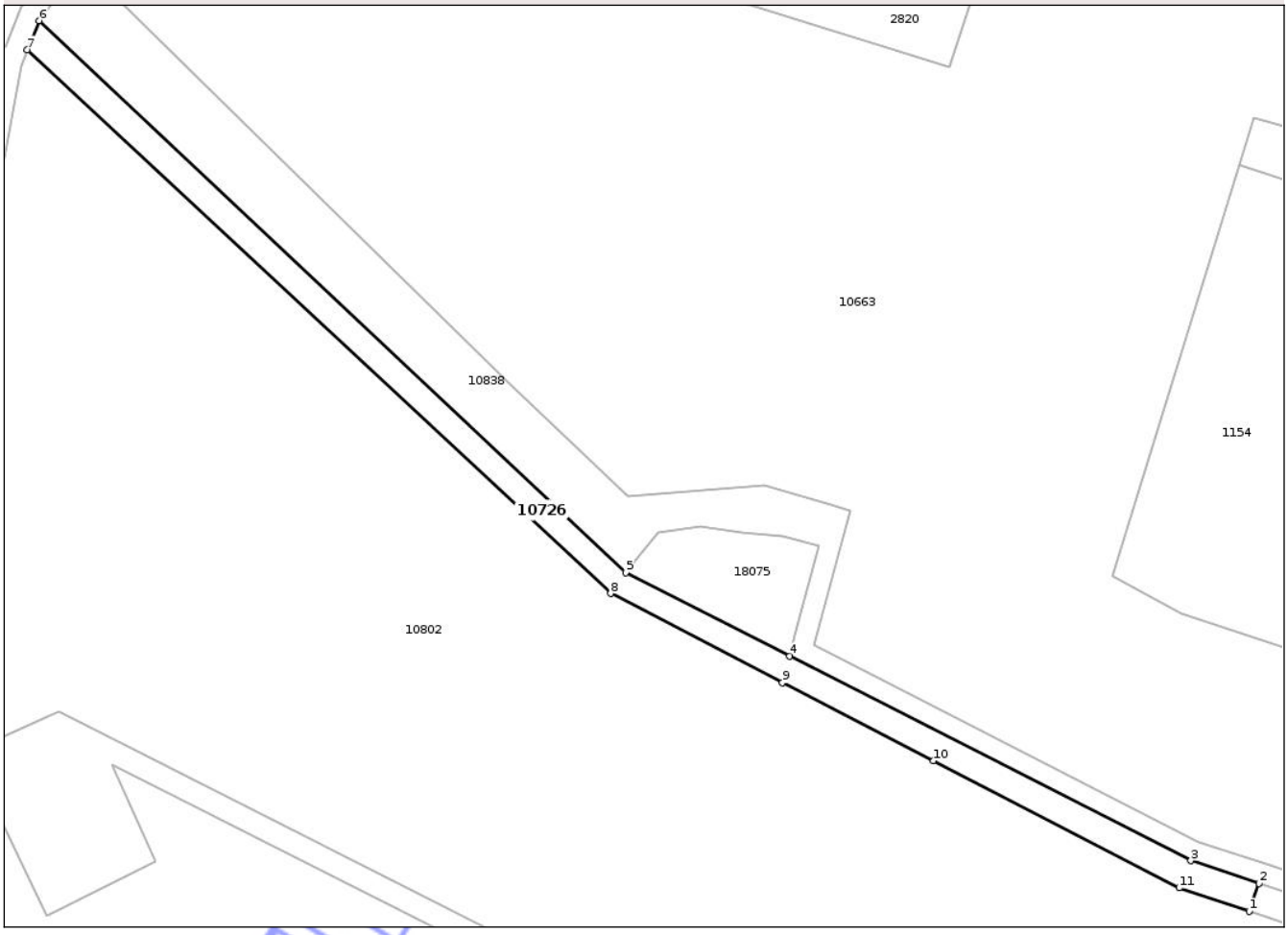

Date referitoare la teren

Crt	Categorie folosinţă	Intra vilan	Suprafaţa (mp)	Tarla	Parcelă	Nr. topo	Observaţii / Referinţe
1	arabil	NU	1.541	7	14/1	-	

Lungime Segmente

1) Valorile lungimilor segmentelor sunt obţinute din proiecţie în plan.

Punct început	X / Y	Punct sfârşit	X / Y	Lungime segment (** (m)
1	506.722,52 281.916,72	2	506.724,382 281.922,073	5.668
2	506.724,382 281.922,073	3	506.711,274 281.926,449	13.819
3	506.711,274 281.926,449	4	506.634,217 281.965,746	86.499
4	506.634,217 281.965,746	5	506.602,747 281.981,794	35.326
5	506.602,747 281.981,794	6	506.490,016 282.087,775	154.726

Document care conţine date cu caracter personal, protejat de prevederile Regulamentului (UE) nr. 679/2016 şi Legii 190/2018

Punct început	X / Y	Punct sfârşit	X / Y	Lungime segment (** (m)
6	506.490,016 282.087,775	7	506.487,755 282.082,158	6.055
7	506.487,755 282.082,158	8	506.599,833 281.977,768	153.162
8	506.599,833 281.977,768	9	506.632,827 281.960,684	37.155
9	506.632,827 281.960,684	10	506.661,852 281.945,656	32.685
10	506.661,852 281.945,656	11	506.709,053 281.921,216	53.153
11	506.709,053 281.921,216	1	506.722,52 281.916,72	14.198

**** Lungimile segmentelor sunt determinate în planul de proiecţie Stereo 70 şi sunt rotunjite la 1 milimetru.**
***** Distanţa dintre puncte este formată din segmente cumulate ce sunt mai mici decât valoarea 1 milimetru.**

Neutilizabil in circuitul civil

DATE DESPRE IMOBILUL NR. 10727

Oficiul de Cadastru şi Publicitate Imobiliară TELEORMAN
Biroul de Cadastru şi Publicitate Imobiliară Alexandria

A. Partea I. Descrierea imobilului

TEREN Extravilan

Adresa: Jud. Teleorman

Nr. Crt	Nr cadastral Nr. topografic	Suprafaţa* (mp)	Observaţii / Referinţe
A1		5.000	Sector cadastral:24 Teren neimprejmuit;

B. Partea II. Proprietari şi acte

Inscrieri privitoare la dreptul de proprietate şi alte drepturi reale		Referinţe
/		
Act Administrativ nr. 5300859, din 21/12/1995 emis de CJSDPAT TELEORMAN;		
B1	Intabulare, drept de PROPRIETATE, dobandit prin Reconstituire, cota actuala 1/1, cota initiala 1/1	A1
	1) **GEANALIU GHEORGHE**	

C. Partea III. SARCINI .

Inscrieri privind dezmembramintele dreptului de proprietate, drepturi reale de garanţie şi sarcini	Referinţe
NU SUNT	

Neutilizabil în circuitul civil

Anexa Nr. 1 La Partea I

Teren

Nr cadastral	Suprafaţa (mp)*	Observaţii / Referinţe
	5.000	

* Suprafaţa este determinată in planul de proiecţie Stereo 70.

DETALII LINIARE IMOBIL

Date referitoare la teren

Crt	Categorie folosinţă	Intra vilan	Suprafaţa (mp)	Tarla	Parcelă	Nr. topo	Observaţii / Referinţe
1	arabil	NU	5.000	11	10	-	

Lungime Segmente

1) Valorile lungimilor segmentelor sunt obţinute din proiecţie în plan.

Punct început	X / Y	Punct sfârşit	X / Y	Lungime segment (** (m)
1	506.671,7 278.645,536	2	506.504,64 279.007,331	398.503
2	506.504,64 279.007,331	3	506.493,298 279.001,955	12.552
3	506.493,298 279.001,955	4	506.660,265 278.640,363	398.28
4	506.660,265 278.640,363	1	506.671,7 278.645,536	12.551

**** Lungimile segmentelor sunt determinate în planul de proiecţie Stereo 70 şi sunt rotunjite la 1 milimetru.**

Document care conţine date cu caracter personal, protejat de prevederile Regulamentului (UE) nr. 679/2016 şi Legii 190/2018

***** Distanţa dintre puncte este formată din segmente cumulate ce sunt mai mici decât valoarea 1 milimetru.**

Neutilizabil in circuitul civil

DATE DESPRE IMOBILUL NR. 10728

Oficiul de Cadastru şi Publicitate Imobiliară TELEORMAN
Biroul de Cadastru şi Publicitate Imobiliară Alexandria

A. Partea I. Descrierea imobilului

TEREN Extravilan

Adresa: Jud. Teleorman

Nr. Crt	Nr cadastral Nr. topografic	Suprafaţa* (mp)	Observaţii / Referinţe
A1		5.000	Sector cadastral:25 Teren neimprejmuit;

B. Partea II. Proprietari şi acte

Inscrieri privitoare la dreptul de proprietate şi alte drepturi reale		Referinţe
/		
Act Administrativ nr. 53-01177, din 27/06/1996 emis de CJSDPAT TELEORMAN;		
B1	Intabulare, drept de PROPRIETATE, dobandit prin Reconstituire, cota actuala 1/1, cota initiala 1/1	A1
	1) **BURCEA IOANA** 2) **PĂUN MARIA**	

C. Partea III. SARCINI .

Inscrieri privind dezmembramintele dreptului de proprietate, drepturi reale de garanţie şi sarcini	Referinţe
NU SUNT	

Neutilizabil în circuitul civil

Anexa Nr. 1 La Partea I

Teren

Nr cadastral	Suprafaţa (mp)*	Observaţii / Referinţe
	5.000	

* Suprafaţa este determinată in planul de proiecţie Stereo 70.

DETALII LINIARE IMOBIL

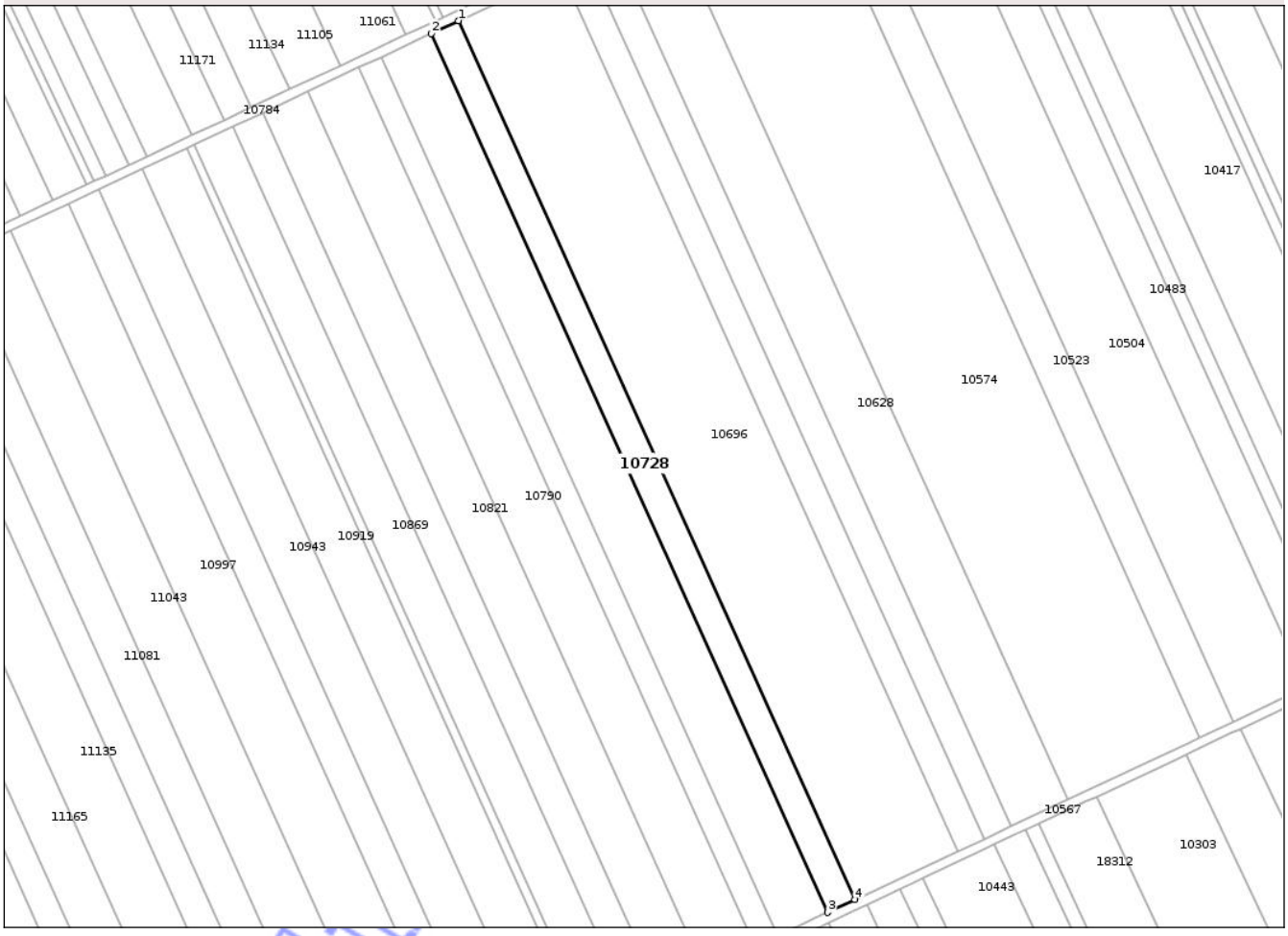

Date referitoare la teren

Crt	Categorie folosinţă	Intra vilan	Suprafaţa (mp)	Tarla	Parcelă	Nr. topo	Observaţii / Referinţe
1	arabil	NU	5.000	12/1	148	-	

Lungime Segmente

1) Valorile lungimilor segmentelor sunt obţinute din proiecţie în plan.

Punct început	X / Y	Punct sfârşit	X / Y	Lungime segment (** (m)
1	506.516,721 277.206,0	2	506.505,416 277.200,697	12.487
2	506.505,416 277.200,697	3	506.670,211 276.835,716	400.46
3	506.670,211 276.835,716	4	506.681,514 276.841,022	12.486
4	506.681,514 276.841,022	1	506.516,721 277.206,0	400.457

**** Lungimile segmentelor sunt determinate în planul de proiecţie Stereo 70 şi sunt rotunjite la 1 milimetru.**

Document care conţine date cu caracter personal, protejat de prevederile Regulamentului (UE) nr. 679/2016 şi Legii 190/2018

***** Distanţa dintre puncte este formată din segmente cumulate ce sunt mai mici decât valoarea 1 milimetru.**

Neutilizabil in circuitul civil

DATE DESPRE IMOBILUL NR. 10723

Oficiul de Cadastru şi Publicitate Imobiliară TELEORMAN
Biroul de Cadastru şi Publicitate Imobiliară Alexandria

A. Partea I. Descrierea imobilului

TEREN Extravilan

Adresa: Jud. Teleorman

Nr. Crt	Nr cadastral Nr. topografic	Suprafaţa* (mp)	Observaţii / Referinţe
A1		7.500	Sector cadastral:25 Teren neimprejmuit;

B. Partea II. Proprietari şi acte

Inscrieri privitoare la dreptul de proprietate şi alte drepturi reale		Referinţe
/		
Act Notarial nr. 135, din 20/04/1999 emis de BNP TAMARA MORCOV;		
B1	Intabulare, drept de PROPRIETATE, cu titlu de moștenire, bun propriu, dobandit prin Succesiune, cota actuala 1/1, cota initiala 1/1	A1
	1) **ARMEANU MARIN**	

C. Partea III. SARCINI .

Inscrieri privind dezmembramintele dreptului de proprietate, drepturi reale de garanţie şi sarcini	Referinţe
NU SUNT	

Neutilizabil în circuitul civil

Anexa Nr. 1 La Partea I

Teren

Nr cadastral	Suprafaţa (mp)*	Observaţii / Referinţe
	7.500	

* Suprafaţa este determinată in planul de proiecţie Stereo 70.

DETALII LINIARE IMOBIL

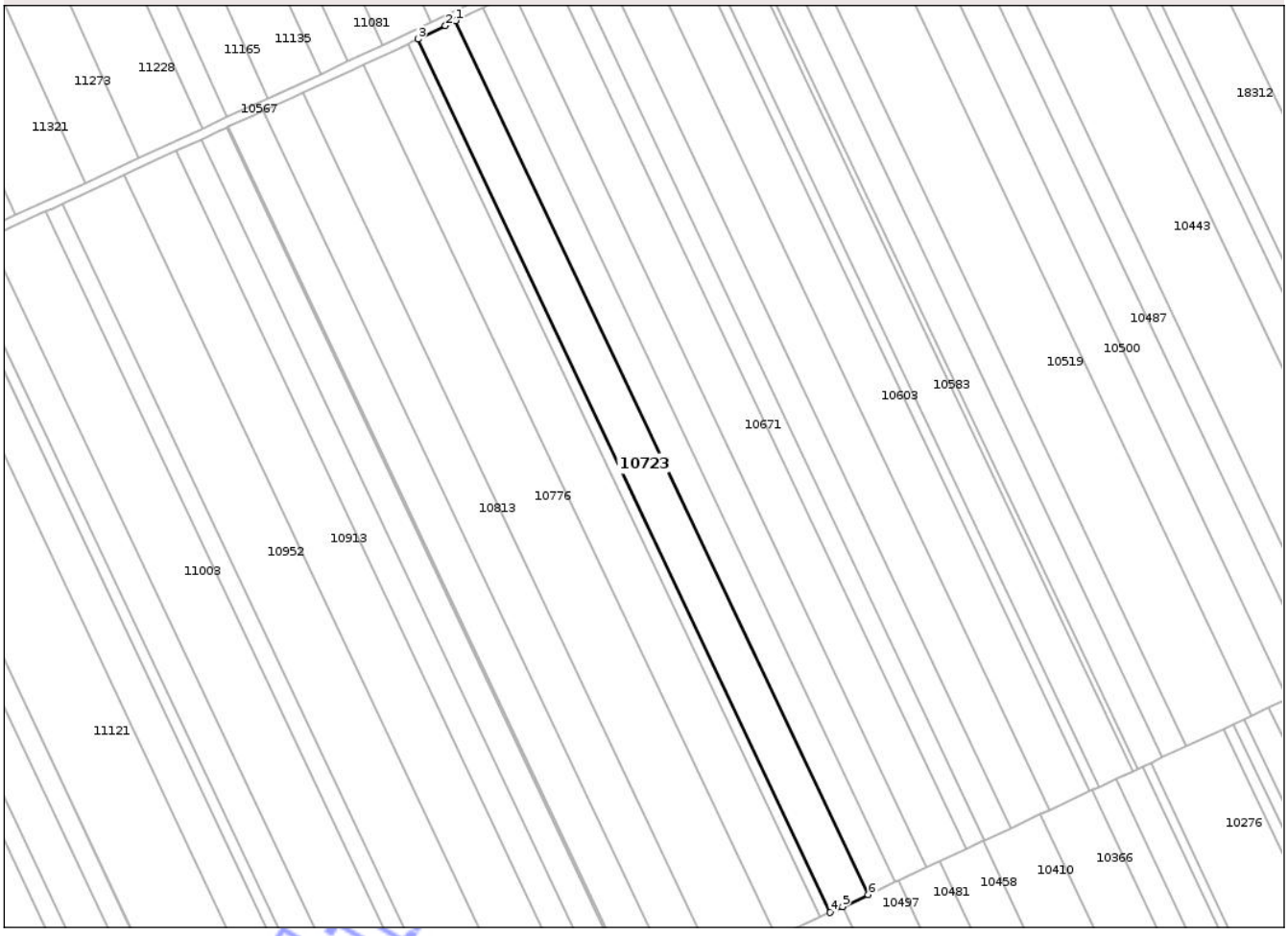

Date referitoare la teren

Crt	Categorie folosinţă	Intra vilan	Suprafaţa (mp)	Tarla	Parcelă	Nr. topo	Observaţii / Referinţe
1	arabil	NU	7.500	13	41	-	

Lungime Segmente
1) Valorile lungimilor segmentelor sunt obţinute din proiecţie în plan.

Punct început	X / Y	Punct sfârşit	X / Y	Lungime segment (** (m)
1	506.506,802 276.752,698	2	506.502,452 276.750,572	4.842
2	506.502,452 276.750,572	3	506.490,593 276.744,773	13.201
3	506.490,593 276.744,773	4	506.668,2 276.369,091	415.549
4	506.668,2 276.369,091	5	506.673,538 276.371,583	5.891
5	506.673,538 276.371,583	6	506.684,548 276.376,723	12.151

Document care conţine date cu caracter personal, protejat de prevederile Regulamentului (UE) nr. 679/2016 şi Legii 190/2018

Punct început	X / Y	Punct sfârşit	X / Y	Lungime segment (** (m)
6	506.684,548 276.376,723	1	506.506,802 276.752,698	415.874

** Lungimile segmentelor sunt determinate în planul de proiecţie Stereo 70 şi sunt rotunjite la 1 milimetru.
*** Distanţa dintre puncte este formată din segmente cumulate ce sunt mai mici decât valoarea 1 milimetru.

Neutilizabil in circuitul civil

DATE DESPRE IMOBILUL NR. 10725

Oficiul de Cadastru şi Publicitate Imobiliară TELEORMAN
Biroul de Cadastru şi Publicitate Imobiliară Alexandria

A. Partea I. Descrierea imobilului

TEREN Extravilan

Adresa: Jud. Teleorman

Nr. Crt	Nr cadastral Nr. topografic	Suprafaţa* (mp)	Observaţii / Referinţe
A1		12.800	Sector cadastral:25 Teren neimprejmuit;

B. Partea II. Proprietari şi acte

Inscrieri privitoare la dreptul de proprietate şi alte drepturi reale		Referinţe
/		
Act Notarial nr. 81, din 04/06/2015 emis de BNP BARBU MIRCEA-RĂZVAN;		
B1	Intabulare, drept de PROPRIETATE, cu titlu de moștenire, bun propriu, dobandit prin Succesiune, cota actuala 1/1, cota initiala 1/1	A1
	1) **CARAGEA PETRE**	

C. Partea III. SARCINI .

Inscrieri privind dezmembramintele dreptului de proprietate, drepturi reale de garanţie şi sarcini	Referinţe
NU SUNT	

Neutilizabil în circuitul civil

Anexa Nr. 1 La Partea I

Teren

Nr cadastral	Suprafaţa (mp)*	Observaţii / Referinţe
	12.800	

* Suprafaţa este determinată in planul de proiecţie Stereo 70.

DETALII LINIARE IMOBIL

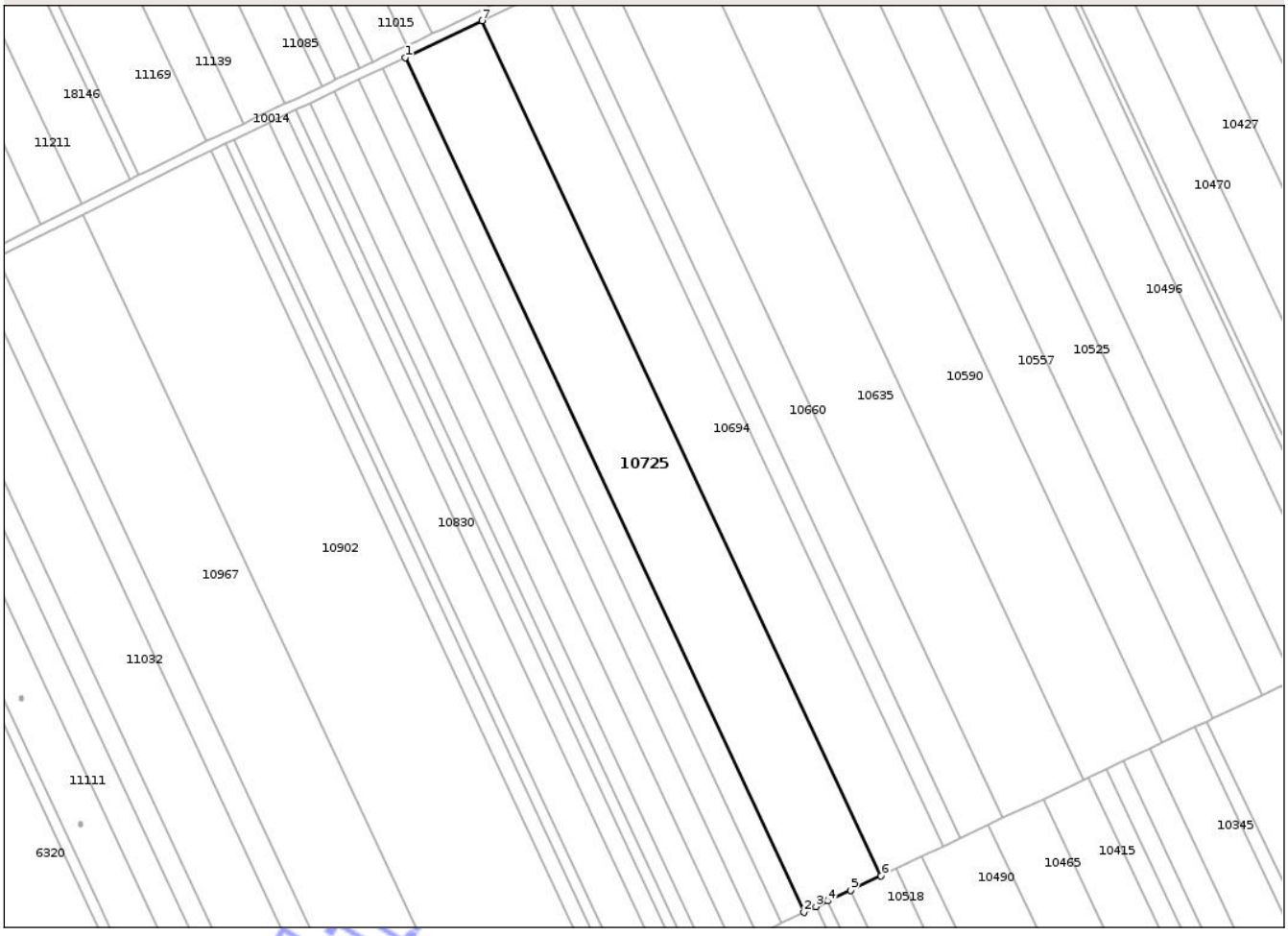

Date referitoare la teren

Crt	Categorie folosinţă	Intra vilan	Suprafaţa (mp)	Tarla	Parcelă	Nr. topo	Observaţii / Referinţe
1	arabil	NU	12.800	13/1	83	-	

Lungime Segmente
1) Valorile lungimilor segmentelor sunt obţinute din proiecţie în plan.

Punct început	X / Y	Punct sfârşit	X / Y	Lungime segment (** (m)
1	506.493,942 275.837,373	2	506.653,06 275.496,802	375.908
2	506.653,06 275.496,802	3	506.657,828 275.499,058	5.275
3	506.657,828 275.499,058	4	506.662,616 275.501,325	5.298
4	506.662,616 275.501,325	5	506.671,709 275.505,628	10.06
5	506.671,709 275.505,628	6	506.683,833 275.511,367	13.414

Document care conţine date cu caracter personal, protejat de prevederile Regulamentului (UE) nr. 679/2016 şi Legii 190/2018

Punct început	X / Y	Punct sfârşit	X / Y	Lungime segment (** (m)
6	506.683,833 275.511,367	7	506.524,662 275.852,052	376.034
7	506.524,662 275.852,052	1	506.493,942 275.837,373	34.047

** Lungimile segmentelor sunt determinate în planul de proiecţie Stereo 70 şi sunt rotunjite la 1 milimetru.
*** Distanţa dintre puncte este formată din segmente cumulate ce sunt mai mici decât valoarea 1 milimetru.

Neutilizabil in circuitul civil

DATE DESPRE IMOBILUL NR. 10729

Oficiul de Cadastru şi Publicitate Imobiliară TELEORMAN
Biroul de Cadastru şi Publicitate Imobiliară Alexandria

A. Partea I. Descrierea imobilului

TEREN Extravilan

Adresa: Jud. Teleorman

Nr. Crt	Nr cadastral Nr. topografic	Suprafaţa* (mp)	Observaţii / Referinţe
A1		Din acte: 1.800 Masurata: 1.355	Sector cadastral:6 Teren neimprejmuit;

B. Partea II. Proprietari şi acte

Inscrieri privitoare la dreptul de proprietate şi alte drepturi reale		Referinţe
/		
Act Administrativ nr. 5300571, din 22/11/1994 emis de CJSDPAT TELEORMAN;		
B1	Intabulare, drept de PROPRIETATE, dobandit prin Reconstituire, cota actuala 1/1, cota initiala 1/1	A1
	1) **IVĂNICĂ ALEXANDRU**	

C. Partea III. SARCINI .

Inscrieri privind dezmembramintele dreptului de proprietate, drepturi reale de garanţie şi sarcini	Referinţe
NU SUNT	

Neutilizabil în circuitul civil

Anexa Nr. 1 La Partea I

Teren

Nr cadastral	Suprafaţa (mp)*	Observaţii / Referinţe
	Din acte: 1.800 Masurata: 1.355	

* Suprafaţa este determinată in planul de proiecţie Stereo 70.

DETALII LINIARE IMOBIL

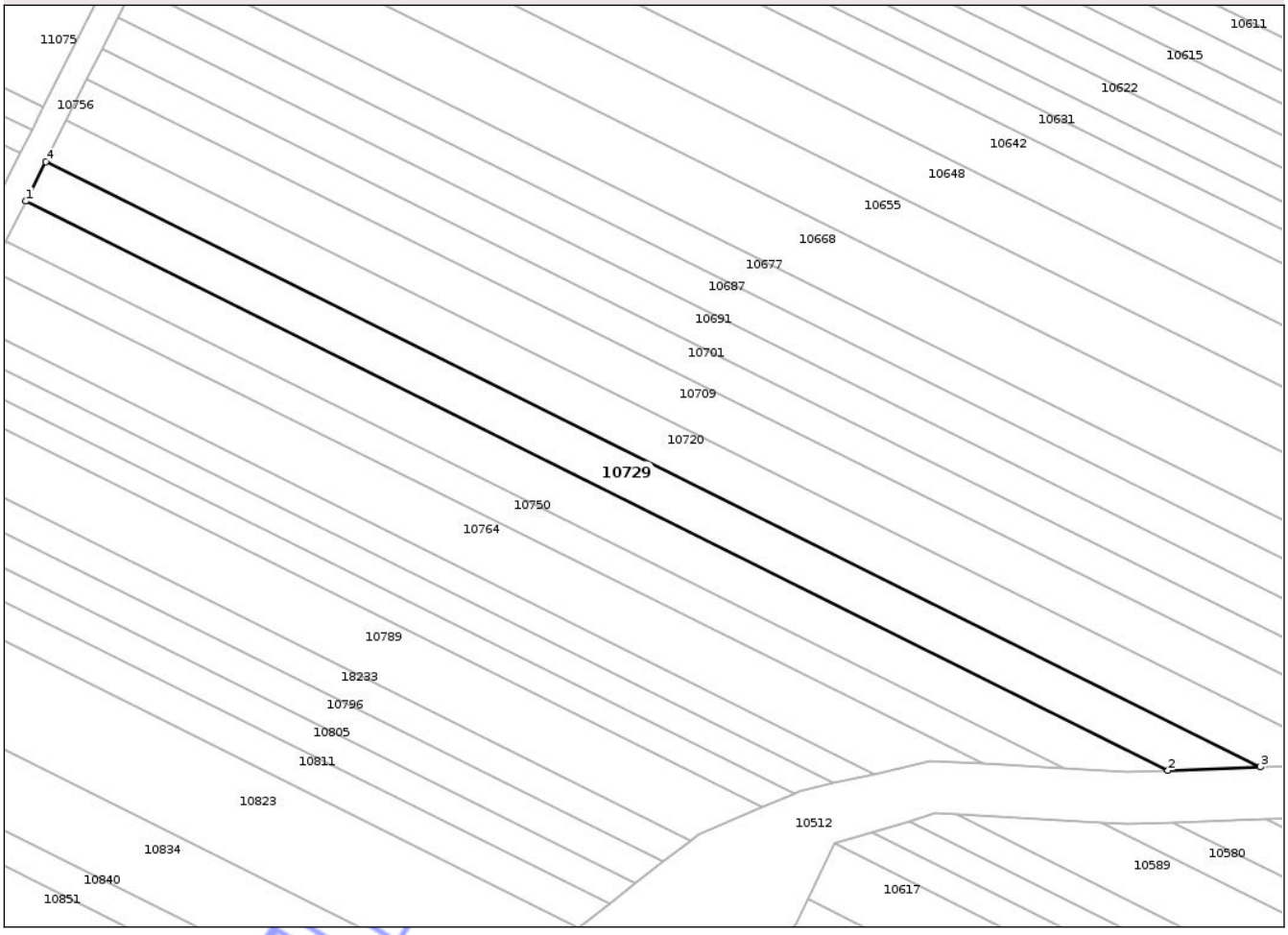

Date referitoare la teren

Crt	Categorie folosinţă	Intra vilan	Suprafaţa (mp)	Tarla	Parcelă	Nr. topo	Observaţii / Referinţe
1	arabil	NU	1.355	41	26	-	Imobilul este despărțit de neproductiv. Diferența de suprafață se regăsește la ID 10554.

Lungime Segmente

1) Valorile lungimilor segmentelor sunt obţinute din proiecţie în plan.

Punct început	X / Y	Punct sfârşit	X / Y	Lungime segment (** (m)
1	506.492,862 283.864,799	2	506.667,351 283.777,853	194.951
2	506.667,351 283.777,853	3	506.681,432 283.778,365	14.09
3	506.681,432 283.778,365	4	506.495,878 283.870,826	207.315
4	506.495,878 283.870,826	1	506.492,862 283.864,799	6.74

Document care conține date cu caracter personal, protejat de prevederile Regulamentului (UE) nr. 679/2016 și Legii 190/2018

**** Lungimile segmentelor sunt determinate în planul de proiecţie Stereo 70 şi sunt rotunjite la 1 milimetru.**
***** Distanţa dintre puncte este formată din segmente cumulate ce sunt mai mici decât valoarea 1 milimetru.**

Neutilizabil in circuitul civil

DATE DESPRE IMOBILUL NR. 10730

Oficiul de Cadastru şi Publicitate Imobiliară TELEORMAN
Biroul de Cadastru şi Publicitate Imobiliară Alexandria

A. Partea I. Descrierea imobilului

TEREN Extravilan

Adresa: Jud. Teleorman

Nr. Crt	Nr cadastral Nr. topografic	Suprafaţa* (mp)	Observaţii / Referinţe
A1		2.500	Sector cadastral:6 Teren neimprejmuit;

B. Partea II. Proprietari şi acte

Inscrieri privitoare la dreptul de proprietate şi alte drepturi reale		Referinţe
/		
Act Administrativ nr. 5301253, din 09/09/1996 emis de CJSDPAT TELEORMAN;		
B1	Intabulare, drept de PROPRIETATE, dobandit prin Reconstituire, cota actuala 1/1, cota initiala 1/1	A1
	1) **BUZDUGAN D. ION**	

C. Partea III. SARCINI .

Inscrieri privind dezmembramintele dreptului de proprietate, drepturi reale de garanţie şi sarcini	Referinţe
NU SUNT	

Neutilizabil în circuitul civil

Anexa Nr. 1 La Partea I

Teren

Nr cadastral	Suprafaţa (mp)*	Observaţii / Referinţe
	2.500	

* Suprafaţa este determinată in planul de proiecţie Stereo 70.

DETALII LINIARE IMOBIL

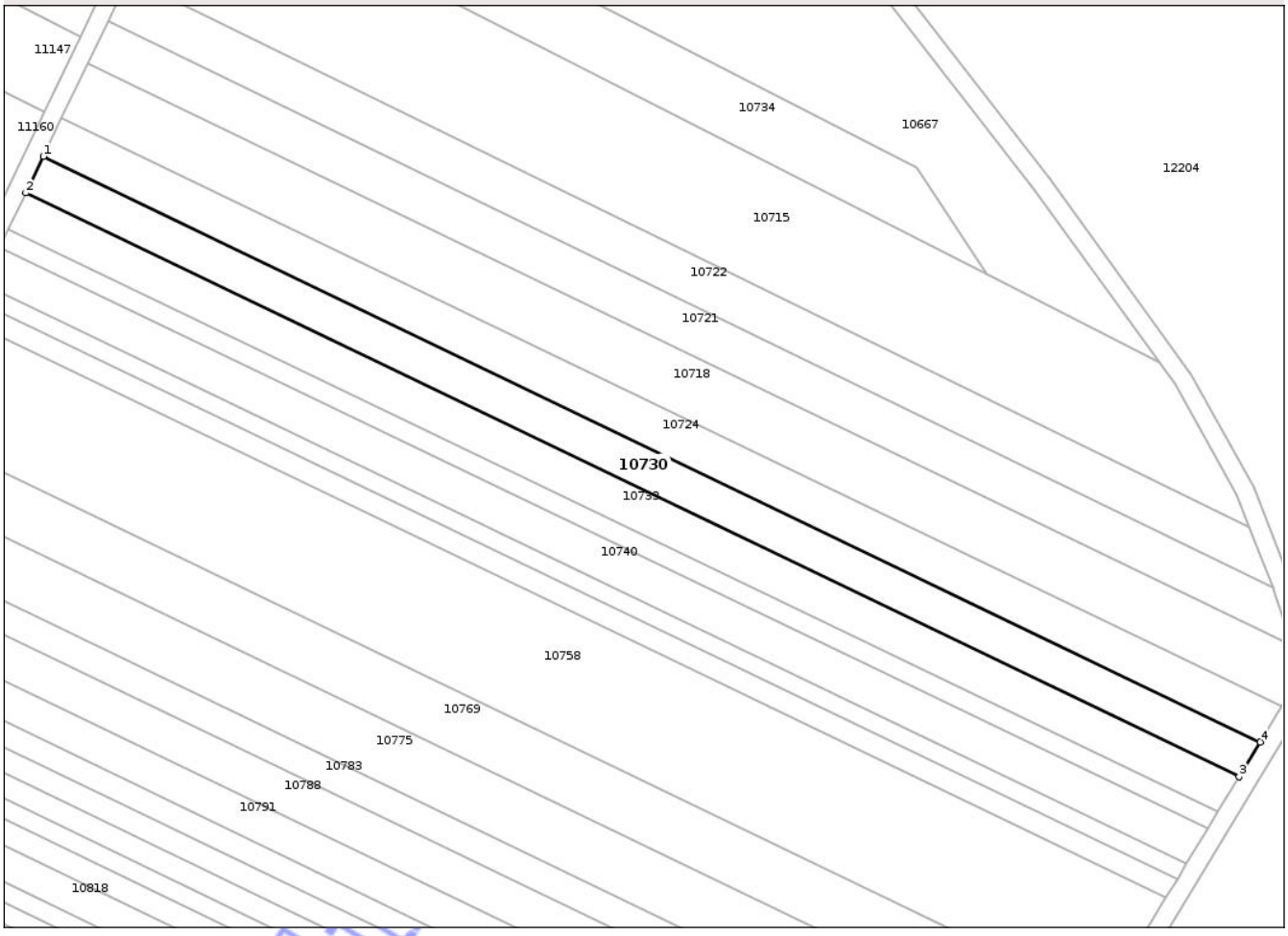

Date referitoare la teren

Crt	Categorie folosinţă	Intra vilan	Suprafaţa (mp)	Tarla	Parcelă	Nr. topo	Observaţii / Referinţe
1	arabil	NU	2.500	40	78	-	

Lungime Segmente

1) Valorile lungimilor segmentelor sunt obţinute din proiecţie în plan.

Punct început	X / Y	Punct sfârşit	X / Y	Lungime segment (** (m)
1	506.453,416 284.432,667	2	506.449,676 284.424,857	8.659
2	506.449,676 284.424,857	3	506.709,52 284.299,988	288.29
3	506.709,52 284.299,988	4	506.714,038 284.307,423	8.7
4	506.714,038 284.307,423	1	506.453,416 284.432,667	289.154

**** Lungimile segmentelor sunt determinate în planul de proiecţie Stereo 70 şi sunt rotunjite la 1 milimetru.**

Document care conţine date cu caracter personal, protejat de prevederile Regulamentului (UE) nr. 679/2016 şi Legii 190/2018

***** Distanţa dintre puncte este formată din segmente cumulate ce sunt mai mici decât valoarea 1 milimetru.**

Neutilizabil in circuitul civil

DATE DESPRE IMOBILUL NR. 10731

Oficiul de Cadastru şi Publicitate Imobiliară TELEORMAN
Biroul de Cadastru şi Publicitate Imobiliară Alexandria

A. Partea I. Descrierea imobilului

TEREN Necunoscut

Adresa: Loc. Peretu, Jud. Teleorman

Nr. Crt	Nr cadastral Nr. topografic	Suprafaţa* (mp)	Observaţii / Referinţe
A1		400	Sector cadastral:11 Teren neimprejmuit;

B. Partea II. Proprietari şi acte

Inscrieri privitoare la dreptul de proprietate şi alte drepturi reale		Referinţe
/		
Act Notarial nr. 399, din 05/10/2004 emis de BNP TAMARA MORCOV;		
B1	Intabulare, drept de PROPRIETATE, cu titlu de moștenire, bun propriu, dobandit prin Succesiune, cota actuala 1/1, cota initiala 1/1	A1
	1) **TAIFAS MARIANA**	

C. Partea III. SARCINI .

Inscrieri privind dezmembramintele dreptului de proprietate, drepturi reale de garanţie şi sarcini	Referinţe
NU SUNT	

Neutilizabil în circuitul civil

Anexa Nr. 1 La Partea I

Teren

Nr cadastral	Suprafaţa (mp)*	Observaţii / Referinţe
	400	

* Suprafaţa este determinată in planul de proiecţie Stereo 70.

DETALII LINIARE IMOBIL

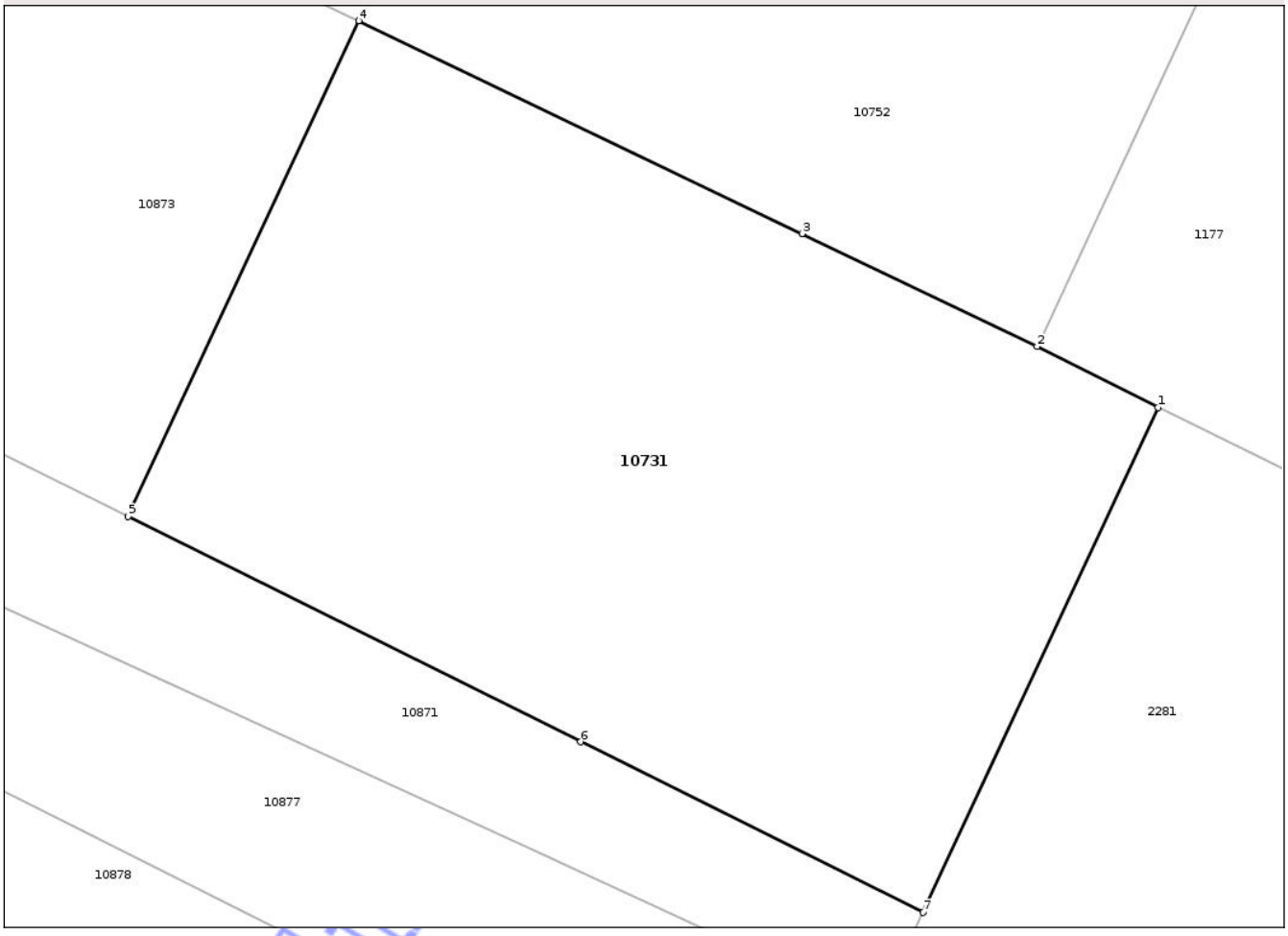

Date referitoare la teren

Crt	Categorie folosinţă	Intra vilan	Suprafaţa (mp)	Tarla	Parcelă	Nr. topo	Observaţii / Referinţe
1	arabil	NU	224	26	3	-	
2	arabil	DA	176	26	3	-	

Lungime Segmente
1) Valorile lungimilor segmentelor sunt obţinute din proiecţie în plan.

Punct început	X / Y	Punct sfârşit	X / Y	Lungime segment (** (m)
1	506.595,213 283.552,642	2	506.591,759 283.554,382	3.868
2	506.591,759 283.554,382	3	506.585,046 283.557,601	7.445
3	506.585,046 283.557,601	4	506.572,385 283.563,673	14.042
4	506.572,385 283.563,673	5	506.565,798 283.549,528	15.604

Document care conţine date cu caracter personal, protejat de prevederile Regulamentului (UE) nr. 679/2016 şi Legii 190/2018

Punct început	X / Y	Punct sfârşit	X / Y	Lungime segment (** (m)
5	506.565,798 283.549,528	6	506.578,723 283.543,101	14.435
6	506.578,723 283.543,101	7	506.588,505 283.538,237	10.925
7	506.588,505 283.538,237	1	506.595,213 283.552,642	15.89

** Lungimile segmentelor sunt determinate în planul de proiecţie Stereo 70 şi sunt rotunjite la 1 milimetru.
*** Distanţa dintre puncte este formată din segmente cumulate ce sunt mai mici decât valoarea 1 milimetru.

Neutilizabil in circuitul civil

DATE DESPRE IMOBILUL NR. 10732

Oficiul de Cadastru şi Publicitate Imobiliară TELEORMAN
Biroul de Cadastru şi Publicitate Imobiliară Alexandria

A. Partea I. Descrierea imobilului

TEREN Extravilan

Adresa: Jud. Teleorman

Nr. Crt	Nr cadastral Nr. topografic	Suprafaţa* (mp)	Observaţii / Referinţe
A1		1.900	Sector cadastral:25 Teren neimprejmuit;

B. Partea II. Proprietari şi acte

Inscrieri privitoare la dreptul de proprietate şi alte drepturi reale		Referinţe
/		
Act Notarial nr. 210, din 25/09/2002 emis de BNP BARBU MARIA;		
B1	Intabulare, drept de PROPRIETATE, cu titlu de moștenire și partaj, bun propriu, dobandit prin Succesiune, cota actuala 1/1, cota initiala 1/1	A1
	1) **MOȚ FLOAREA**	

C. Partea III. SARCINI .

Inscrieri privind dezmembramintele dreptului de proprietate, drepturi reale de garanţie şi sarcini	Referinţe
NU SUNT	

Neutilizabil în circuitul civil

Anexa Nr. 1 La Partea I

Teren

Nr cadastral	Suprafaţa (mp)*	Observaţii / Referinţe
	1.900	

* Suprafaţa este determinată in planul de proiecţie Stereo 70.

DETALII LINIARE IMOBIL

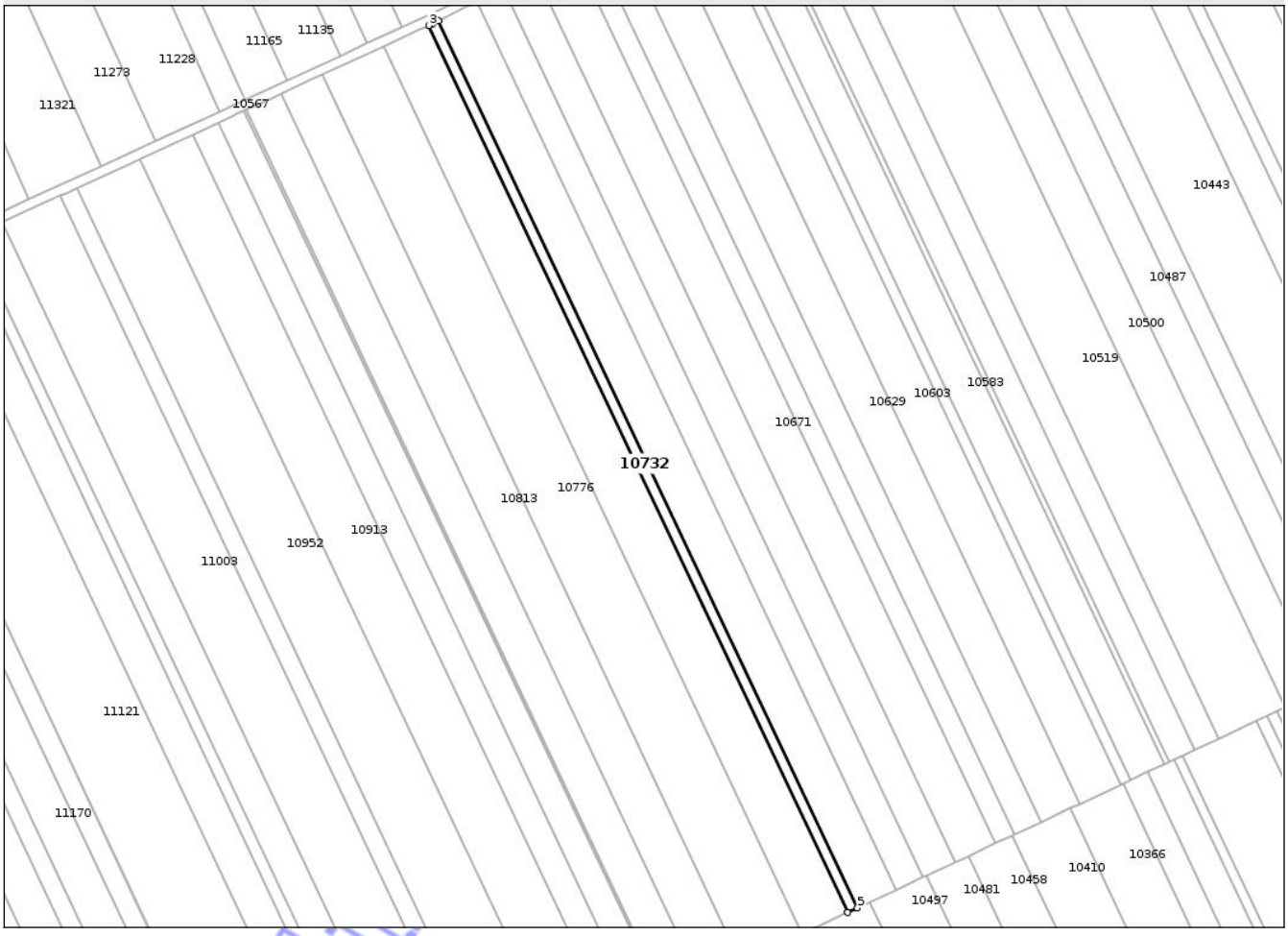

Date referitoare la teren

Crt	Categorie folosinţă	Intra vilan	Suprafaţa (mp)	Tarla	Parcelă	Nr. topo	Observaţii / Referinţe
1	arabil	NU	1.900	13	40	-	

Lungime Segmente
1) Valorile lungimilor segmentelor sunt obţinute din proiecţie în plan.

Punct început	X / Y	Punct sfârşit	X / Y	Lungime segment (** (m)
1	506.490,593 276.744,773	2	506.488,132 276.743,57	2.739
2	506.488,132 276.743,57	3	506.486,467 276.742,802	1.834
3	506.486,467 276.742,802	4	506.664,056 276.367,156	415.509
4	506.664,056 276.367,156	5	506.668,2 276.369,091	4.574
5	506.668,2 276.369,091	1	506.490,593 276.744,773	415.549

Document care conţine date cu caracter personal, protejat de prevederile Regulamentului (UE) nr. 679/2016 şi Legii 190/2018

**** Lungimile segmentelor sunt determinate în planul de proiecţie Stereo 70 şi sunt rotunjite la 1 milimetru.**
***** Distanţa dintre puncte este formată din segmente cumulate ce sunt mai mici decât valoarea 1 milimetru.**

Neutilizabil in circuitul civil

DATE DESPRE IMOBILUL NR. 10733

Oficiul de Cadastru şi Publicitate Imobiliară TELEORMAN
Biroul de Cadastru şi Publicitate Imobiliară Alexandria

A. Partea I. Descrierea imobilului

TEREN Extravilan

Adresa: Jud. Teleorman

Nr. Crt	Nr cadastral Nr. topografic	Suprafaţa* (mp)	Observaţii / Referinţe
A1		2.500	Sector cadastral:6 Teren neimprejmuit;

B. Partea II. Proprietari şi acte

Inscrieri privitoare la dreptul de proprietate şi alte drepturi reale		Referinţe
/		
Act Administrativ nr. 53-01001, din 16/05/1996 emis de CJSDPAT TELEORMAN;		
B1	Intabulare, drept de PROPRIETATE, dobandit prin Reconstituire, cota actuala 1/1, cota initiala 1/1	A1
	1) **PETRUŞ IOANA**	

C. Partea III. SARCINI .

Inscrieri privind dezmembramintele dreptului de proprietate, drepturi reale de garanţie şi sarcini	Referinţe
NU SUNT	

Neutilizabil în circuitul civil

Anexa Nr. 1 La Partea I

Teren

Nr cadastral	Suprafaţa (mp)*	Observaţii / Referinţe
	2.500	

* Suprafaţa este determinată in planul de proiecţie Stereo 70.

DETALII LINIARE IMOBIL



Date referitoare la teren

Crt	Categorie folosinţă	Intra vilan	Suprafaţa (mp)	Tarla	Parcelă	Nr. topo	Observaţii / Referinţe
1	arabil	NU	2.500	40	77	-	

Lungime Segmente

1) Valorile lungimilor segmentelor sunt obţinute din proiecţie în plan.

Punct început	X / Y	Punct sfârşit	X / Y	Lungime segment (** (m)
1	506.445,925 284.417,024	2	506.704,988 284.292,53	287.424
2	506.704,988 284.292,53	3	506.709,52 284.299,988	8.727
3	506.709,52 284.299,988	4	506.449,676 284.424,857	288.29
4	506.449,676 284.424,857	1	506.445,925 284.417,024	8.685

**** Lungimile segmentelor sunt determinate în planul de proiecţie Stereo 70 şi sunt rotunjite la 1 milimetru.**

Document care conţine date cu caracter personal, protejat de prevederile Regulamentului (UE) nr. 679/2016 şi Legii 190/2018

***** Distanţa dintre puncte este formată din segmente cumulate ce sunt mai mici decât valoarea 1 milimetru.**

Neutilizabil in circuitul civil

DATE DESPRE IMOBILUL NR. 10734

Oficiul de Cadastru şi Publicitate Imobiliară TELEORMAN
Biroul de Cadastru şi Publicitate Imobiliară Alexandria

A. Partea I. Descrierea imobilului

TEREN Extravilan

Adresa: Jud. Teleorman

Nr. Crt	Nr cadastral Nr. topografic	Suprafaţa* (mp)	Observaţii / Referinţe
A1	22766	2.500	Sector cadastral:6 Teren neimprejmuit;

B. Partea II. Proprietari şi acte

Inscrieri privitoare la dreptul de proprietate şi alte drepturi reale		Referinţe
73114 / 30/08/2023		
Act Notarial nr. 19, din 06/04/2023 emis de BIN STOICA ANDREI (CERTIFICAT MOSTENITOR);		
B1	Intabulare, drept de PROPRIETATE, cu titlu de moștenire, bun propriu, dobandit prin Succesiune, cota actuala 1/1, cota initiala 1/1	A1
	1) **GANEA FLORIAN**	

C. Partea III. SARCINI .

Inscrieri privind dezmembramintele dreptului de proprietate, drepturi reale de garanţie şi sarcini	Referinţe
NU SUNT	

Neutilizabil în circuitul civil

Anexa Nr. 1 La Partea I

Teren

Nr cadastral	Suprafaţa (mp)*	Observaţii / Referinţe
22766	2.500	

* Suprafaţa este determinată in planul de proiecţie Stereo 70.

DETALII LINIARE IMOBIL

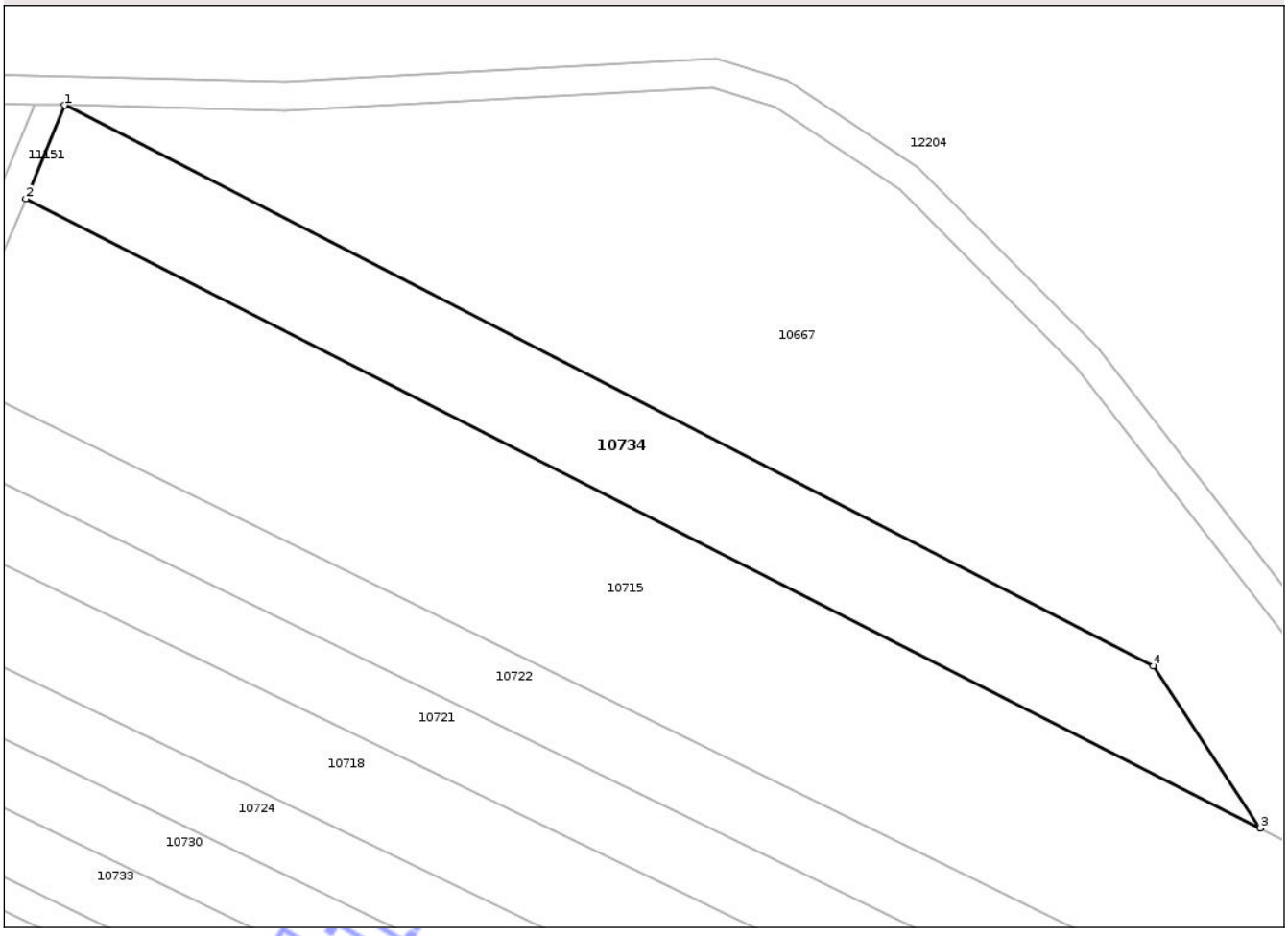

Date referitoare la teren

Crt	Categorie folosinţă	Intra vilan	Suprafaţa (mp)	Tarla	Parcelă	Nr. topo	Observaţii / Referinţe
1	arabil	NU	2.500	40	84	-	

Lungime Segmente

1) Valorile lungimilor segmentelor sunt obţinute din proiecţie în plan.

Punct început	X / Y	Punct sfârşit	X / Y	Lungime segment (** (m)
1	506.488,412 284.508,436	2	506.482,973 284.495,364	14.158
2	506.482,973 284.495,364	3	506.655,463 284.407,554	193.555
3	506.655,463 284.407,554	4	506.640,514 284.430,16	27.102
4	506.640,514 284.430,16	1	506.488,412 284.508,436	171.062

**** Lungimile segmentelor sunt determinate în planul de proiecţie Stereo 70 şi sunt rotunjite la 1 milimetru.**

Document care conţine date cu caracter personal, protejat de prevederile Regulamentului (UE) nr. 679/2016 şi Legii 190/2018

***** Distanţa dintre puncte este formată din segmente cumulate ce sunt mai mici decât valoarea 1 milimetru.**

Neutilizabil in circuitul civil

DATE DESPRE IMOBILUL NR. 10735

Oficiul de Cadastru şi Publicitate Imobiliară TELEORMAN
Biroul de Cadastru şi Publicitate Imobiliară Alexandria

A. Partea I. Descrierea imobilului

TEREN Extravilan

Adresa: Jud. Teleorman

Nr. Crt	Nr cadastral Nr. topografic	Suprafaţa* (mp)	Observaţii / Referinţe
A1		1.200	Sector cadastral:6 Teren neimprejmuit;

B. Partea II. Proprietari şi acte

Inscrieri privitoare la dreptul de proprietate şi alte drepturi reale		Referinţe
/		
Act Administrativ nr. 53-01734, din 28/05/1997 emis de CJSDPAT TELEORMAN;		
B1	Intabulare, drept de PROPRIETATE, dobandit prin Reconstituire, cota actuala 1/1, cota initiala 1/1	A1
	1) **ŢIGĂNAŞU F. FLOREA**	

C. Partea III. SARCINI .

Inscrieri privind dezmembramintele dreptului de proprietate, drepturi reale de garanţie şi sarcini	Referinţe
NU SUNT	

Neutilizabil în circuitul civil

Anexa Nr. 1 La Partea I

Teren

Nr cadastral	Suprafaţa (mp)*	Observaţii / Referinţe
	1.200	

* Suprafaţa este determinată in planul de proiecţie Stereo 70.

DETALII LINIARE IMOBIL

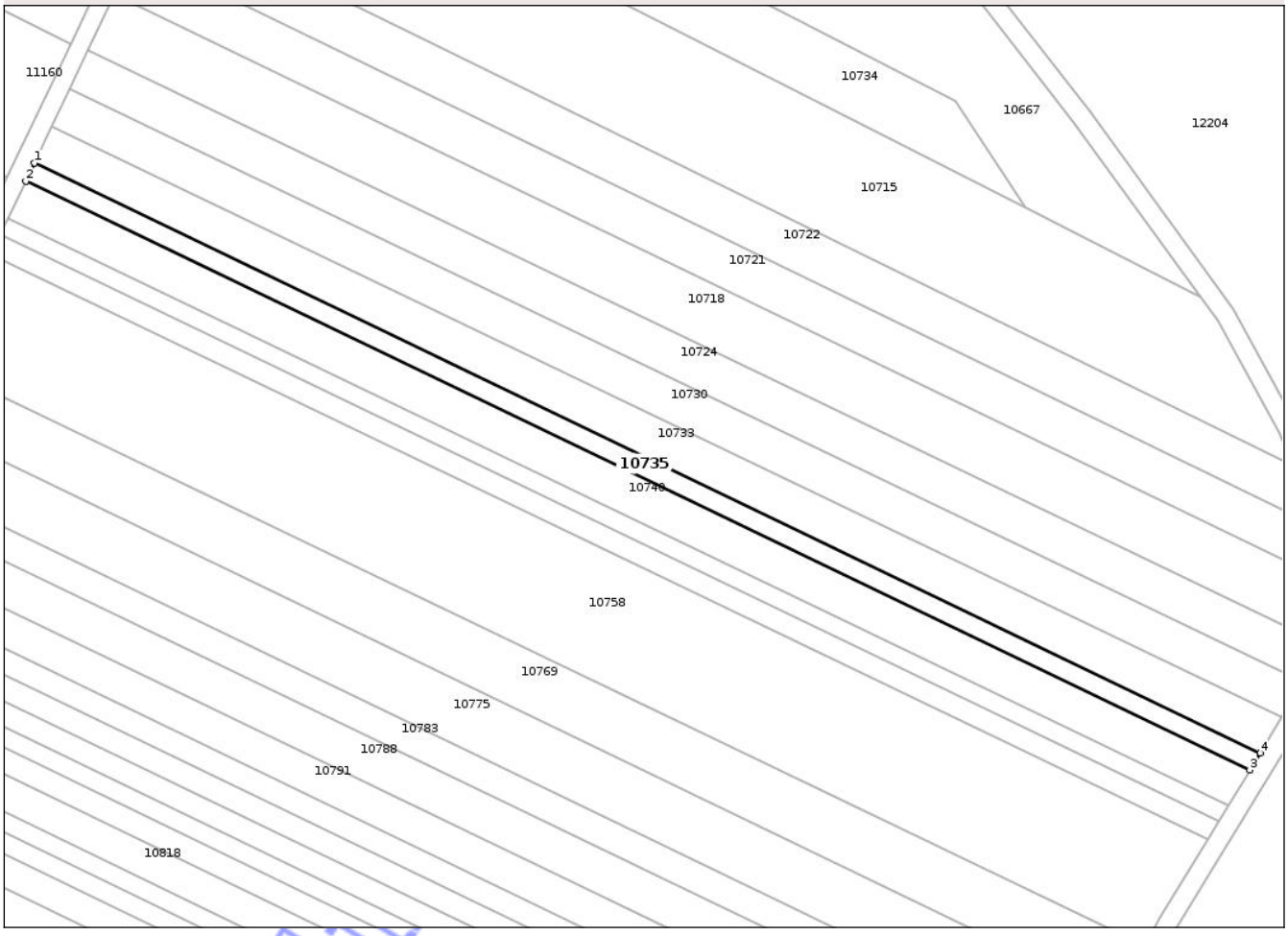

Date referitoare la teren

Crt	Categorie folosinţă	Intra vilan	Suprafaţa (mp)	Tarla	Parcelă	Nr. topo	Observaţii / Referinţe
1	arabil	NU	1.200	40	76	-	identic cu parcela 77

Lungime Segmente

1) Valorile lungimilor segmentelor sunt obţinute din proiecţie în plan.

Punct început	X / Y	Punct sfârşit	X / Y	Lungime segment (** (m)
1	506.445,925 284.417,024	2	506.444,12 284.413,256	4.178
2	506.444,12 284.413,256	3	506.702,808 284.288,942	287.008
3	506.702,808 284.288,942	4	506.704,988 284.292,53	4.198
4	506.704,988 284.292,53	1	506.445,925 284.417,024	287.424

**** Lungimile segmentelor sunt determinate în planul de proiecţie Stereo 70 şi sunt rotunjite la 1 milimetru.**

Document care conţine date cu caracter personal, protejat de prevederile Regulamentului (UE) nr. 679/2016 şi Legii 190/2018

***** Distanţa dintre puncte este formată din segmente cumulate ce sunt mai mici decât valoarea 1 milimetru.**

Neutilizabil in circuitul civil

DATE DESPRE IMOBILUL NR. 10736

Oficiul de Cadastru şi Publicitate Imobiliară TELEORMAN
Biroul de Cadastru şi Publicitate Imobiliară Alexandria

A. Partea I. Descrierea imobilului

TEREN Extravilan

Adresa: Jud. Teleorman

Nr. Crt	Nr cadastral Nr. topografic	Suprafaţa* (mp)	Observaţii / Referinţe
A1		18.100	Sector cadastral:25 Teren neimprejmuit;

B. Partea II. Proprietari şi acte

Inscrieri privitoare la dreptul de proprietate şi alte drepturi reale		Referinţe
/		
Act Administrativ nr. 53-01450, din 03/12/1996 emis de CJSDPAT TELEORMAN;		
B1	Intabulare, drept de PROPRIETATE, dobandit prin Reconstituire, cota actuala 1/1, cota initiala 1/1	A1
	1) **TIU DUMITRU** DEFUNCT:Da	

C. Partea III. SARCINI .

Inscrieri privind dezmembramintele dreptului de proprietate, drepturi reale de garanţie şi sarcini	Referinţe
NU SUNT	

Neutilizabil în circuitul civil

Anexa Nr. 1 La Partea I

Teren

Nr cadastral	Suprafaţa (mp)*	Observaţii / Referinţe
	18.100	

* Suprafaţa este determinată in planul de proiecţie Stereo 70.

DETALII LINIARE IMOBIL

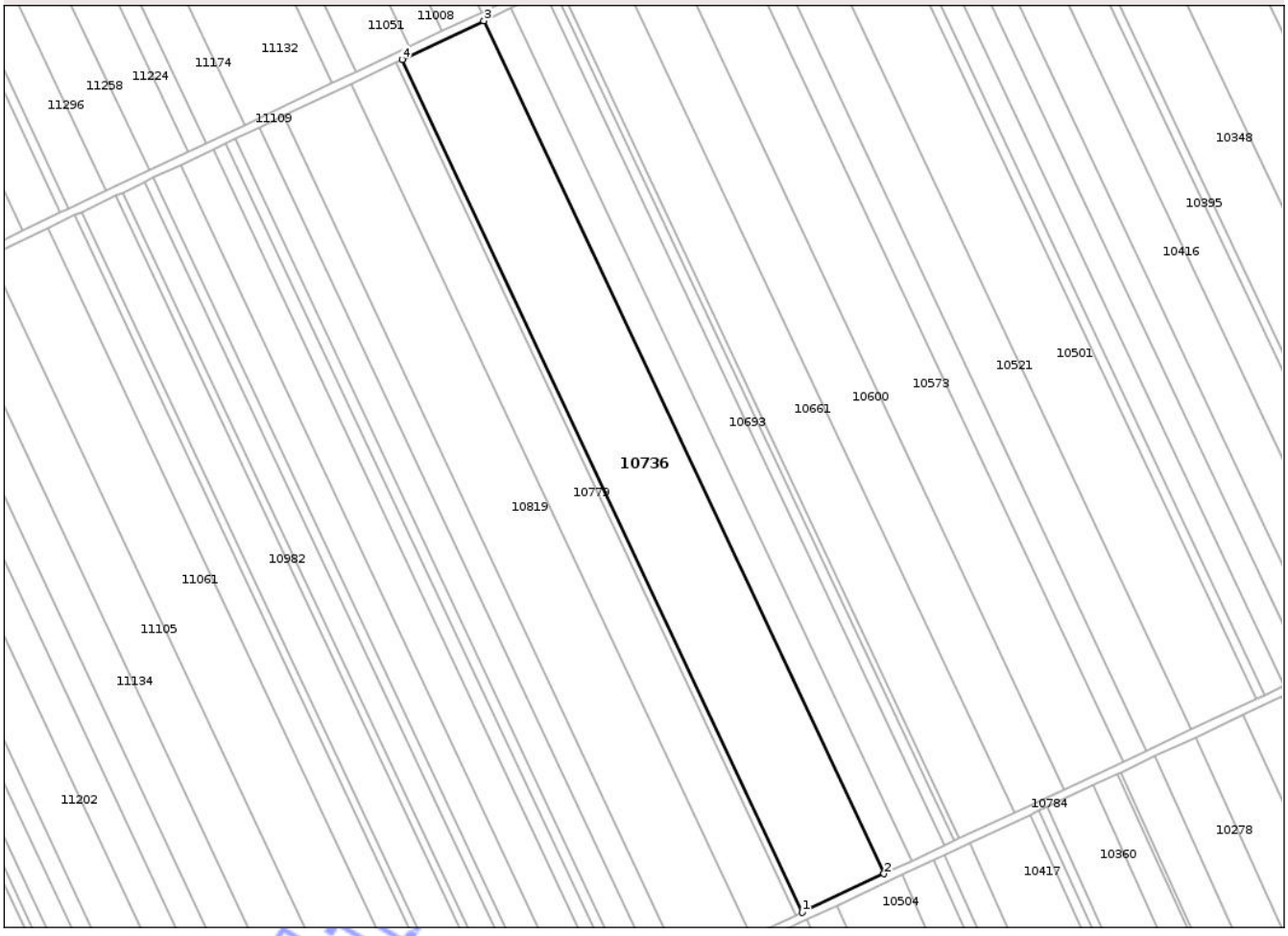

Date referitoare la teren

Crt	Categorie folosinţă	Intra vilan	Suprafaţa (mp)	Tarla	Parcelă	Nr. topo	Observaţii / Referinţe
1	arabil	NU	18.100	12/1	63	-	

Lungime Segmente

1) Valorile lungimilor segmentelor sunt obţinute din proiecţie în plan.

Punct început	X / Y	Punct sfârşit	X / Y	Lungime segment (** (m)
1	506.658,146 277.276,75	2	506.695,951 277.294,482	41.757
2	506.695,951 277.294,482	3	506.511,603 277.686,915	433.576
3	506.511,603 277.686,915	4	506.473,888 277.668,995	41.756
4	506.473,888 277.668,995	1	506.658,146 277.276,75	433.367

**** Lungimile segmentelor sunt determinate în planul de proiecţie Stereo 70 şi sunt rotunjite la 1 milimetru.**

Document care conţine date cu caracter personal, protejat de prevederile Regulamentului (UE) nr. 679/2016 şi Legii 190/2018

***** Distanţa dintre puncte este formată din segmente cumulate ce sunt mai mici decât valoarea 1 milimetru.**

Neutilizabil in circuitul civil

DATE DESPRE IMOBILUL NR. 10737

Oficiul de Cadastru şi Publicitate Imobiliară TELEORMAN
Biroul de Cadastru şi Publicitate Imobiliară Alexandria

A. Partea I. Descrierea imobilului

TEREN Extravilan

Adresa: Jud. Teleorman

Nr. Crt	Nr cadastral Nr. topografic	Suprafaţa* (mp)	Observaţii / Referinţe
A1		1	Sector cadastral:25 Teren neimprejmuit;

Construcţii

Crt	Nr cadastral Nr. topografic	Adresa	Observaţii / Referinţe
A1.1		Jud. Teleorman	Nr. niveluri:1; S. construita la sol:1 mp; S. construita desfasurata:1.44 mp; STÂLP

B. Partea II. Proprietari şi acte

Inscrieri privitoare la dreptul de proprietate şi alte drepturi reale		Referinţe
/		
Act Administrativ nr. 9558, din 15/12/2025 emis de PRIMĂRIA COMUNEI PERETU;		
B1	Inscrierea posesiei, drept de PROPRIETATE, dobandit prin Lege, cota actuala 1/1, cota initiala 1/1	A1, A1.1
	1) **NEIDENTIFICAT NEIDENTIFICAT**	
Act Normativ nr. 7, din 13/03/1996 emis de PARLAMENTUL ROMÂNIEI (.art.13);		
B2	Se notează mențiunea proprietar neidentificat	A1, A1.1

C. Partea III. SARCINI .

Inscrieri privind dezmembramintele dreptului de proprietate, drepturi reale de garanţie şi sarcini	Referinţe
NU SUNT	

Neutilizabil în circuitul civil

Anexa Nr. 1 La Partea I

Teren

Nr cadastral	Suprafaţa (mp)*	Observaţii / Referinţe
	1	

* Suprafaţa este determinată in planul de proiecţie Stereo 70.

DETALII LINIARE IMOBIL



Date referitoare la teren

Crt	Categorie folosinţă	Intra vilan	Suprafaţa (mp)	Tarla	Parcelă	Nr. topo	Observaţii / Referinţe
1	curti constructii	NU	1	12	67/1	-	

Date referitoare la construcţii

Crt	Număr	Destinaţie construcţie	Supraf. (mp)	Situaţie juridică	Observaţii / Referinţe
A1.1		constructii industriale si edilitare	1	Cu acte	Nr. niveluri:1; S. construita la sol:1 mp; S. construita desfasurata:1.44 mp; STÂLP

Lungime Segmente
1) Valorile lungimilor segmentelor sunt obţinute din proiecţie în plan.

Punct început	X / Y	Punct sfârşit	X / Y	Lungime segment (** (m)
1	506.573,436 278.553,767	2	506.572,236 278.553,767	1.2
2	506.572,236 278.553,767	3	506.572,236 278.552,567	1.2
3	506.572,236 278.552,567	4	506.573,436 278.552,567	1.2

Document care conţine date cu caracter personal, protejat de prevederile Regulamentului (UE) nr. 679/2016 şi Legii 190/2018

Punct început	X / Y	Punct sfârşit	X / Y	Lungime segment (** (m)
4	506.573,436 278.552,567	1	506.573,436 278.553,767	1.2

** Lungimile segmentelor sunt determinate în planul de proiecţie Stereo 70 şi sunt rotunjite la 1 milimetru.
*** Distanţa dintre puncte este formată din segmente cumulate ce sunt mai mici decât valoarea 1 milimetru.

Neutilizabil in circuitul civil

DATE DESPRE IMOBILUL NR. 10738

Oficiul de Cadastru şi Publicitate Imobiliară TELEORMAN
Biroul de Cadastru şi Publicitate Imobiliară Alexandria

A. Partea I. Descrierea imobilului

TEREN Extravilan

Adresa: Jud. Teleorman

Nr. Crt	Nr cadastral Nr. topografic	Suprafaţa* (mp)	Observaţii / Referinţe
A1		Din acte: 1.800 Masurata: 1.275	Sector cadastral:6 Teren neimprejmuit;

B. Partea II. Proprietari şi acte

Inscrieri privitoare la dreptul de proprietate şi alte drepturi reale		Referinţe
/		
Act Administrativ nr. 5300562, din 22/11/1994 emis de CJSDPAT TELEORMAN;		
B1	Intabulare, drept de PROPRIETATE, dobandit prin Reconstituire, cota actuala 1/1, cota initiala 1/1	A1
	1) **IONESCU ION**	

C. Partea III. SARCINI .

Inscrieri privind dezmembramintele dreptului de proprietate, drepturi reale de garanţie şi sarcini	Referinţe
NU SUNT	

Neutilizabil în circuitul civil

Anexa Nr. 1 La Partea I

Teren

Nr cadastral	Suprafaţa (mp)*	Observaţii / Referinţe
	Din acte: 1.800 Masurata: 1.275	

* Suprafaţa este determinată in planul de proiecţie Stereo 70.

DETALII LINIARE IMOBIL

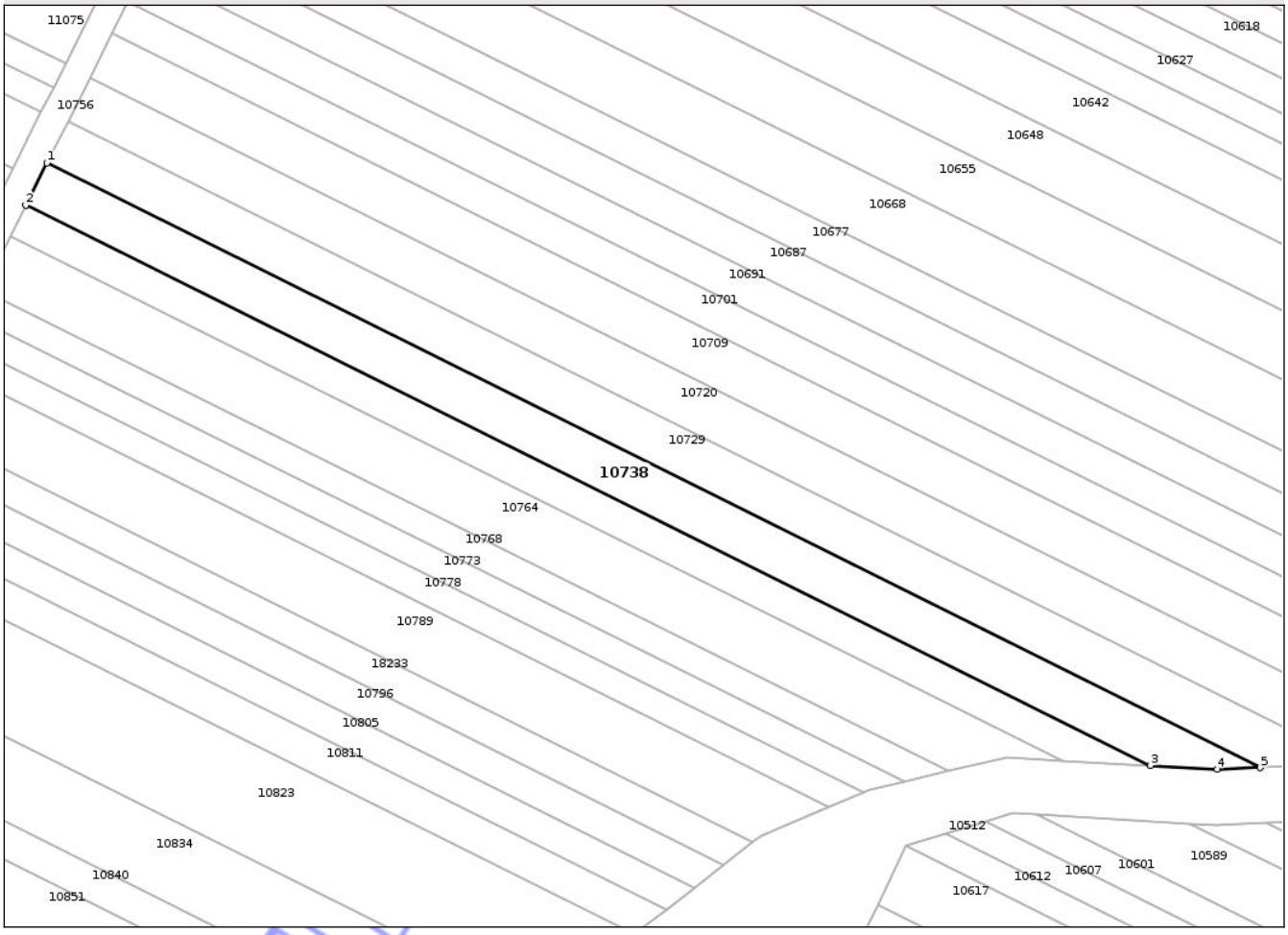

Date referitoare la teren

Crt	Categorie folosinţă	Intra vilan	Suprafaţa (mp)	Tarla	Parcelă	Nr. topo	Observaţii / Referinţe
1	arabil	NU	1.275	41	25	-	Imobilul este despărțit de neproductiv. Diferența de suprafață se regăsește la ID 10570.

Lungime Segmente

1) Valorile lungimilor segmentelor sunt obţinute din proiecţie în plan.

Punct început	X / Y	Punct sfârşit	X / Y	Lungime segment (** (m)
1	506.492,862 283.864,799	2	506.489,831 283.858,743	6.772
2	506.489,831 283.858,743	3	506.651,535 283.778,167	180.667
3	506.651,535 283.778,167	4	506.661,149 283.777,627	9.629
4	506.661,149 283.777,627	5	506.667,351 283.777,853	6.206

Document care conține date cu caracter personal, protejat de prevederile Regulamentului (UE) nr. 679/2016 și Legii 190/2018

Punct început	X / Y	Punct sfârşit	X / Y	Lungime segment (** (m)
5	506.667,351 283.777,853	1	506.492,862 283.864,799	194.951

** Lungimile segmentelor sunt determinate în planul de proiecţie Stereo 70 şi sunt rotunjite la 1 milimetru.
*** Distanţa dintre puncte este formată din segmente cumulate ce sunt mai mici decât valoarea 1 milimetru.

Neutilizabil in circuitul civil

DATE DESPRE IMOBILUL NR. 10739

Oficiul de Cadastru şi Publicitate Imobiliară TELEORMAN
Biroul de Cadastru şi Publicitate Imobiliară Alexandria

A. Partea I. Descrierea imobilului

TEREN Extravilan

Adresa: Jud. Teleorman

Nr. Crt	Nr cadastral Nr. topografic	Suprafaţa* (mp)	Observaţii / Referinţe
A1		10	Sector cadastral:10 Teren neimprejmuit;

B. Partea II. Proprietari şi acte

Inscrieri privitoare la dreptul de proprietate şi alte drepturi reale		Referinţe
/		
Act Administrativ nr. 6, din 20/06/2005 emis de MINISTERUL ECONOMIEI ȘI COMERȚULUI (act normativ nr. 980 din 16/12/2015 emis de GUVERNUL ROMÂNIEI, act normativ nr.272 din 14/07/1972 emis de PREȘEDINTELE REPUBLICII SOCIALISTE ROMÂNIA);		
B1	Intabulare, drept de PROPRIETATE, domeniu public, dobandit prin Lege, cota actuala 1/1, cota initiala 1/1	A1
	1) **STATUL ROMÂN**, CIF:9999999999999	
B2	Intabulare, drept de CONCESIUNE, pe o perioadă de 49 de ani începând cu data de 20.06.2005	A1
	1) **DISTRIBUȚIE ENERGIE OLTENIA SA**, CIF:14491102	

C. Partea III. SARCINI .

Inscrieri privind dezmembramintele dreptului de proprietate, drepturi reale de garanţie şi sarcini	Referinţe
NU SUNT	

Neutilizabil în circuitul civil

Anexa Nr. 1 La Partea I

Teren

Nr cadastral	Suprafaţa (mp)*	Observaţii / Referinţe
	10	

* Suprafaţa este determinată in planul de proiecţie Stereo 70.

DETALII LINIARE IMOBIL

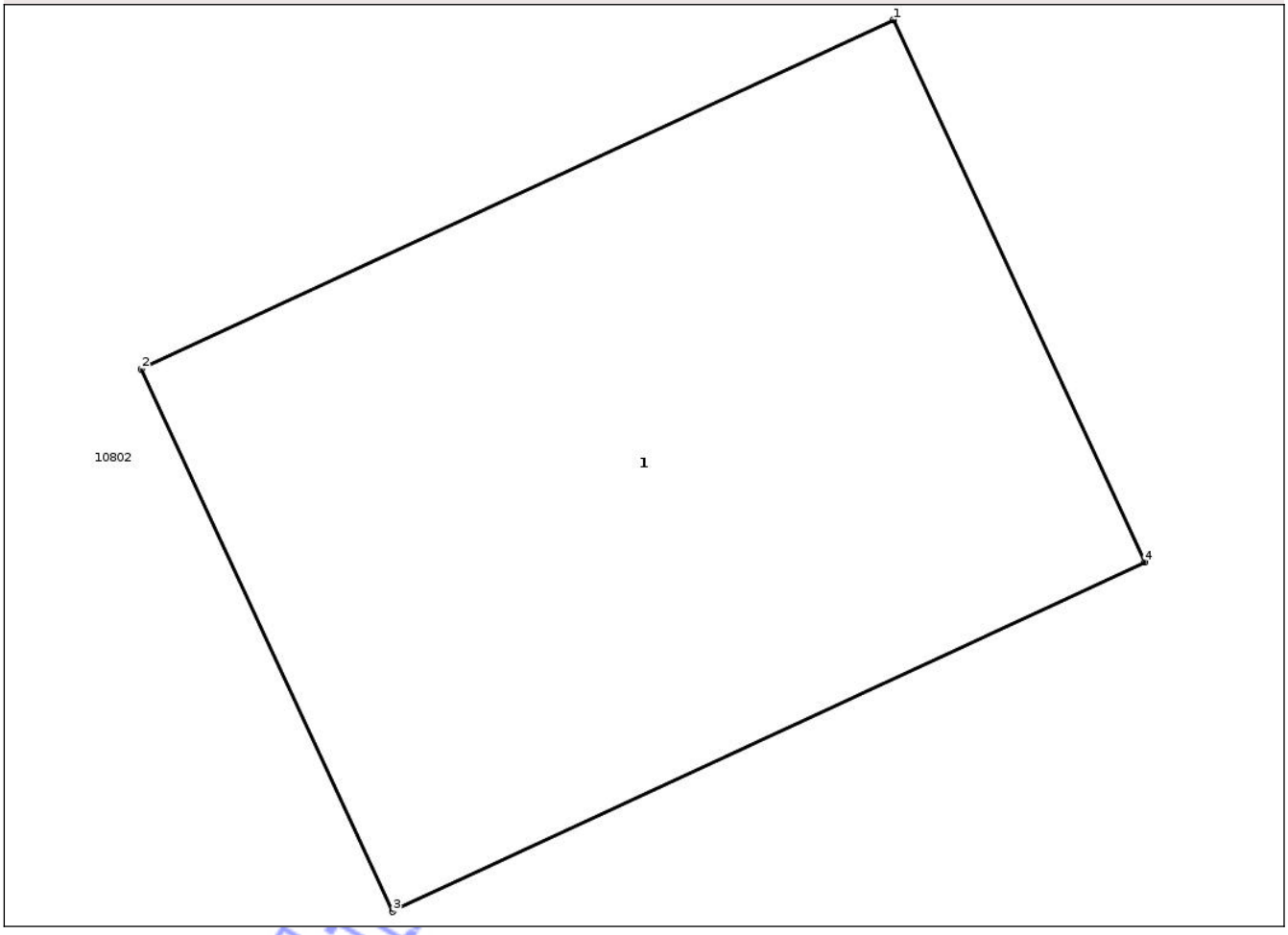

Date referitoare la teren

Crt	Categorie folosinţă	Intra vilan	Suprafaţa (mp)	Tarla	Parcelă	Nr. topo	Observaţii / Referinţe
1	curti constructii	NU	10	7	14/3/2	-	

Date referitoare la construcţii

Crt	Număr	Destinaţie construcţie	Supraf. (mp)	Situaţie juridică	Observaţii / Referinţe
A1.1		constructii industriale si edilitare	10	Fara acte	Nr. niveluri:1; S. construita la sol:10 mp; S. construita desfasurata:10.13 mp; STÂLP nr. 104 LEA 110kV ALEXANDRIA-TRAIANU DC ALEXANDRIA-TRAIANU.

Lungime Segmente
1) Valorile lungimilor segmentelor sunt obţinute din proiecţie în plan.

Punct început	X / Y	Punct sfârşit	X / Y	Lungime segment (** (m)
1	506.572,158 281.706,171	2	506.568,756 281.704,593	3.75
2	506.568,756 281.704,593	3	506.569,892 281.702,144	2.7
3	506.569,892 281.702,144	4	506.573,294 281.703,721	3.75

Document care conţine date cu caracter personal, protejat de prevederile Regulamentului (UE) nr. 679/2016 şi Legii 190/2018

Punct început	X / Y	Punct sfârşit	X / Y	Lungime segment (** (m)
4	506.573,294 281.703,721	1	506.572,158 281.706,171	2.701

** Lungimile segmentelor sunt determinate în planul de proiecţie Stereo 70 şi sunt rotunjite la 1 milimetru.
*** Distanţa dintre puncte este formată din segmente cumulate ce sunt mai mici decât valoarea 1 milimetru.

Neutilizabil in circuitul civil

DATE DESPRE IMOBILUL NR. 10740

Oficiul de Cadastru şi Publicitate Imobiliară TELEORMAN
Biroul de Cadastru şi Publicitate Imobiliară Alexandria

A. Partea I. Descrierea imobilului

TEREN Extravilan

Adresa: Jud. Teleorman

Nr. Crt	Nr cadastral Nr. topografic	Suprafaţa* (mp)	Observaţii / Referinţe
A1		2.500	Sector cadastral:6 Teren neimprejmuit;

B. Partea II. Proprietari şi acte

Inscrieri privitoare la dreptul de proprietate şi alte drepturi reale		Referinţe
/		
Act Notarial nr. 75, din 12/03/2020 emis de BIN MORCOV TAMARA;		
B1	Intabulare, drept de PROPRIETATE, cu titlu de moștenire, bun propriu, dobandit prin Succesiune, cota actuala 1/1, cota initiala 1/1	A1
	1) **TIGĂNAŞU SANDU-IULIAN**	

C. Partea III. SARCINI .

Inscrieri privind dezmembramintele dreptului de proprietate, drepturi reale de garanţie şi sarcini	Referinţe
NU SUNT	

Neutilizabil în circuitul civil

Anexa Nr. 1 La Partea I

Teren

Nr cadastral	Suprafaţa (mp)*	Observaţii / Referinţe
	2.500	

* Suprafaţa este determinată in planul de proiecţie Stereo 70.

DETALII LINIARE IMOBIL

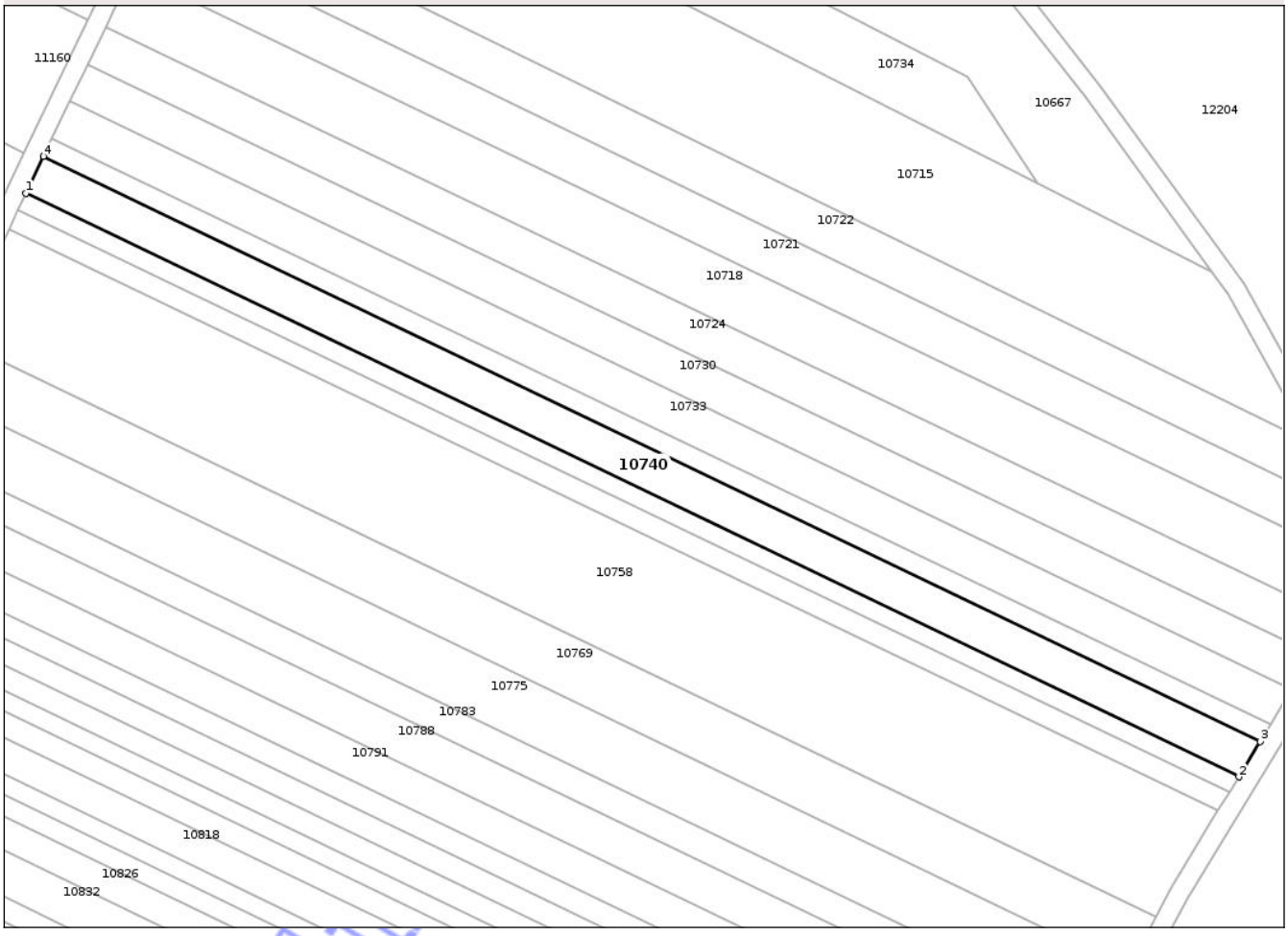

Date referitoare la teren

Crt	Categorie folosinţă	Intra vilan	Suprafaţa (mp)	Tarla	Parcelă	Nr. topo	Observaţii / Referinţe
1	arabil	NU	2.500	40	75	-	

Lungime Segmente

1) Valorile lungimilor segmentelor sunt obţinute din proiecţie în plan.

Punct început	X / Y	Punct sfârşit	X / Y	Lungime segment (** (m)
1	506.440,352 284.405,388	2	506.698,256 284.281,451	286.138
2	506.698,256 284.281,451	3	506.702,808 284.288,942	8.766
3	506.702,808 284.288,942	4	506.444,12 284.413,256	287.008
4	506.444,12 284.413,256	1	506.440,352 284.405,388	8.724

**** Lungimile segmentelor sunt determinate în planul de proiecţie Stereo 70 şi sunt rotunjite la 1 milimetru.**

Document care conţine date cu caracter personal, protejat de prevederile Regulamentului (UE) nr. 679/2016 şi Legii 190/2018

***** Distanţa dintre puncte este formată din segmente cumulate ce sunt mai mici decât valoarea 1 milimetru.**

Neutilizabil in circuitul civil

DATE DESPRE IMOBILUL NR. 10741

Oficiul de Cadastru şi Publicitate Imobiliară TELEORMAN
Biroul de Cadastru şi Publicitate Imobiliară Alexandria

A. Partea I. Descrierea imobilului

TEREN Extravilan

Adresa: Jud. Teleorman

Nr. Crt	Nr cadastral Nr. topografic	Suprafaţa* (mp)	Observaţii / Referinţe
A1		10.100	Sector cadastral:25 Teren neimprejmuit;

B. Partea II. Proprietari şi acte

Inscrieri privitoare la dreptul de proprietate şi alte drepturi reale		Referinţe
/		
Act Administrativ nr. 53-01578, din 27/03/1997 emis de CJSDPAT TELEORMAN;		
B1	Intabulare, drept de PROPRIETATE, dobandit prin Reconstituire, cota actuala 1/1, cota initiala 1/1	A1
	1) **NEGRESCU IOANA** 2) **PURCĂREA ŞTEFAN**	

C. Partea III. SARCINI .

Inscrieri privind dezmembramintele dreptului de proprietate, drepturi reale de garanţie şi sarcini	Referinţe
NU SUNT	

Neutilizabil în circuitul civil

Anexa Nr. 1 La Partea I

Teren

Nr cadastral	Suprafaţa (mp)*	Observaţii / Referinţe
	10.100	

* Suprafaţa este determinată in planul de proiecţie Stereo 70.

DETALII LINIARE IMOBIL

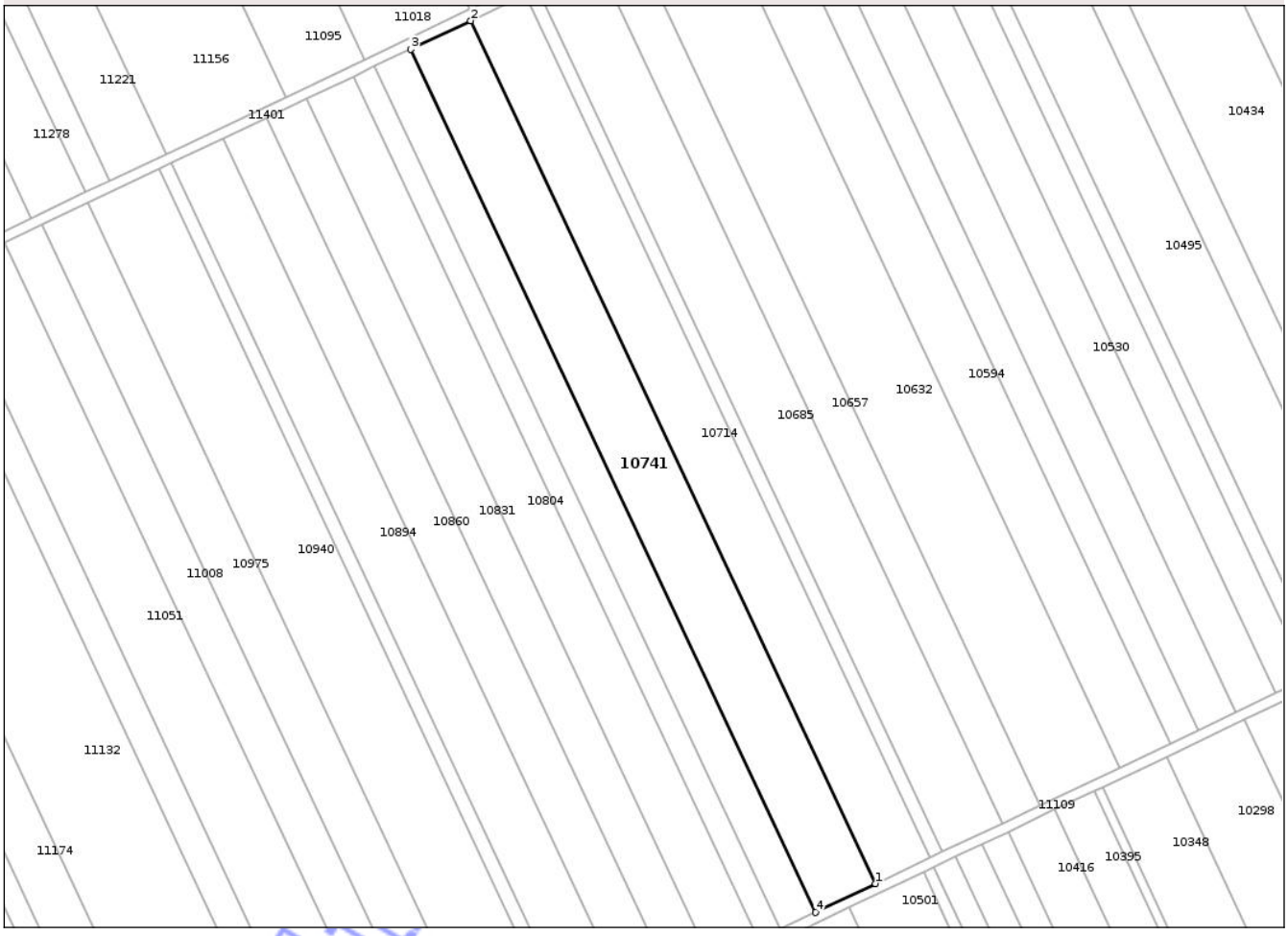

Date referitoare la teren

Crt	Categorie folosinţă	Intra vilan	Suprafaţa (mp)	Tarla	Parcelă	Nr. topo	Observaţii / Referinţe
1	arabil	NU	10.100	12	109	-	

Lungime Segmente

1) Valorile lungimilor segmentelor sunt obţinute din proiecţie în plan.

Punct început	X / Y	Punct sfârşit	X / Y	Lungime segment (** (m)
1	506.663,276 277.763,467	2	506.501,751 278.107,317	379.899
2	506.501,751 278.107,317	3	506.477,738 278.095,907	26.586
3	506.477,738 278.095,907	4	506.639,263 277.752,055	379.901
4	506.639,263 277.752,055	1	506.663,276 277.763,467	26.587

**** Lungimile segmentelor sunt determinate în planul de proiecţie Stereo 70 şi sunt rotunjite la 1 milimetru.**

Document care conţine date cu caracter personal, protejat de prevederile Regulamentului (UE) nr. 679/2016 şi Legii 190/2018

***** Distanţa dintre puncte este formată din segmente cumulate ce sunt mai mici decât valoarea 1 milimetru.**

Neutilizabil in circuitul civil

DATE DESPRE IMOBILUL NR. 10742

Oficiul de Cadastru şi Publicitate Imobiliară TELEORMAN
Biroul de Cadastru şi Publicitate Imobiliară Alexandria

A. Partea I. Descrierea imobilului

TEREN Extravilan

Adresa: Jud. Teleorman

Nr. Crt	Nr cadastral Nr. topografic	Suprafaţa* (mp)	Observaţii / Referinţe
A1		1.100	Sector cadastral:6 Teren neimprejmuit;

B. Partea II. Proprietari şi acte

Inscrieri privitoare la dreptul de proprietate şi alte drepturi reale		Referinţe
/		
Hotarare Judecatoreasca nr. 860, din 09/04/2012 emis de JUDECĂTORIA ROŞIORII DE VEDE-JUDEȚUL TELEORMAN (Dosar nr. 716/292/2012);		
B1	Intabulare, drept de PROPRIETATE, cu titlu de partaj, bun propriu, dobandit prin Hotarare Judecatoreasca, cota actuala 1/1, cota initiala 1/1	A1
	1) **SANDA MARIN**	

C. Partea III. SARCINI .

Inscrieri privind dezmembramintele dreptului de proprietate, drepturi reale de garanţie şi sarcini	Referinţe
NU SUNT	

Neutilizabil în circuitul civil

Anexa Nr. 1 La Partea I

Teren

Nr cadastral	Suprafaţa (mp)*	Observaţii / Referinţe
	1.100	

* Suprafaţa este determinată in planul de proiecţie Stereo 70.

DETALII LINIARE IMOBIL

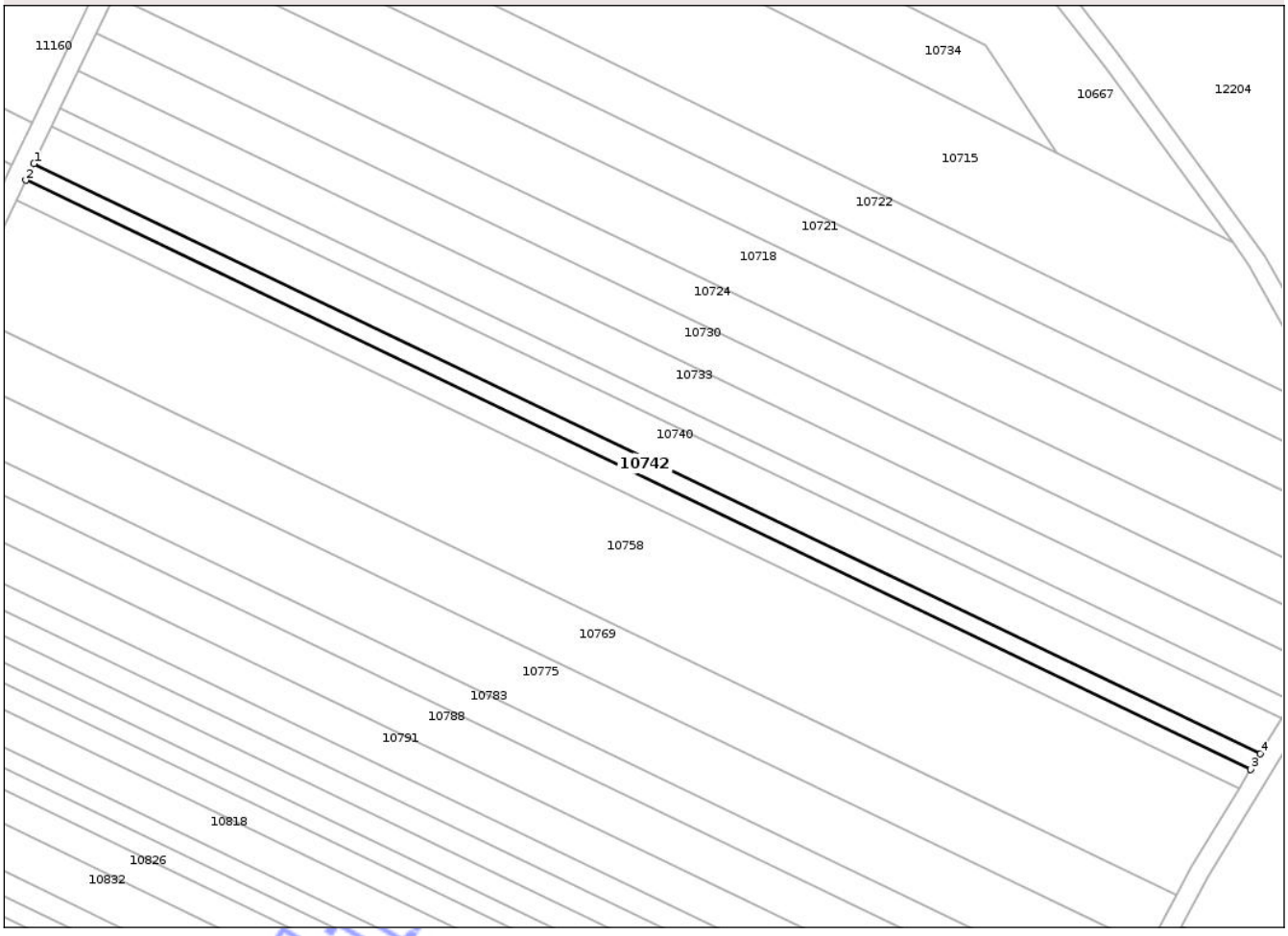

Date referitoare la teren

Crt	Categorie folosinţă	Intra vilan	Suprafaţa (mp)	Tarla	Parcelă	Nr. topo	Observaţii / Referinţe
1	arabil	NU	1.100	40	74	-	

Lungime Segmente

1) Valorile lungimilor segmentelor sunt obţinute din proiecţie în plan.

Punct început	X / Y	Punct sfârşit	X / Y	Lungime segment (** (m)
1	506.440,352 284.405,388	2	506.438,691 284.401,918	3.847
2	506.438,691 284.401,918	3	506.696,249 284.278,147	285.754
3	506.696,249 284.278,147	4	506.698,256 284.281,451	3.866
4	506.698,256 284.281,451	1	506.440,352 284.405,388	286.138

**** Lungimile segmentelor sunt determinate în planul de proiecţie Stereo 70 şi sunt rotunjite la 1 milimetru.**

Document care conţine date cu caracter personal, protejat de prevederile Regulamentului (UE) nr. 679/2016 şi Legii 190/2018

***** Distanţa dintre puncte este formată din segmente cumulate ce sunt mai mici decât valoarea 1 milimetru.**

Neutilizabil in circuitul civil

DATE DESPRE IMOBILUL NR. 10743

Oficiul de Cadastru şi Publicitate Imobiliară TELEORMAN
Biroul de Cadastru şi Publicitate Imobiliară Alexandria

A. Partea I. Descrierea imobilului

TEREN Extravilan

Adresa: Jud. Teleorman

Nr. Crt	Nr cadastral Nr. topografic	Suprafaţa* (mp)	Observaţii / Referinţe
A1		13.500	Sector cadastral:25 Teren neimprejmuit;

B. Partea II. Proprietari şi acte

Inscrieri privitoare la dreptul de proprietate şi alte drepturi reale		Referinţe
/		
Act Administrativ nr. 5302341, din 06/12/2002 emis de CJSDPAT TELEORMAN;		
B1	Intabulare, drept de PROPRIETATE, dobandit prin Reconstituire, cota actuala 1/1, cota initiala 1/1	A1
	1) **NEGRESCU VIORICA**	

C. Partea III. SARCINI .

Inscrieri privind dezmembramintele dreptului de proprietate, drepturi reale de garanţie şi sarcini	Referinţe
NU SUNT	

Neutilizabil în circuitul civil

Anexa Nr. 1 La Partea I

Teren

Nr cadastral	Suprafaţa (mp)*	Observaţii / Referinţe
	13.500	

* Suprafaţa este determinată in planul de proiecţie Stereo 70.

DETALII LINIARE IMOBIL

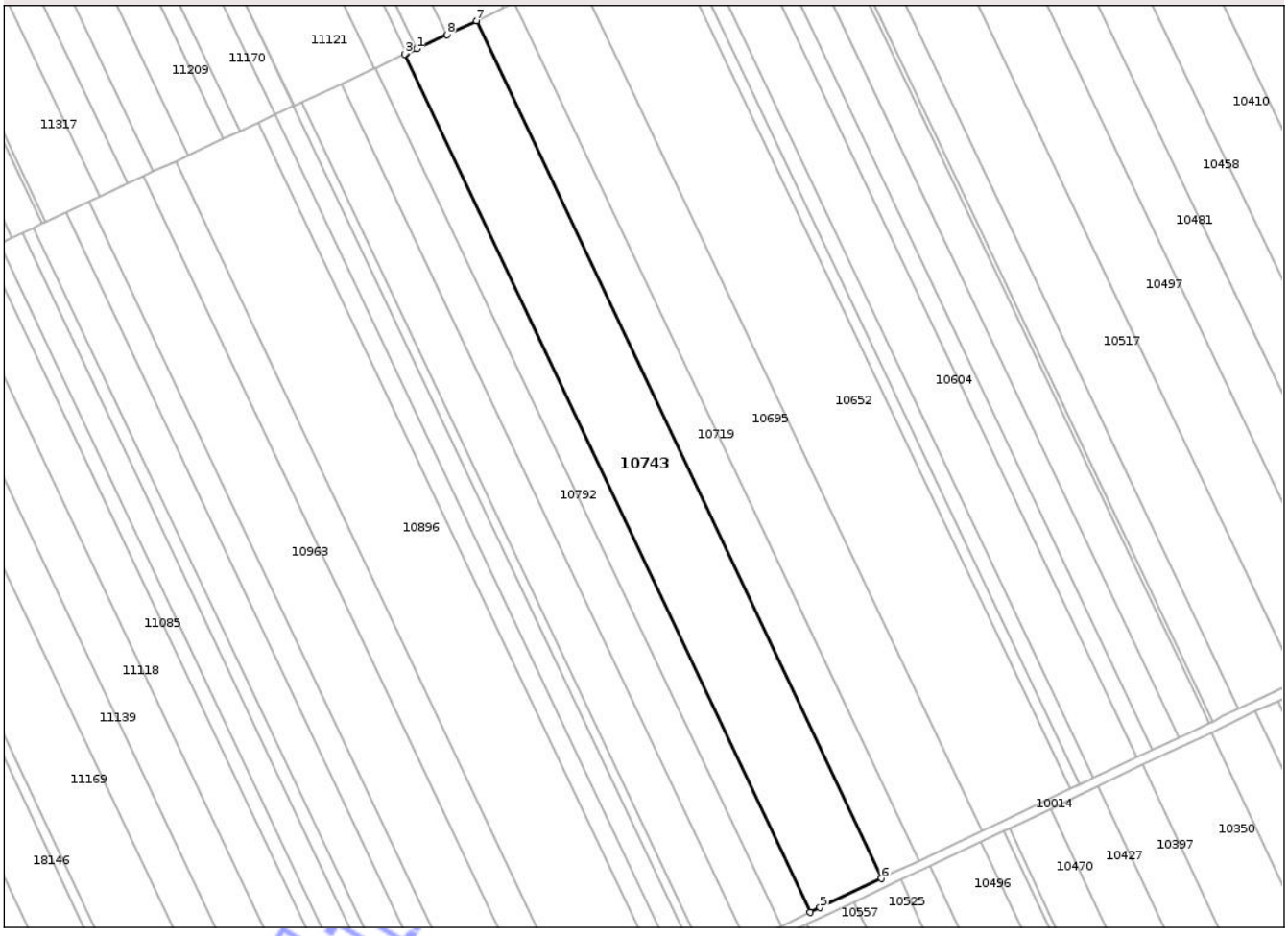

Date referitoare la teren

Crt	Categorie folosinţă	Intra vilan	Suprafaţa (mp)	Tarla	Parcelă	Nr. topo	Observaţii / Referinţe
1	arabil	NU	13.500	13	177	-	

Lungime Segmente
1) Valorile lungimilor segmentelor sunt obţinute din proiecţie în plan.

Punct început	X / Y	Punct sfârşit	X / Y	Lungime segment (** (m)
1	506.470,839 276.276,955	2	506.466,486 276.274,923	4.804
2	506.466,486 276.274,923	3	506.465,853 276.274,628	0.698
3	506.465,853 276.274,628	4	506.637,971 275.910,555	402.708
4	506.637,971 275.910,555	5	506.642,221 275.912,569	4.703
5	506.642,221 275.912,569	6	506.668,273 275.924,912	28.828

Document care conţine date cu caracter personal, protejat de prevederile Regulamentului (UE) nr. 679/2016 şi Legii 190/2018

Punct început	X / Y	Punct sfârşit	X / Y	Lungime segment (** (m)
6	506.668,273 275.924,912	7	506.496,237 276.288,812	402.517
7	506.496,237 276.288,812	8	506.483,679 276.282,949	13.859
8	506.483,679 276.282,949	1	506.470,839 276.276,955	14.17

**** Lungimile segmentelor sunt determinate în planul de proiecţie Stereo 70 şi sunt rotunjite la 1 milimetru.**
***** Distanţa dintre puncte este formată din segmente cumulate ce sunt mai mici decât valoarea 1 milimetru.**

Neutilizabil in circuitul civil

DATE DESPRE IMOBILUL NR. 10744

Oficiul de Cadastru şi Publicitate Imobiliară TELEORMAN
Biroul de Cadastru şi Publicitate Imobiliară Alexandria

A. Partea I. Descrierea imobilului

TEREN Extravilan

Adresa: Jud. Teleorman

Nr. Crt	Nr cadastral Nr. topografic	Suprafaţa* (mp)	Observaţii / Referinţe
A1		9.200	Sector cadastral:25 Teren neimprejmuit;

B. Partea II. Proprietari şi acte

Inscrieri privitoare la dreptul de proprietate şi alte drepturi reale		Referinţe
/		
Act Administrativ nr. 5301142, din 13/06/1996 emis de CJSDPAT TELEORMAN;		
B1	Intabulare, drept de PROPRIETATE, dobandit prin Reconstituire, cota actuala 1/1, cota initiala 1/1	A1
	1) **IAURUM GHEORGHE** 2) **ALMĂJANU VETA**	

C. Partea III. SARCINI .

Inscrieri privind dezmembramintele dreptului de proprietate, drepturi reale de garanţie şi sarcini	Referinţe
NU SUNT	

Neutilizabil în circuitul civil

Anexa Nr. 1 La Partea I

Teren

Nr cadastral	Suprafaţa (mp)*	Observaţii / Referinţe
	9.200	

* Suprafaţa este determinată in planul de proiecţie Stereo 70.

DETALII LINIARE IMOBIL

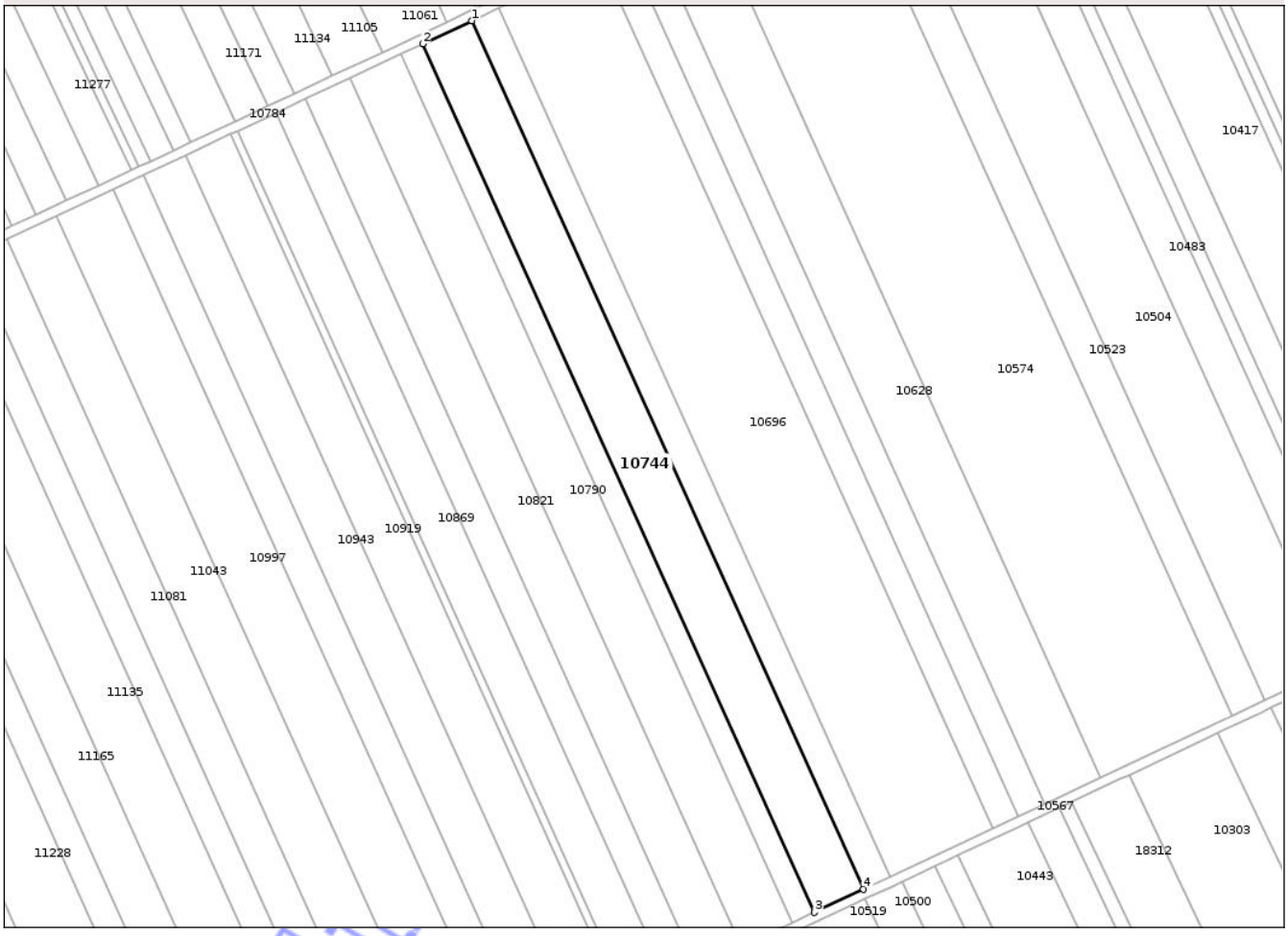

Date referitoare la teren

Crt	Categorie folosinţă	Intra vilan	Suprafaţa (mp)	Tarla	Parcelă	Nr. topo	Observaţii / Referinţe
1	arabil	NU	9.200	12/1	149	-	identic cu tarla 2/1

Lungime Segmente

1) Valorile lungimilor segmentelor sunt obţinute din proiecţie în plan.

Punct început	X / Y	Punct sfârşit	X / Y	Lungime segment (** (m)
1	506.505,416 277.200,697	2	506.484,615 277.190,941	22.975
2	506.484,615 277.190,941	3	506.649,413 276.825,952	400.469
3	506.649,413 276.825,952	4	506.670,211 276.835,716	22.976
4	506.670,211 276.835,716	1	506.505,416 277.200,697	400.46

**** Lungimile segmentelor sunt determinate în planul de proiecţie Stereo 70 şi sunt rotunjite la 1 milimetru.**

Document care conţine date cu caracter personal, protejat de prevederile Regulamentului (UE) nr. 679/2016 şi Legii 190/2018

***** Distanţa dintre puncte este formată din segmente cumulate ce sunt mai mici decât valoarea 1 milimetru.**

Neutilizabil in circuitul civil

DATE DESPRE IMOBILUL NR. 10745

Oficiul de Cadastru şi Publicitate Imobiliară TELEORMAN
Biroul de Cadastru şi Publicitate Imobiliară Alexandria

A. Partea I. Descrierea imobilului

TEREN Extravilan

Adresa: Jud. Teleorman

Nr. Crt	Nr cadastral Nr. topografic	Suprafaţa* (mp)	Observaţii / Referinţe
A1		Din acte: 13.000 Masurata: 104	Sector cadastral:24 Teren neimprejmuit;

B. Partea II. Proprietari şi acte

Inscrieri privitoare la dreptul de proprietate şi alte drepturi reale		Referinţe
/		
Hotarare Judecatoreasca nr. 2065, din 13/10/2004 emis de JUDECĂTORIA ROȘIORII DE VEDE-JUDEȚUL TELEORMAN (Dosar nr. 2706/2004);		
B1	Intabulare, drept de PROPRIETATE, cu titlu de partaj, bun propriu, dobandit prin Hotarare Judecatoreasca, cota actuala 1/1, cota initiala 1/1	A1
	1) **MOȚ ȘTEFAN** DEFUNCT:Da	

C. Partea III. SARCINI .

Inscrieri privind dezmembramintele dreptului de proprietate, drepturi reale de garanţie şi sarcini	Referinţe
NU SUNT	

Neutilizabil în circuitul civil

Anexa Nr. 1 La Partea I

Teren

Nr cadastral	Suprafaţa (mp)*	Observaţii / Referinţe
	Din acte: 13.000 Masurata: 104	

* Suprafaţa este determinată in planul de proiecţie Stereo 70.

DETALII LINIARE IMOBIL

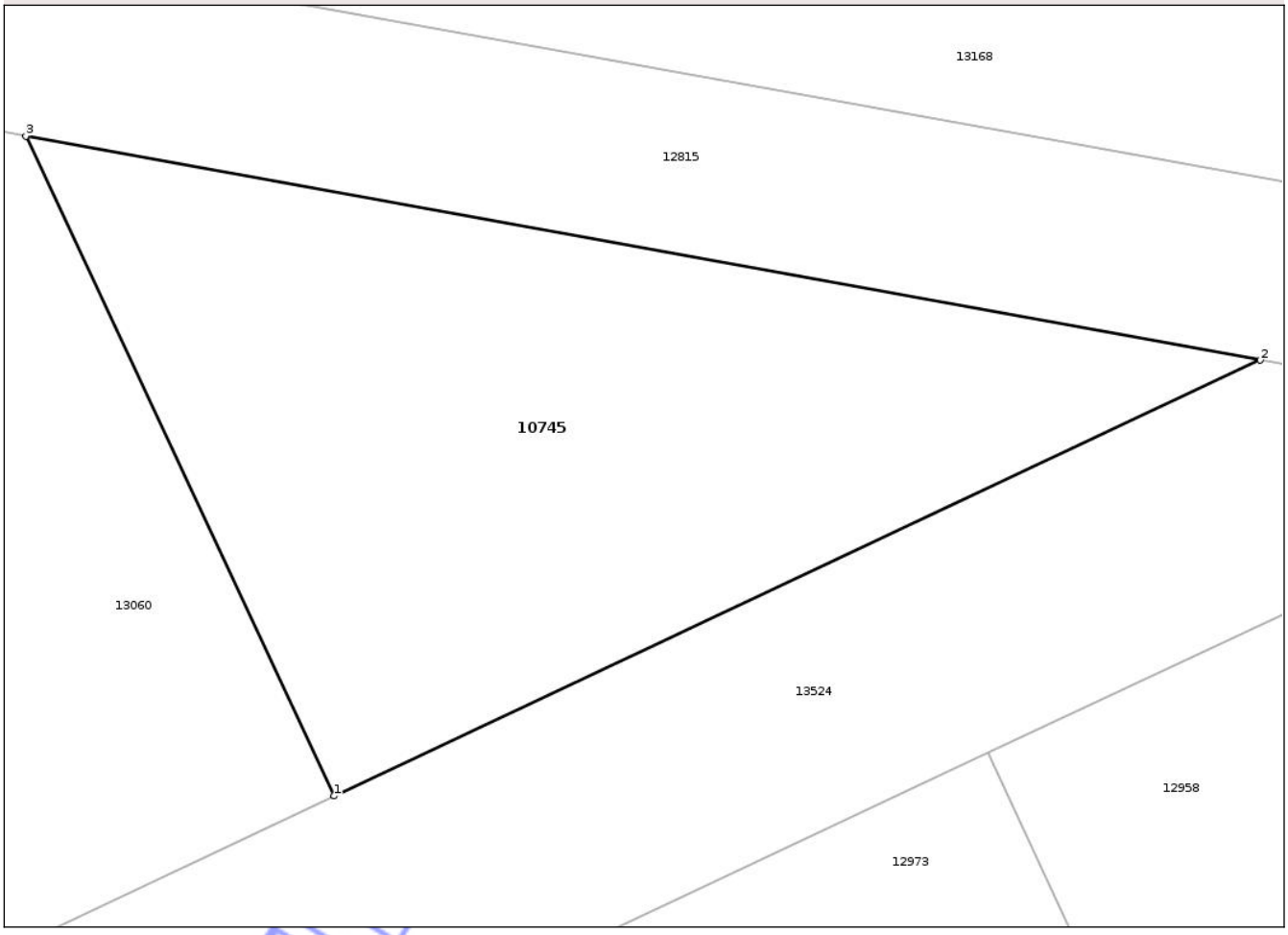

Date referitoare la teren

Crt	Categorie folosinţă	Intra vilan	Suprafaţa (mp)	Tarla	Parcelă	Nr. topo	Observaţii / Referinţe
1	arabil	NU	104	11/1	14	-	Imobilul este despărțit de canal. Diferența de suprafață se regăsește la ID 13168.

Lungime Segmente

1) Valorile lungimilor segmentelor sunt obţinute din proiecţie în plan.

Punct început	X / Y	Punct sfârşit	X / Y	Lungime segment (** (m)
1	505.012,752 280.069,943	2	505.028,242 280.077,233	17.12
2	505.028,242 280.077,233	3	505.007,593 280.080,98	20.986
3	505.007,593 280.080,98	1	505.012,752 280.069,943	12.183

**** Lungimile segmentelor sunt determinate în planul de proiecţie Stereo 70 şi sunt rotunjite la 1 milimetru.**

Document care conține date cu caracter personal, protejat de prevederile Regulamentului (UE) nr. 679/2016 și Legii 190/2018

***** Distanţa dintre puncte este formată din segmente cumulate ce sunt mai mici decât valoarea 1 milimetru.**

Neutilizabil in circuitul civil

DATE DESPRE IMOBILUL NR. 10746

Oficiul de Cadastru şi Publicitate Imobiliară TELEORMAN
Biroul de Cadastru şi Publicitate Imobiliară Alexandria

A. Partea I. Descrierea imobilului

TEREN Extravilan

Adresa: Jud. Teleorman

Nr. Crt	Nr cadastral Nr. topografic	Suprafaţa* (mp)	Observaţii / Referinţe
A1		1.300	Sector cadastral:6 Teren neimprejmuit;

B. Partea II. Proprietari şi acte

Inscrieri privitoare la dreptul de proprietate şi alte drepturi reale		Referinţe
/		
Hotarare Judecatoreasca nr. 665, din 09/06/2021 emis de JUDECĂTORIA ROȘIORII DE VEDE-JUDEȚUL TELEORMAN (Dosar nr. 363/292/2020);		
B1	Intabulare, drept de PROPRIETATE, cu titlu de moștenire, bun propriu, dobandit prin Hotarare Judecatoreasca, cota actuala 1/1, cota initiala 1/1	A1
	1) **PÂRLOGEA ION**	

C. Partea III. SARCINI .

Inscrieri privind dezmembramintele dreptului de proprietate, drepturi reale de garanţie şi sarcini	Referinţe
NU SUNT	

Neutilizabil în circuitul civil

Anexa Nr. 1 La Partea I

Teren

Nr cadastral	Suprafaţa (mp)*	Observaţii / Referinţe
	1.300	

* Suprafaţa este determinată in planul de proiecţie Stereo 70.

DETALII LINIARE IMOBIL

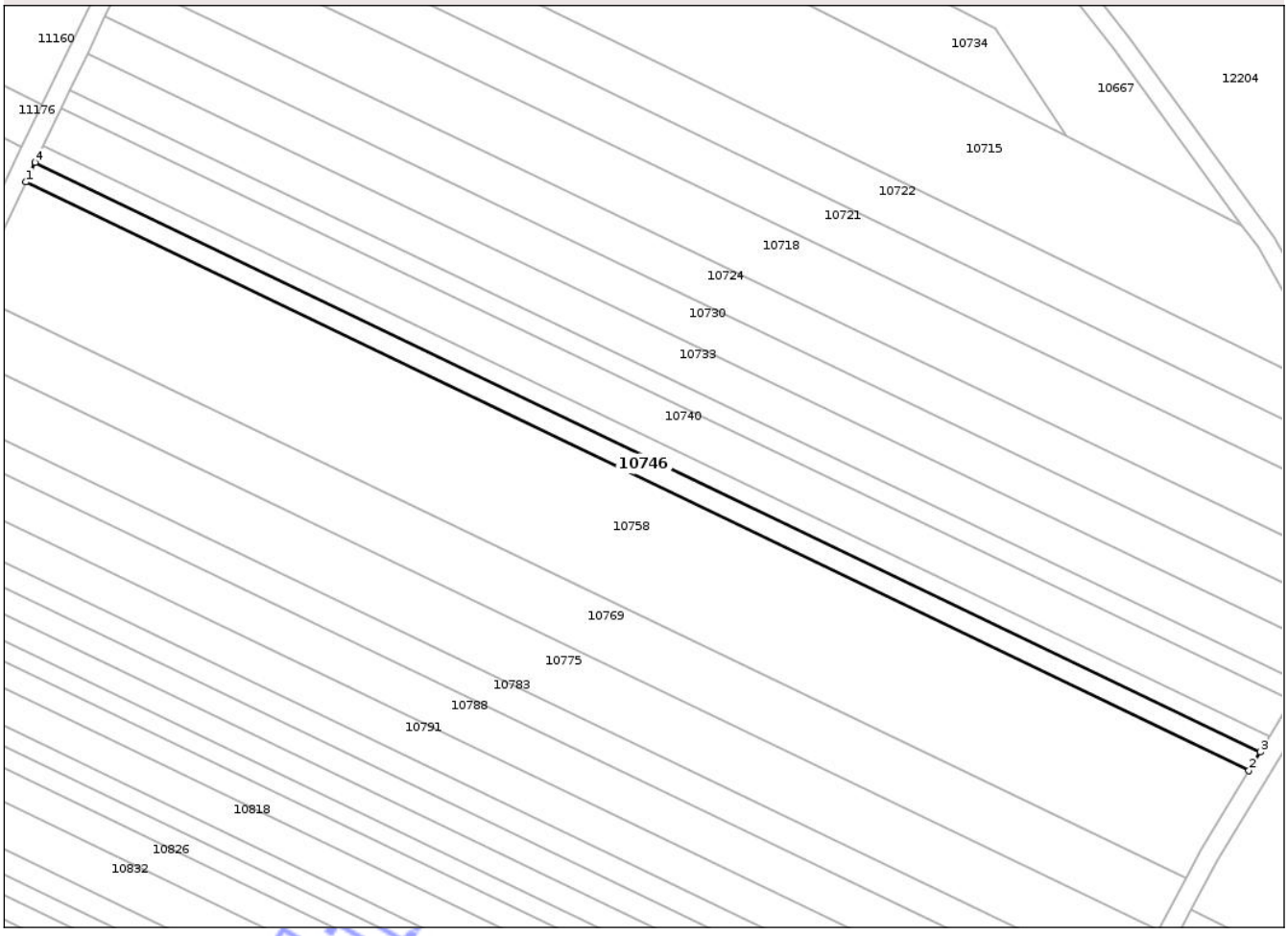

Date referitoare la teren

Crt	Categorie folosinţă	Intra vilan	Suprafaţa (mp)	Tarla	Parcelă	Nr. topo	Observaţii / Referinţe
1	arabil	NU	1.300	40	73	-	

Lungime Segmente
1) Valorile lungimilor segmentelor sunt obţinute din proiecţie în plan.

Punct început	X / Y	Punct sfârşit	X / Y	Lungime segment (** (m)
1	506.436,724 284.397,812	2	506.693,873 284.274,238	285.3
2	506.693,873 284.274,238	3	506.696,249 284.278,147	4.574
3	506.696,249 284.278,147	4	506.438,691 284.401,918	285.754
4	506.438,691 284.401,918	1	506.436,724 284.397,812	4.553

**** Lungimile segmentelor sunt determinate în planul de proiecţie Stereo 70 şi sunt rotunjite la 1 milimetru.**

Document care conţine date cu caracter personal, protejat de prevederile Regulamentului (UE) nr. 679/2016 şi Legii 190/2018

***** Distanţa dintre puncte este formată din segmente cumulate ce sunt mai mici decât valoarea 1 milimetru.**

Neutilizabil in circuitul civil

DATE DESPRE IMOBILUL NR. 10747

Oficiul de Cadastru şi Publicitate Imobiliară TELEORMAN
Biroul de Cadastru şi Publicitate Imobiliară Alexandria

A. Partea I. Descrierea imobilului

TEREN Extravilan

Adresa: Jud. Teleorman

Nr. Crt	Nr cadastral Nr. topografic	Suprafaţa* (mp)	Observaţii / Referinţe
A1		3.800	Sector cadastral:25 Teren neimprejmuit;

B. Partea II. Proprietari şi acte

Inscrieri privitoare la dreptul de proprietate şi alte drepturi reale		Referinţe
/		
Act Administrativ nr. 53-01172, din 18/06/1996 emis de CJSDPAT TELEORMAN;		
B1	Intabulare, drept de PROPRIETATE, dobandit prin Reconstituire, cota actuala 1/1, cota initiala 1/1	A1
	1) **GOGOAŞĂ FL. GHEORGHE** DEFUNCT:Da	

C. Partea III. SARCINI .

Inscrieri privind dezmembramintele dreptului de proprietate, drepturi reale de garanţie şi sarcini	Referinţe
NU SUNT	

Neutilizabil în circuitul civil

Anexa Nr. 1 La Partea I

Teren

Nr cadastral	Suprafaţa (mp)*	Observaţii / Referinţe
	3.800	

* Suprafaţa este determinată in planul de proiecţie Stereo 70.

DETALII LINIARE IMOBIL

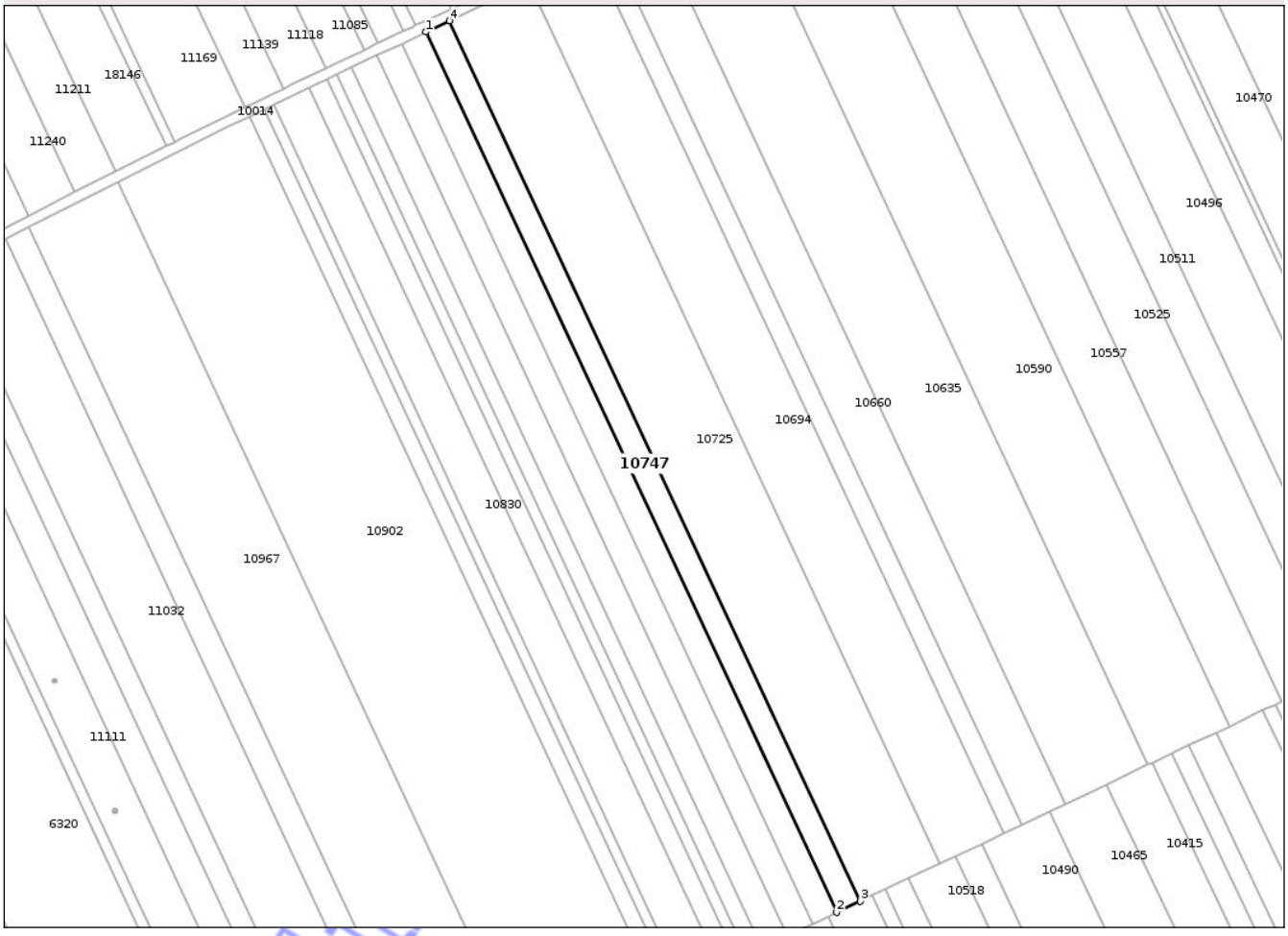

Date referitoare la teren

Crt	Categorie folosinţă	Intra vilan	Suprafaţa (mp)	Tarla	Parcelă	Nr. topo	Observaţii / Referinţe
1	arabil	NU	3.800	13/1	84	-	

Lungime Segmente

1) Valorile lungimilor segmentelor sunt obţinute din proiecţie în plan.

Punct început	X / Y	Punct sfârşit	X / Y	Lungime segment (** (m)
1	506.484,82 275.833,015	2	506.643,922 275.492,477	375.872
2	506.643,922 275.492,477	3	506.653,06 275.496,802	10.11
3	506.653,06 275.496,802	4	506.493,942 275.837,373	375.908
4	506.493,942 275.837,373	1	506.484,82 275.833,015	10.11

**** Lungimile segmentelor sunt determinate în planul de proiecţie Stereo 70 şi sunt rotunjite la 1 milimetru.**

Document care conţine date cu caracter personal, protejat de prevederile Regulamentului (UE) nr. 679/2016 şi Legii 190/2018

***** Distanţa dintre puncte este formată din segmente cumulate ce sunt mai mici decât valoarea 1 milimetru.**

Neutilizabil in circuitul civil

DATE DESPRE IMOBILUL NR. 10748

Oficiul de Cadastru şi Publicitate Imobiliară TELEORMAN
Biroul de Cadastru şi Publicitate Imobiliară Alexandria

A. Partea I. Descrierea imobilului

TEREN Extravilan

Adresa: Jud. Teleorman

Nr. Crt	Nr cadastral Nr. topografic	Suprafaţa* (mp)	Observaţii / Referinţe
A1		8.800	Sector cadastral:25 Teren neimprejmuit;

B. Partea II. Proprietari şi acte

Inscrieri privitoare la dreptul de proprietate şi alte drepturi reale		Referinţe
/		
Act Administrativ nr. 5301233, din 05/09/1996 emis de CJSDPAT TELEORMAN;		
B1	Intabulare, drept de PROPRIETATE, dobandit prin Reconstituire, cota actuala 1/1, cota initiala 1/1	A1
	1) **MOŢ CONSTANTIN**	

C. Partea III. SARCINI .

Inscrieri privind dezmembramintele dreptului de proprietate, drepturi reale de garanţie şi sarcini	Referinţe
NU SUNT	

Neutilizabil în circuitul civil

Anexa Nr. 1 La Partea I

Teren

Nr cadastral	Suprafaţa (mp)*	Observaţii / Referinţe
	8.800	

* Suprafaţa este determinată in planul de proiecţie Stereo 70.

DETALII LINIARE IMOBIL

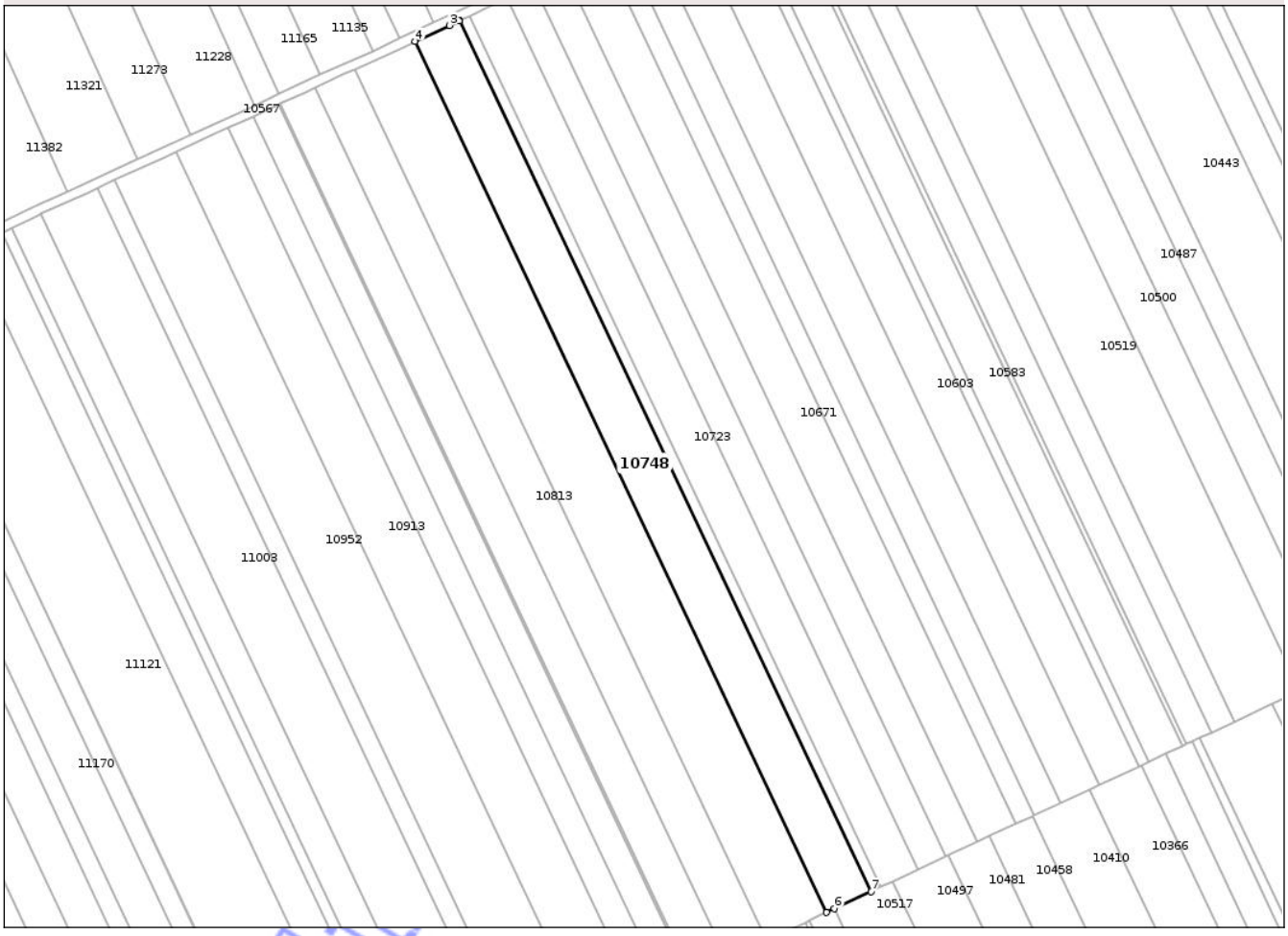

Date referitoare la teren

Crt	Categorie folosinţă	Intra vilan	Suprafaţa (mp)	Tarla	Parcelă	Nr. topo	Observaţii / Referinţe
1	arabil	NU	8.800	13	39	-	

Lungime Segmente
1) Valorile lungimilor segmentelor sunt obţinute din proiecţie în plan.

Punct început	X / Y	Punct sfârşit	X / Y	Lungime segment (** (m)
1	506.486,467 276.742,802	2	506.486,226 276.742,691	0.265
2	506.486,226 276.742,691	3	506.482,076 276.740,776	4.571
3	506.482,076 276.740,776	4	506.467,238 276.733,929	16.342
4	506.467,238 276.733,929	5	506.644,868 276.358,198	415.603
5	506.644,868 276.358,198	6	506.648,259 276.359,782	3.743

Document care conţine date cu caracter personal, protejat de prevederile Regulamentului (UE) nr. 679/2016 şi Legii 190/2018

Punct început	X / Y	Punct sfârşit	X / Y	Lungime segment (** (m)
6	506.648,259 276.359,782	7	506.664,056 276.367,156	17.433
7	506.664,056 276.367,156	1	506.486,467 276.742,802	415.509

** Lungimile segmentelor sunt determinate în planul de proiecţie Stereo 70 şi sunt rotunjite la 1 milimetru.
*** Distanţa dintre puncte este formată din segmente cumulate ce sunt mai mici decât valoarea 1 milimetru.

Neutilizabil in circuitul civil

DATE DESPRE IMOBILUL NR. 10749

Oficiul de Cadastru şi Publicitate Imobiliară TELEORMAN
Biroul de Cadastru şi Publicitate Imobiliară Alexandria

A. Partea I. Descrierea imobilului

TEREN Necunoscut

Adresa: Loc. Peretu, Jud. Teleorman

Nr. Crt	Nr cadastral Nr. topografic	Suprafaţa* (mp)	Observaţii / Referinţe
A1		400	Sector cadastral:11 Teren neimprejmuit;

B. Partea II. Proprietari şi acte

Inscrieri privitoare la dreptul de proprietate şi alte drepturi reale		Referinţe
/		
Act Administrativ nr. 5302286, din 27/11/2002 emis de CJSDPAT TELEORMAN;		
B1	Intabulare, drept de PROPRIETATE, dobandit prin Reconstituire, cota actuala 1/1, cota initiala 1/1	A1
	1) **BURCEA ANGHEL** 2) **ILIE VICTORIA** 3) **BURCEA VASILE** DEFUNCT:Da	

C. Partea III. SARCINI .

Inscrieri privind dezmembramintele dreptului de proprietate, drepturi reale de garanţie şi sarcini	Referinţe
NU SUNT	

Neutilizabil în circuitul civil

Anexa Nr. 1 La Partea I

Teren

Nr cadastral	Suprafaţa (mp)*	Observaţii / Referinţe
	400	

* Suprafaţa este determinată in planul de proiecţie Stereo 70.

DETALII LINIARE IMOBIL

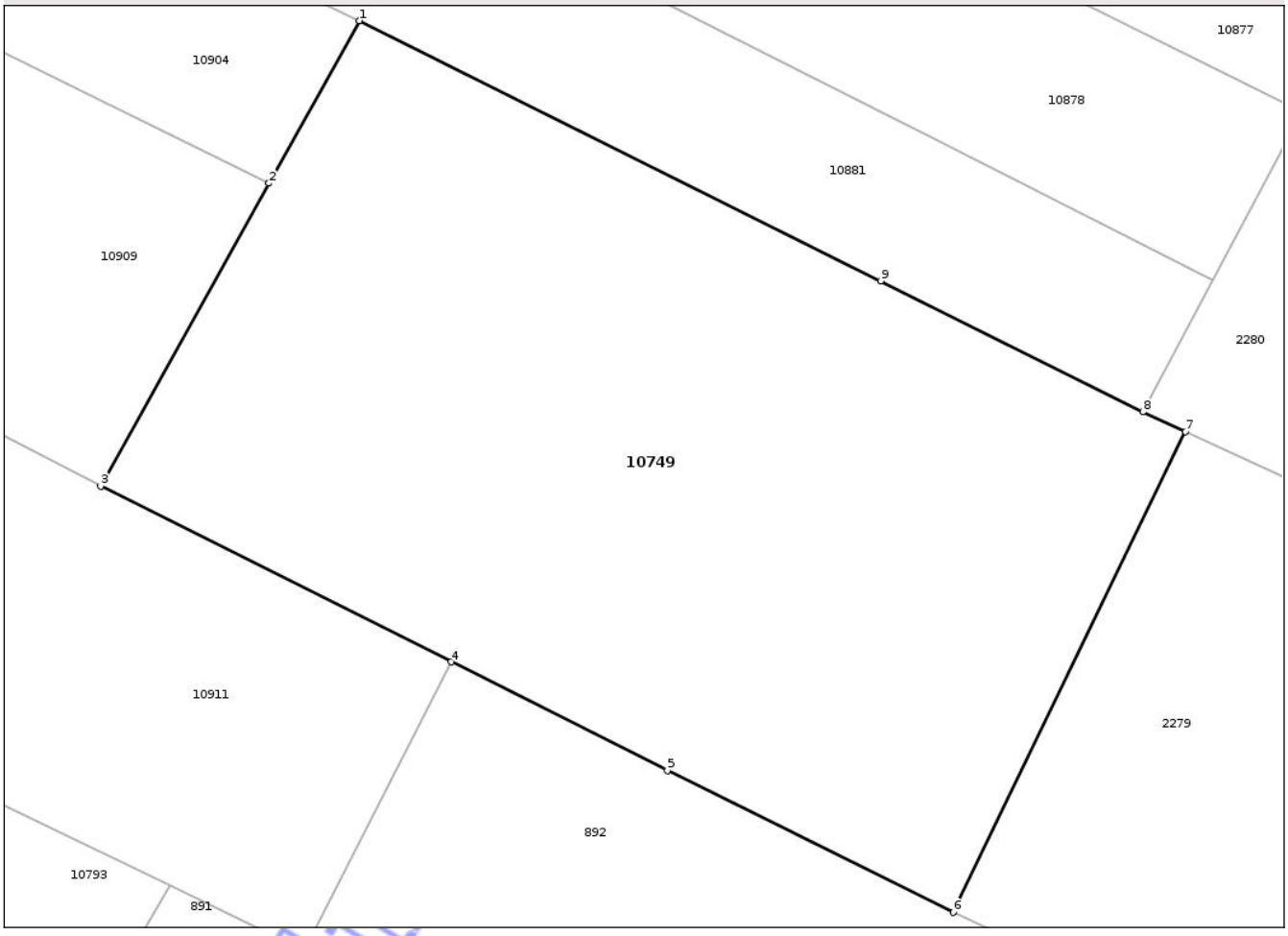

Date referitoare la teren

Crt	Categorie folosinţă	Intra vilan	Suprafaţa (mp)	Tarla	Parcelă	Nr. topo	Observaţii / Referinţe
1	arabil	NU	259	26	10	-	
2	arabil	DA	141	26	10	-	

Lungime Segmente

1) Valorile lungimilor segmentelor sunt obţinute din proiecţie în plan.

Punct început	X / Y	Punct sfârşit	X / Y	Lungime segment (** (m)
1	506.556,667 283.533,732	2	506.554,108 283.529,135	5.261
2	506.554,108 283.529,135	3	506.549,341 283.520,573	9.8
3	506.549,341 283.520,573	4	506.559,269 283.515,602	11.103
4	506.559,269 283.515,602	5	506.565,394 283.512,534	6.85

Document care conţine date cu caracter personal, protejat de prevederile Regulamentului (UE) nr. 679/2016 şi Legii 190/2018

Punct început	X / Y	Punct sfârşit	X / Y	Lungime segment (** (m)
5	506.565,394 283.512,534	6	506.573,479 283.508,518	9.027
6	506.573,479 283.508,518	7	506.580,064 283.522,116	15.109
7	506.580,064 283.522,116	8	506.578,854 283.522,672	1.332
8	506.578,854 283.522,672	9	506.571,429 283.526,373	8.296
9	506.571,429 283.526,373	1	506.556,667 283.533,732	16.495

**** Lungimile segmentelor sunt determinate în planul de proiecţie Stereo 70 şi sunt rotunjite la 1 milimetru.**
***** Distanţa dintre puncte este formată din segmente cumulate ce sunt mai mici decât valoarea 1 milimetru.**

Neutilizabil in circuitul civil

DATE DESPRE IMOBILUL NR. 10750

Oficiul de Cadastru şi Publicitate Imobiliară TELEORMAN
Biroul de Cadastru şi Publicitate Imobiliară Alexandria

A. Partea I. Descrierea imobilului

TEREN Extravilan

Adresa: Jud. Teleorman

Nr. Crt	Nr cadastral Nr. topografic	Suprafaţa* (mp)	Observaţii / Referinţe
A1		Din acte: 1.300 Masurata: 866	Sector cadastral:6 Teren neimprejmuit;

B. Partea II. Proprietari şi acte

Inscrieri privitoare la dreptul de proprietate şi alte drepturi reale		Referinţe
/		
Act Notarial nr. 239, din 04/06/1996 emis de BNP TAMARA MORCOV;		
B1	Intabulare, drept de PROPRIETATE, cu titlu de moștenire, bun propriu, dobandit prin Succesiune, cota actuala 3/4, cota initiala 3/4	A1
	1) **GOGOAȘĂ MARIN** DEFUNCT:Da	
B2	Intabulare, drept de PROPRIETATE, cu titlu de moștenire, bun propriu, dobandit prin Succesiune, cota actuala 1/4, cota initiala 1/4	A1
	1) **GOGOAȘĂ IOANA** DEFUNCT:Da	

C. Partea III. SARCINI .

Inscrieri privind dezmembramintele dreptului de proprietate, drepturi reale de garanţie şi sarcini	Referinţe
NU SUNT	

Neutilizabil în circuitul civil

Anexa Nr. 1 La Partea I

Teren

Nr cadastral	Suprafaţa (mp)*	Observaţii / Referinţe
	Din acte: 1.300 Masurata: 866	

* Suprafaţa este determinată in planul de proiecţie Stereo 70.

DETALII LINIARE IMOBIL

Date referitoare la teren

Crt	Categorie folosinţă	Intra vilan	Suprafaţa (mp)	Tarla	Parcelă	Nr. topo	Observaţii / Referinţe
1	arabil	NU	866	41	24	-	Imobilul este despărțit de neproductiv. Diferența de suprafață se regăsește la ID 10580.

Lungime Segmente

1) Valorile lungimilor segmentelor sunt obţinute din proiecţie în plan.

Punct început	X / Y	Punct sfârşit	X / Y	Lungime segment (** (m)
1	506.489,831 283.858,743	2	506.487,616 283.854,316	4.95
2	506.487,616 283.854,316	3	506.639,026 283.778,869	169.166
3	506.639,026 283.778,869	4	506.651,535 283.778,167	12.529
4	506.651,535 283.778,167	1	506.489,831 283.858,743	180.667

Document care conține date cu caracter personal, protejat de prevederile Regulamentului (UE) nr. 679/2016 și Legii 190/2018

**** Lungimile segmentelor sunt determinate în planul de proiecţie Stereo 70 şi sunt rotunjite la 1 milimetru.**
***** Distanţa dintre puncte este formată din segmente cumulate ce sunt mai mici decât valoarea 1 milimetru.**

Neutilizabil în circuitul civil

DATE DESPRE IMOBILUL NR. 10752

Oficiul de Cadastru şi Publicitate Imobiliară TELEORMAN
Biroul de Cadastru şi Publicitate Imobiliară Alexandria

A. Partea I. Descrierea imobilului

TEREN Necunoscut

Adresa: Loc. Peretu, Jud. Teleorman

Nr. Crt	Nr cadastral Nr. topografic	Suprafaţa* (mp)	Observaţii / Referinţe
A1		1.800	Sector cadastral:11 Teren neimprejmuit;

B. Partea II. Proprietari şi acte

Inscrieri privitoare la dreptul de proprietate şi alte drepturi reale		Referinţe
/		
Act Notarial nr. 35, din 08/01/1999 emis de BNP TAMARA MORCOV;		
B1	Intabulare, drept de PROPRIETATE, cu titlu de donaţie, bun propriu, dobandit prin Conventie, cota actuala 1/1, cota initiala 1/1	A1
	1) **CRISTOAICA OPREA** DEFUNCT:Da	

C. Partea III. SARCINI .

Inscrieri privind dezmembramintele dreptului de proprietate, drepturi reale de garanţie şi sarcini	Referinţe
NU SUNT	

Neutilizabil în circuitul civil

Anexa Nr. 1 La Partea I

Teren

Nr cadastral	Suprafaţa (mp)*	Observaţii / Referinţe
	1.800	

* Suprafaţa este determinată in planul de proiecţie Stereo 70.

DETALII LINIARE IMOBIL

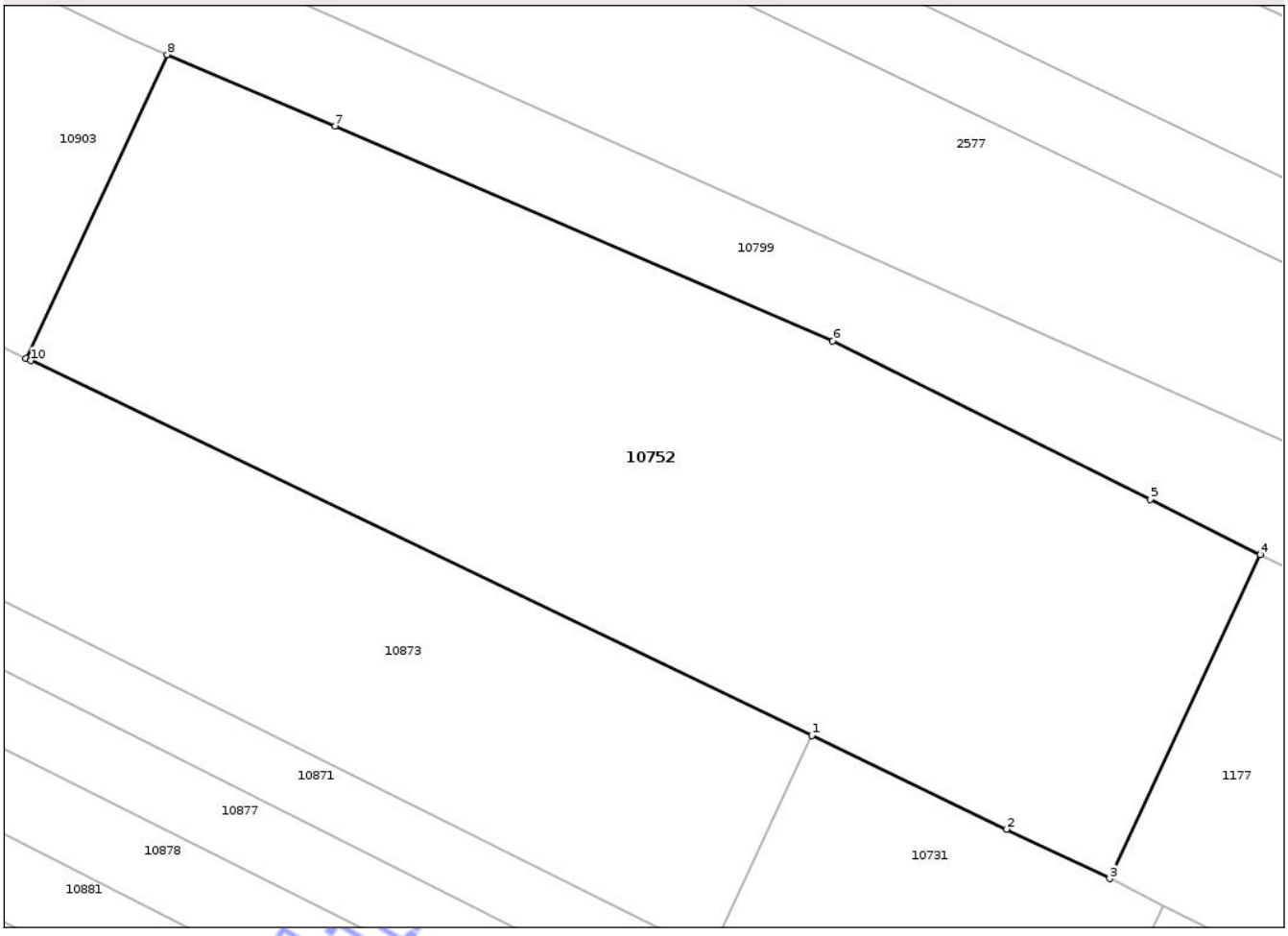

Date referitoare la teren

Crt	Categorie folosinţă	Intra vilan	Suprafaţa (mp)	Tarla	Parcelă	Nr. topo	Observaţii / Referinţe
1	arabil	NU	1.620	26	1	-	identic cu tarla 126
2	arabil	DA	180	26	1	-	identic cu tarla 126

Lungime Segmente
1) Valorile lungimilor segmentelor sunt obţinute din proiecţie în plan.

Punct început	X / Y	Punct sfârşit	X / Y	Lungime segment (** (m)
1	506.572,385 283.563,673	2	506.585,046 283.557,601	14.042
2	506.585,046 283.557,601	3	506.591,759 283.554,382	7.445
3	506.591,759 283.554,382	4	506.601,545 283.575,421	23.204
4	506.601,545 283.575,421	5	506.594,377 283.579,0	8.012

Document care conţine date cu caracter personal, protejat de prevederile Regulamentului (UE) nr. 679/2016 şi Legii 190/2018

Punct început	X / Y	Punct sfârşit	X / Y	Lungime segment (** (m)
5	506.594,377 283.579,0	6	506.573,737 283.589,304	23.069
6	506.573,737 283.589,304	7	506.541,386 283.603,26	35.233
7	506.541,386 283.603,26	8	506.530,454 283.607,909	11.879
8	506.530,454 283.607,909	9	506.521,277 283.588,18	21.759
9	506.521,277 283.588,18	10	506.521,603 283.588,024	0.361
10	506.521,603 283.588,024	1	506.572,385 283.563,673	56.319

**** Lungimile segmentelor sunt determinate în planul de proiecţie Stereo 70 şi sunt rotunjite la 1 milimetru.**
***** Distanţa dintre puncte este formată din segmente cumulate ce sunt mai mici decât valoarea 1 milimetru.**

Neutilizabil in circuitul civil

DATE DESPRE IMOBILUL NR. 10753

Oficiul de Cadastru şi Publicitate Imobiliară TELEORMAN
Biroul de Cadastru şi Publicitate Imobiliară Alexandria

A. Partea I. Descrierea imobilului

TEREN Extravilan

Adresa: Jud. Teleorman

Nr. Crt	Nr cadastral Nr. topografic	Suprafaţa* (mp)	Observaţii / Referinţe
A1		1	Sector cadastral:25 Teren neimprejmuit;

Construcţii

Crt	Nr cadastral Nr. topografic	Adresa	Observaţii / Referinţe
A1.1		Jud. Teleorman	Nr. niveluri:1; S. construita la sol:1 mp; S. construita desfasurata:1.44 mp; STÂLP

B. Partea II. Proprietari şi acte

Inscrieri privitoare la dreptul de proprietate şi alte drepturi reale		Referinţe
/		
Act Administrativ nr. 9558, din 15/12/2025 emis de PRIMĂRIA COMUNEI PERETU;		
B1	Inscrierea posesiei, drept de PROPRIETATE, dobandit prin Lege, cota actuala 1/1, cota initiala 1/1	A1, A1.1
	1) **NEIDENTIFICAT NEIDENTIFICAT**	
Act Normativ nr. 7, din 13/03/1996 emis de PARLAMENTUL ROMÂNIEI (.art.13);		
B2	Se notează mențiunea proprietar neidentificat	A1, A1.1

C. Partea III. SARCINI .

Inscrieri privind dezmembramintele dreptului de proprietate, drepturi reale de garanţie şi sarcini	Referinţe
NU SUNT	

Neutilizabil în circuitul civil

Anexa Nr. 1 La Partea I

Teren

Nr cadastral	Suprafaţa (mp)*	Observaţii / Referinţe
	1	

* Suprafaţa este determinată in planul de proiecţie Stereo 70.

DETALII LINIARE IMOBIL



Date referitoare la teren

Crt	Categorie folosinţă	Intra vilan	Suprafaţa (mp)	Tarla	Parcelă	Nr. topo	Observaţii / Referinţe
1	curti constructii	NU	1	13/1	93/6	-	

Date referitoare la construcţii

Crt	Număr	Destinaţie construcţie	Supraf. (mp)	Situaţie juridică	Observaţii / Referinţe
A1.1		constructii industriale si edilitare	1	Cu acte	Nr. niveluri:1; S. construita la sol:1 mp; S. construita desfasurata:1.44 mp; STÂLP

Lungime Segmente
1) Valorile lungimilor segmentelor sunt obţinute din proiecţie în plan.

Punct început	X / Y	Punct sfârşit	X / Y	Lungime segment (** (m)
1	506.561,102 275.111,359	2	506.561,102 275.110,159	1.2
2	506.561,102 275.110,159	3	506.562,302 275.110,159	1.2
3	506.562,302 275.110,159	4	506.562,302 275.111,359	1.2

Document care conţine date cu caracter personal, protejat de prevederile Regulamentului (UE) nr. 679/2016 şi Legii 190/2018

Punct început	X / Y	Punct sfârşit	X / Y	Lungime segment (** (m)
4	506.562,302 275.111,359	1	506.561,102 275.111,359	1.2

** Lungimile segmentelor sunt determinate în planul de proiecţie Stereo 70 şi sunt rotunjite la 1 milimetru.
*** Distanţa dintre puncte este formată din segmente cumulate ce sunt mai mici decât valoarea 1 milimetru.

Neutilizabil in circuitul civil

DATE DESPRE IMOBILUL NR. 10754

Oficiul de Cadastru şi Publicitate Imobiliară TELEORMAN
Biroul de Cadastru şi Publicitate Imobiliară Alexandria

A. Partea I. Descrierea imobilului

TEREN Extravilan

Adresa: Jud. Teleorman

Nr. Crt	Nr cadastral Nr. topografic	Suprafaţa* (mp)	Observaţii / Referinţe
A1		20.000	Sector cadastral:25 Teren neimprejmuit;

B. Partea II. Proprietari şi acte

Inscrieri privitoare la dreptul de proprietate şi alte drepturi reale		Referinţe
/		
Act Notarial nr. 367, din 15/09/1998 emis de BNP TAMARA MORCOV;		
B1	Intabulare, drept de PROPRIETATE, cu titlu de moștenire, bun propriu, dobandit prin Succesiune, cota actuala 1/1, cota initiala 1/1	A1
	1) **TIU FLOAREA**	

C. Partea III. SARCINI .

Inscrieri privind dezmembramintele dreptului de proprietate, drepturi reale de garanţie şi sarcini	Referinţe
NU SUNT	

Neutilizabil în circuitul civil

Anexa Nr. 1 La Partea I

Teren

Nr cadastral	Suprafaţa (mp)*	Observaţii / Referinţe
	20.000	

* Suprafaţa este determinată in planul de proiecţie Stereo 70.

DETALII LINIARE IMOBIL

Date referitoare la teren

Crt	Categorie folosinţă	Intra vilan	Suprafaţa (mp)	Tarla	Parcelă	Nr. topo	Observaţii / Referinţe
1	arabil	NU	20.000	12	64	-	

Lungime Segmente
1) Valorile lungimilor segmentelor sunt obţinute din proiecţie în plan.

Punct început	X / Y	Punct sfârşit	X / Y	Lungime segment (** (m)
1	506.504,293 278.533,346	2	506.456,6 278.510,964	52.684
2	506.456,6 278.510,964	3	506.618,074 278.167,223	379.779
3	506.618,074 278.167,223	4	506.665,659 278.189,834	52.684
4	506.665,659 278.189,834	5	506.504,293 278.533,346	379.525
5	506.504,293 278.533,346	6	506.465,499 278.502,773	49.393

Document care conţine date cu caracter personal, protejat de prevederile Regulamentului (UE) nr. 679/2016 şi Legii 190/2018

Punct început	X / Y	Punct sfârşit	X / Y	Lungime segment (** (m)
6	506.465,499 278.502,773	7	506.465,499 278.501,573	1.2
7	506.465,499 278.501,573	8	506.464,299 278.501,573	1.2
8	506.464,299 278.501,573	9	506.464,299 278.502,773	1.2
9	506.464,299 278.502,773	1	506.465,499 278.502,773	1.2

** Lungimile segmentelor sunt determinate în planul de proiecţie Stereo 70 şi sunt rotunjite la 1 milimetru.
*** Distanţa dintre puncte este formată din segmente cumulate ce sunt mai mici decât valoarea 1 milimetru.

Neutilizabil in circuitul civil

DATE DESPRE IMOBILUL NR. 10755

Oficiul de Cadastru şi Publicitate Imobiliară TELEORMAN
Biroul de Cadastru şi Publicitate Imobiliară Alexandria

A. Partea I. Descrierea imobilului

TEREN Extravilan

Adresa: Jud. Teleorman

Nr. Crt	Nr cadastral Nr. topografic	Suprafaţa* (mp)	Observaţii / Referinţe
A1		16.000	Sector cadastral:24 Teren neimprejmuit;

B. Partea II. Proprietari şi acte

Inscrieri privitoare la dreptul de proprietate şi alte drepturi reale		Referinţe
/		
Act Administrativ nr. 53-01401, din 25/11/1996 emis de CJSDPAT TELEORMAN;		
B1	Intabulare, drept de PROPRIETATE, dobandit prin Reconstituire, cota actuala 1/1, cota initiala 1/1	A1
	1) **STROE ION**	

C. Partea III. SARCINI .

Inscrieri privind dezmembramintele dreptului de proprietate, drepturi reale de garanţie şi sarcini	Referinţe
NU SUNT	

Neutilizabil în circuitul civil

Anexa Nr. 1 La Partea I

Teren

Nr cadastral	Suprafaţa (mp)*	Observaţii / Referinţe
	16.000	

* Suprafaţa este determinată in planul de proiecţie Stereo 70.

DETALII LINIARE IMOBIL

Date referitoare la teren

Crt	Categorie folosinţă	Intra vilan	Suprafaţa (mp)	Tarla	Parcelă	Nr. topo	Observaţii / Referinţe
1	arabil	NU	16.000	11	11	-	

Lungime Segmente
1) Valorile lungimilor segmentelor sunt obţinute din proiecţie în plan.

Punct început	X / Y	Punct sfârşit	X / Y	Lungime segment (** (m)
1	506.623,629 278.623,791	2	506.660,265 278.640,363	40.21
2	506.660,265 278.640,363	3	506.493,298 279.001,955	398.28
3	506.493,298 279.001,955	4	506.493,131 279.001,876	0.185
4	506.493,131 279.001,876	5	506.483,797 278.997,452	10.329
5	506.483,797 278.997,452	6	506.474,463 278.993,028	10.329

Document care conţine date cu caracter personal, protejat de prevederile Regulamentului (UE) nr. 679/2016 şi Legii 190/2018

Punct început	X / Y	Punct sfârşit	X / Y	Lungime segment (** (m)
6	506.474,463 278.993,028	7	506.456,962 278.984,732	19.368
7	506.456,962 278.984,732	1	506.623,629 278.623,791	397.563

** Lungimile segmentelor sunt determinate în planul de proiecţie Stereo 70 şi sunt rotunjite la 1 milimetru.
*** Distanţa dintre puncte este formată din segmente cumulate ce sunt mai mici decât valoarea 1 milimetru.

Neutilizabil in circuitul civil

DATE DESPRE IMOBILUL NR. 10756

Oficiul de Cadastru şi Publicitate Imobiliară TELEORMAN
Biroul de Cadastru şi Publicitate Imobiliară Alexandria

A. Partea I. Descrierea imobilului

TEREN Extravilan

Adresa: Jud. Teleorman

Nr. Crt	Nr cadastral Nr. topografic	Suprafaţa* (mp)	Observaţii / Referinţe
A1		2.752	Sector cadastral:6 Teren neimprejmuit;

B. Partea II. Proprietari şi acte

Inscrieri privitoare la dreptul de proprietate şi alte drepturi reale		Referinţe
/		
Act Administrativ nr. 9558, din 15/12/2025 emis de PRIMĂRIA COMUNEI PERETU;		
B1	Inscrierea posesiei, drept de PROPRIETATE, dobandit prin Lege, cota actuala 1/1, cota initiala 1/1 1) **NEIDENTIFICAT NEIDENTIFICAT**	A1
Act Normativ nr. 7, din 13/03/1996 emis de PARLAMENTUL ROMÂNIEI (.art.13);		
B2	Se notează mențiunea proprietar neidentificat	A1

C. Partea III. SARCINI .

Inscrieri privind dezmembramintele dreptului de proprietate, drepturi reale de garanţie şi sarcini	Referinţe
NU SUNT	

Neutilizabil în circuitul civil

Anexa Nr. 1 La Partea I

Teren

Nr cadastral	Suprafaţa (mp)*	Observaţii / Referinţe
	2.752	

* Suprafaţa este determinată in planul de proiecţie Stereo 70.

DETALII LINIARE IMOBIL



Date referitoare la teren

Crt	Categorie folosinţă	Intra vilan	Suprafaţa (mp)	Tarla	Parcelă	Nr. topo	Observaţii / Referinţe
1	drum	NU	2.752	-	610	-	

Lungime Segmente

1) Valorile lungimilor segmentelor sunt obţinute din proiecţie în plan.

Punct început	X / Y	Punct sfârşit	X / Y	Lungime segment
1	506.539,601 283.967,132	2	506.535,62 283.959,178	8.895
4	506.529,101 283.946,152	5	506.515,707 283.919,387	29.929
7	506.509,613 283.907,209	8	506.507,683 283.903,354	4.311
10	506.495,585 283.879,179	11	506.493,808 283.875,628	3.971
13	506.487,989 283.864,0	14	506.486,21 283.860,446	3.974
16	506.480,133 283.848,301	17	506.477,38 283.842,801	6.151

Punct început	X / Y	Punct sfârşit	X / Y	Lungime segment
2	506.535,62 283.959,178	3	506.533,552 283.955,046	4.621
5	506.515,707 283.919,387	6	506.513,945 283.915,866	3.937
8	506.507,683 283.903,354	9	506.503,657 283.895,308	8.997
11	506.493,808 283.875,628	12	506.492,031 283.872,076	3.972
14	506.486,21 283.860,446	15	506.482,399 283.852,829	8.517
17	506.477,38 283.842,801	18	506.476,085 283.840,212	2.895

Punct început	X / Y	Punct sfârşit	X / Y	Lungime segment
3	506.533,552 283.955,046	4	506.529,101 283.946,152	9.946
6	506.513,945 283.915,866	7	506.509,613 283.907,209	9.68
9	506.503,657 283.895,308	10	506.495,585 283.879,179	18.036
12	506.492,031 283.872,076	13	506.487,989 283.864,0	9.031
15	506.482,399 283.852,829	16	506.480,133 283.848,301	5.063
18	506.476,085 283.840,212	19	506.468,468 283.824,992	17.02

Document care conţine date cu caracter personal, protejat de prevederile Regulamentului (UE) nr. 679/2016 şi Legii 190/2018

Punct început	X / Y	Punct sfârşit	X / Y	Lungime segment
19	506.468,468 283.824,992	20	506.464,413 283.816,89	9.06
22	506.455,159 283.798,399	23	506.448,333 283.784,759	15.253
25	506.433,196 283.754,512	26	506.430,424 283.748,972	6.195
28	506.420,114 283.728,37	29	506.410,049 283.708,258	22.49
31	506.423,46 283.726,118	32	506.425,444 283.730,083	4.434
34	506.429,422 283.738,033	35	506.433,246 283.745,673	8.544
37	506.438,084 283.755,34	38	506.440,258 283.759,685	4.859
40	506.444,618 283.768,397	41	506.446,804 283.772,764	4.884
43	506.453,721 283.786,587	44	506.458,637 283.796,41	10.984
46	506.467,671 283.814,461	47	506.469,725 283.818,566	4.59
49	506.474,007 283.827,123	50	506.478,214 283.835,529	9.4
52	506.481,875 283.842,845	53	506.483,707 283.846,505	4.093
55	506.489,831 283.858,743	56	506.492,862 283.864,799	6.772
58	506.499,009 283.877,082	59	506.502,198 283.883,454	7.125
61	506.506,856 283.892,762	62	506.509,315 283.897,676	5.495
64	506.515,829 283.910,692	65	506.519,788 283.918,603	8.846
67	506.527,343 283.933,701	68	506.529,396 283.937,802	4.586
70	506.533,186 283.945,377	71	506.535,221 283.949,442	4.546
73	506.539,147 283.957,288	74	506.541,185 283.961,359	4.553
76	506.545,681 283.970,344	77	506.549,271 283.977,517	8.021
79	506.551,334 283.982,534	80	506.552,57 283.987,896	5.503
82	506.553,92 283.993,473	83	506.554,973 283.996,667	3.363
85	506.557,016 284.002,865	86	506.560,1 284.008,141	6.111
88	506.562,558 284.012,832	89	506.569,336 284.025,186	14.091
91	506.571,888 284.030,335	92	506.572,923 284.032,141	2.082
94	506.580,853 284.045,986	95	506.586,376 284.054,627	10.255
97	506.597,204 284.075,507	98	506.599,756 284.080,998	6.055
100	506.610,683 284.104,508	101	506.619,036 284.122,477	19.816
103	506.623,891 284.132,924	104	506.625,598 284.136,596	4.049
106	506.628,103 284.141,987	107	506.628,884 284.143,667	1.853
109	506.630,661 284.147,486	110	506.633,288 284.152,561	5.715
112	506.637,335 284.160,379	113	506.645,619 284.176,385	18.023
115	506.656,719 284.197,829	116	506.659,095 284.202,42	5.169

Punct început	X / Y	Punct sfârşit	X / Y	Lungime segment
20	506.464,413 283.816,89	21	506.459,869 283.807,81	10.154
23	506.448,333 283.784,759	24	506.438,733 283.765,575	21.452
26	506.430,424 283.748,972	27	506.427,729 283.743,586	6.023
29	506.410,049 283.708,258	30	506.413,637 283.706,489	4.0
32	506.425,444 283.730,083	33	506.427,432 283.734,055	4.442
35	506.433,246 283.745,673	36	506.435,746 283.750,669	5.587
38	506.440,258 283.759,685	39	506.442,436 283.764,037	4.867
41	506.446,804 283.772,764	42	506.451,524 283.782,196	10.547
44	506.458,637 283.796,41	45	506.465,278 283.809,681	14.84
47	506.469,725 283.818,566	48	506.471,87 283.822,853	4.794
50	506.478,214 283.835,529	51	506.480,043 283.839,183	4.086
53	506.483,707 283.846,505	54	506.487,616 283.854,316	8.735
56	506.492,862 283.864,799	57	506.495,878 283.870,826	6.74
59	506.502,198 283.883,454	60	506.504,489 283.888,032	5.119
62	506.509,315 283.897,676	63	506.511,705 283.902,452	5.341
65	506.519,788 283.918,603	66	506.523,614 283.926,25	8.551
68	506.529,396 283.937,802	69	506.531,148 283.941,304	3.916
71	506.535,221 283.949,442	72	506.537,111 283.953,219	4.223
74	506.541,185 283.961,359	75	506.543,221 283.965,429	4.551
77	506.549,271 283.977,517	78	506.550,953 283.980,878	3.758
80	506.552,57 283.987,896	81	506.553,704 283.992,819	5.052
83	506.554,973 283.996,667	84	506.556,346 284.000,833	4.386
86	506.560,1 284.008,141	87	506.561,465 284.010,746	2.941
89	506.569,336 284.025,186	90	506.569,749 284.026,019	0.93
92	506.572,923 284.032,141	93	506.578,124 284.041,221	10.464
95	506.586,376 284.054,627	96	506.590,496 284.061,074	7.651
98	506.599,756 284.080,998	99	506.603,186 284.088,377	8.137
101	506.619,036 284.122,477	102	506.621,464 284.127,703	5.762
104	506.625,598 284.136,596	105	506.626,172 284.137,831	1.362
107	506.628,884 284.143,667	108	506.630,646 284.147,457	4.18
110	506.633,288 284.152,561	111	506.636,424 284.158,619	6.822
113	506.645,619 284.176,385	114	506.647,6 284.180,211	4.308
116	506.659,095 284.202,42	117	506.668,222 284.219,672	19.518

Punct început	X / Y	Punct sfârşit	X / Y	Lungime segment
21	506.459,869 283.807,81	22	506.455,159 283.798,399	10.524
24	506.438,733 283.765,575	25	506.433,196 283.754,512	12.371
27	506.427,729 283.743,586	28	506.420,114 283.728,37	17.015
30	506.413,637 283.706,489	31	506.423,46 283.726,118	21.95
33	506.427,432 283.734,055	34	506.429,422 283.738,033	4.448
36	506.435,746 283.750,669	37	506.438,084 283.755,34	5.223
39	506.442,436 283.764,037	40	506.444,618 283.768,397	4.876
42	506.451,524 283.782,196	43	506.453,721 283.786,587	4.91
45	506.465,278 283.809,681	46	506.467,671 283.814,461	5.346
48	506.471,87 283.822,853	49	506.474,007 283.827,123	4.775
51	506.480,043 283.839,183	52	506.481,875 283.842,845	4.095
54	506.487,616 283.854,316	55	506.489,831 283.858,743	4.95
57	506.495,878 283.870,826	58	506.499,009 283.877,082	6.996
60	506.504,489 283.888,032	61	506.506,856 283.892,762	5.289
63	506.511,705 283.902,452	64	506.515,829 283.910,692	9.214
66	506.523,614 283.926,25	67	506.527,343 283.933,701	8.332
69	506.531,148 283.941,304	70	506.533,186 283.945,377	4.554
72	506.537,111 283.953,219	73	506.539,147 283.957,288	4.55
75	506.543,221 283.965,429	76	506.545,681 283.970,344	5.496
78	506.550,953 283.980,878	79	506.551,334 283.982,534	1.699
81	506.553,704 283.992,819	82	506.553,92 283.993,473	0.689
84	506.556,346 284.000,833	85	506.557,016 284.002,865	2.14
87	506.561,465 284.010,746	88	506.562,558 284.012,832	2.355
90	506.569,749 284.026,019	91	506.571,888 284.030,335	4.817
93	506.578,124 284.041,221	94	506.580,853 284.045,986	5.491
96	506.590,496 284.061,074	97	506.597,204 284.075,507	15.916
99	506.603,186 284.088,377	100	506.610,683 284.104,508	17.788
102	506.621,464 284.127,703	103	506.623,891 284.132,924	5.758
105	506.626,172 284.137,831	106	506.628,103 284.141,987	4.583
108	506.630,646 284.147,457	109	506.630,661 284.147,486	0.033
111	506.636,424 284.158,619	112	506.637,335 284.160,379	1.982
114	506.647,6 284.180,211	115	506.656,719 284.197,829	19.838
117	506.668,222 284.219,672	118	506.681,664 284.245,081	28.746

Verificat Primăria Peretu

Punct început	X / Y	Punct sfârşit	X / Y	Lungime segment
118	506.681,664 284.245,081	119	506.687,229 284.255,6	11.9
121	506.723,648 284.315,535	122	506.724,556 284.317,03	1.749
124	506.718,723 284.315,133	125	506.714,038 284.307,423	9.022
127	506.704,988 284.292,53	128	506.702,808 284.288,942	4.198
130	506.696,249 284.278,147	131	506.693,873 284.274,238	4.574
133	506.680,638 284.251,695	134	506.674,847 284.240,749	12.383
136	506.666,059 284.224,137	137	506.661,905 284.216,286	8.882
139	506.655,915 284.204,963	140	506.655,551 284.204,274	0.779
142	506.651,324 284.196,107	143	506.649,521 284.192,624	3.922
145	506.643,944 284.181,85	146	506.642,138 284.178,361	3.929
148	506.637,291 284.168,996	149	506.633,178 284.161,051	8.946
151	506.629,227 284.153,417	152	506.627,085 284.149,279	4.66
154	506.625,119 284.145,055	155	506.623,306 284.141,156	4.3
157	506.617,117 284.127,839	158	506.613,194 284.119,399	9.307
160	506.609,423 284.111,286	161	506.607,463 284.107,068	4.651
163	506.592,697 284.075,3	164	506.590,74 284.071,09	4.643
166	506.586,981 284.063,002	167	506.581,931 284.055,101	9.377
169	506.577,431 284.048,059	170	506.574,22 284.042,453	6.46
172	506.569,634 284.034,447	173	506.568,358 284.032,219	2.568
175	506.565,79 284.027,037	176	506.559,033 284.014,722	14.047
178	506.556,6 284.010,08	179	506.553,349 284.004,519	6.442
181	506.551,174 283.997,92	182	506.549,848 283.993,896	4.237
184	506.547,786 283.984,95	185	506.547,162 283.982,241	2.78

Punct început	X / Y	Punct sfârşit	X / Y	Lungime segment
119	506.687,229 284.255,6	120	506.721,256 284.311,599	65.527
122	506.724,556 284.317,03	123	506.722,908 284.322,021	5.256
125	506.714,038 284.307,423	126	506.709,52 284.299,988	8.7
128	506.702,808 284.288,942	129	506.698,256 284.281,451	8.766
131	506.693,873 284.274,238	132	506.683,749 284.257,575	19.497
134	506.674,847 284.240,749	135	506.669,046 284.229,784	12.405
137	506.661,905 284.216,286	138	506.658,246 284.209,369	7.825
140	506.655,551 284.204,274	141	506.653,617 284.200,538	4.207
143	506.649,521 284.192,624	144	506.647,225 284.188,189	4.994
146	506.642,138 284.178,361	147	506.640,249 284.174,711	4.11
149	506.633,178 284.161,051	150	506.631,038 284.156,917	4.655
152	506.627,085 284.149,279	153	506.627,054 284.149,22	0.067
155	506.623,306 284.141,156	156	506.621,645 284.137,583	3.94
158	506.613,194 284.119,399	159	506.611,383 284.115,504	4.295
161	506.607,463 284.107,068	162	506.596,462 284.083,4	26.1
164	506.590,74 284.071,09	165	506.587,278 284.063,642	8.213
167	506.581,931 284.055,101	168	506.579,401 284.051,142	4.698
170	506.574,22 284.042,453	171	506.571,884 284.038,374	4.701
173	506.568,358 284.032,219	174	506.567,408 284.030,302	2.139
176	506.559,033 284.014,722	177	506.557,922 284.012,603	2.393
179	506.553,349 284.004,519	180	506.552,547 284.002,086	2.562
182	506.549,848 283.993,896	183	506.548,776 283.989,246	4.772
185	506.547,162 283.982,241	186	506.543,586 283.975,095	7.991

Punct început	X / Y	Punct sfârşit	X / Y	Lungime segment
120	506.721,256 284.311,599	121	506.723,648 284.315,535	4.606
123	506.722,908 284.322,021	124	506.718,723 284.315,133	8.06
126	506.709,52 284.299,988	127	506.704,988 284.292,53	8.727
129	506.698,256 284.281,451	130	506.696,249 284.278,147	3.866
132	506.683,749 284.257,575	133	506.680,638 284.251,695	6.652
135	506.669,046 284.229,784	136	506.666,059 284.224,137	6.388
138	506.658,246 284.209,369	139	506.655,915 284.204,963	4.985
141	506.653,617 284.200,538	142	506.651,324 284.196,107	4.989
144	506.647,225 284.188,189	145	506.643,944 284.181,85	7.138
147	506.640,249 284.174,711	148	506.637,291 284.168,996	6.435
150	506.631,038 284.156,917	151	506.629,227 284.153,417	3.941
153	506.627,054 284.149,22	154	506.625,119 284.145,055	4.593
156	506.621,645 284.137,583	157	506.617,117 284.127,839	10.745
159	506.611,383 284.115,504	160	506.609,423 284.111,286	4.651
162	506.596,462 284.083,4	163	506.592,697 284.075,3	8.932
165	506.587,278 284.063,642	166	506.586,981 284.063,002	0.706
168	506.579,401 284.051,142	169	506.577,431 284.048,059	3.659
171	506.571,884 284.038,374	172	506.569,634 284.034,447	4.526
174	506.567,408 284.030,302	175	506.565,79 284.027,037	3.644
177	506.557,922 284.012,603	178	506.556,6 284.010,08	2.848
180	506.552,547 284.002,086	181	506.551,174 283.997,92	4.386
183	506.548,776 283.989,246	184	506.547,786 283.984,95	4.409
186	506.543,586 283.975,095	1	506.539,601 283.967,132	8.904

**** Lungimile segmentelor sunt determinate în planul de proiecţie Stereo 70 şi sunt rotunjite la 1 milimetru.**
***** Distanţa dintre puncte este formată din segmente cumulate ce sunt mai mici decât valoarea 1 milimetru.**

Neautorizat Imprimat

DATE DESPRE IMOBILUL NR. 10757

Oficiul de Cadastru şi Publicitate Imobiliară TELEORMAN
Biroul de Cadastru şi Publicitate Imobiliară Alexandria

A. Partea I. Descrierea imobilului

Nr. CF vechi:270
Nr. cadastral vechi:471

TEREN Extravilan

Adresa: Jud. Teleorman

Nr. Crt	Nr cadastral Nr. topografic	Suprafaţa* (mp)	Observaţii / Referinţe
A1	21208	Din acte: 35.000 Masurata: 13.316	Sector cadastral:23 Teren neimprejmuit;

B. Partea II. Proprietari şi acte

Inscrieri privitoare la dreptul de proprietate şi alte drepturi reale		Referinţe
1256 / 23/08/2002		
Act Notarial nr. 2149, din 20/08/2002 emis de BNP MORCOV TAMARA;		
B1	Intabulare, drept de PROPRIETATE, cu titlu de întreținere, bun comun, dobandit prin Conventie, cota actuala 1/1, cota initiala 1/1	A1
	1) **MORARU CRISTIAN** 2) **MORARU SILVIA**, casatorita cu	
	OBSERVATII: (provenita din conversia CF 270)	

C. Partea III. SARCINI

Inscrieri privind dezmembramintele dreptului de proprietate, drepturi reale de garanţie şi sarcini		Referinţe
1256 / 23/08/2002		
Act Notarial nr. 2149, din 20/08/2002 emis de BNP MORCOV TAMARA;		
C1	Se noteaza obligatia de intretinere	A1
	1) **MANEA IOANA**	
	OBSERVATII: (provenita din conversia CF 270)	

Neutilizabil în circuitul civil

Anexa Nr. 1 La Partea I

Teren

Nr cadastral	Suprafaţa (mp)*	Observaţii / Referinţe
21208	Din acte: 35.000 Masurata: 13.316	

* Suprafaţa este determinată in planul de proiecţie Stereo 70.

DETALII LINIARE IMOBIL

Date referitoare la teren

Crt	Categorie folosinţă	Intra vilan	Suprafaţa (mp)	Tarla	Parcelă	Nr. topo	Observaţii / Referinţe
1	arabil	NU	13.316	10	38	-	Imobilul este despărțit de canal. Diferența de suprafață se regăsește la ID 10255 și ID 10977.

Lungime Segmente
1) Valorile lungimilor segmentelor sunt obţinute din proiecţie în plan.

Punct început	X / Y	Punct sfârşit	X / Y	Lungime segment (** (m)
1	506.766,957 279.903,412	2	506.696,223 279.917,279	72.08
2	506.696,223 279.917,279	3	506.538,904 279.842,554	174.164
3	506.538,904 279.842,554	4	506.455,374 279.786,39	100.656
4	506.455,374 279.786,39	5	506.397,688 279.728,01	82.073

Document care conține date cu caracter personal, protejat de prevederile Regulamentului (UE) nr. 679/2016 și Legii 190/2018

Punct început	X / Y	Punct sfârşit	X / Y	Lungime segment (** (m)
5	506.397,688 279.728,01	1	506.766,957 279.903,412	408.81

** Lungimile segmentelor sunt determinate în planul de proiecţie Stereo 70 şi sunt rotunjite la 1 milimetru.
*** Distanţa dintre puncte este formată din segmente cumulate ce sunt mai mici decât valoarea 1 milimetru.

Neutilizabil in circuitul civil

DATE DESPRE IMOBILUL NR. 10758

Oficiul de Cadastru şi Publicitate Imobiliară TELEORMAN
Biroul de Cadastru şi Publicitate Imobiliară Alexandria

A. Partea I. Descrierea imobilului

TEREN Extravilan

Adresa: Jud. Teleorman

Nr. Crt	Nr cadastral Nr. topografic	Suprafaţa* (mp)	Observaţii / Referinţe
A1		7.400	Sector cadastral:6 Teren neimprejmuit;

B. Partea II. Proprietari şi acte

Inscrieri privitoare la dreptul de proprietate şi alte drepturi reale		Referinţe
/		
Act Administrativ nr. 53-01082, din 31/05/1996 emis de CJSDPAT TELEORMAN;		
B1	Intabulare, drept de PROPRIETATE, dobandit prin Reconstituire, cota actuala 1/1, cota initiala 1/1	A1
	1) **ZAMFIR FLOAREA**	

C. Partea III. SARCINI .

Inscrieri privind dezmembramintele dreptului de proprietate, drepturi reale de garanţie şi sarcini	Referinţe
NU SUNT	

Neutilizabil în circuitul civil

Anexa Nr. 1 La Partea I

Teren

Nr cadastral	Suprafaţa (mp)*	Observaţii / Referinţe
	7.400	

* Suprafaţa este determinată in planul de proiecţie Stereo 70.

DETALII LINIARE IMOBIL



Date referitoare la teren

Crt	Categorie folosinţă	Intra vilan	Suprafaţa (mp)	Tarla	Parcelă	Nr. topo	Observaţii / Referinţe
1	arabil	NU	7.400	40	72	-	

Lungime Segmente
1) Valorile lungimilor segmentelor sunt obţinute din proiecţie în plan.

Punct început	X / Y	Punct sfârşit	X / Y	Lungime segment (** (m)
1	506.425,472 284.374,316	2	506.680,638 284.251,695	283.1
2	506.680,638 284.251,695	3	506.683,749 284.257,575	6.652
3	506.683,749 284.257,575	4	506.693,873 284.274,238	19.497
4	506.693,873 284.274,238	5	506.436,724 284.397,812	285.3
5	506.436,724 284.397,812	1	506.425,472 284.374,316	26.051

Document care conţine date cu caracter personal, protejat de prevederile Regulamentului (UE) nr. 679/2016 şi Legii 190/2018

**** Lungimile segmentelor sunt determinate în planul de proiecţie Stereo 70 şi sunt rotunjite la 1 milimetru.**
***** Distanţa dintre puncte este formată din segmente cumulate ce sunt mai mici decât valoarea 1 milimetru.**

Neutilizabil in circuitul civil

DATE DESPRE IMOBILUL NR. 10759

Oficiul de Cadastru şi Publicitate Imobiliară TELEORMAN
Biroul de Cadastru şi Publicitate Imobiliară Alexandria

A. Partea I. Descrierea imobilului

Nr. CF vechi:839
Nr. cadastral vechi:1110

TEREN Extravilan
Adresa: Jud. Teleorman

Nr. Crt	Nr cadastral Nr. topografic	Suprafaţa* (mp)	Observaţii / Referinţe
A1	20002	Din acte: 22.500 Masurata: 12.716	Sector cadastral:23 Teren neimprejmuit;

B. Partea II. Proprietari şi acte

Inscrieri privitoare la dreptul de proprietate şi alte drepturi reale		Referinţe
37025 / 14/07/2014		
Act Notarial nr. 1292, din 14/07/2014 emis de BIN IOVA CLAUDIA ELENA (Dosar arhivă nr. 30677 aflat în arhiva BCPI Alexandria);		
B4	Se noteaza respingerea cererii privind completarea/rectificarea inregistrarilor efectuate cu ocazia intabularii dreptului de ipoteca aut. nr.1448/2014, conform incheierii nr.30677/2014, in sensul notarii interdictiei de arendare si comodat, deoarece aceste interdictii nu sunt prevazute in mod expres a fi notate in cartea funciara, conform prevederilor art.23 litera B alineat h) din Lg nr.7/1996 republicata	A1
70416 / 31/10/2022		
Act Notarial nr. 3805, din 24/10/2022 emis de BNP VOICU ANDREEA ELENA (act notarial nr Contract de vanzare aut.nr.2828 din 08.08.2022, emis de VOICU Andreea Elena);		
B6	Intabulare, drept de PROPRIETATE, cu titlu de cumpărare, dobandit prin Conventie, cota actuala 1/1, cota initiala 1/1	A1
	1) **INTERCEREAL S.A.**, CIF:12885143	
55430 / 22/06/2023		
Act Notarial nr. 1747, din 19/06/2023 emis de BNP VOICU ANDREEA ELENA (Contract de Ipoteca);		
B7	Se notează interdicțiile de grevare, înstrăinare, închiriere, dezmembrare, alipire, construire, demolare, restructurare și amenajare	A1
	1) **BANCA TRANSILVANIA S.A.**, CIF:5022670	

C. Partea III. SARCINI

Inscrieri privind dezmembramintele dreptului de proprietate, drepturi reale de garanţie şi sarcini		Referinţe
55430 / 22/06/2023		
Act Notarial nr. 1747, din 19/06/2023 emis de BNP VOICU ANDREEA ELENA (Contract de Ipoteca);		
C10	Intabulare, drept de IPOTECA, Valoare:10000000 EUR, și celelalte obligații de plată aferente creditului	A1
	1) **BANCA TRANSILVANIA S.A.**, CIF:5022670	
35810 / 24/06/2016		
Inscris Sub Semnatura Privata nr. CERERE DE REEXAMINARE NR. 11100, din 14/06/2016 emis de ZRP INSOLVENCY SPRL;		
C11	Se notează plangere impotriva incheierii nr. 35810/24.06.2016 inregistrata de ZRP INSOLVE NCY SPRL la data de 03.08.2016	A1

Neutilizabil în circuitul civil

Anexa Nr. 1 La Partea I

Teren

Nr cadastral	Suprafaţa (mp)*	Observaţii / Referinţe
20002	Din acte: 22.500 Masurata: 12.716	

* Suprafaţa este determinată in planul de proiecţie Stereo 70.

DETALII LINIARE IMOBIL

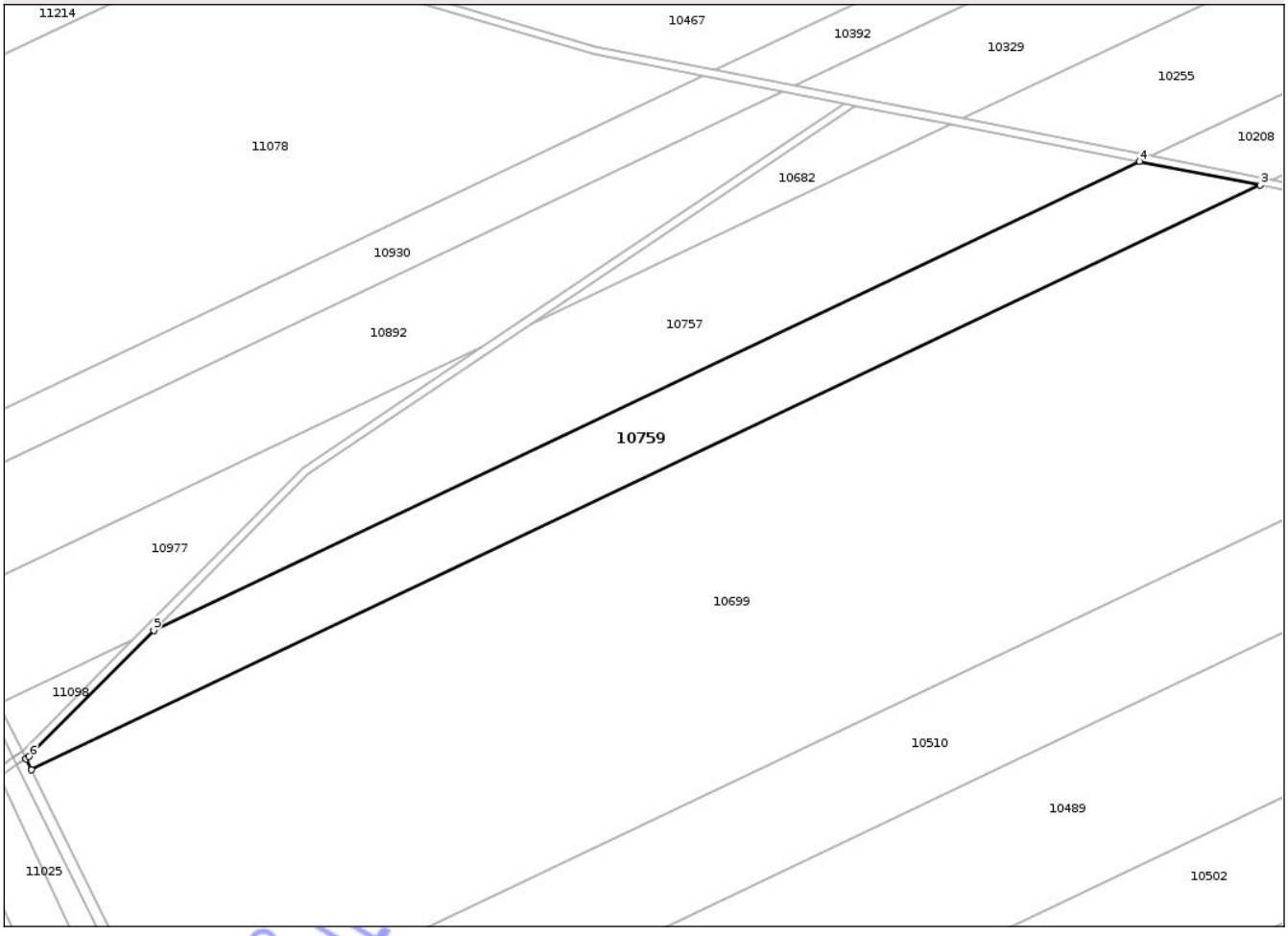

Date referitoare la teren

Crt	Categorie folosinţă	Intra vilan	Suprafaţa (mp)	Tarla	Parcelă	Nr. topo	Observaţii / Referinţe
1	arabil	NU	12.716	10	39	-	Imobilul este despărțit de canal. Diferența de suprafață se regăsește la ID 10208 și ID 11098.

Lungime Segmente

1) Valorile lungimilor segmentelor sunt obţinute din proiecţie în plan.

Punct început	X / Y	Punct sfârşit	X / Y	Lungime segment (** (m)
1	506.349,806 279.679,976	2	506.351,814 279.675,893	4.55
2	506.351,814 279.675,893	3	506.812,152 279.894,552	509.63
3	506.812,152 279.894,552	4	506.766,957 279.903,412	46.055
4	506.766,957 279.903,412	5	506.397,688 279.728,01	408.81

Document care conține date cu caracter personal, protejat de prevederile Regulamentului (UE) nr. 679/2016 și Legii 190/2018

Punct început	X / Y	Punct sfârşit	X / Y	Lungime segment (** (m)
5	506.397,688 279.728,01	6	506.351,047 279.680,808	66.358
6	506.351,047 279.680,808	1	506.349,806 279.679,976	1.494

** Lungimile segmentelor sunt determinate în planul de proiecţie Stereo 70 şi sunt rotunjite la 1 milimetru.
*** Distanţa dintre puncte este formată din segmente cumulate ce sunt mai mici decât valoarea 1 milimetru.

Neutilizabil in circuitul civil

DATE DESPRE IMOBILUL NR. 10760

Oficiul de Cadastru şi Publicitate Imobiliară TELEORMAN
Biroul de Cadastru şi Publicitate Imobiliară Alexandria

A. Partea I. Descrierea imobilului

TEREN Extravilan

Adresa: Jud. Teleorman

Nr. Crt	Nr cadastral Nr. topografic	Suprafaţa* (mp)	Observaţii / Referinţe
A1		6.400	Sector cadastral:5 Teren neimprejmuit;

B. Partea II. Proprietari şi acte

Inscrieri privitoare la dreptul de proprietate şi alte drepturi reale		Referinţe
/		
Act Administrativ nr. 5302129, din 23/10/2000 emis de CJSDPAT TELEORMAN;		
B1	Intabulare, drept de PROPRIETATE, dobandit prin Reconstituire, cota actuala 1/1, cota initiala 1/1	A1
	1) **DICU SURDU GHEORGHE**	

C. Partea III. SARCINI .

Inscrieri privind dezmembramintele dreptului de proprietate, drepturi reale de garanţie şi sarcini	Referinţe
NU SUNT	

Neutilizabil în circuitul civil

Anexa Nr. 1 La Partea I

Teren

Nr cadastral	Suprafaţa (mp)*	Observaţii / Referinţe
	6.400	

* Suprafaţa este determinată in planul de proiecţie Stereo 70.

DETALII LINIARE IMOBIL

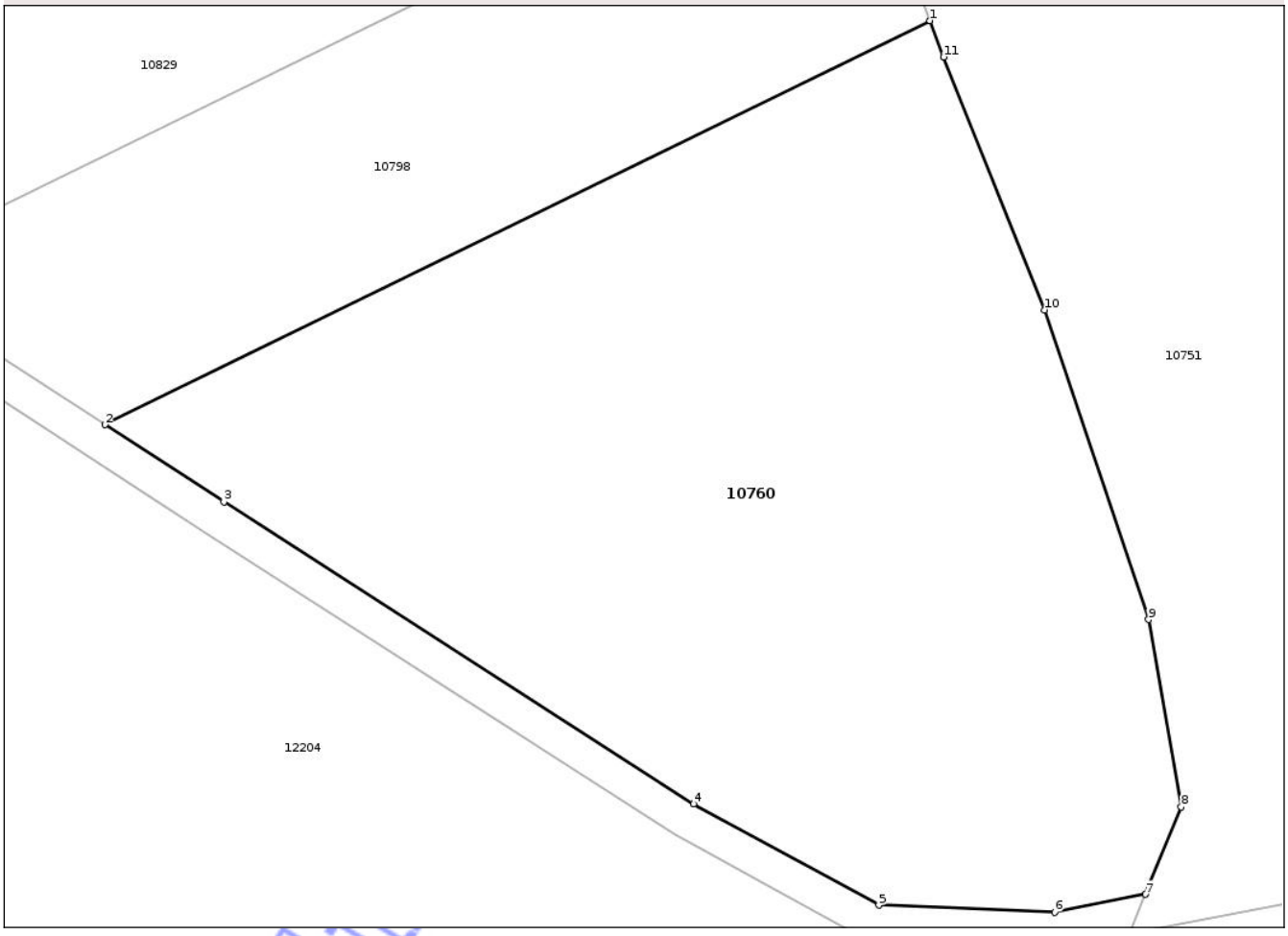

Date referitoare la teren

Crt	Categorie folosinţă	Intra vilan	Suprafaţa (mp)	Tarla	Parcelă	Nr. topo	Observaţii / Referinţe
1	arabil	NU	6.400	47/1	36	-	

Lungime Segmente
1) Valorile lungimilor segmentelor sunt obţinute din proiecţie în plan.

Punct început	X / Y	Punct sfârşit	X / Y	Lungime segment (** (m)
1	506.585,352 284.691,811	2	506.493,563 284.646,941	102.169
2	506.493,563 284.646,941	3	506.506,804 284.638,358	15.779
3	506.506,804 284.638,358	4	506.559,059 284.604,809	62.098
4	506.559,059 284.604,809	5	506.579,655 284.593,548	23.474
5	506.579,655 284.593,548	6	506.599,201 284.592,756	19.562

Document care conţine date cu caracter personal, protejat de prevederile Regulamentului (UE) nr. 679/2016 şi Legii 190/2018

Punct început	X / Y	Punct sfârşit	X / Y	Lungime segment (** (m)
6	506.599,201 284.592,756	7	506.609,329 284.594,757	10.324
7	506.609,329 284.594,757	8	506.613,302 284.604,453	10.478
8	506.613,302 284.604,453	9	506.609,664 284.625,289	21.151
9	506.609,664 284.625,289	10	506.598,089 284.659,685	36.291
10	506.598,089 284.659,685	11	506.586,844 284.687,797	30.278
11	506.586,844 284.687,797	1	506.585,352 284.691,811	4.282

**** Lungimile segmentelor sunt determinate în planul de proiecţie Stereo 70 şi sunt rotunjite la 1 milimetru.**
***** Distanţa dintre puncte este formată din segmente cumulate ce sunt mai mici decât valoarea 1 milimetru.**

Neutilizabil in circuitul civil

DATE DESPRE IMOBILUL NR. 10762

Oficiul de Cadastru şi Publicitate Imobiliară TELEORMAN
Biroul de Cadastru şi Publicitate Imobiliară Alexandria

A. Partea I. Descrierea imobilului

TEREN Extravilan

Adresa: Jud. Teleorman

Nr. Crt	Nr cadastral Nr. topografic	Suprafaţa* (mp)	Observaţii / Referinţe
A1		3.900	Sector cadastral:25 Teren neimprejmuit;

B. Partea II. Proprietari şi acte

Inscrieri privitoare la dreptul de proprietate şi alte drepturi reale		Referinţe
/		
Act Administrativ nr. 53-01395, din 20/11/1996 emis de CJSDPAT TELEORMAN;		
B1	Intabulare, drept de PROPRIETATE, dobandit prin Reconstituire, cota actuala 1/1, cota initiala 1/1	A1
	1) **COJOCARU I. ALEXANDRU** DEFUNCT:Da	

C. Partea III. SARCINI .

Inscrieri privind dezmembramintele dreptului de proprietate, drepturi reale de garanţie şi sarcini	Referinţe
NU SUNT	

Neutilizabil în circuitul civil

Anexa Nr. 1 La Partea I

Teren

Nr cadastral	Suprafaţa (mp)*	Observaţii / Referinţe
	3.900	

* Suprafaţa este determinată in planul de proiecţie Stereo 70.

DETALII LINIARE IMOBIL

Date referitoare la teren

Crt	Categorie folosinţă	Intra vilan	Suprafaţa (mp)	Tarla	Parcelă	Nr. topo	Observaţii / Referinţe
1	arabil	NU	3.900	13/1	85	-	

Lungime Segmente
1) Valorile lungimilor segmentelor sunt obţinute din proiecţie în plan.

Punct început	X / Y	Punct sfârşit	X / Y	Lungime segment (** (m)
1	506.475,457 275.828,541	2	506.634,543 275.488,038	375.833
2	506.634,543 275.488,038	3	506.640,576 275.490,893	6.674
3	506.640,576 275.490,893	4	506.643,922 275.492,477	3.702
4	506.643,922 275.492,477	5	506.484,82 275.833,015	375.872
5	506.484,82 275.833,015	1	506.475,457 275.828,541	10.377

Document care conţine date cu caracter personal, protejat de prevederile Regulamentului (UE) nr. 679/2016 şi Legii 190/2018

**** Lungimile segmentelor sunt determinate în planul de proiecţie Stereo 70 şi sunt rotunjite la 1 milimetru.**
***** Distanţa dintre puncte este formată din segmente cumulate ce sunt mai mici decât valoarea 1 milimetru.**

Neutilizabil in circuitul civil

DATE DESPRE IMOBILUL NR. 10763

Oficiul de Cadastru şi Publicitate Imobiliară TELEORMAN
Biroul de Cadastru şi Publicitate Imobiliară Alexandria

A. Partea I. Descrierea imobilului

TEREN Extravilan

Adresa: Jud. Teleorman

Nr. Crt	Nr cadastral Nr. topografic	Suprafaţa* (mp)	Observaţii / Referinţe
A1		Din acte: 33.000 Masurata: 31.495	Sector cadastral:23 Teren neimprejmuit;

B. Partea II. Proprietari şi acte

Inscrieri privitoare la dreptul de proprietate şi alte drepturi reale		Referinţe
/		
Act Administrativ nr. 5300020, din 17/06/2002 emis de CJSDPAT TELEORMAN;		
B1	Intabulare, drept de PROPRIETATE, dobandit prin Reconstituire, cota actuala 1/1, cota initiala 1/1	A1
	1) **POPESCU PATRIȚA**	

C. Partea III. SARCINI .

Inscrieri privind dezmembramintele dreptului de proprietate, drepturi reale de garanţie şi sarcini	Referinţe
NU SUNT	

Neutilizabil în circuitul civil

Anexa Nr. 1 La Partea I

Teren

Nr cadastral	Suprafaţa (mp)*	Observaţii / Referinţe
	Din acte: 33.000 Masurata: 31.495	

* Suprafaţa este determinată in planul de proiecţie Stereo 70.

DETALII LINIARE IMOBIL

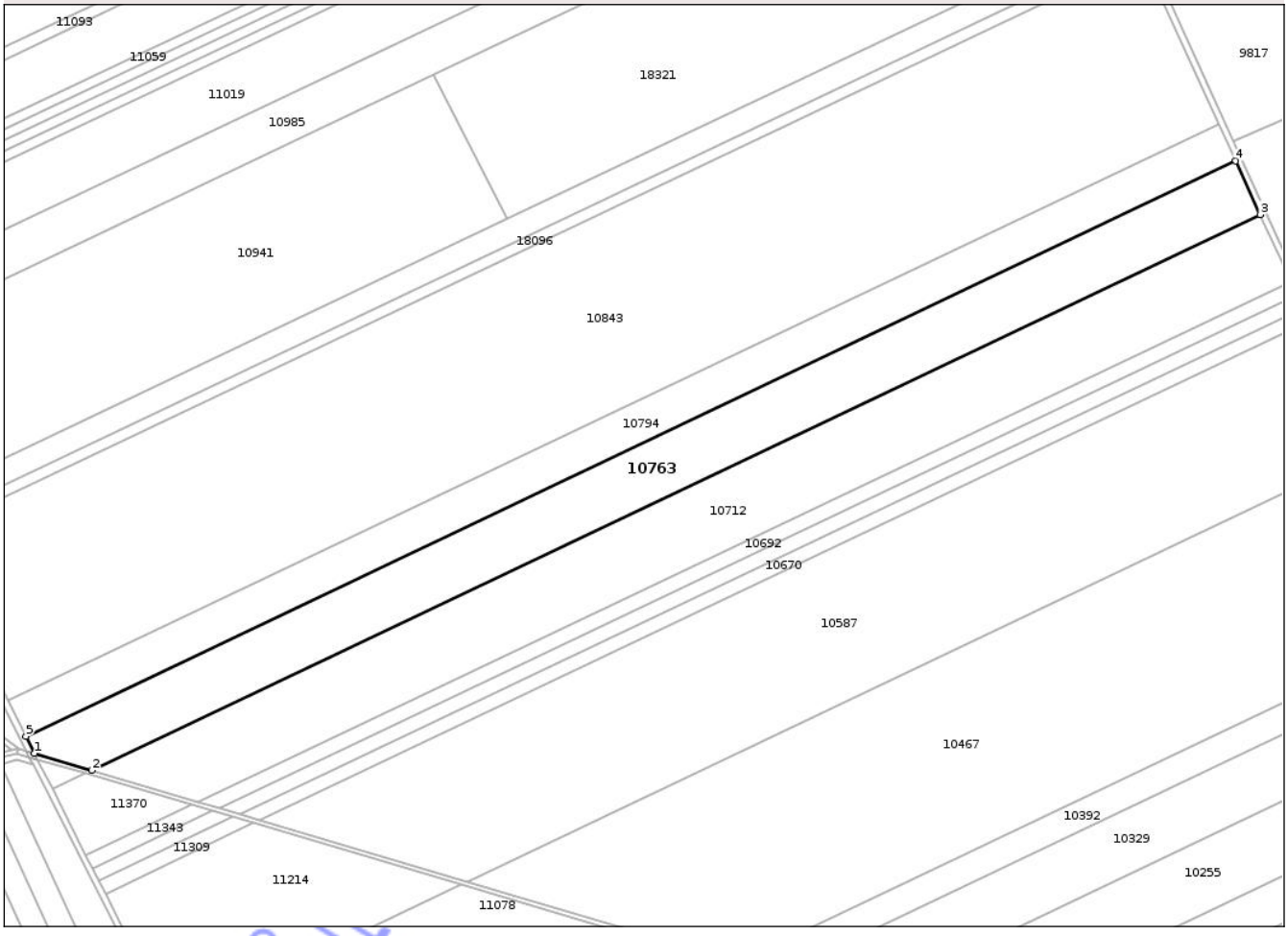

Date referitoare la teren

Crt	Categorie folosinţă	Intra vilan	Suprafaţa (mp)	Tarla	Parcelă	Nr. topo	Observaţii / Referinţe
1	arabil	NU	31.495	10	29	-	Imobilul este despărţit de canal. Diferența de suprafață se regăsește la ID 11434.

Lungime Segmente

1) Valorile lungimilor segmentelor sunt obţinute din proiecţie în plan.

Punct început	X / Y	Punct sfârşit	X / Y	Lungime segment (** (m)
1	506.155,415 280.066,994	2	506.191,717 280.056,26	37.856
2	506.191,717 280.056,26	3	506.933,831 280.408,762	821.578
3	506.933,831 280.408,762	4	506.918,26 280.442,846	37.472
4	506.918,26 280.442,846	5	506.149,901 280.077,878	850.633

Document care conține date cu caracter personal, protejat de prevederile Regulamentului (UE) nr. 679/2016 și Legii 190/2018

Punct început	X / Y	Punct sfârşit	X / Y	Lungime segment (** (m)
5	506.149,901 280.077,878	1	506.155,415 280.066,994	12.201

** Lungimile segmentelor sunt determinate în planul de proiecţie Stereo 70 şi sunt rotunjite la 1 milimetru.
*** Distanţa dintre puncte este formată din segmente cumulate ce sunt mai mici decât valoarea 1 milimetru.

Neutilizabil in circuitul civil

DATE DESPRE IMOBILUL NR. 10764

Oficiul de Cadastru şi Publicitate Imobiliară TELEORMAN
Biroul de Cadastru şi Publicitate Imobiliară Alexandria

A. Partea I. Descrierea imobilului

TEREN Extravilan

Adresa: Jud. Teleorman

Nr. Crt	Nr cadastral Nr. topografic	Suprafaţa* (mp)	Observaţii / Referinţe
A1		Din acte: 2.300 Masurata: 1.406	Sector cadastral:6 Teren neimprejmuit;

B. Partea II. Proprietari şi acte

Inscrieri privitoare la dreptul de proprietate şi alte drepturi reale		Referinţe
/		
Act Administrativ nr. 53-01191, din 01/07/1996 emis de CJSDPAT TELEORMAN;		
B1	Intabulare, drept de PROPRIETATE, dobandit prin Reconstituire, cota actuala 1/1, cota initiala 1/1	A1
	1) **CUTULEA MARIN**	

C. Partea III. SARCINI .

Inscrieri privind dezmembramintele dreptului de proprietate, drepturi reale de garanţie şi sarcini	Referinţe
NU SUNT	

Neutilizabil în circuitul civil

Anexa Nr. 1 La Partea I

Teren

Nr cadastral	Suprafaţa (mp)*	Observaţii / Referinţe
	Din acte: 2.300 Masurata: 1.406	

* Suprafaţa este determinată in planul de proiecţie Stereo 70.

DETALII LINIARE IMOBIL

Date referitoare la teren

Crt	Categorie folosinţă	Intra vilan	Suprafaţa (mp)	Tarla	Parcelă	Nr. topo	Observaţii / Referinţe
1	arabil	NU	1.406	41	23	-	Imobilul este despărțit de neproductiv. Diferența de suprafață se regăsește la ID 10589.

Lungime Segmente

1) Valorile lungimilor segmentelor sunt obţinute din proiecţie în plan.

Punct început	X / Y	Punct sfârşit	X / Y	Lungime segment (** (m)
1	506.487,616 283.854,316	2	506.483,707 283.846,505	8.735
2	506.483,707 283.846,505	3	506.622,514 283.777,339	155.085
3	506.622,514 283.777,339	4	506.630,966 283.779,322	8.682
4	506.630,966 283.779,322	5	506.639,026 283.778,869	8.073

Document care conține date cu caracter personal, protejat de prevederile Regulamentului (UE) nr. 679/2016 și Legii 190/2018

Punct început	X / Y	Punct sfârşit	X / Y	Lungime segment (** (m)
5	506.639,026 283.778,869	1	506.487,616 283.854,316	169.166

** Lungimile segmentelor sunt determinate în planul de proiecţie Stereo 70 şi sunt rotunjite la 1 milimetru.
*** Distanţa dintre puncte este formată din segmente cumulate ce sunt mai mici decât valoarea 1 milimetru.

Neutilizabil in circuitul civil

DATE DESPRE IMOBILUL NR. 10765

Oficiul de Cadastru şi Publicitate Imobiliară TELEORMAN
Biroul de Cadastru şi Publicitate Imobiliară Alexandria

A. Partea I. Descrierea imobilului

TEREN Extravilan

Adresa: Jud. Teleorman

Nr. Crt	Nr cadastral Nr. topografic	Suprafaţa* (mp)	Observaţii / Referinţe
A1		1.400	Sector cadastral:25 Teren neimprejmuit;

B. Partea II. Proprietari şi acte

Inscrieri privitoare la dreptul de proprietate şi alte drepturi reale		Referinţe
/		
Act Administrativ nr. 53-02055, din 07/05/1999 emis de CJSDPAT TELEORMAN;		
B1	Intabulare, drept de PROPRIETATE, dobandit prin Reconstituire, cota actuala 1/1, cota initiala 1/1	A1
	1) **MANEA D. MARIN**	

C. Partea III. SARCINI .

Inscrieri privind dezmembramintele dreptului de proprietate, drepturi reale de garanţie şi sarcini	Referinţe
NU SUNT	

Neutilizabil în circuitul civil

Anexa Nr. 1 La Partea I

Teren

Nr cadastral	Suprafaţa (mp)*	Observaţii / Referinţe
	1.400	

* Suprafaţa este determinată in planul de proiecţie Stereo 70.

DETALII LINIARE IMOBIL

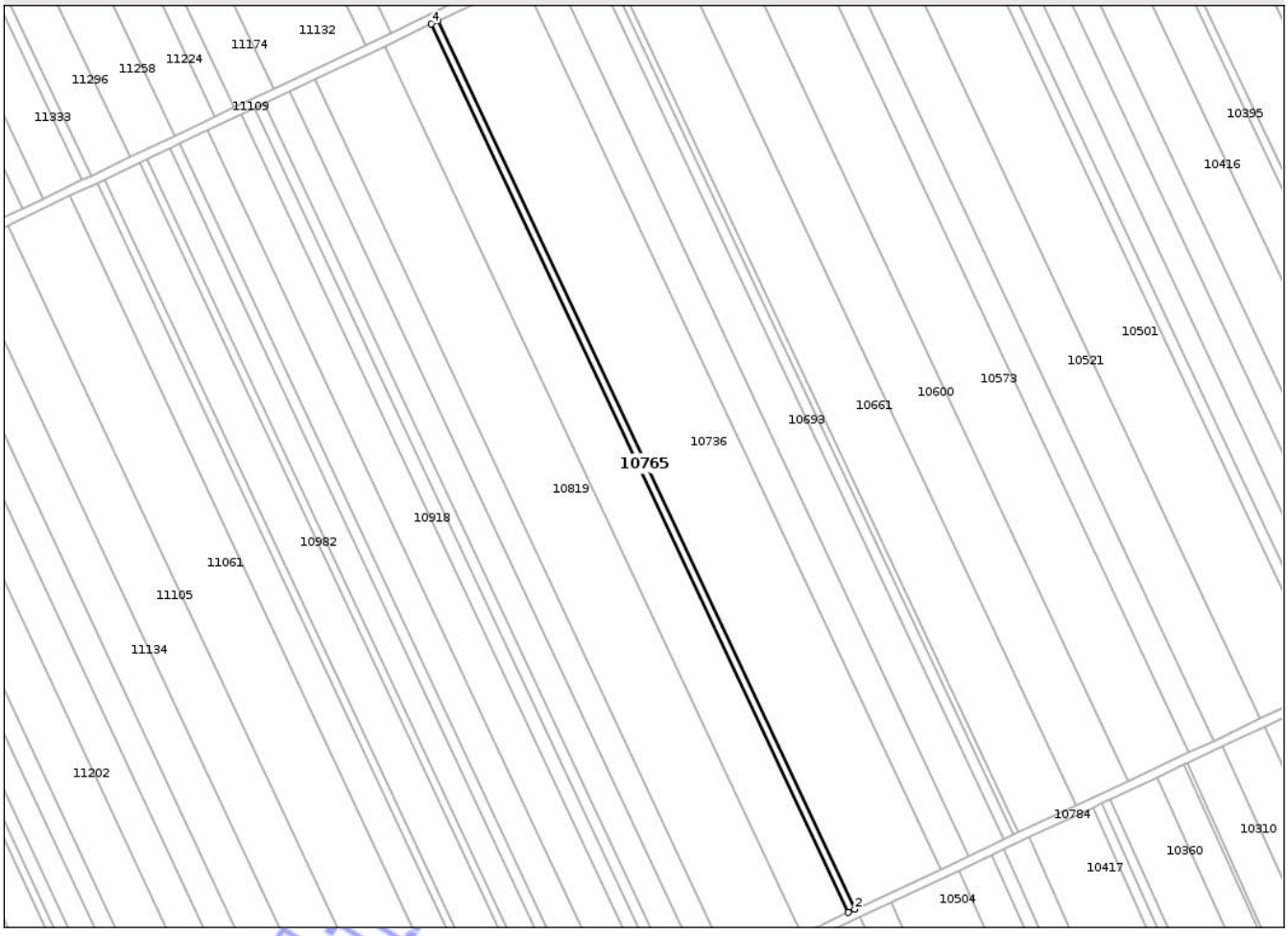

Date referitoare la teren

Crt	Categorie folosinţă	Intra vilan	Suprafaţa (mp)	Tarla	Parcelă	Nr. topo	Observaţii / Referinţe
1	arabil	NU	1.400	12/1	62	-	

Lungime Segmente

1) Valorile lungimilor segmentelor sunt obţinute din proiecţie în plan.

Punct început	X / Y	Punct sfârşit	X / Y	Lungime segment (** (m)
1	506.655,222 277.275,379	2	506.658,146 277.276,75	3.229
2	506.658,146 277.276,75	3	506.473,888 277.668,995	433.367
3	506.473,888 277.668,995	4	506.470,97 277.667,608	3.231
4	506.470,97 277.667,608	1	506.655,222 277.275,379	433.35

**** Lungimile segmentelor sunt determinate în planul de proiecţie Stereo 70 şi sunt rotunjite la 1 milimetru.**

Document care conţine date cu caracter personal, protejat de prevederile Regulamentului (UE) nr. 679/2016 şi Legii 190/2018

***** Distanţa dintre puncte este formată din segmente cumulate ce sunt mai mici decât valoarea 1 milimetru.**

Neutilizabil in circuitul civil

DATE DESPRE IMOBILUL NR. 10766

Oficiul de Cadastru şi Publicitate Imobiliară TELEORMAN
Biroul de Cadastru şi Publicitate Imobiliară Alexandria

A. Partea I. Descrierea imobilului

TEREN Extravilan

Adresa: Jud. Teleorman

Nr. Crt	Nr cadastral Nr. topografic	Suprafaţa* (mp)	Observaţii / Referinţe
A1	21451	6.000	Sector cadastral:25 Teren neimprejmuit;

B. Partea II. Proprietari şi acte

Inscrieri privitoare la dreptul de proprietate şi alte drepturi reale		Referinţe
15455 / 08/05/2015		
Hotarare Judecatoreasca nr. 816, din 14/04/2014 emis de JUDECĂTORIA ROȘIORII DE VEDE-JUDEȚUL TELEORMAN (Dosar nr.3908/292/2013; Titlul de Proprietate nr. 5301955/08-08-1997 emis de CJPSDPAT TELEORMAN;);		
B1	Intabulare, drept de PROPRIETATE, cu titlu de partaj, bun propriu, dobandit prin Hotarare Judecatoreasca, cota actuala 1/1, cota initiala 1/1	A1
	1) **DIDE ȘTEFANA**	
B2	Imobil aflat sub incidenta art.3,alin(1) din Legea nr.17/2014	A1
450 / 08/01/2016		
Actiune In Instanta nr. Dosar nr.481/292/2015, din 24/02/2015 emis de JUDECĂTORIA ROȘIORII DE VEDE-JUDEȚUL TELEORMAN;		
B3	Se noteaza spre informare litigiul avand ca obiect hotarare care sa tina loc de act autentic ce face obiectul dosarului nr .481/292/2015 aflat pe rolul Judecatoriei Rosiorii de Vede introdus de reclamanta Almajanu Raluca Gabriela impotriva paratei Dide Stefana	A1

C. Partea III. SARCINI .

Inscrieri privind dezmembramintele dreptului de proprietate, drepturi reale de garanţie şi sarcini	Referinţe
NU SUNT	

Neutilizabil în circuitul civil

Anexa Nr. 1 La Partea I

Teren

Nr cadastral	Suprafaţa (mp)*	Observaţii / Referinţe
21451	6.000	

* Suprafaţa este determinată in planul de proiecţie Stereo 70.

DETALII LINIARE IMOBIL

Date referitoare la teren

Crt	Categorie folosinţă	Intra vilan	Suprafaţa (mp)	Tarla	Parcelă	Nr. topo	Observaţii / Referinţe
1	arabil	NU	6.000	12	110	-	

Lungime Segmente
1) Valorile lungimilor segmentelor sunt obţinute din proiecţie în plan.

Punct început	X / Y	Punct sfârşit	X / Y	Lungime segment (** (m)
1	506.639,263 277.752,055	2	506.477,738 278.095,907	379.901
2	506.477,738 278.095,907	3	506.463,473 278.089,128	15.794
3	506.463,473 278.089,128	4	506.624,998 277.745,277	379.9
4	506.624,998 277.745,277	1	506.639,263 277.752,055	15.793

**** Lungimile segmentelor sunt determinate în planul de proiecţie Stereo 70 şi sunt rotunjite la 1 milimetru.**

Document care conţine date cu caracter personal, protejat de prevederile Regulamentului (UE) nr. 679/2016 şi Legii 190/2018

***** Distanţa dintre puncte este formată din segmente cumulate ce sunt mai mici decât valoarea 1 milimetru.**

Neutilizabil in circuitul civil

DATE DESPRE IMOBILUL NR. 10767

Oficiul de Cadastru şi Publicitate Imobiliară TELEORMAN
Biroul de Cadastru şi Publicitate Imobiliară Alexandria

A. Partea I. Descrierea imobilului

TEREN Extravilan

Adresa: Jud. Teleorman

Nr. Crt	Nr cadastral Nr. topografic	Suprafaţa* (mp)	Observaţii / Referinţe
A1		4.100	Sector cadastral:25 Teren neimprejmuit;

B. Partea II. Proprietari şi acte

Inscrieri privitoare la dreptul de proprietate şi alte drepturi reale		Referinţe
/		
Act Notarial nr. 208, din 26/06/1998 emis de BNP BARBU MARIA (Titlu de proprietate nr. 5302320 din data 06.12.2002, emis CJSDPAT TELEORMAN);		
B1	Intabulare, drept de PROPRIETATE, cu titlu de moștenire, bun propriu, dobandit prin Succesiune, cota actuala 1/3, cota initiala 1/3	A1
	1) **BARBU ION**	
B2	Intabulare, drept de PROPRIETATE, cu titlu de moștenire, bun propriu, dobandit prin Succesiune, cota actuala 1/3, cota initiala 1/3	A1
	1) **CHIRCĂ MARIA**	
B3	Intabulare, drept de PROPRIETATE, cu titlu de moștenire, bun propriu, dobandit prin Succesiune, cota actuala 1/3, cota initiala 1/3	A1
	1) **DRĂGHICI AURICA**	

C. Partea III. SARCINI .

Inscrieri privind dezmembramintele dreptului de proprietate, drepturi reale de garanţie şi sarcini	Referinţe
NU SUNT	

Neutilizabil în circuitul civil

Anexa Nr. 1 La Partea I

Teren

Nr cadastral	Suprafaţa (mp)*	Observaţii / Referinţe
	4.100	

* Suprafaţa este determinată in planul de proiecţie Stereo 70.

DETALII LINIARE IMOBIL

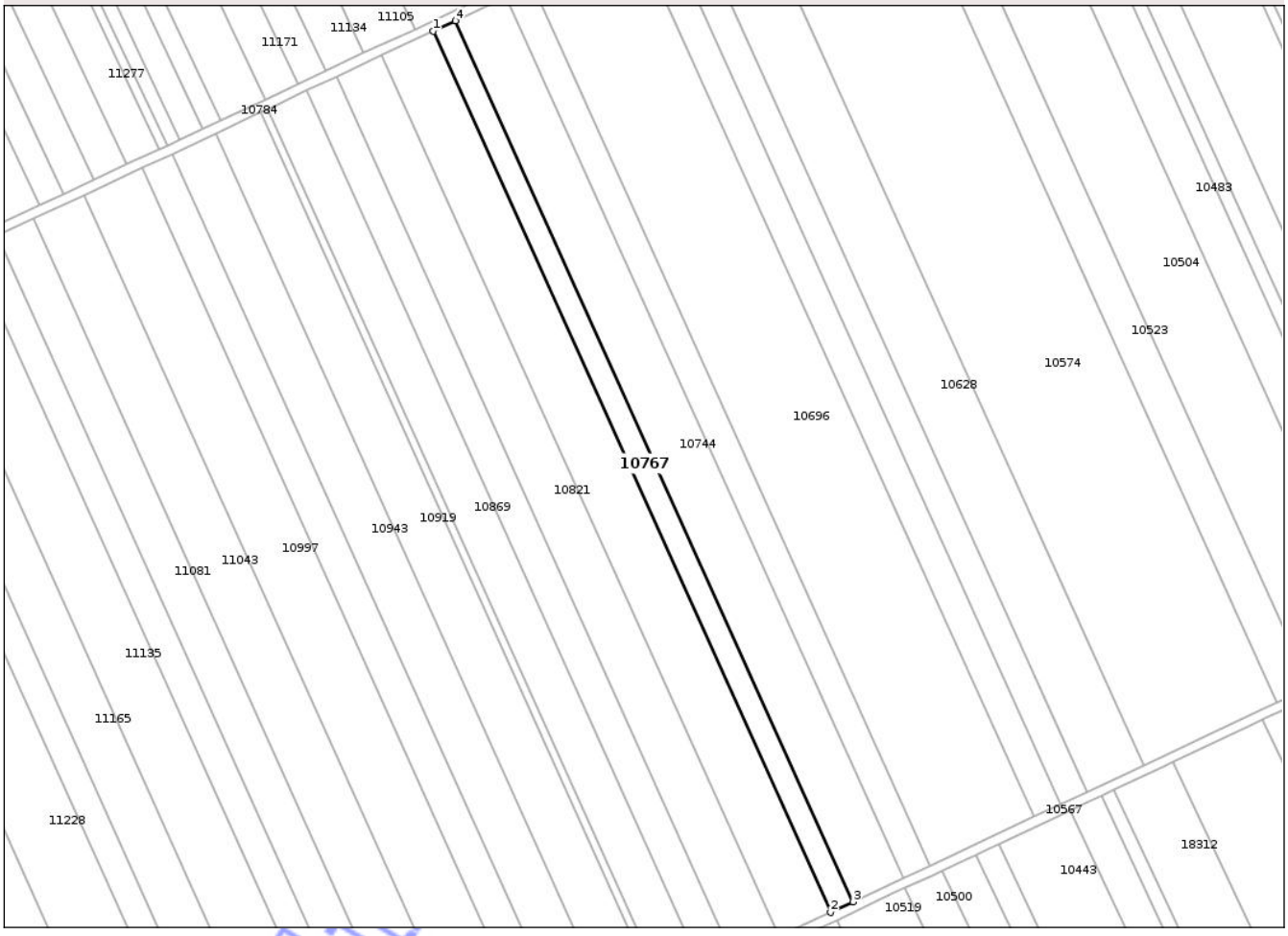

Date referitoare la teren

Crt	Categorie folosinţă	Intra vilan	Suprafaţa (mp)	Tarla	Parcelă	Nr. topo	Observaţii / Referinţe
1	arabil	NU	4.100	12/1	150	-	identic cu parcela 53

Lungime Segmente

1) Valorile lungimilor segmentelor sunt obţinute din proiecţie în plan.

Punct început	X / Y	Punct sfârşit	X / Y	Lungime segment (** (m)
1	506.475,344 277.186,593	2	506.640,144 276.821,601	400.472
2	506.640,144 276.821,601	3	506.649,413 276.825,952	10.239
3	506.649,413 276.825,952	4	506.484,615 277.190,941	400.469
4	506.484,615 277.190,941	1	506.475,344 277.186,593	10.24

**** Lungimile segmentelor sunt determinate în planul de proiecţie Stereo 70 şi sunt rotunjite la 1 milimetru.**

Document care conţine date cu caracter personal, protejat de prevederile Regulamentului (UE) nr. 679/2016 şi Legii 190/2018

***** Distanţa dintre puncte este formată din segmente cumulate ce sunt mai mici decât valoarea 1 milimetru.**

Neutilizabil in circuitul civil

DATE DESPRE IMOBILUL NR. 10768

Oficiul de Cadastru şi Publicitate Imobiliară TELEORMAN
Biroul de Cadastru şi Publicitate Imobiliară Alexandria

A. Partea I. Descrierea imobilului

TEREN Extravilan

Adresa: Jud. Teleorman

Nr. Crt	Nr cadastral Nr. topografic	Suprafaţa* (mp)	Observaţii / Referinţe
A1		Din acte: 1.100 Masurata: 625	Sector cadastral:6 Teren neimprejmuit;

B. Partea II. Proprietari şi acte

Inscrieri privitoare la dreptul de proprietate şi alte drepturi reale		Referinţe
/		
Act Administrativ nr. 53-01843, din 13/06/1997 emis de CJSDPAT TELEORMAN;		
B1	Intabulare, drept de PROPRIETATE, dobandit prin Reconstituire, cota actuala 1/1, cota initiala 1/1	A1
	1) **ULMEANU STANA**	

C. Partea III. SARCINI .

Inscrieri privind dezmembramintele dreptului de proprietate, drepturi reale de garanţie şi sarcini	Referinţe
NU SUNT	

Neutilizabil în circuitul civil

Anexa Nr. 1 La Partea I

Teren

Nr cadastral	Suprafaţa (mp)*	Observaţii / Referinţe
	Din acte: 1.100 Masurata: 625	

* Suprafaţa este determinată in planul de proiecţie Stereo 70.

DETALII LINIARE IMOBIL

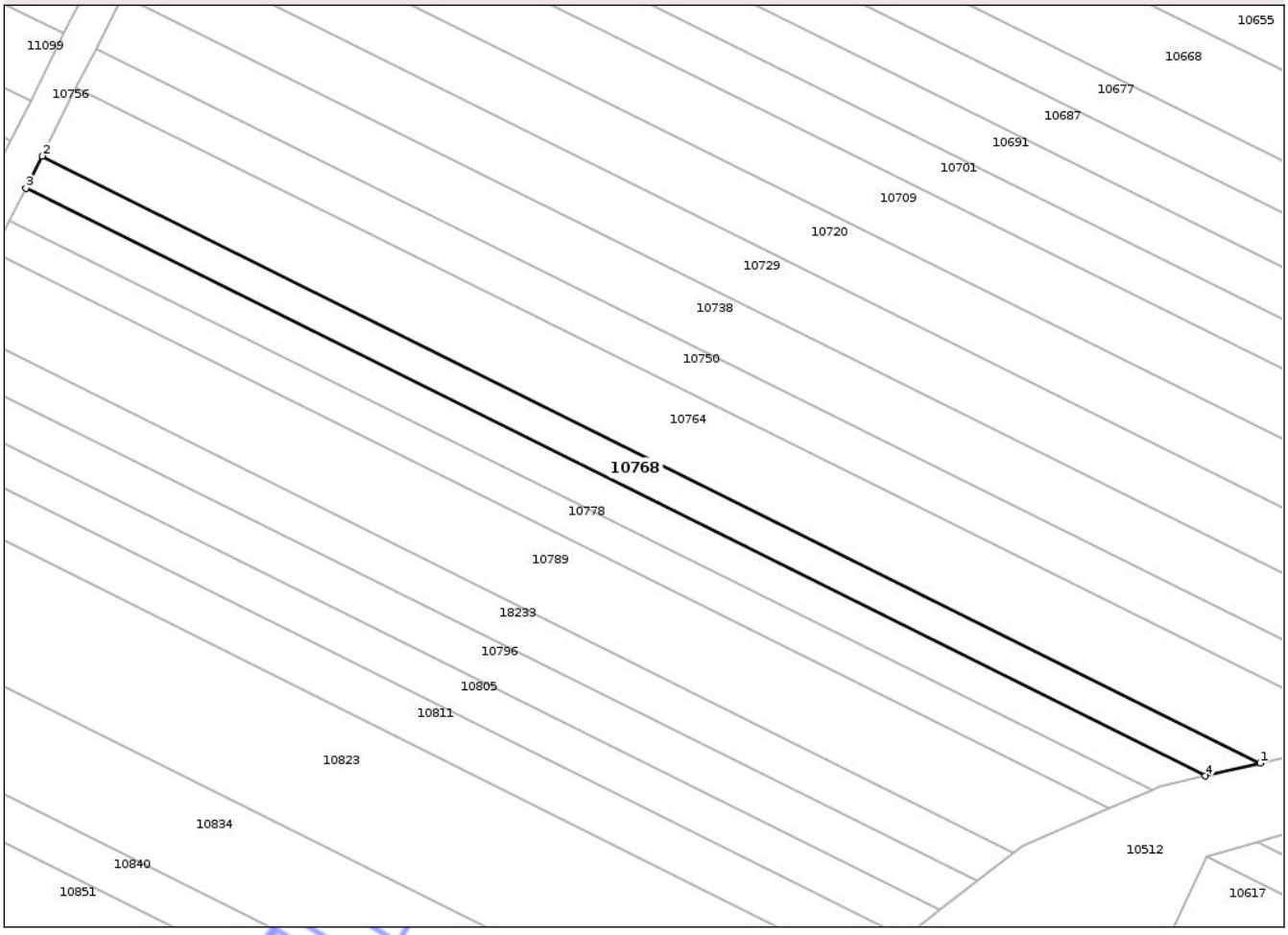

Date referitoare la teren

Crt	Categorie folosinţă	Intra vilan	Suprafaţa (mp)	Tarla	Parcelă	Nr. topo	Observaţii / Referinţe
1	arabil	NU	625	41	22	-	Imobilul este despărțit de neproductiv. Diferența de suprafață se regăsește la ID 10601.

Lungime Segmente

1) Valorile lungimilor segmentelor sunt obţinute din proiecţie în plan.

Punct început	X / Y	Punct sfârşit	X / Y	Lungime segment (** (m)
1	506.622,514 283.777,339	2	506.483,707 283.846,505	155.085
2	506.483,707 283.846,505	3	506.481,875 283.842,845	4.093
3	506.481,875 283.842,845	4	506.616,274 283.775,875	150.16
4	506.616,274 283.775,875	1	506.622,514 283.777,339	6.409

Document care conține date cu caracter personal, protejat de prevederile Regulamentului (UE) nr. 679/2016 și Legii 190/2018

**** Lungimile segmentelor sunt determinate în planul de proiecţie Stereo 70 şi sunt rotunjite la 1 milimetru.**
***** Distanţa dintre puncte este formată din segmente cumulate ce sunt mai mici decât valoarea 1 milimetru.**

Neutilizabil in circuitul civil

DATE DESPRE IMOBILUL NR. 10769

Oficiul de Cadastru şi Publicitate Imobiliară TELEORMAN
Biroul de Cadastru şi Publicitate Imobiliară Alexandria

A. Partea I. Descrierea imobilului

TEREN Extravilan

Adresa: Jud. Teleorman

Nr. Crt	Nr cadastral Nr. topografic	Suprafaţa* (mp)	Observaţii / Referinţe
A1		3.500	Sector cadastral:6 Teren neimprejmuit;

B. Partea II. Proprietari şi acte

Inscrieri privitoare la dreptul de proprietate şi alte drepturi reale		Referinţe
/		
Act Notarial nr. 2359, din 28/10/2009 emis de BNP RADU ANIȘOARA;		
B1	Intabulare, drept de PROPRIETATE, cu titlu de cumpărare, bun comun, dobandit prin Conventie, cota actuala 1/1, cota initiala 1/1	A1
	1) **OPREA ION** 2) **OPREA GHEORGHITA**	

C. Partea III. SARCINI .

Inscrieri privind dezmembramintele dreptului de proprietate, drepturi reale de garanţie şi sarcini	Referinţe
NU SUNT	

Neutilizabil în circuitul civil

Anexa Nr. 1 La Partea I

Teren

Nr cadastral	Suprafaţa (mp)*	Observaţii / Referinţe
	3.500	

* Suprafaţa este determinată in planul de proiecţie Stereo 70.

DETALII LINIARE IMOBIL

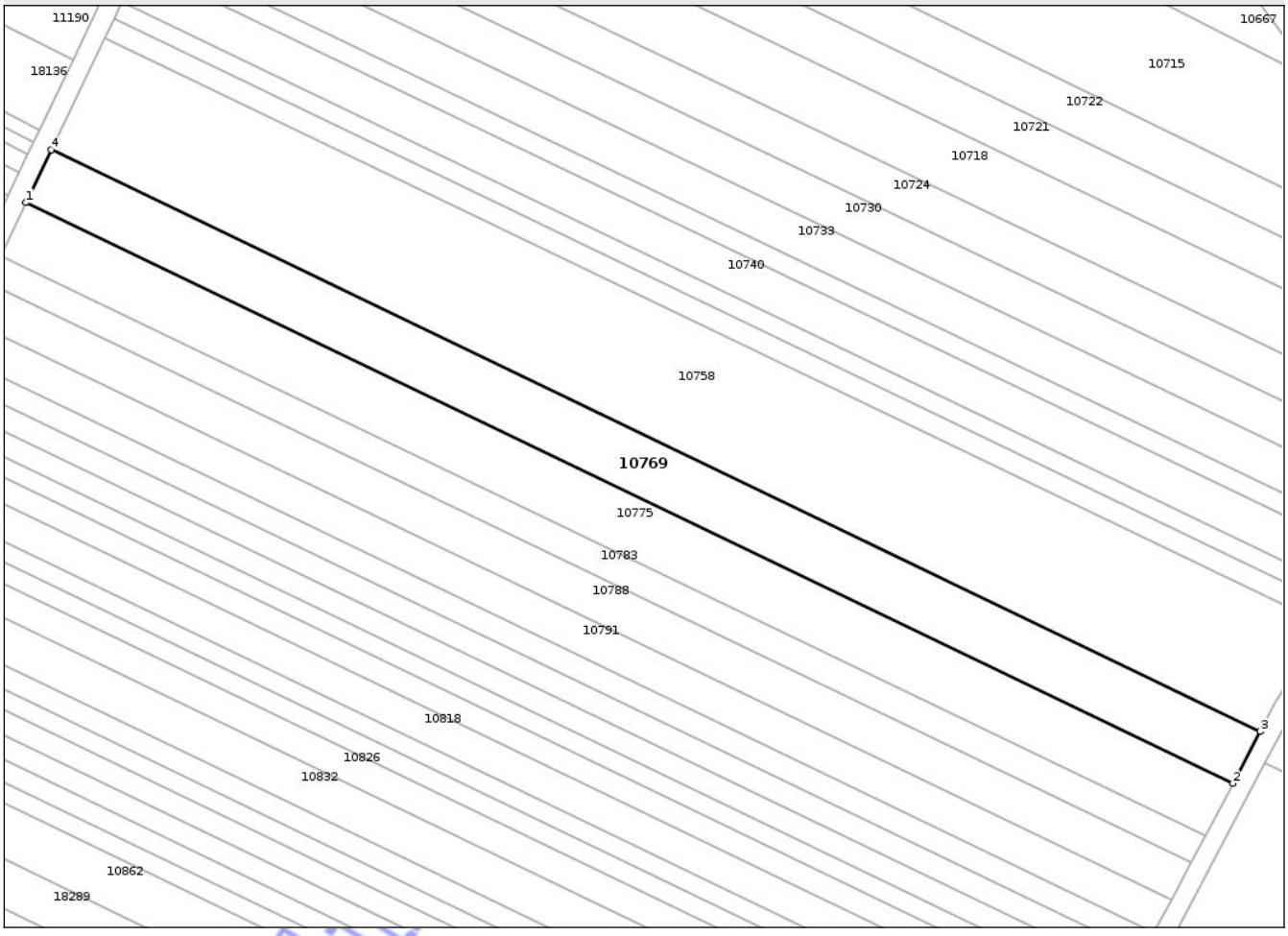

Date referitoare la teren

Crt	Categorie folosinţă	Intra vilan	Suprafaţa (mp)	Tarla	Parcelă	Nr. topo	Observaţii / Referinţe
1	arabil	NU	3.500	40	71	-	

Lungime Segmente

1) Valorile lungimilor segmentelor sunt obţinute din proiecţie în plan.

Punct început	X / Y	Punct sfârşit	X / Y	Lungime segment (** (m)
1	506.420,128 284.363,155	2	506.674,847 284.240,749	282.604
2	506.674,847 284.240,749	3	506.680,638 284.251,695	12.383
3	506.680,638 284.251,695	4	506.425,472 284.374,316	283.1
4	506.425,472 284.374,316	1	506.420,128 284.363,155	12.374

**** Lungimile segmentelor sunt determinate în planul de proiecţie Stereo 70 şi sunt rotunjite la 1 milimetru.**

Document care conţine date cu caracter personal, protejat de prevederile Regulamentului (UE) nr. 679/2016 şi Legii 190/2018

***** Distanţa dintre puncte este formată din segmente cumulate ce sunt mai mici decât valoarea 1 milimetru.**

Neutilizabil in circuitul civil

DATE DESPRE IMOBILUL NR. 10770

Oficiul de Cadastru şi Publicitate Imobiliară TELEORMAN
Biroul de Cadastru şi Publicitate Imobiliară Alexandria

A. Partea I. Descrierea imobilului

TEREN Extravilan

Adresa: Jud. Teleorman

Nr. Crt	Nr cadastral Nr. topografic	Suprafaţa* (mp)	Observaţii / Referinţe
A1	22048	600	Sector cadastral:6 Teren neimprejmuit;

B. Partea II. Proprietari şi acte

Inscrieri privitoare la dreptul de proprietate şi alte drepturi reale		Referinţe
38551 / 17/06/2025		
Act Notarial nr. 1392, din 03/06/2025 emis de BNP RADU ANIȘOARA;		
B5	Intabulare, drept de PROPRIETATE, cu titlu de partaj, bun propriu, dobandit prin lesire Din Indiviziune, cota actuala 1/1, cota initiala 1/1	A1
	1) **REHMEIER ANDREEA**	

C. Partea III. SARCINI .

Inscrieri privind dezmembramintele dreptului de proprietate, drepturi reale de garanţie şi sarcini	Referinţe
NU SUNT	

Neutilizabil în circuitul civil

Anexa Nr. 1 La Partea I

Teren

Nr cadastral	Suprafaţa (mp)*	Observaţii / Referinţe
22048	600	

* Suprafaţa este determinată in planul de proiecţie Stereo 70.

DETALII LINIARE IMOBIL

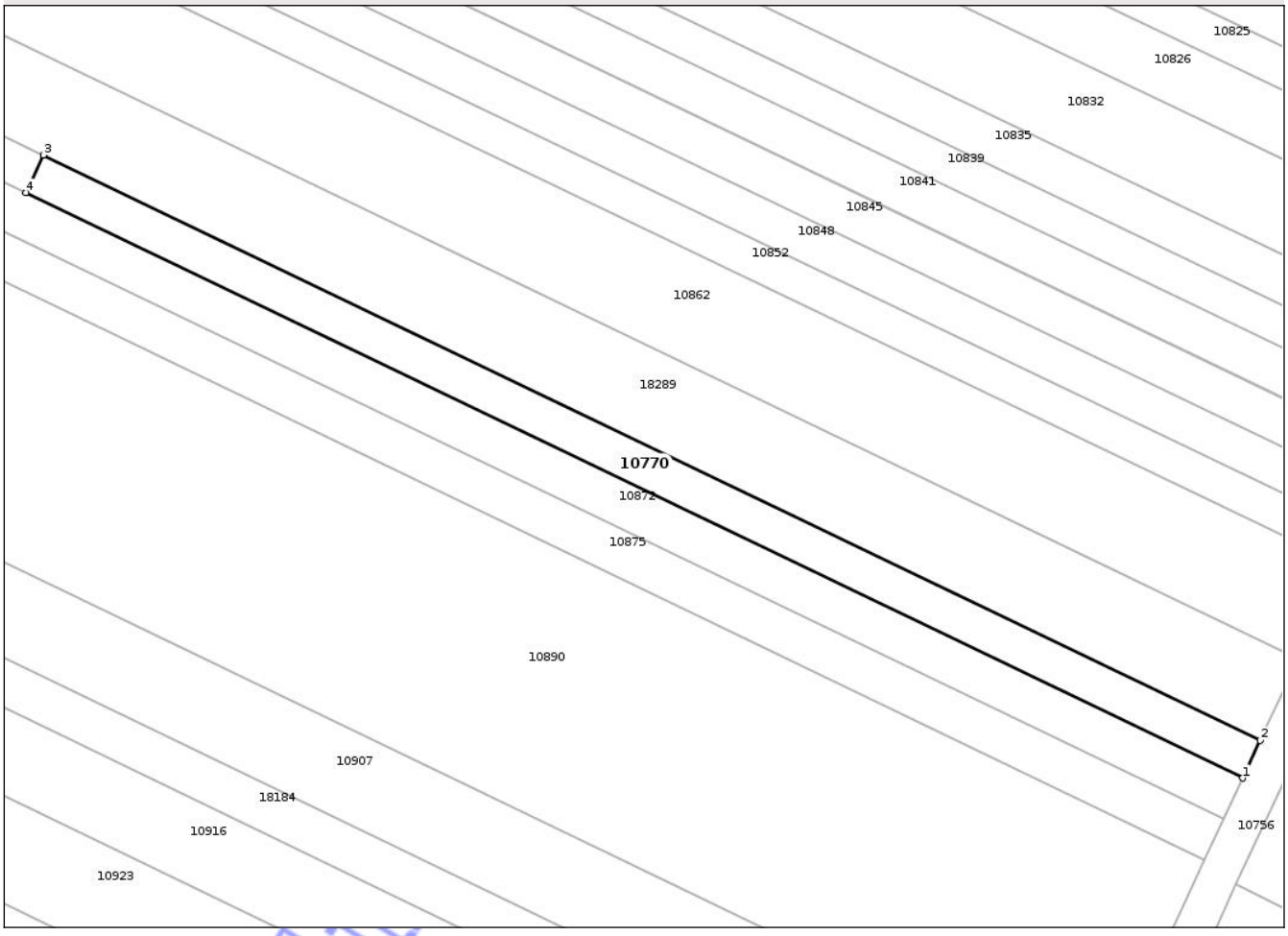

Date referitoare la teren

Crt	Categorie folosinţă	Intra vilan	Suprafaţa (mp)	Tarla	Parcelă	Nr. topo	Observaţii / Referinţe
1	arabil	NU	600	40	50	-	

Lungime Segmente

1) Valorile lungimilor segmentelor sunt obţinute din proiecţie în plan.

Punct început	X / Y	Punct sfârşit	X / Y	Lungime segment (** (m)
1	506.611,383 284.115,504	2	506.613,194 284.119,399	4.295
2	506.613,194 284.119,399	3	506.487,262 284.179,916	139.718
3	506.487,262 284.179,916	4	506.485,452 284.176,021	4.295
4	506.485,452 284.176,021	1	506.611,383 284.115,504	139.717

**** Lungimile segmentelor sunt determinate în planul de proiecţie Stereo 70 şi sunt rotunjite la 1 milimetru.**

Document care conţine date cu caracter personal, protejat de prevederile Regulamentului (UE) nr. 679/2016 şi Legii 190/2018

***** Distanţa dintre puncte este formată din segmente cumulate ce sunt mai mici decât valoarea 1 milimetru.**

Neutilizabil in circuitul civil

DATE DESPRE IMOBILUL NR. 10771

Oficiul de Cadastru şi Publicitate Imobiliară TELEORMAN
Biroul de Cadastru şi Publicitate Imobiliară Alexandria

A. Partea I. Descrierea imobilului

TEREN Extravilan

Adresa: Jud. Teleorman

Nr. Crt	Nr cadastral Nr. topografic	Suprafaţa* (mp)	Observaţii / Referinţe
A1		4.000	Sector cadastral:25 Teren neimprejmuit;

B. Partea II. Proprietari şi acte

Inscrieri privitoare la dreptul de proprietate şi alte drepturi reale		Referinţe
/		
Act Administrativ nr. 5301573, din 09/08/2012 emis de CJSDPAT TELEORMAN;		
B1	Intabulare, drept de PROPRIETATE, dobandit prin Reconstituire, cota actuala 1/1, cota initiala 1/1	A1
	1) **CHIRCA PETRE**	

C. Partea III. SARCINI .

Inscrieri privind dezmembramintele dreptului de proprietate, drepturi reale de garanţie şi sarcini	Referinţe
NU SUNT	

Neutilizabil în circuitul civil

Anexa Nr. 1 La Partea I

Teren

Nr cadastral	Suprafaţa (mp)*	Observaţii / Referinţe
	4.000	

* Suprafaţa este determinată in planul de proiecţie Stereo 70.

DETALII LINIARE IMOBIL

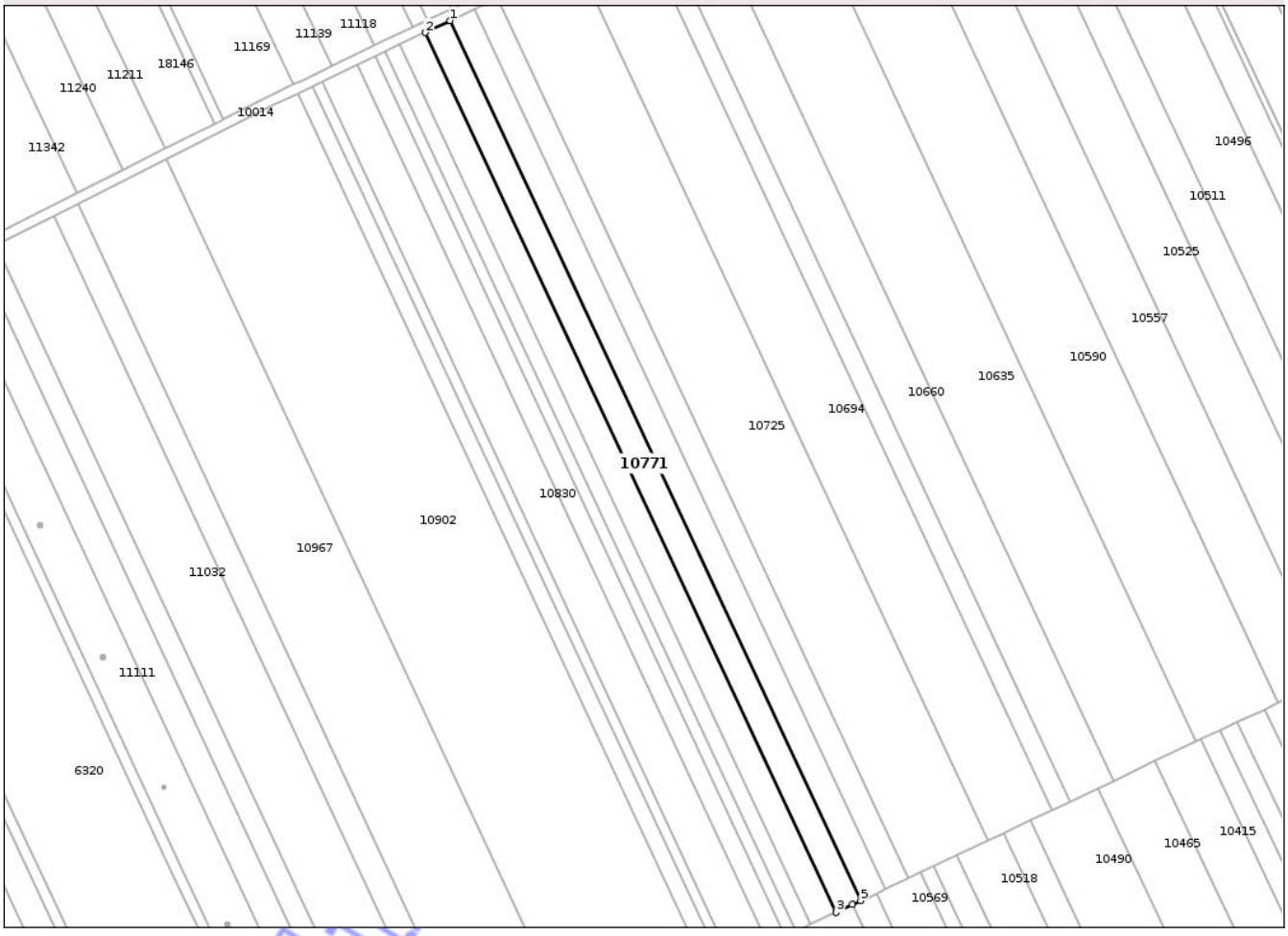

Date referitoare la teren

Crt	Categorie folosinţă	Intra vilan	Suprafaţa (mp)	Tarla	Parcelă	Nr. topo	Observaţii / Referinţe
1	arabil	NU	4.000	13/1	86	-	

Lungime Segmente
1) Valorile lungimilor segmentelor sunt obţinute din proiecţie în plan.

Punct început	X / Y	Punct sfârşit	X / Y	Lungime segment (** (m)
1	506.475,457 275.828,541	2	506.465,853 275.823,952	10.644
2	506.465,853 275.823,952	3	506.624,923 275.483,485	375.794
3	506.624,923 275.483,485	4	506.631,222 275.486,466	6.969
4	506.631,222 275.486,466	5	506.634,543 275.488,038	3.674
5	506.634,543 275.488,038	1	506.475,457 275.828,541	375.833

Document care conţine date cu caracter personal, protejat de prevederile Regulamentului (UE) nr. 679/2016 şi Legii 190/2018

**** Lungimile segmentelor sunt determinate în planul de proiecţie Stereo 70 şi sunt rotunjite la 1 milimetru.**
***** Distanţa dintre puncte este formată din segmente cumulate ce sunt mai mici decât valoarea 1 milimetru.**

Neutilizabil in circuitul civil

DATE DESPRE IMOBILUL NR. 10772

Oficiul de Cadastru şi Publicitate Imobiliară TELEORMAN
Biroul de Cadastru şi Publicitate Imobiliară Alexandria

A. Partea I. Descrierea imobilului

TEREN Extravilan

Adresa: Jud. Teleorman

Nr. Crt	Nr cadastral Nr. topografic	Suprafaţa* (mp)	Observaţii / Referinţe
A1		14.050	Sector cadastral:24 Teren neimprejmuit;

B. Partea II. Proprietari şi acte

Inscrieri privitoare la dreptul de proprietate şi alte drepturi reale		Referinţe
/		
Act Administrativ nr. 5300569, din 22/11/1994 emis de CJSDPAT TELEORMAN;		
B1	Intabulare, drept de PROPRIETATE, dobandit prin Reconstituire, cota actuala 1/1, cota initiala 1/1	A1
	1) **PURCĂREA MARIA**	

C. Partea III. SARCINI .

Inscrieri privind dezmembramintele dreptului de proprietate, drepturi reale de garanţie şi sarcini	Referinţe
NU SUNT	

Neutilizabil în circuitul civil

Anexa Nr. 1 La Partea I

Teren

Nr cadastral	Suprafaţa (mp)*	Observaţii / Referinţe
	14.050	

* Suprafaţa este determinată in planul de proiecţie Stereo 70.

DETALII LINIARE IMOBIL

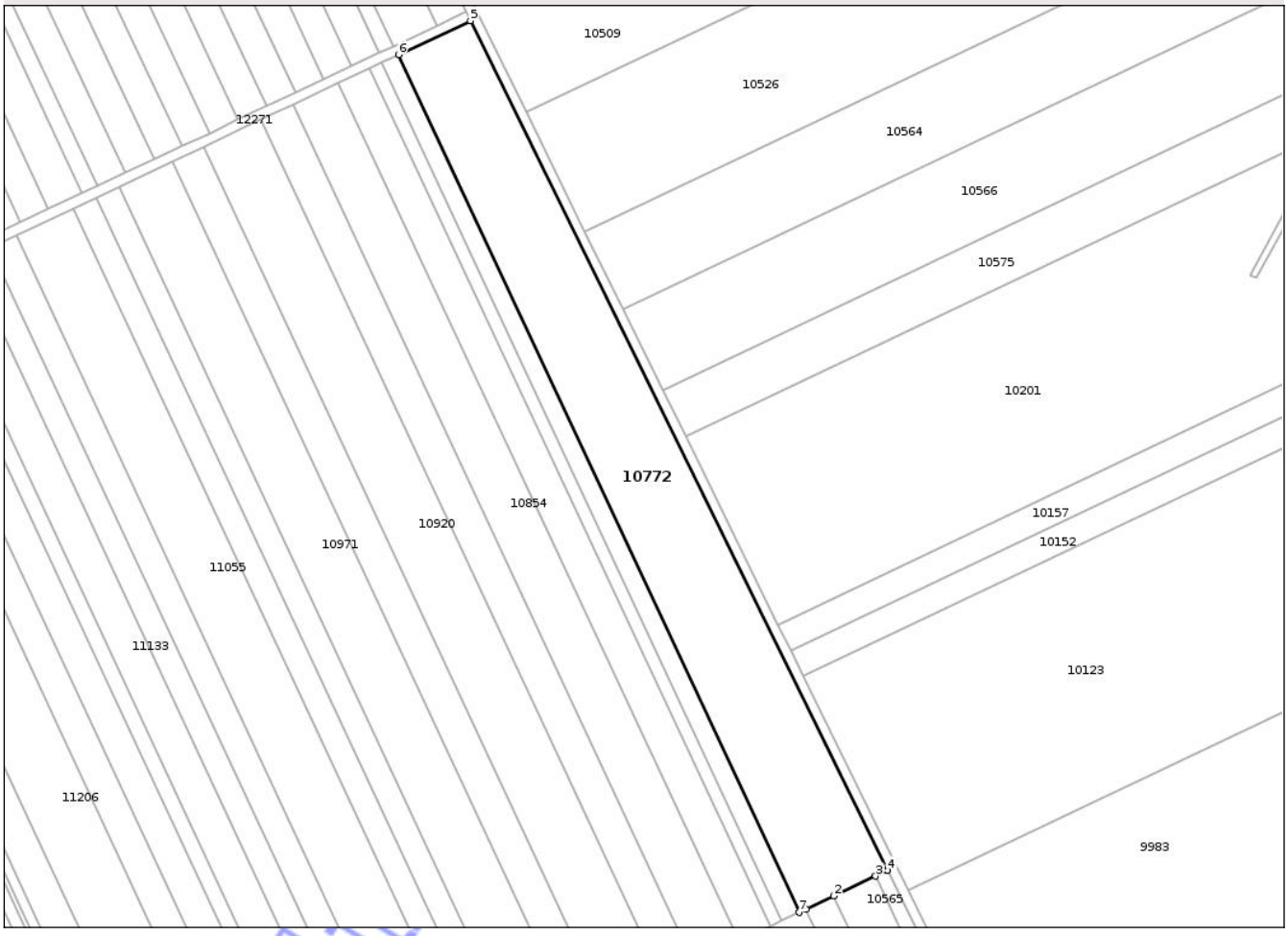

Date referitoare la teren

Crt	Categorie folosinţă	Intra vilan	Suprafaţa (mp)	Tarla	Parcelă	Nr. topo	Observaţii / Referinţe
1	arabil	NU	14.050	11	103-104	-	

Lungime Segmente
1) Valorile lungimilor segmentelor sunt obţinute din proiecţie în plan.

Punct început	X / Y	Punct sfârşit	X / Y	Lungime segment (** (m)
1	506.610,373 279.057,449	2	506.621,729 279.062,831	12.567
2	506.621,729 279.062,831	3	506.638,79 279.070,918	18.881
3	506.638,79 279.070,918	4	506.643,744 279.073,267	5.483
4	506.643,744 279.073,267	5	506.472,956 279.420,519	386.979
5	506.472,956 279.420,519	6	506.443,545 279.406,641	32.521

Document care conţine date cu caracter personal, protejat de prevederile Regulamentului (UE) nr. 679/2016 şi Legii 190/2018

Punct început	X / Y	Punct sfârşit	X / Y	Lungime segment (** (m)
6	506.443,545 279.406,641	7	506.607,513 279.056,093	387.001
7	506.607,513 279.056,093	1	506.610,373 279.057,449	3.165

** Lungimile segmentelor sunt determinate în planul de proiecţie Stereo 70 şi sunt rotunjite la 1 milimetru.
*** Distanţa dintre puncte este formată din segmente cumulate ce sunt mai mici decât valoarea 1 milimetru.

Neutilizabil in circuitul civil

DATE DESPRE IMOBILUL NR. 10773

Oficiul de Cadastru şi Publicitate Imobiliară TELEORMAN
Biroul de Cadastru şi Publicitate Imobiliară Alexandria

A. Partea I. Descrierea imobilului

TEREN Extravilan

Adresa: Jud. Teleorman

Nr. Crt	Nr cadastral Nr. topografic	Suprafaţa* (mp)	Observaţii / Referinţe
A1		Din acte: 1.100 Masurata: 605	Sector cadastral:6 Teren neimprejmuit;

B. Partea II. Proprietari şi acte

Inscrieri privitoare la dreptul de proprietate şi alte drepturi reale		Referinţe
/		
Act Administrativ nr. 53-01759, din 29/05/1997 emis de CJSDPAT TELEORMAN;		
B1	Intabulare, drept de PROPRIETATE, dobandit prin Reconstituire, cota actuala 1/1, cota initiala 1/1	A1
	1) **OPREA DUMITRU** 2) **OPREA ILEANA**	

C. Partea III. SARCINI .

Inscrieri privind dezmembramintele dreptului de proprietate, drepturi reale de garanţie şi sarcini	Referinţe
NU SUNT	

Neutilizabil în circuitul civil

Anexa Nr. 1 La Partea I

Teren

Nr cadastral	Suprafaţa (mp)*	Observaţii / Referinţe
	Din acte: 1.100 Masurata: 605	

* Suprafaţa este determinată in planul de proiecţie Stereo 70.

DETALII LINIARE IMOBIL



Date referitoare la teren

Crt	Categorie folosinţă	Intra vilan	Suprafaţa (mp)	Tarla	Parcelă	Nr. topo	Observaţii / Referinţe
1	arabil	NU	605	41	21	-	Imobilul este despărțit de neproductiv. Diferența de suprafață se regăsește la ID 10607.

Lungime Segmente

1) Valorile lungimilor segmentelor sunt obţinute din proiecţie în plan.

Punct început	X / Y	Punct sfârşit	X / Y	Lungime segment (** (m)
1	506.610,232 283.774,311	2	506.610,984 283.774,633	0.818
2	506.610,984 283.774,633	3	506.616,274 283.775,875	5.434
3	506.616,274 283.775,875	4	506.481,875 283.842,845	150.16
4	506.481,875 283.842,845	5	506.480,043 283.839,183	4.095

Document care conține date cu caracter personal, protejat de prevederile Regulamentului (UE) nr. 679/2016 și Legii 190/2018

Punct început	X / Y	Punct sfârşit	X / Y	Lungime segment (** (m)
5	506.480,043 283.839,183	1	506.610,232 283.774,311	145.456

** Lungimile segmentelor sunt determinate în planul de proiecţie Stereo 70 şi sunt rotunjite la 1 milimetru.
*** Distanţa dintre puncte este formată din segmente cumulate ce sunt mai mici decât valoarea 1 milimetru.

Neutilizabil in circuitul civil

DATE DESPRE IMOBILUL NR. 10774

Oficiul de Cadastru şi Publicitate Imobiliară TELEORMAN
Biroul de Cadastru şi Publicitate Imobiliară Alexandria

A. Partea I. Descrierea imobilului

TEREN Extravilan

Adresa: Jud. Teleorman

Nr. Crt	Nr cadastral Nr. topografic	Suprafaţa* (mp)	Observaţii / Referinţe
A1		5.500	Sector cadastral:25 Teren neimprejmuit;

B. Partea II. Proprietari şi acte

Inscrieri privitoare la dreptul de proprietate şi alte drepturi reale		Referinţe
/		
Act Administrativ nr. 53-01835, din 13/06/1997 emis de CJSDPAT TELEORMAN;		
B1	Intabulare, drept de PROPRIETATE, dobandit prin Reconstituire, cota actuala 1/1, cota initiala 1/1	A1
	1) **MOISE I. ALEXANDRU**	

C. Partea III. SARCINI .

Inscrieri privind dezmembramintele dreptului de proprietate, drepturi reale de garanţie şi sarcini	Referinţe
NU SUNT	

Neutilizabil în circuitul civil

Anexa Nr. 1 La Partea I

Teren

Nr cadastral	Suprafaţa (mp)*	Observaţii / Referinţe
	5.500	

* Suprafaţa este determinată in planul de proiecţie Stereo 70.

DETALII LINIARE IMOBIL

Date referitoare la teren

Crt	Categorie folosinţă	Intra vilan	Suprafaţa (mp)	Tarla	Parcelă	Nr. topo	Observaţii / Referinţe
1	arabil	NU	5.500	13	178	-	

Lungime Segmente

1) Valorile lungimilor segmentelor sunt obţinute din proiecţie în plan.

Punct început	X / Y	Punct sfârşit	X / Y	Lungime segment (** (m)
1	506.465,853 276.274,628	2	506.453,479 276.268,851	13.656
2	506.453,479 276.268,851	3	506.625,63 275.904,708	402.785
3	506.625,63 275.904,708	4	506.629,851 275.906,708	4.671
4	506.629,851 275.906,708	5	506.637,971 275.910,555	8.985
5	506.637,971 275.910,555	1	506.465,853 276.274,628	402.708

Document care conţine date cu caracter personal, protejat de prevederile Regulamentului (UE) nr. 679/2016 şi Legii 190/2018

**** Lungimile segmentelor sunt determinate în planul de proiecţie Stereo 70 şi sunt rotunjite la 1 milimetru.**
***** Distanţa dintre puncte este formată din segmente cumulate ce sunt mai mici decât valoarea 1 milimetru.**

Neutilizabil in circuitul civil

DATE DESPRE IMOBILUL NR. 10775

Oficiul de Cadastru şi Publicitate Imobiliară TELEORMAN
Biroul de Cadastru şi Publicitate Imobiliară Alexandria

A. Partea I. Descrierea imobilului

TEREN Extravilan

Adresa: Jud. Teleorman

Nr. Crt	Nr cadastral Nr. topografic	Suprafaţa* (mp)	Observaţii / Referinţe
A1	21458	3.500	Sector cadastral:6 Teren neimprejmuit;

B. Partea II. Proprietari şi acte

Inscrieri privitoare la dreptul de proprietate şi alte drepturi reale		Referinţe
32946 / 24/09/2015		
Act Notarial nr. 1942, din 23/09/2015 emis de BIN DRĂGHICI NICOLETA;		
B2	Intabulare, drept de PROPRIETATE, cu titlu de cumpărare, dobandit prin Conventie, cota actuala 1/1, cota initiala 1/1	A1
	1) **CHIRIȚĂ SAMUEL** 2) **CHIRIȚĂ MARICICA**	

C. Partea III. SARCINI .

Inscrieri privind dezmembramintele dreptului de proprietate, drepturi reale de garanţie şi sarcini	Referinţe
NU SUNT	

Neutilizabil în circuitul civil

Anexa Nr. 1 La Partea I

Teren

Nr cadastral	Suprafaţa (mp)*	Observaţii / Referinţe
21458	3.500	

* Suprafaţa este determinată in planul de proiecţie Stereo 70.

DETALII LINIARE IMOBIL

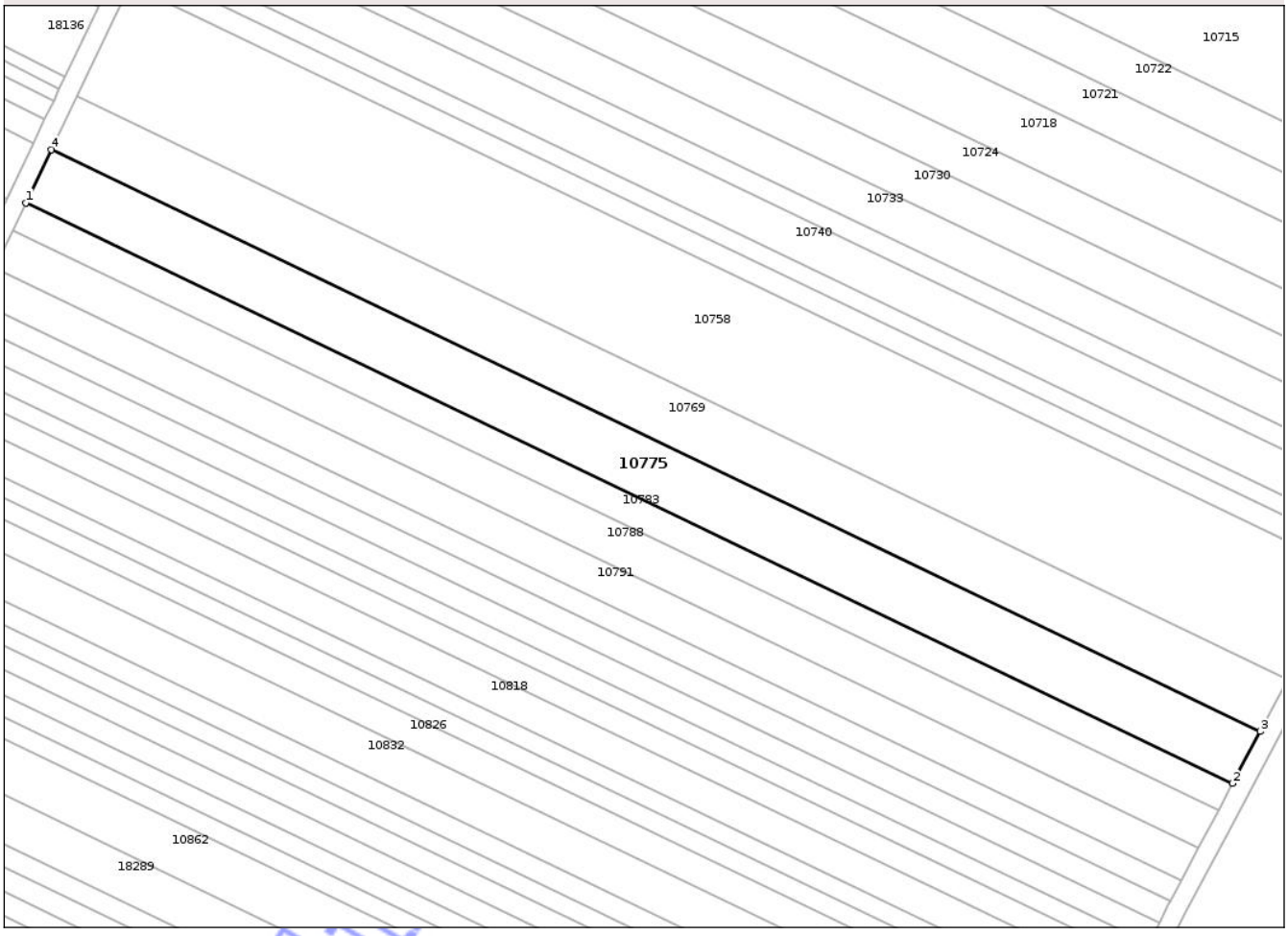

Date referitoare la teren

Crt	Categorie folosinţă	Intra vilan	Suprafaţa (mp)	Tarla	Parcelă	Nr. topo	Observaţii / Referinţe
1	arabil	NU	3.500	40	71	-	

Lungime Segmente

1) Valorile lungimilor segmentelor sunt obţinute din proiecţie în plan.

Punct început	X / Y	Punct sfârşit	X / Y	Lungime segment (** (m)
1	506.414,774 284.351,975	2	506.669,046 284.229,784	282.108
2	506.669,046 284.229,784	3	506.674,847 284.240,749	12.405
3	506.674,847 284.240,749	4	506.420,128 284.363,155	282.604
4	506.420,128 284.363,155	1	506.414,774 284.351,975	12.396

**** Lungimile segmentelor sunt determinate în planul de proiecţie Stereo 70 şi sunt rotunjite la 1 milimetru.**

Document care conţine date cu caracter personal, protejat de prevederile Regulamentului (UE) nr. 679/2016 şi Legii 190/2018

***** Distanţa dintre puncte este formată din segmente cumulate ce sunt mai mici decât valoarea 1 milimetru.**

Neutilizabil in circuitul civil

DATE DESPRE IMOBILUL NR. 10776

Oficiul de Cadastru şi Publicitate Imobiliară TELEORMAN
Biroul de Cadastru şi Publicitate Imobiliară Alexandria

A. Partea I. Descrierea imobilului

TEREN Extravilan

Adresa: Jud. Teleorman

Nr. Crt	Nr cadastral Nr. topografic	Suprafaţa* (mp)	Observaţii / Referinţe
A1		11.900	Sector cadastral:25 Teren neimprejmuit;

B. Partea II. Proprietari şi acte

Inscrieri privitoare la dreptul de proprietate şi alte drepturi reale		Referinţe
/		
Act Administrativ nr. 5301225, din 25/04/2002 emis de CJSDPAT TELEORMAN;		
B1	Intabulare, drept de PROPRIETATE, dobandit prin Reconstituire, cota actuala 1/1, cota initiala 1/1	A1
	1) **MIREA V. ION**	

C. Partea III. SARCINI .

Inscrieri privind dezmembramintele dreptului de proprietate, drepturi reale de garanţie şi sarcini	Referinţe
NU SUNT	

Neutilizabil în circuitul civil

Anexa Nr. 1 La Partea I

Teren

Nr cadastral	Suprafaţa (mp)*	Observaţii / Referinţe
	11.900	

* Suprafaţa este determinată in planul de proiecţie Stereo 70.

DETALII LINIARE IMOBIL

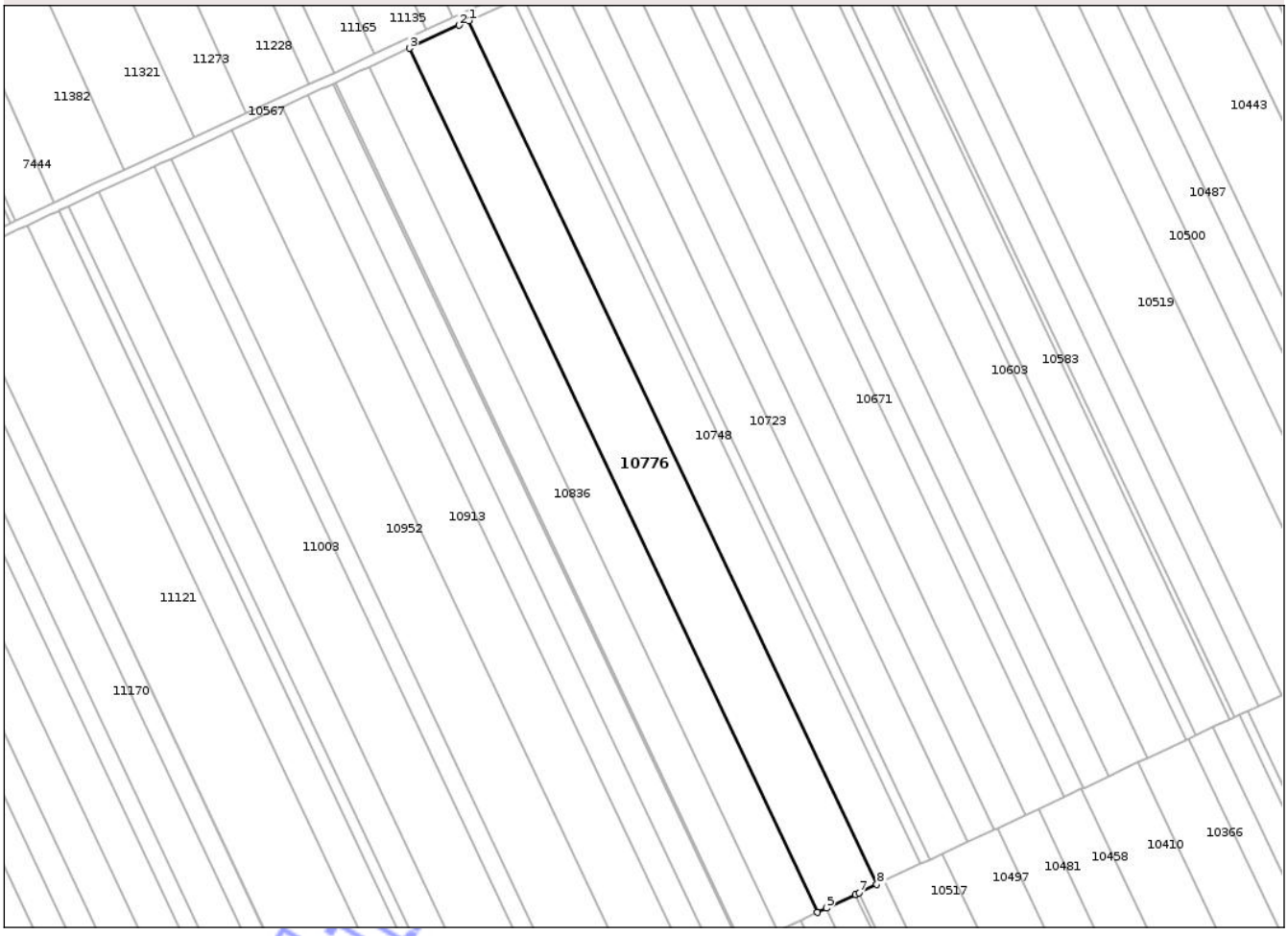

Date referitoare la teren

Crt	Categorie folosinţă	Intra vilan	Suprafaţa (mp)	Tarla	Parcelă	Nr. topo	Observaţii / Referinţe
1	arabil	NU	11.900	13	38	-	

Lungime Segmente
1) Valorile lungimilor segmentelor sunt obţinute din proiecţie în plan.

Punct început	X / Y	Punct sfârşit	X / Y	Lungime segment (** (m)
1	506.467,238 276.733,929	2	506.462,859 276.731,908	4.823
2	506.462,859 276.731,908	3	506.441,243 276.721,933	23.807
3	506.441,243 276.721,933	4	506.618,926 276.346,088	415.729
4	506.618,926 276.346,088	5	506.622,991 276.347,985	4.486
5	506.622,991 276.347,985	6	506.635,624 276.353,883	13.942

Document care conţine date cu caracter personal, protejat de prevederile Regulamentului (UE) nr. 679/2016 şi Legii 190/2018

Punct început	X / Y	Punct sfârşit	X / Y	Lungime segment (** (m)
6	506.635,624 276.353,883	7	506.637,203 276.354,62	1.743
7	506.637,203 276.354,62	8	506.644,868 276.358,198	8.459
8	506.644,868 276.358,198	1	506.467,238 276.733,929	415.603

** Lungimile segmentelor sunt determinate în planul de proiecţie Stereo 70 şi sunt rotunjite la 1 milimetru.
*** Distanţa dintre puncte este formată din segmente cumulate ce sunt mai mici decât valoarea 1 milimetru.

Neutilizabil in circuitul civil

DATE DESPRE IMOBILUL NR. 10777

Oficiul de Cadastru şi Publicitate Imobiliară TELEORMAN
Biroul de Cadastru şi Publicitate Imobiliară Alexandria

A. Partea I. Descrierea imobilului

TEREN Extravilan

Adresa: Jud. Teleorman

Nr. Crt	Nr cadastral Nr. topografic	Suprafaţa* (mp)	Observaţii / Referinţe
A1		1	Sector cadastral:25 Teren neimprejmuit;

Construcţii

Crt	Nr cadastral Nr. topografic	Adresa	Observaţii / Referinţe
A1.1		Jud. Teleorman	Nr. niveluri:1; S. construita la sol:1 mp; S. construita desfasurata:1.44 mp; STÂLP

B. Partea II. Proprietari şi acte

Inscrieri privitoare la dreptul de proprietate şi alte drepturi reale		Referinţe
/		
Act Administrativ nr. 9558, din 15/12/2025 emis de PRIMĂRIA COMUNEI PERETU;		
B1	Inscrierea posesiei, drept de PROPRIETATE, dobandit prin Lege, cota actuala 1/1, cota initiala 1/1	A1, A1.1
	1) **NEIDENTIFICAT NEIDENTIFICAT**	
Act Normativ nr. 7, din 13/03/1996 emis de PARLAMENTUL ROMÂNIEI (.art.13);		
B2	Se notează menţiunea proprietar neidentificat	A1, A1.1

C. Partea III. SARCINI .

Inscrieri privind dezmembramintele dreptului de proprietate, drepturi reale de garanţie şi sarcini	Referinţe
NU SUNT	

Neutilizabil în circuitul civil

Anexa Nr. 1 La Partea I

Teren

Nr cadastral	Suprafaţa (mp)*	Observaţii / Referinţe
	1	

* Suprafaţa este determinată in planul de proiecţie Stereo 70.

DETALII LINIARE IMOBIL



Date referitoare la teren

Crt	Categorie folosinţă	Intra vilan	Suprafaţa (mp)	Tarla	Parcelă	Nr. topo	Observaţii / Referinţe
1	curti constructii	NU	1	13/1	93/5	-	

Date referitoare la construcţii

Crt	Număr	Destinaţie construcţie	Supraf. (mp)	Situaţie juridică	Observaţii / Referinţe
A1.1		constructii industriale si edilitare	1	Cu acte	Nr. niveluri:1; S. construita la sol:1 mp; S. construita desfasurata:1.44 mp; STÂLP

Lungime Segmente
1) Valorile lungimilor segmentelor sunt obţinute din proiecţie în plan.

Punct început	X / Y	Punct sfârşit	X / Y	Lungime segment (** (m)
1	506.541,685 275.152,224	2	506.541,685 275.151,024	1.2
2	506.541,685 275.151,024	3	506.542,885 275.151,024	1.2
3	506.542,885 275.151,024	4	506.542,885 275.152,224	1.2

Document care conţine date cu caracter personal, protejat de prevederile Regulamentului (UE) nr. 679/2016 şi Legii 190/2018

Punct început	X / Y	Punct sfârşit	X / Y	Lungime segment (** (m)
4	506.542,885 275.152,224	1	506.541,685 275.152,224	1.2

** Lungimile segmentelor sunt determinate în planul de proiecţie Stereo 70 şi sunt rotunjite la 1 milimetru.
*** Distanţa dintre puncte este formată din segmente cumulate ce sunt mai mici decât valoarea 1 milimetru.

Neutilizabil in circuitul civil

DATE DESPRE IMOBILUL NR. 10778

Oficiul de Cadastru şi Publicitate Imobiliară TELEORMAN
Biroul de Cadastru şi Publicitate Imobiliară Alexandria

A. Partea I. Descrierea imobilului

TEREN Extravilan

Adresa: Jud. Teleorman

Nr. Crt	Nr cadastral Nr. topografic	Suprafaţa* (mp)	Observaţii / Referinţe
A1		Din acte: 1.100 Masurata: 587	Sector cadastral:6 Teren neimprejmuit;

B. Partea II. Proprietari şi acte

Inscrieri privitoare la dreptul de proprietate şi alte drepturi reale		Referinţe
/		
Act Notarial nr. 595, din 26/02/1998 emis de BNP BARBU MARIA;		
B1	Intabulare, drept de PROPRIETATE, cu titlu de întreţinere, bun comun, dobandit prin Conventie, cota actuala 1/1, cota initiala 1/1	A1
	1) **COTOC STELICA** 2) **COTOC ILIE**	

C. Partea III. SARCINI .

Inscrieri privind dezmembramintele dreptului de proprietate, drepturi reale de garanţie şi sarcini	Referinţe
NU SUNT	

Neutilizabil în circuitul civil

Anexa Nr. 1 La Partea I

Teren

Nr cadastral	Suprafaţa (mp)*	Observaţii / Referinţe
	Din acte: 1.100 Masurata: 587	

* Suprafaţa este determinată in planul de proiecţie Stereo 70.

DETALII LINIARE IMOBIL

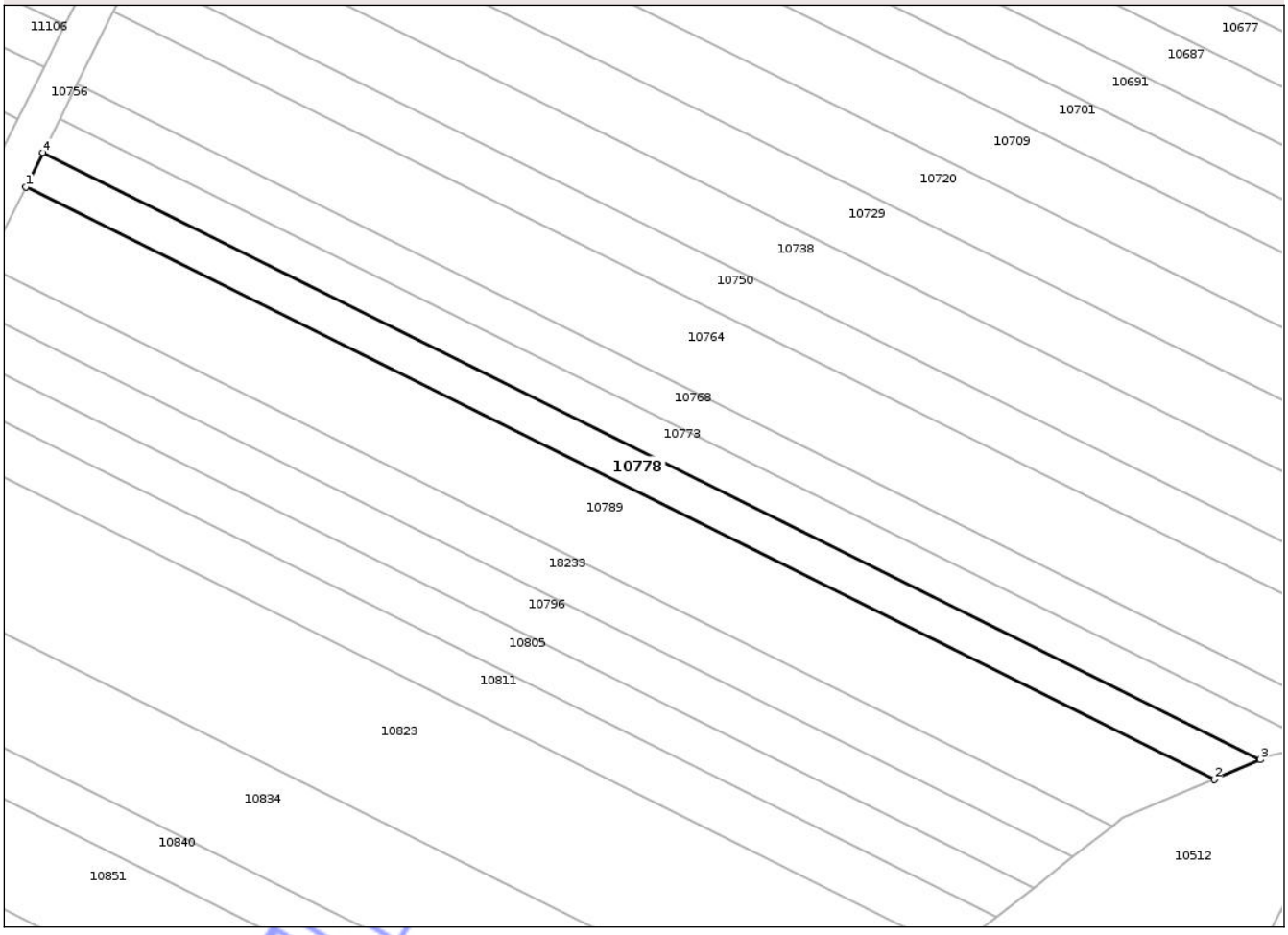

Date referitoare la teren

Crt	Categorie folosinţă	Intra vilan	Suprafaţa (mp)	Tarla	Parcelă	Nr. topo	Observaţii / Referinţe
1	arabil	NU	587	41	20	-	Imobilul este despărțit de neproductiv. Diferența de suprafață se regăsește la ID 10612.

Lungime Segmente

1) Valorile lungimilor segmentelor sunt obţinute din proiecţie în plan.

Punct început	X / Y	Punct sfârşit	X / Y	Lungime segment (** (m)
1	506.478,214 283.835,529	2	506.605,305 283.772,201	141.995
2	506.605,305 283.772,201	3	506.610,232 283.774,311	5.36
3	506.610,232 283.774,311	4	506.480,043 283.839,183	145.456
4	506.480,043 283.839,183	1	506.478,214 283.835,529	4.086

Document care conține date cu caracter personal, protejat de prevederile Regulamentului (UE) nr. 679/2016 și Legii 190/2018

**** Lungimile segmentelor sunt determinate în planul de proiecţie Stereo 70 şi sunt rotunjite la 1 milimetru.**
***** Distanţa dintre puncte este formată din segmente cumulate ce sunt mai mici decât valoarea 1 milimetru.**

Neutilizabil in circuitul civil

DATE DESPRE IMOBILUL NR. 10779

Oficiul de Cadastru şi Publicitate Imobiliară TELEORMAN
Biroul de Cadastru şi Publicitate Imobiliară Alexandria

A. Partea I. Descrierea imobilului

TEREN Extravilan

Adresa: Jud. Teleorman

Nr. Crt	Nr cadastral Nr. topografic	Suprafaţa* (mp)	Observaţii / Referinţe
A1		9.900	Sector cadastral:25 Teren neimprejmuit;

B. Partea II. Proprietari şi acte

Inscrieri privitoare la dreptul de proprietate şi alte drepturi reale		Referinţe
/		
Act Administrativ nr. 53-01454, din 04/12/1996 emis de CJSDPAT TELEORMAN;		
B1	Intabulare, drept de PROPRIETATE, dobandit prin Reconstituire, cota actuala 1/1, cota initiala 1/1	A1
	1) **SOREAŢĂ M. ILIE**	

C. Partea III. SARCINI .

Inscrieri privind dezmembramintele dreptului de proprietate, drepturi reale de garanţie şi sarcini	Referinţe
NU SUNT	

Neutilizabil în circuitul civil

Anexa Nr. 1 La Partea I

Teren

Nr cadastral	Suprafaţa (mp)*	Observaţii / Referinţe
	9.900	

* Suprafaţa este determinată in planul de proiecţie Stereo 70.

DETALII LINIARE IMOBIL

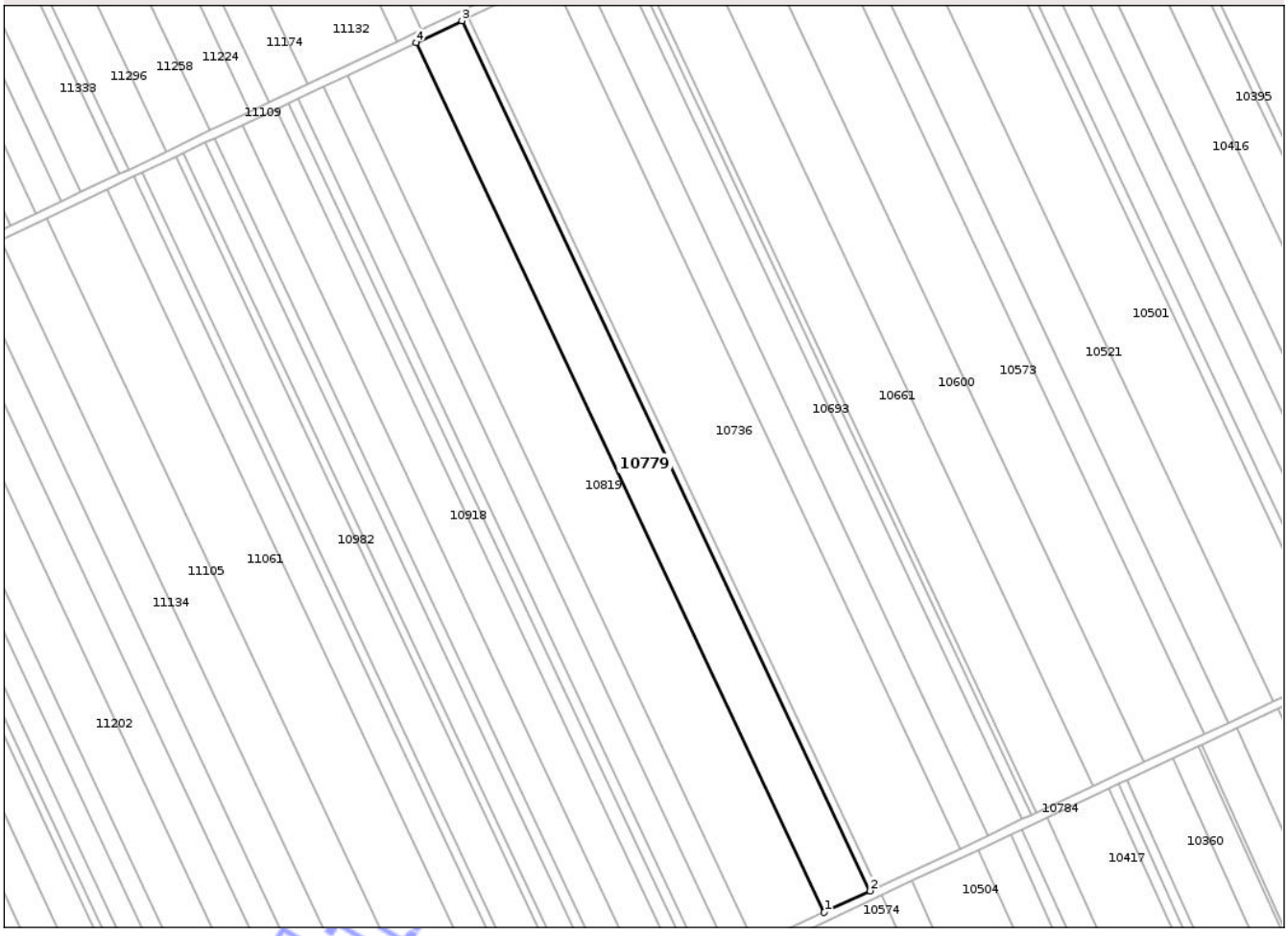

Date referitoare la teren

Crt	Categorie folosinţă	Intra vilan	Suprafaţa (mp)	Tarla	Parcelă	Nr. topo	Observaţii / Referinţe
1	arabil	NU	9.900	12/1	61	-	

Lungime Segmente

1) Valorile lungimilor segmentelor sunt obţinute din proiecţie în plan.

Punct început	X / Y	Punct sfârşit	X / Y	Lungime segment (** (m)
1	506.634,536 277.265,676	2	506.655,222 277.275,379	22.849
2	506.655,222 277.275,379	3	506.470,97 277.667,608	433.35
3	506.470,97 277.667,608	4	506.450,333 277.657,802	22.848
4	506.450,333 277.657,802	1	506.634,536 277.265,676	433.236

**** Lungimile segmentelor sunt determinate în planul de proiecţie Stereo 70 şi sunt rotunjite la 1 milimetru.**

Document care conţine date cu caracter personal, protejat de prevederile Regulamentului (UE) nr. 679/2016 şi Legii 190/2018

***** Distanţa dintre puncte este formată din segmente cumulate ce sunt mai mici decât valoarea 1 milimetru.**

Neutilizabil in circuitul civil

DATE DESPRE IMOBILUL NR. 10780

Oficiul de Cadastru şi Publicitate Imobiliară TELEORMAN
Biroul de Cadastru şi Publicitate Imobiliară Alexandria

A. Partea I. Descrierea imobilului

TEREN Extravilan

Adresa: Jud. Teleorman

Nr. Crt	Nr cadastral Nr. topografic	Suprafaţa* (mp)	Observaţii / Referinţe
A1		1	Sector cadastral:5 Teren neimprejmuit;

Construcţii

Crt	Nr cadastral Nr. topografic	Adresa	Observaţii / Referinţe
A1.1		Jud. Teleorman	Nr. niveluri:1; S. construita la sol:1 mp; S. construita desfasurata:1.44 mp; STÂLP

B. Partea II. Proprietari şi acte

Inscrieri privitoare la dreptul de proprietate şi alte drepturi reale		Referinţe
/		
Act Administrativ nr. 9558, din 15/12/2025 emis de PRIMĂRIA COMUNEI PERETU;		
B1	Inscrierea posesiei, drept de PROPRIETATE, dobandit prin Lege, cota actuala 1/1, cota initiala 1/1	A1, A1.1
	1) **NEIDENTIFICAT NEIDENTIFICAT**	
Act Normativ nr. 7, din 13/03/1996 emis de PARLAMENTUL ROMÂNIEI (.art.13);		
B2	Se notează mențiunea proprietar neidentificat	A1, A1.1

C. Partea III. SARCINI .

Inscrieri privind dezmembramintele dreptului de proprietate, drepturi reale de garanţie şi sarcini	Referinţe
NU SUNT	

Neutilizabil în circuitul civil

Anexa Nr. 1 La Partea I

Teren

Nr cadastral	Suprafaţa (mp)*	Observaţii / Referinţe
	1	

* Suprafaţa este determinată in planul de proiecţie Stereo 70.

DETALII LINIARE IMOBIL



Date referitoare la teren

Crt	Categorie folosinţă	Intra vilan	Suprafaţa (mp)	Tarla	Parcelă	Nr. topo	Observaţii / Referinţe
1	curti constructii	NU	1	46-47	606/29	-	

Date referitoare la construcţii

Crt	Număr	Destinaţie construcţie	Supraf. (mp)	Situaţie juridică	Observaţii / Referinţe
A1.1		constructii industriale si edilitare	1	Cu acte	Nr. niveluri:1; S. construita la sol:1 mp; S. construita desfasurata:1.44 mp; STÂLP

Lungime Segmente
1) Valorile lungimilor segmentelor sunt obţinute din proiecţie în plan.

Punct început	X / Y	Punct sfârşit	X / Y	Lungime segment (** (m)
1	506.540,97 285.312,637	2	506.540,97 285.311,437	1.2
2	506.540,97 285.311,437	3	506.542,17 285.311,437	1.2
3	506.542,17 285.311,437	4	506.542,17 285.312,637	1.2

Document care conţine date cu caracter personal, protejat de prevederile Regulamentului (UE) nr. 679/2016 şi Legii 190/2018

Punct început	X / Y	Punct sfârşit	X / Y	Lungime segment (** (m)
4	506.542,17 285.312,637	1	506.540,97 285.312,637	1.2

** Lungimile segmentelor sunt determinate în planul de proiecţie Stereo 70 şi sunt rotunjite la 1 milimetru.
*** Distanţa dintre puncte este formată din segmente cumulate ce sunt mai mici decât valoarea 1 milimetru.

Neutilizabil in circuitul civil

DATE DESPRE IMOBILUL NR. 10781

Oficiul de Cadastru şi Publicitate Imobiliară TELEORMAN
Biroul de Cadastru şi Publicitate Imobiliară Alexandria

A. Partea I. Descrierea imobilului

TEREN Extravilan

Adresa: Jud. Teleorman

Nr. Crt	Nr cadastral Nr. topografic	Suprafaţa* (mp)	Observaţii / Referinţe
A1		688	Sector cadastral:6 Teren neimprejmuit;

B. Partea II. Proprietari şi acte

Inscrieri privitoare la dreptul de proprietate şi alte drepturi reale		Referinţe
/		
Act Administrativ nr. 9558, din 15/12/2025 emis de PRIMĂRIA COMUNEI PERETU;		
B1	Inscrierea posesiei, drept de PROPRIETATE, dobandit prin Lege, cota actuala 1/1, cota initiala 1/1	A1
	1) **NEIDENTIFICAT NEIDENTIFICAT**	
Act Normativ nr. 7, din 13/03/1996 emis de PARLAMENTUL ROMÂNIEI (.art.13);		
B2	Se notează mențiunea proprietar neidentificat	A1

C. Partea III. SARCINI .

Inscrieri privind dezmembramintele dreptului de proprietate, drepturi reale de garanţie şi sarcini	Referinţe
NU SUNT	

Neutilizabil în circuitul civil

Anexa Nr. 1 La Partea I

Teren

Nr cadastral	Suprafaţa (mp)*	Observaţii / Referinţe
	688	

* Suprafaţa este determinată in planul de proiecţie Stereo 70.

DETALII LINIARE IMOBIL

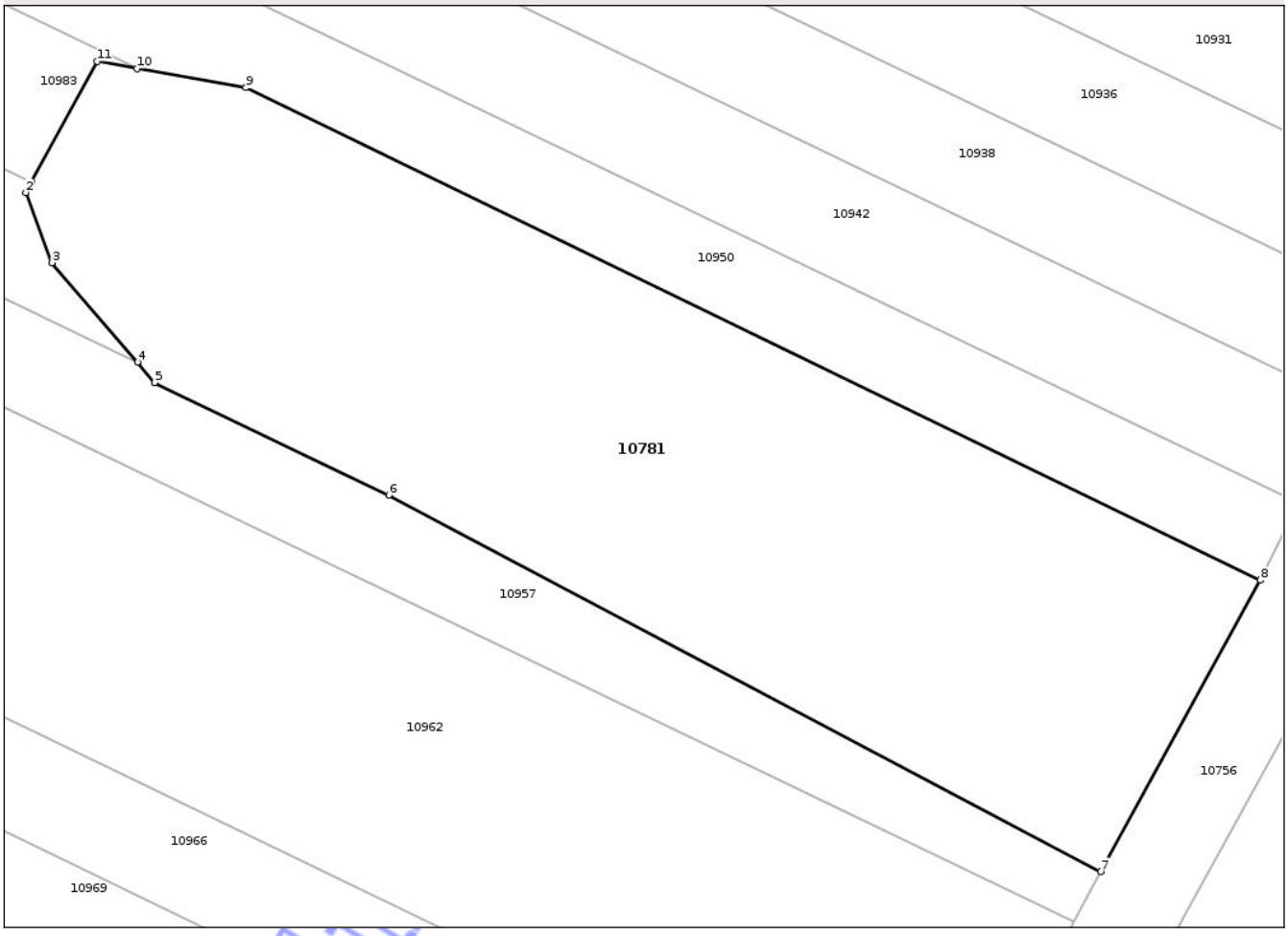

Date referitoare la teren

Crt	Categorie folosinţă	Intra vilan	Suprafaţa (mp)	Tarla	Parcelă	Nr. topo	Observaţii / Referinţe
1	neproductiv	NU	688	-	484/1	-	

Lungime Segmente
1) Valorile lungimilor segmentelor sunt obţinute din proiecţie în plan.

Punct început	X / Y	Punct sfârşit	X / Y	Lungime segment (** (m)
1	506.513,817 284.043,823	2	506.513,593 284.043,41	0.47
2	506.513,593 284.043,41	3	506.514,702 284.040,448	3.163
3	506.514,702 284.040,448	4	506.518,308 284.036,24	5.542
4	506.518,308 284.036,24	5	506.519,041 284.035,385	1.126
5	506.519,041 284.035,385	6	506.528,936 284.030,63	10.978

Document care conţine date cu caracter personal, protejat de prevederile Regulamentului (UE) nr. 679/2016 şi Legii 190/2018

Punct început	X / Y	Punct sfârşit	X / Y	Lungime segment (** (m)
6	506.528,936 284.030,63	7	506.559,033 284.014,722	34.043
7	506.559,033 284.014,722	8	506.565,79 284.027,037	14.047
8	506.565,79 284.027,037	9	506.522,896 284.047,842	47.673
9	506.522,896 284.047,842	10	506.518,294 284.048,652	4.673
10	506.518,294 284.048,652	11	506.516,596 284.048,95	1.724
11	506.516,596 284.048,95	1	506.513,817 284.043,823	5.832

**** Lungimile segmentelor sunt determinate în planul de proiecţie Stereo 70 şi sunt rotunjite la 1 milimetru.**
***** Distanţa dintre puncte este formată din segmente cumulate ce sunt mai mici decât valoarea 1 milimetru.**

Neutilizabil in circuitul civil

DATE DESPRE IMOBILUL NR. 10782

Oficiul de Cadastru şi Publicitate Imobiliară TELEORMAN
Biroul de Cadastru şi Publicitate Imobiliară Alexandria

A. Partea I. Descrierea imobilului

TEREN Intravilan

Adresa: Loc. Peretu, Str Băltăreţu, Tronson 2, Jud. Teleorman

Nr. Crt	Nr cadastral Nr. topografic	Suprafaţa* (mp)	Observaţii / Referinţe
A1	22662	Din acte: 6.038 Masurata: 6.117	Sector cadastral:12 Teren neimprejmuit;

B. Partea II. Proprietari şi acte

Inscrieri privitoare la dreptul de proprietate şi alte drepturi reale		Referinţe
22479 / 20/03/2023		
Act Administrativ nr. 28, din 21/09/2020 emis de CONSILIUL LOCAL PERETU (inscris sub semnatura privata nr ANEXE din 15.03.2023, emis de AGROGIS NEXT SRL;act administrativ nr Adeverinţa Nr. 7257 din 14.12.2021, emis de PRIMARIA PERETU;act notarial nr HCL Nr. 19 din 30.06.2020, emis de CONSILIUL LOCAL PERETU);		
B1	Intabulare, drept de PROPRIETATE, domeniu public, dobandit prin Lege, cota actuala 1/1, cota initiala 1/1	A1
	1) **COMUNA PERETU**, CIF:6853295	
B2	Intabulare, drept de ADMINISTRARE, dobandit prin Lege, cota actuala 1/1, cota initiala 1/1	A1
	1) **CONSILIUL LOCAL AL COMUNEI PERETU**, CIF:9999999999999	

C. Partea III. SARCINI .

Inscrieri privind dezmembramintele dreptului de proprietate, drepturi reale de garanţie şi sarcini	Referinţe
NU SUNT	

Neutilizabil în circuitul civil

Anexa Nr. 1 La Partea I

Teren

Nr cadastral	Suprafaţa (mp)*	Observaţii / Referinţe
22662	Din acte: 6.038 Masurata: 6.117	

* Suprafaţa este determinată in planul de proiecţie Stereo 70.

DETALII LINIARE IMOBIL

Date referitoare la teren

Crt	Categorie folosinţă	Intra vilan	Suprafaţa (mp)	Tarla	Parcelă	Nr. topo	Observaţii / Referinţe
1	drum	DA	6.117	-	4222	-	

Lungime Segmente

1) Valorile lungimilor segmentelor sunt obţinute din proiecţie în plan.

Punct început	X / Y	Punct sfârşit	X / Y	Lungime segment
1	506.579,188 282.725,57	2	506.576,977 282.726,398	2.361
4	506.545,335 282.738,211	5	506.525,83 282.745,3	20.753
7	506.486,437 282.760,017	8	506.469,043 282.766,335	18.506
10	506.451,478 282.772,965	11	506.445,684 282.775,06	6.161
13	506.434,586 282.779,071	14	506.419,673 282.784,473	15.861

Punct început	X / Y	Punct sfârşit	X / Y	Lungime segment
2	506.576,977 282.726,398	3	506.564,022 282.731,127	13.791
5	506.525,83 282.745,3	6	506.504,341 282.753,333	22.941
8	506.469,043 282.766,335	9	506.463,535 282.768,368	5.871
11	506.445,684 282.775,06	12	506.440,653 282.776,878	5.349
14	506.419,673 282.784,473	15	506.406,44 282.789,105	14.02

Punct început	X / Y	Punct sfârşit	X / Y	Lungime segment
3	506.564,022 282.731,127	4	506.545,335 282.738,211	19.985
6	506.504,341 282.753,333	7	506.486,437 282.760,017	19.111
9	506.463,535 282.768,368	10	506.451,478 282.772,965	12.904
12	506.440,653 282.776,878	13	506.434,586 282.779,071	6.451
15	506.406,44 282.789,105	16	506.398,1 282.791,998	8.828

Document care conţine date cu caracter personal, protejat de prevederile Regulamentului (UE) nr. 679/2016 şi Legii 190/2018

Punct început	X / Y	Punct sfârşit	X / Y	Lungime segment
16	506.398,1 282.791,998	17	506.393,472 282.793,925	5.013
17	506.393,472 282.793,925	18	506.392,899 282.794,198	0.635
18	506.392,899 282.794,198	19	506.392,611 282.793,591	0.672
19	506.392,611 282.793,591	20	506.381,888 282.797,844	11.536
20	506.381,888 282.797,844	21	506.379,191 282.798,913	2.901
21	506.379,191 282.798,913	22	506.367,719 282.803,407	12.321
22	506.367,719 282.803,407	23	506.355,467 282.807,661	12.97
23	506.355,467 282.807,661	24	506.343,906 282.812,515	12.539
24	506.343,906 282.812,515	25	506.332,473 282.816,874	12.236
25	506.332,473 282.816,874	26	506.311,214 282.824,78	22.681
26	506.311,214 282.824,78	27	506.305,754 282.813,249	12.758
27	506.305,754 282.813,249	28	506.326,719 282.805,544	22.336
28	506.326,719 282.805,544	29	506.340,69 282.800,491	14.857
29	506.340,69 282.800,491	30	506.362,199 282.792,595	22.913
30	506.362,199 282.792,595	31	506.374,25 282.788,116	12.856
31	506.374,25 282.788,116	32	506.378,398 282.786,612	4.412
32	506.378,398 282.786,612	33	506.400,564 282.778,579	23.577
33	506.400,564 282.778,579	34	506.426,176 282.768,926	27.371
34	506.426,176 282.768,926	35	506.438,836 282.764,065	13.561
35	506.438,836 282.764,065	36	506.452,024 282.759,386	13.993
36	506.452,024 282.759,386	37	506.465,545 282.754,297	14.447
37	506.465,545 282.754,297	38	506.478,983 282.749,404	14.301
38	506.478,983 282.749,404	39	506.484,052 282.747,405	5.449
39	506.484,052 282.747,405	40	506.488,942 282.745,476	5.257
40	506.488,942 282.745,476	41	506.490,168 282.744,992	1.318
41	506.490,168 282.744,992	42	506.501,389 282.740,921	11.937
42	506.501,389 282.740,921	43	506.524,395 282.732,364	24.546
43	506.524,395 282.732,364	44	506.535,275 282.728,633	11.502
44	506.535,275 282.728,633	45	506.551,152 282.723,242	16.767
45	506.551,152 282.723,242	46	506.565,688 282.718,154	15.401
46	506.565,688 282.718,154	47	506.592,473 282.707,844	28.701
47	506.592,473 282.707,844	48	506.617,355 282.699,179	26.348
48	506.617,355 282.699,179	49	506.637,464 282.692,014	21.347
49	506.637,464 282.692,014	50	506.654,759 282.686,02	18.304
50	506.654,759 282.686,02	51	506.671,023 282.680,005	17.341
51	506.671,023 282.680,005	52	506.687,419 282.674,335	17.349
52	506.687,419 282.674,335	53	506.701,036 282.669,1	14.589
53	506.701,036 282.669,1	54	506.714,834 282.664,303	14.608
54	506.714,834 282.664,303	55	506.733,939 282.657,302	20.347
55	506.733,939 282.657,302	56	506.747,225 282.652,433	14.15
56	506.747,225 282.652,433	57	506.762,945 282.646,639	16.754
57	506.762,945 282.646,639	58	506.780,02 282.640,345	18.198
58	506.780,02 282.640,345	59	506.784,948 282.651,527	12.22
59	506.784,948 282.651,527	60	506.782,873 282.652,301	2.215
60	506.782,873 282.652,301	61	506.780,147 282.653,317	2.909
61	506.780,147 282.653,317	62	506.774,248 282.655,516	6.296
62	506.774,248 282.655,516	63	506.769,198 282.656,977	5.257
63	506.769,198 282.656,977	64	506.761,98 282.659,331	7.592
64	506.761,98 282.659,331	65	506.761,631 282.659,445	0.367
65	506.761,631 282.659,445	66	506.752,739 282.663,107	9.617
66	506.752,739 282.663,107	67	506.750,687 282.663,825	2.174
67	506.750,687 282.663,825	68	506.740,446 282.667,409	10.85
68	506.740,446 282.667,409	69	506.724,713 282.673,277	16.792
69	506.724,713 282.673,277	70	506.714,484 282.677,149	10.937
70	506.714,484 282.677,149	71	506.703,595 282.681,254	11.637
71	506.703,595 282.681,254	72	506.698,552 282.683,039	5.35
72	506.698,552 282.683,039	73	506.681,456 282.688,883	18.067
73	506.681,456 282.688,883	74	506.663,221 282.695,43	19.375
74	506.663,221 282.695,43	75	506.648,296 282.700,415	15.735
75	506.648,296 282.700,415	76	506.646,726 282.700,98	1.669
76	506.646,726 282.700,98	77	506.634,639 282.705,962	13.073
77	506.634,639 282.705,962	78	506.628,582 282.708,008	6.393
78	506.628,582 282.708,008	79	506.623,151 282.709,861	5.738
79	506.623,151 282.709,861	80	506.620,06 282.710,916	3.266
80	506.620,06 282.710,916	81	506.614,448 282.712,632	5.868
81	506.614,448 282.712,632	82	506.613,789 282.712,132	0.827
82	506.613,789 282.712,132	83	506.608,204 282.714,287	5.986
83	506.608,204 282.714,287	84	506.607,486 282.714,564	0.77
84	506.607,486 282.714,564	85	506.607,565 282.715,631	1.07
85	506.607,565 282.715,631	86	506.594,121 282.720,261	14.219
86	506.594,121 282.720,261	87	506.584,697 282.723,536	9.977
87	506.584,697 282.723,536	1	506.579,188 282.725,57	5.872

**** Lungimile segmentelor sunt determinate în planul de proiecţie Stereo 70 şi sunt rotunjite la 1 milimetru.**
***** Distanţa dintre puncte este formată din segmente cumulate ce sunt mai mici decât valoarea 1 milimetru.**

Neautorizat Imobiliare.ro

DATE DESPRE IMOBILUL NR. 10783

Oficiul de Cadastru şi Publicitate Imobiliară TELEORMAN
Biroul de Cadastru şi Publicitate Imobiliară Alexandria

A. Partea I. Descrierea imobilului

TEREN Extravilan

Adresa: Jud. Teleorman

Nr. Crt	Nr cadastral Nr. topografic	Suprafaţa* (mp)	Observaţii / Referinţe
A1		1.800	Sector cadastral:6 Teren neimprejmuit;

B. Partea II. Proprietari şi acte

Inscrieri privitoare la dreptul de proprietate şi alte drepturi reale		Referinţe
/		
Act Notarial nr. 70, din 05/03/2001 emis de BNP BARBU MARIA;		
B1	Intabulare, drept de PROPRIETATE, cu titlu de moștenire, bun propriu, dobandit prin Succesiune, cota actuala 1/1, cota initiala 1/1	A1
	1) **CONSTANTIN MARIA**	

C. Partea III. SARCINI .

Inscrieri privind dezmembramintele dreptului de proprietate, drepturi reale de garanţie şi sarcini	Referinţe
NU SUNT	

Neutilizabil în circuitul civil

Anexa Nr. 1 La Partea I

Teren

Nr cadastral	Suprafaţa (mp)*	Observaţii / Referinţe
	1.800	

* Suprafaţa este determinată in planul de proiecţie Stereo 70.

DETALII LINIARE IMOBIL

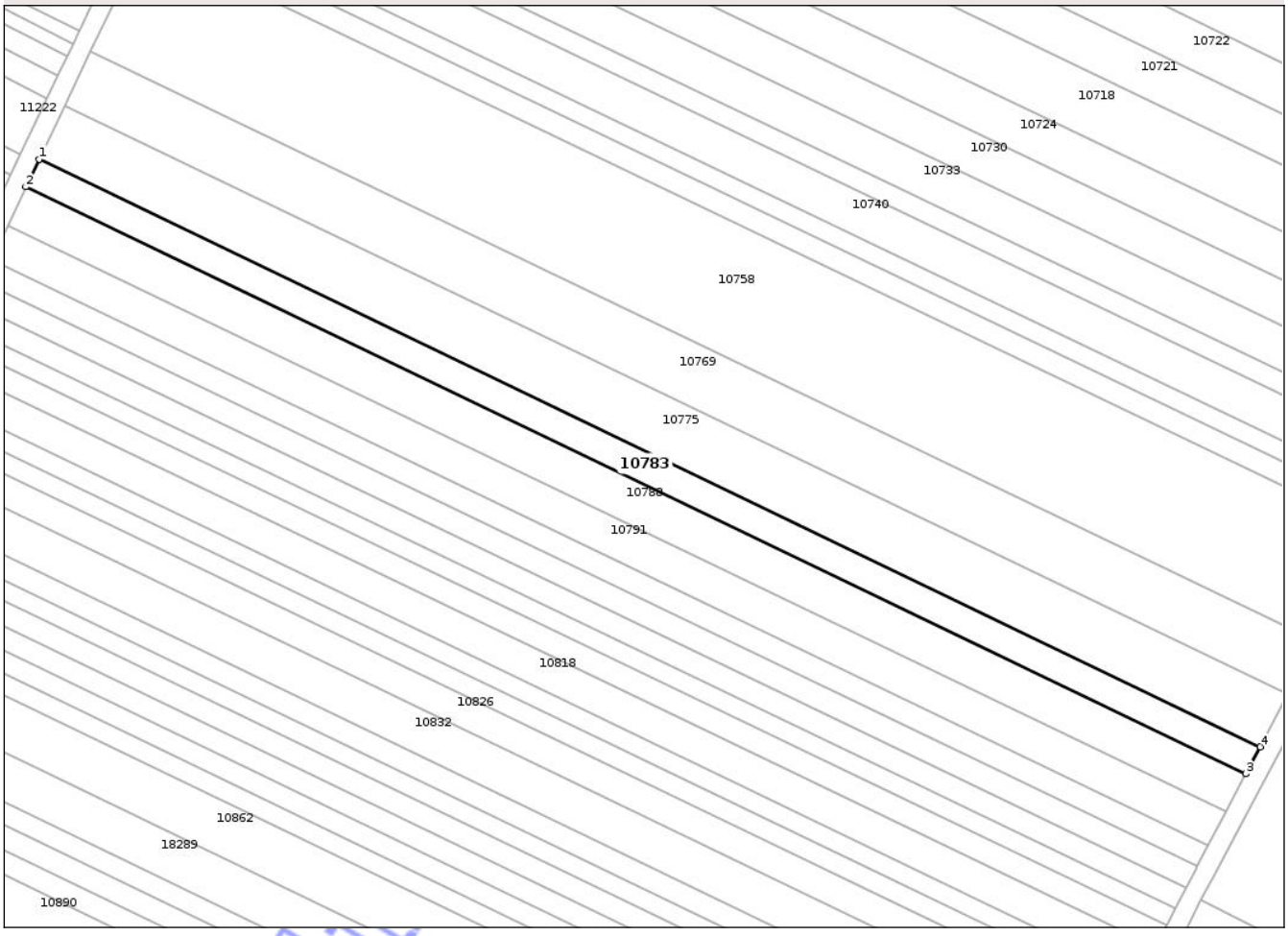

Date referitoare la teren

Crt	Categorie folosinţă	Intra vilan	Suprafaţa (mp)	Tarla	Parcelă	Nr. topo	Observaţii / Referinţe
1	arabil	NU	1.800	40	69,70	-	

Lungime Segmente

1) Valorile lungimilor segmentelor sunt obţinute din proiecţie în plan.

Punct început	X / Y	Punct sfârşit	X / Y	Lungime segment (** (m)
1	506.414,774 284.351,975	2	506.412,017 284.346,218	6.383
2	506.412,017 284.346,218	3	506.666,059 284.224,137	281.853
3	506.666,059 284.224,137	4	506.669,046 284.229,784	6.388
4	506.669,046 284.229,784	1	506.414,774 284.351,975	282.108

**** Lungimile segmentelor sunt determinate în planul de proiecţie Stereo 70 şi sunt rotunjite la 1 milimetru.**

Document care conţine date cu caracter personal, protejat de prevederile Regulamentului (UE) nr. 679/2016 şi Legii 190/2018

***** Distanţa dintre puncte este formată din segmente cumulate ce sunt mai mici decât valoarea 1 milimetru.**

Neutilizabil in circuitul civil

DATE DESPRE IMOBILUL NR. 10784

Oficiul de Cadastru şi Publicitate Imobiliară TELEORMAN
Biroul de Cadastru şi Publicitate Imobiliară Alexandria

A. Partea I. Descrierea imobilului

TEREN Extravilan

Adresa: Jud. Teleorman

Nr. Crt	Nr cadastral Nr. topografic	Suprafaţa* (mp)	Observaţii / Referinţe
A1		7.112	Sector cadastral:25 Teren neimprejmuit;

B. Partea II. Proprietari şi acte

Inscrieri privitoare la dreptul de proprietate şi alte drepturi reale		Referinţe
/		
Act Administrativ nr. 9558, din 15/12/2025 emis de PRIMĂRIA COMUNEI PERETU;		
B1	Inscrierea posesiei, drept de PROPRIETATE, dobandit prin Lege, cota actuala 1/1, cota initiala 1/1	A1
	1) **NEIDENTIFICAT NEIDENTIFICAT**	
Act Normativ nr. 7, din 13/03/1996 emis de PARLAMENTUL ROMÂNIEI (.art.13);		
B2	Se notează mențiunea proprietar neidentificat	A1

C. Partea III. SARCINI .

Inscrieri privind dezmembramintele dreptului de proprietate, drepturi reale de garanţie şi sarcini	Referinţe
NU SUNT	

Neutilizabil în circuitul civil

Anexa Nr. 1 La Partea I

Teren

Nr cadastral	Suprafaţa (mp)*	Observaţii / Referinţe
	7.112	

* Suprafaţa este determinată in planul de proiecţie Stereo 70.

DETALII LINIARE IMOBIL

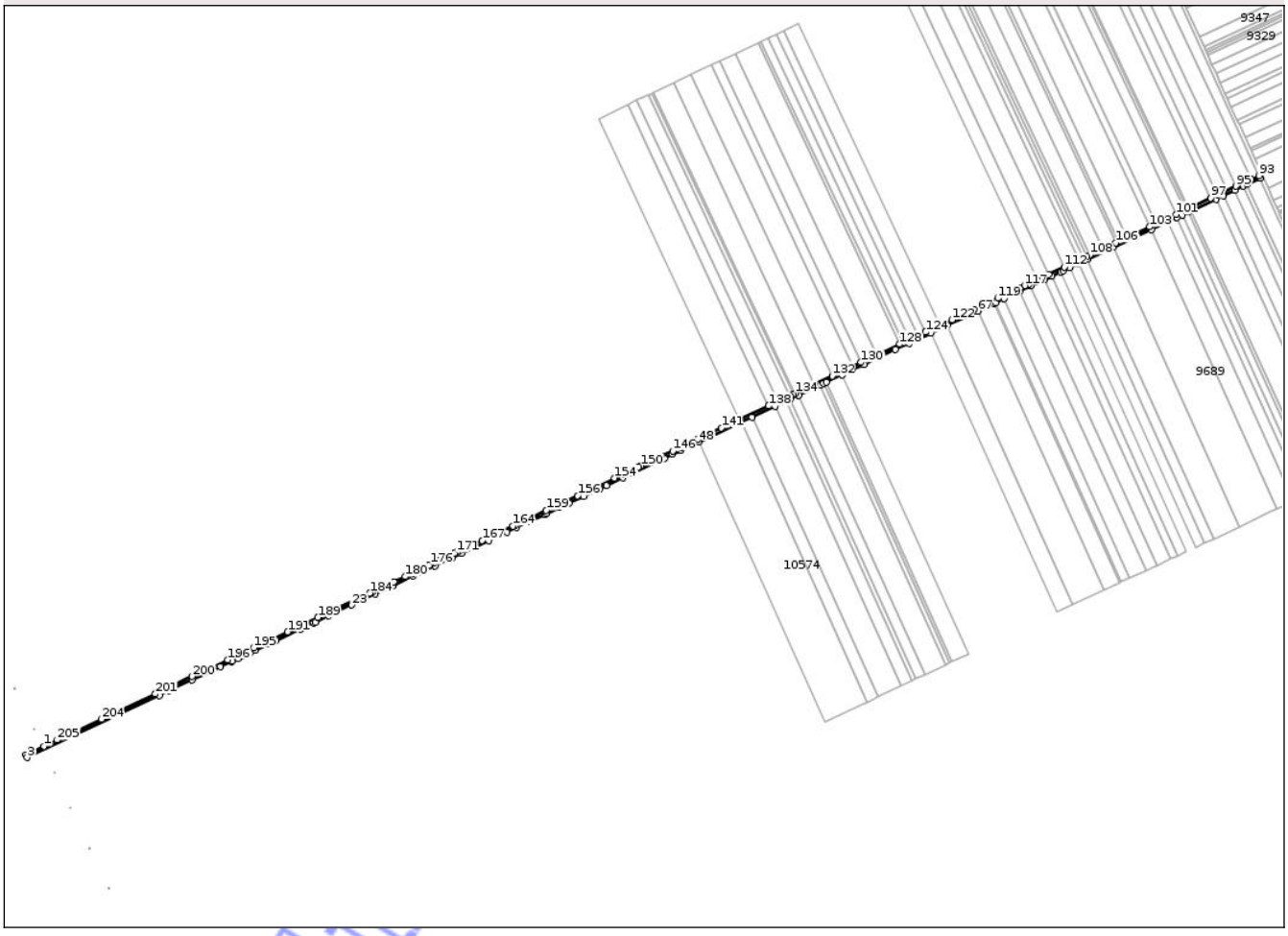

Date referitoare la teren

Crt	Categorie folosinţă	Intra vilan	Suprafaţa (mp)	Tarla	Parcelă	Nr. topo	Observaţii / Referinţe
1	drum	NU	7.112	-	186	-	

Lungime Segmente

1) Valorile lungimilor segmentelor sunt obţinute din proiecţie în plan.

Punct început	X / Y	Punct sfârşit	X / Y	Lungime segment
1	505.750,101 276.850,851	2	505.726,339 276.839,706	26.246
4	505.900,406 276.916,93	5	505.913,081 276.922,875	14.0
7	505.965,992 276.947,693	8	505.980,226 276.954,369	15.722
10	505.995,359 276.961,466	11	506.003,262 276.965,173	8.729
13	506.019,063 276.972,584	14	506.026,059 276.975,866	7.728
16	506.047,942 276.986,129	17	506.050,198 276.987,187	2.492

Punct început	X / Y	Punct sfârşit	X / Y	Lungime segment
2	505.726,339 276.839,706	3	505.728,02 276.836,077	3.999
5	505.913,081 276.922,875	6	505.943,389 276.937,091	33.476
8	505.980,226 276.954,369	9	505.994,456 276.961,043	15.717
11	506.003,262 276.965,173	12	506.011,389 276.968,985	8.977
14	506.026,059 276.975,866	15	506.044,108 276.984,331	19.935
17	506.050,198 276.987,187	18	506.053,129 276.988,562	3.237

Punct început	X / Y	Punct sfârşit	X / Y	Lungime segment
3	505.728,02 276.836,077	4	505.900,406 276.916,93	190.405
6	505.943,389 276.937,091	7	505.965,992 276.947,693	24.966
9	505.994,456 276.961,043	10	505.995,359 276.961,466	0.997
12	506.011,389 276.968,985	13	506.019,063 276.972,584	8.476
15	506.044,108 276.984,331	16	506.047,942 276.986,129	4.235
18	506.053,129 276.988,562	19	506.084,93 277.003,478	35.125

Document care conţine date cu caracter personal, protejat de prevederile Regulamentului (UE) nr. 679/2016 şi Legii 190/2018

Punct început	X / Y	Punct sfârşit	X / Y	Lungime segment
19	506.084,93 277.003,478	20	506.102,186 277.011,571	19.06
22	506.121,587 277.020,671	23	506.151,819 277.034,85	33.392
25	506.205,054 277.059,819	26	506.232,317 277.072,606	30.113
28	506.260,693 277.085,915	29	506.283,204 277.096,474	24.864
31	506.309,53 277.108,822	32	506.330,676 277.118,74	23.356
34	506.367,159 277.135,851	35	506.385,197 277.144,311	19.923
37	506.406,636 277.154,367	38	506.422,898 277.161,994	17.962
40	506.454,092 277.176,625	41	506.475,344 277.186,593	23.474
43	506.505,416 277.200,697	44	506.516,721 277.206,0	12.487
46	506.570,536 277.231,241	47	506.581,616 277.236,437	12.238
49	506.660,308 277.273,346	50	506.674,105 277.279,817	15.239
52	506.718,68 277.300,724	53	506.723,886 277.303,166	5.75
55	506.763,283 277.321,644	56	506.767,359 277.323,556	4.502
58	506.792,052 277.335,138	59	506.803,608 277.340,558	12.764
61	506.820,606 277.348,53	62	506.839,421 277.357,355	20.782
64	506.879,223 277.376,023	65	506.907,585 277.389,326	31.327
67	506.969,094 277.418,175	68	506.989,736 277.427,857	22.8
70	507.003,444 277.434,287	71	507.024,125 277.443,987	22.843
73	507.056,078 277.458,974	74	507.065,822 277.463,544	10.762
76	507.081,005 277.470,665	77	507.088,936 277.474,385	8.76
79	507.112,503 277.485,438	80	507.146,267 277.501,275	37.294
82	507.217,17 277.534,53	83	507.229,159 277.540,154	13.243
85	507.244,079 277.547,152	86	507.248,147 277.549,059	4.493
88	507.289,679 277.568,539	89	507.304,781 277.575,622	16.681
91	507.320,774 277.583,124	92	507.337,786 277.591,103	18.79
94	507.326,221 277.590,097	95	507.306,333 277.580,768	21.967
97	507.273,382 277.565,313	98	507.244,978 277.551,991	31.373
100	507.239,587 277.549,463	101	507.227,766 277.543,918	13.057
103	507.193,64 277.527,912	104	507.163,756 277.513,896	33.008
106	507.149,639 277.507,275	107	507.133,029 277.499,484	18.346
109	507.111,015 277.489,158	110	507.107,691 277.487,6	3.671
112	507.081,93 277.475,517	113	507.061,564 277.465,965	22.495
115	507.040,777 277.456,215	116	507.035,371 277.453,68	5.971

Punct început	X / Y	Punct sfârşit	X / Y	Lungime segment
20	506.102,186 277.011,571	21	506.104,217 277.012,524	2.243
23	506.151,819 277.034,85	24	506.182,038 277.049,024	33.378
26	506.232,317 277.072,606	27	506.242,903 277.077,572	11.693
29	506.283,204 277.096,474	30	506.294,681 277.101,857	12.677
32	506.330,676 277.118,74	33	506.354,541 277.129,933	26.359
35	506.385,197 277.144,311	36	506.403,701 277.152,99	20.438
38	506.422,898 277.161,994	39	506.435,328 277.167,824	13.729
41	506.475,344 277.186,593	42	506.484,615 277.190,941	10.24
44	506.516,721 277.206,0	45	506.559,682 277.226,15	47.452
47	506.581,616 277.236,437	48	506.605,132 277.247,467	25.974
50	506.674,105 277.279,817	51	506.704,196 277.293,931	33.237
53	506.723,886 277.303,166	54	506.735,205 277.308,475	12.502
56	506.767,359 277.323,556	57	506.771,21 277.325,362	4.253
59	506.803,608 277.340,558	60	506.804,968 277.341,196	1.502
62	506.839,421 277.357,355	63	506.861,53 277.367,725	24.42
65	506.907,585 277.389,326	66	506.928,921 277.399,333	23.566
68	506.989,736 277.427,857	69	506.992,106 277.428,969	2.618
71	507.024,125 277.443,987	72	507.038,176 277.450,577	15.52
74	507.065,822 277.463,544	75	507.077,153 277.468,858	12.515
77	507.088,936 277.474,385	78	507.100,72 277.479,912	13.016
80	507.146,267 277.501,275	81	507.195,437 277.524,337	54.31
83	507.229,159 277.540,154	84	507.235,943 277.543,335	7.493
86	507.248,147 277.549,059	87	507.280,206 277.564,096	35.41
89	507.304,781 277.575,622	90	507.316,045 277.580,905	12.441
92	507.337,786 277.591,103	93	507.336,131 277.594,745	4.0
95	507.306,333 277.580,768	96	507.282,501 277.569,591	26.323
98	507.244,978 277.551,991	99	507.242,49 277.550,824	2.748
101	507.227,766 277.543,918	102	507.202,044 277.531,854	28.411
104	507.163,756 277.513,896	105	507.153,376 277.509,027	11.465
107	507.133,029 277.499,484	108	507.115,169 277.491,107	19.727
110	507.107,691 277.487,6	111	507.101,251 277.484,579	7.113
113	507.061,564 277.465,965	114	507.047,013 277.459,14	16.072
116	507.035,371 277.453,68	117	507.030,173 277.451,242	5.741

Punct început	X / Y	Punct sfârşit	X / Y	Lungime segment
21	506.104,217 277.012,524	22	506.121,587 277.020,671	19.186
24	506.182,038 277.049,024	25	506.205,054 277.059,819	25.422
27	506.242,903 277.077,572	28	506.260,693 277.085,915	19.649
30	506.294,681 277.101,857	31	506.309,53 277.108,822	16.401
33	506.354,541 277.129,933	34	506.367,159 277.135,851	13.937
36	506.403,701 277.152,99	37	506.406,636 277.154,367	3.242
39	506.435,328 277.167,824	40	506.454,092 277.176,625	20.725
42	506.484,615 277.190,941	43	506.505,416 277.200,697	22.975
45	506.559,682 277.226,15	46	506.570,536 277.231,241	11.989
48	506.605,132 277.247,467	49	506.660,308 277.273,346	60.944
51	506.704,196 277.293,931	52	506.718,68 277.300,724	15.998
54	506.735,205 277.308,475	55	506.763,283 277.321,644	31.013
57	506.771,21 277.325,362	58	506.792,052 277.335,138	23.021
60	506.804,968 277.341,196	61	506.820,606 277.348,53	17.272
63	506.861,53 277.367,725	64	506.879,223 277.376,023	19.542
66	506.928,921 277.399,333	67	506.969,094 277.418,175	44.372
69	506.992,106 277.428,969	70	507.003,444 277.434,287	12.523
72	507.038,176 277.450,577	73	507.056,078 277.458,974	19.773
75	507.077,153 277.468,858	76	507.081,005 277.470,665	4.255
78	507.100,72 277.479,912	79	507.112,503 277.485,438	13.014
81	507.195,437 277.524,337	82	507.217,17 277.534,53	24.005
84	507.235,943 277.543,335	85	507.244,079 277.547,152	8.987
87	507.280,206 277.564,096	88	507.289,679 277.568,539	10.463
90	507.316,045 277.580,905	91	507.320,774 277.583,124	5.224
93	507.336,131 277.594,745	94	507.326,221 277.590,097	10.946
96	507.282,501 277.569,591	97	507.273,382 277.565,313	10.073
99	507.242,49 277.550,824	100	507.239,587 277.549,463	3.206
102	507.202,044 277.531,854	103	507.193,64 277.527,912	9.283
105	507.153,376 277.509,027	106	507.149,639 277.507,275	4.127
108	507.115,169 277.491,107	109	507.111,015 277.489,158	4.588
111	507.101,251 277.484,579	112	507.081,93 277.475,517	21.341
114	507.047,013 277.459,14	115	507.040,777 277.456,215	6.888
117	507.030,173 277.451,242	118	507.023,519 277.448,121	7.35

Verificat de Primăria Comunei Peretu

Punct început	X / Y	Punct sfârşit	X / Y	Lungime segment
118	507.023,519 277.448,121	119	506.995,442 277.434,952	31.012
119	506.995,442 277.434,952	120	506.964,233 277.420,314	34.471
120	506.964,233 277.420,314	121	506.938,633 277.408,307	28.276
121	506.938,633 277.408,307	122	506.935,302 277.406,744	3.679
122	506.935,302 277.406,744	123	506.919,687 277.399,421	17.247
123	506.919,687 277.399,421	124	506.900,945 277.390,63	20.701
124	506.900,945 277.390,63	125	506.890,531 277.385,746	11.502
125	506.890,531 277.385,746	126	506.880,116 277.380,86	11.504
126	506.880,116 277.380,86	127	506.871,366 277.376,756	9.665
127	506.871,366 277.376,756	128	506.867,199 277.374,802	4.602
128	506.867,199 277.374,802	129	506.837,398 277.360,825	32.916
129	506.837,398 277.360,825	130	506.816,76 277.351,145	22.795
130	506.816,76 277.351,145	131	506.805,918 277.346,059	11.976
131	506.805,918 277.346,059	132	506.779,014 277.333,441	29.716
132	506.779,014 277.333,441	133	506.756,066 277.322,677	25.347
133	506.756,066 277.322,677	134	506.730,397 277.310,638	28.352
134	506.730,397 277.310,638	135	506.728,101 277.309,561	2.536
135	506.728,101 277.309,561	136	506.723,927 277.307,603	4.61
136	506.723,927 277.307,603	137	506.708,478 277.300,358	17.063
137	506.708,478 277.300,358	138	506.695,951 277.294,482	13.837
138	506.695,951 277.294,482	139	506.658,146 277.276,75	41.757
139	506.658,146 277.276,75	140	506.655,222 277.275,379	3.229
140	506.655,222 277.275,379	141	506.634,536 277.265,676	22.849
141	506.634,536 277.265,676	142	506.603,48 277.251,11	34.302
142	506.603,48 277.251,11	143	506.592,399 277.245,913	12.239
143	506.592,399 277.245,913	144	506.581,107 277.240,617	12.472
144	506.581,107 277.240,617	145	506.576,925 277.238,655	4.619
145	506.576,925 277.238,655	146	506.571,069 277.235,909	6.468
146	506.571,069 277.235,909	147	506.556,009 277.228,845	16.634
147	506.556,009 277.228,845	148	506.543,456 277.222,958	13.865
148	506.543,456 277.222,958	149	506.539,272 277.220,995	4.622
149	506.539,272 277.220,995	150	506.529,228 277.216,284	11.094
150	506.529,228 277.216,284	151	506.526,089 277.214,812	3.467
151	506.526,089 277.214,812	152	506.510,393 277.207,45	17.337
152	506.510,393 277.207,45	153	506.507,044 277.205,879	3.699
153	506.507,044 277.205,879	154	506.494,902 277.200,184	13.411
154	506.494,902 277.200,184	155	506.467,682 277.187,417	30.065
155	506.467,682 277.187,417	156	506.446,527 277.177,495	23.366
156	506.446,527 277.177,495	157	506.430,605 277.170,027	17.586
157	506.430,605 277.170,027	158	506.419,29 277.164,72	12.498
158	506.419,29 277.164,72	159	506.405,668 277.158,331	15.046
159	506.405,668 277.158,331	160	506.387,222 277.149,679	20.374
160	506.387,222 277.149,679	161	506.379,674 277.146,139	8.337
161	506.379,674 277.146,139	162	506.370,239 277.141,714	10.421
162	506.370,239 277.141,714	163	506.364,997 277.139,255	5.79
163	506.364,997 277.139,255	164	506.361,851 277.137,78	3.475
164	506.361,851 277.137,78	165	506.348,219 277.131,386	15.057
165	506.348,219 277.131,386	166	506.334,584 277.124,991	15.06
166	506.334,584 277.124,991	167	506.321,997 277.119,087	13.903
167	506.321,997 277.119,087	168	506.311,925 277.114,363	11.125
168	506.311,925 277.114,363	169	506.295,975 277.106,882	17.617
169	506.295,975 277.106,882	170	506.292,233 277.105,127	4.133
170	506.292,233 277.105,127	171	506.288,49 277.103,371	4.134
171	506.288,49 277.103,371	172	506.285,9 277.102,156	2.861
172	506.285,9 277.102,156	173	506.276,034 277.097,529	10.897
173	506.276,034 277.097,529	174	506.265,746 277.092,704	11.363
174	506.265,746 277.092,704	175	506.258,712 277.089,404	7.77
175	506.258,712 277.089,404	176	506.254,092 277.087,237	5.103
176	506.254,092 277.087,237	177	506.252,412 277.086,449	1.856
177	506.252,412 277.086,449	178	506.239,601 277.080,441	14.15
178	506.239,601 277.080,441	179	506.230,779 277.076,303	9.744
179	506.230,779 277.076,303	180	506.221,535 277.071,968	10.21
180	506.221,535 277.071,968	181	506.206,618 277.064,971	16.476
181	506.206,618 277.064,971	182	506.192,643 277.058,416	15.436
182	506.192,643 277.058,416	183	506.178,14 277.051,614	16.019
183	506.178,14 277.051,614	184	506.175,198 277.050,234	3.25
184	506.175,198 277.050,234	185	506.132,513 277.030,214	47.147
185	506.132,513 277.030,214	186	506.120,944 277.024,787	12.779
186	506.120,944 277.024,787	187	506.111,688 277.020,446	10.223
187	506.111,688 277.020,446	188	506.110,005 277.019,657	1.859
188	506.110,005 277.019,657	189	506.107,69 277.018,571	2.557
189	506.107,69 277.018,571	190	506.082,018 277.006,53	28.356
190	506.082,018 277.006,53	191	506.067,916 276.999,916	15.576
191	506.067,916 276.999,916	192	506.043,283 276.988,362	27.208
192	506.043,283 276.988,362	193	506.040,335 276.986,98	3.256
193	506.040,335 276.986,98	194	506.032,122 276.983,128	9.071
194	506.032,122 276.983,128	195	506.023,698 276.979,176	9.305
195	506.023,698 276.979,176	196	505.989,991 276.963,367	37.23
196	505.989,991 276.963,367	197	505.963,437 276.950,912	29.33
197	505.963,437 276.950,912	198	505.961,751 276.950,121	1.862
198	505.961,751 276.950,121	199	505.954,583 276.946,76	7.917
199	505.954,583 276.946,76	200	505.943,621 276.941,618	12.108
200	505.943,621 276.941,618	201	505.895,218 276.918,915	53.463
201	505.895,218 276.918,915	202	505.850,69 276.898,031	49.182
202	505.850,69 276.898,031	203	505.839,291 276.892,684	12.591
203	505.839,291 276.892,684	204	505.824,933 276.885,95	15.859
204	505.824,933 276.885,95	205	505.767,053 276.858,802	63.93
205	505.767,053 276.858,802	1	505.750,101 276.850,851	18.724

**** Lungimile segmentelor sunt determinate în planul de proiecţie Stereo 70 şi sunt rotunjite la 1 milimetru.**
***** Distanţa dintre puncte este formată din segmente cumulate ce sunt mai mici decât valoarea 1 milimetru.**

Verificat în SIEVI

DATE DESPRE IMOBILUL NR. 10785

Oficiul de Cadastru şi Publicitate Imobiliară TELEORMAN
Biroul de Cadastru şi Publicitate Imobiliară Alexandria

A. Partea I. Descrierea imobilului

TEREN Extravilan

Adresa: Jud. Teleorman

Nr. Crt	Nr cadastral Nr. topografic	Suprafaţa* (mp)	Observaţii / Referinţe
A1		3.600	Sector cadastral:25 Teren neimprejmuit;

B. Partea II. Proprietari şi acte

Inscrieri privitoare la dreptul de proprietate şi alte drepturi reale		Referinţe
/		
Act Administrativ nr. 5302129, din 23/10/2000 emis de CJSDPAT TELEORMAN;		
B1	Intabulare, drept de PROPRIETATE, dobandit prin Reconstituire, cota actuala 1/1, cota initiala 1/1	A1
	1) **DICU SURDU GHEORGHE**	

C. Partea III. SARCINI .

Inscrieri privind dezmembramintele dreptului de proprietate, drepturi reale de garanţie şi sarcini	Referinţe
NU SUNT	

Neutilizabil în circuitul civil

Anexa Nr. 1 La Partea I

Teren

Nr cadastral	Suprafaţa (mp)*	Observaţii / Referinţe
	3.600	

* Suprafaţa este determinată in planul de proiecţie Stereo 70.

DETALII LINIARE IMOBIL

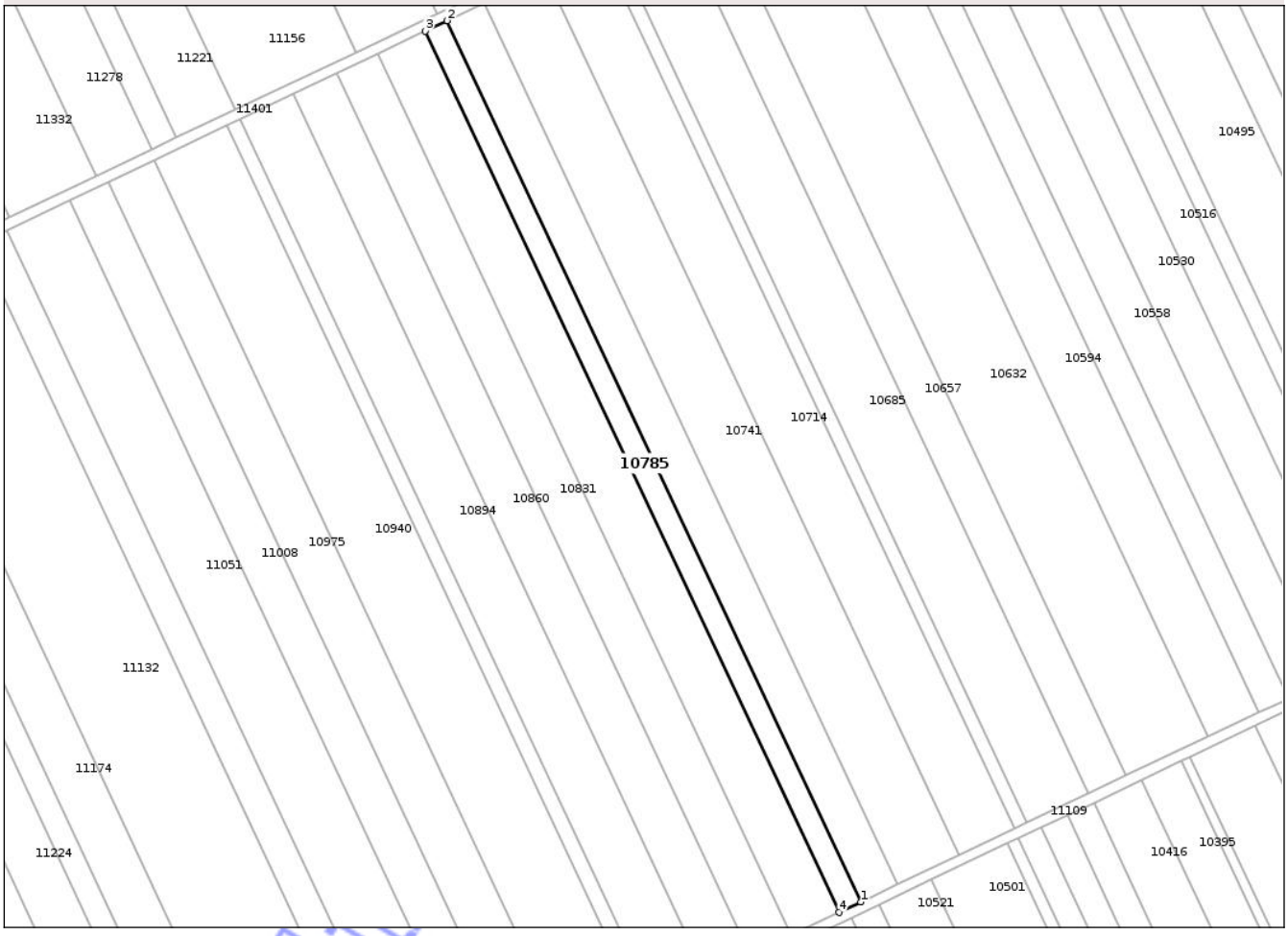

Date referitoare la teren

Crt	Categorie folosinţă	Intra vilan	Suprafaţa (mp)	Tarla	Parcelă	Nr. topo	Observaţii / Referinţe
1	arabil	NU	3.600	12	111	-	identic cu parcela 32

Lungime Segmente

1) Valorile lungimilor segmentelor sunt obţinute din proiecţie în plan.

Punct început	X / Y	Punct sfârşit	X / Y	Lungime segment (** (m)
1	506.624,998 277.745,277	2	506.463,473 278.089,128	379.9
2	506.463,473 278.089,128	3	506.454,913 278.085,061	9.477
3	506.454,913 278.085,061	4	506.616,439 277.741,209	379.901
4	506.616,439 277.741,209	1	506.624,998 277.745,277	9.477

**** Lungimile segmentelor sunt determinate în planul de proiecţie Stereo 70 şi sunt rotunjite la 1 milimetru.**

Document care conţine date cu caracter personal, protejat de prevederile Regulamentului (UE) nr. 679/2016 şi Legii 190/2018

***** Distanţa dintre puncte este formată din segmente cumulate ce sunt mai mici decât valoarea 1 milimetru.**

Neutilizabil in circuitul civil

DATE DESPRE IMOBILUL NR. 10786

Oficiul de Cadastru şi Publicitate Imobiliară TELEORMAN
Biroul de Cadastru şi Publicitate Imobiliară Alexandria

A. Partea I. Descrierea imobilului

TEREN Extravilan

Adresa: Jud. Teleorman

Nr. Crt	Nr cadastral Nr. topografic	Suprafaţa* (mp)	Observaţii / Referinţe
A1		4.100	Sector cadastral:25 Teren neimprejmuit;

B. Partea II. Proprietari şi acte

Inscrieri privitoare la dreptul de proprietate şi alte drepturi reale		Referinţe
/		
Act Notarial nr. 174, din 16/04/1996 emis de BNP TAMARA MORCOV;		
B1	Intabulare, drept de PROPRIETATE, cu titlu de moștenire, bun propriu, dobandit prin Succesiune, cota actuala 1/1, cota initiala 1/1	A1
	1) **ULMEANU FLOAREA**	

C. Partea III. SARCINI .

Inscrieri privind dezmembramintele dreptului de proprietate, drepturi reale de garanţie şi sarcini	Referinţe
NU SUNT	

Neutilizabil în circuitul civil

Anexa Nr. 1 La Partea I

Teren

Nr cadastral	Suprafaţa (mp)*	Observaţii / Referinţe
	4.100	

* Suprafaţa este determinată in planul de proiecţie Stereo 70.

DETALII LINIARE IMOBIL

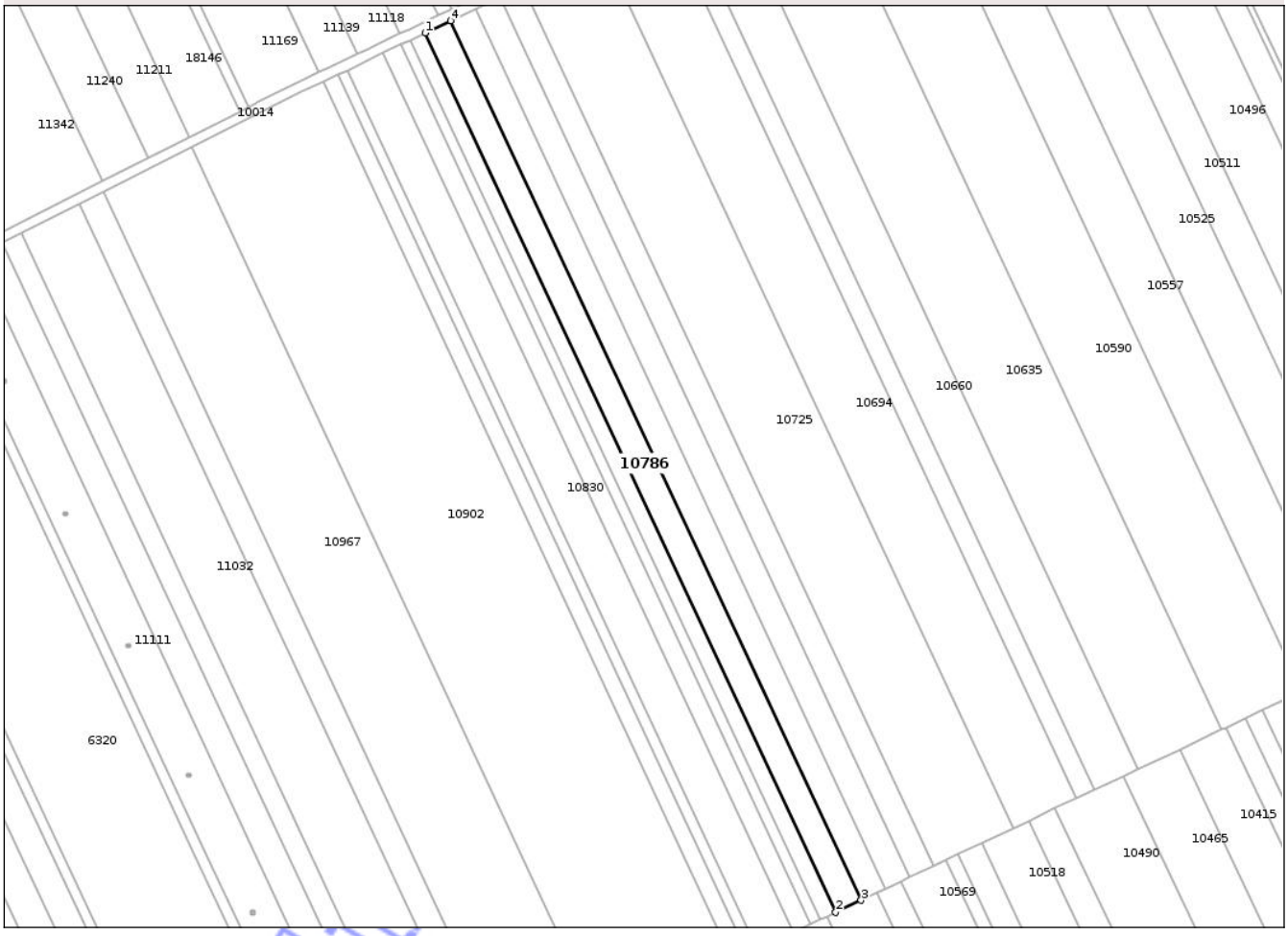

Date referitoare la teren

Crt	Categorie folosinţă	Intra vilan	Suprafaţa (mp)	Tarla	Parcelă	Nr. topo	Observaţii / Referinţe
1	arabil	NU	4.100	13/1	87	-	identic cu parcela 88

Lungime Segmente

1) Valorile lungimilor segmentelor sunt obţinute din proiecţie în plan.

Punct început	X / Y	Punct sfârşit	X / Y	Lungime segment (** (m)
1	506.456,008 275.819,248	2	506.615,06 275.478,817	375.754
2	506.615,06 275.478,817	3	506.624,923 275.483,485	10.912
3	506.624,923 275.483,485	4	506.465,853 275.823,952	375.794
4	506.465,853 275.823,952	1	506.456,008 275.819,248	10.911

**** Lungimile segmentelor sunt determinate în planul de proiecţie Stereo 70 şi sunt rotunjite la 1 milimetru.**

Document care conţine date cu caracter personal, protejat de prevederile Regulamentului (UE) nr. 679/2016 şi Legii 190/2018

***** Distanţa dintre puncte este formată din segmente cumulate ce sunt mai mici decât valoarea 1 milimetru.**

Neutilizabil in circuitul civil

DATE DESPRE IMOBILUL NR. 10787

Oficiul de Cadastru şi Publicitate Imobiliară TELEORMAN
Biroul de Cadastru şi Publicitate Imobiliară Alexandria

A. Partea I. Descrierea imobilului

TEREN Extravilan

Adresa: Jud. Teleorman

Nr. Crt	Nr cadastral Nr. topografic	Suprafaţa* (mp)	Observaţii / Referinţe
A1		4.700	Sector cadastral:24 Teren neimprejmuit;

B. Partea II. Proprietari şi acte

Inscrieri privitoare la dreptul de proprietate şi alte drepturi reale		Referinţe
/		
Act Administrativ nr. 5300886, din 21/12/1995 emis de CJSDPAT TELEORMAN;		
B1	Intabulare, drept de PROPRIETATE, dobandit prin Reconstituire, cota actuala 1/1, cota initiala 1/1	A1
	1) **MAVRU DOMNICA**	

C. Partea III. SARCINI .

Inscrieri privind dezmembramintele dreptului de proprietate, drepturi reale de garanţie şi sarcini	Referinţe
NU SUNT	

Neutilizabil în circuitul civil

Anexa Nr. 1 La Partea I

Teren

Nr cadastral	Suprafaţa (mp)*	Observaţii / Referinţe
	4.700	

* Suprafaţa este determinată in planul de proiecţie Stereo 70.

DETALII LINIARE IMOBIL

Date referitoare la teren

Crt	Categorie folosinţă	Intra vilan	Suprafaţa (mp)	Tarla	Parcelă	Nr. topo	Observaţii / Referinţe
1	arabil	NU	4.700	11	12	-	

Lungime Segmente
1) Valorile lungimilor segmentelor sunt obţinute din proiecţie în plan.

Punct început	X / Y	Punct sfârşit	X / Y	Lungime segment (** (m)
1	506.623,629 278.623,791	2	506.456,962 278.984,732	397.563
2	506.456,962 278.984,732	3	506.451,13 278.981,968	6.454
3	506.451,13 278.981,968	4	506.446,276 278.979,667	5.372
4	506.446,276 278.979,667	5	506.612,854 278.618,917	397.352
5	506.612,854 278.618,917	1	506.623,629 278.623,791	11.826

Document care conţine date cu caracter personal, protejat de prevederile Regulamentului (UE) nr. 679/2016 şi Legii 190/2018

**** Lungimile segmentelor sunt determinate în planul de proiecţie Stereo 70 şi sunt rotunjite la 1 milimetru.**
***** Distanţa dintre puncte este formată din segmente cumulate ce sunt mai mici decât valoarea 1 milimetru.**

Neutilizabil in circuitul civil

DATE DESPRE IMOBILUL NR. 10751

Oficiul de Cadastru şi Publicitate Imobiliară TELEORMAN
Biroul de Cadastru şi Publicitate Imobiliară Alexandria

A. Partea I. Descrierea imobilului

TEREN Extravilan

Adresa: Jud. Teleorman

Nr. Crt	Nr cadastral Nr. topografic	Suprafaţa* (mp)	Observaţii / Referinţe
A1		26.202	Sector cadastral:0 Teren neimprejmuit;

B. Partea II. Proprietari şi acte

Inscrieri privitoare la dreptul de proprietate şi alte drepturi reale		Referinţe
/		
Act Administrativ nr. 9558, din 15/12/2025 emis de PRIMĂRIA COMUNEI PERETU;		
B1	Inscrierea posesiei, drept de PROPRIETATE, dobandit prin Lege, cota actuala 1/1, cota initiala 1/1	A1
	1) **NEIDENTIFICAT NEIDENTIFICAT**	
Act Normativ nr. 7, din 13/03/1996 emis de PARLAMENTUL ROMÂNIEI (.art.13);		
B2	Se notează mențiunea proprietar neidentificat	A1

C. Partea III. SARCINI .

Inscrieri privind dezmembramintele dreptului de proprietate, drepturi reale de garanţie şi sarcini	Referinţe
NU SUNT	

Neutilizabil în circuitul civil

Anexa Nr. 1 La Partea I

Teren

Nr cadastral	Suprafaţa (mp)*	Observaţii / Referinţe
	26.202	

* Suprafaţa este determinată in planul de proiecţie Stereo 70.

DETALII LINIARE IMOBIL

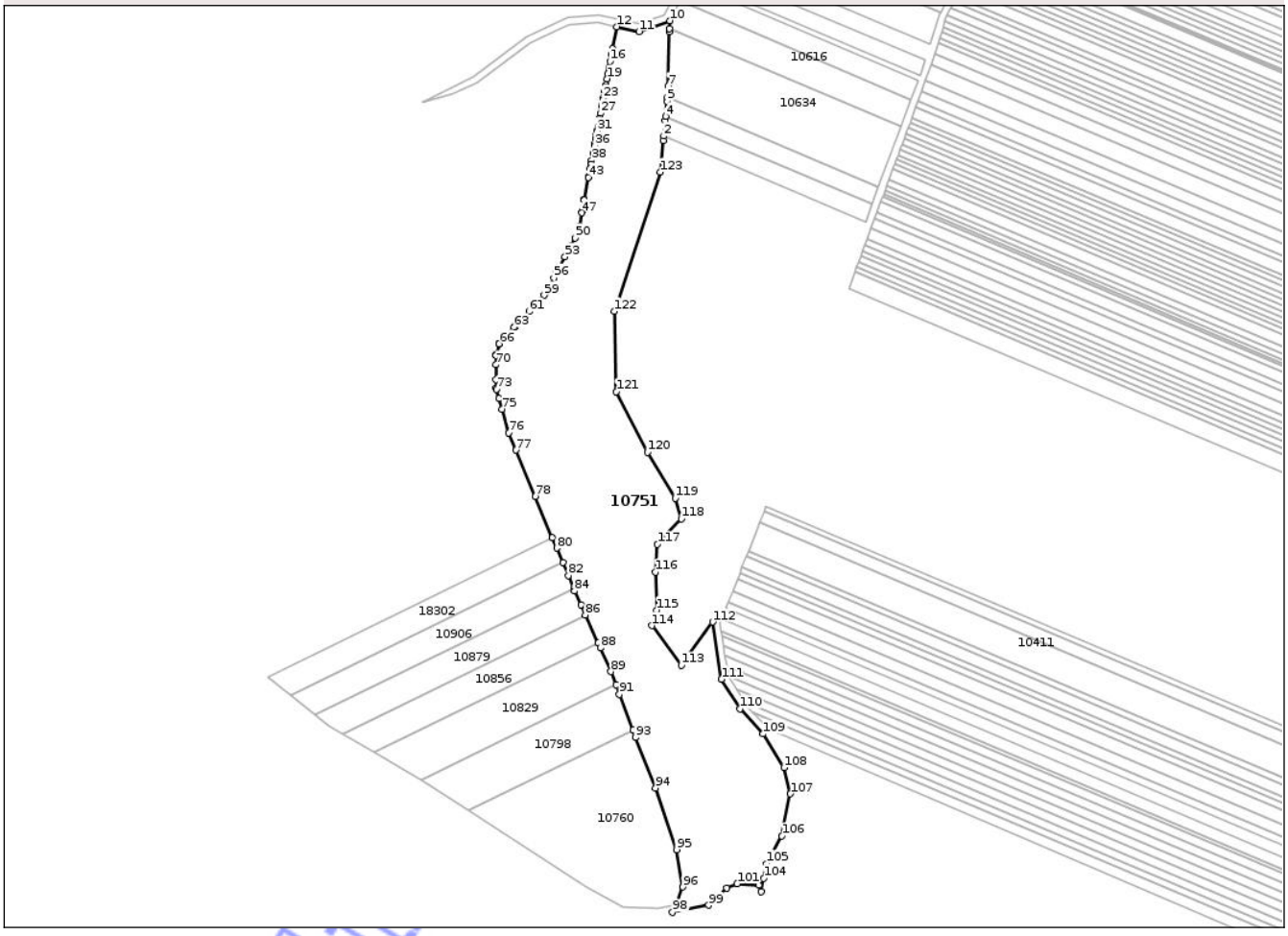

Date referitoare la teren

Crt	Categorie folosinţă	Intra vilan	Suprafaţa (mp)	Tarla	Parcelă	Nr. topo	Observaţii / Referinţe
1	ape statatoare	NU	26.202	-	606	-	

Lungime Segmente

1) Valorile lungimilor segmentelor sunt obţinute din proiecţie în plan.

Punct început	X / Y	Punct sfârşit	X / Y	Lungime segment
1	506.602,297 285.020,69	2	506.602,529 285.023,142	2.463
4	506.603,564 285.034,093	5	506.604,37 285.042,615	8.56
7	506.605,172 285.051,099	8	506.605,841 285.081,282	30.19
10	506.605,979 285.087,483	11	506.588,824 285.081,429	18.192
13	506.573,979 285.071,954	14	506.573,419 285.068,961	3.045

Punct început	X / Y	Punct sfârşit	X / Y	Lungime segment
2	506.602,529 285.023,142	3	506.603,346 285.031,782	8.679
5	506.604,37 285.042,615	6	506.604,577 285.044,802	2.197
8	506.605,841 285.081,282	9	506.605,883 285.083,153	1.871
11	506.588,824 285.081,429	12	506.576,262 285.084,148	12.853
14	506.573,419 285.068,961	15	506.573,315 285.068,405	0.566

Punct început	X / Y	Punct sfârşit	X / Y	Lungime segment
3	506.603,346 285.031,782	4	506.603,564 285.034,093	2.321
6	506.604,577 285.044,802	7	506.605,172 285.051,099	6.325
9	506.605,883 285.083,153	10	506.605,979 285.087,483	4.331
12	506.576,262 285.084,148	13	506.573,979 285.071,954	12.406
15	506.573,315 285.068,405	16	506.572,646 285.064,831	3.636

Document care conţine date cu caracter personal, protejat de prevederile Regulamentului (UE) nr. 679/2016 şi Legii 190/2018

Punct început	X / Y	Punct sfârşit	X / Y	Lungime segment
16	506.572,646 285.064,831	17	506.571,972 285.061,232	3.662
19	506.570,842 285.055,194	20	506.570,157 285.051,536	3.722
22	506.569,466 285.047,843	23	506.568,768 285.044,116	3.792
25	506.568,064 285.040,352	26	506.567,944 285.039,714	0.649
28	506.566,689 285.033,007	29	506.566,503 285.032,015	1.009
31	506.565,374 285.025,982	32	506.565,287 285.025,517	0.473
34	506.564,575 285.021,714	35	506.564,08 285.019,072	2.688
37	506.563,07 285.013,673	38	506.562,304 285.009,584	4.16
40	506.561,889 285.007,363	41	506.561,44 285.004,967	2.438
43	506.560,534 285.000,124	44	506.558,241 284.987,877	12.46
46	506.557,059 284.981,56	47	506.556,837 284.980,375	1.206
49	506.554,84 284.969,705	50	506.553,07 284.966,368	3.777
52	506.549,014 284.958,72	53	506.547,506 284.955,877	3.218
55	506.542,814 284.947,028	56	506.541,273 284.944,122	3.289
58	506.536,667 284.935,437	59	506.535,784 284.934,482	1.301
61	506.527,348 284.925,363	62	506.519,47 284.916,846	11.602
64	506.511,022 284.907,714	65	506.510,758 284.907,429	0.388
67	506.508,9 284.901,163	68	506.508,87 284.901,063	0.104
70	506.508,878 284.895,622	71	506.508,989 284.887,296	8.327
73	506.509,213 284.881,972	74	506.510,671 284.876,846	5.329
76	506.516,137 284.857,616	77	506.520,12 284.848,053	10.359
79	506.540,425 284.799,3	80	506.542,875 284.793,416	6.374
82	506.549,232 284.778,153	83	506.552,3 284.770,787	7.979
85	506.556,346 284.761,75	86	506.558,869 284.756,179	6.116
88	506.567,203 284.737,773	89	506.573,165 284.724,605	14.455
91	506.577,881 284.711,915	92	506.585,352 284.691,811	21.447
94	506.598,089 284.659,685	95	506.609,664 284.625,289	36.291
97	506.609,329 284.594,757	98	506.607,511 284.590,32	4.795
100	506.637,678 284.603,8	101	506.643,563 284.606,283	6.387
103	506.656,924 284.601,845	104	506.658,427 284.609,357	7.661
106	506.668,58 284.632,852	107	506.673,296 284.656,415	24.03
109	506.658,083 284.689,849	110	506.645,201 284.703,796	18.986
112	506.629,957 284.752,183	113	506.612,336 284.727,984	29.935

Punct început	X / Y	Punct sfârşit	X / Y	Lungime segment
17	506.571,972 285.061,232	18	506.571,294 285.057,607	3.688
20	506.570,157 285.051,536	21	506.569,972 285.050,549	1.004
23	506.568,768 285.044,116	24	506.568,627 285.043,36	0.769
26	506.567,944 285.039,714	27	506.567,227 285.035,884	3.897
29	506.566,503 285.032,015	30	506.565,771 285.028,105	3.978
32	506.565,287 285.025,517	33	506.564,945 285.023,693	1.856
35	506.564,08 285.019,072	36	506.563,826 285.017,716	1.38
38	506.562,304 285.009,584	39	506.561,894 285.007,394	2.228
41	506.561,44 285.004,967	42	506.560,555 285.000,237	4.812
44	506.558,241 284.987,877	45	506.558,163 284.987,461	0.423
47	506.556,837 284.980,375	48	506.555,391 284.972,652	7.857
50	506.553,07 284.966,368	51	506.550,749 284.961,991	4.954
53	506.547,506 284.955,877	54	506.544,432 284.950,079	6.562
56	506.541,273 284.944,122	57	506.538,028 284.938,003	6.926
59	506.535,784 284.934,482	60	506.531,996 284.930,387	5.578
62	506.519,47 284.916,846	63	506.519,165 284.916,517	0.449
65	506.510,758 284.907,429	66	506.510,714 284.907,281	0.154
68	506.508,87 284.901,063	69	506.508,809 284.900,858	0.214
71	506.508,989 284.887,296	72	506.509,052 284.882,54	4.756
74	506.510,671 284.876,846	75	506.512,405 284.870,745	6.343
77	506.520,12 284.848,053	78	506.530,904 284.822,159	28.05
80	506.542,875 284.793,416	81	506.546,219 284.785,386	8.698
83	506.552,3 284.770,787	84	506.552,819 284.769,54	1.351
86	506.558,869 284.756,179	87	506.565,981 284.740,472	17.242
89	506.573,165 284.724,605	90	506.575,94 284.717,137	7.967
92	506.585,352 284.691,811	93	506.586,844 284.687,797	4.282
95	506.609,664 284.625,289	96	506.613,302 284.604,453	21.151
98	506.607,511 284.590,32	99	506.627,681 284.594,305	20.56
101	506.643,563 284.606,283	102	506.655,763 284.605,516	12.224
104	506.658,427 284.609,357	105	506.660,052 284.617,475	8.279
107	506.673,296 284.656,415	108	506.669,719 284.671,037	15.053
110	506.645,201 284.703,796	111	506.634,897 284.720,28	19.44
113	506.612,336 284.727,984	114	506.596,11 284.750,232	27.536

Punct început	X / Y	Punct sfârşit	X / Y	Lungime segment
18	506.571,294 285.057,607	19	506.570,842 285.055,194	2.455
21	506.569,972 285.050,549	22	506.569,466 285.047,843	2.753
24	506.568,627 285.043,36	25	506.568,064 285.040,352	3.06
27	506.567,227 285.035,884	28	506.566,689 285.033,007	2.927
30	506.565,771 285.028,105	31	506.565,374 285.025,982	2.16
33	506.564,945 285.023,693	34	506.564,575 285.021,714	2.013
36	506.563,826 285.017,716	37	506.563,07 285.013,673	4.113
39	506.561,894 285.007,394	40	506.561,889 285.007,363	0.031
42	506.560,555 285.000,237	43	506.560,534 285.000,124	0.115
45	506.558,163 284.987,461	46	506.557,059 284.981,56	6.003
48	506.555,391 284.972,652	49	506.554,84 284.969,705	2.998
51	506.550,749 284.961,991	52	506.549,014 284.958,72	3.703
54	506.544,432 284.950,079	55	506.542,814 284.947,028	3.453
57	506.538,028 284.938,003	58	506.536,667 284.935,437	2.905
60	506.531,996 284.930,387	61	506.527,348 284.925,363	6.844
63	506.519,165 284.916,517	64	506.511,022 284.907,714	11.992
66	506.510,714 284.907,281	67	506.508,9 284.901,163	6.381
69	506.508,809 284.900,858	70	506.508,878 284.895,622	5.236
72	506.509,052 284.882,54	73	506.509,213 284.881,972	0.59
75	506.512,405 284.870,745	76	506.516,137 284.857,616	13.649
78	506.530,904 284.822,159	79	506.540,425 284.799,3	24.763
81	506.546,219 284.785,386	82	506.549,232 284.778,153	7.835
84	506.552,819 284.769,54	85	506.556,346 284.761,75	8.551
87	506.565,981 284.740,472	88	506.567,203 284.737,773	2.963
90	506.575,94 284.717,137	91	506.577,881 284.711,915	5.571
93	506.586,844 284.687,797	94	506.598,089 284.659,685	30.278
96	506.613,302 284.604,453	97	506.609,329 284.594,757	10.478
99	506.627,681 284.594,305	100	506.637,678 284.603,8	13.787
102	506.655,763 284.605,516	103	506.656,924 284.601,845	3.85
105	506.660,052 284.617,475	106	506.668,58 284.632,852	17.583
108	506.669,719 284.671,037	109	506.658,083 284.689,849	22.12
111	506.634,897 284.720,28	112	506.629,957 284.752,183	32.283
114	506.596,11 284.750,232	115	506.598,752 284.758,905	9.066

Verificat Primăria Peretu

Punct început	X / Y	Punct sfârşit	X / Y	Lungime segment
115	506.598,752 284.758,905	116	506.597,997 284.780,022	21.13
116	506.597,997 284.780,022	117	506.599,129 284.795,483	15.502
117	506.599,129 284.795,483	118	506.612,336 284.809,812	19.487
118	506.612,336 284.809,812	119	506.608,94 284.821,125	11.812
119	506.608,94 284.821,125	120	506.593,469 284.846,766	29.947
120	506.593,469 284.846,766	121	506.576,106 284.880,541	37.977
121	506.576,106 284.880,541	122	506.574,974 284.925,414	44.887
122	506.574,974 284.925,414	123	506.600,633 285.003,093	81.807
123	506.600,633 285.003,093	1	506.602,297 285.020,69	17.676

**** Lungimile segmentelor sunt determinate în planul de proiecţie Stereo 70 şi sunt rotunjite la 1 milimetru.**
***** Distanţa dintre puncte este formată din segmente cumulate ce sunt mai mici decât valoarea 1 milimetru.**

Neutilizabil in circuitul civil

DATE DESPRE IMOBILUL NR. 10761

Oficiul de Cadastru şi Publicitate Imobiliară TELEORMAN
Biroul de Cadastru şi Publicitate Imobiliară Alexandria

A. Partea I. Descrierea imobilului

TEREN Extravilan

Adresa: Jud. Teleorman

Nr. Crt	Nr cadastral Nr. topografic	Suprafaţa* (mp)	Observaţii / Referinţe
A1		49.986	Sector cadastral:25 Teren neimprejmuit;

B. Partea II. Proprietari şi acte

Inscrieri privitoare la dreptul de proprietate şi alte drepturi reale		Referinţe
/		
Act Administrativ nr. 9558, din 15/12/2025 emis de PRIMĂRIA COMUNEI PERETU;		
B1	Inscrierea posesiei, drept de PROPRIETATE, dobandit prin Lege, cota actuala 1/1, cota initiala 1/1	A1
	1) **NEIDENTIFICAT NEIDENTIFICAT**	
Act Normativ nr. 7, din 13/03/1996 emis de PARLAMENTUL ROMÂNIEI (.art.13);		
B2	Se notează mențiunea proprietar neidentificat, rezerva comisiei locale de fond funciar	A1

C. Partea III. SARCINI .

Inscrieri privind dezmembramintele dreptului de proprietate, drepturi reale de garanţie şi sarcini	Referinţe
NU SUNT	

Neutilizabil în circuitul civil

Anexa Nr. 1 La Partea I

Teren

Nr cadastral	Suprafaţa (mp)*	Observaţii / Referinţe
	49.986	

* Suprafaţa este determinată in planul de proiecţie Stereo 70.

DETALII LINIARE IMOBIL

Date referitoare la teren

Crt	Categorie folosinţă	Intra vilan	Suprafaţa (mp)	Tarla	Parcelă	Nr. topo	Observaţii / Referinţe
1	arabil	NU	49.986	13/1	93	-	

Lungime Segmente

1) Valorile lungimilor segmentelor sunt obţinute din proiecţie în plan.

Punct început	X / Y	Punct sfârşit	X / Y	Lungime segment
1	506.424,331 275.388,545	2	506.565,524 275.089,636	330.578
4	506.705,76 275.107,664	5	506.545,287 275.445,793	374.276
7	506.489,222 275.419,258	8	506.480,022 275.414,903	10.179
10	506.449,715 275.400,559	11	506.439,517 275.395,732	11.283
13	506.541,685 275.152,224	14	506.542,885 275.152,224	1.2
16	506.541,685 275.151,024	17	506.541,685 275.152,224	1.2

Punct început	X / Y	Punct sfârşit	X / Y	Lungime segment
2	506.565,524 275.089,636	3	506.582,089 275.052,97	40.234
5	506.545,287 275.445,793	6	506.524,03 275.435,732	23.518
8	506.480,022 275.414,903	9	506.457,237 275.404,119	25.208
11	506.439,517 275.395,732	12	506.424,331 275.388,545	16.801
14	506.542,885 275.152,224	15	506.542,885 275.151,024	1.2
17	506.541,685 275.152,224	18	506.487,916 275.266,485	126.28

Punct început	X / Y	Punct sfârşit	X / Y	Lungime segment
3	506.582,089 275.052,97	4	506.705,76 275.107,664	135.226
6	506.524,03 275.435,732	7	506.489,222 275.419,258	38.51
9	506.457,237 275.404,119	10	506.449,715 275.400,559	8.322
12	506.424,331 275.388,545	13	506.541,685 275.152,224	263.855
15	506.542,885 275.151,024	16	506.541,685 275.151,024	1.2
18	506.487,916 275.266,485	19	506.489,116 275.266,485	1.2

Document care conţine date cu caracter personal, protejat de prevederile Regulamentului (UE) nr. 679/2016 şi Legii 190/2018

Punct început	X / Y	Punct sfârşit	X / Y	Lungime segment
19	506.489,116 275.266,485	20	506.489,116 275.265,285	1.2
22	506.487,916 275.266,485	23	506.469,903 275.307,529	44.823
25	506.468,703 275.306,329	26	506.468,703 275.307,529	1.2
28	506.443,418 275.365,307	29	506.443,418 275.364,107	1.2
31	506.442,218 275.365,307	32	506.443,418 275.365,307	1.2
34	506.562,302 275.111,359	35	506.562,302 275.110,159	1.2
37	506.561,102 275.111,359	38	506.520,259 275.197,352	95.2
40	506.521,459 275.196,152	41	506.520,259 275.196,152	1.2

Punct început	X / Y	Punct sfârşit	X / Y	Lungime segment
20	506.489,116 275.265,285	21	506.487,916 275.265,285	1.2
23	506.469,903 275.307,529	24	506.469,903 275.306,329	1.2
26	506.468,703 275.307,529	27	506.469,903 275.307,529	1.2
29	506.443,418 275.364,107	30	506.442,218 275.364,107	1.2
32	506.443,418 275.365,307	33	506.561,102 275.111,359	279.891
35	506.562,302 275.110,159	36	506.561,102 275.110,159	1.2
38	506.520,259 275.197,352	39	506.521,459 275.197,352	1.2
41	506.520,259 275.196,152	1	506.520,259 275.197,352	1.2

Punct început	X / Y	Punct sfârşit	X / Y	Lungime segment
21	506.487,916 275.265,285	22	506.487,916 275.266,485	1.2
24	506.469,903 275.306,329	25	506.468,703 275.306,329	1.2
27	506.469,903 275.307,529	28	506.443,418 275.365,307	63.559
30	506.442,218 275.364,107	31	506.442,218 275.365,307	1.2
33	506.561,102 275.111,359	34	506.562,302 275.111,359	1.2
36	506.561,102 275.110,159	37	506.561,102 275.111,359	1.2
39	506.521,459 275.197,352	40	506.521,459 275.196,152	1.2

**** Lungimile segmentelor sunt determinate în planul de proiecţie Stereo 70 şi sunt rotunjite la 1 milimetru.**
***** Distanţa dintre puncte este formată din segmente cumulate ce sunt mai mici decât valoarea 1 milimetru.**

Neutilizabil in circuitul civil

DATE DESPRE IMOBILUL NR. 10788

Oficiul de Cadastru şi Publicitate Imobiliară TELEORMAN
Biroul de Cadastru şi Publicitate Imobiliară Alexandria

A. Partea I. Descrierea imobilului

TEREN Extravilan

Adresa: Jud. Teleorman

Nr. Crt	Nr cadastral Nr. topografic	Suprafaţa* (mp)	Observaţii / Referinţe
A1		2.500	Sector cadastral:6 Teren neimprejmuit;

B. Partea II. Proprietari şi acte

Inscrieri privitoare la dreptul de proprietate şi alte drepturi reale		Referinţe
/		
Act Administrativ nr. 53-01354, din 13/11/1996 emis de CJSDPAT TELEORMAN;		
B1	Intabulare, drept de PROPRIETATE, dobandit prin Reconstituire, cota actuala 1/1, cota initiala 1/1	A1
	1) **ZANFIR GHERGHINA** 2) **ALMĂJANU ALEXANDRA**	

C. Partea III. SARCINI .

Inscrieri privind dezmembramintele dreptului de proprietate, drepturi reale de garanţie şi sarcini	Referinţe
NU SUNT	

Neutilizabil în circuitul civil

Anexa Nr. 1 La Partea I

Teren

Nr cadastral	Suprafaţa (mp)*	Observaţii / Referinţe
	2.500	

* Suprafaţa este determinată in planul de proiecţie Stereo 70.

DETALII LINIARE IMOBIL

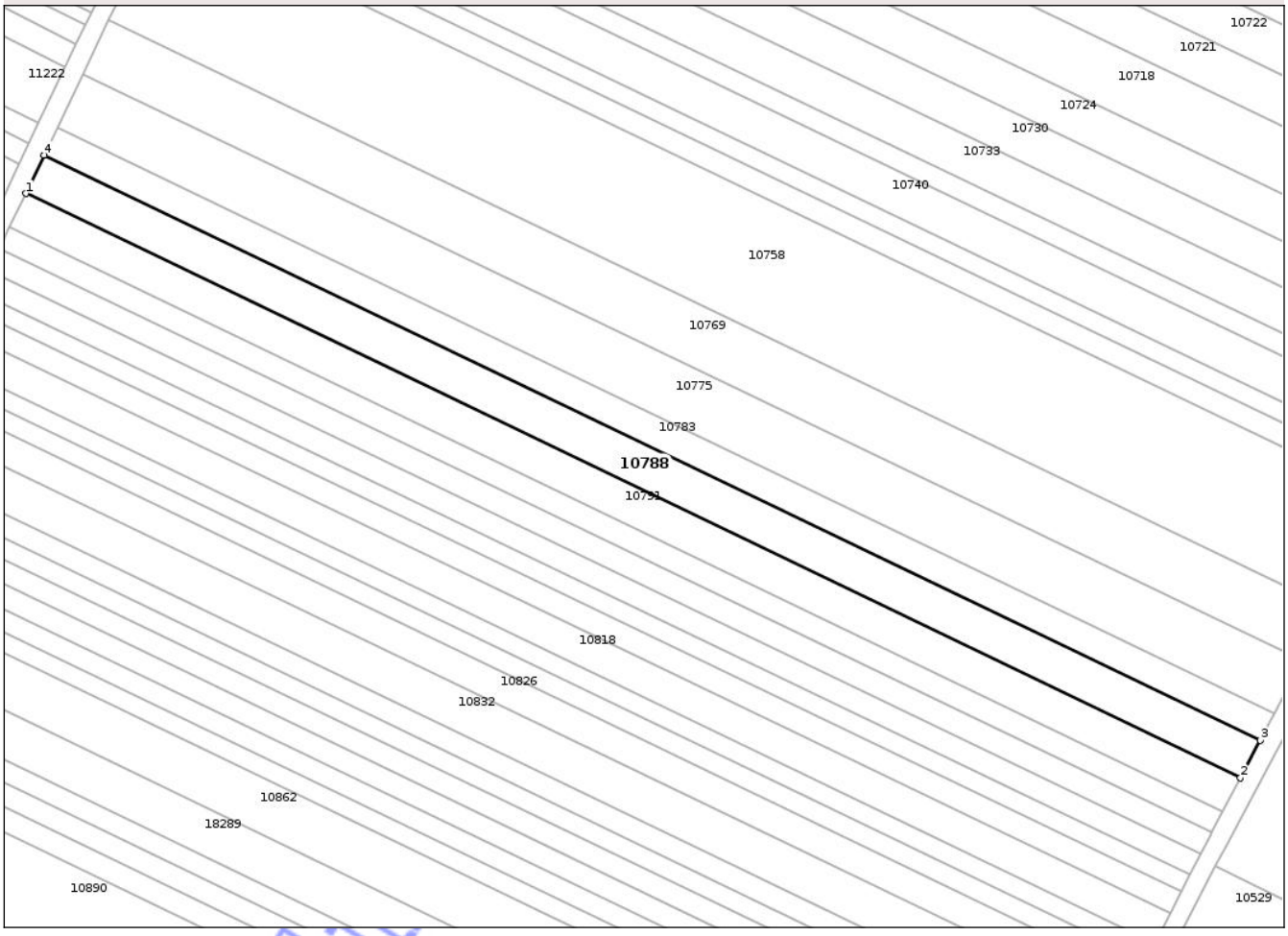

Date referitoare la teren

Crt	Categorie folosinţă	Intra vilan	Suprafaţa (mp)	Tarla	Parcelă	Nr. topo	Observaţii / Referinţe
1	arabil	NU	2.500	40	68	-	

Lungime Segmente

1) Valorile lungimilor segmentelor sunt obţinute din proiecţie în plan.

Punct început	X / Y	Punct sfârşit	X / Y	Lungime segment (** (m)
1	506.408,183 284.338,213	2	506.661,905 284.216,286	281.498
2	506.661,905 284.216,286	3	506.666,059 284.224,137	8.882
3	506.666,059 284.224,137	4	506.412,017 284.346,218	281.853
4	506.412,017 284.346,218	1	506.408,183 284.338,213	8.876

**** Lungimile segmentelor sunt determinate în planul de proiecţie Stereo 70 şi sunt rotunjite la 1 milimetru.**

Document care conţine date cu caracter personal, protejat de prevederile Regulamentului (UE) nr. 679/2016 şi Legii 190/2018

***** Distanţa dintre puncte este formată din segmente cumulate ce sunt mai mici decât valoarea 1 milimetru.**

Neutilizabil in circuitul civil

DATE DESPRE IMOBILUL NR. 10789

Oficiul de Cadastru şi Publicitate Imobiliară TELEORMAN
Biroul de Cadastru şi Publicitate Imobiliară Alexandria

A. Partea I. Descrierea imobilului

TEREN Extravilan

Adresa: Jud. Teleorman

Nr. Crt	Nr cadastral Nr. topografic	Suprafaţa* (mp)	Observaţii / Referinţe
A1		Din acte: 2.500 Masurata: 1.298	Sector cadastral:6 Teren neimprejmuit;

B. Partea II. Proprietari şi acte

Inscrieri privitoare la dreptul de proprietate şi alte drepturi reale		Referinţe
/		
Act Notarial nr. 342, din 23/09/2004 emis de BNP TAMARA MORCOV;		
B1	Intabulare, drept de PROPRIETATE, cu titlu de moștenire, bun propriu, dobandit prin Succesiune, cota actuala 1/1, cota initiala 1/1	A1
	1) **PÂRLOGEA AURELIA**	

C. Partea III. SARCINI .

Inscrieri privind dezmembramintele dreptului de proprietate, drepturi reale de garanţie şi sarcini	Referinţe
NU SUNT	

Neutilizabil în circuitul civil

Anexa Nr. 1 La Partea I

Teren

Nr cadastral	Suprafaţa (mp)*	Observaţii / Referinţe
	Din acte: 2.500 Masurata: 1.298	

* Suprafaţa este determinată in planul de proiecţie Stereo 70.

DETALII LINIARE IMOBIL

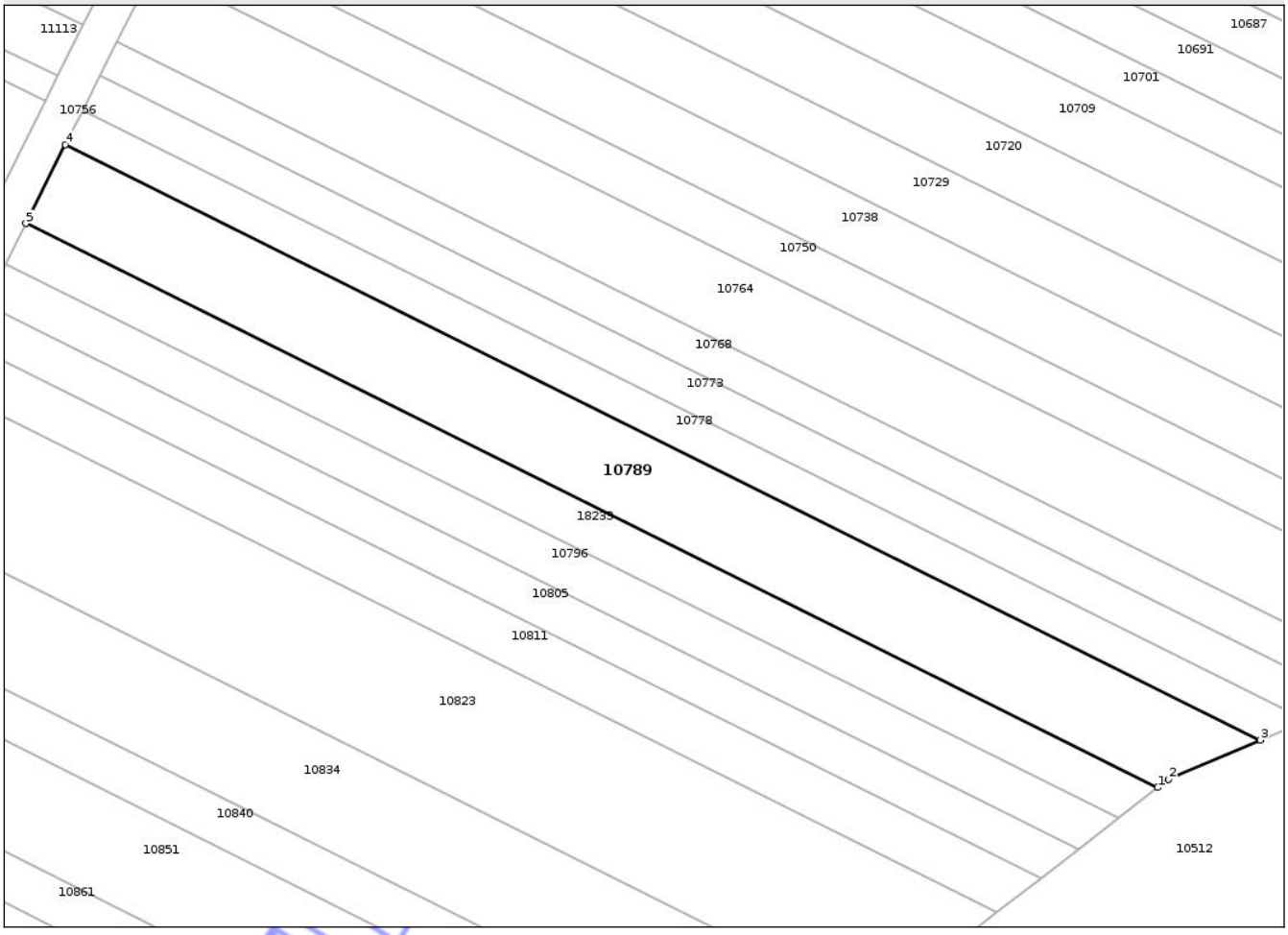

Date referitoare la teren

Crt	Categorie folosinţă	Intra vilan	Suprafaţa (mp)	Tarla	Parcelă	Nr. topo	Observaţii / Referinţe
1	arabil	NU	1.298	41	19	-	Imobilul este despărțit de neproductiv. Diferența de suprafață se regăsește la ID 10617.

Lungime Segmente

1) Valorile lungimilor segmentelor sunt obţinute din proiecţie în plan.

Punct început	X / Y	Punct sfârşit	X / Y	Lungime segment (** (m)
1	506.594,395 283.767,135	2	506.595,523 283.768,011	1.428
2	506.595,523 283.768,011	3	506.605,305 283.772,201	10.642
3	506.605,305 283.772,201	4	506.478,214 283.835,529	141.995
4	506.478,214 283.835,529	5	506.474,007 283.827,123	9.4

Document care conține date cu caracter personal, protejat de prevederile Regulamentului (UE) nr. 679/2016 și Legii 190/2018

Punct început	X / Y	Punct sfârşit	X / Y	Lungime segment (** (m)
5	506.474,007 283.827,123	1	506.594,395 283.767,135	134.506

** Lungimile segmentelor sunt determinate în planul de proiecţie Stereo 70 şi sunt rotunjite la 1 milimetru.
*** Distanţa dintre puncte este formată din segmente cumulate ce sunt mai mici decât valoarea 1 milimetru.

Neutilizabil in circuitul civil

DATE DESPRE IMOBILUL NR. 10790

Oficiul de Cadastru şi Publicitate Imobiliară TELEORMAN
Biroul de Cadastru şi Publicitate Imobiliară Alexandria

A. Partea I. Descrierea imobilului

TEREN Extravilan

Adresa: Jud. Teleorman

Nr. Crt	Nr cadastral Nr. topografic	Suprafaţa* (mp)	Observaţii / Referinţe
A1		9.400	Sector cadastral:25 Teren neimprejmuit;

B. Partea II. Proprietari şi acte

Inscrieri privitoare la dreptul de proprietate şi alte drepturi reale		Referinţe
/		
Act Administrativ nr. 53-01384, din 19/11/1996 emis de CJSDPAT TELEORMAN;		
B1	Intabulare, drept de PROPRIETATE, dobandit prin Reconstituire, cota actuala 1/1, cota initiala 1/1	A1
	1) **LAZĂR ILIE**	

C. Partea III. SARCINI .

Inscrieri privind dezmembramintele dreptului de proprietate, drepturi reale de garanţie şi sarcini	Referinţe
NU SUNT	

Neutilizabil în circuitul civil

Anexa Nr. 1 La Partea I

Teren

Nr cadastral	Suprafaţa (mp)*	Observaţii / Referinţe
	9.400	

* Suprafaţa este determinată in planul de proiecţie Stereo 70.

DETALII LINIARE IMOBIL

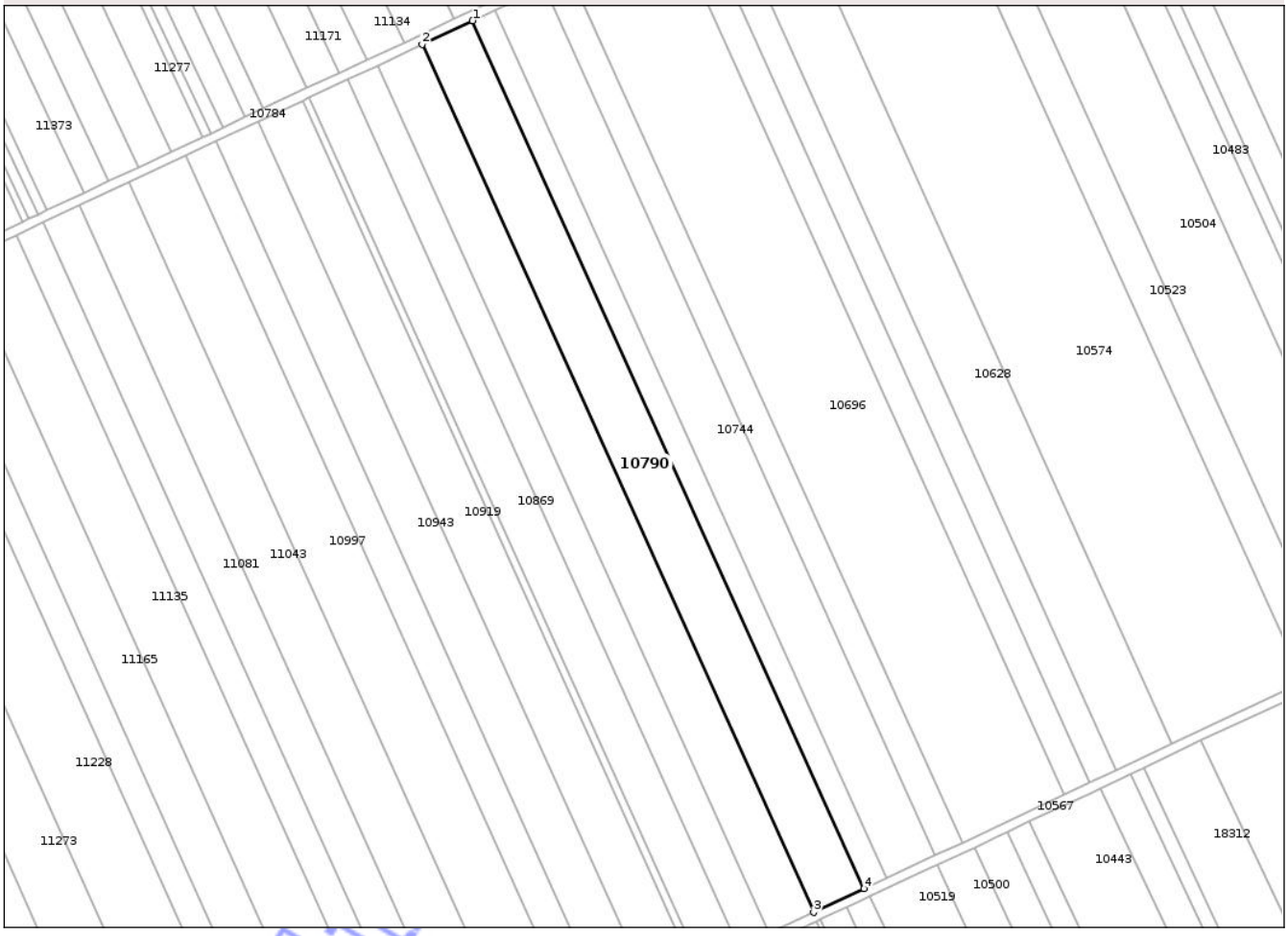

Date referitoare la teren

Crt	Categorie folosinţă	Intra vilan	Suprafaţa (mp)	Tarla	Parcelă	Nr. topo	Observaţii / Referinţe
1	arabil	NU	9.400	12/1	151	-	

Lungime Segmente

1) Valorile lungimilor segmentelor sunt obţinute din proiecţie în plan.

Punct început	X / Y	Punct sfârşit	X / Y	Lungime segment (** (m)
1	506.475,344 277.186,593	2	506.454,092 277.176,625	23.474
2	506.454,092 277.176,625	3	506.618,894 276.811,626	400.48
3	506.618,894 276.811,626	4	506.640,144 276.821,601	23.475
4	506.640,144 276.821,601	1	506.475,344 277.186,593	400.472

**** Lungimile segmentelor sunt determinate în planul de proiecţie Stereo 70 şi sunt rotunjite la 1 milimetru.**

Document care conţine date cu caracter personal, protejat de prevederile Regulamentului (UE) nr. 679/2016 şi Legii 190/2018

***** Distanţa dintre puncte este formată din segmente cumulate ce sunt mai mici decât valoarea 1 milimetru.**

Neutilizabil in circuitul civil

DATE DESPRE IMOBILUL NR. 10791

Oficiul de Cadastru şi Publicitate Imobiliară TELEORMAN
Biroul de Cadastru şi Publicitate Imobiliară Alexandria

A. Partea I. Descrierea imobilului

TEREN Extravilan

Adresa: Jud. Teleorman

Nr. Crt	Nr cadastral Nr. topografic	Suprafaţa* (mp)	Observaţii / Referinţe
A1	22524	2.200	Sector cadastral:6 Teren neimprejmuit;

B. Partea II. Proprietari şi acte

Inscrieri privitoare la dreptul de proprietate şi alte drepturi reale		Referinţe
66236 / 13/10/2022		
Act Notarial nr. 66, din 12/10/2022 emis de BIN ENE DIANA COSMINA;		
B3	Intabulare, drept de PROPRIETATE, cu titlu de moștenire, bun propriu, dobandit prin Succesiune, cota actuala 3/9, cota initiala 3/9	A1
	1) **ALMĂJANU ȘTEFAN**	
66246 / 13/10/2022		
Act Notarial nr. 2765, din 12/10/2022 emis de BIN ENE DIANA COSMINA;		
B7	Intabulare, drept de PROPRIETATE, cu titlu de donație, bun propriu, dobandit prin Conventie, cota actuala 3/9, cota initiala 3/9	A1
	1) **ALMĂJANU AUREL**	
66252 / 13/10/2022		
Act Notarial nr. 2766, din 12/10/2022 emis de BIN ENE DIANA COSMINA;		
B8	Intabulare, drept de PROPRIETATE, cu titlu de donație, bun propriu, dobandit prin Conventie, cota actuala 3/9, cota initiala 3/9	A1
	1) **ALMĂJANU ȘTEFAN**	

C. Partea III. SARCINI .

Inscrieri privind dezmembramintele dreptului de proprietate, drepturi reale de garanţie şi sarcini	Referinţe
NU SUNT	

Neutilizabil în circuitul civil

Anexa Nr. 1 La Partea I

Teren

Nr cadastral	Suprafaţa (mp)*	Observaţii / Referinţe
22524	2.200	

* Suprafaţa este determinată in planul de proiecţie Stereo 70.

DETALII LINIARE IMOBIL



Date referitoare la teren

Crt	Categorie folosinţă	Intra vilan	Suprafaţa (mp)	Tarla	Parcelă	Nr. topo	Observaţii / Referinţe
1	arabil	NU	2.200	40	67	-	

Lungime Segmente

1) Valorile lungimilor segmentelor sunt obţinute din proiecţie în plan.

Punct început	X / Y	Punct sfârşit	X / Y	Lungime segment (** (m)
1	506.404,806 284.331,161	2	506.658,246 284.209,369	281.185
2	506.658,246 284.209,369	3	506.661,905 284.216,286	7.825
3	506.661,905 284.216,286	4	506.408,183 284.338,213	281.498
4	506.408,183 284.338,213	1	506.404,806 284.331,161	7.819

**** Lungimile segmentelor sunt determinate în planul de proiecţie Stereo 70 şi sunt rotunjite la 1 milimetru.**

Document care conţine date cu caracter personal, protejat de prevederile Regulamentului (UE) nr. 679/2016 şi Legii 190/2018

***** Distanţa dintre puncte este formată din segmente cumulate ce sunt mai mici decât valoarea 1 milimetru.**

Neutilizabil in circuitul civil

DATE DESPRE IMOBILUL NR. 10792

Oficiul de Cadastru şi Publicitate Imobiliară TELEORMAN
Biroul de Cadastru şi Publicitate Imobiliară Alexandria

A. Partea I. Descrierea imobilului

TEREN Extravilan

Adresa: Jud. Teleorman

Nr. Crt	Nr cadastral Nr. topografic	Suprafaţa* (mp)	Observaţii / Referinţe
A1		6.500	Sector cadastral:25 Teren neimprejmuit;

B. Partea II. Proprietari şi acte

Inscrieri privitoare la dreptul de proprietate şi alte drepturi reale		Referinţe
/		
Act Administrativ nr. 53-02016, din 19/02/1998 emis de CJSDPAT TELEORMAN;		
B1	Intabulare, drept de PROPRIETATE, dobandit prin Reconstituire, cota actuala 1/1, cota initiala 1/1	A1
	1) **BERBECANU MARIA**	

C. Partea III. SARCINI .

Inscrieri privind dezmembramintele dreptului de proprietate, drepturi reale de garanţie şi sarcini	Referinţe
NU SUNT	

Neutilizabil în circuitul civil

Anexa Nr. 1 La Partea I

Teren

Nr cadastral	Suprafaţa (mp)*	Observaţii / Referinţe
	6.500	

* Suprafaţa este determinată in planul de proiecţie Stereo 70.

DETALII LINIARE IMOBIL

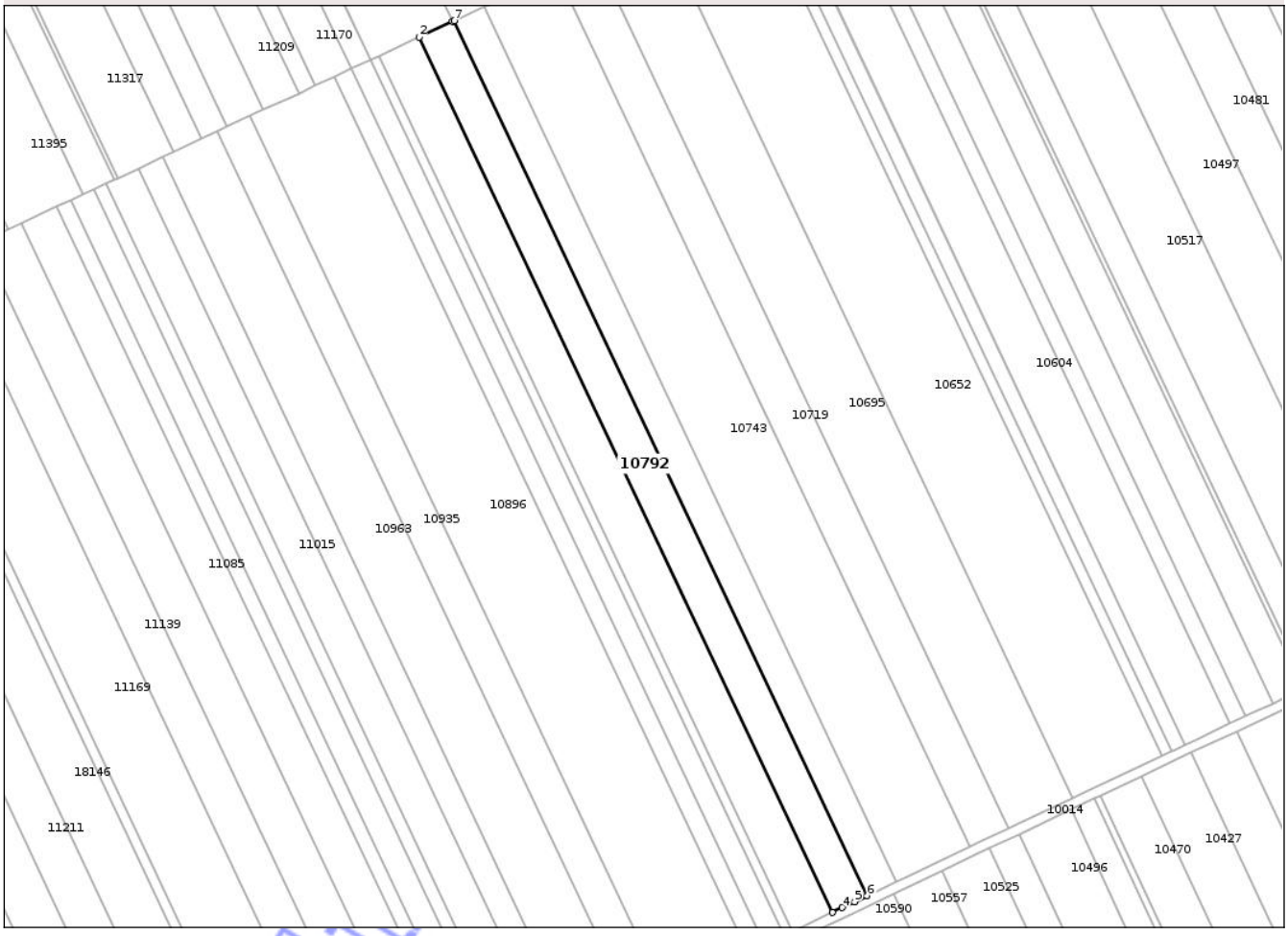

Date referitoare la teren

Crt	Categorie folosinţă	Intra vilan	Suprafaţa (mp)	Tarla	Parcelă	Nr. topo	Observaţii / Referinţe
1	arabil	NU	6.500	13	179	-	

Lungime Segmente
1) Valorile lungimilor segmentelor sunt obţinute din proiecţie în plan.

Punct început	X / Y	Punct sfârşit	X / Y	Lungime segment (** (m)
1	506.452,773 276.268,521	2	506.438,858 276.262,025	15.357
2	506.438,858 276.262,025	3	506.611,063 275.897,769	402.911
3	506.611,063 275.897,769	4	506.615,24 275.899,765	4.629
4	506.615,24 275.899,765	5	506.620,37 275.902,216	5.685
5	506.620,37 275.902,216	6	506.625,63 275.904,708	5.82

Document care conţine date cu caracter personal, protejat de prevederile Regulamentului (UE) nr. 679/2016 şi Legii 190/2018

Punct început	X / Y	Punct sfârşit	X / Y	Lungime segment (** (m)
6	506.625,63 275.904,708	7	506.453,479 276.268,851	402.785
7	506.453,479 276.268,851	1	506.452,773 276.268,521	0.779

**** Lungimile segmentelor sunt determinate în planul de proiecţie Stereo 70 şi sunt rotunjite la 1 milimetru.**
***** Distanţa dintre puncte este formată din segmente cumulate ce sunt mai mici decât valoarea 1 milimetru.**

Neutilizabil in circuitul civil

DATE DESPRE IMOBILUL NR. 10793

Oficiul de Cadastru şi Publicitate Imobiliară TELEORMAN
Biroul de Cadastru şi Publicitate Imobiliară Alexandria

A. Partea I. Descrierea imobilului

TEREN Necunoscut

Adresa: Loc. Peretu, Jud. Teleorman

Nr. Crt	Nr cadastral Nr. topografic	Suprafaţa* (mp)	Observaţii / Referinţe
A1		300	Sector cadastral:11 Teren neimprejmuit;

B. Partea II. Proprietari şi acte

Inscrieri privitoare la dreptul de proprietate şi alte drepturi reale		Referinţe
/		
Act Administrativ nr. 5301693, din 03/04/1997 emis de CJSDPAT TELEORMAN;		
B1	Intabulare, drept de PROPRIETATE, dobandit prin Reconstituire, cota actuala 1/1, cota initiala 1/1	A1
	1) **VARZĂ DUMITRA** 2) **DUMAN DANIEL**	

C. Partea III. SARCINI .

Inscrieri privind dezmembramintele dreptului de proprietate, drepturi reale de garanţie şi sarcini	Referinţe
NU SUNT	

Neutilizabil în circuitul civil

Anexa Nr. 1 La Partea I

Teren

Nr cadastral	Suprafaţa (mp)*	Observaţii / Referinţe
	300	

* Suprafaţa este determinată in planul de proiecţie Stereo 70.

DETALII LINIARE IMOBIL

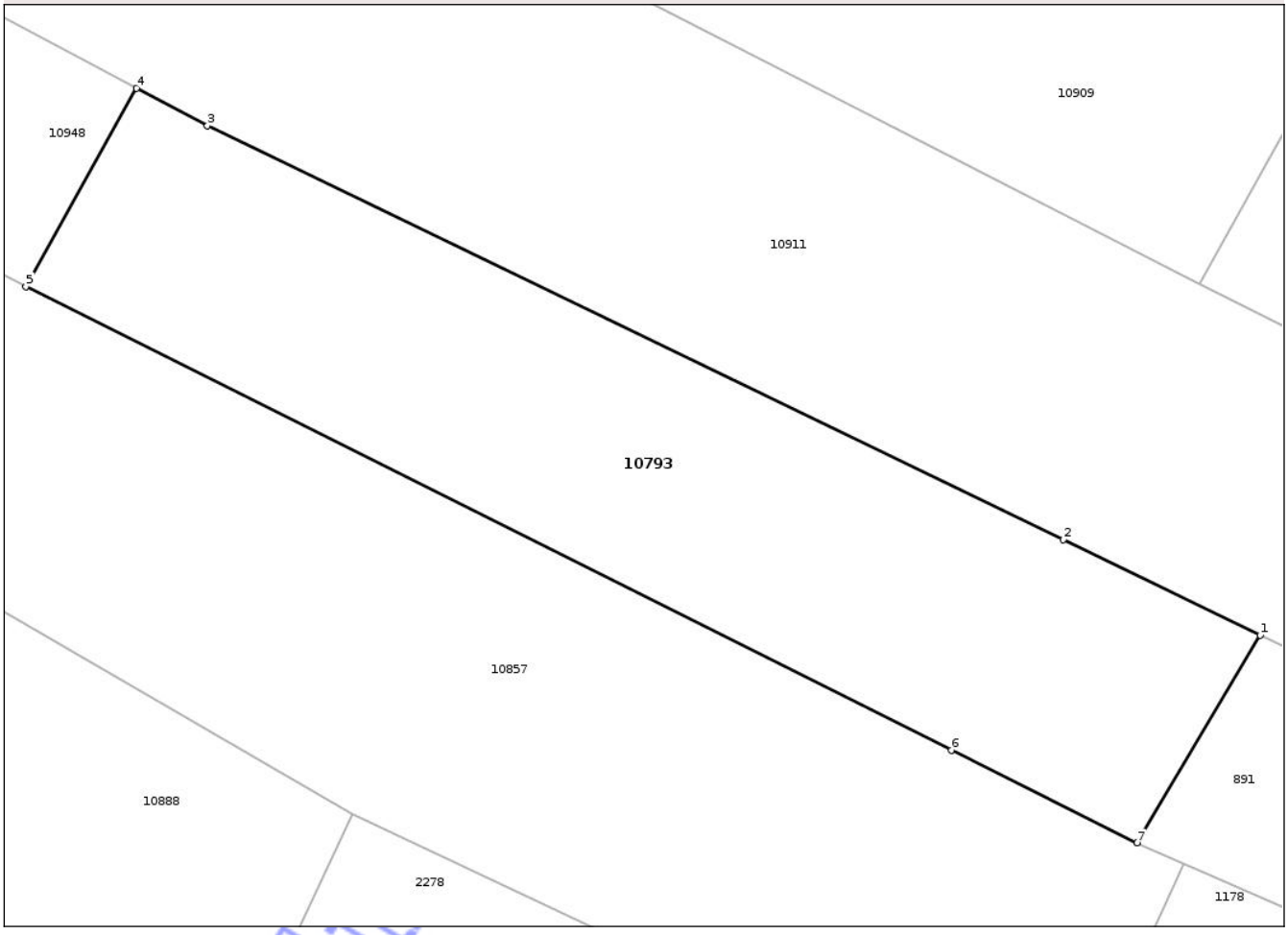

Date referitoare la teren

Crt	Categorie folosinţă	Intra vilan	Suprafaţa (mp)	Tarla	Parcelă	Nr. topo	Observaţii / Referinţe
1	arabil	NU	247	26	15	-	
2	arabil	DA	53	26	15	-	

Lungime Segmente
1) Valorile lungimilor segmentelor sunt obţinute din proiecţie în plan.

Punct început	X / Y	Punct sfârşit	X / Y	Lungime segment (** (m)
1	506.551,307 283.509,273	2	506.544,963 283.512,34	7.046
2	506.544,963 283.512,34	3	506.517,409 283.525,657	30.603
3	506.517,409 283.525,657	4	506.515,123 283.526,861	2.584
4	506.515,123 283.526,861	5	506.511,565 283.520,482	7.304

Document care conţine date cu caracter personal, protejat de prevederile Regulamentului (UE) nr. 679/2016 şi Legii 190/2018

Punct început	X / Y	Punct sfârşit	X / Y	Lungime segment (** (m)
5	506.511,565 283.520,482	6	506.541,368 283.505,578	33.322
6	506.541,368 283.505,578	7	506.547,341 283.502,591	6.678
7	506.547,341 283.502,591	1	506.551,307 283.509,273	7.77

**** Lungimile segmentelor sunt determinate în planul de proiecţie Stereo 70 şi sunt rotunjite la 1 milimetru.**
***** Distanţa dintre puncte este formată din segmente cumulate ce sunt mai mici decât valoarea 1 milimetru.**

Neutilizabil in circuitul civil

DATE DESPRE IMOBILUL NR. 10794

Oficiul de Cadastru şi Publicitate Imobiliară TELEORMAN
Biroul de Cadastru şi Publicitate Imobiliară Alexandria

A. Partea I. Descrierea imobilului

TEREN Extravilan

Adresa: Jud. Teleorman

Nr. Crt	Nr cadastral Nr. topografic	Suprafaţa* (mp)	Observaţii / Referinţe
A1	22499	21.900	Sector cadastral:23 Teren neimprejmuit;

B. Partea II. Proprietari şi acte

Inscrieri privitoare la dreptul de proprietate şi alte drepturi reale		Referinţe
88964 / 08/09/2021		
Act Notarial nr. 1435, din 02/09/2021 emis de BIN IOTE ELENA;		
B2	Intabulare, drept de PROPRIETATE, cu titlu de cumpărare, bun propriu, dobandit prin Conventie, cota actuala 1/1, cota initiala 1/1	A1
	1) **IAURUM MIHAI-VALENTIN**	

C. Partea III. SARCINI .

Inscrieri privind dezmembramintele dreptului de proprietate, drepturi reale de garanţie şi sarcini	Referinţe
NU SUNT	

Neutilizabil în circuitul civil

Anexa Nr. 1 La Partea I

Teren

Nr cadastral	Suprafaţa (mp)*	Observaţii / Referinţe
22499	21.900	

* Suprafaţa este determinată in planul de proiecţie Stereo 70.

DETALII LINIARE IMOBIL

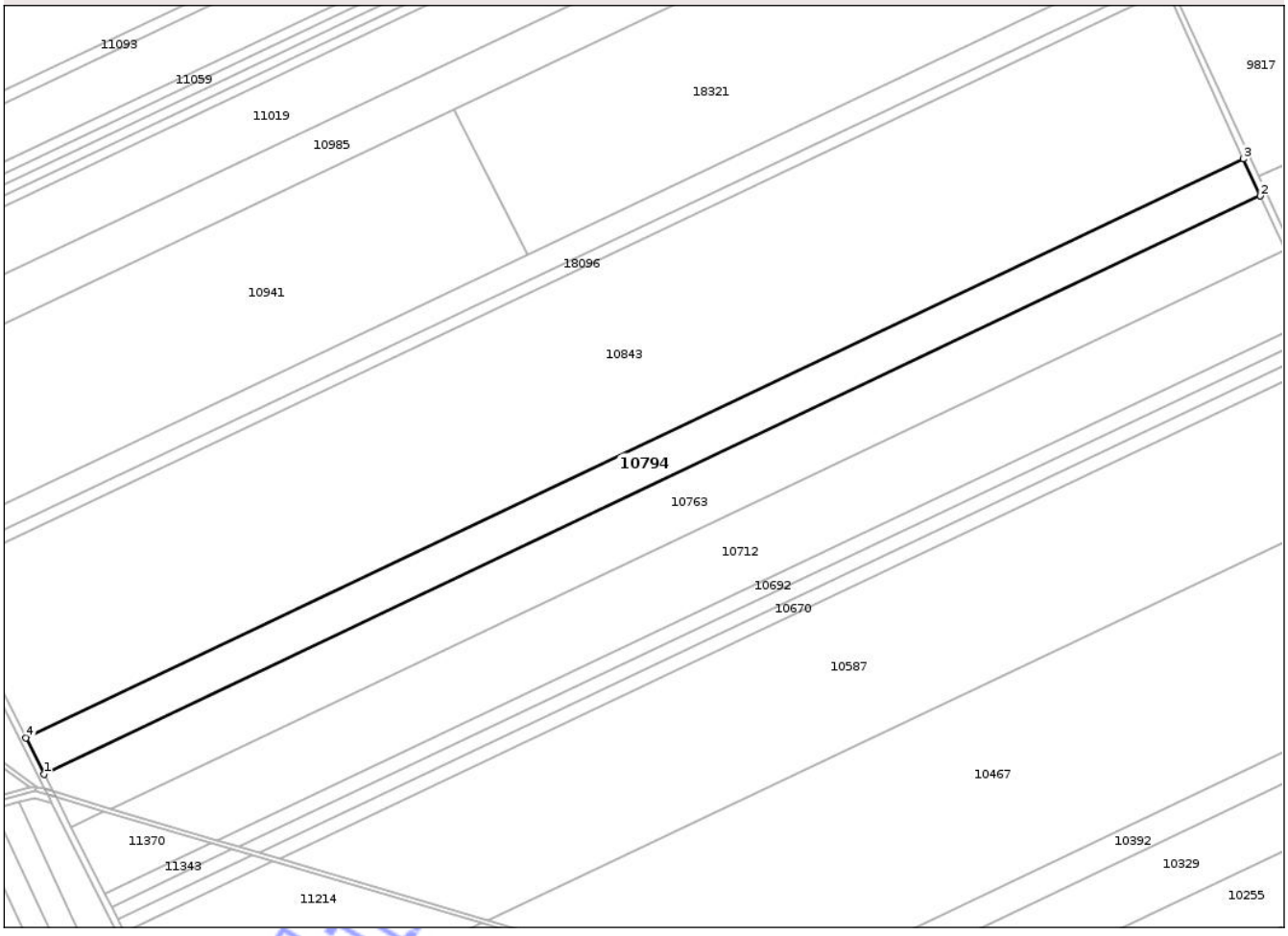

Date referitoare la teren

Crt	Categorie folosinţă	Intra vilan	Suprafaţa (mp)	Tarla	Parcelă	Nr. topo	Observaţii / Referinţe
1	arabil	NU	21.900	10	28	-	

Lungime Segmente

1) Valorile lungimilor segmentelor sunt obţinute din proiecţie în plan.

Punct început	X / Y	Punct sfârşit	X / Y	Lungime segment (** (m)
1	506.149,901 280.077,878	2	506.918,26 280.442,846	850.633
2	506.918,26 280.442,846	3	506.907,567 280.466,252	25.733
3	506.907,567 280.466,252	4	506.138,27 280.100,839	851.672
4	506.138,27 280.100,839	1	506.149,901 280.077,878	25.739

**** Lungimile segmentelor sunt determinate în planul de proiecţie Stereo 70 şi sunt rotunjite la 1 milimetru.**

Document care conţine date cu caracter personal, protejat de prevederile Regulamentului (UE) nr. 679/2016 şi Legii 190/2018

***** Distanţa dintre puncte este formată din segmente cumulate ce sunt mai mici decât valoarea 1 milimetru.**

Neutilizabil in circuitul civil

DATE DESPRE IMOBILUL NR. 10795

Oficiul de Cadastru şi Publicitate Imobiliară TELEORMAN
Biroul de Cadastru şi Publicitate Imobiliară Alexandria

A. Partea I. Descrierea imobilului

TEREN Extravilan

Adresa: Jud. Teleorman

Nr. Crt	Nr cadastral Nr. topografic	Suprafaţa* (mp)	Observaţii / Referinţe
A1		2.400	Sector cadastral:25 Teren neimprejmuit;

B. Partea II. Proprietari şi acte

Inscrieri privitoare la dreptul de proprietate şi alte drepturi reale		Referinţe
/		
Hotarare Judecatoreasca nr. 1585, din 02/11/2017 emis de JUDECĂTORIA ROȘIORII DE VEDE-JUDEȚUL TELEORMAN (Dosar nr. 1163/292/2016; Încheiere din data 29.01.2019 în dosar nr.1163/292/2016, emisă de JUDECĂTORIA ROȘIORII DE VEDE - JUDEȚUL TELEORMAN);		
B1	Inscrierea provizorie, drept de PROPRIETATE, cu titlu de partaj, bun propriu, dobandit prin Hotarare Judecatoreasca, cota actuala 1/1, cota initiala 1/1	A1
	1) **BUDAN MARIA**	

C. Partea III. SARCINI .

Inscrieri privind dezmembramintele dreptului de proprietate, drepturi reale de garanţie şi sarcini	Referinţe
NU SUNT	

Neutilizabil în circuitul civil

Anexa Nr. 1 La Partea I

Teren

Nr cadastral	Suprafaţa (mp)*	Observaţii / Referinţe
	2.400	

* Suprafaţa este determinată in planul de proiecţie Stereo 70.

DETALII LINIARE IMOBIL

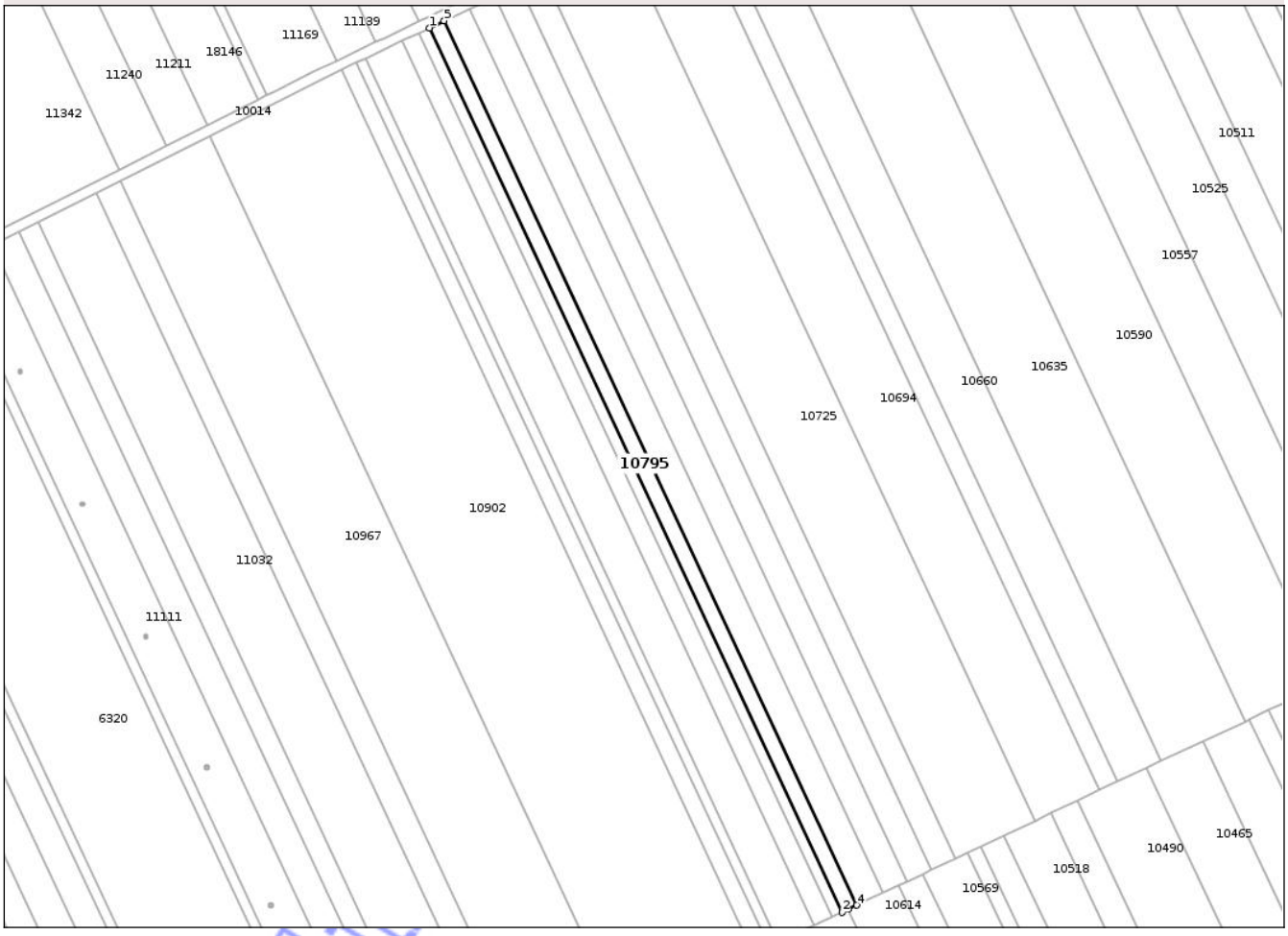

Date referitoare la teren

Crt	Categorie folosinţă	Intra vilan	Suprafaţa (mp)	Tarla	Parcelă	Nr. topo	Observaţii / Referinţe
1	arabil	NU	2.400	13/1	88	-	

Lungime Segmente
1) Valorile lungimilor segmentelor sunt obţinute din proiecţie în plan.

Punct început	X / Y	Punct sfârşit	X / Y	Lungime segment (** (m)
1	506.450,245 275.816,494	2	506.609,287 275.476,084	375.73
2	506.609,287 275.476,084	3	506.611,773 275.477,261	2.751
3	506.611,773 275.477,261	4	506.615,06 275.478,817	3.637
4	506.615,06 275.478,817	5	506.456,008 275.819,248	375.754
5	506.456,008 275.819,248	1	506.450,245 275.816,494	6.387

Document care conţine date cu caracter personal, protejat de prevederile Regulamentului (UE) nr. 679/2016 şi Legii 190/2018

**** Lungimile segmentelor sunt determinate în planul de proiecţie Stereo 70 şi sunt rotunjite la 1 milimetru.**
***** Distanţa dintre puncte este formată din segmente cumulate ce sunt mai mici decât valoarea 1 milimetru.**

Neutilizabil in circuitul civil

DATE DESPRE IMOBILUL NR. 10796

Oficiul de Cadastru şi Publicitate Imobiliară TELEORMAN
Biroul de Cadastru şi Publicitate Imobiliară Alexandria

A. Partea I. Descrierea imobilului

TEREN Extravilan

Adresa: Jud. Teleorman

Nr. Crt	Nr cadastral Nr. topografic	Suprafaţa* (mp)	Observaţii / Referinţe
A1		Din acte: 1.250 Masurata: 628	Sector cadastral:6 Teren neimprejmuit;

B. Partea II. Proprietari şi acte

Inscrieri privitoare la dreptul de proprietate şi alte drepturi reale		Referinţe
/		
Act Administrativ nr. 5302089, din 15/05/2000 emis de CJSDPAT TELEORMAN;		
B1	Intabulare, drept de PROPRIETATE, dobandit prin Reconstituire, cota actuala 1/1, cota initiala 1/1	A1
	1) **CULCEA ŞTEFANA** 2) **BADESCU STELIAN** 3) **BADESCU GRIGORE**	

C. Partea III. SARCINI .

Inscrieri privind dezmembramintele dreptului de proprietate, drepturi reale de garanţie şi sarcini	Referinţe
NU SUNT	

Neutilizabil în circuitul civil

Anexa Nr. 1 La Partea I

Teren

Nr cadastral	Suprafaţa (mp)*	Observaţii / Referinţe
	Din acte: 1.250 Masurata: 628	

* Suprafaţa este determinată in planul de proiecţie Stereo 70.

DETALII LINIARE IMOBIL



Date referitoare la teren

Crt	Categorie folosinţă	Intra vilan	Suprafaţa (mp)	Tarla	Parcelă	Nr. topo	Observaţii / Referinţe
1	arabil	NU	628	41	18	-	identic cu parcela 21

Lungime Segmente
1) Valorile lungimilor segmentelor sunt obţinute din proiecţie în plan.

Punct început	X / Y	Punct sfârşit	X / Y	Lungime segment (** (m)
1	506.590,212 283.763,885	2	506.471,87 283.822,853	132.22
2	506.471,87 283.822,853	3	506.469,725 283.818,566	4.794
3	506.469,725 283.818,566	4	506.586,012 283.760,622	129.924
4	506.586,012 283.760,622	1	506.590,212 283.763,885	5.319

Document care conţine date cu caracter personal, protejat de prevederile Regulamentului (UE) nr. 679/2016 şi Legii 190/2018

**** Lungimile segmentelor sunt determinate în planul de proiecţie Stereo 70 şi sunt rotunjite la 1 milimetru.**
***** Distanţa dintre puncte este formată din segmente cumulate ce sunt mai mici decât valoarea 1 milimetru.**

Neutilizabil in circuitul civil

DATE DESPRE IMOBILUL NR. 10797

Oficiul de Cadastru şi Publicitate Imobiliară TELEORMAN
Biroul de Cadastru şi Publicitate Imobiliară Alexandria

A. Partea I. Descrierea imobilului

TEREN Extravilan

Adresa: Jud. Teleorman

Nr. Crt	Nr cadastral Nr. topografic	Suprafaţa* (mp)	Observaţii / Referinţe
A1		1.400	Sector cadastral:6 Teren neimprejmuit;

B. Partea II. Proprietari şi acte

Inscrieri privitoare la dreptul de proprietate şi alte drepturi reale		Referinţe
/		
Act Administrativ nr. 5301554, din 29/01/1997 emis de CJSDPAT TELEORMAN;		
B1	Intabulare, drept de PROPRIETATE, dobandit prin Reconstituire, cota actuala 1/1, cota initiala 1/1	A1
	1) **DIDE ŞTEFAN** DEFUNCT:Da	

C. Partea III. SARCINI .

Inscrieri privind dezmembramintele dreptului de proprietate, drepturi reale de garanţie şi sarcini	Referinţe
NU SUNT	

Neutilizabil în circuitul civil

Anexa Nr. 1 La Partea I

Teren

Nr cadastral	Suprafaţa (mp)*	Observaţii / Referinţe
	1.400	

* Suprafaţa este determinată in planul de proiecţie Stereo 70.

DETALII LINIARE IMOBIL



Date referitoare la teren

Crt	Categorie folosinţă	Intra vilan	Suprafaţa (mp)	Tarla	Parcelă	Nr. topo	Observaţii / Referinţe
1	arabil	NU	1.400	40	66	-	

Lungime Segmente

1) Valorile lungimilor segmentelor sunt obţinute din proiecţie în plan.

Punct început	X / Y	Punct sfârşit	X / Y	Lungime segment (** (m)
1	506.402,654 284.326,668	2	506.655,915 284.204,963	280.986
2	506.655,915 284.204,963	3	506.658,246 284.209,369	4.985
3	506.658,246 284.209,369	4	506.404,806 284.331,161	281.185
4	506.404,806 284.331,161	1	506.402,654 284.326,668	4.982

**** Lungimile segmentelor sunt determinate în planul de proiecţie Stereo 70 şi sunt rotunjite la 1 milimetru.**

Document care conţine date cu caracter personal, protejat de prevederile Regulamentului (UE) nr. 679/2016 şi Legii 190/2018

***** Distanţa dintre puncte este formată din segmente cumulate ce sunt mai mici decât valoarea 1 milimetru.**

Neutilizabil in circuitul civil

DATE DESPRE IMOBILUL NR. 10798

Oficiul de Cadastru şi Publicitate Imobiliară TELEORMAN
Biroul de Cadastru şi Publicitate Imobiliară Alexandria

A. Partea I. Descrierea imobilului

TEREN Extravilan

Adresa: Jud. Teleorman

Nr. Crt	Nr cadastral Nr. topografic	Suprafaţa* (mp)	Observaţii / Referinţe
A1		3.000	Sector cadastral:5 Teren neimprejmuit;

B. Partea II. Proprietari şi acte

Inscrieri privitoare la dreptul de proprietate şi alte drepturi reale		Referinţe
/		
Act Administrativ nr. 5301551, din 29/01/1997 emis de CJSDPAT TELEORMAN;		
B1	Intabulare, drept de PROPRIETATE, dobandit prin Reconstituire, cota actuala 1/1, cota initiala 1/1	A1
	1) **PURCĂREA GHEORGHE** 2) **PURCĂREA CONSTANTIN** 3) **PURCĂREA DUMITRU**	

C. Partea III. SARCINI .

Inscrieri privind dezmembramintele dreptului de proprietate, drepturi reale de garanţie şi sarcini	Referinţe
NU SUNT	

Neutilizabil în circuitul civil

Anexa Nr. 1 La Partea I

Teren

Nr cadastral	Suprafaţa (mp)*	Observaţii / Referinţe
	3.000	

* Suprafaţa este determinată in planul de proiecţie Stereo 70.

DETALII LINIARE IMOBIL

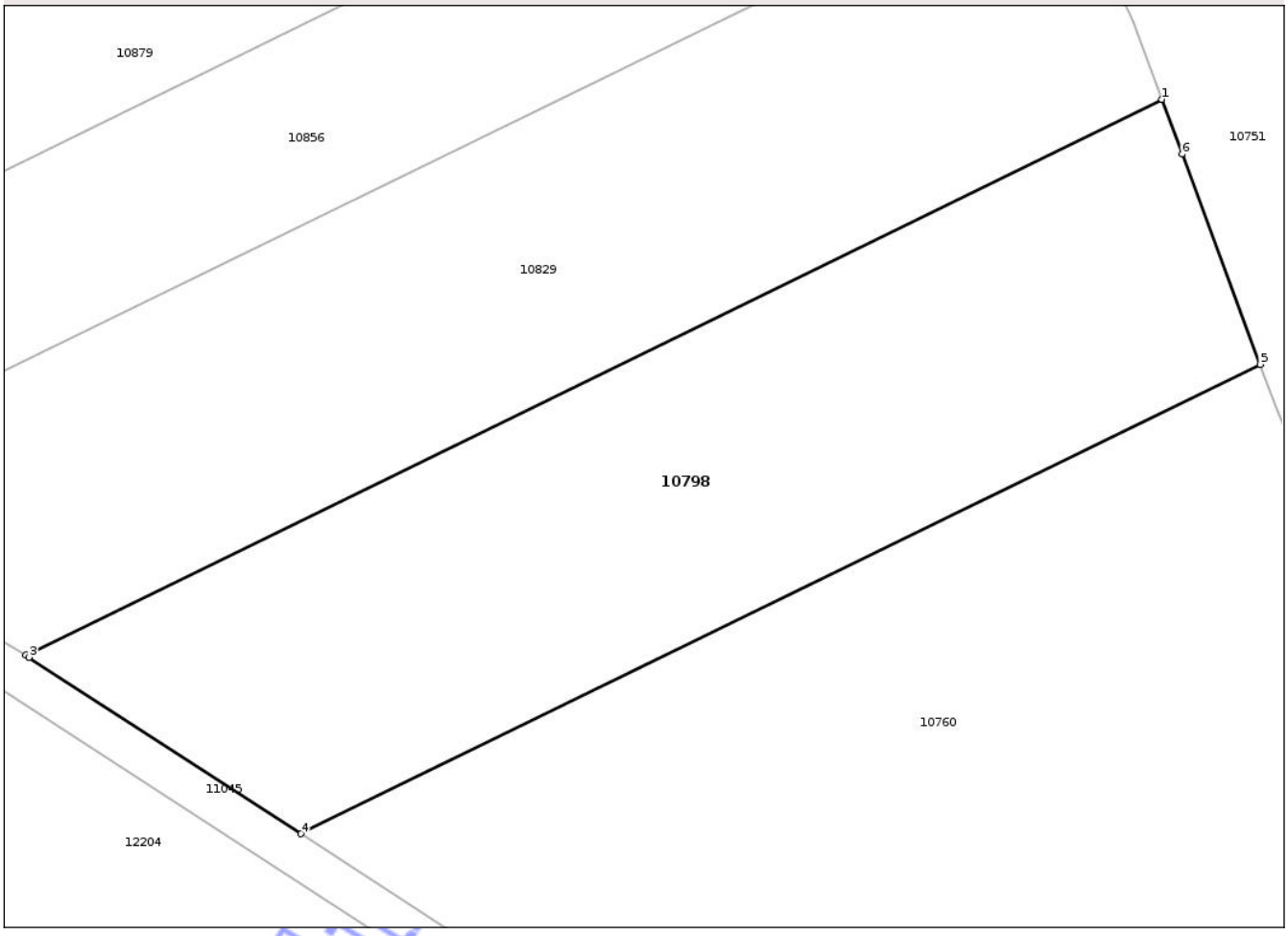

Date referitoare la teren

Crt	Categorie folosinţă	Intra vilan	Suprafaţa (mp)	Tarla	Parcelă	Nr. topo	Observaţii / Referinţe
1	arabil	NU	3.000	47/1	35	-	

Lungime Segmente
1) Valorile lungimilor segmentelor sunt obţinute din proiecţie în plan.

Punct început	X / Y	Punct sfârşit	X / Y	Lungime segment (** (m)
1	506.575,94 284.717,137	2	506.467,227 284.663,994	121.007
2	506.467,227 284.663,994	3	506.467,529 284.663,817	0.35
3	506.467,529 284.663,817	4	506.493,563 284.646,941	31.025
4	506.493,563 284.646,941	5	506.585,352 284.691,811	102.169
5	506.585,352 284.691,811	6	506.577,881 284.711,915	21.447

Document care conţine date cu caracter personal, protejat de prevederile Regulamentului (UE) nr. 679/2016 şi Legii 190/2018

Punct început	X / Y	Punct sfârşit	X / Y	Lungime segment (** (m)
6	506.577,881 284.711,915	1	506.575,94 284.717,137	5.571

** Lungimile segmentelor sunt determinate în planul de proiecţie Stereo 70 şi sunt rotunjite la 1 milimetru.
*** Distanţa dintre puncte este formată din segmente cumulate ce sunt mai mici decât valoarea 1 milimetru.

Neutilizabil in circuitul civil

DATE DESPRE IMOBILUL NR. 10800

Oficiul de Cadastru şi Publicitate Imobiliară TELEORMAN
Biroul de Cadastru şi Publicitate Imobiliară Alexandria

A. Partea I. Descrierea imobilului

TEREN Extravilan

Adresa: Jud. Teleorman

Nr. Crt	Nr cadastral Nr. topografic	Suprafaţa* (mp)	Observaţii / Referinţe
A1		1.400	Sector cadastral:6 Teren neimprejmuit;

B. Partea II. Proprietari şi acte

Inscrieri privitoare la dreptul de proprietate şi alte drepturi reale		Referinţe
/		
Act Administrativ nr. 53-01393, din 20/11/1996 emis de CJSDPAT TELEORMAN;		
B1	Intabulare, drept de PROPRIETATE, dobandit prin Reconstituire, cota actuala 1/1, cota initiala 1/1	A1
	1) **COJOCARU ARITINA**	

C. Partea III. SARCINI .

Inscrieri privind dezmembramintele dreptului de proprietate, drepturi reale de garanţie şi sarcini	Referinţe
NU SUNT	

Neutilizabil în circuitul civil

Anexa Nr. 1 La Partea I

Teren

Nr cadastral	Suprafaţa (mp)*	Observaţii / Referinţe
	1.400	

* Suprafaţa este determinată in planul de proiecţie Stereo 70.

DETALII LINIARE IMOBIL



Date referitoare la teren

Crt	Categorie folosinţă	Intra vilan	Suprafaţa (mp)	Tarla	Parcelă	Nr. topo	Observaţii / Referinţe
1	arabil	NU	1.400	40	65	-	

Lungime Segmente

1) Valorile lungimilor segmentelor sunt obţinute din proiecţie în plan.

Punct început	X / Y	Punct sfârşit	X / Y	Lungime segment (** (m)
1	506.402,654 284.326,668	2	506.400,502 284.322,173	4.984
2	506.400,502 284.322,173	3	506.653,617 284.200,538	280.824
3	506.653,617 284.200,538	4	506.655,551 284.204,274	4.207
4	506.655,551 284.204,274	5	506.655,915 284.204,963	0.779
5	506.655,915 284.204,963	1	506.402,654 284.326,668	280.986

Document care conţine date cu caracter personal, protejat de prevederile Regulamentului (UE) nr. 679/2016 şi Legii 190/2018

**** Lungimile segmentelor sunt determinate în planul de proiecţie Stereo 70 şi sunt rotunjite la 1 milimetru.**
***** Distanţa dintre puncte este formată din segmente cumulate ce sunt mai mici decât valoarea 1 milimetru.**

Neutilizabil in circuitul civil

DATE DESPRE IMOBILUL NR. 10801

Oficiul de Cadastru şi Publicitate Imobiliară TELEORMAN
Biroul de Cadastru şi Publicitate Imobiliară Alexandria

A. Partea I. Descrierea imobilului

TEREN Extravilan

Adresa: Jud. Teleorman

Nr. Crt	Nr cadastral Nr. topografic	Suprafaţa* (mp)	Observaţii / Referinţe
A1		8.400	Sector cadastral:25 Teren neimprejmuit;

B. Partea II. Proprietari şi acte

Inscrieri privitoare la dreptul de proprietate şi alte drepturi reale		Referinţe
/		
Act Administrativ nr. 5302277, din 27/11/2002 emis de CJSDPAT TELEORMAN;		
B1	Intabulare, drept de PROPRIETATE, dobandit prin Reconstituire, cota actuala 1/1, cota initiala 1/1	A1
	1) **SERBAN PETRA**	

C. Partea III. SARCINI .

Inscrieri privind dezmembramintele dreptului de proprietate, drepturi reale de garanţie şi sarcini	Referinţe
NU SUNT	

Neutilizabil în circuitul civil

Anexa Nr. 1 La Partea I

Teren

Nr cadastral	Suprafaţa (mp)*	Observaţii / Referinţe
	8.400	

* Suprafaţa este determinată in planul de proiecţie Stereo 70.

DETALII LINIARE IMOBIL

Date referitoare la teren

Crt	Categorie folosinţă	Intra vilan	Suprafaţa (mp)	Tarla	Parcelă	Nr. topo	Observaţii / Referinţe
1	arabil	NU	8.400	12	63	-	

Lungime Segmente

1) Valorile lungimilor segmentelor sunt obţinute din proiecţie în plan.

Punct început	X / Y	Punct sfârşit	X / Y	Lungime segment (** (m)
1	506.456,6 278.510,964	2	506.436,58 278.501,569	22.115
2	506.436,58 278.501,569	3	506.598,099 278.157,732	379.885
3	506.598,099 278.157,732	4	506.618,074 278.167,223	22.115
4	506.618,074 278.167,223	1	506.456,6 278.510,964	379.779

**** Lungimile segmentelor sunt determinate în planul de proiecţie Stereo 70 şi sunt rotunjite la 1 milimetru.**

Document care conţine date cu caracter personal, protejat de prevederile Regulamentului (UE) nr. 679/2016 şi Legii 190/2018

***** Distanţa dintre puncte este formată din segmente cumulate ce sunt mai mici decât valoarea 1 milimetru.**

Neutilizabil in circuitul civil

DATE DESPRE IMOBILUL NR. 10802

Oficiul de Cadastru şi Publicitate Imobiliară TELEORMAN
Biroul de Cadastru şi Publicitate Imobiliară Alexandria

A. Partea I. Descrierea imobilului

TEREN Extravilan

Adresa: Jud. Teleorman

Nr. Crt	Nr cadastral Nr. topografic	Suprafaţa* (mp)	Observaţii / Referinţe
A1	20668	Din acte: 304.000 Masurata: 296.494	Sector cadastral:10 Teren neimprejmuit;

B. Partea II. Proprietari şi acte

Inscrieri privitoare la dreptul de proprietate şi alte drepturi reale		Referinţe
73153 / 20/11/2020		
Act Notarial nr. 967, din 19/11/2020 emis de BNP CONSTANTIN RODICA;		
B6	Intabulare, drept de PROPRIETATE, cu titlu de cumpărare, dobandit prin Conventie, cota actuala 1/1, cota initiala 1/1	A1
	1) **S.C. ALMIRA GROUP S.R.L.**, CIF:22296269	
Act Notarial nr. 968, din 19/11/2020 emis de BNP CONSTANTIN RODICA;		
B7	Se noteaza interdictiile de grevare,instrainare,inchiriere, dezmembrare ,alipire,construire,demolare,restructurare si amenajare	A1
	1) **BANCA TRANSILVANIA S.A.**, CIF:18753036	

C. Partea III. SARCINI

Inscrieri privind dezmembramintele dreptului de proprietate, drepturi reale de garanţie şi sarcini		Referinţe
60294 / 16/12/2014		
Act Notarial nr. 366, din 13/12/2006 emis de BNPA BOROI (T.P. Nr.5300067, eliberat de CJPSDPT Teleorman la data de 22.11.2002, Certificat de moştenitor nr.245 din 18.11.2002, emis de SC MENTOR-BIROU NOTARIAL);		
C2	Intabulare, drept de SERVITUTE, de trecere, pe o suprafata de 461 mp, parte din imobilul identificat prin nr. cadastral 20668 in favoarea lotului nr. 2 avand nr. cadastral 20669	A1
73153 / 20/11/2020		
Act Notarial nr. 968, din 19/11/2020 emis de BNP CONSTANTIN RODICA;		
C4	Intabulare, drept de IPOTECA, Valoare:2000000 LEI, și celelalte obligații de plată aferente creditului	A1
	1) **BANCA TRANSILVANIA S.A.**, CIF:18753036	

Neautentificat în circuitul civil

Anexa Nr. 1 La Partea I

Teren

Nr cadastral	Suprafaţa (mp)*	Observaţii / Referinţe
20668	Din acte: 304.000 Masurata: 296.494	

* Suprafaţa este determinată in planul de proiecţie Stereo 70.

DETALII LINIARE IMOBIL

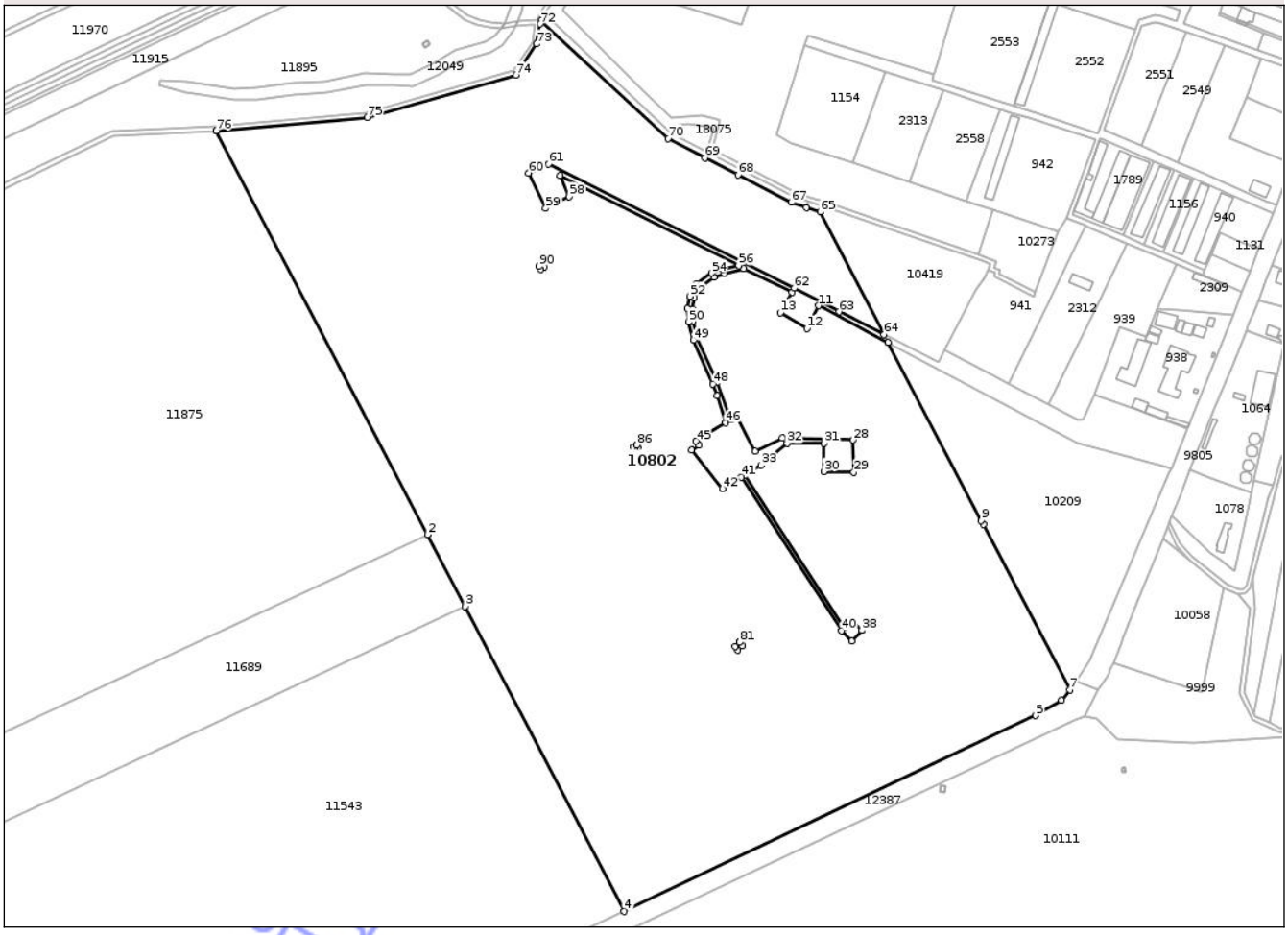

Date referitoare la teren

Crt	Categorie folosinţă	Intra vilan	Suprafaţa (mp)	Tarla	Parcelă	Nr. topo	Observaţii / Referinţe
1	arabil	NU	296.494	7	14/3	-	

Lungime Segmente

1) Valorile lungimilor segmentelor sunt obţinute din proiecţie în plan.

Punct început	X / Y	Punct sfârşit	X / Y	Lungime segment
1	506.199,644 281.984,824	2	506.386,718 281.626,774	403.976
4	506.561,147 281.292,925	5	506.925,816 281.466,381	403.82
7	506.955,909 281.489,332	8	506.879,413 281.635,739	165.187
10	506.795,048 281.797,204	11	506.733,228 281.829,515	69.755

Punct început	X / Y	Punct sfârşit	X / Y	Lungime segment
2	506.386,718 281.626,774	3	506.419,942 281.563,184	71.746
5	506.925,816 281.466,381	6	506.948,439 281.480,019	26.416
8	506.879,413 281.635,739	9	506.877,556 281.639,292	4.009
11	506.733,228 281.829,515	12	506.723,036 281.809,412	22.539

Punct început	X / Y	Punct sfârşit	X / Y	Lungime segment
3	506.419,942 281.563,184	4	506.561,147 281.292,925	304.924
6	506.948,439 281.480,019	7	506.955,909 281.489,332	11.939
9	506.877,556 281.639,292	10	506.795,048 281.797,204	178.168
12	506.723,036 281.809,412	13	506.699,589 281.823,504	27.356

Document care conţine date cu caracter personal, protejat de prevederile Regulamentului (UE) nr. 679/2016 şi Legii 190/2018

Punct început	X / Y	Punct sfârşit	X / Y	Lungime segment
13	506.699,589 281.823,504	14	506.709,749 281.841,627	20.777
14	506.709,749 281.841,627	15	506.667,083 281.862,33	47.424
15	506.667,083 281.862,33	16	506.650,002 281.858,187	17.576
16	506.650,002 281.858,187	17	506.640,471 281.854,88	10.088
17	506.640,471 281.854,88	18	506.628,196 281.846,534	14.844
18	506.628,196 281.846,534	19	506.623,214 281.836,689	11.034
19	506.623,214 281.836,689	20	506.621,197 281.826,69	10.2
20	506.621,197 281.826,69	21	506.621,909 281.815,892	10.821
21	506.621,909 281.815,892	22	506.625,75 281.801,165	15.22
22	506.625,75 281.801,165	23	506.643,57 281.761,91	43.11
23	506.643,57 281.761,91	24	506.655,629 281.728,622	35.405
24	506.655,629 281.728,622	25	506.660,274 281.731,194	5.31
25	506.660,274 281.731,194	26	506.677,046 281.700,56	34.925
26	506.677,046 281.700,56	27	506.701,14 281.712,313	26.808
27	506.701,14 281.712,313	28	506.764,051 281.710,615	62.934
28	506.764,051 281.710,615	29	506.764,484 281.681,988	28.63
29	506.764,484 281.681,988	30	506.738,21 281.682,707	26.284
30	506.738,21 281.682,707	31	506.738,21 281.707,883	25.176
31	506.738,21 281.707,883	32	506.705,457 281.707,883	32.753
32	506.705,457 281.707,883	33	506.682,391 281.688,269	30.278
33	506.682,391 281.688,269	34	506.667,842 281.679,42	17.029
34	506.667,842 281.679,42	35	506.756,16 281.544,287	161.434
35	506.756,16 281.544,287	36	506.762,551 281.550,798	9.123
36	506.762,551 281.550,798	37	506.771,794 281.542,104	12.689
37	506.771,794 281.542,104	38	506.771,721 281.542,032	0.103
38	506.771,721 281.542,032	39	506.762,93 281.532,482	12.98
39	506.762,93 281.532,482	40	506.753,594 281.541,671	13.1
40	506.753,594 281.541,671	41	506.664,783 281.677,56	162.337
41	506.664,783 281.677,56	42	506.648,348 281.667,565	19.236
42	506.648,348 281.667,565	43	506.620,914 281.701,803	43.873
43	506.620,914 281.701,803	44	506.627,237 281.706,079	7.633
44	506.627,237 281.706,079	45	506.624,889 281.709,513	4.16
45	506.624,889 281.709,513	46	506.651,048 281.725,774	30.801
46	506.651,048 281.725,774	47	506.643,543 281.750,001	25.363
47	506.643,543 281.750,001	48	506.639,866 281.760,387	11.018
48	506.639,866 281.760,387	49	506.622,286 281.799,06	42.481
49	506.622,286 281.799,06	50	506.617,943 281.815,25	16.762
50	506.617,943 281.815,25	51	506.617,171 281.826,959	11.734
51	506.617,171 281.826,959	52	506.619,4 281.838,011	11.275
52	506.619,4 281.838,011	53	506.625,093 281.849,261	12.608
53	506.625,093 281.849,261	54	506.638,66 281.858,486	16.406
54	506.638,66 281.858,486	55	506.649,085 281.862,102	11.034
55	506.649,085 281.862,102	56	506.662,601 281.865,209	13.869
56	506.662,601 281.865,209	57	506.504,078 281.944,875	177.415
57	506.504,078 281.944,875	58	506.512,323 281.926,409	20.223
58	506.512,323 281.926,409	59	506.491,51 281.915,892	23.319
59	506.491,51 281.915,892	60	506.476,439 281.947,206	34.752
60	506.476,439 281.947,206	61	506.493,903 281.955,094	19.163
61	506.493,903 281.955,094	62	506.711,708 281.845,122	243.994
62	506.711,708 281.845,122	63	506.751,339 281.824,2	44.815
63	506.751,339 281.824,2	64	506.791,399 281.804,187	44.781
64	506.791,399 281.804,187	65	506.734,733 281.912,642	122.366
65	506.734,733 281.912,642	66	506.722,52 281.916,72	12.876
66	506.722,52 281.916,72	67	506.709,053 281.921,216	14.198
67	506.709,053 281.921,216	68	506.661,852 281.945,656	53.153
68	506.661,852 281.945,656	69	506.632,827 281.960,684	32.685
69	506.632,827 281.960,684	70	506.599,833 281.977,768	37.155
70	506.599,833 281.977,768	71	506.487,755 282.082,158	153.162
71	506.487,755 282.082,158	72	506.486,539 282.079,139	3.255
72	506.486,539 282.079,139	73	506.483,441 282.061,505	17.904
73	506.483,441 282.061,505	74	506.464,856 282.033,973	33.218
74	506.464,856 282.033,973	75	506.333,229 281.996,28	136.918
75	506.333,229 281.996,28	76	506.199,644 281.984,824	134.075
76	506.199,644 281.984,824	77	506.663,359 281.531,268	648.648
77	506.663,359 281.531,268	78	506.665,948 281.528,218	4.001
78	506.665,948 281.528,218	79	506.661,793 281.524,692	5.449
79	506.661,793 281.524,692	80	506.659,204 281.527,741	4.0
80	506.659,204 281.527,741	81	506.663,359 281.531,268	5.45
81	506.663,359 281.531,268	82	506.572,158 281.706,171	197.253
82	506.572,158 281.706,171	83	506.573,294 281.703,721	2.701
83	506.573,294 281.703,721	84	506.569,892 281.702,144	3.75
84	506.569,892 281.702,144	85	506.568,756 281.704,593	2.7
85	506.568,756 281.704,593	86	506.572,158 281.706,171	3.75
86	506.572,158 281.706,171	87	506.488,911 281.866,283	180.46
87	506.488,911 281.866,283	88	506.490,203 281.863,855	2.75
88	506.490,203 281.863,855	89	506.486,893 281.862,093	3.75
89	506.486,893 281.862,093	90	506.485,601 281.864,521	2.75
90	506.485,601 281.864,521	1	506.488,911 281.866,283	3.75

**** Lungimile segmentelor sunt determinate în planul de proiecţie Stereo 70 şi sunt rotunjite la 1 milimetru.**
***** Distanţa dintre puncte este formată din segmente cumulate ce sunt mai mici decât valoarea 1 milimetru.**

Vederea liberă a imaginii este interzisă

DATE DESPRE IMOBILUL NR. 10803

Oficiul de Cadastru şi Publicitate Imobiliară TELEORMAN
Biroul de Cadastru şi Publicitate Imobiliară Alexandria

A. Partea I. Descrierea imobilului

TEREN Extravilan

Adresa: Jud. Teleorman

Nr. Crt	Nr cadastral Nr. topografic	Suprafaţa* (mp)	Observaţii / Referinţe
A1		3.000	Sector cadastral:24 Teren neimprejmuit;

B. Partea II. Proprietari şi acte

Inscrieri privitoare la dreptul de proprietate şi alte drepturi reale		Referinţe
/		
Act Administrativ nr. 5300508, din 22/11/1994 emis de CJSDPAT TELEORMAN;		
B1	Intabulare, drept de PROPRIETATE, dobandit prin Reconstituire, cota actuala 1/1, cota initiala 1/1	A1
	1) **VINATORU MARIN** 2) **ŢIGĂNAŞU MARIA**	

C. Partea III. SARCINI .

Inscrieri privind dezmembramintele dreptului de proprietate, drepturi reale de garanţie şi sarcini	Referinţe
NU SUNT	

Neutilizabil în circuitul civil

Anexa Nr. 1 La Partea I

Teren

Nr cadastral	Suprafaţa (mp)*	Observaţii / Referinţe
	3.000	

* Suprafaţa este determinată in planul de proiecţie Stereo 70.

DETALII LINIARE IMOBIL

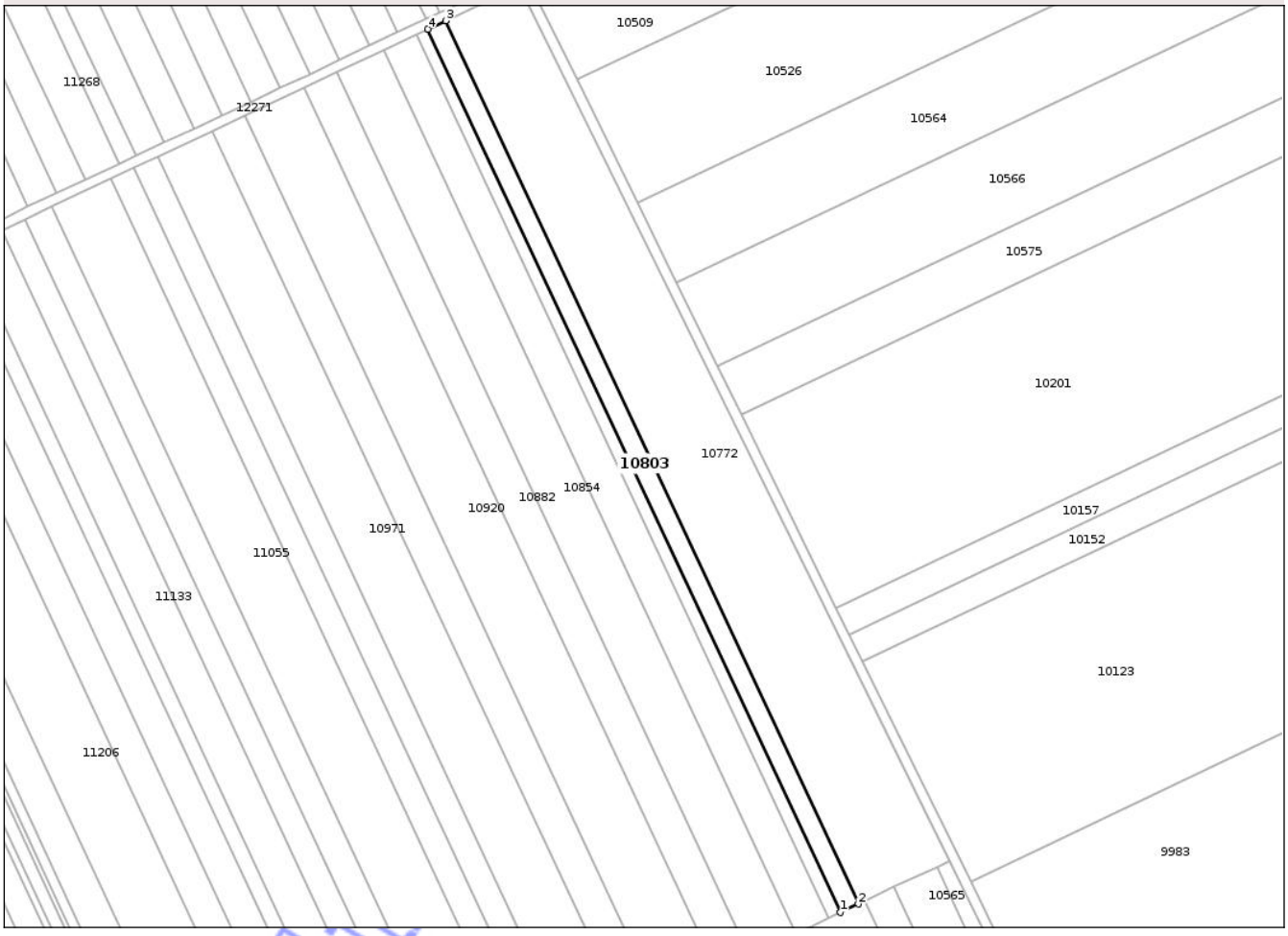

Date referitoare la teren

Crt	Categorie folosinţă	Intra vilan	Suprafaţa (mp)	Tarla	Parcelă	Nr. topo	Observaţii / Referinţe
1	arabil	NU	3.000	11	102	-	

Lungime Segmente

1) Valorile lungimilor segmentelor sunt obţinute din proiecţie în plan.

Punct început	X / Y	Punct sfârşit	X / Y	Lungime segment (** (m)
1	506.600,508 279.052,773	2	506.607,513 279.056,093	7.752
2	506.607,513 279.056,093	3	506.443,545 279.406,641	387.001
3	506.443,545 279.406,641	4	506.436,534 279.403,333	7.752
4	506.436,534 279.403,333	1	506.600,508 279.052,773	387.014

**** Lungimile segmentelor sunt determinate în planul de proiecţie Stereo 70 şi sunt rotunjite la 1 milimetru.**

Document care conţine date cu caracter personal, protejat de prevederile Regulamentului (UE) nr. 679/2016 şi Legii 190/2018

***** Distanţa dintre puncte este formată din segmente cumulate ce sunt mai mici decât valoarea 1 milimetru.**

Neutilizabil in circuitul civil

DATE DESPRE IMOBILUL NR. 10804

Oficiul de Cadastru şi Publicitate Imobiliară TELEORMAN
Biroul de Cadastru şi Publicitate Imobiliară Alexandria

A. Partea I. Descrierea imobilului

TEREN Extravilan

Adresa: Jud. Teleorman

Nr. Crt	Nr cadastral Nr. topografic	Suprafaţa* (mp)	Observaţii / Referinţe
A1		7.900	Sector cadastral:25 Teren neimprejmuit;

B. Partea II. Proprietari şi acte

Inscrieri privitoare la dreptul de proprietate şi alte drepturi reale		Referinţe
/		
Act Administrativ nr. 53-01946, din 08/08/1997 emis de CJSDPAT TELEORMAN;		
B1	Intabulare, drept de PROPRIETATE, dobandit prin Reconstituire, cota actuala 1/1, cota initiala 1/1	A1
	1) **MARTALOGU MARIA**	

C. Partea III. SARCINI .

Inscrieri privind dezmembramintele dreptului de proprietate, drepturi reale de garanţie şi sarcini	Referinţe
NU SUNT	

Neutilizabil în circuitul civil

Anexa Nr. 1 La Partea I

Teren

Nr cadastral	Suprafaţa (mp)*	Observaţii / Referinţe
	7.900	

* Suprafaţa este determinată in planul de proiecţie Stereo 70.

DETALII LINIARE IMOBIL

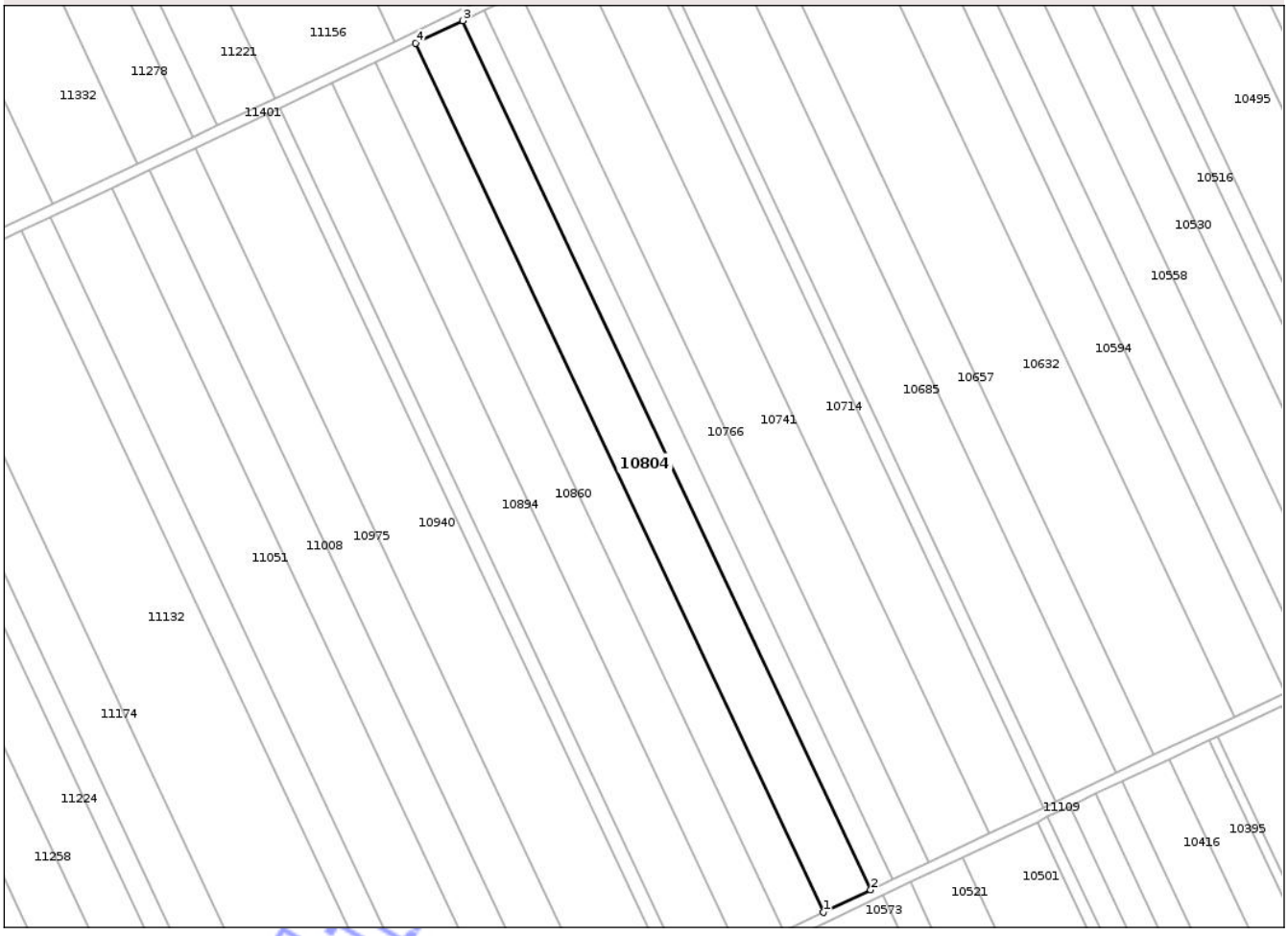

Date referitoare la teren

Crt	Categorie folosinţă	Intra vilan	Suprafaţa (mp)	Tarla	Parcelă	Nr. topo	Observaţii / Referinţe
1	arabil	NU	7.900	12	112	-	

Lungime Segmente

1) Valorile lungimilor segmentelor sunt obţinute din proiecţie în plan.

Punct început	X / Y	Punct sfârşit	X / Y	Lungime segment (** (m)
1	506.597,657 277.732,284	2	506.616,439 277.741,209	20.795
2	506.616,439 277.741,209	3	506.454,913 278.085,061	379.901
3	506.454,913 278.085,061	4	506.436,131 278.076,137	20.794
4	506.436,131 278.076,137	1	506.597,657 277.732,284	379.902

**** Lungimile segmentelor sunt determinate în planul de proiecţie Stereo 70 şi sunt rotunjite la 1 milimetru.**

Document care conţine date cu caracter personal, protejat de prevederile Regulamentului (UE) nr. 679/2016 şi Legii 190/2018

***** Distanţa dintre puncte este formată din segmente cumulate ce sunt mai mici decât valoarea 1 milimetru.**

Neutilizabil in circuitul civil

DATE DESPRE IMOBILUL NR. 10805

Oficiul de Cadastru şi Publicitate Imobiliară TELEORMAN
Biroul de Cadastru şi Publicitate Imobiliară Alexandria

A. Partea I. Descrierea imobilului

TEREN Extravilan

Adresa: Jud. Teleorman

Nr. Crt	Nr cadastral Nr. topografic	Suprafaţa* (mp)	Observaţii / Referinţe
A1		Din acte: 1.200 Masurata: 591	Sector cadastral:6 Teren neimprejmuit;

B. Partea II. Proprietari şi acte

Inscrieri privitoare la dreptul de proprietate şi alte drepturi reale		Referinţe
/		
Act Notarial nr. 3006, din 06/12/2013 emis de BNP DRĂGHICI NICOLETA;		
B1	Intabulare, drept de PROPRIETATE, cu titlu de cumpărare, bun propriu, dobandit prin Conventie, cota actuala 1/1, cota initiala 1/1	A1
	1) **COTOC GEORGE-DUMITRU**	

C. Partea III. SARCINI .

Inscrieri privind dezmembramintele dreptului de proprietate, drepturi reale de garanţie şi sarcini	Referinţe
NU SUNT	

Neutilizabil în circuitul civil

Anexa Nr. 1 La Partea I

Teren

Nr cadastral	Suprafaţa (mp)*	Observaţii / Referinţe
	Din acte: 1.200 Masurata: 591	

* Suprafaţa este determinată in planul de proiecţie Stereo 70.

DETALII LINIARE IMOBIL

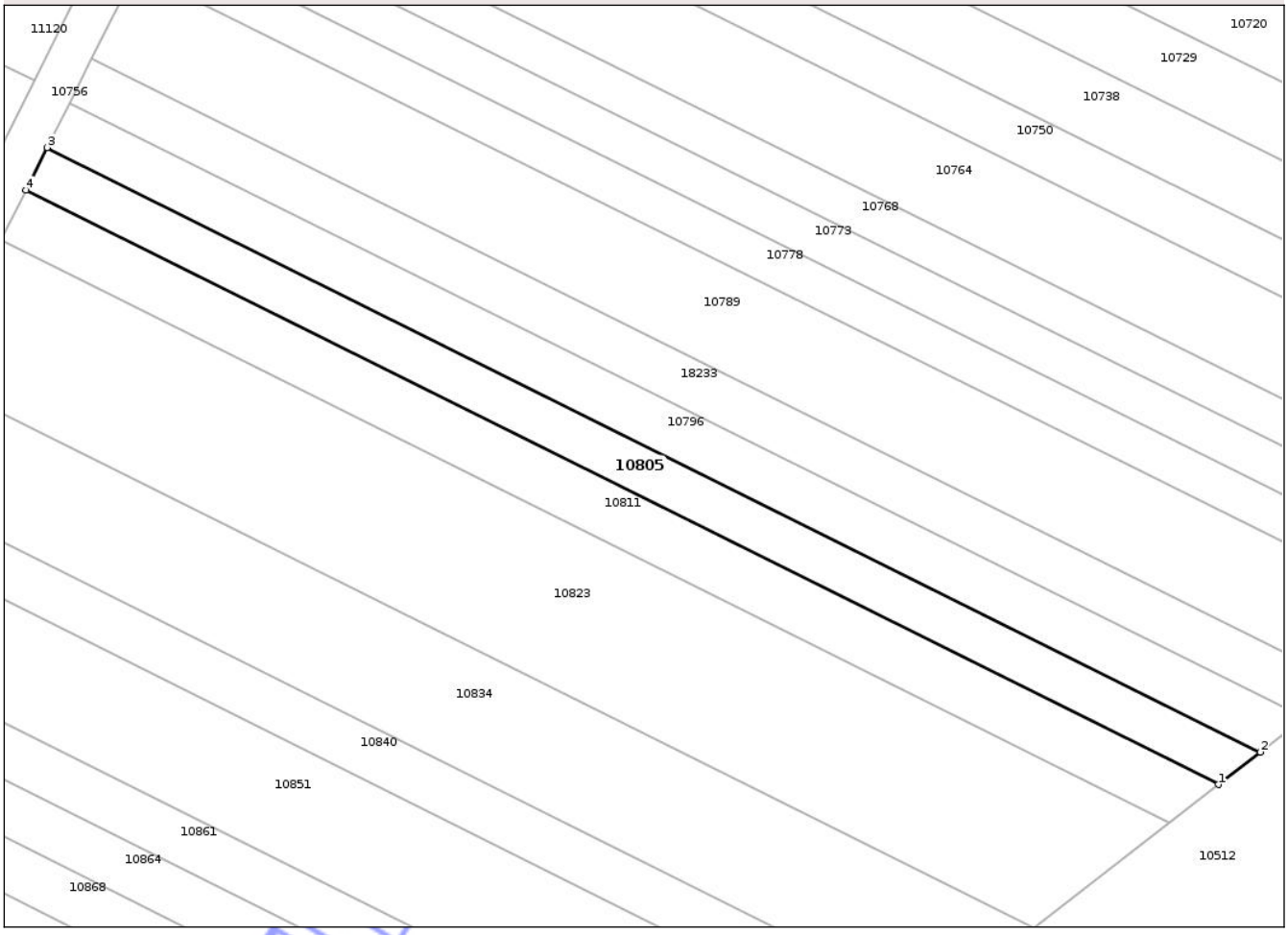

Date referitoare la teren

Crt	Categorie folosinţă	Intra vilan	Suprafaţa (mp)	Tarla	Parcelă	Nr. topo	Observaţii / Referinţe
1	arabil	NU	591	41	17/1	-	identic cu parcela 19; Imobilul este despărțit de neproductiv. Diferența de suprafață se regăsește la ID 10633.

Lungime Segmente

1) Valorile lungimilor segmentelor sunt obţinute din proiecţie în plan.

Punct început	X / Y	Punct sfârşit	X / Y	Lungime segment (** (m)
1	506.581,99 283.757,497	2	506.586,012 283.760,622	5.093
2	506.586,012 283.760,622	3	506.469,725 283.818,566	129.924
3	506.469,725 283.818,566	4	506.467,671 283.814,461	4.59
4	506.467,671 283.814,461	1	506.581,99 283.757,497	127.725

Document care conține date cu caracter personal, protejat de prevederile Regulamentului (UE) nr. 679/2016 și Legii 190/2018

**** Lungimile segmentelor sunt determinate în planul de proiecţie Stereo 70 şi sunt rotunjite la 1 milimetru.**
***** Distanţa dintre puncte este formată din segmente cumulate ce sunt mai mici decât valoarea 1 milimetru.**

Neutilizabil în circuitul civil

DATE DESPRE IMOBILUL NR. 10806

Oficiul de Cadastru şi Publicitate Imobiliară TELEORMAN
Biroul de Cadastru şi Publicitate Imobiliară Alexandria

A. Partea I. Descrierea imobilului

TEREN Extravilan

Adresa: Jud. Teleorman

Nr. Crt	Nr cadastral Nr. topografic	Suprafaţa* (mp)	Observaţii / Referinţe
A1		1.400	Sector cadastral:6 Teren neimprejmuit;

B. Partea II. Proprietari şi acte

Inscrieri privitoare la dreptul de proprietate şi alte drepturi reale		Referinţe
/		
Hotarare Judecatoreasca nr. 743, din 30/04/2009 emis de JUDECĂTORIA ROȘIORII DE VEDE-JUDEȚUL TELEORMAN (DOSAR NR. 775/292/2009);		
B1	Intabulare, drept de PROPRIETATE, cu titlu de cumpărare, dobandit prin Hotarare Judecatoreasca, cota actuala 1/1, cota initiala 1/1	A1
	1) **GHIMFUS AUREL-EMIL-GABRIEL** 2) **GHIMFUS VERGINICA-NICOLETA**	

C. Partea III. SARCINI .

Inscrieri privind dezmembramintele dreptului de proprietate, drepturi reale de garanţie şi sarcini	Referinţe
NU SUNT	

Neutilizabil în circuitul civil

Anexa Nr. 1 La Partea I

Teren

Nr cadastral	Suprafaţa (mp)*	Observaţii / Referinţe
	1.400	

* Suprafaţa este determinată in planul de proiecţie Stereo 70.

DETALII LINIARE IMOBIL



Date referitoare la teren

Crt	Categorie folosinţă	Intra vilan	Suprafaţa (mp)	Tarla	Parcelă	Nr. topo	Observaţii / Referinţe
1	arabil	NU	1.400	40	64	-	

Lungime Segmente

1) Valorile lungimilor segmentelor sunt obţinute din proiecţie în plan.

Punct început	X / Y	Punct sfârşit	X / Y	Lungime segment (** (m)
1	506.398,348 284.317,676	2	506.651,324 284.196,107	280.67
2	506.651,324 284.196,107	3	506.653,617 284.200,538	4.989
3	506.653,617 284.200,538	4	506.400,502 284.322,173	280.824
4	506.400,502 284.322,173	1	506.398,348 284.317,676	4.986

**** Lungimile segmentelor sunt determinate în planul de proiecţie Stereo 70 şi sunt rotunjite la 1 milimetru.**

Document care conţine date cu caracter personal, protejat de prevederile Regulamentului (UE) nr. 679/2016 şi Legii 190/2018

***** Distanţa dintre puncte este formată din segmente cumulate ce sunt mai mici decât valoarea 1 milimetru.**

Neutilizabil in circuitul civil

DATE DESPRE IMOBILUL NR. 10807

Oficiul de Cadastru şi Publicitate Imobiliară TELEORMAN
Biroul de Cadastru şi Publicitate Imobiliară Alexandria

A. Partea I. Descrierea imobilului

TEREN Extravilan

Adresa: Jud. Teleorman

Nr. Crt	Nr cadastral Nr. topografic	Suprafaţa* (mp)	Observaţii / Referinţe
A1		1.600	Sector cadastral:25 Teren neimprejmuit;

B. Partea II. Proprietari şi acte

Inscrieri privitoare la dreptul de proprietate şi alte drepturi reale		Referinţe
/		
Act Administrativ nr. 5301627, din 26/03/1997 emis de CJSDPAT TELEORMAN;		
B1	Intabulare, drept de PROPRIETATE, dobandit prin Reconstituire, cota actuala 1/1, cota initiala 1/1	A1
	1) **BRATU IOANA** DEFUNCT:Da	

C. Partea III. SARCINI .

Inscrieri privind dezmembramintele dreptului de proprietate, drepturi reale de garanţie şi sarcini	Referinţe
NU SUNT	

Neutilizabil în circuitul civil

Anexa Nr. 1 La Partea I

Teren

Nr cadastral	Suprafaţa (mp)*	Observaţii / Referinţe
	1.600	

* Suprafaţa este determinată in planul de proiecţie Stereo 70.

DETALII LINIARE IMOBIL

Date referitoare la teren

Crt	Categorie folosinţă	Intra vilan	Suprafaţa (mp)	Tarla	Parcelă	Nr. topo	Observaţii / Referinţe
1	arabil	NU	1.600	13/1	89	-	

Lungime Segmente

1) Valorile lungimilor segmentelor sunt obţinute din proiecţie în plan.

Punct început	X / Y	Punct sfârşit	X / Y	Lungime segment (** (m)
1	506.450,245 275.816,494	2	506.446,402 275.814,658	4.259
2	506.446,402 275.814,658	3	506.605,438 275.474,262	375.715
3	506.605,438 275.474,262	4	506.609,287 275.476,084	4.258
4	506.609,287 275.476,084	1	506.450,245 275.816,494	375.73

**** Lungimile segmentelor sunt determinate în planul de proiecţie Stereo 70 şi sunt rotunjite la 1 milimetru.**

Document care conţine date cu caracter personal, protejat de prevederile Regulamentului (UE) nr. 679/2016 şi Legii 190/2018

***** Distanţa dintre puncte este formată din segmente cumulate ce sunt mai mici decât valoarea 1 milimetru.**

Neutilizabil in circuitul civil

DATE DESPRE IMOBILUL NR. 10808

Oficiul de Cadastru şi Publicitate Imobiliară TELEORMAN
Biroul de Cadastru şi Publicitate Imobiliară Alexandria

A. Partea I. Descrierea imobilului

TEREN Extravilan

Adresa: Jud. Teleorman

Nr. Crt	Nr cadastral Nr. topografic	Suprafaţa* (mp)	Observaţii / Referinţe
A1		6.000	Sector cadastral:24 Teren neimprejmuit;

B. Partea II. Proprietari şi acte

Inscrieri privitoare la dreptul de proprietate şi alte drepturi reale		Referinţe
/		
Act Notarial nr. 568, din 22/11/2004 emis de BNP TAMARA MORCOV;		
B1	Intabulare, drept de PROPRIETATE, cu titlu de moștenire, bun propriu, dobandit prin Succesiune, cota actuala 1/1, cota initiala 1/1	A1
	1) **VARZĂ FLOREA**	

C. Partea III. SARCINI .

Inscrieri privind dezmembramintele dreptului de proprietate, drepturi reale de garanţie şi sarcini	Referinţe
NU SUNT	

Neutilizabil în circuitul civil

Anexa Nr. 1 La Partea I

Teren

Nr cadastral	Suprafaţa (mp)*	Observaţii / Referinţe
	6.000	

* Suprafaţa este determinată in planul de proiecţie Stereo 70.

DETALII LINIARE IMOBIL

Date referitoare la teren

Crt	Categorie folosinţă	Intra vilan	Suprafaţa (mp)	Tarla	Parcelă	Nr. topo	Observaţii / Referinţe
1	arabil	NU	6.000	11	14	-	

Lungime Segmente
1) Valorile lungimilor segmentelor sunt obţinute din proiecţie în plan.

Punct început	X / Y	Punct sfârşit	X / Y	Lungime segment (** (m)
1	506.599,191 278.612,483	2	506.609,231 278.617,278	11.126
2	506.609,231 278.617,278	3	506.612,854 278.618,917	3.976
3	506.612,854 278.618,917	4	506.446,276 278.979,667	397.352
4	506.446,276 278.979,667	5	506.440,631 278.976,991	6.247
5	506.440,631 278.976,991	6	506.432,629 278.973,198	8.855

Document care conţine date cu caracter personal, protejat de prevederile Regulamentului (UE) nr. 679/2016 şi Legii 190/2018

Punct început	X / Y	Punct sfârşit	X / Y	Lungime segment (** (m)
6	506.432,629 278.973,198	1	506.599,191 278.612,483	397.314

** Lungimile segmentelor sunt determinate în planul de proiecţie Stereo 70 şi sunt rotunjite la 1 milimetru.
*** Distanţa dintre puncte este formată din segmente cumulate ce sunt mai mici decât valoarea 1 milimetru.

Neutilizabil in circuitul civil

DATE DESPRE IMOBILUL NR. 10809

Oficiul de Cadastru şi Publicitate Imobiliară TELEORMAN
Biroul de Cadastru şi Publicitate Imobiliară Alexandria

A. Partea I. Descrierea imobilului

TEREN Intravilan

Adresa: Loc. Peretu, Str Petcuțești, Jud. Teleorman

Nr. Crt	Nr cadastral Nr. topografic	Suprafaţa* (mp)	Observaţii / Referinţe
A1	22688	Din acte: 11.818 Masurata: 11.690	Sector cadastral:12 Teren neimprejmuit;

B. Partea II. Proprietari şi acte

Inscrieri privitoare la dreptul de proprietate şi alte drepturi reale		Referinţe
34244 / 26/04/2023		
Act Administrativ nr. 28, din 21/09/2020 emis de CONSILIUL LOCAL PERETU (act administrativ nr ADEVERINTA NR.7274 din 14.12.2021, emis de PRIMARIA PERETU;act administrativ nr HCL NR.55 din 15.11.2021, emis de CONSILIUL LOCAL PERETU);		
B1	Intabulare, drept de PROPRIETATE, domeniu public, dobandit prin Lege, cota actuala 1/1, cota initiala 1/1	A1
	1) **COMUNA PERETU**, CIF:6853295	
B2	Intabulare, drept de ADMINISTRARE, dobandit prin Lege, cota actuala 1/1, cota initiala 1/1	A1
	1) **CONSILIUL LOCAL AL COMUNEI PERETU**, CIF:9999999999999	

C. Partea III. SARCINI .

Inscrieri privind dezmembramintele dreptului de proprietate, drepturi reale de garanţie şi sarcini	Referinţe
NU SUNT	

Neutilizabil în circuitul civil

Anexa Nr. 1 La Partea I

Teren

Nr cadastral	Suprafaţa (mp)*	Observaţii / Referinţe
22688	Din acte: 11.818 Masurata: 11.690	

* Suprafaţa este determinată in planul de proiecţie Stereo 70.

DETALII LINIARE IMOBIL

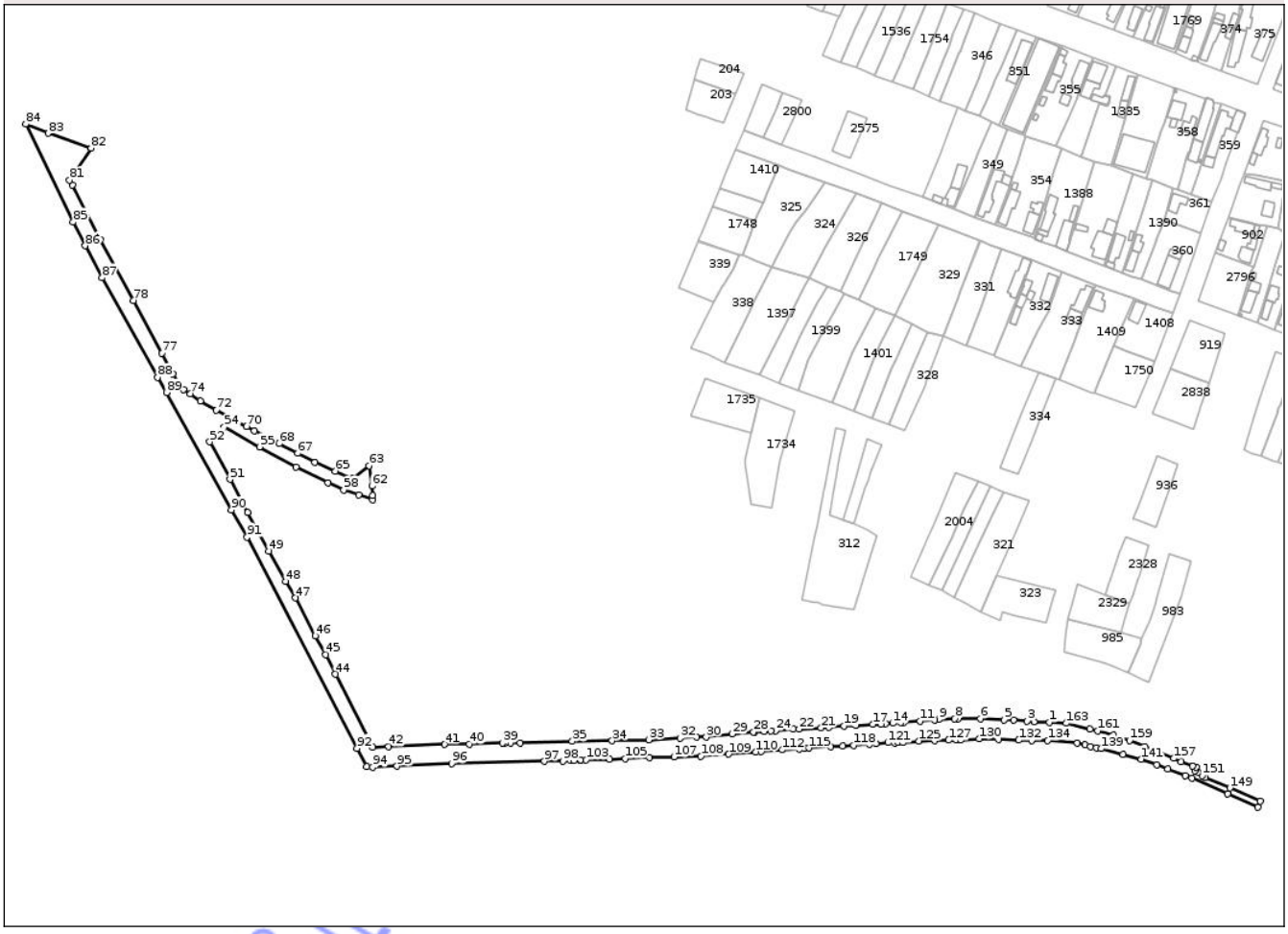

Date referitoare la teren

Crt	Categorie folosinţă	Intra vilan	Suprafaţa (mp)	Tarla	Parcelă	Nr. topo	Observaţii / Referinţe
1	drum	DA	11.690	-	3699,3984/1, 4031	-	

Lungime Segmente

1) Valorile lungimilor segmentelor sunt obţinute din proiecţie în plan.

Punct început	X / Y	Punct sfârşit	X / Y	Lungime segment
1	506.986,81 282.280,453	2	506.977,248 282.280,771	9.567
4	506.964,553 282.281,701	5	506.958,767 282.281,972	5.792
7	506.930,073 282.282,411	8	506.928,097 282.282,567	1.982
10	506.915,665 282.281,889	11	506.906,573 282.281,152	9.122
13	506.894,734 282.280,236	14	506.889,681 282.279,83	5.069

Punct început	X / Y	Punct sfârşit	X / Y	Lungime segment
2	506.977,248 282.280,771	3	506.973,082 282.281,182	4.186
5	506.958,767 282.281,972	6	506.943,907 282.282,503	14.869
8	506.928,097 282.282,567	9	506.918,112 282.282,055	9.998
11	506.906,573 282.281,152	12	506.896,383 282.280,443	10.215
14	506.889,681 282.279,83	15	506.885,215 282.279,466	4.481

Punct început	X / Y	Punct sfârşit	X / Y	Lungime segment
3	506.973,082 282.281,182	4	506.964,553 282.281,701	8.545
6	506.943,907 282.282,503	7	506.930,073 282.282,411	13.834
9	506.918,112 282.282,055	10	506.915,665 282.281,889	2.453
12	506.896,383 282.280,443	13	506.894,734 282.280,236	1.662
15	506.885,215 282.279,466	16	506.882,416 282.279,159	2.816

Document care conţine date cu caracter personal, protejat de prevederile Regulamentului (UE) nr. 679/2016 şi Legii 190/2018

Punct început	X / Y	Punct sfârşit	X / Y	Lungime segment
16	506.882,416 282.279,159	17	506.877,291 282.279,112	5.125
17	506.877,291 282.279,112	18	506.866,702 282.278,491	10.607
18	506.866,702 282.278,491	19	506.859,441 282.278,008	7.277
19	506.859,441 282.278,008	20	506.849,906 282.277,24	9.566
20	506.849,906 282.277,24	21	506.845,206 282.276,952	4.709
21	506.845,206 282.276,952	22	506.831,555 282.276,102	13.677
22	506.831,555 282.276,102	23	506.827,889 282.276,004	3.667
23	506.827,889 282.276,004	24	506.816,865 282.275,22	11.052
24	506.816,865 282.275,22	25	506.814,095 282.275,055	2.775
25	506.814,095 282.275,055	26	506.810,028 282.274,766	4.077
26	506.810,028 282.274,766	27	506.803,807 282.274,462	6.228
27	506.803,807 282.274,462	28	506.803,338 282.274,323	0.489
28	506.803,338 282.274,323	29	506.790,048 282.273,107	13.346
29	506.790,048 282.273,107	30	506.773,97 282.271,126	16.2
30	506.773,97 282.271,126	31	506.767,842 282.271,339	6.132
31	506.767,842 282.271,339	32	506.757,825 282.270,496	10.052
32	506.757,825 282.270,496	33	506.738,301 282.269,547	19.547
33	506.738,301 282.269,547	34	506.715,585 282.268,955	22.724
34	506.715,585 282.268,955	35	506.690,87 282.268,694	24.716
35	506.690,87 282.268,694	36	506.658,515 282.267,714	32.37
36	506.658,515 282.267,714	37	506.652,704 282.267,655	5.811
37	506.652,704 282.267,655	38	506.649,228 282.267,534	3.478
38	506.649,228 282.267,534	39	506.647,632 282.267,478	1.597
39	506.647,632 282.267,478	40	506.627,016 282.266,76	20.628
40	506.627,016 282.266,76	41	506.611,562 282.266,649	15.454
41	506.611,562 282.266,649	42	506.577,062 282.265,322	34.526
42	506.577,062 282.265,322	43	506.567,062 282.264,841	10.012
43	506.567,062 282.264,841	44	506.544,047 282.310,183	50.849
44	506.544,047 282.310,183	45	506.538,039 282.322,318	13.541
45	506.538,039 282.322,318	46	506.531,516 282.334,009	13.388
46	506.531,516 282.334,009	47	506.519,226 282.357,354	26.382
47	506.519,226 282.357,354	48	506.513,047 282.367,57	11.939
48	506.513,047 282.367,57	49	506.502,719 282.386,481	21.547
49	506.502,719 282.386,481	50	506.489,713 282.410,384	27.212
50	506.489,713 282.410,384	51	506.478,613 282.430,871	23.301
51	506.478,613 282.430,871	52	506.466,116 282.454,046	26.33
52	506.466,116 282.454,046	53	506.470,549 282.458,21	6.082
53	506.470,549 282.458,21	54	506.475,023 282.463,189	6.694
54	506.475,023 282.463,189	55	506.497,077 282.450,995	25.201
55	506.497,077 282.450,995	56	506.519,508 282.438,592	25.632
56	506.519,508 282.438,592	57	506.539,424 282.428,801	22.193
57	506.539,424 282.428,801	58	506.549,186 282.424,217	10.785
58	506.549,186 282.424,217	59	506.558,398 282.421,342	9.65
59	506.558,398 282.421,342	60	506.567,112 282.418,333	9.219
60	506.567,112 282.418,333	61	506.566,969 282.420,745	2.416
61	506.566,969 282.420,745	62	506.566,612 282.426,78	6.046
62	506.566,612 282.426,78	63	506.564,787 282.439,335	12.687
63	506.564,787 282.439,335	64	506.554,753 282.431,269	12.874
64	506.554,753 282.431,269	65	506.543,843 282.435,938	11.867
65	506.543,843 282.435,938	66	506.531,254 282.441,332	13.696
66	506.531,254 282.441,332	67	506.520,623 282.446,905	12.003
67	506.520,623 282.446,905	68	506.509,138 282.452,926	12.968
68	506.509,138 282.452,926	69	506.493,855 282.460,91	17.243
69	506.493,855 282.460,91	70	506.488,892 282.463,524	5.609
70	506.488,892 282.463,524	71	506.477,918 282.469,304	12.403
71	506.477,918 282.469,304	72	506.470,231 282.473,759	8.885
72	506.470,231 282.473,759	73	506.460,386 282.479,465	11.379
73	506.460,386 282.479,465	74	506.453,963 282.483,94	7.828
74	506.453,963 282.483,94	75	506.449,754 282.486,614	4.987
75	506.449,754 282.486,614	76	506.443,288 282.495,991	11.39
76	506.443,288 282.495,991	77	506.436,238 282.508,966	14.767
77	506.436,238 282.508,966	78	506.418,787 282.541,605	37.011
78	506.418,787 282.541,605	79	506.398,1 282.579,302	43.0
79	506.398,1 282.579,302	80	506.380,763 282.613,198	38.072
80	506.380,763 282.613,198	81	506.379,235 282.616,185	3.355
81	506.379,235 282.616,185	82	506.392,57 282.636,059	23.933
82	506.392,57 282.636,059	83	506.365,891 282.645,216	28.207
83	506.365,891 282.645,216	84	506.352,07 282.650,955	14.965
84	506.352,07 282.650,955	85	506.381,383 282.590,214	67.444
85	506.381,383 282.590,214	86	506.388,917 282.575,527	16.507
86	506.388,917 282.575,527	87	506.399,426 282.555,775	22.374
87	506.399,426 282.555,775	88	506.433,648 282.493,996	70.624
88	506.433,648 282.493,996	89	506.439,276 282.484,615	10.94
89	506.439,276 282.484,615	90	506.479,508 282.411,985	83.028
90	506.479,508 282.411,985	91	506.489,139 282.395,074	19.461
91	506.489,139 282.395,074	92	506.557,474 282.264,224	147.619
92	506.557,474 282.264,224	93	506.563,445 282.252,791	12.898
93	506.563,445 282.252,791	94	506.567,063 282.252,633	3.621
94	506.567,063 282.252,633	95	506.582,251 282.253,197	15.198
95	506.582,251 282.253,197	96	506.616,082 282.254,863	33.872
96	506.616,082 282.254,863	97	506.673,662 282.256,212	57.596
97	506.673,662 282.256,212	98	506.685,193 282.256,475	11.534
98	506.685,193 282.256,475	99	506.689,971 282.256,656	4.781
99	506.689,971 282.256,656	100	506.691,982 282.256,595	2.012
100	506.691,982 282.256,595	101	506.696,038 282.256,619	4.056
101	506.696,038 282.256,619	102	506.696,095 282.257,147	0.531
102	506.696,095 282.257,147	103	506.699,466 282.257,23	3.372
103	506.699,466 282.257,23	104	506.714,185 282.257,564	14.723
104	506.714,185 282.257,564	105	506.723,692 282.257,899	9.513
105	506.723,692 282.257,899	106	506.738,729 282.258,539	15.051
106	506.738,729 282.258,539	107	506.754,03 282.258,893	15.305
107	506.754,03 282.258,893	108	506.770,753 282.259,457	16.733
108	506.770,753 282.259,457	109	506.787,961 282.260,626	17.248
109	506.787,961 282.260,626	110	506.804,725 282.261,99	16.819
110	506.804,725 282.261,99	111	506.808,0 282.262,135	3.278
111	506.808,0 282.262,135	112	506.821,162 282.263,274	13.211
112	506.821,162 282.263,274	113	506.831,808 282.263,902	10.665
113	506.831,808 282.263,902	114	506.834,898 282.264,151	3.1
114	506.834,898 282.264,151	115	506.837,542 282.264,361	2.652

Vizualizare Imobil Electronic

Punct început	X / Y	Punct sfârşit	X / Y	Lungime segment
115	506.837,542 282.264,361	116	506.851,241 282.265,212	13.725
118	506.865,304 282.266,108	119	506.875,175 282.266,744	9.891
121	506.886,717 282.267,746	122	506.890,859 282.267,709	4.142
124	506.895,923 282.267,911	125	506.905,922 282.268,739	10.033
127	506.924,362 282.269,297	128	506.929,134 282.269,489	4.776
130	506.943,209 282.270,096	131	506.955,147 282.269,743	11.943
133	506.975,796 282.269,117	134	506.985,809 282.269,012	10.014
136	507.008,984 282.266,299	137	507.012,255 282.265,421	3.387
139	507.018,843 282.264,0	140	507.032,367 282.260,584	13.949
142	507.053,274 282.254,142	143	507.060,213 282.251,528	7.415
145	507.075,096 282.245,624	146	507.097,352 282.235,986	24.253
148	507.117,536 282.231,603	149	507.098,791 282.239,648	20.398
151	507.081,427 282.247,415	152	507.078,995 282.249,5	3.203
154	507.077,699 282.252,469	155	507.075,543 282.253,142	2.259
157	507.063,852 282.258,089	158	507.046,153 282.265,42	19.157
160	507.026,624 282.272,415	161	507.016,797 282.275,135	10.196
163	506.997,151 282.279,82	1	506.986,81 282.280,453	10.36

Punct început	X / Y	Punct sfârşit	X / Y	Lungime segment
116	506.851,241 282.265,212	117	506.858,556 282.265,673	7.33
119	506.875,175 282.266,744	120	506.879,062 282.267,106	3.904
122	506.890,859 282.267,709	123	506.893,28 282.267,828	2.424
125	506.905,922 282.268,739	126	506.915,759 282.269,217	9.849
128	506.929,134 282.269,489	129	506.931,744 282.269,521	2.61
131	506.955,147 282.269,743	132	506.967,795 282.269,302	12.656
134	506.985,809 282.269,012	135	507.004,059 282.267,487	18.314
137	507.012,255 282.265,421	138	507.016,044 282.264,562	3.885
140	507.032,367 282.260,584	141	507.043,618 282.257,555	11.652
143	507.060,213 282.251,528	144	507.071,171 282.247,4	11.71
146	507.097,352 282.235,986	147	507.116,177 282.227,833	20.515
149	507.098,791 282.239,648	150	507.083,608 282.246,164	16.522
152	507.078,995 282.249,5	153	507.077,043 282.250,372	2.138
155	507.075,543 282.253,142	156	507.068,545 282.256,104	7.599
158	507.046,153 282.265,42	159	507.036,496 282.269,216	10.376
161	507.016,797 282.275,135	162	507.011,874 282.276,309	5.061

Punct început	X / Y	Punct sfârşit	X / Y	Lungime segment
117	506.858,556 282.265,673	118	506.865,304 282.266,108	6.762
120	506.879,062 282.267,106	121	506.886,717 282.267,746	7.682
123	506.893,28 282.267,828	124	506.895,923 282.267,911	2.644
126	506.915,759 282.269,217	127	506.924,362 282.269,297	8.603
129	506.931,744 282.269,521	130	506.943,209 282.270,096	11.479
132	506.967,795 282.269,302	133	506.975,796 282.269,117	8.003
135	507.004,059 282.267,487	136	507.008,984 282.266,299	5.066
138	507.016,044 282.264,562	139	507.018,843 282.264,0	2.855
141	507.043,618 282.257,555	142	507.053,274 282.254,142	10.241
144	507.071,171 282.247,4	145	507.075,096 282.245,624	4.308
147	507.116,177 282.227,833	148	507.117,536 282.231,603	4.007
150	507.083,608 282.246,164	151	507.081,427 282.247,415	2.514
153	507.077,043 282.250,372	154	507.077,699 282.252,469	2.197
156	507.068,545 282.256,104	157	507.063,852 282.258,089	5.096
159	507.036,496 282.269,216	160	507.026,624 282.272,415	10.377
162	507.011,874 282.276,309	163	506.997,151 282.279,82	15.136

**** Lungimile segmentelor sunt determinate în planul de proiecţie Stereo 70 şi sunt rotunjite la 1 milimetru.**
***** Distanţa dintre puncte este formată din segmente cumulate ce sunt mai mici decât valoarea 1 milimetru.**

Neutilizabil în circuitul civil

DATE DESPRE IMOBILUL NR. 10811

Oficiul de Cadastru şi Publicitate Imobiliară TELEORMAN
Biroul de Cadastru şi Publicitate Imobiliară Alexandria

A. Partea I. Descrierea imobilului

TEREN Extravilan

Adresa: Jud. Teleorman

Nr. Crt	Nr cadastral Nr. topografic	Suprafaţa* (mp)	Observaţii / Referinţe
A1		Din acte: 1.400 Masurata: 676	Sector cadastral:6 Teren neimprejmuit;

B. Partea II. Proprietari şi acte

Inscrieri privitoare la dreptul de proprietate şi alte drepturi reale		Referinţe
/		
Act Notarial nr. 3003, din 24/09/2003 emis de BNP TAMARA MORCOV;		
B1	Intabulare, drept de PROPRIETATE, cu titlu de donaţie, bun propriu, dobandit prin Conventie, cota actuala 1/1, cota initiala 1/1	A1
	1) **STANCIU CORNICA**	

C. Partea III. SARCINI .

Inscrieri privind dezmembramintele dreptului de proprietate, drepturi reale de garanţie şi sarcini	Referinţe
NU SUNT	

Neutilizabil în circuitul civil

Anexa Nr. 1 La Partea I

Teren

Nr cadastral	Suprafaţa (mp)*	Observaţii / Referinţe
	Din acte: 1.400 Masurata: 676	

* Suprafaţa este determinată in planul de proiecţie Stereo 70.

DETALII LINIARE IMOBIL

Date referitoare la teren

Crt	Categorie folosinţă	Intra vilan	Suprafaţa (mp)	Tarla	Parcelă	Nr. topo	Observaţii / Referinţe
1	arabil	NU	676	41	17	-	Imobilul este despărțit de neproductiv. Diferența de suprafață se regăsește la ID 10640.

Lungime Segmente

1) Valorile lungimilor segmentelor sunt obţinute din proiecţie în plan.

Punct început	X / Y	Punct sfârşit	X / Y	Lungime segment (** (m)
1	506.581,99 283.757,497	2	506.467,671 283.814,461	127.725
2	506.467,671 283.814,461	3	506.465,278 283.809,681	5.346
3	506.465,278 283.809,681	4	506.577,306 283.753,858	125.166
4	506.577,306 283.753,858	1	506.581,99 283.757,497	5.931

Document care conține date cu caracter personal, protejat de prevederile Regulamentului (UE) nr. 679/2016 și Legii 190/2018

**** Lungimile segmentelor sunt determinate în planul de proiecţie Stereo 70 şi sunt rotunjite la 1 milimetru.**
***** Distanţa dintre puncte este formată din segmente cumulate ce sunt mai mici decât valoarea 1 milimetru.**

Neutilizabil in circuitul civil

DATE DESPRE IMOBILUL NR. 10812

Oficiul de Cadastru şi Publicitate Imobiliară TELEORMAN
Biroul de Cadastru şi Publicitate Imobiliară Alexandria

A. Partea I. Descrierea imobilului

TEREN Extravilan

Adresa: Jud. Teleorman

Nr. Crt	Nr cadastral Nr. topografic	Suprafaţa* (mp)	Observaţii / Referinţe
A1		1.400	Sector cadastral:6 Teren neimprejmuit;

B. Partea II. Proprietari şi acte

Inscrieri privitoare la dreptul de proprietate şi alte drepturi reale		Referinţe
/		
Act Administrativ nr. 53-01504, din 03/03/1997 emis de CJSDPAT TELEORMAN;		
B1	Intabulare, drept de PROPRIETATE, dobandit prin Reconstituire, cota actuala 1/1, cota initiala 1/1	A1
	1) **ALECU STAN** DEFUNCT:Da	

C. Partea III. SARCINI .

Inscrieri privind dezmembramintele dreptului de proprietate, drepturi reale de garanţie şi sarcini	Referinţe
NU SUNT	

Neutilizabil în circuitul civil

Anexa Nr. 1 La Partea I

Teren

Nr cadastral	Suprafaţa (mp)*	Observaţii / Referinţe
	1.400	

* Suprafaţa este determinată in planul de proiecţie Stereo 70.

DETALII LINIARE IMOBIL

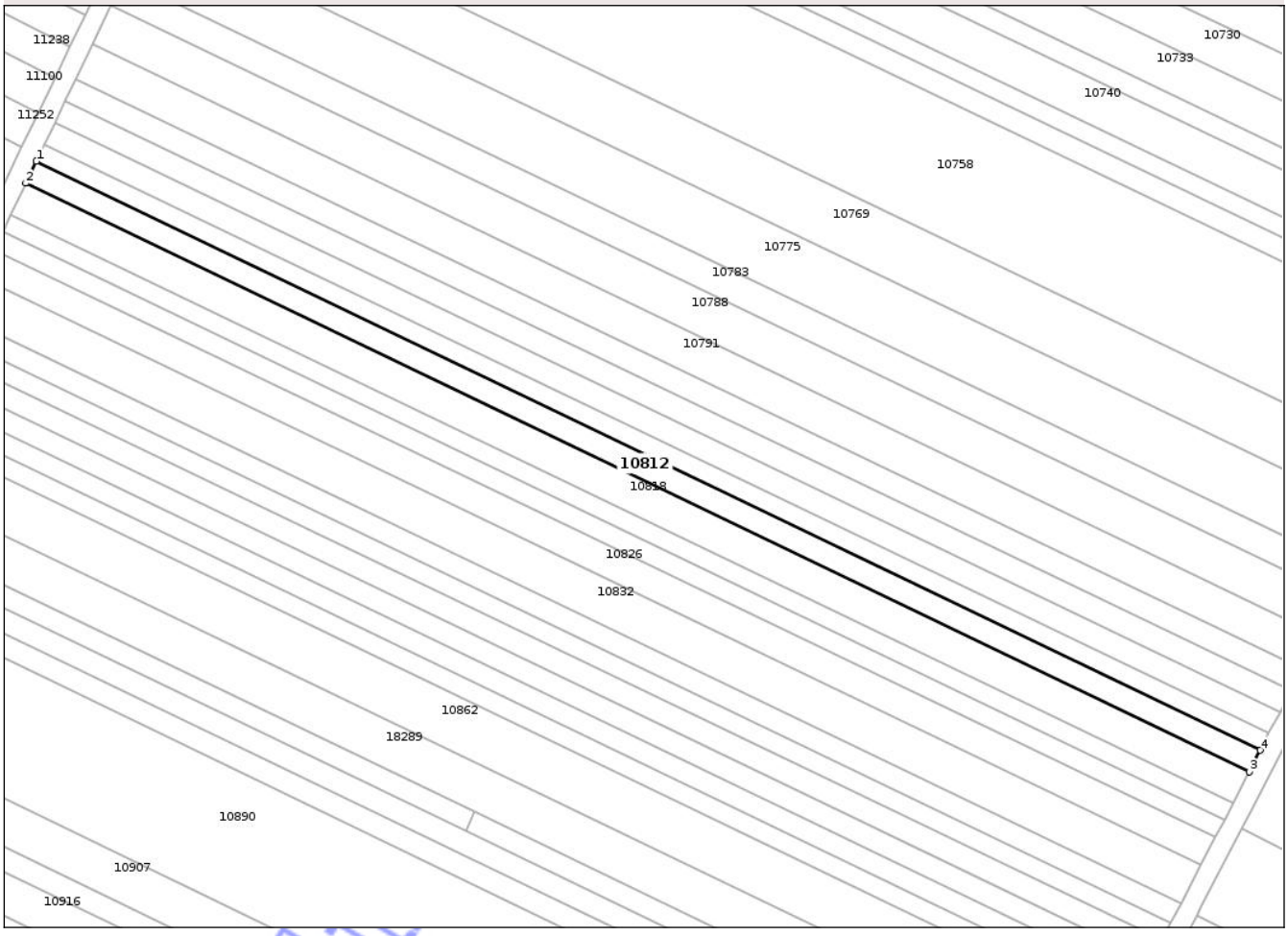

Date referitoare la teren

Crt	Categorie folosinţă	Intra vilan	Suprafaţa (mp)	Tarla	Parcelă	Nr. topo	Observaţii / Referinţe
1	arabil	NU	1.400	40	62	-	

Lungime Segmente
1) Valorile lungimilor segmentelor sunt obţinute din proiecţie în plan.

Punct început	X / Y	Punct sfârşit	X / Y	Lungime segment (** (m)
1	506.396,655 284.314,14	2	506.394,499 284.309,638	4.992
2	506.394,499 284.309,638	3	506.647,225 284.188,189	280.393
3	506.647,225 284.188,189	4	506.649,521 284.192,624	4.994
4	506.649,521 284.192,624	1	506.396,655 284.314,14	280.548

**** Lungimile segmentelor sunt determinate în planul de proiecţie Stereo 70 şi sunt rotunjite la 1 milimetru.**

Document care conţine date cu caracter personal, protejat de prevederile Regulamentului (UE) nr. 679/2016 şi Legii 190/2018

***** Distanţa dintre puncte este formată din segmente cumulate ce sunt mai mici decât valoarea 1 milimetru.**

Neutilizabil in circuitul civil

DATE DESPRE IMOBILUL NR. 10815

Oficiul de Cadastru şi Publicitate Imobiliară TELEORMAN
Biroul de Cadastru şi Publicitate Imobiliară Alexandria

A. Partea I. Descrierea imobilului

TEREN Extravilan

Adresa: Jud. Teleorman

Nr. Crt	Nr cadastral Nr. topografic	Suprafaţa* (mp)	Observaţii / Referinţe
A1		2.000	Sector cadastral:24 Teren neimprejmuit;

B. Partea II. Proprietari şi acte

Inscrieri privitoare la dreptul de proprietate şi alte drepturi reale		Referinţe
/		
Act Administrativ nr. 5300555, din 22/11/1994 emis de CJSDPAT TELEORMAN;		
B1	Intabulare, drept de PROPRIETATE, dobandit prin Reconstituire, cota actuala 1/1, cota initiala 1/1	A1
	1) **ARMEANU TUDOR**	

C. Partea III. SARCINI .

Inscrieri privind dezmembramintele dreptului de proprietate, drepturi reale de garanţie şi sarcini	Referinţe
NU SUNT	

Neutilizabil în circuitul civil

Anexa Nr. 1 La Partea I

Teren

Nr cadastral	Suprafaţa (mp)*	Observaţii / Referinţe
	2.000	

* Suprafaţa este determinată in planul de proiecţie Stereo 70.

DETALII LINIARE IMOBIL

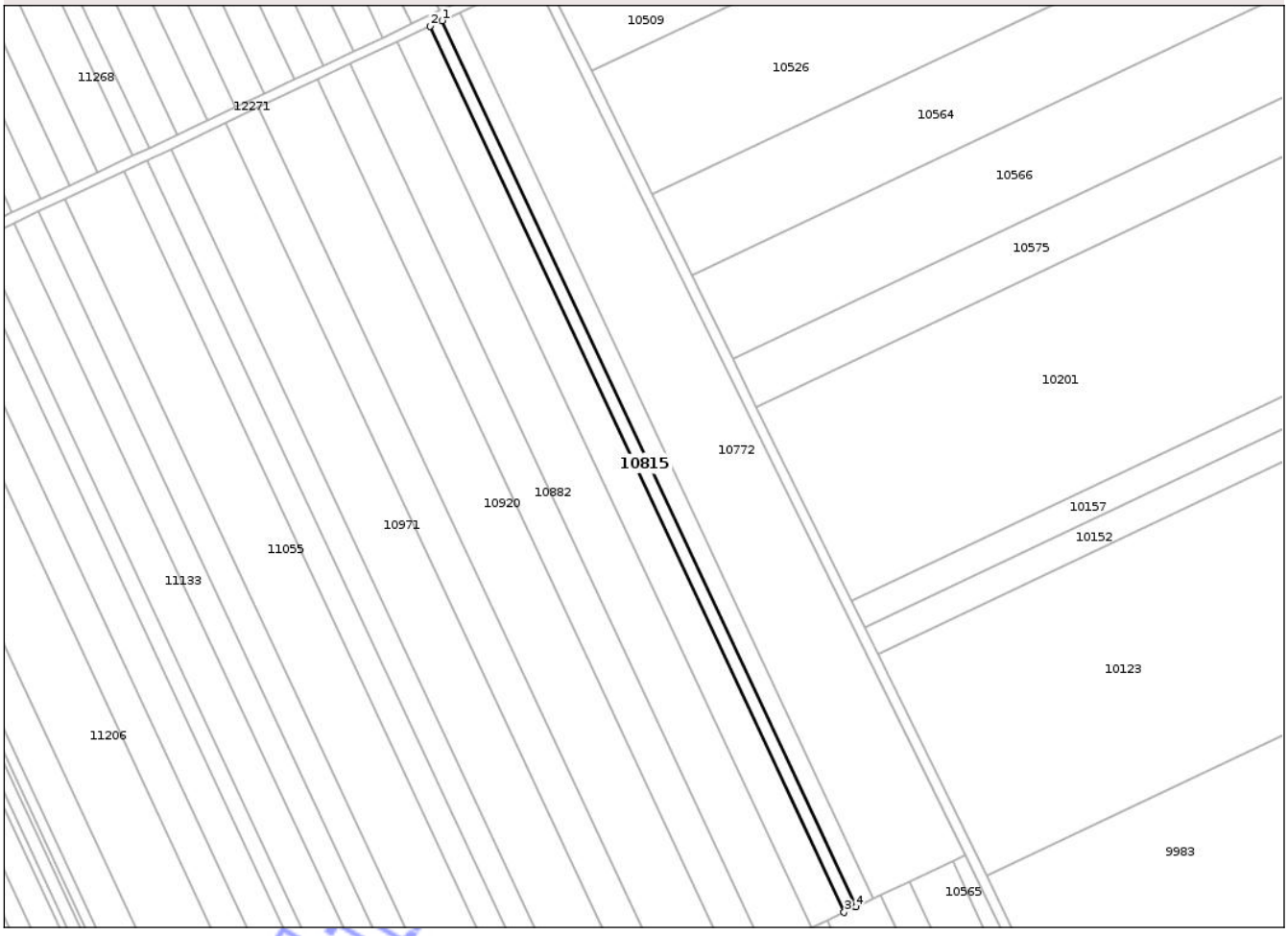

Date referitoare la teren

Crt	Categorie folosinţă	Intra vilan	Suprafaţa (mp)	Tarla	Parcelă	Nr. topo	Observaţii / Referinţe
1	arabil	NU	2.000	11	101	-	

Lungime Segmente
1) Valorile lungimilor segmentelor sunt obţinute din proiecţie în plan.

Punct început	X / Y	Punct sfârşit	X / Y	Lungime segment (** (m)
1	506.436,534 279.403,333	2	506.431,861 279.401,127	5.168
2	506.431,861 279.401,127	3	506.595,839 279.050,56	387.022
3	506.595,839 279.050,56	4	506.600,508 279.052,773	5.167
4	506.600,508 279.052,773	1	506.436,534 279.403,333	387.014

**** Lungimile segmentelor sunt determinate în planul de proiecţie Stereo 70 şi sunt rotunjite la 1 milimetru.**

Document care conţine date cu caracter personal, protejat de prevederile Regulamentului (UE) nr. 679/2016 şi Legii 190/2018

***** Distanţa dintre puncte este formată din segmente cumulate ce sunt mai mici decât valoarea 1 milimetru.**

Neutilizabil in circuitul civil

DATE DESPRE IMOBILUL NR. 10818

Oficiul de Cadastru şi Publicitate Imobiliară TELEORMAN
Biroul de Cadastru şi Publicitate Imobiliară Alexandria

A. Partea I. Descrierea imobilului

TEREN Extravilan

Adresa: Jud. Teleorman

Nr. Crt	Nr cadastral Nr. topografic	Suprafaţa* (mp)	Observaţii / Referinţe
A1	22724	2.000	Sector cadastral:6 Teren neimprejmuit;

B. Partea II. Proprietari şi acte

Inscrieri privitoare la dreptul de proprietate şi alte drepturi reale		Referinţe
54107 / 19/06/2023		
Act Notarial nr. 405, din 07/10/2004 emis de BNP TAMARA MORCOV (act administrativ nr T.P. Nr. 5300832 din 21.12.1995, emis de CJPSDPAT Teleorman);		
B1	Intabulare, drept de PROPRIETATE, cu titlu de moștenire, bun propriu, dobandit prin Succesiune, cota actuala 1/1, cota initiala 1/1	A1
	1) **ALECU ION**	

C. Partea III. SARCINI .

Inscrieri privind dezmembramintele dreptului de proprietate, drepturi reale de garanţie şi sarcini	Referinţe
NU SUNT	

Neutilizabil în circuitul civil

Anexa Nr. 1 La Partea I

Teren

Nr cadastral	Suprafaţa (mp)*	Observaţii / Referinţe
22724	2.000	

* Suprafaţa este determinată in planul de proiecţie Stereo 70.

DETALII LINIARE IMOBIL

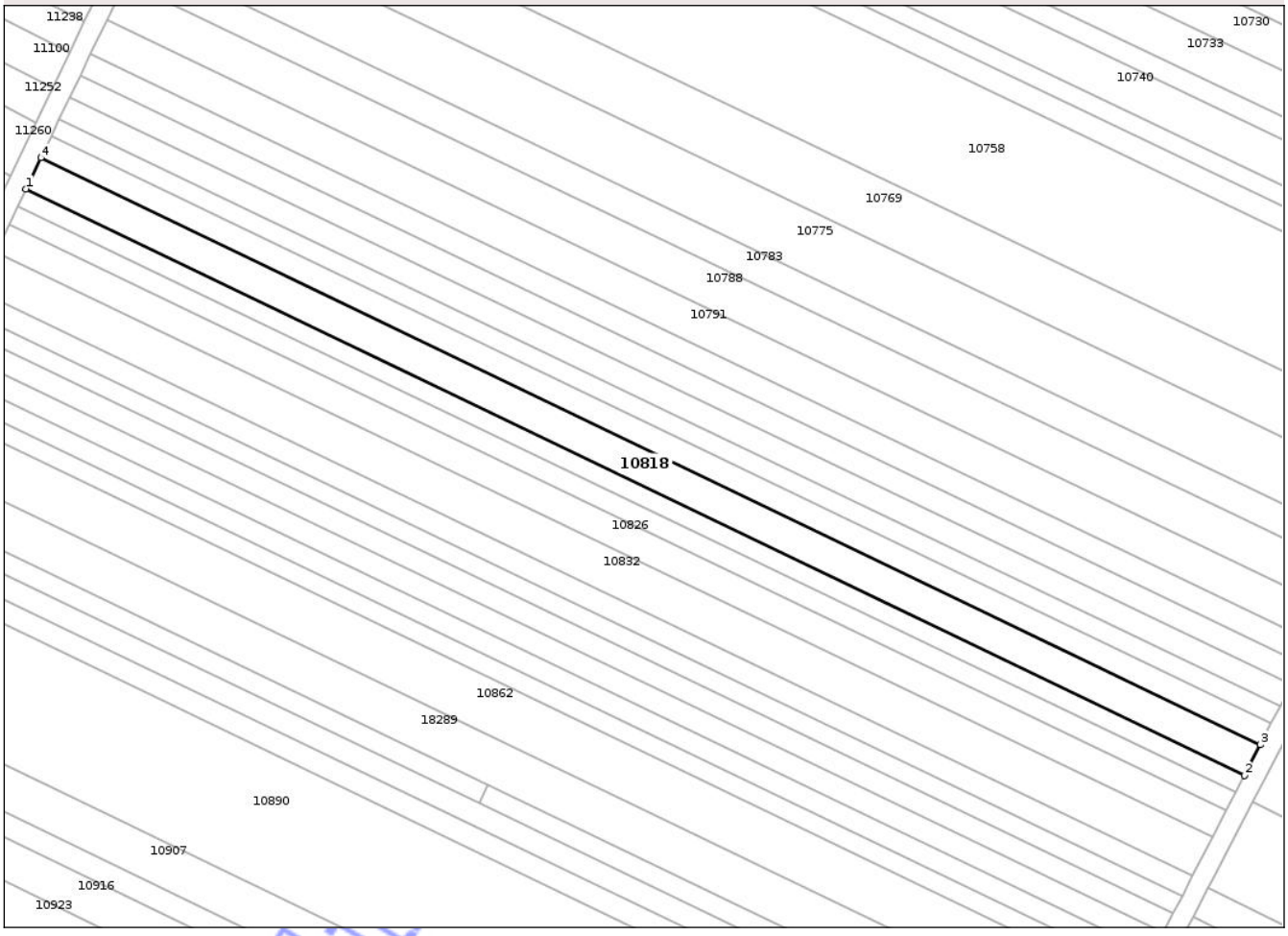

Date referitoare la teren

Crt	Categorie folosinţă	Intra vilan	Suprafaţa (mp)	Tarla	Parcelă	Nr. topo	Observaţii / Referinţe
1	arabil	NU	2.000	40	61	-	

Lungime Segmente

1) Valorile lungimilor segmentelor sunt obţinute din proiecţie în plan.

Punct început	X / Y	Punct sfârşit	X / Y	Lungime segment (** (m)
1	506.391,417 284.303,203	2	506.643,944 284.181,85	280.172
2	506.643,944 284.181,85	3	506.647,225 284.188,189	7.138
3	506.647,225 284.188,189	4	506.394,499 284.309,638	280.393
4	506.394,499 284.309,638	1	506.391,417 284.303,203	7.135

**** Lungimile segmentelor sunt determinate în planul de proiecţie Stereo 70 şi sunt rotunjite la 1 milimetru.**

Document care conţine date cu caracter personal, protejat de prevederile Regulamentului (UE) nr. 679/2016 şi Legii 190/2018

***** Distanţa dintre puncte este formată din segmente cumulate ce sunt mai mici decât valoarea 1 milimetru.**

Neutilizabil in circuitul civil

DATE DESPRE IMOBILUL NR. 10819

Oficiul de Cadastru şi Publicitate Imobiliară TELEORMAN
Biroul de Cadastru şi Publicitate Imobiliară Alexandria

A. Partea I. Descrierea imobilului

Nr. CF vechi:68
Nr. cadastral vechi:134

TEREN Extravilan

Adresa: Jud. Teleorman

Nr. Crt	Nr cadastral Nr. topografic	Suprafaţa* (mp)	Observaţii / Referinţe
A1	21419	Din acte: 14.900 Masurata: 14.858	Sector cadastral:25 Teren neimprejmuit;

B. Partea II. Proprietari şi acte

Inscrieri privitoare la dreptul de proprietate şi alte drepturi reale		Referinţe
1007 / 11/09/2000		
Act Notarial nr. 1896, din 15/08/2000 emis de BNP MORCOV TAMARA;		
B1	Intabulare, drept de PROPRIETATE, cu titlu de cumpărare, bun comun, dobandit prin Conventie, cota actuala 1/1, cota initiala 1/1	A1
	1) **VÎNĂTORU STELIAN** 2) **VÎNĂTORU ALEXANDRA**	
	OBSERVATII: (provenita din conversia CF 68)	
/		
Act Normativ nr. 7, din 13/03/1996 emis de PARLAMENTUL ROMÂNIEI;		
B2	Se notează existența mai multor titluri de proprietate, respectiv titlul de proprietate nr.5301602/18.12.2000 în favoarea lui DIDE IOANA, DIDE FLOREA şi titlul de proprietate nr.53-01451/03.12.1996 în favoarea lui DIDE IOANA	A1

C. Partea III. SARCINI .

Inscrieri privind dezmembramintele dreptului de proprietate, drepturi reale de garanţie şi sarcini	Referinţe
NU SUNT	

Neutilizabil în circuitul civil

Anexa Nr. 1 La Partea I

Teren

Nr cadastral	Suprafaţa (mp)*	Observaţii / Referinţe
21419	Din acte: 14.900 Masurata: 14.858	

* Suprafaţa este determinată in planul de proiecţie Stereo 70.

DETALII LINIARE IMOBIL

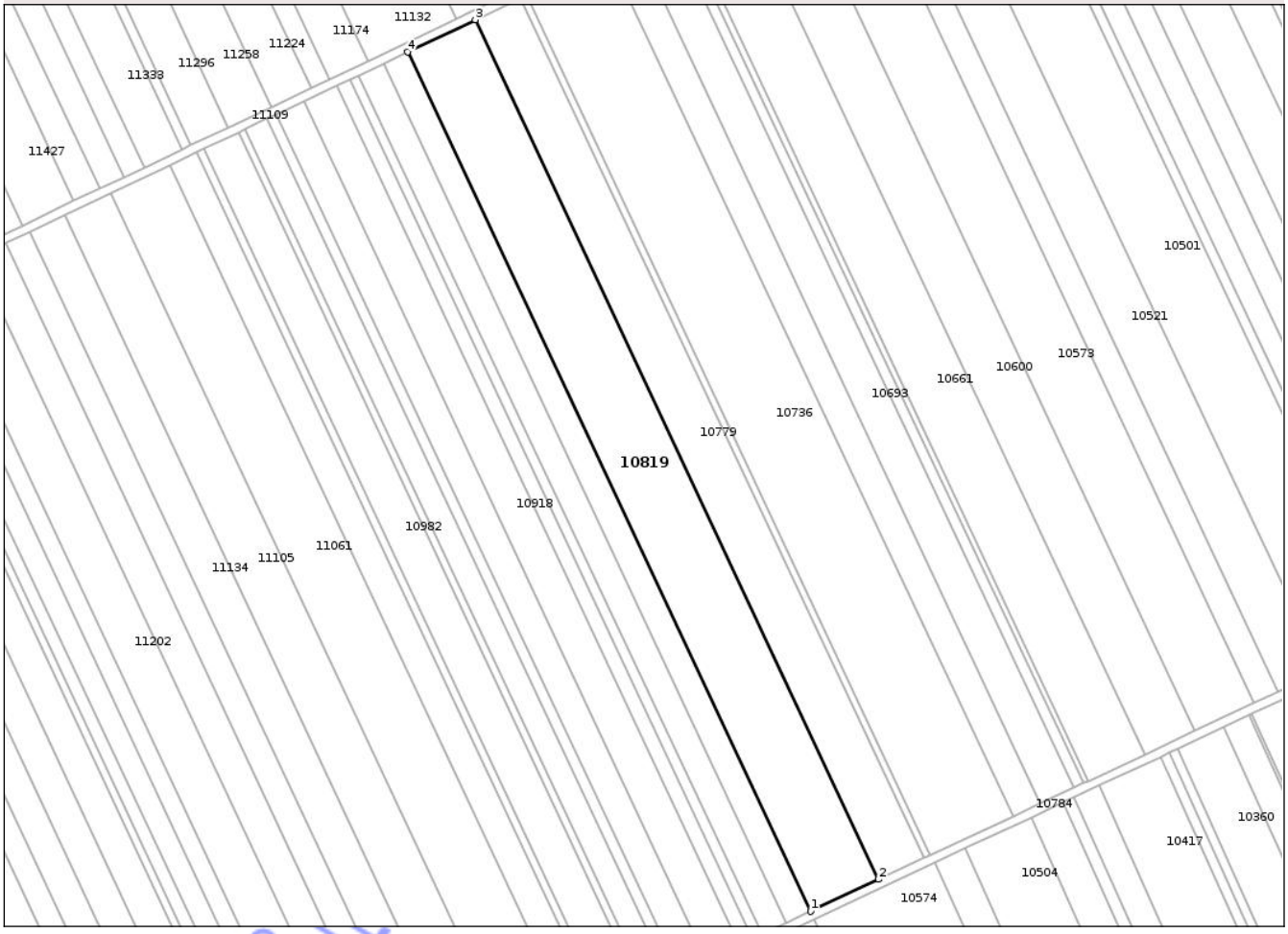

Date referitoare la teren

Crt	Categorie folosinţă	Intra vilan	Suprafaţa (mp)	Tarla	Parcelă	Nr. topo	Observaţii / Referinţe
1	arabil	NU	14.858	12/1	60	-	

Lungime Segmente
1) Valorile lungimilor segmentelor sunt obţinute din proiecţie în plan.

Punct început	X / Y	Punct sfârşit	X / Y	Lungime segment (** (m)
1	506.603,48 277.251,11	2	506.634,536 277.265,676	34.302
2	506.634,536 277.265,676	3	506.450,333 277.657,802	433.236
3	506.450,333 277.657,802	4	506.419,35 277.643,08	34.303
4	506.419,35 277.643,08	1	506.603,48 277.251,11	433.064

Document care conţine date cu caracter personal, protejat de prevederile Regulamentului (UE) nr. 679/2016 şi Legii 190/2018

**** Lungimile segmentelor sunt determinate în planul de proiecţie Stereo 70 şi sunt rotunjite la 1 milimetru.**
***** Distanţa dintre puncte este formată din segmente cumulate ce sunt mai mici decât valoarea 1 milimetru.**

Neutilizabil în circuitul civil

DATE DESPRE IMOBILUL NR. 10799

Oficiul de Cadastru şi Publicitate Imobiliară TELEORMAN
Biroul de Cadastru şi Publicitate Imobiliară Alexandria

A. Partea I. Descrierea imobilului

TEREN Necunoscut

Adresa: Loc. Peretu, Jud. Teleorman

Nr. Crt	Nr cadastral Nr. topografic	Suprafaţa* (mp)	Observaţii / Referinţe
A1		1.759	Sector cadastral:11 Teren neimprejmuit;

B. Partea II. Proprietari şi acte

Inscrieri privitoare la dreptul de proprietate şi alte drepturi reale		Referinţe
/		
Act Administrativ nr. 9558, din 15/12/2025 emis de PRIMĂRIA COMUNEI PERETU;		
B1	Inscrierea posesiei, drept de PROPRIETATE, dobandit prin Lege, cota actuala 1/1, cota initiala 1/1	A1
	1) **NEIDENTIFICAT NEIDENTIFICAT**	
Act Normativ nr. 7, din 13/03/1996 emis de PARLAMENTUL ROMÂNIEI (.art.13);		
B2	Se notează mențiunea proprietar neidentificat	A1

C. Partea III. SARCINI .

Inscrieri privind dezmembramintele dreptului de proprietate, drepturi reale de garanţie şi sarcini	Referinţe
NU SUNT	

Neutilizabil în circuitul civil

Anexa Nr. 1 La Partea I

Teren

Nr cadastral	Suprafaţa (mp)*	Observaţii / Referinţe
	1.759	

* Suprafaţa este determinată in planul de proiecţie Stereo 70.

DETALII LINIARE IMOBIL

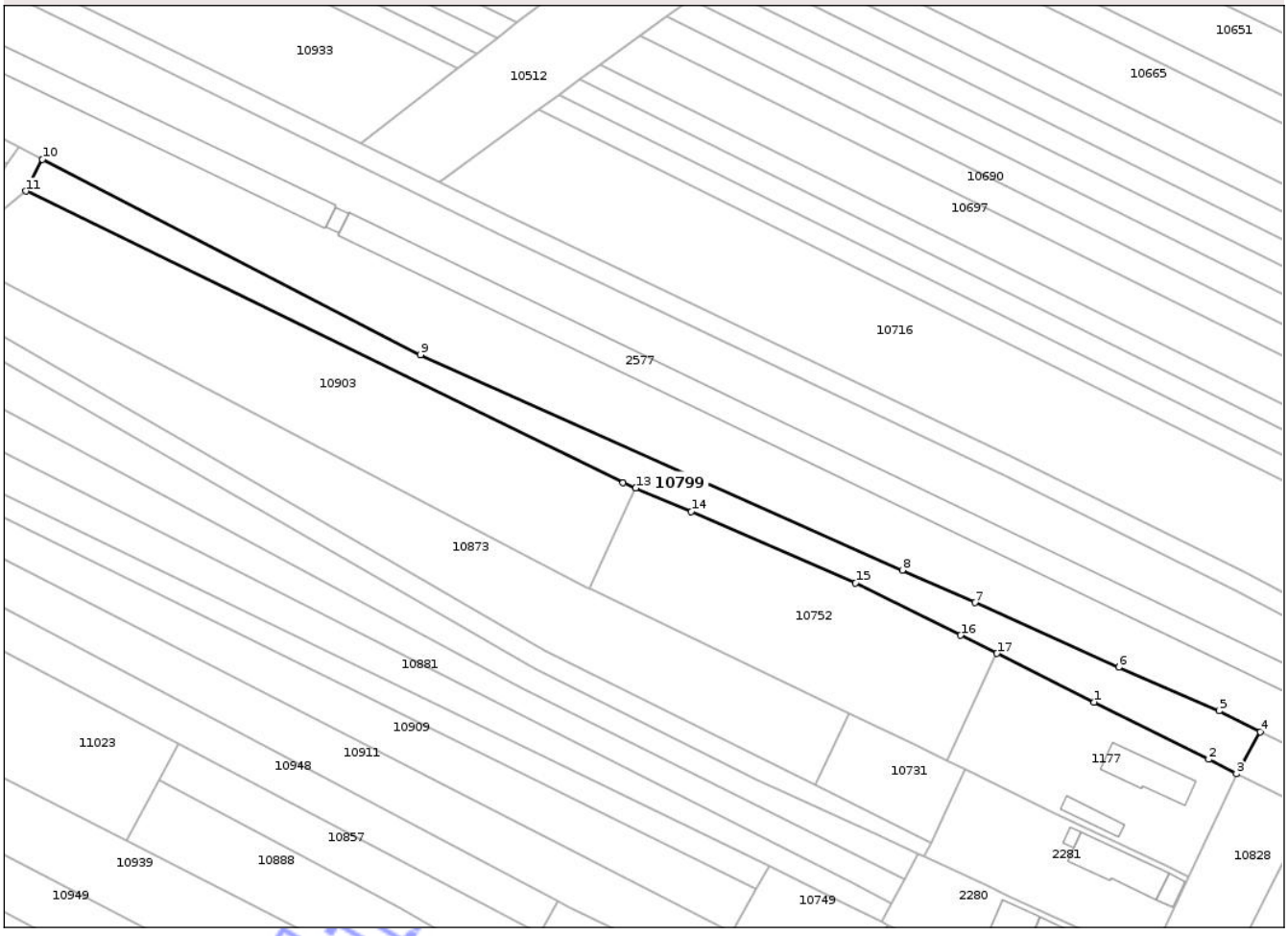

Date referitoare la teren

Crt	Categorie folosinţă	Intra vilan	Suprafaţa (mp)	Tarla	Parcelă	Nr. topo	Observaţii / Referinţe
1	neproductiv	NU	1.250	-	2/1	-	
2	neproductiv	DA	509	-	2/1	-	

Lungime Segmente

1) Valorile lungimilor segmentelor sunt obţinute din proiecţie în plan.

Punct început	X / Y	Punct sfârşit	X / Y	Lungime segment (** (m)
1	506.620,651 283.565,882	2	506.643,207 283.554,621	25.211
2	506.643,207 283.554,621	3	506.648,62 283.551,769	6.118
3	506.648,62 283.551,769	4	506.653,308 283.560,057	9.522
4	506.653,308 283.560,057	5	506.645,222 283.564,132	9.055

Document care conţine date cu caracter personal, protejat de prevederile Regulamentului (UE) nr. 679/2016 şi Legii 190/2018

Punct început	X / Y	Punct sfârşit	X / Y	Lungime segment (** (m)
5	506.645,222 283.564,132	6	506.625,492 283.572,738	21.525
6	506.625,492 283.572,738	7	506.597,171 283.585,408	31.026
7	506.597,171 283.585,408	8	506.582,896 283.591,795	15.639
8	506.582,896 283.591,795	9	506.488,126 283.634,084	103.777
9	506.488,126 283.634,084	10	506.413,761 283.672,508	83.705
10	506.413,761 283.672,508	11	506.410,523 283.666,241	7.054
11	506.410,523 283.666,241	12	506.527,991 283.608,956	130.692
12	506.527,991 283.608,956	13	506.530,454 283.607,909	2.676
13	506.530,454 283.607,909	14	506.541,386 283.603,26	11.879
14	506.541,386 283.603,26	15	506.573,737 283.589,304	35.233
15	506.573,737 283.589,304	16	506.594,377 283.579,0	23.069
16	506.594,377 283.579,0	17	506.601,545 283.575,421	8.012
17	506.601,545 283.575,421	1	506.620,651 283.565,882	21.355

** Lungimile segmentelor sunt determinate în planul de proiecţie Stereo 70 şi sunt rotunjite la 1 milimetru.
*** Distanţa dintre puncte este formată din segmente cumulate ce sunt mai mici decât valoarea 1 milimetru.

Neutilizabil în circuitul civil

DATE DESPRE IMOBILUL NR. 10810

Oficiul de Cadastru şi Publicitate Imobiliară TELEORMAN
Biroul de Cadastru şi Publicitate Imobiliară Alexandria

A. Partea I. Descrierea imobilului

TEREN Extravilan

Adresa: Jud. Teleorman

Nr. Crt	Nr cadastral Nr. topografic	Suprafaţa* (mp)	Observaţii / Referinţe
A1		1.100	Sector cadastral:6 Teren neimprejmuit;

B. Partea II. Proprietari şi acte

Inscrieri privitoare la dreptul de proprietate şi alte drepturi reale		Referinţe
/		
Act Notarial nr. 127, din 07/08/2017 emis de BNP BARBU MARIA;		
B1	Intabulare, drept de PROPRIETATE, cu titlu de moștenire, bun propriu, dobandit prin Succesiune, cota actuala 1/1, cota initiala 1/1	A1
	1) **PAPURĂ VIOREL**	

C. Partea III. SARCINI .

Inscrieri privind dezmembramintele dreptului de proprietate, drepturi reale de garanţie şi sarcini	Referinţe
NU SUNT	

Neutilizabil în circuitul civil

Anexa Nr. 1 La Partea I

Teren

Nr cadastral	Suprafaţa (mp)*	Observaţii / Referinţe
	1.100	

* Suprafaţa este determinată in planul de proiecţie Stereo 70.

DETALII LINIARE IMOBIL



Date referitoare la teren

Crt	Categorie folosinţă	Intra vilan	Suprafaţa (mp)	Tarla	Parcelă	Nr. topo	Observaţii / Referinţe
1	arabil	NU	1.100	40	63	-	

Lungime Segmente
1) Valorile lungimilor segmentelor sunt obţinute din proiecţie în plan.

Punct început	X / Y	Punct sfârşit	X / Y	Lungime segment (** (m)
1	506.398,348 284.317,676	2	506.396,655 284.314,14	3.92
2	506.396,655 284.314,14	3	506.649,521 284.192,624	280.548
3	506.649,521 284.192,624	4	506.651,324 284.196,107	3.922
4	506.651,324 284.196,107	1	506.398,348 284.317,676	280.67

**** Lungimile segmentelor sunt determinate în planul de proiecţie Stereo 70 şi sunt rotunjite la 1 milimetru.**

Document care conţine date cu caracter personal, protejat de prevederile Regulamentului (UE) nr. 679/2016 şi Legii 190/2018

***** Distanţa dintre puncte este formată din segmente cumulate ce sunt mai mici decât valoarea 1 milimetru.**

Neutilizabil in circuitul civil

DATE DESPRE IMOBILUL NR. 10813

Oficiul de Cadastru şi Publicitate Imobiliară TELEORMAN
Biroul de Cadastru şi Publicitate Imobiliară Alexandria

A. Partea I. Descrierea imobilului

TEREN Extravilan

Adresa: Jud. Teleorman

Nr. Crt	Nr cadastral Nr. topografic	Suprafaţa* (mp)	Observaţii / Referinţe
A1		7.900	Sector cadastral:25 Teren neimprejmuit;

B. Partea II. Proprietari şi acte

Inscrieri privitoare la dreptul de proprietate şi alte drepturi reale		Referinţe
/		
Hotarare Judecatoreasca nr. 704, din 24/04/2018 emis de JUDECĂTORIA ROȘIORII DE VEDE-JUDEȚUL TELEORMAN (Dosar nr. 3880/292/2017);		
B1	Intabulare, drept de PROPRIETATE, cu titlu de cumpărare, dobandit prin Hotarare Judecatoreasca, cota actuala 1/1, cota initiala 1/1	A1
	1) **TUDORICĂ MĂDĂLINA**	

C. Partea III. SARCINI .

Inscrieri privind dezmembramintele dreptului de proprietate, drepturi reale de garanţie şi sarcini	Referinţe
NU SUNT	

Neutilizabil în circuitul civil

Anexa Nr. 1 La Partea I

Teren

Nr cadastral	Suprafaţa (mp)*	Observaţii / Referinţe
	7.900	

* Suprafaţa este determinată in planul de proiecţie Stereo 70.

DETALII LINIARE IMOBIL

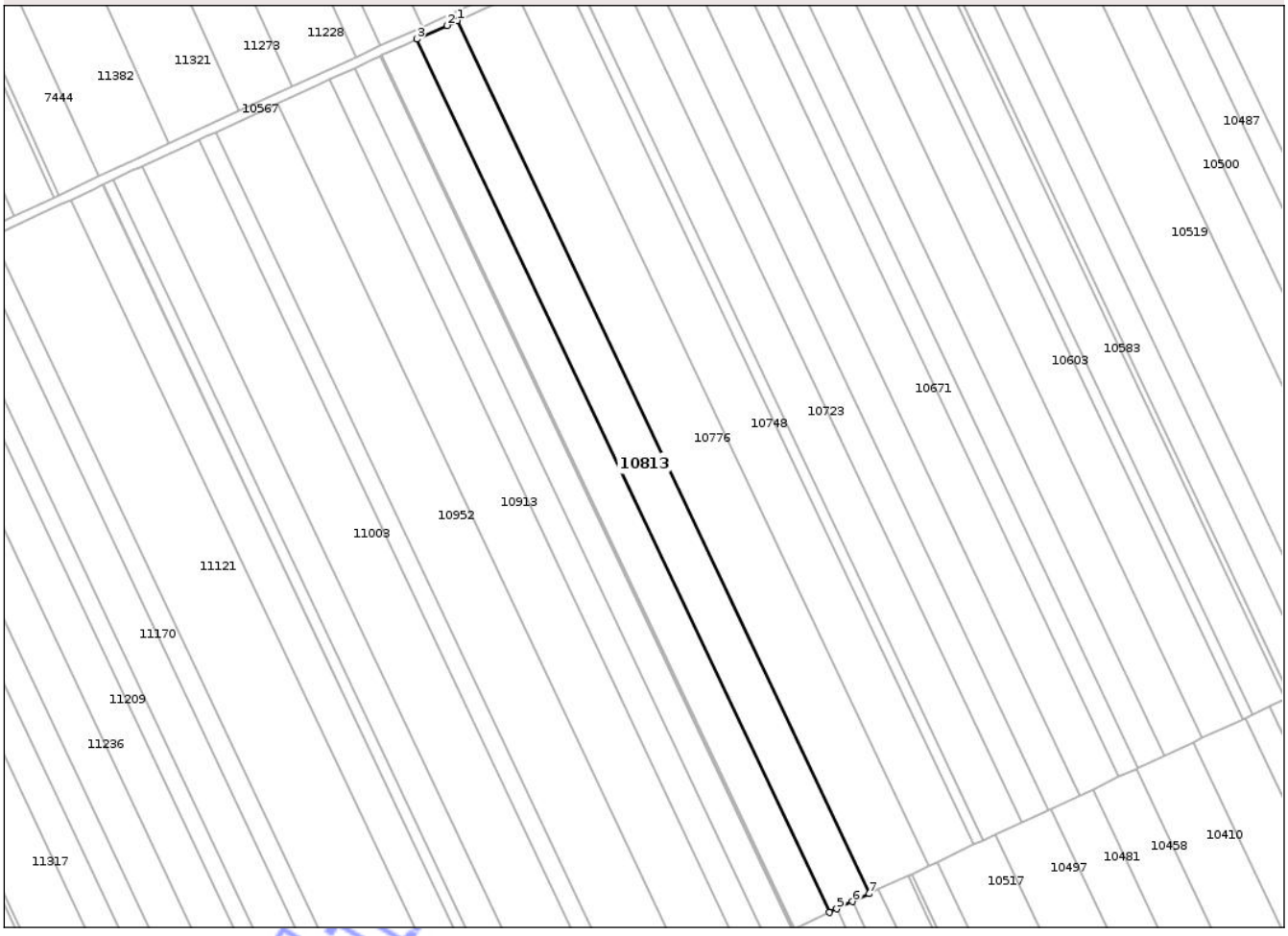

Date referitoare la teren

Crt	Categorie folosinţă	Intra vilan	Suprafaţa (mp)	Tarla	Parcelă	Nr. topo	Observaţii / Referinţe
1	arabil	NU	7.900	13	37	-	

Lungime Segmente
1) Valorile lungimilor segmentelor sunt obţinute din proiecţie în plan.

Punct început	X / Y	Punct sfârşit	X / Y	Lungime segment (** (m)
1	506.441,243 276.721,933	2	506.436,885 276.719,922	4.8
2	506.436,885 276.719,922	3	506.423,989 276.713,971	14.203
3	506.423,989 276.713,971	4	506.601,709 276.338,05	415.814
4	506.601,709 276.338,05	5	506.604,948 276.339,562	3.575
5	506.604,948 276.339,562	6	506.611,714 276.342,721	7.467

Document care conţine date cu caracter personal, protejat de prevederile Regulamentului (UE) nr. 679/2016 şi Legii 190/2018

Punct început	X / Y	Punct sfârşit	X / Y	Lungime segment (** (m)
6	506.611,714 276.342,721	7	506.618,926 276.346,088	7.959
7	506.618,926 276.346,088	1	506.441,243 276.721,933	415.729

** Lungimile segmentelor sunt determinate în planul de proiecţie Stereo 70 şi sunt rotunjite la 1 milimetru.
*** Distanţa dintre puncte este formată din segmente cumulate ce sunt mai mici decât valoarea 1 milimetru.

Neutilizabil in circuitul civil

DATE DESPRE IMOBILUL NR. 10814

Oficiul de Cadastru şi Publicitate Imobiliară TELEORMAN
Biroul de Cadastru şi Publicitate Imobiliară Alexandria

A. Partea I. Descrierea imobilului

TEREN Extravilan

Adresa: Jud. Teleorman

Nr. Crt	Nr cadastral Nr. topografic	Suprafaţa* (mp)	Observaţii / Referinţe
A1		1	Sector cadastral:25 Teren neimprejmuit;

Construcţii

Crt	Nr cadastral Nr. topografic	Adresa	Observaţii / Referinţe
A1.1		Jud. Teleorman	Nr. niveluri:1; S. construita la sol:1 mp; S. construita desfasurata:1.44 mp; STÂLP

B. Partea II. Proprietari şi acte

Inscrieri privitoare la dreptul de proprietate şi alte drepturi reale		Referinţe
/		
Act Administrativ nr. 9558, din 15/12/2025 emis de PRIMĂRIA COMUNEI PERETU;		
B1	Inscrierea posesiei, drept de PROPRIETATE, dobandit prin Lege, cota actuala 1/1, cota initiala 1/1	A1, A1.1
	1) **NEIDENTIFICAT NEIDENTIFICAT**	
Act Normativ nr. 7, din 13/03/1996 emis de PARLAMENTUL ROMÂNIEI (.art.13);		
B2	Se notează mențiunea proprietar neidentificat	A1, A1.1

C. Partea III. SARCINI .

Inscrieri privind dezmembramintele dreptului de proprietate, drepturi reale de garanţie şi sarcini	Referinţe
NU SUNT	

Neutilizabil în circuitul civil

Anexa Nr. 1 La Partea I

Teren

Nr cadastral	Suprafaţa (mp)*	Observaţii / Referinţe
	1	

* Suprafaţa este determinată in planul de proiecţie Stereo 70.

DETALII LINIARE IMOBIL



Date referitoare la teren

Crt	Categorie folosinţă	Intra vilan	Suprafaţa (mp)	Tarla	Parcelă	Nr. topo	Observaţii / Referinţe
1	curti constructii	NU	1	13/1	93/4	-	

Date referitoare la construcţii

Crt	Număr	Destinaţie construcţie	Supraf. (mp)	Situaţie juridică	Observaţii / Referinţe
A1.1		constructii industriale si edilitare	1	Cu acte	Nr. niveluri:1; S. construita la sol:1 mp; S. construita desfasurata:1.44 mp; STÂLP

Lungime Segmente
1) Valorile lungimilor segmentelor sunt obţinute din proiecţie în plan.

Punct început	X / Y	Punct sfârşit	X / Y	Lungime segment (** (m)
1	506.520,259 275.197,352	2	506.520,259 275.196,152	1.2
2	506.520,259 275.196,152	3	506.521,459 275.196,152	1.2
3	506.521,459 275.196,152	4	506.521,459 275.197,352	1.2

Document care conţine date cu caracter personal, protejat de prevederile Regulamentului (UE) nr. 679/2016 şi Legii 190/2018

Punct început	X / Y	Punct sfârşit	X / Y	Lungime segment (** (m)
4	506.521,459 275.197,352	1	506.520,259 275.197,352	1.2

**** Lungimile segmentelor sunt determinate în planul de proiecţie Stereo 70 şi sunt rotunjite la 1 milimetru.**
***** Distanţa dintre puncte este formată din segmente cumulate ce sunt mai mici decât valoarea 1 milimetru.**

Neutilizabil in circuitul civil

DATE DESPRE IMOBILUL NR. 10816

Oficiul de Cadastru şi Publicitate Imobiliară TELEORMAN
Biroul de Cadastru şi Publicitate Imobiliară Alexandria

A. Partea I. Descrierea imobilului

TEREN Extravilan

Adresa: Jud. Teleorman

Nr. Crt	Nr cadastral Nr. topografic	Suprafaţa* (mp)	Observaţii / Referinţe
A1		2.800	Sector cadastral:25 Teren neimprejmuit;

B. Partea II. Proprietari şi acte

Inscrieri privitoare la dreptul de proprietate şi alte drepturi reale		Referinţe
/		
Act Administrativ nr. 53-01331, din 09/11/1996 emis de CJSDPAT TELEORMAN;		
B1	Intabulare, drept de PROPRIETATE, dobandit prin Reconstituire, cota actuala 1/1, cota initiala 1/1	A1
	1) **IRIANU PETRE**	

C. Partea III. SARCINI .

Inscrieri privind dezmembramintele dreptului de proprietate, drepturi reale de garanţie şi sarcini	Referinţe
NU SUNT	

Neutilizabil în circuitul civil

Anexa Nr. 1 La Partea I

Teren

Nr cadastral	Suprafaţa (mp)*	Observaţii / Referinţe
	2.800	

* Suprafaţa este determinată in planul de proiecţie Stereo 70.

DETALII LINIARE IMOBIL

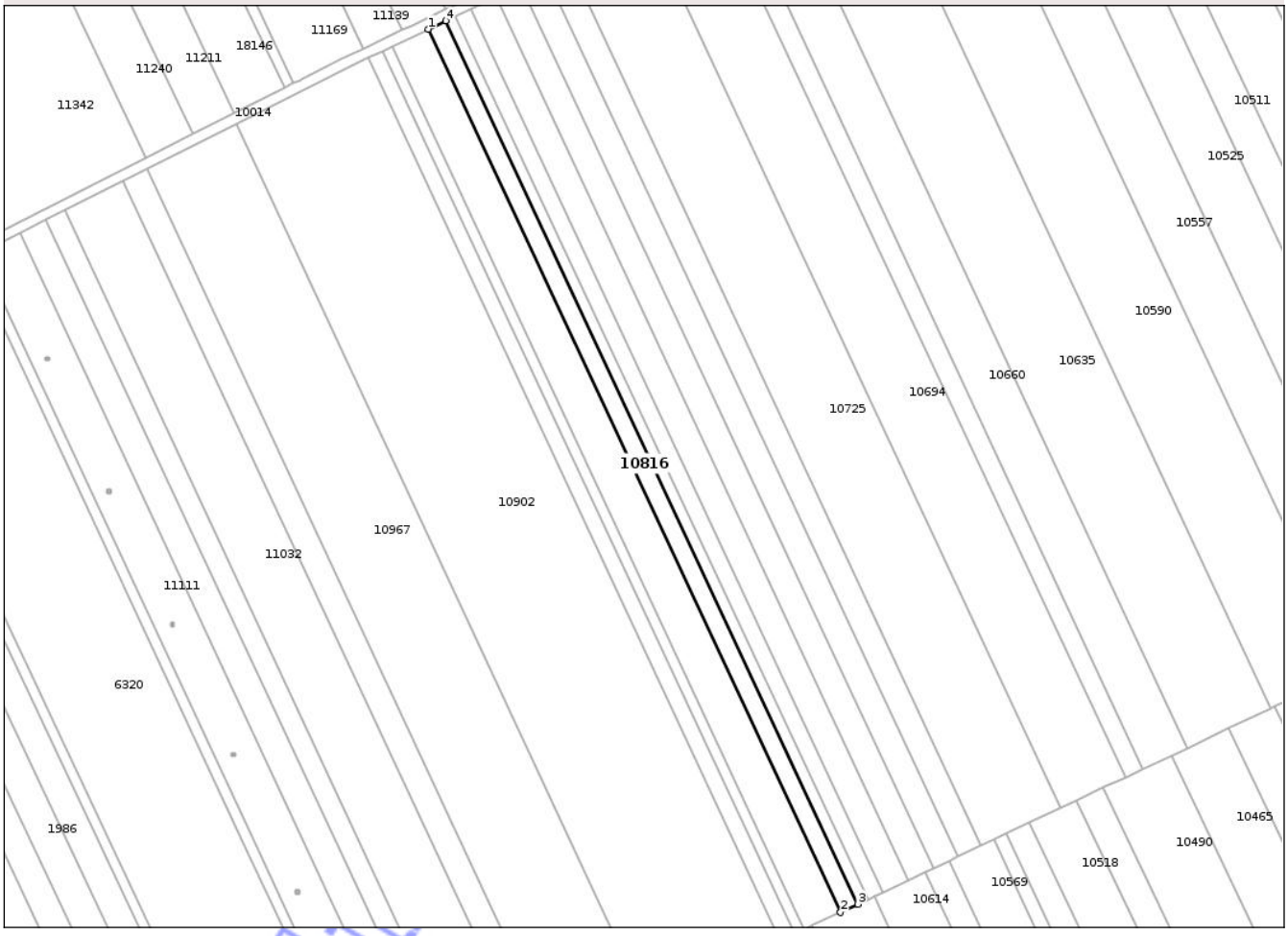

Date referitoare la teren

Crt	Categorie folosinţă	Intra vilan	Suprafaţa (mp)	Tarla	Parcelă	Nr. topo	Observaţii / Referinţe
1	arabil	NU	2.800	13/1	90	-	

Lungime Segmente

1) Valorile lungimilor segmentelor sunt obţinute din proiecţie în plan.

Punct început	X / Y	Punct sfârşit	X / Y	Lungime segment (** (m)
1	506.439,677 275.811,445	2	506.598,701 275.471,074	375.687
2	506.598,701 275.471,074	3	506.605,438 275.474,262	7.453
3	506.605,438 275.474,262	4	506.446,402 275.814,658	375.715
4	506.446,402 275.814,658	1	506.439,677 275.811,445	7.453

**** Lungimile segmentelor sunt determinate în planul de proiecţie Stereo 70 şi sunt rotunjite la 1 milimetru.**

Document care conţine date cu caracter personal, protejat de prevederile Regulamentului (UE) nr. 679/2016 şi Legii 190/2018

***** Distanţa dintre puncte este formată din segmente cumulate ce sunt mai mici decât valoarea 1 milimetru.**

Neutilizabil in circuitul civil

DATE DESPRE IMOBILUL NR. 10817

Oficiul de Cadastru şi Publicitate Imobiliară TELEORMAN
Biroul de Cadastru şi Publicitate Imobiliară Alexandria

A. Partea I. Descrierea imobilului

TEREN Extravilan

Adresa: Jud. Teleorman

Nr. Crt	Nr cadastral Nr. topografic	Suprafaţa* (mp)	Observaţii / Referinţe
A1		1	Sector cadastral:25 Teren neimprejmuit;

Construcţii

Crt	Nr cadastral Nr. topografic	Adresa	Observaţii / Referinţe
A1.1		Jud. Teleorman	Nr. niveluri:1; S. construita la sol:1 mp; S. construita desfasurata:1.44 mp; STÂLP

B. Partea II. Proprietari şi acte

Inscrieri privitoare la dreptul de proprietate şi alte drepturi reale		Referinţe
/		
Act Administrativ nr. 9558, din 15/12/2025 emis de PRIMĂRIA COMUNEI PERETU;		
B1	Inscrierea posesiei, drept de PROPRIETATE, dobandit prin Lege, cota actuala 1/1, cota initiala 1/1	A1, A1.1
	1) **NEIDENTIFICAT NEIDENTIFICAT**	
Act Normativ nr. 7, din 13/03/1996 emis de PARLAMENTUL ROMÂNIEI (.art.13);		
B2	Se notează mențiunea proprietar neidentificat	A1, A1.1

C. Partea III. SARCINI .

Inscrieri privind dezmembramintele dreptului de proprietate, drepturi reale de garanţie şi sarcini	Referinţe
NU SUNT	

Neutilizabil în circuitul civil

Anexa Nr. 1 La Partea I

Teren

Nr cadastral	Suprafaţa (mp)*	Observaţii / Referinţe
	1	

* Suprafaţa este determinată in planul de proiecţie Stereo 70.

DETALII LINIARE IMOBIL



Date referitoare la teren

Crt	Categorie folosinţă	Intra vilan	Suprafaţa (mp)	Tarla	Parcelă	Nr. topo	Observaţii / Referinţe
1	curti constructii	NU	1	12	65/1	-	

Date referitoare la construcţii

Crt	Număr	Destinaţie construcţie	Supraf. (mp)	Situaţie juridică	Observaţii / Referinţe
A1.1		constructii industriale si edilitare	1	Cu acte	Nr. niveluri:1; S. construita la sol:1 mp; S. construita desfasurata:1.44 mp; STÂLP

Lungime Segmente
1) Valorile lungimilor segmentelor sunt obţinute din proiecţie în plan.

Punct început	X / Y	Punct sfârşit	X / Y	Lungime segment (** (m)
1	506.519,472 278.527,983	2	506.518,272 278.527,983	1.2
2	506.518,272 278.527,983	3	506.518,272 278.526,783	1.2
3	506.518,272 278.526,783	4	506.519,472 278.526,783	1.2

Document care conţine date cu caracter personal, protejat de prevederile Regulamentului (UE) nr. 679/2016 şi Legii 190/2018

Punct început	X / Y	Punct sfârşit	X / Y	Lungime segment (** (m)
4	506.519,472 278.526,783	1	506.519,472 278.527,983	1.2

** Lungimile segmentelor sunt determinate în planul de proiecţie Stereo 70 şi sunt rotunjite la 1 milimetru.
*** Distanţa dintre puncte este formată din segmente cumulate ce sunt mai mici decât valoarea 1 milimetru.

Neutilizabil in circuitul civil

DATE DESPRE IMOBILUL NR. 10820

Oficiul de Cadastru şi Publicitate Imobiliară TELEORMAN
Biroul de Cadastru şi Publicitate Imobiliară Alexandria

A. Partea I. Descrierea imobilului

TEREN Extravilan

Adresa: Jud. Teleorman

Nr. Crt	Nr cadastral Nr. topografic	Suprafaţa* (mp)	Observaţii / Referinţe
A1		1.100	Sector cadastral:6 Teren neimprejmuit;

B. Partea II. Proprietari şi acte

Inscrieri privitoare la dreptul de proprietate şi alte drepturi reale		Referinţe
/		
Act Administrativ nr. 53-01504, din 03/03/1997 emis de CJSDPAT TELEORMAN;		
B1	Intabulare, drept de PROPRIETATE, dobandit prin Reconstituire, cota actuala 1/1, cota initiala 1/1	A1
	1) **ALECU STAN** DEFUNCT:Da	

C. Partea III. SARCINI .

Inscrieri privind dezmembramintele dreptului de proprietate, drepturi reale de garanţie şi sarcini	Referinţe
NU SUNT	

Neutilizabil în circuitul civil

Anexa Nr. 1 La Partea I

Teren

Nr cadastral	Suprafaţa (mp)*	Observaţii / Referinţe
	1.100	

* Suprafaţa este determinată in planul de proiecţie Stereo 70.

DETALII LINIARE IMOBIL

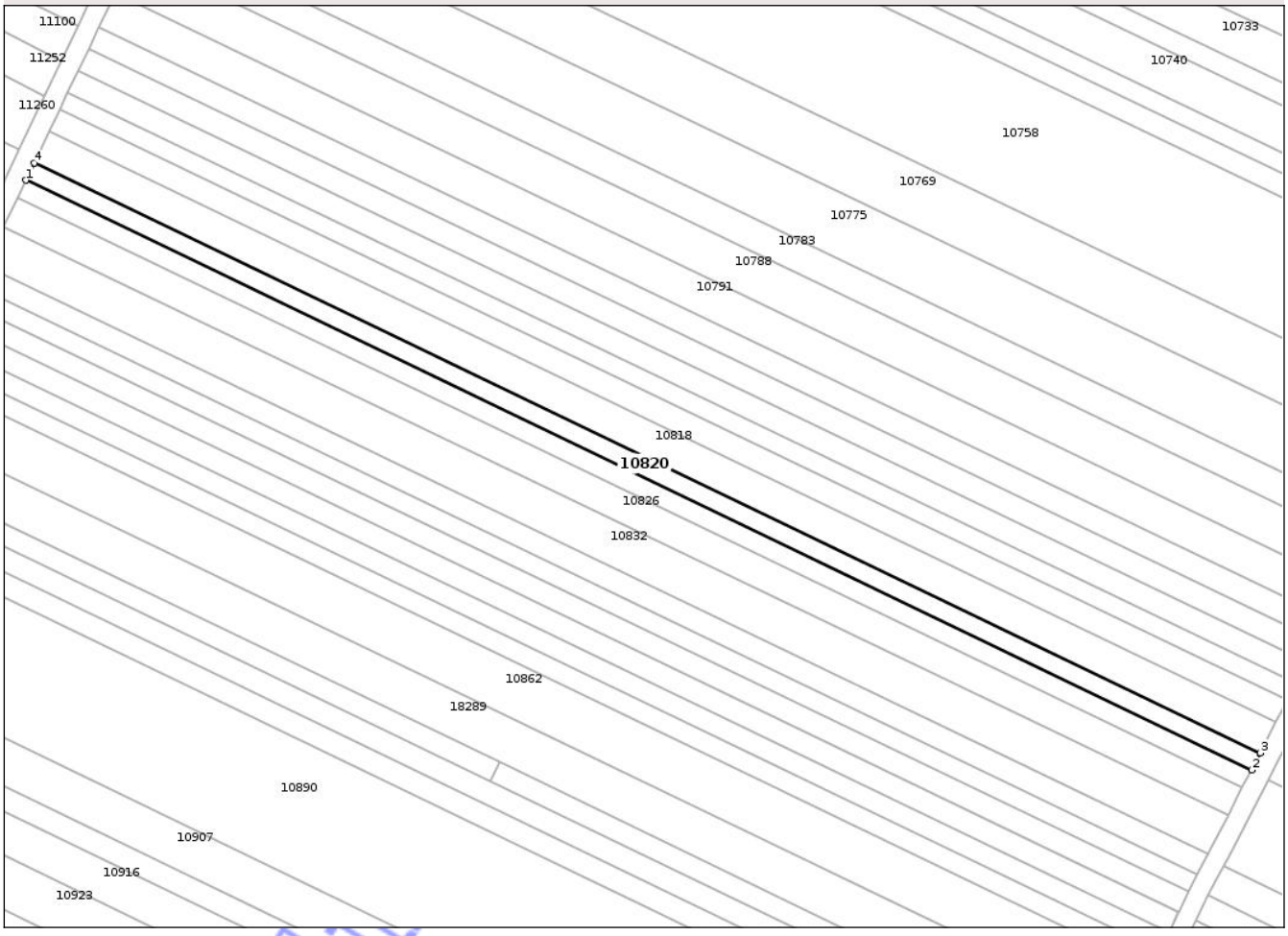

Date referitoare la teren

Crt	Categorie folosinţă	Intra vilan	Suprafaţa (mp)	Tarla	Parcelă	Nr. topo	Observaţii / Referinţe
1	arabil	NU	1.100	40	60	-	

Lungime Segmente
1) Valorile lungimilor segmentelor sunt obţinute din proiecţie în plan.

Punct început	X / Y	Punct sfârşit	X / Y	Lungime segment (** (m)
1	506.389,721 284.299,661	2	506.642,138 284.178,361	280.05
2	506.642,138 284.178,361	3	506.643,944 284.181,85	3.929
3	506.643,944 284.181,85	4	506.391,417 284.303,203	280.172
4	506.391,417 284.303,203	1	506.389,721 284.299,661	3.927

**** Lungimile segmentelor sunt determinate în planul de proiecţie Stereo 70 şi sunt rotunjite la 1 milimetru.**

Document care conţine date cu caracter personal, protejat de prevederile Regulamentului (UE) nr. 679/2016 şi Legii 190/2018

***** Distanţa dintre puncte este formată din segmente cumulate ce sunt mai mici decât valoarea 1 milimetru.**

Neutilizabil in circuitul civil

DATE DESPRE IMOBILUL NR. 10821

Oficiul de Cadastru şi Publicitate Imobiliară TELEORMAN
Biroul de Cadastru şi Publicitate Imobiliară Alexandria

A. Partea I. Descrierea imobilului

Nr. CF vechi:151
Nr. cadastral vechi:275

TEREN Extravilan

Adresa: Jud. Teleorman

Nr. Crt	Nr cadastral Nr. topografic	Suprafaţa* (mp)	Observaţii / Referinţe
A1	21273	Din acte: 8.300 Masurata: 8.299	Sector cadastral:25 Teren neimprejmuit;

B. Partea II. Proprietari şi acte

Inscrieri privitoare la dreptul de proprietate şi alte drepturi reale		Referinţe
387 / 15/03/2001		
Act Notarial nr. 453, din 02/03/2001 emis de BNP TAMARA MORCOV;		
B1	Intabulare, drept de PROPRIETATE, cu titlu de donație, bun propriu, dobandit prin Conventie, cota actuala 1/1, cota initiala 1/1	A1
	1) **BULIGA PETRICĂ**	
	OBSERVATII: (provenita din conversia CF 151)	

C. Partea III. SARCINI .

Inscrieri privind dezmembramintele dreptului de proprietate, drepturi reale de garanţie şi sarcini	Referinţe
NU SUNT	

Neutilizabil în circuitul civil

Anexa Nr. 1 La Partea I

Teren

Nr cadastral	Suprafaţa (mp)*	Observaţii / Referinţe
21273	Din acte: 8.300 Masurata: 8.299	

* Suprafaţa este determinată in planul de proiecţie Stereo 70.

DETALII LINIARE IMOBIL

Date referitoare la teren

Crt	Categorie folosinţă	Intra vilan	Suprafaţa (mp)	Tarla	Parcelă	Nr. topo	Observaţii / Referinţe
1	arabil	NU	8.299	12/1	152	-	identic cu parcela 15/2

Lungime Segmente

1) Valorile lungimilor segmentelor sunt obţinute din proiecţie în plan.

Punct început	X / Y	Punct sfârşit	X / Y	Lungime segment (** (m)
1	506.435,328 277.167,824	2	506.600,148 276.802,789	400.52
2	506.600,148 276.802,789	3	506.602,034 276.803,711	2.099
3	506.602,034 276.803,711	4	506.618,894 276.811,626	18.625
4	506.618,894 276.811,626	5	506.454,092 277.176,625	400.48
5	506.454,092 277.176,625	1	506.435,328 277.167,824	20.725

Document care conţine date cu caracter personal, protejat de prevederile Regulamentului (UE) nr. 679/2016 şi Legii 190/2018

**** Lungimile segmentelor sunt determinate în planul de proiecţie Stereo 70 şi sunt rotunjite la 1 milimetru.**
***** Distanţa dintre puncte este formată din segmente cumulate ce sunt mai mici decât valoarea 1 milimetru.**

Neutilizabil in circuitul civil

DATE DESPRE IMOBILUL NR. 10822

Oficiul de Cadastru şi Publicitate Imobiliară TELEORMAN
Biroul de Cadastru şi Publicitate Imobiliară Alexandria

A. Partea I. Descrierea imobilului

TEREN Extravilan

Adresa: Jud. Teleorman

Nr. Crt	Nr cadastral Nr. topografic	Suprafaţa* (mp)	Observaţii / Referinţe
A1		2.000	Sector cadastral:25 Teren neimprejmuit;

B. Partea II. Proprietari şi acte

Inscrieri privitoare la dreptul de proprietate şi alte drepturi reale		Referinţe
/		
Act Notarial nr. 32, din 12/02/2001 emis de BNP TAMARA MORCOV;		
B1	Intabulare, drept de PROPRIETATE, cu titlu de moștenire, bun propriu, dobandit prin Succesiune, cota actuala 1/1, cota initiala 1/1	A1
	1) **PĂTRAȘCU ION** DEFUNCT:Da	

C. Partea III. SARCINI .

Inscrieri privind dezmembramintele dreptului de proprietate, drepturi reale de garanţie şi sarcini	Referinţe
NU SUNT	

Neutilizabil în circuitul civil

Anexa Nr. 1 La Partea I

Teren

Nr cadastral	Suprafaţa (mp)*	Observaţii / Referinţe
	2.000	

* Suprafaţa este determinată in planul de proiecţie Stereo 70.

DETALII LINIARE IMOBIL

Date referitoare la teren

Crt	Categorie folosinţă	Intra vilan	Suprafaţa (mp)	Tarla	Parcelă	Nr. topo	Observaţii / Referinţe
1	arabil	NU	2.000	12	62	-	

Lungime Segmente

1) Valorile lungimilor segmentelor sunt obţinute din proiecţie în plan.

Punct început	X / Y	Punct sfârşit	X / Y	Lungime segment (** (m)
1	506.436,58 278.501,569	2	506.431,814 278.499,333	5.264
2	506.431,814 278.499,333	3	506.593,344 278.155,472	379.911
3	506.593,344 278.155,472	4	506.598,099 278.157,732	5.265
4	506.598,099 278.157,732	1	506.436,58 278.501,569	379.885

**** Lungimile segmentelor sunt determinate în planul de proiecţie Stereo 70 şi sunt rotunjite la 1 milimetru.**

Document care conţine date cu caracter personal, protejat de prevederile Regulamentului (UE) nr. 679/2016 şi Legii 190/2018

***** Distanţa dintre puncte este formată din segmente cumulate ce sunt mai mici decât valoarea 1 milimetru.**

Neutilizabil in circuitul civil

DATE DESPRE IMOBILUL NR. 10823

Oficiul de Cadastru şi Publicitate Imobiliară TELEORMAN
Biroul de Cadastru şi Publicitate Imobiliară Alexandria

A. Partea I. Descrierea imobilului

TEREN Extravilan

Adresa: Jud. Teleorman

Nr. Crt	Nr cadastral Nr. topografic	Suprafaţa* (mp)	Observaţii / Referinţe
A1		Din acte: 3.900 Masurata: 1.805	Sector cadastral:6 Teren neimprejmuit;

B. Partea II. Proprietari şi acte

Inscrieri privitoare la dreptul de proprietate şi alte drepturi reale		Referinţe
/		
Act Administrativ nr. 5301230, din 05/09/1996 emis de CJSDPAT TELEORMAN;		
B1	Intabulare, drept de PROPRIETATE, dobandit prin Reconstituire, cota actuala 1/1, cota initiala 1/1	A1
	1) **GHIMIS IOANA** 2) **STĂNCULESCU MARIA**	

C. Partea III. SARCINI .

Inscrieri privind dezmembramintele dreptului de proprietate, drepturi reale de garanţie şi sarcini	Referinţe
NU SUNT	

Neutilizabil în circuitul civil

Anexa Nr. 1 La Partea I

Teren

Nr cadastral	Suprafaţa (mp)*	Observaţii / Referinţe
	Din acte: 3.900 Masurata: 1.805	

* Suprafaţa este determinată in planul de proiecţie Stereo 70.

DETALII LINIARE IMOBIL

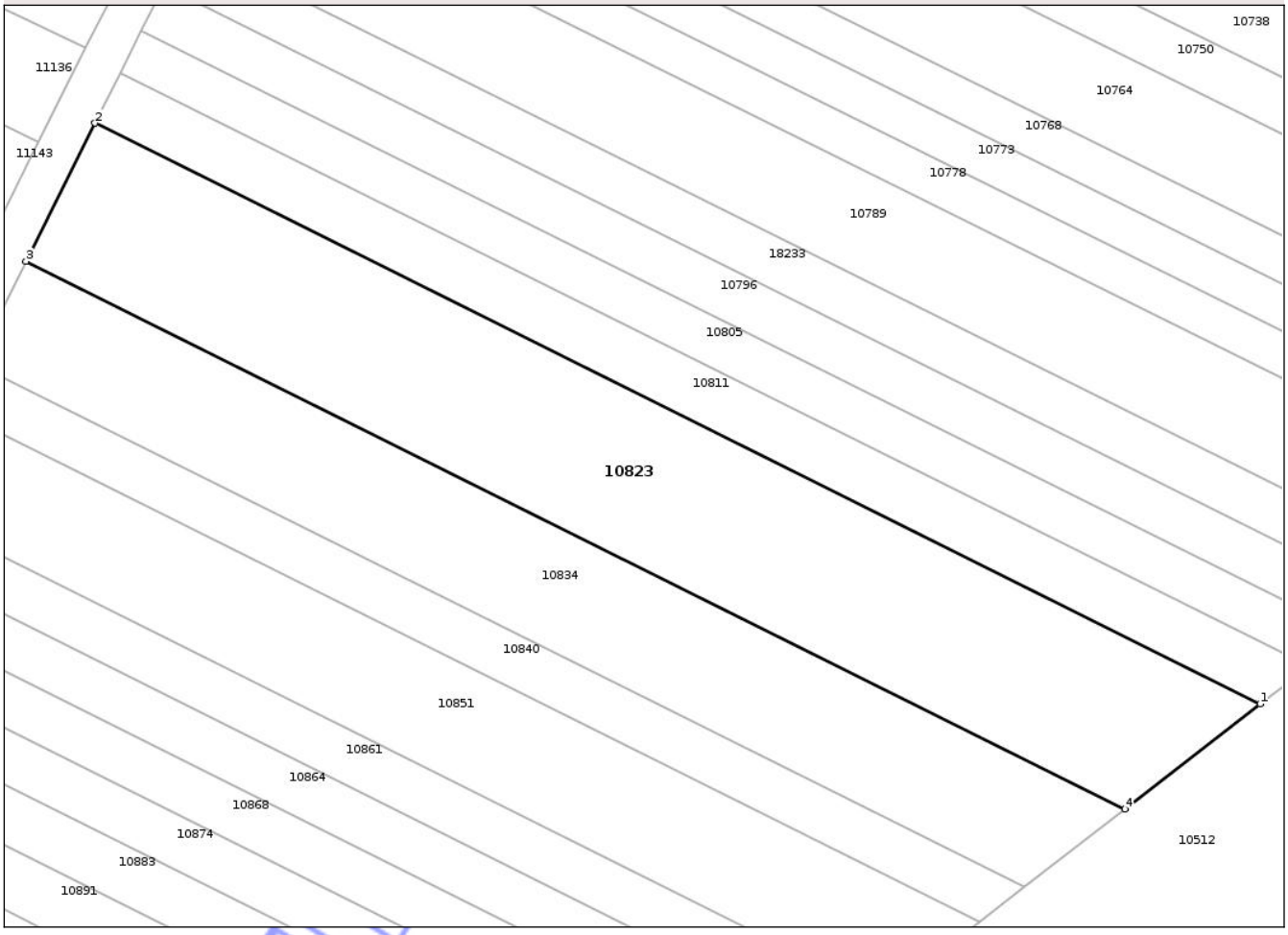

Date referitoare la teren

Crt	Categorie folosinţă	Intra vilan	Suprafaţa (mp)	Tarla	Parcelă	Nr. topo	Observaţii / Referinţe
1	arabil	NU	1.805	41	16	-	Imobilul este despărțit de neproductiv. Diferența de suprafață se regăsește la ID 10645.

Lungime Segmente

1) Valorile lungimilor segmentelor sunt obţinute din proiecţie în plan.

Punct început	X / Y	Punct sfârşit	X / Y	Lungime segment (** (m)
1	506.577,306 283.753,858	2	506.465,278 283.809,681	125.166
2	506.465,278 283.809,681	3	506.458,637 283.796,41	14.84
3	506.458,637 283.796,41	4	506.564,304 283.743,757	118.059
4	506.564,304 283.743,757	1	506.577,306 283.753,858	16.465

Document care conține date cu caracter personal, protejat de prevederile Regulamentului (UE) nr. 679/2016 și Legii 190/2018

**** Lungimile segmentelor sunt determinate în planul de proiecţie Stereo 70 şi sunt rotunjite la 1 milimetru.**
***** Distanţa dintre puncte este formată din segmente cumulate ce sunt mai mici decât valoarea 1 milimetru.**

Neutilizabil in circuitul civil

DATE DESPRE IMOBILUL NR. 10824

Oficiul de Cadastru şi Publicitate Imobiliară TELEORMAN
Biroul de Cadastru şi Publicitate Imobiliară Alexandria

A. Partea I. Descrierea imobilului

TEREN Extravilan

Adresa: Jud. Teleorman

Nr. Crt	Nr cadastral Nr. topografic	Suprafaţa* (mp)	Observaţii / Referinţe
A1		1.500	Sector cadastral:25 Teren neimprejmuit;

B. Partea II. Proprietari şi acte

Inscrieri privitoare la dreptul de proprietate şi alte drepturi reale		Referinţe
/		
Act Notarial nr. 699, din 06/03/1998 emis de BNP BARBU MARIA;		
B1	Intabulare, drept de PROPRIETATE, cu titlu de partaj, bun propriu, dobandit prin Iesire Din Indiviziune, cota actuala 1/1, cota initiala 1/1	A1
	1) **BĂLTĂREȚU STELIANA**	

C. Partea III. SARCINI .

Inscrieri privind dezmembramintele dreptului de proprietate, drepturi reale de garanţie şi sarcini	Referinţe
NU SUNT	

Neutilizabil în circuitul civil

Anexa Nr. 1 La Partea I

Teren

Nr cadastral	Suprafaţa (mp)*	Observaţii / Referinţe
	1.500	

* Suprafaţa este determinată in planul de proiecţie Stereo 70.

DETALII LINIARE IMOBIL

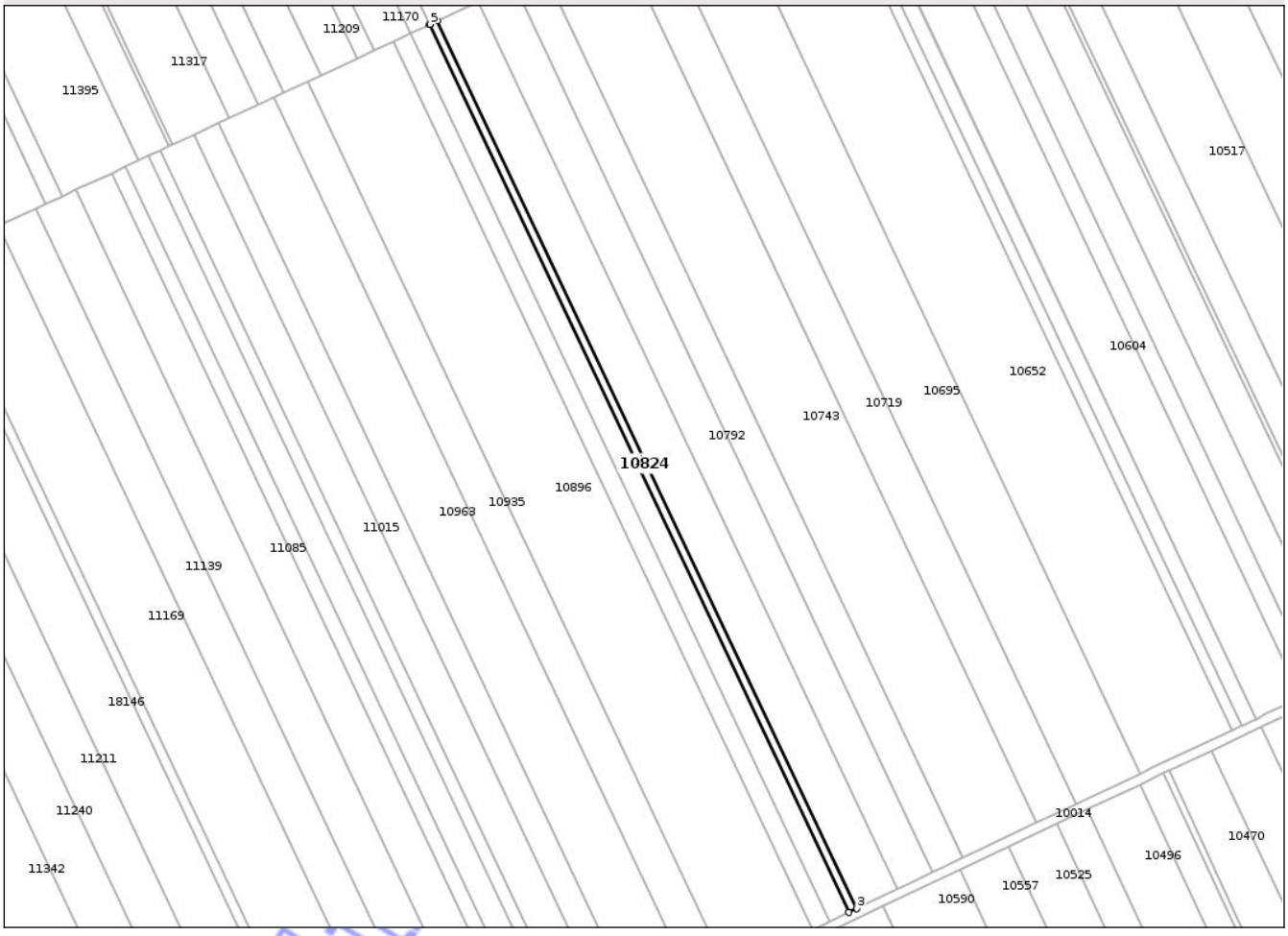

Date referitoare la teren

Crt	Categorie folosinţă	Intra vilan	Suprafaţa (mp)	Tarla	Parcelă	Nr. topo	Observaţii / Referinţe
1	arabil	NU	1.500	13	180	-	identic cu parcela 179

Lungime Segmente
1) Valorile lungimilor segmentelor sunt obţinute din proiecţie în plan.

Punct început	X / Y	Punct sfârşit	X / Y	Lungime segment (** (m)
1	506.418,622 276.252,578	2	506.590,913 275.888,141	403.111
2	506.590,913 275.888,141	3	506.594,271 275.889,745	3.721
3	506.594,271 275.889,745	4	506.421,994 276.254,153	403.079
4	506.421,994 276.254,153	5	506.418,81 276.252,666	3.514
5	506.418,81 276.252,666	1	506.418,622 276.252,578	0.208

Document care conţine date cu caracter personal, protejat de prevederile Regulamentului (UE) nr. 679/2016 şi Legii 190/2018

**** Lungimile segmentelor sunt determinate în planul de proiecţie Stereo 70 şi sunt rotunjite la 1 milimetru.**
***** Distanţa dintre puncte este formată din segmente cumulate ce sunt mai mici decât valoarea 1 milimetru.**

Neutilizabil in circuitul civil

DATE DESPRE IMOBILUL NR. 10827

Oficiul de Cadastru şi Publicitate Imobiliară TELEORMAN
Biroul de Cadastru şi Publicitate Imobiliară Alexandria

A. Partea I. Descrierea imobilului

TEREN Extravilan

Adresa: Jud. Teleorman

Nr. Crt	Nr cadastral Nr. topografic	Suprafaţa* (mp)	Observaţii / Referinţe
A1	21567	5.500	Sector cadastral:24 Teren neimprejmuit;

B. Partea II. Proprietari şi acte

Inscrieri privitoare la dreptul de proprietate şi alte drepturi reale		Referinţe
60170 / 22/09/2020		
Act Notarial nr. 1247, din 17/09/2020 emis de BNP IOTE ELENA;		
B2	Intabulare, drept de PROPRIETATE, cu titlu de cumpărare, dobandit prin Conventie, cota actuala 1/1, cota initiala 1/1	A1
	1) **S.C. ALMIRA GROUP S.R.L.**, CIF:22296269	

C. Partea III. SARCINI .

Inscrieri privind dezmembramintele dreptului de proprietate, drepturi reale de garanţie şi sarcini	Referinţe
NU SUNT	

Neutilizabil în circuitul civil

Anexa Nr. 1 La Partea I

Teren

Nr cadastral	Suprafaţa (mp)*	Observaţii / Referinţe
21567	5.500	

* Suprafaţa este determinată in planul de proiecţie Stereo 70.

DETALII LINIARE IMOBIL

Date referitoare la teren

Crt	Categorie folosinţă	Intra vilan	Suprafaţa (mp)	Tarla	Parcelă	Nr. topo	Observaţii / Referinţe
1	arabil	NU	5.500	11	100	-	

Lungime Segmente

1) Valorile lungimilor segmentelor sunt obţinute din proiecţie în plan.

Punct început	X / Y	Punct sfârşit	X / Y	Lungime segment (** (m)
1	506.589,066 279.047,349	2	506.595,839 279.050,56	7.496
2	506.595,839 279.050,56	3	506.431,861 279.401,127	387.022
3	506.431,861 279.401,127	4	506.419,009 279.395,063	14.211
4	506.419,009 279.395,063	5	506.582,997 279.044,473	387.047
5	506.582,997 279.044,473	1	506.589,066 279.047,349	6.716

Document care conţine date cu caracter personal, protejat de prevederile Regulamentului (UE) nr. 679/2016 şi Legii 190/2018

**** Lungimile segmentelor sunt determinate în planul de proiecţie Stereo 70 şi sunt rotunjite la 1 milimetru.**
***** Distanţa dintre puncte este formată din segmente cumulate ce sunt mai mici decât valoarea 1 milimetru.**

Neutilizabil in circuitul civil

DATE DESPRE IMOBILUL NR. 10828

Oficiul de Cadastru şi Publicitate Imobiliară TELEORMAN
Biroul de Cadastru şi Publicitate Imobiliară Alexandria

A. Partea I. Descrierea imobilului

TEREN Intravilan

Adresa: Loc. Peretu, Str Margine Vii Deal, Tronson 2, Jud. Teleorman

Nr. Crt	Nr cadastral Nr. topografic	Suprafaţa* (mp)	Observaţii / Referinţe
A1	22652	Din acte: 10.112 Masurata: 10.009	Sector cadastral:13 Teren neimprejmuit;

B. Partea II. Proprietari şi acte

Inscrieri privitoare la dreptul de proprietate şi alte drepturi reale		Referinţe
22321 / 20/03/2023		
Act Administrativ nr. 55, din 15/11/2021 emis de CONSILIUL LOCAL PERETU (act administrativ nr Hotarare nr. 17 din 27.03.2003, emis de Consiliul local Peretu;act administrativ nr Adeverinta nr.7261 din 14.12.2021, emis de PRIMARIA PERETU);		
B1	Intabulare, drept de PROPRIETATE, domeniu public, dobandit prin Lege, cota actuala 1/1, cota initiala 1/1	A1
	1) **COMUNA PERETU**, CIF:6853295	
B2	Intabulare, drept de ADMINISTRARE, dobandit prin Lege, cota actuala 1/1, cota initiala 1/1	A1
	1) **CONSILIUL LOCAL AL COMUNEI PERETU**, CIF:9999999999999	

C. Partea III. SARCINI .

Inscrieri privind dezmembramintele dreptului de proprietate, drepturi reale de garanţie şi sarcini	Referinţe
NU SUNT	

Neutilizabil în circuitul civil

Anexa Nr. 1 La Partea I

Teren

Nr cadastral	Suprafaţa (mp)*	Observaţii / Referinţe
22652	Din acte: 10.112 Masurata: 10.009	

* Suprafaţa este determinată in planul de proiecţie Stereo 70.

DETALII LINIARE IMOBIL

Date referitoare la teren

Crt	Categorie folosinţă	Intra vilan	Suprafaţa (mp)	Tarla	Parcelă	Nr. topo	Observaţii / Referinţe
1	drum	DA	10.009	-	125	-	

Lungime Segmente

1) Valorile lungimilor segmentelor sunt obţinute din proiecţie în plan.

Punct început	X / Y	Punct sfârşit	X / Y	Lungime segment
1	506.463,484 283.140,58	2	506.470,707 283.155,199	16.306
4	506.488,227 283.190,569	5	506.491,658 283.197,482	7.718
7	506.509,525 283.233,211	8	506.520,969 283.256,122	25.61
10	506.551,138 283.316,678	11	506.554,324 283.323,623	7.641
13	506.558,403 283.331,862	14	506.563,439 283.342,034	11.35

Punct început	X / Y	Punct sfârşit	X / Y	Lungime segment
2	506.470,707 283.155,199	3	506.477,908 283.169,775	16.258
5	506.491,658 283.197,482	6	506.497,388 283.208,912	12.786
8	506.520,969 283.256,122	9	506.545,999 283.306,639	56.378
11	506.554,324 283.323,623	12	506.557,977 283.331,001	8.233
14	506.563,439 283.342,034	15	506.569,253 283.353,828	13.149

Punct început	X / Y	Punct sfârşit	X / Y	Lungime segment
3	506.477,908 283.169,775	4	506.488,227 283.190,569	23.214
6	506.497,388 283.208,912	7	506.509,525 283.233,211	27.162
9	506.545,999 283.306,639	10	506.551,138 283.316,678	11.278
12	506.557,977 283.331,001	13	506.558,403 283.331,862	0.961
15	506.569,253 283.353,828	16	506.572,398 283.359,951	6.883

Document care conţine date cu caracter personal, protejat de prevederile Regulamentului (UE) nr. 679/2016 şi Legii 190/2018

Punct început	X / Y	Punct sfârşit	X / Y	Lungime segment
16	506.572,398 283.359,951	17	506.573,098 283.361,312	1.53
19	506.575,562 283.366,562	20	506.599,432 283.414,59	53.633
22	506.617,46 283.452,281	23	506.624,625 283.467,631	16.94
25	506.634,64 283.488,453	26	506.635,35 283.489,87	1.585
28	506.643,56 283.506,27	29	506.646,048 283.511,221	5.541
31	506.652,838 283.524,308	32	506.655,024 283.528,756	4.956
34	506.648,62 283.551,769	35	506.639,192 283.531,501	22.354
37	506.625,054 283.501,434	38	506.624,383 283.500,265	1.348
40	506.618,296 283.487,957	41	506.613,913 283.479,343	9.665
43	506.606,324 283.463,569	44	506.602,037 283.454,221	10.284
46	506.590,962 283.431,986	47	506.585,735 283.420,916	12.242
49	506.580,034 283.410,418	50	506.577,591 283.404,928	6.009
52	506.574,218 283.399,553	53	506.571,47 283.394,052	6.149
55	506.564,527 283.379,107	56	506.558,591 283.366,986	13.496
58	506.547,997 283.345,26	59	506.541,295 283.333,673	13.386
61	506.527,385 283.305,336	62	506.520,861 283.292,619	14.293
64	506.507,749 283.266,213	65	506.502,983 283.257,355	10.059
67	506.492,549 283.235,299	68	506.485,867 283.221,325	15.489
70	506.482,825 283.215,17	71	506.480,349 283.210,402	5.373
73	506.474,516 283.199,413	74	506.469,734 283.189,433	11.067
76	506.457,153 283.163,82	77	506.452,601 283.153,761	11.041
79	506.440,705 283.128,152	80	506.434,257 283.114,623	14.987
82	506.423,1 283.091,643	83	506.419,174 283.083,504	9.036
85	506.416,377 283.077,899	86	506.413,949 283.072,981	5.485
88	506.410,559 283.065,97	89	506.408,434 283.062,011	4.493
91	506.399,354 283.044,263	92	506.395,08 283.035,615	9.647
94	506.383,708 283.012,168	95	506.381,193 283.007,518	5.287
97	506.369,822 282.984,32	98	506.367,92 282.980,396	4.361
100	506.364,779 282.974,122	101	506.363,116 282.970,77	3.742
103	506.359,126 282.962,342	104	506.356,82 282.957,93	4.978
106	506.384,581 282.982,682	107	506.390,58 282.995,522	14.172
109	506.398,749 283.011,434	110	506.399,673 283.013,361	2.137
112	506.414,425 283.043,424	113	506.429,983 283.073,875	34.195

Punct început	X / Y	Punct sfârşit	X / Y	Lungime segment
17	506.573,098 283.361,312	18	506.575,075 283.365,466	4.6
20	506.599,432 283.414,59	21	506.604,56 283.425,375	11.942
23	506.624,625 283.467,631	24	506.630,276 283.479,736	13.359
26	506.635,35 283.489,87	27	506.639,562 283.498,285	9.41
29	506.646,048 283.511,221	30	506.646,495 283.512,133	1.016
32	506.655,024 283.528,756	33	506.662,914 283.544,808	17.886
35	506.639,192 283.531,501	36	506.631,585 283.515,164	18.021
38	506.624,383 283.500,265	39	506.621,964 283.495,531	5.316
41	506.613,913 283.479,343	42	506.610,399 283.472,56	7.639
44	506.602,037 283.454,221	45	506.596,059 283.442,291	13.344
47	506.585,735 283.420,916	48	506.580,386 283.411,158	11.128
50	506.577,591 283.404,928	51	506.576,046 283.402,466	2.907
53	506.571,47 283.394,052	54	506.571,273 283.393,139	0.934
56	506.558,591 283.366,986	57	506.553,733 283.356,739	11.34
59	506.541,295 283.333,673	60	506.533,64 283.318,6	16.905
62	506.520,861 283.292,619	63	506.514,559 283.279,738	14.34
65	506.502,983 283.257,355	66	506.499,547 283.250,117	8.012
68	506.485,867 283.221,325	69	506.485,4 283.220,489	0.958
71	506.480,349 283.210,402	72	506.479,792 283.210,702	0.633
74	506.469,734 283.189,433	75	506.463,727 283.177,268	13.567
77	506.452,601 283.153,761	78	506.446,334 283.140,219	14.922
80	506.434,257 283.114,623	81	506.426,869 283.099,455	16.872
83	506.419,174 283.083,504	84	506.418,353 283.081,903	1.799
86	506.413,949 283.072,981	87	506.413,668 283.072,411	0.636
89	506.408,434 283.062,011	90	506.402,941 283.051,38	11.966
92	506.395,08 283.035,615	93	506.388,264 283.021,487	15.686
95	506.381,193 283.007,518	96	506.374,212 282.993,379	15.769
98	506.367,92 282.980,396	99	506.367,21 282.978,931	1.628
101	506.363,116 282.970,77	102	506.360,742 282.965,89	5.427
104	506.356,82 282.957,93	105	506.370,68 282.952,853	14.761
107	506.390,58 282.995,522	108	506.392,677 282.999,628	4.61
110	506.399,673 283.013,361	111	506.407,048 283.028,34	16.696
113	506.429,983 283.073,875	114	506.434,782 283.084,712	11.852

Punct început	X / Y	Punct sfârşit	X / Y	Lungime segment
18	506.575,075 283.365,466	19	506.575,562 283.366,562	1.199
21	506.604,56 283.425,375	22	506.617,46 283.452,281	29.839
24	506.630,276 283.479,736	25	506.634,64 283.488,453	9.748
27	506.639,562 283.498,285	28	506.643,56 283.506,27	8.93
30	506.646,495 283.512,133	31	506.652,838 283.524,308	13.728
33	506.662,914 283.544,808	34	506.648,62 283.551,769	15.899
36	506.631,585 283.515,164	37	506.625,054 283.501,434	15.204
39	506.621,964 283.495,531	40	506.618,296 283.487,957	8.415
42	506.610,399 283.472,56	43	506.606,324 283.463,569	9.871
45	506.596,059 283.442,291	46	506.590,962 283.431,986	11.497
48	506.580,386 283.411,158	49	506.580,034 283.410,418	0.819
51	506.576,046 283.402,466	52	506.574,218 283.399,553	3.439
54	506.571,273 283.393,139	55	506.564,527 283.379,107	15.569
57	506.553,733 283.356,739	58	506.547,997 283.345,26	12.832
60	506.533,64 283.318,6	61	506.527,385 283.305,336	14.665
63	506.514,559 283.279,738	64	506.507,749 283.266,213	15.143
66	506.499,547 283.250,117	67	506.492,549 283.235,299	16.387
69	506.485,4 283.220,489	70	506.482,825 283.215,17	5.91
72	506.479,792 283.210,702	73	506.474,516 283.199,413	12.461
75	506.463,727 283.177,268	76	506.457,153 283.163,82	14.969
78	506.446,334 283.140,219	79	506.440,705 283.128,152	13.315
81	506.426,869 283.099,455	82	506.423,1 283.091,643	8.674
84	506.418,353 283.081,903	85	506.416,377 283.077,899	4.465
87	506.413,668 283.072,411	88	506.410,559 283.065,97	7.152
90	506.402,941 283.051,38	91	506.399,354 283.044,263	7.97
93	506.388,264 283.021,487	94	506.383,708 283.012,168	10.373
96	506.374,212 282.993,379	97	506.369,822 282.984,32	10.067
99	506.367,21 282.978,931	100	506.364,779 282.974,122	5.389
102	506.360,742 282.965,89	103	506.359,126 282.962,342	3.899
105	506.370,68 282.952,853	106	506.384,581 282.982,682	32.909
108	506.392,677 282.999,628	109	506.398,749 283.011,434	13.276
111	506.407,048 283.028,34	112	506.414,425 283.043,424	16.791
114	506.434,782 283.084,712	115	506.449,299 283.112,462	31.318

Vizualizare Imobil Electronic

Punct început	X / Y	Punct sfârşit	X / Y	Lungime segment
115	506.449,299 283.112,462	116	506.452,752 283.118,785	7.204
116	506.452,752 283.118,785	117	506.455,539 283.124,445	6.309
117	506.455,539 283.124,445	1	506.463,484 283.140,58	17.985

**** Lungimile segmentelor sunt determinate în planul de proiecţie Stereo 70 şi sunt rotunjite la 1 milimetru.**
***** Distanţa dintre puncte este formată din segmente cumulate ce sunt mai mici decât valoarea 1 milimetru.**

Neutilizabil in circuitul civil

DATE DESPRE IMOBILUL NR. 10829

Oficiul de Cadastru şi Publicitate Imobiliară TELEORMAN
Biroul de Cadastru şi Publicitate Imobiliară Alexandria

A. Partea I. Descrierea imobilului

TEREN Extravilan

Adresa: Jud. Teleorman

Nr. Crt	Nr cadastral Nr. topografic	Suprafaţa* (mp)	Observaţii / Referinţe
A1		3.300	Sector cadastral:5 Teren neimprejmuit;

B. Partea II. Proprietari şi acte

Inscrieri privitoare la dreptul de proprietate şi alte drepturi reale		Referinţe
/		
Act Administrativ nr. 5301627, din 26/03/1997 emis de CJSDPAT TELEORMAN;		
B1	Intabulare, drept de PROPRIETATE, dobandit prin Reconstituire, cota actuala 1/1, cota initiala 1/1	A1
	1) **BRATU IOANA** DEFUNCT:Da	

C. Partea III. SARCINI .

Inscrieri privind dezmembramintele dreptului de proprietate, drepturi reale de garanţie şi sarcini	Referinţe
NU SUNT	

Neutilizabil în circuitul civil

Anexa Nr. 1 La Partea I

Teren

Nr cadastral	Suprafaţa (mp)*	Observaţii / Referinţe
	3.300	

* Suprafaţa este determinată in planul de proiecţie Stereo 70.

DETALII LINIARE IMOBIL

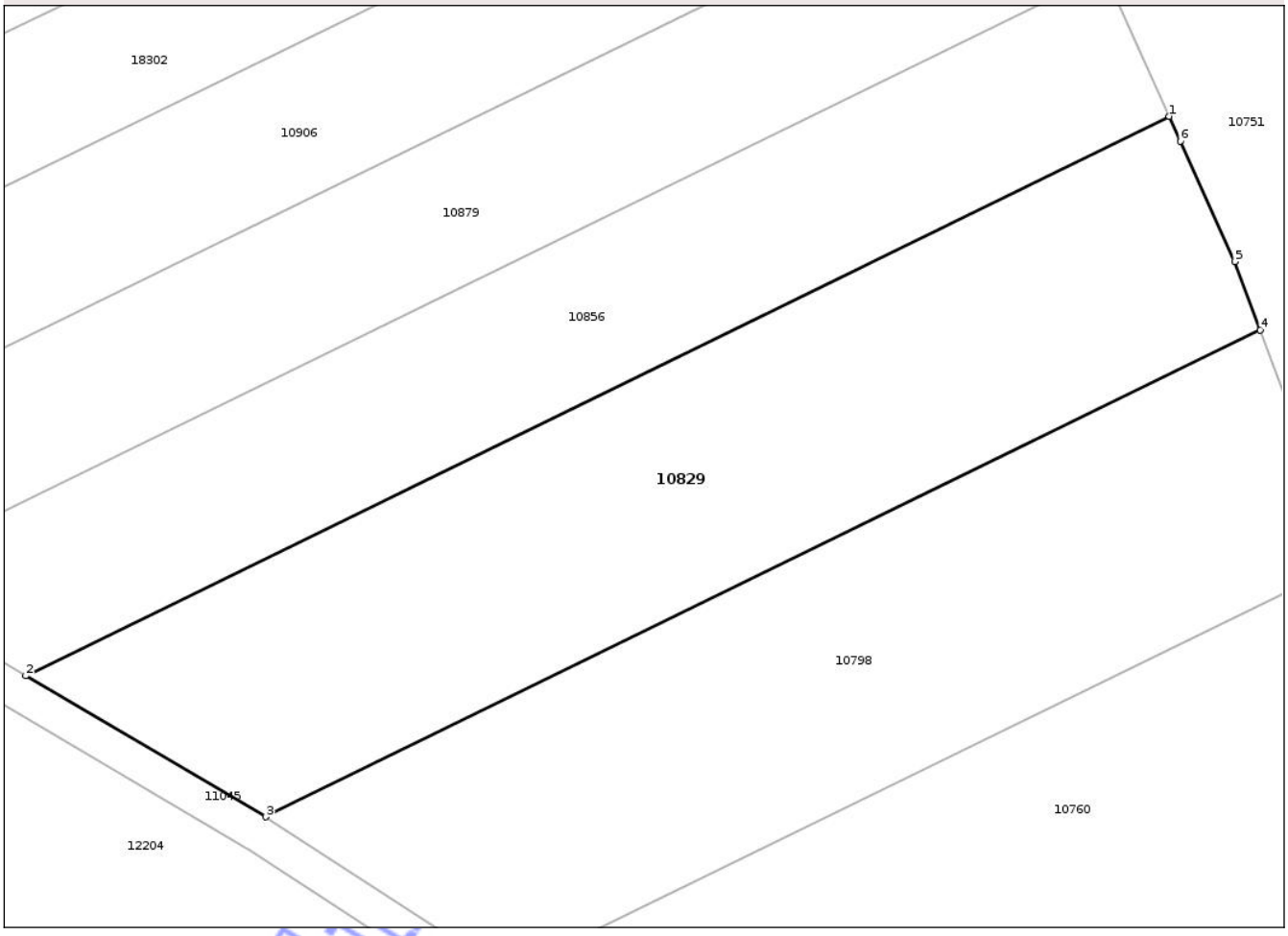

Date referitoare la teren

Crt	Categorie folosinţă	Intra vilan	Suprafaţa (mp)	Tarla	Parcelă	Nr. topo	Observaţii / Referinţe
1	arabil	NU	3.300	47/1	34	-	

Lungime Segmente
1) Valorile lungimilor segmentelor sunt obţinute din proiecţie în plan.

Punct început	X / Y	Punct sfârşit	X / Y	Lungime segment (** (m)
1	506.565,981 284.740,472	2	506.441,02 284.679,386	139.093
2	506.441,02 284.679,386	3	506.467,227 284.663,994	30.393
3	506.467,227 284.663,994	4	506.575,94 284.717,137	121.007
4	506.575,94 284.717,137	5	506.573,165 284.724,605	7.967
5	506.573,165 284.724,605	6	506.567,203 284.737,773	14.455

Document care conţine date cu caracter personal, protejat de prevederile Regulamentului (UE) nr. 679/2016 şi Legii 190/2018

Punct început	X / Y	Punct sfârşit	X / Y	Lungime segment (** (m)
6	506.567,203 284.737,773	1	506.565,981 284.740,472	2.963

** Lungimile segmentelor sunt determinate în planul de proiecţie Stereo 70 şi sunt rotunjite la 1 milimetru.
*** Distanţa dintre puncte este formată din segmente cumulate ce sunt mai mici decât valoarea 1 milimetru.

Neutilizabil in circuitul civil

DATE DESPRE IMOBILUL NR. 10830

Oficiul de Cadastru şi Publicitate Imobiliară TELEORMAN
Biroul de Cadastru şi Publicitate Imobiliară Alexandria

A. Partea I. Descrierea imobilului

TEREN Extravilan

Adresa: Jud. Teleorman

Nr. Crt	Nr cadastral Nr. topografic	Suprafaţa* (mp)	Observaţii / Referinţe
A1		5.800	Sector cadastral:25 Teren neimprejmuit;

B. Partea II. Proprietari şi acte

Inscrieri privitoare la dreptul de proprietate şi alte drepturi reale		Referinţe
/		
Hotarare Judecatoreasca nr. 1804, din 05/06/2013 emis de JUDECĂTORIA ROŞIORII DE VEDE-JUDEȚUL TELEORMAN (Dosar nr.1559/292/2013);		
B1	Intabulare, drept de PROPRIETATE, cu titlu de cumpărare, dobandit prin Hotarare Judecatoreasca, cota actuala 1/1, cota initiala 1/1	A1
	1) **ALMĂJANU IONEL**	

C. Partea III. SARCINI .

Inscrieri privind dezmembramintele dreptului de proprietate, drepturi reale de garanţie şi sarcini	Referinţe
NU SUNT	

Neutilizabil în circuitul civil

Anexa Nr. 1 La Partea I

Teren

Nr cadastral	Suprafaţa (mp)*	Observaţii / Referinţe
	5.800	

* Suprafaţa este determinată in planul de proiecţie Stereo 70.

DETALII LINIARE IMOBIL

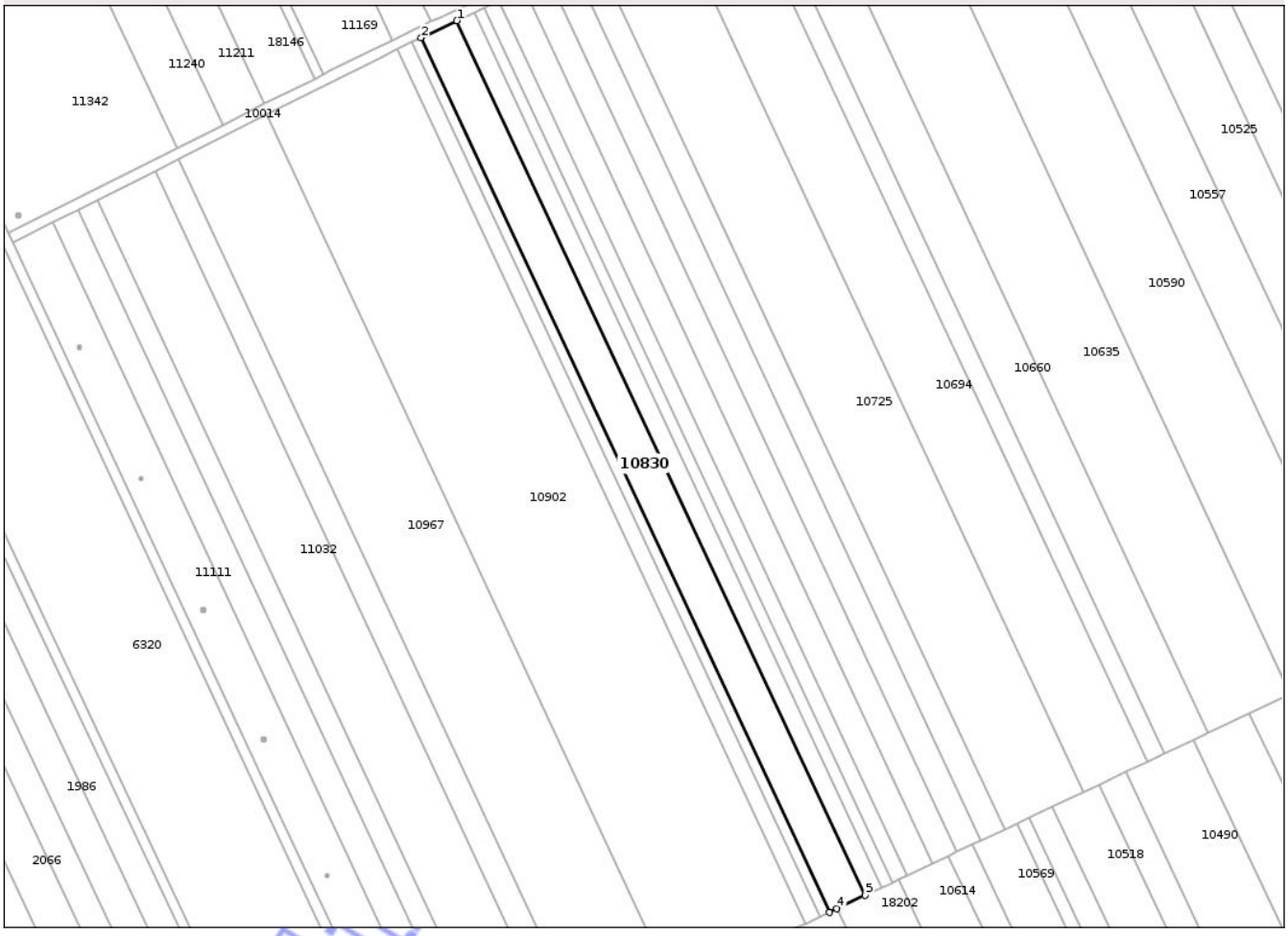

Date referitoare la teren

Crt	Categorie folosinţă	Intra vilan	Suprafaţa (mp)	Tarla	Parcelă	Nr. topo	Observaţii / Referinţe
1	arabil	NU	5.800	13/1	91	-	

Lungime Segmente
1) Valorile lungimilor segmentelor sunt obţinute din proiecţie în plan.

Punct început	X / Y	Punct sfârşit	X / Y	Lungime segment (** (m)
1	506.439,677 275.811,445	2	506.425,746 275.804,788	15.44
2	506.425,746 275.804,788	3	506.584,746 275.464,469	375.63
3	506.584,746 275.464,469	4	506.587,722 275.465,878	3.293
4	506.587,722 275.465,878	5	506.598,701 275.471,074	12.146
5	506.598,701 275.471,074	1	506.439,677 275.811,445	375.687

Document care conţine date cu caracter personal, protejat de prevederile Regulamentului (UE) nr. 679/2016 şi Legii 190/2018

**** Lungimile segmentelor sunt determinate în planul de proiecţie Stereo 70 şi sunt rotunjite la 1 milimetru.**
***** Distanţa dintre puncte este formată din segmente cumulate ce sunt mai mici decât valoarea 1 milimetru.**

Neutilizabil in circuitul civil

DATE DESPRE IMOBILUL NR. 10831

Oficiul de Cadastru şi Publicitate Imobiliară TELEORMAN
Biroul de Cadastru şi Publicitate Imobiliară Alexandria

A. Partea I. Descrierea imobilului

TEREN Extravilan

Adresa: Jud. Teleorman

Nr. Crt	Nr cadastral Nr. topografic	Suprafaţa* (mp)	Observaţii / Referinţe
A1		6.600	Sector cadastral:25 Teren neimprejmuit;

B. Partea II. Proprietari şi acte

Inscrieri privitoare la dreptul de proprietate şi alte drepturi reale		Referinţe
/		
Act Notarial nr. 272, din 29/10/1999 emis de BNP BARBU MARIA;		
B1	Intabulare, drept de PROPRIETATE, cu titlu de moștenire, bun propriu, dobandit prin Succesiune, cota actuala 1/4, cota initiala 1/4	A1
	1) **COTOC ILINCA** DEFUNCT:Da	
B2	Intabulare, drept de PROPRIETATE, cu titlu de moștenire, bun propriu, dobandit prin Succesiune, cota actuala 3/4, cota initiala 3/4	A1
	1) **COTOC ILIE**	

C. Partea III. SARCINI .

Inscrieri privind dezmembramintele dreptului de proprietate, drepturi reale de garanţie şi sarcini	Referinţe
NU SUNT	

Neutilizabil în circuitul civil

Anexa Nr. 1 La Partea I

Teren

Nr cadastral	Suprafaţa (mp)*	Observaţii / Referinţe
	6.600	

* Suprafaţa este determinată in planul de proiecţie Stereo 70.

DETALII LINIARE IMOBIL

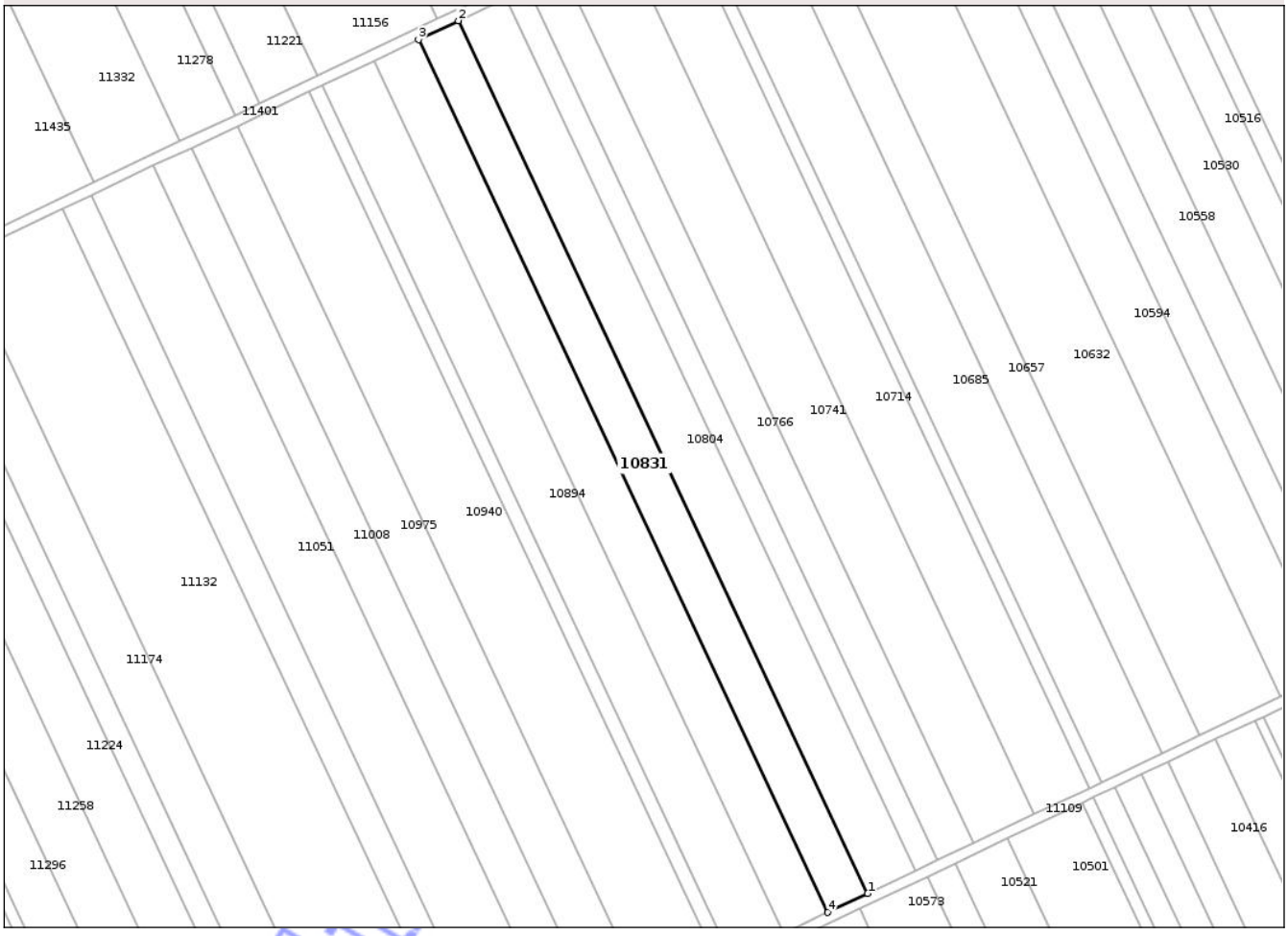

Date referitoare la teren

Crt	Categorie folosinţă	Intra vilan	Suprafaţa (mp)	Tarla	Parcelă	Nr. topo	Observaţii / Referinţe
1	arabil	NU	6.600	12	113	-	identic cu parcela 34

Lungime Segmente

1) Valorile lungimilor segmentelor sunt obţinute din proiecţie în plan.

Punct început	X / Y	Punct sfârşit	X / Y	Lungime segment (** (m)
1	506.597,657 277.732,284	2	506.436,131 278.076,137	379.902
2	506.436,131 278.076,137	3	506.420,439 278.068,681	17.373
3	506.420,439 278.068,681	4	506.581,966 277.724,827	379.903
4	506.581,966 277.724,827	1	506.597,657 277.732,284	17.373

**** Lungimile segmentelor sunt determinate în planul de proiecţie Stereo 70 şi sunt rotunjite la 1 milimetru.**

Document care conţine date cu caracter personal, protejat de prevederile Regulamentului (UE) nr. 679/2016 şi Legii 190/2018

***** Distanţa dintre puncte este formată din segmente cumulate ce sunt mai mici decât valoarea 1 milimetru.**

Neutilizabil in circuitul civil

DATE DESPRE IMOBILUL NR. 10833

Oficiul de Cadastru şi Publicitate Imobiliară TELEORMAN
Biroul de Cadastru şi Publicitate Imobiliară Alexandria

A. Partea I. Descrierea imobilului

TEREN Extravilan

Adresa: Jud. Teleorman

Nr. Crt	Nr cadastral Nr. topografic	Suprafaţa* (mp)	Observaţii / Referinţe
A1		8.800	Sector cadastral:24 Teren neimprejmuit;

B. Partea II. Proprietari şi acte

Inscrieri privitoare la dreptul de proprietate şi alte drepturi reale		Referinţe
/		
Act Administrativ nr. 5301660, din 02/04/1997 emis de CJSDPAT TELEORMAN;		
B1	Intabulare, drept de PROPRIETATE, dobandit prin Reconstituire, cota actuala 1/1, cota initiala 1/1	A1
	1) **IAURUM FLOAREA**	

C. Partea III. SARCINI .

Inscrieri privind dezmembramintele dreptului de proprietate, drepturi reale de garanţie şi sarcini	Referinţe
NU SUNT	

Neutilizabil în circuitul civil

Anexa Nr. 1 La Partea I

Teren

Nr cadastral	Suprafaţa (mp)*	Observaţii / Referinţe
	8.800	

* Suprafaţa este determinată in planul de proiecţie Stereo 70.

DETALII LINIARE IMOBIL

Date referitoare la teren

Crt	Categorie folosinţă	Intra vilan	Suprafaţa (mp)	Tarla	Parcelă	Nr. topo	Observaţii / Referinţe
1	arabil	NU	8.800	11	15	-	

Lungime Segmente
1) Valorile lungimilor segmentelor sunt obţinute din proiecţie în plan.

Punct început	X / Y	Punct sfârşit	X / Y	Lungime segment (** (m)
1	506.599,191 278.612,483	2	506.432,629 278.973,198	397.314
2	506.432,629 278.973,198	3	506.431,299 278.972,568	1.472
3	506.431,299 278.972,568	4	506.417,535 278.966,044	15.232
4	506.417,535 278.966,044	5	506.412,615 278.963,712	5.445
5	506.412,615 278.963,712	6	506.579,204 278.602,94	397.377

Document care conţine date cu caracter personal, protejat de prevederile Regulamentului (UE) nr. 679/2016 şi Legii 190/2018

Punct început	X / Y	Punct sfârşit	X / Y	Lungime segment (** (m)
6	506.579,204 278.602,94	1	506.599,191 278.612,483	22.148

** Lungimile segmentelor sunt determinate în planul de proiecţie Stereo 70 şi sunt rotunjite la 1 milimetru.
*** Distanţa dintre puncte este formată din segmente cumulate ce sunt mai mici decât valoarea 1 milimetru.

Neutilizabil in circuitul civil

DATE DESPRE IMOBILUL NR. 10834

Oficiul de Cadastru şi Publicitate Imobiliară TELEORMAN
Biroul de Cadastru şi Publicitate Imobiliară Alexandria

A. Partea I. Descrierea imobilului

TEREN Extravilan

Adresa: Jud. Teleorman

Nr. Crt	Nr cadastral Nr. topografic	Suprafaţa* (mp)	Observaţii / Referinţe
A1		Din acte: 2.900 Masurata: 1.268	Sector cadastral:6 Teren neimprejmuit;

B. Partea II. Proprietari şi acte

Inscrieri privitoare la dreptul de proprietate şi alte drepturi reale		Referinţe
/		
Hotarare Judecatoreasca nr. 1382, din 23/04/2013 emis de JUDECĂTORIA ROȘIORII DE VEDE-JUDEȚUL TELEORMAN (Dosar nr.3079/292/2012);		
B1	Intabulare, drept de PROPRIETATE, cu titlu de partaj, bun propriu, dobandit prin Hotarare Judecatoreasca, cota actuala 1/1, cota initiala 1/1	A1
	1) **TIU VINTILĂ**	

C. Partea III. SARCINI

Inscrieri privind dezmembramintele dreptului de proprietate, drepturi reale de garanţie şi sarcini		Referinţe
/		
Hotarare Judecatoreasca nr. 1382, din 23/04/2013 emis de JUDECĂTORIA ROȘIORII DE VEDE-JUDEȚUL TELEORMAN (Dosar nr.3079/292/2012);		
C1	Intabulare, drept de IPOTECA LEGALA, Valoare:59 RON, reprezentând sultă	A1
	1) **TIU MARIAN**	

Neutilizabil în circuitul civil

Anexa Nr. 1 La Partea I

Teren

Nr cadastral	Suprafaţa (mp)*	Observaţii / Referinţe
	Din acte: 2.900 Masurata: 1.268	

* Suprafaţa este determinată in planul de proiecţie Stereo 70.

DETALII LINIARE IMOBIL

Date referitoare la teren

Crt	Categorie folosinţă	Intra vilan	Suprafaţa (mp)	Tarla	Parcelă	Nr. topo	Observaţii / Referinţe
1	arabil	NU	1.268	41	15	-	Imobilul este despărțit de neproductiv. Diferența de suprafață se regăsește la ID 10651.

Lungime Segmente

1) Valorile lungimilor segmentelor sunt obţinute din proiecţie în plan.

Punct început	X / Y	Punct sfârşit	X / Y	Lungime segment (** (m)
1	506.554,68 283.736,28	2	506.564,304 283.743,757	12.187
2	506.564,304 283.743,757	3	506.458,637 283.796,41	118.059
3	506.458,637 283.796,41	4	506.453,721 283.786,587	10.984
4	506.453,721 283.786,587	1	506.554,68 283.736,28	112.799

Document care conține date cu caracter personal, protejat de prevederile Regulamentului (UE) nr. 679/2016 și Legii 190/2018

**** Lungimile segmentelor sunt determinate în planul de proiecţie Stereo 70 şi sunt rotunjite la 1 milimetru.**
***** Distanţa dintre puncte este formată din segmente cumulate ce sunt mai mici decât valoarea 1 milimetru.**

Neutilizabil in circuitul civil

DATE DESPRE IMOBILUL NR. 10836

Oficiul de Cadastru şi Publicitate Imobiliară TELEORMAN
Biroul de Cadastru şi Publicitate Imobiliară Alexandria

A. Partea I. Descrierea imobilului

TEREN Extravilan

Adresa: Jud. Teleorman

Nr. Crt	Nr cadastral Nr. topografic	Suprafaţa* (mp)	Observaţii / Referinţe
A1		6.900	Sector cadastral:25 Teren neimprejmuit;

B. Partea II. Proprietari şi acte

Inscrieri privitoare la dreptul de proprietate şi alte drepturi reale		Referinţe
/		
Act Administrativ nr. 53-01446, din 03/12/1996 emis de CJSDPAT TELEORMAN;		
B1	Intabulare, drept de PROPRIETATE, dobandit prin Reconstituire, cota actuala 1/1, cota initiala 1/1	A1
	1) **ŢICĂ I. VASILE** DEFUNCT:Da	

C. Partea III. SARCINI .

Inscrieri privind dezmembramintele dreptului de proprietate, drepturi reale de garanţie şi sarcini	Referinţe
NU SUNT	

Neutilizabil în circuitul civil

Anexa Nr. 1 La Partea I

Teren

Nr cadastral	Suprafaţa (mp)*	Observaţii / Referinţe
	6.900	

* Suprafaţa este determinată in planul de proiecţie Stereo 70.

DETALII LINIARE IMOBIL

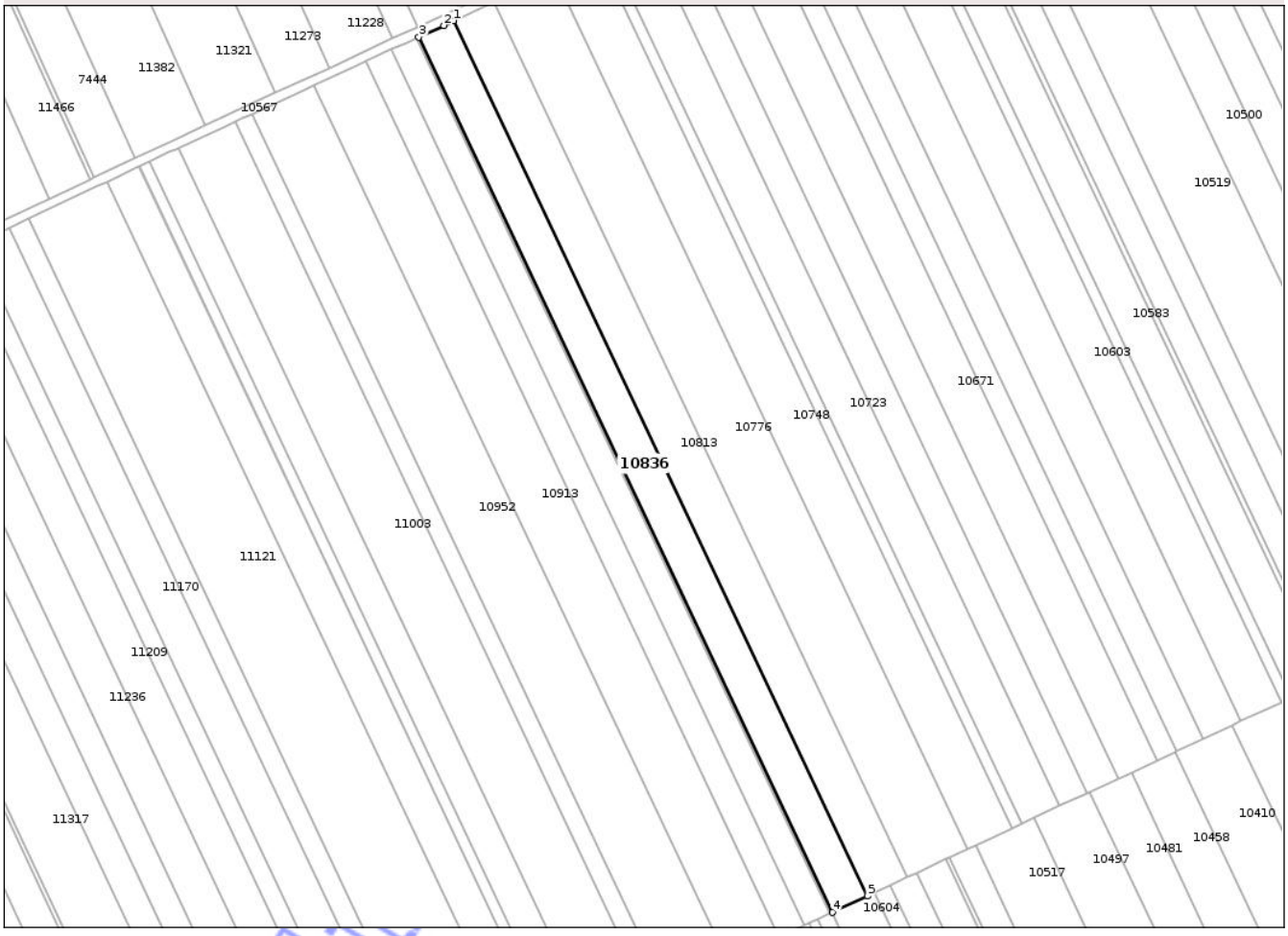

Date referitoare la teren

Crt	Categorie folosinţă	Intra vilan	Suprafaţa (mp)	Tarla	Parcelă	Nr. topo	Observaţii / Referinţe
1	arabil	NU	6.900	13	36	-	

Lungime Segmente

1) Valorile lungimilor segmentelor sunt obţinute din proiecţie în plan.

Punct început	X / Y	Punct sfârşit	X / Y	Lungime segment (** (m)
1	506.423,989 276.713,971	2	506.419,649 276.711,968	4.78
2	506.419,649 276.711,968	3	506.408,923 276.707,019	11.813
3	506.408,923 276.707,019	4	506.586,674 276.331,031	415.887
4	506.586,674 276.331,031	5	506.601,709 276.338,05	16.593
5	506.601,709 276.338,05	1	506.423,989 276.713,971	415.814

Document care conţine date cu caracter personal, protejat de prevederile Regulamentului (UE) nr. 679/2016 şi Legii 190/2018

**** Lungimile segmentelor sunt determinate în planul de proiecţie Stereo 70 şi sunt rotunjite la 1 milimetru.**
***** Distanţa dintre puncte este formată din segmente cumulate ce sunt mai mici decât valoarea 1 milimetru.**

Neutilizabil in circuitul civil

DATE DESPRE IMOBILUL NR. 10837

Oficiul de Cadastru şi Publicitate Imobiliară TELEORMAN
Biroul de Cadastru şi Publicitate Imobiliară Alexandria

A. Partea I. Descrierea imobilului

TEREN Extravilan

Adresa: Jud. Teleorman

Nr. Crt	Nr cadastral Nr. topografic	Suprafaţa* (mp)	Observaţii / Referinţe
A1		6.600	Sector cadastral:25 Teren neimprejmuit;

B. Partea II. Proprietari şi acte

Inscrieri privitoare la dreptul de proprietate şi alte drepturi reale		Referinţe
/		
Act Administrativ nr. 53-01766, din 29/05/1997 emis de CJSDPAT TELEORMAN;		
B1	Intabulare, drept de PROPRIETATE, dobandit prin Reconstituire, cota actuala 1/1, cota initiala 1/1	A1
	1) **ZAMFIR MARIA**	

C. Partea III. SARCINI .

Inscrieri privind dezmembramintele dreptului de proprietate, drepturi reale de garanţie şi sarcini	Referinţe
NU SUNT	

Neutilizabil în circuitul civil

Anexa Nr. 1 La Partea I

Teren

Nr cadastral	Suprafaţa (mp)*	Observaţii / Referinţe
	6.600	

* Suprafaţa este determinată in planul de proiecţie Stereo 70.

DETALII LINIARE IMOBIL

Date referitoare la teren

Crt	Categorie folosinţă	Intra vilan	Suprafaţa (mp)	Tarla	Parcelă	Nr. topo	Observaţii / Referinţe
1	arabil	NU	6.600	12	61	-	

Lungime Segmente

1) Valorile lungimilor segmentelor sunt obţinute din proiecţie în plan.

Punct început	X / Y	Punct sfârşit	X / Y	Lungime segment (** (m)
1	506.416,089 278.491,953	2	506.577,654 278.148,017	379.994
2	506.577,654 278.148,017	3	506.593,344 278.155,472	17.371
3	506.593,344 278.155,472	4	506.431,814 278.499,333	379.911
4	506.431,814 278.499,333	1	506.416,089 278.491,953	17.371

**** Lungimile segmentelor sunt determinate în planul de proiecţie Stereo 70 şi sunt rotunjite la 1 milimetru.**

Document care conţine date cu caracter personal, protejat de prevederile Regulamentului (UE) nr. 679/2016 şi Legii 190/2018

***** Distanţa dintre puncte este formată din segmente cumulate ce sunt mai mici decât valoarea 1 milimetru.**

Neutilizabil in circuitul civil

DATE DESPRE IMOBILUL NR. 10838

Oficiul de Cadastru şi Publicitate Imobiliară TELEORMAN
Biroul de Cadastru şi Publicitate Imobiliară Alexandria

A. Partea I. Descrierea imobilului

TEREN Extravilan

Adresa: Jud. Teleorman

Nr. Crt	Nr cadastral Nr. topografic	Suprafaţa* (mp)	Observaţii / Referinţe
A1		3.679	Sector cadastral:10 Teren neimprejmuit;

B. Partea II. Proprietari şi acte

Inscrieri privitoare la dreptul de proprietate şi alte drepturi reale		Referinţe
/		
Act Administrativ nr. 9558, din 15/12/2025 emis de PRIMĂRIA COMUNEI PERETU;		
B1	Inscrierea posesiei, drept de PROPRIETATE, dobandit prin Lege, cota actuala 1/1, cota initiala 1/1	A1
	1) **NEIDENTIFICAT NEIDENTIFICAT**	
Act Normativ nr. 7, din 13/03/1996 emis de PARLAMENTUL ROMÂNIEI (.art.13);		
B2	Se notează mențiunea proprietar neidentificat	A1

C. Partea III. SARCINI .

Inscrieri privind dezmembramintele dreptului de proprietate, drepturi reale de garanţie şi sarcini	Referinţe
NU SUNT	

Neutilizabil în circuitul civil

Anexa Nr. 1 La Partea I

Teren

Nr cadastral	Suprafaţa (mp)*	Observaţii / Referinţe
	3.679	

* Suprafaţa este determinată in planul de proiecţie Stereo 70.

DETALII LINIARE IMOBIL

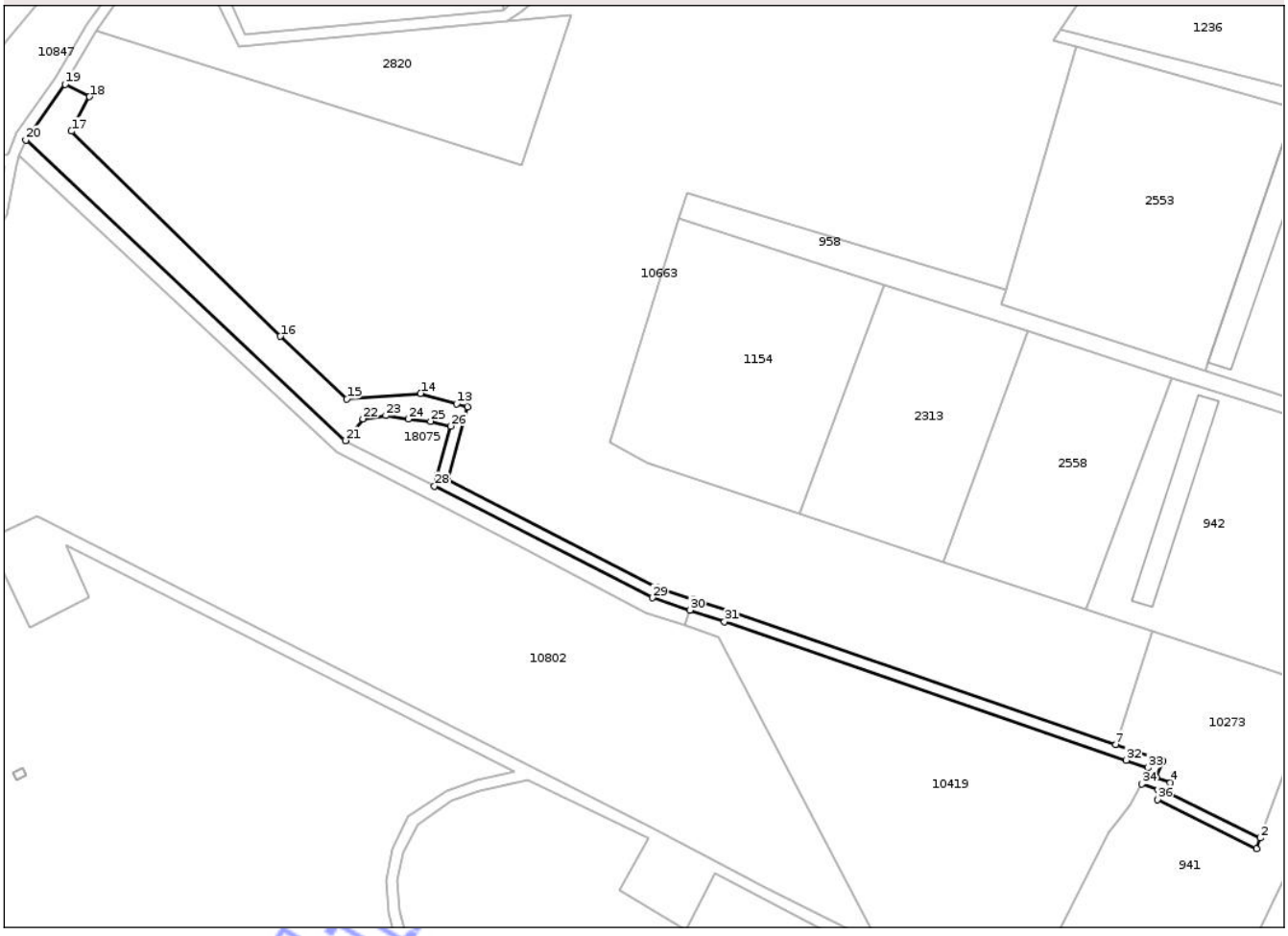

Date referitoare la teren

Crt	Categorie folosinţă	Intra vilan	Suprafaţa (mp)	Tarla	Parcelă	Nr. topo	Observaţii / Referinţe
1	drum	NU	3.679	-	17/6	-	

Lungime Segmente

1) Valorile lungimilor segmentelor sunt obţinute din proiecţie în plan.

Punct început	X / Y	Punct sfârşit	X / Y	Lungime segment (** (m)
1	506.924,36 281.837,91	2	506.925,731 281.841,696	4.027
3	506.893,677 281.857,682	4	506.894,052 281.861,264	3.602
5	506.889,106 281.863,093	6	506.891,366 281.868,931	6.26
7	506.874,657 281.874,685	8	506.737,88 281.921,783	144.659
9	506.725,649 281.925,867	10	506.712,825 281.930,148	13.52

Punct început	X / Y	Punct sfârşit	X / Y	Lungime segment (** (m)
2	506.925,731 281.841,696	3	506.893,677 281.857,682	35.819
4	506.894,052 281.861,264	5	506.889,106 281.863,093	5.273
6	506.891,366 281.868,931	7	506.874,657 281.874,685	17.672
8	506.737,88 281.921,783	9	506.725,649 281.925,867	12.895
10	506.712,825 281.930,148	11	506.638,926 281.967,834	82.954

Document care conţine date cu caracter personal, protejat de prevederile Regulamentului (UE) nr. 679/2016 şi Legii 190/2018

Punct început	X / Y	Punct sfârşit	X / Y	Lungime segment (** (m)
11	506.638,926 281.967,834	12	506.645,912 281.993,658	26.752
13	506.642,068 281.994,767	14	506.629,304 281.998,448	13.284
15	506.603,275 281.996,549	16	506.579,861 282.018,615	32.173
17	506.506,107 282.090,897	18	506.512,5 282.103,079	13.758
19	506.503,803 282.107,462	20	506.490,016 282.087,775	24.035
21	506.602,747 281.981,794	22	506.608,985 281.989,538	9.944
23	506.617,127 281.990,623	24	506.624,953 281.989,402	7.921
25	506.632,914 281.988,679	26	506.639,954 281.986,953	7.248
27	506.635,285 281.969,692	28	506.634,217 281.965,746	4.088
29	506.711,274 281.926,449	30	506.724,382 281.922,073	13.819
31	506.736,595 281.917,995	32	506.878,387 281.869,17	149.963
33	506.886,136 281.866,502	34	506.883,91 281.860,75	6.168
35	506.889,75 281.858,59	36	506.889,41 281.855,34	3.268

Punct început	X / Y	Punct sfârşit	X / Y	Lungime segment (** (m)
12	506.645,912 281.993,658	13	506.642,068 281.994,767	4.001
14	506.629,304 281.998,448	15	506.603,275 281.996,549	26.098
16	506.579,861 282.018,615	17	506.506,107 282.090,897	103.268
18	506.512,5 282.103,079	19	506.503,803 282.107,462	9.739
20	506.490,016 282.087,775	21	506.602,747 281.981,794	154.726
22	506.608,985 281.989,538	23	506.617,127 281.990,623	8.214
24	506.624,953 281.989,402	25	506.632,914 281.988,679	7.994
26	506.639,954 281.986,953	27	506.635,285 281.969,692	17.881
28	506.634,217 281.965,746	29	506.711,274 281.926,449	86.499
30	506.724,382 281.922,073	31	506.736,595 281.917,995	12.876
32	506.878,387 281.869,17	33	506.886,136 281.866,502	8.195
34	506.883,91 281.860,75	35	506.889,75 281.858,59	6.227
36	506.889,41 281.855,34	1	506.924,36 281.837,91	39.055

**** Lungimile segmentelor sunt determinate în planul de proiecţie Stereo 70 şi sunt rotunjite la 1 milimetru.**
***** Distanţa dintre puncte este formată din segmente cumulate ce sunt mai mici decât valoarea 1 milimetru.**

Neutilizabil în circuitul civil

DATE DESPRE IMOBILUL NR. 10839

Oficiul de Cadastru şi Publicitate Imobiliară TELEORMAN
Biroul de Cadastru şi Publicitate Imobiliară Alexandria

A. Partea I. Descrierea imobilului

TEREN Extravilan

Adresa: Jud. Teleorman

Nr. Crt	Nr cadastral Nr. topografic	Suprafaţa* (mp)	Observaţii / Referinţe
A1		1.100	Sector cadastral:6 Teren neimprejmuit;

B. Partea II. Proprietari şi acte

Inscrieri privitoare la dreptul de proprietate şi alte drepturi reale		Referinţe
/		
Act Notarial nr. 239, din 04/06/1996 emis de BNP TAMARA MORCOV;		
B1	Intabulare, drept de PROPRIETATE, cu titlu de moștenire, bun propriu, dobandit prin Succesiune, cota actuala 3/4, cota initiala 3/4	A1
	1) **GOGOAȘĂ MARIN** DEFUNCT:Da	
B2	Intabulare, drept de PROPRIETATE, cu titlu de moștenire, bun propriu, dobandit prin Succesiune, cota actuala 1/4, cota initiala 1/4	A1
	1) **GOGOAȘĂ IOANA** DEFUNCT:Da	

C. Partea III. SARCINI .

Inscrieri privind dezmembramintele dreptului de proprietate, drepturi reale de garanţie şi sarcini	Referinţe
NU SUNT	

Neutilizabil în circuitul civil

Anexa Nr. 1 La Partea I

Teren

Nr cadastral	Suprafaţa (mp)*	Observaţii / Referinţe
	1.100	

* Suprafaţa este determinată in planul de proiecţie Stereo 70.

DETALII LINIARE IMOBIL

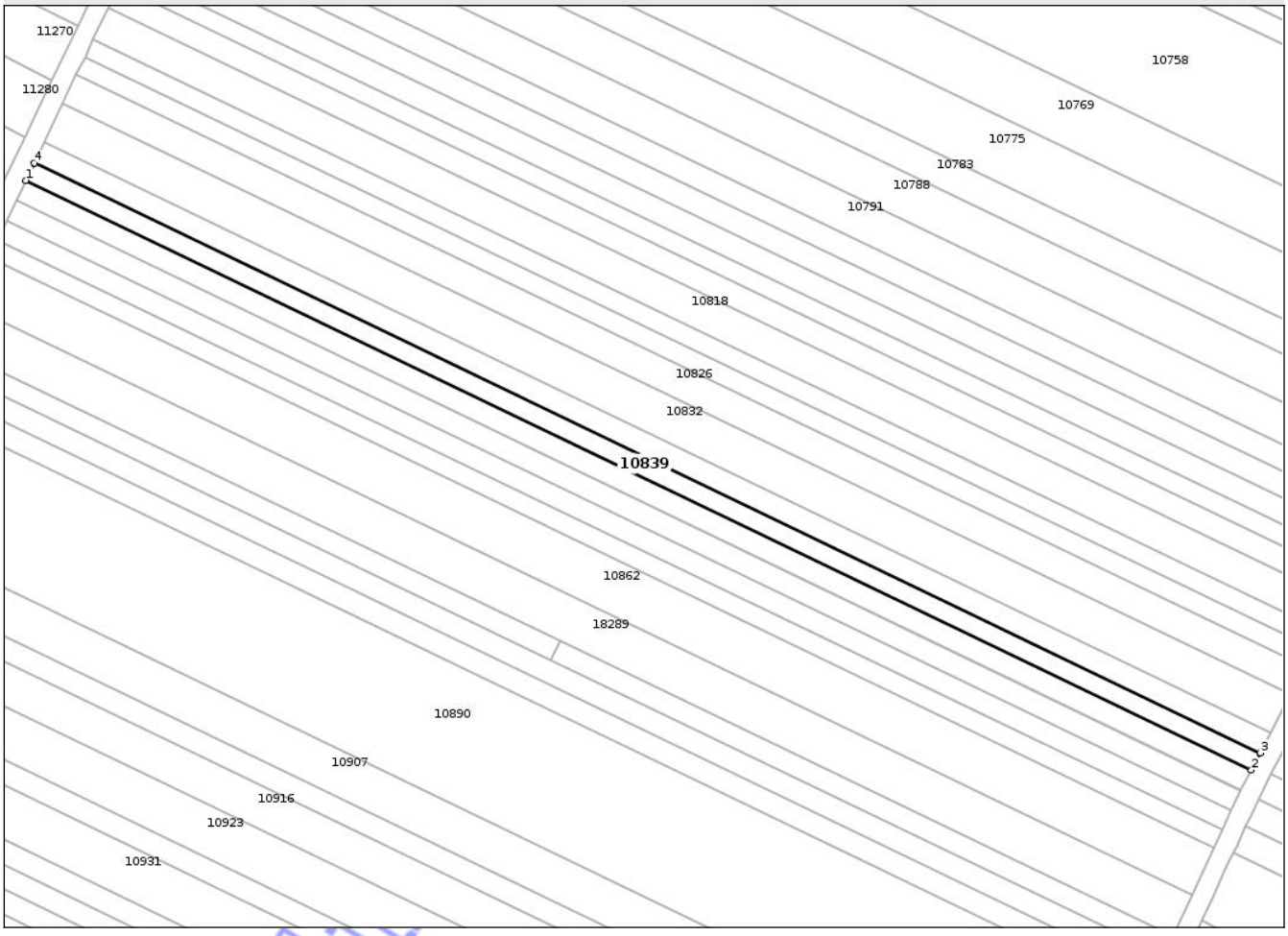

Date referitoare la teren

Crt	Categorie folosinţă	Intra vilan	Suprafaţa (mp)	Tarla	Parcelă	Nr. topo	Observaţii / Referinţe
1	arabil	NU	1.100	40	55	-	

Lungime Segmente

1) Valorile lungimilor segmentelor sunt obţinute din proiecţie în plan.

Punct început	X / Y	Punct sfârşit	X / Y	Lungime segment (** (m)
1	506.377,595 284.274,34	2	506.629,227 284.153,417	279.179
2	506.629,227 284.153,417	3	506.631,038 284.156,917	3.941
3	506.631,038 284.156,917	4	506.379,296 284.277,893	279.301
4	506.379,296 284.277,893	1	506.377,595 284.274,34	3.939

**** Lungimile segmentelor sunt determinate în planul de proiecţie Stereo 70 şi sunt rotunjite la 1 milimetru.**

Document care conține date cu caracter personal, protejat de prevederile Regulamentului (UE) nr. 679/2016 și Legii 190/2018

***** Distanţa dintre puncte este formată din segmente cumulate ce sunt mai mici decât valoarea 1 milimetru.**

Neutilizabil in circuitul civil

DATE DESPRE IMOBILUL NR. 10825

Oficiul de Cadastru şi Publicitate Imobiliară TELEORMAN
Biroul de Cadastru şi Publicitate Imobiliară Alexandria

A. Partea I. Descrierea imobilului

TEREN Extravilan

Adresa: Jud. Teleorman

Nr. Crt	Nr cadastral Nr. topografic	Suprafaţa* (mp)	Observaţii / Referinţe
A1		1.150	Sector cadastral:6 Teren neimprejmuit;

B. Partea II. Proprietari şi acte

Inscrieri privitoare la dreptul de proprietate şi alte drepturi reale		Referinţe
/		
Act Notarial nr. 83, din 16/05/2013 emis de BNP TAMARA MORCOV;		
B1	Intabulare, drept de PROPRIETATE, cu titlu de moştenire, bun propriu, dobandit prin Succesiune, cota actuala 1/1, cota initiala 1/1	A1
	1) **GORGONEA-CIOCÎRLIE IONELA**	

C. Partea III. SARCINI .

Inscrieri privind dezmembramintele dreptului de proprietate, drepturi reale de garanţie şi sarcini	Referinţe
NU SUNT	

Neutilizabil în circuitul civil

Anexa Nr. 1 La Partea I

Teren

Nr cadastral	Suprafaţa (mp)*	Observaţii / Referinţe
	1.150	

* Suprafaţa este determinată in planul de proiecţie Stereo 70.

DETALII LINIARE IMOBIL

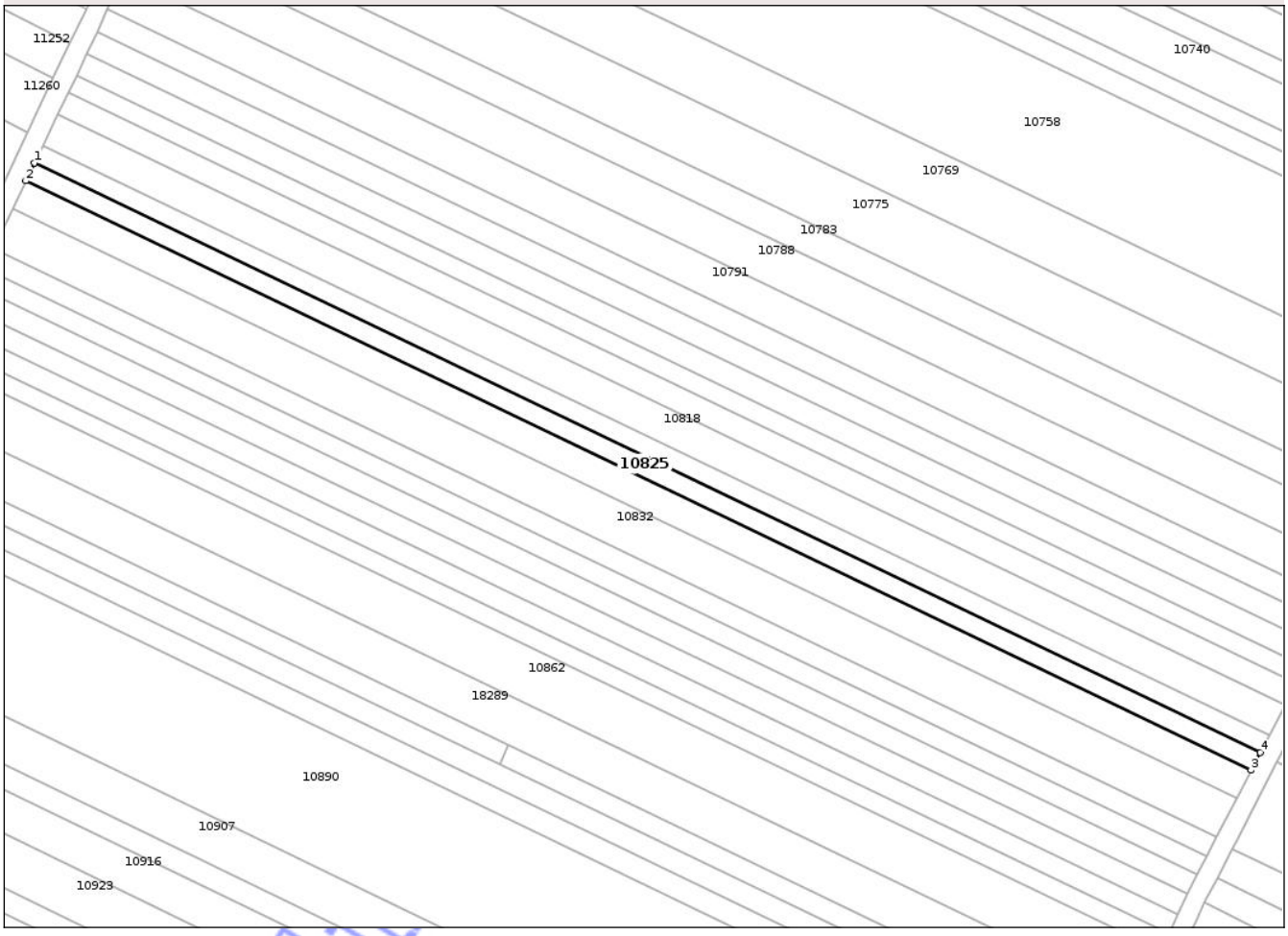

Date referitoare la teren

Crt	Categorie folosinţă	Intra vilan	Suprafaţa (mp)	Tarla	Parcelă	Nr. topo	Observaţii / Referinţe
1	arabil	NU	1.150	40	59	-	identic cu parcela 81

Lungime Segmente

1) Valorile lungimilor segmentelor sunt obţinute din proiecţie în plan.

Punct început	X / Y	Punct sfârşit	X / Y	Lungime segment (** (m)
1	506.389,721 284.299,661	2	506.387,947 284.295,956	4.108
2	506.387,947 284.295,956	3	506.640,249 284.174,711	279.923
3	506.640,249 284.174,711	4	506.642,138 284.178,361	4.11
4	506.642,138 284.178,361	1	506.389,721 284.299,661	280.05

**** Lungimile segmentelor sunt determinate în planul de proiecţie Stereo 70 şi sunt rotunjite la 1 milimetru.**

Document care conţine date cu caracter personal, protejat de prevederile Regulamentului (UE) nr. 679/2016 şi Legii 190/2018

***** Distanţa dintre puncte este formată din segmente cumulate ce sunt mai mici decât valoarea 1 milimetru.**

Neutilizabil in circuitul civil

DATE DESPRE IMOBILUL NR. 10826

Oficiul de Cadastru şi Publicitate Imobiliară TELEORMAN
Biroul de Cadastru şi Publicitate Imobiliară Alexandria

A. Partea I. Descrierea imobilului

TEREN Extravilan

Adresa: Jud. Teleorman

Nr. Crt	Nr cadastral Nr. topografic	Suprafaţa* (mp)	Observaţii / Referinţe
A1		1.800	Sector cadastral:6 Teren neimprejmuit;

B. Partea II. Proprietari şi acte

Inscrieri privitoare la dreptul de proprietate şi alte drepturi reale		Referinţe
/		
Act Administrativ nr. 5302366, din 07/05/2003 emis de CJSDPAT TELEORMAN;		
B1	Intabulare, drept de PROPRIETATE, dobandit prin Reconstituire, cota actuala 1/1, cota initiala 1/1	A1
	1) **BUZDUGAN STEFANA**	

C. Partea III. SARCINI .

Inscrieri privind dezmembramintele dreptului de proprietate, drepturi reale de garanţie şi sarcini	Referinţe
NU SUNT	

Neutilizabil în circuitul civil

Anexa Nr. 1 La Partea I

Teren

Nr cadastral	Suprafaţa (mp)*	Observaţii / Referinţe
	1.800	

* Suprafaţa este determinată in planul de proiecţie Stereo 70.

DETALII LINIARE IMOBIL

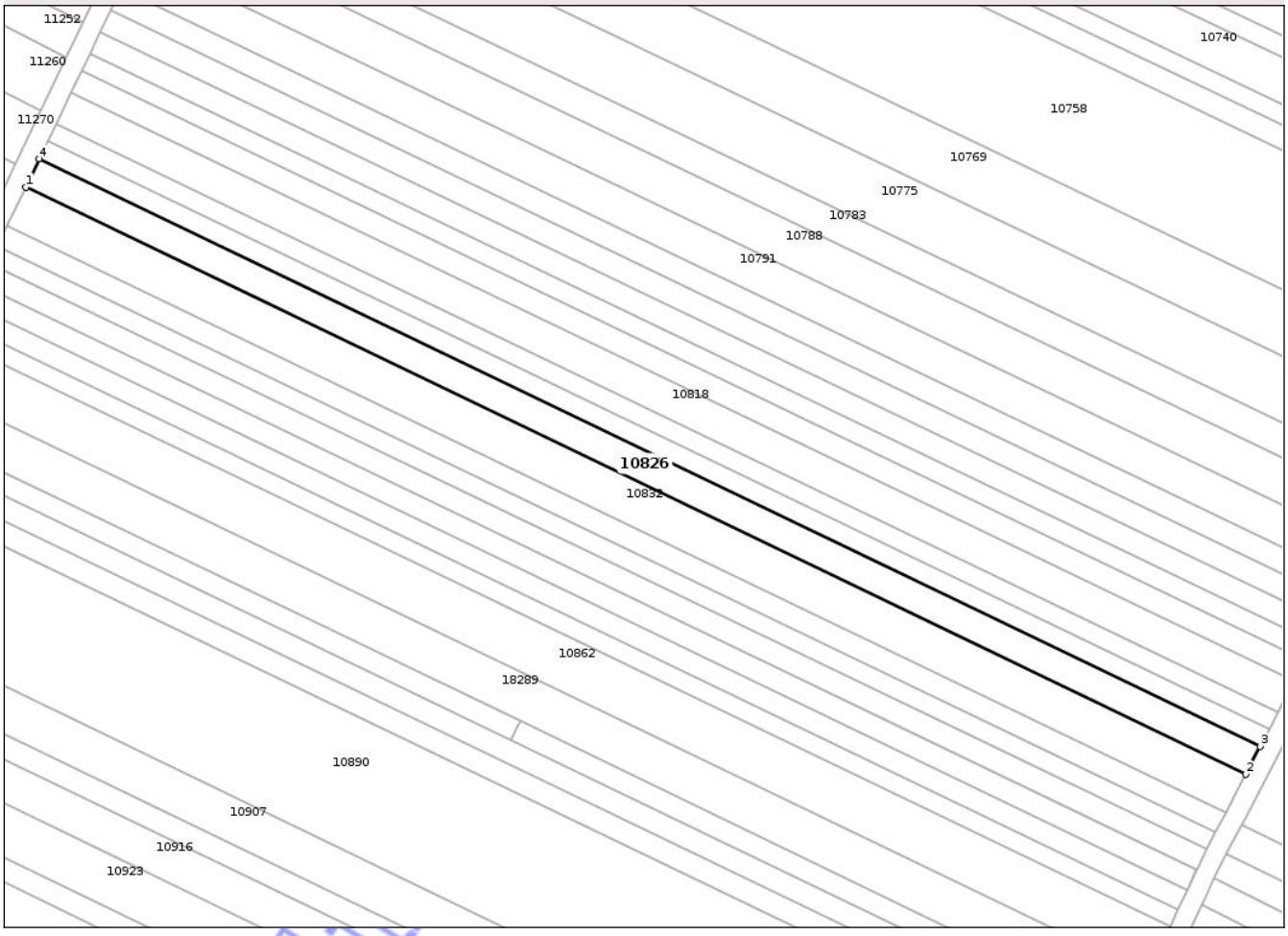

Date referitoare la teren

Crt	Categorie folosinţă	Intra vilan	Suprafaţa (mp)	Tarla	Parcelă	Nr. topo	Observaţii / Referinţe
1	arabil	NU	1.800	40	58	-	

Lungime Segmente

1) Valorile lungimilor segmentelor sunt obţinute din proiecţie în plan.

Punct început	X / Y	Punct sfârşit	X / Y	Lungime segment (** (m)
1	506.385,168 284.290,155	2	506.637,291 284.168,996	279.724
2	506.637,291 284.168,996	3	506.640,249 284.174,711	6.435
3	506.640,249 284.174,711	4	506.387,947 284.295,956	279.923
4	506.387,947 284.295,956	1	506.385,168 284.290,155	6.432

**** Lungimile segmentelor sunt determinate în planul de proiecţie Stereo 70 şi sunt rotunjite la 1 milimetru.**

Document care conţine date cu caracter personal, protejat de prevederile Regulamentului (UE) nr. 679/2016 şi Legii 190/2018

***** Distanţa dintre puncte este formată din segmente cumulate ce sunt mai mici decât valoarea 1 milimetru.**

Neutilizabil in circuitul civil

DATE DESPRE IMOBILUL NR. 10835

Oficiul de Cadastru şi Publicitate Imobiliară TELEORMAN
Biroul de Cadastru şi Publicitate Imobiliară Alexandria

A. Partea I. Descrierea imobilului

TEREN Extravilan

Adresa: Jud. Teleorman

Nr. Crt	Nr cadastral Nr. topografic	Suprafaţa* (mp)	Observaţii / Referinţe
A1		1.300	Sector cadastral:6 Teren neimprejmuit;

B. Partea II. Proprietari şi acte

Inscrieri privitoare la dreptul de proprietate şi alte drepturi reale		Referinţe
/		
Act Notarial nr. 226, din 27/05/1996 emis de BNP TAMARA MORCOV;		
B1	Intabulare, drept de PROPRIETATE, cu titlu de moștenire, bun propriu, dobandit prin Succesiune, cota actuala 1/1, cota initiala 1/1	A1
	1) **TUDORICĂ ȘTEFAN** DEFUNCT:Da	

C. Partea III. SARCINI .

Inscrieri privind dezmembramintele dreptului de proprietate, drepturi reale de garanţie şi sarcini	Referinţe
NU SUNT	

Neutilizabil în circuitul civil

Anexa Nr. 1 La Partea I

Teren

Nr cadastral	Suprafaţa (mp)*	Observaţii / Referinţe
	1.300	

* Suprafaţa este determinată in planul de proiecţie Stereo 70.

DETALII LINIARE IMOBIL



Date referitoare la teren

Crt	Categorie folosinţă	Intra vilan	Suprafaţa (mp)	Tarla	Parcelă	Nr. topo	Observaţii / Referinţe
1	arabil	NU	1.300	40	56	-	

Lungime Segmente

1) Valorile lungimilor segmentelor sunt obţinute din proiecţie în plan.

Punct început	X / Y	Punct sfârşit	X / Y	Lungime segment (** (m)
1	506.379,296 284.277,893	2	506.631,038 284.156,917	279.301
2	506.631,038 284.156,917	3	506.633,178 284.161,051	4.655
3	506.633,178 284.161,051	4	506.381,306 284.282,09	279.446
4	506.381,306 284.282,09	1	506.379,296 284.277,893	4.653

**** Lungimile segmentelor sunt determinate în planul de proiecţie Stereo 70 şi sunt rotunjite la 1 milimetru.**

Document care conţine date cu caracter personal, protejat de prevederile Regulamentului (UE) nr. 679/2016 şi Legii 190/2018

***** Distanţa dintre puncte este formată din segmente cumulate ce sunt mai mici decât valoarea 1 milimetru.**

Neutilizabil in circuitul civil

DATE DESPRE IMOBILUL NR. 10832

Oficiul de Cadastru şi Publicitate Imobiliară TELEORMAN
Biroul de Cadastru şi Publicitate Imobiliară Alexandria

A. Partea I. Descrierea imobilului

TEREN Extravilan

Adresa: Jud. Teleorman

Nr. Crt	Nr cadastral Nr. topografic	Suprafaţa* (mp)	Observaţii / Referinţe
A1		2.500	Sector cadastral:6 Teren neimprejmuit;

B. Partea II. Proprietari şi acte

Inscrieri privitoare la dreptul de proprietate şi alte drepturi reale		Referinţe
/		
Act Administrativ nr. 5300731, din 13/03/1995 emis de CJSDPAT TELEORMAN;		
B1	Intabulare, drept de PROPRIETATE, dobandit prin Reconstituire, cota actuala 1/1, cota initiala 1/1	A1
	1) **ŢUCMEANU ALEXANDRU**	

C. Partea III. SARCINI .

Inscrieri privind dezmembramintele dreptului de proprietate, drepturi reale de garanţie şi sarcini	Referinţe
NU SUNT	

Neutilizabil în circuitul civil

Anexa Nr. 1 La Partea I

Teren

Nr cadastral	Suprafaţa (mp)*	Observaţii / Referinţe
	2.500	

* Suprafaţa este determinată in planul de proiecţie Stereo 70.

DETALII LINIARE IMOBIL



Date referitoare la teren

Crt	Categorie folosinţă	Intra vilan	Suprafaţa (mp)	Tarla	Parcelă	Nr. topo	Observaţii / Referinţe
1	arabil	NU	2.500	40	57	-	

Lungime Segmente

1) Valorile lungimilor segmentelor sunt obţinute din proiecţie în plan.

Punct început	X / Y	Punct sfârşit	X / Y	Lungime segment (** (m)
1	506.385,168 284.290,155	2	506.381,306 284.282,09	8.942
2	506.381,306 284.282,09	3	506.633,178 284.161,051	279.446
3	506.633,178 284.161,051	4	506.637,291 284.168,996	8.946
4	506.637,291 284.168,996	1	506.385,168 284.290,155	279.724

**** Lungimile segmentelor sunt determinate în planul de proiecţie Stereo 70 şi sunt rotunjite la 1 milimetru.**

Document care conţine date cu caracter personal, protejat de prevederile Regulamentului (UE) nr. 679/2016 şi Legii 190/2018

***** Distanţa dintre puncte este formată din segmente cumulate ce sunt mai mici decât valoarea 1 milimetru.**

Neutilizabil in circuitul civil

DATE DESPRE IMOBILUL NR. 10840

Oficiul de Cadastru şi Publicitate Imobiliară TELEORMAN
Biroul de Cadastru şi Publicitate Imobiliară Alexandria

A. Partea I. Descrierea imobilului

TEREN Extravilan

Adresa: Jud. Teleorman

Nr. Crt	Nr cadastral Nr. topografic	Suprafaţa* (mp)	Observaţii / Referinţe
A1		Din acte: 1.300 Masurata: 548	Sector cadastral:6 Teren neimprejmuit;

B. Partea II. Proprietari şi acte

Inscrieri privitoare la dreptul de proprietate şi alte drepturi reale		Referinţe
/		
Act Administrativ nr. 53-01999, din 15/12/1997 emis de CJSDPAT TELEORMAN;		
B1	Intabulare, drept de PROPRIETATE, dobandit prin Reconstituire, cota actuala 1/1, cota initiala 1/1	A1
	1) **ZAMFIR STELE** 2) **ZAMFIR MARIN** 3) **ZAMFIR ALEXANDRU**	

C. Partea III. SARCINI .

Inscrieri privind dezmembramintele dreptului de proprietate, drepturi reale de garanţie şi sarcini	Referinţe
NU SUNT	

Neutilizabil în circuitul civil

Anexa Nr. 1 La Partea I

Teren

Nr cadastral	Suprafaţa (mp)*	Observaţii / Referinţe
	Din acte: 1.300 Masurata: 548	

* Suprafaţa este determinată in planul de proiecţie Stereo 70.

DETALII LINIARE IMOBIL



Date referitoare la teren

Crt	Categorie folosinţă	Intra vilan	Suprafaţa (mp)	Tarla	Parcelă	Nr. topo	Observaţii / Referinţe
1	arabil	NU	548	41	14	-	Imobilul este despărțit de neproductiv. Diferența de suprafață se regăsește la ID 10659.

Lungime Segmente

1) Valorile lungimilor segmentelor sunt obţinute din proiecţie în plan.

Punct început	X / Y	Punct sfârşit	X / Y	Lungime segment (** (m)
1	506.554,68 283.736,28	2	506.453,721 283.786,587	112.799
2	506.453,721 283.786,587	3	506.451,524 283.782,196	4.91
3	506.451,524 283.782,196	4	506.550,378 283.732,938	110.447
4	506.550,378 283.732,938	1	506.554,68 283.736,28	5.448

Document care conține date cu caracter personal, protejat de prevederile Regulamentului (UE) nr. 679/2016 și Legii 190/2018

**** Lungimile segmentelor sunt determinate în planul de proiecţie Stereo 70 şi sunt rotunjite la 1 milimetru.**
***** Distanţa dintre puncte este formată din segmente cumulate ce sunt mai mici decât valoarea 1 milimetru.**

Neutilizabil in circuitul civil

DATE DESPRE IMOBILUL NR. 10841

Oficiul de Cadastru şi Publicitate Imobiliară TELEORMAN
Biroul de Cadastru şi Publicitate Imobiliară Alexandria

A. Partea I. Descrierea imobilului

TEREN Extravilan

Adresa: Jud. Teleorman

Nr. Crt	Nr cadastral Nr. topografic	Suprafaţa* (mp)	Observaţii / Referinţe
A1		1.300	Sector cadastral:6 Teren neimprejmuit;

B. Partea II. Proprietari şi acte

Inscrieri privitoare la dreptul de proprietate şi alte drepturi reale		Referinţe
/		
Act Administrativ nr. 53-01468, din 05/12/1996 emis de CJSDPAT TELEORMAN;		
B1	Intabulare, drept de PROPRIETATE, dobandit prin Reconstituire, cota actuala 1/1, cota initiala 1/1	A1
	1) **ALMĂJANU MARIA**	

C. Partea III. SARCINI .

Inscrieri privind dezmembramintele dreptului de proprietate, drepturi reale de garanţie şi sarcini	Referinţe
NU SUNT	

Neutilizabil în circuitul civil

Anexa Nr. 1 La Partea I

Teren

Nr cadastral	Suprafaţa (mp)*	Observaţii / Referinţe
	1.300	

* Suprafaţa este determinată in planul de proiecţie Stereo 70.

DETALII LINIARE IMOBIL



Date referitoare la teren

Crt	Categorie folosinţă	Intra vilan	Suprafaţa (mp)	Tarla	Parcelă	Nr. topo	Observaţii / Referinţe
1	arabil	NU	1.300	40	54	-	

Lungime Segmente

1) Valorile lungimilor segmentelor sunt obţinute din proiecţie în plan.

Punct început	X / Y	Punct sfârşit	X / Y	Lungime segment (** (m)
1	506.375,583 284.270,139	2	506.627,085 284.149,279	279.035
2	506.627,085 284.149,279	3	506.629,227 284.153,417	4.66
3	506.629,227 284.153,417	4	506.377,595 284.274,34	279.179
4	506.377,595 284.274,34	1	506.375,583 284.270,139	4.658

**** Lungimile segmentelor sunt determinate în planul de proiecţie Stereo 70 şi sunt rotunjite la 1 milimetru.**

Document care conţine date cu caracter personal, protejat de prevederile Regulamentului (UE) nr. 679/2016 şi Legii 190/2018

***** Distanţa dintre puncte este formată din segmente cumulate ce sunt mai mici decât valoarea 1 milimetru.**

Neutilizabil in circuitul civil

DATE DESPRE IMOBILUL NR. 10842

Oficiul de Cadastru şi Publicitate Imobiliară TELEORMAN
Biroul de Cadastru şi Publicitate Imobiliară Alexandria

A. Partea I. Descrierea imobilului

TEREN Extravilan

Adresa: Jud. Teleorman

Nr. Crt	Nr cadastral Nr. topografic	Suprafaţa* (mp)	Observaţii / Referinţe
A1		1.500	Sector cadastral:25 Teren neimprejmuit;

B. Partea II. Proprietari şi acte

Inscrieri privitoare la dreptul de proprietate şi alte drepturi reale		Referinţe
/		
Act Notarial nr. 229, din 19/12/2000 emis de BNP BARBU MARIA;		
B1	Intabulare, drept de PROPRIETATE, cu titlu de moștenire, bun propriu, dobandit prin Succesiune, cota actuala 1/1, cota initiala 1/1	A1
	1) **CIOCÂLTEANU CORNELIA**	

C. Partea III. SARCINI .

Inscrieri privind dezmembramintele dreptului de proprietate, drepturi reale de garanţie şi sarcini	Referinţe
NU SUNT	

Neutilizabil în circuitul civil

Anexa Nr. 1 La Partea I

Teren

Nr cadastral	Suprafaţa (mp)*	Observaţii / Referinţe
	1.500	

* Suprafaţa este determinată in planul de proiecţie Stereo 70.

DETALII LINIARE IMOBIL

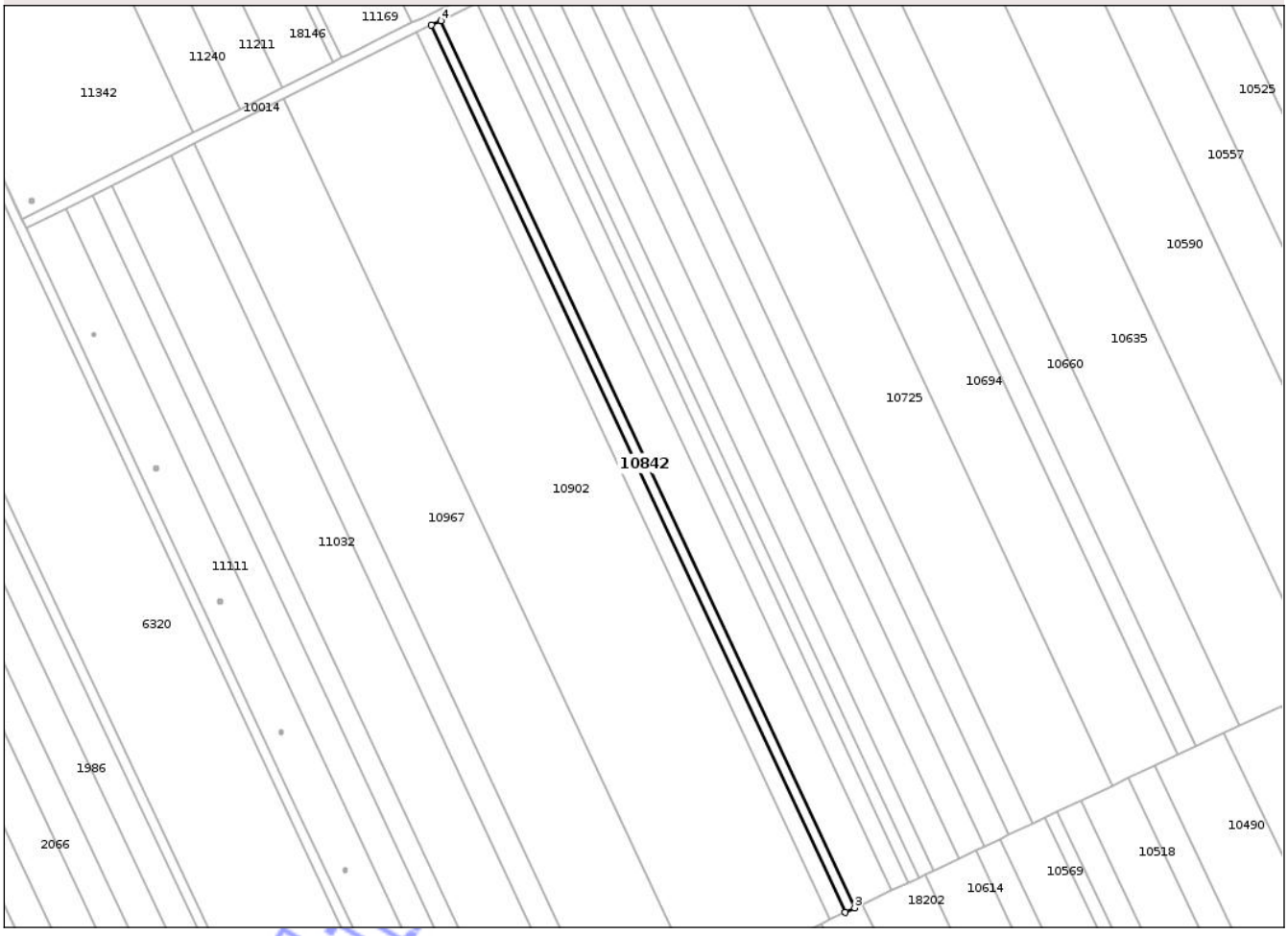

Date referitoare la teren

Crt	Categorie folosinţă	Intra vilan	Suprafaţa (mp)	Tarla	Parcelă	Nr. topo	Observaţii / Referinţe
1	arabil	NU	1.500	13/1	92	-	

Lungime Segmente

1) Valorile lungimilor segmentelor sunt obţinute din proiecţie în plan.

Punct început	X / Y	Punct sfârşit	X / Y	Lungime segment (** (m)
1	506.422,143 275.803,066	2	506.581,136 275.462,761	375.615
2	506.581,136 275.462,761	3	506.584,746 275.464,469	3.994
3	506.584,746 275.464,469	4	506.425,746 275.804,788	375.63
4	506.425,746 275.804,788	1	506.422,143 275.803,066	3.993

**** Lungimile segmentelor sunt determinate în planul de proiecţie Stereo 70 şi sunt rotunjite la 1 milimetru.**

Document care conţine date cu caracter personal, protejat de prevederile Regulamentului (UE) nr. 679/2016 şi Legii 190/2018

***** Distanţa dintre puncte este formată din segmente cumulate ce sunt mai mici decât valoarea 1 milimetru.**

Neutilizabil in circuitul civil

DATE DESPRE IMOBILUL NR. 10843

Oficiul de Cadastru şi Publicitate Imobiliară TELEORMAN
Biroul de Cadastru şi Publicitate Imobiliară Alexandria

A. Partea I. Descrierea imobilului

Nr. CF vechi:289
Nr. cadastral vechi:516

TEREN Extravilan

Adresa: Jud. Teleorman

Nr. Crt	Nr cadastral Nr. topografic	Suprafaţa* (mp)	Observaţii / Referinţe
A1	20115	100.000	Sector cadastral:23 Teren neimprejmuit;

B. Partea II. Proprietari şi acte

Inscrieri privitoare la dreptul de proprietate şi alte drepturi reale		Referinţe
61364 / 04/09/2018		
Act Notarial nr. 1452, din 14/08/2018 emis de BIN PAUN PICU;		
B5	Intabulare, drept de PROPRIETATE, cu titlu de donație, bun propriu, dobandit prin Conventie, cota actuala 1/1, cota initiala 1/1	A1
	1) **MILOȘ ION EUGEN**	
72431 / 18/11/2019		
Hotarare Judecatoreasca nr. 1460, din 10/12/2014 emis de TRIBUNALUL BUCUREȘTI (DOSAR NR. 30126/3/2014);		
B6	Se respinge notarea calității de bun comun,ca neavând obiect,întrucât imobilul a fost înscris în prezenta carte funciară,ca bun propriu,în baza Contractului de donație aut. Nr. 1452/2018,conform încheierii Nr. 61364/2018	A1
21832 / 24/02/2020		
Hotarare Judecatoreasca nr. 1460, din 10/12/2014 emis de TRIBUNALUL BUCUREȘTI (DOSAR NR. 30126/3/2014);		
B7	Se respinge cerere de reexaminare asupra incheierii nr.72431/18.11.2019 ca neintemeiata	A1

C. Partea III. SARCINI .

Inscrieri privind dezmembramintele dreptului de proprietate, drepturi reale de garanţie şi sarcini	Referinţe
NU SUNT	

Neutilizabil în circuitul civil

Anexa Nr. 1 La Partea I

Teren

Nr cadastral	Suprafaţa (mp)*	Observaţii / Referinţe
20115	100.000	

* Suprafaţa este determinată in planul de proiecţie Stereo 70.

DETALII LINIARE IMOBIL

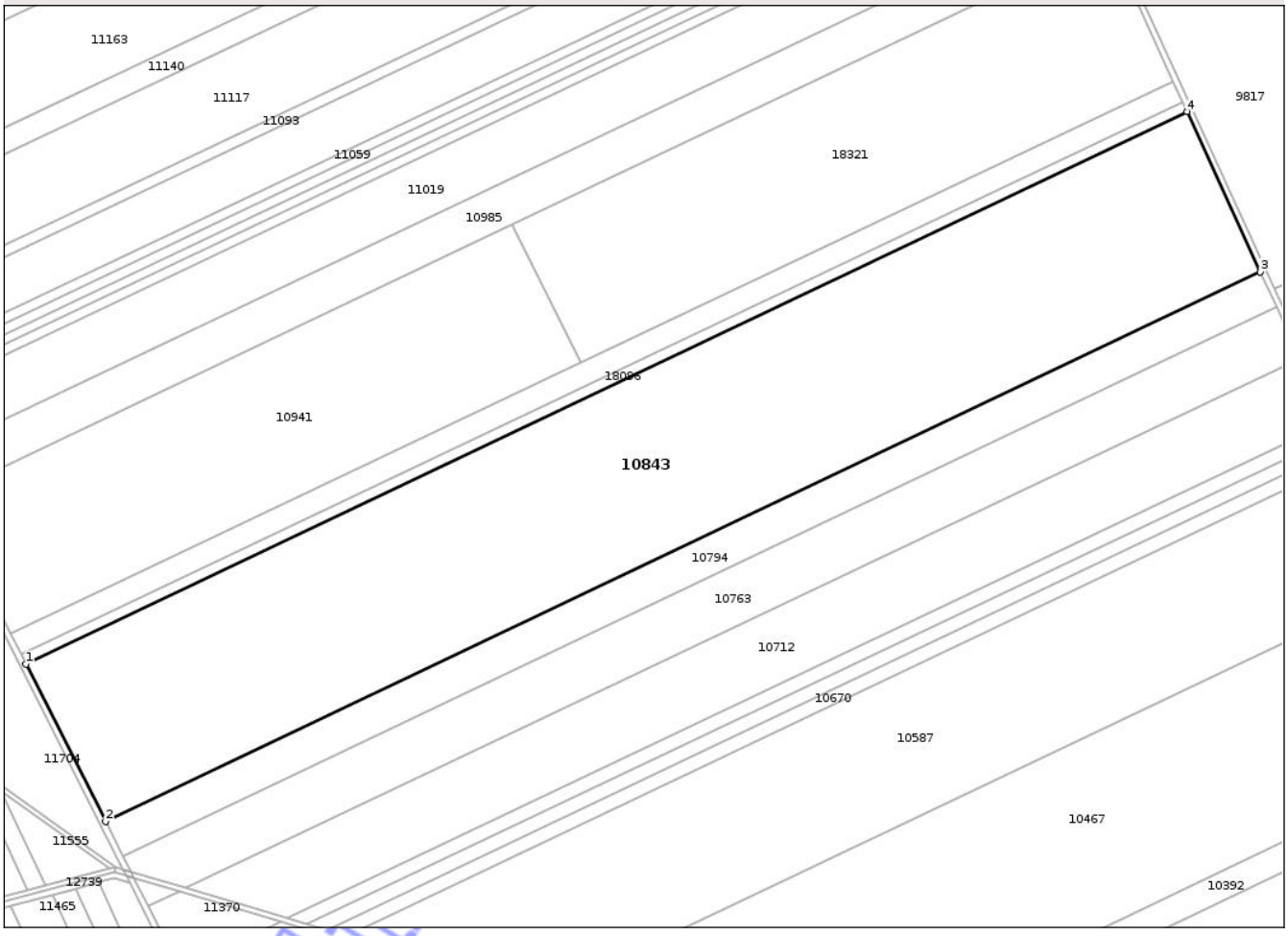

Date referitoare la teren

Crt	Categorie folosinţă	Intra vilan	Suprafaţa (mp)	Tarla	Parcelă	Nr. topo	Observaţii / Referinţe
1	arabil	NU	100.000	10	27	-	

Lungime Segmente

1) Valorile lungimilor segmentelor sunt obţinute din proiecţie în plan.

Punct început	X / Y	Punct sfârşit	X / Y	Lungime segment (** (m)
1	506.085,34 280.205,326	2	506.138,27 280.100,839	117.129
2	506.138,27 280.100,839	3	506.907,567 280.466,252	851.672
3	506.907,567 280.466,252	4	506.858,908 280.572,768	117.104
4	506.858,908 280.572,768	1	506.085,34 280.205,326	856.4

**** Lungimile segmentelor sunt determinate în planul de proiecţie Stereo 70 şi sunt rotunjite la 1 milimetru.**

Document care conţine date cu caracter personal, protejat de prevederile Regulamentului (UE) nr. 679/2016 şi Legii 190/2018

***** Distanţa dintre puncte este formată din segmente cumulate ce sunt mai mici decât valoarea 1 milimetru.**

Neutilizabil in circuitul civil

DATE DESPRE IMOBILUL NR. 10844

Oficiul de Cadastru şi Publicitate Imobiliară TELEORMAN
Biroul de Cadastru şi Publicitate Imobiliară Alexandria

A. Partea I. Descrierea imobilului

TEREN Extravilan

Adresa: Jud. Teleorman

Nr. Crt	Nr cadastral Nr. topografic	Suprafaţa* (mp)	Observaţii / Referinţe
A1		3.500	Sector cadastral:25 Teren neimprejmuit;

B. Partea II. Proprietari şi acte

Inscrieri privitoare la dreptul de proprietate şi alte drepturi reale		Referinţe
/		
Act Administrativ nr. 53-01524, din 06/03/1997 emis de CJSDPAT TELEORMAN;		
B1	Intabulare, drept de PROPRIETATE, dobandit prin Reconstituire, cota actuala 1/4, cota initiala 1/4	A1
	1) **ALMĂJANU ALEXANDRA**	
Act Notarial nr. 101, din 13/06/2001 emis de BNP TAMARA MORCOV;		
B2	Intabulare, drept de PROPRIETATE, cu titlu de moştenire, bun propriu, dobandit prin Succesiune, cota actuala 3/4, cota initiala 3/4	A1
	1) **ALMĂJANU FLOAREA** DEFUNCT:Da	

C. Partea III. SARCINI .

Inscrieri privind dezmembramintele dreptului de proprietate, drepturi reale de garanţie şi sarcini	Referinţe
NU SUNT	

Neutilizabil în circuitul civil

Anexa Nr. 1 La Partea I

Teren

Nr cadastral	Suprafaţa (mp)*	Observaţii / Referinţe
	3.500	

* Suprafaţa este determinată in planul de proiecţie Stereo 70.

DETALII LINIARE IMOBIL

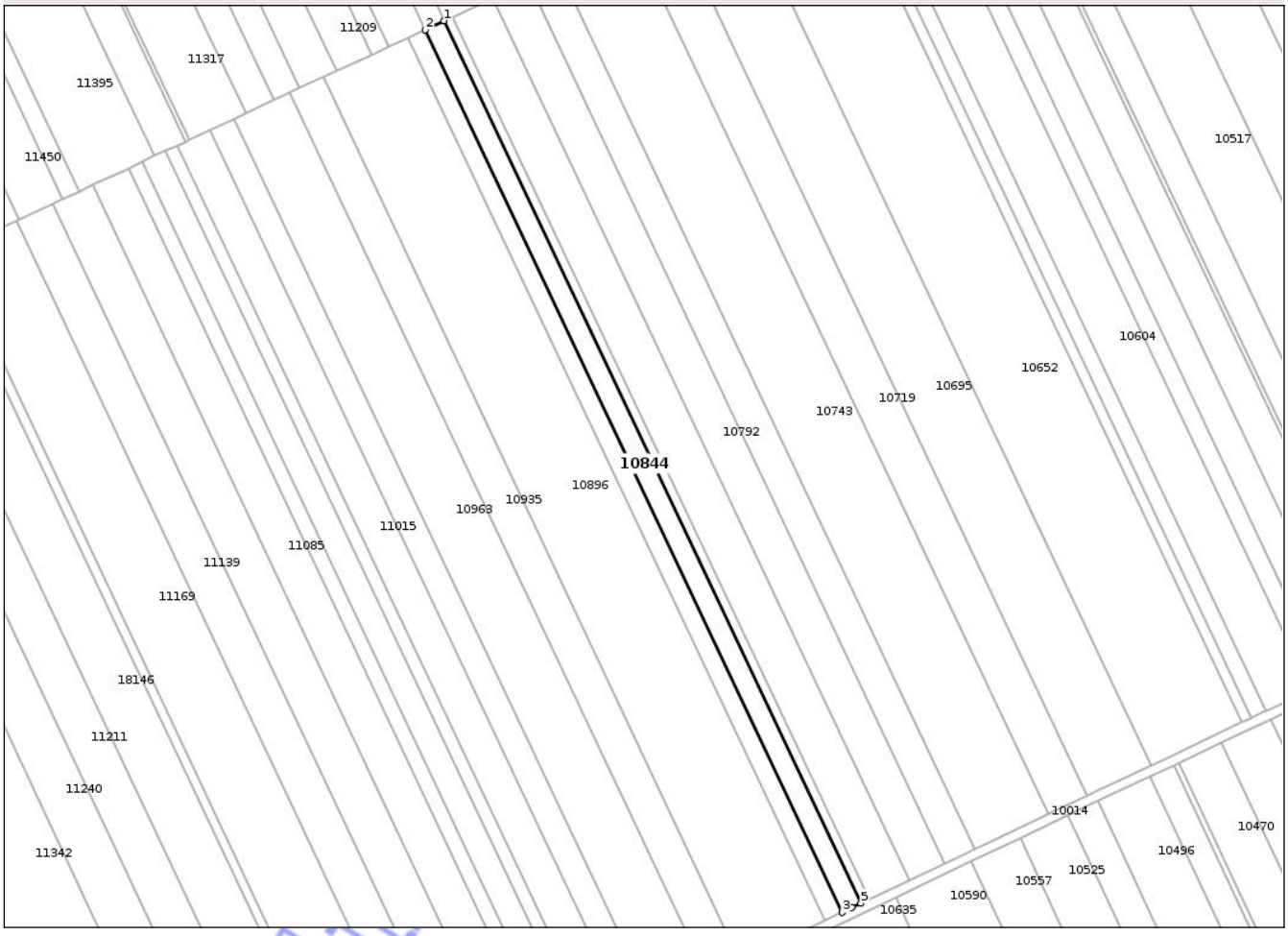

Date referitoare la teren

Crt	Categorie folosinţă	Intra vilan	Suprafaţa (mp)	Tarla	Parcelă	Nr. topo	Observaţii / Referinţe
1	arabil	NU	3.500	13	181	-	

Lungime Segmente
1) Valorile lungimilor segmentelor sunt obţinute din proiecţie în plan.

Punct început	X / Y	Punct sfârşit	X / Y	Lungime segment (** (m)
1	506.418,622 276.252,578	2	506.410,756 276.248,906	8.681
2	506.410,756 276.248,906	3	506.583,079 275.884,398	403.189
3	506.583,079 275.884,398	4	506.587,18 275.886,358	4.545
4	506.587,18 275.886,358	5	506.590,913 275.888,141	4.137
5	506.590,913 275.888,141	1	506.418,622 276.252,578	403.111

Document care conţine date cu caracter personal, protejat de prevederile Regulamentului (UE) nr. 679/2016 şi Legii 190/2018

**** Lungimile segmentelor sunt determinate în planul de proiecţie Stereo 70 şi sunt rotunjite la 1 milimetru.**
***** Distanţa dintre puncte este formată din segmente cumulate ce sunt mai mici decât valoarea 1 milimetru.**

Neutilizabil în circuitul civil

DATE DESPRE IMOBILUL NR. 10845

Oficiul de Cadastru şi Publicitate Imobiliară TELEORMAN
Biroul de Cadastru şi Publicitate Imobiliară Alexandria

A. Partea I. Descrierea imobilului

TEREN Extravilan

Adresa: Jud. Teleorman

Nr. Crt	Nr cadastral Nr. topografic	Suprafaţa* (mp)	Observaţii / Referinţe
A1		1.300	Sector cadastral:6 Teren neimprejmuit;

B. Partea II. Proprietari şi acte

Inscrieri privitoare la dreptul de proprietate şi alte drepturi reale		Referinţe
/		
Act Administrativ nr. 5300784, din 13/03/1995 emis de CJSDPAT TELEORMAN;		
B1	Intabulare, drept de PROPRIETATE, dobandit prin Reconstituire, cota actuala 1/1, cota initiala 1/1	A1
	1) **DUDĂU JOIŢA**	

C. Partea III. SARCINI .

Inscrieri privind dezmembramintele dreptului de proprietate, drepturi reale de garanţie şi sarcini	Referinţe
NU SUNT	

Neutilizabil în circuitul civil

Anexa Nr. 1 La Partea I

Teren

Nr cadastral	Suprafaţa (mp)*	Observaţii / Referinţe
	1.300	

* Suprafaţa este determinată in planul de proiecţie Stereo 70.

DETALII LINIARE IMOBIL

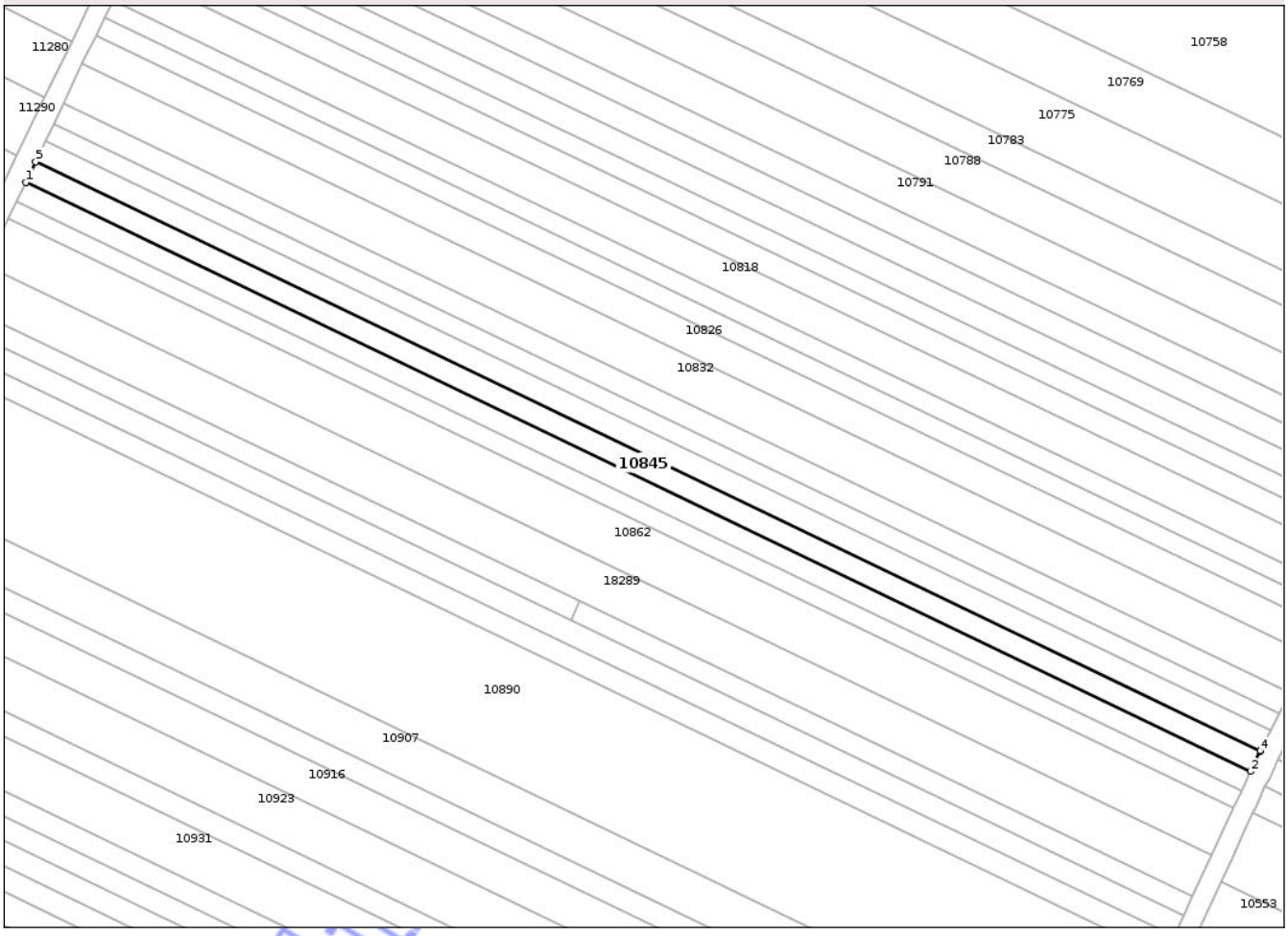

Date referitoare la teren

Crt	Categorie folosinţă	Intra vilan	Suprafaţa (mp)	Tarla	Parcelă	Nr. topo	Observaţii / Referinţe
1	arabil	NU	1.300	40	53	-	

Lungime Segmente
1) Valorile lungimilor segmentelor sunt obţinute din proiecţie în plan.

Punct început	X / Y	Punct sfârşit	X / Y	Lungime segment (** (m)
1	506.373,571 284.265,938	2	506.625,119 284.145,055	279.086
2	506.625,119 284.145,055	3	506.627,054 284.149,22	4.593
3	506.627,054 284.149,22	4	506.627,085 284.149,279	0.067
4	506.627,085 284.149,279	5	506.375,583 284.270,139	279.035
5	506.375,583 284.270,139	1	506.373,571 284.265,938	4.658

Document care conţine date cu caracter personal, protejat de prevederile Regulamentului (UE) nr. 679/2016 şi Legii 190/2018

**** Lungimile segmentelor sunt determinate în planul de proiecţie Stereo 70 şi sunt rotunjite la 1 milimetru.**
***** Distanţa dintre puncte este formată din segmente cumulate ce sunt mai mici decât valoarea 1 milimetru.**

Neutilizabil in circuitul civil

DATE DESPRE IMOBILUL NR. 10846

Oficiul de Cadastru şi Publicitate Imobiliară TELEORMAN
Biroul de Cadastru şi Publicitate Imobiliară Alexandria

A. Partea I. Descrierea imobilului

TEREN Extravilan

Adresa: Jud. Teleorman

Nr. Crt	Nr cadastral Nr. topografic	Suprafaţa* (mp)	Observaţii / Referinţe
A1		5.500	Sector cadastral:25 Teren neimprejmuit;

B. Partea II. Proprietari şi acte

Inscrieri privitoare la dreptul de proprietate şi alte drepturi reale		Referinţe
/		
Act Administrativ nr. 53-01191, din 01/07/1996 emis de CJSDPAT TELEORMAN;		
B1	Intabulare, drept de PROPRIETATE, dobandit prin Reconstituire, cota actuala 1/1, cota initiala 1/1	A1
	1) **CUTULEA MARIN**	

C. Partea III. SARCINI .

Inscrieri privind dezmembramintele dreptului de proprietate, drepturi reale de garanţie şi sarcini	Referinţe
NU SUNT	

Neutilizabil în circuitul civil

Anexa Nr. 1 La Partea I

Teren

Nr cadastral	Suprafaţa (mp)*	Observaţii / Referinţe
	5.500	

* Suprafaţa este determinată in planul de proiecţie Stereo 70.

DETALII LINIARE IMOBIL

Date referitoare la teren

Crt	Categorie folosinţă	Intra vilan	Suprafaţa (mp)	Tarla	Parcelă	Nr. topo	Observaţii / Referinţe
1	arabil	NU	5.500	12/1	153	-	

Lungime Segmente

1) Valorile lungimilor segmentelor sunt obţinute din proiecţie în plan.

Punct început	X / Y	Punct sfârşit	X / Y	Lungime segment (** (m)
1	506.435,328 277.167,824	2	506.422,898 277.161,994	13.729
2	506.422,898 277.161,994	3	506.587,809 276.796,756	400.742
3	506.587,809 276.796,756	4	506.600,148 276.802,789	13.735
4	506.600,148 276.802,789	1	506.435,328 277.167,824	400.52

**** Lungimile segmentelor sunt determinate în planul de proiecţie Stereo 70 şi sunt rotunjite la 1 milimetru.**

Document care conţine date cu caracter personal, protejat de prevederile Regulamentului (UE) nr. 679/2016 şi Legii 190/2018

***** Distanţa dintre puncte este formată din segmente cumulate ce sunt mai mici decât valoarea 1 milimetru.**

Neutilizabil in circuitul civil

DATE DESPRE IMOBILUL NR. 10847

Oficiul de Cadastru şi Publicitate Imobiliară TELEORMAN
Biroul de Cadastru şi Publicitate Imobiliară Alexandria

A. Partea I. Descrierea imobilului

TEREN Extravilan

Adresa: Jud. Teleorman

Nr. Crt	Nr cadastral Nr. topografic	Suprafaţa* (mp)	Observaţii / Referinţe
A1		5.814	Sector cadastral:10 Teren neimprejmuit;

B. Partea II. Proprietari şi acte

Inscrieri privitoare la dreptul de proprietate şi alte drepturi reale		Referinţe
/		
Act Administrativ nr. 9558, din 15/12/2025 emis de PRIMĂRIA COMUNEI PERETU;		
B1	Inscrierea posesiei, drept de PROPRIETATE, dobandit prin Lege, cota actuala 1/1, cota initiala 1/1	A1
	1) **NEIDENTIFICAT NEIDENTIFICAT**	
Act Normativ nr. 7, din 13/03/1996 emis de PARLAMENTUL ROMÂNIEI (.art.13);		
B2	Se notează mențiunea proprietar neidentificat	A1

C. Partea III. SARCINI .

Inscrieri privind dezmembramintele dreptului de proprietate, drepturi reale de garanţie şi sarcini	Referinţe
NU SUNT	

Neutilizabil în circuitul civil

Anexa Nr. 1 La Partea I

Teren

Nr cadastral	Suprafaţa (mp)*	Observaţii / Referinţe
	5.814	

* Suprafaţa este determinată in planul de proiecţie Stereo 70.

DETALII LINIARE IMOBIL

Date referitoare la teren

Crt	Categorie folosinţă	Intra vilan	Suprafaţa (mp)	Tarla	Parcelă	Nr. topo	Observaţii / Referinţe
1	neproductiv	NU	5.814	-	14/1	-	

Lungime Segmente

1) Valorile lungimilor segmentelor sunt obţinute din proiecţie în plan.

Punct început	X / Y	Punct sfârşit	X / Y	Lungime segment
1	506.467,097 282.081,297	2	506.483,737 282.082,889	16.716
4	506.500,446 282.109,643	5	506.511,464 282.128,255	21.629
7	506.535,789 282.185,283	8	506.534,409 282.190,872	5.757
10	506.557,474 282.264,224	11	506.489,139 282.395,074	147.619
13	506.439,276 282.484,615	14	506.433,648 282.493,996	10.94
16	506.388,917 282.575,527	17	506.381,383 282.590,214	16.507

Punct început	X / Y	Punct sfârşit	X / Y	Lungime segment
2	506.483,737 282.082,889	3	506.486,75 282.090,374	8.069
5	506.511,464 282.128,255	6	506.527,058 282.150,993	27.572
8	506.534,409 282.190,872	9	506.535,476 282.199,211	8.407
11	506.489,139 282.395,074	12	506.479,508 282.411,985	19.461
14	506.433,648 282.493,996	15	506.399,426 282.555,775	70.624
17	506.381,383 282.590,214	18	506.352,07 282.650,955	67.444

Punct început	X / Y	Punct sfârşit	X / Y	Lungime segment
3	506.486,75 282.090,374	4	506.500,446 282.109,643	23.641
6	506.527,058 282.150,993	7	506.535,789 282.185,283	35.384
9	506.535,476 282.199,211	10	506.557,474 282.264,224	68.634
12	506.479,508 282.411,985	13	506.439,276 282.484,615	83.028
15	506.399,426 282.555,775	16	506.388,917 282.575,527	22.374
18	506.352,07 282.650,955	19	506.341,181 282.651,131	10.89

Document care conţine date cu caracter personal, protejat de prevederile Regulamentului (UE) nr. 679/2016 şi Legii 190/2018

Punct început	X / Y	Punct sfârşit	X / Y	Lungime segment
19	506.341,181 282.651,131	20	506.351,273 282.635,999	18.189
22	506.360,61 282.618,973	23	506.370,232 282.601,248	20.168
25	506.380,099 282.582,749	26	506.385,059 282.573,127	10.825
28	506.400,523 282.543,128	29	506.405,887 282.532,723	11.706
31	506.422,551 282.500,398	32	506.433,227 282.479,687	23.301
34	506.458,662 282.433,032	35	506.471,612 282.409,278	27.055
37	506.492,759 282.370,489	38	506.500,616 282.356,076	16.415
40	506.516,268 282.328,777	41	506.524,641 282.314,173	16.834
43	506.538,92 282.289,269	44	506.541,502 282.282,889	6.883
46	506.540,859 282.253,692	47	506.540,553 282.249,859	3.845
49	506.517,876 282.164,402	50	506.474,224 282.112,019	68.187

Punct început	X / Y	Punct sfârşit	X / Y	Lungime segment
20	506.351,273 282.635,999	21	506.351,784 282.635,232	0.922
23	506.370,232 282.601,248	24	506.376,798 282.589,151	13.764
26	506.385,059 282.573,127	27	506.395,267 282.553,325	22.278
29	506.405,887 282.532,723	30	506.411,345 282.522,136	11.911
32	506.433,227 282.479,687	33	506.433,972 282.478,321	1.556
35	506.471,612 282.409,278	36	506.485,514 282.383,778	29.043
38	506.500,616 282.356,076	39	506.508,13 282.342,97	15.107
41	506.524,641 282.314,173	42	506.533,269 282.299,125	17.346
44	506.541,502 282.282,889	45	506.542,911 282.279,406	3.757
47	506.540,553 282.249,859	48	506.526,765 282.192,499	58.994
50	506.474,224 282.112,019	51	506.469,682 282.090,63	21.866

Punct început	X / Y	Punct sfârşit	X / Y	Lungime segment
21	506.351,784 282.635,232	22	506.360,61 282.618,973	18.5
24	506.376,798 282.589,151	25	506.380,099 282.582,749	7.203
27	506.395,267 282.553,325	28	506.400,523 282.543,128	11.472
30	506.411,345 282.522,136	31	506.422,551 282.500,398	24.456
33	506.433,972 282.478,321	34	506.458,662 282.433,032	51.582
36	506.485,514 282.383,778	37	506.492,759 282.370,489	15.136
39	506.508,13 282.342,97	40	506.516,268 282.328,777	16.361
42	506.533,269 282.299,125	43	506.538,92 282.289,269	11.361
45	506.542,911 282.279,406	46	506.540,859 282.253,692	25.796
48	506.526,765 282.192,499	49	506.517,876 282.164,402	29.47
51	506.469,682 282.090,63	1	506.467,097 282.081,297	9.684

**** Lungimile segmentelor sunt determinate în planul de proiecţie Stereo 70 şi sunt rotunjite la 1 milimetru.**
***** Distanţa dintre puncte este formată din segmente cumulate ce sunt mai mici decât valoarea 1 milimetru.**

Neutilizabil în circuitul civil

DATE DESPRE IMOBILUL NR. 10848

Oficiul de Cadastru şi Publicitate Imobiliară TELEORMAN
Biroul de Cadastru şi Publicitate Imobiliară Alexandria

A. Partea I. Descrierea imobilului

TEREN Extravilan

Adresa: Jud. Teleorman

Nr. Crt	Nr cadastral Nr. topografic	Suprafaţa* (mp)	Observaţii / Referinţe
A1		1.200	Sector cadastral:6 Teren neimprejmuit;

B. Partea II. Proprietari şi acte

Inscrieri privitoare la dreptul de proprietate şi alte drepturi reale		Referinţe
/		
Act Administrativ nr. 53-01395, din 20/11/1996 emis de CJSDPAT TELEORMAN;		
B1	Intabulare, drept de PROPRIETATE, dobandit prin Reconstituire, cota actuala 1/1, cota initiala 1/1	A1
	1) **COJOCARU I. ALEXANDRU** DEFUNCT:Da	

C. Partea III. SARCINI .

Inscrieri privind dezmembramintele dreptului de proprietate, drepturi reale de garanţie şi sarcini	Referinţe
NU SUNT	

Neutilizabil în circuitul civil

Anexa Nr. 1 La Partea I

Teren

Nr cadastral	Suprafaţa (mp)*	Observaţii / Referinţe
	1.200	

* Suprafaţa este determinată in planul de proiecţie Stereo 70.

DETALII LINIARE IMOBIL

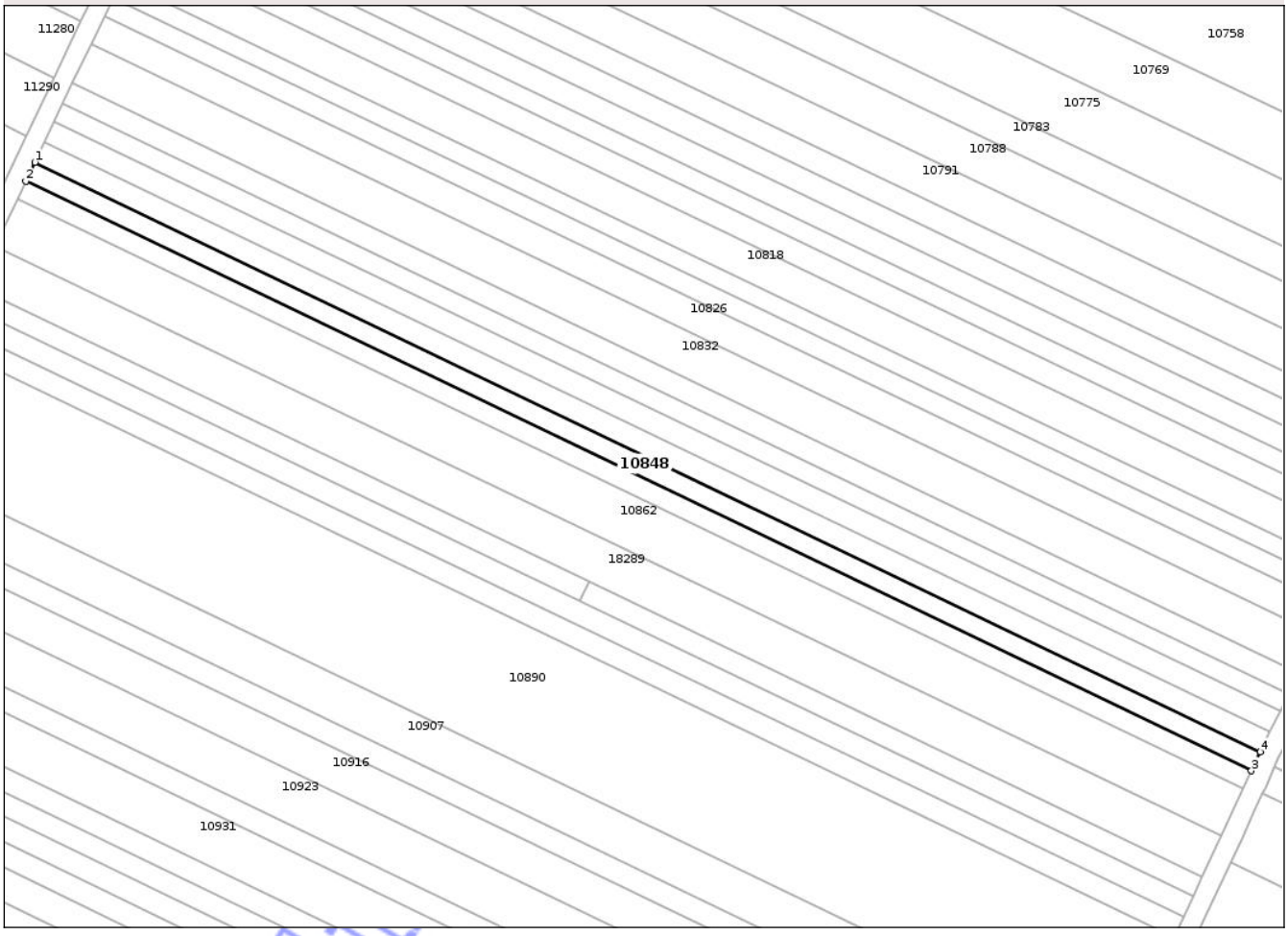

Date referitoare la teren

Crt	Categorie folosinţă	Intra vilan	Suprafaţa (mp)	Tarla	Parcelă	Nr. topo	Observaţii / Referinţe
1	arabil	NU	1.200	40	52/1	-	

Lungime Segmente

1) Valorile lungimilor segmentelor sunt obţinute din proiecţie în plan.

Punct început	X / Y	Punct sfârşit	X / Y	Lungime segment (** (m)
1	506.373,571 284.265,938	2	506.371,714 284.262,06	4.3
2	506.371,714 284.262,06	3	506.623,306 284.141,156	279.135
3	506.623,306 284.141,156	4	506.625,119 284.145,055	4.3
4	506.625,119 284.145,055	1	506.373,571 284.265,938	279.086

**** Lungimile segmentelor sunt determinate în planul de proiecţie Stereo 70 şi sunt rotunjite la 1 milimetru.**

Document care conţine date cu caracter personal, protejat de prevederile Regulamentului (UE) nr. 679/2016 şi Legii 190/2018

***** Distanţa dintre puncte este formată din segmente cumulate ce sunt mai mici decât valoarea 1 milimetru.**

Neutilizabil in circuitul civil

DATE DESPRE IMOBILUL NR. 10849

Oficiul de Cadastru şi Publicitate Imobiliară TELEORMAN
Biroul de Cadastru şi Publicitate Imobiliară Alexandria

A. Partea I. Descrierea imobilului

TEREN Extravilan

Adresa: Jud. Teleorman

Nr. Crt	Nr cadastral Nr. topografic	Suprafaţa* (mp)	Observaţii / Referinţe
A1		400	Sector cadastral:25 Teren neimprejmuit;

B. Partea II. Proprietari şi acte

Inscrieri privitoare la dreptul de proprietate şi alte drepturi reale		Referinţe
/		
Act Administrativ nr. 5302422, din 22/03/2004 emis de CJSDPAT TELEORMAN;		
B1	Intabulare, drept de PROPRIETATE, dobandit prin Reconstituire, cota actuala 1/1, cota initiala 1/1	A1
	1) **MAGUREANU ION** 2) **MAGUREANU GHERGHINA**	

C. Partea III. SARCINI .

Inscrieri privind dezmembramintele dreptului de proprietate, drepturi reale de garanţie şi sarcini	Referinţe
NU SUNT	

Neutilizabil în circuitul civil

Anexa Nr. 1 La Partea I

Teren

Nr cadastral	Suprafaţa (mp)*	Observaţii / Referinţe
	400	

* Suprafaţa este determinată in planul de proiecţie Stereo 70.

DETALII LINIARE IMOBIL

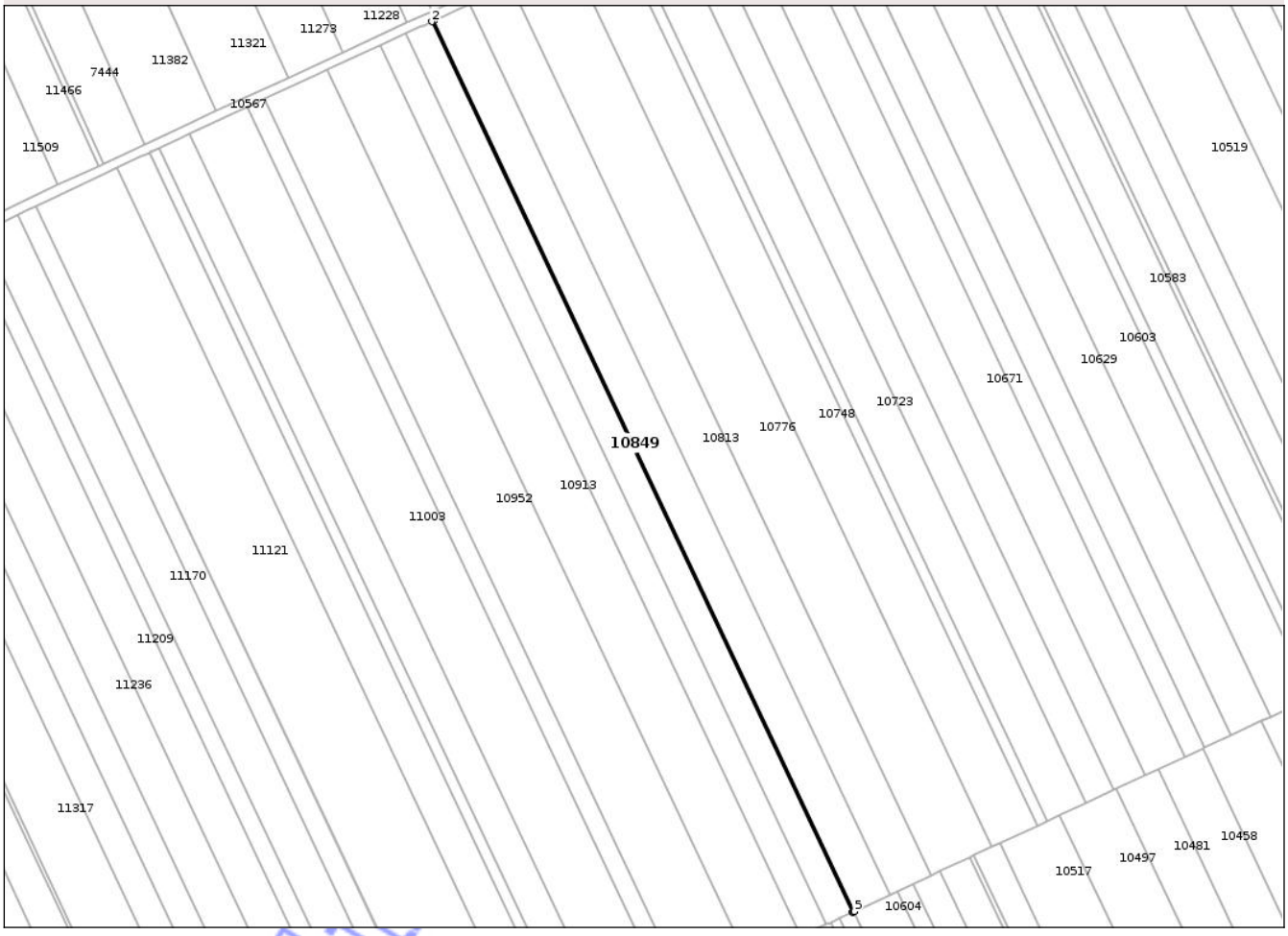

Date referitoare la teren

Crt	Categorie folosinţă	Intra vilan	Suprafaţa (mp)	Tarla	Parcelă	Nr. topo	Observaţii / Referinţe
1	arabil	NU	400	13	35	-	

Lungime Segmente

1) Valorile lungimilor segmentelor sunt obţinute din proiecţie în plan.

Punct început	X / Y	Punct sfârşit	X / Y	Lungime segment (** (m)
1	506.408,923 276.707,019	2	506.408,05 276.706,616	0.962
2	506.408,05 276.706,616	3	506.585,802 276.330,624	415.892
3	506.585,802 276.330,624	4	506.586,46 276.330,931	0.726
4	506.586,46 276.330,931	5	506.586,674 276.331,031	0.236
5	506.586,674 276.331,031	1	506.408,923 276.707,019	415.887

Document care conţine date cu caracter personal, protejat de prevederile Regulamentului (UE) nr. 679/2016 şi Legii 190/2018

**** Lungimile segmentelor sunt determinate în planul de proiecţie Stereo 70 şi sunt rotunjite la 1 milimetru.**
***** Distanţa dintre puncte este formată din segmente cumulate ce sunt mai mici decât valoarea 1 milimetru.**

Neutilizabil in circuitul civil

DATE DESPRE IMOBILUL NR. 10850

Oficiul de Cadastru şi Publicitate Imobiliară TELEORMAN
Biroul de Cadastru şi Publicitate Imobiliară Alexandria

A. Partea I. Descrierea imobilului

TEREN Extravilan

Adresa: Jud. Teleorman

Nr. Crt	Nr cadastral Nr. topografic	Suprafaţa* (mp)	Observaţii / Referinţe
A1		2.400	Sector cadastral:25 Teren neimprejmuit;

B. Partea II. Proprietari şi acte

Inscrieri privitoare la dreptul de proprietate şi alte drepturi reale		Referinţe
/		
Act Administrativ nr. 5302342, din 06/12/2002 emis de CJSDPAT TELEORMAN;		
B1	Intabulare, drept de PROPRIETATE, dobandit prin Reconstituire, cota actuala 1/1, cota initiala 1/1	A1
	1) **ISPAS D. ILIE**	

C. Partea III. SARCINI .

Inscrieri privind dezmembramintele dreptului de proprietate, drepturi reale de garanţie şi sarcini	Referinţe
NU SUNT	

Neutilizabil în circuitul civil

Anexa Nr. 1 La Partea I

Teren

Nr cadastral	Suprafaţa (mp)*	Observaţii / Referinţe
	2.400	

* Suprafaţa este determinată in planul de proiecţie Stereo 70.

DETALII LINIARE IMOBIL

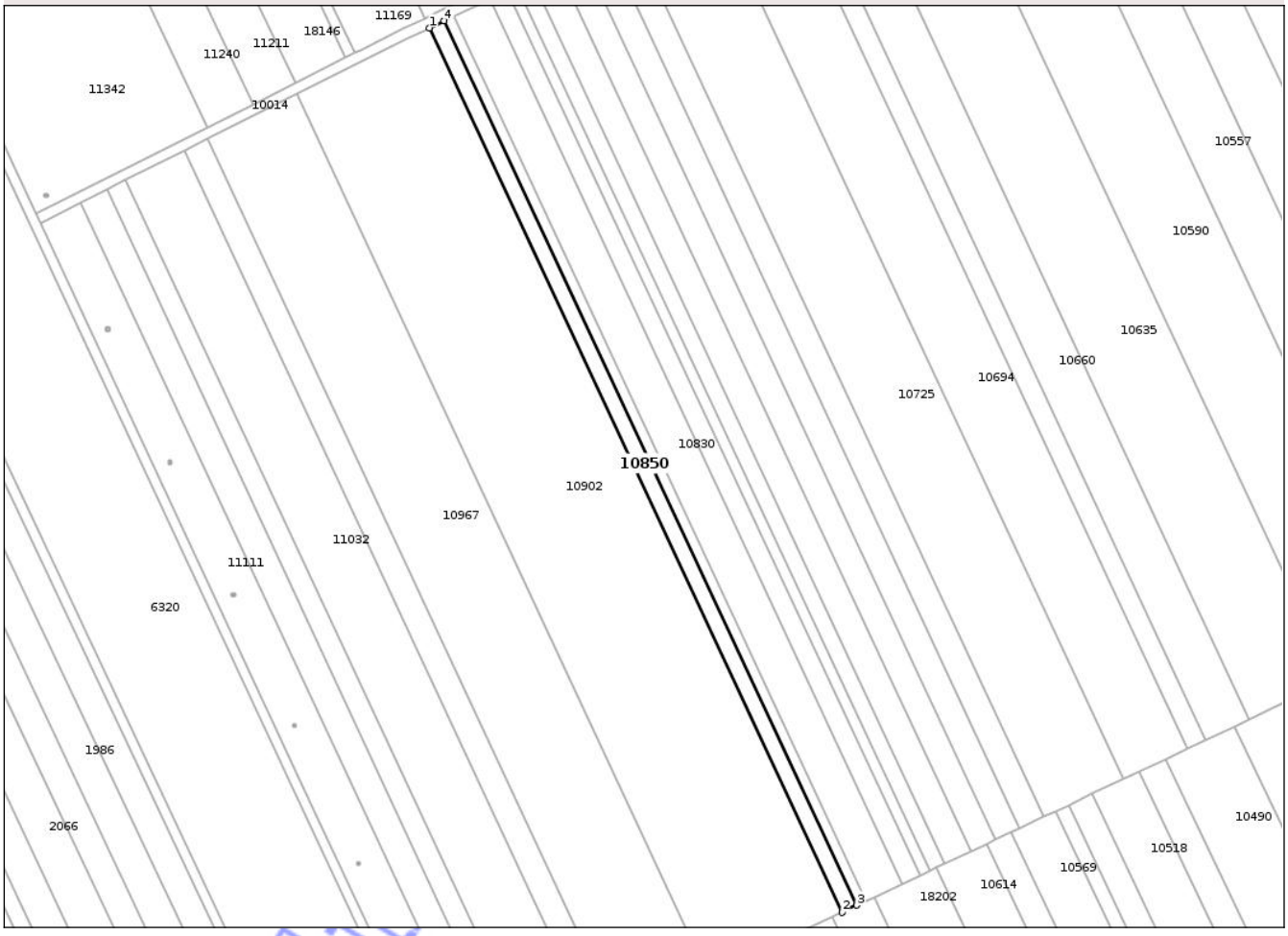

Date referitoare la teren

Crt	Categorie folosinţă	Intra vilan	Suprafaţa (mp)	Tarla	Parcelă	Nr. topo	Observaţii / Referinţe
1	arabil	NU	2.400	13/1	93	-	identic cu parcela 94

Lungime Segmente

1) Valorile lungimilor segmentelor sunt obţinute din proiecţie în plan.

Punct început	X / Y	Punct sfârşit	X / Y	Lungime segment (** (m)
1	506.416,377 275.800,311	2	506.575,361 275.460,027	375.592
2	506.575,361 275.460,027	3	506.581,136 275.462,761	6.389
3	506.581,136 275.462,761	4	506.422,143 275.803,066	375.615
4	506.422,143 275.803,066	1	506.416,377 275.800,311	6.39

**** Lungimile segmentelor sunt determinate în planul de proiecţie Stereo 70 şi sunt rotunjite la 1 milimetru.**

Document care conţine date cu caracter personal, protejat de prevederile Regulamentului (UE) nr. 679/2016 şi Legii 190/2018

***** Distanţa dintre puncte este formată din segmente cumulate ce sunt mai mici decât valoarea 1 milimetru.**

Neutilizabil in circuitul civil

DATE DESPRE IMOBILUL NR. 10851

Oficiul de Cadastru şi Publicitate Imobiliară TELEORMAN
Biroul de Cadastru şi Publicitate Imobiliară Alexandria

A. Partea I. Descrierea imobilului

TEREN Extravilan

Adresa: Jud. Teleorman

Nr. Crt	Nr cadastral Nr. topografic	Suprafaţa* (mp)	Observaţii / Referinţe
A1		Din acte: 2.800 Masurata: 1.138	Sector cadastral:6 Teren neimprejmuit;

B. Partea II. Proprietari şi acte

Inscrieri privitoare la dreptul de proprietate şi alte drepturi reale		Referinţe
/		
Act Notarial nr. 16, din 17/01/2001 emis de BNP BARBU MARIA;		
B1	Intabulare, drept de PROPRIETATE, cu titlu de moştenire şi partaj, bun propriu, dobandit prin Succesiune, cota actuala 1/1, cota initiala 1/1	A1
	1) **BURCEA PETRE**	

C. Partea III. SARCINI .

Inscrieri privind dezmembramintele dreptului de proprietate, drepturi reale de garanţie şi sarcini	Referinţe
NU SUNT	

Neutilizabil în circuitul civil

Anexa Nr. 1 La Partea I

Teren

Nr cadastral	Suprafaţa (mp)*	Observaţii / Referinţe
	Din acte: 2.800 Masurata: 1.138	

* Suprafaţa este determinată in planul de proiecţie Stereo 70.

DETALII LINIARE IMOBIL



Date referitoare la teren

Crt	Categorie folosinţă	Intra vilan	Suprafaţa (mp)	Tarla	Parcelă	Nr. topo	Observaţii / Referinţe
1	arabil	NU	1.138	41	13	-	Imobilul este despărțit de neproductiv. Diferența de suprafață se regăsește la ID 10665.

Lungime Segmente

1) Valorile lungimilor segmentelor sunt obţinute din proiecţie în plan.

Punct început	X / Y	Punct sfârşit	X / Y	Lungime segment (** (m)
1	506.550,378 283.732,938	2	506.451,524 283.782,196	110.447
2	506.451,524 283.782,196	3	506.446,804 283.772,764	10.547
3	506.446,804 283.772,764	4	506.541,137 283.725,759	105.395
4	506.541,137 283.725,759	1	506.550,378 283.732,938	11.702

Document care conține date cu caracter personal, protejat de prevederile Regulamentului (UE) nr. 679/2016 și Legii 190/2018

**** Lungimile segmentelor sunt determinate în planul de proiecţie Stereo 70 şi sunt rotunjite la 1 milimetru.**
***** Distanţa dintre puncte este formată din segmente cumulate ce sunt mai mici decât valoarea 1 milimetru.**

Neutilizabil in circuitul civil

DATE DESPRE IMOBILUL NR. 10852

Oficiul de Cadastru şi Publicitate Imobiliară TELEORMAN
Biroul de Cadastru şi Publicitate Imobiliară Alexandria

A. Partea I. Descrierea imobilului

TEREN Extravilan

Adresa: Jud. Teleorman

Nr. Crt	Nr cadastral Nr. topografic	Suprafaţa* (mp)	Observaţii / Referinţe
A1		1.100	Sector cadastral:6 Teren neimprejmuit;

B. Partea II. Proprietari şi acte

Inscrieri privitoare la dreptul de proprietate şi alte drepturi reale		Referinţe
/		
Act Administrativ nr. 53-01929, din 06/08/1997 emis de CJSDPAT TELEORMAN;		
B1	Intabulare, drept de PROPRIETATE, dobandit prin Reconstituire, cota actuala 1/1, cota initiala 1/1	A1
	1) **ŢICĂ I. ALEXANDRA**	

C. Partea III. SARCINI .

Inscrieri privind dezmembramintele dreptului de proprietate, drepturi reale de garanţie şi sarcini	Referinţe
NU SUNT	

Neutilizabil în circuitul civil

Anexa Nr. 1 La Partea I

Teren

Nr cadastral	Suprafaţa (mp)*	Observaţii / Referinţe
	1.100	

* Suprafaţa este determinată in planul de proiecţie Stereo 70.

DETALII LINIARE IMOBIL

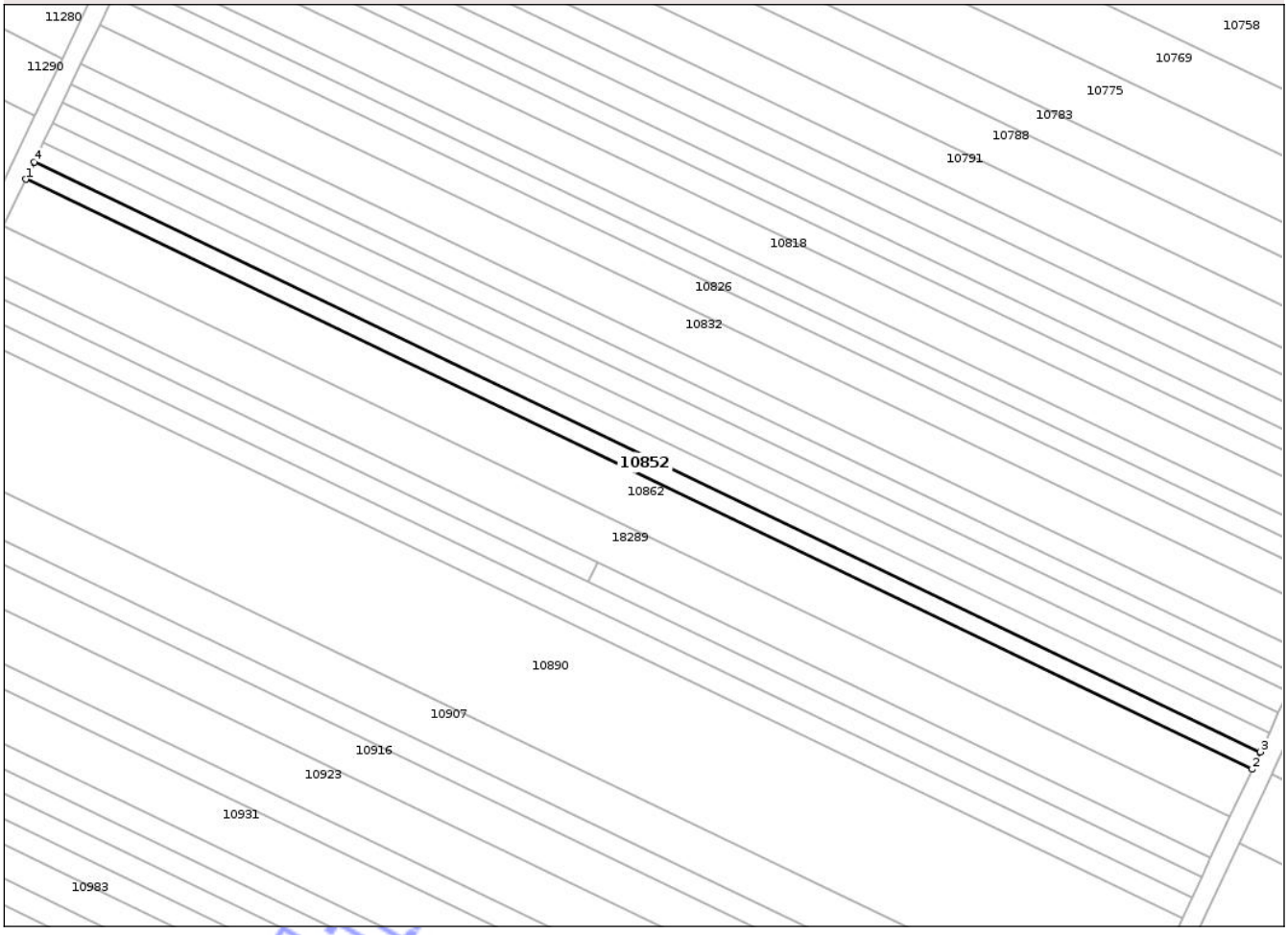

Date referitoare la teren

Crt	Categorie folosinţă	Intra vilan	Suprafaţa (mp)	Tarla	Parcelă	Nr. topo	Observaţii / Referinţe
1	arabil	NU	1.100	40	52	-	

Lungime Segmente

1) Valorile lungimilor segmentelor sunt obţinute din proiecţie în plan.

Punct început	X / Y	Punct sfârşit	X / Y	Lungime segment (** (m)
1	506.370,012 284.258,506	2	506.621,645 284.137,583	279.18
2	506.621,645 284.137,583	3	506.623,306 284.141,156	3.94
3	506.623,306 284.141,156	4	506.371,714 284.262,06	279.135
4	506.371,714 284.262,06	1	506.370,012 284.258,506	3.941

**** Lungimile segmentelor sunt determinate în planul de proiecţie Stereo 70 şi sunt rotunjite la 1 milimetru.**

Document care conţine date cu caracter personal, protejat de prevederile Regulamentului (UE) nr. 679/2016 şi Legii 190/2018

***** Distanţa dintre puncte este formată din segmente cumulate ce sunt mai mici decât valoarea 1 milimetru.**

Neutilizabil in circuitul civil

DATE DESPRE IMOBILUL NR. 10853

Oficiul de Cadastru şi Publicitate Imobiliară TELEORMAN
Biroul de Cadastru şi Publicitate Imobiliară Alexandria

A. Partea I. Descrierea imobilului

TEREN Extravilan

Adresa: Jud. Teleorman

Nr. Crt	Nr cadastral Nr. topografic	Suprafaţa* (mp)	Observaţii / Referinţe
A1		5.300	Sector cadastral:25 Teren neimprejmuit;

B. Partea II. Proprietari şi acte

Inscrieri privitoare la dreptul de proprietate şi alte drepturi reale		Referinţe
/		
Hotarare Judecatoreasca nr. 1232, din 05/09/2018 emis de JUDECĂTORIA ROȘIORII DE VEDE-JUDEȚUL TELEORMAN (Dosar nr. 4717/292/2017);		
B1	Intabulare, drept de PROPRIETATE, cu titlu de cumpărare, dobandit prin Hotarare Judecatoreasca, cota actuala 1/1, cota initiala 1/1	A1
	1) **VÎNĂTORU ALINA-DIANA**	

C. Partea III. SARCINI .

Inscrieri privind dezmembramintele dreptului de proprietate, drepturi reale de garanţie şi sarcini	Referinţe
NU SUNT	

Neutilizabil în circuitul civil

Anexa Nr. 1 La Partea I

Teren

Nr cadastral	Suprafaţa (mp)*	Observaţii / Referinţe
	5.300	

* Suprafaţa este determinată in planul de proiecţie Stereo 70.

DETALII LINIARE IMOBIL



Date referitoare la teren

Crt	Categorie folosinţă	Intra vilan	Suprafaţa (mp)	Tarla	Parcelă	Nr. topo	Observaţii / Referinţe
1	arabil	NU	5.300	12/1	59	-	identic cu tarla 12/i

Lungime Segmente

1) Valorile lungimilor segmentelor sunt obţinute din proiecţie în plan.

Punct început	X / Y	Punct sfârşit	X / Y	Lungime segment (** (m)
1	506.419,35 277.643,08	2	506.408,295 277.637,827	12.24
2	506.408,295 277.637,827	3	506.592,399 277.245,913	433.002
3	506.592,399 277.245,913	4	506.603,48 277.251,11	12.239
4	506.603,48 277.251,11	1	506.419,35 277.643,08	433.064

**** Lungimile segmentelor sunt determinate în planul de proiecţie Stereo 70 şi sunt rotunjite la 1 milimetru.**

Document care conţine date cu caracter personal, protejat de prevederile Regulamentului (UE) nr. 679/2016 şi Legii 190/2018

***** Distanţa dintre puncte este formată din segmente cumulate ce sunt mai mici decât valoarea 1 milimetru.**

Neutilizabil in circuitul civil

DATE DESPRE IMOBILUL NR. 10854

Oficiul de Cadastru şi Publicitate Imobiliară TELEORMAN
Biroul de Cadastru şi Publicitate Imobiliară Alexandria

A. Partea I. Descrierea imobilului

TEREN Extravilan

Adresa: Jud. Teleorman

Nr. Crt	Nr cadastral Nr. topografic	Suprafaţa* (mp)	Observaţii / Referinţe
A1	22732	8.000	Sector cadastral:24 Teren neimprejmuit;

B. Partea II. Proprietari şi acte

Inscrieri privitoare la dreptul de proprietate şi alte drepturi reale		Referinţe
51773 / 09/07/2024		
Act Notarial nr. 410, din 09/07/2024 emis de BNP CONSTANTIN RODICA;		
B2	Intabulare, drept de PROPRIETATE, cu titlu de cumpărare, bun propriu, dobandit prin Conventie, cota actuala 1/1, cota initiala 1/1	A1
	1) **ALMĂJANU RALUCA-GABRIELA**	

C. Partea III. SARCINI .

Inscrieri privind dezmembramintele dreptului de proprietate, drepturi reale de garanţie şi sarcini	Referinţe
NU SUNT	

Neutilizabil în circuitul civil

Anexa Nr. 1 La Partea I

Teren

Nr cadastral	Suprafaţa (mp)*	Observaţii / Referinţe
22732	8.000	

* Suprafaţa este determinată in planul de proiecţie Stereo 70.

DETALII LINIARE IMOBIL

Date referitoare la teren

Crt	Categorie folosinţă	Intra vilan	Suprafaţa (mp)	Tarla	Parcelă	Nr. topo	Observaţii / Referinţe
1	arabil	NU	8.000	11	99	-	

Lungime Segmente

1) Valorile lungimilor segmentelor sunt obţinute din proiecţie în plan.

Punct început	X / Y	Punct sfârşit	X / Y	Lungime segment (** (m)
1	506.576,172 279.041,237	2	506.582,997 279.044,473	7.553
2	506.582,997 279.044,473	3	506.419,009 279.395,063	387.047
3	506.419,009 279.395,063	4	506.400,317 279.386,243	20.668
4	506.400,317 279.386,243	5	506.564,321 279.035,62	387.084
5	506.564,321 279.035,62	6	506.564,87 279.035,88	0.607

Document care conţine date cu caracter personal, protejat de prevederile Regulamentului (UE) nr. 679/2016 şi Legii 190/2018

Punct început	X / Y	Punct sfârşit	X / Y	Lungime segment (** (m)
6	506.564,87 279.035,88	1	506.576,172 279.041,237	12.507

** Lungimile segmentelor sunt determinate în planul de proiecţie Stereo 70 şi sunt rotunjite la 1 milimetru.
*** Distanţa dintre puncte este formată din segmente cumulate ce sunt mai mici decât valoarea 1 milimetru.

Neutilizabil in circuitul civil

DATE DESPRE IMOBILUL NR. 10855

Oficiul de Cadastru şi Publicitate Imobiliară TELEORMAN
Biroul de Cadastru şi Publicitate Imobiliară Alexandria

A. Partea I. Descrierea imobilului

TEREN Extravilan

Adresa: Jud. Teleorman

Nr. Crt	Nr cadastral Nr. topografic	Suprafaţa* (mp)	Observaţii / Referinţe
A1		300	Sector cadastral:11 Teren imprejmuit;

B. Partea II. Proprietari şi acte

Inscrieri privitoare la dreptul de proprietate şi alte drepturi reale		Referinţe
/		
Act Administrativ nr. 53-01895, din 25/06/1997 emis de CJSDPAT TELEORMAN;		
B1	Intabulare, drept de PROPRIETATE, dobandit prin Reconstituire, cota actuala 1/1, cota initiala 1/1	A1
	1) **MIRCESCU G. MARIN**	

C. Partea III. SARCINI .

Inscrieri privind dezmembramintele dreptului de proprietate, drepturi reale de garanţie şi sarcini	Referinţe
NU SUNT	

Neutilizabil în circuitul civil

Anexa Nr. 1 La Partea I

Teren

Nr cadastral	Suprafaţa (mp)*	Observaţii / Referinţe
	300	

* Suprafaţa este determinată in planul de proiecţie Stereo 70.

DETALII LINIARE IMOBIL

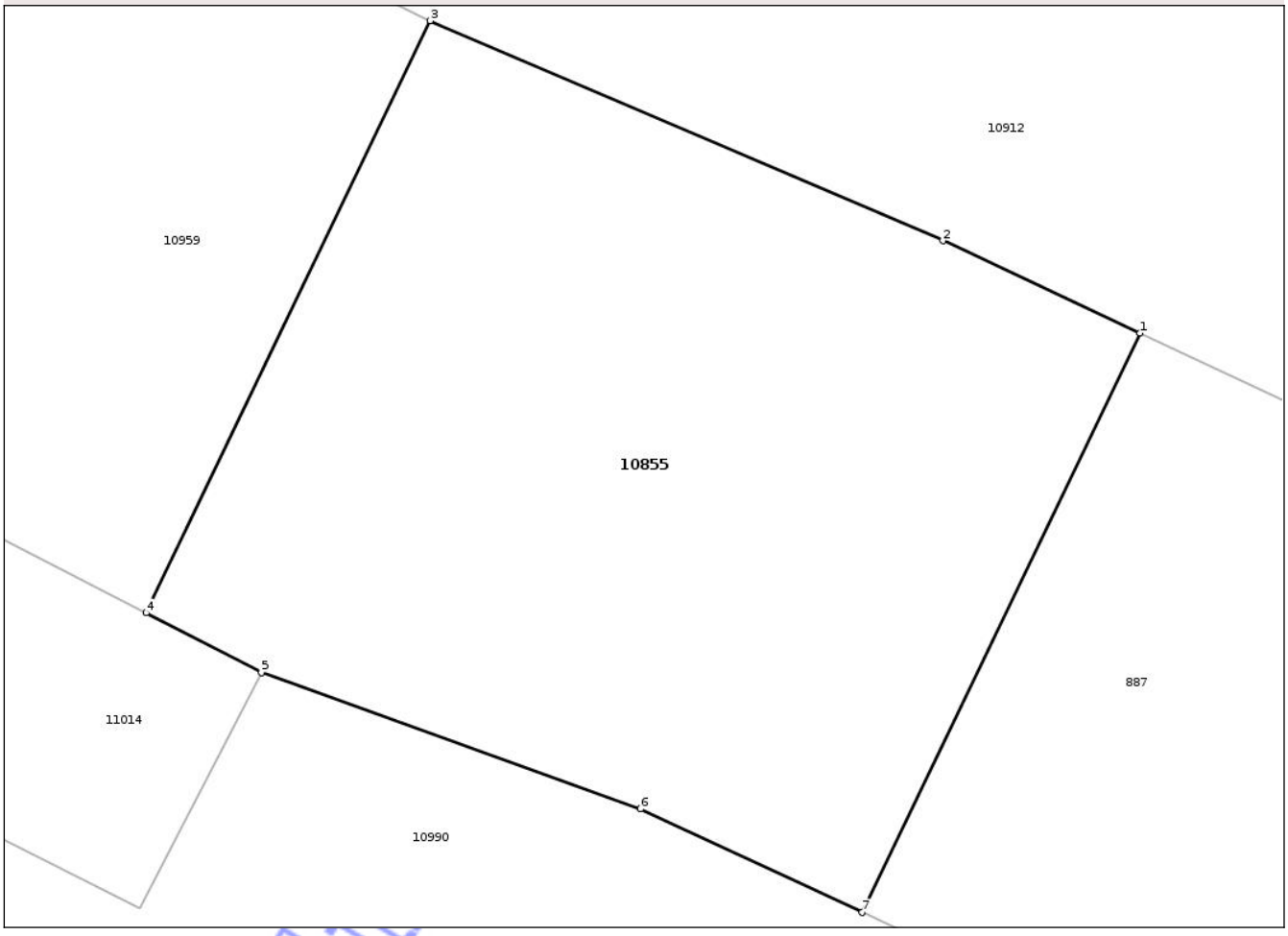

Date referitoare la teren

Crt	Categorie folosinţă	Intra vilan	Suprafaţa (mp)	Tarla	Parcelă	Nr. topo	Observaţii / Referinţe
1	arabil	NU	300	26	34/1	-	

Lungime Segmente
1) Valorile lungimilor segmentelor sunt obţinute din proiecţie în plan.

Punct început	X / Y	Punct sfârşit	X / Y	Lungime segment (** (m)
1	506.505,384 283.424,8	2	506.500,572 283.427,051	5.312
2	506.500,572 283.427,051	3	506.488,074 283.432,41	13.598
3	506.488,074 283.432,41	4	506.481,137 283.417,985	16.006
4	506.481,137 283.417,985	5	506.483,955 283.416,536	3.169
5	506.483,955 283.416,536	6	506.493,201 283.413,217	9.824

Document care conţine date cu caracter personal, protejat de prevederile Regulamentului (UE) nr. 679/2016 şi Legii 190/2018

Punct început	X / Y	Punct sfârşit	X / Y	Lungime segment (** (m)
6	506.493,201 283.413,217	7	506.498,601 283.410,693	5.961
7	506.498,601 283.410,693	1	506.505,384 283.424,8	15.653

** Lungimile segmentelor sunt determinate în planul de proiecţie Stereo 70 şi sunt rotunjite la 1 milimetru.
*** Distanţa dintre puncte este formată din segmente cumulate ce sunt mai mici decât valoarea 1 milimetru.

Neutilizabil in circuitul civil

DATE DESPRE IMOBILUL NR. 10856

Oficiul de Cadastru şi Publicitate Imobiliară TELEORMAN
Biroul de Cadastru şi Publicitate Imobiliară Alexandria

A. Partea I. Descrierea imobilului

TEREN Extravilan

Adresa: Jud. Teleorman

Nr. Crt	Nr cadastral Nr. topografic	Suprafaţa* (mp)	Observaţii / Referinţe
A1		2.500	Sector cadastral:5 Teren neimprejmuit;

B. Partea II. Proprietari şi acte

Inscrieri privitoare la dreptul de proprietate şi alte drepturi reale		Referinţe
/		
Act Notarial nr. 1712, din 15/03/2004 emis de BNP DANIEL STUPARU;		
B1	Intabulare, drept de PROPRIETATE, cu titlu de donaţie, bun propriu, dobandit prin Conventie, cota actuala 1/1, cota initiala 1/1	A1
	1) **TRUICĂ GH. COSTEL**	

C. Partea III. SARCINI .

Inscrieri privind dezmembramintele dreptului de proprietate, drepturi reale de garanţie şi sarcini	Referinţe
NU SUNT	

Neutilizabil în circuitul civil

Anexa Nr. 1 La Partea I

Teren

Nr cadastral	Suprafaţa (mp)*	Observaţii / Referinţe
	2.500	

* Suprafaţa este determinată in planul de proiecţie Stereo 70.

DETALII LINIARE IMOBIL

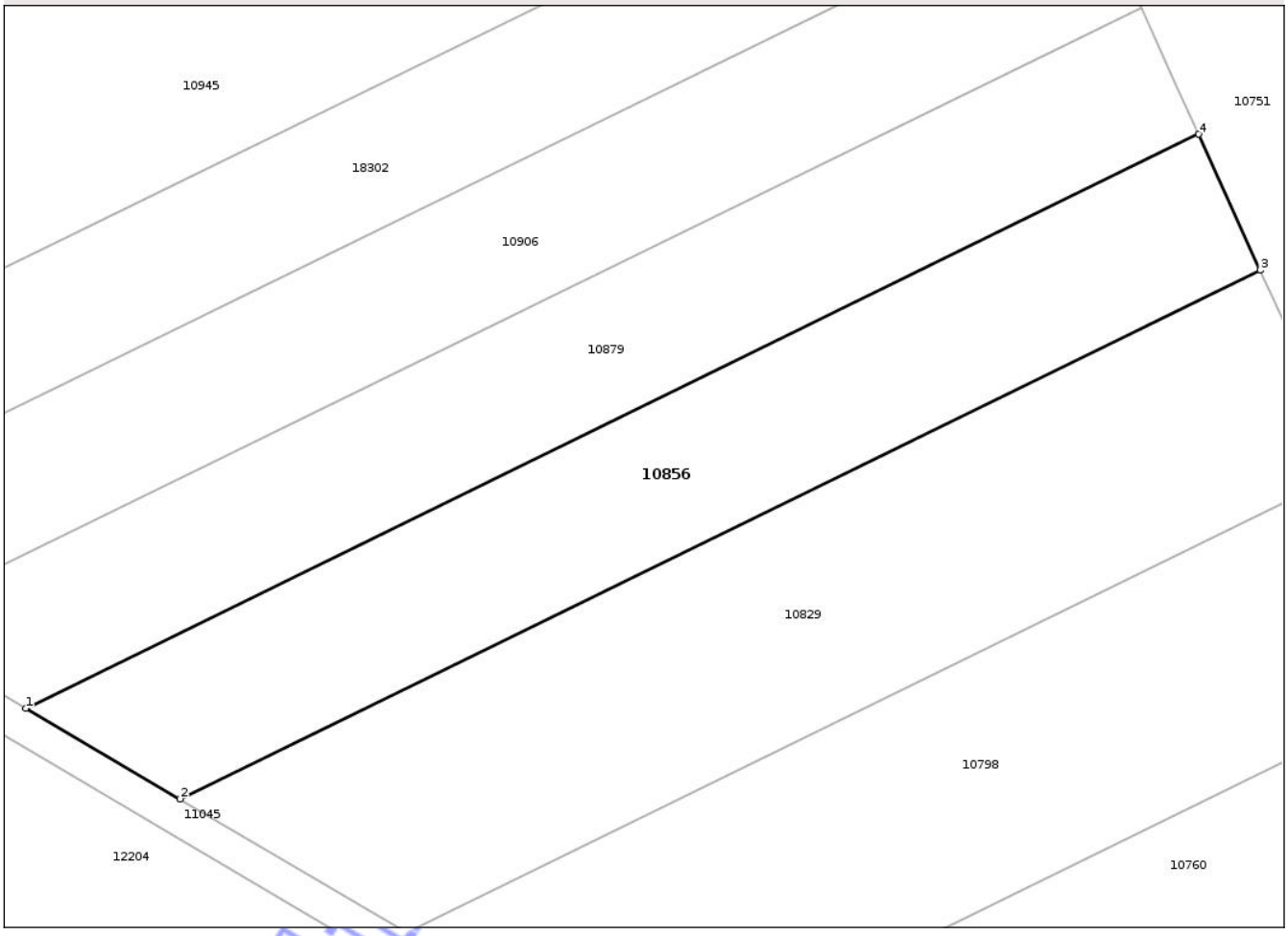

Date referitoare la teren

Crt	Categorie folosinţă	Intra vilan	Suprafaţa (mp)	Tarla	Parcelă	Nr. topo	Observaţii / Referinţe
1	arabil	NU	2.500	47/1	33	-	

Lungime Segmente

1) Valorile lungimilor segmentelor sunt obţinute din proiecţie în plan.

Punct început	X / Y	Punct sfârşit	X / Y	Lungime segment (** (m)
1	506.423,193 284.689,855	2	506.441,02 284.679,386	20.674
2	506.441,02 284.679,386	3	506.565,981 284.740,472	139.093
3	506.565,981 284.740,472	4	506.558,869 284.756,179	17.242
4	506.558,869 284.756,179	1	506.423,193 284.689,855	151.019

**** Lungimile segmentelor sunt determinate în planul de proiecţie Stereo 70 şi sunt rotunjite la 1 milimetru.**

Document care conţine date cu caracter personal, protejat de prevederile Regulamentului (UE) nr. 679/2016 şi Legii 190/2018

***** Distanţa dintre puncte este formată din segmente cumulate ce sunt mai mici decât valoarea 1 milimetru.**

Neutilizabil in circuitul civil