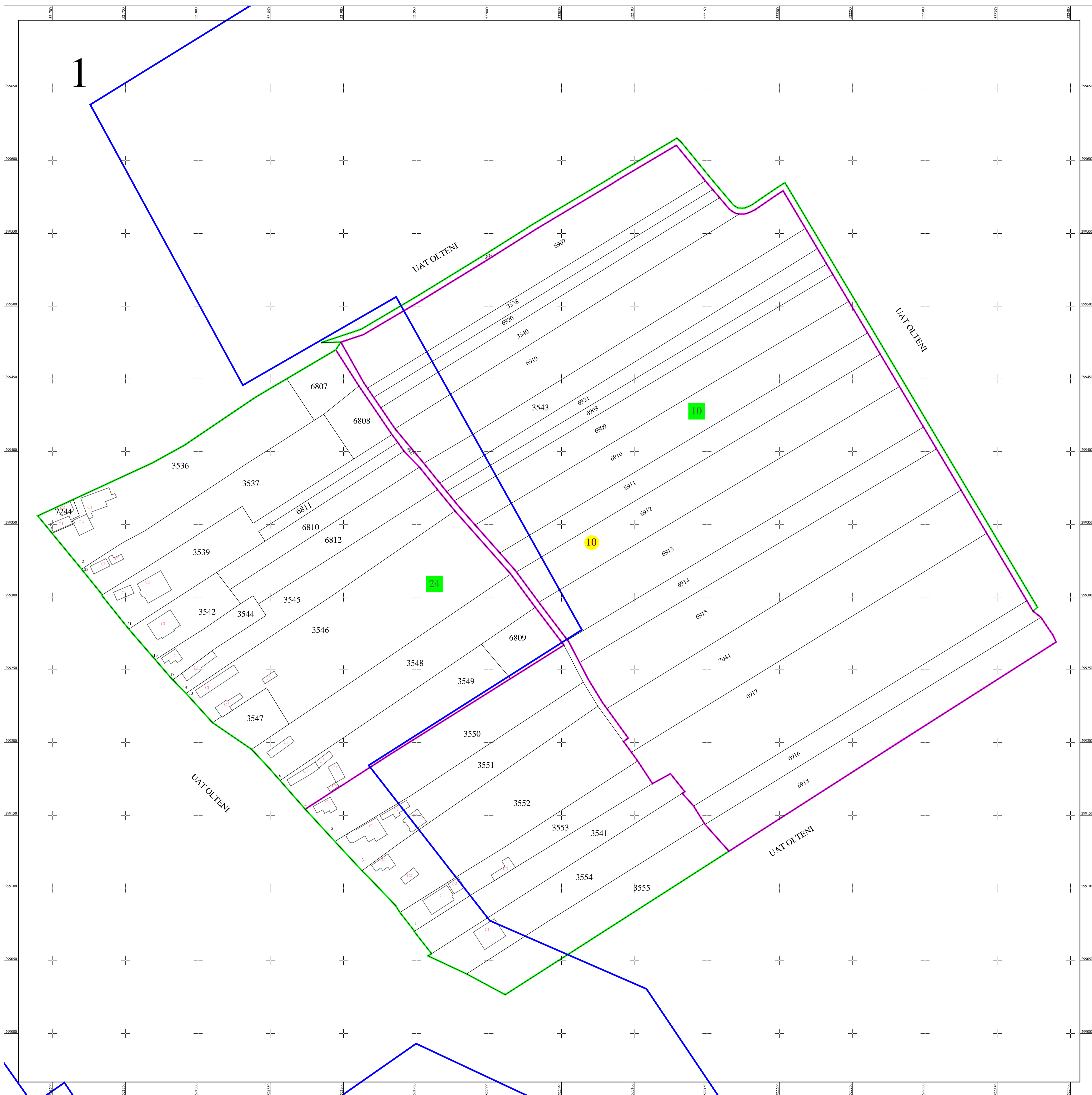
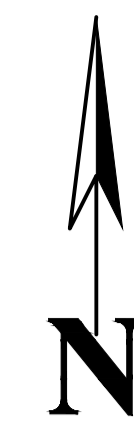
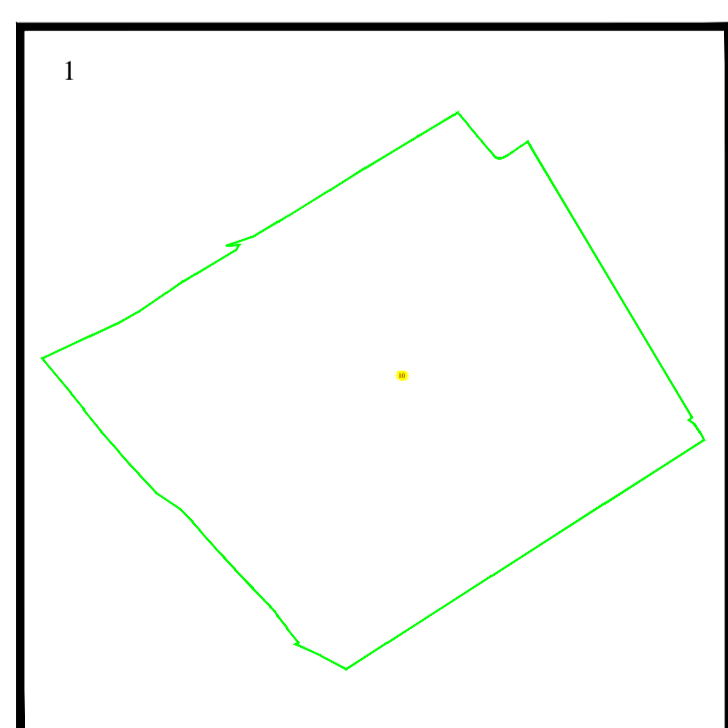


PLAN CADASTRAL
 UAT OLTENI, judetul TELEORMAN
 SECTOR 10
 Scara 1:1000
 Sistem de proiectie STEREO 70
 Plansa 1/1



Schita dispunerii planselor



LEGENDĂ

| | | |
|-------------------------|------------------------------|---------------------------------------------|
| 10 | Numar sector cadastral | |
| TELEORMAN OLTENI | Judet UAT | |
| PERII BROSTENI | Localitati | |
| PLAN CADASTRAL | Titlu | |
| Sector cadastral nr. 10 | Subtitluri, Sector cadastral | |
| 1:1000 | Scara | |
| 3546 | ID | |
| | | Limita tarlalelor |
| | | Limita de judet |
| | | Limita UAT |
| | | Limita sectoarelor cadastrale |
| | | Limita intravilan |
| | | Limita imobil |
| | | Limita constructiilor cu caracter permanent |

Documente spre publicare

| |
|---------------------------------------------------------------------------------------------------------------------------------------------------|
| ANCPI |
| Servicii de înregistrare sistematică în Sistemul Integrat de Cadastru și Carte Funciară a imobilelor situate în UAT Olteni, jud. Teleorman |
| S.C. GEODETIC SYS S.R.L. Data aprilie 2024 |