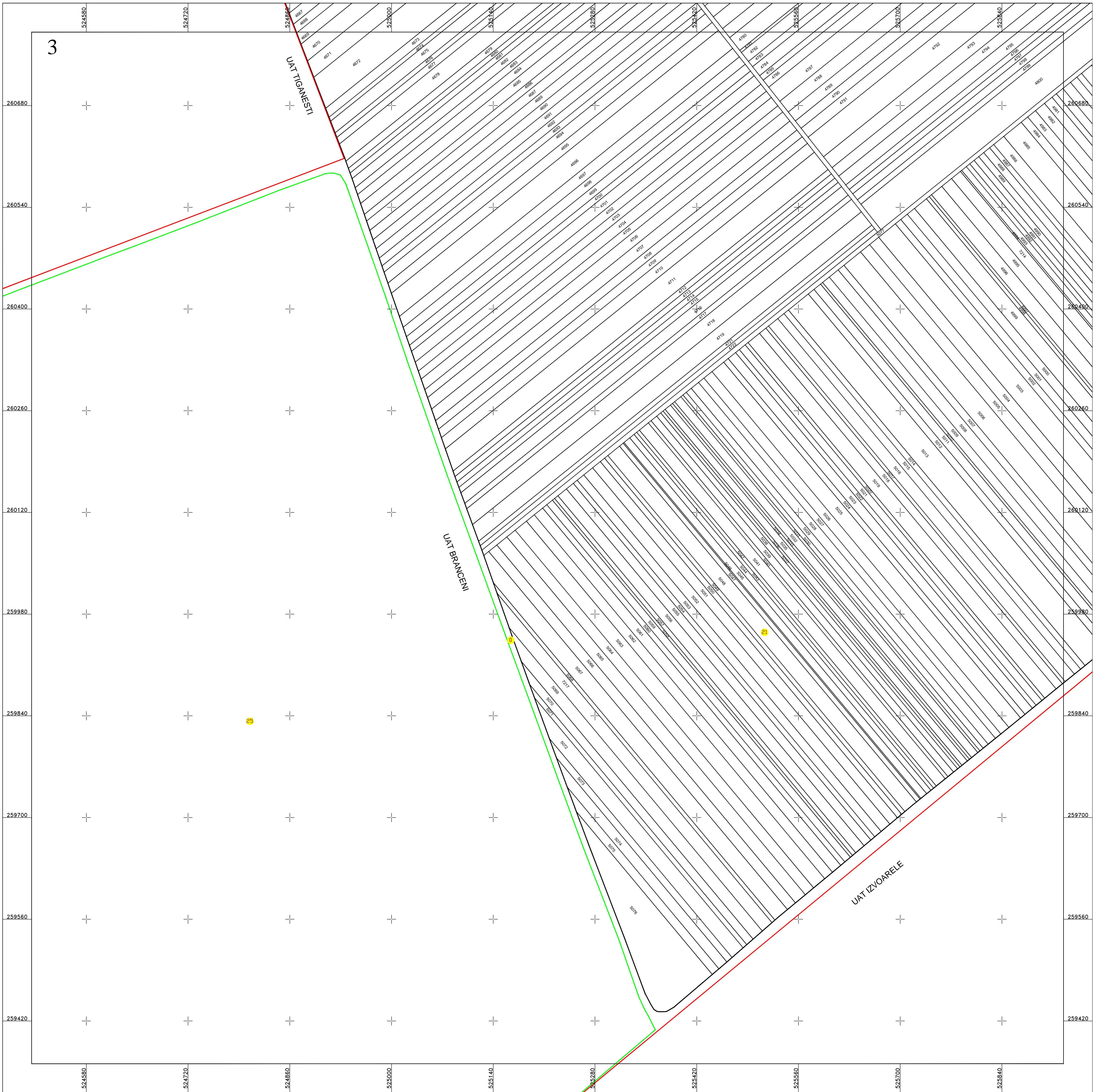

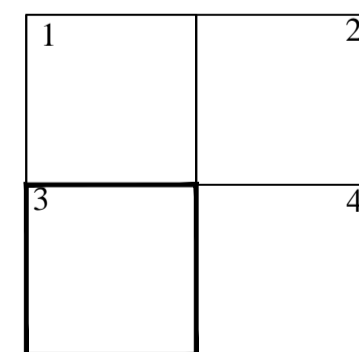


PLAN CADASTRAL
 UAT BRANCENI, judetul TELEORMAN
 SECTOR 21
 Scara 1:2000
 Sistem de proiectie STEREO 70
 Plansa 3/4



Schita dispunerii planselor



LEGENDĂ

| | | |
|-------------------------|------------------------------|--|
| 21 | Numar sector cadastral | |
| TELEORMAN | Judet | |
| BRANCENI | UAT | |
| Brancenii | Localitati | |
| PLAN CADASTRAL | Titlu | |
| Sector cadastral nr. 21 | Subtitluri, Sector cadastral | |
| 1:2000 | Scara | |
| 4494 | ID | |

| | |
|--------------------------------------|---|
| — | Limita de judet |
| — | Limita UAT |
| — | Limita sectoarelor cadastrale |
| — | Limita intravilan |
| — | Limita imobil |
| — | Limita constructiilor cu caracter permanent |

Documente spre publicare

| |
|--|
| ANCPI |
| Servicii de înregistrare sistematică în Sistemul Integrat de Cadastru și Carte Funciară a imobilelor situate în UAT Brancenii, jud. Teleorman |
| S.C. GEODETIC SYS S.R.L. Data septembrie 2023 |