DATE DESPRE IMOBILUL NR. 2107

Oficiul de Cadastru şi Publicitate Imobiliară SUCEAVA
Biroul de Cadastru şi Publicitate Imobiliară Suceava

A. Partea I. Descrierea imobilului

TEREN Intravilan

Adresa: Loc. Poiana, Jud. Suceava

Nr. Crt	Nr cadastral Nr. topografic	Suprafaţa* (mp)	Observaţii / Referinţe
A1		2.004	Sector cadastral:57 Teren neimprejmuit;

B. Partea II. Proprietari şi acte

Inscrieri privitoare la dreptul de proprietate şi alte drepturi reale		Referinţe
1 / 01/01/2024		
Act Administrativ nr. 3933, din 31/07/2024 emis de PRIMĂRIA ZVORIȘTEA;		
B1	Inscrierea posesiei, drept de PROPRIETATE, dobandit prin Lege, cota actuala 1/1	A1
	1) **NEIDENTIFICAT NEIDENTIFICAT**	
Act Normativ nr. 7, din 13/03/1996 emis de PARLAMENTUL ROMÂNIEI (art. 13);		
B1	Se notează mențiunea de proprietar neidentificat	A1

C. Partea III. SARCINI .

Inscrieri privind dezmembramintele dreptului de proprietate, drepturi reale de garanţie şi sarcini	Referinţe
NU SUNT	

Document care conține date cu caracter personal, protejat de prevederile Regulamentului (UE) nr. 679/2016 și Legii 190/2018

Anexa Nr. 1 La Partea I

Teren

Nr cadastral	Suprafaţa (mp)*	Observaţii / Referinţe
	2.004	

* Suprafaţa este determinată in planul de proiecţie Stereo 70.

DETALII LINIARE IMOBIL

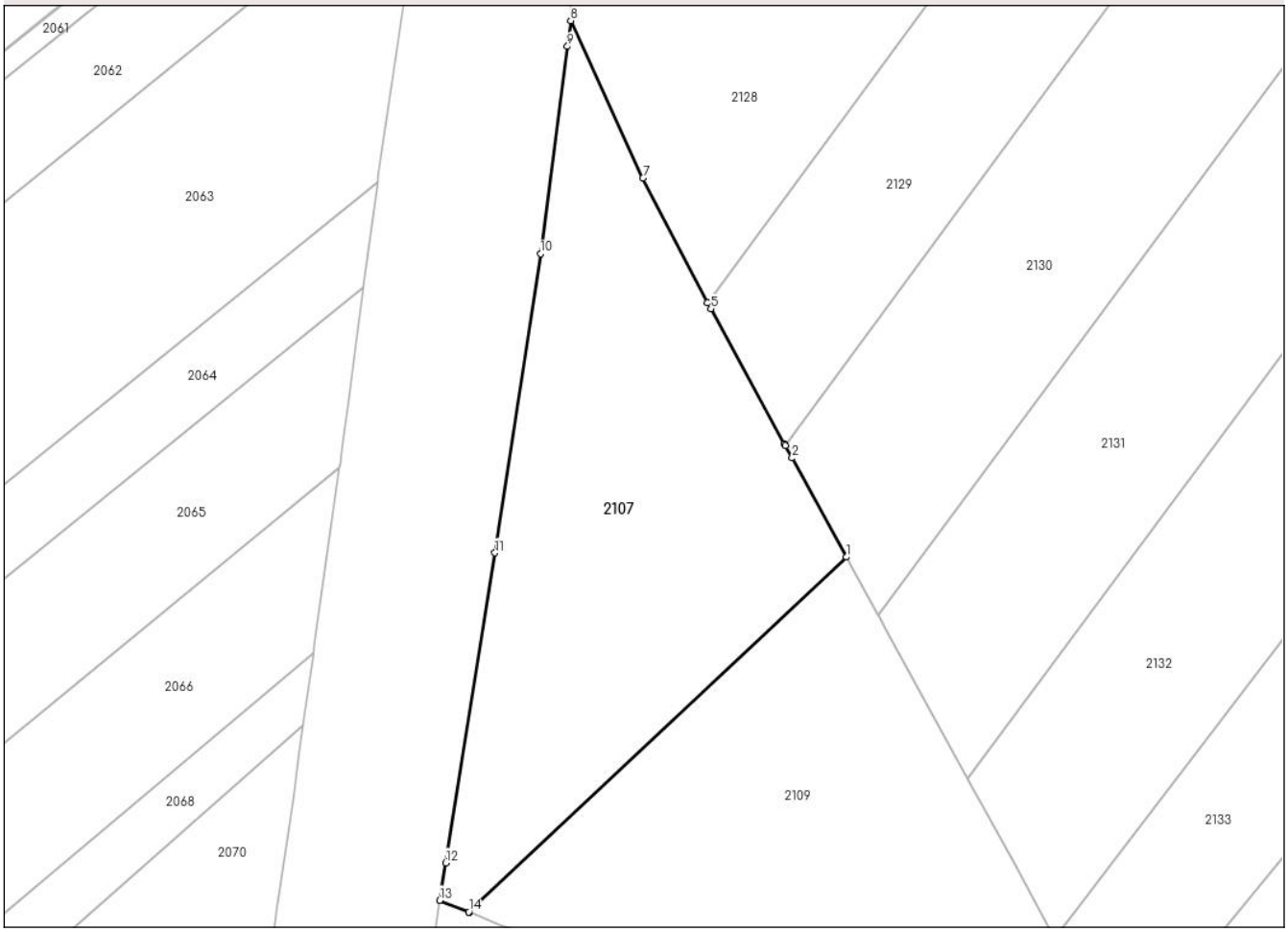

Date referitoare la teren

Crt	Categorie folosință	Intra vilan	Suprafaţa (mp)	Tarla	Parcelă	Nr. topo	Observaţii / Referinţe
1	arabil	DA	2.004	47	503	-	

Lungime Segmente
1) Valorile lungimilor segmentelor sunt obţinute din proiecţie în plan.

Punct început	X / Y	Punct sfârşit	X / Y	Lungime segment (** (m)
1	597.507,606 700.583,432	2	597.501,509 700.594,556	12.685
2	597.501,509 700.594,556	3	597.500,764 700.595,914	1.549
3	597.500,764 700.595,914	4	597.500,634 700.596,152	0.271
4	597.500,634 700.596,152	5	597.492,355 700.611,298	17.261
5	597.492,355 700.611,298	6	597.492,0 700.611,984	0.772

Document care conține date cu caracter personal, protejat de prevederile Regulamentului (UE) nr. 679/2016 și Legii 190/2018

Punct început	X / Y	Punct sfârşit	X / Y	Lungime segment (** (m)
6	597.492,0 700.611,984	7	597.484,74 700.625,973	15.761
7	597.484,74 700.625,973	8	597.476,623 700.643,655	19.456
8	597.476,623 700.643,655	9	597.476,249 700.640,766	2.913
9	597.476,249 700.640,766	10	597.473,229 700.617,482	23.479
10	597.473,229 700.617,482	11	597.468,091 700.583,9	33.973
11	597.468,091 700.583,9	12	597.462,556 700.549,1	35.237
12	597.462,556 700.549,1	13	597.461,886 700.544,889	4.264
13	597.461,886 700.544,889	14	597.465,138 700.543,579	3.506
14	597.465,138 700.543,579	15	597.465,206 700.543,552	0.073
15	597.465,206 700.543,552	1	597.507,606 700.583,432	58.208

** Lungimile segmentelor sunt determinate în planul de proiecţie Stereo 70 şi sunt rotunjite la 1 milimetru.
*** Distanţa dintre puncte este formată din segmente cumulate ce sunt mai mici decât valoarea 1 milimetru.

Document care conține date cu caracter personal, protejat de prevederile Regulamentului (UE) nr. 679/2016 și Legii 190/2018

DATE DESPRE IMOBILUL NR. 2108

Oficiul de Cadastru şi Publicitate Imobiliară SUCEAVA
Biroul de Cadastru şi Publicitate Imobiliară Suceava

A. Partea I. Descrierea imobilului

Nr. CF vechi:277
Nr. cadastral vechi:591

TEREN Intravilan

Adresa: Loc. Poiana, Jud. Suceava

Nr. Crt	Nr cadastral Nr. topografic	Suprafaţa* (mp)	Observaţii / Referinţe
A1	31078	3.600	Sector cadastral:57 Teren neimprejmuit;

Construcţii

Crt	Nr cadastral Nr. topografic	Adresa	Observaţii / Referinţe
A1.1	31078-C1	Loc. Poiana, Jud. Suceava	Nr. niveluri:1; S. construita la sol:80 mp; S. construita desfasurata:80 mp; casă
A1.2	31078-C2	Loc. Poiana, Jud. Suceava	Nr. niveluri:1; S. construita la sol:63 mp; S. construita desfasurata:63 mp; sopron
A1.3	31078-C3	Loc. Poiana, Jud. Suceava	Nr. niveluri:1; S. construita la sol:175 mp; S. construita desfasurata:175 mp; sopron

B. Partea II. Proprietari şi acte

Inscrieri privitoare la dreptul de proprietate şi alte drepturi reale		Referinţe
616 / 04/04/2003		
Act Notarial nr. 768, din 18/03/1996 emis de BNP HUZDUP GABRIELA;		
B1	Intabulare, drept de PROPRIETATE, dobandit prin Conventie, cota actuala 1/1	A1
	1) **DIACONESCU AUREL**	
	OBSERVATII: (provenita din conversia CF 277)	
Act Administrativ nr. 1166, din 01/04/2003 emis de COMUNA ZVORIȘTEA (adeverinta);		
B1	Intabulare, drept de PROPRIETATE, dobandit prin Construire, cota actuala 1/1	A1.1, A1.2, A1.3
	1) **DIACONESCU AUREL**	

C. Partea III. SARCINI .

Inscrieri privind dezmembramintele dreptului de proprietate, drepturi reale de garanţie şi sarcini	Referinţe
NU SUNT	

Document care conține date cu caracter personal, protejat de prevederile Regulamentului (UE) nr. 679/2016 și Legii 190/2018

Anexa Nr. 1 La Partea I

Teren

Nr cadastral	Suprafaţa (mp)*	Observaţii / Referinţe
31078	3.600	

* Suprafaţa este determinată in planul de proiecţie Stereo 70.

DETALII LINIARE IMOBIL

Date referitoare la teren

Crt	Categorie folosință	Intra vilan	Suprafaţa (mp)	Tarla	Parcelă	Nr. topo	Observaţii / Referinţe
1	curti constructii	DA	1.110	47	503	591	
2	livada	DA	342	47	503	591	
3	ape statatoare	DA	2.148	47	503	591	

Date referitoare la construcţii

Crt	Număr	Destinaţie construcţie	Supraf. (mp)	Situaţie juridică	Observaţii / Referinţe
A1.1	31078-C1	constructii de locuinte	80	Cu acte	Nr. niveluri:1; S. construita la sol:80 mp; S. construita desfasurata:80 mp; casă
A1.2	31078-C2	constructii anexa	63	Cu acte	Nr. niveluri:1; S. construita la sol:63 mp; S. construita desfasurata:63 mp; sopron
A1.3	31078-C3	constructii anexa	175	Cu acte	Nr. niveluri:1; S. construita la sol:175 mp; S. construita desfasurata:175 mp; sopron
A1.4	31078-C4	constructii anexa	215	Fara acte	Nr. niveluri:1; S. construita la sol:215 mp; S. construita desfasurata:215 mp; ANEXĂ
A1.5	31078-C5	constructii anexa	75	Fara acte	Nr. niveluri:1; S. construita la sol:75 mp; S. construita desfasurata:75 mp; ANEXĂ

Document care conține date cu caracter personal, protejat de prevederile Regulamentului (UE) nr. 679/2016 și Legii 190/2018

Lungime Segmente
1) Valorile lungimilor segmentelor sunt obţinute din proiecţie în plan.

Punct început	X / Y	Punct sfârşit	X / Y	Lungime segment (** (m)
1	597.447,297 700.430,7	2	597.457,429 700.438,889	13.028
3	597.467,021 700.447,16	4	597.474,535 700.453,839	10.053
5	597.478,744 700.457,41	6	597.482,163 700.460,31	4.483
7	597.485,148 700.462,843	8	597.493,678 700.470,088	11.192
9	597.503,755 700.478,876	10	597.509,38 700.483,5	7.282
11	597.513,157 700.486,718	12	597.513,453 700.486,972	0.39
13	597.473,647 700.540,494	14	597.468,717 700.542,158	5.203
15	597.465,206 700.543,552	16	597.465,138 700.543,579	0.073
17	597.461,886 700.544,889	18	597.461,175 700.539,968	4.972
19	597.460,231 700.532,971	20	597.458,815 700.523,155	9.918
21	597.456,811 700.508,32	22	597.454,764 700.493,346	15.113
23	597.454,184 700.489,034	24	597.453,79 700.486,105	2.955
25	597.454,979 700.485,851	26	597.451,936 700.463,74	22.319
27	597.449,561 700.446,548	1	597.447,297 700.430,7	16.009

Punct început	X / Y	Punct sfârşit	X / Y	Lungime segment (** (m)
2	597.457,429 700.438,889	3	597.467,021 700.447,16	12.666
4	597.474,535 700.453,839	5	597.478,744 700.457,41	5.52
6	597.482,163 700.460,31	7	597.485,148 700.462,843	3.915
8	597.493,678 700.470,088	9	597.503,755 700.478,876	13.371
10	597.509,38 700.483,5	11	597.513,157 700.486,718	4.962
12	597.513,453 700.486,972	13	597.473,647 700.540,494	66.702
14	597.468,717 700.542,158	15	597.465,206 700.543,552	3.778
16	597.465,138 700.543,579	17	597.461,886 700.544,889	3.506
18	597.461,175 700.539,968	19	597.460,231 700.532,971	7.06
20	597.458,815 700.523,155	21	597.456,811 700.508,32	14.97
22	597.454,764 700.493,346	23	597.454,184 700.489,034	4.351
24	597.453,79 700.486,105	25	597.454,979 700.485,851	1.216
26	597.451,936 700.463,74	27	597.449,561 700.446,548	17.355

** Lungimile segmentelor sunt determinate în planul de proiecţie Stereo 70 şi sunt rotunjite la 1 milimetru.
*** Distanţa dintre puncte este formată din segmente cumulate ce sunt mai mici decât valoarea 1 milimetru.

Document care conține date cu caracter personal, protejat de prevederile Regulamentului (UE) nr. 679/2016 și Legii 190/2018

DATE DESPRE IMOBILUL NR. 2109

Oficiul de Cadastru şi Publicitate Imobiliară SUCEAVA
Biroul de Cadastru şi Publicitate Imobiliară Suceava

A. Partea I. Descrierea imobilului

TEREN Necunoscut

Adresa: Loc. Poiana, Jud. Suceava

Nr. Crt	Nr cadastral Nr. topografic	Suprafaţa* (mp)	Observaţii / Referinţe
A1		3.600	Sector cadastral:57 Teren neimprejmuit;

B. Partea II. Proprietari şi acte

Inscrieri privitoare la dreptul de proprietate şi alte drepturi reale		Referinţe
1 / 01/01/2024		
Act Notarial nr. 1729, din 31/05/2000 emis de BNP OVIDIU BUSUIOC (contract de vanzare-cumparare);		
B1	Intabulare, drept de PROPRIETATE, dobandit prin Conventie, cota actuala 1/1	A1
	1) **DIACONESCU AUREL**	

C. Partea III. SARCINI .

Inscrieri privind dezmembramintele dreptului de proprietate, drepturi reale de garanţie şi sarcini	Referinţe
NU SUNT	

Document care conține date cu caracter personal, protejat de prevederile Regulamentului (UE) nr. 679/2016 și Legii 190/2018

Anexa Nr. 1 La Partea I

Teren

Nr cadastral	Suprafaţa (mp)*	Observaţii / Referinţe
	3.600	

* Suprafaţa este determinată in planul de proiecţie Stereo 70.

DETALII LINIARE IMOBIL

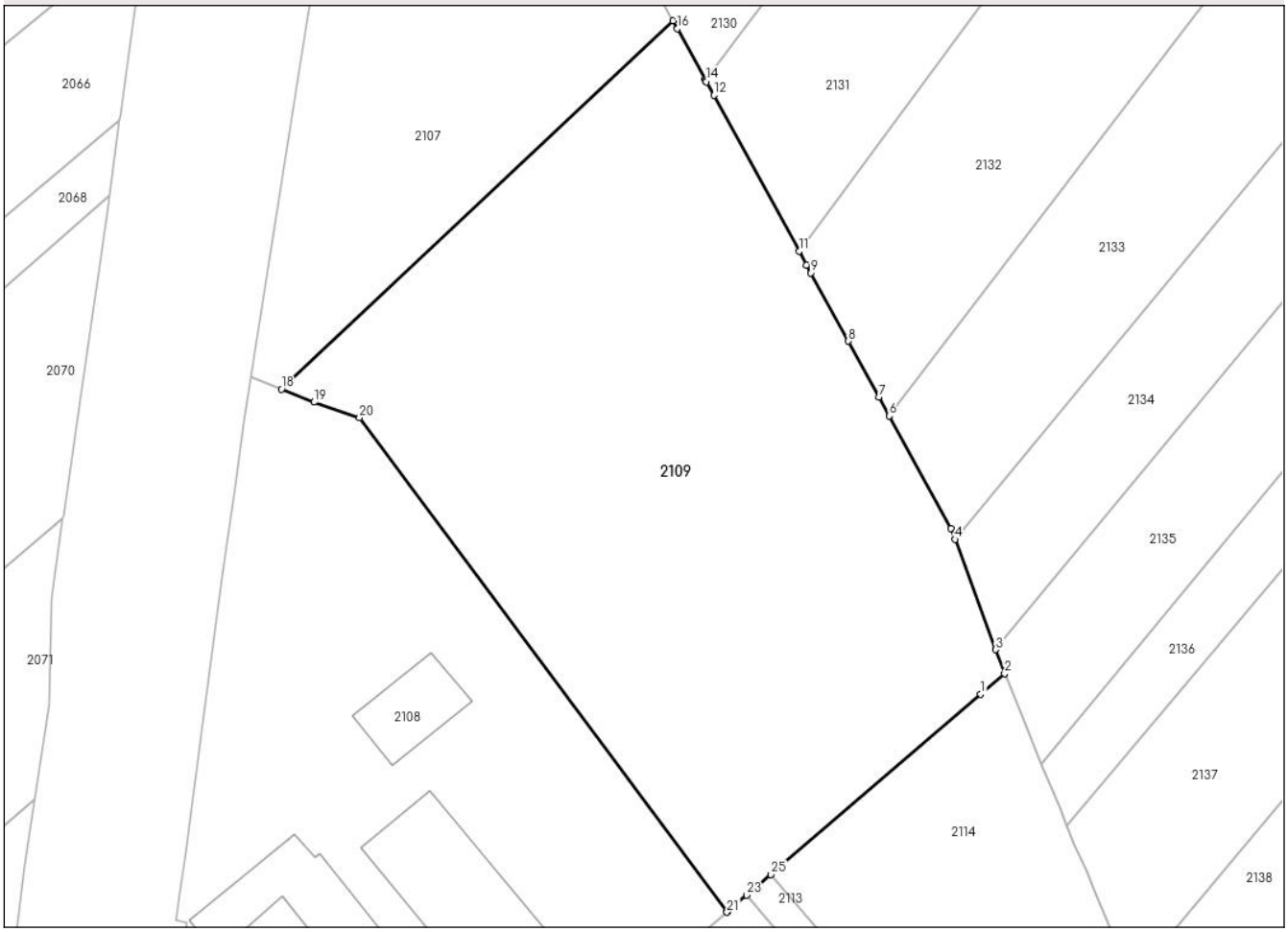

Date referitoare la teren

Crt	Categorie folosință	Intra vilan	Suprafaţa (mp)	Tarla	Parcelă	Nr. topo	Observaţii / Referinţe
1	arabil	DA	3.463	47	503	-	
2	arabil	NU	137	47	503	-	

Lungime Segmente

1) Valorile lungimilor segmentelor sunt obţinute din proiecţie în plan.

Punct început	X / Y	Punct sfârşit	X / Y	Lungime segment (** (m)
1	597.540,931 700.510,548	2	597.543,533 700.512,781	3.429
3	597.542,572 700.515,376	4	597.538,151 700.527,314	12.73
5	597.537,708 700.528,512	6	597.531,049 700.540,661	13.854
7	597.529,934 700.542,694	8	597.526,608 700.548,762	6.92

Punct început	X / Y	Punct sfârşit	X / Y	Lungime segment (** (m)
2	597.543,533 700.512,781	3	597.542,572 700.515,376	2.767
4	597.538,151 700.527,314	5	597.537,708 700.528,512	1.277
6	597.531,049 700.540,661	7	597.529,934 700.542,694	2.319
8	597.526,608 700.548,762	9	597.522,561 700.556,147	8.421

Document care conține date cu caracter personal, protejat de prevederile Regulamentului (UE) nr. 679/2016 și Legii 190/2018

Punct început	X / Y	Punct sfârşit	X / Y	Lungime segment (** (m)
9	597.522,561 700.556,147	10	597.522,094 700.556,999	0.972
11	597.521,27 700.558,501	12	597.512,029 700.575,362	19.227
13	597.511,239 700.576,803	14	597.511,171 700.576,928	0.142
15	597.511,076 700.577,101	16	597.508,085 700.582,558	6.223
17	597.507,606 700.583,432	18	597.465,206 700.543,552	58.208
19	597.468,717 700.542,158	20	597.473,647 700.540,494	5.203
21	597.513,453 700.486,972	22	597.513,537 700.487,044	0.111
23	597.515,605 700.488,818	24	597.516,445 700.489,539	1.107
25	597.518,205 700.491,049	1	597.540,931 700.510,548	29.945

Punct început	X / Y	Punct sfârşit	X / Y	Lungime segment (** (m)
10	597.522,094 700.556,999	11	597.521,27 700.558,501	1.713
12	597.512,029 700.575,362	13	597.511,239 700.576,803	1.643
14	597.511,171 700.576,928	15	597.511,076 700.577,101	0.197
16	597.508,085 700.582,558	17	597.507,606 700.583,432	0.997
18	597.465,206 700.543,552	19	597.468,717 700.542,158	3.778
20	597.473,647 700.540,494	21	597.513,453 700.486,972	66.702
22	597.513,537 700.487,044	23	597.515,605 700.488,818	2.725
24	597.516,445 700.489,539	25	597.518,205 700.491,049	2.319

** Lungimile segmentelor sunt determinate în planul de proiecţie Stereo 70 şi sunt rotunjite la 1 milimetru.
*** Distanţa dintre puncte este formată din segmente cumulate ce sunt mai mici decât valoarea 1 milimetru.

Document care conține date cu caracter personal, protejat de prevederile Regulamentului (UE) nr. 679/2016 și Legii 190/2018

DATE DESPRE IMOBILUL NR. 2110

Oficiul de Cadastru şi Publicitate Imobiliară SUCEAVA
Biroul de Cadastru şi Publicitate Imobiliară Suceava

A. Partea I. Descrierea imobilului

Nr. CF vechi:660
Nr. cadastral vechi:1085

TEREN Intravilan

Adresa: Loc. Poiana, Jud. Suceava

Nr. Crt	Nr cadastral Nr. topografic	Suprafaţa* (mp)	Observaţii / Referinţe
A1	31438	1.691	Sector cadastral:57 Teren neimprejmuit;

B. Partea II. Proprietari şi acte

Inscrieri privitoare la dreptul de proprietate şi alte drepturi reale		Referinţe
18697 / 27/10/2006		
Act Notarial nr. 4675, din 26/10/2006 emis de BNP OVIDIU BUSUIOC;		
B1	Intabulare, drept de PROPRIETATEbun comun, dobandit prin Conventie, cota actuala 1/1	A1
	1) **SEREDIUC CRISTINEL** 2) **SEREDIUC LILIANA**	
	OBSERVATII: (provenita din conversia CF 660)	

C. Partea III. SARCINI .

Inscrieri privind dezmembramintele dreptului de proprietate, drepturi reale de garanţie şi sarcini	Referinţe
NU SUNT	

Document care conține date cu caracter personal, protejat de prevederile Regulamentului (UE) nr. 679/2016 și Legii 190/2018

Anexa Nr. 1 La Partea I

Teren

Nr cadastral	Suprafaţa (mp)*	Observaţii / Referinţe
31438	1.691	

* Suprafaţa este determinată in planul de proiecţie Stereo 70.

DETALII LINIARE IMOBIL

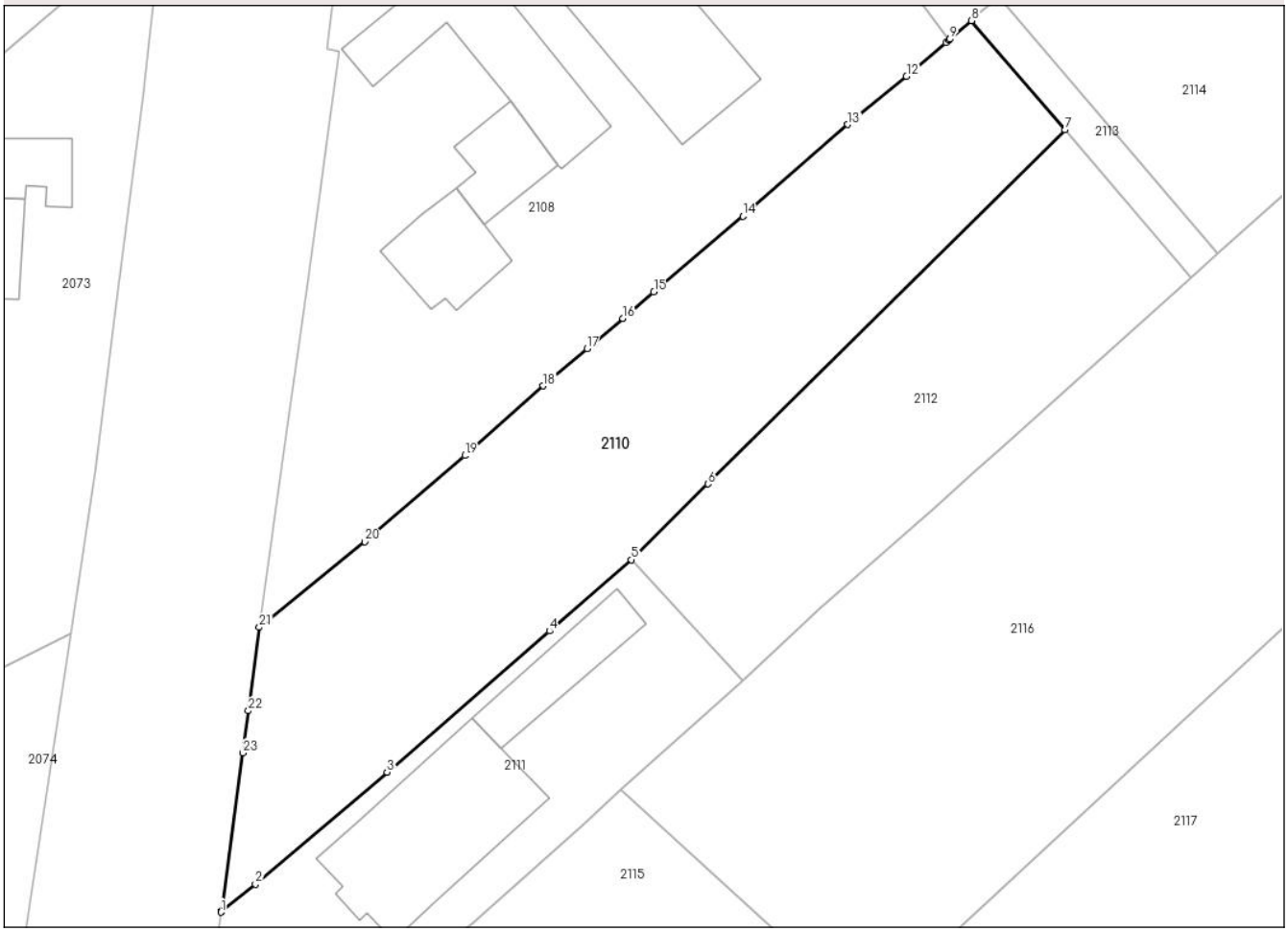

Date referitoare la teren

Crt	Categorie folosință	Intra vilan	Suprafaţa (mp)	Tarla	Parcelă	Nr. topo	Observaţii / Referinţe
1	curti constructii	DA	938	47	503	1085	
2	arabil	DA	753	47	503	1085	

Lungime Segmente

1) Valorile lungimilor segmentelor sunt obţinute din proiecţie în plan.

Punct început	X / Y	Punct sfârşit	X / Y	Lungime segment (** (m)
1	597.443,649 700.403,405	2	597.446,932 700.406,084	4.237
3	597.459,557 700.416,835	4	597.475,133 700.430,345	20.619
5	597.482,999 700.437,168	6	597.490,339 700.444,44	10.332
7	597.524,581 700.478,356	8	597.515,605 700.488,818	13.785

Punct început	X / Y	Punct sfârşit	X / Y	Lungime segment (** (m)
2	597.446,932 700.406,084	3	597.459,557 700.416,835	16.582
4	597.475,133 700.430,345	5	597.482,999 700.437,168	10.413
6	597.490,339 700.444,44	7	597.524,581 700.478,356	48.196
8	597.515,605 700.488,818	9	597.513,537 700.487,044	2.725

Document care conține date cu caracter personal, protejat de prevederile Regulamentului (UE) nr. 679/2016 și Legii 190/2018

Punct început	X / Y	Punct sfârşit	X / Y	Lungime segment (** (m)
9	597.513,537 700.487,044	10	597.513,453 700.486,972	0.111
11	597.513,157 700.486,718	12	597.509,38 700.483,5	4.962
13	597.503,755 700.478,876	14	597.493,678 700.470,088	13.371
15	597.485,148 700.462,843	16	597.482,163 700.460,31	3.915
17	597.478,744 700.457,41	18	597.474,535 700.453,839	5.52
19	597.467,021 700.447,16	20	597.457,429 700.438,889	12.666
21	597.447,297 700.430,7	22	597.446,258 700.422,698	8.069
23	597.445,734 700.418,659	24	597.443,667 700.403,54	15.26

Punct început	X / Y	Punct sfârşit	X / Y	Lungime segment (** (m)
10	597.513,453 700.486,972	11	597.513,157 700.486,718	0.39
12	597.509,38 700.483,5	13	597.503,755 700.478,876	7.282
14	597.493,678 700.470,088	15	597.485,148 700.462,843	11.192
16	597.482,163 700.460,31	17	597.478,744 700.457,41	4.483
18	597.474,535 700.453,839	19	597.467,021 700.447,16	10.053
20	597.457,429 700.438,889	21	597.447,297 700.430,7	13.028
22	597.446,258 700.422,698	23	597.445,734 700.418,659	4.073
24	597.443,667 700.403,54	1	597.443,649 700.403,405	0.136

** Lungimile segmentelor sunt determinate în planul de proiecţie Stereo 70 şi sunt rotunjite la 1 milimetru.
*** Distanţa dintre puncte este formată din segmente cumulate ce sunt mai mici decât valoarea 1 milimetru.

Document care conține date cu caracter personal, protejat de prevederile Regulamentului (UE) nr. 679/2016 și Legii 190/2018

DATE DESPRE IMOBILUL NR. 2111

Oficiul de Cadastru şi Publicitate Imobiliară SUCEAVA
Biroul de Cadastru şi Publicitate Imobiliară Suceava

A. Partea I. Descrierea imobilului

TEREN Intravilan

Adresa: Loc. Poiana, Jud. Suceava

Nr. Crt	Nr cadastral Nr. topografic	Suprafaţa* (mp)	Observaţii / Referinţe
A1		Din acte: 3.800 Masurata: 1.011	Sector cadastral:57 Teren neimprejmuit; Diferența de suprafață se regăsește la ID 2110, 2112 și 2113

B. Partea II. Proprietari şi acte

Inscrieri privitoare la dreptul de proprietate şi alte drepturi reale		Referinţe
1 / 01/01/2024		
Act Administrativ nr. 1174, din 25/08/1994 emis de CJSDPT (titlu de proprietate);		
B2	Intabulare, drept de PROPRIETATE, dobandit prin Reconstituire, cota actuala 1/1	A1
	1) **NICODIM VASILE**, lipsa CNP	

C. Partea III. SARCINI .

Inscrieri privind dezmembramintele dreptului de proprietate, drepturi reale de garanţie şi sarcini	Referinţe
NU SUNT	

Document care conține date cu caracter personal, protejat de prevederile Regulamentului (UE) nr. 679/2016 și Legii 190/2018

Anexa Nr. 1 La Partea I

Teren

Nr cadastral	Suprafaţa (mp)*	Observaţii / Referinţe
	Din acte: 3.800 Masurata: 1.011	Diferența de suprafață se regăsește la ID 2110, 2112 și 2113

* Suprafaţa este determinată in planul de proiecţie Stereo 70.

DETALII LINIARE IMOBIL

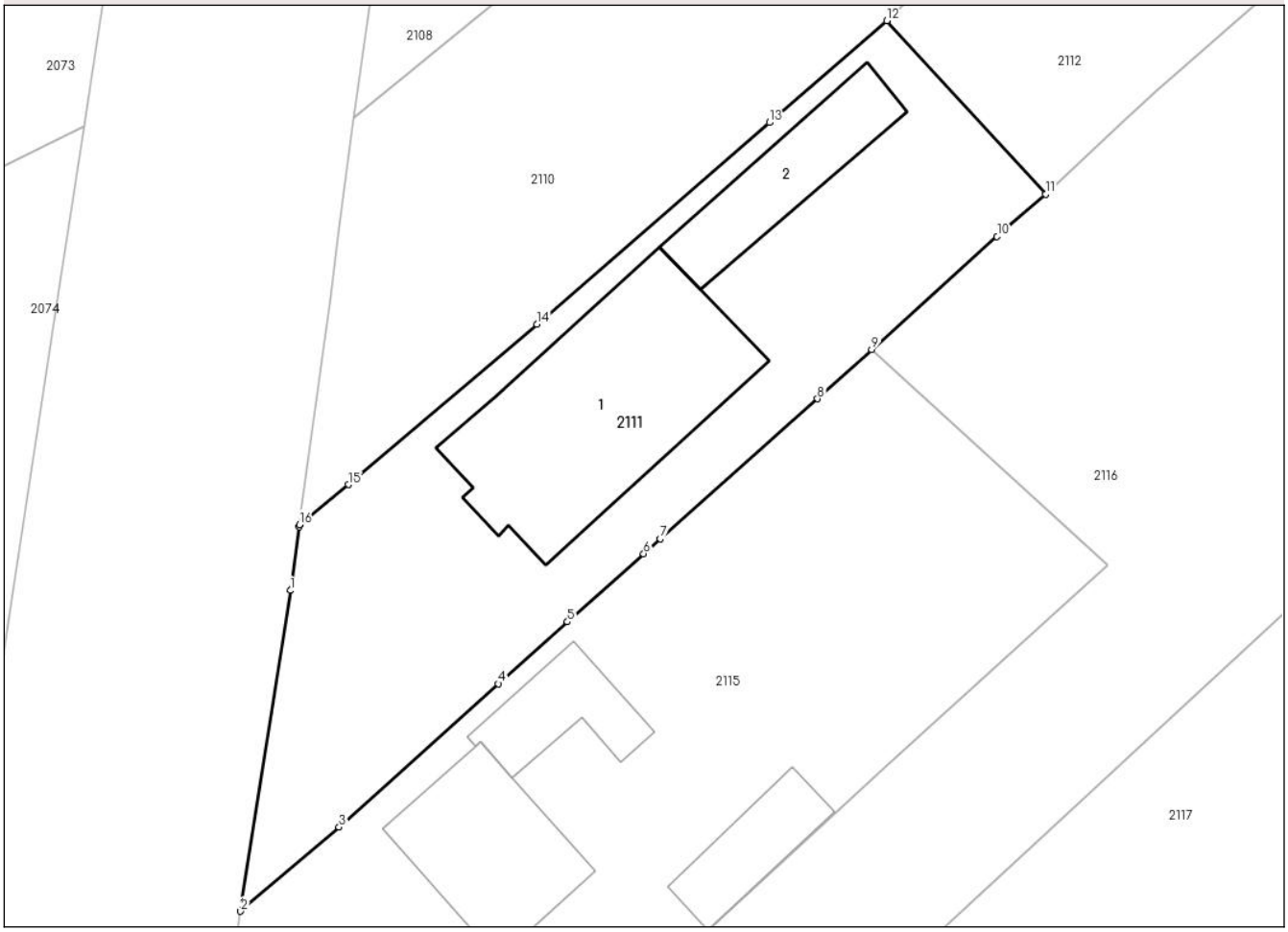

Date referitoare la teren

Crt	Categorie folosinţă	Intra vilan	Suprafaţa (mp)	Tarla	Parcelă	Nr. topo	Observaţii / Referinţe
1	curti constructii	DA	1.011	47	503	-	

Date referitoare la construcţii

Crt	Număr	Destinaţie construcţie	Supraf. (mp)	Situaţie juridică	Observaţii / Referinţe
A1.1		constructii de locuinte	218	Fara acte	Nr. niveluri:2; S. construita la sol:218 mp; CASĂ
A1.2		constructii anexa	77	Fara acte	Nr. niveluri:1; S. construita la sol:77 mp; S. construita desfasurata:77 mp; ANEXĂ

Lungime Segmente

1) Valorile lungimilor segmentelor sunt obţinute din proiecţie în plan.

Punct început	X / Y	Punct sfârşit	X / Y	Lungime segment (** (m)
1	597.443,039 700.398,994	2	597.439,705 700.377,503	21.748
2	597.439,705 700.377,503	3	597.446,298 700.383,138	8.673

Document care conține date cu caracter personal, protejat de prevederile Regulamentului (UE) nr. 679/2016 și Legii 190/2018

Punct început	X / Y	Punct sfârşit	X / Y	Lungime segment (** (m)
3	597.446,298 700.383,138	4	597.456,977 700.392,741	14.362
4	597.456,977 700.392,741	5	597.461,597 700.396,892	6.211
5	597.461,597 700.396,892	6	597.466,705 700.401,462	6.854
6	597.466,705 700.401,462	7	597.467,811 700.402,453	1.485
7	597.467,811 700.402,453	8	597.478,353 700.411,842	14.117
8	597.478,353 700.411,842	9	597.481,988 700.415,123	4.897
9	597.481,988 700.415,123	10	597.490,389 700.422,708	11.319
10	597.490,389 700.422,708	11	597.493,634 700.425,542	4.308
11	597.493,634 700.425,542	12	597.482,999 700.437,168	15.756
12	597.482,999 700.437,168	13	597.475,133 700.430,345	10.413
13	597.475,133 700.430,345	14	597.459,557 700.416,835	20.619
14	597.459,557 700.416,835	15	597.446,932 700.406,084	16.582
15	597.446,932 700.406,084	16	597.443,649 700.403,405	4.237
16	597.443,649 700.403,405	17	597.443,629 700.403,26	0.146
17	597.443,629 700.403,26	1	597.443,039 700.398,994	4.307

** Lungimile segmentelor sunt determinate în planul de proiecţie Stereo 70 şi sunt rotunjite la 1 milimetru.
*** Distanţa dintre puncte este formată din segmente cumulate ce sunt mai mici decât valoarea 1 milimetru.

Document care conține date cu caracter personal, protejat de prevederile Regulamentului (UE) nr. 679/2016 și Legii 190/2018

DATE DESPRE IMOBILUL NR. 2112

Oficiul de Cadastru şi Publicitate Imobiliară SUCEAVA
Biroul de Cadastru şi Publicitate Imobiliară Suceava

A. Partea I. Descrierea imobilului

Nr. CF vechi:660
Nr. cadastral vechi:1086

TEREN Necunoscut

Adresa: Loc. Poiana, Jud. Suceava

Nr. Crt	Nr cadastral Nr. topografic	Suprafaţa* (mp)	Observaţii / Referinţe
A1	31439	997	Sector cadastral:57 Teren neimprejmuit;

B. Partea II. Proprietari şi acte

Inscrieri privitoare la dreptul de proprietate şi alte drepturi reale		Referinţe
18697 / 27/10/2006		
Act Notarial nr. 4675, din 26/10/2006 emis de BNP OVIDIU BUSUIOC;		
B1	Intabulare, drept de PROPRIETATEbun comun, dobandit prin Conventie, cota actuala 1/1	A1
	1) **SEREDIUC CRISTINEL** 2) **SEREDIUC LILIANA**, bun comun	
	OBSERVATII: (provenita din conversia CF 660)	

C. Partea III. SARCINI .

Inscrieri privind dezmembramintele dreptului de proprietate, drepturi reale de garanţie şi sarcini	Referinţe
NU SUNT	

Document care conține date cu caracter personal, protejat de prevederile Regulamentului (UE) nr. 679/2016 și Legii 190/2018

Anexa Nr. 1 La Partea I

Teren

Nr cadastral	Suprafaţa (mp)*	Observaţii / Referinţe
31439	997	

* Suprafaţa este determinată in planul de proiecţie Stereo 70.

DETALII LINIARE IMOBIL

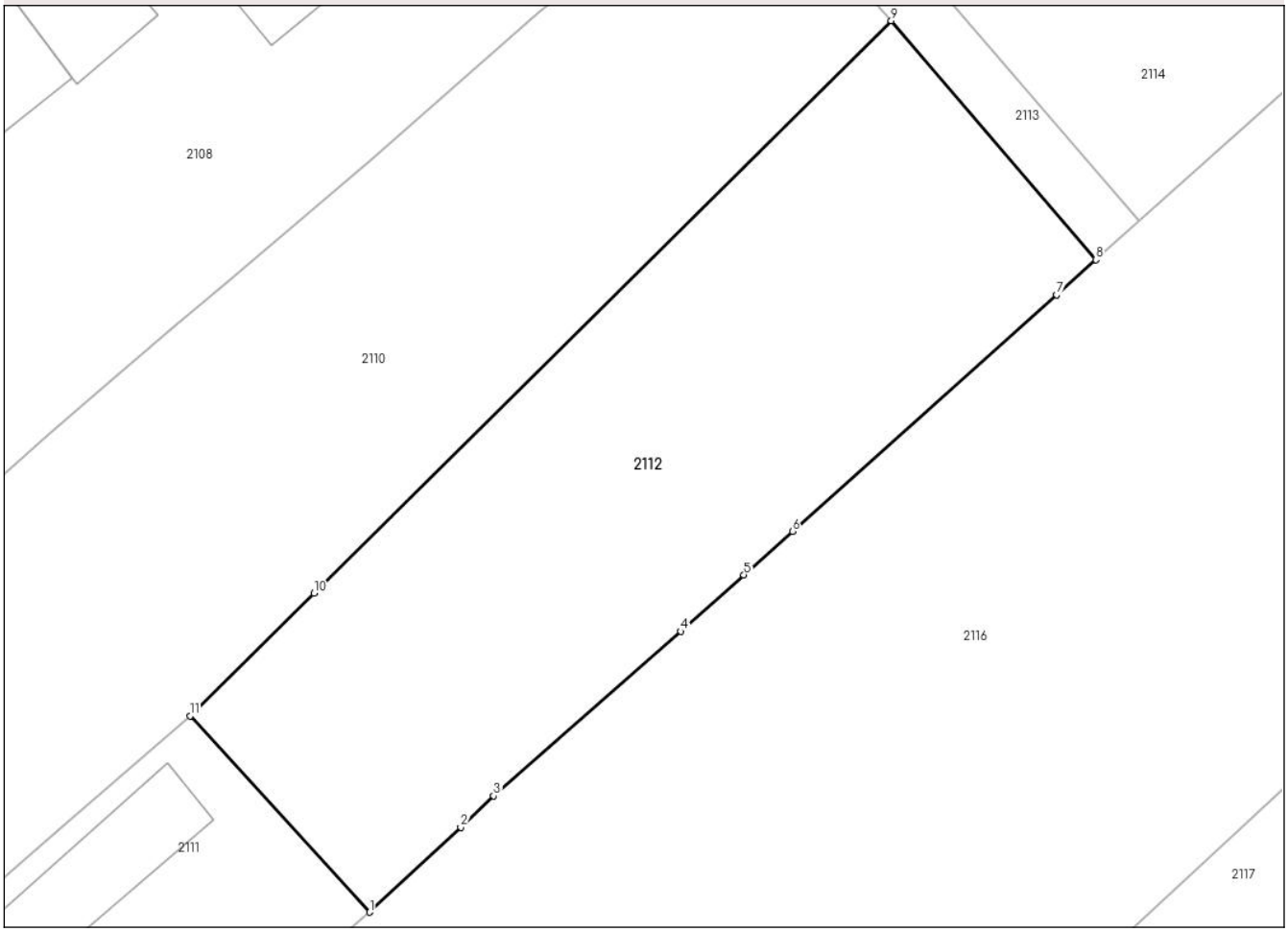

Date referitoare la teren

Crt	Categorie folosință	Intra vilan	Suprafaţa (mp)	Tarla	Parcelă	Nr. topo	Observaţii / Referinţe
1	arabil	DA	848	47	503	1086	
2	arabil	NU	149	47	503	1086	

Lungime Segmente
1) Valorile lungimilor segmentelor sunt obţinute din proiecţie în plan.

Punct început	X / Y	Punct sfârşit	X / Y	Lungime segment (** (m)
1	597.493,634 700.425,542	2	597.499,054 700.430,583	7.402
2	597.499,054 700.430,583	3	597.501,002 700.432,426	2.682
3	597.501,002 700.432,426	4	597.512,1 700.442,175	14.772
4	597.512,1 700.442,175	5	597.515,84 700.445,525	5.021

Document care conține date cu caracter personal, protejat de prevederile Regulamentului (UE) nr. 679/2016 și Legii 190/2018

Punct început	X / Y	Punct sfârşit	X / Y	Lungime segment (** (m)
5	597.515,84 700.445,525	6	597.518,715 700.448,101	3.86
6	597.518,715 700.448,101	7	597.534,398 700.462,106	21.026
7	597.534,398 700.462,106	8	597.536,728 700.464,2	3.133
8	597.536,728 700.464,2	9	597.524,581 700.478,356	18.653
9	597.524,581 700.478,356	10	597.490,339 700.444,44	48.196
10	597.490,339 700.444,44	11	597.482,999 700.437,168	10.332
11	597.482,999 700.437,168	1	597.493,634 700.425,542	15.756

** Lungimile segmentelor sunt determinate în planul de proiecţie Stereo 70 şi sunt rotunjite la 1 milimetru.
*** Distanţa dintre puncte este formată din segmente cumulate ce sunt mai mici decât valoarea 1 milimetru.

Document care conține date cu caracter personal, protejat de prevederile Regulamentului (UE) nr. 679/2016 și Legii 190/2018

DATE DESPRE IMOBILUL NR. 2113

Oficiul de Cadastru şi Publicitate Imobiliară SUCEAVA
Biroul de Cadastru şi Publicitate Imobiliară Suceava

A. Partea I. Descrierea imobilului

TEREN Necunoscut

Adresa: Loc. Poiana, Jud. Suceava

Nr. Crt	Nr cadastral Nr. topografic	Suprafaţa* (mp)	Observaţii / Referinţe
A1		Din acte: 3.800 Masurata: 111	Sector cadastral:57 Teren neimprejmuit; Diferența de suprafață se regăsește la ID 2110, 2112 și 2111

B. Partea II. Proprietari şi acte

Inscrieri privitoare la dreptul de proprietate şi alte drepturi reale		Referinţe
1 / 01/01/2024		
Act Administrativ nr. 1174, din 25/08/1994 emis de CJSDPT (titlu de proprietate);		
B2	Intabulare, drept de PROPRIETATE, dobandit prin Reconstituire, cota actuala 1/1	A1
	1) **NICODIM VASILE**, lipsa CNP	

C. Partea III. SARCINI .

Inscrieri privind dezmembramintele dreptului de proprietate, drepturi reale de garanţie şi sarcini	Referinţe
NU SUNT	

Document care conține date cu caracter personal, protejat de prevederile Regulamentului (UE) nr. 679/2016 și Legii 190/2018

Anexa Nr. 1 La Partea I

Teren

Nr cadastral	Suprafaţa (mp)*	Observaţii / Referinţe
	Din acte: 3.800 Masurata: 111	Diferența de suprafață se regăsește la ID 2110, 2112 și 2111

* Suprafaţa este determinată in planul de proiecţie Stereo 70.

DETALII LINIARE IMOBIL

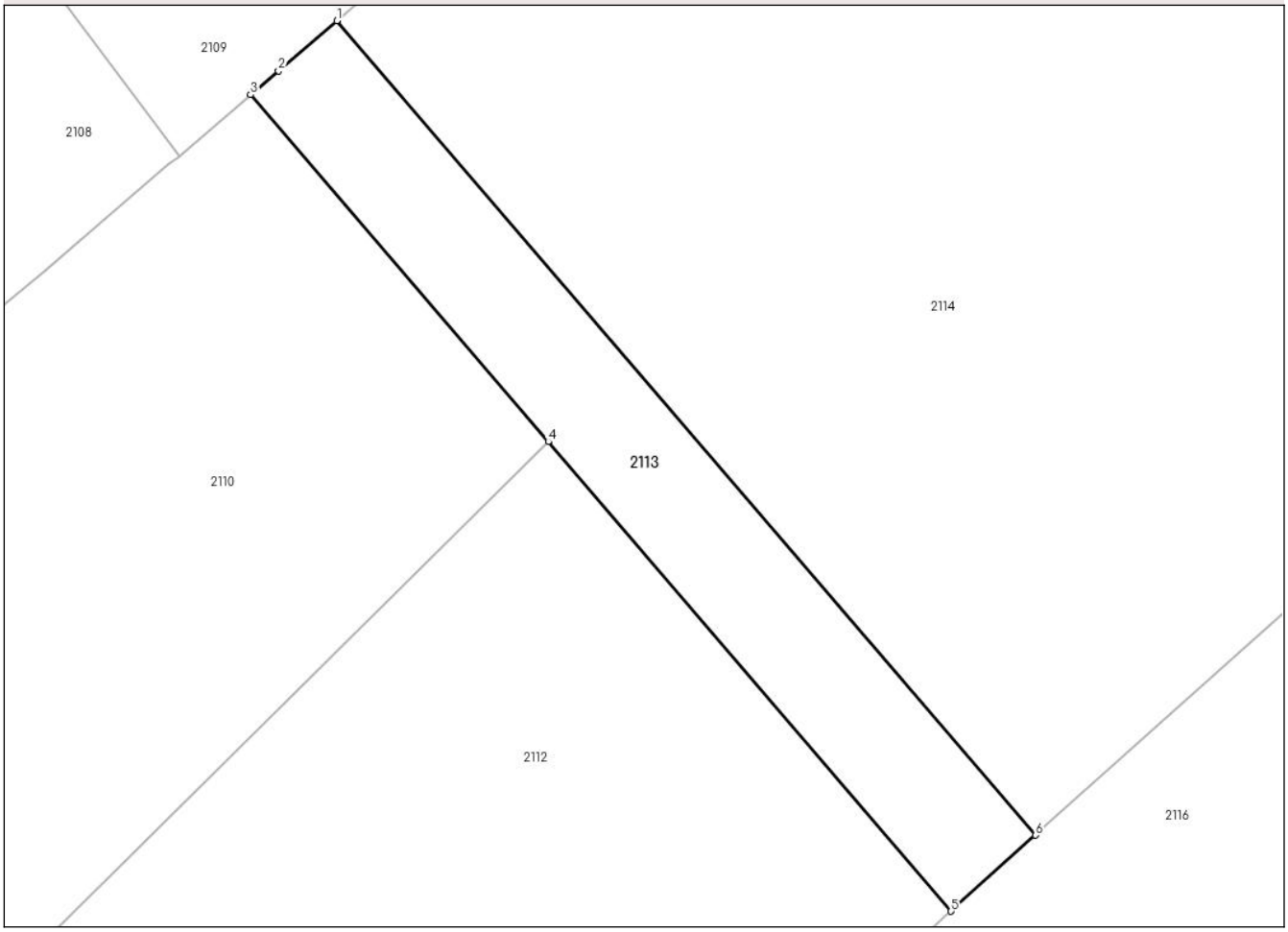

Date referitoare la teren

Crt	Categorie folosință	Intra vilan	Suprafaţa (mp)	Tarla	Parcelă	Nr. topo	Observaţii / Referinţe
1	arabil	DA	54	47	503	-	
2	arabil	NU	57	47	503	-	

Lungime Segmente
1) Valorile lungimilor segmentelor sunt obţinute din proiecţie în plan.

Punct început	X / Y	Punct sfârşit	X / Y	Lungime segment (** (m)
1	597.518,205 700.491,049	2	597.516,445 700.489,539	2.319
2	597.516,445 700.489,539	3	597.515,605 700.488,818	1.107
3	597.515,605 700.488,818	4	597.524,581 700.478,356	13.785
4	597.524,581 700.478,356	5	597.536,728 700.464,2	18.653

Document care conține date cu caracter personal, protejat de prevederile Regulamentului (UE) nr. 679/2016 și Legii 190/2018

Punct început	X / Y	Punct sfârşit	X / Y	Lungime segment (** (m)
5	597.536,728 700.464,2	6	597.539,276 700.466,491	3.427
6	597.539,276 700.466,491	1	597.518,205 700.491,049	32.359

** Lungimile segmentelor sunt determinate în planul de proiecţie Stereo 70 şi sunt rotunjite la 1 milimetru.
*** Distanţa dintre puncte este formată din segmente cumulate ce sunt mai mici decât valoarea 1 milimetru.

Document care conține date cu caracter personal, protejat de prevederile Regulamentului (UE) nr. 679/2016 și Legii 190/2018

DATE DESPRE IMOBILUL NR. 2114

Oficiul de Cadastru şi Publicitate Imobiliară SUCEAVA
Biroul de Cadastru şi Publicitate Imobiliară Suceava

A. Partea I. Descrierea imobilului

TEREN Necunoscut

Adresa: Loc. Poiana, Jud. Suceava

Nr. Crt	Nr cadastral Nr. topografic	Suprafaţa* (mp)	Observaţii / Referinţe
A1		901	Sector cadastral:57 Teren neimprejmuit;

B. Partea II. Proprietari şi acte

Inscrieri privitoare la dreptul de proprietate şi alte drepturi reale		Referinţe
1 / 01/01/2024		
Act Administrativ nr. 3933, din 31/07/2024 emis de PRIMĂRIA ZVORIȘTEA;		
B1	Inscrierea posesiei, drept de PROPRIETATE, dobandit prin Constituire, cota actuala 1/1	A1
	1) **NEIDENTIFICAT NEIDENTIFICAT**	
Act Normativ nr. 7, din 13/03/1996 emis de PARLAMENTUL ROMÂNIEI (art. 13);		
B1	Se notează mențiunea de proprietar neidentificat	A1

C. Partea III. SARCINI .

Inscrieri privind dezmembramintele dreptului de proprietate, drepturi reale de garanţie şi sarcini	Referinţe
NU SUNT	

Document care conține date cu caracter personal, protejat de prevederile Regulamentului (UE) nr. 679/2016 și Legii 190/2018

Anexa Nr. 1 La Partea I

Teren

Nr cadastral	Suprafaţa (mp)*	Observaţii / Referinţe
	901	

* Suprafaţa este determinată in planul de proiecţie Stereo 70.

DETALII LINIARE IMOBIL

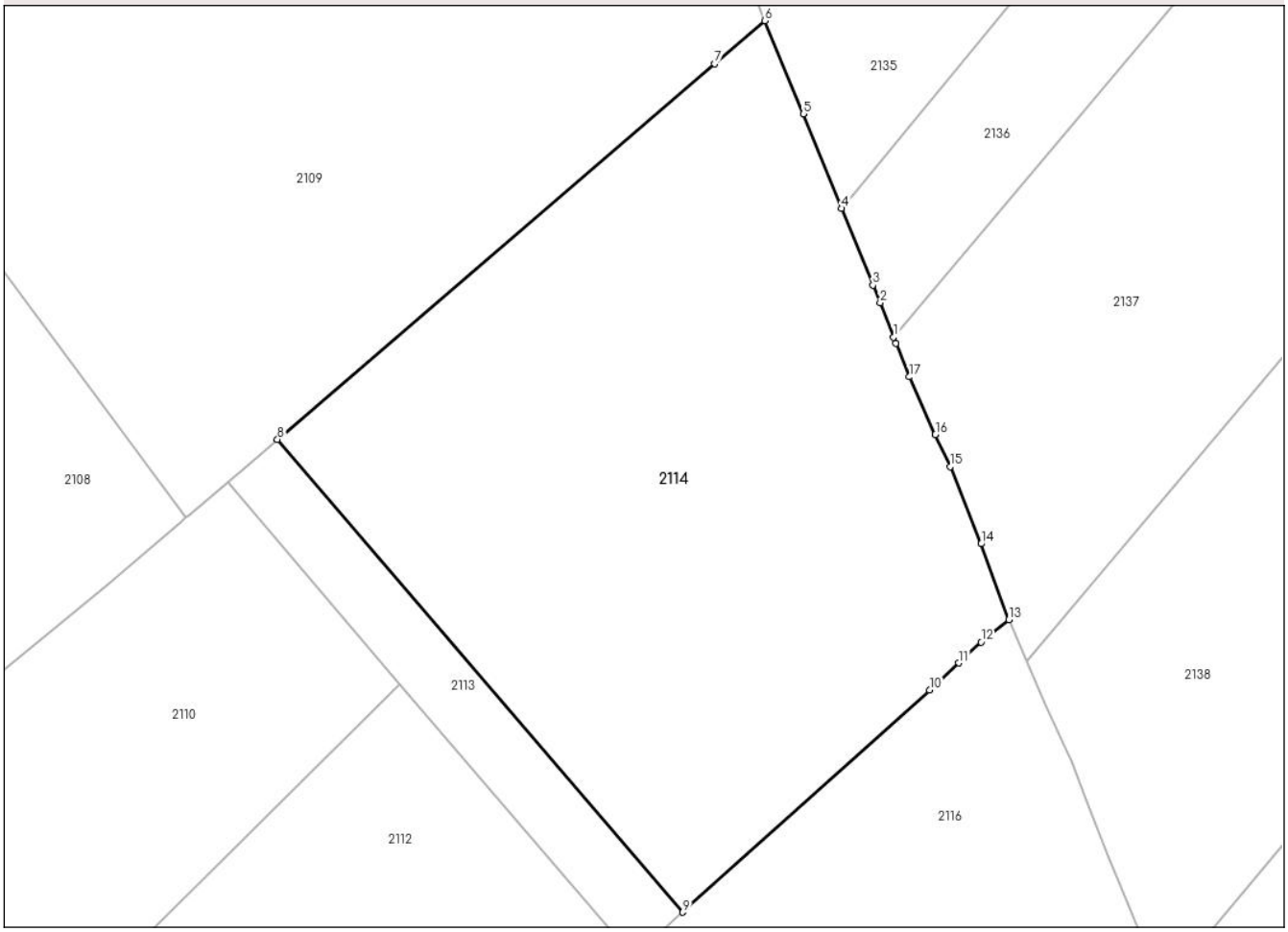

Date referitoare la teren

Crt	Categorie folosință	Intra vilan	Suprafaţa (mp)	Tarla	Parcelă	Nr. topo	Observaţii / Referinţe
1	arabil	DA	129	47	503	-	
2	arabil	NU	772	47	503	-	

Lungime Segmente
1) Valorile lungimilor segmentelor sunt obţinute din proiecţie în plan.

Punct început	X / Y	Punct sfârşit	X / Y	Lungime segment (** (m)
1	597.550,237 700.496,356	2	597.549,535 700.498,133	1.911
2	597.549,535 700.498,133	3	597.549,159 700.499,055	0.996
3	597.549,159 700.499,055	4	597.547,538 700.503,037	4.299
4	597.547,538 700.503,037	5	597.545,537 700.507,95	5.305

Document care conține date cu caracter personal, protejat de prevederile Regulamentului (UE) nr. 679/2016 și Legii 190/2018

Punct început	X / Y	Punct sfârşit	X / Y	Lungime segment (** (m)
5	597.545,537 700.507,95	6	597.543,533 700.512,781	5.23
6	597.543,533 700.512,781	7	597.540,931 700.510,548	3.429
7	597.540,931 700.510,548	8	597.518,205 700.491,049	29.945
8	597.518,205 700.491,049	9	597.539,276 700.466,491	32.359
9	597.539,276 700.466,491	10	597.552,103 700.478,022	17.248
10	597.552,103 700.478,022	11	597.553,623 700.479,43	2.072
11	597.553,623 700.479,43	12	597.554,789 700.480,511	1.59
12	597.554,789 700.480,511	13	597.556,218 700.481,687	1.851
13	597.556,218 700.481,687	14	597.554,775 700.485,617	4.187
14	597.554,775 700.485,617	15	597.553,168 700.489,618	4.312
15	597.553,168 700.489,618	16	597.552,407 700.491,3	1.846
16	597.552,407 700.491,3	17	597.551,054 700.494,288	3.28
17	597.551,054 700.494,288	18	597.550,362 700.496,04	1.884
18	597.550,362 700.496,04	1	597.550,237 700.496,356	0.34

** Lungimile segmentelor sunt determinate în planul de proiecţie Stereo 70 şi sunt rotunjite la 1 milimetru.
*** Distanţa dintre puncte este formată din segmente cumulate ce sunt mai mici decât valoarea 1 milimetru.

Document care conține date cu caracter personal, protejat de prevederile Regulamentului (UE) nr. 679/2016 și Legii 190/2018

DATE DESPRE IMOBILUL NR. 2115

Oficiul de Cadastru şi Publicitate Imobiliară SUCEAVA
Biroul de Cadastru şi Publicitate Imobiliară Suceava

A. Partea I. Descrierea imobilului

Nr. CF vechi:286
Nr. cadastral vechi:556

TEREN Intravilan

Adresa: Loc. Poiana, Jud. Suceava

Nr. Crt	Nr cadastral Nr. topografic	Suprafaţa* (mp)	Observaţii / Referinţe
A1	31088	1.500	Sector cadastral:57 Teren neimprejmuit;

B. Partea II. Proprietari şi acte

Inscrieri privitoare la dreptul de proprietate şi alte drepturi reale		Referinţe
950 / 26/05/2003		
Act Notarial nr. 384, din 24/01/2003 emis de BNP OVIDIU BUSUIOC;		
B1	Intabulare, drept de PROPRIETATEbun comun, dobandit prin Conventie, cota actuala 1/1	A1
	1) **COSOVANU ION-VASILE** 2) **COSOVANU FLORENTINA-ELENA**, bun comun	
	OBSERVATII: (provenita din conversia CF 286)	

C. Partea III. SARCINI .

Inscrieri privind dezmembramintele dreptului de proprietate, drepturi reale de garanţie şi sarcini	Referinţe
NU SUNT	

Document care conține date cu caracter personal, protejat de prevederile Regulamentului (UE) nr. 679/2016 și Legii 190/2018

Anexa Nr. 1 La Partea I

Teren

Nr cadastral	Suprafaţa (mp)*	Observaţii / Referinţe
31088	1.500	

* Suprafaţa este determinată in planul de proiecţie Stereo 70.

DETALII LINIARE IMOBIL

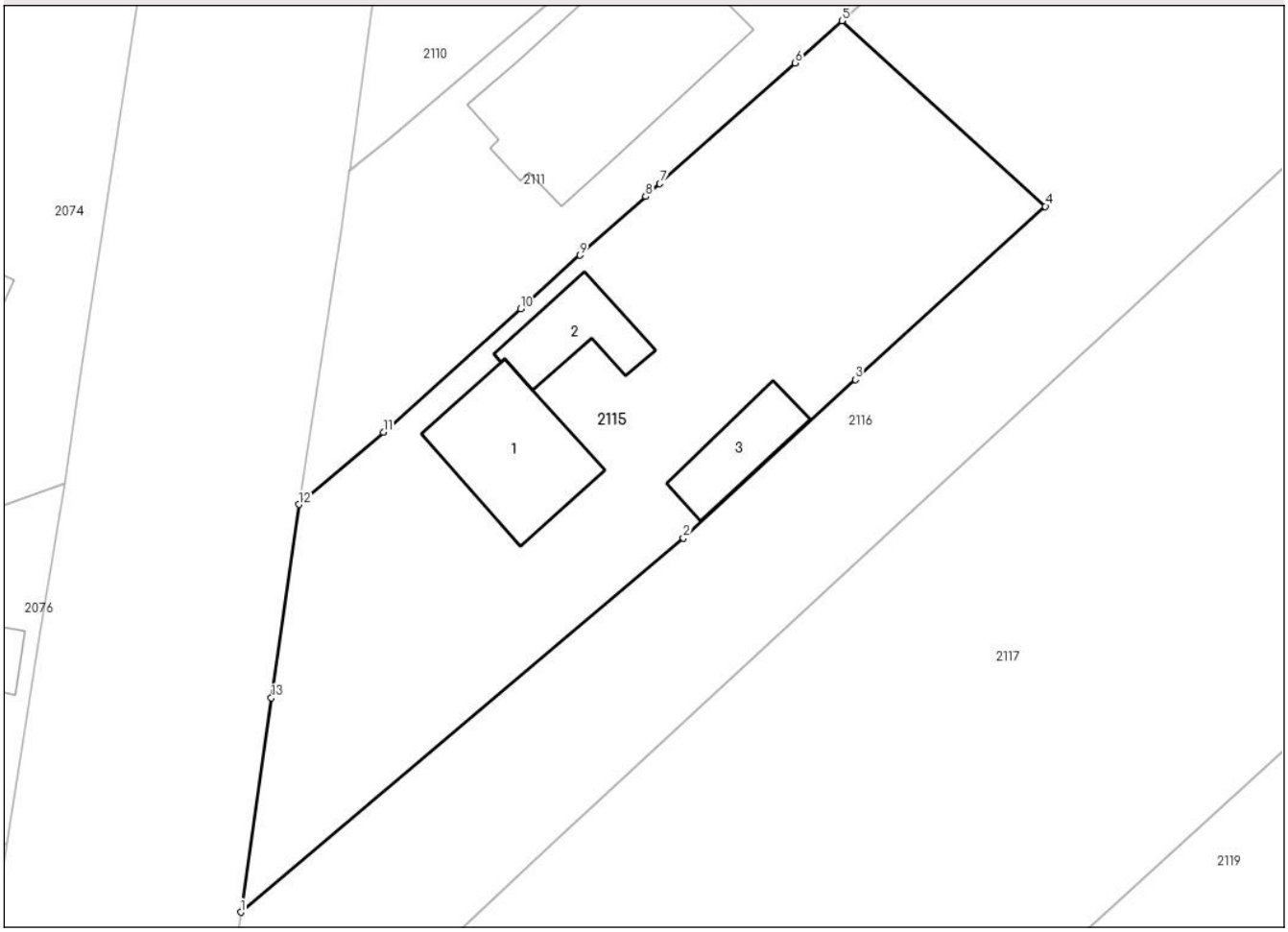

Date referitoare la teren

Crt	Categorie folosință	Intra vilan	Suprafaţa (mp)	Tarla	Parcelă	Nr. topo	Observaţii / Referinţe
1	arabil	DA	1.500	47	503	556	

Date referitoare la construcţii

Crt	Număr	Destinaţie construcţie	Supraf. (mp)	Situaţie juridică	Observaţii / Referinţe
A1.1	31088-C1	constructii de locuinte	102	Fara acte	Nr. niveluri:2; S. construita la sol:102 mp; CASĂ
A1.2	31088-C2	constructii anexa	50	Fara acte	Nr. niveluri:1; S. construita la sol:50 mp; S. construita desfasurata:50 mp; ANEXĂ
A1.3	31088-C3	constructii anexa	47	Fara acte	Nr. niveluri:1; S. construita la sol:47 mp; S. construita desfasurata:47 mp; ANEXĂ

Lungime Segmente

1) Valorile lungimilor segmentelor sunt obţinute din proiecţie în plan.

Punct început	X / Y	Punct sfârşit	X / Y	Lungime segment (** (m)
1	597.435,189 700.345,809	2	597.469,633 700.374,904	45.088
2	597.469,633 700.374,904	3	597.483,015 700.387,224	18.19

Document care conține date cu caracter personal, protejat de prevederile Regulamentului (UE) nr. 679/2016 și Legii 190/2018

Punct început	X / Y	Punct sfârşit	X / Y	Lungime segment (** (m)
3	597.483,015 700.387,224	4	597.497,827 700.400,687	20.016
4	597.497,827 700.400,687	5	597.481,988 700.415,123	21.431
5	597.481,988 700.415,123	6	597.478,353 700.411,842	4.897
6	597.478,353 700.411,842	7	597.467,811 700.402,453	14.117
7	597.467,811 700.402,453	8	597.466,705 700.401,462	1.485
8	597.466,705 700.401,462	9	597.461,597 700.396,892	6.854
9	597.461,597 700.396,892	10	597.456,977 700.392,741	6.211
10	597.456,977 700.392,741	11	597.446,298 700.383,138	14.362
11	597.446,298 700.383,138	12	597.439,705 700.377,503	8.673
12	597.439,705 700.377,503	13	597.437,581 700.362,467	15.185
13	597.437,581 700.362,467	1	597.435,189 700.345,809	16.829

** Lungimile segmentelor sunt determinate în planul de proiecţie Stereo 70 şi sunt rotunjite la 1 milimetru.
*** Distanţa dintre puncte este formată din segmente cumulate ce sunt mai mici decât valoarea 1 milimetru.

Document care conține date cu caracter personal, protejat de prevederile Regulamentului (UE) nr. 679/2016 și Legii 190/2018

DATE DESPRE IMOBILUL NR. 2116

Oficiul de Cadastru şi Publicitate Imobiliară SUCEAVA
Biroul de Cadastru şi Publicitate Imobiliară Suceava

A. Partea I. Descrierea imobilului

Nr. CF vechi:285
Nr. cadastral vechi:557

TEREN Necunoscut

Adresa: Loc. Poiana, Jud. Suceava

Nr. Crt	Nr cadastral Nr. topografic	Suprafaţa* (mp)	Observaţii / Referinţe
A1	31087	3.900	Sector cadastral:57 Teren neimprejmuit;

B. Partea II. Proprietari şi acte

Inscrieri privitoare la dreptul de proprietate şi alte drepturi reale		Referinţe
58998 / 31/08/2022		
Act Notarial nr. 1040, din 30/08/2022 emis de N. P. NASTASĂ MIHAELA (contract de vanzare-cumparare);		
B10	Intabulare, drept de PROPRIETATEbun comun, dobandit prin Conventie, cota actuala 1/1	A1
	1) **COSOVANU FLORENTINA-ELENA** 2) **COSOVANU ION-VASILE**	

C. Partea III. SARCINI .

Inscrieri privind dezmembramintele dreptului de proprietate, drepturi reale de garanţie şi sarcini	Referinţe
NU SUNT	

Anexa Nr. 1 La Partea I

Teren

Nr cadastral	Suprafaţa (mp)*	Observaţii / Referinţe
31087	3.900	

* Suprafaţa este determinată in planul de proiecţie Stereo 70.

DETALII LINIARE IMOBIL

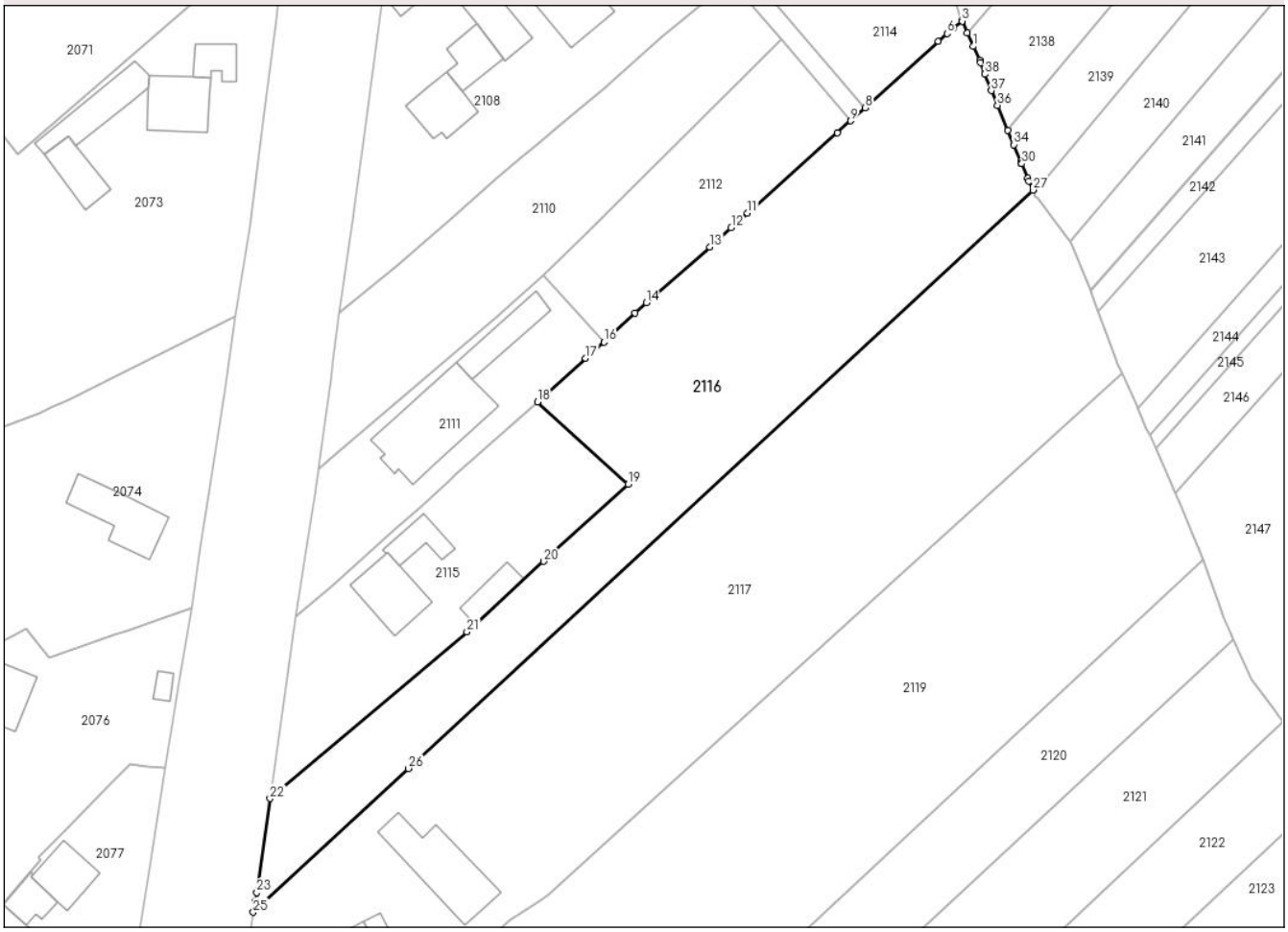

Date referitoare la teren

Crt	Categorie folosință	Intra vilan	Suprafaţa (mp)	Tarla	Parcelă	Nr. topo	Observaţii / Referinţe
1	arabil	DA	2.033	-	-	557	
2	arabil	NU	1.867	47	503	-	

Lungime Segmente

1) Valorile lungimilor segmentelor sunt obţinute din proiecţie în plan.

Punct început	X / Y	Punct sfârşit	X / Y	Lungime segment (** (m)
1	597.558,166 700.477,205	2	597.557,155 700.479,525	2.531
3	597.556,245 700.481,614	4	597.556,218 700.481,687	0.078
5	597.554,789 700.480,511	6	597.553,623 700.479,43	1.59
7	597.552,103 700.478,022	8	597.539,276 700.466,491	17.248

Punct început	X / Y	Punct sfârşit	X / Y	Lungime segment (** (m)
2	597.557,155 700.479,525	3	597.556,245 700.481,614	2.279
4	597.556,218 700.481,687	5	597.554,789 700.480,511	1.851
6	597.553,623 700.479,43	7	597.552,103 700.478,022	2.072
8	597.539,276 700.466,491	9	597.536,728 700.464,2	3.427

Document care conține date cu caracter personal, protejat de prevederile Regulamentului (UE) nr. 679/2016 și Legii 190/2018

Punct început	X / Y	Punct sfârşit	X / Y	Lungime segment (** (m)
9	597.536,728 700.464,2	10	597.534,398 700.462,106	3.133
11	597.518,715 700.448,101	12	597.515,84 700.445,525	3.86
13	597.512,1 700.442,175	14	597.501,002 700.432,426	14.772
15	597.499,054 700.430,583	16	597.493,634 700.425,542	7.402
17	597.490,389 700.422,708	18	597.481,988 700.415,123	11.319
19	597.497,827 700.400,687	20	597.483,015 700.387,224	20.016
21	597.469,633 700.374,904	22	597.435,189 700.345,809	45.088
23	597.432,897 700.329,381	24	597.432,683 700.327,849	1.547
25	597.432,277 700.325,947	26	597.459,418 700.351,065	36.98
27	597.568,597 700.452,109	28	597.567,941 700.453,676	1.699
29	597.567,734 700.454,171	30	597.566,688 700.456,672	2.711
31	597.566,682 700.456,685	32	597.566,629 700.456,812	0.138
33	597.566,493 700.457,137	34	597.565,282 700.460,031	3.137
35	597.564,237 700.462,528	36	597.562,416 700.466,88	4.718
37	597.561,334 700.469,465	38	597.560,229 700.472,352	3.091
39	597.559,448 700.474,392	40	597.559,306 700.474,764	0.398

Punct început	X / Y	Punct sfârşit	X / Y	Lungime segment (** (m)
10	597.534,398 700.462,106	11	597.518,715 700.448,101	21.026
12	597.515,84 700.445,525	13	597.512,1 700.442,175	5.021
14	597.501,002 700.432,426	15	597.499,054 700.430,583	2.682
16	597.493,634 700.425,542	17	597.490,389 700.422,708	4.308
18	597.481,988 700.415,123	19	597.497,827 700.400,687	21.431
20	597.483,015 700.387,224	21	597.469,633 700.374,904	18.19
22	597.435,189 700.345,809	23	597.432,897 700.329,381	16.587
24	597.432,683 700.327,849	25	597.432,277 700.325,947	1.945
26	597.459,418 700.351,065	27	597.568,597 700.452,109	148.761
28	597.567,941 700.453,676	29	597.567,734 700.454,171	0.537
30	597.566,688 700.456,672	31	597.566,682 700.456,685	0.014
32	597.566,629 700.456,812	33	597.566,493 700.457,137	0.352
34	597.565,282 700.460,031	35	597.564,237 700.462,528	2.707
36	597.562,416 700.466,88	37	597.561,334 700.469,465	2.802
38	597.560,229 700.472,352	39	597.559,448 700.474,392	2.184
40	597.559,306 700.474,764	1	597.558,166 700.477,205	2.694

** Lungimile segmentelor sunt determinate în planul de proiecţie Stereo 70 şi sunt rotunjite la 1 milimetru.
*** Distanţa dintre puncte este formată din segmente cumulate ce sunt mai mici decât valoarea 1 milimetru.

Document care conține date cu caracter personal, protejat de prevederile Regulamentului (UE) nr. 679/2016 și Legii 190/2018

DATE DESPRE IMOBILUL NR. 2117

Oficiul de Cadastru şi Publicitate Imobiliară SUCEAVA
Biroul de Cadastru şi Publicitate Imobiliară Suceava

A. Partea I. Descrierea imobilului

Nr. CF vechi:423
Nr. cadastral vechi:578

TEREN Necunoscut

Adresa: Loc. Poiana, Jud. Suceava

Nr. Crt	Nr cadastral Nr. topografic	Suprafaţa* (mp)	Observaţii / Referinţe
A1	31226	6.616	Sector cadastral:57 Teren neimprejmuit;

Construcţii

Crt	Nr cadastral Nr. topografic	Adresa	Observaţii / Referinţe
A1.1	31226-C1	Loc. Poiana, Jud. Suceava	Nr. niveluri:2; S. construita la sol:103 mp; casa

B. Partea II. Proprietari şi acte

Inscrieri privitoare la dreptul de proprietate şi alte drepturi reale		Referinţe
2123 / 20/09/2004		
Act Notarial nr. 3192, din 18/06/2004 emis de BNP OVIDIU BUSUIOC;		
B1	Intabulare, drept de PROPRIETATEbun propriu, dobandit prin Conventie, cota actuala 1/1	A1, A1.1
	1) **INSURATEL ILIE**	
	OBSERVATII: (provenita din conversia CF 423)	

C. Partea III. SARCINI .

Inscrieri privind dezmembramintele dreptului de proprietate, drepturi reale de garanţie şi sarcini	Referinţe
NU SUNT	

Document care conține date cu caracter personal, protejat de prevederile Regulamentului (UE) nr. 679/2016 și Legii 190/2018

Anexa Nr. 1 La Partea I

Teren

Nr cadastral	Suprafaţa (mp)*	Observaţii / Referinţe
31226	6.616	

* Suprafaţa este determinată in planul de proiecţie Stereo 70.

DETALII LINIARE IMOBIL

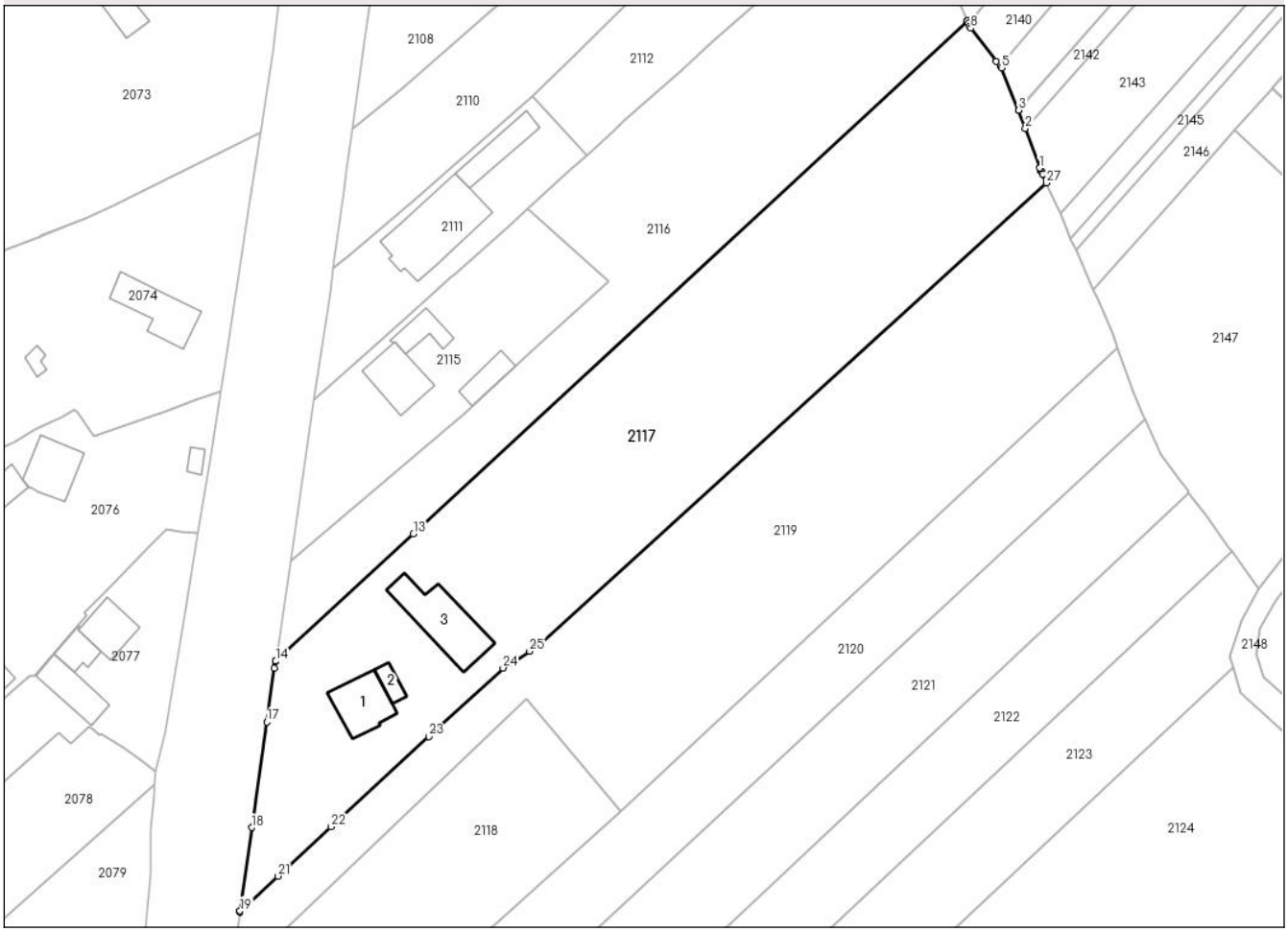

Date referitoare la teren

Crt	Categorie folosință	Intra vilan	Suprafaţa (mp)	Tarla	Parcelă	Nr. topo	Observaţii / Referinţe
1	curti constructii	DA	1.790	47	503	578	
2	arabil	DA	1.647	47	503	-	
3	arabil	NU	3.179	47	503	-	

Date referitoare la construcţii

Crt	Număr	Destinaţie construcţie	Supraf. (mp)	Situaţie juridică	Observaţii / Referinţe
A1.1	31226-C1	constructii de locuinte	103	Cu acte	Nr. niveluri:2; S. construita la sol:103 mp; casa
A1.2	31226-C2	constructii anexa	25	Fara acte	Nr. niveluri:1; S. construita la sol:25 mp; S. construita desfasurata:25 mp; anexă
A1.3	31226-C3	constructii anexa	168	Fara acte	Nr. niveluri:1; S. construita la sol:168 mp; S. construita desfasurata:168 mp; anexă

Lungime Segmente

1) Valorile lungimilor segmentelor sunt obţinute din proiecţie în plan.

Punct început	X / Y	Punct sfârşit	X / Y	Lungime segment (** (m)

Punct început	X / Y	Punct sfârşit	X / Y	Lungime segment (** (m)

Document care conține date cu caracter personal, protejat de prevederile Regulamentului (UE) nr. 679/2016 și Legii 190/2018

Punct început	X / Y	Punct sfârşit	X / Y	Lungime segment (** (m)
1	597.582,935 700.423,08	2	597.580,075 700.430,928	8.353
3	597.578,772 700.434,506	4	597.578,745 700.434,579	0.078
5	597.575,403 700.442,776	6	597.575,126 700.443,135	0.453
7	597.574,384 700.444,097	8	597.569,337 700.450,646	8.268
9	597.569,058 700.451,008	10	597.568,831 700.451,551	0.589
11	597.568,598 700.452,107	12	597.568,597 700.452,109	0.002
13	597.459,418 700.351,065	14	597.432,277 700.325,947	36.98
15	597.432,277 700.325,945	16	597.431,982 700.324,561	1.415
17	597.430,503 700.314,012	18	597.427,555 700.293,214	21.006
19	597.425,225 700.276,759	20	597.425,199 700.276,529	0.231
21	597.432,756 700.283,639	22	597.443,234 700.293,352	14.287
23	597.462,469 700.311,104	24	597.477,077 700.324,612	19.896
25	597.482,356 700.327,926	26	597.483,865 700.328,874	1.782
27	597.584,219 700.420,166	28	597.583,486 700.421,829	1.817
29	597.583,247 700.422,371	30	597.583,151 700.422,59	0.239
31	597.583,062 700.422,792	1	597.582,935 700.423,08	0.315

Punct început	X / Y	Punct sfârşit	X / Y	Lungime segment (** (m)
2	597.580,075 700.430,928	3	597.578,772 700.434,506	3.808
4	597.578,745 700.434,579	5	597.575,403 700.442,776	8.852
6	597.575,126 700.443,135	7	597.574,384 700.444,097	1.215
8	597.569,337 700.450,646	9	597.569,058 700.451,008	0.457
10	597.568,831 700.451,551	11	597.568,598 700.452,107	0.603
12	597.568,597 700.452,109	13	597.459,418 700.351,065	148.761
14	597.432,277 700.325,947	15	597.432,277 700.325,945	0.002
16	597.431,982 700.324,561	17	597.430,503 700.314,012	10.652
18	597.427,555 700.293,214	19	597.425,225 700.276,759	16.619
20	597.425,199 700.276,529	21	597.432,756 700.283,639	10.376
22	597.443,234 700.293,352	23	597.462,469 700.311,104	26.175
24	597.477,077 700.324,612	25	597.482,356 700.327,926	6.233
26	597.483,865 700.328,874	27	597.584,219 700.420,166	135.666
28	597.583,486 700.421,829	29	597.583,247 700.422,371	0.592
30	597.583,151 700.422,59	31	597.583,062 700.422,792	0.221

** Lungimile segmentelor sunt determinate în planul de proiecţie Stereo 70 şi sunt rotunjite la 1 milimetru.
*** Distanţa dintre puncte este formată din segmente cumulate ce sunt mai mici decât valoarea 1 milimetru.

Document care conține date cu caracter personal, protejat de prevederile Regulamentului (UE) nr. 679/2016 și Legii 190/2018

DATE DESPRE IMOBILUL NR. 2118

Oficiul de Cadastru şi Publicitate Imobiliară SUCEAVA
Biroul de Cadastru şi Publicitate Imobiliară Suceava

A. Partea I. Descrierea imobilului

TEREN Necunoscut

Adresa: Loc. Poiana, Jud. Suceava

Nr. Crt	Nr cadastral Nr. topografic	Suprafaţa* (mp)	Observaţii / Referinţe
A1	33342	2.700	Sector cadastral:57 Teren neimprejmuit;

B. Partea II. Proprietari şi acte

Inscrieri privitoare la dreptul de proprietate şi alte drepturi reale		Referinţe
45418 / 19/09/2016		
Act Notarial nr. 3043, din 19/09/2016 emis de N.P. BUSUIOC ANA ELENA (contract de vanzare-cumparare);		
B7	Intabulare, drept de PROPRIETATE, dobandit prin Conventie, cota actuala 1/1	A1
	1) **CIUBOTĂRASU IONUŢ**	

C. Partea III. SARCINI .

Inscrieri privind dezmembramintele dreptului de proprietate, drepturi reale de garanţie şi sarcini	Referinţe
NU SUNT	

Document care conține date cu caracter personal, protejat de prevederile Regulamentului (UE) nr. 679/2016 și Legii 190/2018

Anexa Nr. 1 La Partea I

Teren

Nr cadastral	Suprafaţa (mp)*	Observaţii / Referinţe
33342	2.700	

* Suprafaţa este determinată in planul de proiecţie Stereo 70.

DETALII LINIARE IMOBIL

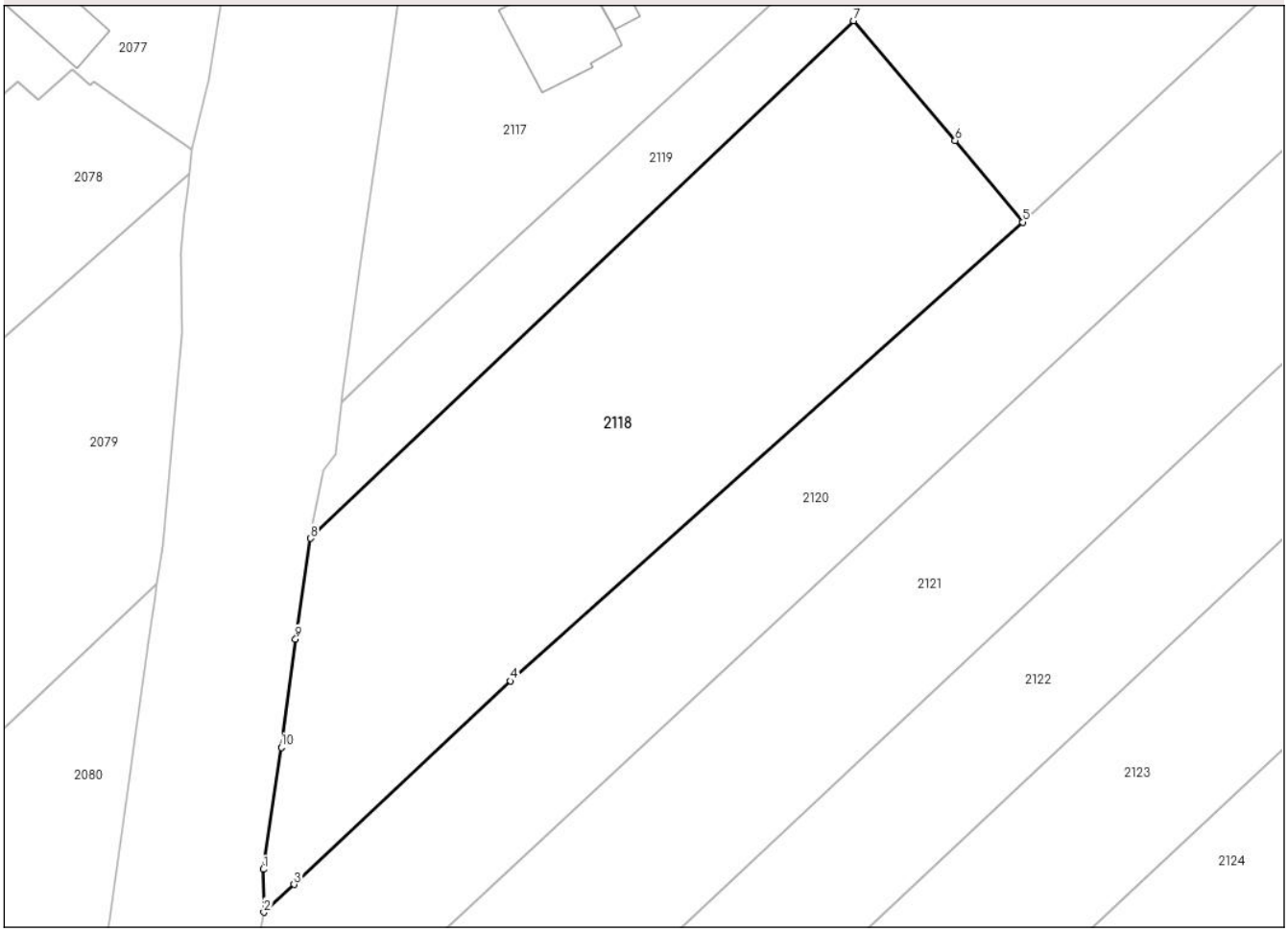

Date referitoare la teren

Crt	Categorie folosință	Intra vilan	Suprafaţa (mp)	Tarla	Parcelă	Nr. topo	Observaţii / Referinţe
1	arabil	DA	2.651	47	503	-	
2	arabil	NU	49	47	503	-	

Lungime Segmente
1) Valorile lungimilor segmentelor sunt obţinute din proiecţie în plan.

Punct început	X / Y	Punct sfârşit	X / Y	Lungime segment (** (m)
1	597.416,635 700.225,131	2	597.416,683 700.220,408	4.723
2	597.416,683 700.220,408	3	597.420,017 700.223,455	4.517
3	597.420,017 700.223,455	4	597.443,84 700.245,85	32.697
4	597.443,84 700.245,85	5	597.500,266 700.296,326	75.708

Document care conține date cu caracter personal, protejat de prevederile Regulamentului (UE) nr. 679/2016 și Legii 190/2018

Punct început	X / Y	Punct sfârşit	X / Y	Lungime segment (** (m)
5	597.500,266 700.296,326	6	597.492,819 700.305,304	11.665
6	597.492,819 700.305,304	7	597.481,626 700.318,495	17.3
7	597.481,626 700.318,495	8	597.421,839 700.261,539	82.574
8	597.421,839 700.261,539	9	597.420,171 700.250,463	11.201
9	597.420,171 700.250,463	10	597.418,602 700.238,537	12.029
10	597.418,602 700.238,537	1	597.416,635 700.225,131	13.55

** Lungimile segmentelor sunt determinate în planul de proiecţie Stereo 70 şi sunt rotunjite la 1 milimetru.
*** Distanţa dintre puncte este formată din segmente cumulate ce sunt mai mici decât valoarea 1 milimetru.

Document care conține date cu caracter personal, protejat de prevederile Regulamentului (UE) nr. 679/2016 și Legii 190/2018

DATE DESPRE IMOBILUL NR. 2119

Oficiul de Cadastru şi Publicitate Imobiliară SUCEAVA
Biroul de Cadastru şi Publicitate Imobiliară Suceava

A. Partea I. Descrierea imobilului

TEREN Necunoscut

Adresa: Loc. Poiana, Jud. Suceava

Nr. Crt	Nr cadastral Nr. topografic	Suprafaţa* (mp)	Observaţii / Referinţe
A1		Din acte: 7.200 Masurata: 5.401	Sector cadastral:57 Teren neimprejmuit; Diferența de suprafață se regăsește în sectorul 48 la ID 2080

B. Partea II. Proprietari şi acte

Inscrieri privitoare la dreptul de proprietate şi alte drepturi reale		Referinţe
1 / 01/01/2024		
Act Administrativ nr. 394, din 03/06/1993 emis de CJSDPT (titlu de proprietate);		
B1	Intabulare, drept de PROPRIETATE, dobandit prin Reconstituire, cota actuala 1/1	A1
	1) **SEREDIUC AMULIU**, lipsa CNP	

C. Partea III. SARCINI .

Inscrieri privind dezmembramintele dreptului de proprietate, drepturi reale de garanţie şi sarcini	Referinţe
NU SUNT	

Anexa Nr. 1 La Partea I

Teren

Nr cadastral	Suprafaţa (mp)*	Observaţii / Referinţe
	Din acte: 7.200 Masurata: 5.401	Diferența de suprafață se regăsește în sectorul 48 la ID 2080

* Suprafaţa este determinată in planul de proiecţie Stereo 70.

DETALII LINIARE IMOBIL

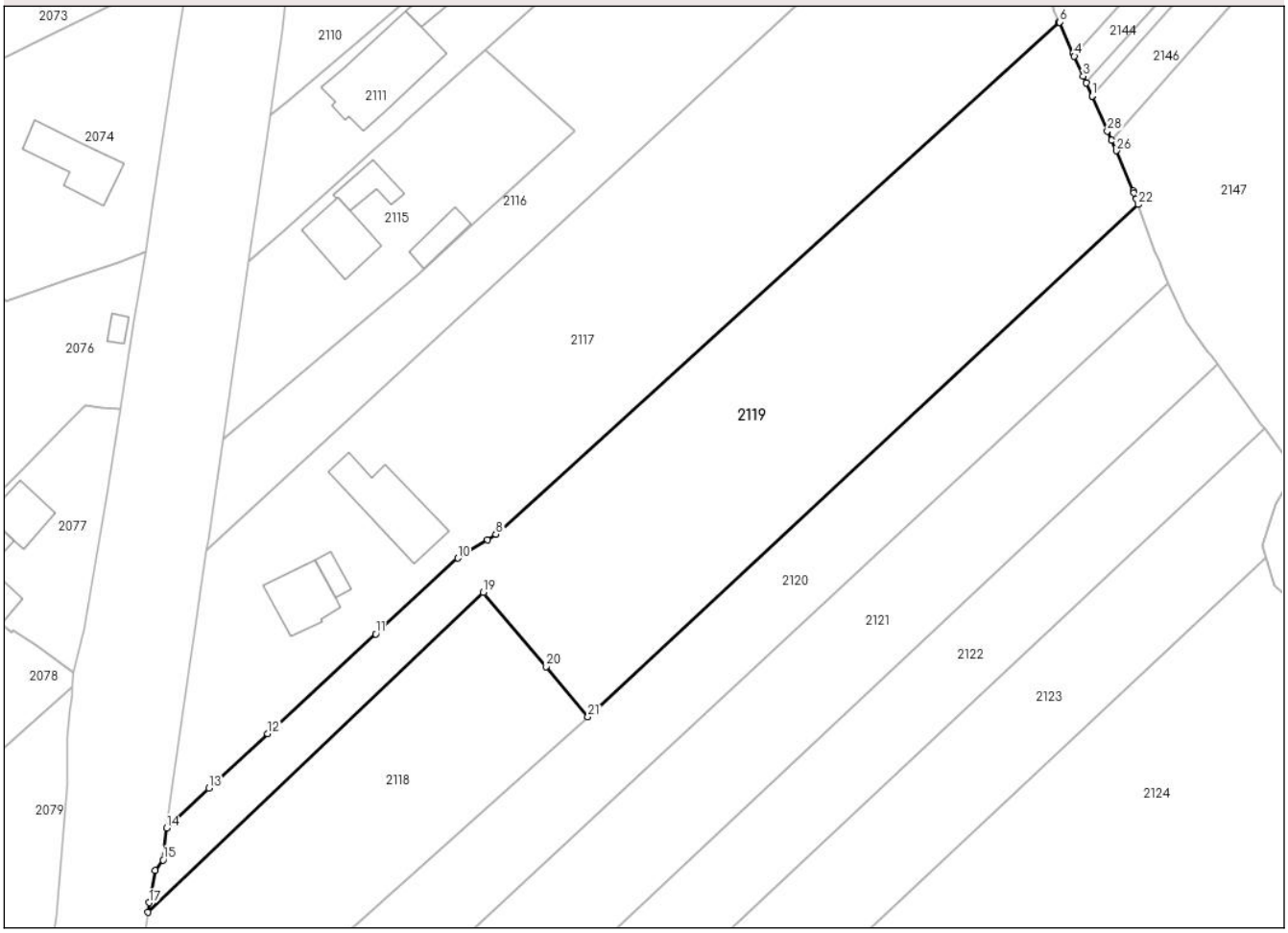

Date referitoare la teren

Crt	Categorie folosință	Intra vilan	Suprafaţa (mp)	Tarla	Parcelă	Nr. topo	Observaţii / Referinţe
1	arabil	DA	1.071	47	503	-	
2	arabil	NU	4.330	47	503	-	

Lungime Segmente

1) Valorile lungimilor segmentelor sunt obţinute din proiecţie în plan.

Punct început	X / Y	Punct sfârşit	X / Y	Lungime segment (** (m)
1	597.590,052 700.406,938	2	597.589,034 700.409,245	2.522
3	597.588,503 700.410,45	4	597.586,927 700.414,025	3.907
5	597.586,679 700.414,588	6	597.584,253 700.420,09	6.013
7	597.584,219 700.420,166	8	597.483,865 700.328,874	135.666

Punct început	X / Y	Punct sfârşit	X / Y	Lungime segment (** (m)
2	597.589,034 700.409,245	3	597.588,503 700.410,45	1.317
4	597.586,927 700.414,025	5	597.586,679 700.414,588	0.615
6	597.584,253 700.420,09	7	597.584,219 700.420,166	0.083
8	597.483,865 700.328,874	9	597.482,356 700.327,926	1.782

Document care conține date cu caracter personal, protejat de prevederile Regulamentului (UE) nr. 679/2016 și Legii 190/2018

Punct început	X / Y	Punct sfârşit	X / Y	Lungime segment (** (m)
9	597.482,356 700.327,926	10	597.477,077 700.324,612	6.233
11	597.462,469 700.311,104	12	597.443,234 700.293,352	26.175
13	597.432,756 700.283,639	14	597.425,199 700.276,529	10.376
15	597.424,566 700.270,849	16	597.423,191 700.269,018	2.29
17	597.422,095 700.263,242	18	597.421,839 700.261,539	1.722
19	597.481,626 700.318,495	20	597.492,819 700.305,304	17.3
21	597.500,266 700.296,326	22	597.598,335 700.387,586	133.962
23	597.597,967 700.388,609	24	597.597,565 700.389,729	1.19
25	597.597,435 700.390,031	26	597.594,362 700.397,162	7.765
27	597.593,522 700.399,068	28	597.592,798 700.400,71	1.795
29	597.590,07 700.406,896	1	597.590,052 700.406,938	0.046

Punct început	X / Y	Punct sfârşit	X / Y	Lungime segment (** (m)
10	597.477,077 700.324,612	11	597.462,469 700.311,104	19.896
12	597.443,234 700.293,352	13	597.432,756 700.283,639	14.287
14	597.425,199 700.276,529	15	597.424,566 700.270,849	5.715
16	597.423,191 700.269,018	17	597.422,095 700.263,242	5.879
18	597.421,839 700.261,539	19	597.481,626 700.318,495	82.574
20	597.492,819 700.305,304	21	597.500,266 700.296,326	11.665
22	597.598,335 700.387,586	23	597.597,967 700.388,609	1.087
24	597.597,565 700.389,729	25	597.597,435 700.390,031	0.329
26	597.594,362 700.397,162	27	597.593,522 700.399,068	2.083
28	597.592,798 700.400,71	29	597.590,07 700.406,896	6.761

** Lungimile segmentelor sunt determinate în planul de proiecţie Stereo 70 şi sunt rotunjite la 1 milimetru.
*** Distanţa dintre puncte este formată din segmente cumulate ce sunt mai mici decât valoarea 1 milimetru.

Document care conține date cu caracter personal, protejat de prevederile Regulamentului (UE) nr. 679/2016 și Legii 190/2018

DATE DESPRE IMOBILUL NR. 2120

Oficiul de Cadastru şi Publicitate Imobiliară SUCEAVA
Biroul de Cadastru şi Publicitate Imobiliară Suceava

A. Partea I. Descrierea imobilului

TEREN Necunoscut

Adresa: Loc. Poiana, Jud. Suceava

Nr. Crt	Nr cadastral Nr. topografic	Suprafaţa* (mp)	Observaţii / Referinţe
A1	33347	3.600	Sector cadastral:57 Teren neimprejmuit;

B. Partea II. Proprietari şi acte

Inscrieri privitoare la dreptul de proprietate şi alte drepturi reale		Referinţe
45421 / 19/09/2016		
Act Notarial nr. 3043, din 19/09/2016 emis de N.P. BUSUIOC ANA ELENA (contract de vanzare-cumparare);		
B4	Intabulare, drept de PROPRIETATE, dobandit prin Conventie, cota actuala 1/1	A1
	1) **CIUBOTĂRASU IONUŢ**	

C. Partea III. SARCINI .

Inscrieri privind dezmembramintele dreptului de proprietate, drepturi reale de garanţie şi sarcini	Referinţe
NU SUNT	

Document care conține date cu caracter personal, protejat de prevederile Regulamentului (UE) nr. 679/2016 și Legii 190/2018

Anexa Nr. 1 La Partea I

Teren

Nr cadastral	Suprafaţa (mp)*	Observaţii / Referinţe
33347	3.600	

* Suprafaţa este determinată in planul de proiecţie Stereo 70.

DETALII LINIARE IMOBIL

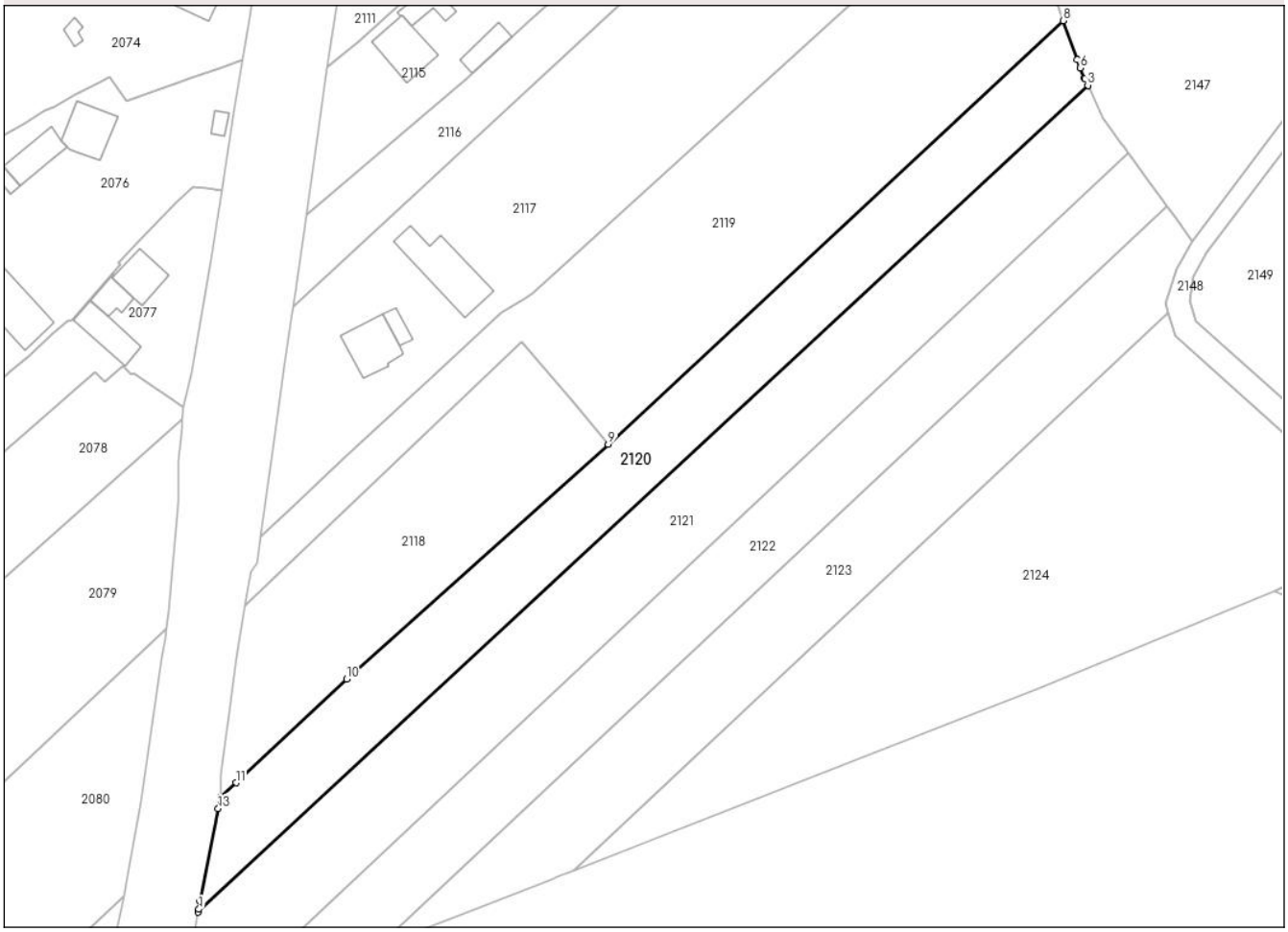

Date referitoare la teren

Crt	Categorie folosință	Intra vilan	Suprafaţa (mp)	Tarla	Parcelă	Nr. topo	Observaţii / Referinţe
1	arabil	DA	1.516	47	503	-	
2	arabil	NU	2.084	47	503	-	

Lungime Segmente
1) Valorile lungimilor segmentelor sunt obţinute din proiecţie în plan.

Punct început	X / Y	Punct sfârşit	X / Y	Lungime segment (** (m)
1	597.412,001 700.196,23	2	597.411,902 700.195,607	0.631
2	597.411,902 700.195,607	3	597.603,642 700.373,66	261.662
3	597.603,642 700.373,66	4	597.602,987 700.375,081	1.565
4	597.602,987 700.375,081	5	597.602,961 700.375,138	0.063

Document care conține date cu caracter personal, protejat de prevederile Regulamentului (UE) nr. 679/2016 și Legii 190/2018

Punct început	X / Y	Punct sfârşit	X / Y	Lungime segment (** (m)
5	597.602,961 700.375,138	6	597.602,049 700.377,433	2.47
6	597.602,049 700.377,433	7	597.601,349 700.379,197	1.898
7	597.601,349 700.379,197	8	597.598,335 700.387,586	8.914
8	597.598,335 700.387,586	9	597.500,266 700.296,326	133.962
9	597.500,266 700.296,326	10	597.443,84 700.245,85	75.708
10	597.443,84 700.245,85	11	597.420,017 700.223,455	32.697
11	597.420,017 700.223,455	12	597.416,683 700.220,408	4.517
12	597.416,683 700.220,408	13	597.416,196 700.217,931	2.524
13	597.416,196 700.217,931	14	597.412,279 700.197,986	20.326
14	597.412,279 700.197,986	1	597.412,001 700.196,23	1.778

** Lungimile segmentelor sunt determinate în planul de proiecţie Stereo 70 şi sunt rotunjite la 1 milimetru.
*** Distanţa dintre puncte este formată din segmente cumulate ce sunt mai mici decât valoarea 1 milimetru.

Document care conține date cu caracter personal, protejat de prevederile Regulamentului (UE) nr. 679/2016 și Legii 190/2018

DATE DESPRE IMOBILUL NR. 2121

Oficiul de Cadastru şi Publicitate Imobiliară SUCEAVA
Biroul de Cadastru şi Publicitate Imobiliară Suceava

A. Partea I. Descrierea imobilului

TEREN Necunoscut

Adresa: Loc. Poiana, Jud. Suceava

Nr. Crt	Nr cadastral Nr. topografic	Suprafaţa* (mp)	Observaţii / Referinţe
A1		Din acte: 6.000 Masurata: 4.612	Sector cadastral:57 Teren neimprejmuit; Diferența de suprafață se regăsește în sectorul 49

B. Partea II. Proprietari şi acte

Inscrieri privitoare la dreptul de proprietate şi alte drepturi reale		Referinţe
1 / 01/01/2024		
Act Administrativ nr. 998, din 28/02/1994 emis de CJSDPT (titlu de proprietate);		
B1	Intabulare, drept de PROPRIETATE, dobandit prin Reconstituire, cota actuala 1/1	A1
	1) **REBEI MUHA CONSTANTIN**, lipsa CNP	

C. Partea III. SARCINI .

Inscrieri privind dezmembramintele dreptului de proprietate, drepturi reale de garanţie şi sarcini	Referinţe
NU SUNT	

Anexa Nr. 1 La Partea I

Teren

Nr cadastral	Suprafaţa (mp)*	Observaţii / Referinţe
	Din acte: 6.000 Masurata: 4.612	Diferența de suprafață se regăsește în sectorul 49

* Suprafaţa este determinată in planul de proiecţie Stereo 70.

DETALII LINIARE IMOBIL

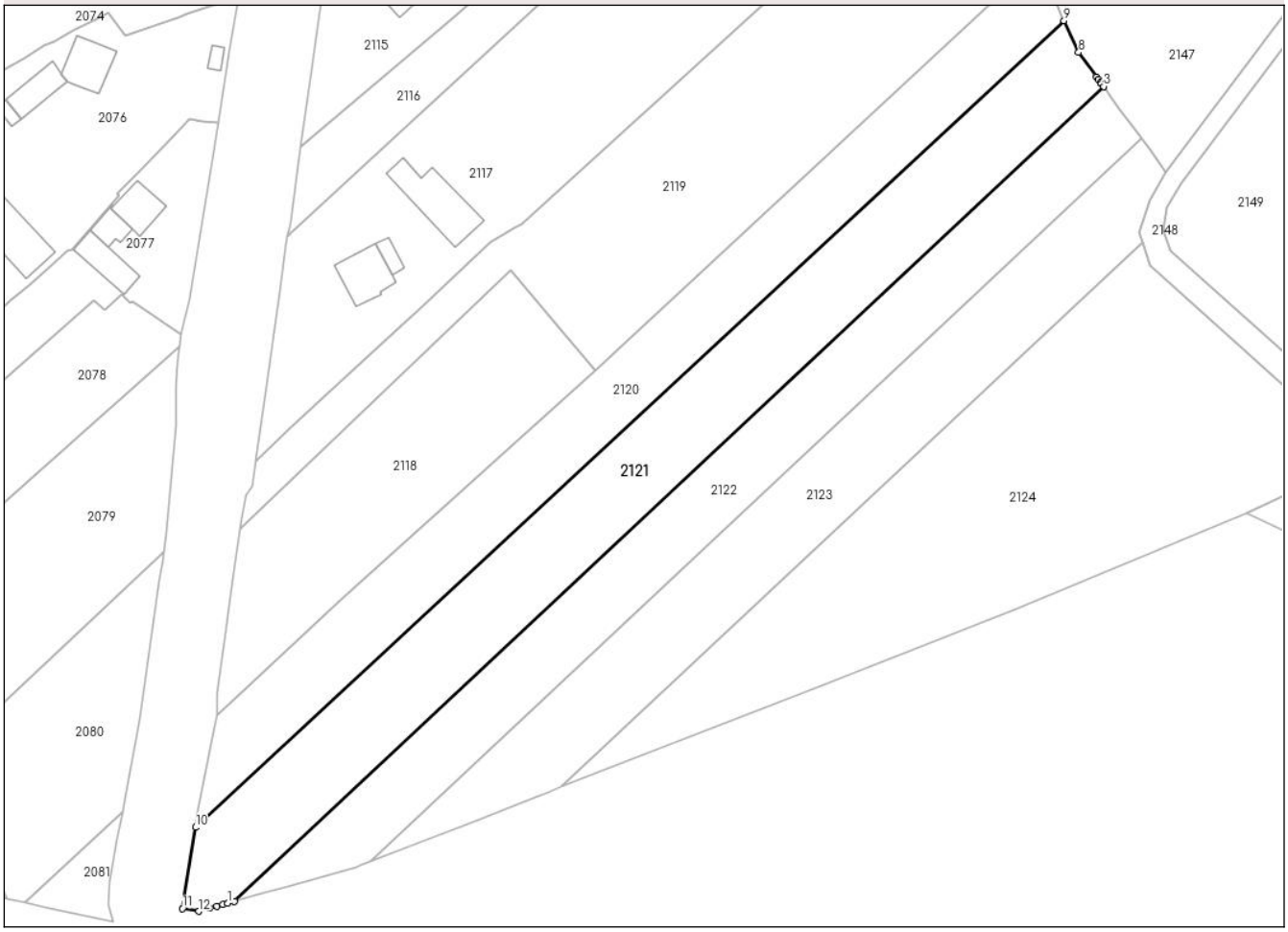

Date referitoare la teren

Crt	Categorie folosință	Intra vilan	Suprafaţa (mp)	Tarla	Parcelă	Nr. topo	Observaţii / Referinţe
1	arabil	DA	1.764	47	503,1000	-	
2	arabil	NU	2.848	47	503,1000	-	

Lungime Segmente
1) Valorile lungimilor segmentelor sunt obţinute din proiecţie în plan.

Punct început	X / Y	Punct sfârşit	X / Y	Lungime segment (** (m)
1	597.418,975 700.178,868	2	597.420,559 700.179,313	1.645
2	597.420,559 700.179,313	3	597.612,39 700.359,139	262.938
3	597.612,39 700.359,139	4	597.611,94 700.359,757	0.764
4	597.611,94 700.359,757	5	597.611,767 700.359,995	0.294

Document care conține date cu caracter personal, protejat de prevederile Regulamentului (UE) nr. 679/2016 și Legii 190/2018

Punct început	X / Y	Punct sfârşit	X / Y	Lungime segment (** (m)
5	597.611,767 700.359,995	6	597.611,268 700.360,675	0.843
6	597.611,268 700.360,675	7	597.610,822 700.361,282	0.753
7	597.610,822 700.361,282	8	597.606,867 700.366,669	6.683
8	597.606,867 700.366,669	9	597.603,642 700.373,66	7.699
9	597.603,642 700.373,66	10	597.411,902 700.195,607	261.662
10	597.411,902 700.195,607	11	597.409,058 700.177,667	18.164
11	597.409,058 700.177,667	12	597.412,665 700.177,095	3.652
12	597.412,665 700.177,095	13	597.415,056 700.177,767	2.484
13	597.415,056 700.177,767	14	597.416,617 700.178,205	1.621
14	597.416,617 700.178,205	15	597.418,012 700.178,597	1.449
15	597.418,012 700.178,597	1	597.418,975 700.178,868	1.0

** Lungimile segmentelor sunt determinate în planul de proiecţie Stereo 70 şi sunt rotunjite la 1 milimetru.
*** Distanţa dintre puncte este formată din segmente cumulate ce sunt mai mici decât valoarea 1 milimetru.

Document care conține date cu caracter personal, protejat de prevederile Regulamentului (UE) nr. 679/2016 și Legii 190/2018

DATE DESPRE IMOBILUL NR. 2122

Oficiul de Cadastru şi Publicitate Imobiliară SUCEAVA
Biroul de Cadastru şi Publicitate Imobiliară Suceava

A. Partea I. Descrierea imobilului

TEREN Necunoscut

Adresa: Loc. Poiana, Jud. Suceava

Nr. Crt	Nr cadastral Nr. topografic	Suprafaţa* (mp)	Observaţii / Referinţe
A1		3.500	Sector cadastral:57 Teren neimprejmuit;

B. Partea II. Proprietari şi acte

Inscrieri privitoare la dreptul de proprietate şi alte drepturi reale		Referinţe
1 / 01/01/2024		
Act Notarial nr. 2773, din 19/10/2005 emis de BNP ADELA IVASCU (act de partaj);		
B1	Intabulare, drept de PROPRIETATE, dobandit prin Conventie, cota actuala 1/1	A1
	1) **GROSU LUMINIŢA**	

C. Partea III. SARCINI .

Inscrieri privind dezmembramintele dreptului de proprietate, drepturi reale de garanţie şi sarcini	Referinţe
NU SUNT	

Anexa Nr. 1 La Partea I

Teren

Nr cadastral	Suprafaţa (mp)*	Observaţii / Referinţe
	3.500	

* Suprafaţa este determinată in planul de proiecţie Stereo 70.

DETALII LINIARE IMOBIL

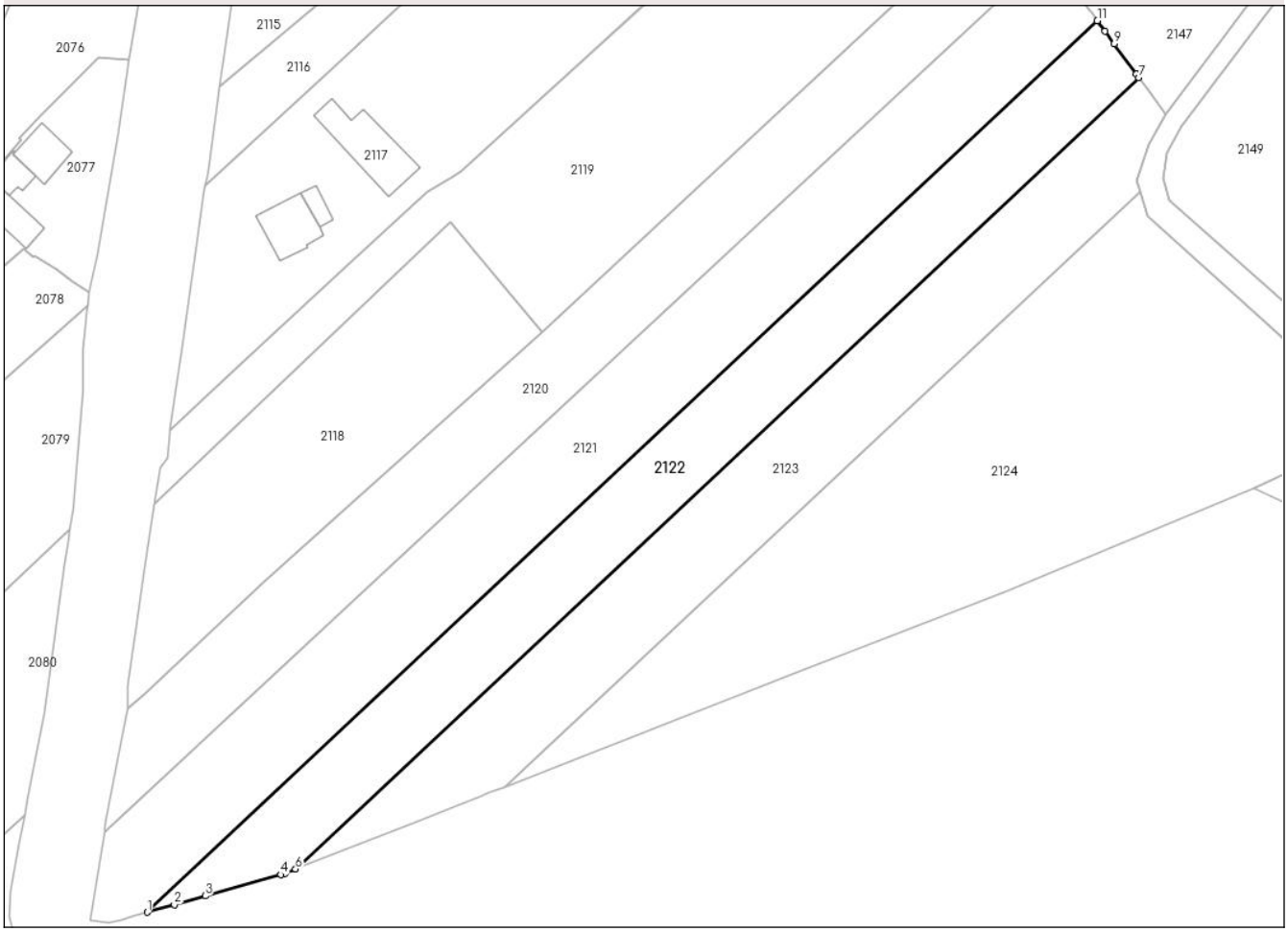

Date referitoare la teren

Crt	Categorie folosință	Intra vilan	Suprafaţa (mp)	Tarla	Parcelă	Nr. topo	Observaţii / Referinţe
1	arabil	DA	866	47	503,1000	-	
2	arabil	NU	2.634	47	503,1000	-	

Lungime Segmente
1) Valorile lungimilor segmentelor sunt obţinute din proiecţie în plan.

Punct început	X / Y	Punct sfârşit	X / Y	Lungime segment (** (m)
1	597.420,559 700.179,313	2	597.426,007 700.180,844	5.659
2	597.426,007 700.180,844	3	597.432,222 700.182,59	6.456
3	597.432,222 700.182,59	4	597.447,498 700.186,882	15.867
4	597.447,498 700.186,882	5	597.448,327 700.187,206	0.89

Document care conține date cu caracter personal, protejat de prevederile Regulamentului (UE) nr. 679/2016 și Legii 190/2018

Punct început	X / Y	Punct sfârşit	X / Y	Lungime segment (** (m)
5	597.448,327 700.187,206	6	597.450,466 700.188,042	2.297
6	597.450,466 700.188,042	7	597.620,749 700.347,669	233.403
7	597.620,749 700.347,669	8	597.620,243 700.348,363	0.859
8	597.620,243 700.348,363	9	597.615,8 700.354,46	7.544
9	597.615,8 700.354,46	10	597.613,939 700.357,015	3.161
10	597.613,939 700.357,015	11	597.612,39 700.359,139	2.629
11	597.612,39 700.359,139	1	597.420,559 700.179,313	262.938

** Lungimile segmentelor sunt determinate în planul de proiecţie Stereo 70 şi sunt rotunjite la 1 milimetru.
*** Distanţa dintre puncte este formată din segmente cumulate ce sunt mai mici decât valoarea 1 milimetru.

Document care conține date cu caracter personal, protejat de prevederile Regulamentului (UE) nr. 679/2016 și Legii 190/2018

DATE DESPRE IMOBILUL NR. 2123

Oficiul de Cadastru şi Publicitate Imobiliară SUCEAVA
Biroul de Cadastru şi Publicitate Imobiliară Suceava

A. Partea I. Descrierea imobilului

TEREN Necunoscut

Adresa: Loc. Poiana, Jud. Suceava

Nr. Crt	Nr cadastral Nr. topografic	Suprafaţa* (mp)	Observaţii / Referinţe
A1		3.500	Sector cadastral:57 Teren neimprejmuit;

B. Partea II. Proprietari şi acte

Inscrieri privitoare la dreptul de proprietate şi alte drepturi reale		Referinţe
1 / 01/01/2024		
Act Notarial nr. 2773, din 19/10/2005 emis de BNP ADELA IVASCU (act de partaj);		
B1	Intabulare, drept de PROPRIETATE, dobandit prin Conventie, cota actuala 1/1	A1
	1) **PÎNZARIU NECULAI**	

C. Partea III. SARCINI .

Inscrieri privind dezmembramintele dreptului de proprietate, drepturi reale de garanţie şi sarcini	Referinţe
NU SUNT	

Anexa Nr. 1 La Partea I

Teren

Nr cadastral	Suprafaţa (mp)*	Observaţii / Referinţe
	3.500	

* Suprafaţa este determinată in planul de proiecţie Stereo 70.

DETALII LINIARE IMOBIL

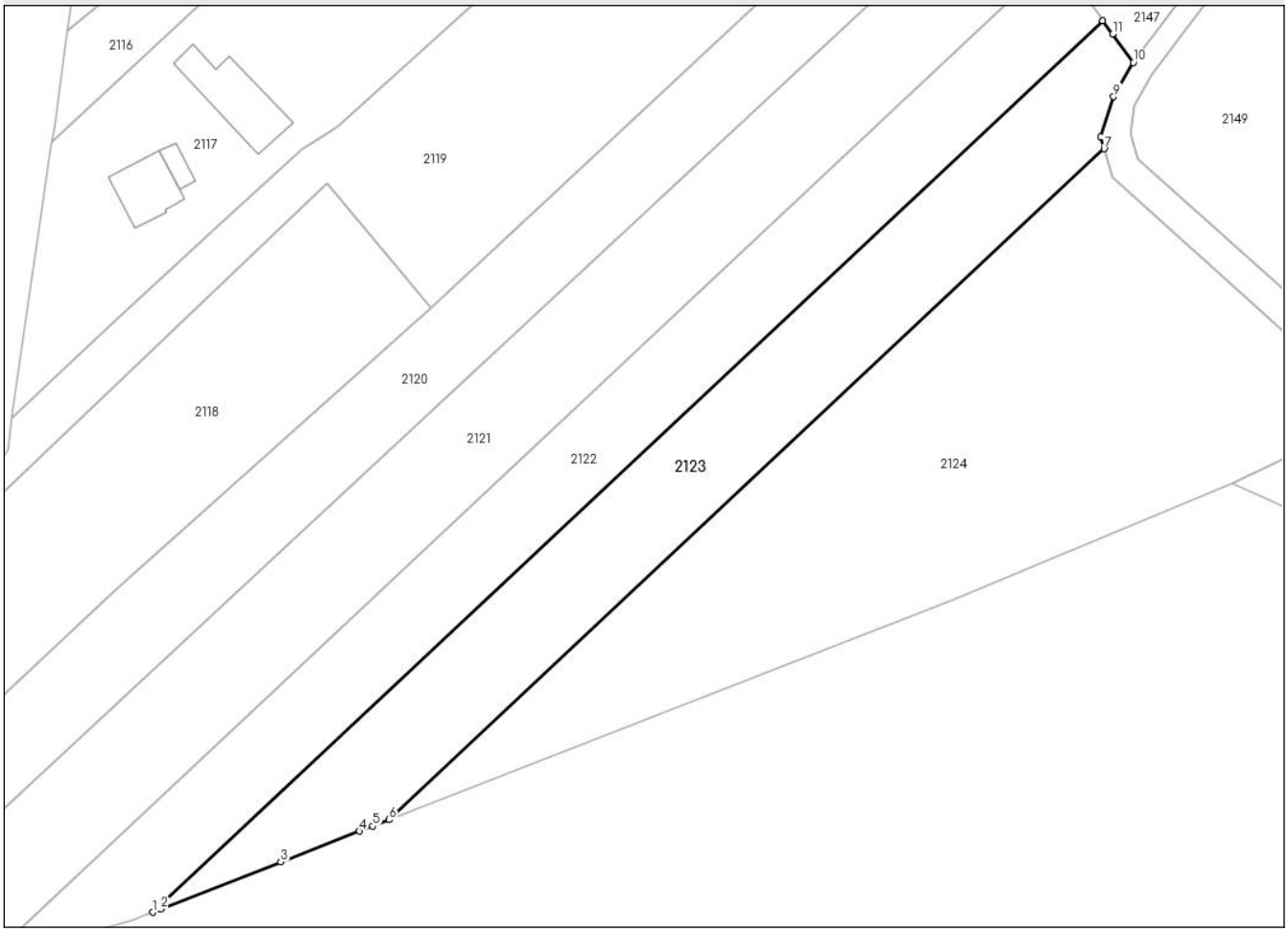

Date referitoare la teren

Crt	Categorie folosință	Intra vilan	Suprafaţa (mp)	Tarla	Parcelă	Nr. topo	Observaţii / Referinţe
1	arabil	DA	170	47	503,1000	-	
2	arabil	NU	3.330	47	503,1000	-	

Lungime Segmente
1) Valorile lungimilor segmentelor sunt obţinute din proiecţie în plan.

Punct început	X / Y	Punct sfârşit	X / Y	Lungime segment (** (m)
1	597.450,466 700.188,042	2	597.451,889 700.188,598	1.528
2	597.451,889 700.188,598	3	597.473,4 700.197,004	23.095
3	597.473,4 700.197,004	4	597.487,539 700.202,529	15.18
4	597.487,539 700.202,529	5	597.489,897 700.203,45	2.531

Document care conține date cu caracter personal, protejat de prevederile Regulamentului (UE) nr. 679/2016 și Legii 190/2018

Punct început	X / Y	Punct sfârşit	X / Y	Lungime segment (** (m)
5	597.489,897 700.203,45	6	597.492,811 700.204,589	3.129
6	597.492,811 700.204,589	7	597.620,979 700.324,736	175.677
7	597.620,979 700.324,736	8	597.620,341 700.326,793	2.154
8	597.620,341 700.326,793	9	597.622,693 700.334,082	7.659
9	597.622,693 700.334,082	10	597.626,203 700.340,185	7.04
10	597.626,203 700.340,185	11	597.622,492 700.345,278	6.302
11	597.622,492 700.345,278	12	597.620,749 700.347,669	2.959
12	597.620,749 700.347,669	1	597.450,466 700.188,042	233.403

** Lungimile segmentelor sunt determinate în planul de proiecţie Stereo 70 şi sunt rotunjite la 1 milimetru.
*** Distanţa dintre puncte este formată din segmente cumulate ce sunt mai mici decât valoarea 1 milimetru.

Document care conține date cu caracter personal, protejat de prevederile Regulamentului (UE) nr. 679/2016 și Legii 190/2018

DATE DESPRE IMOBILUL NR. 2124

Oficiul de Cadastru şi Publicitate Imobiliară SUCEAVA
Biroul de Cadastru şi Publicitate Imobiliară Suceava

A. Partea I. Descrierea imobilului

TEREN Necunoscut

Adresa: Loc. Slobozia, Jud. Suceava

Nr. Crt	Nr cadastral Nr. topografic	Suprafaţa* (mp)	Observaţii / Referinţe
A1		6.100	Sector cadastral:57 Teren neimprejmuit;

B. Partea II. Proprietari şi acte

Inscrieri privitoare la dreptul de proprietate şi alte drepturi reale		Referinţe
1 / 01/01/2024		
Act Administrativ nr. 3933, din 31/07/2024 emis de PRIMĂRIA ZVORIȘTEA;		
B1	Inscrierea posesiei, drept de PROPRIETATE, dobandit prin Constituire, cota actuala 1/1	A1
	1) **NEIDENTIFICAT NEIDENTIFICAT**	
Act Normativ nr. 7, din 13/03/1996 emis de PARLAMENTUL ROMÂNIEI (art. 13);		
B1	Se notează mențiunea de proprietar neidentificat	A1

C. Partea III. SARCINI .

Inscrieri privind dezmembramintele dreptului de proprietate, drepturi reale de garanţie şi sarcini	Referinţe
NU SUNT	

Document care conține date cu caracter personal, protejat de prevederile Regulamentului (UE) nr. 679/2016 și Legii 190/2018

Anexa Nr. 1 La Partea I

Teren

Nr cadastral	Suprafaţa (mp)*	Observaţii / Referinţe
	6.100	

* Suprafaţa este determinată in planul de proiecţie Stereo 70.

DETALII LINIARE IMOBIL

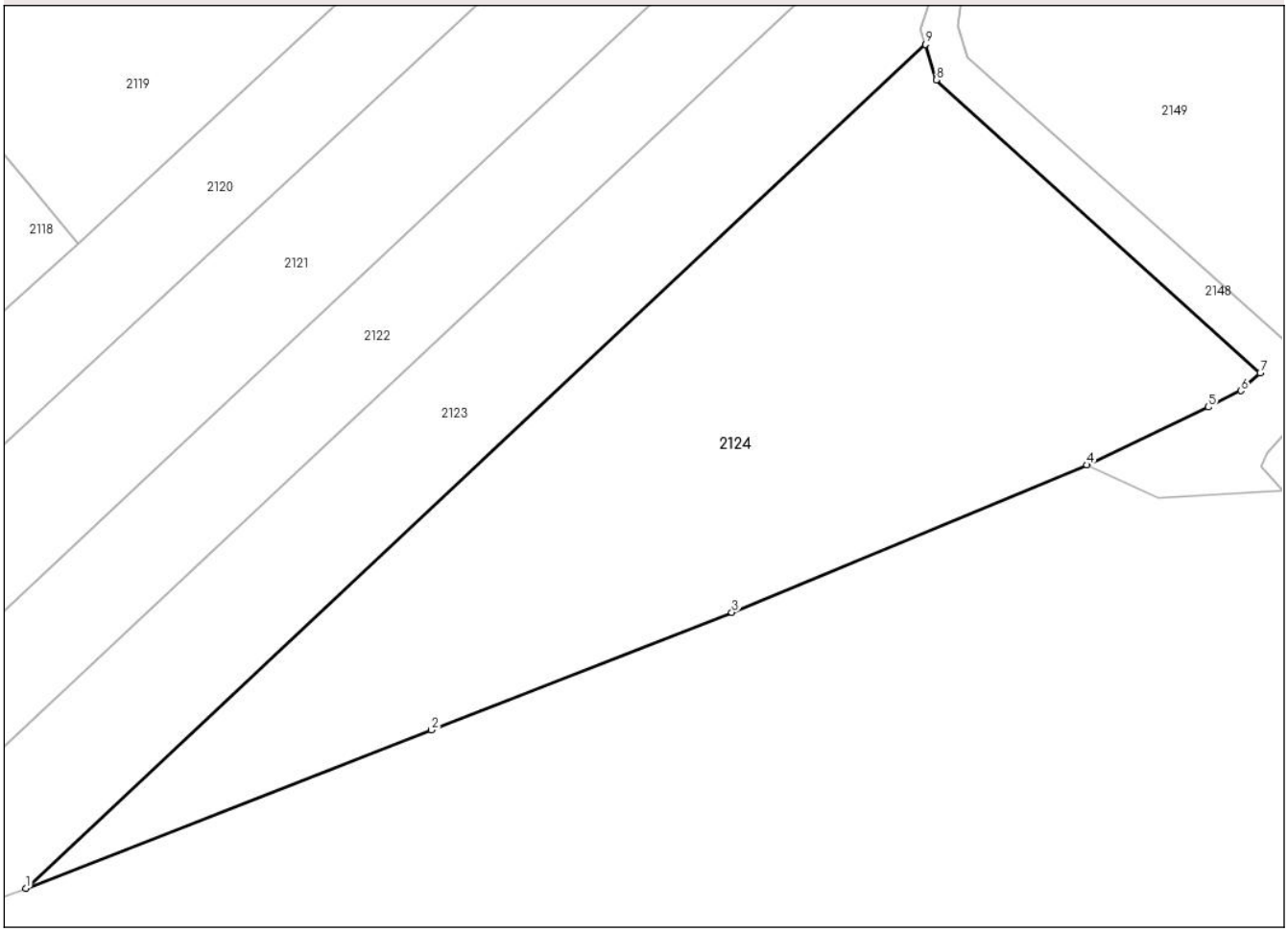

Date referitoare la teren

Crt	Categorie folosință	Intra vilan	Suprafaţa (mp)	Tarla	Parcelă	Nr. topo	Observaţii / Referinţe
1	arabil	DA	2.123	47	503,1000	-	
2	arabil	NU	3.977	47	503,1000	-	

Lungime Segmente
1) Valorile lungimilor segmentelor sunt obţinute din proiecţie în plan.

Punct început	X / Y	Punct sfârşit	X / Y	Lungime segment (** (m)
1	597.492,811 700.204,589	2	597.550,579 700.227,163	62.022
2	597.550,579 700.227,163	3	597.593,4 700.243,896	45.974
3	597.593,4 700.243,896	4	597.644,008 700.264,88	54.786
4	597.644,008 700.264,88	5	597.661,292 700.273,118	19.147

Document care conține date cu caracter personal, protejat de prevederile Regulamentului (UE) nr. 679/2016 și Legii 190/2018

Punct început	X / Y	Punct sfârşit	X / Y	Lungime segment (** (m)
5	597.661,292 700.273,118	6	597.665,951 700.275,449	5.21
6	597.665,951 700.275,449	7	597.668,713 700.277,969	3.739
7	597.668,713 700.277,969	8	597.622,545 700.319,685	62.223
8	597.622,545 700.319,685	9	597.620,979 700.324,736	5.288
9	597.620,979 700.324,736	1	597.492,811 700.204,589	175.677

** Lungimile segmentelor sunt determinate în planul de proiecţie Stereo 70 şi sunt rotunjite la 1 milimetru.
*** Distanţa dintre puncte este formată din segmente cumulate ce sunt mai mici decât valoarea 1 milimetru.

Document care conține date cu caracter personal, protejat de prevederile Regulamentului (UE) nr. 679/2016 și Legii 190/2018

DATE DESPRE IMOBILUL NR. 2125

Oficiul de Cadastru şi Publicitate Imobiliară SUCEAVA
Biroul de Cadastru şi Publicitate Imobiliară Suceava

A. Partea I. Descrierea imobilului

TEREN Intravilan

Adresa: Loc. Poiana, Jud. Suceava

Nr. Crt	Nr cadastral Nr. topografic	Suprafaţa* (mp)	Observaţii / Referinţe
A1		787	Sector cadastral:57 Teren neimprejmuit;

B. Partea II. Proprietari şi acte

Inscrieri privitoare la dreptul de proprietate şi alte drepturi reale		Referinţe
1 / 01/01/2024		
Act Administrativ nr. 3933, din 31/07/2024 emis de PRIMĂRIA ZVORIȘTEA;		
B1	Inscrierea posesiei, drept de PROPRIETATE, dobandit prin Constituire, cota actuala 1/1	A1
	1) **NEIDENTIFICAT NEIDENTIFICAT**	
Act Normativ nr. 7, din 13/03/1996 emis de PARLAMENTUL ROMÂNIEI (art. 13);		
B1	Se notează mențiunea de proprietar neidentificat	A1

C. Partea III. SARCINI .

Inscrieri privind dezmembramintele dreptului de proprietate, drepturi reale de garanţie şi sarcini	Referinţe
NU SUNT	

Document care conține date cu caracter personal, protejat de prevederile Regulamentului (UE) nr. 679/2016 și Legii 190/2018

Anexa Nr. 1 La Partea I

Teren

Nr cadastral	Suprafaţa (mp)*	Observaţii / Referinţe
	787	

* Suprafaţa este determinată in planul de proiecţie Stereo 70.

DETALII LINIARE IMOBIL

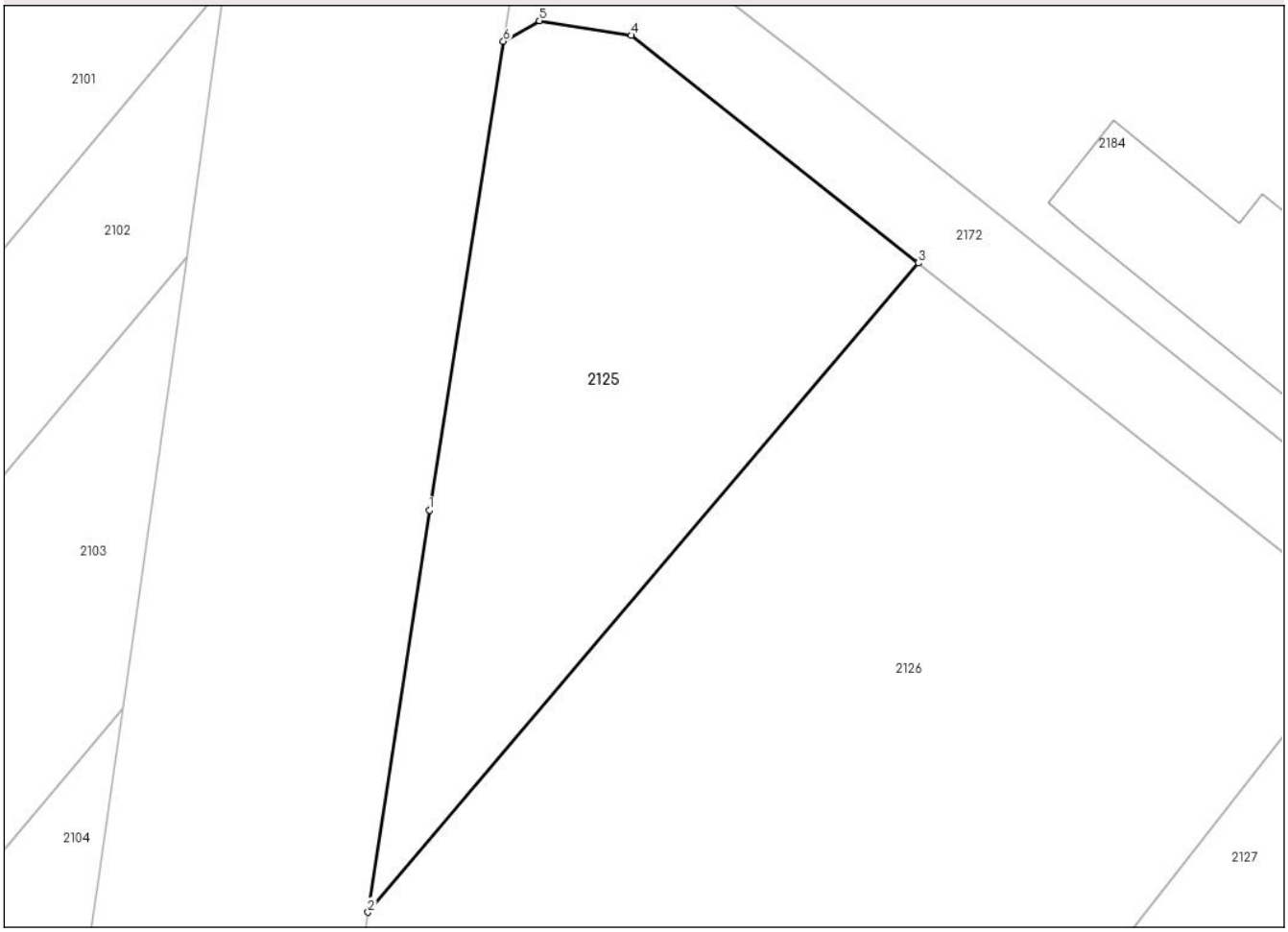

Date referitoare la teren

Crt	Categorie folosință	Intra vilan	Suprafaţa (mp)	Tarla	Parcelă	Nr. topo	Observaţii / Referinţe
1	arabil	DA	787	47	503	-	

Lungime Segmente
1) Valorile lungimilor segmentelor sunt obţinute din proiecţie în plan.

Punct început	X / Y	Punct sfârşit	X / Y	Lungime segment (** (m)
1	597.495,512 700.786,175	2	597.491,77 700.761,735	24.725
2	597.491,77 700.761,735	3	597.525,263 700.801,206	51.766
3	597.525,263 700.801,206	4	597.507,813 700.815,044	22.271
4	597.507,813 700.815,044	5	597.502,204 700.815,936	5.679
5	597.502,204 700.815,936	6	597.500,021 700.814,685	2.516

Document care conține date cu caracter personal, protejat de prevederile Regulamentului (UE) nr. 679/2016 și Legii 190/2018

Punct început	X / Y	Punct sfârşit	X / Y	Lungime segment (** (m)
6	597.500,021 700.814,685	1	597.495,512 700.786,175	28.864

** Lungimile segmentelor sunt determinate în planul de proiecţie Stereo 70 şi sunt rotunjite la 1 milimetru.
*** Distanţa dintre puncte este formată din segmente cumulate ce sunt mai mici decât valoarea 1 milimetru.

Document care conține date cu caracter personal, protejat de prevederile Regulamentului (UE) nr. 679/2016 și Legii 190/2018

DATE DESPRE IMOBILUL NR. 2126

Oficiul de Cadastru şi Publicitate Imobiliară SUCEAVA
Biroul de Cadastru şi Publicitate Imobiliară Suceava

A. Partea I. Descrierea imobilului

TEREN Intravilan

Adresa: Loc. Poiana, Jud. Suceava

Nr. Crt	Nr cadastral Nr. topografic	Suprafaţa* (mp)	Observaţii / Referinţe
A1		3.103	Sector cadastral:57 Teren neimprejmuit;

B. Partea II. Proprietari şi acte

Inscrieri privitoare la dreptul de proprietate şi alte drepturi reale		Referinţe
1 / 01/01/2024		
Act Administrativ nr. 3933, din 31/07/2024 emis de PRIMĂRIA ZVORIȘTEA;		
B1	Inscrierea posesiei, drept de PROPRIETATE, dobandit prin Constituire, cota actuala 1/1	A1
	1) **NEIDENTIFICAT NEIDENTIFICAT**	
Act Normativ nr. 7, din 13/03/1996 emis de PARLAMENTUL ROMÂNIEI (art. 13);		
B1	Se notează mențiunea de proprietar neidentificat	A1

C. Partea III. SARCINI .

Inscrieri privind dezmembramintele dreptului de proprietate, drepturi reale de garanţie şi sarcini	Referinţe
NU SUNT	

Document care conține date cu caracter personal, protejat de prevederile Regulamentului (UE) nr. 679/2016 și Legii 190/2018

Anexa Nr. 1 La Partea I

Teren

Nr cadastral	Suprafaţa (mp)*	Observaţii / Referinţe
	3.103	

* Suprafaţa este determinată in planul de proiecţie Stereo 70.

DETALII LINIARE IMOBIL

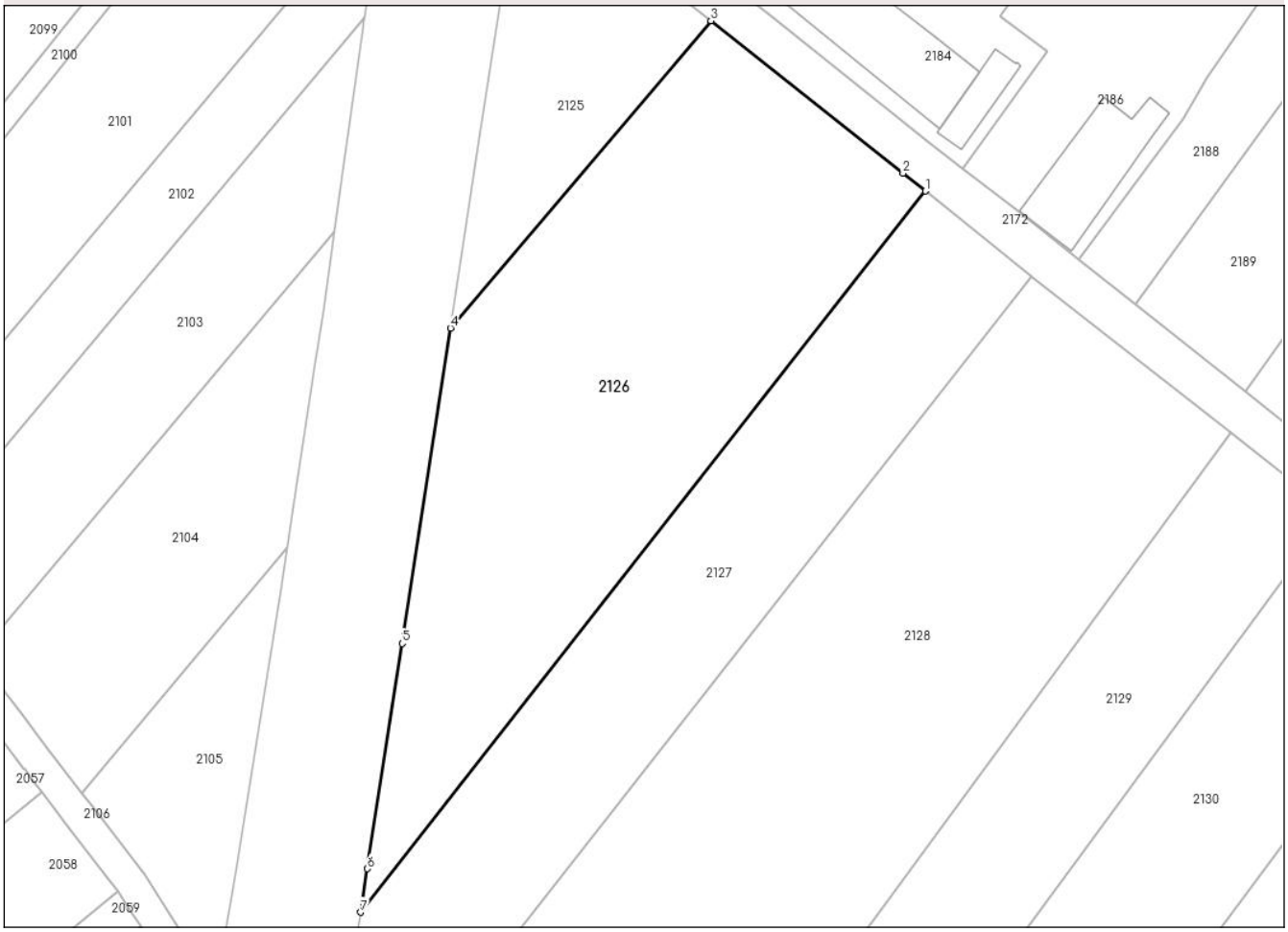

Date referitoare la teren

Crt	Categorie folosință	Intra vilan	Suprafaţa (mp)	Tarla	Parcelă	Nr. topo	Observaţii / Referinţe
1	arabil	DA	3.103	47	503	-	

Lungime Segmente
1) Valorile lungimilor segmentelor sunt obţinute din proiecţie în plan.

Punct început	X / Y	Punct sfârşit	X / Y	Lungime segment (** (m)
1	597.552,859 700.779,323	2	597.549,977 700.781,609	3.679
2	597.549,977 700.781,609	3	597.525,263 700.801,206	31.541
3	597.525,263 700.801,206	4	597.491,77 700.761,735	51.766
4	597.491,77 700.761,735	5	597.485,561 700.721,192	41.016
5	597.485,561 700.721,192	6	597.481,117 700.692,256	29.275

Document care conține date cu caracter personal, protejat de prevederile Regulamentului (UE) nr. 679/2016 și Legii 190/2018

Punct început	X / Y	Punct sfârşit	X / Y	Lungime segment (** (m)
6	597.481,117 700.692,256	7	597.480,257 700.686,659	5.663
7	597.480,257 700.686,659	1	597.552,859 700.779,323	117.719

** Lungimile segmentelor sunt determinate în planul de proiecţie Stereo 70 şi sunt rotunjite la 1 milimetru.
*** Distanţa dintre puncte este formată din segmente cumulate ce sunt mai mici decât valoarea 1 milimetru.

Document care conține date cu caracter personal, protejat de prevederile Regulamentului (UE) nr. 679/2016 și Legii 190/2018

DATE DESPRE IMOBILUL NR. 2127

Oficiul de Cadastru şi Publicitate Imobiliară SUCEAVA
Biroul de Cadastru şi Publicitate Imobiliară Suceava

A. Partea I. Descrierea imobilului

TEREN Intravilan

Adresa: Loc. Poiana, Jud. Suceava

Nr. Crt	Nr cadastral Nr. topografic	Suprafaţa* (mp)	Observaţii / Referinţe
A1	30599	2.300	Sector cadastral:57 Teren neimprejmuit;

B. Partea II. Proprietari şi acte

Inscrieri privitoare la dreptul de proprietate şi alte drepturi reale		Referinţe
10469 / 29/03/2012		
Act Administrativ nr. 2570, din 15/11/2000 emis de CJSDPT (titlu de proprietate);		
B1	Intabulare, drept de PROPRIETATE, dobandit prin Reconstituire, cota actuala 1/3	A1
	1) **TIPA ANGELICA**	
Act Notarial nr. 273, din 25/01/2012 emis de BNP OVIDIU BUSUIOC (contract de vanzare-cumparare);		
B6	Intabulare, drept de PROPRIETATEbun comun, dobandit prin Conventie, cota actuala 2/3	A1
	1) **HORGA DIMITRIE DORINEL** 2) **HORGA ELENA IRINA**	

C. Partea III. SARCINI .

Inscrieri privind dezmembramintele dreptului de proprietate, drepturi reale de garanţie şi sarcini	Referinţe
NU SUNT	

Document care conține date cu caracter personal, protejat de prevederile Regulamentului (UE) nr. 679/2016 și Legii 190/2018

Anexa Nr. 1 La Partea I

Teren

Nr cadastral	Suprafaţa (mp)*	Observaţii / Referinţe
30599	2.300	

* Suprafaţa este determinată in planul de proiecţie Stereo 70.

DETALII LINIARE IMOBIL

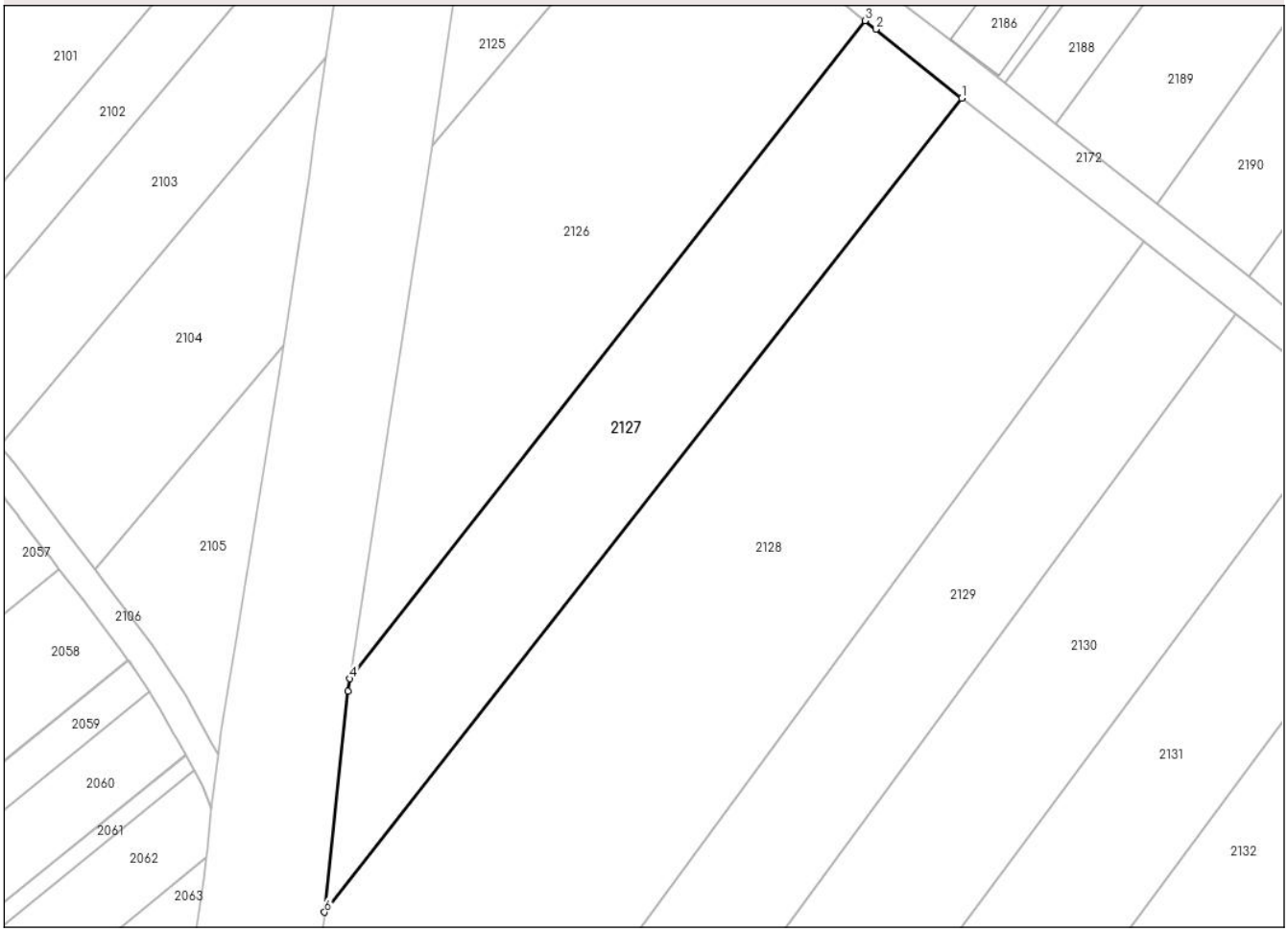

Date referitoare la teren

Crt	Categorie folosință	Intra vilan	Suprafaţa (mp)	Tarla	Parcelă	Nr. topo	Observaţii / Referinţe
1	arabil	DA	2.300	47	503	-	

Lungime Segmente
1) Valorile lungimilor segmentelor sunt obţinute din proiecţie în plan.

Punct început	X / Y	Punct sfârşit	X / Y	Lungime segment (** (m)
1	597.566,474 700.768,392	2	597.554,382 700.778,116	15.517
2	597.554,382 700.778,116	3	597.552,859 700.779,323	1.943
3	597.552,859 700.779,323	4	597.480,257 700.686,659	117.719
4	597.480,257 700.686,659	5	597.479,99 700.684,92	1.759
5	597.479,99 700.684,92	6	597.476,68 700.653,784	31.311

Document care conține date cu caracter personal, protejat de prevederile Regulamentului (UE) nr. 679/2016 și Legii 190/2018

Punct început	X / Y	Punct sfârşit	X / Y	Lungime segment (** (m)
6	597.476,68 700.653,784	1	597.566,474 700.768,392	145.595

** Lungimile segmentelor sunt determinate în planul de proiecţie Stereo 70 şi sunt rotunjite la 1 milimetru.
*** Distanţa dintre puncte este formată din segmente cumulate ce sunt mai mici decât valoarea 1 milimetru.

Document care conține date cu caracter personal, protejat de prevederile Regulamentului (UE) nr. 679/2016 și Legii 190/2018

DATE DESPRE IMOBILUL NR. 2128

Oficiul de Cadastru şi Publicitate Imobiliară SUCEAVA
Biroul de Cadastru şi Publicitate Imobiliară Suceava

A. Partea I. Descrierea imobilului

TEREN Necunoscut

Adresa: Loc. Poiana, Jud. Suceava

Nr. Crt	Nr cadastral Nr. topografic	Suprafaţa* (mp)	Observaţii / Referinţe
A1		5.600	Sector cadastral:57 Teren neimprejmuit;

B. Partea II. Proprietari şi acte

Inscrieri privitoare la dreptul de proprietate şi alte drepturi reale		Referinţe
1 / 01/01/2024		
Act Administrativ nr. 3933, din 31/07/2024 emis de PRIMĂRIA ZVORIȘTEA;		
B1	Inscrierea posesiei, drept de PROPRIETATE, dobandit prin Constituire, cota actuala 1/1	A1
	1) **NEIDENTIFICAT NEIDENTIFICAT**	
Act Normativ nr. 7, din 13/03/1996 emis de PARLAMENTUL ROMÂNIEI (art. 13);		
B1	Se notează mențiunea de proprietar neidentificat	A1

C. Partea III. SARCINI .

Inscrieri privind dezmembramintele dreptului de proprietate, drepturi reale de garanţie şi sarcini	Referinţe
NU SUNT	

Document care conține date cu caracter personal, protejat de prevederile Regulamentului (UE) nr. 679/2016 și Legii 190/2018

Anexa Nr. 1 La Partea I

Teren

Nr cadastral	Suprafaţa (mp)*	Observaţii / Referinţe
	5.600	

* Suprafaţa este determinată in planul de proiecţie Stereo 70.

DETALII LINIARE IMOBIL

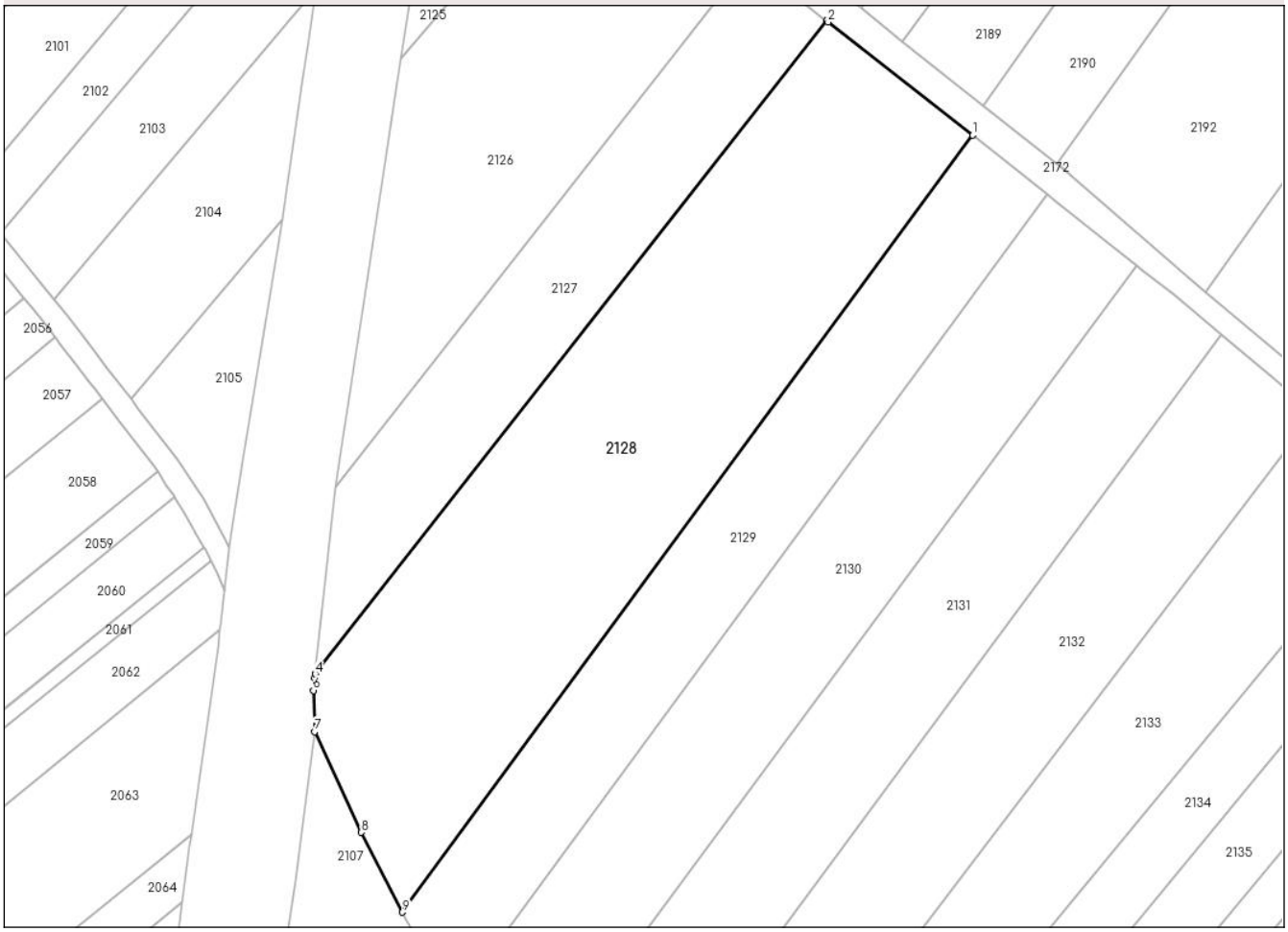

Date referitoare la teren

Crt	Categorie folosință	Intra vilan	Suprafaţa (mp)	Tarla	Parcelă	Nr. topo	Observaţii / Referinţe
1	arabil	DA	5.329	47	503	-	
2	arabil	NU	271	47	503	-	

Lungime Segmente
1) Valorile lungimilor segmentelor sunt obţinute din proiecţie în plan.

Punct început	X / Y	Punct sfârşit	X / Y	Lungime segment (** (m)
1	597.592,173 700.748,303	2	597.566,752 700.768,168	32.262
2	597.566,752 700.768,168	3	597.566,474 700.768,392	0.357
3	597.566,474 700.768,392	4	597.476,68 700.653,784	145.595
4	597.476,68 700.653,784	5	597.476,609 700.653,115	0.673

Document care conține date cu caracter personal, protejat de prevederile Regulamentului (UE) nr. 679/2016 și Legii 190/2018

Punct început	X / Y	Punct sfârşit	X / Y	Lungime segment (** (m)
5	597.476,609 700.653,115	6	597.476,372 700.650,892	2.236
6	597.476,372 700.650,892	7	597.476,623 700.643,655	7.241
7	597.476,623 700.643,655	8	597.484,74 700.625,973	19.456
8	597.484,74 700.625,973	9	597.492,0 700.611,984	15.761
9	597.492,0 700.611,984	1	597.592,173 700.748,303	169.167

** Lungimile segmentelor sunt determinate în planul de proiecţie Stereo 70 şi sunt rotunjite la 1 milimetru.
*** Distanţa dintre puncte este formată din segmente cumulate ce sunt mai mici decât valoarea 1 milimetru.

Document care conține date cu caracter personal, protejat de prevederile Regulamentului (UE) nr. 679/2016 și Legii 190/2018

DATE DESPRE IMOBILUL NR. 2129

Oficiul de Cadastru şi Publicitate Imobiliară SUCEAVA
Biroul de Cadastru şi Publicitate Imobiliară Suceava

A. Partea I. Descrierea imobilului

Nr. CF vechi:47
Nr. cadastral vechi:115

TEREN Necunoscut

Adresa: Loc. Poiana, Jud. Suceava

Nr. Crt	Nr cadastral Nr. topografic	Suprafaţa* (mp)	Observaţii / Referinţe
A1	30755	2.864	Sector cadastral:57 Teren neimprejmuit;

B. Partea II. Proprietari şi acte

Inscrieri privitoare la dreptul de proprietate şi alte drepturi reale		Referinţe
590 / 05/04/2000		
Act Notarial nr. 1408, din 05/04/2000 emis de BNP BOBRIC MIRCEA;		
B1	Intabulare, drept de PROPRIETATE, dobandit prin Conventie, cota actuala 1/2	A1
	1) **HORGA SILVIA**	
	OBSERVATII: (provenita din conversia CF 47)	
8982 / 03/02/2023		
Act Notarial nr. 6, din 03/02/2023 emis de BIN ILIE DELIA (certificat de mostenitor);		
B2	Intabulare, drept de PROPRIETATE, dobandit prin Succesiune, cota actuala 1/8	A1
	1) **HORGA SILVIA**	
B3	Intabulare, drept de PROPRIETATE, dobandit prin Succesiune, cota actuala 1/8	A1
	1) **HORGA DIMITRIE-DORINEL**	
B4	Intabulare, drept de PROPRIETATE, dobandit prin Succesiune, cota actuala 1/8	A1
	1) **HORGA NICOLAIE**	
B5	Intabulare, drept de PROPRIETATE, dobandit prin Succesiune, cota actuala 1/8	A1
	1) **CONSTANTINESCU GABRIELA**	

C. Partea III. SARCINI .

Inscrieri privind dezmembramintele dreptului de proprietate, drepturi reale de garanţie şi sarcini	Referinţe
NU SUNT	

Document care conține date cu caracter personal, protejat de prevederile Regulamentului (UE) nr. 679/2016 și Legii 190/2018

Anexa Nr. 1 La Partea I

Teren

Nr cadastral	Suprafaţa (mp)*	Observaţii / Referinţe
30755	2.864	

* Suprafaţa este determinată in planul de proiecţie Stereo 70.

DETALII LINIARE IMOBIL

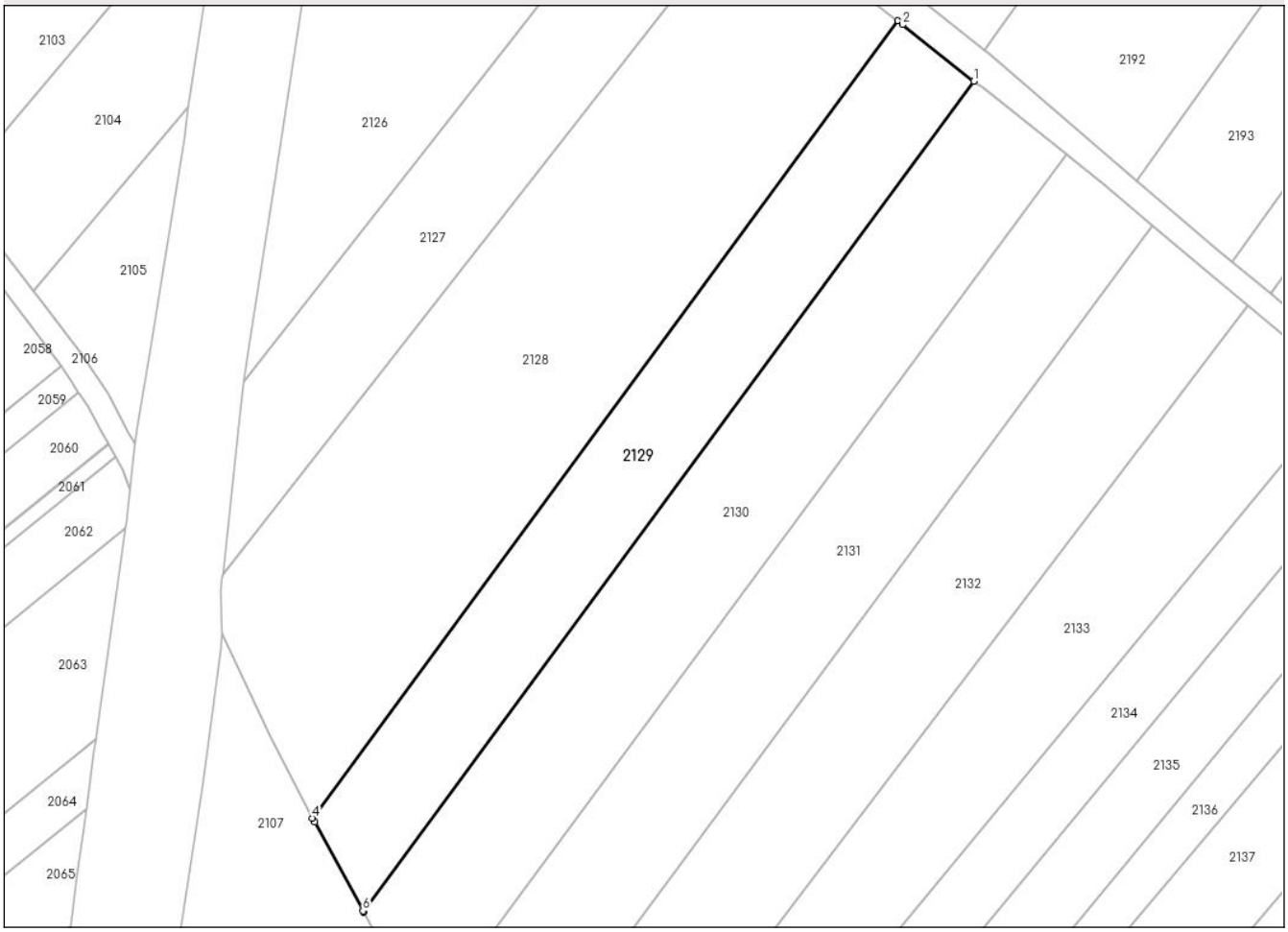

Date referitoare la teren

Crt	Categorie folosință	Intra vilan	Suprafaţa (mp)	Tarla	Parcelă	Nr. topo	Observaţii / Referinţe
1	arabil	DA	2.033	-	-	-	
2	arabil	NU	831	47	503	-	

Lungime Segmente
1) Valorile lungimilor segmentelor sunt obţinute din proiecţie în plan.

Punct început	X / Y	Punct sfârşit	X / Y	Lungime segment (** (m)
1	597.605,169 700.737,992	2	597.593,016 700.747,644	15.52
2	597.593,016 700.747,644	3	597.592,173 700.748,303	1.07
3	597.592,173 700.748,303	4	597.492,0 700.611,984	169.167
4	597.492,0 700.611,984	5	597.492,355 700.611,298	0.772

Document care conține date cu caracter personal, protejat de prevederile Regulamentului (UE) nr. 679/2016 și Legii 190/2018

Punct început	X / Y	Punct sfârşit	X / Y	Lungime segment (** (m)
5	597.492,355 700.611,298	6	597.500,634 700.596,152	17.261
6	597.500,634 700.596,152	7	597.500,764 700.595,914	0.271
7	597.500,764 700.595,914	1	597.605,169 700.737,992	176.314

** Lungimile segmentelor sunt determinate în planul de proiecţie Stereo 70 şi sunt rotunjite la 1 milimetru.
*** Distanţa dintre puncte este formată din segmente cumulate ce sunt mai mici decât valoarea 1 milimetru.

Document care conține date cu caracter personal, protejat de prevederile Regulamentului (UE) nr. 679/2016 și Legii 190/2018

DATE DESPRE IMOBILUL NR. 2130

Oficiul de Cadastru şi Publicitate Imobiliară SUCEAVA
Biroul de Cadastru şi Publicitate Imobiliară Suceava

A. Partea I. Descrierea imobilului

TEREN Necunoscut

Adresa: Loc. Poiana, Jud. Suceava

Nr. Crt	Nr cadastral Nr. topografic	Suprafaţa* (mp)	Observaţii / Referinţe
A1		3.600	Sector cadastral:57 Teren neimprejmuit;

B. Partea II. Proprietari şi acte

Inscrieri privitoare la dreptul de proprietate şi alte drepturi reale		Referinţe
1 / 01/01/2024		
Act Notarial nr. 170, din 04/12/2014 emis de BIN NEGURĂ ADINA LOREDANA (certificat de mostenitor);		
B1	Intabulare, drept de PROPRIETATE, dobandit prin Succesiune, cota actuala 1/1	A1
	1) **SÎICU OLGA**	

C. Partea III. SARCINI .

Inscrieri privind dezmembramintele dreptului de proprietate, drepturi reale de garanţie şi sarcini	Referinţe
NU SUNT	

Anexa Nr. 1 La Partea I

Teren

Nr cadastral	Suprafaţa (mp)*	Observaţii / Referinţe
	3.600	

* Suprafaţa este determinată in planul de proiecţie Stereo 70.

DETALII LINIARE IMOBIL

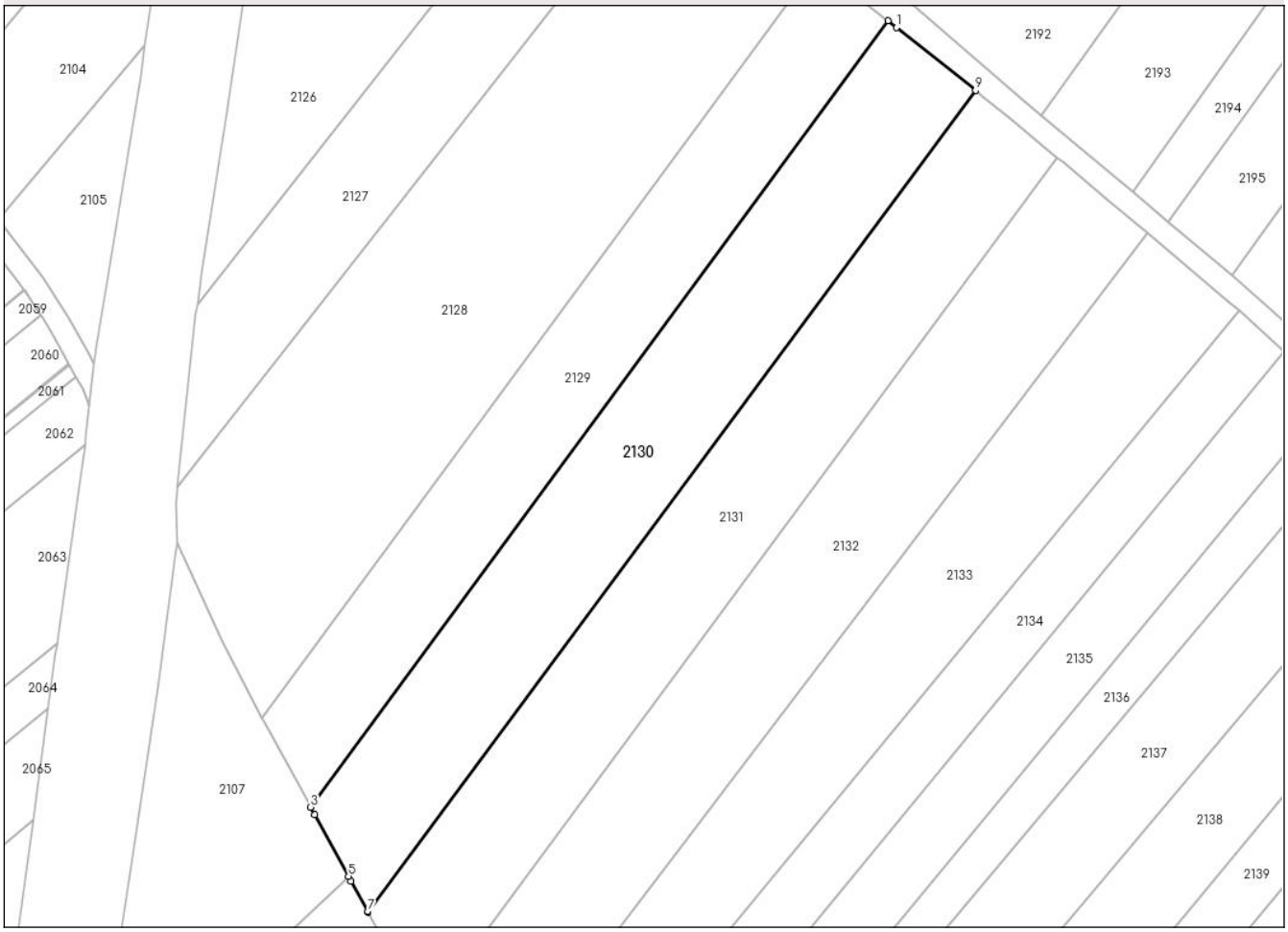

Date referitoare la teren

Crt	Categorie folosință	Intra vilan	Suprafaţa (mp)	Tarla	Parcelă	Nr. topo	Observaţii / Referinţe
1	arabil	DA	1.847	47	503	-	
2	arabil	NU	1.753	47	503	-	

Lungime Segmente
1) Valorile lungimilor segmentelor sunt obţinute din proiecţie în plan.

Punct început	X / Y	Punct sfârşit	X / Y	Lungime segment (** (m)
1	597.606,731 700.736,752	2	597.605,169 700.737,992	1.994
2	597.605,169 700.737,992	3	597.500,764 700.595,914	176.314
3	597.500,764 700.595,914	4	597.501,509 700.594,556	1.549
4	597.501,509 700.594,556	5	597.507,606 700.583,432	12.685

Document care conține date cu caracter personal, protejat de prevederile Regulamentului (UE) nr. 679/2016 și Legii 190/2018

Punct început	X / Y	Punct sfârşit	X / Y	Lungime segment (** (m)
5	597.507,606 700.583,432	6	597.508,085 700.582,558	0.997
6	597.508,085 700.582,558	7	597.511,076 700.577,101	6.223
7	597.511,076 700.577,101	8	597.511,171 700.576,928	0.197
8	597.511,171 700.576,928	9	597.621,032 700.725,393	184.692
9	597.621,032 700.725,393	1	597.606,731 700.736,752	18.263

** Lungimile segmentelor sunt determinate în planul de proiecţie Stereo 70 şi sunt rotunjite la 1 milimetru.
*** Distanţa dintre puncte este formată din segmente cumulate ce sunt mai mici decât valoarea 1 milimetru.

Document care conține date cu caracter personal, protejat de prevederile Regulamentului (UE) nr. 679/2016 și Legii 190/2018

DATE DESPRE IMOBILUL NR. 2131

Oficiul de Cadastru şi Publicitate Imobiliară SUCEAVA
Biroul de Cadastru şi Publicitate Imobiliară Suceava

A. Partea I. Descrierea imobilului

TEREN Necunoscut

Adresa: Loc. Poiana, Jud. Suceava

Nr. Crt	Nr cadastral Nr. topografic	Suprafaţa* (mp)	Observaţii / Referinţe
A1		3.600	Sector cadastral:57 Teren neimprejmuit;

B. Partea II. Proprietari şi acte

Inscrieri privitoare la dreptul de proprietate şi alte drepturi reale		Referinţe
1 / 01/01/2024		
Act Administrativ nr. 741, din 04/10/1993 emis de CJSDPT (titlu de proprietate);		
B1	Intabulare, drept de PROPRIETATE, dobandit prin Reconstituire, cota actuala 1/1	A1
	1) **CIUPU IOAN** 2) **CIUPU GHEORGHE**, lipsa CNP 3) **REBEI TOADER**, lipsa CNP	

C. Partea III. SARCINI .

Inscrieri privind dezmembramintele dreptului de proprietate, drepturi reale de garanţie şi sarcini	Referinţe
NU SUNT	

Document care conține date cu caracter personal, protejat de prevederile Regulamentului (UE) nr. 679/2016 și Legii 190/2018

Anexa Nr. 1 La Partea I

Teren

Nr cadastral	Suprafaţa (mp)*	Observaţii / Referinţe
	3.600	

* Suprafaţa este determinată in planul de proiecţie Stereo 70.

DETALII LINIARE IMOBIL

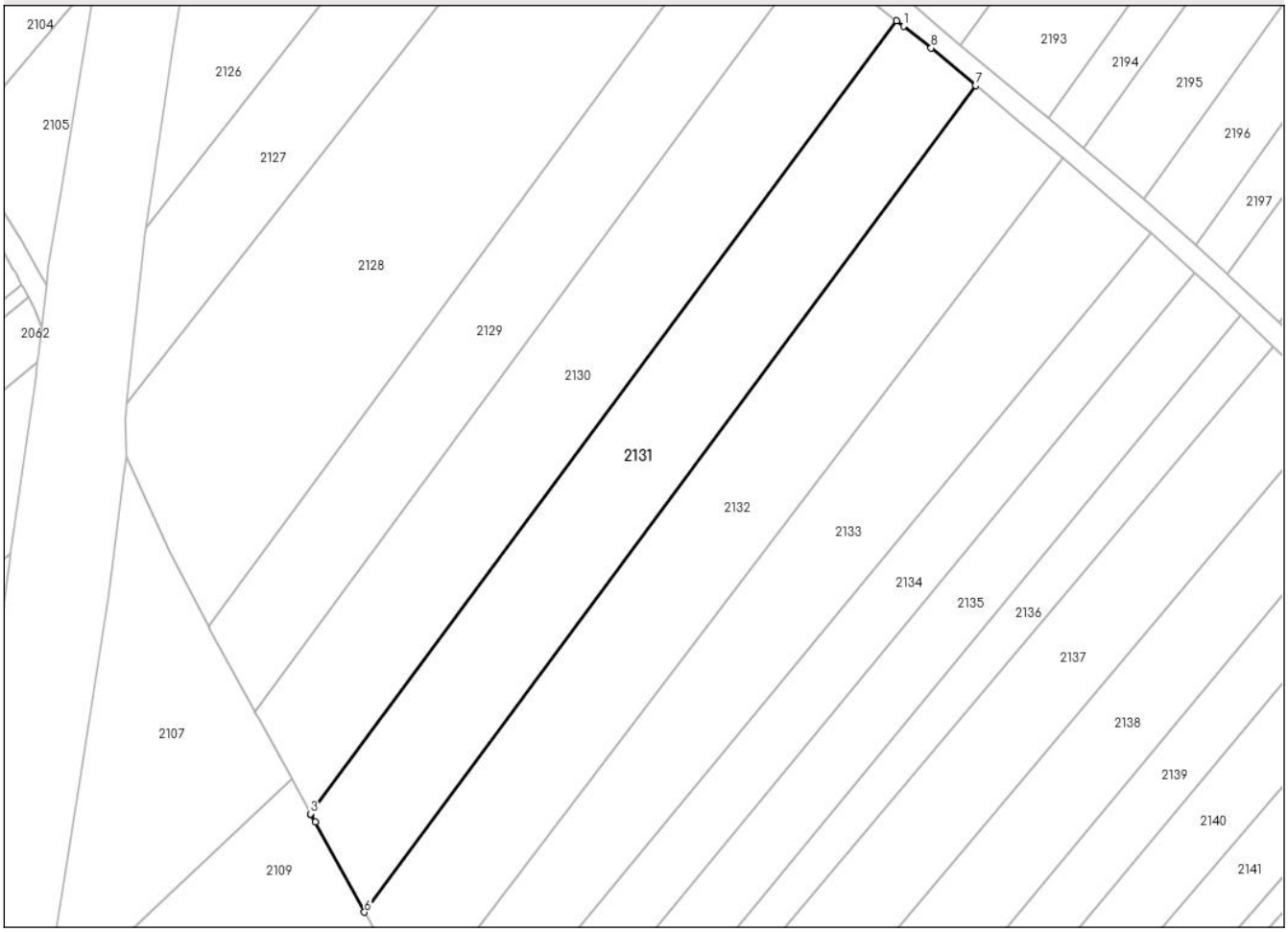

Date referitoare la teren

Crt	Categorie folosință	Intra vilan	Suprafaţa (mp)	Tarla	Parcelă	Nr. topo	Observaţii / Referinţe
1	arabil	DA	1.185	47	503	-	
2	arabil	NU	2.415	47	503	-	

Lungime Segmente
1) Valorile lungimilor segmentelor sunt obţinute din proiecţie în plan.

Punct început	X / Y	Punct sfârşit	X / Y	Lungime segment (** (m)
1	597.622,303 700.724,384	2	597.621,032 700.725,393	1.623
2	597.621,032 700.725,393	3	597.511,171 700.576,928	184.692
3	597.511,171 700.576,928	4	597.511,239 700.576,803	0.142
4	597.511,239 700.576,803	5	597.512,029 700.575,362	1.643

Document care conține date cu caracter personal, protejat de prevederile Regulamentului (UE) nr. 679/2016 și Legii 190/2018

Punct început	X / Y	Punct sfârşit	X / Y	Lungime segment (** (m)
5	597.512,029 700.575,362	6	597.521,27 700.558,501	19.227
6	597.521,27 700.558,501	7	597.635,811 700.713,29	192.56
7	597.635,811 700.713,29	8	597.627,487 700.720,267	10.861
8	597.627,487 700.720,267	1	597.622,303 700.724,384	6.62

** Lungimile segmentelor sunt determinate în planul de proiecţie Stereo 70 şi sunt rotunjite la 1 milimetru.
*** Distanţa dintre puncte este formată din segmente cumulate ce sunt mai mici decât valoarea 1 milimetru.

Document care conține date cu caracter personal, protejat de prevederile Regulamentului (UE) nr. 679/2016 și Legii 190/2018

DATE DESPRE IMOBILUL NR. 2132

Oficiul de Cadastru şi Publicitate Imobiliară SUCEAVA
Biroul de Cadastru şi Publicitate Imobiliară Suceava

A. Partea I. Descrierea imobilului

TEREN Necunoscut

Adresa: Loc. Poiana, Jud. Suceava

Nr. Crt	Nr cadastral Nr. topografic	Suprafaţa* (mp)	Observaţii / Referinţe
A1		3.900	Sector cadastral:57 Teren neimprejmuit;

B. Partea II. Proprietari şi acte

Inscrieri privitoare la dreptul de proprietate şi alte drepturi reale		Referinţe
1 / 01/01/2024		
Act Administrativ nr. 3933, din 31/07/2024 emis de PRIMĂRIA ZVORIȘTEA;		
B1	Inscrierea posesiei, drept de PROPRIETATE, dobandit prin Constituire, cota actuala 1/1	A1
	1) **NEIDENTIFICAT NEIDENTIFICAT**	
Act Normativ nr. 7, din 13/03/1996 emis de PARLAMENTUL ROMÂNIEI (art. 13);		
B1	Se notează mențiunea de proprietar neidentificat	A1

C. Partea III. SARCINI .

Inscrieri privind dezmembramintele dreptului de proprietate, drepturi reale de garanţie şi sarcini	Referinţe
NU SUNT	

Document care conține date cu caracter personal, protejat de prevederile Regulamentului (UE) nr. 679/2016 și Legii 190/2018

Anexa Nr. 1 La Partea I

Teren

Nr cadastral	Suprafaţa (mp)*	Observaţii / Referinţe
	3.900	

* Suprafaţa este determinată in planul de proiecţie Stereo 70.

DETALII LINIARE IMOBIL

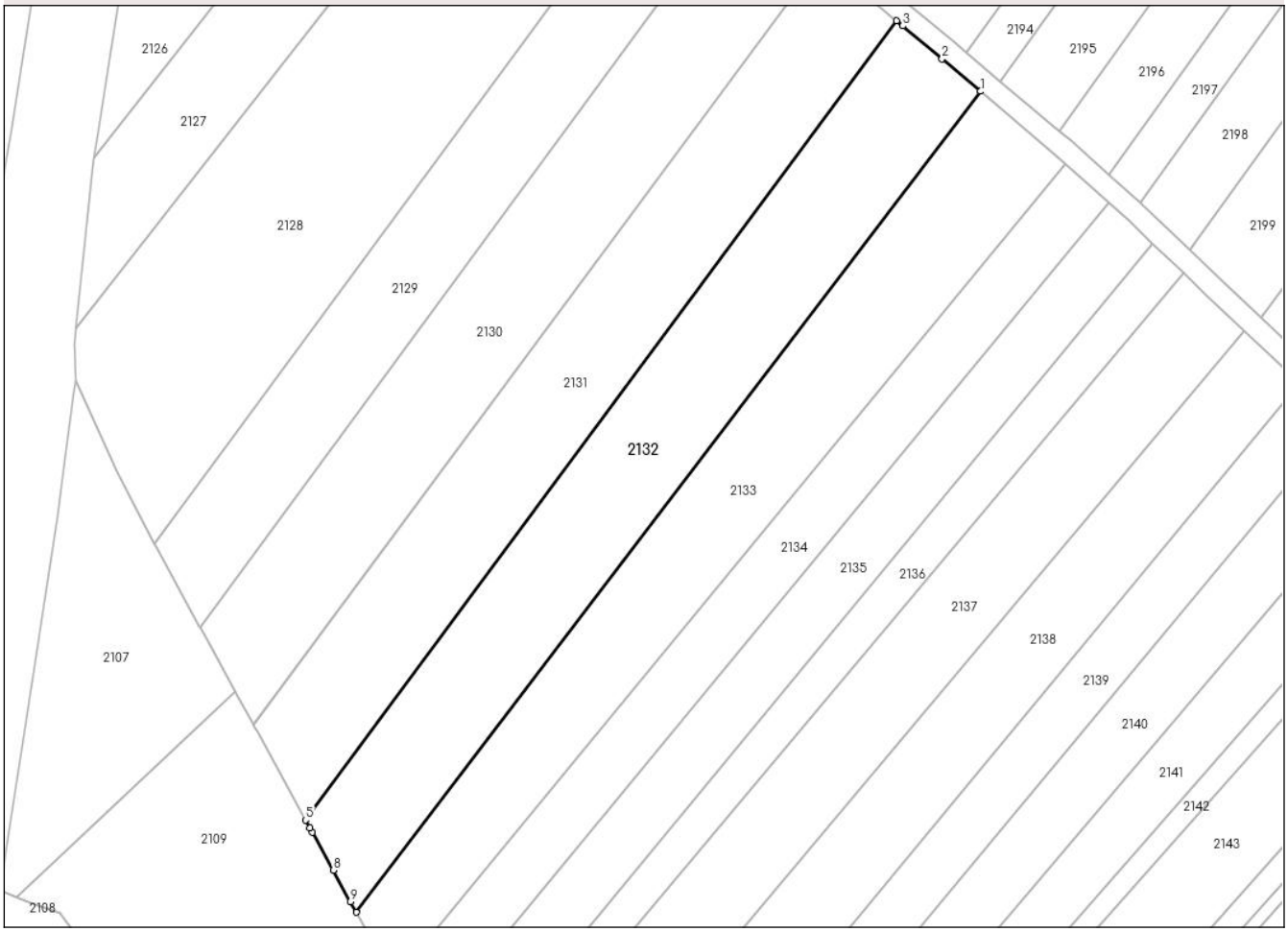

Date referitoare la teren

Crt	Categorie folosință	Intra vilan	Suprafaţa (mp)	Tarla	Parcelă	Nr. topo	Observaţii / Referinţe
1	arabil	DA	597	47	503	-	
2	arabil	NU	3.303	47	503	-	

Lungime Segmente
1) Valorile lungimilor segmentelor sunt obţinute din proiecţie în plan.

Punct început	X / Y	Punct sfârşit	X / Y	Lungime segment (** (m)
1	597.652,094 700.699,623	2	597.644,644 700.705,887	9.733
2	597.644,644 700.705,887	3	597.637,005 700.712,289	9.967
3	597.637,005 700.712,289	4	597.635,811 700.713,29	1.558
4	597.635,811 700.713,29	5	597.521,27 700.558,501	192.56

Document care conține date cu caracter personal, protejat de prevederile Regulamentului (UE) nr. 679/2016 și Legii 190/2018

Punct început	X / Y	Punct sfârşit	X / Y	Lungime segment (** (m)
5	597.521,27 700.558,501	6	597.522,094 700.556,999	1.713
6	597.522,094 700.556,999	7	597.522,561 700.556,147	0.972
7	597.522,561 700.556,147	8	597.526,608 700.548,762	8.421
8	597.526,608 700.548,762	9	597.529,934 700.542,694	6.92
9	597.529,934 700.542,694	10	597.531,049 700.540,661	2.319
10	597.531,049 700.540,661	1	597.652,094 700.699,623	199.802

** Lungimile segmentelor sunt determinate în planul de proiecţie Stereo 70 şi sunt rotunjite la 1 milimetru.
*** Distanţa dintre puncte este formată din segmente cumulate ce sunt mai mici decât valoarea 1 milimetru.

Document care conține date cu caracter personal, protejat de prevederile Regulamentului (UE) nr. 679/2016 și Legii 190/2018

DATE DESPRE IMOBILUL NR. 2133

Oficiul de Cadastru şi Publicitate Imobiliară SUCEAVA
Biroul de Cadastru şi Publicitate Imobiliară Suceava

A. Partea I. Descrierea imobilului

TEREN Necunoscut

Adresa: Loc. Poiana, Jud. Suceava

Nr. Crt	Nr cadastral Nr. topografic	Suprafaţa* (mp)	Observaţii / Referinţe
A1		3.600	Sector cadastral:57 Teren neimprejmuit;

B. Partea II. Proprietari şi acte

Inscrieri privitoare la dreptul de proprietate şi alte drepturi reale		Referinţe
1 / 01/01/2024		
Act Notarial nr. 460, din 09/03/2021 emis de BIN NEGURĂ ADINA LOREDANA (act de partaj);		
B1	Intabulare, drept de PROPRIETATE, dobandit prin Conventie, cota actuala 1/1	A1
	1) **PALAGHICIUC VASILE CĂTĂLIN**	

C. Partea III. SARCINI .

Inscrieri privind dezmembramintele dreptului de proprietate, drepturi reale de garanţie şi sarcini	Referinţe
NU SUNT	

Document care conține date cu caracter personal, protejat de prevederile Regulamentului (UE) nr. 679/2016 și Legii 190/2018

Anexa Nr. 1 La Partea I

Teren

Nr cadastral	Suprafaţa (mp)*	Observaţii / Referinţe
	3.600	

* Suprafaţa este determinată in planul de proiecţie Stereo 70.

DETALII LINIARE IMOBIL

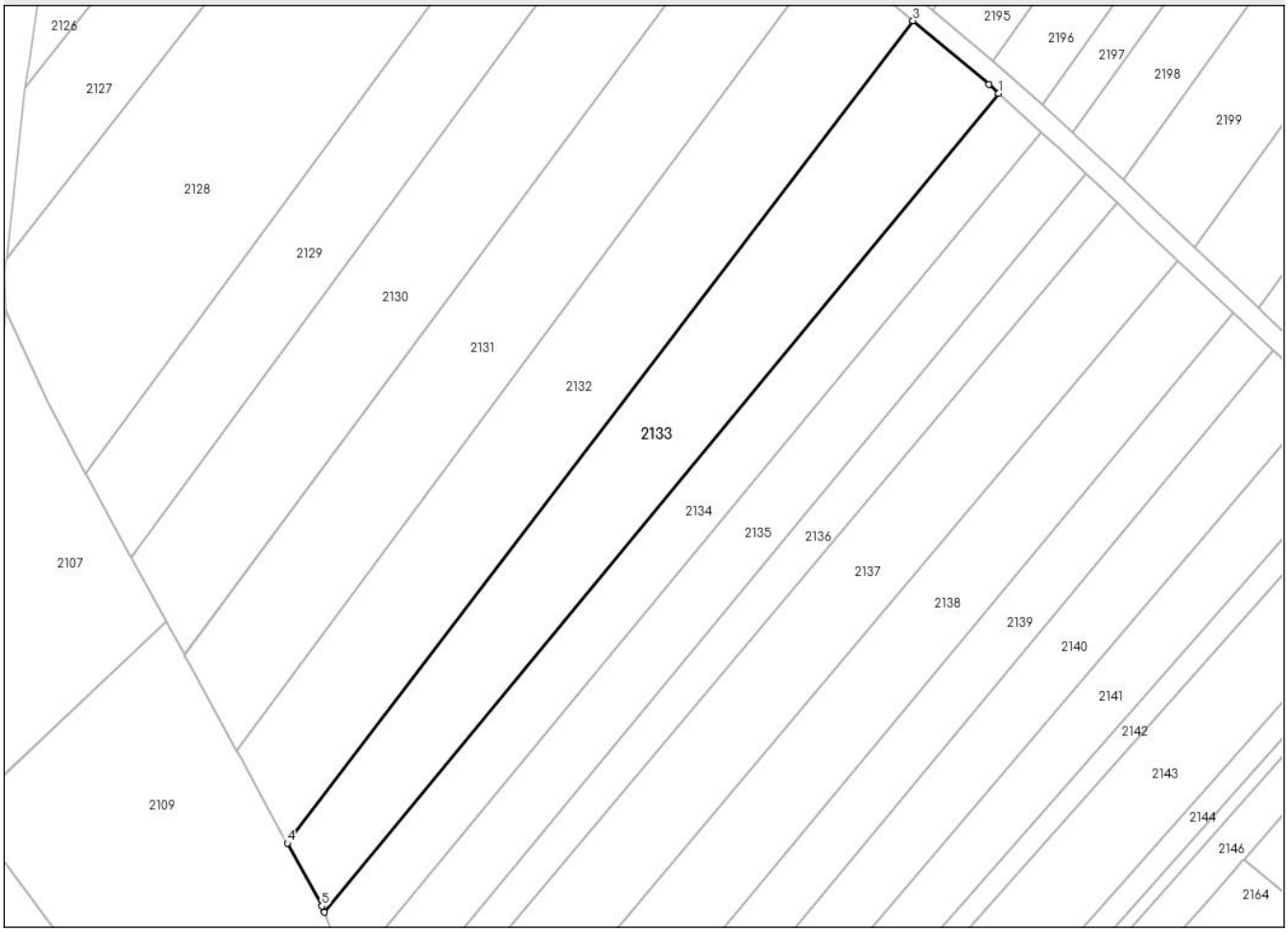

Date referitoare la teren

Crt	Categorie folosință	Intra vilan	Suprafaţa (mp)	Tarla	Parcelă	Nr. topo	Observaţii / Referinţe
1	arabil	DA	94	47	503	-	
2	arabil	NU	3.506	47	503	-	

Lungime Segmente
1) Valorile lungimilor segmentelor sunt obţinute din proiecţie în plan.

Punct început	X / Y	Punct sfârşit	X / Y	Lungime segment (** (m)
1	597.668,666 700.685,573	2	597.666,769 700.687,284	2.555
2	597.666,769 700.687,284	3	597.652,094 700.699,623	19.173
3	597.652,094 700.699,623	4	597.531,049 700.540,661	199.802
4	597.531,049 700.540,661	5	597.537,708 700.528,512	13.854

Document care conține date cu caracter personal, protejat de prevederile Regulamentului (UE) nr. 679/2016 și Legii 190/2018

Punct început	X / Y	Punct sfârşit	X / Y	Lungime segment (** (m)
5	597.537,708 700.528,512	6	597.538,151 700.527,314	1.277
6	597.538,151 700.527,314	1	597.668,666 700.685,573	205.134

** Lungimile segmentelor sunt determinate în planul de proiecţie Stereo 70 şi sunt rotunjite la 1 milimetru.
*** Distanţa dintre puncte este formată din segmente cumulate ce sunt mai mici decât valoarea 1 milimetru.

Document care conține date cu caracter personal, protejat de prevederile Regulamentului (UE) nr. 679/2016 și Legii 190/2018

DATE DESPRE IMOBILUL NR. 2134

Oficiul de Cadastru şi Publicitate Imobiliară SUCEAVA
Biroul de Cadastru şi Publicitate Imobiliară Suceava

A. Partea I. Descrierea imobilului

TEREN Extravilan

Adresa: Jud. Suceava

Nr. Crt	Nr cadastral Nr. topografic	Suprafaţa* (mp)	Observaţii / Referinţe
A1		2.300	Sector cadastral:57 Teren neimprejmuit;

B. Partea II. Proprietari şi acte

Inscrieri privitoare la dreptul de proprietate şi alte drepturi reale		Referinţe
1 / 01/01/2024		
Act Administrativ nr. 3933, din 31/07/2024 emis de PRIMĂRIA ZVORIȘTEA;		
B1	Inscrierea posesiei, drept de PROPRIETATE, dobandit prin Constituire, cota actuala 1/1	A1
	1) **NEIDENTIFICAT NEIDENTIFICAT**	
Act Normativ nr. 7, din 13/03/1996 emis de PARLAMENTUL ROMÂNIEI (art. 13);		
B1	Se notează mențiunea de proprietar neidentificat	A1

C. Partea III. SARCINI .

Inscrieri privind dezmembramintele dreptului de proprietate, drepturi reale de garanţie şi sarcini	Referinţe
NU SUNT	

Document care conține date cu caracter personal, protejat de prevederile Regulamentului (UE) nr. 679/2016 și Legii 190/2018

Anexa Nr. 1 La Partea I

Teren

Nr cadastral	Suprafaţa (mp)*	Observaţii / Referinţe
	2.300	

* Suprafaţa este determinată in planul de proiecţie Stereo 70.

DETALII LINIARE IMOBIL

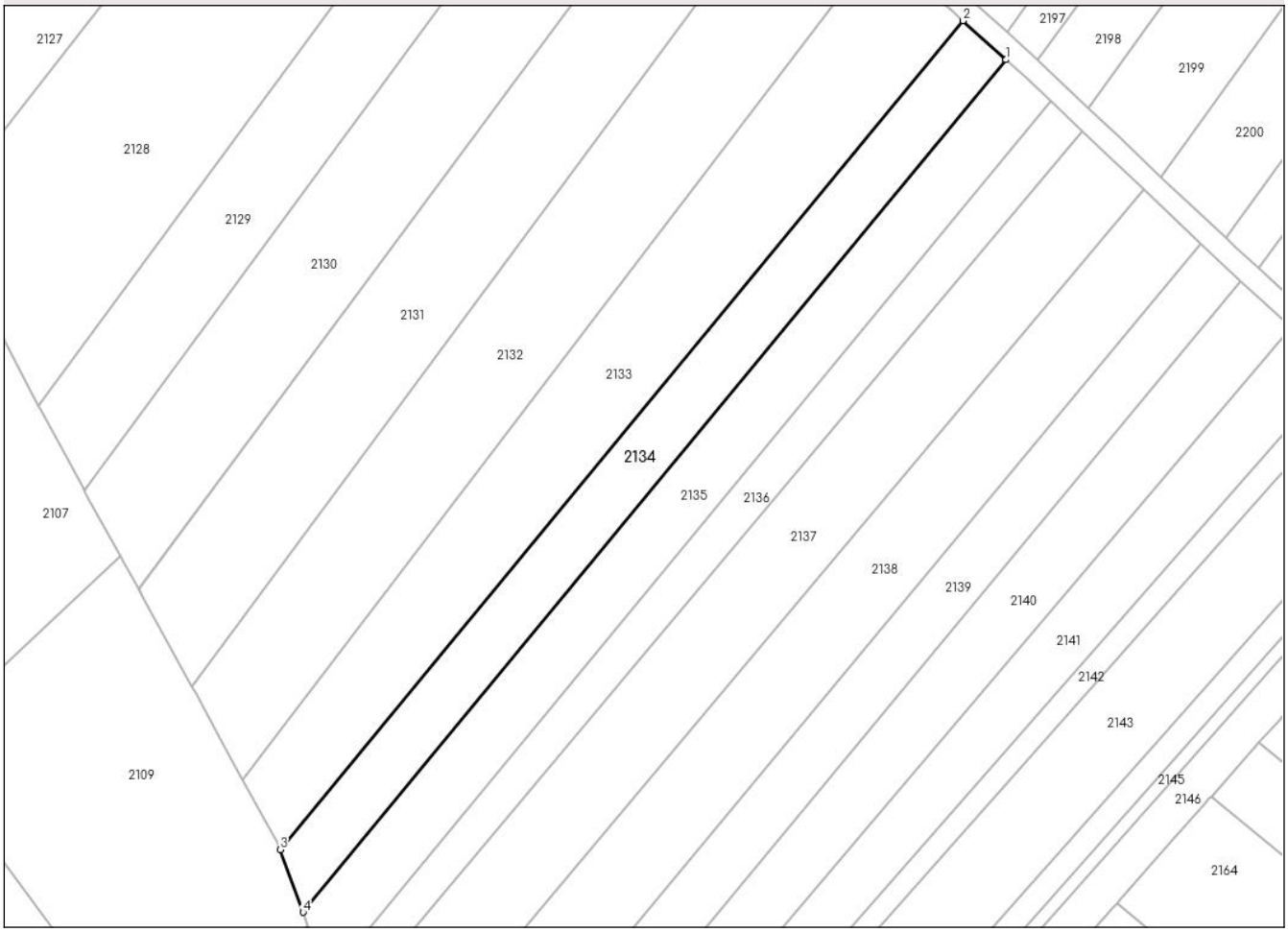

Date referitoare la teren

Crt	Categorie folosință	Intra vilan	Suprafaţa (mp)	Tarla	Parcelă	Nr. topo	Observaţii / Referinţe
1	arabil	NU	2.300	47	503	-	

Lungime Segmente
1) Valorile lungimilor segmentelor sunt obţinute din proiecţie în plan.

Punct început	X / Y	Punct sfârşit	X / Y	Lungime segment (** (m)
1	597.676,915 700.678,132	2	597.668,666 700.685,573	11.109
2	597.668,666 700.685,573	3	597.538,151 700.527,314	205.134
3	597.538,151 700.527,314	4	597.542,572 700.515,376	12.73
4	597.542,572 700.515,376	1	597.676,915 700.678,132	211.039

**** Lungimile segmentelor sunt determinate în planul de proiecţie Stereo 70 şi sunt rotunjite la 1 milimetru.**

Document care conține date cu caracter personal, protejat de prevederile Regulamentului (UE) nr. 679/2016 și Legii 190/2018

***** Distanţa dintre puncte este formată din segmente cumulate ce sunt mai mici decât valoarea 1 milimetru.**

DATE DESPRE IMOBILUL NR. 2135

Oficiul de Cadastru şi Publicitate Imobiliară SUCEAVA
Biroul de Cadastru şi Publicitate Imobiliară Suceava

A. Partea I. Descrierea imobilului

TEREN Extravilan

Adresa: Jud. Suceava

Nr. Crt	Nr cadastral Nr. topografic	Suprafaţa* (mp)	Observaţii / Referinţe
A1		2.500	Sector cadastral:57 Teren neimprejmuit;

B. Partea II. Proprietari şi acte

Inscrieri privitoare la dreptul de proprietate şi alte drepturi reale		Referinţe
1 / 01/01/2024		
Act Administrativ nr. 2336, din 16/03/1999 emis de CJSDPT (titlu de proprietate);		
B3	Intabulare, drept de PROPRIETATE, dobandit prin Reconstituire, cota actuala 1/1	A1
	1) **BARBOSU LUCA LAURENŢIU**, lipsa CNP	

C. Partea III. SARCINI .

Inscrieri privind dezmembramintele dreptului de proprietate, drepturi reale de garanţie şi sarcini	Referinţe
NU SUNT	

Document care conține date cu caracter personal, protejat de prevederile Regulamentului (UE) nr. 679/2016 și Legii 190/2018

Anexa Nr. 1 La Partea I

Teren

Nr cadastral	Suprafaţa (mp)*	Observaţii / Referinţe
	2.500	

* Suprafaţa este determinată in planul de proiecţie Stereo 70.

DETALII LINIARE IMOBIL

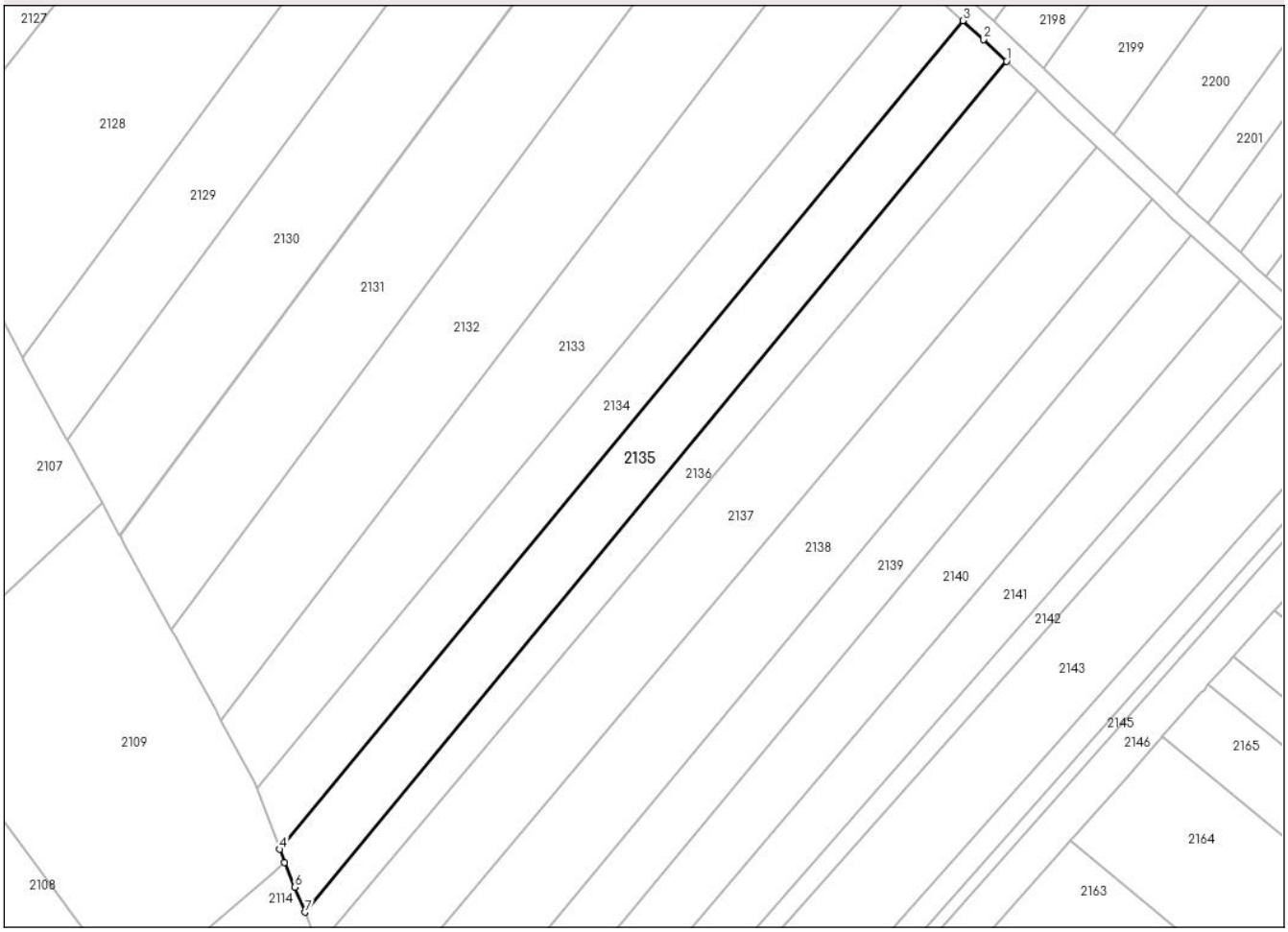

Date referitoare la teren

Crt	Categorie folosință	Intra vilan	Suprafaţa (mp)	Tarla	Parcelă	Nr. topo	Observaţii / Referinţe
1	arabil	NU	2.500	47	503	-	

Lungime Segmente
1) Valorile lungimilor segmentelor sunt obţinute din proiecţie în plan.

Punct început	X / Y	Punct sfârşit	X / Y	Lungime segment (** (m)
1	597.685,49 700.670,165	2	597.680,984 700.674,462	6.226
2	597.680,984 700.674,462	3	597.676,915 700.678,132	5.48
3	597.676,915 700.678,132	4	597.542,572 700.515,376	211.039
4	597.542,572 700.515,376	5	597.543,533 700.512,781	2.767
5	597.543,533 700.512,781	6	597.545,537 700.507,95	5.23

Document care conține date cu caracter personal, protejat de prevederile Regulamentului (UE) nr. 679/2016 și Legii 190/2018

Punct început	X / Y	Punct sfârşit	X / Y	Lungime segment (** (m)
6	597.545,537 700.507,95	7	597.547,538 700.503,037	5.305
7	597.547,538 700.503,037	1	597.685,49 700.670,165	216.708

** Lungimile segmentelor sunt determinate în planul de proiecţie Stereo 70 şi sunt rotunjite la 1 milimetru.
*** Distanţa dintre puncte este formată din segmente cumulate ce sunt mai mici decât valoarea 1 milimetru.

Document care conține date cu caracter personal, protejat de prevederile Regulamentului (UE) nr. 679/2016 și Legii 190/2018

DATE DESPRE IMOBILUL NR. 2136

Oficiul de Cadastru şi Publicitate Imobiliară SUCEAVA
Biroul de Cadastru şi Publicitate Imobiliară Suceava

A. Partea I. Descrierea imobilului

TEREN Extravilan

Adresa: Jud. Suceava

Nr. Crt	Nr cadastral Nr. topografic	Suprafaţa* (mp)	Observaţii / Referinţe
A1		1.600	Sector cadastral:57 Teren neimprejmuit;

B. Partea II. Proprietari şi acte

Inscrieri privitoare la dreptul de proprietate şi alte drepturi reale		Referinţe
1 / 01/01/2024		
Act Administrativ nr. 3933, din 31/07/2024 emis de PRIMĂRIA ZVORIȘTEA;		
B1	Inscrierea posesiei, drept de PROPRIETATE, dobandit prin Constituire, cota actuala 1/1	A1
	1) **NEIDENTIFICAT NEIDENTIFICAT**	
Act Normativ nr. 7, din 13/03/1996 emis de PARLAMENTUL ROMÂNIEI (art. 13);		
B1	Se notează mențiunea de proprietar neidentificat	A1

C. Partea III. SARCINI .

Inscrieri privind dezmembramintele dreptului de proprietate, drepturi reale de garanţie şi sarcini	Referinţe
NU SUNT	

Document care conține date cu caracter personal, protejat de prevederile Regulamentului (UE) nr. 679/2016 și Legii 190/2018

Anexa Nr. 1 La Partea I

Teren

Nr cadastral	Suprafaţa (mp)*	Observaţii / Referinţe
	1.600	

* Suprafaţa este determinată in planul de proiecţie Stereo 70.

DETALII LINIARE IMOBIL

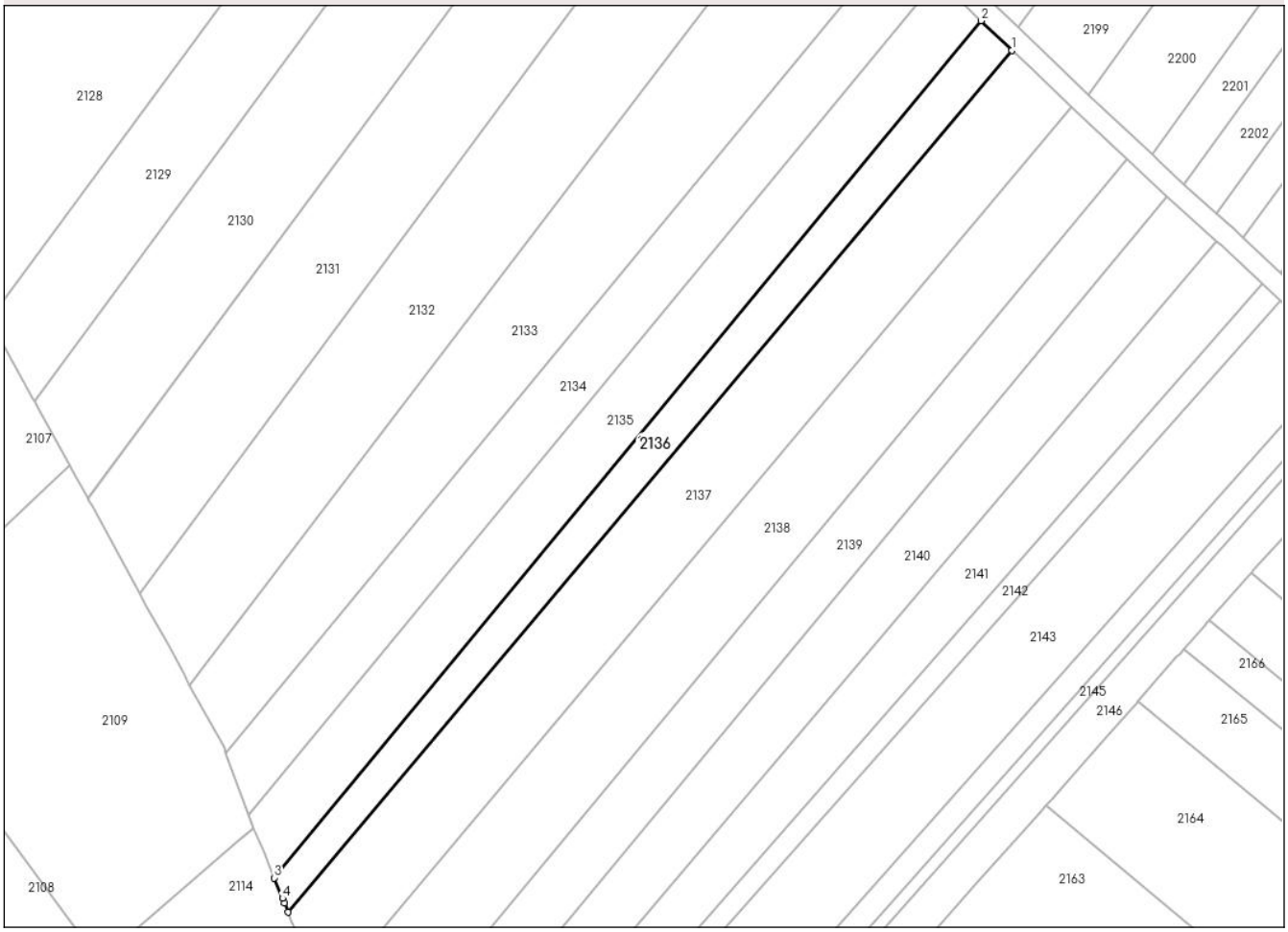

Date referitoare la teren

Crt	Categorie folosință	Intra vilan	Suprafaţa (mp)	Tarla	Parcelă	Nr. topo	Observaţii / Referinţe
1	arabil	NU	1.600	47	503	-	

Lungime Segmente
1) Valorile lungimilor segmentelor sunt obţinute din proiecţie în plan.

Punct început	X / Y	Punct sfârşit	X / Y	Lungime segment (** (m)
1	597.691,526 700.664,41	2	597.685,49 700.670,165	8.34
2	597.685,49 700.670,165	3	597.547,538 700.503,037	216.708
3	597.547,538 700.503,037	4	597.549,159 700.499,055	4.299
4	597.549,159 700.499,055	5	597.549,535 700.498,133	0.996
5	597.549,535 700.498,133	6	597.550,237 700.496,356	1.911

Document care conține date cu caracter personal, protejat de prevederile Regulamentului (UE) nr. 679/2016 și Legii 190/2018

Punct început	X / Y	Punct sfârşit	X / Y	Lungime segment (** (m)
6	597.550,237 700.496,356	1	597.691,526 700.664,41	219.556

** Lungimile segmentelor sunt determinate în planul de proiecţie Stereo 70 şi sunt rotunjite la 1 milimetru.
*** Distanţa dintre puncte este formată din segmente cumulate ce sunt mai mici decât valoarea 1 milimetru.

Document care conține date cu caracter personal, protejat de prevederile Regulamentului (UE) nr. 679/2016 și Legii 190/2018

DATE DESPRE IMOBILUL NR. 2137

Oficiul de Cadastru şi Publicitate Imobiliară SUCEAVA
Biroul de Cadastru şi Publicitate Imobiliară Suceava

A. Partea I. Descrierea imobilului

Nr. CF vechi:507
Nr. cadastral vechi:434

TEREN Extravilan

Adresa: Jud. Suceava

Nr. Crt	Nr cadastral Nr. topografic	Suprafaţa* (mp)	Observaţii / Referinţe
A1	31303	3.600	Sector cadastral:57 Teren neimprejmuit;

B. Partea II. Proprietari şi acte

Inscrieri privitoare la dreptul de proprietate şi alte drepturi reale		Referinţe
6358 / 26/05/2005		
Act Notarial nr. 2720, din 26/07/2002 emis de BNP OVIDIU BUSUIOC;		
B1	Intabulare, drept de PROPRIETATE, dobandit prin Conventie, cota actuala 1/1	A1
	1) **BURDUJOC ANCA**	
	OBSERVATII: (provenita din conversia CF 507)	

C. Partea III. SARCINI .

Inscrieri privind dezmembramintele dreptului de proprietate, drepturi reale de garanţie şi sarcini	Referinţe
NU SUNT	

Document care conține date cu caracter personal, protejat de prevederile Regulamentului (UE) nr. 679/2016 și Legii 190/2018

Anexa Nr. 1 La Partea I

Teren

Nr cadastral	Suprafaţa (mp)*	Observaţii / Referinţe
31303	3.600	

* Suprafaţa este determinată in planul de proiecţie Stereo 70.

DETALII LINIARE IMOBIL

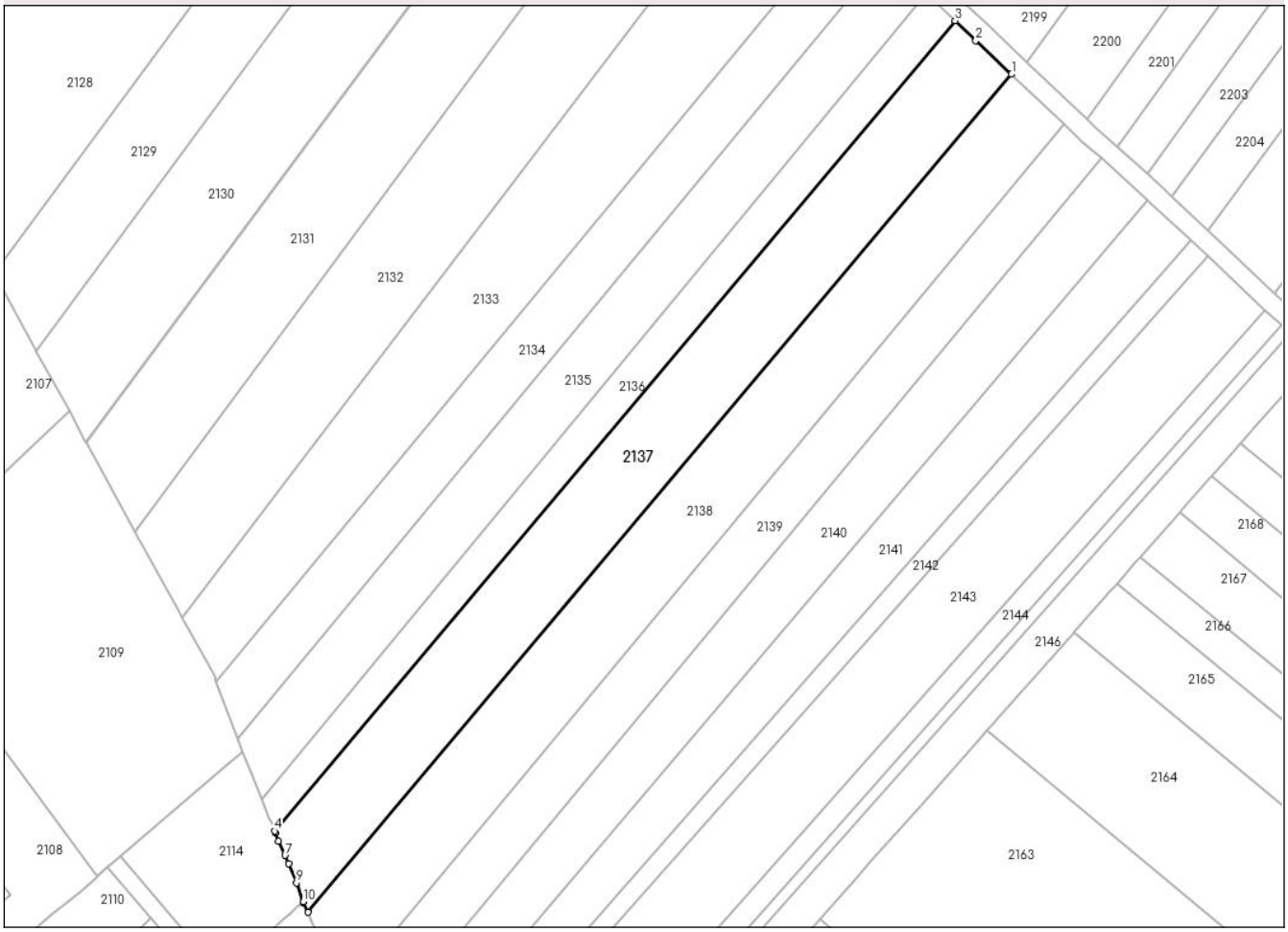

Date referitoare la teren

Crt	Categorie folosință	Intra vilan	Suprafaţa (mp)	Tarla	Parcelă	Nr. topo	Observaţii / Referinţe
1	arabil	NU	3.600	47	503	434	

Lungime Segmente
1) Valorile lungimilor segmentelor sunt obţinute din proiecţie în plan.

Punct început	X / Y	Punct sfârşit	X / Y	Lungime segment (** (m)
1	597.703,253 700.653,297	2	597.695,836 700.660,3	10.201
2	597.695,836 700.660,3	3	597.691,526 700.664,41	5.956
3	597.691,526 700.664,41	4	597.550,237 700.496,356	219.556
4	597.550,237 700.496,356	5	597.550,362 700.496,04	0.34
5	597.550,362 700.496,04	6	597.551,054 700.494,288	1.884

Document care conține date cu caracter personal, protejat de prevederile Regulamentului (UE) nr. 679/2016 și Legii 190/2018

Punct început	X / Y	Punct sfârşit	X / Y	Lungime segment (** (m)
6	597.551,054 700.494,288	7	597.552,407 700.491,3	3.28
7	597.552,407 700.491,3	8	597.553,168 700.489,618	1.846
8	597.553,168 700.489,618	9	597.554,775 700.485,617	4.312
9	597.554,775 700.485,617	10	597.556,218 700.481,687	4.187
10	597.556,218 700.481,687	11	597.556,245 700.481,614	0.078
11	597.556,245 700.481,614	12	597.557,155 700.479,525	2.279
12	597.557,155 700.479,525	1	597.703,253 700.653,297	227.027

** Lungimile segmentelor sunt determinate în planul de proiecţie Stereo 70 şi sunt rotunjite la 1 milimetru.
*** Distanţa dintre puncte este formată din segmente cumulate ce sunt mai mici decât valoarea 1 milimetru.

Document care conține date cu caracter personal, protejat de prevederile Regulamentului (UE) nr. 679/2016 și Legii 190/2018

DATE DESPRE IMOBILUL NR. 2138

Oficiul de Cadastru şi Publicitate Imobiliară SUCEAVA
Biroul de Cadastru şi Publicitate Imobiliară Suceava

A. Partea I. Descrierea imobilului

Nr. CF vechi:507
Nr. cadastral vechi:435

TEREN Extravilan

Adresa: Jud. Suceava

Nr. Crt	Nr cadastral Nr. topografic	Suprafaţa* (mp)	Observaţii / Referinţe
A1	31304	3.600	Sector cadastral:57 Teren neimprejmuit;

B. Partea II. Proprietari şi acte

Inscrieri privitoare la dreptul de proprietate şi alte drepturi reale		Referinţe
61971 / 28/11/2018		
Act Administrativ nr. 230, din 10/05/2007 emis de PRIMARIA MUNICIPIULUI SUCEAVA (Certificat de căsătorie nr.);		
B2	se notează schimbarea numelui proprietarei tabulare din Burdujoc Anca în Glodoreanu Anca	A1
57281 / 10/10/2019		
Act Notarial nr. 6166, din 10/10/2019 emis de SPN ANITEI RETA (contract de vanzare-cumparare);		
B3	Intabulare, drept de PROPRIETATE, dobandit prin Conventie, cota actuala 1/1	A1
	1) **DOMUNCO DUMITRU OVIDIU**	

C. Partea III. SARCINI .

Inscrieri privind dezmembramintele dreptului de proprietate, drepturi reale de garanţie şi sarcini	Referinţe
NU SUNT	

Document care conține date cu caracter personal, protejat de prevederile Regulamentului (UE) nr. 679/2016 și Legii 190/2018

Anexa Nr. 1 La Partea I

Teren

Nr cadastral	Suprafaţa (mp)*	Observaţii / Referinţe
31304	3.600	

* Suprafaţa este determinată in planul de proiecţie Stereo 70.

DETALII LINIARE IMOBIL

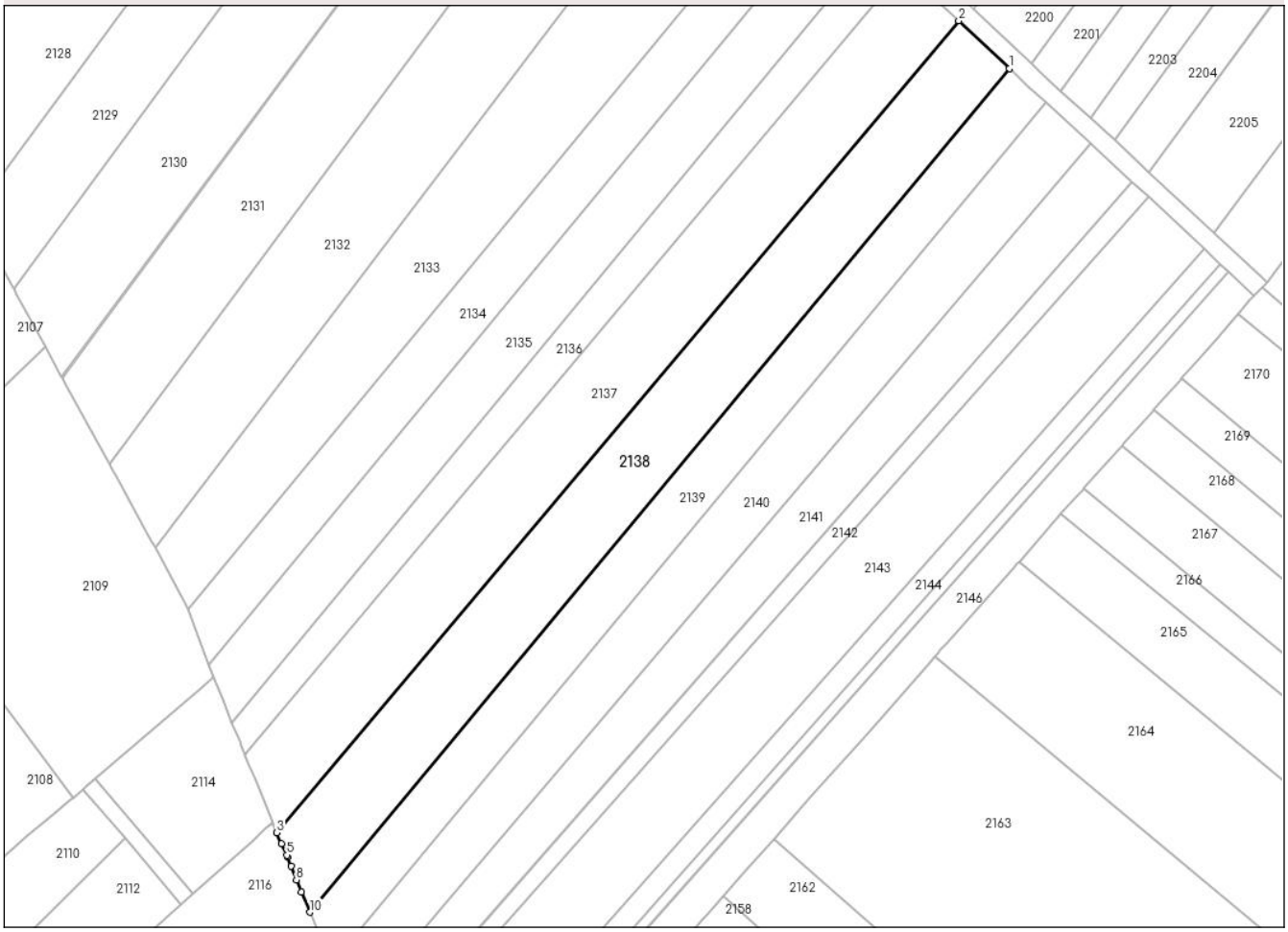

Date referitoare la teren

Crt	Categorie folosință	Intra vilan	Suprafaţa (mp)	Tarla	Parcelă	Nr. topo	Observaţii / Referinţe
1	arabil	NU	3.600	47	503	435	

Lungime Segmente
1) Valorile lungimilor segmentelor sunt obţinute din proiecţie în plan.

Punct început	X / Y	Punct sfârşit	X / Y	Lungime segment (** (m)
1	597.714,083 700.643,072	2	597.703,253 700.653,297	14.894
2	597.703,253 700.653,297	3	597.557,155 700.479,525	227.027
3	597.557,155 700.479,525	4	597.558,166 700.477,205	2.531
4	597.558,166 700.477,205	5	597.559,306 700.474,764	2.694
5	597.559,306 700.474,764	6	597.559,448 700.474,392	0.398

Document care conține date cu caracter personal, protejat de prevederile Regulamentului (UE) nr. 679/2016 și Legii 190/2018

Punct început	X / Y	Punct sfârşit	X / Y	Lungime segment (** (m)
6	597.559,448 700.474,392	7	597.560,229 700.472,352	2.184
7	597.560,229 700.472,352	8	597.561,334 700.469,465	3.091
8	597.561,334 700.469,465	9	597.562,416 700.466,88	2.802
9	597.562,416 700.466,88	10	597.564,237 700.462,528	4.718
10	597.564,237 700.462,528	1	597.714,083 700.643,072	234.627

** Lungimile segmentelor sunt determinate în planul de proiecţie Stereo 70 şi sunt rotunjite la 1 milimetru.
*** Distanţa dintre puncte este formată din segmente cumulate ce sunt mai mici decât valoarea 1 milimetru.

Document care conține date cu caracter personal, protejat de prevederile Regulamentului (UE) nr. 679/2016 și Legii 190/2018

DATE DESPRE IMOBILUL NR. 2139

Oficiul de Cadastru şi Publicitate Imobiliară SUCEAVA
Biroul de Cadastru şi Publicitate Imobiliară Suceava

A. Partea I. Descrierea imobilului

TEREN Extravilan

Adresa: Jud. Suceava

Nr. Crt	Nr cadastral Nr. topografic	Suprafaţa* (mp)	Observaţii / Referinţe
A1		2.500	Sector cadastral:57 Teren neimprejmuit;

B. Partea II. Proprietari şi acte

Inscrieri privitoare la dreptul de proprietate şi alte drepturi reale		Referinţe
1 / 01/01/2024		
Act Administrativ nr. 2333, din 25/02/1999 emis de CJSDPT (titlu de proprietate);		
B1	Intabulare, drept de PROPRIETATE, dobandit prin Reconstituire, cota actuala 1/1	A1
	1) **CIOBANU ELISABETA**, lipsa CNP	

C. Partea III. SARCINI .

Inscrieri privind dezmembramintele dreptului de proprietate, drepturi reale de garanţie şi sarcini	Referinţe
NU SUNT	

Document care conține date cu caracter personal, protejat de prevederile Regulamentului (UE) nr. 679/2016 și Legii 190/2018

Anexa Nr. 1 La Partea I

Teren

Nr cadastral	Suprafaţa (mp)*	Observaţii / Referinţe
	2.500	

* Suprafaţa este determinată in planul de proiecţie Stereo 70.

DETALII LINIARE IMOBIL

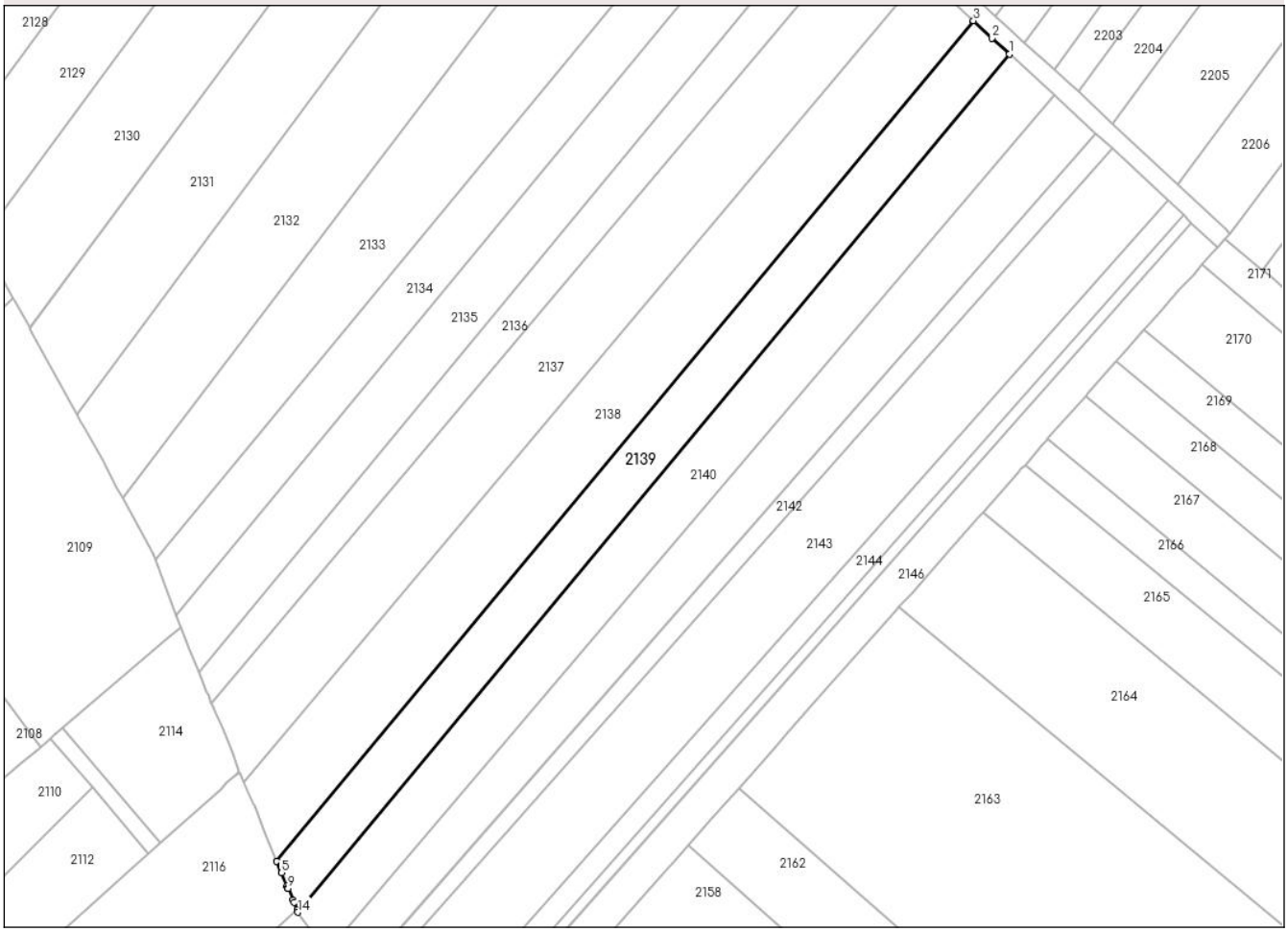

Date referitoare la teren

Crt	Categorie folosință	Intra vilan	Suprafaţa (mp)	Tarla	Parcelă	Nr. topo	Observaţii / Referinţe
1	arabil	NU	2.500	47	503	-	

Lungime Segmente
1) Valorile lungimilor segmentelor sunt obţinute din proiecţie în plan.

Punct început	X / Y	Punct sfârşit	X / Y	Lungime segment (** (m)
1	597.721,83 700.635,894	2	597.718,04 700.639,336	5.12
2	597.718,04 700.639,336	3	597.714,083 700.643,072	5.442
3	597.714,083 700.643,072	4	597.564,237 700.462,528	234.627
4	597.564,237 700.462,528	5	597.565,282 700.460,031	2.707
5	597.565,282 700.460,031	6	597.566,493 700.457,137	3.137

Document care conține date cu caracter personal, protejat de prevederile Regulamentului (UE) nr. 679/2016 și Legii 190/2018

Punct început	X / Y	Punct sfârşit	X / Y	Lungime segment (** (m)
6	597.566,493 700.457,137	7	597.566,629 700.456,812	0.352
7	597.566,629 700.456,812	8	597.566,682 700.456,685	0.138
8	597.566,682 700.456,685	9	597.566,688 700.456,672	0.014
9	597.566,688 700.456,672	10	597.567,734 700.454,171	2.711
10	597.567,734 700.454,171	11	597.567,941 700.453,676	0.537
11	597.567,941 700.453,676	12	597.568,597 700.452,109	1.699
12	597.568,597 700.452,109	13	597.568,598 700.452,107	0.002
13	597.568,598 700.452,107	14	597.568,831 700.451,551	0.603
14	597.568,831 700.451,551	1	597.721,83 700.635,894	239.564

** Lungimile segmentelor sunt determinate în planul de proiecţie Stereo 70 şi sunt rotunjite la 1 milimetru.
*** Distanţa dintre puncte este formată din segmente cumulate ce sunt mai mici decât valoarea 1 milimetru.

Document care conține date cu caracter personal, protejat de prevederile Regulamentului (UE) nr. 679/2016 și Legii 190/2018

DATE DESPRE IMOBILUL NR. 2140

Oficiul de Cadastru şi Publicitate Imobiliară SUCEAVA
Biroul de Cadastru şi Publicitate Imobiliară Suceava

A. Partea I. Descrierea imobilului

TEREN Extravilan

Adresa: Jud. Suceava

Nr. Crt	Nr cadastral Nr. topografic	Suprafaţa* (mp)	Observaţii / Referinţe
A1		2.800	Sector cadastral:57 Teren neimprejmuit;

B. Partea II. Proprietari şi acte

Inscrieri privitoare la dreptul de proprietate şi alte drepturi reale		Referinţe
1 / 01/01/2024		
Act Notarial nr. 3336, din 25/08/2015 emis de BIN NEGURĂ ADINA LOREDANA (act de partaj);		
B1	Intabulare, drept de PROPRIETATE, dobandit prin Conventie, cota actuala 1/1	A1
	1) **MĂZĂREANU VASILE**, lipsa CNP	

C. Partea III. SARCINI .

Inscrieri privind dezmembramintele dreptului de proprietate, drepturi reale de garanţie şi sarcini	Referinţe
NU SUNT	

Document care conține date cu caracter personal, protejat de prevederile Regulamentului (UE) nr. 679/2016 și Legii 190/2018

Anexa Nr. 1 La Partea I

Teren

Nr cadastral	Suprafaţa (mp)*	Observaţii / Referinţe
	2.800	

* Suprafaţa este determinată in planul de proiecţie Stereo 70.

DETALII LINIARE IMOBIL

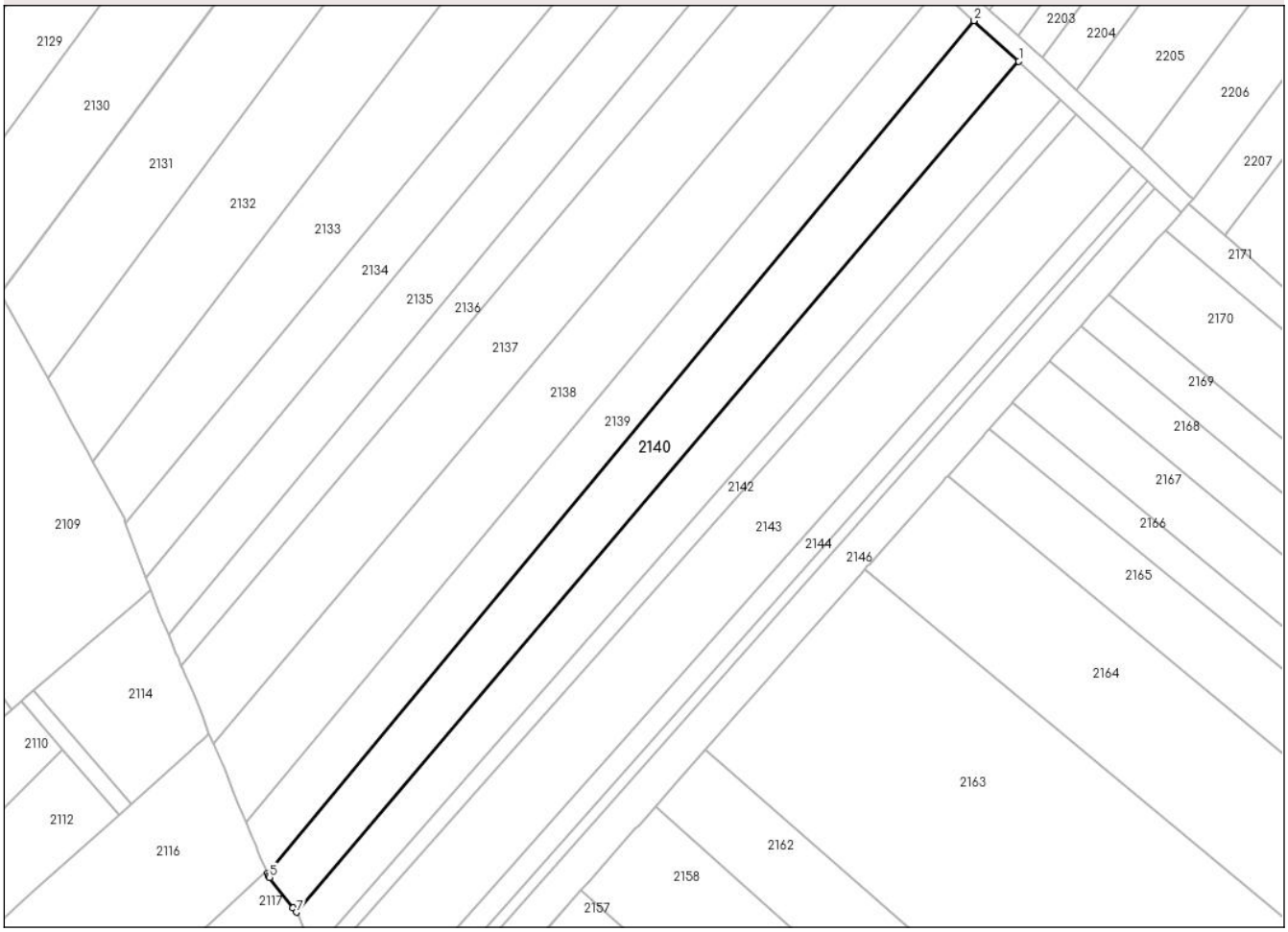

Date referitoare la teren

Crt	Categorie folosință	Intra vilan	Suprafaţa (mp)	Tarla	Parcelă	Nr. topo	Observaţii / Referinţe
1	arabil	NU	2.800	47	503	-	

Lungime Segmente
1) Valorile lungimilor segmentelor sunt obţinute din proiecţie în plan.

Punct început	X / Y	Punct sfârşit	X / Y	Lungime segment (** (m)
1	597.731,494 700.627,117	2	597.721,83 700.635,894	13.055
2	597.721,83 700.635,894	3	597.568,831 700.451,551	239.564
3	597.568,831 700.451,551	4	597.569,058 700.451,008	0.589
4	597.569,058 700.451,008	5	597.569,337 700.450,646	0.457
5	597.569,337 700.450,646	6	597.574,384 700.444,097	8.268

Document care conține date cu caracter personal, protejat de prevederile Regulamentului (UE) nr. 679/2016 și Legii 190/2018

Punct început	X / Y	Punct sfârşit	X / Y	Lungime segment (** (m)
6	597.574,384 700.444,097	7	597.575,126 700.443,135	1.215
7	597.575,126 700.443,135	1	597.731,494 700.627,117	241.455

** Lungimile segmentelor sunt determinate în planul de proiecţie Stereo 70 şi sunt rotunjite la 1 milimetru.
*** Distanţa dintre puncte este formată din segmente cumulate ce sunt mai mici decât valoarea 1 milimetru.

Document care conține date cu caracter personal, protejat de prevederile Regulamentului (UE) nr. 679/2016 și Legii 190/2018

DATE DESPRE IMOBILUL NR. 2141

Oficiul de Cadastru şi Publicitate Imobiliară SUCEAVA
Biroul de Cadastru şi Publicitate Imobiliară Suceava

A. Partea I. Descrierea imobilului

TEREN Extravilan

Adresa: Jud. Suceava

Nr. Crt	Nr cadastral Nr. topografic	Suprafaţa* (mp)	Observaţii / Referinţe
A1		2.500	Sector cadastral:57 Teren neimprejmuit;

B. Partea II. Proprietari şi acte

Inscrieri privitoare la dreptul de proprietate şi alte drepturi reale		Referinţe
1 / 01/01/2024		
Act Administrativ nr. 2485, din 03/08/1999 emis de CJSDPT (titlu de proprietate);		
B7	Intabulare, drept de PROPRIETATE, dobandit prin Reconstituire, cota actuala 1/1	A1
	1) **MĂZĂREANU VASILE**, lipsa CNP 2) **MĂZĂREANU GHEORGHE**, lipsa CNP 3) **MĂZĂREANU CONSTANTIN**, lipsa CNP 4) **BARBOSU MARIA**, lipsa CNP	

C. Partea III. SARCINI .

Inscrieri privind dezmembramintele dreptului de proprietate, drepturi reale de garanţie şi sarcini	Referinţe
NU SUNT	

Anexa Nr. 1 La Partea I

Teren

Nr cadastral	Suprafaţa (mp)*	Observaţii / Referinţe
	2.500	

* Suprafaţa este determinată in planul de proiecţie Stereo 70.

DETALII LINIARE IMOBIL

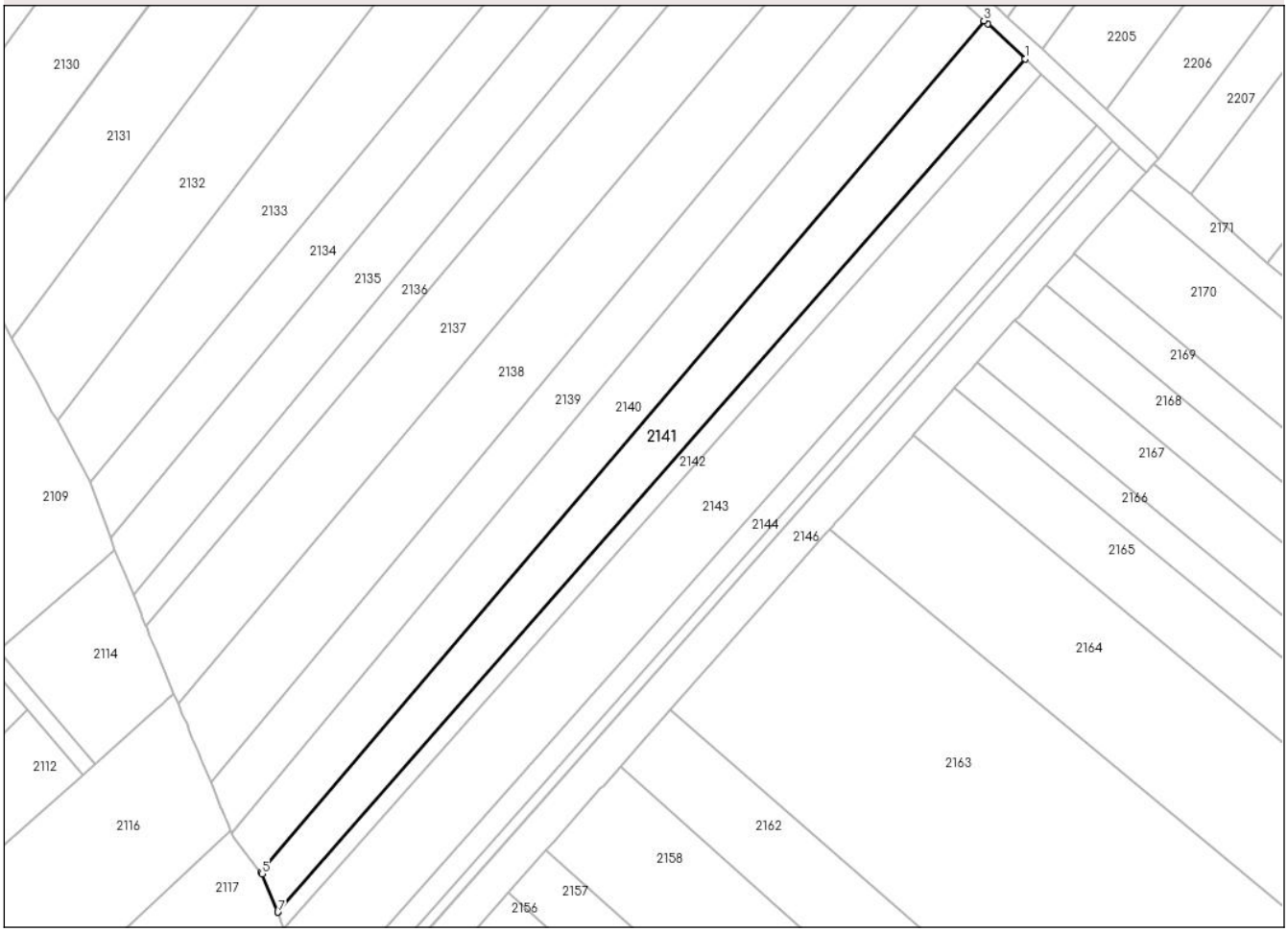

Date referitoare la teren

Crt	Categorie folosință	Intra vilan	Suprafaţa (mp)	Tarla	Parcelă	Nr. topo	Observaţii / Referinţe
1	arabil	NU	2.500	47	503	-	

Lungime Segmente
1) Valorile lungimilor segmentelor sunt obţinute din proiecţie în plan.

Punct început	X / Y	Punct sfârşit	X / Y	Lungime segment (** (m)
1	597.740,405 700.618,838	2	597.732,29 700.626,394	11.088
2	597.732,29 700.626,394	3	597.731,494 700.627,117	1.075
3	597.731,494 700.627,117	4	597.575,126 700.443,135	241.455
4	597.575,126 700.443,135	5	597.575,403 700.442,776	0.453
5	597.575,403 700.442,776	6	597.578,745 700.434,579	8.852

Document care conține date cu caracter personal, protejat de prevederile Regulamentului (UE) nr. 679/2016 și Legii 190/2018

Punct început	X / Y	Punct sfârşit	X / Y	Lungime segment (** (m)
6	597.578,745 700.434,579	7	597.578,772 700.434,506	0.078
7	597.578,772 700.434,506	1	597.740,405 700.618,838	245.16

**** Lungimile segmentelor sunt determinate în planul de proiecţie Stereo 70 şi sunt rotunjite la 1 milimetru.**
***** Distanţa dintre puncte este formată din segmente cumulate ce sunt mai mici decât valoarea 1 milimetru.**

Document care conține date cu caracter personal, protejat de prevederile Regulamentului (UE) nr. 679/2016 și Legii 190/2018

DATE DESPRE IMOBILUL NR. 2142

Oficiul de Cadastru şi Publicitate Imobiliară SUCEAVA
Biroul de Cadastru şi Publicitate Imobiliară Suceava

A. Partea I. Descrierea imobilului

TEREN Extravilan

Adresa: Jud. Suceava

Nr. Crt	Nr cadastral Nr. topografic	Suprafaţa* (mp)	Observaţii / Referinţe
A1		1.000	Sector cadastral:57 Teren neimprejmuit;

B. Partea II. Proprietari şi acte

Inscrieri privitoare la dreptul de proprietate şi alte drepturi reale		Referinţe
1 / 01/01/2024		
Act Administrativ nr. 3933, din 31/07/2024 emis de PRIMĂRIA ZVORIȘTEA;		
B1	Inscrierea posesiei, drept de PROPRIETATE, dobandit prin Constituire, cota actuala 1/1	A1
	1) **NEIDENTIFICAT NEIDENTIFICAT**	
Act Normativ nr. 7, din 13/03/1996 emis de PARLAMENTUL ROMÂNIEI (art. 13);		
B1	Se notează mențiunea de proprietar neidentificat	A1

C. Partea III. SARCINI .

Inscrieri privind dezmembramintele dreptului de proprietate, drepturi reale de garanţie şi sarcini	Referinţe
NU SUNT	

Document care conține date cu caracter personal, protejat de prevederile Regulamentului (UE) nr. 679/2016 și Legii 190/2018

Anexa Nr. 1 La Partea I

Teren

Nr cadastral	Suprafaţa (mp)*	Observaţii / Referinţe
	1.000	

* Suprafaţa este determinată in planul de proiecţie Stereo 70.

DETALII LINIARE IMOBIL

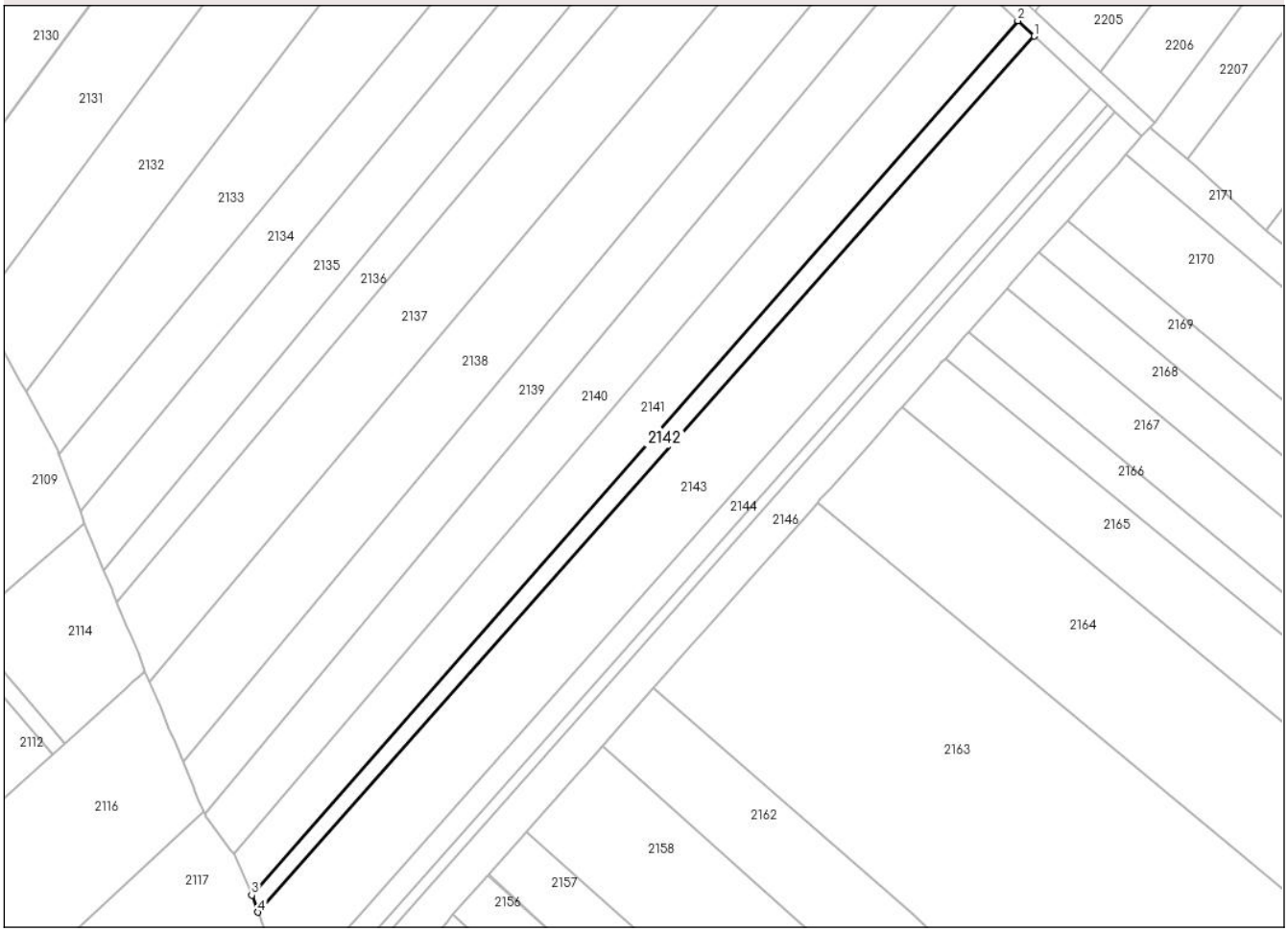

Date referitoare la teren

Crt	Categorie folosință	Intra vilan	Suprafaţa (mp)	Tarla	Parcelă	Nr. topo	Observaţii / Referinţe
1	arabil	NU	1.000	47	503	-	

Lungime Segmente
1) Valorile lungimilor segmentelor sunt obţinute din proiecţie în plan.

Punct început	X / Y	Punct sfârşit	X / Y	Lungime segment (** (m)
1	597.743,909 700.615,576	2	597.740,405 700.618,838	4.787
2	597.740,405 700.618,838	3	597.578,772 700.434,506	245.16
3	597.578,772 700.434,506	4	597.580,075 700.430,928	3.808
4	597.580,075 700.430,928	1	597.743,909 700.615,576	246.853

**** Lungimile segmentelor sunt determinate în planul de proiecţie Stereo 70 şi sunt rotunjite la 1 milimetru.**

Document care conține date cu caracter personal, protejat de prevederile Regulamentului (UE) nr. 679/2016 și Legii 190/2018

***** Distanţa dintre puncte este formată din segmente cumulate ce sunt mai mici decât valoarea 1 milimetru.**

DATE DESPRE IMOBILUL NR. 2143

Oficiul de Cadastru şi Publicitate Imobiliară SUCEAVA
Biroul de Cadastru şi Publicitate Imobiliară Suceava

A. Partea I. Descrierea imobilului

TEREN Extravilan

Adresa: Jud. Suceava

Nr. Crt	Nr cadastral Nr. topografic	Suprafaţa* (mp)	Observaţii / Referinţe
A1		4.100	Sector cadastral:57 Teren neimprejmuit;

B. Partea II. Proprietari şi acte

Inscrieri privitoare la dreptul de proprietate şi alte drepturi reale		Referinţe
1 / 01/01/2024		
Act Administrativ nr. 1801, din 27/05/1996 emis de CJSDPT (titlu de proprietate);		
B2	Intabulare, drept de PROPRIETATE, dobandit prin Reconstituire, cota actuala 1/1	A1
	1) **BALAN LUCIA**, lipsa CNP 2) **ALEXA DAN**, lipsa CNP 3) **ALEXA SOFIA**, lipsa CNP 4) **ALEXA ELENA**, lipsa CNP 5) **BĂRBOSU ELEONORA**, lipsa CNP 6) **HALICI CONSTANTIN**, lipsa CNP 7) **HALICI MINODORA**, lipsa CNP 8) **ICHIM MARIA**, lipsa CNP	

C. Partea III. SARCINI .

Inscrieri privind dezmembramintele dreptului de proprietate, drepturi reale de garanţie şi sarcini	Referinţe
NU SUNT	

Anexa Nr. 1 La Partea I

Teren

Nr cadastral	Suprafaţa (mp)*	Observaţii / Referinţe
	4.100	

* Suprafaţa este determinată in planul de proiecţie Stereo 70.

DETALII LINIARE IMOBIL

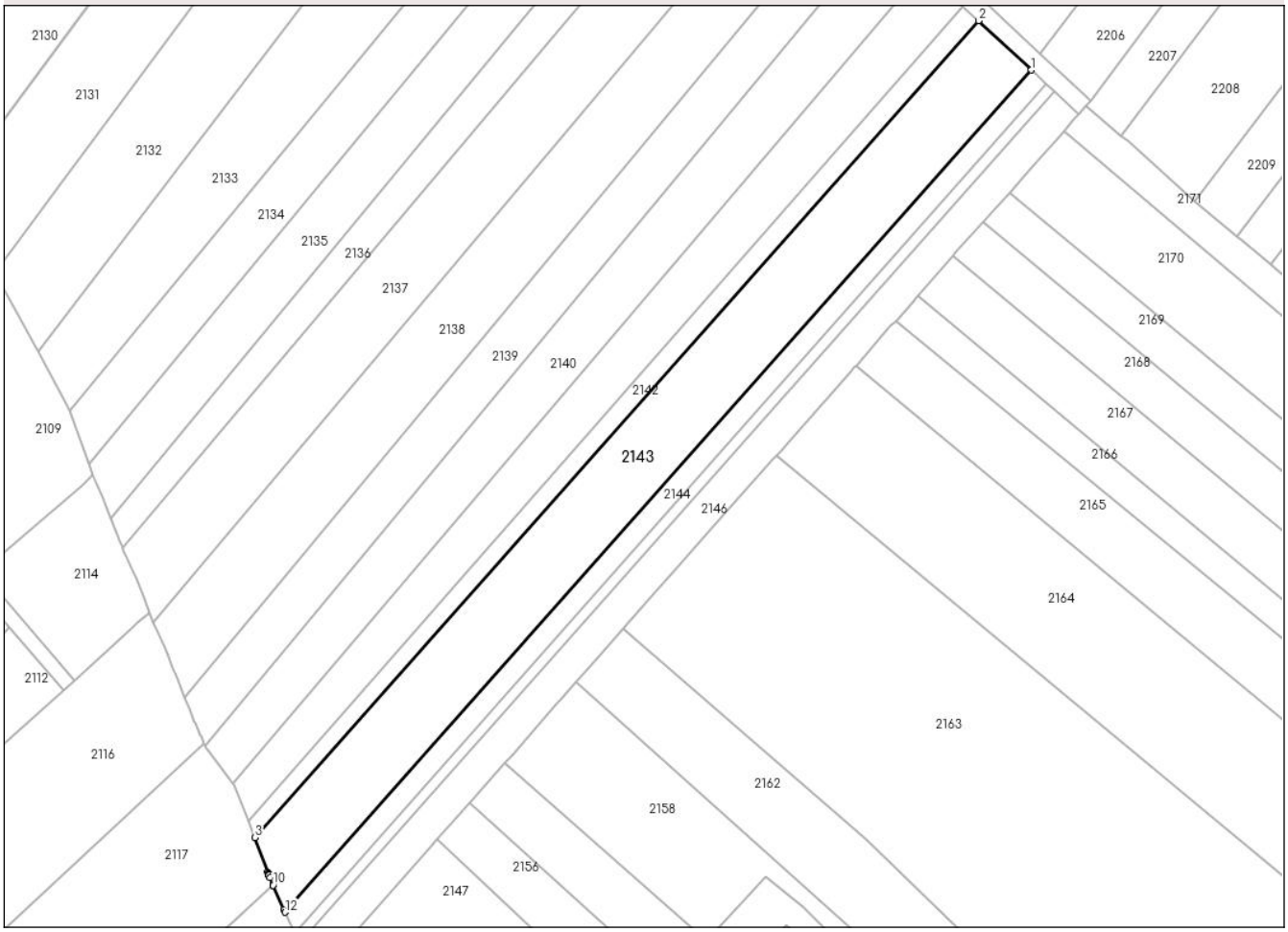

Date referitoare la teren

Crt	Categorie folosință	Intra vilan	Suprafaţa (mp)	Tarla	Parcelă	Nr. topo	Observaţii / Referinţe
1	arabil	NU	4.100	47	503	-	

Lungime Segmente
1) Valorile lungimilor segmentelor sunt obţinute din proiecţie în plan.

Punct început	X / Y	Punct sfârşit	X / Y	Lungime segment (** (m)
1	597.755,873 700.604,435	2	597.743,909 700.615,576	16.348
2	597.743,909 700.615,576	3	597.580,075 700.430,928	246.853
3	597.580,075 700.430,928	4	597.582,935 700.423,08	8.353
4	597.582,935 700.423,08	5	597.583,062 700.422,792	0.315
5	597.583,062 700.422,792	6	597.583,151 700.422,59	0.221

Document care conține date cu caracter personal, protejat de prevederile Regulamentului (UE) nr. 679/2016 și Legii 190/2018

Punct început	X / Y	Punct sfârşit	X / Y	Lungime segment (** (m)
6	597.583,151 700.422,59	7	597.583,247 700.422,371	0.239
7	597.583,247 700.422,371	8	597.583,486 700.421,829	0.592
8	597.583,486 700.421,829	9	597.584,219 700.420,166	1.817
9	597.584,219 700.420,166	10	597.584,253 700.420,09	0.083
10	597.584,253 700.420,09	11	597.586,679 700.414,588	6.013
11	597.586,679 700.414,588	12	597.586,927 700.414,025	0.615
12	597.586,927 700.414,025	1	597.755,873 700.604,435	254.556

** Lungimile segmentelor sunt determinate în planul de proiecţie Stereo 70 şi sunt rotunjite la 1 milimetru.
*** Distanţa dintre puncte este formată din segmente cumulate ce sunt mai mici decât valoarea 1 milimetru.

Document care conține date cu caracter personal, protejat de prevederile Regulamentului (UE) nr. 679/2016 și Legii 190/2018

DATE DESPRE IMOBILUL NR. 2144

Oficiul de Cadastru şi Publicitate Imobiliară SUCEAVA
Biroul de Cadastru şi Publicitate Imobiliară Suceava

A. Partea I. Descrierea imobilului

TEREN Extravilan

Adresa: Jud. Suceava

Nr. Crt	Nr cadastral Nr. topografic	Suprafaţa* (mp)	Observaţii / Referinţe
A1		1.200	Sector cadastral:57 Teren neimprejmuit;

B. Partea II. Proprietari şi acte

Inscrieri privitoare la dreptul de proprietate şi alte drepturi reale		Referinţe
1 / 01/01/2024		
Act Administrativ nr. 2051, din 20/01/1998 emis de CJSDPT (titlu de proprietate);		
B5	Intabulare, drept de PROPRIETATE, dobandit prin Reconstituire, cota actuala 1/1	A1
	1) **BALAN LUCIA**, lipsa CNP 2) **BĂRBOSU ELEONORA**, lipsa CNP 3) **ICHIM MARIA**, lipsa CNP 4) **HALICI MINODORA**, lipsa CNP 5) **HALICI CONSTANTIN**, lipsa CNP	

C. Partea III. SARCINI .

Inscrieri privind dezmembramintele dreptului de proprietate, drepturi reale de garanţie şi sarcini	Referinţe
NU SUNT	

Anexa Nr. 1 La Partea I

Teren

Nr cadastral	Suprafaţa (mp)*	Observaţii / Referinţe
	1.200	

* Suprafaţa este determinată in planul de proiecţie Stereo 70.

DETALII LINIARE IMOBIL

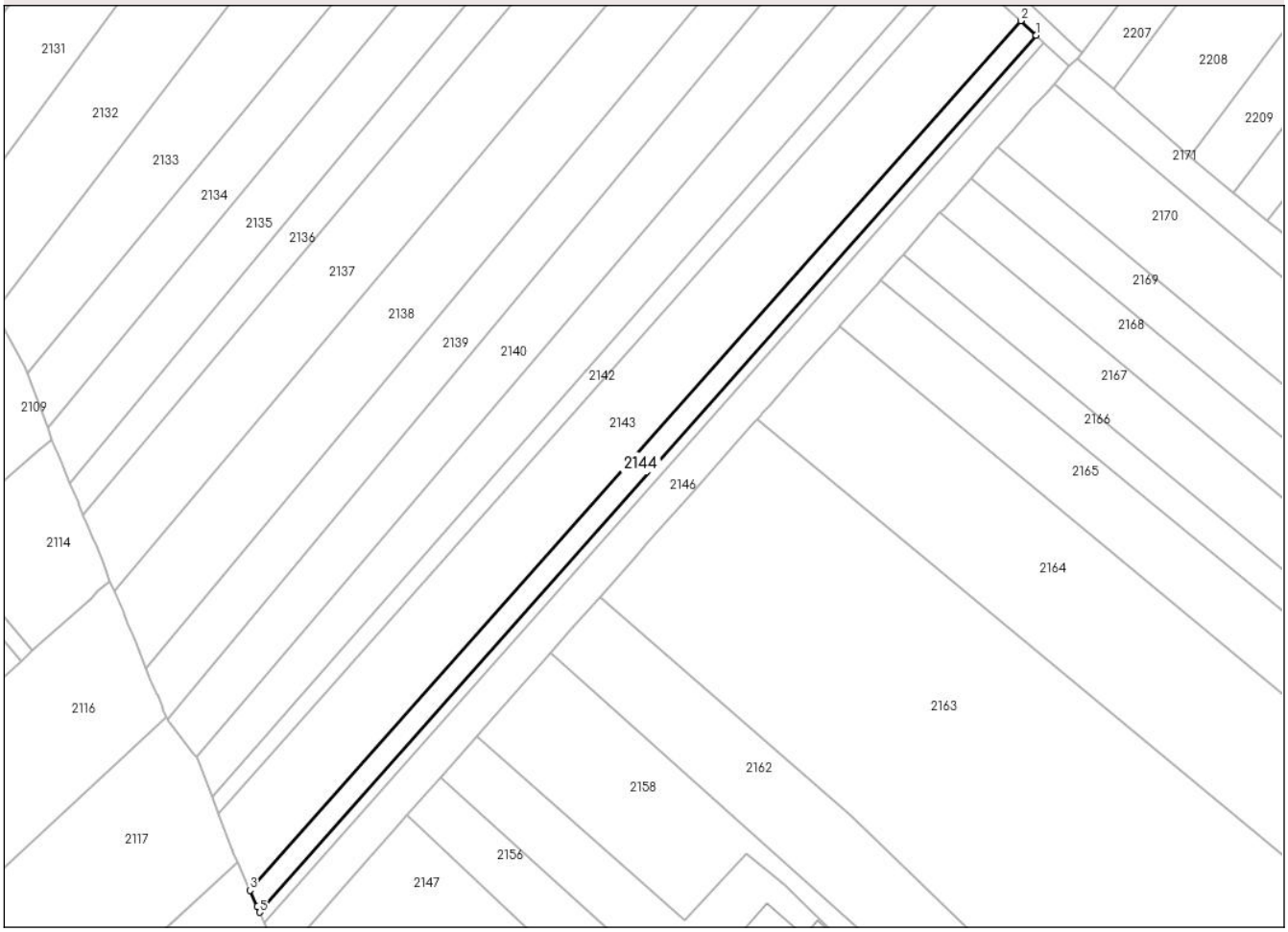

Date referitoare la teren

Crt	Categorie folosință	Intra vilan	Suprafaţa (mp)	Tarla	Parcelă	Nr. topo	Observaţii / Referinţe
1	arabil	NU	1.200	47	503	-	

Lungime Segmente
1) Valorile lungimilor segmentelor sunt obţinute din proiecţie în plan.

Punct început	X / Y	Punct sfârşit	X / Y	Lungime segment (** (m)
1	597.759,271 700.601,271	2	597.755,873 700.604,435	4.643
2	597.755,873 700.604,435	3	597.586,927 700.414,025	254.556
3	597.586,927 700.414,025	4	597.588,503 700.410,45	3.907
4	597.588,503 700.410,45	5	597.589,034 700.409,245	1.317
5	597.589,034 700.409,245	1	597.759,271 700.601,271	256.622

Document care conține date cu caracter personal, protejat de prevederile Regulamentului (UE) nr. 679/2016 și Legii 190/2018

** Lungimile segmentelor sunt determinate în planul de proiecţie Stereo 70 şi sunt rotunjite la 1 milimetru.
*** Distanţa dintre puncte este formată din segmente cumulate ce sunt mai mici decât valoarea 1 milimetru.

Document care conține date cu caracter personal, protejat de prevederile Regulamentului (UE) nr. 679/2016 și Legii 190/2018

DATE DESPRE IMOBILUL NR. 2145

Oficiul de Cadastru şi Publicitate Imobiliară SUCEAVA
Biroul de Cadastru şi Publicitate Imobiliară Suceava

A. Partea I. Descrierea imobilului

TEREN Extravilan

Adresa: Jud. Suceava

Nr. Crt	Nr cadastral Nr. topografic	Suprafaţa* (mp)	Observaţii / Referinţe
A1		600	Sector cadastral:57 Teren neimprejmuit;

B. Partea II. Proprietari şi acte

Inscrieri privitoare la dreptul de proprietate şi alte drepturi reale		Referinţe
1 / 01/01/2024		
Act Administrativ nr. 540, din 07/07/1993 emis de CJSDPT (titlu de proprietate);		
B1	Intabulare, drept de PROPRIETATE, dobandit prin Reconstituire, cota actuala 1/1	A1
	1) **BONTEA ELENA**, lipsa CNP	

C. Partea III. SARCINI .

Inscrieri privind dezmembramintele dreptului de proprietate, drepturi reale de garanţie şi sarcini	Referinţe
NU SUNT	

Document care conține date cu caracter personal, protejat de prevederile Regulamentului (UE) nr. 679/2016 și Legii 190/2018

Anexa Nr. 1 La Partea I

Teren

Nr cadastral	Suprafaţa (mp)*	Observaţii / Referinţe
	600	

* Suprafaţa este determinată in planul de proiecţie Stereo 70.

DETALII LINIARE IMOBIL

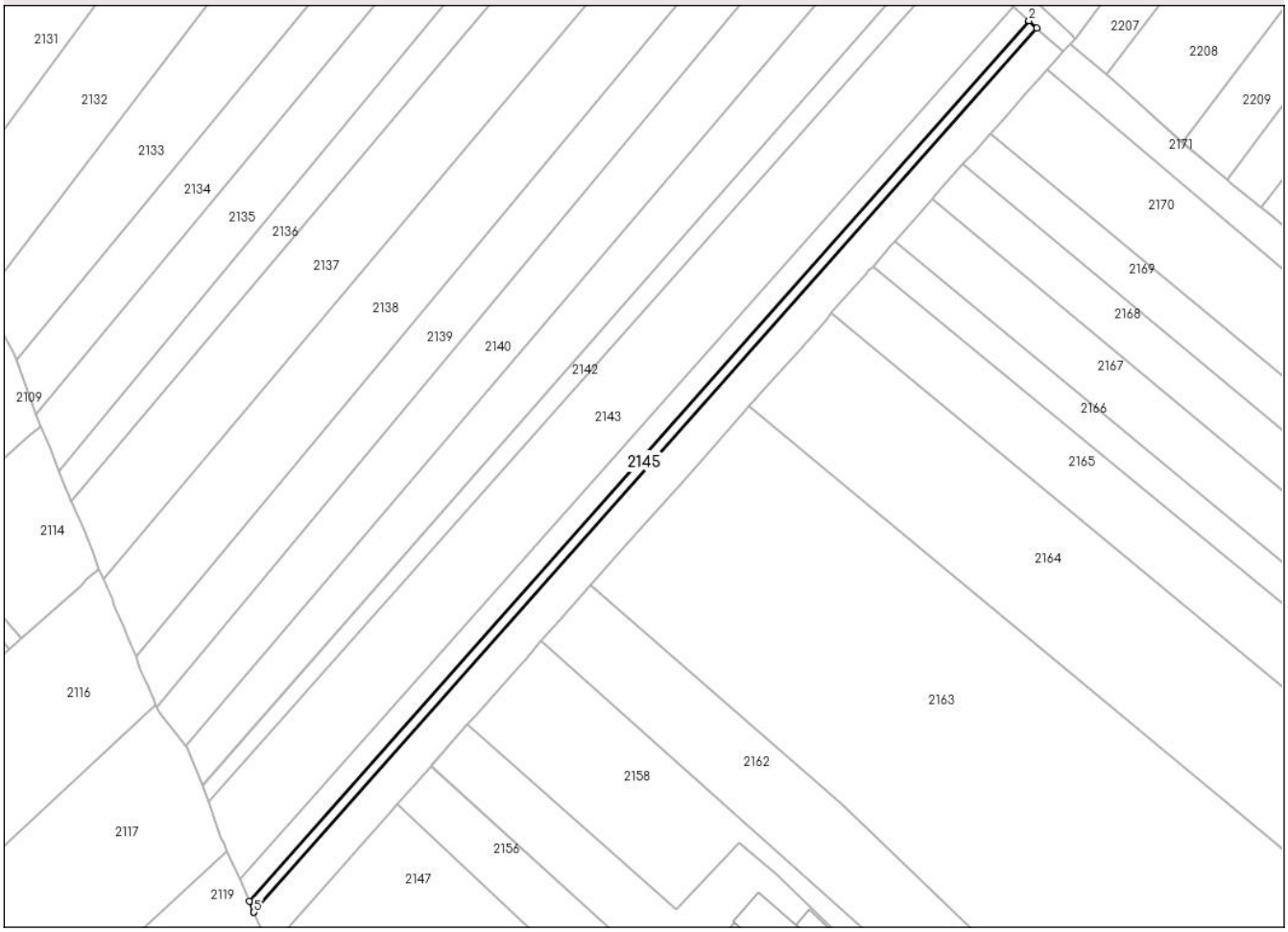

Date referitoare la teren

Crt	Categorie folosință	Intra vilan	Suprafaţa (mp)	Tarla	Parcelă	Nr. topo	Observaţii / Referinţe
1	arabil	NU	600	47	503	-	

Lungime Segmente
1) Valorile lungimilor segmentelor sunt obţinute din proiecţie în plan.

Punct început	X / Y	Punct sfârşit	X / Y	Lungime segment (** (m)
1	597.760,979 700.599,68	2	597.759,271 700.601,271	2.334
2	597.759,271 700.601,271	3	597.589,034 700.409,245	256.622
3	597.589,034 700.409,245	4	597.590,052 700.406,938	2.522
4	597.590,052 700.406,938	5	597.590,07 700.406,896	0.046
5	597.590,07 700.406,896	1	597.760,979 700.599,68	257.635

Document care conține date cu caracter personal, protejat de prevederile Regulamentului (UE) nr. 679/2016 și Legii 190/2018

** Lungimile segmentelor sunt determinate în planul de proiecţie Stereo 70 şi sunt rotunjite la 1 milimetru.
*** Distanţa dintre puncte este formată din segmente cumulate ce sunt mai mici decât valoarea 1 milimetru.

Document care conține date cu caracter personal, protejat de prevederile Regulamentului (UE) nr. 679/2016 și Legii 190/2018

DATE DESPRE IMOBILUL NR. 2146

Oficiul de Cadastru şi Publicitate Imobiliară SUCEAVA
Biroul de Cadastru şi Publicitate Imobiliară Suceava

A. Partea I. Descrierea imobilului

TEREN Extravilan

Adresa: Jud. Suceava

Nr. Crt	Nr cadastral Nr. topografic	Suprafaţa* (mp)	Observaţii / Referinţe
A1		2.000	Sector cadastral:57 Teren neimprejmuit;

B. Partea II. Proprietari şi acte

Inscrieri privitoare la dreptul de proprietate şi alte drepturi reale		Referinţe
1 / 01/01/2024		
Act Notarial nr. 2210, din 12/07/2012 emis de BIN NEGURĂ ADINA LOREDANA (act de partaj);		
B1	Intabulare, drept de PROPRIETATE, dobandit prin Conventie, cota actuala 1/1	A1
	1) **AURSULESEI MIHAIL**	

C. Partea III. SARCINI .

Inscrieri privind dezmembramintele dreptului de proprietate, drepturi reale de garanţie şi sarcini	Referinţe
NU SUNT	

Document care conține date cu caracter personal, protejat de prevederile Regulamentului (UE) nr. 679/2016 și Legii 190/2018

Anexa Nr. 1 La Partea I

Teren

Nr cadastral	Suprafaţa (mp)*	Observaţii / Referinţe
	2.000	

* Suprafaţa este determinată in planul de proiecţie Stereo 70.

DETALII LINIARE IMOBIL

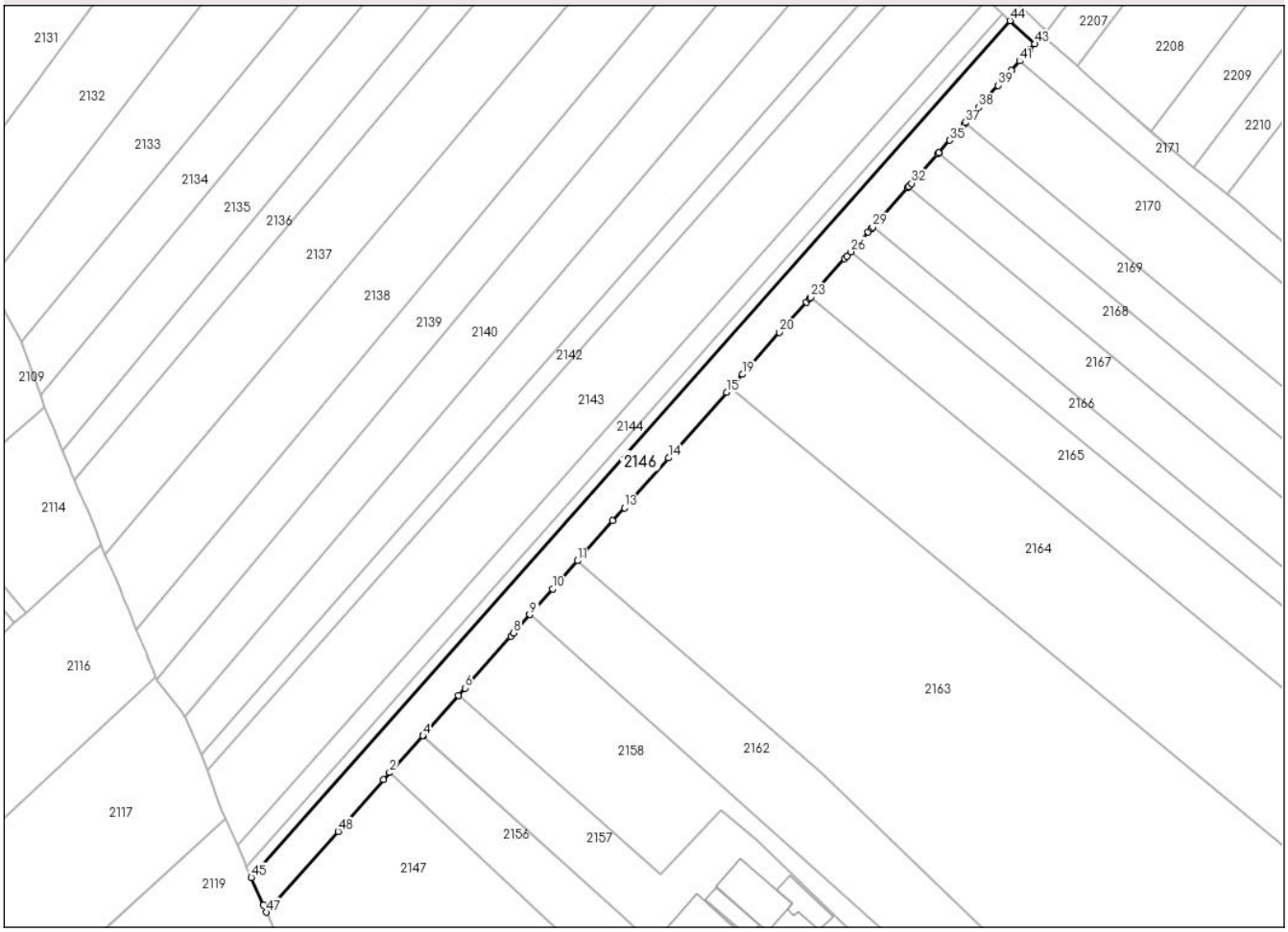

Date referitoare la teren

Crt	Categorie folosință	Intra vilan	Suprafaţa (mp)	Tarla	Parcelă	Nr. topo	Observaţii / Referinţe
1	arabil	NU	2.000	47	503	-	

Lungime Segmente

1) Valorile lungimilor segmentelor sunt obţinute din proiecţie în plan.

Punct început	X / Y	Punct sfârşit	X / Y	Lungime segment
1	597.619,895 700.428,845	2	597.621,24 700.430,479	2.116
4	597.628,725 700.438,814	5	597.636,704 700.447,823	12.034
7	597.648,53 700.461,175	8	597.649,166 700.461,893	0.959
10	597.657,95 700.471,811	11	597.663,589 700.478,177	8.504
13	597.674,133 700.490,082	14	597.684,063 700.501,294	14.977
16	597.698,123 700.517,168	17	597.698,804 700.517,936	1.026

Punct început	X / Y	Punct sfârşit	X / Y	Lungime segment
2	597.621,24 700.430,479	3	597.628,693 700.438,779	11.155
5	597.636,704 700.447,823	6	597.638,22 700.449,534	2.286
8	597.649,166 700.461,893	9	597.652,822 700.466,02	5.513
11	597.663,589 700.478,177	12	597.671,515 700.487,126	11.954
14	597.684,063 700.501,294	15	597.697,142 700.516,059	19.725
17	597.698,804 700.517,936	18	597.699,249 700.518,439	0.672

Punct început	X / Y	Punct sfârşit	X / Y	Lungime segment
3	597.628,693 700.438,779	4	597.628,725 700.438,814	0.047
6	597.638,22 700.449,534	7	597.648,53 700.461,175	15.55
9	597.652,822 700.466,02	10	597.657,95 700.471,811	7.735
12	597.671,515 700.487,126	13	597.674,133 700.490,082	3.949
15	597.697,142 700.516,059	16	597.698,123 700.517,168	1.481
18	597.699,249 700.518,439	19	597.700,728 700.520,109	2.231

Document care conține date cu caracter personal, protejat de prevederile Regulamentului (UE) nr. 679/2016 și Legii 190/2018

Punct început	X / Y	Punct sfârşit	X / Y	Lungime segment
19	597.700,728 700.520,109	20	597.709,083 700.529,542	12.601
22	597.715,807 700.537,133	23	597.716,127 700.537,496	0.484
25	597.724,293 700.546,714	26	597.725,167 700.547,701	1.318
28	597.729,845 700.552,983	29	597.730,088 700.553,257	0.366
31	597.738,183 700.562,397	32	597.738,799 700.563,092	0.929
34	597.744,893 700.569,973	35	597.747,365 700.572,764	3.728
37	597.750,88 700.576,732	38	597.753,927 700.580,173	4.596
40	597.761,31 700.588,508	41	597.763,174 700.590,613	2.812
43	597.766,583 700.594,462	44	597.760,979 700.599,68	7.657
46	597.592,798 700.400,71	47	597.593,522 700.399,068	1.795

Punct început	X / Y	Punct sfârşit	X / Y	Lungime segment
20	597.709,083 700.529,542	21	597.715,11 700.536,346	9.09
23	597.716,127 700.537,496	24	597.723,756 700.546,139	11.528
26	597.725,167 700.547,701	27	597.729,039 700.552,073	5.84
29	597.730,088 700.553,257	30	597.737,917 700.562,096	11.808
32	597.738,799 700.563,092	33	597.744,623 700.569,668	8.784
35	597.747,365 700.572,764	36	597.750,606 700.576,423	4.888
38	597.753,927 700.580,173	39	597.758,337 700.585,151	6.65
41	597.763,174 700.590,613	42	597.765,529 700.593,272	3.552
44	597.760,979 700.599,68	45	597.590,07 700.406,896	257.635
47	597.593,522 700.399,068	48	597.609,608 700.417,231	24.262

Punct început	X / Y	Punct sfârşit	X / Y	Lungime segment
21	597.715,11 700.536,346	22	597.715,807 700.537,133	1.051
24	597.723,756 700.546,139	25	597.724,293 700.546,714	0.787
27	597.729,039 700.552,073	28	597.729,845 700.552,983	1.216
30	597.737,917 700.562,096	31	597.738,183 700.562,397	0.402
33	597.744,623 700.569,668	34	597.744,893 700.569,973	0.407
36	597.750,606 700.576,423	37	597.750,88 700.576,732	0.413
39	597.758,337 700.585,151	40	597.761,31 700.588,508	4.484
42	597.765,529 700.593,272	43	597.766,583 700.594,462	1.59
45	597.590,07 700.406,896	46	597.592,798 700.400,71	6.761
48	597.609,608 700.417,231	1	597.619,895 700.428,845	15.515

** Lungimile segmentelor sunt determinate în planul de proiecţie Stereo 70 şi sunt rotunjite la 1 milimetru.
*** Distanţa dintre puncte este formată din segmente cumulate ce sunt mai mici decât valoarea 1 milimetru.

Document care conține date cu caracter personal, protejat de prevederile Regulamentului (UE) nr. 679/2016 și Legii 190/2018

DATE DESPRE IMOBILUL NR. 2147

Oficiul de Cadastru şi Publicitate Imobiliară SUCEAVA
Biroul de Cadastru şi Publicitate Imobiliară Suceava

A. Partea I. Descrierea imobilului

TEREN Extravilan

Adresa: Jud. Suceava

Nr. Crt	Nr cadastral Nr. topografic	Suprafaţa* (mp)	Observaţii / Referinţe
A1		3.300	Sector cadastral:57 Teren neimprejmuit;

B. Partea II. Proprietari şi acte

Inscrieri privitoare la dreptul de proprietate şi alte drepturi reale		Referinţe
1 / 01/01/2024		
Act Administrativ nr. 3933, din 31/07/2024 emis de PRIMĂRIA ZVORIȘTEA;		
B1	Inscrierea posesiei, drept de PROPRIETATE, dobandit prin Constituire, cota actuala 1/1	A1
	1) **NEIDENTIFICAT NEIDENTIFICAT**	
Act Normativ nr. 7, din 13/03/1996 emis de PARLAMENTUL ROMÂNIEI (art. 13);		
B1	Se notează mențiunea de proprietar neidentificat	A1

C. Partea III. SARCINI .

Inscrieri privind dezmembramintele dreptului de proprietate, drepturi reale de garanţie şi sarcini	Referinţe
NU SUNT	

Document care conține date cu caracter personal, protejat de prevederile Regulamentului (UE) nr. 679/2016 și Legii 190/2018

Anexa Nr. 1 La Partea I

Teren

Nr cadastral	Suprafaţa (mp)*	Observaţii / Referinţe
	3.300	

* Suprafaţa este determinată in planul de proiecţie Stereo 70.

DETALII LINIARE IMOBIL

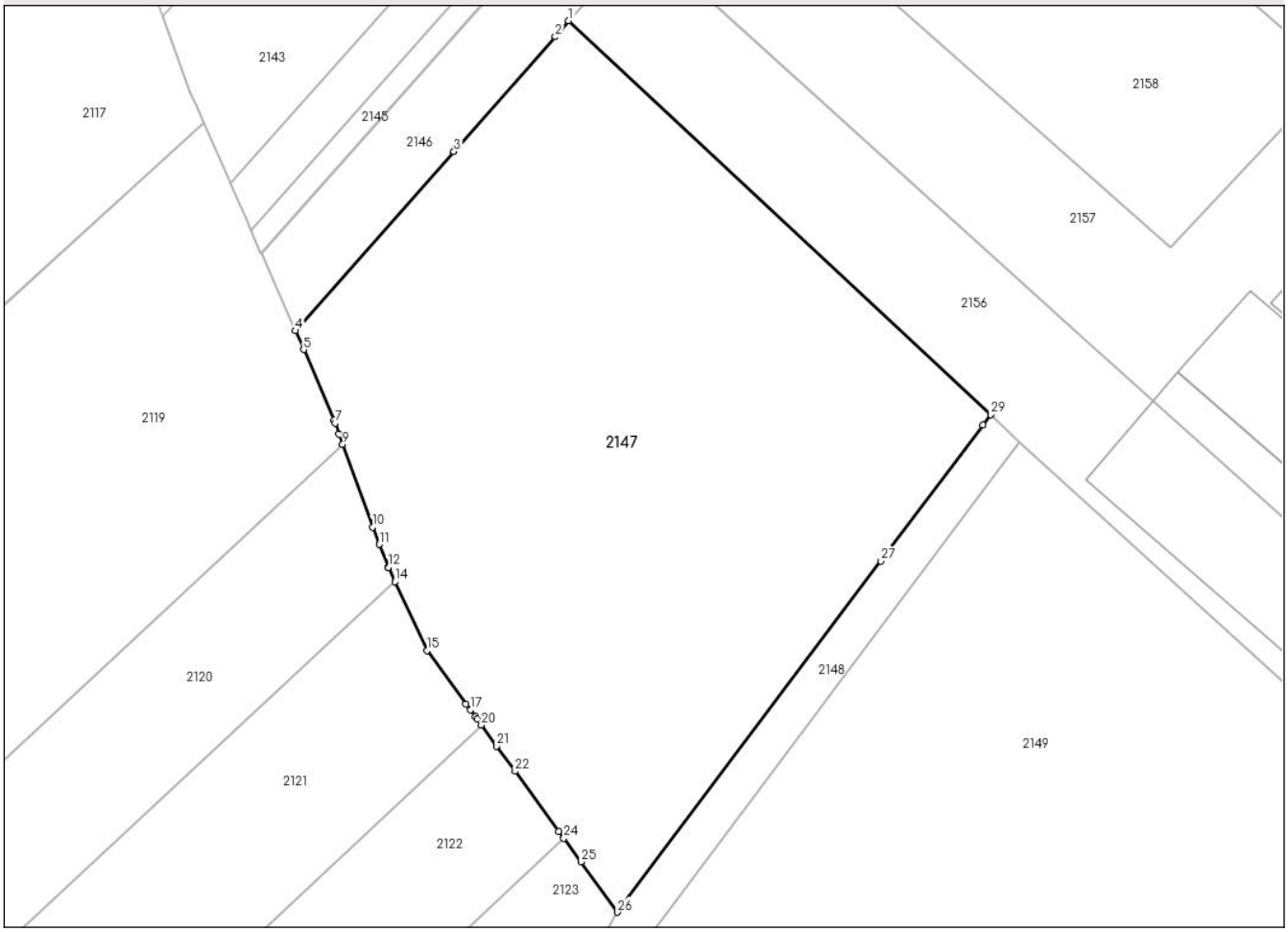

Date referitoare la teren

Crt	Categorie folosință	Intra vilan	Suprafaţa (mp)	Tarla	Parcelă	Nr. topo	Observaţii / Referinţe
1	arabil	NU	3.300	47	503	-	

Lungime Segmente

1) Valorile lungimilor segmentelor sunt obţinute din proiecţie în plan.

Punct început	X / Y	Punct sfârşit	X / Y	Lungime segment (** (m)
1	597.621,24 700.430,479	2	597.619,895 700.428,845	2.116
3	597.609,608 700.417,231	4	597.593,522 700.399,068	24.262
5	597.594,362 700.397,162	6	597.597,435 700.390,031	7.765
7	597.597,565 700.389,729	8	597.597,967 700.388,609	1.19
9	597.598,335 700.387,586	10	597.601,349 700.379,197	8.914

Punct început	X / Y	Punct sfârşit	X / Y	Lungime segment (** (m)
2	597.619,895 700.428,845	3	597.609,608 700.417,231	15.515
4	597.593,522 700.399,068	5	597.594,362 700.397,162	2.083
6	597.597,435 700.390,031	7	597.597,565 700.389,729	0.329
8	597.597,967 700.388,609	9	597.598,335 700.387,586	1.087
10	597.601,349 700.379,197	11	597.602,049 700.377,433	1.898

Document care conține date cu caracter personal, protejat de prevederile Regulamentului (UE) nr. 679/2016 și Legii 190/2018

Punct început	X / Y	Punct sfârşit	X / Y	Lungime segment (** (m)
11	597.602,049 700.377,433	12	597.602,961 700.375,138	2.47
13	597.602,987 700.375,081	14	597.603,642 700.373,66	1.565
15	597.606,867 700.366,669	16	597.610,822 700.361,282	6.683
17	597.611,268 700.360,675	18	597.611,767 700.359,995	0.843
19	597.611,94 700.359,757	20	597.612,39 700.359,139	0.764
21	597.613,939 700.357,015	22	597.615,8 700.354,46	3.161
23	597.620,243 700.348,363	24	597.620,749 700.347,669	0.859
25	597.622,492 700.345,278	26	597.626,203 700.340,185	6.302
27	597.652,888 700.375,744	28	597.663,242 700.389,541	17.25
29	597.664,05 700.390,576	1	597.621,24 700.430,479	58.523

Punct început	X / Y	Punct sfârşit	X / Y	Lungime segment (** (m)
12	597.602,961 700.375,138	13	597.602,987 700.375,081	0.063
14	597.603,642 700.373,66	15	597.606,867 700.366,669	7.699
16	597.610,822 700.361,282	17	597.611,268 700.360,675	0.753
18	597.611,767 700.359,995	19	597.611,94 700.359,757	0.294
20	597.612,39 700.359,139	21	597.613,939 700.357,015	2.629
22	597.615,8 700.354,46	23	597.620,243 700.348,363	7.544
24	597.620,749 700.347,669	25	597.622,492 700.345,278	2.959
26	597.626,203 700.340,185	27	597.652,888 700.375,744	44.458
28	597.663,242 700.389,541	29	597.664,05 700.390,576	1.313

** Lungimile segmentelor sunt determinate în planul de proiecţie Stereo 70 şi sunt rotunjite la 1 milimetru.
*** Distanţa dintre puncte este formată din segmente cumulate ce sunt mai mici decât valoarea 1 milimetru.

Document care conține date cu caracter personal, protejat de prevederile Regulamentului (UE) nr. 679/2016 și Legii 190/2018

DATE DESPRE IMOBILUL NR. 2148

Oficiul de Cadastru şi Publicitate Imobiliară SUCEAVA
Biroul de Cadastru şi Publicitate Imobiliară Suceava

A. Partea I. Descrierea imobilului

TEREN Necunoscut

Adresa: Loc. Slobozia, Jud. Suceava

Nr. Crt	Nr cadastral Nr. topografic	Suprafaţa* (mp)	Observaţii / Referinţe
A1		1.564	Sector cadastral:57 Teren neimprejmuit; DRUM

B. Partea II. Proprietari şi acte

Inscrieri privitoare la dreptul de proprietate şi alte drepturi reale		Referinţe
1 / 01/01/2024		
Act Administrativ nr. 3933, din 31/07/2024 emis de PRIMĂRIA ZVORIȘTEA;		
B1	Inscrierea posesiei, drept de PROPRIETATE, dobandit prin Constituire, cota actuala 1/1	A1
	1) **NEIDENTIFICAT NEIDENTIFICAT**	
Act Normativ nr. 7, din 13/03/1996 emis de PARLAMENTUL ROMÂNIEI (art. 13);		
B1	Se notează mențiunea de proprietar neidentificat	A1

C. Partea III. SARCINI .

Inscrieri privind dezmembramintele dreptului de proprietate, drepturi reale de garanţie şi sarcini	Referinţe
NU SUNT	

Anexa Nr. 1 La Partea I

Teren

Nr cadastral	Suprafaţa (mp)*	Observaţii / Referinţe
	1.564	DRUM

* Suprafaţa este determinată in planul de proiecţie Stereo 70.

DETALII LINIARE IMOBIL

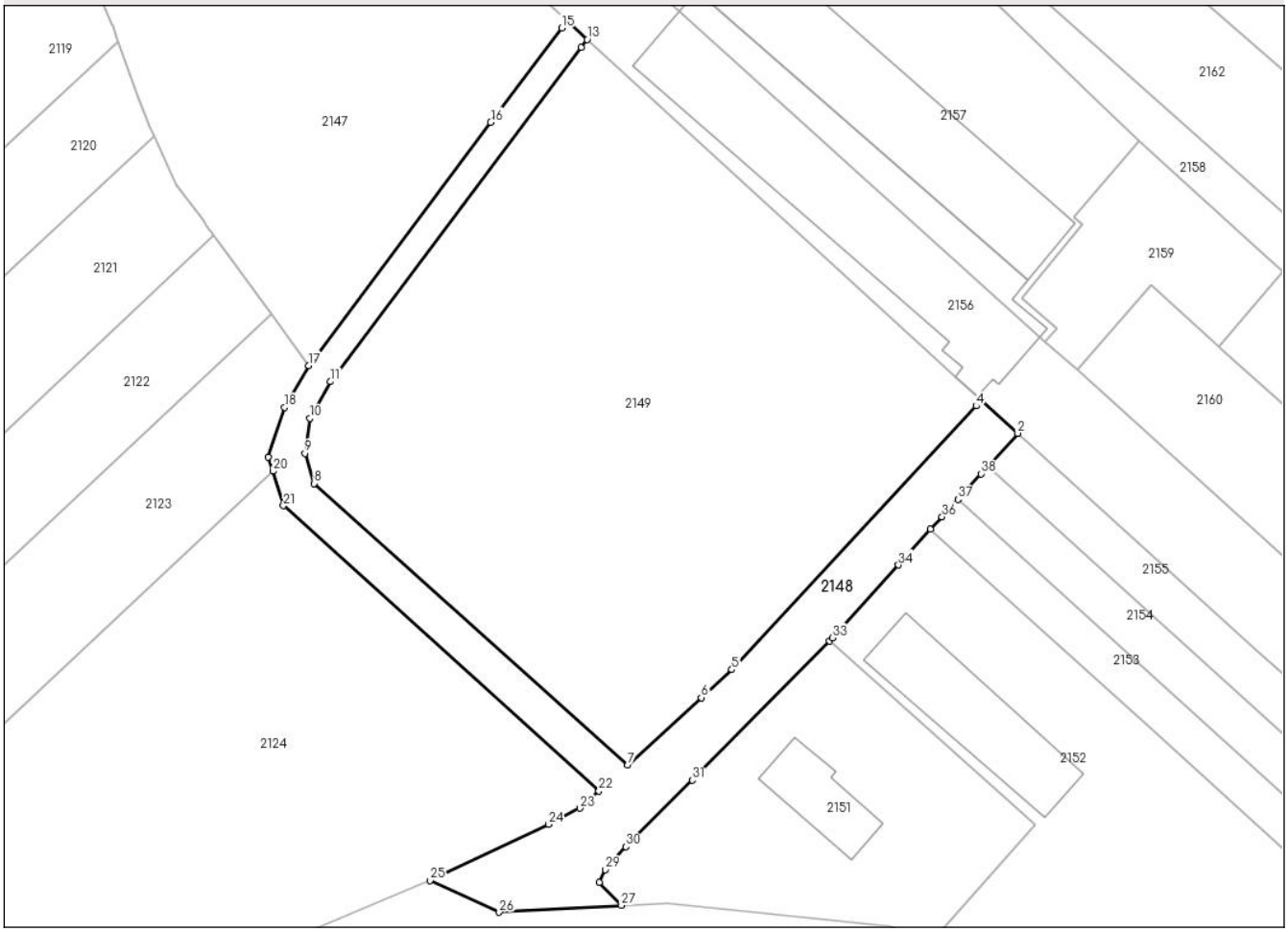

Date referitoare la teren

Crt	Categorie folosință	Intra vilan	Suprafaţa (mp)	Tarla	Parcelă	Nr. topo	Observaţii / Referinţe
1	drum	DA	959	47	502	-	
2	drum	NU	605	47	502	-	

Lungime Segmente

1) Valorile lungimilor segmentelor sunt obţinute din proiecţie în plan.

Punct început	X / Y	Punct sfârşit	X / Y	Lungime segment (** (m)
1	597.725,655 700.325,489	2	597.729,997 700.330,274	6.461
3	597.724,677 700.335,098	4	597.723,91 700.334,27	1.129
5	597.688,161 700.295,713	6	597.683,684 700.291,629	6.06
7	597.672,917 700.281,805	8	597.627,033 700.322,936	61.621

Punct început	X / Y	Punct sfârşit	X / Y	Lungime segment (** (m)
2	597.729,997 700.330,274	3	597.724,677 700.335,098	7.181
4	597.723,91 700.334,27	5	597.688,161 700.295,713	52.58
6	597.683,684 700.291,629	7	597.672,917 700.281,805	14.575
8	597.627,033 700.322,936	9	597.625,667 700.327,344	4.615

Document care conține date cu caracter personal, protejat de prevederile Regulamentului (UE) nr. 679/2016 și Legii 190/2018

Punct început	X / Y	Punct sfârşit	X / Y	Lungime segment (** (m)
9	597.625,667 700.327,344	10	597.626,37 700.332,453	5.157
11	597.629,42 700.337,809	12	597.666,101 700.386,688	61.112
13	597.666,968 700.387,826	14	597.664,05 700.390,576	4.01
15	597.663,242 700.389,541	16	597.652,888 700.375,744	17.25
17	597.626,203 700.340,185	18	597.622,693 700.334,082	7.04
19	597.620,341 700.326,793	20	597.620,979 700.324,736	2.154
21	597.622,545 700.319,685	22	597.668,713 700.277,969	62.223
23	597.665,951 700.275,449	24	597.661,292 700.273,118	5.21
25	597.644,008 700.264,88	26	597.654,123 700.260,26	11.12
27	597.672,001 700.261,254	28	597.668,761 700.264,611	4.666
29	597.669,682 700.266,477	30	597.672,671 700.269,817	4.482
31	597.682,373 700.279,564	32	597.702,443 700.299,945	28.604
33	597.702,859 700.300,367	34	597.712,525 700.311,02	14.385
35	597.717,249 700.316,226	36	597.718,909 700.318,055	2.47
37	597.721,24 700.320,624	38	597.724,621 700.324,35	5.031

Punct început	X / Y	Punct sfârşit	X / Y	Lungime segment (** (m)
10	597.626,37 700.332,453	11	597.629,42 700.337,809	6.164
12	597.666,101 700.386,688	13	597.666,968 700.387,826	1.431
14	597.664,05 700.390,576	15	597.663,242 700.389,541	1.313
16	597.652,888 700.375,744	17	597.626,203 700.340,185	44.458
18	597.622,693 700.334,082	19	597.620,341 700.326,793	7.659
20	597.620,979 700.324,736	21	597.622,545 700.319,685	5.288
22	597.668,713 700.277,969	23	597.665,951 700.275,449	3.739
24	597.661,292 700.273,118	25	597.644,008 700.264,88	19.147
26	597.654,123 700.260,26	27	597.672,001 700.261,254	17.906
28	597.668,761 700.264,611	29	597.669,682 700.266,477	2.081
30	597.672,671 700.269,817	31	597.682,373 700.279,564	13.753
32	597.702,443 700.299,945	33	597.702,859 700.300,367	0.593
34	597.712,525 700.311,02	35	597.717,249 700.316,226	7.03
36	597.718,909 700.318,055	37	597.721,24 700.320,624	3.469
38	597.724,621 700.324,35	1	597.725,655 700.325,489	1.538

**** Lungimile segmentelor sunt determinate în planul de proiecţie Stereo 70 şi sunt rotunjite la 1 milimetru.**
***** Distanţa dintre puncte este formată din segmente cumulate ce sunt mai mici decât valoarea 1 milimetru.**

Document care conține date cu caracter personal, protejat de prevederile Regulamentului (UE) nr. 679/2016 și Legii 190/2018

DATE DESPRE IMOBILUL NR. 2149

Oficiul de Cadastru şi Publicitate Imobiliară SUCEAVA
Biroul de Cadastru şi Publicitate Imobiliară Suceava

A. Partea I. Descrierea imobilului

TEREN Necunoscut

Adresa: Loc. Slobozia, Jud. Suceava

Nr. Crt	Nr cadastral Nr. topografic	Suprafaţa* (mp)	Observaţii / Referinţe
A1		5.500	Sector cadastral:57 Teren neimprejmuit;

B. Partea II. Proprietari şi acte

Inscrieri privitoare la dreptul de proprietate şi alte drepturi reale		Referinţe
1 / 01/01/2024		
Act Administrativ nr. 3933, din 31/07/2024 emis de PRIMĂRIA ZVORIȘTEA;		
B1	Inscrierea posesiei, drept de PROPRIETATE, dobandit prin Constituire, cota actuala 1/1	A1
	1) **NEIDENTIFICAT NEIDENTIFICAT**	
Act Normativ nr. 7, din 13/03/1996 emis de PARLAMENTUL ROMÂNIEI (art. 13);		
B1	Se notează mențiunea de proprietar neidentificat	A1

C. Partea III. SARCINI .

Inscrieri privind dezmembramintele dreptului de proprietate, drepturi reale de garanţie şi sarcini	Referinţe
NU SUNT	

Document care conține date cu caracter personal, protejat de prevederile Regulamentului (UE) nr. 679/2016 și Legii 190/2018

Anexa Nr. 1 La Partea I

Teren

Nr cadastral	Suprafaţa (mp)*	Observaţii / Referinţe
	5.500	

* Suprafaţa este determinată in planul de proiecţie Stereo 70.

DETALII LINIARE IMOBIL

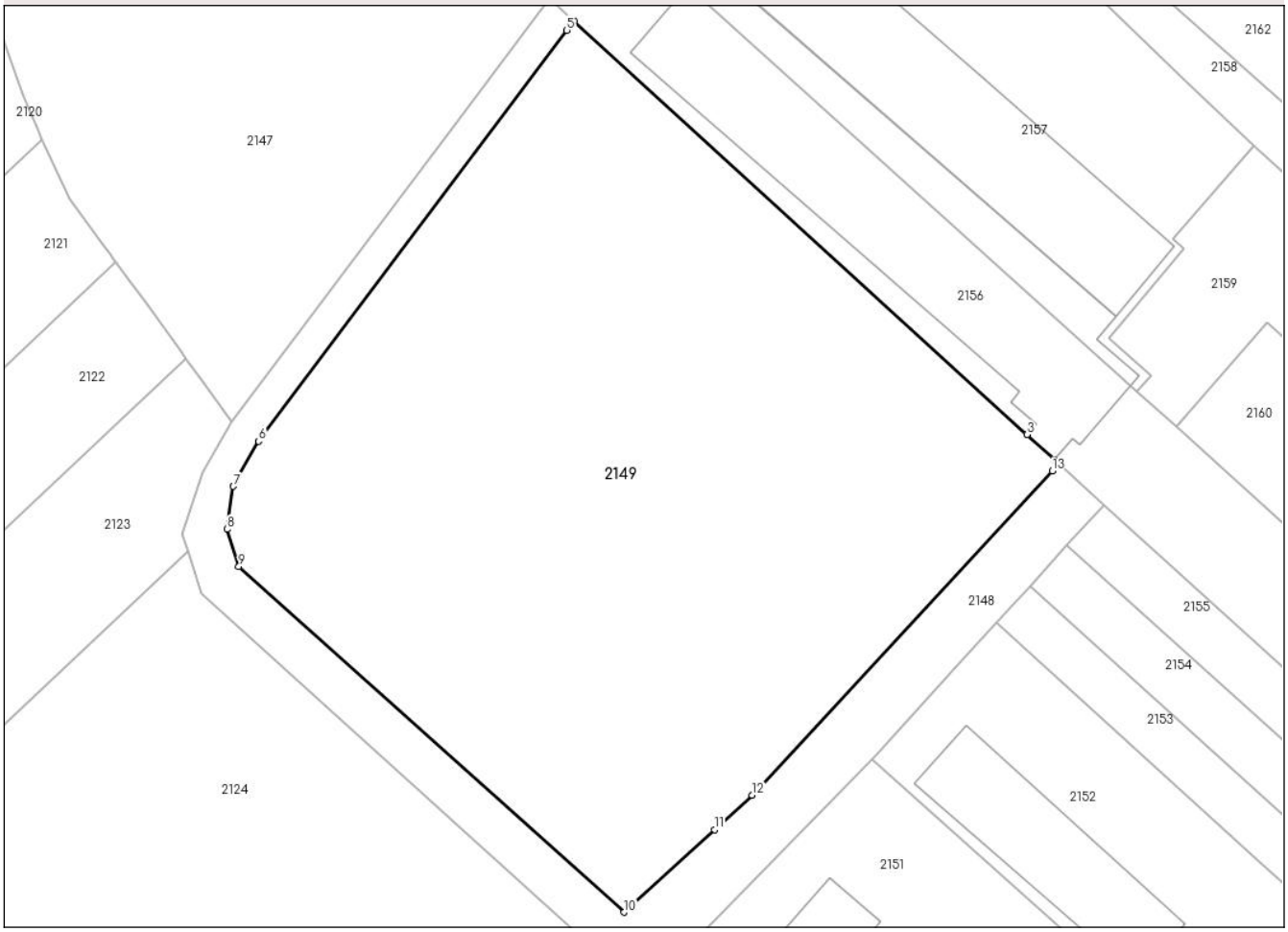

Date referitoare la teren

Crt	Categorie folosință	Intra vilan	Suprafaţa (mp)	Tarla	Parcelă	Nr. topo	Observaţii / Referinţe
1	arabil	DA	2.571	47	1013	-	
2	arabil	NU	2.929	47	1013	-	

Lungime Segmente
1) Valorile lungimilor segmentelor sunt obţinute din proiecţie în plan.

Punct început	X / Y	Punct sfârşit	X / Y	Lungime segment (** (m)
1	597.724,677 700.335,098	2	597.724,149 700.335,621	0.743
2	597.724,149 700.335,621	3	597.720,873 700.338,591	4.422
3	597.720,873 700.338,591	4	597.666,968 700.387,826	73.006
4	597.666,968 700.387,826	5	597.666,101 700.386,688	1.431

Document care conține date cu caracter personal, protejat de prevederile Regulamentului (UE) nr. 679/2016 și Legii 190/2018

Punct început	X / Y	Punct sfârşit	X / Y	Lungime segment (** (m)
5	597.666,101 700.386,688	6	597.629,42 700.337,809	61.112
6	597.629,42 700.337,809	7	597.626,37 700.332,453	6.164
7	597.626,37 700.332,453	8	597.625,667 700.327,344	5.157
8	597.625,667 700.327,344	9	597.627,033 700.322,936	4.615
9	597.627,033 700.322,936	10	597.672,917 700.281,805	61.621
10	597.672,917 700.281,805	11	597.683,684 700.291,629	14.575
11	597.683,684 700.291,629	12	597.688,161 700.295,713	6.06
12	597.688,161 700.295,713	13	597.723,91 700.334,27	52.58
13	597.723,91 700.334,27	1	597.724,677 700.335,098	1.129

** Lungimile segmentelor sunt determinate în planul de proiecţie Stereo 70 şi sunt rotunjite la 1 milimetru.
*** Distanţa dintre puncte este formată din segmente cumulate ce sunt mai mici decât valoarea 1 milimetru.

Document care conține date cu caracter personal, protejat de prevederile Regulamentului (UE) nr. 679/2016 și Legii 190/2018

DATE DESPRE IMOBILUL NR. 2151

Oficiul de Cadastru şi Publicitate Imobiliară SUCEAVA
Biroul de Cadastru şi Publicitate Imobiliară Suceava

A. Partea I. Descrierea imobilului

TEREN Intravilan

Adresa: Loc. Slobozia, Jud. Suceava

Nr. Crt	Nr cadastral Nr. topografic	Suprafaţa* (mp)	Observaţii / Referinţe
A1	35092	1.500	Sector cadastral:57 Teren neimprejmuit;

B. Partea II. Proprietari şi acte

Inscrieri privitoare la dreptul de proprietate şi alte drepturi reale		Referinţe
72592 / 10/10/2023		
Act Administrativ nr. 2052, din 20/01/1998 emis de CJSDPT (titlu de proprietate);		
B1	Intabulare, drept de PROPRIETATE, dobandit prin Reconstituire, cota actuala 1/2	A1
	1) **BALAN LAURENTA**, lipsa CNP	
Act Notarial nr. 153, din 26/07/2005 emis de BNP OVIDIU BUSUIOC (certificat de mostenitor);		
B3	Intabulare, drept de PROPRIETATE, dobandit prin Succesiune, cota actuala 1/4	A1
	1) **BALAN GEORGEL-GABRIEL**	
10766 / 16/02/2024		
Act Notarial nr. 724, din 15/02/2024 emis de BNP OVIDIU BUSUIOC;		
B4	Intabulare, drept de PROPRIETATEbun comun în devălmășie, dobandit prin Conventie, cota actuala 1/4	A1
	1) **SEREDIUC IOAN** 2) **SEREDIUC AGRIPINA**	

C. Partea III. SARCINI .

Inscrieri privind dezmembramintele dreptului de proprietate, drepturi reale de garanţie şi sarcini	Referinţe
NU SUNT	

Document care conține date cu caracter personal, protejat de prevederile Regulamentului (UE) nr. 679/2016 și Legii 190/2018

Anexa Nr. 1 La Partea I

Teren

Nr cadastral	Suprafaţa (mp)*	Observaţii / Referinţe
35092	1.500	

* Suprafaţa este determinată in planul de proiecţie Stereo 70.

DETALII LINIARE IMOBIL

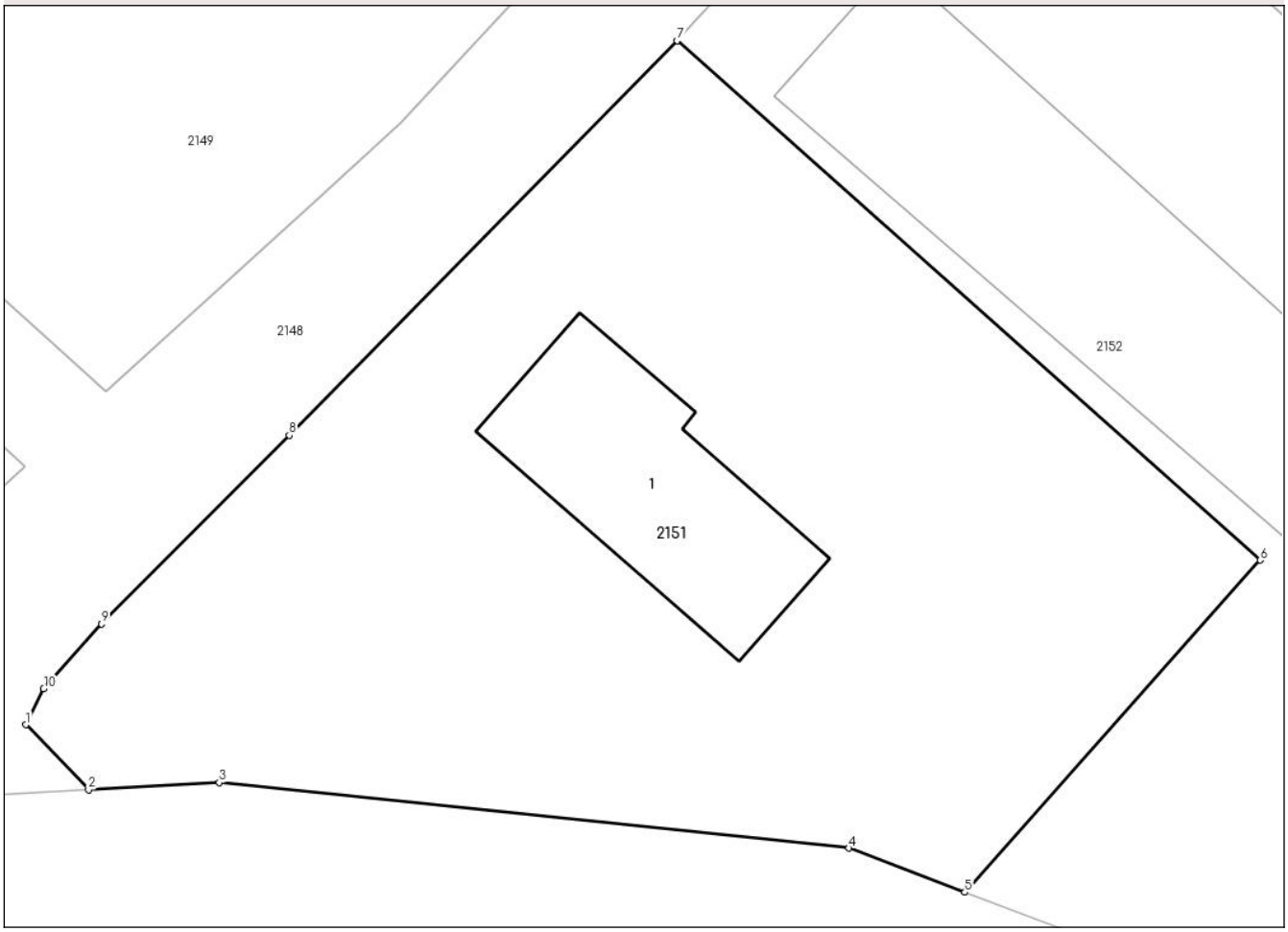

Date referitoare la teren

Crt	Categorie folosință	Intra vilan	Suprafaţa (mp)	Tarla	Parcelă	Nr. topo	Observaţii / Referinţe
1	curti constructii	DA	1.500	47	1013	-	

Date referitoare la construcţii

Crt	Număr	Destinaţie construcţie	Supraf. (mp)	Situaţie juridică	Observaţii / Referinţe
A1.1	35092-C1	constructii anexa	137	Fara acte	Nr. niveluri:1; S. construita la sol:137 mp; S. construita desfasurata:137 mp; ANEXĂ

Lungime Segmente

1) Valorile lungimilor segmentelor sunt obţinute din proiecţie în plan.

Punct început	X / Y	Punct sfârşit	X / Y	Lungime segment (** (m)
1	597.668,761 700.264,611	2	597.672,001 700.261,254	4.666
2	597.672,001 700.261,254	3	597.678,757 700.261,63	6.766
3	597.678,757 700.261,63	4	597.711,318 700.258,234	32.738
4	597.711,318 700.258,234	5	597.717,313 700.255,955	6.414

Document care conține date cu caracter personal, protejat de prevederile Regulamentului (UE) nr. 679/2016 și Legii 190/2018

Punct început	X / Y	Punct sfârşit	X / Y	Lungime segment (** (m)
5	597.717,313 700.255,955	6	597.732,587 700.273,114	22.972
6	597.732,587 700.273,114	7	597.702,443 700.299,945	40.355
7	597.702,443 700.299,945	8	597.682,373 700.279,564	28.604
8	597.682,373 700.279,564	9	597.672,671 700.269,817	13.753
9	597.672,671 700.269,817	10	597.669,682 700.266,477	4.482
10	597.669,682 700.266,477	1	597.668,761 700.264,611	2.081

** Lungimile segmentelor sunt determinate în planul de proiecţie Stereo 70 şi sunt rotunjite la 1 milimetru.
*** Distanţa dintre puncte este formată din segmente cumulate ce sunt mai mici decât valoarea 1 milimetru.

Document care conține date cu caracter personal, protejat de prevederile Regulamentului (UE) nr. 679/2016 și Legii 190/2018

DATE DESPRE IMOBILUL NR. 2152

Oficiul de Cadastru şi Publicitate Imobiliară SUCEAVA
Biroul de Cadastru şi Publicitate Imobiliară Suceava

A. Partea I. Descrierea imobilului

TEREN Intravilan

Adresa: Loc. Slobozia, Jud. Suceava

Nr. Crt	Nr cadastral Nr. topografic	Suprafaţa* (mp)	Observaţii / Referinţe
A1		3.300	Sector cadastral:57 Teren neimprejmuit;

B. Partea II. Proprietari şi acte

Inscrieri privitoare la dreptul de proprietate şi alte drepturi reale		Referinţe
1 / 01/01/2024		
Act Administrativ nr. 3933, din 31/07/2024 emis de PRIMĂRIA ZVORIȘTEA;		
B1	Inscrierea posesiei, drept de PROPRIETATE, dobandit prin Constituire, cota actuala 1/1	A1
	1) **NEIDENTIFICAT NEIDENTIFICAT**	
Act Normativ nr. 7, din 13/03/1996 emis de PARLAMENTUL ROMÂNIEI (art. 13);		
B1	Se notează mențiunea de proprietar neidentificat	A1

C. Partea III. SARCINI .

Inscrieri privind dezmembramintele dreptului de proprietate, drepturi reale de garanţie şi sarcini	Referinţe
NU SUNT	

Document care conține date cu caracter personal, protejat de prevederile Regulamentului (UE) nr. 679/2016 și Legii 190/2018

Anexa Nr. 1 La Partea I

Teren

Nr cadastral	Suprafaţa (mp)*	Observaţii / Referinţe
	3.300	

* Suprafaţa este determinată in planul de proiecţie Stereo 70.

DETALII LINIARE IMOBIL

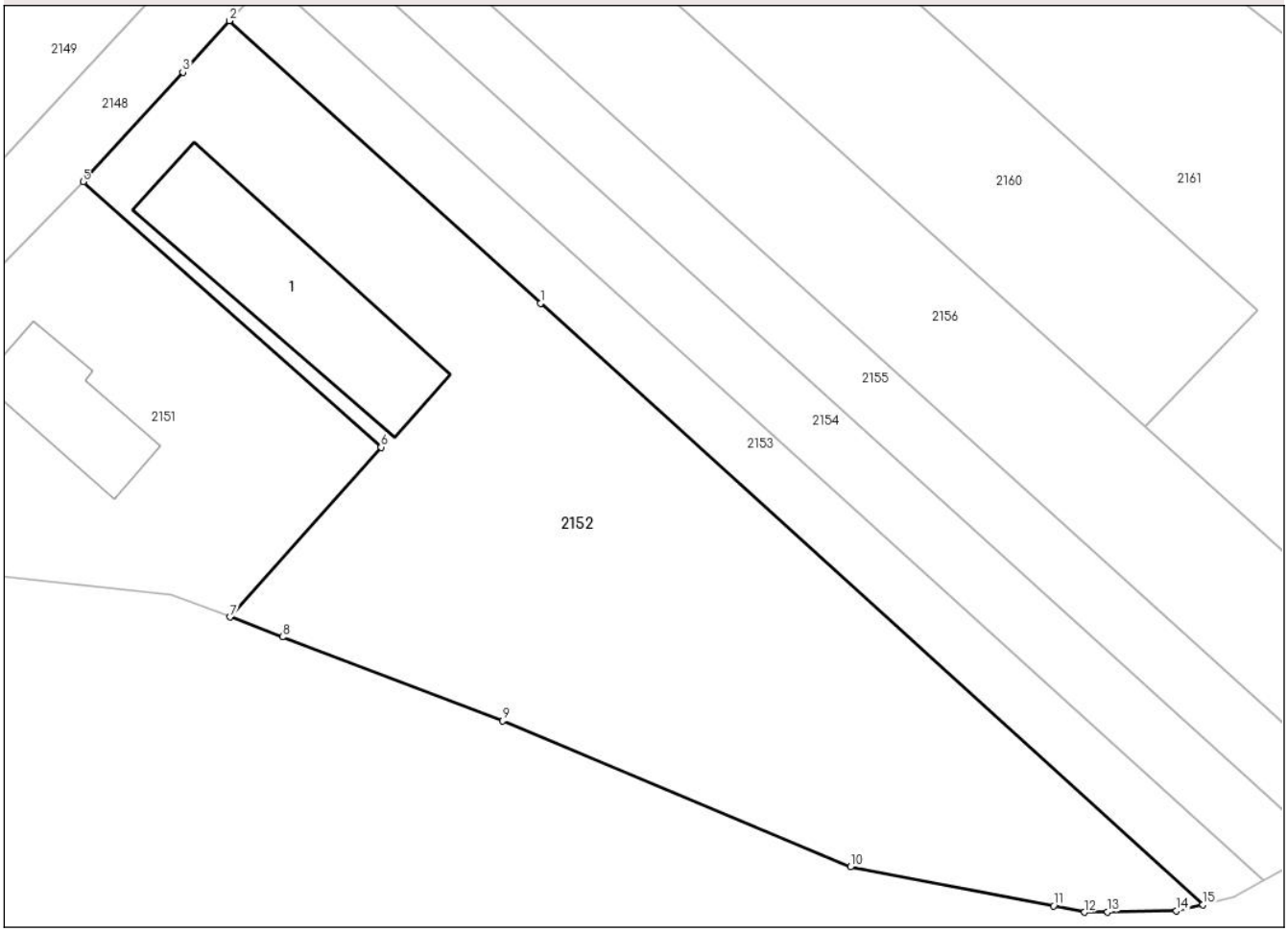

Date referitoare la teren

Crt	Categorie folosință	Intra vilan	Suprafaţa (mp)	Tarla	Parcelă	Nr. topo	Observaţii / Referinţe
1	curti constructii	DA	929	47	1013	-	
2	arabil	DA	2.371	47	1013	-	

Date referitoare la construcţii

Crt	Număr	Destinaţie construcţie	Supraf. (mp)	Situaţie juridică	Observaţii / Referinţe
A1.1		constructii anexa	311	Fara acte	Nr. niveluri:1; S. construita la sol:311 mp; S. construita desfasurata:311 mp; ANEXĂ

Lungime Segmente
1) Valorile lungimilor segmentelor sunt obţinute din proiecţie în plan.

Punct început	X / Y	Punct sfârşit	X / Y	Lungime segment (** (m)
1	597.748,746 700.287,667	2	597.717,249 700.316,226	42.517
2	597.717,249 700.316,226	3	597.712,525 700.311,02	7.03
3	597.712,525 700.311,02	4	597.702,859 700.300,367	14.385

Document care conține date cu caracter personal, protejat de prevederile Regulamentului (UE) nr. 679/2016 și Legii 190/2018

Punct început	X / Y	Punct sfârşit	X / Y	Lungime segment (** (m)
4	597.702,859 700.300,367	5	597.702,443 700.299,945	0.593
5	597.702,443 700.299,945	6	597.732,587 700.273,114	40.355
6	597.732,587 700.273,114	7	597.717,313 700.255,955	22.972
7	597.717,313 700.255,955	8	597.722,61 700.253,942	5.667
8	597.722,61 700.253,942	9	597.744,919 700.245,461	23.867
9	597.744,919 700.245,461	10	597.780,092 700.230,695	38.147
10	597.780,092 700.230,695	11	597.800,65 700.226,758	20.932
11	597.800,65 700.226,758	12	597.803,782 700.226,114	3.198
12	597.803,782 700.226,114	13	597.806,123 700.226,15	2.341
13	597.806,123 700.226,15	14	597.813,093 700.226,257	6.971
14	597.813,093 700.226,257	15	597.815,775 700.226,888	2.755
15	597.815,775 700.226,888	1	597.748,746 700.287,667	90.482

** Lungimile segmentelor sunt determinate în planul de proiecţie Stereo 70 şi sunt rotunjite la 1 milimetru.
*** Distanţa dintre puncte este formată din segmente cumulate ce sunt mai mici decât valoarea 1 milimetru.

Document care conține date cu caracter personal, protejat de prevederile Regulamentului (UE) nr. 679/2016 și Legii 190/2018

DATE DESPRE IMOBILUL NR. 2153

Oficiul de Cadastru şi Publicitate Imobiliară SUCEAVA
Biroul de Cadastru şi Publicitate Imobiliară Suceava

A. Partea I. Descrierea imobilului

TEREN Intravilan

Adresa: Loc. Slobozia, Jud. Suceava

Nr. Crt	Nr cadastral Nr. topografic	Suprafaţa* (mp)	Observaţii / Referinţe
A1		800	Sector cadastral:57 Teren neimprejmuit;

B. Partea II. Proprietari şi acte

Inscrieri privitoare la dreptul de proprietate şi alte drepturi reale		Referinţe
1 / 01/01/2024		
Act Notarial nr. 355, din 04/02/1997 emis de BNP HUZDUP GABRIELA (act de partaj);		
B1	Intabulare, drept de PROPRIETATE, dobandit prin Conventie, cota actuala 1/1	A1
	1) **PÎNZARIU MARIA**	

C. Partea III. SARCINI .

Inscrieri privind dezmembramintele dreptului de proprietate, drepturi reale de garanţie şi sarcini	Referinţe
NU SUNT	

Document care conține date cu caracter personal, protejat de prevederile Regulamentului (UE) nr. 679/2016 și Legii 190/2018

Anexa Nr. 1 La Partea I

Teren

Nr cadastral	Suprafaţa (mp)*	Observaţii / Referinţe
	800	

* Suprafaţa este determinată in planul de proiecţie Stereo 70.

DETALII LINIARE IMOBIL

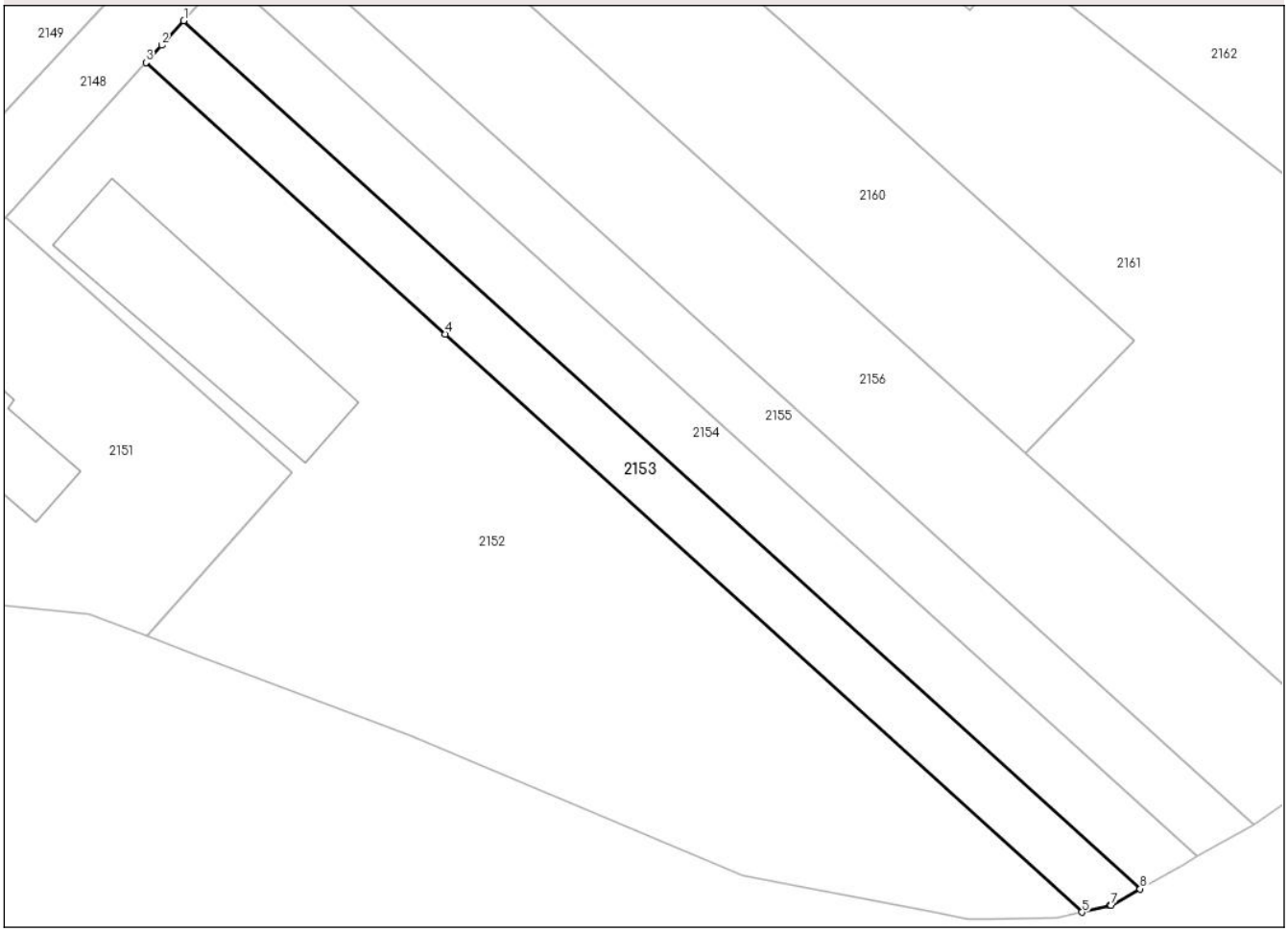

Date referitoare la teren

Crt	Categorie folosință	Intra vilan	Suprafaţa (mp)	Tarla	Parcelă	Nr. topo	Observaţii / Referinţe
1	arabil	DA	800	47	1013	-	

Lungime Segmente
1) Valorile lungimilor segmentelor sunt obţinute din proiecţie în plan.

Punct început	X / Y	Punct sfârşit	X / Y	Lungime segment (** (m)
1	597.721,24 700.320,624	2	597.718,909 700.318,055	3.469
2	597.718,909 700.318,055	3	597.717,249 700.316,226	2.47
3	597.717,249 700.316,226	4	597.748,746 700.287,667	42.517
4	597.748,746 700.287,667	5	597.815,775 700.226,888	90.482
5	597.815,775 700.226,888	6	597.818,695 700.227,574	2.999

Document care conține date cu caracter personal, protejat de prevederile Regulamentului (UE) nr. 679/2016 și Legii 190/2018

Punct început	X / Y	Punct sfârşit	X / Y	Lungime segment (** (m)
6	597.818,695 700.227,574	7	597.818,855 700.227,612	0.164
7	597.818,855 700.227,612	8	597.821,916 700.229,336	3.513
8	597.821,916 700.229,336	1	597.721,24 700.320,624	135.901

** Lungimile segmentelor sunt determinate în planul de proiecţie Stereo 70 şi sunt rotunjite la 1 milimetru.
*** Distanţa dintre puncte este formată din segmente cumulate ce sunt mai mici decât valoarea 1 milimetru.

Document care conține date cu caracter personal, protejat de prevederile Regulamentului (UE) nr. 679/2016 și Legii 190/2018

DATE DESPRE IMOBILUL NR. 2154

Oficiul de Cadastru şi Publicitate Imobiliară SUCEAVA
Biroul de Cadastru şi Publicitate Imobiliară Suceava

A. Partea I. Descrierea imobilului

TEREN Intravilan

Adresa: Loc. Slobozia, Jud. Suceava

Nr. Crt	Nr cadastral Nr. topografic	Suprafaţa* (mp)	Observaţii / Referinţe
A1		900	Sector cadastral:57 Teren neimprejmuit;

B. Partea II. Proprietari şi acte

Inscrieri privitoare la dreptul de proprietate şi alte drepturi reale		Referinţe
1 / 01/01/2024		
Act Notarial nr. 355, din 04/02/1997 emis de BNP HUZDUP GABRIELA (act de partaj);		
B1	Intabulare, drept de PROPRIETATE, dobandit prin Conventie, cota actuala 1/1	A1
	1) **ALUCĂI GHEORGHE**, proprietar decedat DEFUNCT:Da	

C. Partea III. SARCINI .

Inscrieri privind dezmembramintele dreptului de proprietate, drepturi reale de garanţie şi sarcini	Referinţe
NU SUNT	

Document care conține date cu caracter personal, protejat de prevederile Regulamentului (UE) nr. 679/2016 și Legii 190/2018

Anexa Nr. 1 La Partea I

Teren

Nr cadastral	Suprafaţa (mp)*	Observaţii / Referinţe
	900	

* Suprafaţa este determinată in planul de proiecţie Stereo 70.

DETALII LINIARE IMOBIL

Date referitoare la teren

Crt	Categorie folosință	Intra vilan	Suprafaţa (mp)	Tarla	Parcelă	Nr. topo	Observaţii / Referinţe
1	arabil	DA	900	47	1013	-	

Lungime Segmente
1) Valorile lungimilor segmentelor sunt obţinute din proiecţie în plan.

Punct început	X / Y	Punct sfârşit	X / Y	Lungime segment (** (m)
1	597.725,655 700.325,489	2	597.724,621 700.324,35	1.538
2	597.724,621 700.324,35	3	597.721,24 700.320,624	5.031
3	597.721,24 700.320,624	4	597.821,916 700.229,336	135.901
4	597.821,916 700.229,336	5	597.826,537 700.231,938	5.303
5	597.826,537 700.231,938	6	597.827,95 700.232,733	1.621

Document care conține date cu caracter personal, protejat de prevederile Regulamentului (UE) nr. 679/2016 și Legii 190/2018

Punct început	X / Y	Punct sfârşit	X / Y	Lungime segment (** (m)
6	597.827,95 700.232,733	1	597.725,655 700.325,489	138.087

** Lungimile segmentelor sunt determinate în planul de proiecţie Stereo 70 şi sunt rotunjite la 1 milimetru.
*** Distanţa dintre puncte este formată din segmente cumulate ce sunt mai mici decât valoarea 1 milimetru.

Document care conține date cu caracter personal, protejat de prevederile Regulamentului (UE) nr. 679/2016 și Legii 190/2018

DATE DESPRE IMOBILUL NR. 2155

Oficiul de Cadastru şi Publicitate Imobiliară SUCEAVA
Biroul de Cadastru şi Publicitate Imobiliară Suceava

A. Partea I. Descrierea imobilului

TEREN Intravilan

Adresa: Loc. Slobozia, Jud. Suceava

Nr. Crt	Nr cadastral Nr. topografic	Suprafaţa* (mp)	Observaţii / Referinţe
A1		900	Sector cadastral:57 Teren neimprejmuit;

B. Partea II. Proprietari şi acte

Inscrieri privitoare la dreptul de proprietate şi alte drepturi reale		Referinţe
1 / 01/01/2024		
Act Notarial nr. 355, din 04/02/1997 emis de BNP HUZDUP GABRIELA (act de partaj);		
B1	Intabulare, drept de PROPRIETATE, dobandit prin Conventie, cota actuala 1/1	A1
	1) **BALAN DAN**	

C. Partea III. SARCINI .

Inscrieri privind dezmembramintele dreptului de proprietate, drepturi reale de garanţie şi sarcini	Referinţe
NU SUNT	

Document care conține date cu caracter personal, protejat de prevederile Regulamentului (UE) nr. 679/2016 și Legii 190/2018

Anexa Nr. 1 La Partea I

Teren

Nr cadastral	Suprafaţa (mp)*	Observaţii / Referinţe
	900	

* Suprafaţa este determinată in planul de proiecţie Stereo 70.

DETALII LINIARE IMOBIL

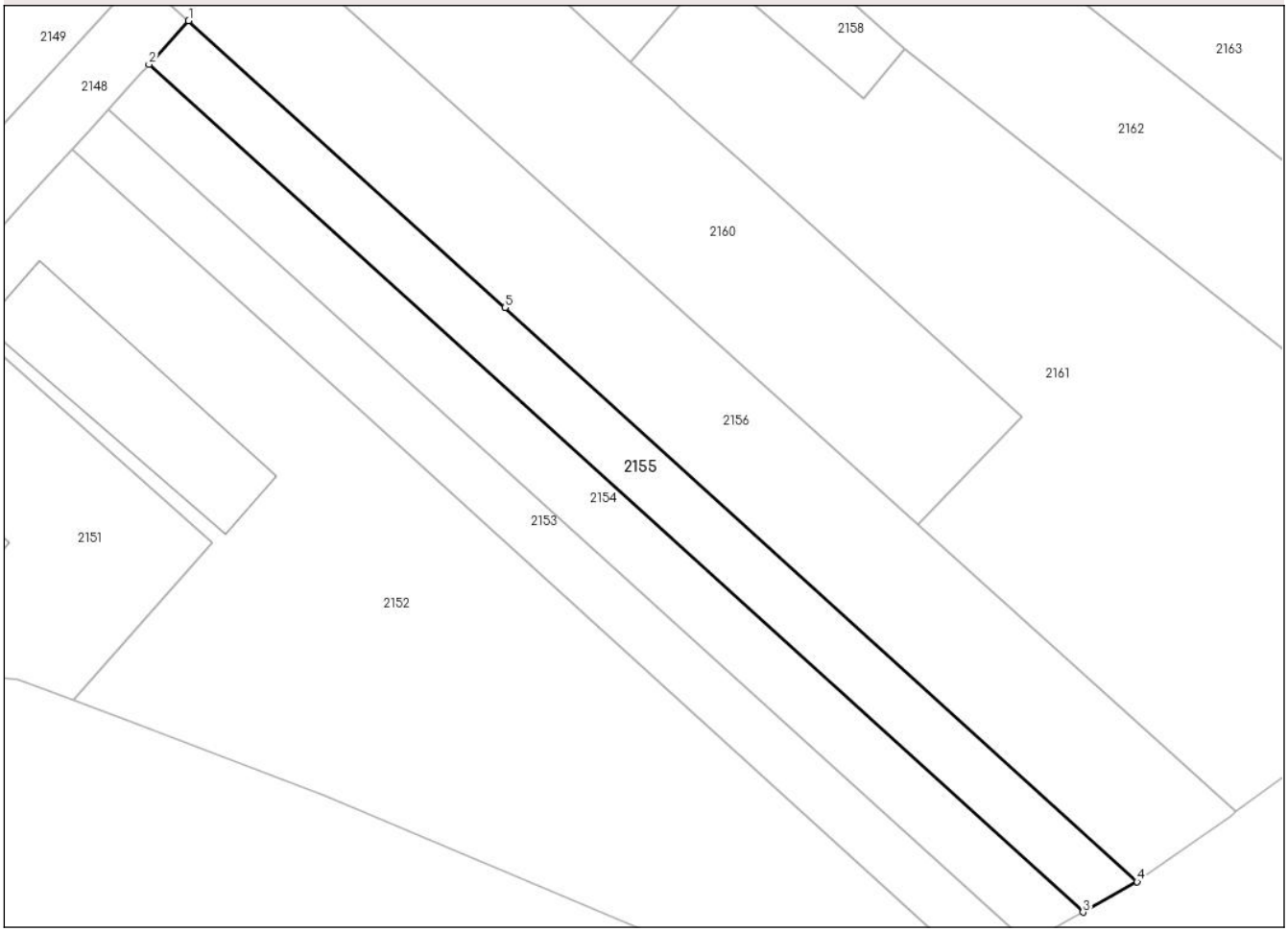

Date referitoare la teren

Crt	Categorie folosință	Intra vilan	Suprafaţa (mp)	Tarla	Parcelă	Nr. topo	Observaţii / Referinţe
1	arabil	DA	900	47	1013	-	

Lungime Segmente
1) Valorile lungimilor segmentelor sunt obţinute din proiecţie în plan.

Punct început	X / Y	Punct sfârşit	X / Y	Lungime segment (** (m)
1	597.729,997 700.330,274	2	597.725,655 700.325,489	6.461
2	597.725,655 700.325,489	3	597.827,95 700.232,733	138.087
3	597.827,95 700.232,733	4	597.833,884 700.236,075	6.81
4	597.833,884 700.236,075	5	597.764,642 700.298,875	93.479
5	597.764,642 700.298,875	1	597.729,997 700.330,274	46.757

Document care conține date cu caracter personal, protejat de prevederile Regulamentului (UE) nr. 679/2016 și Legii 190/2018

** Lungimile segmentelor sunt determinate în planul de proiecţie Stereo 70 şi sunt rotunjite la 1 milimetru.
*** Distanţa dintre puncte este formată din segmente cumulate ce sunt mai mici decât valoarea 1 milimetru.

Document care conține date cu caracter personal, protejat de prevederile Regulamentului (UE) nr. 679/2016 și Legii 190/2018

DATE DESPRE IMOBILUL NR. 2156

Oficiul de Cadastru şi Publicitate Imobiliară SUCEAVA
Biroul de Cadastru şi Publicitate Imobiliară Suceava

A. Partea I. Descrierea imobilului

TEREN Necunoscut

Adresa: Loc. Slobozia, Jud. Suceava

Nr. Crt	Nr cadastral Nr. topografic	Suprafaţa* (mp)	Observaţii / Referinţe
A1	34368	3.600	Sector cadastral:57 Teren neimprejmuit;

B. Partea II. Proprietari şi acte

Inscrieri privitoare la dreptul de proprietate şi alte drepturi reale		Referinţe
79817 / 11/12/2020		
Act Notarial nr. 4619, din 10/12/2020 emis de BNP OVIDIU BUSUIOC (contract de transmitere a dreptului de posesie nr.);		
B2	Inscrierea posesiei, drept de PROPRIETATEbun comun, dobandit prin Constituire, cota actuala 1/1	A1
	1) **GROSU CRISTINA-DANIELA** 2) **GROSU COSTEL**	

C. Partea III. SARCINI .

Inscrieri privind dezmembramintele dreptului de proprietate, drepturi reale de garanţie şi sarcini	Referinţe
NU SUNT	

Document care conține date cu caracter personal, protejat de prevederile Regulamentului (UE) nr. 679/2016 și Legii 190/2018

Anexa Nr. 1 La Partea I

Teren

Nr cadastral	Suprafaţa (mp)*	Observaţii / Referinţe
34368	3.600	

* Suprafaţa este determinată in planul de proiecţie Stereo 70.

DETALII LINIARE IMOBIL

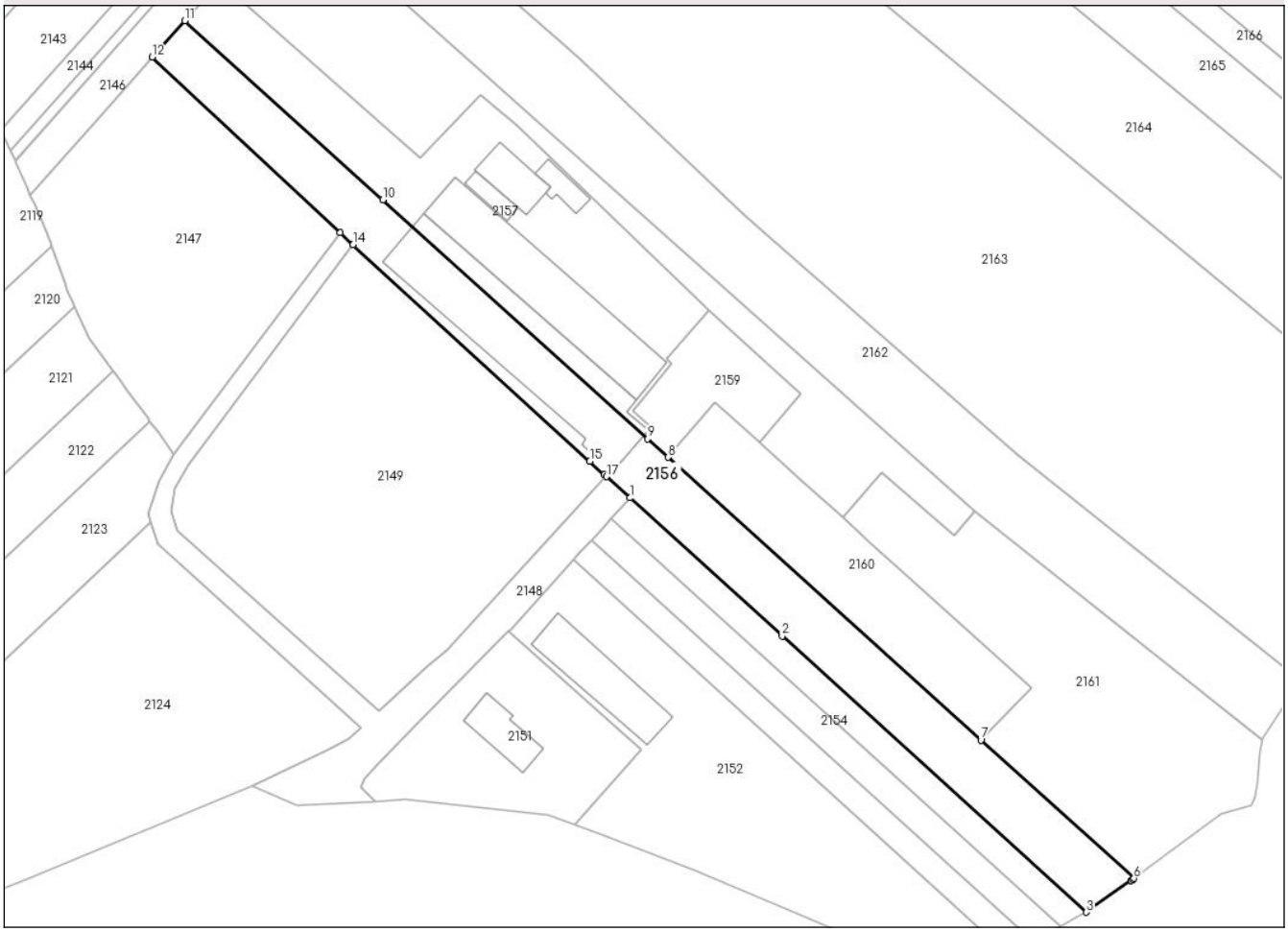

Date referitoare la teren

Crt	Categorie folosință	Intra vilan	Suprafaţa (mp)	Tarla	Parcelă	Nr. topo	Observaţii / Referinţe
1	arabil	DA	2.880	47	1013	-	
2	arabil	NU	720	47	1013	-	

Lungime Segmente
1) Valorile lungimilor segmentelor sunt obţinute din proiecţie în plan.

Punct început	X / Y	Punct sfârşit	X / Y	Lungime segment (** (m)
1	597.729,997 700.330,274	2	597.764,642 700.298,875	46.757
2	597.764,642 700.298,875	3	597.833,884 700.236,075	93.479
3	597.833,884 700.236,075	4	597.844,108 700.243,279	12.507
4	597.844,108 700.243,279	5	597.844,395 700.243,49	0.356

Document care conține date cu caracter personal, protejat de prevederile Regulamentului (UE) nr. 679/2016 și Legii 190/2018

Punct început	X / Y	Punct sfârşit	X / Y	Lungime segment (** (m)
5	597.844,395 700.243,49	6	597.844,738 700.243,742	0.426
6	597.844,738 700.243,742	7	597.809,9 700.275,192	46.934
7	597.809,9 700.275,192	8	597.738,658 700.339,507	95.978
8	597.738,658 700.339,507	9	597.733,969 700.343,675	6.274
9	597.733,969 700.343,675	10	597.673,747 700.398,078	81.156
10	597.673,747 700.398,078	11	597.628,693 700.438,779	60.716
11	597.628,693 700.438,779	12	597.621,24 700.430,479	11.155
12	597.621,24 700.430,479	13	597.664,05 700.390,576	58.523
13	597.664,05 700.390,576	14	597.666,968 700.387,826	4.01
14	597.666,968 700.387,826	15	597.720,873 700.338,591	73.006
15	597.720,873 700.338,591	16	597.724,149 700.335,621	4.422
16	597.724,149 700.335,621	17	597.724,677 700.335,098	0.743
17	597.724,677 700.335,098	1	597.729,997 700.330,274	7.181

** Lungimile segmentelor sunt determinate în planul de proiecţie Stereo 70 şi sunt rotunjite la 1 milimetru.
*** Distanţa dintre puncte este formată din segmente cumulate ce sunt mai mici decât valoarea 1 milimetru.

Document care conține date cu caracter personal, protejat de prevederile Regulamentului (UE) nr. 679/2016 și Legii 190/2018

DATE DESPRE IMOBILUL NR. 2157

Oficiul de Cadastru şi Publicitate Imobiliară SUCEAVA
Biroul de Cadastru şi Publicitate Imobiliară Suceava

A. Partea I. Descrierea imobilului

TEREN Necunoscut

Adresa: Loc. Slobozia, Jud. Suceava

Nr. Crt	Nr cadastral Nr. topografic	Suprafaţa* (mp)	Observaţii / Referinţe
A1	34546	3.115	Sector cadastral:57 Teren neimprejmuit;

Construcţii

Crt	Nr cadastral Nr. topografic	Adresa	Observaţii / Referinţe
A1.1	34546-C1	Loc. Slobozia, Jud. Suceava	Nr. niveluri:1; S. construita la sol:701 mp; S. construita desfasurata:710 mp; Anexa(P), Suprafata construita desfasurata=710 mp
A1.2	34546-C2	Loc. Slobozia, Jud. Suceava	Nr. niveluri:1; S. construita la sol:131 mp; S. construita desfasurata:131 mp; MOARA

B. Partea II. Proprietari şi acte

Inscrieri privitoare la dreptul de proprietate şi alte drepturi reale		Referinţe
21314 / 21/03/2023		
Act Notarial nr. 863, din 21/03/2023 emis de BIN LOSTUN ION (contract de ipoteca);		
B1	se notează interdicțiile de grevare, înstrainare, construire, demolare, dezmembrare, restructurare si inschiriere	A1, A1.1, A1.2
	1) **MIKRO KAPITAL IFN SA**, CIF:35643645	
37597 / 27/05/2021		
Act Notarial nr. 1240, din 14/03/2019 emis de BNP ION LOSTUN (contract de ipoteca imobiliara);		
B3	se noteaza interdictiile de grevare,instrainare, construire, demolare, demolare, dezmembrare, extindere si inchiriere	A1, A1.1
	1) **MIKRO KAPITAL IFN SA**, CIF:35643645	
	OBSERVATII: pozitie transcrisa din CF 30411/Zvoristea, inscrisa prin incheierea nr. 13296 din 14/03/2019;	
Act Administrativ nr. 2200, din 19/04/2021 emis de PRIMARIA COMUNEI ZVORISTEA (adeverinta);		
B4	se noteaza actualizarea informatiilor cadastrale, in sensul inscrierii imobilului in intravilanul satului Slobozia, comuna Zvoristea	A1, A1.1
	OBSERVATII: pozitie transcrisa din CF 30411/Zvoristea, inscrisa prin incheierea nr. 27323 din 20/04/2021;	
Act Notarial nr. 1240, din 14/03/2019 emis de BNP ION LOSTUN (contract de ipoteca imobiliara);		
B6	se noteaza interdicțiile de instrainare, grevare, înstrainare, construire, demolare, dezmembrare, extindere si inschiriere.	A1
	1) **MIKRO KAPITAL IFN SA**, CIF:35643645	
	OBSERVATII: pozitie transcrisa din CF 30412/Zvoristea, inscrisa prin incheierea nr. 13298 din 14/03/2019;	
B8	se noteaza interdictiile de instrainare, grevare, dezmembrare, construire si demolare, extindere si inchiriere	A1, A1.2
	1) **MIKRO KAPITAL IFN SA**, CIF:35643645	
	OBSERVATII: pozitie transcrisa din CF 30510/Zvoristea, inscrisa prin incheierea nr. 13305 din 14/03/2019;	
78505 / 05/11/2021		
Act Notarial nr. 5342, din 02/11/2021 emis de BNP ION LOSTUN (contract de vanzare-cumparare);		
B9	Intabulare, drept de PROPRIETATEbun propriu, dobandit prin Conventie, cota actuala 1/1	A1, A1.1, A1.2
	1) **GROSU FLORIN-GHEORGHE**	
85805 / 08/12/2021		
Act Notarial nr. 5722, din 08/12/2021 emis de BNP ION LOSTUN;		
B10	se noteaza apartenenta imobilului la patrimoniul de afectatiune aferent desfasurarii activitatii economice a Intreprinderii Individuale "GROSU FLORIN-GHEORGHE" - CUI 45111521	A1, A1.1, A1.2

C. Partea III. SARCINI

Inscrieri privind dezmembramintele dreptului de proprietate, drepturi reale de garanţie şi sarcini	Referinţe
37597 / 27/05/2021	

Document care conține date cu caracter personal, protejat de prevederile Regulamentului (UE) nr. 679/2016 și Legii 190/2018

Inscrieri privind dezmembramintele dreptului de proprietate, drepturi reale de garanţie şi sarcini		Referinţe
Act Notarial nr. 1240, din 14/03/2019 emis de BIN Lostun Ion (contract de ipoteca imobiliara);		
C1	Intabulare, drept de IPOTECA, Valoare:235000 LEI, si celelalte obligatii de plata aferente contractului de credit	A1, A1.1
	1) **MIKRO KAPITAL IFN SA**, CIF:35643645	
	OBSERVATII: pozitie transcrisa din CF 30411/Zvoristea, inscrisa prin incheierea nr. 13296 din 14/03/2019;	
Act Notarial nr. 1240, din 14/03/2019 emis de BNP ION LOSTUN (contract de ipoteca imobiliara);		
C2	Intabulare, drept de IPOTECA, Valoare:235000 LEIsi celelalte obligatii de plata aferente creditului	A1
	1) **MIKRO KAPITAL IFN SA**, CIF:35643645	
	OBSERVATII: pozitie transcrisa din CF 30412/Zvoristea, inscrisa prin incheierea nr. 13298 din 14/03/2019;	
C3	Intabulare, drept de IPOTECA, Valoare:235000 LEIsi celelalte obligatii de plata aferente creditului	A1, A1.2
	1) **MIKRO KAPITAL IFN SA**, CIF:35643645	
	OBSERVATII: pozitie transcrisa din CF 30510/Zvoristea, inscrisa prin incheierea nr. 13305 din 14/03/2019;	
78505 / 05/11/2021		
Act Notarial nr. 5346, din 02/11/2021 emis de BNP ION LOSTUN;		
C4	se noteaza actul aditional nr. 1/02.11.2021 la contractul de ipoteca nr. 1240/14.03.2019	A1, A1.1, A1.2
85805 / 08/12/2021		
Act Notarial nr. 5726, din 08/12/2021 emis de BNP ION LOSTUN;		
C5	se noteaza actul aditional nr. 2/08.12.2021 la contractul de ipoteca nr. 1240/14.03.2019	A1, A1.1, A1.2
21314 / 21/03/2023		
Act Notarial nr. 863, din 21/03/2023 emis de BIN LOSTUN ION (contract de ipoteca);		
C6	Intabulare, drept de IPOTECA, Valoare:550000 RONsi celelalte obligatii de plata aferente creditului, dobandit prin Conventie	A1, A1.1, A1.2
	1) **MIKRO KAPITAL IFN SA**, CIF:35643645	

Document care conține date cu caracter personal, protejat de prevederile Regulamentului (UE) nr. 679/2016 și Legii 190/2018

Anexa Nr. 1 La Partea I

Teren

Nr cadastral	Suprafaţa (mp)*	Observaţii / Referinţe
34546	3.115	

* Suprafaţa este determinată in planul de proiecţie Stereo 70.

DETALII LINIARE IMOBIL

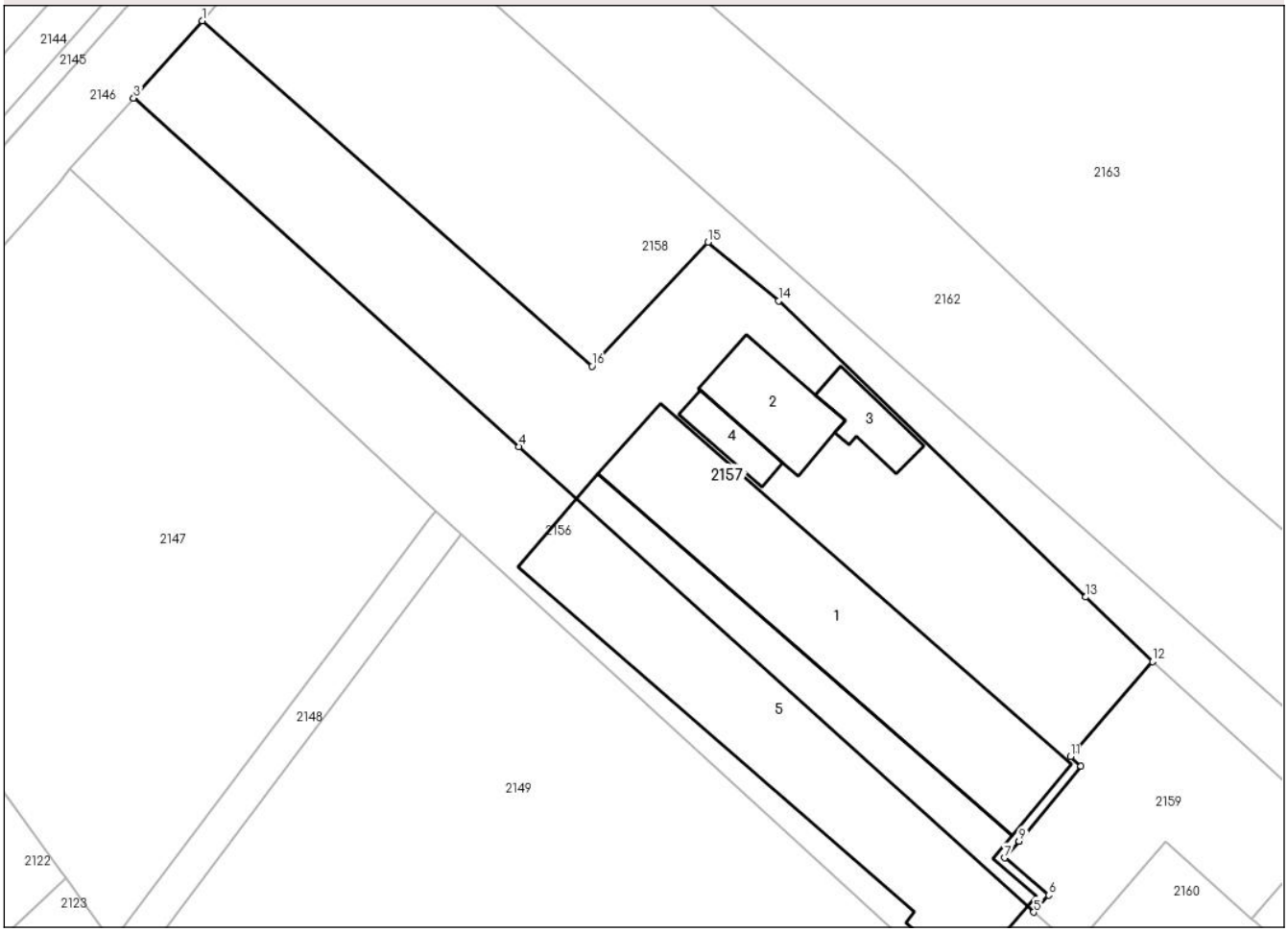

Date referitoare la teren

Crt	Categorie folosință	Intra vilan	Suprafaţa (mp)	Tarla	Parcelă	Nr. topo	Observaţii / Referinţe
1	curti constructii	DA	2.377	47	1013	-	
2	arabil	NU	738	47	1013	-	

Date referitoare la construcţii

Crt	Număr	Destinaţie construcţie	Supraf. (mp)	Situaţie juridică	Observaţii / Referinţe
A1.1	34546-C1	constructii anexa	701	Cu acte	Nr. niveluri:1; S. construita la sol:701 mp; S. construita desfasurata:710 mp; Anexa(P), Suprafata construita desfasurata=710 mp
A1.2	34546-C2	constructii industriale si edilitare	131	Cu acte	Nr. niveluri:1; S. construita la sol:131 mp; S. construita desfasurata:131 mp; MOARA
A1.3	34546-C3	constructii anexa	62	Fara acte	Nr. niveluri:1; S. construita la sol:62 mp; S. construita desfasurata:62 mp; MAGAZIE
A1.4	34546-C4	constructii anexa	48	Fara acte	Nr. niveluri:1; S. construita la sol:48 mp; S. construita desfasurata:48 mp; MAGAZIE
A1.5	34546-C5	constructii anexa	1.012	Fara acte	Nr. niveluri:1; S. construita la sol:1012 mp; anexă

Document care conține date cu caracter personal, protejat de prevederile Regulamentului (UE) nr. 679/2016 și Legii 190/2018

Lungime Segmente
1) Valorile lungimilor segmentelor sunt obţinute din proiecţie în plan.

Punct început	X / Y	Punct sfârşit	X / Y	Lungime segment (** (m)
1	597.636,704 700.447,823	2	597.628,725 700.438,814	12.034
2	597.628,725 700.438,814	3	597.628,693 700.438,779	0.047
3	597.628,693 700.438,779	4	597.673,747 700.398,078	60.716
4	597.673,747 700.398,078	5	597.733,969 700.343,675	81.156
5	597.733,969 700.343,675	6	597.735,713 700.345,656	2.639
6	597.735,713 700.345,656	7	597.730,58 700.350,023	6.739
7	597.730,58 700.350,023	8	597.732,246 700.351,981	2.571
8	597.732,246 700.351,981	9	597.732,247 700.351,982	0.001
9	597.732,247 700.351,982	10	597.739,48 700.360,759	11.373
10	597.739,48 700.360,759	11	597.738,273 700.361,864	1.636
11	597.738,273 700.361,864	12	597.747,846 700.372,958	14.653
12	597.747,846 700.372,958	13	597.740,054 700.380,499	10.844
13	597.740,054 700.380,499	14	597.704,131 700.415,099	49.876
14	597.704,131 700.415,099	15	597.695,861 700.421,952	10.74
15	597.695,861 700.421,952	16	597.682,311 700.407,479	19.826
16	597.682,311 700.407,479	1	597.636,704 700.447,823	60.89

** Lungimile segmentelor sunt determinate în planul de proiecţie Stereo 70 şi sunt rotunjite la 1 milimetru.
*** Distanţa dintre puncte este formată din segmente cumulate ce sunt mai mici decât valoarea 1 milimetru.

Document care conține date cu caracter personal, protejat de prevederile Regulamentului (UE) nr. 679/2016 și Legii 190/2018

DATE DESPRE IMOBILUL NR. 2158

Oficiul de Cadastru şi Publicitate Imobiliară SUCEAVA
Biroul de Cadastru şi Publicitate Imobiliară Suceava

A. Partea I. Descrierea imobilului

TEREN Necunoscut

Adresa: Loc. Slobozia, Jud. Suceava

Nr. Crt	Nr cadastral Nr. topografic	Suprafaţa* (mp)	Observaţii / Referinţe
A1		2.700	Sector cadastral:57 Teren neimprejmuit;

B. Partea II. Proprietari şi acte

Inscrieri privitoare la dreptul de proprietate şi alte drepturi reale		Referinţe
1 / 01/01/2024		
Act Administrativ nr. 3933, din 31/07/2024 emis de PRIMĂRIA ZVORIȘTEA;		
B1	Inscrierea posesiei, drept de PROPRIETATE, dobandit prin Constituire, cota actuala 1/1	A1
	1) **NEIDENTIFICAT NEIDENTIFICAT**	
Act Normativ nr. 7, din 13/03/1996 emis de PARLAMENTUL ROMÂNIEI (art. 13);		
B1	Se notează mențiunea de proprietar neidentificat	A1

C. Partea III. SARCINI .

Inscrieri privind dezmembramintele dreptului de proprietate, drepturi reale de garanţie şi sarcini	Referinţe
NU SUNT	

Document care conține date cu caracter personal, protejat de prevederile Regulamentului (UE) nr. 679/2016 și Legii 190/2018

Anexa Nr. 1 La Partea I

Teren

Nr cadastral	Suprafaţa (mp)*	Observaţii / Referinţe
	2.700	

* Suprafaţa este determinată in planul de proiecţie Stereo 70.

DETALII LINIARE IMOBIL

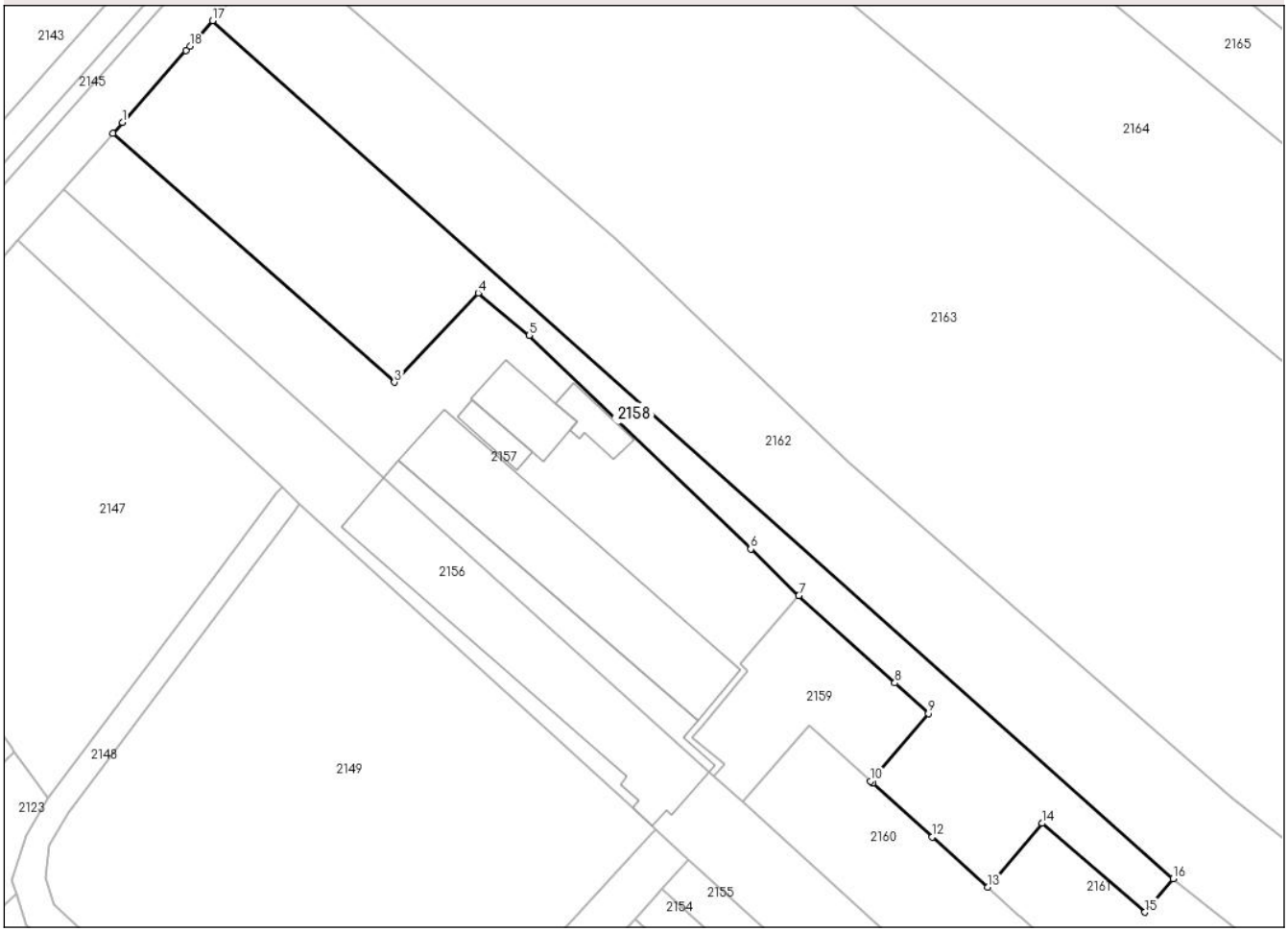

Date referitoare la teren

Crt	Categorie folosință	Intra vilan	Suprafaţa (mp)	Tarla	Parcelă	Nr. topo	Observaţii / Referinţe
1	arabil	DA	1.234	47	503,1013	-	
2	arabil	NU	1.466	47	503,1013	-	

Lungime Segmente
1) Valorile lungimilor segmentelor sunt obţinute din proiecţie în plan.

Punct început	X / Y	Punct sfârşit	X / Y	Lungime segment (** (m)
1	597.638,22 700.449,534	2	597.636,704 700.447,823	2.286
2	597.636,704 700.447,823	3	597.682,311 700.407,479	60.89
3	597.682,311 700.407,479	4	597.695,861 700.421,952	19.826
4	597.695,861 700.421,952	5	597.704,131 700.415,099	10.74

Document care conține date cu caracter personal, protejat de prevederile Regulamentului (UE) nr. 679/2016 și Legii 190/2018

Punct început	X / Y	Punct sfârşit	X / Y	Lungime segment (** (m)
5	597.704,131 700.415,099	6	597.740,054 700.380,499	49.876
6	597.740,054 700.380,499	7	597.747,846 700.372,958	10.844
7	597.747,846 700.372,958	8	597.763,399 700.358,809	21.026
8	597.763,399 700.358,809	9	597.768,822 700.353,876	7.331
9	597.768,822 700.353,876	10	597.759,44 700.342,924	14.421
10	597.759,44 700.342,924	11	597.759,8 700.342,599	0.485
11	597.759,8 700.342,599	12	597.769,449 700.333,877	13.007
12	597.769,449 700.333,877	13	597.778,436 700.325,753	12.115
13	597.778,436 700.325,753	14	597.787,27 700.336,093	13.6
14	597.787,27 700.336,093	15	597.803,941 700.321,703	22.023
15	597.803,941 700.321,703	16	597.808,478 700.327,132	7.075
16	597.808,478 700.327,132	17	597.652,822 700.466,02	208.611
17	597.652,822 700.466,02	18	597.649,166 700.461,893	5.513
18	597.649,166 700.461,893	19	597.648,53 700.461,175	0.959
19	597.648,53 700.461,175	1	597.638,22 700.449,534	15.55

** Lungimile segmentelor sunt determinate în planul de proiecţie Stereo 70 şi sunt rotunjite la 1 milimetru.
*** Distanţa dintre puncte este formată din segmente cumulate ce sunt mai mici decât valoarea 1 milimetru.

Document care conține date cu caracter personal, protejat de prevederile Regulamentului (UE) nr. 679/2016 și Legii 190/2018

DATE DESPRE IMOBILUL NR. 2159

Oficiul de Cadastru şi Publicitate Imobiliară SUCEAVA
Biroul de Cadastru şi Publicitate Imobiliară Suceava

A. Partea I. Descrierea imobilului

TEREN Intravilan

Adresa: Loc. Slobozia, Jud. Suceava

Nr. Crt	Nr cadastral Nr. topografic	Suprafaţa* (mp)	Observaţii / Referinţe
A1	34520	610	Sector cadastral:57 Teren neimprejmuit;

B. Partea II. Proprietari şi acte

Inscrieri privitoare la dreptul de proprietate şi alte drepturi reale		Referinţe
25361 / 12/04/2021		
Act Notarial nr. 1383, din 12/04/2021 emis de BIN LOSTUN ION (act administrativ nr adeverinta nr. 1983 din 09.04.2021, emis de PRIMARIA COMUNEI ZVORISTEA);		
B1	Inscrierea posesiei, drept de PROPRIETATEbun comun in devalmasie, dobandit prin Constituire, cota actuala 1/1	A1
	1) **GROSU COSTEL** 2) **GROSU CRISTINA-DANIELA**	

C. Partea III. SARCINI .

Inscrieri privind dezmembramintele dreptului de proprietate, drepturi reale de garanţie şi sarcini	Referinţe
NU SUNT	

Document care conține date cu caracter personal, protejat de prevederile Regulamentului (UE) nr. 679/2016 și Legii 190/2018

Anexa Nr. 1 La Partea I

Teren

Nr cadastral	Suprafaţa (mp)*	Observaţii / Referinţe
34520	610	

* Suprafaţa este determinată in planul de proiecţie Stereo 70.

DETALII LINIARE IMOBIL

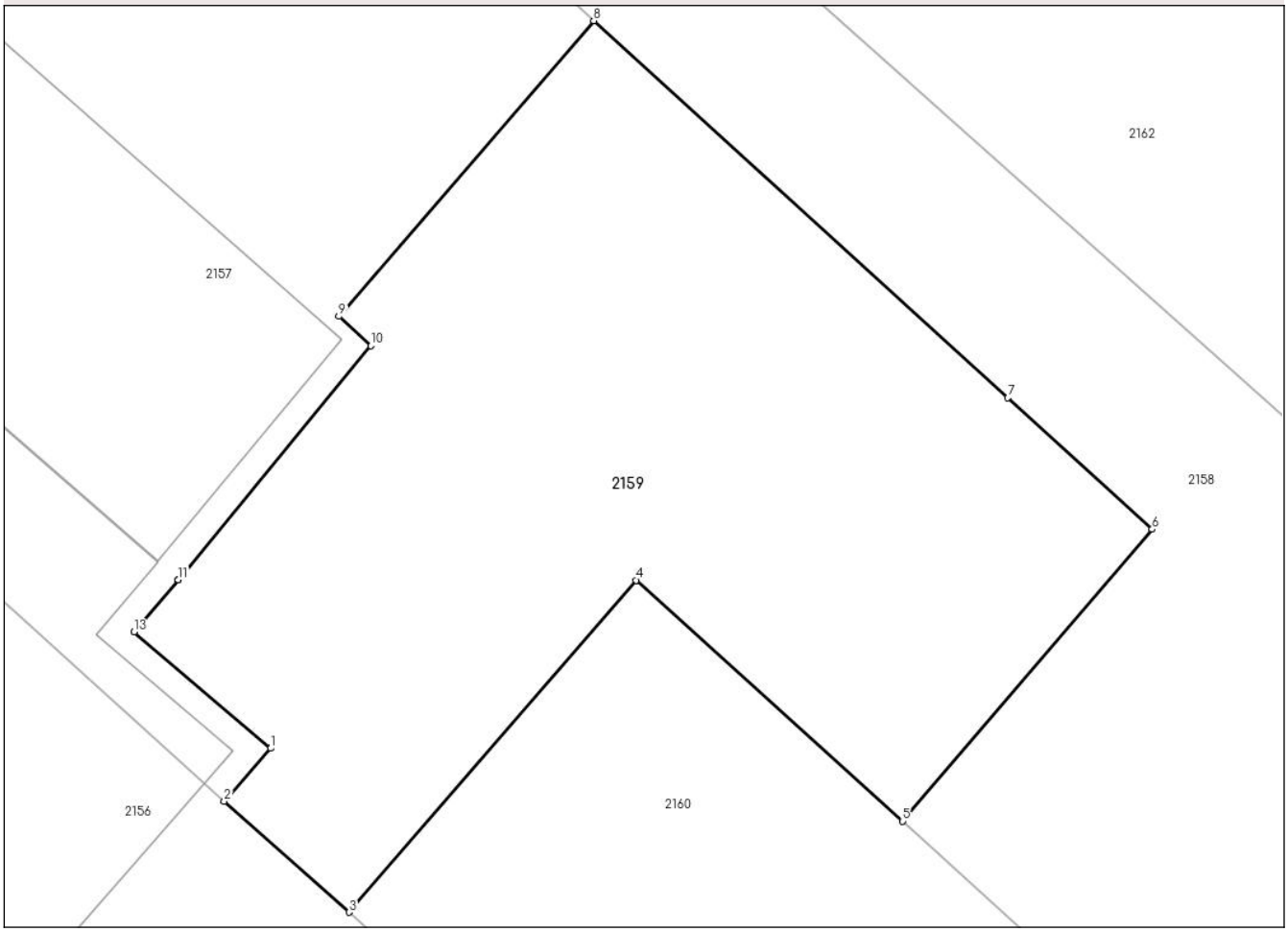

Date referitoare la teren

Crt	Categorie folosință	Intra vilan	Suprafaţa (mp)	Tarla	Parcelă	Nr. topo	Observaţii / Referinţe
1	arabil	DA	610	47	1013	-	

Lungime Segmente
1) Valorile lungimilor segmentelor sunt obţinute din proiecţie în plan.

Punct început	X / Y	Punct sfârşit	X / Y	Lungime segment (** (m)
1	597.735,713 700.345,656	2	597.733,969 700.343,675	2.639
2	597.733,969 700.343,675	3	597.738,658 700.339,507	6.274
3	597.738,658 700.339,507	4	597.749,442 700.351,962	16.475
4	597.749,442 700.351,962	5	597.759,44 700.342,924	13.478
5	597.759,44 700.342,924	6	597.768,822 700.353,876	14.421

Document care conține date cu caracter personal, protejat de prevederile Regulamentului (UE) nr. 679/2016 și Legii 190/2018

Punct început	X / Y	Punct sfârşit	X / Y	Lungime segment (** (m)
6	597.768,822 700.353,876	7	597.763,399 700.358,809	7.331
7	597.763,399 700.358,809	8	597.747,846 700.372,958	21.026
8	597.747,846 700.372,958	9	597.738,273 700.361,864	14.653
9	597.738,273 700.361,864	10	597.739,48 700.360,759	1.636
10	597.739,48 700.360,759	11	597.732,247 700.351,982	11.373
11	597.732,247 700.351,982	12	597.732,246 700.351,981	0.001
12	597.732,246 700.351,981	13	597.730,58 700.350,023	2.571
13	597.730,58 700.350,023	1	597.735,713 700.345,656	6.739

** Lungimile segmentelor sunt determinate în planul de proiecţie Stereo 70 şi sunt rotunjite la 1 milimetru.
*** Distanţa dintre puncte este formată din segmente cumulate ce sunt mai mici decât valoarea 1 milimetru.

Document care conține date cu caracter personal, protejat de prevederile Regulamentului (UE) nr. 679/2016 și Legii 190/2018

DATE DESPRE IMOBILUL NR. 2160

Oficiul de Cadastru şi Publicitate Imobiliară SUCEAVA
Biroul de Cadastru şi Publicitate Imobiliară Suceava

A. Partea I. Descrierea imobilului

Nr. CF vechi:81 Zvoristea
Nr. cadastral vechi:187

TEREN Intravilan

Adresa: Loc. Slobozia, Jud. Suceava

Nr. Crt	Nr cadastral Nr. topografic	Suprafaţa* (mp)	Observaţii / Referinţe
A1	30413	1.585	Sector cadastral:57 Teren neimprejmuit;

B. Partea II. Proprietari şi acte

Inscrieri privitoare la dreptul de proprietate şi alte drepturi reale		Referinţe
83100 / 23/12/2020		
Act Administrativ nr. Adeverinta PUG, din 21/12/2020 emis de PRIMARIA COMUNEI ZVORISTEA (adeverinta);		
B4	se noteaza actualizarea informatiilor cadastrale, in sensul inscrierii imobilului in intravilanul satului Slobozia, comuna Zvoristea, judetul Suceava	A1
17003 / 11/03/2021		
Act Notarial nr. 872, din 11/03/2021 emis de BIN Lostun Ion;		
B5	se radiaza inscrierea de sub B4	A1
77793 / 03/11/2021		
Act Notarial nr. acord aut. nr. 5341, din 02/11/2021 emis de N.P. Lostun Ion;		
B7	Se notează radierea înscrierii de sub B6.	A1
78509 / 05/11/2021		
Act Notarial nr. 5342, din 02/11/2021 emis de BIN LOSTUN ION (contract de vanzare-cumparare);		
B8	Intabulare, drept de PROPRIETATEbun propriu, dobandit prin Conventie, cota actuala 1/1	A1
	1) **GROSU FLORIN-GHEORGHE**	
85803 / 08/12/2021		
Act Notarial nr. 5722, din 08/12/2021 emis de BIN LOSTUN ION (act de constituire patrimoniu de afectatiune);		
B9	se notează transferul drepturilor din masa patrimoniala a bunurilor proprii, în patrimoniul de afectatiune a beneficiarului: GROSU FLORIN-GHEORGHE- ÎNTEPRINDERE FAMILIALĂ	A1

C. Partea III. SARCINI

Inscrieri privind dezmembramintele dreptului de proprietate, drepturi reale de garanţie şi sarcini		Referinţe
17003 / 11/03/2021		
Act Notarial nr. 872, din 11/03/2021 emis de BIN LOSTUN ION;		
C2	se radiaza inscrierea de sub C1	A1

Document care conține date cu caracter personal, protejat de prevederile Regulamentului (UE) nr. 679/2016 și Legii 190/2018

Anexa Nr. 1 La Partea I

Teren

Nr cadastral	Suprafaţa (mp)*	Observaţii / Referinţe
30413	1.585	

* Suprafaţa este determinată in planul de proiecţie Stereo 70.

DETALII LINIARE IMOBIL

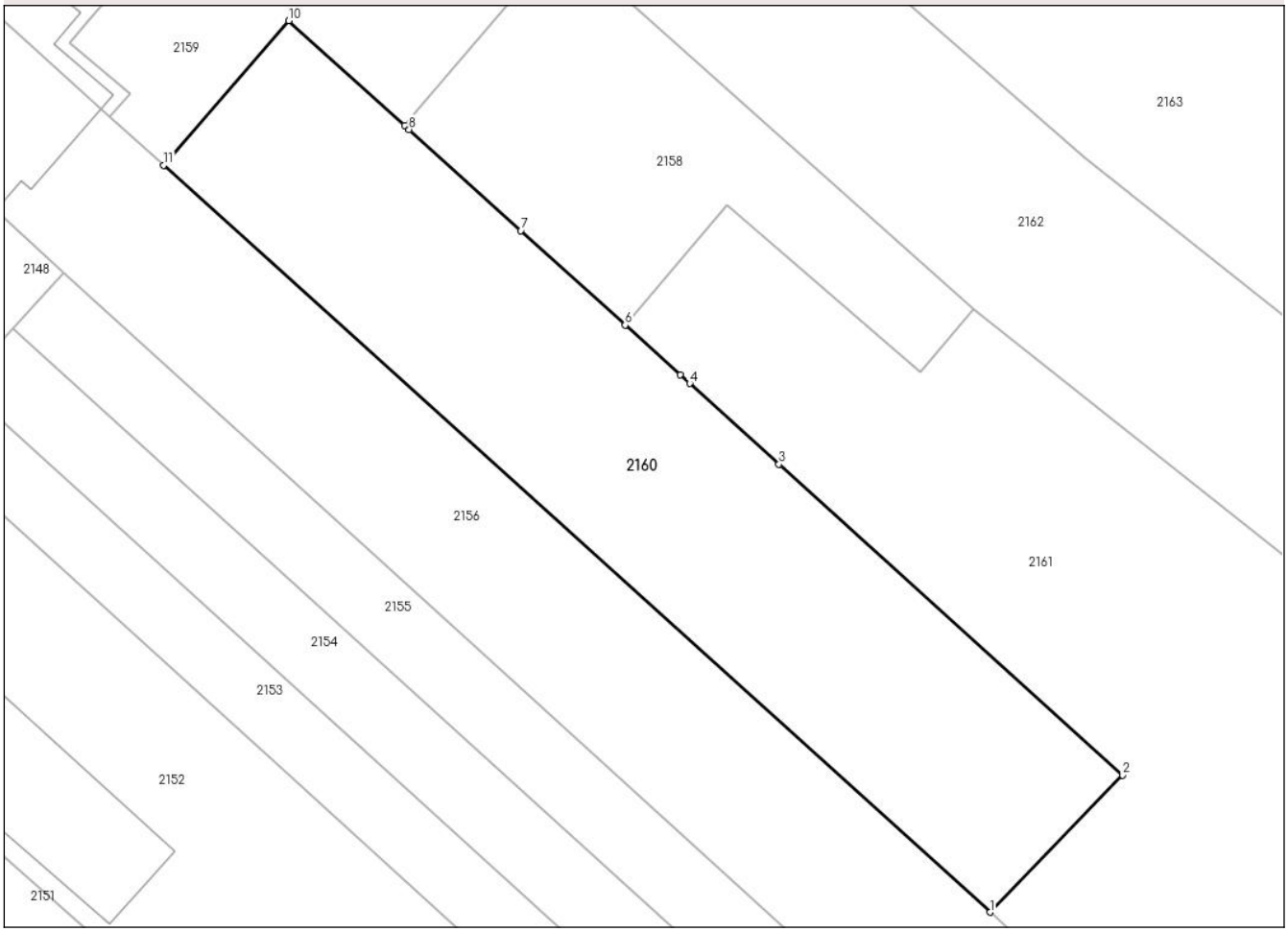

Date referitoare la teren

Crt	Categorie folosință	Intra vilan	Suprafaţa (mp)	Tarla	Parcelă	Nr. topo	Observaţii / Referinţe
1	arabil	DA	1.585	47	1013	-	

Lungime Segmente
1) Valorile lungimilor segmentelor sunt obţinute din proiecţie în plan.

Punct început	X / Y	Punct sfârşit	X / Y	Lungime segment (** (m)
1	597.809,9 700.275,192	2	597.821,308 700.286,998	16.417
2	597.821,308 700.286,998	3	597.791,687 700.313,774	39.929
3	597.791,687 700.313,774	4	597.784,004 700.320,719	10.357
4	597.784,004 700.320,719	5	597.783,181 700.321,463	1.109
5	597.783,181 700.321,463	6	597.778,436 700.325,753	6.397

Document care conține date cu caracter personal, protejat de prevederile Regulamentului (UE) nr. 679/2016 și Legii 190/2018

Punct început	X / Y	Punct sfârşit	X / Y	Lungime segment (** (m)
6	597.778,436 700.325,753	7	597.769,449 700.333,877	12.115
7	597.769,449 700.333,877	8	597.759,8 700.342,599	13.007
8	597.759,8 700.342,599	9	597.759,44 700.342,924	0.485
9	597.759,44 700.342,924	10	597.749,442 700.351,962	13.478
10	597.749,442 700.351,962	11	597.738,658 700.339,507	16.475
11	597.738,658 700.339,507	1	597.809,9 700.275,192	95.978

** Lungimile segmentelor sunt determinate în planul de proiecţie Stereo 70 şi sunt rotunjite la 1 milimetru.
*** Distanţa dintre puncte este formată din segmente cumulate ce sunt mai mici decât valoarea 1 milimetru.

Document care conține date cu caracter personal, protejat de prevederile Regulamentului (UE) nr. 679/2016 și Legii 190/2018

DATE DESPRE IMOBILUL NR. 2161

Oficiul de Cadastru şi Publicitate Imobiliară SUCEAVA
Biroul de Cadastru şi Publicitate Imobiliară Suceava

A. Partea I. Descrierea imobilului

TEREN Intravilan

Adresa: Loc. Slobozia, Jud. Suceava

Nr. Crt	Nr cadastral Nr. topografic	Suprafaţa* (mp)	Observaţii / Referinţe
A1		3.200	Sector cadastral:57 Teren neimprejmuit;

B. Partea II. Proprietari şi acte

Inscrieri privitoare la dreptul de proprietate şi alte drepturi reale		Referinţe
1 / 01/01/2024		
Hotarare Judecatoreasca nr. 1874, din 07/04/2011 emis de JUDECĂTORIA SUCEAVA (sentință civilă);		
B1	Intabulare, drept de PROPRIETATE, dobandit prin Hotarare Judecatoreasca, cota actuala 1/1	A1
	1) **CARPIUC SILVIA**	

C. Partea III. SARCINI .

Inscrieri privind dezmembramintele dreptului de proprietate, drepturi reale de garanţie şi sarcini	Referinţe
NU SUNT	

Document care conține date cu caracter personal, protejat de prevederile Regulamentului (UE) nr. 679/2016 și Legii 190/2018

Anexa Nr. 1 La Partea I

Teren

Nr cadastral	Suprafaţa (mp)*	Observaţii / Referinţe
	3.200	

* Suprafaţa este determinată in planul de proiecţie Stereo 70.

DETALII LINIARE IMOBIL

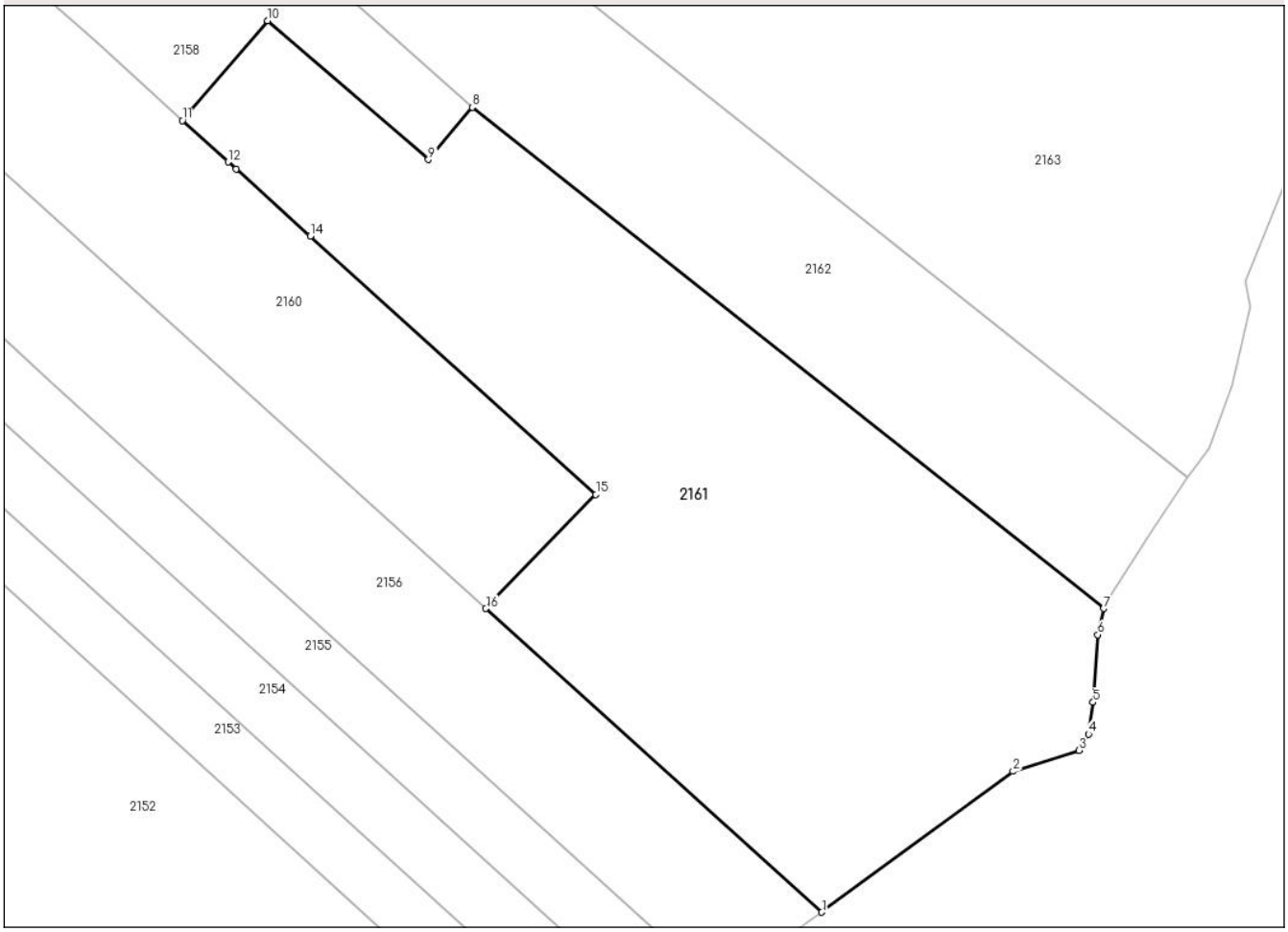

Date referitoare la teren

Crt	Categorie folosință	Intra vilan	Suprafaţa (mp)	Tarla	Parcelă	Nr. topo	Observaţii / Referinţe
1	arabil	DA	3.200	47	1013	-	

Lungime Segmente
1) Valorile lungimilor segmentelor sunt obţinute din proiecţie în plan.

Punct început	X / Y	Punct sfârşit	X / Y	Lungime segment (** (m)
1	597.844,738 700.243,742	2	597.864,574 700.258,33	24.623
2	597.864,574 700.258,33	3	597.871,383 700.260,504	7.148
3	597.871,383 700.260,504	4	597.872,412 700.262,188	1.973
4	597.872,412 700.262,188	5	597.872,882 700.265,491	3.336
5	597.872,882 700.265,491	6	597.873,355 700.272,488	7.013

Document care conține date cu caracter personal, protejat de prevederile Regulamentului (UE) nr. 679/2016 și Legii 190/2018

Punct început	X / Y	Punct sfârşit	X / Y	Lungime segment (** (m)
6	597.873,355 700.272,488	7	597.873,972 700.275,19	2.772
7	597.873,972 700.275,19	8	597.808,478 700.327,132	83.591
8	597.808,478 700.327,132	9	597.803,941 700.321,703	7.075
9	597.803,941 700.321,703	10	597.787,27 700.336,093	22.023
10	597.787,27 700.336,093	11	597.778,436 700.325,753	13.6
11	597.778,436 700.325,753	12	597.783,181 700.321,463	6.397
12	597.783,181 700.321,463	13	597.784,004 700.320,719	1.109
13	597.784,004 700.320,719	14	597.791,687 700.313,774	10.357
14	597.791,687 700.313,774	15	597.821,308 700.286,998	39.929
15	597.821,308 700.286,998	16	597.809,9 700.275,192	16.417
16	597.809,9 700.275,192	1	597.844,738 700.243,742	46.934

** Lungimile segmentelor sunt determinate în planul de proiecţie Stereo 70 şi sunt rotunjite la 1 milimetru.
*** Distanţa dintre puncte este formată din segmente cumulate ce sunt mai mici decât valoarea 1 milimetru.

DATE DESPRE IMOBILUL NR. 2162

Oficiul de Cadastru şi Publicitate Imobiliară SUCEAVA
Biroul de Cadastru şi Publicitate Imobiliară Suceava

A. Partea I. Descrierea imobilului

TEREN Necunoscut

Adresa: Loc. Slobozia, Jud. Suceava

Nr. Crt	Nr cadastral Nr. topografic	Suprafaţa* (mp)	Observaţii / Referinţe
A1		4.700	Sector cadastral:57 Teren neimprejmuit;

B. Partea II. Proprietari şi acte

Inscrieri privitoare la dreptul de proprietate şi alte drepturi reale		Referinţe
1 / 01/01/2024		
Act Administrativ nr. 457, din 07/07/1993 emis de CJSDPT (titlu de proprietate);		
B2	Intabulare, drept de PROPRIETATE, dobandit prin Reconstituire, cota actuala 1/1	A1
	1) **CIOBANU MARIA**, lipsa CNP 2) **REBEI PROFIRA**, lipsa CNP 3) **REBEI ELENA**, lipsa CNP	

C. Partea III. SARCINI .

Inscrieri privind dezmembramintele dreptului de proprietate, drepturi reale de garanţie şi sarcini	Referinţe
NU SUNT	

Document care conține date cu caracter personal, protejat de prevederile Regulamentului (UE) nr. 679/2016 și Legii 190/2018

Anexa Nr. 1 La Partea I

Teren

Nr cadastral	Suprafaţa (mp)*	Observaţii / Referinţe
	4.700	

* Suprafaţa este determinată in planul de proiecţie Stereo 70.

DETALII LINIARE IMOBIL

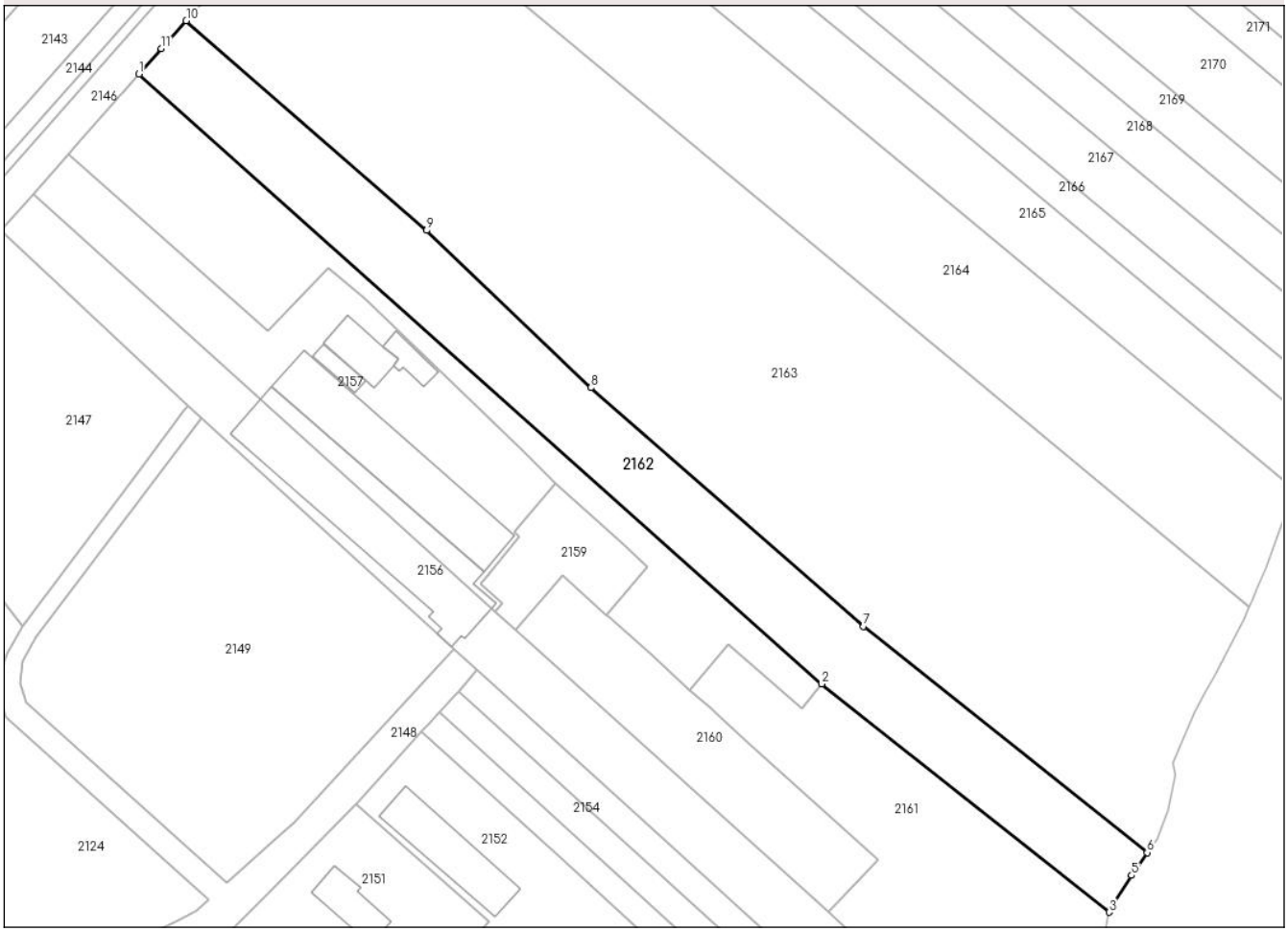

Date referitoare la teren

Crt	Categorie folosință	Intra vilan	Suprafaţa (mp)	Tarla	Parcelă	Nr. topo	Observaţii / Referinţe
1	arabil	DA	3.672	47	503,1013	-	
2	arabil	NU	1.028	47	503,1013	-	

Lungime Segmente
1) Valorile lungimilor segmentelor sunt obţinute din proiecţie în plan.

Punct început	X / Y	Punct sfârşit	X / Y	Lungime segment (** (m)
1	597.652,822 700.466,02	2	597.808,478 700.327,132	208.611
2	597.808,478 700.327,132	3	597.873,972 700.275,19	83.591
3	597.873,972 700.275,19	4	597.874,036 700.275,472	0.289
4	597.874,036 700.275,472	5	597.879,094 700.283,577	9.554

Document care conține date cu caracter personal, protejat de prevederile Regulamentului (UE) nr. 679/2016 și Legii 190/2018

Punct început	X / Y	Punct sfârşit	X / Y	Lungime segment (** (m)
5	597.879,094 700.283,577	6	597.882,65 700.288,785	6.306
6	597.882,65 700.288,785	7	597.817,999 700.340,266	82.644
7	597.817,999 700.340,266	8	597.755,839 700.394,622	82.574
8	597.755,839 700.394,622	9	597.718,409 700.430,42	51.793
9	597.718,409 700.430,42	10	597.663,589 700.478,177	72.705
10	597.663,589 700.478,177	11	597.657,95 700.471,811	8.504
11	597.657,95 700.471,811	1	597.652,822 700.466,02	7.735

** Lungimile segmentelor sunt determinate în planul de proiecţie Stereo 70 şi sunt rotunjite la 1 milimetru.
*** Distanţa dintre puncte este formată din segmente cumulate ce sunt mai mici decât valoarea 1 milimetru.

Document care conține date cu caracter personal, protejat de prevederile Regulamentului (UE) nr. 679/2016 și Legii 190/2018

DATE DESPRE IMOBILUL NR. 2163

Oficiul de Cadastru şi Publicitate Imobiliară SUCEAVA
Biroul de Cadastru şi Publicitate Imobiliară Suceava

A. Partea I. Descrierea imobilului

TEREN Necunoscut

Adresa: Loc. Slobozia, Jud. Suceava

Nr. Crt	Nr cadastral Nr. topografic	Suprafaţa* (mp)	Observaţii / Referinţe
A1		15.800	Sector cadastral:57 Teren neimprejmuit;

B. Partea II. Proprietari şi acte

Inscrieri privitoare la dreptul de proprietate şi alte drepturi reale		Referinţe
1 / 01/01/2024		
Act Administrativ nr. 3933, din 31/07/2024 emis de PRIMĂRIA ZVORIȘTEA;		
B1	Inscrierea posesiei, drept de PROPRIETATE, dobandit prin Constituire, cota actuala 1/1	A1
	1) **NEIDENTIFICAT NEIDENTIFICAT**	
Act Normativ nr. 7, din 13/03/1996 emis de PARLAMENTUL ROMÂNIEI (art. 13);		
B1	Se notează mențiunea de proprietar neidentificat	A1

C. Partea III. SARCINI .

Inscrieri privind dezmembramintele dreptului de proprietate, drepturi reale de garanţie şi sarcini	Referinţe
NU SUNT	

Document care conține date cu caracter personal, protejat de prevederile Regulamentului (UE) nr. 679/2016 și Legii 190/2018

Anexa Nr. 1 La Partea I

Teren

Nr cadastral	Suprafaţa (mp)*	Observaţii / Referinţe
	15.800	

* Suprafaţa este determinată in planul de proiecţie Stereo 70.

DETALII LINIARE IMOBIL

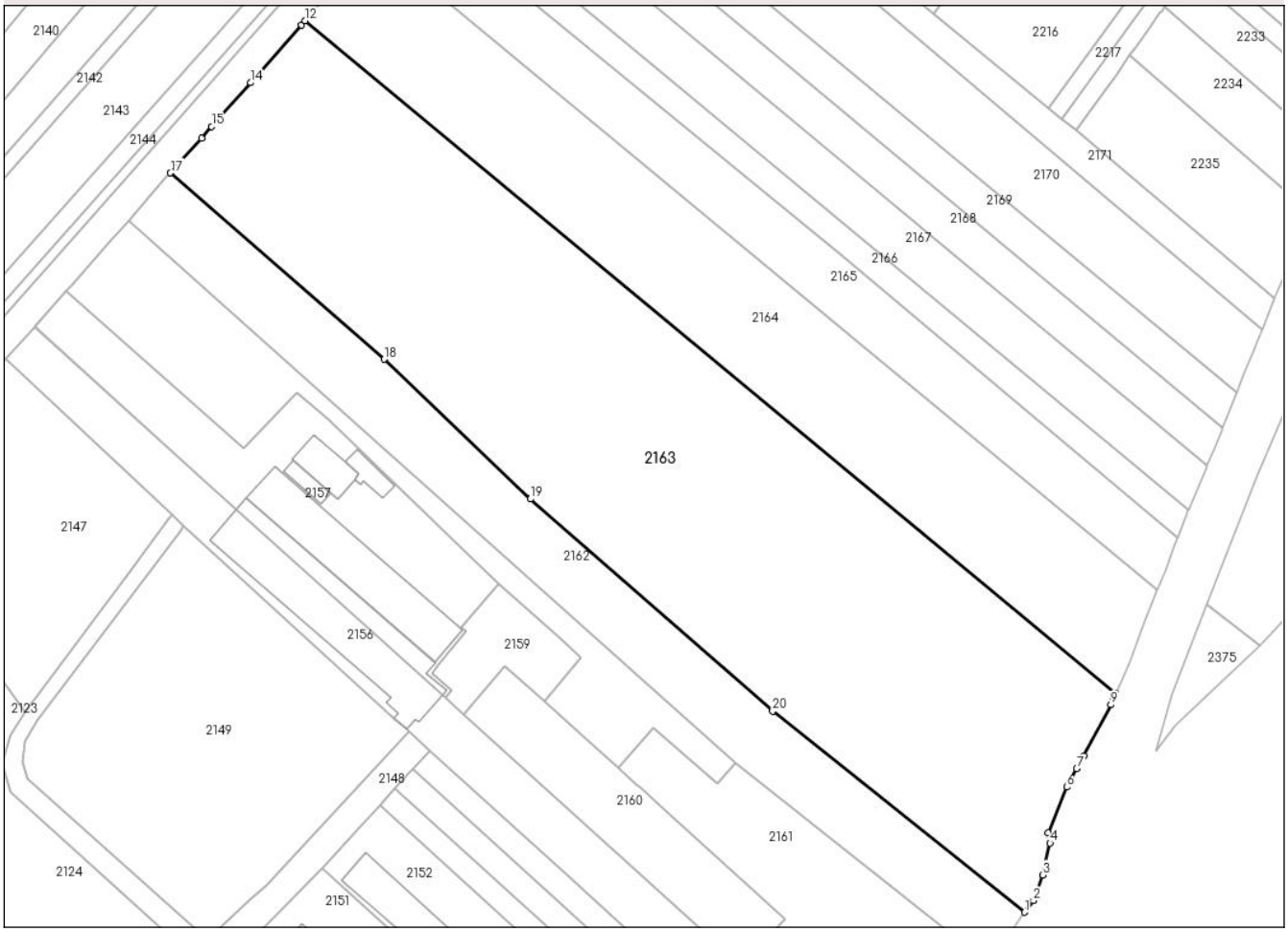

Date referitoare la teren

Crt	Categorie folosință	Intra vilan	Suprafaţa (mp)	Tarla	Parcelă	Nr. topo	Observaţii / Referinţe
1	arabil	DA	12.415	47	503,507,1013	-	
2	arabil	NU	3.385	47	503,507,1013	-	

Lungime Segmente
1) Valorile lungimilor segmentelor sunt obţinute din proiecţie în plan.

Punct început	X / Y	Punct sfârşit	X / Y	Lungime segment (** (m)
1	597.882,65 700.288,785	2	597.884,884 700.291,758	3.719
2	597.884,884 700.291,758	3	597.887,302 700.298,324	6.997
3	597.887,302 700.298,324	4	597.889,162 700.306,469	8.355
4	597.889,162 700.306,469	5	597.888,639 700.309,116	2.698

Document care conține date cu caracter personal, protejat de prevederile Regulamentului (UE) nr. 679/2016 și Legii 190/2018

Punct început	X / Y	Punct sfârşit	X / Y	Lungime segment (** (m)
5	597.888,639 700.309,116	6	597.893,412 700.320,829	12.648
6	597.893,412 700.320,829	7	597.895,996 700.325,503	5.341
7	597.895,996 700.325,503	8	597.897,853 700.328,864	3.84
8	597.897,853 700.328,864	9	597.904,753 700.341,944	14.788
9	597.904,753 700.341,944	10	597.905,359 700.343,349	1.53
10	597.905,359 700.343,349	11	597.905,97 700.344,765	1.542
11	597.905,97 700.344,765	12	597.698,123 700.517,168	270.043
12	597.698,123 700.517,168	13	597.697,142 700.516,059	1.481
13	597.697,142 700.516,059	14	597.684,063 700.501,294	19.725
14	597.684,063 700.501,294	15	597.674,133 700.490,082	14.977
15	597.674,133 700.490,082	16	597.671,515 700.487,126	3.949
16	597.671,515 700.487,126	17	597.663,589 700.478,177	11.954
17	597.663,589 700.478,177	18	597.718,409 700.430,42	72.705
18	597.718,409 700.430,42	19	597.755,839 700.394,622	51.793
19	597.755,839 700.394,622	20	597.817,999 700.340,266	82.574
20	597.817,999 700.340,266	1	597.882,65 700.288,785	82.644

** Lungimile segmentelor sunt determinate în planul de proiecţie Stereo 70 şi sunt rotunjite la 1 milimetru.
*** Distanţa dintre puncte este formată din segmente cumulate ce sunt mai mici decât valoarea 1 milimetru.

Document care conține date cu caracter personal, protejat de prevederile Regulamentului (UE) nr. 679/2016 și Legii 190/2018

DATE DESPRE IMOBILUL NR. 2164

Oficiul de Cadastru şi Publicitate Imobiliară SUCEAVA
Biroul de Cadastru şi Publicitate Imobiliară Suceava

A. Partea I. Descrierea imobilului

TEREN Necunoscut

Adresa: Loc. Slobozia, Jud. Suceava

Nr. Crt	Nr cadastral Nr. topografic	Suprafaţa* (mp)	Observaţii / Referinţe
A1		7.200	Sector cadastral:57 Teren neimprejmuit;

B. Partea II. Proprietari şi acte

Inscrieri privitoare la dreptul de proprietate şi alte drepturi reale		Referinţe
1 / 01/01/2024		
Act Notarial nr. 279, din 31/01/2018 emis de BIN ATĂNĂSOAEI PETRU (contract de partaj);		
B1	Intabulare, drept de PROPRIETATE, dobandit prin Conventie, cota actuala 1/1	A1
	1) **COZMIUC VASILE**	

C. Partea III. SARCINI .

Inscrieri privind dezmembramintele dreptului de proprietate, drepturi reale de garanţie şi sarcini	Referinţe
NU SUNT	

Anexa Nr. 1 La Partea I

Teren

Nr cadastral	Suprafaţa (mp)*	Observaţii / Referinţe
	7.200	

* Suprafaţa este determinată in planul de proiecţie Stereo 70.

DETALII LINIARE IMOBIL

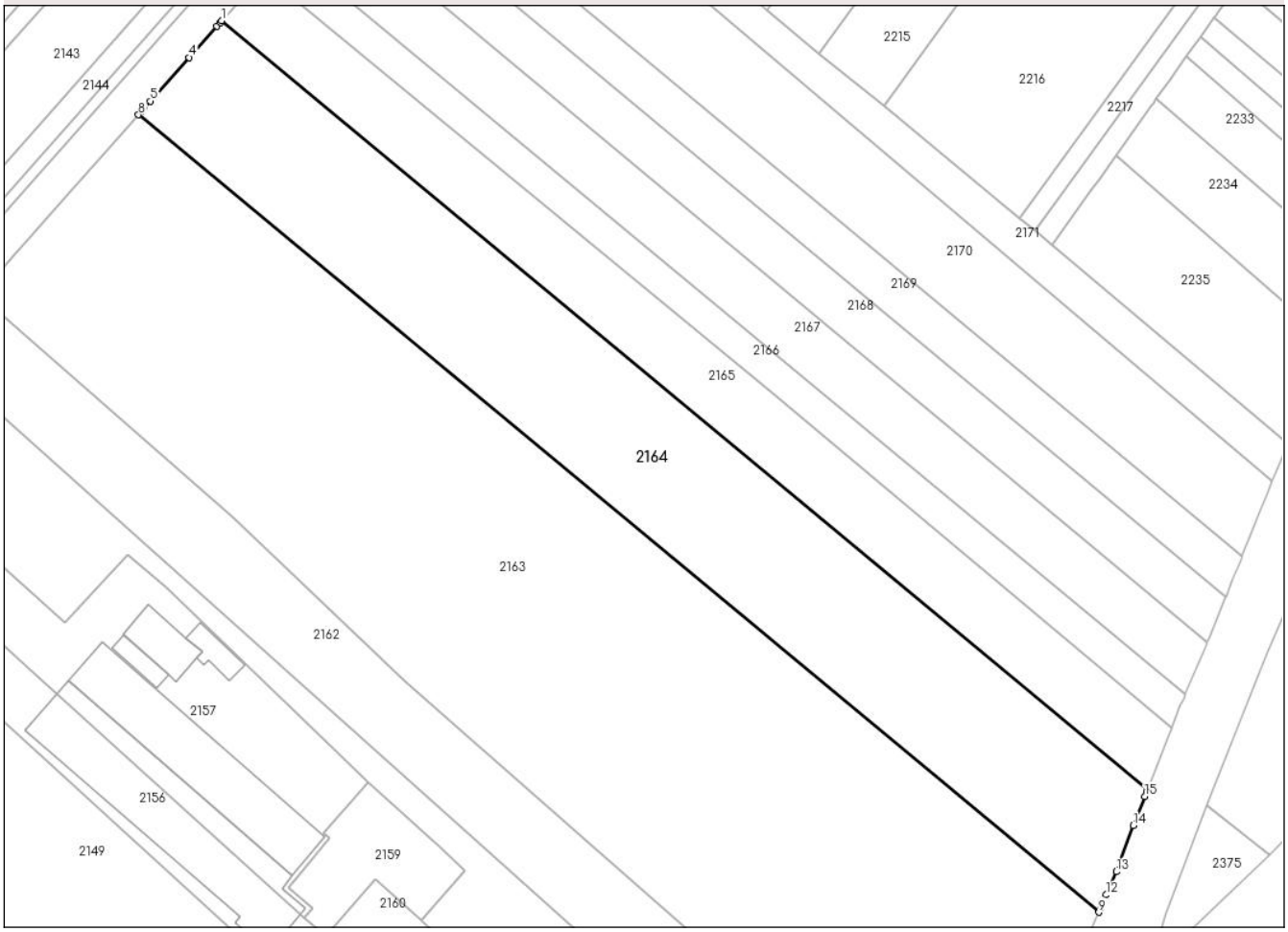

Date referitoare la teren

Crt	Categorie folosință	Intra vilan	Suprafaţa (mp)	Tarla	Parcelă	Nr. topo	Observaţii / Referinţe
1	arabil	DA	3.834	47	503,507,1013	-	
2	arabil	NU	3.366	47	503,507,1013	-	

Lungime Segmente
1) Valorile lungimilor segmentelor sunt obţinute din proiecţie în plan.

Punct început	X / Y	Punct sfârşit	X / Y	Lungime segment (** (m)
1	597.716,127 700.537,496	2	597.715,807 700.537,133	0.484
2	597.715,807 700.537,133	3	597.715,11 700.536,346	1.051
3	597.715,11 700.536,346	4	597.709,083 700.529,542	9.09
4	597.709,083 700.529,542	5	597.700,728 700.520,109	12.601

Document care conține date cu caracter personal, protejat de prevederile Regulamentului (UE) nr. 679/2016 și Legii 190/2018

Punct început	X / Y	Punct sfârşit	X / Y	Lungime segment (** (m)
5	597.700,728 700.520,109	6	597.699,249 700.518,439	2.231
6	597.699,249 700.518,439	7	597.698,804 700.517,936	0.672
7	597.698,804 700.517,936	8	597.698,123 700.517,168	1.026
8	597.698,123 700.517,168	9	597.905,97 700.344,765	270.043
9	597.905,97 700.344,765	10	597.906,394 700.345,747	1.07
10	597.906,394 700.345,747	11	597.906,671 700.346,389	0.699
11	597.906,671 700.346,389	12	597.907,591 700.348,522	2.323
12	597.907,591 700.348,522	13	597.909,75 700.353,525	5.449
13	597.909,75 700.353,525	14	597.913,389 700.363,536	10.652
14	597.913,389 700.363,536	15	597.915,933 700.369,769	6.732
15	597.915,933 700.369,769	16	597.916,349 700.370,789	1.102
16	597.916,349 700.370,789	17	597.916,541 700.371,258	0.507
17	597.916,541 700.371,258	1	597.716,127 700.537,496	260.386

** Lungimile segmentelor sunt determinate în planul de proiecţie Stereo 70 şi sunt rotunjite la 1 milimetru.
*** Distanţa dintre puncte este formată din segmente cumulate ce sunt mai mici decât valoarea 1 milimetru.

Document care conține date cu caracter personal, protejat de prevederile Regulamentului (UE) nr. 679/2016 și Legii 190/2018

DATE DESPRE IMOBILUL NR. 2165

Oficiul de Cadastru şi Publicitate Imobiliară SUCEAVA
Biroul de Cadastru şi Publicitate Imobiliară Suceava

A. Partea I. Descrierea imobilului

TEREN Extravilan

Adresa: Jud. Suceava

Nr. Crt	Nr cadastral Nr. topografic	Suprafaţa* (mp)	Observaţii / Referinţe
A1		3.600	Sector cadastral:57 Teren neimprejmuit;

B. Partea II. Proprietari şi acte

Inscrieri privitoare la dreptul de proprietate şi alte drepturi reale		Referinţe
1 / 01/01/2024		
Act Notarial nr. 1034, din 14/03/2014 emis de BIN NEGURĂ ADINA LOREDANA (act de partaj);		
B1	Intabulare, drept de PROPRIETATE, dobandit prin Conventie, cota actuala 1/1	A1
	1) **COZMIUC SALICĂ LUCIAN**	

C. Partea III. SARCINI .

Inscrieri privind dezmembramintele dreptului de proprietate, drepturi reale de garanţie şi sarcini	Referinţe
NU SUNT	

Document care conține date cu caracter personal, protejat de prevederile Regulamentului (UE) nr. 679/2016 și Legii 190/2018

Anexa Nr. 1 La Partea I

Teren

Nr cadastral	Suprafaţa (mp)*	Observaţii / Referinţe
	3.600	

* Suprafaţa este determinată in planul de proiecţie Stereo 70.

DETALII LINIARE IMOBIL

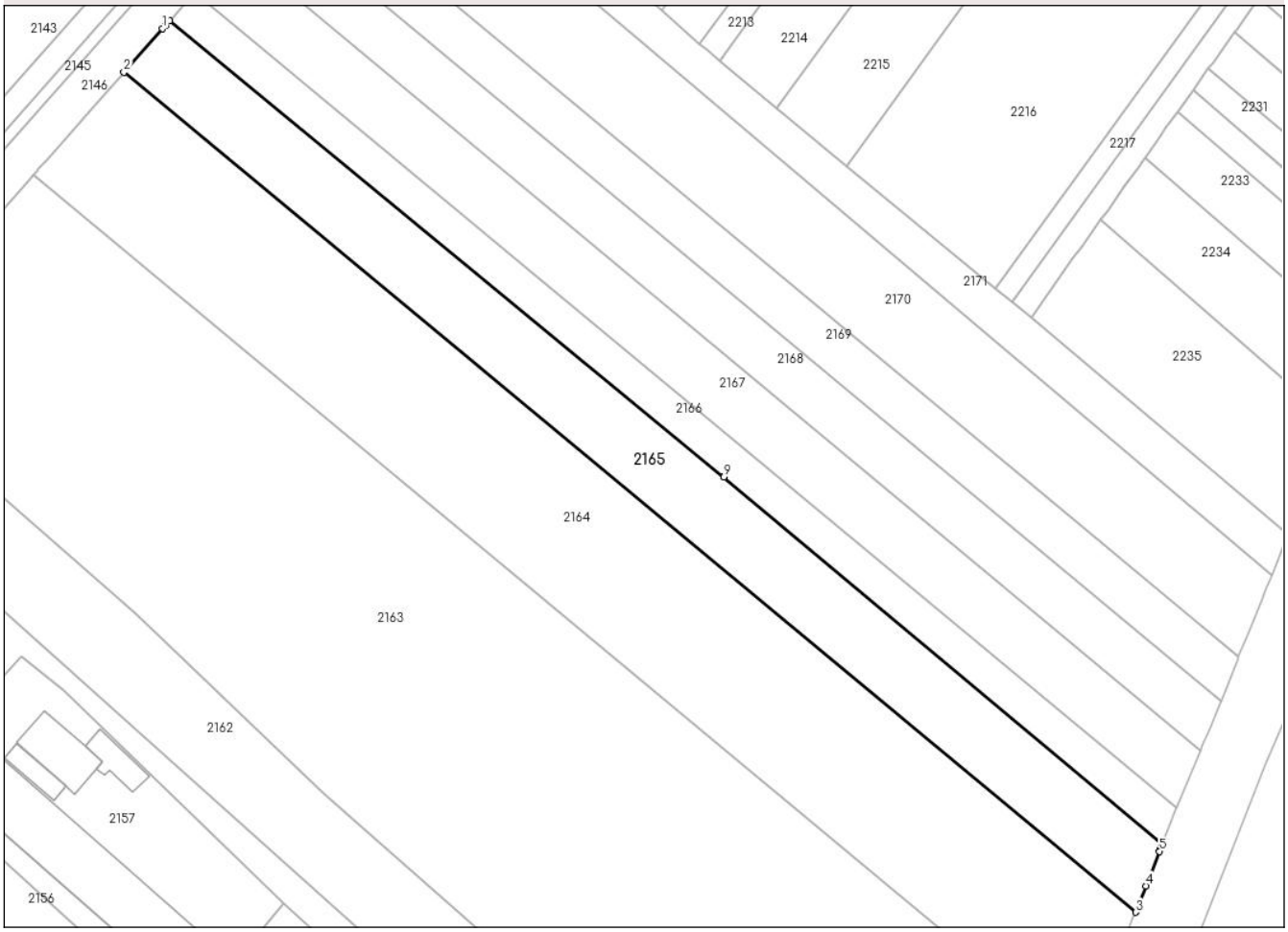

Date referitoare la teren

Crt	Categorie folosință	Intra vilan	Suprafaţa (mp)	Tarla	Parcelă	Nr. topo	Observaţii / Referinţe
1	arabil	NU	3.600	47	503,507	-	

Lungime Segmente
1) Valorile lungimilor segmentelor sunt obţinute din proiecţie în plan.

Punct început	X / Y	Punct sfârşit	X / Y	Lungime segment (** (m)
1	597.723,756 700.546,139	2	597.716,127 700.537,496	11.528
2	597.716,127 700.537,496	3	597.916,541 700.371,258	260.386
3	597.916,541 700.371,258	4	597.918,667 700.376,469	5.628
4	597.918,667 700.376,469	5	597.921,298 700.383,304	7.324
5	597.921,298 700.383,304	6	597.921,471 700.383,754	0.482

Document care conține date cu caracter personal, protejat de prevederile Regulamentului (UE) nr. 679/2016 și Legii 190/2018

Punct început	X / Y	Punct sfârşit	X / Y	Lungime segment (** (m)
6	597.921,471 700.383,754	7	597.921,678 700.384,303	0.587
7	597.921,678 700.384,303	8	597.921,815 700.384,665	0.387
8	597.921,815 700.384,665	9	597.835,0 700.457,426	113.274
9	597.835,0 700.457,426	10	597.725,167 700.547,701	142.172
10	597.725,167 700.547,701	11	597.724,293 700.546,714	1.318
11	597.724,293 700.546,714	1	597.723,756 700.546,139	0.787

** Lungimile segmentelor sunt determinate în planul de proiecţie Stereo 70 şi sunt rotunjite la 1 milimetru.
*** Distanţa dintre puncte este formată din segmente cumulate ce sunt mai mici decât valoarea 1 milimetru.

Document care conține date cu caracter personal, protejat de prevederile Regulamentului (UE) nr. 679/2016 și Legii 190/2018

DATE DESPRE IMOBILUL NR. 2166

Oficiul de Cadastru şi Publicitate Imobiliară SUCEAVA
Biroul de Cadastru şi Publicitate Imobiliară Suceava

A. Partea I. Descrierea imobilului

TEREN Extravilan

Adresa: Jud. Suceava

Nr. Crt	Nr cadastral Nr. topografic	Suprafaţa* (mp)	Observaţii / Referinţe
A1		1.800	Sector cadastral:57 Teren neimprejmuit;

B. Partea II. Proprietari şi acte

Inscrieri privitoare la dreptul de proprietate şi alte drepturi reale		Referinţe
1 / 01/01/2024		
Act Administrativ nr. 501, din 08/11/1993 emis de CJSDPT (titlu de proprietate);		
B6	Intabulare, drept de PROPRIETATE, dobandit prin Reconstituire, cota actuala 1/1	A1
	1) **LUPU TECLA**, lipsa CNP 2) **LUPU MARIA**, lipsa CNP 3) **LUPU CONSTANTIN**, lipsa CNP 4) **LUPU GHEORGHE**, lipsa CNP 5) **LUPU ELENA**, lipsa CNP 6) **ANTOCHE AURELIA**, lipsa CNP	

C. Partea III. SARCINI .

Inscrieri privind dezmembramintele dreptului de proprietate, drepturi reale de garanţie şi sarcini	Referinţe
NU SUNT	

Anexa Nr. 1 La Partea I

Teren

Nr cadastral	Suprafaţa (mp)*	Observaţii / Referinţe
	1.800	

* Suprafaţa este determinată in planul de proiecţie Stereo 70.

DETALII LINIARE IMOBIL

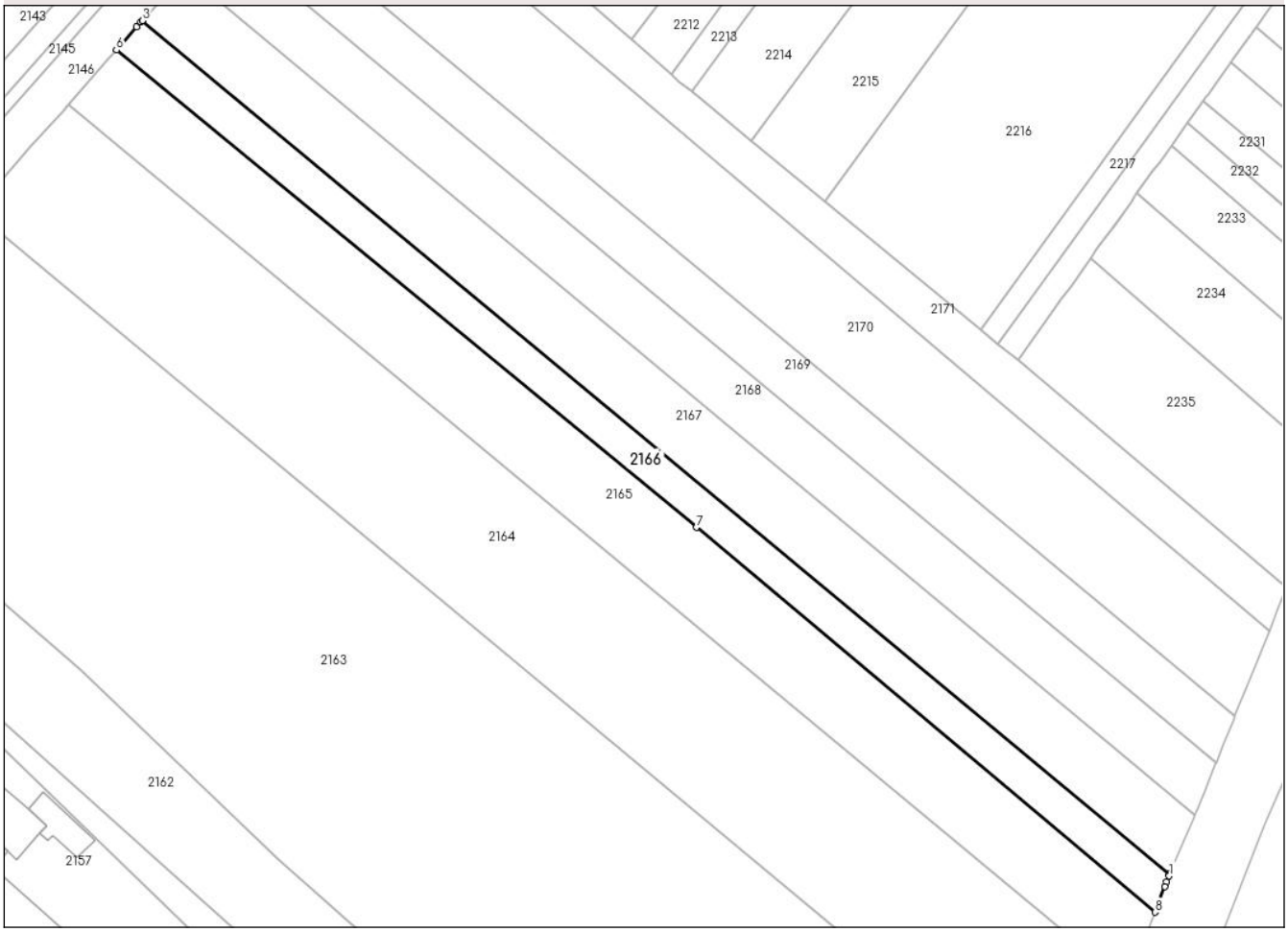

Date referitoare la teren

Crt	Categorie folosință	Intra vilan	Suprafaţa (mp)	Tarla	Parcelă	Nr. topo	Observaţii / Referinţe
1	arabil	NU	1.800	47	503,507	-	

Lungime Segmente
1) Valorile lungimilor segmentelor sunt obţinute din proiecţie în plan.

Punct început	X / Y	Punct sfârşit	X / Y	Lungime segment (** (m)
1	597.924,501 700.391,521	2	597.924,65 700.391,874	0.383
2	597.924,65 700.391,874	3	597.730,088 700.553,257	252.782
3	597.730,088 700.553,257	4	597.729,845 700.552,983	0.366
4	597.729,845 700.552,983	5	597.729,039 700.552,073	1.216
5	597.729,039 700.552,073	6	597.725,167 700.547,701	5.84

Document care conține date cu caracter personal, protejat de prevederile Regulamentului (UE) nr. 679/2016 și Legii 190/2018

Punct început	X / Y	Punct sfârşit	X / Y	Lungime segment (** (m)
6	597.725,167 700.547,701	7	597.835,0 700.457,426	142.172
7	597.835,0 700.457,426	8	597.921,815 700.384,665	113.274
8	597.921,815 700.384,665	9	597.923,653 700.389,539	5.209
9	597.923,653 700.389,539	10	597.924,003 700.390,357	0.89
10	597.924,003 700.390,357	1	597.924,501 700.391,521	1.266

** Lungimile segmentelor sunt determinate în planul de proiecţie Stereo 70 şi sunt rotunjite la 1 milimetru.
*** Distanţa dintre puncte este formată din segmente cumulate ce sunt mai mici decât valoarea 1 milimetru.

Document care conține date cu caracter personal, protejat de prevederile Regulamentului (UE) nr. 679/2016 și Legii 190/2018

DATE DESPRE IMOBILUL NR. 2167

Oficiul de Cadastru şi Publicitate Imobiliară SUCEAVA
Biroul de Cadastru şi Publicitate Imobiliară Suceava

A. Partea I. Descrierea imobilului

TEREN Extravilan

Adresa: Jud. Suceava

Nr. Crt	Nr cadastral Nr. topografic	Suprafaţa* (mp)	Observaţii / Referinţe
A1		3.000	Sector cadastral:57 Teren neimprejmuit;

B. Partea II. Proprietari şi acte

Inscrieri privitoare la dreptul de proprietate şi alte drepturi reale		Referinţe
1 / 01/01/2024		
Act Administrativ nr. 3933, din 31/07/2024 emis de PRIMĂRIA ZVORIȘTEA;		
B1	Inscrierea posesiei, drept de PROPRIETATE, dobandit prin Constituire, cota actuala 1/1	A1
	1) **NEIDENTIFICAT NEIDENTIFICAT**	
Act Normativ nr. 7, din 13/03/1996 emis de PARLAMENTUL ROMÂNIEI (art. 13);		
B1	Se notează mențiunea de proprietar neidentificat	A1

C. Partea III. SARCINI .

Inscrieri privind dezmembramintele dreptului de proprietate, drepturi reale de garanţie şi sarcini	Referinţe
NU SUNT	

Document care conține date cu caracter personal, protejat de prevederile Regulamentului (UE) nr. 679/2016 și Legii 190/2018

Anexa Nr. 1 La Partea I

Teren

Nr cadastral	Suprafaţa (mp)*	Observaţii / Referinţe
	3.000	

* Suprafaţa este determinată in planul de proiecţie Stereo 70.

DETALII LINIARE IMOBIL

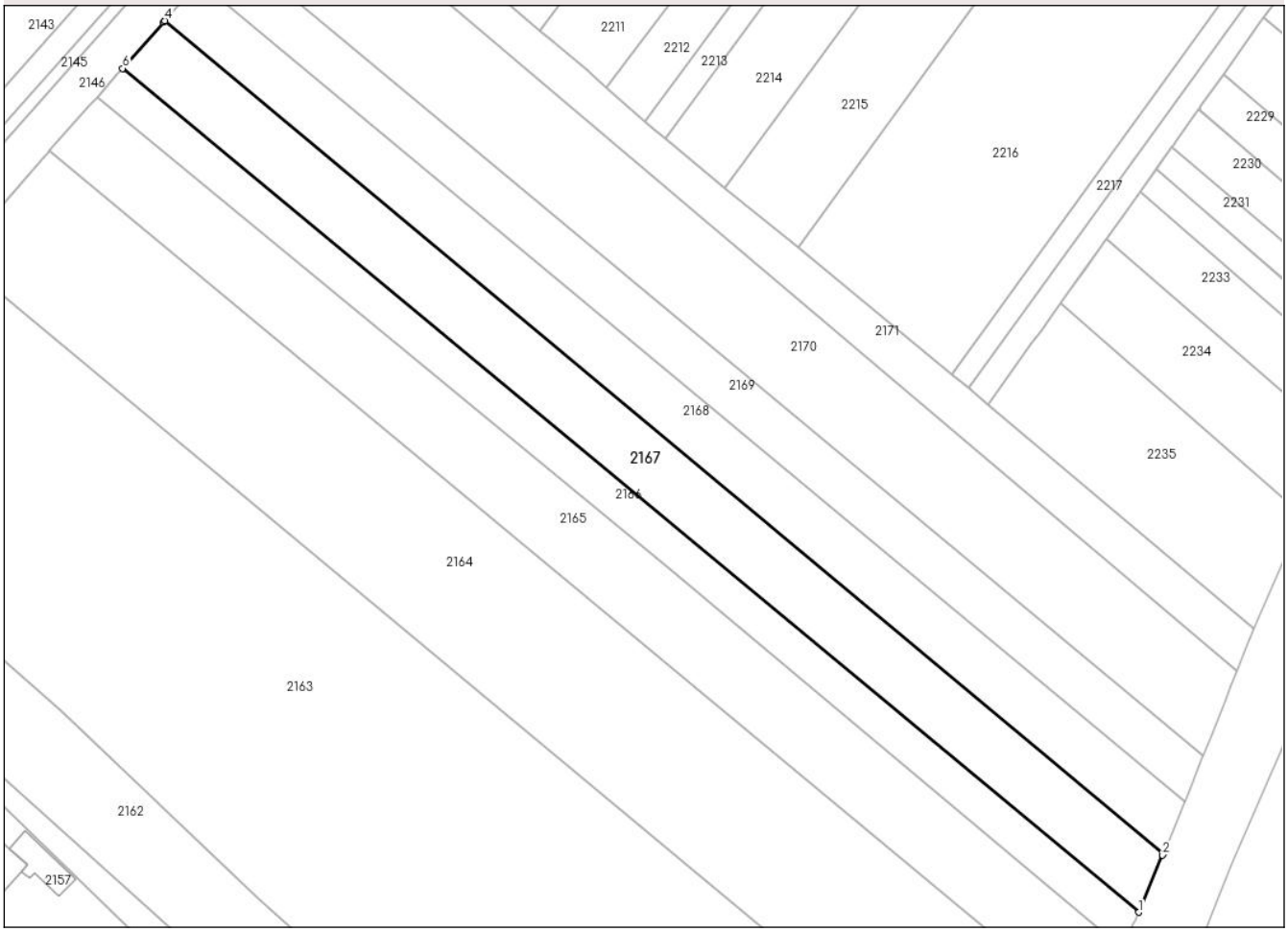

Date referitoare la teren

Crt	Categorie folosință	Intra vilan	Suprafaţa (mp)	Tarla	Parcelă	Nr. topo	Observaţii / Referinţe
1	arabil	NU	3.000	47	503,507	-	

Lungime Segmente
1) Valorile lungimilor segmentelor sunt obţinute din proiecţie în plan.

Punct început	X / Y	Punct sfârşit	X / Y	Lungime segment (** (m)
1	597.924,65 700.391,874	2	597.929,241 700.402,774	11.827
2	597.929,241 700.402,774	3	597.929,404 700.403,161	0.42
3	597.929,404 700.403,161	4	597.738,183 700.562,397	248.84
4	597.738,183 700.562,397	5	597.737,917 700.562,096	0.402
5	597.737,917 700.562,096	6	597.730,088 700.553,257	11.808

Document care conține date cu caracter personal, protejat de prevederile Regulamentului (UE) nr. 679/2016 și Legii 190/2018

Punct început	X / Y	Punct sfârşit	X / Y	Lungime segment (** (m)
6	597.730,088 700.553,257	1	597.924,65 700.391,874	252.782

** Lungimile segmentelor sunt determinate în planul de proiecţie Stereo 70 şi sunt rotunjite la 1 milimetru.
*** Distanţa dintre puncte este formată din segmente cumulate ce sunt mai mici decât valoarea 1 milimetru.

Document care conține date cu caracter personal, protejat de prevederile Regulamentului (UE) nr. 679/2016 și Legii 190/2018

DATE DESPRE IMOBILUL NR. 2168

Oficiul de Cadastru şi Publicitate Imobiliară SUCEAVA
Biroul de Cadastru şi Publicitate Imobiliară Suceava

A. Partea I. Descrierea imobilului

TEREN Extravilan

Adresa: Jud. Suceava

Nr. Crt	Nr cadastral Nr. topografic	Suprafaţa* (mp)	Observaţii / Referinţe
A1		2.500	Sector cadastral:57 Teren neimprejmuit;

B. Partea II. Proprietari şi acte

Inscrieri privitoare la dreptul de proprietate şi alte drepturi reale		Referinţe
1 / 01/01/2024		
Act Administrativ nr. 3933, din 31/07/2024 emis de PRIMĂRIA ZVORIȘTEA;		
B1	Inscrierea posesiei, drept de PROPRIETATE, dobandit prin Constituire, cota actuala 1/1	A1
	1) **NEIDENTIFICAT NEIDENTIFICAT**	
Act Normativ nr. 7, din 13/03/1996 emis de PARLAMENTUL ROMÂNIEI (art. 13);		
B1	Se notează mențiunea de proprietar neidentificat	A1

C. Partea III. SARCINI .

Inscrieri privind dezmembramintele dreptului de proprietate, drepturi reale de garanţie şi sarcini	Referinţe
NU SUNT	

Document care conține date cu caracter personal, protejat de prevederile Regulamentului (UE) nr. 679/2016 și Legii 190/2018

Anexa Nr. 1 La Partea I

Teren

Nr cadastral	Suprafaţa (mp)*	Observaţii / Referinţe
	2.500	

* Suprafaţa este determinată in planul de proiecţie Stereo 70.

DETALII LINIARE IMOBIL

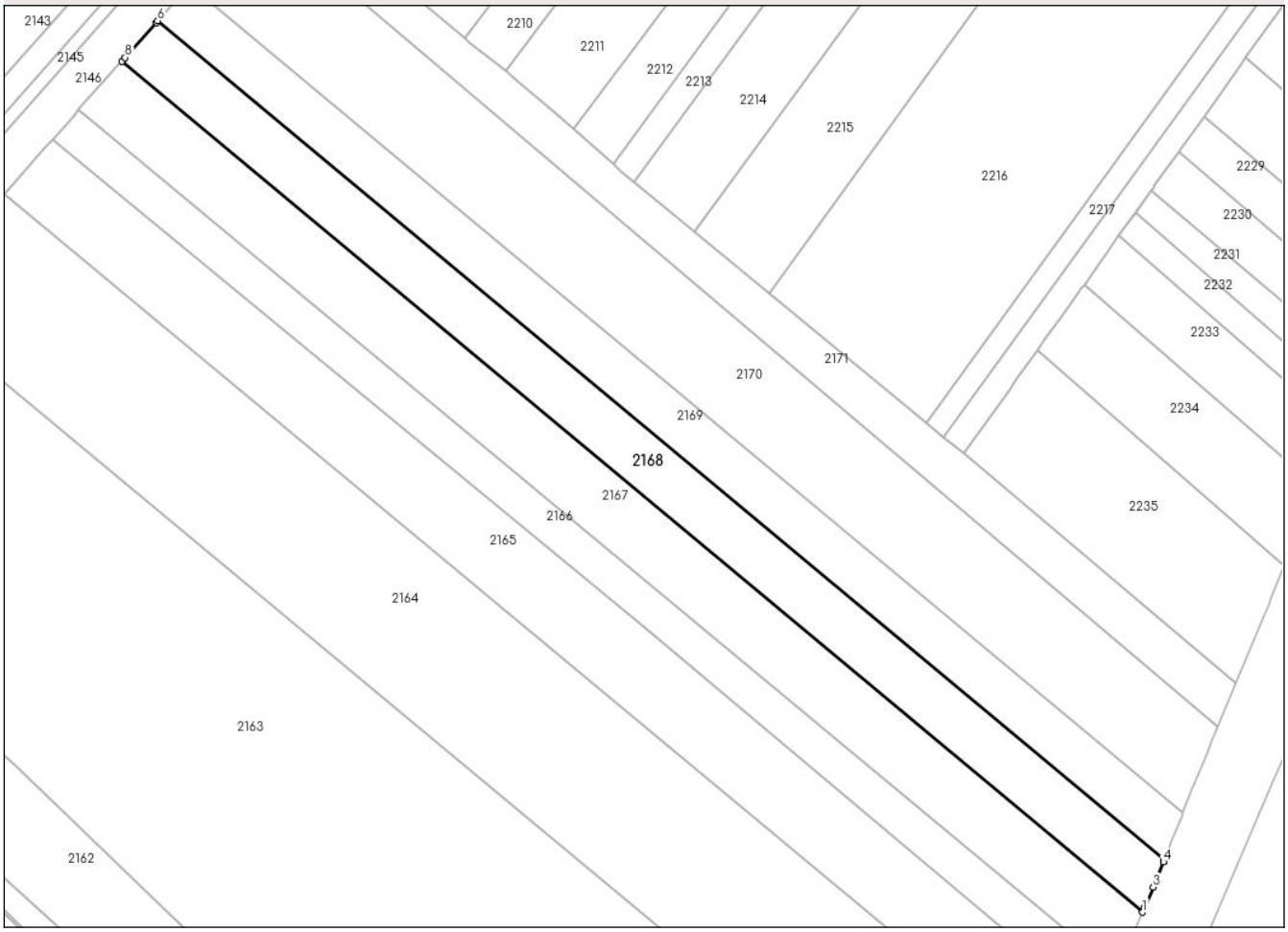

Date referitoare la teren

Crt	Categorie folosință	Intra vilan	Suprafaţa (mp)	Tarla	Parcelă	Nr. topo	Observaţii / Referinţe
1	arabil	NU	2.500	47	503,507	-	

Lungime Segmente
1) Valorile lungimilor segmentelor sunt obţinute din proiecţie în plan.

Punct început	X / Y	Punct sfârşit	X / Y	Lungime segment (** (m)
1	597.929,404 700.403,161	2	597.929,781 700.404,055	0.97
2	597.929,781 700.404,055	3	597.931,389 700.407,836	4.109
3	597.931,389 700.407,836	4	597.933,287 700.412,562	5.093
4	597.933,287 700.412,562	5	597.933,447 700.412,959	0.428
5	597.933,447 700.412,959	6	597.744,893 700.569,973	245.369

Document care conține date cu caracter personal, protejat de prevederile Regulamentului (UE) nr. 679/2016 și Legii 190/2018

Punct început	X / Y	Punct sfârşit	X / Y	Lungime segment (** (m)
6	597.744,893 700.569,973	7	597.744,623 700.569,668	0.407
7	597.744,623 700.569,668	8	597.738,799 700.563,092	8.784
8	597.738,799 700.563,092	9	597.738,183 700.562,397	0.929
9	597.738,183 700.562,397	1	597.929,404 700.403,161	248.84

** Lungimile segmentelor sunt determinate în planul de proiecţie Stereo 70 şi sunt rotunjite la 1 milimetru.
*** Distanţa dintre puncte este formată din segmente cumulate ce sunt mai mici decât valoarea 1 milimetru.

Document care conține date cu caracter personal, protejat de prevederile Regulamentului (UE) nr. 679/2016 și Legii 190/2018

DATE DESPRE IMOBILUL NR. 2169

Oficiul de Cadastru şi Publicitate Imobiliară SUCEAVA
Biroul de Cadastru şi Publicitate Imobiliară Suceava

A. Partea I. Descrierea imobilului

TEREN Extravilan

Adresa: Jud. Suceava

Nr. Crt	Nr cadastral Nr. topografic	Suprafaţa* (mp)	Observaţii / Referinţe
A1		2.200	Sector cadastral:57 Teren neimprejmuit;

B. Partea II. Proprietari şi acte

Inscrieri privitoare la dreptul de proprietate şi alte drepturi reale		Referinţe
1 / 01/01/2024		
Act Administrativ nr. 933, din 07/02/1994 emis de CJSDPT (titlu de proprietate);		
B1	Intabulare, drept de PROPRIETATE, dobandit prin Reconstituire, cota actuala 1/1	A1
	1) **CÎRNEALĂ VÎRVARA**, lipsa CNP 2) **IGNAT PROFIRA**, lipsa CNP	

C. Partea III. SARCINI .

Inscrieri privind dezmembramintele dreptului de proprietate, drepturi reale de garanţie şi sarcini	Referinţe
NU SUNT	

Document care conține date cu caracter personal, protejat de prevederile Regulamentului (UE) nr. 679/2016 și Legii 190/2018

Anexa Nr. 1 La Partea I

Teren

Nr cadastral	Suprafaţa (mp)*	Observaţii / Referinţe
	2.200	

* Suprafaţa este determinată in planul de proiecţie Stereo 70.

DETALII LINIARE IMOBIL

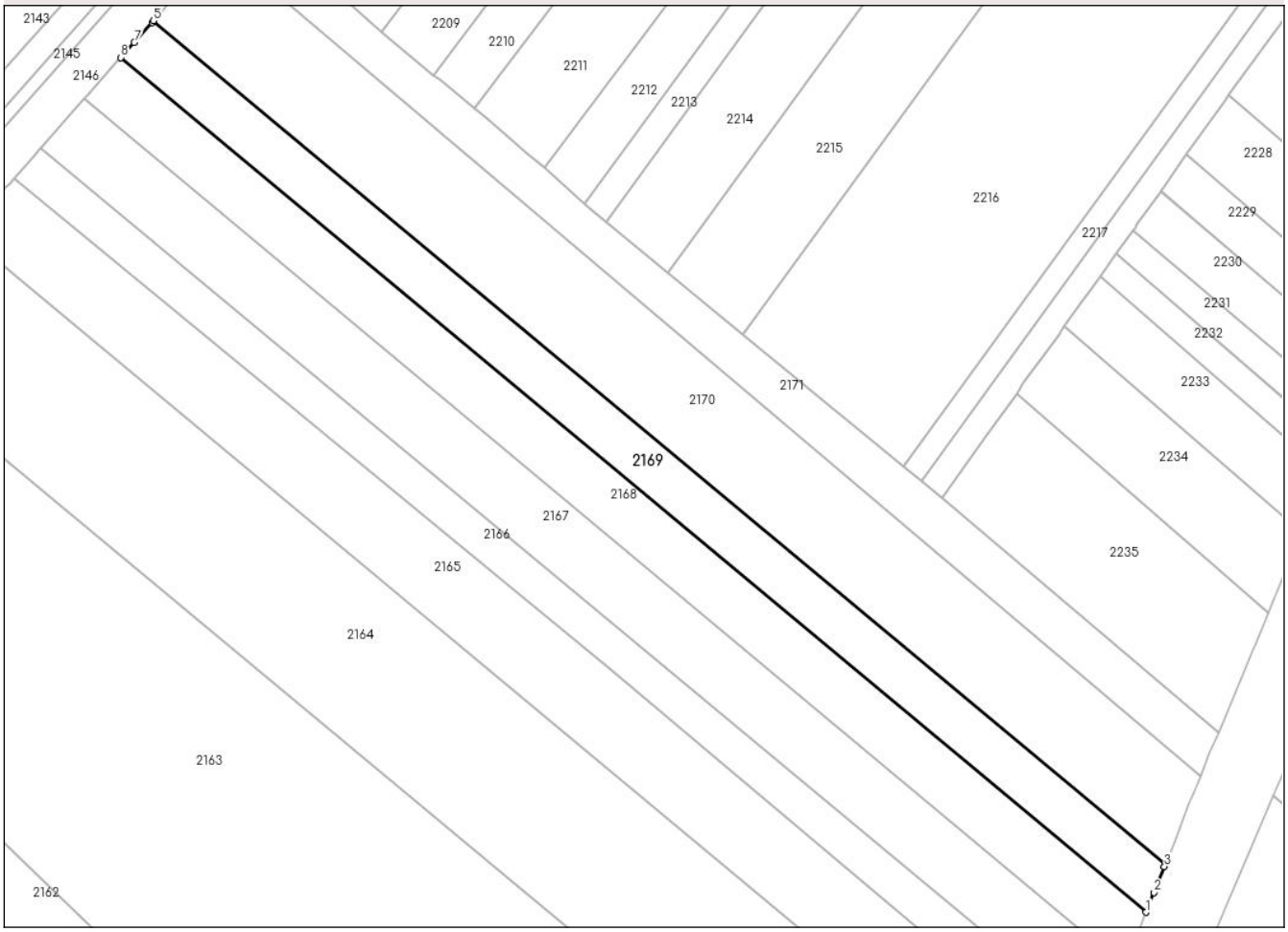

Date referitoare la teren

Crt	Categorie folosință	Intra vilan	Suprafaţa (mp)	Tarla	Parcelă	Nr. topo	Observaţii / Referinţe
1	arabil	NU	2.200	47	503,507	-	

Lungime Segmente
1) Valorile lungimilor segmentelor sunt obţinute din proiecţie în plan.

Punct început	X / Y	Punct sfârşit	X / Y	Lungime segment (** (m)
1	597.933,447 700.412,959	2	597.934,907 700.416,592	3.915
2	597.934,907 700.416,592	3	597.936,82 700.421,357	5.135
3	597.936,82 700.421,357	4	597.936,982 700.421,759	0.433
4	597.936,982 700.421,759	5	597.750,88 700.576,732	242.179
5	597.750,88 700.576,732	6	597.750,606 700.576,423	0.413

Document care conține date cu caracter personal, protejat de prevederile Regulamentului (UE) nr. 679/2016 și Legii 190/2018

Punct început	X / Y	Punct sfârşit	X / Y	Lungime segment (** (m)
6	597.750,606 700.576,423	7	597.747,365 700.572,764	4.888
7	597.747,365 700.572,764	8	597.744,893 700.569,973	3.728
8	597.744,893 700.569,973	1	597.933,447 700.412,959	245.369

** Lungimile segmentelor sunt determinate în planul de proiecţie Stereo 70 şi sunt rotunjite la 1 milimetru.
*** Distanţa dintre puncte este formată din segmente cumulate ce sunt mai mici decât valoarea 1 milimetru.

Document care conține date cu caracter personal, protejat de prevederile Regulamentului (UE) nr. 679/2016 și Legii 190/2018

DATE DESPRE IMOBILUL NR. 2170

Oficiul de Cadastru şi Publicitate Imobiliară SUCEAVA
Biroul de Cadastru şi Publicitate Imobiliară Suceava

A. Partea I. Descrierea imobilului

TEREN Extravilan

Adresa: Jud. Suceava

Nr. Crt	Nr cadastral Nr. topografic	Suprafaţa* (mp)	Observaţii / Referinţe
A1		4.200	Sector cadastral:57 Teren neimprejmuit;

B. Partea II. Proprietari şi acte

Inscrieri privitoare la dreptul de proprietate şi alte drepturi reale		Referinţe
1 / 01/01/2024		
Act Administrativ nr. 3933, din 31/07/2024 emis de PRIMĂRIA ZVORIȘTEA;		
B1	Inscrierea posesiei, drept de PROPRIETATE, dobandit prin Constituire, cota actuala 1/1	A1
	1) **NEIDENTIFICAT NEIDENTIFICAT**	
Act Normativ nr. 7, din 13/03/1996 emis de PARLAMENTUL ROMÂNIEI (art. 13);		
B1	Se notează mențiunea de proprietar neidentificat	A1

C. Partea III. SARCINI .

Inscrieri privind dezmembramintele dreptului de proprietate, drepturi reale de garanţie şi sarcini	Referinţe
NU SUNT	

Document care conține date cu caracter personal, protejat de prevederile Regulamentului (UE) nr. 679/2016 și Legii 190/2018

Anexa Nr. 1 La Partea I

Teren

Nr cadastral	Suprafaţa (mp)*	Observaţii / Referinţe
	4.200	

* Suprafaţa este determinată in planul de proiecţie Stereo 70.

DETALII LINIARE IMOBIL

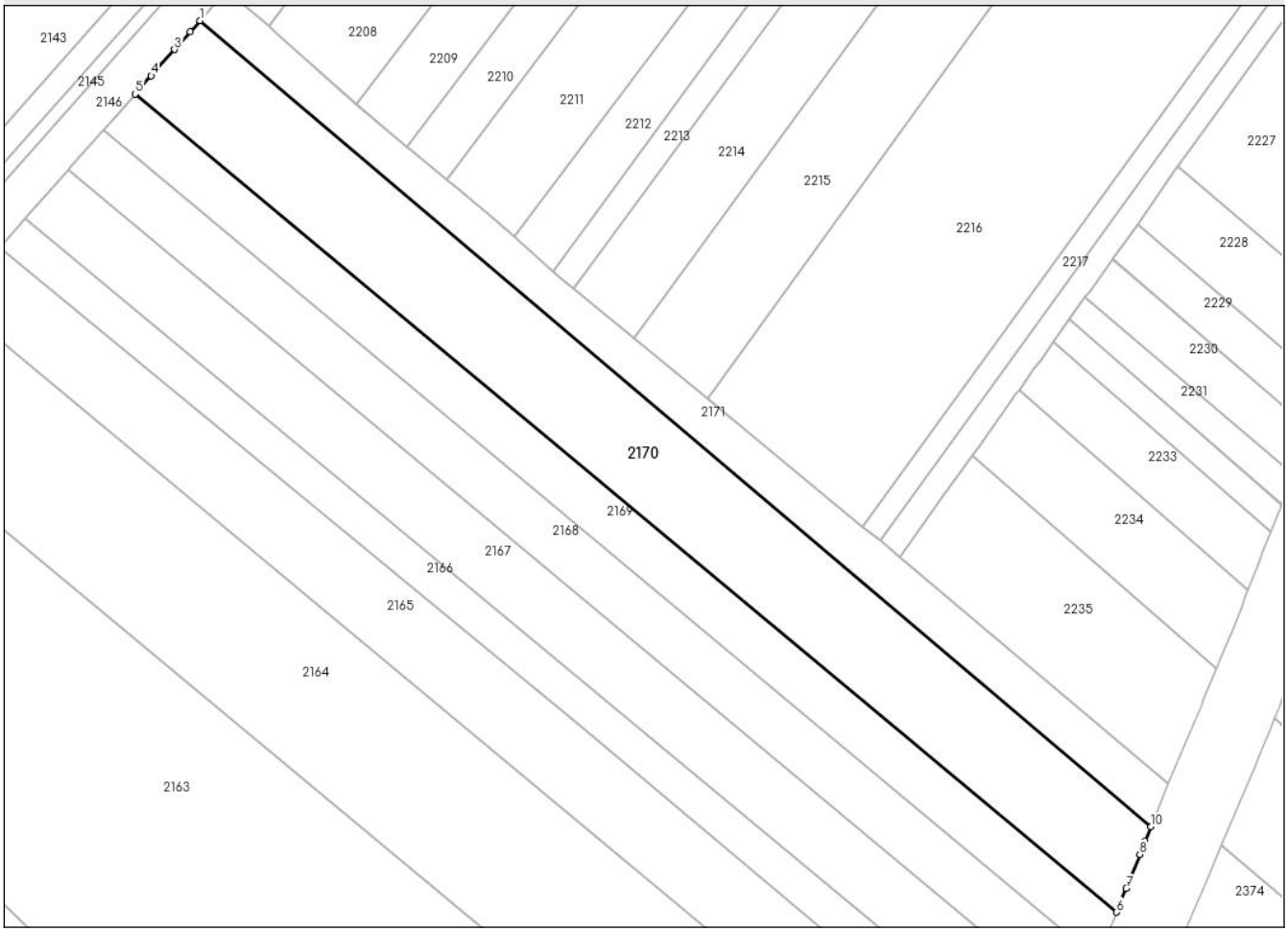

Date referitoare la teren

Crt	Categorie folosință	Intra vilan	Suprafaţa (mp)	Tarla	Parcelă	Nr. topo	Observaţii / Referinţe
1	arabil	NU	4.200	47	503,507	-	

Lungime Segmente
1) Valorile lungimilor segmentelor sunt obţinute din proiecţie în plan.

Punct început	X / Y	Punct sfârşit	X / Y	Lungime segment (** (m)
1	597.763,174 700.590,613	2	597.761,31 700.588,508	2.812
2	597.761,31 700.588,508	3	597.758,337 700.585,151	4.484
3	597.758,337 700.585,151	4	597.753,927 700.580,173	6.65
4	597.753,927 700.580,173	5	597.750,88 700.576,732	4.596
5	597.750,88 700.576,732	6	597.936,982 700.421,759	242.179

Document care conține date cu caracter personal, protejat de prevederile Regulamentului (UE) nr. 679/2016 și Legii 190/2018

Punct început	X / Y	Punct sfârşit	X / Y	Lungime segment (** (m)
6	597.936,982 700.421,759	7	597.938,782 700.426,239	4.828
7	597.938,782 700.426,239	8	597.941,385 700.432,72	6.984
8	597.941,385 700.432,72	9	597.942,381 700.435,199	2.672
9	597.942,381 700.435,199	10	597.943,486 700.437,948	2.963
10	597.943,486 700.437,948	1	597.763,174 700.590,613	236.26

** Lungimile segmentelor sunt determinate în planul de proiecţie Stereo 70 şi sunt rotunjite la 1 milimetru.
*** Distanţa dintre puncte este formată din segmente cumulate ce sunt mai mici decât valoarea 1 milimetru.

Document care conține date cu caracter personal, protejat de prevederile Regulamentului (UE) nr. 679/2016 și Legii 190/2018

DATE DESPRE IMOBILUL NR. 2171

Oficiul de Cadastru şi Publicitate Imobiliară SUCEAVA
Biroul de Cadastru şi Publicitate Imobiliară Suceava

A. Partea I. Descrierea imobilului

TEREN Extravilan

Adresa: Jud. Suceava

Nr. Crt	Nr cadastral Nr. topografic	Suprafaţa* (mp)	Observaţii / Referinţe
A1		1.800	Sector cadastral:57 Teren neimprejmuit;

B. Partea II. Proprietari şi acte

Inscrieri privitoare la dreptul de proprietate şi alte drepturi reale		Referinţe
1 / 01/01/2024		
Act Administrativ nr. 1149, din 24/06/1994 emis de CJSDPT (titlu de proprietate);		
B3	Intabulare, drept de PROPRIETATE, dobandit prin Reconstituire, cota actuala 1/1	A1
	1) **MANCAŞ VERONICA**, proprietar decedat DEFUNCT:Da	

C. Partea III. SARCINI .

Inscrieri privind dezmembramintele dreptului de proprietate, drepturi reale de garanţie şi sarcini	Referinţe
NU SUNT	

Document care conține date cu caracter personal, protejat de prevederile Regulamentului (UE) nr. 679/2016 și Legii 190/2018

Anexa Nr. 1 La Partea I

Teren

Nr cadastral	Suprafaţa (mp)*	Observaţii / Referinţe
	1.800	

* Suprafaţa este determinată in planul de proiecţie Stereo 70.

DETALII LINIARE IMOBIL

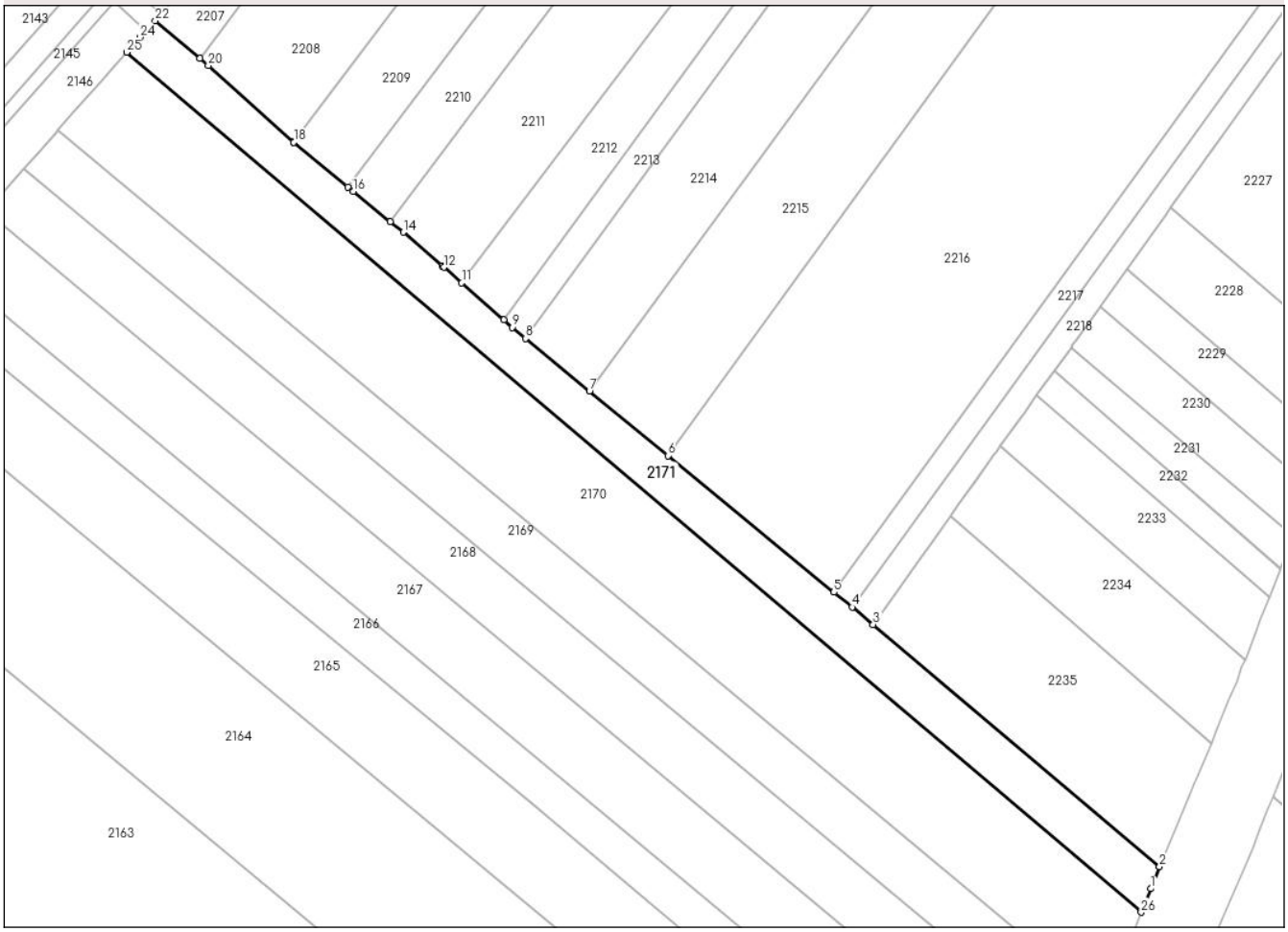

Date referitoare la teren

Crt	Categorie folosință	Intra vilan	Suprafaţa (mp)	Tarla	Parcelă	Nr. topo	Observaţii / Referinţe
1	arabil	NU	1.800	47	503,507	-	

Lungime Segmente

1) Valorile lungimilor segmentelor sunt obţinute din proiecţie în plan.

Punct început	X / Y	Punct sfârşit	X / Y	Lungime segment (** (m)
1	597.945,161 700.442,12	2	597.946,731 700.446,027	4.211
3	597.895,851 700.489,032	4	597.892,11 700.492,105	4.841
5	597.888,861 700.494,774	6	597.859,381 700.518,992	38.152
7	597.845,434 700.530,449	8	597.834,061 700.539,792	14.719
9	597.831,67 700.541,756	10	597.830,171 700.543,084	2.003

Punct început	X / Y	Punct sfârşit	X / Y	Lungime segment (** (m)
2	597.946,731 700.446,027	3	597.895,851 700.489,032	66.62
4	597.892,11 700.492,105	5	597.888,861 700.494,774	4.205
6	597.859,381 700.518,992	7	597.845,434 700.530,449	18.049
8	597.834,061 700.539,792	9	597.831,67 700.541,756	3.094
10	597.830,171 700.543,084	11	597.822,728 700.549,676	9.942

Document care conține date cu caracter personal, protejat de prevederile Regulamentului (UE) nr. 679/2016 și Legii 190/2018

Punct început	X / Y	Punct sfârşit	X / Y	Lungime segment (** (m)
11	597.822,728 700.549,676	12	597.819,594 700.552,452	4.187
13	597.819,293 700.552,719	14	597.812,328 700.558,681	9.168
15	597.810,011 700.560,559	16	597.803,411 700.565,908	8.495
17	597.802,443 700.566,712	18	597.792,882 700.574,654	12.429
19	597.792,862 700.574,673	20	597.777,68 700.588,275	20.384
21	597.776,168 700.589,547	22	597.768,238 700.596,22	10.364
23	597.766,583 700.594,462	24	597.765,529 700.593,272	1.59
25	597.763,174 700.590,613	26	597.943,486 700.437,948	236.26

Punct început	X / Y	Punct sfârşit	X / Y	Lungime segment (** (m)
12	597.819,594 700.552,452	13	597.819,293 700.552,719	0.402
14	597.812,328 700.558,681	15	597.810,011 700.560,559	2.983
16	597.803,411 700.565,908	17	597.802,443 700.566,712	1.258
18	597.792,882 700.574,654	19	597.792,862 700.574,673	0.028
20	597.777,68 700.588,275	21	597.776,168 700.589,547	1.976
22	597.768,238 700.596,22	23	597.766,583 700.594,462	2.414
24	597.765,529 700.593,272	25	597.763,174 700.590,613	3.552
26	597.943,486 700.437,948	1	597.945,161 700.442,12	4.496

** Lungimile segmentelor sunt determinate în planul de proiecţie Stereo 70 şi sunt rotunjite la 1 milimetru.
*** Distanţa dintre puncte este formată din segmente cumulate ce sunt mai mici decât valoarea 1 milimetru.

Document care conține date cu caracter personal, protejat de prevederile Regulamentului (UE) nr. 679/2016 și Legii 190/2018

DATE DESPRE IMOBILUL NR. 2172

Oficiul de Cadastru şi Publicitate Imobiliară SUCEAVA
Biroul de Cadastru şi Publicitate Imobiliară Suceava

A. Partea I. Descrierea imobilului

TEREN Necunoscut

Adresa: Loc. Poiana, Jud. Suceava

Nr. Crt	Nr cadastral Nr. topografic	Suprafaţa* (mp)	Observaţii / Referinţe
A1		1.605	Sector cadastral:57 Teren neimprejmuit; DRUM

B. Partea II. Proprietari şi acte

Inscrieri privitoare la dreptul de proprietate şi alte drepturi reale		Referinţe
1 / 01/01/2024		
Act Administrativ nr. 3933, din 31/07/2024 emis de PRIMĂRIA ZVORIȘTEA;		
B1	Inscrierea posesiei, drept de PROPRIETATE, dobandit prin Constituire, cota actuala 1/1	A1
	1) **NEIDENTIFICAT NEIDENTIFICAT**	
Act Normativ nr. 7, din 13/03/1996 emis de PARLAMENTUL ROMÂNIEI (art. 13);		
B1	Se notează mențiunea de proprietar neidentificat	A1

C. Partea III. SARCINI .

Inscrieri privind dezmembramintele dreptului de proprietate, drepturi reale de garanţie şi sarcini	Referinţe
NU SUNT	

Anexa Nr. 1 La Partea I

Teren

Nr cadastral	Suprafaţa (mp)*	Observaţii / Referinţe
	1.605	DRUM

* Suprafaţa este determinată in planul de proiecţie Stereo 70.

DETALII LINIARE IMOBIL

Date referitoare la teren

Crt	Categorie folosință	Intra vilan	Suprafaţa (mp)	Tarla	Parcelă	Nr. topo	Observaţii / Referinţe
1	drum	DA	542	47	503	-	
2	drum	NU	1.063	47	503	-	

Lungime Segmente

1) Valorile lungimilor segmentelor sunt obţinute din proiecţie în plan.

Punct început	X / Y	Punct sfârşit	X / Y	Lungime segment
1	597.510,516 700.819,708	2	597.503,185 700.823,354	8.188
4	597.500,021 700.814,685	5	597.502,204 700.815,936	2.516
7	597.525,263 700.801,206	8	597.549,977 700.781,609	31.541
10	597.554,382 700.778,116	11	597.566,474 700.768,392	15.517
13	597.592,173 700.748,303	14	597.593,016 700.747,644	1.07

Punct început	X / Y	Punct sfârşit	X / Y	Lungime segment
2	597.503,185 700.823,354	3	597.501,709 700.825,356	2.487
5	597.502,204 700.815,936	6	597.507,813 700.815,044	5.679
8	597.549,977 700.781,609	9	597.552,859 700.779,323	3.679
11	597.566,474 700.768,392	12	597.566,752 700.768,168	0.357
14	597.593,016 700.747,644	15	597.605,169 700.737,992	15.52

Punct început	X / Y	Punct sfârşit	X / Y	Lungime segment
3	597.501,709 700.825,356	4	597.500,021 700.814,685	10.804
6	597.507,813 700.815,044	7	597.525,263 700.801,206	22.271
9	597.552,859 700.779,323	10	597.554,382 700.778,116	1.943
12	597.566,752 700.768,168	13	597.592,173 700.748,303	32.262
15	597.605,169 700.737,992	16	597.606,731 700.736,752	1.994

Document care conține date cu caracter personal, protejat de prevederile Regulamentului (UE) nr. 679/2016 și Legii 190/2018

Punct început	X / Y	Punct sfârşit	X / Y	Lungime segment
16	597.606,731 700.736,752	17	597.621,032 700.725,393	18.263
19	597.627,487 700.720,267	20	597.635,811 700.713,29	10.861
22	597.644,644 700.705,887	23	597.652,094 700.699,623	9.733
25	597.668,666 700.685,573	26	597.676,915 700.678,132	11.109
28	597.685,49 700.670,165	29	597.691,526 700.664,41	8.34
31	597.703,253 700.653,297	32	597.714,083 700.643,072	14.894
34	597.721,83 700.635,894	35	597.731,494 700.627,117	13.055
37	597.740,405 700.618,838	38	597.743,909 700.615,576	4.787
40	597.759,271 700.601,271	41	597.760,979 700.599,68	2.334
43	597.768,238 700.596,22	44	597.769,295 700.597,341	1.541
46	597.757,936 700.607,976	47	597.744,045 700.620,912	18.982
49	597.734,946 700.629,386	50	597.731,405 700.632,601	4.783
52	597.720,758 700.642,271	53	597.718,872 700.644,051	2.593
55	597.698,589 700.663,202	56	597.692,684 700.668,833	8.159
58	597.682,996 700.678,034	59	597.677,08 700.683,37	7.967
61	597.667,468 700.691,922	62	597.655,969 700.701,591	15.024
64	597.647,216 700.708,951	65	597.633,005 700.720,861	18.542
67	597.607,821 700.742,573	68	597.606,964 700.743,254	1.095
70	597.579,831 700.764,804	71	597.572,548 700.770,588	9.3
73	597.557,675 700.782,192	74	597.553,425 700.785,488	5.378
76	597.526,184 700.807,305	77	597.518,446 700.813,465	9.891

Punct început	X / Y	Punct sfârşit	X / Y	Lungime segment
17	597.621,032 700.725,393	18	597.622,303 700.724,384	1.623
20	597.635,811 700.713,29	21	597.637,005 700.712,289	1.558
23	597.652,094 700.699,623	24	597.666,769 700.687,284	19.173
26	597.676,915 700.678,132	27	597.680,984 700.674,462	5.48
29	597.691,526 700.664,41	30	597.695,836 700.660,3	5.956
32	597.714,083 700.643,072	33	597.718,04 700.639,336	5.442
35	597.731,494 700.627,117	36	597.732,29 700.626,394	1.075
38	597.743,909 700.615,576	39	597.755,873 700.604,435	16.348
41	597.760,979 700.599,68	42	597.766,583 700.594,462	7.657
44	597.769,295 700.597,341	45	597.768,377 700.598,253	1.294
47	597.744,045 700.620,912	48	597.736,595 700.627,85	10.18
50	597.731,405 700.632,601	51	597.725,151 700.638,281	8.448
53	597.718,872 700.644,051	54	597.706,521 700.655,713	16.987
56	597.692,684 700.668,833	57	597.683,704 700.677,395	12.408
59	597.677,08 700.683,37	60	597.669,396 700.690,301	10.348
62	597.655,969 700.701,591	63	597.649,414 700.707,102	8.564
65	597.633,005 700.720,861	66	597.630,081 700.723,312	3.815
68	597.606,964 700.743,254	69	597.594,023 700.753,532	16.526
71	597.572,548 700.770,588	72	597.564,781 700.776,681	9.872
74	597.553,425 700.785,488	75	597.533,319 700.801,625	25.781
77	597.518,446 700.813,465	1	597.510,516 700.819,708	10.093

Punct început	X / Y	Punct sfârşit	X / Y	Lungime segment
18	597.622,303 700.724,384	19	597.627,487 700.720,267	6.62
21	597.637,005 700.712,289	22	597.644,644 700.705,887	9.967
24	597.666,769 700.687,284	25	597.668,666 700.685,573	2.555
27	597.680,984 700.674,462	28	597.685,49 700.670,165	6.226
30	597.695,836 700.660,3	31	597.703,253 700.653,297	10.201
33	597.718,04 700.639,336	34	597.721,83 700.635,894	5.12
36	597.732,29 700.626,394	37	597.740,405 700.618,838	11.088
39	597.755,873 700.604,435	40	597.759,271 700.601,271	4.643
42	597.766,583 700.594,462	43	597.768,238 700.596,22	2.414
45	597.768,377 700.598,253	46	597.757,936 700.607,976	14.267
48	597.736,595 700.627,85	49	597.734,946 700.629,386	2.254
51	597.725,151 700.638,281	52	597.720,758 700.642,271	5.935
54	597.706,521 700.655,713	55	597.698,589 700.663,202	10.909
57	597.683,704 700.677,395	58	597.682,996 700.678,034	0.954
60	597.669,396 700.690,301	61	597.667,468 700.691,922	2.519
63	597.649,414 700.707,102	64	597.647,216 700.708,951	2.872
66	597.630,081 700.723,312	67	597.607,821 700.742,573	29.436
69	597.594,023 700.753,532	70	597.579,831 700.764,804	18.124
72	597.564,781 700.776,681	73	597.557,675 700.782,192	8.993
75	597.533,319 700.801,625	76	597.526,184 700.807,305	9.12

**** Lungimile segmentelor sunt determinate în planul de proiecţie Stereo 70 şi sunt rotunjite la 1 milimetru.**
***** Distanţa dintre puncte este formată din segmente cumulate ce sunt mai mici decât valoarea 1 milimetru.**

Document care conține date cu caracter personal, protejat de prevederile Regulamentului (UE) nr. 679/2016 și Legii 190/2018

DATE DESPRE IMOBILUL NR. 2173

Oficiul de Cadastru şi Publicitate Imobiliară SUCEAVA
Biroul de Cadastru şi Publicitate Imobiliară Suceava

A. Partea I. Descrierea imobilului

TEREN Intravilan

Adresa: Loc. Poiana, Jud. Suceava

Nr. Crt	Nr cadastral Nr. topografic	Suprafaţa* (mp)	Observaţii / Referinţe
A1		313	Sector cadastral:57 Teren neimprejmuit; DRUM

B. Partea II. Proprietari şi acte

Inscrieri privitoare la dreptul de proprietate şi alte drepturi reale		Referinţe
1 / 01/01/2024		
Act Administrativ nr. 3933, din 31/07/2024 emis de PRIMĂRIA ZVORIȘTEA;		
B1	Inscrierea posesiei, drept de PROPRIETATE, dobandit prin Constituire, cota actuala 1/1	A1
	1) **NEIDENTIFICAT NEIDENTIFICAT**	
Act Normativ nr. 7, din 13/03/1996 emis de PARLAMENTUL ROMÂNIEI (art. 13);		
B1	Se notează mențiunea de proprietar neidentificat	A1

C. Partea III. SARCINI .

Inscrieri privind dezmembramintele dreptului de proprietate, drepturi reale de garanţie şi sarcini	Referinţe
NU SUNT	

Anexa Nr. 1 La Partea I

Teren

Nr cadastral	Suprafaţa (mp)*	Observaţii / Referinţe
	313	DRUM

* Suprafaţa este determinată in planul de proiecţie Stereo 70.

DETALII LINIARE IMOBIL

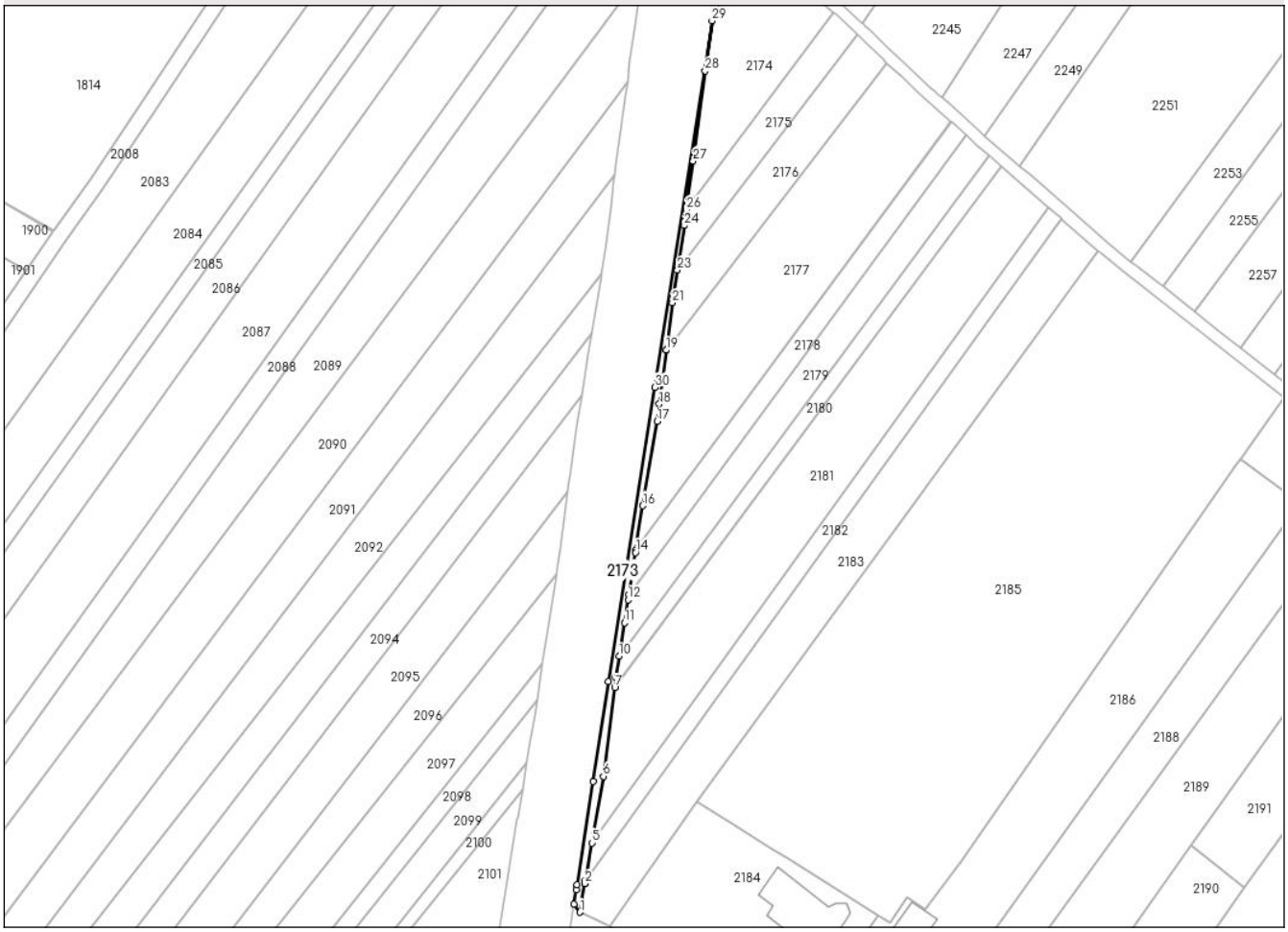

Date referitoare la teren

Crt	Categorie folosință	Intra vilan	Suprafaţa (mp)	Tarla	Parcelă	Nr. topo	Observaţii / Referinţe
1	drum	DA	157	47	503	-	SAT POIANA
2	drum	DA	156	47	503	-	SAT ȘERBANEȘTI

Lungime Segmente

1) Valorile lungimilor segmentelor sunt obţinute din proiecţie în plan.

Punct început	X / Y	Punct sfârşit	X / Y	Lungime segment (** (m)
1	597.503,185 700.823,354	2	597.504,401 700.830,472	7.221
3	597.504,402 700.830,477	4	597.504,53 700.831,216	0.75
5	597.506,147 700.840,567	6	597.509,004 700.857,098	16.776
7	597.511,804 700.879,097	8	597.511,824 700.879,254	0.158

Punct început	X / Y	Punct sfârşit	X / Y	Lungime segment (** (m)
2	597.504,401 700.830,472	3	597.504,402 700.830,477	0.005
4	597.504,53 700.831,216	5	597.506,147 700.840,567	9.49
6	597.509,004 700.857,098	7	597.511,804 700.879,097	22.176
8	597.511,824 700.879,254	9	597.512,087 700.881,768	2.528

Document care conține date cu caracter personal, protejat de prevederile Regulamentului (UE) nr. 679/2016 și Legii 190/2018

Punct început	X / Y	Punct sfârşit	X / Y	Lungime segment (** (m)
9	597.512,087 700.881,768	10	597.512,905 700.886,957	5.253
11	597.514,217 700.895,272	12	597.515,124 700.901,025	5.824
13	597.515,332 700.902,362	14	597.516,945 700.912,737	10.5
15	597.517,032 700.913,296	16	597.518,754 700.924,378	11.215
17	597.522,342 700.945,279	18	597.522,897 700.949,598	4.355
19	597.524,621 700.963,012	20	597.524,633 700.963,105	0.094
21	597.526,132 700.974,776	22	597.526,196 700.975,275	0.503
23	597.527,385 700.982,874	24	597.529,122 700.993,981	11.242
25	597.529,426 700.996,218	26	597.529,652 700.997,888	1.685
27	597.531,294 701.010,008	28	597.534,327 701.032,389	22.586
29	597.536,016 701.044,855	30	597.521,811 700.953,76	92.196
31	597.510,268 700.880,645	32	597.506,437 700.855,863	25.076
33	597.502,469 700.830,191	34	597.502,271 700.828,912	1.294
35	597.501,709 700.825,356	1	597.503,185 700.823,354	2.487

Punct început	X / Y	Punct sfârşit	X / Y	Lungime segment (** (m)
10	597.512,905 700.886,957	11	597.514,217 700.895,272	8.418
12	597.515,124 700.901,025	13	597.515,332 700.902,362	1.353
14	597.516,945 700.912,737	15	597.517,032 700.913,296	0.566
16	597.518,754 700.924,378	17	597.522,342 700.945,279	21.207
18	597.522,897 700.949,598	19	597.524,621 700.963,012	13.524
20	597.524,633 700.963,105	21	597.526,132 700.974,776	11.767
22	597.526,196 700.975,275	23	597.527,385 700.982,874	7.691
24	597.529,122 700.993,981	25	597.529,426 700.996,218	2.258
26	597.529,652 700.997,888	27	597.531,294 701.010,008	12.231
28	597.534,327 701.032,389	29	597.536,016 701.044,855	12.58
30	597.521,811 700.953,76	31	597.510,268 700.880,645	74.021
32	597.506,437 700.855,863	33	597.502,469 700.830,191	25.977
34	597.502,271 700.828,912	35	597.501,709 700.825,356	3.6

** Lungimile segmentelor sunt determinate în planul de proiecţie Stereo 70 şi sunt rotunjite la 1 milimetru.
*** Distanţa dintre puncte este formată din segmente cumulate ce sunt mai mici decât valoarea 1 milimetru.

Document care conține date cu caracter personal, protejat de prevederile Regulamentului (UE) nr. 679/2016 și Legii 190/2018

DATE DESPRE IMOBILUL NR. 2174

Oficiul de Cadastru şi Publicitate Imobiliară SUCEAVA
Biroul de Cadastru şi Publicitate Imobiliară Suceava

A. Partea I. Descrierea imobilului

TEREN Intravilan

Adresa: Loc. Serbanesti, Jud. Suceava

Nr. Crt	Nr cadastral Nr. topografic	Suprafaţa* (mp)	Observaţii / Referinţe
A1		1.000	Sector cadastral:57 Teren neimprejmuit;

B. Partea II. Proprietari şi acte

Inscrieri privitoare la dreptul de proprietate şi alte drepturi reale		Referinţe
1 / 01/01/2024		
Act Administrativ nr. 2024, din 01/07/1997 emis de CJSDPT (titlu de proprietate);		
B5	Intabulare, drept de PROPRIETATE, dobandit prin Reconstituire, cota actuala 1/1	A1
	1) **CIUPU IOAN**, lipsa CNP 2) **CIUPU GHEORGHE**, lipsa CNP 3) **REBEI TOADER**, lipsa CNP	

C. Partea III. SARCINI .

Inscrieri privind dezmembramintele dreptului de proprietate, drepturi reale de garanţie şi sarcini	Referinţe
NU SUNT	

Document care conține date cu caracter personal, protejat de prevederile Regulamentului (UE) nr. 679/2016 și Legii 190/2018

Anexa Nr. 1 La Partea I

Teren

Nr cadastral	Suprafaţa (mp)*	Observaţii / Referinţe
	1.000	

* Suprafaţa este determinată in planul de proiecţie Stereo 70.

DETALII LINIARE IMOBIL

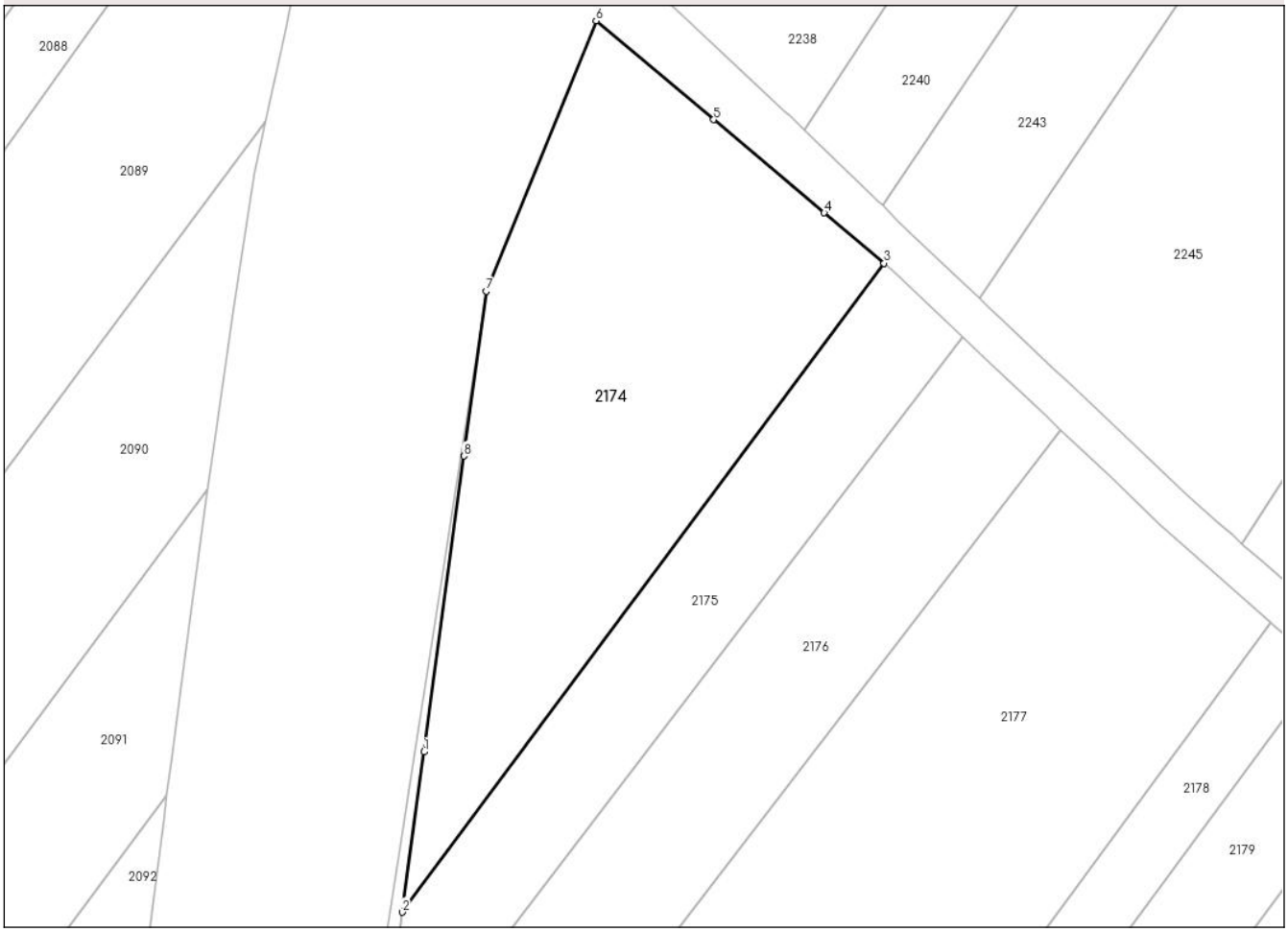

Date referitoare la teren

Crt	Categorie folosință	Intra vilan	Suprafaţa (mp)	Tarla	Parcelă	Nr. topo	Observaţii / Referinţe
1	arabil	DA	1.000	47	503	-	

Lungime Segmente
1) Valorile lungimilor segmentelor sunt obţinute din proiecţie în plan.

Punct început	X / Y	Punct sfârşit	X / Y	Lungime segment (** (m)
1	597.531,294 701.010,008	2	597.529,652 700.997,888	12.231
2	597.529,652 700.997,888	3	597.566,139 701.046,967	61.156
3	597.566,139 701.046,967	4	597.561,606 701.050,78	5.923
4	597.561,606 701.050,78	5	597.553,234 701.057,821	10.939
5	597.553,234 701.057,821	6	597.544,328 701.065,311	11.637

Document care conține date cu caracter personal, protejat de prevederile Regulamentului (UE) nr. 679/2016 și Legii 190/2018

Punct început	X / Y	Punct sfârşit	X / Y	Lungime segment (** (m)
6	597.544,328 701.065,311	7	597.536,016 701.044,855	22.08
7	597.536,016 701.044,855	8	597.534,327 701.032,389	12.58
8	597.534,327 701.032,389	1	597.531,294 701.010,008	22.586

** Lungimile segmentelor sunt determinate în planul de proiecţie Stereo 70 şi sunt rotunjite la 1 milimetru.
*** Distanţa dintre puncte este formată din segmente cumulate ce sunt mai mici decât valoarea 1 milimetru.

Document care conține date cu caracter personal, protejat de prevederile Regulamentului (UE) nr. 679/2016 și Legii 190/2018

DATE DESPRE IMOBILUL NR. 2175

Oficiul de Cadastru şi Publicitate Imobiliară SUCEAVA
Biroul de Cadastru şi Publicitate Imobiliară Suceava

A. Partea I. Descrierea imobilului

TEREN Intravilan

Adresa: Loc. Serbanesti, Jud. Suceava

Nr. Crt	Nr cadastral Nr. topografic	Suprafaţa* (mp)	Observaţii / Referinţe
A1		Din acte: 2.100 Masurata: 519	Sector cadastral:57 Teren neimprejmuit; DIFERENȚA SE AFLĂ ÎN SECTORUL 48 LA ID 2094

B. Partea II. Proprietari şi acte

Inscrieri privitoare la dreptul de proprietate şi alte drepturi reale		Referinţe
1 / 01/01/2024		
Act Notarial nr. 5332, din 20/12/2007 emis de BNP OVIDIU BUSUIOC (act de partaj);		
B1	Intabulare, drept de PROPRIETATE, dobandit prin Conventie, cota actuala 1/1	A1
	1) **MĂZĂREANU AURELIAN**	

C. Partea III. SARCINI .

Inscrieri privind dezmembramintele dreptului de proprietate, drepturi reale de garanţie şi sarcini	Referinţe
NU SUNT	

Anexa Nr. 1 La Partea I

Teren

Nr cadastral	Suprafaţa (mp)*	Observaţii / Referinţe
	Din acte: 2.100 Masurata: 519	DIFERENȚA SE AFLĂ ÎN SECTORUL 48 LA ID 2094

* Suprafaţa este determinată in planul de proiecţie Stereo 70.

DETALII LINIARE IMOBIL

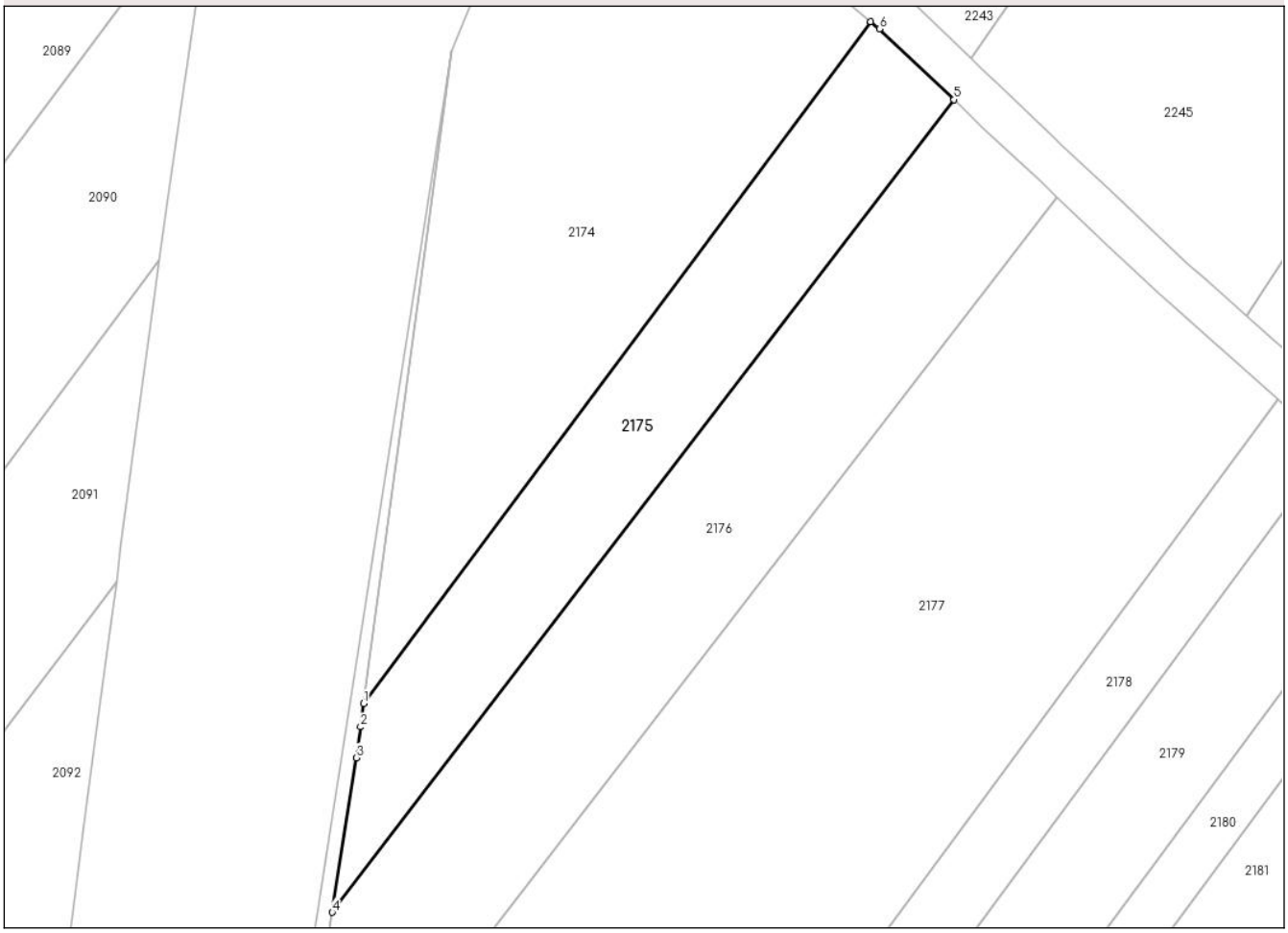

Date referitoare la teren

Crt	Categorie folosinţă	Intra vilan	Suprafaţa (mp)	Tarla	Parcelă	Nr. topo	Observaţii / Referinţe
1	arabil	DA	519	47	503	-	

Lungime Segmente
1) Valorile lungimilor segmentelor sunt obţinute din proiecţie în plan.

Punct început	X / Y	Punct sfârşit	X / Y	Lungime segment (** (m)
1	597.529,652 700.997,888	2	597.529,426 700.996,218	1.685
2	597.529,426 700.996,218	3	597.529,122 700.993,981	2.258
3	597.529,122 700.993,981	4	597.527,385 700.982,874	11.242
4	597.527,385 700.982,874	5	597.572,13 701.041,358	73.638
5	597.572,13 701.041,358	6	597.566,764 701.046,441	7.391

Document care conține date cu caracter personal, protejat de prevederile Regulamentului (UE) nr. 679/2016 și Legii 190/2018

Punct început	X / Y	Punct sfârşit	X / Y	Lungime segment (** (m)
6	597.566,764 701.046,441	7	597.566,139 701.046,967	0.817
7	597.566,139 701.046,967	1	597.529,652 700.997,888	61.156

** Lungimile segmentelor sunt determinate în planul de proiecţie Stereo 70 şi sunt rotunjite la 1 milimetru.
*** Distanţa dintre puncte este formată din segmente cumulate ce sunt mai mici decât valoarea 1 milimetru.

Document care conține date cu caracter personal, protejat de prevederile Regulamentului (UE) nr. 679/2016 și Legii 190/2018

DATE DESPRE IMOBILUL NR. 2176

Oficiul de Cadastru şi Publicitate Imobiliară SUCEAVA
Biroul de Cadastru şi Publicitate Imobiliară Suceava

A. Partea I. Descrierea imobilului

TEREN Intravilan

Adresa: Loc. Serbanesti, Jud. Suceava

Nr. Crt	Nr cadastral Nr. topografic	Suprafaţa* (mp)	Observaţii / Referinţe
A1		821	Sector cadastral:57 Teren neimprejmuit;

B. Partea II. Proprietari şi acte

Inscrieri privitoare la dreptul de proprietate şi alte drepturi reale		Referinţe
1 / 01/01/2024		
Act Administrativ nr. 3933, din 31/07/2024 emis de PRIMĂRIA ZVORIȘTEA;		
B1	Inscrierea posesiei, drept de PROPRIETATE, dobandit prin Constituire, cota actuala 1/1	A1
	1) **NEIDENTIFICAT NEIDENTIFICAT**	
Act Normativ nr. 7, din 13/03/1996 emis de PARLAMENTUL ROMÂNIEI (art. 13);		
B1	Se notează mențiunea de proprietar neidentificat	A1

C. Partea III. SARCINI .

Inscrieri privind dezmembramintele dreptului de proprietate, drepturi reale de garanţie şi sarcini	Referinţe
NU SUNT	

Document care conține date cu caracter personal, protejat de prevederile Regulamentului (UE) nr. 679/2016 și Legii 190/2018

Anexa Nr. 1 La Partea I

Teren

Nr cadastral	Suprafaţa (mp)*	Observaţii / Referinţe
	821	

* Suprafaţa este determinată in planul de proiecţie Stereo 70.

DETALII LINIARE IMOBIL

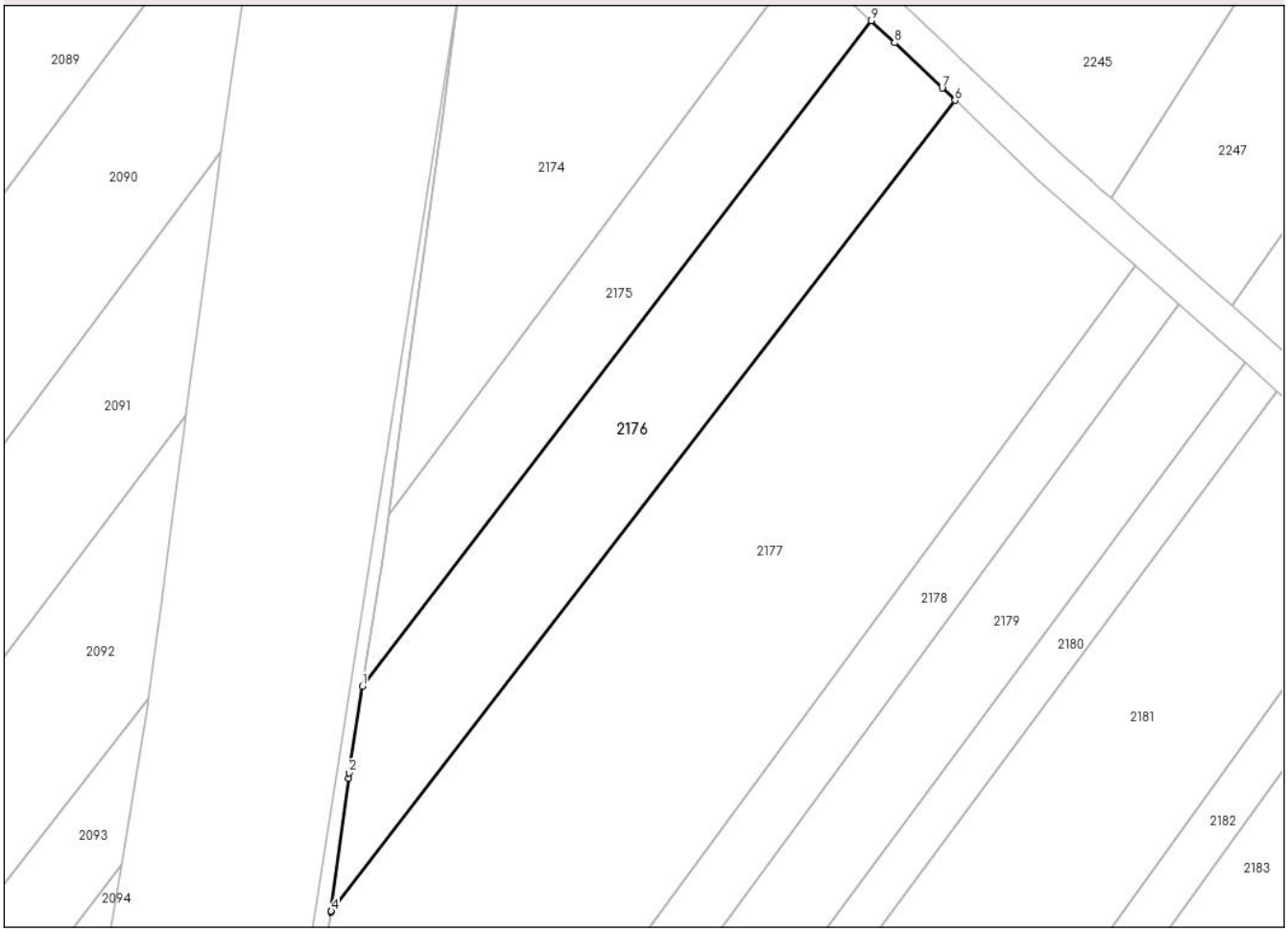

Date referitoare la teren

Crt	Categorie folosință	Intra vilan	Suprafaţa (mp)	Tarla	Parcelă	Nr. topo	Observaţii / Referinţe
1	arabil	DA	821	47	503	-	

Lungime Segmente
1) Valorile lungimilor segmentelor sunt obţinute din proiecţie în plan.

Punct început	X / Y	Punct sfârşit	X / Y	Lungime segment (** (m)
1	597.527,385 700.982,874	2	597.526,196 700.975,275	7.691
2	597.526,196 700.975,275	3	597.526,132 700.974,776	0.503
3	597.526,132 700.974,776	4	597.524,633 700.963,105	11.767
4	597.524,633 700.963,105	5	597.524,621 700.963,012	0.094
5	597.524,621 700.963,012	6	597.579,518 701.034,358	90.022

Document care conține date cu caracter personal, protejat de prevederile Regulamentului (UE) nr. 679/2016 și Legii 190/2018

Punct început	X / Y	Punct sfârşit	X / Y	Lungime segment (** (m)
6	597.579,518 701.034,358	7	597.578,396 701.035,421	1.546
7	597.578,396 701.035,421	8	597.574,185 701.039,411	5.801
8	597.574,185 701.039,411	9	597.572,13 701.041,358	2.831
9	597.572,13 701.041,358	1	597.527,385 700.982,874	73.638

** Lungimile segmentelor sunt determinate în planul de proiecţie Stereo 70 şi sunt rotunjite la 1 milimetru.
*** Distanţa dintre puncte este formată din segmente cumulate ce sunt mai mici decât valoarea 1 milimetru.

Document care conține date cu caracter personal, protejat de prevederile Regulamentului (UE) nr. 679/2016 și Legii 190/2018

DATE DESPRE IMOBILUL NR. 2177

Oficiul de Cadastru şi Publicitate Imobiliară SUCEAVA
Biroul de Cadastru şi Publicitate Imobiliară Suceava

A. Partea I. Descrierea imobilului

TEREN Intravilan

Adresa: Loc. Serbanesti, Jud. Suceava

Nr. Crt	Nr cadastral Nr. topografic	Suprafaţa* (mp)	Observaţii / Referinţe
A1		2.500	Sector cadastral:57 Teren neimprejmuit;

B. Partea II. Proprietari şi acte

Inscrieri privitoare la dreptul de proprietate şi alte drepturi reale		Referinţe
1 / 01/01/2024		
Act Notarial nr. 1386, din 25/03/2021 emis de N.P. BUSUIOC ANA ELENA (act de partaj);		
B1	Intabulare, drept de PROPRIETATE, dobandit prin Conventie, cota actuala 1/1	A1
	1) **BALAN DINU**	

C. Partea III. SARCINI .

Inscrieri privind dezmembramintele dreptului de proprietate, drepturi reale de garanţie şi sarcini	Referinţe
NU SUNT	

Document care conține date cu caracter personal, protejat de prevederile Regulamentului (UE) nr. 679/2016 și Legii 190/2018

Anexa Nr. 1 La Partea I

Teren

Nr cadastral	Suprafaţa (mp)*	Observaţii / Referinţe
	2.500	

* Suprafaţa este determinată in planul de proiecţie Stereo 70.

DETALII LINIARE IMOBIL

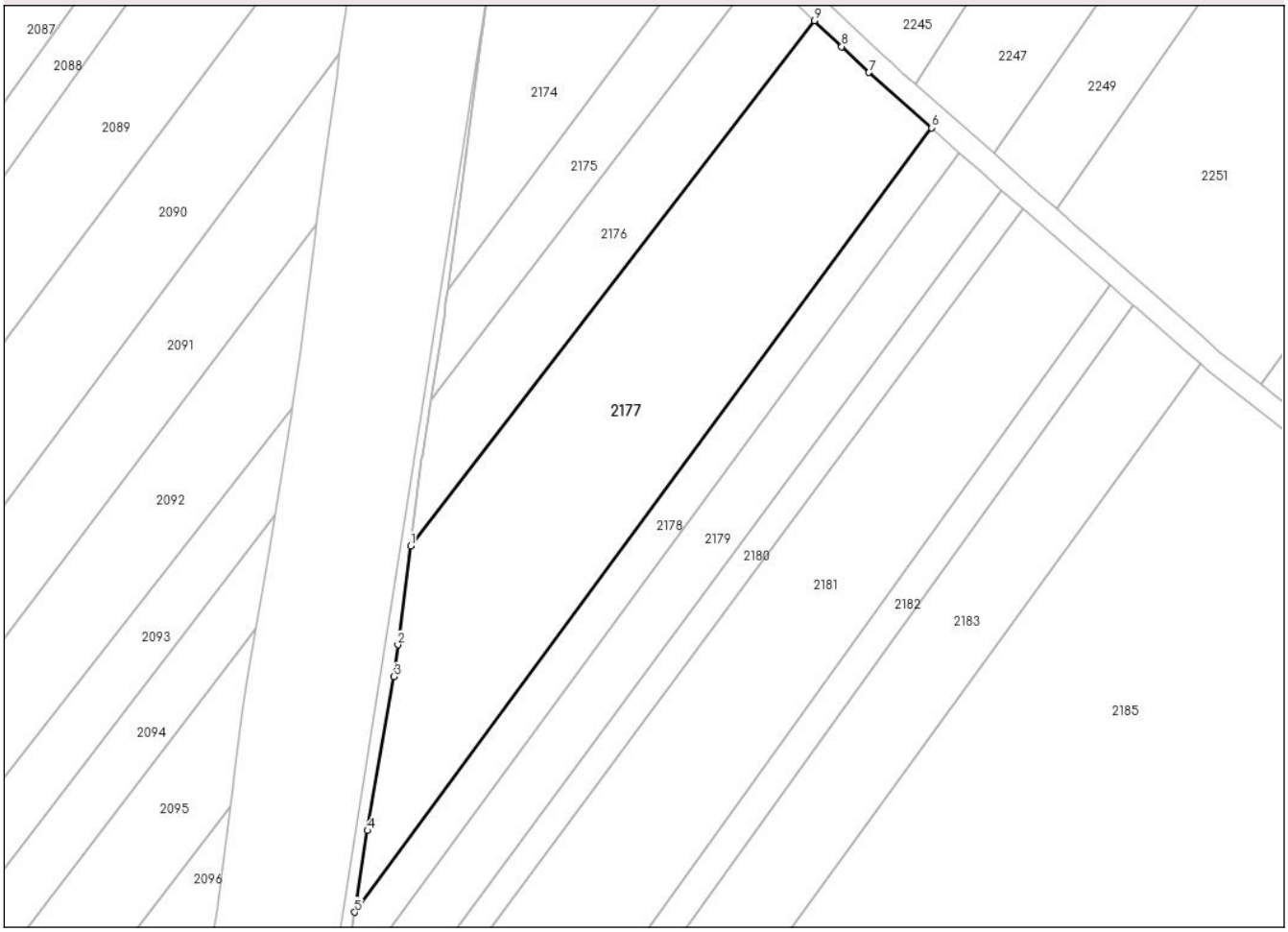

Date referitoare la teren

Crt	Categorie folosință	Intra vilan	Suprafaţa (mp)	Tarla	Parcelă	Nr. topo	Observaţii / Referinţe
1	arabil	DA	2.500	47	503	-	

Lungime Segmente
1) Valorile lungimilor segmentelor sunt obţinute din proiecţie în plan.

Punct început	X / Y	Punct sfârşit	X / Y	Lungime segment (** (m)
1	597.524,621 700.963,012	2	597.522,897 700.949,598	13.524
2	597.522,897 700.949,598	3	597.522,342 700.945,279	4.355
3	597.522,342 700.945,279	4	597.518,754 700.924,378	21.207
4	597.518,754 700.924,378	5	597.517,032 700.913,296	11.215
5	597.517,032 700.913,296	6	597.595,422 701.019,822	132.26

Document care conține date cu caracter personal, protejat de prevederile Regulamentului (UE) nr. 679/2016 și Legii 190/2018

Punct început	X / Y	Punct sfârşit	X / Y	Lungime segment (** (m)
6	597.595,422 701.019,822	7	597.586,935 701.027,332	11.333
7	597.586,935 701.027,332	8	597.583,231 701.030,841	5.102
8	597.583,231 701.030,841	9	597.579,518 701.034,358	5.114
9	597.579,518 701.034,358	1	597.524,621 700.963,012	90.022

** Lungimile segmentelor sunt determinate în planul de proiecţie Stereo 70 şi sunt rotunjite la 1 milimetru.
*** Distanţa dintre puncte este formată din segmente cumulate ce sunt mai mici decât valoarea 1 milimetru.

Document care conține date cu caracter personal, protejat de prevederile Regulamentului (UE) nr. 679/2016 și Legii 190/2018

DATE DESPRE IMOBILUL NR. 2178

Oficiul de Cadastru şi Publicitate Imobiliară SUCEAVA
Biroul de Cadastru şi Publicitate Imobiliară Suceava

A. Partea I. Descrierea imobilului

TEREN Intravilan

Adresa: Loc. Serbanesti, Jud. Suceava

Nr. Crt	Nr cadastral Nr. topografic	Suprafaţa* (mp)	Observaţii / Referinţe
A1		Din acte: 1.400 Masurata: 700	Sector cadastral:57 Teren neimprejmuit; DIFERENȚA SE AFLĂ ÎN SECTORUL 48 LA ID 2098.

B. Partea II. Proprietari şi acte

Inscrieri privitoare la dreptul de proprietate şi alte drepturi reale		Referinţe
1 / 01/01/2024		
Act Administrativ nr. 2022, din 01/07/1997 emis de CJSDPT (titlu de proprietate);		
B5	Intabulare, drept de PROPRIETATE, dobandit prin Reconstituire, cota actuala 1/1	A1
	1) **BALAN ȘTEFAN**, lipsa CNP	

C. Partea III. SARCINI .

Inscrieri privind dezmembramintele dreptului de proprietate, drepturi reale de garanţie şi sarcini	Referinţe
NU SUNT	

Document care conține date cu caracter personal, protejat de prevederile Regulamentului (UE) nr. 679/2016 și Legii 190/2018

Anexa Nr. 1 La Partea I

Teren

Nr cadastral	Suprafaţa (mp)*	Observaţii / Referinţe
	Din acte: 1.400 Masurata: 700	DIFERENȚA SE AFLĂ ÎN SECTORUL 48 LA ID 2098.

* Suprafaţa este determinată in planul de proiecţie Stereo 70.

DETALII LINIARE IMOBIL

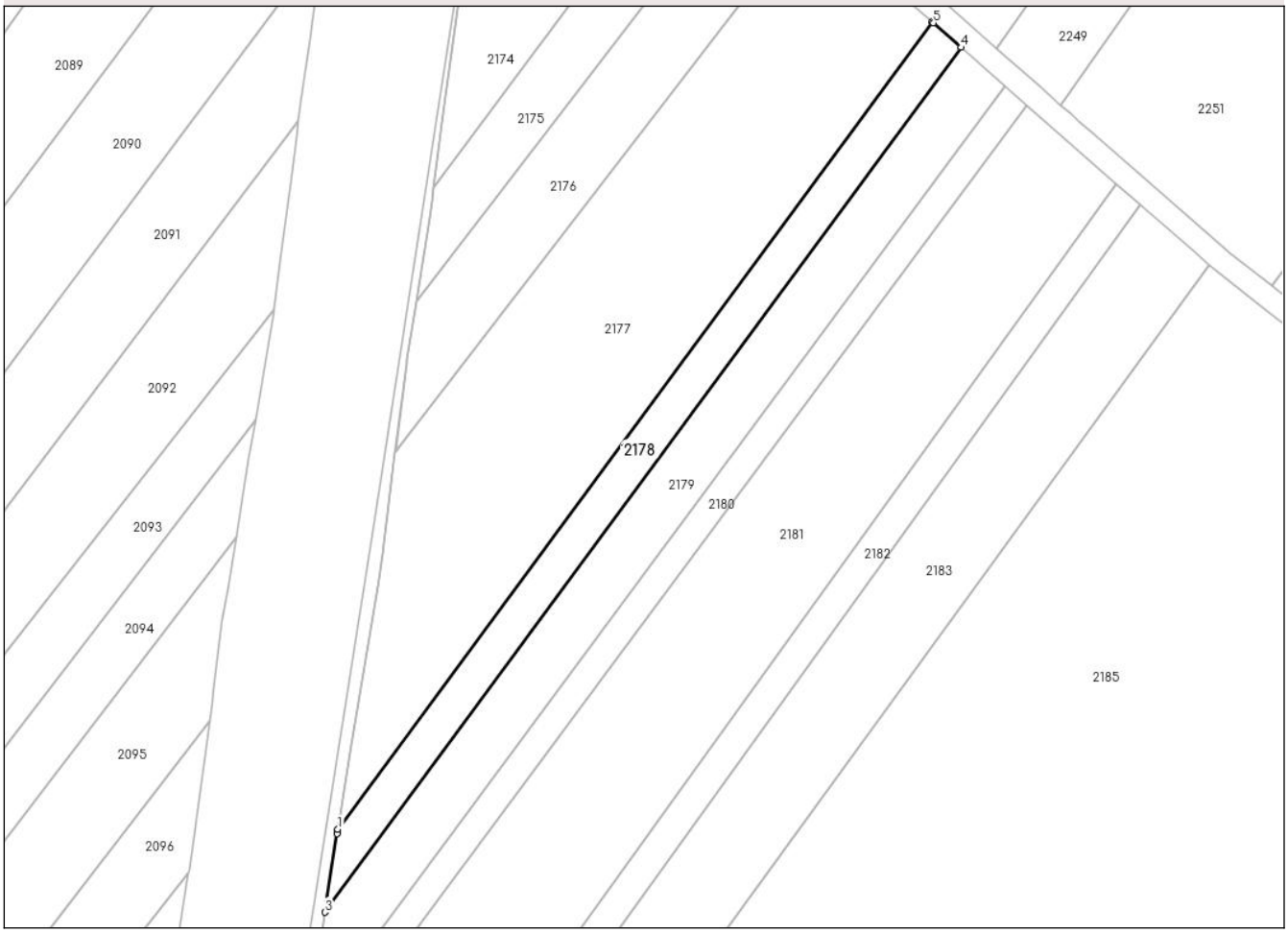

Date referitoare la teren

Crt	Categorie folosinţă	Intra vilan	Suprafaţa (mp)	Tarla	Parcelă	Nr. topo	Observaţii / Referinţe
1	arabil	DA	700	47	503	-	

Lungime Segmente
1) Valorile lungimilor segmentelor sunt obţinute din proiecţie în plan.

Punct început	X / Y	Punct sfârşit	X / Y	Lungime segment (** (m)
1	597.517,032 700.913,296	2	597.516,945 700.912,737	0.566
2	597.516,945 700.912,737	3	597.515,332 700.902,362	10.5
3	597.515,332 700.902,362	4	597.599,265 701.016,421	141.613
4	597.599,265 701.016,421	5	597.595,618 701.019,648	4.87
5	597.595,618 701.019,648	6	597.595,422 701.019,822	0.262

Document care conține date cu caracter personal, protejat de prevederile Regulamentului (UE) nr. 679/2016 și Legii 190/2018

Punct început	X / Y	Punct sfârşit	X / Y	Lungime segment (** (m)
6	597.595,422 701.019,822	1	597.517,032 700.913,296	132.26

** Lungimile segmentelor sunt determinate în planul de proiecţie Stereo 70 şi sunt rotunjite la 1 milimetru.
*** Distanţa dintre puncte este formată din segmente cumulate ce sunt mai mici decât valoarea 1 milimetru.

Document care conține date cu caracter personal, protejat de prevederile Regulamentului (UE) nr. 679/2016 și Legii 190/2018

DATE DESPRE IMOBILUL NR. 2179

Oficiul de Cadastru şi Publicitate Imobiliară SUCEAVA
Biroul de Cadastru şi Publicitate Imobiliară Suceava

A. Partea I. Descrierea imobilului

TEREN Intravilan

Adresa: Loc. Serbanesti, Jud. Suceava

Nr. Crt	Nr cadastral Nr. topografic	Suprafaţa* (mp)	Observaţii / Referinţe
A1		Din acte: 2.200 Masurata: 1.100	Sector cadastral:57 Teren neimprejmuit; DIFERENȚA SE AFLĂ ÎN SECTORUL 48 LA ID 2099.

B. Partea II. Proprietari şi acte

Inscrieri privitoare la dreptul de proprietate şi alte drepturi reale		Referinţe
1 / 01/01/2024		
Act Notarial nr. 11, din 04/04/1998 emis de BNP ION LOSTUN (contract de vanzare-cumparare);		
B1	Intabulare, drept de PROPRIETATEbun comun, dobandit prin Conventie, cota actuala 1/1	A1
	1) **TIPA ORTEZIA** 2) **TIPA PAVEL**, lipsa CNP	

C. Partea III. SARCINI

Inscrieri privind dezmembramintele dreptului de proprietate, drepturi reale de garanţie şi sarcini		Referinţe
1 / 01/01/2024		
Act Notarial nr. 11, din 04/04/1998 emis de BNP ION LOSTUN (contract de vanzare-cumparare);		
C1	Intabulare, drept de IPOTECA LEGALA, Valoare:0 se inscrie obligația de întreținere, dobandit prin Conventie	A1
	1) **MAZARACHE SAVETA**, lipsa CNP	

Document care conține date cu caracter personal, protejat de prevederile Regulamentului (UE) nr. 679/2016 și Legii 190/2018

Anexa Nr. 1 La Partea I

Teren

Nr cadastral	Suprafaţa (mp)*	Observaţii / Referinţe
	Din acte: 2.200 Masurata: 1.100	DIFERENȚA SE AFLĂ ÎN SECTORUL 48 LA ID 2099.

* Suprafaţa este determinată in planul de proiecţie Stereo 70.

DETALII LINIARE IMOBIL

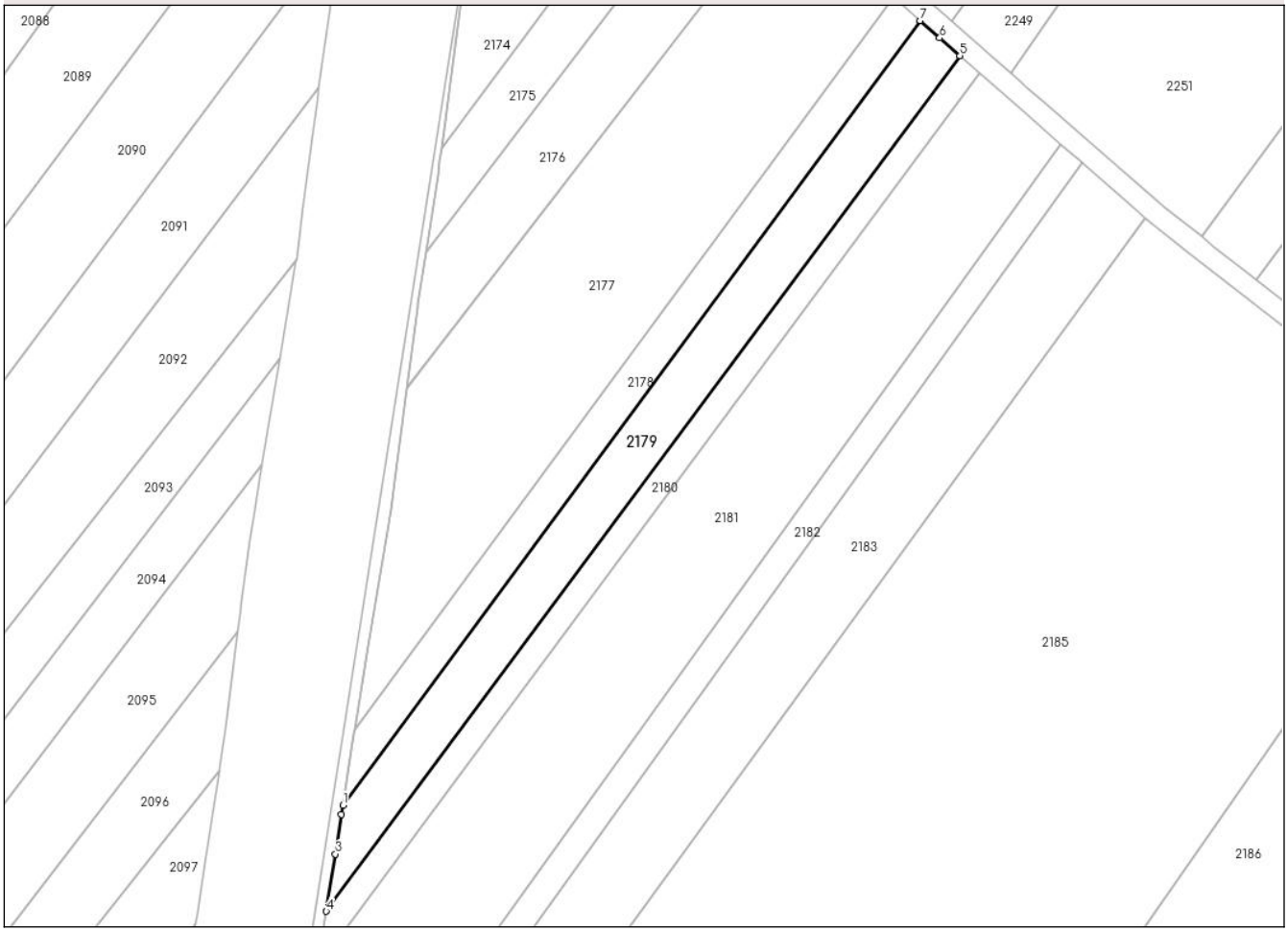

Date referitoare la teren

Crt	Categorie folosinţă	Intra vilan	Suprafaţa (mp)	Tarla	Parcelă	Nr. topo	Observaţii / Referinţe
1	arabil	DA	1.009	47	503	-	SAT ȘERBANEȘTI
2	arabil	DA	91	47	503	-	SAT POIANA

Lungime Segmente

1) Valorile lungimilor segmentelor sunt obţinute din proiecţie în plan.

Punct început	X / Y	Punct sfârşit	X / Y	Lungime segment (** (m)
1	597.515,332 700.902,362	2	597.515,124 700.901,025	1.353
2	597.515,124 700.901,025	3	597.514,217 700.895,272	5.824
3	597.514,217 700.895,272	4	597.512,905 700.886,957	8.418
4	597.512,905 700.886,957	5	597.605,016 701.011,333	154.77

Document care conține date cu caracter personal, protejat de prevederile Regulamentului (UE) nr. 679/2016 și Legii 190/2018

Punct început	X / Y	Punct sfârşit	X / Y	Lungime segment (** (m)
5	597.605,016 701.011,333	6	597.602,088 701.013,924	3.91
6	597.602,088 701.013,924	7	597.599,265 701.016,421	3.769
7	597.599,265 701.016,421	1	597.515,332 700.902,362	141.613

** Lungimile segmentelor sunt determinate în planul de proiecţie Stereo 70 şi sunt rotunjite la 1 milimetru.
*** Distanţa dintre puncte este formată din segmente cumulate ce sunt mai mici decât valoarea 1 milimetru.

Document care conține date cu caracter personal, protejat de prevederile Regulamentului (UE) nr. 679/2016 și Legii 190/2018

DATE DESPRE IMOBILUL NR. 2180

Oficiul de Cadastru şi Publicitate Imobiliară SUCEAVA
Biroul de Cadastru şi Publicitate Imobiliară Suceava

A. Partea I. Descrierea imobilului

TEREN Intravilan

Adresa: Loc. Serbanesti, Jud. Suceava

Nr. Crt	Nr cadastral Nr. topografic	Suprafaţa* (mp)	Observaţii / Referinţe
A1		600	Sector cadastral:57 Teren neimprejmuit;

B. Partea II. Proprietari şi acte

Inscrieri privitoare la dreptul de proprietate şi alte drepturi reale		Referinţe
1 / 01/01/2024		
Act Administrativ nr. 3933, din 31/07/2024 emis de PRIMĂRIA ZVORIȘTEA;		
B1	Inscrierea posesiei, drept de PROPRIETATE, dobandit prin Constituire, cota actuala 1/1	A1
	1) **NEIDENTIFICAT NEIDENTIFICAT**	
Act Normativ nr. 7, din 13/03/1996 emis de PARLAMENTUL ROMÂNIEI (art. 13);		
B1	Se notează mențiunea de proprietar neidentificat	A1

C. Partea III. SARCINI .

Inscrieri privind dezmembramintele dreptului de proprietate, drepturi reale de garanţie şi sarcini	Referinţe
NU SUNT	

Document care conține date cu caracter personal, protejat de prevederile Regulamentului (UE) nr. 679/2016 și Legii 190/2018

Anexa Nr. 1 La Partea I

Teren

Nr cadastral	Suprafaţa (mp)*	Observaţii / Referinţe
	600	

* Suprafaţa este determinată in planul de proiecţie Stereo 70.

DETALII LINIARE IMOBIL

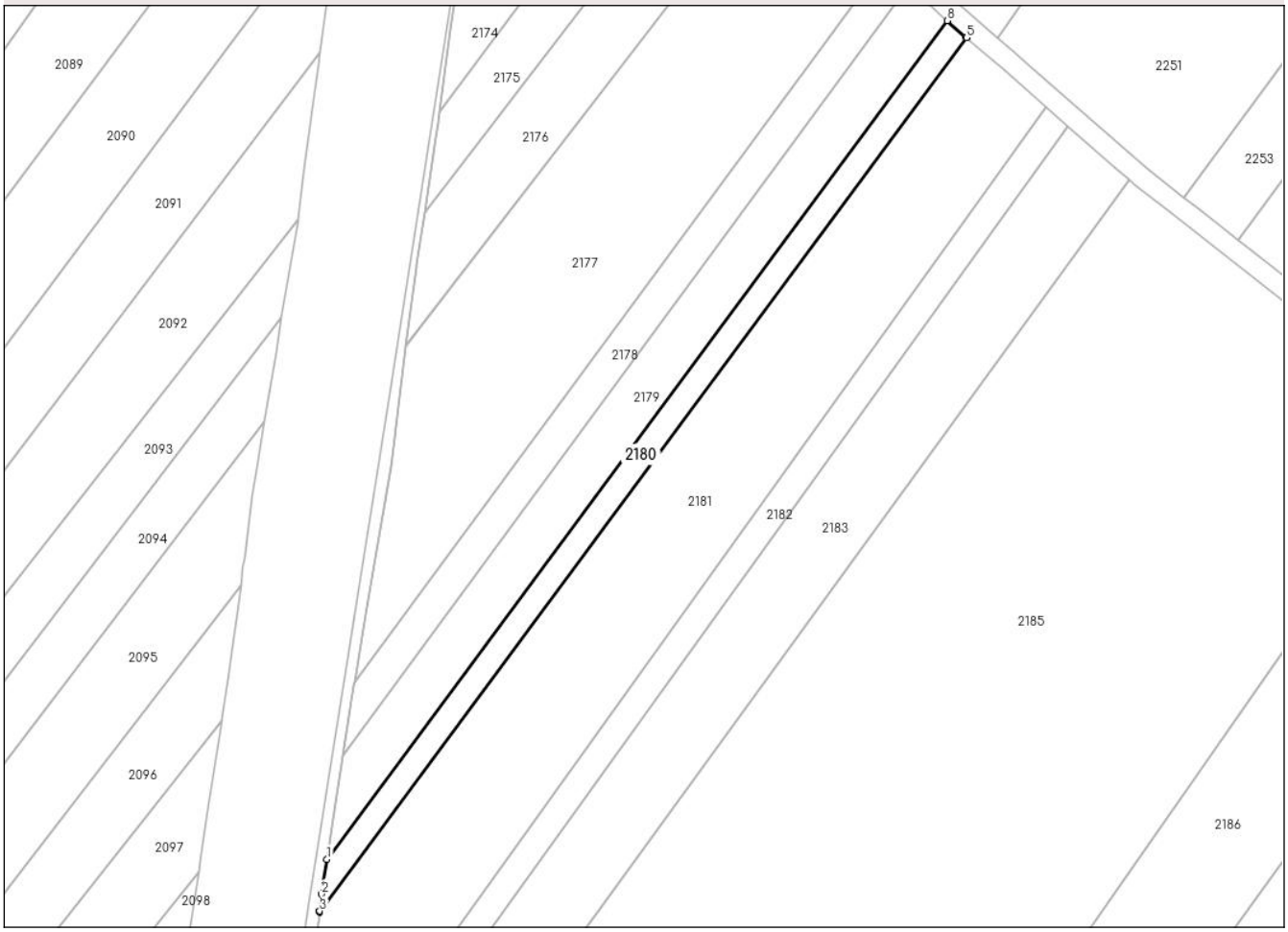

Date referitoare la teren

Crt	Categorie folosință	Intra vilan	Suprafaţa (mp)	Tarla	Parcelă	Nr. topo	Observaţii / Referinţe
1	arabil	DA	499	47	503	-	SAT ȘERBANEȘTI
2	arabil	DA	101	47	503	-	SAT POIANA

Lungime Segmente

1) Valorile lungimilor segmentelor sunt obţinute din proiecţie în plan.

Punct început	X / Y	Punct sfârşit	X / Y	Lungime segment (** (m)
1	597.512,905 700.886,957	2	597.512,087 700.881,768	5.253
2	597.512,087 700.881,768	3	597.511,824 700.879,254	2.528
3	597.511,824 700.879,254	4	597.511,804 700.879,097	0.158
4	597.511,804 700.879,097	5	597.607,867 701.008,811	161.412

Document care conține date cu caracter personal, protejat de prevederile Regulamentului (UE) nr. 679/2016 și Legii 190/2018

Punct început	X / Y	Punct sfârşit	X / Y	Lungime segment (** (m)
5	597.607,867 701.008,811	6	597.607,809 701.008,861	0.077
6	597.607,809 701.008,861	7	597.607,783 701.008,884	0.035
7	597.607,783 701.008,884	8	597.605,016 701.011,333	3.695
8	597.605,016 701.011,333	1	597.512,905 700.886,957	154.77

** Lungimile segmentelor sunt determinate în planul de proiecţie Stereo 70 şi sunt rotunjite la 1 milimetru.
*** Distanţa dintre puncte este formată din segmente cumulate ce sunt mai mici decât valoarea 1 milimetru.

Document care conține date cu caracter personal, protejat de prevederile Regulamentului (UE) nr. 679/2016 și Legii 190/2018

DATE DESPRE IMOBILUL NR. 2181

Oficiul de Cadastru şi Publicitate Imobiliară SUCEAVA
Biroul de Cadastru şi Publicitate Imobiliară Suceava

A. Partea I. Descrierea imobilului

TEREN Intravilan

Adresa: Loc. Serbanesti, Jud. Suceava

Nr. Crt	Nr cadastral Nr. topografic	Suprafaţa* (mp)	Observaţii / Referinţe
A1		Din acte: 5.000 Masurata: 3.000	Sector cadastral:57 Teren neimprejmuit; DIFERENȚA SE AFLĂ ÎN SECTORUL 48 LA ID 2101.

B. Partea II. Proprietari şi acte

Inscrieri privitoare la dreptul de proprietate şi alte drepturi reale		Referinţe
1 / 01/01/2024		
Act Notarial nr. 16, din 19/02/2019 emis de BIN ISACHE ȘTEFAN (certificat de mostenitor);		
B1	Intabulare, drept de PROPRIETATE, dobandit prin Succesiune, cota actuala 1/1	A1
	1) **ALEXA MANUELA GABRIELA** 2) **GRIGORIU LILIANA LĂCRĂMIOARA**	

C. Partea III. SARCINI .

Inscrieri privind dezmembramintele dreptului de proprietate, drepturi reale de garanţie şi sarcini	Referinţe
NU SUNT	

Document care conține date cu caracter personal, protejat de prevederile Regulamentului (UE) nr. 679/2016 și Legii 190/2018

Anexa Nr. 1 La Partea I

Teren

Nr cadastral	Suprafaţa (mp)*	Observaţii / Referinţe
	Din acte: 5.000 Masurata: 3.000	DIFERENȚA SE AFLĂ ÎN SECTORUL 48 LA ID 2101.

* Suprafaţa este determinată in planul de proiecţie Stereo 70.

DETALII LINIARE IMOBIL

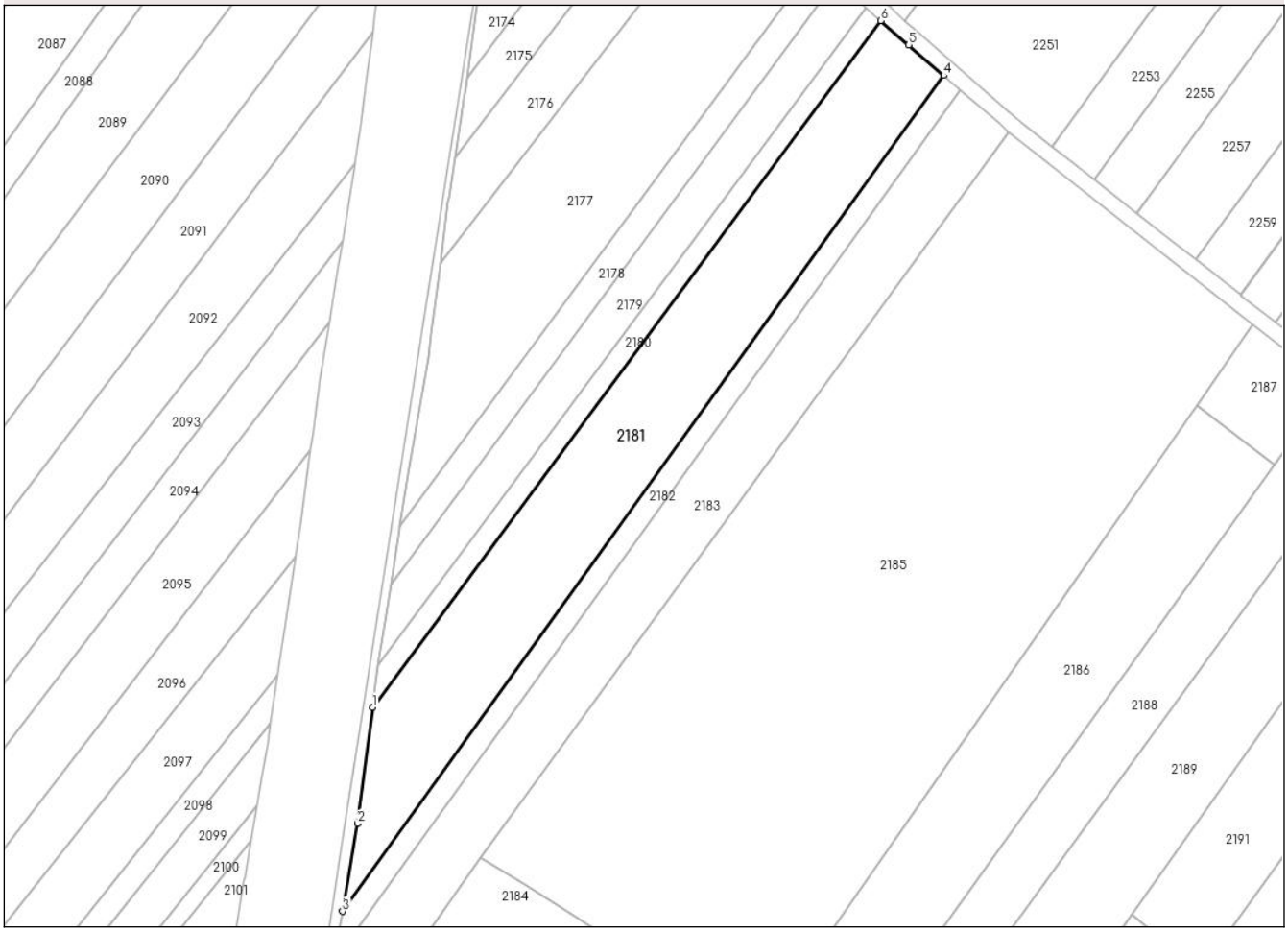

Date referitoare la teren

Crt	Categorie folosinţă	Intra vilan	Suprafaţa (mp)	Tarla	Parcelă	Nr. topo	Observaţii / Referinţe
1	arabil	DA	2.055	47	503	-	SAT ȘERBĂNEȘTI
2	arabil	DA	945	47	503	-	SAT POIANA

Lungime Segmente

1) Valorile lungimilor segmentelor sunt obţinute din proiecţie în plan.

Punct început	X / Y	Punct sfârşit	X / Y	Lungime segment (** (m)
1	597.511,804 700.879,097	2	597.509,004 700.857,098	22.176
2	597.509,004 700.857,098	3	597.506,147 700.840,567	16.776
3	597.506,147 700.840,567	4	597.619,731 700.998,458	194.502
4	597.619,731 700.998,458	5	597.613,135 701.004,214	8.754

Document care conține date cu caracter personal, protejat de prevederile Regulamentului (UE) nr. 679/2016 și Legii 190/2018

Punct început	X / Y	Punct sfârşit	X / Y	Lungime segment (** (m)
5	597.613,135 701.004,214	6	597.607,867 701.008,811	6.992
6	597.607,867 701.008,811	1	597.511,804 700.879,097	161.412

** Lungimile segmentelor sunt determinate în planul de proiecţie Stereo 70 şi sunt rotunjite la 1 milimetru.
*** Distanţa dintre puncte este formată din segmente cumulate ce sunt mai mici decât valoarea 1 milimetru.

Document care conține date cu caracter personal, protejat de prevederile Regulamentului (UE) nr. 679/2016 și Legii 190/2018

DATE DESPRE IMOBILUL NR. 2182

Oficiul de Cadastru şi Publicitate Imobiliară SUCEAVA
Biroul de Cadastru şi Publicitate Imobiliară Suceava

A. Partea I. Descrierea imobilului

TEREN Intravilan

Adresa: Loc. Serbanesti, Jud. Suceava

Nr. Crt	Nr cadastral Nr. topografic	Suprafaţa* (mp)	Observaţii / Referinţe
A1		824	Sector cadastral:57 Teren neimprejmuit;

B. Partea II. Proprietari şi acte

Inscrieri privitoare la dreptul de proprietate şi alte drepturi reale		Referinţe
1 / 01/01/2024		
Act Administrativ nr. 3933, din 31/07/2024 emis de PRIMĂRIA ZVORIȘTEA;		
B1	Inscrierea posesiei, drept de PROPRIETATE, dobandit prin Constituire, cota actuala 1/1	A1
	1) **NEIDENTIFICAT NEIDENTIFICAT**	
Act Normativ nr. 7, din 13/03/1996 emis de PARLAMENTUL ROMÂNIEI (art. 13);		
B1	Se notează mențiunea de proprietar neidentificat	A1

C. Partea III. SARCINI .

Inscrieri privind dezmembramintele dreptului de proprietate, drepturi reale de garanţie şi sarcini	Referinţe
NU SUNT	

Document care conține date cu caracter personal, protejat de prevederile Regulamentului (UE) nr. 679/2016 și Legii 190/2018

Anexa Nr. 1 La Partea I

Teren

Nr cadastral	Suprafaţa (mp)*	Observaţii / Referinţe
	824	

* Suprafaţa este determinată in planul de proiecţie Stereo 70.

DETALII LINIARE IMOBIL

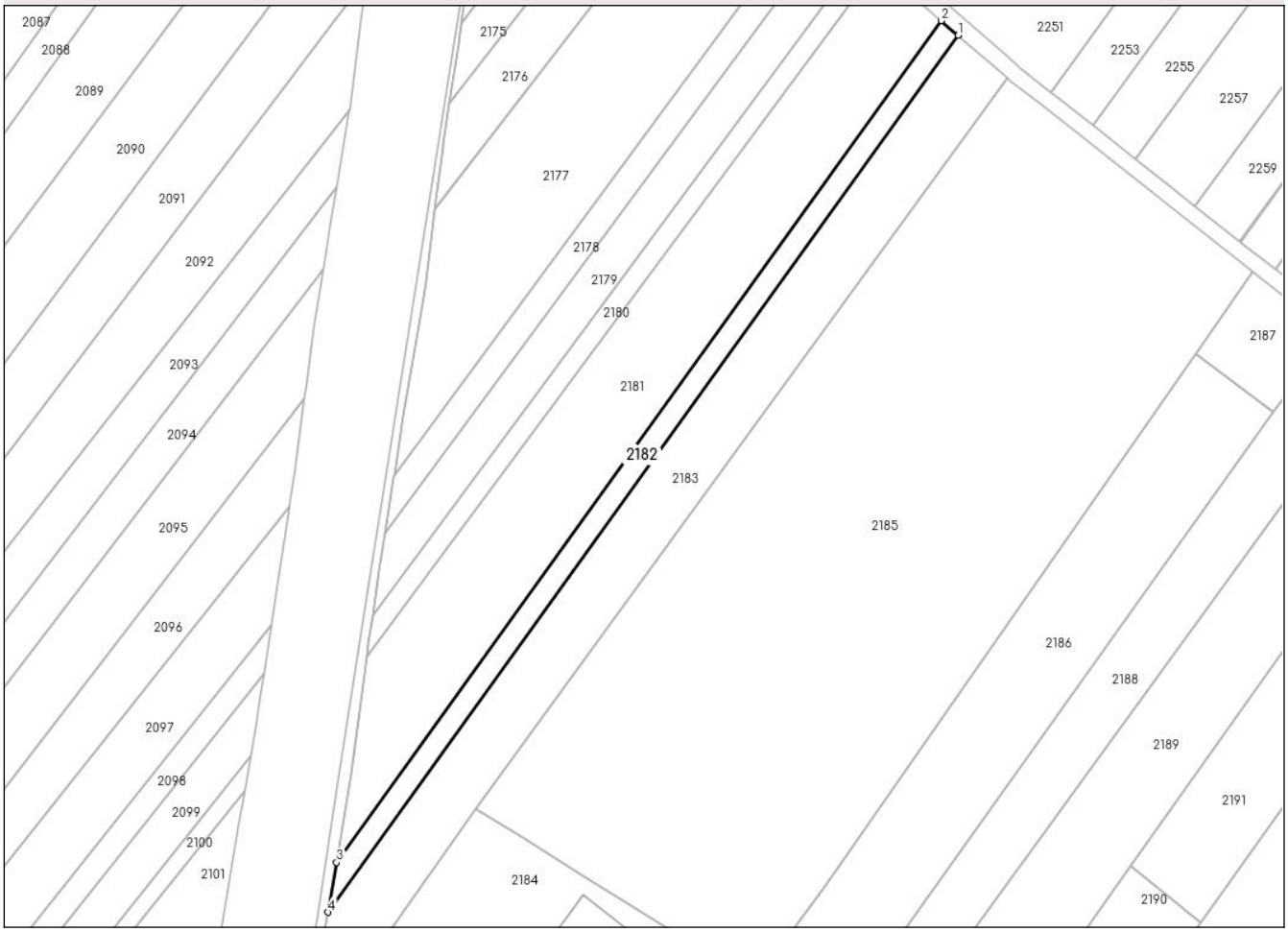

Date referitoare la teren

Crt	Categorie folosință	Intra vilan	Suprafaţa (mp)	Tarla	Parcelă	Nr. topo	Observaţii / Referinţe
1	arabil	DA	484	47	503	-	SAT ȘERBĂNEȘTI
2	arabil	DA	340	47	503	-	SAT POIANA

Lungime Segmente
1) Valorile lungimilor segmentelor sunt obţinute din proiecţie în plan.

Punct început	X / Y	Punct sfârşit	X / Y	Lungime segment (** (m)
1	597.622,871 700.995,718	2	597.619,731 700.998,458	4.167
2	597.619,731 700.998,458	3	597.506,147 700.840,567	194.502
3	597.506,147 700.840,567	4	597.504,53 700.831,216	9.49
4	597.504,53 700.831,216	1	597.622,871 700.995,718	202.646

Document care conține date cu caracter personal, protejat de prevederile Regulamentului (UE) nr. 679/2016 și Legii 190/2018

** Lungimile segmentelor sunt determinate în planul de proiecţie Stereo 70 şi sunt rotunjite la 1 milimetru.
*** Distanţa dintre puncte este formată din segmente cumulate ce sunt mai mici decât valoarea 1 milimetru.

Document care conține date cu caracter personal, protejat de prevederile Regulamentului (UE) nr. 679/2016 și Legii 190/2018

DATE DESPRE IMOBILUL NR. 2183

Oficiul de Cadastru şi Publicitate Imobiliară SUCEAVA
Biroul de Cadastru şi Publicitate Imobiliară Suceava

A. Partea I. Descrierea imobilului

TEREN Intravilan

Adresa: Loc. Serbanesti, Jud. Suceava

Nr. Crt	Nr cadastral Nr. topografic	Suprafaţa* (mp)	Observaţii / Referinţe
A1		Din acte: 3.600 Masurata: 2.400	Sector cadastral:57 Teren neimprejmuit; DIFEENȚA SE AFLĂ ÎN SECTORUL 48 LA ID 2103

B. Partea II. Proprietari şi acte

Inscrieri privitoare la dreptul de proprietate şi alte drepturi reale		Referinţe
1 / 01/01/2024		
Act Notarial nr. 502, din 16/03/2018 emis de BIN NECHITA RALUCA (act de partaj);		
B1	Intabulare, drept de PROPRIETATE, dobandit prin Conventie, cota actuala 1/1	A1
	1) **NICULESCU MARIA**	

C. Partea III. SARCINI .

Inscrieri privind dezmembramintele dreptului de proprietate, drepturi reale de garanţie şi sarcini	Referinţe
NU SUNT	

Anexa Nr. 1 La Partea I

Teren

Nr cadastral	Suprafaţa (mp)*	Observaţii / Referinţe
	Din acte: 3.600 Masurata: 2.400	DIFEENȚA SE AFLĂ ÎN SECTORUL 48 LA ID 2103

* Suprafaţa este determinată in planul de proiecţie Stereo 70.

DETALII LINIARE IMOBIL

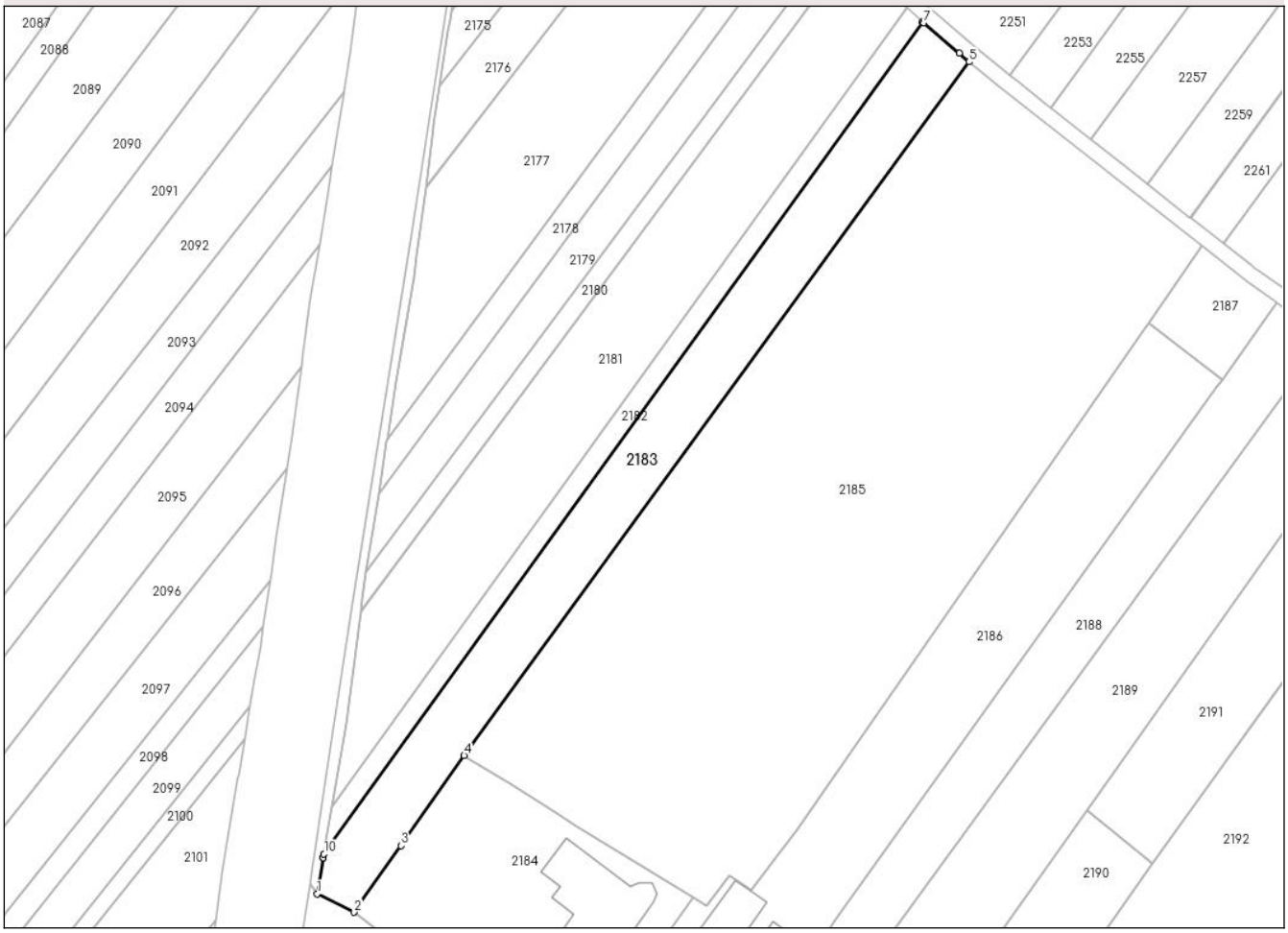

Date referitoare la teren

Crt	Categorie folosință	Intra vilan	Suprafaţa (mp)	Tarla	Parcelă	Nr. topo	Observaţii / Referinţe
1	arabil	DA	1.308	47	503	-	SAT ȘERBĂNEȘTI
2	arabil	DA	1.092	47	503	-	SAT POIANA

Lungime Segmente

1) Valorile lungimilor segmentelor sunt obţinute din proiecţie în plan.

Punct început	X / Y	Punct sfârşit	X / Y	Lungime segment (** (m)
1	597.503,185 700.823,354	2	597.510,516 700.819,708	8.188
2	597.510,516 700.819,708	3	597.519,726 700.832,851	16.049
3	597.519,726 700.832,851	4	597.532,232 700.850,676	21.775
4	597.532,232 700.850,676	5	597.632,022 700.987,762	169.56

Document care conține date cu caracter personal, protejat de prevederile Regulamentului (UE) nr. 679/2016 și Legii 190/2018

Punct început	X / Y	Punct sfârşit	X / Y	Lungime segment (** (m)
5	597.632,022 700.987,762	6	597.630,059 700.989,446	2.586
6	597.630,059 700.989,446	7	597.623,121 700.995,501	9.209
7	597.623,121 700.995,501	8	597.623,119 700.995,502	0.002
8	597.623,119 700.995,502	9	597.622,871 700.995,718	0.329
9	597.622,871 700.995,718	10	597.504,53 700.831,216	202.646
10	597.504,53 700.831,216	11	597.504,402 700.830,477	0.75
11	597.504,402 700.830,477	12	597.504,401 700.830,472	0.005
12	597.504,401 700.830,472	1	597.503,185 700.823,354	7.221

** Lungimile segmentelor sunt determinate în planul de proiecţie Stereo 70 şi sunt rotunjite la 1 milimetru.
*** Distanţa dintre puncte este formată din segmente cumulate ce sunt mai mici decât valoarea 1 milimetru.

Document care conține date cu caracter personal, protejat de prevederile Regulamentului (UE) nr. 679/2016 și Legii 190/2018

DATE DESPRE IMOBILUL NR. 2184

Oficiul de Cadastru şi Publicitate Imobiliară SUCEAVA
Biroul de Cadastru şi Publicitate Imobiliară Suceava

A. Partea I. Descrierea imobilului

TEREN Intravilan

Adresa: Loc. Poiana, Jud. Suceava

Nr. Crt	Nr cadastral Nr. topografic	Suprafaţa* (mp)	Observaţii / Referinţe
A1	30631	2.300	Sector cadastral:57 Teren neimprejmuit;

Construcţii

Crt	Nr cadastral Nr. topografic	Adresa	Observaţii / Referinţe
A1.1	30631-C1	Loc. Poiana, Jud. Suceava	Nr. niveluri:1; S. construita la sol:345 mp; S. construita desfasurata:345 mp; locuinta construita in anul 1996 din calaburi si acoperita cu tabla, compusa din 6 camere, 2 holuri si baie
A1.2	30631-C2	Loc. Poiana, Jud. Suceava	Nr. niveluri:1; S. construita la sol:218 mp; S. construita desfasurata:218 mp; anexa gosp construita in anul 1996 din calaburi si acoperita cu tabla, compusa din 3 camere si bucatarie
A1.3	30631-C3	Loc. Poiana, Jud. Suceava	Nr. niveluri:1; S. construita la sol:50 mp; S. construita desfasurata:50 mp; anexa gosp construita in anul 1996 din calaburi si acoperita cu tabla, compusa din 3 camere

B. Partea II. Proprietari şi acte

Inscrieri privitoare la dreptul de proprietate şi alte drepturi reale		Referinţe
18228 / 01/06/2012		
Act Notarial nr. 1762, din 01/07/1996 emis de Notariatul de Stat Judetean Suceava (contract de vanzare-cumparare);		
B1	Intabulare, drept de PROPRIETATE, dobandit prin Conventie, cota actuala 1/2	A1
	1) **HORGA SILVIA**	
Act Administrativ nr. 63, din 30/09/1996 emis de PRIMARIA COMUNEI ZVORISTEA (autorizatie de construire);		
B2	Intabulare, drept de PROPRIETATE, dobandit prin Construire, cota actuala 1/2	A1.1, A1.2, A1.3
	1) **HORGA SILVIA**	
8979 / 03/02/2023		
Act Notarial nr. 6, din 03/02/2023 emis de ILIE DELIA (Certificat de moștenitor);		
B3	Intabulare, drept de PROPRIETATE, dobandit prin Succesiune, cota actuala 1/8	A1, A1.1, A1.2, A1.3
	1) **HORGA SILVIA**	
B4	Intabulare, drept de PROPRIETATE, dobandit prin Succesiune, cota actuala 1/8	A1, A1.1, A1.2, A1.3
	1) **HORGA DIMITRIE-DORINEL**	
Act Notarial nr. 6, din 03/02/2023 emis de BIN ILIE DELIA (certificat de mostenitor);		
B5	Intabulare, drept de PROPRIETATE, dobandit prin Succesiune, cota actuala 1/8	A1, A1.1, A1.2, A1.3
	1) **HORGA NICOLAIE**	
B6	Intabulare, drept de PROPRIETATE, dobandit prin Succesiune, cota actuala 1/8	A1, A1.1, A1.2, A1.3
	1) **CONSTANTINESCU GABRIELA**	

C. Partea III. SARCINI .

Inscrieri privind dezmembramintele dreptului de proprietate, drepturi reale de garanţie şi sarcini	Referinţe
NU SUNT	

Document care conține date cu caracter personal, protejat de prevederile Regulamentului (UE) nr. 679/2016 și Legii 190/2018

Anexa Nr. 1 La Partea I

Teren

Nr cadastral	Suprafaţa (mp)*	Observaţii / Referinţe
30631	2.300	

* Suprafaţa este determinată in planul de proiecţie Stereo 70.

DETALII LINIARE IMOBIL

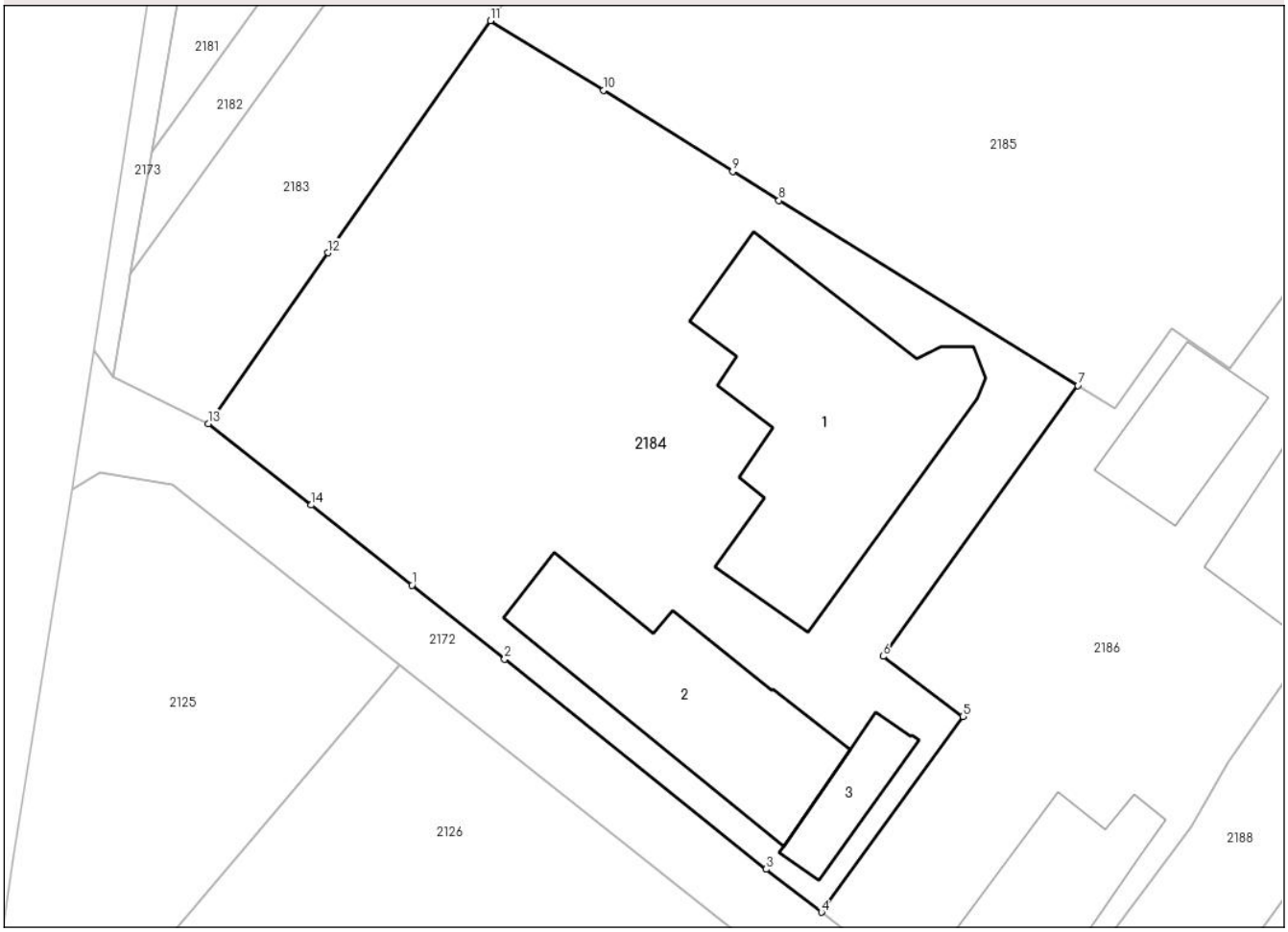

Date referitoare la teren

Crt	Categorie folosință	Intra vilan	Suprafaţa (mp)	Tarla	Parcelă	Nr. topo	Observaţii / Referinţe
1	curti constructii	DA	2.300	-	-	-	

Date referitoare la construcţii

Crt	Număr	Destinaţie construcţie	Supraf. (mp)	Situaţie juridică	Observaţii / Referinţe
A1.1	30631-C1	constructii de locuinte	345	Cu acte	Nr. niveluri:1; S. construita la sol:345 mp; S. construita desfasurata:345 mp; locuinta construita in anul 1996 din calaburi si acoperita cu tabla, compusa din 6 camere, 2 holuri si baie
A1.2	30631-C2	constructii anexa	218	Cu acte	Nr. niveluri:1; S. construita la sol:218 mp; S. construita desfasurata:218 mp; anexa gosp construita in anul 1996 din calaburi si acoperita cu tabla, compusa din 3 camere si bucatarie
A1.3	30631-C3	constructii anexa	50	Cu acte	Nr. niveluri:1; S. construita la sol:50 mp; S. construita desfasurata:50 mp; anexa gosp construita in anul 1996 din calaburi si acoperita cu tabla, compusa din 3 camere

Document care conține date cu caracter personal, protejat de prevederile Regulamentului (UE) nr. 679/2016 și Legii 190/2018

Lungime Segmente
1) Valorile lungimilor segmentelor sunt obţinute din proiecţie în plan.

Punct început	X / Y	Punct sfârşit	X / Y	Lungime segment (** (m)
1	597.526,184 700.807,305	2	597.533,319 700.801,625	9.12
2	597.533,319 700.801,625	3	597.553,425 700.785,488	25.781
3	597.553,425 700.785,488	4	597.557,675 700.782,192	5.378
4	597.557,675 700.782,192	5	597.568,552 700.797,236	18.564
5	597.568,552 700.797,236	6	597.562,421 700.801,844	7.67
6	597.562,421 700.801,844	7	597.577,414 700.822,661	25.654
7	597.577,414 700.822,661	8	597.554,41 700.836,855	27.031
8	597.554,41 700.836,855	9	597.550,862 700.839,089	4.193
9	597.550,862 700.839,089	10	597.540,928 700.845,345	11.74
10	597.540,928 700.845,345	11	597.532,232 700.850,676	10.2
11	597.532,232 700.850,676	12	597.519,726 700.832,851	21.775
12	597.519,726 700.832,851	13	597.510,516 700.819,708	16.049
13	597.510,516 700.819,708	14	597.518,446 700.813,465	10.093
14	597.518,446 700.813,465	1	597.526,184 700.807,305	9.891

** Lungimile segmentelor sunt determinate în planul de proiecţie Stereo 70 şi sunt rotunjite la 1 milimetru.
*** Distanţa dintre puncte este formată din segmente cumulate ce sunt mai mici decât valoarea 1 milimetru.

Document care conține date cu caracter personal, protejat de prevederile Regulamentului (UE) nr. 679/2016 și Legii 190/2018

DATE DESPRE IMOBILUL NR. 2185

Oficiul de Cadastru şi Publicitate Imobiliară SUCEAVA
Biroul de Cadastru şi Publicitate Imobiliară Suceava

A. Partea I. Descrierea imobilului

TEREN Necunoscut

Adresa: Loc. Poiana, Jud. Suceava

Nr. Crt	Nr cadastral Nr. topografic	Suprafaţa* (mp)	Observaţii / Referinţe
A1		10.000	Sector cadastral:57 Teren neimprejmuit;

B. Partea II. Proprietari şi acte

Inscrieri privitoare la dreptul de proprietate şi alte drepturi reale		Referinţe
1 / 01/01/2024		
Act Administrativ nr. 3933, din 31/07/2024 emis de PRIMĂRIA ZVORIȘTEA;		
B1	Inscrierea posesiei, drept de PROPRIETATE, dobandit prin Constituire, cota actuala 1/1	A1
	1) **NEIDENTIFICAT NEIDENTIFICAT**	
Act Normativ nr. 7, din 13/03/1996 emis de PARLAMENTUL ROMÂNIEI (art. 13);		
B1	Se notează mențiunea de proprietar neidentificat	A1

C. Partea III. SARCINI .

Inscrieri privind dezmembramintele dreptului de proprietate, drepturi reale de garanţie şi sarcini	Referinţe
NU SUNT	

Document care conține date cu caracter personal, protejat de prevederile Regulamentului (UE) nr. 679/2016 și Legii 190/2018

Anexa Nr. 1 La Partea I

Teren

Nr cadastral	Suprafaţa (mp)*	Observaţii / Referinţe
	10.000	

* Suprafaţa este determinată in planul de proiecţie Stereo 70.

DETALII LINIARE IMOBIL

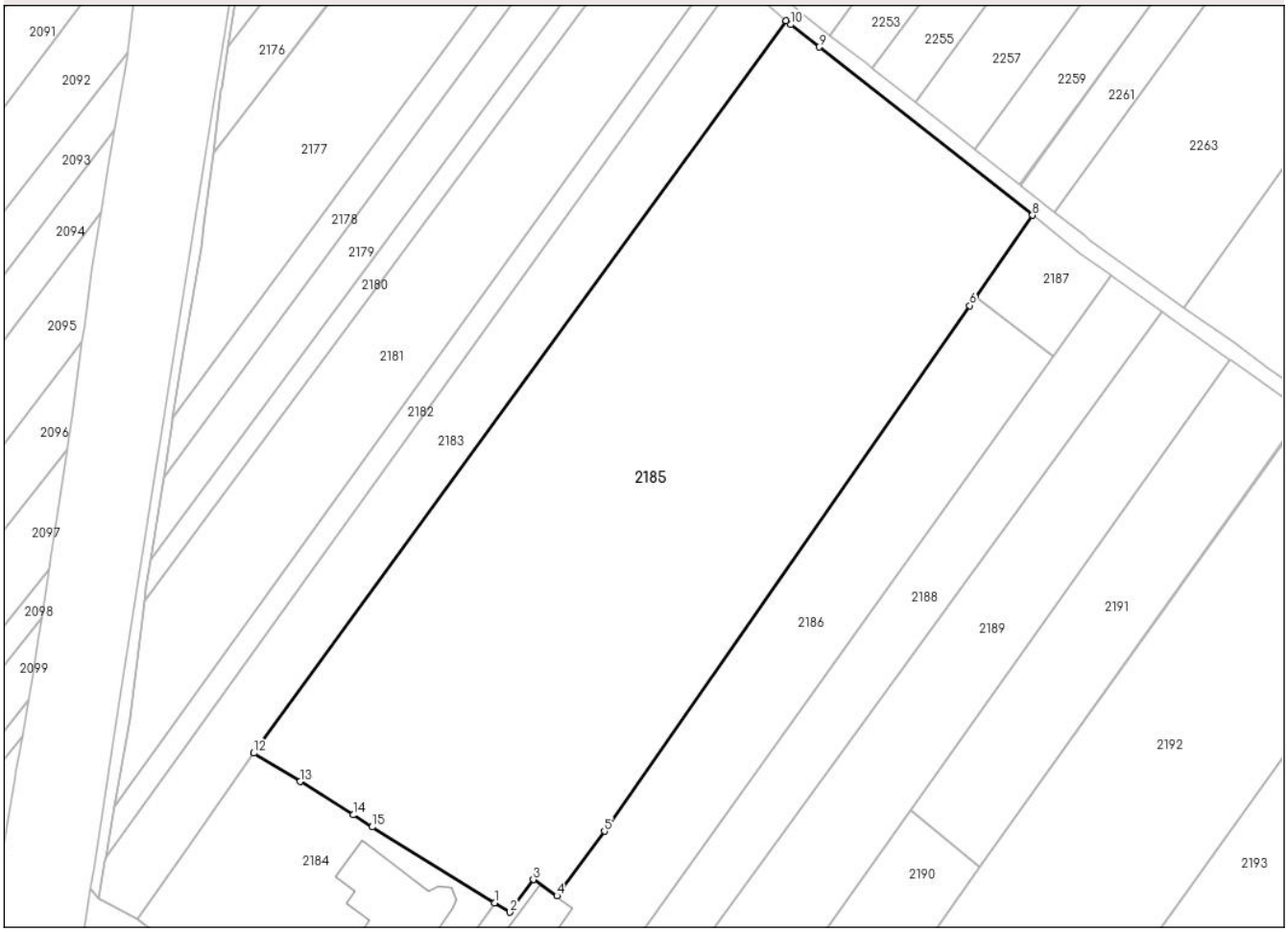

Date referitoare la teren

Crt	Categorie folosință	Intra vilan	Suprafaţa (mp)	Tarla	Parcelă	Nr. topo	Observaţii / Referinţe
1	arabil	DA	3.570	47	503	-	SAT POIANA
2	arabil	DA	1.646	47	503	-	SAT ȘERBĂNEȘTI
3	arabil	NU	4.784	47	503	-	

Lungime Segmente
1) Valorile lungimilor segmentelor sunt obţinute din proiecţie în plan.

Punct început	X / Y	Punct sfârşit	X / Y	Lungime segment (** (m)
1	597.577,414 700.822,661	2	597.580,227 700.820,889	3.325
2	597.580,227 700.820,889	3	597.584,635 700.826,991	7.528
3	597.584,635 700.826,991	4	597.589,043 700.823,976	5.34
4	597.589,043 700.823,976	5	597.597,955 700.836,044	15.002

Document care conține date cu caracter personal, protejat de prevederile Regulamentului (UE) nr. 679/2016 și Legii 190/2018

Punct început	X / Y	Punct sfârşit	X / Y	Lungime segment (** (m)
5	597.597,955 700.836,044	6	597.666,411 700.934,445	119.871
6	597.666,411 700.934,445	7	597.667,511 700.936,026	1.926
7	597.667,511 700.936,026	8	597.678,162 700.951,337	18.651
8	597.678,162 700.951,337	9	597.638,164 700.982,829	50.908
9	597.638,164 700.982,829	10	597.632,834 700.987,025	6.783
10	597.632,834 700.987,025	11	597.632,022 700.987,762	1.097
11	597.632,022 700.987,762	12	597.532,232 700.850,676	169.56
12	597.532,232 700.850,676	13	597.540,928 700.845,345	10.2
13	597.540,928 700.845,345	14	597.550,862 700.839,089	11.74
14	597.550,862 700.839,089	15	597.554,41 700.836,855	4.193
15	597.554,41 700.836,855	1	597.577,414 700.822,661	27.031

** Lungimile segmentelor sunt determinate în planul de proiecţie Stereo 70 şi sunt rotunjite la 1 milimetru.
*** Distanţa dintre puncte este formată din segmente cumulate ce sunt mai mici decât valoarea 1 milimetru.

Document care conține date cu caracter personal, protejat de prevederile Regulamentului (UE) nr. 679/2016 și Legii 190/2018

DATE DESPRE IMOBILUL NR. 2186

Oficiul de Cadastru şi Publicitate Imobiliară SUCEAVA
Biroul de Cadastru şi Publicitate Imobiliară Suceava

A. Partea I. Descrierea imobilului

Nr. CF vechi:46 Zvoristea
Nr. cadastral vechi:113

TEREN Necunoscut

Adresa: Loc. Poiana, Jud. Suceava

Nr. Crt	Nr cadastral Nr. topografic	Suprafaţa* (mp)	Observaţii / Referinţe
A1	30559	3.600	Sector cadastral:57 Teren imprejmuit;

Construcţii

Crt	Nr cadastral Nr. topografic	Adresa	Observaţii / Referinţe
A1.1	30559-C1	Loc. Poiana, Jud. Suceava	Nr. niveluri:1; S. construita la sol:162 mp; S. construita desfasurata:162 mp; grajd cu sura construit in anul 2001
A1.2	30559-C2	Loc. Poiana, Jud. Suceava	Nr. niveluri:1; S. construita la sol:109 mp; S. construita desfasurata:109 mp; magazie construita in anul 2001
A1.3	30559-C3	Loc. Poiana, Jud. Suceava	Nr. niveluri:1; S. construita la sol:92 mp; S. construita desfasurata:92 mp; casa de locuit construita in anul 2001

B. Partea II. Proprietari şi acte

Inscrieri privitoare la dreptul de proprietate şi alte drepturi reale		Referinţe
589 / 05/04/2000		
Act Administrativ nr. 1781, din 10/05/1996 emis de CJSDPT (titlu de proprietate);		
B1	Intabulare, drept de PROPRIETATE, dobandit prin Reconstituire, cota actuala 1/2	A1
	1) **HORGA SILVIA**	
	OBSERVATII: (provenita din conversia CF 46 Zvoristea)	
18231 / 01/06/2012		
Act Administrativ nr. 5, din 26/02/2001 emis de PRIMARIA COMUNEI ZVORISTEA (proces verbal de receptie nr. 17/07-05-2012 emis de Primaria Comunei Zvoristea;);		
B3	Intabulare, drept de PROPRIETATE, dobandit prin Construire, cota actuala 1/2	A1.1, A1.2, A1.3
	1) **HORGA SILVIA**	
B4	Se evidentiaza constructiile C1, C2, C3 pe parcela 1CC a imobilului 30559.	A1, A1.1, A1.2, A1.3
8975 / 03/02/2023		
Act Notarial nr. 6, din 03/02/2023 emis de BIN ILIE DELIA (Certificat de moștenitor);		
B5	Intabulare, drept de PROPRIETATE, dobandit prin Uzucapiune, cota actuala 1/8	A1, A1.1, A1.2, A1.3
	1) **HORGA SILVIA**	
B6	Intabulare, drept de PROPRIETATE, dobandit prin Uzucapiune, cota actuala 1/8	A1, A1.1, A1.2, A1.3
	1) **HORGA DIMITRIE-DORINEL**	
B7	Intabulare, drept de PROPRIETATE, dobandit prin Uzucapiune, cota actuala 1/8	A1, A1.1, A1.2, A1.3
	1) **HORGA NICOLAIE**	
B8	Intabulare, drept de PROPRIETATE, dobandit prin Uzucapiune, cota actuala 1/8	A1, A1.1, A1.2, A1.3
	1) **CONSTANTINESCU GABRIELA**	

C. Partea III. SARCINI .

Inscrieri privind dezmembramintele dreptului de proprietate, drepturi reale de garanţie şi sarcini	Referinţe
NU SUNT	

Document care conține date cu caracter personal, protejat de prevederile Regulamentului (UE) nr. 679/2016 și Legii 190/2018

Anexa Nr. 1 La Partea I

Teren

Nr cadastral	Suprafaţa (mp)*	Observaţii / Referinţe
30559	3.600	

* Suprafaţa este determinată in planul de proiecţie Stereo 70.

DETALII LINIARE IMOBIL

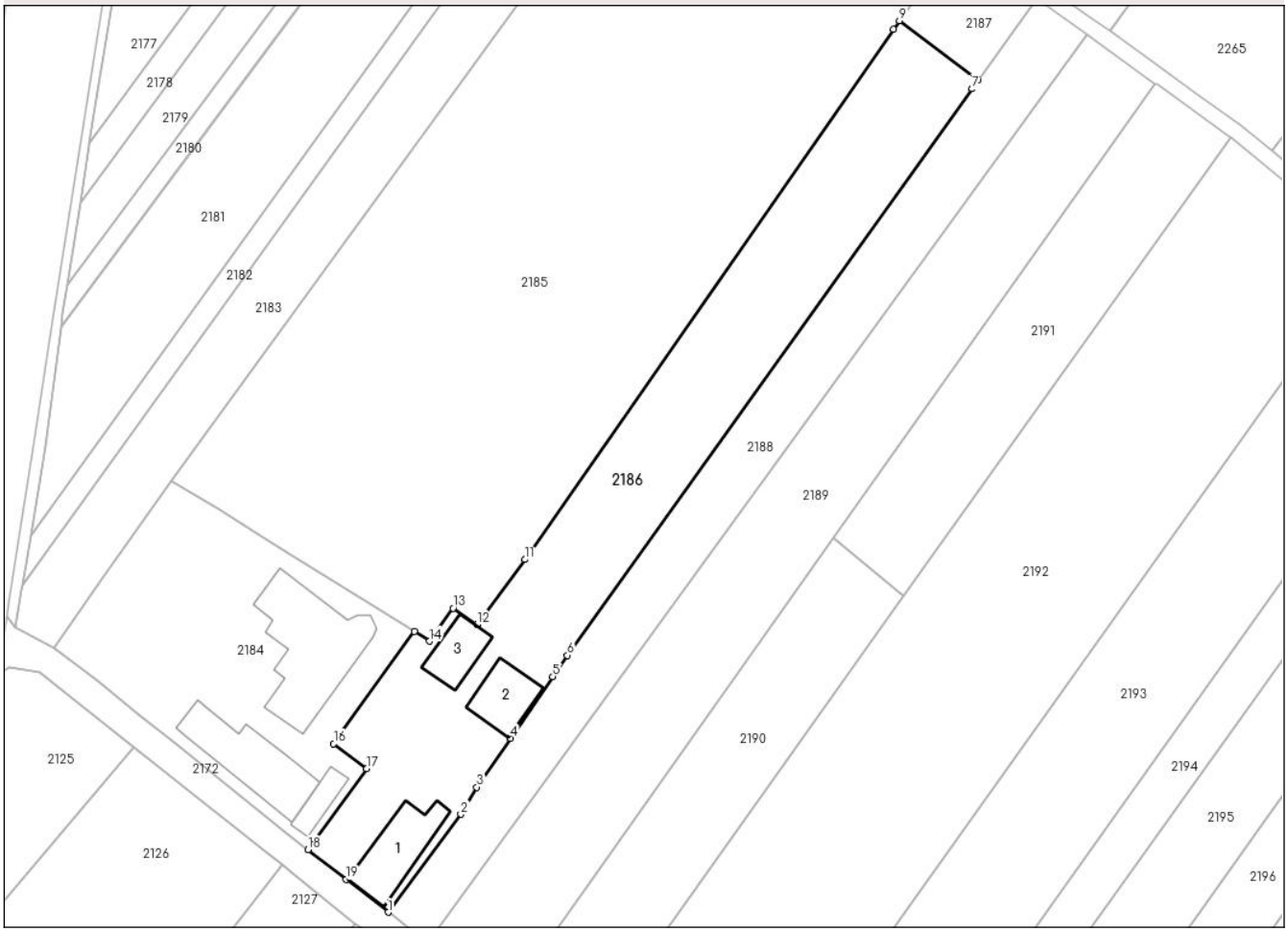

Date referitoare la teren

Crt	Categorie folosință	Intra vilan	Suprafaţa (mp)	Tarla	Parcelă	Nr. topo	Observaţii / Referinţe
1	curti constructii	DA	984	-	-	-	
2	arabil	DA	8	-	-	-	
3	curti constructii	NU	234	47	503	-	
4	arabil	NU	2.374	47	503	-	

Date referitoare la construcţii

Crt	Număr	Destinaţie construcţie	Supraf. (mp)	Situaţie juridică	Observaţii / Referinţe
A1.1	30559-C1	constructii anexa	162	Cu acte	Nr. niveluri:1; S. construita la sol:162 mp; S. construita desfasurata:162 mp; grajd cu sura construit in anul 2001
A1.2	30559-C2	constructii anexa	109	Cu acte	Nr. niveluri:1; S. construita la sol:109 mp; S. construita desfasurata:109 mp; magazie construita in anul 2001
A1.3	30559-C3	constructii de locuinte	92	Cu acte	Nr. niveluri:1; S. construita la sol:92 mp; S. construita desfasurata:92 mp; casa de locuit construita in anul 2001

Document care conține date cu caracter personal, protejat de prevederile Regulamentului (UE) nr. 679/2016 și Legii 190/2018

Lungime Segmente
1) Valorile lungimilor segmentelor sunt obţinute din proiecţie în plan.

Punct început	X / Y	Punct sfârşit	X / Y	Lungime segment (** (m)
1	597.572,548 700.770,588	2	597.586,066 700.788,766	22.653
2	597.586,066 700.788,766	3	597.589,011 700.793,781	5.816
3	597.589,011 700.793,781	4	597.595,254 700.802,863	11.021
4	597.595,254 700.802,863	5	597.603,13 700.814,337	13.917
5	597.603,13 700.814,337	6	597.605,814 700.818,248	4.743
6	597.605,814 700.818,248	7	597.681,02 700.923,38	129.262
7	597.681,02 700.923,38	8	597.682,141 700.924,946	1.926
8	597.682,141 700.924,946	9	597.667,511 700.936,026	18.352
9	597.667,511 700.936,026	10	597.666,411 700.934,445	1.926
10	597.666,411 700.934,445	11	597.597,955 700.836,044	119.871
11	597.597,955 700.836,044	12	597.589,043 700.823,976	15.002
12	597.589,043 700.823,976	13	597.584,635 700.826,991	5.34
13	597.584,635 700.826,991	14	597.580,227 700.820,889	7.528
14	597.580,227 700.820,889	15	597.577,414 700.822,661	3.325
15	597.577,414 700.822,661	16	597.562,421 700.801,844	25.654
16	597.562,421 700.801,844	17	597.568,552 700.797,236	7.67
17	597.568,552 700.797,236	18	597.557,675 700.782,192	18.564
18	597.557,675 700.782,192	19	597.564,781 700.776,681	8.993
19	597.564,781 700.776,681	1	597.572,548 700.770,588	9.872

** Lungimile segmentelor sunt determinate în planul de proiecţie Stereo 70 şi sunt rotunjite la 1 milimetru.
*** Distanţa dintre puncte este formată din segmente cumulate ce sunt mai mici decât valoarea 1 milimetru.

Document care conține date cu caracter personal, protejat de prevederile Regulamentului (UE) nr. 679/2016 și Legii 190/2018

DATE DESPRE IMOBILUL NR. 2187

Oficiul de Cadastru şi Publicitate Imobiliară SUCEAVA
Biroul de Cadastru şi Publicitate Imobiliară Suceava

A. Partea I. Descrierea imobilului

TEREN Extravilan

Adresa: Jud. Suceava

Nr. Crt	Nr cadastral Nr. topografic	Suprafaţa* (mp)	Observaţii / Referinţe
A1		342	Sector cadastral:57 Teren neimprejmuit;

B. Partea II. Proprietari şi acte

Inscrieri privitoare la dreptul de proprietate şi alte drepturi reale		Referinţe
1 / 01/01/2024		
Act Administrativ nr. 3933, din 31/07/2024 emis de PRIMĂRIA ZVORIȘTEA;		
B1	Inscrierea posesiei, drept de PROPRIETATE, dobandit prin Constituire, cota actuala 1/1	A1
	1) **NEIDENTIFICAT NEIDENTIFICAT**	
Act Normativ nr. 7, din 13/03/1996 emis de PARLAMENTUL ROMÂNIEI (art. 13);		
B1	Se notează mențiunea de proprietar neidentificat	A1

C. Partea III. SARCINI .

Inscrieri privind dezmembramintele dreptului de proprietate, drepturi reale de garanţie şi sarcini	Referinţe
NU SUNT	

Document care conține date cu caracter personal, protejat de prevederile Regulamentului (UE) nr. 679/2016 și Legii 190/2018

Anexa Nr. 1 La Partea I

Teren

Nr cadastral	Suprafaţa (mp)*	Observaţii / Referinţe
	342	

* Suprafaţa este determinată in planul de proiecţie Stereo 70.

DETALII LINIARE IMOBIL

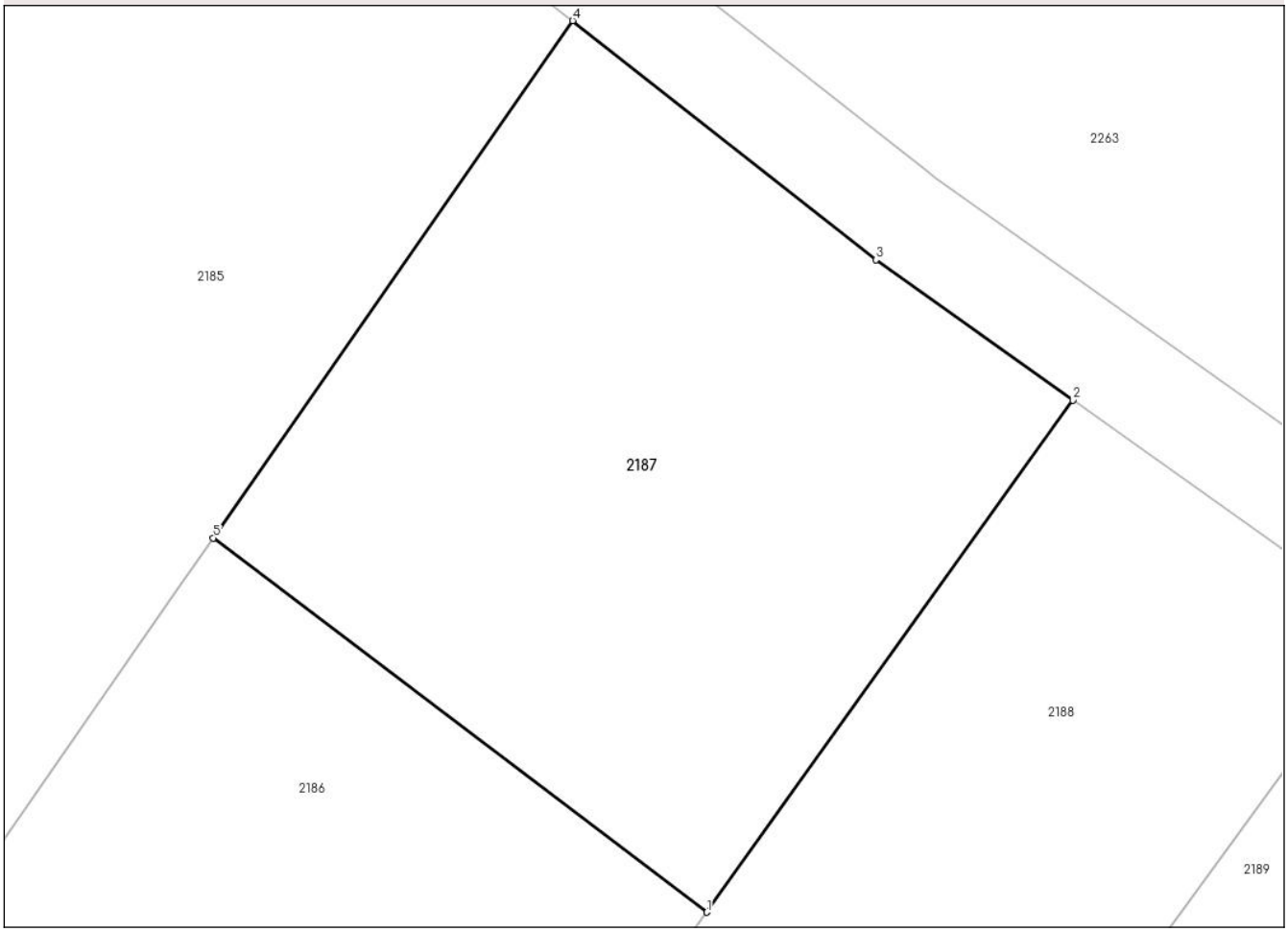

Date referitoare la teren

Crt	Categorie folosință	Intra vilan	Suprafaţa (mp)	Tarla	Parcelă	Nr. topo	Observaţii / Referinţe
1	arabil	NU	342	47	503	-	

Lungime Segmente
1) Valorile lungimilor segmentelor sunt obţinute din proiecţie în plan.

Punct început	X / Y	Punct sfârşit	X / Y	Lungime segment (** (m)
1	597.682,141 700.924,946	2	597.692,984 700.940,103	18.636
2	597.692,984 700.940,103	3	597.687,149 700.944,262	7.166
3	597.687,149 700.944,262	4	597.678,162 700.951,337	11.438
4	597.678,162 700.951,337	5	597.667,511 700.936,026	18.651
5	597.667,511 700.936,026	1	597.682,141 700.924,946	18.352

Document care conține date cu caracter personal, protejat de prevederile Regulamentului (UE) nr. 679/2016 și Legii 190/2018

** Lungimile segmentelor sunt determinate în planul de proiecţie Stereo 70 şi sunt rotunjite la 1 milimetru.
*** Distanţa dintre puncte este formată din segmente cumulate ce sunt mai mici decât valoarea 1 milimetru.

Document care conține date cu caracter personal, protejat de prevederile Regulamentului (UE) nr. 679/2016 și Legii 190/2018

DATE DESPRE IMOBILUL NR. 2188

Oficiul de Cadastru şi Publicitate Imobiliară SUCEAVA
Biroul de Cadastru şi Publicitate Imobiliară Suceava

A. Partea I. Descrierea imobilului

TEREN Necunoscut

Adresa: Loc. Poiana, Jud. Suceava

Nr. Crt	Nr cadastral Nr. topografic	Suprafaţa* (mp)	Observaţii / Referinţe
A1		2.200	Sector cadastral:57 Teren neimprejmuit;

B. Partea II. Proprietari şi acte

Inscrieri privitoare la dreptul de proprietate şi alte drepturi reale		Referinţe
1 / 02/01/2024		
Act Administrativ nr. 3933, din 31/07/2024 emis de PRIMĂRIA ZVORIȘTEA;		
B1	Inscrierea posesiei, drept de PROPRIETATE, dobandit prin Constituire, cota actuala 1/1	A1
	1) **NEIDENTIFICAT NEIDENTIFICAT**	
1 / 01/01/2024		
Act Normativ nr. 7, din 13/03/1996 emis de PARLAMENTUL ROMÂNIEI (art. 13);		
B1	Se notează mențiunea de proprietar neidentificat	A1

C. Partea III. SARCINI .

Inscrieri privind dezmembramintele dreptului de proprietate, drepturi reale de garanţie şi sarcini	Referinţe
NU SUNT	

Document care conține date cu caracter personal, protejat de prevederile Regulamentului (UE) nr. 679/2016 și Legii 190/2018

Anexa Nr. 1 La Partea I

Teren

Nr cadastral	Suprafaţa (mp)*	Observaţii / Referinţe
	2.200	

* Suprafaţa este determinată in planul de proiecţie Stereo 70.

DETALII LINIARE IMOBIL

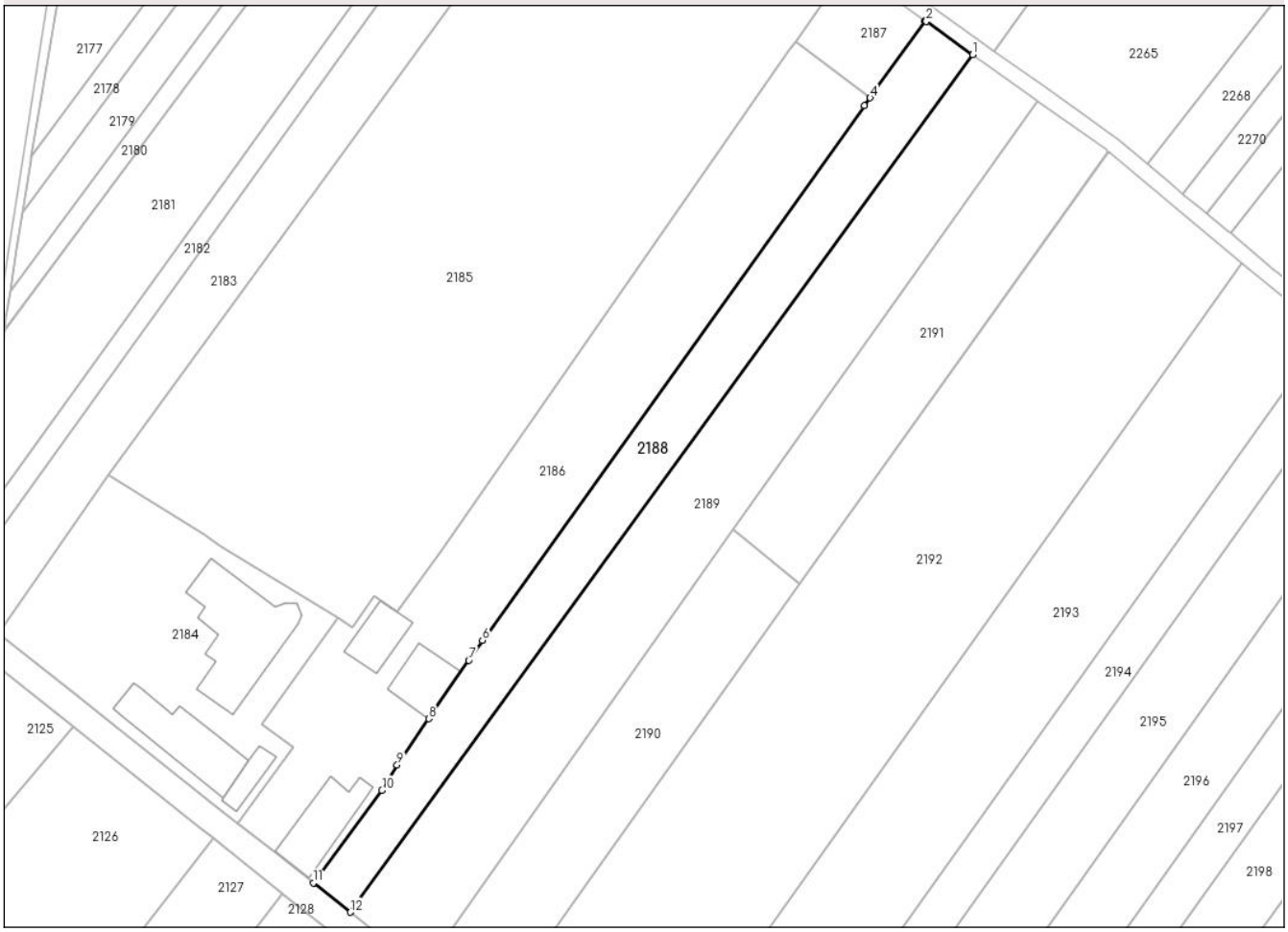

Date referitoare la teren

Crt	Categorie folosință	Intra vilan	Suprafaţa (mp)	Tarla	Parcelă	Nr. topo	Observaţii / Referinţe
1	arabil	DA	101	47	503	-	
2	arabil	NU	2.099	47	503	-	

Lungime Segmente
1) Valorile lungimilor segmentelor sunt obţinute din proiecţie în plan.

Punct început	X / Y	Punct sfârşit	X / Y	Lungime segment (** (m)
1	597.702,345 700.933,43	2	597.693,187 700.939,958	11.246
2	597.693,187 700.939,958	3	597.692,984 700.940,103	0.249
3	597.692,984 700.940,103	4	597.682,141 700.924,946	18.636
4	597.682,141 700.924,946	5	597.681,02 700.923,38	1.926

Document care conține date cu caracter personal, protejat de prevederile Regulamentului (UE) nr. 679/2016 și Legii 190/2018

Punct început	X / Y	Punct sfârşit	X / Y	Lungime segment (** (m)
5	597.681,02 700.923,38	6	597.605,814 700.818,248	129.262
6	597.605,814 700.818,248	7	597.603,13 700.814,337	4.743
7	597.603,13 700.814,337	8	597.595,254 700.802,863	13.917
8	597.595,254 700.802,863	9	597.589,011 700.793,781	11.021
9	597.589,011 700.793,781	10	597.586,066 700.788,766	5.816
10	597.586,066 700.788,766	11	597.572,548 700.770,588	22.653
11	597.572,548 700.770,588	12	597.579,831 700.764,804	9.3
12	597.579,831 700.764,804	1	597.702,345 700.933,43	208.433

** Lungimile segmentelor sunt determinate în planul de proiecţie Stereo 70 şi sunt rotunjite la 1 milimetru.
*** Distanţa dintre puncte este formată din segmente cumulate ce sunt mai mici decât valoarea 1 milimetru.

Document care conține date cu caracter personal, protejat de prevederile Regulamentului (UE) nr. 679/2016 și Legii 190/2018

DATE DESPRE IMOBILUL NR. 2189

Oficiul de Cadastru şi Publicitate Imobiliară SUCEAVA
Biroul de Cadastru şi Publicitate Imobiliară Suceava

A. Partea I. Descrierea imobilului

TEREN Extravilan

Adresa: Jud. Suceava

Nr. Crt	Nr cadastral Nr. topografic	Suprafaţa* (mp)	Observaţii / Referinţe
A1	31693	Din acte: 3.600 Masurata: 3.524	Sector cadastral:57 Teren neimprejmuit;

B. Partea II. Proprietari şi acte

Inscrieri privitoare la dreptul de proprietate şi alte drepturi reale		Referinţe
30625 / 02/09/2013		
Act Notarial nr. 2589, din 29/08/2013 emis de BNP BUSUIOC ANA ELENA (contract de vanzare-cumparare);		
B4	Intabulare, drept de PROPRIETATEbun comun, dobandit prin Conventie, cota actuala 1/1	A1
	1) **HORGA DIMITRIE DORINEL** 2) **HORGA ELENA-IRINA**	

C. Partea III. SARCINI .

Inscrieri privind dezmembramintele dreptului de proprietate, drepturi reale de garanţie şi sarcini	Referinţe
NU SUNT	

Document care conține date cu caracter personal, protejat de prevederile Regulamentului (UE) nr. 679/2016 și Legii 190/2018

Anexa Nr. 1 La Partea I

Teren

Nr cadastral	Suprafaţa (mp)*	Observaţii / Referinţe
31693	Din acte: 3.600 Masurata: 3.524	

* Suprafaţa este determinată in planul de proiecţie Stereo 70.

DETALII LINIARE IMOBIL

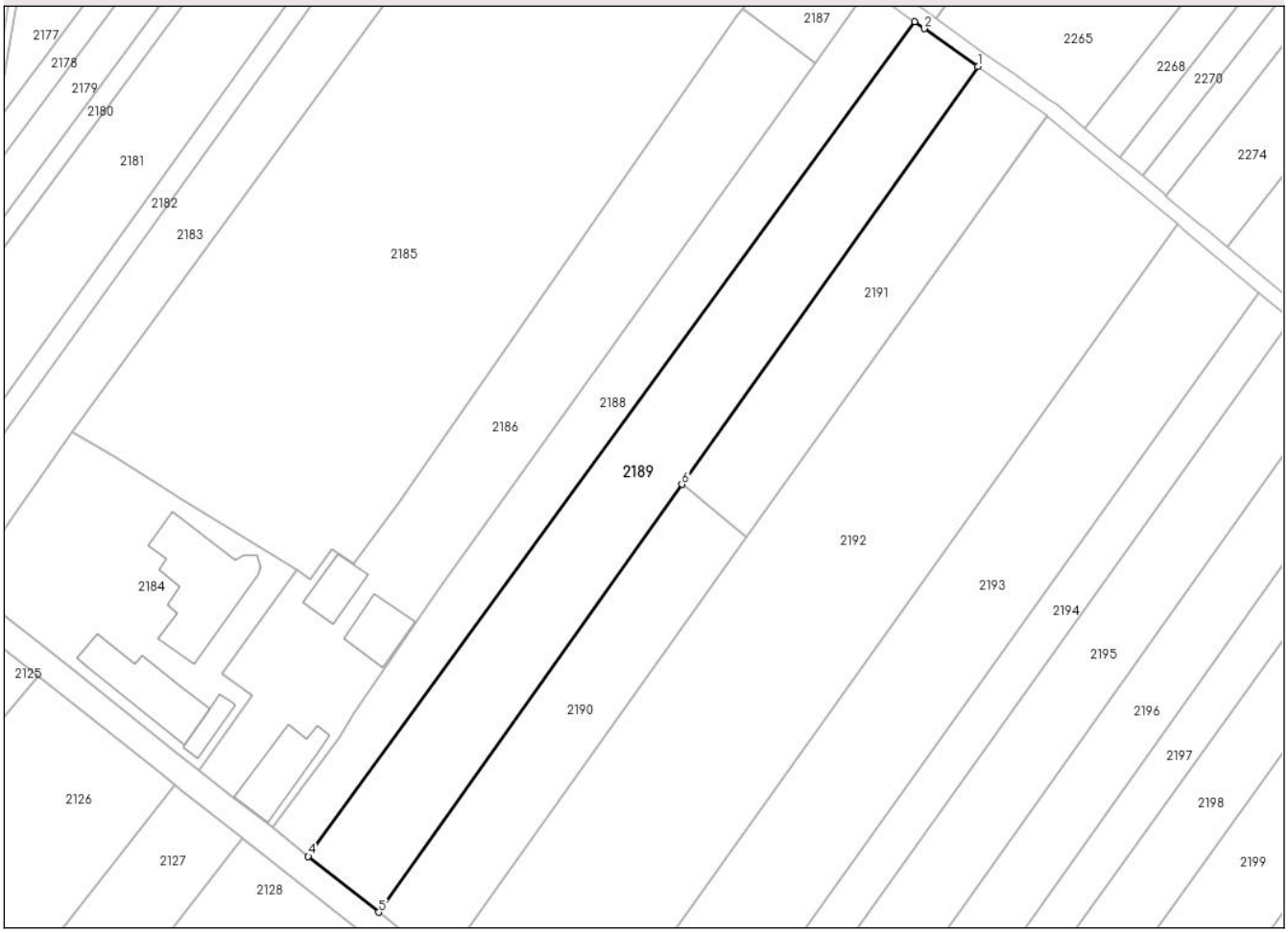

Date referitoare la teren

Crt	Categorie folosinţă	Intra vilan	Suprafaţa (mp)	Tarla	Parcelă	Nr. topo	Observaţii / Referinţe
1	arabil	NU	3.524	47	503	-	

Lungime Segmente
1) Valorile lungimilor segmentelor sunt obţinute din proiecţie în plan.

Punct început	X / Y	Punct sfârşit	X / Y	Lungime segment (** (m)
1	597.715,078 700.924,354	2	597.704,307 700.932,031	13.227
2	597.704,307 700.932,031	3	597.702,345 700.933,43	2.41
3	597.702,345 700.933,43	4	597.579,831 700.764,804	208.433
4	597.579,831 700.764,804	5	597.594,023 700.753,532	18.124
5	597.594,023 700.753,532	6	597.655,276 700.839,967	105.938

Document care conține date cu caracter personal, protejat de prevederile Regulamentului (UE) nr. 679/2016 și Legii 190/2018

Punct început	X / Y	Punct sfârşit	X / Y	Lungime segment (** (m)
6	597.655,276 700.839,967	1	597.715,078 700.924,354	103.428

** Lungimile segmentelor sunt determinate în planul de proiecţie Stereo 70 şi sunt rotunjite la 1 milimetru.
*** Distanţa dintre puncte este formată din segmente cumulate ce sunt mai mici decât valoarea 1 milimetru.

Document care conține date cu caracter personal, protejat de prevederile Regulamentului (UE) nr. 679/2016 și Legii 190/2018

DATE DESPRE IMOBILUL NR. 2190

Oficiul de Cadastru şi Publicitate Imobiliară SUCEAVA
Biroul de Cadastru şi Publicitate Imobiliară Suceava

A. Partea I. Descrierea imobilului

TEREN Extravilan

Adresa: Jud. Suceava

Nr. Crt	Nr cadastral Nr. topografic	Suprafaţa* (mp)	Observaţii / Referinţe
A1	31714	Din acte: 1.800 Masurata: 1.763	Sector cadastral:57 Teren neimprejmuit;

B. Partea II. Proprietari şi acte

Inscrieri privitoare la dreptul de proprietate şi alte drepturi reale		Referinţe
30627 / 02/09/2013		
Act Notarial nr. 2589, din 29/08/2013 emis de BNP BUSUIOC ANA ELENA (contract de vanzare-cumparare);		
B6	Intabulare, drept de PROPRIETATEbun comun, dobandit prin Conventie, cota actuala 1/1	A1
	1) **HORGA DIMITRIE-DORINEL** 2) **HORGA ELENA-IRINA**	

C. Partea III. SARCINI .

Inscrieri privind dezmembramintele dreptului de proprietate, drepturi reale de garanţie şi sarcini	Referinţe
NU SUNT	

Document care conține date cu caracter personal, protejat de prevederile Regulamentului (UE) nr. 679/2016 și Legii 190/2018

Anexa Nr. 1 La Partea I

Teren

Nr cadastral	Suprafaţa (mp)*	Observaţii / Referinţe
31714	Din acte: 1.800 Masurata: 1.763	

* Suprafaţa este determinată in planul de proiecţie Stereo 70.

DETALII LINIARE IMOBIL

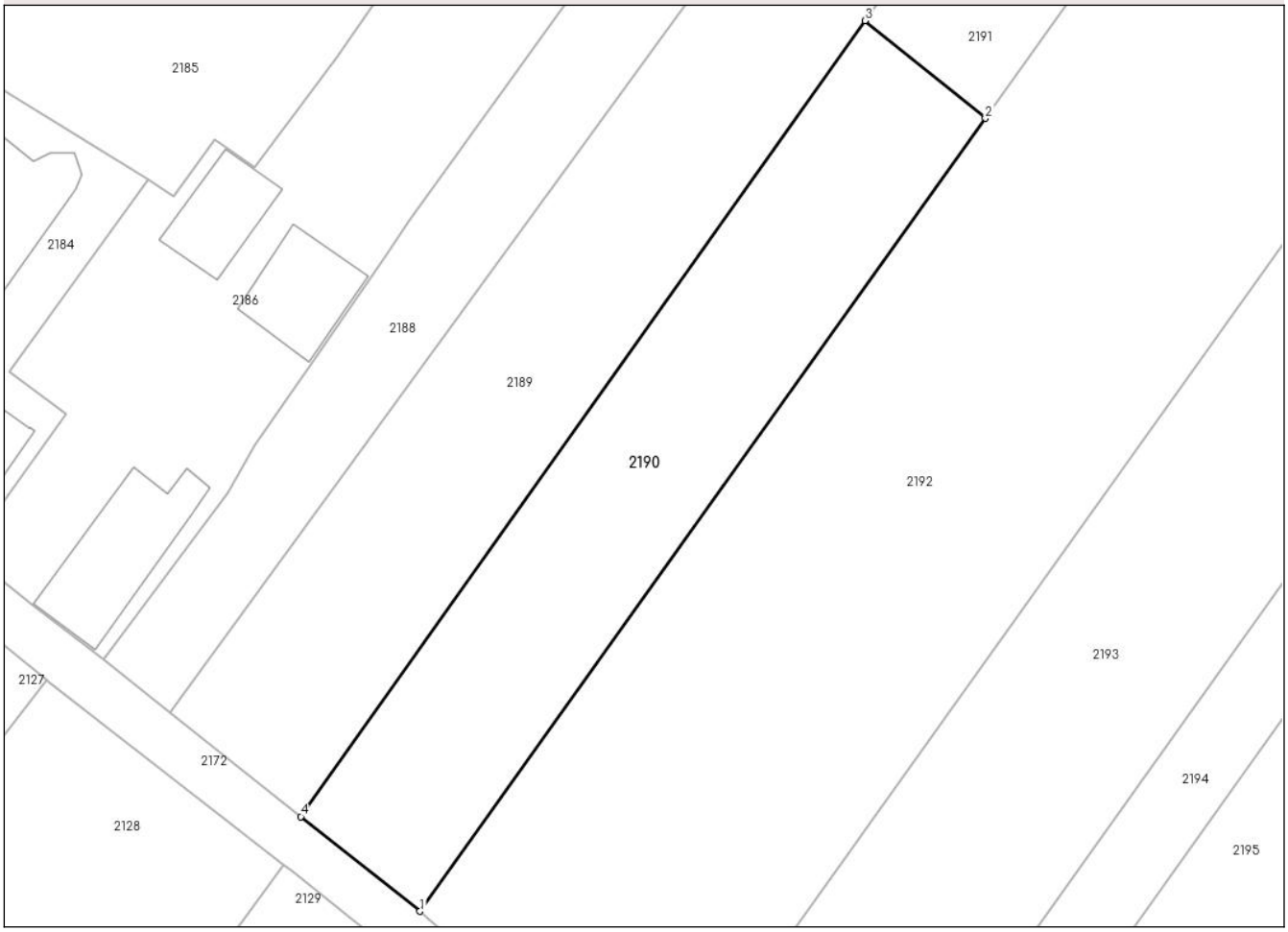

Date referitoare la teren

Crt	Categorie folosinţă	Intra vilan	Suprafaţa (mp)	Tarla	Parcelă	Nr. topo	Observaţii / Referinţe
1	arabil	NU	1.763	47	503	-	

Lungime Segmente
1) Valorile lungimilor segmentelor sunt obţinute din proiecţie în plan.

Punct început	X / Y	Punct sfârşit	X / Y	Lungime segment (** (m)
1	597.606,964 700.743,254	2	597.668,361 700.829,361	105.754
2	597.668,361 700.829,361	3	597.655,276 700.839,967	16.844
3	597.655,276 700.839,967	4	597.594,023 700.753,532	105.938
4	597.594,023 700.753,532	1	597.606,964 700.743,254	16.526

Document care conține date cu caracter personal, protejat de prevederile Regulamentului (UE) nr. 679/2016 și Legii 190/2018

** Lungimile segmentelor sunt determinate în planul de proiecţie Stereo 70 şi sunt rotunjite la 1 milimetru.
*** Distanţa dintre puncte este formată din segmente cumulate ce sunt mai mici decât valoarea 1 milimetru.

Document care conține date cu caracter personal, protejat de prevederile Regulamentului (UE) nr. 679/2016 și Legii 190/2018

DATE DESPRE IMOBILUL NR. 2191

Oficiul de Cadastru şi Publicitate Imobiliară SUCEAVA
Biroul de Cadastru şi Publicitate Imobiliară Suceava

A. Partea I. Descrierea imobilului

TEREN Extravilan

Adresa: Jud. Suceava

Nr. Crt	Nr cadastral Nr. topografic	Suprafaţa* (mp)	Observaţii / Referinţe
A1	31715	Din acte: 1.800 Masurata: 1.763	Sector cadastral:57 Teren neimprejmuit;

B. Partea II. Proprietari şi acte

Inscrieri privitoare la dreptul de proprietate şi alte drepturi reale		Referinţe
30622 / 02/09/2013		
Act Notarial nr. 2589, din 29/08/2013 emis de BNP BUSUIOC ANA ELENA (contract de vanzare-cumparare);		
B2	Intabulare, drept de PROPRIETATEbun comun, dobandit prin Conventie, cota actuala 1/1	A1
	1) **HORGA DIMITRIE DORINEL** 2) **HORGA ELENA IRINA**, bun comun	

C. Partea III. SARCINI .

Inscrieri privind dezmembramintele dreptului de proprietate, drepturi reale de garanţie şi sarcini	Referinţe
NU SUNT	

Document care conține date cu caracter personal, protejat de prevederile Regulamentului (UE) nr. 679/2016 și Legii 190/2018

Anexa Nr. 1 La Partea I

Teren

Nr cadastral	Suprafaţa (mp)*	Observaţii / Referinţe
31715	Din acte: 1.800 Masurata: 1.763	

* Suprafaţa este determinată in planul de proiecţie Stereo 70.

DETALII LINIARE IMOBIL

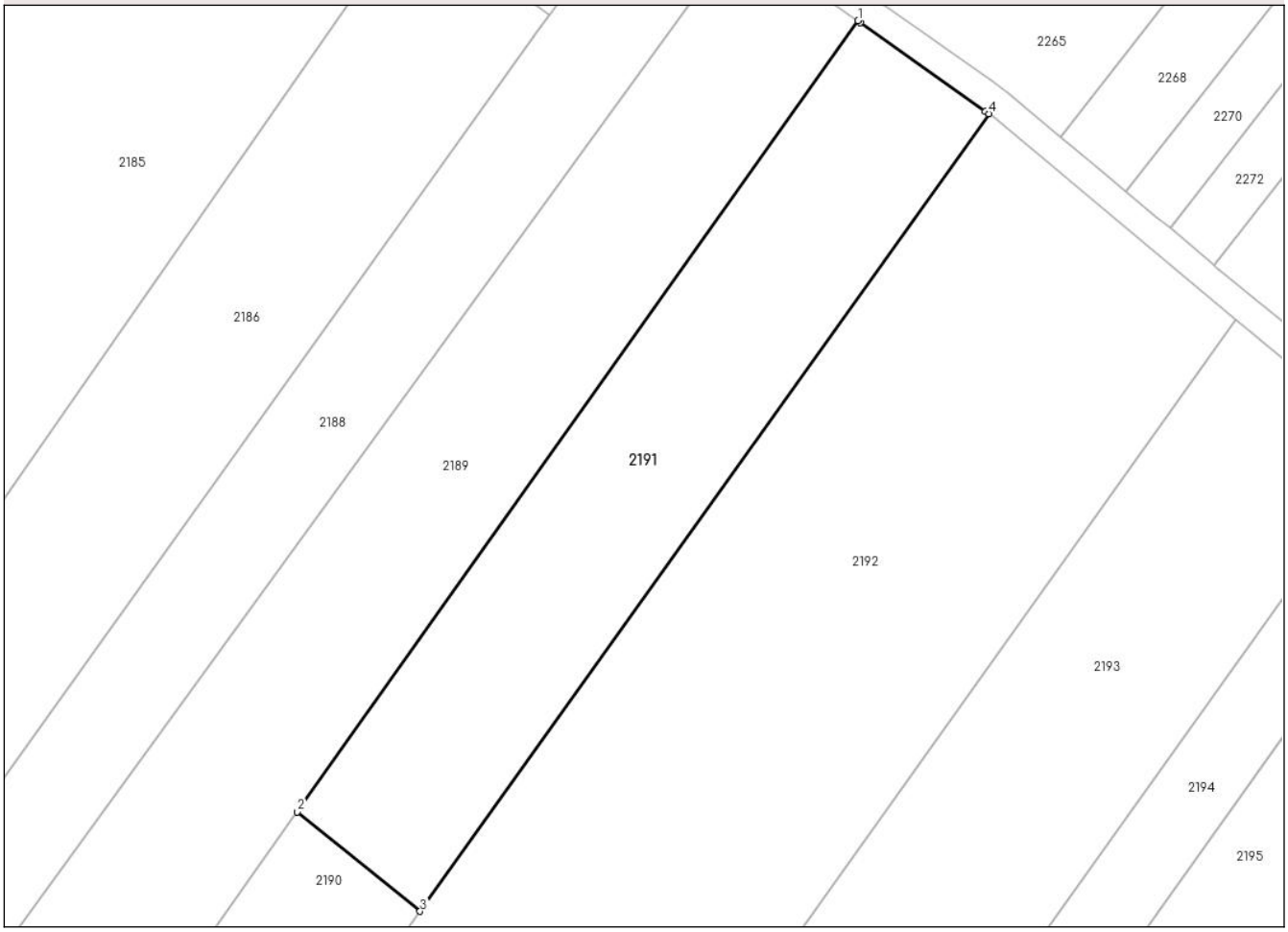

Date referitoare la teren

Crt	Categorie folosinţă	Intra vilan	Suprafaţa (mp)	Tarla	Parcelă	Nr. topo	Observaţii / Referinţe
1	arabil	NU	1.763	47	503	-	

Lungime Segmente
1) Valorile lungimilor segmentelor sunt obţinute din proiecţie în plan.

Punct început	X / Y	Punct sfârşit	X / Y	Lungime segment (** (m)
1	597.715,078 700.924,354	2	597.655,276 700.839,967	103.428
2	597.655,276 700.839,967	3	597.668,361 700.829,361	16.844
3	597.668,361 700.829,361	4	597.729,012 700.914,422	104.47
4	597.729,012 700.914,422	5	597.728,626 700.914,697	0.474
5	597.728,626 700.914,697	6	597.715,345 700.924,164	16.31

Document care conține date cu caracter personal, protejat de prevederile Regulamentului (UE) nr. 679/2016 și Legii 190/2018

Punct început	X / Y	Punct sfârşit	X / Y	Lungime segment (** (m)
6	597.715,345 700.924,164	1	597.715,078 700.924,354	0.328

** Lungimile segmentelor sunt determinate în planul de proiecţie Stereo 70 şi sunt rotunjite la 1 milimetru.
*** Distanţa dintre puncte este formată din segmente cumulate ce sunt mai mici decât valoarea 1 milimetru.

Document care conține date cu caracter personal, protejat de prevederile Regulamentului (UE) nr. 679/2016 și Legii 190/2018

DATE DESPRE IMOBILUL NR. 2192

Oficiul de Cadastru şi Publicitate Imobiliară SUCEAVA
Biroul de Cadastru şi Publicitate Imobiliară Suceava

A. Partea I. Descrierea imobilului

TEREN Extravilan

Adresa: Jud. Suceava

Nr. Crt	Nr cadastral Nr. topografic	Suprafaţa* (mp)	Observaţii / Referinţe
A1		7.200	Sector cadastral:57 Teren neimprejmuit;

B. Partea II. Proprietari şi acte

Inscrieri privitoare la dreptul de proprietate şi alte drepturi reale		Referinţe
1 / 01/01/2024		
Hotarare Judecatoreasca nr. 3047, din 10/06/2010 emis de JUDECĂTORIA SUCEAVA (sentință civilă);		
B1	Intabulare, drept de PROPRIETATEbun propriu, dobandit prin Hotarare Judecatoreasca, cota actuala 1/1	A1
	1) **PĂIANU RODICA MIOARA**	

C. Partea III. SARCINI .

Inscrieri privind dezmembramintele dreptului de proprietate, drepturi reale de garanţie şi sarcini	Referinţe
NU SUNT	

Document care conține date cu caracter personal, protejat de prevederile Regulamentului (UE) nr. 679/2016 și Legii 190/2018

Anexa Nr. 1 La Partea I

Teren

Nr cadastral	Suprafaţa (mp)*	Observaţii / Referinţe
	7.200	

* Suprafaţa este determinată in planul de proiecţie Stereo 70.

DETALII LINIARE IMOBIL

Date referitoare la teren

Crt	Categorie folosință	Intra vilan	Suprafaţa (mp)	Tarla	Parcelă	Nr. topo	Observaţii / Referinţe
1	arabil	NU	7.200	47	503	-	

Lungime Segmente
1) Valorile lungimilor segmentelor sunt obţinute din proiecţie în plan.

Punct început	X / Y	Punct sfârşit	X / Y	Lungime segment (** (m)
1	597.755,367 700.892,469	2	597.729,157 700.914,318	34.122
2	597.729,157 700.914,318	3	597.729,012 700.914,422	0.178
3	597.729,012 700.914,422	4	597.668,361 700.829,361	104.47
4	597.668,361 700.829,361	5	597.606,964 700.743,254	105.754
5	597.606,964 700.743,254	6	597.607,821 700.742,573	1.095

Document care conține date cu caracter personal, protejat de prevederile Regulamentului (UE) nr. 679/2016 și Legii 190/2018

Punct început	X / Y	Punct sfârşit	X / Y	Lungime segment (** (m)
6	597.607,821 700.742,573	7	597.630,081 700.723,312	29.436
7	597.630,081 700.723,312	8	597.633,005 700.720,861	3.815
8	597.633,005 700.720,861	1	597.755,367 700.892,469	210.765

** Lungimile segmentelor sunt determinate în planul de proiecţie Stereo 70 şi sunt rotunjite la 1 milimetru.
*** Distanţa dintre puncte este formată din segmente cumulate ce sunt mai mici decât valoarea 1 milimetru.

Document care conține date cu caracter personal, protejat de prevederile Regulamentului (UE) nr. 679/2016 și Legii 190/2018

DATE DESPRE IMOBILUL NR. 2193

Oficiul de Cadastru şi Publicitate Imobiliară SUCEAVA
Biroul de Cadastru şi Publicitate Imobiliară Suceava

A. Partea I. Descrierea imobilului

TEREN Extravilan

Adresa: Jud. Suceava

Nr. Crt	Nr cadastral Nr. topografic	Suprafaţa* (mp)	Observaţii / Referinţe
A1		4.500	Sector cadastral:57 Teren neimprejmuit;

B. Partea II. Proprietari şi acte

Inscrieri privitoare la dreptul de proprietate şi alte drepturi reale		Referinţe
1 / 01/01/2024		
Act Administrativ nr. 3933, din 31/07/2024 emis de PRIMĂRIA ZVORIȘTEA;		
B1	Inscrierea posesiei, drept de PROPRIETATE, dobandit prin Constituire, cota actuala 1/1	A1
	1) **NEIDENTIFICAT NEIDENTIFICAT**	
Act Normativ nr. 7, din 13/03/1996 emis de PARLAMENTUL ROMÂNIEI (art. 13);		
B1	Se notează mențiunea de proprietar neidentificat	A1

C. Partea III. SARCINI .

Inscrieri privind dezmembramintele dreptului de proprietate, drepturi reale de garanţie şi sarcini	Referinţe
NU SUNT	

Document care conține date cu caracter personal, protejat de prevederile Regulamentului (UE) nr. 679/2016 și Legii 190/2018

Anexa Nr. 1 La Partea I

Teren

Nr cadastral	Suprafaţa (mp)*	Observaţii / Referinţe
	4.500	

* Suprafaţa este determinată in planul de proiecţie Stereo 70.

DETALII LINIARE IMOBIL

Date referitoare la teren

Crt	Categorie folosință	Intra vilan	Suprafaţa (mp)	Tarla	Parcelă	Nr. topo	Observaţii / Referinţe
1	arabil	NU	4.500	47	503	-	

Lungime Segmente
1) Valorile lungimilor segmentelor sunt obţinute din proiecţie în plan.

Punct început	X / Y	Punct sfârşit	X / Y	Lungime segment (** (m)
1	597.771,811 700.878,761	2	597.771,759 700.878,805	0.068
2	597.771,759 700.878,805	3	597.756,733 700.891,331	19.562
3	597.756,733 700.891,331	4	597.755,367 700.892,469	1.778
4	597.755,367 700.892,469	5	597.633,005 700.720,861	210.765
5	597.633,005 700.720,861	6	597.647,216 700.708,951	18.542

Document care conține date cu caracter personal, protejat de prevederile Regulamentului (UE) nr. 679/2016 și Legii 190/2018

Punct început	X / Y	Punct sfârşit	X / Y	Lungime segment (** (m)
6	597.647,216 700.708,951	7	597.649,414 700.707,102	2.872
7	597.649,414 700.707,102	1	597.771,811 700.878,761	210.827

** Lungimile segmentelor sunt determinate în planul de proiecţie Stereo 70 şi sunt rotunjite la 1 milimetru.
*** Distanţa dintre puncte este formată din segmente cumulate ce sunt mai mici decât valoarea 1 milimetru.

Document care conține date cu caracter personal, protejat de prevederile Regulamentului (UE) nr. 679/2016 și Legii 190/2018

DATE DESPRE IMOBILUL NR. 2194

Oficiul de Cadastru şi Publicitate Imobiliară SUCEAVA
Biroul de Cadastru şi Publicitate Imobiliară Suceava

A. Partea I. Descrierea imobilului

TEREN Extravilan

Adresa: Jud. Suceava

Nr. Crt	Nr cadastral Nr. topografic	Suprafaţa* (mp)	Observaţii / Referinţe
A1	32770	1.800	Sector cadastral:57 Teren neimprejmuit;

B. Partea II. Proprietari şi acte

Inscrieri privitoare la dreptul de proprietate şi alte drepturi reale		Referinţe
4358 / 02/02/2016		
Act Notarial nr. 118, din 22/01/2016 emis de BIN BUZDUGA DANA ALINA (contract de vanzare-cumparare);		
B5	Intabulare, drept de PROPRIETATE, dobandit prin Conventie, cota actuala 1/1	A1
	1) **F.E. AGRAR SRL**, CIF:25278704	

C. Partea III. SARCINI .

Inscrieri privind dezmembramintele dreptului de proprietate, drepturi reale de garanţie şi sarcini	Referinţe
NU SUNT	

Document care conține date cu caracter personal, protejat de prevederile Regulamentului (UE) nr. 679/2016 și Legii 190/2018

Anexa Nr. 1 La Partea I

Teren

Nr cadastral	Suprafaţa (mp)*	Observaţii / Referinţe
32770	1.800	

* Suprafaţa este determinată in planul de proiecţie Stereo 70.

DETALII LINIARE IMOBIL

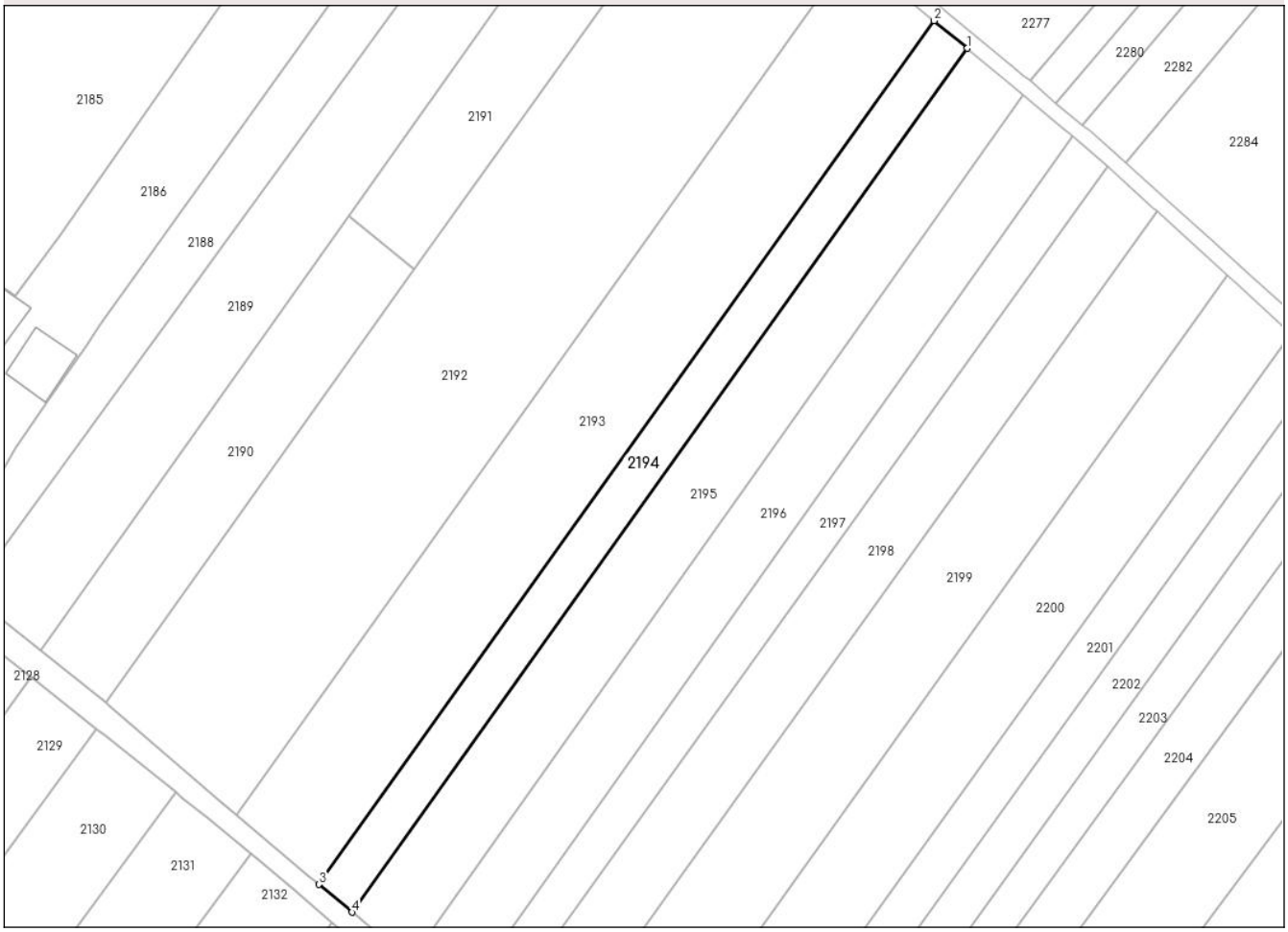

Date referitoare la teren

Crt	Categorie folosință	Intra vilan	Suprafaţa (mp)	Tarla	Parcelă	Nr. topo	Observaţii / Referinţe
1	arabil	NU	1.800	47	503	-	

Lungime Segmente
1) Valorile lungimilor segmentelor sunt obţinute din proiecţie în plan.

Punct început	X / Y	Punct sfârşit	X / Y	Lungime segment (** (m)
1	597.778,387 700.873,279	2	597.771,811 700.878,761	8.561
2	597.771,811 700.878,761	3	597.649,414 700.707,102	210.827
3	597.649,414 700.707,102	4	597.655,969 700.701,591	8.564
4	597.655,969 700.701,591	1	597.778,387 700.873,279	210.862

**** Lungimile segmentelor sunt determinate în planul de proiecţie Stereo 70 şi sunt rotunjite la 1 milimetru.**

Document care conține date cu caracter personal, protejat de prevederile Regulamentului (UE) nr. 679/2016 și Legii 190/2018

***** Distanţa dintre puncte este formată din segmente cumulate ce sunt mai mici decât valoarea 1 milimetru.**

Document care conține date cu caracter personal, protejat de prevederile Regulamentului (UE) nr. 679/2016 și Legii 190/2018

DATE DESPRE IMOBILUL NR. 2195

Oficiul de Cadastru şi Publicitate Imobiliară SUCEAVA
Biroul de Cadastru şi Publicitate Imobiliară Suceava

A. Partea I. Descrierea imobilului

TEREN Extravilan

Adresa: Jud. Suceava

Nr. Crt	Nr cadastral Nr. topografic	Suprafaţa* (mp)	Observaţii / Referinţe
A1		3.100	Sector cadastral:57 Teren neimprejmuit;

B. Partea II. Proprietari şi acte

Inscrieri privitoare la dreptul de proprietate şi alte drepturi reale		Referinţe
1 / 01/01/2024		
Act Notarial nr. 2185, din 24/05/2019 emis de BNP OVIDIU BUSUIOC (act de partaj);		
B1	Intabulare, drept de PROPRIETATE, dobandit prin Conventie, cota actuala 1/1	A1
	1) **VLAD ELENA** 2) **TIMOFTE CORNELIA**, proprietar decedat DEFUNCT:Da	

C. Partea III. SARCINI .

Inscrieri privind dezmembramintele dreptului de proprietate, drepturi reale de garanţie şi sarcini	Referinţe
NU SUNT	

Document care conține date cu caracter personal, protejat de prevederile Regulamentului (UE) nr. 679/2016 și Legii 190/2018

Anexa Nr. 1 La Partea I

Teren

Nr cadastral	Suprafaţa (mp)*	Observaţii / Referinţe
	3.100	

* Suprafaţa este determinată in planul de proiecţie Stereo 70.

DETALII LINIARE IMOBIL

Date referitoare la teren

Crt	Categorie folosință	Intra vilan	Suprafaţa (mp)	Tarla	Parcelă	Nr. topo	Observaţii / Referinţe
1	arabil	NU	3.100	47	503	-	

Lungime Segmente
1) Valorile lungimilor segmentelor sunt obţinute din proiecţie în plan.

Punct început	X / Y	Punct sfârşit	X / Y	Lungime segment (** (m)
1	597.778,428 700.873,246	2	597.778,387 700.873,279	0.053
2	597.778,387 700.873,279	3	597.655,969 700.701,591	210.862
3	597.655,969 700.701,591	4	597.667,468 700.691,922	15.024
4	597.667,468 700.691,922	5	597.789,497 700.864,018	210.969
5	597.789,497 700.864,018	6	597.786,508 700.866,51	3.892

Document care conține date cu caracter personal, protejat de prevederile Regulamentului (UE) nr. 679/2016 și Legii 190/2018

Punct început	X / Y	Punct sfârşit	X / Y	Lungime segment (** (m)
6	597.786,508 700.866,51	1	597.778,428 700.873,246	10.52

** Lungimile segmentelor sunt determinate în planul de proiecţie Stereo 70 şi sunt rotunjite la 1 milimetru.
*** Distanţa dintre puncte este formată din segmente cumulate ce sunt mai mici decât valoarea 1 milimetru.

Document care conține date cu caracter personal, protejat de prevederile Regulamentului (UE) nr. 679/2016 și Legii 190/2018

DATE DESPRE IMOBILUL NR. 2196

Oficiul de Cadastru şi Publicitate Imobiliară SUCEAVA
Biroul de Cadastru şi Publicitate Imobiliară Suceava

A. Partea I. Descrierea imobilului

TEREN Extravilan

Adresa: Jud. Suceava

Nr. Crt	Nr cadastral Nr. topografic	Suprafaţa* (mp)	Observaţii / Referinţe
A1		2.700	Sector cadastral:57 Teren neimprejmuit;

B. Partea II. Proprietari şi acte

Inscrieri privitoare la dreptul de proprietate şi alte drepturi reale		Referinţe
1 / 01/01/2024		
Act Notarial nr. 63, din 10/04/2008 emis de BNP ILIE VALERIANA (certificat de mostenitor);		
B1	Intabulare, drept de PROPRIETATE, dobandit prin Succesiune, cota actuala 1/4	A1
	1) **BĂRBOSU MARIA**	
B1	Intabulare, drept de PROPRIETATE, dobandit prin Succesiune, cota actuala 3/4	A1
	1) **NIŢĂ RODICA**	

C. Partea III. SARCINI .

Inscrieri privind dezmembramintele dreptului de proprietate, drepturi reale de garanţie şi sarcini	Referinţe
NU SUNT	

Document care conține date cu caracter personal, protejat de prevederile Regulamentului (UE) nr. 679/2016 și Legii 190/2018

Anexa Nr. 1 La Partea I

Teren

Nr cadastral	Suprafaţa (mp)*	Observaţii / Referinţe
	2.700	

* Suprafaţa este determinată in planul de proiecţie Stereo 70.

DETALII LINIARE IMOBIL

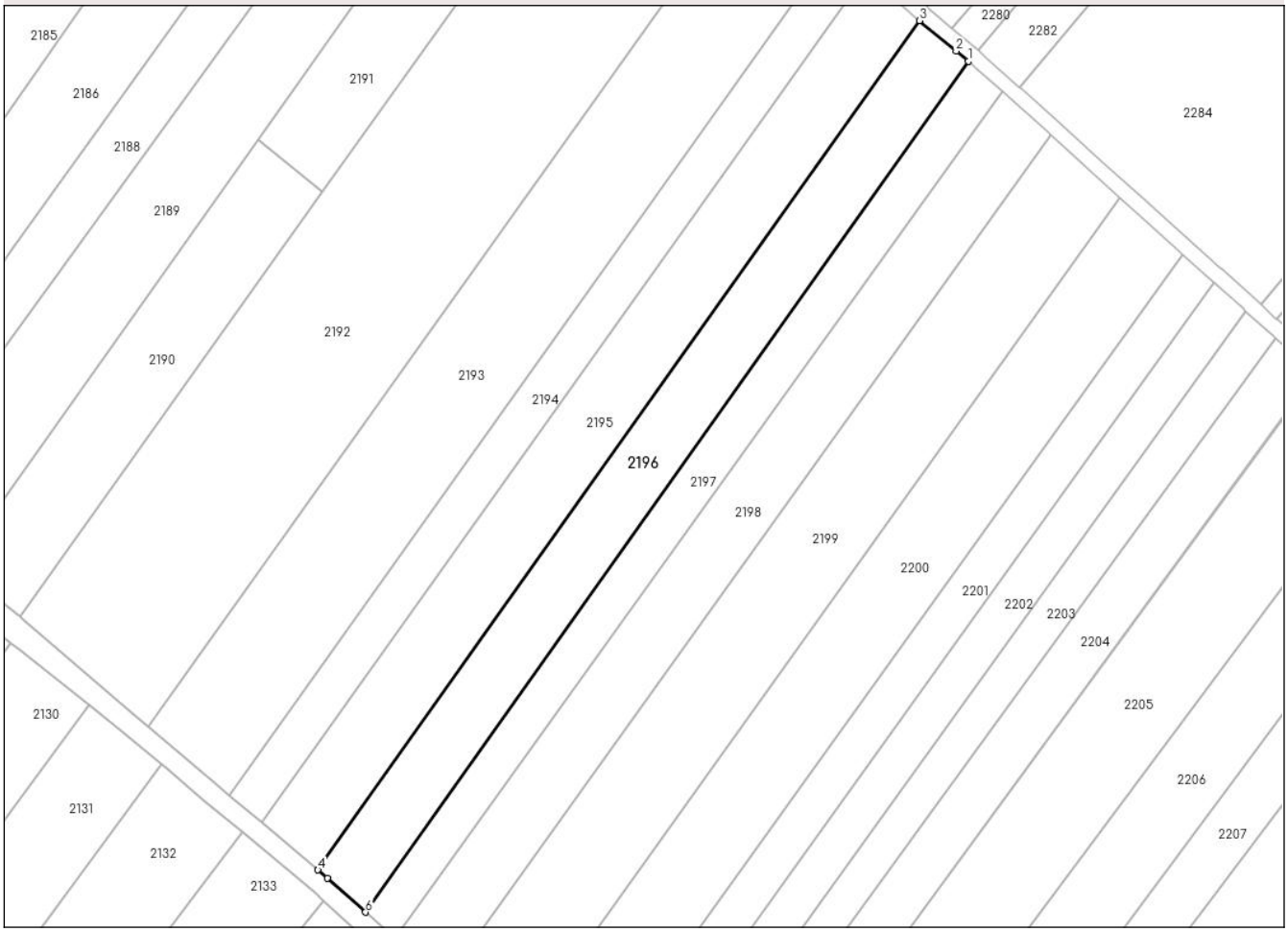

Date referitoare la teren

Crt	Categorie folosință	Intra vilan	Suprafaţa (mp)	Tarla	Parcelă	Nr. topo	Observaţii / Referinţe
1	arabil	NU	2.700	47	503	-	

Lungime Segmente
1) Valorile lungimilor segmentelor sunt obţinute din proiecţie în plan.

Punct început	X / Y	Punct sfârşit	X / Y	Lungime segment (** (m)
1	597.799,349 700.855,805	2	597.796,902 700.857,845	3.186
2	597.796,902 700.857,845	3	597.789,497 700.864,018	9.641
3	597.789,497 700.864,018	4	597.667,468 700.691,922	210.969
4	597.667,468 700.691,922	5	597.669,396 700.690,301	2.519
5	597.669,396 700.690,301	6	597.677,08 700.683,37	10.348

Document care conține date cu caracter personal, protejat de prevederile Regulamentului (UE) nr. 679/2016 și Legii 190/2018

Punct început	X / Y	Punct sfârşit	X / Y	Lungime segment (** (m)
6	597.677,08 700.683,37	1	597.799,349 700.855,805	211.385

** Lungimile segmentelor sunt determinate în planul de proiecţie Stereo 70 şi sunt rotunjite la 1 milimetru.
*** Distanţa dintre puncte este formată din segmente cumulate ce sunt mai mici decât valoarea 1 milimetru.

Document care conține date cu caracter personal, protejat de prevederile Regulamentului (UE) nr. 679/2016 și Legii 190/2018

DATE DESPRE IMOBILUL NR. 2197

Oficiul de Cadastru şi Publicitate Imobiliară SUCEAVA
Biroul de Cadastru şi Publicitate Imobiliară Suceava

A. Partea I. Descrierea imobilului

TEREN Extravilan

Adresa: Jud. Suceava

Nr. Crt	Nr cadastral Nr. topografic	Suprafaţa* (mp)	Observaţii / Referinţe
A1		1.800	Sector cadastral:57 Teren neimprejmuit;

B. Partea II. Proprietari şi acte

Inscrieri privitoare la dreptul de proprietate şi alte drepturi reale		Referinţe
1 / 01/01/2024		
Act Notarial nr. 1477, din 06/10/2020 emis de BIN CÎRLIGEANU VIRGINIA LAURA (act de partaj);		
B1	Intabulare, drept de PROPRIETATE, dobandit prin Conventie, cota actuala 1/4	A1
	1) **BĂRBOSU MARIA**	
B1	Intabulare, drept de PROPRIETATE, dobandit prin Conventie, cota actuala 3/4	A1
	1) **NIŢĂ RODICA**	

C. Partea III. SARCINI .

Inscrieri privind dezmembramintele dreptului de proprietate, drepturi reale de garanţie şi sarcini	Referinţe
NU SUNT	

Anexa Nr. 1 La Partea I

Teren

Nr cadastral	Suprafaţa (mp)*	Observaţii / Referinţe
	1.800	

* Suprafaţa este determinată in planul de proiecţie Stereo 70.

DETALII LINIARE IMOBIL

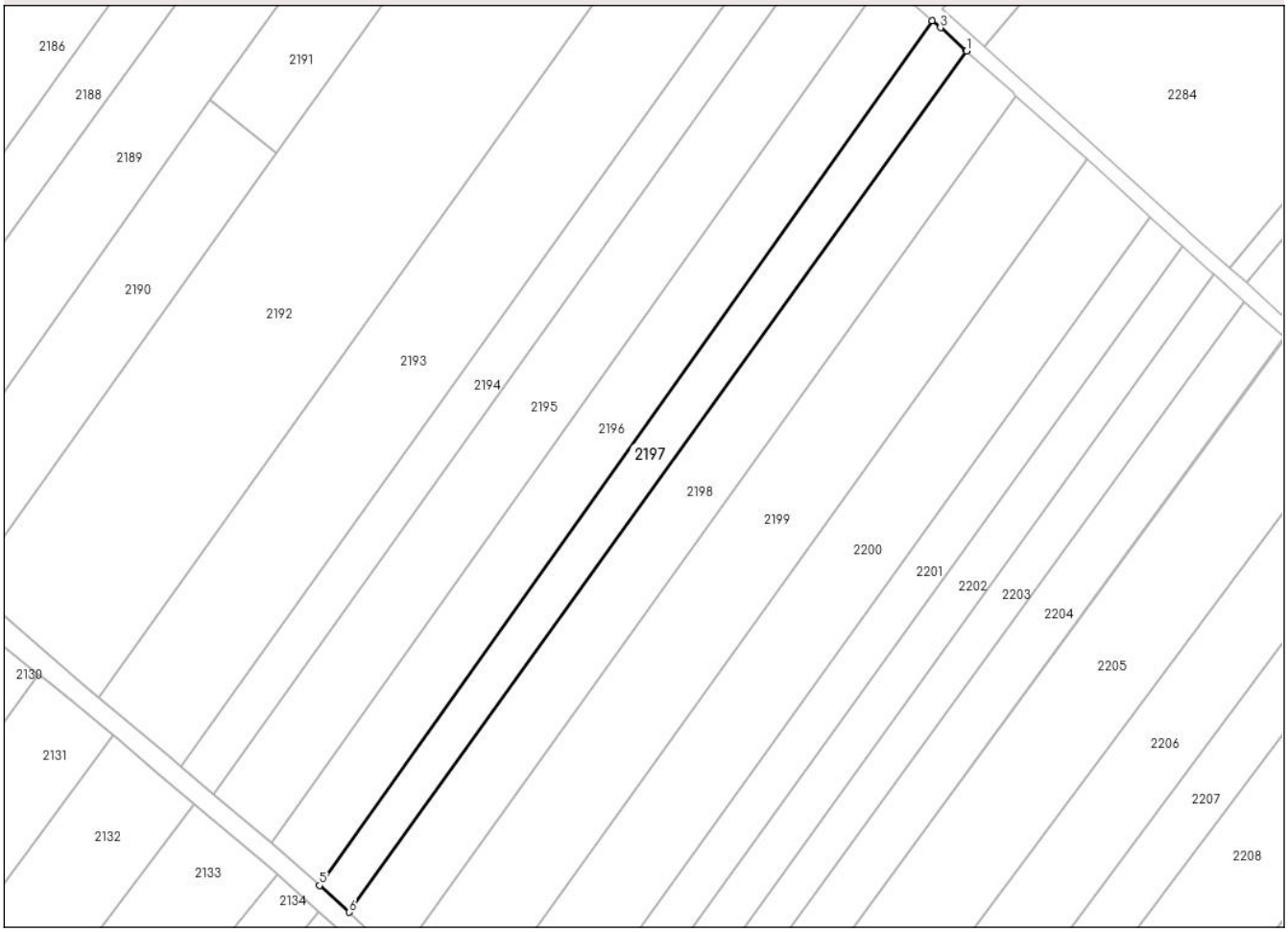

Date referitoare la teren

Crt	Categorie folosință	Intra vilan	Suprafaţa (mp)	Tarla	Parcelă	Nr. topo	Observaţii / Referinţe
1	arabil	NU	1.800	47	503	-	

Lungime Segmente
1) Valorile lungimilor segmentelor sunt obţinute din proiecţie în plan.

Punct început	X / Y	Punct sfârşit	X / Y	Lungime segment (** (m)
1	597.806,226 700.849,749	2	597.806,105 700.849,858	0.163
2	597.806,105 700.849,858	3	597.801,01 700.854,421	6.84
3	597.801,01 700.854,421	4	597.799,349 700.855,805	2.162
4	597.799,349 700.855,805	5	597.677,08 700.683,37	211.385
5	597.677,08 700.683,37	6	597.682,996 700.678,034	7.967

Document care conține date cu caracter personal, protejat de prevederile Regulamentului (UE) nr. 679/2016 și Legii 190/2018

Punct început	X / Y	Punct sfârşit	X / Y	Lungime segment (** (m)
6	597.682,996 700.678,034	1	597.806,226 700.849,749	211.357

** Lungimile segmentelor sunt determinate în planul de proiecţie Stereo 70 şi sunt rotunjite la 1 milimetru.
*** Distanţa dintre puncte este formată din segmente cumulate ce sunt mai mici decât valoarea 1 milimetru.

Document care conține date cu caracter personal, protejat de prevederile Regulamentului (UE) nr. 679/2016 și Legii 190/2018

DATE DESPRE IMOBILUL NR. 2198

Oficiul de Cadastru şi Publicitate Imobiliară SUCEAVA
Biroul de Cadastru şi Publicitate Imobiliară Suceava

A. Partea I. Descrierea imobilului

TEREN Extravilan

Adresa: Jud. Suceava

Nr. Crt	Nr cadastral Nr. topografic	Suprafaţa* (mp)	Observaţii / Referinţe
A1		2.800	Sector cadastral:57 Teren neimprejmuit;

B. Partea II. Proprietari şi acte

Inscrieri privitoare la dreptul de proprietate şi alte drepturi reale		Referinţe
1 / 01/01/2024		
Act Administrativ nr. 3933, din 31/07/2024 emis de PRIMĂRIA ZVORIȘTEA;		
B1	Inscrierea posesiei, drept de PROPRIETATE, dobandit prin Constituire, cota actuala 1/1	A1
	1) **NEIDENTIFICAT NEIDENTIFICAT**	
Act Normativ nr. 7, din 13/03/1996 emis de PARLAMENTUL ROMÂNIEI (art. 13);		
B1	Se notează mențiunea de proprietar neidentificat	A1

C. Partea III. SARCINI .

Inscrieri privind dezmembramintele dreptului de proprietate, drepturi reale de garanţie şi sarcini	Referinţe
NU SUNT	

Document care conține date cu caracter personal, protejat de prevederile Regulamentului (UE) nr. 679/2016 și Legii 190/2018

Anexa Nr. 1 La Partea I

Teren

Nr cadastral	Suprafaţa (mp)*	Observaţii / Referinţe
	2.800	

* Suprafaţa este determinată in planul de proiecţie Stereo 70.

DETALII LINIARE IMOBIL

Date referitoare la teren

Crt	Categorie folosință	Intra vilan	Suprafaţa (mp)	Tarla	Parcelă	Nr. topo	Observaţii / Referinţe
1	arabil	NU	2.800	47	503	-	

Lungime Segmente
1) Valorile lungimilor segmentelor sunt obţinute din proiecţie în plan.

Punct început	X / Y	Punct sfârşit	X / Y	Lungime segment (** (m)
1	597.816,142 700.840,864	2	597.815,914 700.841,07	0.307
2	597.815,914 700.841,07	3	597.815,578 700.841,373	0.452
3	597.815,578 700.841,373	4	597.806,226 700.849,749	12.555
4	597.806,226 700.849,749	5	597.682,996 700.678,034	211.357
5	597.682,996 700.678,034	6	597.683,704 700.677,395	0.954

Document care conține date cu caracter personal, protejat de prevederile Regulamentului (UE) nr. 679/2016 și Legii 190/2018

Punct început	X / Y	Punct sfârşit	X / Y	Lungime segment (** (m)
6	597.683,704 700.677,395	7	597.692,684 700.668,833	12.408
7	597.692,684 700.668,833	1	597.816,142 700.840,864	211.746

** Lungimile segmentelor sunt determinate în planul de proiecţie Stereo 70 şi sunt rotunjite la 1 milimetru.
*** Distanţa dintre puncte este formată din segmente cumulate ce sunt mai mici decât valoarea 1 milimetru.

Document care conține date cu caracter personal, protejat de prevederile Regulamentului (UE) nr. 679/2016 și Legii 190/2018

DATE DESPRE IMOBILUL NR. 2199

Oficiul de Cadastru şi Publicitate Imobiliară SUCEAVA
Biroul de Cadastru şi Publicitate Imobiliară Suceava

A. Partea I. Descrierea imobilului

TEREN Extravilan

Adresa: Jud. Suceava

Nr. Crt	Nr cadastral Nr. topografic	Suprafaţa* (mp)	Observaţii / Referinţe
A1		4.000	Sector cadastral:57 Teren neimprejmuit;

B. Partea II. Proprietari şi acte

Inscrieri privitoare la dreptul de proprietate şi alte drepturi reale		Referinţe
1 / 01/01/2024		
Act Administrativ nr. 1482, din 28/07/1995 emis de CJSDPT (titlu de proprietate);		
B4	Intabulare, drept de PROPRIETATE, dobandit prin Reconstituire, cota actuala 1/1	A1
	1) **BALAN MARIA**, lipsa CNP	

C. Partea III. SARCINI .

Inscrieri privind dezmembramintele dreptului de proprietate, drepturi reale de garanţie şi sarcini	Referinţe
NU SUNT	

Document care conține date cu caracter personal, protejat de prevederile Regulamentului (UE) nr. 679/2016 și Legii 190/2018

Anexa Nr. 1 La Partea I

Teren

Nr cadastral	Suprafaţa (mp)*	Observaţii / Referinţe
	4.000	

* Suprafaţa este determinată in planul de proiecţie Stereo 70.

DETALII LINIARE IMOBIL

Date referitoare la teren

Crt	Categorie folosință	Intra vilan	Suprafaţa (mp)	Tarla	Parcelă	Nr. topo	Observaţii / Referinţe
1	arabil	NU	4.000	47	503	-	

Lungime Segmente
1) Valorile lungimilor segmentelor sunt obţinute din proiecţie în plan.

Punct început	X / Y	Punct sfârşit	X / Y	Lungime segment (** (m)
1	597.830,213 700.828,146	2	597.816,142 700.840,864	18.967
2	597.816,142 700.840,864	3	597.692,684 700.668,833	211.746
3	597.692,684 700.668,833	4	597.698,589 700.663,202	8.159
4	597.698,589 700.663,202	5	597.706,521 700.655,713	10.909
5	597.706,521 700.655,713	1	597.830,213 700.828,146	212.209

Document care conține date cu caracter personal, protejat de prevederile Regulamentului (UE) nr. 679/2016 și Legii 190/2018

** Lungimile segmentelor sunt determinate în planul de proiecţie Stereo 70 şi sunt rotunjite la 1 milimetru.
*** Distanţa dintre puncte este formată din segmente cumulate ce sunt mai mici decât valoarea 1 milimetru.

Document care conține date cu caracter personal, protejat de prevederile Regulamentului (UE) nr. 679/2016 și Legii 190/2018

DATE DESPRE IMOBILUL NR. 2200

Oficiul de Cadastru şi Publicitate Imobiliară SUCEAVA
Biroul de Cadastru şi Publicitate Imobiliară Suceava

A. Partea I. Descrierea imobilului

TEREN Extravilan

Adresa: Jud. Suceava

Nr. Crt	Nr cadastral Nr. topografic	Suprafaţa* (mp)	Observaţii / Referinţe
A1		3.600	Sector cadastral:57 Teren neimprejmuit;

B. Partea II. Proprietari şi acte

Inscrieri privitoare la dreptul de proprietate şi alte drepturi reale		Referinţe
1 / 01/01/2024		
Act Administrativ nr. 1525, din 22/08/1995 emis de CJSDPT (titlu de proprietate);		
B3	Intabulare, drept de PROPRIETATE, dobandit prin Reconstituire, cota actuala 1/1	A1
	1) **HALICI MIHAI**, lipsa CNP	

C. Partea III. SARCINI .

Inscrieri privind dezmembramintele dreptului de proprietate, drepturi reale de garanţie şi sarcini	Referinţe
NU SUNT	

Document care conține date cu caracter personal, protejat de prevederile Regulamentului (UE) nr. 679/2016 și Legii 190/2018

Anexa Nr. 1 La Partea I

Teren

Nr cadastral	Suprafaţa (mp)*	Observaţii / Referinţe
	3.600	

* Suprafaţa este determinată in planul de proiecţie Stereo 70.

DETALII LINIARE IMOBIL

Date referitoare la teren

Crt	Categorie folosință	Intra vilan	Suprafaţa (mp)	Tarla	Parcelă	Nr. topo	Observaţii / Referinţe
1	arabil	NU	3.600	47	503	-	

Lungime Segmente
1) Valorile lungimilor segmentelor sunt obţinute din proiecţie în plan.

Punct început	X / Y	Punct sfârşit	X / Y	Lungime segment (** (m)
1	597.842,953 700.816,628	2	597.842,028 700.817,464	1.247
2	597.842,028 700.817,464	3	597.832,38 700.826,188	13.007
3	597.832,38 700.826,188	4	597.830,213 700.828,146	2.921
4	597.830,213 700.828,146	5	597.706,521 700.655,713	212.209
5	597.706,521 700.655,713	6	597.718,872 700.644,051	16.987

Document care conține date cu caracter personal, protejat de prevederile Regulamentului (UE) nr. 679/2016 și Legii 190/2018

Punct început	X / Y	Punct sfârşit	X / Y	Lungime segment (** (m)
6	597.718,872 700.644,051	1	597.842,953 700.816,628	212.553

** Lungimile segmentelor sunt determinate în planul de proiecţie Stereo 70 şi sunt rotunjite la 1 milimetru.
*** Distanţa dintre puncte este formată din segmente cumulate ce sunt mai mici decât valoarea 1 milimetru.

Document care conține date cu caracter personal, protejat de prevederile Regulamentului (UE) nr. 679/2016 și Legii 190/2018

DATE DESPRE IMOBILUL NR. 2201

Oficiul de Cadastru şi Publicitate Imobiliară SUCEAVA
Biroul de Cadastru şi Publicitate Imobiliară Suceava

A. Partea I. Descrierea imobilului

TEREN Extravilan

Adresa: Jud. Suceava

Nr. Crt	Nr cadastral Nr. topografic	Suprafaţa* (mp)	Observaţii / Referinţe
A1		1.800	Sector cadastral:57 Teren neimprejmuit;

B. Partea II. Proprietari şi acte

Inscrieri privitoare la dreptul de proprietate şi alte drepturi reale		Referinţe
1 / 01/01/2024		
Act Administrativ nr. 3933, din 31/07/2024 emis de PRIMĂRIA ZVORIȘTEA;		
B1	Inscrierea posesiei, drept de PROPRIETATE, dobandit prin Constituire, cota actuala 1/1	A1
	1) **NEIDENTIFICAT NEIDENTIFICAT**	
Act Normativ nr. 7, din 13/03/1996 emis de PARLAMENTUL ROMÂNIEI (art. 13);		
B1	Se notează mențiunea de proprietar neidentificat	A1

C. Partea III. SARCINI .

Inscrieri privind dezmembramintele dreptului de proprietate, drepturi reale de garanţie şi sarcini	Referinţe
NU SUNT	

Document care conține date cu caracter personal, protejat de prevederile Regulamentului (UE) nr. 679/2016 și Legii 190/2018

Anexa Nr. 1 La Partea I

Teren

Nr cadastral	Suprafaţa (mp)*	Observaţii / Referinţe
	1.800	

* Suprafaţa este determinată in planul de proiecţie Stereo 70.

DETALII LINIARE IMOBIL

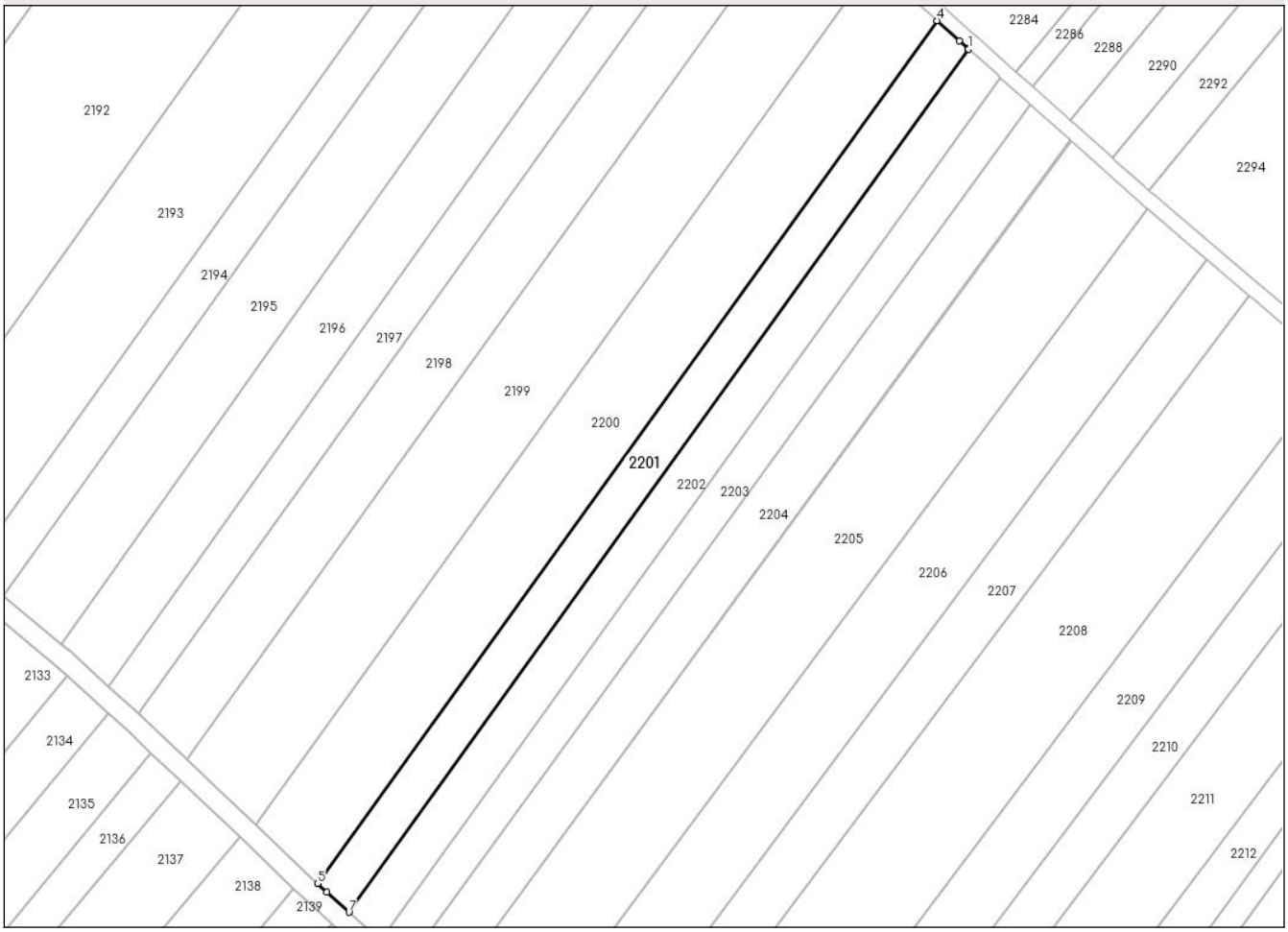

Date referitoare la teren

Crt	Categorie folosință	Intra vilan	Suprafaţa (mp)	Tarla	Parcelă	Nr. topo	Observaţii / Referinţe
1	arabil	NU	1.800	47	503	-	

Lungime Segmente
1) Valorile lungimilor segmentelor sunt obţinute din proiecţie în plan.

Punct început	X / Y	Punct sfârşit	X / Y	Lungime segment (** (m)
1	597.849,273 700.810,915	2	597.849,089 700.811,079	0.246
2	597.849,089 700.811,079	3	597.847,39 700.812,615	2.29
3	597.847,39 700.812,615	4	597.842,953 700.816,628	5.983
4	597.842,953 700.816,628	5	597.718,872 700.644,051	212.553
5	597.718,872 700.644,051	6	597.720,758 700.642,271	2.593

Document care conține date cu caracter personal, protejat de prevederile Regulamentului (UE) nr. 679/2016 și Legii 190/2018

Punct început	X / Y	Punct sfârşit	X / Y	Lungime segment (** (m)
6	597.720,758 700.642,271	7	597.725,151 700.638,281	5.935
7	597.725,151 700.638,281	1	597.849,273 700.810,915	212.624

** Lungimile segmentelor sunt determinate în planul de proiecţie Stereo 70 şi sunt rotunjite la 1 milimetru.
*** Distanţa dintre puncte este formată din segmente cumulate ce sunt mai mici decât valoarea 1 milimetru.

Document care conține date cu caracter personal, protejat de prevederile Regulamentului (UE) nr. 679/2016 și Legii 190/2018

DATE DESPRE IMOBILUL NR. 2202

Oficiul de Cadastru şi Publicitate Imobiliară SUCEAVA
Biroul de Cadastru şi Publicitate Imobiliară Suceava

A. Partea I. Descrierea imobilului

TEREN Extravilan

Adresa: Jud. Suceava

Nr. Crt	Nr cadastral Nr. topografic	Suprafaţa* (mp)	Observaţii / Referinţe
A1		1.800	Sector cadastral:57 Teren neimprejmuit;

B. Partea II. Proprietari şi acte

Inscrieri privitoare la dreptul de proprietate şi alte drepturi reale		Referinţe
1 / 01/01/2024		
Act Administrativ nr. 3933, din 31/07/2024 emis de PRIMĂRIA ZVORIȘTEA;		
B1	Inscrierea posesiei, drept de PROPRIETATE, dobandit prin Constituire, cota actuala 1/1	A1
	1) **NEIDENTIFICAT NEIDENTIFICAT**	
Act Normativ nr. 7, din 13/03/1996 emis de PARLAMENTUL ROMÂNIEI (art. 13);		
B1	Se notează mențiunea de proprietar neidentificat	A1

C. Partea III. SARCINI .

Inscrieri privind dezmembramintele dreptului de proprietate, drepturi reale de garanţie şi sarcini	Referinţe
NU SUNT	

Document care conține date cu caracter personal, protejat de prevederile Regulamentului (UE) nr. 679/2016 și Legii 190/2018

Anexa Nr. 1 La Partea I

Teren

Nr cadastral	Suprafaţa (mp)*	Observaţii / Referinţe
	1.800	

* Suprafaţa este determinată in planul de proiecţie Stereo 70.

DETALII LINIARE IMOBIL

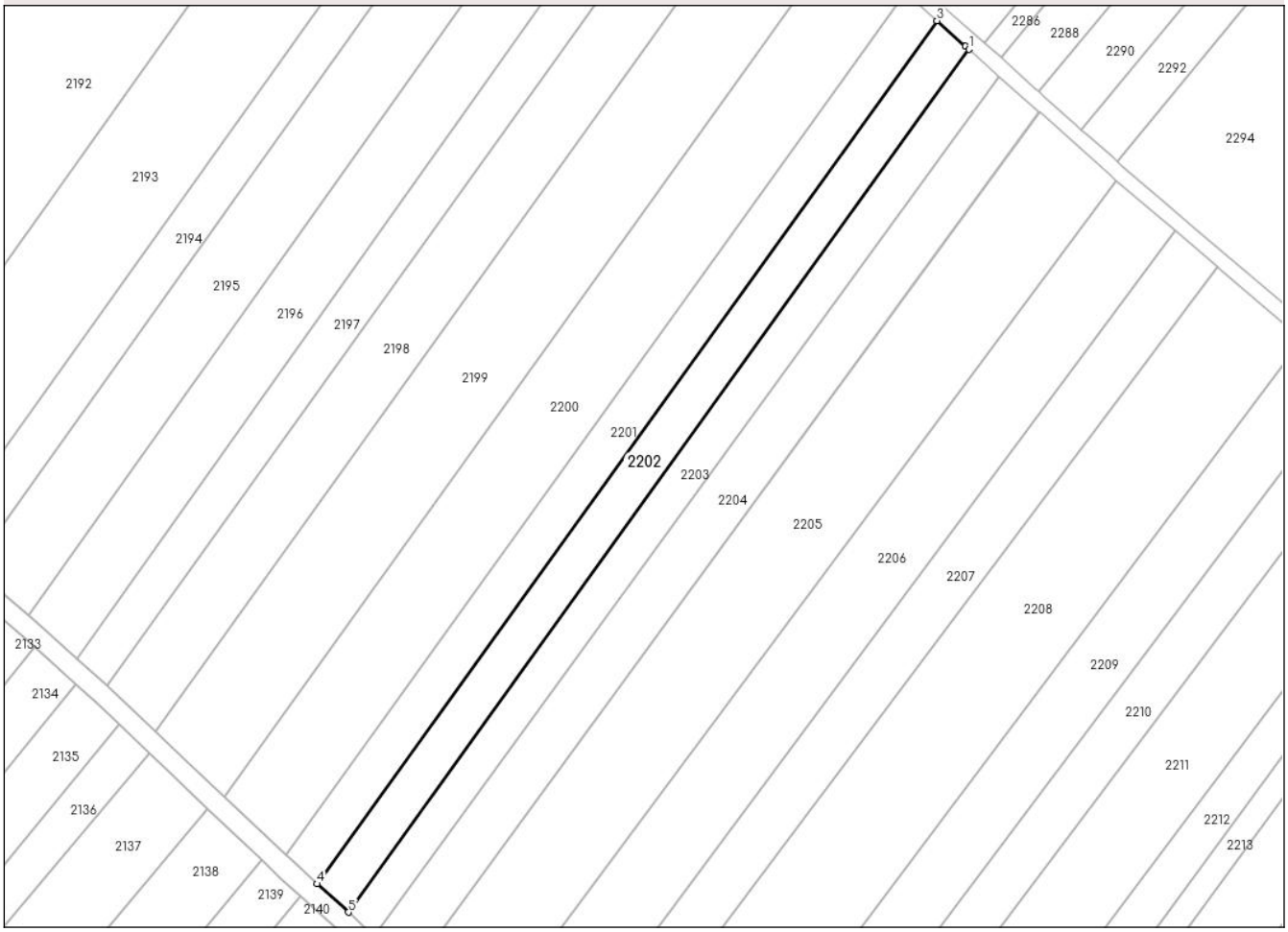

Date referitoare la teren

Crt	Categorie folosință	Intra vilan	Suprafaţa (mp)	Tarla	Parcelă	Nr. topo	Observaţii / Referinţe
1	arabil	NU	1.800	47	503	-	

Lungime Segmente
1) Valorile lungimilor segmentelor sunt obţinute din proiecţie în plan.

Punct început	X / Y	Punct sfârşit	X / Y	Lungime segment (** (m)
1	597.855,672 700.805,195	2	597.855,001 700.805,796	0.901
2	597.855,001 700.805,796	3	597.849,273 700.810,915	7.682
3	597.849,273 700.810,915	4	597.725,151 700.638,281	212.624
4	597.725,151 700.638,281	5	597.731,405 700.632,601	8.448
5	597.731,405 700.632,601	1	597.855,672 700.805,195	212.676

Document care conține date cu caracter personal, protejat de prevederile Regulamentului (UE) nr. 679/2016 și Legii 190/2018

** Lungimile segmentelor sunt determinate în planul de proiecţie Stereo 70 şi sunt rotunjite la 1 milimetru.
*** Distanţa dintre puncte este formată din segmente cumulate ce sunt mai mici decât valoarea 1 milimetru.

Document care conține date cu caracter personal, protejat de prevederile Regulamentului (UE) nr. 679/2016 și Legii 190/2018

DATE DESPRE IMOBILUL NR. 2203

Oficiul de Cadastru şi Publicitate Imobiliară SUCEAVA
Biroul de Cadastru şi Publicitate Imobiliară Suceava

A. Partea I. Descrierea imobilului

TEREN Extravilan

Adresa: Jud. Suceava

Nr. Crt	Nr cadastral Nr. topografic	Suprafaţa* (mp)	Observaţii / Referinţe
A1		1.600	Sector cadastral:57 Teren neimprejmuit;

B. Partea II. Proprietari şi acte

Inscrieri privitoare la dreptul de proprietate şi alte drepturi reale		Referinţe
1 / 01/01/2024		
Act Administrativ nr. 1674, din 20/01/1996 emis de CJSDPT (titlu de proprietate);		
B3	Intabulare, drept de PROPRIETATE, dobandit prin Reconstituire, cota actuala 1/1	A1
	1) **MACOVICIUC AURELIAN**, lipsa CNP 2) **MACOVICIUC GHEORGHE**, lipsa CNP	

C. Partea III. SARCINI .

Inscrieri privind dezmembramintele dreptului de proprietate, drepturi reale de garanţie şi sarcini	Referinţe
NU SUNT	

Document care conține date cu caracter personal, protejat de prevederile Regulamentului (UE) nr. 679/2016 și Legii 190/2018

Anexa Nr. 1 La Partea I

Teren

Nr cadastral	Suprafaţa (mp)*	Observaţii / Referinţe
	1.600	

* Suprafaţa este determinată in planul de proiecţie Stereo 70.

DETALII LINIARE IMOBIL

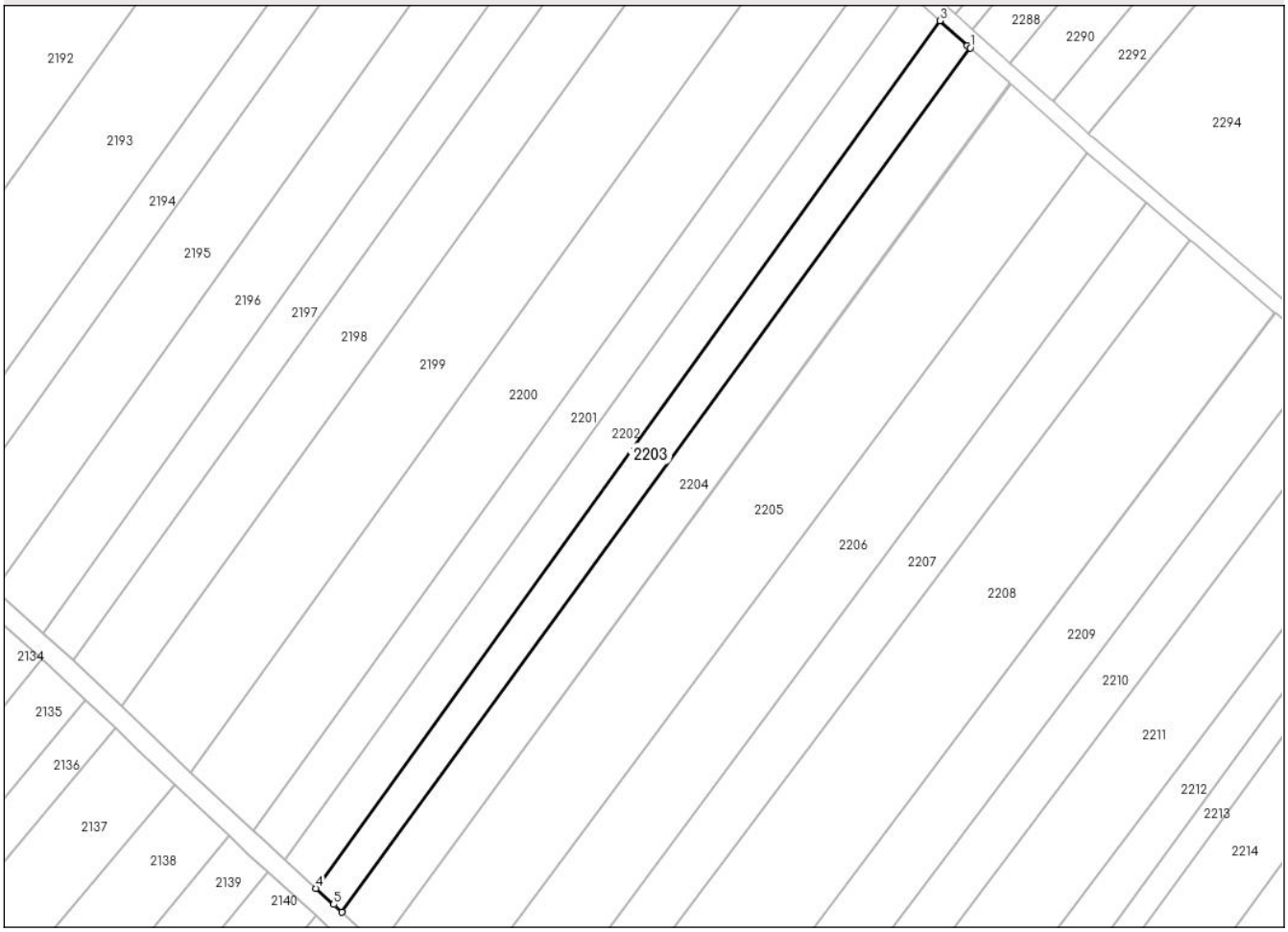

Date referitoare la teren

Crt	Categorie folosință	Intra vilan	Suprafaţa (mp)	Tarla	Parcelă	Nr. topo	Observaţii / Referinţe
1	arabil	NU	1.600	47	503	-	

Lungime Segmente
1) Valorile lungimilor segmentelor sunt obţinute din proiecţie în plan.

Punct început	X / Y	Punct sfârşit	X / Y	Lungime segment (** (m)
1	597.861,713 700.799,797	2	597.861,168 700.800,284	0.731
2	597.861,168 700.800,284	3	597.855,672 700.805,195	7.37
3	597.855,672 700.805,195	4	597.731,405 700.632,601	212.676
4	597.731,405 700.632,601	5	597.734,946 700.629,386	4.783
5	597.734,946 700.629,386	6	597.736,595 700.627,85	2.254

Document care conține date cu caracter personal, protejat de prevederile Regulamentului (UE) nr. 679/2016 și Legii 190/2018

Punct început	X / Y	Punct sfârşit	X / Y	Lungime segment (** (m)
6	597.736,595 700.627,85	1	597.861,713 700.799,797	212.651

** Lungimile segmentelor sunt determinate în planul de proiecţie Stereo 70 şi sunt rotunjite la 1 milimetru.
*** Distanţa dintre puncte este formată din segmente cumulate ce sunt mai mici decât valoarea 1 milimetru.

Document care conține date cu caracter personal, protejat de prevederile Regulamentului (UE) nr. 679/2016 și Legii 190/2018

DATE DESPRE IMOBILUL NR. 2204

Oficiul de Cadastru şi Publicitate Imobiliară SUCEAVA
Biroul de Cadastru şi Publicitate Imobiliară Suceava

A. Partea I. Descrierea imobilului

TEREN Extravilan

Adresa: Jud. Suceava

Nr. Crt	Nr cadastral Nr. topografic	Suprafaţa* (mp)	Observaţii / Referinţe
A1		2.200	Sector cadastral:57 Teren neimprejmuit;

B. Partea II. Proprietari şi acte

Inscrieri privitoare la dreptul de proprietate şi alte drepturi reale		Referinţe
1 / 01/01/2024		
Act Administrativ nr. 2423, din 16/06/1999 emis de CJSDPT (titlu de proprietate);		
B2	Intabulare, drept de PROPRIETATE, dobandit prin Constituire, cota actuala 1/1	A1
	1) **ALEXA ŞTEFAN**, lipsa CNP	

C. Partea III. SARCINI .

Inscrieri privind dezmembramintele dreptului de proprietate, drepturi reale de garanţie şi sarcini	Referinţe
NU SUNT	

Document care conține date cu caracter personal, protejat de prevederile Regulamentului (UE) nr. 679/2016 și Legii 190/2018

Anexa Nr. 1 La Partea I

Teren

Nr cadastral	Suprafaţa (mp)*	Observaţii / Referinţe
	2.200	

* Suprafaţa este determinată in planul de proiecţie Stereo 70.

DETALII LINIARE IMOBIL

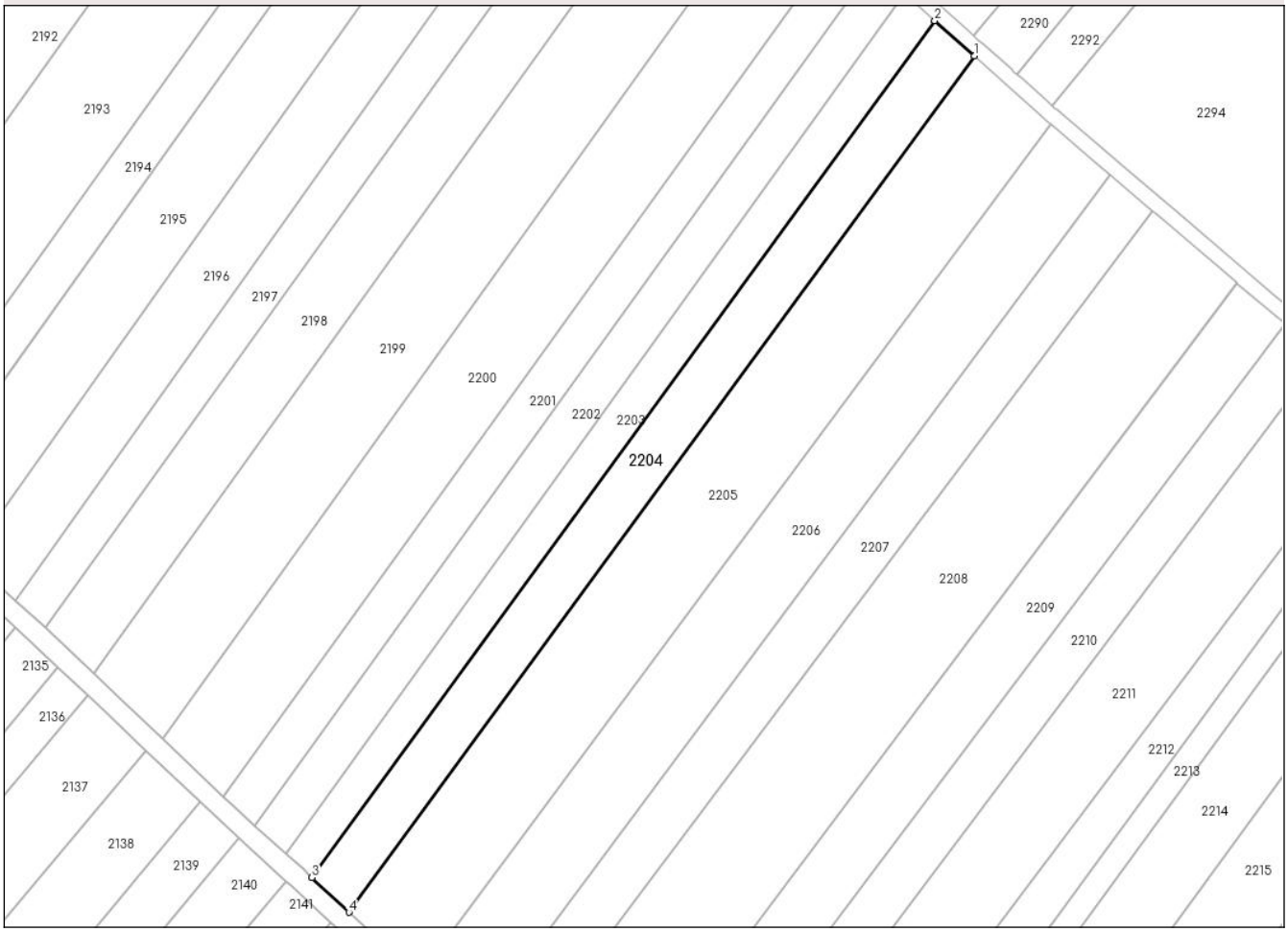

Date referitoare la teren

Crt	Categorie folosință	Intra vilan	Suprafaţa (mp)	Tarla	Parcelă	Nr. topo	Observaţii / Referinţe
1	arabil	NU	2.200	47	503	-	

Lungime Segmente
1) Valorile lungimilor segmentelor sunt obţinute din proiecţie în plan.

Punct început	X / Y	Punct sfârşit	X / Y	Lungime segment (** (m)
1	597.869,637 700.792,715	2	597.861,713 700.799,797	10.628
2	597.861,713 700.799,797	3	597.736,595 700.627,85	212.651
3	597.736,595 700.627,85	4	597.744,045 700.620,912	10.18
4	597.744,045 700.620,912	1	597.869,637 700.792,715	212.814

**** Lungimile segmentelor sunt determinate în planul de proiecţie Stereo 70 şi sunt rotunjite la 1 milimetru.**

Document care conține date cu caracter personal, protejat de prevederile Regulamentului (UE) nr. 679/2016 și Legii 190/2018

***** Distanţa dintre puncte este formată din segmente cumulate ce sunt mai mici decât valoarea 1 milimetru.**

Document care conține date cu caracter personal, protejat de prevederile Regulamentului (UE) nr. 679/2016 și Legii 190/2018

DATE DESPRE IMOBILUL NR. 2205

Oficiul de Cadastru şi Publicitate Imobiliară SUCEAVA
Biroul de Cadastru şi Publicitate Imobiliară Suceava

A. Partea I. Descrierea imobilului

TEREN Extravilan

Adresa: Jud. Suceava

Nr. Crt	Nr cadastral Nr. topografic	Suprafaţa* (mp)	Observaţii / Referinţe
A1		4.200	Sector cadastral:57 Teren neimprejmuit;

B. Partea II. Proprietari şi acte

Inscrieri privitoare la dreptul de proprietate şi alte drepturi reale		Referinţe
1 / 01/01/2024		
Act Administrativ nr. 2777, din 25/11/2004 emis de CJSDPT (titlu de proprietate);		
B4	Intabulare, drept de PROPRIETATE, dobandit prin Reconstituire, cota actuala 1/1	A1
	1) **BALAN ALEXANDRU**, lipsa CNP 2) **BALAN CONSTANTIN**, lipsa CNP 3) **BALAN IOAN**, lipsa CNP 4) **BALAN MARIA**	

C. Partea III. SARCINI .

Inscrieri privind dezmembramintele dreptului de proprietate, drepturi reale de garanţie şi sarcini	Referinţe
NU SUNT	

Anexa Nr. 1 La Partea I

Teren

Nr cadastral	Suprafaţa (mp)*	Observaţii / Referinţe
	4.200	

* Suprafaţa este determinată in planul de proiecţie Stereo 70.

DETALII LINIARE IMOBIL

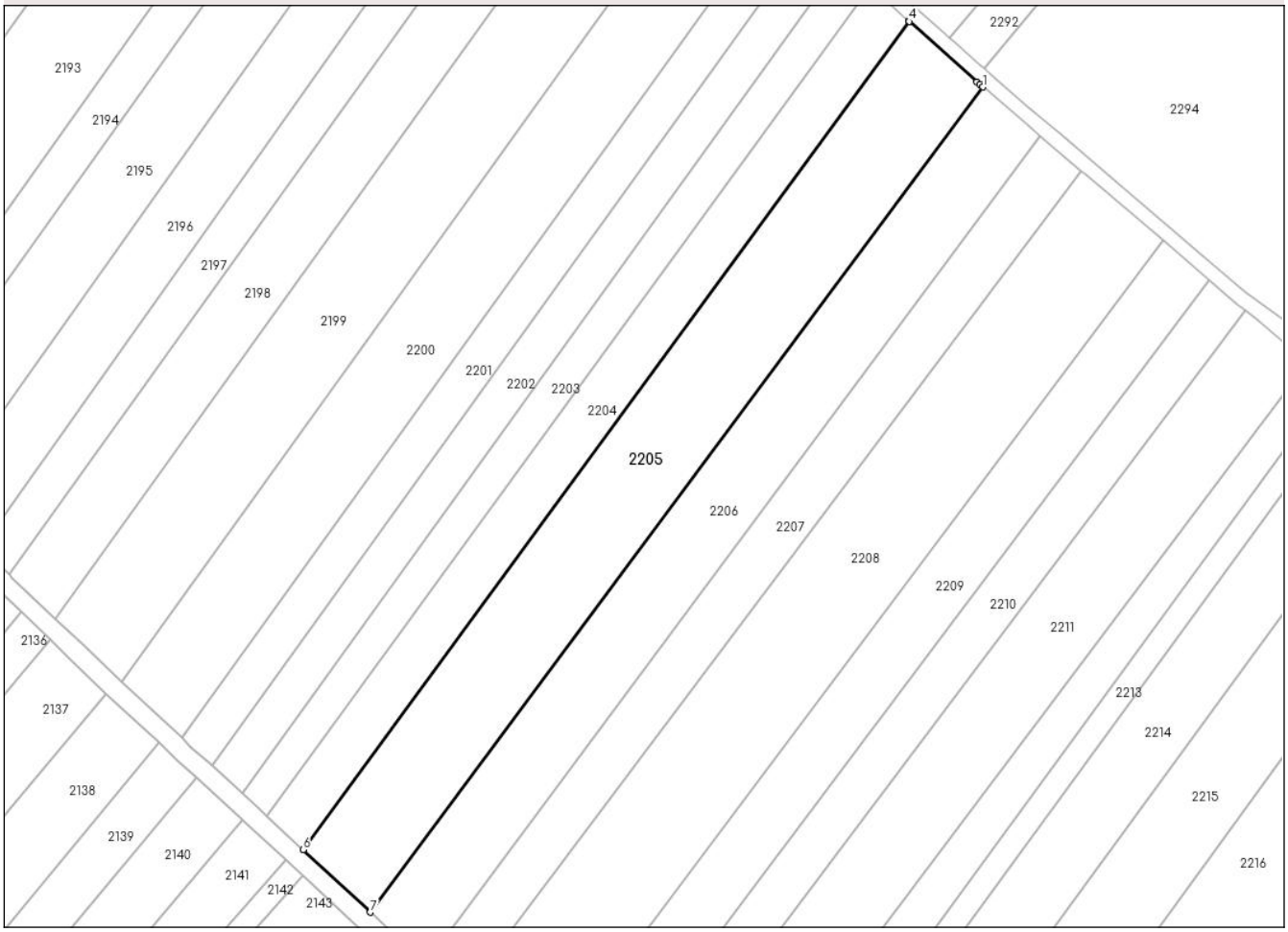

Date referitoare la teren

Crt	Categorie folosință	Intra vilan	Suprafaţa (mp)	Tarla	Parcelă	Nr. topo	Observaţii / Referinţe
1	arabil	NU	4.200	47	503	-	

Lungime Segmente
1) Valorile lungimilor segmentelor sunt obţinute din proiecţie în plan.

Punct început	X / Y	Punct sfârşit	X / Y	Lungime segment (** (m)
1	597.885,088 700.778,971	2	597.884,383 700.779,572	0.926
2	597.884,383 700.779,572	3	597.883,854 700.780,023	0.695
3	597.883,854 700.780,023	4	597.869,813 700.792,557	18.822
4	597.869,813 700.792,557	5	597.869,637 700.792,715	0.237
5	597.869,637 700.792,715	6	597.744,045 700.620,912	212.814

Document care conține date cu caracter personal, protejat de prevederile Regulamentului (UE) nr. 679/2016 și Legii 190/2018

Punct început	X / Y	Punct sfârşit	X / Y	Lungime segment (** (m)
6	597.744,045 700.620,912	7	597.757,936 700.607,976	18.982
7	597.757,936 700.607,976	1	597.885,088 700.778,971	213.089

** Lungimile segmentelor sunt determinate în planul de proiecţie Stereo 70 şi sunt rotunjite la 1 milimetru.
*** Distanţa dintre puncte este formată din segmente cumulate ce sunt mai mici decât valoarea 1 milimetru.

Document care conține date cu caracter personal, protejat de prevederile Regulamentului (UE) nr. 679/2016 și Legii 190/2018

DATE DESPRE IMOBILUL NR. 2206

Oficiul de Cadastru şi Publicitate Imobiliară SUCEAVA
Biroul de Cadastru şi Publicitate Imobiliară Suceava

A. Partea I. Descrierea imobilului

TEREN Extravilan

Adresa: Jud. Suceava

Nr. Crt	Nr cadastral Nr. topografic	Suprafaţa* (mp)	Observaţii / Referinţe
A1	33600	3.300	Sector cadastral:57 Teren neimprejmuit;

B. Partea II. Proprietari şi acte

Inscrieri privitoare la dreptul de proprietate şi alte drepturi reale		Referinţe
66872 / 26/09/2024		
Act Notarial nr. 3200, din 26/09/2024 emis de BIN NEGURĂ ADINA LOREDANA (contract de donatie);		
B1	Intabulare, drept de PROPRIETATEbun propriu, dobandit prin Conventie, cota actuala 1/1	A1
	1) **SEREDIUC TUDORIȚA-GEORGETA**	

C. Partea III. SARCINI .

Inscrieri privind dezmembramintele dreptului de proprietate, drepturi reale de garanţie şi sarcini	Referinţe
NU SUNT	

Anexa Nr. 1 La Partea I

Teren

Nr cadastral	Suprafaţa (mp)*	Observaţii / Referinţe
33600	3.300	

* Suprafaţa este determinată in planul de proiecţie Stereo 70.

DETALII LINIARE IMOBIL

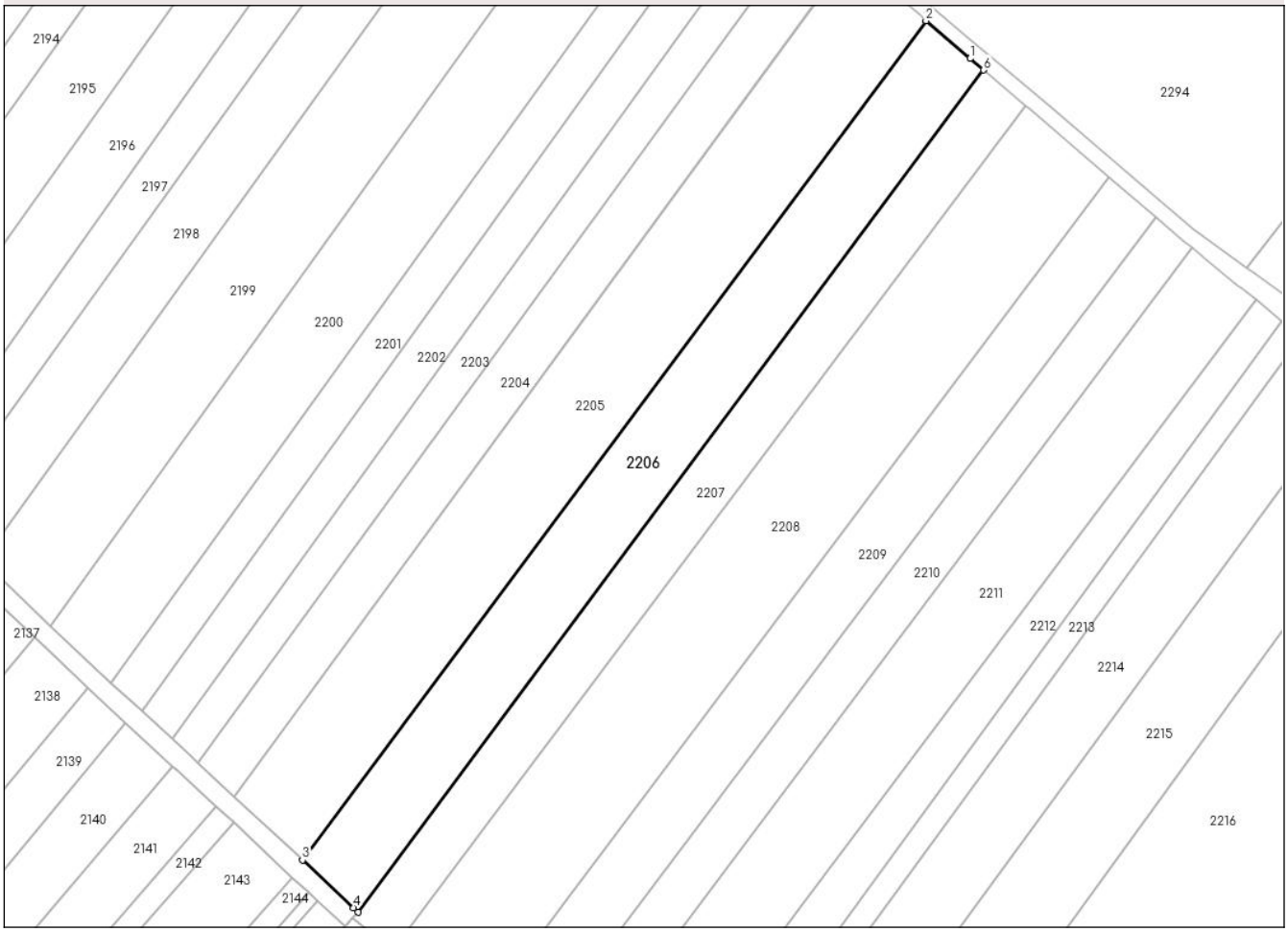

Date referitoare la teren

Crt	Categorie folosință	Intra vilan	Suprafaţa (mp)	Tarla	Parcelă	Nr. topo	Observaţii / Referinţe
1	arabil	NU	3.300	47	503	-	

Lungime Segmente
1) Valorile lungimilor segmentelor sunt obţinute din proiecţie în plan.

Punct început	X / Y	Punct sfârşit	X / Y	Lungime segment (** (m)
1	597.894,108 700.771,281	2	597.885,088 700.778,971	11.853
2	597.885,088 700.778,971	3	597.757,936 700.607,976	213.089
3	597.757,936 700.607,976	4	597.768,377 700.598,253	14.267
4	597.768,377 700.598,253	5	597.769,295 700.597,341	1.294
5	597.769,295 700.597,341	6	597.896,88 700.768,918	213.814

Document care conține date cu caracter personal, protejat de prevederile Regulamentului (UE) nr. 679/2016 și Legii 190/2018

Punct început	X / Y	Punct sfârşit	X / Y	Lungime segment (** (m)
6	597.896,88 700.768,918	1	597.894,108 700.771,281	3.642

** Lungimile segmentelor sunt determinate în planul de proiecţie Stereo 70 şi sunt rotunjite la 1 milimetru.
*** Distanţa dintre puncte este formată din segmente cumulate ce sunt mai mici decât valoarea 1 milimetru.

Document care conține date cu caracter personal, protejat de prevederile Regulamentului (UE) nr. 679/2016 și Legii 190/2018

DATE DESPRE IMOBILUL NR. 2207

Oficiul de Cadastru şi Publicitate Imobiliară SUCEAVA
Biroul de Cadastru şi Publicitate Imobiliară Suceava

A. Partea I. Descrierea imobilului

TEREN Extravilan

Adresa: Jud. Suceava

Nr. Crt	Nr cadastral Nr. topografic	Suprafaţa* (mp)	Observaţii / Referinţe
A1		2.300	Sector cadastral:57 Teren neimprejmuit;

B. Partea II. Proprietari şi acte

Inscrieri privitoare la dreptul de proprietate şi alte drepturi reale		Referinţe
1 / 01/01/2024		
Act Administrativ nr. 3933, din 31/07/2024 emis de PRIMĂRIA ZVORIȘTEA;		
B1	Inscrierea posesiei, drept de PROPRIETATE, dobandit prin Constituire, cota actuala 1/1	A1
	1) **NEIDENTIFICAT NEIDENTIFICAT**	
Act Normativ nr. 7, din 13/03/1996 emis de PARLAMENTUL ROMÂNIEI (art. 13);		
B1	Se notează mențiunea de proprietar neidentificat	A1

C. Partea III. SARCINI .

Inscrieri privind dezmembramintele dreptului de proprietate, drepturi reale de garanţie şi sarcini	Referinţe
NU SUNT	

Document care conține date cu caracter personal, protejat de prevederile Regulamentului (UE) nr. 679/2016 și Legii 190/2018

Anexa Nr. 1 La Partea I

Teren

Nr cadastral	Suprafaţa (mp)*	Observaţii / Referinţe
	2.300	

* Suprafaţa este determinată in planul de proiecţie Stereo 70.

DETALII LINIARE IMOBIL

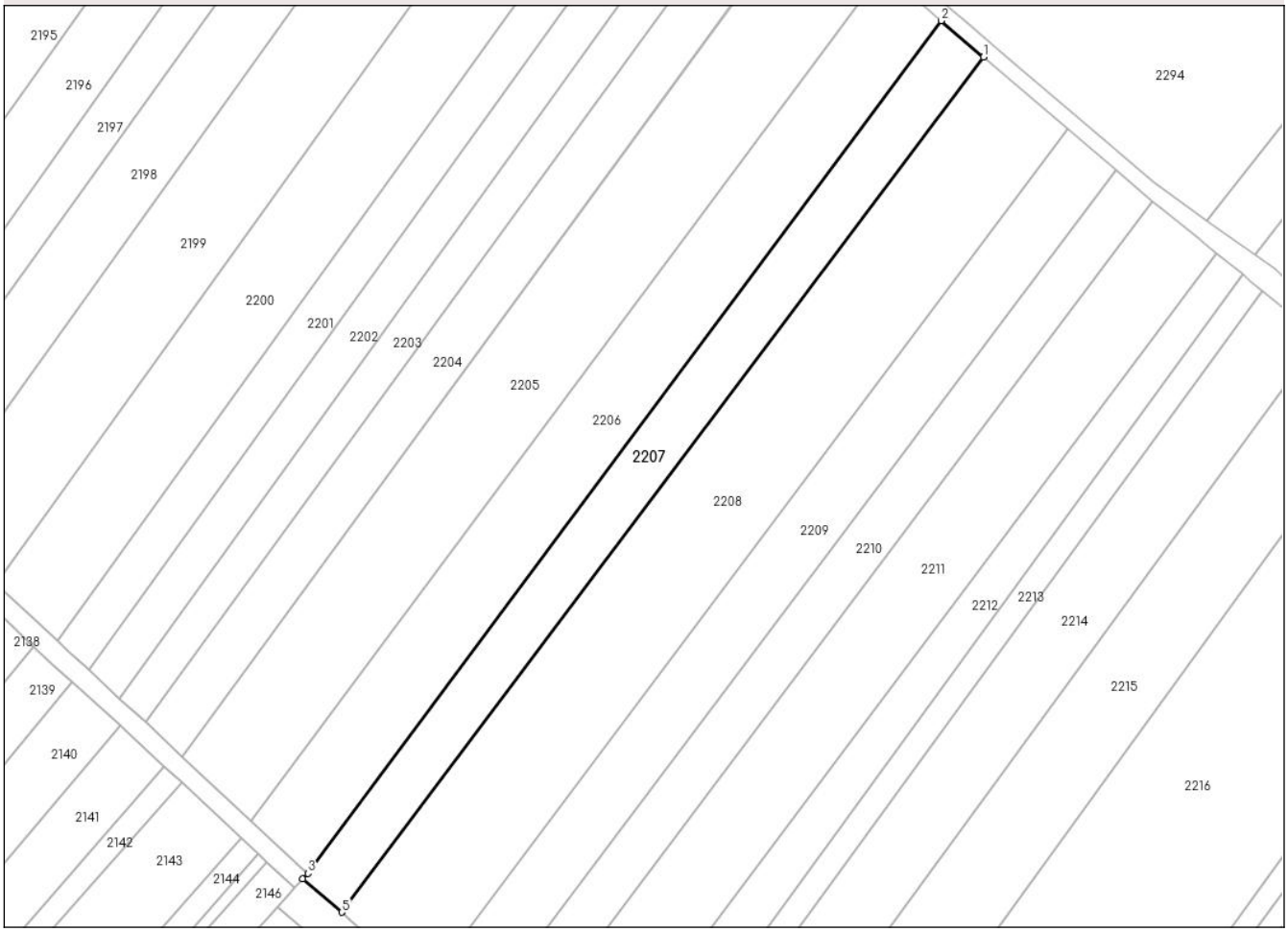

Date referitoare la teren

Crt	Categorie folosință	Intra vilan	Suprafaţa (mp)	Tarla	Parcelă	Nr. topo	Observaţii / Referinţe
1	arabil	NU	2.300	47	503	-	

Lungime Segmente
1) Valorile lungimilor segmentelor sunt obţinute din proiecţie în plan.

Punct început	X / Y	Punct sfârşit	X / Y	Lungime segment (** (m)
1	597.905,418 700.761,638	2	597.896,88 700.768,918	11.22
2	597.896,88 700.768,918	3	597.769,295 700.597,341	213.814
3	597.769,295 700.597,341	4	597.768,238 700.596,22	1.541
4	597.768,238 700.596,22	5	597.776,168 700.589,547	10.364
5	597.776,168 700.589,547	1	597.905,418 700.761,638	215.223

Document care conține date cu caracter personal, protejat de prevederile Regulamentului (UE) nr. 679/2016 și Legii 190/2018

** Lungimile segmentelor sunt determinate în planul de proiecţie Stereo 70 şi sunt rotunjite la 1 milimetru.
*** Distanţa dintre puncte este formată din segmente cumulate ce sunt mai mici decât valoarea 1 milimetru.

Document care conține date cu caracter personal, protejat de prevederile Regulamentului (UE) nr. 679/2016 și Legii 190/2018

DATE DESPRE IMOBILUL NR. 2208

Oficiul de Cadastru şi Publicitate Imobiliară SUCEAVA
Biroul de Cadastru şi Publicitate Imobiliară Suceava

A. Partea I. Descrierea imobilului

TEREN Extravilan

Adresa: Jud. Suceava

Nr. Crt	Nr cadastral Nr. topografic	Suprafaţa* (mp)	Observaţii / Referinţe
A1	34457	4.800	Sector cadastral:57 Teren neimprejmuit;

B. Partea II. Proprietari şi acte

Inscrieri privitoare la dreptul de proprietate şi alte drepturi reale		Referinţe
74354 / 17/10/2023		
Act Notarial nr. 3246, din 16/10/2023 emis de N.P. Scraba Luminita Doru Paul (act de dare în plată aut. nr.);		
B3	Intabulare, drept de PROPRIETATEbun comun, dobandit prin Conventie, cota actuala 1/1	A1
	1) **ACHIȚEI OVIDIU-ADRIAN** 2) **ACHIȚEI ANCUȚA-ELENA**	

C. Partea III. SARCINI

Inscrieri privind dezmembramintele dreptului de proprietate, drepturi reale de garanţie şi sarcini		Referinţe
74354 / 17/10/2023		
Act Notarial nr. 3246, din 16/10/2023 emis de N.P. Scraba Luminita Doru Paul (act de dare în plată aut. nr.);		
C2	Se notează radierea ipotecii de sub C1 și interdicțiile de sub B2.	A1

Document care conține date cu caracter personal, protejat de prevederile Regulamentului (UE) nr. 679/2016 și Legii 190/2018

Anexa Nr. 1 La Partea I

Teren

Nr cadastral	Suprafaţa (mp)*	Observaţii / Referinţe
34457	4.800	

* Suprafaţa este determinată in planul de proiecţie Stereo 70.

DETALII LINIARE IMOBIL

Date referitoare la teren

Crt	Categorie folosință	Intra vilan	Suprafaţa (mp)	Tarla	Parcelă	Nr. topo	Observaţii / Referinţe
1	arabil	NU	4.800	-	-	-	

Lungime Segmente
1) Valorile lungimilor segmentelor sunt obţinute din proiecţie în plan.

Punct început	X / Y	Punct sfârşit	X / Y	Lungime segment (** (m)
1	597.922,405 700.747,156	2	597.906,138 700.761,025	21.377
2	597.906,138 700.761,025	3	597.905,418 700.761,638	0.946
3	597.905,418 700.761,638	4	597.776,168 700.589,547	215.223
4	597.776,168 700.589,547	5	597.777,68 700.588,275	1.976
5	597.777,68 700.588,275	6	597.792,862 700.574,673	20.384

Document care conține date cu caracter personal, protejat de prevederile Regulamentului (UE) nr. 679/2016 și Legii 190/2018

Punct început	X / Y	Punct sfârşit	X / Y	Lungime segment (** (m)
6	597.792,862 700.574,673	1	597.922,405 700.747,156	215.712

** Lungimile segmentelor sunt determinate în planul de proiecţie Stereo 70 şi sunt rotunjite la 1 milimetru.
*** Distanţa dintre puncte este formată din segmente cumulate ce sunt mai mici decât valoarea 1 milimetru.

Document care conține date cu caracter personal, protejat de prevederile Regulamentului (UE) nr. 679/2016 și Legii 190/2018

DATE DESPRE IMOBILUL NR. 2209

Oficiul de Cadastru şi Publicitate Imobiliară SUCEAVA
Biroul de Cadastru şi Publicitate Imobiliară Suceava

A. Partea I. Descrierea imobilului

TEREN Extravilan

Adresa: Jud. Suceava

Nr. Crt	Nr cadastral Nr. topografic	Suprafaţa* (mp)	Observaţii / Referinţe
A1		2.700	Sector cadastral:57 Teren neimprejmuit;

B. Partea II. Proprietari şi acte

Inscrieri privitoare la dreptul de proprietate şi alte drepturi reale		Referinţe
1 / 01/01/2024		
Act Administrativ nr. 3933, din 31/07/2024 emis de PRIMĂRIA ZVORIȘTEA;		
B1	Inscrierea posesiei, drept de PROPRIETATE, dobandit prin Constituire, cota actuala 1/1	A1
	1) **NEIDENTIFICAT NEIDENTIFICAT**	
Act Normativ nr. 7, din 13/03/1996 emis de PARLAMENTUL ROMÂNIEI (art. 13);		
B1	Se notează mențiunea de proprietar neidentificat	A1

C. Partea III. SARCINI .

Inscrieri privind dezmembramintele dreptului de proprietate, drepturi reale de garanţie şi sarcini	Referinţe
NU SUNT	

Document care conține date cu caracter personal, protejat de prevederile Regulamentului (UE) nr. 679/2016 și Legii 190/2018

Anexa Nr. 1 La Partea I

Teren

Nr cadastral	Suprafaţa (mp)*	Observaţii / Referinţe
	2.700	

* Suprafaţa este determinată in planul de proiecţie Stereo 70.

DETALII LINIARE IMOBIL

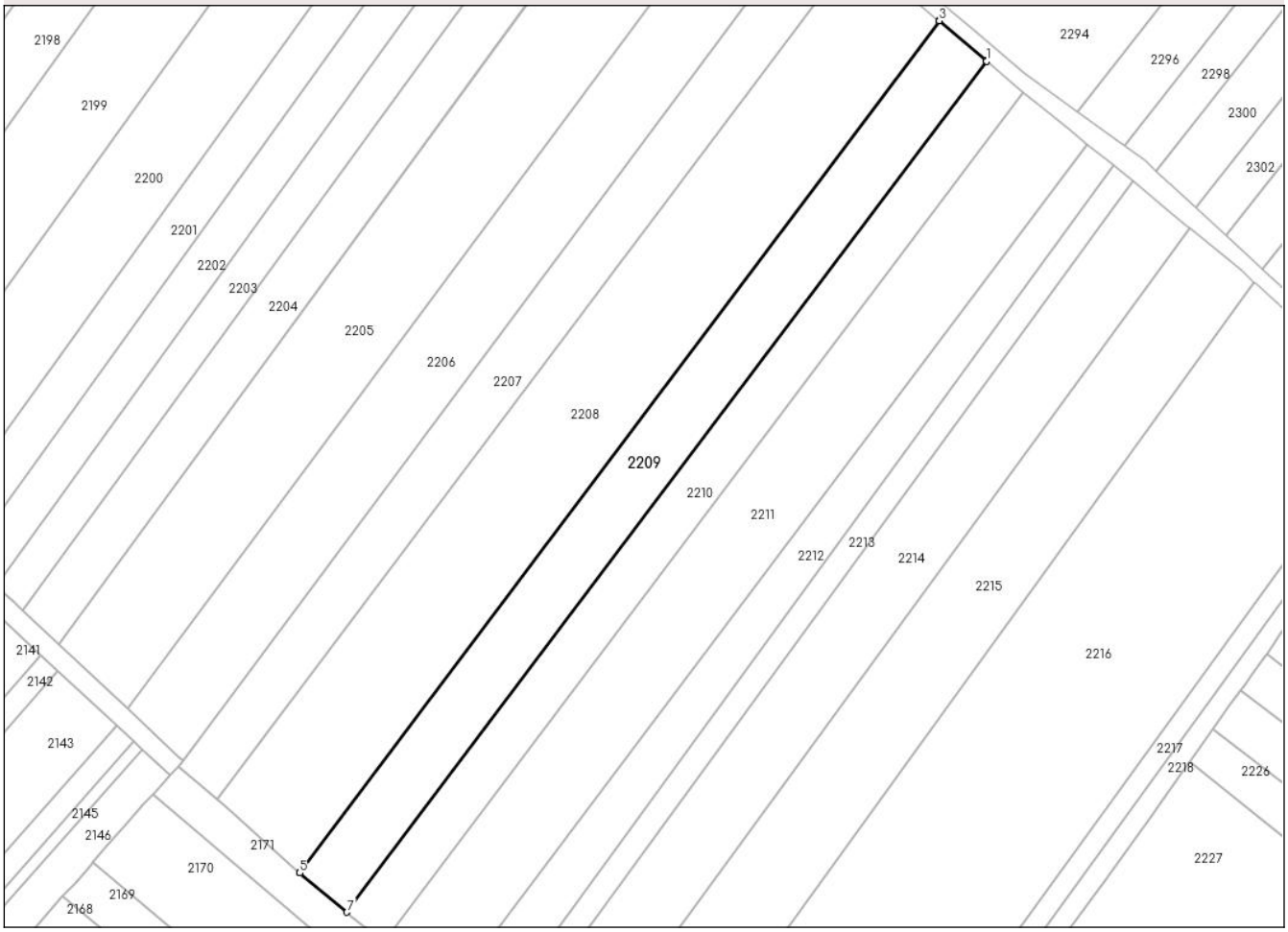

Date referitoare la teren

Crt	Categorie folosință	Intra vilan	Suprafaţa (mp)	Tarla	Parcelă	Nr. topo	Observaţii / Referinţe
1	arabil	NU	2.700	47	503	-	

Lungime Segmente
1) Valorile lungimilor segmentelor sunt obţinute din proiecţie în plan.

Punct început	X / Y	Punct sfârşit	X / Y	Lungime segment (** (m)
1	597.932,012 700.738,966	2	597.931,904 700.739,058	0.142
2	597.931,904 700.739,058	3	597.922,427 700.747,138	12.454
3	597.922,427 700.747,138	4	597.922,405 700.747,156	0.028
4	597.922,405 700.747,156	5	597.792,862 700.574,673	215.712
5	597.792,862 700.574,673	6	597.792,882 700.574,654	0.028

Document care conține date cu caracter personal, protejat de prevederile Regulamentului (UE) nr. 679/2016 și Legii 190/2018

Punct început	X / Y	Punct sfârşit	X / Y	Lungime segment (** (m)
6	597.792,882 700.574,654	7	597.802,443 700.566,712	12.429
7	597.802,443 700.566,712	1	597.932,012 700.738,966	215.545

** Lungimile segmentelor sunt determinate în planul de proiecţie Stereo 70 şi sunt rotunjite la 1 milimetru.
*** Distanţa dintre puncte este formată din segmente cumulate ce sunt mai mici decât valoarea 1 milimetru.

Document care conține date cu caracter personal, protejat de prevederile Regulamentului (UE) nr. 679/2016 și Legii 190/2018

DATE DESPRE IMOBILUL NR. 2210

Oficiul de Cadastru şi Publicitate Imobiliară SUCEAVA
Biroul de Cadastru şi Publicitate Imobiliară Suceava

A. Partea I. Descrierea imobilului

TEREN Extravilan

Adresa: Jud. Suceava

Nr. Crt	Nr cadastral Nr. topografic	Suprafaţa* (mp)	Observaţii / Referinţe
A1		2.100	Sector cadastral:57 Teren neimprejmuit;

B. Partea II. Proprietari şi acte

Inscrieri privitoare la dreptul de proprietate şi alte drepturi reale		Referinţe
1 / 01/01/2024		
Act Administrativ nr. 2513, din 23/08/1999 emis de CJSDPT (titlu de proprietate);		
B1	Intabulare, drept de PROPRIETATE, dobandit prin Reconstituire, cota actuala 1/1	A1
	1) **NICULESCU PETREA**, lipsa CNP 2) **BUICIUC MARIA**, lipsa CNP 3) **NICULESCU ELENA**, lipsa CNP 4) **PÎNZARIU MARIA**, lipsa CNP 5) **STRĂLICIUC ASPAZIA**	

C. Partea III. SARCINI .

Inscrieri privind dezmembramintele dreptului de proprietate, drepturi reale de garanţie şi sarcini	Referinţe
NU SUNT	

Document care conține date cu caracter personal, protejat de prevederile Regulamentului (UE) nr. 679/2016 și Legii 190/2018

Anexa Nr. 1 La Partea I

Teren

Nr cadastral	Suprafaţa (mp)*	Observaţii / Referinţe
	2.100	

* Suprafaţa este determinată in planul de proiecţie Stereo 70.

DETALII LINIARE IMOBIL

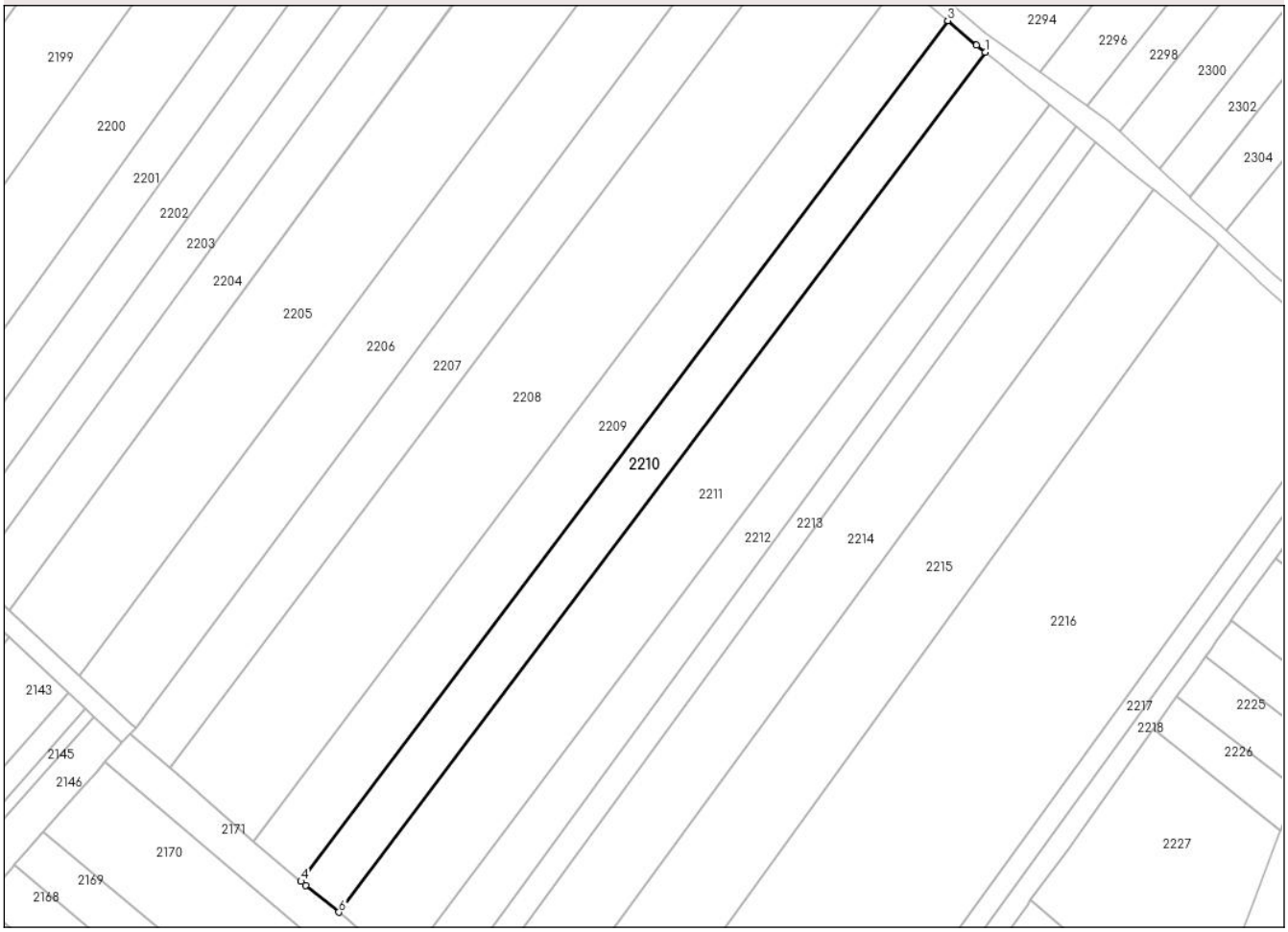

Date referitoare la teren

Crt	Categorie folosință	Intra vilan	Suprafaţa (mp)	Tarla	Parcelă	Nr. topo	Observaţii / Referinţe
1	arabil	NU	2.100	47	503	-	

Lungime Segmente
1) Valorile lungimilor segmentelor sunt obţinute din proiecţie în plan.

Punct început	X / Y	Punct sfârşit	X / Y	Lungime segment (** (m)
1	597.939,474 700.732,671	2	597.937,757 700.734,068	2.214
2	597.937,757 700.734,068	3	597.932,012 700.738,966	7.55
3	597.932,012 700.738,966	4	597.802,443 700.566,712	215.545
4	597.802,443 700.566,712	5	597.803,411 700.565,908	1.258
5	597.803,411 700.565,908	6	597.810,011 700.560,559	8.495

Document care conține date cu caracter personal, protejat de prevederile Regulamentului (UE) nr. 679/2016 și Legii 190/2018

Punct început	X / Y	Punct sfârşit	X / Y	Lungime segment (** (m)
6	597.810,011 700.560,559	1	597.939,474 700.732,671	215.368

** Lungimile segmentelor sunt determinate în planul de proiecţie Stereo 70 şi sunt rotunjite la 1 milimetru.
*** Distanţa dintre puncte este formată din segmente cumulate ce sunt mai mici decât valoarea 1 milimetru.

Document care conține date cu caracter personal, protejat de prevederile Regulamentului (UE) nr. 679/2016 și Legii 190/2018

DATE DESPRE IMOBILUL NR. 2211

Oficiul de Cadastru şi Publicitate Imobiliară SUCEAVA
Biroul de Cadastru şi Publicitate Imobiliară Suceava

A. Partea I. Descrierea imobilului

TEREN Extravilan

Adresa: Jud. Suceava

Nr. Crt	Nr cadastral Nr. topografic	Suprafaţa* (mp)	Observaţii / Referinţe
A1		3.600	Sector cadastral:57 Teren neimprejmuit;

B. Partea II. Proprietari şi acte

Inscrieri privitoare la dreptul de proprietate şi alte drepturi reale		Referinţe
1 / 01/01/2024		
Act Administrativ nr. 2807, din 05/07/2005 emis de CJSDPT (titlu de proprietate);		
B3	Intabulare, drept de PROPRIETATE, dobandit prin Reconstituire, cota actuala 1/1	A1
	1) **REBEI NATALIA**, lipsa CNP	

C. Partea III. SARCINI .

Inscrieri privind dezmembramintele dreptului de proprietate, drepturi reale de garanţie şi sarcini	Referinţe
NU SUNT	

Document care conține date cu caracter personal, protejat de prevederile Regulamentului (UE) nr. 679/2016 și Legii 190/2018

Anexa Nr. 1 La Partea I

Teren

Nr cadastral	Suprafaţa (mp)*	Observaţii / Referinţe
	3.600	

* Suprafaţa este determinată in planul de proiecţie Stereo 70.

DETALII LINIARE IMOBIL

Date referitoare la teren

Crt	Categorie folosință	Intra vilan	Suprafaţa (mp)	Tarla	Parcelă	Nr. topo	Observaţii / Referinţe
1	arabil	NU	3.600	47	503	-	

Lungime Segmente
1) Valorile lungimilor segmentelor sunt obţinute din proiecţie în plan.

Punct început	X / Y	Punct sfârşit	X / Y	Lungime segment (** (m)
1	597.952,441 700.722,12	2	597.949,202 700.724,756	4.176
2	597.949,202 700.724,756	3	597.948,89 700.725,009	0.402
3	597.948,89 700.725,009	4	597.941,669 700.730,885	9.31
4	597.941,669 700.730,885	5	597.939,474 700.732,671	2.83
5	597.939,474 700.732,671	6	597.810,011 700.560,559	215.368

Document care conține date cu caracter personal, protejat de prevederile Regulamentului (UE) nr. 679/2016 și Legii 190/2018

Punct început	X / Y	Punct sfârşit	X / Y	Lungime segment (** (m)
6	597.810,011 700.560,559	7	597.812,328 700.558,681	2.983
7	597.812,328 700.558,681	8	597.819,293 700.552,719	9.168
8	597.819,293 700.552,719	9	597.819,594 700.552,452	0.402
9	597.819,594 700.552,452	10	597.822,728 700.549,676	4.187
10	597.822,728 700.549,676	1	597.952,441 700.722,12	215.783

** Lungimile segmentelor sunt determinate în planul de proiecţie Stereo 70 şi sunt rotunjite la 1 milimetru.
*** Distanţa dintre puncte este formată din segmente cumulate ce sunt mai mici decât valoarea 1 milimetru.

Document care conține date cu caracter personal, protejat de prevederile Regulamentului (UE) nr. 679/2016 și Legii 190/2018

DATE DESPRE IMOBILUL NR. 2212

Oficiul de Cadastru şi Publicitate Imobiliară SUCEAVA
Biroul de Cadastru şi Publicitate Imobiliară Suceava

A. Partea I. Descrierea imobilului

TEREN Extravilan

Adresa: Jud. Suceava

Nr. Crt	Nr cadastral Nr. topografic	Suprafaţa* (mp)	Observaţii / Referinţe
A1		1.800	Sector cadastral:57 Teren neimprejmuit;

B. Partea II. Proprietari şi acte

Inscrieri privitoare la dreptul de proprietate şi alte drepturi reale		Referinţe
1 / 01/01/2024		
Act Administrativ nr. 2611, din 01/10/2008 emis de CJSDPT (titlu de proprietate);		
B4	Intabulare, drept de PROPRIETATE, dobandit prin Reconstituire, cota actuala 1/1	A1
	1) **SEREDIUC MIHAI**, proprietar decedat DEFUNCT:Da	

C. Partea III. SARCINI .

Inscrieri privind dezmembramintele dreptului de proprietate, drepturi reale de garanţie şi sarcini	Referinţe
NU SUNT	

Document care conține date cu caracter personal, protejat de prevederile Regulamentului (UE) nr. 679/2016 și Legii 190/2018

Anexa Nr. 1 La Partea I

Teren

Nr cadastral	Suprafaţa (mp)*	Observaţii / Referinţe
	1.800	

* Suprafaţa este determinată in planul de proiecţie Stereo 70.

DETALII LINIARE IMOBIL

Date referitoare la teren

Crt	Categorie folosință	Intra vilan	Suprafaţa (mp)	Tarla	Parcelă	Nr. topo	Observaţii / Referinţe
1	arabil	NU	1.800	47	503	-	

Lungime Segmente
1) Valorile lungimilor segmentelor sunt obţinute din proiecţie în plan.

Punct început	X / Y	Punct sfârşit	X / Y	Lungime segment (** (m)
1	597.957,688 700.717,851	2	597.952,441 700.722,12	6.764
2	597.952,441 700.722,12	3	597.822,728 700.549,676	215.783
3	597.822,728 700.549,676	4	597.830,171 700.543,084	9.942
4	597.830,171 700.543,084	1	597.957,688 700.717,851	216.343

**** Lungimile segmentelor sunt determinate în planul de proiecţie Stereo 70 şi sunt rotunjite la 1 milimetru.**

Document care conține date cu caracter personal, protejat de prevederile Regulamentului (UE) nr. 679/2016 și Legii 190/2018

***** Distanţa dintre puncte este formată din segmente cumulate ce sunt mai mici decât valoarea 1 milimetru.**

DATE DESPRE IMOBILUL NR. 2213

Oficiul de Cadastru şi Publicitate Imobiliară SUCEAVA
Biroul de Cadastru şi Publicitate Imobiliară Suceava

A. Partea I. Descrierea imobilului

TEREN Extravilan

Adresa: Jud. Suceava

Nr. Crt	Nr cadastral Nr. topografic	Suprafaţa* (mp)	Observaţii / Referinţe
A1		1.100	Sector cadastral:57 Teren neimprejmuit;

B. Partea II. Proprietari şi acte

Inscrieri privitoare la dreptul de proprietate şi alte drepturi reale		Referinţe
1 / 01/01/2024		
Act Notarial nr. 2185, din 24/05/2019 emis de BNP OVIDIU BUSUIOC (act de partaj);		
B1	Intabulare, drept de PROPRIETATE, dobandit prin Conventie, cota actuala 1/1	A1
	1) **VLAD ELENA** 2) **TIMOFTE CORNELIA**, proprietar decedat DEFUNCT:Da	

C. Partea III. SARCINI .

Inscrieri privind dezmembramintele dreptului de proprietate, drepturi reale de garanţie şi sarcini	Referinţe
NU SUNT	

Anexa Nr. 1 La Partea I

Teren

Nr cadastral	Suprafaţa (mp)*	Observaţii / Referinţe
	1.100	

* Suprafaţa este determinată in planul de proiecţie Stereo 70.

DETALII LINIARE IMOBIL

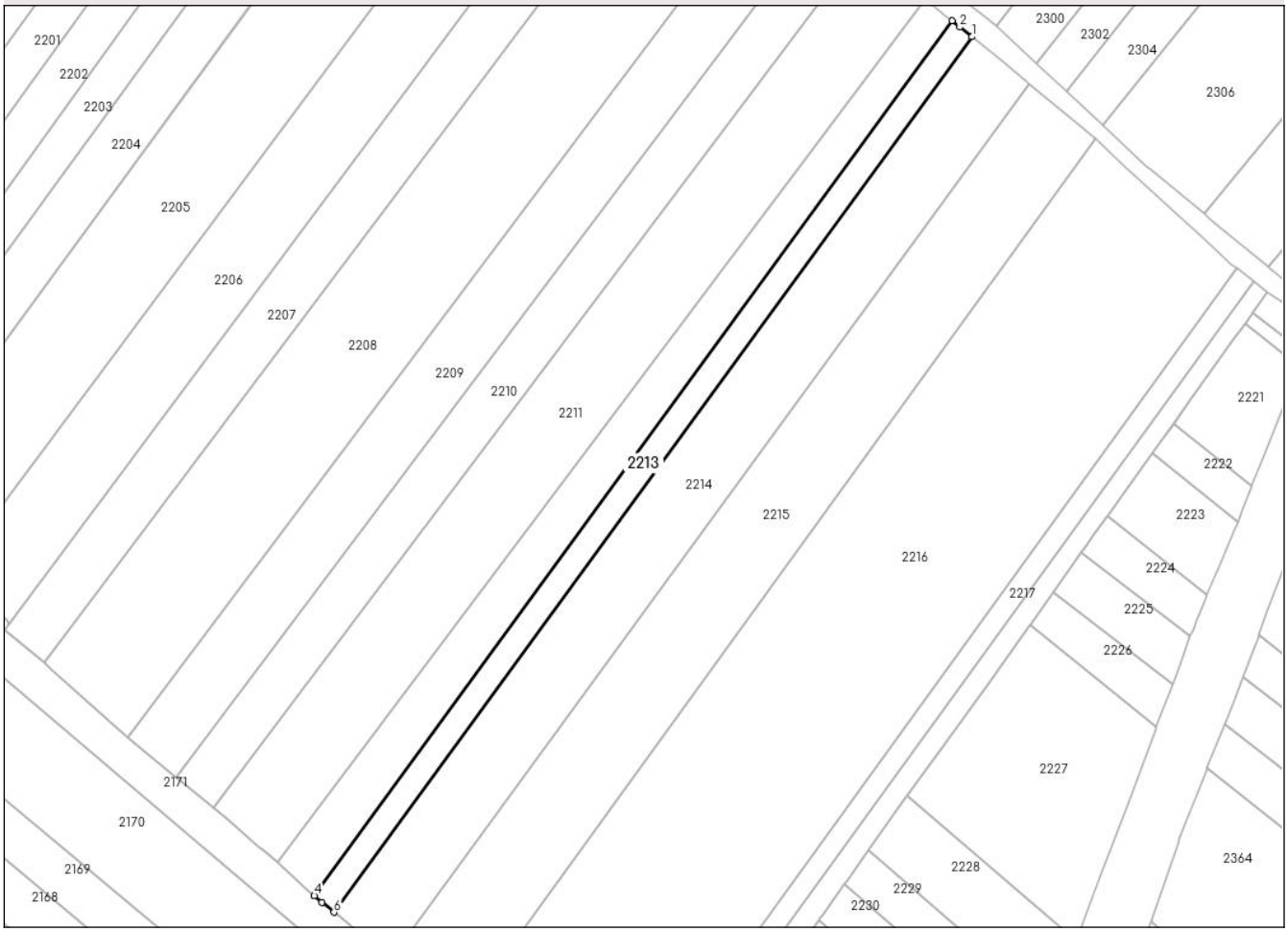

Date referitoare la teren

Crt	Categorie folosință	Intra vilan	Suprafaţa (mp)	Tarla	Parcelă	Nr. topo	Observaţii / Referinţe
1	arabil	NU	1.100	47	503	-	

Lungime Segmente
1) Valorile lungimilor segmentelor sunt obţinute din proiecţie în plan.

Punct început	X / Y	Punct sfârşit	X / Y	Lungime segment (** (m)
1	597.961,636 700.714,639	2	597.959,236 700.716,591	3.094
2	597.959,236 700.716,591	3	597.957,688 700.717,851	1.996
3	597.957,688 700.717,851	4	597.830,171 700.543,084	216.343
4	597.830,171 700.543,084	5	597.831,67 700.541,756	2.003
5	597.831,67 700.541,756	6	597.834,061 700.539,792	3.094

Document care conține date cu caracter personal, protejat de prevederile Regulamentului (UE) nr. 679/2016 și Legii 190/2018

Punct început	X / Y	Punct sfârşit	X / Y	Lungime segment (** (m)
6	597.834,061 700.539,792	1	597.961,636 700.714,639	216.441

** Lungimile segmentelor sunt determinate în planul de proiecţie Stereo 70 şi sunt rotunjite la 1 milimetru.
*** Distanţa dintre puncte este formată din segmente cumulate ce sunt mai mici decât valoarea 1 milimetru.

DATE DESPRE IMOBILUL NR. 2214

Oficiul de Cadastru şi Publicitate Imobiliară SUCEAVA
Biroul de Cadastru şi Publicitate Imobiliară Suceava

A. Partea I. Descrierea imobilului

TEREN Extravilan

Adresa: Jud. Suceava

Nr. Crt	Nr cadastral Nr. topografic	Suprafaţa* (mp)	Observaţii / Referinţe
A1		3.200	Sector cadastral:57 Teren neimprejmuit;

B. Partea II. Proprietari şi acte

Inscrieri privitoare la dreptul de proprietate şi alte drepturi reale		Referinţe
1 / 01/01/2024		
Act Administrativ nr. 740, din 04/10/1993 emis de CJSDPT (titlu de proprietate);		
B2	Intabulare, drept de PROPRIETATE, dobandit prin Reconstituire, cota actuala 1/1	A1
	1) **LUNGU ARISTIDE**, lipsa CNP	

C. Partea III. SARCINI .

Inscrieri privind dezmembramintele dreptului de proprietate, drepturi reale de garanţie şi sarcini	Referinţe
NU SUNT	

Document care conține date cu caracter personal, protejat de prevederile Regulamentului (UE) nr. 679/2016 și Legii 190/2018

Anexa Nr. 1 La Partea I

Teren

Nr cadastral	Suprafaţa (mp)*	Observaţii / Referinţe
	3.200	

* Suprafaţa este determinată in planul de proiecţie Stereo 70.

DETALII LINIARE IMOBIL

Date referitoare la teren

Crt	Categorie folosință	Intra vilan	Suprafaţa (mp)	Tarla	Parcelă	Nr. topo	Observaţii / Referinţe
1	arabil	NU	3.200	47	503	-	

Lungime Segmente
1) Valorile lungimilor segmentelor sunt obţinute din proiecţie în plan.

Punct început	X / Y	Punct sfârşit	X / Y	Lungime segment (** (m)
1	597.973,187 700.705,241	2	597.972,571 700.705,742	0.794
2	597.972,571 700.705,742	3	597.968,013 700.709,45	5.876
3	597.968,013 700.709,45	4	597.961,636 700.714,639	8.221
4	597.961,636 700.714,639	5	597.834,061 700.539,792	216.441
5	597.834,061 700.539,792	6	597.845,434 700.530,449	14.719

Document care conține date cu caracter personal, protejat de prevederile Regulamentului (UE) nr. 679/2016 și Legii 190/2018

Punct început	X / Y	Punct sfârşit	X / Y	Lungime segment (** (m)
6	597.845,434 700.530,449	1	597.973,187 700.705,241	216.502

** Lungimile segmentelor sunt determinate în planul de proiecţie Stereo 70 şi sunt rotunjite la 1 milimetru.
*** Distanţa dintre puncte este formată din segmente cumulate ce sunt mai mici decât valoarea 1 milimetru.

Document care conține date cu caracter personal, protejat de prevederile Regulamentului (UE) nr. 679/2016 și Legii 190/2018

DATE DESPRE IMOBILUL NR. 2215

Oficiul de Cadastru şi Publicitate Imobiliară SUCEAVA
Biroul de Cadastru şi Publicitate Imobiliară Suceava

A. Partea I. Descrierea imobilului

TEREN Extravilan

Adresa: Jud. Suceava

Nr. Crt	Nr cadastral Nr. topografic	Suprafaţa* (mp)	Observaţii / Referinţe
A1		3.800	Sector cadastral:57 Teren neimprejmuit;

B. Partea II. Proprietari şi acte

Inscrieri privitoare la dreptul de proprietate şi alte drepturi reale		Referinţe
1 / 01/01/2024		
Act Administrativ nr. 2686, din 12/09/2003 emis de CJSDPT (titlu de proprietate);		
B4	Intabulare, drept de PROPRIETATE, dobandit prin Reconstituire, cota actuala 1/1	A1
	1) **NAHARNIUC SOFIA**, lipsa CNP 2) **BALAN IOAN**, lipsa CNP	

C. Partea III. SARCINI .

Inscrieri privind dezmembramintele dreptului de proprietate, drepturi reale de garanţie şi sarcini	Referinţe
NU SUNT	

Anexa Nr. 1 La Partea I

Teren

Nr cadastral	Suprafaţa (mp)*	Observaţii / Referinţe
	3.800	

* Suprafaţa este determinată in planul de proiecţie Stereo 70.

DETALII LINIARE IMOBIL

Date referitoare la teren

Crt	Categorie folosință	Intra vilan	Suprafaţa (mp)	Tarla	Parcelă	Nr. topo	Observaţii / Referinţe
1	arabil	NU	3.800	47	503	-	

Lungime Segmente
1) Valorile lungimilor segmentelor sunt obţinute din proiecţie în plan.

Punct început	X / Y	Punct sfârşit	X / Y	Lungime segment (** (m)
1	597.986,299 700.694,233	2	597.985,272 700.695,176	1.394
2	597.985,272 700.695,176	3	597.983,789 700.696,615	2.066
3	597.983,789 700.696,615	4	597.981,139 700.698,77	3.416
4	597.981,139 700.698,77	5	597.973,187 700.705,241	10.252
5	597.973,187 700.705,241	6	597.845,434 700.530,449	216.502

Document care conține date cu caracter personal, protejat de prevederile Regulamentului (UE) nr. 679/2016 și Legii 190/2018

Punct început	X / Y	Punct sfârşit	X / Y	Lungime segment (** (m)
6	597.845,434 700.530,449	7	597.859,381 700.518,992	18.049
7	597.859,381 700.518,992	1	597.986,299 700.694,233	216.374

** Lungimile segmentelor sunt determinate în planul de proiecţie Stereo 70 şi sunt rotunjite la 1 milimetru.
*** Distanţa dintre puncte este formată din segmente cumulate ce sunt mai mici decât valoarea 1 milimetru.

Document care conține date cu caracter personal, protejat de prevederile Regulamentului (UE) nr. 679/2016 și Legii 190/2018

DATE DESPRE IMOBILUL NR. 2216

Oficiul de Cadastru şi Publicitate Imobiliară SUCEAVA
Biroul de Cadastru şi Publicitate Imobiliară Suceava

A. Partea I. Descrierea imobilului

TEREN Extravilan

Adresa: Jud. Suceava

Nr. Crt	Nr cadastral Nr. topografic	Suprafaţa* (mp)	Observaţii / Referinţe
A1		8.200	Sector cadastral:57 Teren neimprejmuit;

B. Partea II. Proprietari şi acte

Inscrieri privitoare la dreptul de proprietate şi alte drepturi reale		Referinţe
1 / 01/01/2024		
Act Administrativ nr. 1436, din 05/06/1995 emis de CJSDPT (titlu de proprietate);		
B1	Intabulare, drept de PROPRIETATE, dobandit prin Reconstituire, cota actuala 1/1	A1
	1) **ŞANDRU MINODORA**, lipsa CNP 2) **BICHIU ELENA**, lipsa CNP 3) **ILAŞ DĂNILĂ**, lipsa CNP	

C. Partea III. SARCINI .

Inscrieri privind dezmembramintele dreptului de proprietate, drepturi reale de garanţie şi sarcini	Referinţe
NU SUNT	

Document care conține date cu caracter personal, protejat de prevederile Regulamentului (UE) nr. 679/2016 și Legii 190/2018

Anexa Nr. 1 La Partea I

Teren

Nr cadastral	Suprafaţa (mp)*	Observaţii / Referinţe
	8.200	

* Suprafaţa este determinată in planul de proiecţie Stereo 70.

DETALII LINIARE IMOBIL

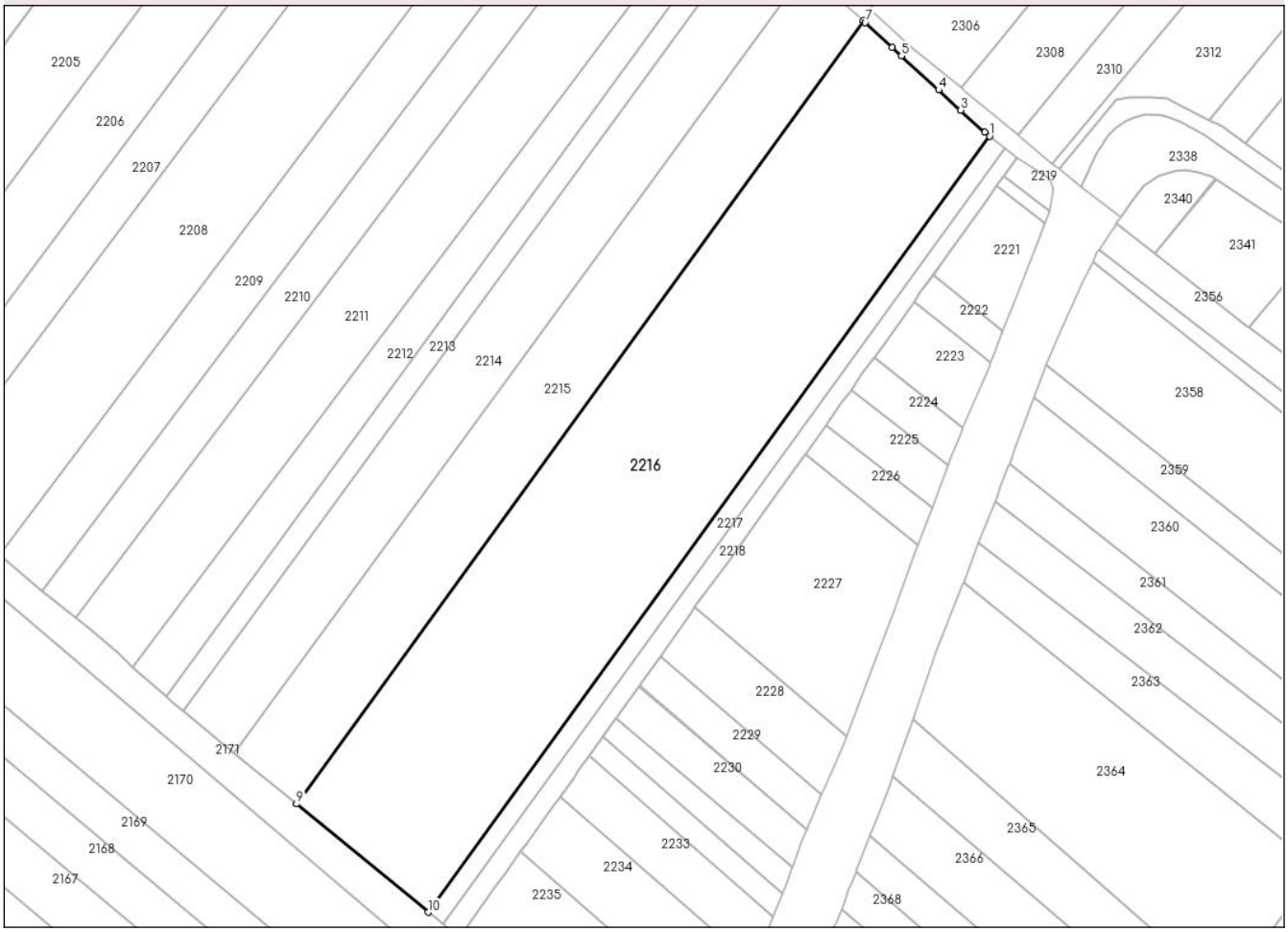

Date referitoare la teren

Crt	Categorie folosință	Intra vilan	Suprafaţa (mp)	Tarla	Parcelă	Nr. topo	Observaţii / Referinţe
1	arabil	NU	8.200	47	503	-	

Lungime Segmente
1) Valorile lungimilor segmentelor sunt obţinute din proiecţie în plan.

Punct început	X / Y	Punct sfârşit	X / Y	Lungime segment (** (m)
1	598.014,62 700.668,415	2	598.013,549 700.669,248	1.357
2	598.013,549 700.669,248	3	598.008,123 700.674,219	7.359
3	598.008,123 700.674,219	4	598.003,2 700.678,729	6.677
4	598.003,2 700.678,729	5	597.994,857 700.686,372	11.315
5	597.994,857 700.686,372	6	597.992,769 700.688,289	2.835

Document care conține date cu caracter personal, protejat de prevederile Regulamentului (UE) nr. 679/2016 și Legii 190/2018

Punct început	X / Y	Punct sfârşit	X / Y	Lungime segment (** (m)
6	597.992,769 700.688,289	7	597.986,756 700.693,813	8.165
7	597.986,756 700.693,813	8	597.986,299 700.694,233	0.621
8	597.986,299 700.694,233	9	597.859,381 700.518,992	216.374
9	597.859,381 700.518,992	10	597.888,861 700.494,774	38.152
10	597.888,861 700.494,774	1	598.014,62 700.668,415	214.398

** Lungimile segmentelor sunt determinate în planul de proiecţie Stereo 70 şi sunt rotunjite la 1 milimetru.
*** Distanţa dintre puncte este formată din segmente cumulate ce sunt mai mici decât valoarea 1 milimetru.

Document care conține date cu caracter personal, protejat de prevederile Regulamentului (UE) nr. 679/2016 și Legii 190/2018

DATE DESPRE IMOBILUL NR. 2217

Oficiul de Cadastru şi Publicitate Imobiliară SUCEAVA
Biroul de Cadastru şi Publicitate Imobiliară Suceava

A. Partea I. Descrierea imobilului

TEREN Extravilan

Adresa: Jud. Suceava

Nr. Crt	Nr cadastral Nr. topografic	Suprafaţa* (mp)	Observaţii / Referinţe
A1		900	Sector cadastral:57 Teren neimprejmuit;

B. Partea II. Proprietari şi acte

Inscrieri privitoare la dreptul de proprietate şi alte drepturi reale		Referinţe
1 / 01/01/2024		
Act Administrativ nr. 2024, din 01/07/1997 emis de CJSDPT (titlu de proprietate);		
B4	Intabulare, drept de PROPRIETATE, dobandit prin Reconstituire, cota actuala 1/1	A1
	1) **CIUPU IOAN** 2) **CIUPU GHEORGHE**, lipsa CNP 3) **REBEI TOADER**, lipsa CNP	

C. Partea III. SARCINI .

Inscrieri privind dezmembramintele dreptului de proprietate, drepturi reale de garanţie şi sarcini	Referinţe
NU SUNT	

Document care conține date cu caracter personal, protejat de prevederile Regulamentului (UE) nr. 679/2016 și Legii 190/2018

Anexa Nr. 1 La Partea I

Teren

Nr cadastral	Suprafaţa (mp)*	Observaţii / Referinţe
	900	

* Suprafaţa este determinată in planul de proiecţie Stereo 70.

DETALII LINIARE IMOBIL

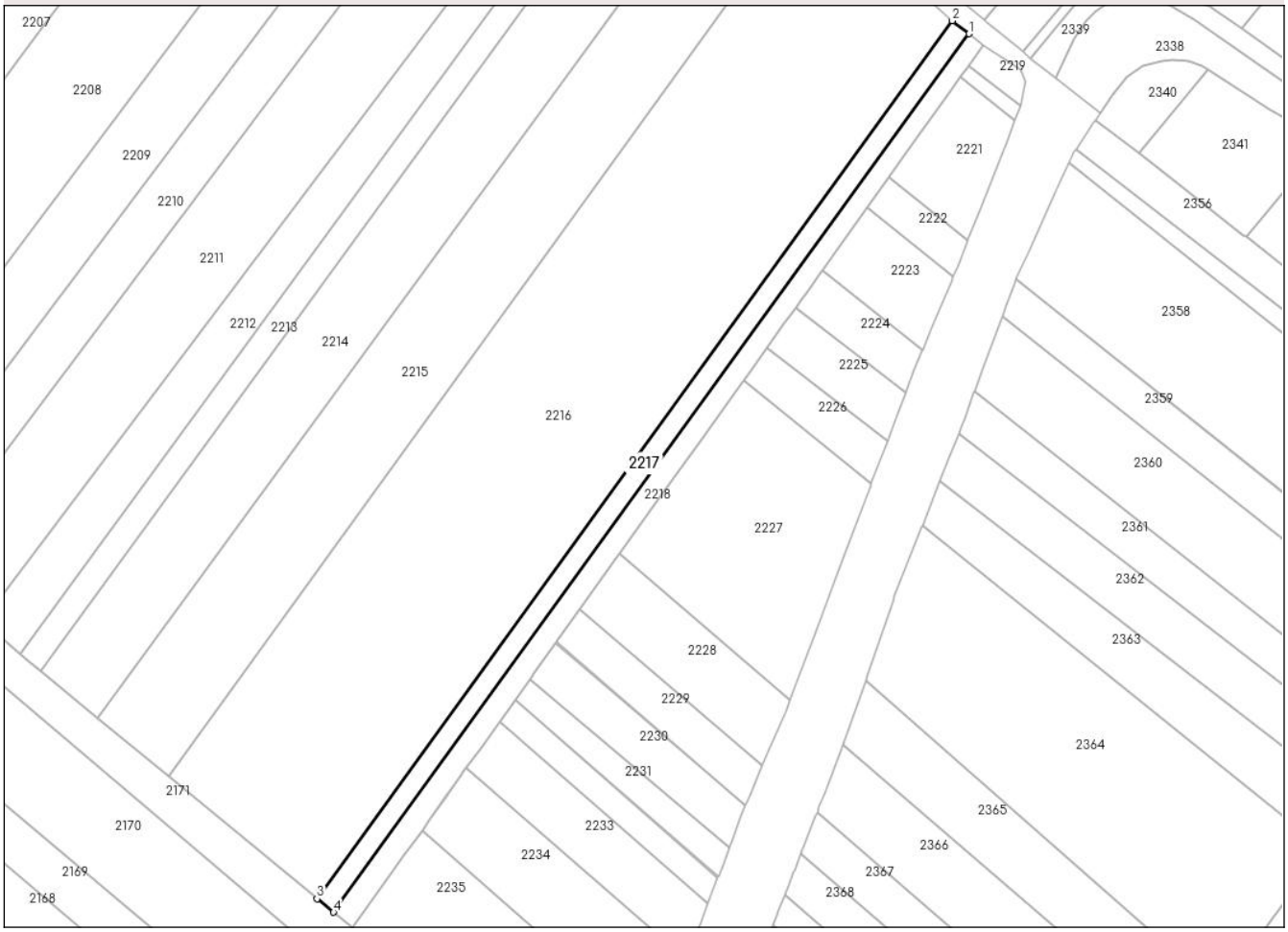

Date referitoare la teren

Crt	Categorie folosință	Intra vilan	Suprafaţa (mp)	Tarla	Parcelă	Nr. topo	Observaţii / Referinţe
1	arabil	NU	900	47	503	-	

Lungime Segmente
1) Valorile lungimilor segmentelor sunt obţinute din proiecţie în plan.

Punct început	X / Y	Punct sfârşit	X / Y	Lungime segment (** (m)
1	598.017,935 700.665,837	2	598.014,62 700.668,415	4.199
2	598.014,62 700.668,415	3	597.888,861 700.494,774	214.398
3	597.888,861 700.494,774	4	597.892,11 700.492,105	4.205
4	597.892,11 700.492,105	1	598.017,935 700.665,837	214.51

**** Lungimile segmentelor sunt determinate în planul de proiecţie Stereo 70 şi sunt rotunjite la 1 milimetru.**

Document care conține date cu caracter personal, protejat de prevederile Regulamentului (UE) nr. 679/2016 și Legii 190/2018

***** Distanţa dintre puncte este formată din segmente cumulate ce sunt mai mici decât valoarea 1 milimetru.**

DATE DESPRE IMOBILUL NR. 2218

Oficiul de Cadastru şi Publicitate Imobiliară SUCEAVA
Biroul de Cadastru şi Publicitate Imobiliară Suceava

A. Partea I. Descrierea imobilului

TEREN Extravilan

Adresa: Jud. Suceava

Nr. Crt	Nr cadastral Nr. topografic	Suprafaţa* (mp)	Observaţii / Referinţe
A1		900	Sector cadastral:57 Teren neimprejmuit;

B. Partea II. Proprietari şi acte

Inscrieri privitoare la dreptul de proprietate şi alte drepturi reale		Referinţe
1 / 01/01/2024		
Act Administrativ nr. 3933, din 31/07/2024 emis de PRIMĂRIA ZVORIȘTEA;		
B1	Inscrierea posesiei, drept de PROPRIETATE, dobandit prin Constituire, cota actuala 1/1	A1
	1) **NEIDENTIFICAT NEIDENTIFICAT**	
Act Normativ nr. 7, din 13/03/1996 emis de PARLAMENTUL ROMÂNIEI (art. 13);		
B1	Se notează mențiunea de proprietar neidentificat	A1

C. Partea III. SARCINI .

Inscrieri privind dezmembramintele dreptului de proprietate, drepturi reale de garanţie şi sarcini	Referinţe
NU SUNT	

Document care conține date cu caracter personal, protejat de prevederile Regulamentului (UE) nr. 679/2016 și Legii 190/2018

Anexa Nr. 1 La Partea I

Teren

Nr cadastral	Suprafaţa (mp)*	Observaţii / Referinţe
	900	

* Suprafaţa este determinată in planul de proiecţie Stereo 70.

DETALII LINIARE IMOBIL

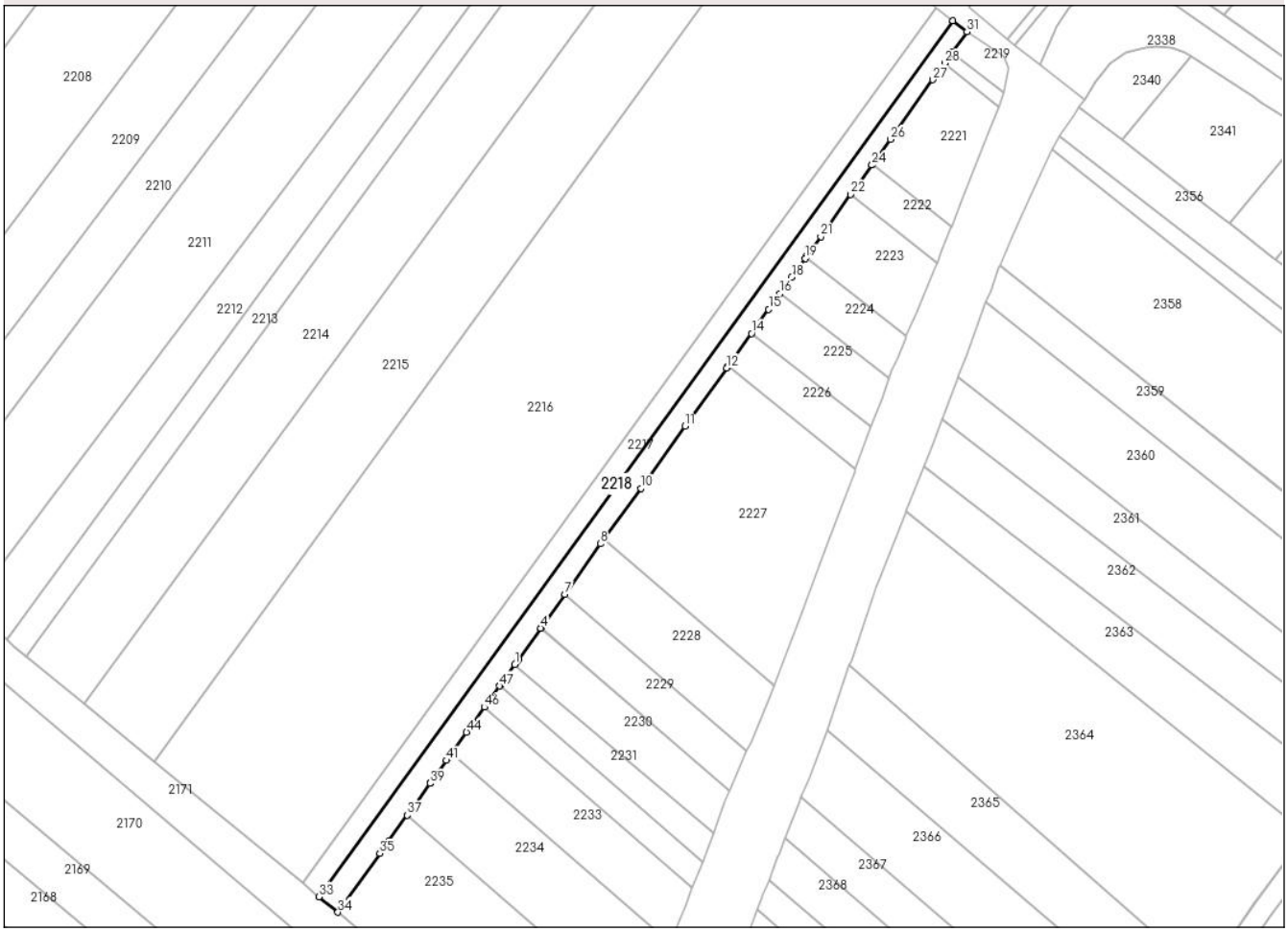

Date referitoare la teren

Crt	Categorie folosință	Intra vilan	Suprafaţa (mp)	Tarla	Parcelă	Nr. topo	Observaţii / Referinţe
1	arabil	NU	900	47	503	-	

Lungime Segmente

1) Valorile lungimilor segmentelor sunt obţinute din proiecţie în plan.

Punct început	X / Y	Punct sfârşit	X / Y	Lungime segment
1	597.930,996 700.538,164	2	597.931,407 700.538,739	0.707
4	597.936,137 700.545,35	5	597.936,243 700.545,499	0.183
7	597.940,909 700.552,099	8	597.947,958 700.562,08	12.219
10	597.955,988 700.573,098	11	597.964,788 700.585,398	15.124
13	597.973,278 700.597,266	14	597.977,956 700.603,804	8.039
16	597.983,601 700.611,695	17	597.984,505 700.612,958	1.553

Punct început	X / Y	Punct sfârşit	X / Y	Lungime segment
2	597.931,407 700.538,739	3	597.931,779 700.539,258	0.639
5	597.936,243 700.545,499	6	597.936,626 700.546,034	0.658
8	597.947,958 700.562,08	9	597.948,622 700.562,991	1.127
11	597.964,788 700.585,398	12	597.973,059 700.596,959	14.215
14	597.977,956 700.603,804	15	597.981,375 700.608,584	5.877
17	597.984,505 700.612,958	18	597.985,941 700.614,966	2.469

Punct început	X / Y	Punct sfârşit	X / Y	Lungime segment
3	597.931,779 700.539,258	4	597.936,137 700.545,35	7.49
6	597.936,626 700.546,034	7	597.940,909 700.552,099	7.425
9	597.948,622 700.562,991	10	597.955,988 700.573,098	12.506
12	597.973,059 700.596,959	13	597.973,278 700.597,266	0.377
15	597.981,375 700.608,584	16	597.983,601 700.611,695	3.825
18	597.985,941 700.614,966	19	597.988,615 700.618,704	4.596

Document care conține date cu caracter personal, protejat de prevederile Regulamentului (UE) nr. 679/2016 și Legii 190/2018

Punct început	X / Y	Punct sfârşit	X / Y	Lungime segment
19	597.988,615 700.618,704	20	597.988,819 700.618,988	0.35
22	597.997,679 700.631,374	23	597.998,92 700.633,108	2.132
25	598.001,982 700.637,388	26	598.005,506 700.642,314	6.057
28	598.016,298 700.657,399	29	598.017,807 700.659,508	2.593
31	598.020,762 700.663,638	32	598.017,935 700.665,837	3.582
34	597.895,851 700.489,032	35	597.904,19 700.500,693	14.336
37	597.909,622 700.508,288	38	597.910,92 700.510,102	2.231
40	597.914,219 700.514,714	41	597.917,389 700.519,145	5.448
43	597.918,457 700.520,637	44	597.921,38 700.524,723	5.024
46	597.924,946 700.529,708	47	597.927,948 700.533,904	5.159

Punct început	X / Y	Punct sfârşit	X / Y	Lungime segment
20	597.988,819 700.618,988	21	597.991,705 700.623,023	4.961
23	597.998,92 700.633,108	24	598.001,851 700.637,204	5.037
26	598.005,506 700.642,314	27	598.013,958 700.654,127	14.525
29	598.017,807 700.659,508	30	598.017,832 700.659,543	0.043
32	598.017,935 700.665,837	33	597.892,11 700.492,105	214.51
35	597.904,19 700.500,693	36	597.905,952 700.503,158	3.03
38	597.910,92 700.510,102	39	597.914,138 700.514,6	5.531
41	597.917,389 700.519,145	42	597.917,731 700.519,622	0.587
44	597.921,38 700.524,723	45	597.922,629 700.526,469	2.147
47	597.927,948 700.533,904	48	597.928,044 700.534,038	0.165

Punct început	X / Y	Punct sfârşit	X / Y	Lungime segment
21	597.991,705 700.623,023	22	597.997,679 700.631,374	10.268
24	598.001,851 700.637,204	25	598.001,982 700.637,388	0.226
27	598.013,958 700.654,127	28	598.016,298 700.657,399	4.023
30	598.017,832 700.659,543	31	598.020,762 700.663,638	5.035
33	597.892,11 700.492,105	34	597.895,851 700.489,032	4.841
36	597.905,952 700.503,158	37	597.909,622 700.508,288	6.308
39	597.914,138 700.514,6	40	597.914,219 700.514,714	0.14
42	597.917,731 700.519,622	43	597.918,457 700.520,637	1.248
45	597.922,629 700.526,469	46	597.924,946 700.529,708	3.982
48	597.928,044 700.534,038	1	597.930,996 700.538,164	5.073

**** Lungimile segmentelor sunt determinate în planul de proiecţie Stereo 70 şi sunt rotunjite la 1 milimetru.**
***** Distanţa dintre puncte este formată din segmente cumulate ce sunt mai mici decât valoarea 1 milimetru.**

Document care conține date cu caracter personal, protejat de prevederile Regulamentului (UE) nr. 679/2016 și Legii 190/2018

DATE DESPRE IMOBILUL NR. 2219

Oficiul de Cadastru şi Publicitate Imobiliară SUCEAVA
Biroul de Cadastru şi Publicitate Imobiliară Suceava

A. Partea I. Descrierea imobilului

TEREN Extravilan

Adresa: Jud. Suceava

Nr. Crt	Nr cadastral Nr. topografic	Suprafaţa* (mp)	Observaţii / Referinţe
A1		63	Sector cadastral:57 Teren neimprejmuit;

B. Partea II. Proprietari şi acte

Inscrieri privitoare la dreptul de proprietate şi alte drepturi reale		Referinţe
1 / 01/01/2024		
Act Administrativ nr. 3933, din 31/07/2024 emis de PRIMĂRIA ZVORIȘTEA;		
B1	Inscrierea posesiei, drept de PROPRIETATE, dobandit prin Constituire, cota actuala 1/1	A1
	1) **NEIDENTIFICAT NEIDENTIFICAT**	
Act Normativ nr. 7, din 13/03/1996 emis de PARLAMENTUL ROMÂNIEI (art. 13);		
B1	Se notează mențiunea de proprietar neidentificat	A1

C. Partea III. SARCINI .

Inscrieri privind dezmembramintele dreptului de proprietate, drepturi reale de garanţie şi sarcini	Referinţe
NU SUNT	

Document care conține date cu caracter personal, protejat de prevederile Regulamentului (UE) nr. 679/2016 și Legii 190/2018

Anexa Nr. 1 La Partea I

Teren

Nr cadastral	Suprafaţa (mp)*	Observaţii / Referinţe
	63	

* Suprafaţa este determinată in planul de proiecţie Stereo 70.

DETALII LINIARE IMOBIL

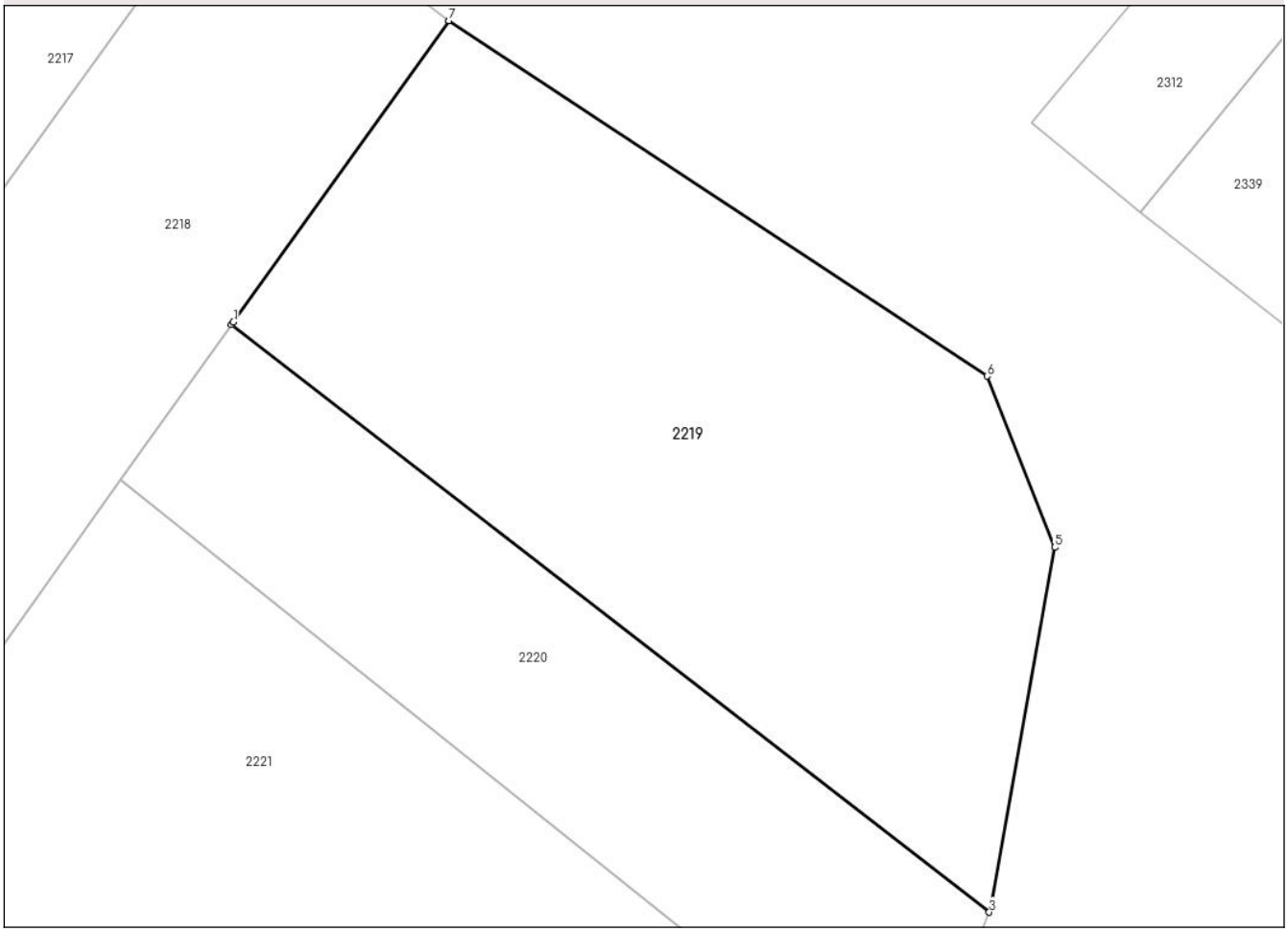

Date referitoare la teren

Crt	Categorie folosință	Intra vilan	Suprafaţa (mp)	Tarla	Parcelă	Nr. topo	Observaţii / Referinţe
1	arabil	NU	63	47	503	-	

Lungime Segmente
1) Valorile lungimilor segmentelor sunt obţinute din proiecţie în plan.

Punct început	X / Y	Punct sfârşit	X / Y	Lungime segment (** (m)
1	598.017,832 700.659,543	2	598.017,807 700.659,508	0.043
2	598.017,807 700.659,508	3	598.028,113 700.651,526	13.036
3	598.028,113 700.651,526	4	598.028,13 700.651,568	0.045
4	598.028,13 700.651,568	5	598.029,002 700.656,482	4.991
5	598.029,002 700.656,482	6	598.028,083 700.658,808	2.501

Document care conține date cu caracter personal, protejat de prevederile Regulamentului (UE) nr. 679/2016 și Legii 190/2018

Punct început	X / Y	Punct sfârşit	X / Y	Lungime segment (** (m)
6	598.028,083 700.658,808	7	598.020,762 700.663,638	8.771
7	598.020,762 700.663,638	1	598.017,832 700.659,543	5.035

** Lungimile segmentelor sunt determinate în planul de proiecţie Stereo 70 şi sunt rotunjite la 1 milimetru.
*** Distanţa dintre puncte este formată din segmente cumulate ce sunt mai mici decât valoarea 1 milimetru.

Document care conține date cu caracter personal, protejat de prevederile Regulamentului (UE) nr. 679/2016 și Legii 190/2018

DATE DESPRE IMOBILUL NR. 2220

Oficiul de Cadastru şi Publicitate Imobiliară SUCEAVA
Biroul de Cadastru şi Publicitate Imobiliară Suceava

A. Partea I. Descrierea imobilului

TEREN Extravilan

Adresa: Jud. Suceava

Nr. Crt	Nr cadastral Nr. topografic	Suprafaţa* (mp)	Observaţii / Referinţe
A1		Din acte: 500 Masurata: 36	Sector cadastral:57 Teren neimprejmuit; Diferența de suprafață se regăsește la ID 2357, în sectorul 58

B. Partea II. Proprietari şi acte

Inscrieri privitoare la dreptul de proprietate şi alte drepturi reale		Referinţe
1 / 01/01/2024		
Act Administrativ nr. 2066, din 16/06/1998 emis de CJSDPT (titlu de proprietate);		
B6	Intabulare, drept de PROPRIETATE, dobandit prin Reconstituire, cota actuala 1/1	A1
	1) **TIPA LUCA**, lipsa CNP 2) **TIPA NATALIA**, lipsa CNP	

C. Partea III. SARCINI .

Inscrieri privind dezmembramintele dreptului de proprietate, drepturi reale de garanţie şi sarcini	Referinţe
NU SUNT	

Document care conține date cu caracter personal, protejat de prevederile Regulamentului (UE) nr. 679/2016 și Legii 190/2018

Anexa Nr. 1 La Partea I

Teren

Nr cadastral	Suprafaţa (mp)*	Observaţii / Referinţe
	Din acte: 500 Masurata: 36	Diferența de suprafață se regăsește la ID 2357, în sectorul 58

* Suprafaţa este determinată in planul de proiecţie Stereo 70.

DETALII LINIARE IMOBIL

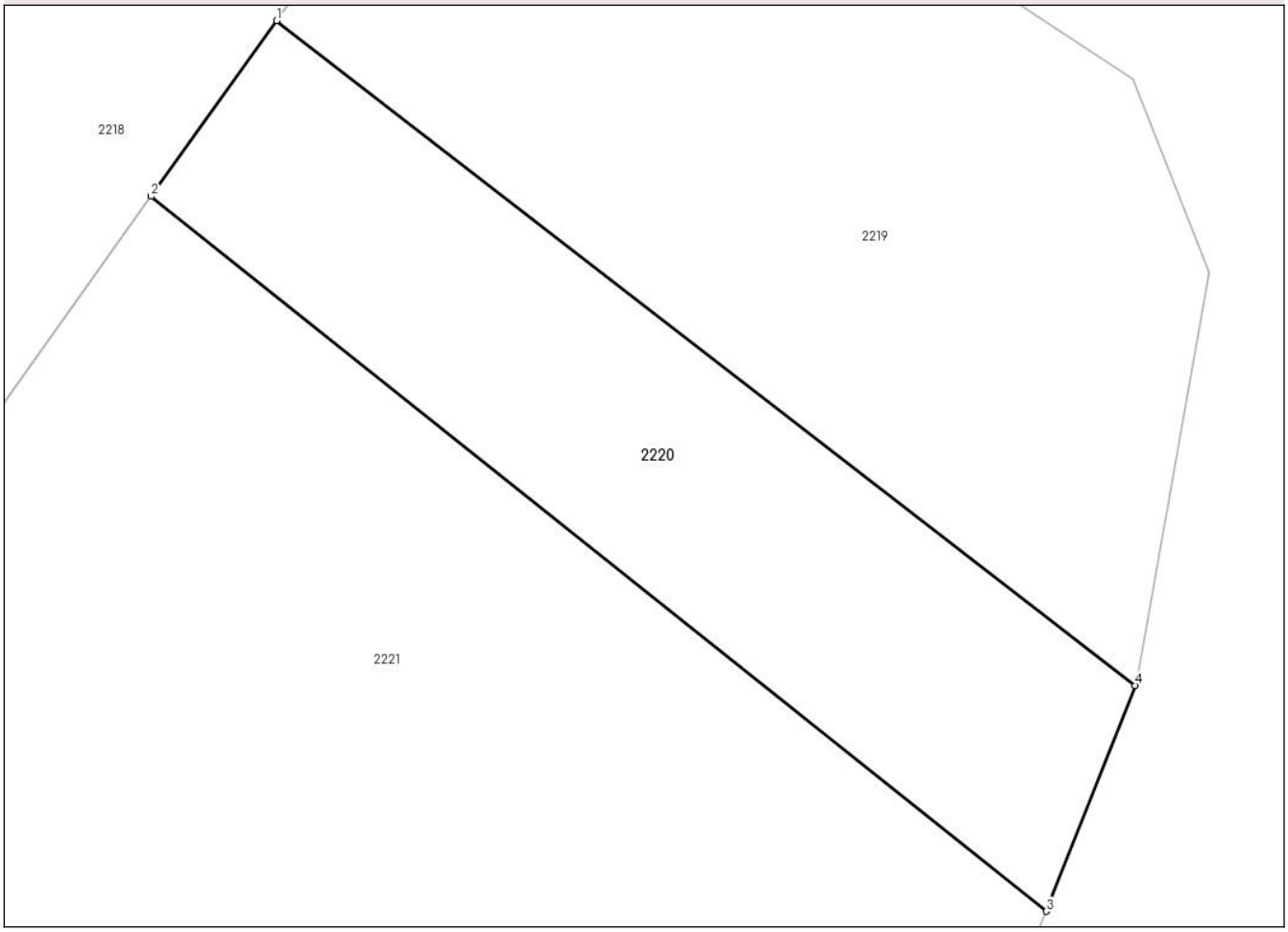

Date referitoare la teren

Crt	Categorie folosință	Intra vilan	Suprafaţa (mp)	Tarla	Parcelă	Nr. topo	Observaţii / Referinţe
1	arabil	NU	36	47	507	-	

Lungime Segmente
1) Valorile lungimilor segmentelor sunt obţinute din proiecţie în plan.

Punct început	X / Y	Punct sfârşit	X / Y	Lungime segment (** (m)
1	598.017,807 700.659,508	2	598.016,298 700.657,399	2.593
2	598.016,298 700.657,399	3	598.027,045 700.648,815	13.754
3	598.027,045 700.648,815	4	598.028,113 700.651,526	2.914
4	598.028,113 700.651,526	1	598.017,807 700.659,508	13.036

Document care conține date cu caracter personal, protejat de prevederile Regulamentului (UE) nr. 679/2016 și Legii 190/2018

** Lungimile segmentelor sunt determinate în planul de proiecţie Stereo 70 şi sunt rotunjite la 1 milimetru.
*** Distanţa dintre puncte este formată din segmente cumulate ce sunt mai mici decât valoarea 1 milimetru.

Document care conține date cu caracter personal, protejat de prevederile Regulamentului (UE) nr. 679/2016 și Legii 190/2018

DATE DESPRE IMOBILUL NR. 2221

Oficiul de Cadastru şi Publicitate Imobiliară SUCEAVA
Biroul de Cadastru şi Publicitate Imobiliară Suceava

A. Partea I. Descrierea imobilului

TEREN Extravilan

Adresa: Jud. Suceava

Nr. Crt	Nr cadastral Nr. topografic	Suprafaţa* (mp)	Observaţii / Referinţe
A1		415	Sector cadastral:57 Teren neimprejmuit;

B. Partea II. Proprietari şi acte

Inscrieri privitoare la dreptul de proprietate şi alte drepturi reale		Referinţe
1 / 01/01/2024		
Act Administrativ nr. 3933, din 31/07/2024 emis de PRIMĂRIA ZVORIȘTEA;		
B1	Inscrierea posesiei, drept de PROPRIETATE, dobandit prin Constituire, cota actuala 1/1	A1
	1) **NEIDENTIFICAT NEIDENTIFICAT**	
Act Normativ nr. 7, din 13/03/1996 emis de PARLAMENTUL ROMÂNIEI (art. 13);		
B1	Se notează mențiunea de proprietar neidentificat	A1

C. Partea III. SARCINI .

Inscrieri privind dezmembramintele dreptului de proprietate, drepturi reale de garanţie şi sarcini	Referinţe
NU SUNT	

Document care conține date cu caracter personal, protejat de prevederile Regulamentului (UE) nr. 679/2016 și Legii 190/2018

Anexa Nr. 1 La Partea I

Teren

Nr cadastral	Suprafaţa (mp)*	Observaţii / Referinţe
	415	

* Suprafaţa este determinată in planul de proiecţie Stereo 70.

DETALII LINIARE IMOBIL

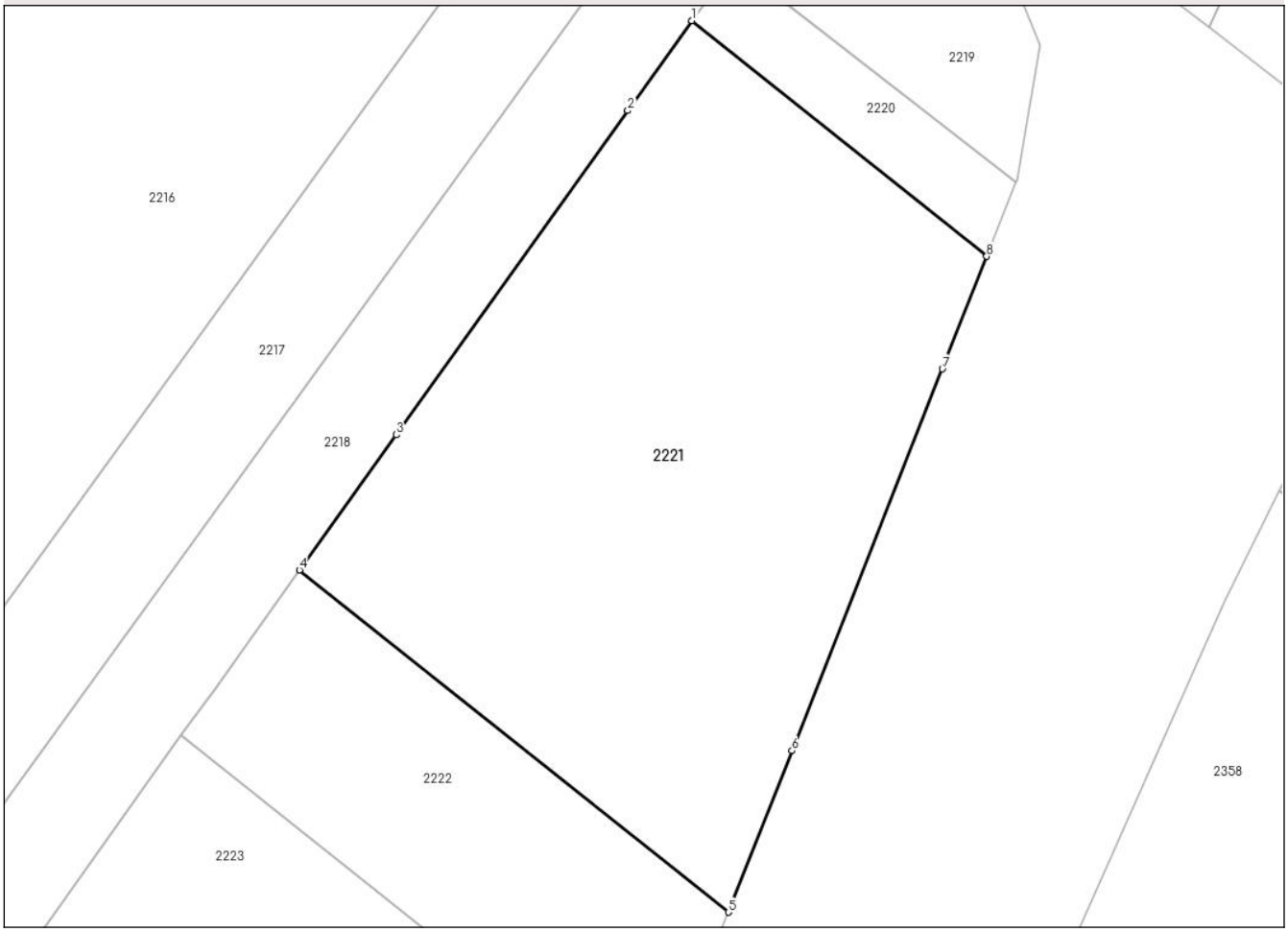

Date referitoare la teren

Crt	Categorie folosință	Intra vilan	Suprafaţa (mp)	Tarla	Parcelă	Nr. topo	Observaţii / Referinţe
1	arabil	NU	415	47	507	-	

Lungime Segmente
1) Valorile lungimilor segmentelor sunt obţinute din proiecţie în plan.

Punct început	X / Y	Punct sfârşit	X / Y	Lungime segment (** (m)
1	598.016,298 700.657,399	2	598.013,958 700.654,127	4.023
2	598.013,958 700.654,127	3	598.005,506 700.642,314	14.525
3	598.005,506 700.642,314	4	598.001,982 700.637,388	6.057
4	598.001,982 700.637,388	5	598.017,627 700.624,925	20.002
5	598.017,627 700.624,925	6	598.019,947 700.630,81	6.326

Document care conține date cu caracter personal, protejat de prevederile Regulamentului (UE) nr. 679/2016 și Legii 190/2018

Punct început	X / Y	Punct sfârşit	X / Y	Lungime segment (** (m)
6	598.019,947 700.630,81	7	598.025,427 700.644,712	14.943
7	598.025,427 700.644,712	8	598.027,045 700.648,815	4.411
8	598.027,045 700.648,815	1	598.016,298 700.657,399	13.754

** Lungimile segmentelor sunt determinate în planul de proiecţie Stereo 70 şi sunt rotunjite la 1 milimetru.
*** Distanţa dintre puncte este formată din segmente cumulate ce sunt mai mici decât valoarea 1 milimetru.

Document care conține date cu caracter personal, protejat de prevederile Regulamentului (UE) nr. 679/2016 și Legii 190/2018

DATE DESPRE IMOBILUL NR. 2222

Oficiul de Cadastru şi Publicitate Imobiliară SUCEAVA
Biroul de Cadastru şi Publicitate Imobiliară Suceava

A. Partea I. Descrierea imobilului

TEREN Extravilan

Adresa: Jud. Suceava

Nr. Crt	Nr cadastral Nr. topografic	Suprafaţa* (mp)	Observaţii / Referinţe
A1		155	Sector cadastral:57 Teren neimprejmuit;

B. Partea II. Proprietari şi acte

Inscrieri privitoare la dreptul de proprietate şi alte drepturi reale		Referinţe
1 / 01/01/2024		
Act Administrativ nr. 3933, din 31/07/2024 emis de PRIMĂRIA ZVORIȘTEA;		
B1	Inscrierea posesiei, drept de PROPRIETATE, dobandit prin Constituire, cota actuala 1/1	A1
	1) **NEIDENTIFICAT NEIDENTIFICAT**	
Act Normativ nr. 7, din 13/03/1996 emis de PARLAMENTUL ROMÂNIEI (art. 13);		
B1	Se notează mențiunea de proprietar neidentificat	A1

C. Partea III. SARCINI .

Inscrieri privind dezmembramintele dreptului de proprietate, drepturi reale de garanţie şi sarcini	Referinţe
NU SUNT	

Document care conține date cu caracter personal, protejat de prevederile Regulamentului (UE) nr. 679/2016 și Legii 190/2018

Anexa Nr. 1 La Partea I

Teren

Nr cadastral	Suprafaţa (mp)*	Observaţii / Referinţe
	155	

* Suprafaţa este determinată in planul de proiecţie Stereo 70.

DETALII LINIARE IMOBIL

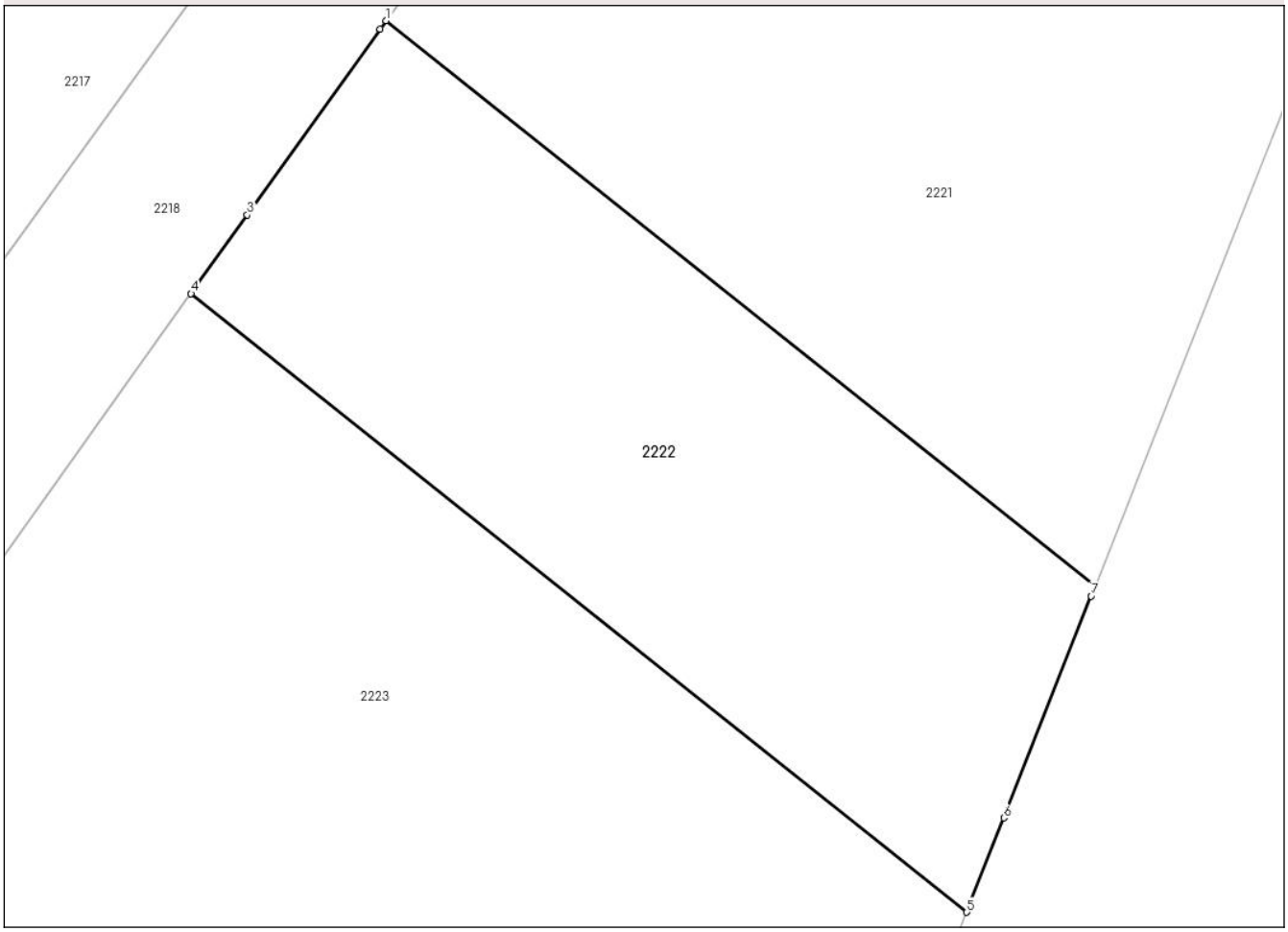

Date referitoare la teren

Crt	Categorie folosință	Intra vilan	Suprafaţa (mp)	Tarla	Parcelă	Nr. topo	Observaţii / Referinţe
1	arabil	NU	155	47	507	-	

Lungime Segmente
1) Valorile lungimilor segmentelor sunt obţinute din proiecţie în plan.

Punct început	X / Y	Punct sfârşit	X / Y	Lungime segment (** (m)
1	598.001,982 700.637,388	2	598.001,851 700.637,204	0.226
2	598.001,851 700.637,204	3	597.998,92 700.633,108	5.037
3	597.998,92 700.633,108	4	597.997,679 700.631,374	2.132
4	597.997,679 700.631,374	5	598.014,794 700.617,74	21.882
5	598.014,794 700.617,74	6	598.015,613 700.619,817	2.233

Document care conține date cu caracter personal, protejat de prevederile Regulamentului (UE) nr. 679/2016 și Legii 190/2018

Punct început	X / Y	Punct sfârşit	X / Y	Lungime segment (** (m)
6	598.015,613 700.619,817	7	598.017,54 700.624,706	5.255
7	598.017,54 700.624,706	8	598.017,627 700.624,925	0.236
8	598.017,627 700.624,925	1	598.001,982 700.637,388	20.002

** Lungimile segmentelor sunt determinate în planul de proiecţie Stereo 70 şi sunt rotunjite la 1 milimetru.
*** Distanţa dintre puncte este formată din segmente cumulate ce sunt mai mici decât valoarea 1 milimetru.

Document care conține date cu caracter personal, protejat de prevederile Regulamentului (UE) nr. 679/2016 și Legii 190/2018

DATE DESPRE IMOBILUL NR. 2223

Oficiul de Cadastru şi Publicitate Imobiliară SUCEAVA
Biroul de Cadastru şi Publicitate Imobiliară Suceava

A. Partea I. Descrierea imobilului

TEREN Extravilan

Adresa: Jud. Suceava

Nr. Crt	Nr cadastral Nr. topografic	Suprafaţa* (mp)	Observaţii / Referinţe
A1		358	Sector cadastral:57 Teren neimprejmuit;

B. Partea II. Proprietari şi acte

Inscrieri privitoare la dreptul de proprietate şi alte drepturi reale		Referinţe
1 / 01/01/2024		
Act Administrativ nr. 3933, din 31/07/2024 emis de PRIMĂRIA ZVORIȘTEA;		
B1	Inscrierea posesiei, drept de PROPRIETATE, dobandit prin Constituire, cota actuala 1/1	A1
	1) **NEIDENTIFICAT NEIDENTIFICAT**	
Act Normativ nr. 7, din 13/03/1996 emis de PARLAMENTUL ROMÂNIEI (art. 13);		
B1	Se notează mențiunea de proprietar neidentificat	A1

C. Partea III. SARCINI .

Inscrieri privind dezmembramintele dreptului de proprietate, drepturi reale de garanţie şi sarcini	Referinţe
NU SUNT	

Document care conține date cu caracter personal, protejat de prevederile Regulamentului (UE) nr. 679/2016 și Legii 190/2018

Anexa Nr. 1 La Partea I

Teren

Nr cadastral	Suprafaţa (mp)*	Observaţii / Referinţe
	358	

* Suprafaţa este determinată in planul de proiecţie Stereo 70.

DETALII LINIARE IMOBIL

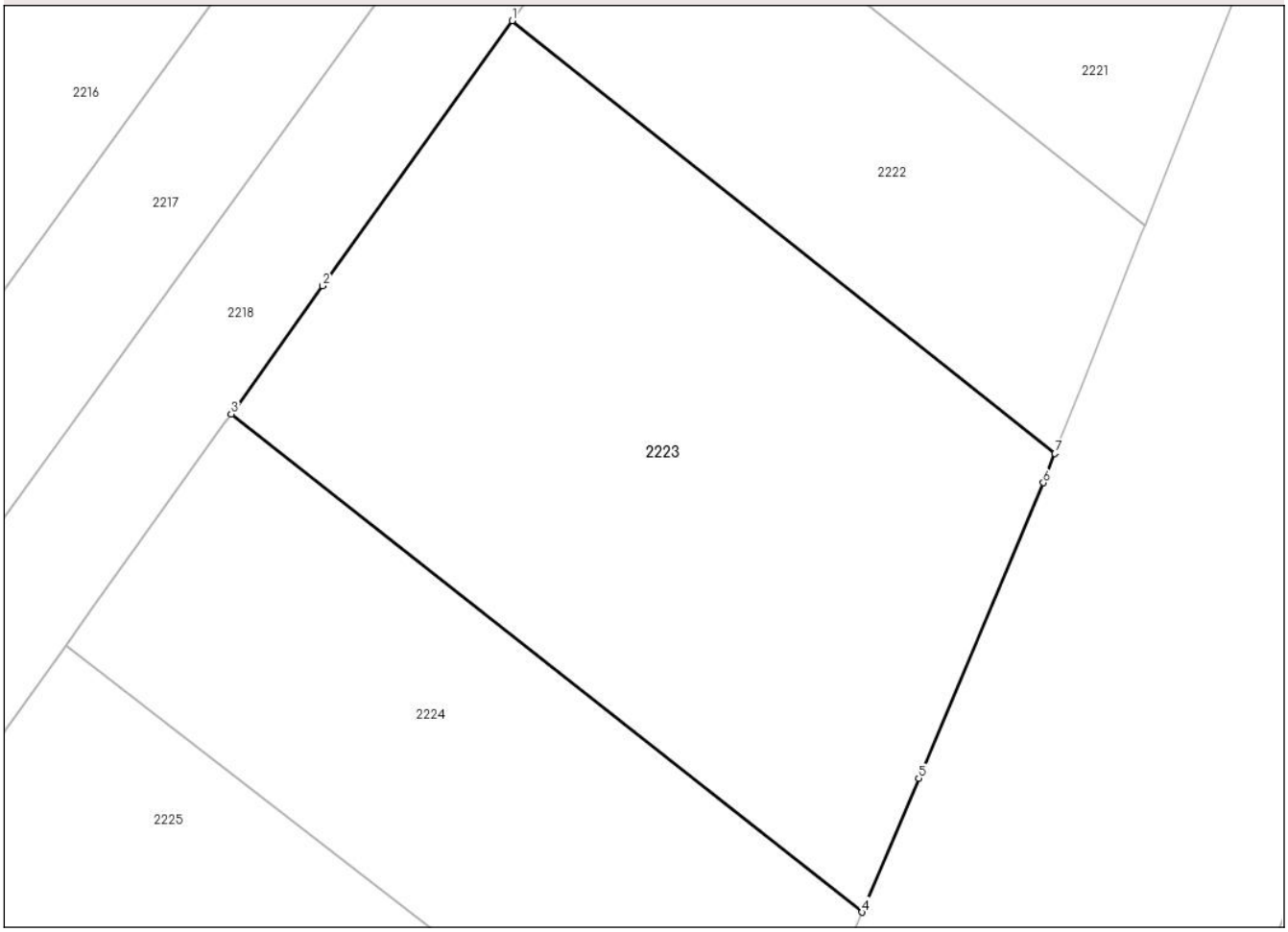

Date referitoare la teren

Crt	Categorie folosință	Intra vilan	Suprafaţa (mp)	Tarla	Parcelă	Nr. topo	Observaţii / Referinţe
1	arabil	NU	358	47	507	-	

Lungime Segmente
1) Valorile lungimilor segmentelor sunt obţinute din proiecţie în plan.

Punct început	X / Y	Punct sfârşit	X / Y	Lungime segment (** (m)
1	597.997,679 700.631,374	2	597.991,705 700.623,023	10.268
2	597.991,705 700.623,023	3	597.988,819 700.618,988	4.961
3	597.988,819 700.618,988	4	598.008,72 700.603,292	25.346
4	598.008,72 700.603,292	5	598.010,499 700.607,507	4.575
5	598.010,499 700.607,507	6	598.014,431 700.616,819	10.108

Document care conține date cu caracter personal, protejat de prevederile Regulamentului (UE) nr. 679/2016 și Legii 190/2018

Punct început	X / Y	Punct sfârşit	X / Y	Lungime segment (** (m)
6	598.014,431 700.616,819	7	598.014,794 700.617,74	0.99
7	598.014,794 700.617,74	1	597.997,679 700.631,374	21.882

**** Lungimile segmentelor sunt determinate în planul de proiecţie Stereo 70 şi sunt rotunjite la 1 milimetru.**
***** Distanţa dintre puncte este formată din segmente cumulate ce sunt mai mici decât valoarea 1 milimetru.**

Document care conține date cu caracter personal, protejat de prevederile Regulamentului (UE) nr. 679/2016 și Legii 190/2018

DATE DESPRE IMOBILUL NR. 2224

Oficiul de Cadastru şi Publicitate Imobiliară SUCEAVA
Biroul de Cadastru şi Publicitate Imobiliară Suceava

A. Partea I. Descrierea imobilului

TEREN Extravilan

Adresa: Jud. Suceava

Nr. Crt	Nr cadastral Nr. topografic	Suprafaţa* (mp)	Observaţii / Referinţe
A1		Din acte: 1.100 Masurata: 233	Sector cadastral:57 Teren neimprejmuit; Diferența de suprafață se regăsește în sectorul 58 la ID 2361

B. Partea II. Proprietari şi acte

Inscrieri privitoare la dreptul de proprietate şi alte drepturi reale		Referinţe
1 / 01/01/2024		
Act Administrativ nr. 941, din 07/02/1994 emis de CJSDPT (titlu de proprietate);		
B3	Intabulare, drept de PROPRIETATE, dobandit prin Reconstituire, cota actuala 1/1	A1
	1) **ILAŞI VALERIA**, lipsa CNP	

C. Partea III. SARCINI .

Inscrieri privind dezmembramintele dreptului de proprietate, drepturi reale de garanţie şi sarcini	Referinţe
NU SUNT	

Document care conține date cu caracter personal, protejat de prevederile Regulamentului (UE) nr. 679/2016 și Legii 190/2018

Anexa Nr. 1 La Partea I

Teren

Nr cadastral	Suprafaţa (mp)*	Observaţii / Referinţe
	Din acte: 1.100 Masurata: 233	Diferența de suprafață se regăsește în sectorul 58 la ID 2361

* Suprafaţa este determinată in planul de proiecţie Stereo 70.

DETALII LINIARE IMOBIL

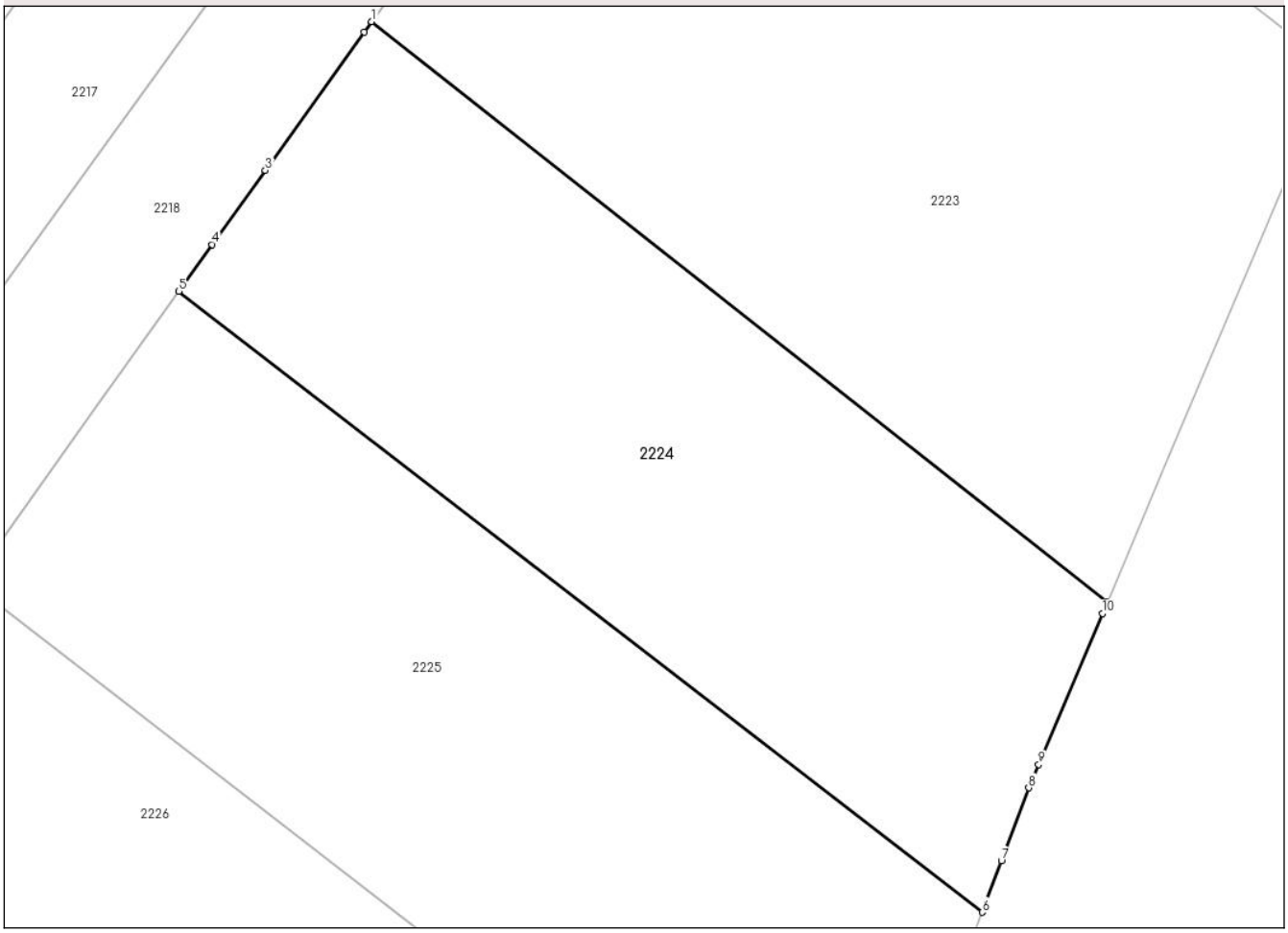

Date referitoare la teren

Crt	Categorie folosință	Intra vilan	Suprafaţa (mp)	Tarla	Parcelă	Nr. topo	Observaţii / Referinţe
1	arabil	NU	233	47	507	-	

Lungime Segmente
1) Valorile lungimilor segmentelor sunt obţinute din proiecţie în plan.

Punct început	X / Y	Punct sfârşit	X / Y	Lungime segment (** (m)
1	597.988,819 700.618,988	2	597.988,615 700.618,704	0.35
2	597.988,615 700.618,704	3	597.985,941 700.614,966	4.596
3	597.985,941 700.614,966	4	597.984,505 700.612,958	2.469
4	597.984,505 700.612,958	5	597.983,601 700.611,695	1.553
5	597.983,601 700.611,695	6	598.005,334 700.594,896	27.469

Document care conține date cu caracter personal, protejat de prevederile Regulamentului (UE) nr. 679/2016 și Legii 190/2018

Punct început	X / Y	Punct sfârşit	X / Y	Lungime segment (** (m)
6	598.005,334 700.594,896	7	598.005,855 700.596,287	1.485
7	598.005,855 700.596,287	8	598.006,596 700.598,263	2.11
8	598.006,596 700.598,263	9	598.006,864 700.598,897	0.688
9	598.006,864 700.598,897	10	598.008,587 700.602,979	4.431
10	598.008,587 700.602,979	11	598.008,72 700.603,292	0.34
11	598.008,72 700.603,292	1	597.988,819 700.618,988	25.346

** Lungimile segmentelor sunt determinate în planul de proiecţie Stereo 70 şi sunt rotunjite la 1 milimetru.
*** Distanţa dintre puncte este formată din segmente cumulate ce sunt mai mici decât valoarea 1 milimetru.

Document care conține date cu caracter personal, protejat de prevederile Regulamentului (UE) nr. 679/2016 și Legii 190/2018

DATE DESPRE IMOBILUL NR. 2225

Oficiul de Cadastru şi Publicitate Imobiliară SUCEAVA
Biroul de Cadastru şi Publicitate Imobiliară Suceava

A. Partea I. Descrierea imobilului

TEREN Extravilan

Adresa: Jud. Suceava

Nr. Crt	Nr cadastral Nr. topografic	Suprafaţa* (mp)	Observaţii / Referinţe
A1		Din acte: 1.300 Masurata: 279	Sector cadastral:57 Teren neimprejmuit; Diferența de suprafață se regăsește în sectorul 58 la ID 2362

B. Partea II. Proprietari şi acte

Inscrieri privitoare la dreptul de proprietate şi alte drepturi reale		Referinţe
1 / 01/01/2024		
Act Administrativ nr. 941, din 07/02/1994 emis de CJSDPT (titlu de proprietate);		
B4	Intabulare, drept de PROPRIETATE, dobandit prin Reconstituire, cota actuala 1/1	A1
	1) **ILAŞI VALERIA**, lipsa CNP	

C. Partea III. SARCINI .

Inscrieri privind dezmembramintele dreptului de proprietate, drepturi reale de garanţie şi sarcini	Referinţe
NU SUNT	

Document care conține date cu caracter personal, protejat de prevederile Regulamentului (UE) nr. 679/2016 și Legii 190/2018

Anexa Nr. 1 La Partea I

Teren

Nr cadastral	Suprafaţa (mp)*	Observaţii / Referinţe
	Din acte: 1.300 Masurata: 279	Diferența de suprafață se regăsește în sectorul 58 la ID 2362

* Suprafaţa este determinată in planul de proiecţie Stereo 70.

DETALII LINIARE IMOBIL

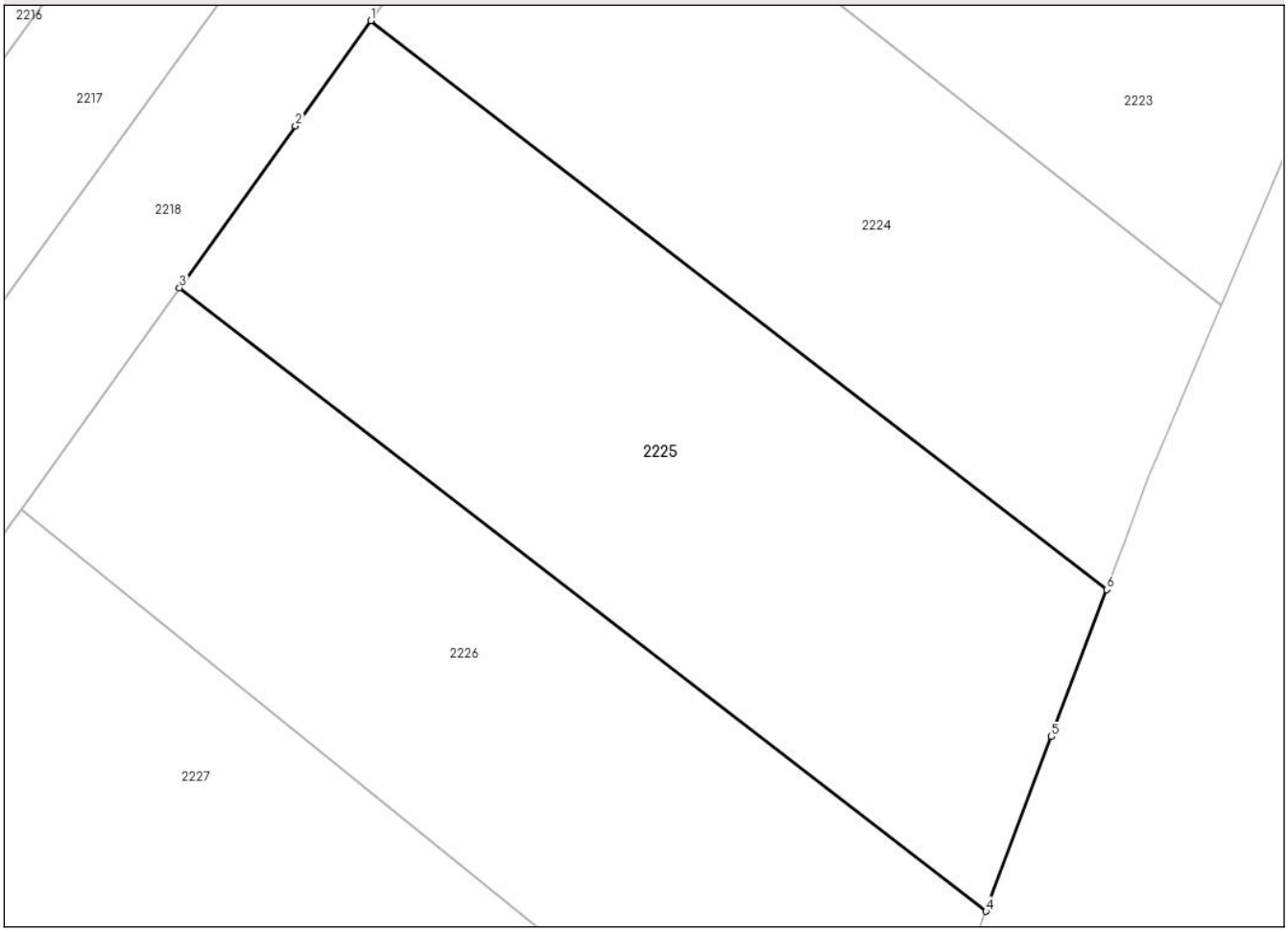

Date referitoare la teren

Crt	Categorie folosință	Intra vilan	Suprafaţa (mp)	Tarla	Parcelă	Nr. topo	Observaţii / Referinţe
1	arabil	NU	279	47	507	-	

Lungime Segmente
1) Valorile lungimilor segmentelor sunt obţinute din proiecţie în plan.

Punct început	X / Y	Punct sfârşit	X / Y	Lungime segment (** (m)
1	597.983,601 700.611,695	2	597.981,375 700.608,584	3.825
2	597.981,375 700.608,584	3	597.977,956 700.603,804	5.877
3	597.977,956 700.603,804	4	598.001,772 700.585,394	30.102
4	598.001,772 700.585,394	5	598.003,706 700.590,553	5.51
5	598.003,706 700.590,553	6	598.005,334 700.594,896	4.638

Document care conține date cu caracter personal, protejat de prevederile Regulamentului (UE) nr. 679/2016 și Legii 190/2018

Punct început	X / Y	Punct sfârşit	X / Y	Lungime segment (** (m)
6	598.005,334 700.594,896	1	597.983,601 700.611,695	27.469

** Lungimile segmentelor sunt determinate în planul de proiecţie Stereo 70 şi sunt rotunjite la 1 milimetru.
*** Distanţa dintre puncte este formată din segmente cumulate ce sunt mai mici decât valoarea 1 milimetru.

Document care conține date cu caracter personal, protejat de prevederile Regulamentului (UE) nr. 679/2016 și Legii 190/2018

DATE DESPRE IMOBILUL NR. 2226

Oficiul de Cadastru şi Publicitate Imobiliară SUCEAVA
Biroul de Cadastru şi Publicitate Imobiliară Suceava

A. Partea I. Descrierea imobilului

TEREN Extravilan

Adresa: Jud. Suceava

Nr. Crt	Nr cadastral Nr. topografic	Suprafaţa* (mp)	Observaţii / Referinţe
A1		Din acte: 1.500 Masurata: 262	Sector cadastral:57 Teren neimprejmuit; DIFERENȚA SE AFLĂ ÎN SECTORUL 58 LA ID 2363

B. Partea II. Proprietari şi acte

Inscrieri privitoare la dreptul de proprietate şi alte drepturi reale		Referinţe
1 / 01/01/2024		
Act Administrativ nr. 2574, din 20/11/2000 emis de CJSDPT (titlu de proprietate);		
B4	Intabulare, drept de PROPRIETATE, dobandit prin Reconstituire, cota actuala 1/1	A1
	1) **URSACHE VICTOR**, lipsa CNP	

C. Partea III. SARCINI .

Inscrieri privind dezmembramintele dreptului de proprietate, drepturi reale de garanţie şi sarcini	Referinţe
NU SUNT	

Document care conține date cu caracter personal, protejat de prevederile Regulamentului (UE) nr. 679/2016 și Legii 190/2018

Anexa Nr. 1 La Partea I

Teren

Nr cadastral	Suprafaţa (mp)*	Observaţii / Referinţe
	Din acte: 1.500 Masurata: 262	DIFERENȚA SE AFLĂ ÎN SECTORUL 58 LA ID 2363

* Suprafaţa este determinată in planul de proiecţie Stereo 70.

DETALII LINIARE IMOBIL

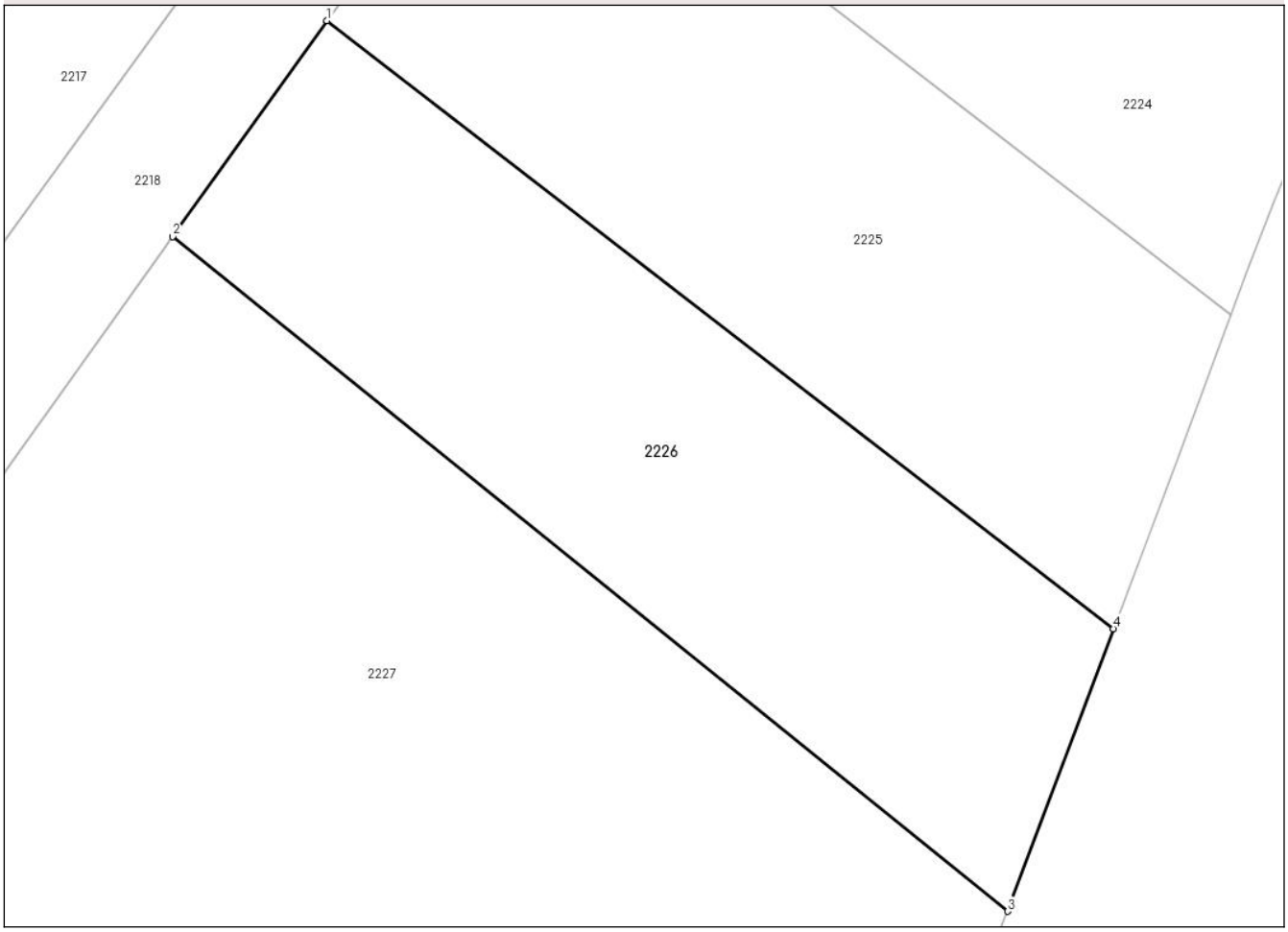

Date referitoare la teren

Crt	Categorie folosinţă	Intra vilan	Suprafaţa (mp)	Tarla	Parcelă	Nr. topo	Observaţii / Referinţe
1	arabil	NU	262	47	507	-	

Lungime Segmente
1) Valorile lungimilor segmentelor sunt obţinute din proiecţie în plan.

Punct început	X / Y	Punct sfârşit	X / Y	Lungime segment (** (m)
1	597.977,956 700.603,804	2	597.973,278 700.597,266	8.039
2	597.973,278 700.597,266	3	597.998,565 700.576,837	32.508
3	597.998,565 700.576,837	4	598.001,772 700.585,394	9.138
4	598.001,772 700.585,394	1	597.977,956 700.603,804	30.102

Document care conține date cu caracter personal, protejat de prevederile Regulamentului (UE) nr. 679/2016 și Legii 190/2018

** Lungimile segmentelor sunt determinate în planul de proiecţie Stereo 70 şi sunt rotunjite la 1 milimetru.
*** Distanţa dintre puncte este formată din segmente cumulate ce sunt mai mici decât valoarea 1 milimetru.

Document care conține date cu caracter personal, protejat de prevederile Regulamentului (UE) nr. 679/2016 și Legii 190/2018

DATE DESPRE IMOBILUL NR. 2227

Oficiul de Cadastru şi Publicitate Imobiliară SUCEAVA
Biroul de Cadastru şi Publicitate Imobiliară Suceava

A. Partea I. Descrierea imobilului

TEREN Extravilan

Adresa: Jud. Suceava

Nr. Crt	Nr cadastral Nr. topografic	Suprafaţa* (mp)	Observaţii / Referinţe
A1		1.640	Sector cadastral:57 Teren neimprejmuit;

B. Partea II. Proprietari şi acte

Inscrieri privitoare la dreptul de proprietate şi alte drepturi reale		Referinţe
1 / 01/01/2024		
Act Administrativ nr. 3933, din 31/07/2024 emis de PRIMĂRIA ZVORIȘTEA;		
B1	Inscrierea posesiei, drept de PROPRIETATE, dobandit prin Constituire, cota actuala 1/1	A1
	1) **NEIDENTIFICAT NEIDENTIFICAT**	
Act Normativ nr. 7, din 13/03/1996 emis de PARLAMENTUL ROMÂNIEI (art. 13);		
B1	Se notează mențiunea de proprietar neidentificat	A1

C. Partea III. SARCINI .

Inscrieri privind dezmembramintele dreptului de proprietate, drepturi reale de garanţie şi sarcini	Referinţe
NU SUNT	

Document care conține date cu caracter personal, protejat de prevederile Regulamentului (UE) nr. 679/2016 și Legii 190/2018

Anexa Nr. 1 La Partea I

Teren

Nr cadastral	Suprafaţa (mp)*	Observaţii / Referinţe
	1.640	

* Suprafaţa este determinată in planul de proiecţie Stereo 70.

DETALII LINIARE IMOBIL

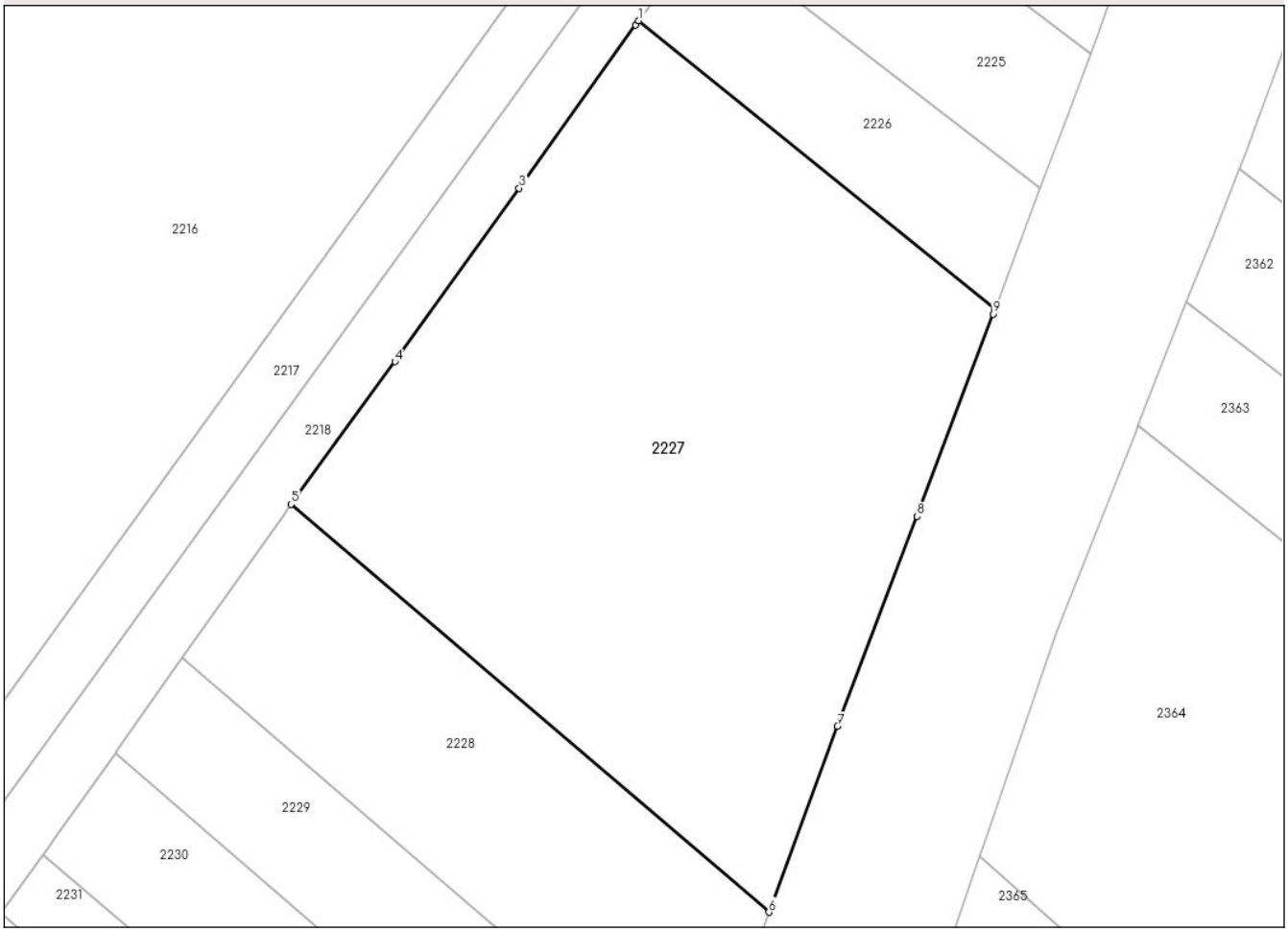

Date referitoare la teren

Crt	Categorie folosință	Intra vilan	Suprafaţa (mp)	Tarla	Parcelă	Nr. topo	Observaţii / Referinţe
1	arabil	NU	1.640	47	507	-	

Lungime Segmente
1) Valorile lungimilor segmentelor sunt obţinute din proiecţie în plan.

Punct început	X / Y	Punct sfârşit	X / Y	Lungime segment (** (m)
1	597.973,278 700.597,266	2	597.973,059 700.596,959	0.377
2	597.973,059 700.596,959	3	597.964,788 700.585,398	14.215
3	597.964,788 700.585,398	4	597.955,988 700.573,098	15.124
4	597.955,988 700.573,098	5	597.948,622 700.562,991	12.506
5	597.948,622 700.562,991	6	597.982,516 700.534,072	44.555

Document care conține date cu caracter personal, protejat de prevederile Regulamentului (UE) nr. 679/2016 și Legii 190/2018

Punct început	X / Y	Punct sfârşit	X / Y	Lungime segment (** (m)
6	597.982,516 700.534,072	7	597.987,398 700.547,243	14.047
7	597.987,398 700.547,243	8	597.993,054 700.562,131	15.926
8	597.993,054 700.562,131	9	597.998,426 700.576,466	15.309
9	597.998,426 700.576,466	10	597.998,565 700.576,837	0.396
10	597.998,565 700.576,837	1	597.973,278 700.597,266	32.508

** Lungimile segmentelor sunt determinate în planul de proiecţie Stereo 70 şi sunt rotunjite la 1 milimetru.
*** Distanţa dintre puncte este formată din segmente cumulate ce sunt mai mici decât valoarea 1 milimetru.

Document care conține date cu caracter personal, protejat de prevederile Regulamentului (UE) nr. 679/2016 și Legii 190/2018

DATE DESPRE IMOBILUL NR. 2228

Oficiul de Cadastru şi Publicitate Imobiliară SUCEAVA
Biroul de Cadastru şi Publicitate Imobiliară Suceava

A. Partea I. Descrierea imobilului

TEREN Extravilan

Adresa: Jud. Suceava

Nr. Crt	Nr cadastral Nr. topografic	Suprafaţa* (mp)	Observaţii / Referinţe
A1		Din acte: 1.800 Masurata: 616	Sector cadastral:57 Teren neimprejmuit; DIFERENȚA SE AFLĂ ÎN SECTORUL 58 LA ID 2366

B. Partea II. Proprietari şi acte

Inscrieri privitoare la dreptul de proprietate şi alte drepturi reale		Referinţe
1 / 01/01/2024		
Act Administrativ nr. 2601, din 04/06/2001 emis de CJSDPT (titlu de proprietate);		
B5	Intabulare, drept de PROPRIETATE, dobandit prin Reconstituire, cota actuala 1/1	A1
	1) **COCRIŞ ELENA**, lipsa CNP	

C. Partea III. SARCINI .

Inscrieri privind dezmembramintele dreptului de proprietate, drepturi reale de garanţie şi sarcini	Referinţe
NU SUNT	

Anexa Nr. 1 La Partea I

Teren

Nr cadastral	Suprafaţa (mp)*	Observaţii / Referinţe
	Din acte: 1.800 Masurata: 616	DIFERENȚA SE AFLĂ ÎN SECTORUL 58 LA ID 2366

* Suprafaţa este determinată in planul de proiecţie Stereo 70.

DETALII LINIARE IMOBIL

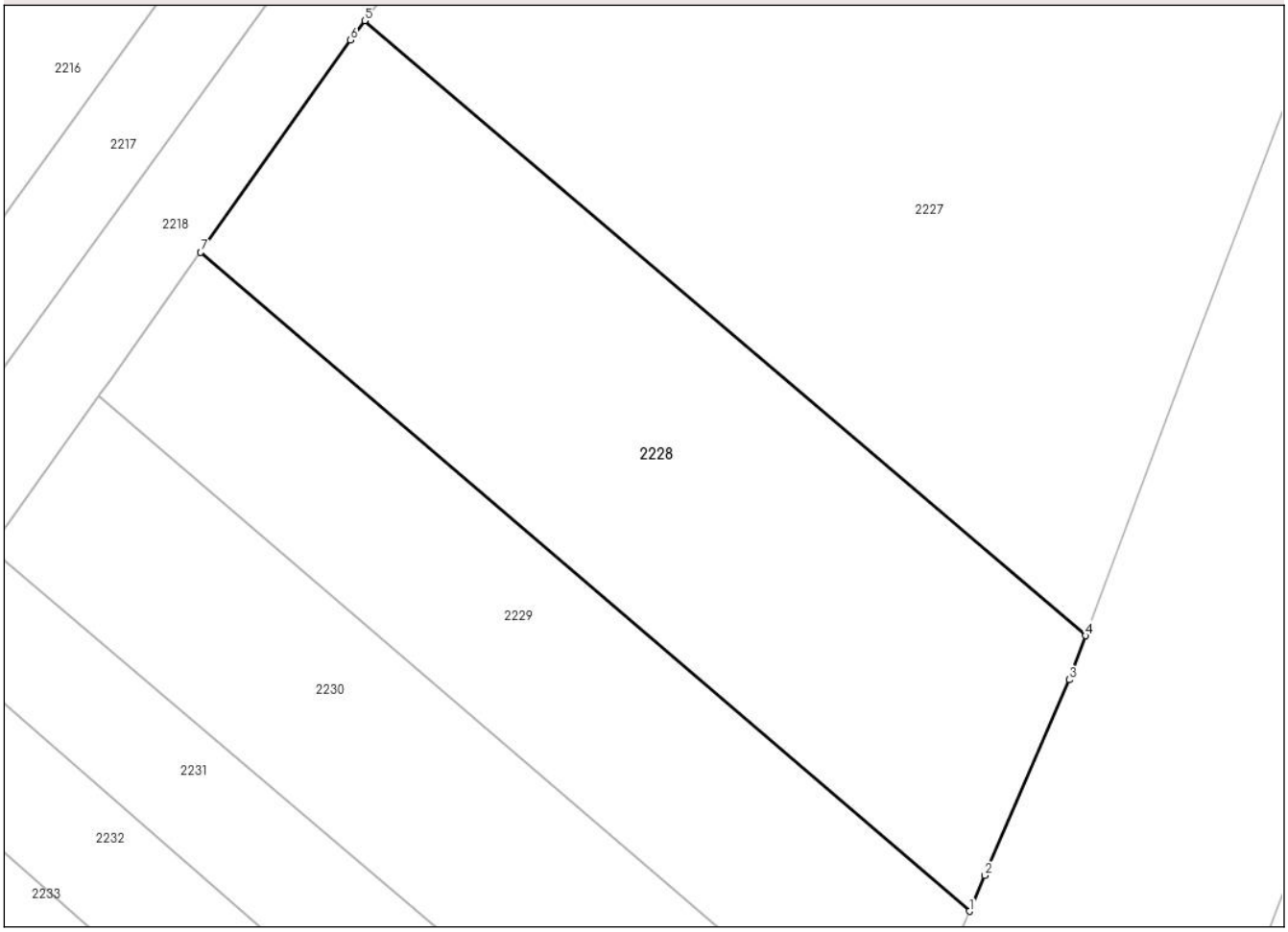

Date referitoare la teren

Crt	Categorie folosinţă	Intra vilan	Suprafaţa (mp)	Tarla	Parcelă	Nr. topo	Observaţii / Referinţe
1	arabil	NU	616	47	507	-	

Lungime Segmente
1) Valorile lungimilor segmentelor sunt obţinute din proiecţie în plan.

Punct început	X / Y	Punct sfârşit	X / Y	Lungime segment (** (m)
1	597.977,056 700.521,116	2	597.977,792 700.522,794	1.832
2	597.977,792 700.522,794	3	597.981,748 700.532,0	10.02
3	597.981,748 700.532,0	4	597.982,516 700.534,072	2.21
4	597.982,516 700.534,072	5	597.948,622 700.562,991	44.555
5	597.948,622 700.562,991	6	597.947,958 700.562,08	1.127

Document care conține date cu caracter personal, protejat de prevederile Regulamentului (UE) nr. 679/2016 și Legii 190/2018

Punct început	X / Y	Punct sfârşit	X / Y	Lungime segment (** (m)
6	597.947,958 700.562,08	7	597.940,909 700.552,099	12.219
7	597.940,909 700.552,099	1	597.977,056 700.521,116	47.608

** Lungimile segmentelor sunt determinate în planul de proiecţie Stereo 70 şi sunt rotunjite la 1 milimetru.
*** Distanţa dintre puncte este formată din segmente cumulate ce sunt mai mici decât valoarea 1 milimetru.

Document care conține date cu caracter personal, protejat de prevederile Regulamentului (UE) nr. 679/2016 și Legii 190/2018

DATE DESPRE IMOBILUL NR. 2229

Oficiul de Cadastru şi Publicitate Imobiliară SUCEAVA
Biroul de Cadastru şi Publicitate Imobiliară Suceava

A. Partea I. Descrierea imobilului

TEREN Extravilan

Adresa: Jud. Suceava

Nr. Crt	Nr cadastral Nr. topografic	Suprafaţa* (mp)	Observaţii / Referinţe
A1		Din acte: 1.100 Masurata: 400	Sector cadastral:57 Teren neimprejmuit; DIFERENȚA SE AFLĂ ÎN SECTORUL 58 LA ID 2367

B. Partea II. Proprietari şi acte

Inscrieri privitoare la dreptul de proprietate şi alte drepturi reale		Referinţe
1 / 01/01/2024		
Act Administrativ nr. 1482, din 28/07/1995 emis de CJSDPT (titlu de proprietate);		
B3	Intabulare, drept de PROPRIETATE, dobandit prin Reconstituire, cota actuala 1/1	A1
	1) **BALAN MARIA**, lipsa CNP	

C. Partea III. SARCINI .

Inscrieri privind dezmembramintele dreptului de proprietate, drepturi reale de garanţie şi sarcini	Referinţe
NU SUNT	

Anexa Nr. 1 La Partea I

Teren

Nr cadastral	Suprafaţa (mp)*	Observaţii / Referinţe
	Din acte: 1.100 Masurata: 400	DIFERENȚA SE AFLĂ ÎN SECTORUL 58 LA ID 2367

* Suprafaţa este determinată in planul de proiecţie Stereo 70.

DETALII LINIARE IMOBIL

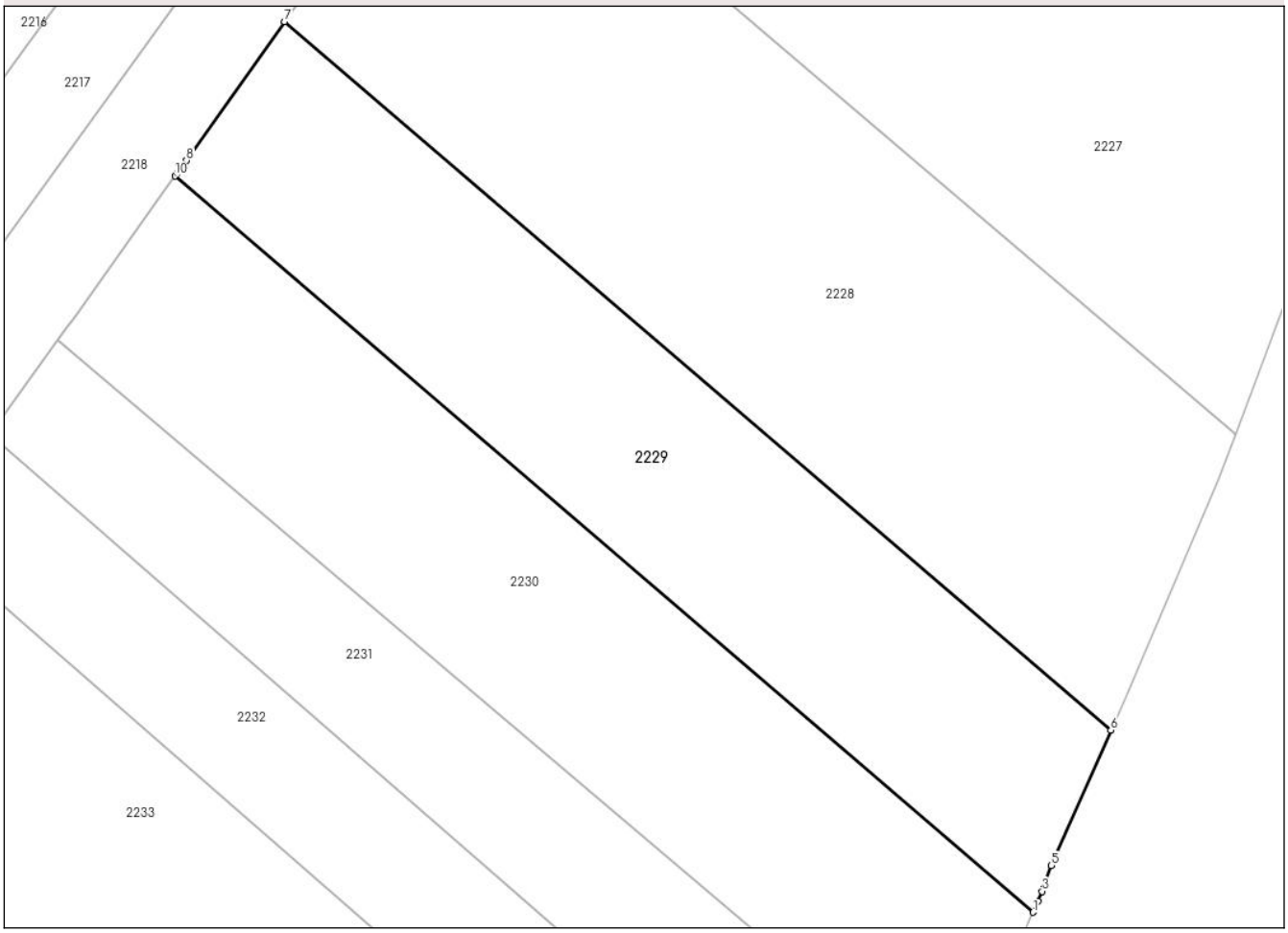

Date referitoare la teren

Crt	Categorie folosinţă	Intra vilan	Suprafaţa (mp)	Tarla	Parcelă	Nr. topo	Observaţii / Referinţe
1	arabil	NU	400	47	507	-	

Lungime Segmente
1) Valorile lungimilor segmentelor sunt obţinute din proiecţie în plan.

Punct început	X / Y	Punct sfârşit	X / Y	Lungime segment (** (m)
1	597.973,65 700.513,154	2	597.973,861 700.513,644	0.533
2	597.973,861 700.513,644	3	597.974,044 700.514,069	0.463
3	597.974,044 700.514,069	4	597.974,122 700.514,283	0.228
4	597.974,122 700.514,283	5	597.974,455 700.515,192	0.968
5	597.974,455 700.515,192	6	597.977,056 700.521,116	6.47

Document care conține date cu caracter personal, protejat de prevederile Regulamentului (UE) nr. 679/2016 și Legii 190/2018

Punct început	X / Y	Punct sfârşit	X / Y	Lungime segment (** (m)
6	597.977,056 700.521,116	7	597.940,909 700.552,099	47.608
7	597.940,909 700.552,099	8	597.936,626 700.546,034	7.425
8	597.936,626 700.546,034	9	597.936,243 700.545,499	0.658
9	597.936,243 700.545,499	10	597.936,137 700.545,35	0.183
10	597.936,137 700.545,35	1	597.973,65 700.513,154	49.435

** Lungimile segmentelor sunt determinate în planul de proiecţie Stereo 70 şi sunt rotunjite la 1 milimetru.
*** Distanţa dintre puncte este formată din segmente cumulate ce sunt mai mici decât valoarea 1 milimetru.

Document care conține date cu caracter personal, protejat de prevederile Regulamentului (UE) nr. 679/2016 și Legii 190/2018

DATE DESPRE IMOBILUL NR. 2230

Oficiul de Cadastru şi Publicitate Imobiliară SUCEAVA
Biroul de Cadastru şi Publicitate Imobiliară Suceava

A. Partea I. Descrierea imobilului

TEREN Extravilan

Adresa: Jud. Suceava

Nr. Crt	Nr cadastral Nr. topografic	Suprafaţa* (mp)	Observaţii / Referinţe
A1		436	Sector cadastral:57 Teren neimprejmuit;

B. Partea II. Proprietari şi acte

Inscrieri privitoare la dreptul de proprietate şi alte drepturi reale		Referinţe
1 / 01/01/2024		
Act Administrativ nr. 3933, din 31/07/2024 emis de PRIMĂRIA ZVORIȘTEA;		
B1	Inscrierea posesiei, drept de PROPRIETATE, dobandit prin Constituire, cota actuala 1/1	A1
	1) **NEIDENTIFICAT NEIDENTIFICAT**	
Act Normativ nr. 7, din 13/03/1996 emis de PARLAMENTUL ROMÂNIEI (art. 13);		
B1	Se notează mențiunea de proprietar neidentificat	A1

C. Partea III. SARCINI .

Inscrieri privind dezmembramintele dreptului de proprietate, drepturi reale de garanţie şi sarcini	Referinţe
NU SUNT	

Document care conține date cu caracter personal, protejat de prevederile Regulamentului (UE) nr. 679/2016 și Legii 190/2018

Anexa Nr. 1 La Partea I

Teren

Nr cadastral	Suprafaţa (mp)*	Observaţii / Referinţe
	436	

* Suprafaţa este determinată in planul de proiecţie Stereo 70.

DETALII LINIARE IMOBIL

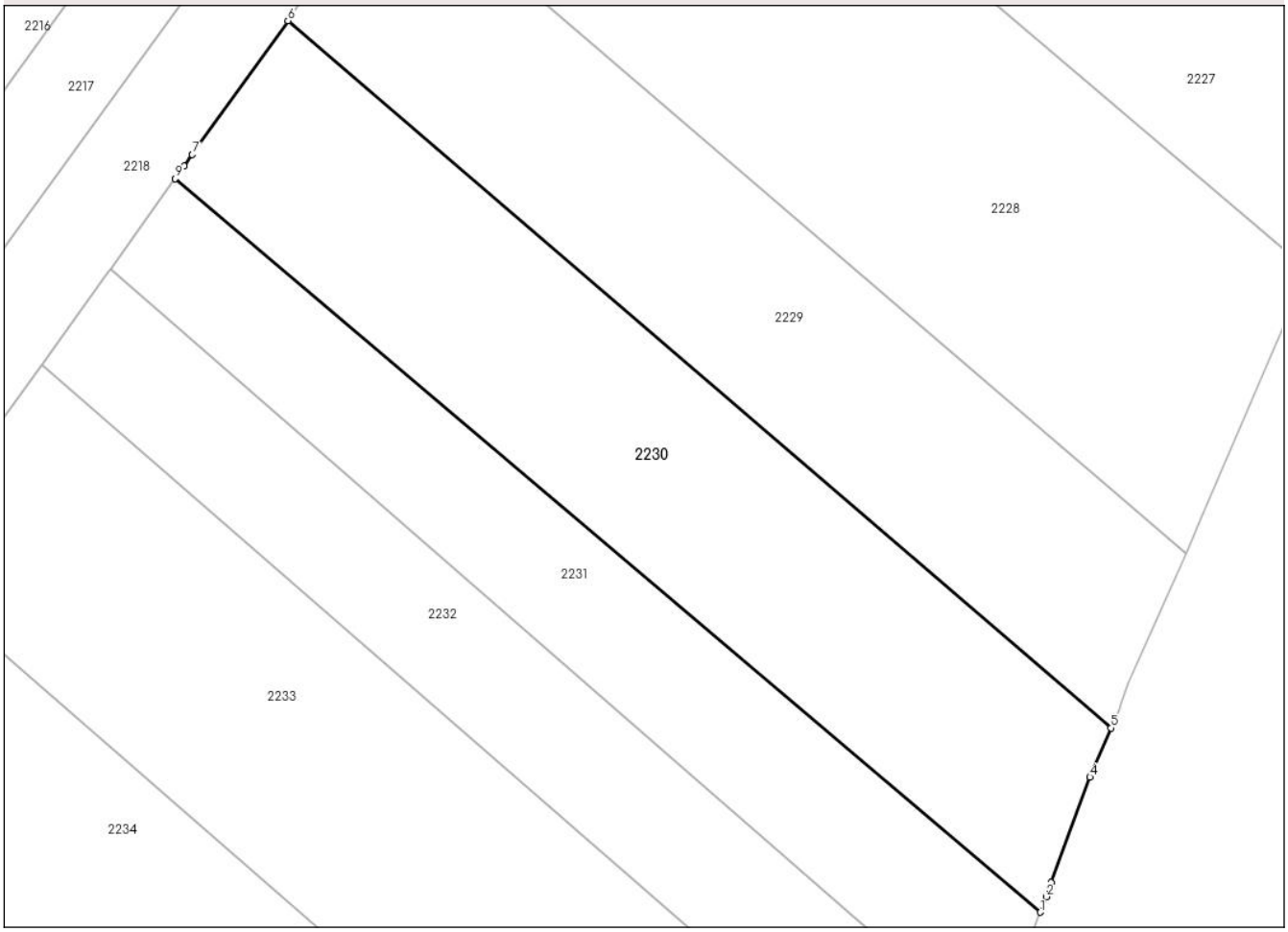

Date referitoare la teren

Crt	Categorie folosință	Intra vilan	Suprafaţa (mp)	Tarla	Parcelă	Nr. topo	Observaţii / Referinţe
1	arabil	NU	436	47	507	-	

Lungime Segmente
1) Valorile lungimilor segmentelor sunt obţinute din proiecţie în plan.

Punct început	X / Y	Punct sfârşit	X / Y	Lungime segment (** (m)
1	597.970,429 700.504,771	2	597.970,688 700.505,476	0.751
2	597.970,688 700.505,476	3	597.970,922 700.506,112	0.678
3	597.970,922 700.506,112	4	597.972,688 700.510,914	5.116
4	597.972,688 700.510,914	5	597.973,65 700.513,154	2.438
5	597.973,65 700.513,154	6	597.936,137 700.545,35	49.435

Document care conține date cu caracter personal, protejat de prevederile Regulamentului (UE) nr. 679/2016 și Legii 190/2018

Punct început	X / Y	Punct sfârşit	X / Y	Lungime segment (** (m)
6	597.936,137 700.545,35	7	597.931,779 700.539,258	7.49
7	597.931,779 700.539,258	8	597.931,407 700.538,739	0.639
8	597.931,407 700.538,739	9	597.930,996 700.538,164	0.707
9	597.930,996 700.538,164	1	597.970,429 700.504,771	51.673

** Lungimile segmentelor sunt determinate în planul de proiecţie Stereo 70 şi sunt rotunjite la 1 milimetru.
*** Distanţa dintre puncte este formată din segmente cumulate ce sunt mai mici decât valoarea 1 milimetru.

Document care conține date cu caracter personal, protejat de prevederile Regulamentului (UE) nr. 679/2016 și Legii 190/2018

DATE DESPRE IMOBILUL NR. 2231

Oficiul de Cadastru şi Publicitate Imobiliară SUCEAVA
Biroul de Cadastru şi Publicitate Imobiliară Suceava

A. Partea I. Descrierea imobilului

TEREN Extravilan

Adresa: Jud. Suceava

Nr. Crt	Nr cadastral Nr. topografic	Suprafaţa* (mp)	Observaţii / Referinţe
A1		Din acte: 800 Masurata: 284	Sector cadastral:57 Teren neimprejmuit; DIFERENȚA SE AFLĂ ÎN SECTORUL 58 LA ID 2369

B. Partea II. Proprietari şi acte

Inscrieri privitoare la dreptul de proprietate şi alte drepturi reale		Referinţe
1 / 01/01/2024		
Act Administrativ nr. 991, din 28/02/1994 emis de CJSDPT (titlu de proprietate);		
B1	Intabulare, drept de PROPRIETATE, dobandit prin Reconstituire, cota actuala 1/1	A1
	1) **VĂRĂTUCEANU TEODOR**, lipsa CNP 2) **VĂRĂTUCEANU AUREL**, lipsa CNP 3) **MIRON EUGENIA**, lipsa CNP 4) **ENEA MARIA**, lipsa CNP	

C. Partea III. SARCINI .

Inscrieri privind dezmembramintele dreptului de proprietate, drepturi reale de garanţie şi sarcini	Referinţe
NU SUNT	

Document care conține date cu caracter personal, protejat de prevederile Regulamentului (UE) nr. 679/2016 și Legii 190/2018

Anexa Nr. 1 La Partea I

Teren

Nr cadastral	Suprafaţa (mp)*	Observaţii / Referinţe
	Din acte: 800 Masurata: 284	DIFERENȚA SE AFLĂ ÎN SECTORUL 58 LA ID 2369

* Suprafaţa este determinată in planul de proiecţie Stereo 70.

DETALII LINIARE IMOBIL

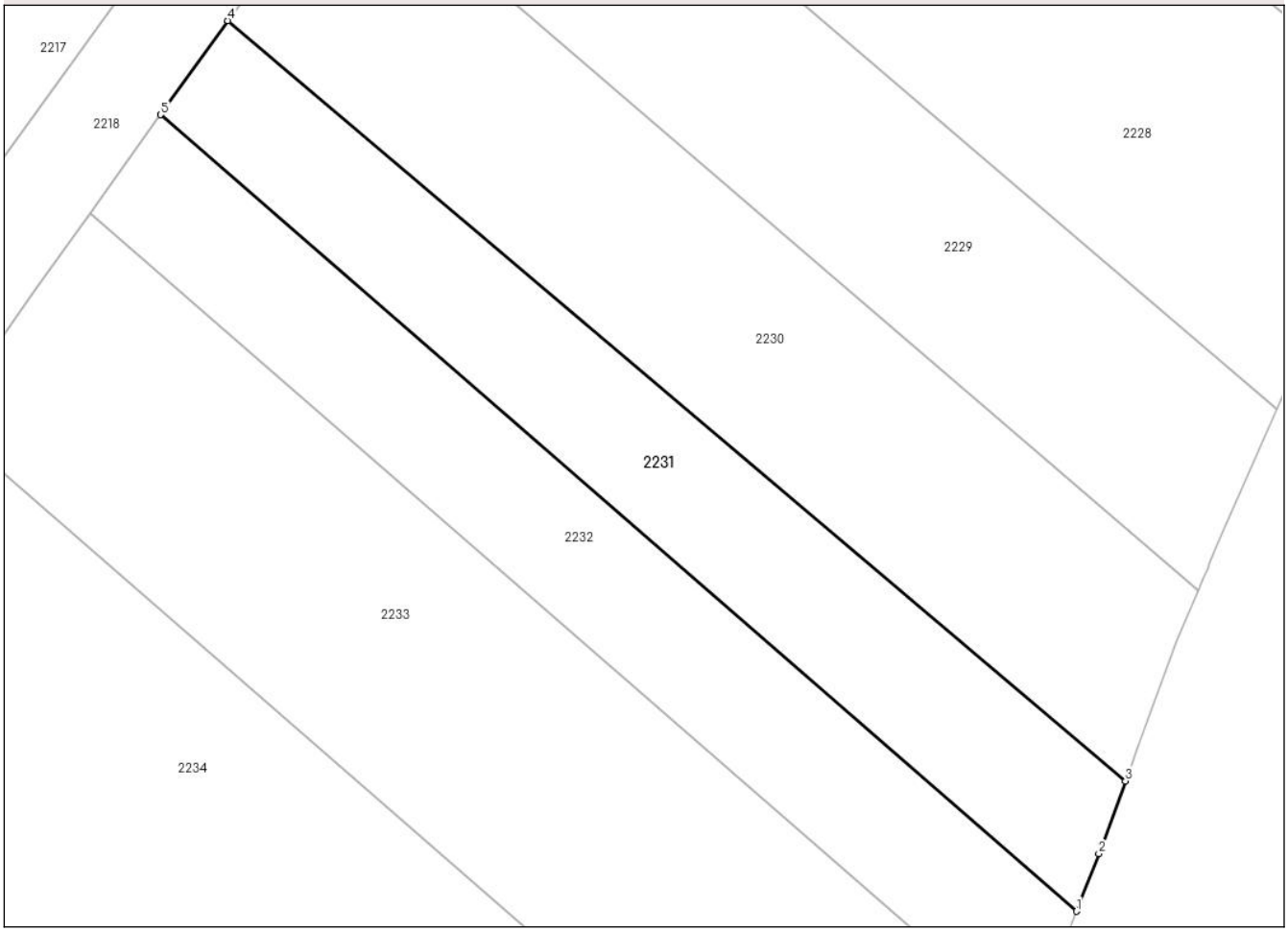

Date referitoare la teren

Crt	Categorie folosinţă	Intra vilan	Suprafaţa (mp)	Tarla	Parcelă	Nr. topo	Observaţii / Referinţe
1	arabil	NU	284	47	507	-	

Lungime Segmente
1) Valorile lungimilor segmentelor sunt obţinute din proiecţie în plan.

Punct început	X / Y	Punct sfârşit	X / Y	Lungime segment (** (m)
1	597.968,268 700.499,049	2	597.969,256 700.501,581	2.718
2	597.969,256 700.501,581	3	597.970,429 700.504,771	3.399
3	597.970,429 700.504,771	4	597.930,996 700.538,164	51.673
4	597.930,996 700.538,164	5	597.928,044 700.534,038	5.073
5	597.928,044 700.534,038	1	597.968,268 700.499,049	53.312

Document care conține date cu caracter personal, protejat de prevederile Regulamentului (UE) nr. 679/2016 și Legii 190/2018

** Lungimile segmentelor sunt determinate în planul de proiecţie Stereo 70 şi sunt rotunjite la 1 milimetru.
*** Distanţa dintre puncte este formată din segmente cumulate ce sunt mai mici decât valoarea 1 milimetru.

Document care conține date cu caracter personal, protejat de prevederile Regulamentului (UE) nr. 679/2016 și Legii 190/2018

DATE DESPRE IMOBILUL NR. 2232

Oficiul de Cadastru şi Publicitate Imobiliară SUCEAVA
Biroul de Cadastru şi Publicitate Imobiliară Suceava

A. Partea I. Descrierea imobilului

TEREN Extravilan

Adresa: Jud. Suceava

Nr. Crt	Nr cadastral Nr. topografic	Suprafaţa* (mp)	Observaţii / Referinţe
A1		286	Sector cadastral:57 Teren neimprejmuit;

B. Partea II. Proprietari şi acte

Inscrieri privitoare la dreptul de proprietate şi alte drepturi reale		Referinţe
1 / 01/01/2024		
Act Administrativ nr. 3933, din 31/07/2024 emis de PRIMĂRIA ZVORIȘTEA;		
B1	Inscrierea posesiei, drept de PROPRIETATE, dobandit prin Constituire, cota actuala 1/1	A1
	1) **NEIDENTIFICAT NEIDENTIFICAT**	
Act Normativ nr. 7, din 13/03/1996 emis de PARLAMENTUL ROMÂNIEI (art. 13);		
B1	Se notează mențiunea de proprietar neidentificat	A1

C. Partea III. SARCINI .

Inscrieri privind dezmembramintele dreptului de proprietate, drepturi reale de garanţie şi sarcini	Referinţe
NU SUNT	

Document care conține date cu caracter personal, protejat de prevederile Regulamentului (UE) nr. 679/2016 și Legii 190/2018

Anexa Nr. 1 La Partea I

Teren

Nr cadastral	Suprafaţa (mp)*	Observaţii / Referinţe
	286	

* Suprafaţa este determinată in planul de proiecţie Stereo 70.

DETALII LINIARE IMOBIL

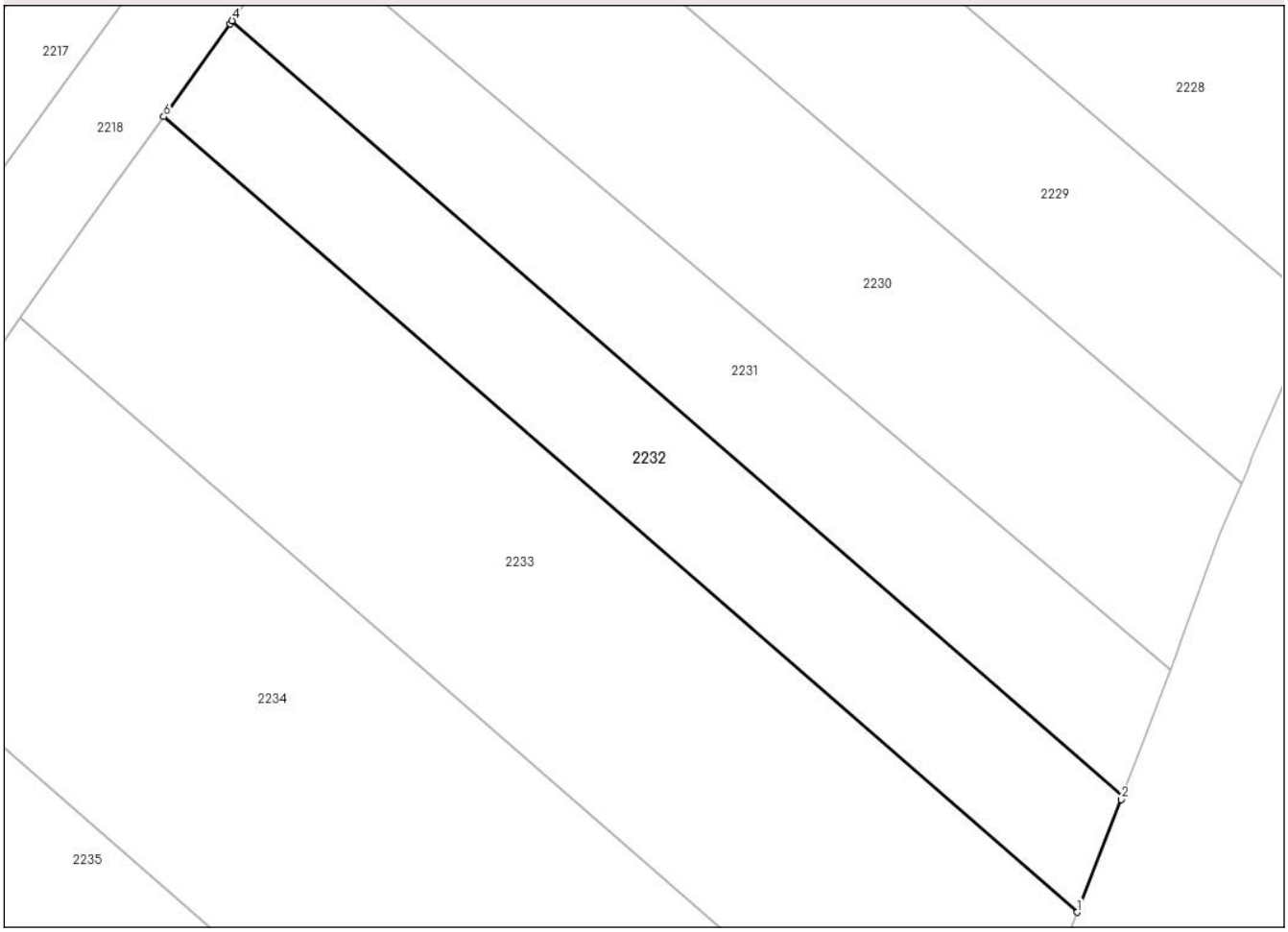

Date referitoare la teren

Crt	Categorie folosință	Intra vilan	Suprafaţa (mp)	Tarla	Parcelă	Nr. topo	Observaţii / Referinţe
1	arabil	NU	286	47	507	-	

Lungime Segmente
1) Valorile lungimilor segmentelor sunt obţinute din proiecţie în plan.

Punct început	X / Y	Punct sfârşit	X / Y	Lungime segment (** (m)
1	597.966,222 700.493,803	2	597.968,205 700.498,886	5.456
2	597.968,205 700.498,886	3	597.968,268 700.499,049	0.175
3	597.968,268 700.499,049	4	597.928,044 700.534,038	53.312
4	597.928,044 700.534,038	5	597.927,948 700.533,904	0.165
5	597.927,948 700.533,904	6	597.924,946 700.529,708	5.159

Document care conține date cu caracter personal, protejat de prevederile Regulamentului (UE) nr. 679/2016 și Legii 190/2018

Punct început	X / Y	Punct sfârşit	X / Y	Lungime segment (** (m)
6	597.924,946 700.529,708	1	597.966,222 700.493,803	54.707

** Lungimile segmentelor sunt determinate în planul de proiecţie Stereo 70 şi sunt rotunjite la 1 milimetru.
*** Distanţa dintre puncte este formată din segmente cumulate ce sunt mai mici decât valoarea 1 milimetru.

Document care conține date cu caracter personal, protejat de prevederile Regulamentului (UE) nr. 679/2016 și Legii 190/2018

DATE DESPRE IMOBILUL NR. 2233

Oficiul de Cadastru şi Publicitate Imobiliară SUCEAVA
Biroul de Cadastru şi Publicitate Imobiliară Suceava

A. Partea I. Descrierea imobilului

TEREN Extravilan

Adresa: Jud. Suceava

Nr. Crt	Nr cadastral Nr. topografic	Suprafaţa* (mp)	Observaţii / Referinţe
A1		624	Sector cadastral:57 Teren neimprejmuit;

B. Partea II. Proprietari şi acte

Inscrieri privitoare la dreptul de proprietate şi alte drepturi reale		Referinţe
1 / 01/01/2024		
Act Administrativ nr. 3933, din 31/07/2024 emis de PRIMĂRIA ZVORIȘTEA;		
B1	Inscrierea posesiei, drept de PROPRIETATE, dobandit prin Constituire, cota actuala 1/1	A1
	1) **NEIDENTIFICAT NEIDENTIFICAT**	
Act Normativ nr. 7, din 13/03/1996 emis de PARLAMENTUL ROMÂNIEI (art. 13);		
B1	Se notează mențiunea de proprietar neidentificat	A1

C. Partea III. SARCINI .

Inscrieri privind dezmembramintele dreptului de proprietate, drepturi reale de garanţie şi sarcini	Referinţe
NU SUNT	

Document care conține date cu caracter personal, protejat de prevederile Regulamentului (UE) nr. 679/2016 și Legii 190/2018

Anexa Nr. 1 La Partea I

Teren

Nr cadastral	Suprafaţa (mp)*	Observaţii / Referinţe
	624	

* Suprafaţa este determinată in planul de proiecţie Stereo 70.

DETALII LINIARE IMOBIL

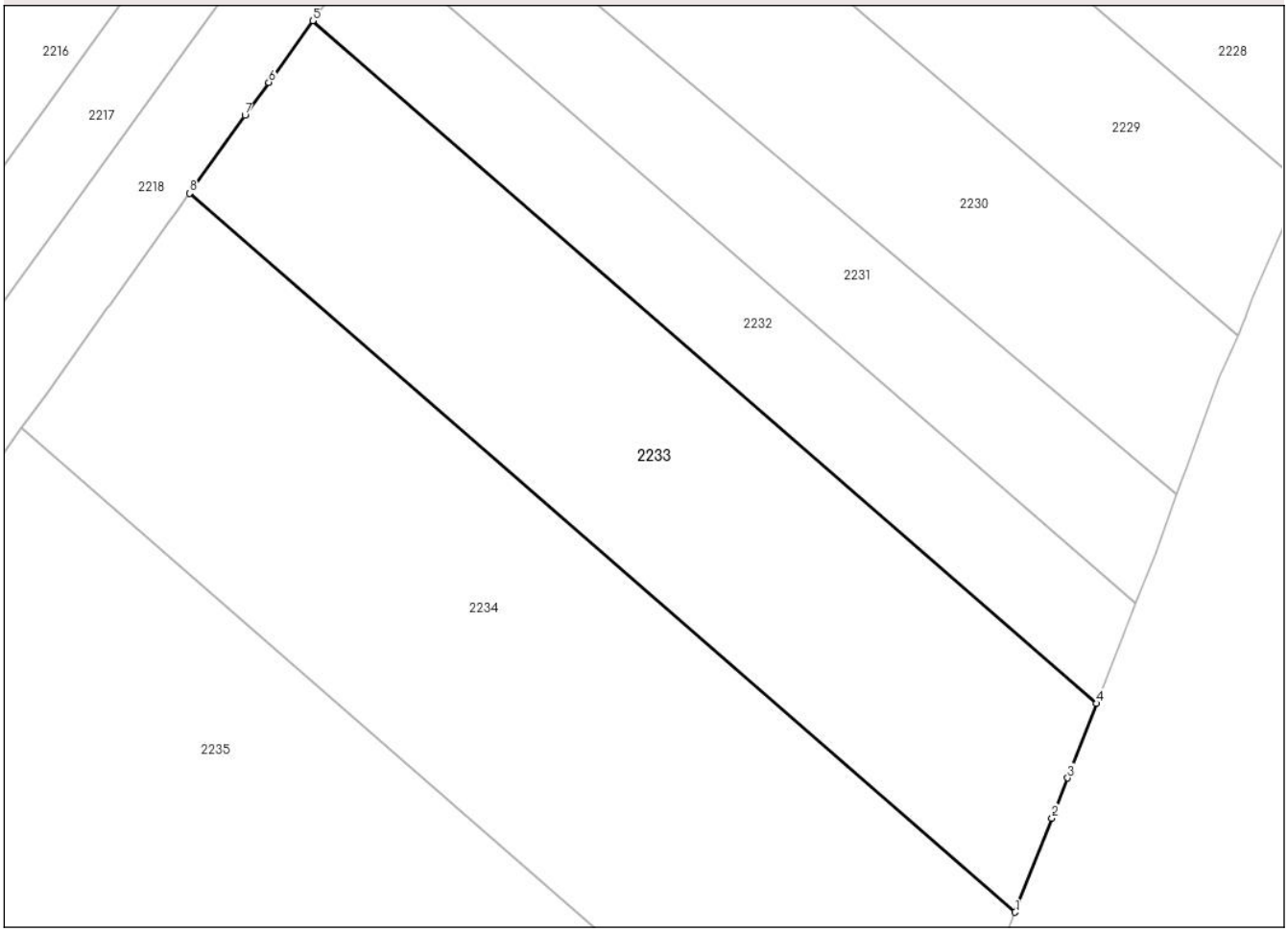

Date referitoare la teren

Crt	Categorie folosință	Intra vilan	Suprafaţa (mp)	Tarla	Parcelă	Nr. topo	Observaţii / Referinţe
1	arabil	NU	624	47	507	-	

Lungime Segmente
1) Valorile lungimilor segmentelor sunt obţinute din proiecţie în plan.

Punct început	X / Y	Punct sfârşit	X / Y	Lungime segment (** (m)
1	597.961,936 700.482,816	2	597.963,866 700.487,765	5.312
2	597.963,866 700.487,765	3	597.964,691 700.489,88	2.27
3	597.964,691 700.489,88	4	597.966,222 700.493,803	4.211
4	597.966,222 700.493,803	5	597.924,946 700.529,708	54.707
5	597.924,946 700.529,708	6	597.922,629 700.526,469	3.982

Document care conține date cu caracter personal, protejat de prevederile Regulamentului (UE) nr. 679/2016 și Legii 190/2018

Punct început	X / Y	Punct sfârşit	X / Y	Lungime segment (** (m)
6	597.922,629 700.526,469	7	597.921,38 700.524,723	2.147
7	597.921,38 700.524,723	8	597.918,457 700.520,637	5.024
8	597.918,457 700.520,637	1	597.961,936 700.482,816	57.627

** Lungimile segmentelor sunt determinate în planul de proiecţie Stereo 70 şi sunt rotunjite la 1 milimetru.
*** Distanţa dintre puncte este formată din segmente cumulate ce sunt mai mici decât valoarea 1 milimetru.

Document care conține date cu caracter personal, protejat de prevederile Regulamentului (UE) nr. 679/2016 și Legii 190/2018

DATE DESPRE IMOBILUL NR. 2234

Oficiul de Cadastru şi Publicitate Imobiliară SUCEAVA
Biroul de Cadastru şi Publicitate Imobiliară Suceava

A. Partea I. Descrierea imobilului

TEREN Extravilan

Adresa: Jud. Suceava

Nr. Crt	Nr cadastral Nr. topografic	Suprafaţa* (mp)	Observaţii / Referinţe
A1		900	Sector cadastral:57 Teren neimprejmuit;

B. Partea II. Proprietari şi acte

Inscrieri privitoare la dreptul de proprietate şi alte drepturi reale		Referinţe
1 / 01/01/2024		
Act Notarial nr. 16, din 11/03/2009 emis de BIN NEGURĂ ADINA LOREDANA (certificat de mostenitor);		
B1	Intabulare, drept de PROPRIETATE, dobandit prin Succesiune, cota actuala 10/40	A1
	1) **ILAŞI AURELIA**	
B1	Intabulare, drept de PROPRIETATE, dobandit prin Succesiune, cota actuala 6/40	A1
	1) **ILAŞI PUIU** 2) **PAPUC VIORICA** 3) **ANDRIICIUC GICA** 4) **PENIUC RICA** 5) **COVAŞĂ LAURA**	

C. Partea III. SARCINI .

Inscrieri privind dezmembramintele dreptului de proprietate, drepturi reale de garanţie şi sarcini	Referinţe
NU SUNT	

Document care conține date cu caracter personal, protejat de prevederile Regulamentului (UE) nr. 679/2016 și Legii 190/2018

Anexa Nr. 1 La Partea I

Teren

Nr cadastral	Suprafaţa (mp)*	Observaţii / Referinţe
	900	

* Suprafaţa este determinată in planul de proiecţie Stereo 70.

DETALII LINIARE IMOBIL

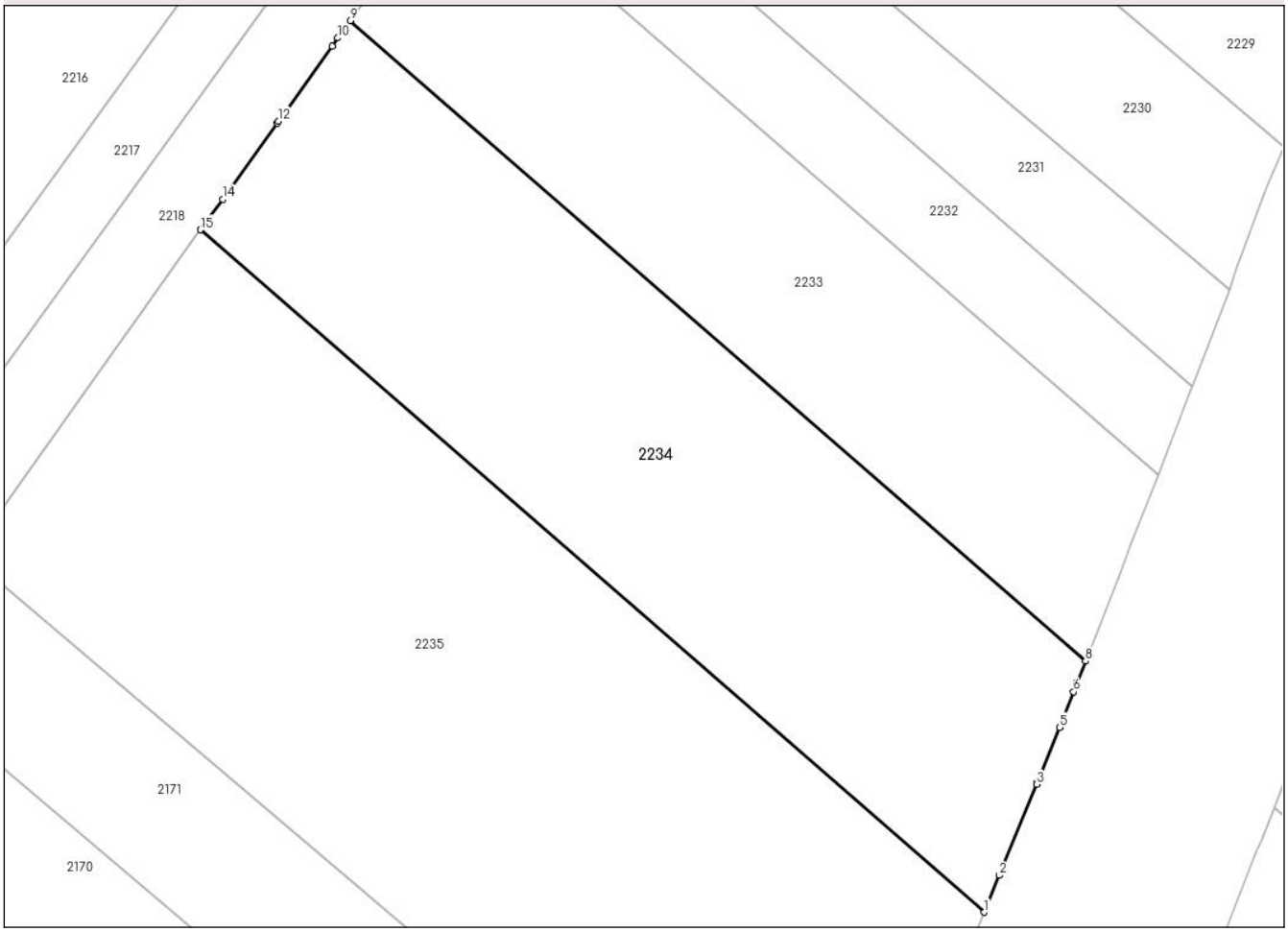

Date referitoare la teren

Crt	Categorie folosință	Intra vilan	Suprafaţa (mp)	Tarla	Parcelă	Nr. topo	Observaţii / Referinţe
1	arabil	NU	900	47	507	-	

Lungime Segmente
1) Valorile lungimilor segmentelor sunt obţinute din proiecţie în plan.

Punct început	X / Y	Punct sfârşit	X / Y	Lungime segment (** (m)
1	597.955,948 700.467,989	2	597.956,836 700.470,161	2.347
2	597.956,836 700.470,161	3	597.959,036 700.475,544	5.815
3	597.959,036 700.475,544	4	597.959,092 700.475,68	0.147
4	597.959,092 700.475,68	5	597.960,409 700.478,903	3.482
5	597.960,409 700.478,903	6	597.961,23 700.481,008	2.259

Document care conține date cu caracter personal, protejat de prevederile Regulamentului (UE) nr. 679/2016 și Legii 190/2018

Punct început	X / Y	Punct sfârşit	X / Y	Lungime segment (** (m)
6	597.961,23 700.481,008	7	597.961,456 700.481,587	0.622
7	597.961,456 700.481,587	8	597.961,936 700.482,816	1.319
8	597.961,936 700.482,816	9	597.918,457 700.520,637	57.627
9	597.918,457 700.520,637	10	597.917,731 700.519,622	1.248
10	597.917,731 700.519,622	11	597.917,389 700.519,145	0.587
11	597.917,389 700.519,145	12	597.914,219 700.514,714	5.448
12	597.914,219 700.514,714	13	597.914,138 700.514,6	0.14
13	597.914,138 700.514,6	14	597.910,92 700.510,102	5.531
14	597.910,92 700.510,102	15	597.909,622 700.508,288	2.231
15	597.909,622 700.508,288	1	597.955,948 700.467,989	61.401

** Lungimile segmentelor sunt determinate în planul de proiecţie Stereo 70 şi sunt rotunjite la 1 milimetru.
*** Distanţa dintre puncte este formată din segmente cumulate ce sunt mai mici decât valoarea 1 milimetru.

Document care conține date cu caracter personal, protejat de prevederile Regulamentului (UE) nr. 679/2016 și Legii 190/2018

DATE DESPRE IMOBILUL NR. 2235

Oficiul de Cadastru şi Publicitate Imobiliară SUCEAVA
Biroul de Cadastru şi Publicitate Imobiliară Suceava

A. Partea I. Descrierea imobilului

TEREN Extravilan

Adresa: Jud. Suceava

Nr. Crt	Nr cadastral Nr. topografic	Suprafaţa* (mp)	Observaţii / Referinţe
A1		Din acte: 2.800 Masurata: 1.481	Sector cadastral:57 Teren neimprejmuit; DIFERENȚA SE AFLĂ ÎN SECTORUL 58 LA ID 2373

B. Partea II. Proprietari şi acte

Inscrieri privitoare la dreptul de proprietate şi alte drepturi reale		Referinţe
1 / 01/01/2024		
Act Administrativ nr. 2232, din 09/01/1999 emis de CJSDPT (titlu de proprietate);		
B6	Intabulare, drept de PROPRIETATE, dobandit prin Reconstituire, cota actuala 1/1	A1
	1) **CIOBANU PETRU**, lipsa CNP 2) **ROMANIUC VIRGINIA**, lipsa CNP 3) **LUCHIAN MARIA**, lipsa CNP 4) **CIOBANU PETRU**, lipsa CNP	

C. Partea III. SARCINI .

Inscrieri privind dezmembramintele dreptului de proprietate, drepturi reale de garanţie şi sarcini	Referinţe
NU SUNT	

Document care conține date cu caracter personal, protejat de prevederile Regulamentului (UE) nr. 679/2016 și Legii 190/2018

Anexa Nr. 1 La Partea I

Teren

Nr cadastral	Suprafaţa (mp)*	Observaţii / Referinţe
	Din acte: 2.800 Masurata: 1.481	DIFERENȚA SE AFLĂ ÎN SECTORUL 58 LA ID 2373

* Suprafaţa este determinată in planul de proiecţie Stereo 70.

DETALII LINIARE IMOBIL

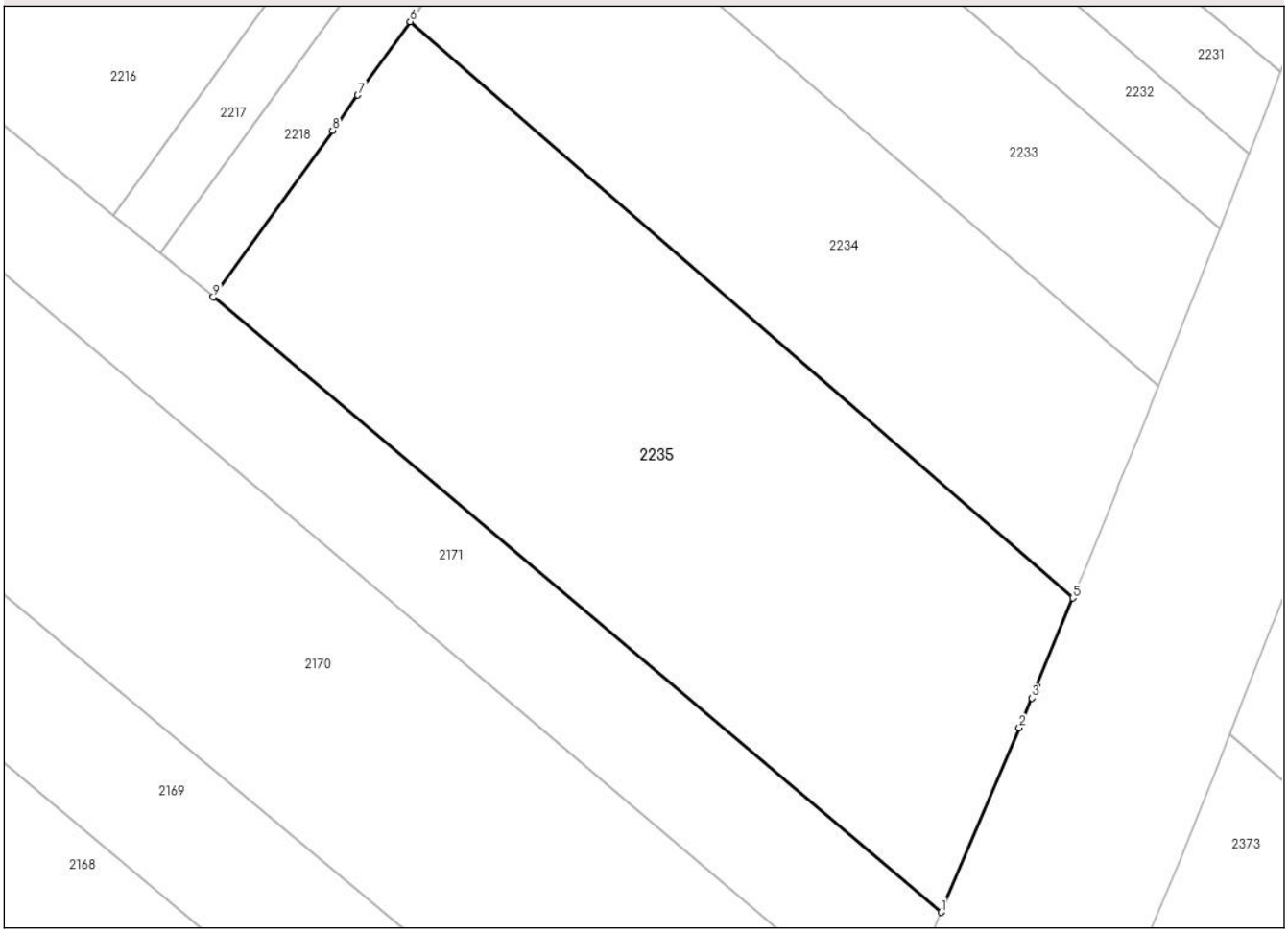

Date referitoare la teren

Crt	Categorie folosinţă	Intra vilan	Suprafaţa (mp)	Tarla	Parcelă	Nr. topo	Observaţii / Referinţe
1	arabil	NU	1.481	47	507	-	

Lungime Segmente
1) Valorile lungimilor segmentelor sunt obţinute din proiecţie în plan.

Punct început	X / Y	Punct sfârşit	X / Y	Lungime segment (** (m)
1	597.946,731 700.446,027	2	597.952,209 700.458,922	14.01
2	597.952,209 700.458,922	3	597.953,093 700.461,003	2.261
3	597.953,093 700.461,003	4	597.953,439 700.461,849	0.914
4	597.953,439 700.461,849	5	597.955,948 700.467,989	6.633
5	597.955,948 700.467,989	6	597.909,622 700.508,288	61.401

Document care conține date cu caracter personal, protejat de prevederile Regulamentului (UE) nr. 679/2016 și Legii 190/2018

Punct început	X / Y	Punct sfârşit	X / Y	Lungime segment (** (m)
6	597.909,622 700.508,288	7	597.905,952 700.503,158	6.308
7	597.905,952 700.503,158	8	597.904,19 700.500,693	3.03
8	597.904,19 700.500,693	9	597.895,851 700.489,032	14.336
9	597.895,851 700.489,032	1	597.946,731 700.446,027	66.62

** Lungimile segmentelor sunt determinate în planul de proiecţie Stereo 70 şi sunt rotunjite la 1 milimetru.
*** Distanţa dintre puncte este formată din segmente cumulate ce sunt mai mici decât valoarea 1 milimetru.

Document care conține date cu caracter personal, protejat de prevederile Regulamentului (UE) nr. 679/2016 și Legii 190/2018