

**DATE DESPRE IMOBILUL NR. 1309**

Oficiul de Cadastru și Publicitate Imobiliară SUCEAVA
Biroul de Cadastru și Publicitate Imobiliară Suceava

A. Partea I. Descrierea imobilului

TEREN Extravilan

Adresa: Jud. Suceava

Nr. Crt	Nr cadastral Nr. topografic	Suprafața* (mp)	Observații / Referințe
A1		6.700	Sector cadastral:46 Teren neimprejmuit;

B. Partea II. Proprietari și acte

Inscrieri privitoare la dreptul de proprietate și alte drepturi reale		Referințe
/		
Act Notarial nr. 79, din 25/07/2012 emis de BNP NEGURĂ ADINA-LOREDANA;		
B1	Intabulare, drept de PROPRIETATE, dobandit prin Succesiune, cota actuala 2/6 1) CIORNEI DUMITRU	A1
B2	Intabulare, drept de PROPRIETATE, dobandit prin Succesiune, cota actuala 2/6 1) CIORNEI IOAN	A1
B3	Intabulare, drept de PROPRIETATE, dobandit prin Succesiune, cota actuala 1/6 1) AGRIGOROAIE COSTEL	A1
B4	Intabulare, drept de PROPRIETATE, dobandit prin Succesiune, cota actuala 1/6 1) AGARAFINEI MIOARA	A1

C. Partea III. SARCINI .

Inscrieri privind dezmembramintele dreptului de proprietate, drepturi reale de garanție și sarcini	Referințe
NU SUNT	

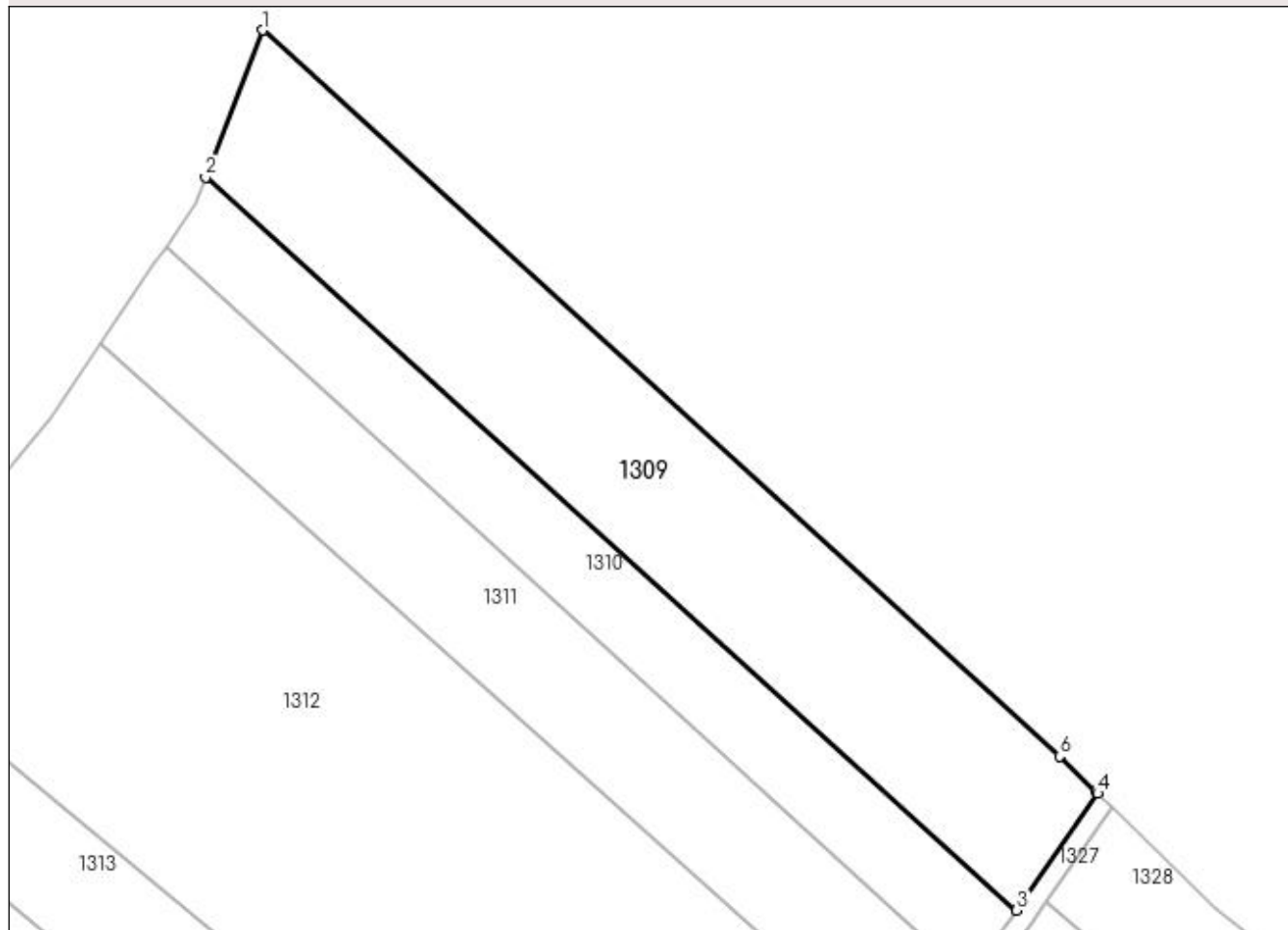
Anexa Nr. 1 La Partea I

Teren

Nr cadastral	Suprafața (mp)*	Observații / Referințe
	6.700	

* Suprafața este determinată în planul de proiecție Stereo 70.

DETALII LINIARE IMOBIL



Date referitoare la teren

Crt	Categorie folosință	Intravilan	Suprafața (mp)	Tarla	Parcelă	Nr. topo	Observații / Referințe
1	arabil	NU	6.700	24	263	-	

Lungime Segmente

1) Valorile lungimilor segmentelor sunt obținute din proiecție în plan.

Punct început	X / Y	Punct sfârșit	X / Y	Lungime segment (** (m)
1	596.634,633 703.788,545	2	596.623,013 703.758,533	32.183
2	596.623,013 703.758,533	3	596.788,345 703.609,151	222.822
3	596.788,345 703.609,151	4	596.804,872 703.632,963	28.985
4	596.804,872 703.632,963	5	596.804,509 703.633,316	0.506
5	596.804,509 703.633,316	6	596.797,098 703.640,521	10.336

Punct început	X / Y	Punct sfârșit	X / Y	Lungime segment (** (m)
6	596.797,098 703.640,521	1	596.634,633 703.788,545	219.786

** Lungimile segmentelor sunt determinate în planul de proiecție Stereo 70 și sunt rotunjite la 1 milimetru.

*** Distanța dintre puncte este formată din segmente cumulate ce sunt mai mici decât valoarea 1 milimetru.

**DATE DESPRE IMOBILUL NR. 1310**

Oficiul de Cadastru și Publicitate Imobiliară SUCEAVA
Biroul de Cadastru și Publicitate Imobiliară Suceava

A. Partea I. Descrierea imobilului

TEREN Extravilan

Adresa: Jud. Suceava

Nr. Crt	Nr cadastral Nr. topografic	Suprafața* (mp)	Observații / Referințe
A1	32947	Din acte: 4.000 Masurata: 3.600	Sector cadastral:46 Teren neimprejmuit;

B. Partea II. Proprietari și acte

Inscrieri privitoare la dreptul de proprietate și alte drepturi reale		Referințe
6929 / 16/02/2016		
Act Notarial nr. contract de vânzare aut. nr. 525, din 15/02/2016 emis de N.P. BUSUIOC OVIDIU;		
B7	Intabulare, drept de PROPRIETATE, dobandit prin Conventie, cota actuala 1/1 1) DUMISTRĂCEL GEORGEL 2) DUMISTRĂCEL DANIELA, soți, bun comun	A1

C. Partea III. SARCINI .

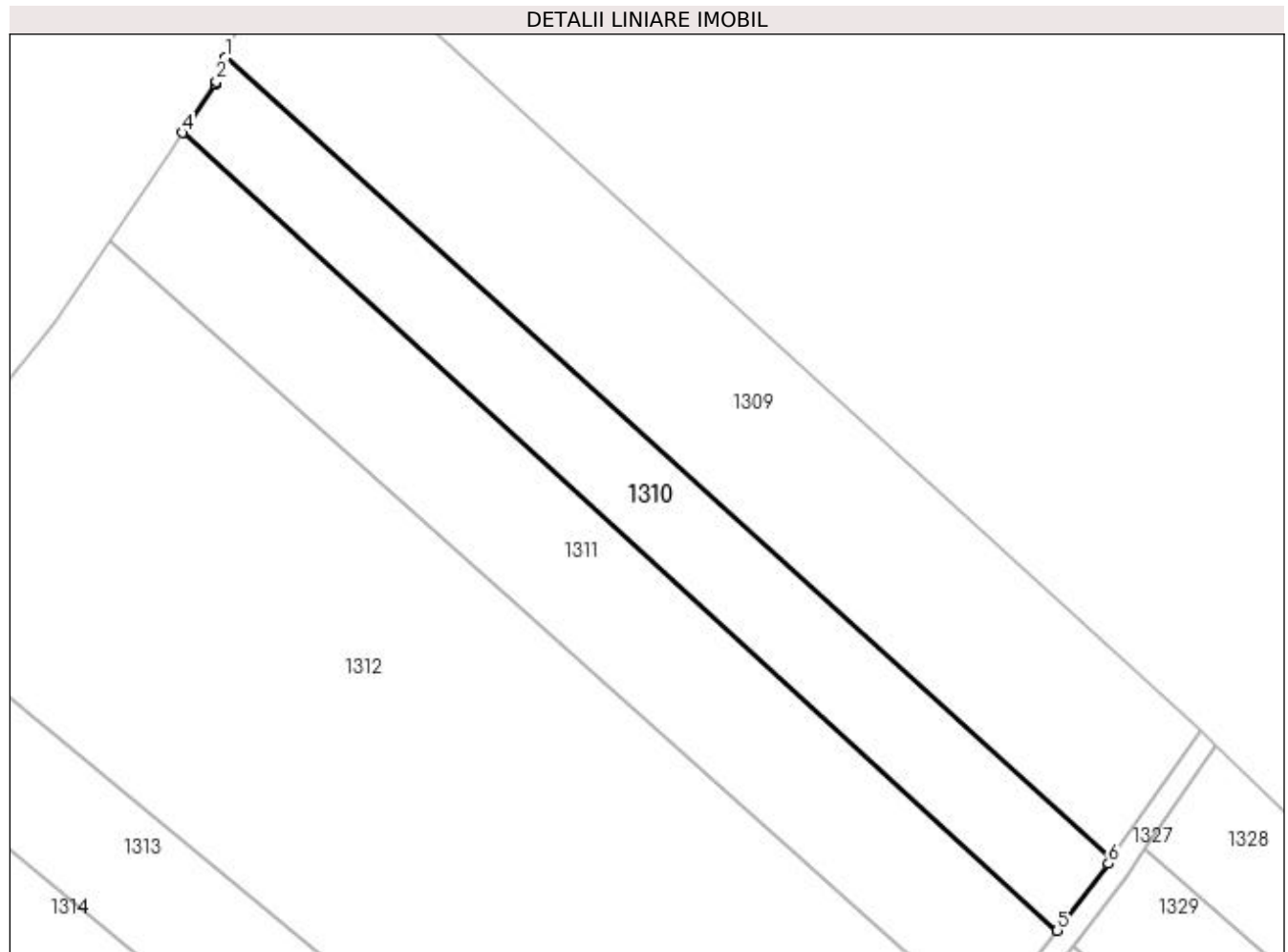
Inscrieri privind dezmembramintele dreptului de proprietate, drepturi reale de garanție și sarcini	Referințe
NU SUNT	

Anexa Nr. 1 La Partea I

Teren

Nr cadastral	Suprafața (mp)*	Observații / Referințe
32947	Din acte: 4.000 Masurata: 3.600	

* Suprafața este determinată în planul de proiecție Stereo 70.



Date referitoare la teren

Crt	Categorie folosință	Intra vilan	Suprafața (mp)	Tarla	Parcelă	Nr. topo	Observații / Referințe
1	arabil	NU	3.600	24	263	-	

Lungime Segmente

1) Valorile lungimilor segmentelor sunt obținute din proiecție în plan.

Punct început	X / Y	Punct sfârșit	X / Y	Lungime segment (** (m)
1	596.623,013 703.758,533	2	596.621,289 703.754,081	4.774
2	596.621,289 703.754,081	3	596.621,102 703.753,598	0.518
3	596.621,102 703.753,598	4	596.614,922 703.744,528	10.975
4	596.614,922 703.744,528	5	596.778,194 703.595,808	220.851
5	596.778,194 703.595,808	6	596.787,754 703.608,3	15.73

Punct început	X / Y	Punct sfârșit	X / Y	Lungime segment (** (m)
6	596.787,754 703.608,3	7	596.788,345 703.609,151	1.036
7	596.788,345 703.609,151	1	596.623,013 703.758,533	222.822

** Lungimile segmentelor sunt determinate în planul de proiecție Stereo 70 și sunt rotunjite la 1 milimetru.

*** Distanța dintre puncte este formată din segmente cumulate ce sunt mai mici decât valoarea 1 milimetru.

**DATE DESPRE IMOBILUL NR. 1311**

Oficiul de Cadastru și Publicitate Imobiliară SUCEAVA
Biroul de Cadastru și Publicitate Imobiliară Suceava

A. Partea I. Descrierea imobilului

TEREN Extravilan

Adresa: Jud. Suceava

Nr. Crt	Nr cadastral Nr. topografic	Suprafața* (mp)	Observații / Referințe
A1		5.000	Sector cadastral:46 Teren neimprejmuit; Deținător Ițco Eugen.

B. Partea II. Proprietari și acte

Inscrieri privitoare la dreptul de proprietate și alte drepturi reale	Referințe
/	
Act Normativ nr. Legea 7, din 13/03/1996 emis de PARLAMENTUL ROMANIEI;	
B1	A1
Inscrierea provizorie, drept de PROPRIETATE, dobandit prin Lege, cota actuala 1/1	
1) COMUNA ZVORIȘTEA, CIF:4244202, PROPRIETAR NEIDENTIFICAT.	

C. Partea III. SARCINI .

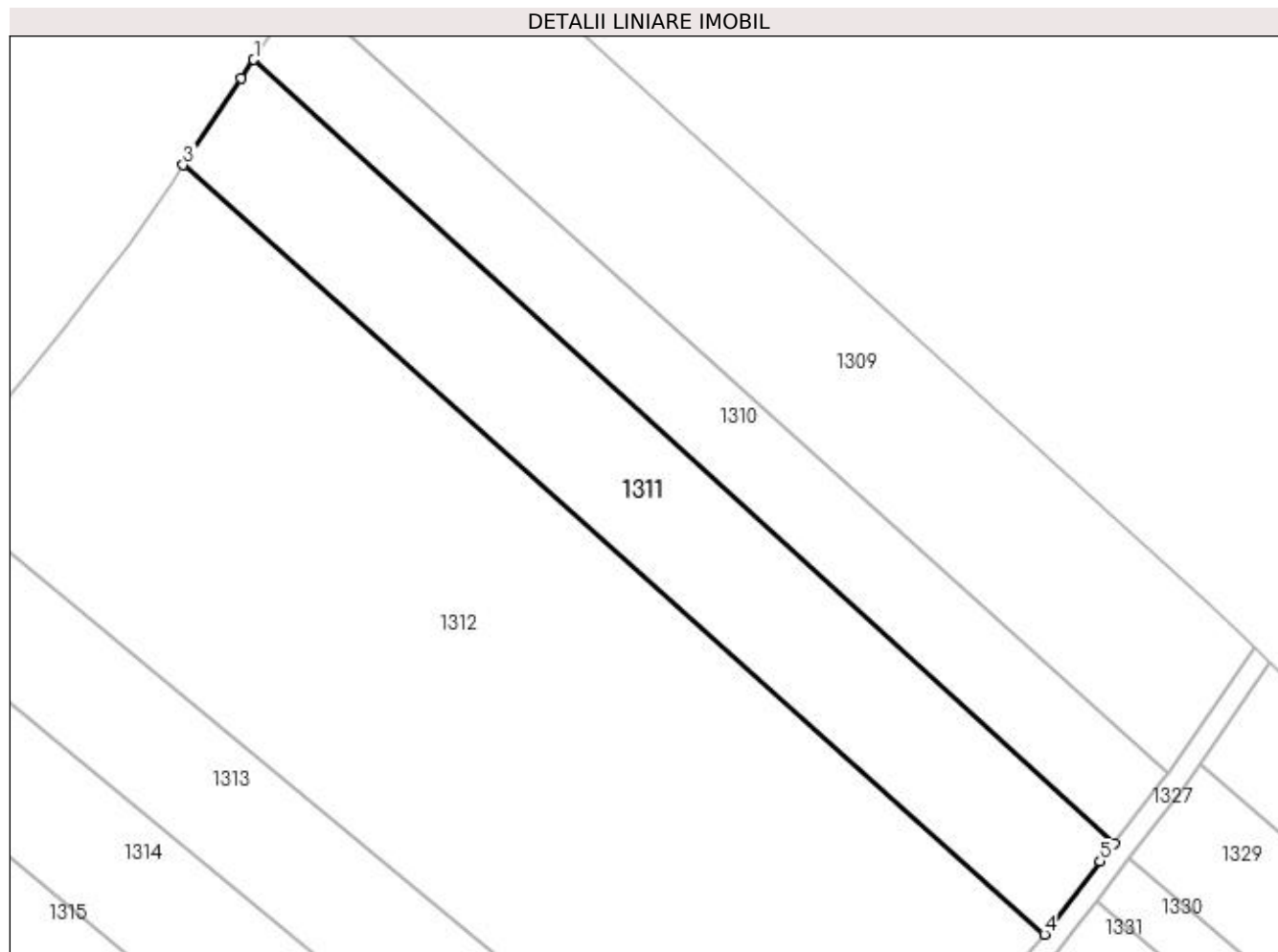
Inscrieri privind dezmembramintele dreptului de proprietate, drepturi reale de garanție și sarcini	Referințe
NU SUNT	

Anexa Nr. 1 La Partea I

Teren

Nr cadastral	Suprafața (mp)*	Observații / Referințe
	5.000	Deținător Ițco Eugen.

* Suprafața este determinată în planul de proiecție Stereo 70.



Date referitoare la teren

Crt	Categorie folosință	Intra vilan	Suprafața (mp)	Tarla	Parcelă	Nr. topo	Observații / Referințe
1	arabil	NU	5.000	24	263	-	

Lungime Segmente

1) Valorile lungimilor segmentelor sunt obținute din proiecție în plan.

Punct început	X / Y	Punct sfârșit	X / Y	Lungime segment (** (m)
1	596.614,922 703.744,528	2	596.612,481 703.740,947	4.334
2	596.612,481 703.740,947	3	596.601,507 703.724,572	19.712
3	596.601,507 703.724,572	4	596.764,997 703.578,564	219.197
4	596.764,997 703.578,564	5	596.775,577 703.592,388	17.408
5	596.775,577 703.592,388	6	596.778,194 703.595,808	4.306

Punct început	X / Y	Punct sfârșit	X / Y	Lungime segment (** (m)
6	596.778,194 703.595,808	1	596.614,922 703.744,528	220.851

** Lungimile segmentelor sunt determinate în planul de proiecție Stereo 70 și sunt rotunjite la 1 milimetru.

*** Distanța dintre puncte este formată din segmente cumulate ce sunt mai mici decât valoarea 1 milimetru.

**DATE DESPRE IMOBILUL NR. 1312**

Oficiul de Cadastru și Publicitate Imobiliară SUCEAVA
Biroul de Cadastru și Publicitate Imobiliară Suceava

A. Partea I. Descrierea imobilului

TEREN Extravilan

Adresa: Jud. Suceava

Nr. Crt	Nr cadastral Nr. topografic	Suprafața* (mp)	Observații / Referințe
A1		16.050	Sector cadastral:46 Teren neimprejmuit;

B. Partea II. Proprietari și acte

Inscrieri privitoare la dreptul de proprietate și alte drepturi reale		Referințe
/		
Act Normativ nr. Legea 7, din 13/03/1996 emis de PARLAMENTUL ROMANIEI;		
B1	Inscrierea provizorie, drept de PROPRIETATE, dobandit prin Lege, cota actuala 1/1 1) COMUNA ZVORIȘTEA , CIF:4244202, PROPRIETAR NEIDENTIFICAT.	A1

C. Partea III. SARCINI .

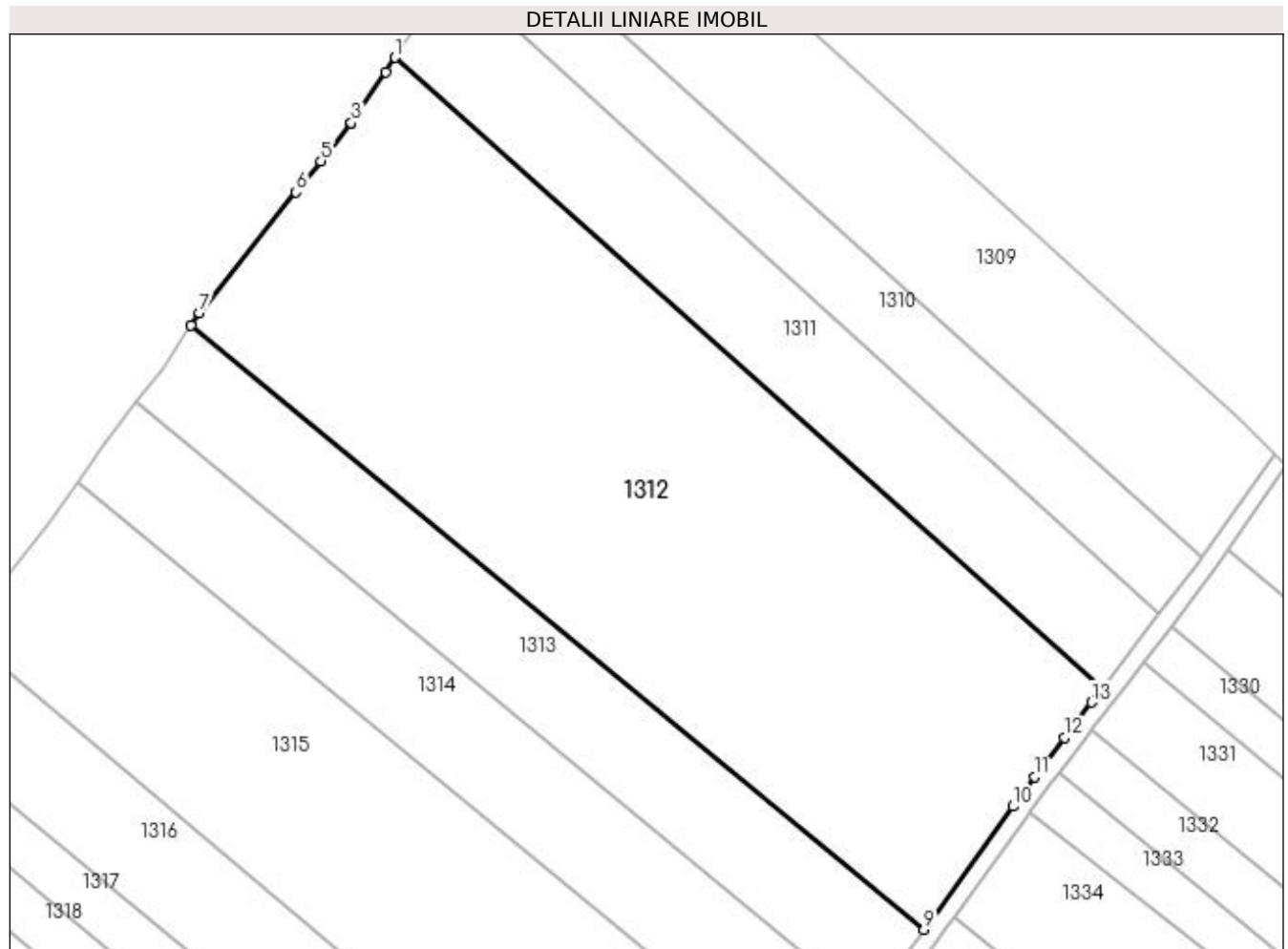
Inscrieri privind dezmembramintele dreptului de proprietate, drepturi reale de garanție și sarcini	Referințe
NU SUNT	

Anexa Nr. 1 La Partea I

Teren

Nr cadastral	Suprafața (mp)*	Observații / Referințe
	16.050	

* Suprafața este determinată în planul de proiecție Stereo 70.



Date referitoare la teren

Crt	Categorie folosință	Intra vilan	Suprafața (mp)	Tarla	Parcelă	Nr. topo	Observații / Referințe
1	arabil	NU	16.050	24	263	-	

Lungime Segmente

1) Valorile lungimilor segmentelor sunt obținute din proiecție în plan.

Punct început	X / Y	Punct sfârșit	X / Y	Lungime segment (** (m)
1	596.601,507 703.724,572	2	596.599,304 703.721,285	3.957
2	596.599,304 703.721,285	3	596.591,39 703.709,477	14.215
3	596.591,39 703.709,477	4	596.591,25 703.709,267	0.252
4	596.591,25 703.709,267	5	596.584,376 703.700,688	10.993
5	596.584,376 703.700,688	6	596.578,596 703.693,474	9.244

Punct început	X / Y	Punct sfârşit	X / Y	Lungime segment (** (m)
6	596.578,596 703.693,474	7	596.556,235 703.665,567	35.761
7	596.556,235 703.665,567	8	596.554,317 703.662,65	3.491
8	596.554,317 703.662,65	9	596.723,857 703.522,916	219.703
9	596.723,857 703.522,916	10	596.744,522 703.551,409	35.198
10	596.744,522 703.551,409	11	596.749,463 703.558,223	8.417
11	596.749,463 703.558,223	12	596.756,388 703.567,315	11.429
12	596.756,388 703.567,315	13	596.762,609 703.575,443	10.235
13	596.762,609 703.575,443	14	596.764,997 703.578,564	3.93
14	596.764,997 703.578,564	1	596.601,507 703.724,572	219.197

** Lungimile segmentelor sunt determinate în planul de proiecție Stereo 70 și sunt rotunjite la 1 milimetru.

*** Distanța dintre puncte este formată din segmente cumulate ce sunt mai mici decât valoarea 1 milimetru.

**DATE DESPRE IMOBILUL NR. 1313**

Oficiul de Cadastru și Publicitate Imobiliară SUCEAVA
Biroul de Cadastru și Publicitate Imobiliară Suceava

A. Partea I. Descrierea imobilului

TEREN Extravilan

Adresa: Jud. Suceava

Nr. Crt	Nr cadastral Nr. topografic	Suprafața* (mp)	Observații / Referințe
A1	32867	4.800	Sector cadastral:46 Teren neimprejmuit;

B. Partea II. Proprietari și acte

Inscrieri privitoare la dreptul de proprietate și alte drepturi reale	Referințe
4378 / 02/02/2016	
Act Notarial nr. contract de vânzare aut. nr. 100, din 22/01/2016 emis de B.I.N. BUZDUGA DANA ALINA;	
B3	A1
Intabulare, drept de PROPRIETATE, dobândit prin Conventie, cota actuala 1/1 1) F.E. AGRAR SRL, CIF:25278704	

C. Partea III. SARCINI .

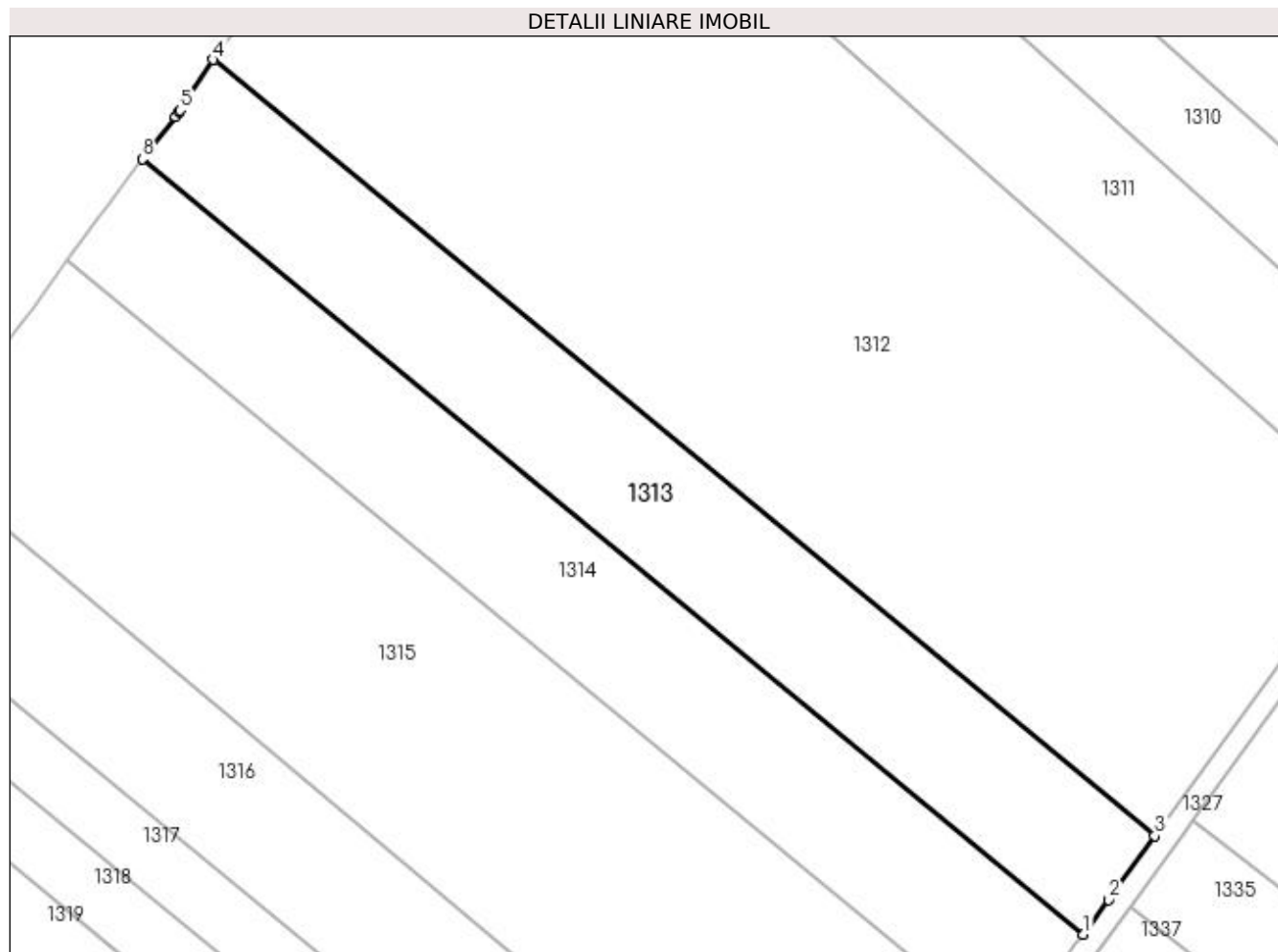
Inscrieri privind dezmembramintele dreptului de proprietate, drepturi reale de garanție și sarcini	Referințe
NU SUNT	

Anexa Nr. 1 La Partea I

Teren

Nr cadastral	Suprafața (mp)*	Observații / Referințe
32867	4.800	

* Suprafața este determinată în planul de proiecție Stereo 70.



Date referitoare la teren

Crt	Categorie folosință	Intra vilan	Suprafața (mp)	Tarla	Parcelă	Nr. topo	Observații / Referințe
1	arabil	NU	4.800	24	263	-	

Lungime Segmente

1) Valorile lungimilor segmentelor sunt obținute din proiecție în plan.

Punct început	X / Y	Punct sfârșit	X / Y	Lungime segment (** (m)
1	596.710,988 703.505,173	2	596.715,521 703.511,423	7.721
2	596.715,521 703.511,423	3	596.723,857 703.522,916	14.198
3	596.723,857 703.522,916	4	596.554,317 703.662,65	219.703
4	596.554,317 703.662,65	5	596.548,334 703.653,549	10.891
5	596.548,334 703.653,549	6	596.548,135 703.653,293	0.324

Punct început	X / Y	Punct sfârşit	X / Y	Lungime segment (** (m)
6	596.548,135 703.653,293	7	596.547,493 703.652,464	1.049
7	596.547,493 703.652,464	8	596.541,566 703.644,811	9.68
8	596.541,566 703.644,811	1	596.710,988 703.505,173	219.551

** Lungimile segmentelor sunt determinate în planul de proiecție Stereo 70 și sunt rotunjite la 1 milimetru.

*** Distanța dintre puncte este formată din segmente cumulate ce sunt mai mici decât valoarea 1 milimetru.

**DATE DESPRE IMOBILUL NR. 1314**

Oficiul de Cadastru și Publicitate Imobiliară SUCEAVA
Biroul de Cadastru și Publicitate Imobiliară Suceava

A. Partea I. Descrierea imobilului

Nr. CF vechi:195
Nr. cadastral vechi:404
Nr. topografic:404

TEREN Extravilan

Adresa: Jud. Suceava, Dealul Stancii

Nr. Crt	Nr cadastral Nr. topografic	Suprafața* (mp)	Observații / Referințe
A1	30994	5.000	Sector cadastral:46 Teren neimprejmuit;

B. Partea II. Proprietari și acte

Inscrieri privitoare la dreptul de proprietate și alte drepturi reale		Referințe
24605 / 23/05/2018		
Act Notarial nr. contract de vânzare aut. nr. 477, din 21/05/2018 emis de N.P. BUZDUGA DANA ALINA;		
B3	Intabulare, drept de PROPRIETATE, dobândit prin Conventie, cota actuala 1/1 1) SC FE AGRAR SRL, CIF:25278704	A1

C. Partea III. SARCINI .

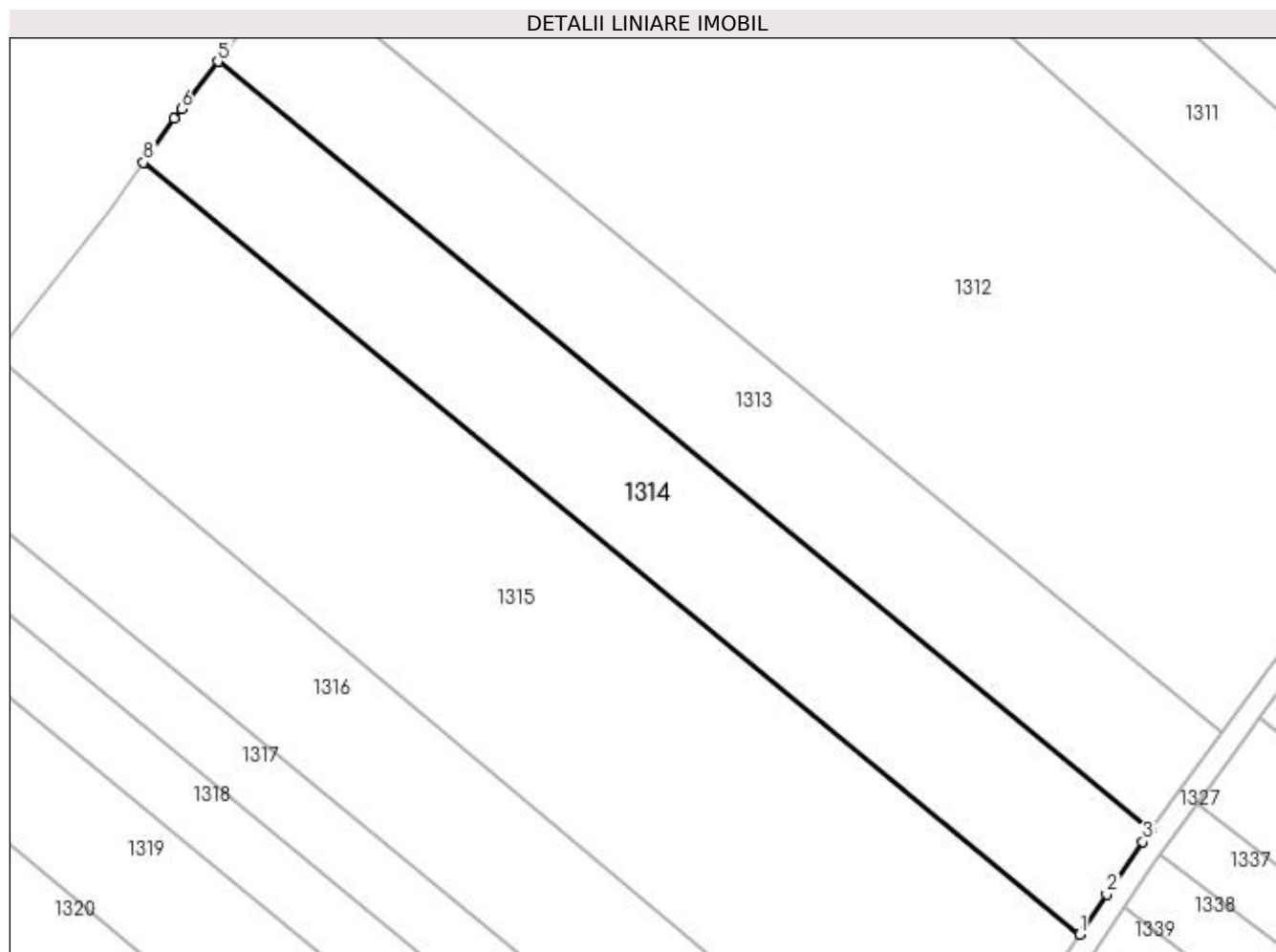
Inscrieri privind dezmembramintele dreptului de proprietate, drepturi reale de garanție și sarcini	Referințe
NU SUNT	

Anexa Nr. 1 La Partea I

Teren

Nr cadastral	Suprafața (mp)*	Observații / Referințe
30994	5.000	

* Suprafața este determinată în planul de proiecție Stereo 70.



Date referitoare la teren

Crt	Categorie folosință	Intra vilan	Suprafața (mp)	Tarla	Parcelă	Nr. topo	Observații / Referințe
1	arabil	NU	5.000	24	263	404	

Lungime Segmente

1) Valorile lungimilor segmentelor sunt obținute din proiecție în plan.

Punct început	X / Y	Punct sfârșit	X / Y	Lungime segment (** (m)
1	596.698,089 703.486,358	2	596.703,008 703.493,595	8.75
2	596.703,008 703.493,595	3	596.709,541 703.503,178	11.598
3	596.709,541 703.503,178	4	596.710,988 703.505,173	2.465
4	596.710,988 703.505,173	5	596.541,566 703.644,811	219.551
5	596.541,566 703.644,811	6	596.534,906 703.636,21	10.878

Punct început	X / Y	Punct sfârșit	X / Y	Lungime segment (** (m)
6	596.534,906 703.636,21	7	596.533,653 703.634,433	2.174
7	596.533,653 703.634,433	8	596.528,058 703.626,497	9.71
8	596.528,058 703.626,497	1	596.698,089 703.486,358	220.339

** Lungimile segmentelor sunt determinate în planul de proiecție Stereo 70 și sunt rotunjite la 1 milimetru.

*** Distanța dintre puncte este formată din segmente cumulate ce sunt mai mici decât valoarea 1 milimetru.

**DATE DESPRE IMOBILUL NR. 1315**

Oficiul de Cadastru și Publicitate Imobiliară SUCEAVA
Biroul de Cadastru și Publicitate Imobiliară Suceava

A. Partea I. Descrierea imobilului

TEREN Extravilan

Adresa: Jud. Suceava

Nr. Crt	Nr cadastral Nr. topografic	Suprafața* (mp)	Observații / Referințe
A1		10.000	Sector cadastral:46 Teren neimprejmuit; Deținător Barariu Constantin.

B. Partea II. Proprietari și acte

Inscrieri privitoare la dreptul de proprietate și alte drepturi reale		Referințe
/		
Act Administrativ nr. 769, din 20/10/1993 emis de CJSDPAT SUCEAVA;		
B1	Intabulare, drept de PROPRIETATE, dobândit prin Reconstituire, cota actuala 1/1 1) BARARIU MARIA DEFUNCT:Da	A1

C. Partea III. SARCINI .

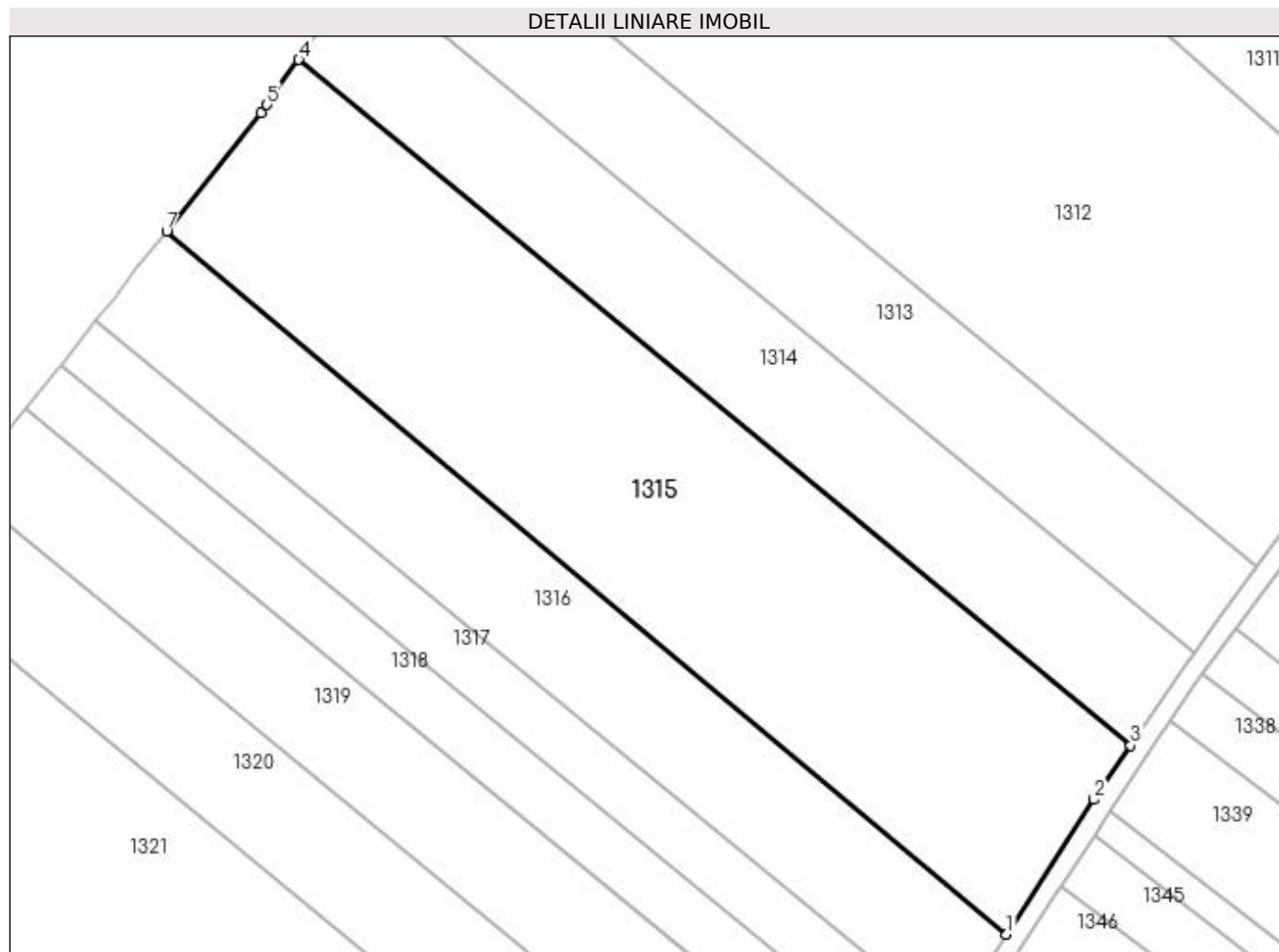
Inscrieri privind dezmembramintele dreptului de proprietate, drepturi reale de garanție și sarcini	Referințe
NU SUNT	

Anexa Nr. 1 La Partea I

Teren

Nr cadastral	Suprafața (mp)*	Observații / Referințe
	10.000	Deținător Barariu Constantin.

* Suprafața este determinată în planul de proiecție Stereo 70.



Date referitoare la teren

Crt	Categorie folosință	Intravilan	Suprafața (mp)	Tarla	Parcelă	Nr. topo	Observații / Referințe
1	arabil	NU	10.000	24	263	-	

Lungime Segmente

1) Valorile lungimilor segmentelor sunt obținute din proiecție în plan.

Punct început	X / Y	Punct sfârșit	X / Y	Lungime segment (** (m)
1	596.672,696 703.447,764	2	596.690,593 703.475,327	32.864
2	596.690,593 703.475,327	3	596.698,089 703.486,358	13.337
3	596.698,089 703.486,358	4	596.528,058 703.626,497	220.339
4	596.528,058 703.626,497	5	596.521,557 703.617,277	11.281
5	596.521,557 703.617,277	6	596.520,294 703.615,685	2.032

Punct început	X / Y	Punct sfârșit	X / Y	Lungime segment (** (m)
6	596.520,294 703.615,685	7	596.501,028 703.591,386	31.01
7	596.501,028 703.591,386	1	596.672,696 703.447,764	223.824

** Lungimile segmentelor sunt determinate în planul de proiecție Stereo 70 și sunt rotunjite la 1 milimetru.

*** Distanța dintre puncte este formată din segmente cumulate ce sunt mai mici decât valoarea 1 milimetru.

**DATE DESPRE IMOBILUL NR. 1316**

Oficiul de Cadastru și Publicitate Imobiliară SUCEAVA
Biroul de Cadastru și Publicitate Imobiliară Suceava

A. Partea I. Descrierea imobilului

TEREN Extravilan

Adresa: Jud. Suceava

Nr. Crt	Nr cadastral Nr. topografic	Suprafața* (mp)	Observații / Referințe
A1		5.000	Sector cadastral:46 Teren neimprejmit;

B. Partea II. Proprietari și acte

Inscrieri privitoare la dreptul de proprietate și alte drepturi reale		Referințe
/		
Act Notarial nr. 40, din 23/04/2012 emis de BNPA OVIDIU BUSUIOC-ANA-ELENA BUSUIOC;		
B1	Intabulare, drept de PROPRIETATE, dobandit prin Succesiune, cota actuala 1/4 1) VOLANSCHI RODICA	A1
B2	Intabulare, drept de PROPRIETATE, dobandit prin Succesiune, cota actuala 1/4 1) IRIMIA MARIA	A1
Act Administrativ nr. 302, din 03/06/1993 emis de CJSDPAT SUCEAVA;		
B3	Intabulare, drept de PROPRIETATE, dobandit prin Reconstituire, cota actuala 1/2 1) COROBLEA VASILE , Lipsă CNP proprietar. DEFUNCT:Da	A1

C. Partea III. SARCINI .

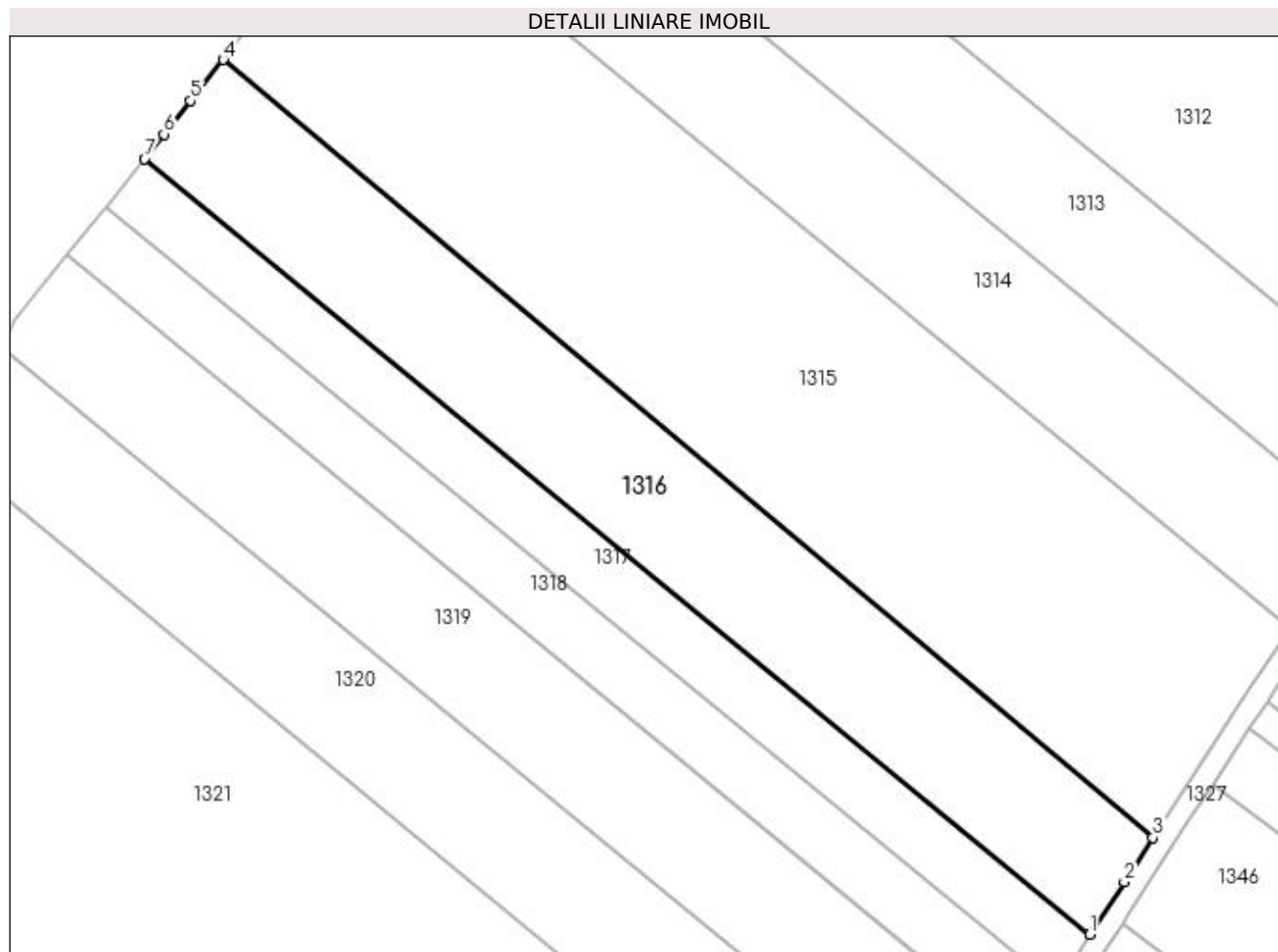
Inscrieri privind dezmembramintele dreptului de proprietate, drepturi reale de garanție și sarcini	Referințe
NU SUNT	

Anexa Nr. 1 La Partea I

Teren

Nr cadastral	Suprafața (mp)*	Observații / Referințe
	5.000	

* Suprafața este determinată în planul de proiecție Stereo 70.



Date referitoare la teren

Crt	Categorie folosință	Intra vilan	Suprafața (mp)	Tarla	Parcelă	Nr. topo	Observații / Referințe
1	arabil	NU	5.000	24	263	-	

Lungime Segmente

1) Valorile lungimilor segmentelor sunt obținute din proiecție în plan.

Punct început	X / Y	Punct sfârșit	X / Y	Lungime segment (** (m)
1	596.661,066 703.429,931	2	596.667,407 703.439,62	11.58
2	596.667,407 703.439,62	3	596.672,696 703.447,764	9.711
3	596.672,696 703.447,764	4	596.501,028 703.591,386	223.824
4	596.501,028 703.591,386	5	596.495,036 703.583,829	9.644
5	596.495,036 703.583,829	6	596.490,126 703.577,637	7.902

Punct început	X / Y	Punct sfârșit	X / Y	Lungime segment (** (m)
6	596.490,126 703.577,637	7	596.486,508 703.573,116	5.79
7	596.486,508 703.573,116	1	596.661,066 703.429,931	225.771

** Lungimile segmentelor sunt determinate în planul de proiecție Stereo 70 și sunt rotunjite la 1 milimetru.

*** Distanța dintre puncte este formată din segmente cumulate ce sunt mai mici decât valoarea 1 milimetru.

**DATE DESPRE IMOBILUL NR. 1317**

Oficiul de Cadastru și Publicitate Imobiliară SUCEAVA
Biroul de Cadastru și Publicitate Imobiliară Suceava

A. Partea I. Descrierea imobilului

TEREN Extravilan

Adresa: Jud. Suceava

Nr. Crt	Nr cadastral Nr. topografic	Suprafața* (mp)	Observații / Referințe
A1		2.600	Sector cadastral:46 Teren neimprejmuit; Deținător Suiu Elena-Violeta.

B. Partea II. Proprietari și acte

Inscrieri privitoare la dreptul de proprietate și alte drepturi reale		Referințe
/		
Act Administrativ nr. 2633, din 01/10/2002 emis de CJSDPAT SUCEAVA;		
B1	Intabulare, drept de PROPRIETATE, dobândit prin Reconstituire, cota actuala 1/1 1) FRUNZĂ NATALIA DEFUNCT:Da	A1

C. Partea III. SARCINI .

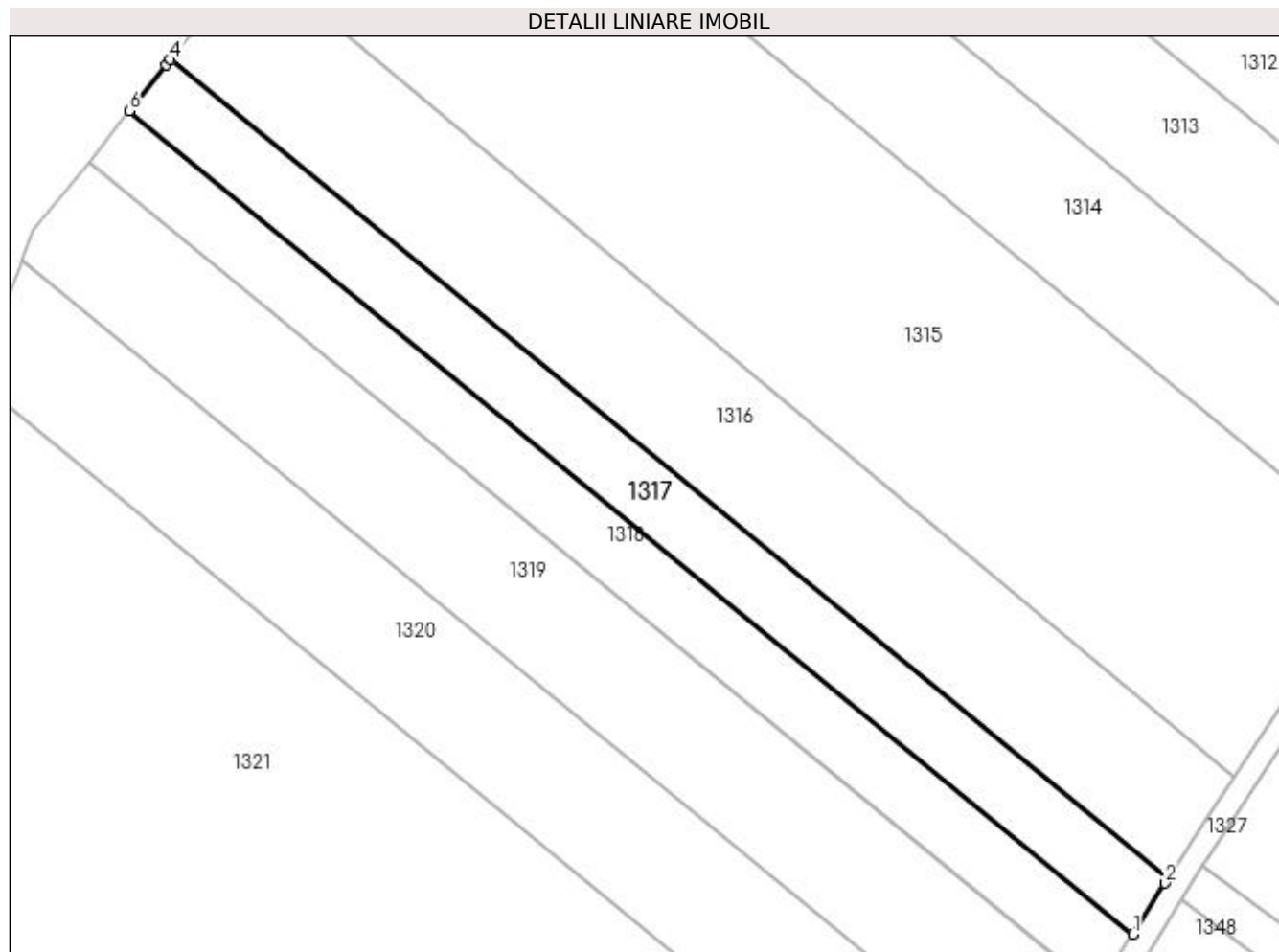
Inscrieri privind dezmembramintele dreptului de proprietate, drepturi reale de garanție și sarcini	Referințe
NU SUNT	

Anexa Nr. 1 La Partea I

Teren

Nr cadastral	Suprafața (mp)*	Observații / Referințe
	2.600	Deținător Suiu Elena-Violeta.

* Suprafața este determinată în planul de proiecție Stereo 70.



Date referitoare la teren

Crt	Categorie folosință	Intra vilan	Suprafața (mp)	Tarla	Parcelă	Nr. topo	Observații / Referințe
1	arabil	NU	2.600	24	263	-	

Lungime Segmente

1) Valorile lungimilor segmentelor sunt obținute din proiecție în plan.

Punct început	X / Y	Punct sfârșit	X / Y	Lungime segment (** (m)
1	596.654,925 703.420,117	2	596.660,488 703.429,05	10.524
2	596.660,488 703.429,05	3	596.661,066 703.429,931	1.054
3	596.661,066 703.429,931	4	596.486,508 703.573,116	225.771
4	596.486,508 703.573,116	5	596.485,792 703.572,221	1.146
5	596.485,792 703.572,221	6	596.479,333 703.564,149	10.338

Punct început	X / Y	Punct sfârșit	X / Y	Lungime segment (** (m)
6	596.479,333 703.564,149	1	596.654,925 703.420,117	227.107

** Lungimile segmentelor sunt determinate în planul de proiecție Stereo 70 și sunt rotunjite la 1 milimetru.

*** Distanța dintre puncte este formată din segmente cumulate ce sunt mai mici decât valoarea 1 milimetru.

**DATE DESPRE IMOBILUL NR. 1318**

Oficiul de Cadastru și Publicitate Imobiliară SUCEAVA
Biroul de Cadastru și Publicitate Imobiliară Suceava

A. Partea I. Descrierea imobilului

TEREN Extravilan

Adresa: Jud. Suceava

Nr. Crt	Nr cadastral Nr. topografic	Suprafața* (mp)	Observații / Referințe
A1		2.600	Sector cadastral:46 Teren neimprejmuit;

B. Partea II. Proprietari și acte

Inscrieri privitoare la dreptul de proprietate și alte drepturi reale		Referințe
/		
Act Normativ nr. Legea 7, din 13/03/1996 emis de PARLAMENTUL ROMANIEI;		
B1	Inscrierea provizorie, drept de PROPRIETATE, dobandit prin Lege, cota actuala 1/1 1) COMUNA ZVORIȘTEA, CIF:4244202, PROPRIETAR NEIDENTIFICAT.	A1

C. Partea III. SARCINI .

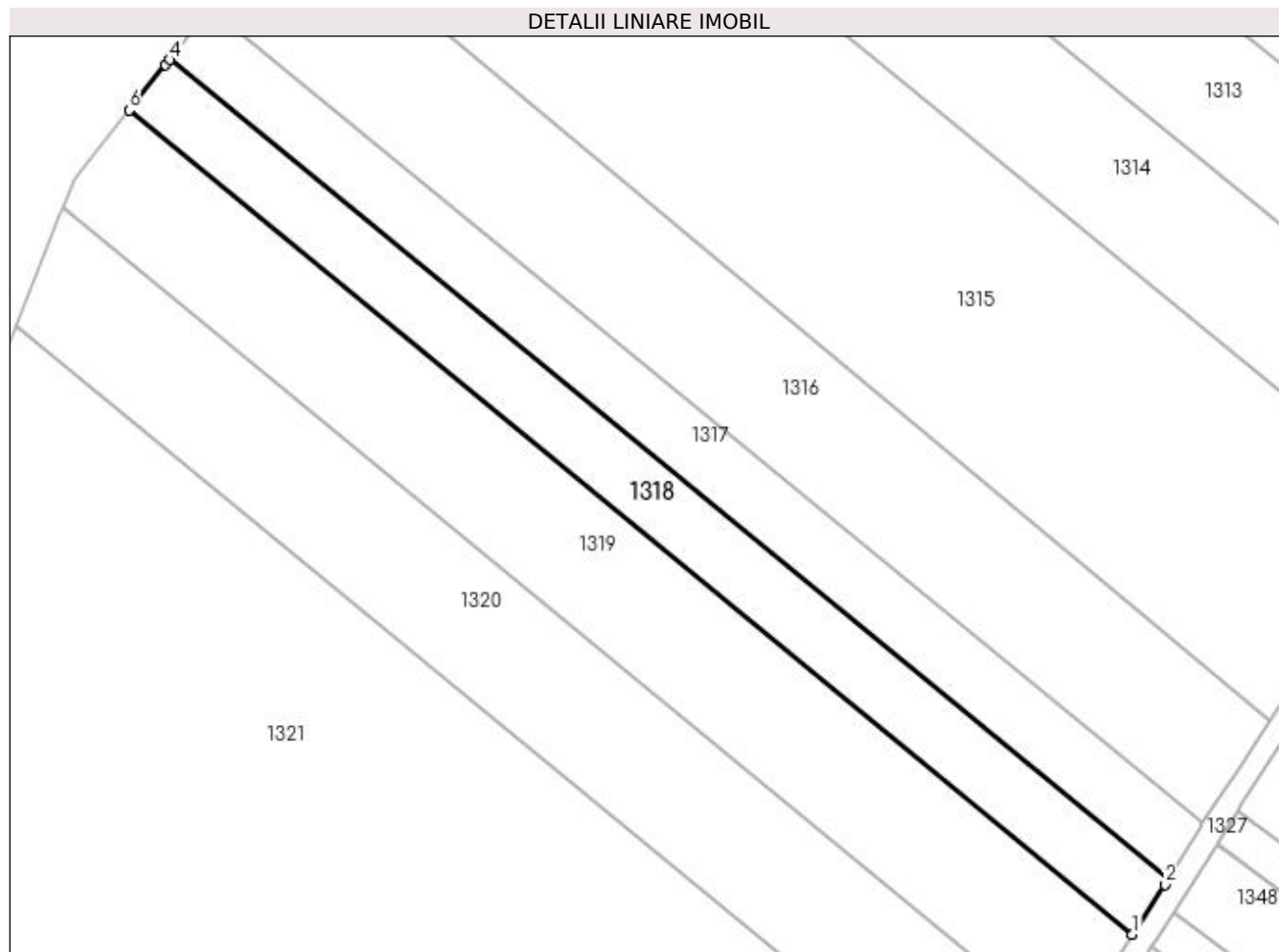
Inscrieri privind dezmembramintele dreptului de proprietate, drepturi reale de garanție și sarcini	Referințe
NU SUNT	

Anexa Nr. 1 La Partea I

Teren

Nr cadastral	Suprafața (mp)*	Observații / Referințe
	2.600	

* Suprafața este determinată în planul de proiecție Stereo 70.



Date referitoare la teren

Crt	Categorie folosință	Intra vilan	Suprafața (mp)	Tarla	Parcelă	Nr. topo	Observații / Referințe
1	arabil	NU	2.600	24	263	-	

Lungime Segmente

1) Valorile lungimilor segmentelor sunt obținute din proiecție în plan.

Punct început	X / Y	Punct sfârșit	X / Y	Lungime segment (** (m)
1	596.648,683 703.410,382	2	596.654,331 703.419,163	10.441
2	596.654,331 703.419,163	3	596.654,925 703.420,117	1.124
3	596.654,925 703.420,117	4	596.479,333 703.564,149	227.107
4	596.479,333 703.564,149	5	596.478,637 703.563,28	1.113
5	596.478,637 703.563,28	6	596.472,241 703.555,287	10.237

Punct început	X / Y	Punct sfârşit	X / Y	Lungime segment (** (m)
6	596.472,241 703.555,287	1	596.648,683 703.410,382	228.318

** Lungimile segmentelor sunt determinate în planul de proiecţie Stereo 70 şi sunt rotunjite la 1 milimetru.

*** Distanţa dintre puncte este formată din segmente cumulate ce sunt mai mici decât valoarea 1 milimetru.

**DATE DESPRE IMOBILUL NR. 1319**

Oficiul de Cadastru și Publicitate Imobiliară SUCEAVA
Biroul de Cadastru și Publicitate Imobiliară Suceava

A. Partea I. Descrierea imobilului

TEREN Extravilan

Adresa: Jud. Suceava

Nr. Crt	Nr cadastral Nr. topografic	Suprafața* (mp)	Observații / Referințe
A1		4.750	Sector cadastral:46 Teren neimprejmuit;

B. Partea II. Proprietari și acte

Inscrieri privitoare la dreptul de proprietate și alte drepturi reale		Referințe
/		
Act Notarial nr. 172, din 20/01/2006 emis de BNP CÎRLIGEANU VIRGINIA LAURA;		
B1	Intabulare, drept de PROPRIETATE, dobandit prin PARTAJ, cota actuala 1/1 1) DOMUNCO GHEORGHE	A1

C. Partea III. SARCINI .

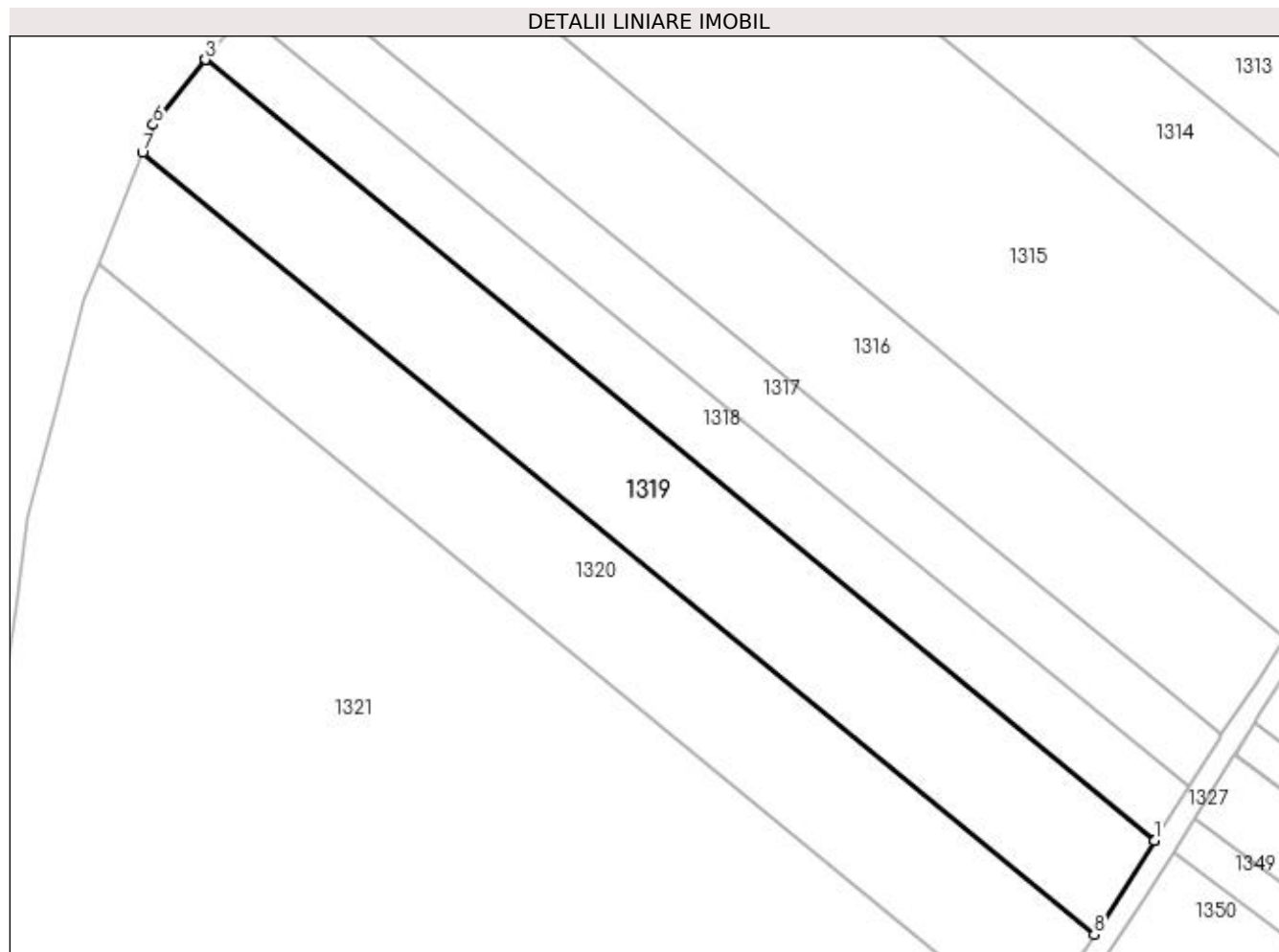
Inscrieri privind dezmembramintele dreptului de proprietate, drepturi reale de garanție și sarcini	Referințe
NU SUNT	

Anexa Nr. 1 La Partea I

Teren

Nr cadastral	Suprafața (mp)*	Observații / Referințe
	4.750	

* Suprafața este determinată în planul de proiecție Stereo 70.



Date referitoare la teren

Crt	Categorie folosință	Intra vilan	Suprafața (mp)	Tarla	Parcelă	Nr. topo	Observații / Referințe
1	arabil	NU	4.750	24	263	-	

Lungime Segmente

1) Valorile lungimilor segmentelor sunt obținute din proiecție în plan.

Punct început	X / Y	Punct sfârșit	X / Y	Lungime segment (** (m)
1	596.648,605 703.410,26	2	596.648,683 703.410,382	0.145
2	596.648,683 703.410,382	3	596.472,241 703.555,287	228.318
3	596.472,241 703.555,287	4	596.472,15 703.555,172	0.147
4	596.472,15 703.555,172	5	596.472,105 703.555,116	0.072
5	596.472,105 703.555,116	6	596.462,601 703.543,239	15.211

Punct început	X / Y	Punct sfârșit	X / Y	Lungime segment (** (m)
6	596.462,601 703.543,239	7	596.460,566 703.538,054	5.57
7	596.460,566 703.538,054	8	596.637,372 703.392,85	228.789
8	596.637,372 703.392,85	9	596.648,564 703.410,196	20.643
9	596.648,564 703.410,196	1	596.648,605 703.410,26	0.076

** Lungimile segmentelor sunt determinate în planul de proiecție Stereo 70 și sunt rotunjite la 1 milimetru.

*** Distanța dintre puncte este formată din segmente cumulate ce sunt mai mici decât valoarea 1 milimetru.

**DATE DESPRE IMOBILUL NR. 1320**

Oficiul de Cadastru și Publicitate Imobiliară SUCEAVA
Biroul de Cadastru și Publicitate Imobiliară Suceava

A. Partea I. Descrierea imobilului

TEREN Extravilan

Adresa: Jud. Suceava

Nr. Crt	Nr cadastral Nr. topografic	Suprafața* (mp)	Observații / Referințe
A1		4.800	Sector cadastral:46 Teren neimprejmut;

B. Partea II. Proprietari și acte

Inscrieri privitoare la dreptul de proprietate și alte drepturi reale		Referințe
/		
Act Notarial nr. 88, din 24/04/2007 emis de BNP OVIDIU BUSUIOC;		
B1	Intabulare, drept de PROPRIETATE, dobandit prin Succesiune, cota actuala 1/3 1) IGNAT GEORGETA	A1
B2	Intabulare, drept de PROPRIETATE, dobandit prin Succesiune, cota actuala 1/3 1) IGNAT GRIGORE	A1
B3	Intabulare, drept de PROPRIETATE, dobandit prin Succesiune, cota actuala 1/3 1) IGNAT PETRU	A1

C. Partea III. SARCINI .

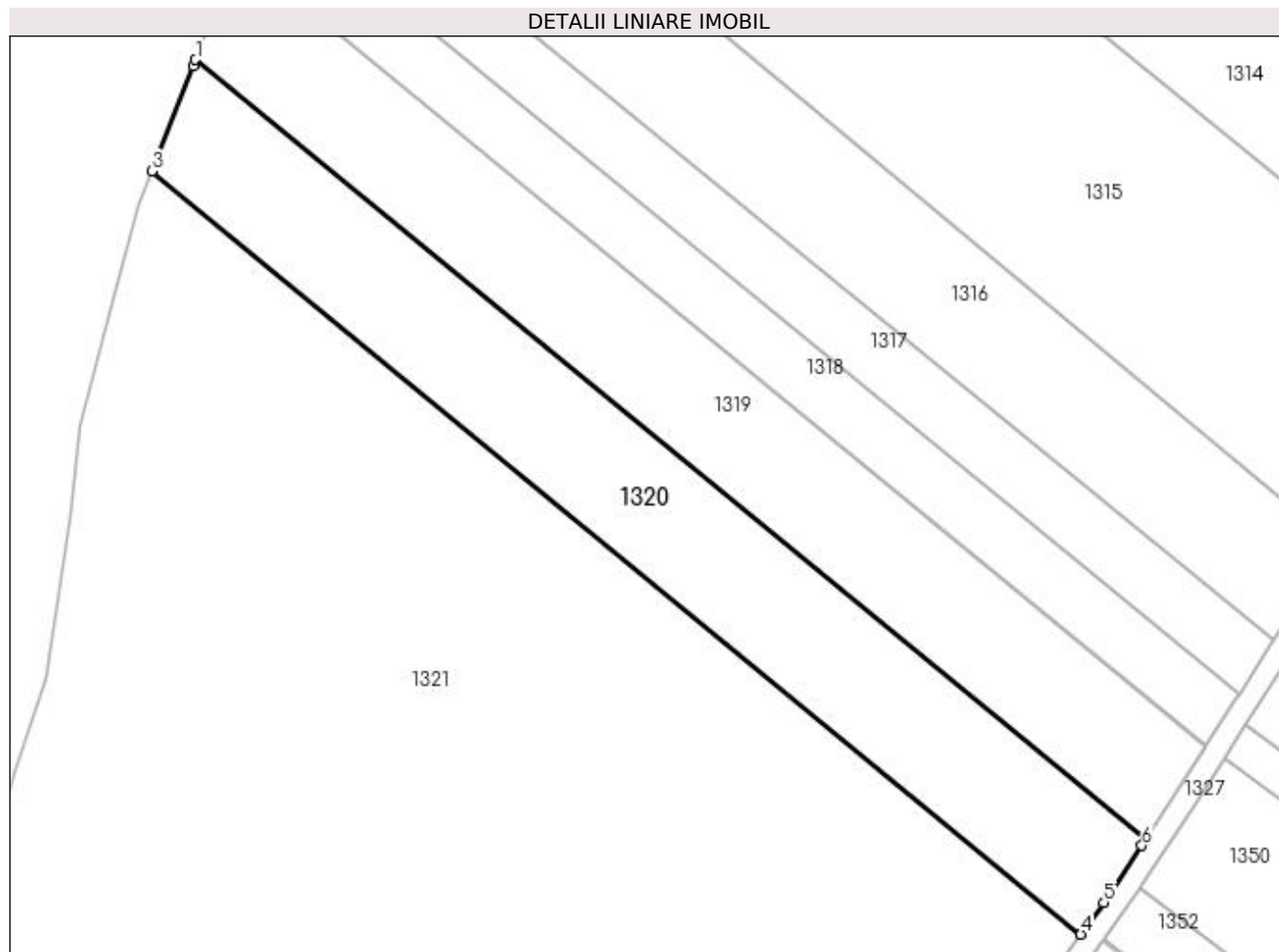
Inscrieri privind dezmembramintele dreptului de proprietate, drepturi reale de garanție și sarcini	Referințe
NU SUNT	

Anexa Nr. 1 La Partea I

Teren

Nr cadastral	Suprafața (mp)*	Observații / Referințe
	4.800	

* Suprafața este determinată în planul de proiecție Stereo 70.



Date referitoare la teren

Crt	Categorie folosință	Intravilan	Suprafața (mp)	Tarla	Parcelă	Nr. topo	Observații / Referințe
1	arabil	NU	4.800	24	263	-	

Lungime Segmente

1) Valorile lungimilor segmentelor sunt obținute din proiecție în plan.

Punct început	X / Y	Punct sfârșit	X / Y	Lungime segment (** (m)
1	596.460,566 703.538,054	2	596.460,095 703.536,854	1.289
2	596.460,095 703.536,854	3	596.452,422 703.517,306	21.0
3	596.452,422 703.517,306	4	596.625,322 703.375,309	223.735
4	596.625,322 703.375,309	5	596.629,629 703.381,171	7.274
5	596.629,629 703.381,171	6	596.636,702 703.391,81	12.776

Punct început	X / Y	Punct sfârșit	X / Y	Lungime segment (** (m)
6	596.636,702 703.391,81	7	596.637,372 703.392,85	1.237
7	596.637,372 703.392,85	1	596.460,566 703.538,054	228.789

** Lungimile segmentelor sunt determinate în planul de proiecție Stereo 70 și sunt rotunjite la 1 milimetru.

*** Distanța dintre puncte este formată din segmente cumulate ce sunt mai mici decât valoarea 1 milimetru.

**DATE DESPRE IMOBILUL NR. 1321**

Oficiul de Cadastru și Publicitate Imobiliară SUCEAVA
Biroul de Cadastru și Publicitate Imobiliară Suceava

A. Partea I. Descrierea imobilului

TEREN Extravilan

Adresa: Jud. Suceava

Nr. Crt	Nr cadastral Nr. topografic	Suprafața* (mp)	Observații / Referințe
A1		32.400	Sector cadastral:46 Teren neimprejmuit;

B. Partea II. Proprietari și acte

Inscrieri privitoare la dreptul de proprietate și alte drepturi reale		Referințe
/		
Act Normativ nr. Legea 7, din 13/03/1996 emis de PARLAMENTUL ROMANIEI;		
B1	Inscrierea provizorie, drept de PROPRIETATE, dobandit prin Lege, cota actuala 1/1 1) COMUNA ZVORIȘTEA, CIF:4244202, PROPRIETAR NEIDENTIFICAT.	A1

C. Partea III. SARCINI .

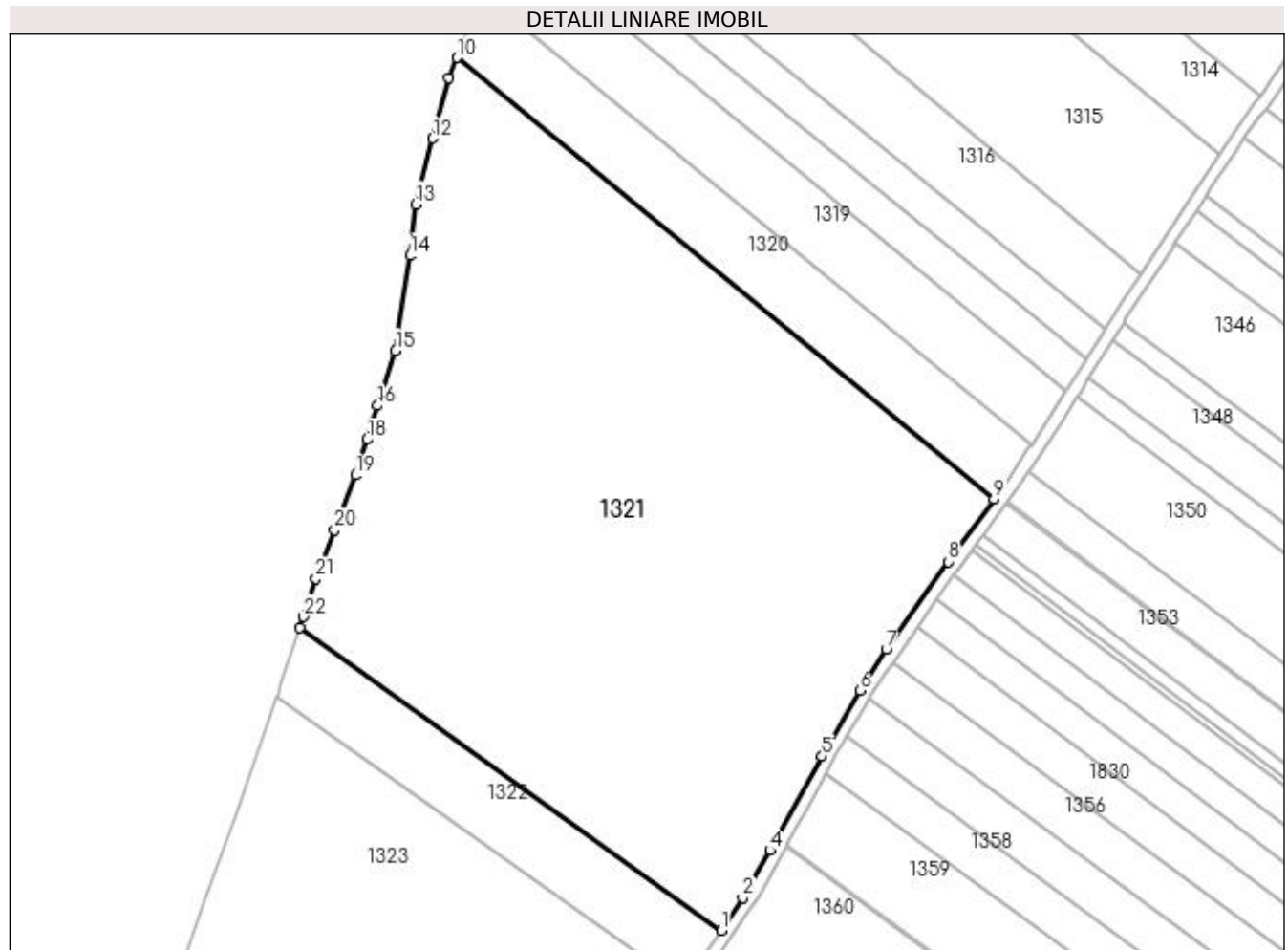
Inscrieri privind dezmembramintele dreptului de proprietate, drepturi reale de garanție și sarcini	Referințe
NU SUNT	

Anexa Nr. 1 La Partea I

Teren

Nr cadastral	Suprafața (mp)*	Observații / Referințe
	32.400	

* Suprafața este determinată în planul de proiecție Stereo 70.



Date referitoare la teren

Crt	Categorie folosință	Intra vilan	Suprafața (mp)	Tarla	Parcelă	Nr. topo	Observații / Referințe
1	arabil	NU	32.400	24	263	-	

Lungime Segmente

1) Valorile lungimilor segmentelor sunt obținute din proiecție în plan.

Punct început	X / Y	Punct sfârșit	X / Y	Lungime segment (** (m)
1	596.537,511 703.236,504	2	596.544,416 703.246,931	12.506
3	596.546,082 703.249,685	4	596.553,23 703.262,25	14.456
5	596.569,967 703.292,566	6	596.582,147 703.313,703	24.395
7	596.590,672 703.326,997	8	596.610,512 703.355,158	34.448
9	596.625,322 703.375,309	10	596.452,422 703.517,306	223.735

Punct început	X / Y	Punct sfârșit	X / Y	Lungime segment (** (m)
2	596.544,416 703.246,931	3	596.546,082 703.249,685	3.219
4	596.553,23 703.262,25	5	596.569,967 703.292,566	34.629
6	596.582,147 703.313,703	7	596.590,672 703.326,997	15.793
8	596.610,512 703.355,158	9	596.625,322 703.375,309	25.008
10	596.452,422 703.517,306	11	596.449,845 703.510,74	7.054

Punct început	X / Y	Punct sfârșit	X / Y	Lungime segment (** (m)
11	596.449,845 703.510,74	12	596.444,725 703.491,313	20.09
13	596.439,135 703.470,106	14	596.437,297 703.453,597	16.611
15	596.432,683 703.423,03	16	596.427,005 703.405,326	18.592
17	596.425,438 703.400,44	18	596.423,53 703.394,49	6.248
19	596.419,827 703.382,945	20	596.413,065 703.365,34	18.859
21	596.407,07 703.349,733	22	596.403,044 703.337,416	12.958
23	596.401,907 703.333,971	1	596.537,511 703.236,504	166.998

Punct început	X / Y	Punct sfârșit	X / Y	Lungime segment (** (m)
12	596.444,725 703.491,313	13	596.439,135 703.470,106	21.931
14	596.437,297 703.453,597	15	596.432,683 703.423,03	30.913
16	596.427,005 703.405,326	17	596.425,438 703.400,44	5.131
18	596.423,53 703.394,49	19	596.419,827 703.382,945	12.124
20	596.413,065 703.365,34	21	596.407,07 703.349,733	16.719
22	596.403,044 703.337,416	23	596.401,907 703.333,971	3.628

** Lungimile segmentelor sunt determinate în planul de proiecție Stereo 70 și sunt rotunjite la 1 milimetru.

*** Distanța dintre puncte este formată din segmente cumulate ce sunt mai mici decât valoarea 1 milimetru.

**DATE DESPRE IMOBILUL NR. 1322**

Oficiul de Cadastru și Publicitate Imobiliară SUCEAVA
Biroul de Cadastru și Publicitate Imobiliară Suceava

A. Partea I. Descrierea imobilului

TEREN Extravilan

Adresa: Jud. Suceava

Nr. Crt	Nr cadastral Nr. topografic	Suprafața* (mp)	Observații / Referințe
A1	32852	3.600	Sector cadastral:46 Teren neimprejmuit;

B. Partea II. Proprietari și acte

Inscrieri privitoare la dreptul de proprietate și alte drepturi reale	Referințe
4366 / 02/02/2016	
Act Notarial nr. contract de vanzare 123, din 22/01/2016 emis de BIN BUZDUGA DANA ALINA;	
B2	A1
Intabulare, drept de PROPRIETATE, dobandit prin Conventie, cota actuala 1/1 1) F.E. AGRAR SRL, CIF:25278704	

C. Partea III. SARCINI .

Inscrieri privind dezmembramintele dreptului de proprietate, drepturi reale de garanție și sarcini	Referințe
NU SUNT	

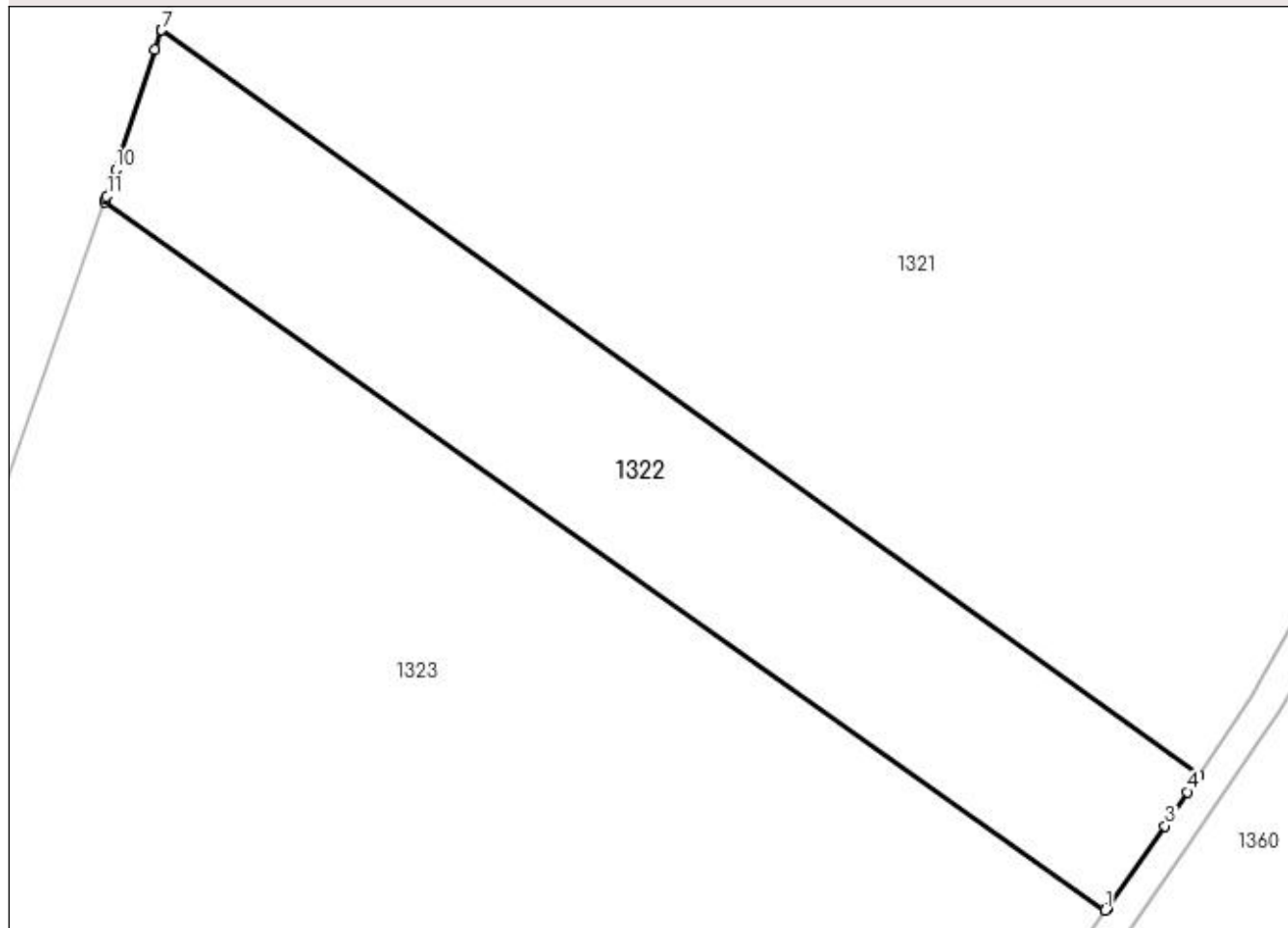
Anexa Nr. 1 La Partea I

Teren

Nr cadastral	Suprafața (mp)*	Observații / Referințe
32852	3.600	

* Suprafața este determinată în planul de proiecție Stereo 70.

DETALII LINIARE IMOBIL



Date referitoare la teren

Crt	Categorie folosință	Intra vilan	Suprafața (mp)	Tarla	Parcelă	Nr. topo	Observații / Referințe
1	arabil	NU	3.600	24	263	-	

Lungime Segmente

1) Valorile lungimilor segmentelor sunt obținute din proiecție în plan.

Punct început	X / Y	Punct sfârșit	X / Y	Lungime segment (** (m)
1	596.525,323 703.218,894	2	596.525,511 703.219,16	0.326
2	596.525,511 703.219,16	3	596.533,115 703.229,918	13.174
3	596.533,115 703.229,918	4	596.536,043 703.234,366	5.325
4	596.536,043 703.234,366	5	596.537,502 703.236,49	2.577
5	596.537,502 703.236,49	6	596.537,511 703.236,504	0.017

Punct început	X / Y	Punct sfârșit	X / Y	Lungime segment (** (m)
6	596.537,511 703.236,504	7	596.401,907 703.333,971	166.998
7	596.401,907 703.333,971	8	596.401,903 703.333,956	0.016
8	596.401,903 703.333,956	9	596.401,059 703.331,4	2.692
9	596.401,059 703.331,4	10	596.395,902 703.315,768	16.461
10	596.395,902 703.315,768	11	596.394,756 703.312,293	3.659
11	596.394,756 703.312,293	12	596.394,604 703.311,859	0.46
12	596.394,604 703.311,859	13	596.394,492 703.311,538	0.34
13	596.394,492 703.311,538	1	596.525,323 703.218,894	160.311

** Lungimile segmentelor sunt determinate în planul de proiecție Stereo 70 și sunt rotunjite la 1 milimetru.

*** Distanța dintre puncte este formată din segmente cumulate ce sunt mai mici decât valoarea 1 milimetru.

**DATE DESPRE IMOBILUL NR. 1323**

Oficiul de Cadastru și Publicitate Imobiliară SUCEAVA
Biroul de Cadastru și Publicitate Imobiliară Suceava

A. Partea I. Descrierea imobilului

TEREN Extravilan

Adresa: Jud. Suceava

Nr. Crt	Nr cadastral Nr. topografic	Suprafața* (mp)	Observații / Referințe
A1		14.400	Sector cadastral:46 Teren neimprejmuit;

B. Partea II. Proprietari și acte

Inscrieri privitoare la dreptul de proprietate și alte drepturi reale		Referințe
/		
Act Normativ nr. Legea 7, din 13/03/1996 emis de PARLAMENTUL ROMANIEI;		
B1	Inscrierea provizorie, drept de PROPRIETATE, dobandit prin Lege, cota actuala 1/1 1) COMUNA ZVORIȘTEA, CIF:4244202, PROPRIETAR NEIDENTIFICAT.	A1

C. Partea III. SARCINI .

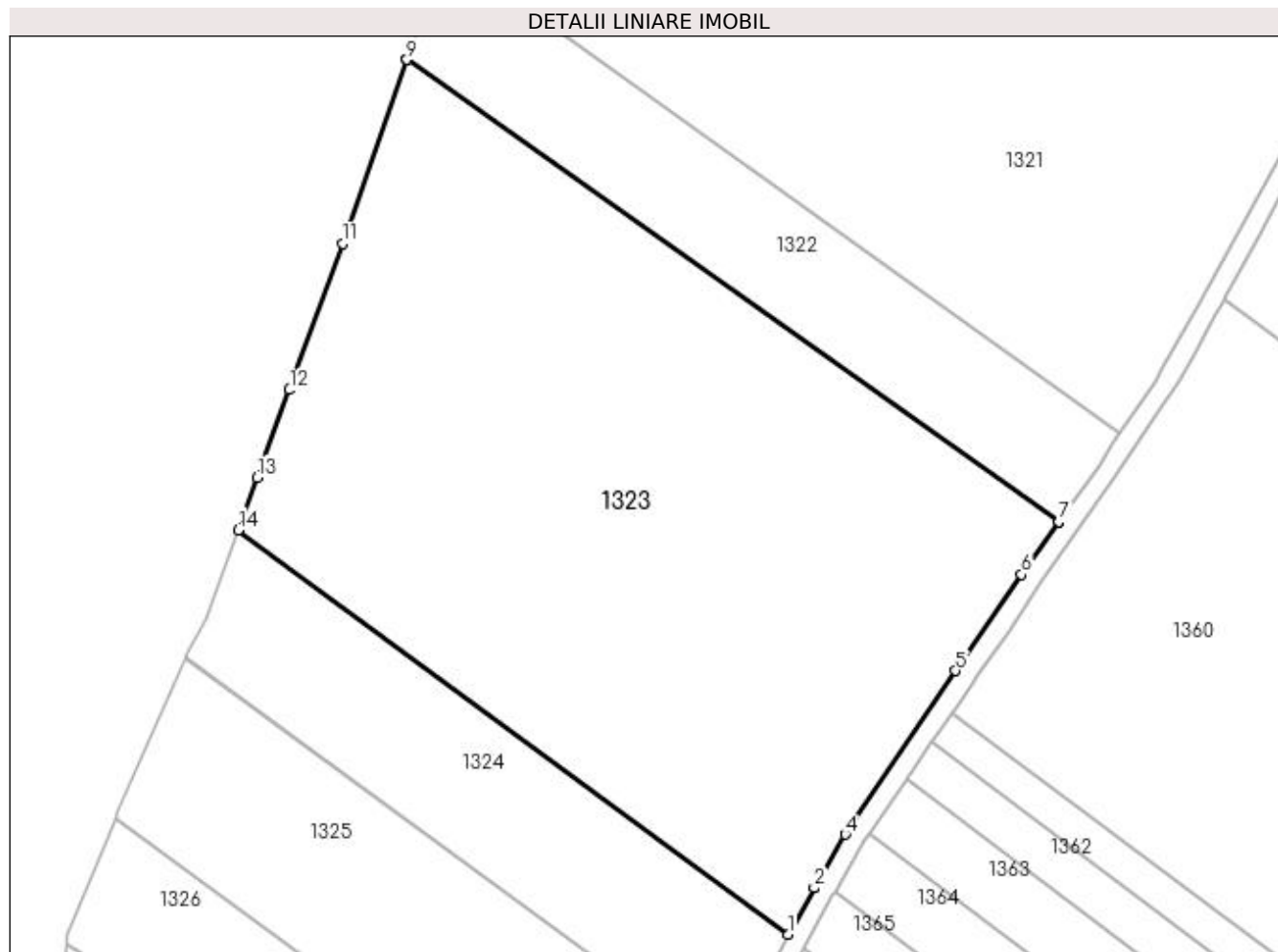
Inscrieri privind dezmembramintele dreptului de proprietate, drepturi reale de garanție și sarcini	Referințe
NU SUNT	

Anexa Nr. 1 La Partea I

Teren

Nr cadastral	Suprafața (mp)*	Observații / Referințe
	14.400	

* Suprafața este determinată în planul de proiecție Stereo 70.



Date referitoare la teren

Crt	Categorie folosință	Intra vilan	Suprafața (mp)	Tarla	Parcelă	Nr. topo	Observații / Referințe
1	arabil	NU	14.400	24	263	-	

Lungime Segmente

1) Valorile lungimilor segmentelor sunt obținute din proiecție în plan.

Punct început	X / Y	Punct sfârșit	X / Y	Lungime segment (** (m)
1	596.470,987 703.136,162	2	596.476,244 703.145,48	10.699
2	596.476,244 703.145,48	3	596.476,31 703.145,595	0.133
3	596.476,31 703.145,595	4	596.482,457 703.156,224	12.278
4	596.482,457 703.156,224	5	596.504,609 703.189,011	39.569
5	596.504,609 703.189,011	6	596.517,831 703.208,295	23.381

Punct început	X / Y	Punct sfârșit	X / Y	Lungime segment (** (m)
6	596.517,831 703.208,295	7	596.525,315 703.218,883	12.966
7	596.525,315 703.218,883	8	596.525,323 703.218,894	0.014
8	596.525,323 703.218,894	9	596.394,492 703.311,538	160.311
9	596.394,492 703.311,538	10	596.394,487 703.311,525	0.014
10	596.394,487 703.311,525	11	596.381,602 703.274,666	39.046
11	596.381,602 703.274,666	12	596.370,991 703.245,341	31.186
12	596.370,991 703.245,341	13	596.364,553 703.227,745	18.737
13	596.364,553 703.227,745	14	596.360,705 703.217,228	11.199
14	596.360,705 703.217,228	1	596.470,987 703.136,162	136.872

** Lungimile segmentelor sunt determinate în planul de proiecție Stereo 70 și sunt rotunjite la 1 milimetru.

*** Distanța dintre puncte este formată din segmente cumulate ce sunt mai mici decât valoarea 1 milimetru.

**DATE DESPRE IMOBILUL NR. 1324**

Oficiul de Cadastru și Publicitate Imobiliară SUCEAVA
Biroul de Cadastru și Publicitate Imobiliară Suceava

A. Partea I. Descrierea imobilului

TEREN Extravilan

Adresa: Jud. Suceava

Nr. Crt	Nr cadastral Nr. topografic	Suprafața* (mp)	Observații / Referințe
A1		3.600	Sector cadastral:46 Teren neimprejmuit;

B. Partea II. Proprietari și acte

Inscrieri privitoare la dreptul de proprietate și alte drepturi reale		Referințe
/		
Act Notarial nr. 4325, din 11/10/2007 emis de BNP PETRU ATĂNĂSOAEI;		
B1	Intabulare, drept de PROPRIETATE, dobandit prin PARTAJ, cota actuala 1/1 1) SFICHI VALERIAN DEFUNCT:Da	A1

C. Partea III. SARCINI .

Inscrieri privind dezmembramintele dreptului de proprietate, drepturi reale de garanție și sarcini	Referințe
NU SUNT	

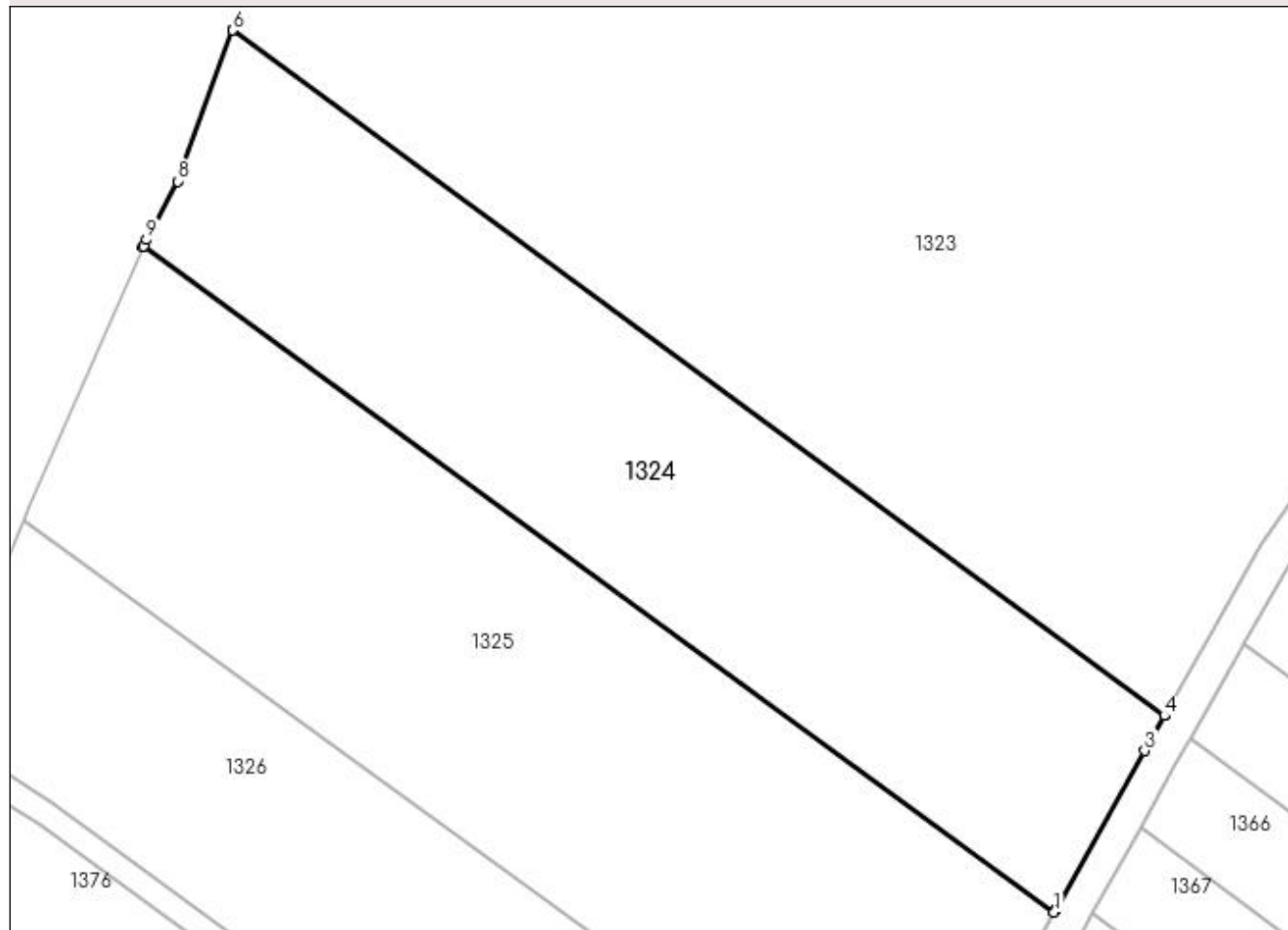
Anexa Nr. 1 La Partea I

Teren

Nr cadastral	Suprafața (mp)*	Observații / Referințe
	3.600	

* Suprafața este determinată în planul de proiecție Stereo 70.

DETALII LINIARE IMOBIL



Date referitoare la teren

Crt	Categorie folosință	Intra vilan	Suprafața (mp)	Tarla	Parcelă	Nr. topo	Observații / Referințe
1	arabil	NU	3.600	24	263	-	

Lungime Segmente

1) Valorile lungimilor segmentelor sunt obținute din proiecție în plan.

Punct început	X / Y	Punct sfârșit	X / Y	Lungime segment (** (m)
1	596.457,944 703.112,927	2	596.458,036 703.113,088	0.185
2	596.458,036 703.113,088	3	596.468,656 703.132,013	21.701
3	596.468,656 703.132,013	4	596.470,984 703.136,155	4.751
4	596.470,984 703.136,155	5	596.470,987 703.136,162	0.008
5	596.470,987 703.136,162	6	596.360,705 703.217,228	136.872

Punct început	X / Y	Punct sfârșit	X / Y	Lungime segment (** (m)
6	596.360,705 703.217,228	7	596.360,705 703.217,226	0.002
7	596.360,705 703.217,226	8	596.354,173 703.199,374	19.009
8	596.354,173 703.199,374	9	596.350,481 703.192,445	7.851
9	596.350,481 703.192,445	10	596.350,172 703.191,741	0.769
10	596.350,172 703.191,741	11	596.350,097 703.191,569	0.188
11	596.350,097 703.191,569	1	596.457,944 703.112,927	133.475

** Lungimile segmentelor sunt determinate în planul de proiecție Stereo 70 și sunt rotunjite la 1 milimetru.

*** Distanța dintre puncte este formată din segmente cumulate ce sunt mai mici decât valoarea 1 milimetru.

**DATE DESPRE IMOBILUL NR. 1325**

Oficiul de Cadastru și Publicitate Imobiliară SUCEAVA
Biroul de Cadastru și Publicitate Imobiliară Suceava

A. Partea I. Descrierea imobilului

TEREN Extravilan

Adresa: Jud. Suceava

Nr. Crt	Nr cadastral Nr. topografic	Suprafața* (mp)	Observații / Referințe
A1	30497	4.500	Sector cadastral:46 Teren neimprejmuit;

B. Partea II. Proprietari și acte

Inscrieri privitoare la dreptul de proprietate și alte drepturi reale		Referințe
45686 / 15/12/2011		
Act Notarial nr. 1847, din 14/12/2011 emis de BNP ROBCIUC RALUCA SUCEAVA;		
B2	Intabulare, drept de PROPRIETATE, dobandit prin Conventie, cota actuala 1/1 1) AXINTE ADRIAN-SERGIU, necasatorit	A1

C. Partea III. SARCINI .

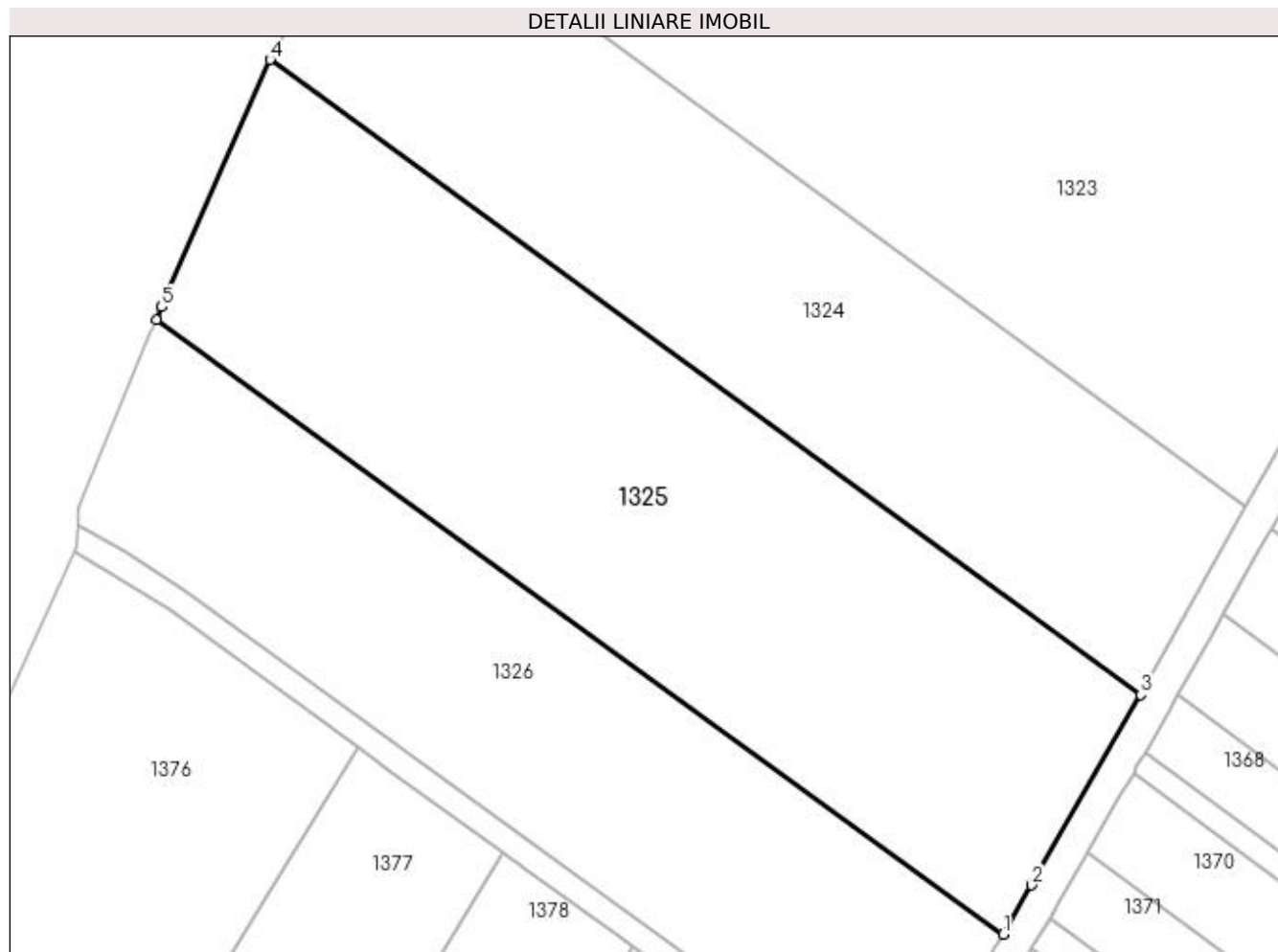
Inscrieri privind dezmembramintele dreptului de proprietate, drepturi reale de garanție și sarcini	Referințe
NU SUNT	

Anexa Nr. 1 La Partea I

Teren

Nr cadastral	Suprafața (mp)*	Observații / Referințe
30497	4.500	

* Suprafața este determinată în planul de proiecție Stereo 70.



Date referitoare la teren

Crt	Categorie folosință	Intravilan	Suprafața (mp)	Tarla	Parcelă	Nr. topo	Observații / Referințe
1	arabil	NU	4.500	24	263	-	

Lungime Segmente

1) Valorile lungimilor segmentelor sunt obținute din proiecție în plan.

Punct început	X / Y	Punct sfârșit	X / Y	Lungime segment (** (m)
1	596.440,856 703.083,264	2	596.444,407 703.089,339	7.037
2	596.444,407 703.089,339	3	596.457,944 703.112,927	27.196
3	596.457,944 703.112,927	4	596.350,097 703.191,569	133.475
4	596.350,097 703.191,569	5	596.336,668 703.160,947	33.437
5	596.336,668 703.160,947	6	596.335,995 703.159,319	1.762

Punct început	X / Y	Punct sfârșit	X / Y	Lungime segment (** (m)
6	596.335,995 703.159,319	1	596.440,856 703.083,264	129.538

** Lungimile segmentelor sunt determinate în planul de proiecție Stereo 70 și sunt rotunjite la 1 milimetru.

*** Distanța dintre puncte este formată din segmente cumulate ce sunt mai mici decât valoarea 1 milimetru.

**DATE DESPRE IMOBILUL NR. 1326**

Oficiul de Cadastru și Publicitate Imobiliară SUCEAVA
Biroul de Cadastru și Publicitate Imobiliară Suceava

A. Partea I. Descrierea imobilului

TEREN Extravilan

Adresa: Jud. Suceava

Nr. Crt	Nr cadastral Nr. topografic	Suprafața* (mp)	Observații / Referințe
A1		3.200	Sector cadastral:46 Teren neimprejmuit; Deținător Stoica Dumitrița.

B. Partea II. Proprietari și acte

Inscrieri privitoare la dreptul de proprietate și alte drepturi reale		Referințe
/		
Act Administrativ nr. 211, din 29/04/1993 emis de CJSDPAT SUCEAVA;		
B1	Intabulare, drept de PROPRIETATE, dobândit prin Reconstituire, cota actuala 1/1 1) UNGUREANU ZOITA, Lipsă CNP proprietar.	A1

C. Partea III. SARCINI .

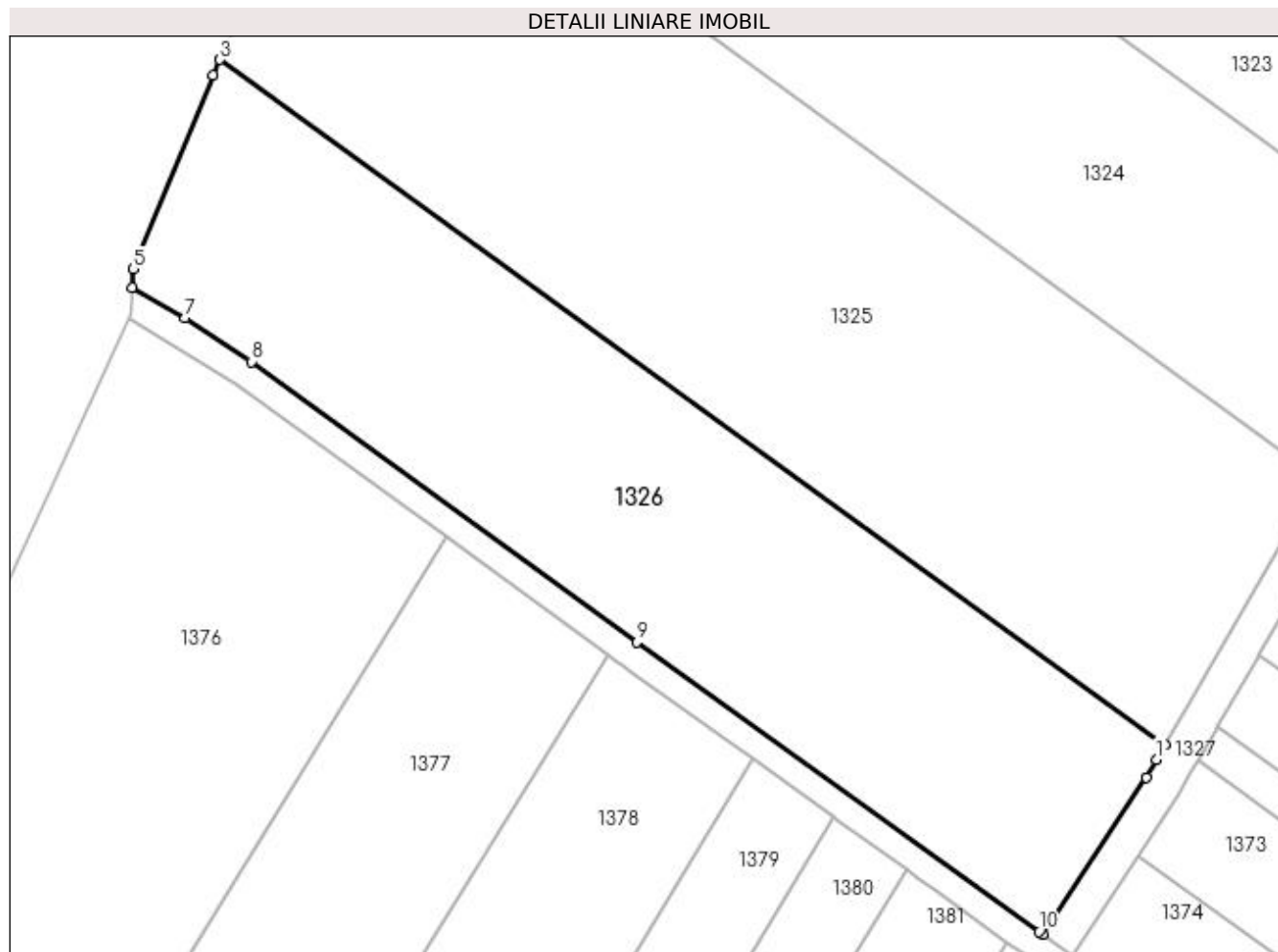
Inscrieri privind dezmembramintele dreptului de proprietate, drepturi reale de garanție și sarcini	Referințe
NU SUNT	

Anexa Nr. 1 La Partea I

Teren

Nr cadastral	Suprafața (mp)*	Observații / Referințe
	3.200	Deținător Stoica Dumitrița.

* Suprafața este determinată în planul de proiecție Stereo 70.



Date referitoare la teren

Crt	Categorie folosință	Intra vilan	Suprafața (mp)	Tarla	Parcelă	Nr. topo	Observații / Referințe
1	arabil	NU	3.200	24	263	-	

Lungime Segmente

1) Valorile lungimilor segmentelor sunt obținute din proiecție în plan.

Punct început	X / Y	Punct sfârșit	X / Y	Lungime segment (** (m)
1	596.439,92 703.081,663	2	596.440,856 703.083,264	1.855
2	596.440,856 703.083,264	3	596.335,995 703.159,319	129.538
3	596.335,995 703.159,319	4	596.335,269 703.157,566	1.897
4	596.335,269 703.157,566	5	596.326,381 703.136,078	23.254
5	596.326,381 703.136,078	6	596.326,249 703.134,032	2.05

Punct început	X / Y	Punct sfârşit	X / Y	Lungime segment (** (m)
6	596.326,249 703.134,032	7	596.332,135 703.130,654	6.786
7	596.332,135 703.130,654	8	596.339,477 703.125,817	8.792
8	596.339,477 703.125,817	9	596.382,231 703.094,707	52.875
9	596.382,231 703.094,707	10	596.426,901 703.062,574	55.027
10	596.426,901 703.062,574	11	596.427,307 703.062,282	0.5
11	596.427,307 703.062,282	12	596.438,778 703.079,709	20.863
12	596.438,778 703.079,709	1	596.439,92 703.081,663	2.263

** Lungimile segmentelor sunt determinate în planul de proiecţie Stereo 70 şi sunt rotunjite la 1 milimetru.

*** Distanţa dintre puncte este formată din segmente cumulate ce sunt mai mici decât valoarea 1 milimetru.

**DATE DESPRE IMOBILUL NR. 1327**

Oficiul de Cadastru și Publicitate Imobiliară SUCEAVA
Biroul de Cadastru și Publicitate Imobiliară Suceava

A. Partea I. Descrierea imobilului

TEREN Extravilan

Adresa: Jud. Suceava

Nr. Crt	Nr cadastral Nr. topografic	Suprafața* (mp)	Observații / Referințe
A1		2.748	Sector cadastral:46 Teren neimprejmuit;

B. Partea II. Proprietari și acte

Inscrieri privitoare la dreptul de proprietate și alte drepturi reale		Referințe
/		
Act Normativ nr. Legea 7, din 13/03/1996 emis de PARLAMENTUL ROMANIEI;		
B1	Inscrierea provizorie, drept de PROPRIETATE, dobandit prin Lege, cota actuala 1/1 1) COMUNA ZVORIȘTEA, CIF:4244202, PROPRIETAR NEIDENTIFICAT.	A1

C. Partea III. SARCINI .

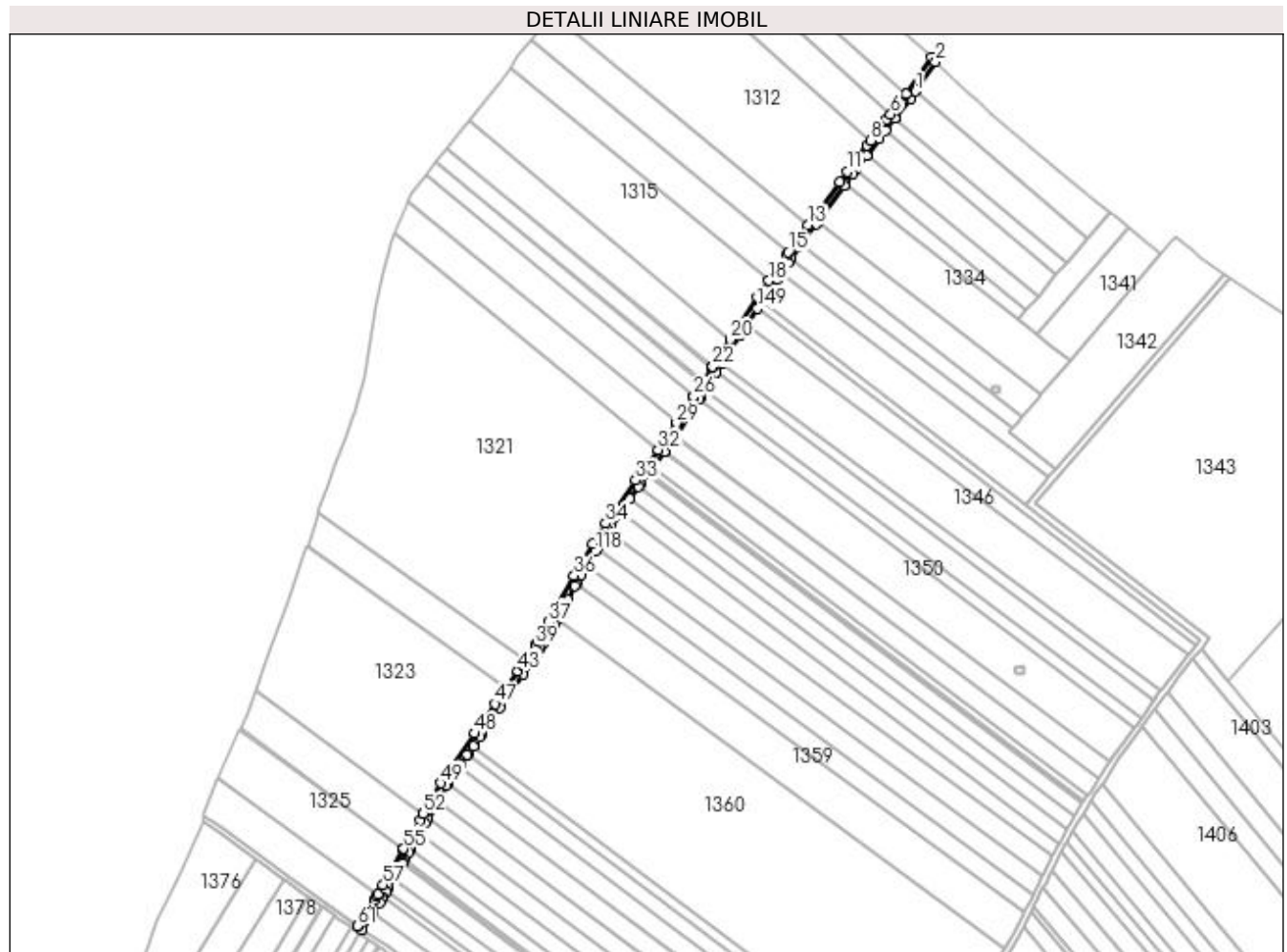
Inscrieri privind dezmembramintele dreptului de proprietate, drepturi reale de garanție și sarcini	Referințe
NU SUNT	

Anexa Nr. 1 La Partea I

Teren

Nr cadastral	Suprafața (mp)*	Observații / Referințe
	2.748	

* Suprafața este determinată în planul de proiecție Stereo 70.



Date referitoare la teren

Crt	Categorie folosință	Intra vilan	Suprafața (mp)	Tarla	Parcelă	Nr. topo	Observații / Referințe
1	drum	NU	2.748	24	263	-	

Lungime Segmente

1) Valorile lungimilor segmentelor sunt obținute din proiecție în plan.

Punct început	X / Y	Punct sfârșit	X / Y	Lungime segment	Punct început	X / Y	Punct sfârșit	X / Y	Lungime segment	Punct început	X / Y	Punct sfârșit	X / Y	Lungime segment
1	596.794,434 703.610,886	2	596.807,779 703.630,136	23.423	2	596.807,779 703.630,136	3	596.804,872 703.632,963	4.055	3	596.804,872 703.632,963	4	596.788,345 703.609,151	28.985
4	596.788,345 703.609,151	5	596.787,754 703.608,3	1.036	5	596.787,754 703.608,3	6	596.778,194 703.595,808	15.73	6	596.778,194 703.595,808	7	596.775,577 703.592,388	4.306
7	596.775,577 703.592,388	8	596.764,997 703.578,564	17.408	8	596.764,997 703.578,564	9	596.762,609 703.575,443	3.93	9	596.762,609 703.575,443	10	596.756,388 703.567,315	10.235
10	596.756,388 703.567,315	11	596.749,463 703.558,223	11.429	11	596.749,463 703.558,223	12	596.744,522 703.551,409	8.417	12	596.744,522 703.551,409	13	596.723,857 703.522,916	35.198
13	596.723,857 703.522,916	14	596.715,521 703.511,423	14.198	14	596.715,521 703.511,423	15	596.710,988 703.505,173	7.721	15	596.710,988 703.505,173	16	596.709,541 703.503,178	2.465
16	596.709,541 703.503,178	17	596.703,008 703.493,595	11.598	17	596.703,008 703.493,595	18	596.698,089 703.486,358	8.75	18	596.698,089 703.486,358	19	596.690,593 703.475,327	13.337

Punct început	X / Y	Punct sfârșit	X / Y	Lungime segment	Punct început	X / Y	Punct sfârșit	X / Y	Lungime segment	Punct început	X / Y	Punct sfârșit	X / Y	Lungime segment
118	596.583,816 703.308,718	119	596.585,07 703.310,815	2.443	119	596.585,07 703.310,815	120	596.585,824 703.312,077	1.47	120	596.585,824 703.312,077	121	596.590,665 703.319,493	8.856
121	596.590,665 703.319,493	122	596.592,729 703.322,283	3.47	122	596.592,729 703.322,283	123	596.594,395 703.324,535	2.801	123	596.594,395 703.324,535	124	596.599,907 703.332,528	9.709
124	596.599,907 703.332,528	125	596.601,009 703.334,125	1.94	125	596.601,009 703.334,125	126	596.607,001 703.342,814	10.55 5	126	596.607,001 703.342,814	127	596.612,535 703.350,839	9.748
127	596.612,535 703.350,839	128	596.613,563 703.352,33	1.811	128	596.613,563 703.352,33	129	596.618,47 703.358,936	8.229	129	596.618,47 703.358,936	130	596.619,635 703.360,505	1.954
130	596.619,635 703.360,505	131	596.620,947 703.362,27	2.199	131	596.620,947 703.362,27	132	596.621,78 703.363,436	1.433	132	596.621,78 703.363,436	133	596.629,432 703.374,141	13.15 9
133	596.629,432 703.374,141	134	596.629,602 703.374,379	0.292	134	596.629,602 703.374,379	135	596.632,906 703.378,874	5.579	135	596.632,906 703.378,874	136	596.636,232 703.383,854	5.989
136	596.636,232 703.383,854	137	596.636,742 703.384,618	0.919	137	596.636,742 703.384,618	138	596.646,495 703.399,221	17.56	138	596.646,495 703.399,221	139	596.652,101 703.408,12	10.51 8
139	596.652,101 703.408,12	140	596.653,079 703.409,671	1.834	140	596.653,079 703.409,671	141	596.656,036 703.414,369	5.551	141	596.656,036 703.414,369	142	596.663,481 703.426,193	13.97 3
142	596.663,481 703.426,193	143	596.663,562 703.426,322	0.152	143	596.663,562 703.426,322	144	596.667,075 703.432,002	6.679	144	596.667,075 703.432,002	145	596.667,948 703.433,413	1.659
145	596.667,948 703.433,413	146	596.679,13 703.450,609	20.51 2	146	596.679,13 703.450,609	147	596.682,776 703.456,116	6.605	147	596.682,776 703.456,116	148	596.683,802 703.457,676	1.867
148	596.683,802 703.457,676	149	596.690,631 703.468,062	12.43	149	596.690,631 703.468,062	150	596.693,804 703.472,901	5.787	150	596.693,804 703.472,901	151	596.695,232 703.475,089	2.613
151	596.695,232 703.475,089	152	596.703,365 703.487,386	14.74 3	152	596.703,365 703.487,386	153	596.706,113 703.491,401	4.865	153	596.706,113 703.491,401	154	596.710,847 703.498,316	8.38
154	596.710,847 703.498,316	155	596.712,813 703.500,877	3.229	155	596.712,813 703.500,877	156	596.718,45 703.508,648	9.6	156	596.718,45 703.508,648	157	596.719,562 703.510,182	1.895
157	596.719,562 703.510,182	158	596.729,428 703.523,785	16.80 4	158	596.729,428 703.523,785	159	596.730,767 703.525,631	2.28	159	596.730,767 703.525,631	160	596.747,789 703.549,102	28.99 4
160	596.747,789 703.549,102	161	596.748,482 703.550,073	1.193	161	596.748,482 703.550,073	162	596.753,27 703.556,659	8.143	162	596.753,27 703.556,659	163	596.755,173 703.559,146	3.132
163	596.755,173 703.559,146	164	596.762,268 703.568,416	11.67 4	164	596.762,268 703.568,416	165	596.762,693 703.568,971	0.699	165	596.762,693 703.568,971	166	596.770,67 703.579,395	13.12 6
166	596.770,67 703.579,395	167	596.774,902 703.584,925	6.964	167	596.774,902 703.584,925	168	596.781,079 703.592,996	10.16 3	168	596.781,079 703.592,996	169	596.781,097 703.593,02	0.03
169	596.781,097 703.593,02	170	596.791,203 703.606,225	16.62 8	170	596.791,203 703.606,225	1	596.794,434 703.610,886	5.671					

** Lungimile segmentelor sunt determinate în planul de proiecție Stereo 70 și sunt rotunjite la 1 milimetru.

*** Distanța dintre puncte este formată din segmente cumulate ce sunt mai mici decât valoarea 1 milimetru.

**DATE DESPRE IMOBILUL NR. 1328**

Oficiul de Cadastru și Publicitate Imobiliară SUCEAVA
Biroul de Cadastru și Publicitate Imobiliară Suceava

A. Partea I. Descrierea imobilului

Nr. CF vechi:917
Nr. cadastral vechi:1372
Nr. topografic:1372

TEREN Extravilan

Adresa: Jud. Suceava

Nr. Crt	Nr cadastral Nr. topografic	Suprafața* (mp)	Observații / Referințe
A1	31640	3.315	Sector cadastral:46 Teren neimprejmuit;

B. Partea II. Proprietari și acte

Inscrieri privitoare la dreptul de proprietate și alte drepturi reale		Referințe
34971 / 04/11/2008		
Act Notarial nr. 1419, din 03/11/2008 emis de BNP NEGURA ADINA LOREDANA;		
B1	Intabulare, drept de PROPRIETATE, dobandit prin Conventie, cota actuala 1/1 1) SEREDIUC IULIAN-VLADIMIR, Lipsă CNP proprietar. 2) SEREDIUC CATALINA, Lipsă CNP proprietar; bun comun	A1

C. Partea III. SARCINI .

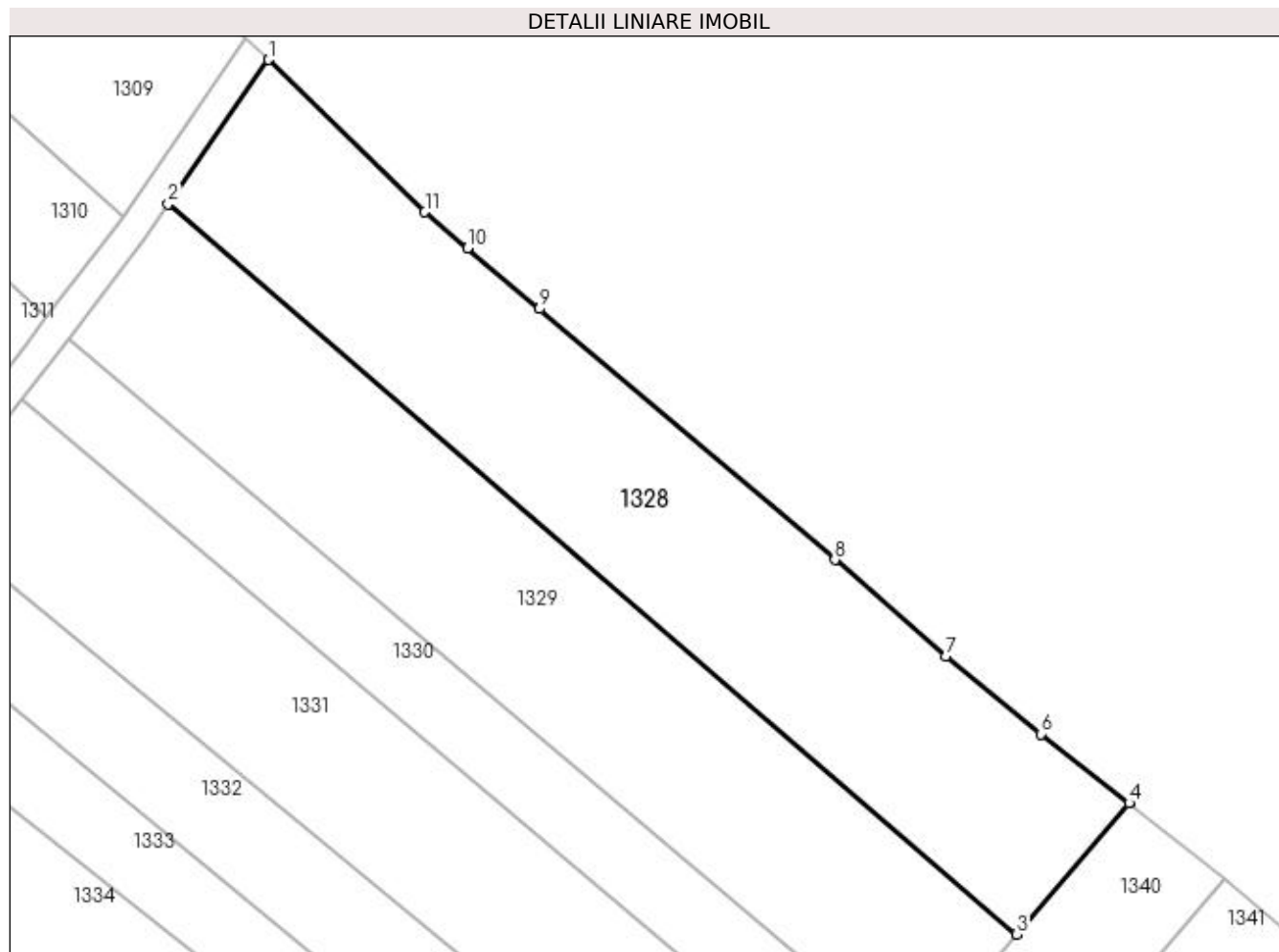
Inscrieri privind dezmembramintele dreptului de proprietate, drepturi reale de garanție și sarcini	Referințe
NU SUNT	

Anexa Nr. 1 La Partea I

Teren

Nr cadastral	Suprafața (mp)*	Observații / Referințe
31640	3.315	

* Suprafața este determinată în planul de proiecție Stereo 70.



Date referitoare la teren

Crt	Categorie folosință	Intra vilan	Suprafața (mp)	Tarla	Parcelă	Nr. topo	Observații / Referințe
1	arabil	NU	3.315	24	263	1372	

Lungime Segmente

1) Valorile lungimilor segmentelor sunt obținute din proiecție în plan.

Punct început	X / Y	Punct sfârșit	X / Y	Lungime segment (** (m)
1	596.807,779 703.630,136	2	596.794,434 703.610,886	23.423
2	596.794,434 703.610,886	3	596.907,482 703.513,604	149.143
3	596.907,482 703.513,604	4	596.922,509 703.531,085	23.052
4	596.922,509 703.531,085	5	596.922,494 703.531,096	0.019
5	596.922,494 703.531,096	6	596.910,694 703.540,272	14.948

Punct început	X / Y	Punct sfârșit	X / Y	Lungime segment (** (m)
6	596.910,694 703.540,272	7	596.898,073 703.550,689	16.365
7	596.898,073 703.550,689	8	596.883,279 703.563,484	19.56
8	596.883,279 703.563,484	9	596.843,882 703.596,934	51.682
9	596.843,882 703.596,934	10	596.834,311 703.605,046	12.546
10	596.834,311 703.605,046	11	596.828,665 703.609,831	7.401
11	596.828,665 703.609,831	1	596.807,779 703.630,136	29.129

** Lungimile segmentelor sunt determinate în planul de proiecție Stereo 70 și sunt rotunjite la 1 milimetru.

*** Distanța dintre puncte este formată din segmente cumulate ce sunt mai mici decât valoarea 1 milimetru.

**DATE DESPRE IMOBILUL NR. 1329**

Oficiul de Cadastru și Publicitate Imobiliară SUCEAVA
Biroul de Cadastru și Publicitate Imobiliară Suceava

A. Partea I. Descrierea imobilului

TEREN Extravilan

Adresa: Jud. Suceava

Nr. Crt	Nr cadastral Nr. topografic	Suprafața* (mp)	Observații / Referințe
A1		3.200	Sector cadastral:46 Teren neimprejmuit;

B. Partea II. Proprietari și acte

Inscrieri privitoare la dreptul de proprietate și alte drepturi reale		Referințe
/		
Act Normativ nr. Legea 7, din 13/03/1996 emis de PARLAMENTUL ROMANIEI;		
B1	Inscrierea provizorie, drept de PROPRIETATE, dobandit prin Lege, cota actuala 1/1 1) COMUNA ZVORIȘTEA, CIF:4244202, PROPRIETAR NEIDENTIFICAT.	A1

C. Partea III. SARCINI .

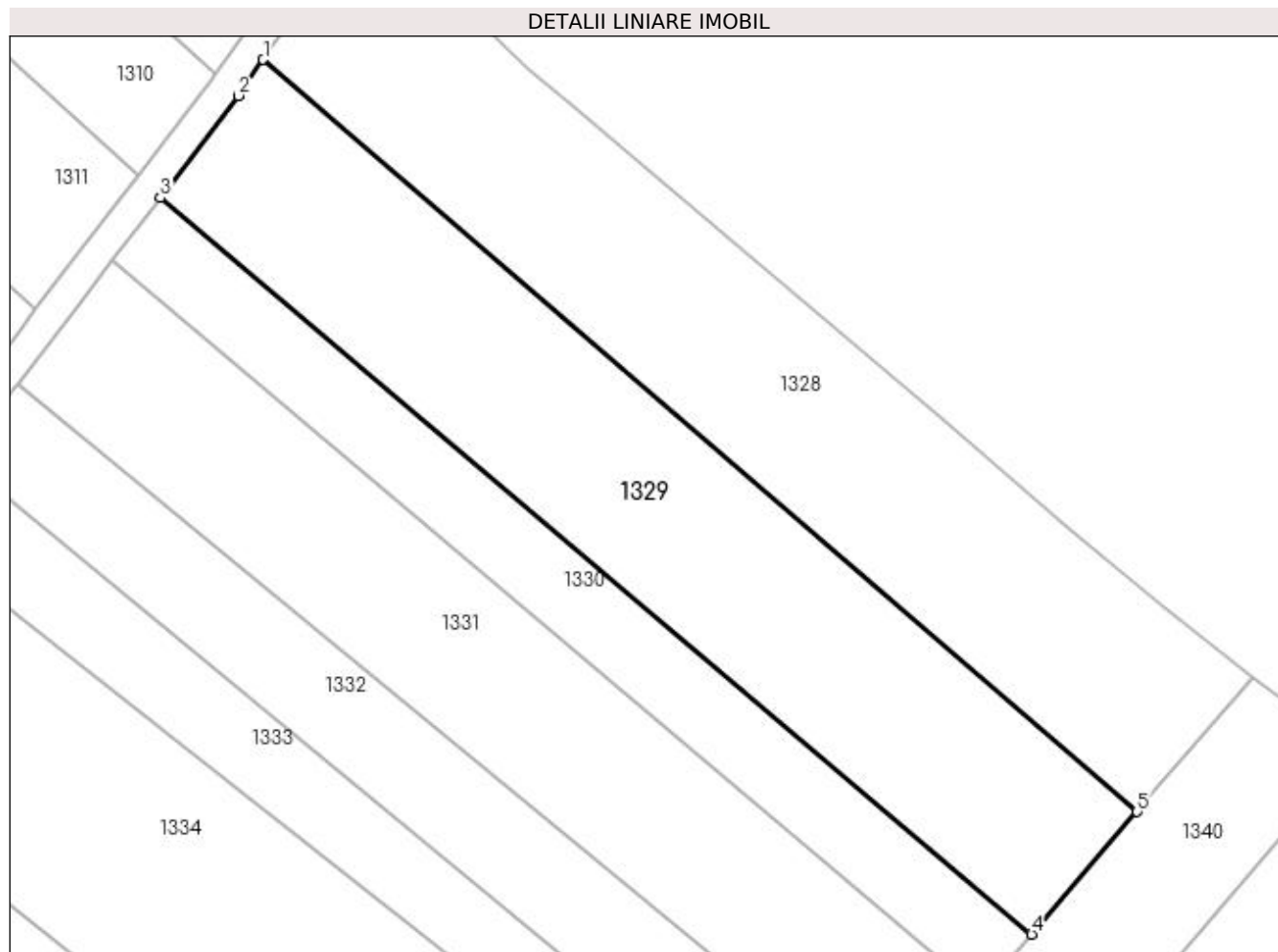
Inscrieri privind dezmembramintele dreptului de proprietate, drepturi reale de garanție și sarcini	Referințe
NU SUNT	

Anexa Nr. 1 La Partea I

Teren

Nr cadastral	Suprafața (mp)*	Observații / Referințe
	3.200	

* Suprafața este determinată în planul de proiecție Stereo 70.



Date referitoare la teren

Crt	Categorie folosință	Intravilan	Suprafața (mp)	Tarla	Parcelă	Nr. topo	Observații / Referințe
1	arabil	NU	3.200	24	263	-	

Lungime Segmente

1) Valorile lungimilor segmentelor sunt obținute din proiecție în plan.

Punct început	X / Y	Punct sfârșit	X / Y	Lungime segment (** (m)
1	596.794,434 703.610,886	2	596.791,203 703.606,225	5.671
2	596.791,203 703.606,225	3	596.781,097 703.593,02	16.628
3	596.781,097 703.593,02	4	596.893,847 703.497,744	147.615
4	596.893,847 703.497,744	5	596.907,482 703.513,604	20.915
5	596.907,482 703.513,604	1	596.794,434 703.610,886	149.143

**** Lungimile segmentelor sunt determinate în planul de proiecție Stereo 70 și sunt rotunjite la 1 milimetru.**

***** Distanța dintre puncte este formată din segmente cumulate ce sunt mai mici decât valoarea 1 milimetru.**

**DATE DESPRE IMOBILUL NR. 1330**

Oficiul de Cadastru și Publicitate Imobiliară SUCEAVA
Biroul de Cadastru și Publicitate Imobiliară Suceava

A. Partea I. Descrierea imobilului

TEREN Extravilan

Adresa: Jud. Suceava

Nr. Crt	Nr cadastral Nr. topografic	Suprafața* (mp)	Observații / Referințe
A1		1.500	Sector cadastral:46 Teren neimprejmuit; Deținător Sfichi Aurel.

B. Partea II. Proprietari și acte

Inscrieri privitoare la dreptul de proprietate și alte drepturi reale		Referințe
/		
Act Administrativ nr. 2751, din 27/07/2004 emis de CJSDPAT SUCEAVA;		
B1	Intabulare, drept de PROPRIETATE, dobândit prin Reconstituire, cota actuala 1/1 1) SFICHI AUREL, Lipsă CNP proprietar. 2) SFICHI DUMITRU, Lipsă CNP proprietar. 3) SFICHI GHEORGHE, Lipsă CNP proprietar.	A1

C. Partea III. SARCINI .

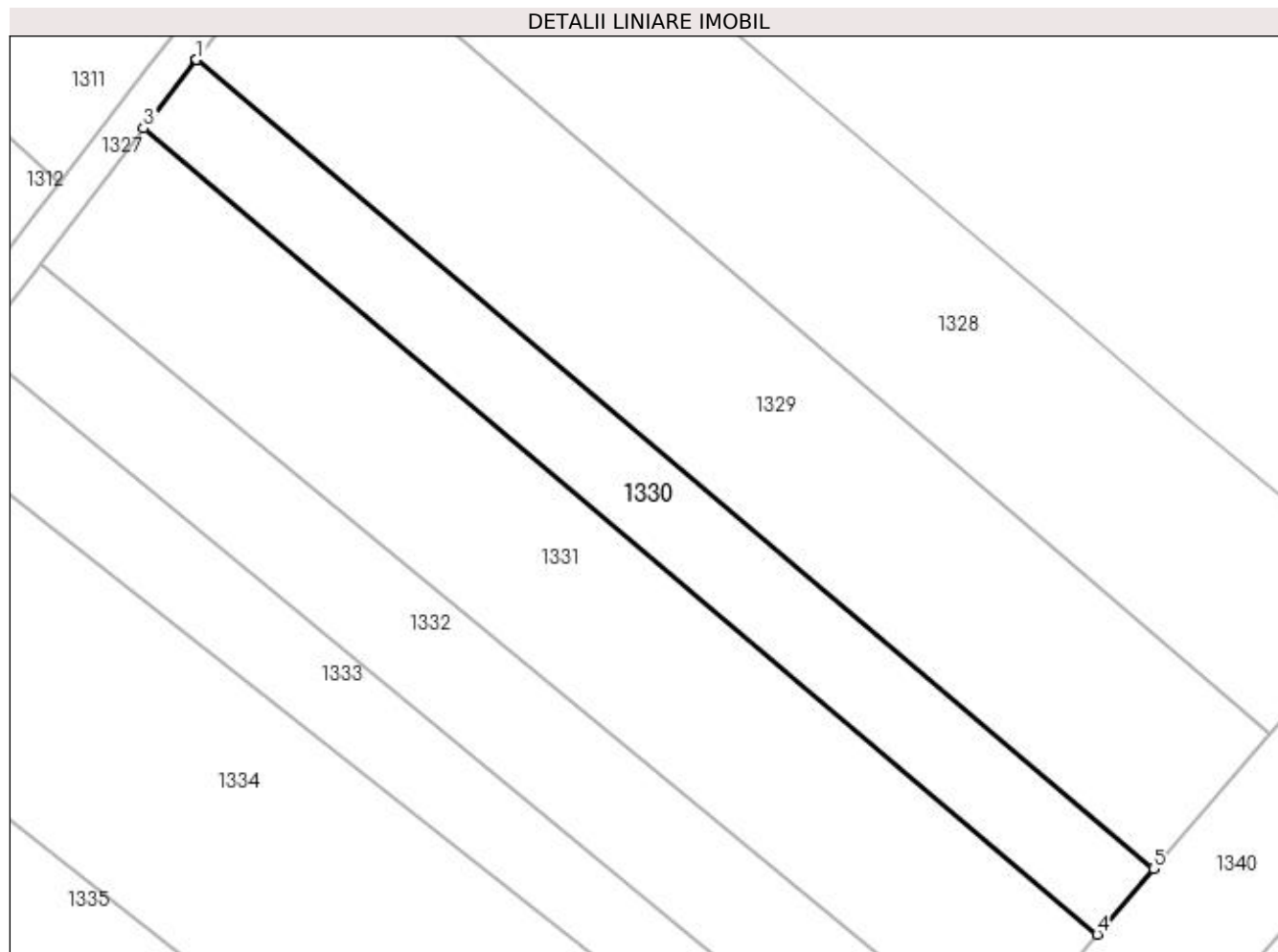
Inscrieri privind dezmembramintele dreptului de proprietate, drepturi reale de garanție și sarcini	Referințe
NU SUNT	

Anexa Nr. 1 La Partea I

Teren

Nr cadastral	Suprafața (mp)*	Observații / Referințe
	1.500	Deținător Sfichi Aurel.

* Suprafața este determinată în planul de proiecție Stereo 70.



Date referitoare la teren

Crt	Categorie folosință	Intra vilan	Suprafața (mp)	Tarla	Parcelă	Nr. topo	Observații / Referințe
1	arabil	NU	1.500	24	263	-	

Lungime Segmente

1) Valorile lungimilor segmentelor sunt obținute din proiecție în plan.

Punct început	X / Y	Punct sfârșit	X / Y	Lungime segment (** (m)
1	596.781,097 703.593,02	2	596.781,079 703.592,996	0.03
2	596.781,079 703.592,996	3	596.774,902 703.584,925	10.163
3	596.774,902 703.584,925	4	596.887,21 703.490,023	147.036
4	596.887,21 703.490,023	5	596.893,847 703.497,744	10.182
5	596.893,847 703.497,744	1	596.781,097 703.593,02	147.615

**** Lungimile segmentelor sunt determinate în planul de proiecție Stereo 70 și sunt rotunjite la 1 milimetru.**

***** Distanța dintre puncte este formată din segmente cumulate ce sunt mai mici decât valoarea 1 milimetru.**

**DATE DESPRE IMOBILUL NR. 1331**

Oficiul de Cadastru și Publicitate Imobiliară SUCEAVA
Biroul de Cadastru și Publicitate Imobiliară Suceava

A. Partea I. Descrierea imobilului

TEREN Extravilan

Adresa: Jud. Suceava

Nr. Crt	Nr cadastral Nr. topografic	Suprafața* (mp)	Observații / Referințe
A1		2.800	Sector cadastral:46 Teren neimprejmuit;

B. Partea II. Proprietari și acte

Inscrieri privitoare la dreptul de proprietate și alte drepturi reale		Referințe
/		
Act Normativ nr. Legea 7, din 13/03/1996 emis de PARLAMENTUL ROMANIEI;		
B1	Inscrierea provizorie, drept de PROPRIETATE, dobandit prin Lege, cota actuala 1/1 1) COMUNA ZVORIȘTEA, CIF:4244202, PROPRIETAR NEIDENTIFICAT.	A1

C. Partea III. SARCINI .

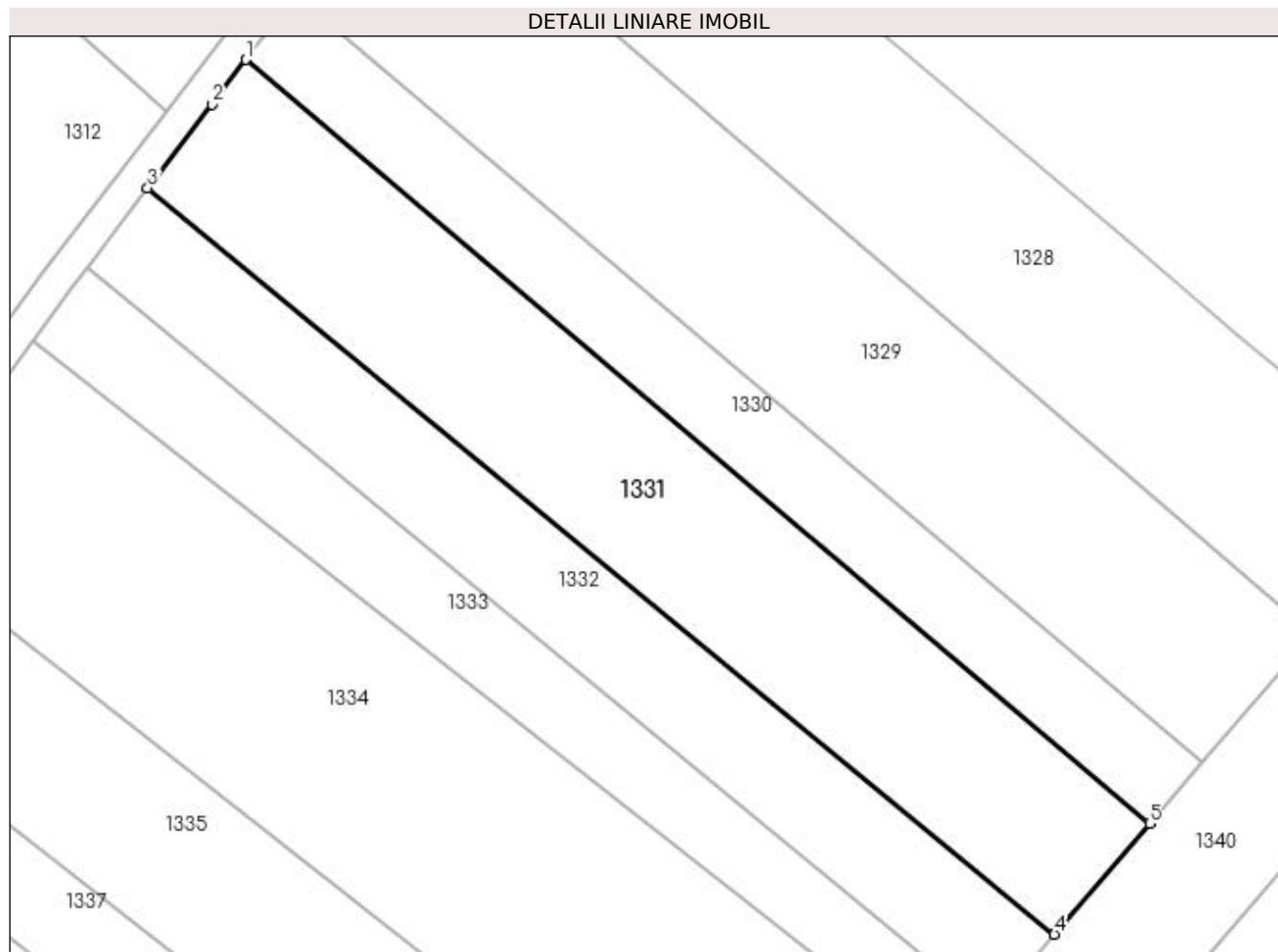
Inscrieri privind dezmembramintele dreptului de proprietate, drepturi reale de garanție și sarcini	Referințe
NU SUNT	

Anexa Nr. 1 La Partea I

Teren

Nr cadastral	Suprafața (mp)*	Observații / Referințe
	2.800	

* Suprafața este determinată în planul de proiecție Stereo 70.



Date referitoare la teren

Crt	Categorie folosință	Intra vilan	Suprafața (mp)	Tarla	Parcelă	Nr. topo	Observații / Referințe
1	arabil	NU	2.800	24	263	-	

Lungime Segmente

1) Valorile lungimilor segmentelor sunt obținute din proiecție în plan.

Punct început	X / Y	Punct sfârșit	X / Y	Lungime segment (** (m)
1	596.774,902 703.584,925	2	596.770,67 703.579,395	6.964
2	596.770,67 703.579,395	3	596.762,693 703.568,971	13.126
3	596.762,693 703.568,971	4	596.875,371 703.476,251	145.922
4	596.875,371 703.476,251	5	596.887,21 703.490,023	18.161
5	596.887,21 703.490,023	1	596.774,902 703.584,925	147.036

**** Lungimile segmentelor sunt determinate în planul de proiecție Stereo 70 și sunt rotunjite la 1 milimetru.**

***** Distanța dintre puncte este formată din segmente cumulate ce sunt mai mici decât valoarea 1 milimetru.**

**DATE DESPRE IMOBILUL NR. 1332**

Oficiul de Cadastru și Publicitate Imobiliară SUCEAVA
Biroul de Cadastru și Publicitate Imobiliară Suceava

A. Partea I. Descrierea imobilului

TEREN Extravilan

Adresa: Jud. Suceava

Nr. Crt	Nr cadastral Nr. topografic	Suprafața* (mp)	Observații / Referințe
A1		1.800	Sector cadastral:46 Teren neimprejmuit; Deținător Halici Mihai.

B. Partea II. Proprietari și acte

Inscrieri privitoare la dreptul de proprietate și alte drepturi reale		Referințe
/		
Act Administrativ nr. 2449, din 01/07/1999 emis de CJSDPAT SUCEAVA;		
B1	Intabulare, drept de PROPRIETATE, dobândit prin Reconstituire, cota actuala 1/1 1) HALICI PETRU, Lipsă CNP proprietar.	A1

C. Partea III. SARCINI .

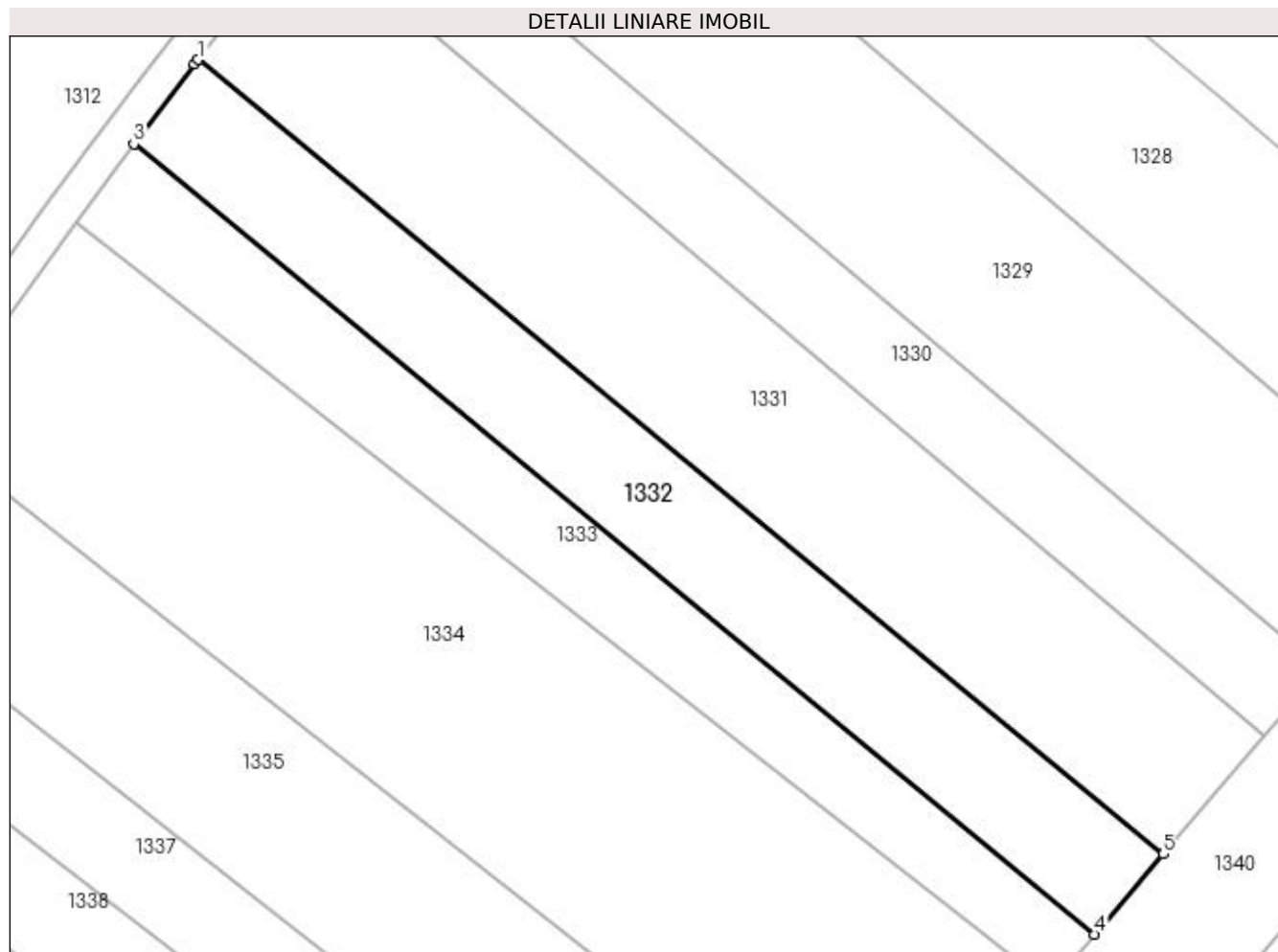
Inscrieri privind dezmembramintele dreptului de proprietate, drepturi reale de garanție și sarcini	Referințe
NU SUNT	

Anexa Nr. 1 La Partea I

Teren

Nr cadastral	Suprafața (mp)*	Observații / Referințe
	1.800	Deținător Halici Mihai.

* Suprafața este determinată în planul de proiecție Stereo 70.



Date referitoare la teren

Crt	Categorie folosință	Intra vilan	Suprafața (mp)	Tarla	Parcelă	Nr. topo	Observații / Referințe
1	arabil	NU	1.800	24	263	-	

Lungime Segmente

1) Valorile lungimilor segmentelor sunt obținute din proiecție în plan.

Punct început	X / Y	Punct sfârșit	X / Y	Lungime segment (** (m)
1	596.762,693 703.568,971	2	596.762,268 703.568,416	0.699
2	596.762,268 703.568,416	3	596.755,173 703.559,146	11.674
3	596.755,173 703.559,146	4	596.867,308 703.466,872	145.22
4	596.867,308 703.466,872	5	596.875,371 703.476,251	12.368
5	596.875,371 703.476,251	1	596.762,693 703.568,971	145.922

**** Lungimile segmentelor sunt determinate în planul de proiecție Stereo 70 și sunt rotunjite la 1 milimetru.**

***** Distanța dintre puncte este formată din segmente cumulate ce sunt mai mici decât valoarea 1 milimetru.**

**DATE DESPRE IMOBILUL NR. 1333**

Oficiul de Cadastru și Publicitate Imobiliară SUCEAVA
Biroul de Cadastru și Publicitate Imobiliară Suceava

A. Partea I. Descrierea imobilului

TEREN Extravilan

Adresa: Jud. Suceava

Nr. Crt	Nr cadastral Nr. topografic	Suprafața* (mp)	Observații / Referințe
A1		1.400	Sector cadastral:46 Teren neimprejmuit;

B. Partea II. Proprietari și acte

Inscrieri privitoare la dreptul de proprietate și alte drepturi reale		Referințe
/		
Act Normativ nr. Legea 7, din 13/03/1996 emis de PARLAMENTUL ROMANIEI;		
B1	Inscrierea provizorie, drept de PROPRIETATE, dobandit prin Lege, cota actuala 1/1 1) COMUNA ZVORIȘTEA, CIF:4244202, PROPRIETAR NEIDENTIFICAT.	A1

C. Partea III. SARCINI .

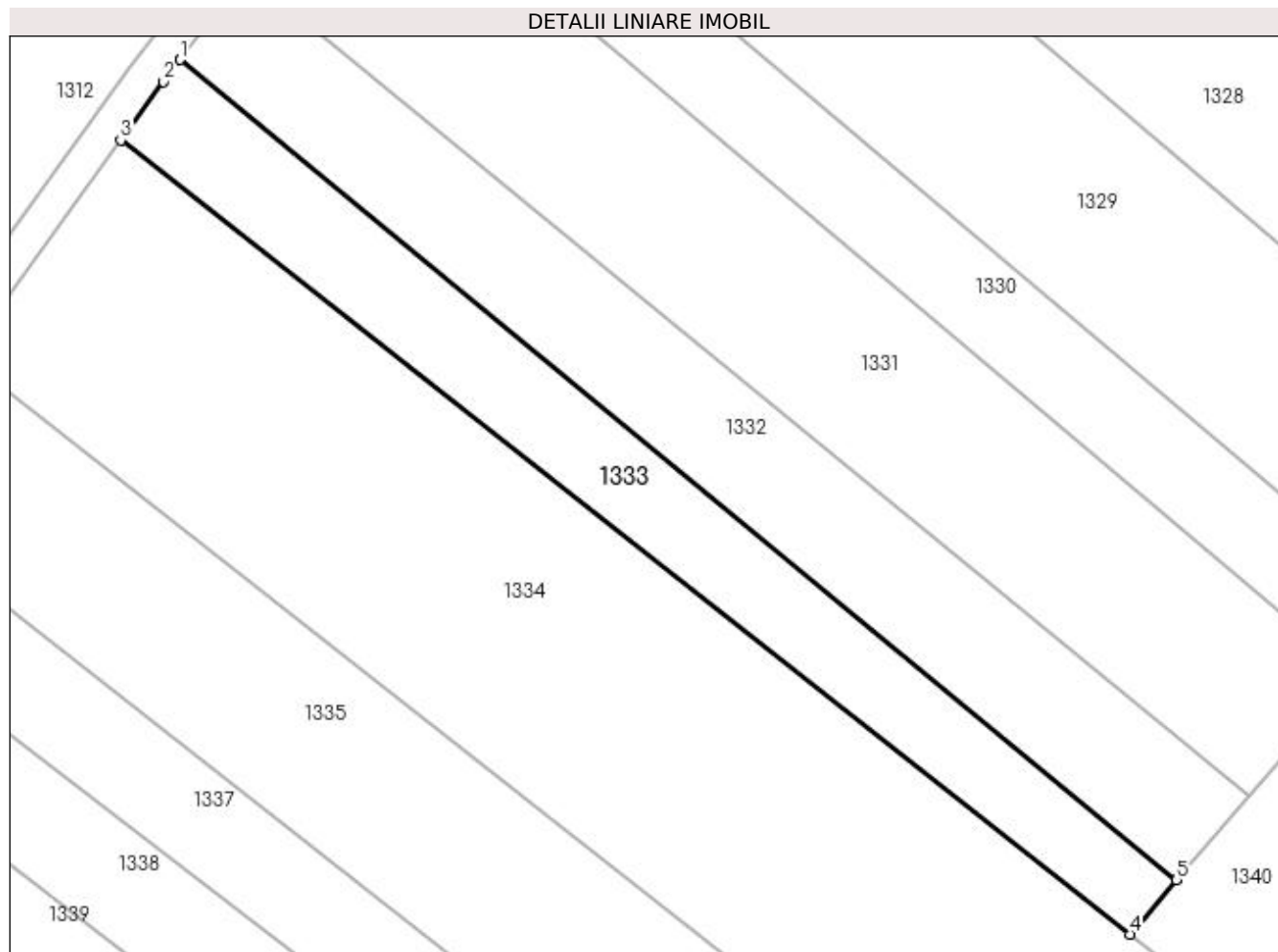
Inscrieri privind dezmembramintele dreptului de proprietate, drepturi reale de garanție și sarcini	Referințe
NU SUNT	

Anexa Nr. 1 La Partea I

Teren

Nr cadastral	Suprafața (mp)*	Observații / Referințe
	1.400	

* Suprafața este determinată în planul de proiecție Stereo 70.



Date referitoare la teren

Crt	Categorie folosință	Intra vilan	Suprafața (mp)	Tarla	Parcelă	Nr. topo	Observații / Referințe
1	arabil	NU	1.400	24	263	-	

Lungime Segmente

1) Valorile lungimilor segmentelor sunt obținute din proiecție în plan.

Punct început	X / Y	Punct sfârșit	X / Y	Lungime segment (** (m)
1	596.755,173 703.559,146	2	596.753,27 703.556,659	3.132
2	596.753,27 703.556,659	3	596.748,482 703.550,073	8.143
3	596.748,482 703.550,073	4	596.862,047 703.460,752	144.483
4	596.862,047 703.460,752	5	596.867,308 703.466,872	8.07
5	596.867,308 703.466,872	1	596.755,173 703.559,146	145.22

**** Lungimile segmentelor sunt determinate în planul de proiecție Stereo 70 și sunt rotunjite la 1 milimetru.**

***** Distanța dintre puncte este formată din segmente cumulate ce sunt mai mici decât valoarea 1 milimetru.**

**DATE DESPRE IMOBILUL NR. 1334**

Oficiul de Cadastru și Publicitate Imobiliară SUCEAVA
Biroul de Cadastru și Publicitate Imobiliară Suceava

A. Partea I. Descrierea imobilului

TEREN Extravilan

Adresa: Jud. Suceava, la locul numit "Dealul Stancii"

Nr. Crt	Nr cadastral Nr. topografic	Suprafața* (mp)	Observații / Referințe
A1	34510	5.600	Sector cadastral:46 Teren neimprejmuit;

B. Partea II. Proprietari și acte

Inscrieri privitoare la dreptul de proprietate și alte drepturi reale		Referințe
22561 / 02/04/2021		
Act Notarial nr. contract de donatie nr. 1514, din 01/04/2021 emis de NP BUSUIOC OVIDIU;		
B2	Intabulare, drept de PROPRIETATE, dobandit prin Conventie, cota actuala 1/2 1) ORHEI RĂZVAN, bun propriu	A1
B3	Intabulare, drept de PROPRIETATE, dobandit prin Conventie, cota actuala 1/2 1) ORHEI FLOAREA, bun propriu	A1

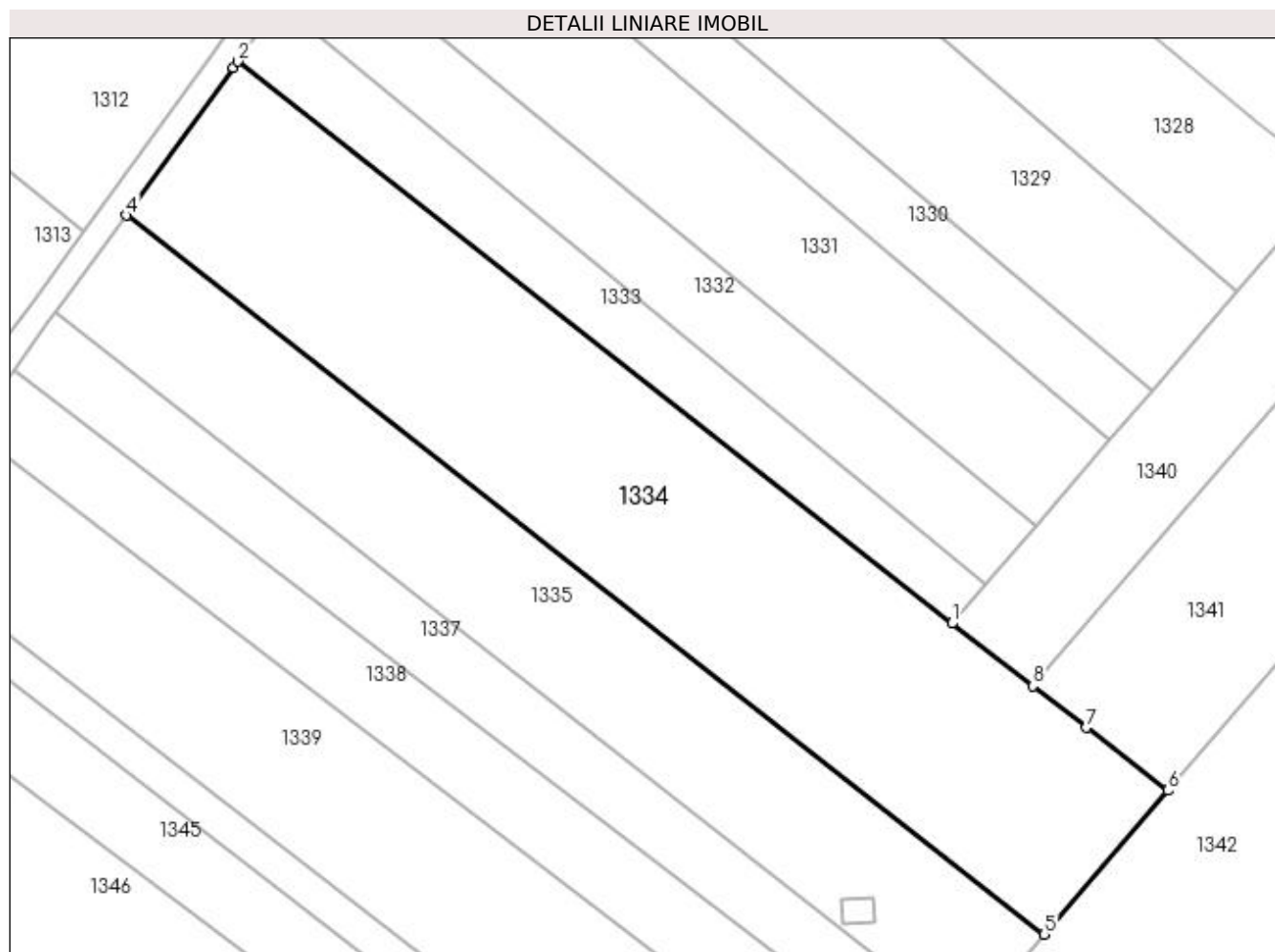
C. Partea III. SARCINI .

Inscrieri privind dezmembramintele dreptului de proprietate, drepturi reale de garanție și sarcini	Referințe
NU SUNT	

Anexa Nr. 1 La Partea I**Teren**

Nr cadastral	Suprafaţa (mp)*	Observaţii / Referinţe
34510	5.600	

* Suprafaţa este determinată în planul de proiecţie Stereo 70.

**Date referitoare la teren**

Crt	Categorie folosinţă	Intra vilan	Suprafaţa (mp)	Tarla	Parcelă	Nr. topo	Observaţii / Referinţe
1	arabil	NU	5.600	24	263	-	

Lungime Segmente

1) Valorile lungimilor segmentelor sunt obţinute din proiecţie în plan.

Punct început	X / Y	Punct sfârşit	X / Y	Lungime segment (** (m)
1	596.862,047 703.460,752	2	596.748,482 703.550,073	144.483
2	596.748,482 703.550,073	3	596.747,789 703.549,102	1.193
3	596.747,789 703.549,102	4	596.730,767 703.525,631	28.994
4	596.730,767 703.525,631	5	596.876,702 703.411,346	185.359
5	596.876,702 703.411,346	6	596.896,375 703.434,208	30.161

Punct început	X / Y	Punct sfârșit	X / Y	Lungime segment (** (m)
6	596.896,375 703.434,208	7	596.883,444 703.444,207	16.346
7	596.883,444 703.444,207	8	596.874,876 703.450,832	10.831
8	596.874,876 703.450,832	1	596.862,047 703.460,752	16.217

** Lungimile segmentelor sunt determinate în planul de proiecție Stereo 70 și sunt rotunjite la 1 milimetru.

*** Distanța dintre puncte este formată din segmente cumulate ce sunt mai mici decât valoarea 1 milimetru.

**DATE DESPRE IMOBILUL NR. 1335**

Oficiul de Cadastru și Publicitate Imobiliară SUCEAVA
Biroul de Cadastru și Publicitate Imobiliară Suceava

A. Partea I. Descrierea imobilului

TEREN Extravilan

Adresa: Jud. Suceava

Nr. Crt	Nr cadastral Nr. topografic	Suprafața* (mp)	Observații / Referințe
A1	32933	3.500	Sector cadastral:46 Teren neimprejmit;

B. Partea II. Proprietari și acte

Inscrieri privitoare la dreptul de proprietate și alte drepturi reale		Referințe
25244 / 16/05/2019		
Act Notarial nr. contract de vanzare autentificat cu nr.2044, din 15/05/2019 emis de BUSUIOC OVIDIU;		
B4	Intabulare, drept de PROPRIETATE, dobandit prin Conventie, cota actuala 1/1 1) ORHEI RĂZVAN	A1
B5	se noteaza apartenenta imobilului la patrimoniul de afectatiune aferent desfasurarii activitatii economice a Intreprinderii Individuale ORHEI I.RAZVAN - CUI 13596143	A1

C. Partea III. SARCINI .

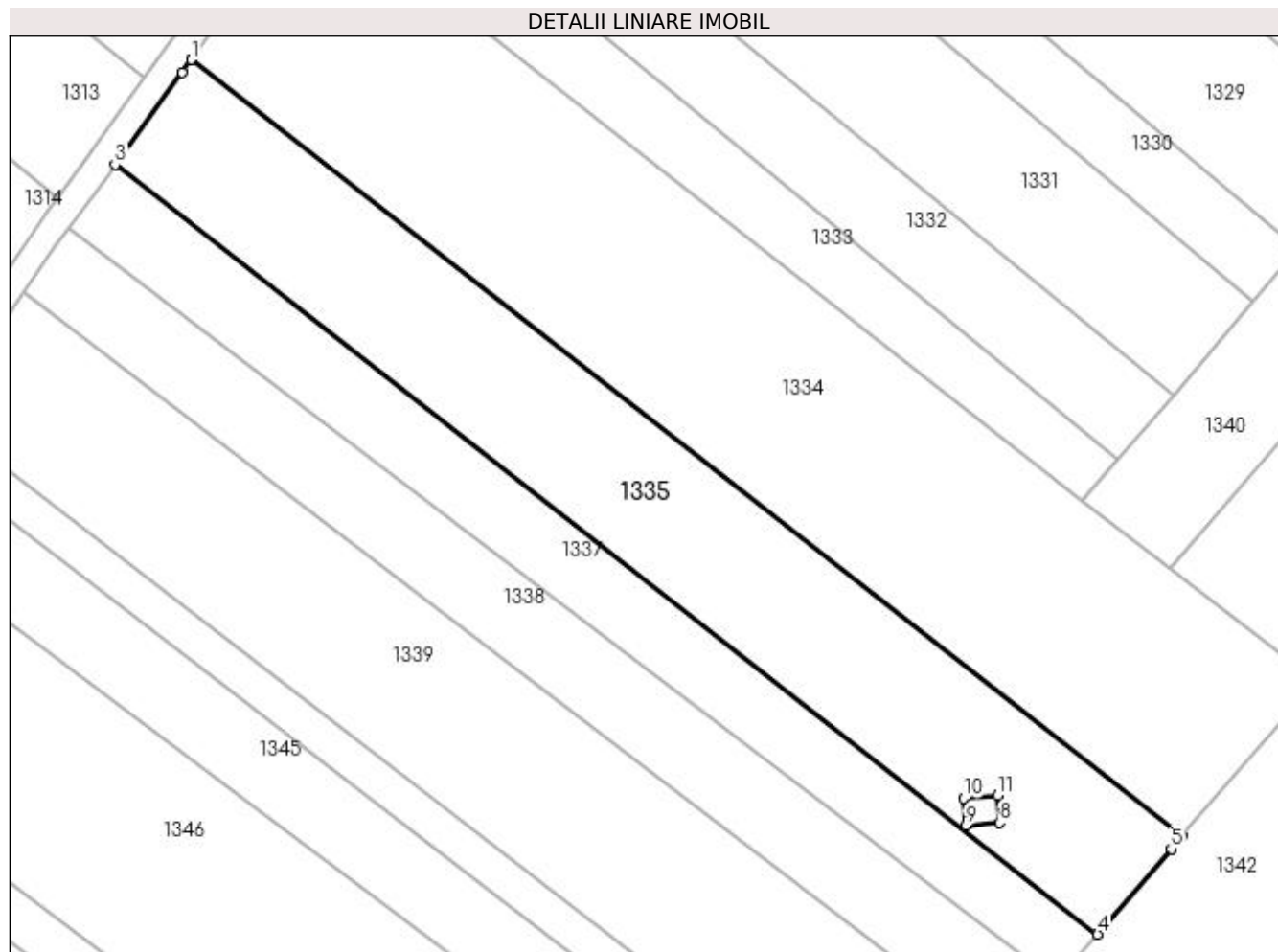
Inscrieri privind dezmembramintele dreptului de proprietate, drepturi reale de garanție și sarcini	Referințe
NU SUNT	

Anexa Nr. 1 La Partea I

Teren

Nr cadastral	Suprafața (mp)*	Observații / Referințe
32933	3.500	

* Suprafața este determinată în planul de proiecție Stereo 70.



Date referitoare la teren

Crt	Categorie folosință	Intra vilan	Suprafața (mp)	Tarla	Parcelă	Nr. topo	Observații / Referințe
1	arabil	NU	3.500	24	263	-	

Lungime Segmente

1) Valorile lungimilor segmentelor sunt obținute din proiecție în plan.

Punct început	X / Y	Punct sfârșit	X / Y	Lungime segment (** (m)
1	596.730,767 703.525,631	2	596.729,428 703.523,785	2.28
2	596.729,428 703.523,785	3	596.719,562 703.510,182	16.804
3	596.719,562 703.510,182	4	596.864,249 703.396,874	183.774
4	596.864,249 703.396,874	5	596.875,077 703.409,458	16.601
5	596.875,077 703.409,458	6	596.876,702 703.411,346	2.491

Punct început	X / Y	Punct sfârșit	X / Y	Lungime segment (** (m)
6	596.876,702 703.411,346	7	596.730,767 703.525,631	185.359
7	596.730,767 703.525,631	8	596.849,814 703.413,32	163.664
8	596.849,814 703.413,32	9	596.844,832 703.412,897	5.0
9	596.844,832 703.412,897	10	596.844,493 703.416,883	4.0
10	596.844,493 703.416,883	11	596.849,476 703.417,306	5.001
11	596.849,476 703.417,306	1	596.849,814 703.413,32	4.0

** Lungimile segmentelor sunt determinate în planul de proiecție Stereo 70 și sunt rotunjite la 1 milimetru.

*** Distanța dintre puncte este formată din segmente cumulate ce sunt mai mici decât valoarea 1 milimetru.

**DATE DESPRE IMOBILUL NR. 1336**

Oficiul de Cadastru și Publicitate Imobiliară SUCEAVA
Biroul de Cadastru și Publicitate Imobiliară Suceava

A. Partea I. Descrierea imobilului

TEREN Extravilan

Adresa: Jud. Suceava

Nr. Crt	Nr cadastral Nr. topografic	Suprafața* (mp)	Observații / Referințe
A1		20	Sector cadastral:46 Teren neimprejmuit;

B. Partea II. Proprietari și acte

Inscrieri privitoare la dreptul de proprietate și alte drepturi reale		Referințe
/		
Act Normativ nr. 1705, din 21/12/2006 emis de GUVERNUL ROMANIEI (HG 1427/18.11.2009);		
B1	Intabulare, drept de PROPRIETATE, dobandit prin Lege, cota actuala 1/1 1) STATUL ROMAN-DOMENIUL PUBLIC, CIF:999999999999	A1
Act Administrativ nr. 1, din 29/06/2004 emis de MEC;		
B2	Intabulare, drept de CONCESIUNE, cota actuala 1/1 1) COMPANIA NAȚIONALĂ DE TRANSPORT AL ENERGIEI ELECTRICE TRANSELECTRICA-S.A., CIF: 13328043	A1

C. Partea III. SARCINI .

Inscrieri privind dezmembramintele dreptului de proprietate, drepturi reale de garanție și sarcini	Referințe
NU SUNT	

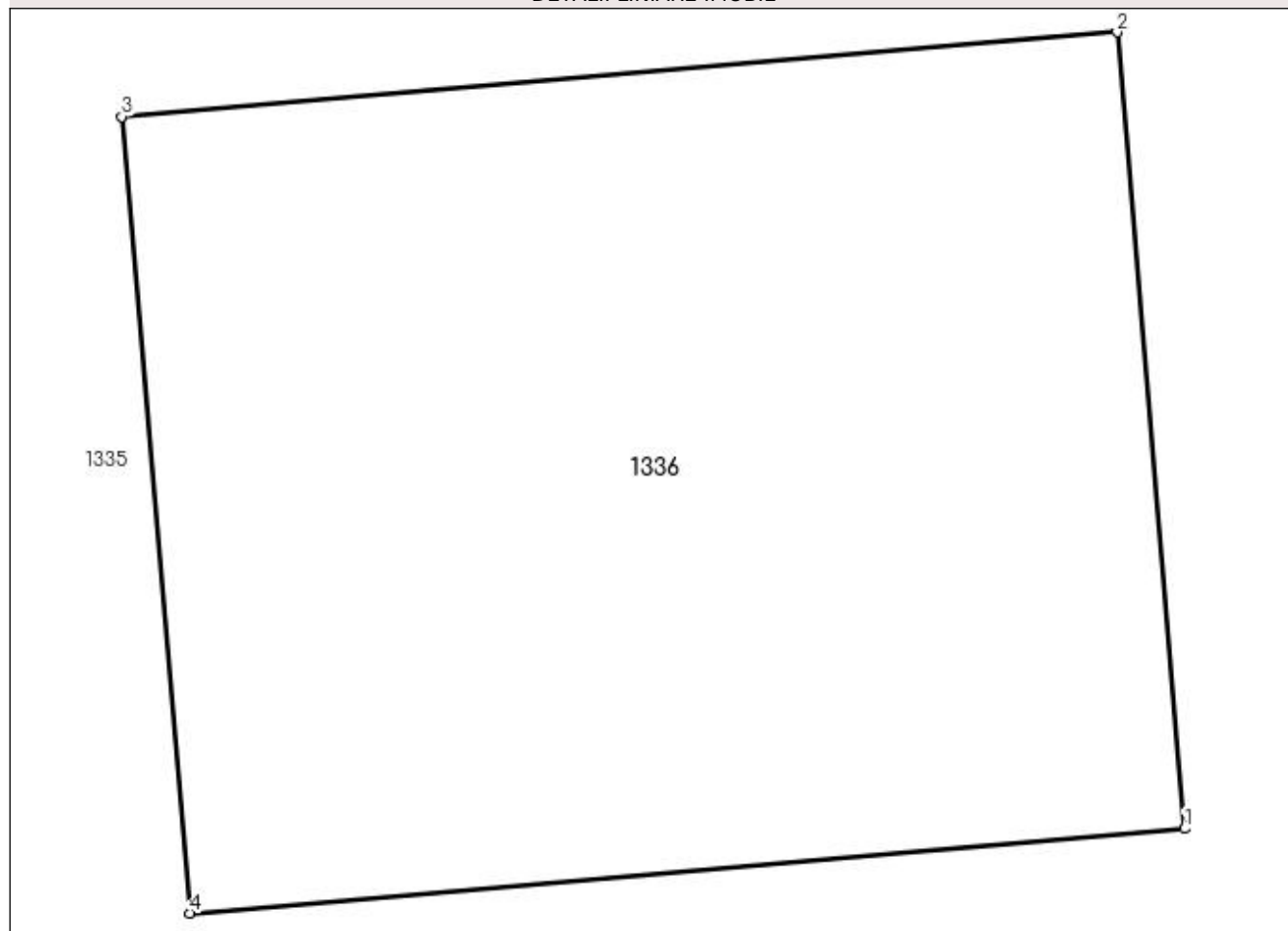
Anexa Nr. 1 La Partea I

Teren

Nr cadastral	Suprafaţa (mp)*	Observații / Referințe
	20	

* Suprafața este determinată în planul de proiecție Stereo 70.

DETALII LINIARE IMOBIL



Date referitoare la teren

Crt	Categorie folosință	Intravilan	Suprafața (mp)	Tarla	Parcelă	Nr. topo	Observații / Referințe
1	curți constructii	NU	20	24	263	-	Stâlp electric.

Lungime Segmente

1) Valorile lungimilor segmentelor sunt obținute din proiecție în plan.

Punct început	X / Y	Punct sfârșit	X / Y	Lungime segment (** (m)
1	596.849,814 703.413,32	2	596.849,476 703.417,306	4.0
2	596.849,476 703.417,306	3	596.844,493 703.416,883	5.001
3	596.844,493 703.416,883	4	596.844,832 703.412,897	4.0
4	596.844,832 703.412,897	1	596.849,814 703.413,32	5.0

**** Lungimile segmentelor sunt determinate în planul de proiecție Stereo 70 și sunt rotunjite la 1 milimetru.**

***** Distanța dintre puncte este formată din segmente cumulate ce sunt mai mici decât valoarea 1 milimetru.**

**DATE DESPRE IMOBILUL NR. 1337**

Oficiul de Cadastru și Publicitate Imobiliară SUCEAVA
Biroul de Cadastru și Publicitate Imobiliară Suceava

A. Partea I. Descrierea imobilului

TEREN Extravilan

Adresa: Jud. Suceava

Nr. Crt	Nr cadastral Nr. topografic	Suprafața* (mp)	Observații / Referințe
A1		1.900	Sector cadastral:46 Teren neimprejmuit;

B. Partea II. Proprietari și acte

Inscrieri privitoare la dreptul de proprietate și alte drepturi reale		Referințe
/		
Act Notarial nr. 737, din 20/12/1997 emis de BNP ION LOSTUN;		
B1	Intabulare, drept de PROPRIETATE, dobandit prin Succesiune, cota actuala 1/1 1) PUIU CONSTANTIN	A1

C. Partea III. SARCINI .

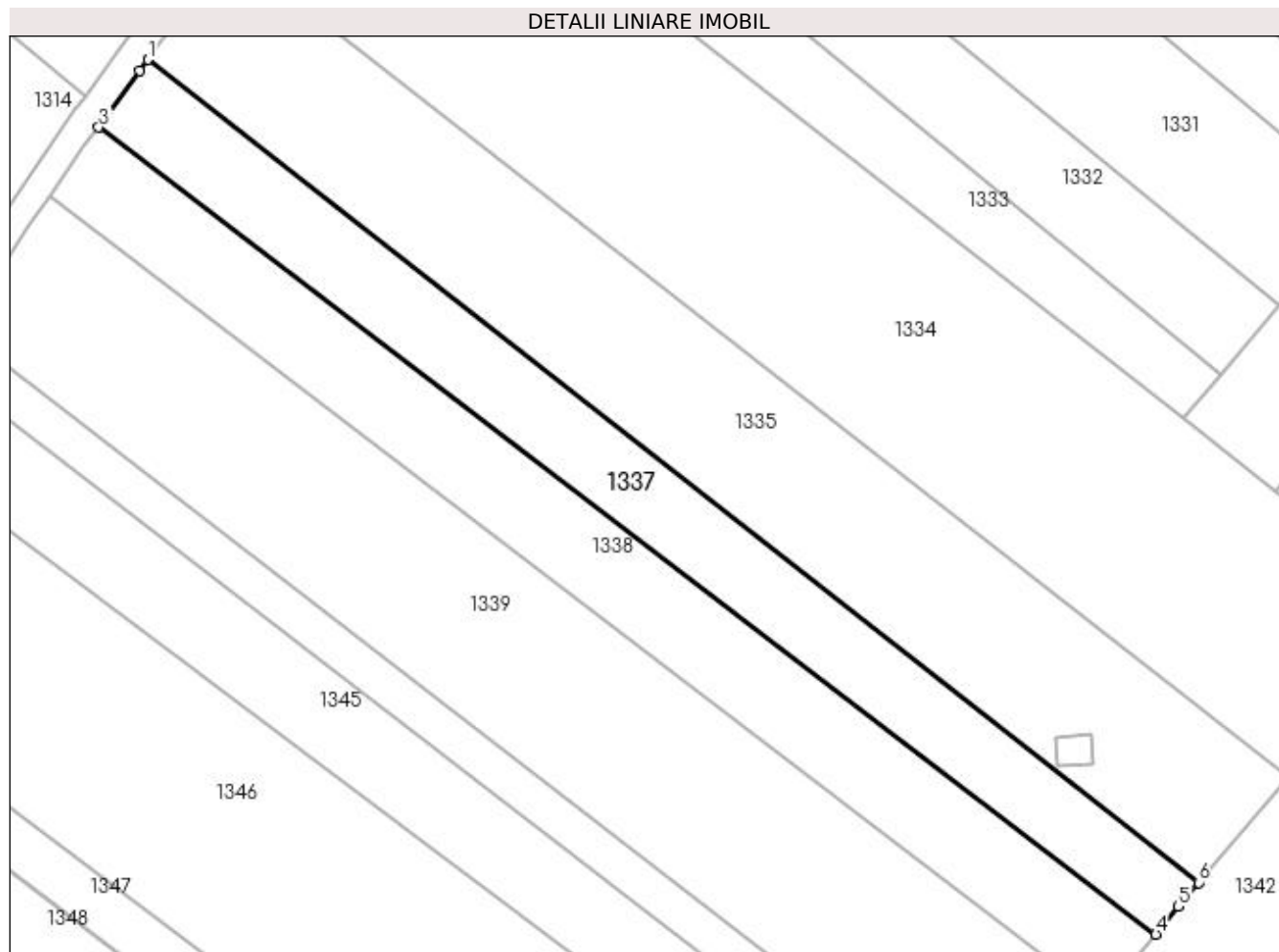
Inscrieri privind dezmembramintele dreptului de proprietate, drepturi reale de garanție și sarcini	Referințe
NU SUNT	

Anexa Nr. 1 La Partea I

Teren

Nr cadastral	Suprafața (mp)*	Observații / Referințe
	1.900	

* Suprafața este determinată în planul de proiecție Stereo 70.



Date referitoare la teren

Crt	Categorie folosință	Intravilan	Suprafața (mp)	Tarla	Parcelă	Nr. topo	Observații / Referințe
1	arabil	NU	1.900	24	263	-	

Lungime Segmente

1) Valorile lungimilor segmentelor sunt obținute din proiecție în plan.

Punct început	X / Y	Punct sfârșit	X / Y	Lungime segment (** (m)
1	596.719,562 703.510,182	2	596.718,45 703.508,648	1.895
2	596.718,45 703.508,648	3	596.712,813 703.500,877	9.6
3	596.712,813 703.500,877	4	596.858,363 703.389,758	183.118
4	596.858,363 703.389,758	5	596.861,449 703.393,62	4.944
5	596.861,449 703.393,62	6	596.864,249 703.396,874	4.293

Punct început	X / Y	Punct sfârşit	X / Y	Lungime segment (** (m)
6	596.864,249 703.396,874	1	596.719,562 703.510,182	183.774

** Lungimile segmentelor sunt determinate în planul de proiecţie Stereo 70 şi sunt rotunjite la 1 milimetru.

*** Distanţa dintre puncte este formată din segmente cumulate ce sunt mai mici decât valoarea 1 milimetru.

**DATE DESPRE IMOBILUL NR. 1338**

Oficiul de Cadastru și Publicitate Imobiliară SUCEAVA
Biroul de Cadastru și Publicitate Imobiliară Suceava

A. Partea I. Descrierea imobilului

TEREN Extravilan

Adresa: Jud. Suceava

Nr. Crt	Nr cadastral Nr. topografic	Suprafața* (mp)	Observații / Referințe
A1		2.400	Sector cadastral:46 Teren neimprejmuit;

B. Partea II. Proprietari și acte

Inscrieri privitoare la dreptul de proprietate și alte drepturi reale		Referințe
/		
Act Normativ nr. Legea 7, din 13/03/1996 emis de PARLAMENTUL ROMANIEI;		
B1	Inscrierea provizorie, drept de PROPRIETATE, dobandit prin Lege, cota actuala 1/1 1) COMUNA ZVORIȘTEA, CIF:4244202, PROPRIETAR NEIDENTIFICAT.	A1

C. Partea III. SARCINI .

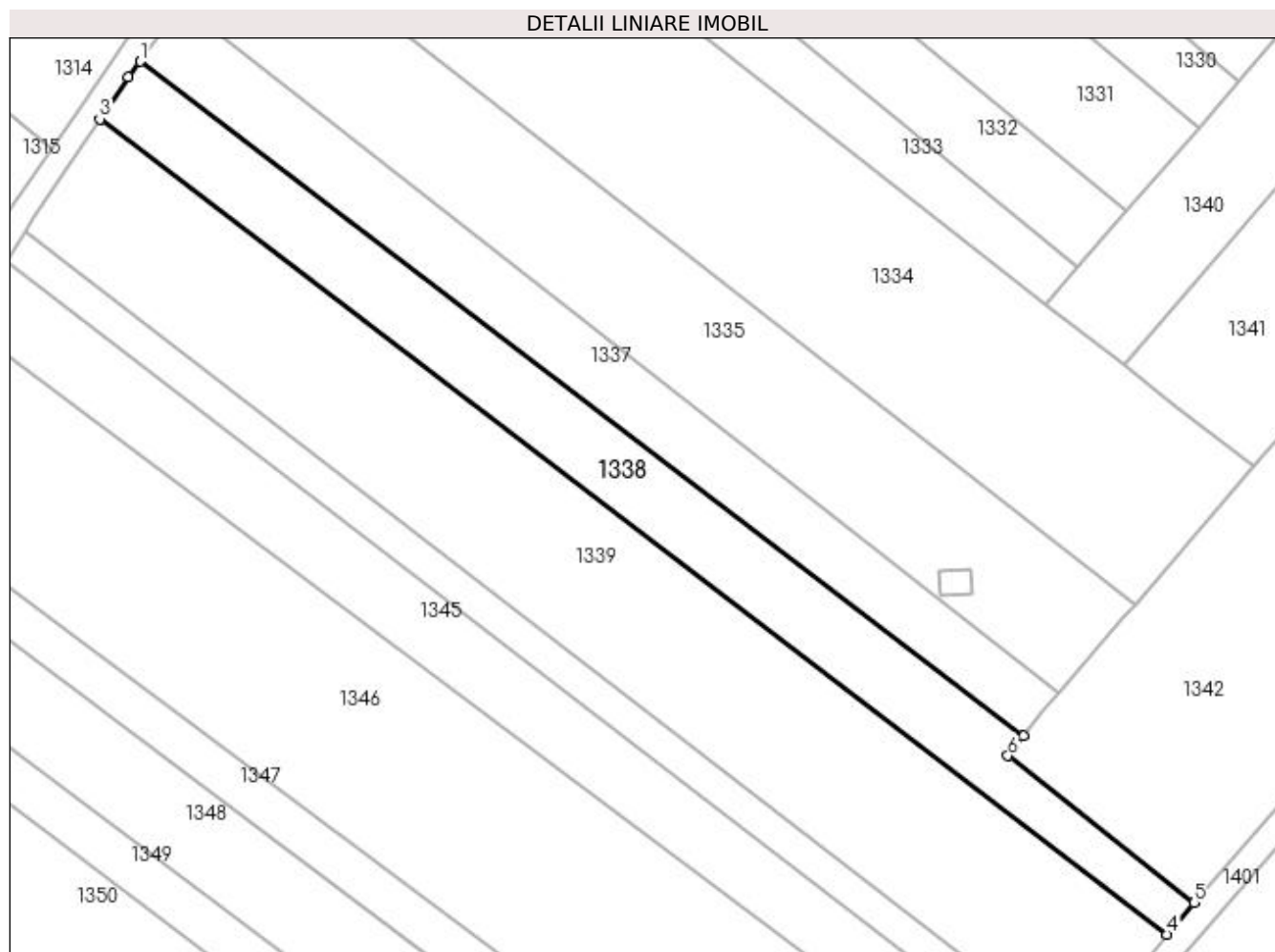
Inscrieri privind dezmembramintele dreptului de proprietate, drepturi reale de garanție și sarcini	Referințe
NU SUNT	

Anexa Nr. 1 La Partea I

Teren

Nr cadastral	Suprafața (mp)*	Observații / Referințe
	2.400	

* Suprafața este determinată în planul de proiecție Stereo 70.



Date referitoare la teren

Crt	Categorie folosință	Intra vilan	Suprafața (mp)	Tarla	Parcelă	Nr. topo	Observații / Referințe
1	arabil	NU	2.400	24	263	-	

Lungime Segmente

1) Valorile lungimilor segmentelor sunt obținute din proiecție în plan.

Punct început	X / Y	Punct sfârșit	X / Y	Lungime segment (** (m)
1	596.712,813 703.500,877	2	596.710,847 703.498,316	3.229
2	596.710,847 703.498,316	3	596.706,113 703.491,401	8.38
3	596.706,113 703.491,401	4	596.882,03 703.357,097	221.324
4	596.882,03 703.357,097	5	596.886,518 703.362,292	6.865
5	596.886,518 703.362,292	6	596.855,78 703.386,527	39.143

Punct început	X / Y	Punct sfârșit	X / Y	Lungime segment (** (m)
6	596.855,78 703.386,527	7	596.858,363 703.389,758	4.137
7	596.858,363 703.389,758	1	596.712,813 703.500,877	183.118

** Lungimile segmentelor sunt determinate în planul de proiecție Stereo 70 și sunt rotunjite la 1 milimetru.

*** Distanța dintre puncte este formată din segmente cumulate ce sunt mai mici decât valoarea 1 milimetru.

**DATE DESPRE IMOBILUL NR. 1339**

Oficiul de Cadastru și Publicitate Imobiliară SUCEAVA
Biroul de Cadastru și Publicitate Imobiliară Suceava

A. Partea I. Descrierea imobilului

TEREN Extravilan

Adresa: Jud. Suceava

Nr. Crt	Nr cadastral Nr. topografic	Suprafața* (mp)	Observații / Referințe
A1		5.000	Sector cadastral:46 Teren neimprejmuit; Deținător Moroza Gheorghe.

B. Partea II. Proprietari și acte

Inscrieri privitoare la dreptul de proprietate și alte drepturi reale		Referințe
/		
Act Administrativ nr. 2255, din 19/01/1999 emis de CJSDPAT SUCEAVA;		
B1	Intabulare, drept de PROPRIETATE, dobândit prin Reconstituire, cota actuala 1/1 1) OLARIU HARALAMBIE DEFUNCT:Da	A1

C. Partea III. SARCINI .

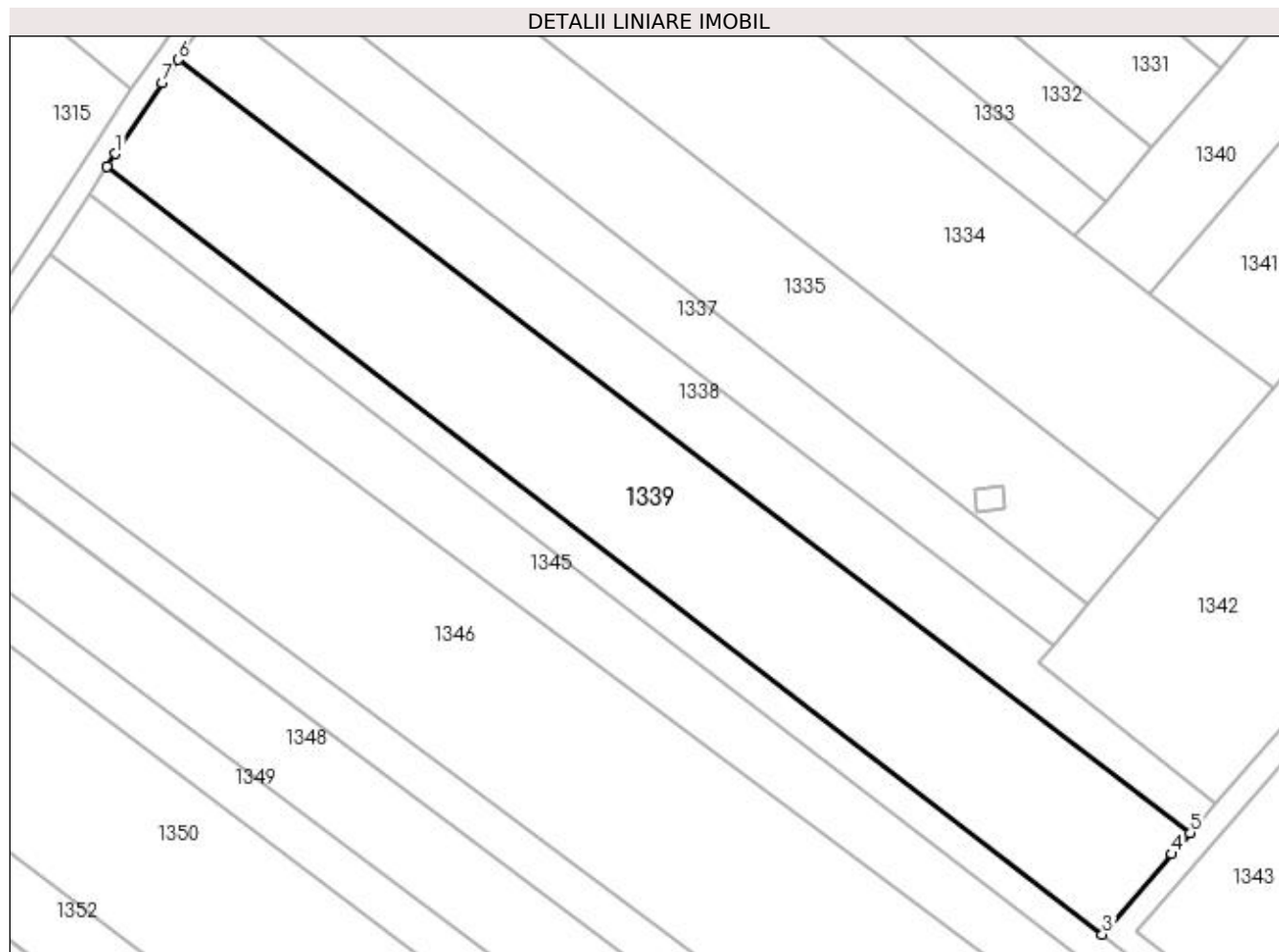
Inscrieri privind dezmembramintele dreptului de proprietate, drepturi reale de garanție și sarcini	Referințe
NU SUNT	

Anexa Nr. 1 La Partea I

Teren

Nr cadastral	Suprafața (mp)*	Observații / Referințe
	5.000	Deținător Morozaan Gheorghe.

* Suprafața este determinată în planul de proiecție Stereo 70.



Date referitoare la teren

Crt	Categorie folosință	Intra vilan	Suprafața (mp)	Tarla	Parcelă	Nr. topo	Observații / Referințe
1	arabil	NU	5.000	24	263	-	

Lungime Segmente

1) Valorile lungimilor segmentelor sunt obținute din proiecție în plan.

Punct început	X / Y	Punct sfârșit	X / Y	Lungime segment (** (m)
1	596.695,232 703.475,089	2	596.693,804 703.472,901	2.613
2	596.693,804 703.472,901	3	596.866,773 703.339,437	218.474
3	596.866,773 703.339,437	4	596.878,836 703.353,4	18.452
4	596.878,836 703.353,4	5	596.882,03 703.357,097	4.886
5	596.882,03 703.357,097	6	596.706,113 703.491,401	221.324

Punct început	X / Y	Punct sfârșit	X / Y	Lungime segment (** (m)
6	596.706,113 703.491,401	7	596.703,365 703.487,386	4.865
7	596.703,365 703.487,386	1	596.695,232 703.475,089	14.743

** Lungimile segmentelor sunt determinate în planul de proiecție Stereo 70 și sunt rotunjite la 1 milimetru.

*** Distanța dintre puncte este formată din segmente cumulate ce sunt mai mici decât valoarea 1 milimetru.

**DATE DESPRE IMOBILUL NR. 1340**

Oficiul de Cadastru și Publicitate Imobiliară SUCEAVA
Biroul de Cadastru și Publicitate Imobiliară Suceava

A. Partea I. Descrierea imobilului

TEREN Extravilan

Adresa: Jud. Suceava

Nr. Crt	Nr cadastral Nr. topografic	Suprafața* (mp)	Observații / Referințe
A1		1.500	Sector cadastral:46 Teren neimprejmuit;

B. Partea II. Proprietari și acte

Inscrieri privitoare la dreptul de proprietate și alte drepturi reale		Referințe
/		
Act Normativ nr. Legea 7, din 13/03/1996 emis de PARLAMENTUL ROMANIEI;		
B1	Inscrierea provizorie, drept de PROPRIETATE, dobandit prin Lege, cota actuala 1/1 1) COMUNA ZVORIȘTEA, CIF:4244202, PROPRIETAR NEIDENTIFICAT.	A1

C. Partea III. SARCINI .

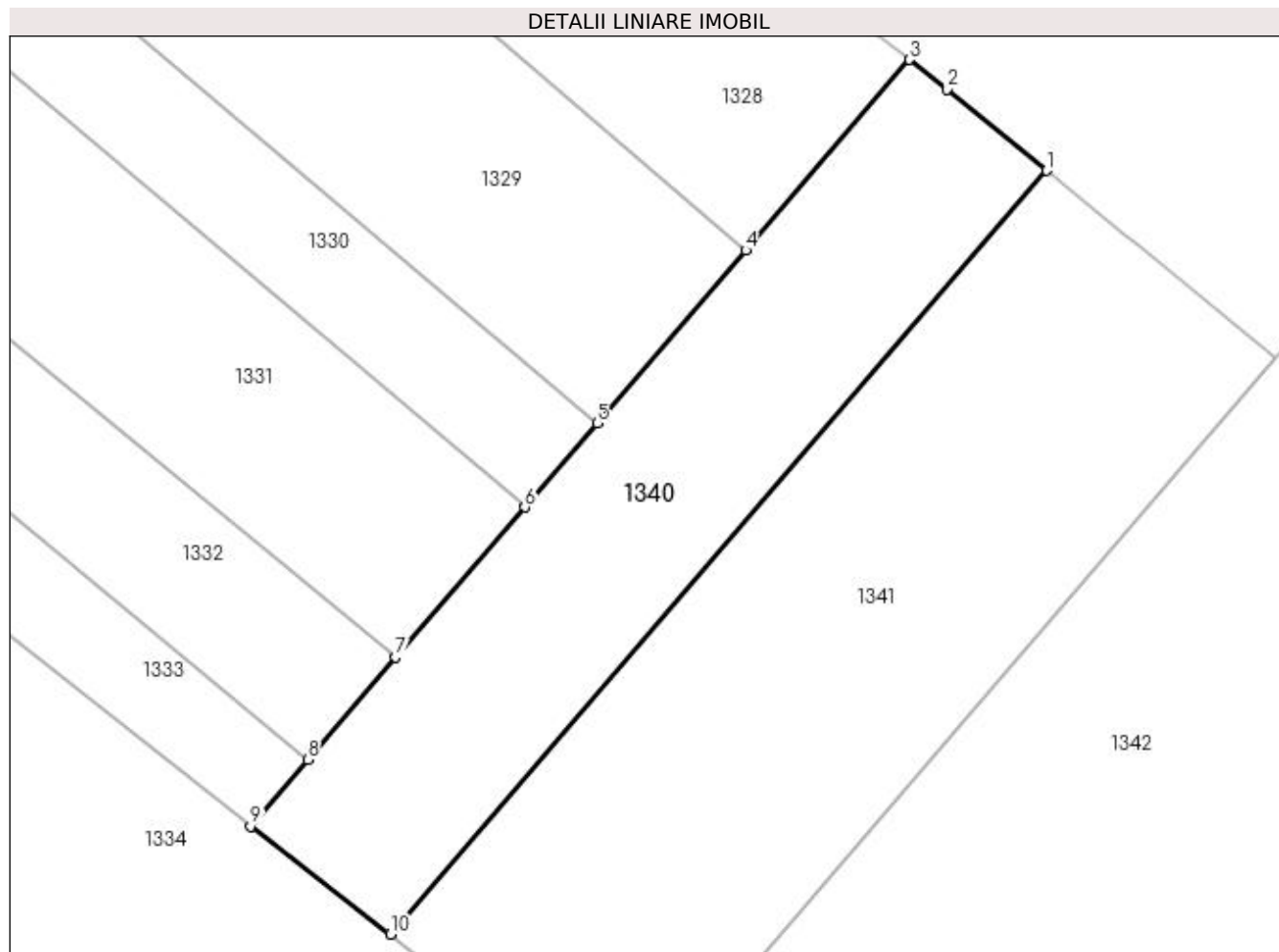
Inscrieri privind dezmembramintele dreptului de proprietate, drepturi reale de garanție și sarcini	Referințe
NU SUNT	

Anexa Nr. 1 La Partea I

Teren

Nr cadastral	Suprafaţa (mp)*	Observaţii / Referinţe
	1.500	

* Suprafaţa este determinată în planul de proiecţie Stereo 70.



Date referitoare la teren

Crt	Categorie folosinţă	Intravilan	Suprafaţa (mp)	Tarla	Parcelă	Nr. topo	Observaţii / Referinţe
1	arabil	NU	1.500	24	263	-	

Lungime Segmente

1) Valorile lungimilor segmentelor sunt obţinute din proiecţie în plan.

Punct început	X / Y	Punct sfârşit	X / Y	Lungime segment (** (m)
1	596.935,119 703.520,911	2	596.926,0 703.528,37	11.781
2	596.926,0 703.528,37	3	596.922,509 703.531,085	4.422
3	596.922,509 703.531,085	4	596.907,482 703.513,604	23.052
4	596.907,482 703.513,604	5	596.893,847 703.497,744	20.915
5	596.893,847 703.497,744	6	596.887,21 703.490,023	10.182

Punct început	X / Y	Punct sfârșit	X / Y	Lungime segment (** (m)
6	596.887,21 703.490,023	7	596.875,371 703.476,251	18.161
7	596.875,371 703.476,251	8	596.867,308 703.466,872	12.368
8	596.867,308 703.466,872	9	596.862,047 703.460,752	8.07
9	596.862,047 703.460,752	10	596.874,876 703.450,832	16.217
10	596.874,876 703.450,832	1	596.935,119 703.520,911	92.414

** Lungimile segmentelor sunt determinate în planul de proiecție Stereo 70 și sunt rotunjite la 1 milimetru.

*** Distanța dintre puncte este formată din segmente cumulate ce sunt mai mici decât valoarea 1 milimetru.

**DATE DESPRE IMOBILUL NR. 1341**

Oficiul de Cadastru și Publicitate Imobiliară SUCEAVA
Biroul de Cadastru și Publicitate Imobiliară Suceava

A. Partea I. Descrierea imobilului

TEREN Extravilan

Adresa: Jud. Suceava

Nr. Crt	Nr cadastral Nr. topografic	Suprafața* (mp)	Observații / Referințe
A1		2.500	Sector cadastral:46 Teren neimprejmuit;

B. Partea II. Proprietari și acte

Inscrieri privitoare la dreptul de proprietate și alte drepturi reale		Referințe
/		
Act Notarial nr. 94, din 29/05/2015 emis de SPN OVIDIU BUSUIOC-ANA-ELENA BUSUIOC;		
B1	Intabulare, drept de PROPRIETATE, dobandit prin Succesiune, cota actuala 2/8 1) SFICHI ELENA DEFUNCT:Da	A1
B2	Intabulare, drept de PROPRIETATE, dobandit prin Succesiune, cota actuala 3/8 1) SFICHI ELENA	A1
B3	Intabulare, drept de PROPRIETATE, dobandit prin Succesiune, cota actuala 3/8 1) SFICHI MARICEL	A1

C. Partea III. SARCINI .

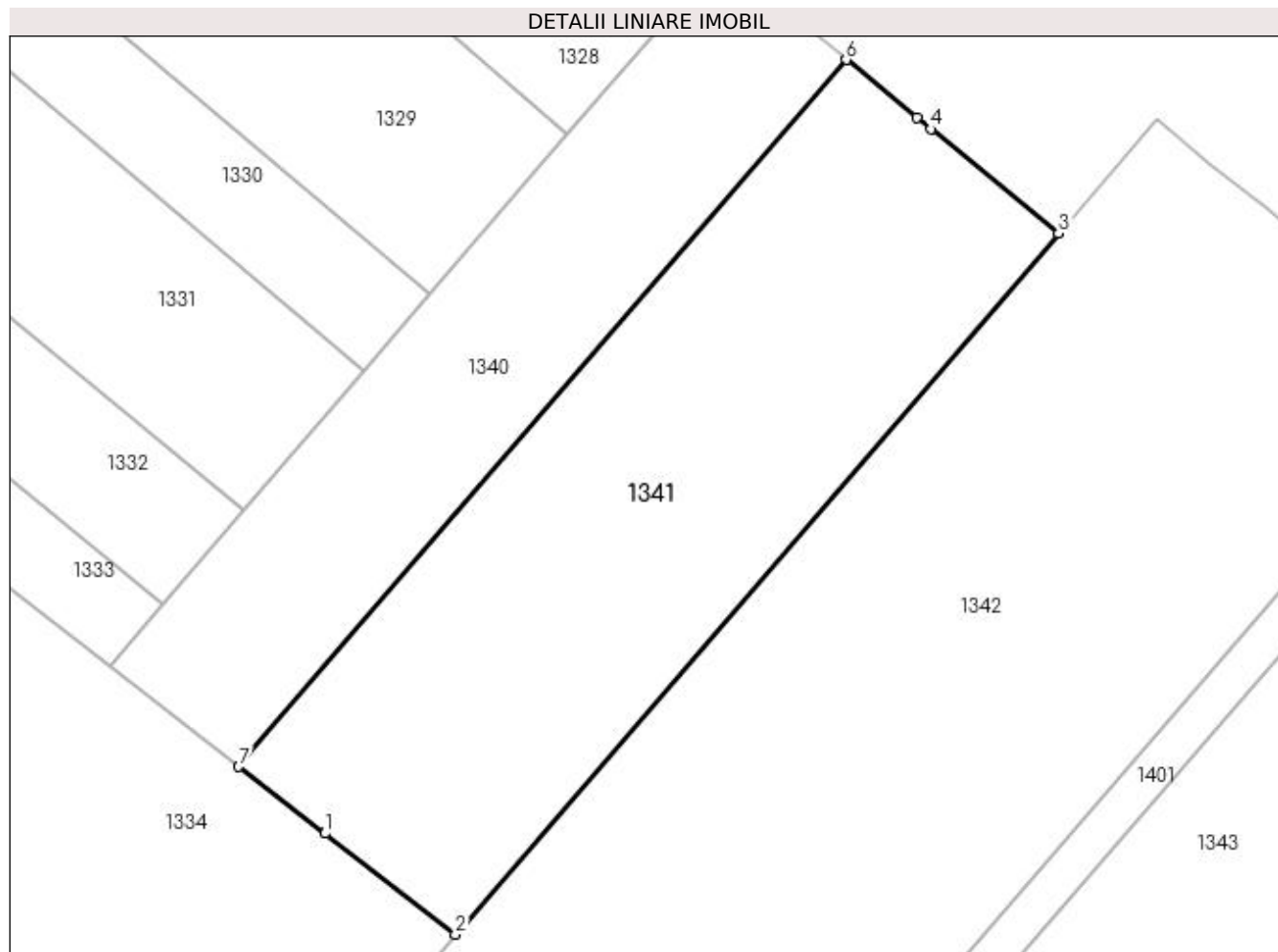
Inscrieri privind dezmembramintele dreptului de proprietate, drepturi reale de garanție și sarcini	Referințe
NU SUNT	

Anexa Nr. 1 La Partea I

Teren

Nr cadastral	Suprafața (mp)*	Observații / Referințe
	2.500	

* Suprafața este determinată în planul de proiecție Stereo 70.



Date referitoare la teren

Crt	Categorie folosință	Intra vilan	Suprafața (mp)	Tarla	Parcelă	Nr. topo	Observații / Referințe
1	arabil	NU	2.500	24	263	-	

Lungime Segmente

1) Valorile lungimilor segmentelor sunt obținute din proiecție în plan.

Punct început	X / Y	Punct sfârșit	X / Y	Lungime segment (** (m)
1	596.883,444 703.444,207	2	596.896,375 703.434,208	16.346
2	596.896,375 703.434,208	3	596.956,167 703.503,694	91.67
3	596.956,167 703.503,694	4	596.943,528 703.514,032	16.328
4	596.943,528 703.514,032	5	596.942,108 703.515,194	1.835
5	596.942,108 703.515,194	6	596.935,119 703.520,911	9.029

Punct început	X / Y	Punct sfârșit	X / Y	Lungime segment (** (m)
6	596.935,119 703.520,911	7	596.874,876 703.450,832	92.414
7	596.874,876 703.450,832	1	596.883,444 703.444,207	10.831

** Lungimile segmentelor sunt determinate în planul de proiecție Stereo 70 și sunt rotunjite la 1 milimetru.

*** Distanța dintre puncte este formată din segmente cumulate ce sunt mai mici decât valoarea 1 milimetru.

**DATE DESPRE IMOBILUL NR. 1342**

Oficiul de Cadastru și Publicitate Imobiliară SUCEAVA
Biroul de Cadastru și Publicitate Imobiliară Suceava

A. Partea I. Descrierea imobilului

TEREN Extravilan

Adresa: Jud. Suceava

Nr. Crt	Nr cadastral Nr. topografic	Suprafața* (mp)	Observații / Referințe
A1		6.700	Sector cadastral:46 Teren neimprejmuit;

B. Partea II. Proprietari și acte

Inscrieri privitoare la dreptul de proprietate și alte drepturi reale		Referințe
/		
Act Normativ nr. Legea 7, din 13/03/1996 emis de PARLAMENTUL ROMANIEI;		
B1	Inscrierea provizorie, drept de PROPRIETATE, dobandit prin Lege, cota actuala 1/1 1) COMUNA ZVORIȘTEA, CIF:4244202, PROPRIETAR NEIDENTIFICAT.	A1

C. Partea III. SARCINI .

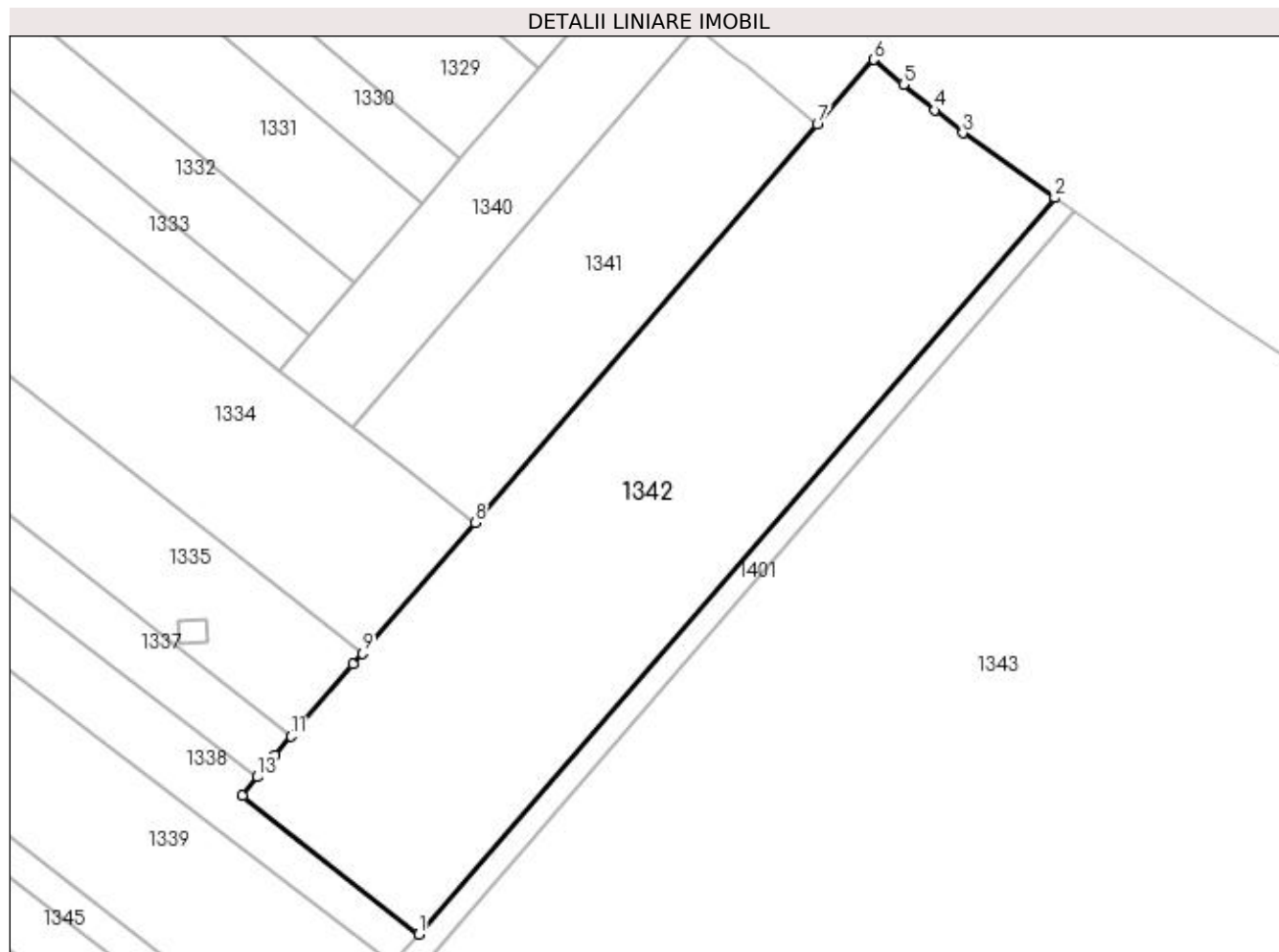
Inscrieri privind dezmembramintele dreptului de proprietate, drepturi reale de garanție și sarcini	Referințe
NU SUNT	

Anexa Nr. 1 La Partea I

Teren

Nr cadastral	Suprafața (mp)*	Observații / Referințe
	6.700	

* Suprafața este determinată în planul de proiecție Stereo 70.



Date referitoare la teren

Crt	Categorie folosință	Intra vilan	Suprafața (mp)	Tarla	Parcelă	Nr. topo	Observații / Referințe
1	arabil	NU	6.700	24	263	-	

Lungime Segmente

1) Valorile lungimilor segmentelor sunt obținute din proiecție în plan.

Punct început	X / Y	Punct sfârșit	X / Y	Lungime segment (** (m)
1	596.886,518 703.362,292	2	596.997,636 703.490,915	169.974
2	596.997,636 703.490,915	3	596.981,563 703.502,234	19.659
3	596.981,563 703.502,234	4	596.976,671 703.506,207	6.302
4	596.976,671 703.506,207	5	596.971,208 703.510,644	7.038
5	596.971,208 703.510,644	6	596.966,005 703.515,031	6.806

Punct început	X / Y	Punct sfârşit	X / Y	Lungime segment (** (m)
6	596.966,005 703.515,031	7	596.956,167 703.503,694	15.01
7	596.956,167 703.503,694	8	596.896,375 703.434,208	91.67
8	596.896,375 703.434,208	9	596.876,702 703.411,346	30.161
9	596.876,702 703.411,346	10	596.875,077 703.409,458	2.491
10	596.875,077 703.409,458	11	596.864,249 703.396,874	16.601
11	596.864,249 703.396,874	12	596.861,449 703.393,62	4.293
12	596.861,449 703.393,62	13	596.858,363 703.389,758	4.944
13	596.858,363 703.389,758	14	596.855,78 703.386,527	4.137
14	596.855,78 703.386,527	1	596.886,518 703.362,292	39.143

** Lungimile segmentelor sunt determinate în planul de proiecție Stereo 70 și sunt rotunjite la 1 milimetru.

*** Distanța dintre puncte este formată din segmente cumulate ce sunt mai mici decât valoarea 1 milimetru.

**DATE DESPRE IMOBILUL NR. 1343**

Oficiul de Cadastru și Publicitate Imobiliară SUCEAVA
Biroul de Cadastru și Publicitate Imobiliară Suceava

A. Partea I. Descrierea imobilului

TEREN Extravilan

Adresa: Jud. Suceava

Nr. Crt	Nr cadastral Nr. topografic	Suprafața* (mp)	Observații / Referințe
A1		34.909	Sector cadastral:46 Teren neimprejmit;

B. Partea II. Proprietari și acte

Inscrieri privitoare la dreptul de proprietate și alte drepturi reale		Referințe
/		
Act Normativ nr. Legea 7, din 13/03/1996 emis de PARLAMENTUL ROMANIEI;		
B1	Inscrierea provizorie, drept de PROPRIETATE, dobandit prin Lege, cota actuala 1/1 1) COMUNA ZVORIȘTEA, CIF:4244202, PROPRIETAR NEIDENTIFICAT.	A1

C. Partea III. SARCINI .

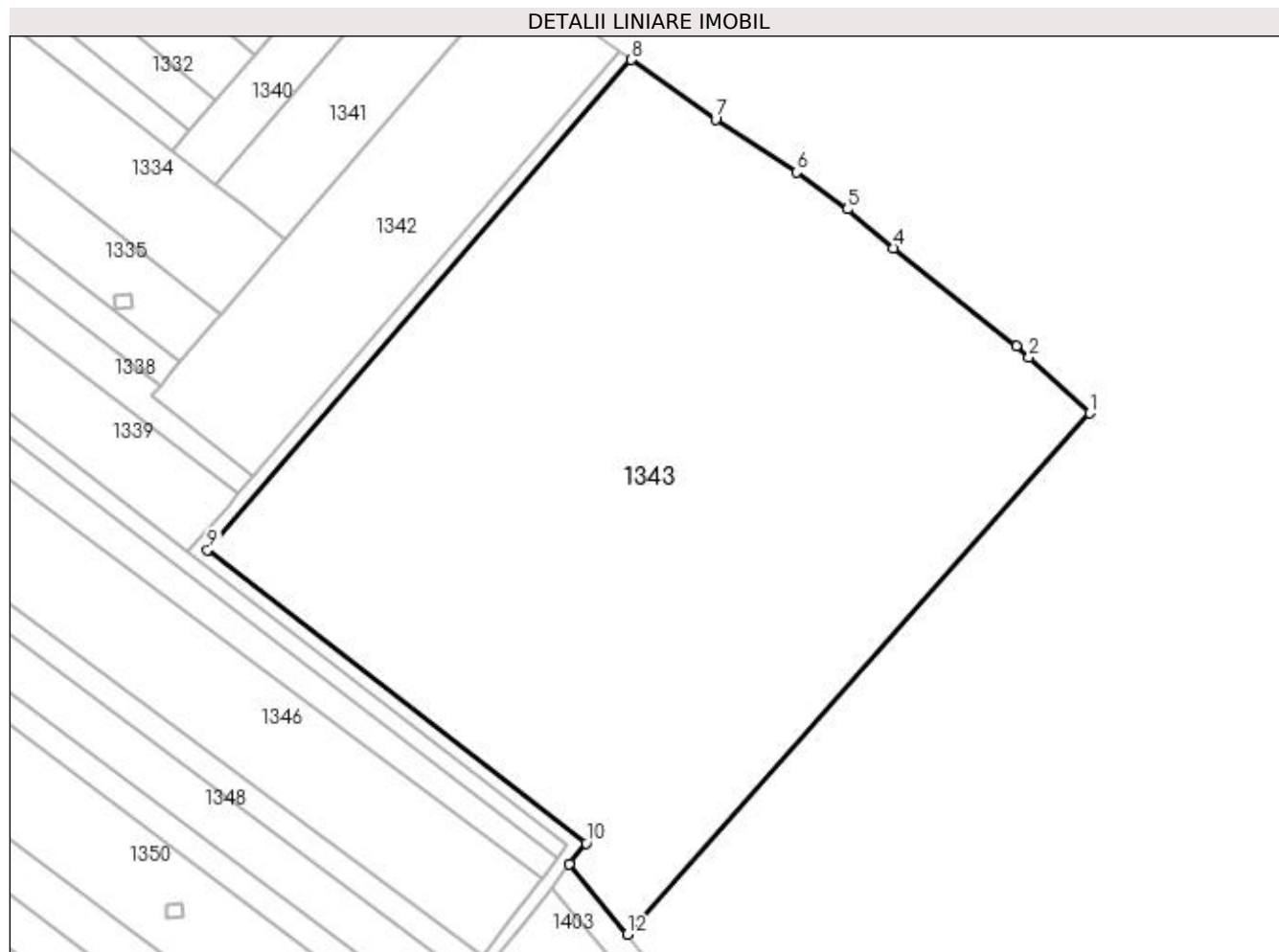
Inscrieri privind dezmembramintele dreptului de proprietate, drepturi reale de garanție și sarcini	Referințe
NU SUNT	

Anexa Nr. 1 La Partea I

Teren

Nr cadastral	Suprafața (mp)*	Observații / Referințe
	34.909	

* Suprafața este determinată în planul de proiecție Stereo 70.



Date referitoare la teren

Crt	Categorie folosință	Intra vilan	Suprafața (mp)	Tarla	Parcelă	Nr. topo	Observații / Referințe
1	arabil	NU	34.909	24	263	-	

Lungime Segmente

1) Valorile lungimilor segmentelor sunt obținute din proiecție în plan.

Punct început	X / Y	Punct sfârșit	X / Y	Lungime segment (** (m)
1	597.140,139 703.381,422	2	597.121,725 703.398,29	24.972
2	597.121,725 703.398,29	3	597.117,822 703.401,615	5.127
3	597.117,822 703.401,615	4	597.080,613 703.431,471	47.706
4	597.080,613 703.431,471	5	597.066,647 703.443,188	18.23
5	597.066,647 703.443,188	6	597.051,253 703.454,476	19.089

Punct început	X / Y	Punct sfârşit	X / Y	Lungime segment (** (m)
6	597.051,253 703.454,476	7	597.026,699 703.470,448	29.292
7	597.026,699 703.470,448	8	597.001,048 703.488,512	31.373
8	597.001,048 703.488,512	9	596.872,681 703.339,923	196.359
9	596.872,681 703.339,923	10	596.987,411 703.251,121	145.082
10	596.987,411 703.251,121	11	596.982,377 703.244,727	8.138
11	596.982,377 703.244,727	12	596.999,892 703.223,451	27.558
12	596.999,892 703.223,451	1	597.140,139 703.381,422	211.244

** Lungimile segmentelor sunt determinate în planul de proiecție Stereo 70 și sunt rotunjite la 1 milimetru.

*** Distanța dintre puncte este formată din segmente cumulate ce sunt mai mici decât valoarea 1 milimetru.

**DATE DESPRE IMOBILUL NR. 1344**

Oficiul de Cadastru și Publicitate Imobiliară SUCEAVA
Biroul de Cadastru și Publicitate Imobiliară Suceava

A. Partea I. Descrierea imobilului

TEREN Extravilan

Adresa: Jud. Suceava

Nr. Crt	Nr cadastral Nr. topografic	Suprafața* (mp)	Observații / Referințe
A1		2.000	Sector cadastral:46 Teren neimprejmuit;

B. Partea II. Proprietari și acte

Inscrieri privitoare la dreptul de proprietate și alte drepturi reale		Referințe
/		
Act Normativ nr. Legea 7, din 13/03/1996 emis de PARLAMENTUL ROMANIEI;		
B1	Inscrierea provizorie, drept de PROPRIETATE, dobandit prin Lege, cota actuala 1/1 1) COMUNA ZVORIȘTEA, CIF:4244202, PROPRIETAR NEIDENTIFICAT.	A1

C. Partea III. SARCINI .

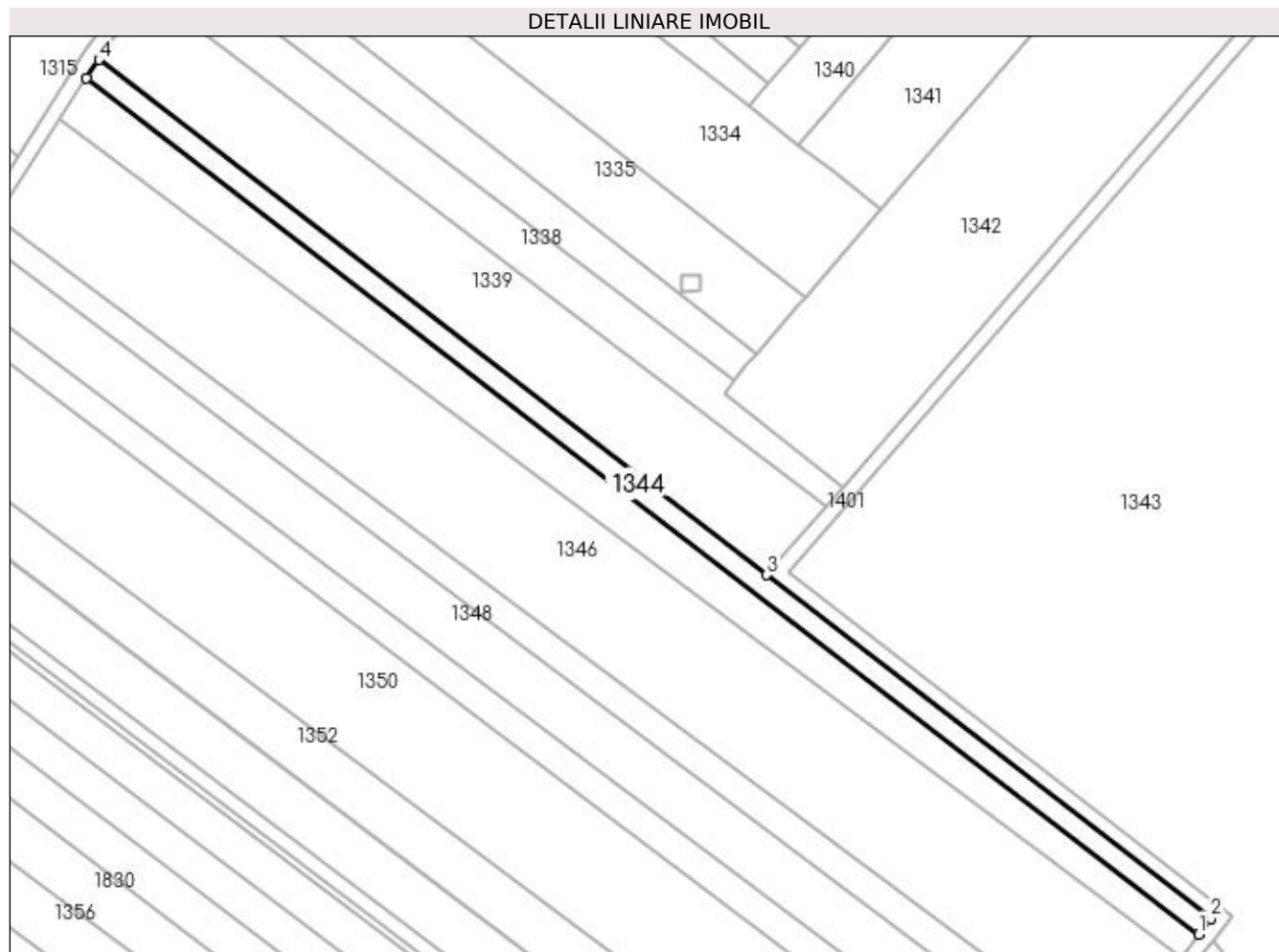
Inscrieri privind dezmembramintele dreptului de proprietate, drepturi reale de garanție și sarcini	Referințe
NU SUNT	

Anexa Nr. 1 La Partea I

Teren

Nr cadastral	Suprafața (mp)*	Observații / Referințe
	2.000	

* Suprafața este determinată în planul de proiecție Stereo 70.



Date referitoare la teren

Crt	Categorie folosință	Intra vilan	Suprafața (mp)	Tarla	Parcelă	Nr. topo	Observații / Referințe
1	arabil	NU	2.000	24	263	-	

Lungime Segmente

1) Valorile lungimilor segmentelor sunt obținute din proiecție în plan.

Punct început	X / Y	Punct sfârșit	X / Y	Lungime segment (** (m)
1	596.978,681 703.246,374	2	596.981,8 703.250,407	5.098
2	596.981,8 703.250,407	3	596.866,773 703.339,437	145.456
3	596.866,773 703.339,437	4	596.693,804 703.472,901	218.474
4	596.693,804 703.472,901	5	596.690,631 703.468,062	5.787
5	596.690,631 703.468,062	1	596.978,681 703.246,374	363.481

**** Lungimile segmentelor sunt determinate în planul de proiecție Stereo 70 și sunt rotunjite la 1 milimetru.**

***** Distanța dintre puncte este formată din segmente cumulate ce sunt mai mici decât valoarea 1 milimetru.**

**DATE DESPRE IMOBILUL NR. 1345**

Oficiul de Cadastru și Publicitate Imobiliară SUCEAVA
Biroul de Cadastru și Publicitate Imobiliară Suceava

A. Partea I. Descrierea imobilului

TEREN Extravilan

Adresa: Jud. Suceava

Nr. Crt	Nr cadastral Nr. topografic	Suprafața* (mp)	Observații / Referințe
A1		3.600	Sector cadastral:46 Teren neimprejmuit;

B. Partea II. Proprietari și acte

Inscrieri privitoare la dreptul de proprietate și alte drepturi reale		Referințe
/		
Act Notarial nr. 94, din 29/05/2015 emis de SPN OVIDIU BUSUIOC-ANA-ELENA BUSUIOC;		
B1	Intabulare, drept de PROPRIETATE, dobandit prin Succesiune, cota actuala 2/8 1) SFICHI ELENA DEFUNCT:Da	A1
B2	Intabulare, drept de PROPRIETATE, dobandit prin Succesiune, cota actuala 3/8 1) SFICHI ELENA	A1
B3	Intabulare, drept de PROPRIETATE, dobandit prin Succesiune, cota actuala 3/8 1) SFICHI MARICEL	A1

C. Partea III. SARCINI .

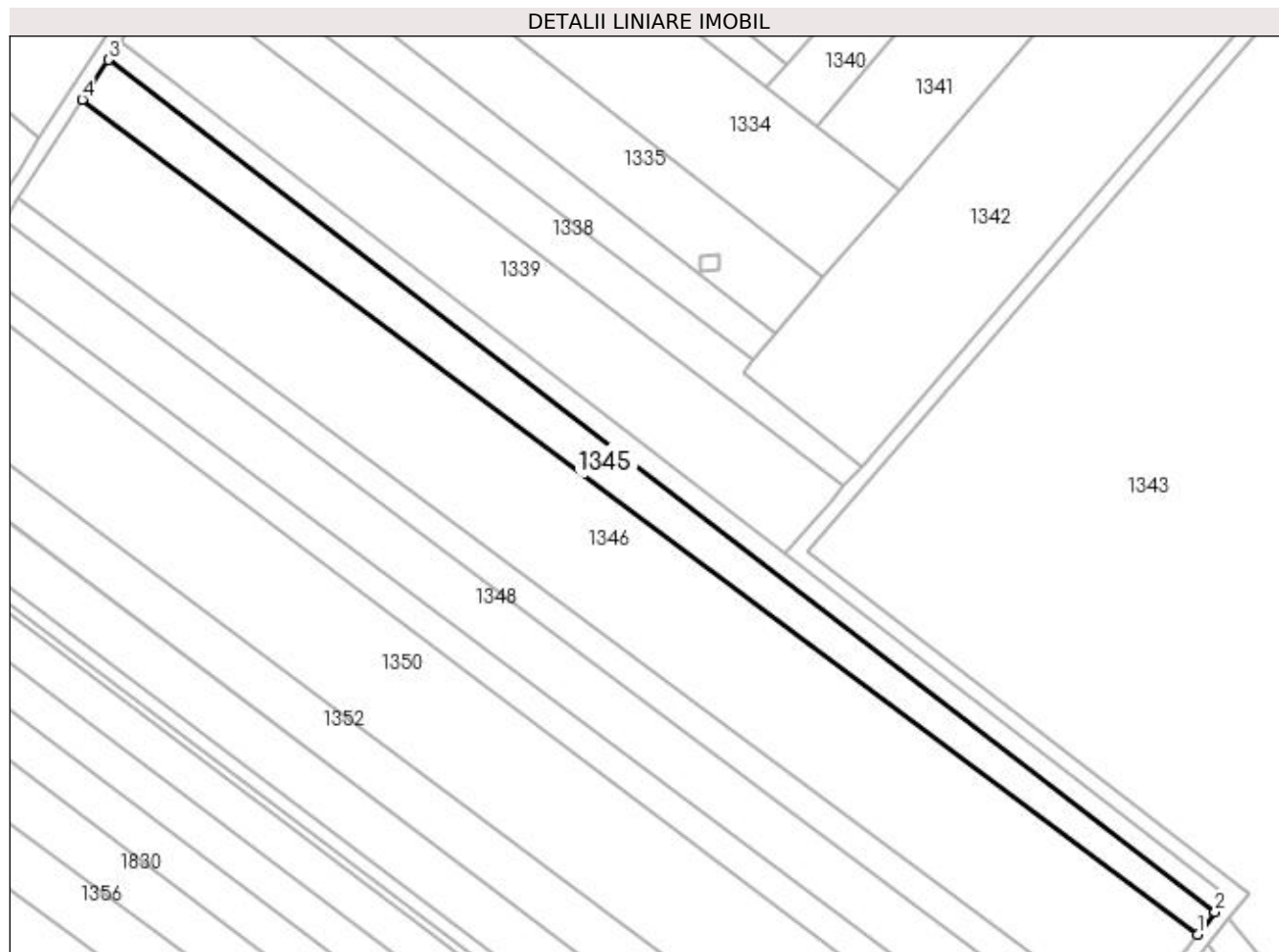
Inscrieri privind dezmembramintele dreptului de proprietate, drepturi reale de garanție și sarcini	Referințe
NU SUNT	

Anexa Nr. 1 La Partea I

Teren

Nr cadastral	Suprafața (mp)*	Observații / Referințe
	3.600	

* Suprafața este determinată în planul de proiecție Stereo 70.



Date referitoare la teren

Crt	Categorie folosință	Intra vilan	Suprafața (mp)	Tarla	Parcelă	Nr. topo	Observații / Referințe
1	arabil	NU	3.600	24	263	-	

Lungime Segmente

1) Valorile lungimilor segmentelor sunt obținute din proiecție în plan.

Punct început	X / Y	Punct sfârșit	X / Y	Lungime segment (** (m)
1	596.974,135 703.240,494	2	596.978,681 703.246,374	7.432
2	596.978,681 703.246,374	3	596.690,631 703.468,062	363.481
3	596.690,631 703.468,062	4	596.683,802 703.457,676	12.43
4	596.683,802 703.457,676	1	596.974,135 703.240,494	362.576

**** Lungimile segmentelor sunt determinate în planul de proiecție Stereo 70 și sunt rotunjite la 1 milimetru.**

***** Distanța dintre puncte este formată din segmente cumulate ce sunt mai mici decât valoarea 1 milimetru.**

**DATE DESPRE IMOBILUL NR. 1346**

Oficiul de Cadastru și Publicitate Imobiliară SUCEAVA
Biroul de Cadastru și Publicitate Imobiliară Suceava

A. Partea I. Descrierea imobilului

TEREN Extravilan

Adresa: Jud. Suceava

Nr. Crt	Nr cadastral Nr. topografic	Suprafața* (mp)	Observații / Referințe
A1		10.900	Sector cadastral:46 Teren neimprejmit;

B. Partea II. Proprietari și acte

Inscrieri privitoare la dreptul de proprietate și alte drepturi reale		Referințe
/		
Act Normativ nr. Legea 7, din 13/03/1996 emis de PARLAMENTUL ROMANIEI;		
B1	Inscrierea provizorie, drept de PROPRIETATE, dobandit prin Lege, cota actuala 1/1 1) COMUNA ZVORIȘTEA, CIF:4244202, PROPRIETAR NEIDENTIFICAT.	A1

C. Partea III. SARCINI .

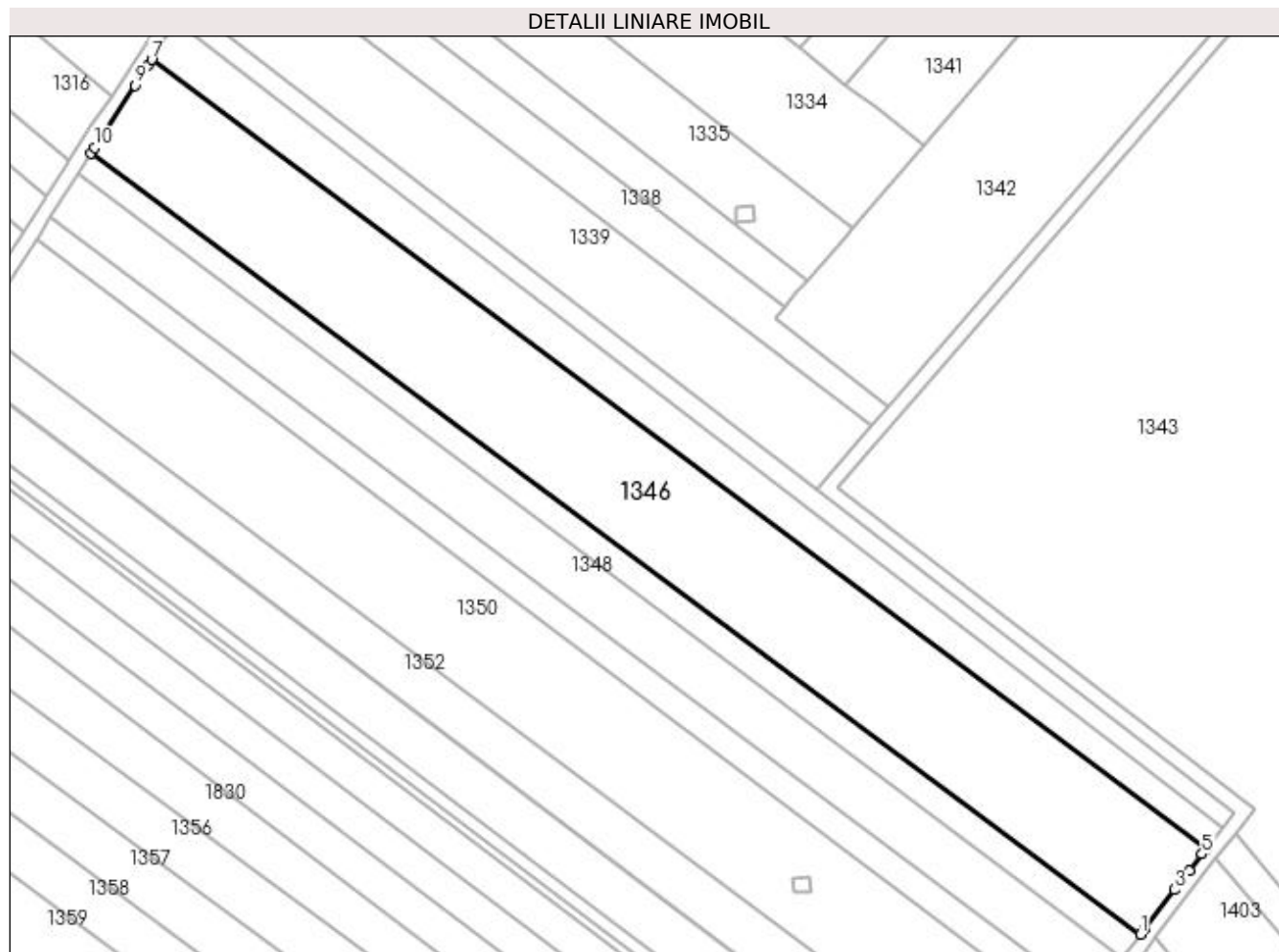
Inscrieri privind dezmembramintele dreptului de proprietate, drepturi reale de garanție și sarcini	Referințe
NU SUNT	

Anexa Nr. 1 La Partea I

Teren

Nr cadastral	Suprafața (mp)*	Observații / Referințe
	10.900	

* Suprafața este determinată în planul de proiecție Stereo 70.



Date referitoare la teren

Crt	Categorie folosință	Intra vilan	Suprafața (mp)	Tarla	Parcelă	Nr. topo	Observații / Referințe
1	arabil	NU	10.900	24	263	-	

Lungime Segmente

1) Valorile lungimilor segmentelor sunt obținute din proiecție în plan.

Punct început	X / Y	Punct sfârșit	X / Y	Lungime segment (** (m)
1	596.956,023 703.216,902	2	596.957,037 703.218,33	1.751
2	596.957,037 703.218,33	3	596.965,328 703.229,149	13.631
3	596.965,328 703.229,149	4	596.969,512 703.234,361	6.684
4	596.969,512 703.234,361	5	596.972,979 703.239,0	5.791
5	596.972,979 703.239,0	6	596.974,135 703.240,494	1.889

Punct început	X / Y	Punct sfârșit	X / Y	Lungime segment (** (m)
6	596.974,135 703.240,494	7	596.683,802 703.457,676	362.576
7	596.683,802 703.457,676	8	596.682,776 703.456,116	1.867
8	596.682,776 703.456,116	9	596.679,13 703.450,609	6.605
9	596.679,13 703.450,609	10	596.667,948 703.433,413	20.512
10	596.667,948 703.433,413	11	596.667,075 703.432,002	1.659
11	596.667,075 703.432,002	1	596.956,023 703.216,902	360.221

** Lungimile segmentelor sunt determinate în planul de proiecție Stereo 70 și sunt rotunjite la 1 milimetru.

*** Distanța dintre puncte este formată din segmente cumulate ce sunt mai mici decât valoarea 1 milimetru.

**DATE DESPRE IMOBILUL NR. 1347**

Oficiul de Cadastru și Publicitate Imobiliară SUCEAVA
Biroul de Cadastru și Publicitate Imobiliară Suceava

A. Partea I. Descrierea imobilului

TEREN Extravilan

Adresa: Jud. Suceava

Nr. Crt	Nr cadastral Nr. topografic	Suprafața* (mp)	Observații / Referințe
A1		2.700	Sector cadastral:46 Teren neimprejmuit; Deținător Ciornei Natalia.

B. Partea II. Proprietari și acte

Inscrieri privitoare la dreptul de proprietate și alte drepturi reale	Referințe
/	
Act Administrativ nr. 676, din 10/08/1993 emis de CJSDPAT SUCEAVA;	
B1	A1
Intabulare, drept de PROPRIETATE, dobândit prin Reconstituire, cota actuala 1/1	
1) CIORNEI CONSTANTIN, Lipsă CNP proprietar.	
2) CIORNEI GHEORGHE, Lipsă CNP proprietar.	
3) CIORNEI MARIA, Lipsă CNP proprietar.	

C. Partea III. SARCINI .

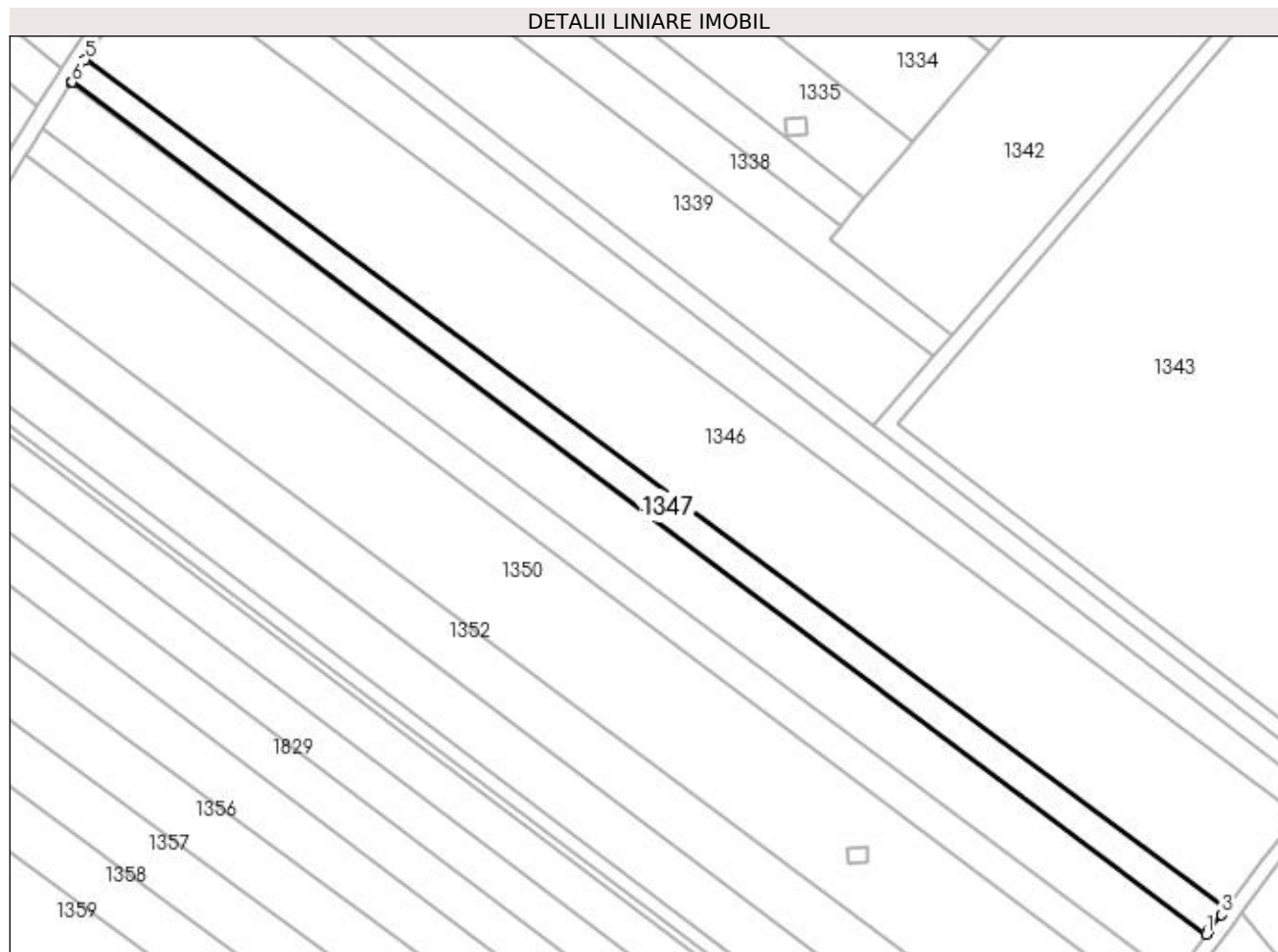
Inscrieri privind dezmembramintele dreptului de proprietate, drepturi reale de garanție și sarcini	Referințe
NU SUNT	

Anexa Nr. 1 La Partea I

Teren

Nr cadastral	Suprafața (mp)*	Observații / Referințe
	2.700	Deținător Ciornei Natalia.

* Suprafața este determinată în planul de proiecție Stereo 70.



Date referitoare la teren

Crt	Categorie folosință	Intra vilan	Suprafața (mp)	Tarla	Parcelă	Nr. topo	Observații / Referințe
1	arabil	NU	2.700	24	263	-	

Lungime Segmente

1) Valorile lungimilor segmentelor sunt obținute din proiecție în plan.

Punct început	X / Y	Punct sfârșit	X / Y	Lungime segment (** (m)
1	596.951,001 703.210,418	2	596.951,612 703.211,267	1.046
2	596.951,612 703.211,267	3	596.954,918 703.215,345	5.25
3	596.954,918 703.215,345	4	596.956,023 703.216,902	1.909
4	596.956,023 703.216,902	5	596.667,075 703.432,002	360.221
5	596.667,075 703.432,002	6	596.663,562 703.426,322	6.679

Punct început	X / Y	Punct sfârșit	X / Y	Lungime segment (** (m)
6	596.663,562 703.426,322	7	596.663,481 703.426,193	0.152
7	596.663,481 703.426,193	1	596.951,001 703.210,418	359.481

** Lungimile segmentelor sunt determinate în planul de proiecție Stereo 70 și sunt rotunjite la 1 milimetru.

*** Distanța dintre puncte este formată din segmente cumulate ce sunt mai mici decât valoarea 1 milimetru.

**DATE DESPRE IMOBILUL NR. 1348**

Oficiul de Cadastru și Publicitate Imobiliară SUCEAVA
Biroul de Cadastru și Publicitate Imobiliară Suceava

A. Partea I. Descrierea imobilului

TEREN Extravilan

Adresa: Jud. Suceava

Nr. Crt	Nr cadastral Nr. topografic	Suprafața* (mp)	Observații / Referințe
A1	32870	5.000	Sector cadastral:46 Teren neimprejmuit;

B. Partea II. Proprietari și acte

Inscrieri privitoare la dreptul de proprietate și alte drepturi reale	Referințe
25856 / 27/05/2016	
Act Notarial nr. contract de vanzare nr. 674, din 19/05/2016 emis de BIN BUZDUGA DANA ALINA;	
B7	A1
Intabulare, drept de PROPRIETATE, dobandit prin Conventie, cota actuala 1/1 1) F.E. AGRAR SRL, CIF:25278704	

C. Partea III. SARCINI .

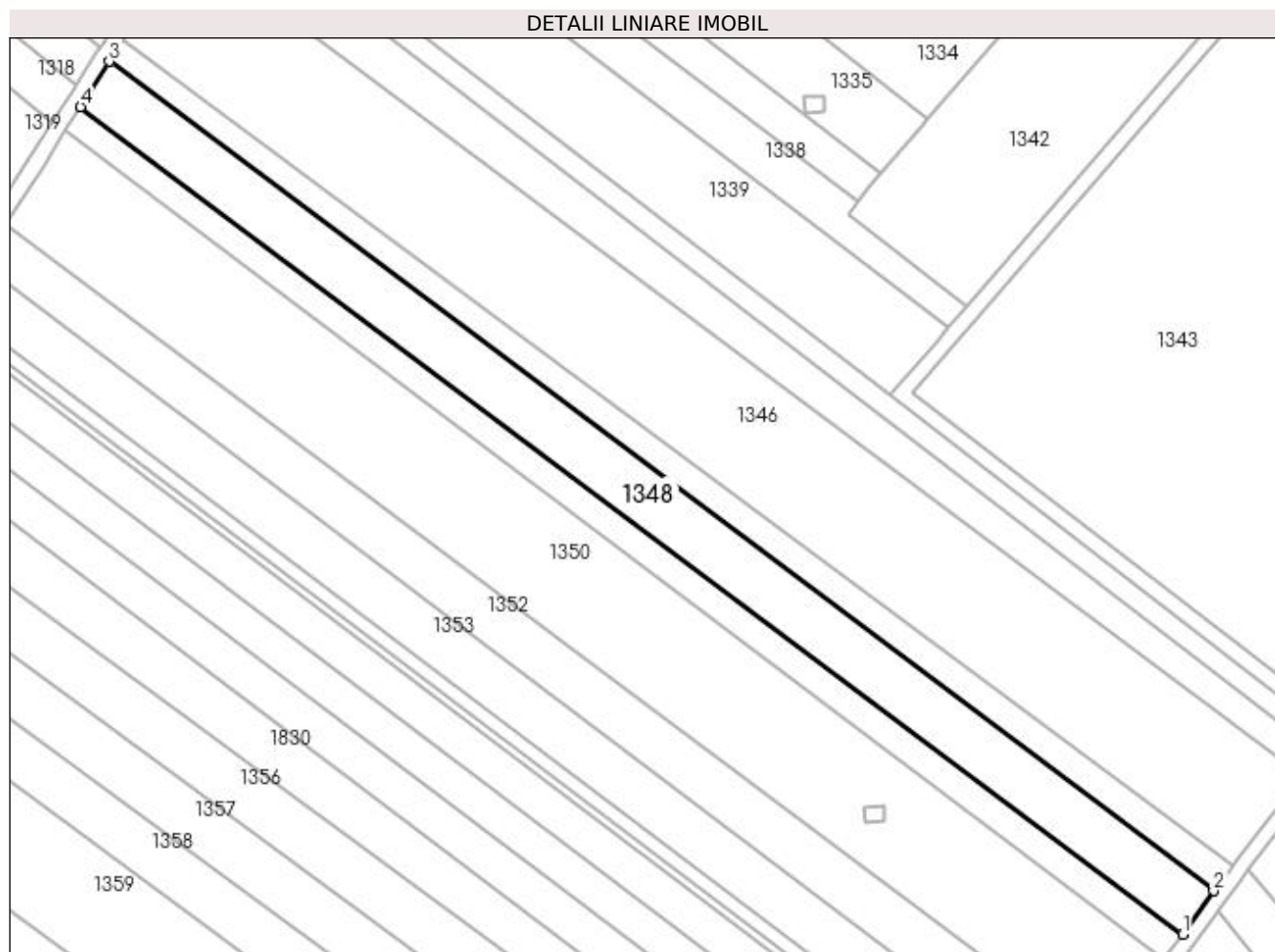
Inscrieri privind dezmembramintele dreptului de proprietate, drepturi reale de garanție și sarcini	Referințe
NU SUNT	

Anexa Nr. 1 La Partea I

Teren

Nr cadastral	Suprafața (mp)*	Observații / Referințe
32870	5.000	

* Suprafața este determinată în planul de proiecție Stereo 70.



Date referitoare la teren

Crt	Categorie folosință	Intravilan	Suprafața (mp)	Tarla	Parcelă	Nr. topo	Observații / Referințe
1	arabil	NU	5.000	24	263	-	

Lungime Segmente

1) Valorile lungimilor segmentelor sunt obținute din proiecție în plan.

Punct început	X / Y	Punct sfârșit	X / Y	Lungime segment (** (m)
1	596.942,864 703.199,114	2	596.951,001 703.210,418	13.928
2	596.951,001 703.210,418	3	596.663,481 703.426,193	359.481
3	596.663,481 703.426,193	4	596.656,036 703.414,369	13.973
4	596.656,036 703.414,369	1	596.942,864 703.199,114	358.615

**** Lungimile segmentelor sunt determinate în planul de proiecție Stereo 70 și sunt rotunjite la 1 milimetru.**

***** Distanța dintre puncte este formată din segmente cumulate ce sunt mai mici decât valoarea 1 milimetru.**

**DATE DESPRE IMOBILUL NR. 1349**

Oficiul de Cadastru și Publicitate Imobiliară SUCEAVA
Biroul de Cadastru și Publicitate Imobiliară Suceava

A. Partea I. Descrierea imobilului

TEREN Extravilan

Adresa: Jud. Suceava

Nr. Crt	Nr cadastral Nr. topografic	Suprafața* (mp)	Observații / Referințe
A1		2.800	Sector cadastral:46 Teren neimprejmuit;

B. Partea II. Proprietari și acte

Inscrieri privitoare la dreptul de proprietate și alte drepturi reale		Referințe
/		
Act Normativ nr. Legea 7, din 13/03/1996 emis de PARLAMENTUL ROMANIEI;		
B1	Inscrierea provizorie, drept de PROPRIETATE, dobandit prin Lege, cota actuala 1/1 1) COMUNA ZVORIȘTEA, CIF:4244202, PROPRIETAR NEIDENTIFICAT.	A1

C. Partea III. SARCINI .

Inscrieri privind dezmembramintele dreptului de proprietate, drepturi reale de garanție și sarcini	Referințe
NU SUNT	

Anexa Nr. 1 La Partea I**Teren**

Nr cadastral	Suprafața (mp)*	Observații / Referințe
	2.800	

* Suprafața este determinată în planul de proiecție Stereo 70.

**Date referitoare la teren**

Crt	Categorie folosință	Intra vilan	Suprafața (mp)	Tarla	Parcelă	Nr. topo	Observații / Referințe
1	arabil	NU	2.800	24	263	-	

Lungime Segmente

1) Valorile lungimilor segmentelor sunt obținute din proiecție în plan.

Punct început	X / Y	Punct sfârșit	X / Y	Lungime segment (** (m)
1	596.938,03 703.192,408	2	596.939,102 703.193,888	1.827
2	596.939,102 703.193,888	3	596.942,864 703.199,114	6.439
3	596.942,864 703.199,114	4	596.656,036 703.414,369	358.615
4	596.656,036 703.414,369	5	596.653,079 703.409,671	5.551
5	596.653,079 703.409,671	6	596.652,101 703.408,12	1.834

Punct început	X / Y	Punct sfârșit	X / Y	Lungime segment (** (m)
6	596.652,101 703.408,12	1	596.938,03 703.192,408	358.172

** Lungimile segmentelor sunt determinate în planul de proiecție Stereo 70 și sunt rotunjite la 1 milimetru.

*** Distanța dintre puncte este formată din segmente cumulate ce sunt mai mici decât valoarea 1 milimetru.

**DATE DESPRE IMOBILUL NR. 1350**

Oficiul de Cadastru și Publicitate Imobiliară SUCEAVA
Biroul de Cadastru și Publicitate Imobiliară Suceava

A. Partea I. Descrierea imobilului

TEREN Extravilan

Adresa: Jud. Suceava

Nr. Crt	Nr cadastral Nr. topografic	Suprafața* (mp)	Observații / Referințe
A1		10.000	Sector cadastral:46 Teren neimprejmuit;

B. Partea II. Proprietari și acte

Inscrieri privitoare la dreptul de proprietate și alte drepturi reale		Referințe
/		
Act Normativ nr. Legea 7, din 13/03/1996 emis de PARLAMENTUL ROMANIEI;		
B1	Inscrierea provizorie, drept de PROPRIETATE, dobandit prin Lege, cota actuala 1/1 1) COMUNA ZVORIȘTEA, CIF:4244202, PROPRIETAR NEIDENTIFICAT.	A1

C. Partea III. SARCINI .

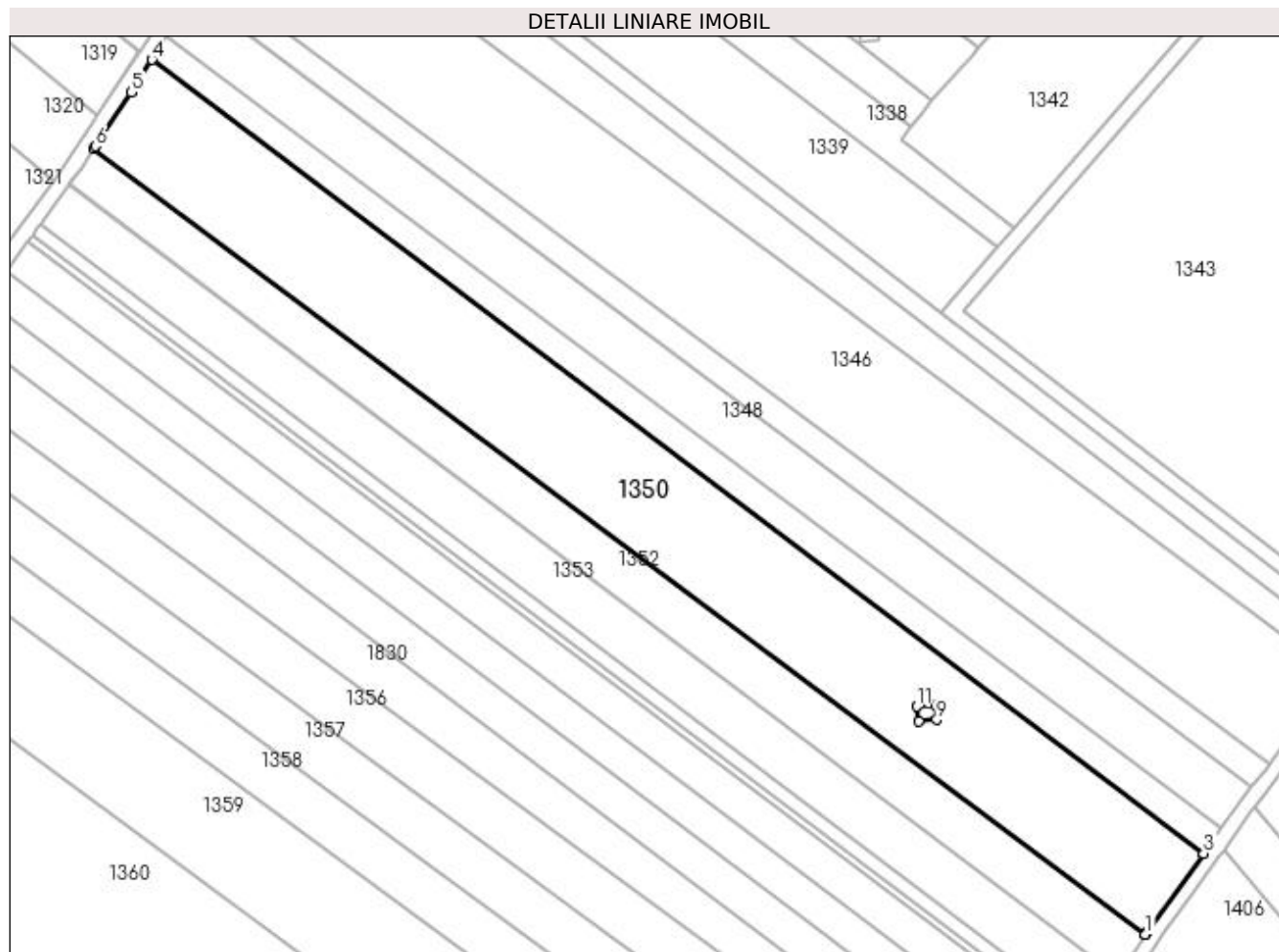
Inscrieri privind dezmembramintele dreptului de proprietate, drepturi reale de garanție și sarcini	Referințe
NU SUNT	

Anexa Nr. 1 La Partea I

Teren

Nr cadastral	Suprafața (mp)*	Observații / Referințe
	10.000	

* Suprafața este determinată în planul de proiecție Stereo 70.



Date referitoare la teren

Crt	Categorie folosință	Intra vilan	Suprafața (mp)	Tarla	Parcelă	Nr. topo	Observații / Referințe
1	arabil	NU	10.000	-	-	-	

Lungime Segmente

1) Valorile lungimilor segmentelor sunt obținute din proiecție în plan.

Punct început	X / Y	Punct sfârșit	X / Y	Lungime segment (** (m)
1	596.922,137 703.170,398	2	596.922,641 703.171,168	0.92
2	596.922,641 703.171,168	3	596.938,03 703.192,408	26.229
3	596.938,03 703.192,408	4	596.652,101 703.408,12	358.172
4	596.652,101 703.408,12	5	596.646,495 703.399,221	10.518
5	596.646,495 703.399,221	6	596.636,742 703.384,618	17.56

Punct început	X / Y	Punct sfârșit	X / Y	Lungime segment (** (m)
6	596.636,742 703.384,618	7	596.636,232 703.383,854	0.919
7	596.636,232 703.383,854	8	596.922,137 703.170,398	356.798
8	596.922,137 703.170,398	9	596.865,438 703.228,775	81.38
9	596.865,438 703.228,775	10	596.860,456 703.228,352	5.0
10	596.860,456 703.228,352	11	596.860,118 703.232,338	4.0
11	596.860,118 703.232,338	12	596.865,1 703.232,761	5.0
12	596.865,1 703.232,761	1	596.865,438 703.228,775	4.0

** Lungimile segmentelor sunt determinate în planul de proiecție Stereo 70 și sunt rotunjite la 1 milimetru.

*** Distanța dintre puncte este formată din segmente cumulate ce sunt mai mici decât valoarea 1 milimetru.

**DATE DESPRE IMOBILUL NR. 1351**

Oficiul de Cadastru și Publicitate Imobiliară SUCEAVA
Biroul de Cadastru și Publicitate Imobiliară Suceava

A. Partea I. Descrierea imobilului

TEREN Extravilan

Adresa: Jud. Suceava

Nr. Crt	Nr cadastral Nr. topografic	Suprafața* (mp)	Observații / Referințe
A1		20	Sector cadastral:46 Teren neimprejmuit;

B. Partea II. Proprietari și acte

Inscrieri privitoare la dreptul de proprietate și alte drepturi reale		Referințe
/		
Act Normativ nr. 1705, din 21/12/2006 emis de GUVERNUL ROMANIEI (HG 1427/18.11.2009);		
B1	Intabulare, drept de PROPRIETATE, dobandit prin Lege, cota actuala 1/1 1) STATUL ROMAN-DOMENIUL PUBLIC, CIF:999999999999	A1
Act Administrativ nr. 1, din 29/06/2004 emis de MEC;		
B2	Intabulare, drept de CONCESIUNEpe o durată de 49 ani, cota actuala 1/1 1) COMPANIA NAȚIONALĂ DE TRANSPORT AL ENERGIEI ELECTRICE TRANSELECTRICA-S.A., CIF: 13328043	A1

C. Partea III. SARCINI .

Inscrieri privind dezmembramintele dreptului de proprietate, drepturi reale de garanție și sarcini	Referințe
NU SUNT	

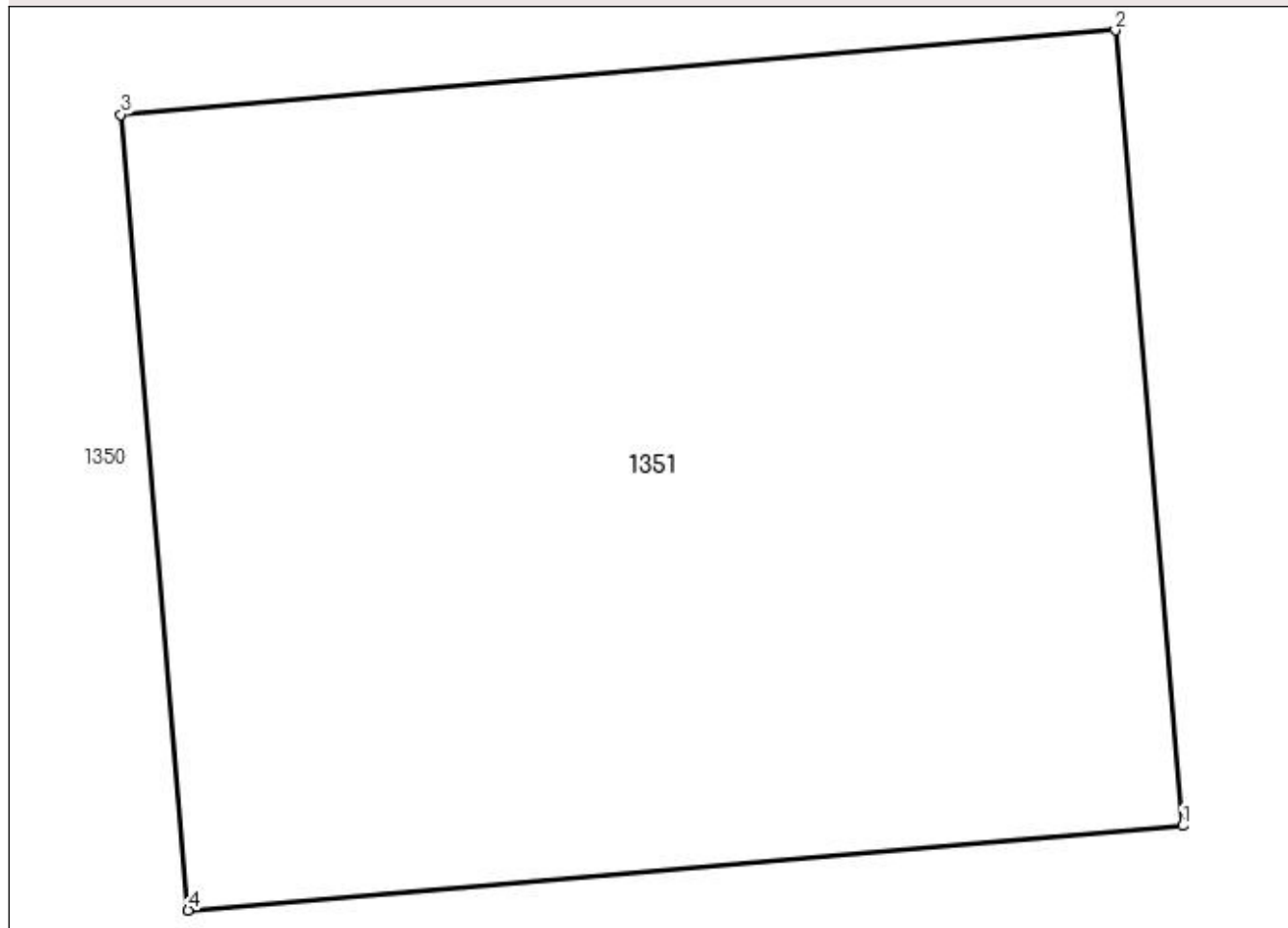
Anexa Nr. 1 La Partea I

Teren

Nr cadastral	Suprafața (mp)*	Observații / Referințe
	20	

* Suprafața este determinată în planul de proiecție Stereo 70.

DETALII LINIARE IMOBIL



Date referitoare la teren

Crt	Categorie folosință	Intra vilan	Suprafața (mp)	Tarla	Parcelă	Nr. topo	Observații / Referințe
1	curți constructii	NU	20	46	263	-	Stâlp electric.

Lungime Segmente

1) Valorile lungimilor segmentelor sunt obținute din proiecție în plan.

Punct început	X / Y	Punct sfârșit	X / Y	Lungime segment (** (m)
1	596.865,438 703.228,775	2	596.865,1 703.232,761	4.0
2	596.865,1 703.232,761	3	596.860,118 703.232,338	5.0
3	596.860,118 703.232,338	4	596.860,456 703.228,352	4.0
4	596.860,456 703.228,352	1	596.865,438 703.228,775	5.0

**** Lungimile segmentelor sunt determinate în planul de proiecție Stereo 70 și sunt rotunjite la 1 milimetru.**

***** Distanța dintre puncte este formată din segmente cumulate ce sunt mai mici decât valoarea 1 milimetru.**

**DATE DESPRE IMOBILUL NR. 1352**

Oficiul de Cadastru și Publicitate Imobiliară SUCEAVA
Biroul de Cadastru și Publicitate Imobiliară Suceava

A. Partea I. Descrierea imobilului

TEREN Extravilan

Adresa: Jud. Suceava

Nr. Crt	Nr cadastral Nr. topografic	Suprafața* (mp)	Observații / Referințe
A1		4.600	Sector cadastral:46 Teren neimprejmuit; Deținător Olariu Ioan.

B. Partea II. Proprietari și acte

Inscrieri privitoare la dreptul de proprietate și alte drepturi reale		Referințe
/		
Act Administrativ nr. 1955, din 16/05/1997 emis de CJSDPAT SUCEAVA;		
B1	Intabulare, drept de PROPRIETATE, dobândit prin Reconstituire, cota actuala 1/1 1) OLARIU DUMITRU , Lipsă CNP proprietar. DEFUNCT:Da	A1

C. Partea III. SARCINI .

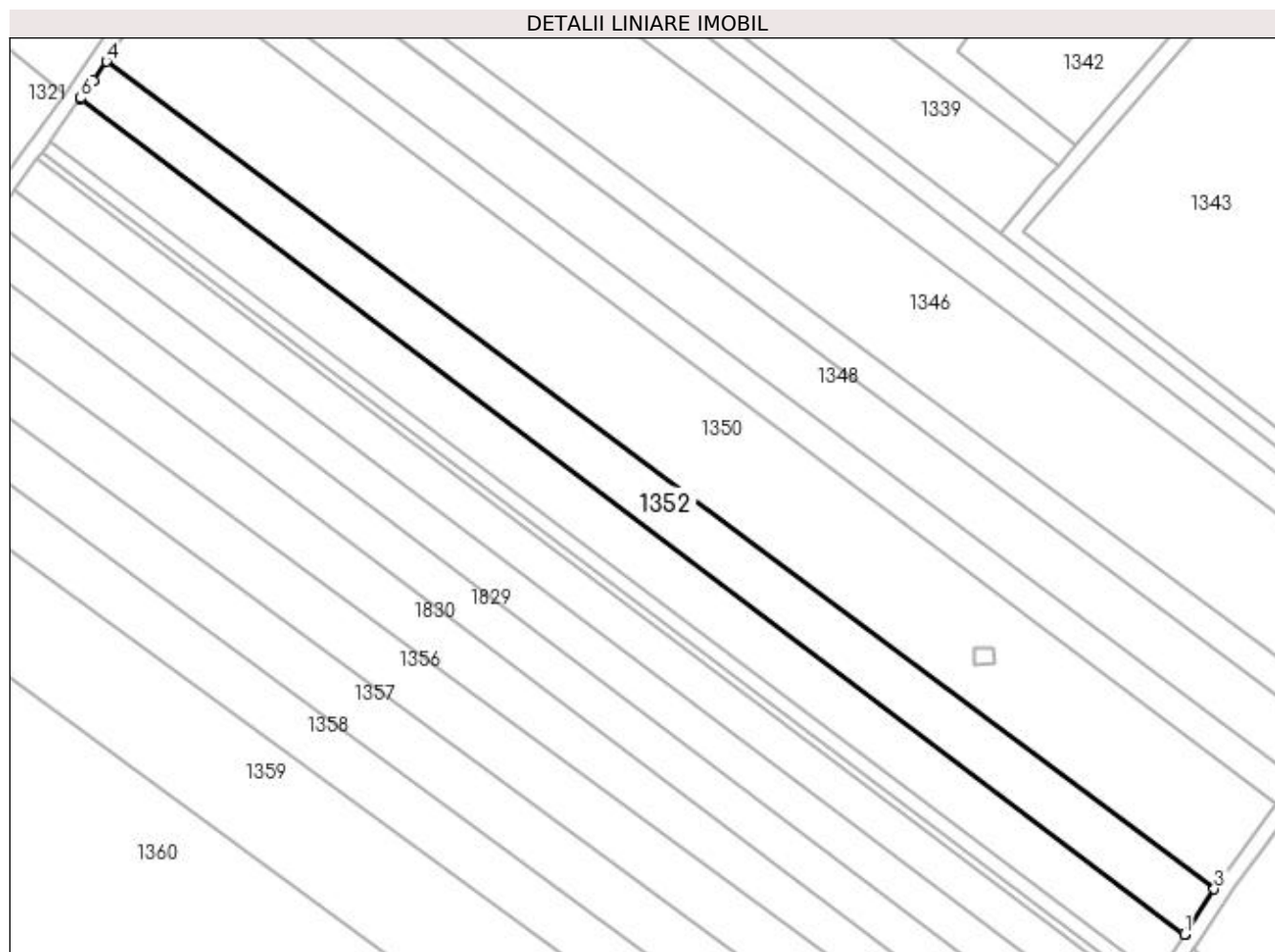
Inscrieri privind dezmembramintele dreptului de proprietate, drepturi reale de garanție și sarcini	Referințe
NU SUNT	

Anexa Nr. 1 La Partea I

Teren

Nr cadastral	Suprafața (mp)*	Observații / Referințe
	4.600	Deținător Olariu Ioan.

* Suprafața este determinată în planul de proiecție Stereo 70.



Date referitoare la teren

Crt	Categorie folosință	Intra vilan	Suprafața (mp)	Tarla	Parcelă	Nr. topo	Observații / Referințe
1	arabil	NU	4.600	24	263	-	

Lungime Segmente

1) Valorile lungimilor segmentelor sunt obținute din proiecție în plan.

Punct început	X / Y	Punct sfârșit	X / Y	Lungime segment (** (m)
1	596.914,496 703.158,727	2	596.914,658 703.158,97	0.292
2	596.914,658 703.158,97	3	596.922,137 703.170,398	13.658
3	596.922,137 703.170,398	4	596.636,232 703.383,854	356.798
4	596.636,232 703.383,854	5	596.632,906 703.378,874	5.989
5	596.632,906 703.378,874	6	596.629,602 703.374,379	5.579

Punct început	X / Y	Punct sfârșit	X / Y	Lungime segment (** (m)
6	596.629,602 703.374,379	7	596.629,432 703.374,141	0.292
7	596.629,432 703.374,141	1	596.914,496 703.158,727	357.302

** Lungimile segmentelor sunt determinate în planul de proiecție Stereo 70 și sunt rotunjite la 1 milimetru.

*** Distanța dintre puncte este formată din segmente cumulate ce sunt mai mici decât valoarea 1 milimetru.

**DATE DESPRE IMOBILUL NR. 1353**

Oficiul de Cadastru și Publicitate Imobiliară SUCEAVA
Biroul de Cadastru și Publicitate Imobiliară Suceava

A. Partea I. Descrierea imobilului

TEREN Extravilan

Adresa: Jud. Suceava

Nr. Crt	Nr cadastral Nr. topografic	Suprafața* (mp)	Observații / Referințe
A1		4.700	Sector cadastral:46 Teren neimprejmuit; Deținător Ciornei Corneliu.

B. Partea II. Proprietari și acte

Inscrieri privitoare la dreptul de proprietate și alte drepturi reale		Referințe
/		
Act Administrativ nr. 128, din 14/04/1993 emis de CJSDPAT SUCEAVA;		
B1	Intabulare, drept de PROPRIETATE, dobândit prin Reconstituire, cota actuala 1/1 1) TURBA AURELIA , Lipsă CNP proprietar. 2) SFICHI CONSTANTIN , Lipsă CNP proprietar. 3) SFICHI EUGENIA DEFUNCT :Da 4) CIORNEI MARGARETA , Lipsă CNP proprietar.	A1

C. Partea III. SARCINI .

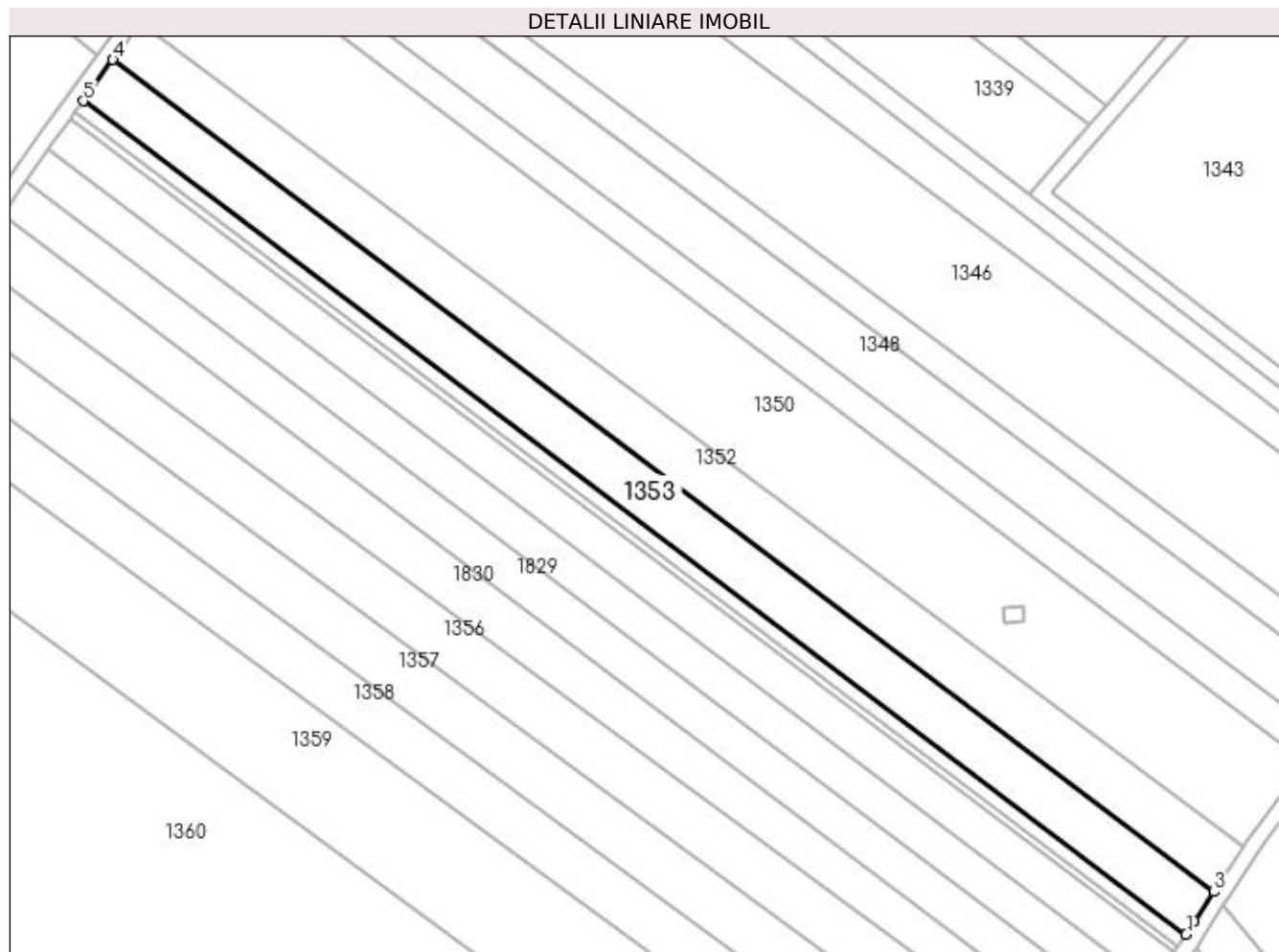
Inscrieri privind dezmembramintele dreptului de proprietate, drepturi reale de garanție și sarcini	Referințe
NU SUNT	

Anexa Nr. 1 La Partea I

Teren

Nr cadastral	Suprafața (mp)*	Observații / Referințe
	4.700	Deținător Ciornei Corneliu.

* Suprafața este determinată în planul de proiecție Stereo 70.



Date referitoare la teren

Crt	Categorie folosință	Intra vilan	Suprafața (mp)	Tarla	Parcelă	Nr. topo	Observații / Referințe
1	arabil	NU	4.700	24	263	-	

Lungime Segmente

1) Valorile lungimilor segmentelor sunt obținute din proiecție în plan.

Punct început	X / Y	Punct sfârșit	X / Y	Lungime segment (** (m)
1	596.907,29 703.147,707	2	596.909,414 703.151,088	3.993
2	596.909,414 703.151,088	3	596.914,496 703.158,727	9.175
3	596.914,496 703.158,727	4	596.629,432 703.374,141	357.302
4	596.629,432 703.374,141	5	596.621,78 703.363,436	13.159
5	596.621,78 703.363,436	1	596.907,29 703.147,707	357.848

**** Lungimile segmentelor sunt determinate în planul de proiecție Stereo 70 și sunt rotunjite la 1 milimetru.**

***** Distanța dintre puncte este formată din segmente cumulate ce sunt mai mici decât valoarea 1 milimetru.**

**DATE DESPRE IMOBILUL NR. 1354**

Oficiul de Cadastru și Publicitate Imobiliară SUCEAVA
Biroul de Cadastru și Publicitate Imobiliară Suceava

A. Partea I. Descrierea imobilului

TEREN Extravilan

Adresa: Jud. Suceava

Nr. Crt	Nr cadastral Nr. topografic	Suprafața* (mp)	Observații / Referințe
A1		3.600	Sector cadastral:46 Teren neimprejmuit;

B. Partea II. Proprietari și acte

Inscrieri privitoare la dreptul de proprietate și alte drepturi reale	Referințe
/	
Act Notarial nr. 23, din 10/03/2014 emis de BIN CIRLIGEANU VIRGINIA LAURA;	
B1	A1
Intabulare, drept de PROPRIETATE, dobandit prin Succesiune, cota actuala 1/1 1) HALICI DORU	

C. Partea III. SARCINI .


Inscrieri privind dezmembramintele dreptului de proprietate, drepturi reale de garanție și sarcini	Referințe
NU SUNT	

Anexa Nr. 1 La Partea I

Teren

Nr cadastral	Suprafața (mp)*	Observații / Referințe
	3.600	

* Suprafața este determinată în planul de proiecție Stereo 70.



Date referitoare la teren

Crt	Categorie folosință	Intra vilan	Suprafața (mp)	Tarla	Parcelă	Nr. topo	Observații / Referințe
1	arabil	NU	3.600	24	263	-	

Lungime Segmente

1) Valorile lungimilor segmentelor sunt obținute din proiecție în plan.

Punct început	X / Y	Punct sfârșit	X / Y	Lungime segment (** (m)
1	596.618,47 703.358,936	2	596.613,563 703.352,33	8.229
2	596.613,563 703.352,33	3	596.612,535 703.350,839	1.811
3	596.612,535 703.350,839	4	596.898,95 703.134,426	358.982
4	596.898,95 703.134,426	5	596.904,308 703.142,959	10.076
5	596.904,308 703.142,959	1	596.618,47 703.358,936	358.259

**** Lungimile segmentelor sunt determinate în planul de proiecție Stereo 70 și sunt rotunjite la 1 milimetru.**

***** Distanța dintre puncte este formată din segmente cumulate ce sunt mai mici decât valoarea 1 milimetru.**

**DATE DESPRE IMOBILUL NR. 1355**

Oficiul de Cadastru și Publicitate Imobiliară SUCEAVA
Biroul de Cadastru și Publicitate Imobiliară Suceava

A. Partea I. Descrierea imobilului

TEREN Extravilan

Adresa: Jud. Suceava

Nr. Crt	Nr cadastral Nr. topografic	Suprafața* (mp)	Observații / Referințe
A1		1.300	Sector cadastral:46 Teren neimprejmuit;

B. Partea II. Proprietari și acte

Inscrieri privitoare la dreptul de proprietate și alte drepturi reale		Referințe
/		
Act Normativ nr. Legea 7, din 13/03/1996 emis de PARLAMENTUL ROMANIEI;		
B1	Inscrierea provizorie, drept de PROPRIETATE, dobandit prin Lege, cota actuala 1/1 1) COMUNA ZVORIȘTEA, CIF:4244202, PROPRIETAR NEIDENTIFICAT.	A1

C. Partea III. SARCINI .

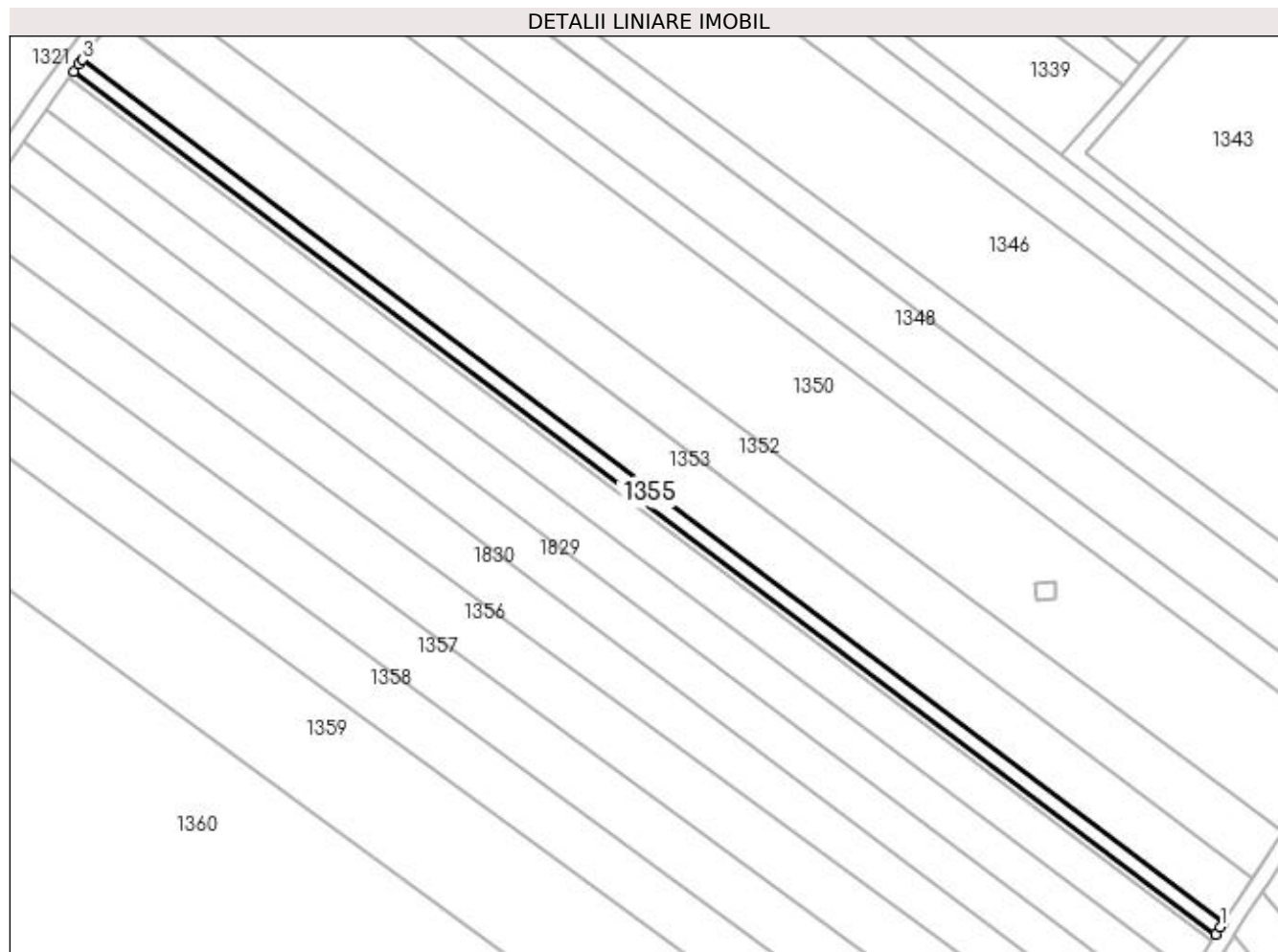
Inscrieri privind dezmembramintele dreptului de proprietate, drepturi reale de garanție și sarcini	Referințe
NU SUNT	

Anexa Nr. 1 La Partea I

Teren

Nr cadastral	Suprafața (mp)*	Observații / Referințe
	1.300	

* Suprafața este determinată în planul de proiecție Stereo 70.



Date referitoare la teren

Crt	Categorie folosință	Intra vilan	Suprafața (mp)	Tarla	Parcelă	Nr. topo	Observații / Referințe
1	arabil	NU	1.300	24	263	-	

Lungime Segmente

1) Valorile lungimilor segmentelor sunt obținute din proiecție în plan.

Punct început	X / Y	Punct sfârșit	X / Y	Lungime segment (** (m)
1	596.906,485 703.146,424	2	596.907,29 703.147,707	1.515
2	596.907,29 703.147,707	3	596.621,78 703.363,436	357.848
3	596.621,78 703.363,436	4	596.620,947 703.362,27	1.433
4	596.620,947 703.362,27	5	596.619,635 703.360,505	2.199
5	596.619,635 703.360,505	6	596.905,352 703.144,62	358.107

Punct început	X / Y	Punct sfârșit	X / Y	Lungime segment (** (m)
6	596.905,352 703.144,62	1	596.906,485 703.146,424	2.13

** Lungimile segmentelor sunt determinate în planul de proiecție Stereo 70 și sunt rotunjite la 1 milimetru.

*** Distanța dintre puncte este formată din segmente cumulate ce sunt mai mici decât valoarea 1 milimetru.

**DATE DESPRE IMOBILUL NR. 1356**

Oficiul de Cadastru și Publicitate Imobiliară SUCEAVA
Biroul de Cadastru și Publicitate Imobiliară Suceava

A. Partea I. Descrierea imobilului

TEREN Extravilan

Adresa: Jud. Suceava

Nr. Crt	Nr cadastral Nr. topografic	Suprafața* (mp)	Observații / Referințe
A1		5.000	Sector cadastral:46 Teren neimprejmuit; Deținător Sfichi Virgil.

B. Partea II. Proprietari și acte

Inscrieri privitoare la dreptul de proprietate și alte drepturi reale		Referințe
/		
Act Administrativ nr. 680, din 10/08/1993 emis de CJSDPAT SUCEAVA;		
B1	Intabulare, drept de PROPRIETATE, dobândit prin Reconstituire, cota actuala 1/1 1) SFICHI DUMITRU, Lipsă CNP proprietar.	A1

C. Partea III. SARCINI .

Inscrieri privind dezmembramintele dreptului de proprietate, drepturi reale de garanție și sarcini	Referințe
NU SUNT	

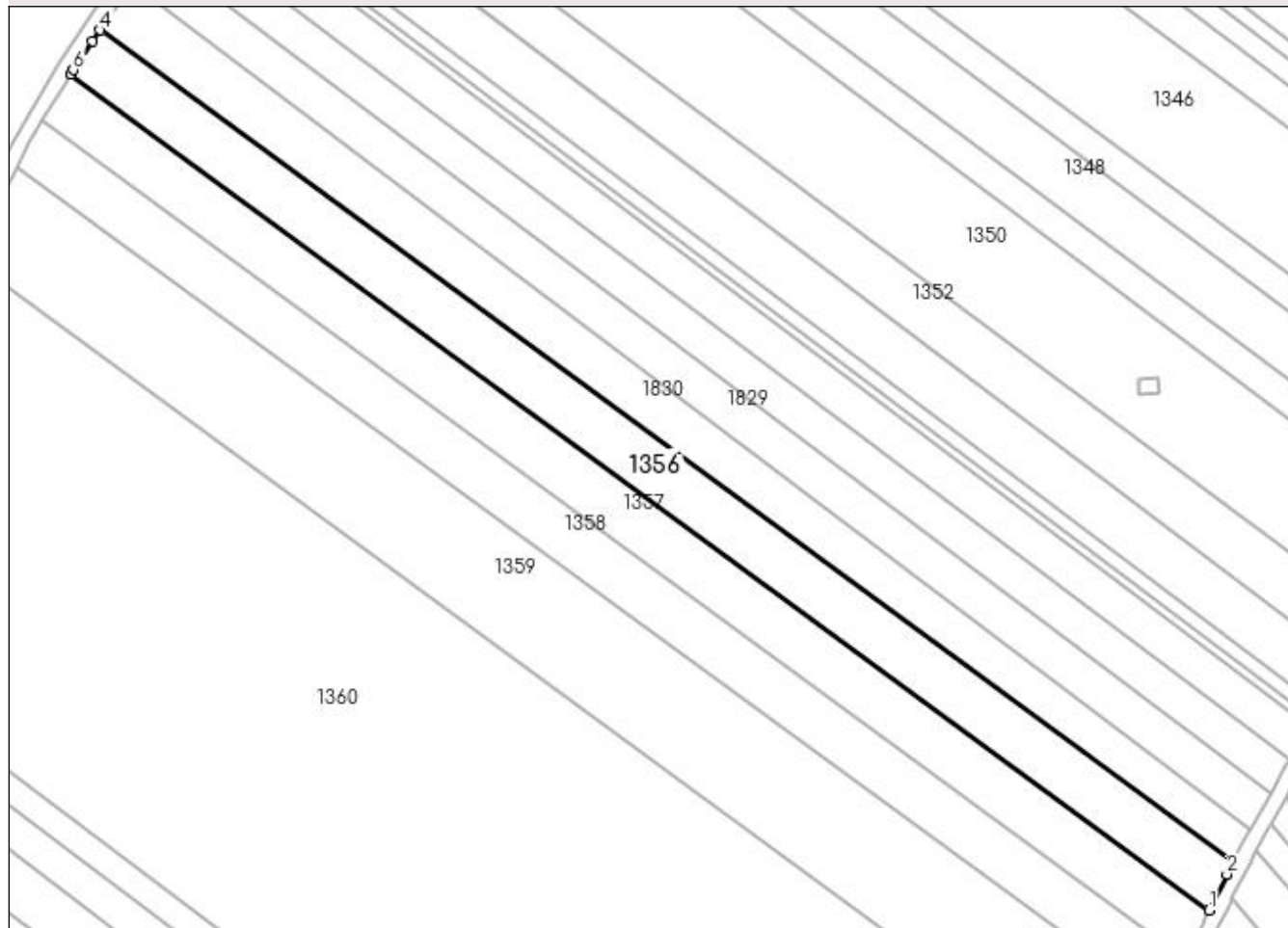
Anexa Nr. 1 La Partea I

Teren

Nr cadastral	Suprafața (mp)*	Observații / Referințe
	5.000	Deținător Sfichi Virgil.

* Suprafața este determinată în planul de proiecție Stereo 70.

DETALII LINIARE IMOBIL



Date referitoare la teren

Crt	Categorie folosință	Intravilan	Suprafața (mp)	Tarla	Parcelă	Nr. topo	Observații / Referințe
1	arabil	NU	5.000	24	263	-	

Lungime Segmente

1) Valorile lungimilor segmentelor sunt obținute din proiecție în plan.

Punct început	X / Y	Punct sfârșit	X / Y	Lungime segment (** (m)
1	596.878,304 703.095,664	2	596.882,905 703.104,938	10.353
2	596.882,905 703.104,938	3	596.884,519 703.108,192	3.632
3	596.884,519 703.108,192	4	596.592,729 703.322,283	361.907
4	596.592,729 703.322,283	5	596.590,665 703.319,493	3.47
5	596.590,665 703.319,493	6	596.585,824 703.312,077	8.856

Punct început	X / Y	Punct sfârșit	X / Y	Lungime segment (** (m)
6	596.585,824 703.312,077	7	596.585,07 703.310,815	1.47
7	596.585,07 703.310,815	1	596.878,304 703.095,664	363.698

** Lungimile segmentelor sunt determinate în planul de proiecție Stereo 70 și sunt rotunjite la 1 milimetru.

*** Distanța dintre puncte este formată din segmente cumulate ce sunt mai mici decât valoarea 1 milimetru.

**DATE DESPRE IMOBILUL NR. 1357**

Oficiul de Cadastru și Publicitate Imobiliară SUCEAVA
Biroul de Cadastru și Publicitate Imobiliară Suceava

A. Partea I. Descrierea imobilului

TEREN Extravilan

Adresa: Jud. Suceava

Nr. Crt.	Nr cadastral Nr. topografic	Suprafața* (mp)	Observații / Referințe
A1		5.000	Sector cadastral:46 Teren neimprejmuit;

B. Partea II. Proprietari și acte

Inscrieri privitoare la dreptul de proprietate și alte drepturi reale		Referințe
/		
Act Notarial nr. 15, din 16/03/2005 emis de BNP MARIA ANCA;		
B1	Intabulare, drept de PROPRIETATE, dobandit prin Succesiune, cota actuala 3/9 1) BUTNARIU PETRU	A1
B2	Intabulare, drept de PROPRIETATE, dobandit prin Succesiune, cota actuala 3/9 1) DOBRE MARIA , Lipsă CNP proprietar.	A1
B3	Intabulare, drept de PROPRIETATE, dobandit prin Succesiune, cota actuala 1/9 1) BURDUJOC DOINA , Lipsă CNP proprietar.	A1
B4	Intabulare, drept de PROPRIETATE, dobandit prin Succesiune, cota actuala 1/9 1) MOSCALIUC FLORINA , Lipsă CNP proprietar.	A1
B5	Intabulare, drept de PROPRIETATE, dobandit prin Succesiune, cota actuala 1/9 1) RUSU SIMONA , Lipsă CNP proprietar.	A1

C. Partea III. SARCINI .

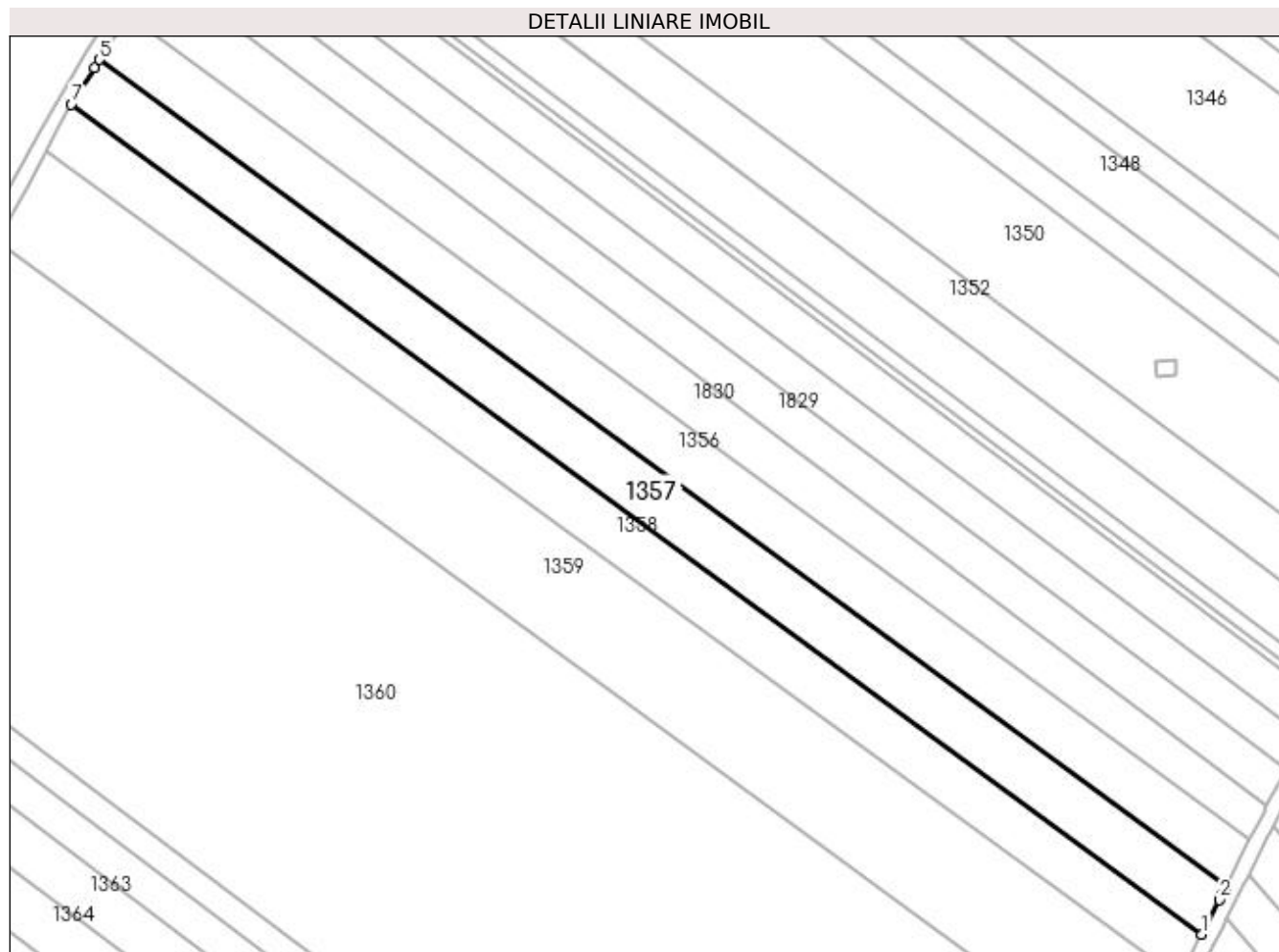
Inscrieri privind dezmembramintele dreptului de proprietate, drepturi reale de garanție și sarcini	Referințe
NU SUNT	

Anexa Nr. 1 La Partea I

Teren

Nr cadastral	Suprafața (mp)*	Observații / Referințe
	5.000	

* Suprafața este determinată în planul de proiecție Stereo 70.



Date referitoare la teren

Crt	Categorie folosință	Intra vilan	Suprafața (mp)	Tarla	Parcelă	Nr. topo	Observații / Referințe
1	arabil	NU	5.000	24	263	-	

Lungime Segmente

1) Valorile lungimilor segmentelor sunt obținute din proiecție în plan.

Punct început	X / Y	Punct sfârșit	X / Y	Lungime segment (** (m)
1	596.872,011 703.083,205	2	596.876,563 703.092,155	10.041
2	596.876,563 703.092,155	3	596.877,192 703.093,424	1.416
3	596.877,192 703.093,424	4	596.878,304 703.095,664	2.501
4	596.878,304 703.095,664	5	596.585,07 703.310,815	363.698
5	596.585,07 703.310,815	6	596.583,816 703.308,718	2.443

Punct început	X / Y	Punct sfârșit	X / Y	Lungime segment (** (m)
6	596.583,816 703.308,718	7	596.577,807 703.299,176	11.276
7	596.577,807 703.299,176	1	596.872,011 703.083,205	364.965

** Lungimile segmentelor sunt determinate în planul de proiecție Stereo 70 și sunt rotunjite la 1 milimetru.

*** Distanța dintre puncte este formată din segmente cumulate ce sunt mai mici decât valoarea 1 milimetru.

**DATE DESPRE IMOBILUL NR. 1358**

Oficiul de Cadastru și Publicitate Imobiliară SUCEAVA
Biroul de Cadastru și Publicitate Imobiliară Suceava

A. Partea I. Descrierea imobilului

TEREN Extravilan

Adresa: Jud. Suceava

Nr. Crt	Nr cadastral Nr. topografic	Suprafața* (mp)	Observații / Referințe
A1		4.800	Sector cadastral:46 Teren neimprejmuit;

B. Partea II. Proprietari și acte

Inscrieri privitoare la dreptul de proprietate și alte drepturi reale		Referințe
/		
Act Normativ nr. Legea 7, din 13/03/1996 emis de PARLAMENTUL ROMANIEI;		
B1	Inscrierea provizorie, drept de PROPRIETATE, dobandit prin Lege, cota actuala 1/1 1) COMUNA ZVORIȘTEA, CIF:4244202, PROPRIETAR NEIDENTIFICAT.	A1

C. Partea III. SARCINI .

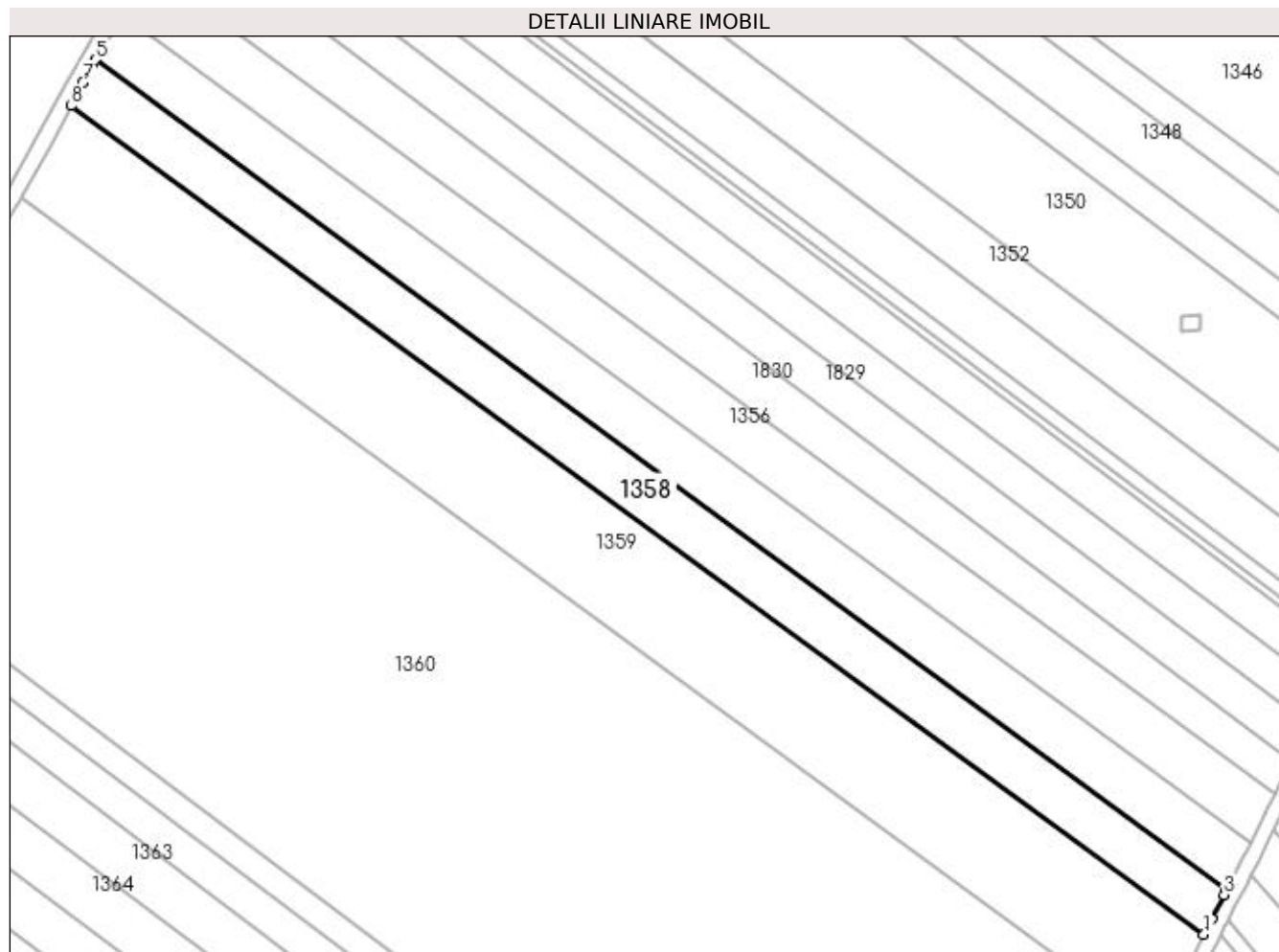
Inscrieri privind dezmembramintele dreptului de proprietate, drepturi reale de garanție și sarcini	Referințe
NU SUNT	

Anexa Nr. 1 La Partea I

Teren

Nr cadastral	Suprafața (mp)*	Observații / Referințe
	4.800	

* Suprafața este determinată în planul de proiecție Stereo 70.



Date referitoare la teren

Crt	Categorie folosință	Intravilan	Suprafața (mp)	Tarla	Parcelă	Nr. topo	Observații / Referințe
1	arabil	NU	4.800	24	263	-	

Lungime Segmente

1) Valorile lungimilor segmentelor sunt obținute din proiecție în plan.

Punct început	X / Y	Punct sfârșit	X / Y	Lungime segment (** (m)
1	596.866,106 703.071,673	2	596.868,161 703.075,635	4.463
2	596.868,161 703.075,635	3	596.871,382 703.081,968	7.105
3	596.871,382 703.081,968	4	596.872,011 703.083,205	1.388
4	596.872,011 703.083,205	5	596.577,807 703.299,176	364.965
5	596.577,807 703.299,176	6	596.577,108 703.298,066	1.312

Punct început	X / Y	Punct sfârșit	X / Y	Lungime segment (** (m)
6	596.577,108 703.298,066	7	596.574,444 703.293,136	5.604
7	596.574,444 703.293,136	8	596.571,367 703.287,158	6.723
8	596.571,367 703.287,158	1	596.866,106 703.071,673	365.109

** Lungimile segmentelor sunt determinate în planul de proiecție Stereo 70 și sunt rotunjite la 1 milimetru.

*** Distanța dintre puncte este formată din segmente cumulate ce sunt mai mici decât valoarea 1 milimetru.

**DATE DESPRE IMOBILUL NR. 1359**

Oficiul de Cadastru și Publicitate Imobiliară SUCEAVA
Biroul de Cadastru și Publicitate Imobiliară Suceava

A. Partea I. Descrierea imobilului

TEREN Extravilan

Adresa: Jud. Suceava

Nr. Crt	Nr cadastral Nr. topografic	Suprafața* (mp)	Observații / Referințe
A1		9.800	Sector cadastral:46 Teren neimprejmuit; Deținător Sfichi Aurel.

B. Partea II. Proprietari și acte

Inscrieri privitoare la dreptul de proprietate și alte drepturi reale		Referințe
/		
Act Administrativ nr. 878, din 11/01/1994 emis de CJSDPAT SUCEAVA;		
B1	Intabulare, drept de PROPRIETATE, dobândit prin Reconstituire, cota actuala 1/1 1) SFICHI DUMITRU, Lipsă CNP proprietar. 2) SFICHI AUREL 3) SFICHI EUGENIA, Lipsă CNP proprietar.	A1

C. Partea III. SARCINI .

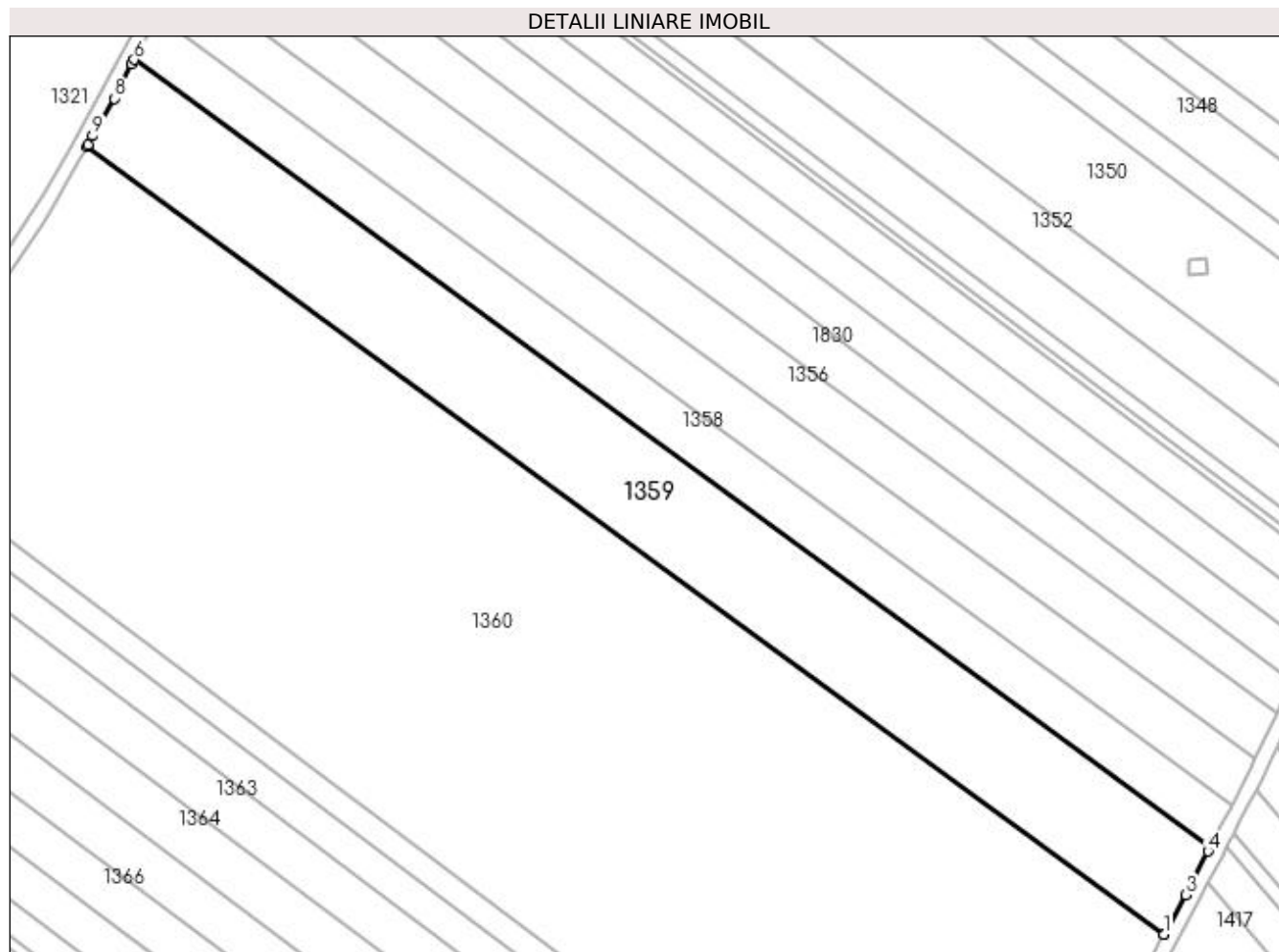
Inscrieri privind dezmembramintele dreptului de proprietate, drepturi reale de garanție și sarcini	Referințe
NU SUNT	

Anexa Nr. 1 La Partea I

Teren

Nr cadastral	Suprafața (mp)*	Observații / Referințe
	9.800	Deținător Sfichi Aurel.

* Suprafața este determinată în planul de proiecție Stereo 70.



Date referitoare la teren

Crt	Categorie folosință	Intra vilan	Suprafața (mp)	Tarla	Parcelă	Nr. topo	Observații / Referințe
1	arabil	NU	9.800	24	263	-	

Lungime Segmente

1) Valorile lungimilor segmentelor sunt obținute din proiecție în plan.

Punct început	X / Y	Punct sfârșit	X / Y	Lungime segment (** (m)
1	596.853,406 703.047,674	2	596.853,526 703.047,893	0.25
2	596.853,526 703.047,893	3	596.859,266 703.058,484	12.046
3	596.859,266 703.058,484	4	596.865,454 703.070,414	13.439
4	596.865,454 703.070,414	5	596.866,106 703.071,673	1.418
5	596.866,106 703.071,673	6	596.571,367 703.287,158	365.109

Punct început	X / Y	Punct sfârșit	X / Y	Lungime segment (** (m)
6	596.571,367 703.287,158	7	596.570,722 703.285,904	1.41
7	596.570,722 703.285,904	8	596.565,848 703.276,55	10.548
8	596.565,848 703.276,55	9	596.560,05 703.266,275	11.798
9	596.560,05 703.266,275	10	596.558,702 703.263,854	2.771
10	596.558,702 703.263,854	11	596.558,452 703.263,405	0.514
11	596.558,452 703.263,405	1	596.853,406 703.047,674	365.428

** Lungimile segmentelor sunt determinate în planul de proiecție Stereo 70 și sunt rotunjite la 1 milimetru.

*** Distanța dintre puncte este formată din segmente cumulate ce sunt mai mici decât valoarea 1 milimetru.

**DATE DESPRE IMOBILUL NR. 1360**

Oficiul de Cadastru și Publicitate Imobiliară SUCEAVA
Biroul de Cadastru și Publicitate Imobiliară Suceava

A. Partea I. Descrierea imobilului

TEREN Extravilan

Adresa: Jud. Suceava

Nr. Crt	Nr cadastral Nr. topografic	Suprafața* (mp)	Observații / Referințe
A1		37.400	Sector cadastral:46 Teren neimprejmuit;

B. Partea II. Proprietari și acte

Inscrieri privitoare la dreptul de proprietate și alte drepturi reale		Referințe
/		
Act Normativ nr. Legea 7, din 13/03/1996 emis de PARLAMENTUL ROMANIEI;		
B1	Inscrierea provizorie, drept de PROPRIETATE, dobandit prin Lege, cota actuala 1/1 1) COMUNA ZVORIȘTEA, CIF:4244202, PROPRIETAR NEIDENTIFICAT.	A1

C. Partea III. SARCINI .

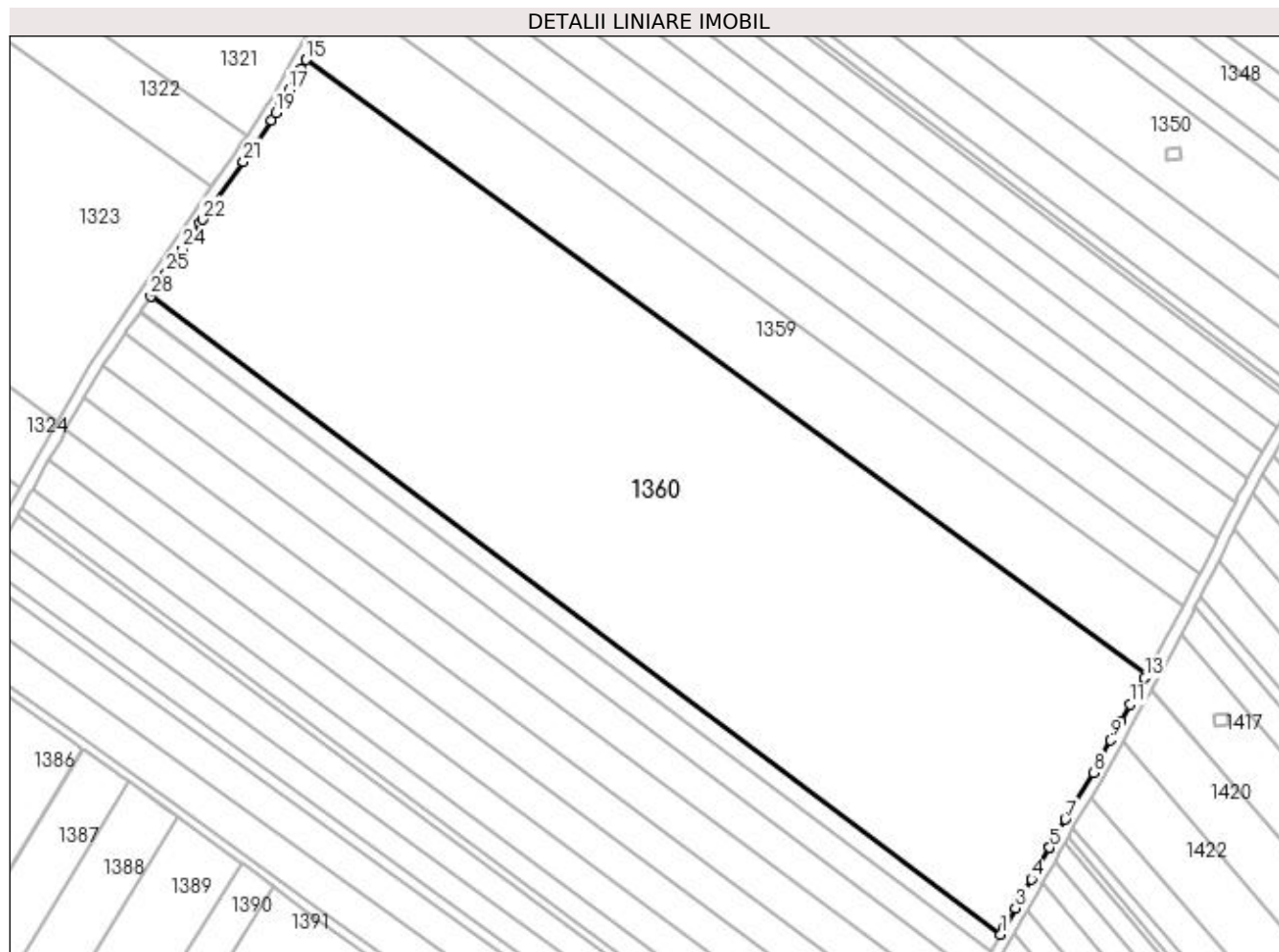
Inscrieri privind dezmembramintele dreptului de proprietate, drepturi reale de garanție și sarcini	Referințe
NU SUNT	

Anexa Nr. 1 La Partea I

Teren

Nr cadastral	Suprafața (mp)*	Observații / Referințe
	37.400	

* Suprafața este determinată în planul de proiecție Stereo 70.



Date referitoare la teren

Crt	Categorie folosință	Intra vilan	Suprafața (mp)	Tarla	Parcelă	Nr. topo	Observații / Referințe
1	arabil	NU	37.400	24	263	-	

Lungime Segmente

1) Valorile lungimilor segmentelor sunt obținute din proiecție în plan.

Punct început	X / Y	Punct sfârșit	X / Y	Lungime segment (** (m)
1	596.802,202 702.956,491	2	596.803,55 702.958,9	2.761
3	596.807,376 702.965,735	4	596.813,043 702.975,861	11.604
5	596.819,27 702.986,988	6	596.819,279 702.987,004	0.018
7	596.824,883 702.996,826	8	596.834,64 703.013,227	19.084
9	596.840,857 703.024,626	10	596.844,454 703.031,221	7.512

Punct început	X / Y	Punct sfârșit	X / Y	Lungime segment (** (m)
2	596.803,55 702.958,9	3	596.807,376 702.965,735	7.833
4	596.813,043 702.975,861	5	596.819,27 702.986,988	12.751
6	596.819,279 702.987,004	7	596.824,883 702.996,826	11.308
8	596.834,64 703.013,227	9	596.840,857 703.024,626	12.984
10	596.844,454 703.031,221	11	596.847,696 703.037,164	6.77

Punct început	X / Y	Punct sfârșit	X / Y	Lungime segment (** (m)	Punct început	X / Y	Punct sfârșit	X / Y	Lungime segment (** (m)
11	596.847,696 703.037,164	12	596.849,916 703.041,235	4.637	12	596.849,916 703.041,235	13	596.852,722 703.046,411	5.888
13	596.852,722 703.046,411	14	596.853,406 703.047,674	1.436	14	596.853,406 703.047,674	15	596.558,452 703.263,405	365.428
15	596.558,452 703.263,405	16	596.556,716 703.260,288	3.568	16	596.556,716 703.260,288	17	596.552,391 703.252,686	8.746
17	596.552,391 703.252,686	18	596.549,357 703.247,351	6.137	18	596.549,357 703.247,351	19	596.547,893 703.244,778	2.96
19	596.547,893 703.244,778	20	596.546,19 703.242,239	3.057	20	596.546,19 703.242,239	21	596.536,41 703.227,65	17.564
21	596.536,41 703.227,65	22	596.522,076 703.207,371	24.833	22	596.522,076 703.207,371	23	596.521,117 703.206,014	1.662
23	596.521,117 703.206,014	24	596.515,114 703.196,878	10.932	24	596.515,114 703.196,878	25	596.509,287 703.188,39	10.296
25	596.509,287 703.188,39	26	596.508,195 703.186,628	2.073	26	596.508,195 703.186,628	27	596.504,861 703.181,971	5.727
27	596.504,861 703.181,971	28	596.503,824 703.180,48	1.816	28	596.503,824 703.180,48	1	596.802,202 702.956,491	373.096

** Lungimile segmentelor sunt determinate în planul de proiecție Stereo 70 și sunt rotunjite la 1 milimetru.

*** Distanța dintre puncte este formată din segmente cumulate ce sunt mai mici decât valoarea 1 milimetru.

**DATE DESPRE IMOBILUL NR. 1361**

Oficiul de Cadastru și Publicitate Imobiliară SUCEAVA
Biroul de Cadastru și Publicitate Imobiliară Suceava

A. Partea I. Descrierea imobilului

TEREN Extravilan

Adresa: Jud. Suceava

Nr. Crt	Nr cadastral Nr. topografic	Suprafața* (mp)	Observații / Referințe
A1		2.600	Sector cadastral:46 Teren neimprejmuit; Deținător Rusu Dumitru.

B. Partea II. Proprietari și acte

Inscrieri privitoare la dreptul de proprietate și alte drepturi reale		Referințe
/		
Act Administrativ nr. 411, din 07/07/1993 emis de CJSDPAT SUCEAVA;		
B1	Intabulare, drept de PROPRIETATE, dobândit prin Reconstituire, cota actuala 1/1 1) CIORNEI PETRIA, Lipsă CNP proprietar.	A1

C. Partea III. SARCINI .

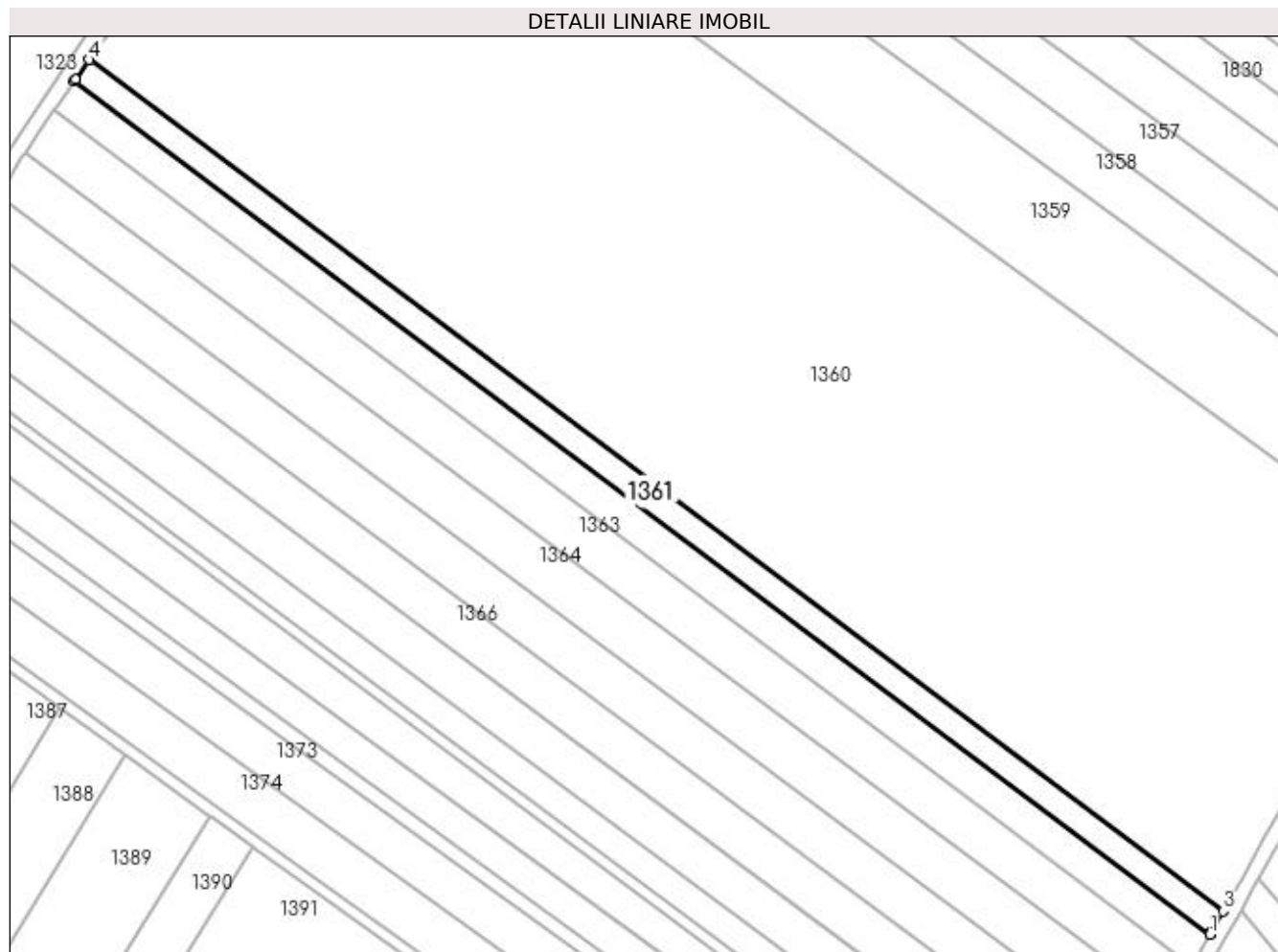
Inscrieri privind dezmembramintele dreptului de proprietate, drepturi reale de garanție și sarcini	Referințe
NU SUNT	

Anexa Nr. 1 La Partea I

Teren

Nr cadastral	Suprafața (mp)*	Observații / Referințe
	2.600	Deținător Rusu Dumitru.

* Suprafața este determinată în planul de proiecție Stereo 70.



Date referitoare la teren

Crt	Categorie folosință	Intra vilan	Suprafața (mp)	Tarla	Parcelă	Nr. topo	Observații / Referințe
1	arabil	NU	2.600	24	263	-	

Lungime Segmente

1) Valorile lungimilor segmentelor sunt obținute din proiecție în plan.

Punct început	X / Y	Punct sfârșit	X / Y	Lungime segment (** (m)
1	596.798,772 702.950,361	2	596.799,074 702.950,901	0.619
2	596.799,074 702.950,901	3	596.802,202 702.956,491	6.406
3	596.802,202 702.956,491	4	596.503,824 703.180,48	373.096
4	596.503,824 703.180,48	5	596.500,196 703.175,265	6.353
5	596.500,196 703.175,265	6	596.499,851 703.174,757	0.614

Punct început	X / Y	Punct sfârșit	X / Y	Lungime segment (** (m)
6	596.499,851 703.174,757	1	596.798,772 702.950,361	373.774

** Lungimile segmentelor sunt determinate în planul de proiecție Stereo 70 și sunt rotunjite la 1 milimetru.

*** Distanța dintre puncte este formată din segmente cumulate ce sunt mai mici decât valoarea 1 milimetru.

**DATE DESPRE IMOBILUL NR. 1362**

Oficiul de Cadastru și Publicitate Imobiliară SUCEAVA
Biroul de Cadastru și Publicitate Imobiliară Suceava

A. Partea I. Descrierea imobilului

TEREN Extravilan

Adresa: Jud. Suceava

Nr. Crt	Nr cadastral Nr. topografic	Suprafața* (mp)	Observații / Referințe
A1		3.500	Sector cadastral:46 Teren neimprejmuit;

B. Partea II. Proprietari și acte

Inscrieri privitoare la dreptul de proprietate și alte drepturi reale		Referințe
/		
Act Normativ nr. Legea 7, din 13/03/1996 emis de PARLAMENTUL ROMANIEI;		
B1	Inscrierea provizorie, drept de PROPRIETATE, dobandit prin Lege, cota actuala 1/1 1) COMUNA ZVORIȘTEA, CIF:4244202, PROPRIETAR NEIDENTIFICAT.	A1

C. Partea III. SARCINI .

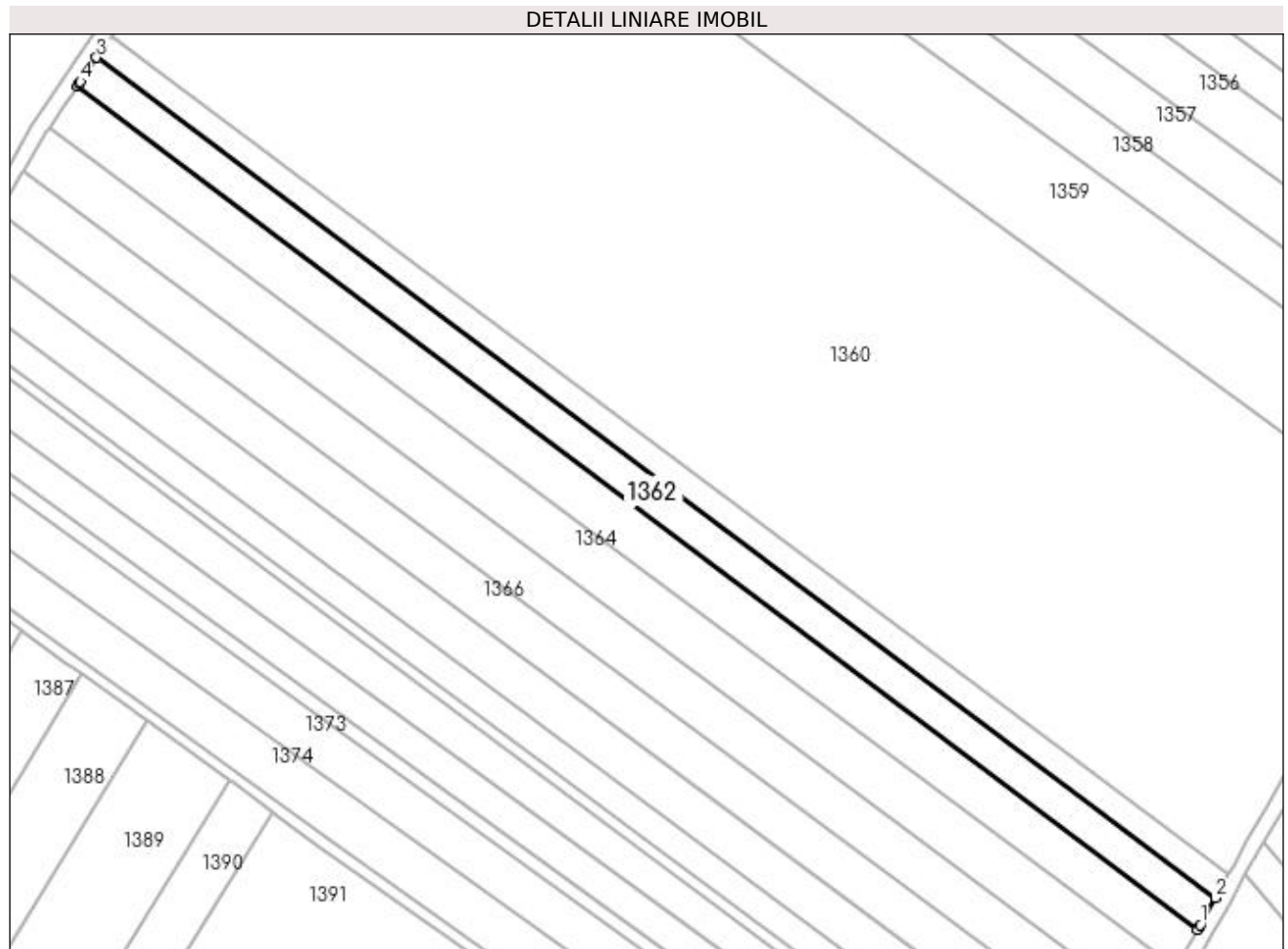
Inscrieri privind dezmembramintele dreptului de proprietate, drepturi reale de garanție și sarcini	Referințe
NU SUNT	

Anexa Nr. 1 La Partea I

Teren

Nr cadastral	Suprafața (mp)*	Observații / Referințe
	3.500	

* Suprafața este determinată în planul de proiecție Stereo 70.



Date referitoare la teren

Crt	Categorie folosință	Intra vilan	Suprafața (mp)	Tarla	Parcelă	Nr. topo	Observații / Referințe
1	arabil	NU	3.500	24	263	-	

Lungime Segmente

1) Valorile lungimilor segmentelor sunt obținute din proiecție în plan.

Punct început	X / Y	Punct sfârșit	X / Y	Lungime segment (** (m)
1	596.794,731 702.943,141	2	596.798,772 702.950,361	8.274
2	596.798,772 702.950,361	3	596.499,851 703.174,757	373.774
3	596.499,851 703.174,757	4	596.495,513 703.168,357	7.732
4	596.495,513 703.168,357	5	596.495,181 703.167,867	0.592
5	596.495,181 703.167,867	6	596.494,731 703.167,203	0.802

Punct început	X / Y	Punct sfârșit	X / Y	Lungime segment (** (m)
6	596.494,731 703.167,203	7	596.794,045 702.941,915	374.625
7	596.794,045 702.941,915	8	596.794,44 702.942,62	0.808
8	596.794,44 702.942,62	1	596.794,731 702.943,141	0.597

** Lungimile segmentelor sunt determinate în planul de proiecție Stereo 70 și sunt rotunjite la 1 milimetru.

*** Distanța dintre puncte este formată din segmente cumulate ce sunt mai mici decât valoarea 1 milimetru.

**DATE DESPRE IMOBILUL NR. 1363**

Oficiul de Cadastru și Publicitate Imobiliară SUCEAVA
Biroul de Cadastru și Publicitate Imobiliară Suceava

A. Partea I. Descrierea imobilului

TEREN Extravilan

Adresa: Jud. Suceava

Nr. Crt	Nr cadastral Nr. topografic	Suprafața* (mp)	Observații / Referințe
A1	33241	4.700	Sector cadastral:46 Teren neimprejmuit;

B. Partea II. Proprietari și acte

Inscrieri privitoare la dreptul de proprietate și alte drepturi reale		Referințe
61485 / 22/12/2017		
Act Notarial nr. 99, din 22/12/2017 emis de TANASE ADRIAN ALIN;		
B6	Intabulare, drept de PROPRIETATE bun propriu, dobandit prin Succesiune, cota actuala 1/1 1) ABABEI GABRIELA	A1

C. Partea III. SARCINI .

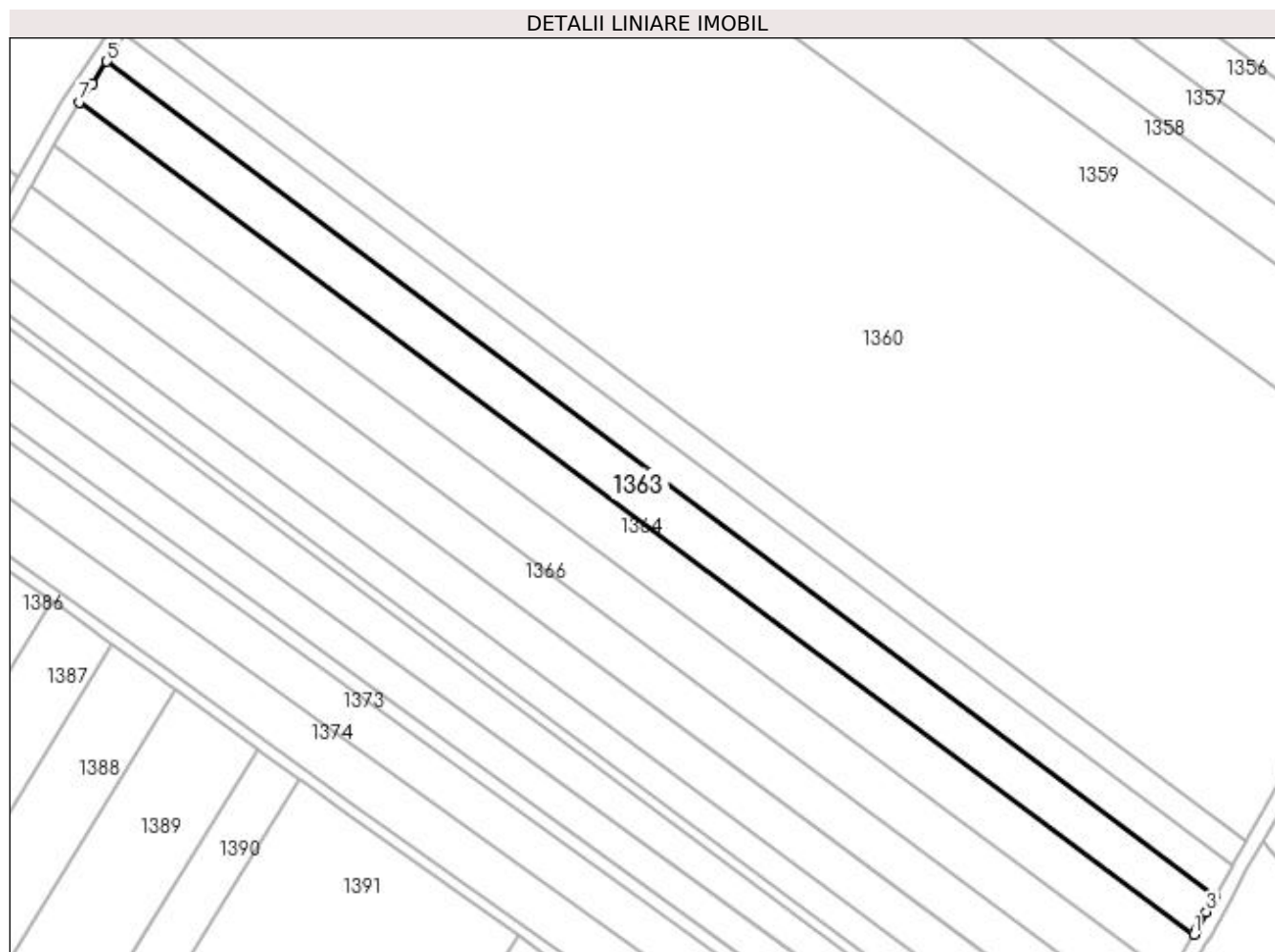
Inscrieri privind dezmembramintele dreptului de proprietate, drepturi reale de garanție și sarcini	Referințe
NU SUNT	

Anexa Nr. 1 La Partea I

Teren

Nr cadastral	Suprafața (mp)*	Observații / Referințe
33241	4.700	

* Suprafața este determinată în planul de proiecție Stereo 70.



Date referitoare la teren

Crt	Categorie folosință	Intra vilan	Suprafața (mp)	Tarla	Parcelă	Nr. topo	Observații / Referințe
1	arabil	NU	4.700	24	263	-	

Lungime Segmente

1) Valorile lungimilor segmentelor sunt obținute din proiecție în plan.

Punct început	X / Y	Punct sfârșit	X / Y	Lungime segment (** (m)
1	596.788,246 702.931,616	2	596.789,119 702.933,113	1.733
2	596.789,119 702.933,113	3	596.791,646 702.937,628	5.174
3	596.791,646 702.937,628	4	596.794,045 702.941,915	4.913
4	596.794,045 702.941,915	5	596.494,731 703.167,203	374.625
5	596.494,731 703.167,203	6	596.490,748 703.161,326	7.1

Punct început	X / Y	Punct sfârșit	X / Y	Lungime segment (** (m)
6	596.490,748 703.161,326	7	596.487,2 703.156,175	6.255
7	596.487,2 703.156,175	1	596.788,246 702.931,616	375.573

** Lungimile segmentelor sunt determinate în planul de proiecție Stereo 70 și sunt rotunjite la 1 milimetru.

*** Distanța dintre puncte este formată din segmente cumulate ce sunt mai mici decât valoarea 1 milimetru.

**DATE DESPRE IMOBILUL NR. 1364**

Oficiul de Cadastru și Publicitate Imobiliară SUCEAVA
Biroul de Cadastru și Publicitate Imobiliară Suceava

A. Partea I. Descrierea imobilului

TEREN Extravilan

Adresa: Jud. Suceava

Nr. Crt	Nr cadastral Nr. topografic	Suprafața* (mp)	Observații / Referințe
A1		5.000	Sector cadastral:46 Teren neimprejmuit;

B. Partea II. Proprietari și acte

Inscrieri privitoare la dreptul de proprietate și alte drepturi reale	Referințe
/	
Act Notarial nr. 9266, din 09/12/1996 emis de BNP ION LOSTUN;	
B1	A1
Intabulare, drept de PROPRIETATE donație, dobandit prin Conventie, cota actuala 1/1 1) COROBLEA CONSTANTIN	

C. Partea III. SARCINI .

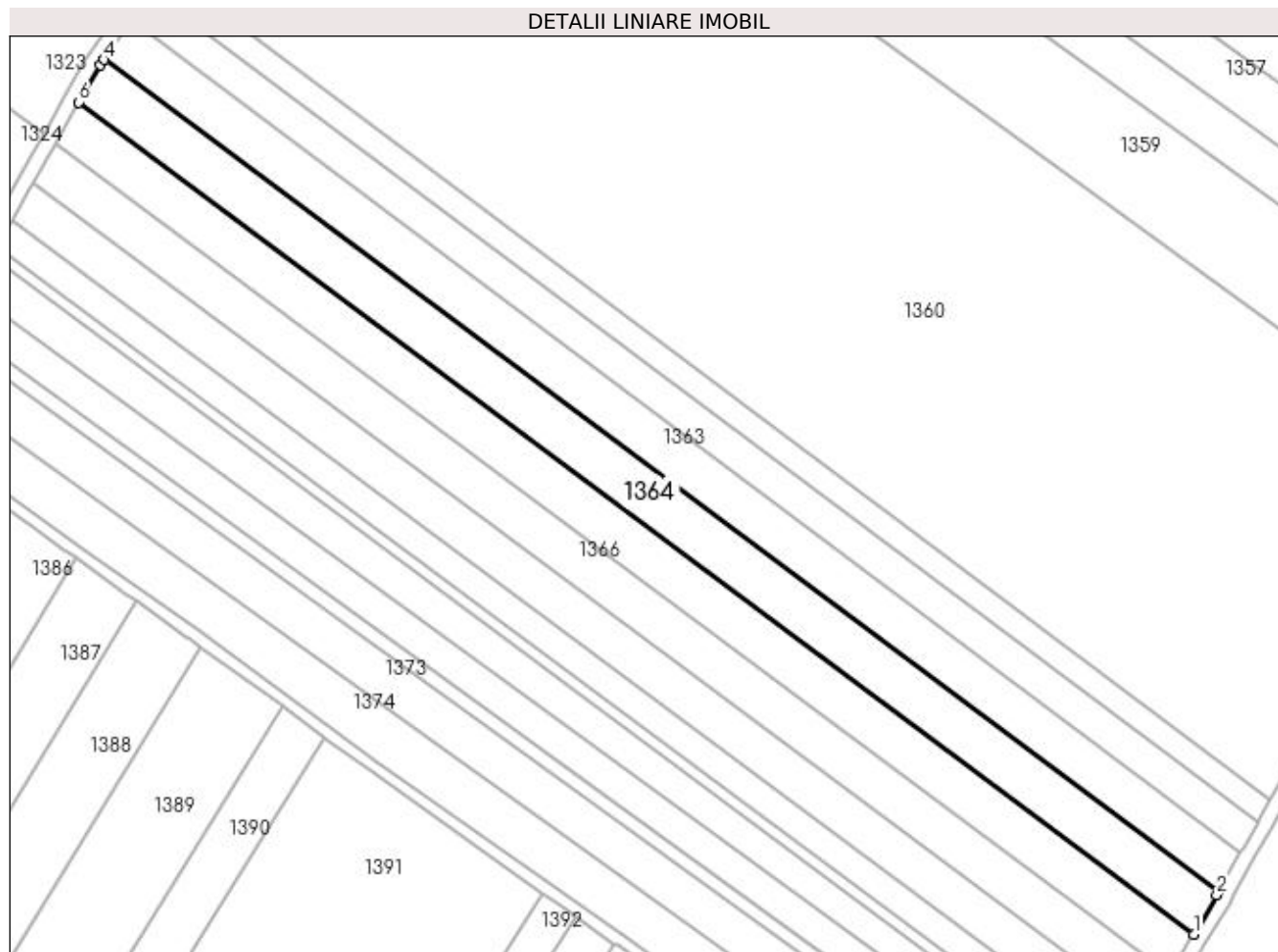
Inscrieri privind dezmembramintele dreptului de proprietate, drepturi reale de garanție și sarcini	Referințe
NU SUNT	

Anexa Nr. 1 La Partea I

Teren

Nr cadastral	Suprafața (mp)*	Observații / Referințe
	5.000	

* Suprafața este determinată în planul de proiecție Stereo 70.



Date referitoare la teren

Crt	Categorie folosință	Intra vilan	Suprafața (mp)	Tarla	Parcelă	Nr. topo	Observații / Referințe
1	arabil	NU	5.000	24	263	-	

Lungime Segmente

1) Valorile lungimilor segmentelor sunt obținute din proiecție în plan.

Punct început	X / Y	Punct sfârșit	X / Y	Lungime segment (** (m)
1	596.781,502 702.920,043	2	596.787,718 702.930,709	12.345
2	596.787,718 702.930,709	3	596.788,246 702.931,616	1.049
3	596.788,246 702.931,616	4	596.487,2 703.156,175	375.573
4	596.487,2 703.156,175	5	596.486,265 703.154,819	1.647
5	596.486,265 703.154,819	6	596.480,384 703.144,655	11.743

Punct început	X / Y	Punct sfârșit	X / Y	Lungime segment (** (m)
6	596.480,384 703.144,655	1	596.781,502 702.920,043	375.663

** Lungimile segmentelor sunt determinate în planul de proiecție Stereo 70 și sunt rotunjite la 1 milimetru.

*** Distanța dintre puncte este formată din segmente cumulate ce sunt mai mici decât valoarea 1 milimetru.

**DATE DESPRE IMOBILUL NR. 1365**

Oficiul de Cadastru și Publicitate Imobiliară SUCEAVA
Biroul de Cadastru și Publicitate Imobiliară Suceava

A. Partea I. Descrierea imobilului

TEREN Extravilan

Adresa: Jud. Suceava

Nr. Crt	Nr cadastral Nr. topografic	Suprafața* (mp)	Observații / Referințe
A1	33242	4.700	Sector cadastral:46 Teren neimprejmuit;

B. Partea II. Proprietari și acte

Inscrieri privitoare la dreptul de proprietate și alte drepturi reale	Referințe
72100 / 19/12/2016	
Act Notarial nr. contract de vanzare nr. 4949, din 15/12/2016 emis de BIN NEGURA ADINA LOREDANA;	
B6	A1
Intabulare, drept de PROPRIETATE, dobândit prin Conventie, cota actuala 1/1	
1) SFICHI MARIN CRISTINEL, Lipsă CNP proprietar.	
2) SFICHI DOINA, bun comun	

C. Partea III. SARCINI .

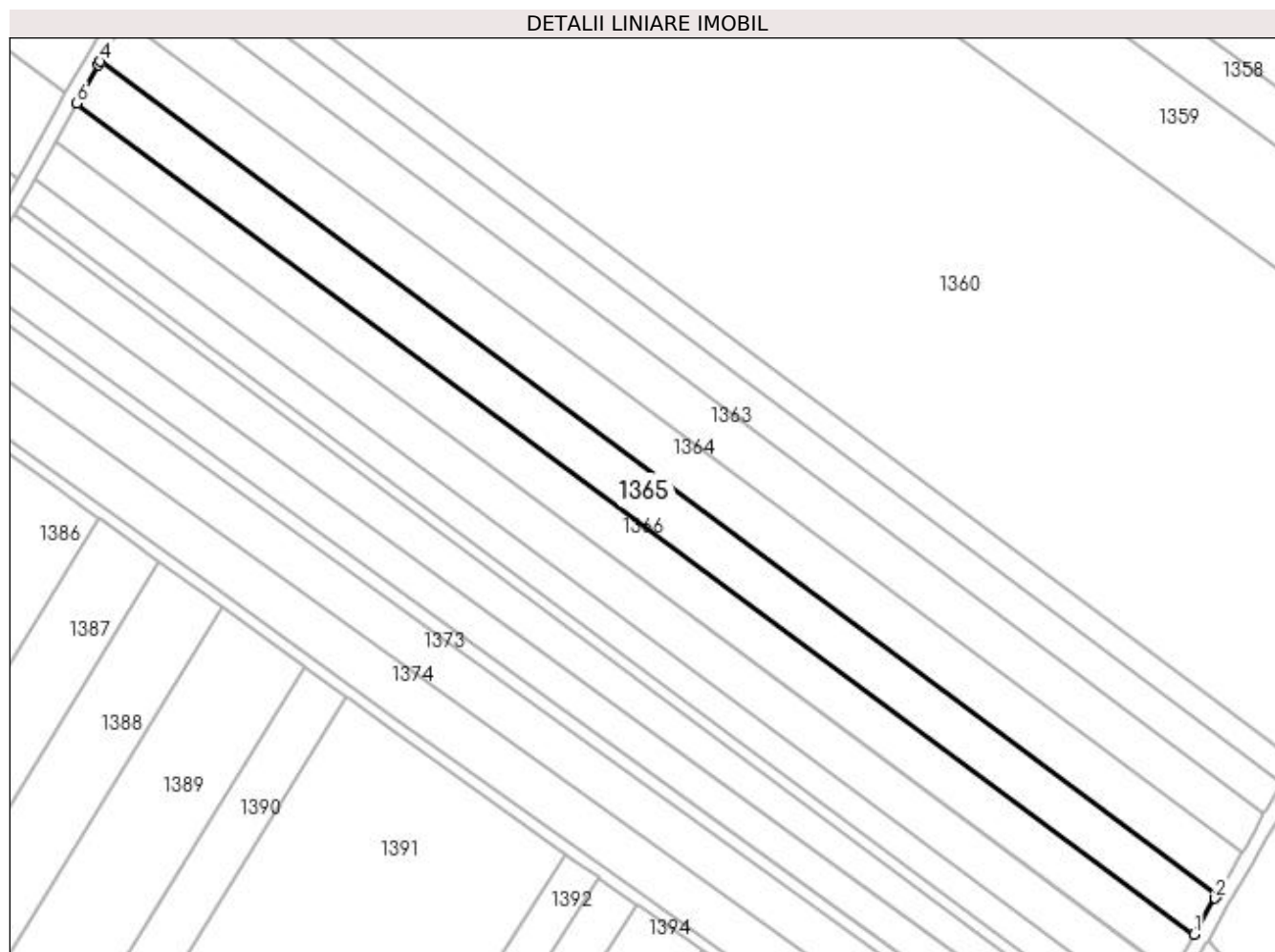
Inscrieri privind dezmembramintele dreptului de proprietate, drepturi reale de garanție și sarcini	Referințe
NU SUNT	

Anexa Nr. 1 La Partea I

Teren

Nr cadastral	Suprafața (mp)*	Observații / Referințe
33242	4.700	

* Suprafața este determinată în planul de proiecție Stereo 70.



Date referitoare la teren

Crt	Categorie folosință	Intra vilan	Suprafața (mp)	Tarla	Parcelă	Nr. topo	Observații / Referințe
1	arabil	NU	4.700	24	263	-	

Lungime Segmente

1) Valorile lungimilor segmentelor sunt obținute din proiecție în plan.

Punct început	X / Y	Punct sfârșit	X / Y	Lungime segment (** (m)
1	596.775,302 702.909,405	2	596.780,972 702.919,133	11.26
2	596.780,972 702.919,133	3	596.781,502 702.920,043	1.053
3	596.781,502 702.920,043	4	596.480,384 703.144,655	375.663
4	596.480,384 703.144,655	5	596.479,857 703.143,744	1.052
5	596.479,857 703.143,744	6	596.474,052 703.133,416	11.848

Punct început	X / Y	Punct sfârșit	X / Y	Lungime segment (** (m)
6	596.474,052 703.133,416	1	596.775,302 702.909,405	375.41

** Lungimile segmentelor sunt determinate în planul de proiecție Stereo 70 și sunt rotunjite la 1 milimetru.

*** Distanța dintre puncte este formată din segmente cumulate ce sunt mai mici decât valoarea 1 milimetru.

**DATE DESPRE IMOBILUL NR. 1366**

Oficiul de Cadastru și Publicitate Imobiliară SUCEAVA
 Biroul de Cadastru și Publicitate Imobiliară Suceava

A. Partea I. Descrierea imobilului

TEREN Extravilan

Adresa: Jud. Suceava

Nr. Crt	Nr cadastral Nr. topografic	Suprafața* (mp)	Observații / Referințe
A1		4.500	Sector cadastral:46 Teren neimprejmuit;

B. Partea II. Proprietari și acte

Inscrieri privitoare la dreptul de proprietate și alte drepturi reale		Referințe
/		
Act Notarial nr. 49, din 17/05/2007 emis de BNP CÎRLIGEANU VIRGINIA LAURA;		
B1	Intabulare, drept de PROPRIETATE, dobandit prin Succesiune, cota actuala 1/2 1) BARARIU MARIUS-CONSTANTIN	A1
B2	Intabulare, drept de PROPRIETATE, dobandit prin Succesiune, cota actuala 1/2 1) BARARIU LAURA-LENUȚA	A1

C. Partea III. SARCINI .

Inscrieri privind dezmembramintele dreptului de proprietate, drepturi reale de garanție și sarcini	Referințe
NU SUNT	

Anexa Nr. 1 La Partea I**Teren**

Nr cadastral	Suprafața (mp)*	Observații / Referințe
	4.500	

* Suprafața este determinată în planul de proiecție Stereo 70.

DETALII LINIARE IMOBIL**Date referitoare la teren**

Crt	Categorie folosință	Intravilan	Suprafața (mp)	Tarla	Parcelă	Nr. topo	Observații / Referințe
1	arabil	NU	4.500	24	263	-	

Lungime Segmente

1) Valorile lungimilor segmentelor sunt obținute din proiecție în plan.

Punct început	X / Y	Punct sfârșit	X / Y	Lungime segment (** (m)
1	596.769,197 702.898,93	2	596.774,925 702.908,757	11.375
2	596.774,925 702.908,757	3	596.775,302 702.909,405	0.75
3	596.775,302 702.909,405	4	596.474,052 703.133,416	375.41
4	596.474,052 703.133,416	5	596.473,684 703.132,761	0.751
5	596.473,684 703.132,761	6	596.472,156 703.130,042	3.119

Punct început	X / Y	Punct sfârșit	X / Y	Lungime segment (** (m)
6	596.472,156 703.130,042	7	596.468,158 703.122,93	8.159
7	596.468,158 703.122,93	1	596.769,197 702.898,93	375.234

** Lungimile segmentelor sunt determinate în planul de proiecție Stereo 70 și sunt rotunjite la 1 milimetru.

*** Distanța dintre puncte este formată din segmente cumulate ce sunt mai mici decât valoarea 1 milimetru.

**DATE DESPRE IMOBILUL NR. 1367**

Oficiul de Cadastru și Publicitate Imobiliară SUCEAVA
Biroul de Cadastru și Publicitate Imobiliară Suceava

A. Partea I. Descrierea imobilului

TEREN Extravilan

Adresa: Jud. Suceava

Nr. Crt	Nr cadastral Nr. topografic	Suprafața* (mp)	Observații / Referințe
A1	33559	4.300	Sector cadastral:46 Teren neimprejmuit;

B. Partea II. Proprietari și acte

Inscrieri privitoare la dreptul de proprietate și alte drepturi reale		Referințe
47569 / 03/10/2017		
Act Notarial nr. contract de vanzare autentificat cu nr.1133, din 29/09/2017 emis de NP BUZDUGA DANA ALINA;		
B6	Intabulare, drept de PROPRIETATE, dobandit prin Conventie, cota actuala 1/1 1) SC F.E. AGRAR SRL, CIF:25278704	A1

C. Partea III. SARCINI .

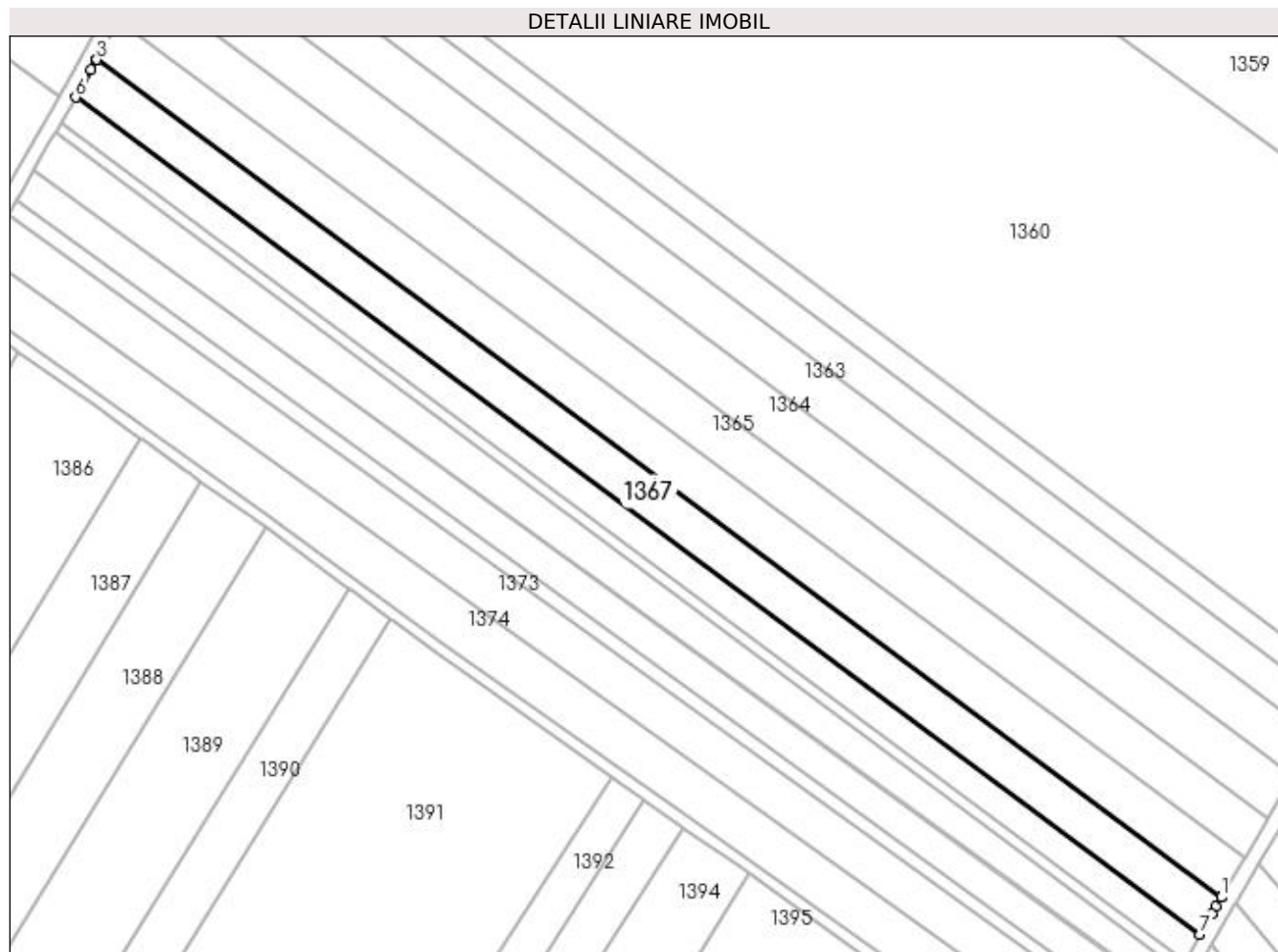
Inscrieri privind dezmembramintele dreptului de proprietate, drepturi reale de garanție și sarcini	Referințe
NU SUNT	

Anexa Nr. 1 La Partea I

Teren

Nr cadastral	Suprafața (mp)*	Observații / Referințe
33559	4.300	

* Suprafața este determinată în planul de proiecție Stereo 70.



Date referitoare la teren

Crt	Categorie folosință	Intra vilan	Suprafața (mp)	Tarla	Parcelă	Nr. topo	Observații / Referințe
1	arabil	NU	4.300	24	263	-	

Lungime Segmente

1) Valorile lungimilor segmentelor sunt obținute din proiecție în plan.

Punct început	X / Y	Punct sfârșit	X / Y	Lungime segment (** (m)
1	596.769,126 702.898,808	2	596.769,197 702.898,93	0.141
2	596.769,197 702.898,93	3	596.468,158 703.122,93	375.234
3	596.468,158 703.122,93	4	596.468,089 703.122,807	0.141
4	596.468,089 703.122,807	5	596.466,639 703.120,228	2.959
5	596.466,639 703.120,228	6	596.462,495 703.112,857	8.456

Punct început	X / Y	Punct sfârşit	X / Y	Lungime segment (** (m)
6	596.462,495 703.112,857	7	596.763,448 702.888,92	375.127
7	596.763,448 702.888,92	8	596.766,596 702.894,466	6.377
8	596.766,596 702.894,466	9	596.767,639 702.896,256	2.072
9	596.767,639 702.896,256	1	596.769,126 702.898,808	2.954

** Lungimile segmentelor sunt determinate în planul de proiecție Stereo 70 și sunt rotunjite la 1 milimetru.

*** Distanța dintre puncte este formată din segmente cumulate ce sunt mai mici decât valoarea 1 milimetru.

**DATE DESPRE IMOBILUL NR. 1368**

Oficiul de Cadastru și Publicitate Imobiliară SUCEAVA
Biroul de Cadastru și Publicitate Imobiliară Suceava

A. Partea I. Descrierea imobilului

TEREN Extravilan

Adresa: Jud. Suceava

Nr. Crt	Nr cadastral Nr. topografic	Suprafața* (mp)	Observații / Referințe
A1		3.000	Sector cadastral:46 Teren neimprejmuit;

B. Partea II. Proprietari și acte

Inscrieri privitoare la dreptul de proprietate și alte drepturi reale		Referințe
/		
Act Normativ nr. Legea 7, din 13/03/1996 emis de PARLAMENTUL ROMANIEI;		
B1	Inscrierea provizorie, drept de PROPRIETATE, dobandit prin Lege, cota actuala 1/1 1) COMUNA ZVORIȘTEA, CIF:4244202, PROPRIETAR NEIDENTIFICAT.	A1

C. Partea III. SARCINI .

Inscrieri privind dezmembramintele dreptului de proprietate, drepturi reale de garanție și sarcini	Referințe
NU SUNT	

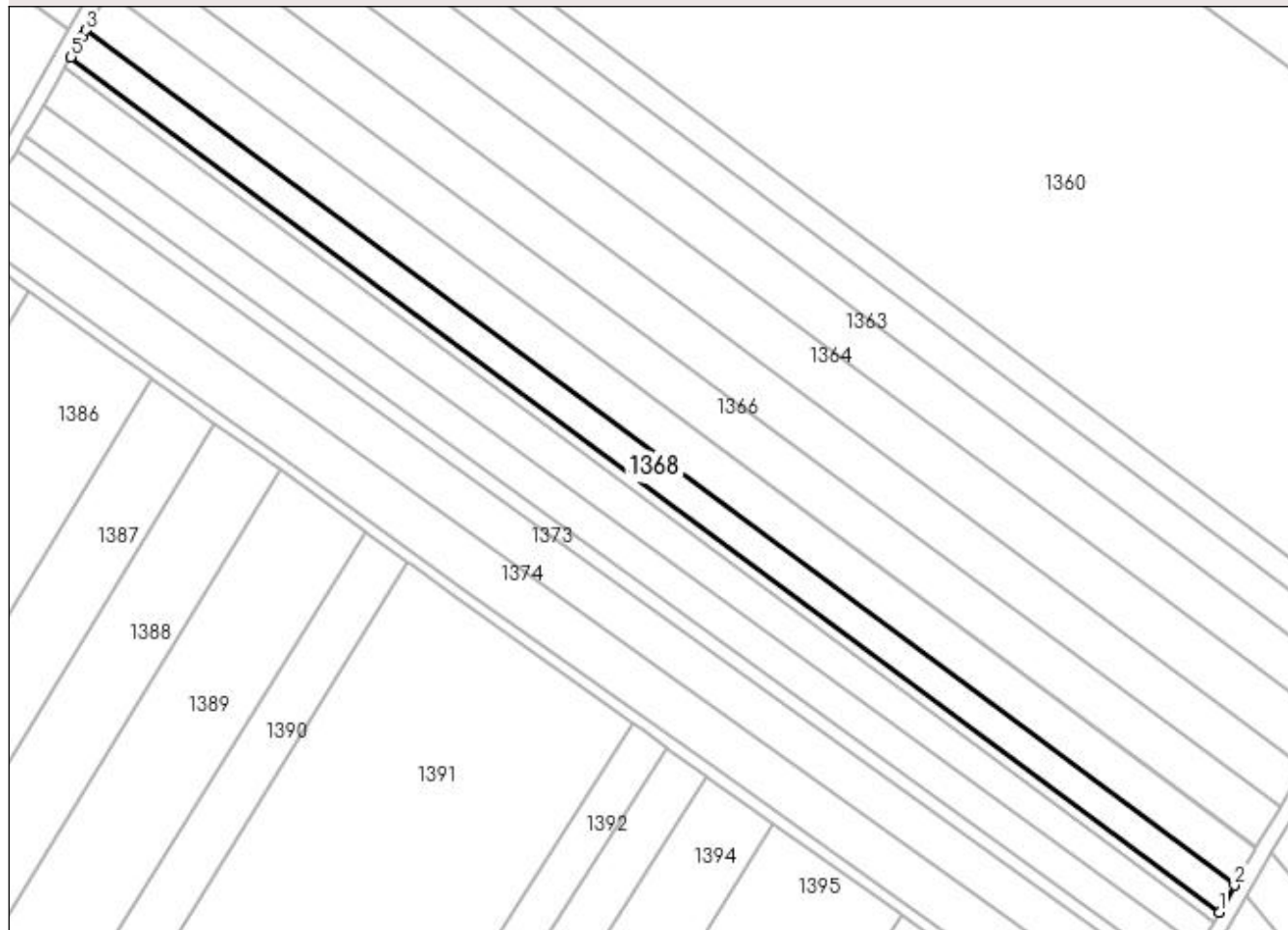
Anexa Nr. 1 La Partea I

Teren

Nr cadastral	Suprafața (mp)*	Observații / Referințe
	3.000	

* Suprafața este determinată în planul de proiecție Stereo 70.

DETALII LINIARE IMOBIL



Date referitoare la teren

Crt	Categorie folosință	Intra vilan	Suprafața (mp)	Tarla	Parcelă	Nr. topo	Observații / Referințe
1	arabil	NU	3.000	24	263	-	

Lungime Segmente

1) Valorile lungimilor segmentelor sunt obținute din proiecție în plan.

Punct început	X / Y	Punct sfârșit	X / Y	Lungime segment (** (m)
1	596.759,471 702.881,912	2	596.763,448 702.888,92	8.058
2	596.763,448 702.888,92	3	596.462,495 703.112,857	375.127
3	596.462,495 703.112,857	4	596.461,515 703.111,112	2.001
4	596.461,515 703.111,112	5	596.458,501 703.105,861	6.055
5	596.458,501 703.105,861	1	596.759,471 702.881,912	375.148

**** Lungimile segmentelor sunt determinate în planul de proiecție Stereo 70 și sunt rotunjite la 1 milimetru.**

***** Distanța dintre puncte este formată din segmente cumulate ce sunt mai mici decât valoarea 1 milimetru.**

**DATE DESPRE IMOBILUL NR. 1369**

Oficiul de Cadastru și Publicitate Imobiliară SUCEAVA
Biroul de Cadastru și Publicitate Imobiliară Suceava

A. Partea I. Descrierea imobilului

TEREN Extravilan

Adresa: Jud. Suceava

Nr. Crt	Nr cadastral Nr. topografic	Suprafața* (mp)	Observații / Referințe
A1	33433	1.100	Sector cadastral:46 Teren neimprejmuit;

B. Partea II. Proprietari și acte

Inscrieri privitoare la dreptul de proprietate și alte drepturi reale	Referințe
22957 / 19/05/2017	
Act Notarial nr. contract de vânzare aut. nr. 1272, din 18/05/2017 emis de N.P. MANDICI ALEXANDRU;	
B6	A1
Intabulare, drept de PROPRIETATE, dobândit prin Conventie, cota actuala 1/1 1) SC F.E. AGRAR SRL, CIF:25278704	

C. Partea III. SARCINI .

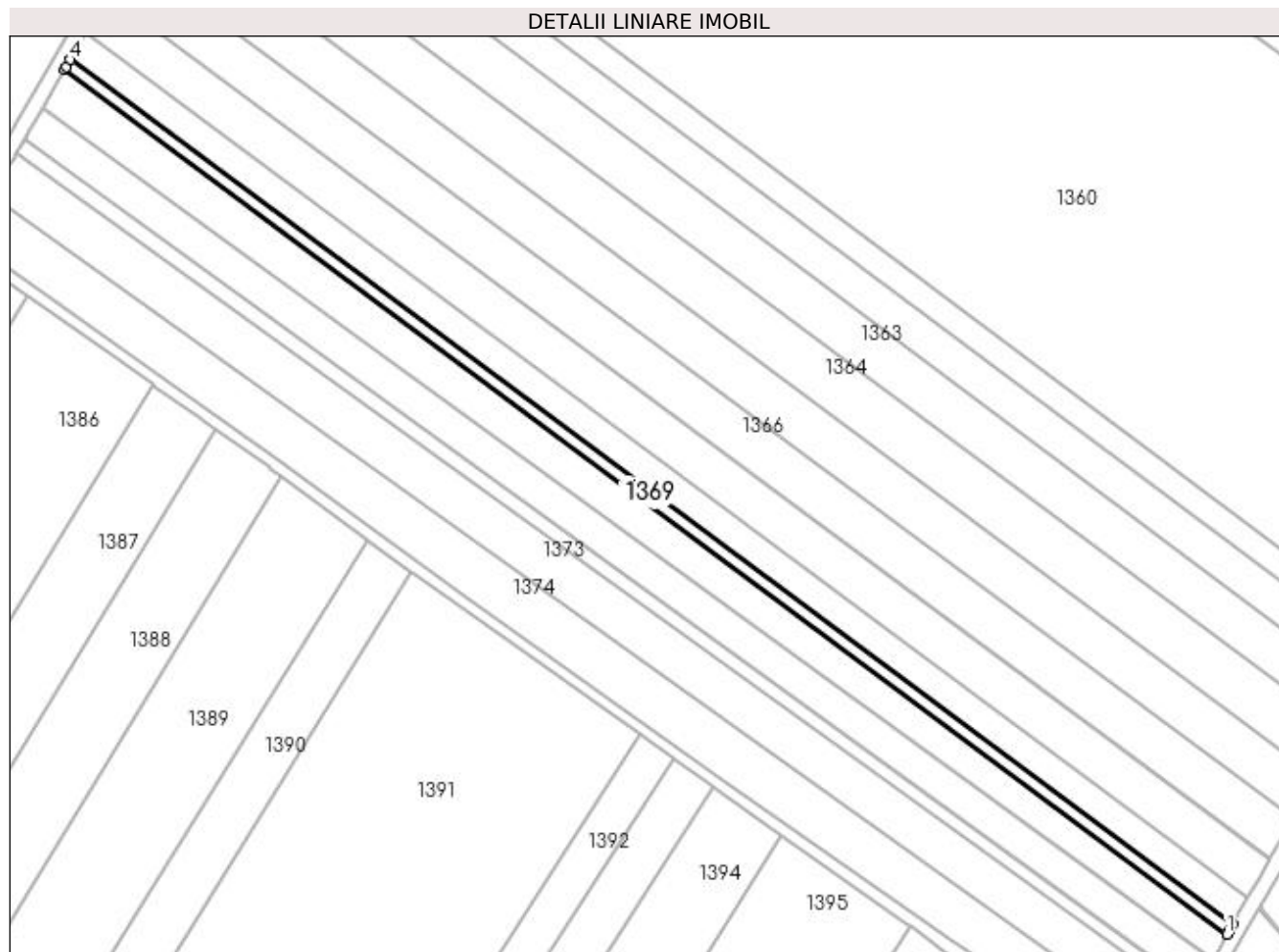
Inscrieri privind dezmembramintele dreptului de proprietate, drepturi reale de garanție și sarcini	Referințe
NU SUNT	

Anexa Nr. 1 La Partea I

Teren

Nr cadastral	Suprafața (mp)*	Observații / Referințe
33433	1.100	

* Suprafața este determinată în planul de proiecție Stereo 70.



Date referitoare la teren

Crt	Categorie folosință	Intra vilan	Suprafața (mp)	Tarla	Parcelă	Nr. topo	Observații / Referințe
1	arabil	NU	1.100	24	263	-	

Lungime Segmente

1) Valorile lungimilor segmentelor sunt obținute din proiecție în plan.

Punct început	X / Y	Punct sfârșit	X / Y	Lungime segment (** (m)
1	596.758,013 702.879,342	2	596.758,455 702.880,121	0.896
2	596.758,455 702.880,121	3	596.759,471 702.881,912	2.059
3	596.759,471 702.881,912	4	596.458,501 703.105,861	375.148
4	596.458,501 703.105,861	5	596.457,477 703.104,077	2.057
5	596.457,477 703.104,077	6	596.457,031 703.103,3	0.896

Punct început	X / Y	Punct sfârșit	X / Y	Lungime segment (** (m)
6	596.457,031 703.103,3	1	596.758,013 702.879,342	375.163

** Lungimile segmentelor sunt determinate în planul de proiecție Stereo 70 și sunt rotunjite la 1 milimetru.

*** Distanța dintre puncte este formată din segmente cumulate ce sunt mai mici decât valoarea 1 milimetru.

**DATE DESPRE IMOBILUL NR. 1370**

Oficiul de Cadastru și Publicitate Imobiliară SUCEAVA
Biroul de Cadastru și Publicitate Imobiliară Suceava

A. Partea I. Descrierea imobilului

TEREN Extravilan

Adresa: Jud. Suceava

Nr. Crt	Nr cadastral Nr. topografic	Suprafața* (mp)	Observații / Referințe
A1		3.500	Sector cadastral:46 Teren neimprejmuit; parte din 8000 mp din TP impreuna cu CFE 33433 si CFE 34143

B. Partea II. Proprietari și acte

Inscrieri privitoare la dreptul de proprietate și alte drepturi reale		Referințe
/		
Act Notarial nr. 2565, din 24/07/2003 emis de BNP VALERIANA ILIE;		
B1	Intabulare, drept de PROPRIETATE, dobandit prin PARTAJ, cota actuala 1/1 1) STOICA AGLAIA, Lipsă CNP proprietar.	A1

C. Partea III. SARCINI .

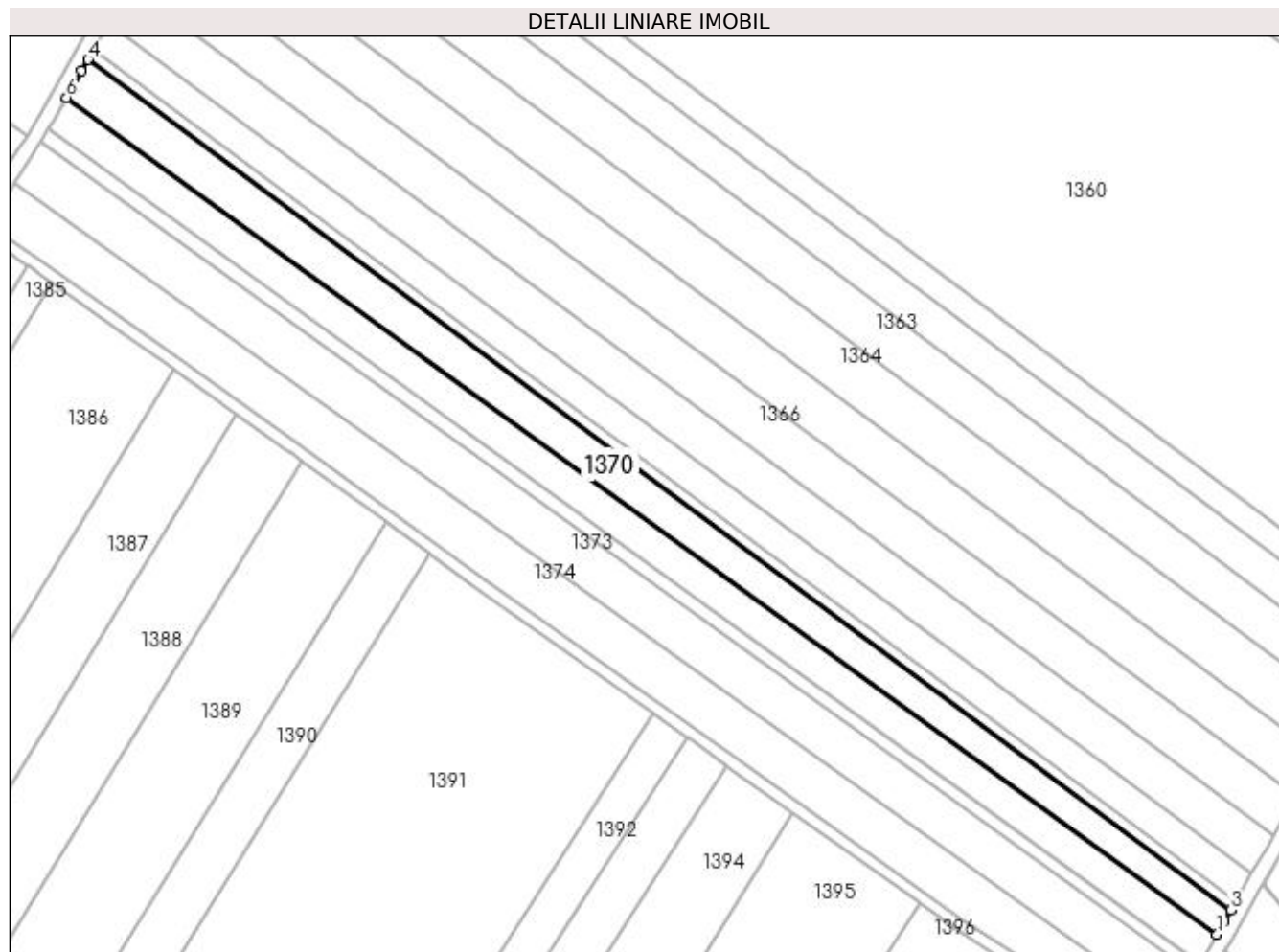
Inscrieri privind dezmembramintele dreptului de proprietate, drepturi reale de garanție și sarcini	Referințe
NU SUNT	

Anexa Nr. 1 La Partea I

Teren

Nr cadastral	Suprafața (mp)*	Observații / Referințe
	3.500	parte din 8000 mp din TP impreuna cu CFE 33433 si CFE 34143

* Suprafața este determinată în planul de proiecție Stereo 70.



Date referitoare la teren

Crt	Categorie folosință	Intra vilan	Suprafața (mp)	Tarla	Parcelă	Nr. topo	Observații / Referințe
1	arabil	NU	3.500	24	263	-	

Lungime Segmente

1) Valorile lungimilor segmentelor sunt obținute din proiecție în plan.

Punct început	X / Y	Punct sfârșit	X / Y	Lungime segment (** (m)
1	596.754,405 702.872,984	2	596.756,305 702.876,332	3.85
2	596.756,305 702.876,332	3	596.758,013 702.879,342	3.461
3	596.758,013 702.879,342	4	596.457,031 703.103,3	375.163
4	596.457,031 703.103,3	5	596.455,31 703.100,301	3.458
5	596.455,31 703.100,301	6	596.451,315 703.093,34	8.026

Punct început	X / Y	Punct sfârșit	X / Y	Lungime segment (** (m)
6	596.451,315 703.093,34	1	596.754,405 702.872,984	374.727

** Lungimile segmentelor sunt determinate în planul de proiecție Stereo 70 și sunt rotunjite la 1 milimetru.

*** Distanța dintre puncte este formată din segmente cumulate ce sunt mai mici decât valoarea 1 milimetru.

**DATE DESPRE IMOBILUL NR. 1371**

Oficiul de Cadastru și Publicitate Imobiliară SUCEAVA
Biroul de Cadastru și Publicitate Imobiliară Suceava

A. Partea I. Descrierea imobilului

TEREN Extravilan

Adresa: Jud. Suceava

Nr. Crt	Nr cadastral Nr. topografic	Suprafața* (mp)	Observații / Referințe
A1	34143	3.400	Sector cadastral:46 Teren neimprejmuit;

B. Partea II. Proprietari și acte

Inscrieri privitoare la dreptul de proprietate și alte drepturi reale	Referințe
49635 / 10/09/2019	
Act Notarial nr. Contract de dare în plată nr. 3986, din 09/09/2019 emis de N. P. BUSUIOC OVIDIU;	
B5	A1
Intabulare, drept de PROPRIETATE, dobândit prin Conventie, cota actuala 1/1	
1) RUSU CONSTANTIN	
2) RUSU MARIA, bun comun, în devălmășie	

C. Partea III. SARCINI .

Inscrieri privind dezmembramintele dreptului de proprietate, drepturi reale de garanție și sarcini	Referințe
NU SUNT	

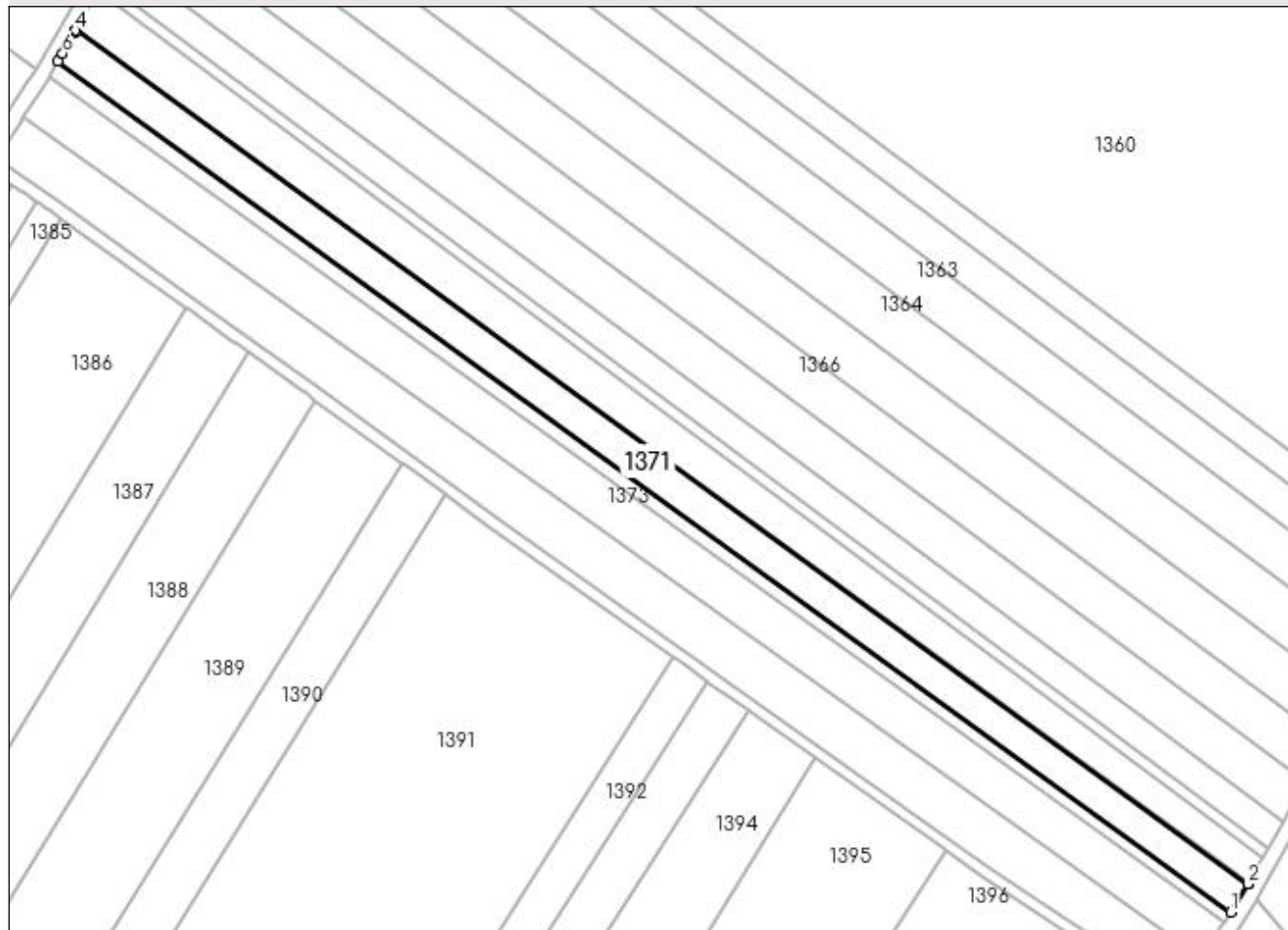
Anexa Nr. 1 La Partea I

Teren

Nr cadastral	Suprafața (mp)*	Observații / Referințe
34143	3.400	

* Suprafața este determinată în planul de proiecție Stereo 70.

DETALII LINIARE IMOBIL



Date referitoare la teren

Crt	Categorie folosință	Intravilan	Suprafața (mp)	Tarla	Parcelă	Nr. topo	Observații / Referințe
1	arabil	NU	3.400	24	263	-	

Lungime Segmente

1) Valorile lungimilor segmentelor sunt obținute din proiecție în plan.

Punct început	X / Y	Punct sfârșit	X / Y	Lungime segment (** (m)
1	596.749,772 702.865,377	2	596.754,239 702.872,692	8.571
2	596.754,239 702.872,692	3	596.754,405 702.872,984	0.336
3	596.754,405 702.872,984	4	596.451,315 703.093,34	374.727
4	596.451,315 703.093,34	5	596.451,148 703.093,049	0.336
5	596.451,148 703.093,049	6	596.447,869 703.087,334	6.589

Punct început	X / Y	Punct sfârșit	X / Y	Lungime segment (** (m)
6	596.447,869 703.087,334	7	596.446,657 703.085,261	2.401
7	596.446,657 703.085,261	1	596.749,772 702.865,377	374.47

** Lungimile segmentelor sunt determinate în planul de proiecție Stereo 70 și sunt rotunjite la 1 milimetru.

*** Distanța dintre puncte este formată din segmente cumulate ce sunt mai mici decât valoarea 1 milimetru.

**DATE DESPRE IMOBILUL NR. 1372**

Oficiul de Cadastru și Publicitate Imobiliară SUCEAVA
Biroul de Cadastru și Publicitate Imobiliară Suceava

A. Partea I. Descrierea imobilului

TEREN Extravilan

Adresa: Jud. Suceava

Nr. Crt	Nr cadastral Nr. topografic	Suprafața* (mp)	Observații / Referințe
A1		1.400	Sector cadastral:46 Teren neimprejmuit;

B. Partea II. Proprietari și acte

Inscrieri privitoare la dreptul de proprietate și alte drepturi reale		Referințe
/		
Act Normativ nr. Legea 7, din 13/03/1996 emis de PARLAMENTUL ROMANIEI;		
B1	Inscrierea provizorie, drept de PROPRIETATE, dobandit prin Lege, cota actuala 1/1 1) COMUNA ZVORIȘTEA, CIF:4244202, PROPRIETAR NEIDENTIFICAT.	A1

C. Partea III. SARCINI .

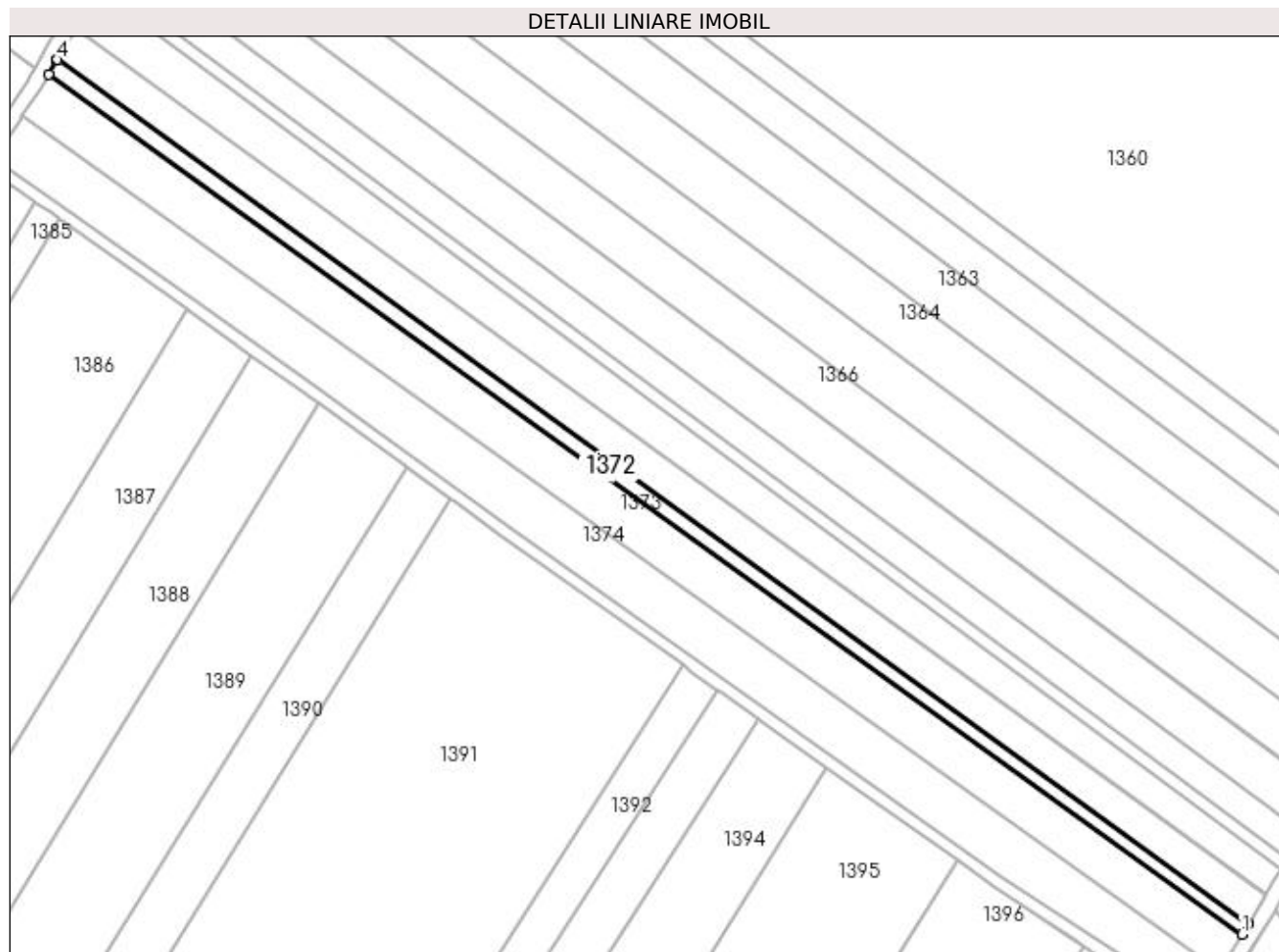
Inscrieri privind dezmembramintele dreptului de proprietate, drepturi reale de garanție și sarcini	Referințe
NU SUNT	

Anexa Nr. 1 La Partea I

Teren

Nr cadastral	Suprafața (mp)*	Observații / Referințe
	1.400	

* Suprafața este determinată în planul de proiecție Stereo 70.



Date referitoare la teren

Crt	Categorie folosință	Intravilan	Suprafața (mp)	Tarla	Parcelă	Nr. topo	Observații / Referințe
1	arabil	NU	1.400	24	263	-	

Lungime Segmente

1) Valorile lungimilor segmentelor sunt obținute din proiecție în plan.

Punct început	X / Y	Punct sfârșit	X / Y	Lungime segment (** (m)
1	596.748,132 702.862,69	2	596.749,667 702.865,204	2.946
2	596.749,667 702.865,204	3	596.749,772 702.865,377	0.202
3	596.749,772 702.865,377	4	596.446,657 703.085,261	374.47
4	596.446,657 703.085,261	5	596.446,555 703.085,086	0.203
5	596.446,555 703.085,086	6	596.444,456 703.081,495	4.159

Punct început	X / Y	Punct sfârșit	X / Y	Lungime segment (** (m)
6	596.444,456 703.081,495	1	596.748,132 702.862,69	374.292

** Lungimile segmentelor sunt determinate în planul de proiecție Stereo 70 și sunt rotunjite la 1 milimetru.

*** Distanța dintre puncte este formată din segmente cumulate ce sunt mai mici decât valoarea 1 milimetru.

**DATE DESPRE IMOBILUL NR. 1373**

Oficiul de Cadastru și Publicitate Imobiliară SUCEAVA
Biroul de Cadastru și Publicitate Imobiliară Suceava

A. Partea I. Descrierea imobilului

TEREN Extravilan

Adresa: Jud. Suceava, la locul numit "Dealul Stincii"

Nr. Crt	Nr cadastral Nr. topografic	Suprafața* (mp)	Observații / Referințe
A1	32576	4.400	Sector cadastral:46 Teren neimprejmuit;

B. Partea II. Proprietari și acte

Inscrieri privitoare la dreptul de proprietate și alte drepturi reale	Referințe
51687 / 23/10/2015	
Act Notarial nr. contract de vanzare nr. 2800, din 22/10/2015 emis de BIN MANDICI ALEXANDRU;	
B3	A1
Intabulare, drept de PROPRIETATE, dobandit prin Conventie, cota actuala 1/1 1) F.E. AGRAR SRL, CIF:25278704	

C. Partea III. SARCINI .

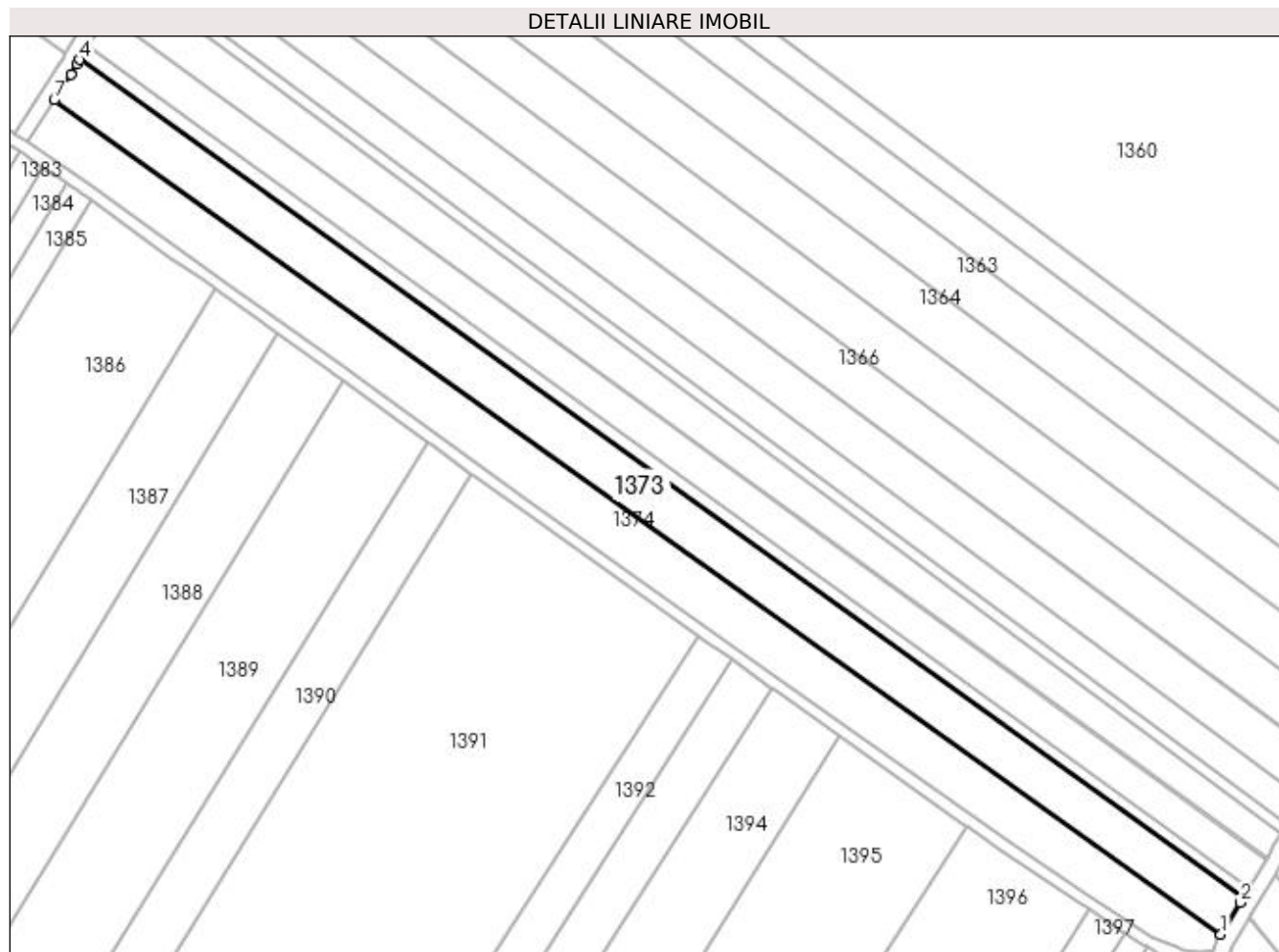
Inscrieri privind dezmembramintele dreptului de proprietate, drepturi reale de garanție și sarcini	Referințe
NU SUNT	

Anexa Nr. 1 La Partea I

Teren

Nr cadastral	Suprafața (mp)*	Observații / Referințe
32576	4.400	

* Suprafața este determinată în planul de proiecție Stereo 70.



Date referitoare la teren

Crt	Categorie folosință	Intra vilan	Suprafața (mp)	Tarla	Parcelă	Nr. topo	Observații / Referințe
1	arabil	NU	4.400	24	263	-	

Lungime Segmente

1) Valorile lungimilor segmentelor sunt obținute din proiecție în plan.

Punct început	X / Y	Punct sfârșit	X / Y	Lungime segment (** (m)
1	596.742,345 702.853,214	2	596.747,415 702.861,516	9.728
2	596.747,415 702.861,516	3	596.748,132 702.862,69	1.376
3	596.748,132 702.862,69	4	596.444,456 703.081,495	374.292
4	596.444,456 703.081,495	5	596.443,76 703.080,305	1.379
5	596.443,76 703.080,305	6	596.442,178 703.077,599	3.135

Punct început	X / Y	Punct sfârșit	X / Y	Lungime segment (** (m)
6	596.442,178 703.077,599	7	596.437,805 703.070,955	7.954
7	596.437,805 703.070,955	1	596.742,345 702.853,214	374.374

** Lungimile segmentelor sunt determinate în planul de proiecție Stereo 70 și sunt rotunjite la 1 milimetru.

*** Distanța dintre puncte este formată din segmente cumulate ce sunt mai mici decât valoarea 1 milimetru.

**DATE DESPRE IMOBILUL NR. 1374**

Oficiul de Cadastru și Publicitate Imobiliară SUCEAVA
Biroul de Cadastru și Publicitate Imobiliară Suceava

A. Partea I. Descrierea imobilului

TEREN Extravilan

Nr. CF vechi:758 Zvoristea
Nr. cadastral vechi:1191

Adresa: Jud. Suceava

Nr. Crt	Nr cadastral Nr. topografic	Suprafața* (mp)	Observații / Referințe
A1	30880	4.700	Sector cadastral:46 Teren neimprejmuit;

B. Partea II. Proprietari și acte

Inscrieri privitoare la dreptul de proprietate și alte drepturi reale		Referințe
36313 / 29/10/2012		
Act Notarial nr. 3169-contract de vanzare cumparare, din 26/10/2012 emis de BNP ATANASOAEI PETRU;		
B3	Intabulare, drept de PROPRIETATE, dobandit prin Conventie, cota actuala 1/1	A1
1) INTEPRINDEREA INDIVIDUALA "ORHEI I. RAZVAN" , CIF:13596143		

C. Partea III. SARCINI .

Inscrieri privind dezmembramintele dreptului de proprietate, drepturi reale de garanție și sarcini	Referințe
NU SUNT	

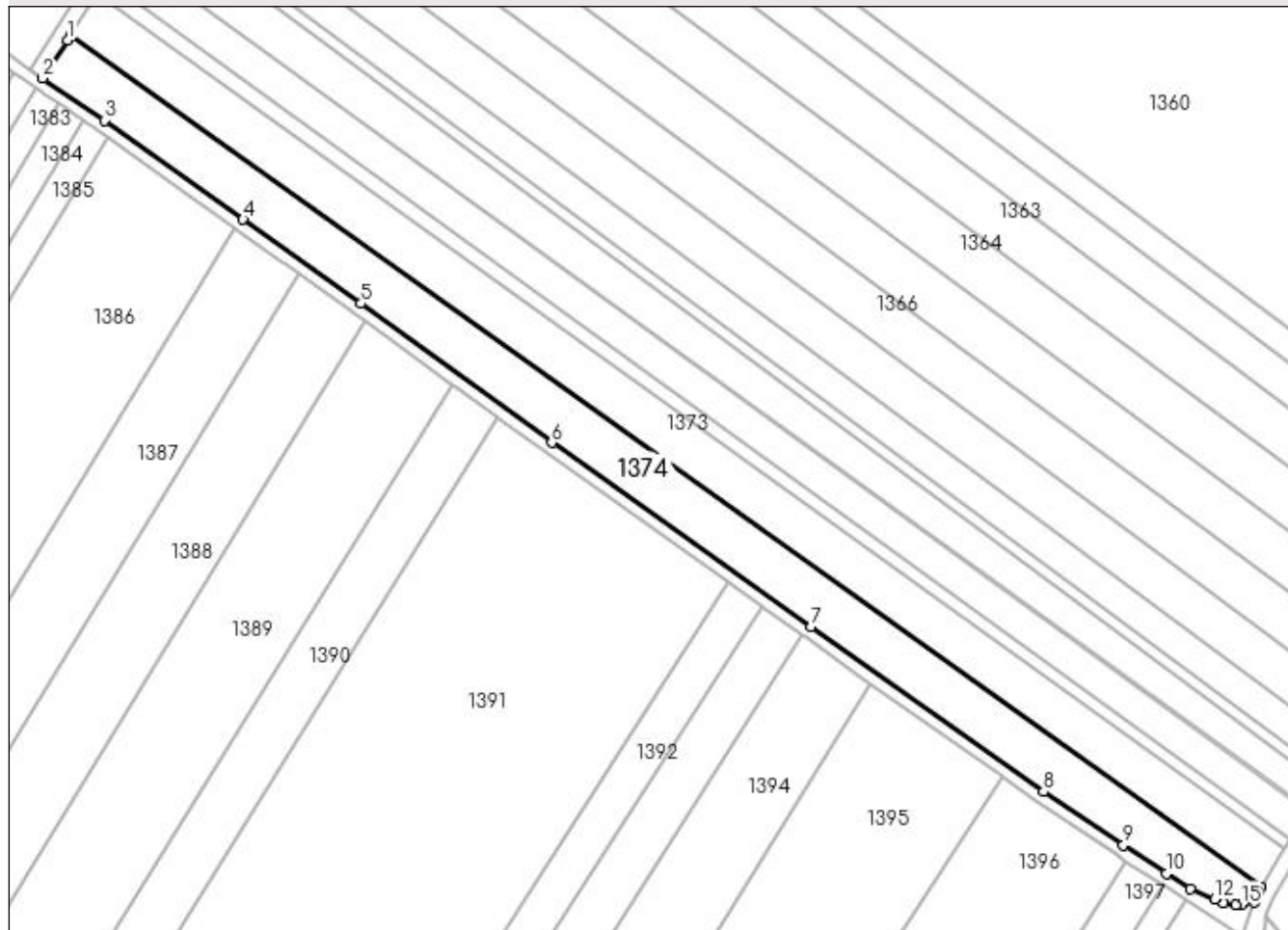
Anexa Nr. 1 La Partea I

Teren

Nr cadastral	Suprafața (mp)*	Observații / Referințe
30880	4.700	

* Suprafața este determinată în planul de proiecție Stereo 70.

DETALII LINIARE IMOBIL



Date referitoare la teren

Crt	Categorie folosință	Intra vilan	Suprafața (mp)	Tarla	Parcelă	Nr. topo	Observații / Referințe
1	arabil	NU	4.700	24	263	-	

Lungime Segmente

1) Valorile lungimilor segmentelor sunt obținute din proiecție în plan.

Punct început	X / Y	Punct sfârșit	X / Y	Lungime segment (** (m)
1	596.437,017 703.069,757	2	596.430,596 703.060,003	11.678
2	596.430,596 703.060,003	3	596.446,391 703.049,233	19.117
3	596.446,391 703.049,233	4	596.481,908 703.023,927	43.61
4	596.481,908 703.023,927	5	596.512,068 703.002,331	37.095
5	596.512,068 703.002,331	6	596.560,915 702.966,783	60.413

Punct început	X / Y	Punct sfârșit	X / Y	Lungime segment (** (m)
6	596.560,915 702.966,783	7	596.627,235 702.919,689	81.34
7	596.627,235 702.919,689	8	596.686,744 702.877,466	72.966
8	596.686,744 702.877,466	9	596.707,156 702.863,802	24.563
9	596.707,156 702.863,802	10	596.718,202 702.856,558	13.209
10	596.718,202 702.856,558	11	596.724,28 702.852,742	7.177
11	596.724,28 702.852,742	12	596.730,581 702.849,947	6.893
12	596.730,581 702.849,947	13	596.732,667 702.849,043	2.273
13	596.732,667 702.849,043	14	596.735,832 702.848,487	3.213
14	596.735,832 702.848,487	15	596.737,293 702.848,608	1.466
15	596.737,293 702.848,608	16	596.740,619 702.849,137	3.368
16	596.740,619 702.849,137	17	596.741,596 702.851,988	3.014
17	596.741,596 702.851,988	18	596.742,345 702.853,214	1.437
18	596.742,345 702.853,214	19	596.437,805 703.070,955	374.374
19	596.437,805 703.070,955	1	596.437,017 703.069,757	1.434

** Lungimile segmentelor sunt determinate în planul de proiecție Stereo 70 și sunt rotunjite la 1 milimetru.

*** Distanța dintre puncte este formată din segmente cumulate ce sunt mai mici decât valoarea 1 milimetru.

**DATE DESPRE IMOBILUL NR. 1375**

Oficiul de Cadastru și Publicitate Imobiliară SUCEAVA
Biroul de Cadastru și Publicitate Imobiliară Suceava

A. Partea I. Descrierea imobilului

TEREN Extravilan

Adresa: Jud. Suceava

Nr. Crt	Nr cadastral Nr. topografic	Suprafața* (mp)	Observații / Referințe
A1		1.559	Sector cadastral:46 Teren neimprejmuit;

B. Partea II. Proprietari și acte

Inscrieri privitoare la dreptul de proprietate și alte drepturi reale		Referințe
/		
Act Normativ nr. Legea 7, din 13/03/1996 emis de PARLAMENTUL ROMANIEI;		
B1	Inscrierea provizorie, drept de PROPRIETATE, dobandit prin Lege, cota actuala 1/1 1) COMUNA ZVORIȘTEA , CIF:4244202, PROPRIETAR NEIDENTIFICAT.	A1

C. Partea III. SARCINI .

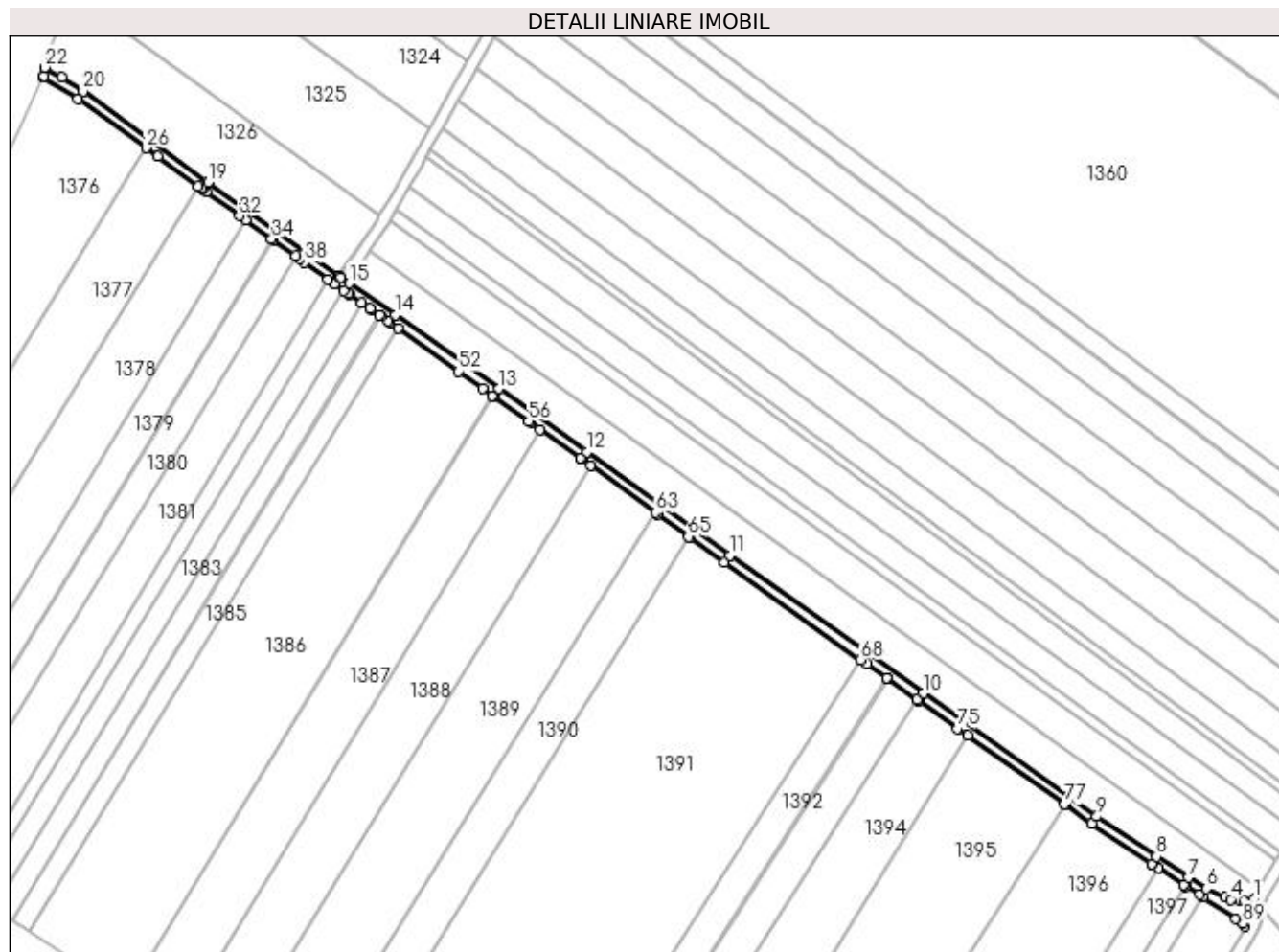
Inscrieri privind dezmembramintele dreptului de proprietate, drepturi reale de garanție și sarcini	Referințe
NU SUNT	

Anexa Nr. 1 La Partea I

Teren

Nr cadastral	Suprafața (mp)*	Observații / Referințe
	1.559	

* Suprafața este determinată în planul de proiecție Stereo 70.



Date referitoare la teren

Crt	Categorie folosință	Intravilan	Suprafața (mp)	Tarla	Parcelă	Nr. topo	Observații / Referințe
1	drum	NU	1.559	24	263	-	

Lungime Segmente

1) Valorile lungimilor segmentelor sunt obținute din proiecție în plan.

Punct început	X / Y	Punct sfârșit	X / Y	Lungime segment	Punct început	X / Y	Punct sfârșit	X / Y	Lungime segment	Punct început	X / Y	Punct sfârșit	X / Y	Lungime segment
1	596.740,619 702.849,137	2	596.737,293 702.848,608	3.368	2	596.737,293 702.848,608	3	596.735,832 702.848,487	1.466	3	596.735,832 702.848,487	4	596.732,667 702.849,043	3.213
4	596.732,667 702.849,043	5	596.730,581 702.849,947	2.273	5	596.730,581 702.849,947	6	596.724,28 702.852,742	6.893	6	596.724,28 702.852,742	7	596.718,202 702.856,558	7.177
7	596.718,202 702.856,558	8	596.707,156 702.863,802	13.209	8	596.707,156 702.863,802	9	596.686,744 702.877,466	24.563	9	596.686,744 702.877,466	10	596.627,235 702.919,689	72.966
10	596.627,235 702.919,689	11	596.560,915 702.966,783	81.34	11	596.560,915 702.966,783	12	596.512,068 703.002,331	60.413	12	596.512,068 703.002,331	13	596.481,908 703.023,927	37.095
13	596.481,908 703.023,927	14	596.446,391 703.049,233	43.61	14	596.446,391 703.049,233	15	596.430,596 703.060,003	19.117	15	596.430,596 703.060,003	16	596.427,616 703.062,06	3.621
16	596.427,616 703.062,06	17	596.427,307 703.062,282	0.38	17	596.427,307 703.062,282	18	596.426,901 703.062,574	0.5	18	596.426,901 703.062,574	19	596.382,231 703.094,707	55.027

Punct început	X / Y	Punct sfârșit	X / Y	Lungime segment	Punct început	X / Y	Punct sfârșit	X / Y	Lungime segment	Punct început	X / Y	Punct sfârșit	X / Y	Lungime segment
19	596.382,231 703.094,707	20	596.339,477 703.125,817	52.875	20	596.339,477 703.125,817	21	596.332,135 703.130,654	8.792	21	596.332,135 703.130,654	22	596.326,249 703.134,032	6.786
22	596.326,249 703.134,032	23	596.326,062 703.131,118	2.92	23	596.326,062 703.131,118	24	596.325,812 703.130,57	0.602	24	596.325,812 703.130,57	25	596.337,712 703.123,391	13.898
25	596.337,712 703.123,391	26	596.361,048 703.106,41	28.86	26	596.361,048 703.106,41	27	596.365,063 703.103,489	4.965	27	596.365,063 703.103,489	28	596.378,999 703.093,348	17.235
28	596.378,999 703.093,348	29	596.380,118 703.092,534	1.384	29	596.380,118 703.092,534	30	596.380,473 703.092,276	0.439	30	596.380,473 703.092,276	31	596.381,651 703.091,428	1.451
31	596.381,651 703.091,428	32	596.393,061 703.083,219	14.056	32	596.393,061 703.083,219	33	596.395,103 703.081,75	2.515	33	596.395,103 703.081,75	34	596.404,066 703.075,3	11.043
34	596.404,066 703.075,3	35	596.404,57 703.074,937	0.621	35	596.404,57 703.074,937	36	596.412,187 703.069,456	9.384	36	596.412,187 703.069,456	37	596.413,553 703.068,474	1.682
37	596.413,553 703.068,474	38	596.415,297 703.067,219	2.149	38	596.415,297 703.067,219	39	596.423,321 703.061,446	9.885	39	596.423,321 703.061,446	40	596.425,597 703.059,807	2.805
40	596.425,597 703.059,807	41	596.428,804 703.057,595	3.896	41	596.428,804 703.057,595	42	596.430,349 703.056,529	1.877	42	596.430,349 703.056,529	43	596.430,743 703.056,258	0.478
43	596.430,743 703.056,258	44	596.434,905 703.053,386	5.057	44	596.434,905 703.053,386	45	596.437,622 703.051,512	3.301	45	596.437,622 703.051,512	46	596.438,035 703.051,227	0.502
46	596.438,035 703.051,227	47	596.441,021 703.049,167	3.628	47	596.441,021 703.049,167	48	596.441,53 703.048,815	0.619	48	596.441,53 703.048,815	49	596.443,944 703.047,15	2.933
49	596.443,944 703.047,15	50	596.444,53 703.046,746	0.712	50	596.444,53 703.046,746	51	596.447,319 703.044,757	3.426	51	596.447,319 703.044,757	52	596.468,166 703.029,898	25.601
52	596.468,166 703.029,898	53	596.476,328 703.024,08	10.023	53	596.476,328 703.024,08	54	596.479,723 703.021,661	4.169	54	596.479,723 703.021,661	55	596.480,14 703.021,363	0.513
55	596.480,14 703.021,363	56	596.492,079 703.012,87	14.652	56	596.492,079 703.012,87	57	596.492,654 703.012,461	0.706	57	596.492,654 703.012,461	58	596.496,059 703.010,038	4.179
58	596.496,059 703.010,038	59	596.509,933 703.000,168	17.027	59	596.509,933 703.000,168	60	596.510,316 702.999,896	0.47	60	596.510,316 702.999,896	61	596.510,385 702.999,846	0.085
61	596.510,385 702.999,846	62	596.513,3 702.997,724	3.606	62	596.513,3 702.997,724	63	596.535,561 702.981,524	27.532	63	596.535,561 702.981,524	64	596.536,159 702.981,089	0.739
64	596.536,159 702.981,089	65	596.546,841 702.973,315	13.211	65	596.546,841 702.973,315	66	596.547,467 702.972,859	0.774	66	596.547,467 702.972,859	67	596.559,118 702.964,38	14.41
67	596.559,118 702.964,38	68	596.605,888 702.931,168	57.363	68	596.605,888 702.931,168	69	596.608,046 702.929,636	2.647	69	596.608,046 702.929,636	70	596.614,71 702.924,904	8.173
70	596.614,71 702.924,904	71	596.615,13 702.924,606	0.515	71	596.615,13 702.924,606	72	596.625,121 702.917,511	12.254	72	596.625,121 702.917,511	73	596.625,499 702.917,243	0.463
73	596.625,499 702.917,243	74	596.625,754 702.917,062	0.313	74	596.625,754 702.917,062	75	596.639,108 702.907,587	16.374	75	596.639,108 702.907,587	76	596.642,535 702.905,155	4.202
76	596.642,535 702.905,155	77	596.675,592 702.881,7	40.533	77	596.675,592 702.881,7	78	596.676,02 702.881,397	0.524	78	596.676,02 702.881,397	79	596.685,041 702.874,996	11.061
79	596.685,041 702.874,996	80	596.705,499 702.861,301	24.619	80	596.705,499 702.861,301	81	596.705,559 702.861,262	0.072	81	596.705,559 702.861,262	82	596.707,934 702.859,704	2.84
82	596.707,934 702.859,704	83	596.716,534 702.854,064	10.284	83	596.716,534 702.854,064	84	596.716,582 702.854,033	0.057	84	596.716,582 702.854,033	85	596.717,326 702.853,566	0.878
85	596.717,326 702.853,566	86	596.721,905 702.850,69	5.407	86	596.721,905 702.850,69	87	596.723,084 702.849,904	1.417	87	596.723,084 702.849,904	88	596.734,345 702.842,388	13.539
88	596.734,345 702.842,388	89	596.736,795 702.840,821	2.908	89	596.736,795 702.840,821	90	596.737,403 702.839,756	1.226	90	596.737,403 702.839,756	1	596.740,619 702.849,137	9.917

** Lungimile segmentelor sunt determinate în planul de proiecție Stereo 70 și sunt rotunjite la 1 milimetru.

*** Distanța dintre puncte este formată din segmente cumulate ce sunt mai mici decât valoarea 1 milimetru.

**DATE DESPRE IMOBILUL NR. 1376**

Oficiul de Cadastru și Publicitate Imobiliară SUCEAVA
Biroul de Cadastru și Publicitate Imobiliară Suceava

A. Partea I. Descrierea imobilului

TEREN Extravilan

Adresa: Jud. Suceava

Nr. Crt	Nr cadastral Nr. topografic	Suprafața* (mp)	Observații / Referințe
A1		5.900	Sector cadastral:46 Teren neimprejmuit;

B. Partea II. Proprietari și acte

Inscrieri privitoare la dreptul de proprietate și alte drepturi reale		Referințe
/		
Act Normativ nr. Legea 7, din 13/03/1996 emis de PARLAMENTUL ROMANIEI;		
B1	Inscrierea provizorie, drept de PROPRIETATE, dobandit prin Lege, cota actuala 1/1 1) COMUNA ZVORIȘTEA, CIF:4244202, PROPRIETAR NEIDENTIFICAT.	A1

C. Partea III. SARCINI .

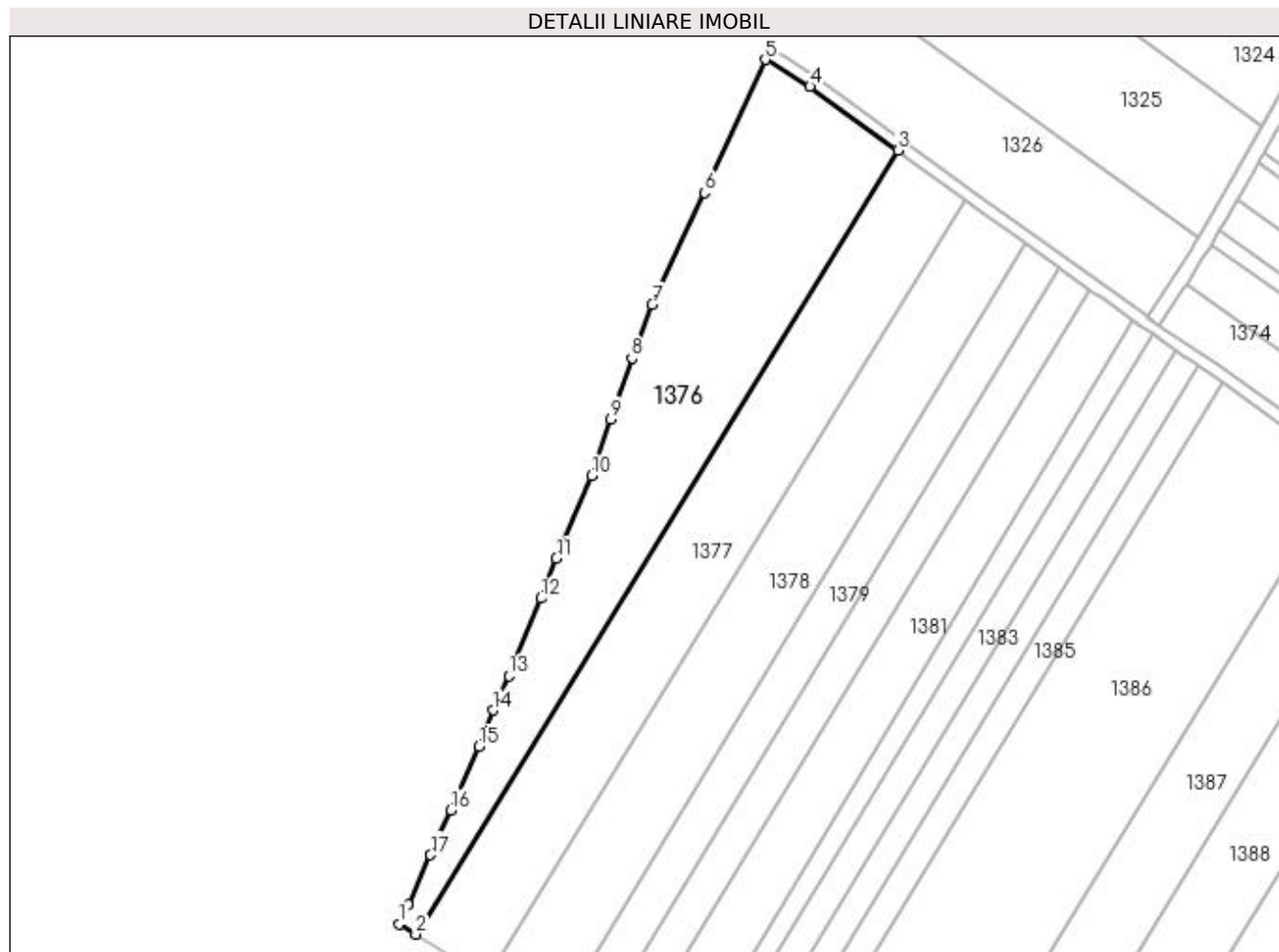
Inscrieri privind dezmembramintele dreptului de proprietate, drepturi reale de garanție și sarcini	Referințe
NU SUNT	

Anexa Nr. 1 La Partea I

Teren

Nr cadastral	Suprafața (mp)*	Observații / Referințe
	5.900	

* Suprafața este determinată în planul de proiecție Stereo 70.



Date referitoare la teren

Crt	Categorie folosință	Intra vilan	Suprafața (mp)	Tarla	Parcelă	Nr. topo	Observații / Referințe
1	arabil	NU	5.900	24	263, 261	-	

Lungime Segmente

1) Valorile lungimilor segmentelor sunt obținute din proiecție în plan.

Punct început	X / Y	Punct sfârșit	X / Y	Lungime segment (** (m)
1	596.228,6 702.900,884	2	596.232,907 702.898,131	5.112
2	596.232,907 702.898,131	3	596.361,048 703.106,41	244.541
3	596.361,048 703.106,41	4	596.337,712 703.123,391	28.86
4	596.337,712 703.123,391	5	596.325,812 703.130,57	13.898
5	596.325,812 703.130,57	6	596.309,708 703.095,227	38.839

Punct început	X / Y	Punct sfârșit	X / Y	Lungime segment (** (m)
6	596.309,708 703.095,227	7	596.295,719 703.065,558	32.802
7	596.295,719 703.065,558	8	596.290,333 703.051,256	15.283
8	596.290,333 703.051,256	9	596.284,767 703.035,043	17.142
9	596.284,767 703.035,043	10	596.279,607 703.020,003	15.901
10	596.279,607 703.020,003	11	596.270,291 702.998,03	23.866
11	596.270,291 702.998,03	12	596.266,224 702.987,444	11.34
12	596.266,224 702.987,444	13	596.257,632 702.966,86	22.305
13	596.257,632 702.966,86	14	596.253,515 702.957,696	10.046
14	596.253,515 702.957,696	15	596.249,623 702.947,992	10.455
15	596.249,623 702.947,992	16	596.242,301 702.931,089	18.421
16	596.242,301 702.931,089	17	596.236,847 702.919,171	13.107
17	596.236,847 702.919,171	18	596.230,962 702.906,137	14.301
18	596.230,962 702.906,137	1	596.228,6 702.900,884	5.76

** Lungimile segmentelor sunt determinate în planul de proiecție Stereo 70 și sunt rotunjite la 1 milimetru.

*** Distanța dintre puncte este formată din segmente cumulate ce sunt mai mici decât valoarea 1 milimetru.

**DATE DESPRE IMOBILUL NR. 1377**

Oficiul de Cadastru și Publicitate Imobiliară SUCEAVA
Biroul de Cadastru și Publicitate Imobiliară Suceava

A. Partea I. Descrierea imobilului

TEREN Extravilan

Adresa: Jud. Suceava

Nr. Crt	Nr cadastral Nr. topografic	Suprafața* (mp)	Observații / Referințe
A1		5.400	Sector cadastral:46 Teren neimprejmuit; cota 1/2cota 1/2

B. Partea II. Proprietari și acte

Inscrieri privitoare la dreptul de proprietate și alte drepturi reale		Referințe
/		
Act Notarial nr. 149, din 16/10/2014 emis de BIN NEGURĂ ADINA LOREDANA;		
B1	Intabulare, drept de PROPRIETATE, dobandit prin Succesiune, cota actuala 1/2 1) IȚCO DUMITRU	A1
B2	Intabulare, drept de PROPRIETATE, dobandit prin Succesiune, cota actuala 1/2 1) IȚCO MARIA	A1

C. Partea III. SARCINI .

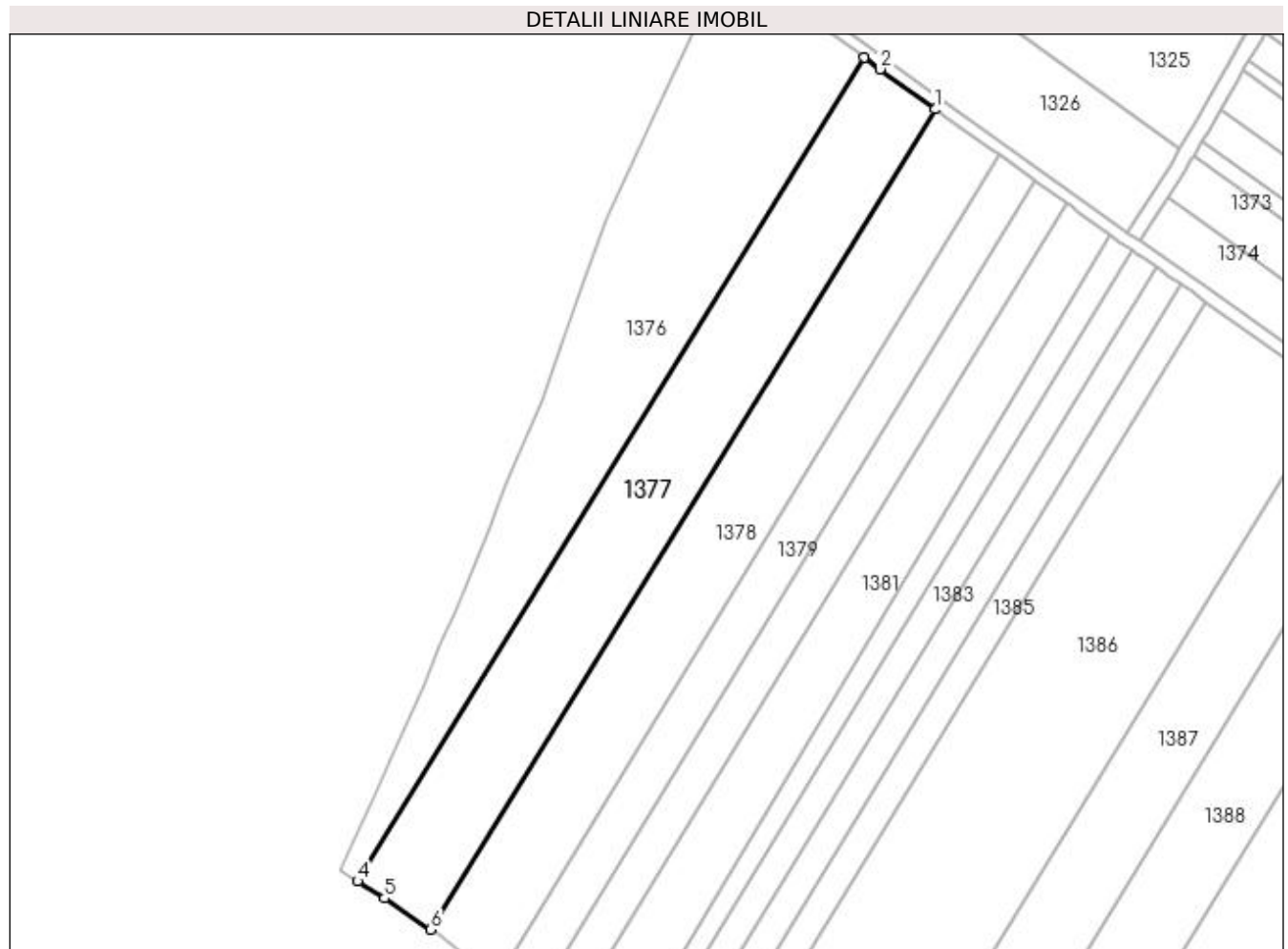
Inscrieri privind dezmembramintele dreptului de proprietate, drepturi reale de garanție și sarcini	Referințe
NU SUNT	

Anexa Nr. 1 La Partea I

Teren

Nr cadastral	Suprafața (mp)*	Observații / Referințe
	5.400	cota 1/2 cota 1/2

* Suprafața este determinată în planul de proiecție Stereo 70.



Date referitoare la teren

Crt	Categorie folosință	Intravilan	Suprafața (mp)	Tarla	Parcelă	Nr. topo	Observații / Referințe
1	arabil	NU	5.400	24	263, 261	-	

Lungime Segmente

1) Valorile lungimilor segmentelor sunt obținute din proiecție în plan.

Punct început	X / Y	Punct sfârșit	X / Y	Lungime segment (** (m)
1	596.378,999 703.093,348	2	596.365,063 703.103,489	17.235
2	596.365,063 703.103,489	3	596.361,048 703.106,41	4.965
3	596.361,048 703.106,41	4	596.232,907 702.898,131	244.541
4	596.232,907 702.898,131	5	596.239,678 702.893,803	8.036
5	596.239,678 702.893,803	6	596.251,395 702.885,942	14.11

Punct început	X / Y	Punct sfârșit	X / Y	Lungime segment (** (m)
6	596.251,395 702.885,942	1	596.378,999 703.093,348	243.516

** Lungimile segmentelor sunt determinate în planul de proiecție Stereo 70 și sunt rotunjite la 1 milimetru.

*** Distanța dintre puncte este formată din segmente cumulate ce sunt mai mici decât valoarea 1 milimetru.

**DATE DESPRE IMOBILUL NR. 1378**

Oficiul de Cadastru și Publicitate Imobiliară SUCEAVA
Biroul de Cadastru și Publicitate Imobiliară Suceava

A. Partea I. Descrierea imobilului

TEREN Extravilan

Adresa: Jud. Suceava

Nr. Crt	Nr cadastral Nr. topografic	Suprafața* (mp)	Observații / Referințe
A1		5.000	Sector cadastral:46 Teren neimprejmuit;

B. Partea II. Proprietari și acte

Inscrieri privitoare la dreptul de proprietate și alte drepturi reale		Referințe
/		
Act Normativ nr. Legea 7, din 13/03/1996 emis de PARLAMENTUL ROMANIEI;		
B1	Inscrierea provizorie, drept de PROPRIETATE, dobandit prin Lege, cota actuala 1/1 1) COMUNA ZVORIȘTEA, CIF:4244202, PROPRIETAR NEIDENTIFICAT.	A1

C. Partea III. SARCINI .

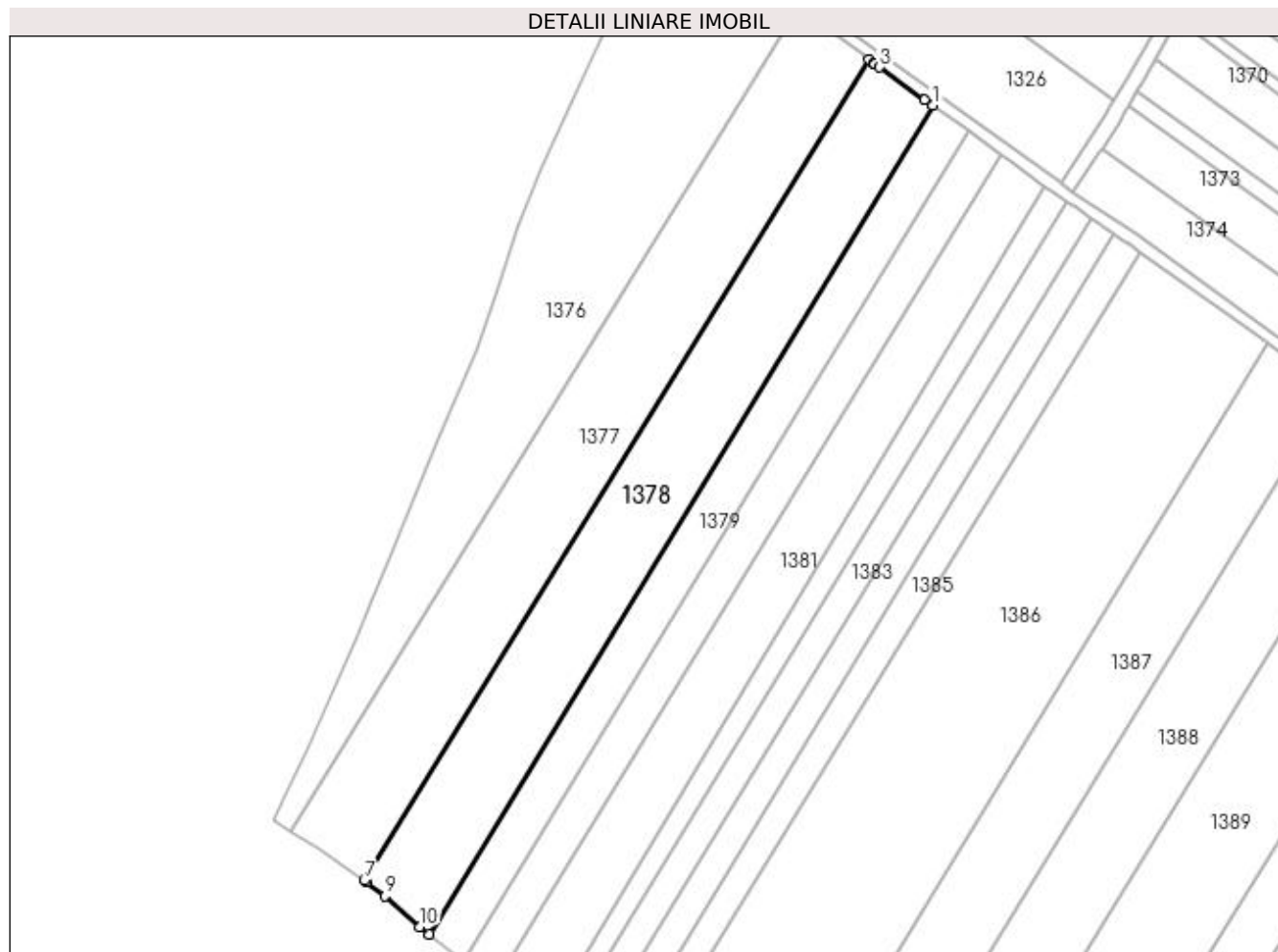
Inscrieri privind dezmembramintele dreptului de proprietate, drepturi reale de garanție și sarcini	Referințe
NU SUNT	

Anexa Nr. 1 La Partea I

Teren

Nr cadastral	Suprafaţa (mp)*	Observații / Referințe
	5.000	

* Suprafața este determinată în planul de proiecție Stereo 70.



Date referitoare la teren

Crt	Categorie folosință	Intravilan	Suprafața (mp)	Tarla	Parcelă	Nr. topo	Observații / Referințe
1	arabil	NU	5.000	24	263, 261	-	

Lungime Segmente

1) Valorile lungimilor segmentelor sunt obținute din proiecție în plan.

Punct început	X / Y	Punct sfârșit	X / Y	Lungime segment (** (m)
1	596.395,103 703.081,75	2	596.393,061 703.083,219	2.515
2	596.393,061 703.083,219	3	596.381,651 703.091,428	14.056
3	596.381,651 703.091,428	4	596.380,473 703.092,276	1.451
4	596.380,473 703.092,276	5	596.380,118 703.092,534	0.439
5	596.380,118 703.092,534	6	596.378,999 703.093,348	1.384

Punct început	X / Y	Punct sfârșit	X / Y	Lungime segment (** (m)
6	596.378,999 703.093,348	7	596.251,395 702.885,942	243.516
7	596.251,395 702.885,942	8	596.251,957 702.885,565	0.677
8	596.251,957 702.885,565	9	596.256,682 702.882,047	5.891
9	596.256,682 702.882,047	10	596.265,426 702.874,203	11.747
10	596.265,426 702.874,203	11	596.267,872 702.872,307	3.095
11	596.267,872 702.872,307	1	596.395,103 703.081,75	245.059

** Lungimile segmentelor sunt determinate în planul de proiecție Stereo 70 și sunt rotunjite la 1 milimetru.

*** Distanța dintre puncte este formată din segmente cumulate ce sunt mai mici decât valoarea 1 milimetru.

**DATE DESPRE IMOBILUL NR. 1379**

Oficiul de Cadastru și Publicitate Imobiliară SUCEAVA
Biroul de Cadastru și Publicitate Imobiliară Suceava

A. Partea I. Descrierea imobilului

TEREN Extravilan

Adresa: Jud. Suceava

Nr. Crt	Nr cadastral Nr. topografic	Suprafața* (mp)	Observații / Referințe
A1	33020	2.700	Sector cadastral:46 Teren neimprejmuit;

B. Partea II. Proprietari și acte

Inscrieri privitoare la dreptul de proprietate și alte drepturi reale		Referințe
49375 / 12/10/2015		
Act Notarial nr. contract de partaj nr. 5860, din 02/09/1998 emis de BNP PETRU ATANASOAEI (transcris cu nr. 2668 din 04.09.1998 de Judecatoria Suceava);		
B1	Intabulare, drept de PROPRIETATE, dobandit prin Conventie, cota actuala 1/1 1) DEACU MARIA	A1

C. Partea III. SARCINI .

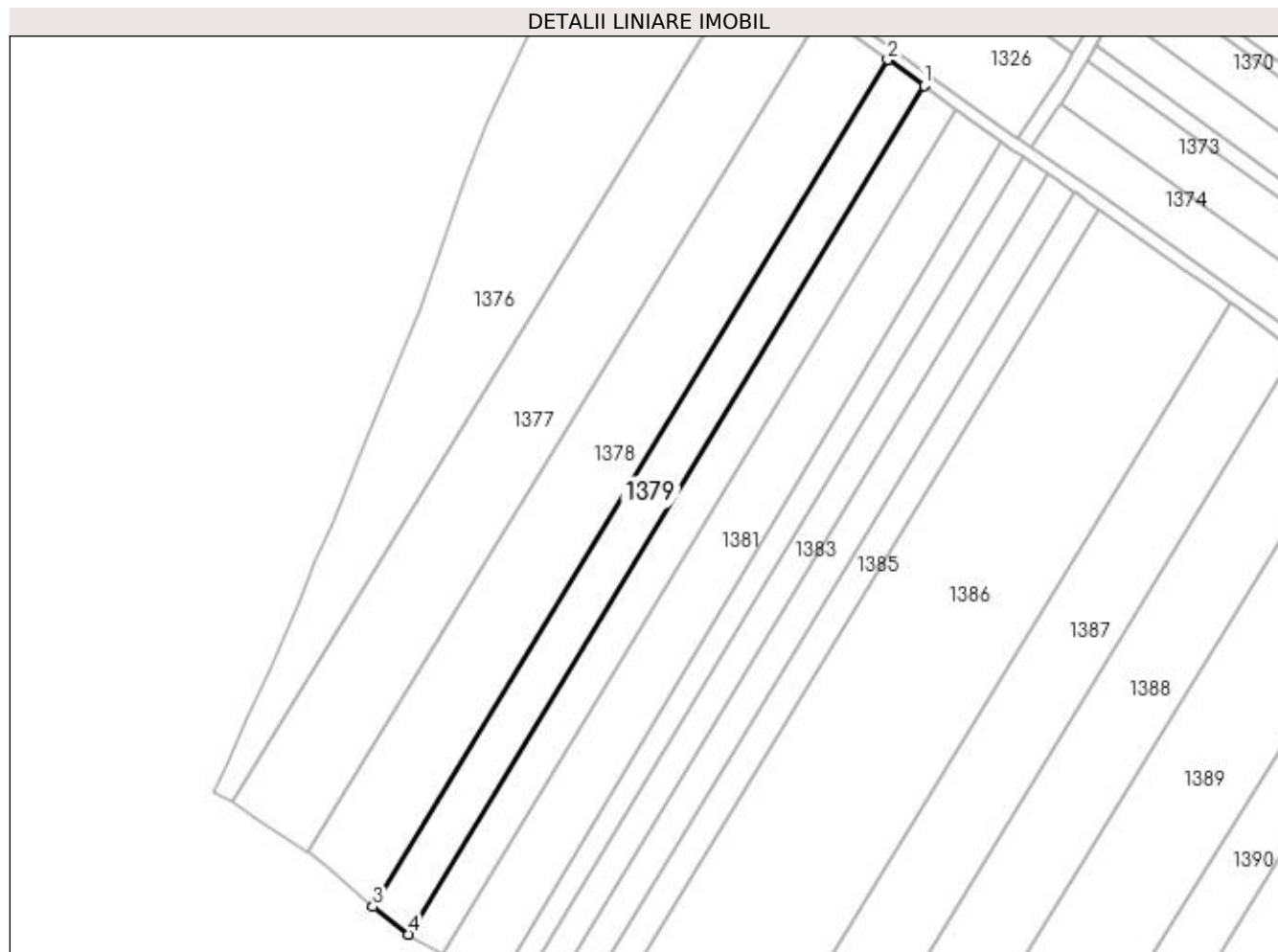
Inscrieri privind dezmembramintele dreptului de proprietate, drepturi reale de garanție și sarcini	Referințe
NU SUNT	

Anexa Nr. 1 La Partea I

Teren

Nr cadastral	Suprafaţa (mp)*	Observații / Referințe
33020	2.700	

* Suprafața este determinată în planul de proiecție Stereo 70.



Date referitoare la teren

Crt	Categorie folosință	Intra vilan	Suprafața (mp)	Tarla	Parcelă	Nr. topo	Observații / Referințe
1	arabil	NU	2.700	24	263, 261	-	

Lungime Segmente

1) Valorile lungimilor segmentelor sunt obținute din proiecție în plan.

Punct început	X / Y	Punct sfârșit	X / Y	Lungime segment (** (m)
1	596.404,066 703.075,3	2	596.395,103 703.081,75	11.043
2	596.395,103 703.081,75	3	596.267,872 702.872,307	245.059
3	596.267,872 702.872,307	4	596.276,63 702.865,52	11.08
4	596.276,63 702.865,52	1	596.404,066 703.075,3	245.454

**** Lungimile segmentelor sunt determinate în planul de proiecție Stereo 70 și sunt rotunjite la 1 milimetru.**

***** Distanța dintre puncte este formată din segmente cumulate ce sunt mai mici decât valoarea 1 milimetru.**

**DATE DESPRE IMOBILUL NR. 1380**

Oficiul de Cadastru și Publicitate Imobiliară SUCEAVA
Biroul de Cadastru și Publicitate Imobiliară Suceava

A. Partea I. Descrierea imobilului

TEREN Extravilan

Adresa: Jud. Suceava

Nr. Crt	Nr cadastral Nr. topografic	Suprafața* (mp)	Observații / Referințe
A1		2.400	Sector cadastral:46 Teren neimprejmuit;

B. Partea II. Proprietari și acte

Inscrieri privitoare la dreptul de proprietate și alte drepturi reale		Referințe
/		
Act Normativ nr. Legea 7, din 13/03/1996 emis de PARLAMENTUL ROMANIEI;		
B1	Inscrierea provizorie, drept de PROPRIETATE, dobandit prin Lege, cota actuala 1/1 1) COMUNA ZVORIȘTEA, CIF:4244202, PROPRIETAR NEIDENTIFICAT.	A1

C. Partea III. SARCINI .

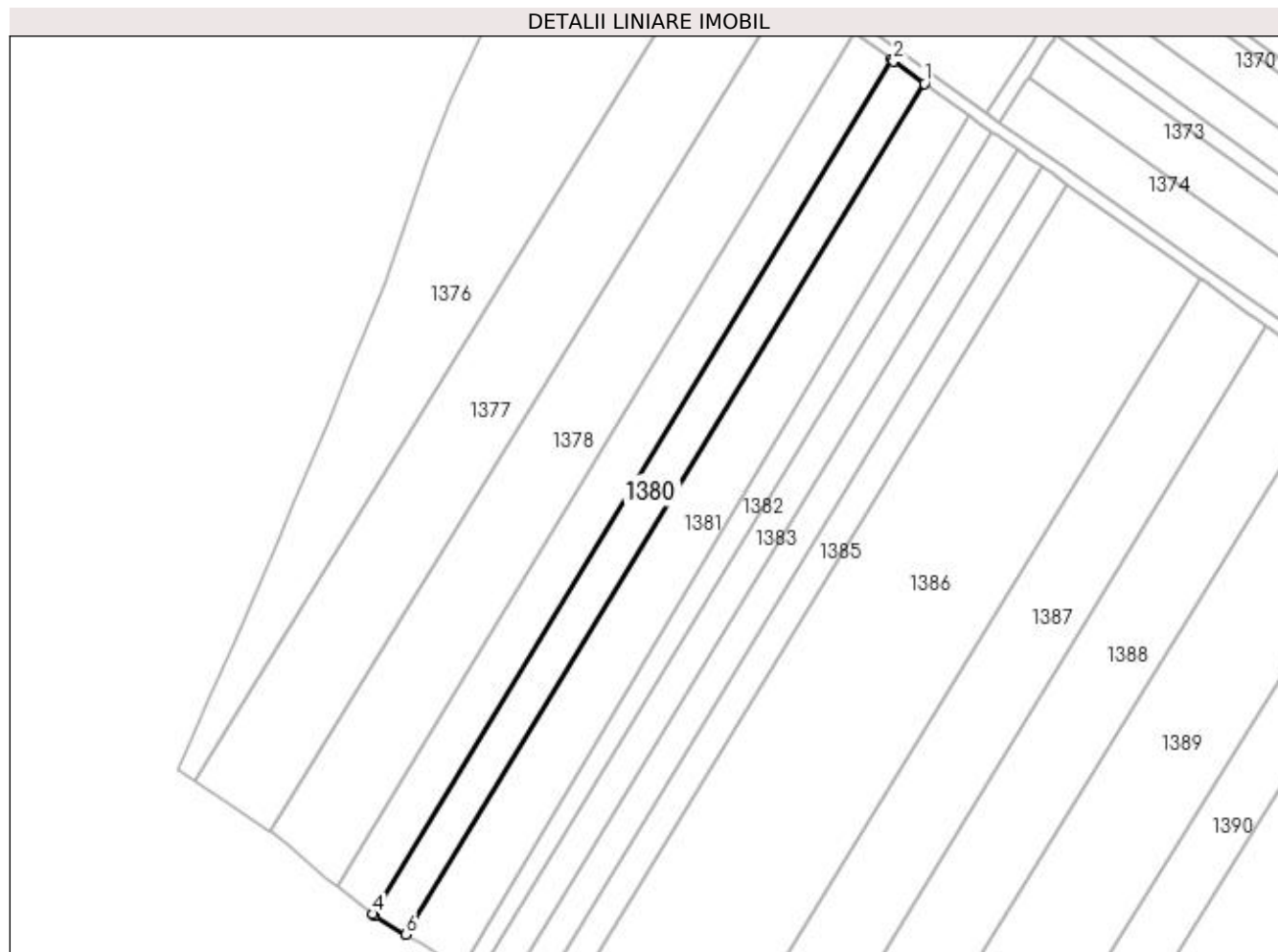
Inscrieri privind dezmembramintele dreptului de proprietate, drepturi reale de garanție și sarcini	Referințe
NU SUNT	

Anexa Nr. 1 La Partea I

Teren

Nr cadastral	Suprafața (mp)*	Observații / Referințe
	2.400	

* Suprafața este determinată în planul de proiecție Stereo 70.



Date referitoare la teren

Crt	Categorie folosință	Intra vilan	Suprafața (mp)	Tarla	Parcelă	Nr. topo	Observații / Referințe
1	arabil	NU	2.400	24	263, 261	-	

Lungime Segmente

1) Valorile lungimilor segmentelor sunt obținute din proiecție în plan.

Punct început	X / Y	Punct sfârșit	X / Y	Lungime segment (** (m)
1	596.412,187 703.069,456	2	596.404,57 703.074,937	9.384
2	596.404,57 703.074,937	3	596.404,066 703.075,3	0.621
3	596.404,066 703.075,3	4	596.276,63 702.865,52	245.454
4	596.276,63 702.865,52	5	596.277,199 702.865,078	0.721
5	596.277,199 702.865,078	6	596.284,855 702.860,553	8.893

Punct început	X / Y	Punct sfârșit	X / Y	Lungime segment (** (m)
6	596.284,855 702.860,553	1	596.412,187 703.069,456	244.651

** Lungimile segmentelor sunt determinate în planul de proiecție Stereo 70 și sunt rotunjite la 1 milimetru.

*** Distanța dintre puncte este formată din segmente cumulate ce sunt mai mici decât valoarea 1 milimetru.

**DATE DESPRE IMOBILUL NR. 1381**

Oficiul de Cadastru și Publicitate Imobiliară SUCEAVA
Biroul de Cadastru și Publicitate Imobiliară Suceava

A. Partea I. Descrierea imobilului

TEREN Extravilan

Adresa: Jud. Suceava

Nr. Crt	Nr cadastral Nr. topografic	Suprafața* (mp)	Observații / Referințe
A1		3.600	Sector cadastral:46 Teren neimprejmuit; Deținător Orhei Petrică.

B. Partea II. Proprietari și acte

Inscrieri privitoare la dreptul de proprietate și alte drepturi reale		Referințe
/		
Act Administrativ nr. 383, din 03/06/1993 emis de CJSDPAT SUCEAVA;		
B1	Intabulare, drept de PROPRIETATE, dobândit prin Reconstituire, cota actuala 1/1 1) CIORNEI NATALIA, Lipsă CNP proprietar.	A1

C. Partea III. SARCINI .

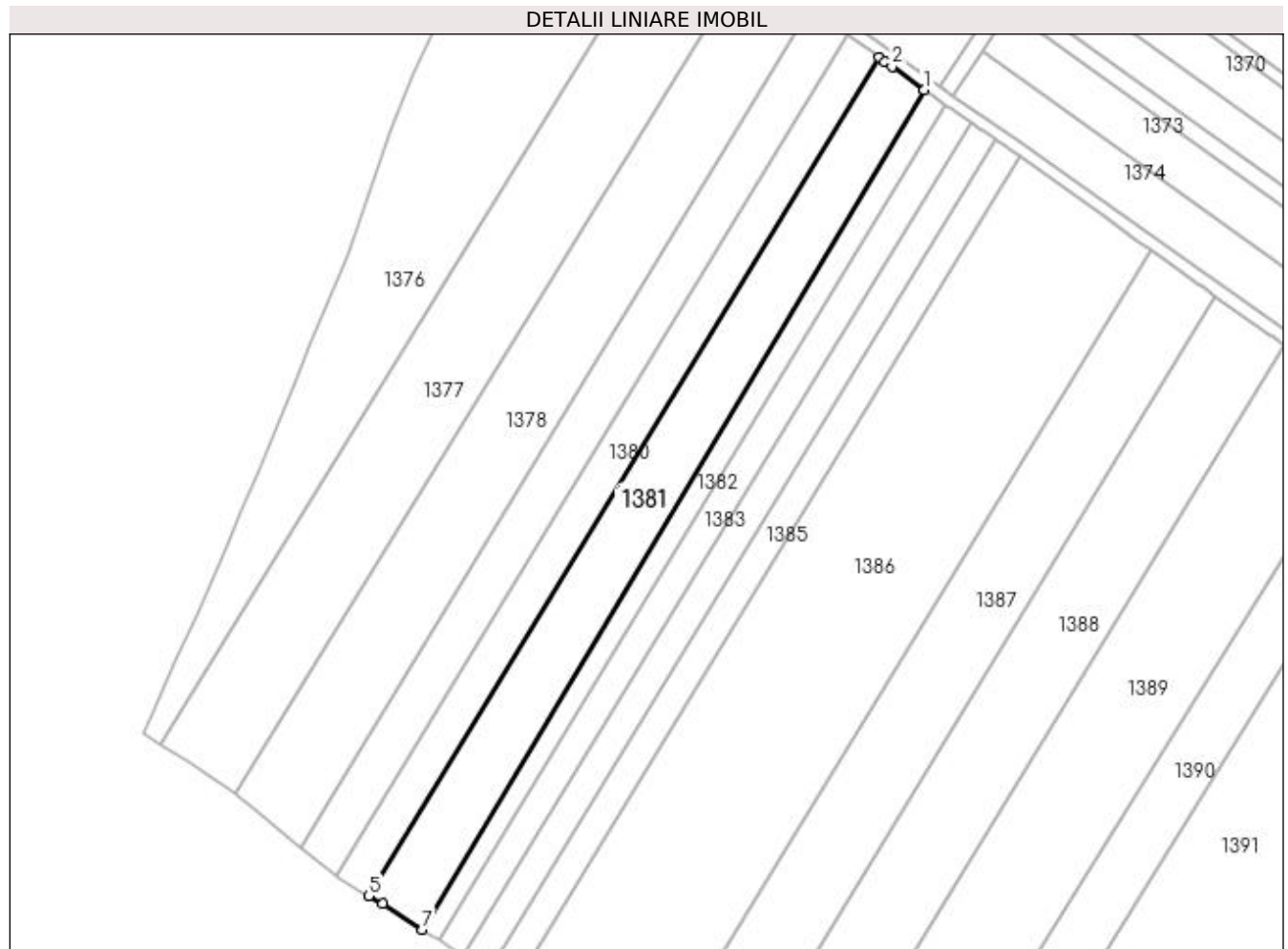
Inscrieri privind dezmembramintele dreptului de proprietate, drepturi reale de garanție și sarcini	Referințe
NU SUNT	

Anexa Nr. 1 La Partea I

Teren

Nr cadastral	Suprafața (mp)*	Observații / Referințe
	3.600	Deținător Orhei Petrică.

* Suprafața este determinată în planul de proiecție Stereo 70.



Date referitoare la teren

Crt	Categorie folosință	Intra vilan	Suprafața (mp)	Tarla	Parcelă	Nr. topo	Observații / Referințe
1	arabil	NU	3.600	24	263, 261	-	

Lungime Segmente

1) Valorile lungimilor segmentelor sunt obținute din proiecție în plan.

Punct început	X / Y	Punct sfârșit	X / Y	Lungime segment (** (m)
1	596.423,321 703.061,446	2	596.415,297 703.067,219	9.885
2	596.415,297 703.067,219	3	596.413,553 703.068,474	2.149
3	596.413,553 703.068,474	4	596.412,187 703.069,456	1.682
4	596.412,187 703.069,456	5	596.284,855 702.860,553	244.651
5	596.284,855 702.860,553	6	596.288,269 702.858,536	3.965

Punct început	X / Y	Punct sfârșit	X / Y	Lungime segment (** (m)
6	596.288,269 702.858,536	7	596.298,268 702.852,167	11.855
7	596.298,268 702.852,167	1	596.423,321 703.061,446	243.795

** Lungimile segmentelor sunt determinate în planul de proiecție Stereo 70 și sunt rotunjite la 1 milimetru.

*** Distanța dintre puncte este formată din segmente cumulate ce sunt mai mici decât valoarea 1 milimetru.

**DATE DESPRE IMOBILUL NR. 1382**

Oficiul de Cadastru și Publicitate Imobiliară SUCEAVA
Biroul de Cadastru și Publicitate Imobiliară Suceava

A. Partea I. Descrierea imobilului

TEREN Extravilan

Adresa: Jud. Suceava

Nr. Crt	Nr cadastral Nr. topografic	Suprafața* (mp)	Observații / Referințe
A1		1.400	Sector cadastral:46 Teren neimprejmuit; Deținător Ciornei Valerian.

B. Partea II. Proprietari și acte

Inscrieri privitoare la dreptul de proprietate și alte drepturi reale	Referințe
/	
Act Normativ nr. Legea 7, din 13/03/1996 emis de PARLAMENTUL ROMANIEI;	
B1	A1
Inscrierea provizorie, drept de PROPRIETATE, dobandit prin Lege, cota actuala 1/1	
1) COMUNA ZVORIȘTEA, CIF:4244202, PROPRIETAR NEIDENTIFICAT.	

C. Partea III. SARCINI .

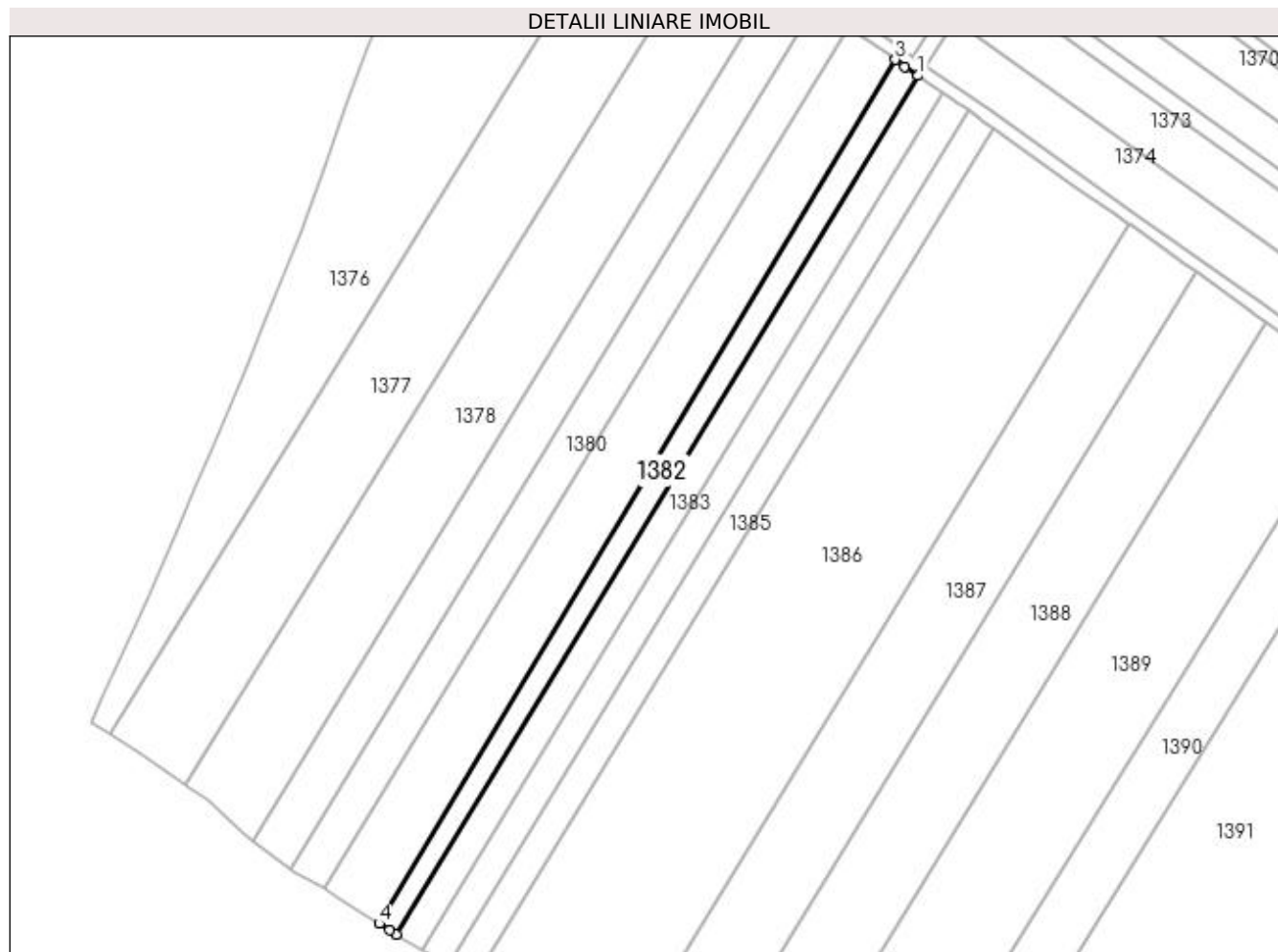
Inscrieri privind dezmembramintele dreptului de proprietate, drepturi reale de garanție și sarcini	Referințe
NU SUNT	

Anexa Nr. 1 La Partea I

Teren

Nr cadastral	Suprafața (mp)*	Observații / Referințe
	1.400	Deținător Ciornei Valerian.

* Suprafața este determinată în planul de proiecție Stereo 70.



Date referitoare la teren

Crt	Categorie folosință	Intra vilan	Suprafața (mp)	Tarla	Parcelă	Nr. topo	Observații / Referințe
1	arabil	NU	1.400	24	263, 261	-	

Lungime Segmente

1) Valorile lungimilor segmentelor sunt obținute din proiecție în plan.

Punct început	X / Y	Punct sfârșit	X / Y	Lungime segment (** (m)
1	596.428,804 703.057,595	2	596.425,597 703.059,807	3.896
2	596.425,597 703.059,807	3	596.423,321 703.061,446	2.805
3	596.423,321 703.061,446	4	596.298,268 702.852,167	243.795
4	596.298,268 702.852,167	5	596.300,728 702.850,601	2.916
5	596.300,728 702.850,601	6	596.302,327 702.849,584	1.895

Punct început	X / Y	Punct sfârșit	X / Y	Lungime segment (** (m)
6	596.302,327 702.849,584	1	596.428,804 703.057,595	243.444

** Lungimile segmentelor sunt determinate în planul de proiecție Stereo 70 și sunt rotunjite la 1 milimetru.

*** Distanța dintre puncte este formată din segmente cumulate ce sunt mai mici decât valoarea 1 milimetru.

**DATE DESPRE IMOBILUL NR. 1383**

Oficiul de Cadastru și Publicitate Imobiliară SUCEAVA
Biroul de Cadastru și Publicitate Imobiliară Suceava

A. Partea I. Descrierea imobilului

TEREN Extravilan

Adresa: Jud. Suceava

Nr. Crt	Nr cadastral Nr. topografic	Suprafața* (mp)	Observații / Referințe
A1		1.800	Sector cadastral:46 Teren neimpregmuit;

B. Partea II. Proprietari și acte

Inscrieri privitoare la dreptul de proprietate și alte drepturi reale	Referințe
/	
Act Administrativ nr. 228, din 05/05/1993 emis de CJSDPAT SUCEAVA;	
B1	A1
Intabulare, drept de PROPRIETATE, dobândit prin Reconstituire, cota actuala 1/1 1) CIORNEI VALERIAN	

C. Partea III. SARCINI .

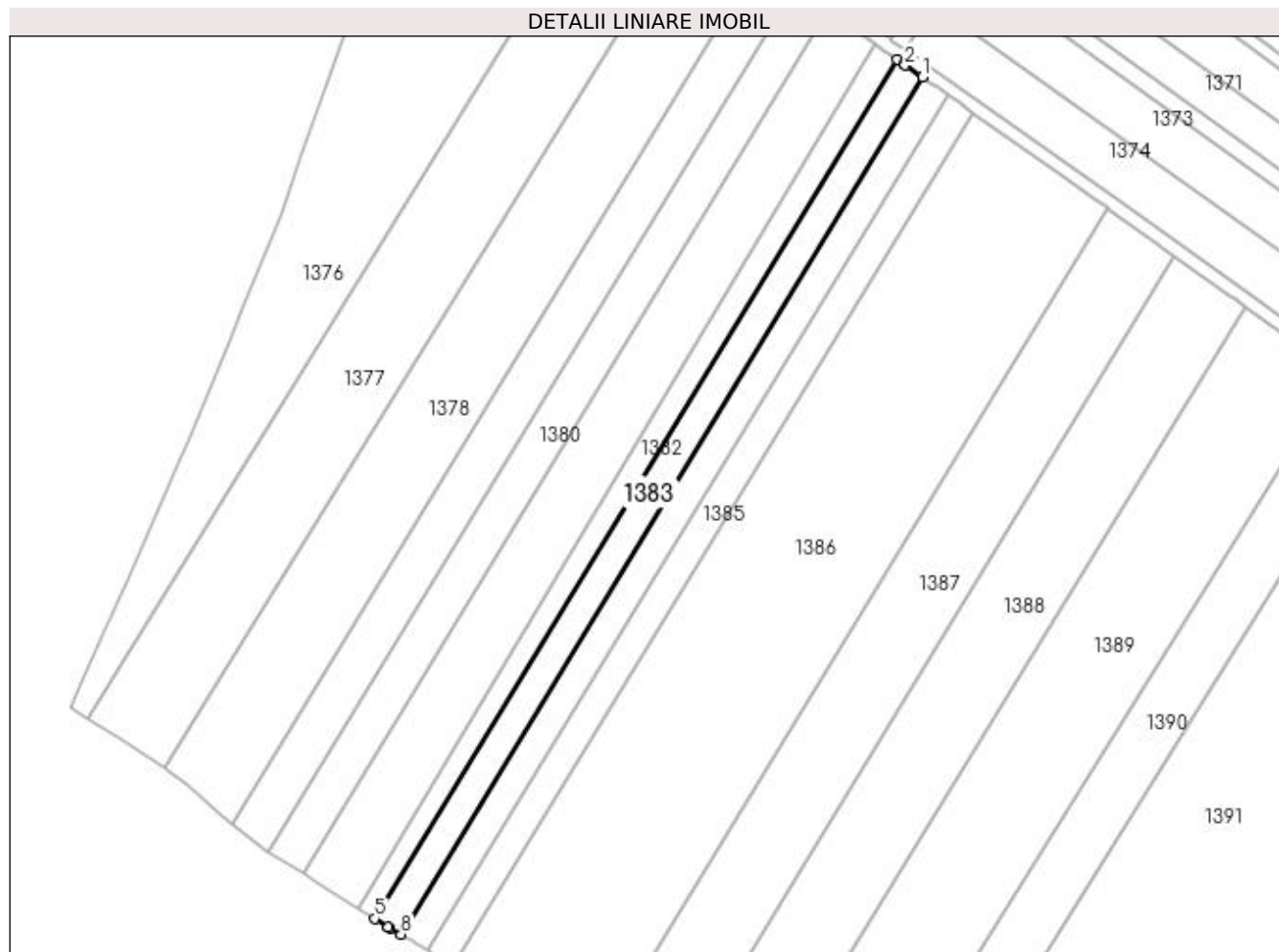
Inscrieri privind dezmembramintele dreptului de proprietate, drepturi reale de garanție și sarcini	Referințe
NU SUNT	

Anexa Nr. 1 La Partea I

Teren

Nr cadastral	Suprafața (mp)*	Observații / Referințe
	1.800	

* Suprafața este determinată în planul de proiecție Stereo 70.



Date referitoare la teren

Crt	Categorie folosință	Intra vilan	Suprafața (mp)	Tarla	Parcelă	Nr. topo	Observații / Referințe
1	arabil	NU	1.800	24	263, 261	-	

Lungime Segmente

1) Valorile lungimilor segmentelor sunt obținute din proiecție în plan.

Punct început	X / Y	Punct sfârșit	X / Y	Lungime segment (** (m)
1	596.434,905 703.053,386	2	596.430,743 703.056,258	5.057
2	596.430,743 703.056,258	3	596.430,349 703.056,529	0.478
3	596.430,349 703.056,529	4	596.428,804 703.057,595	1.877
4	596.428,804 703.057,595	5	596.302,327 702.849,584	243.444
5	596.302,327 702.849,584	6	596.305,557 702.847,53	3.828

Punct început	X / Y	Punct sfârșit	X / Y	Lungime segment (** (m)
6	596.305,557 702.847,53	7	596.305,903 702.847,336	0.397
7	596.305,903 702.847,336	8	596.308,676 702.845,783	3.178
8	596.308,676 702.845,783	1	596.434,905 703.053,386	242.967

** Lungimile segmentelor sunt determinate în planul de proiecție Stereo 70 și sunt rotunjite la 1 milimetru.

*** Distanța dintre puncte este formată din segmente cumulate ce sunt mai mici decât valoarea 1 milimetru.

**DATE DESPRE IMOBILUL NR. 1384**

Oficiul de Cadastru și Publicitate Imobiliară SUCEAVA
Biroul de Cadastru și Publicitate Imobiliară Suceava

A. Partea I. Descrierea imobilului

TEREN Extravilan

Adresa: Jud. Suceava

Nr. Crt	Nr cadastral Nr. topografic	Suprafața* (mp)	Observații / Referințe
A1		1.800	Sector cadastral:46 Teren neimprejmuit;

B. Partea II. Proprietari și acte

Inscrieri privitoare la dreptul de proprietate și alte drepturi reale		Referințe
/		
Act Notarial nr. 313, din 18/10/2007 emis de BNP PETRU ATĂNĂSOAEI;		
B1	Intabulare, drept de PROPRIETATE, dobandit prin Succesiune, cota actuala 1/1 1) CIORNEI CONSTANTIN	A1

C. Partea III. SARCINI .

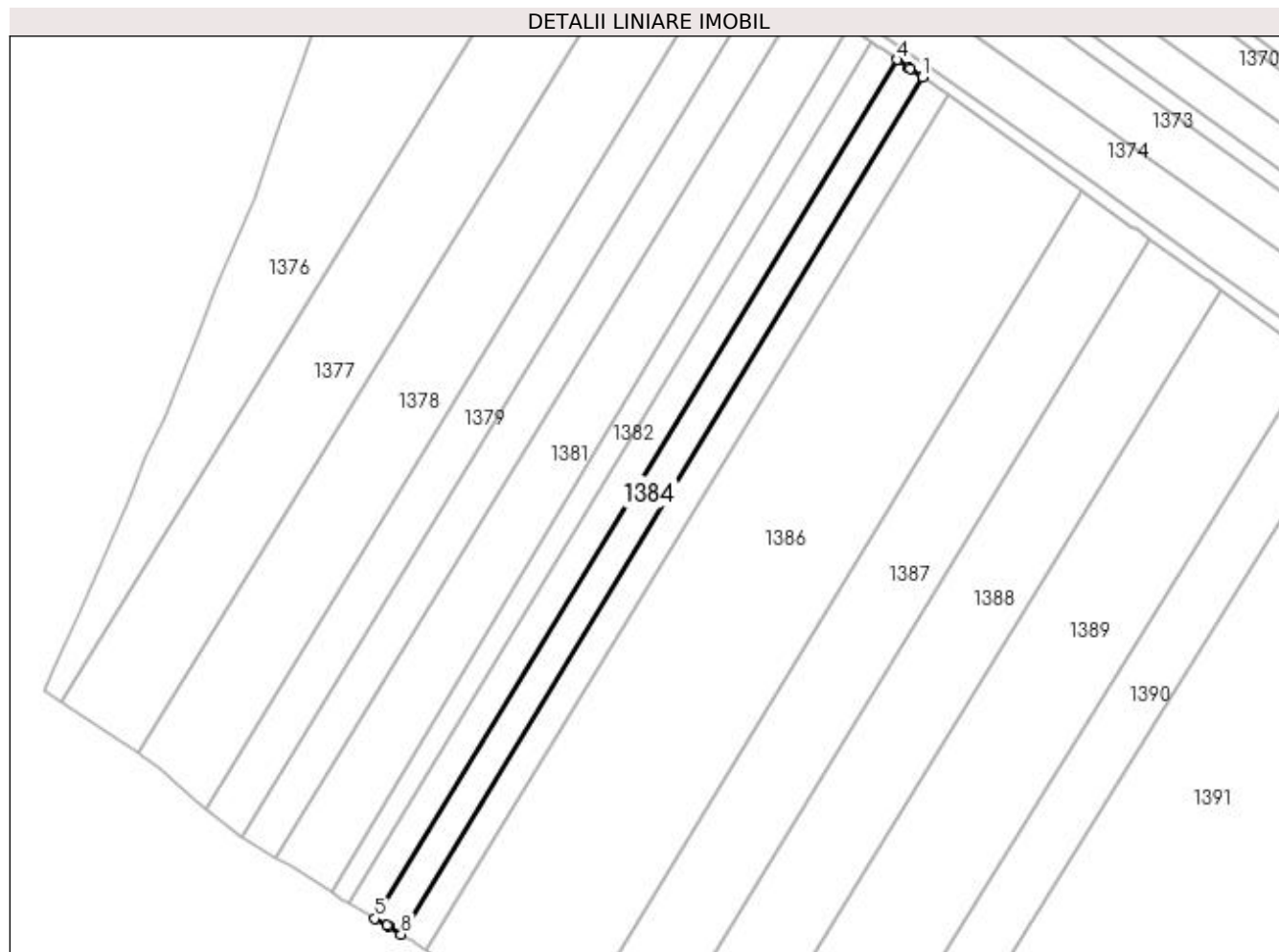
Inscrieri privind dezmembramintele dreptului de proprietate, drepturi reale de garanție și sarcini	Referințe
NU SUNT	

Anexa Nr. 1 La Partea I

Teren

Nr cadastral	Suprafața (mp)*	Observații / Referințe
	1.800	

* Suprafața este determinată în planul de proiecție Stereo 70.



Date referitoare la teren

Crt	Categorie folosință	Intra vilan	Suprafața (mp)	Tarla	Parcelă	Nr. topo	Observații / Referințe
1	arabil	NU	1.800	24	263, 261	-	

Lungime Segmente

1) Valorile lungimilor segmentelor sunt obținute din proiecție în plan.

Punct început	X / Y	Punct sfârșit	X / Y	Lungime segment (** (m)
1	596.441,021 703.049,167	2	596.438,035 703.051,227	3.628
2	596.438,035 703.051,227	3	596.437,622 703.051,512	0.502
3	596.437,622 703.051,512	4	596.434,905 703.053,386	3.301
4	596.434,905 703.053,386	5	596.308,676 702.845,783	242.967
5	596.308,676 702.845,783	6	596.311,553 702.844,172	3.297

Punct început	X / Y	Punct sfârșit	X / Y	Lungime segment (** (m)
6	596.311,553 702.844,172	7	596.311,99 702.843,927	0.501
7	596.311,99 702.843,927	8	596.315,033 702.841,961	3.623
8	596.315,033 702.841,961	1	596.441,021 703.049,167	242.502

** Lungimile segmentelor sunt determinate în planul de proiecție Stereo 70 și sunt rotunjite la 1 milimetru.

*** Distanța dintre puncte este formată din segmente cumulate ce sunt mai mici decât valoarea 1 milimetru.

**DATE DESPRE IMOBILUL NR. 1385**

Oficiul de Cadastru și Publicitate Imobiliară SUCEAVA
Biroul de Cadastru și Publicitate Imobiliară Suceava

A. Partea I. Descrierea imobilului

TEREN Extravilan

Adresa: Jud. Suceava

Nr. Crt	Nr cadastral Nr. topografic	Suprafața* (mp)	Observații / Referințe
A1		1.800	Sector cadastral:46 Teren neimprejmuit;

B. Partea II. Proprietari și acte

Inscrieri privitoare la dreptul de proprietate și alte drepturi reale	Referințe
/	
Act Notarial nr. 313, din 18/10/2007 emis de BNP PETRU ATĂNĂSOAEI;	
B1	A1
Intabulare, drept de PROPRIETATE, dobandit prin Succesiune, cota actuala 1/1 1) CIORNEI CONSTANTIN	

C. Partea III. SARCINI .

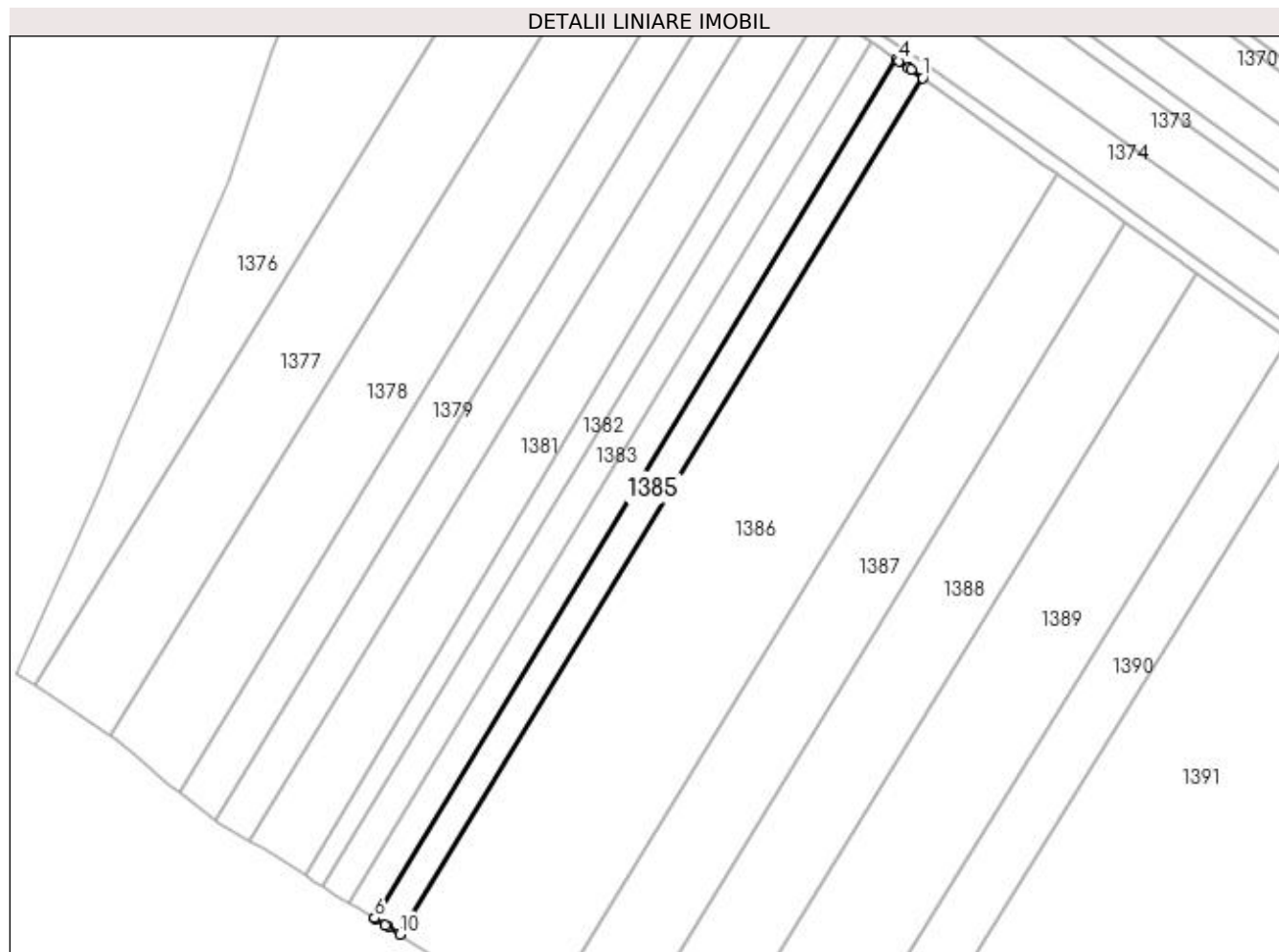
Inscrieri privind dezmembramintele dreptului de proprietate, drepturi reale de garanție și sarcini	Referințe
NU SUNT	

Anexa Nr. 1 La Partea I

Teren

Nr cadastral	Suprafața (mp)*	Observații / Referințe
	1.800	

* Suprafața este determinată în planul de proiecție Stereo 70.



Date referitoare la teren

Crt	Categorie folosință	Intra vilan	Suprafața (mp)	Tarla	Parcelă	Nr. topo	Observații / Referințe
1	arabil	NU	1.800	24	263, 261	-	

Lungime Segmente

1) Valorile lungimilor segmentelor sunt obținute din proiecție în plan.

Punct început	X / Y	Punct sfârșit	X / Y	Lungime segment (** (m)
1	596.447,319 703.044,757	2	596.444,53 703.046,746	3.426
2	596.444,53 703.046,746	3	596.443,944 703.047,15	0.712
3	596.443,944 703.047,15	4	596.441,53 703.048,815	2.933
4	596.441,53 703.048,815	5	596.441,021 703.049,167	0.619
5	596.441,021 703.049,167	6	596.315,033 702.841,961	242.502

Punct început	X / Y	Punct sfârșit	X / Y	Lungime segment (** (m)
6	596.315,033 702.841,961	7	596.315,138 702.841,893	0.125
7	596.315,138 702.841,893	8	596.317,598 702.840,303	2.929
8	596.317,598 702.840,303	9	596.318,195 702.839,917	0.711
9	596.318,195 702.839,917	10	596.321,065 702.838,062	3.417
10	596.321,065 702.838,062	1	596.447,319 703.044,757	242.204

** Lungimile segmentelor sunt determinate în planul de proiecție Stereo 70 și sunt rotunjite la 1 milimetru.

*** Distanța dintre puncte este formată din segmente cumulate ce sunt mai mici decât valoarea 1 milimetru.

**DATE DESPRE IMOBILUL NR. 1386**

Oficiul de Cadastru și Publicitate Imobiliară SUCEAVA
Biroul de Cadastru și Publicitate Imobiliară Suceava

A. Partea I. Descrierea imobilului

TEREN Extravilan

Adresa: Jud. Suceava

Nr. Crt	Nr cadastral Nr. topografic	Suprafața* (mp)	Observații / Referințe
A1		9.600	Sector cadastral:46 Teren neimprejmuit; Deținător Ițco Eugen.

B. Partea II. Proprietari și acte

Inscrieri privitoare la dreptul de proprietate și alte drepturi reale		Referințe
/		
Act Administrativ nr. 347, din 03/06/1993 emis de CJSDPAT SUCEAVA;		
B1	Intabulare, drept de PROPRIETATE, dobândit prin Reconstituire, cota actuala 1/1 1) ITCO PETRU , Lipsă CNP proprietar.	A1

C. Partea III. SARCINI .

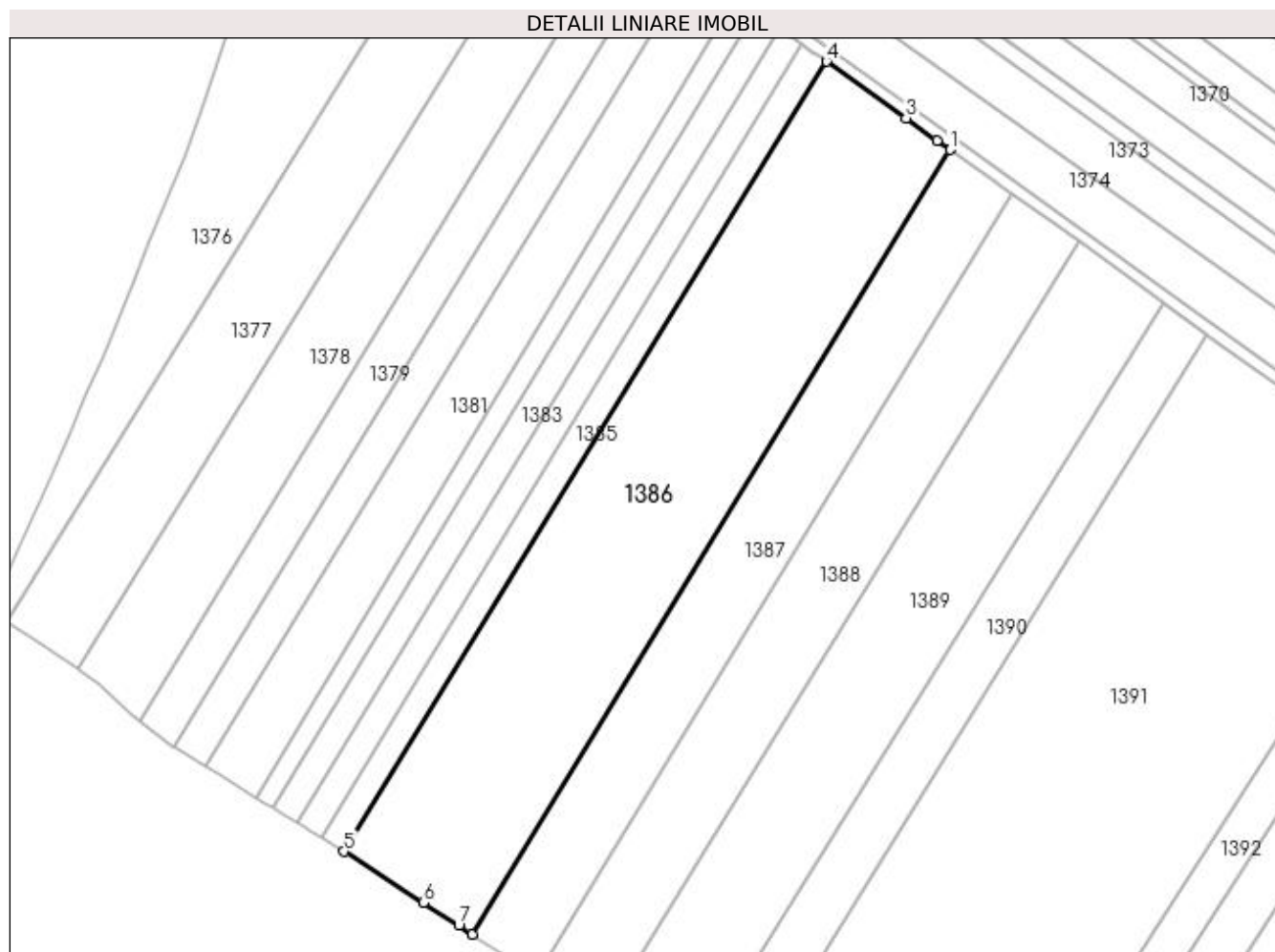
Inscrieri privind dezmembramintele dreptului de proprietate, drepturi reale de garanție și sarcini	Referințe
NU SUNT	

Anexa Nr. 1 La Partea I

Teren

Nr cadastral	Suprafața (mp)*	Observații / Referințe
	9.600	Deținător Ițco Eugen.

* Suprafața este determinată în planul de proiecție Stereo 70.



Date referitoare la teren

Crt	Categorie folosință	Intra vilan	Suprafața (mp)	Tarla	Parcelă	Nr. topo	Observații / Referințe
1	arabil	NU	9.600	24	263, 261	-	

Lungime Segmente

1) Valorile lungimilor segmentelor sunt obținute din proiecție în plan.

Punct început	X / Y	Punct sfârșit	X / Y	Lungime segment (** (m)
1	596.479,723 703.021,661	2	596.476,328 703.024,08	4.169
2	596.476,328 703.024,08	3	596.468,166 703.029,898	10.023
3	596.468,166 703.029,898	4	596.447,319 703.044,757	25.601
4	596.447,319 703.044,757	5	596.321,065 702.838,062	242.204
5	596.321,065 702.838,062	6	596.341,822 702.824,647	24.715

Punct început	X / Y	Punct sfârşit	X / Y	Lungime segment (** (m)
6	596.341,822 702.824,647	7	596.351,074 702.818,668	11.016
7	596.351,074 702.818,668	8	596.354,568 702.816,41	4.16
8	596.354,568 702.816,41	1	596.479,723 703.021,661	240.399

** Lungimile segmentelor sunt determinate în planul de proiecție Stereo 70 și sunt rotunjite la 1 milimetru.

*** Distanța dintre puncte este formată din segmente cumulate ce sunt mai mici decât valoarea 1 milimetru.

**DATE DESPRE IMOBILUL NR. 1387**

Oficiul de Cadastru și Publicitate Imobiliară SUCEAVA
Biroul de Cadastru și Publicitate Imobiliară Suceava

A. Partea I. Descrierea imobilului

TEREN Extravilan

Adresa: Jud. Suceava

Nr. Crt	Nr cadastral Nr. topografic	Suprafața* (mp)	Observații / Referințe
A1		4.800	Sector cadastral:46 Teren neimprejmuit;

B. Partea II. Proprietari și acte

Inscrieri privitoare la dreptul de proprietate și alte drepturi reale	Referințe
/	
Act Notarial nr. 64, din 24/01/1998 emis de BNP ION LOSTUN;	
B1	A1
Intabulare, drept de PROPRIETATE, dobandit prin Succesiune, cota actuala 1/1 1) BUTNARIU MARIA	

C. Partea III. SARCINI .

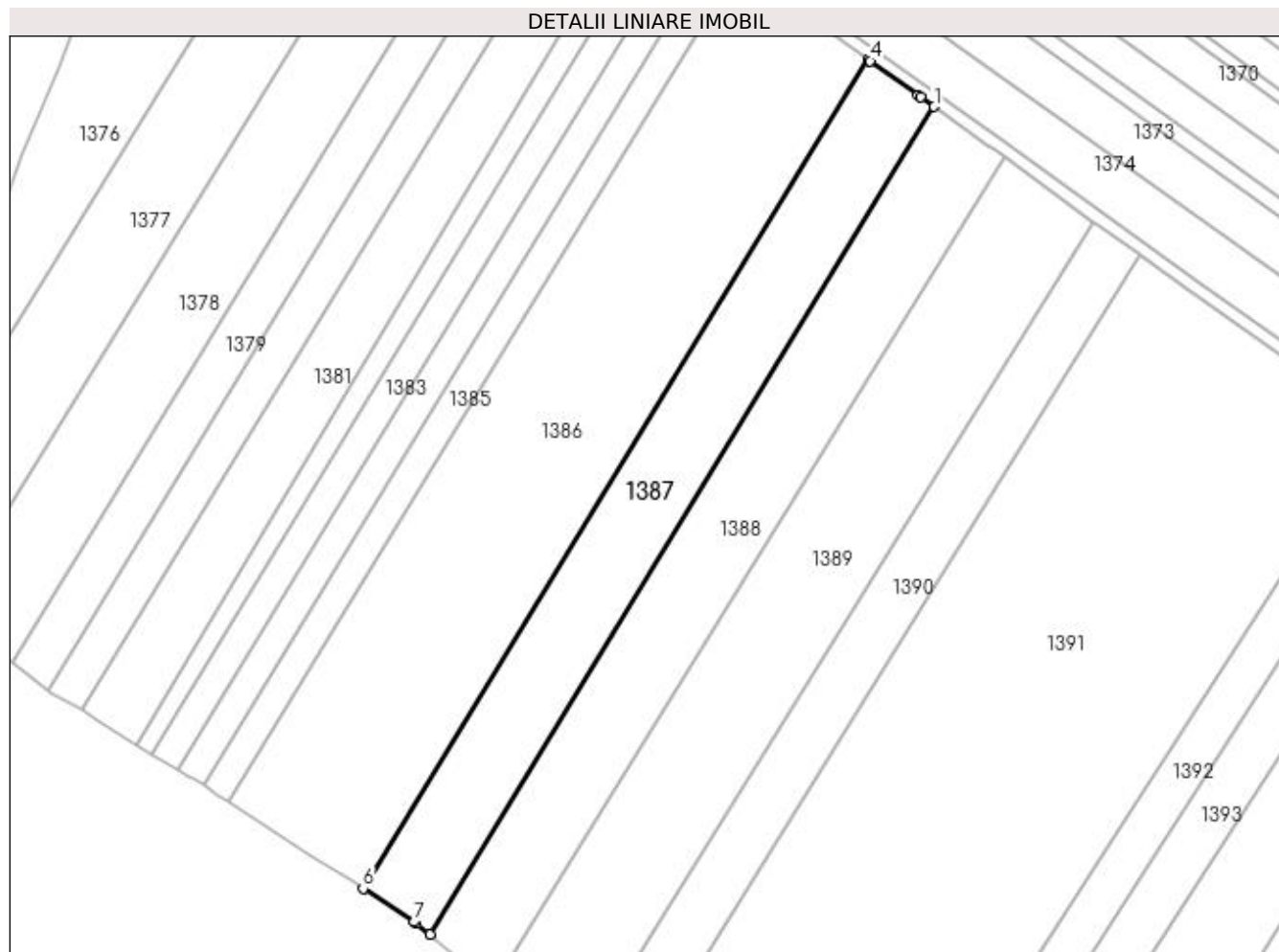
Inscrieri privind dezmembramintele dreptului de proprietate, drepturi reale de garanție și sarcini	Referințe
NU SUNT	

Anexa Nr. 1 La Partea I

Teren

Nr cadastral	Suprafața (mp)*	Observații / Referințe
	4.800	

* Suprafața este determinată în planul de proiecție Stereo 70.



Date referitoare la teren

Crt	Categorie folosință	Intra vilan	Suprafața (mp)	Tarla	Parcelă	Nr. topo	Observații / Referințe
1	arabil	NU	4.800	24	263, 261	-	

Lungime Segmente

1) Valorile lungimilor segmentelor sunt obținute din proiecție în plan.

Punct început	X / Y	Punct sfârșit	X / Y	Lungime segment (** (m)
1	596.496,059 703.010,038	2	596.492,654 703.012,461	4.179
2	596.492,654 703.012,461	3	596.492,079 703.012,87	0.706
3	596.492,079 703.012,87	4	596.480,14 703.021,363	14.652
4	596.480,14 703.021,363	5	596.479,723 703.021,661	0.513
5	596.479,723 703.021,661	6	596.354,568 702.816,41	240.399

Punct început	X / Y	Punct sfârşit	X / Y	Lungime segment (** (m)
6	596.354,568 702.816,41	7	596.367,276 702.808,197	15.131
7	596.367,276 702.808,197	8	596.367,829 702.807,751	0.71
8	596.367,829 702.807,751	9	596.371,103 702.805,112	4.205
9	596.371,103 702.805,112	1	596.496,059 703.010,038	240.018

** Lungimile segmentelor sunt determinate în planul de proiecție Stereo 70 și sunt rotunjite la 1 milimetru.

*** Distanța dintre puncte este formată din segmente cumulate ce sunt mai mici decât valoarea 1 milimetru.

**DATE DESPRE IMOBILUL NR. 1388**

Oficiul de Cadastru și Publicitate Imobiliară SUCEAVA
Biroul de Cadastru și Publicitate Imobiliară Suceava

A. Partea I. Descrierea imobilului

TEREN Extravilan

Adresa: Jud. Suceava

Nr. Crt	Nr cadastral Nr. topografic	Suprafața* (mp)	Observații / Referințe
A1		5.000	Sector cadastral:46 Teren neimprejmuit; Deținător Lavric Viorica.

B. Partea II. Proprietari și acte

Inscrieri privitoare la dreptul de proprietate și alte drepturi reale		Referințe
/		
Act Administrativ nr. 96, din 24/03/1993 emis de CJSDPAT SUCEAVA;		
B1	Intabulare, drept de PROPRIETATE, dobândit prin Reconstituire, cota actuala 1/1 1) RUSU FILARET, Lipsă CNP proprietar. DEFUNCT:Da	A1

C. Partea III. SARCINI .

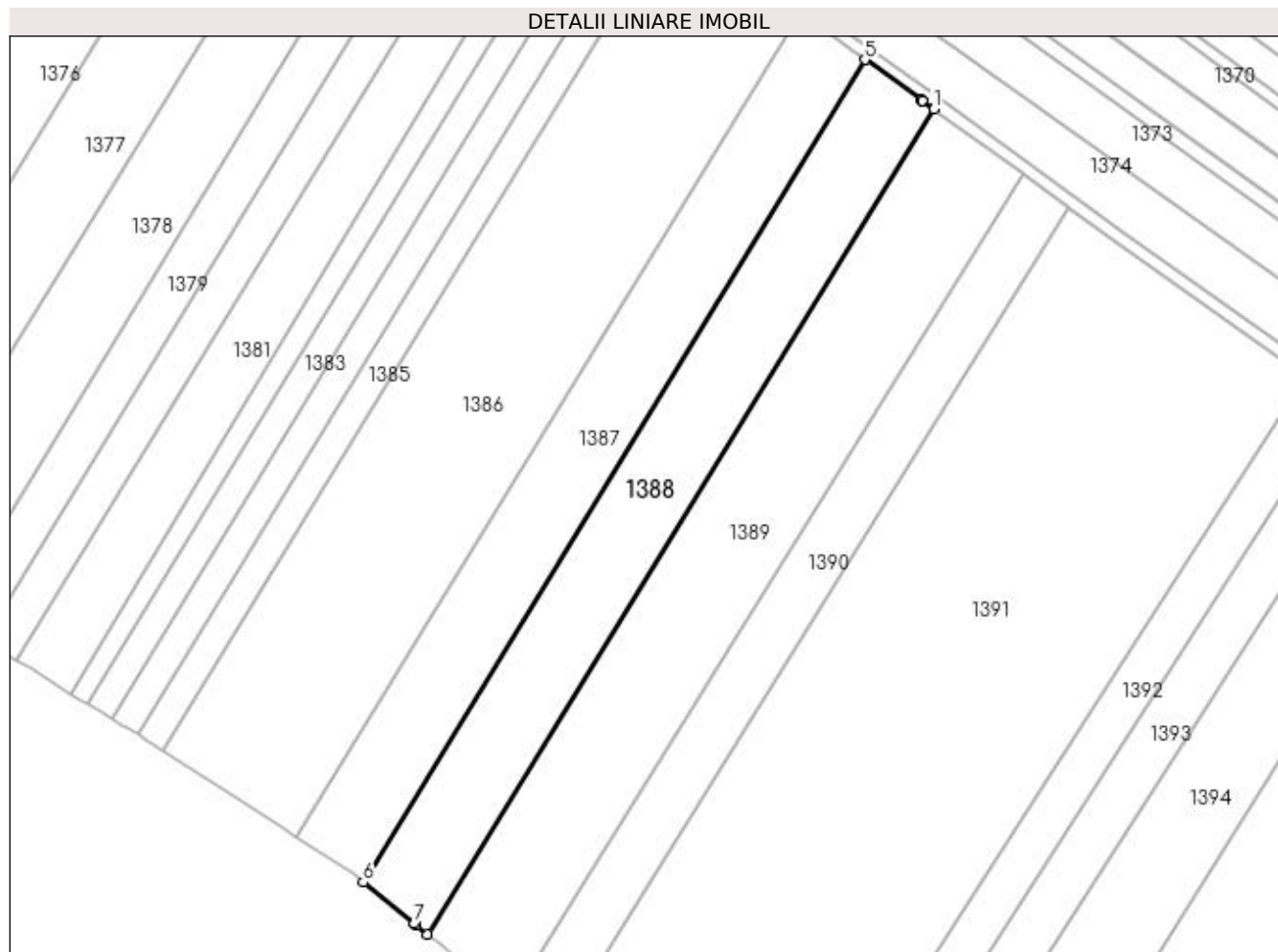
Inscrieri privind dezmembramintele dreptului de proprietate, drepturi reale de garanție și sarcini	Referințe
NU SUNT	

Anexa Nr. 1 La Partea I

Teren

Nr cadastral	Suprafața (mp)*	Observații / Referințe
	5.000	Deținător Lavric Viorica.

* Suprafața este determinată în planul de proiecție Stereo 70.



Date referitoare la teren

Crt	Categorie folosință	Intra vilan	Suprafața (mp)	Tarla	Parcelă	Nr. topo	Observații / Referințe
1	arabil	NU	5.000	24	263, 261	-	

Lungime Segmente

1) Valorile lungimilor segmentelor sunt obținute din proiecție în plan.

Punct început	X / Y	Punct sfârșit	X / Y	Lungime segment (** (m)
1	596.513,3 702.997,724	2	596.510,385 702.999,846	3.606
2	596.510,385 702.999,846	3	596.510,316 702.999,896	0.085
3	596.510,316 702.999,896	4	596.509,933 703.000,168	0.47
4	596.509,933 703.000,168	5	596.496,059 703.010,038	17.027
5	596.496,059 703.010,038	6	596.371,103 702.805,112	240.018

Punct început	X / Y	Punct sfârşit	X / Y	Lungime segment (** (m)
6	596.371,103 702.805,112	7	596.383,884 702.794,809	16.417
7	596.383,884 702.794,809	8	596.384,319 702.794,458	0.559
8	596.384,319 702.794,458	9	596.387,14 702.792,184	3.623
9	596.387,14 702.792,184	1	596.513,3 702.997,724	241.17

** Lungimile segmentelor sunt determinate în planul de proiecţie Stereo 70 şi sunt rotunjite la 1 milimetru.

*** Distanţa dintre puncte este formată din segmente cumulate ce sunt mai mici decât valoarea 1 milimetru.

**DATE DESPRE IMOBILUL NR. 1389**

Oficiul de Cadastru și Publicitate Imobiliară SUCEAVA
Biroul de Cadastru și Publicitate Imobiliară Suceava

A. Partea I. Descrierea imobilului

TEREN Extravilan

Adresa: Jud. Suceava

Nr. Crt	Nr cadastral Nr. topografic	Suprafața* (mp)	Observații / Referințe
A1		6.500	Sector cadastral:46 Teren neimprejmuit; posesie

B. Partea II. Proprietari și acte

Inscrieri privitoare la dreptul de proprietate și alte drepturi reale		Referințe
/		
Act Administrativ nr. 481, din 07/07/1993 emis de CJSDPAT SUCEAVA;		
B1	Intabulare, drept de PROPRIETATE, dobândit prin Reconstituire, cota actuala 1/1 1) CIORNEI ELEONORA, Lipsă CNP proprietar. DEFUNCT:Da	A1

C. Partea III. SARCINI .

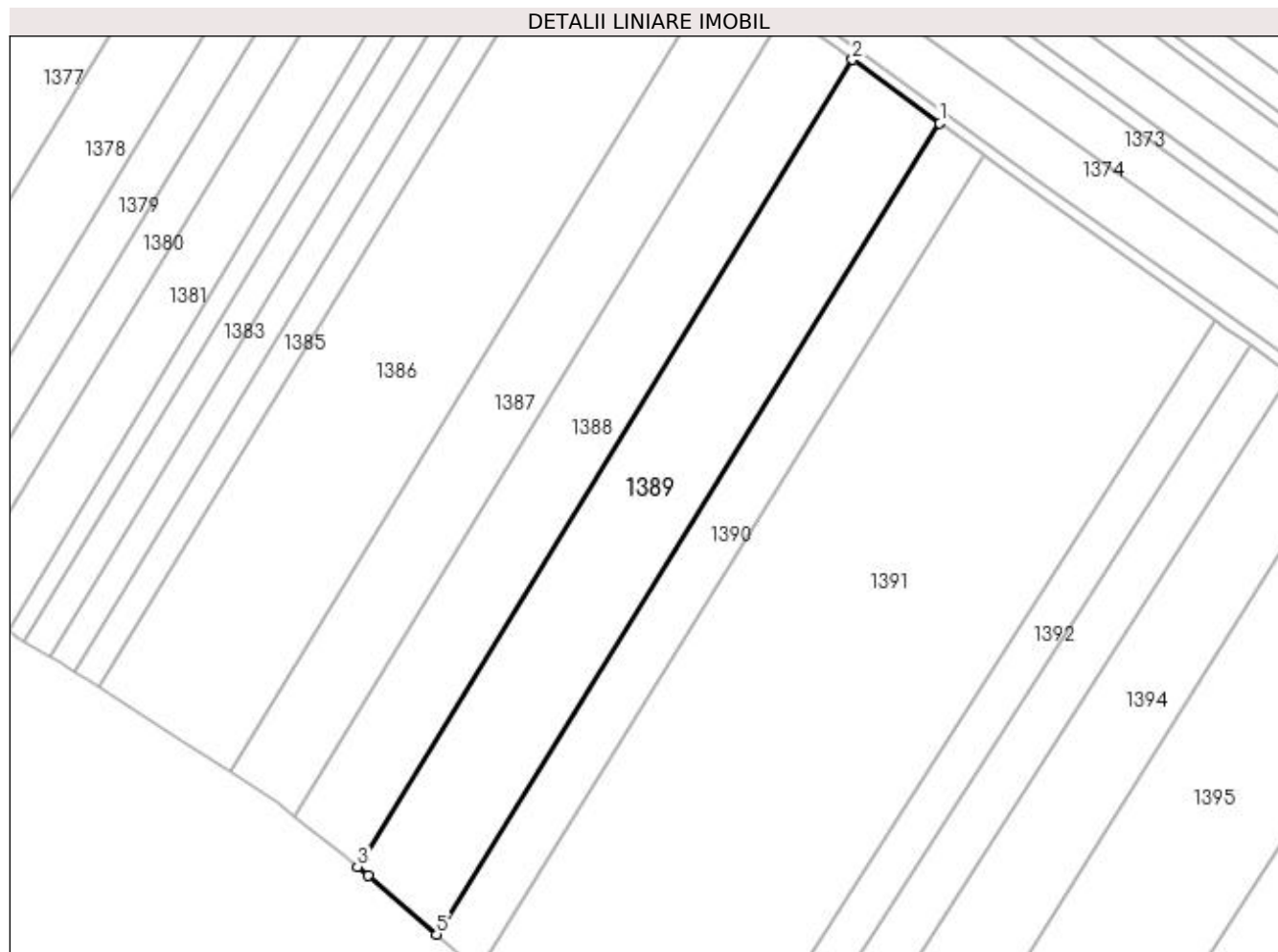
Inscrieri privind dezmembramintele dreptului de proprietate, drepturi reale de garanție și sarcini	Referințe
NU SUNT	

Anexa Nr. 1 La Partea I

Teren

Nr cadastral	Suprafața (mp)*	Observații / Referințe
	6.500	posesie

* Suprafața este determinată în planul de proiecție Stereo 70.



Date referitoare la teren

Crt	Categorie folosință	Intra vilan	Suprafața (mp)	Tarla	Parcelă	Nr. topo	Observații / Referințe
1	arabil	NU	6.500	24	263, 261	-	

Lungime Segmente

1) Valorile lungimilor segmentelor sunt obținute din proiecție în plan.

Punct început	X / Y	Punct sfârșit	X / Y	Lungime segment (** (m)
1	596.535,561 702.981,524	2	596.513,3 702.997,724	27.532
2	596.513,3 702.997,724	3	596.387,14 702.792,184	241.17
3	596.387,14 702.792,184	4	596.389,986 702.789,889	3.656
4	596.389,986 702.789,889	5	596.407,318 702.774,916	22.904
5	596.407,318 702.774,916	1	596.535,561 702.981,524	243.173

**** Lungimile segmentelor sunt determinate în planul de proiecție Stereo 70 și sunt rotunjite la 1 milimetru.**

***** Distanța dintre puncte este formată din segmente cumulate ce sunt mai mici decât valoarea 1 milimetru.**

**DATE DESPRE IMOBILUL NR. 1390**

Oficiul de Cadastru și Publicitate Imobiliară SUCEAVA
Biroul de Cadastru și Publicitate Imobiliară Suceava

A. Partea I. Descrierea imobilului

TEREN Extravilan

Adresa: Jud. Suceava

Nr. Crt	Nr cadastral Nr. topografic	Suprafața* (mp)	Observații / Referințe
A1	32177	3.400	Sector cadastral:46 Teren neimprejmuit;

B. Partea II. Proprietari și acte

Inscrieri privitoare la dreptul de proprietate și alte drepturi reale	Referințe
54560 / 25/11/2014	
Act Notarial nr. contract de vanzare 2964, din 13/11/2014 emis de BIN BUZDUGA DANA ALINA;	
B4	A1
Intabulare, drept de PROPRIETATE, dobandit prin Conventie, cota actuala 1/1 1) F.E. AGRAR SRL, CIF:25278704	

C. Partea III. SARCINI .

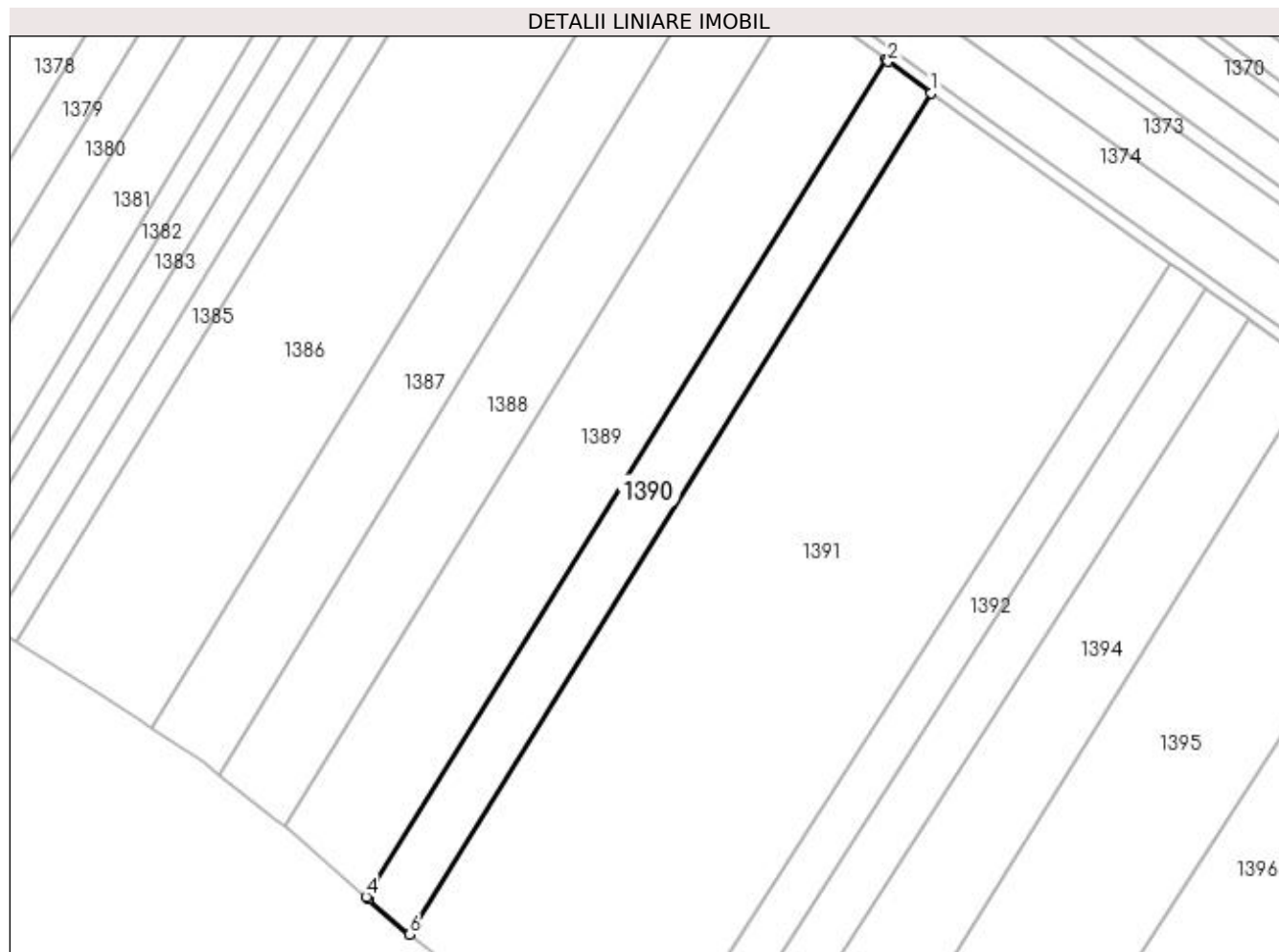
Inscrieri privind dezmembramintele dreptului de proprietate, drepturi reale de garanție și sarcini	Referințe
NU SUNT	

Anexa Nr. 1 La Partea I

Teren

Nr cadastral	Suprafața (mp)*	Observații / Referințe
32177	3.400	

* Suprafața este determinată în planul de proiecție Stereo 70.



Date referitoare la teren

Crt	Categorie folosință	Intravilan	Suprafața (mp)	Tarla	Parcelă	Nr. topo	Observații / Referințe
1	arabil	NU	3.400	24	263, 261	-	Imobil aflat sub incidența art. 3, alin (1) din Legea nr. 17/2014

Lungime Segmente

1) Valorile lungimilor segmentelor sunt obținute din proiecție în plan.

Punct început	X / Y	Punct sfârșit	X / Y	Lungime segment (** (m)
1	596.546,841 702.973,315	2	596.536,159 702.981,089	13.211
2	596.536,159 702.981,089	3	596.535,561 702.981,524	0.739
3	596.535,561 702.981,524	4	596.407,318 702.774,916	243.173
4	596.407,318 702.774,916	5	596.407,884 702.774,427	0.748
5	596.407,884 702.774,427	6	596.418,031 702.765,661	13.409

Punct început	X / Y	Punct sfârșit	X / Y	Lungime segment (** (m)
6	596.418,031 702.765,661	1	596.546,841 702.973,315	244.361

** Lungimile segmentelor sunt determinate în planul de proiecție Stereo 70 și sunt rotunjite la 1 milimetru.

*** Distanța dintre puncte este formată din segmente cumulate ce sunt mai mici decât valoarea 1 milimetru.

**DATE DESPRE IMOBILUL NR. 1391**

Oficiul de Cadastru și Publicitate Imobiliară SUCEAVA
Biroul de Cadastru și Publicitate Imobiliară Suceava

A. Partea I. Descrierea imobilului

TEREN Extravilan

Adresa: Jud. Suceava

Nr. Crt	Nr cadastral Nr. topografic	Suprafața* (mp)	Observații / Referințe
A1		17.400	Sector cadastral:46 Teren neimprejmit;

B. Partea II. Proprietari și acte

Inscrieri privitoare la dreptul de proprietate și alte drepturi reale		Referințe
/		
Act Normativ nr. Legea 7, din 13/03/1996 emis de PARLAMENTUL ROMANIEI;		
B1	Inscrierea provizorie, drept de PROPRIETATE, dobandit prin Lege, cota actuala 1/1 1) COMUNA ZVORIȘTEA, CIF:4244202, PROPRIETAR NEIDENTIFICAT.	A1

C. Partea III. SARCINI .

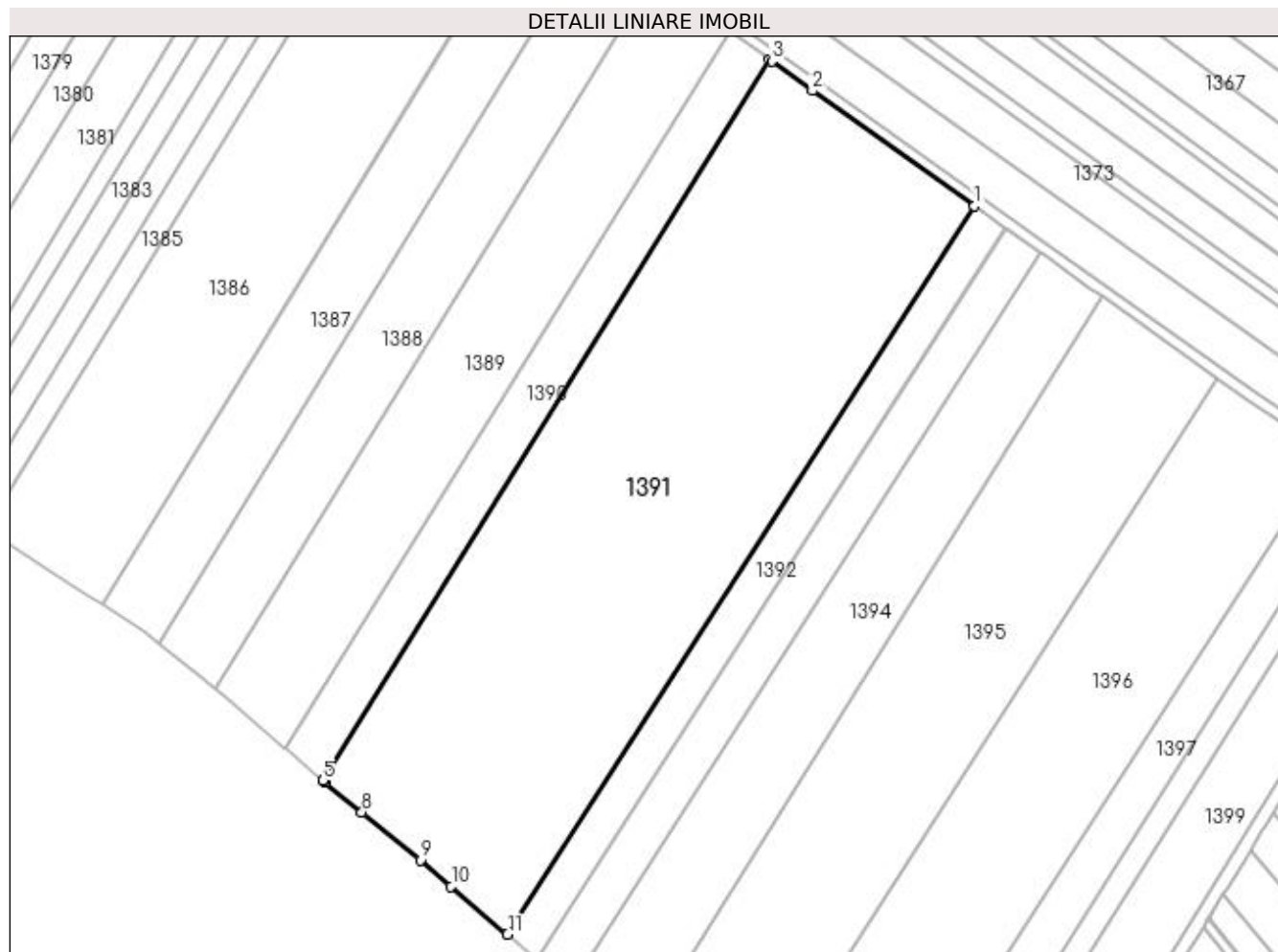
Inscrieri privind dezmembramintele dreptului de proprietate, drepturi reale de garanție și sarcini	Referințe
NU SUNT	

Anexa Nr. 1 La Partea I

Teren

Nr cadastral	Suprafața (mp)*	Observații / Referințe
	17.400	

* Suprafața este determinată în planul de proiecție Stereo 70.



Date referitoare la teren

Crt	Categorie folosință	Intra vilan	Suprafața (mp)	Tarla	Parcelă	Nr. topo	Observații / Referințe
1	arabil	NU	17.400	24	263, 261	-	

Lungime Segmente

1) Valorile lungimilor segmentelor sunt obținute din proiecție în plan.

Punct început	X / Y	Punct sfârșit	X / Y	Lungime segment (** (m)
1	596.605,888 702.931,168	2	596.559,118 702.964,38	57.363
2	596.559,118 702.964,38	3	596.547,467 702.972,859	14.41
3	596.547,467 702.972,859	4	596.546,841 702.973,315	0.774
4	596.546,841 702.973,315	5	596.418,031 702.765,661	244.361
5	596.418,031 702.765,661	6	596.418,228 702.765,49	0.261

Punct început	X / Y	Punct sfârșit	X / Y	Lungime segment (** (m)
6	596.418,228 702.765,49	7	596.418,631 702.765,163	0.519
7	596.418,631 702.765,163	8	596.429,316 702.756,469	13.775
8	596.429,316 702.756,469	9	596.446,236 702.742,702	21.813
9	596.446,236 702.742,702	10	596.455,075 702.735,111	11.651
10	596.455,075 702.735,111	11	596.471,273 702.721,286	21.296
11	596.471,273 702.721,286	1	596.605,888 702.931,168	249.342

** Lungimile segmentelor sunt determinate în planul de proiecție Stereo 70 și sunt rotunjite la 1 milimetru.

*** Distanța dintre puncte este formată din segmente cumulate ce sunt mai mici decât valoarea 1 milimetru.

**DATE DESPRE IMOBILUL NR. 1392**

Oficiul de Cadastru și Publicitate Imobiliară SUCEAVA
Biroul de Cadastru și Publicitate Imobiliară Suceava

A. Partea I. Descrierea imobilului

TEREN Extravilan

Adresa: Jud. Suceava, la loc numit "Dealul Stancii"

Nr. Crt	Nr cadastral Nr. topografic	Suprafața* (mp)	Observații / Referințe
A1	33653	2.700	Sector cadastral:46 Teren neimprejmuit;

B. Partea II. Proprietari și acte

Inscrieri privitoare la dreptul de proprietate și alte drepturi reale	Referințe
20619 / 10/05/2017	
Act Notarial nr. contract de vânzare aut. nr. 1167, din 10/05/2017 emis de N.P. BUSUIOC OVIDIU;	
B2	A1
Intabulare, drept de PROPRIETATE, dobândit prin Conventie, cota actuala 1/1	
1) BARARIU CONSTANTIN	
2) BARARIU DOINA , soți, bun comun	

C. Partea III. SARCINI .

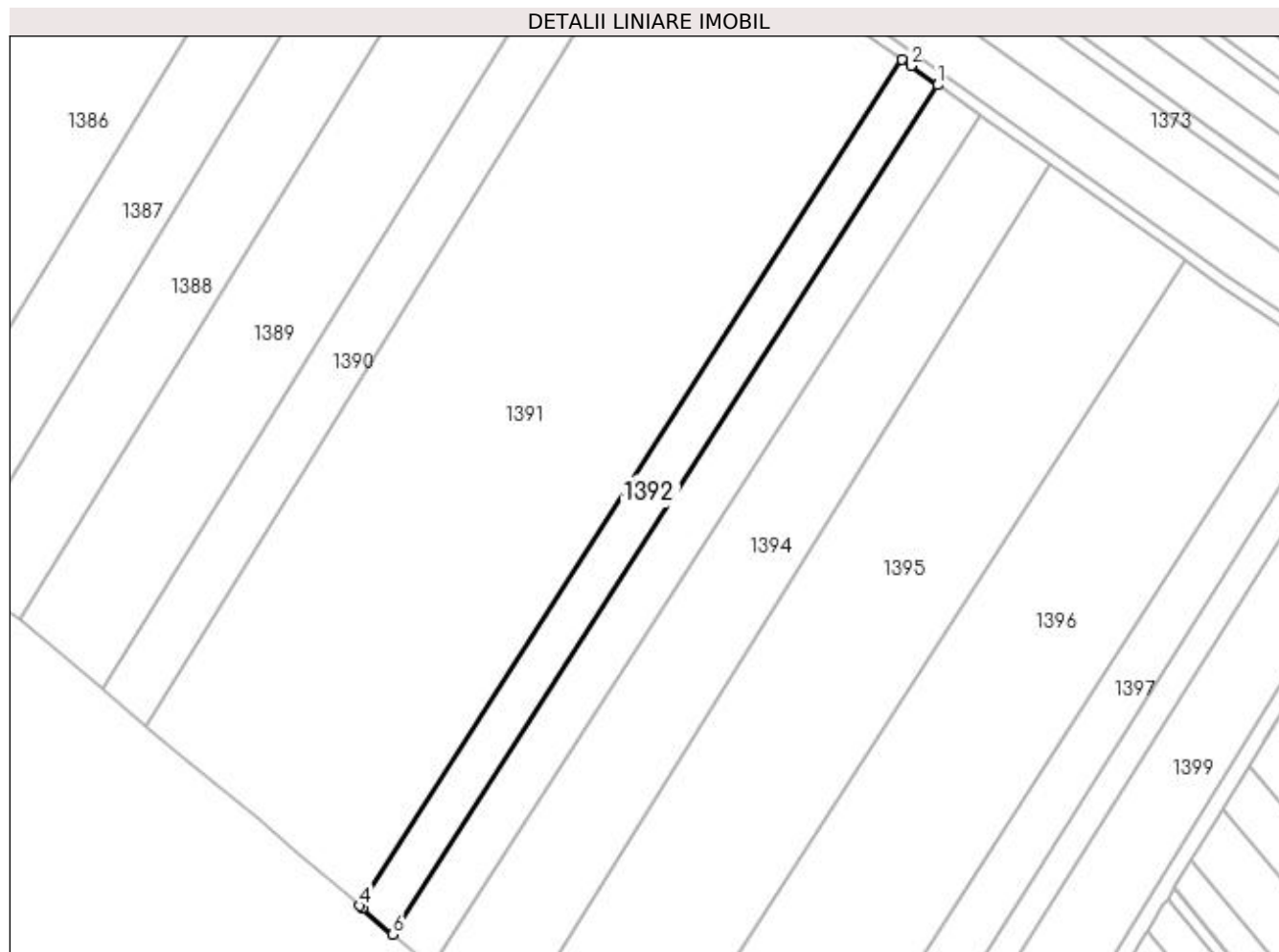
Inscrieri privind dezmembramintele dreptului de proprietate, drepturi reale de garanție și sarcini	Referințe
NU SUNT	

Anexa Nr. 1 La Partea I

Teren

Nr cadastral	Suprafața (mp)*	Observații / Referințe
33653	2.700	

* Suprafața este determinată în planul de proiecție Stereo 70.



Date referitoare la teren

Crt	Categorie folosință	Intra vilan	Suprafața (mp)	Tarla	Parcelă	Nr. topo	Observații / Referințe
1	arabil	NU	2.700	24	263, 261	-	

Lungime Segmente

1) Valorile lungimilor segmentelor sunt obținute din proiecție în plan.

Punct început	X / Y	Punct sfârșit	X / Y	Lungime segment (** (m)
1	596.614,71 702.924,904	2	596.608,046 702.929,636	8.173
2	596.608,046 702.929,636	3	596.605,888 702.931,168	2.647
3	596.605,888 702.931,168	4	596.471,273 702.721,286	249.342
4	596.471,273 702.721,286	5	596.471,909 702.720,743	0.836
5	596.471,909 702.720,743	6	596.479,571 702.714,204	10.073

Punct început	X / Y	Punct sfârșit	X / Y	Lungime segment (** (m)
6	596.479,571 702.714,204	1	596.614,71 702.924,904	250.314

** Lungimile segmentelor sunt determinate în planul de proiecție Stereo 70 și sunt rotunjite la 1 milimetru.

*** Distanța dintre puncte este formată din segmente cumulate ce sunt mai mici decât valoarea 1 milimetru.

**DATE DESPRE IMOBILUL NR. 1393**

Oficiul de Cadastru și Publicitate Imobiliară SUCEAVA
Biroul de Cadastru și Publicitate Imobiliară Suceava

A. Partea I. Descrierea imobilului

TEREN Extravilan

Adresa: Jud. Suceava, la loc numit "Dealul Stancii"

Nr. Crt	Nr cadastral Nr. topografic	Suprafața* (mp)	Observații / Referințe
A1	33650	3.200	Sector cadastral:46 Teren neimprejmuit;

B. Partea II. Proprietari și acte

Inscrieri privitoare la dreptul de proprietate și alte drepturi reale	Referințe
20620 / 10/05/2017	
Act Notarial nr. contract de vanzare nr. 1167, din 10/05/2017 emis de BIN BUSUIOC OVIDIU;	
B6	A1
Intabulare, drept de PROPRIETATE, dobândit prin Conventie, cota actuala 1/1	
1) BARARIU CONSTANTIN	
2) BARARIU DOINA , bun comun	

C. Partea III. SARCINI .

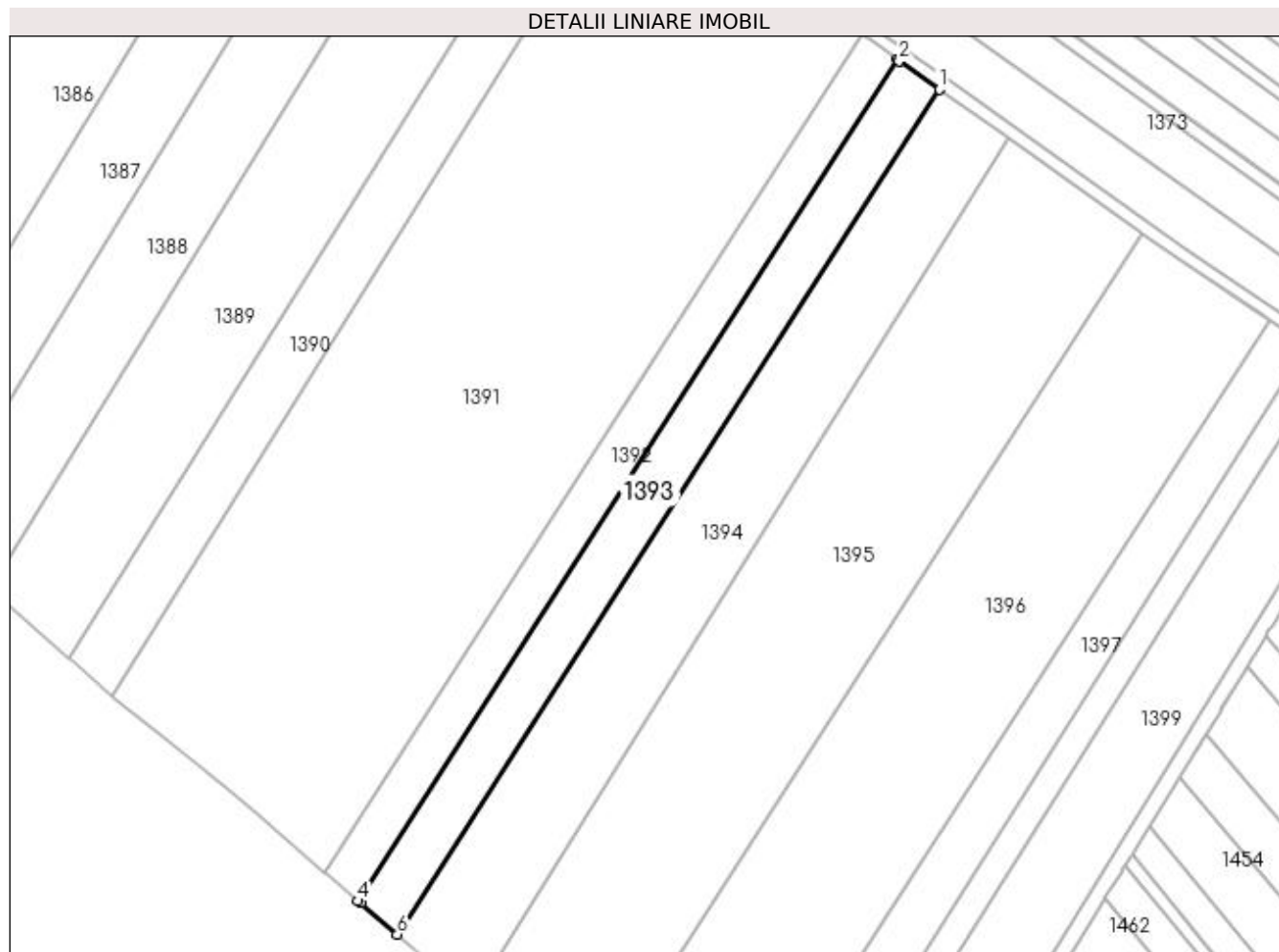
Inscrieri privind dezmembramintele dreptului de proprietate, drepturi reale de garanție și sarcini	Referințe
NU SUNT	

Anexa Nr. 1 La Partea I

Teren

Nr cadastral	Suprafața (mp)*	Observații / Referințe
33650	3.200	

* Suprafața este determinată în planul de proiecție Stereo 70.



Date referitoare la teren

Crt	Categorie folosință	Intra vilan	Suprafața (mp)	Tarla	Parcelă	Nr. topo	Observații / Referințe
1	arabil	NU	3.200	24	263, 261	-	

Lungime Segmente

1) Valorile lungimilor segmentelor sunt obținute din proiecție în plan.

Punct început	X / Y	Punct sfârșit	X / Y	Lungime segment (** (m)
1	596.625,121 702.917,511	2	596.615,13 702.924,606	12.254
2	596.615,13 702.924,606	3	596.614,71 702.924,904	0.515
3	596.614,71 702.924,904	4	596.479,571 702.714,204	250.314
4	596.479,571 702.714,204	5	596.480,204 702.713,663	0.833
5	596.480,204 702.713,663	6	596.489,363 702.705,846	12.041

Punct început	X / Y	Punct sfârșit	X / Y	Lungime segment (** (m)
6	596.489,363 702.705,846	1	596.625,121 702.917,511	251.46

** Lungimile segmentelor sunt determinate în planul de proiecție Stereo 70 și sunt rotunjite la 1 milimetru.

*** Distanța dintre puncte este formată din segmente cumulate ce sunt mai mici decât valoarea 1 milimetru.

**DATE DESPRE IMOBILUL NR. 1394**

Oficiul de Cadastru și Publicitate Imobiliară SUCEAVA
Biroul de Cadastru și Publicitate Imobiliară Suceava

A. Partea I. Descrierea imobilului

TEREN Extravilan

Adresa: Jud. Suceava

Nr. Crt	Nr cadastral Nr. topografic	Suprafața* (mp)	Observații / Referințe
A1		5.800	Sector cadastral:46 Teren neimprejmuit;

B. Partea II. Proprietari și acte

Inscrieri privitoare la dreptul de proprietate și alte drepturi reale		Referințe
/		
Act Normativ nr. Legea 7, din 13/03/1996 emis de PARLAMENTUL ROMANIEI;		
B1	Inscrierea provizorie, drept de PROPRIETATE, dobandit prin Lege, cota actuala 1/1 1) COMUNA ZVORIȘTEA , CIF:4244202, PROPRIETAR NEIDENTIFICAT.	A1

C. Partea III. SARCINI .

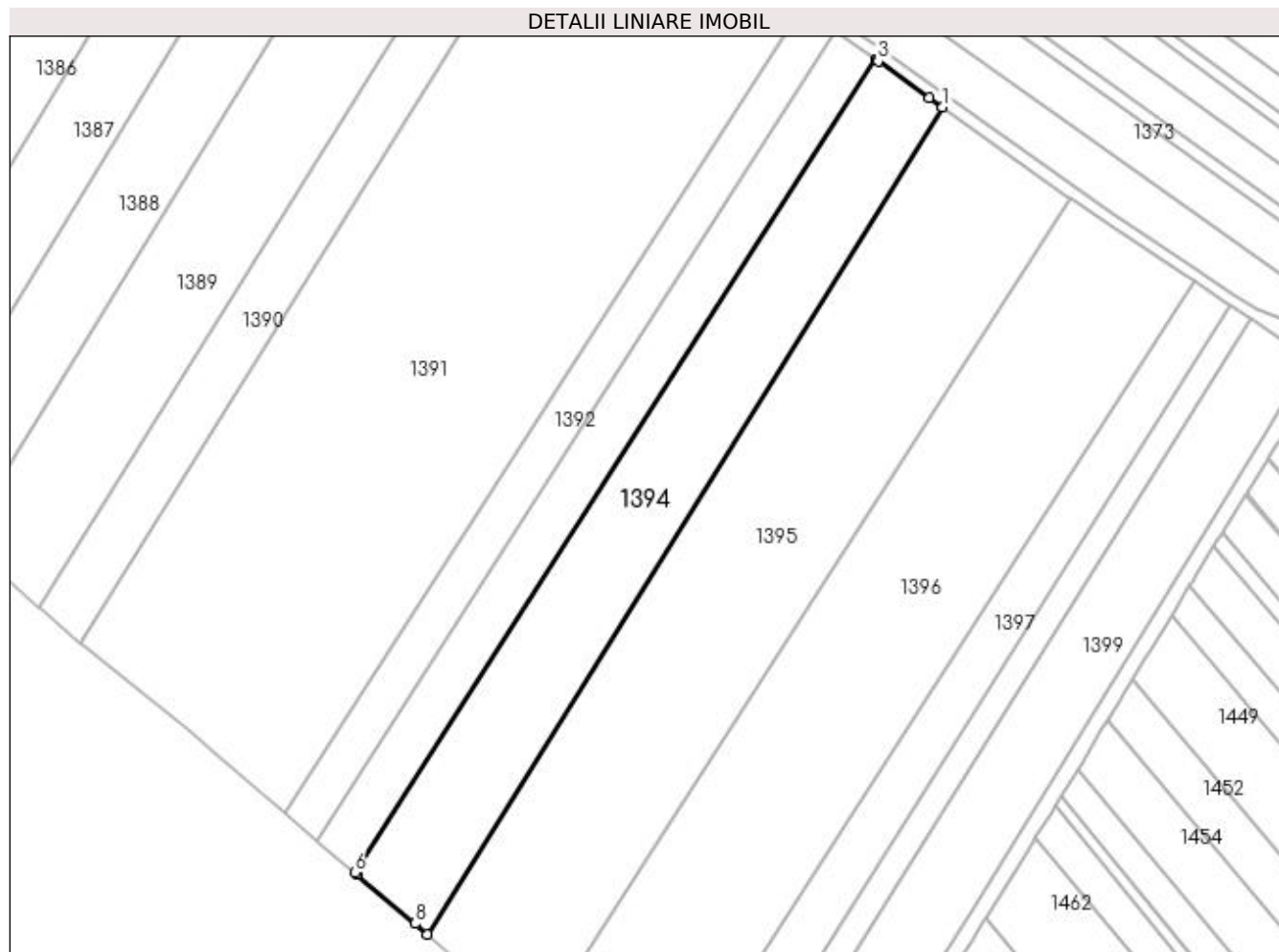
Inscrieri privind dezmembramintele dreptului de proprietate, drepturi reale de garanție și sarcini	Referințe
NU SUNT	

Anexa Nr. 1 La Partea I

Teren

Nr cadastral	Suprafața (mp)*	Observații / Referințe
	5.800	

* Suprafața este determinată în planul de proiecție Stereo 70.



Date referitoare la teren

Crt	Categorie folosință	Intravilan	Suprafața (mp)	Tarla	Parcelă	Nr. topo	Observații / Referințe
1	arabil	NU	5.800	24	263, 261	-	

Lungime Segmente

1) Valorile lungimilor segmentelor sunt obținute din proiecție în plan.

Punct început	X / Y	Punct sfârșit	X / Y	Lungime segment (** (m)
1	596.642,535 702.905,155	2	596.639,108 702.907,587	4.202
2	596.639,108 702.907,587	3	596.625,754 702.917,062	16.374
3	596.625,754 702.917,062	4	596.625,499 702.917,243	0.313
4	596.625,499 702.917,243	5	596.625,121 702.917,511	0.463
5	596.625,121 702.917,511	6	596.489,363 702.705,846	251.46

Punct început	X / Y	Punct sfârșit	X / Y	Lungime segment (** (m)
6	596.489,363 702.705,846	7	596.489,959 702.705,337	0.784
7	596.489,959 702.705,337	8	596.505,031 702.692,472	19.816
8	596.505,031 702.692,472	9	596.508,259 702.689,718	4.243
9	596.508,259 702.689,718	1	596.642,535 702.905,155	253.857

** Lungimile segmentelor sunt determinate în planul de proiecție Stereo 70 și sunt rotunjite la 1 milimetru.

*** Distanța dintre puncte este formată din segmente cumulate ce sunt mai mici decât valoarea 1 milimetru.

**DATE DESPRE IMOBILUL NR. 1395**

Oficiul de Cadastru și Publicitate Imobiliară SUCEAVA
Biroul de Cadastru și Publicitate Imobiliară Suceava

A. Partea I. Descrierea imobilului

TEREN Extravilan

Adresa: Jud. Suceava, tarlăua "Dealul Stincii"

Nr. Crt	Nr cadastral Nr. topografic	Suprafața* (mp)	Observații / Referințe
A1	33817	10.000	Sector cadastral:46 Teren neimprejmuit;

B. Partea II. Proprietari și acte

Inscrieri privitoare la dreptul de proprietate și alte drepturi reale	Referințe
8085 / 19/02/2018	
Act Notarial nr. contract de vânzare nr. 577, din 16/02/2018 emis de BIN NEGURA ADINA LOREDANA;	
B2	A1
Intabulare, drept de PROPRIETATE, dobândit prin Conventie, cota actuala 1/1	
1) COJOCARIU BENONI	
2) COJOCARIU DANIELA-CRISTINA, bun comun	

C. Partea III. SARCINI .

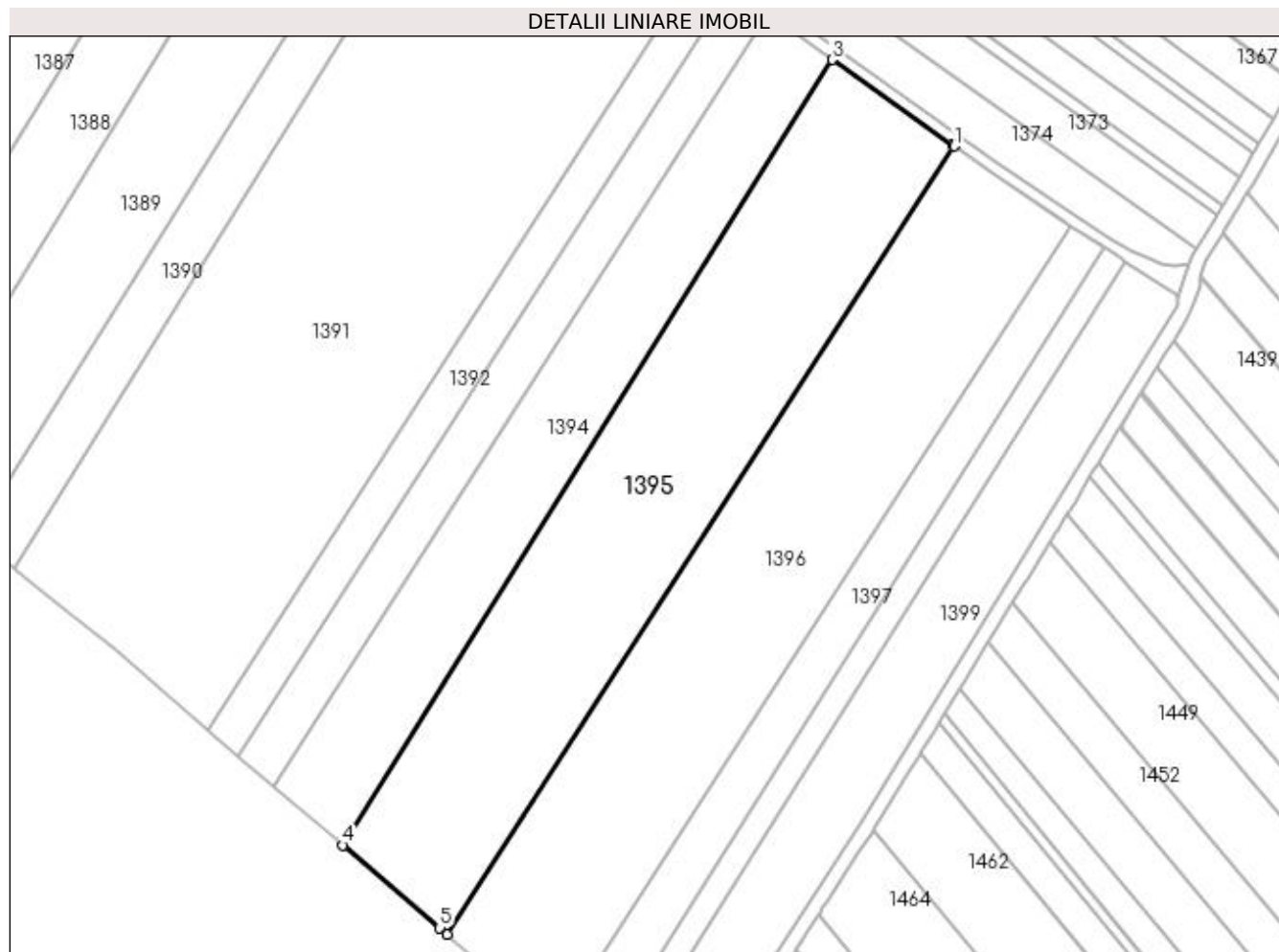
Inscrieri privind dezmembramintele dreptului de proprietate, drepturi reale de garanție și sarcini	Referințe
NU SUNT	

Anexa Nr. 1 La Partea I

Teren

Nr cadastral	Suprafața (mp)*	Observații / Referințe
33817	10.000	

* Suprafața este determinată în planul de proiecție Stereo 70.



Date referitoare la teren

Crt	Categorie folosință	Intravilan	Suprafața (mp)	Tarla	Parcelă	Nr. topo	Observații / Referințe
1	arabil	NU	10.000	24	263, 261	-	

Lungime Segmente

1) Valorile lungimilor segmentelor sunt obținute din proiecție în plan.

Punct început	X / Y	Punct sfârșit	X / Y	Lungime segment (** (m)
1	596.676,02 702.881,397	2	596.675,592 702.881,7	0.524
2	596.675,592 702.881,7	3	596.642,535 702.905,155	40.533
3	596.642,535 702.905,155	4	596.508,259 702.689,718	253.857
4	596.508,259 702.689,718	5	596.534,822 702.667,046	34.923
5	596.534,822 702.667,046	6	596.536,915 702.665,259	2.752

Punct început	X / Y	Punct sfârșit	X / Y	Lungime segment (** (m)
6	596.536,915 702.665,259	1	596.676,02 702.881,397	257.033

** Lungimile segmentelor sunt determinate în planul de proiecție Stereo 70 și sunt rotunjite la 1 milimetru.

*** Distanța dintre puncte este formată din segmente cumulate ce sunt mai mici decât valoarea 1 milimetru.

**DATE DESPRE IMOBILUL NR. 1396**

Oficiul de Cadastru și Publicitate Imobiliară SUCEAVA
Biroul de Cadastru și Publicitate Imobiliară Suceava

A. Partea I. Descrierea imobilului

TEREN Extravilan

Adresa: Jud. Suceava

Nr. Crt	Nr cadastral Nr. topografic	Suprafața* (mp)	Observații / Referințe
A1	34163	10.000	Sector cadastral:46 Teren neimprejmuit;

B. Partea II. Proprietari și acte

Inscrieri privitoare la dreptul de proprietate și alte drepturi reale		Referințe
28951 / 26/04/2021		
Act Notarial nr. contract de donatie nr. 1895, din 22/04/2021 emis de NP BUSUIOC OVIDIU;		
B5	Intabulare, drept de PROPRIETATE, dobandit prin Conventie, cota actuala 1/2 1) ORHEI RĂZVAN, bun propriu	A1
B6	Intabulare, drept de PROPRIETATE, dobandit prin Conventie, cota actuala 1/2 1) ORHEI FLOAREA, bun propriu	A1

C. Partea III. SARCINI .

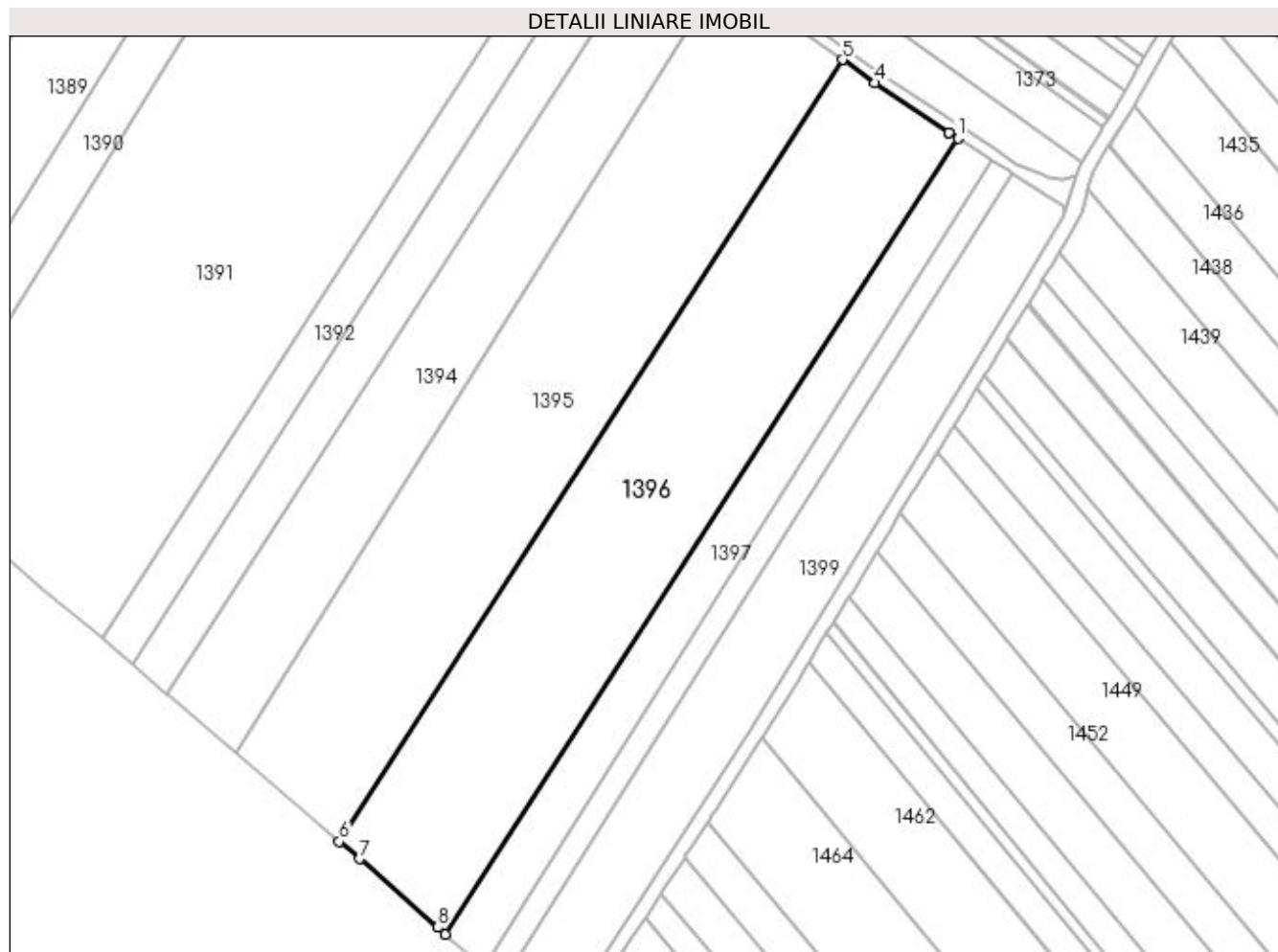
Inscrieri privind dezmembramintele dreptului de proprietate, drepturi reale de garanție și sarcini	Referințe
NU SUNT	

Anexa Nr. 1 La Partea I

Teren

Nr cadastral	Suprafața (mp)*	Observații / Referințe
34163	10.000	

* Suprafața este determinată în planul de proiecție Stereo 70.



Date referitoare la teren

Crt	Categorie folosință	Intravilan	Suprafața (mp)	Tarla	Parcelă	Nr. topo	Observații / Referințe
1	arabil	NU	10.000	24	263, 261	-	Imobil neimprejmuit.

Lungime Segmente

1) Valorile lungimilor segmentelor sunt obținute din proiecție în plan.

Punct început	X / Y	Punct sfârșit	X / Y	Lungime segment (** (m)
1	596.707,934 702.859,704	2	596.705,559 702.861,262	2.84
2	596.705,559 702.861,262	3	596.705,499 702.861,301	0.072
3	596.705,499 702.861,301	4	596.685,041 702.874,996	24.619
4	596.685,041 702.874,996	5	596.676,02 702.881,397	11.061
5	596.676,02 702.881,397	6	596.536,915 702.665,259	257.033

Punct început	X / Y	Punct sfârşit	X / Y	Lungime segment (** (m)
6	596.536,915 702.665,259	7	596.542,529 702.660,467	7.381
7	596.542,529 702.660,467	8	596.564,122 702.641,502	28.739
8	596.564,122 702.641,502	9	596.566,28 702.639,606	2.873
9	596.566,28 702.639,606	1	596.707,934 702.859,704	261.742

** Lungimile segmentelor sunt determinate în planul de proiecție Stereo 70 și sunt rotunjite la 1 milimetru.

*** Distanța dintre puncte este formată din segmente cumulate ce sunt mai mici decât valoarea 1 milimetru.

**DATE DESPRE IMOBILUL NR. 1397**

Oficiul de Cadastru și Publicitate Imobiliară SUCEAVA
Biroul de Cadastru și Publicitate Imobiliară Suceava

A. Partea I. Descrierea imobilului

TEREN Extravilan

Adresa: Jud. Suceava

Nr. Crt	Nr cadastral Nr. topografic	Suprafața* (mp)	Observații / Referințe
A1		3.300	Sector cadastral:46 Teren neimprejmuit;

B. Partea II. Proprietari și acte

Inscrieri privitoare la dreptul de proprietate și alte drepturi reale	Referințe
/	
Act Administrativ nr. 53, din 24/03/1999 emis de CJSDPAT SUCEAVA;	
B1	A1
Intabulare, drept de PROPRIETATE, dobândit prin Reconstituire, cota actuala 1/1 1) CIORNEI CONSTANTIN	

C. Partea III. SARCINI .

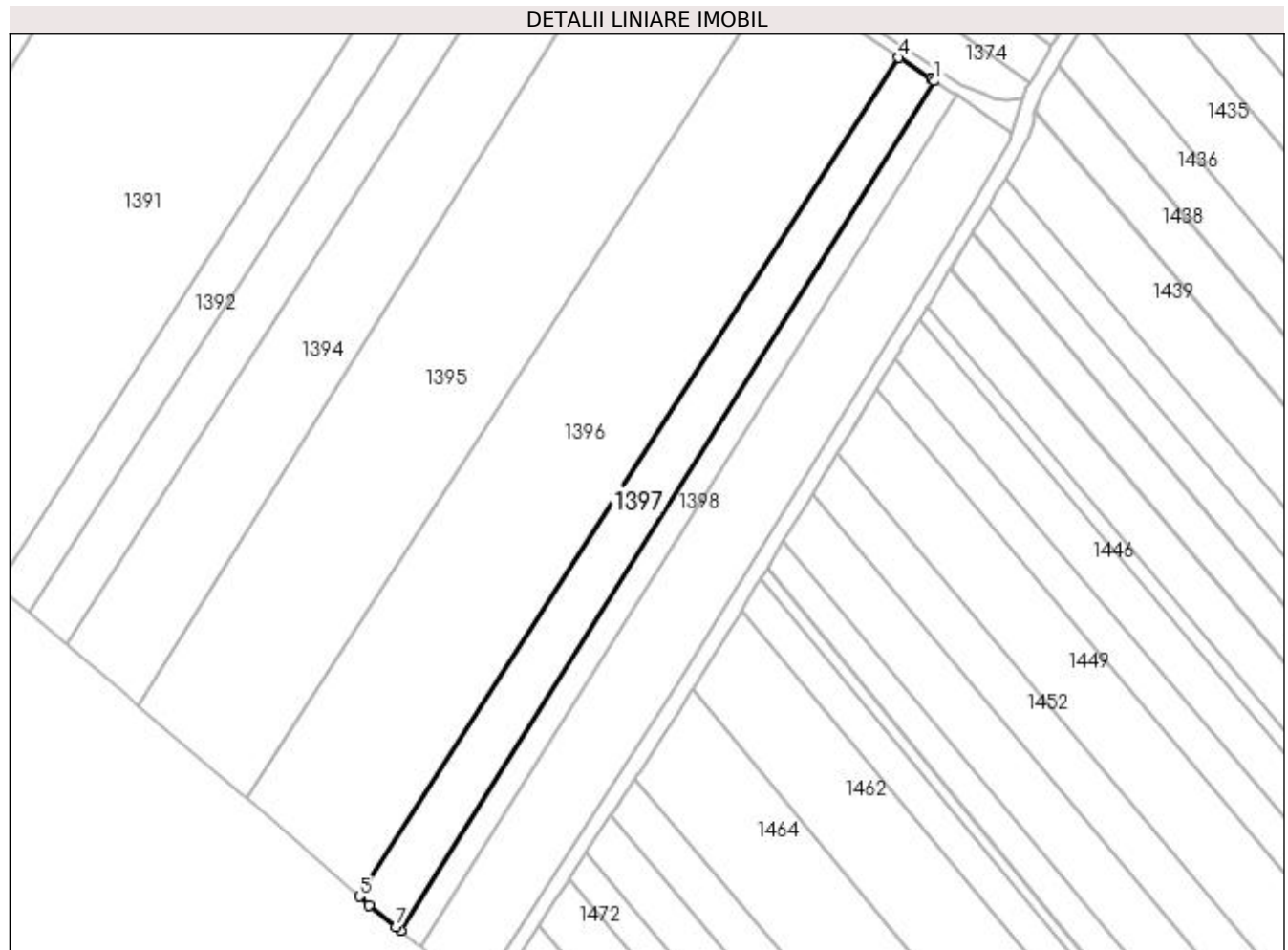
Inscrieri privind dezmembramintele dreptului de proprietate, drepturi reale de garanție și sarcini	Referințe
NU SUNT	

Anexa Nr. 1 La Partea I

Teren

Nr cadastral	Suprafața (mp)*	Observații / Referințe
	3.300	

* Suprafața este determinată în planul de proiecție Stereo 70.



Date referitoare la teren

Crt	Categorie folosință	Intravilan	Suprafața (mp)	Tarla	Parcelă	Nr. topo	Observații / Referințe
1	arabil	NU	3.300	24	263, 261	-	

Lungime Segmente

1) Valorile lungimilor segmentelor sunt obținute din proiecție în plan.

Punct început	X / Y	Punct sfârșit	X / Y	Lungime segment (** (m)
1	596.717,326 702.853,566	2	596.716,582 702.854,033	0.878
2	596.716,582 702.854,033	3	596.716,534 702.854,064	0.057
3	596.716,534 702.854,064	4	596.707,934 702.859,704	10.284
4	596.707,934 702.859,704	5	596.566,28 702.639,606	261.742
5	596.566,28 702.639,606	6	596.568,876 702.637,326	3.455

Punct început	X / Y	Punct sfârșit	X / Y	Lungime segment (** (m)
6	596.568,876 702.637,326	7	596.575,876 702.631,614	9.035
7	596.575,876 702.631,614	8	596.577,068 702.630,642	1.538
8	596.577,068 702.630,642	1	596.717,326 702.853,566	263.377

** Lungimile segmentelor sunt determinate în planul de proiecție Stereo 70 și sunt rotunjite la 1 milimetru.

*** Distanța dintre puncte este formată din segmente cumulate ce sunt mai mici decât valoarea 1 milimetru.

**DATE DESPRE IMOBILUL NR. 1398**

Oficiul de Cadastru și Publicitate Imobiliară SUCEAVA
Biroul de Cadastru și Publicitate Imobiliară Suceava

A. Partea I. Descrierea imobilului

TEREN Extravilan

Adresa: Jud. Suceava

Nr. Crt	Nr cadastral Nr. topografic	Suprafața* (mp)	Observații / Referințe
A1	33067	1.800	Sector cadastral:46 Teren neimpregmuit;

B. Partea II. Proprietari și acte

Inscrieri privitoare la dreptul de proprietate și alte drepturi reale	Referințe
47576 / 03/10/2017	
Act Notarial nr. contract de vanzare nr. 1131, din 25/09/2017 emis de BIN BUZDUGA DANA ALINA;	
B4	A1
Intabulare, drept de PROPRIETATE, dobandit prin Conventie, cota actuala 1/1 1) SC F.E. AGRAR SRL, CIF:25278704	

C. Partea III. SARCINI .

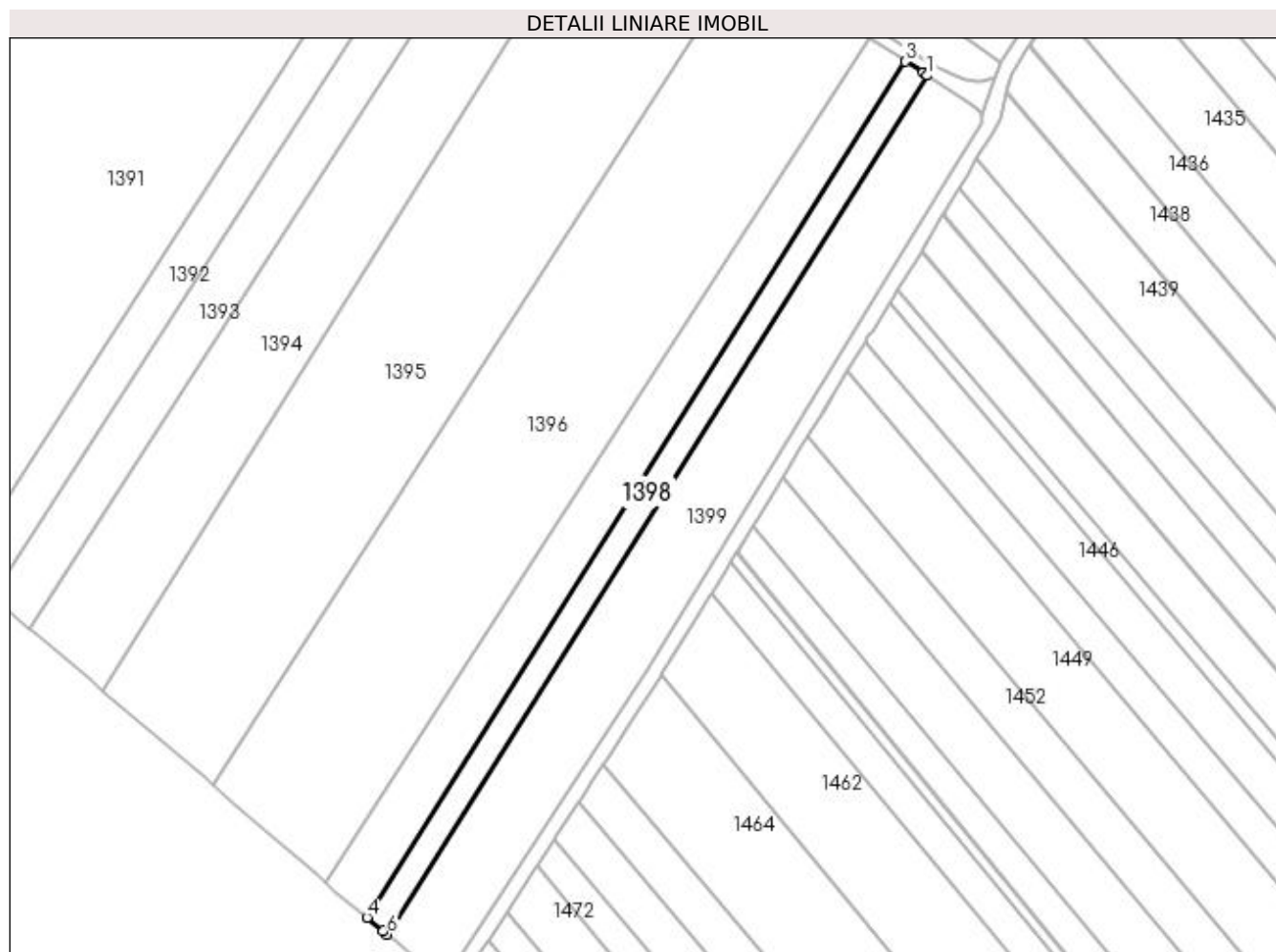
Inscrieri privind dezmembramintele dreptului de proprietate, drepturi reale de garanție și sarcini	Referințe
NU SUNT	

Anexa Nr. 1 La Partea I

Teren

Nr cadastral	Suprafața (mp)*	Observații / Referințe
33067	1.800	

* Suprafața este determinată în planul de proiecție Stereo 70.



Date referitoare la teren

Crt	Categorie folosință	Intravilan	Suprafața (mp)	Tarla	Parcelă	Nr. topo	Observații / Referințe
1	arabil	NU	1.800	24	263, 261	-	

Lungime Segmente

1) Valorile lungimilor segmentelor sunt obținute din proiecție în plan.

Punct început	X / Y	Punct sfârșit	X / Y	Lungime segment (** (m)
1	596.723,084 702.849,904	2	596.721,905 702.850,69	1.417
2	596.721,905 702.850,69	3	596.717,326 702.853,566	5.407
3	596.717,326 702.853,566	4	596.577,068 702.630,642	263.377
4	596.577,068 702.630,642	5	596.581,289 702.627,198	5.448
5	596.581,289 702.627,198	6	596.582,395 702.626,296	1.427

Punct început	X / Y	Punct sfârșit	X / Y	Lungime segment (** (m)
6	596.582,395 702.626,296	1	596.723,084 702.849,904	264.185

** Lungimile segmentelor sunt determinate în planul de proiecție Stereo 70 și sunt rotunjite la 1 milimetru.

*** Distanța dintre puncte este formată din segmente cumulate ce sunt mai mici decât valoarea 1 milimetru.

**DATE DESPRE IMOBILUL NR. 1399**

Oficiul de Cadastru și Publicitate Imobiliară SUCEAVA
Biroul de Cadastru și Publicitate Imobiliară Suceava

A. Partea I. Descrierea imobilului

TEREN Extravilan

Adresa: Jud. Suceava

Nr. Crt	Nr cadastral Nr. topografic	Suprafața* (mp)	Observații / Referințe
A1		5.200	Sector cadastral:46 Teren neimprejmuit;

B. Partea II. Proprietari și acte

Inscrieri privitoare la dreptul de proprietate și alte drepturi reale	Referințe
/	
Act Administrativ nr. 33, din 24/03/1993 emis de CJSDPAT SUCEAVA;	
B1	A1
Intabulare, drept de PROPRIETATE, dobândit prin Reconstituire, cota actuala 1/1 1) SFICHI TOADER, Lipsă CNP proprietar.	

C. Partea III. SARCINI .

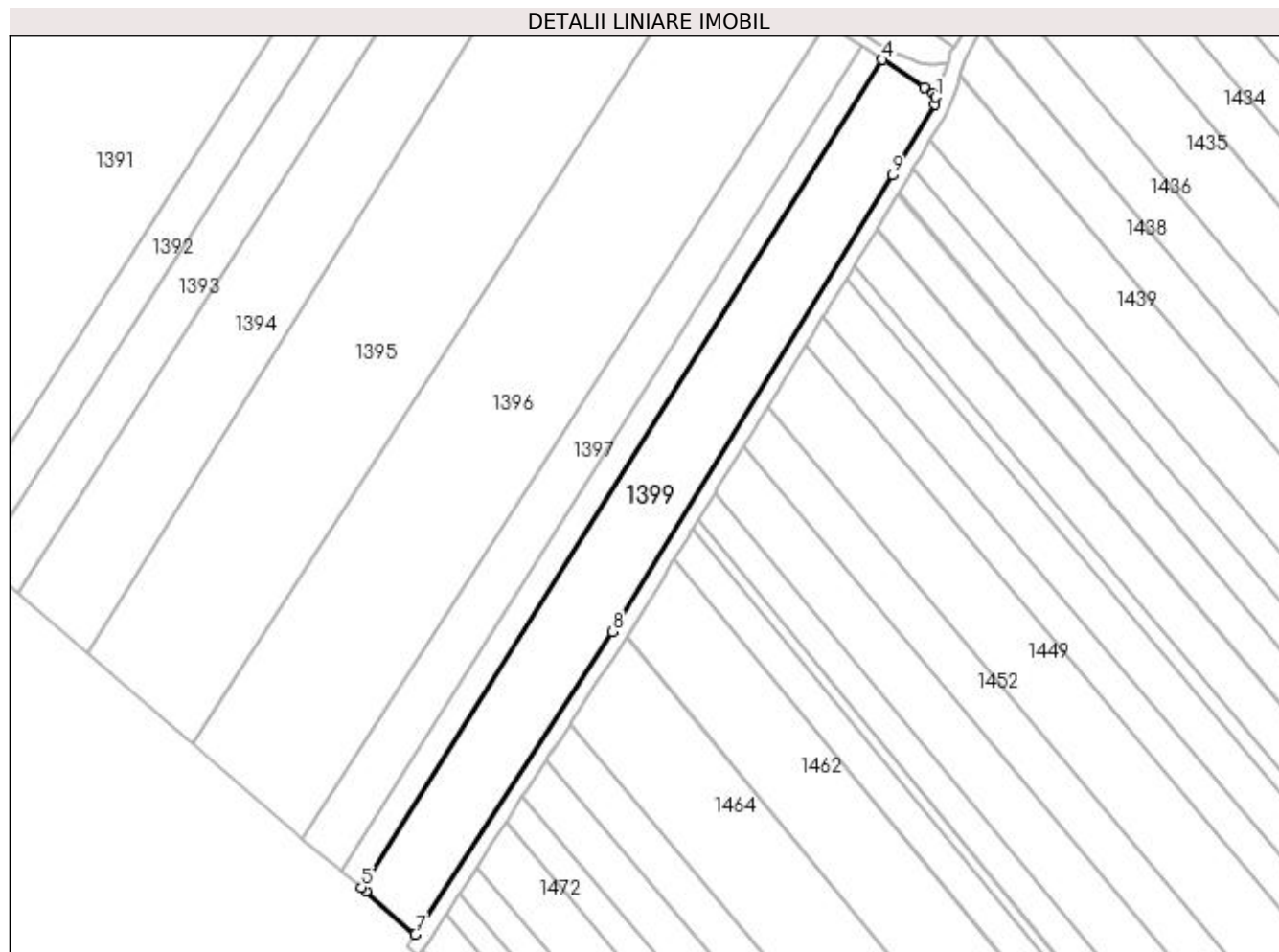
Inscrieri privind dezmembramintele dreptului de proprietate, drepturi reale de garanție și sarcini	Referințe
NU SUNT	

Anexa Nr. 1 La Partea I

Teren

Nr cadastral	Suprafaţa (mp)*	Observaţii / Referinţe
	5.200	

* Suprafaţa este determinată în planul de proiecţie Stereo 70.



Date referitoare la teren

Crt	Categorie folosinţă	Intra vilan	Suprafaţa (mp)	Tarla	Parcelă	Nr. topo	Observaţii / Referinţe
1	arabil	NU	5.200	24	263, 261	-	

Lungime Segmente

1) Valorile lungimilor segmentelor sunt obţinute din proiecţie în plan.

Punct început	X / Y	Punct sfârşit	X / Y	Lungime segment (** (m)
1	596.737,403 702.839,756	2	596.736,795 702.840,821	1.226
2	596.736,795 702.840,821	3	596.734,345 702.842,388	2.908
3	596.734,345 702.842,388	4	596.723,084 702.849,904	13.539
4	596.723,084 702.849,904	5	596.582,395 702.626,296	264.185
5	596.582,395 702.626,296	6	596.583,544 702.625,358	1.483

Punct început	X / Y	Punct sfârșit	X / Y	Lungime segment (** (m)
6	596.583,544 702.625,358	7	596.596,875 702.613,728	17.691
7	596.596,875 702.613,728	8	596.650,147 702.695,425	97.531
8	596.650,147 702.695,425	9	596.725,675 702.818,689	144.563
9	596.725,675 702.818,689	10	596.737,218 702.837,867	22.384
10	596.737,218 702.837,867	1	596.737,403 702.839,756	1.898

** Lungimile segmentelor sunt determinate în planul de proiecție Stereo 70 și sunt rotunjite la 1 milimetru.

*** Distanța dintre puncte este formată din segmente cumulate ce sunt mai mici decât valoarea 1 milimetru.

**DATE DESPRE IMOBILUL NR. 1401**

Oficiul de Cadastru și Publicitate Imobiliară SUCEAVA
Biroul de Cadastru și Publicitate Imobiliară Suceava

A. Partea I. Descrierea imobilului

TEREN Extravilan

Adresa: Jud. Suceava

Nr. Crt	Nr cadastral Nr. topografic	Suprafața* (mp)	Observații / Referințe
A1		4.408	Sector cadastral:46 Teren neimprejmuit;

B. Partea II. Proprietari și acte

Inscrieri privitoare la dreptul de proprietate și alte drepturi reale		Referințe
/		
Act Normativ nr. Legea 7, din 13/03/1996 emis de PARLAMENTUL ROMANIEI;		
B1	Inscrierea provizorie, drept de PROPRIETATE, dobandit prin Lege, cota actuala 1/1 1) COMUNA ZVORIȘTEA , CIF:4244202, PROPRIETAR NEIDENTIFICAT.	A1

C. Partea III. SARCINI .

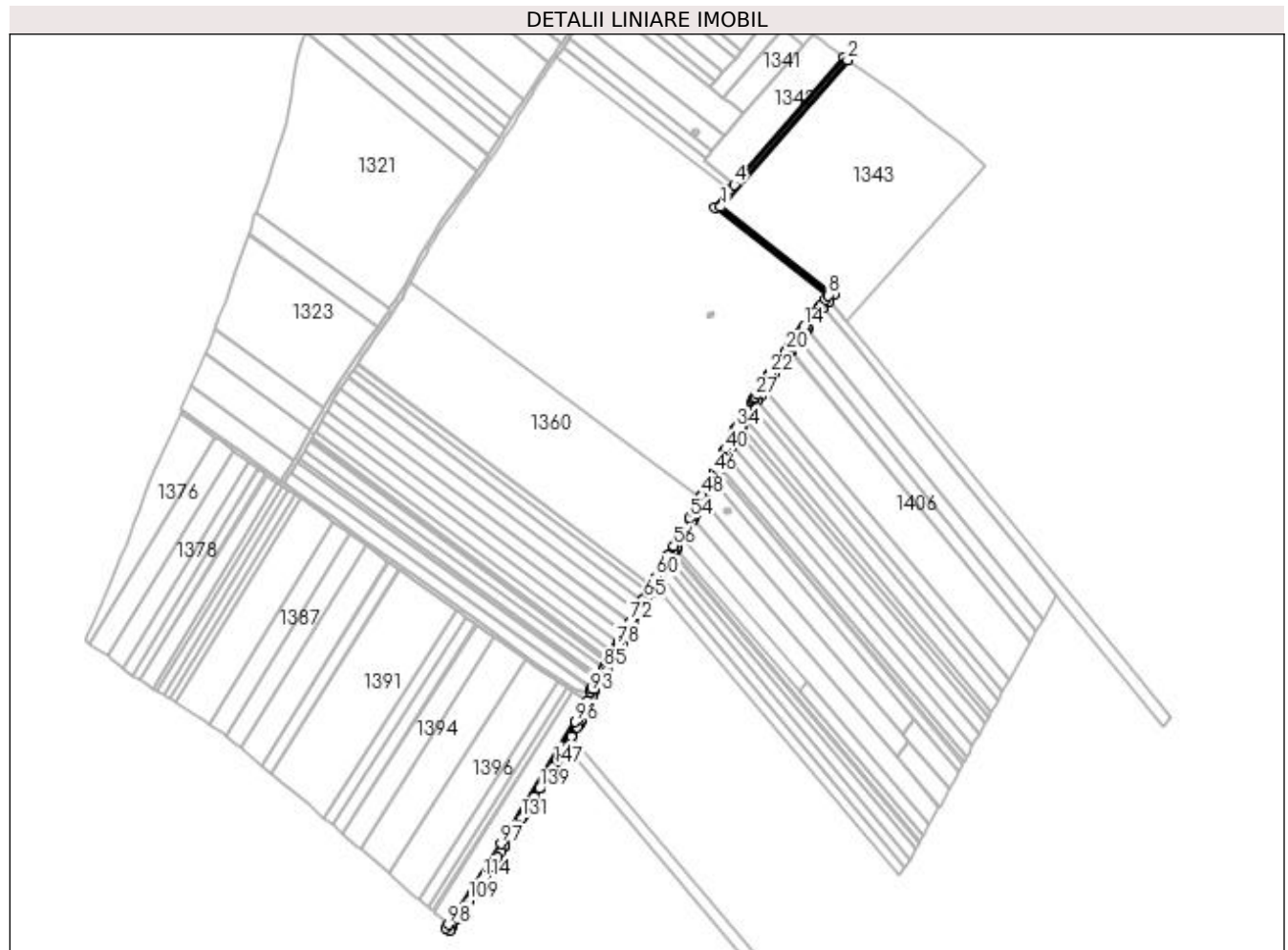
Inscrieri privind dezmembramintele dreptului de proprietate, drepturi reale de garanție și sarcini	Referințe
NU SUNT	

Anexa Nr. 1 La Partea I

Teren

Nr cadastral	Suprafaţa (mp)*	Observații / Referințe
	4.408	

* Suprafața este determinată în planul de proiecție Stereo 70.



Date referitoare la teren

Crt	Categorie folosință	Intravilan	Suprafața (mp)	Tarla	Parcelă	Nr. topo	Observații / Referințe
1	drum	NU	4.408	24	263, 261	-	

Lungime Segmente

1) Valorile lungimilor segmentelor sunt obținute din proiecție în plan.

Punct început	X / Y	Punct sfârșit	X / Y	Lungime segment	Punct început	X / Y	Punct sfârșit	X / Y	Lungime segment	Punct început	X / Y	Punct sfârșit	X / Y	Lungime segment
1	596.872,681 703.339,923	2	597.001,048 703.488,512	196.359	2	597.001,048 703.488,512	3	596.997,636 703.490,915	4.173	3	596.997,636 703.490,915	4	596.886,518 703.362,292	169.974
4	596.886,518 703.362,292	5	596.882,03 703.357,097	6.865	5	596.882,03 703.357,097	6	596.878,836 703.353,4	4.886	6	596.878,836 703.353,4	7	596.866,773 703.339,437	18.452
7	596.866,773 703.339,437	8	596.981,8 703.250,407	145.456	8	596.981,8 703.250,407	9	596.978,681 703.246,374	5.098	9	596.978,681 703.246,374	10	596.974,135 703.240,494	7.432
10	596.974,135 703.240,494	11	596.972,979 703.239,0	1.889	11	596.972,979 703.239,0	12	596.969,512 703.234,361	5.791	12	596.969,512 703.234,361	13	596.965,328 703.229,149	6.684
13	596.965,328 703.229,149	14	596.957,037 703.218,33	13.631	14	596.957,037 703.218,33	15	596.956,023 703.216,902	1.751	15	596.956,023 703.216,902	16	596.954,918 703.215,345	1.909
16	596.954,918 703.215,345	17	596.951,612 703.211,267	5.25	17	596.951,612 703.211,267	18	596.951,001 703.210,418	1.046	18	596.951,001 703.210,418	19	596.942,864 703.199,114	13.928

Punct început	X / Y	Punct sfârşit	X / Y	Lungime segment	Punct început	X / Y	Punct sfârşit	X / Y	Lungime segment	Punct început	X / Y	Punct sfârşit	X / Y	Lungime segment
19	596.942,864 703.199,114	20	596.939,102 703.193,888	6.439	20	596.939,102 703.193,888	21	596.938,03 703.192,408	1.827	21	596.938,03 703.192,408	22	596.922,641 703.171,168	26.229
22	596.922,641 703.171,168	23	596.922,137 703.170,398	0.92	23	596.922,137 703.170,398	24	596.914,658 703.158,97	13.658	24	596.914,658 703.158,97	25	596.914,496 703.158,727	0.292
25	596.914,496 703.158,727	26	596.909,414 703.151,088	9.175	26	596.909,414 703.151,088	27	596.907,29 703.147,707	3.993	27	596.907,29 703.147,707	28	596.906,485 703.146,424	1.515
28	596.906,485 703.146,424	29	596.905,352 703.144,62	2.13	29	596.905,352 703.144,62	30	596.904,308 703.142,959	1.962	30	596.904,308 703.142,959	31	596.898,95 703.134,426	10.076
31	596.898,95 703.134,426	32	596.897,836 703.132,653	2.094	32	596.897,836 703.132,653	33	596.894,111 703.125,875	7.734	33	596.894,111 703.125,875	34	596.888,979 703.116,538	10.654
34	596.888,979 703.116,538	35	596.888,036 703.114,821	1.959	35	596.888,036 703.114,821	36	596.885,697 703.110,565	4.856	36	596.885,697 703.110,565	37	596.884,519 703.108,192	2.649
37	596.884,519 703.108,192	38	596.882,905 703.104,938	3.632	38	596.882,905 703.104,938	39	596.878,304 703.095,664	10.353	39	596.878,304 703.095,664	40	596.877,192 703.093,424	2.501
40	596.877,192 703.093,424	41	596.876,563 703.092,155	1.416	41	596.876,563 703.092,155	42	596.872,011 703.083,205	10.041	42	596.872,011 703.083,205	43	596.871,382 703.081,968	1.388
43	596.871,382 703.081,968	44	596.868,161 703.075,635	7.105	44	596.868,161 703.075,635	45	596.866,106 703.071,673	4.463	45	596.866,106 703.071,673	46	596.865,454 703.070,414	1.418
46	596.865,454 703.070,414	47	596.859,266 703.058,484	13.439	47	596.859,266 703.058,484	48	596.853,526 703.047,893	12.046	48	596.853,526 703.047,893	49	596.853,406 703.047,674	0.25
49	596.853,406 703.047,674	50	596.852,722 703.046,411	1.436	50	596.852,722 703.046,411	51	596.849,916 703.041,235	5.888	51	596.849,916 703.041,235	52	596.847,696 703.037,164	4.637
52	596.847,696 703.037,164	53	596.844,454 703.031,221	6.77	53	596.844,454 703.031,221	54	596.840,857 703.024,626	7.512	54	596.840,857 703.024,626	55	596.834,64 703.013,227	12.984
55	596.834,64 703.013,227	56	596.824,883 702.996,826	19.084	56	596.824,883 702.996,826	57	596.819,279 702.987,004	11.308	57	596.819,279 702.987,004	58	596.819,27 702.986,988	0.018
58	596.819,27 702.986,988	59	596.813,043 702.975,861	12.751	59	596.813,043 702.975,861	60	596.807,376 702.965,735	11.604	60	596.807,376 702.965,735	61	596.803,55 702.958,9	7.833
61	596.803,55 702.958,9	62	596.802,202 702.956,491	2.761	62	596.802,202 702.956,491	63	596.799,074 702.950,901	6.406	63	596.799,074 702.950,901	64	596.798,772 702.950,361	0.619
64	596.798,772 702.950,361	65	596.794,731 702.943,141	8.274	65	596.794,731 702.943,141	66	596.794,44 702.942,62	0.597	66	596.794,44 702.942,62	67	596.794,045 702.941,915	0.808
67	596.794,045 702.941,915	68	596.791,646 702.937,628	4.913	68	596.791,646 702.937,628	69	596.789,119 702.933,113	5.174	69	596.789,119 702.933,113	70	596.788,246 702.931,616	1.733
70	596.788,246 702.931,616	71	596.787,718 702.930,709	1.049	71	596.787,718 702.930,709	72	596.781,502 702.920,043	12.345	72	596.781,502 702.920,043	73	596.780,972 702.919,133	1.053
73	596.780,972 702.919,133	74	596.775,302 702.909,405	11.26	74	596.775,302 702.909,405	75	596.774,925 702.908,757	0.75	75	596.774,925 702.908,757	76	596.769,197 702.898,93	11.375
76	596.769,197 702.898,93	77	596.769,126 702.898,808	0.141	77	596.769,126 702.898,808	78	596.767,639 702.896,256	2.954	78	596.767,639 702.896,256	79	596.766,596 702.894,466	2.072
79	596.766,596 702.894,466	80	596.763,448 702.888,92	6.377	80	596.763,448 702.888,92	81	596.759,471 702.881,912	8.058	81	596.759,471 702.881,912	82	596.758,455 702.880,121	2.059
82	596.758,455 702.880,121	83	596.758,013 702.879,342	0.896	83	596.758,013 702.879,342	84	596.756,305 702.876,332	3.461	84	596.756,305 702.876,332	85	596.754,405 702.872,984	3.85
85	596.754,405 702.872,984	86	596.754,239 702.872,692	0.336	86	596.754,239 702.872,692	87	596.749,772 702.865,377	8.571	87	596.749,772 702.865,377	88	596.749,667 702.865,204	0.202
88	596.749,667 702.865,204	89	596.748,132 702.862,69	2.946	89	596.748,132 702.862,69	90	596.747,415 702.861,516	1.376	90	596.747,415 702.861,516	91	596.742,345 702.853,214	9.728
91	596.742,345 702.853,214	92	596.741,596 702.851,988	1.437	92	596.741,596 702.851,988	93	596.740,619 702.849,137	3.014	93	596.740,619 702.849,137	94	596.737,403 702.839,756	9.917
94	596.737,403 702.839,756	95	596.737,218 702.837,867	1.898	95	596.737,218 702.837,867	96	596.725,675 702.818,689	22.384	96	596.725,675 702.818,689	97	596.650,147 702.695,425	144.563
97	596.650,147 702.695,425	98	596.596,875 702.613,728	97.531	98	596.596,875 702.613,728	99	596.594,69 702.610,423	3.962	99	596.594,69 702.610,423	100	596.597,835 702.607,702	4.159
100	596.597,835 702.607,702	101	596.598,89 702.609,403	2.002	101	596.598,89 702.609,403	102	596.600,609 702.612,175	3.262	102	596.600,609 702.612,175	103	596.604,757 702.618,533	7.591
103	596.604,757 702.618,533	104	596.605,107 702.619,069	0.64	104	596.605,107 702.619,069	105	596.608,463 702.624,214	6.143	105	596.608,463 702.624,214	106	596.608,793 702.624,719	0.603
106	596.608,793 702.624,719	107	596.613,218 702.631,502	8.099	107	596.613,218 702.631,502	108	596.613,452 702.631,86	0.428	108	596.613,452 702.631,86	109	596.617,552 702.638,145	7.504
109	596.617,552 702.638,145	110	596.621,131 702.643,63	6.549	110	596.621,131 702.643,63	111	596.621,51 702.644,211	0.694	111	596.621,51 702.644,211	112	596.625,872 702.650,897	7.983
112	596.625,872 702.650,897	113	596.626,506 702.651,868	1.16	113	596.626,506 702.651,868	114	596.632,397 702.660,899	10.783	114	596.632,397 702.660,899	115	596.632,791 702.661,502	0.72
115	596.632,791 702.661,502	116	596.633,488 702.662,57	1.275	116	596.633,488 702.662,57	117	596.633,708 702.662,907	0.402	117	596.633,708 702.662,907	118	596.635,689 702.665,943	3.625

Punct început	X / Y	Punct sfârșit	X / Y	Lungime segment	Punct început	X / Y	Punct sfârșit	X / Y	Lungime segment	Punct început	X / Y	Punct sfârșit	X / Y	Lungime segment
118	596.635,689 702.665,943	119	596.638,687 702.670,539	5.487	119	596.638,687 702.670,539	120	596.639,077 702.671,136	0.713	120	596.639,077 702.671,136	121	596.639,984 702.672,527	1.661
121	596.639,984 702.672,527	122	596.640,899 702.673,93	1.675	122	596.640,899 702.673,93	123	596.646,077 702.681,866	9.476	123	596.646,077 702.681,866	124	596.649,808 702.687,585	6.828
124	596.649,808 702.687,585	125	596.653,528 702.693,287	6.808	125	596.653,528 702.693,287	126	596.653,934 702.693,949	0.777	126	596.653,934 702.693,949	127	596.653,977 702.694,019	0.082
127	596.653,977 702.694,019	128	596.663,576 702.709,686	18.37 4	128	596.663,576 702.709,686	129	596.666,454 702.714,383	5.509	129	596.666,454 702.714,383	130	596.666,754 702.714,872	0.574
130	596.666,754 702.714,872	131	596.670,741 702.721,379	7.631	131	596.670,741 702.721,379	132	596.671,407 702.722,465	1.274	132	596.671,407 702.722,465	133	596.671,791 702.723,092	0.735
133	596.671,791 702.723,092	134	596.673,369 702.725,667	3.02	134	596.673,369 702.725,667	135	596.673,546 702.725,957	0.34	135	596.673,546 702.725,957	136	596.677,697 702.732,731	7.945
136	596.677,697 702.732,731	137	596.678,583 702.734,178	1.697	137	596.678,583 702.734,178	138	596.683,899 702.742,853	10.17 4	138	596.683,899 702.742,853	139	596.689,03 702.751,227	9.821
139	596.689,03 702.751,227	140	596.689,48 702.751,962	0.862	140	596.689,48 702.751,962	141	596.689,561 702.752,093	0.154	141	596.689,561 702.752,093	142	596.695,556 702.761,877	11.47 5
142	596.695,556 702.761,877	143	596.695,899 702.762,437	0.657	143	596.695,899 702.762,437	144	596.696,021 702.762,637	0.234	144	596.696,021 702.762,637	145	596.702,115 702.772,583	11.66 4
145	596.702,115 702.772,583	146	596.702,324 702.772,923	0.399	146	596.702,324 702.772,923	147	596.703,699 702.775,168	2.633	147	596.703,699 702.775,168	148	596.704,19 702.775,97	0.94
148	596.704,19 702.775,97	149	596.706,898 702.780,388	5.182	149	596.706,898 702.780,388	150	596.707,71 702.781,714	1.555	150	596.707,71 702.781,714	151	596.708,371 702.782,792	1.265
151	596.708,371 702.782,792	152	596.708,724 702.783,369	0.676	152	596.708,724 702.783,369	153	596.713,267 702.790,783	8.695	153	596.713,267 702.790,783	154	596.714,228 702.792,351	1.839
154	596.714,228 702.792,351	155	596.715,447 702.794,34	2.333	155	596.715,447 702.794,34	156	596.716,153 702.795,493	1.352	156	596.716,153 702.795,493	157	596.721,455 702.804,146	10.14 8
157	596.721,455 702.804,146	158	596.721,678 702.804,51	0.427	158	596.721,678 702.804,51	159	596.727,215 702.813,546	10.59 8	159	596.727,215 702.813,546	160	596.727,426 702.813,89	0.404
160	596.727,426 702.813,89	161	596.729,094 702.816,613	3.193	161	596.729,094 702.816,613	162	596.730,529 702.818,997	2.783	162	596.730,529 702.818,997	163	596.731,464 702.820,55	1.813
163	596.731,464 702.820,55	164	596.733,753 702.824,354	4.44	164	596.733,753 702.824,354	165	596.736,022 702.828,123	4.399	165	596.736,022 702.828,123	166	596.739,758 702.834,33	7.245
166	596.739,758 702.834,33	167	596.742,023 702.838,838	5.045	167	596.742,023 702.838,838	168	596.743,325 702.842,87	4.237	168	596.743,325 702.842,87	169	596.743,681 702.845,572	2.725
169	596.743,681 702.845,572	170	596.743,72 702.845,864	0.295	170	596.743,72 702.845,864	171	596.745,215 702.850,238	4.622	171	596.745,215 702.850,238	172	596.749,69 702.857,566	8.586
172	596.749,69 702.857,566	173	596.749,773 702.857,703	0.16	173	596.749,773 702.857,703	174	596.756,544 702.868,791	12.99 2	174	596.756,544 702.868,791	175	596.756,552 702.868,804	0.015
175	596.756,552 702.868,804	176	596.757,686 702.870,662	2.177	176	596.757,686 702.870,662	177	596.766,48 702.886,157	17.81 7	177	596.766,48 702.886,157	178	596.766,548 702.886,278	0.139
178	596.766,548 702.886,278	179	596.772,582 702.896,794	12.12 4	179	596.772,582 702.896,794	180	596.772,92 702.897,374	0.671	180	596.772,92 702.897,374	181	596.778,38 702.906,743	10.84 4
181	596.778,38 702.906,743	182	596.778,982 702.907,776	1.196	182	596.778,982 702.907,776	183	596.784,427 702.917,119	10.81 4	183	596.784,427 702.917,119	184	596.791,174 702.928,695	13.39 9
184	596.791,174 702.928,695	185	596.792,592 702.931,129	2.817	185	596.792,592 702.931,129	186	596.795,137 702.935,675	5.21	186	596.795,137 702.935,675	187	596.798,222 702.941,188	6.317
187	596.798,222 702.941,188	188	596.802,565 702.948,948	8.893	188	596.802,565 702.948,948	189	596.806,848 702.956,544	8.72	189	596.806,848 702.956,544	190	596.810,287 702.962,642	7.001
190	596.810,287 702.962,642	191	596.811,673 702.965,059	2.786	191	596.811,673 702.965,059	192	596.816,172 702.972,903	9.043	192	596.816,172 702.972,903	193	596.816,985 702.974,4	1.704
193	596.816,985 702.974,4	194	596.821,173 702.982,112	8.776	194	596.821,173 702.982,112	195	596.822,752 702.985,02	3.309	195	596.822,752 702.985,02	196	596.824,836 702.988,672	4.205
196	596.824,836 702.988,672	197	596.826,073 702.990,84	2.496	197	596.826,073 702.990,84	198	596.827,689 702.993,673	3.261	198	596.827,689 702.993,673	199	596.828,339 702.994,812	1.311
199	596.828,339 702.994,812	200	596.834,155 703.004,587	11.37 4	200	596.834,155 703.004,587	201	596.838,116 703.011,246	7.748	201	596.838,116 703.011,246	202	596.844,369 703.022,71	13.05 8
202	596.844,369 703.022,71	203	596.844,94 703.023,759	1.194	203	596.844,94 703.023,759	204	596.845,032 703.023,926	0.191	204	596.845,032 703.023,926	205	596.847,966 703.029,305	6.127
205	596.847,966 703.029,305	206	596.851,207 703.035,248	6.769	206	596.851,207 703.035,248	207	596.855,041 703.042,312	8.037	207	596.855,041 703.042,312	208	596.855,067 703.042,361	0.055
208	596.855,067 703.042,361	209	596.862,8 703.056,609	16.21 1	209	596.862,8 703.056,609	210	596.865,601 703.062,009	6.083	210	596.865,601 703.062,009	211	596.865,646 703.062,097	0.099
211	596.865,646 703.062,097	212	596.869,377 703.069,29	8.103	212	596.869,377 703.069,29	213	596.870,562 703.071,577	2.576	213	596.870,562 703.071,577	214	596.871,719 703.073,807	2.512
214	596.871,719 703.073,807	215	596.871,989 703.074,337	0.595	215	596.871,989 703.074,337	216	596.872,454 703.075,252	1.026	216	596.872,454 703.075,252	217	596.874,184 703.078,654	3.817

Punct început	X / Y	Punct sfârșit	X / Y	Lungime segment	Punct început	X / Y	Punct sfârșit	X / Y	Lungime segment	Punct început	X / Y	Punct sfârșit	X / Y	Lungime segment
217	596.874,184 703.078,654	218	596.877,298 703.084,776	6.868	218	596.877,298 703.084,776	219	596.878,582 703.087,302	2.834	219	596.878,582 703.087,302	220	596.880,137 703.090,359	3.43
220	596.880,137 703.090,359	221	596.882,968 703.096,065	6.37	221	596.882,968 703.096,065	222	596.883,872 703.097,887	2.034	222	596.883,872 703.097,887	223	596.884,291 703.098,732	0.943
223	596.884,291 703.098,732	224	596.889,243 703.108,712	11.14 1	224	596.889,243 703.108,712	225	596.889,502 703.109,183	0.538	225	596.889,502 703.109,183	226	596.890,576 703.111,137	2.23
226	596.890,576 703.111,137	227	596.893,386 703.116,251	5.835	227	596.893,386 703.116,251	228	596.894,214 703.117,757	1.719	228	596.894,214 703.117,757	229	596.897,996 703.124,639	7.853
229	596.897,996 703.124,639	230	596.898,043 703.124,724	0.097	230	596.898,043 703.124,724	231	596.901,286 703.130,624	6.733	231	596.901,286 703.130,624	232	596.904,649 703.135,98	6.324
232	596.904,649 703.135,98	233	596.904,802 703.136,224	0.288	233	596.904,802 703.136,224	234	596.909,384 703.143,519	8.615	234	596.909,384 703.143,519	235	596.909,863 703.144,281	0.9
235	596.909,863 703.144,281	236	596.912,773 703.148,916	5.473	236	596.912,773 703.148,916	237	596.916,96 703.155,209	7.559	237	596.916,96 703.155,209	238	596.918,211 703.157,089	2.258
238	596.918,211 703.157,089	239	596.927,552 703.171,128	16.86 3	239	596.927,552 703.171,128	240	596.934,604 703.180,862	12.02	240	596.934,604 703.180,862	241	596.942,345 703.191,546	13.19 4
241	596.942,345 703.191,546	242	596.943,635 703.193,338	2.208	242	596.943,635 703.193,338	243	596.944,403 703.194,405	1.315	243	596.944,403 703.194,405	244	596.951,076 703.203,675	11.42 2
244	596.951,076 703.203,675	245	596.952,14 703.205,153	1.821	245	596.952,14 703.205,153	246	596.957,945 703.213,218	9.937	246	596.957,945 703.213,218	247	596.959,075 703.214,705	1.868
247	596.959,075 703.214,705	248	596.960,176 703.216,155	1.821	248	596.960,176 703.216,155	249	596.968,298 703.226,845	13.42 5	249	596.968,298 703.226,845	250	596.976,862 703.237,722	13.84 4
250	596.976,862 703.237,722	251	596.982,377 703.244,727	8.915	251	596.982,377 703.244,727	252	596.987,411 703.251,121	8.138	252	596.987,411 703.251,121	1	596.872,681 703.339,923	145.0 82

** Lungimile segmentelor sunt determinate în planul de proiecție Stereo 70 și sunt rotunjite la 1 milimetru.

*** Distanța dintre puncte este formată din segmente cumulate ce sunt mai mici decât valoarea 1 milimetru.

**DATE DESPRE IMOBILUL NR. 1402**

Oficiul de Cadastru și Publicitate Imobiliară SUCEAVA
Biroul de Cadastru și Publicitate Imobiliară Suceava

A. Partea I. Descrierea imobilului

TEREN Extravilan

Adresa: Jud. Suceava

Nr. Crt	Nr cadastral Nr. topografic	Suprafața* (mp)	Observații / Referințe
A1		5.655	Sector cadastral:46 Teren neimprejmuit;

B. Partea II. Proprietari și acte

Inscrieri privitoare la dreptul de proprietate și alte drepturi reale		Referințe
/		
Act Normativ nr. Legea 7, din 13/03/1996 emis de PARLAMENTUL ROMANIEI;		
B1	Inscrierea provizorie, drept de PROPRIETATE, dobandit prin Lege, cota actuala 1/1 1) COMUNA ZVORIȘTEA , CIF:4244202, PROPRIETAR NEIDENTIFICAT.	A1

C. Partea III. SARCINI .

Inscrieri privind dezmembramintele dreptului de proprietate, drepturi reale de garanție și sarcini	Referințe
NU SUNT	

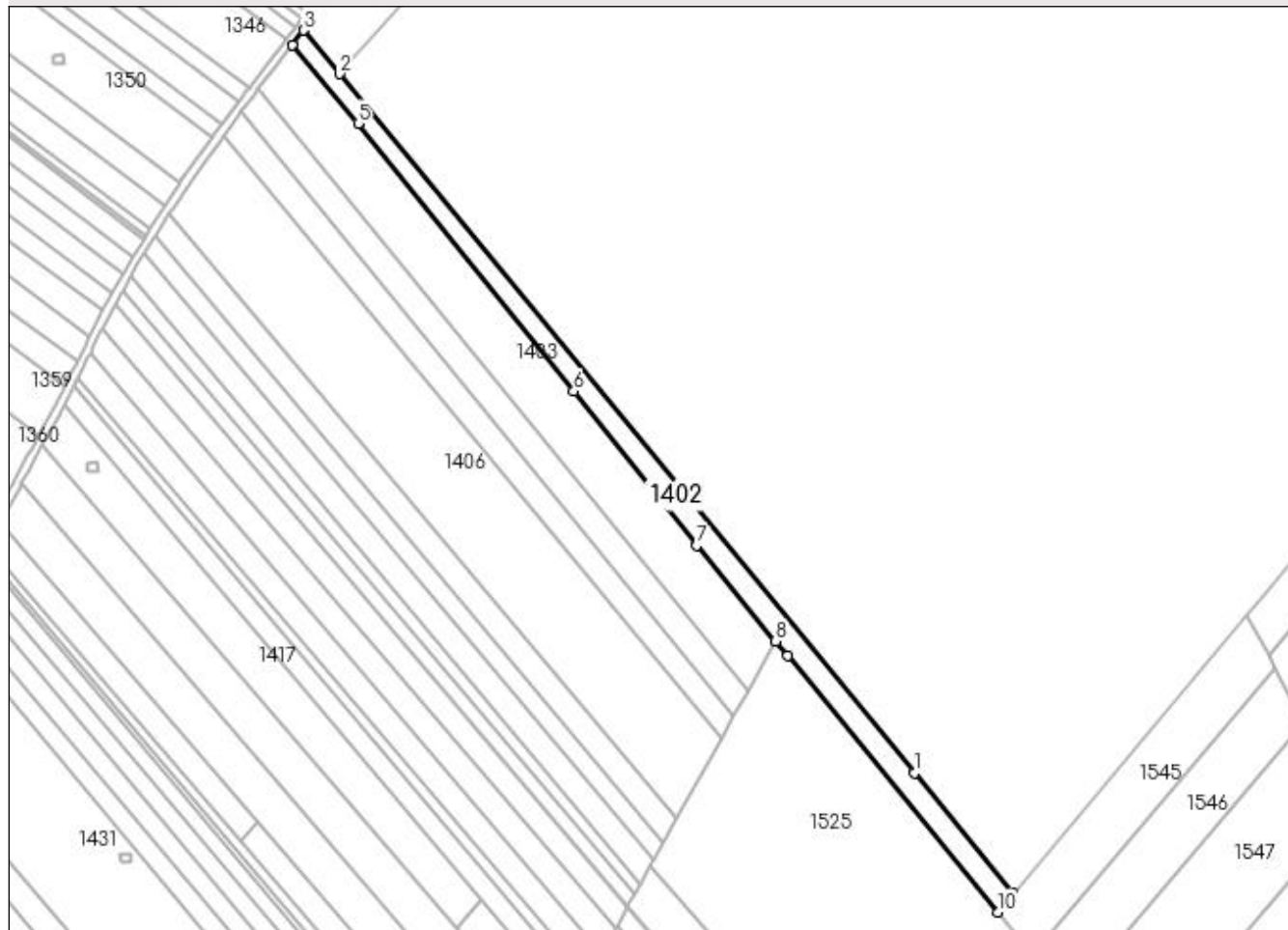
Anexa Nr. 1 La Partea I

Teren

Nr cadastral	Suprafața (mp)*	Observații / Referințe
	5.655	

* Suprafața este determinată în planul de proiecție Stereo 70.

DETALII LINIARE IMOBIL



Date referitoare la teren

Crt	Categorie folosință	Intravilan	Suprafața (mp)	Tarla	Parcelă	Nr. topo	Observații / Referințe
1	arabil	NU	5.655	24	263, 258	-	

Lungime Segmente

1) Valorile lungimilor segmentelor sunt obținute din proiecție în plan.

Punct început	X / Y	Punct sfârșit	X / Y	Lungime segment (** (m)
1	597.280,447 702.882,658	2	596.999,892 703.223,451	441.419
2	596.999,892 703.223,451	3	596.982,377 703.244,727	27.558
3	596.982,377 703.244,727	4	596.976,862 703.237,722	8.915
4	596.976,862 703.237,722	5	597.009,133 703.199,318	50.163
5	597.009,133 703.199,318	6	597.114,346 703.068,781	167.659

Punct început	X / Y	Punct sfârșit	X / Y	Lungime segment (** (m)
6	597.114,346 703.068,781	7	597.174,103 702.993,49	96.123
7	597.174,103 702.993,49	8	597.212,757 702.946,902	60.536
8	597.212,757 702.946,902	9	597.218,594 702.939,866	9.142
9	597.218,594 702.939,866	10	597.321,063 702.814,796	161.686
10	597.321,063 702.814,796	11	597.328,762 702.823,968	11.975
11	597.328,762 702.823,968	1	597.280,447 702.882,658	76.019

** Lungimile segmentelor sunt determinate în planul de proiecție Stereo 70 și sunt rotunjite la 1 milimetru.

*** Distanța dintre puncte este formată din segmente cumulate ce sunt mai mici decât valoarea 1 milimetru.

**DATE DESPRE IMOBILUL NR. 1403**

Oficiul de Cadastru și Publicitate Imobiliară SUCEAVA
Biroul de Cadastru și Publicitate Imobiliară Suceava

A. Partea I. Descrierea imobilului

TEREN Extravilan

Adresa: Jud. Suceava, tarlaua "Dealul Stincii"

Nr. Crt	Nr cadastral Nr. topografic	Suprafața* (mp)	Observații / Referințe
A1	33747	10.000	Sector cadastral:46 Teren neimprejmuit;

B. Partea II. Proprietari și acte

Inscrieri privitoare la dreptul de proprietate și alte drepturi reale	Referințe
31520 / 10/07/2017	
Act Notarial nr. 130-act de partaj, din 05/01/1994 emis de NOTARIATUL DE STAT JUDETEAN SUCEAVA;	
B2	A1
Intabulare, drept de PROPRIETATE, dobandit prin PARTAJ, cota actuala 1/1	
1) SĂICU CONSTANTIN, bun propriu, cu titlu de partaj	

C. Partea III. SARCINI .

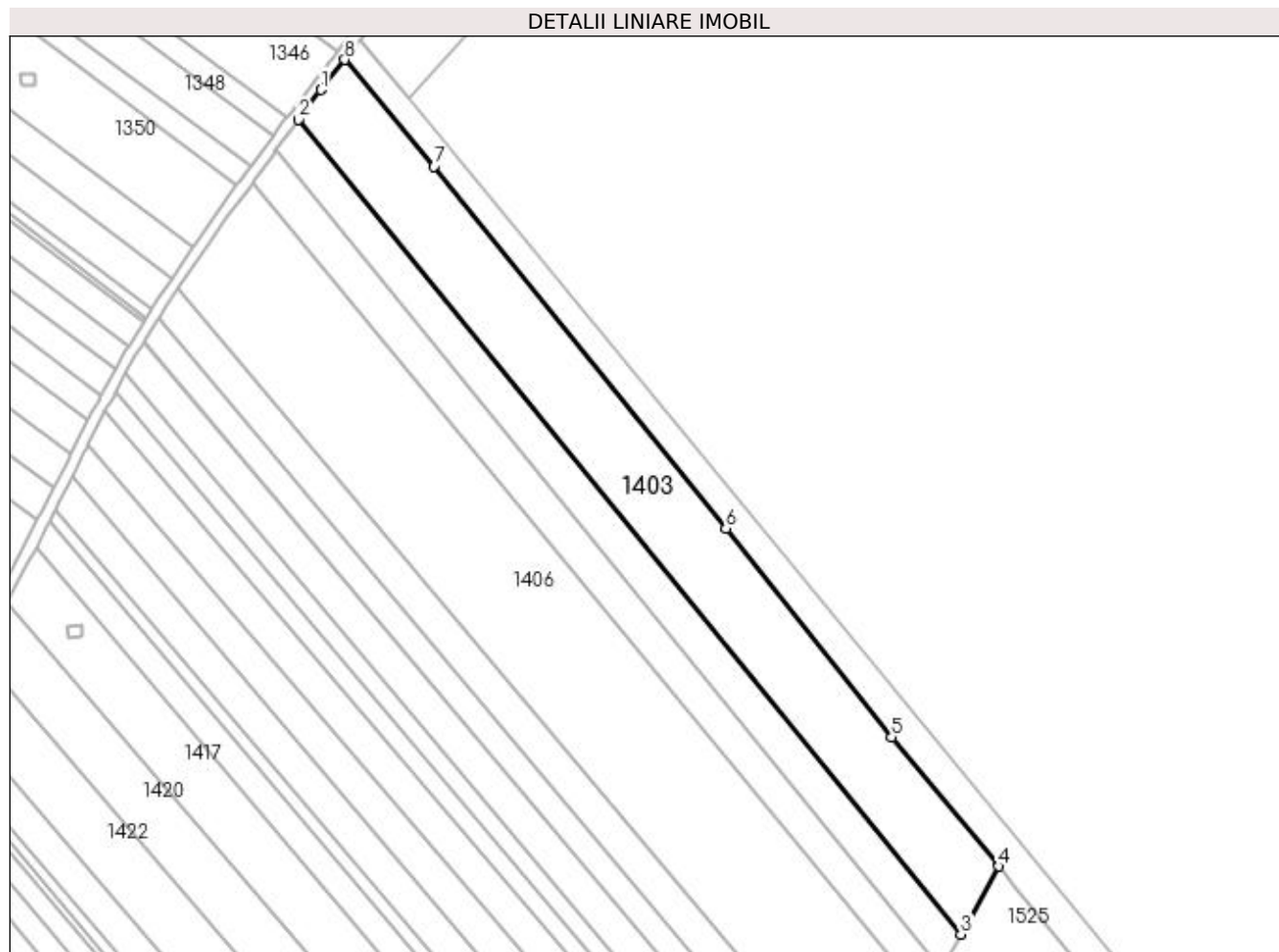
Inscrieri privind dezmembramintele dreptului de proprietate, drepturi reale de garanție și sarcini	Referințe
NU SUNT	

Anexa Nr. 1 La Partea I

Teren

Nr cadastral	Suprafața (mp)*	Observații / Referințe
33747	10.000	

* Suprafața este determinată în planul de proiecție Stereo 70.



Date referitoare la teren

Crt	Categorie folosință	Intra vilan	Suprafața (mp)	Tarla	Parcelă	Nr. topo	Observații / Referințe
1	arabil	NU	10.000	24	263, 258	-	

Lungime Segmente

1) Valorile lungimilor segmentelor sunt obținute din proiecție în plan.

Punct început	X / Y	Punct sfârșit	X / Y	Lungime segment (** (m)
1	596.968,298 703.226,845	2	596.960,176 703.216,155	13.425
2	596.960,176 703.216,155	3	597.199,019 702.922,43	378.577
3	597.199,019 702.922,43	4	597.212,757 702.946,902	28.064
4	597.212,757 702.946,902	5	597.174,103 702.993,49	60.536
5	597.174,103 702.993,49	6	597.114,346 703.068,781	96.123

Punct început	X / Y	Punct sfârșit	X / Y	Lungime segment (** (m)
6	597.114,346 703.068,781	7	597.009,133 703.199,318	167.659
7	597.009,133 703.199,318	8	596.976,862 703.237,722	50.163
8	596.976,862 703.237,722	1	596.968,298 703.226,845	13.844

** Lungimile segmentelor sunt determinate în planul de proiecție Stereo 70 și sunt rotunjite la 1 milimetru.

*** Distanța dintre puncte este formată din segmente cumulate ce sunt mai mici decât valoarea 1 milimetru.

**DATE DESPRE IMOBILUL NR. 1404**

Oficiul de Cadastru și Publicitate Imobiliară SUCEAVA
Biroul de Cadastru și Publicitate Imobiliară Suceava

A. Partea I. Descrierea imobilului

TEREN Extravilan

Adresa: Jud. Suceava, tarlăua "Dealul Stincii"

Nr. Crt	Nr cadastral Nr. topografic	Suprafața* (mp)	Observații / Referințe
A1	34901	5.000	Sector cadastral:46 Teren neimprejmuit;

B. Partea II. Proprietari și acte

Inscrieri privitoare la dreptul de proprietate și alte drepturi reale		Referințe
86061 / 12/12/2022		
Act Notarial nr. 130, din 05/01/1994 emis de NOTARIATUL DE STAT JUDETEAN SUCEAVA (Partaj);		
B2	Intabulare, drept de PROPRIETATE, dobândit prin PARTAJ, cota actuala 1/1 1) SĂICU CONSTANTIN	A1

C. Partea III. SARCINI .

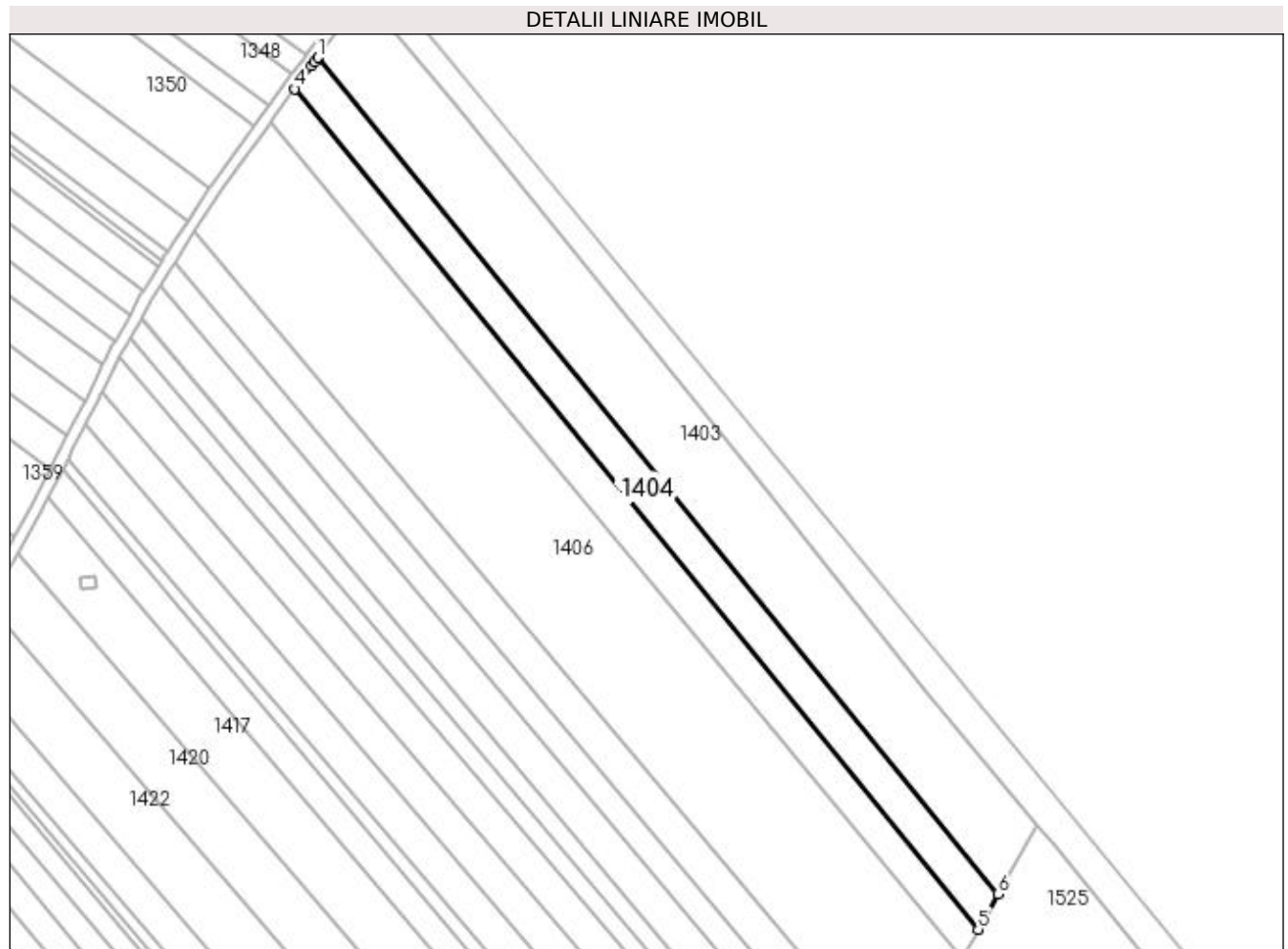
Inscrieri privind dezmembramintele dreptului de proprietate, drepturi reale de garanție și sarcini	Referințe
NU SUNT	

Anexa Nr. 1 La Partea I

Teren

Nr cadastral	Suprafața (mp)*	Observații / Referințe
34901	5.000	

* Suprafața este determinată în planul de proiecție Stereo 70.



Date referitoare la teren

Crt	Categorie folosință	Intravilan	Suprafața (mp)	Tarla	Parcelă	Nr. topo	Observații / Referințe
1	arabil	NU	5.000	24	263, 258	-	

Lungime Segmente

1) Valorile lungimilor segmentelor sunt obținute din proiecție în plan.

Punct început	X / Y	Punct sfârșit	X / Y	Lungime segment (** (m)
1	596.960,176 703.216,155	2	596.959,075 703.214,705	1.821
2	596.959,075 703.214,705	3	596.957,945 703.213,218	1.868
3	596.957,945 703.213,218	4	596.952,14 703.205,153	9.937
4	596.952,14 703.205,153	5	597.192,083 702.910,076	380.32
5	597.192,083 702.910,076	6	597.199,019 702.922,43	14.168

Punct început	X / Y	Punct sfârșit	X / Y	Lungime segment (** (m)
6	597.199,019 702.922,43	1	596.960,176 703.216,155	378.577

** Lungimile segmentelor sunt determinate în planul de proiecție Stereo 70 și sunt rotunjite la 1 milimetru.

*** Distanța dintre puncte este formată din segmente cumulate ce sunt mai mici decât valoarea 1 milimetru.

**DATE DESPRE IMOBILUL NR. 1405**

Oficiul de Cadastru și Publicitate Imobiliară SUCEAVA
Biroul de Cadastru și Publicitate Imobiliară Suceava

A. Partea I. Descrierea imobilului

TEREN Extravilan

Adresa: Jud. Suceava

Nr. Crt	Nr cadastral Nr. topografic	Suprafața* (mp)	Observații / Referințe
A1	33689	4.800	Sector cadastral:46 Teren neimprejmuit;

B. Partea II. Proprietari și acte

Inscrieri privitoare la dreptul de proprietate și alte drepturi reale		Referințe
27225 / 15/06/2017		
Act Notarial nr. contract de vanzare nr. 2290, din 14/06/2017 emis de BIN ILIE VALERIANA;		
B2	Intabulare, drept de PROPRIETATE, dobandit prin Conventie, cota actuala 1/1 1) SĂICU CONSTANTIN 2) SĂICU AFRODITA, bun comun	A1

C. Partea III. SARCINI .

Inscrieri privind dezmembramintele dreptului de proprietate, drepturi reale de garanție și sarcini	Referințe
NU SUNT	

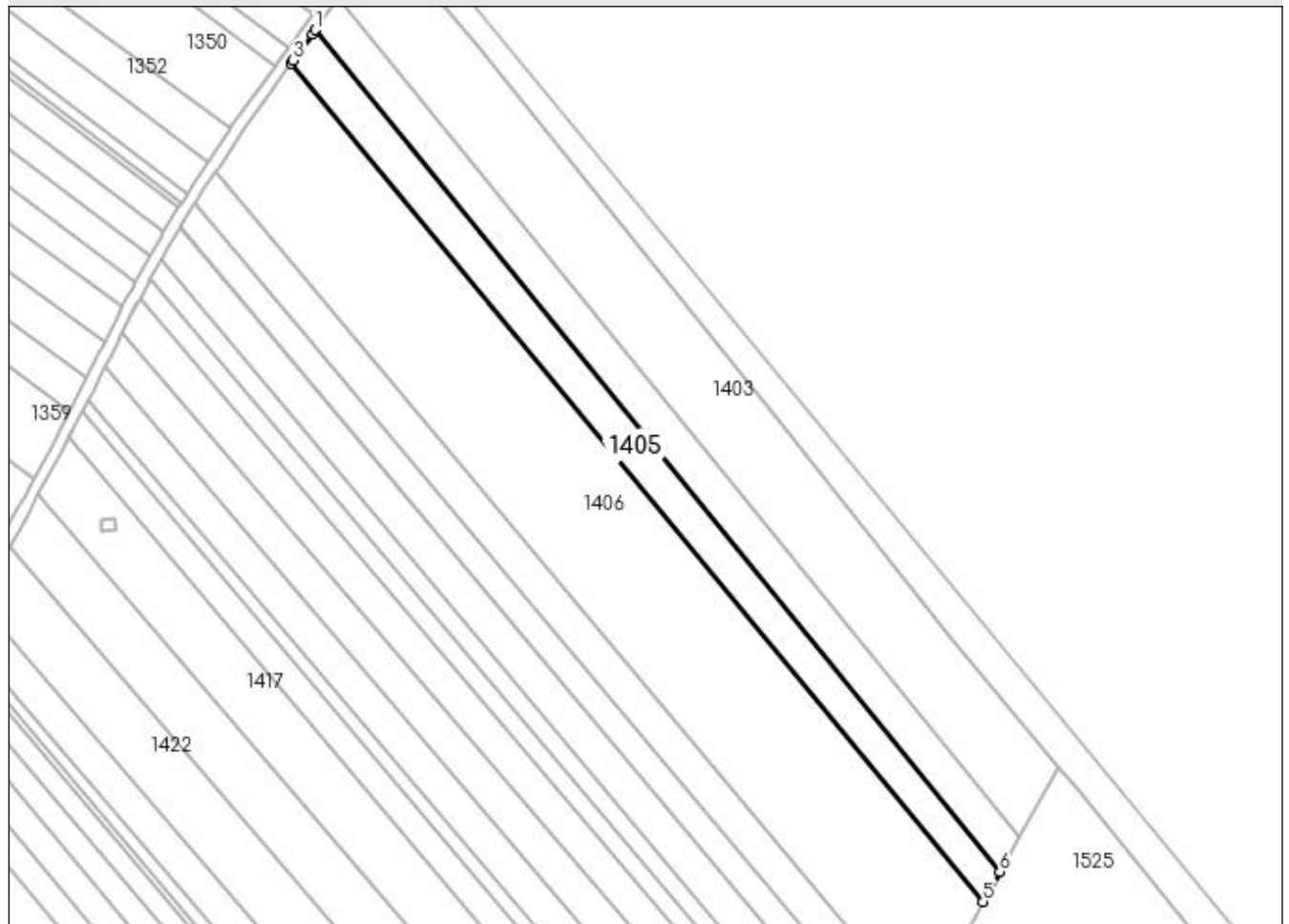
Anexa Nr. 1 La Partea I

Teren

Nr cadastral	Suprafața (mp)*	Observații / Referințe
33689	4.800	

* Suprafața este determinată în planul de proiecție Stereo 70.

DETALII LINIARE IMOBIL



Date referitoare la teren

Crt	Categorie folosință	Intravilan	Suprafața (mp)	Tarla	Parcelă	Nr. topo	Observații / Referințe
1	arabil	NU	4.800	24	263, 258	-	

Lungime Segmente

1) Valorile lungimilor segmentelor sunt obținute din proiecție în plan.

Punct început	X / Y	Punct sfârșit	X / Y	Lungime segment (** (m)
1	596.952,14 703.205,153	2	596.951,076 703.203,675	1.821
2	596.951,076 703.203,675	3	596.944,403 703.194,405	11.422
3	596.944,403 703.194,405	4	596.943,635 703.193,338	1.315
4	596.943,635 703.193,338	5	597.186,221 702.899,632	380.935
5	597.186,221 702.899,632	6	597.192,083 702.910,076	11.977

Punct început	X / Y	Punct sfârșit	X / Y	Lungime segment (** (m)
6	597.192,083 702.910,076	1	596.952,14 703.205,153	380.32

** Lungimile segmentelor sunt determinate în planul de proiecție Stereo 70 și sunt rotunjite la 1 milimetru.

*** Distanța dintre puncte este formată din segmente cumulate ce sunt mai mici decât valoarea 1 milimetru.

**DATE DESPRE IMOBILUL NR. 1406**

Oficiul de Cadastru și Publicitate Imobiliară SUCEAVA
Biroul de Cadastru și Publicitate Imobiliară Suceava

A. Partea I. Descrierea imobilului

TEREN Extravilan

Adresa: Jud. Suceava

Nr. Crt	Nr cadastral Nr. topografic	Suprafața* (mp)	Observații / Referințe
A1		16.600	Sector cadastral:46 Teren neimprejmuit;

B. Partea II. Proprietari și acte

Inscrieri privitoare la dreptul de proprietate și alte drepturi reale		Referințe
/		
Act Normativ nr. Legea 7, din 13/03/1996 emis de PARLAMENTUL ROMANIEI;		
B1	Inscrierea provizorie, drept de PROPRIETATE, dobandit prin Lege, cota actuala 1/1 1) COMUNA ZVORIȘTEA, CIF:4244202, PROPRIETAR NEIDENTIFICAT.	A1

C. Partea III. SARCINI .

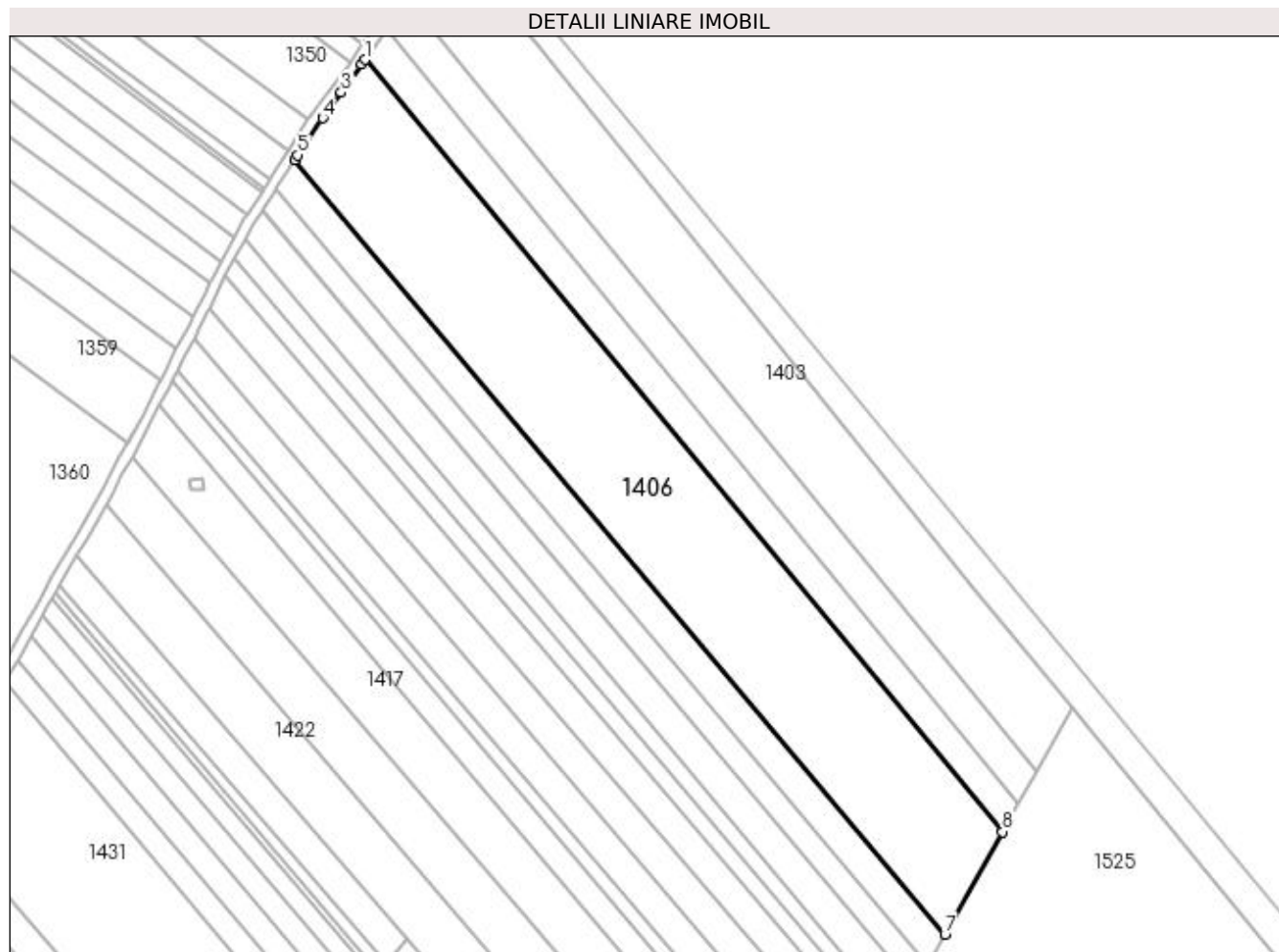
Inscrieri privind dezmembramintele dreptului de proprietate, drepturi reale de garanție și sarcini	Referințe
NU SUNT	

Anexa Nr. 1 La Partea I

Teren

Nr cadastral	Suprafața (mp)*	Observații / Referințe
	16.600	

* Suprafața este determinată în planul de proiecție Stereo 70.



Date referitoare la teren

Crt	Categorie folosință	Intra vilan	Suprafața (mp)	Tarla	Parcelă	Nr. topo	Observații / Referințe
1	arabil	NU	16.600	24	263, 258	-	

Lungime Segmente

1) Valorile lungimilor segmentelor sunt obținute din proiecție în plan.

Punct început	X / Y	Punct sfârșit	X / Y	Lungime segment (** (m)
1	596.943,635 703.193,338	2	596.942,345 703.191,546	2.208
2	596.942,345 703.191,546	3	596.934,604 703.180,862	13.194
3	596.934,604 703.180,862	4	596.927,552 703.171,128	12.02
4	596.927,552 703.171,128	5	596.918,211 703.157,089	16.863
5	596.918,211 703.157,089	6	596.916,96 703.155,209	2.258

Punct început	X / Y	Punct sfârșit	X / Y	Lungime segment (** (m)
6	596.916,96 703.155,209	7	597.164,329 702.860,635	384.663
7	597.164,329 702.860,635	8	597.186,221 702.899,632	44.722
8	597.186,221 702.899,632	1	596.943,635 703.193,338	380.935

** Lungimile segmentelor sunt determinate în planul de proiecție Stereo 70 și sunt rotunjite la 1 milimetru.

*** Distanța dintre puncte este formată din segmente cumulate ce sunt mai mici decât valoarea 1 milimetru.

**DATE DESPRE IMOBILUL NR. 1407**

Oficiul de Cadastru și Publicitate Imobiliară SUCEAVA
Biroul de Cadastru și Publicitate Imobiliară Suceava

A. Partea I. Descrierea imobilului

TEREN Extravilan

Adresa: Jud. Suceava

Nr. Crt	Nr cadastral Nr. topografic	Suprafața* (mp)	Observații / Referințe
A1		4.800	Sector cadastral:46 Teren neimprejmuit;

B. Partea II. Proprietari și acte

Inscrieri privitoare la dreptul de proprietate și alte drepturi reale	Referințe
/	
Act Notarial nr. 17927, din 23/09/1994 emis de NOTARIATUL DE STAT JUDETEAN SUCEAVA;	
B1	A1
Intabulare, drept de PROPRIETATE donație, dobandit prin Conventie, cota actuala 1/1 1) SFICHI AUREL	

C. Partea III. SARCINI .

Inscrieri privind dezmembramintele dreptului de proprietate, drepturi reale de garanție și sarcini	Referințe
NU SUNT	

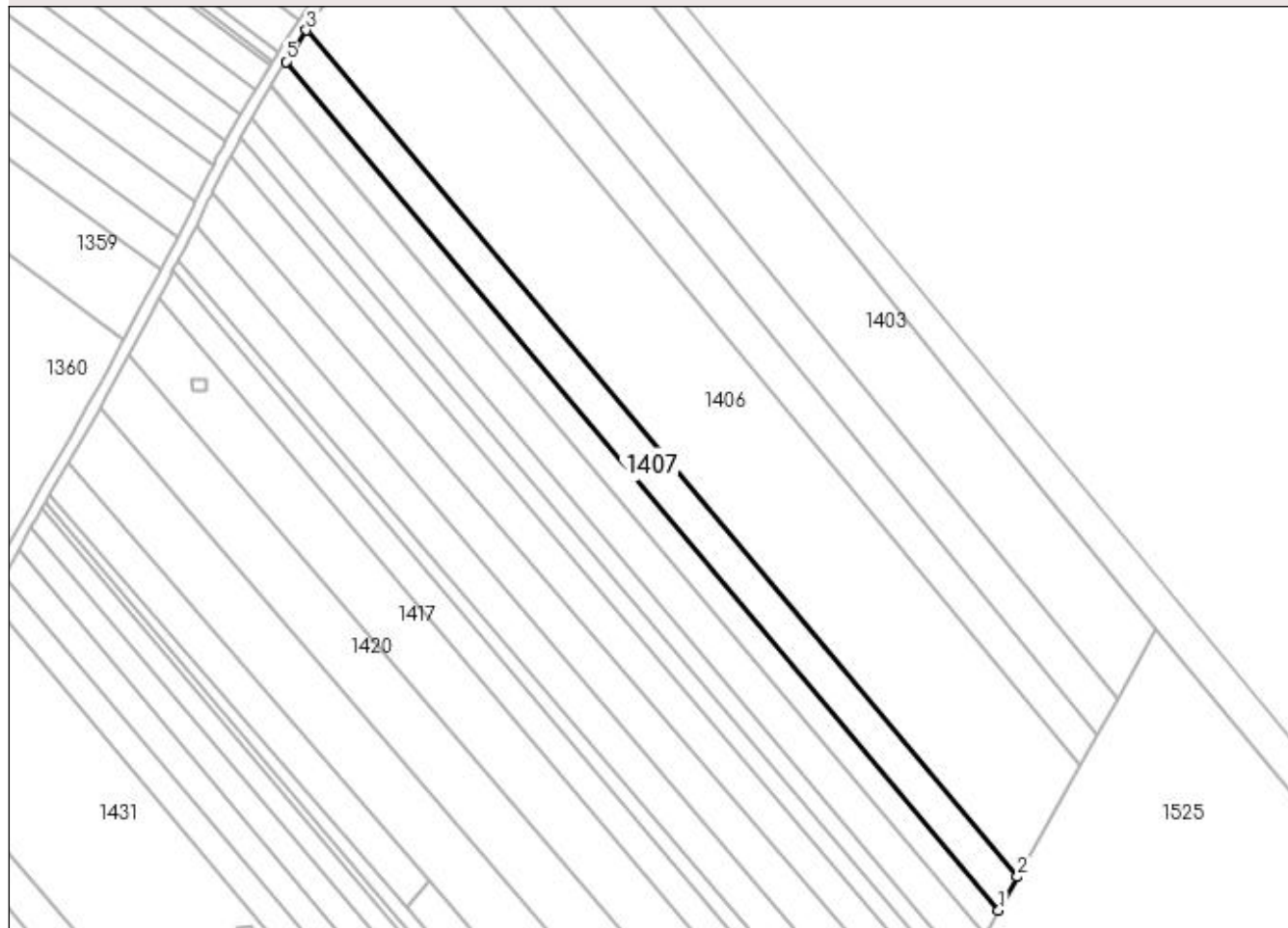
Anexa Nr. 1 La Partea I

Teren

Nr cadastral	Suprafața (mp)*	Observații / Referințe
	4.800	

* Suprafața este determinată în planul de proiecție Stereo 70.

DETALII LINIARE IMOBIL



Date referitoare la teren

Crt	Categorie folosință	Intra vilan	Suprafața (mp)	Tarla	Parcelă	Nr. topo	Observații / Referințe
1	arabil	NU	4.800	24	263, 258	-	

Lungime Segmente

1) Valorile lungimilor segmentelor sunt obținute din proiecție în plan.

Punct început	X / Y	Punct sfârșit	X / Y	Lungime segment (** (m)
1	597.157,808 702.849,02	2	597.164,329 702.860,635	13.32
2	597.164,329 702.860,635	3	596.916,96 703.155,209	384.663
3	596.916,96 703.155,209	4	596.912,773 703.148,916	7.559
4	596.912,773 703.148,916	5	596.909,863 703.144,281	5.473
5	596.909,863 703.144,281	1	597.157,808 702.849,02	385.559

**** Lungimile segmentelor sunt determinate în planul de proiecție Stereo 70 și sunt rotunjite la 1 milimetru.**

***** Distanța dintre puncte este formată din segmente cumulate ce sunt mai mici decât valoarea 1 milimetru.**

**DATE DESPRE IMOBILUL NR. 1408**

Oficiul de Cadastru și Publicitate Imobiliară SUCEAVA
Biroul de Cadastru și Publicitate Imobiliară Suceava

A. Partea I. Descrierea imobilului

TEREN Extravilan

Adresa: Jud. Suceava

Nr. Crt	Nr cadastral Nr. topografic	Suprafața* (mp)	Observații / Referințe
A1		3.600	Sector cadastral:46 Teren neimprejmuit; Deținător Matei Teodor.

B. Partea II. Proprietari și acte

Inscrieri privitoare la dreptul de proprietate și alte drepturi reale		Referințe
/		
Act Administrativ nr. 2535, din 11/04/2000 emis de CJSDPAT SUCEAVA;		
B1	Intabulare, drept de PROPRIETATE, dobândit prin Reconstituire, cota actuala 1/1 1) CIOBOTAR ECATERINA DEFUNCT:Da 2) RUSU VICTORIA DEFUNCT:Da	A1

C. Partea III. SARCINI .

Inscrieri privind dezmembramintele dreptului de proprietate, drepturi reale de garanție și sarcini	Referințe
NU SUNT	

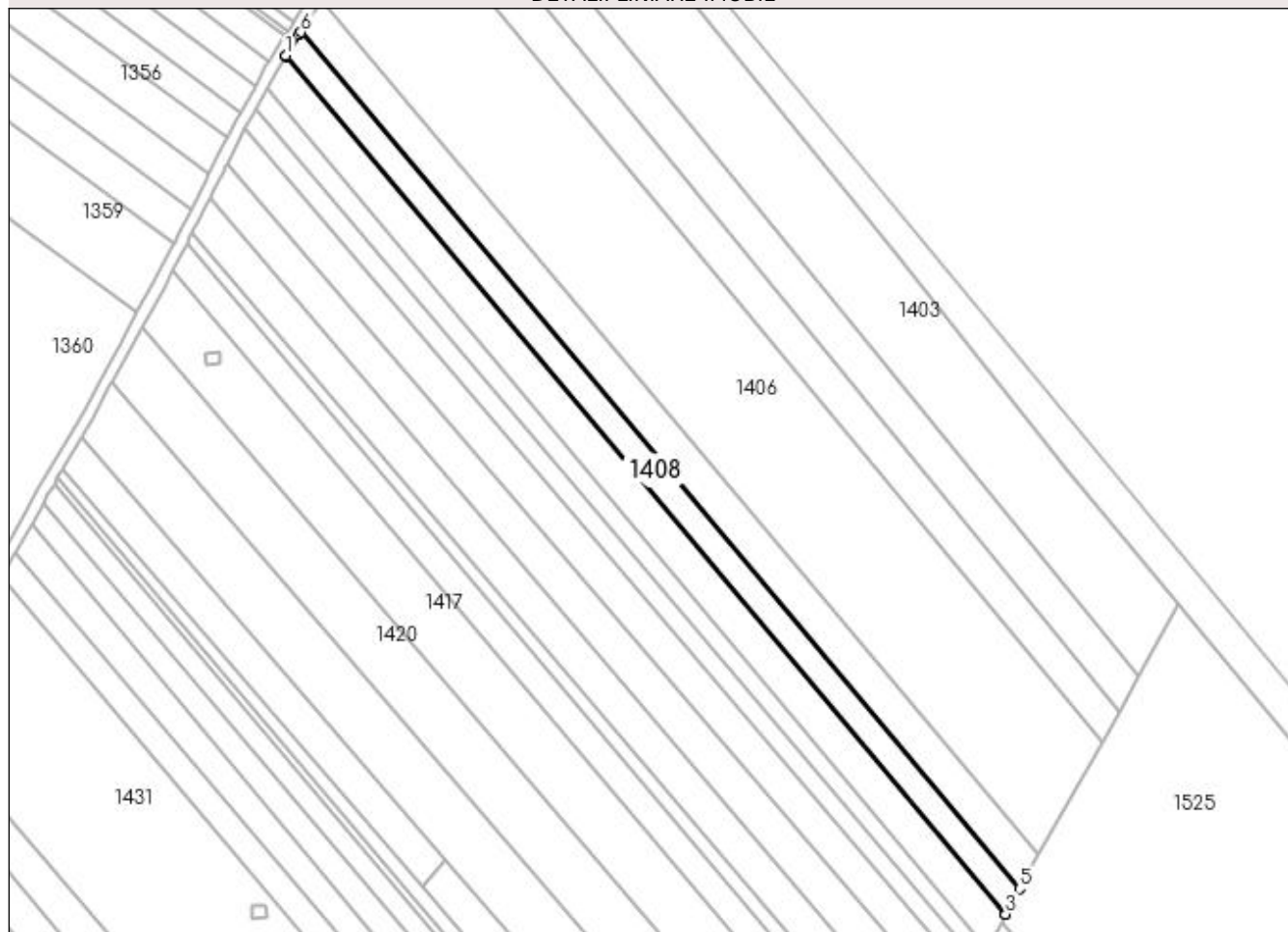
Anexa Nr. 1 La Partea I

Teren

Nr cadastral	Suprafața (mp)*	Observații / Referințe
	3.600	Deținător Matei Teodor.

* Suprafața este determinată în planul de proiecție Stereo 70.

DETALII LINIARE IMOBIL



Date referitoare la teren

Crt	Categorie folosință	Intra vilan	Suprafața (mp)	Tarla	Parcelă	Nr. topo	Observații / Referințe
1	arabil	NU	3.600	24	263, 258	-	

Lungime Segmente

1) Valorile lungimilor segmentelor sunt obținute din proiecție în plan.

Punct început	X / Y	Punct sfârșit	X / Y	Lungime segment (** (m)
1	596.904,802 703.136,224	2	596.904,649 703.135,98	0.288
2	596.904,649 703.135,98	3	597.152,93 702.840,32	386.081
3	597.152,93 702.840,32	4	597.153,07 702.840,58	0.295
4	597.153,07 702.840,58	5	597.157,808 702.849,02	9.679
5	597.157,808 702.849,02	6	596.909,863 703.144,281	385.559

Punct început	X / Y	Punct sfârșit	X / Y	Lungime segment (** (m)
6	596.909,863 703.144,281	7	596.909,384 703.143,519	0.9
7	596.909,384 703.143,519	1	596.904,802 703.136,224	8.615

** Lungimile segmentelor sunt determinate în planul de proiecție Stereo 70 și sunt rotunjite la 1 milimetru.

*** Distanța dintre puncte este formată din segmente cumulate ce sunt mai mici decât valoarea 1 milimetru.

**DATE DESPRE IMOBILUL NR. 1409**

Oficiul de Cadastru și Publicitate Imobiliară SUCEAVA
Biroul de Cadastru și Publicitate Imobiliară Suceava

A. Partea I. Descrierea imobilului

TEREN Extravilan

Adresa: Jud. Suceava, tarlăua "Dealul Stancii"

Nr. Crt	Nr cadastral Nr. topografic	Suprafața* (mp)	Observații / Referințe
A1	32631	4.800	Sector cadastral:46 Teren neimprejmuit;

B. Partea II. Proprietari și acte

Inscrieri privitoare la dreptul de proprietate și alte drepturi reale	Referințe
17878 / 09/04/2015	
Act Administrativ nr. 1963-titlu de proprietate, din 16/05/1997 emis de COMISIA JUDETEANA SUCEAVA;	
B1	A1
Intabulare, drept de PROPRIETATE, dobandit prin Reconstituire, cota actuala 1/1	
1) BORDEIANU MARIETA	
2) SFICHI VIRGINIA	
<i>OBSERVATII: in indiviziune</i>	

C. Partea III. SARCINI .

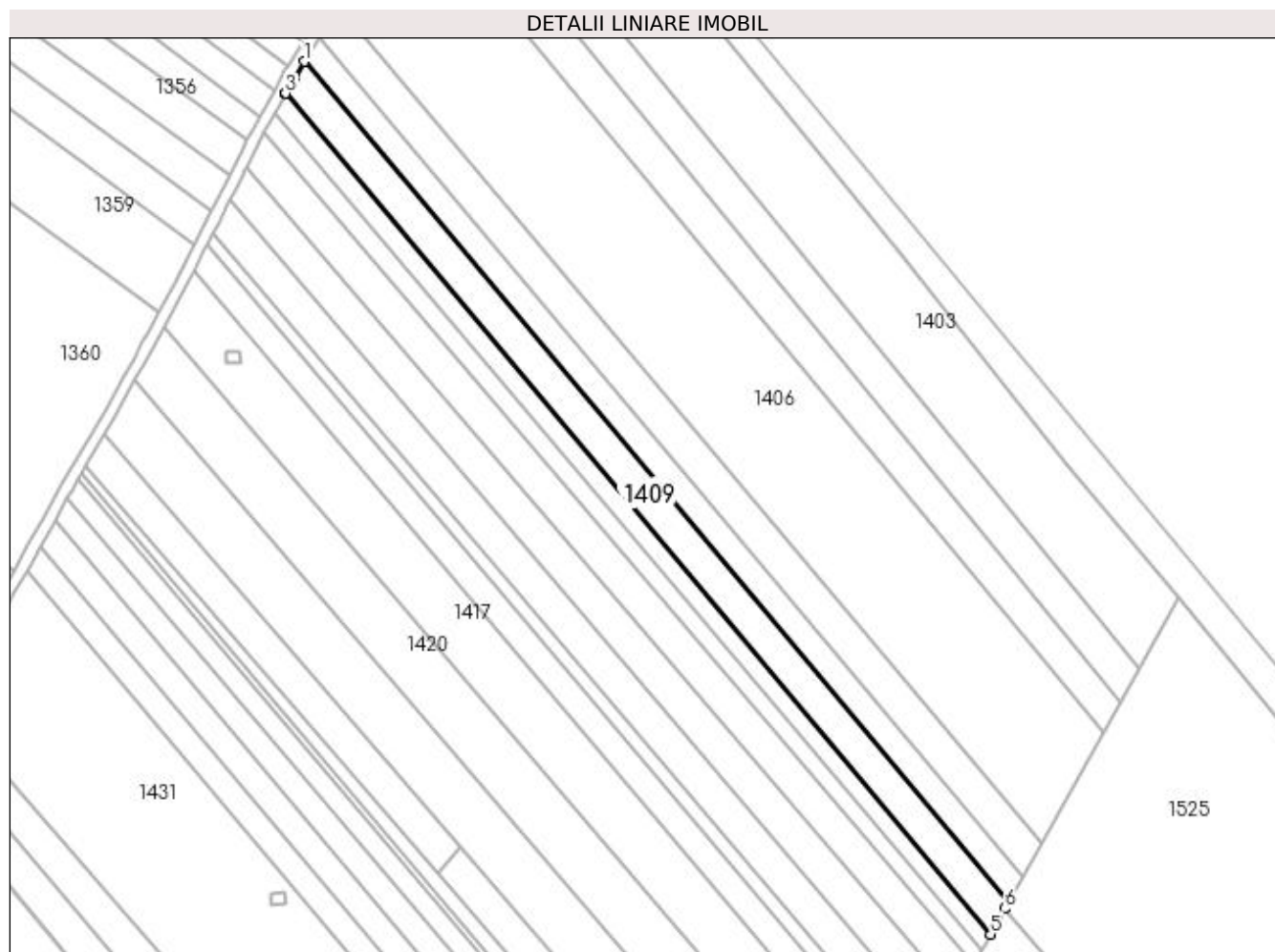
Inscrieri privind dezmembramintele dreptului de proprietate, drepturi reale de garanție și sarcini	Referințe
NU SUNT	

Anexa Nr. 1 La Partea I

Teren

Nr cadastral	Suprafața (mp)*	Observații / Referințe
32631	4.800	

* Suprafața este determinată în planul de proiecție Stereo 70.



Date referitoare la teren

Crt	Categorie folosință	Intra vilan	Suprafața (mp)	Tarla	Parcelă	Nr. topo	Observații / Referințe
1	arabil	NU	4.800	24	263, 258	-	

Lungime Segmente

1) Valorile lungimilor segmentelor sunt obținute din proiecție în plan.

Punct început	X / Y	Punct sfârșit	X / Y	Lungime segment (** (m)
1	596.904,649 703.135,98	2	596.901,286 703.130,624	6.324
2	596.901,286 703.130,624	3	596.898,043 703.124,724	6.733
3	596.898,043 703.124,724	4	596.897,996 703.124,639	0.097
4	596.897,996 703.124,639	5	597.146,564 702.828,534	386.606
5	597.146,564 702.828,534	6	597.151,458 702.837,595	10.298

Punct început	X / Y	Punct sfârșit	X / Y	Lungime segment (** (m)
6	597.151,458 702.837,595	7	597.152,93 702.840,32	3.097
7	597.152,93 702.840,32	1	596.904,649 703.135,98	386.081

** Lungimile segmentelor sunt determinate în planul de proiecție Stereo 70 și sunt rotunjite la 1 milimetru.

*** Distanța dintre puncte este formată din segmente cumulate ce sunt mai mici decât valoarea 1 milimetru.

**DATE DESPRE IMOBILUL NR. 1410**

Oficiul de Cadastru și Publicitate Imobiliară SUCEAVA
Biroul de Cadastru și Publicitate Imobiliară Suceava

A. Partea I. Descrierea imobilului

TEREN Extravilan

Adresa: Jud. Suceava

Nr. Crt	Nr cadastral Nr. topografic	Suprafața* (mp)	Observații / Referințe
A1		2.500	Sector cadastral:46 Teren neimprejmuit;

B. Partea II. Proprietari și acte

Inscrieri privitoare la dreptul de proprietate și alte drepturi reale		Referințe
/		
Act Administrativ nr. 1776, din 10/05/1996 emis de CJSDPAT SUCEAVA;		
B1	Intabulare, drept de PROPRIETATE, dobândit prin Reconstituire, cota actuala 1/1 1) MELINTEI ELVIRA 2) MELINTEI VASILE DEFUNCT:Da 3) MELINTEI AURICA 4) MELINTEI ANETA 5) DUMISTRĂCEL ELENA DEFUNCT:Da 6) RUSU ASPAZIA	A1

C. Partea III. SARCINI .

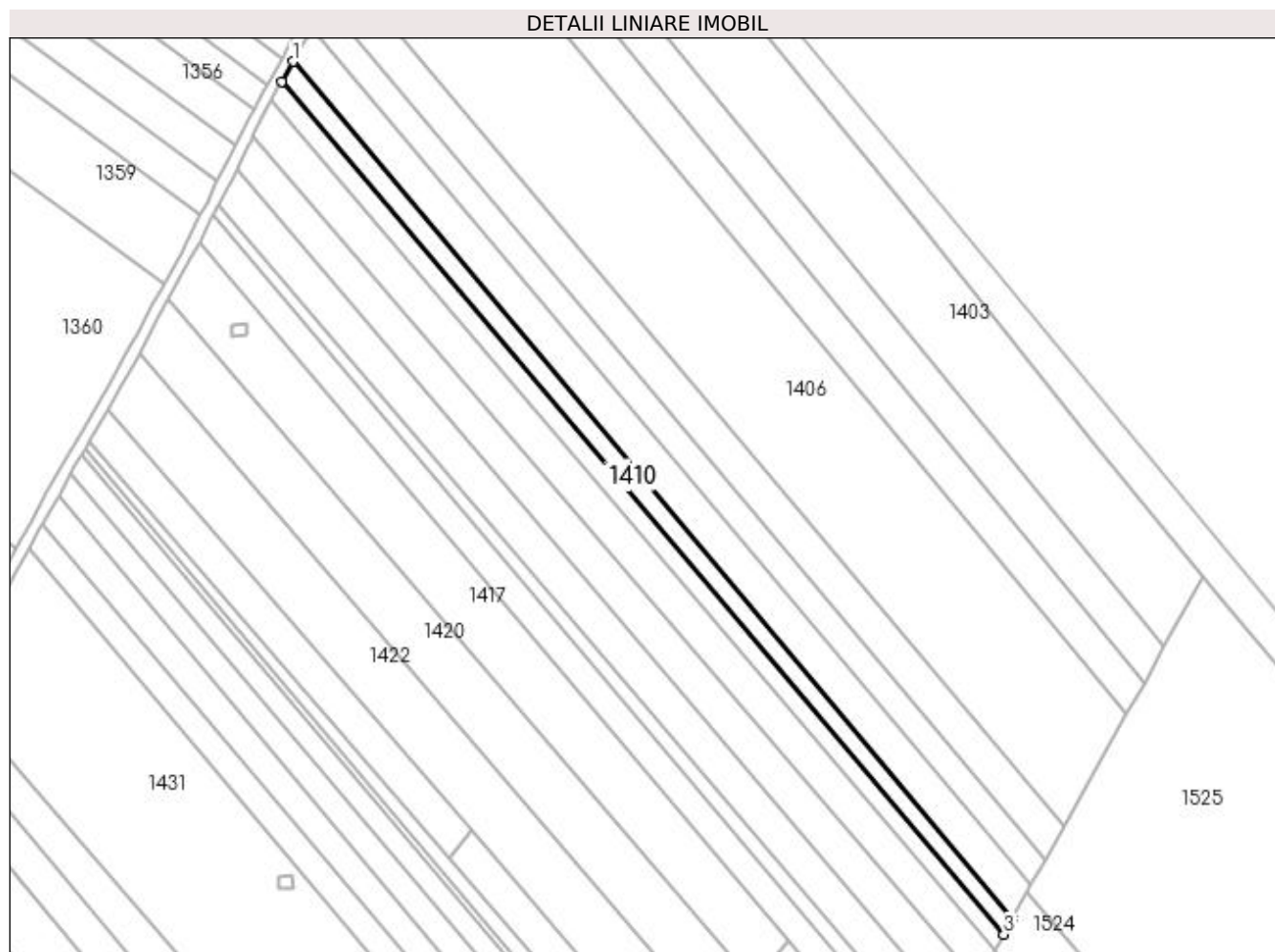
Inscrieri privind dezmembramintele dreptului de proprietate, drepturi reale de garanție și sarcini	Referințe
NU SUNT	

Anexa Nr. 1 La Partea I

Teren

Nr cadastral	Suprafața (mp)*	Observații / Referințe
	2.500	

* Suprafața este determinată în planul de proiecție Stereo 70.



Date referitoare la teren

Crt	Categorie folosință	Intravilan	Suprafața (mp)	Tarla	Parcelă	Nr. topo	Observații / Referințe
1	arabil	NU	2.500	24	263, 258	-	

Lungime Segmente

1) Valorile lungimilor segmentelor sunt obținute din proiecție în plan.

Punct început	X / Y	Punct sfârșit	X / Y	Lungime segment (** (m)
1	596.897,996 703.124,639	2	596.894,214 703.117,757	7.853
2	596.894,214 703.117,757	3	597.143,696 702.823,224	385.993
3	597.143,696 702.823,224	4	597.146,564 702.828,534	6.035
4	597.146,564 702.828,534	1	596.897,996 703.124,639	386.606

**** Lungimile segmentelor sunt determinate în planul de proiecție Stereo 70 și sunt rotunjite la 1 milimetru.**

***** Distanța dintre puncte este formată din segmente cumulate ce sunt mai mici decât valoarea 1 milimetru.**

**DATE DESPRE IMOBILUL NR. 1411**

Oficiul de Cadastru și Publicitate Imobiliară SUCEAVA
Biroul de Cadastru și Publicitate Imobiliară Suceava

A. Partea I. Descrierea imobilului

TEREN Extravilan

Adresa: Jud. Suceava

Nr. Crt	Nr cadastral Nr. topografic	Suprafața* (mp)	Observații / Referințe
A1		2.500	Sector cadastral:46 Teren neimprejmuit; Deținător Berbecaru Lia.

B. Partea II. Proprietari și acte

Inscrieri privitoare la dreptul de proprietate și alte drepturi reale	Referințe
/	
Act Normativ nr. Legea 7, din 13/03/1996 emis de PARLAMENTUL ROMANIEI;	
B1	A1
Inscrierea provizorie, drept de PROPRIETATE, dobandit prin Lege, cota actuala 1/1	
1) COMUNA ZVORIȘTEA, CIF:4244202, PROPRIETAR NEIDENTIFICAT.	

C. Partea III. SARCINI .

Inscrieri privind dezmembramintele dreptului de proprietate, drepturi reale de garanție și sarcini	Referințe
NU SUNT	

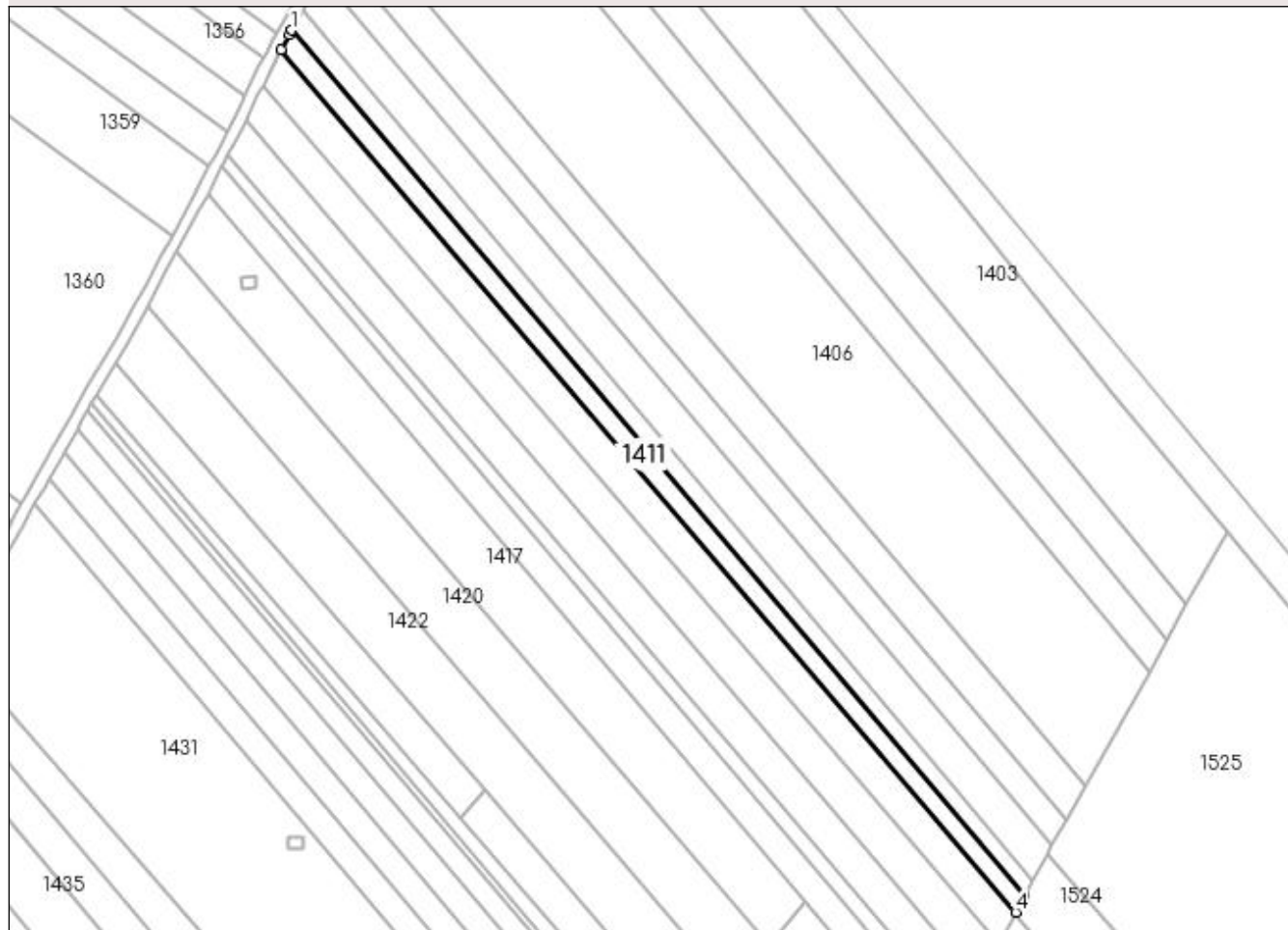
Anexa Nr. 1 La Partea I

Teren

Nr cadastral	Suprafața (mp)*	Observații / Referințe
	2.500	Deținător Berbecaru Lia.

* Suprafața este determinată în planul de proiecție Stereo 70.

DETALII LINIARE IMOBIL



Date referitoare la teren

Crt	Categorie folosință	Intra vilan	Suprafața (mp)	Tarla	Parcelă	Nr. topo	Observații / Referințe
1	arabil	NU	2.500	24	263, 258	-	

Lungime Segmente

1) Valorile lungimilor segmentelor sunt obținute din proiecție în plan.

Punct început	X / Y	Punct sfârșit	X / Y	Lungime segment (** (m)
1	596.894,214 703.117,757	2	596.893,386 703.116,251	1.719
2	596.893,386 703.116,251	3	596.890,576 703.111,137	5.835
3	596.890,576 703.111,137	4	597.140,686 702.817,652	385.601
4	597.140,686 702.817,652	5	597.143,696 702.823,224	6.333
5	597.143,696 702.823,224	1	596.894,214 703.117,757	385.993

**** Lungimile segmentelor sunt determinate în planul de proiecție Stereo 70 și sunt rotunjite la 1 milimetru.**

***** Distanța dintre puncte este formată din segmente cumulate ce sunt mai mici decât valoarea 1 milimetru.**

**DATE DESPRE IMOBILUL NR. 1412**

Oficiul de Cadastru și Publicitate Imobiliară SUCEAVA
Biroul de Cadastru și Publicitate Imobiliară Suceava

A. Partea I. Descrierea imobilului

TEREN Extravilan

Adresa: Jud. Suceava

Nr. Crt	Nr cadastral Nr. topografic	Suprafața* (mp)	Observații / Referințe
A1	31782	Din acte: 5.000 Masurata: 4.666	Sector cadastral:46 Teren neimprejmuit;

B. Partea II. Proprietari și acte

Inscrieri privitoare la dreptul de proprietate și alte drepturi reale		Referințe
45317 / 20/12/2013		
Act Notarial nr. contract de vanzare nr. 7038, din 20/12/2013 emis de BNP ANA MARIA VATAVU;		
B5	Intabulare, drept de PROPRIETATE, dobandit prin Conventie, cota actuala 1/1 1) ACHITEI MARIAN 2) ACHITEI FELICIA , bun comun	A1

C. Partea III. SARCINI .

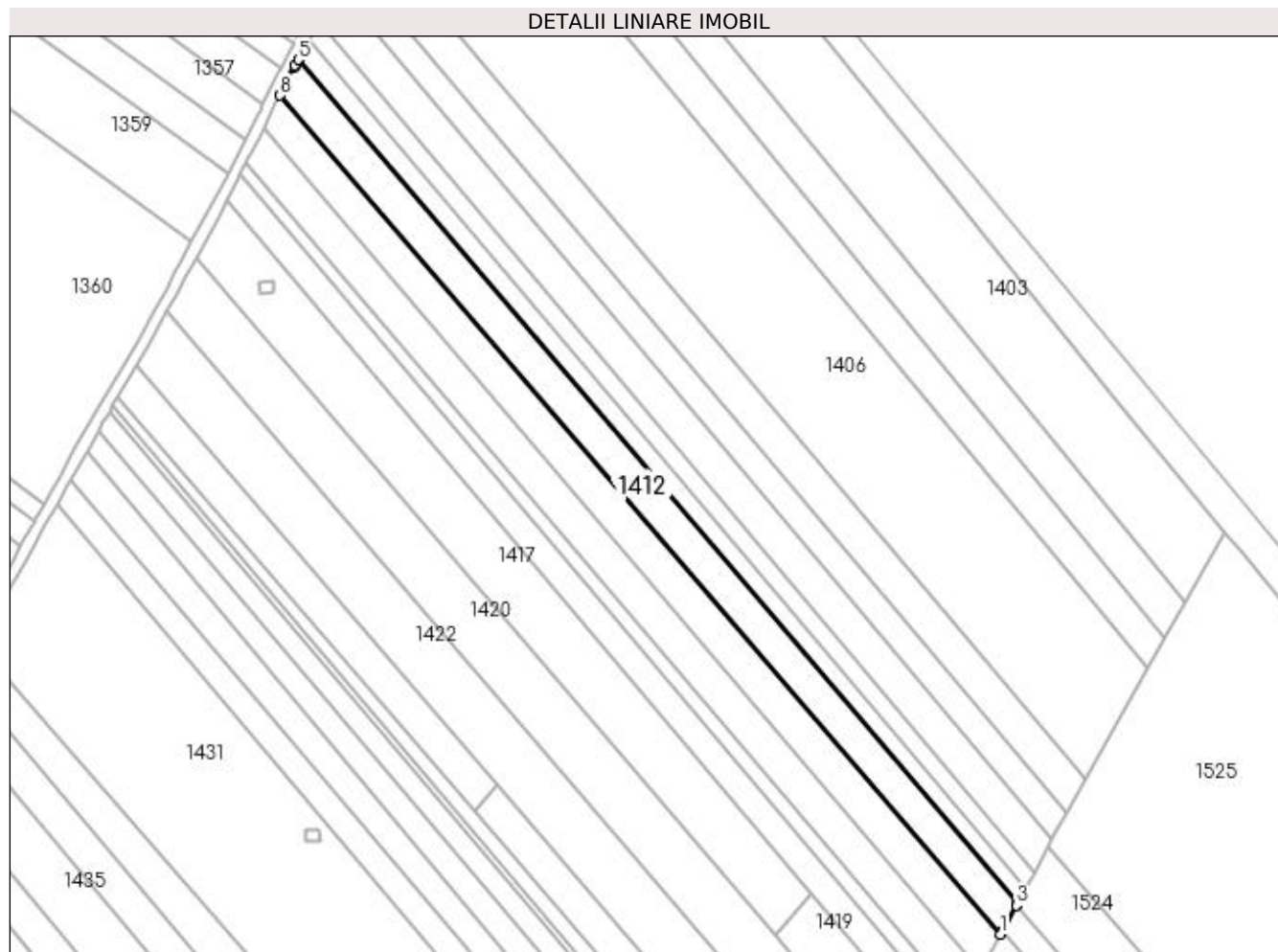
Inscrieri privind dezmembramintele dreptului de proprietate, drepturi reale de garanție și sarcini	Referințe
NU SUNT	

Anexa Nr. 1 La Partea I

Teren

Nr cadastral	Suprafața (mp)*	Observații / Referințe
31782	Din acte: 5.000 Masurata: 4.666	

* Suprafața este determinată în planul de proiecție Stereo 70.



Date referitoare la teren

Crt	Categorie folosință	Intra vilan	Suprafața (mp)	Tarla	Parcelă	Nr. topo	Observații / Referințe
1	arabil	NU	4.666	24	263, 258	-	

Lungime Segmente

1) Valorile lungimilor segmentelor sunt obținute din proiecție în plan.

Punct început	X / Y	Punct sfârșit	X / Y	Lungime segment (** (m)
1	597.134,886 702.806,914	2	597.135,446 702.807,951	1.179
2	597.135,446 702.807,951	3	597.140,349 702.817,028	10.317
3	597.140,349 702.817,028	4	597.140,686 702.817,652	0.709
4	597.140,686 702.817,652	5	596.890,576 703.111,137	385.601
5	596.890,576 703.111,137	6	596.889,502 703.109,183	2.23

Punct început	X / Y	Punct sfârșit	X / Y	Lungime segment (** (m)
6	596.889,502 703.109,183	7	596.889,243 703.108,712	0.538
7	596.889,243 703.108,712	8	596.884,291 703.098,732	11.141
8	596.884,291 703.098,732	1	597.134,886 702.806,914	384.65

** Lungimile segmentelor sunt determinate în planul de proiecție Stereo 70 și sunt rotunjite la 1 milimetru.

*** Distanța dintre puncte este formată din segmente cumulate ce sunt mai mici decât valoarea 1 milimetru.

**DATE DESPRE IMOBILUL NR. 1413**

Oficiul de Cadastru și Publicitate Imobiliară SUCEAVA
Biroul de Cadastru și Publicitate Imobiliară Suceava

A. Partea I. Descrierea imobilului

TEREN Extravilan

Adresa: Jud. Suceava

Nr. Crt	Nr cadastral Nr. topografic	Suprafața* (mp)	Observații / Referințe
A1		4.800	Sector cadastral:46 Teren neimprejmuit; Deținător Ciornei Natalia.

B. Partea II. Proprietari și acte

Inscrieri privitoare la dreptul de proprietate și alte drepturi reale	Referințe
/	
Act Normativ nr. Legea 7, din 13/03/1996 emis de PARLAMENTUL ROMANIEI;	
B1	A1
Inscrierea provizorie, drept de PROPRIETATE, dobandit prin Lege, cota actuala 1/1	
1) COMUNA ZVORIȘTEA, CIF:4244202, PROPRIETAR NEIDENTIFICAT.	

C. Partea III. SARCINI .

Inscrieri privind dezmembramintele dreptului de proprietate, drepturi reale de garanție și sarcini	Referințe
NU SUNT	

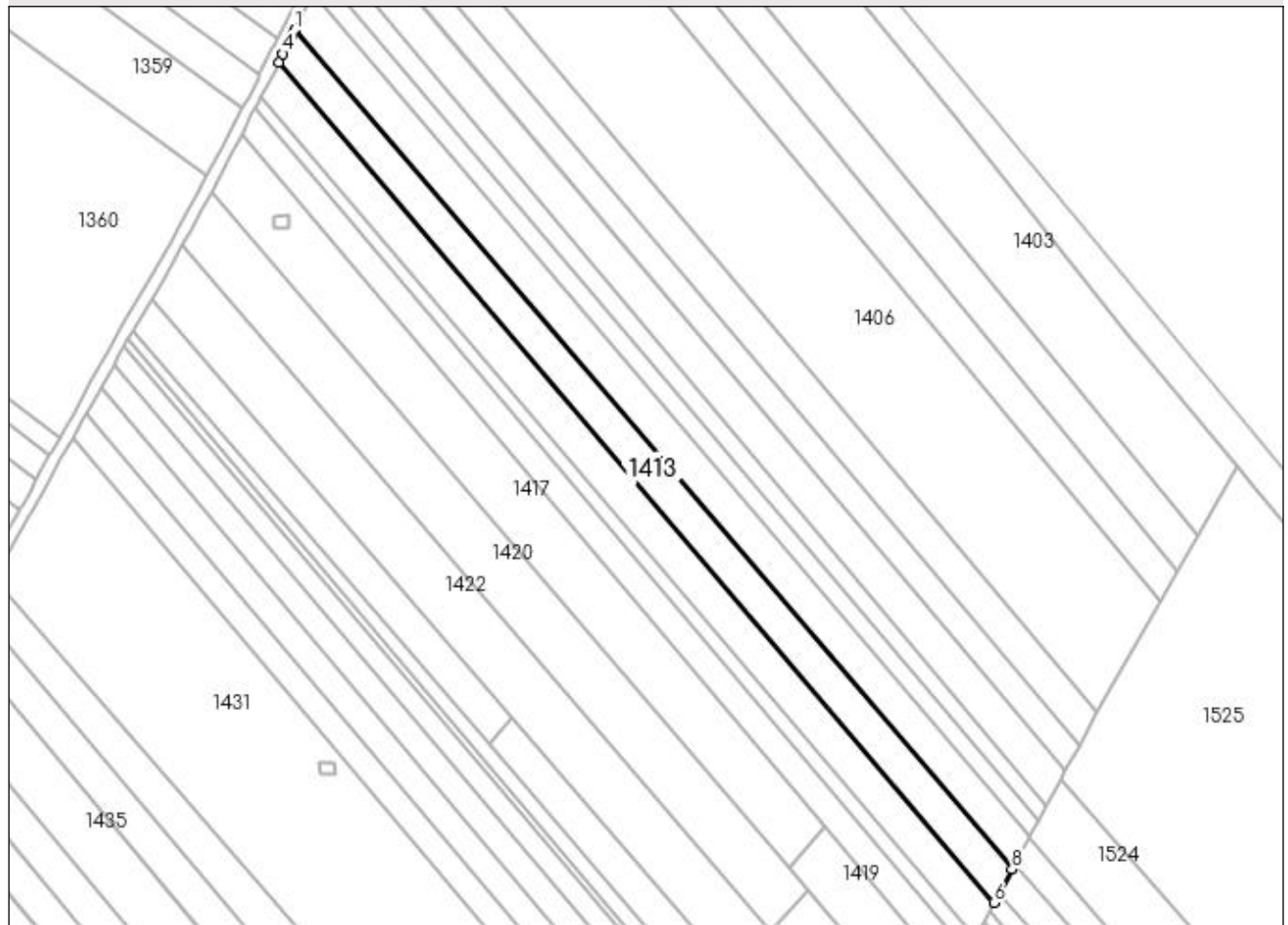
Anexa Nr. 1 La Partea I

Teren

Nr cadastral	Suprafața (mp)*	Observații / Referințe
	4.800	Deținător Ciornei Natalia.

* Suprafața este determinată în planul de proiecție Stereo 70.

DETALII LINIARE IMOBIL



Date referitoare la teren

Crt	Categorie folosință	Intravilan	Suprafața (mp)	Tarla	Parcelă	Nr. topo	Observații / Referințe
1	arabil	NU	4.800	24	263, 258	-	

Lungime Segmente

1) Valorile lungimilor segmentelor sunt obținute din proiecție în plan.

Punct început	X / Y	Punct sfârșit	X / Y	Lungime segment (** (m)
1	596.884,291 703.098,732	2	596.883,872 703.097,887	0.943
2	596.883,872 703.097,887	3	596.882,968 703.096,065	2.034
3	596.882,968 703.096,065	4	596.880,137 703.090,359	6.37
4	596.880,137 703.090,359	5	596.878,582 703.087,302	3.43
5	596.878,582 703.087,302	6	597.128,17 702.794,479	384.759

Punct început	X / Y	Punct sfârşit	X / Y	Lungime segment (** (m)
6	597.128,17 702.794,479	7	597.129,949 702.797,773	3.744
7	597.129,949 702.797,773	8	597.134,444 702.806,096	9.459
8	597.134,444 702.806,096	9	597.134,886 702.806,914	0.93
9	597.134,886 702.806,914	1	596.884,291 703.098,732	384.65

** Lungimile segmentelor sunt determinate în planul de proiecţie Stereo 70 şi sunt rotunjite la 1 milimetru.

*** Distanţa dintre puncte este formată din segmente cumulate ce sunt mai mici decât valoarea 1 milimetru.

**DATE DESPRE IMOBILUL NR. 1414**

Oficiul de Cadastru și Publicitate Imobiliară SUCEAVA
Biroul de Cadastru și Publicitate Imobiliară Suceava

A. Partea I. Descrierea imobilului

TEREN Extravilan

Adresa: Jud. Suceava

Nr. Crt	Nr cadastral Nr. topografic	Suprafața* (mp)	Observații / Referințe
A1		4.800	Sector cadastral:46 Teren neimprejmuit;

B. Partea II. Proprietari și acte

Inscrieri privitoare la dreptul de proprietate și alte drepturi reale		Referințe
/		
Act Normativ nr. Legea 7, din 13/03/1996 emis de PARLAMENTUL ROMANIEI;		
B1	Inscrierea provizorie, drept de PROPRIETATE, dobandit prin Lege, cota actuala 1/1 1) COMUNA ZVORIȘTEA, CIF:4244202, PROPRIETAR NEIDENTIFICAT.	A1

C. Partea III. SARCINI .

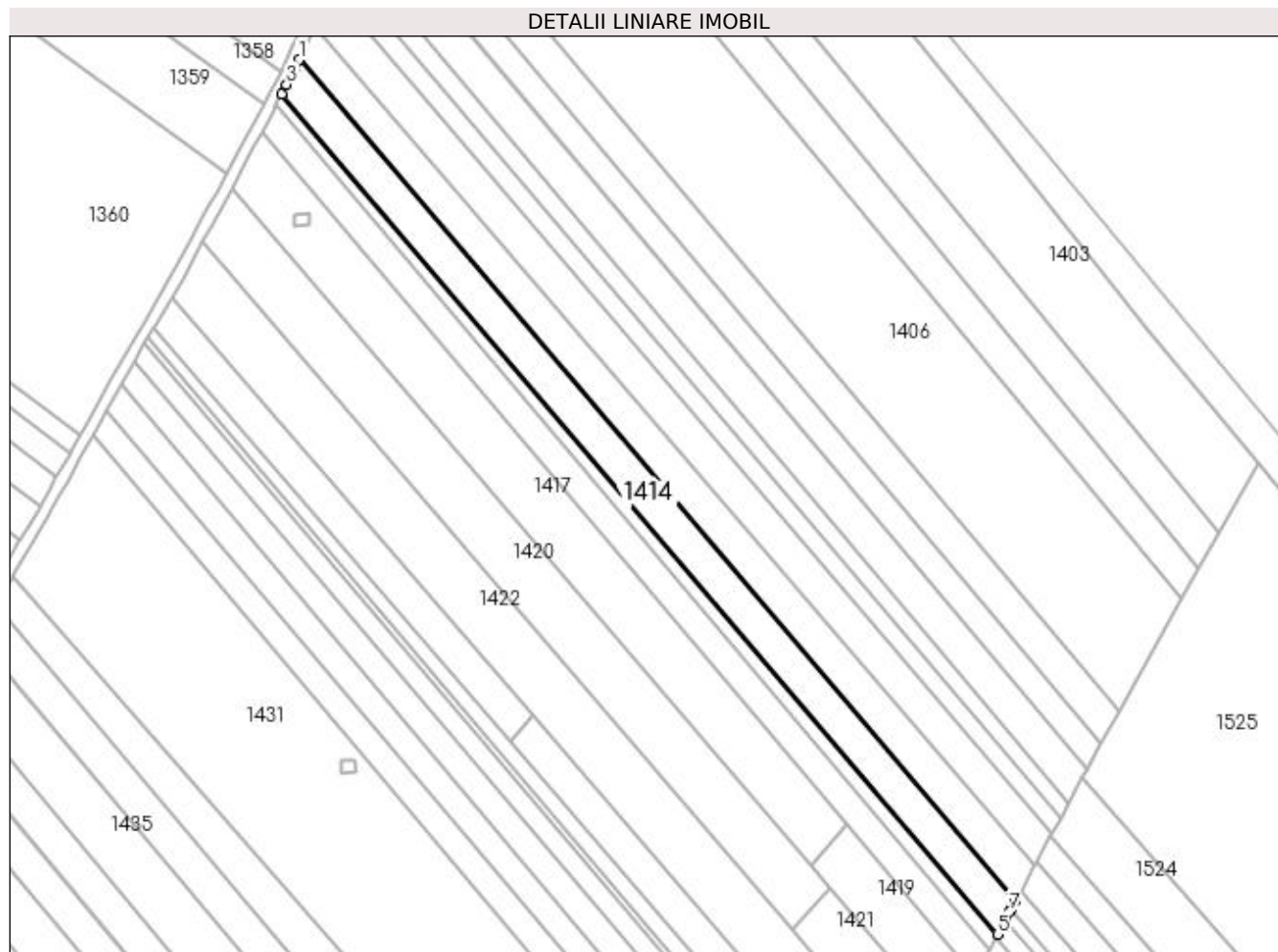
Inscrieri privind dezmembramintele dreptului de proprietate, drepturi reale de garanție și sarcini	Referințe
NU SUNT	

Anexa Nr. 1 La Partea I

Teren

Nr cadastral	Suprafața (mp)*	Observații / Referințe
	4.800	

* Suprafața este determinată în planul de proiecție Stereo 70.



Date referitoare la teren

Crt	Categorie folosință	Intra vilan	Suprafața (mp)	Tarla	Parcelă	Nr. topo	Observații / Referințe
1	arabil	NU	4.800	24	263, 258	-	

Lungime Segmente

1) Valorile lungimilor segmentelor sunt obținute din proiecție în plan.

Punct început	X / Y	Punct sfârșit	X / Y	Lungime segment (** (m)
1	596.878,582 703.087,302	2	596.877,298 703.084,776	2.834
2	596.877,298 703.084,776	3	596.874,184 703.078,654	6.868
3	596.874,184 703.078,654	4	596.872,454 703.075,252	3.817
4	596.872,454 703.075,252	5	597.121,808 702.782,702	384.399
5	597.121,808 702.782,702	6	597.124,474 702.787,637	5.609

Punct început	X / Y	Punct sfârşit	X / Y	Lungime segment (** (m)
6	597.124,474 702.787,637	7	597.126,008 702.790,478	3.229
7	597.126,008 702.790,478	8	597.126,446 702.791,289	0.922
8	597.126,446 702.791,289	9	597.128,17 702.794,479	3.626
9	597.128,17 702.794,479	1	596.878,582 703.087,302	384.759

** Lungimile segmentelor sunt determinate în planul de proiecţie Stereo 70 şi sunt rotunjite la 1 milimetru.

*** Distanţa dintre puncte este formată din segmente cumulate ce sunt mai mici decât valoarea 1 milimetru.

**DATE DESPRE IMOBILUL NR. 1415**

Oficiul de Cadastru și Publicitate Imobiliară SUCEAVA
Biroul de Cadastru și Publicitate Imobiliară Suceava

A. Partea I. Descrierea imobilului

TEREN Extravilan

Adresa: Jud. Suceava

Nr. Crt	Nr cadastral Nr. topografic	Suprafața* (mp)	Observații / Referințe
A1		1.800	Sector cadastral:46 Teren neimprejmuit;

B. Partea II. Proprietari și acte

Inscrieri privitoare la dreptul de proprietate și alte drepturi reale	Referințe
/	
Act Notarial nr. 1799, din 10/07/1998 emis de BNP GABRIELA HUZDUP;	
B1	A1
Intabulare, drept de PROPRIETATE, dobandit prin PARTAJ, cota actuala 1/1 1) TIPA NATALIA	

C. Partea III. SARCINI .

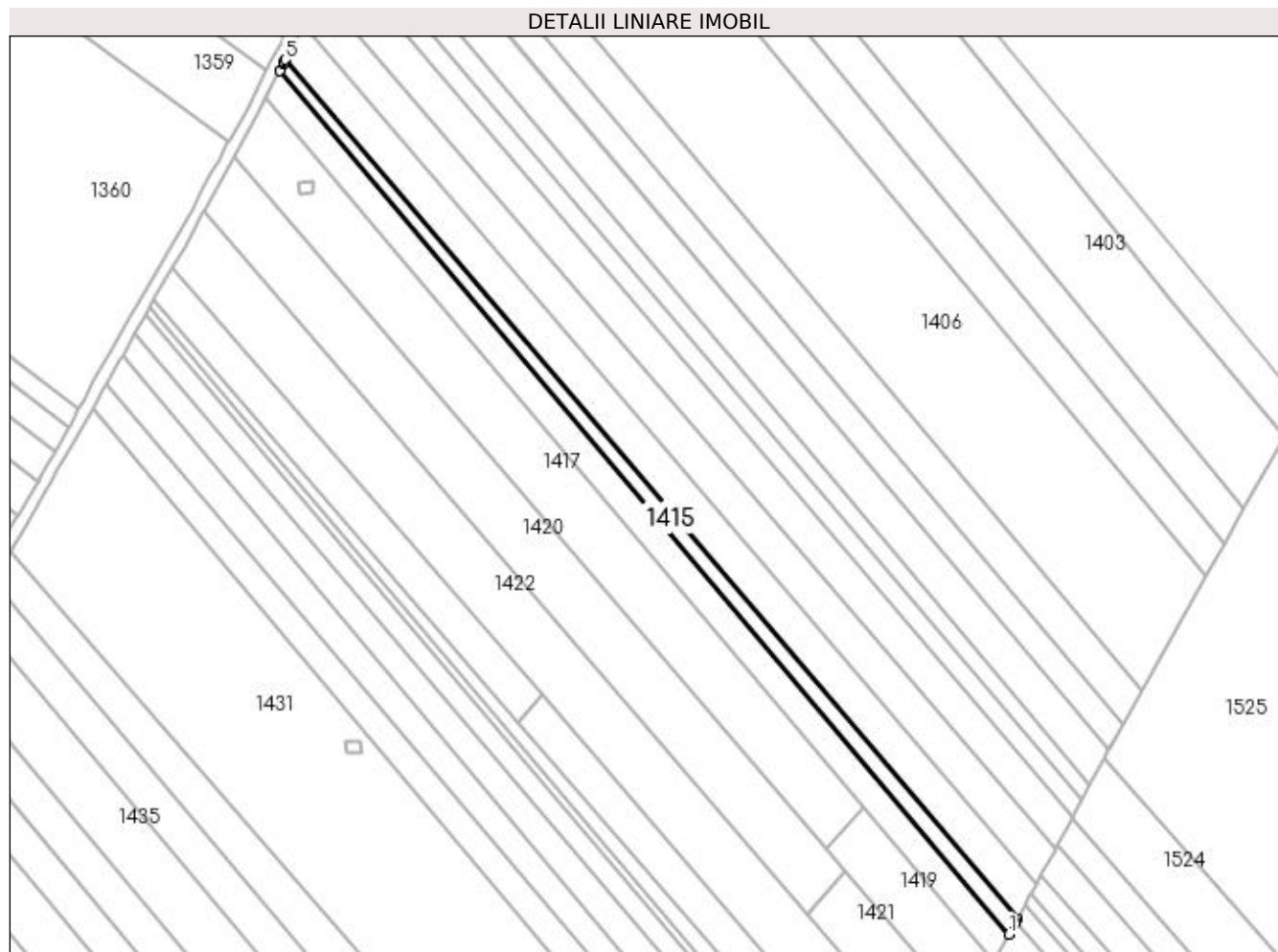
Inscrieri privind dezmembramintele dreptului de proprietate, drepturi reale de garanție și sarcini	Referințe
NU SUNT	

Anexa Nr. 1 La Partea I

Teren

Nr cadastral	Suprafața (mp)*	Observații / Referințe
	1.800	

* Suprafața este determinată în planul de proiecție Stereo 70.



Date referitoare la teren

Crt	Categorie folosință	Intravilan	Suprafața (mp)	Tarla	Parcelă	Nr. topo	Observații / Referințe
1	arabil	NU	1.800	24	263, 258	-	

Lungime Segmente

1) Valorile lungimilor segmentelor sunt obținute din proiecție în plan.

Punct început	X / Y	Punct sfârșit	X / Y	Lungime segment (** (m)
1	597.118,983 702.777,471	2	597.120,962 702.781,135	4.164
2	597.120,962 702.781,135	3	597.121,291 702.781,744	0.692
3	597.121,291 702.781,744	4	597.121,808 702.782,702	1.089
4	597.121,808 702.782,702	5	596.872,454 703.075,252	384.399
5	596.872,454 703.075,252	6	596.871,989 703.074,337	1.026

Punct început	X / Y	Punct sfârșit	X / Y	Lungime segment (** (m)
6	596.871,989 703.074,337	7	596.871,719 703.073,807	0.595
7	596.871,719 703.073,807	8	596.870,562 703.071,577	2.512
8	596.870,562 703.071,577	1	597.118,983 702.777,471	384.982

** Lungimile segmentelor sunt determinate în planul de proiecție Stereo 70 și sunt rotunjite la 1 milimetru.

*** Distanța dintre puncte este formată din segmente cumulate ce sunt mai mici decât valoarea 1 milimetru.

**DATE DESPRE IMOBILUL NR. 1416**

Oficiul de Cadastru și Publicitate Imobiliară SUCEAVA
Biroul de Cadastru și Publicitate Imobiliară Suceava

A. Partea I. Descrierea imobilului

TEREN Extravilan

Adresa: Jud. Suceava

Nr. Crt	Nr cadastral Nr. topografic	Suprafața* (mp)	Observații / Referințe
A1		3.800	Sector cadastral:46 Teren neimprejmuit;

B. Partea II. Proprietari și acte

Inscrieri privitoare la dreptul de proprietate și alte drepturi reale		Referințe
/		
Act Notarial nr. 1799, din 10/07/1998 emis de BNP GABRIELA HUZDUP;		
B1	Intabulare, drept de PROPRIETATE, dobandit prin PARTAJ, cota actuala 1/1 1) TIPA LUCA DEFUNCT:Da	A1

C. Partea III. SARCINI .

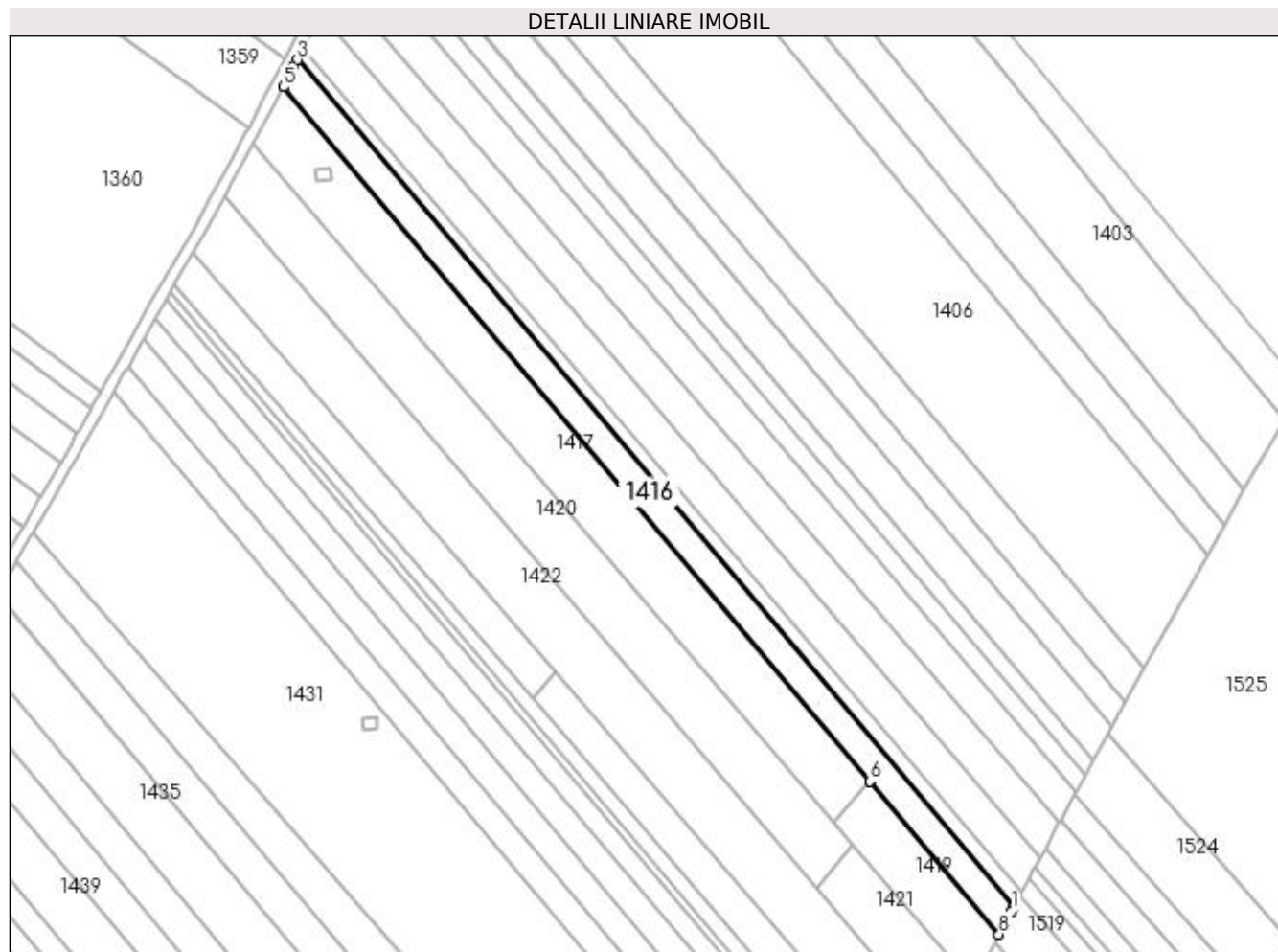
Inscrieri privind dezmembramintele dreptului de proprietate, drepturi reale de garanție și sarcini	Referințe
NU SUNT	

Anexa Nr. 1 La Partea I

Teren

Nr cadastral	Suprafața (mp)*	Observații / Referințe
	3.800	

* Suprafața este determinată în planul de proiecție Stereo 70.



Date referitoare la teren

Crt	Categorie folosință	Intra vilan	Suprafața (mp)	Tarla	Parcelă	Nr. topo	Observații / Referințe
1	arabil	NU	3.800	24	263, 258	-	

Lungime Segmente

1) Valorile lungimilor segmentelor sunt obținute din proiecție în plan.

Punct început	X / Y	Punct sfârșit	X / Y	Lungime segment (** (m)
1	597.118,301 702.776,209	2	597.118,983 702.777,471	1.434
2	597.118,983 702.777,471	3	596.870,562 703.071,577	384.982
3	596.870,562 703.071,577	4	596.869,377 703.069,29	2.576
4	596.869,377 703.069,29	5	596.865,646 703.062,097	8.103
5	596.865,646 703.062,097	6	597.069,123 702.821,2	315.332

Punct început	X / Y	Punct sfârșit	X / Y	Lungime segment (** (m)
6	597.069,123 702.821,2	7	597.069,255 702.821,044	0.204
7	597.069,255 702.821,044	8	597.113,942 702.768,139	69.252
8	597.113,942 702.768,139	1	597.118,301 702.776,209	9.172

** Lungimile segmentelor sunt determinate în planul de proiecție Stereo 70 și sunt rotunjite la 1 milimetru.

*** Distanța dintre puncte este formată din segmente cumulate ce sunt mai mici decât valoarea 1 milimetru.

**DATE DESPRE IMOBILUL NR. 1417**

Oficiul de Cadastru și Publicitate Imobiliară SUCEAVA
Biroul de Cadastru și Publicitate Imobiliară Suceava

A. Partea I. Descrierea imobilului

TEREN Extravilan

Adresa: Jud. Suceava

Nr. Crt	Nr cadastral Nr. topografic	Suprafața* (mp)	Observații / Referințe
A1	33604	Din acte: 7.500 Masurata: 6.180	Sector cadastral:46 Teren neimprejmuit;

B. Partea II. Proprietari și acte

Inscrieri privitoare la dreptul de proprietate și alte drepturi reale		Referințe
54337 / 11/08/2022		
Act Notarial nr. 68-CM, din 11/08/2022 emis de SARBU VICTOR MIHAI (CERTIFICAT DE MOSTENITOR);		
B2	Intabulare, drept de PROPRIETATE, dobandit prin Succesiune, cota actuala 1/4 1) LUPASCU EUSTIN	A1
B3	Intabulare, drept de PROPRIETATE, dobandit prin Succesiune, cota actuala 3/4 1) BOREL ANA	A1

C. Partea III. SARCINI .

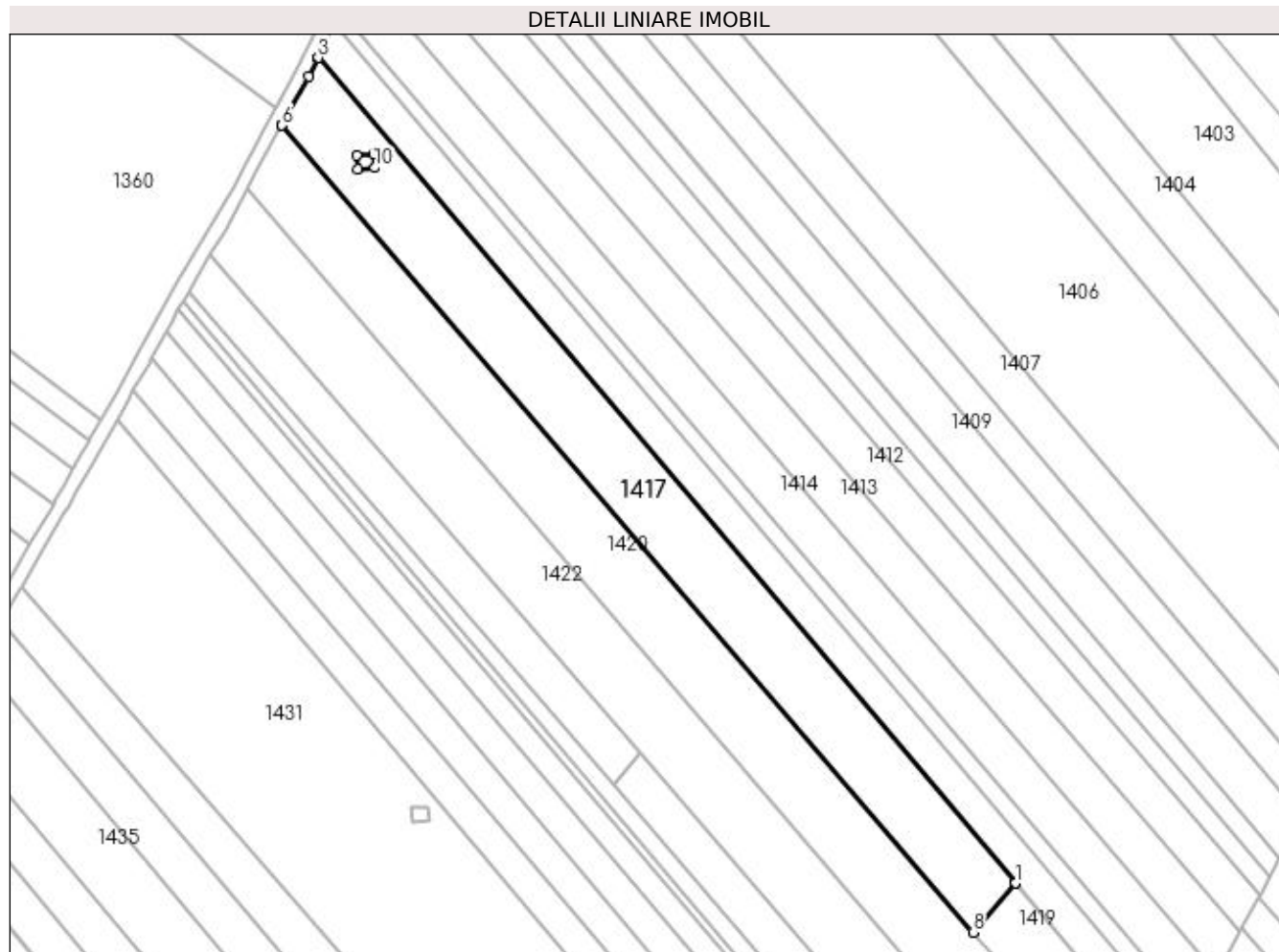
Inscrieri privind dezmembramintele dreptului de proprietate, drepturi reale de garanție și sarcini	Referințe
NU SUNT	

Anexa Nr. 1 La Partea I

Teren

Nr cadastral	Suprafața (mp)*	Observații / Referințe
33604	Din acte: 7.500 Masurata: 6.180	

* Suprafața este determinată în planul de proiecție Stereo 70.



Date referitoare la teren

Crt	Categorie folosință	Intra vilan	Suprafața (mp)	Tarla	Parcelă	Nr. topo	Observații / Referințe
1	arabil	NU	6.180	24	258,263	-	

Lungime Segmente

1) Valorile lungimilor segmentelor sunt obținute din proiecție în plan.

Punct început	X / Y	Punct sfârșit	X / Y	Lungime segment (** (m)
1	597.069,255 702.821,044	2	597.069,123 702.821,2	0.204
2	597.069,123 702.821,2	3	596.865,646 703.062,097	315.332
3	596.865,646 703.062,097	4	596.865,601 703.062,009	0.099
4	596.865,601 703.062,009	5	596.862,8 703.056,609	6.083
5	596.862,8 703.056,609	6	596.855,067 703.042,361	16.211

Punct început	X / Y	Punct sfârșit	X / Y	Lungime segment (** (m)
6	596.855,067 703.042,361	7	596.855,041 703.042,312	0.055
7	596.855,041 703.042,312	8	597.056,831 702.806,721	310.197
8	597.056,831 702.806,721	9	597.069,255 702.821,044	18.961
9	597.069,255 702.821,044	10	596.882,189 703.029,989	280.449
10	596.882,189 703.029,989	11	596.877,207 703.029,566	5.0
11	596.877,207 703.029,566	12	596.876,868 703.033,551	3.999
12	596.876,868 703.033,551	13	596.881,85 703.033,974	5.0
13	596.881,85 703.033,974	1	596.882,189 703.029,989	3.999

** Lungimile segmentelor sunt determinate în planul de proiecție Stereo 70 și sunt rotunjite la 1 milimetru.

*** Distanța dintre puncte este formată din segmente cumulate ce sunt mai mici decât valoarea 1 milimetru.

**DATE DESPRE IMOBILUL NR. 1418**

Oficiul de Cadastru și Publicitate Imobiliară SUCEAVA
Biroul de Cadastru și Publicitate Imobiliară Suceava

A. Partea I. Descrierea imobilului

TEREN Extravilan

Adresa: Jud. Suceava

Nr. Crt	Nr cadastral Nr. topografic	Suprafața* (mp)	Observații / Referințe
A1		20	Sector cadastral:46 Teren neimprejmuit;

B. Partea II. Proprietari și acte

Inscrieri privitoare la dreptul de proprietate și alte drepturi reale		Referințe
/		
Act Normativ nr. 1705, din 21/12/2006 emis de GUVERNUL ROMANIEI (HG 1427/18.11.2009);		
B1	Intabulare, drept de PROPRIETATE, dobandit prin Lege, cota actuala 1/1 1) STATUL ROMAN-DOMENIUL PUBLIC, CIF:999999999999	A1
Act Administrativ nr. 1, din 29/06/2004 emis de MEC;		
B2	Intabulare, drept de CONCESIUNE, cota actuala 1/1 1) COMPANIA NAȚIONALĂ DE TRANSPORT AL ENERGIEI ELECTRICE TRANSELECTRICA-S.A., CIF: 13328043	A1

C. Partea III. SARCINI .

Inscrieri privind dezmembramintele dreptului de proprietate, drepturi reale de garanție și sarcini	Referințe
NU SUNT	

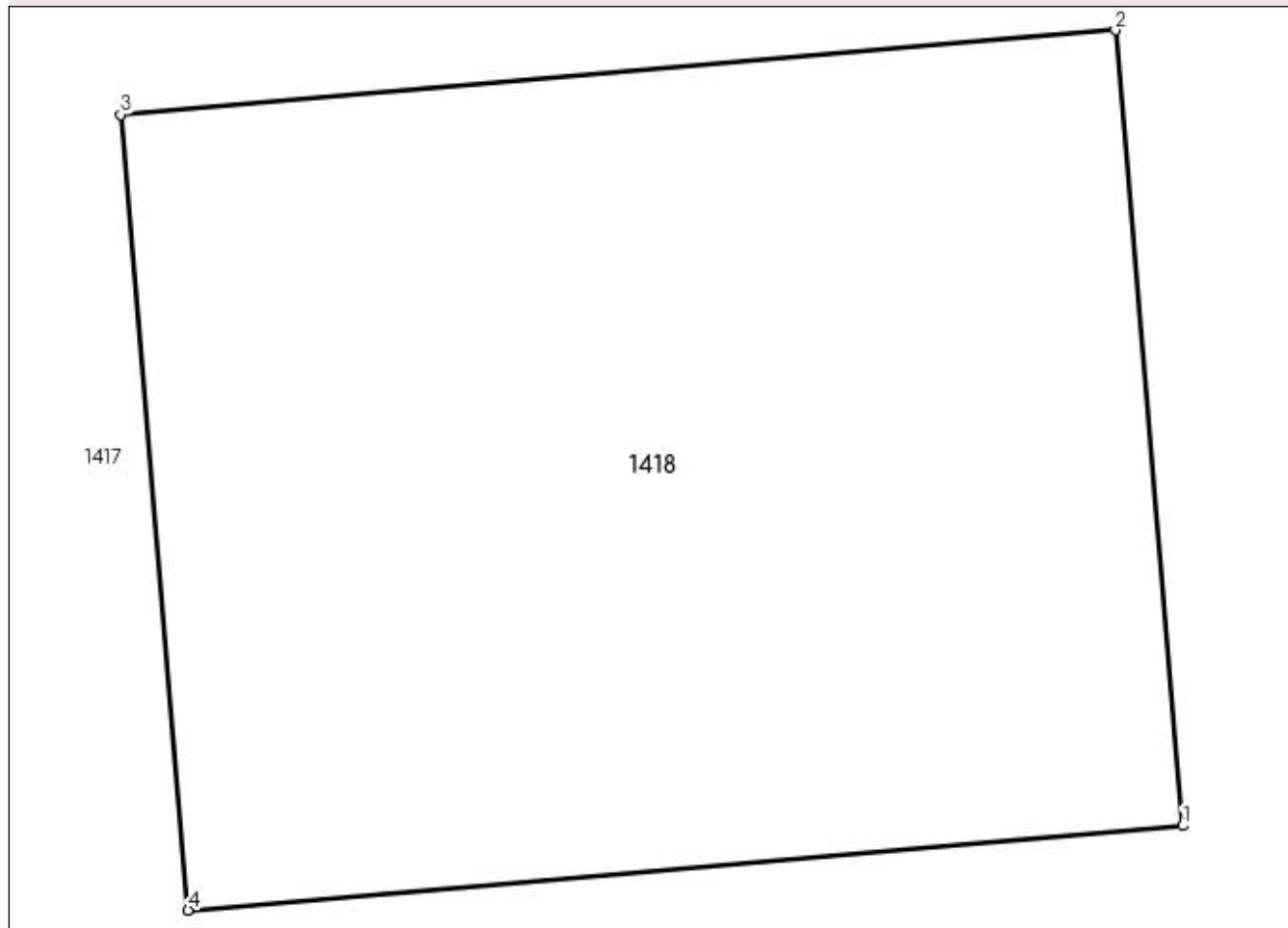
Anexa Nr. 1 La Partea I

Teren

Nr cadastral	Suprafața (mp)*	Observații / Referințe
	20	

* Suprafața este determinată în planul de proiecție Stereo 70.

DETALII LINIARE IMOBIL



Date referitoare la teren

Crt	Categorie folosință	Intra vilan	Suprafața (mp)	Tarla	Parcelă	Nr. topo	Observații / Referințe
1	curți constructii	NU	20	24	263	-	Stâlp electric.

Lungime Segmente

1) Valorile lungimilor segmentelor sunt obținute din proiecție în plan.

Punct început	X / Y	Punct sfârșit	X / Y	Lungime segment (** (m)
1	596.882,189 703.029,989	2	596.881,85 703.033,974	3.999
2	596.881,85 703.033,974	3	596.876,868 703.033,551	5.0
3	596.876,868 703.033,551	4	596.877,207 703.029,566	3.999
4	596.877,207 703.029,566	1	596.882,189 703.029,989	5.0

**** Lungimile segmentelor sunt determinate în planul de proiecție Stereo 70 și sunt rotunjite la 1 milimetru.**

***** Distanța dintre puncte este formată din segmente cumulate ce sunt mai mici decât valoarea 1 milimetru.**

**DATE DESPRE IMOBILUL NR. 1419**

Oficiul de Cadastru și Publicitate Imobiliară SUCEAVA
Biroul de Cadastru și Publicitate Imobiliară Suceava

A. Partea I. Descrierea imobilului

TEREN Extravilan

Adresa: Jud. Suceava

Nr. Crt	Nr cadastral Nr. topografic	Suprafața* (mp)	Observații / Referințe
A1	33605	1.320	Sector cadastral:46 Teren neimprejmit;

B. Partea II. Proprietari și acte

Inscrieri privitoare la dreptul de proprietate și alte drepturi reale		Referințe
54341 / 11/08/2022		
Act Notarial nr. certificat de moștenitor nr. 68, din 11/08/2022 emis de N.P. SARBU VICTOR MIHAI (CERTIFICAT DE MOSTENITOR);		
B2	Intabulare, drept de PROPRIETATE, dobandit prin Succesiune, cota actuala 1/4 1) LUPĂȘCU EUSTIN	A1
B3	Intabulare, drept de PROPRIETATE, dobandit prin Succesiune, cota actuala 3/4 1) BOREL ANA	A1

C. Partea III. SARCINI .

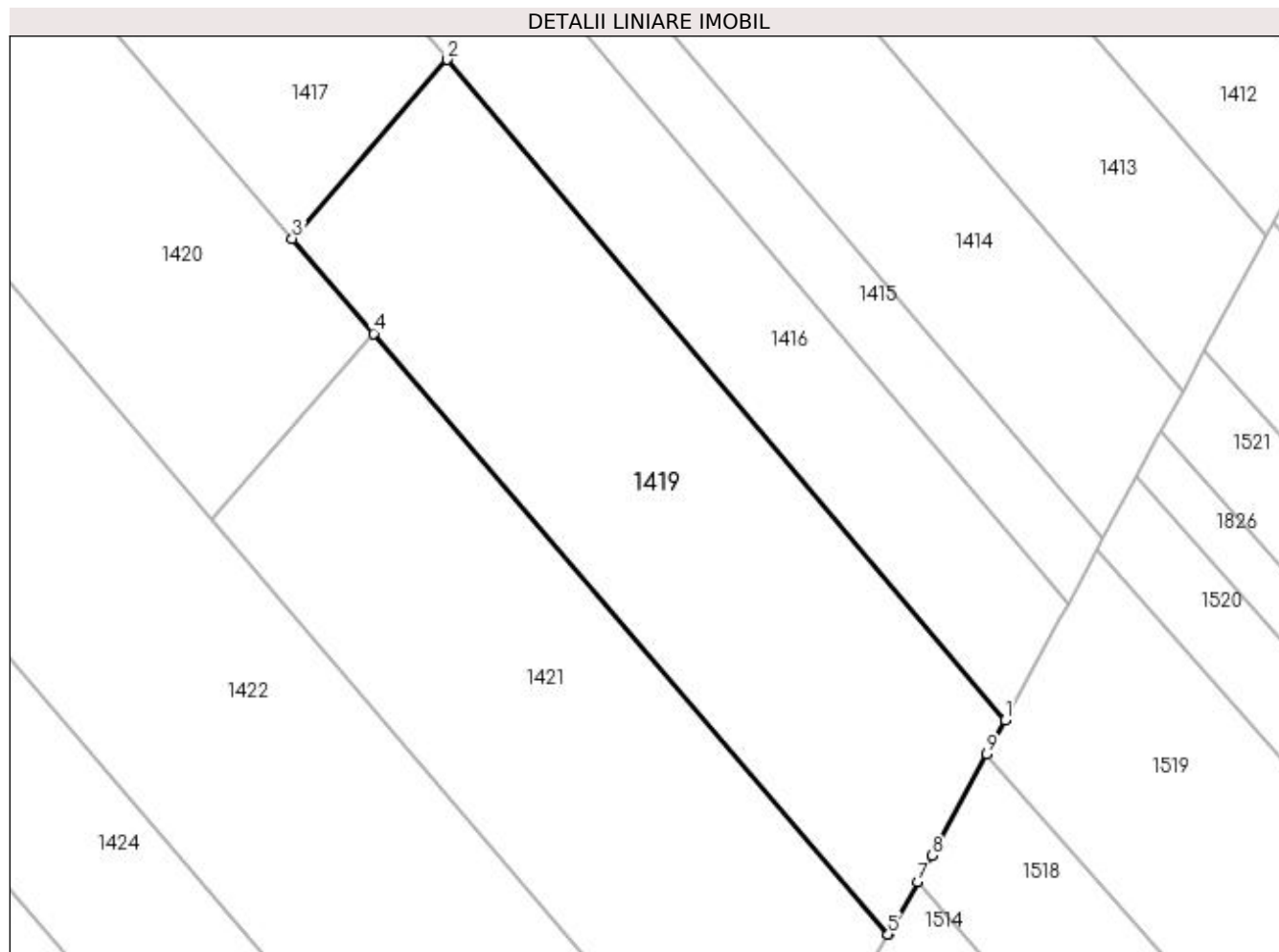
Inscrieri privind dezmembramintele dreptului de proprietate, drepturi reale de garanție și sarcini	Referințe
NU SUNT	

Anexa Nr. 1 La Partea I

Teren

Nr cadastral	Suprafața (mp)*	Observații / Referințe
33605	1.320	

* Suprafața este determinată în planul de proiecție Stereo 70.



Date referitoare la teren

Crt	Categorie folosință	Intra vilan	Suprafața (mp)	Tarla	Parcelă	Nr. topo	Observații / Referințe
1	arabil	NU	1.320	24	258	-	

Lungime Segmente

1) Valorile lungimilor segmentelor sunt obținute din proiecție în plan.

Punct început	X / Y	Punct sfârșit	X / Y	Lungime segment (** (m)
1	597.113,942 702.768,139	2	597.069,255 702.821,044	69.252
2	597.069,255 702.821,044	3	597.056,831 702.806,721	18.961
3	597.056,831 702.806,721	4	597.063,353 702.799,106	10.026
4	597.063,353 702.799,106	5	597.104,578 702.750,976	63.372
5	597.104,578 702.750,976	6	597.104,605 702.751,024	0.055

Punct început	X / Y	Punct sfârșit	X / Y	Lungime segment (** (m)
6	597.104,605 702.751,024	7	597.106,942 702.755,18	4.768
7	597.106,942 702.755,18	8	597.108,073 702.757,272	2.378
8	597.108,073 702.757,272	9	597.112,477 702.765,427	9.268
9	597.112,477 702.765,427	1	597.113,942 702.768,139	3.082

** Lungimile segmentelor sunt determinate în planul de proiecție Stereo 70 și sunt rotunjite la 1 milimetru.

*** Distanța dintre puncte este formată din segmente cumulate ce sunt mai mici decât valoarea 1 milimetru.

**DATE DESPRE IMOBILUL NR. 1420**

Oficiul de Cadastru și Publicitate Imobiliară SUCEAVA
Biroul de Cadastru și Publicitate Imobiliară Suceava

A. Partea I. Descrierea imobilului

TEREN Extravilan

Adresa: Jud. Suceava, la locul numit "Dealul Stincii"

Nr. Crt	Nr cadastral Nr. topografic	Suprafața* (mp)	Observații / Referințe
A1	33118	6.220	Sector cadastral:46 Teren neimprejmuit;

B. Partea II. Proprietari și acte

Inscrieri privitoare la dreptul de proprietate și alte drepturi reale	Referințe
25873 / 27/05/2016	
Act Notarial nr. 681, din 19/05/2016 emis de BUZDUGA DANA ALINA;	
B4	A1
Intabulare, drept de PROPRIETATE, dobandit prin Conventie, cota actuala 1/1 1) F.E. AGRAR SRL, CIF:25278704	

C. Partea III. SARCINI .

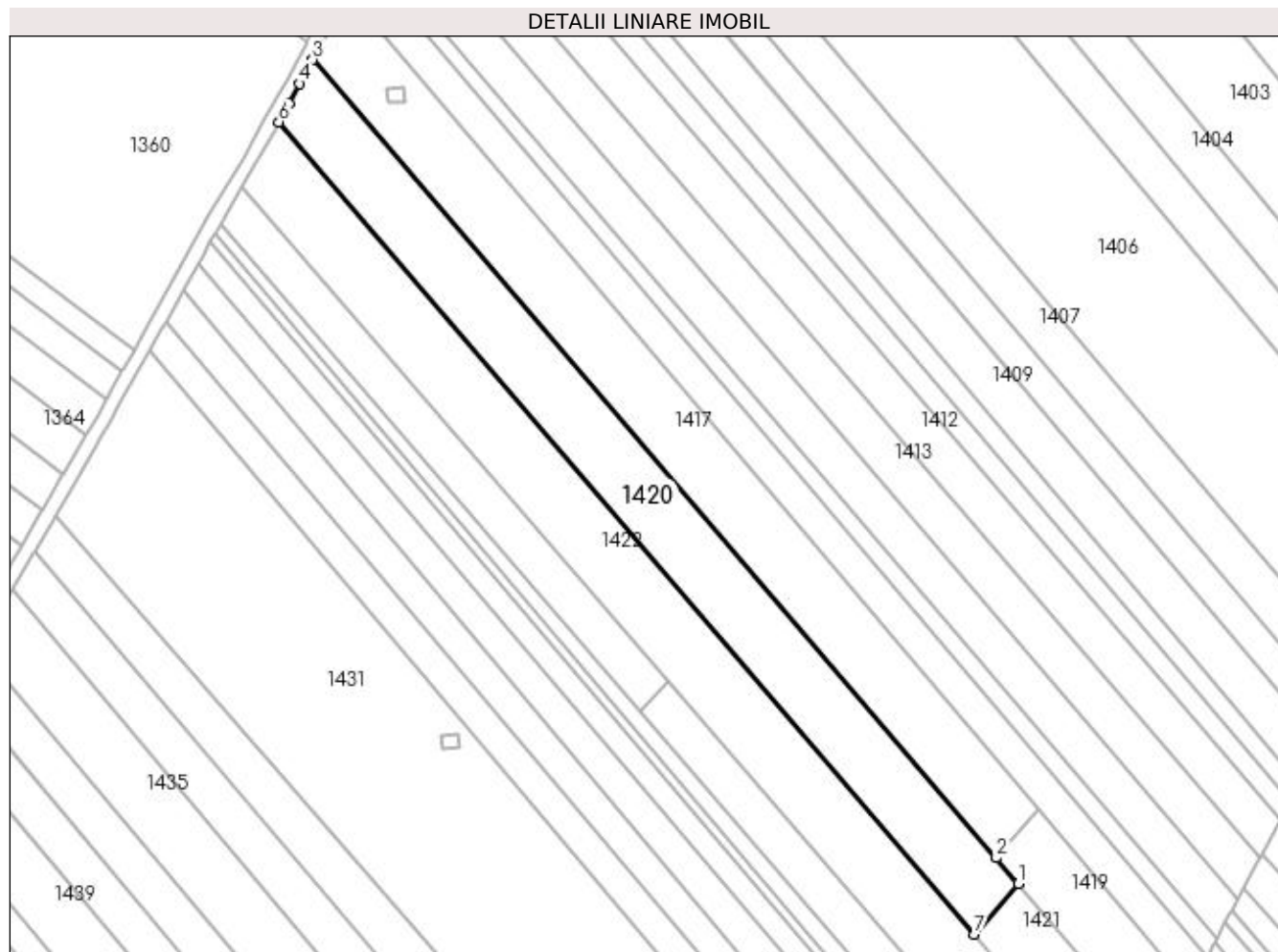
Inscrieri privind dezmembramintele dreptului de proprietate, drepturi reale de garanție și sarcini	Referințe
NU SUNT	

Anexa Nr. 1 La Partea I

Teren

Nr cadastral	Suprafața (mp)*	Observații / Referințe
33118	6.220	

* Suprafața este determinată în planul de proiecție Stereo 70.



Date referitoare la teren

Crt	Categorie folosință	Intra vilan	Suprafața (mp)	Tarla	Parcelă	Nr. topo	Observații / Referințe
1	arabil	NU	6.220	24	263, 258	-	

Lungime Segmente

1) Valorile lungimilor segmentelor sunt obținute din proiecție în plan.

Punct început	X / Y	Punct sfârșit	X / Y	Lungime segment (** (m)
1	597.063,353 702.799,106	2	597.056,831 702.806,721	10.026
2	597.056,831 702.806,721	3	596.855,041 703.042,312	310.197
3	596.855,041 703.042,312	4	596.851,207 703.035,248	8.037
4	596.851,207 703.035,248	5	596.847,966 703.029,305	6.769
5	596.847,966 703.029,305	6	596.845,032 703.023,926	6.127

Punct început	X / Y	Punct sfârșit	X / Y	Lungime segment (** (m)
6	596.845,032 703.023,926	7	597.050,393 702.784,165	315.687
7	597.050,393 702.784,165	1	597.063,353 702.799,106	19.779

** Lungimile segmentelor sunt determinate în planul de proiecție Stereo 70 și sunt rotunjite la 1 milimetru.

*** Distanța dintre puncte este formată din segmente cumulate ce sunt mai mici decât valoarea 1 milimetru.

**DATE DESPRE IMOBILUL NR. 1421**

Oficiul de Cadastru și Publicitate Imobiliară SUCEAVA
Biroul de Cadastru și Publicitate Imobiliară Suceava

A. Partea I. Descrierea imobilului

TEREN Extravilan

Adresa: Jud. Suceava

Nr. Crt	Nr cadastral Nr. topografic	Suprafața* (mp)	Observații / Referințe
A1	33097	1.280	Sector cadastral:46 Teren neimprejmuit;

B. Partea II. Proprietari și acte

Inscrieri privitoare la dreptul de proprietate și alte drepturi reale	Referințe
25872 / 27/05/2016	
Act Notarial nr. 681, din 19/05/2016 emis de BUZDUGA DANA ALINA;	
B4	A1
Intabulare, drept de PROPRIETATE, dobandit prin Conventie, cota actuala 1/1 1) F.E. AGRAR SRL, CIF:25278704	

C. Partea III. SARCINI .

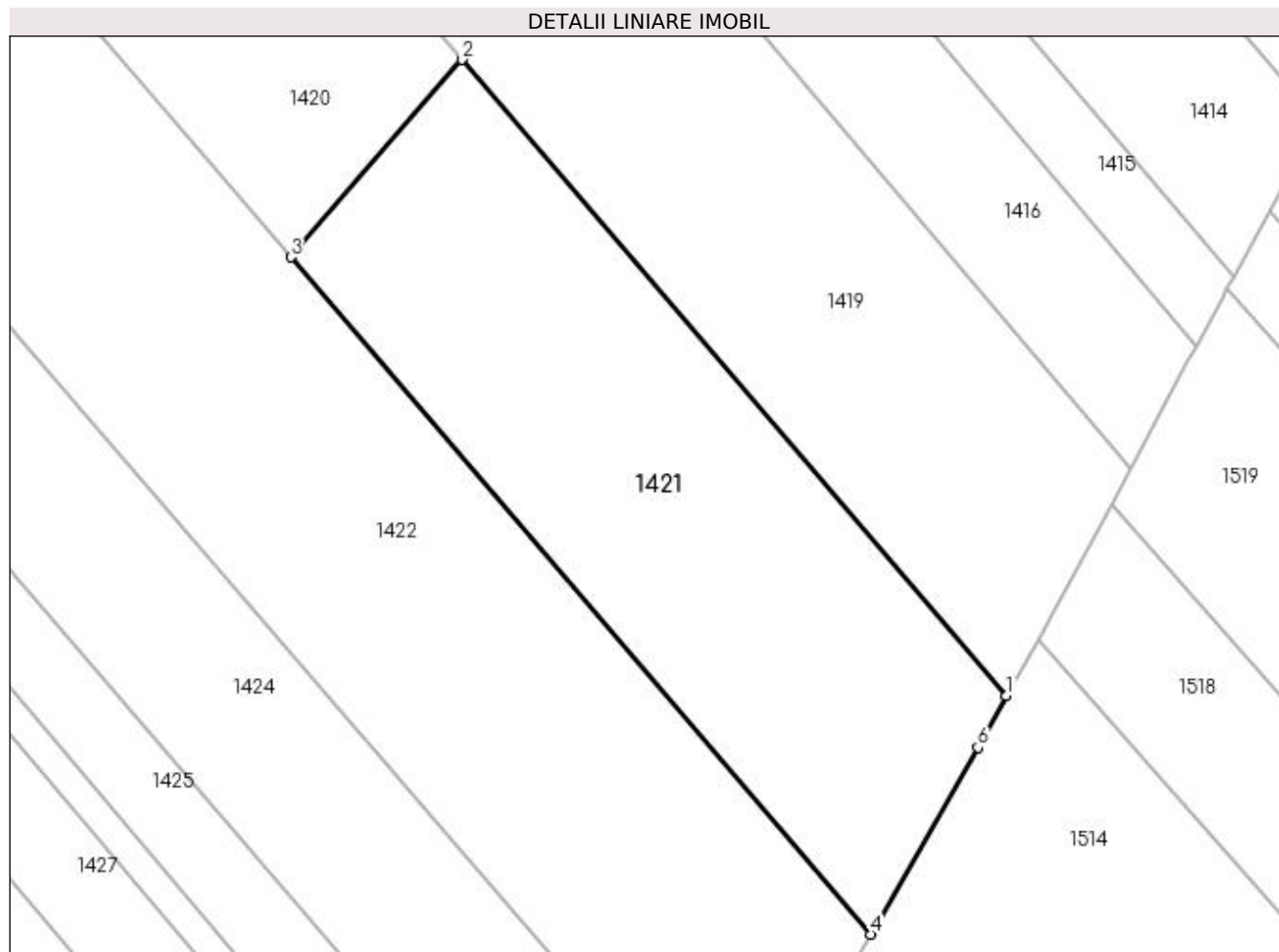
Inscrieri privind dezmembramintele dreptului de proprietate, drepturi reale de garanție și sarcini	Referințe
NU SUNT	

Anexa Nr. 1 La Partea I

Teren

Nr cadastral	Suprafața (mp)*	Observații / Referințe
33097	1.280	

* Suprafața este determinată în planul de proiecție Stereo 70.



Date referitoare la teren

Crt	Categorie folosință	Intravilan	Suprafața (mp)	Tarla	Parcelă	Nr. topo	Observații / Referințe
1	arabil	NU	1.280	24	258	-	

Lungime Segmente

1) Valorile lungimilor segmentelor sunt obținute din proiecție în plan.

Punct început	X / Y	Punct sfârșit	X / Y	Lungime segment (** (m)
1	597.104,578 702.750,976	2	597.063,353 702.799,106	63.372
2	597.063,353 702.799,106	3	597.050,393 702.784,165	19.779
3	597.050,393 702.784,165	4	597.094,275 702.732,932	67.457
4	597.094,275 702.732,932	5	597.094,424 702.733,192	0.3
5	597.094,424 702.733,192	6	597.102,383 702.747,075	16.003

Punct început	X / Y	Punct sfârșit	X / Y	Lungime segment (** (m)
6	597.102,383 702.747,075	1	597.104,578 702.750,976	4.476

** Lungimile segmentelor sunt determinate în planul de proiecție Stereo 70 și sunt rotunjite la 1 milimetru.

*** Distanța dintre puncte este formată din segmente cumulate ce sunt mai mici decât valoarea 1 milimetru.

**DATE DESPRE IMOBILUL NR. 1422**

Oficiul de Cadastru și Publicitate Imobiliară SUCEAVA
Biroul de Cadastru și Publicitate Imobiliară Suceava

A. Partea I. Descrierea imobilului

TEREN Extravilan

Adresa: Jud. Suceava

Nr. Crt	Nr cadastral Nr. topografic	Suprafața* (mp)	Observații / Referințe
A1		7.680	Sector cadastral:46 Teren neimprejmuit;

B. Partea II. Proprietari și acte

Inscrieri privitoare la dreptul de proprietate și alte drepturi reale		Referințe
/		
Act Normativ nr. Legea 7, din 13/03/1996 emis de PARLAMENTUL ROMANIEI;		
B1	Inscrierea provizorie, drept de PROPRIETATE, dobandit prin Lege, cota actuala 1/1 1) COMUNA ZVORIȘTEA, CIF:4244202, PROPRIETAR NEIDENTIFICAT.	A1

C. Partea III. SARCINI .

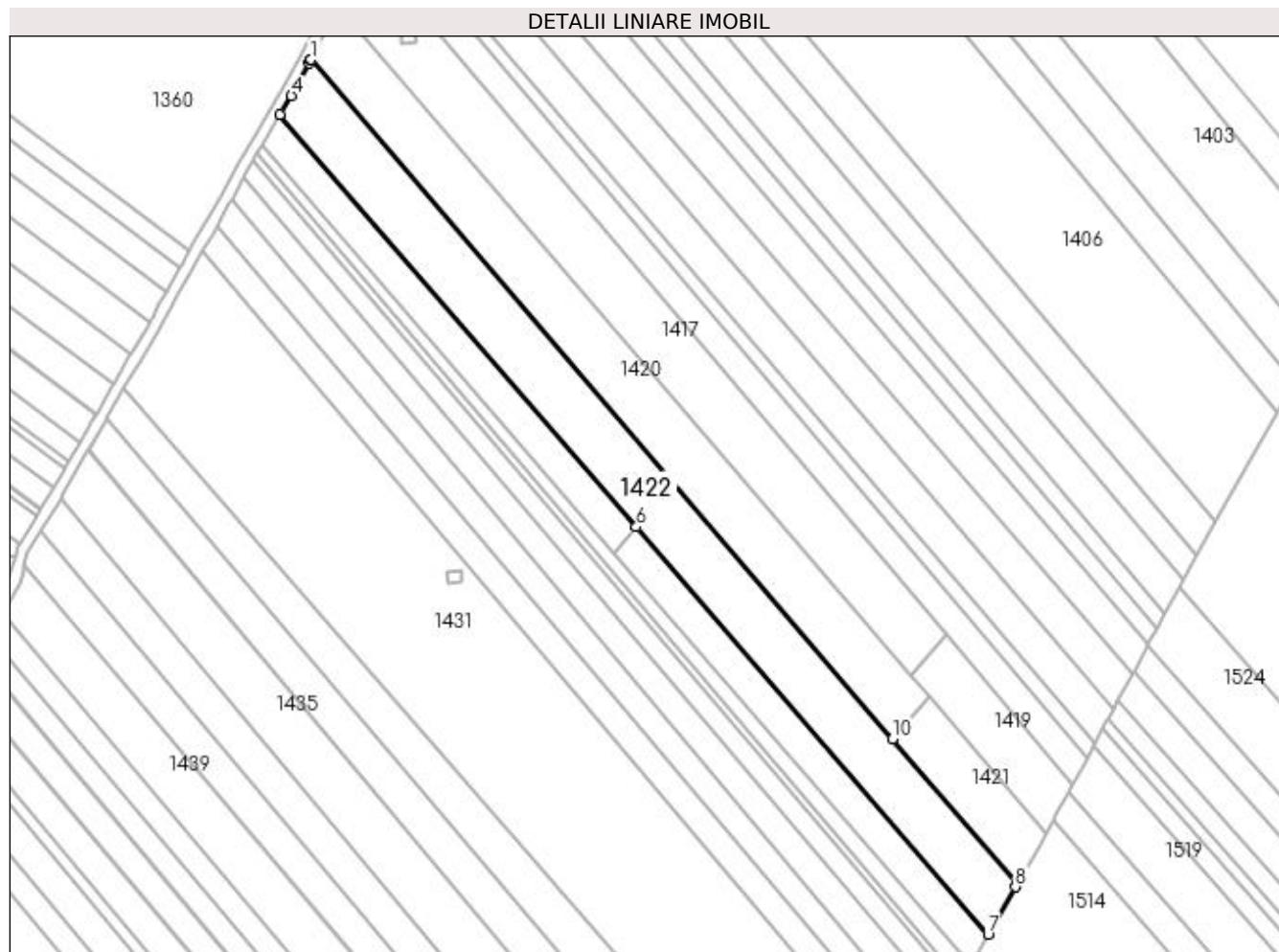
Inscrieri privind dezmembramintele dreptului de proprietate, drepturi reale de garanție și sarcini	Referințe
NU SUNT	

Anexa Nr. 1 La Partea I

Teren

Nr cadastral	Suprafața (mp)*	Observații / Referințe
	7.680	

* Suprafața este determinată în planul de proiecție Stereo 70.



Date referitoare la teren

Crt	Categorie folosință	Intra vilan	Suprafața (mp)	Tarla	Parcelă	Nr. topo	Observații / Referințe
1	arabil	NU	7.680	24	263, 258	-	

Lungime Segmente

1) Valorile lungimilor segmentelor sunt obținute din proiecție în plan.

Punct început	X / Y	Punct sfârșit	X / Y	Lungime segment (** (m)
1	596.845,032 703.023,926	2	596.844,94 703.023,759	0.191
2	596.844,94 703.023,759	3	596.844,369 703.022,71	1.194
3	596.844,369 703.022,71	4	596.838,116 703.011,246	13.058
4	596.838,116 703.011,246	5	596.834,155 703.004,587	7.748
5	596.834,155 703.004,587	6	596.959,889 702.859,005	192.362

Punct început	X / Y	Punct sfârșit	X / Y	Lungime segment (** (m)
6	596.959,889 702.859,005	7	597.084,079 702.715,212	189.999
7	597.084,079 702.715,212	8	597.093,717 702.731,958	19.321
8	597.093,717 702.731,958	9	597.094,275 702.732,932	1.123
9	597.094,275 702.732,932	10	597.050,393 702.784,165	67.457
10	597.050,393 702.784,165	1	596.845,032 703.023,926	315.687

** Lungimile segmentelor sunt determinate în planul de proiecție Stereo 70 și sunt rotunjite la 1 milimetru.

*** Distanța dintre puncte este formată din segmente cumulate ce sunt mai mici decât valoarea 1 milimetru.

**DATE DESPRE IMOBILUL NR. 1423**

Oficiul de Cadastru și Publicitate Imobiliară SUCEAVA
Biroul de Cadastru și Publicitate Imobiliară Suceava

A. Partea I. Descrierea imobilului

TEREN Extravilan

Adresa: Jud. Suceava

Nr. Crt	Nr cadastral Nr. topografic	Suprafața* (mp)	Observații / Referințe
A1		2.300	Sector cadastral:46 Teren neimprejmuit;

B. Partea II. Proprietari și acte

Inscrieri privitoare la dreptul de proprietate și alte drepturi reale		Referințe
/		
Act Normativ nr. Legea 7, din 13/03/1996 emis de PARLAMENTUL ROMANIEI;		
B1	Inscrierea provizorie, drept de PROPRIETATE, dobandit prin Lege, cota actuala 1/1 1) COMUNA ZVORIȘTEA, CIF:4244202, PROPRIETAR NEIDENTIFICAT.	A1

C. Partea III. SARCINI .

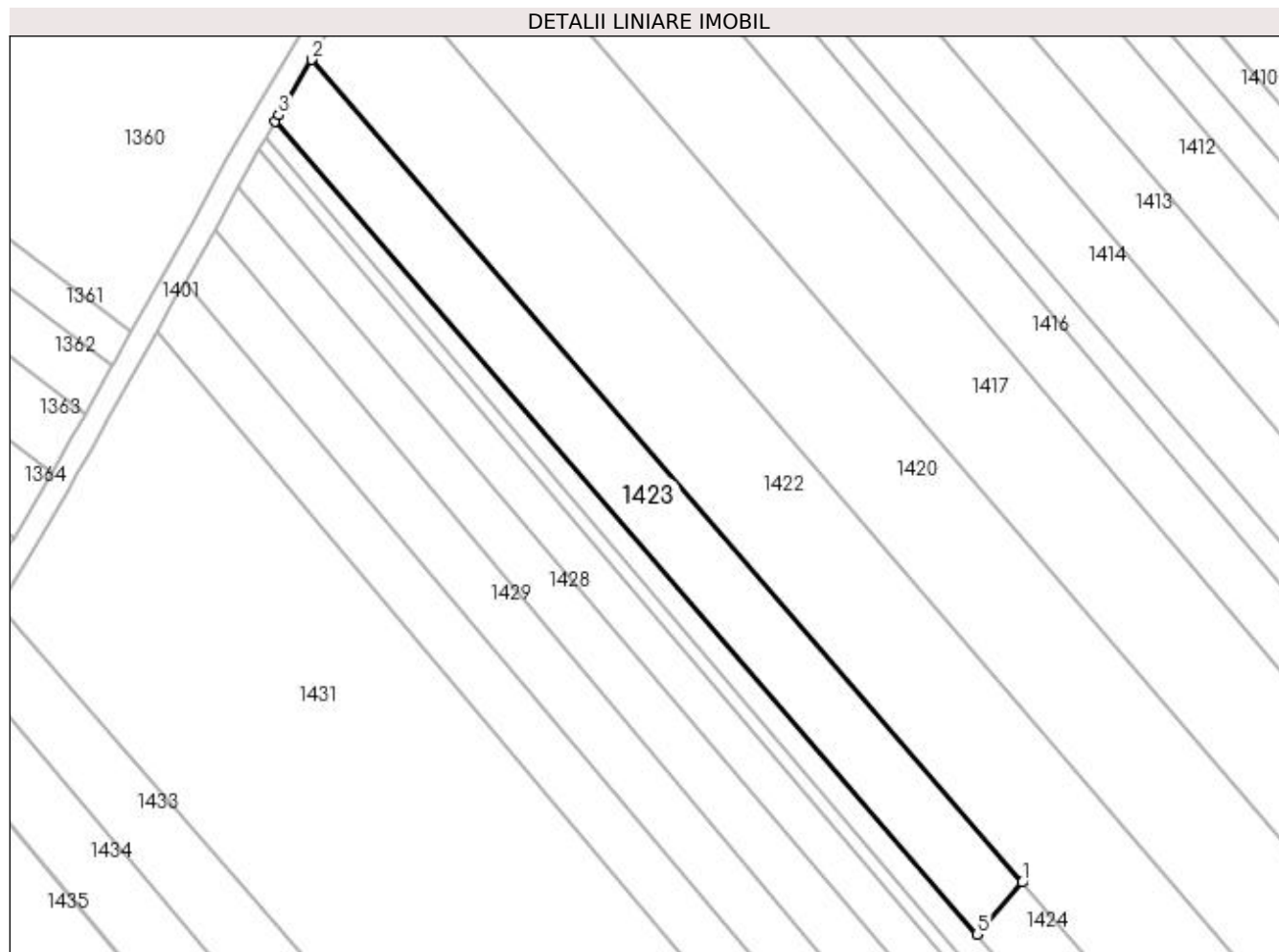
Inscrieri privind dezmembramintele dreptului de proprietate, drepturi reale de garanție și sarcini	Referințe
NU SUNT	

Anexa Nr. 1 La Partea I

Teren

Nr cadastral	Suprafața (mp)*	Observații / Referințe
	2.300	

* Suprafața este determinată în planul de proiecție Stereo 70.



Date referitoare la teren

Crt	Categorie folosință	Intra vilan	Suprafața (mp)	Tarla	Parcelă	Nr. topo	Observații / Referințe
1	arabil	NU	2.300	24	263	-	

Lungime Segmente

1) Valorile lungimilor segmentelor sunt obținute din proiecție în plan.

Punct început	X / Y	Punct sfârșit	X / Y	Lungime segment (** (m)
1	596.959,889 702.859,005	2	596.834,155 703.004,587	192.362
2	596.834,155 703.004,587	3	596.828,339 702.994,812	11.374
3	596.828,339 702.994,812	4	596.827,689 702.993,673	1.311
4	596.827,689 702.993,673	5	596.951,926 702.849,825	190.071
5	596.951,926 702.849,825	1	596.959,889 702.859,005	12.152

**** Lungimile segmentelor sunt determinate în planul de proiecție Stereo 70 și sunt rotunjite la 1 milimetru.**

***** Distanța dintre puncte este formată din segmente cumulate ce sunt mai mici decât valoarea 1 milimetru.**

**DATE DESPRE IMOBILUL NR. 1424**

Oficiul de Cadastru și Publicitate Imobiliară SUCEAVA
Biroul de Cadastru și Publicitate Imobiliară Suceava

A. Partea I. Descrierea imobilului

TEREN Extravilan

Adresa: Jud. Suceava

Nr. Crt	Nr cadastral Nr. topografic	Suprafața* (mp)	Observații / Referințe
A1		2.300	Sector cadastral:46 Teren neimprejmuit; Deținător Ciornei Aspazia.

B. Partea II. Proprietari și acte

Inscrieri privitoare la dreptul de proprietate și alte drepturi reale		Referințe
/		
Act Administrativ nr. 383, din 03/06/1993 emis de CJSDPAT SUCEAVA;		
B1	Intabulare, drept de PROPRIETATE, dobandit prin Reconstituire, cota actuala 1/1 1) CIORNEI NATALIA, Lipsă CNP proprietar.	A1

C. Partea III. SARCINI .

Inscrieri privind dezmembramintele dreptului de proprietate, drepturi reale de garanție și sarcini	Referințe
NU SUNT	

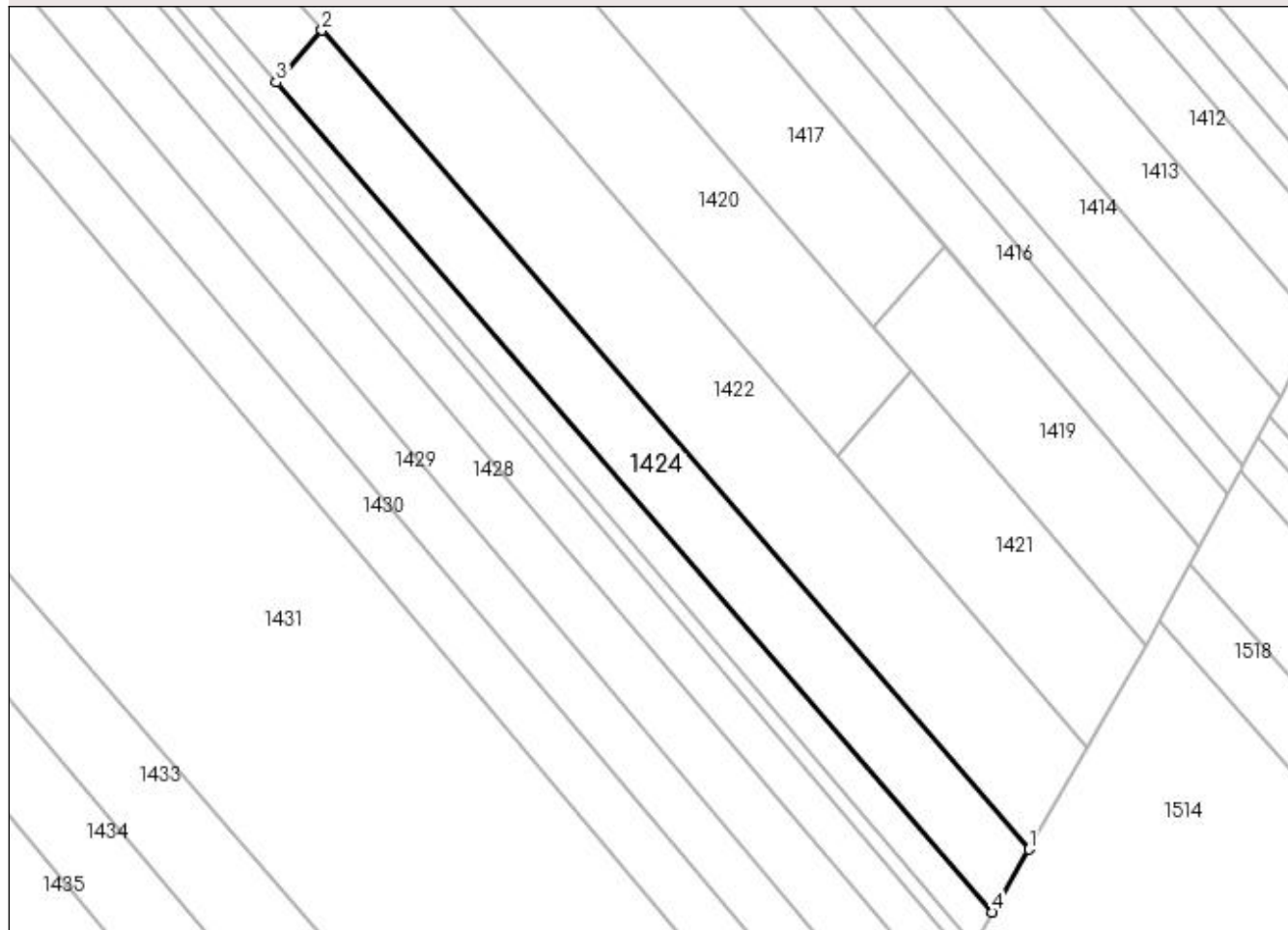
Anexa Nr. 1 La Partea I

Teren

Nr cadastral	Suprafața (mp)*	Observații / Referințe
	2.300	Deținător Ciornei Aspazia.

* Suprafața este determinată în planul de proiecție Stereo 70.

DETALII LINIARE IMOBIL



Date referitoare la teren

Crt	Categorie folosință	Intravilan	Suprafața (mp)	Tarla	Parcelă	Nr. topo	Observații / Referințe
1	arabil	NU	2.300	24	263, 258	-	

Lungime Segmente

1) Valorile lungimilor segmentelor sunt obținute din proiecție în plan.

Punct început	X / Y	Punct sfârșit	X / Y	Lungime segment (** (m)
1	597.084,079 702.715,212	2	596.959,889 702.859,005	189.999
2	596.959,889 702.859,005	3	596.951,926 702.849,825	12.152
3	596.951,926 702.849,825	4	597.077,724 702.704,169	192.46
4	597.077,724 702.704,169	1	597.084,079 702.715,212	12.741

**** Lungimile segmentelor sunt determinate în planul de proiecție Stereo 70 și sunt rotunjite la 1 milimetru.**

***** Distanța dintre puncte este formată din segmente cumulate ce sunt mai mici decât valoarea 1 milimetru.**

**DATE DESPRE IMOBILUL NR. 1425**

Oficiul de Cadastru și Publicitate Imobiliară SUCEAVA
Biroul de Cadastru și Publicitate Imobiliară Suceava

A. Partea I. Descrierea imobilului

TEREN Extravilan

Adresa: Jud. Suceava

Nr. Crt	Nr cadastral Nr. topografic	Suprafața* (mp)	Observații / Referințe
A1		1.800	Sector cadastral:46 Teren neimprejmuit;

B. Partea II. Proprietari și acte

Inscrieri privitoare la dreptul de proprietate și alte drepturi reale		Referințe
/		
Act Normativ nr. Legea 7, din 13/03/1996 emis de PARLAMENTUL ROMANIEI;		
B1	Inscrierea provizorie, drept de PROPRIETATE, dobandit prin Lege, cota actuala 1/1 1) COMUNA ZVORIȘTEA, CIF:4244202, PROPRIETAR NEIDENTIFICAT.	A1

C. Partea III. SARCINI .

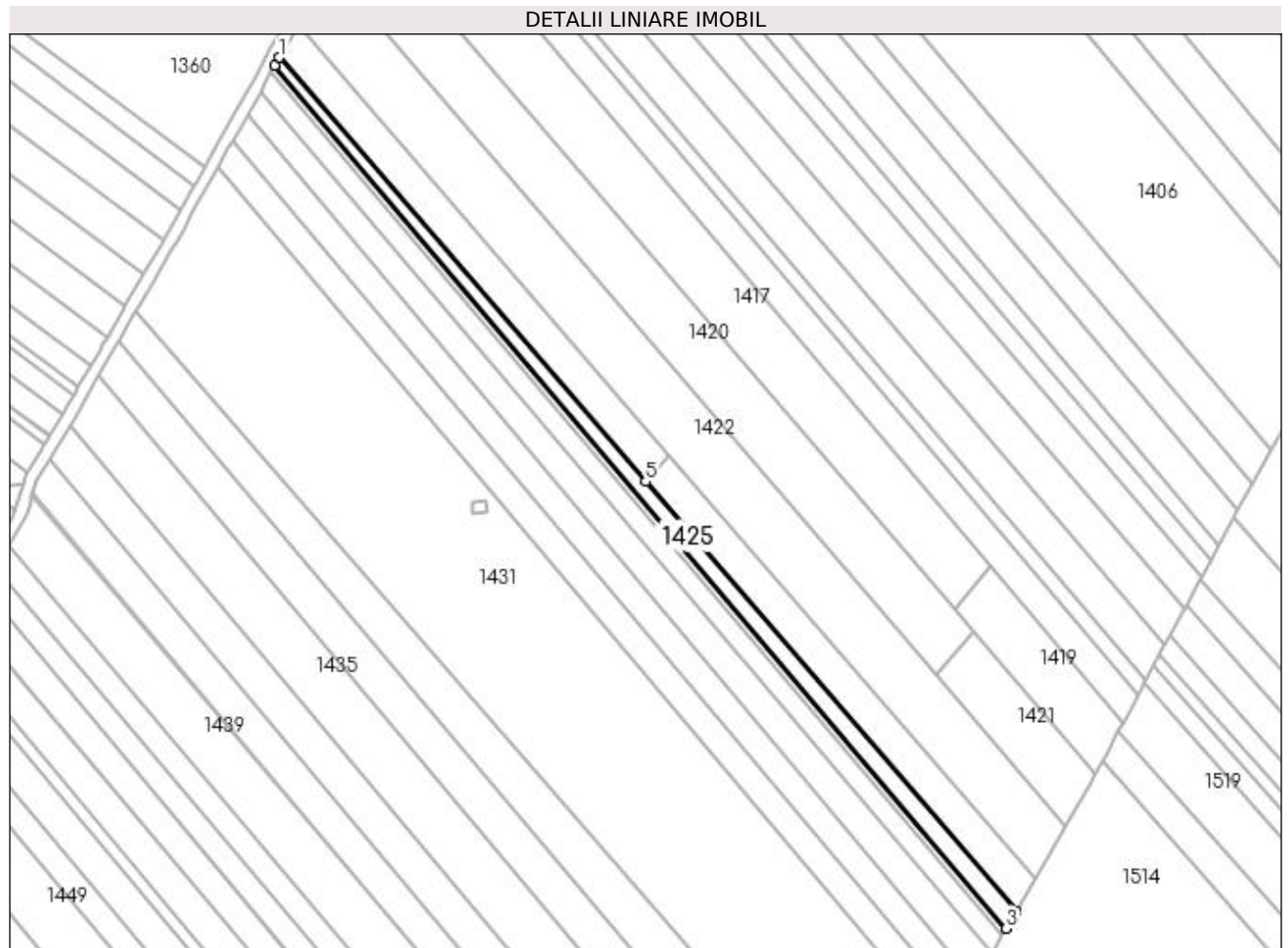
Inscrieri privind dezmembramintele dreptului de proprietate, drepturi reale de garanție și sarcini	Referințe
NU SUNT	

Anexa Nr. 1 La Partea I

Teren

Nr cadastral	Suprafața (mp)*	Observații / Referințe
	1.800	

* Suprafața este determinată în planul de proiecție Stereo 70.



Date referitoare la teren

Crt	Categorie folosință	Intra vilan	Suprafața (mp)	Tarla	Parcelă	Nr. topo	Observații / Referințe
1	arabil	NU	1.800	24	263, 258	-	

Lungime Segmente

1) Valorile lungimilor segmentelor sunt obținute din proiecție în plan.

Punct început	X / Y	Punct sfârșit	X / Y	Lungime segment (** (m)
1	596.827,689 702.993,673	2	596.826,073 702.990,84	3.261
2	596.826,073 702.990,84	3	597.074,376 702.698,352	383.671
3	597.074,376 702.698,352	4	597.077,724 702.704,169	6.712
4	597.077,724 702.704,169	5	596.951,926 702.849,825	192.46
5	596.951,926 702.849,825	1	596.827,689 702.993,673	190.071

**** Lungimile segmentelor sunt determinate în planul de proiecție Stereo 70 și sunt rotunjite la 1 milimetru.**

***** Distanța dintre puncte este formată din segmente cumulate ce sunt mai mici decât valoarea 1 milimetru.**

**DATE DESPRE IMOBILUL NR. 1426**

Oficiul de Cadastru și Publicitate Imobiliară SUCEAVA
Biroul de Cadastru și Publicitate Imobiliară Suceava

A. Partea I. Descrierea imobilului

TEREN Extravilan

Adresa: Jud. Suceava

Nr. Crt	Nr cadastral Nr. topografic	Suprafața* (mp)	Observații / Referințe
A1		900	Sector cadastral:46 Teren neimprejmuit;

B. Partea II. Proprietari și acte

Inscrieri privitoare la dreptul de proprietate și alte drepturi reale		Referințe
/		
Act Notarial nr. 4, din 04/04/1998 emis de BNP ION LOSTUN;		
B1	Intabulare, drept de PROPRIETATE, dobandit prin PARTAJ, cota actuala 1/1 1) RUSU IOAN, Lipsă CNP proprietar.	A1

C. Partea III. SARCINI .

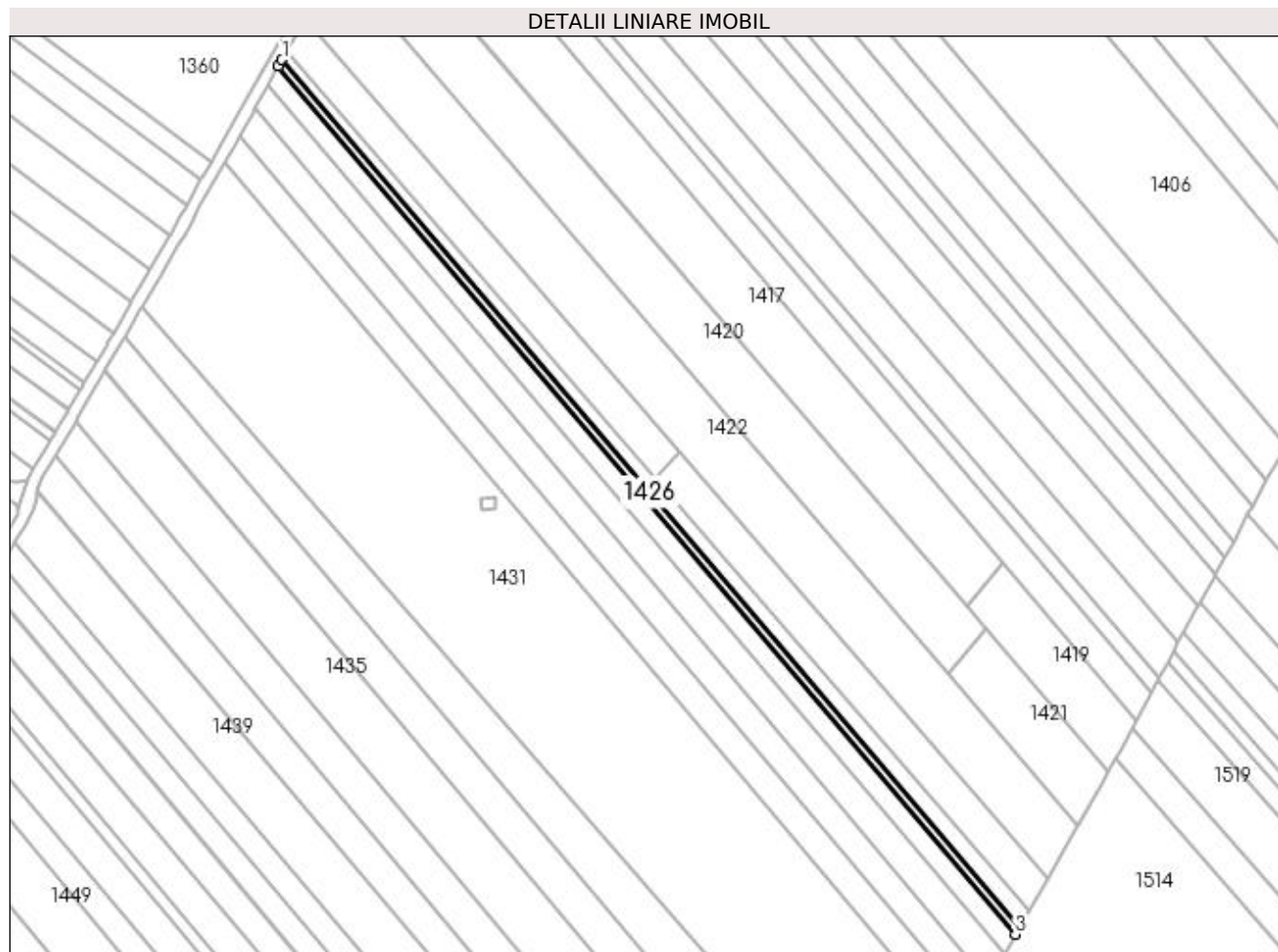
Inscrieri privind dezmembramintele dreptului de proprietate, drepturi reale de garanție și sarcini	Referințe
NU SUNT	

Anexa Nr. 1 La Partea I

Teren

Nr cadastral	Suprafața (mp)*	Observații / Referințe
	900	

* Suprafața este determinată în planul de proiecție Stereo 70.



Date referitoare la teren

Crt	Categorie folosință	Intra vilan	Suprafața (mp)	Tarla	Parcelă	Nr. topo	Observații / Referințe
1	arabil	NU	900	24	263, 258	-	

Lungime Segmente

1) Valorile lungimilor segmentelor sunt obținute din proiecție în plan.

Punct început	X / Y	Punct sfârșit	X / Y	Lungime segment (** (m)
1	596.826,073 702.990,84	2	596.824,836 702.988,672	2.496
2	596.824,836 702.988,672	3	597.073,133 702.696,192	383.661
3	597.073,133 702.696,192	4	597.074,376 702.698,352	2.492
4	597.074,376 702.698,352	1	596.826,073 702.990,84	383.671

**** Lungimile segmentelor sunt determinate în planul de proiecție Stereo 70 și sunt rotunjite la 1 milimetru.**

***** Distanța dintre puncte este formată din segmente cumulate ce sunt mai mici decât valoarea 1 milimetru.**

**DATE DESPRE IMOBILUL NR. 1427**

Oficiul de Cadastru și Publicitate Imobiliară SUCEAVA
Biroul de Cadastru și Publicitate Imobiliară Suceava

A. Partea I. Descrierea imobilului

TEREN Extravilan

Adresa: Jud. Suceava

Nr. Crt	Nr cadastral Nr. topografic	Suprafața* (mp)	Observații / Referințe
A1		2.700	Sector cadastral:46 Teren neimprejmuit;

B. Partea II. Proprietari și acte

Inscrieri privitoare la dreptul de proprietate și alte drepturi reale		Referințe
/		
Act Notarial nr. 4, din 04/04/1998 emis de BNP ION LOSTUN;		
B1	Intabulare, drept de PROPRIETATE, dobandit prin PARTAJ, cota actuala 1/1 1) RUSU IOAN, Lipsă CNP proprietar.	A1

C. Partea III. SARCINI .

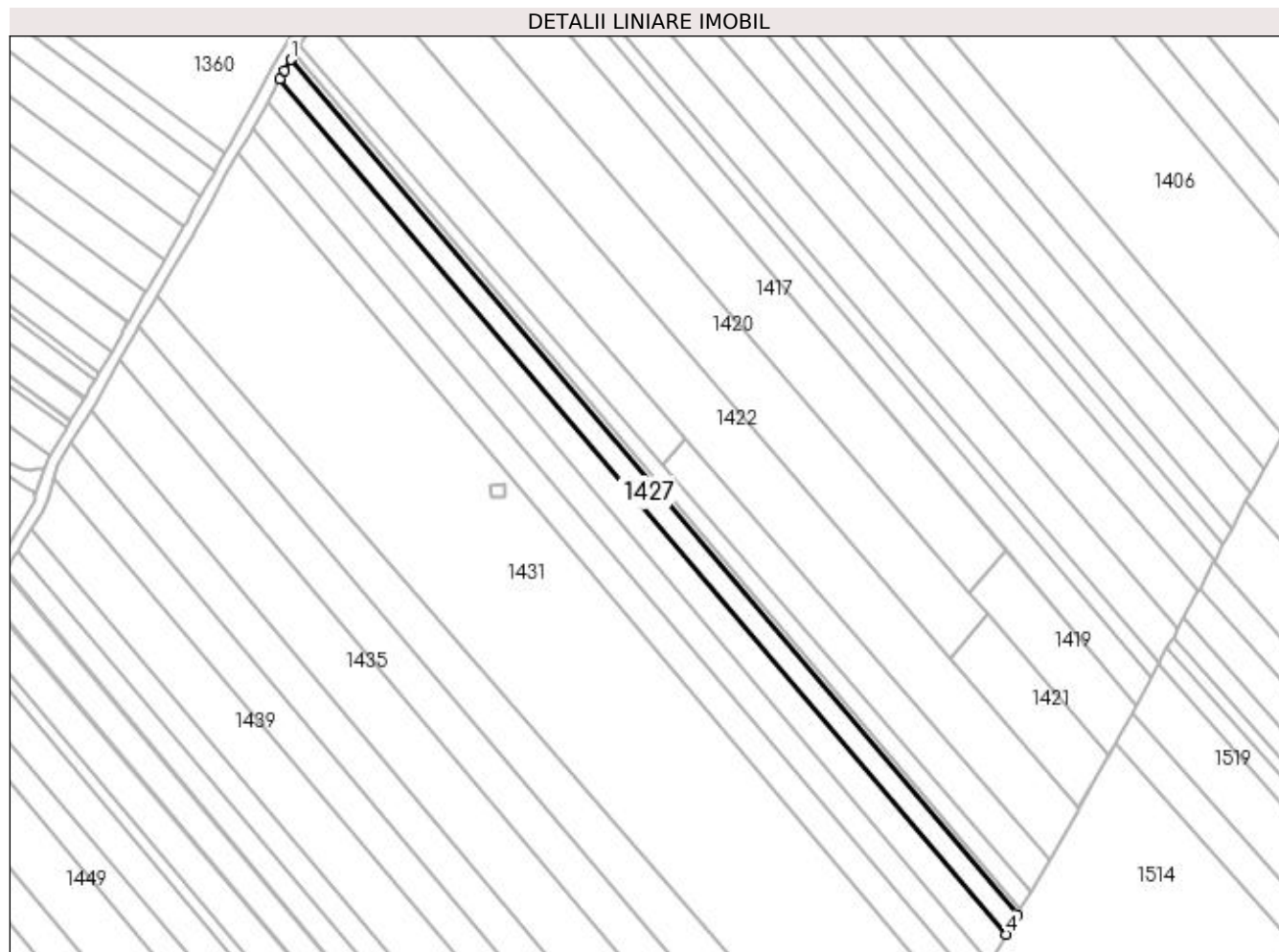
Inscrieri privind dezmembramintele dreptului de proprietate, drepturi reale de garanție și sarcini	Referințe
NU SUNT	

Anexa Nr. 1 La Partea I

Teren

Nr cadastral	Suprafața (mp)*	Observații / Referințe
	2.700	

* Suprafața este determinată în planul de proiecție Stereo 70.



Date referitoare la teren

Crt	Categorie folosință	Intra vilan	Suprafața (mp)	Tarla	Parcelă	Nr. topo	Observații / Referințe
1	arabil	NU	2.700	24	263, 258	-	

Lungime Segmente

1) Valorile lungimilor segmentelor sunt obținute din proiecție în plan.

Punct început	X / Y	Punct sfârșit	X / Y	Lungime segment (** (m)
1	596.824,836 702.988,672	2	596.822,752 702.985,02	4.205
2	596.822,752 702.985,02	3	596.821,173 702.982,112	3.309
3	596.821,173 702.982,112	4	597.069,403 702.689,71	383.558
4	597.069,403 702.689,71	5	597.073,133 702.696,192	7.479
5	597.073,133 702.696,192	1	596.824,836 702.988,672	383.661

**** Lungimile segmentelor sunt determinate în planul de proiecție Stereo 70 și sunt rotunjite la 1 milimetru.**

***** Distanța dintre puncte este formată din segmente cumulate ce sunt mai mici decât valoarea 1 milimetru.**

**DATE DESPRE IMOBILUL NR. 1428**

Oficiul de Cadastru și Publicitate Imobiliară SUCEAVA
Biroul de Cadastru și Publicitate Imobiliară Suceava

A. Partea I. Descrierea imobilului

TEREN Extravilan

Adresa: Jud. Suceava

Nr. Crt	Nr cadastral Nr. topografic	Suprafața* (mp)	Observații / Referințe
A1		3.600	Sector cadastral:46 Teren neimprejmuit; Deținător Barariu Aurelia.

B. Partea II. Proprietari și acte

Inscrieri privitoare la dreptul de proprietate și alte drepturi reale		Referințe
/		
Act Administrativ nr. 96, din 24/03/1993 emis de CJSDPAT SUCEAVA;		
B1	Intabulare, drept de PROPRIETATE, dobandit prin Reconstituire, cota actuala 1/1 1) RUSU FILARET, Lipsă CNP proprietar. DEFUNCT:Da	A1

C. Partea III. SARCINI .

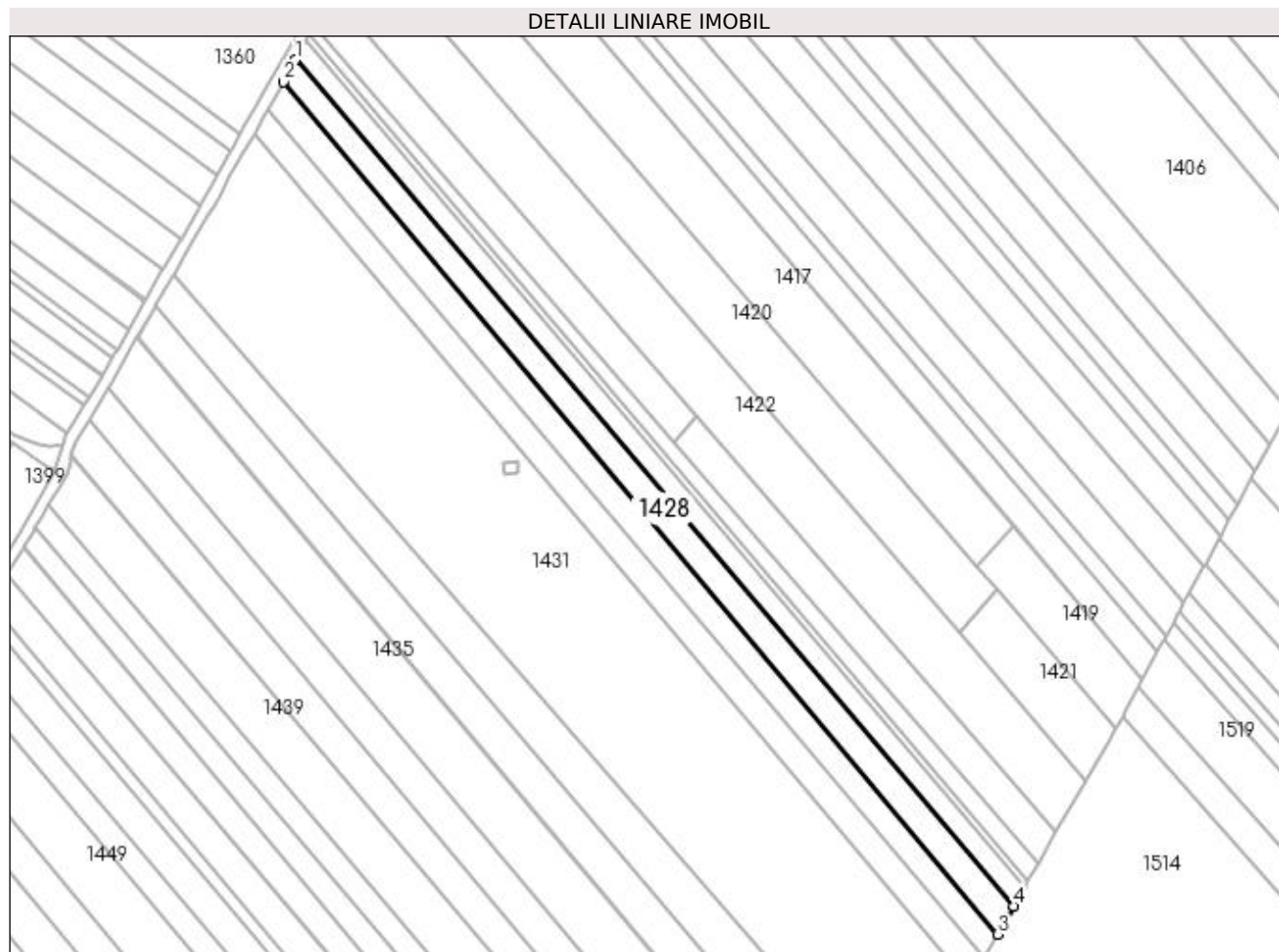
Inscrieri privind dezmembramintele dreptului de proprietate, drepturi reale de garanție și sarcini	Referințe
NU SUNT	

Anexa Nr. 1 La Partea I

Teren

Nr cadastral	Suprafața (mp)*	Observații / Referințe
	3.600	Deținător Barariu Aurelia.

* Suprafața este determinată în planul de proiecție Stereo 70.



Date referitoare la teren

Crt	Categorie folosință	Intra vilan	Suprafața (mp)	Tarla	Parcelă	Nr. topo	Observații / Referințe
1	arabil	NU	3.600	24	263, 258	-	

Lungime Segmente

1) Valorile lungimilor segmentelor sunt obținute din proiecție în plan.

Punct început	X / Y	Punct sfârșit	X / Y	Lungime segment (** (m)
1	596.821,173 702.982,112	2	596.816,985 702.974,4	8.776
2	596.816,985 702.974,4	3	597.063,788 702.679,954	384.201
3	597.063,788 702.679,954	4	597.069,403 702.689,71	11.256
4	597.069,403 702.689,71	1	596.821,173 702.982,112	383.558

**** Lungimile segmentelor sunt determinate în planul de proiecție Stereo 70 și sunt rotunjite la 1 milimetru.**

***** Distanța dintre puncte este formată din segmente cumulate ce sunt mai mici decât valoarea 1 milimetru.**

**DATE DESPRE IMOBILUL NR. 1429**

Oficiul de Cadastru și Publicitate Imobiliară SUCEAVA
Biroul de Cadastru și Publicitate Imobiliară Suceava

A. Partea I. Descrierea imobilului

TEREN Extravilan

Adresa: Jud. Suceava

Nr. Crt	Nr cadastral Nr. topografic	Suprafața* (mp)	Observații / Referințe
A1		3.600	Sector cadastral:46 Teren neimprejmuit;

B. Partea II. Proprietari și acte

Inscrieri privitoare la dreptul de proprietate și alte drepturi reale	Referințe
/	
Act Notarial nr. 11646, din 22/11/1997 emis de BNP ION LOSTUN;	
B1	A1
Intabulare, drept de PROPRIETATE, dobandit prin PARTAJ, cota actuala 1/1 1) MACSIM MIRCEA	

C. Partea III. SARCINI .

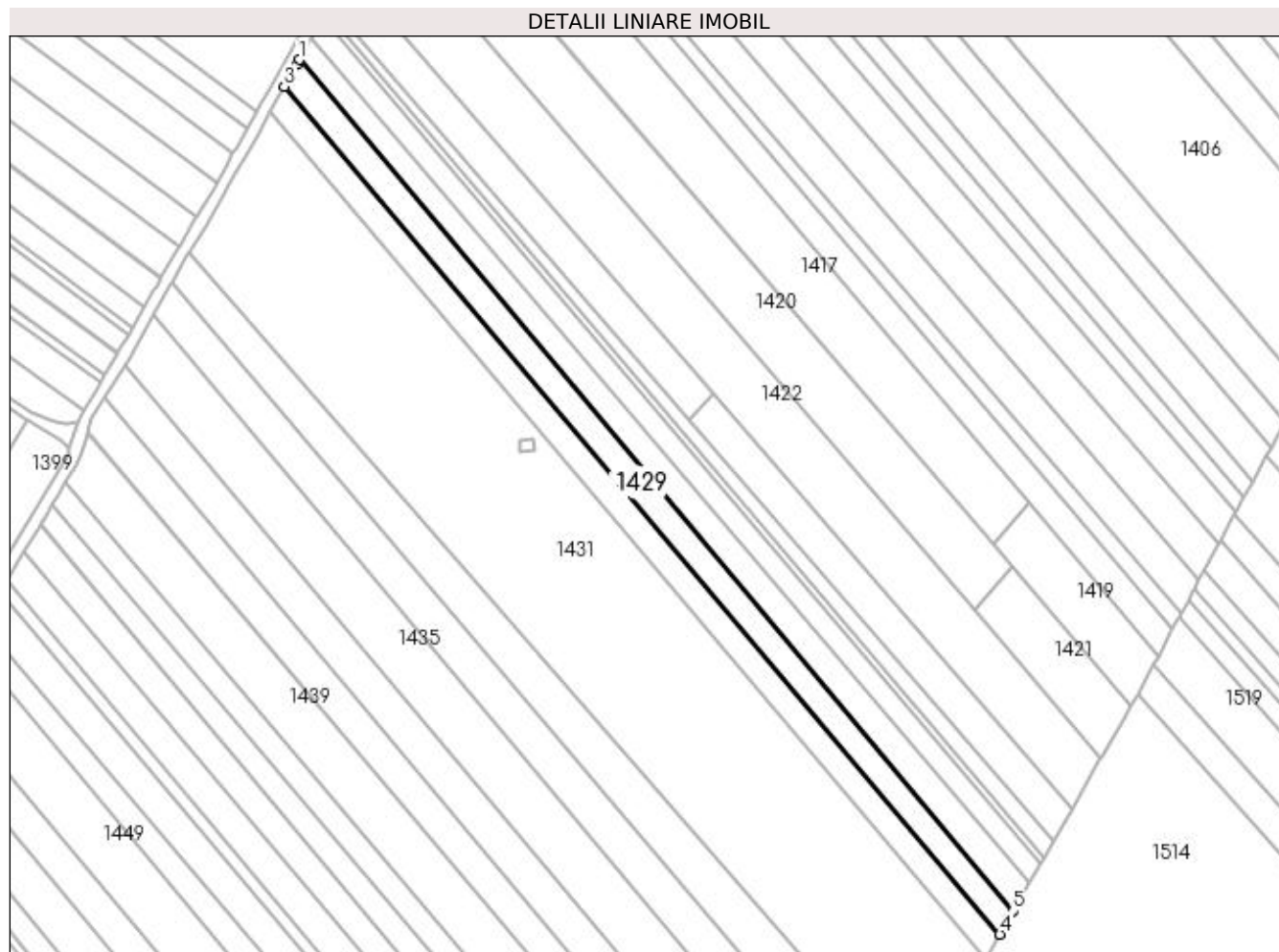
Inscrieri privind dezmembramintele dreptului de proprietate, drepturi reale de garanție și sarcini	Referințe
NU SUNT	

Anexa Nr. 1 La Partea I

Teren

Nr cadastral	Suprafața (mp)*	Observații / Referințe
	3.600	

* Suprafața este determinată în planul de proiecție Stereo 70.



Date referitoare la teren

Crt	Categorie folosință	Intravilan	Suprafața (mp)	Tarla	Parcelă	Nr. topo	Observații / Referințe
1	arabil	NU	3.600	24	263, 258	-	

Lungime Segmente

1) Valorile lungimilor segmentelor sunt obținute din proiecție în plan.

Punct început	X / Y	Punct sfârșit	X / Y	Lungime segment (** (m)
1	596.816,985 702.974,4	2	596.816,172 702.972,903	1.704
2	596.816,172 702.972,903	3	596.811,673 702.965,059	9.043
3	596.811,673 702.965,059	4	597.059,182 702.671,951	383.631
4	597.059,182 702.671,951	5	597.063,788 702.679,954	9.234
5	597.063,788 702.679,954	1	596.816,985 702.974,4	384.201

**** Lungimile segmentelor sunt determinate în planul de proiecție Stereo 70 și sunt rotunjite la 1 milimetru.**

***** Distanța dintre puncte este formată din segmente cumulate ce sunt mai mici decât valoarea 1 milimetru.**

**DATE DESPRE IMOBILUL NR. 1430**

Oficiul de Cadastru și Publicitate Imobiliară SUCEAVA
 Biroul de Cadastru și Publicitate Imobiliară Suceava

A. Partea I. Descrierea imobilului

TEREN Extravilan

Adresa: Jud. Suceava

Nr. Crt	Nr cadastral Nr. topografic	Suprafața* (mp)	Observații / Referințe
A1		3.600	Sector cadastral:46 Teren neimprejmit;

B. Partea II. Proprietari și acte

Inscrieri privitoare la dreptul de proprietate și alte drepturi reale		Referințe
/		
Act Notarial nr. 91, din 27/04/2016 emis de BIN NEGURĂ ADINA LOREDANA;		
B1	Intabulare, drept de PROPRIETATE, dobandit prin Succesiune, cota actuala 1/2 1) SFICHI MIRELA	A1
Act Administrativ nr. 1082, din 14/04/1994 emis de CJSDPAT SUCEAVA;		
B2	Intabulare, drept de PROPRIETATE, dobandit prin Reconstituire, cota actuala 1/2 1) NEAGU EUGENIEA DEFUNCT:Da	A1

C. Partea III. SARCINI .

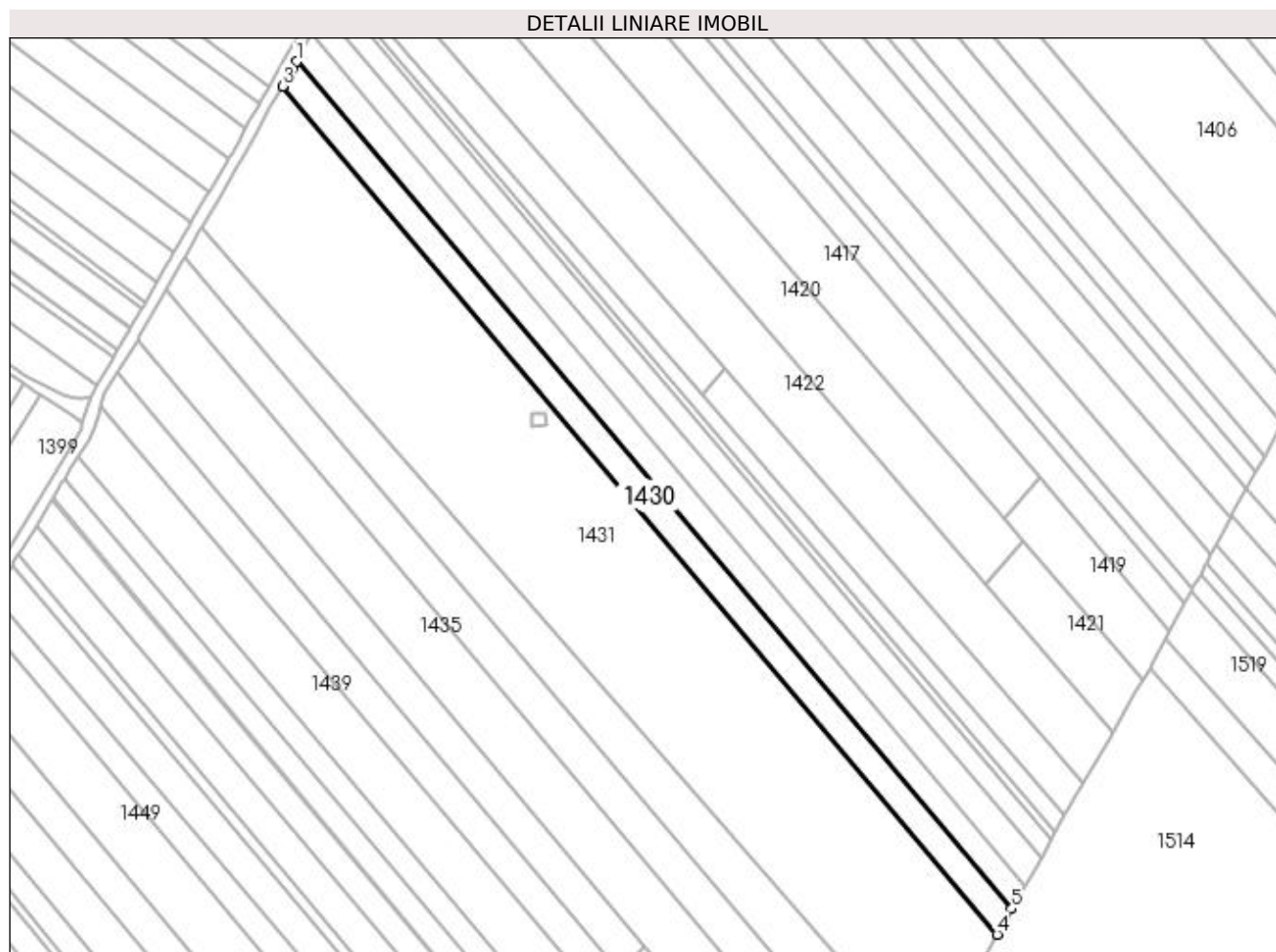
Inscrieri privind dezmembramintele dreptului de proprietate, drepturi reale de garanție și sarcini	Referințe
NU SUNT	

Anexa Nr. 1 La Partea I

Teren

Nr cadastral	Suprafața (mp)*	Observații / Referințe
	3.600	

* Suprafața este determinată în planul de proiecție Stereo 70.



Date referitoare la teren

Crt	Categorie folosință	Intra vilan	Suprafața (mp)	Tarla	Parcelă	Nr. topo	Observații / Referințe
1	arabil	NU	3.600	24	263, 258	-	

Lungime Segmente

1) Valorile lungimilor segmentelor sunt obținute din proiecție în plan.

Punct început	X / Y	Punct sfârșit	X / Y	Lungime segment (** (m)
1	596.811,673 702.965,059	2	596.810,287 702.962,642	2.786
2	596.810,287 702.962,642	3	596.806,848 702.956,544	7.001
3	596.806,848 702.956,544	4	597.054,095 702.663,112	383.71
4	597.054,095 702.663,112	5	597.059,182 702.671,951	10.198
5	597.059,182 702.671,951	1	596.811,673 702.965,059	383.631

**** Lungimile segmentelor sunt determinate în planul de proiecție Stereo 70 și sunt rotunjite la 1 milimetru.**

***** Distanța dintre puncte este formată din segmente cumulate ce sunt mai mici decât valoarea 1 milimetru.**

**DATE DESPRE IMOBILUL NR. 1431**

Oficiul de Cadastru și Publicitate Imobiliară SUCEAVA
Biroul de Cadastru și Publicitate Imobiliară Suceava

A. Partea I. Descrierea imobilului

TEREN Extravilan

Adresa: Jud. Suceava

Nr. Crt	Nr cadastral Nr. topografic	Suprafața* (mp)	Observații / Referințe
A1		18.980	Sector cadastral:46 Teren neimprejmuit;

B. Partea II. Proprietari și acte

Inscrieri privitoare la dreptul de proprietate și alte drepturi reale		Referințe
/		
Act Normativ nr. Legea 7, din 13/03/1996 emis de PARLAMENTUL ROMANIEI;		
B1	Inscrierea provizorie, drept de PROPRIETATE, dobandit prin Lege, cota actuala 1/1 1) COMUNA ZVORIȘTEA, CIF:4244202, PROPRIETAR NEIDENTIFICAT.	A1

C. Partea III. SARCINI .

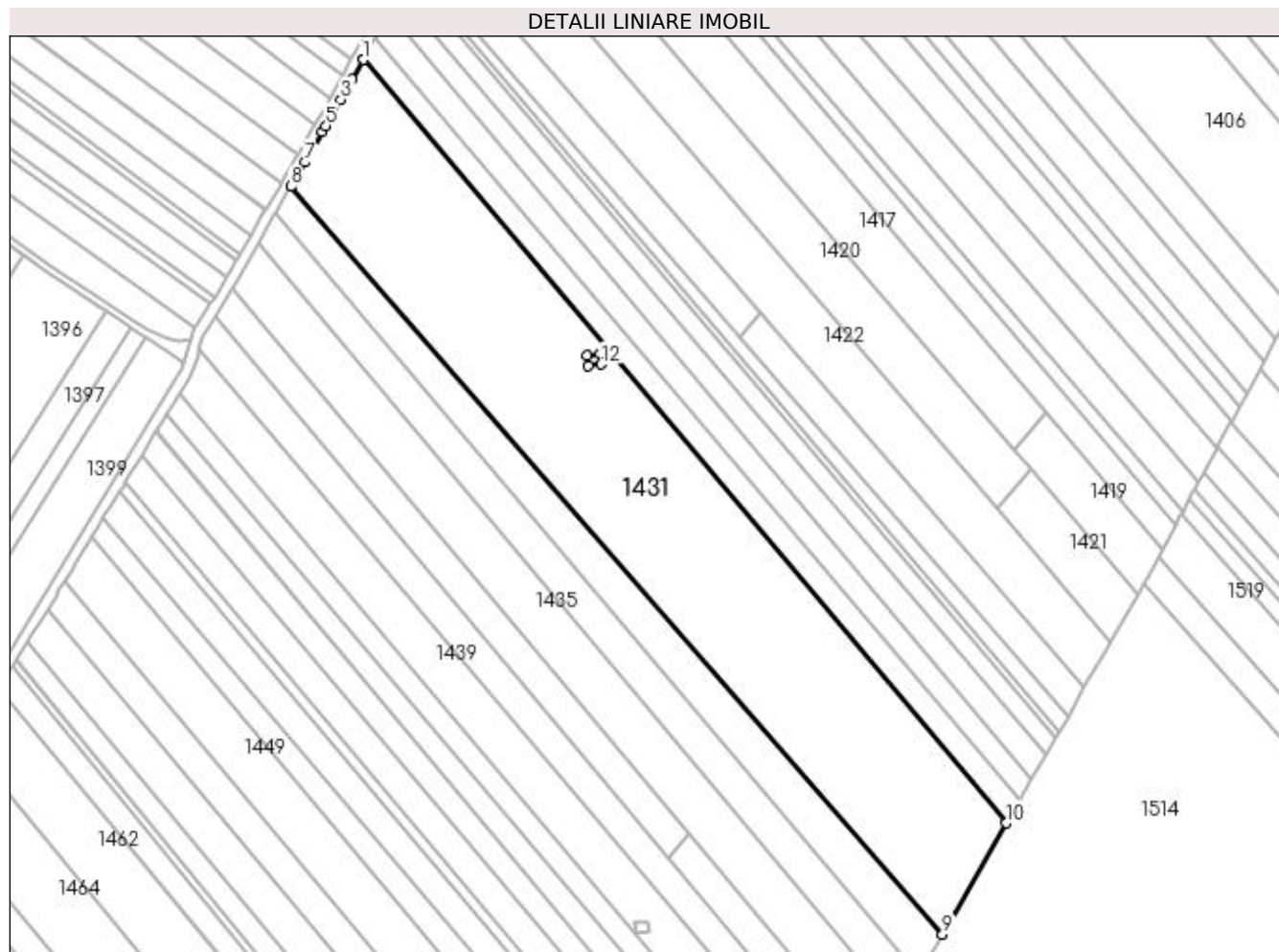
Inscrieri privind dezmembramintele dreptului de proprietate, drepturi reale de garanție și sarcini	Referințe
NU SUNT	

Anexa Nr. 1 La Partea I

Teren

Nr cadastral	Suprafața (mp)*	Observații / Referințe
	18.980	

* Suprafața este determinată în planul de proiecție Stereo 70.



Date referitoare la teren

Crt	Categorie folosință	Intra vilan	Suprafața (mp)	Tarla	Parcelă	Nr. topo	Observații / Referințe
1	arabil	NU	18.980	46	263, 258	-	

Lungime Segmente

1) Valorile lungimilor segmentelor sunt obținute din proiecție în plan.

Punct început	X / Y	Punct sfârșit	X / Y	Lungime segment (** (m)
1	596.806,848 702.956,544	2	596.802,565 702.948,948	8.72
2	596.802,565 702.948,948	3	596.798,222 702.941,188	8.893
3	596.798,222 702.941,188	4	596.795,137 702.935,675	6.317
4	596.795,137 702.935,675	5	596.792,592 702.931,129	5.21
5	596.792,592 702.931,129	6	596.791,174 702.928,695	2.817

Punct început	X / Y	Punct sfârşit	X / Y	Lungime segment (** (m)
6	596.791,174 702.928,695	7	596.784,427 702.917,119	13.399
7	596.784,427 702.917,119	8	596.778,982 702.907,776	10.814
8	596.778,982 702.907,776	9	597.029,495 702.620,368	381.261
9	597.029,495 702.620,368	10	597.054,095 702.663,112	49.317
10	597.054,095 702.663,112	11	596.806,848 702.956,544	383.71
11	596.806,848 702.956,544	12	596.898,267 702.839,437	148.565
12	596.898,267 702.839,437	13	596.893,284 702.839,014	5.001
13	596.893,284 702.839,014	14	596.892,946 702.843,0	4.0
14	596.892,946 702.843,0	15	596.897,928 702.843,422	5.0
15	596.897,928 702.843,422	1	596.898,267 702.839,437	3.999

** Lungimile segmentelor sunt determinate în planul de proiecție Stereo 70 și sunt rotunjite la 1 milimetru.

*** Distanța dintre puncte este formată din segmente cumulate ce sunt mai mici decât valoarea 1 milimetru.

**DATE DESPRE IMOBILUL NR. 1432**

Oficiul de Cadastru și Publicitate Imobiliară SUCEAVA
Biroul de Cadastru și Publicitate Imobiliară Suceava

A. Partea I. Descrierea imobilului

TEREN Extravilan

Adresa: Jud. Suceava

Nr. Crt	Nr cadastral Nr. topografic	Suprafața* (mp)	Observații / Referințe
A1		20	Sector cadastral:46 Teren neimprejmuit;

B. Partea II. Proprietari și acte

Inscrieri privitoare la dreptul de proprietate și alte drepturi reale		Referințe
/		
Act Normativ nr. 1705, din 21/12/2006 emis de GUVERNUL ROMANIEI (HG 1427/18.11.2009);		
B1	Intabulare, drept de PROPRIETATE, dobandit prin Lege, cota actuala 1/1 1) STATUL ROMAN-DOMENIUL PUBLIC, CIF:999999999999	A1
Act Administrativ nr. 1, din 29/06/2004 emis de MEC;		
B2	Intabulare, drept de CONCESIUNE, cota actuala 1/1 1) COMPANIA NAȚIONALĂ DE TRANSPORT AL ENERGIEI ELECTRICE TRANSELECTRICA-S.A., CIF: 13328043	A1

C. Partea III. SARCINI .

Inscrieri privind dezmembramintele dreptului de proprietate, drepturi reale de garanție și sarcini	Referințe
NU SUNT	

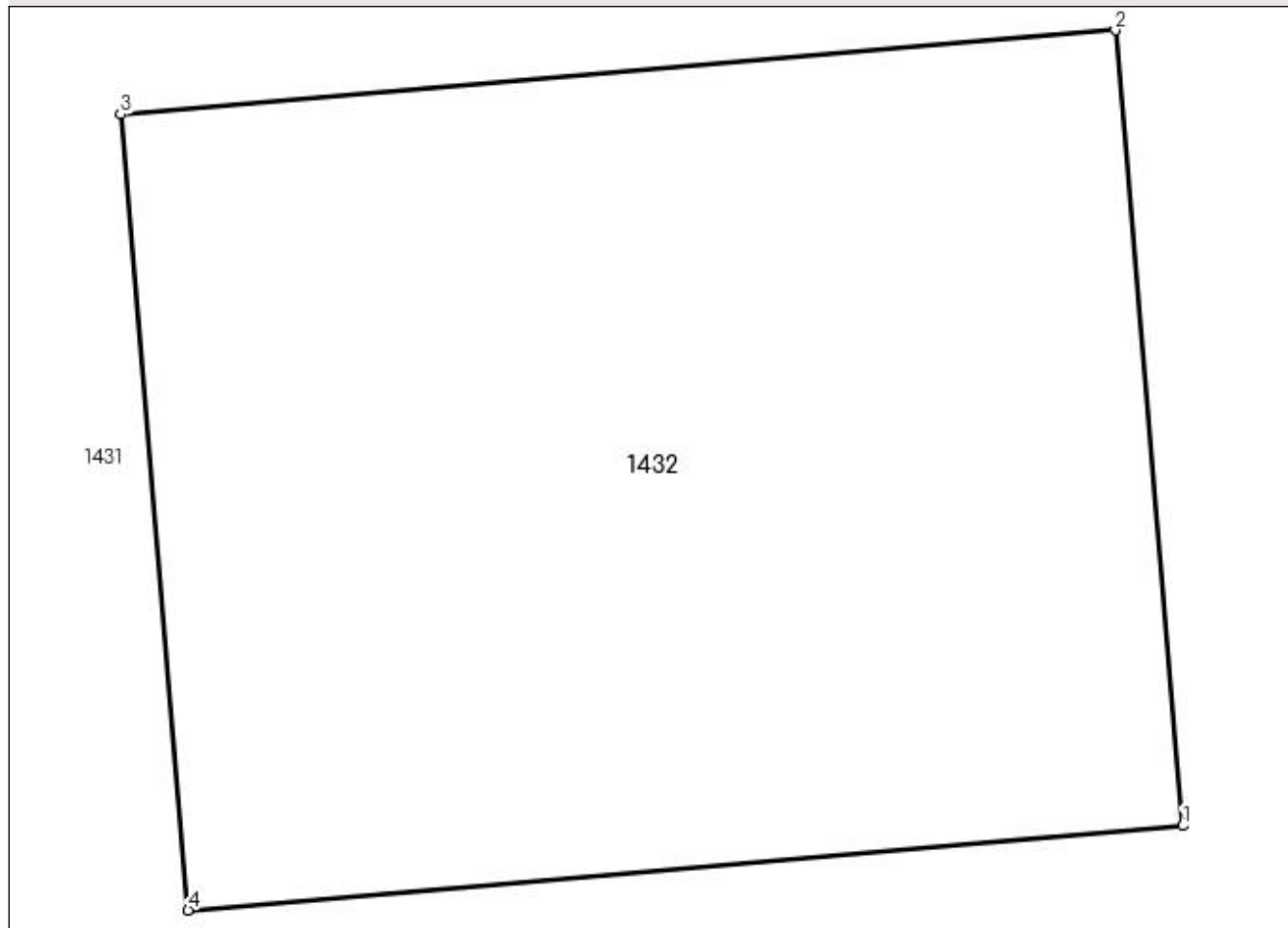
Anexa Nr. 1 La Partea I

Teren

Nr cadastral	Suprafața (mp)*	Observații / Referințe
	20	

* Suprafața este determinată în planul de proiecție Stereo 70.

DETALII LINIARE IMOBIL



Date referitoare la teren

Crt	Categorie folosință	Intravilan	Suprafața (mp)	Tarla	Parcelă	Nr. topo	Observații / Referințe
1	curți constructii	NU	20	24	263	-	

Lungime Segmente

1) Valorile lungimilor segmentelor sunt obținute din proiecție în plan.

Punct început	X / Y	Punct sfârșit	X / Y	Lungime segment (** (m)
1	596.898,267 702.839,437	2	596.897,928 702.843,422	3.999
2	596.897,928 702.843,422	3	596.892,946 702.843,0	5.0
3	596.892,946 702.843,0	4	596.893,284 702.839,014	4.0
4	596.893,284 702.839,014	1	596.898,267 702.839,437	5.001

**** Lungimile segmentelor sunt determinate în planul de proiecție Stereo 70 și sunt rotunjite la 1 milimetru.**

***** Distanța dintre puncte este formată din segmente cumulate ce sunt mai mici decât valoarea 1 milimetru.**

**DATE DESPRE IMOBILUL NR. 1433**

Oficiul de Cadastru și Publicitate Imobiliară SUCEAVA
Biroul de Cadastru și Publicitate Imobiliară Suceava

A. Partea I. Descrierea imobilului

TEREN Extravilan

Adresa: Jud. Suceava

Nr. Crt	Nr cadastral Nr. topografic	Suprafața* (mp)	Observații / Referințe
A1		5.400	Sector cadastral:46 Teren neimprejmuit; Deținător Șuiu Cornelia-Valentina.

B. Partea II. Proprietari și acte

Inscrieri privitoare la dreptul de proprietate și alte drepturi reale		Referințe
/		
Act Administrativ nr. 2490, din 04/08/1999 emis de CJSDPAT SUCEAVA;		
B1	Intabulare, drept de PROPRIETATE, dobândit prin Reconstituire, cota actuala 1/1 1) BONDOI DUMITRU , Lipsă CNP proprietar.	A1

C. Partea III. SARCINI .

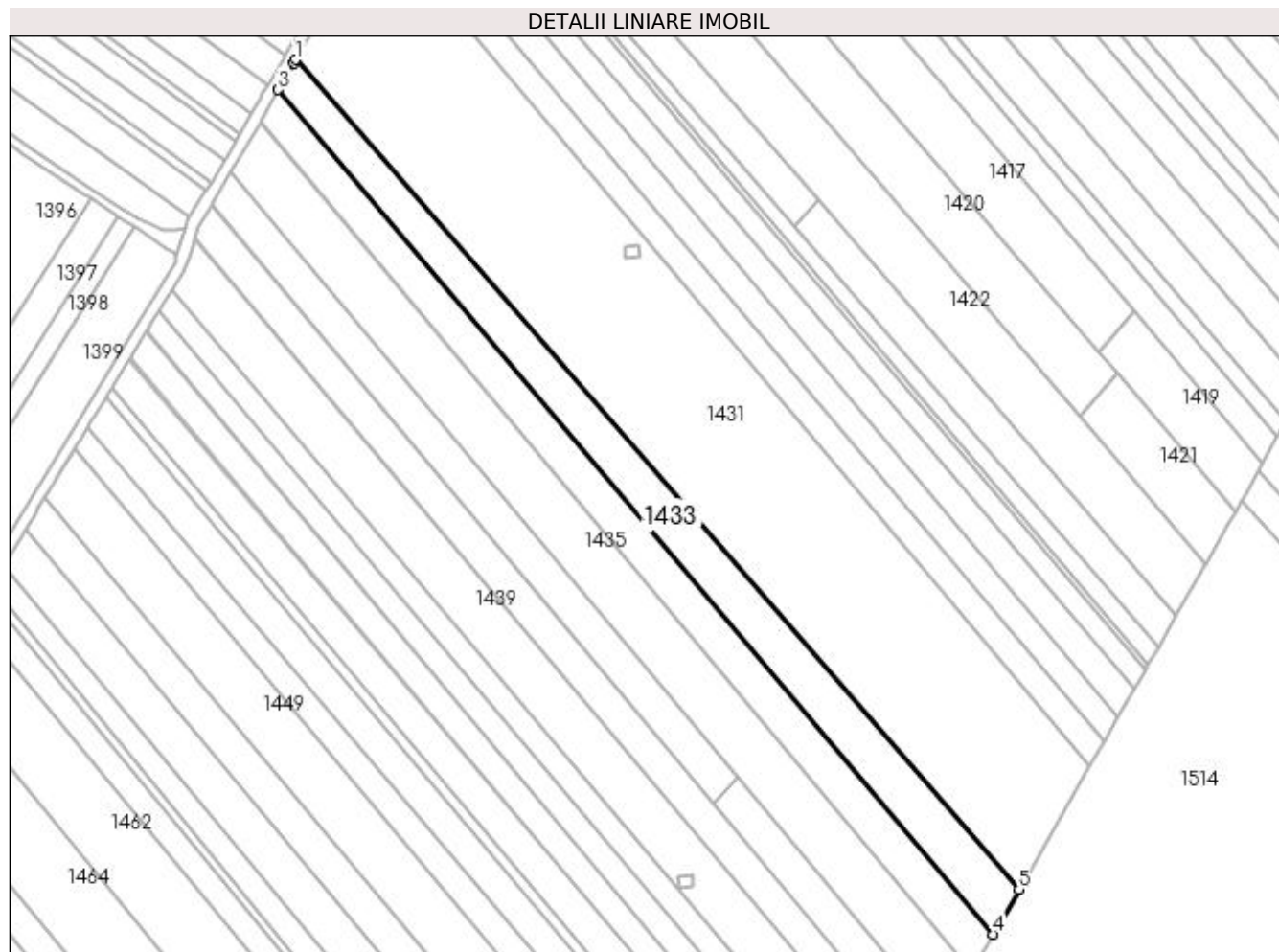
Inscrieri privind dezmembramintele dreptului de proprietate, drepturi reale de garanție și sarcini	Referințe
NU SUNT	

Anexa Nr. 1 La Partea I

Teren

Nr cadastral	Suprafața (mp)*	Observații / Referințe
	5.400	Deținător Șuiu Cornelia-Valentina.

* Suprafața este determinată în planul de proiecție Stereo 70.



Date referitoare la teren

Crt	Categorie folosință	Intra vilan	Suprafața (mp)	Tarla	Parcelă	Nr. topo	Observații / Referințe
1	arabil	NU	5.400	24	263, 258	-	

Lungime Segmente

1) Valorile lungimilor segmentelor sunt obținute din proiecție în plan.

Punct început	X / Y	Punct sfârșit	X / Y	Lungime segment (** (m)
1	596.778,982 702.907,776	2	596.778,38 702.906,743	1.196
2	596.778,38 702.906,743	3	596.772,92 702.897,374	10.844
3	596.772,92 702.897,374	4	597.020,569 702.604,858	383.27
4	597.020,569 702.604,858	5	597.029,495 702.620,368	17.895
5	597.029,495 702.620,368	1	596.778,982 702.907,776	381.261

**** Lungimile segmentelor sunt determinate în planul de proiecție Stereo 70 și sunt rotunjite la 1 milimetru.**

***** Distanța dintre puncte este formată din segmente cumulate ce sunt mai mici decât valoarea 1 milimetru.**

**DATE DESPRE IMOBILUL NR. 1434**

Oficiul de Cadastru și Publicitate Imobiliară SUCEAVA
Biroul de Cadastru și Publicitate Imobiliară Suceava

A. Partea I. Descrierea imobilului

TEREN Extravilan

Adresa: Jud. Suceava

Nr. Crt	Nr cadastral Nr. topografic	Suprafața* (mp)	Observații / Referințe
A1		5.000	Sector cadastral:46 Teren neimprejmuit;

B. Partea II. Proprietari și acte

Inscrieri privitoare la dreptul de proprietate și alte drepturi reale		Referințe
/		
Act Normativ nr. Legea 7, din 13/03/1996 emis de PARLAMENTUL ROMANIEI;		
B1	Inscrierea provizorie, drept de PROPRIETATE, dobandit prin Lege, cota actuala 1/1 1) COMUNA ZVORIȘTEA , CIF:4244202, PROPRIETAR NEIDENTIFICAT.	A1

C. Partea III. SARCINI .

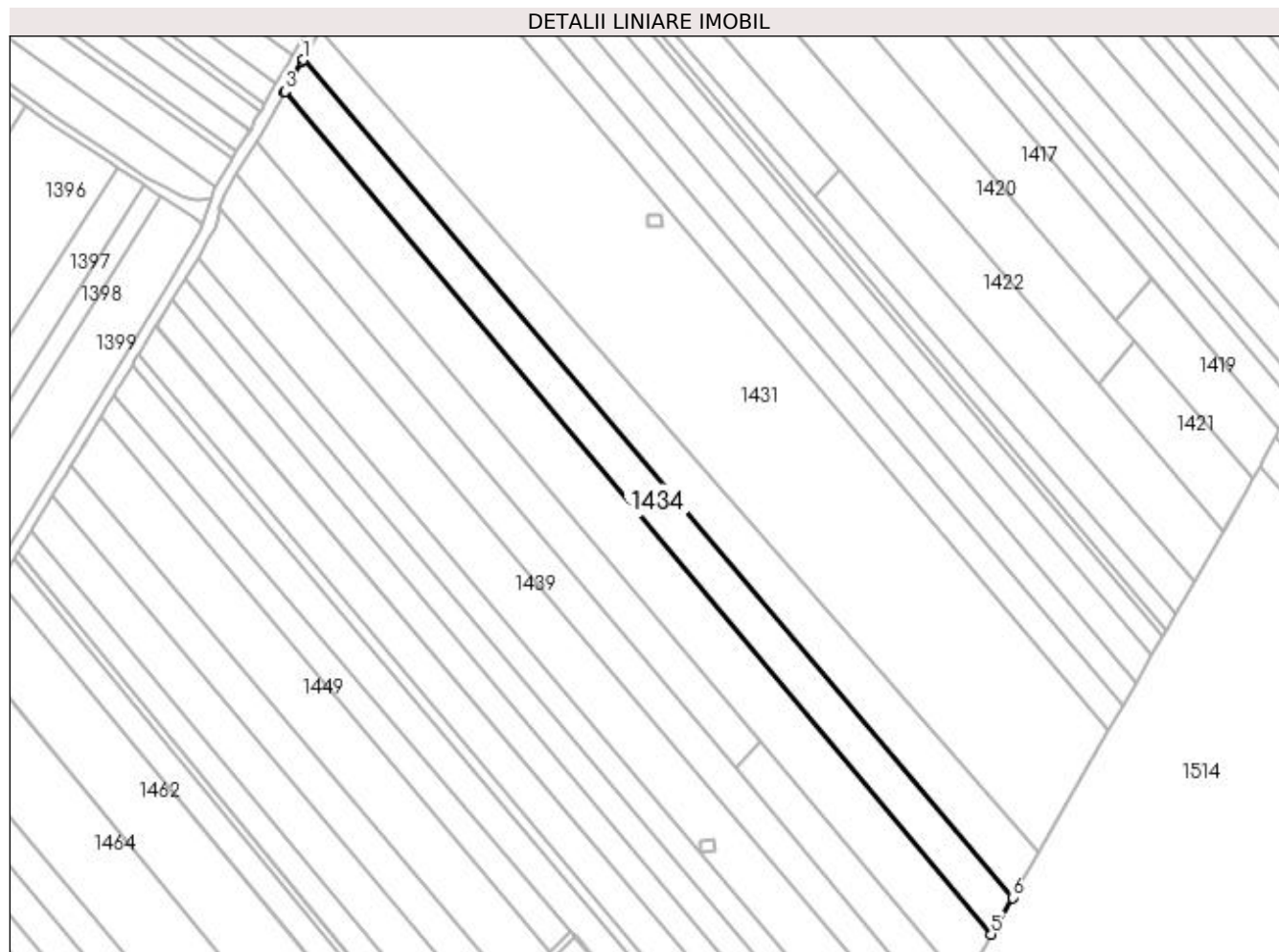
Inscrieri privind dezmembramintele dreptului de proprietate, drepturi reale de garanție și sarcini	Referințe
NU SUNT	

Anexa Nr. 1 La Partea I

Teren

Nr cadastral	Suprafața (mp)*	Observații / Referințe
	5.000	

* Suprafața este determinată în planul de proiecție Stereo 70.



Date referitoare la teren

Crt	Categorie folosință	Intra vilan	Suprafața (mp)	Tarla	Parcelă	Nr. topo	Observații / Referințe
1	arabil	NU	5.000	24	263, 258	-	

Lungime Segmente

1) Valorile lungimilor segmentelor sunt obținute din proiecție în plan.

Punct început	X / Y	Punct sfârșit	X / Y	Lungime segment (** (m)
1	596.772,92 702.897,374	2	596.772,582 702.896,794	0.671
2	596.772,582 702.896,794	3	596.766,548 702.886,278	12.124
3	596.766,548 702.886,278	4	596.766,48 702.886,157	0.139
4	596.766,48 702.886,157	5	597.013,184 702.592,026	383.896
5	597.013,184 702.592,026	6	597.020,569 702.604,858	14.805

Punct început	X / Y	Punct sfârșit	X / Y	Lungime segment (** (m)
6	597.020,569 702.604,858	1	596.772,92 702.897,374	383.27

** Lungimile segmentelor sunt determinate în planul de proiecție Stereo 70 și sunt rotunjite la 1 milimetru.

*** Distanța dintre puncte este formată din segmente cumulate ce sunt mai mici decât valoarea 1 milimetru.

**DATE DESPRE IMOBILUL NR. 1435**

Oficiul de Cadastru și Publicitate Imobiliară SUCEAVA
Biroul de Cadastru și Publicitate Imobiliară Suceava

A. Partea I. Descrierea imobilului

TEREN Extravilan

Adresa: Jud. Suceava

Nr. Crt	Nr cadastral Nr. topografic	Suprafața* (mp)	Observații / Referințe
A1	32514	7.200	Sector cadastral:46 Teren neimprejmuit;

B. Partea II. Proprietari și acte

Inscrieri privitoare la dreptul de proprietate și alte drepturi reale	Referințe
9645 / 25/02/2015	
Act Normativ nr. 17, din 07/03/2014 emis de PARLAMENTUL ROMÂNIEI;	
B7	Imobil aflat sub incidența art. 3, alin (1) din Legea nr. 17/2014.
	A1
31668 / 01/07/2015	
Act Notarial nr. contract de vanzare nr. 2196, din 30/06/2015 emis de BIN BUSUIOC ANA ELENA;	
B8	Intabulare, drept de PROPRIETATE, dobandit prin Conventie, cota actuala 1/1
	A1
	1) NECHIFOR GHEORGHE
	2) NECHIFOR ILEANA, bun comun

C. Partea III. SARCINI .

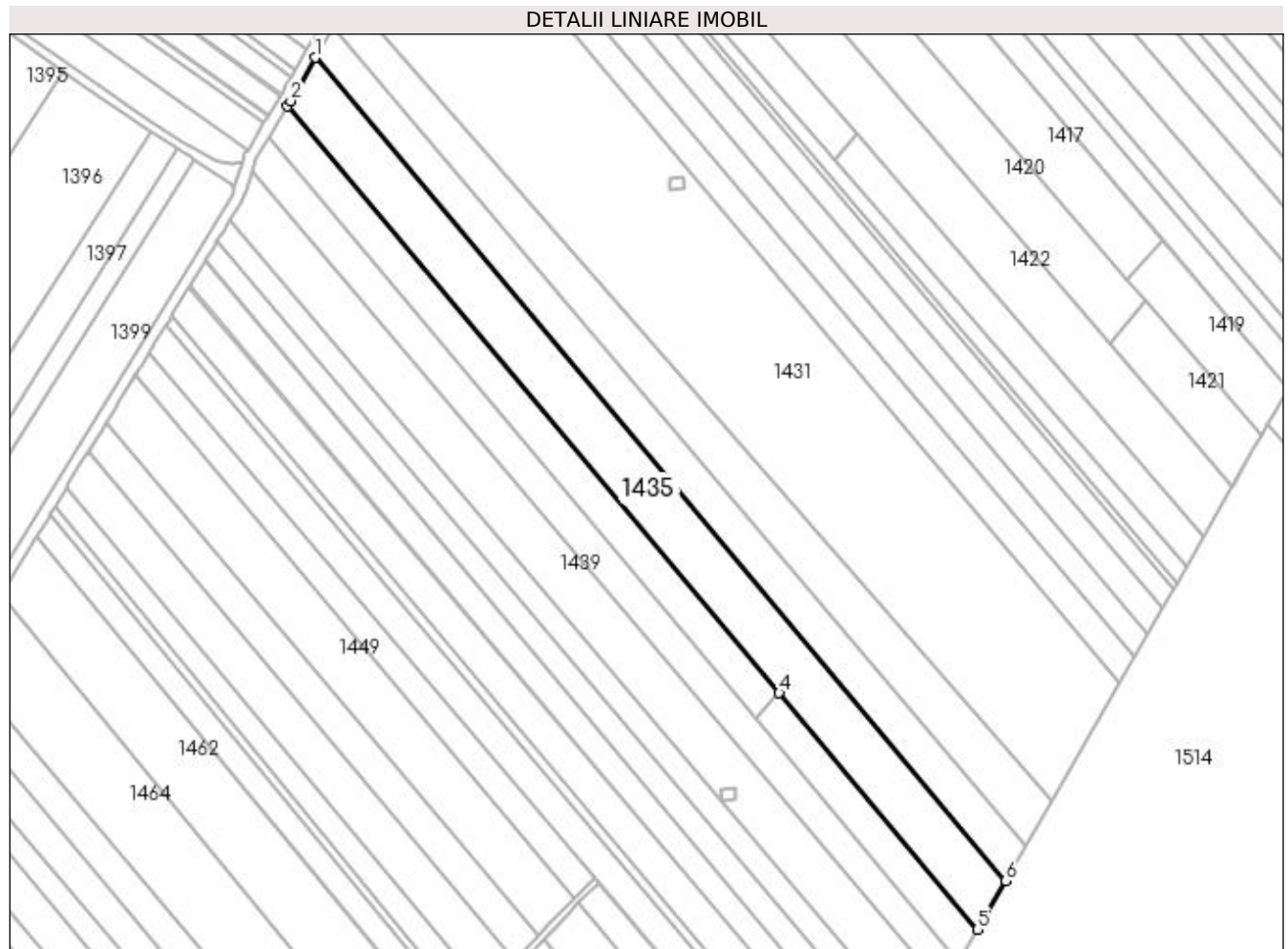
Inscrieri privind dezmembramintele dreptului de proprietate, drepturi reale de garanție și sarcini	Referințe
NU SUNT	

Anexa Nr. 1 La Partea I

Teren

Nr cadastral	Suprafața (mp)*	Observații / Referințe
32514	7.200	

* Suprafața este determinată în planul de proiecție Stereo 70.



Date referitoare la teren

Crt	Categorie folosință	Intra vilan	Suprafața (mp)	Tarla	Parcelă	Nr. topo	Observații / Referințe
1	arabil	NU	7.200	24	263, 258	-	

Lungime Segmente

1) Valorile lungimilor segmentelor sunt obținute din proiecție în plan.

Punct început	X / Y	Punct sfârșit	X / Y	Lungime segment (** (m)
1	596.766,48 702.886,157	2	596.757,686 702.870,662	17.817
2	596.757,686 702.870,662	3	596.756,552 702.868,804	2.177
3	596.756,552 702.868,804	4	596.932,343 702.659,218	273.548
4	596.932,343 702.659,218	5	597.003,221 702.574,715	110.293
5	597.003,221 702.574,715	6	597.013,184 702.592,026	19.973

Punct început	X / Y	Punct sfârșit	X / Y	Lungime segment (** (m)
6	597.013,184 702.592,026	1	596.766,48 702.886,157	383.896

** Lungimile segmentelor sunt determinate în planul de proiecție Stereo 70 și sunt rotunjite la 1 milimetru.

*** Distanța dintre puncte este formată din segmente cumulate ce sunt mai mici decât valoarea 1 milimetru.

**DATE DESPRE IMOBILUL NR. 1436**

Oficiul de Cadastru și Publicitate Imobiliară SUCEAVA
Biroul de Cadastru și Publicitate Imobiliară Suceava

A. Partea I. Descrierea imobilului

TEREN Extravilan

Adresa: Jud. Suceava

Nr. Crt	Nr cadastral Nr. topografic	Suprafața* (mp)	Observații / Referințe
A1	33101	3.401	Sector cadastral:46 Teren neimprejmuit;

B. Partea II. Proprietari și acte

Inscrieri privitoare la dreptul de proprietate și alte drepturi reale	Referințe
25869 / 27/05/2016	
Act Notarial nr. 681, din 19/05/2016 emis de BUZDUGA DANA ALINA;	
B4	A1
Intabulare, drept de PROPRIETATE, dobandit prin Conventie, cota actuala 1/1 1) F.E. AGRAR SRL, CIF:25278704	

C. Partea III. SARCINI .

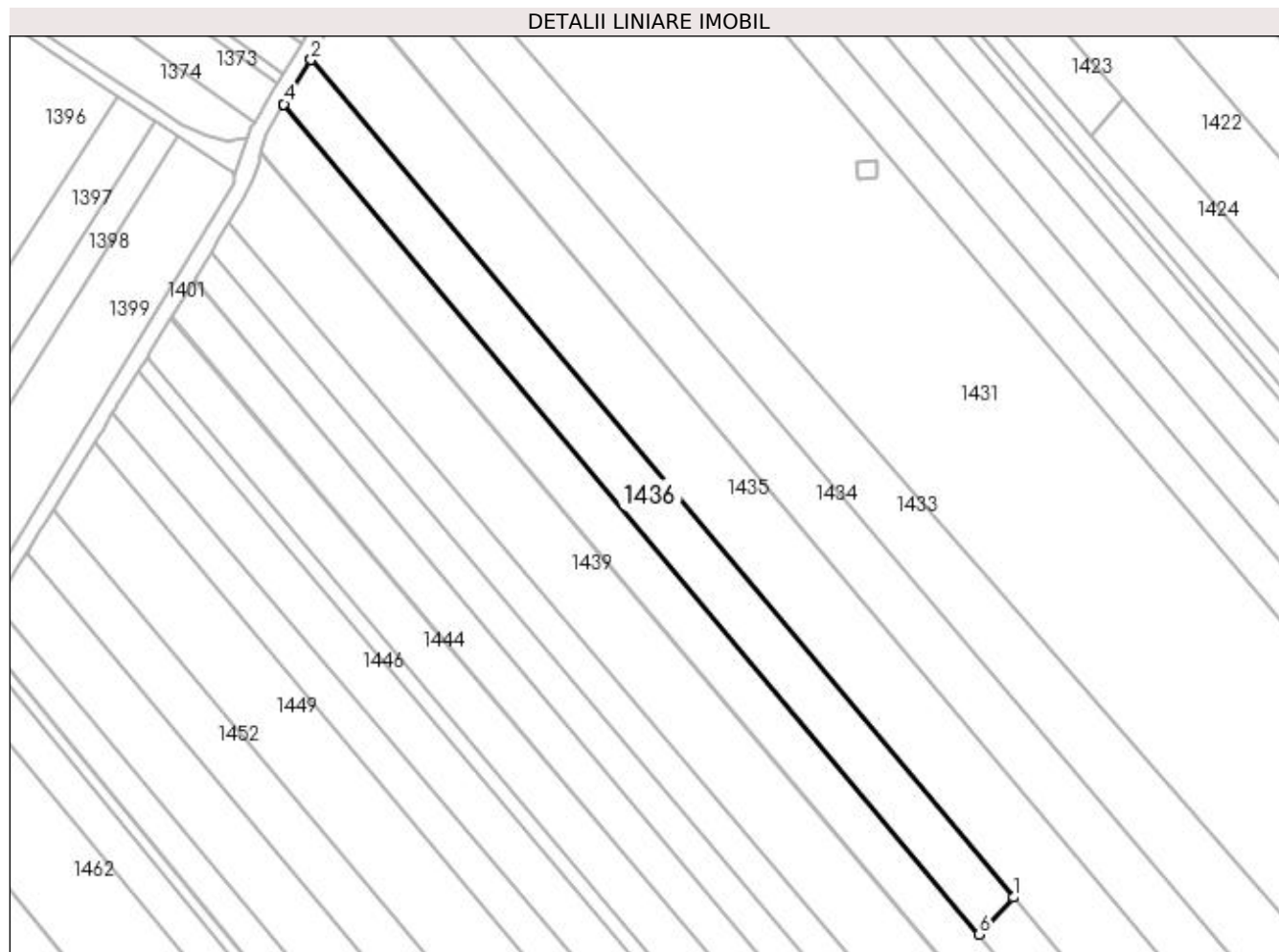
Inscrieri privind dezmembramintele dreptului de proprietate, drepturi reale de garanție și sarcini	Referințe
NU SUNT	

Anexa Nr. 1 La Partea I

Teren

Nr cadastral	Suprafața (mp)*	Observații / Referințe
33101	3.401	

* Suprafața este determinată în planul de proiecție Stereo 70.



Date referitoare la teren

Crt	Categorie folosință	Intra vilan	Suprafața (mp)	Tarla	Parcelă	Nr. topo	Observații / Referințe
1	arabil	NU	3.401	24	263, 258	-	

Lungime Segmente

1) Valorile lungimilor segmentelor sunt obținute din proiecție în plan.

Punct început	X / Y	Punct sfârșit	X / Y	Lungime segment (** (m)
1	596.932,343 702.659,218	2	596.756,552 702.868,804	273.548
2	596.756,552 702.868,804	3	596.756,544 702.868,791	0.015
3	596.756,544 702.868,791	4	596.749,773 702.857,703	12.992
4	596.749,773 702.857,703	5	596.749,69 702.857,566	0.16
5	596.749,69 702.857,566	6	596.923,765 702.649,983	270.911

Punct început	X / Y	Punct sfârșit	X / Y	Lungime segment (** (m)
6	596.923,765 702.649,983	1	596.932,343 702.659,218	12.604

** Lungimile segmentelor sunt determinate în planul de proiecție Stereo 70 și sunt rotunjite la 1 milimetru.

*** Distanța dintre puncte este formată din segmente cumulate ce sunt mai mici decât valoarea 1 milimetru.

**DATE DESPRE IMOBILUL NR. 1437**

Oficiul de Cadastru și Publicitate Imobiliară SUCEAVA
Biroul de Cadastru și Publicitate Imobiliară Suceava

A. Partea I. Descrierea imobilului

TEREN Extravilan

Adresa: Jud. Suceava

Nr. Crt	Nr cadastral Nr. topografic	Suprafața* (mp)	Observații / Referințe
A1	33098	1.399	Sector cadastral:46 Teren neimprejmuit;

B. Partea II. Proprietari și acte

Inscrieri privitoare la dreptul de proprietate și alte drepturi reale	Referințe
25868 / 27/05/2016	
Act Notarial nr. 681, din 19/05/2016 emis de BUZDUGA DANA ALINA;	
B4	A1
Intabulare, drept de PROPRIETATE, dobandit prin Conventie, cota actuala 1/1 1) F.E. AGRAR SRL, CIF:25278704	

C. Partea III. SARCINI .

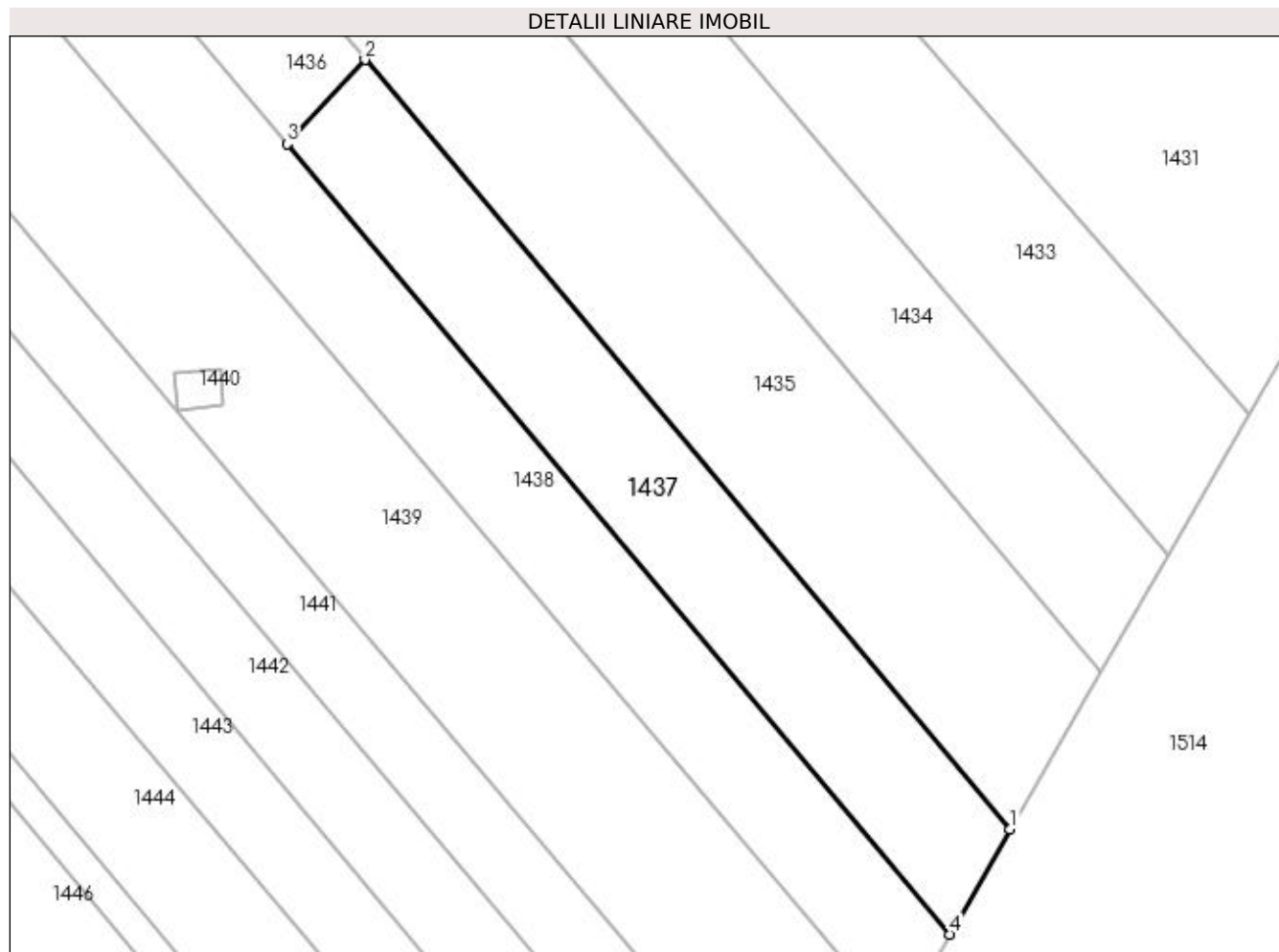
Inscrieri privind dezmembramintele dreptului de proprietate, drepturi reale de garanție și sarcini	Referințe
NU SUNT	

Anexa Nr. 1 La Partea I

Teren

Nr cadastral	Suprafața (mp)*	Observații / Referințe
33098	1.399	

* Suprafața este determinată în planul de proiecție Stereo 70.



Date referitoare la teren

Crt	Categorie folosință	Intra vilan	Suprafața (mp)	Tarla	Parcelă	Nr. topo	Observații / Referințe
1	arabil	NU	1.399	24	258	-	

Lungime Segmente

1) Valorile lungimilor segmentelor sunt obținute din proiecție în plan.

Punct început	X / Y	Punct sfârșit	X / Y	Lungime segment (** (m)
1	597.003,221 702.574,715	2	596.932,343 702.659,218	110.293
2	596.932,343 702.659,218	3	596.923,765 702.649,983	12.604
3	596.923,765 702.649,983	4	596.996,572 702.563,161	113.309
4	596.996,572 702.563,161	1	597.003,221 702.574,715	13.331

**** Lungimile segmentelor sunt determinate în planul de proiecție Stereo 70 și sunt rotunjite la 1 milimetru.**

***** Distanța dintre puncte este formată din segmente cumulate ce sunt mai mici decât valoarea 1 milimetru.**

**DATE DESPRE IMOBILUL NR. 1438**

Oficiul de Cadastru și Publicitate Imobiliară SUCEAVA
 Biroul de Cadastru și Publicitate Imobiliară Suceava

A. Partea I. Descrierea imobilului

TEREN Extravilan

Adresa: Jud. Suceava

Nr. Crt	Nr cadastral Nr. topografic	Suprafața* (mp)	Observații / Referințe
A1		4.400	Sector cadastral:46 Teren neimprejmuit;

B. Partea II. Proprietari și acte

Inscrieri privitoare la dreptul de proprietate și alte drepturi reale		Referințe
/		
Act Normativ nr. Legea 7, din 13/03/1996 emis de PARLAMENTUL ROMANIEI;		
B1	Inscrierea provizorie, drept de PROPRIETATE, dobandit prin Lege, cota actuala 1/1 1) COMUNA ZVORIȘTEA, CIF:4244202, PROPRIETAR NEIDENTIFICAT.	A1

C. Partea III. SARCINI .

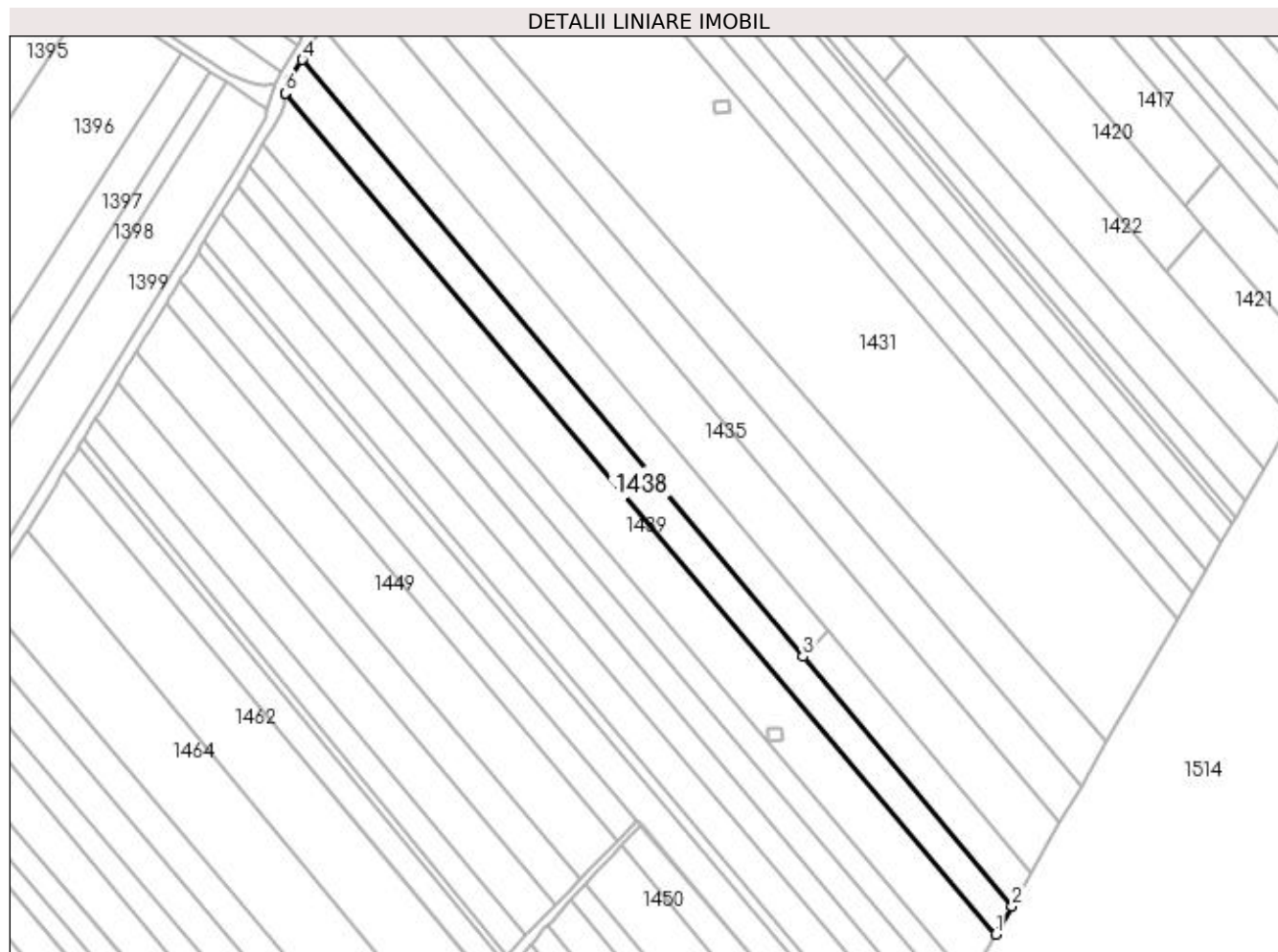
Inscrieri privind dezmembramintele dreptului de proprietate, drepturi reale de garanție și sarcini	Referințe
NU SUNT	

Anexa Nr. 1 La Partea I

Teren

Nr cadastral	Suprafața (mp)*	Observații / Referințe
	4.400	

* Suprafața este determinată în planul de proiecție Stereo 70.



Date referitoare la teren

Crt	Categorie folosință	Intravilan	Suprafața (mp)	Tarla	Parcelă	Nr. topo	Observații / Referințe
1	arabil	NU	4.400	24	263, 258	-	

Lungime Segmente

1) Valorile lungimilor segmentelor sunt obținute din proiecție în plan.

Punct început	X / Y	Punct sfârșit	X / Y	Lungime segment (** (m)
1	596.990,947 702.553,388	2	596.996,572 702.563,161	11.276
2	596.996,572 702.563,161	3	596.923,765 702.649,983	113.309
3	596.923,765 702.649,983	4	596.749,69 702.857,566	270.911
4	596.749,69 702.857,566	5	596.745,215 702.850,238	8.586
5	596.745,215 702.850,238	6	596.743,72 702.845,864	4.622

Punct început	X / Y	Punct sfârșit	X / Y	Lungime segment (** (m)
6	596.743,72 702.845,864	7	596.743,681 702.845,572	0.295
7	596.743,681 702.845,572	1	596.990,947 702.553,388	382.769

** Lungimile segmentelor sunt determinate în planul de proiecție Stereo 70 și sunt rotunjite la 1 milimetru.

*** Distanța dintre puncte este formată din segmente cumulate ce sunt mai mici decât valoarea 1 milimetru.

**DATE DESPRE IMOBILUL NR. 1439**

Oficiul de Cadastru și Publicitate Imobiliară SUCEAVA
Biroul de Cadastru și Publicitate Imobiliară Suceava

A. Partea I. Descrierea imobilului

TEREN Extravilan

Adresa: Jud. Suceava

Nr. Crt	Nr cadastral Nr. topografic	Suprafața* (mp)	Observații / Referințe
A1		6.500	Sector cadastral:46 Teren neimprejmuit; Deținător Ițco Dumitru.

B. Partea II. Proprietari și acte

Inscrieri privitoare la dreptul de proprietate și alte drepturi reale	Referințe
/	
Act Normativ nr. Legea 7, din 13/03/1996 emis de PARLAMENTUL ROMANIEI;	
B1	A1
Inscrierea provizorie, drept de PROPRIETATE, dobandit prin Lege, cota actuala 1/1 1) COMUNA ZVORIȘTEA, CIF:4244202, PROPRIETAR NEIDENTIFICAT.	

C. Partea III. SARCINI .

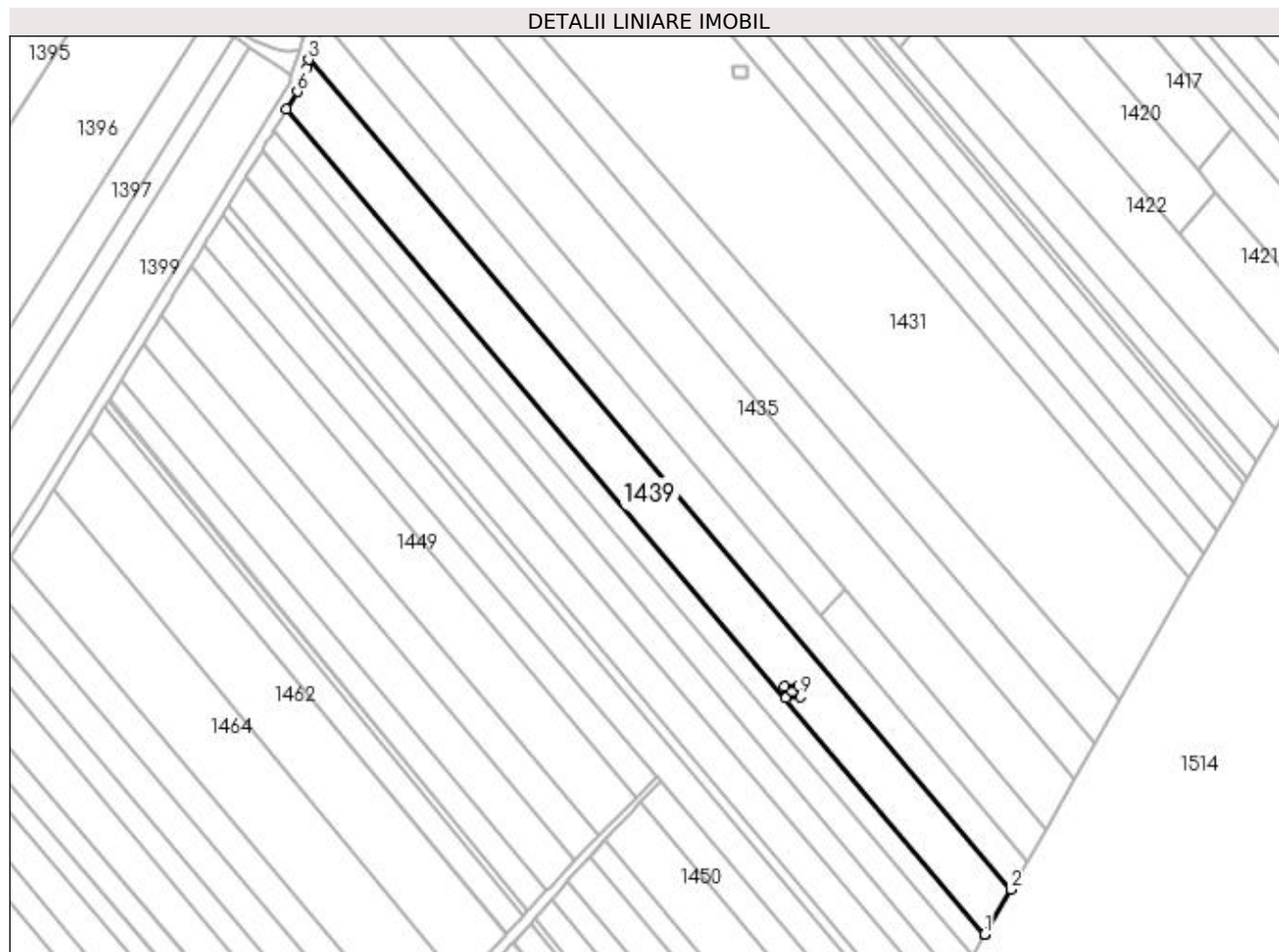
Inscrieri privind dezmembramintele dreptului de proprietate, drepturi reale de garanție și sarcini	Referințe
NU SUNT	

Anexa Nr. 1 La Partea I

Teren

Nr cadastral	Suprafața (mp)*	Observații / Referințe
	6.500	Deținător Ițco Dumitru.

* Suprafața este determinată în planul de proiecție Stereo 70.



Date referitoare la teren

Crt	Categorie folosință	Intravilan	Suprafața (mp)	Tarla	Parcelă	Nr. topo	Observații / Referințe
1	arabil	NU	6.500	24	258,263	-	

Lungime Segmente

1) Valorile lungimilor segmentelor sunt obținute din proiecție în plan.

Punct început	X / Y	Punct sfârșit	X / Y	Lungime segment (** (m)
1	596.981,87 702.537,614	2	596.990,947 702.553,388	18.199
2	596.990,947 702.553,388	3	596.743,681 702.845,572	382.769
3	596.743,681 702.845,572	4	596.743,325 702.842,87	2.725
4	596.743,325 702.842,87	5	596.742,023 702.838,838	4.237
5	596.742,023 702.838,838	6	596.739,758 702.834,33	5.045

Punct început	X / Y	Punct sfârşit	X / Y	Lungime segment (** (m)
6	596.739,758 702.834,33	7	596.736,022 702.828,123	7.245
7	596.736,022 702.828,123	8	596.981,87 702.537,614	380.574
8	596.981,87 702.537,614	9	596.916,772 702.621,207	105.951
9	596.916,772 702.621,207	10	596.911,79 702.620,784	5.0
10	596.911,79 702.620,784	11	596.911,451 702.624,769	3.999
11	596.911,451 702.624,769	12	596.916,433 702.625,192	5.0
12	596.916,433 702.625,192	1	596.916,772 702.621,207	3.999

** Lungimile segmentelor sunt determinate în planul de proiecție Stereo 70 și sunt rotunjite la 1 milimetru.

*** Distanța dintre puncte este formată din segmente cumulate ce sunt mai mici decât valoarea 1 milimetru.

**DATE DESPRE IMOBILUL NR. 1440**

Oficiul de Cadastru și Publicitate Imobiliară SUCEAVA
Biroul de Cadastru și Publicitate Imobiliară Suceava

A. Partea I. Descrierea imobilului

TEREN Extravilan

Adresa: Jud. Suceava

Nr. Crt	Nr cadastral Nr. topografic	Suprafața* (mp)	Observații / Referințe
A1		20	Sector cadastral:46 Teren neimprejmuit;

B. Partea II. Proprietari și acte

Inscrieri privitoare la dreptul de proprietate și alte drepturi reale	Referințe
/	
Act Normativ nr. 1705, din 21/12/2006 emis de GUVERNUL ROMANIEI (HG 1427/18.11.2009);	
B1	A1
Intabulare, drept de PROPRIETATE, dobandit prin Lege, cota actuala 1/1 1) STATUL ROMAN-DOMENIUL PUBLIC, CIF:999999999999	
Act Administrativ nr. 1, din 29/06/2004 emis de MEC;	
B2	A1
Intabulare, drept de CONCESIUNE, cota actuala 1/1 1) COMPANIA NAȚIONALĂ DE TRANSPORT AL ENERGIEI ELECTRICE TRANSELECTRICA-S.A., CIF: 13328043	

C. Partea III. SARCINI .

Inscrieri privind dezmembramintele dreptului de proprietate, drepturi reale de garanție și sarcini	Referințe
NU SUNT	

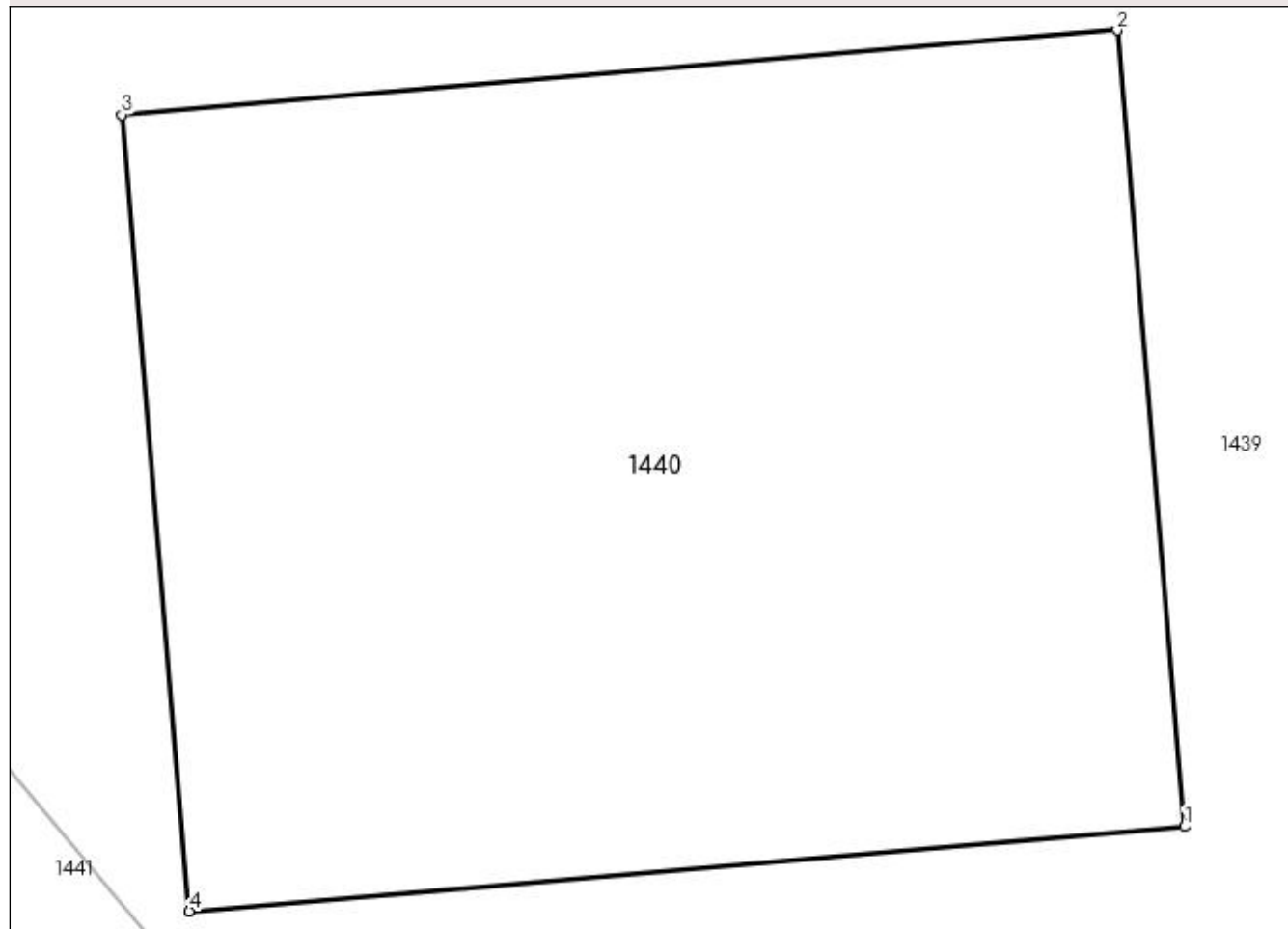
Anexa Nr. 1 La Partea I

Teren

Nr cadastral	Suprafața (mp)*	Observații / Referințe
	20	

* Suprafața este determinată în planul de proiecție Stereo 70.

DETALII LINIARE IMOBIL



Date referitoare la teren

Crt	Categorie folosință	Intravilan	Suprafața (mp)	Tarla	Parcelă	Nr. topo	Observații / Referințe
1	curți constructii	NU	20	25	258	-	Stâlp electric.

Lungime Segmente

1) Valorile lungimilor segmentelor sunt obținute din proiecție în plan.

Punct început	X / Y	Punct sfârșit	X / Y	Lungime segment (** (m)
1	596.916,772 702.621,207	2	596.916,433 702.625,192	3.999
2	596.916,433 702.625,192	3	596.911,451 702.624,769	5.0
3	596.911,451 702.624,769	4	596.911,79 702.620,784	3.999
4	596.911,79 702.620,784	1	596.916,772 702.621,207	5.0

**** Lungimile segmentelor sunt determinate în planul de proiecție Stereo 70 și sunt rotunjite la 1 milimetru.**

***** Distanța dintre puncte este formată din segmente cumulate ce sunt mai mici decât valoarea 1 milimetru.**

**DATE DESPRE IMOBILUL NR. 1441**

Oficiul de Cadastru și Publicitate Imobiliară SUCEAVA
Biroul de Cadastru și Publicitate Imobiliară Suceava

A. Partea I. Descrierea imobilului

TEREN Extravilan

Adresa: Jud. Suceava

Nr. Crt	Nr cadastral Nr. topografic	Suprafața* (mp)	Observații / Referințe
A1		3.200	Sector cadastral:46 Teren neimprejmuit;

B. Partea II. Proprietari și acte

Inscrieri privitoare la dreptul de proprietate și alte drepturi reale		Referințe
/		
Act Notarial nr. 107, din 20/10/2015 emis de BIN LOSTUN ION;		
B1	Intabulare, drept de PROPRIETATE, dobandit prin Succesiune, cota actuala 1/4 1) BĂRGĂU TEODORA	A1
B2	Intabulare, drept de PROPRIETATE, dobandit prin Succesiune, cota actuala 1/4 1) BULIGA LĂCRĂMIOARA	A1
B3	Intabulare, drept de PROPRIETATE, dobandit prin Succesiune, cota actuala 1/4 1) MACSIM MIRELA	A1
B4	Intabulare, drept de PROPRIETATE, dobandit prin Succesiune, cota actuala 1/4 1) BĂRGĂU IONEL	A1

C. Partea III. SARCINI .

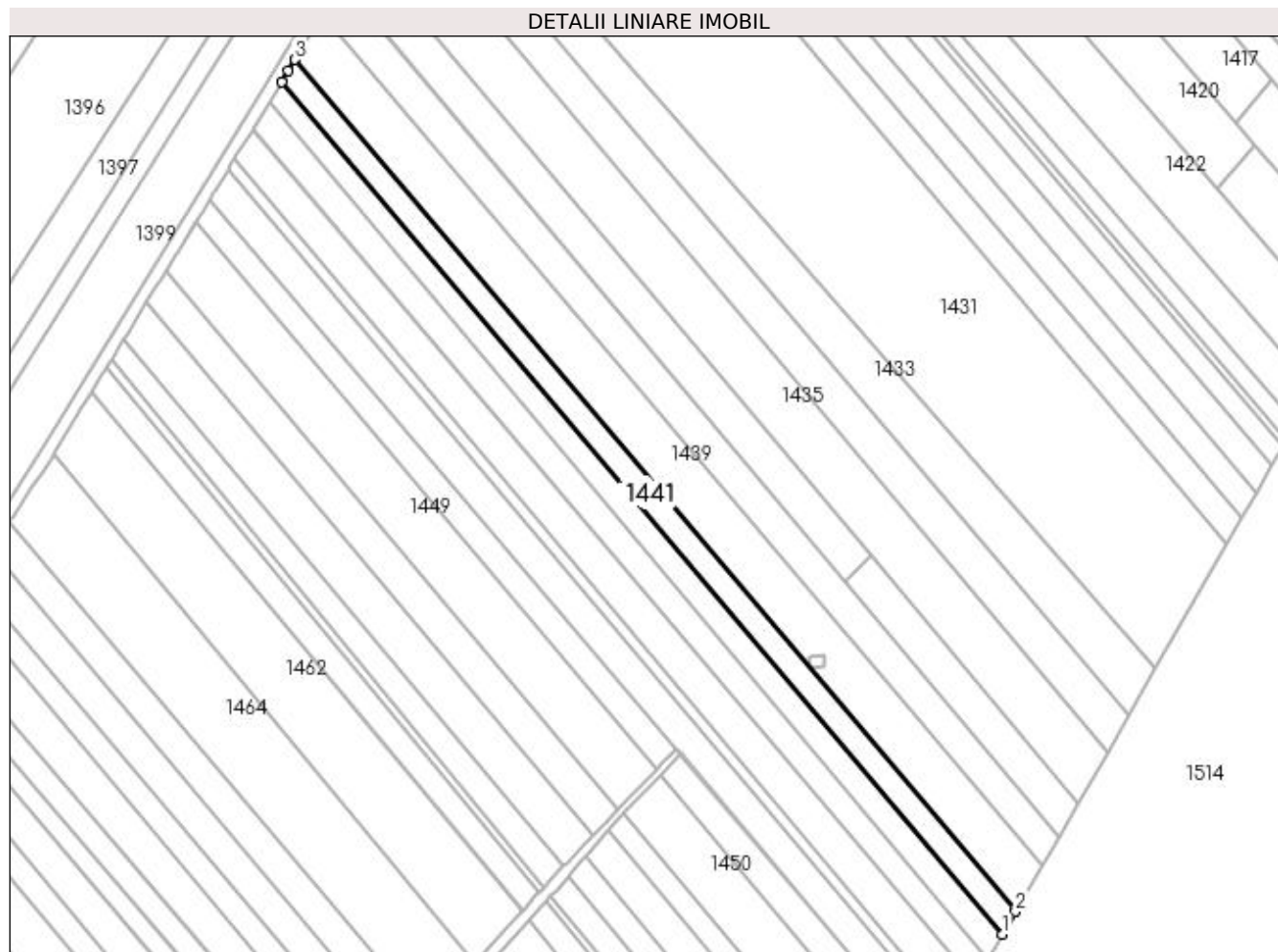
Inscrieri privind dezmembramintele dreptului de proprietate, drepturi reale de garanție și sarcini	Referințe
NU SUNT	

Anexa Nr. 1 La Partea I

Teren

Nr cadastral	Suprafața (mp)*	Observații / Referințe
	3.200	

* Suprafața este determinată în planul de proiecție Stereo 70.



Date referitoare la teren

Crt	Categorie folosință	Intra vilan	Suprafața (mp)	Tarla	Parcelă	Nr. topo	Observații / Referințe
1	arabil	NU	3.200	24	263, 258	-	

Lungime Segmente

1) Valorile lungimilor segmentelor sunt obținute din proiecție în plan.

Punct început	X / Y	Punct sfârșit	X / Y	Lungime segment (** (m)
1	596.977,394 702.529,837	2	596.981,87 702.537,614	8.973
2	596.981,87 702.537,614	3	596.736,022 702.828,123	380.574
3	596.736,022 702.828,123	4	596.733,753 702.824,354	4.399
4	596.733,753 702.824,354	5	596.731,464 702.820,55	4.44
5	596.731,464 702.820,55	1	596.977,394 702.529,837	380.783

**** Lungimile segmentelor sunt determinate în planul de proiecție Stereo 70 și sunt rotunjite la 1 milimetru.**

***** Distanța dintre puncte este formată din segmente cumulate ce sunt mai mici decât valoarea 1 milimetru.**

**DATE DESPRE IMOBILUL NR. 1442**

Oficiul de Cadastru și Publicitate Imobiliară SUCEAVA
Biroul de Cadastru și Publicitate Imobiliară Suceava

A. Partea I. Descrierea imobilului

TEREN Extravilan

Adresa: Jud. Suceava

Nr. Crt	Nr cadastral Nr. topografic	Suprafața* (mp)	Observații / Referințe
A1		3.300	Sector cadastral:46 Teren neimprejmuit;

B. Partea II. Proprietari și acte

Inscrieri privitoare la dreptul de proprietate și alte drepturi reale		Referințe
/		
Act Normativ nr. Legea 7, din 13/03/1996 emis de PARLAMENTUL ROMANIEI;		
B1	Inscrierea provizorie, drept de PROPRIETATE, dobandit prin Lege, cota actuala 1/1 1) COMUNA ZVORIȘTEA, CIF:4244202, PROPRIETAR NEIDENTIFICAT.	A1

C. Partea III. SARCINI .

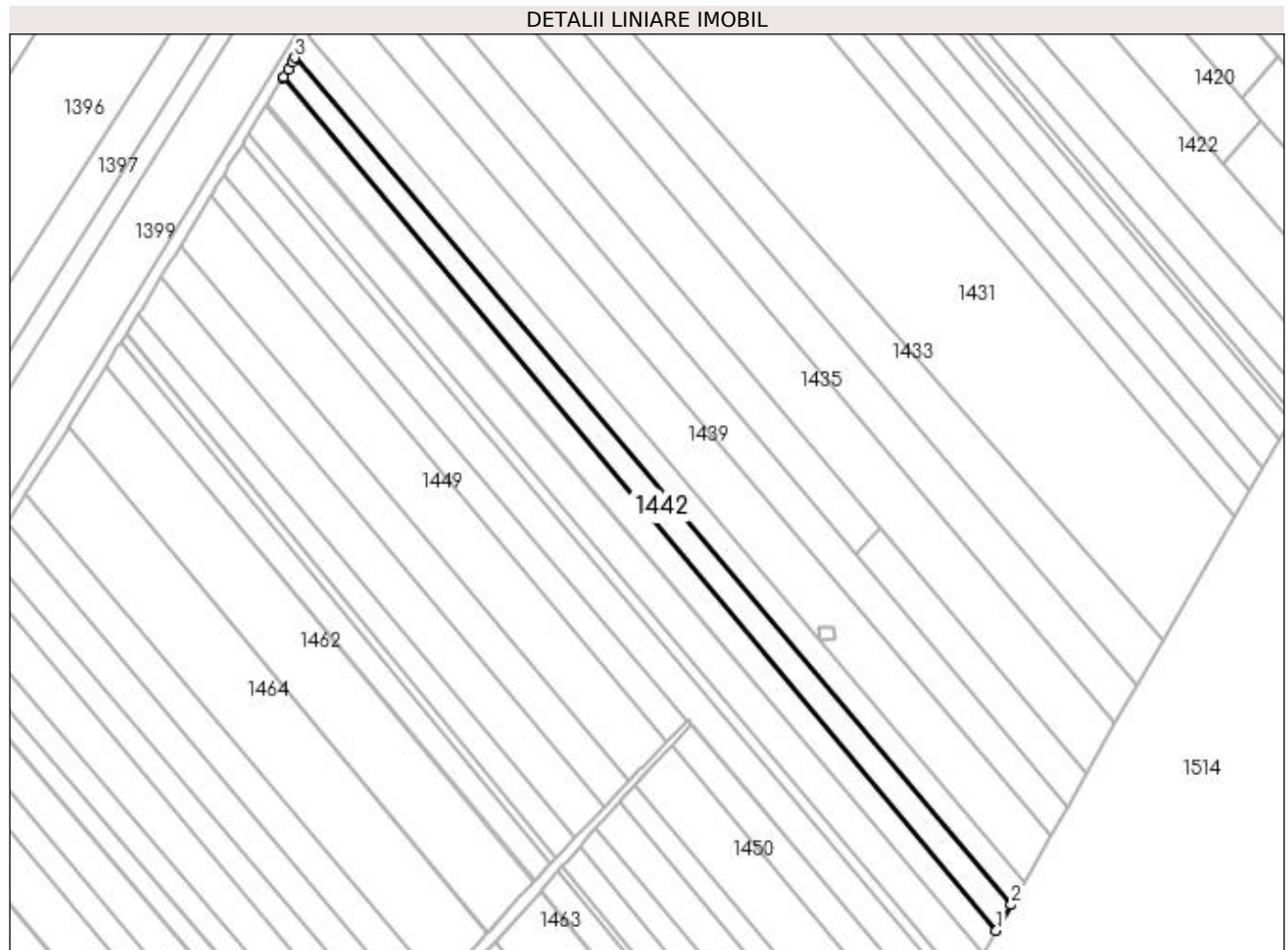
Inscrieri privind dezmembramintele dreptului de proprietate, drepturi reale de garanție și sarcini	Referințe
NU SUNT	

Anexa Nr. 1 La Partea I

Teren

Nr cadastral	Suprafața (mp)*	Observații / Referințe
	3.300	

* Suprafața este determinată în planul de proiecție Stereo 70.



Date referitoare la teren

Crt	Categorie folosință	Intra vilan	Suprafața (mp)	Tarla	Parcelă	Nr. topo	Observații / Referințe
1	arabil	NU	3.300	24	263, 258	-	

Lungime Segmente

1) Valorile lungimilor segmentelor sunt obținute din proiecție în plan.

Punct început	X / Y	Punct sfârșit	X / Y	Lungime segment (** (m)
1	596.972,323 702.521,027	2	596.977,394 702.529,837	10.165
2	596.977,394 702.529,837	3	596.731,464 702.820,55	380.783
3	596.731,464 702.820,55	4	596.730,529 702.818,997	1.813
4	596.730,529 702.818,997	5	596.729,094 702.816,613	2.783
5	596.729,094 702.816,613	6	596.727,426 702.813,89	3.193

Punct început	X / Y	Punct sfârșit	X / Y	Lungime segment (** (m)
6	596.727,426 702.813,89	7	596.727,215 702.813,546	0.404
7	596.727,215 702.813,546	1	596.972,323 702.521,027	381.635

** Lungimile segmentelor sunt determinate în planul de proiecție Stereo 70 și sunt rotunjite la 1 milimetru.

*** Distanța dintre puncte este formată din segmente cumulate ce sunt mai mici decât valoarea 1 milimetru.

**DATE DESPRE IMOBILUL NR. 1443**

Oficiul de Cadastru și Publicitate Imobiliară SUCEAVA
Biroul de Cadastru și Publicitate Imobiliară Suceava

A. Partea I. Descrierea imobilului

TEREN Extravilan

Adresa: Jud. Suceava

Nr. Crt	Nr cadastral Nr. topografic	Suprafața* (mp)	Observații / Referințe
A1		3.600	Sector cadastral:46 Teren neimprejmuit;

B. Partea II. Proprietari și acte

Inscrieri privitoare la dreptul de proprietate și alte drepturi reale	Referințe
/	
Act Administrativ nr. 195, din 14/04/1993 emis de CJSDPAT SUCEAVA;	
B1	A1
Intabulare, drept de PROPRIETATE, dobândit prin Reconstituire, cota actuala 1/1 1) OLARIU ELENA	

C. Partea III. SARCINI .

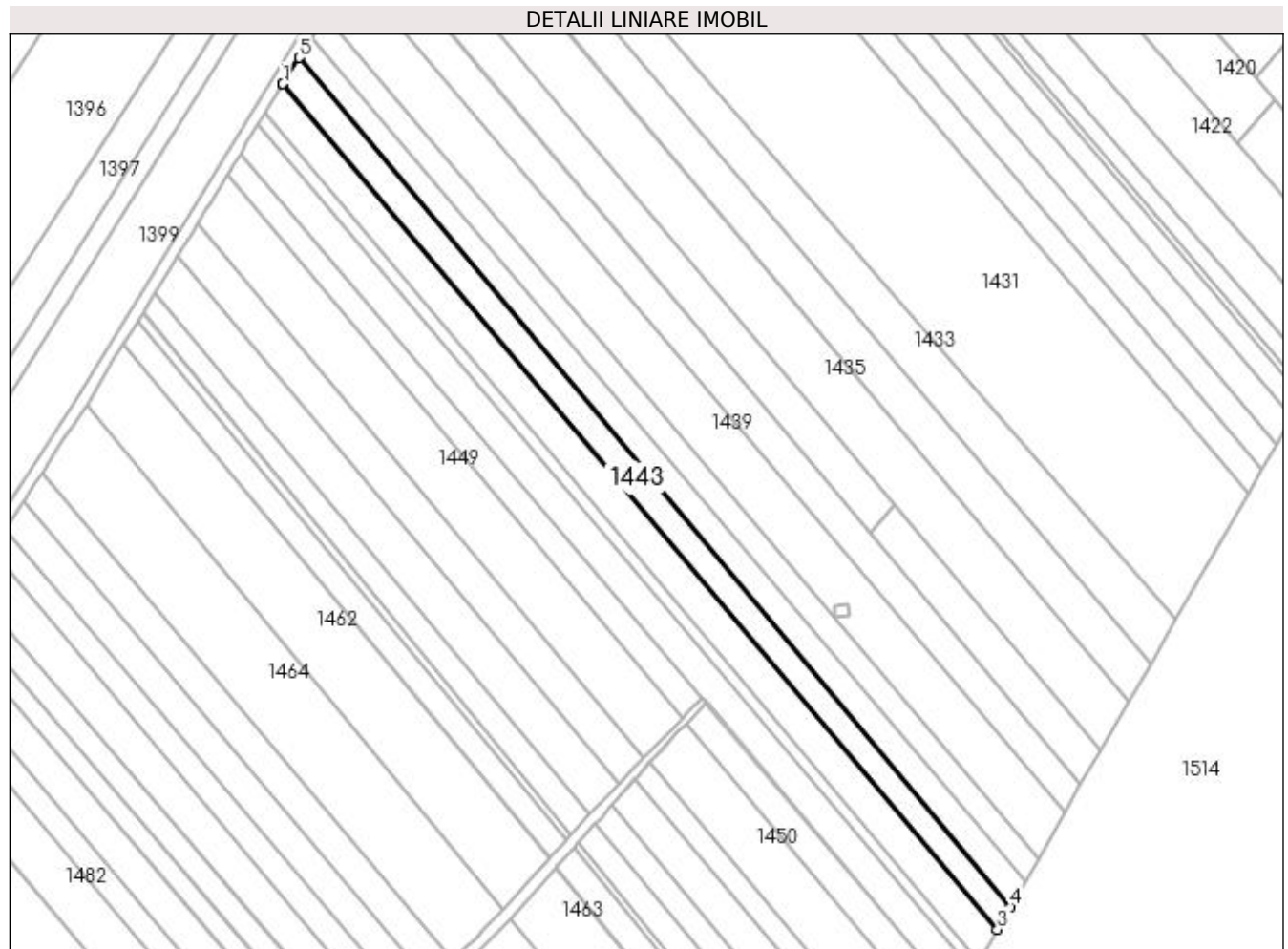
Inscrieri privind dezmembramintele dreptului de proprietate, drepturi reale de garanție și sarcini	Referințe
NU SUNT	

Anexa Nr. 1 La Partea I

Teren

Nr cadastral	Suprafața (mp)*	Observații / Referințe
	3.600	

* Suprafața este determinată în planul de proiecție Stereo 70.



Date referitoare la teren

Crt	Categorie folosință	Intra vilan	Suprafața (mp)	Tarla	Parcelă	Nr. topo	Observații / Referințe
1	arabil	NU	3.600	24	263, 258	-	

Lungime Segmente

1) Valorile lungimilor segmentelor sunt obținute din proiecție în plan.

Punct început	X / Y	Punct sfârșit	X / Y	Lungime segment (** (m)
1	596.721,678 702.804,51	2	596.721,455 702.804,146	0.427
2	596.721,455 702.804,146	3	596.967,858 702.513,267	381.215
3	596.967,858 702.513,267	4	596.972,323 702.521,027	8.953
4	596.972,323 702.521,027	5	596.727,215 702.813,546	381.635
5	596.727,215 702.813,546	1	596.721,678 702.804,51	10.598

**** Lungimile segmentelor sunt determinate în planul de proiecție Stereo 70 și sunt rotunjite la 1 milimetru.**

***** Distanța dintre puncte este formată din segmente cumulate ce sunt mai mici decât valoarea 1 milimetru.**

**DATE DESPRE IMOBILUL NR. 1444**

Oficiul de Cadastru și Publicitate Imobiliară SUCEAVA
Biroul de Cadastru și Publicitate Imobiliară Suceava

A. Partea I. Descrierea imobilului

TEREN Extravilan

Adresa: Jud. Suceava, la locul numit "Dealul Stincii"

Nr. Crt	Nr cadastral Nr. topografic	Suprafața* (mp)	Observații / Referințe
A1	34970	4.400	Sector cadastral:46 Teren neimprejmuit;

B. Partea II. Proprietari și acte

Inscrieri privitoare la dreptul de proprietate și alte drepturi reale	Referințe
14974 / 05/03/2024	
Act Notarial nr. contract de vanzare nr. 189, din 04/03/2024 emis de BIN NASTASA MIHAELA;	
B3	A1
Intabulare, drept de PROPRIETATE bun comun, in devalmasie, dobandit prin Conventie, cota actuala 1/1	
1) SFICHI MARIN-CRISTINEL	
2) SFICHI DOINA	

C. Partea III. SARCINI .

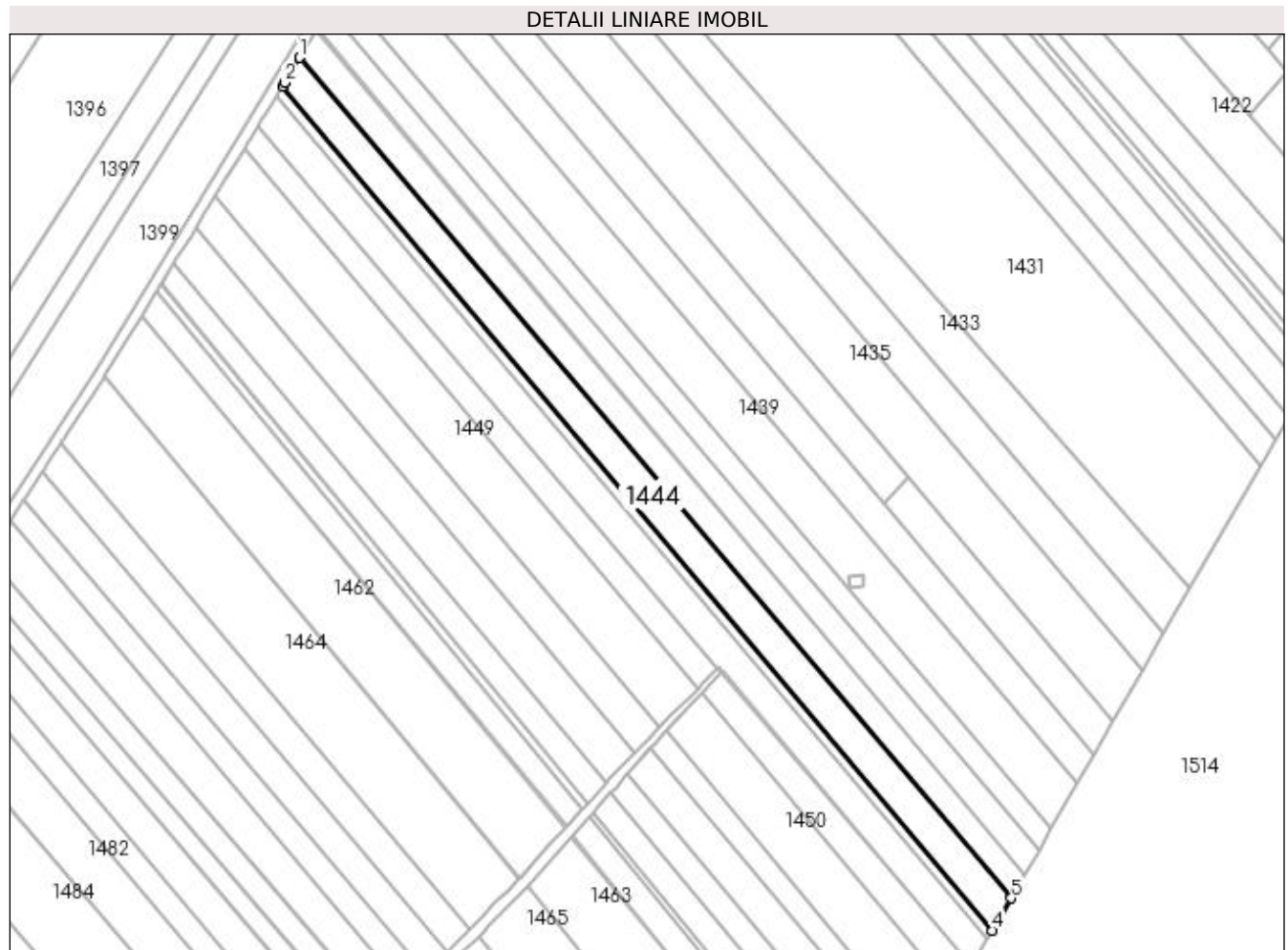
Inscrieri privind dezmembramintele dreptului de proprietate, drepturi reale de garanție și sarcini	Referințe
NU SUNT	

Anexa Nr. 1 La Partea I

Teren

Nr cadastral	Suprafața (mp)*	Observații / Referințe
34970	4.400	

* Suprafața este determinată în planul de proiecție Stereo 70.



Date referitoare la teren

Crt	Categorie folosință	Intra vilan	Suprafața (mp)	Tarla	Parcelă	Nr. topo	Observații / Referințe
1	arabil	NU	4.400	24	258, 263	-	

Lungime Segmente

1) Valorile lungimilor segmentelor sunt obținute din proiecție în plan.

Punct început	X / Y	Punct sfârșit	X / Y	Lungime segment (** (m)
1	596.721,455 702.804,146	2	596.716,153 702.795,493	10.148
2	596.716,153 702.795,493	3	596.715,447 702.794,34	1.352
3	596.715,447 702.794,34	4	596.961,416 702.502,073	381.996
4	596.961,416 702.502,073	5	596.967,858 702.513,267	12.915
5	596.967,858 702.513,267	1	596.721,455 702.804,146	381.215

**** Lungimile segmentelor sunt determinate în planul de proiecție Stereo 70 și sunt rotunjite la 1 milimetru.**

***** Distanța dintre puncte este formată din segmente cumulate ce sunt mai mici decât valoarea 1 milimetru.**

**DATE DESPRE IMOBILUL NR. 1445**

Oficiul de Cadastru și Publicitate Imobiliară SUCEAVA
Biroul de Cadastru și Publicitate Imobiliară Suceava

A. Partea I. Descrierea imobilului

TEREN Extravilan

Adresa: Jud. Suceava

Nr. Crt	Nr cadastral Nr. topografic	Suprafața* (mp)	Observații / Referințe
A1		1.400	Sector cadastral:46 Teren neimprejmuit; Deținător Rusu Eleonora.

B. Partea II. Proprietari și acte

Inscrieri privitoare la dreptul de proprietate și alte drepturi reale	Referințe
/	
Act Normativ nr. Legea 7, din 13/03/1996 emis de PARLAMENTUL ROMANIEI;	
B1	A1
Inscrierea provizorie, drept de PROPRIETATE, dobandit prin Lege, cota actuala 1/1	
1) COMUNA ZVORIȘTEA, CIF:4244202, PROPRIETAR NEIDENTIFICAT.	

C. Partea III. SARCINI .

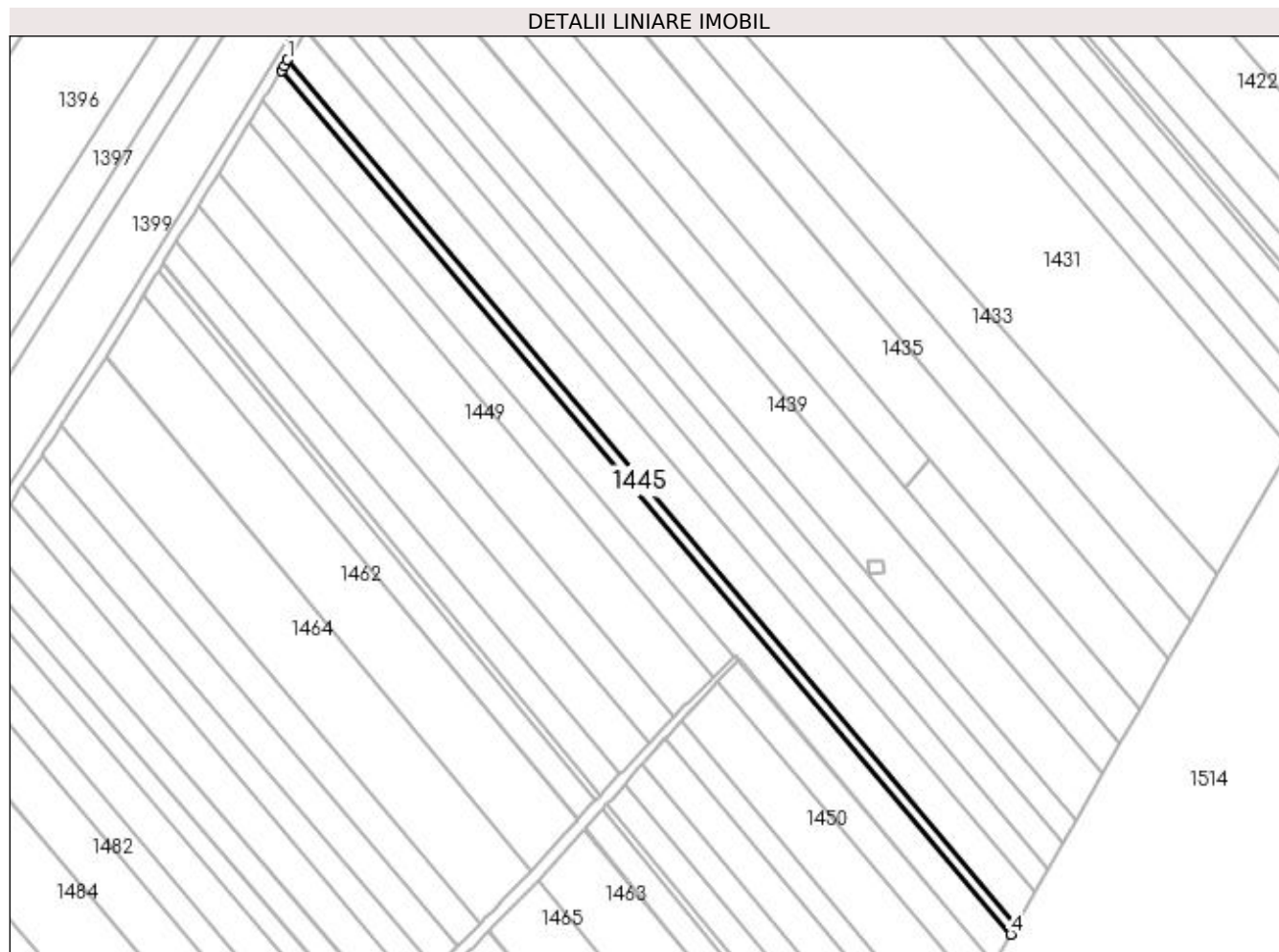
Inscrieri privind dezmembramintele dreptului de proprietate, drepturi reale de garanție și sarcini	Referințe
NU SUNT	

Anexa Nr. 1 La Partea I

Teren

Nr cadastral	Suprafața (mp)*	Observații / Referințe
	1.400	Deținător Rusu Eleonora.

* Suprafața este determinată în planul de proiecție Stereo 70.



Date referitoare la teren

Crt	Categorie folosință	Intra vilan	Suprafața (mp)	Tarla	Parcelă	Nr. topo	Observații / Referințe
1	arabil	NU	1.400	24	263, 258	-	

Lungime Segmente

1) Valorile lungimilor segmentelor sunt obținute din proiecție în plan.

Punct început	X / Y	Punct sfârșit	X / Y	Lungime segment (** (m)
1	596.715,447 702.794,34	2	596.714,228 702.792,351	2.333
2	596.714,228 702.792,351	3	596.713,267 702.790,783	1.839
3	596.713,267 702.790,783	4	596.959,626 702.498,964	381.905
4	596.959,626 702.498,964	5	596.961,416 702.502,073	3.587
5	596.961,416 702.502,073	1	596.715,447 702.794,34	381.996

**** Lungimile segmentelor sunt determinate în planul de proiecție Stereo 70 și sunt rotunjite la 1 milimetru.**

***** Distanța dintre puncte este formată din segmente cumulate ce sunt mai mici decât valoarea 1 milimetru.**

**DATE DESPRE IMOBILUL NR. 1446**

Oficiul de Cadastru și Publicitate Imobiliară SUCEAVA
Biroul de Cadastru și Publicitate Imobiliară Suceava

A. Partea I. Descrierea imobilului

TEREN Extravilan

Adresa: Jud. Suceava

Nr. Crt	Nr cadastral Nr. topografic	Suprafața* (mp)	Observații / Referințe
A1		4.200	Sector cadastral:46 Teren neimprejmuit;

B. Partea II. Proprietari și acte

Inscrieri privitoare la dreptul de proprietate și alte drepturi reale		Referințe
/		
Act Notarial nr. 144, din 15/07/2006 emis de BNP OVIDIU BUSUIOC;		
B1	Intabulare, drept de PROPRIETATE, dobandit prin Succesiune, cota actuala 1/1 1) RUSU ELEONORA	A1

C. Partea III. SARCINI .

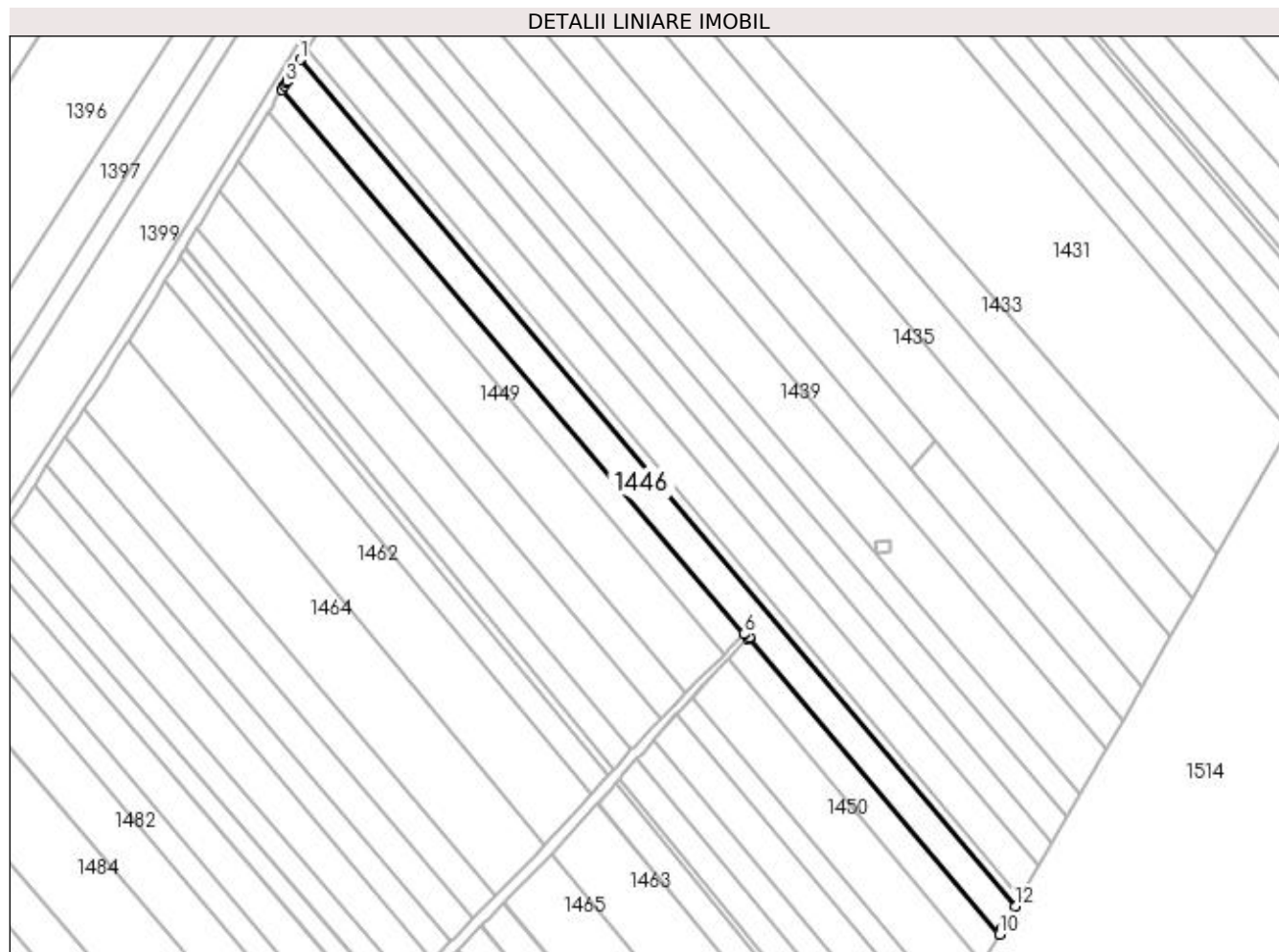
Inscrieri privind dezmembramintele dreptului de proprietate, drepturi reale de garanție și sarcini	Referințe
NU SUNT	

Anexa Nr. 1 La Partea I

Teren

Nr cadastral	Suprafața (mp)*	Observații / Referințe
	4.200	

* Suprafața este determinată în planul de proiecție Stereo 70.



Date referitoare la teren

Crt	Categorie folosință	Intravilan	Suprafața (mp)	Tarla	Parcelă	Nr. topo	Observații / Referințe
1	arabil	NU	4.200	24	263, 258	-	

Lungime Segmente

1) Valorile lungimilor segmentelor sunt obținute din proiecție în plan.

Punct început	X / Y	Punct sfârșit	X / Y	Lungime segment (** (m)
1	596.713,267 702.790,783	2	596.708,724 702.783,369	8.695
2	596.708,724 702.783,369	3	596.708,371 702.782,792	0.676
3	596.708,371 702.782,792	4	596.707,71 702.781,714	1.265
4	596.707,71 702.781,714	5	596.706,898 702.780,388	1.555
5	596.706,898 702.780,388	6	596.866,179 702.592,865	246.039

Punct început	X / Y	Punct sfârșit	X / Y	Lungime segment (** (m)
6	596.866,179 702.592,865	7	596.866,596 702.593,285	0.592
7	596.866,596 702.593,285	8	596.867,944 702.591,792	2.012
8	596.867,944 702.591,792	9	596.867,492 702.591,319	0.654
9	596.867,492 702.591,319	10	596.954,098 702.489,358	133.778
10	596.954,098 702.489,358	11	596.955,247 702.491,355	2.304
11	596.955,247 702.491,355	12	596.959,626 702.498,964	8.779
12	596.959,626 702.498,964	1	596.713,267 702.790,783	381.905

** Lungimile segmentelor sunt determinate în planul de proiecție Stereo 70 și sunt rotunjite la 1 milimetru.

*** Distanța dintre puncte este formată din segmente cumulate ce sunt mai mici decât valoarea 1 milimetru.

**DATE DESPRE IMOBILUL NR. 1447**

Oficiul de Cadastru și Publicitate Imobiliară SUCEAVA
Biroul de Cadastru și Publicitate Imobiliară Suceava

A. Partea I. Descrierea imobilului

TEREN Extravilan

Adresa: Jud. Suceava

Nr. Crt	Nr cadastral Nr. topografic	Suprafața* (mp)	Observații / Referințe
A1		Din acte: 3.600 Masurata: 2.219	Sector cadastral:46 Teren neimprejmuit; Diferența de suprafață se regăsește la ID 1448.Detținător Sofian Aspazia.

B. Partea II. Proprietari și acte

Inscrieri privitoare la dreptul de proprietate și alte drepturi reale		Referințe
/		
Act Administrativ nr. 208, din 29/04/1993 emis de CJSDPAT SUCEAVA;		
B1	Intabulare, drept de PROPRIETATE, dobândit prin Reconstituire, cota actuala 1/1 1) UNGURIANU MIHAI, Lipsă CNP proprietar.	A1

C. Partea III. SARCINI .

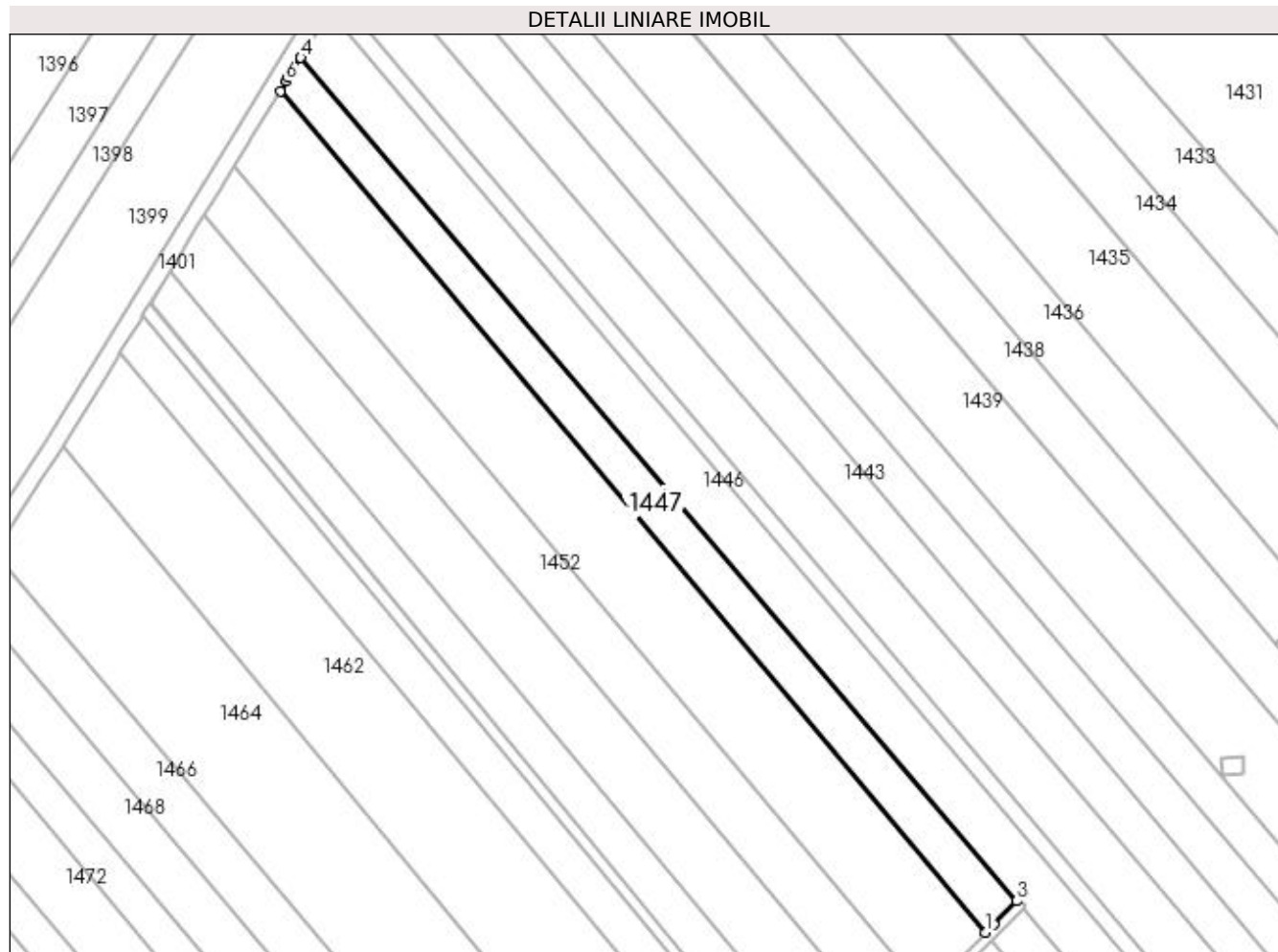
Inscrieri privind dezmembramintele dreptului de proprietate, drepturi reale de garanție și sarcini	Referințe
NU SUNT	

Anexa Nr. 1 La Partea I

Teren

Nr cadastral	Suprafața (mp)*	Observații / Referințe
	Din acte: 3.600 Masurata: 2.219	Diferența de suprafață se regăsește la ID 1448.Deținător Sofian Aspazia.

* Suprafața este determinată în planul de proiecție Stereo 70.



Date referitoare la teren

Crt	Categorie folosință	Intravilan	Suprafața (mp)	Tarla	Parcelă	Nr. topo	Observații / Referințe
1	arabil	NU	2.219	24	263, 258	-	

Lungime Segmente

1) Valorile lungimilor segmentelor sunt obținute din proiecție în plan.

Punct început	X / Y	Punct sfârșit	X / Y	Lungime segment (** (m)
1	596.859,256 702.585,881	2	596.861,021 702.587,661	2.507
2	596.861,021 702.587,661	3	596.866,179 702.592,865	7.327
3	596.866,179 702.592,865	4	596.706,898 702.780,388	246.039
4	596.706,898 702.780,388	5	596.704,19 702.775,97	5.182
5	596.704,19 702.775,97	6	596.703,699 702.775,168	0.94

Punct început	X / Y	Punct sfârșit	X / Y	Lungime segment (** (m)
6	596.703,699 702.775,168	7	596.702,324 702.772,923	2.633
7	596.702,324 702.772,923	1	596.859,256 702.585,881	244.156

** Lungimile segmentelor sunt determinate în planul de proiecție Stereo 70 și sunt rotunjite la 1 milimetru.

*** Distanța dintre puncte este formată din segmente cumulate ce sunt mai mici decât valoarea 1 milimetru.

**DATE DESPRE IMOBILUL NR. 1448**

Oficiul de Cadastru și Publicitate Imobiliară SUCEAVA
Biroul de Cadastru și Publicitate Imobiliară Suceava

A. Partea I. Descrierea imobilului

TEREN Extravilan

Adresa: Jud. Suceava

Nr. Crt	Nr cadastral Nr. topografic	Suprafața* (mp)	Observații / Referințe
A1		Din acte: 3.600 Masurata: 1.381	Sector cadastral:46 Teren neimprejmuț; Diferența de suprafață se regăsește la ID 1447.Detținător Sofian Aspazia.

B. Partea II. Proprietari și acte

Inscrieri privitoare la dreptul de proprietate și alte drepturi reale		Referințe
/		
Act Administrativ nr. 208, din 29/04/1993 emis de CJSDPAT SUCEAVA;		
B1	Intabulare, drept de PROPRIETATE, dobândit prin Reconstituire, cota actuala 1/1 1) UNGURIANU MIHAI, Lipsă CNP proprietar.	A1

C. Partea III. SARCINI .

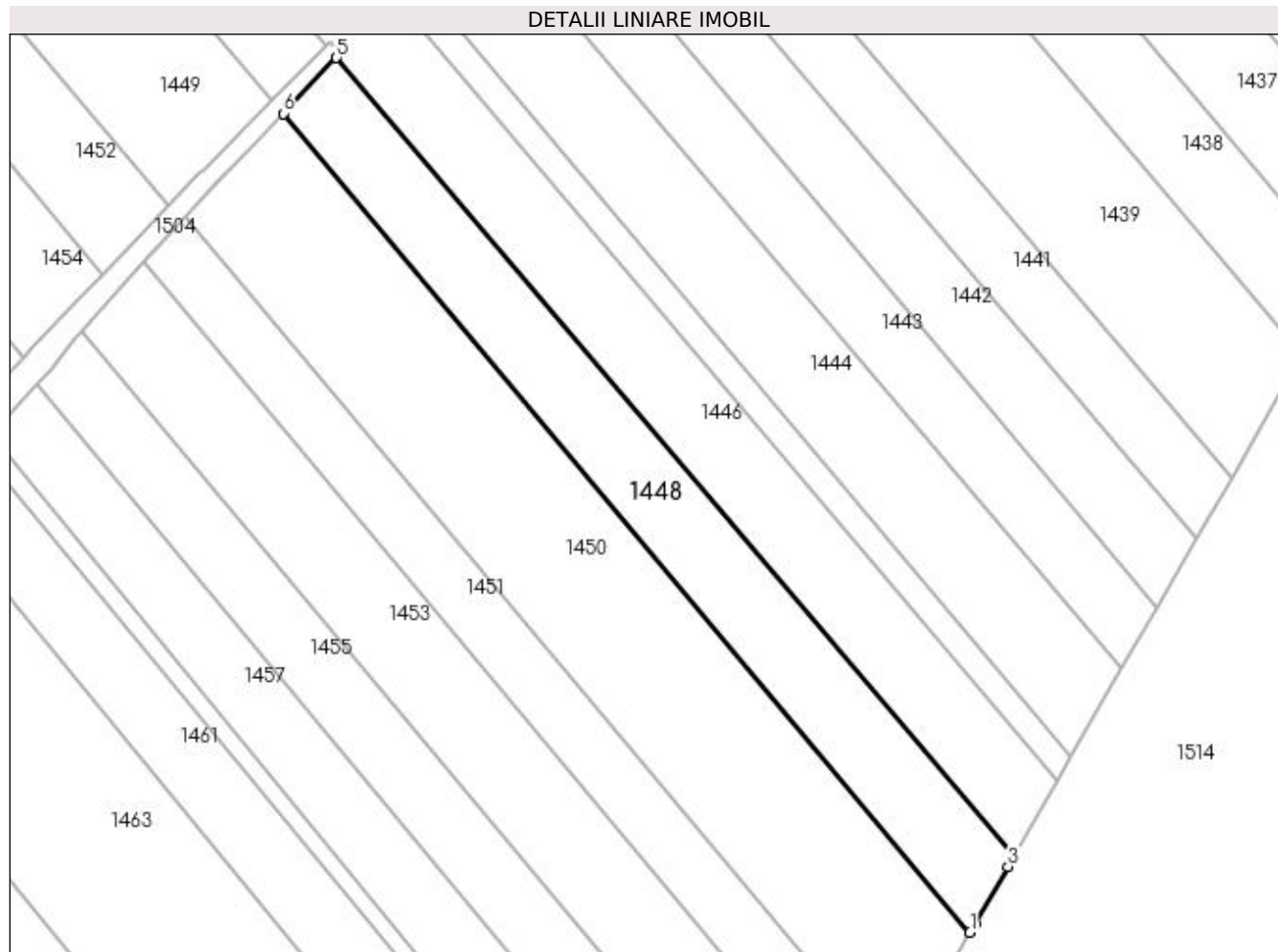
Inscrieri privind dezmembramintele dreptului de proprietate, drepturi reale de garanție și sarcini	Referințe
NU SUNT	

Anexa Nr. 1 La Partea I

Teren

Nr cadastral	Suprafața (mp)*	Observații / Referințe
	Din acte: 3.600 Masurata: 1.381	Diferența de suprafață se regăsește la ID 1447. Deținător Sofian Aspazia.

* Suprafața este determinată în planul de proiecție Stereo 70.



Date referitoare la teren

Crt	Categorie folosință	Intra vilan	Suprafața (mp)	Tarla	Parcelă	Nr. topo	Observații / Referințe
1	arabil	NU	1.381	24	258	-	

Lungime Segmente

1) Valorile lungimilor segmentelor sunt obținute din proiecție în plan.

Punct început	X / Y	Punct sfârșit	X / Y	Lungime segment (** (m)
1	596.948,46 702.479,562	2	596.949,144 702.480,751	1.372
2	596.949,144 702.480,751	3	596.953,308 702.487,985	8.347
3	596.953,308 702.487,985	4	596.954,098 702.489,358	1.584
4	596.954,098 702.489,358	5	596.867,492 702.591,319	133.778
5	596.867,492 702.591,319	6	596.860,674 702.584,191	9.864

Punct început	X / Y	Punct sfârșit	X / Y	Lungime segment (** (m)
6	596.860,674 702.584,191	1	596.948,46 702.479,562	136.578

** Lungimile segmentelor sunt determinate în planul de proiecție Stereo 70 și sunt rotunjite la 1 milimetru.

*** Distanța dintre puncte este formată din segmente cumulate ce sunt mai mici decât valoarea 1 milimetru.

**DATE DESPRE IMOBILUL NR. 1449**

Oficiul de Cadastru și Publicitate Imobiliară SUCEAVA
Biroul de Cadastru și Publicitate Imobiliară Suceava

A. Partea I. Descrierea imobilului

TEREN Extravilan

Adresa: Jud. Suceava

Nr. Crt	Nr cadastral Nr. topografic	Suprafața* (mp)	Observații / Referințe
A1	36331	Din acte: 7.100 Masurata: 4.533	Sector cadastral:46 Teren neimprejmuit;

B. Partea II. Proprietari și acte

Inscrieri privitoare la dreptul de proprietate și alte drepturi reale		Referințe
94750 / 28/12/2023		
Act Notarial nr. 965, din 12/07/2023 emis de SPN ILIE VALERIANA SI LUCA ROBERT-GABRIEL;		
B9	Intabulare, drept de PROPRIETATE, dobandit prin PARTAJ, cota actuala 1/2 1) MANOLE PARASCHIVA	A1
B10	Intabulare, drept de PROPRIETATE, dobandit prin PARTAJ, cota actuala 1/2 1) SACRIERIU ILIE	A1

C. Partea III. SARCINI .

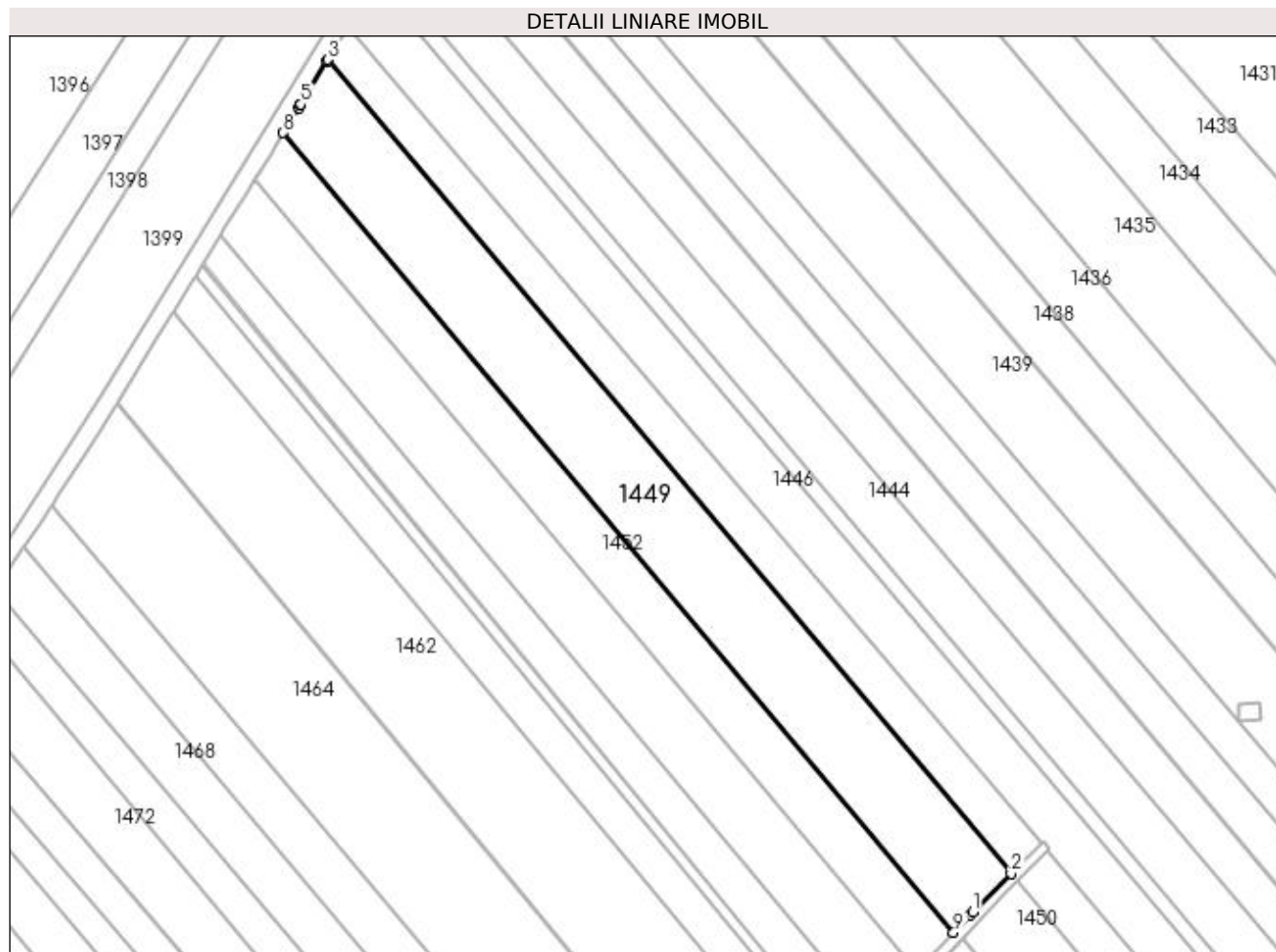
Inscrieri privind dezmembramintele dreptului de proprietate, drepturi reale de garanție și sarcini	Referințe
NU SUNT	

Anexa Nr. 1 La Partea I

Teren

Nr cadastral	Suprafața (mp)*	Observații / Referințe
36331	Din acte: 7.100 Masurata: 4.533	

* Suprafața este determinată în planul de proiecție Stereo 70.



Date referitoare la teren

Crt	Categorie folosință	Intra vilan	Suprafața (mp)	Tarla	Parcelă	Nr. topo	Observații / Referințe
1	arabil	NU	4.533	24	263, 258	-	

Lungime Segmente

1) Valorile lungimilor segmentelor sunt obținute din proiecție în plan.

Punct început	X / Y	Punct sfârșit	X / Y	Lungime segment (** (m)
1	596.850,52 702.577,068	2	596.859,256 702.585,881	12.409
2	596.859,256 702.585,881	3	596.702,324 702.772,923	244.156
3	596.702,324 702.772,923	4	596.702,115 702.772,583	0.399
4	596.702,115 702.772,583	5	596.696,021 702.762,637	11.664
5	596.696,021 702.762,637	6	596.695,899 702.762,437	0.234

Punct început	X / Y	Punct sfârșit	X / Y	Lungime segment (** (m)
6	596.695,899 702.762,437	7	596.695,556 702.761,877	0.657
7	596.695,556 702.761,877	8	596.692,019 702.756,106	6.769
8	596.692,019 702.756,106	9	596.846,055 702.572,404	239.736
9	596.846,055 702.572,404	10	596.849,959 702.576,502	5.66
10	596.849,959 702.576,502	1	596.850,52 702.577,068	0.797

** Lungimile segmentelor sunt determinate în planul de proiecție Stereo 70 și sunt rotunjite la 1 milimetru.

*** Distanța dintre puncte este formată din segmente cumulate ce sunt mai mici decât valoarea 1 milimetru.

**DATE DESPRE IMOBILUL NR. 1450**

Oficiul de Cadastru și Publicitate Imobiliară SUCEAVA
Biroul de Cadastru și Publicitate Imobiliară Suceava

A. Partea I. Descrierea imobilului

TEREN Extravilan

Adresa: Jud. Suceava

Nr. Crt	Nr cadastral Nr. topografic	Suprafața* (mp)	Observații / Referințe
A1	36337	Din acte: 7.100 Masurata: 2.513	Sector cadastral:46 Teren neimprejmuit;

B. Partea II. Proprietari și acte

Inscrieri privitoare la dreptul de proprietate și alte drepturi reale		Referințe
94876 / 29/12/2023		
Act Notarial nr. act de partaj voluntar aut. nr. 965, din 12/07/2023 emis de N.P. LUCA ROBERT-GABRIEL;		
B9	Intabulare, drept de PROPRIETATE, dobandit prin Conventie, cota actuala 1/2 1) MANOLE PARASCHIVA	A1
B10	Intabulare, drept de PROPRIETATE, dobandit prin Conventie, cota actuala 1/2 1) SACRIERIU ILIE	A1

C. Partea III. SARCINI .

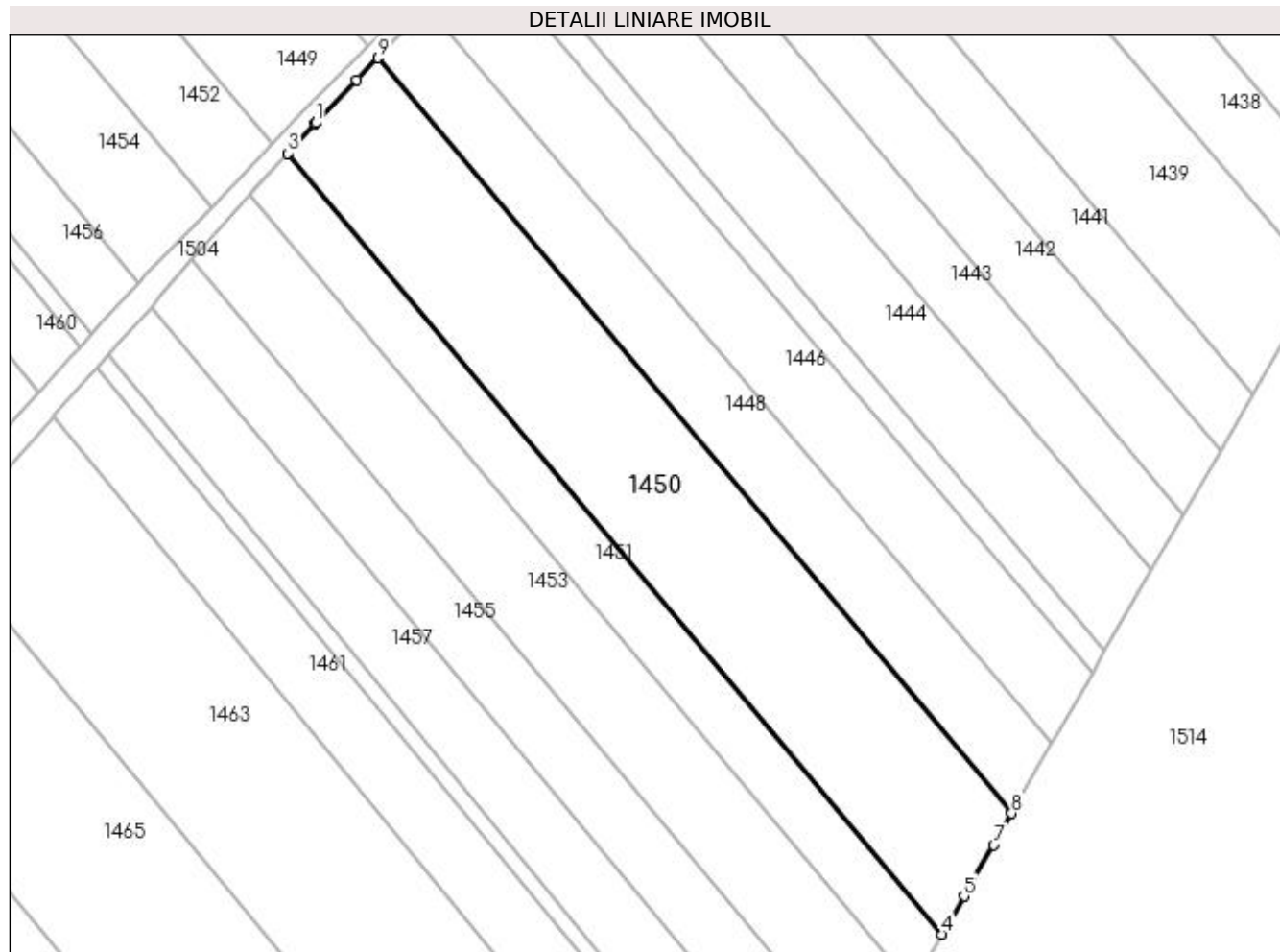
Inscrieri privind dezmembramintele dreptului de proprietate, drepturi reale de garanție și sarcini	Referințe
NU SUNT	

Anexa Nr. 1 La Partea I

Teren

Nr cadastral	Suprafața (mp)*	Observații / Referințe
36337	Din acte: 7.100 Masurata: 2.513	

* Suprafața este determinată în planul de proiecție Stereo 70.



Date referitoare la teren

Crt	Categorie folosință	Intra vilan	Suprafața (mp)	Tarla	Parcelă	Nr. topo	Observații / Referințe
1	arabil	NU	2.513	24	258	-	

Lungime Segmente

1) Valorile lungimilor segmentelor sunt obținute din proiecție în plan.

Punct început	X / Y	Punct sfârșit	X / Y	Lungime segment (** (m)
1	596.852,08 702.575,208	2	596.851,923 702.575,043	0.228
2	596.851,923 702.575,043	3	596.848,171 702.570,974	5.535
3	596.848,171 702.570,974	4	596.938,839 702.462,844	141.113
4	596.938,839 702.462,844	5	596.941,875 702.468,12	6.087
5	596.941,875 702.468,12	6	596.942,323 702.468,899	0.899

Punct început	X / Y	Punct sfârșit	X / Y	Lungime segment (** (m)
6	596.942,323 702.468,899	7	596.945,968 702.475,233	7.308
7	596.945,968 702.475,233	8	596.948,46 702.479,562	4.995
8	596.948,46 702.479,562	9	596.860,674 702.584,191	136.578
9	596.860,674 702.584,191	10	596.857,748 702.581,133	4.232
10	596.857,748 702.581,133	1	596.852,08 702.575,208	8.2

** Lungimile segmentelor sunt determinate în planul de proiecție Stereo 70 și sunt rotunjite la 1 milimetru.

*** Distanța dintre puncte este formată din segmente cumulate ce sunt mai mici decât valoarea 1 milimetru.

**DATE DESPRE IMOBILUL NR. 1451**

Oficiul de Cadastru și Publicitate Imobiliară SUCEAVA
Biroul de Cadastru și Publicitate Imobiliară Suceava

A. Partea I. Descrierea imobilului

TEREN Extravilan

Adresa: Jud. Suceava

Nr. Crt	Nr cadastral Nr. topografic	Suprafața* (mp)	Observații / Referințe
A1		1.100	Sector cadastral:46 Teren neimprejmuit; Deținător Șuiu Minodora.

B. Partea II. Proprietari și acte

Inscrieri privitoare la dreptul de proprietate și alte drepturi reale		Referințe
/		
Act Administrativ nr. 705, din 30/08/1993 emis de CJSDPAT SUCEAVA;		
B1	Intabulare, drept de PROPRIETATE, dobândit prin Reconstituire, cota actuala 1/1 1) ȘUIU MARIA, Lipsă CNP proprietar.	A1

C. Partea III. SARCINI .

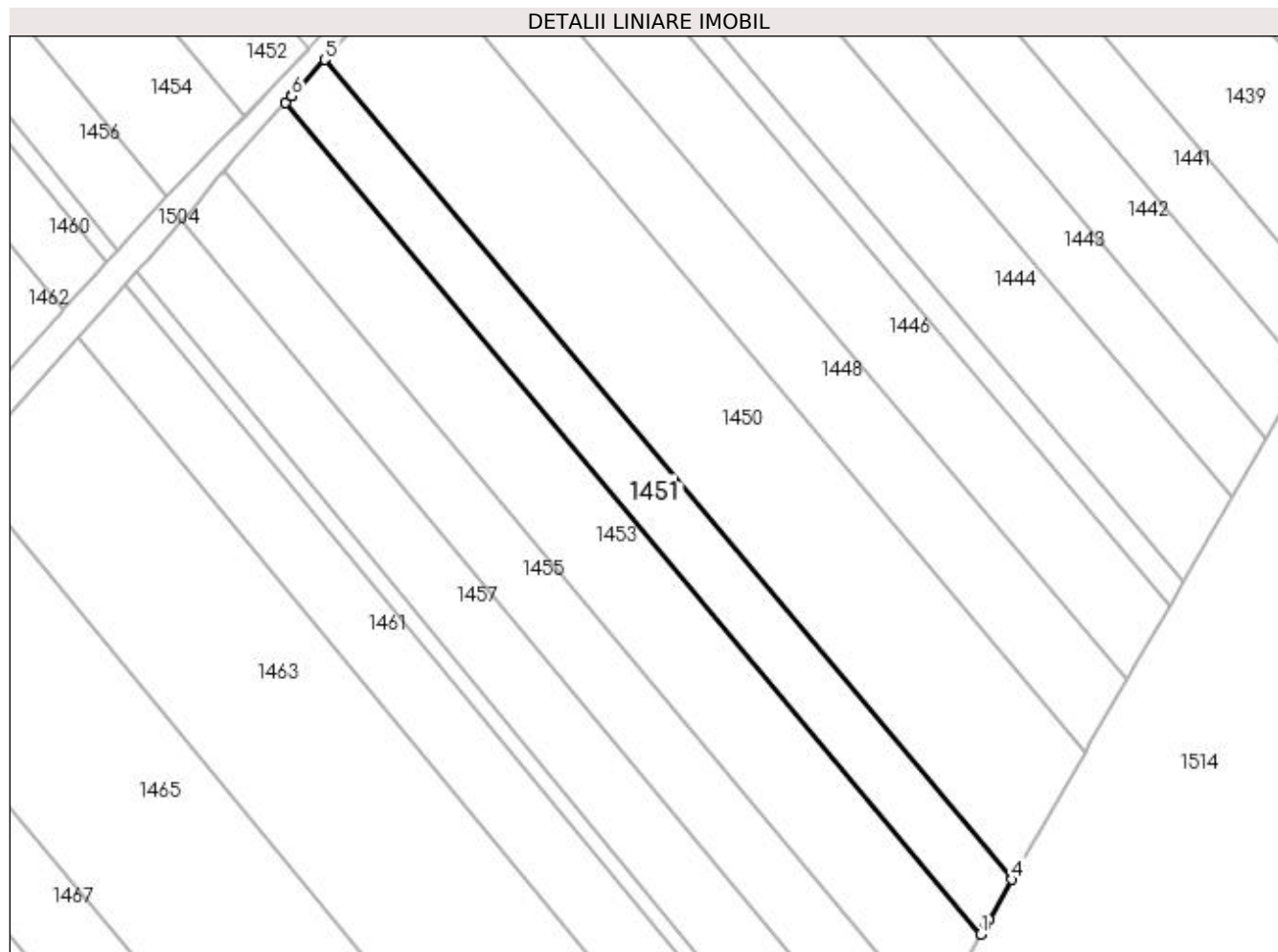
Inscrieri privind dezmembramintele dreptului de proprietate, drepturi reale de garanție și sarcini	Referințe
NU SUNT	

Anexa Nr. 1 La Partea I

Teren

Nr cadastral	Suprafața (mp)*	Observații / Referințe
	1.100	Deținător Șuiu Minodora.

* Suprafața este determinată în planul de proiecție Stereo 70.



Date referitoare la teren

Crt	Categorie folosință	Intra vilan	Suprafața (mp)	Tarla	Parcelă	Nr. topo	Observații / Referințe
1	arabil	NU	1.100	24	258	-	

Lungime Segmente

1) Valorile lungimilor segmentelor sunt obținute din proiecție în plan.

Punct început	X / Y	Punct sfârșit	X / Y	Lungime segment (** (m)
1	596.934,679 702.455,617	2	596.935,34 702.456,764	1.324
2	596.935,34 702.456,764	3	596.935,773 702.457,518	0.869
3	596.935,773 702.457,518	4	596.938,839 702.462,844	6.145
4	596.938,839 702.462,844	5	596.848,171 702.570,974	141.113
5	596.848,171 702.570,974	6	596.843,785 702.566,218	6.47

Punct început	X / Y	Punct sfârșit	X / Y	Lungime segment (** (m)
6	596.843,785 702.566,218	7	596.843,698 702.566,123	0.129
7	596.843,698 702.566,123	8	596.842,945 702.565,285	1.127
8	596.842,945 702.565,285	1	596.934,679 702.455,617	142.976

** Lungimile segmentelor sunt determinate în planul de proiecție Stereo 70 și sunt rotunjite la 1 milimetru.

*** Distanța dintre puncte este formată din segmente cumulate ce sunt mai mici decât valoarea 1 milimetru.

**DATE DESPRE IMOBILUL NR. 1452**

Oficiul de Cadastru și Publicitate Imobiliară SUCEAVA
Biroul de Cadastru și Publicitate Imobiliară Suceava

A. Partea I. Descrierea imobilului

TEREN Extravilan

Adresa: Jud. Suceava

Nr. Crt	Nr cadastral Nr. topografic	Suprafața* (mp)	Observații / Referințe
A1		Din acte: 4.600 Masurata: 2.875	Sector cadastral:46 Teren neimprejmuit; Diferența de suprafață se regăsește la ID 1453.Deținător Rusu Filaret.

B. Partea II. Proprietari și acte

Inscrieri privitoare la dreptul de proprietate și alte drepturi reale		Referințe
/		
Act Administrativ nr. 96, din 24/03/1993 emis de CJSDPAT SUCEAVA;		
B1	Intabulare, drept de PROPRIETATE, dobandit prin Reconstituire, cota actuala 1/1 1) RUSU FILARET, Lipsă CNP proprietar. DEFUNCT:Da	A1

C. Partea III. SARCINI .

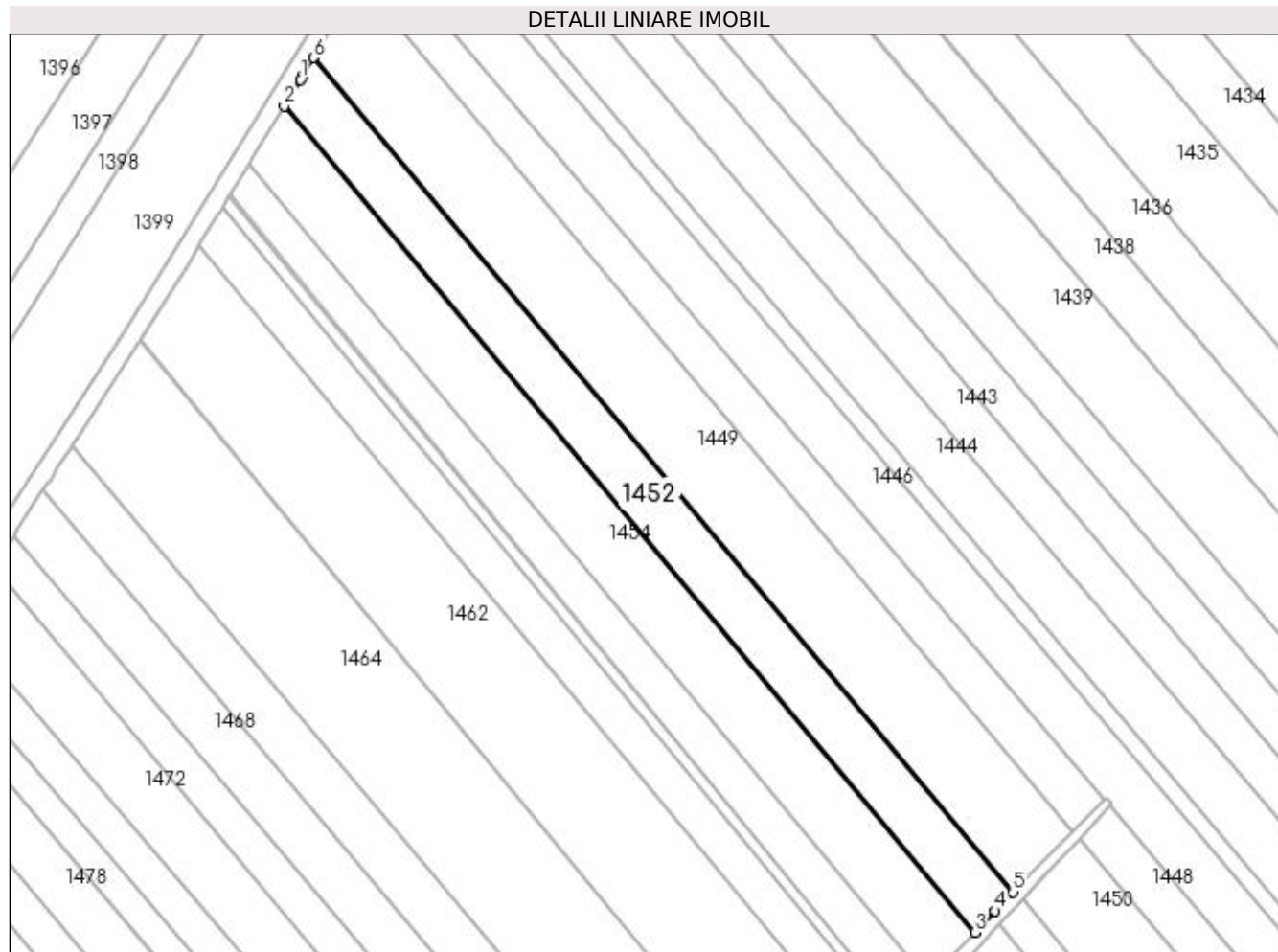
Inscrieri privind dezmembramintele dreptului de proprietate, drepturi reale de garanție și sarcini	Referințe
NU SUNT	

Anexa Nr. 1 La Partea I

Teren

Nr cadastral	Suprafața (mp)*	Observații / Referințe
	Din acte: 4.600 Masurata: 2.875	Diferența de suprafață se regăsește la ID 1453. Deținător Rusu Filaret.

* Suprafața este determinată în planul de proiecție Stereo 70.



Date referitoare la teren

Crt	Categorie folosință	Intra vilan	Suprafața (mp)	Tarla	Parcelă	Nr. topo	Observații / Referințe
1	arabil	NU	2.875	24	263, 258	-	

Lungime Segmente

1) Valorile lungimilor segmentelor sunt obținute din proiecție în plan.

Punct început	X / Y	Punct sfârșit	X / Y	Lungime segment (** (m)
1	596.689,03 702.751,227	2	596.685,453 702.745,389	6.847
2	596.685,453 702.745,389	3	596.837,586 702.563,514	237.114
3	596.837,586 702.563,514	4	596.842,091 702.568,243	6.531
4	596.842,091 702.568,243	5	596.846,055 702.572,404	5.747
5	596.846,055 702.572,404	6	596.692,019 702.756,106	239.736

Punct început	X / Y	Punct sfârşit	X / Y	Lungime segment (** (m)
6	596.692,019 702.756,106	7	596.689,561 702.752,093	4.706
7	596.689,561 702.752,093	8	596.689,48 702.751,962	0.154
8	596.689,48 702.751,962	1	596.689,03 702.751,227	0.862

** Lungimile segmentelor sunt determinate în planul de proiecție Stereo 70 și sunt rotunjite la 1 milimetru.

*** Distanța dintre puncte este formată din segmente cumulate ce sunt mai mici decât valoarea 1 milimetru.

**DATE DESPRE IMOBILUL NR. 1453**

Oficiul de Cadastru și Publicitate Imobiliară SUCEAVA
Biroul de Cadastru și Publicitate Imobiliară Suceava

A. Partea I. Descrierea imobilului

TEREN Extravilan

Adresa: Jud. Suceava

Nr. Crt	Nr cadastral Nr. topografic	Suprafața* (mp)	Observații / Referințe
A1		Din acte: 4.600 Masurata: 1.725	Sector cadastral:46 Teren neimprejmuit; Diferența de suprafață se regăsește la ID 1452.Detținător Rusu Filaret.

B. Partea II. Proprietari și acte

Inscrieri privitoare la dreptul de proprietate și alte drepturi reale		Referințe
/		
Act Administrativ nr. 96, din 24/03/1993 emis de CJSDPAT SUCEAVA;		
B1	Intabulare, drept de PROPRIETATE, dobândit prin Reconstituire, cota actuala 1/1 1) RUSU FILARET, Lipsă CNP proprietar. DEFUNCT:Da	A1

C. Partea III. SARCINI .

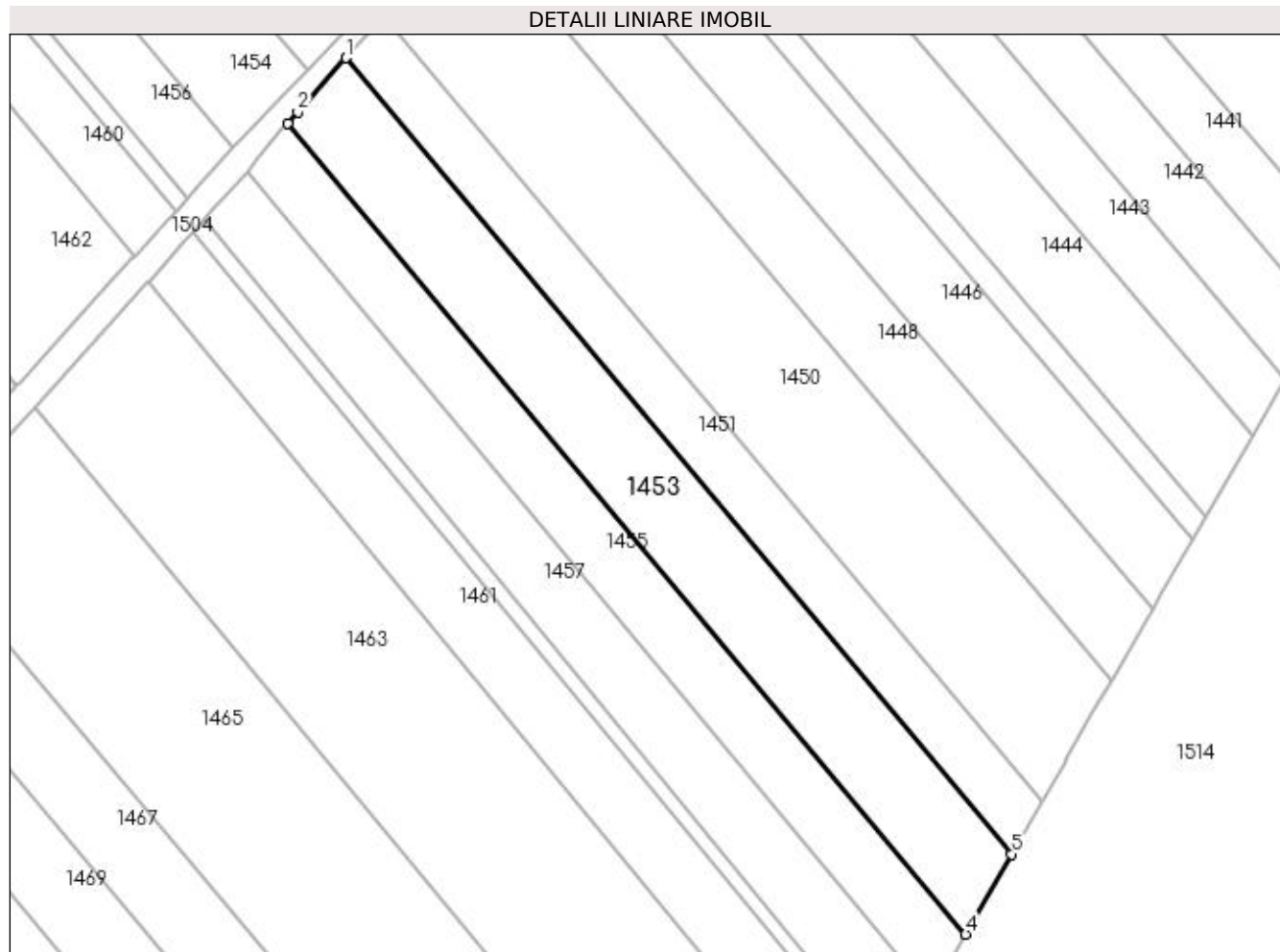
Inscrieri privind dezmembramintele dreptului de proprietate, drepturi reale de garanție și sarcini	Referințe
NU SUNT	

Anexa Nr. 1 La Partea I

Teren

Nr cadastral	Suprafața (mp)*	Observații / Referințe
	Din acte: 4.600 Masurata: 1.725	Diferența de suprafață se regăsește la ID 1452.Deținător Rusu Filaret.

* Suprafața este determinată în planul de proiecție Stereo 70.



Date referitoare la teren

Crt	Categorie folosință	Intra vilan	Suprafața (mp)	Tarla	Parcelă	Nr. topo	Observații / Referințe
1	arabil	NU	1.725	24	258	-	

Lungime Segmente

1) Valorile lungimilor segmentelor sunt obținute din proiecție în plan.

Punct început	X / Y	Punct sfârșit	X / Y	Lungime segment (** (m)
1	596.842,945 702.565,285	2	596.836,272 702.557,856	9.986
2	596.836,272 702.557,856	3	596.834,88 702.556,297	2.09
3	596.834,88 702.556,297	4	596.928,328 702.444,58	145.648
4	596.928,328 702.444,58	5	596.934,679 702.455,617	12.734
5	596.934,679 702.455,617	1	596.842,945 702.565,285	142.976

**** Lungimile segmentelor sunt determinate în planul de proiecție Stereo 70 și sunt rotunjite la 1 milimetru.**

***** Distanța dintre puncte este formată din segmente cumulate ce sunt mai mici decât valoarea 1 milimetru.**

**DATE DESPRE IMOBILUL NR. 1454**

Oficiul de Cadastru și Publicitate Imobiliară SUCEAVA
Biroul de Cadastru și Publicitate Imobiliară Suceava

A. Partea I. Descrierea imobilului

TEREN Extravilan

Adresa: Jud. Suceava

Nr. Crt	Nr cadastral Nr. topografic	Suprafața* (mp)	Observații / Referințe
A1		3.369	Sector cadastral:46 Teren neimprejmuit;

B. Partea II. Proprietari și acte

Inscrieri privitoare la dreptul de proprietate și alte drepturi reale		Referințe
/		
Act Normativ nr. Legea 7, din 13/03/1996 emis de PARLAMENTUL ROMANIEI;		
B1	Inscrierea provizorie, drept de PROPRIETATE, dobandit prin Lege, cota actuala 1/1 1) COMUNA ZVORIȘTEA , CIF:4244202, PROPRIETAR NEIDENTIFICAT.	A1

C. Partea III. SARCINI .

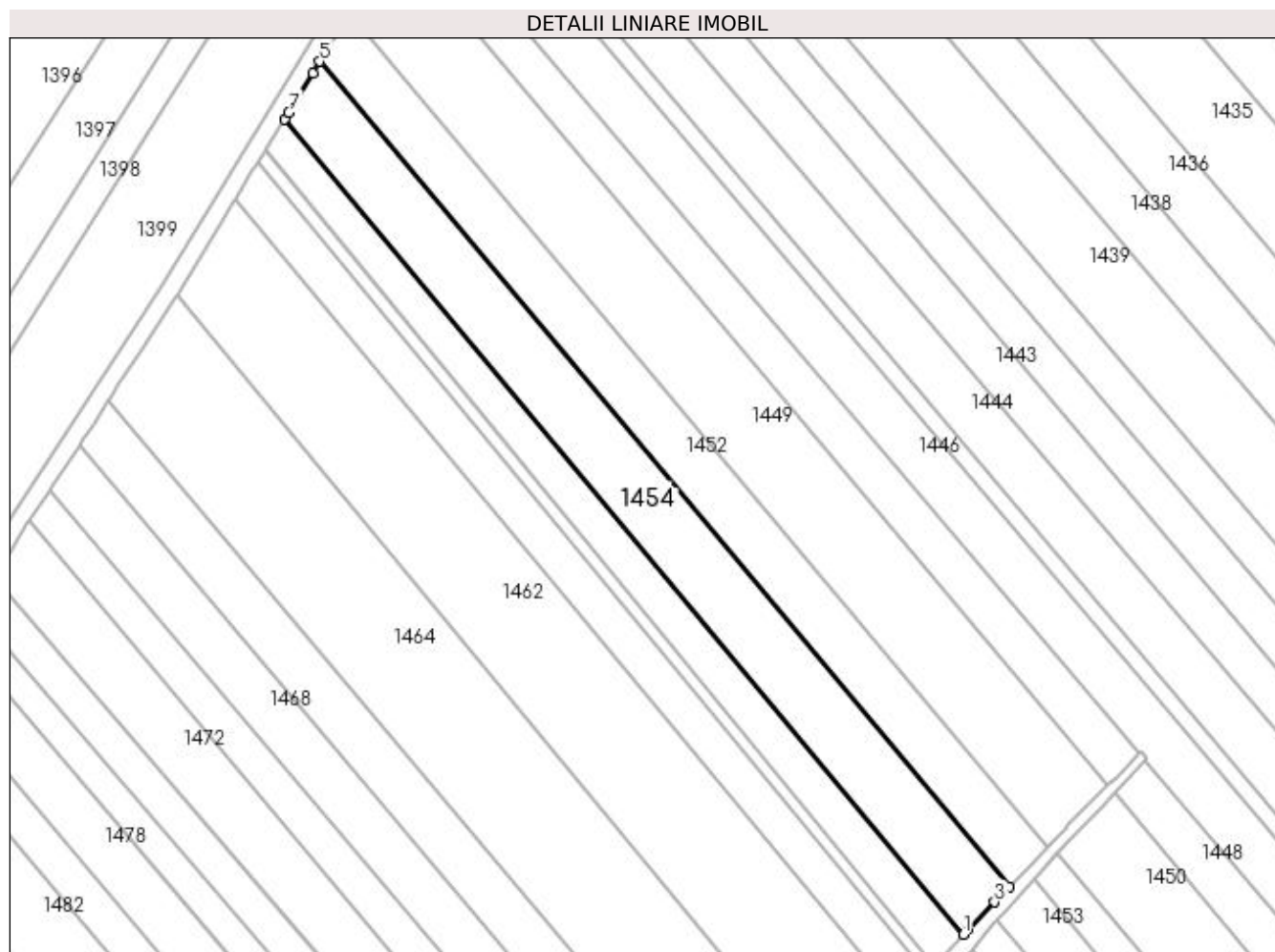
Inscrieri privind dezmembramintele dreptului de proprietate, drepturi reale de garanție și sarcini	Referințe
NU SUNT	

Anexa Nr. 1 La Partea I

Teren

Nr cadastral	Suprafața (mp)*	Observații / Referințe
	3.369	

* Suprafața este determinată în planul de proiecție Stereo 70.



Date referitoare la teren

Crt	Categorie folosință	Intravilan	Suprafața (mp)	Tarla	Parcelă	Nr. topo	Observații / Referințe
1	arabil	NU	3.369	24	263, 258	-	

Lungime Segmente

1) Valorile lungimilor segmentelor sunt obținute din proiecție în plan.

Punct început	X / Y	Punct sfârșit	X / Y	Lungime segment (** (m)
1	596.827,416 702.553,007	2	596.828,507 702.554,208	1.623
2	596.828,507 702.554,208	3	596.834,311 702.560,077	8.254
3	596.834,311 702.560,077	4	596.837,586 702.563,514	4.747
4	596.837,586 702.563,514	5	596.685,453 702.745,389	237.114
5	596.685,453 702.745,389	6	596.683,899 702.742,853	2.974

Punct început	X / Y	Punct sfârșit	X / Y	Lungime segment (** (m)
6	596.683,899 702.742,853	7	596.678,583 702.734,178	10.174
7	596.678,583 702.734,178	8	596.677,697 702.732,731	1.697
8	596.677,697 702.732,731	1	596.827,416 702.553,007	233.916

** Lungimile segmentelor sunt determinate în planul de proiecție Stereo 70 și sunt rotunjite la 1 milimetru.

*** Distanța dintre puncte este formată din segmente cumulate ce sunt mai mici decât valoarea 1 milimetru.

**DATE DESPRE IMOBILUL NR. 1455**

Oficiul de Cadastru și Publicitate Imobiliară SUCEAVA
Biroul de Cadastru și Publicitate Imobiliară Suceava

A. Partea I. Descrierea imobilului

TEREN Extravilan

Adresa: Jud. Suceava

Nr. Crt	Nr cadastral Nr. topografic	Suprafața* (mp)	Observații / Referințe
A1		1.285	Sector cadastral:46 Teren neimprejmuit;

B. Partea II. Proprietari și acte

Inscrieri privitoare la dreptul de proprietate și alte drepturi reale		Referințe
/		
Act Normativ nr. Legea 7, din 13/03/1996 emis de PARLAMENTUL ROMANIEI;		
B1	Inscrierea provizorie, drept de PROPRIETATE, dobandit prin Lege, cota actuala 1/1 1) COMUNA ZVORIȘTEA , CIF:4244202, PROPRIETAR NEIDENTIFICAT.	A1

C. Partea III. SARCINI .

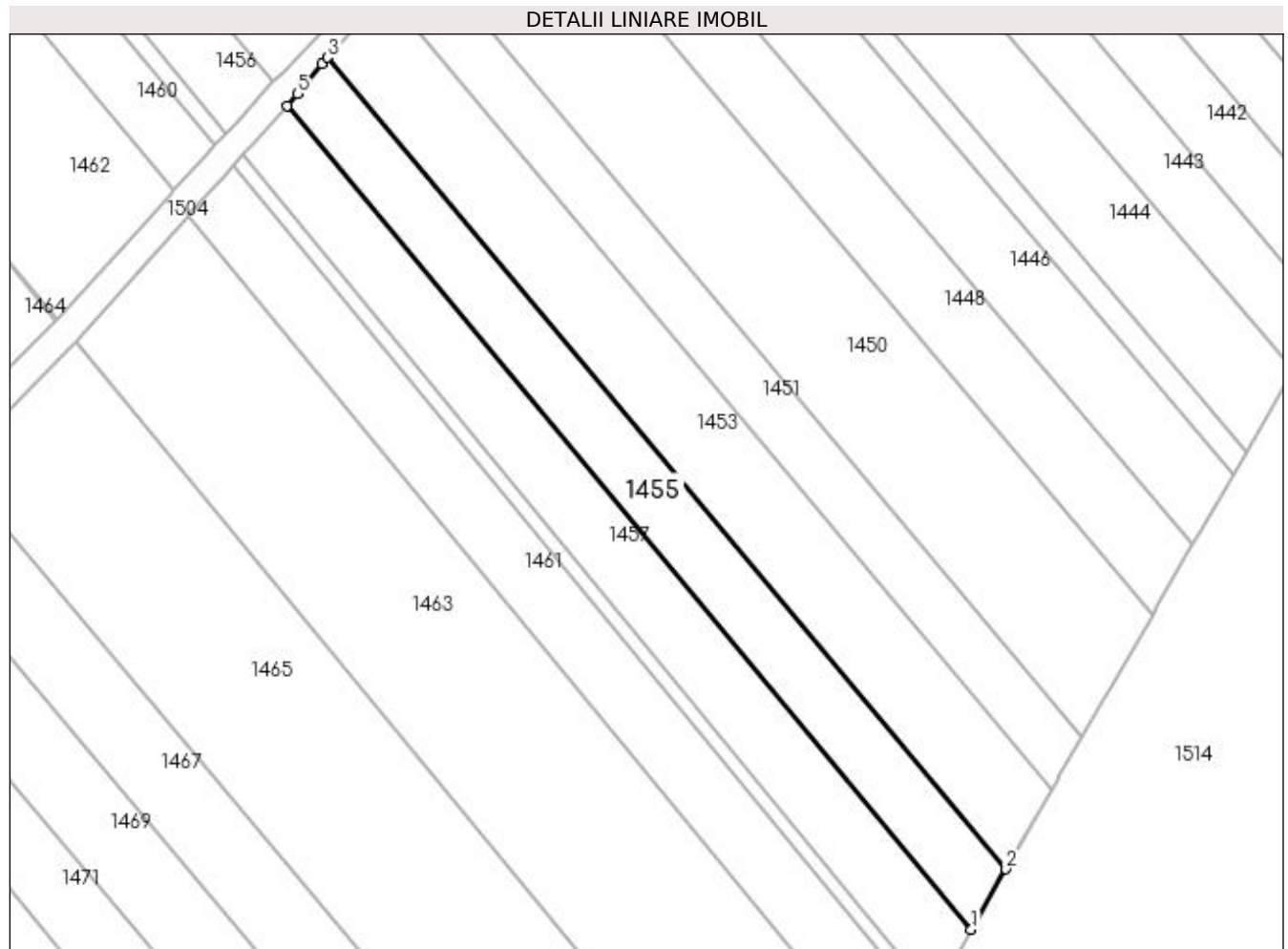
Inscrieri privind dezmembramintele dreptului de proprietate, drepturi reale de garanție și sarcini	Referințe
NU SUNT	

Anexa Nr. 1 La Partea I

Teren

Nr cadastral	Suprafața (mp)*	Observații / Referințe
	1.285	

* Suprafața este determinată în planul de proiecție Stereo 70.



Date referitoare la teren

Crt	Categorie folosință	Intra vilan	Suprafața (mp)	Tarla	Parcelă	Nr. topo	Observații / Referințe
1	arabil	NU	1.285	24	258	-	

Lungime Segmente

1) Valorile lungimilor segmentelor sunt obținute din proiecție în plan.

Punct început	X / Y	Punct sfârșit	X / Y	Lungime segment (** (m)
1	596.923,545 702.436,271	2	596.928,328 702.444,58	9.587
2	596.928,328 702.444,58	3	596.834,88 702.556,297	145.648
3	596.834,88 702.556,297	4	596.834,09 702.555,412	1.186
4	596.834,09 702.555,412	5	596.830,764 702.551,347	5.252
5	596.830,764 702.551,347	6	596.829,271 702.549,675	2.242

Punct început	X / Y	Punct sfârșit	X / Y	Lungime segment (** (m)
6	596.829,271 702.549,675	1	596.923,545 702.436,271	147.472

** Lungimile segmentelor sunt determinate în planul de proiecție Stereo 70 și sunt rotunjite la 1 milimetru.

*** Distanța dintre puncte este formată din segmente cumulate ce sunt mai mici decât valoarea 1 milimetru.

**DATE DESPRE IMOBILUL NR. 1456**

Oficiul de Cadastru și Publicitate Imobiliară SUCEAVA
Biroul de Cadastru și Publicitate Imobiliară Suceava

A. Partea I. Descrierea imobilului

TEREN Extravilan

Adresa: Jud. Suceava

Nr. Crt	Nr cadastral Nr. topografic	Suprafața* (mp)	Observații / Referințe
A1	32115	2.022	Sector cadastral:46 Teren neimprejmuit;

B. Partea II. Proprietari și acte

Inscrieri privitoare la dreptul de proprietate și alte drepturi reale	Referințe
54598 / 25/11/2014	
Act Notarial nr. contract de vanzare 2966, din 13/11/2014 emis de BIN BUZDUGA DANA ALINA;	
B4	A1
Intabulare, drept de PROPRIETATE, dobandit prin Conventie, cota actuala 1/1 1) F.E. AGRAR SRL, CIF:25278704	

C. Partea III. SARCINI .

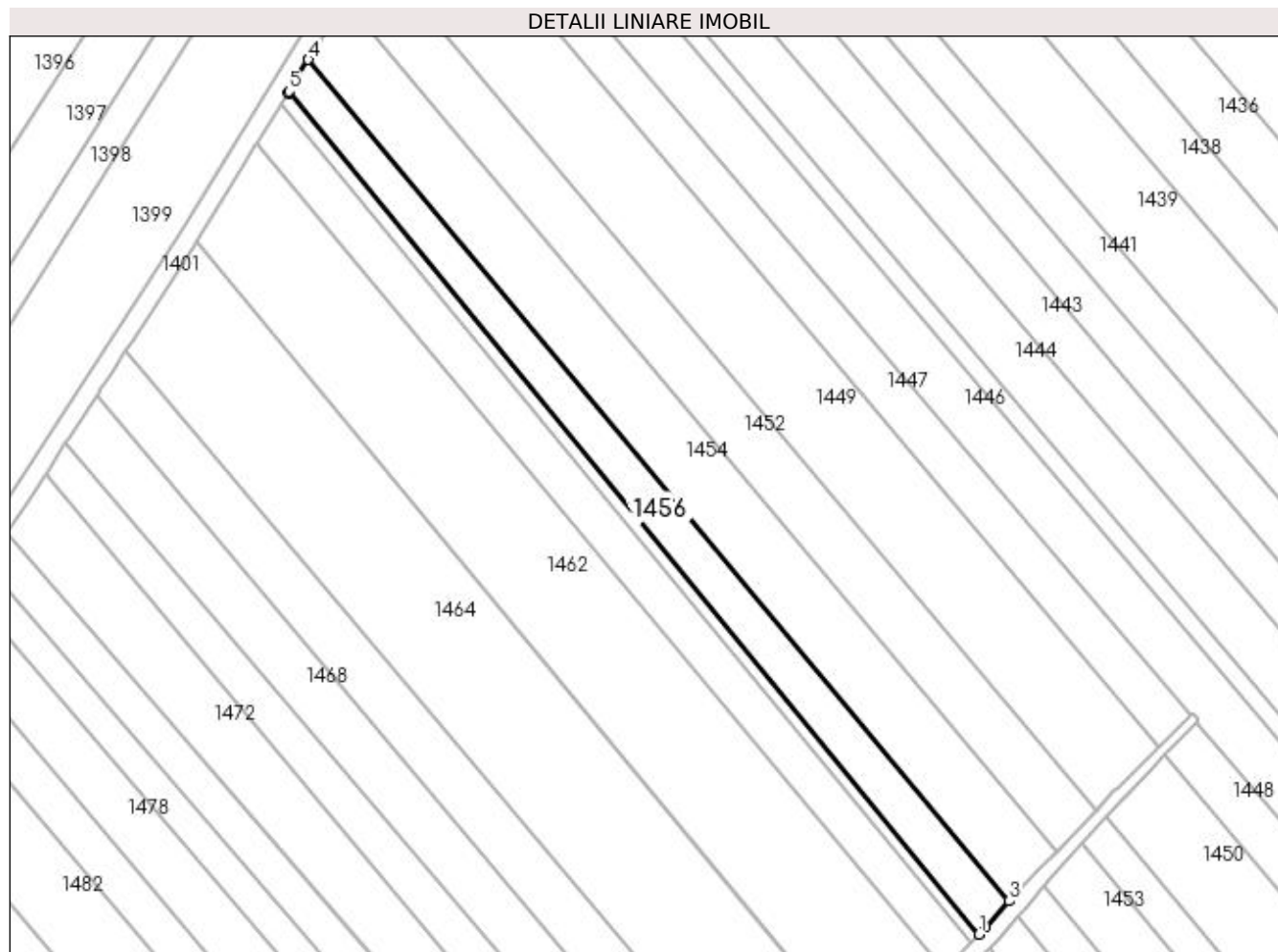
Inscrieri privind dezmembramintele dreptului de proprietate, drepturi reale de garanție și sarcini	Referințe
NU SUNT	

Anexa Nr. 1 La Partea I

Teren

Nr cadastral	Suprafața (mp)*	Observații / Referințe
32115	2.022	

* Suprafața este determinată în planul de proiecție Stereo 70.



Date referitoare la teren

Crt	Categorie folosință	Intra vilan	Suprafața (mp)	Tarla	Parcelă	Nr. topo	Observații / Referințe
1	arabil	NU	2.022	24	258, 261, 263	-	

Lungime Segmente

1) Valorile lungimilor segmentelor sunt obținute din proiecție în plan.

Punct început	X / Y	Punct sfârșit	X / Y	Lungime segment (** (m)
1	596.820,96 702.545,906	2	596.822,314 702.547,395	2.013
2	596.822,314 702.547,395	3	596.827,416 702.553,007	7.585
3	596.827,416 702.553,007	4	596.677,697 702.732,731	233.916
4	596.677,697 702.732,731	5	596.673,546 702.725,957	7.945
5	596.673,546 702.725,957	6	596.673,369 702.725,667	0.34

Punct început	X / Y	Punct sfârșit	X / Y	Lungime segment (** (m)
6	596.673,369 702.725,667	1	596.820,96 702.545,906	232.588

** Lungimile segmentelor sunt determinate în planul de proiecție Stereo 70 și sunt rotunjite la 1 milimetru.

*** Distanța dintre puncte este formată din segmente cumulate ce sunt mai mici decât valoarea 1 milimetru.

**DATE DESPRE IMOBILUL NR. 1457**

Oficiul de Cadastru și Publicitate Imobiliară SUCEAVA
Biroul de Cadastru și Publicitate Imobiliară Suceava

A. Partea I. Descrierea imobilului

TEREN Extravilan

Adresa: Jud. Suceava

Nr. Crt	Nr cadastral Nr. topografic	Suprafața* (mp)	Observații / Referințe
A1	32113	1.378	Sector cadastral:46 Teren neimprejmuit;

B. Partea II. Proprietari și acte

Inscrieri privitoare la dreptul de proprietate și alte drepturi reale	Referințe
54599 / 25/11/2014	
Act Notarial nr. contract de vanzare 2966, din 13/11/2014 emis de BIN BUZDUGA DANA ALINA;	
B4	A1
Intabulare, drept de PROPRIETATE, dobandit prin Conventie, cota actuala 1/1 1) F.E. AGRAR SRL, CIF:25278704	

C. Partea III. SARCINI .

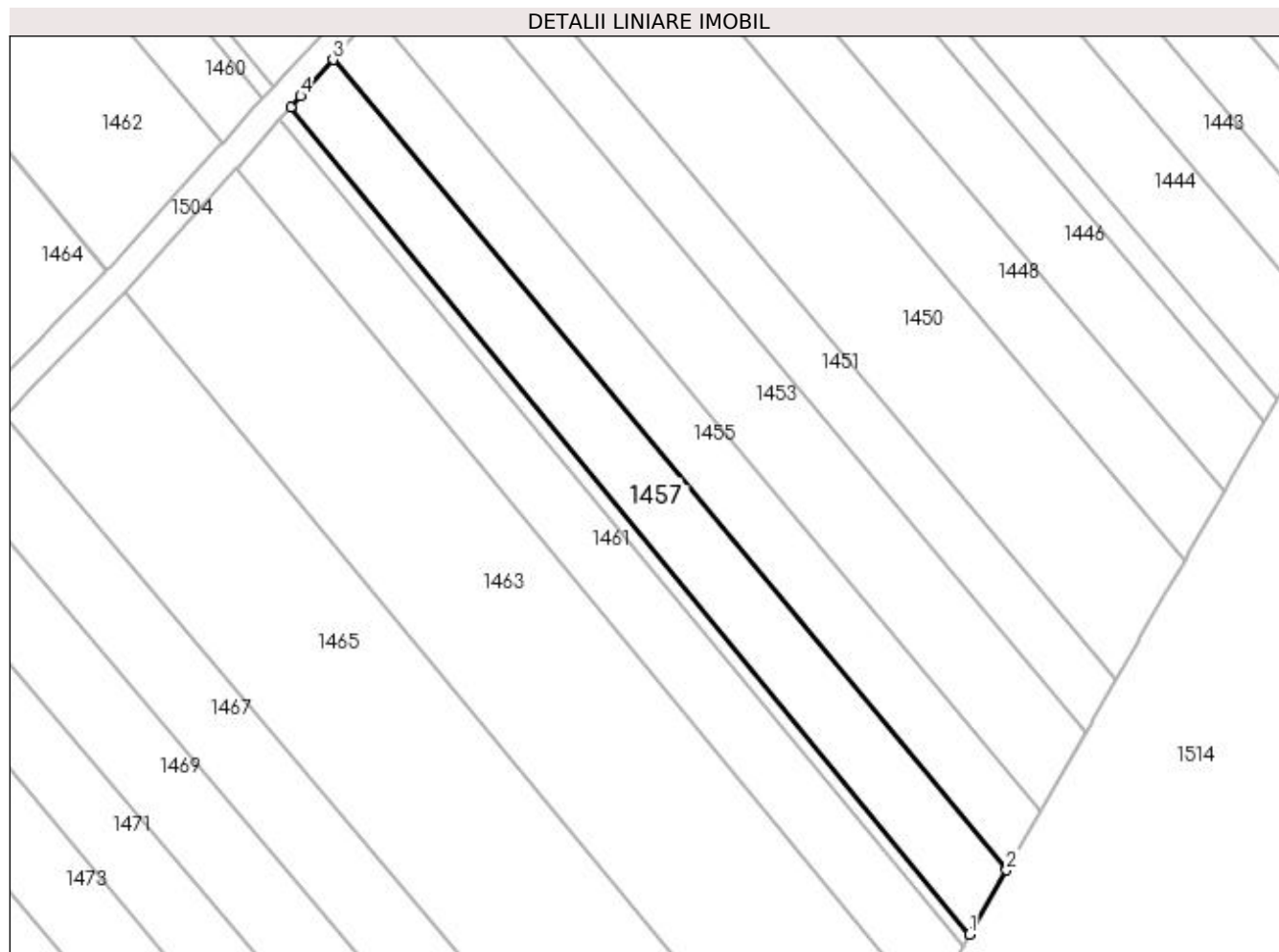
Inscrieri privind dezmembramintele dreptului de proprietate, drepturi reale de garanție și sarcini	Referințe
NU SUNT	

Anexa Nr. 1 La Partea I

Teren

Nr cadastral	Suprafața (mp)*	Observații / Referințe
32113	1.378	

* Suprafața este determinată în planul de proiecție Stereo 70.



Date referitoare la teren

Crt	Categorie folosință	Intra vilan	Suprafața (mp)	Tarla	Parcelă	Nr. topo	Observații / Referințe
1	arabil	NU	1.378	24	258	-	

Lungime Segmente

1) Valorile lungimilor segmentelor sunt obținute din proiecție în plan.

Punct început	X / Y	Punct sfârșit	X / Y	Lungime segment (** (m)
1	596.918,366 702.427,271	2	596.923,545 702.436,271	10.384
2	596.923,545 702.436,271	3	596.829,271 702.549,675	147.472
3	596.829,271 702.549,675	4	596.824,721 702.544,579	6.832
4	596.824,721 702.544,579	5	596.823,329 702.543,021	2.089
5	596.823,329 702.543,021	1	596.918,366 702.427,271	149.767

**** Lungimile segmentelor sunt determinate în planul de proiecție Stereo 70 și sunt rotunjite la 1 milimetru.**

***** Distanța dintre puncte este formată din segmente cumulate ce sunt mai mici decât valoarea 1 milimetru.**

**DATE DESPRE IMOBILUL NR. 1458**

Oficiul de Cadastru și Publicitate Imobiliară SUCEAVA
Biroul de Cadastru și Publicitate Imobiliară Suceava

A. Partea I. Descrierea imobilului

TEREN Extravilan

Adresa: Jud. Suceava

Nr. Crt	Nr cadastral Nr. topografic	Suprafața* (mp)	Observații / Referințe
A1		Din acte: 900 Masurata: 593	Sector cadastral:46 Teren neimprejmuit; Diferența de suprafață se regăsește la ID 1459.

B. Partea II. Proprietari și acte

Inscrieri privitoare la dreptul de proprietate și alte drepturi reale		Referințe
/		
Act Administrativ nr. 1875, din 21/06/1999 emis de CJSDPAT SUCEAVA;		
B1	Intabulare, drept de PROPRIETATE, dobândit prin Reconstituire, cota actuala 1/1 1) STOICA ȘTEFAN	A1

C. Partea III. SARCINI .

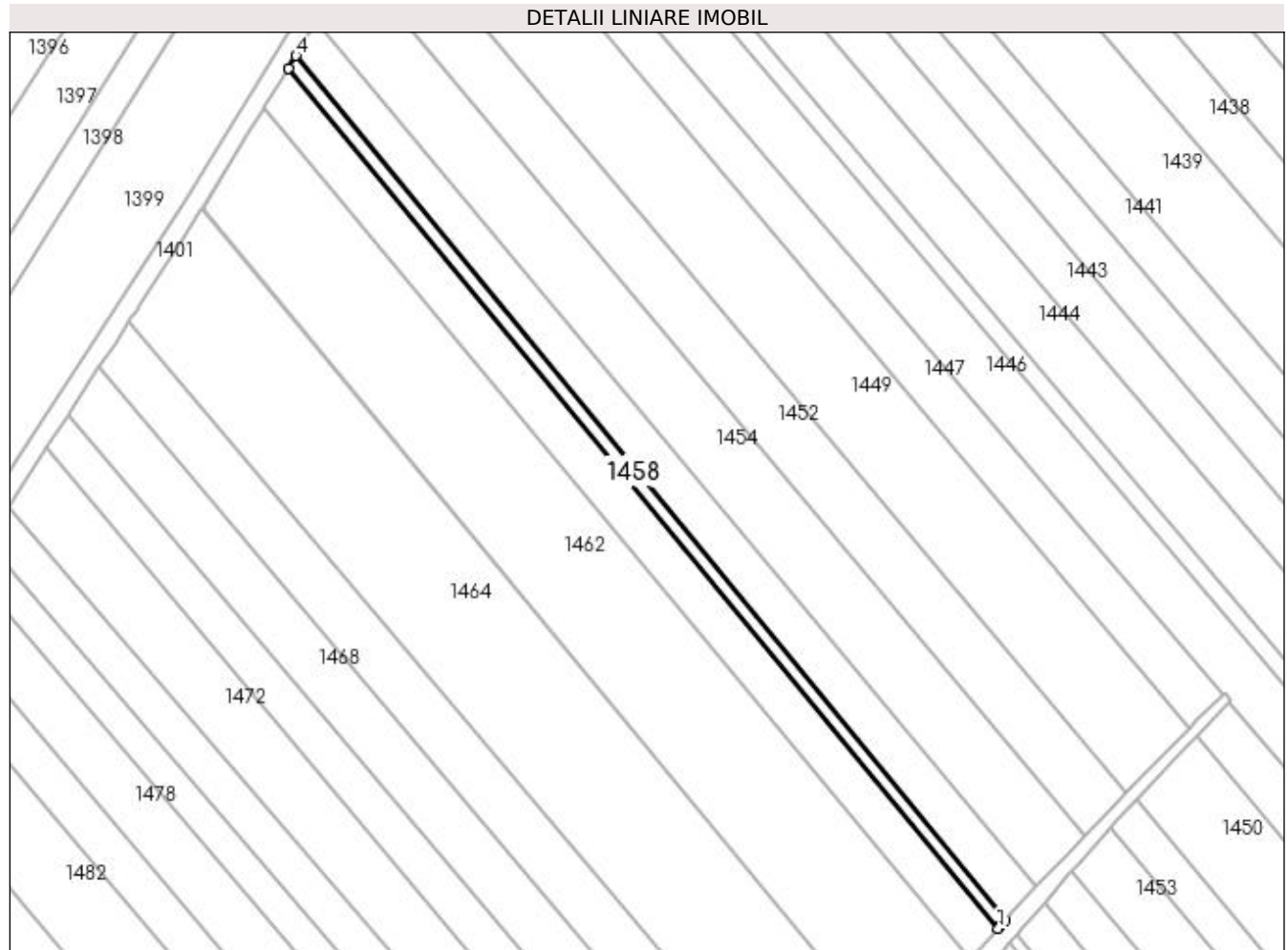
Inscrieri privind dezmembramintele dreptului de proprietate, drepturi reale de garanție și sarcini	Referințe
NU SUNT	

Anexa Nr. 1 La Partea I

Teren

Nr cadastral	Suprafața (mp)*	Observații / Referințe
	Din acte: 900 Masurata: 593	Diferența de suprafață se regăsește la ID 1459.

* Suprafața este determinată în planul de proiecție Stereo 70.



Date referitoare la teren

Crt	Categorie folosință	Intra vilan	Suprafața (mp)	Tarla	Parcelă	Nr. topo	Observații / Referințe
1	arabil	NU	593	24	258, 261, 263	-	

Lungime Segmente

1) Valorile lungimilor segmentelor sunt obținute din proiecție în plan.

Punct început	X / Y	Punct sfârșit	X / Y	Lungime segment (** (m)
1	596.819,43 702.544,223	2	596.819,68 702.544,497	0.371
2	596.819,68 702.544,497	3	596.820,96 702.545,906	1.904
3	596.820,96 702.545,906	4	596.673,369 702.725,667	232.588
4	596.673,369 702.725,667	5	596.671,791 702.723,092	3.02
5	596.671,791 702.723,092	1	596.819,43 702.544,223	231.93

**** Lungimile segmentelor sunt determinate în planul de proiecție Stereo 70 și sunt rotunjite la 1 milimetru.**

***** Distanța dintre puncte este formată din segmente cumulate ce sunt mai mici decât valoarea 1 milimetru.**

**DATE DESPRE IMOBILUL NR. 1459**

Oficiul de Cadastru și Publicitate Imobiliară SUCEAVA
Biroul de Cadastru și Publicitate Imobiliară Suceava

A. Partea I. Descrierea imobilului

TEREN Extravilan

Adresa: Jud. Suceava

Nr. Crt	Nr cadastral Nr. topografic	Suprafața* (mp)	Observații / Referințe
A1		Din acte: 900 Masurata: 307	Sector cadastral:46 Teren neimprejmuit; Diferența de suprafață se regăsește la ID 1458.

B. Partea II. Proprietari și acte

Inscrieri privitoare la dreptul de proprietate și alte drepturi reale		Referințe
/		
Act Administrativ nr. 1875, din 21/06/1999 emis de CJSDPAT SUCEAVA;		
B1	Intabulare, drept de PROPRIETATE, dobandit prin Reconstituire, cota actuala 1/1 1) STOICA ȘTEFAN	A1

C. Partea III. SARCINI .

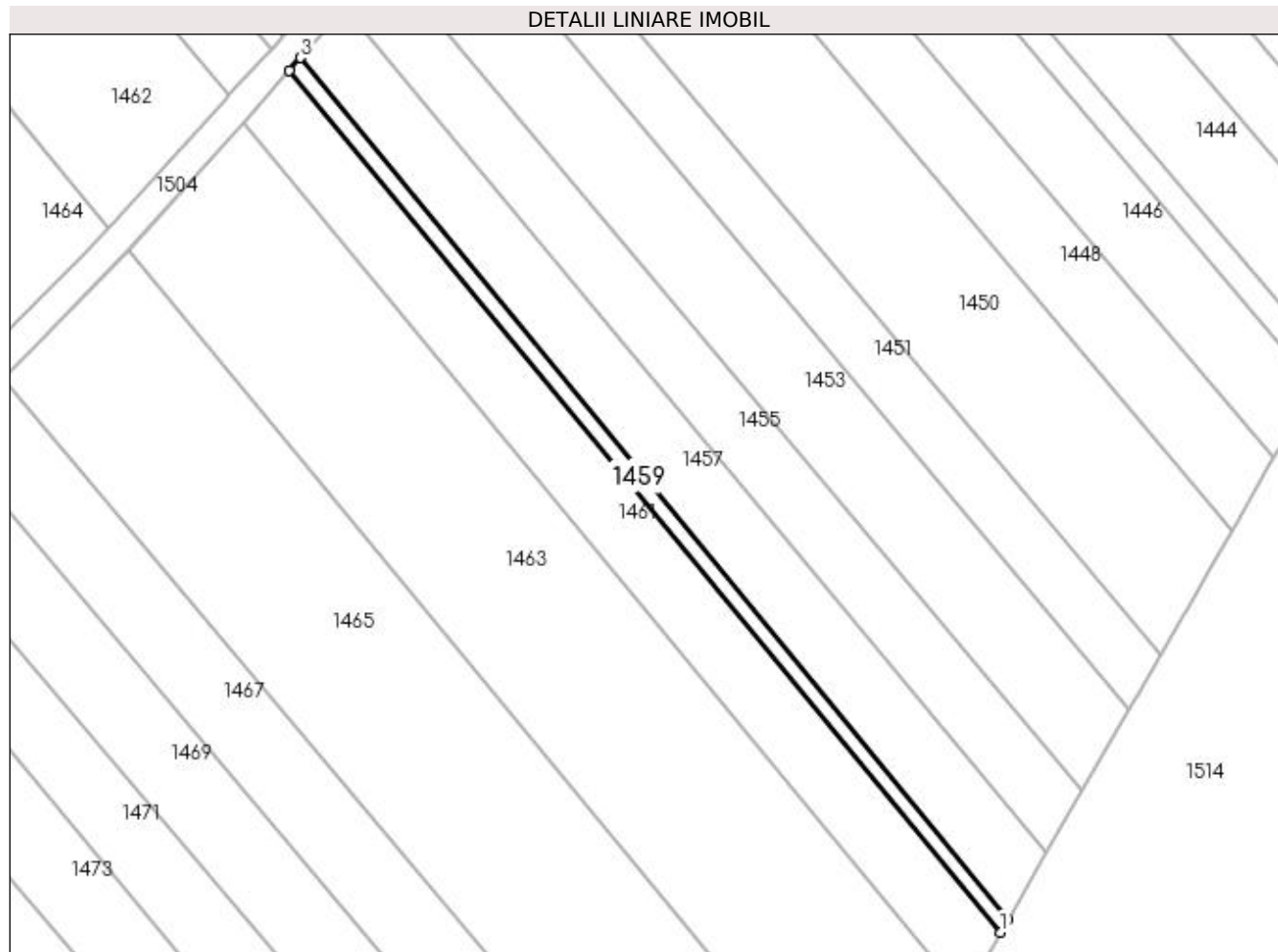
Inscrieri privind dezmembramintele dreptului de proprietate, drepturi reale de garanție și sarcini	Referințe
NU SUNT	

Anexa Nr. 1 La Partea I

Teren

Nr cadastral	Suprafața (mp)*	Observații / Referințe
	Din acte: 900 Masurata: 307	Diferența de suprafață se regăsește la ID 1458.

* Suprafața este determinată în planul de proiecție Stereo 70.



Date referitoare la teren

Crt	Categorie folosință	Intra vilan	Suprafața (mp)	Tarla	Parcelă	Nr. topo	Observații / Referințe
1	arabil	NU	307	24	258	-	

Lungime Segmente

1) Valorile lungimilor segmentelor sunt obținute din proiecție în plan.

Punct început	X / Y	Punct sfârșit	X / Y	Lungime segment (** (m)
1	596.917,379 702.425,555	2	596.918,366 702.427,271	1.98
2	596.918,366 702.427,271	3	596.823,329 702.543,021	149.767
3	596.823,329 702.543,021	4	596.821,818 702.541,329	2.268
4	596.821,818 702.541,329	1	596.917,379 702.425,555	150.118

**** Lungimile segmentelor sunt determinate în planul de proiecție Stereo 70 și sunt rotunjite la 1 milimetru.**

***** Distanța dintre puncte este formată din segmente cumulate ce sunt mai mici decât valoarea 1 milimetru.**

**DATE DESPRE IMOBILUL NR. 1460**

Oficiul de Cadastru și Publicitate Imobiliară SUCEAVA
Biroul de Cadastru și Publicitate Imobiliară Suceava

A. Partea I. Descrierea imobilului

TEREN Extravilan

Adresa: Jud. Suceava

Nr. Crt	Nr cadastral Nr. topografic	Suprafața* (mp)	Observații / Referințe
A1		Din acte: 3.400 Masurata: 2.017	Sector cadastral:46 Teren neimprejmuit; Diferența de suprafață se regăsește la ID 1461.Detținător Stoica Ștefan.

B. Partea II. Proprietari și acte

Inscrieri privitoare la dreptul de proprietate și alte drepturi reale	Referințe
/	
Act Administrativ nr. 1362, din 10/04/1995 emis de CJSDPAT SUCEAVA;	
B1	A1
Intabulare, drept de PROPRIETATE, dobândit prin Reconstituire, cota actuala 1/1	
1) STOICA EUGENIA , Lipsă CNP proprietar.	
2) HUTANU MILCA , Lipsă CNP proprietar.	
3) ITCO CONSTANTIN , Lipsă CNP proprietar.	

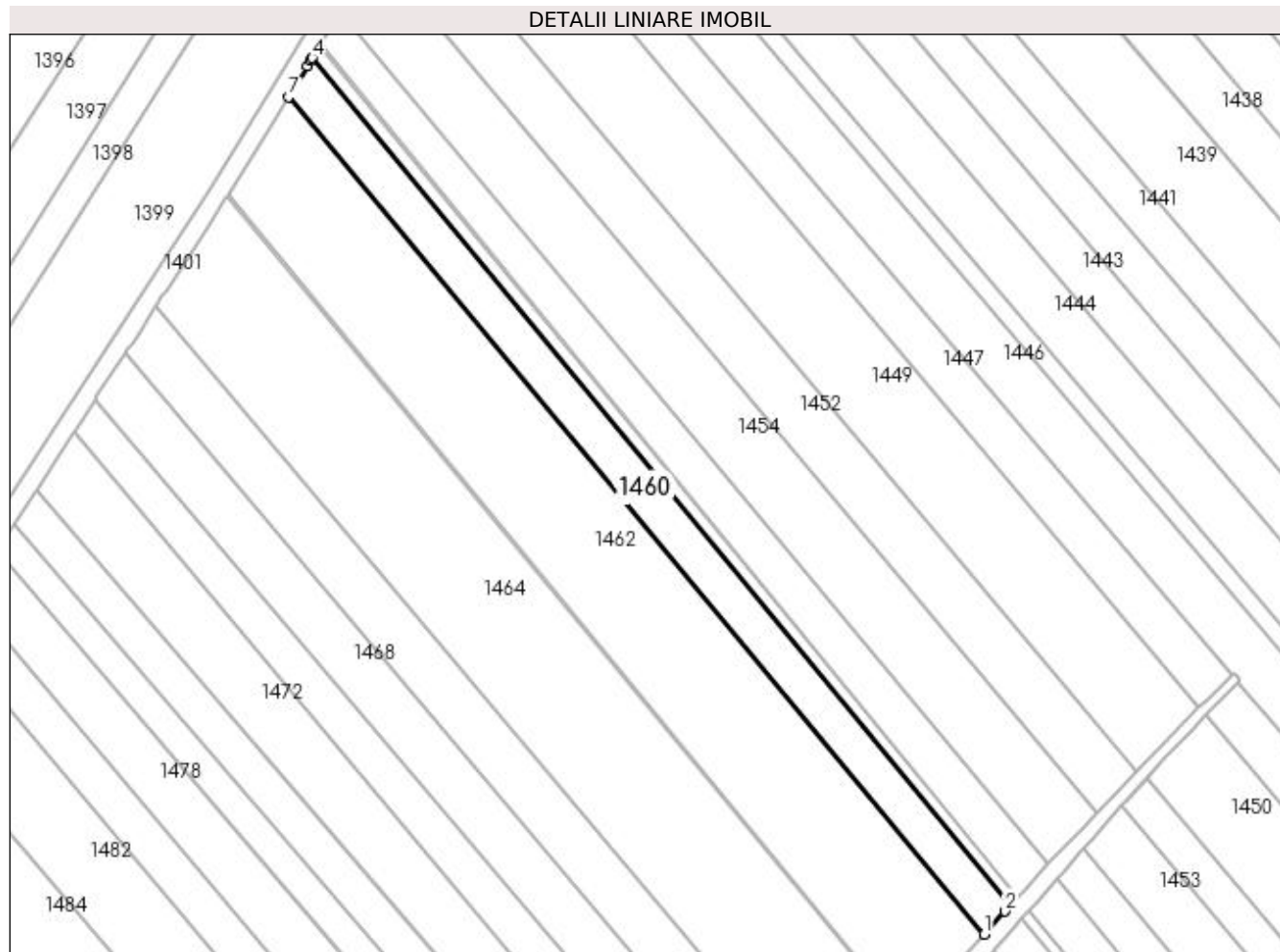
C. Partea III. SARCINI .

Inscrieri privind dezmembramintele dreptului de proprietate, drepturi reale de garanție și sarcini	Referințe
NU SUNT	

Anexa Nr. 1 La Partea I**Teren**

Nr cadastral	Suprafața (mp)*	Observații / Referințe
	Din acte: 3.400 Masurata: 2.017	Diferența de suprafață se regăsește la ID 1461. Deținător Stoica Ștefan.

* Suprafața este determinată în planul de proiecție Stereo 70.

**Date referitoare la teren**

Crt	Categorie folosință	Intra vilan	Suprafața (mp)	Tarla	Parcelă	Nr. topo	Observații / Referințe
1	arabil	NU	2.017	24	258, 261, 263	-	

Lungime Segmente

1) Valorile lungimilor segmentelor sunt obținute din proiecție în plan.

Punct început	X / Y	Punct sfârșit	X / Y	Lungime segment (** (m)
1	596.813,764 702.537,99	2	596.818,166 702.542,833	6.545
2	596.818,166 702.542,833	3	596.819,43 702.544,223	1.879
3	596.819,43 702.544,223	4	596.671,791 702.723,092	231.93
4	596.671,791 702.723,092	5	596.671,407 702.722,465	0.735
5	596.671,407 702.722,465	6	596.670,741 702.721,379	1.274

Punct început	X / Y	Punct sfârșit	X / Y	Lungime segment (** (m)
6	596.670,741 702.721,379	7	596.666,754 702.714,872	7.631
7	596.666,754 702.714,872	1	596.813,764 702.537,99	229.998

** Lungimile segmentelor sunt determinate în planul de proiecție Stereo 70 și sunt rotunjite la 1 milimetru.

*** Distanța dintre puncte este formată din segmente cumulate ce sunt mai mici decât valoarea 1 milimetru.

**DATE DESPRE IMOBILUL NR. 1461**

Oficiul de Cadastru și Publicitate Imobiliară SUCEAVA
Biroul de Cadastru și Publicitate Imobiliară Suceava

A. Partea I. Descrierea imobilului

TEREN Extravilan

Adresa: Jud. Suceava

Nr. Crt	Nr cadastral Nr. topografic	Suprafața* (mp)	Observații / Referințe
A1		Din acte: 3.400 Masurata: 1.383	Sector cadastral:46 Teren neimprejmuț; Diferența de suprafață se regăsește la ID 1460.Deținător Stoica Ștefan.

B. Partea II. Proprietari și acte

Inscrieri privitoare la dreptul de proprietate și alte drepturi reale	Referințe
/	
Act Administrativ nr. 1362, din 10/04/1995 emis de CJSDPAT SUCEAVA;	
B1	A1
Intabulare, drept de PROPRIETATE, dobândit prin Reconstituire, cota actuala 1/1	
1) STOICA EUGENIA , Lipsă CNP proprietar.	
2) HUTANU MILCA , Lipsă CNP proprietar.	
3) ITCO CONSTANTIN , Lipsă CNP proprietar.	

C. Partea III. SARCINI .

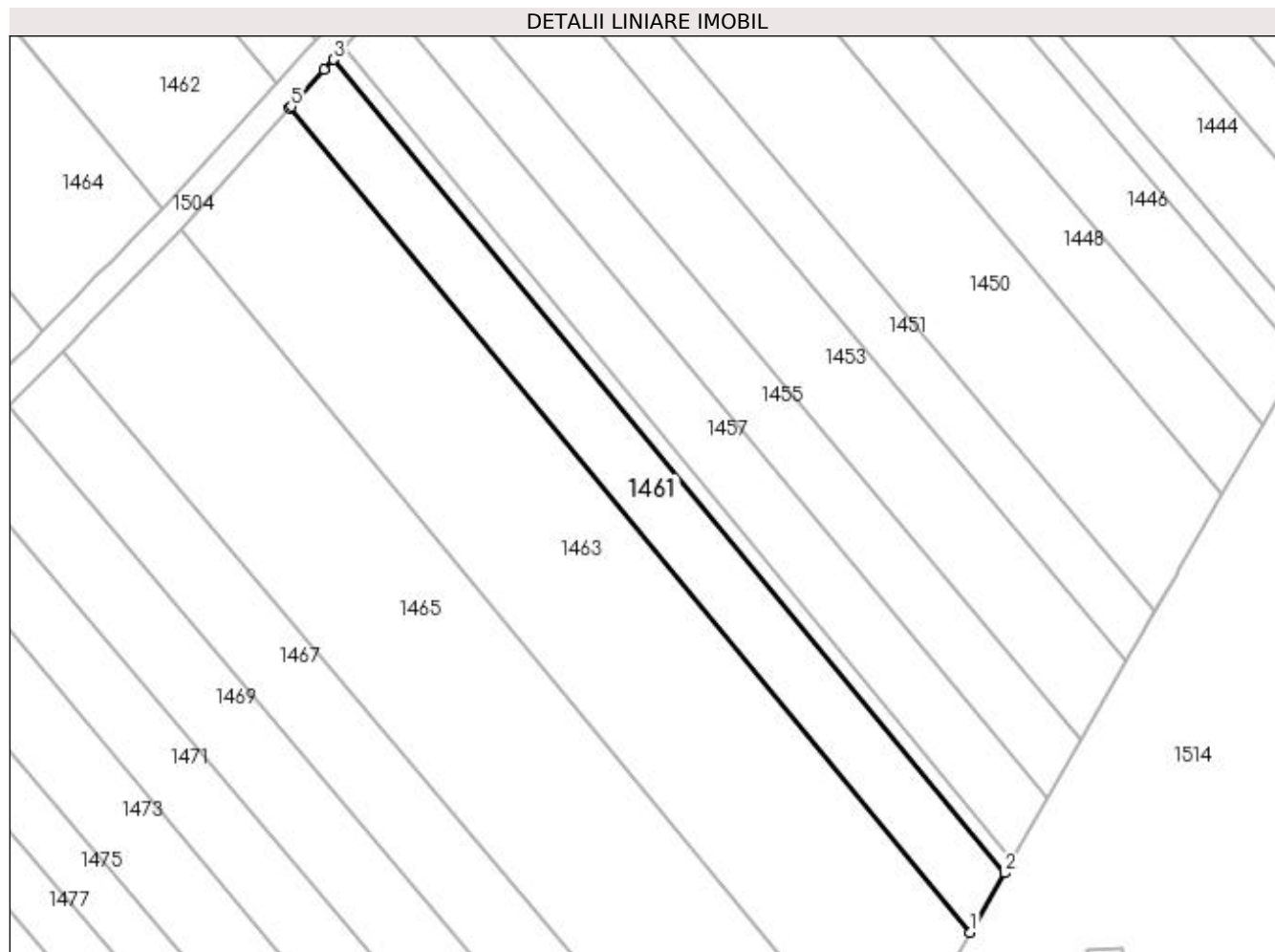
Inscrieri privind dezmembramintele dreptului de proprietate, drepturi reale de garanție și sarcini	Referințe
NU SUNT	

Anexa Nr. 1 La Partea I

Teren

Nr cadastral	Suprafața (mp)*	Observații / Referințe
	Din acte: 3.400 Masurata: 1.383	Diferența de suprafață se regăsește la ID 1460. Deținător Stoica Ștefan.

* Suprafața este determinată în planul de proiecție Stereo 70.



Date referitoare la teren

Crt	Categorie folosință	Intravilan	Suprafața (mp)	Tarla	Parcelă	Nr. topo	Observații / Referințe
1	arabil	NU	1.383	24	258	-	

Lungime Segmente

1) Valorile lungimilor segmentelor sunt obținute din proiecție în plan.

Punct început	X / Y	Punct sfârșit	X / Y	Lungime segment (** (m)
1	596.912,508 702.417,093	2	596.917,379 702.425,555	9.764
2	596.917,379 702.425,555	3	596.821,818 702.541,329	150.118
3	596.821,818 702.541,329	4	596.820,548 702.539,907	1.907
4	596.820,548 702.539,907	5	596.815,842 702.534,636	7.066
5	596.815,842 702.534,636	6	596.815,643 702.534,413	0.299

Punct început	X / Y	Punct sfârşit	X / Y	Lungime segment (** (m)
6	596.815,643 702.534,413	1	596.912,508 702.417,093	152.141

** Lungimile segmentelor sunt determinate în planul de proiecţie Stereo 70 şi sunt rotunjite la 1 milimetru.

*** Distanţa dintre puncte este formată din segmente cumulate ce sunt mai mici decât valoarea 1 milimetru.

**DATE DESPRE IMOBILUL NR. 1462**

Oficiul de Cadastru și Publicitate Imobiliară SUCEAVA
Biroul de Cadastru și Publicitate Imobiliară Suceava

A. Partea I. Descrierea imobilului

TEREN Extravilan

Adresa: Jud. Suceava

Nr. Crt	Nr cadastral Nr. topografic	Suprafața* (mp)	Observații / Referințe
A1	34853	Din acte: 8.900 Masurata: 5.355	Sector cadastral:46 Teren neimprejmuit;

B. Partea II. Proprietari și acte

Inscrieri privitoare la dreptul de proprietate și alte drepturi reale		Referințe
82064 / 22/11/2022		
Act Notarial nr. contract de donatie nr. 2861, din 21/11/2022 emis de NP ROTARU RAUL- GABRIEL;		
B3	Intabulare, drept de PROPRIETATE bun propriu, dobandit prin Conventie, cota actuala 1/1 1) CIUNTU VIRGIL	A1

C. Partea III. SARCINI

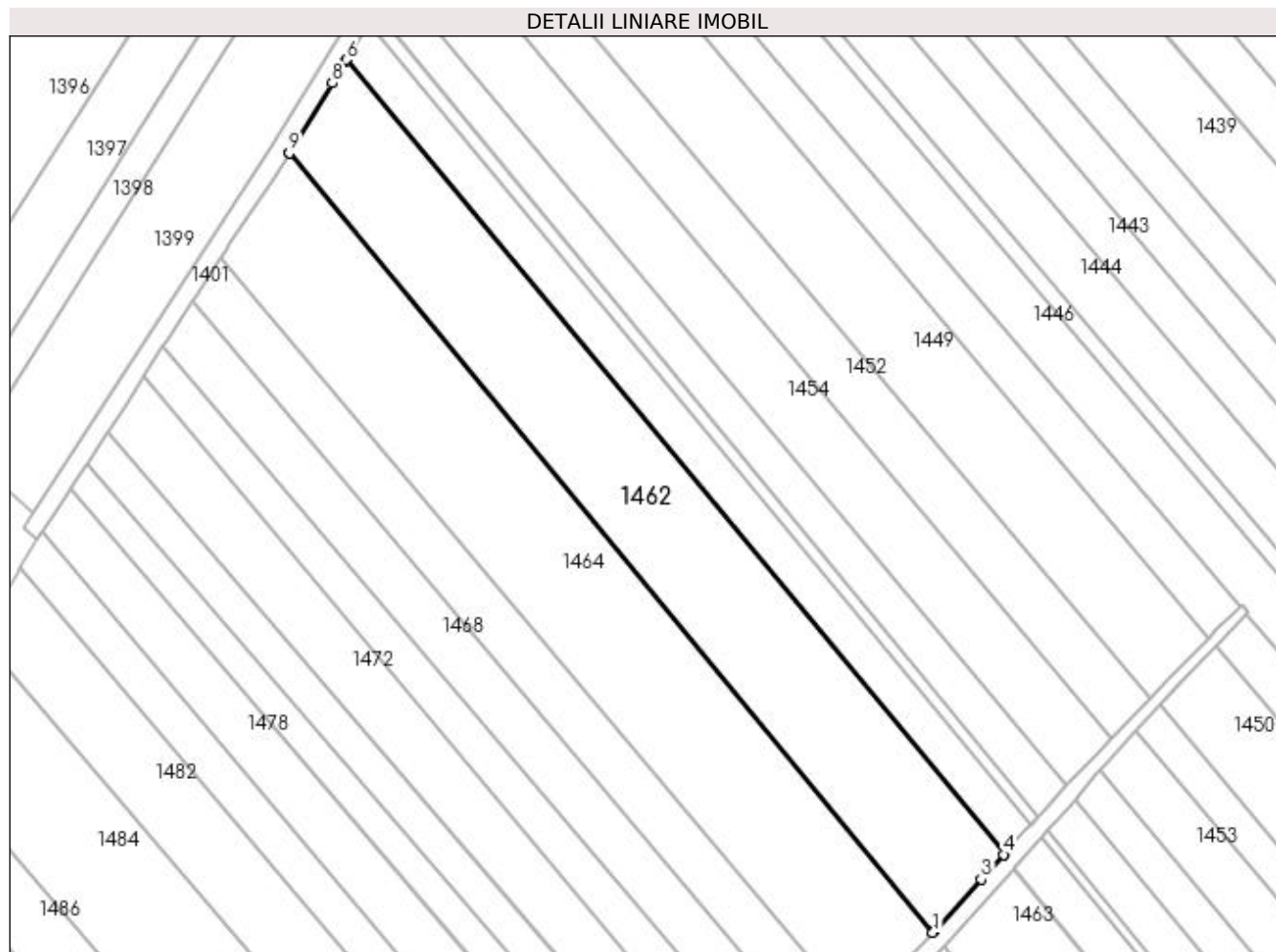
Inscrieri privind dezmembramintele dreptului de proprietate, drepturi reale de garanție și sarcini		Referințe
/		
Hotarare Judecatoreasca nr. 6976/314/2016, din 13/09/2016 emis de JUDECATORIA SUCEAVA (somatie nr 670/2016 din 06.03.2024, emis de BEJ Morosan Oana-Georgeta);		
C1	se noteaza urmarirea imobiliara la cererea creditorului INVESTCAPITAL LTD, pentru recuperarea sumei de 4.864,90 lei suma compusa din 2.930,10 lei reprezentand debit principal, dobanda aferenta creditului acordat, suma actualizata conform adresei creditorului din data de 31.05.2022 si 1.934,80 lei cheltuieli de executare silita	A1

Anexa Nr. 1 La Partea I

Teren

Nr cadastral	Suprafața (mp)*	Observații / Referințe
34853	Din acte: 8.900 Masurata: 5.355	

* Suprafața este determinată în planul de proiecție Stereo 70.



Date referitoare la teren

Crt	Categorie folosință	Intravilan	Suprafața (mp)	Tarla	Parcelă	Nr. topo	Observații / Referințe
1	arabil	NU	5.355	24	261, 258	-	

Lungime Segmente

1) Valorile lungimilor segmentelor sunt obținute din proiecție în plan.

Punct început	X / Y	Punct sfârșit	X / Y	Lungime segment (** (m)
1	596.797,589 702.520,197	2	596.797,956 702.520,601	0.546
2	596.797,956 702.520,601	3	596.808,39 702.532,079	15.512
3	596.808,39 702.532,079	4	596.813,395 702.537,584	7.44
4	596.813,395 702.537,584	5	596.813,764 702.537,99	0.549
5	596.813,764 702.537,99	6	596.666,754 702.714,872	229.998

Punct început	X / Y	Punct sfârșit	X / Y	Lungime segment (** (m)
6	596.666,754 702.714,872	7	596.666,454 702.714,383	0.574
7	596.666,454 702.714,383	8	596.663,576 702.709,686	5.509
8	596.663,576 702.709,686	9	596.653,977 702.694,019	18.374
9	596.653,977 702.694,019	10	596.653,934 702.693,949	0.082
10	596.653,934 702.693,949	1	596.797,589 702.520,197	225.447

** Lungimile segmentelor sunt determinate în planul de proiecție Stereo 70 și sunt rotunjite la 1 milimetru.

*** Distanța dintre puncte este formată din segmente cumulate ce sunt mai mici decât valoarea 1 milimetru.

**DATE DESPRE IMOBILUL NR. 1463**

Oficiul de Cadastru și Publicitate Imobiliară SUCEAVA
Biroul de Cadastru și Publicitate Imobiliară Suceava

A. Partea I. Descrierea imobilului

TEREN Extravilan

Adresa: Jud. Suceava

Nr. Crt	Nr cadastral Nr. topografic	Suprafața* (mp)	Observații / Referințe
A1	34852	Din acte: 8.900 Masurata: 3.545	Sector cadastral:46 Teren neimprejmuit;

B. Partea II. Proprietari și acte

Inscrieri privitoare la dreptul de proprietate și alte drepturi reale		Referințe
82060 / 22/11/2022		
Act Notarial nr. 2861, din 21/11/2022 emis de ROTARU RAUL- GABRIEL;		
B3	Intabulare, drept de PROPRIETATE bun propriu cu titlu de donatie, dobandit prin Conventie, cota actuala 1/1 1) CIUNTU VIRGIL	A1

C. Partea III. SARCINI

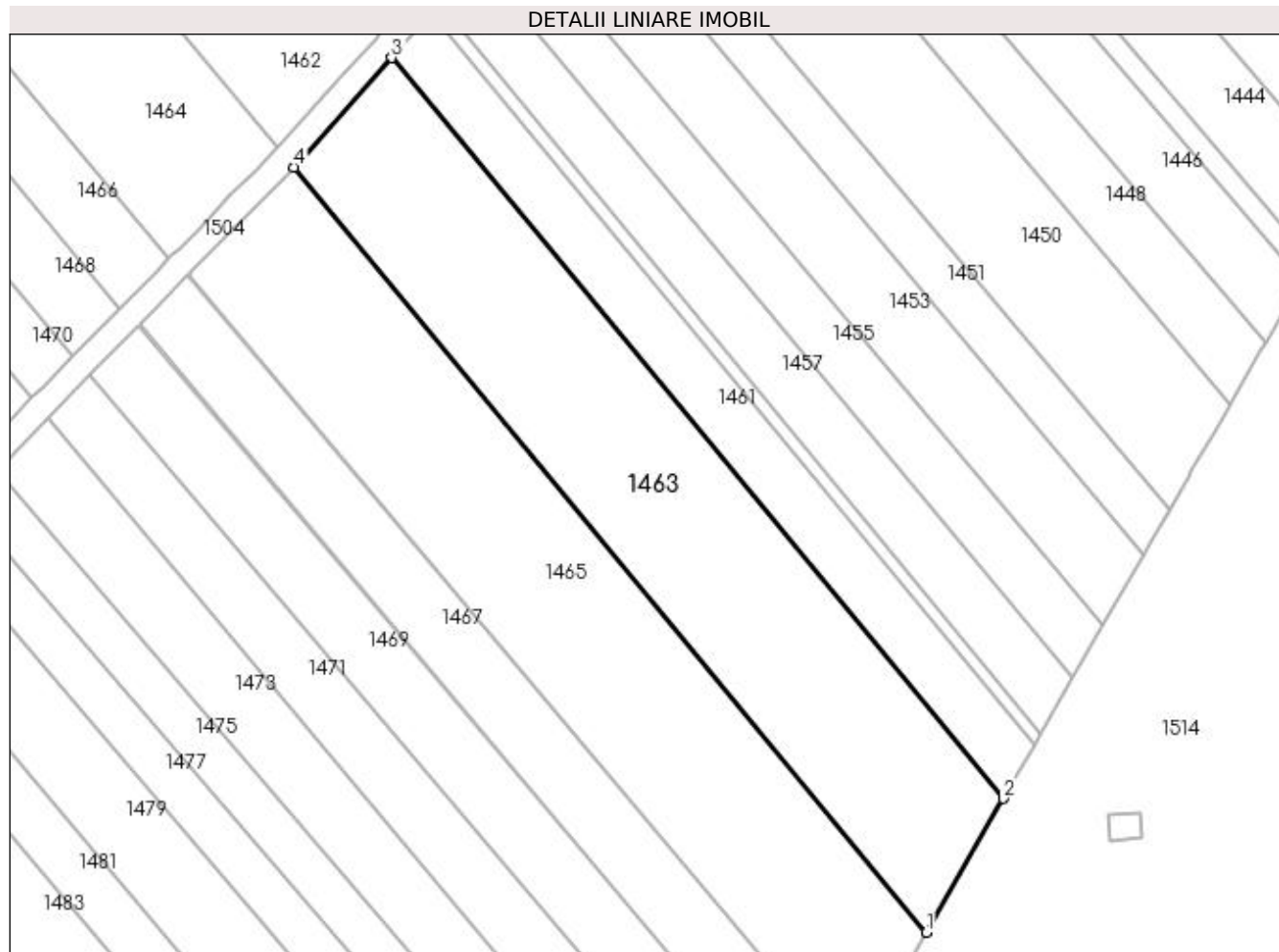
Inscrieri privind dezmembramintele dreptului de proprietate, drepturi reale de garanție și sarcini		Referințe
/		
Hotarare Judecatoreasca nr. incheiere, din 13/09/2016 emis de JUDECATORIA SUCEAVA (INCUVIINTARE ; somatie nr 670/2016 din 06.03.2024, emis de MOROȘAN OANA-GEORGETA);		
C1	se noteaza incuviintarea executarii silite din dosar executare 670/2016 din 06.03.2024 emis de MOROȘAN OANA-GEORGETA, pentru recuperarea sumei de 2909,83 lei, la care se vor adauga si cheltuielile de executare, la cererea creditorului Investcapital LTD .	A1

Anexa Nr. 1 La Partea I

Teren

Nr cadastral	Suprafața (mp)*	Observații / Referințe
34852	Din acte: 8.900 Masurata: 3.545	

* Suprafața este determinată în planul de proiecție Stereo 70.



Date referitoare la teren

Crt	Categorie folosință	Intravilan	Suprafața (mp)	Tarla	Parcelă	Nr. topo	Observații / Referințe
1	arabil	NU	3.545	24	258	-	

Lungime Segmente

1) Valorile lungimilor segmentelor sunt obținute din proiecție în plan.

Punct început	X / Y	Punct sfârșit	X / Y	Lungime segment (** (m)
1	596.900,329 702.395,93	2	596.912,508 702.417,093	24.417
2	596.912,508 702.417,093	3	596.815,643 702.534,413	152.141
3	596.815,643 702.534,413	4	596.800,165 702.517,08	23.238
4	596.800,165 702.517,08	1	596.900,329 702.395,93	157.195

**** Lungimile segmentelor sunt determinate în planul de proiecție Stereo 70 și sunt rotunjite la 1 milimetru.**

***** Distanța dintre puncte este formată din segmente cumulate ce sunt mai mici decât valoarea 1 milimetru.**

**DATE DESPRE IMOBILUL NR. 1464**

Oficiul de Cadastru și Publicitate Imobiliară SUCEAVA
Biroul de Cadastru și Publicitate Imobiliară Suceava

A. Partea I. Descrierea imobilului

TEREN Extravilan

Adresa: Jud. Suceava

Nr. Crt	Nr cadastral Nr. topografic	Suprafața* (mp)	Observații / Referințe
A1		Din acte: 9.400 Masurata: 5.692	Sector cadastral:46 Teren neimprejmuit; Diferența de suprafață se regăsește la ID 1465.

B. Partea II. Proprietari și acte

Inscrieri privitoare la dreptul de proprietate și alte drepturi reale		Referințe
/		
Act Administrativ nr. 21, din 24/03/1993 emis de CJSDPAT SUCEAVA;		
B1	Intabulare, drept de PROPRIETATE, dobandit prin Reconstituire, cota actuala 1/1 1) ACONSTANTINESEI AURELIAN	A1

C. Partea III. SARCINI .

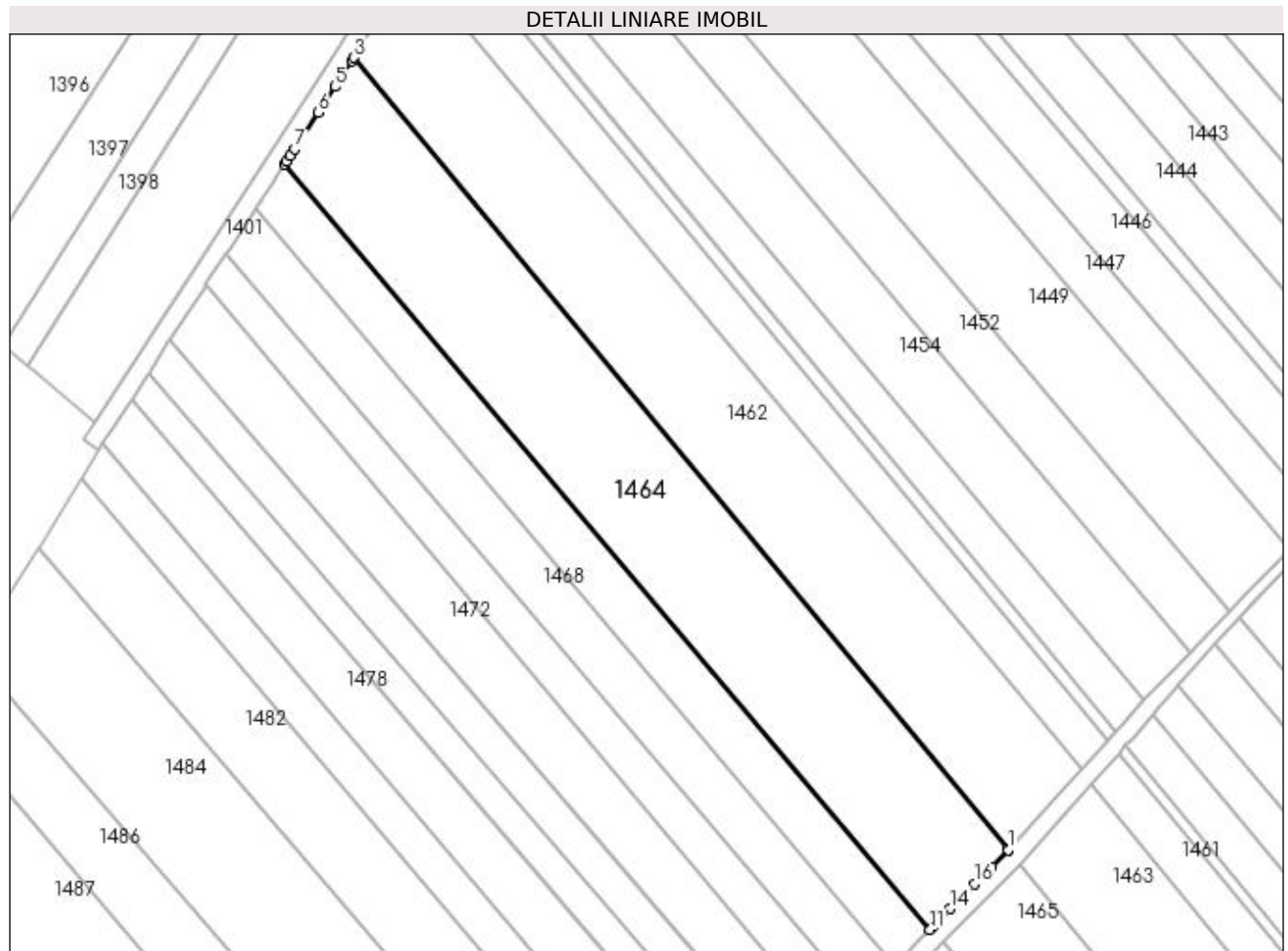
Inscrieri privind dezmembramintele dreptului de proprietate, drepturi reale de garanție și sarcini	Referințe
NU SUNT	

Anexa Nr. 1 La Partea I

Teren

Nr cadastral	Suprafața (mp)*	Observații / Referințe
	Din acte: 9.400 Masurata: 5.692	Diferența de suprafață se regăsește la ID 1465.

* Suprafața este determinată în planul de proiecție Stereo 70.



Date referitoare la teren

Crt	Categorie folosință	Intra vilan	Suprafața (mp)	Tarla	Parcelă	Nr. topo	Observații / Referințe
1	arabil	NU	5.692	24	261, 258	-	

Lungime Segmente

1) Valorile lungimilor segmentelor sunt obținute din proiecție în plan.

Punct început	X / Y	Punct sfârșit	X / Y	Lungime segment (** (m)
1	596.797,502 702.520,101	2	596.797,589 702.520,197	0.13
2	596.797,589 702.520,197	3	596.653,934 702.693,949	225.447
3	596.653,934 702.693,949	4	596.653,528 702.693,287	0.777
4	596.653,528 702.693,287	5	596.649,808 702.687,585	6.808
5	596.649,808 702.687,585	6	596.646,077 702.681,866	6.828

Punct început	X / Y	Punct sfârșit	X / Y	Lungime segment (** (m)
6	596.646,077 702.681,866	7	596.640,899 702.673,93	9.476
7	596.640,899 702.673,93	8	596.639,984 702.672,527	1.675
8	596.639,984 702.672,527	9	596.639,077 702.671,136	1.661
9	596.639,077 702.671,136	10	596.638,687 702.670,539	0.713
10	596.638,687 702.670,539	11	596.780,39 702.502,658	219.69
11	596.780,39 702.502,658	12	596.780,871 702.503,147	0.686
12	596.780,871 702.503,147	13	596.781,99 702.504,288	1.598
13	596.781,99 702.504,288	14	596.784,903 702.507,258	4.16
14	596.784,903 702.507,258	15	596.788,229 702.510,649	4.75
15	596.788,229 702.510,649	16	596.790,219 702.512,677	2.841
16	596.790,219 702.512,677	17	596.793,856 702.516,383	5.193
17	596.793,856 702.516,383	1	596.797,502 702.520,101	5.207

** Lungimile segmentelor sunt determinate în planul de proiecție Stereo 70 și sunt rotunjite la 1 milimetru.

*** Distanța dintre puncte este formată din segmente cumulate ce sunt mai mici decât valoarea 1 milimetru.

**DATE DESPRE IMOBILUL NR. 1465**

Oficiul de Cadastru și Publicitate Imobiliară SUCEAVA
 Biroul de Cadastru și Publicitate Imobiliară Suceava

A. Partea I. Descrierea imobilului

TEREN Extravilan

Adresa: Jud. Suceava

Nr. Crt	Nr cadastral Nr. topografic	Suprafața* (mp)	Observații / Referințe
A1		Din acte: 9.400 Masurata: 3.708	Sector cadastral:46 Teren neimprejmuit; Diferența de suprafață se regăsește la ID 1464.

B. Partea II. Proprietari și acte

Inscrieri privitoare la dreptul de proprietate și alte drepturi reale		Referințe
/		
Act Administrativ nr. 21, din 24/03/1993 emis de CJSDPAT SUCEAVA;		
B1	Intabulare, drept de PROPRIETATE, dobandit prin Reconstituire, cota actuala 1/1 1) ACONSTANTINESEI AURELIAN	A1

C. Partea III. SARCINI .

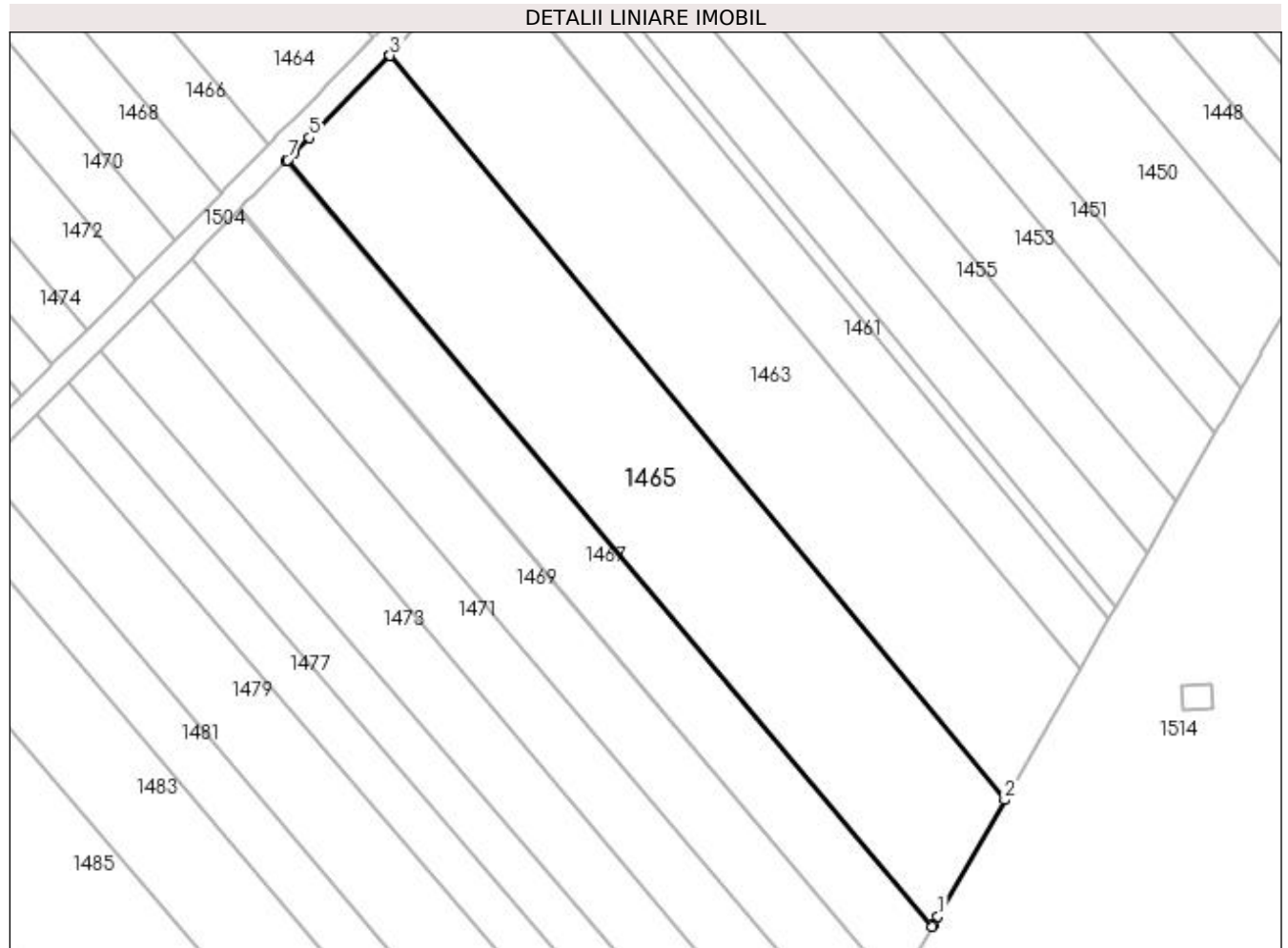
Inscrieri privind dezmembramintele dreptului de proprietate, drepturi reale de garanție și sarcini	Referințe
NU SUNT	

Anexa Nr. 1 La Partea I

Teren

Nr cadastral	Suprafața (mp)*	Observații / Referințe
	Din acte: 9.400 Masurata: 3.708	Diferența de suprafață se regăsește la ID 1464.

* Suprafața este determinată în planul de proiecție Stereo 70.



Date referitoare la teren

Crt	Categorie folosință	Intra vilan	Suprafața (mp)	Tarla	Parcelă	Nr. topo	Observații / Referințe
1	arabil	NU	3.708	24	258	-	

Lungime Segmente

1) Valorile lungimilor segmentelor sunt obținute din proiecție în plan.

Punct început	X / Y	Punct sfârșit	X / Y	Lungime segment (** (m)
1	596.889,432 702.376,996	2	596.900,329 702.395,93	21.846
2	596.900,329 702.395,93	3	596.800,165 702.517,08	157.195
3	596.800,165 702.517,08	4	596.800,148 702.517,061	0.025
4	596.800,148 702.517,061	5	596.787,056 702.503,741	18.677
5	596.787,056 702.503,741	6	596.784,581 702.501,218	3.534

Punct început	X / Y	Punct sfârșit	X / Y	Lungime segment (** (m)
6	596.784,581 702.501,218	7	596.783,501 702.500,116	1.543
7	596.783,501 702.500,116	8	596.783,285 702.499,896	0.308
8	596.783,285 702.499,896	9	596.888,455 702.375,298	163.05
9	596.888,455 702.375,298	10	596.888,617 702.375,58	0.325
10	596.888,617 702.375,58	1	596.889,432 702.376,996	1.634

** Lungimile segmentelor sunt determinate în planul de proiecție Stereo 70 și sunt rotunjite la 1 milimetru.

*** Distanța dintre puncte este formată din segmente cumulate ce sunt mai mici decât valoarea 1 milimetru.

**DATE DESPRE IMOBILUL NR. 1466**

Oficiul de Cadastru și Publicitate Imobiliară SUCEAVA
Biroul de Cadastru și Publicitate Imobiliară Suceava

A. Partea I. Descrierea imobilului

TEREN Extravilan

Adresa: Jud. Suceava

Nr. Crt	Nr cadastral Nr. topografic	Suprafața* (mp)	Observații / Referințe
A1		Din acte: 4.200 Masurata: 2.405	Sector cadastral:46 Teren neimprejmuit; Diferența de suprafață se regăsește la ID 1467.

B. Partea II. Proprietari și acte

Inscrieri privitoare la dreptul de proprietate și alte drepturi reale		Referințe
/		
Act Notarial nr. 5317, din 21/10/1997 emis de BNP PETRU ATĂNĂSOAEI;		
B1	Intabulare, drept de PROPRIETATE donație, dobandit prin Conventie, cota actuala 1/1 1) MATEI TEODOR	A1

C. Partea III. SARCINI .

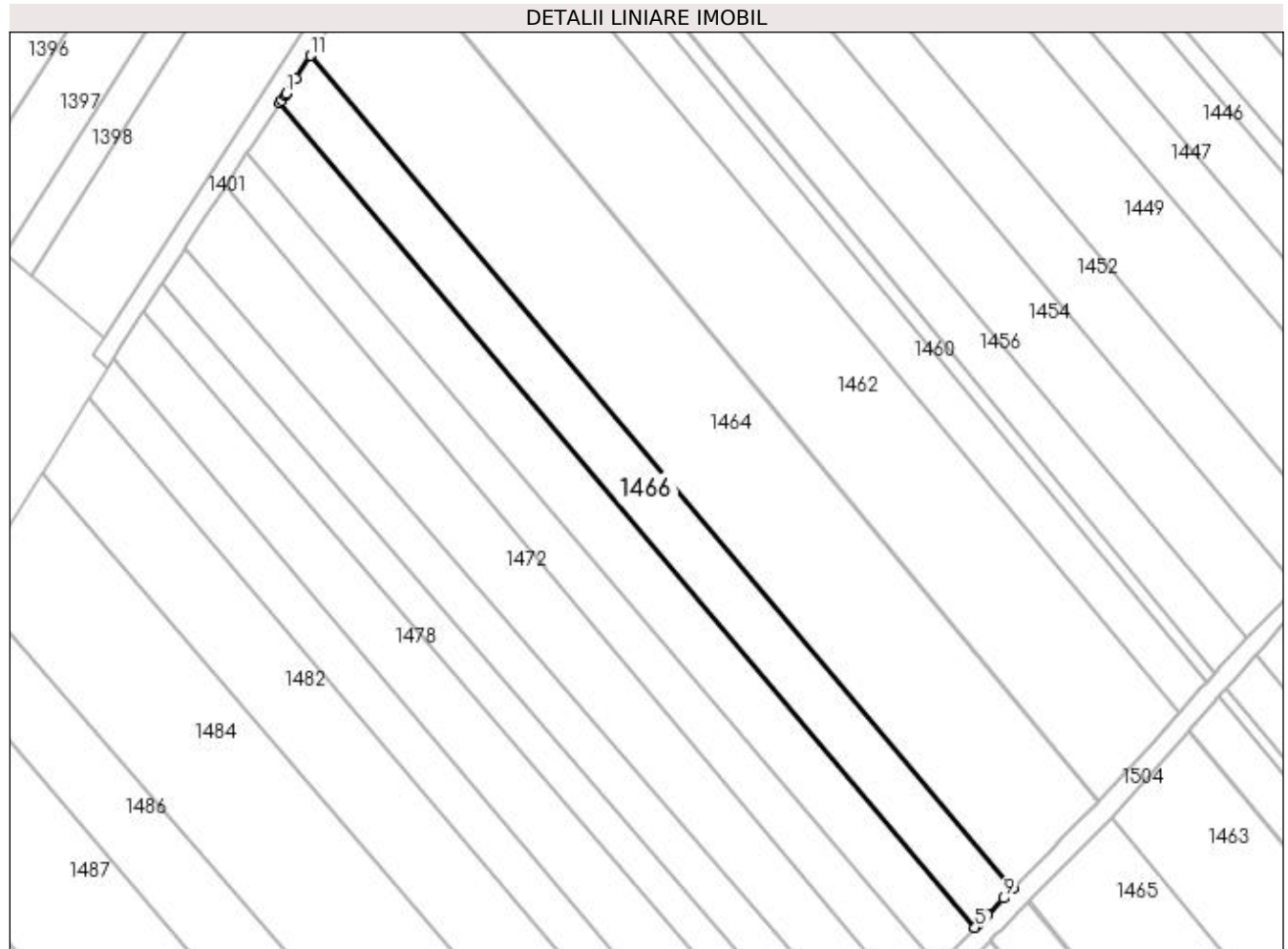
Inscrieri privind dezmembramintele dreptului de proprietate, drepturi reale de garanție și sarcini	Referințe
NU SUNT	

Anexa Nr. 1 La Partea I

Teren

Nr cadastral	Suprafața (mp)*	Observații / Referințe
	Din acte: 4.200 Masurata: 2.405	Diferența de suprafață se regăsește la ID 1467.

* Suprafața este determinată în planul de proiecție Stereo 70.



Date referitoare la teren

Crt	Categorie folosință	Intra vilan	Suprafața (mp)	Tarla	Parcelă	Nr. topo	Observații / Referințe
1	arabil	NU	2.405	24	261, 258	-	

Lungime Segmente

1) Valorile lungimilor segmentelor sunt obținute din proiecție în plan.

Punct început	X / Y	Punct sfârșit	X / Y	Lungime segment (** (m)
1	596.633,708 702.662,907	2	596.633,488 702.662,57	0.402
2	596.633,488 702.662,57	3	596.632,791 702.661,502	1.275
3	596.632,791 702.661,502	4	596.632,397 702.660,899	0.72
4	596.632,397 702.660,899	5	596.772,665 702.494,782	217.417
5	596.772,665 702.494,782	6	596.773,15 702.495,277	0.693

Punct început	X / Y	Punct sfârșit	X / Y	Lungime segment (** (m)
6	596.773,15 702.495,277	7	596.774,281 702.496,429	1.614
7	596.774,281 702.496,429	8	596.775,154 702.497,319	1.247
8	596.775,154 702.497,319	9	596.778,464 702.500,694	4.727
9	596.778,464 702.500,694	10	596.780,39 702.502,658	2.751
10	596.780,39 702.502,658	11	596.638,687 702.670,539	219.69
11	596.638,687 702.670,539	12	596.635,689 702.665,943	5.487
12	596.635,689 702.665,943	1	596.633,708 702.662,907	3.625

** Lungimile segmentelor sunt determinate în planul de proiecție Stereo 70 și sunt rotunjite la 1 milimetru.

*** Distanța dintre puncte este formată din segmente cumulate ce sunt mai mici decât valoarea 1 milimetru.

**DATE DESPRE IMOBILUL NR. 1467**

Oficiul de Cadastru și Publicitate Imobiliară SUCEAVA
Biroul de Cadastru și Publicitate Imobiliară Suceava

A. Partea I. Descrierea imobilului

TEREN Extravilan

Adresa: Jud. Suceava

Nr. Crt	Nr cadastral Nr. topografic	Suprafața* (mp)	Observații / Referințe
A1		Din acte: 4.200 Masurata: 1.795	Sector cadastral:46 Teren neimprejmuit; Diferența de suprafață se regăsește la ID 1466.

B. Partea II. Proprietari și acte

Inscrieri privitoare la dreptul de proprietate și alte drepturi reale		Referințe
/		
Act Notarial nr. 5317, din 21/10/1997 emis de BNP PETRU ATĂNĂSOAEI;		
B1	Intabulare, drept de PROPRIETATE donație, dobandit prin Conventie, cota actuala 1/1 1) MATEI TEODOR	A1

C. Partea III. SARCINI .

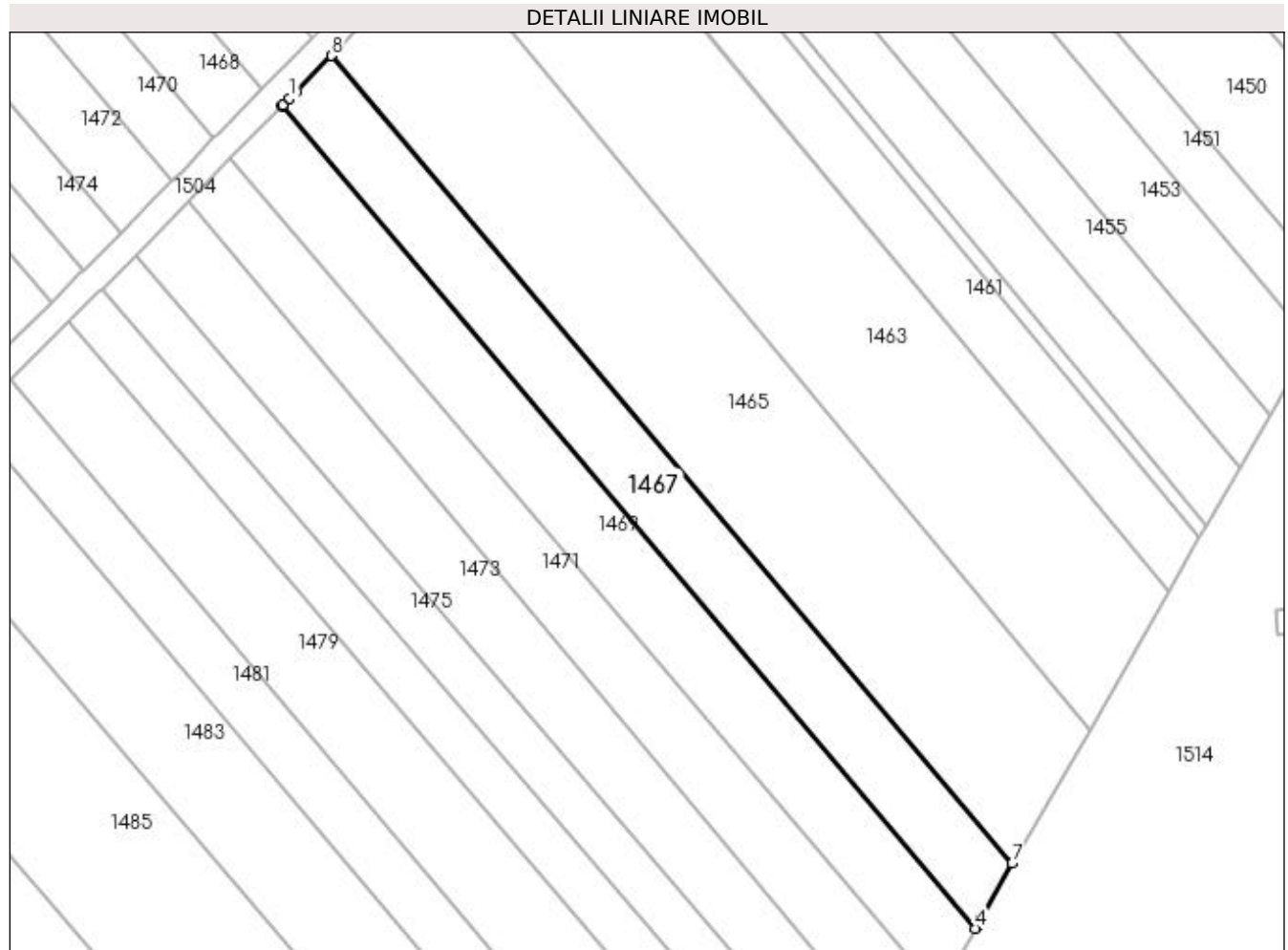
Inscrieri privind dezmembramintele dreptului de proprietate, drepturi reale de garanție și sarcini	Referințe
NU SUNT	

Anexa Nr. 1 La Partea I

Teren

Nr cadastral	Suprafața (mp)*	Observații / Referințe
	Din acte: 4.200 Masurata: 1.795	Diferența de suprafață se regăsește la ID 1466.

* Suprafața este determinată în planul de proiecție Stereo 70.



Date referitoare la teren

Crt	Categorie folosință	Intra vilan	Suprafața (mp)	Tarla	Parcelă	Nr. topo	Observații / Referințe
1	arabil	NU	1.795	24	258	-	

Lungime Segmente

1) Valorile lungimilor segmentelor sunt obținute din proiecție în plan.

Punct început	X / Y	Punct sfârșit	X / Y	Lungime segment (** (m)
1	596.776,873 702.493,36	2	596.775,811 702.492,278	1.516
2	596.775,811 702.492,278	3	596.775,599 702.492,062	0.303
3	596.775,599 702.492,062	4	596.882,675 702.365,254	165.968
4	596.882,675 702.365,254	5	596.882,835 702.365,532	0.321
5	596.882,835 702.365,532	6	596.883,635 702.366,923	1.605

Punct început	X / Y	Punct sfârșit	X / Y	Lungime segment (** (m)
6	596.883,635 702.366,923	7	596.888,455 702.375,298	9.663
7	596.888,455 702.375,298	8	596.783,285 702.499,896	163.05
8	596.783,285 702.499,896	9	596.777,864 702.494,371	7.74
9	596.777,864 702.494,371	1	596.776,873 702.493,36	1.416

** Lungimile segmentelor sunt determinate în planul de proiecție Stereo 70 și sunt rotunjite la 1 milimetru.

*** Distanța dintre puncte este formată din segmente cumulate ce sunt mai mici decât valoarea 1 milimetru.

**DATE DESPRE IMOBILUL NR. 1468**

Oficiul de Cadastru și Publicitate Imobiliară SUCEAVA
Biroul de Cadastru și Publicitate Imobiliară Suceava

A. Partea I. Descrierea imobilului

TEREN Extravilan

Adresa: Jud. Suceava

Nr. Crt	Nr cadastral Nr. topografic	Suprafața* (mp)	Observații / Referințe
A1		2.389	Sector cadastral:46 Teren neimprejmuit;

B. Partea II. Proprietari și acte

Inscrieri privitoare la dreptul de proprietate și alte drepturi reale		Referințe
/		
Act Normativ nr. Legea 7, din 13/03/1996 emis de PARLAMENTUL ROMANIEI;		
B1	Inscrierea provizorie, drept de PROPRIETATE, dobandit prin Lege, cota actuala 1/1 1) COMUNA ZVORIȘTEA, CIF:4244202, PROPRIETAR NEIDENTIFICAT.	A1

C. Partea III. SARCINI .

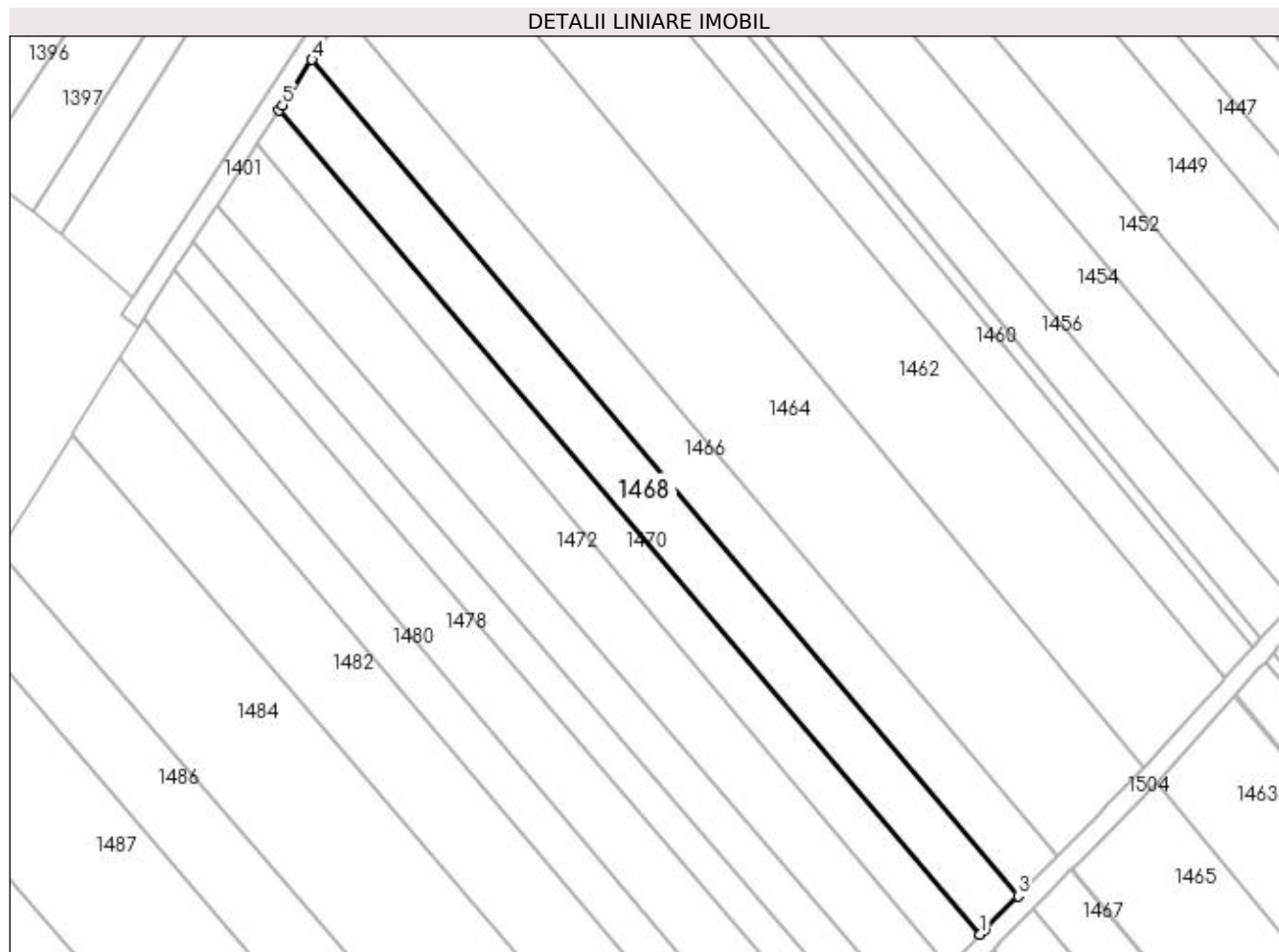
Inscrieri privind dezmembramintele dreptului de proprietate, drepturi reale de garanție și sarcini	Referințe
NU SUNT	

Anexa Nr. 1 La Partea I

Teren

Nr cadastral	Suprafața (mp)*	Observații / Referințe
	2.389	

* Suprafața este determinată în planul de proiecție Stereo 70.



Date referitoare la teren

Crt	Categorie folosință	Intra vilan	Suprafața (mp)	Tarla	Parcelă	Nr. topo	Observații / Referințe
1	arabil	NU	2.389	24	261, 258	-	

Lungime Segmente

1) Valorile lungimilor segmentelor sunt obținute din proiecție în plan.

Punct început	X / Y	Punct sfârșit	X / Y	Lungime segment (** (m)
1	596.765,172 702.487,144	2	596.765,977 702.487,965	1.15
2	596.765,977 702.487,965	3	596.772,665 702.494,782	9.55
3	596.772,665 702.494,782	4	596.632,397 702.660,899	217.417
4	596.632,397 702.660,899	5	596.626,506 702.651,868	10.783
5	596.626,506 702.651,868	6	596.625,872 702.650,897	1.16

Punct început	X / Y	Punct sfârșit	X / Y	Lungime segment (** (m)
6	596.625,872 702.650,897	1	596.765,172 702.487,144	214.987

** Lungimile segmentelor sunt determinate în planul de proiecție Stereo 70 și sunt rotunjite la 1 milimetru.

*** Distanța dintre puncte este formată din segmente cumulate ce sunt mai mici decât valoarea 1 milimetru.

**DATE DESPRE IMOBILUL NR. 1469**

Oficiul de Cadastru și Publicitate Imobiliară SUCEAVA
Biroul de Cadastru și Publicitate Imobiliară Suceava

A. Partea I. Descrierea imobilului

TEREN Extravilan

Adresa: Jud. Suceava

Nr. Crt	Nr cadastral Nr. topografic	Suprafața* (mp)	Observații / Referințe
A1		1.811	Sector cadastral:46 Teren neimprejmuit;

B. Partea II. Proprietari și acte

Inscrieri privitoare la dreptul de proprietate și alte drepturi reale		Referințe
/		
Act Normativ nr. Legea 7, din 13/03/1996 emis de PARLAMENTUL ROMANIEI;		
B1	Inscrierea provizorie, drept de PROPRIETATE, dobandit prin Lege, cota actuala 1/1 1) COMUNA ZVORIȘTEA, CIF:4244202, PROPRIETAR NEIDENTIFICAT.	A1

C. Partea III. SARCINI .

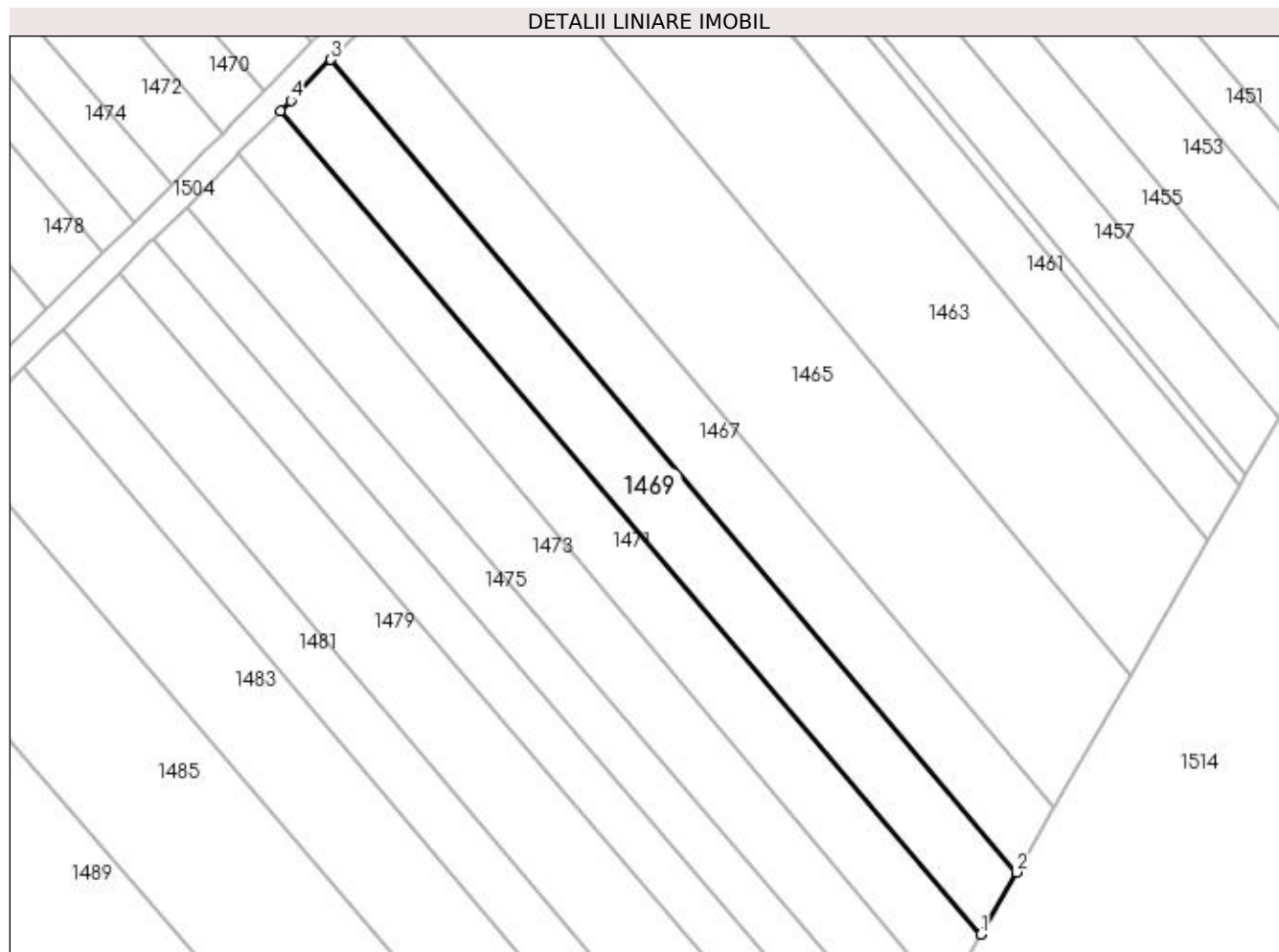
Inscrieri privind dezmembramintele dreptului de proprietate, drepturi reale de garanție și sarcini	Referințe
NU SUNT	

Anexa Nr. 1 La Partea I

Teren

Nr cadastral	Suprafața (mp)*	Observații / Referințe
	1.811	

* Suprafața este determinată în planul de proiecție Stereo 70.



Date referitoare la teren

Crt	Categorie folosință	Intra vilan	Suprafața (mp)	Tarla	Parcelă	Nr. topo	Observații / Referințe
1	arabil	NU	1.811	24	258	-	

Lungime Segmente

1) Valorile lungimilor segmentelor sunt obținute din proiecție în plan.

Punct început	X / Y	Punct sfârșit	X / Y	Lungime segment (** (m)
1	596.877,1 702.355,568	2	596.882,675 702.365,254	11.176
2	596.882,675 702.365,254	3	596.775,599 702.492,062	165.968
3	596.775,599 702.492,062	4	596.769,354 702.485,695	8.918
4	596.769,354 702.485,695	5	596.767,774 702.484,085	2.256
5	596.767,774 702.484,085	1	596.877,1 702.355,568	168.727

**** Lungimile segmentelor sunt determinate în planul de proiecție Stereo 70 și sunt rotunjite la 1 milimetru.**

***** Distanța dintre puncte este formată din segmente cumulate ce sunt mai mici decât valoarea 1 milimetru.**

**DATE DESPRE IMOBILUL NR. 1470**

Oficiul de Cadastru și Publicitate Imobiliară SUCEAVA
Biroul de Cadastru și Publicitate Imobiliară Suceava

A. Partea I. Descrierea imobilului

TEREN Extravilan

Adresa: Jud. Suceava

Nr. Crt	Nr cadastral Nr. topografic	Suprafața* (mp)	Observații / Referințe
A1		Din acte: 3.500 Masurata: 1.811	Sector cadastral:46 Teren neimprejmuit; Diferența de suprafață se regăsește la ID 1471.

B. Partea II. Proprietari și acte

Inscrieri privitoare la dreptul de proprietate și alte drepturi reale		Referințe
/		
Act Notarial nr. 947, din 17/02/1998 emis de BNP PETRU ATĂNĂSOAEI;		
B1	Intabulare, drept de PROPRIETATE, dobandit prin PARTAJ, cota actuala 1/1 1) SFICHI PETREA	A1

C. Partea III. SARCINI .

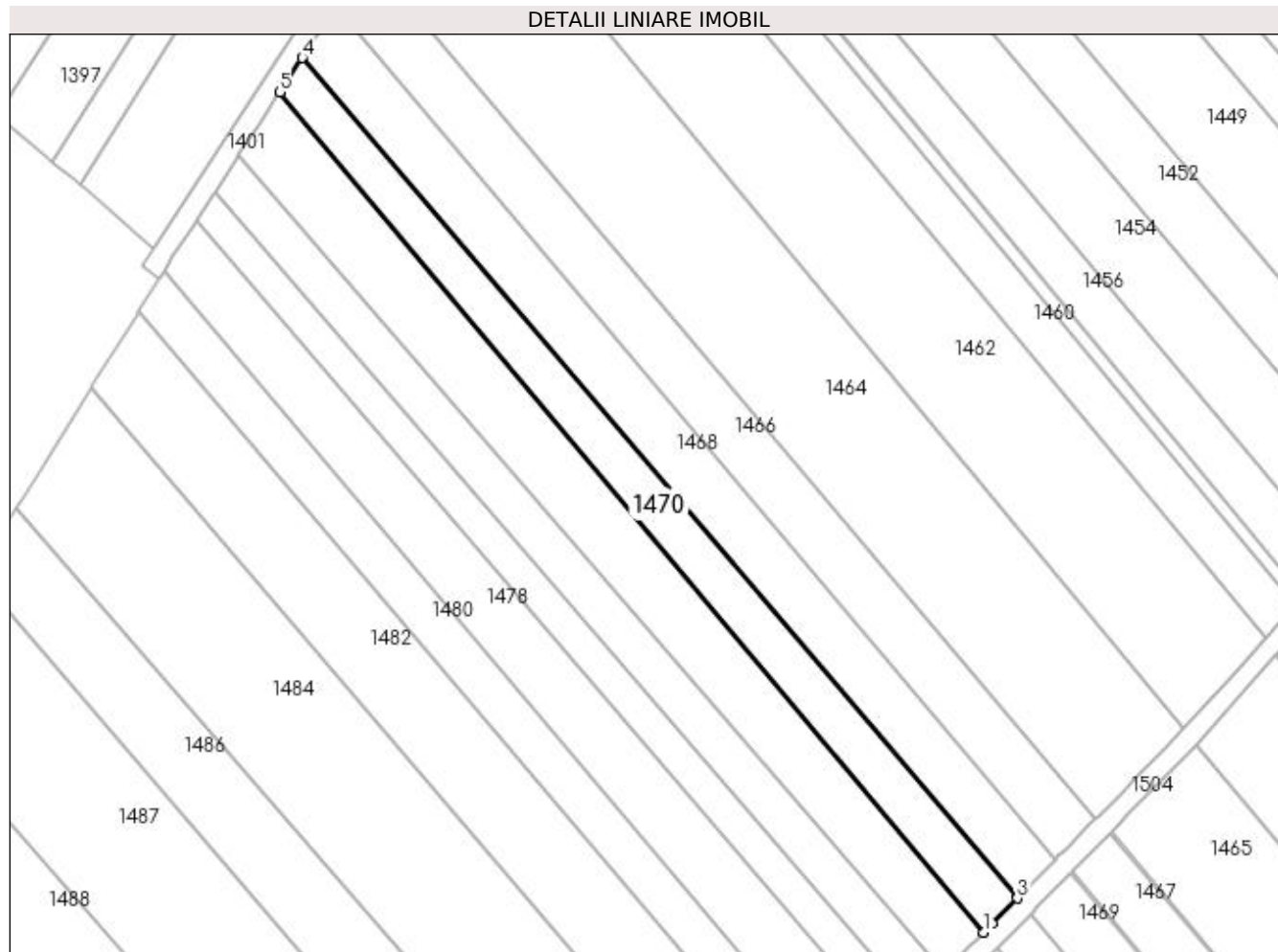
Inscrieri privind dezmembramintele dreptului de proprietate, drepturi reale de garanție și sarcini	Referințe
NU SUNT	

Anexa Nr. 1 La Partea I

Teren

Nr cadastral	Suprafaţa (mp)*	Observaţii / Referinţe
	Din acte: 3.500 Masurata: 1.811	Diferenţa de suprafaţă se regăseşte la ID 1471.

* Suprafaţa este determinată în planul de proiecţie Stereo 70.



Date referitoare la teren

Crt	Categorie folosinţă	Intra vilan	Suprafaţa (mp)	Tarla	Parcelă	Nr. topo	Observaţii / Referinţe
1	arabil	NU	1.811	24	261, 258	-	

Lungime Segmente

1) Valorile lungimilor segmentelor sunt obţinute din proiecţie în plan.

Punct început	X / Y	Punct sfârşit	X / Y	Lungime segment (** (m)
1	596.758,662 702.480,507	2	596.760,313 702.482,191	2.358
2	596.760,313 702.482,191	3	596.765,172 702.487,144	6.938
3	596.765,172 702.487,144	4	596.625,872 702.650,897	214.987
4	596.625,872 702.650,897	5	596.621,51 702.644,211	7.983
5	596.621,51 702.644,211	1	596.758,662 702.480,507	213.564

**** Lungimile segmentelor sunt determinate în planul de proiecție Stereo 70 și sunt rotunjite la 1 milimetru.**

***** Distanța dintre puncte este formată din segmente cumulate ce sunt mai mici decât valoarea 1 milimetru.**

**DATE DESPRE IMOBILUL NR. 1471**

Oficiul de Cadastru și Publicitate Imobiliară SUCEAVA
Biroul de Cadastru și Publicitate Imobiliară Suceava

A. Partea I. Descrierea imobilului

TEREN Extravilan

Adresa: Jud. Suceava

Nr. Crt	Nr cadastral Nr. topografic	Suprafața* (mp)	Observații / Referințe
A1		Din acte: 3.500 Masurata: 1.689	Sector cadastral:46 Teren neimprejmuit; Diferența de suprafață se regăsește la ID 1470.

B. Partea II. Proprietari și acte

Inscrieri privitoare la dreptul de proprietate și alte drepturi reale		Referințe
/		
Act Notarial nr. 947, din 17/02/1998 emis de BNP PETRU ATĂNĂSOAEI;		
B1	Intabulare, drept de PROPRIETATE, dobandit prin PARTAJ, cota actuala 1/1 1) SFICHI PETREA	A1

C. Partea III. SARCINI .

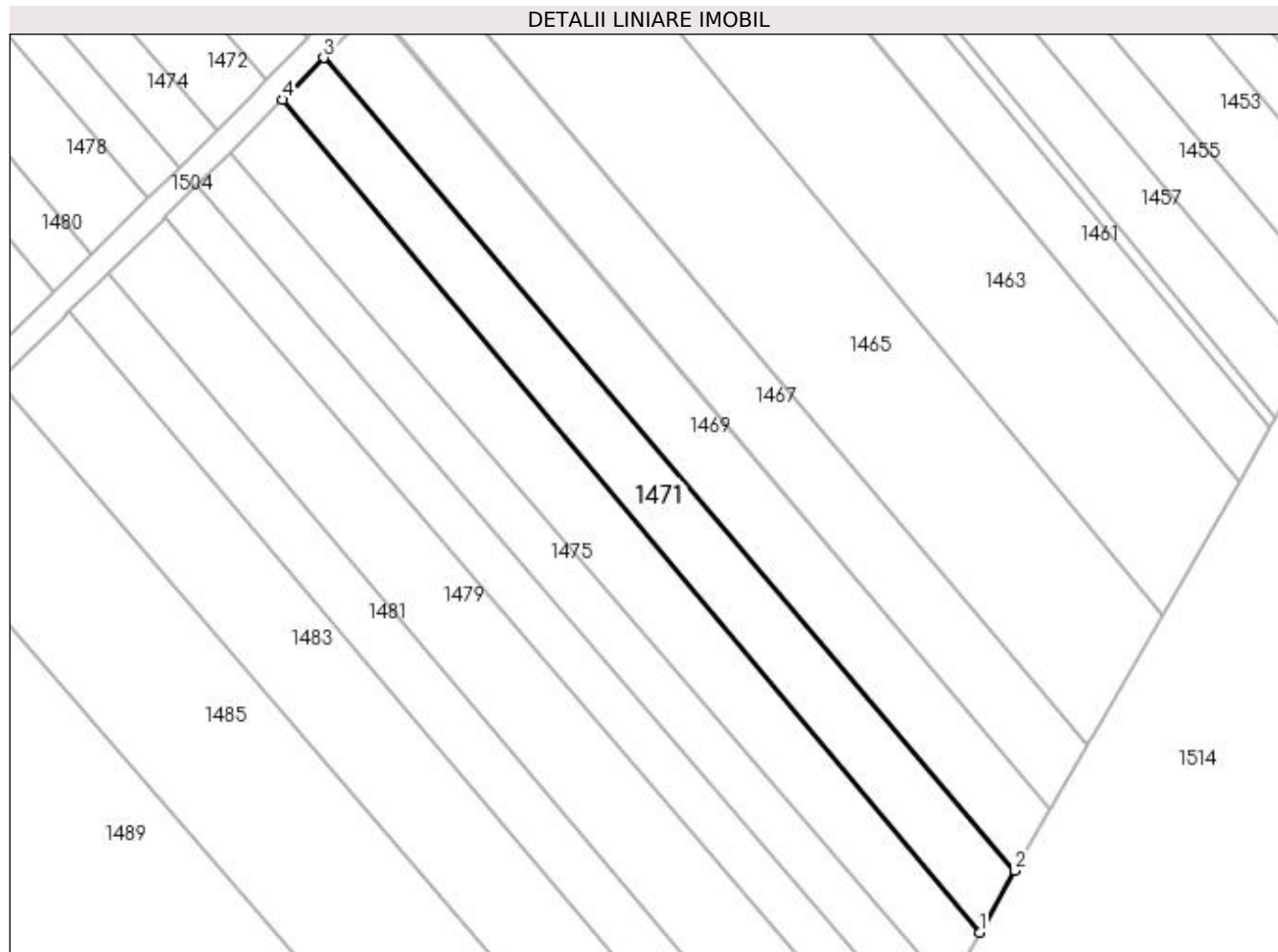
Inscrieri privind dezmembramintele dreptului de proprietate, drepturi reale de garanție și sarcini	Referințe
NU SUNT	

Anexa Nr. 1 La Partea I

Teren

Nr cadastral	Suprafaţa (mp)*	Observaţii / Referinţe
	Din acte: 3.500 Masurata: 1.689	Diferenţa de suprafaţă se regăseşte la ID 1470.

* Suprafaţa este determinată în planul de proiecţie Stereo 70.



Date referitoare la teren

Crt	Categorie folosinţă	Intra vilan	Suprafaţa (mp)	Tarla	Parcelă	Nr. topo	Observaţii / Referinţe
1	arabil	NU	1.689	24	258	-	

Lungime Segmente

1) Valorile lungimilor segmentelor sunt obţinute din proiecţie în plan.

Punct început	X / Y	Punct sfârşit	X / Y	Lungime segment (** (m)
1	596.871,496 702.345,83	2	596.877,1 702.355,568	11.235
2	596.877,1 702.355,568	3	596.767,774 702.484,085	168.727
3	596.767,774 702.484,085	4	596.761,243 702.477,427	9.326
4	596.761,243 702.477,427	1	596.871,496 702.345,83	171.678

**** Lungimile segmentelor sunt determinate în planul de proiecție Stereo 70 și sunt rotunjite la 1 milimetru.**

***** Distanța dintre puncte este formată din segmente cumulate ce sunt mai mici decât valoarea 1 milimetru.**

**DATE DESPRE IMOBILUL NR. 1472**

Oficiul de Cadastru și Publicitate Imobiliară SUCEAVA
Biroul de Cadastru și Publicitate Imobiliară Suceava

A. Partea I. Descrierea imobilului

TEREN Extravilan

Adresa: Jud. Suceava

Nr. Crt	Nr cadastral Nr. topografic	Suprafața* (mp)	Observații / Referințe
A1		Din acte: 4.500 Masurata: 2.676	Sector cadastral:46 Teren neimprejmuit; Diferența de suprafață se regăsește la ID 1473.

B. Partea II. Proprietari și acte

Inscrieri privitoare la dreptul de proprietate și alte drepturi reale		Referințe
/		
Act Notarial nr. 313, din 18/10/2007 emis de BNP PETRU ATĂNĂSOAEI;		
B1	Intabulare, drept de PROPRIETATE, dobândit prin Succesiune, cota actuala 1/1 1) CIORNEI CONSTANTIN	A1

C. Partea III. SARCINI .

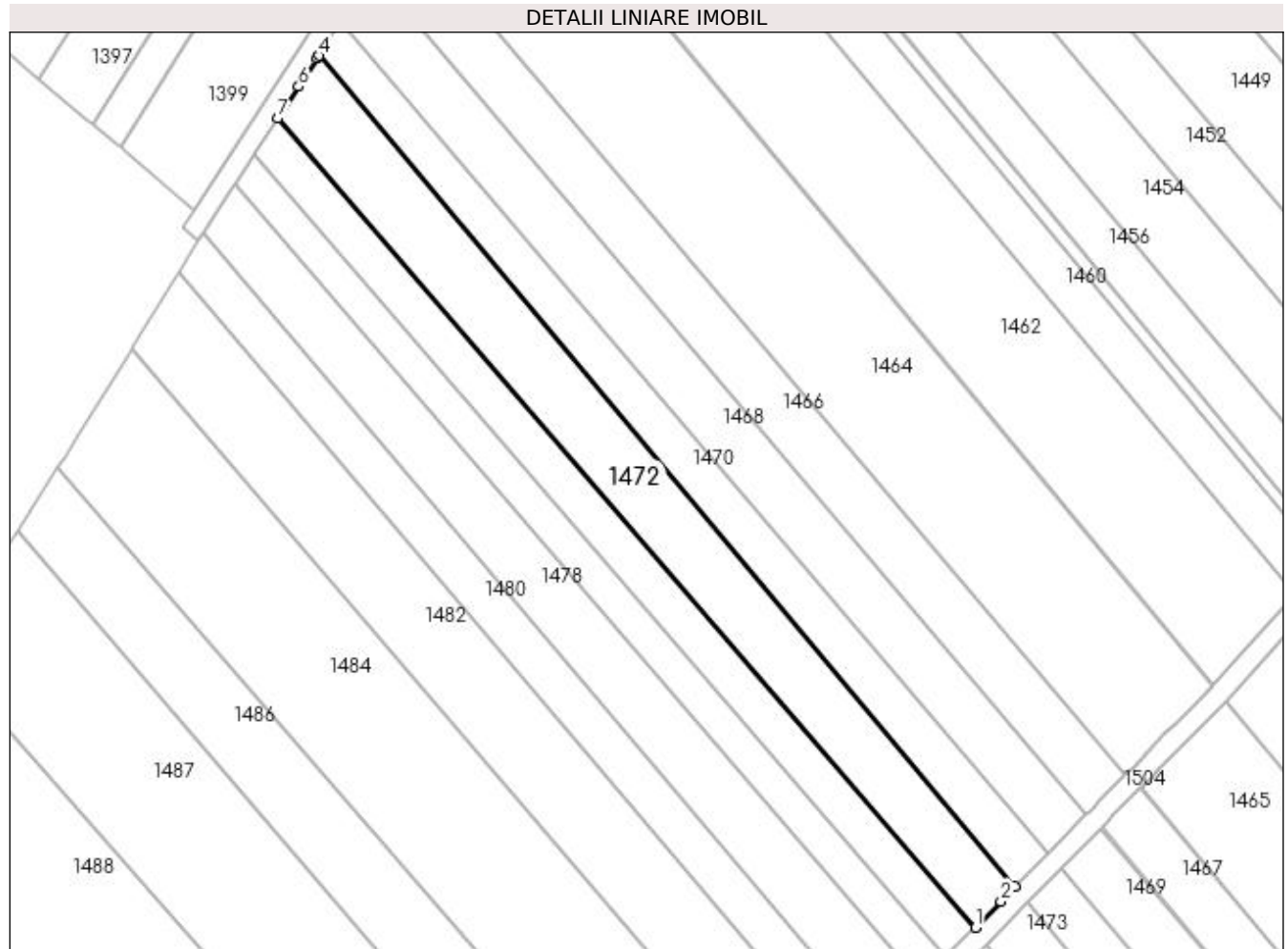
Inscrieri privind dezmembramintele dreptului de proprietate, drepturi reale de garanție și sarcini	Referințe
NU SUNT	

Anexa Nr. 1 La Partea I

Teren

Nr cadastral	Suprafața (mp)*	Observații / Referințe
	Din acte: 4.500 Masurata: 2.676	Diferența de suprafață se regăsește la ID 1473.

* Suprafața este determinată în planul de proiecție Stereo 70.



Date referitoare la teren

Crt	Categorie folosință	Intra vilan	Suprafața (mp)	Tarla	Parcelă	Nr. topo	Observații / Referințe
1	arabil	NU	2.676	24	261, 258	-	

Lungime Segmente

1) Valorile lungimilor segmentelor sunt obținute din proiecție în plan.

Punct început	X / Y	Punct sfârșit	X / Y	Lungime segment (** (m)
1	596.750,847 702.472,542	2	596.755,891 702.477,683	7.202
2	596.755,891 702.477,683	3	596.758,662 702.480,507	3.956
3	596.758,662 702.480,507	4	596.621,51 702.644,211	213.564
4	596.621,51 702.644,211	5	596.621,131 702.643,63	0.694
5	596.621,131 702.643,63	6	596.617,552 702.638,145	6.549

Punct început	X / Y	Punct sfârșit	X / Y	Lungime segment (** (m)
6	596.617,552 702.638,145	7	596.613,452 702.631,86	7.504
7	596.613,452 702.631,86	1	596.750,847 702.472,542	210.38

** Lungimile segmentelor sunt determinate în planul de proiecție Stereo 70 și sunt rotunjite la 1 milimetru.

*** Distanța dintre puncte este formată din segmente cumulate ce sunt mai mici decât valoarea 1 milimetru.

**DATE DESPRE IMOBILUL NR. 1473**

Oficiul de Cadastru și Publicitate Imobiliară SUCEAVA
Biroul de Cadastru și Publicitate Imobiliară Suceava

A. Partea I. Descrierea imobilului

TEREN Extravilan

Adresa: Jud. Suceava

Nr. Crt	Nr cadastral Nr. topografic	Suprafața* (mp)	Observații / Referințe
A1		Din acte: 4.500 Masurata: 1.824	Sector cadastral:46 Teren neimprejmuit; Diferența de suprafață se regăsește la ID 1472.

B. Partea II. Proprietari și acte

Inscrieri privitoare la dreptul de proprietate și alte drepturi reale		Referințe
/		
Act Notarial nr. 313, din 18/10/2007 emis de BNP PETRU ATĂNĂSOAEI;		
B1	Intabulare, drept de PROPRIETATE, dobândit prin Succesiune, cota actuala 1/1 1) CIORNEI CONSTANTIN	A1

C. Partea III. SARCINI .

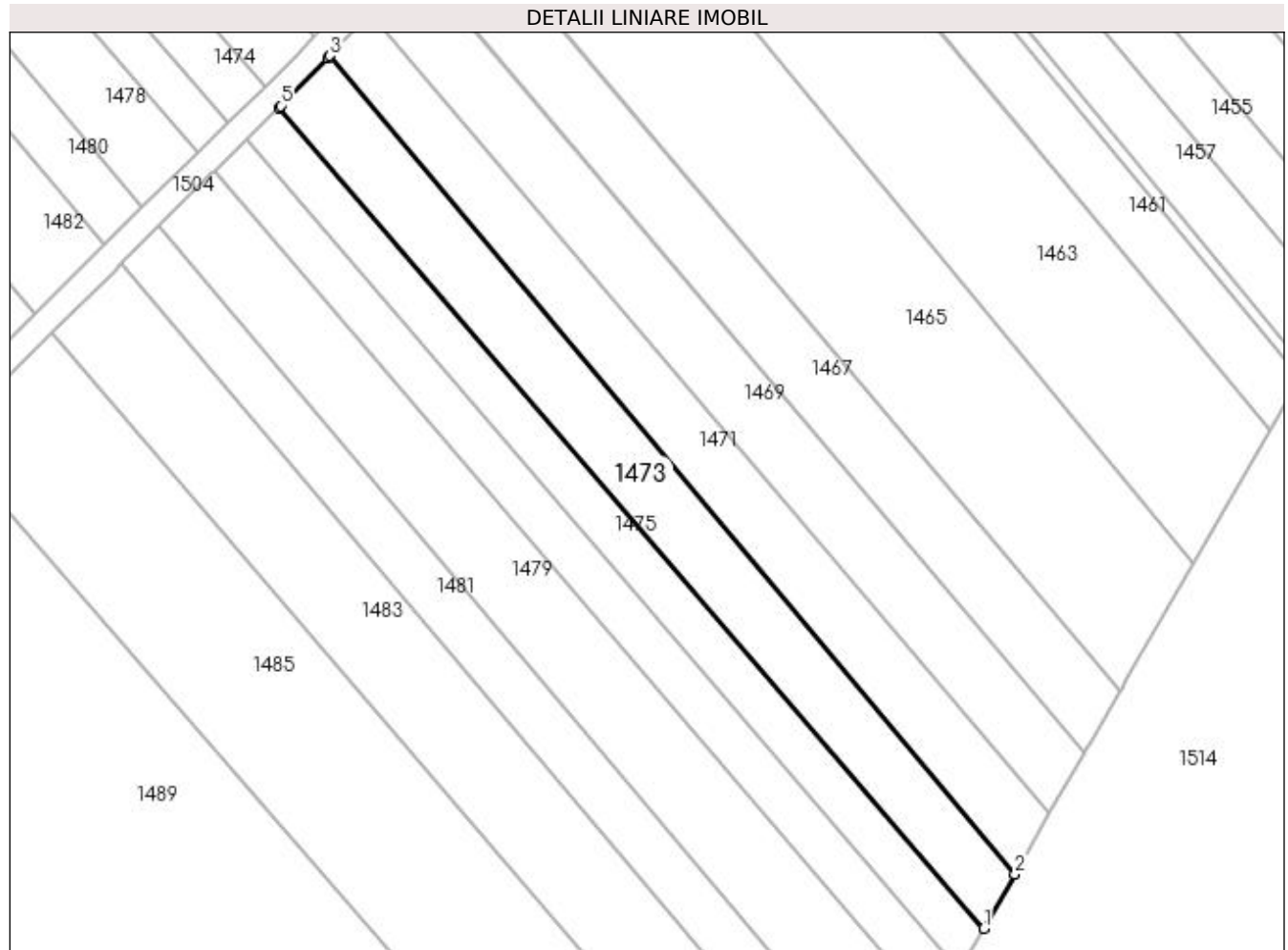
Inscrieri privind dezmembramintele dreptului de proprietate, drepturi reale de garanție și sarcini	Referințe
NU SUNT	

Anexa Nr. 1 La Partea I

Teren

Nr cadastral	Suprafața (mp)*	Observații / Referințe
	Din acte: 4.500 Masurata: 1.824	Diferența de suprafață se regăsește la ID 1472.

* Suprafața este determinată în planul de proiecție Stereo 70.



Date referitoare la teren

Crt	Categorie folosință	Intra vilan	Suprafața (mp)	Tarla	Parcelă	Nr. topo	Observații / Referințe
1	arabil	NU	1.824	24	258	-	

Lungime Segmente

1) Valorile lungimilor segmentelor sunt obținute din proiecție în plan.

Punct început	X / Y	Punct sfârșit	X / Y	Lungime segment (** (m)
1	596.866,471 702.337,099	2	596.871,496 702.345,83	10.074
2	596.871,496 702.345,83	3	596.761,243 702.477,427	171.678
3	596.761,243 702.477,427	4	596.760,881 702.477,058	0.517
4	596.760,881 702.477,058	5	596.753,369 702.469,401	10.727
5	596.753,369 702.469,401	6	596.753,065 702.469,099	0.429

Punct început	X / Y	Punct sfârșit	X / Y	Lungime segment (** (m)
6	596.753,065 702.469,099	1	596.866,471 702.337,099	174.026

** Lungimile segmentelor sunt determinate în planul de proiecție Stereo 70 și sunt rotunjite la 1 milimetru.

*** Distanța dintre puncte este formată din segmente cumulate ce sunt mai mici decât valoarea 1 milimetru.

**DATE DESPRE IMOBILUL NR. 1474**

Oficiul de Cadastru și Publicitate Imobiliară SUCEAVA
Biroul de Cadastru și Publicitate Imobiliară Suceava

A. Partea I. Descrierea imobilului

TEREN Extravilan

Adresa: Jud. Suceava

Nr. Crt	Nr cadastral Nr. topografic	Suprafața* (mp)	Observații / Referințe
A1	33077	1.716	Sector cadastral:46 Teren neimprijmuit;

B. Partea II. Proprietari și acte

Inscrieri privitoare la dreptul de proprietate și alte drepturi reale	Referințe
47578 / 03/10/2017	
Act Notarial nr. contract de vanzare nr. 1131, din 25/09/2017 emis de BIN BUZDUGA DANA ALINA;	
B4	A1
Intabulare, drept de PROPRIETATE, dobandit prin Conventie, cota actuala 1/1 1) SC F.E. AGRAR SRL, CIF:25278704	

C. Partea III. SARCINI .

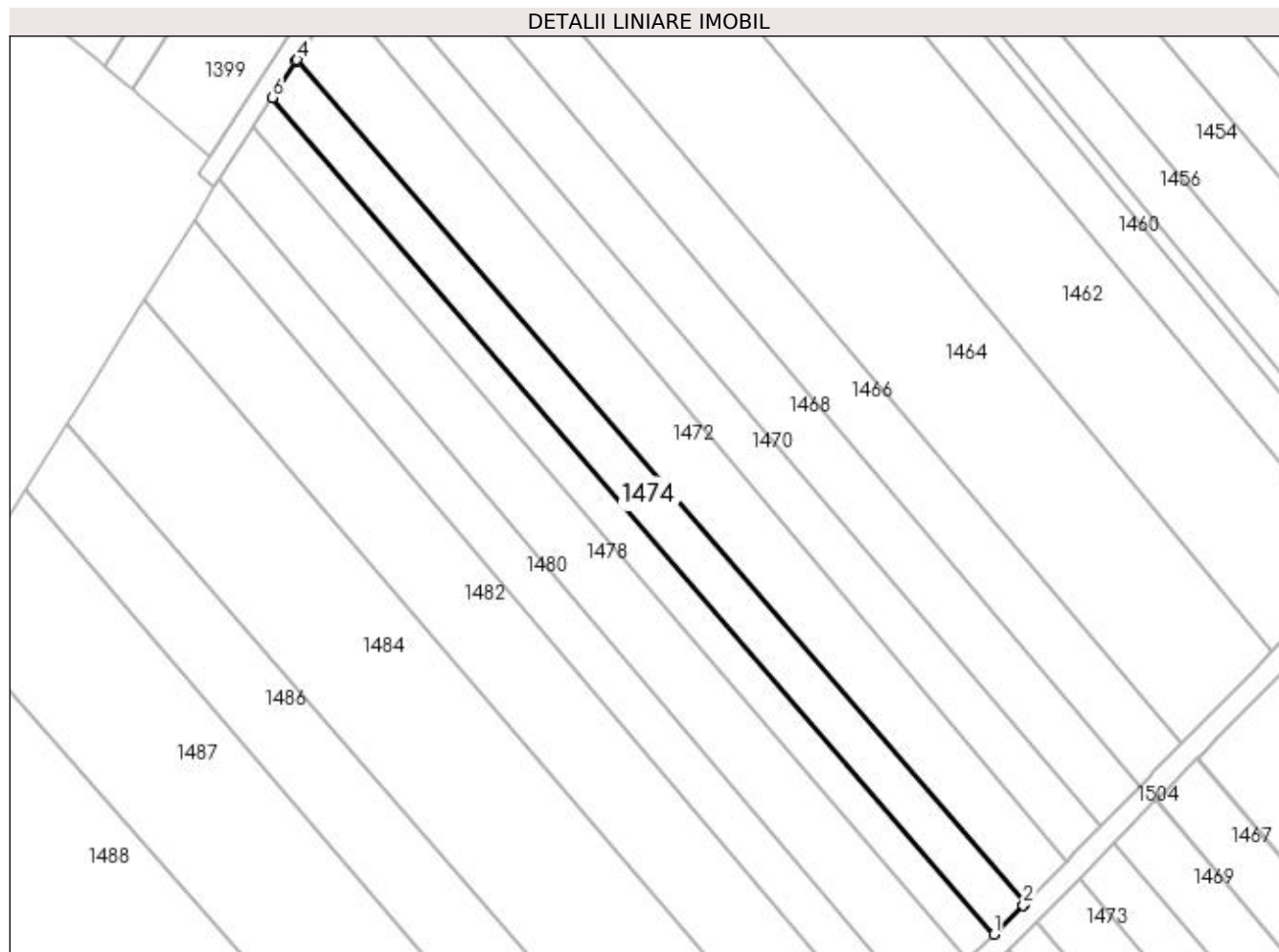
Inscrieri privind dezmembramintele dreptului de proprietate, drepturi reale de garanție și sarcini	Referințe
NU SUNT	

Anexa Nr. 1 La Partea I

Teren

Nr cadastral	Suprafața (mp)*	Observații / Referințe
33077	1.716	

* Suprafața este determinată în planul de proiecție Stereo 70.



Date referitoare la teren

Crt	Categorie folosință	Intra vilan	Suprafața (mp)	Tarla	Parcelă	Nr. topo	Observații / Referințe
1	arabil	NU	1.716	24	261, 258	-	

Lungime Segmente

1) Valorile lungimilor segmentelor sunt obținute din proiecție în plan.

Punct început	X / Y	Punct sfârșit	X / Y	Lungime segment (** (m)
1	596.745,011 702.466,766	2	596.750,536 702.472,224	7.766
2	596.750,536 702.472,224	3	596.750,847 702.472,542	0.445
3	596.750,847 702.472,542	4	596.613,452 702.631,86	210.38
4	596.613,452 702.631,86	5	596.613,218 702.631,502	0.428
5	596.613,218 702.631,502	6	596.608,793 702.624,719	8.099

Punct început	X / Y	Punct sfârșit	X / Y	Lungime segment (** (m)
6	596.608,793 702.624,719	1	596.745,011 702.466,766	208.577

** Lungimile segmentelor sunt determinate în planul de proiecție Stereo 70 și sunt rotunjite la 1 milimetru.

*** Distanța dintre puncte este formată din segmente cumulate ce sunt mai mici decât valoarea 1 milimetru.

**DATE DESPRE IMOBILUL NR. 1475**

Oficiul de Cadastru și Publicitate Imobiliară SUCEAVA
Biroul de Cadastru și Publicitate Imobiliară Suceava

A. Partea I. Descrierea imobilului

TEREN Extravilan

Adresa: Jud. Suceava

Nr. Crt	Nr cadastral Nr. topografic	Suprafața* (mp)	Observații / Referințe
A1	33061	1.284	Sector cadastral:46 Teren neimprejmuit;

B. Partea II. Proprietari și acte

Inscrieri privitoare la dreptul de proprietate și alte drepturi reale	Referințe
47577 / 03/10/2017	
Act Notarial nr. contract de vanzare nr. 1131, din 29/09/2017 emis de BIN BUZDUGA DANA ALINA;	
B4	A1
Intabulare, drept de PROPRIETATE, dobandit prin Conventie, cota actuala 1/1 1) SC F.E. AGRAR SRL, CIF:25278704	

C. Partea III. SARCINI .

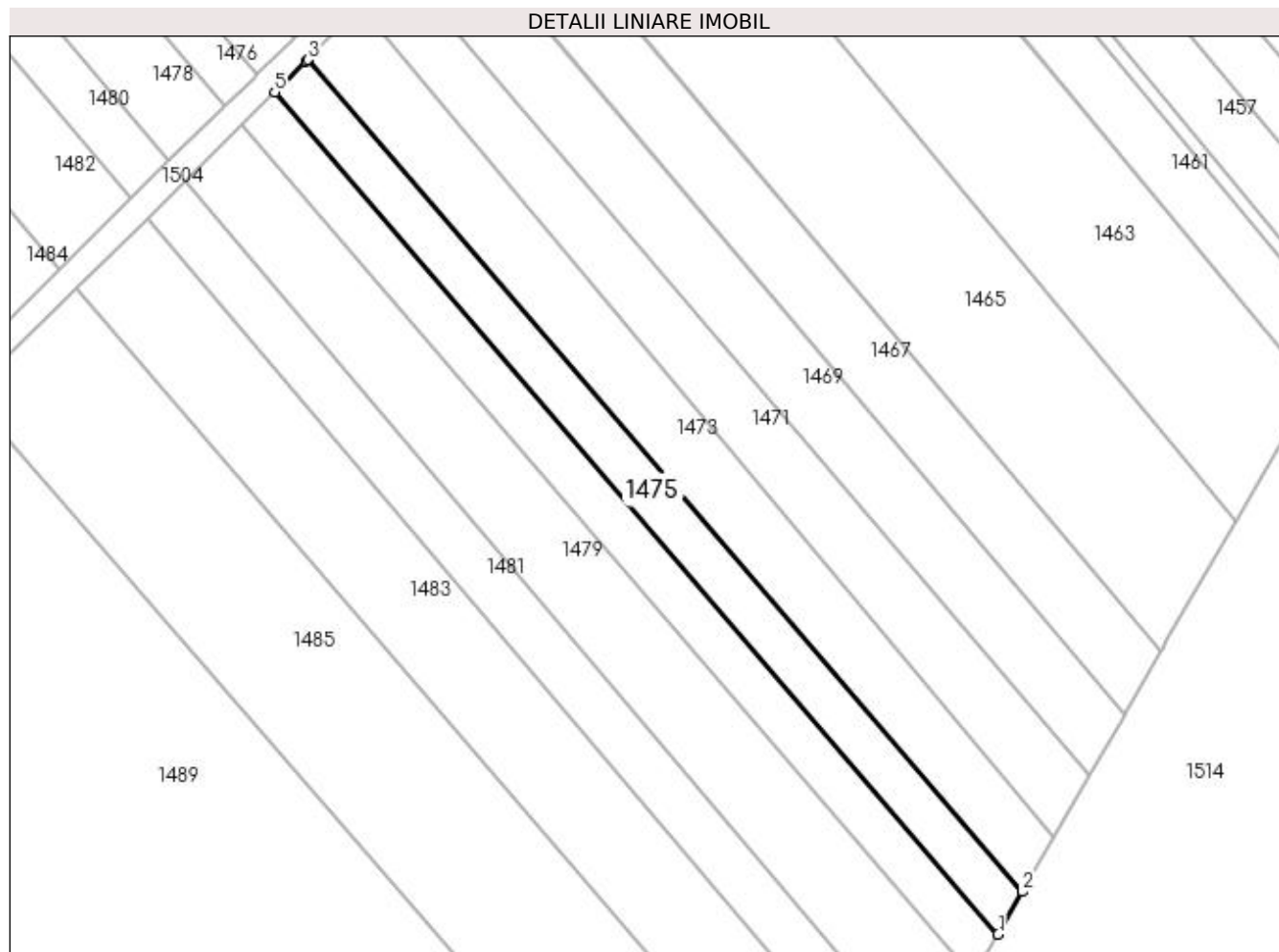
Inscrieri privind dezmembramintele dreptului de proprietate, drepturi reale de garanție și sarcini	Referințe
NU SUNT	

Anexa Nr. 1 La Partea I

Teren

Nr cadastral	Suprafața (mp)*	Observații / Referințe
33061	1.284	

* Suprafața este determinată în planul de proiecție Stereo 70.



Date referitoare la teren

Crt	Categorie folosință	Intra vilan	Suprafața (mp)	Tarla	Parcelă	Nr. topo	Observații / Referințe
1	arabil	NU	1.284	24	258	-	

Lungime Segmente

1) Valorile lungimilor segmentelor sunt obținute din proiecție în plan.

Punct început	X / Y	Punct sfârșit	X / Y	Lungime segment (** (m)
1	596.862,592 702.330,359	2	596.866,471 702.337,099	7.777
2	596.866,471 702.337,099	3	596.753,065 702.469,099	174.026
3	596.753,065 702.469,099	4	596.752,811 702.468,849	0.356
4	596.752,811 702.468,849	5	596.747,834 702.463,932	6.996
5	596.747,834 702.463,932	1	596.862,592 702.330,359	176.1

**** Lungimile segmentelor sunt determinate în planul de proiecție Stereo 70 și sunt rotunjite la 1 milimetru.**

***** Distanța dintre puncte este formată din segmente cumulate ce sunt mai mici decât valoarea 1 milimetru.**

**DATE DESPRE IMOBILUL NR. 1476**

Oficiul de Cadastru și Publicitate Imobiliară SUCEAVA
Biroul de Cadastru și Publicitate Imobiliară Suceava

A. Partea I. Descrierea imobilului

TEREN Extravilan

Adresa: Jud. Suceava

Nr. Crt	Nr cadastral Nr. topografic	Suprafața* (mp)	Observații / Referințe
A1	32329	1.400	Sector cadastral:46 Teren neimprejmuit;

B. Partea II. Proprietari și acte

Inscrieri privitoare la dreptul de proprietate și alte drepturi reale	Referințe
31931 / 02/07/2015	
Act Notarial nr. 1027-contract de vanzare, din 16/06/2015 emis de BIN BUZDUGA DANA ALINA;	
B7	A1
Intabulare, drept de PROPRIETATE, dobandit prin Conventie, cota actuala 1/1 1) SC F.E. AGRAR SRL, CIF:25278704	

C. Partea III. SARCINI .

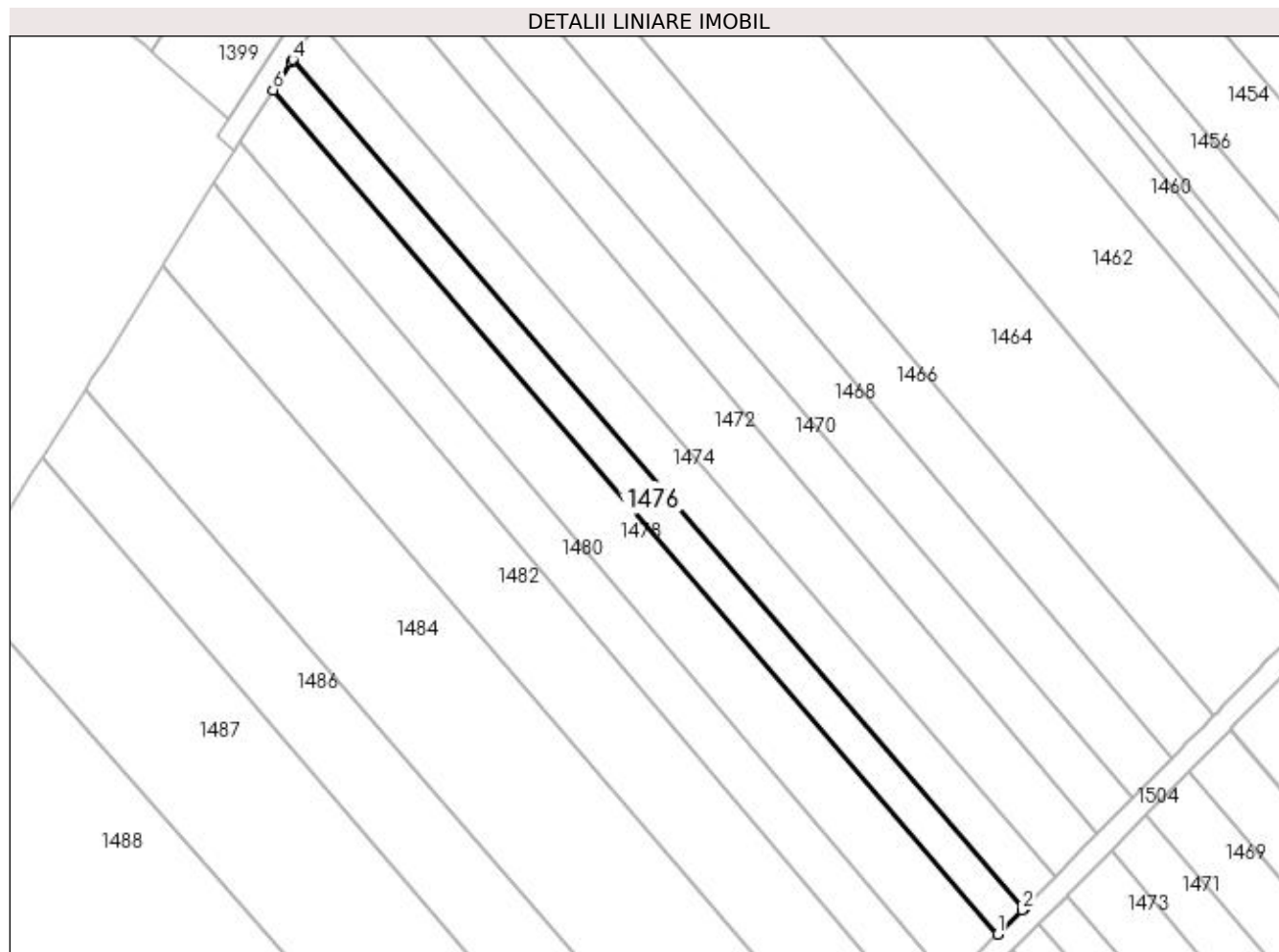
Inscrieri privind dezmembramintele dreptului de proprietate, drepturi reale de garanție și sarcini	Referințe
NU SUNT	

Anexa Nr. 1 La Partea I

Teren

Nr cadastral	Suprafața (mp)*	Observații / Referințe
32329	1.400	

* Suprafața este determinată în planul de proiecție Stereo 70.



Date referitoare la teren

Crt	Categorie folosință	Intravilan	Suprafața (mp)	Tarla	Parcelă	Nr. topo	Observații / Referințe
1	arabil	NU	1.400	24	261, 258	-	

Lungime Segmente

1) Valorile lungimilor segmentelor sunt obținute din proiecție în plan.

Punct început	X / Y	Punct sfârșit	X / Y	Lungime segment (** (m)
1	596.740,027 702.461,842	2	596.744,598 702.466,358	6.426
2	596.744,598 702.466,358	3	596.745,011 702.466,766	0.581
3	596.745,011 702.466,766	4	596.608,793 702.624,719	208.577
4	596.608,793 702.624,719	5	596.608,463 702.624,214	0.603
5	596.608,463 702.624,214	6	596.605,107 702.619,069	6.143

Punct început	X / Y	Punct sfârșit	X / Y	Lungime segment (** (m)
6	596.605,107 702.619,069	1	596.740,027 702.461,842	207.18

** Lungimile segmentelor sunt determinate în planul de proiecție Stereo 70 și sunt rotunjite la 1 milimetru.

*** Distanța dintre puncte este formată din segmente cumulate ce sunt mai mici decât valoarea 1 milimetru.

**DATE DESPRE IMOBILUL NR. 1477**

Oficiul de Cadastru și Publicitate Imobiliară SUCEAVA
Biroul de Cadastru și Publicitate Imobiliară Suceava

A. Partea I. Descrierea imobilului

TEREN Extravilan

Adresa: Jud. Suceava, la locul numit "D. Stincii"

Nr. Crt	Nr cadastral Nr. topografic	Suprafața* (mp)	Observații / Referințe
A1	32328	1.300	Sector cadastral:46 Teren neimprejmuit;

B. Partea II. Proprietari și acte

Inscrieri privitoare la dreptul de proprietate și alte drepturi reale	Referințe
31930 / 02/07/2015	
Act Notarial nr. 1027-contract de vanzare, din 16/06/2015 emis de BIN BUZDUGA DANA ALINA;	
B2	A1
Intabulare, drept de PROPRIETATE, dobandit prin Conventie, cota actuala 1/1 1) SC F.E. AGRAR SRL, CIF:25278704	

C. Partea III. SARCINI .

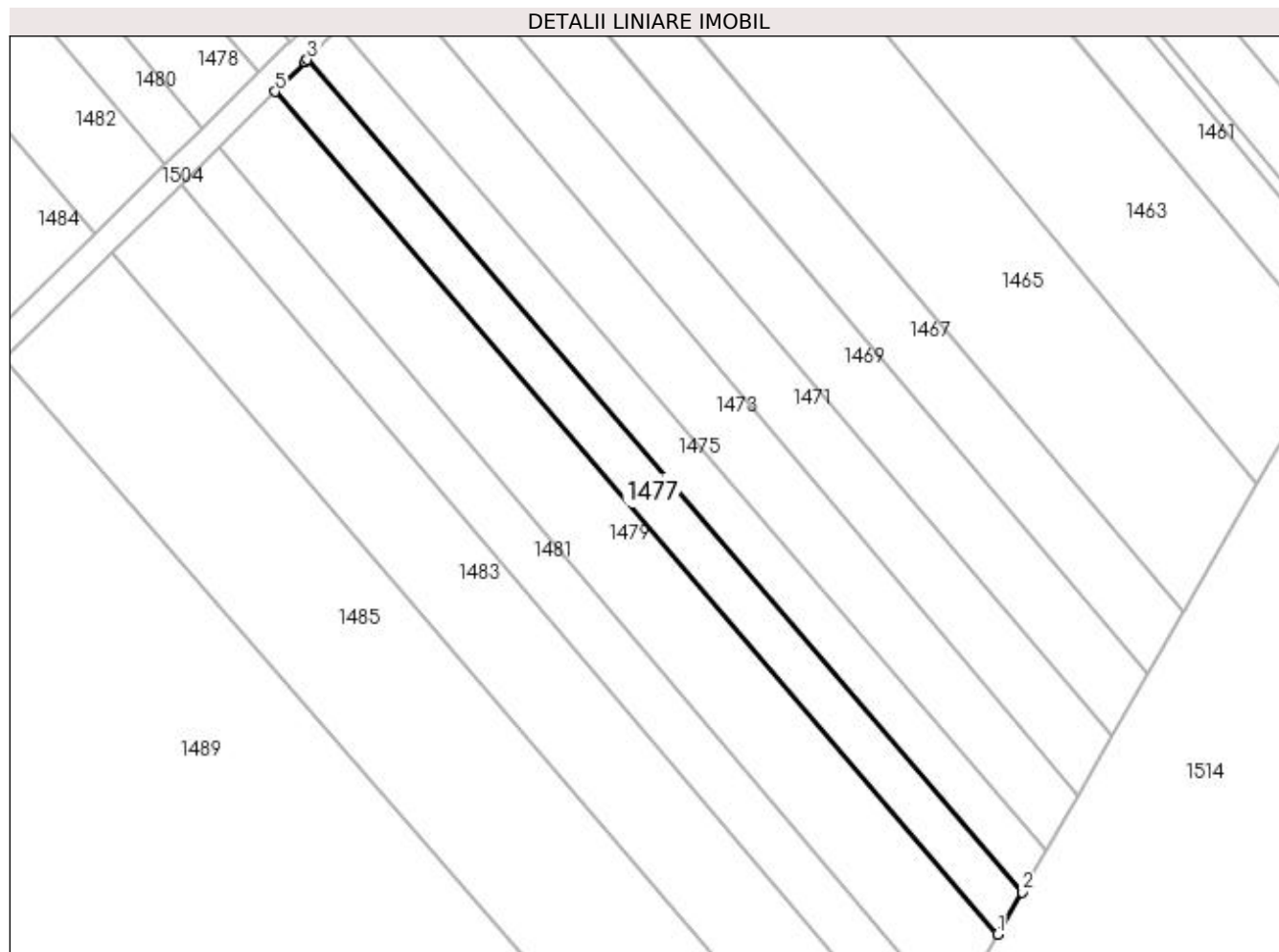
Inscrieri privind dezmembramintele dreptului de proprietate, drepturi reale de garanție și sarcini	Referințe
NU SUNT	

Anexa Nr. 1 La Partea I

Teren

Nr cadastral	Suprafața (mp)*	Observații / Referințe
32328	1.300	

* Suprafața este determinată în planul de proiecție Stereo 70.



Date referitoare la teren

Crt	Categorie folosință	Intra vilan	Suprafața (mp)	Tarla	Parcelă	Nr. topo	Observații / Referințe
1	arabil	NU	1.300	24	258	-	

Lungime Segmente

1) Valorile lungimilor segmentelor sunt obținute din proiecție în plan.

Punct început	X / Y	Punct sfârșit	X / Y	Lungime segment (** (m)
1	596.858,683 702.323,567	2	596.862,592 702.330,359	7.837
2	596.862,592 702.330,359	3	596.747,834 702.463,932	176.1
3	596.747,834 702.463,932	4	596.747,476 702.463,579	0.503
4	596.747,476 702.463,579	5	596.742,638 702.458,799	6.801
5	596.742,638 702.458,799	1	596.858,683 702.323,567	178.197

**** Lungimile segmentelor sunt determinate în planul de proiecție Stereo 70 și sunt rotunjite la 1 milimetru.**

***** Distanța dintre puncte este formată din segmente cumulate ce sunt mai mici decât valoarea 1 milimetru.**

**DATE DESPRE IMOBILUL NR. 1478**

Oficiul de Cadastru și Publicitate Imobiliară SUCEAVA
Biroul de Cadastru și Publicitate Imobiliară Suceava

A. Partea I. Descrierea imobilului

TEREN Extravilan

Adresa: Jud. Suceava

Nr. Crt	Nr cadastral Nr. topografic	Suprafața* (mp)	Observații / Referințe
A1		2.422	Sector cadastral:46 Teren neimprejmuit;

B. Partea II. Proprietari și acte

Inscrieri privitoare la dreptul de proprietate și alte drepturi reale		Referințe
/		
Act Normativ nr. Legea 7, din 13/03/1996 emis de PARLAMENTUL ROMANIEI;		
B1	Inscrierea provizorie, drept de PROPRIETATE, dobandit prin Lege, cota actuala 1/1 1) COMUNA ZVORIȘTEA , CIF:4244202, PROPRIETAR NEIDENTIFICAT.	A1

C. Partea III. SARCINI .

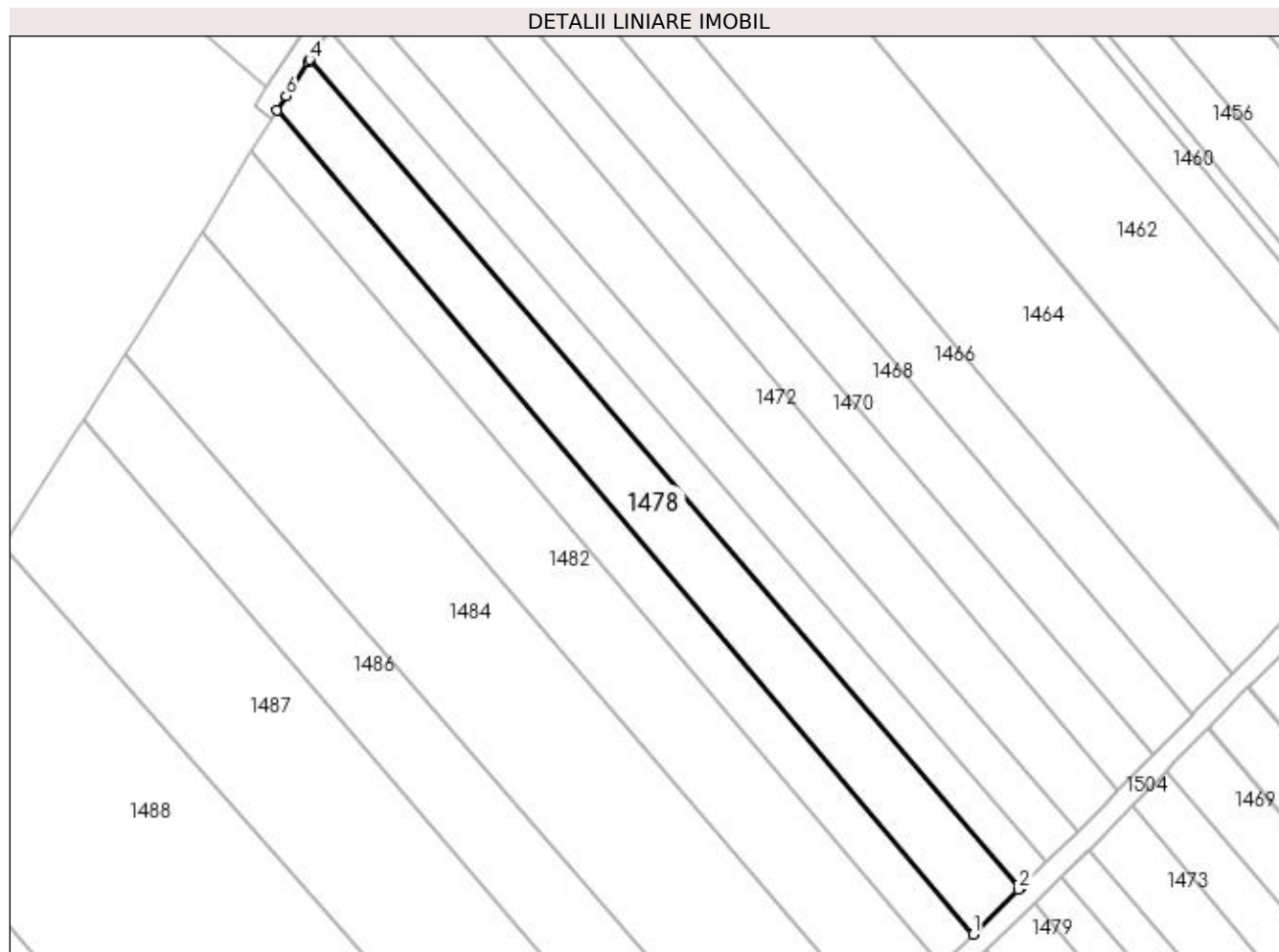
Inscrieri privind dezmembramintele dreptului de proprietate, drepturi reale de garanție și sarcini	Referințe
NU SUNT	

Anexa Nr. 1 La Partea I

Teren

Nr cadastral	Suprafața (mp)*	Observații / Referințe
	2.422	

* Suprafața este determinată în planul de proiecție Stereo 70.



Date referitoare la teren

Crt	Categorie folosință	Intra vilan	Suprafața (mp)	Tarla	Parcelă	Nr. topo	Observații / Referințe
1	arabil	NU	2.422	24	261, 258	-	

Lungime Segmente

1) Valorile lungimilor segmentelor sunt obținute din proiecție în plan.

Punct început	X / Y	Punct sfârșit	X / Y	Lungime segment (** (m)
1	596.731,104 702.453,026	2	596.739,722 702.461,54	12.114
2	596.739,722 702.461,54	3	596.740,027 702.461,842	0.429
3	596.740,027 702.461,842	4	596.605,107 702.619,069	207.18
4	596.605,107 702.619,069	5	596.604,757 702.618,533	0.64
5	596.604,757 702.618,533	6	596.600,609 702.612,175	7.591

Punct început	X / Y	Punct sfârșit	X / Y	Lungime segment (** (m)
6	596.600,609 702.612,175	7	596.598,89 702.609,403	3.262
7	596.598,89 702.609,403	1	596.731,104 702.453,026	204.779

** Lungimile segmentelor sunt determinate în planul de proiecție Stereo 70 și sunt rotunjite la 1 milimetru.

*** Distanța dintre puncte este formată din segmente cumulate ce sunt mai mici decât valoarea 1 milimetru.

**DATE DESPRE IMOBILUL NR. 1479**

Oficiul de Cadastru și Publicitate Imobiliară SUCEAVA
Biroul de Cadastru și Publicitate Imobiliară Suceava

A. Partea I. Descrierea imobilului

TEREN Extravilan

Adresa: Jud. Suceava

Nr. Crt	Nr cadastral Nr. topografic	Suprafața* (mp)	Observații / Referințe
A1		2.378	Sector cadastral:46 Teren neimprejmuit;

B. Partea II. Proprietari și acte

Inscrieri privitoare la dreptul de proprietate și alte drepturi reale		Referințe
/		
Act Normativ nr. Legea 7, din 13/03/1996 emis de PARLAMENTUL ROMANIEI;		
B1	Inscrierea provizorie, drept de PROPRIETATE, dobandit prin Lege, cota actuala 1/1 1) COMUNA ZVORIȘTEA, CIF:4244202, PROPRIETAR NEIDENTIFICAT.	A1

C. Partea III. SARCINI .

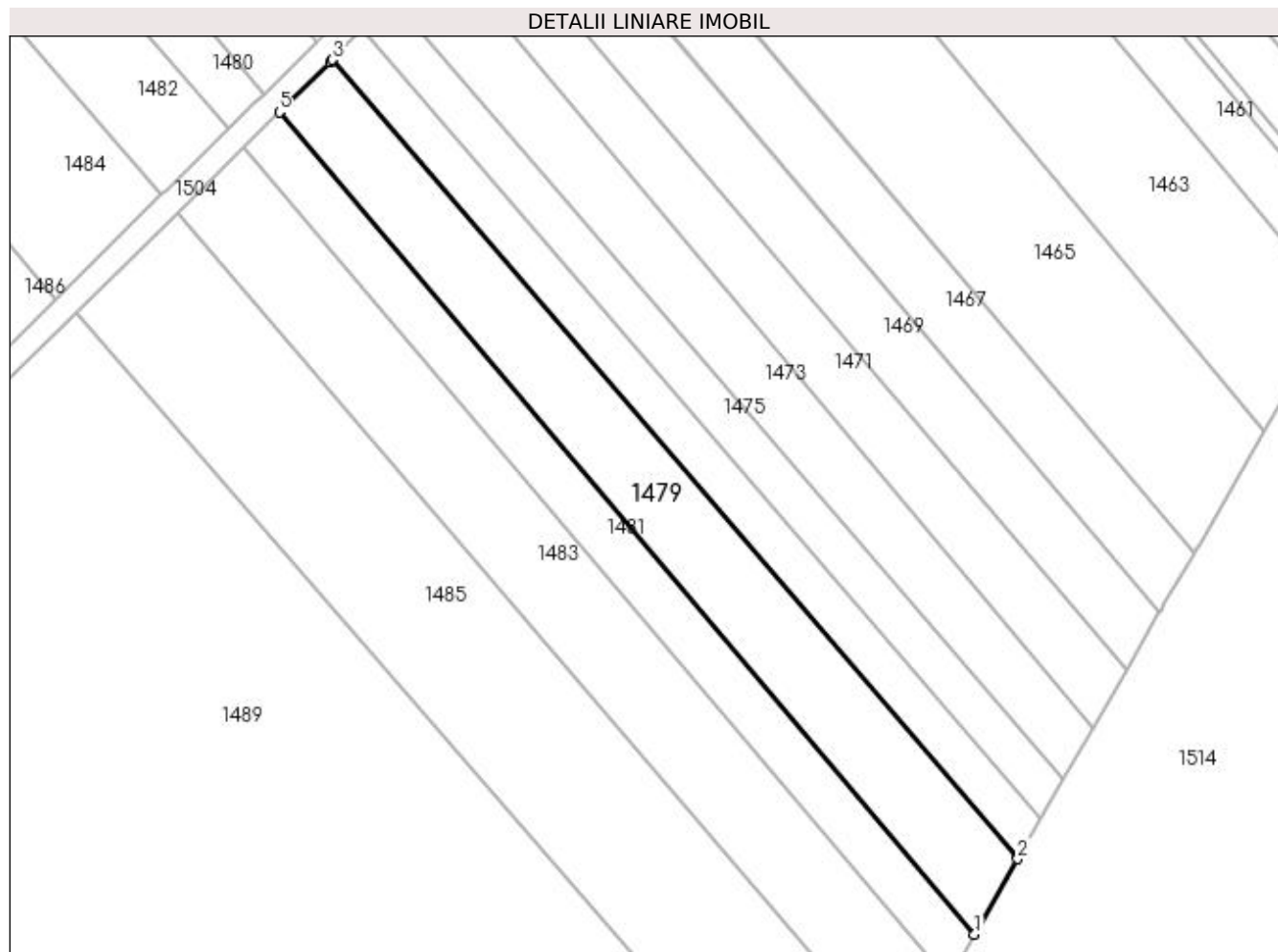
Inscrieri privind dezmembramintele dreptului de proprietate, drepturi reale de garanție și sarcini	Referințe
NU SUNT	

Anexa Nr. 1 La Partea I

Teren

Nr cadastral	Suprafața (mp)*	Observații / Referințe
	2.378	

* Suprafața este determinată în planul de proiecție Stereo 70.



Date referitoare la teren

Crt	Categorie folosință	Intra vilan	Suprafața (mp)	Tarla	Parcelă	Nr. topo	Observații / Referințe
1	arabil	NU	2.378	24	258	-	

Lungime Segmente

1) Valorile lungimilor segmentelor sunt obținute din proiecție în plan.

Punct început	X / Y	Punct sfârșit	X / Y	Lungime segment (** (m)
1	596.851,343 702.310,813	2	596.858,683 702.323,567	14.715
2	596.858,683 702.323,567	3	596.742,638 702.458,799	178.197
3	596.742,638 702.458,799	4	596.742,276 702.458,441	0.509
4	596.742,276 702.458,441	5	596.733,694 702.449,963	12.063
5	596.733,694 702.449,963	1	596.851,343 702.310,813	182.22

**** Lungimile segmentelor sunt determinate în planul de proiecție Stereo 70 și sunt rotunjite la 1 milimetru.**

***** Distanța dintre puncte este formată din segmente cumulate ce sunt mai mici decât valoarea 1 milimetru.**

**DATE DESPRE IMOBILUL NR. 1480**

Oficiul de Cadastru și Publicitate Imobiliară SUCEAVA
Biroul de Cadastru și Publicitate Imobiliară Suceava

A. Partea I. Descrierea imobilului

TEREN Extravilan

Adresa: Jud. Suceava

Nr. Crt	Nr cadastral Nr. topografic	Suprafața* (mp)	Observații / Referințe
A1		Din acte: 3.300 Masurata: 1.755	Sector cadastral:46 Teren neimprejmuit; Diferența de suprafață se regăsește la ID 1481.Detținător Ciupu Maria.

B. Partea II. Proprietari și acte

Inscrieri privitoare la dreptul de proprietate și alte drepturi reale		Referințe
/		
Act Administrativ nr. 43, din 24/03/1993 emis de CJSDPAT SUCEAVA;		
B1	Intabulare, drept de PROPRIETATE, dobândit prin Reconstituire, cota actuala 1/1 1) BARARIU MARIA , Lipsă CNP proprietar.	A1

C. Partea III. SARCINI .

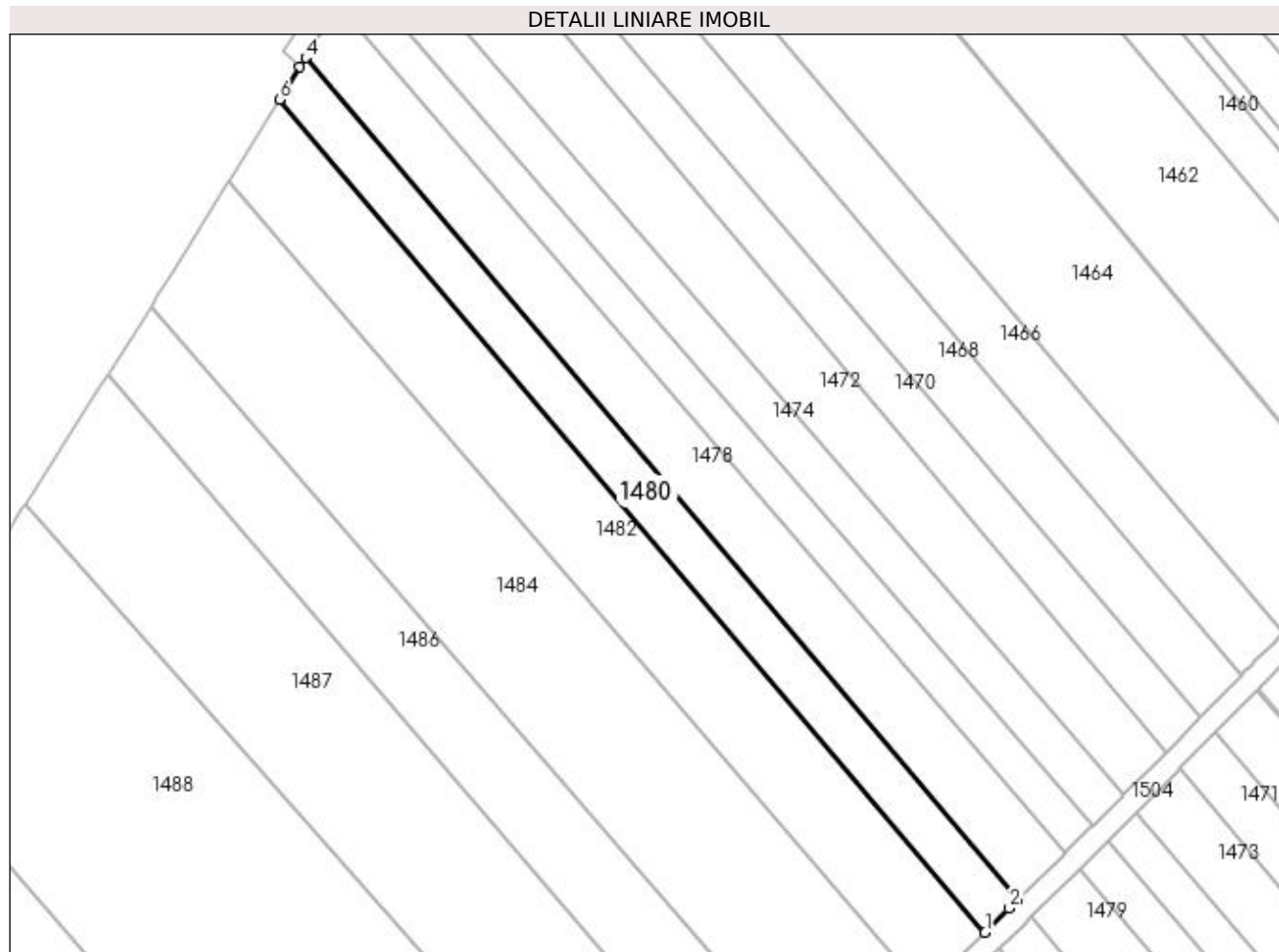
Inscrieri privind dezmembramintele dreptului de proprietate, drepturi reale de garanție și sarcini	Referințe
NU SUNT	

Anexa Nr. 1 La Partea I

Teren

Nr cadastral	Suprafața (mp)*	Observații / Referințe
	Din acte: 3.300 Masurata: 1.755	Diferența de suprafață se regăsește la ID 1481. Deținător Ciupu Maria.

* Suprafața este determinată în planul de proiecție Stereo 70.



Date referitoare la teren

Crt	Categorie folosință	Intra vilan	Suprafața (mp)	Tarla	Parcelă	Nr. topo	Observații / Referințe
1	arabil	NU	1.755	24	261, 258	-	

Lungime Segmente

1) Valorile lungimilor segmentelor sunt obținute din proiecție în plan.

Punct început	X / Y	Punct sfârșit	X / Y	Lungime segment (** (m)
1	596.725,027 702.447,023	2	596.729,573 702.451,514	6.39
2	596.729,573 702.451,514	3	596.731,104 702.453,026	2.152
3	596.731,104 702.453,026	4	596.598,89 702.609,403	204.779
4	596.598,89 702.609,403	5	596.597,835 702.607,702	2.002
5	596.597,835 702.607,702	6	596.594,061 702.601,615	7.162

Punct început	X / Y	Punct sfârșit	X / Y	Lungime segment (** (m)
6	596.594,061 702.601,615	1	596.725,027 702.447,023	202.61

** Lungimile segmentelor sunt determinate în planul de proiecție Stereo 70 și sunt rotunjite la 1 milimetru.

*** Distanța dintre puncte este formată din segmente cumulate ce sunt mai mici decât valoarea 1 milimetru.

**DATE DESPRE IMOBILUL NR. 1481**

Oficiul de Cadastru și Publicitate Imobiliară SUCEAVA
Biroul de Cadastru și Publicitate Imobiliară Suceava

A. Partea I. Descrierea imobilului

TEREN Extravilan

Adresa: Jud. Suceava

Nr. Crt	Nr cadastral Nr. topografic	Suprafața* (mp)	Observații / Referințe
A1		Din acte: 3.300 Masurata: 1.545	Sector cadastral:46 Teren neimprejmuit; Diferența de suprafață se regăsește la ID 1480.Deținător Ciupu Maria.

B. Partea II. Proprietari și acte

Inscrieri privitoare la dreptul de proprietate și alte drepturi reale		Referințe
/		
Act Administrativ nr. 43, din 24/03/1993 emis de CJSDPAT SUCEAVA;		
B1	Intabulare, drept de PROPRIETATE, dobândit prin Reconstituire, cota actuala 1/1 1) BARARIU MARIA , Lipsă CNP proprietar.	A1

C. Partea III. SARCINI .

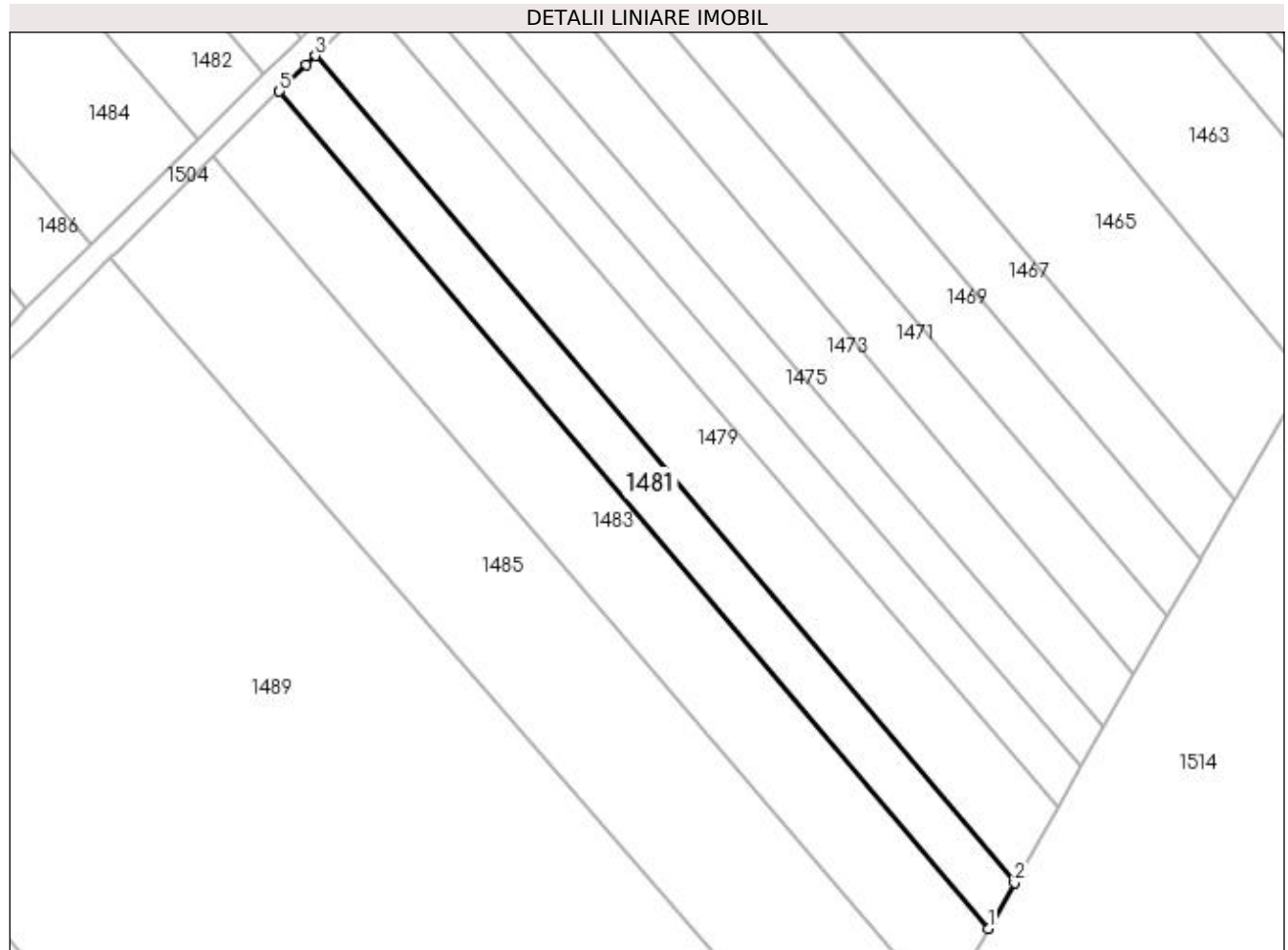
Inscrieri privind dezmembramintele dreptului de proprietate, drepturi reale de garanție și sarcini	Referințe
NU SUNT	

Anexa Nr. 1 La Partea I

Teren

Nr cadastral	Suprafața (mp)*	Observații / Referințe
	Din acte: 3.300 Masurata: 1.545	Diferența de suprafață se regăsește la ID 1480. Deținător Ciupu Maria.

* Suprafața este determinată în planul de proiecție Stereo 70.



Date referitoare la teren

Crt	Categorie folosință	Intravilan	Suprafața (mp)	Tarla	Parcelă	Nr. topo	Observații / Referințe
1	arabil	NU	1.545	24	258	-	

Lungime Segmente

1) Valorile lungimilor segmentelor sunt obținute din proiecție în plan.

Punct început	X / Y	Punct sfârșit	X / Y	Lungime segment (** (m)
1	596.846,924 702.303,135	2	596.851,343 702.310,813	8.859
2	596.851,343 702.310,813	3	596.733,694 702.449,963	182.22
3	596.733,694 702.449,963	4	596.732,159 702.448,446	2.158
4	596.732,159 702.448,446	5	596.727,62 702.443,962	6.38
5	596.727,62 702.443,962	1	596.846,924 702.303,135	184.569

**** Lungimile segmentelor sunt determinate în planul de proiecție Stereo 70 și sunt rotunjite la 1 milimetru.**

***** Distanța dintre puncte este formată din segmente cumulate ce sunt mai mici decât valoarea 1 milimetru.**

**DATE DESPRE IMOBILUL NR. 1482**

Oficiul de Cadastru și Publicitate Imobiliară SUCEAVA
Biroul de Cadastru și Publicitate Imobiliară Suceava

A. Partea I. Descrierea imobilului

TEREN Extravilan

Adresa: Jud. Suceava

Nr. Crt	Nr cadastral Nr. topografic	Suprafața* (mp)	Observații / Referințe
A1		Din acte: 6.100 Masurata: 3.280	Sector cadastral:46 Teren neimprejmuit; Diferența de suprafață se regăsește la ID 1483.Deținător Ciupu Maria.

B. Partea II. Proprietari și acte

Inscrieri privitoare la dreptul de proprietate și alte drepturi reale		Referințe
/		
Act Administrativ nr. 1, din 23/03/1993 emis de CJSDPAT SUCEAVA;		
B1	Intabulare, drept de PROPRIETATE, dobandit prin Reconstituire, cota actuala 1/1 1) CIORNEI DOMNICA DEFUNCT:Da	A1

C. Partea III. SARCINI .

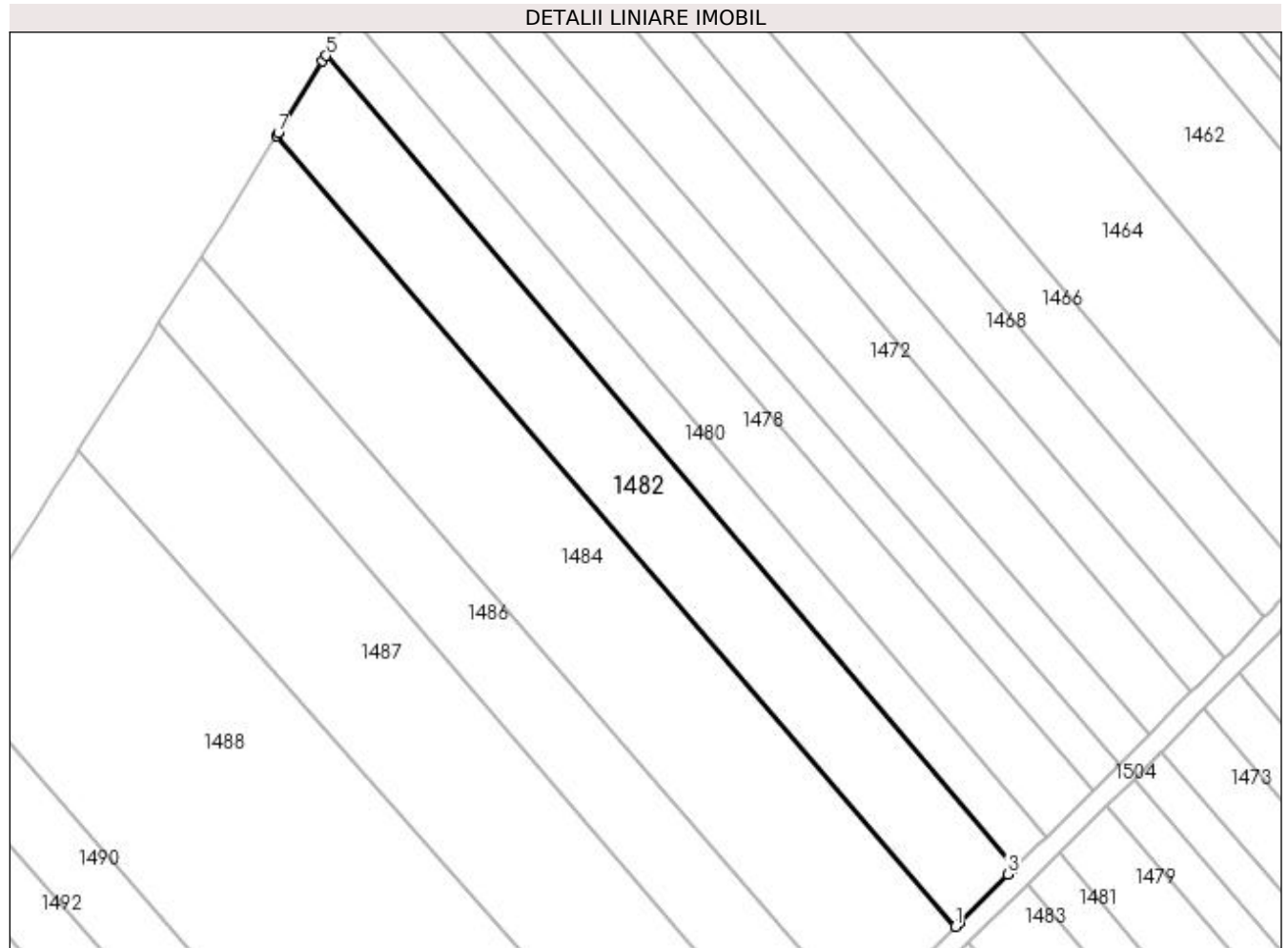
Inscrieri privind dezmembramintele dreptului de proprietate, drepturi reale de garanție și sarcini	Referințe
NU SUNT	

Anexa Nr. 1 La Partea I

Teren

Nr cadastral	Suprafața (mp)*	Observații / Referințe
	Din acte: 6.100 Masurata: 3.280	Diferența de suprafață se regăsește la ID 1483.Deținător Ciupu Maria.

* Suprafața este determinată în planul de proiecție Stereo 70.



Date referitoare la teren

Crt	Categorie folosință	Intra vilan	Suprafața (mp)	Tarla	Parcelă	Nr. topo	Observații / Referințe
1	arabil	NU	3.280	24	261, 258	-	

Lungime Segmente

1) Valorile lungimilor segmentelor sunt obținute din proiecție în plan.

Punct început	X / Y	Punct sfârșit	X / Y	Lungime segment (** (m)
1	596.713,807 702.435,939	2	596.714,521 702.436,644	1.003
2	596.714,521 702.436,644	3	596.723,872 702.445,882	13.145
3	596.723,872 702.445,882	4	596.725,027 702.447,023	1.624
4	596.725,027 702.447,023	5	596.594,061 702.601,615	202.61
5	596.594,061 702.601,615	6	596.593,407 702.600,561	1.24

Punct început	X / Y	Punct sfârșit	X / Y	Lungime segment (** (m)
6	596.593,407 702.600,561	7	596.584,934 702.586,896	16.079
7	596.584,934 702.586,896	8	596.584,657 702.586,448	0.527
8	596.584,657 702.586,448	1	596.713,807 702.435,939	198.325

** Lungimile segmentelor sunt determinate în planul de proiecție Stereo 70 și sunt rotunjite la 1 milimetru.

*** Distanța dintre puncte este formată din segmente cumulate ce sunt mai mici decât valoarea 1 milimetru.

**DATE DESPRE IMOBILUL NR. 1483**

Oficiul de Cadastru și Publicitate Imobiliară SUCEAVA
Biroul de Cadastru și Publicitate Imobiliară Suceava

A. Partea I. Descrierea imobilului

TEREN Extravilan

Adresa: Jud. Suceava

Nr. Crt	Nr cadastral Nr. topografic	Suprafața* (mp)	Observații / Referințe
A1		Din acte: 6.100 Masurata: 2.820	Sector cadastral:46 Teren neimprejmuit; Diferența de suprafață se regăsește la ID 1482.Deținător Ciupu Maria.

B. Partea II. Proprietari și acte

Inscrieri privitoare la dreptul de proprietate și alte drepturi reale		Referințe
/		
Act Administrativ nr. 1, din 23/03/1993 emis de CJSDPAT SUCEAVA;		
B1	Intabulare, drept de PROPRIETATE, dobandit prin Reconstituire, cota actuala 1/1 1) CIORNEI DOMNICA DEFUNCT:Da	A1

C. Partea III. SARCINI .

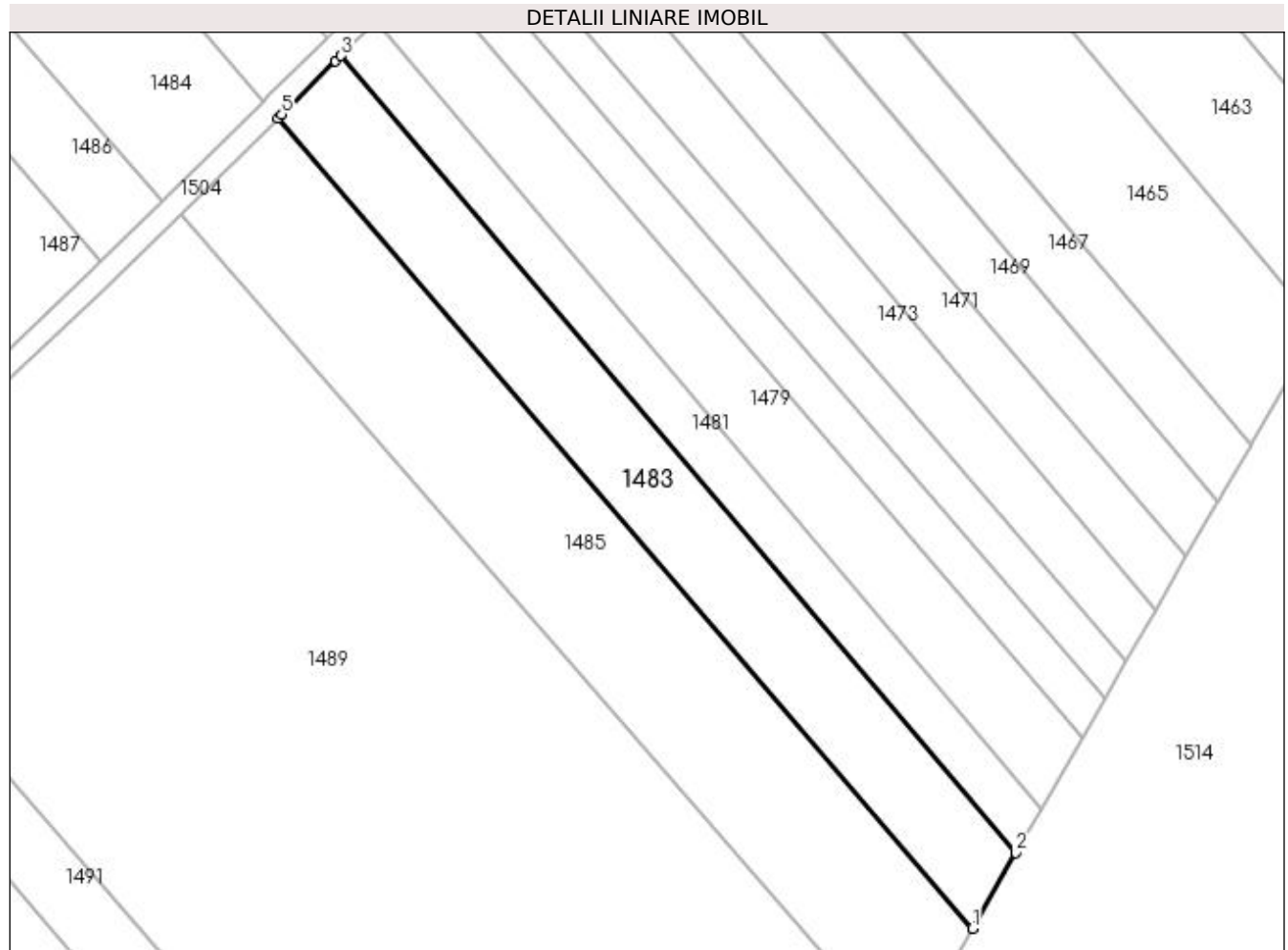
Inscrieri privind dezmembramintele dreptului de proprietate, drepturi reale de garanție și sarcini	Referințe
NU SUNT	

Anexa Nr. 1 La Partea I

Teren

Nr cadastral	Suprafața (mp)*	Observații / Referințe
	Din acte: 6.100 Masurata: 2.820	Diferența de suprafață se regăsește la ID 1482.Deținător Ciupu Maria.

* Suprafața este determinată în planul de proiecție Stereo 70.



Date referitoare la teren

Crt	Categorie folosință	Intra vilan	Suprafața (mp)	Tarla	Parcelă	Nr. topo	Observații / Referințe
1	arabil	NU	2.820	24	258	-	

Lungime Segmente

1) Valorile lungimilor segmentelor sunt obținute din proiecție în plan.

Punct început	X / Y	Punct sfârșit	X / Y	Lungime segment (** (m)
1	596.839,233 702.289,77	2	596.846,924 702.303,135	15.42
2	596.846,924 702.303,135	3	596.727,62 702.443,962	184.569
3	596.727,62 702.443,962	4	596.726,649 702.443,003	1.365
4	596.726,649 702.443,003	5	596.717,126 702.433,595	13.386
5	596.717,126 702.433,595	6	596.716,419 702.432,896	0.994

Punct început	X / Y	Punct sfârșit	X / Y	Lungime segment (** (m)
6	596.716,419 702.432,896	1	596.839,233 702.289,77	188.596

** Lungimile segmentelor sunt determinate în planul de proiecție Stereo 70 și sunt rotunjite la 1 milimetru.

*** Distanța dintre puncte este formată din segmente cumulate ce sunt mai mici decât valoarea 1 milimetru.

**DATE DESPRE IMOBILUL NR. 1484**

Oficiul de Cadastru și Publicitate Imobiliară SUCEAVA
Biroul de Cadastru și Publicitate Imobiliară Suceava

A. Partea I. Descrierea imobilului

TEREN Extravilan

Adresa: Jud. Suceava

Nr. Crt	Nr cadastral Nr. topografic	Suprafața* (mp)	Observații / Referințe
A1	31749	Din acte: 9.500 Masurata: 5.002	Sector cadastral:46 Teren neimprejmuit; Diferența de suprafață se regăsește la ID 1485.

B. Partea II. Proprietari și acte

Inscrieri privitoare la dreptul de proprietate și alte drepturi reale		Referințe
45165 / 20/12/2013		
Act Notarial nr. contract de vânzare aut. nr. 2549, din 17/12/2013 emis de B.N. BUZDUGA DANA ALINA;		
B3	Intabulare, drept de PROPRIETATE, dobandit prin Conventie, cota actuala 1/1 1) F.E. AGRAR SRL, CIF:25278704	A1

C. Partea III. SARCINI .

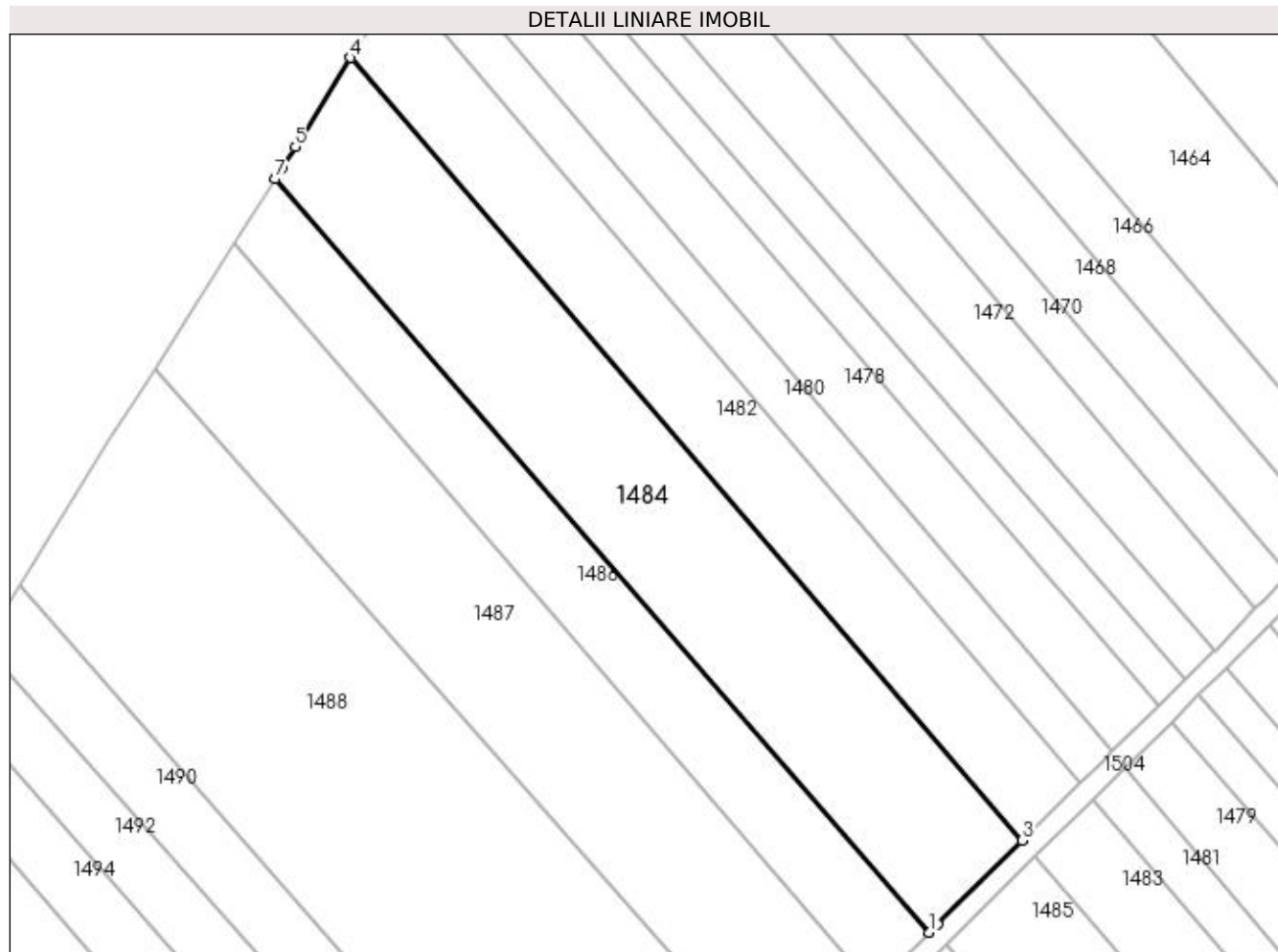
Inscrieri privind dezmembramintele dreptului de proprietate, drepturi reale de garanție și sarcini	Referințe
NU SUNT	

Anexa Nr. 1 La Partea I

Teren

Nr cadastral	Suprafața (mp)*	Observații / Referințe
31749	Din acte: 9.500 Masurata: 5.002	Diferența de suprafață se regăsește la ID 1485.

* Suprafața este determinată în planul de proiecție Stereo 70.



Date referitoare la teren

Crt	Categorie folosință	Intra vilan	Suprafața (mp)	Tarla	Parcelă	Nr. topo	Observații / Referințe
1	arabil	NU	5.002	24	261, 258	-	

Lungime Segmente

1) Valorile lungimilor segmentelor sunt obținute din proiecție în plan.

Punct început	X / Y	Punct sfârșit	X / Y	Lungime segment (** (m)
1	596.695,939 702.418,287	2	596.697,584 702.419,911	2.312
2	596.697,584 702.419,911	3	596.713,807 702.435,939	22.805
3	596.713,807 702.435,939	4	596.584,657 702.586,448	198.325
4	596.584,657 702.586,448	5	596.574,034 702.569,317	20.157
5	596.574,034 702.569,317	6	596.571,413 702.565,184	4.894

Punct început	X / Y	Punct sfârșit	X / Y	Lungime segment (** (m)
6	596.571,413 702.565,184	7	596.570,124 702.563,152	2.406
7	596.570,124 702.563,152	1	596.695,939 702.418,287	191.873

** Lungimile segmentelor sunt determinate în planul de proiecție Stereo 70 și sunt rotunjite la 1 milimetru.

*** Distanța dintre puncte este formată din segmente cumulate ce sunt mai mici decât valoarea 1 milimetru.

**DATE DESPRE IMOBILUL NR. 1485**

Oficiul de Cadastru și Publicitate Imobiliară SUCEAVA
Biroul de Cadastru și Publicitate Imobiliară Suceava

A. Partea I. Descrierea imobilului

TEREN Extravilan

Adresa: Jud. Suceava

Nr. Crt	Nr cadastral Nr. topografic	Suprafața* (mp)	Observații / Referințe
A1		Din acte: 9.500 Masurata: 4.498	Sector cadastral:46 Teren neimprejmuit; Diferența de suprafață se regăsește la ID 1484.

B. Partea II. Proprietari și acte

Inscrieri privitoare la dreptul de proprietate și alte drepturi reale		Referințe
45165 / 20/12/2013		
Act Notarial nr. contract de vânzare aut. nr. 2549, din 17/12/2013 emis de B.N. BUZDUGA DANA ALINA;		
B3	Intabulare, drept de PROPRIETATE, dobandit prin Conventie, cota actuala 1/1 1) F.E. AGRAR SRL, CIF:25278704	A1

C. Partea III. SARCINI .

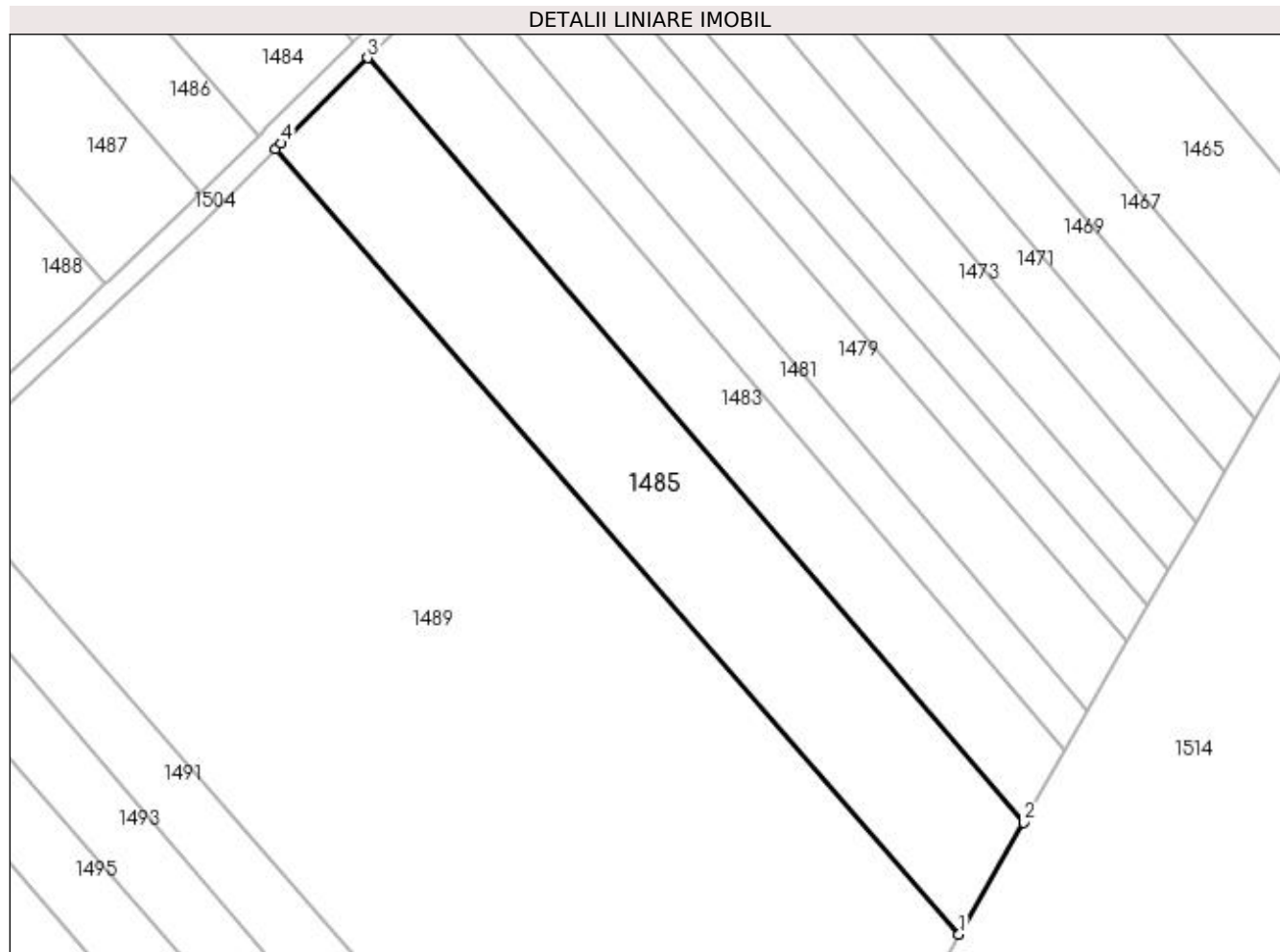
Inscrieri privind dezmembramintele dreptului de proprietate, drepturi reale de garanție și sarcini	Referințe
NU SUNT	

Anexa Nr. 1 La Partea I

Teren

Nr cadastral	Suprafața (mp)*	Observații / Referințe
	Din acte: 9.500 Masurata: 4.498	Diferența de suprafață se regăsește la ID 1484.

* Suprafața este determinată în planul de proiecție Stereo 70.



Date referitoare la teren

Crt	Categorie folosință	Intra vilan	Suprafața (mp)	Tarla	Parcelă	Nr. topo	Observații / Referințe
1	arabil	NU	4.498	24	258	-	

Lungime Segmente

1) Valorile lungimilor segmentelor sunt obținute din proiecție în plan.

Punct început	X / Y	Punct sfârșit	X / Y	Lungime segment (** (m)
1	596.827,197 702.268,856	2	596.839,233 702.289,77	24.13
2	596.839,233 702.289,77	3	596.716,419 702.432,896	188.596
3	596.716,419 702.432,896	4	596.700,215 702.416,888	22.778
4	596.700,215 702.416,888	5	596.699,215 702.415,9	1.406
5	596.699,215 702.415,9	1	596.827,197 702.268,856	194.939

**** Lungimile segmentelor sunt determinate în planul de proiecție Stereo 70 și sunt rotunjite la 1 milimetru.**

***** Distanța dintre puncte este formată din segmente cumulate ce sunt mai mici decât valoarea 1 milimetru.**

**DATE DESPRE IMOBILUL NR. 1486**

Oficiul de Cadastru și Publicitate Imobiliară SUCEAVA
Biroul de Cadastru și Publicitate Imobiliară Suceava

A. Partea I. Descrierea imobilului

TEREN Extravilan

Adresa: Jud. Suceava, la locul numit "Dealul Stincii"

Nr. Crt	Nr cadastral Nr. topografic	Suprafața* (mp)	Observații / Referințe
A1	32787	2.800	Sector cadastral:46 Teren neimprejmuit;

B. Partea II. Proprietari și acte

Inscrieri privitoare la dreptul de proprietate și alte drepturi reale	Referințe
10907 / 08/03/2016	
Act Notarial nr. contract de vânzare aut. nr. 295, din 26/02/2016 emis de B.I.N. BUZDUGA DANA ALINA;	
B5	A1
Intabulare, drept de PROPRIETATE, dobândit prin Conventie, cota actuala 1/1 1) F.E. AGRAR SRL, CIF:25278704	

C. Partea III. SARCINI .

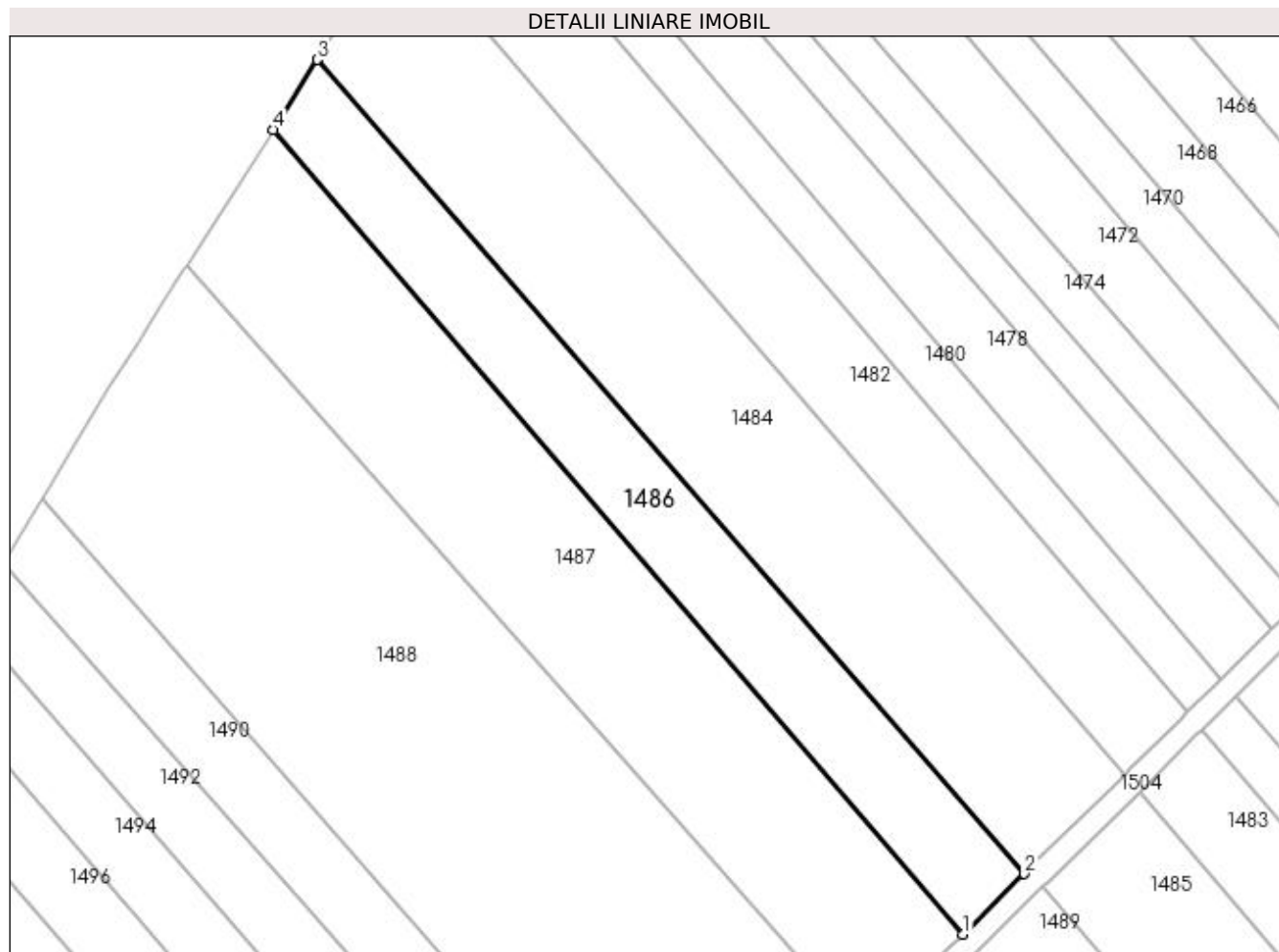
Inscrieri privind dezmembramintele dreptului de proprietate, drepturi reale de garanție și sarcini	Referințe
NU SUNT	

Anexa Nr. 1 La Partea I

Teren

Nr cadastral	Suprafața (mp)*	Observații / Referințe
32787	2.800	

* Suprafața este determinată în planul de proiecție Stereo 70.



Date referitoare la teren

Crt	Categorie folosință	Intra vilan	Suprafața (mp)	Tarla	Parcelă	Nr. topo	Observații / Referințe
1	arabil	NU	2.800	24	261, 258	-	

Lungime Segmente

1) Valorile lungimilor segmentelor sunt obținute din proiecție în plan.

Punct început	X / Y	Punct sfârșit	X / Y	Lungime segment (** (m)
1	596.685,024 702.407,503	2	596.695,939 702.418,287	15.344
2	596.695,939 702.418,287	3	596.570,124 702.563,152	191.873
3	596.570,124 702.563,152	4	596.562,22 702.550,69	14.757
4	596.562,22 702.550,69	1	596.685,024 702.407,503	188.635

**** Lungimile segmentelor sunt determinate în planul de proiecție Stereo 70 și sunt rotunjite la 1 milimetru.**

***** Distanța dintre puncte este formată din segmente cumulate ce sunt mai mici decât valoarea 1 milimetru.**

**DATE DESPRE IMOBILUL NR. 1487**

Oficiul de Cadastru și Publicitate Imobiliară SUCEAVA
 Biroul de Cadastru și Publicitate Imobiliară Suceava

A. Partea I. Descrierea imobilului

TEREN Extravilan

Adresa: Jud. Suceava

Nr. Crt	Nr cadastral Nr. topografic	Suprafața* (mp)	Observații / Referințe
A1		4.800	Sector cadastral:46 Teren neimprejmit;

B. Partea II. Proprietari și acte

Inscrieri privitoare la dreptul de proprietate și alte drepturi reale		Referințe
/		
Act Notarial nr. 192, din 31/05/1996 emis de BNP PETRU ATĂNĂSOAEI;		
B1	Intabulare, drept de PROPRIETATE, dobandit prin Succesiune, cota actuala 3/4 1) IȚCO IOAN	A1
Act Notarial nr. 129, din 07/10/2015 emis de BIN ATĂNĂSOAEI PETRU;		
B2	Intabulare, drept de PROPRIETATE, dobandit prin Succesiune, cota actuala 1/8 1) MANOLE PARASCHIVA	A1
B3	Intabulare, drept de PROPRIETATE, dobandit prin Succesiune, cota actuala 1/8 1) SACRIERIU ILIE	A1

C. Partea III. SARCINI .

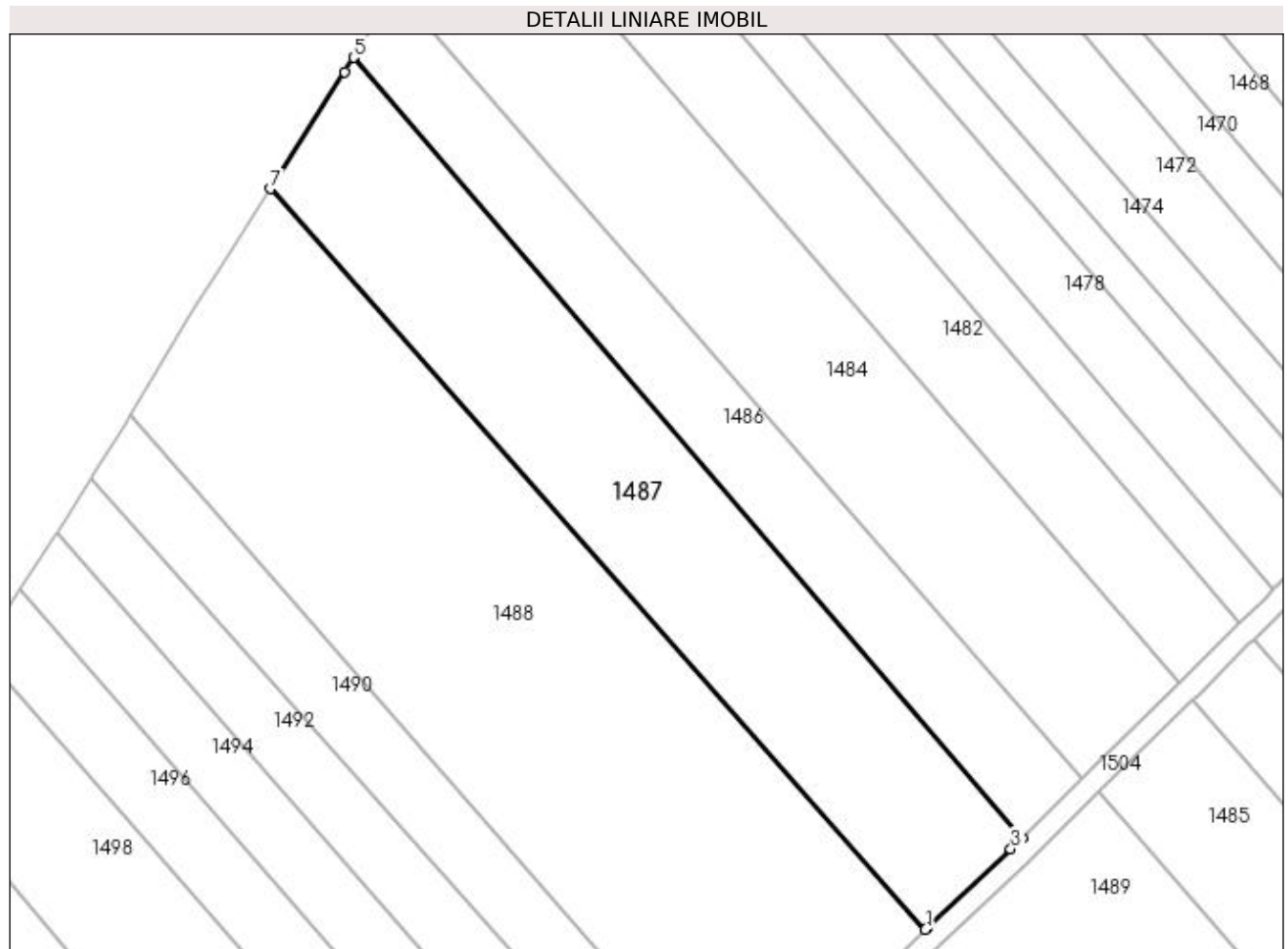
Inscrieri privind dezmembramintele dreptului de proprietate, drepturi reale de garanție și sarcini	Referințe
NU SUNT	

Anexa Nr. 1 La Partea I

Teren

Nr cadastral	Suprafața (mp)*	Observații / Referințe
	4.800	

* Suprafața este determinată în planul de proiecție Stereo 70.



Date referitoare la teren

Crt	Categorie folosință	Intra vilan	Suprafața (mp)	Tarla	Parcelă	Nr. topo	Observații / Referințe
1	arabil	NU	4.800	24	261, 258	-	

Lungime Segmente

1) Valorile lungimilor segmentelor sunt obținute din proiecție în plan.

Punct început	X / Y	Punct sfârșit	X / Y	Lungime segment (** (m)
1	596.667,213 702.390,63	2	596.667,705 702.391,093	0.676
2	596.667,705 702.391,093	3	596.682,888 702.405,393	20.857
3	596.682,888 702.405,393	4	596.685,024 702.407,503	3.002
4	596.685,024 702.407,503	5	596.562,22 702.550,69	188.635
5	596.562,22 702.550,69	6	596.560,543 702.548,046	3.131

Punct început	X / Y	Punct sfârșit	X / Y	Lungime segment (** (m)
6	596.560,543 702.548,046	7	596.546,938 702.526,595	25.402
7	596.546,938 702.526,595	1	596.667,213 702.390,63	181.528

** Lungimile segmentelor sunt determinate în planul de proiecție Stereo 70 și sunt rotunjite la 1 milimetru.

*** Distanța dintre puncte este formată din segmente cumulate ce sunt mai mici decât valoarea 1 milimetru.

**DATE DESPRE IMOBILUL NR. 1488**

Oficiul de Cadastru și Publicitate Imobiliară SUCEAVA
 Biroul de Cadastru și Publicitate Imobiliară Suceava

A. Partea I. Descrierea imobilului

TEREN Extravilan

Adresa: Jud. Suceava

Nr. Crt	Nr cadastral Nr. topografic	Suprafața* (mp)	Observații / Referințe
A1		8.286	Sector cadastral:46 Teren neimprejmuit;

B. Partea II. Proprietari și acte

Inscrieri privitoare la dreptul de proprietate și alte drepturi reale		Referințe
/		
Act Normativ nr. Legea 7, din 13/03/1996 emis de PARLAMENTUL ROMANIEI;		
B1	Inscrierea provizorie, drept de PROPRIETATE, dobandit prin Lege, cota actuala 1/1 1) COMUNA ZVORIȘTEA, CIF:4244202, PROPRIETAR NEIDENTIFICAT.	A1

C. Partea III. SARCINI .

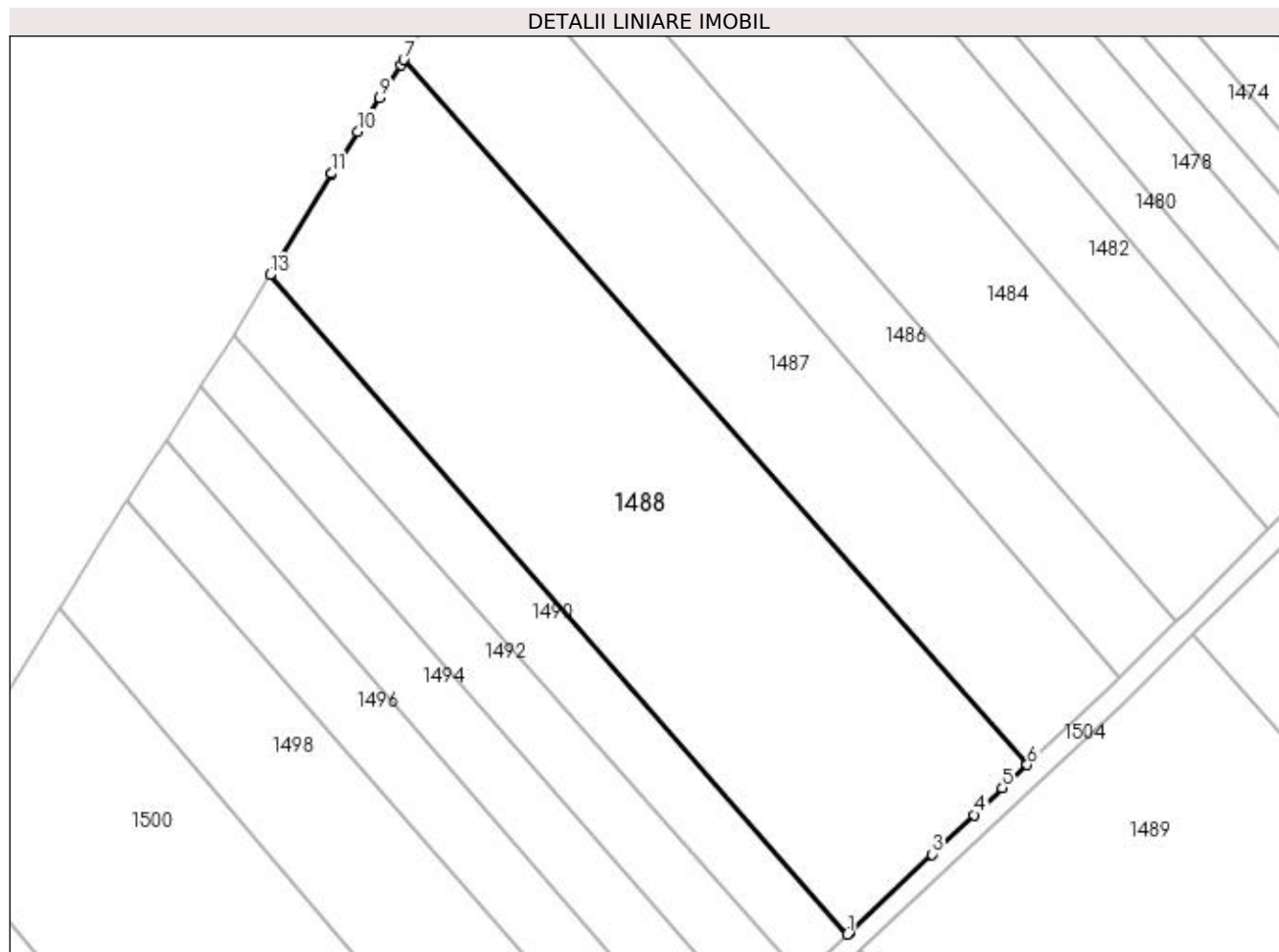
Inscrieri privind dezmembramintele dreptului de proprietate, drepturi reale de garanție și sarcini	Referințe
NU SUNT	

Anexa Nr. 1 La Partea I

Teren

Nr cadastral	Suprafața (mp)*	Observații / Referințe
	8.286	

* Suprafața este determinată în planul de proiecție Stereo 70.



Date referitoare la teren

Crt	Categorie folosință	Intravilan	Suprafața (mp)	Tarla	Parcelă	Nr. topo	Observații / Referințe
1	arabil	NU	8.286	24	261, 258	-	

Lungime Segmente

1) Valorile lungimilor segmentelor sunt obținute din proiecție în plan.

Punct început	X / Y	Punct sfârșit	X / Y	Lungime segment (** (m)
1	596.632,474 702.357,912	2	596.632,864 702.358,28	0.536
2	596.632,864 702.358,28	3	596.648,863 702.373,347	21.977
3	596.648,863 702.373,347	4	596.656,949 702.380,963	11.108
4	596.656,949 702.380,963	5	596.662,429 702.386,125	7.528
5	596.662,429 702.386,125	6	596.667,213 702.390,63	6.571

Punct început	X / Y	Punct sfârșit	X / Y	Lungime segment (** (m)
6	596.667,213 702.390,63	7	596.546,938 702.526,595	181.528
7	596.546,938 702.526,595	8	596.546,344 702.525,659	1.109
8	596.546,344 702.525,659	9	596.542,315 702.519,307	7.522
9	596.542,315 702.519,307	10	596.538,131 702.512,71	7.812
10	596.538,131 702.512,71	11	596.533,032 702.504,67	9.521
11	596.533,032 702.504,67	12	596.532,955 702.504,549	0.143
12	596.532,955 702.504,549	13	596.521,132 702.485,1	22.761
13	596.521,132 702.485,1	1	596.632,474 702.357,912	169.038

** Lungimile segmentelor sunt determinate în planul de proiecție Stereo 70 și sunt rotunjite la 1 milimetru.

*** Distanța dintre puncte este formată din segmente cumulate ce sunt mai mici decât valoarea 1 milimetru.

**DATE DESPRE IMOBILUL NR. 1489**

Oficiul de Cadastru și Publicitate Imobiliară SUCEAVA
Biroul de Cadastru și Publicitate Imobiliară Suceava

A. Partea I. Descrierea imobilului

TEREN Extravilan

Adresa: Jud. Suceava

Nr. Crt	Nr cadastral Nr. topografic	Suprafața* (mp)	Observații / Referințe
A1		18.314	Sector cadastral:46 Teren neimprejmuit;

B. Partea II. Proprietari și acte

Inscrieri privitoare la dreptul de proprietate și alte drepturi reale		Referințe
/		
Act Normativ nr. Legea 7, din 13/03/1996 emis de PARLAMENTUL ROMANIEI;		
B1	Inscrierea provizorie, drept de PROPRIETATE, dobandit prin Lege, cota actuala 1/1 1) COMUNA ZVORIȘTEA, CIF:4244202, PROPRIETAR NEIDENTIFICAT.	A1

C. Partea III. SARCINI .

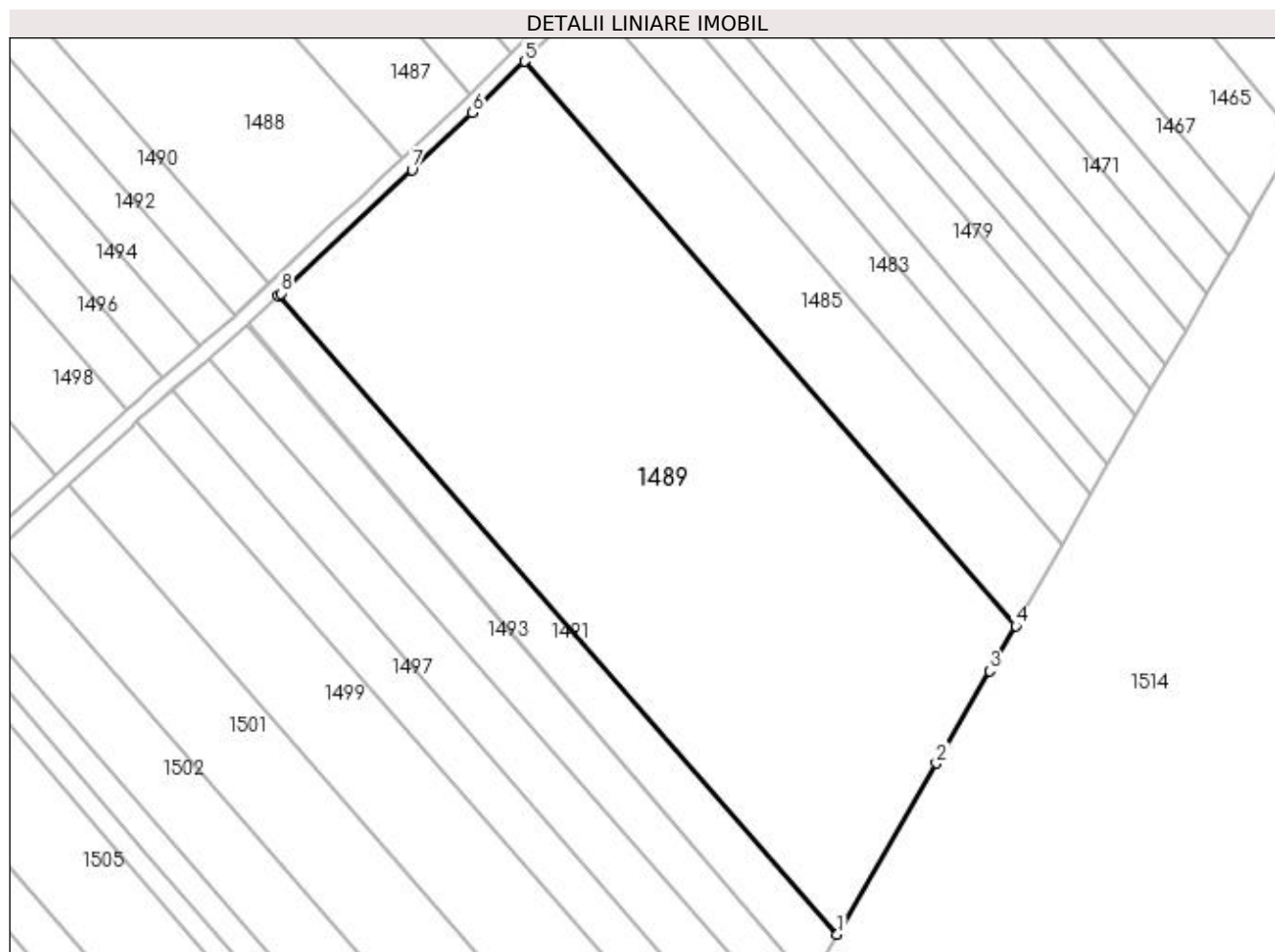
Inscrieri privind dezmembramintele dreptului de proprietate, drepturi reale de garanție și sarcini	Referințe
NU SUNT	

Anexa Nr. 1 La Partea I

Teren

Nr cadastral	Suprafața (mp)*	Observații / Referințe
	18.314	

* Suprafața este determinată în planul de proiecție Stereo 70.



Date referitoare la teren

Crt	Categorie folosință	Intra vilan	Suprafața (mp)	Tarla	Parcelă	Nr. topo	Observații / Referințe
1	arabil	NU	18.314	24	258	-	

Lungime Segmente

1) Valorile lungimilor segmentelor sunt obținute din proiecție în plan.

Punct început	X / Y	Punct sfârșit	X / Y	Lungime segment (** (m)
1	596.780,733 702.188,552	2	596.806,545 702.233,122	51.505
2	596.806,545 702.233,122	3	596.820,451 702.257,135	27.749
3	596.820,451 702.257,135	4	596.827,197 702.268,856	13.524
4	596.827,197 702.268,856	5	596.699,215 702.415,9	194.939
5	596.699,215 702.415,9	6	596.685,665 702.402,514	19.047

Punct început	X / Y	Punct sfârșit	X / Y	Lungime segment (** (m)
6	596.685,665 702.402,514	7	596.669,864 702.387,632	21.706
7	596.669,864 702.387,632	8	596.635,711 702.355,466	46.916
8	596.635,711 702.355,466	9	596.635,11 702.354,9	0.826
9	596.635,11 702.354,9	1	596.780,733 702.188,552	221.083

** Lungimile segmentelor sunt determinate în planul de proiecție Stereo 70 și sunt rotunjite la 1 milimetru.

*** Distanța dintre puncte este formată din segmente cumulate ce sunt mai mici decât valoarea 1 milimetru.

**DATE DESPRE IMOBILUL NR. 1490**

Oficiul de Cadastru și Publicitate Imobiliară SUCEAVA
Biroul de Cadastru și Publicitate Imobiliară Suceava

A. Partea I. Descrierea imobilului

TEREN Extravilan

Adresa: Jud. Suceava

Nr. Crt	Nr cadastral Nr. topografic	Suprafața* (mp)	Observații / Referințe
A1		Din acte: 4.800 Masurata: 2.063	Sector cadastral:46 Teren neimprejmuit; Diferența de suprafață se regăsește la ID 1491.Deținător Rusu Dumitru Gheorghită.

B. Partea II. Proprietari și acte

Inscrieri privitoare la dreptul de proprietate și alte drepturi reale	Referințe
/	
Act Administrativ nr. 1157, din 04/07/1994 emis de CJSDPAT SUCEAVA;	
B1	A1
Intabulare, drept de PROPRIETATE, dobandit prin Reconstituire, cota actuala 1/1	
1) RUSU DUMITRU DEFUNCT:Da	
2) RUSU GHEORGHE, Lipsă CNP proprietar.	

C. Partea III. SARCINI .

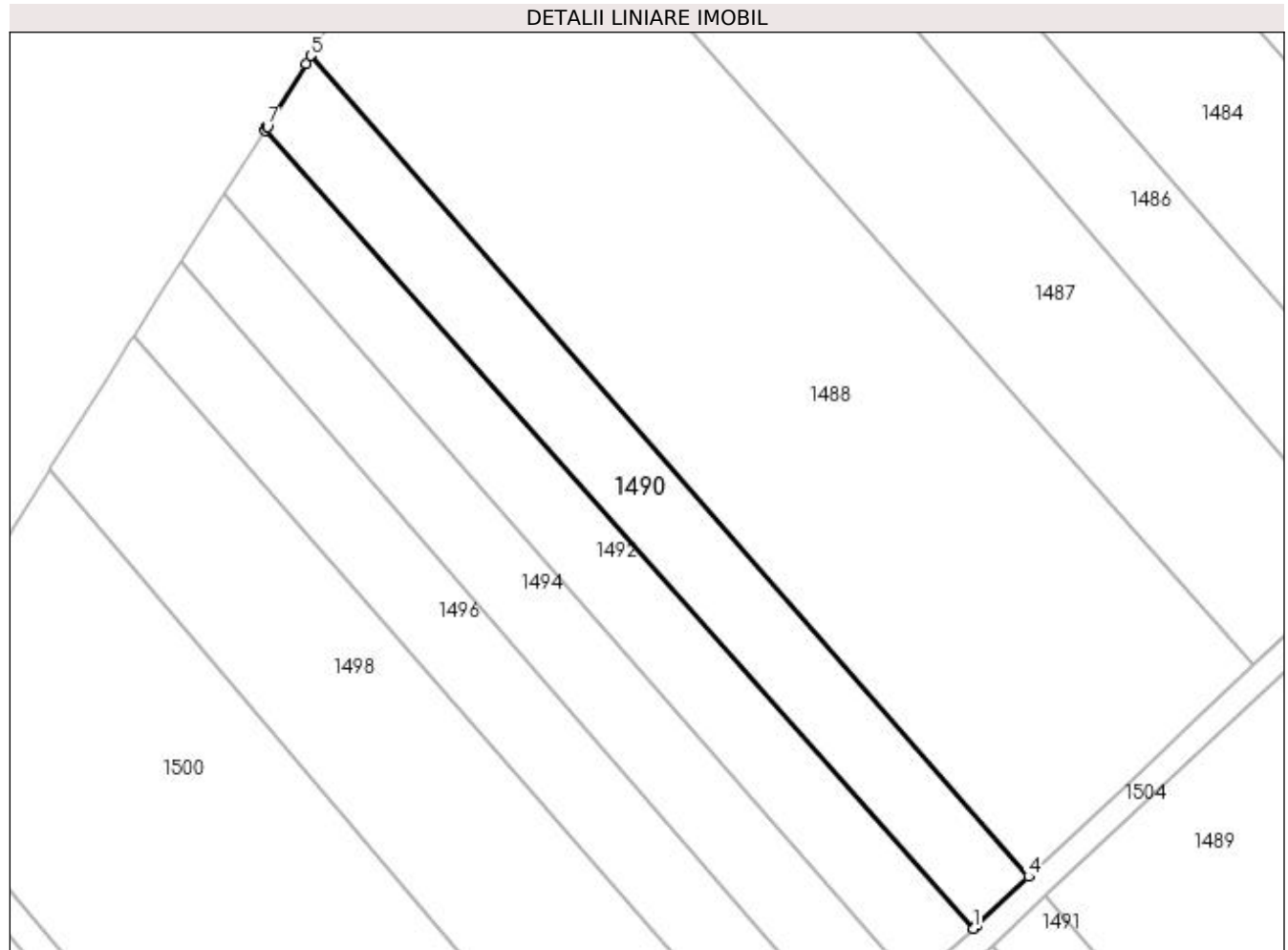
Inscrieri privind dezmembramintele dreptului de proprietate, drepturi reale de garanție și sarcini	Referințe
NU SUNT	

Anexa Nr. 1 La Partea I

Teren

Nr cadastral	Suprafața (mp)*	Observații / Referințe
	Din acte: 4.800 Masurata: 2.063	Diferența de suprafață se regăsește la ID 1491. Deținător Rusu Dumitru Gheorghită.

* Suprafața este determinată în planul de proiecție Stereo 70.



Date referitoare la teren

Crt	Categorie folosință	Intra vilan	Suprafața (mp)	Tarla	Parcelă	Nr. topo	Observații / Referințe
1	arabil	NU	2.063	24	261, 258	-	

Lungime Segmente

1) Valorile lungimilor segmentelor sunt obținute din proiecție în plan.

Punct început	X / Y	Punct sfârșit	X / Y	Lungime segment (** (m)
1	596.623,888 702.349,874	2	596.624,348 702.350,275	0.61
2	596.624,348 702.350,275	3	596.624,565 702.350,463	0.287
3	596.624,565 702.350,463	4	596.632,474 702.357,912	10.865
4	596.632,474 702.357,912	5	596.521,132 702.485,1	169.038
5	596.521,132 702.485,1	6	596.520,395 702.483,888	1.418

Punct început	X / Y	Punct sfârşit	X / Y	Lungime segment (** (m)
6	596.520,395 702.483,888	7	596.514,435 702.474,082	11.475
7	596.514,435 702.474,082	8	596.514,426 702.474,068	0.017
8	596.514,426 702.474,068	9	596.514,093 702.473,548	0.617
9	596.514,093 702.473,548	1	596.623,888 702.349,874	165.379

** Lungimile segmentelor sunt determinate în planul de proiecție Stereo 70 și sunt rotunjite la 1 milimetru.

*** Distanța dintre puncte este formată din segmente cumulate ce sunt mai mici decât valoarea 1 milimetru.

**DATE DESPRE IMOBILUL NR. 1491**

Oficiul de Cadastru și Publicitate Imobiliară SUCEAVA
Biroul de Cadastru și Publicitate Imobiliară Suceava

A. Partea I. Descrierea imobilului

TEREN Extravilan

Adresa: Jud. Suceava

Nr. Crt	Nr cadastral Nr. topografic	Suprafața* (mp)	Observații / Referințe
A1		Din acte: 4.800 Masurata: 2.737	Sector cadastral:46 Teren neimprejmuit; Diferența de suprafață se regăsește la ID 1490.Deținător Rusu Dumitru Gheorghită.

B. Partea II. Proprietari și acte

Inscrieri privitoare la dreptul de proprietate și alte drepturi reale	Referințe
/	
Act Administrativ nr. 1157, din 04/07/1994 emis de CJSDPAT SUCEAVA;	
B1	A1
Intabulare, drept de PROPRIETATE, dobandit prin Reconstituire, cota actuala 1/1	
1) RUSU DUMITRU DEFUNCT:Da	
2) RUSU GHEORGHE, Lipsă CNP proprietar.	

C. Partea III. SARCINI .

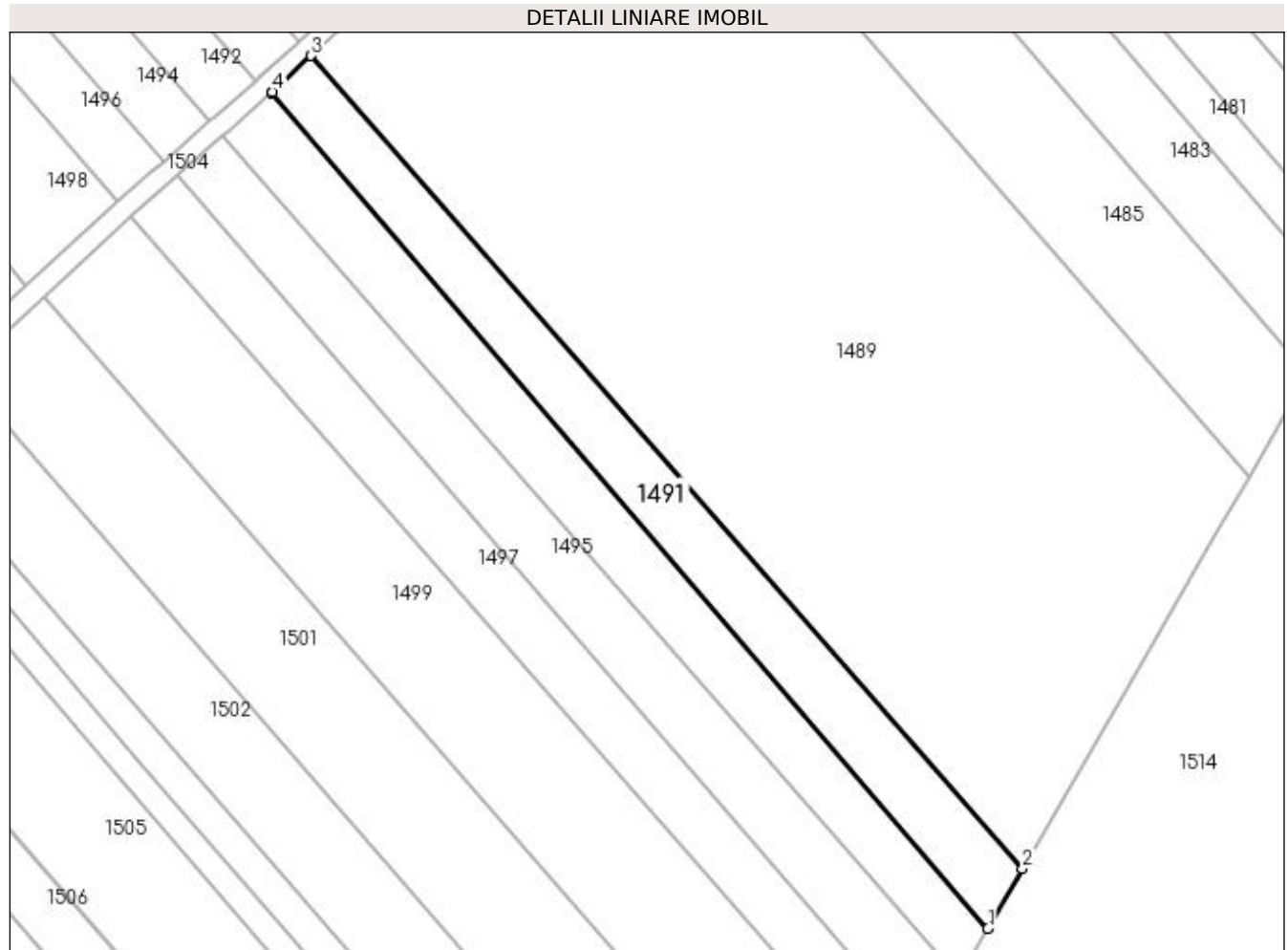
Inscrieri privind dezmembramintele dreptului de proprietate, drepturi reale de garanție și sarcini	Referințe
NU SUNT	

Anexa Nr. 1 La Partea I

Teren

Nr cadastral	Suprafața (mp)*	Observații / Referințe
	Din acte: 4.800 Masurata: 2.737	Diferența de suprafață se regăsește la ID 1490.Deținător Rusu Dumitru Gheorghită.

* Suprafața este determinată în planul de proiecție Stereo 70.



Date referitoare la teren

Crt	Categorie folosință	Intra vilan	Suprafața (mp)	Tarla	Parcelă	Nr. topo	Observații / Referințe
1	arabil	NU	2.737	24	258	-	

Lungime Segmente

1) Valorile lungimilor segmentelor sunt obținute din proiecție în plan.

Punct început	X / Y	Punct sfârșit	X / Y	Lungime segment (** (m)
1	596.773,665 702.176,348	2	596.780,733 702.188,552	14.103
2	596.780,733 702.188,552	3	596.635,11 702.354,9	221.083
3	596.635,11 702.354,9	4	596.627,25 702.347,497	10.797
4	596.627,25 702.347,497	5	596.626,941 702.347,228	0.41
5	596.626,941 702.347,228	1	596.773,665 702.176,348	225.229

**** Lungimile segmentelor sunt determinate în planul de proiecție Stereo 70 și sunt rotunjite la 1 milimetru.**

***** Distanța dintre puncte este formată din segmente cumulate ce sunt mai mici decât valoarea 1 milimetru.**

**DATE DESPRE IMOBILUL NR. 1492**

Oficiul de Cadastru și Publicitate Imobiliară SUCEAVA
Biroul de Cadastru și Publicitate Imobiliară Suceava

A. Partea I. Descrierea imobilului

TEREN Extravilan

Adresa: Jud. Suceava

Nr. Crt	Nr cadastral Nr. topografic	Suprafața* (mp)	Observații / Referințe
A1	33205	1.960	Sector cadastral:46 Teren neimprejmuit;

B. Partea II. Proprietari și acte

Inscrieri privitoare la dreptul de proprietate și alte drepturi reale	Referințe
25849 / 27/05/2016	
Act Notarial nr. contract de vânzare aut. nr. 694, din 19/05/2016 emis de N.P. BUZDUGA DANA ALINA;	
B9	A1
Intabulare, drept de PROPRIETATE, dobândit prin Conventie, cota actuala 1/1 1) F.E. AGRAR SRL, CIF:25278704	

C. Partea III. SARCINI .

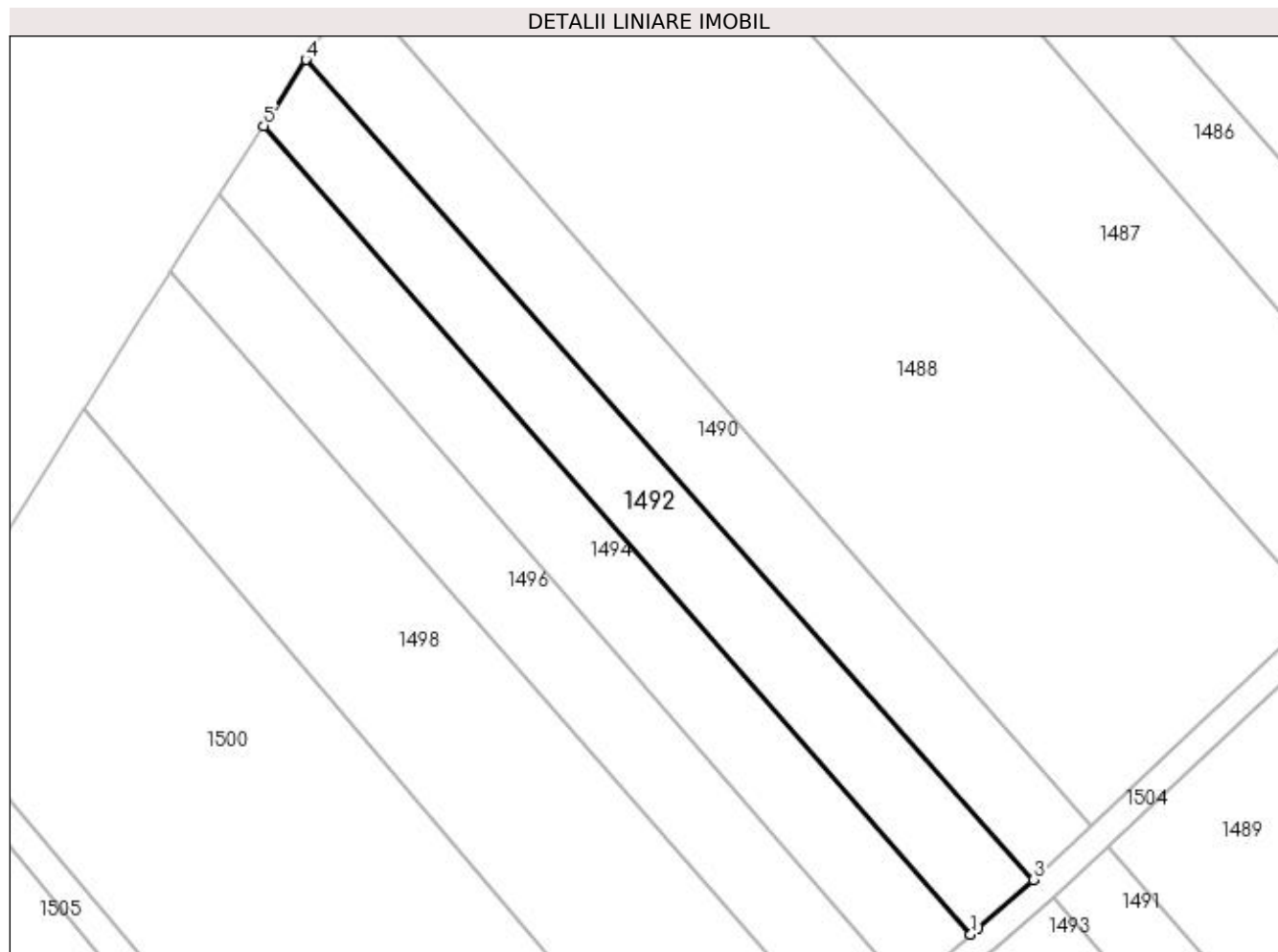
Inscrieri privind dezmembramintele dreptului de proprietate, drepturi reale de garanție și sarcini	Referințe
NU SUNT	

Anexa Nr. 1 La Partea I

Teren

Nr cadastral	Suprafața (mp)*	Observații / Referințe
33205	1.960	

* Suprafața este determinată în planul de proiecție Stereo 70.



Date referitoare la teren

Crt	Categorie folosință	Intra vilan	Suprafața (mp)	Tarla	Parcelă	Nr. topo	Observații / Referințe
1	arabil	NU	1.960	24	261, 258	-	

Lungime Segmente

1) Valorile lungimilor segmentelor sunt obținute din proiecție în plan.

Punct început	X / Y	Punct sfârșit	X / Y	Lungime segment (** (m)
1	596.614,407 702.341,629	2	596.615,498 702.342,578	1.446
2	596.615,498 702.342,578	3	596.623,888 702.349,874	11.119
3	596.623,888 702.349,874	4	596.514,093 702.473,548	165.379
4	596.514,093 702.473,548	5	596.507,711 702.463,578	11.838
5	596.507,711 702.463,578	1	596.614,407 702.341,629	162.036

**** Lungimile segmentelor sunt determinate în planul de proiecție Stereo 70 și sunt rotunjite la 1 milimetru.**

***** Distanța dintre puncte este formată din segmente cumulate ce sunt mai mici decât valoarea 1 milimetru.**

**DATE DESPRE IMOBILUL NR. 1493**

Oficiul de Cadastru și Publicitate Imobiliară SUCEAVA
Biroul de Cadastru și Publicitate Imobiliară Suceava

A. Partea I. Descrierea imobilului

TEREN Extravilan

Adresa: Jud. Suceava, la locul numit "Dealul stincii"

Nr. Crt	Nr cadastral Nr. topografic	Suprafața* (mp)	Observații / Referințe
A1	33246	Din acte: 4.700 Masurata: 2.740	Sector cadastral:46 Teren neimprejmuit;

B. Partea II. Proprietari și acte

Inscrieri privitoare la dreptul de proprietate și alte drepturi reale		Referințe
25848 / 27/05/2016		
Act Notarial nr. contract de vânzare aut. nr. 694, din 19/05/2016 emis de N.P. BUZDUGA DANA ALINA;		
B9	Intabulare, drept de PROPRIETATE, dobandit prin Conventie, cota actuala 1/1 1) F.E. AGRAR SRL, CIF:25278704	A1

C. Partea III. SARCINI .

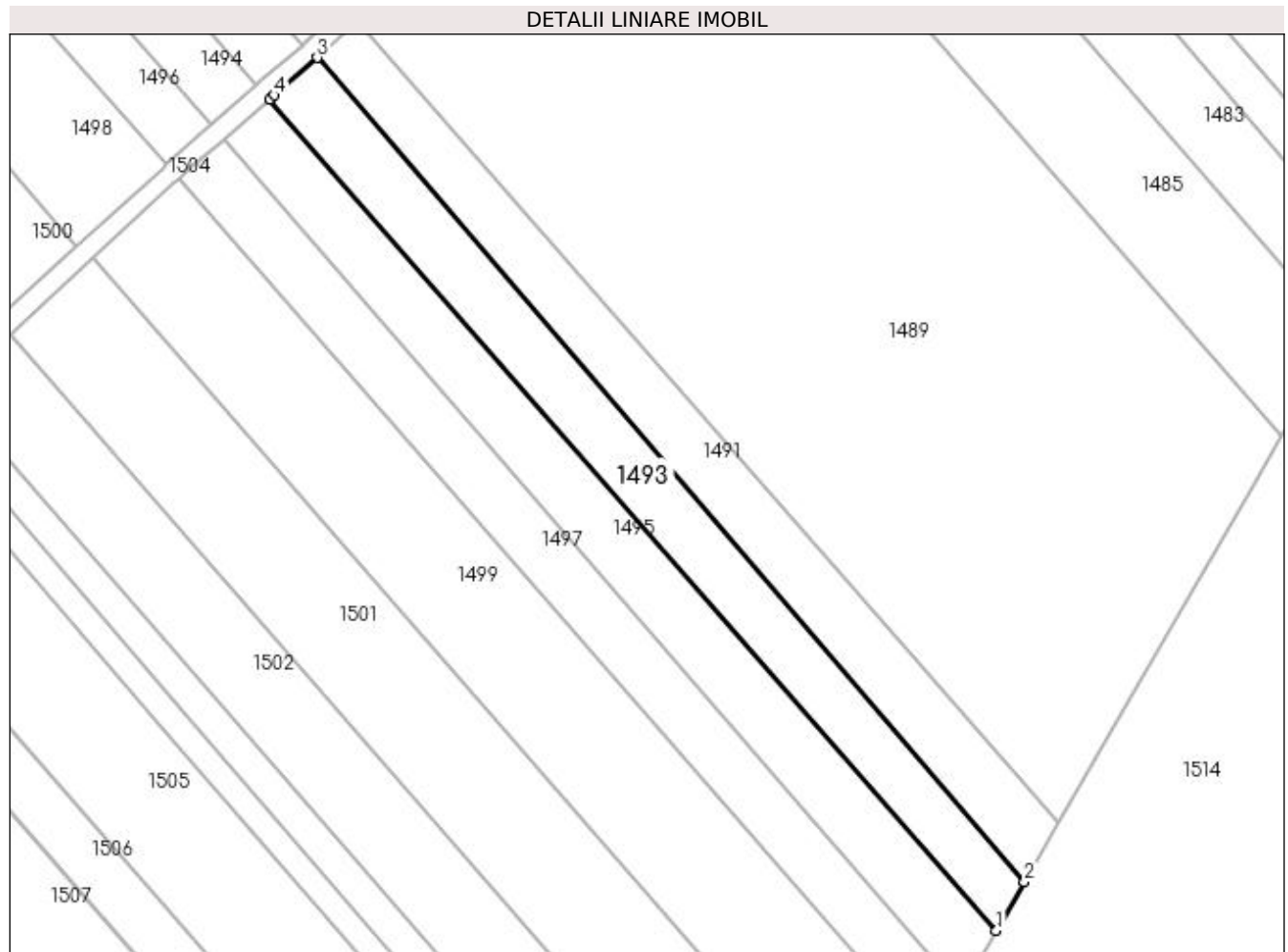
Inscrieri privind dezmembramintele dreptului de proprietate, drepturi reale de garanție și sarcini	Referințe
NU SUNT	

Anexa Nr. 1 La Partea I

Teren

Nr cadastral	Suprafața (mp)*	Observații / Referințe
33246	Din acte: 4.700 Masurata: 2.740	

* Suprafața este determinată în planul de proiecție Stereo 70.



Date referitoare la teren

Crt	Categorie folosință	Intra vilan	Suprafața (mp)	Tarla	Parcelă	Nr. topo	Observații / Referințe
1	arabil	NU	2.740	24	258	-	

Lungime Segmente

1) Valorile lungimilor segmentelor sunt obținute din proiecție în plan.

Punct început	X / Y	Punct sfârșit	X / Y	Lungime segment (** (m)
1	596.767,83 702.166,273	2	596.773,665 702.176,348	11.643
2	596.773,665 702.176,348	3	596.626,941 702.347,228	225.229
3	596.626,941 702.347,228	4	596.618,018 702.339,469	11.825
4	596.618,018 702.339,469	5	596.617,041 702.338,619	1.295
5	596.617,041 702.338,619	1	596.767,83 702.166,273	228.999

**** Lungimile segmentelor sunt determinate în planul de proiecție Stereo 70 și sunt rotunjite la 1 milimetru.**

***** Distanța dintre puncte este formată din segmente cumulate ce sunt mai mici decât valoarea 1 milimetru.**

**DATE DESPRE IMOBILUL NR. 1494**

Oficiul de Cadastru și Publicitate Imobiliară SUCEAVA
Biroul de Cadastru și Publicitate Imobiliară Suceava

A. Partea I. Descrierea imobilului

TEREN Extravilan

Adresa: Jud. Suceava

Nr. Crt	Nr cadastral Nr. topografic	Suprafața* (mp)	Observații / Referințe
A1		1.960	Sector cadastral:46 Teren neimprejmuit;

B. Partea II. Proprietari și acte

Inscrieri privitoare la dreptul de proprietate și alte drepturi reale		Referințe
/		
Act Normativ nr. Legea 7, din 13/03/1996 emis de PARLAMENTUL ROMANIEI;		
B1	Inscrierea provizorie, drept de PROPRIETATE, dobandit prin Lege, cota actuala 1/1 1) COMUNA ZVORIȘTEA, CIF:4244202, PROPRIETAR NEIDENTIFICAT.	A1

C. Partea III. SARCINI .

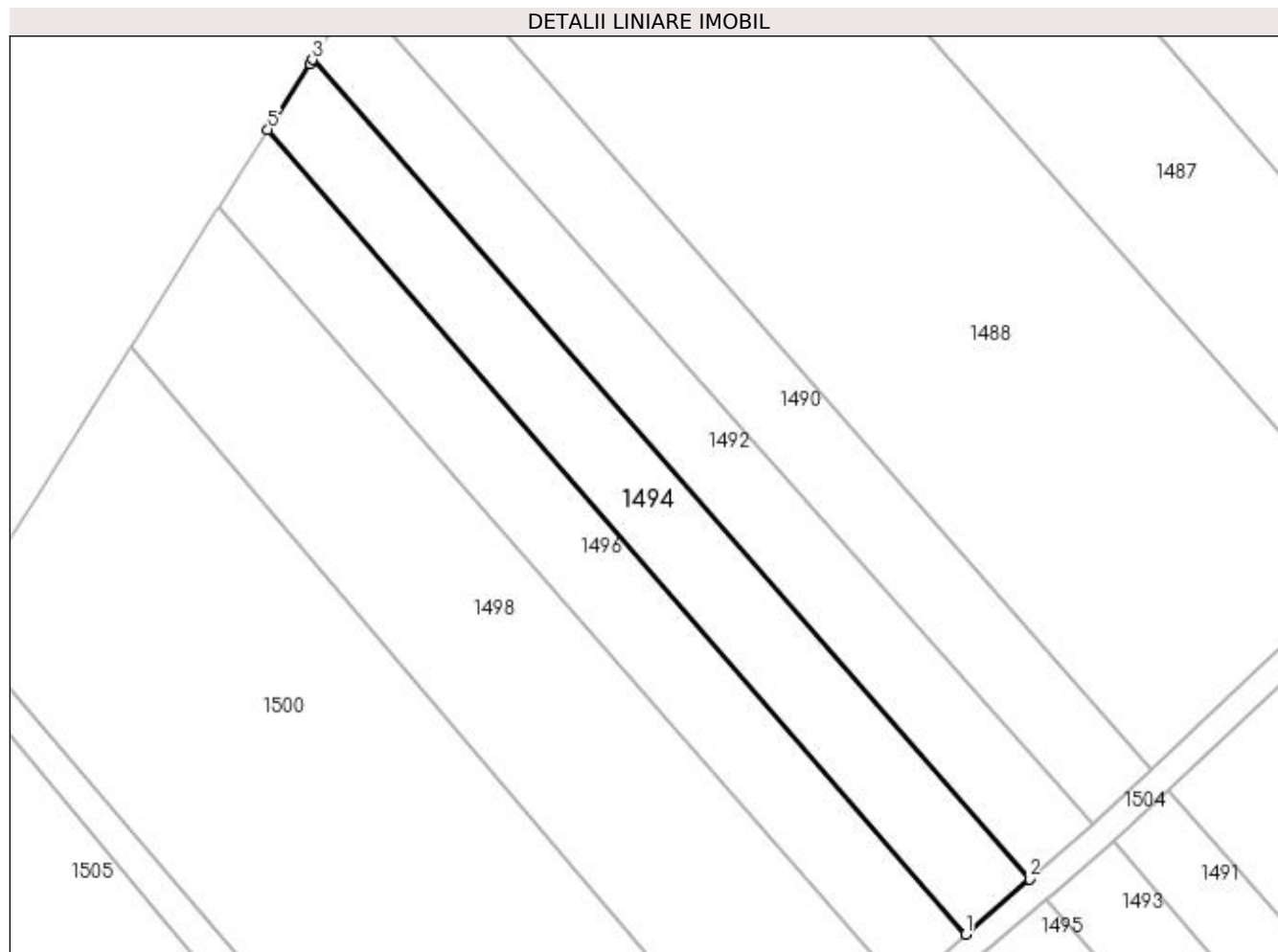
Inscrieri privind dezmembramintele dreptului de proprietate, drepturi reale de garanție și sarcini	Referințe
NU SUNT	

Anexa Nr. 1 La Partea I

Teren

Nr cadastral	Suprafața (mp)*	Observații / Referințe
	1.960	

* Suprafața este determinată în planul de proiecție Stereo 70.



Date referitoare la teren

Crt	Categorie folosință	Intra vilan	Suprafața (mp)	Tarla	Parcelă	Nr. topo	Observații / Referințe
1	arabil	NU	1.960	24	261, 258	-	

Lungime Segmente

1) Valorile lungimilor segmentelor sunt obținute din proiecție în plan.

Punct început	X / Y	Punct sfârșit	X / Y	Lungime segment (** (m)
1	596.604,903 702.333,365	2	596.614,407 702.341,629	12.594
2	596.614,407 702.341,629	3	596.507,711 702.463,578	162.036
3	596.507,711 702.463,578	4	596.507,3 702.462,937	0.761
4	596.507,3 702.462,937	5	596.501,046 702.453,166	11.601
5	596.501,046 702.453,166	1	596.604,903 702.333,365	158.551

**** Lungimile segmentelor sunt determinate în planul de proiecție Stereo 70 și sunt rotunjite la 1 milimetru.**

***** Distanța dintre puncte este formată din segmente cumulate ce sunt mai mici decât valoarea 1 milimetru.**

**DATE DESPRE IMOBILUL NR. 1495**

Oficiul de Cadastru și Publicitate Imobiliară SUCEAVA
Biroul de Cadastru și Publicitate Imobiliară Suceava

A. Partea I. Descrierea imobilului

TEREN Extravilan

Adresa: Jud. Suceava

Nr. Crt	Nr cadastral Nr. topografic	Suprafața* (mp)	Observații / Referințe
A1		3.040	Sector cadastral:46 Teren neimprejmuit;

B. Partea II. Proprietari și acte

Inscrieri privitoare la dreptul de proprietate și alte drepturi reale		Referințe
/		
Act Normativ nr. Legea 7, din 13/03/1996 emis de PARLAMENTUL ROMANIEI;		
B1	Inscrierea provizorie, drept de PROPRIETATE, dobandit prin Lege, cota actuala 1/1 1) COMUNA ZVORIȘTEA, CIF:4244202, PROPRIETAR NEIDENTIFICAT.	A1

C. Partea III. SARCINI .

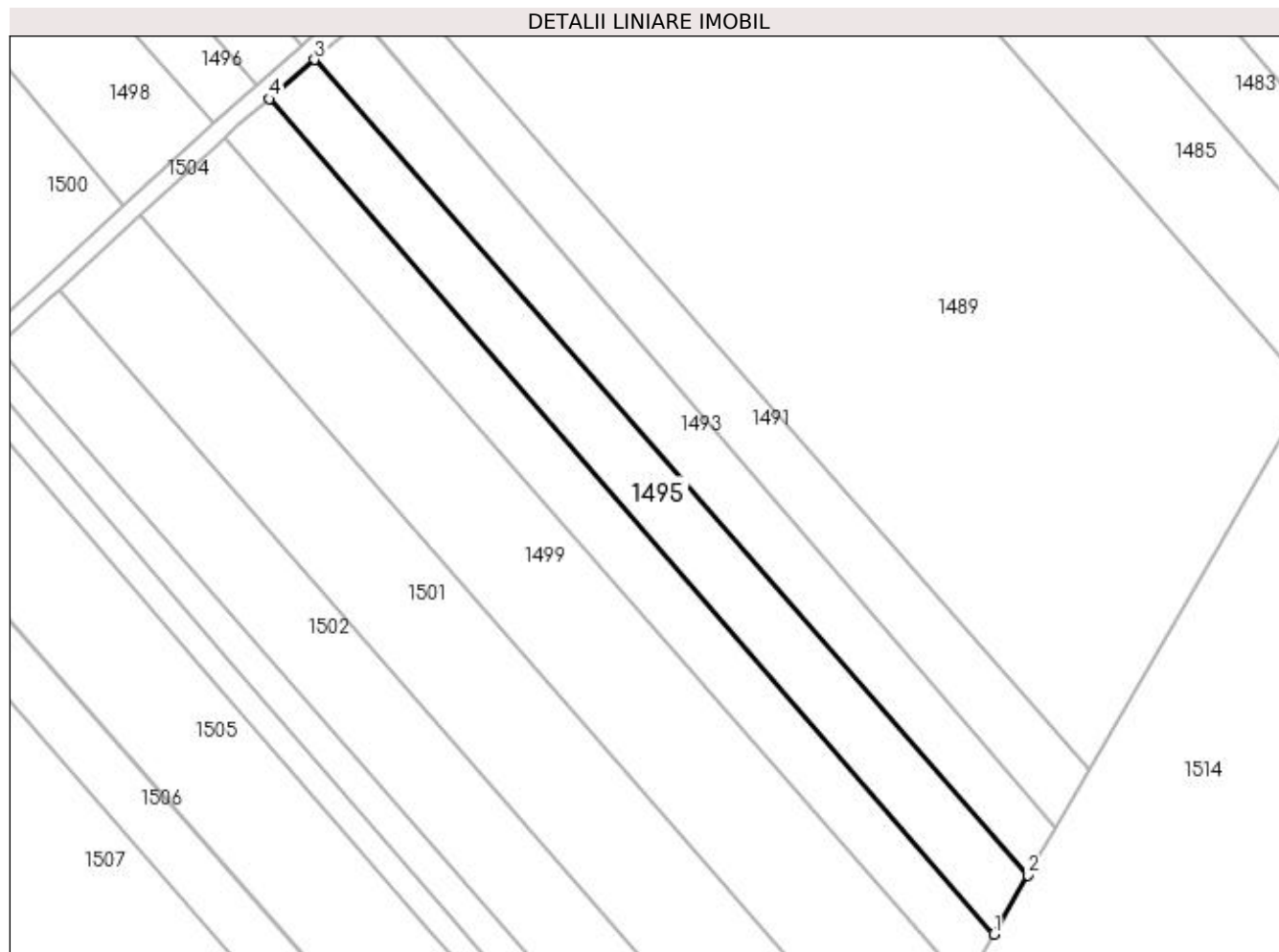
Inscrieri privind dezmembramintele dreptului de proprietate, drepturi reale de garanție și sarcini	Referințe
NU SUNT	

Anexa Nr. 1 La Partea I

Teren

Nr cadastral	Suprafața (mp)*	Observații / Referințe
	3.040	

* Suprafața este determinată în planul de proiecție Stereo 70.



Date referitoare la teren

Crt	Categorie folosință	Intravilan	Suprafața (mp)	Tarla	Parcelă	Nr. topo	Observații / Referințe
1	arabil	NU	3.040	24	258	-	

Lungime Segmente

1) Valorile lungimilor segmentelor sunt obținute din proiecție în plan.

Punct început	X / Y	Punct sfârșit	X / Y	Lungime segment (** (m)
1	596.760,592 702.153,774	2	596.767,83 702.166,273	14.443
2	596.767,83 702.166,273	3	596.617,041 702.338,619	228.999
3	596.617,041 702.338,619	4	596.607,523 702.330,342	12.614
4	596.607,523 702.330,342	1	596.760,592 702.153,774	233.68

**** Lungimile segmentelor sunt determinate în planul de proiecție Stereo 70 și sunt rotunjite la 1 milimetru.**

***** Distanța dintre puncte este formată din segmente cumulate ce sunt mai mici decât valoarea 1 milimetru.**

**DATE DESPRE IMOBILUL NR. 1496**

Oficiul de Cadastru și Publicitate Imobiliară SUCEAVA
Biroul de Cadastru și Publicitate Imobiliară Suceava

A. Partea I. Descrierea imobilului

TEREN Extravilan

Adresa: Jud. Suceava

Nr. Crt	Nr cadastral Nr. topografic	Suprafața* (mp)	Observații / Referințe
A1		Din acte: 4.800 Masurata: 2.003	Sector cadastral:46 Teren neimprejmuț; Diferența de suprafață se regăsește la ID 1497.Detținător Matei Teodor.

B. Partea II. Proprietari și acte

Inscrieri privitoare la dreptul de proprietate și alte drepturi reale	Referințe
/	
Act Administrativ nr. 1688, din 20/01/1996 emis de CJSDPAT SUCEAVA;	
B1	A1
Intabulare, drept de PROPRIETATE, dobândit prin Reconstituire, cota actuala 1/1	
1) MATEI MIHAI DEFUNCT:Da	
2) MATEI GHEORGHE DEFUNCT:Da	
3) CIORNEI MARIA DEFUNCT:Da	
4) MATEI VASILE DEFUNCT:Da	

C. Partea III. SARCINI .

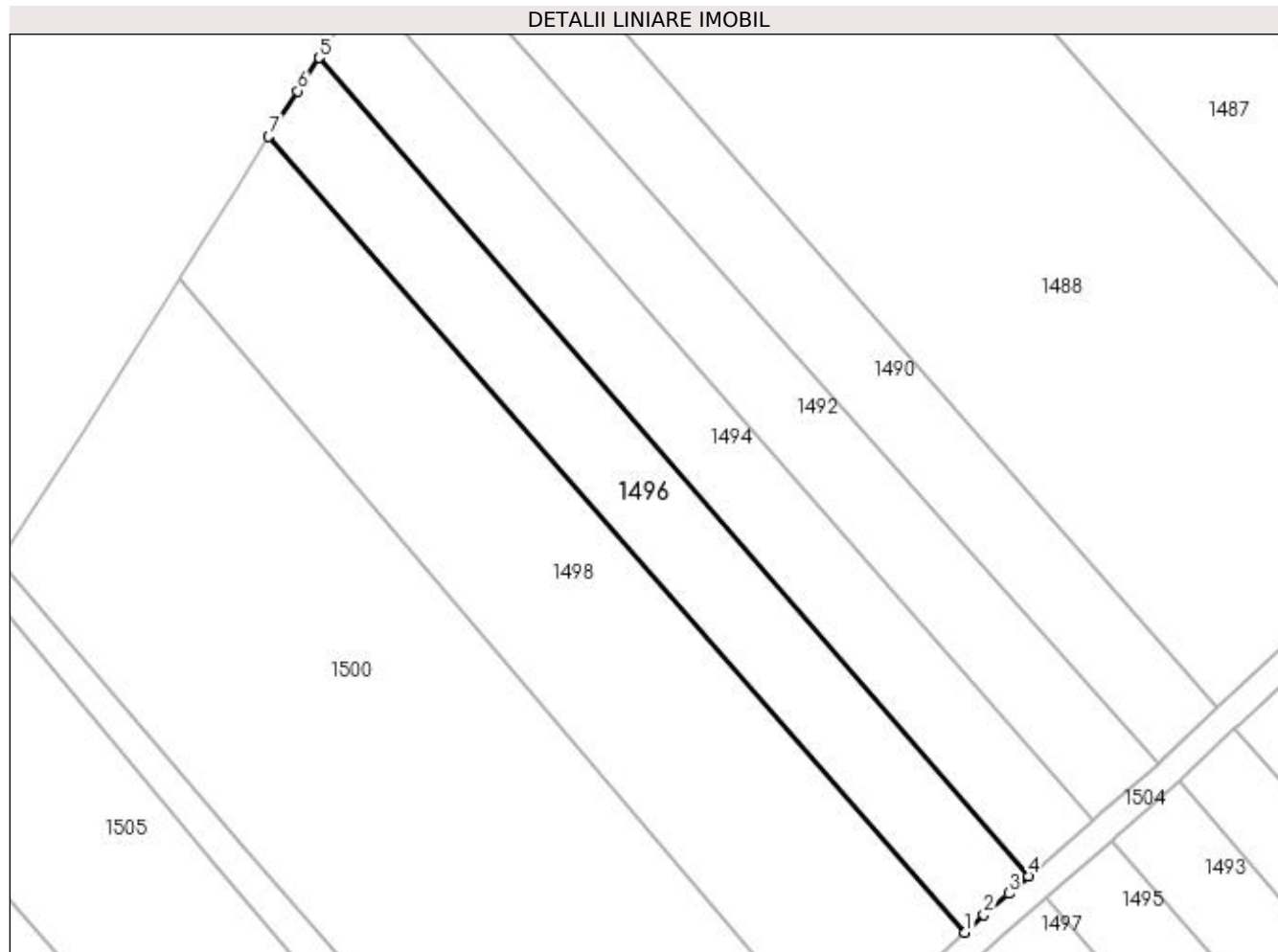
Inscrieri privind dezmembramintele dreptului de proprietate, drepturi reale de garanție și sarcini	Referințe
NU SUNT	

Anexa Nr. 1 La Partea I

Teren

Nr cadastral	Suprafața (mp)*	Observații / Referințe
	Din acte: 4.800 Masurata: 2.003	Diferența de suprafață se regăsește la ID 1497. Deținător Matei Teodor.

* Suprafața este determinată în planul de proiecție Stereo 70.



Date referitoare la teren

Crt	Categorie folosință	Intra vilan	Suprafața (mp)	Tarla	Parcelă	Nr. topo	Observații / Referințe
1	arabil	NU	2.003	24	261, 258	-	

Lungime Segmente

1) Valorile lungimilor segmentelor sunt obținute din proiecție în plan.

Punct început	X / Y	Punct sfârșit	X / Y	Lungime segment (** (m)
1	596.595,59 702.325,135	2	596.598,399 702.327,708	3.809
2	596.598,399 702.327,708	3	596.602,006 702.330,845	4.78
3	596.602,006 702.330,845	4	596.604,903 702.333,365	3.84
4	596.604,903 702.333,365	5	596.501,046 702.453,166	158.551
5	596.501,046 702.453,166	6	596.497,924 702.448,29	5.79

Punct început	X / Y	Punct sfârșit	X / Y	Lungime segment (** (m)
6	596.497,924 702.448,29	7	596.493,663 702.441,633	7.904
7	596.493,663 702.441,633	1	596.595,59 702.325,135	154.793

** Lungimile segmentelor sunt determinate în planul de proiecție Stereo 70 și sunt rotunjite la 1 milimetru.

*** Distanța dintre puncte este formată din segmente cumulate ce sunt mai mici decât valoarea 1 milimetru.

**DATE DESPRE IMOBILUL NR. 1497**

Oficiul de Cadastru și Publicitate Imobiliară SUCEAVA
Biroul de Cadastru și Publicitate Imobiliară Suceava

A. Partea I. Descrierea imobilului

TEREN Extravilan

Adresa: Jud. Suceava

Nr. Crt	Nr cadastral Nr. topografic	Suprafața* (mp)	Observații / Referințe
A1		Din acte: 4.800 Masurata: 2.797	Sector cadastral:46 Teren neimprejmuit; Diferența de suprafață se regăsește la ID 1496.Deținător Matei Teodor.

B. Partea II. Proprietari și acte

Inscrieri privitoare la dreptul de proprietate și alte drepturi reale		Referințe
/		
Act Administrativ nr. 1688, din 20/01/1996 emis de CJSDPAT SUCEAVA;		
B1	Intabulare, drept de PROPRIETATE, dobândit prin Reconstituire, cota actuala 1/1 1) MATEI MIHAI DEFUNCT:Da 2) MATEI GHEORGHE DEFUNCT:Da 3) CIORNEI MARIA DEFUNCT:Da 4) MATEI VASILE DEFUNCT:Da	A1

C. Partea III. SARCINI .

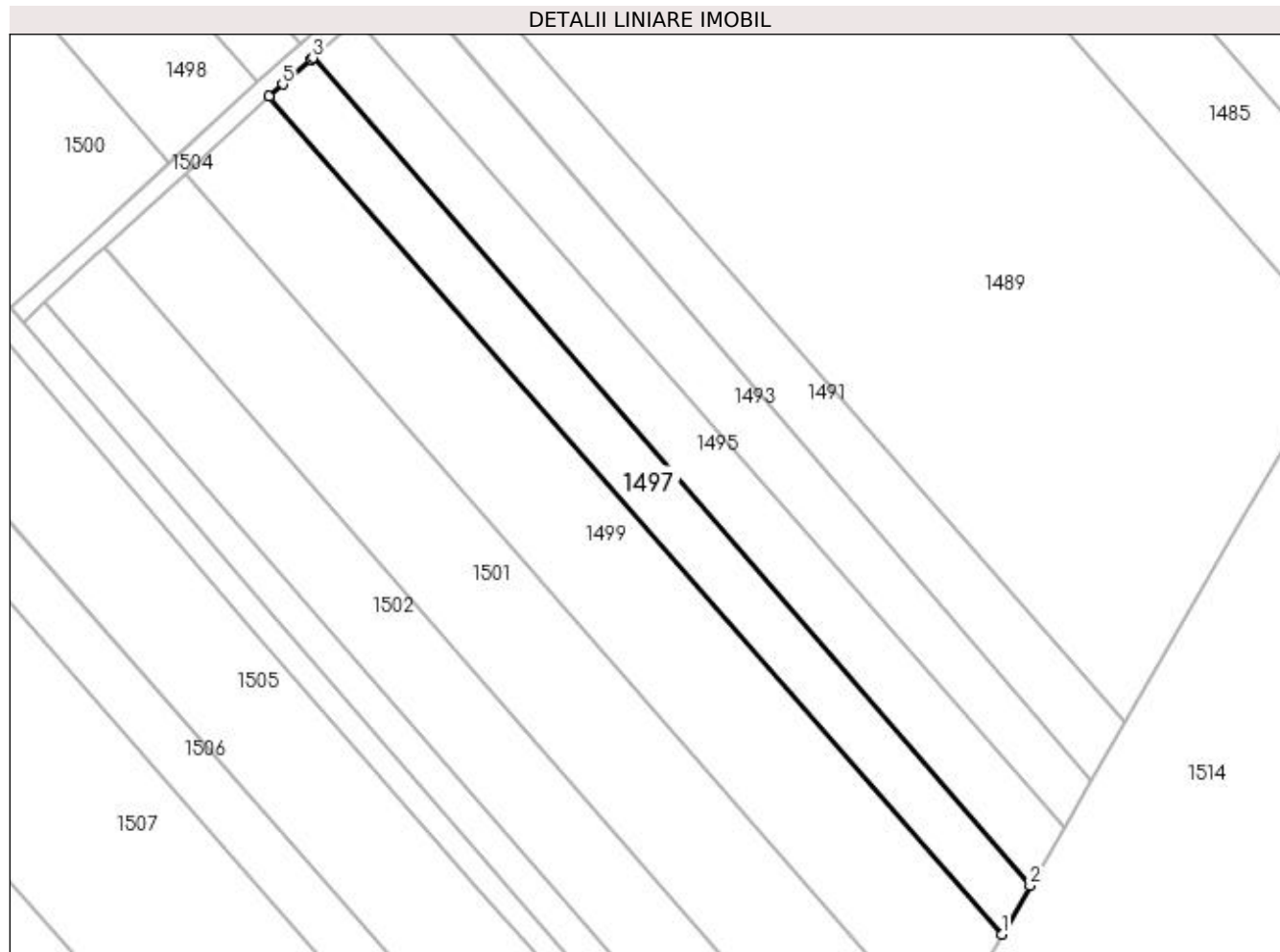
Inscrieri privind dezmembramintele dreptului de proprietate, drepturi reale de garanție și sarcini	Referințe
NU SUNT	

Anexa Nr. 1 La Partea I

Teren

Nr cadastral	Suprafața (mp)*	Observații / Referințe
	Din acte: 4.800 Masurata: 2.797	Diferența de suprafață se regăsește la ID 1496.Deținător Matei Teodor.

* Suprafața este determinată în planul de proiecție Stereo 70.



Date referitoare la teren

Crt	Categorie folosință	Intra vilan	Suprafața (mp)	Tarla	Parcelă	Nr. topo	Observații / Referințe
1	arabil	NU	2.797	24	258	-	

Lungime Segmente

1) Valorile lungimilor segmentelor sunt obținute din proiecție în plan.

Punct început	X / Y	Punct sfârșit	X / Y	Lungime segment (** (m)
1	596.754,588 702.143,407	2	596.760,592 702.153,774	11.98
2	596.760,592 702.153,774	3	596.607,523 702.330,342	233.68
3	596.607,523 702.330,342	4	596.607,196 702.330,057	0.434
4	596.607,196 702.330,057	5	596.601,063 702.324,724	8.127
5	596.601,063 702.324,724	6	596.598,224 702.322,124	3.85

Punct început	X / Y	Punct sfârșit	X / Y	Lungime segment (** (m)
6	596.598,224 702.322,124	1	596.754,588 702.143,407	237.465

** Lungimile segmentelor sunt determinate în planul de proiecție Stereo 70 și sunt rotunjite la 1 milimetru.

*** Distanța dintre puncte este formată din segmente cumulate ce sunt mai mici decât valoarea 1 milimetru.

**DATE DESPRE IMOBILUL NR. 1498**

Oficiul de Cadastru și Publicitate Imobiliară SUCEAVA
Biroul de Cadastru și Publicitate Imobiliară Suceava

A. Partea I. Descrierea imobilului

TEREN Extravilan

Adresa: Jud. Suceava

Nr. Crt	Nr cadastral Nr. topografic	Suprafața* (mp)	Observații / Referințe
A1		Din acte: 9.600 Masurata: 3.709	Sector cadastral:46 Teren neimprejmuit; Diferența de suprafață se regăsește la ID 1499.Deținător Rusu Constantin.

B. Partea II. Proprietari și acte

Inscrieri privitoare la dreptul de proprietate și alte drepturi reale		Referințe
/		
Act Administrativ nr. 103, din 14/04/1993 emis de CJSDPAT SUCEAVA;		
B1	Intabulare, drept de PROPRIETATE, dobândit prin Reconstituire, cota actuala 1/1 1) RUSU GHEORGHE, Lipsă CNP proprietar.	A1

C. Partea III. SARCINI .

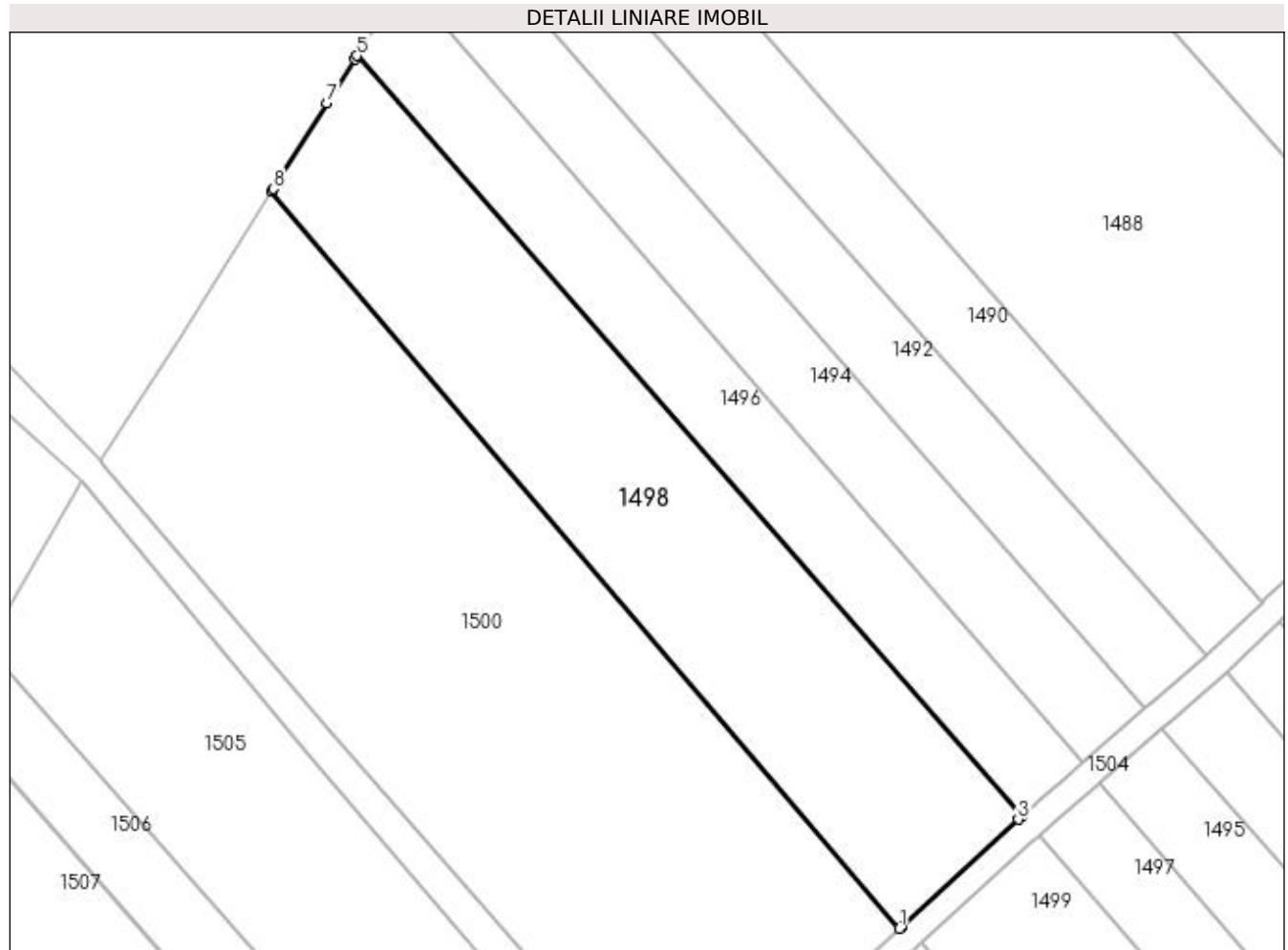
Inscrieri privind dezmembramintele dreptului de proprietate, drepturi reale de garanție și sarcini	Referințe
NU SUNT	

Anexa Nr. 1 La Partea I

Teren

Nr cadastral	Suprafața (mp)*	Observații / Referințe
	Din acte: 9.600 Masurata: 3.709	Diferența de suprafață se regăsește la ID 1499.Deținător Rusu Constantin.

* Suprafața este determinată în planul de proiecție Stereo 70.



Date referitoare la teren

Crt	Categorie folosință	Intravilan	Suprafața (mp)	Tarla	Parcelă	Nr. topo	Observații / Referințe
1	arabil	NU	3.709	24	261, 258	-	

Lungime Segmente

1) Valorile lungimilor segmentelor sunt obținute din proiecție în plan.

Punct început	X / Y	Punct sfârșit	X / Y	Lungime segment (** (m)
1	596.576,785 702.307,911	2	596.577,06 702.308,163	0.373
2	596.577,06 702.308,163	3	596.595,022 702.324,615	24.358
3	596.595,022 702.324,615	4	596.595,59 702.325,135	0.77
4	596.595,59 702.325,135	5	596.493,663 702.441,633	154.793
5	596.493,663 702.441,633	6	596.493,35 702.441,145	0.58

Punct început	X / Y	Punct sfârşit	X / Y	Lungime segment (** (m)
6	596.493,35 702.441,145	7	596.489,031 702.434,398	8.011
7	596.489,031 702.434,398	8	596.480,809 702.421,238	15.517
8	596.480,809 702.421,238	9	596.480,602 702.420,906	0.391
9	596.480,602 702.420,906	1	596.576,785 702.307,911	148.388

** Lungimile segmentelor sunt determinate în planul de proiecție Stereo 70 și sunt rotunjite la 1 milimetru.

*** Distanța dintre puncte este formată din segmente cumulate ce sunt mai mici decât valoarea 1 milimetru.

**DATE DESPRE IMOBILUL NR. 1499**

Oficiul de Cadastru și Publicitate Imobiliară SUCEAVA
Biroul de Cadastru și Publicitate Imobiliară Suceava

A. Partea I. Descrierea imobilului

TEREN Extravilan

Adresa: Jud. Suceava

Nr. Crt	Nr cadastral Nr. topografic	Suprafața* (mp)	Observații / Referințe
A1		Din acte: 9.600 Masurata: 5.891	Sector cadastral:46 Teren neimprejmuit; Diferența de suprafață se regăsește la ID 1498.Deținător Rusu Constantin.

B. Partea II. Proprietari și acte

Inscrieri privitoare la dreptul de proprietate și alte drepturi reale		Referințe
/		
Act Administrativ nr. 103, din 14/04/1993 emis de CJSDPAT SUCEAVA;		
B1	Intabulare, drept de PROPRIETATE, dobândit prin Reconstituire, cota actuala 1/1 1) RUSU GHEORGHE, Lipsă CNP proprietar.	A1

C. Partea III. SARCINI .

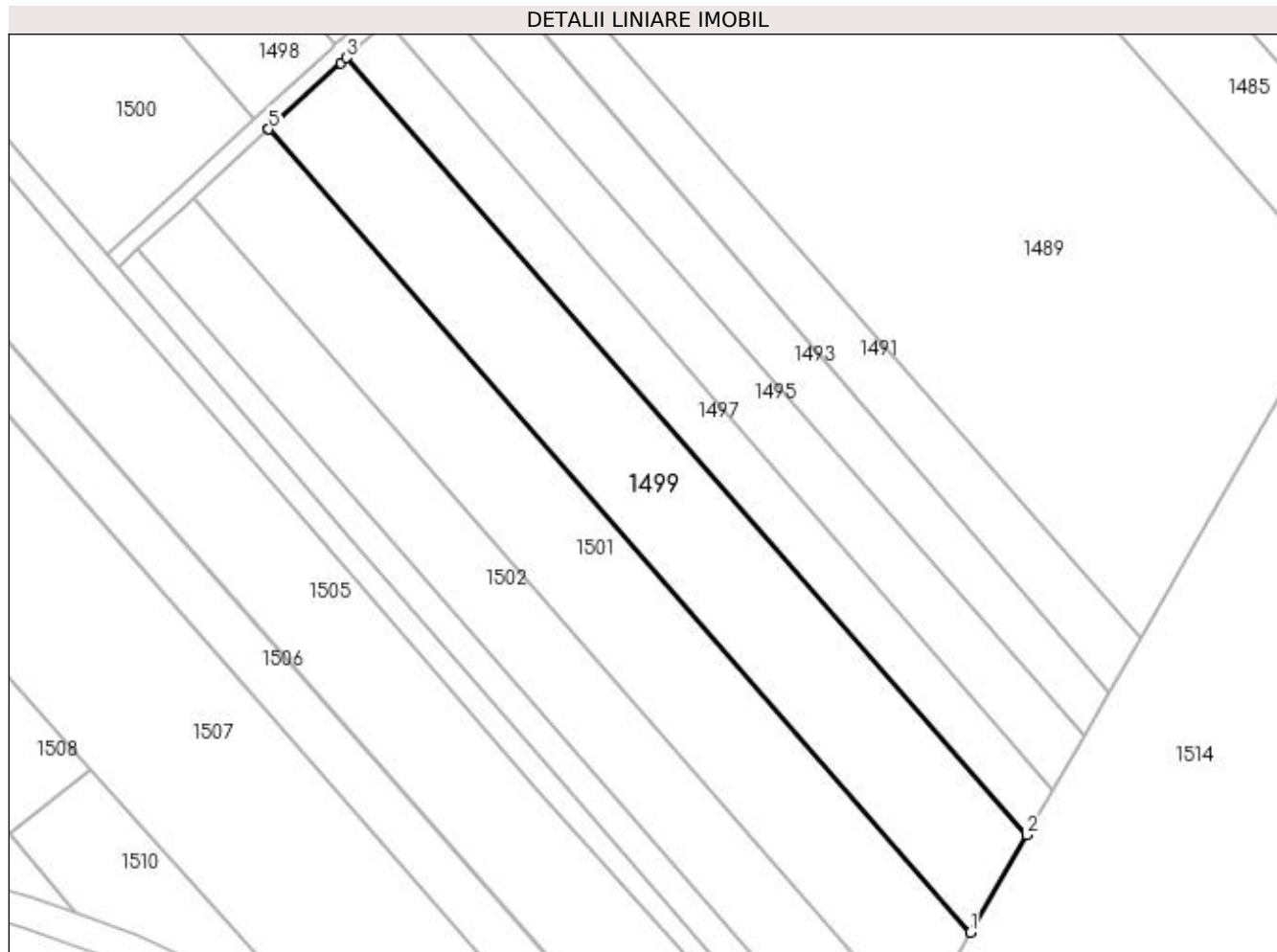
Inscrieri privind dezmembramintele dreptului de proprietate, drepturi reale de garanție și sarcini	Referințe
NU SUNT	

Anexa Nr. 1 La Partea I

Teren

Nr cadastral	Suprafața (mp)*	Observații / Referințe
	Din acte: 9.600 Masurata: 5.891	Diferența de suprafață se regăsește la ID 1498. Deținător Rusu Constantin.

* Suprafața este determinată în planul de proiecție Stereo 70.



Date referitoare la teren

Crt	Categorie folosință	Intra vilan	Suprafața (mp)	Tarla	Parcelă	Nr. topo	Observații / Referințe
1	arabil	NU	5.891	24	258	-	

Lungime Segmente

1) Valorile lungimilor segmentelor sunt obținute din proiecție în plan.

Punct început	X / Y	Punct sfârșit	X / Y	Lungime segment (** (m)
1	596.741,616 702.121,007	2	596.754,588 702.143,407	25.885
2	596.754,588 702.143,407	3	596.598,224 702.322,124	237.465
3	596.598,224 702.322,124	4	596.596,942 702.320,949	1.739
4	596.596,942 702.320,949	5	596.580,294 702.305,7	22.576
5	596.580,294 702.305,7	6	596.580,292 702.305,699	0.002

Punct început	X / Y	Punct sfârșit	X / Y	Lungime segment (** (m)
6	596.580,292 702.305,699	1	596.741,616 702.121,007	245.228

** Lungimile segmentelor sunt determinate în planul de proiecție Stereo 70 și sunt rotunjite la 1 milimetru.

*** Distanța dintre puncte este formată din segmente cumulate ce sunt mai mici decât valoarea 1 milimetru.

**DATE DESPRE IMOBILUL NR. 1500**

Oficiul de Cadastru și Publicitate Imobiliară SUCEAVA
Biroul de Cadastru și Publicitate Imobiliară Suceava

A. Partea I. Descrierea imobilului

TEREN Extravilan

Adresa: Jud. Suceava

Nr. Crt	Nr cadastral Nr. topografic	Suprafața* (mp)	Observații / Referințe
A1		6.600	Sector cadastral:46 Teren neimprejmuit;

B. Partea II. Proprietari și acte

Inscrieri privitoare la dreptul de proprietate și alte drepturi reale		Referințe
/		
Act Normativ nr. Legea 7, din 13/03/1996 emis de PARLAMENTUL ROMANIEI;		
B1	Inscrierea provizorie, drept de PROPRIETATE, dobandit prin Lege, cota actuala 1/1 1) COMUNA ZVORIȘTEA, CIF:4244202, PROPRIETAR NEIDENTIFICAT.	A1

C. Partea III. SARCINI .

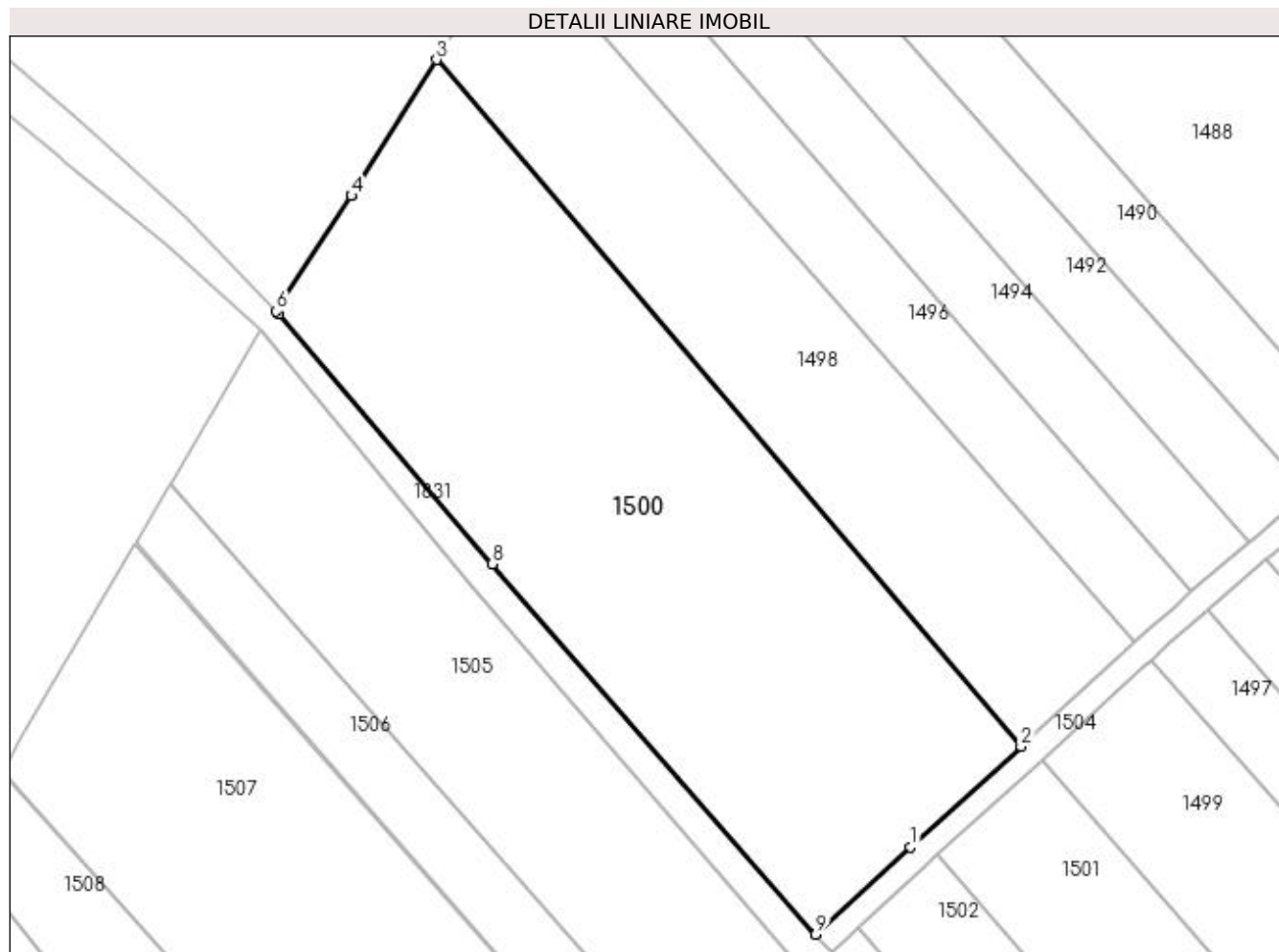
Inscrieri privind dezmembramintele dreptului de proprietate, drepturi reale de garanție și sarcini	Referințe
NU SUNT	

Anexa Nr. 1 La Partea I

Teren

Nr cadastral	Suprafața (mp)*	Observații / Referințe
	6.600	

* Suprafața este determinată în planul de proiecție Stereo 70.



Date referitoare la teren

Crt	Categorie folosință	Intra vilan	Suprafața (mp)	Tarla	Parcelă	Nr. topo	Observații / Referințe
1	arabil	NU	6.600	24	261, 258	-	

Lungime Segmente

1) Valorile lungimilor segmentelor sunt obținute din proiecție în plan.

Punct început	X / Y	Punct sfârșit	X / Y	Lungime segment (** (m)
1	596.558,645 702.291,295	2	596.576,785 702.307,911	24.6
2	596.576,785 702.307,911	3	596.480,602 702.420,906	148.388
3	596.480,602 702.420,906	4	596.466,606 702.398,505	26.414
4	596.466,606 702.398,505	5	596.466,572 702.398,451	0.064
5	596.466,572 702.398,451	6	596.454,283 702.379,516	22.573

Punct început	X / Y	Punct sfârşit	X / Y	Lungime segment (** (m)
6	596.454,283 702.379,516	7	596.454,721 702.379,061	0.632
7	596.454,721 702.379,061	8	596.489,764 702.337,938	54.029
8	596.489,764 702.337,938	9	596.543,024 702.276,988	80.942
9	596.543,024 702.276,988	1	596.558,645 702.291,295	21.183

** Lungimile segmentelor sunt determinate în planul de proiecție Stereo 70 și sunt rotunjite la 1 milimetru.

*** Distanța dintre puncte este formată din segmente cumulate ce sunt mai mici decât valoarea 1 milimetru.

**DATE DESPRE IMOBILUL NR. 1501**

Oficiul de Cadastru și Publicitate Imobiliară SUCEAVA
Biroul de Cadastru și Publicitate Imobiliară Suceava

A. Partea I. Descrierea imobilului

TEREN Extravilan

Adresa: Jud. Suceava

Nr. Crt	Nr cadastral Nr. topografic	Suprafața* (mp)	Observații / Referințe
A1		5.800	Sector cadastral:46 Teren neimprejmuit;

B. Partea II. Proprietari și acte

Inscrieri privitoare la dreptul de proprietate și alte drepturi reale		Referințe
/		
Act Normativ nr. Legea 7, din 13/03/1996 emis de PARLAMENTUL ROMANIEI;		
B1	Inscrierea provizorie, drept de PROPRIETATE, dobandit prin Lege, cota actuala 1/1 1) COMUNA ZVORIȘTEA, CIF:4244202, PROPRIETAR NEIDENTIFICAT.	A1

C. Partea III. SARCINI .

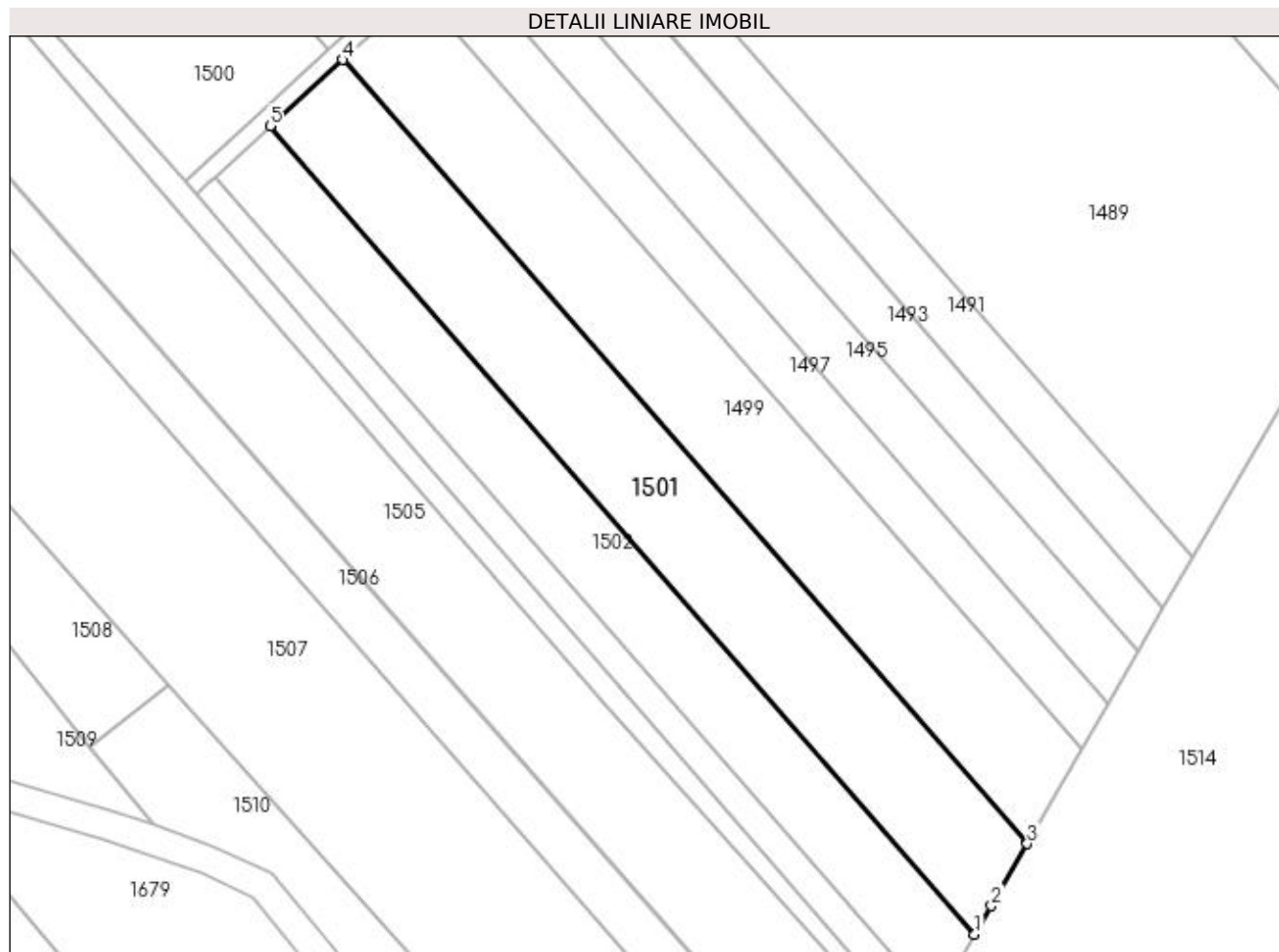
Inscrieri privind dezmembramintele dreptului de proprietate, drepturi reale de garanție și sarcini	Referințe
NU SUNT	

Anexa Nr. 1 La Partea I

Teren

Nr cadastral	Suprafața (mp)*	Observații / Referințe
	5.800	

* Suprafața este determinată în planul de proiecție Stereo 70.



Date referitoare la teren

Crt	Categorie folosință	Intravilan	Suprafața (mp)	Tarla	Parcelă	Nr. topo	Observații / Referințe
1	arabil	NU	5.800	24	258	-	

Lungime Segmente

1) Valorile lungimilor segmentelor sunt obținute din proiecție în plan.

Punct început	X / Y	Punct sfârșit	X / Y	Lungime segment (** (m)
1	596.729,226 702.099,646	2	596.733,155 702.106,397	7.811
2	596.733,155 702.106,397	3	596.741,616 702.121,007	16.883
3	596.741,616 702.121,007	4	596.580,292 702.305,699	245.228
4	596.580,292 702.305,699	5	596.563,165 702.290,011	23.226
5	596.563,165 702.290,011	1	596.729,226 702.099,646	252.616

**** Lungimile segmentelor sunt determinate în planul de proiecție Stereo 70 și sunt rotunjite la 1 milimetru.**

***** Distanța dintre puncte este formată din segmente cumulate ce sunt mai mici decât valoarea 1 milimetru.**

**DATE DESPRE IMOBILUL NR. 1502**

Oficiul de Cadastru și Publicitate Imobiliară SUCEAVA
Biroul de Cadastru și Publicitate Imobiliară Suceava

A. Partea I. Descrierea imobilului

TEREN Extravilan

Adresa: Jud. Suceava

Nr. Crt	Nr cadastral Nr. topografic	Suprafața* (mp)	Observații / Referințe
A1		4.500	Sector cadastral:46 Teren neimprejmuit; Deținător Olariu Floarea.

B. Partea II. Proprietari și acte

Inscrieri privitoare la dreptul de proprietate și alte drepturi reale		Referințe
/		
Act Administrativ nr. 35, din 24/03/1993 emis de CJSDPAT SUCEAVA;		
B1	Intabulare, drept de PROPRIETATE, dobândit prin Reconstituire, cota actuala 1/1 1) OLARIU AURELIAN , Lipsă CNP proprietar. 2) OLARIU DUMITRU 3) SUIU EUGENIA , Lipsă CNP proprietar. 4) MURARIU NATALIA , Lipsă CNP proprietar.	A1

C. Partea III. SARCINI .

Inscrieri privind dezmembramintele dreptului de proprietate, drepturi reale de garanție și sarcini	Referințe
NU SUNT	

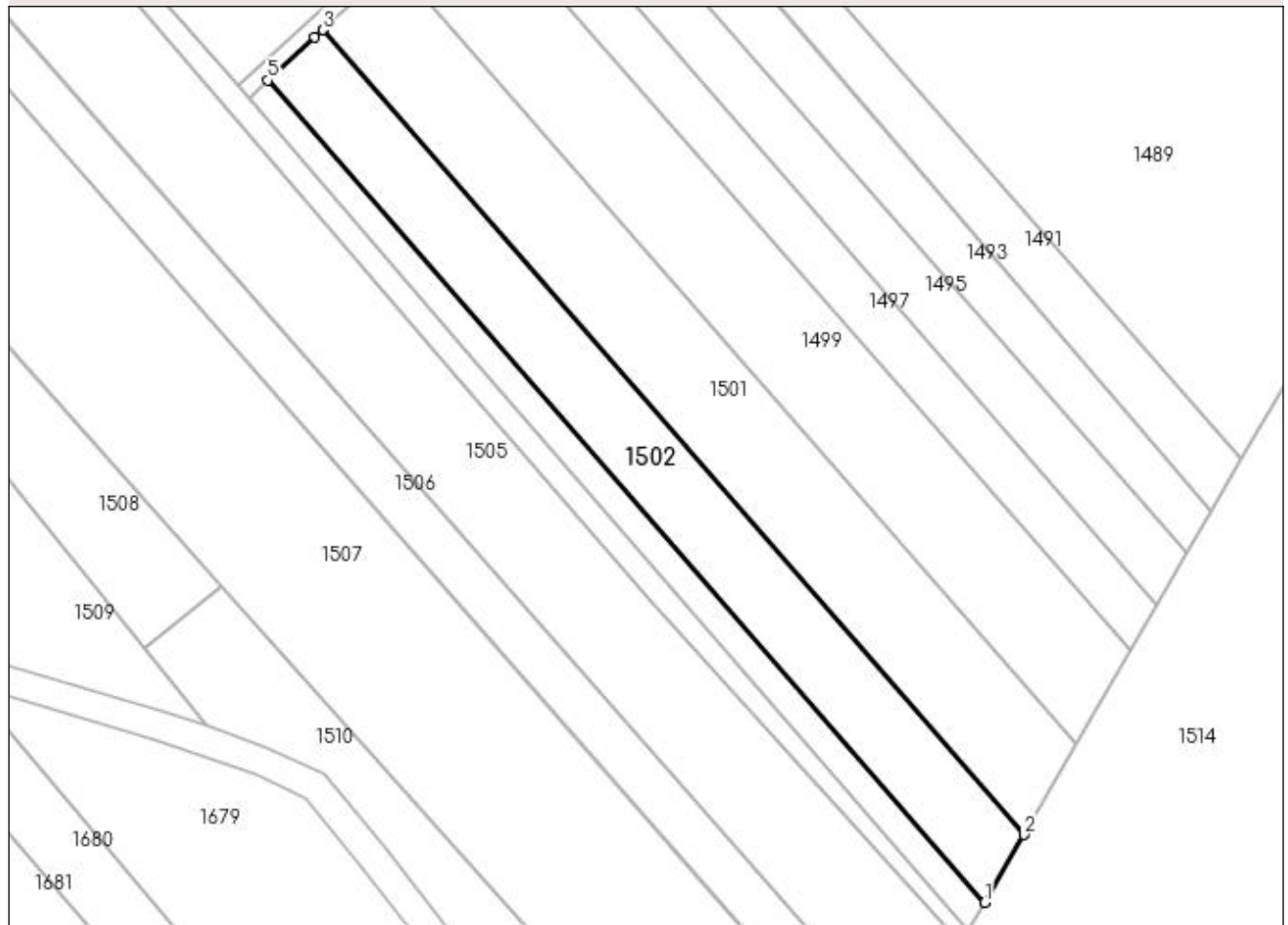
Anexa Nr. 1 La Partea I

Teren

Nr cadastral	Suprafața (mp)*	Observații / Referințe
	4.500	Deținător Olariu Floarea.

* Suprafața este determinată în planul de proiecție Stereo 70.

DETALII LINIARE IMOBIL



Date referitoare la teren

Crt	Categorie folosință	Intra vilan	Suprafața (mp)	Tarla	Parcelă	Nr. topo	Observații / Referințe
1	arabil	NU	4.500	24	258	-	

Lungime Segmente

1) Valorile lungimilor segmentelor sunt obținute din proiecție în plan.

Punct început	X / Y	Punct sfârșit	X / Y	Lungime segment (** (m)
1	596.719,869 702.083,567	2	596.729,226 702.099,646	18.603
2	596.729,226 702.099,646	3	596.563,165 702.290,011	252.616
3	596.563,165 702.290,011	4	596.561,275 702.288,28	2.563
4	596.561,275 702.288,28	5	596.550,168 702.278,106	15.062
5	596.550,168 702.278,106	1	596.719,869 702.083,567	258.155

**** Lungimile segmentelor sunt determinate în planul de proiecție Stereo 70 și sunt rotunjite la 1 milimetru.**

***** Distanța dintre puncte este formată din segmente cumulate ce sunt mai mici decât valoarea 1 milimetru.**

**DATE DESPRE IMOBILUL NR. 1503**

Oficiul de Cadastru și Publicitate Imobiliară SUCEAVA
Biroul de Cadastru și Publicitate Imobiliară Suceava

A. Partea I. Descrierea imobilului

TEREN Extravilan

Adresa: Jud. Suceava

Nr. Crt	Nr cadastral Nr. topografic	Suprafața* (mp)	Observații / Referințe
A1		1.800	Sector cadastral:46 Teren neimprejmuit; Deținător Hromei Florina-Paulina.

B. Partea II. Proprietari și acte

Inscrieri privitoare la dreptul de proprietate și alte drepturi reale		Referințe
/		
Act Administrativ nr. 1079, din 14/04/1994 emis de CJSDPAT SUCEAVA;		
B1	Intabulare, drept de PROPRIETATE, dobândit prin Reconstituire, cota actuala 1/1 1) OLARIU DUMITRU , Lipsă CNP proprietar.	A1

C. Partea III. SARCINI .

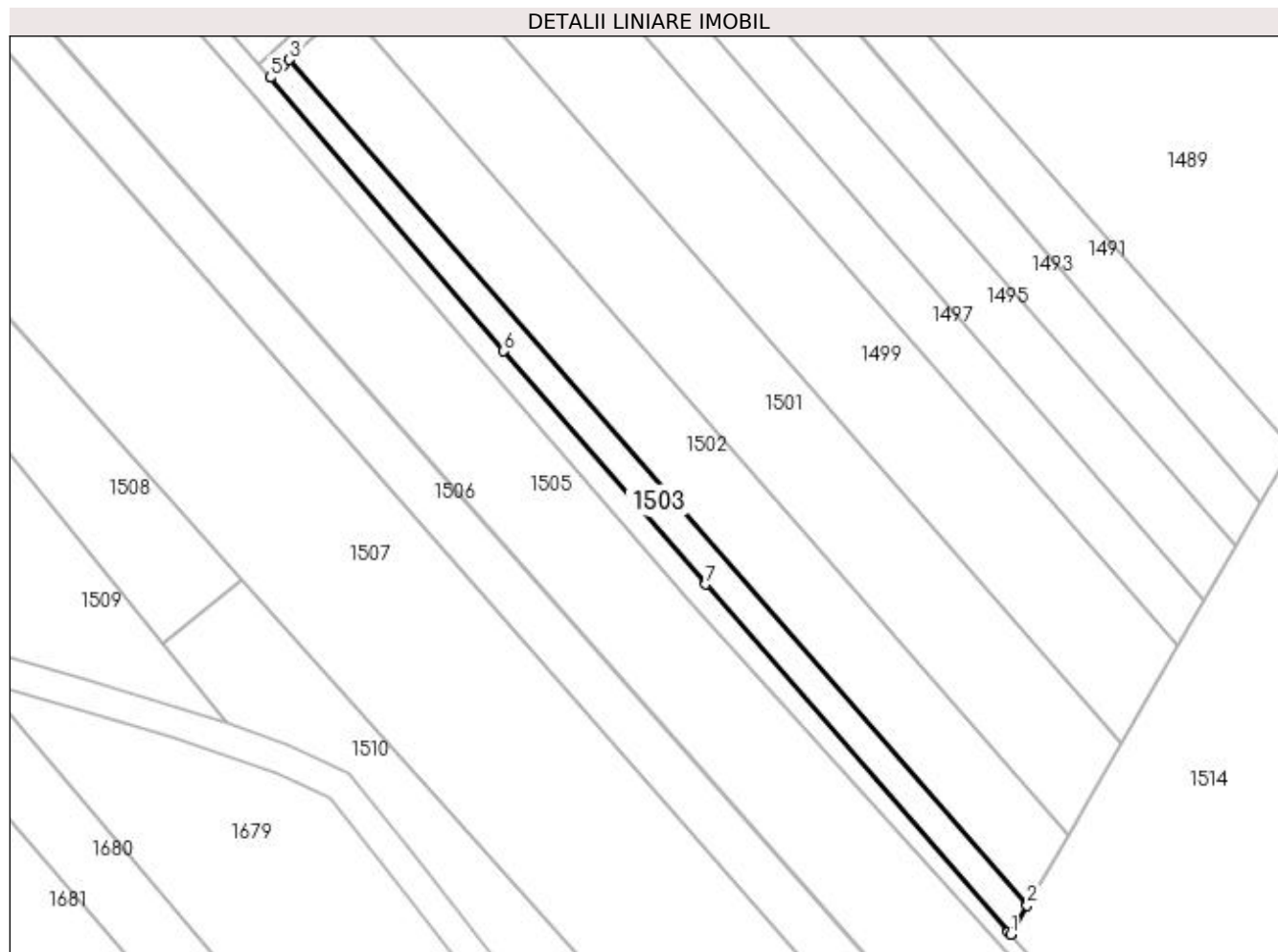
Inscrieri privind dezmembramintele dreptului de proprietate, drepturi reale de garanție și sarcini	Referințe
NU SUNT	

Anexa Nr. 1 La Partea I

Teren

Nr cadastral	Suprafața (mp)*	Observații / Referințe
	1.800	Deținător Hromei Florina-Paulina.

* Suprafața este determinată în planul de proiecție Stereo 70.



Date referitoare la teren

Crt	Categorie folosință	Intra vilan	Suprafața (mp)	Tarla	Parcelă	Nr. topo	Observații / Referințe
1	arabil	NU	1.800	24	258	-	

Lungime Segmente

1) Valorile lungimilor segmentelor sunt obținute din proiecție în plan.

Punct început	X / Y	Punct sfârșit	X / Y	Lungime segment (** (m)
1	596.716,013 702.076,94	2	596.719,869 702.083,567	7.667
2	596.719,869 702.083,567	3	596.550,168 702.278,106	258.155
3	596.550,168 702.278,106	4	596.548,744 702.276,802	1.931
4	596.548,744 702.276,802	5	596.545,669 702.273,986	4.17
5	596.545,669 702.273,986	6	596.599,446 702.211,072	82.766

Punct început	X / Y	Punct sfârșit	X / Y	Lungime segment (** (m)
6	596.599,446 702.211,072	7	596.645,937 702.157,436	70.981
7	596.645,937 702.157,436	8	596.715,523 702.077,503	105.979
8	596.715,523 702.077,503	1	596.716,013 702.076,94	0.746

** Lungimile segmentelor sunt determinate în planul de proiecție Stereo 70 și sunt rotunjite la 1 milimetru.

*** Distanța dintre puncte este formată din segmente cumulate ce sunt mai mici decât valoarea 1 milimetru.

**DATE DESPRE IMOBILUL NR. 1504**

Oficiul de Cadastru și Publicitate Imobiliară SUCEAVA
Biroul de Cadastru și Publicitate Imobiliară Suceava

A. Partea I. Descrierea imobilului

TEREN Extravilan

Adresa: Jud. Suceava

Nr. Crt	Nr cadastral Nr. topografic	Suprafața* (mp)	Observații / Referințe
A1		1.723	Sector cadastral:46 Teren neimprejmuit;

B. Partea II. Proprietari și acte

Inscrieri privitoare la dreptul de proprietate și alte drepturi reale		Referințe
/		
Act Normativ nr. Legea 7, din 13/03/1996 emis de PARLAMENTUL ROMANIEI;		
B1	Inscrierea provizorie, drept de PROPRIETATE, dobandit prin Lege, cota actuala 1/1 1) COMUNA ZVORIȘTEA , CIF:4244202, PROPRIETAR NEIDENTIFICAT.	A1

C. Partea III. SARCINI .

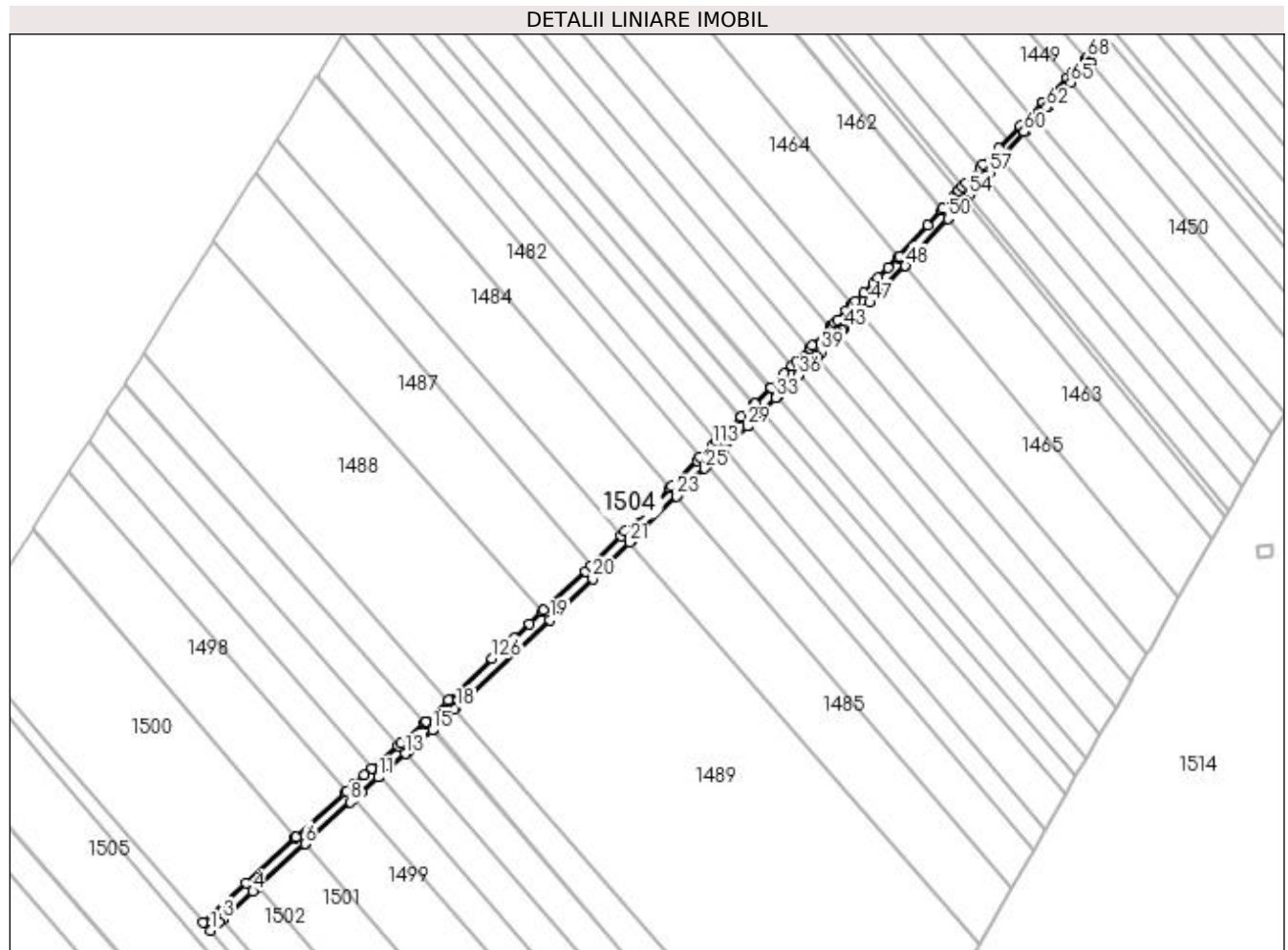
Inscrieri privind dezmembramintele dreptului de proprietate, drepturi reale de garanție și sarcini	Referințe
NU SUNT	

Anexa Nr. 1 La Partea I

Teren

Nr cadastral	Suprafaţa (mp)*	Observații / Referințe
	1.723	

* Suprafața este determinată în planul de proiecție Stereo 70.



Date referitoare la teren

Crt	Categorie folosință	Intra vilan	Suprafața (mp)	Tarla	Parcelă	Nr. topo	Observații / Referințe
1	drum	NU	1.723	24	260	-	

Lungime Segmente

1) Valorile lungimilor segmentelor sunt obținute din proiecție în plan.

Punct început	X / Y	Punct sfârșit	X / Y	Lungime segment
1	596.545,669 702.273,986	2	596.548,744 702.276,802	4.17
4	596.561,275 702.288,28	5	596.563,165 702.290,011	2.563
7	596.580,294 702.305,7	8	596.596,942 702.320,949	22.576
10	596.601,063 702.324,724	11	596.607,196 702.330,057	8.127
13	596.617,041 702.338,619	14	596.618,018 702.339,469	1.295
16	596.627,25 702.347,497	17	596.635,11 702.354,9	10.797
2	596.548,744 702.276,802	3	596.550,168 702.278,106	1.931
5	596.563,165 702.290,011	6	596.580,292 702.305,699	23.226
8	596.596,942 702.320,949	9	596.598,224 702.322,124	1.739
11	596.607,196 702.330,057	12	596.607,523 702.330,342	0.434
14	596.618,018 702.339,469	15	596.626,941 702.347,228	11.825
17	596.635,11 702.354,9	18	596.635,711 702.355,466	0.826
3	596.550,168 702.278,106	4	596.561,275 702.288,28	15.062
6	596.580,292 702.305,699	7	596.580,294 702.305,7	0.002
9	596.598,224 702.322,124	10	596.601,063 702.324,724	3.85
12	596.607,523 702.330,342	13	596.617,041 702.338,619	12.614
15	596.626,941 702.347,228	16	596.627,25 702.347,497	0.41
18	596.635,711 702.355,466	19	596.669,864 702.387,632	46.916

Punct început	X / Y	Punct sfârșit	X / Y	Lungime segment	Punct început	X / Y	Punct sfârșit	X / Y	Lungime segment	Punct început	X / Y	Punct sfârșit	X / Y	Lungime segment
19	596.669,864 702.387,632	20	596.685,665 702.402,514	21.706	20	596.685,665 702.402,514	21	596.699,215 702.415,9	19.047	21	596.699,215 702.415,9	22	596.700,215 702.416,888	1.406
22	596.700,215 702.416,888	23	596.716,419 702.432,896	22.778	23	596.716,419 702.432,896	24	596.717,126 702.433,595	0.994	24	596.717,126 702.433,595	25	596.726,649 702.443,003	13.386
25	596.726,649 702.443,003	26	596.727,62 702.443,962	1.365	26	596.727,62 702.443,962	27	596.732,159 702.448,446	6.38	27	596.732,159 702.448,446	28	596.733,694 702.449,963	2.158
28	596.733,694 702.449,963	29	596.742,276 702.458,441	12.063	29	596.742,276 702.458,441	30	596.742,638 702.458,799	0.509	30	596.742,638 702.458,799	31	596.747,476 702.463,579	6.801
31	596.747,476 702.463,579	32	596.747,834 702.463,932	0.503	32	596.747,834 702.463,932	33	596.752,811 702.468,849	6.996	33	596.752,811 702.468,849	34	596.753,065 702.469,099	0.356
34	596.753,065 702.469,099	35	596.753,369 702.469,401	0.429	35	596.753,369 702.469,401	36	596.760,881 702.477,058	10.727	36	596.760,881 702.477,058	37	596.761,243 702.477,427	0.517
37	596.761,243 702.477,427	38	596.767,774 702.484,085	9.326	38	596.767,774 702.484,085	39	596.769,354 702.485,695	2.256	39	596.769,354 702.485,695	40	596.775,599 702.492,062	8.918
40	596.775,599 702.492,062	41	596.775,811 702.492,278	0.303	41	596.775,811 702.492,278	42	596.776,873 702.493,36	1.516	42	596.776,873 702.493,36	43	596.777,864 702.494,371	1.416
43	596.777,864 702.494,371	44	596.783,285 702.499,896	7.74	44	596.783,285 702.499,896	45	596.783,501 702.500,116	0.308	45	596.783,501 702.500,116	46	596.784,581 702.501,218	1.543
46	596.784,581 702.501,218	47	596.787,056 702.503,741	3.534	47	596.787,056 702.503,741	48	596.800,148 702.517,061	18.677	48	596.800,148 702.517,061	49	596.800,165 702.517,08	0.025
49	596.800,165 702.517,08	50	596.815,643 702.534,413	23.238	50	596.815,643 702.534,413	51	596.815,842 702.534,636	0.299	51	596.815,842 702.534,636	52	596.820,548 702.539,907	7.066
52	596.820,548 702.539,907	53	596.821,818 702.541,329	1.907	53	596.821,818 702.541,329	54	596.823,329 702.543,021	2.268	54	596.823,329 702.543,021	55	596.824,721 702.544,579	2.089
55	596.824,721 702.544,579	56	596.829,271 702.549,675	6.832	56	596.829,271 702.549,675	57	596.830,764 702.551,347	2.242	57	596.830,764 702.551,347	58	596.834,09 702.555,412	5.252
58	596.834,09 702.555,412	59	596.836,272 702.557,856	3.276	59	596.836,272 702.557,856	60	596.843,698 702.566,123	11.113	60	596.843,698 702.566,123	61	596.843,785 702.566,218	0.129
61	596.843,785 702.566,218	62	596.851,923 702.575,043	12.004	62	596.851,923 702.575,043	63	596.852,08 702.575,208	0.228	63	596.852,08 702.575,208	64	596.857,748 702.581,133	8.2
64	596.857,748 702.581,133	65	596.860,674 702.584,191	4.232	65	596.860,674 702.584,191	66	596.867,492 702.591,319	9.864	66	596.867,492 702.591,319	67	596.867,944 702.591,792	0.654
67	596.867,944 702.591,792	68	596.866,596 702.593,285	2.012	68	596.866,596 702.593,285	69	596.866,179 702.592,865	0.592	69	596.866,179 702.592,865	70	596.861,021 702.587,661	7.327
70	596.861,021 702.587,661	71	596.859,256 702.585,881	2.507	71	596.859,256 702.585,881	72	596.850,52 702.577,068	12.409	72	596.850,52 702.577,068	73	596.849,959 702.576,502	0.797
73	596.849,959 702.576,502	74	596.842,091 702.568,243	11.407	74	596.842,091 702.568,243	75	596.834,311 702.560,077	11.279	75	596.834,311 702.560,077	76	596.828,507 702.554,208	8.254
76	596.828,507 702.554,208	77	596.827,416 702.553,007	1.623	77	596.827,416 702.553,007	78	596.822,314 702.547,395	7.585	78	596.822,314 702.547,395	79	596.820,96 702.545,906	2.013
79	596.820,96 702.545,906	80	596.819,68 702.544,497	1.904	80	596.819,68 702.544,497	81	596.819,43 702.544,223	0.371	81	596.819,43 702.544,223	82	596.818,166 702.542,833	1.879
82	596.818,166 702.542,833	83	596.813,764 702.537,99	6.545	83	596.813,764 702.537,99	84	596.813,395 702.537,584	0.549	84	596.813,395 702.537,584	85	596.808,39 702.532,079	7.44
85	596.808,39 702.532,079	86	596.797,956 702.520,601	15.512	86	596.797,956 702.520,601	87	596.797,589 702.520,197	0.546	87	596.797,589 702.520,197	88	596.797,502 702.520,101	0.13
88	596.797,502 702.520,101	89	596.793,856 702.516,383	5.207	89	596.793,856 702.516,383	90	596.790,219 702.512,677	5.193	90	596.790,219 702.512,677	91	596.788,229 702.510,649	2.841
91	596.788,229 702.510,649	92	596.784,903 702.507,258	4.75	92	596.784,903 702.507,258	93	596.781,99 702.504,288	4.16	93	596.781,99 702.504,288	94	596.780,871 702.503,147	1.598
94	596.780,871 702.503,147	95	596.780,39 702.502,658	0.686	95	596.780,39 702.502,658	96	596.778,464 702.500,694	2.751	96	596.778,464 702.500,694	97	596.775,154 702.497,319	4.727
97	596.775,154 702.497,319	98	596.774,281 702.496,429	1.247	98	596.774,281 702.496,429	99	596.773,15 702.495,277	1.614	99	596.773,15 702.495,277	100	596.772,665 702.494,782	0.693
100	596.772,665 702.494,782	101	596.765,977 702.487,965	9.55	101	596.765,977 702.487,965	102	596.765,172 702.487,144	1.15	102	596.765,172 702.487,144	103	596.760,313 702.482,191	6.938
103	596.760,313 702.482,191	104	596.758,662 702.480,507	2.358	104	596.758,662 702.480,507	105	596.755,891 702.477,683	3.956	105	596.755,891 702.477,683	106	596.750,847 702.472,542	7.202
106	596.750,847 702.472,542	107	596.750,536 702.472,224	0.445	107	596.750,536 702.472,224	108	596.745,011 702.466,766	7.766	108	596.745,011 702.466,766	109	596.744,598 702.466,358	0.581
109	596.744,598 702.466,358	110	596.740,027 702.461,842	6.426	110	596.740,027 702.461,842	111	596.739,722 702.461,54	0.429	111	596.739,722 702.461,54	112	596.731,104 702.453,026	12.114
112	596.731,104 702.453,026	113	596.729,573 702.451,514	2.152	113	596.729,573 702.451,514	114	596.725,027 702.447,023	6.39	114	596.725,027 702.447,023	115	596.723,872 702.445,882	1.624
115	596.723,872 702.445,882	116	596.714,521 702.436,644	13.145	116	596.714,521 702.436,644	117	596.713,807 702.435,939	1.003	117	596.713,807 702.435,939	118	596.697,584 702.419,911	22.805

Punct început	X / Y	Punct sfârşit	X / Y	Lungime segment	Punct început	X / Y	Punct sfârşit	X / Y	Lungime segment	Punct început	X / Y	Punct sfârşit	X / Y	Lungime segment
118	596.697,584 702.419,911	119	596.695,939 702.418,287	2.312	119	596.695,939 702.418,287	120	596.685,024 702.407,503	15.344	120	596.685,024 702.407,503	121	596.682,888 702.405,393	3.002
121	596.682,888 702.405,393	122	596.667,705 702.391,093	20.857	122	596.667,705 702.391,093	123	596.667,213 702.390,63	0.676	123	596.667,213 702.390,63	124	596.662,429 702.386,125	6.571
124	596.662,429 702.386,125	125	596.656,949 702.380,963	7.528	125	596.656,949 702.380,963	126	596.648,863 702.373,347	11.108	126	596.648,863 702.373,347	127	596.632,864 702.358,28	21.977
127	596.632,864 702.358,28	128	596.632,474 702.357,912	0.536	128	596.632,474 702.357,912	129	596.624,565 702.350,463	10.865	129	596.624,565 702.350,463	130	596.624,348 702.350,275	0.287
130	596.624,348 702.350,275	131	596.623,888 702.349,874	0.61	131	596.623,888 702.349,874	132	596.615,498 702.342,578	11.119	132	596.615,498 702.342,578	133	596.614,407 702.341,629	1.446
133	596.614,407 702.341,629	134	596.604,903 702.333,365	12.594	134	596.604,903 702.333,365	135	596.602,006 702.330,845	3.84	135	596.602,006 702.330,845	136	596.598,399 702.327,708	4.78
136	596.598,399 702.327,708	137	596.595,59 702.325,135	3.809	137	596.595,59 702.325,135	138	596.595,022 702.324,615	0.77	138	596.595,022 702.324,615	139	596.577,06 702.308,163	24.358
139	596.577,06 702.308,163	140	596.576,785 702.307,911	0.373	140	596.576,785 702.307,911	141	596.558,645 702.291,295	24.6	141	596.558,645 702.291,295	142	596.543,024 702.276,988	21.183
142	596.543,024 702.276,988	1	596.545,669 702.273,986	4.001										

** Lungimile segmentelor sunt determinate în planul de proiecție Stereo 70 și sunt rotunjite la 1 milimetru.

*** Distanța dintre puncte este formată din segmente cumulate ce sunt mai mici decât valoarea 1 milimetru.

**DATE DESPRE IMOBILUL NR. 1505**

Oficiul de Cadastru și Publicitate Imobiliară SUCEAVA
Biroul de Cadastru și Publicitate Imobiliară Suceava

A. Partea I. Descrierea imobilului

TEREN Extravilan

Adresa: Jud. Suceava

Nr. Crt	Nr cadastral Nr. topografic	Suprafața* (mp)	Observații / Referințe
A1		10.000	Sector cadastral:46 Teren neimprejmuit;

B. Partea II. Proprietari și acte

Inscrieri privitoare la dreptul de proprietate și alte drepturi reale		Referințe
/		
Act Normativ nr. Legea 7, din 13/03/1996 emis de PARLAMENTUL ROMANIEI;		
B1	Inscrierea provizorie, drept de PROPRIETATE, dobandit prin Lege, cota actuala 1/1 1) COMUNA ZVORIȘTEA, CIF:4244202, PROPRIETAR NEIDENTIFICAT.	A1

C. Partea III. SARCINI .

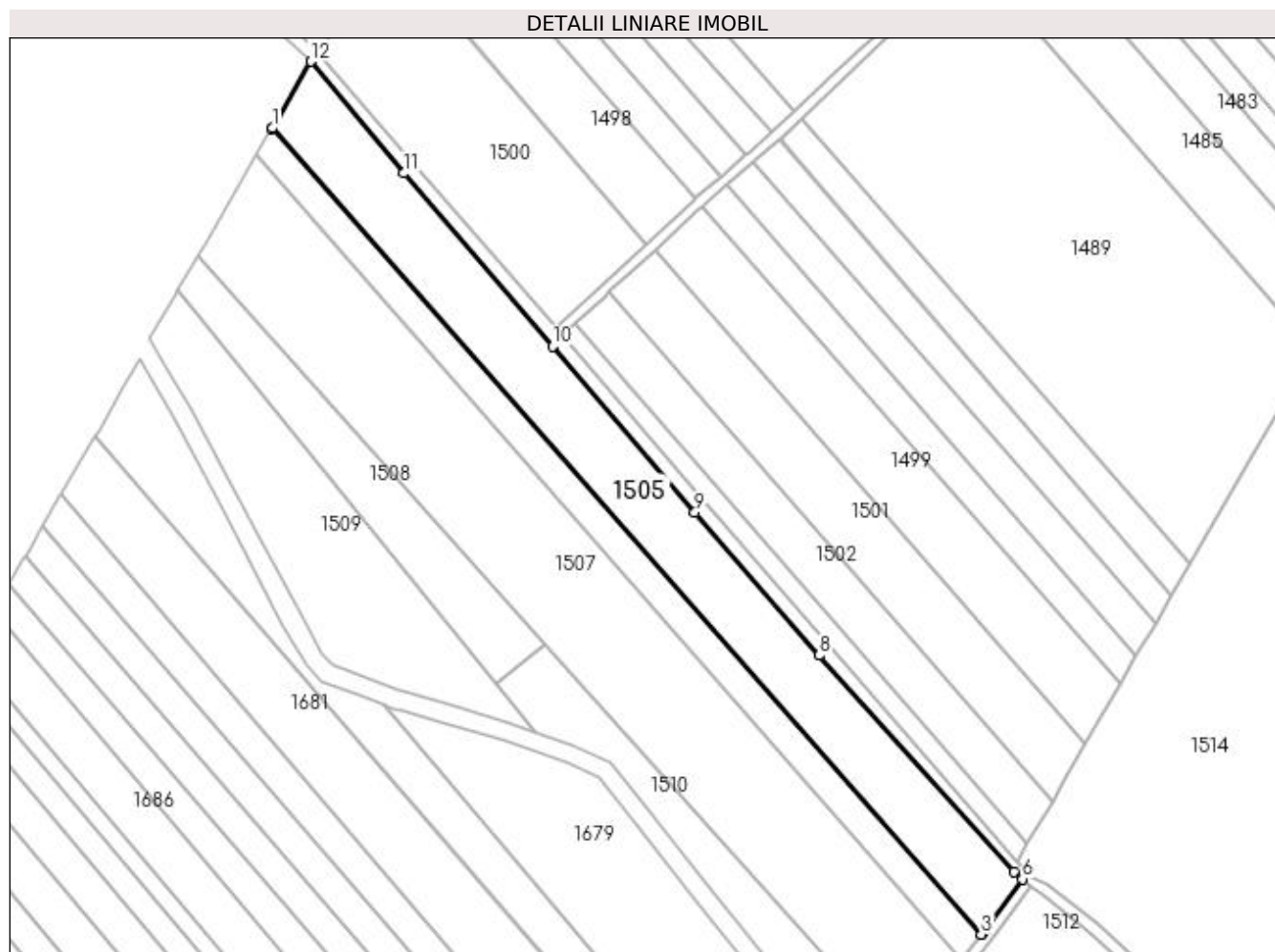
Inscrieri privind dezmembramintele dreptului de proprietate, drepturi reale de garanție și sarcini	Referințe
NU SUNT	

Anexa Nr. 1 La Partea I

Teren

Nr cadastral	Suprafața (mp)*	Observații / Referințe
	10.000	

* Suprafața este determinată în planul de proiecție Stereo 70.



Date referitoare la teren

Crt	Categorie folosință	Intra vilan	Suprafața (mp)	Tarla	Parcelă	Nr. topo	Observații / Referințe
1	arabil	NU	10.000	38	439	-	

Lungime Segmente

1) Valorile lungimilor segmentelor sunt obținute din proiecție în plan.

Punct început	X / Y	Punct sfârșit	X / Y	Lungime segment (** (m)
1	596.436,997 702.351,479	2	596.436,837 702.351,206	0.316
2	596.436,837 702.351,206	3	596.702,503 702.049,745	401.817
3	596.702,503 702.049,745	4	596.702,692 702.049,984	0.305
4	596.702,692 702.049,984	5	596.704,136 702.051,805	2.324
5	596.704,136 702.051,805	6	596.717,917 702.070,439	23.176

Punct început	X / Y	Punct sfârșit	X / Y	Lungime segment (** (m)
6	596.717,917 702.070,439	7	596.714,822 702.073,128	4.1
7	596.714,822 702.073,128	8	596.641,807 702.154,143	109.062
8	596.641,807 702.154,143	9	596.595,268 702.207,683	70.939
9	596.595,268 702.207,683	10	596.542,049 702.269,705	81.725
10	596.542,049 702.269,705	11	596.486,201 702.334,56	85.587
11	596.486,201 702.334,56	12	596.451,535 702.376,364	54.308
12	596.451,535 702.376,364	1	596.436,997 702.351,479	28.82

** Lungimile segmentelor sunt determinate în planul de proiecție Stereo 70 și sunt rotunjite la 1 milimetru.

*** Distanța dintre puncte este formată din segmente cumulate ce sunt mai mici decât valoarea 1 milimetru.

**DATE DESPRE IMOBILUL NR. 1506**

Oficiul de Cadastru și Publicitate Imobiliară SUCEAVA
Biroul de Cadastru și Publicitate Imobiliară Suceava

A. Partea I. Descrierea imobilului

TEREN Extravilan

Adresa: Jud. Suceava, la locul numit "La Lupascu"

Nr. Crt	Nr cadastral Nr. topografic	Suprafața* (mp)	Observații / Referințe
A1	34966	4.500	Sector cadastral:46 Teren neimprejmuit;

B. Partea II. Proprietari și acte

Inscrieri privitoare la dreptul de proprietate și alte drepturi reale	Referințe
26407 / 12/04/2023	
Act Notarial nr. ctr donatie nr 376, din 07/04/2023 emis de NASTASA MIHAELA;	
B3	A1
Intabulare, drept de PROPRIETATE bun comun in devalamasie, dobandit prin Conventie, cota actuala 1/1	
1) SFICHI MARIN-CRISTINEL	
2) SFICHI DOINA	

C. Partea III. SARCINI .

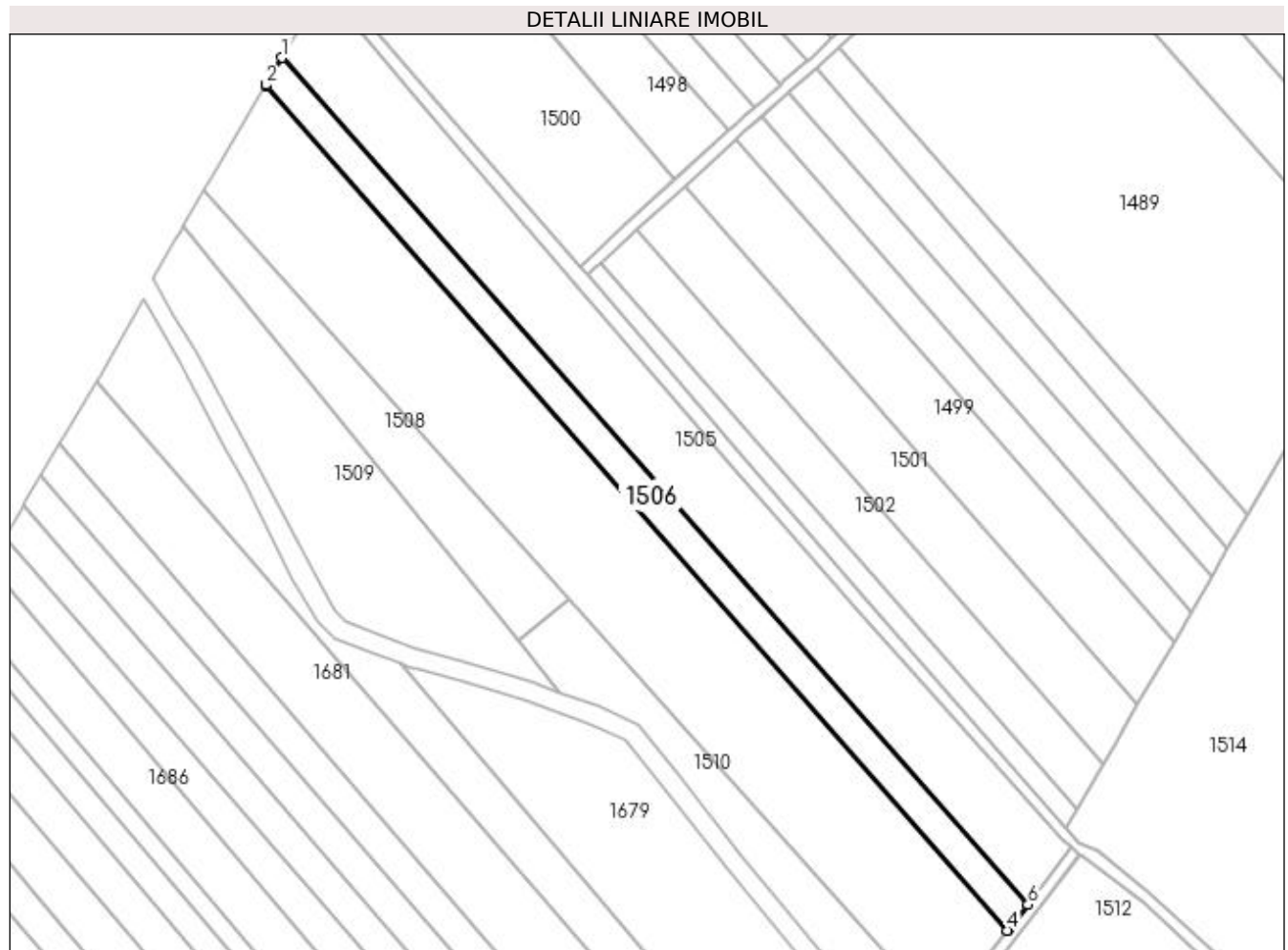
Inscrieri privind dezmembramintele dreptului de proprietate, drepturi reale de garanție și sarcini	Referințe
NU SUNT	

Anexa Nr. 1 La Partea I

Teren

Nr cadastral	Suprafața (mp)*	Observații / Referințe
34966	4.500	

* Suprafața este determinată în planul de proiecție Stereo 70.



Date referitoare la teren

Crt	Categorie folosință	Intra vilan	Suprafața (mp)	Tarla	Parcelă	Nr. topo	Observații / Referințe
1	arabil	NU	4.500	38	439	-	

Lungime Segmente

1) Valorile lungimilor segmentelor sunt obținute din proiecție în plan.

Punct început	X / Y	Punct sfârșit	X / Y	Lungime segment (** (m)
1	596.436,837 702.351,206	2	596.431,171 702.341,508	11.232
2	596.431,171 702.341,508	3	596.431,053 702.341,305	0.235
3	596.431,053 702.341,305	4	596.695,207 702.040,539	400.297
4	596.695,207 702.040,539	5	596.695,348 702.040,717	0.227
5	596.695,348 702.040,717	6	596.702,503 702.049,745	11.519

Punct început	X / Y	Punct sfârșit	X / Y	Lungime segment (** (m)
6	596.702,503 702.049,745	1	596.436,837 702.351,206	401.817

** Lungimile segmentelor sunt determinate în planul de proiecție Stereo 70 și sunt rotunjite la 1 milimetru.

*** Distanța dintre puncte este formată din segmente cumulate ce sunt mai mici decât valoarea 1 milimetru.

**DATE DESPRE IMOBILUL NR. 1507**

Oficiul de Cadastru și Publicitate Imobiliară SUCEAVA
Biroul de Cadastru și Publicitate Imobiliară Suceava

A. Partea I. Descrierea imobilului

TEREN Extravilan

Adresa: Jud. Suceava

Nr. Crt	Nr cadastral Nr. topografic	Suprafața* (mp)	Observații / Referințe
A1		15.600	Sector cadastral:46 Teren neimprejmuit;

B. Partea II. Proprietari și acte

Inscrieri privitoare la dreptul de proprietate și alte drepturi reale		Referințe
/		
Act Normativ nr. Legea 7, din 13/03/1996 emis de PARLAMENTUL ROMANIEI;		
B1	Inscrierea provizorie, drept de PROPRIETATE, dobandit prin Lege, cota actuala 1/1 1) COMUNA ZVORIȘTEA, CIF:4244202, PROPRIETAR NEIDENTIFICAT.	A1

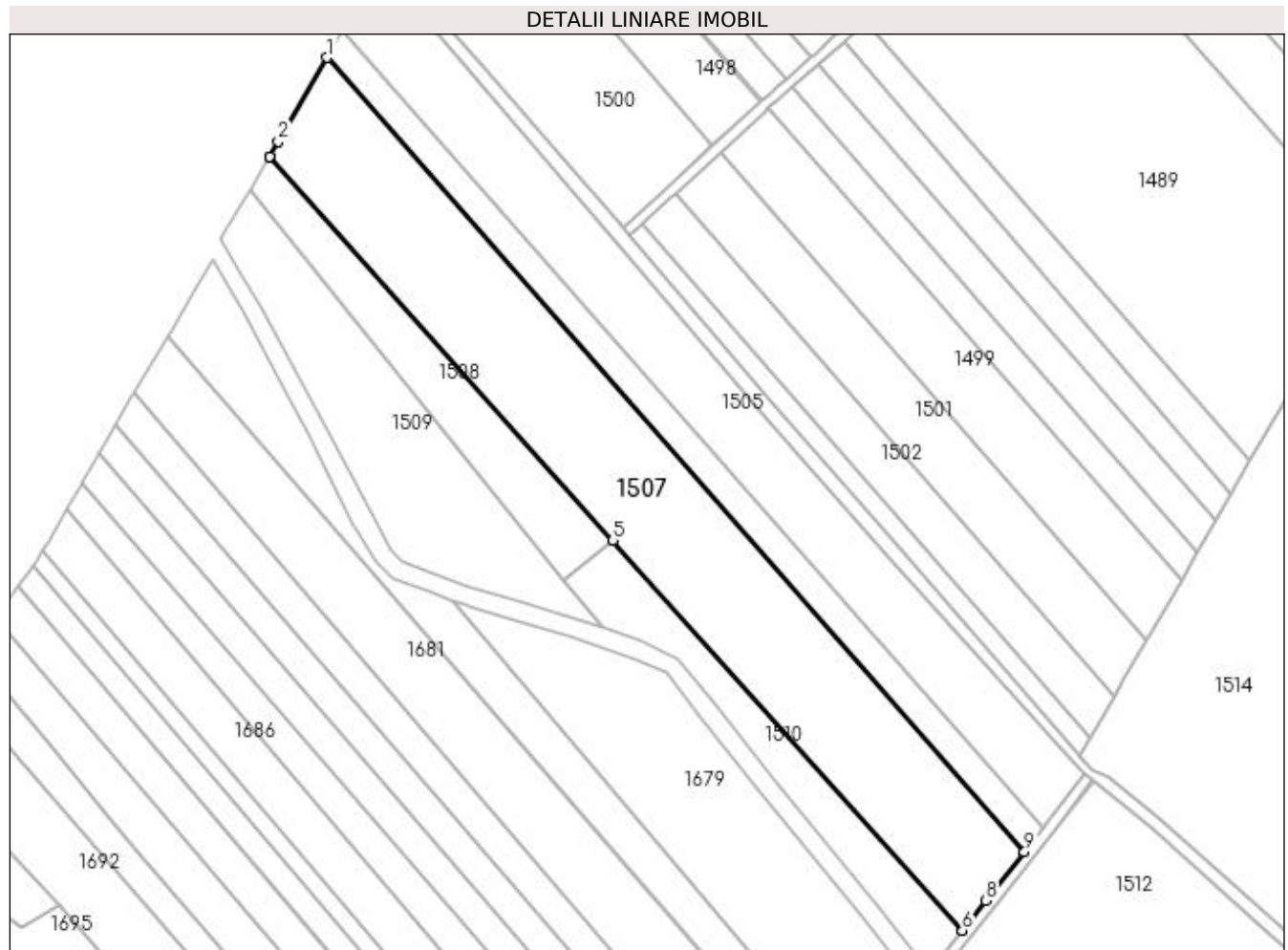
C. Partea III. SARCINI .

Inscrieri privind dezmembramintele dreptului de proprietate, drepturi reale de garanție și sarcini	Referințe
NU SUNT	

Anexa Nr. 1 La Partea I**Teren**

Nr cadastral	Suprafaţa (mp)*	Observații / Referințe
	15.600	

* Suprafața este determinată în planul de proiecție Stereo 70.

**Date referitoare la teren**

Crt	Categorie folosință	Intra vilan	Suprafața (mp)	Tarla	Parcelă	Nr. topo	Observații / Referințe
1	arabil	NU	15.600	38	439	-	

Lungime Segmente

1) Valorile lungimilor segmentelor sunt obținute din proiecție în plan.

Punct început	X / Y	Punct sfârșit	X / Y	Lungime segment (** (m)
1	596.431,053 702.341,305	2	596.412,523 702.309,588	36.733
2	596.412,523 702.309,588	3	596.409,184 702.303,872	6.62
3	596.409,184 702.303,872	4	596.409,113 702.303,75	0.141
4	596.409,113 702.303,75	5	596.539,276 702.158,561	194.993
5	596.539,276 702.158,561	6	596.671,692 702.010,858	198.369

Punct început	X / Y	Punct sfârșit	X / Y	Lungime segment (** (m)
6	596.671,692 702.010,858	7	596.671,777 702.010,965	0.137
7	596.671,777 702.010,965	8	596.680,609 702.022,12	14.228
8	596.680,609 702.022,12	9	596.695,207 702.040,539	23.502
9	596.695,207 702.040,539	1	596.431,053 702.341,305	400.297

** Lungimile segmentelor sunt determinate în planul de proiecție Stereo 70 și sunt rotunjite la 1 milimetru.

*** Distanța dintre puncte este formată din segmente cumulate ce sunt mai mici decât valoarea 1 milimetru.

**DATE DESPRE IMOBILUL NR. 1508**

Oficiul de Cadastru și Publicitate Imobiliară SUCEAVA
Biroul de Cadastru și Publicitate Imobiliară Suceava

A. Partea I. Descrierea imobilului

TEREN Extravilan

Adresa: Jud. Suceava

Nr. Crt	Nr cadastral Nr. topografic	Suprafața* (mp)	Observații / Referințe
A1	32327	3.600	Sector cadastral:46 Teren neimprejmuit;

B. Partea II. Proprietari și acte

Inscrieri privitoare la dreptul de proprietate și alte drepturi reale	Referințe
31949 / 02/07/2015	
Act Notarial nr. contract de vanzare cumparare 993, din 16/06/2015 emis de BIN BUZDUGA DANA ALINA;	
B4	A1
Intabulare, drept de PROPRIETATE, dobandit prin Conventie, cota actuala 1/1 1) SC F.E. AGRAR SRL, CIF:25278704	

C. Partea III. SARCINI .

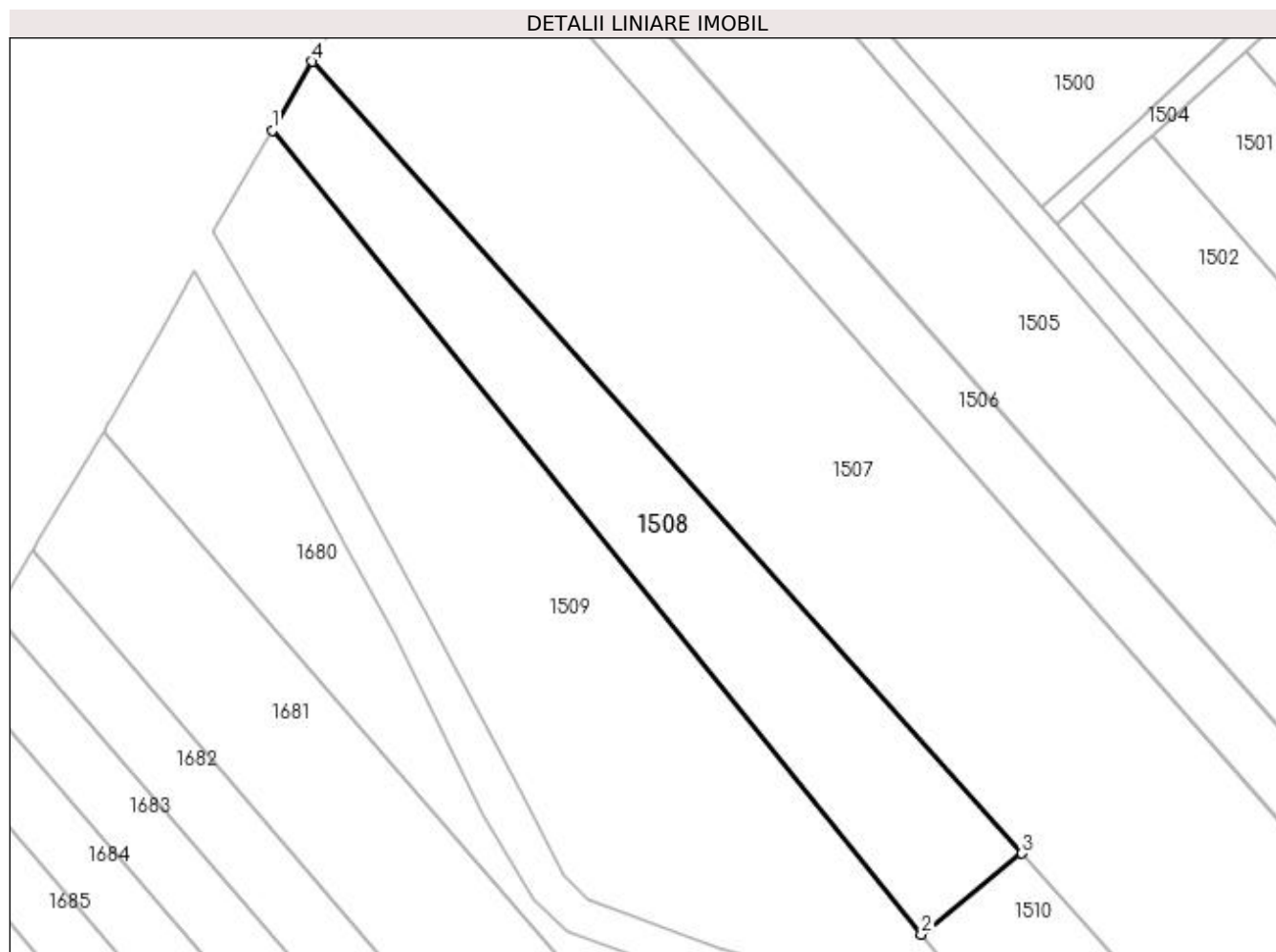
Inscrieri privind dezmembramintele dreptului de proprietate, drepturi reale de garanție și sarcini	Referințe
NU SUNT	

Anexa Nr. 1 La Partea I

Teren

Nr cadastral	Suprafața (mp)*	Observații / Referințe
32327	3.600	

* Suprafața este determinată în planul de proiecție Stereo 70.



Date referitoare la teren

Crt	Categorie folosință	Intravilan	Suprafața (mp)	Tarla	Parcelă	Nr. topo	Observații / Referințe
1	arabil	NU	3.600	38	439	-	

Lungime Segmente

1) Valorile lungimilor segmentelor sunt obținute din proiecție în plan.

Punct început	X / Y	Punct sfârșit	X / Y	Lungime segment (** (m)
1	596.401,741 702.291,132	2	596.520,818 702.143,727	189.493
2	596.520,818 702.143,727	3	596.539,276 702.158,561	23.68
3	596.539,276 702.158,561	4	596.409,113 702.303,75	194.993
4	596.409,113 702.303,75	1	596.401,741 702.291,132	14.614

**** Lungimile segmentelor sunt determinate în planul de proiecție Stereo 70 și sunt rotunjite la 1 milimetru.**

***** Distanța dintre puncte este formată din segmente cumulate ce sunt mai mici decât valoarea 1 milimetru.**

**DATE DESPRE IMOBILUL NR. 1509**

Oficiul de Cadastru și Publicitate Imobiliară SUCEAVA
Biroul de Cadastru și Publicitate Imobiliară Suceava

A. Partea I. Descrierea imobilului

TEREN Extravilan

Adresa: Jud. Suceava

Nr. Crt	Nr cadastral Nr. topografic	Suprafața* (mp)	Observații / Referințe
A1		6.000	Sector cadastral:46 Teren neimprejmuit;

B. Partea II. Proprietari și acte

Inscrieri privitoare la dreptul de proprietate și alte drepturi reale		Referințe
/		
Act Normativ nr. Legea 7, din 13/03/1996 emis de PARLAMENTUL ROMANIEI;		
B1	Inscrierea provizorie, drept de PROPRIETATE, dobandit prin Lege, cota actuala 1/1 1) COMUNA ZVORIȘTEA, CIF:4244202, PROPRIETAR NEIDENTIFICAT.	A1

C. Partea III. SARCINI .

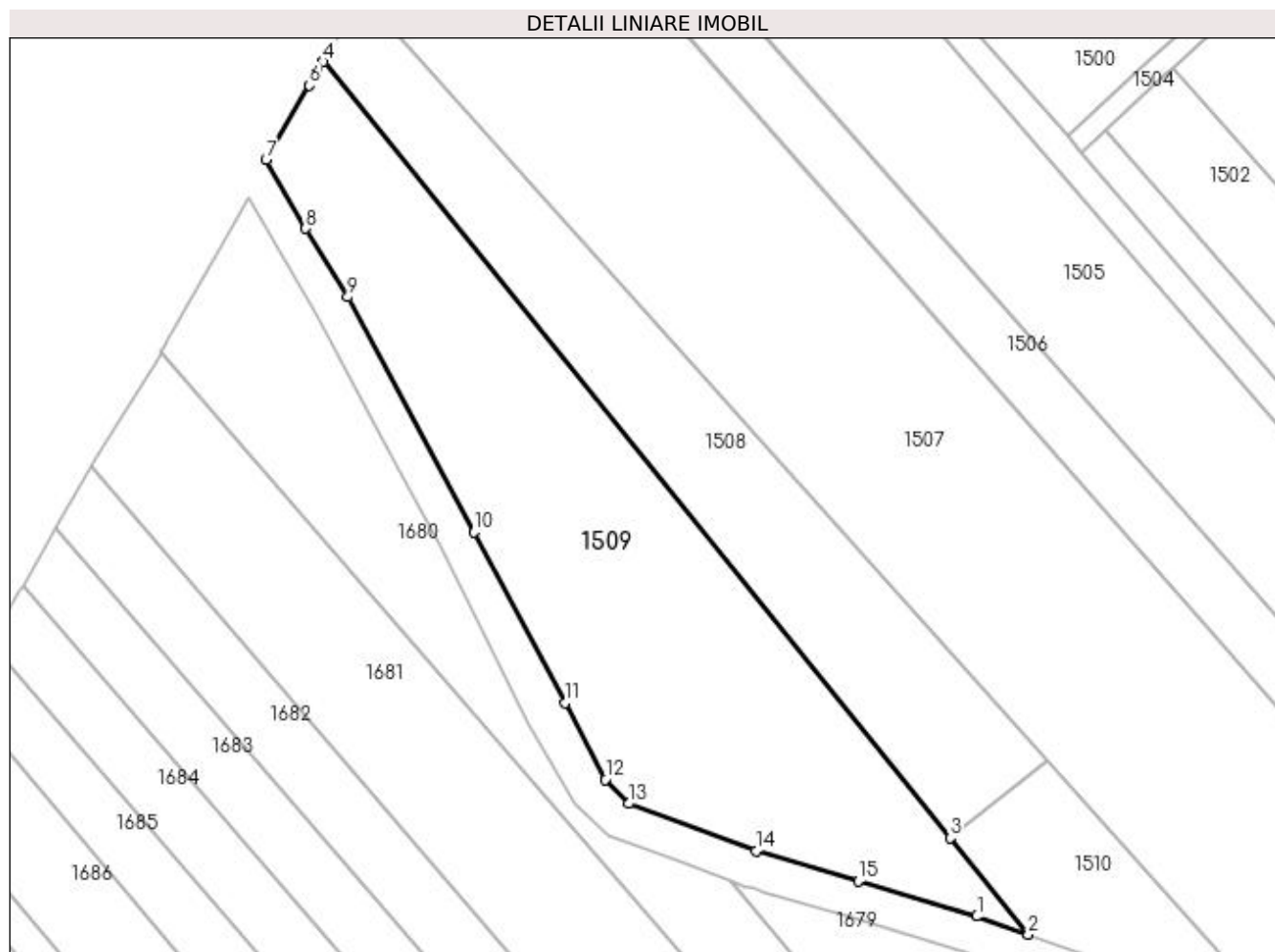
Inscrieri privind dezmembramintele dreptului de proprietate, drepturi reale de garanție și sarcini	Referințe
NU SUNT	

Anexa Nr. 1 La Partea I

Teren

Nr cadastral	Suprafața (mp)*	Observații / Referințe
	6.000	

* Suprafața este determinată în planul de proiecție Stereo 70.



Date referitoare la teren

Crt	Categorie folosință	Intravilan	Suprafața (mp)	Tarla	Parcelă	Nr. topo	Observații / Referințe
1	arabil	NU	6.000	38	439	-	

Lungime Segmente

1) Valorile lungimilor segmentelor sunt obținute din proiecție în plan.

Punct început	X / Y	Punct sfârșit	X / Y	Lungime segment (** (m)
1	596.525,902 702.128,834	2	596.535,614 702.125,411	10.298
2	596.535,614 702.125,411	3	596.520,818 702.143,727	23.546
3	596.520,818 702.143,727	4	596.401,741 702.291,132	189.493
4	596.401,741 702.291,132	5	596.400,595 702.289,171	2.271
5	596.400,595 702.289,171	6	596.399,091 702.286,597	2.981

Punct început	X / Y	Punct sfârşit	X / Y	Lungime segment (** (m)
6	596.399,091 702.286,597	7	596.390,834 702.272,463	16.369
7	596.390,834 702.272,463	8	596.398,391 702.259,449	15.049
8	596.398,391 702.259,449	9	596.406,359 702.246,412	15.279
9	596.406,359 702.246,412	10	596.430,301 702.201,824	50.609
10	596.430,301 702.201,824	11	596.447,66 702.169,36	36.814
11	596.447,66 702.169,36	12	596.455,271 702.154,757	16.467
12	596.455,271 702.154,757	13	596.459,683 702.150,218	6.33
13	596.459,683 702.150,218	14	596.483,901 702.141,264	25.82
14	596.483,901 702.141,264	15	596.503,337 702.135,504	20.272
15	596.503,337 702.135,504	1	596.525,902 702.128,834	23.53

** Lungimile segmentelor sunt determinate în planul de proiecţie Stereo 70 şi sunt rotunjite la 1 milimetru.

*** Distanţa dintre puncte este formată din segmente cumulate ce sunt mai mici decât valoarea 1 milimetru.

**DATE DESPRE IMOBILUL NR. 1510**

Oficiul de Cadastru și Publicitate Imobiliară SUCEAVA
 Biroul de Cadastru și Publicitate Imobiliară Suceava

A. Partea I. Descrierea imobilului

TEREN Extravilan

Adresa: Jud. Suceava

Nr. Crt	Nr cadastral Nr. topografic	Suprafața* (mp)	Observații / Referințe
A1		3.400	Sector cadastral:46 Teren neimprejmuit; posesie

B. Partea II. Proprietari și acte

Inscrieri privitoare la dreptul de proprietate și alte drepturi reale		Referințe
/		
Act Administrativ nr. 682, din 10/08/1993 emis de CJSDPAT SUCEAVA;		
B1	Intabulare, drept de PROPRIETATE, dobandit prin Reconstituire, cota actuala 1/1 1) STOICA MARGARETA	A1

C. Partea III. SARCINI .

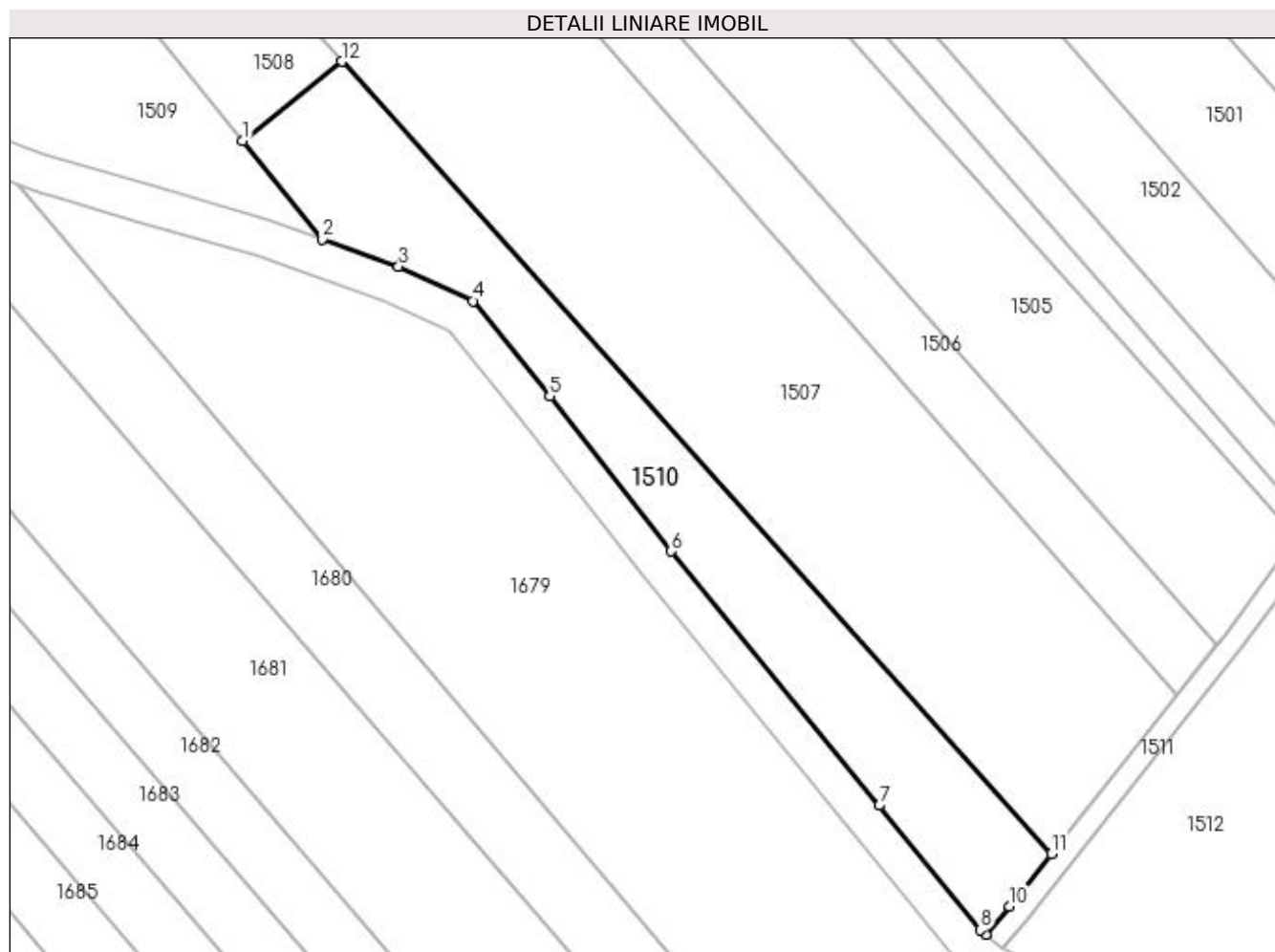
Inscrieri privind dezmembramintele dreptului de proprietate, drepturi reale de garanție și sarcini	Referințe
NU SUNT	

Anexa Nr. 1 La Partea I

Teren

Nr cadastral	Suprafața (mp)*	Observații / Referințe
	3.400	posesie

* Suprafața este determinată în planul de proiecție Stereo 70.



Date referitoare la teren

Crt	Categorie folosință	Intra vilan	Suprafața (mp)	Tarla	Parcelă	Nr. topo	Observații / Referințe
1	arabil	NU	3.400	38	439	-	

Lungime Segmente

1) Valorile lungimilor segmentelor sunt obținute din proiecție în plan.

Punct început	X / Y	Punct sfârșit	X / Y	Lungime segment (** (m)
1	596.520,818 702.143,727	2	596.535,614 702.125,411	23.546
2	596.535,614 702.125,411	3	596.549,897 702.120,377	15.144
3	596.549,897 702.120,377	4	596.563,77 702.113,918	15.303
4	596.563,77 702.113,918	5	596.578,071 702.096,17	22.793
5	596.578,071 702.096,17	6	596.600,737 702.067,238	36.753

Punct început	X / Y	Punct sfârșit	X / Y	Lungime segment (** (m)
6	596.600,737 702.067,238	7	596.639,56 702.019,831	61.275
7	596.639,56 702.019,831	8	596.658,447 701.996,621	29.924
8	596.658,447 701.996,621	9	596.659,405 701.995,8	1.262
9	596.659,405 701.995,8	10	596.663,869 702.000,979	6.837
10	596.663,869 702.000,979	11	596.671,692 702.010,858	12.601
11	596.671,692 702.010,858	12	596.539,276 702.158,561	198.369
12	596.539,276 702.158,561	1	596.520,818 702.143,727	23.68

** Lungimile segmentelor sunt determinate în planul de proiecție Stereo 70 și sunt rotunjite la 1 milimetru.

*** Distanța dintre puncte este formată din segmente cumulate ce sunt mai mici decât valoarea 1 milimetru.

**DATE DESPRE IMOBILUL NR. 1511**

Oficiul de Cadastru și Publicitate Imobiliară SUCEAVA
Biroul de Cadastru și Publicitate Imobiliară Suceava

A. Partea I. Descrierea imobilului

TEREN Extravilan

Adresa: Jud. Suceava

Nr. Crt	Nr cadastral Nr. topografic	Suprafața* (mp)	Observații / Referințe
A1		379	Sector cadastral:46 Teren neimprejmuit;

B. Partea II. Proprietari și acte

Inscrieri privitoare la dreptul de proprietate și alte drepturi reale		Referințe
/		
Act Normativ nr. Legea 7, din 13/03/1996 emis de PARLAMENTUL ROMANIEI;		
B1	Inscrierea provizorie, drept de PROPRIETATE, dobandit prin Lege, cota actuala 1/1 1) COMUNA ZVORIȘTEA, CIF:4244202, PROPRIETAR NEIDENTIFICAT.	A1

C. Partea III. SARCINI .

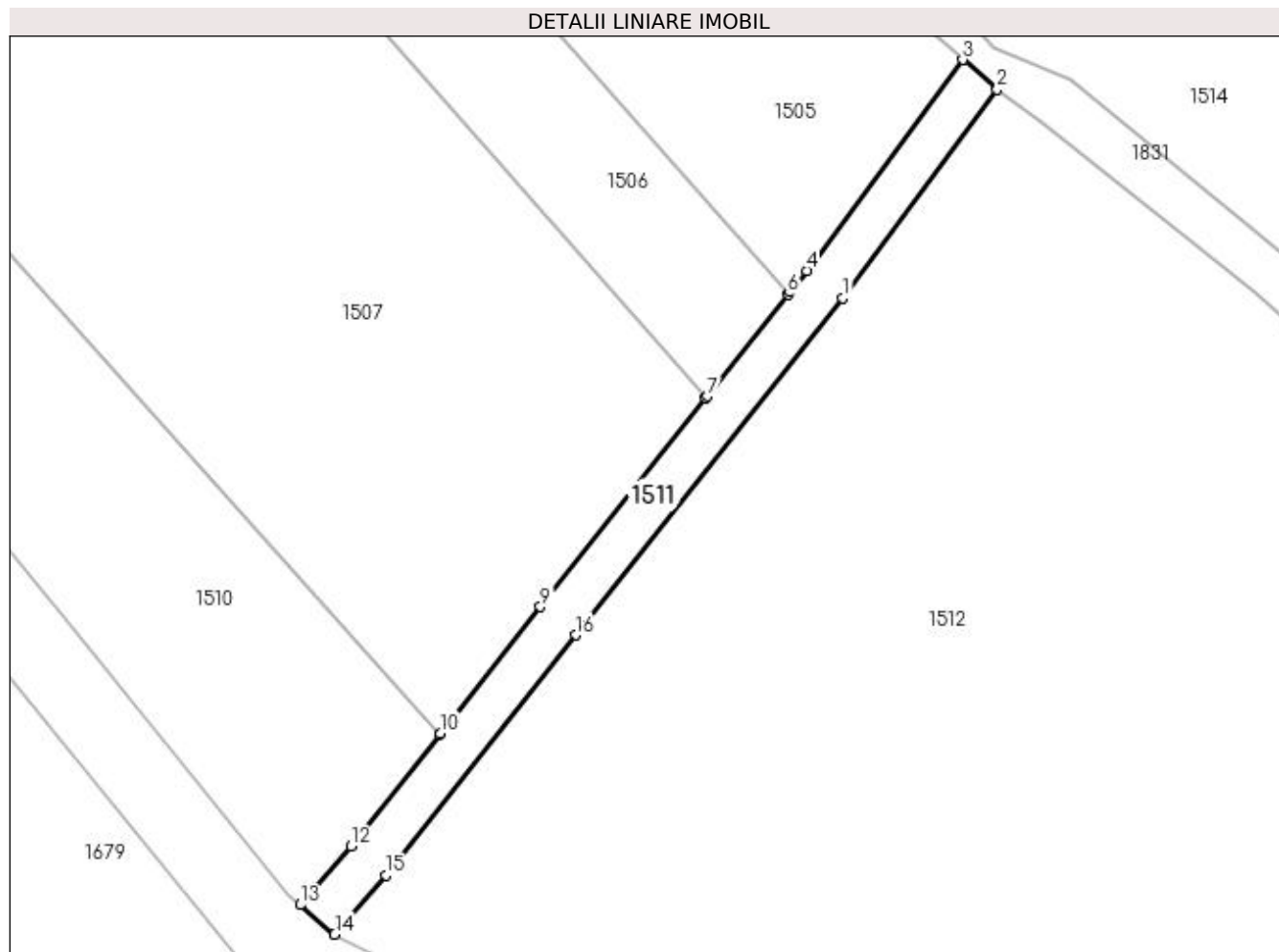
Inscrieri privind dezmembramintele dreptului de proprietate, drepturi reale de garanție și sarcini	Referințe
NU SUNT	

Anexa Nr. 1 La Partea I

Teren

Nr cadastral	Suprafața (mp)*	Observații / Referințe
	379	

* Suprafața este determinată în planul de proiecție Stereo 70.



Date referitoare la teren

Crt	Categorie folosință	Intra vilan	Suprafața (mp)	Tarla	Parcelă	Nr. topo	Observații / Referințe
1	drum	NU	379	39	440	-	

Lungime Segmente

1) Valorile lungimilor segmentelor sunt obținute din proiecție în plan.

Punct început	X / Y	Punct sfârșit	X / Y	Lungime segment (** (m)
1	596.707,312 702.049,373	2	596.720,946 702.067,808	22.929
2	596.720,946 702.067,808	3	596.717,917 702.070,439	4.012
3	596.717,917 702.070,439	4	596.704,136 702.051,805	23.176
4	596.704,136 702.051,805	5	596.702,692 702.049,984	2.324
5	596.702,692 702.049,984	6	596.702,503 702.049,745	0.305

Punct început	X / Y	Punct sfârșit	X / Y	Lungime segment (** (m)
6	596.702,503 702.049,745	7	596.695,348 702.040,717	11.519
7	596.695,348 702.040,717	8	596.695,207 702.040,539	0.227
8	596.695,207 702.040,539	9	596.680,609 702.022,12	23.502
9	596.680,609 702.022,12	10	596.671,777 702.010,965	14.228
10	596.671,777 702.010,965	11	596.671,692 702.010,858	0.137
11	596.671,692 702.010,858	12	596.663,869 702.000,979	12.601
12	596.663,869 702.000,979	13	596.659,405 701.995,8	6.837
13	596.659,405 701.995,8	14	596.662,442 701.993,196	4.001
14	596.662,442 701.993,196	15	596.666,953 701.998,43	6.91
15	596.666,953 701.998,43	16	596.683,745 702.019,636	27.049
16	596.683,745 702.019,636	1	596.707,312 702.049,373	37.943

** Lungimile segmentelor sunt determinate în planul de proiecție Stereo 70 și sunt rotunjite la 1 milimetru.

*** Distanța dintre puncte este formată din segmente cumulate ce sunt mai mici decât valoarea 1 milimetru.

**DATE DESPRE IMOBILUL NR. 1512**

Oficiul de Cadastru și Publicitate Imobiliară SUCEAVA
Biroul de Cadastru și Publicitate Imobiliară Suceava

A. Partea I. Descrierea imobilului

TEREN Extravilan

Nr. CF vechi:443
Nr. topografic:363

Adresa: Jud. Suceava

Nr. Crt	Nr cadastral Nr. topografic	Suprafața* (mp)	Observații / Referințe
A1	30502	36.700	Sector cadastral:46 Teren neimprejmuit;

B. Partea II. Proprietari și acte

Inscrieri privitoare la dreptul de proprietate și alte drepturi reale		Referințe
42925 / 21/11/2011		
Act Notarial nr. contract de vânzare-cumpărare aut. nr. 4779, din 16/11/2011 emis de BNP DANILESCU IRINA;		
B2	Intabulare, drept de PROPRIETATE, dobandit prin Conventie, cota actuala 1/1 1) S.C. MARSAT S.A., CIF:2662284	A1

C. Partea III. SARCINI .

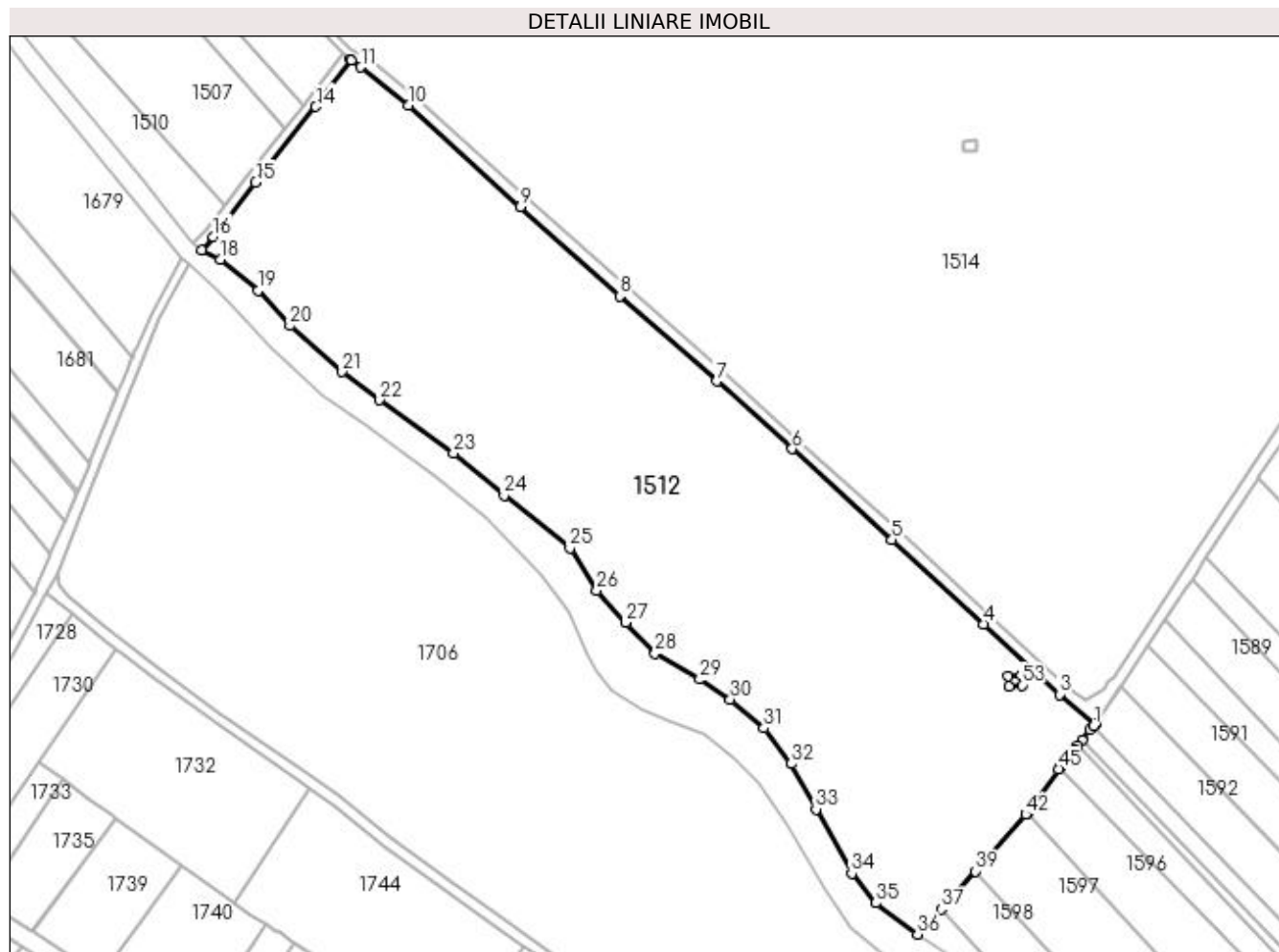
Inscrieri privind dezmembramintele dreptului de proprietate, drepturi reale de garanție și sarcini	Referințe
NU SUNT	

Anexa Nr. 1 La Partea I

Teren

Nr cadastral	Suprafața (mp)*	Observații / Referințe
30502	36.700	

* Suprafața este determinată în planul de proiecție Stereo 70.



Date referitoare la teren

Crt	Categorie folosință	Intra vilan	Suprafața (mp)	Tarla	Parcelă	Nr. topo	Observații / Referințe
1	arabil	NU	36.700	46	445	363	

Lungime Segmente

1) Valorile lungimilor segmentelor sunt obținute din proiecție în plan.

Punct început	X / Y	Punct sfârșit	X / Y	Lungime segment	Punct început	X / Y	Punct sfârșit	X / Y	Lungime segment	Punct început	X / Y	Punct sfârșit	X / Y	Lungime segment
1	597.012,392 701.806,558	2	597.013,152 701.807,4	1.134	2	597.013,152 701.807,4	3	596.998,871 701.818,881	18.324	3	596.998,871 701.818,881	4	596.969,098 701.846,478	40.596
4	596.969,098 701.846,478	5	596.933,211 701.879,564	48.811	5	596.933,211 701.879,564	6	596.893,991 701.915,261	53.033	6	596.893,991 701.915,261	7	596.864,42 701.941,684	39.656
7	596.864,42 701.941,684	8	596.826,497 701.975,134	50.567	8	596.826,497 701.975,134	9	596.787,494 702.010,156	52.419	9	596.787,494 702.010,156	10	596.743,743 702.049,964	59.151
10	596.743,743 702.049,964	11	596.724,951 702.064,844	23.97	11	596.724,951 702.064,844	12	596.721,237 702.067,555	4.598	12	596.721,237 702.067,555	13	596.720,946 702.067,808	0.386
13	596.720,946 702.067,808	14	596.707,312 702.049,373	22.929	14	596.707,312 702.049,373	15	596.683,745 702.019,636	37.943	15	596.683,745 702.019,636	16	596.666,953 701.998,43	27.049
16	596.666,953 701.998,43	17	596.662,442 701.993,196	6.91	17	596.662,442 701.993,196	18	596.669,775 701.989,553	8.188	18	596.669,775 701.989,553	19	596.684,653 701.977,263	19.298

Punct început	X / Y	Punct sfârșit	X / Y	Lungime segment	Punct început	X / Y	Punct sfârșit	X / Y	Lungime segment	Punct început	X / Y	Punct sfârșit	X / Y	Lungime segment
19	596.684,653 701.977,263	20	596.697,061 701.963,465	18.556	20	596.697,061 701.963,465	21	596.717,611 701.945,474	27.313	21	596.717,611 701.945,474	22	596.732,339 701.934,372	18.444
22	596.732,339 701.934,372	23	596.761,335 701.913,583	35.678	23	596.761,335 701.913,583	24	596.781,155 701.896,962	25.867	24	596.781,155 701.896,962	25	596.806,969 701.876,223	33.113
25	596.806,969 701.876,223	26	596.817,42 701.859,765	19.496	26	596.817,42 701.859,765	27	596.828,801 701.847,108	17.021	27	596.828,801 701.847,108	28	596.840,24 701.834,991	16.664
28	596.840,24 701.834,991	29	596.857,844 701.824,842	20.32	29	596.857,844 701.824,842	30	596.869,815 701.817,079	14.268	30	596.869,815 701.817,079	31	596.883,031 701.805,677	17.455
31	596.883,031 701.805,677	32	596.893,801 701.791,75	17.606	32	596.893,801 701.791,75	33	596.903,482 701.773,933	20.277	33	596.903,482 701.773,933	34	596.917,452 701.748,819	28.738
34	596.917,452 701.748,819	35	596.926,893 701.737,203	14.969	35	596.926,893 701.737,203	36	596.943,233 701.724,879	20.466	36	596.943,233 701.724,879	37	596.952,589 701.734,798	13.635
37	596.952,589 701.734,798	38	596.956,562 701.739,01	5.79	38	596.956,562 701.739,01	39	596.965,973 701.749,615	14.179	39	596.965,973 701.749,615	40	596.969,319 701.753,385	5.041
40	596.969,319 701.753,385	41	596.969,473 701.753,558	0.232	41	596.969,473 701.753,558	42	596.985,678 701.771,818	24.414	42	596.985,678 701.771,818	43	596.985,737 701.771,9	0.101
43	596.985,737 701.771,9	44	596.986,4 701.772,822	1.136	44	596.986,4 701.772,822	45	596.998,521 701.789,676	20.76	45	596.998,521 701.789,676	46	596.999,079 701.790,361	0.884
46	596.999,079 701.790,361	47	597.003,482 701.795,777	6.98	47	597.003,482 701.795,777	48	597.004,922 701.797,548	2.283	48	597.004,922 701.797,548	49	597.005,925 701.798,781	1.589
49	597.005,925 701.798,781	50	597.007,768 701.801,048	2.922	50	597.007,768 701.801,048	51	597.010,924 701.804,929	5.002	51	597.010,924 701.804,929	52	597.012,392 701.806,558	2.193
52	597.012,392 701.806,558	53	596.984,135 701.822,61	32.498	53	596.984,135 701.822,61	54	596.979,152 701.822,188	5.001	54	596.979,152 701.822,188	55	596.978,814 701.826,173	3.999
55	596.978,814 701.826,173	56	596.983,796 701.826,596	5.0	56	596.983,796 701.826,596	1	596.984,135 701.822,61	4.0					

** Lungimile segmentelor sunt determinate în planul de proiecție Stereo 70 și sunt rotunjite la 1 milimetru.

*** Distanța dintre puncte este formată din segmente cumulate ce sunt mai mici decât valoarea 1 milimetru.

**DATE DESPRE IMOBILUL NR. 1513**

Oficiul de Cadastru și Publicitate Imobiliară SUCEAVA
Biroul de Cadastru și Publicitate Imobiliară Suceava

A. Partea I. Descrierea imobilului

TEREN Extravilan

Adresa: Jud. Suceava

Nr. Crt	Nr cadastral Nr. topografic	Suprafața* (mp)	Observații / Referințe
A1		20	Sector cadastral:46 Teren neimprejmuit; stalp inalta

B. Partea II. Proprietari și acte

Inscrieri privitoare la dreptul de proprietate și alte drepturi reale	Referințe
/	
Act Normativ nr. 1705, din 21/12/2006 emis de GUVERNUL ROMANIEI (HG 1427/18.11.2009);	
B1	A1
Intabulare, drept de PROPRIETATE, dobandit prin Lege, cota actuala 1/1 1) STATUL ROMAN-DOMENIUL PUBLIC, CIF:9999999999999	
Act Administrativ nr. 1, din 29/06/2004 emis de MEC;	
B2	A1
Intabulare, drept de CONCESIUNE, cota actuala 1/1 1) COMPANIA NAȚIONALĂ DE TRANSPORT AL ENERGIEI ELECTRICE TRANSELECTRICA-S.A., CIF: 13328043	

C. Partea III. SARCINI .

Inscrieri privind dezmembramintele dreptului de proprietate, drepturi reale de garanție și sarcini	Referințe
NU SUNT	

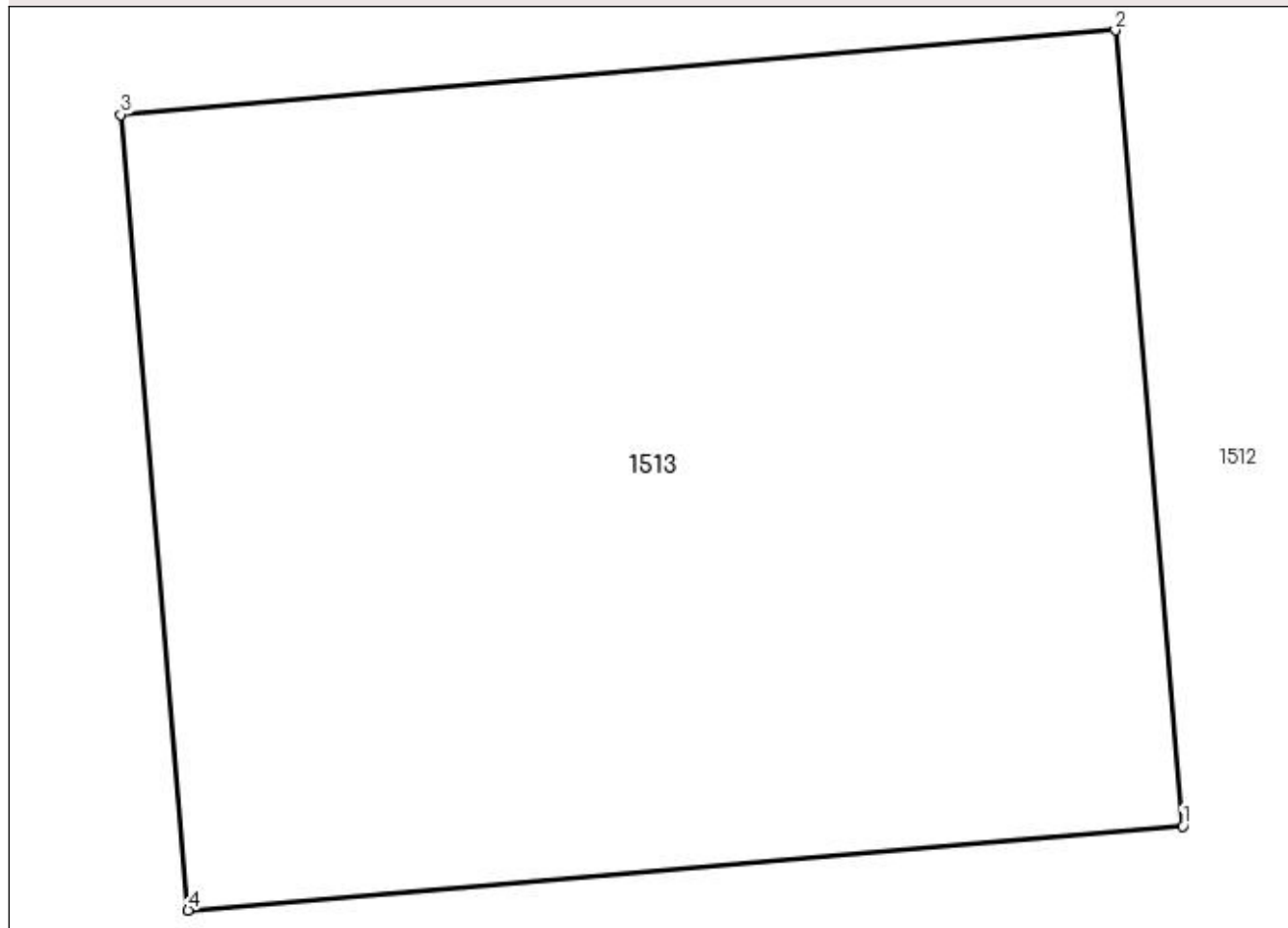
Anexa Nr. 1 La Partea I

Teren

Nr cadastral	Suprafața (mp)*	Observații / Referințe
	20	stalp inalta

* Suprafața este determinată în planul de proiecție Stereo 70.

DETALII LINIARE IMOBIL



Date referitoare la teren

Crt	Categorie folosință	Intravilan	Suprafața (mp)	Tarla	Parcelă	Nr. topo	Observații / Referințe
1	curți constructii	NU	20	39	445	-	Stâlp electric.

Lungime Segmente

1) Valorile lungimilor segmentelor sunt obținute din proiecție în plan.

Punct început	X / Y	Punct sfârșit	X / Y	Lungime segment (** (m)
1	596.984,135 701.822,61	2	596.983,796 701.826,596	4.0
2	596.983,796 701.826,596	3	596.978,814 701.826,173	5.0
3	596.978,814 701.826,173	4	596.979,152 701.822,188	3.999
4	596.979,152 701.822,188	1	596.984,135 701.822,61	5.001

**** Lungimile segmentelor sunt determinate în planul de proiecție Stereo 70 și sunt rotunjite la 1 milimetru.**

***** Distanța dintre puncte este formată din segmente cumulate ce sunt mai mici decât valoarea 1 milimetru.**

**DATE DESPRE IMOBILUL NR. 1514**

Oficiul de Cadastru și Publicitate Imobiliară SUCEAVA
Biroul de Cadastru și Publicitate Imobiliară Suceava

A. Partea I. Descrierea imobilului

TEREN Extravilan

Nr. CF vechi:443

Nr. cadastral vechi:362

Adresa: Jud. Suceava

Nr. Crt	Nr cadastral Nr. topografic	Suprafata* (mp)	Observații / Referințe
A1	30500	308.000	Sector cadastral:46 Teren neimprejmuit;

B. Partea II. Proprietari și acte

Inscrieri privitoare la dreptul de proprietate și alte drepturi reale		Referințe
42924 / 21/11/2011		
Act Notarial nr. contract de vanzare nr. 4779, din 16/11/2011 emis de BNP DANIILESCU IRINA;		
B2	Intabulare, drept de PROPRIETATE, dobandit prin Conventie, cota actuala 1/1 1) S.C. MARSAT S.A., CIF:2662284	A1

C. Partea III. SARCINI

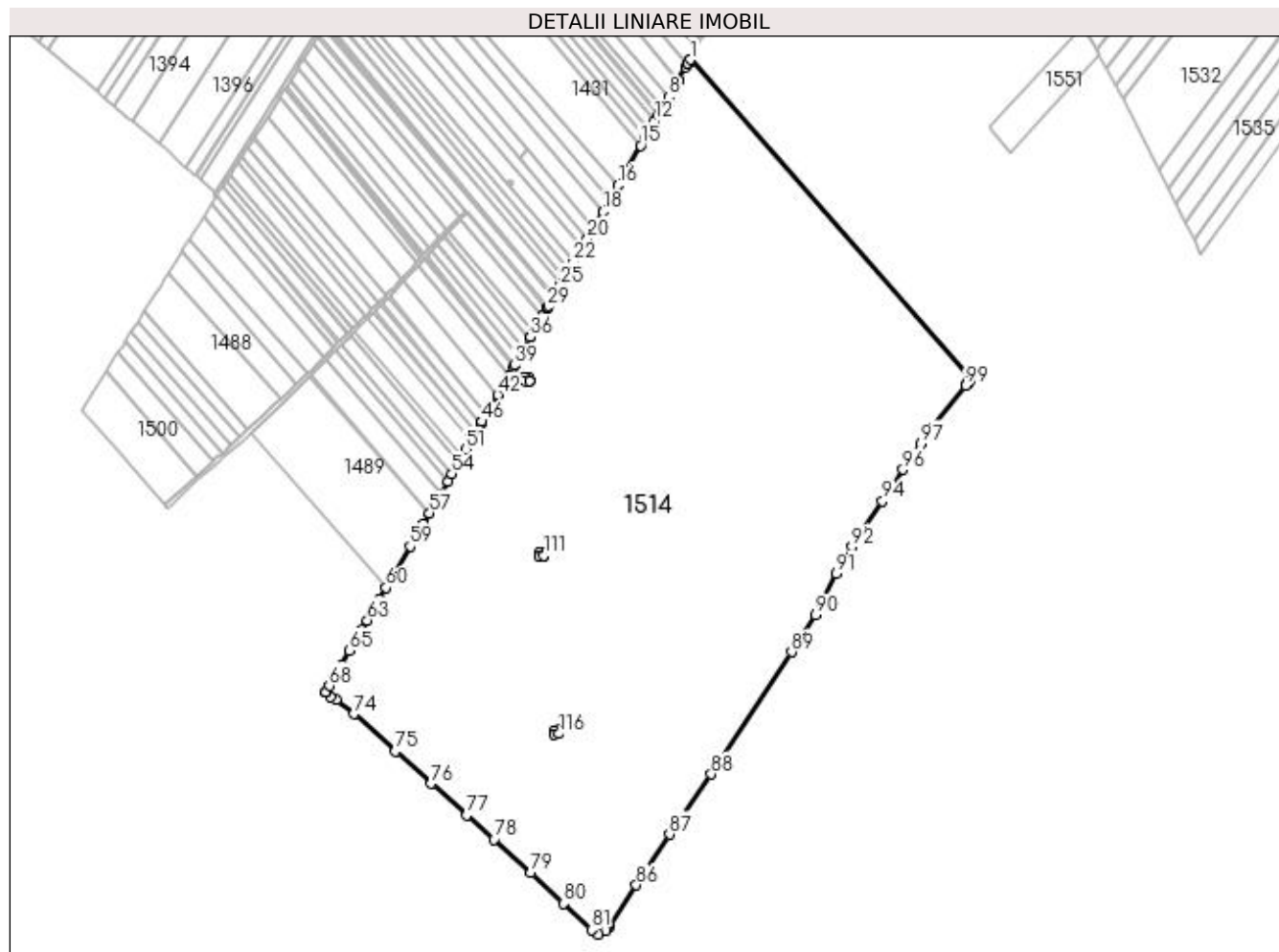
Inscrieri privind dezmembramintele dreptului de proprietate, drepturi reale de garanție și sarcini		Referințe
55185 / 05/08/2021		
Act Notarial nr. Contract de superficie aut. 774, din 02/08/2021 emis de TUDOR SORIN;		
C1	Intabulare, drept de SUPERFICIE pentru o perioada de 50 de ani 1) VSB ENERGIE VERDE ROMANIA SRL, CIF:17159834	A1

Anexa Nr. 1 La Partea I

Teren

Nr cadastral	Suprafața (mp)*	Observații / Referințe
30500	308.000	

* Suprafața este determinată în planul de proiecție Stereo 70.



Date referitoare la teren

Crt	Categorie folosință	Intra vilan	Suprafața (mp)	Tarla	Parcelă	Nr. topo	Observații / Referințe
1	arabil	NU	308.000	24	258	-	

Lungime Segmente

1) Valorile lungimilor segmentelor sunt obținute din proiecție în plan.

Punct început	X / Y	Punct sfârșit	X / Y	Lungime segment	Punct început	X / Y	Punct sfârșit	X / Y	Lungime segment	Punct început	X / Y	Punct sfârșit	X / Y	Lungime segment
1	597.106,942 702.755,18	2	597.104,605 702.751,024	4.768	2	597.104,605 702.751,024	3	597.104,578 702.750,976	0.055	3	597.104,578 702.750,976	4	597.102,383 702.747,075	4.476
4	597.102,383 702.747,075	5	597.094,424 702.733,192	16.003	5	597.094,424 702.733,192	6	597.094,275 702.732,932	0.3	6	597.094,275 702.732,932	7	597.093,717 702.731,958	1.123
7	597.093,717 702.731,958	8	597.084,079 702.715,212	19.321	8	597.084,079 702.715,212	9	597.077,724 702.704,169	12.741	9	597.077,724 702.704,169	10	597.074,376 702.698,352	6.712
10	597.074,376 702.698,352	11	597.073,133 702.696,192	2.492	11	597.073,133 702.696,192	12	597.069,403 702.689,71	7.479	12	597.069,403 702.689,71	13	597.063,788 702.679,954	11.256
13	597.063,788 702.679,954	14	597.059,182 702.671,951	9.234	14	597.059,182 702.671,951	15	597.054,095 702.663,112	10.198	15	597.054,095 702.663,112	16	597.029,495 702.620,368	49.317
16	597.029,495 702.620,368	17	597.020,569 702.604,858	17.895	17	597.020,569 702.604,858	18	597.013,184 702.592,026	14.805	18	597.013,184 702.592,026	19	597.003,221 702.574,715	19.973

Punct început	X / Y	Punct sfârșit	X / Y	Lungime segment	Punct început	X / Y	Punct sfârșit	X / Y	Lungime segment	Punct început	X / Y	Punct sfârșit	X / Y	Lungime segment
19	597.003,221 702.574,715	20	596.996,572 702.563,161	13.331	20	596.996,572 702.563,161	21	596.990,947 702.553,388	11.276	21	596.990,947 702.553,388	22	596.981,87 702.537,614	18.199
22	596.981,87 702.537,614	23	596.977,394 702.529,837	8.973	23	596.977,394 702.529,837	24	596.972,323 702.521,027	10.165	24	596.972,323 702.521,027	25	596.967,858 702.513,267	8.953
25	596.967,858 702.513,267	26	596.961,416 702.502,073	12.915	26	596.961,416 702.502,073	27	596.959,626 702.498,964	3.587	27	596.959,626 702.498,964	28	596.955,247 702.491,355	8.779
28	596.955,247 702.491,355	29	596.954,098 702.489,358	2.304	29	596.954,098 702.489,358	30	596.953,308 702.487,985	1.584	30	596.953,308 702.487,985	31	596.949,144 702.480,751	8.347
31	596.949,144 702.480,751	32	596.948,46 702.479,562	1.372	32	596.948,46 702.479,562	33	596.945,968 702.475,233	4.995	33	596.945,968 702.475,233	34	596.942,323 702.468,899	7.308
34	596.942,323 702.468,899	35	596.941,875 702.468,12	0.899	35	596.941,875 702.468,12	36	596.935,773 702.457,518	12.233	36	596.935,773 702.457,518	37	596.935,34 702.456,764	0.869
37	596.935,34 702.456,764	38	596.923,545 702.436,271	23.645	38	596.923,545 702.436,271	39	596.918,366 702.427,271	10.384	39	596.918,366 702.427,271	40	596.917,379 702.425,555	1.98
40	596.917,379 702.425,555	41	596.912,508 702.417,093	9.764	41	596.912,508 702.417,093	42	596.900,329 702.395,93	24.417	42	596.900,329 702.395,93	43	596.889,432 702.376,996	21.846
43	596.889,432 702.376,996	44	596.888,617 702.375,58	1.634	44	596.888,617 702.375,58	45	596.888,455 702.375,298	0.325	45	596.888,455 702.375,298	46	596.883,635 702.366,923	9.663
46	596.883,635 702.366,923	47	596.882,835 702.365,532	1.605	47	596.882,835 702.365,532	48	596.882,675 702.365,254	0.321	48	596.882,675 702.365,254	49	596.877,1 702.355,568	11.176
49	596.877,1 702.355,568	50	596.871,496 702.345,83	11.235	50	596.871,496 702.345,83	51	596.866,471 702.337,099	10.074	51	596.866,471 702.337,099	52	596.862,592 702.330,359	7.777
52	596.862,592 702.330,359	53	596.858,683 702.323,567	7.837	53	596.858,683 702.323,567	54	596.851,343 702.310,813	14.715	54	596.851,343 702.310,813	55	596.846,924 702.303,135	8.859
55	596.846,924 702.303,135	56	596.839,233 702.289,77	15.42	56	596.839,233 702.289,77	57	596.827,197 702.268,856	24.13	57	596.827,197 702.268,856	58	596.820,451 702.257,135	13.524
58	596.820,451 702.257,135	59	596.806,545 702.233,122	27.749	59	596.806,545 702.233,122	60	596.780,733 702.188,552	51.505	60	596.780,733 702.188,552	61	596.773,665 702.176,348	14.103
61	596.773,665 702.176,348	62	596.767,83 702.166,273	11.643	62	596.767,83 702.166,273	63	596.760,592 702.153,774	14.443	63	596.760,592 702.153,774	64	596.754,588 702.143,407	11.98
64	596.754,588 702.143,407	65	596.741,616 702.121,007	25.885	65	596.741,616 702.121,007	66	596.733,155 702.106,397	16.883	66	596.733,155 702.106,397	67	596.729,226 702.099,646	7.811
67	596.729,226 702.099,646	68	596.719,869 702.083,567	18.603	68	596.719,869 702.083,567	69	596.716,013 702.076,94	7.667	69	596.716,013 702.076,94	70	596.716,117 702.076,82	0.159
70	596.716,117 702.076,82	71	596.716,455 702.076,433	0.514	71	596.716,455 702.076,433	72	596.720,721 702.071,532	6.498	72	596.720,721 702.071,532	73	596.727,398 702.068,739	7.238
73	596.727,398 702.068,739	74	596.746,123 702.053,338	24.245	74	596.746,123 702.053,338	75	596.790,811 702.013,092	60.139	75	596.790,811 702.013,092	76	596.829,249 701.978,683	51.589
76	596.829,249 701.978,683	77	596.867,287 701.944,918	50.862	77	596.867,287 701.944,918	78	596.896,486 701.918,513	39.368	78	596.896,486 701.918,513	79	596.936,123 701.882,945	53.256
79	596.936,123 701.882,945	80	596.971,616 701.850,021	48.412	80	596.971,616 701.850,021	81	597.001,577 701.821,65	41.262	81	597.001,577 701.821,65	82	597.008,887 701.816,875	8.731
82	597.008,887 701.816,875	83	597.016,265 701.820,872	8.391	83	597.016,265 701.820,872	84	597.018,246 701.824,143	3.824	84	597.018,246 701.824,143	85	597.020,352 701.825,92	2.756
85	597.020,352 701.825,92	86	597.049,237 701.869,515	52.296	86	597.049,237 701.869,515	87	597.084,79 701.924,157	65.19	87	597.084,79 701.924,157	88	597.129,604 701.988,512	78.421
88	597.129,604 701.988,512	89	597.215,859 702.119,663	156.973	89	597.215,859 702.119,663	90	597.241,767 702.159,51	47.529	90	597.241,767 702.159,51	91	597.263,661 702.204,159	49.728
91	597.263,661 702.204,159	92	597.280,344 702.232,752	33.104	92	597.280,344 702.232,752	93	597.291,735 702.249,223	20.026	93	597.291,735 702.249,223	94	597.313,525 702.281,344	38.814
94	597.313,525 702.281,344	95	597.323,341 702.297,114	18.575	95	597.323,341 702.297,114	96	597.335,252 702.315,582	21.976	96	597.335,252 702.315,582	97	597.354,747 702.343,239	33.837
97	597.354,747 702.343,239	98	597.368,672 702.362,29	23.598	98	597.368,672 702.362,29	99	597.402,798 702.405,583	55.126	99	597.402,798 702.405,583	100	597.404,261 702.407,439	2.363
100	597.404,261 702.407,439	101	597.405,398 702.408,768	1.749	101	597.405,398 702.408,768	102	597.405,817 702.409,259	0.645	102	597.405,817 702.409,259	103	597.407,151 702.410,821	2.054
103	597.407,151 702.410,821	104	597.408,89 702.412,855	2.676	104	597.408,89 702.412,855	105	597.106,942 702.755,18	456.464	105	597.106,942 702.755,18	106	596.934,413 702.410,918	385.075
106	596.934,413 702.410,918	107	596.929,43 702.410,497	5.001	107	596.929,43 702.410,497	108	596.929,091 702.414,482	3.999	108	596.929,091 702.414,482	109	596.934,074 702.414,905	5.001
109	596.934,074 702.414,905	110	596.934,413 702.410,918	4.001	110	596.934,413 702.410,918	111	596.950,125 702.222,839	188.734	111	596.950,125 702.222,839	112	596.945,143 702.222,416	5.0
112	596.945,143 702.222,416	113	596.944,804 702.226,402	4.0	113	596.944,804 702.226,402	114	596.949,787 702.226,824	5.001	114	596.949,787 702.226,824	115	596.950,125 702.222,839	3.999
115	596.950,125 702.222,839	116	596.966,494 702.032,135	191.405	116	596.966,494 702.032,135	117	596.961,512 702.031,712	5.0	117	596.961,512 702.031,712	118	596.961,173 702.035,698	4.0

Punct început	X / Y	Punct sfârşit	X / Y	Lungime segment	Punct început	X / Y	Punct sfârşit	X / Y	Lungime segment
118	596.961,173 702.035,698	119	596.966,155 702.036,121	5.0	119	596.966,155 702.036,121	120	596.966,494 702.032,135	4.0

** Lungimile segmentelor sunt determinate în planul de proiecție Stereo 70 și sunt rotunjite la 1 milimetru.

*** Distanța dintre puncte este formată din segmente cumulate ce sunt mai mici decât valoarea 1 milimetru.

**DATE DESPRE IMOBILUL NR. 1515**

Oficiul de Cadastru și Publicitate Imobiliară SUCEAVA
Biroul de Cadastru și Publicitate Imobiliară Suceava

A. Partea I. Descrierea imobilului

TEREN Extravilan

Adresa: Jud. Suceava

Nr. Crt	Nr cadastral Nr. topografic	Suprafața* (mp)	Observații / Referințe
A1		20	Sector cadastral:46 Teren neimprejmuit; stalp inalta

B. Partea II. Proprietari și acte

Inscrieri privitoare la dreptul de proprietate și alte drepturi reale	Referințe
/	
Act Normativ nr. 1705, din 21/12/2006 emis de GUVERNUL ROMANIEI (HG 1427/18.11.2009);	
B1	A1
Intabulare, drept de PROPRIETATE, dobandit prin Lege, cota actuala 1/1 1) STATUL ROMAN-DOMENIUL PUBLIC, CIF:99999999999999	
Act Administrativ nr. 1, din 29/06/2004 emis de MEC;	
B2	A1
Intabulare, drept de CONCESIUNE, cota actuala 1/1 1) COMPANIA NAȚIONALĂ DE TRANSPORT AL ENERGIEI ELECTRICE TRANSELECTRICA-S.A., CIF: 13328043	

C. Partea III. SARCINI .

Inscrieri privind dezmembramintele dreptului de proprietate, drepturi reale de garanție și sarcini	Referințe
NU SUNT	

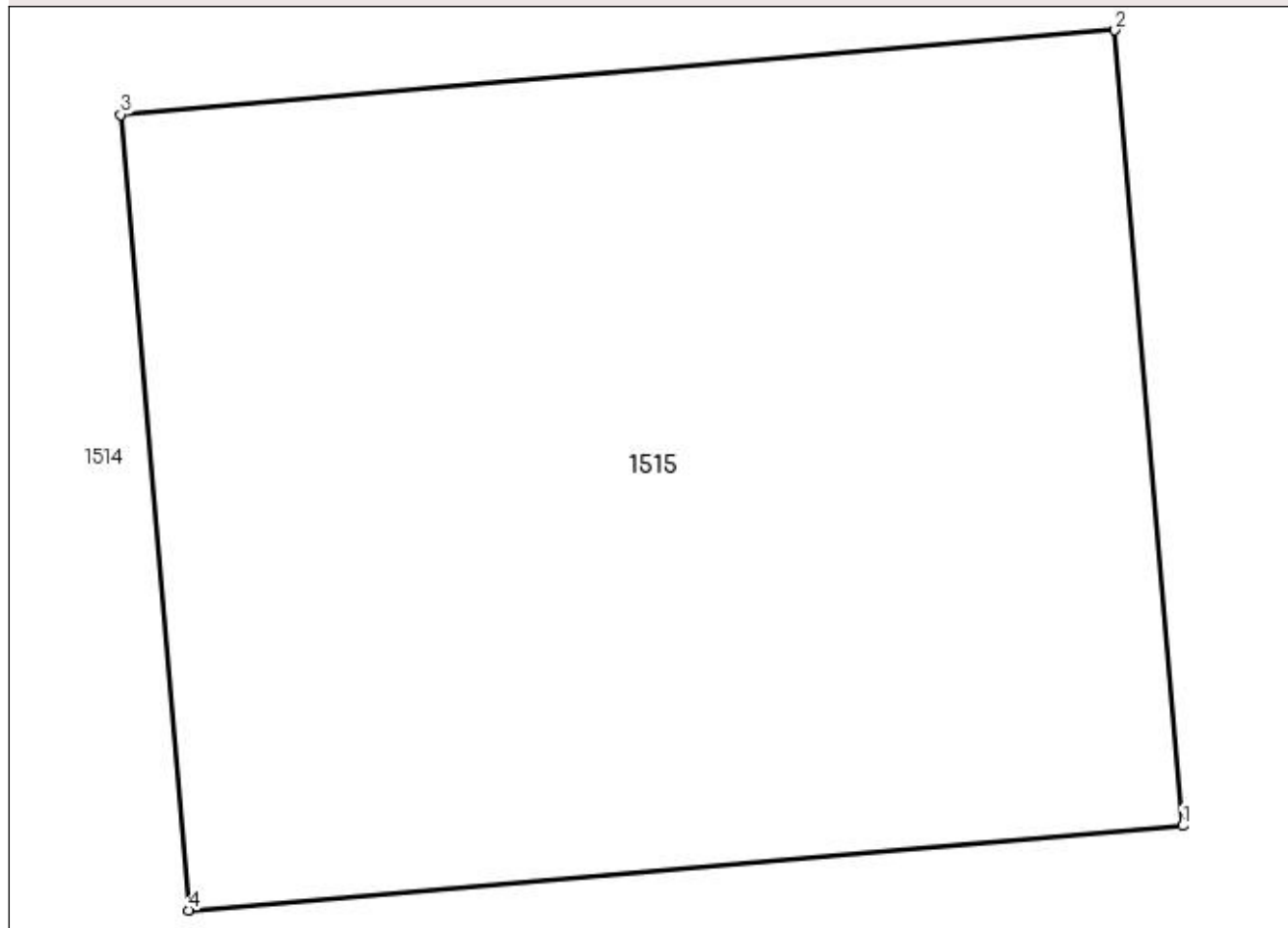
Anexa Nr. 1 La Partea I

Teren

Nr cadastral	Suprafaţa (mp)*	Observații / Referințe
	20	stalp inalta

* Suprafața este determinată în planul de proiecție Stereo 70.

DETALII LINIARE IMOBIL



Date referitoare la teren

Crt	Categorie folosință	Intravilan	Suprafața (mp)	Tarla	Parcelă	Nr. topo	Observații / Referințe
1	curti constructii	NU	20	24	258	-	Stâlp electric.

Lungime Segmente

1) Valorile lungimilor segmentelor sunt obținute din proiecție în plan.

Punct început	X / Y	Punct sfârșit	X / Y	Lungime segment (** (m)
1	596.966,494 702.032,135	2	596.966,155 702.036,121	4.0
2	596.966,155 702.036,121	3	596.961,173 702.035,698	5.0
3	596.961,173 702.035,698	4	596.961,512 702.031,712	4.0
4	596.961,512 702.031,712	1	596.966,494 702.032,135	5.0

**** Lungimile segmentelor sunt determinate în planul de proiecție Stereo 70 și sunt rotunjite la 1 milimetru.**

***** Distanța dintre puncte este formată din segmente cumulate ce sunt mai mici decât valoarea 1 milimetru.**

**DATE DESPRE IMOBILUL NR. 1516**

Oficiul de Cadastru și Publicitate Imobiliară SUCEAVA
Biroul de Cadastru și Publicitate Imobiliară Suceava

A. Partea I. Descrierea imobilului

TEREN Extravilan

Adresa: Jud. Suceava

Nr. Crt	Nr cadastral Nr. topografic	Suprafața* (mp)	Observații / Referințe
A1		20	Sector cadastral:46 Teren neimprejmuit; stalp inalta

B. Partea II. Proprietari și acte

Inscrieri privitoare la dreptul de proprietate și alte drepturi reale	Referințe
/	
Act Normativ nr. 1705, din 21/12/2006 emis de GUVERNUL ROMANIEI (HG 1427/18.11.2009);	
B1	A1
Intabulare, drept de PROPRIETATE, dobandit prin Lege, cota actuala 1/1 1) STATUL ROMAN-DOMENIUL PUBLIC, CIF:9999999999999	
Act Administrativ nr. 1, din 29/06/2004 emis de MEC;	
B2	A1
Intabulare, drept de CONCESIUNE, cota actuala 1/1 1) COMPANIA NAȚIONALĂ DE TRANSPORT AL ENERGIEI ELECTRICE TRANSELECTRICA-S.A., CIF: 13328043	

C. Partea III. SARCINI .

Inscrieri privind dezmembramintele dreptului de proprietate, drepturi reale de garanție și sarcini	Referințe
NU SUNT	

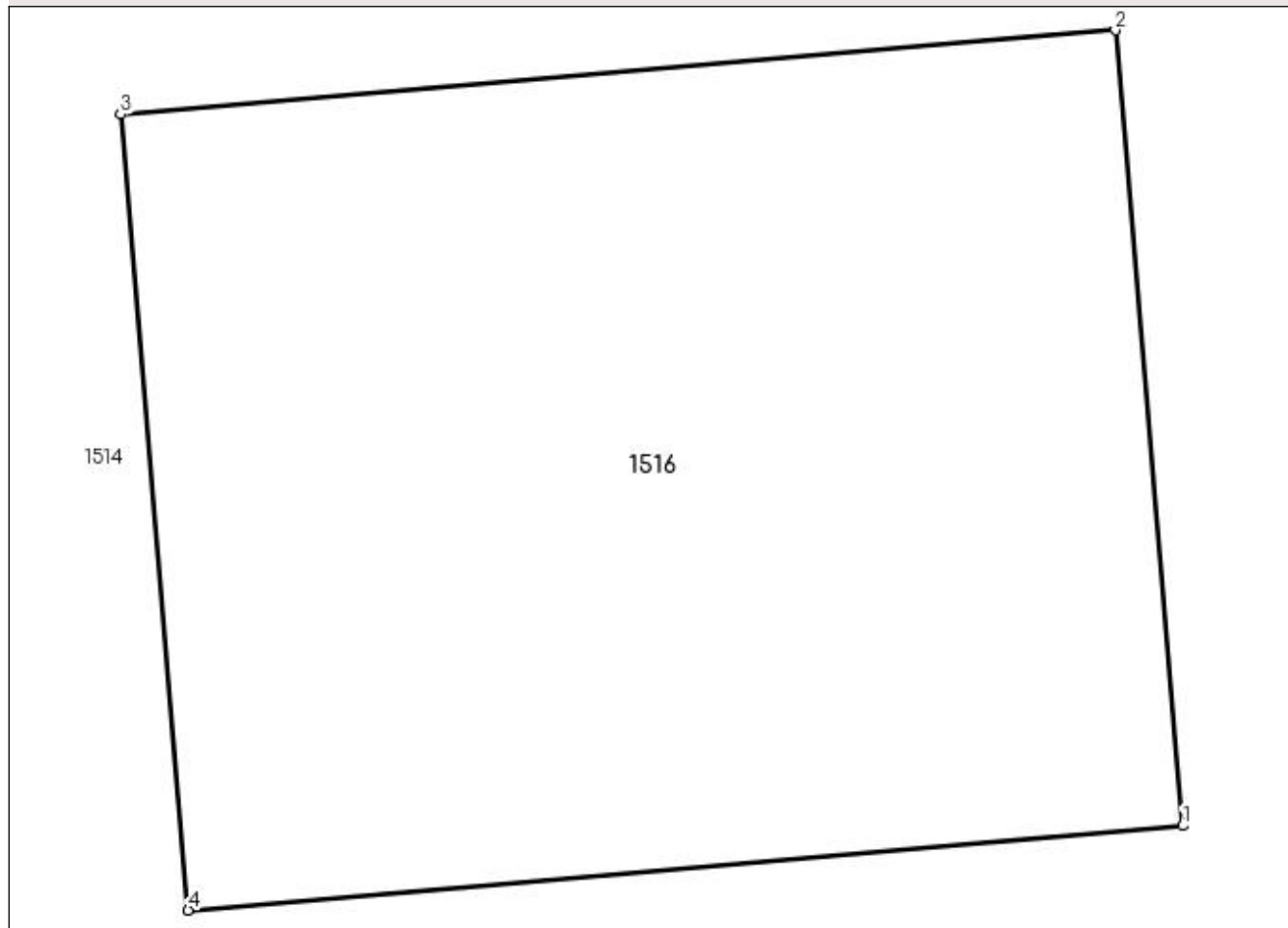
Anexa Nr. 1 La Partea I

Teren

Nr cadastral	Suprafața (mp)*	Observații / Referințe
	20	stalp inalta

* Suprafața este determinată în planul de proiecție Stereo 70.

DETALII LINIARE IMOBIL



Date referitoare la teren

Crt	Categorie folosință	Intravilan	Suprafața (mp)	Tarla	Parcelă	Nr. topo	Observații / Referințe
1	curți constructii	NU	20	24	258	-	Stâlp electric.

Lungime Segmente

1) Valorile lungimilor segmentelor sunt obținute din proiecție în plan.

Punct început	X / Y	Punct sfârșit	X / Y	Lungime segment (** (m)
1	596.950,125 702.222,839	2	596.949,787 702.226,824	3.999
2	596.949,787 702.226,824	3	596.944,804 702.226,402	5.001
3	596.944,804 702.226,402	4	596.945,143 702.222,416	4.0
4	596.945,143 702.222,416	1	596.950,125 702.222,839	5.0

**** Lungimile segmentelor sunt determinate în planul de proiecție Stereo 70 și sunt rotunjite la 1 milimetru.**

***** Distanța dintre puncte este formată din segmente cumulate ce sunt mai mici decât valoarea 1 milimetru.**

**DATE DESPRE IMOBILUL NR. 1517**

Oficiul de Cadastru și Publicitate Imobiliară SUCEAVA
Biroul de Cadastru și Publicitate Imobiliară Suceava

A. Partea I. Descrierea imobilului

TEREN Extravilan

Adresa: Jud. Suceava

Nr. Crt	Nr cadastral Nr. topografic	Suprafața* (mp)	Observații / Referințe
A1		20	Sector cadastral:46 Teren neimprejmuit;

B. Partea II. Proprietari și acte

Inscrieri privitoare la dreptul de proprietate și alte drepturi reale		Referințe
/		
Act Normativ nr. 1705, din 21/12/2006 emis de GUVERNUL ROMANIEI (HG 1427/18.11.2009);		
B1	Intabulare, drept de PROPRIETATE, dobandit prin Lege, cota actuala 1/1 1) STATUL ROMAN-DOMENIUL PUBLIC, CIF:999999999999	A1
Act Administrativ nr. 1, din 29/06/2004 emis de MEC;		
B2	Intabulare, drept de CONCESIUNE pe o durată de 49 de ani, cota actuala 1/1 1) COMPANIA NAȚIONALĂ DE TRANSPORT AL ENERGIEI ELECTRICE TRANSELECTRICA-S.A., CIF: 13328043	A1

C. Partea III. SARCINI .

Inscrieri privind dezmembramintele dreptului de proprietate, drepturi reale de garanție și sarcini	Referințe
NU SUNT	

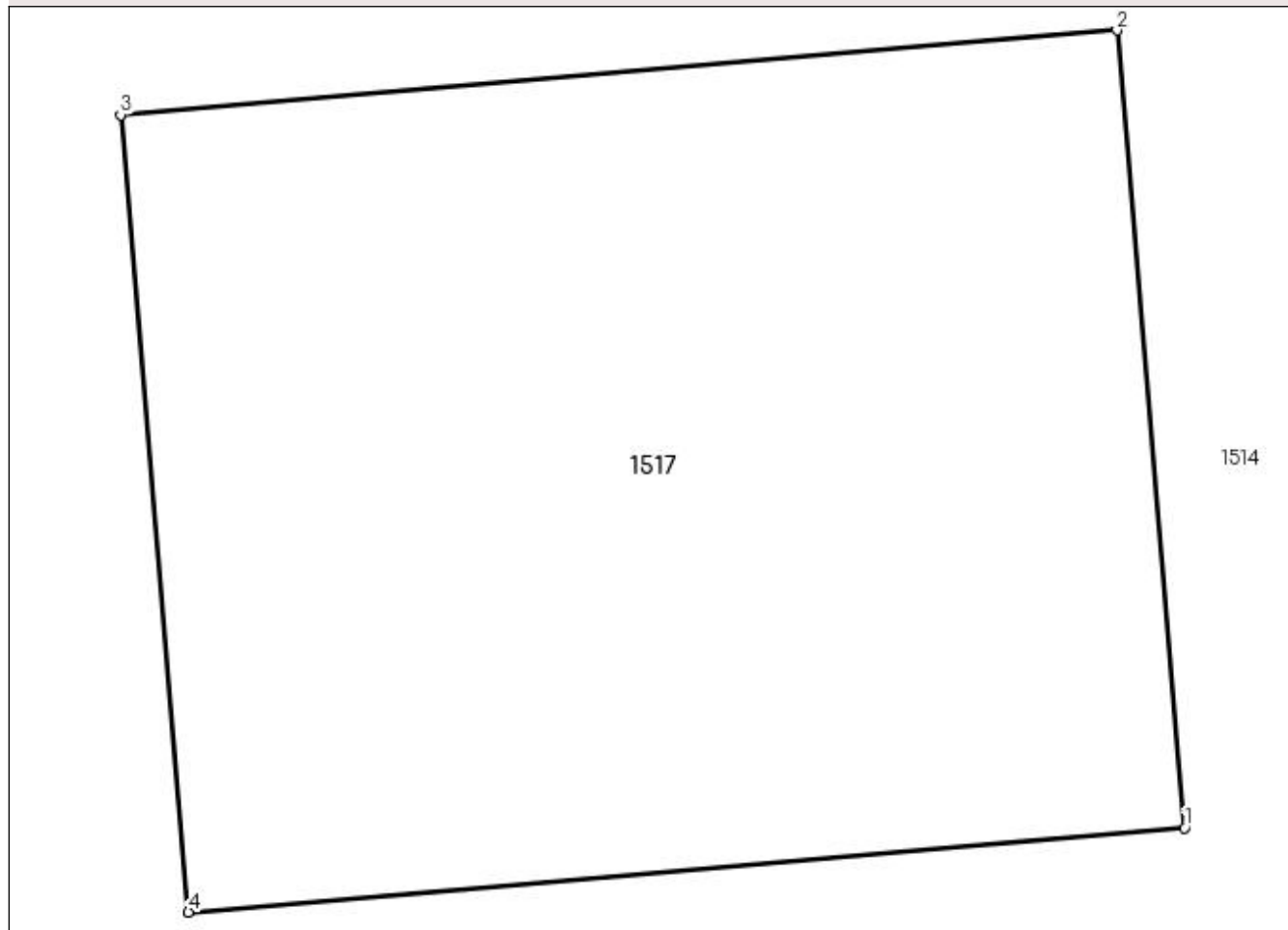
Anexa Nr. 1 La Partea I

Teren

Nr cadastral	Suprafața (mp)*	Observații / Referințe
	20	

* Suprafața este determinată în planul de proiecție Stereo 70.

DETALII LINIARE IMOBIL



Date referitoare la teren

Crt	Categorie folosință	Intravilan	Suprafața (mp)	Tarla	Parcelă	Nr. topo	Observații / Referințe
1	curți constructii	NU	20	24	258	-	Stâlp electric.

Lungime Segmente

1) Valorile lungimilor segmentelor sunt obținute din proiecție în plan.

Punct început	X / Y	Punct sfârșit	X / Y	Lungime segment (** (m)
1	596.934,413 702.410,918	2	596.934,074 702.414,905	4.001
2	596.934,074 702.414,905	3	596.929,091 702.414,482	5.001
3	596.929,091 702.414,482	4	596.929,43 702.410,497	3.999
4	596.929,43 702.410,497	1	596.934,413 702.410,918	5.001

**** Lungimile segmentelor sunt determinate în planul de proiecție Stereo 70 și sunt rotunjite la 1 milimetru.**

***** Distanța dintre puncte este formată din segmente cumulate ce sunt mai mici decât valoarea 1 milimetru.**

**DATE DESPRE IMOBILUL NR. 1518**

Oficiul de Cadastru și Publicitate Imobiliară SUCEAVA
Biroul de Cadastru și Publicitate Imobiliară Suceava

A. Partea I. Descrierea imobilului

TEREN Extravilan

Adresa: Jud. Suceava, tarlăua "Dealul Stincii"

Nr. Crt	Nr cadastral Nr. topografic	Suprafața* (mp)	Observații / Referințe
A1		5.000	Sector cadastral:46 Teren neimprejmuit;

B. Partea II. Proprietari și acte

Inscrieri privitoare la dreptul de proprietate și alte drepturi reale		Referințe
/		
Act Normativ nr. Legea 7, din 13/03/1996 emis de PARLAMENTUL ROMANIEI;		
B1	Inscrierea provizorie, drept de PROPRIETATE, dobandit prin Lege, cota actuala 1/1 1) COMUNA ZVORIȘTEA, CIF:4244202, PROPRIETAR NEIDENTIFICAT.	A1

C. Partea III. SARCINI .

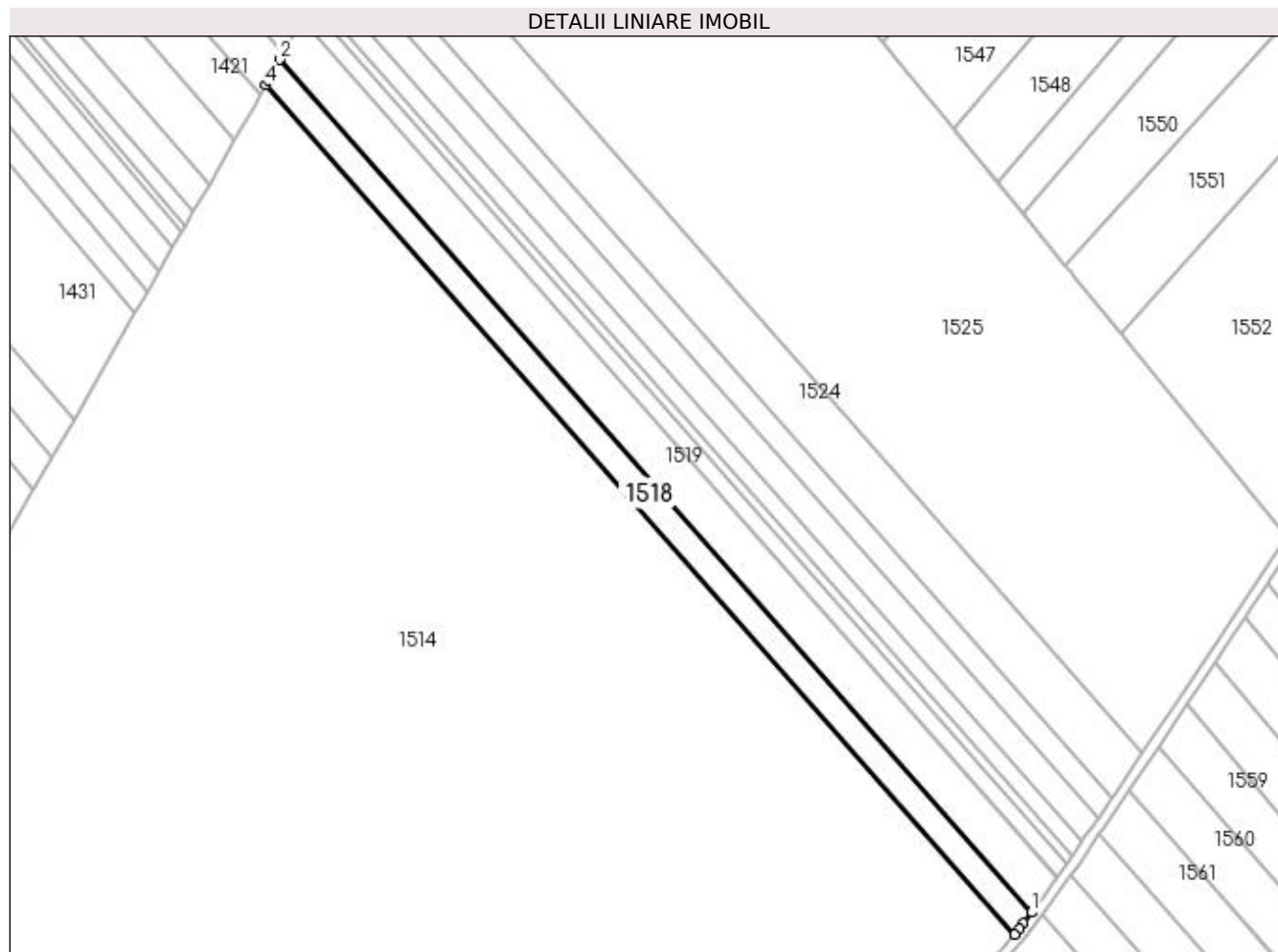
Inscrieri privind dezmembramintele dreptului de proprietate, drepturi reale de garanție și sarcini	Referințe
NU SUNT	

Anexa Nr. 1 La Partea I

Teren

Nr cadastral	Suprafața (mp)*	Observații / Referințe
	5.000	

* Suprafața este determinată în planul de proiecție Stereo 70.



Date referitoare la teren

Crt	Categorie folosință	Intra vilan	Suprafața (mp)	Tarla	Parcelă	Nr. topo	Observații / Referințe
1	arabil	NU	5.000	24	258	-	

Lungime Segmente

1) Valorile lungimilor segmentelor sunt obținute din proiecție în plan.

Punct început	X / Y	Punct sfârșit	X / Y	Lungime segment (** (m)
1	597.415,664 702.421,697	2	597.112,477 702.765,427	458.337
2	597.112,477 702.765,427	3	597.108,073 702.757,272	9.268
3	597.108,073 702.757,272	4	597.106,942 702.755,18	2.378
4	597.106,942 702.755,18	5	597.408,89 702.412,855	456.464
5	597.408,89 702.412,855	6	597.410,674 702.414,942	2.746

Punct început	X / Y	Punct sfârșit	X / Y	Lungime segment (** (m)
6	597.410,674 702.414,942	7	597.412,455 702.417,352	2.997
7	597.412,455 702.417,352	1	597.415,664 702.421,697	5.402

** Lungimile segmentelor sunt determinate în planul de proiecție Stereo 70 și sunt rotunjite la 1 milimetru.

*** Distanța dintre puncte este formată din segmente cumulate ce sunt mai mici decât valoarea 1 milimetru.

**DATE DESPRE IMOBILUL NR. 1519**

Oficiul de Cadastru și Publicitate Imobiliară SUCEAVA
Biroul de Cadastru și Publicitate Imobiliară Suceava

A. Partea I. Descrierea imobilului

TEREN Extravilan

Adresa: Jud. Suceava, tarlăua "Dealul Stincii"

Nr. Crt	Nr cadastral Nr. topografic	Suprafața* (mp)	Observații / Referințe
A1	33545	8.000	Sector cadastral:46 Teren neimprejmuit;

B. Partea II. Proprietari și acte

Inscrieri privitoare la dreptul de proprietate și alte drepturi reale	Referințe
65944 / 18/12/2018	
Act Notarial nr. act de partaj 4285, din 18/12/2018 emis de SPN BUSUIOC OVIDIU;	
B9	A1
Intabulare, drept de PROPRIETATE, dobândit prin PARTAJ, cota actuala 1/1 1) MAGINA RODICA	

C. Partea III. SARCINI .

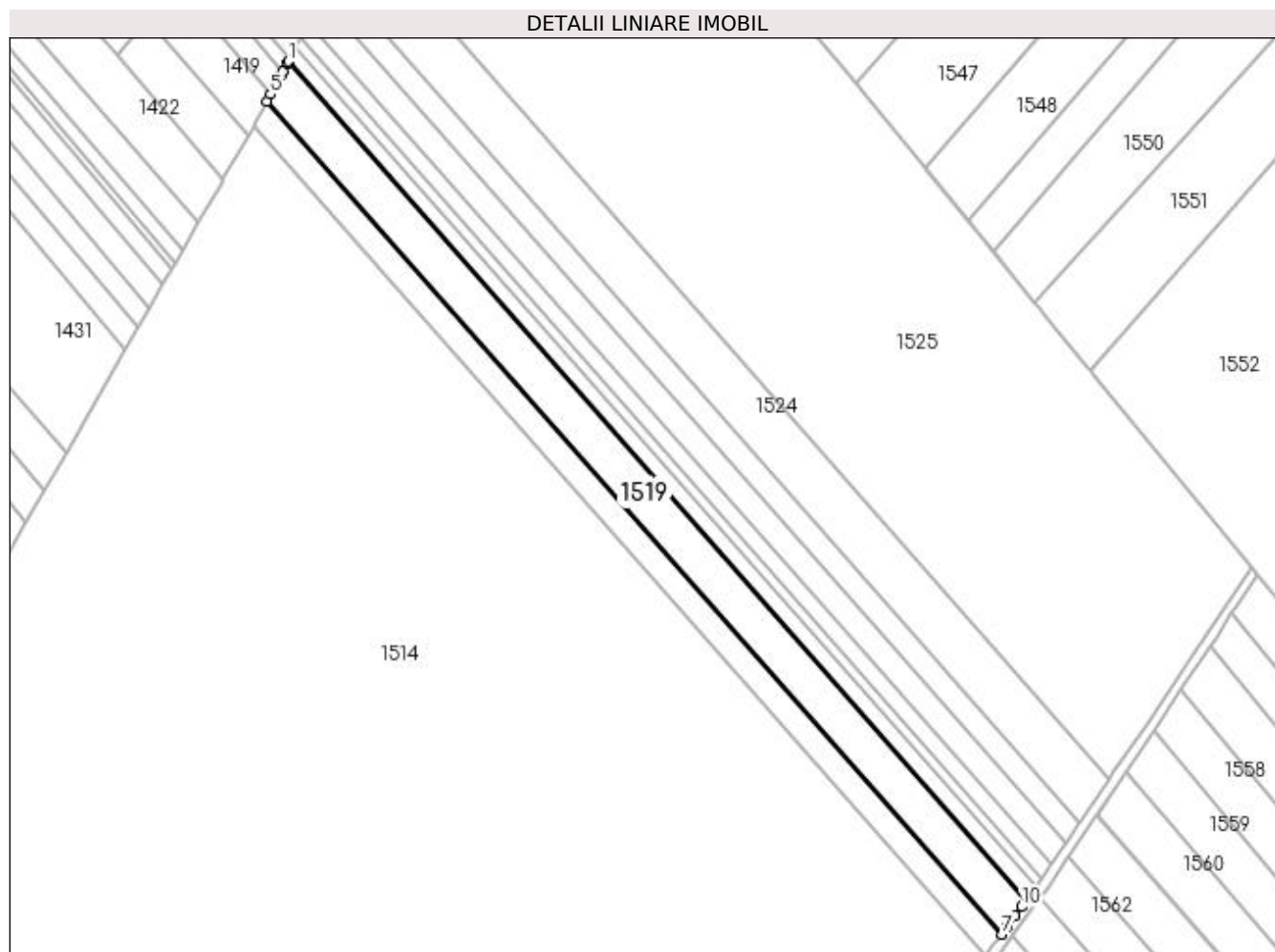
Inscrieri privind dezmembramintele dreptului de proprietate, drepturi reale de garanție și sarcini	Referințe
NU SUNT	

Anexa Nr. 1 La Partea I

Teren

Nr cadastral	Suprafața (mp)*	Observații / Referințe
33545	8.000	

* Suprafața este determinată în planul de proiecție Stereo 70.



Date referitoare la teren

Crt	Categorie folosință	Intra vilan	Suprafața (mp)	Tarla	Parcelă	Nr. topo	Observații / Referințe
1	arabil	NU	8.000	24	258	-	

Lungime Segmente

1) Valorile lungimilor segmentelor sunt obținute din proiecție în plan.

Punct început	X / Y	Punct sfârșit	X / Y	Lungime segment (** (m)
1	597.121,291 702.781,744	2	597.120,962 702.781,135	0.692
2	597.120,962 702.781,135	3	597.118,983 702.777,471	4.164
3	597.118,983 702.777,471	4	597.118,301 702.776,209	1.434
4	597.118,301 702.776,209	5	597.113,942 702.768,139	9.172
5	597.113,942 702.768,139	6	597.112,477 702.765,427	3.083

Punct început	X / Y	Punct sfârșit	X / Y	Lungime segment (** (m)
6	597.112,477 702.765,427	7	597.415,664 702.421,697	458.337
7	597.415,664 702.421,697	8	597.418,057 702.424,936	4.027
8	597.418,057 702.424,936	9	597.421,384 702.429,438	5.598
9	597.421,384 702.429,438	10	597.424,034 702.433,025	4.46
10	597.424,034 702.433,025	11	597.425,846 702.435,478	3.05
11	597.425,846 702.435,478	12	597.426,242 702.436,015	0.667
12	597.426,242 702.436,015	1	597.121,291 702.781,744	461.003

** Lungimile segmentelor sunt determinate în planul de proiecție Stereo 70 și sunt rotunjite la 1 milimetru.

*** Distanța dintre puncte este formată din segmente cumulate ce sunt mai mici decât valoarea 1 milimetru.

**DATE DESPRE IMOBILUL NR. 1520**

Oficiul de Cadastru și Publicitate Imobiliară SUCEAVA
Biroul de Cadastru și Publicitate Imobiliară Suceava

A. Partea I. Descrierea imobilului

TEREN Extravilan

Adresa: Jud. Suceava, la loc numit "Dealul Stancii"

Nr. Crt	Nr cadastral Nr. topografic	Suprafața* (mp)	Observații / Referințe
A1	34363	2.900	Sector cadastral:46 Teren neimprejmuit;

B. Partea II. Proprietari și acte

Inscrieri privitoare la dreptul de proprietate și alte drepturi reale	Referințe
6421 / 02/02/2022	
Act Notarial nr. 54, din 01/02/2022 emis de IFTIME EMANUELA;	
B3	A1
Intabulare, drept de PROPRIETATE cu titlu de cumparare, dobandit prin Conventie, cota actuala 1/1 1) S.C. AGROMECH ROMAN S.A., CIF:2054457	

C. Partea III. SARCINI .

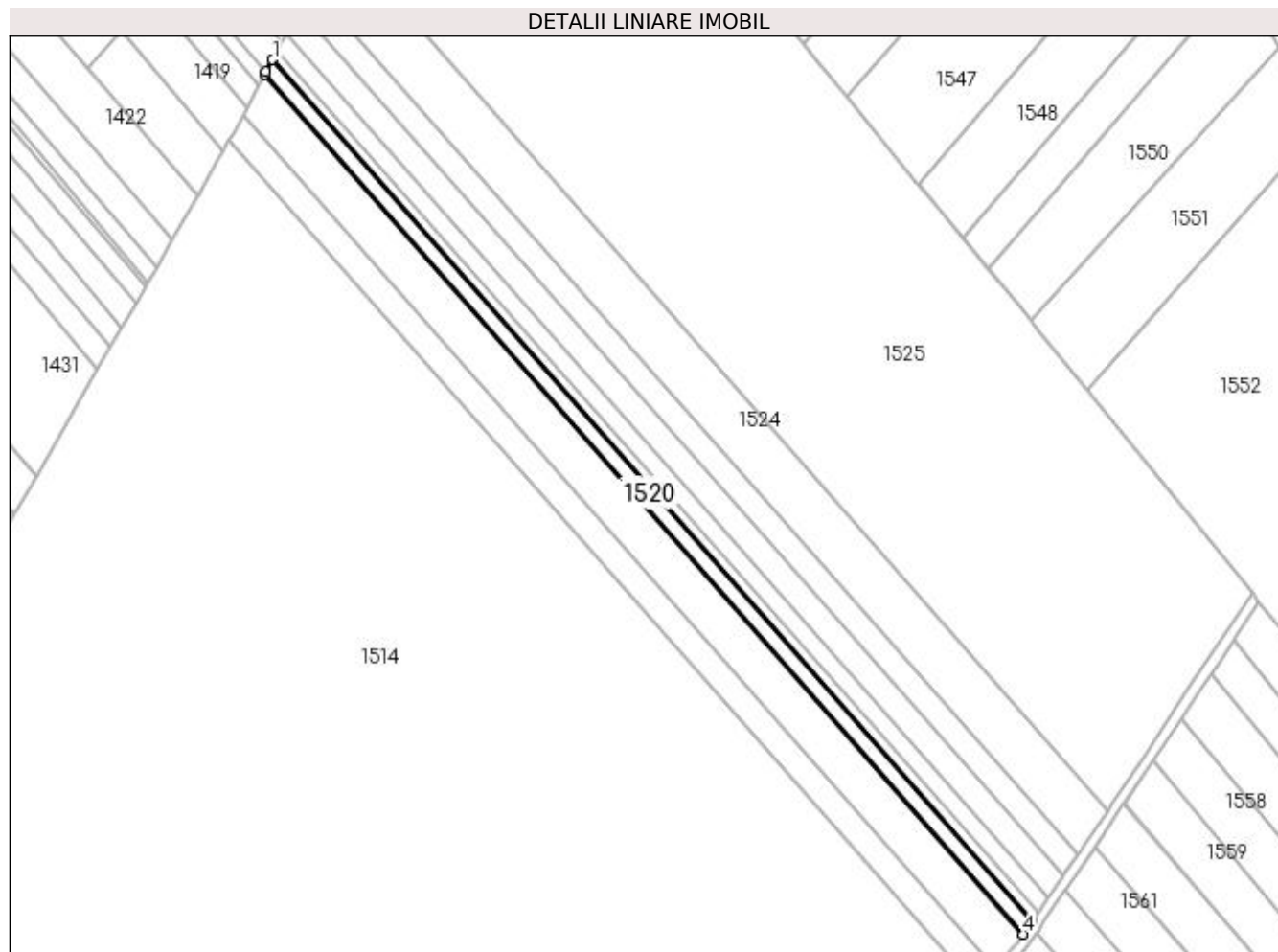
Inscrieri privind dezmembramintele dreptului de proprietate, drepturi reale de garanție și sarcini	Referințe
NU SUNT	

Anexa Nr. 1 La Partea I

Teren

Nr cadastral	Suprafața (mp)*	Observații / Referințe
34363	2.900	

* Suprafața este determinată în planul de proiecție Stereo 70.



Date referitoare la teren

Crt	Categorie folosință	Intra vilan	Suprafața (mp)	Tarla	Parcelă	Nr. topo	Observații / Referințe
1	arabil	NU	2.900	24	258	-	

Lungime Segmente

1) Valorile lungimilor segmentelor sunt obținute din proiecție în plan.

Punct început	X / Y	Punct sfârșit	X / Y	Lungime segment (** (m)
1	597.124,474 702.787,637	2	597.121,808 702.782,702	5.609
2	597.121,808 702.782,702	3	597.121,291 702.781,744	1.089
3	597.121,291 702.781,744	4	597.426,242 702.436,015	461.003
4	597.426,242 702.436,015	5	597.428,771 702.439,437	4.255
5	597.428,771 702.439,437	6	597.430,002 702.441,252	2.193

Punct început	X / Y	Punct sfârșit	X / Y	Lungime segment (** (m)
6	597.430,002 702.441,252	1	597.124,474 702.787,637	461.877

** Lungimile segmentelor sunt determinate în planul de proiecție Stereo 70 și sunt rotunjite la 1 milimetru.

*** Distanța dintre puncte este formată din segmente cumulate ce sunt mai mici decât valoarea 1 milimetru.

**DATE DESPRE IMOBILUL NR. 1521**

Oficiul de Cadastru și Publicitate Imobiliară SUCEAVA
Biroul de Cadastru și Publicitate Imobiliară Suceava

A. Partea I. Descrierea imobilului

TEREN Extravilan

Adresa: Jud. Suceava

Nr. Crt	Nr cadastral Nr. topografic	Suprafața* (mp)	Observații / Referințe
A1		3.200	Sector cadastral:46 Teren neimprejmuit; Deținător Ciornei Gheorghe.

B. Partea II. Proprietari și acte

Inscrieri privitoare la dreptul de proprietate și alte drepturi reale		Referințe
/		
Act Administrativ nr. 481, din 07/07/1993 emis de CJSDPAT SUCEAVA;		
B1	Intabulare, drept de PROPRIETATE, dobândit prin Reconstituire, cota actuala 1/1 1) CIORNEI ELEONORA, Lipsă CNP proprietar. DEFUNCT:Da	A1

C. Partea III. SARCINI .

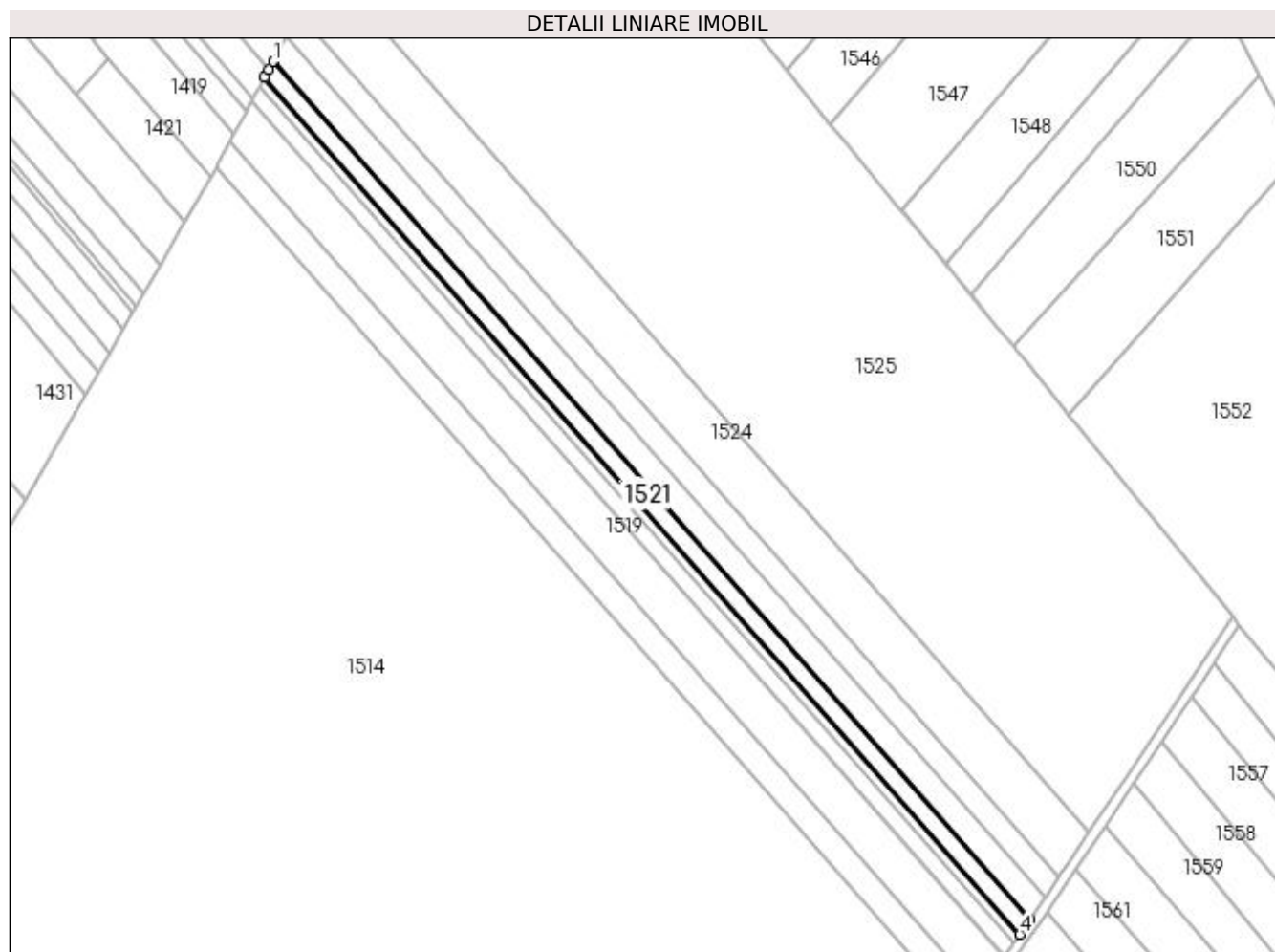
Inscrieri privind dezmembramintele dreptului de proprietate, drepturi reale de garanție și sarcini	Referințe
NU SUNT	

Anexa Nr. 1 La Partea I

Teren

Nr cadastral	Suprafața (mp)*	Observații / Referințe
	3.200	Deținător Ciornei Gheorghe.

* Suprafața este determinată în planul de proiecție Stereo 70.



Date referitoare la teren

Crt	Categorie folosință	Intra vilan	Suprafața (mp)	Tarla	Parcelă	Nr. topo	Observații / Referințe
1	arabil	NU	3.200	24	258	-	

Lungime Segmente

1) Valorile lungimilor segmentelor sunt obținute din proiecție în plan.

Punct început	X / Y	Punct sfârșit	X / Y	Lungime segment (** (m)
1	597.129,949 702.797,773	2	597.128,17 702.794,479	3.744
2	597.128,17 702.794,479	3	597.126,446 702.791,289	3.626
3	597.126,446 702.791,289	4	597.432,261 702.444,58	462.309
4	597.432,261 702.444,58	5	597.436,271 702.450,489	7.141
5	597.436,271 702.450,489	1	597.129,949 702.797,773	463.076

**** Lungimile segmentelor sunt determinate în planul de proiecție Stereo 70 și sunt rotunjite la 1 milimetru.**

***** Distanța dintre puncte este formată din segmente cumulate ce sunt mai mici decât valoarea 1 milimetru.**

**DATE DESPRE IMOBILUL NR. 1522**

Oficiul de Cadastru și Publicitate Imobiliară SUCEAVA
Biroul de Cadastru și Publicitate Imobiliară Suceava

A. Partea I. Descrierea imobilului

TEREN Extravilan

Adresa: Jud. Suceava

Nr. Crt	Nr cadastral Nr. topografic	Suprafața* (mp)	Observații / Referințe
A1	32868	5.000	Sector cadastral:46 Teren neimprejmuit;

B. Partea II. Proprietari și acte

Inscrieri privitoare la dreptul de proprietate și alte drepturi reale	Referințe
4379 / 02/02/2016	
Act Notarial nr. contract de vânzare aut. nr. 100, din 22/01/2016 emis de B.I.N. BUZDUGA DANA ALINA;	
B3	A1
Intabulare, drept de PROPRIETATE, dobandit prin Conventie, cota actuala 1/1 1) F.E. AGRAR SRL, CIF:25278704	

C. Partea III. SARCINI .

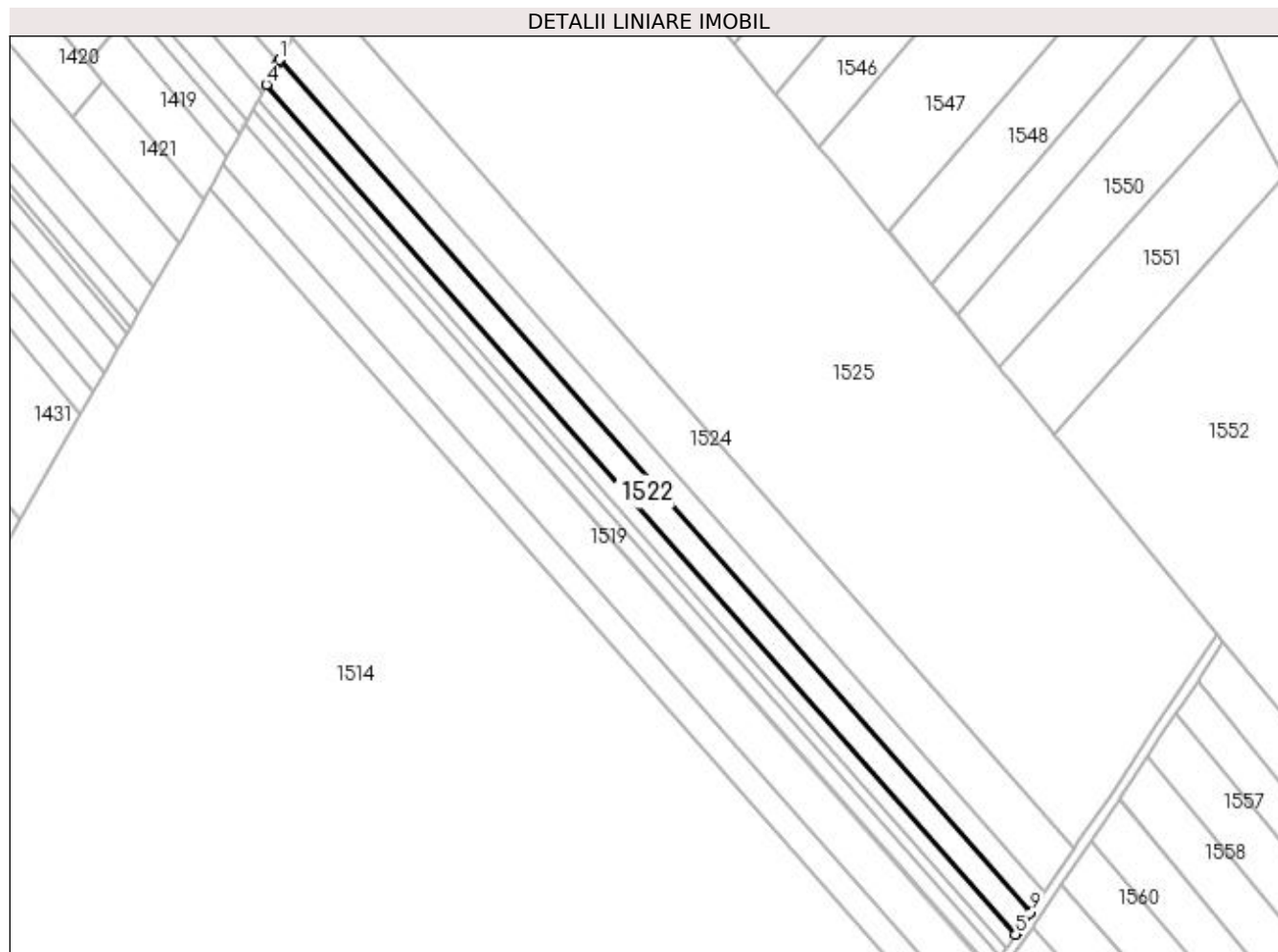
Inscrieri privind dezmembramintele dreptului de proprietate, drepturi reale de garanție și sarcini	Referințe
NU SUNT	

Anexa Nr. 1 La Partea I

Teren

Nr cadastral	Suprafața (mp)*	Observații / Referințe
32868	5.000	

* Suprafața este determinată în planul de proiecție Stereo 70.



Date referitoare la teren

Crt	Categorie folosință	Intra vilan	Suprafața (mp)	Tarla	Parcelă	Nr. topo	Observații / Referințe
1	arabil	NU	5.000	24	258	-	

Lungime Segmente

1) Valorile lungimilor segmentelor sunt obținute din proiecție în plan.

Punct început	X / Y	Punct sfârșit	X / Y	Lungime segment (** (m)
1	597.135,446 702.807,951	2	597.134,886 702.806,914	1.179
2	597.134,886 702.806,914	3	597.134,444 702.806,096	0.93
3	597.134,444 702.806,096	4	597.129,949 702.797,773	9.459
4	597.129,949 702.797,773	5	597.436,271 702.450,489	463.076
5	597.436,271 702.450,489	6	597.437,015 702.451,586	1.325

Punct început	X / Y	Punct sfârșit	X / Y	Lungime segment (** (m)
6	597.437,015 702.451,586	7	597.440,194 702.456,272	5.663
7	597.440,194 702.456,272	8	597.442,052 702.459,009	3.308
8	597.442,052 702.459,009	9	597.442,481 702.459,642	0.765
9	597.442,481 702.459,642	1	597.135,446 702.807,951	464.316

** Lungimile segmentelor sunt determinate în planul de proiecție Stereo 70 și sunt rotunjite la 1 milimetru.

*** Distanța dintre puncte este formată din segmente cumulate ce sunt mai mici decât valoarea 1 milimetru.

**DATE DESPRE IMOBILUL NR. 1523**

Oficiul de Cadastru și Publicitate Imobiliară SUCEAVA
Biroul de Cadastru și Publicitate Imobiliară Suceava

A. Partea I. Descrierea imobilului

TEREN Extravilan

Adresa: Jud. Suceava

Nr. Crt	Nr cadastral Nr. topografic	Suprafața* (mp)	Observații / Referințe
A1		4.500	Sector cadastral:46 Teren neimprejmuit; Deținător Ciupu Maria.

B. Partea II. Proprietari și acte

Inscrieri privitoare la dreptul de proprietate și alte drepturi reale		Referințe
/		
Act Administrativ nr. 2300, din 03/02/1999 emis de CJSDPAT SUCEAVA;		
B1	Intabulare, drept de PROPRIETATE, dobândit prin Reconstituire, cota actuala 1/1 1) CIUPU TOADER, Lipsă CNP proprietar. 2) TINCU ECATERINA, Lipsă CNP proprietar.	A1

C. Partea III. SARCINI .

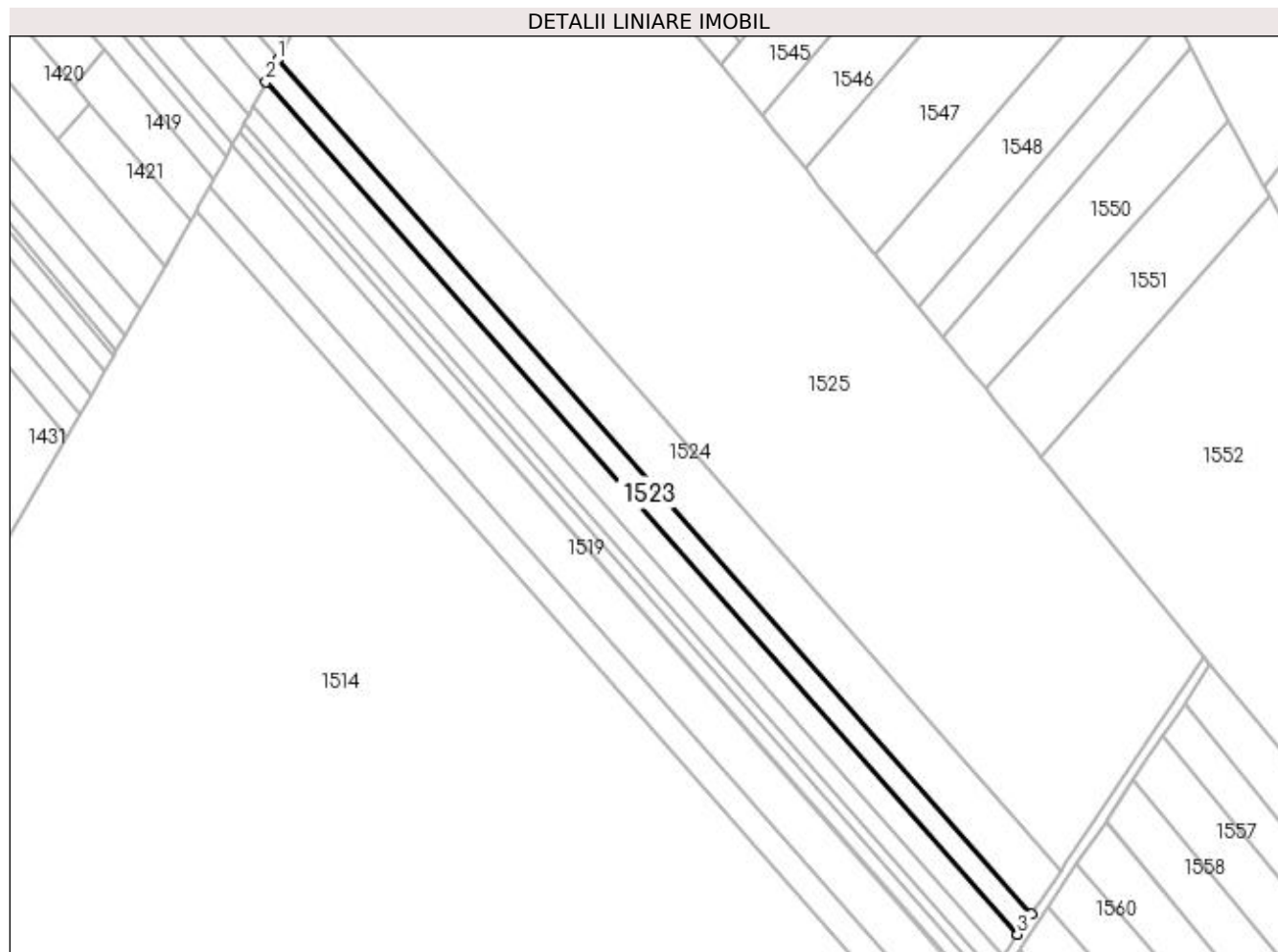
Inscrieri privind dezmembramintele dreptului de proprietate, drepturi reale de garanție și sarcini	Referințe
NU SUNT	

Anexa Nr. 1 La Partea I

Teren

Nr cadastral	Suprafața (mp)*	Observații / Referințe
	4.500	Deținător Ciupu Maria.

* Suprafața este determinată în planul de proiecție Stereo 70.



Date referitoare la teren

Crt	Categorie folosință	Intra vilan	Suprafața (mp)	Tarla	Parcelă	Nr. topo	Observații / Referințe
1	arabil	NU	4.500	24	258	-	

Lungime Segmente

1) Valorile lungimilor segmentelor sunt obținute din proiecție în plan.

Punct început	X / Y	Punct sfârșit	X / Y	Lungime segment (** (m)
1	597.140,349 702.817,028	2	597.135,446 702.807,951	10.317
2	597.135,446 702.807,951	3	597.442,481 702.459,642	464.316
3	597.442,481 702.459,642	4	597.448,094 702.467,913	9.996
4	597.448,094 702.467,913	1	597.140,349 702.817,028	465.39

**** Lungimile segmentelor sunt determinate în planul de proiecție Stereo 70 și sunt rotunjite la 1 milimetru.**

***** Distanța dintre puncte este formată din segmente cumulate ce sunt mai mici decât valoarea 1 milimetru.**

**DATE DESPRE IMOBILUL NR. 1524**

Oficiul de Cadastru și Publicitate Imobiliară SUCEAVA
Biroul de Cadastru și Publicitate Imobiliară Suceava

A. Partea I. Descrierea imobilului

TEREN Extravilan

Adresa: Jud. Suceava

Nr. Crt	Nr cadastral Nr. topografic	Suprafața* (mp)	Observații / Referințe
A1		10.000	Sector cadastral:46 Teren neimprejmuit; Deținător Ciupu Maria.

B. Partea II. Proprietari și acte

Inscrieri privitoare la dreptul de proprietate și alte drepturi reale		Referințe
/		
Act Administrativ nr. 2300, din 03/02/1999 emis de CJSDPAT SUCEAVA;		
B1	Intabulare, drept de PROPRIETATE, dobândit prin Reconstituire, cota actuala 1/1 1) CIUPU TOADER, Lipsă CNP proprietar. 2) TINCU ECATERINA, Lipsă CNP proprietar.	A1

C. Partea III. SARCINI .

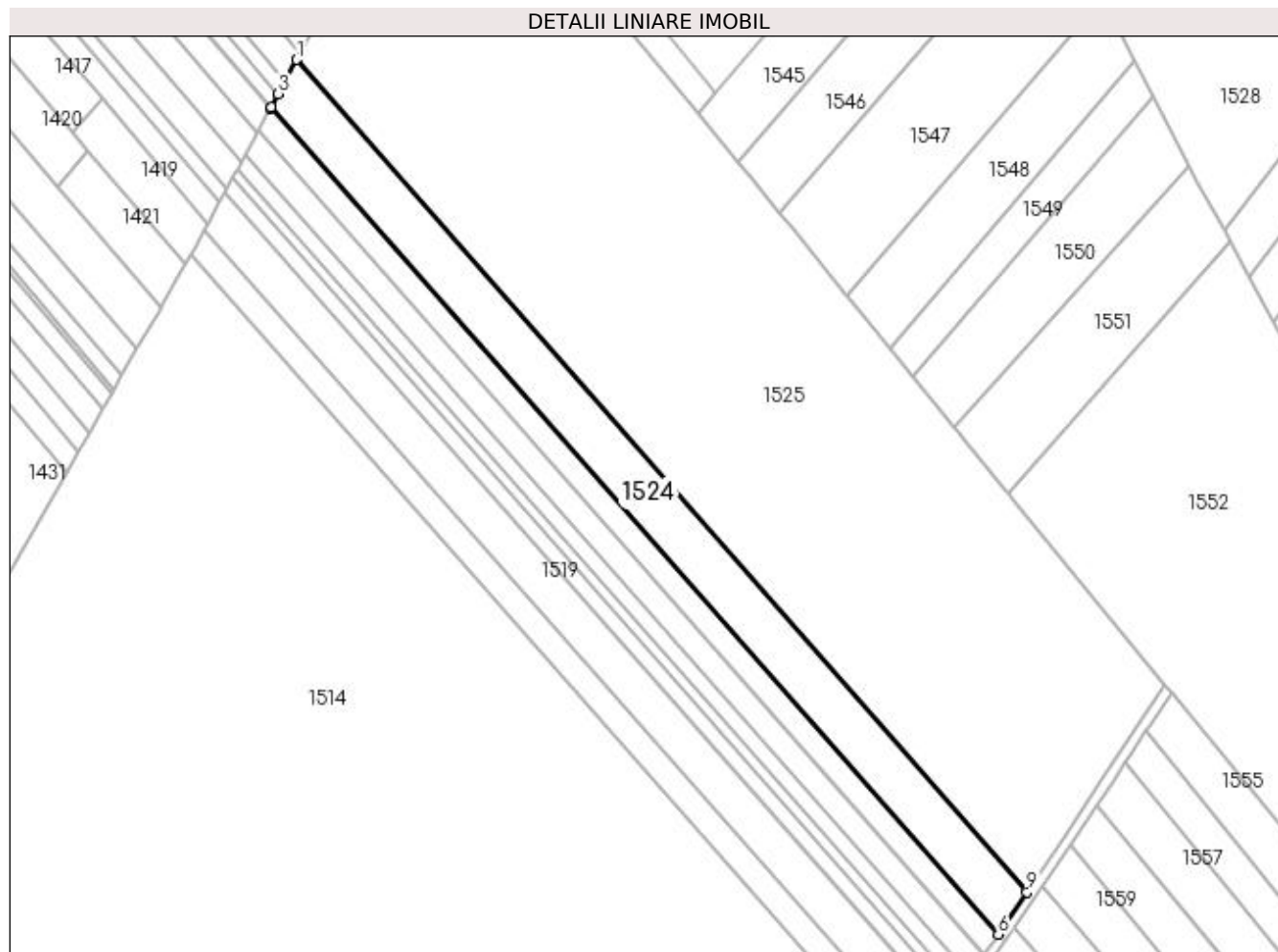
Inscrieri privind dezmembramintele dreptului de proprietate, drepturi reale de garanție și sarcini	Referințe
NU SUNT	

Anexa Nr. 1 La Partea I

Teren

Nr cadastral	Suprafața (mp)*	Observații / Referințe
	10.000	Deținător Ciupu Maria.

* Suprafața este determinată în planul de proiecție Stereo 70.



Date referitoare la teren

Crt	Categorie folosință	Intra vilan	Suprafața (mp)	Tarla	Parcelă	Nr. topo	Observații / Referințe
1	arabil	NU	10.000	24	258	-	

Lungime Segmente

1) Valorile lungimilor segmentelor sunt obținute din proiecție în plan.

Punct început	X / Y	Punct sfârșit	X / Y	Lungime segment (** (m)
1	597.151,458 702.837,595	2	597.146,564 702.828,534	10.298
2	597.146,564 702.828,534	3	597.143,696 702.823,224	6.035
3	597.143,696 702.823,224	4	597.140,686 702.817,652	6.333
4	597.140,686 702.817,652	5	597.140,349 702.817,028	0.709
5	597.140,349 702.817,028	6	597.448,094 702.467,913	465.39

Punct început	X / Y	Punct sfârșit	X / Y	Lungime segment (** (m)
6	597.448,094 702.467,913	7	597.448,791 702.468,94	1.241
7	597.448,791 702.468,94	8	597.451,561 702.473,023	4.934
8	597.451,561 702.473,023	9	597.460,224 702.485,808	15.444
9	597.460,224 702.485,808	1	597.151,458 702.837,595	468.071

** Lungimile segmentelor sunt determinate în planul de proiecție Stereo 70 și sunt rotunjite la 1 milimetru.

*** Distanța dintre puncte este formată din segmente cumulate ce sunt mai mici decât valoarea 1 milimetru.

**DATE DESPRE IMOBILUL NR. 1525**

Oficiul de Cadastru și Publicitate Imobiliară SUCEAVA
Biroul de Cadastru și Publicitate Imobiliară Suceava

A. Partea I. Descrierea imobilului

Nr. CF vechi:443-ZVORISTEA
Nr. cadastral vechi:361

TEREN Extravilan

Adresa: Jud. Suceava

Nr. Crt	Nr cadastral Nr. topografic	Suprafata* (mp)	Observații / Referințe
A1	30505	52.000	Sector cadastral:46 Teren neimprejmuit;

B. Partea II. Proprietari și acte

Inscrieri privitoare la dreptul de proprietate și alte drepturi reale		Referințe
42923 / 21/11/2011		
Act Notarial nr. contract de vanzare cumparare 4779, din 16/11/2011 emis de BNP DANIILESCU IRINA;		
B2	Intabulare, drept de PROPRIETATE, dobandit prin Conventie, cota actuala 1/1 1) S.C. MARSAT S.A., CIF:2662284	A1

C. Partea III. SARCINI

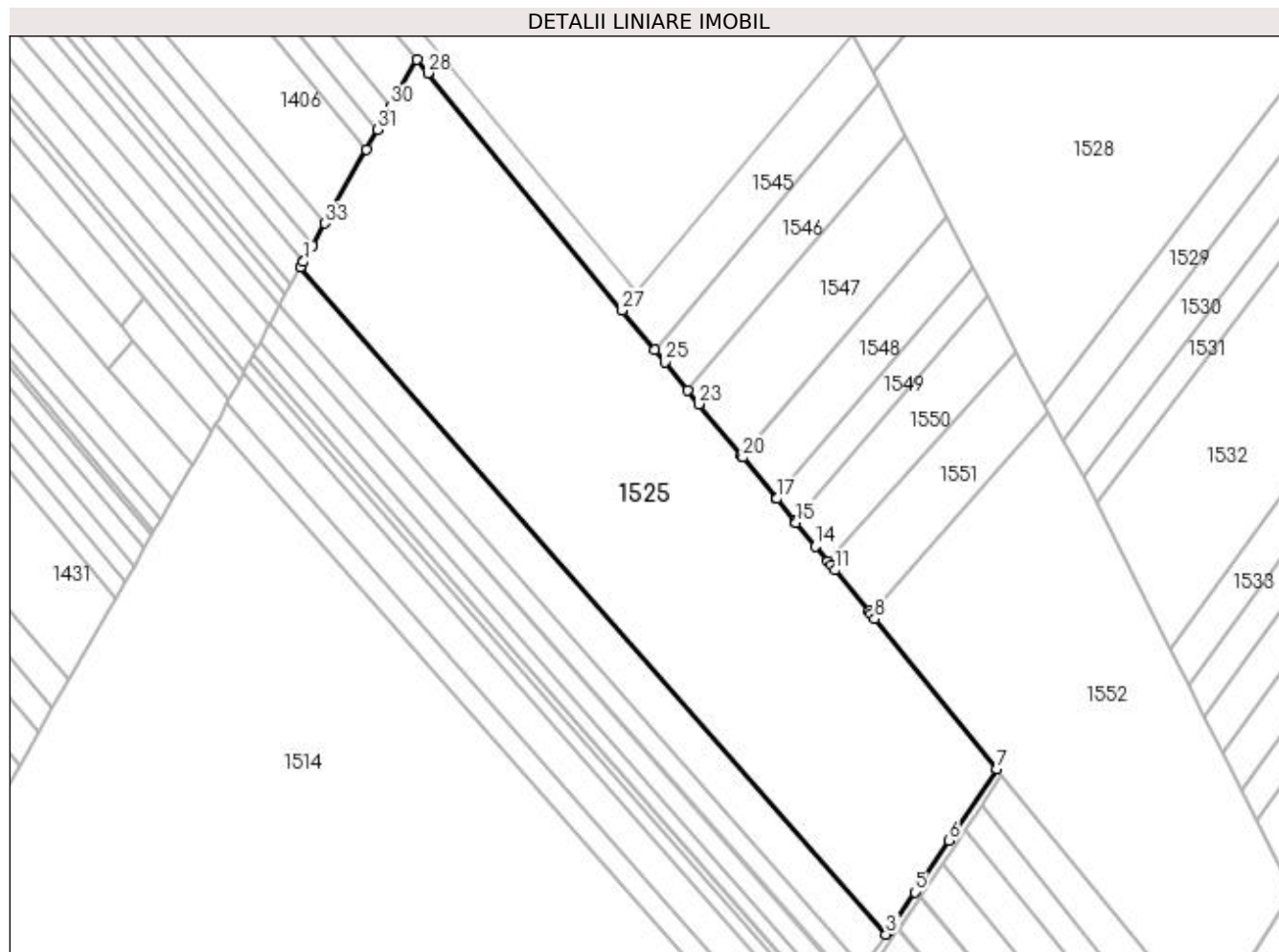
Inscrieri privind dezmembramintele dreptului de proprietate, drepturi reale de garanție și sarcini		Referințe
55199 / 05/08/2021		
Act Notarial nr. Contract de superficie aut. 774, din 02/08/2021 emis de TUDOR SORIN;		
C1	Intabulare, drept de SUPERFICIE, pe o perioada de 50 de ani 1) VSB ENERGIE VERDE ROMANIA SRL, , CIF:17159834	A1

Anexa Nr. 1 La Partea I

Teren

Nr cadastral	Suprafața (mp)*	Observații / Referințe
30505	52.000	

* Suprafața este determinată în planul de proiecție Stereo 70.



Date referitoare la teren

Crt	Categorie folosință	Intra vilan	Suprafața (mp)	Tarla	Parcelă	Nr. topo	Observații / Referințe
1	arabil	NU	52.000	24	258	-	

Lungime Segmente

1) Valorile lungimilor segmentelor sunt obținute din proiecție în plan.

Punct început	X / Y	Punct sfârșit	X / Y	Lungime segment (** (m)
1	597.152,93 702.840,32	2	597.151,458 702.837,595	3.097
3	597.460,224 702.485,808	4	597.461,945 702.488,347	3.067
5	597.475,31 702.508,072	6	597.493,284 702.535,207	32.548
7	597.518,583 702.573,11	8	597.454,175 702.652,128	101.942
9	597.452,058 702.654,726	10	597.451,035 702.655,981	1.619

Punct început	X / Y	Punct sfârșit	X / Y	Lungime segment (** (m)
2	597.151,458 702.837,595	3	597.460,224 702.485,808	468.071
4	597.461,945 702.488,347	5	597.475,31 702.508,072	23.826
6	597.493,284 702.535,207	7	597.518,583 702.573,11	45.571
8	597.454,175 702.652,128	9	597.452,058 702.654,726	3.351
10	597.451,035 702.655,981	11	597.433,26 702.677,788	28.134

Punct început	X / Y	Punct sfârșit	X / Y	Lungime segment (** (m)
11	597.433,26 702.677,788	12	597.431,247 702.680,258	3.186
13	597.429,395 702.682,53	14	597.423,097 702.690,257	9.969
15	597.412,698 702.702,949	16	597.412,253 702.703,492	0.702
17	597.402,458 702.715,448	18	597.402,404 702.715,514	0.085
19	597.402,06 702.715,934	20	597.384,605 702.737,238	27.542
21	597.384,28 702.737,636	22	597.383,64 702.738,417	1.01
23	597.361,56 702.765,366	24	597.355,749 702.772,459	9.169
25	597.343,446 702.787,477	26	597.338,11 702.793,99	8.42
27	597.321,063 702.814,796	28	597.218,594 702.939,866	161.686
29	597.212,757 702.946,902	30	597.199,019 702.922,43	28.064
31	597.192,083 702.910,076	32	597.186,221 702.899,632	11.977
33	597.164,329 702.860,635	34	597.157,808 702.849,02	13.32
35	597.153,07 702.840,58	1	597.152,93 702.840,32	0.295

Punct început	X / Y	Punct sfârșit	X / Y	Lungime segment (** (m)
12	597.431,247 702.680,258	13	597.429,395 702.682,53	2.931
14	597.423,097 702.690,257	15	597.412,698 702.702,949	16.408
16	597.412,253 702.703,492	17	597.402,458 702.715,448	15.456
18	597.402,404 702.715,514	19	597.402,06 702.715,934	0.543
20	597.384,605 702.737,238	21	597.384,28 702.737,636	0.514
22	597.383,64 702.738,417	23	597.361,56 702.765,366	34.839
24	597.355,749 702.772,459	25	597.343,446 702.787,477	19.414
26	597.338,11 702.793,99	27	597.321,063 702.814,796	26.898
28	597.218,594 702.939,866	29	597.212,757 702.946,902	9.142
30	597.199,019 702.922,43	31	597.192,083 702.910,076	14.168
32	597.186,221 702.899,632	33	597.164,329 702.860,635	44.722
34	597.157,808 702.849,02	35	597.153,07 702.840,58	9.679

** Lungimile segmentelor sunt determinate în planul de proiecție Stereo 70 și sunt rotunjite la 1 milimetru.

*** Distanța dintre puncte este formată din segmente cumulate ce sunt mai mici decât valoarea 1 milimetru.

**DATE DESPRE IMOBILUL NR. 1527**

Oficiul de Cadastru și Publicitate Imobiliară SUCEAVA
Biroul de Cadastru și Publicitate Imobiliară Suceava

A. Partea I. Descrierea imobilului

TEREN Extravilan

Adresa: Jud. Suceava

Nr. Crt	Nr cadastral Nr. topografic	Suprafața* (mp)	Observații / Referințe
A1		5.000	Sector cadastral:46 Teren neimprejmuit;

B. Partea II. Proprietari și acte

Inscrieri privitoare la dreptul de proprietate și alte drepturi reale		Referințe
/		
Act Notarial nr. 63, din 10/04/2008 emis de BNP VALERIANA ILIE;		
B1	Intabulare, drept de PROPRIETATE, dobandit prin Succesiune, cota actuala 1/4 1) BĂRBOSU MARIA	A1
B2	Intabulare, drept de PROPRIETATE, dobandit prin Succesiune, cota actuala 3/4 1) NIȚĂ RODICA	A1

C. Partea III. SARCINI .

Inscrieri privind dezmembramintele dreptului de proprietate, drepturi reale de garanție și sarcini	Referințe
NU SUNT	

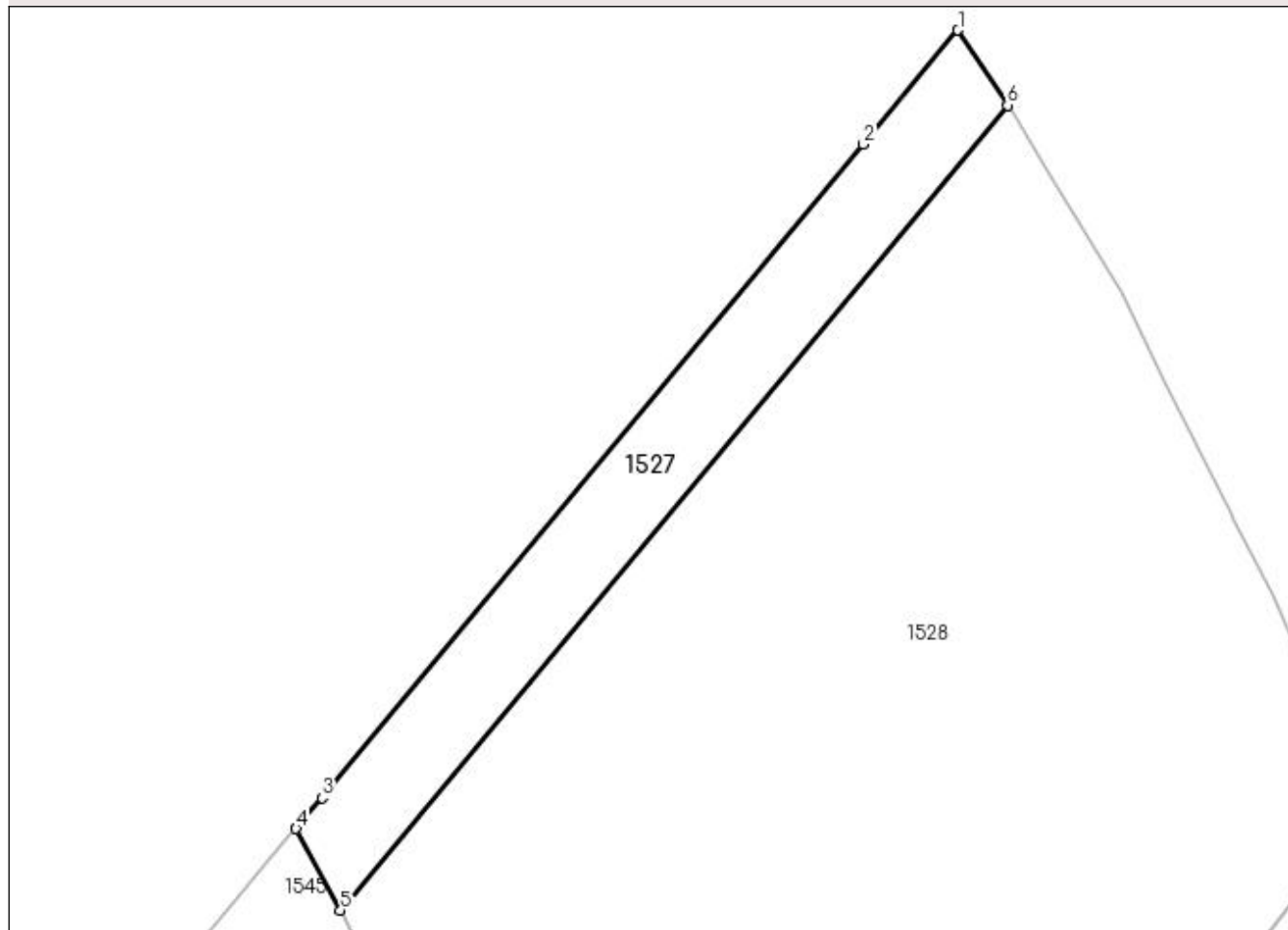
Anexa Nr. 1 La Partea I

Teren

Nr cadastral	Suprafața (mp)*	Observații / Referințe
	5.000	

* Suprafața este determinată în planul de proiecție Stereo 70.

DETALII LINIARE IMOBIL



Date referitoare la teren

Crt	Categorie folosință	Intra vilan	Suprafața (mp)	Tarla	Parcelă	Nr. topo	Observații / Referințe
1	arabil	NU	5.000	39	445	-	

Lungime Segmente

1) Valorile lungimilor segmentelor sunt obținute din proiecție în plan.

Punct început	X / Y	Punct sfârșit	X / Y	Lungime segment (** (m)
1	597.599,274 703.148,555	2	597.576,922 703.121,581	35.032
2	597.576,922 703.121,581	3	597.448,925 702.967,113	200.608
3	597.448,925 702.967,113	4	597.442,801 702.959,818	9.525
4	597.442,801 702.959,818	5	597.453,285 702.940,541	21.943
5	597.453,285 702.940,541	6	597.610,962 703.130,827	247.125

Punct început	X / Y	Punct sfârșit	X / Y	Lungime segment (** (m)
6	597.610,962 703.130,827	1	597.599,274 703.148,555	21.234

** Lungimile segmentelor sunt determinate în planul de proiecție Stereo 70 și sunt rotunjite la 1 milimetru.

*** Distanța dintre puncte este formată din segmente cumulate ce sunt mai mici decât valoarea 1 milimetru.

**DATE DESPRE IMOBILUL NR. 1528**

Oficiul de Cadastru și Publicitate Imobiliară SUCEAVA
Biroul de Cadastru și Publicitate Imobiliară Suceava

A. Partea I. Descrierea imobilului

TEREN Extravilan

Adresa: Jud. Suceava

Nr. Crt	Nr cadastral Nr. topografic	Suprafața* (mp)	Observații / Referințe
A1		44.000	Sector cadastral:46 Teren neimprejmuit;

B. Partea II. Proprietari și acte

Inscrieri privitoare la dreptul de proprietate și alte drepturi reale		Referințe
/		
Act Normativ nr. Legea 7, din 13/03/1996 emis de PARLAMENTUL ROMANIEI;		
B1	Inscrierea provizorie, drept de PROPRIETATE, dobandit prin Lege, cota actuala 1/1 1) COMUNA ZVORIȘTEA, CIF:4244202, PROPRIETAR NEIDENTIFICAT.	A1

C. Partea III. SARCINI .

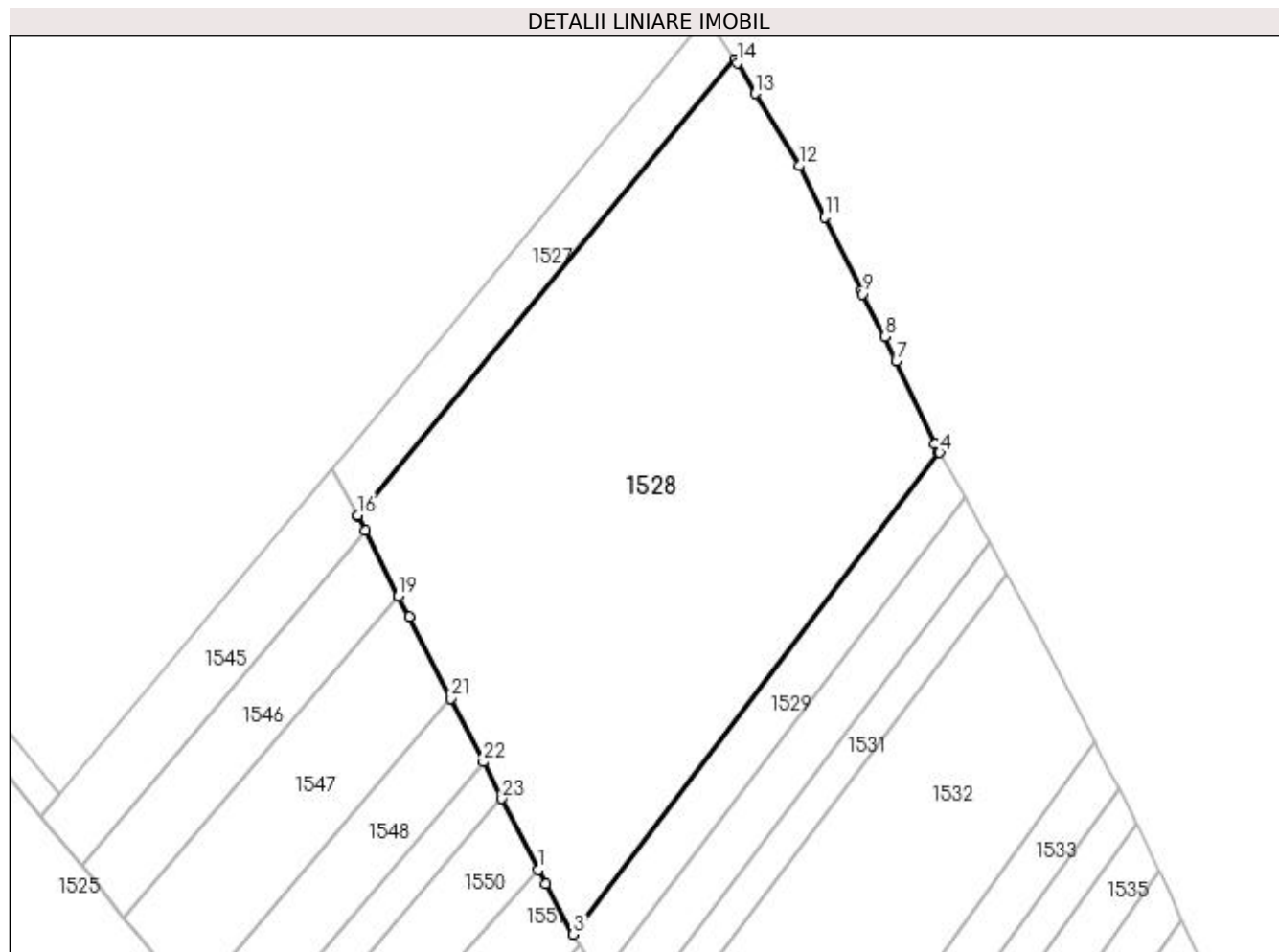
Inscrieri privind dezmembramintele dreptului de proprietate, drepturi reale de garanție și sarcini	Referințe
NU SUNT	

Anexa Nr. 1 La Partea I

Teren

Nr cadastral	Suprafața (mp)*	Observații / Referințe
	44.000	

* Suprafața este determinată în planul de proiecție Stereo 70.



Date referitoare la teren

Crt	Categorie folosință	Intravilan	Suprafața (mp)	Tarla	Parcelă	Nr. topo	Observații / Referințe
1	arabil	NU	44.000	39	445	-	

Lungime Segmente

1) Valorile lungimilor segmentelor sunt obținute din proiecție în plan.

Punct început	X / Y	Punct sfârșit	X / Y	Lungime segment (** (m)	Punct început	X / Y	Punct sfârșit	X / Y	Lungime segment (** (m)
1	597.528,92 702.792,332	2	597.531,927 702.786,463	6.594	2	597.531,927 702.786,463	3	597.543,528 702.765,407	24.04
3	597.543,528 702.765,407	4	597.696,608 702.966,661	252.857	4	597.696,608 702.966,661	5	597.696,265 702.967,268	0.697
5	597.696,265 702.967,268	6	597.694,632 702.970,206	3.361	6	597.694,632 702.970,206	7	597.678,378 703.004,939	38.348
7	597.678,378 703.004,939	8	597.673,58 703.015,193	11.321	8	597.673,58 703.015,193	9	597.664,479 703.032,909	19.917
9	597.664,479 703.032,909	10	597.663,826 703.034,18	1.429	10	597.663,826 703.034,18	11	597.648,444 703.065,157	34.586

Punct început	X / Y	Punct sfârșit	X / Y	Lungime segment (** (m)
11	597.648,444 703.065,157	12	597.637,967 703.086,456	23.736
13	597.619,526 703.116,715	14	597.611,898 703.129,407	14.808
15	597.610,962 703.130,827	16	597.453,285 702.940,541	247.125
17	597.453,583 702.939,993	18	597.456,603 702.934,013	6.699
19	597.470,386 702.906,725	20	597.474,821 702.897,943	9.838
21	597.492,24 702.863,938	22	597.505,853 702.837,363	29.859
23	597.513,658 702.822,127	1	597.528,92 702.792,332	33.476

Punct început	X / Y	Punct sfârșit	X / Y	Lungime segment (** (m)
12	597.637,967 703.086,456	13	597.619,526 703.116,715	35.436
14	597.611,898 703.129,407	15	597.610,962 703.130,827	1.701
16	597.453,285 702.940,541	17	597.453,583 702.939,993	0.624
18	597.456,603 702.934,013	19	597.470,386 702.906,725	30.571
20	597.474,821 702.897,943	21	597.492,24 702.863,938	38.207
22	597.505,853 702.837,363	23	597.513,658 702.822,127	17.119

** Lungimile segmentelor sunt determinate în planul de proiecție Stereo 70 și sunt rotunjite la 1 milimetru.

*** Distanța dintre puncte este formată din segmente cumulate ce sunt mai mici decât valoarea 1 milimetru.

**DATE DESPRE IMOBILUL NR. 1529**

Oficiul de Cadastru și Publicitate Imobiliară SUCEAVA
Biroul de Cadastru și Publicitate Imobiliară Suceava

A. Partea I. Descrierea imobilului

TEREN Extravilan

Adresa: Jud. Suceava

Nr. Crt	Nr cadastral Nr. topografic	Suprafața* (mp)	Observații / Referințe
A1		5.000	Sector cadastral:46 Teren neimprejmit; Deținător Măzăreanu Neculai.

B. Partea II. Proprietari și acte

Inscrieri privitoare la dreptul de proprietate și alte drepturi reale	Referințe
/	
Act Administrativ nr. 988, din 28/02/1994 emis de CJSDPAT SUCEAVA;	
B1	A1
Intabulare, drept de PROPRIETATE, dobândit prin Reconstituire, cota actuala 1/1 1) MĂZĂREANU EUFROSINA , Lipsă CNP proprietar. DEFUNCT:Da	

C. Partea III. SARCINI .

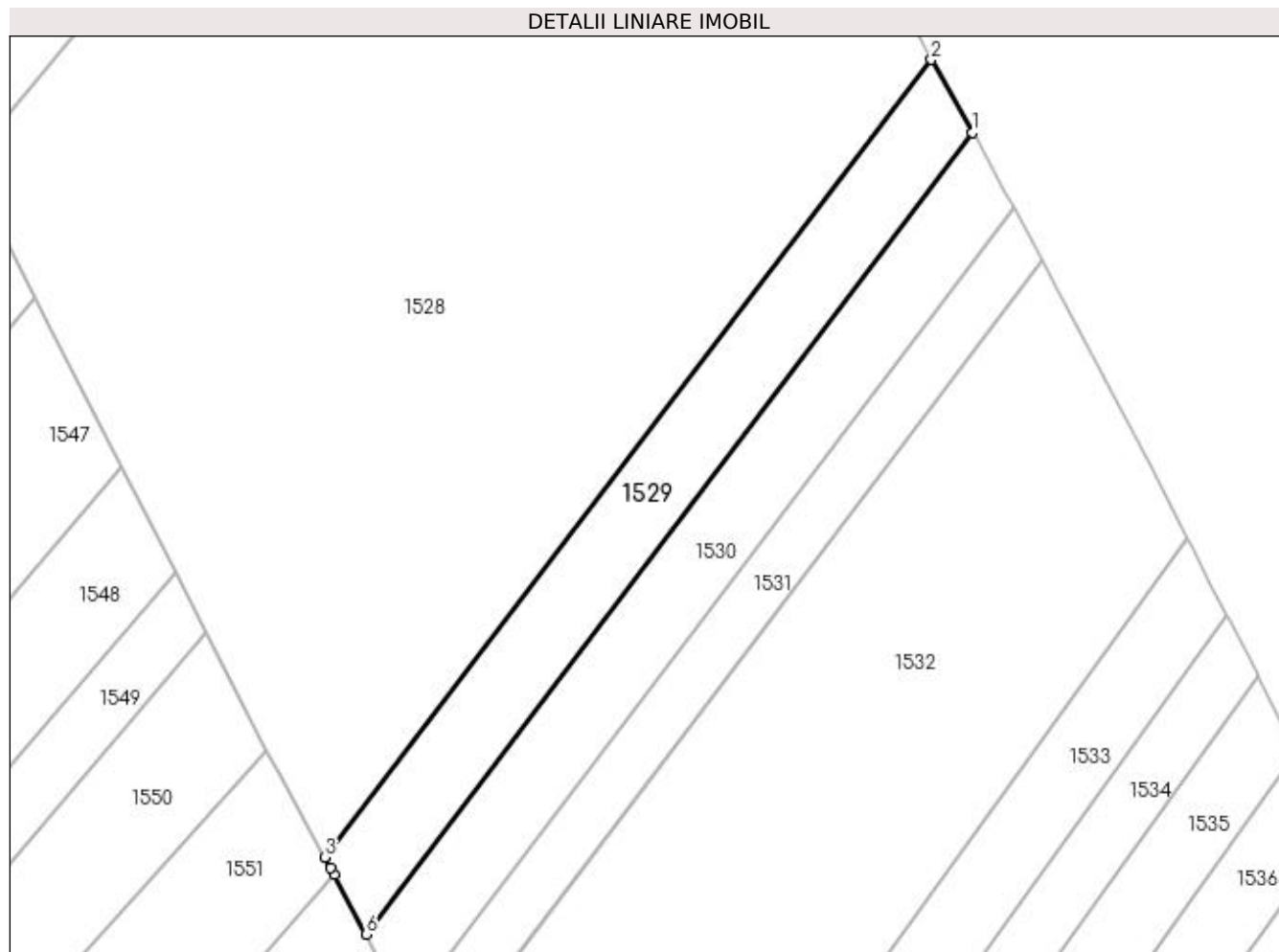
Inscrieri privind dezmembramintele dreptului de proprietate, drepturi reale de garanție și sarcini	Referințe
NU SUNT	

Anexa Nr. 1 La Partea I

Teren

Nr cadastral	Suprafața (mp)*	Observații / Referințe
	5.000	Deținător Măzăreanu Neculai.

* Suprafața este determinată în planul de proiecție Stereo 70.



Date referitoare la teren

Crt	Categorie folosință	Intra vilan	Suprafața (mp)	Tarla	Parcelă	Nr. topo	Observații / Referințe
1	arabil	NU	5.000	39	445	-	

Lungime Segmente

1) Valorile lungimilor segmentelor sunt obținute din proiecție în plan.

Punct început	X / Y	Punct sfârșit	X / Y	Lungime segment (** (m)
1	597.707,024 702.948,246	2	597.696,608 702.966,661	21.157
2	597.696,608 702.966,661	3	597.543,528 702.765,407	252.857
3	597.543,528 702.765,407	4	597.545,017 702.762,704	3.086
4	597.545,017 702.762,704	5	597.545,931 702.760,996	1.937
5	597.545,931 702.760,996	6	597.553,966 702.745,977	17.033

Punct început	X / Y	Punct sfârșit	X / Y	Lungime segment (** (m)
6	597.553,966 702.745,977	1	597.707,024 702.948,246	253.652

** Lungimile segmentelor sunt determinate în planul de proiecție Stereo 70 și sunt rotunjite la 1 milimetru.

*** Distanța dintre puncte este formată din segmente cumulate ce sunt mai mici decât valoarea 1 milimetru.

**DATE DESPRE IMOBILUL NR. 1530**

Oficiul de Cadastru și Publicitate Imobiliară SUCEAVA
Biroul de Cadastru și Publicitate Imobiliară Suceava

A. Partea I. Descrierea imobilului

TEREN Extravilan

Adresa: Jud. Suceava

Nr. Crt	Nr cadastral Nr. topografic	Suprafața* (mp)	Observații / Referințe
A1	34919	5.000	Sector cadastral:46 Teren neimprejmuit;

B. Partea II. Proprietari și acte

Inscrieri privitoare la dreptul de proprietate și alte drepturi reale	Referințe
13596 / 17/02/2023	
Act Notarial nr. contract de donatie nr. 166, din 16/02/2023 emis de BIN NASTASA MIHAELA;	
B8	Intabulare, drept de PROPRIETATE bun propriu, dobandit prin Conventie, cota actuala 1/1 1) SEREDIUC TUDORIȚA-GEORGETA
	A1

C. Partea III. SARCINI .

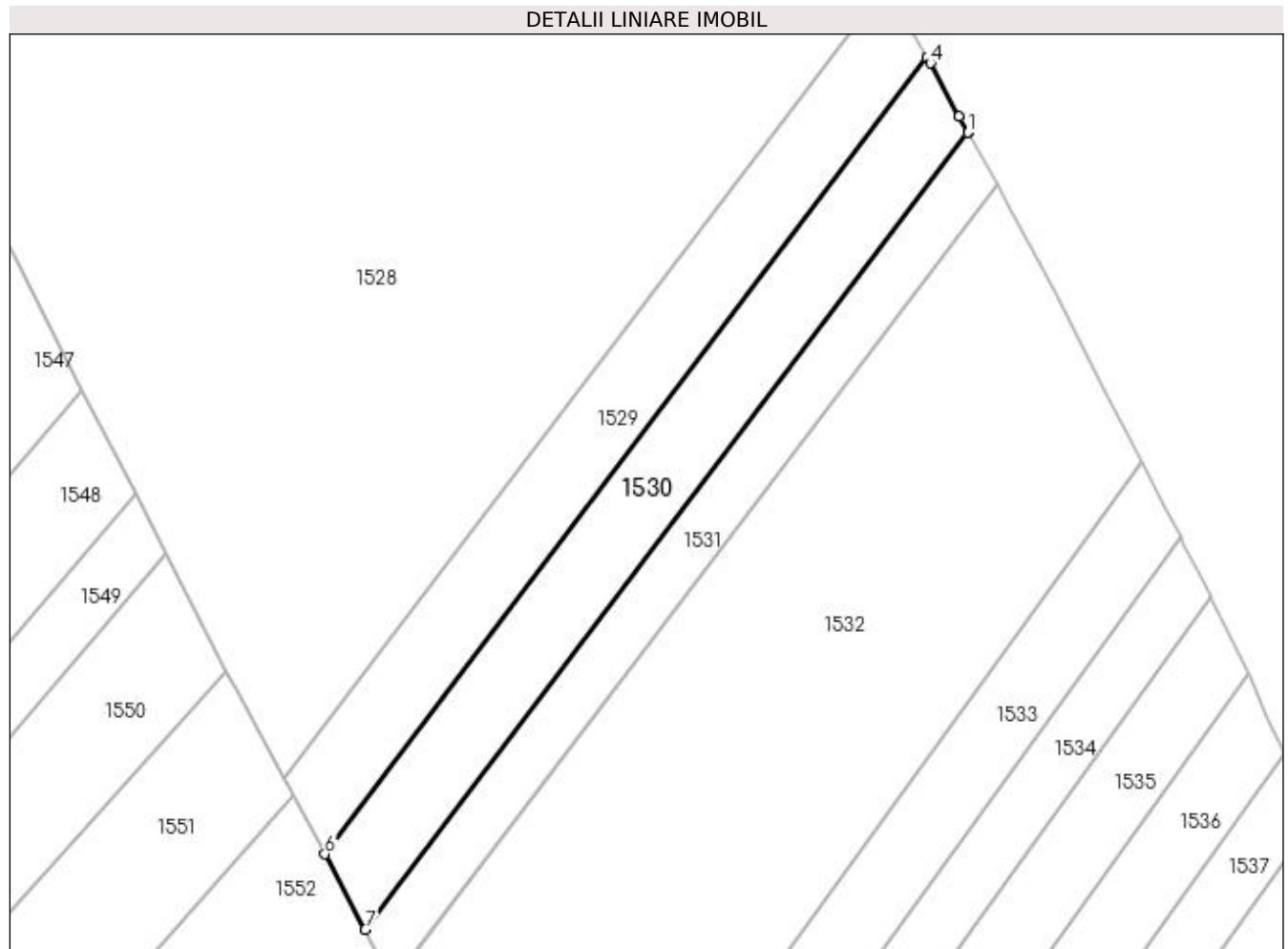
Inscrieri privind dezmembramintele dreptului de proprietate, drepturi reale de garanție și sarcini	Referințe
NU SUNT	

Anexa Nr. 1 La Partea I

Teren

Nr cadastral	Suprafața (mp)*	Observații / Referințe
34919	5.000	

* Suprafața este determinată în planul de proiecție Stereo 70.



Date referitoare la teren

Crt	Categorie folosință	Intra vilan	Suprafața (mp)	Tarla	Parcelă	Nr. topo	Observații / Referințe
1	arabil	NU	5.000	39	445	-	

Lungime Segmente

1) Valorile lungimilor segmentelor sunt obținute din proiecție în plan.

Punct început	X / Y	Punct sfârșit	X / Y	Lungime segment (** (m)
1	597.717,328 702.929,2	2	597.717,29 702.929,267	0.077
2	597.717,29 702.929,267	3	597.715,082 702.933,22	4.528
3	597.715,082 702.933,22	4	597.707,818 702.946,841	15.437
4	597.707,818 702.946,841	5	597.707,024 702.948,246	1.614
5	597.707,024 702.948,246	6	597.553,966 702.745,977	253.652

Punct început	X / Y	Punct sfârșit	X / Y	Lungime segment (** (m)
6	597.553,966 702.745,977	7	597.564,204 702.726,843	21.701
7	597.564,204 702.726,843	1	597.717,328 702.929,2	253.762

** Lungimile segmentelor sunt determinate în planul de proiecție Stereo 70 și sunt rotunjite la 1 milimetru.

*** Distanța dintre puncte este formată din segmente cumulate ce sunt mai mici decât valoarea 1 milimetru.

**DATE DESPRE IMOBILUL NR. 1531**

Oficiul de Cadastru și Publicitate Imobiliară SUCEAVA
Biroul de Cadastru și Publicitate Imobiliară Suceava

A. Partea I. Descrierea imobilului

TEREN Extravilan

Adresa: Jud. Suceava, la locul numit "La Fabrica"

Nr. Crt	Nr cadastral Nr. topografic	Suprafața* (mp)	Observații / Referințe
A1	33855	3.500	Sector cadastral:46 Teren neimprejmuit;

B. Partea II. Proprietari și acte

Inscrieri privitoare la dreptul de proprietate și alte drepturi reale	Referințe
61401 / 21/12/2017	
Act Notarial nr. 194, din 26/11/2017 emis de BNP ILIE VALERIANA;	
B5	imobil aflat sub incidenta art.3 alin.(1) din Legea nr.17/2014
	A1
14036 / 22/03/2018	
Act Notarial nr. contract de vânzare nr. 1047, din 21/03/2018 emis de BIN NEGURĂ ADINA LOREDANA;	
B6	Intabulare, drept de PROPRIETATE, dobandit prin Conventie, cota actuala 1/1
	A1
	1) SEREDIUC ARISTOTEL
	2) SEREDIUC TUDORIȚA-GEORGETA, bun comun în devălmășie

C. Partea III. SARCINI .

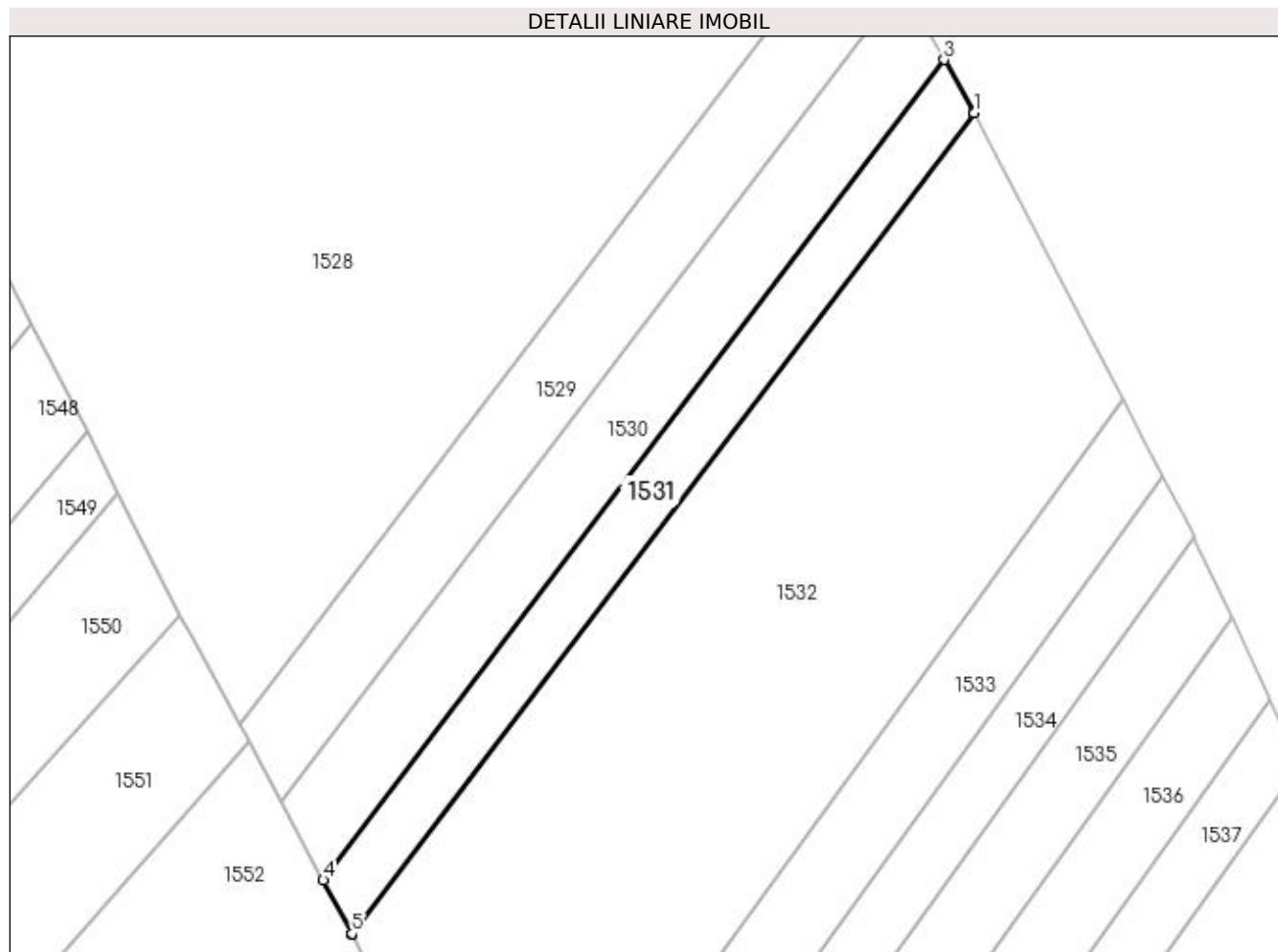
Inscrieri privind dezmembramintele dreptului de proprietate, drepturi reale de garanție și sarcini	Referințe
NU SUNT	

Anexa Nr. 1 La Partea I

Teren

Nr cadastral	Suprafața (mp)*	Observații / Referințe
33855	3.500	

* Suprafața este determinată în planul de proiecție Stereo 70.



Date referitoare la teren

Crt	Categorie folosință	Intra vilan	Suprafața (mp)	Tarla	Parcelă	Nr. topo	Observații / Referințe
1	arabil	NU	3.500	39	445	-	

Lungime Segmente

1) Valorile lungimilor segmentelor sunt obținute din proiecție în plan.

Punct început	X / Y	Punct sfârșit	X / Y	Lungime segment (** (m)
1	597.724,676 702.916,068	2	597.724,623 702.916,169	0.114
2	597.724,623 702.916,169	3	597.717,328 702.929,2	14.934
3	597.717,328 702.929,2	4	597.564,204 702.726,843	253.762
4	597.564,204 702.726,843	5	597.571,297 702.713,585	15.036
5	597.571,297 702.713,585	6	597.571,361 702.713,458	0.142

Punct început	X / Y	Punct sfârșit	X / Y	Lungime segment (** (m)
6	597.571,361 702.713,458	1	597.724,676 702.916,068	254.079

** Lungimile segmentelor sunt determinate în planul de proiecție Stereo 70 și sunt rotunjite la 1 milimetru.

*** Distanța dintre puncte este formată din segmente cumulate ce sunt mai mici decât valoarea 1 milimetru.

**DATE DESPRE IMOBILUL NR. 1532**

Oficiul de Cadastru și Publicitate Imobiliară SUCEAVA
Biroul de Cadastru și Publicitate Imobiliară Suceava

A. Partea I. Descrierea imobilului

TEREN Extravilan

Adresa: Jud. Suceava

Nr. Crt	Nr cadastral Nr. topografic	Suprafața* (mp)	Observații / Referințe
A1		19.000	Sector cadastral:46 Teren neimprejmuit;

B. Partea II. Proprietari și acte

Inscrieri privitoare la dreptul de proprietate și alte drepturi reale		Referințe
/		
Act Normativ nr. Legea 7, din 13/03/1996 emis de PARLAMENTUL ROMANIEI;		
B1	Inscrierea provizorie, drept de PROPRIETATE, dobandit prin Lege, cota actuala 1/1 1) COMUNA ZVORIȘTEA, CIF:4244202, PROPRIETAR NEIDENTIFICAT.	A1

C. Partea III. SARCINI .

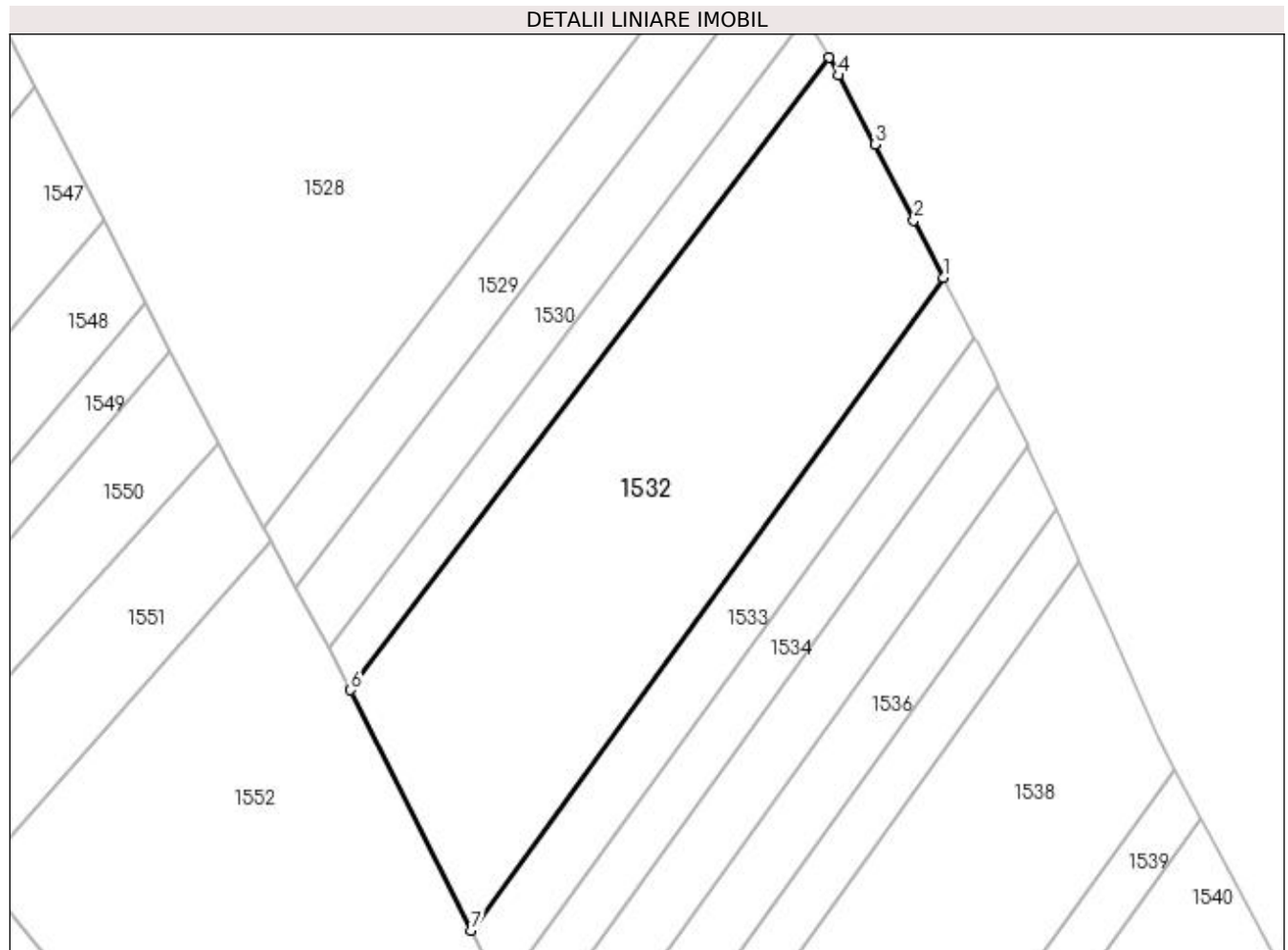
Inscrieri privind dezmembramintele dreptului de proprietate, drepturi reale de garanție și sarcini	Referințe
NU SUNT	

Anexa Nr. 1 La Partea I

Teren

Nr cadastral	Suprafața (mp)*	Observații / Referințe
	19.000	

* Suprafața este determinată în planul de proiecție Stereo 70.



Date referitoare la teren

Crt	Categorie folosință	Intra vilan	Suprafața (mp)	Tarla	Parcelă	Nr. topo	Observații / Referințe
1	arabil	NU	19.000	39	445	-	

Lungime Segmente

1) Valorile lungimilor segmentelor sunt obținute din proiecție în plan.

Punct început	X / Y	Punct sfârșit	X / Y	Lungime segment (** (m)
1	597.761,386 702.845,667	2	597.751,936 702.863,951	20.582
2	597.751,936 702.863,951	3	597.739,447 702.888,341	27.402
3	597.739,447 702.888,341	4	597.727,696 702.910,374	24.971
4	597.727,696 702.910,374	5	597.724,676 702.916,068	6.445
5	597.724,676 702.916,068	6	597.571,361 702.713,458	254.079

Punct început	X / Y	Punct sfârșit	X / Y	Lungime segment (** (m)
6	597.571,361 702.713,458	7	597.610,024 702.636,429	86.188
7	597.610,024 702.636,429	1	597.761,386 702.845,667	258.246

** Lungimile segmentelor sunt determinate în planul de proiecție Stereo 70 și sunt rotunjite la 1 milimetru.

*** Distanța dintre puncte este formată din segmente cumulate ce sunt mai mici decât valoarea 1 milimetru.

**DATE DESPRE IMOBILUL NR. 1533**

Oficiul de Cadastru și Publicitate Imobiliară SUCEAVA
Biroul de Cadastru și Publicitate Imobiliară Suceava

A. Partea I. Descrierea imobilului

TEREN Extravilan

Adresa: Jud. Suceava, LA LOCUL NUMIT ``LA FABRICA``

Nr. Crt	Nr cadastral Nr. topografic	Suprafața* (mp)	Observații / Referințe
A1	32711	5.000	Sector cadastral:46 Teren neimprejmuit;

B. Partea II. Proprietari și acte

Inscrieri privitoare la dreptul de proprietate și alte drepturi reale		Referințe
6214 / 11/02/2016		
Act Notarial nr. 496, din 11/02/2016 emis de BIN BUSUIOC ANA ELENA;		
B2	Intabulare, drept de PROPRIETATE, dobandit prin Conventie, cota actuala 1/1 1) ALEXA SORIN 2) ALEXA CARMEN, bun comun	A1

C. Partea III. SARCINI

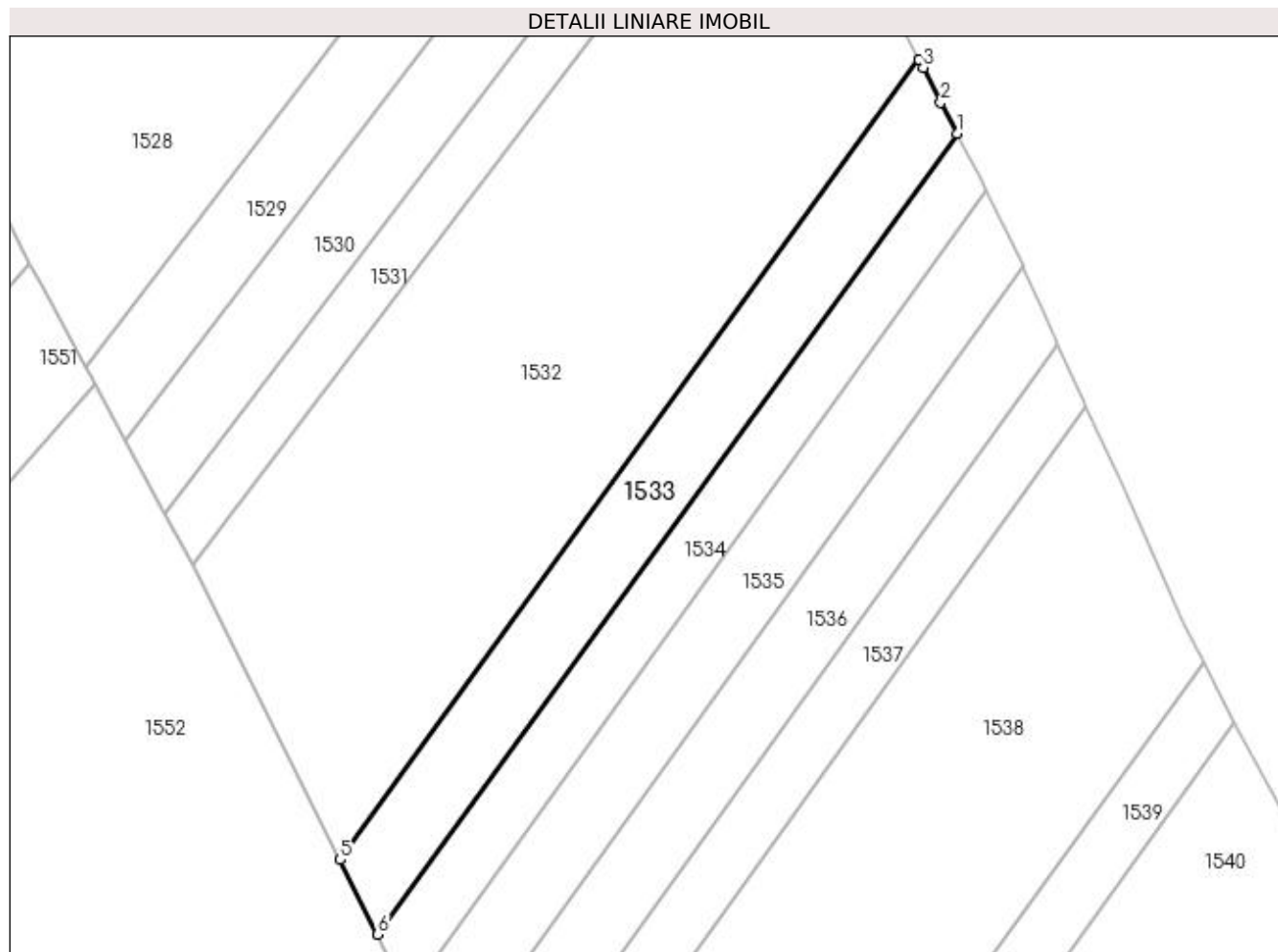
Inscrieri privind dezmembramintele dreptului de proprietate, drepturi reale de garanție și sarcini		Referințe
6214 / 11/02/2016		
Act Notarial nr. 496, din 11/02/2016 emis de BIN BUSUIOC ANA ELENA;		
C1	Intabulare, drept de UZUFRACT VIAGER, cota actuala 1/1 1) TIPA ELENA	A1

Anexa Nr. 1 La Partea I

Teren

Nr cadastral	Suprafața (mp)*	Observații / Referințe
32711	5.000	

* Suprafața este determinată în planul de proiecție Stereo 70.



Date referitoare la teren

Crt	Categorie folosință	Intravilan	Suprafața (mp)	Tarla	Parcelă	Nr. topo	Observații / Referințe
1	arabil	NU	5.000	39	445	-	

Lungime Segmente

1) Valorile lungimilor segmentelor sunt obținute din proiecție în plan.

Punct început	X / Y	Punct sfârșit	X / Y	Lungime segment (** (m)
1	597.771,313 702.826,365	2	597.767,044 702.834,408	9.106
2	597.767,044 702.834,408	3	597.762,479 702.843,553	10.221
3	597.762,479 702.843,553	4	597.761,386 702.845,667	2.38
4	597.761,386 702.845,667	5	597.610,024 702.636,429	258.246
5	597.610,024 702.636,429	6	597.619,811 702.616,932	21.816

Punct început	X / Y	Punct sfârșit	X / Y	Lungime segment (** (m)
6	597.619,811 702.616,932	1	597.771,313 702.826,365	258.486

** Lungimile segmentelor sunt determinate în planul de proiecție Stereo 70 și sunt rotunjite la 1 milimetru.

*** Distanța dintre puncte este formată din segmente cumulate ce sunt mai mici decât valoarea 1 milimetru.

**DATE DESPRE IMOBILUL NR. 1534**

Oficiul de Cadastru și Publicitate Imobiliară SUCEAVA
Biroul de Cadastru și Publicitate Imobiliară Suceava

A. Partea I. Descrierea imobilului

TEREN Extravilan

Adresa: Jud. Suceava

Nr. Crt	Nr cadastral Nr. topografic	Suprafața* (mp)	Observații / Referințe
A1		4.000	Sector cadastral:46 Teren neimprejmuit;

B. Partea II. Proprietari și acte

Inscrieri privitoare la dreptul de proprietate și alte drepturi reale		Referințe
/		
Act Normativ nr. Legea 7, din 13/03/1996 emis de PARLAMENTUL ROMANIEI;		
B1	Inscrierea provizorie, drept de PROPRIETATE, dobandit prin Lege, cota actuala 1/1 1) COMUNA ZVORIȘTEA , CIF:4244202, PROPRIETAR NEIDENTIFICAT.	A1

C. Partea III. SARCINI .

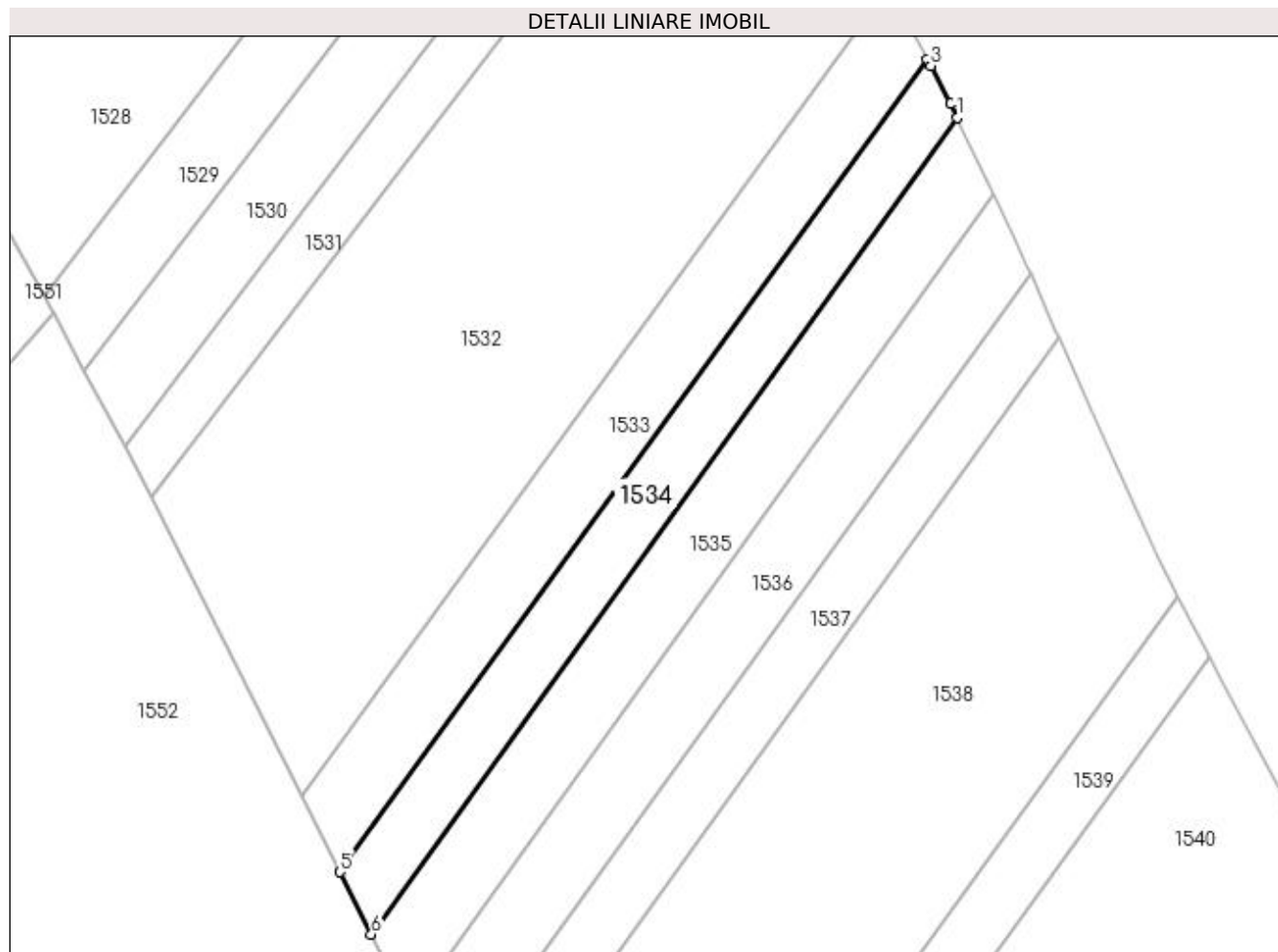
Inscrieri privind dezmembramintele dreptului de proprietate, drepturi reale de garanție și sarcini	Referințe
NU SUNT	

Anexa Nr. 1 La Partea I

Teren

Nr cadastral	Suprafața (mp)*	Observații / Referințe
	4.000	

* Suprafața este determinată în planul de proiecție Stereo 70.



Date referitoare la teren

Crt	Categorie folosință	Intravilan	Suprafața (mp)	Tarla	Parcelă	Nr. topo	Observații / Referințe
1	arabil	NU	4.000	39	445	-	

Lungime Segmente

1) Valorile lungimilor segmentelor sunt obținute din proiecție în plan.

Punct început	X / Y	Punct sfârșit	X / Y	Lungime segment (** (m)
1	597.778,969 702.811,383	2	597.777,282 702.815,121	4.101
2	597.777,282 702.815,121	3	597.772,157 702.824,775	10.93
3	597.772,157 702.824,775	4	597.771,313 702.826,365	1.8
4	597.771,313 702.826,365	5	597.619,811 702.616,932	258.486
5	597.619,811 702.616,932	6	597.627,872 702.600,871	17.97

Punct început	X / Y	Punct sfârșit	X / Y	Lungime segment (** (m)
6	597.627,872 702.600,871	1	597.778,969 702.811,383	259.125

** Lungimile segmentelor sunt determinate în planul de proiecție Stereo 70 și sunt rotunjite la 1 milimetru.

*** Distanța dintre puncte este formată din segmente cumulate ce sunt mai mici decât valoarea 1 milimetru.

**DATE DESPRE IMOBILUL NR. 1535**

Oficiul de Cadastru și Publicitate Imobiliară SUCEAVA
Biroul de Cadastru și Publicitate Imobiliară Suceava

A. Partea I. Descrierea imobilului

TEREN Extravilan

Adresa: Jud. Suceava

Nr. Crt	Nr cadastral Nr. topografic	Suprafața* (mp)	Observații / Referințe
A1	33450	5.000	Sector cadastral:46 Teren neimprejmuit;

B. Partea II. Proprietari și acte

Inscrieri privitoare la dreptul de proprietate și alte drepturi reale	Referințe
22921 / 19/05/2017	
Act Notarial nr. contract de vanzare nr. 1292, din 18/05/2017 emis de BIN MANDICI ALEXANDRU;	
B3	A1
Intabulare, drept de PROPRIETATE, dobandit prin Conventie, cota actuala 1/1 1) SC F.E. AGRAR SRL, CIF:25278704	

C. Partea III. SARCINI .

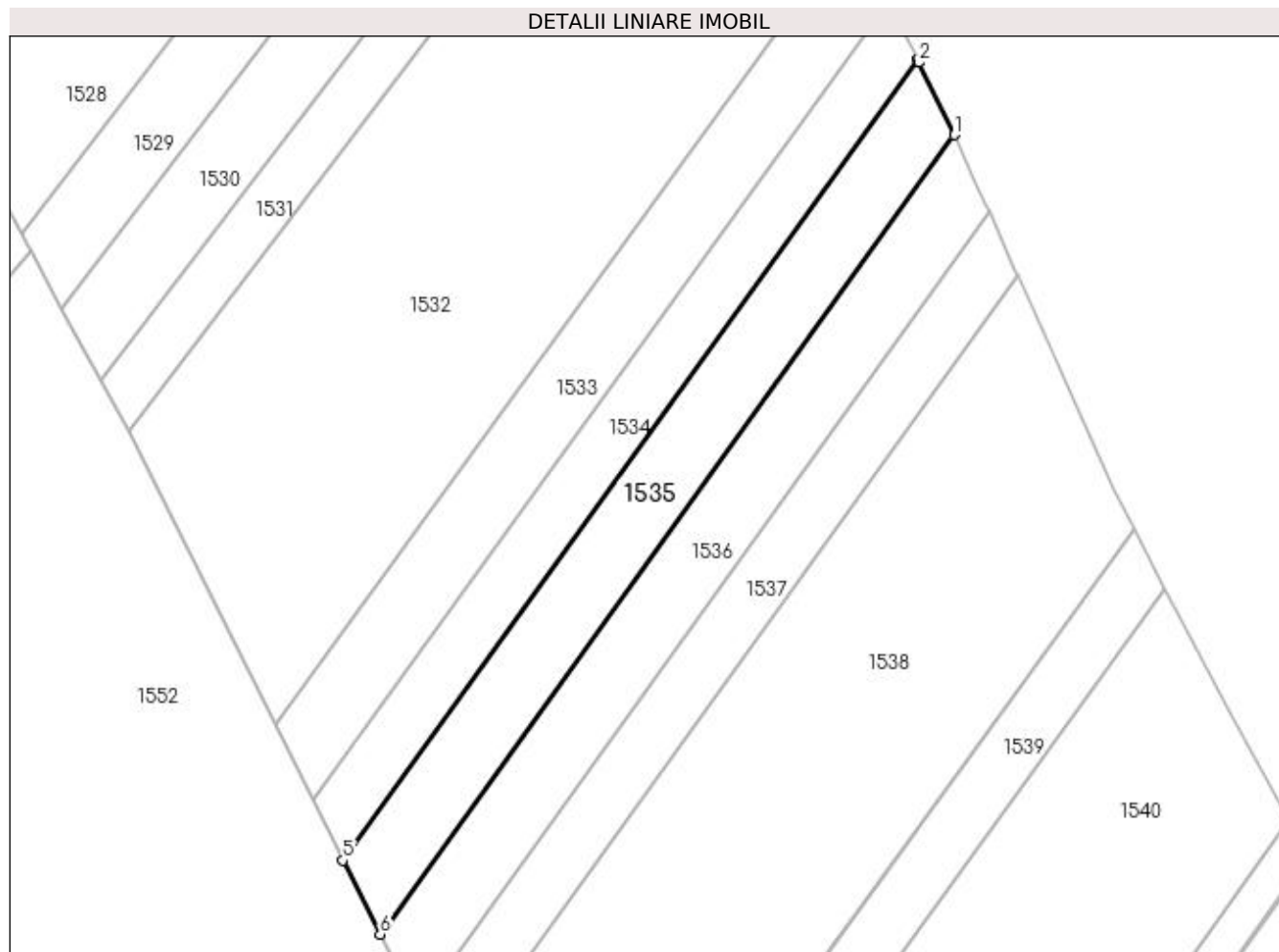
Inscrieri privind dezmembramintele dreptului de proprietate, drepturi reale de garanție și sarcini	Referințe
NU SUNT	

Anexa Nr. 1 La Partea I

Teren

Nr cadastral	Suprafața (mp)*	Observații / Referințe
33450	5.000	

* Suprafața este determinată în planul de proiecție Stereo 70.



Date referitoare la teren

Crt	Categorie folosință	Intra vilan	Suprafața (mp)	Tarla	Parcelă	Nr. topo	Observații / Referințe
1	arabil	NU	5.000	39	445	-	

Lungime Segmente

1) Valorile lungimilor segmentelor sunt obținute din proiecție în plan.

Punct început	X / Y	Punct sfârșit	X / Y	Lungime segment (** (m)
1	597.788,561 702.791,637	2	597.779,332 702.810,664	21.147
2	597.779,332 702.810,664	3	597.778,976 702.811,367	0.788
3	597.778,976 702.811,367	4	597.778,969 702.811,383	0.017
4	597.778,969 702.811,383	5	597.627,872 702.600,871	259.125
5	597.627,872 702.600,871	6	597.637,652 702.581,387	21.801

Punct început	X / Y	Punct sfârșit	X / Y	Lungime segment (** (m)
6	597.637,652 702.581,387	1	597.788,561 702.791,637	258.802

** Lungimile segmentelor sunt determinate în planul de proiecție Stereo 70 și sunt rotunjite la 1 milimetru.

*** Distanța dintre puncte este formată din segmente cumulate ce sunt mai mici decât valoarea 1 milimetru.

**DATE DESPRE IMOBILUL NR. 1536**

Oficiul de Cadastru și Publicitate Imobiliară SUCEAVA
Biroul de Cadastru și Publicitate Imobiliară Suceava

A. Partea I. Descrierea imobilului

TEREN Extravilan

Adresa: Jud. Suceava

Nr. Crt	Nr cadastral Nr. topografic	Suprafața* (mp)	Observații / Referințe
A1		5.000	Sector cadastral:46 Teren neimprejmuit;

B. Partea II. Proprietari și acte

Inscrieri privitoare la dreptul de proprietate și alte drepturi reale		Referințe
/		
Act Normativ nr. Legea 7, din 13/03/1996 emis de PARLAMENTUL ROMANIEI;		
B1	Inscrierea provizorie, drept de PROPRIETATE, dobandit prin Lege, cota actuala 1/1 1) COMUNA ZVORIȘTEA, CIF:4244202, PROPRIETAR NEIDENTIFICAT.	A1

C. Partea III. SARCINI .

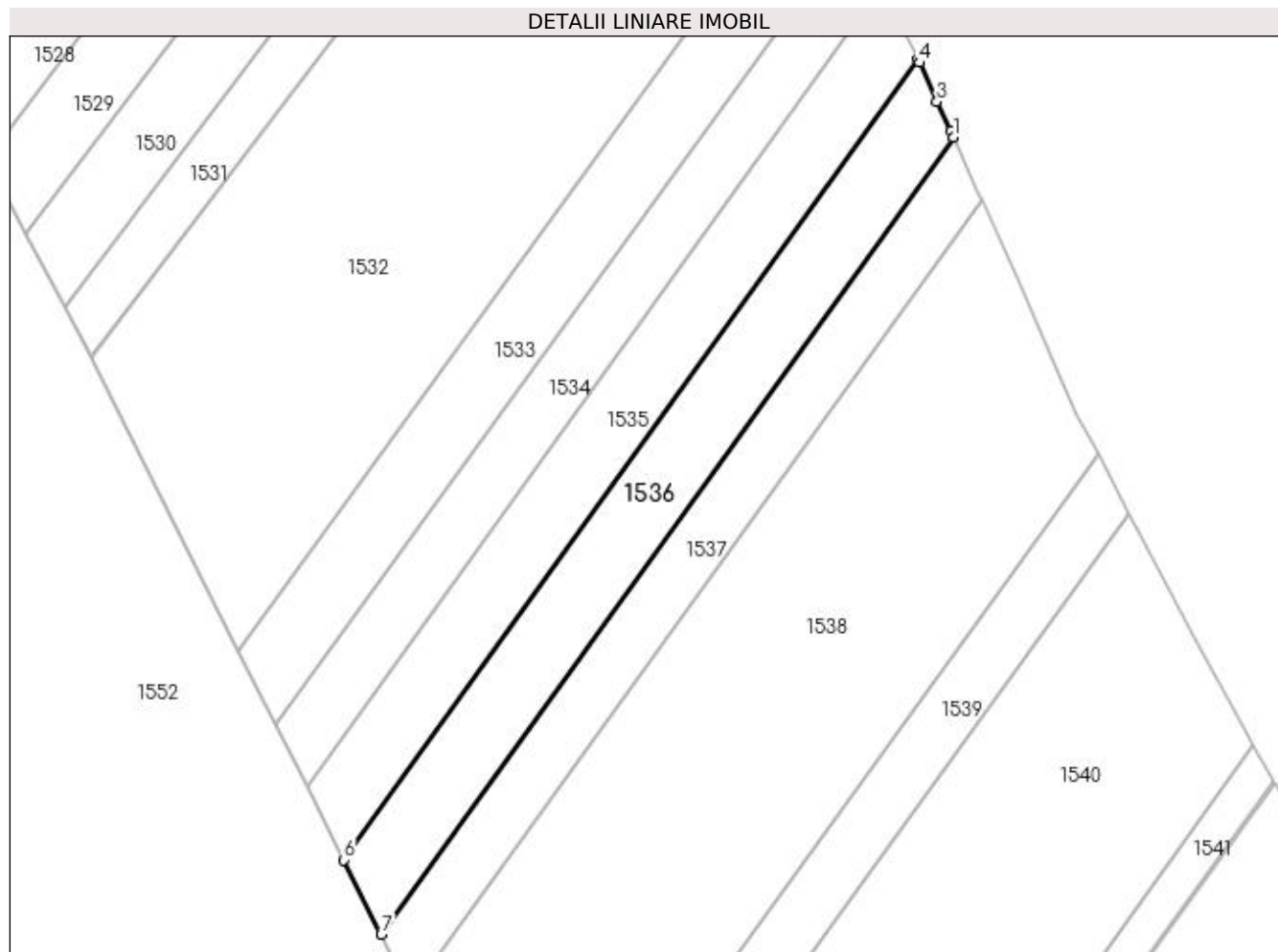
Inscrieri privind dezmembramintele dreptului de proprietate, drepturi reale de garanție și sarcini	Referințe
NU SUNT	

Anexa Nr. 1 La Partea I

Teren

Nr cadastral	Suprafața (mp)*	Observații / Referințe
	5.000	

* Suprafața este determinată în planul de proiecție Stereo 70.



Date referitoare la teren

Crt	Categorie folosință	Intra vilan	Suprafața (mp)	Tarla	Parcelă	Nr. topo	Observații / Referințe
1	arabil	NU	5.000	39	445	-	

Lungime Segmente

1) Valorile lungimilor segmentelor sunt obținute din proiecție în plan.

Punct început	X / Y	Punct sfârșit	X / Y	Lungime segment (** (m)
1	597.797,813 702.771,33	2	597.797,137 702.772,849	1.663
2	597.797,137 702.772,849	3	597.793,51 702.780,598	8.556
3	597.793,51 702.780,598	4	597.788,932 702.790,871	11.247
4	597.788,932 702.790,871	5	597.788,561 702.791,637	0.851
5	597.788,561 702.791,637	6	597.637,652 702.581,387	258.802

Punct început	X / Y	Punct sfârșit	X / Y	Lungime segment (** (m)
6	597.637,652 702.581,387	7	597.647,457 702.561,851	21.858
7	597.647,457 702.561,851	1	597.797,813 702.771,33	257.853

** Lungimile segmentelor sunt determinate în planul de proiecție Stereo 70 și sunt rotunjite la 1 milimetru.

*** Distanța dintre puncte este formată din segmente cumulate ce sunt mai mici decât valoarea 1 milimetru.

**DATE DESPRE IMOBILUL NR. 1537**

Oficiul de Cadastru și Publicitate Imobiliară SUCEAVA
Biroul de Cadastru și Publicitate Imobiliară Suceava

A. Partea I. Descrierea imobilului

TEREN Extravilan

Adresa: Jud. Suceava, tarlăua 39 - "Lot Fabrica"

Nr. Crt	Nr cadastral Nr. topografic	Suprafața* (mp)	Observații / Referințe
A1	34019	4.000	Sector cadastral:46 Teren neimprejmuit;

B. Partea II. Proprietari și acte

Inscrieri privitoare la dreptul de proprietate și alte drepturi reale	Referințe
4419 / 31/01/2019	
Act Notarial nr. 497-contract de vanzare, din 30/01/2019 emis de BIN NEGURA ADINA LOREDANA;	
B3	A1
Intabulare, drept de PROPRIETATE, dobandit prin Conventie, cota actuala 1/1	
1) SEREDIUC ARISTOTEL	
2) SEREDIUC TUDORIȚA-GEORGETA, bun comun in devalmasie	

C. Partea III. SARCINI .

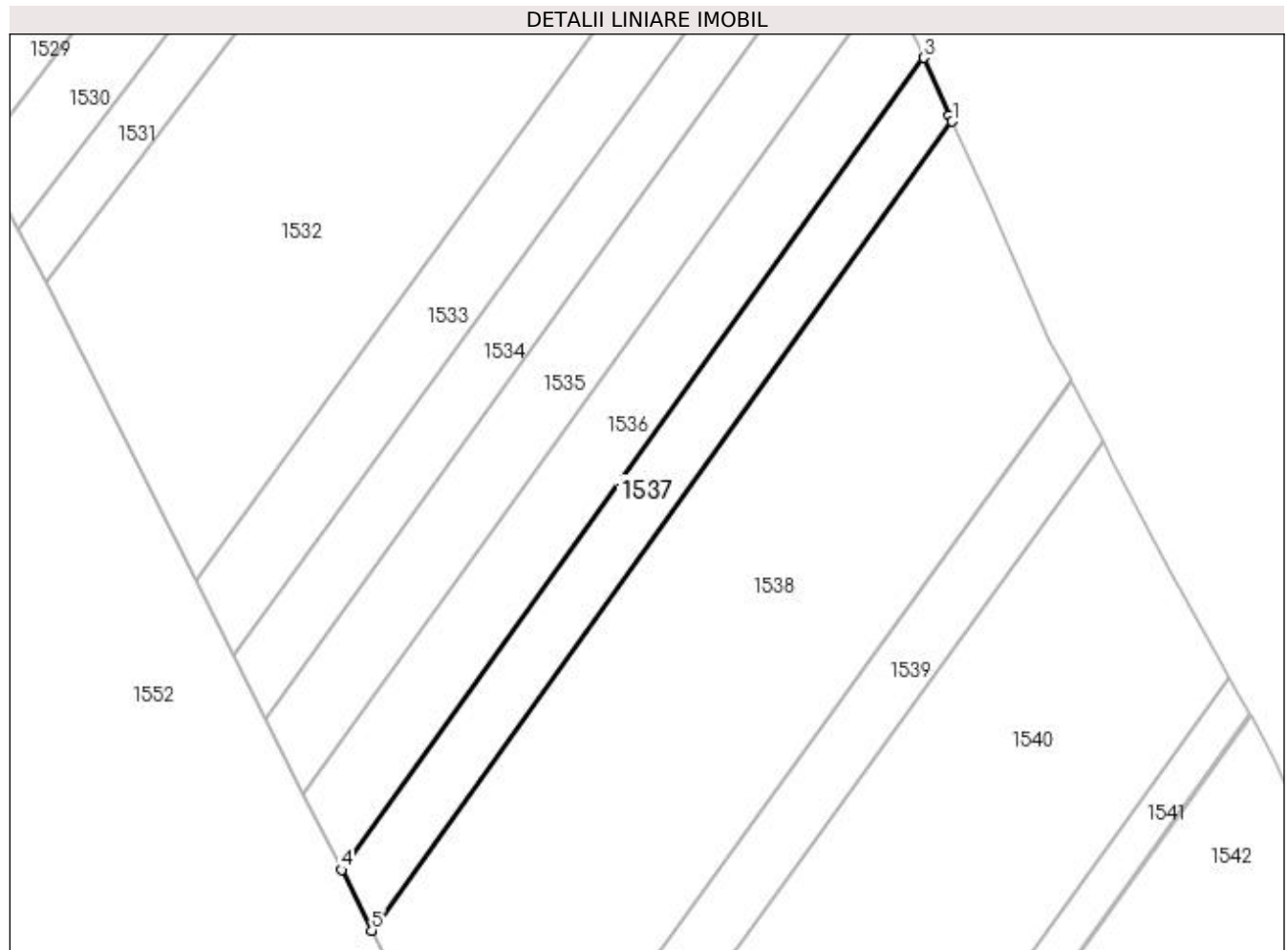
Inscrieri privind dezmembramintele dreptului de proprietate, drepturi reale de garanție și sarcini	Referințe
NU SUNT	

Anexa Nr. 1 La Partea I

Teren

Nr cadastral	Suprafața (mp)*	Observații / Referințe
34019	4.000	

* Suprafața este determinată în planul de proiecție Stereo 70.



Date referitoare la teren

Crt	Categorie folosință	Intravilan	Suprafața (mp)	Tarla	Parcelă	Nr. topo	Observații / Referințe
1	arabil	NU	4.000	39	445	-	

Lungime Segmente

1) Valorile lungimilor segmentelor sunt obținute din proiecție în plan.

Punct început	X / Y	Punct sfârșit	X / Y	Lungime segment (** (m)
1	597.805,158 702.754,866	2	597.804,454 702.756,424	1.71
2	597.804,454 702.756,424	3	597.797,813 702.771,33	16.318
3	597.797,813 702.771,33	4	597.647,457 702.561,851	257.853
4	597.647,457 702.561,851	5	597.655,316 702.546,194	17.519
5	597.655,316 702.546,194	1	597.805,158 702.754,866	256.898

**** Lungimile segmentelor sunt determinate în planul de proiecție Stereo 70 și sunt rotunjite la 1 milimetru.**

***** Distanța dintre puncte este formată din segmente cumulate ce sunt mai mici decât valoarea 1 milimetru.**

**DATE DESPRE IMOBILUL NR. 1538**

Oficiul de Cadastru și Publicitate Imobiliară SUCEAVA
Biroul de Cadastru și Publicitate Imobiliară Suceava

A. Partea I. Descrierea imobilului

TEREN Extravilan

Adresa: Jud. Suceava

Nr. Crt	Nr cadastral Nr. topografic	Suprafața* (mp)	Observații / Referințe
A1		16.200	Sector cadastral:46 Teren neimprejmuit;

B. Partea II. Proprietari și acte

Inscrieri privitoare la dreptul de proprietate și alte drepturi reale		Referințe
/		
Act Normativ nr. Legea 7, din 13/03/1996 emis de PARLAMENTUL ROMANIEI;		
B1	Inscrierea provizorie, drept de PROPRIETATE, dobandit prin Lege, cota actuala 1/1 1) COMUNA ZVORIȘTEA, CIF:4244202, PROPRIETAR NEIDENTIFICAT.	A1

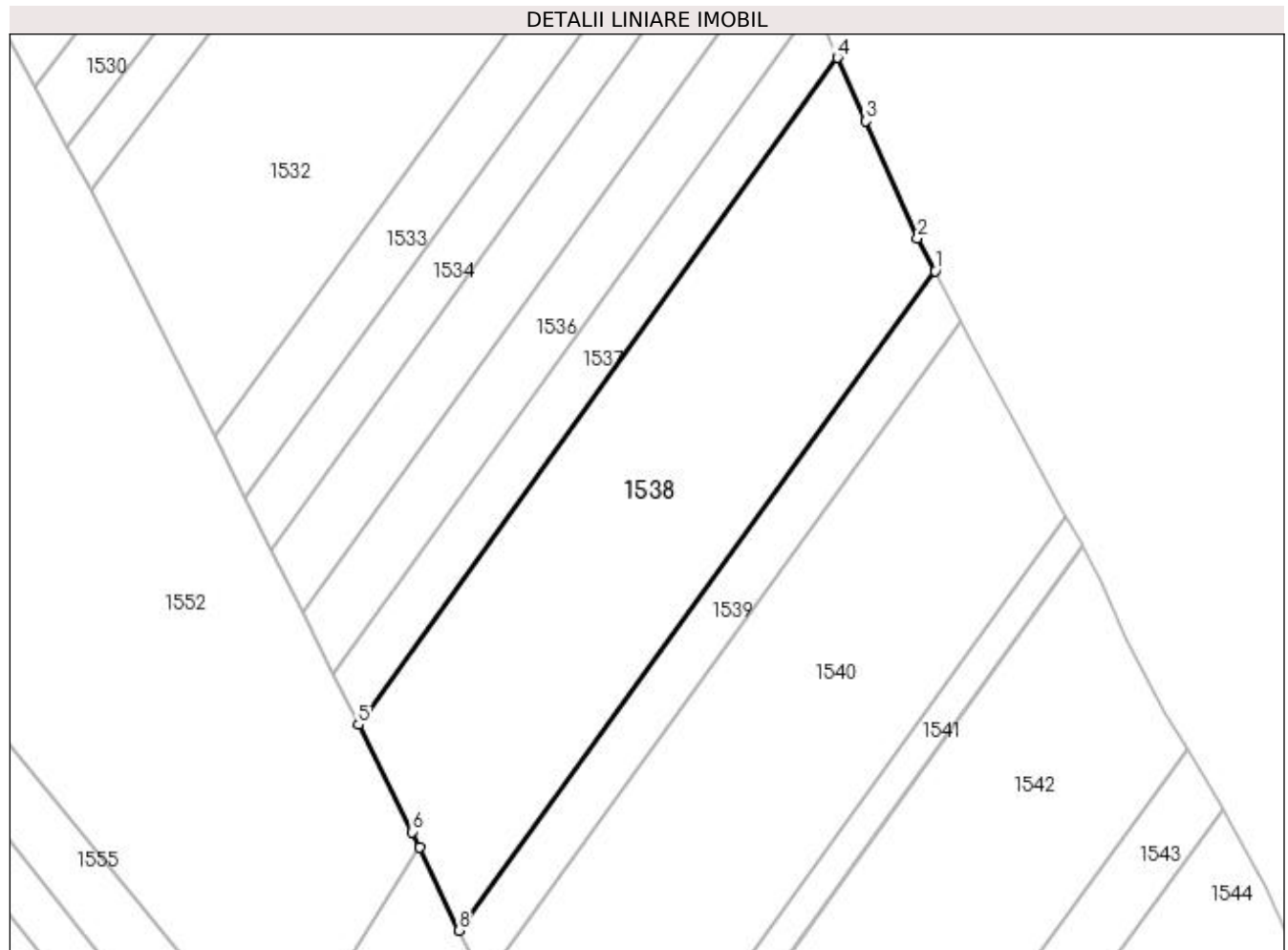
C. Partea III. SARCINI .

Inscrieri privind dezmembramintele dreptului de proprietate, drepturi reale de garanție și sarcini	Referințe
NU SUNT	

Anexa Nr. 1 La Partea I**Teren**

Nr cadastral	Suprafața (mp)*	Observații / Referințe
	16.200	

* Suprafața este determinată în planul de proiecție Stereo 70.

**Date referitoare la teren**

Crt	Categorie folosință	Intra vilan	Suprafața (mp)	Tarla	Parcelă	Nr. topo	Observații / Referințe
1	arabil	NU	16.200	39	445	-	

Lungime Segmente

1) Valorile lungimilor segmentelor sunt obținute din proiecție în plan.

Punct început	X / Y	Punct sfârșit	X / Y	Lungime segment (** (m)
1	597.835,811 702.688,09	2	597.830,323 702.698,405	11.684
2	597.830,323 702.698,405	3	597.814,103 702.735,095	40.115
3	597.814,103 702.735,095	4	597.805,158 702.754,866	21.7
4	597.805,158 702.754,866	5	597.655,316 702.546,194	256.898
5	597.655,316 702.546,194	6	597.672,177 702.512,601	37.587

Punct început	X / Y	Punct sfârșit	X / Y	Lungime segment (** (m)
6	597.672,177 702.512,601	7	597.674,461 702.507,75	5.362
7	597.674,461 702.507,75	8	597.686,675 702.481,798	28.683
8	597.686,675 702.481,798	1	597.835,811 702.688,09	254.554

** Lungimile segmentelor sunt determinate în planul de proiecție Stereo 70 și sunt rotunjite la 1 milimetru.

*** Distanța dintre puncte este formată din segmente cumulate ce sunt mai mici decât valoarea 1 milimetru.

**DATE DESPRE IMOBILUL NR. 1539**

Oficiul de Cadastru și Publicitate Imobiliară SUCEAVA
Biroul de Cadastru și Publicitate Imobiliară Suceava

A. Partea I. Descrierea imobilului

TEREN Extravilan

Adresa: Jud. Suceava, tarlăua "Lot Fabrica"

Nr. Crt	Nr cadastral Nr. topografic	Suprafața* (mp)	Observații / Referințe
A1	33743	4.000	Sector cadastral:46 Teren neimprejmuit;

B. Partea II. Proprietari și acte

Inscrieri privitoare la dreptul de proprietate și alte drepturi reale	Referințe
45807 / 22/09/2017	
Act Notarial nr. contract de vanzare nr. 2351, din 22/09/2017 emis de BIN BUSUIOC OVIDIU;	
B5	A1
Intabulare, drept de PROPRIETATE, dobandit prin Conventie, cota actuala 1/1	
1) BALAN CRISTINEL	
2) BALAN SIMONA , bun comun	

C. Partea III. SARCINI .

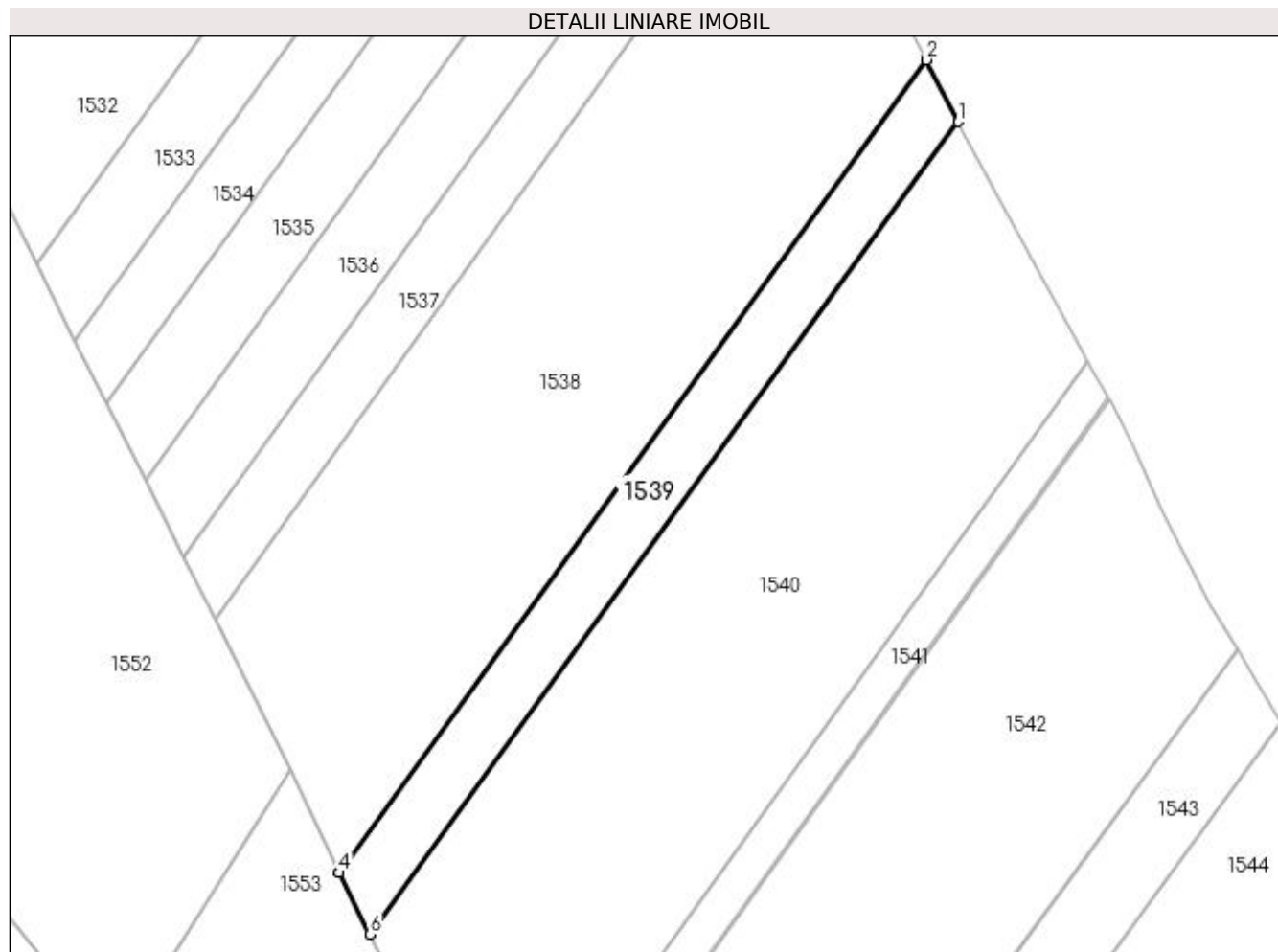
Inscrieri privind dezmembramintele dreptului de proprietate, drepturi reale de garanție și sarcini	Referințe
NU SUNT	

Anexa Nr. 1 La Partea I

Teren

Nr cadastral	Suprafața (mp)*	Observații / Referințe
33743	4.000	

* Suprafața este determinată în planul de proiecție Stereo 70.



Date referitoare la teren

Crt	Categorie folosință	Intra vilan	Suprafața (mp)	Tarla	Parcelă	Nr. topo	Observații / Referințe
1	arabil	NU	4.000	39	445	-	

Lungime Segmente

1) Valorile lungimilor segmentelor sunt obținute din proiecție în plan.

Punct început	X / Y	Punct sfârșit	X / Y	Lungime segment (** (m)
1	597.843,918 702.672,315	2	597.835,849 702.688,019	17.656
2	597.835,849 702.688,019	3	597.835,811 702.688,09	0.081
3	597.835,811 702.688,09	4	597.686,675 702.481,798	254.554
4	597.686,675 702.481,798	5	597.686,71 702.481,723	0.083
5	597.686,71 702.481,723	6	597.694,643 702.466,173	17.457

Punct început	X / Y	Punct sfârșit	X / Y	Lungime segment (** (m)
6	597.694,643 702.466,173	1	597.843,918 702.672,315	254.514

** Lungimile segmentelor sunt determinate în planul de proiecție Stereo 70 și sunt rotunjite la 1 milimetru.

*** Distanța dintre puncte este formată din segmente cumulate ce sunt mai mici decât valoarea 1 milimetru.

**DATE DESPRE IMOBILUL NR. 1540**

Oficiul de Cadastru și Publicitate Imobiliară SUCEAVA
Biroul de Cadastru și Publicitate Imobiliară Suceava

A. Partea I. Descrierea imobilului

TEREN Extravilan

Adresa: Jud. Suceava

Nr. Crt	Nr cadastral Nr. topografic	Suprafața* (mp)	Observații / Referințe
A1		16.000	Sector cadastral:46 Teren neimprejmuit;

B. Partea II. Proprietari și acte

Inscrieri privitoare la dreptul de proprietate și alte drepturi reale		Referințe
/		
Act Normativ nr. Legea 7, din 13/03/1996 emis de PARLAMENTUL ROMANIEI;		
B1	Inscrierea provizorie, drept de PROPRIETATE, dobandit prin Lege, cota actuala 1/1 1) COMUNA ZVORIȘTEA, CIF:4244202, PROPRIETAR NEIDENTIFICAT.	A1

C. Partea III. SARCINI .

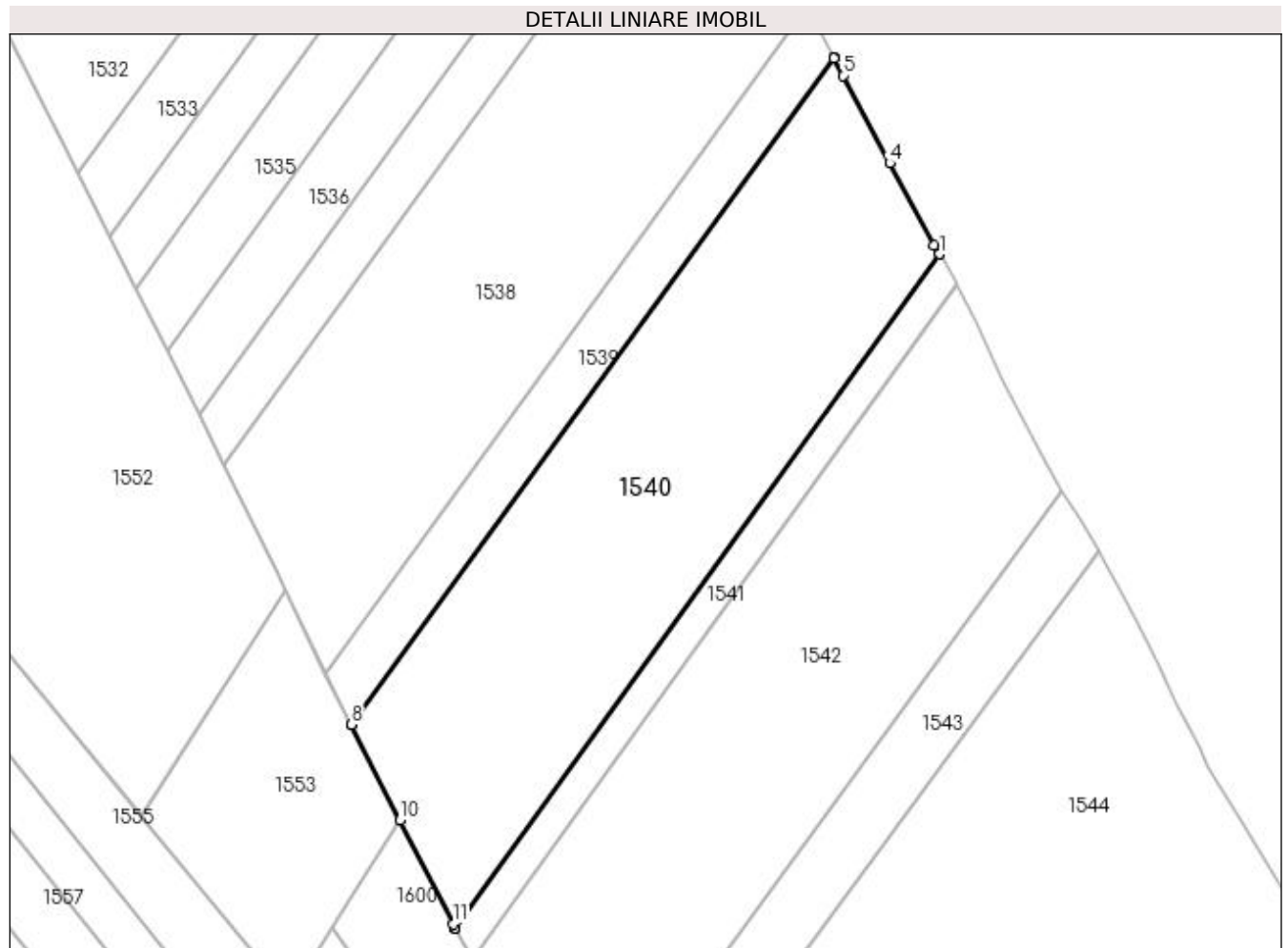
Inscrieri privind dezmembramintele dreptului de proprietate, drepturi reale de garanție și sarcini	Referințe
NU SUNT	

Anexa Nr. 1 La Partea I

Teren

Nr cadastral	Suprafața (mp)*	Observații / Referințe
	16.000	

* Suprafața este determinată în planul de proiecție Stereo 70.



Date referitoare la teren

Crt	Categorie folosință	Intra vilan	Suprafața (mp)	Tarla	Parcelă	Nr. topo	Observații / Referințe
1	arabil	NU	16.000	39	445	-	

Lungime Segmente

1) Valorile lungimilor segmentelor sunt obținute din proiecție în plan.

Punct început	X / Y	Punct sfârșit	X / Y	Lungime segment (** (m)
1	597.876,706 702.611,521	2	597.876,64 702.611,634	0.131
2	597.876,64 702.611,634	3	597.875,094 702.614,297	3.079
3	597.875,094 702.614,297	4	597.861,293 702.639,623	28.842
4	597.861,293 702.639,623	5	597.846,775 702.666,755	30.772
5	597.846,775 702.666,755	6	597.843,972 702.672,211	6.134

Punct început	X / Y	Punct sfârșit	X / Y	Lungime segment (** (m)
6	597.843,972 702.672,211	7	597.843,918 702.672,315	0.117
7	597.843,918 702.672,315	8	597.694,643 702.466,173	254.514
8	597.694,643 702.466,173	9	597.694,697 702.466,069	0.117
9	597.694,697 702.466,069	10	597.709,781 702.436,501	33.193
10	597.709,781 702.436,501	11	597.726,158 702.404,4	36.037
11	597.726,158 702.404,4	12	597.726,841 702.403,151	1.424
12	597.726,841 702.403,151	13	597.726,905 702.403,035	0.132
13	597.726,905 702.403,035	1	597.876,706 702.611,521	256.723

** Lungimile segmentelor sunt determinate în planul de proiecție Stereo 70 și sunt rotunjite la 1 milimetru.

*** Distanța dintre puncte este formată din segmente cumulate ce sunt mai mici decât valoarea 1 milimetru.

**DATE DESPRE IMOBILUL NR. 1541**

Oficiul de Cadastru și Publicitate Imobiliară SUCEAVA
Biroul de Cadastru și Publicitate Imobiliară Suceava

A. Partea I. Descrierea imobilului

TEREN Extravilan

Adresa: Jud. Suceava, tarlăua "Lot Fabrica"

Nr. Crt	Nr cadastral Nr. topografic	Suprafața* (mp)	Observații / Referințe
A1	33746	2.500	Sector cadastral:46 Teren neimprejmuit;

B. Partea II. Proprietari și acte

Inscrieri privitoare la dreptul de proprietate și alte drepturi reale	Referințe
61905 / 28/11/2018	
Act Notarial nr. contract de vânzare nr. 4772, din 27/11/2018 emis de BIN NEGURĂ ADINA LOREDANA;	
B2	A1
Intabulare, drept de PROPRIETATE, dobândit prin Conventie, cota actuala 1/1	
1) MACOVICIUC CORNELIA	
2) MACOVICIUC IOAN, bun comun în devălmășie	

C. Partea III. SARCINI .

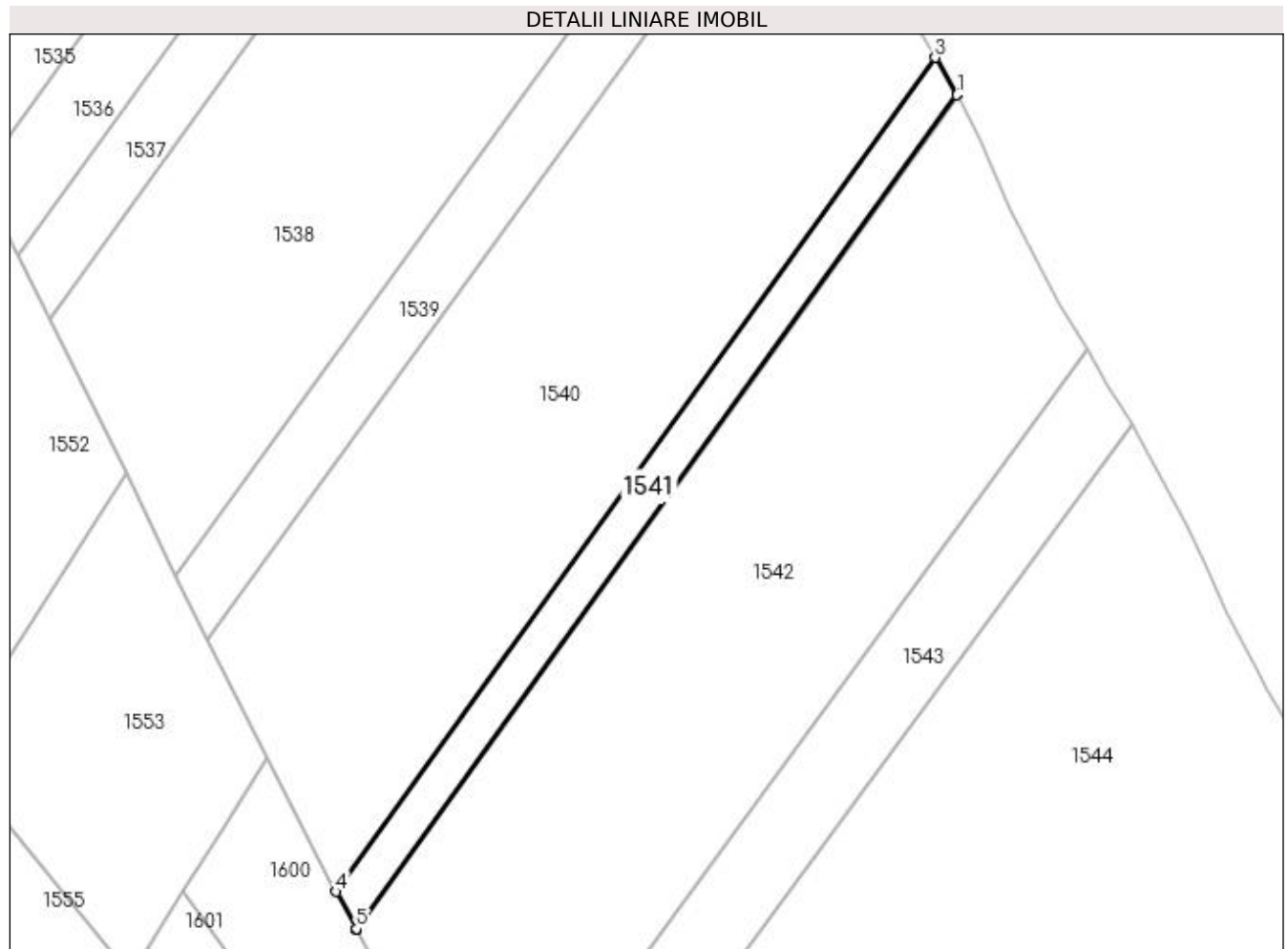
Inscrieri privind dezmembramintele dreptului de proprietate, drepturi reale de garanție și sarcini	Referințe
NU SUNT	

Anexa Nr. 1 La Partea I

Teren

Nr cadastral	Suprafața (mp)*	Observații / Referințe
33746	2.500	

* Suprafața este determinată în planul de proiecție Stereo 70.



Date referitoare la teren

Crt	Categorie folosință	Intravilan	Suprafața (mp)	Tarla	Parcelă	Nr. topo	Observații / Referințe
1	arabil	NU	2.500	39	445	-	

Lungime Segmente

1) Valorile lungimilor segmentelor sunt obținute din proiecție în plan.

Punct început	X / Y	Punct sfârșit	X / Y	Lungime segment (** (m)
1	597.882,09 702.602,241	2	597.882,012 702.602,375	0.155
2	597.882,012 702.602,375	3	597.876,706 702.611,521	10.574
3	597.876,706 702.611,521	4	597.726,905 702.403,035	256.723
4	597.726,905 702.403,035	5	597.731,978 702.393,753	10.578
5	597.731,978 702.393,753	6	597.732,053 702.393,615	0.157

Punct început	X / Y	Punct sfârșit	X / Y	Lungime segment (** (m)
6	597.732,053 702.393,615	1	597.882,09 702.602,241	256.975

** Lungimile segmentelor sunt determinate în planul de proiecție Stereo 70 și sunt rotunjite la 1 milimetru.

*** Distanța dintre puncte este formată din segmente cumulate ce sunt mai mici decât valoarea 1 milimetru.

**DATE DESPRE IMOBILUL NR. 1542**

Oficiul de Cadastru și Publicitate Imobiliară SUCEAVA
Biroul de Cadastru și Publicitate Imobiliară Suceava

A. Partea I. Descrierea imobilului

TEREN Extravilan

Adresa: Jud. Suceava

Nr. Crt	Nr cadastral Nr. topografic	Suprafața* (mp)	Observații / Referințe
A1		16.000	Sector cadastral:46 Teren neimprejmuit;

B. Partea II. Proprietari și acte

Inscrieri privitoare la dreptul de proprietate și alte drepturi reale		Referințe
/		
Act Normativ nr. Legea 7, din 13/03/1996 emis de PARLAMENTUL ROMANIEI;		
B1	Inscrierea provizorie, drept de PROPRIETATE, dobandit prin Lege, cota actuala 1/1 1) COMUNA ZVORIȘTEA, CIF:4244202, PROPRIETAR NEIDENTIFICAT.	A1

C. Partea III. SARCINI .

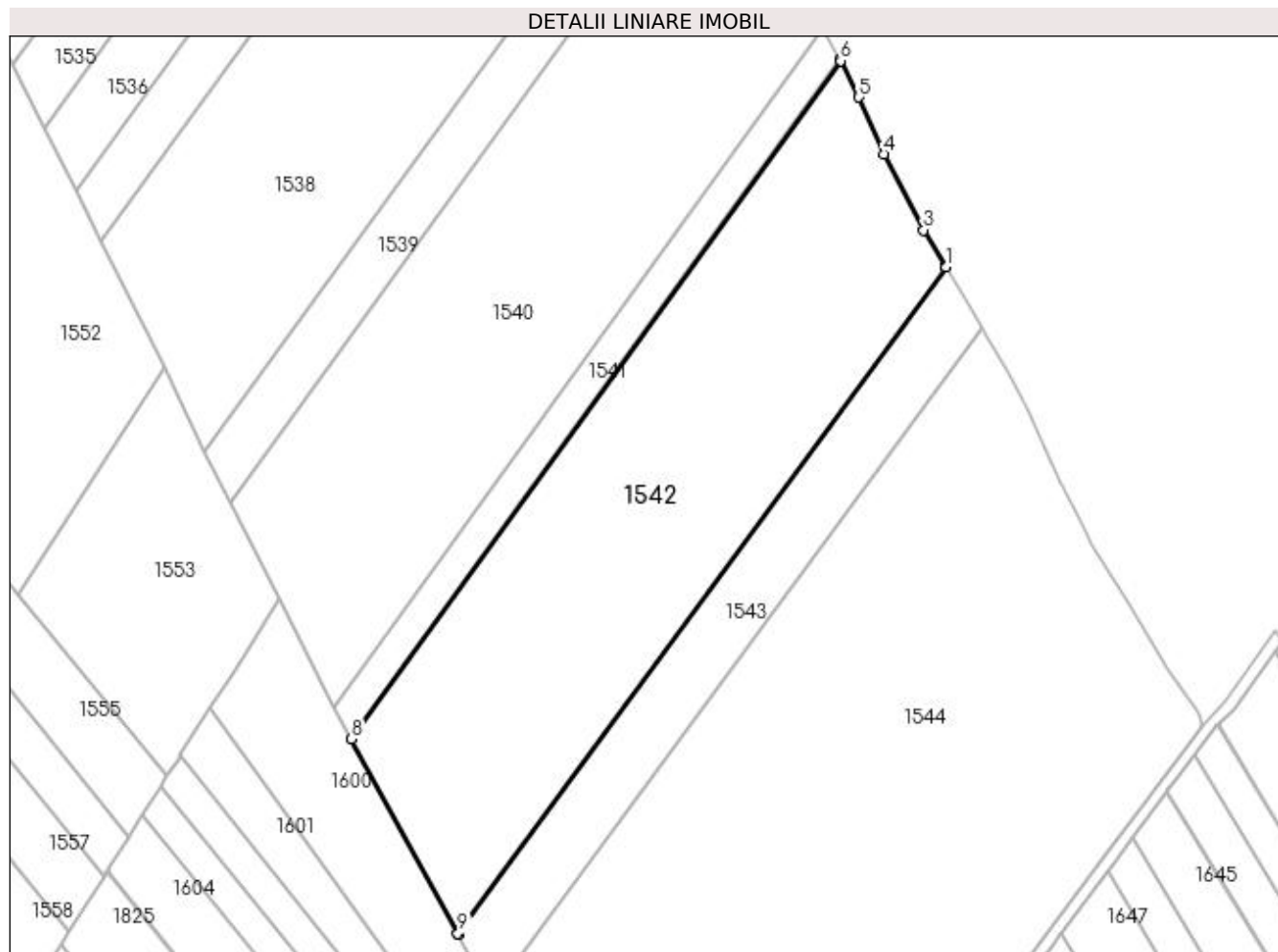
Inscrieri privind dezmembramintele dreptului de proprietate, drepturi reale de garanție și sarcini	Referințe
NU SUNT	

Anexa Nr. 1 La Partea I

Teren

Nr cadastral	Suprafața (mp)*	Observații / Referințe
	16.000	

* Suprafața este determinată în planul de proiecție Stereo 70.



Date referitoare la teren

Crt	Categorie folosință	Intra vilan	Suprafața (mp)	Tarla	Parcelă	Nr. topo	Observații / Referințe
1	arabil	NU	16.000	39	445	-	

Lungime Segmente

1) Valorile lungimilor segmentelor sunt obținute din proiecție în plan.

Punct început	X / Y	Punct sfârșit	X / Y	Lungime segment (** (m)
1	597.914,692 702.538,505	2	597.914,561 702.538,723	0.254
2	597.914,561 702.538,723	3	597.907,841 702.549,87	13.016
3	597.907,841 702.549,87	4	597.895,757 702.573,213	26.285
4	597.895,757 702.573,213	5	597.887,944 702.590,727	19.178
5	597.887,944 702.590,727	6	597.882,299 702.601,881	12.501

Punct început	X / Y	Punct sfârșit	X / Y	Lungime segment (** (m)
6	597.882,299 702.601,881	7	597.882,09 702.602,241	0.416
7	597.882,09 702.602,241	8	597.732,053 702.393,615	256.975
8	597.732,053 702.393,615	9	597.764,747 702.333,802	68.165
9	597.764,747 702.333,802	10	597.764,871 702.333,575	0.259
10	597.764,871 702.333,575	1	597.914,692 702.538,505	253.856

** Lungimile segmentelor sunt determinate în planul de proiecție Stereo 70 și sunt rotunjite la 1 milimetru.

*** Distanța dintre puncte este formată din segmente cumulate ce sunt mai mici decât valoarea 1 milimetru.

**DATE DESPRE IMOBILUL NR. 1543**

Oficiul de Cadastru și Publicitate Imobiliară SUCEAVA
Biroul de Cadastru și Publicitate Imobiliară Suceava

A. Partea I. Descrierea imobilului

TEREN Extravilan

Adresa: Jud. Suceava

Nr. Crt	Nr cadastral Nr. topografic	Suprafața* (mp)	Observații / Referințe
A1		5.000	Sector cadastral:46 Teren neimprejmuit;

B. Partea II. Proprietari și acte

Inscrieri privitoare la dreptul de proprietate și alte drepturi reale	Referințe
/	
Act Notarial nr. 170, din 04/12/2014 emis de BIN NEGURĂ ADINA LOREDANA;	
B1	A1
Intabulare, drept de PROPRIETATE, dobandit prin Succesiune, cota actuala 1/1 1) SÎICU OLGA	

C. Partea III. SARCINI .

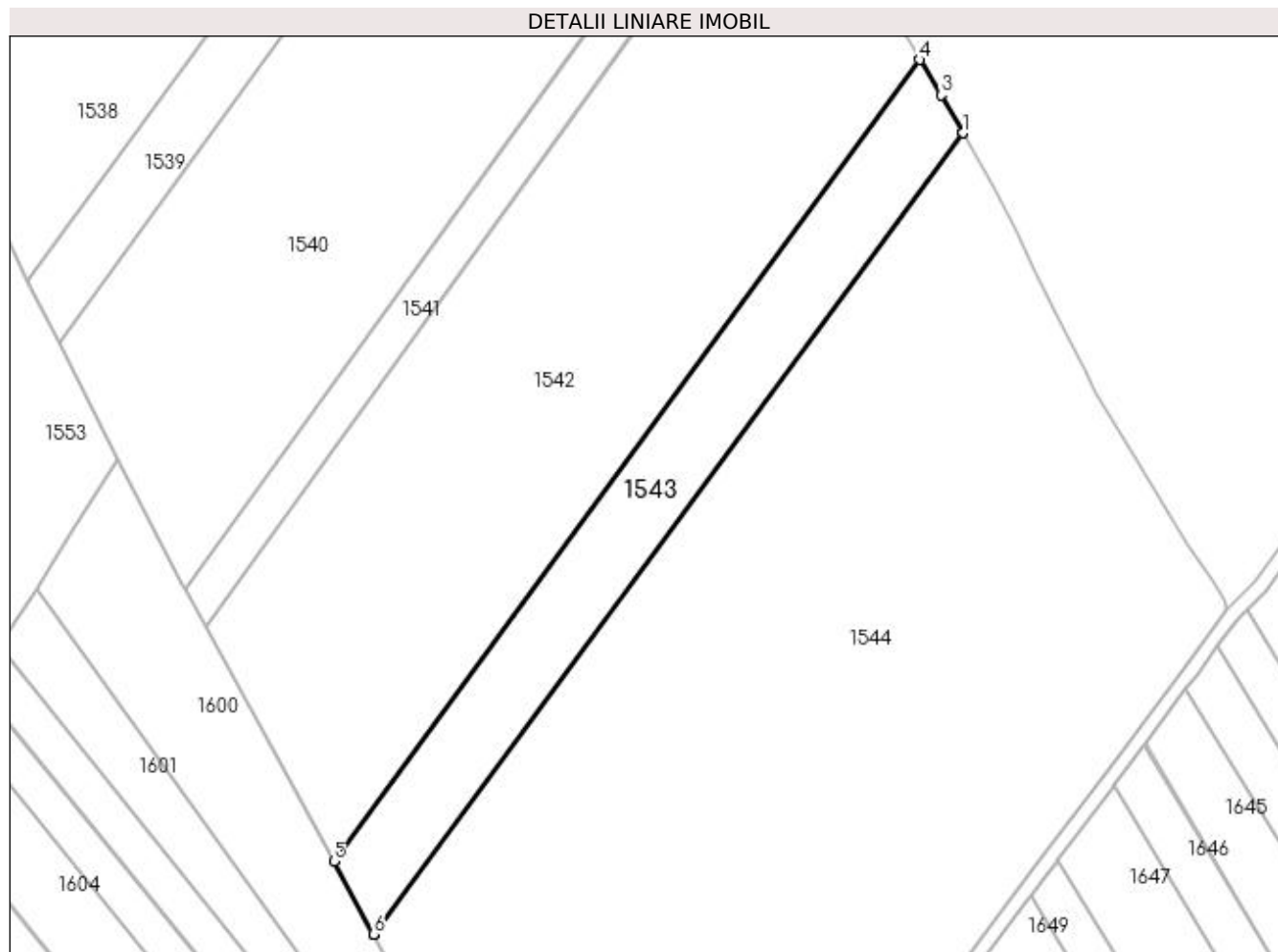
Inscrieri privind dezmembramintele dreptului de proprietate, drepturi reale de garanție și sarcini	Referințe
NU SUNT	

Anexa Nr. 1 La Partea I

Teren

Nr cadastral	Suprafața (mp)*	Observații / Referințe
	5.000	

* Suprafața este determinată în planul de proiecție Stereo 70.



Date referitoare la teren

Crt	Categorie folosință	Intra vilan	Suprafața (mp)	Tarla	Parcelă	Nr. topo	Observații / Referințe
1	arabil	NU	5.000	39	445	-	

Lungime Segmente

1) Valorile lungimilor segmentelor sunt obținute din proiecție în plan.

Punct început	X / Y	Punct sfârșit	X / Y	Lungime segment (** (m)
1	597.925,829 702.519,753	2	597.925,819 702.519,77	0.02
2	597.925,819 702.519,77	3	597.920,124 702.529,493	11.268
3	597.920,124 702.529,493	4	597.914,692 702.538,505	10.522
4	597.914,692 702.538,505	5	597.764,871 702.333,575	253.856
5	597.764,871 702.333,575	6	597.775,07 702.314,917	21.264

Punct început	X / Y	Punct sfârșit	X / Y	Lungime segment (** (m)
6	597.775,07 702.314,917	7	597.775,079 702.314,899	0.02
7	597.775,079 702.314,899	1	597.925,829 702.519,753	254.344

** Lungimile segmentelor sunt determinate în planul de proiecție Stereo 70 și sunt rotunjite la 1 milimetru.

*** Distanța dintre puncte este formată din segmente cumulate ce sunt mai mici decât valoarea 1 milimetru.

**DATE DESPRE IMOBILUL NR. 1544**

Oficiul de Cadastru și Publicitate Imobiliară SUCEAVA
Biroul de Cadastru și Publicitate Imobiliară Suceava

A. Partea I. Descrierea imobilului

TEREN Extravilan

Adresa: Jud. Suceava

Nr. Crt	Nr cadastral Nr. topografic	Suprafața* (mp)	Observații / Referințe
A1		32.000	Sector cadastral:46 Teren neimprejmuit;

B. Partea II. Proprietari și acte

Inscrieri privitoare la dreptul de proprietate și alte drepturi reale		Referințe
/		
Act Normativ nr. Legea 7, din 13/03/1996 emis de PARLAMENTUL ROMANIEI;		
B1	Inscrierea provizorie, drept de PROPRIETATE, dobandit prin Lege, cota actuala 1/1 1) COMUNA ZVORIȘTEA, CIF:4244202, PROPRIETAR NEIDENTIFICAT.	A1

C. Partea III. SARCINI .

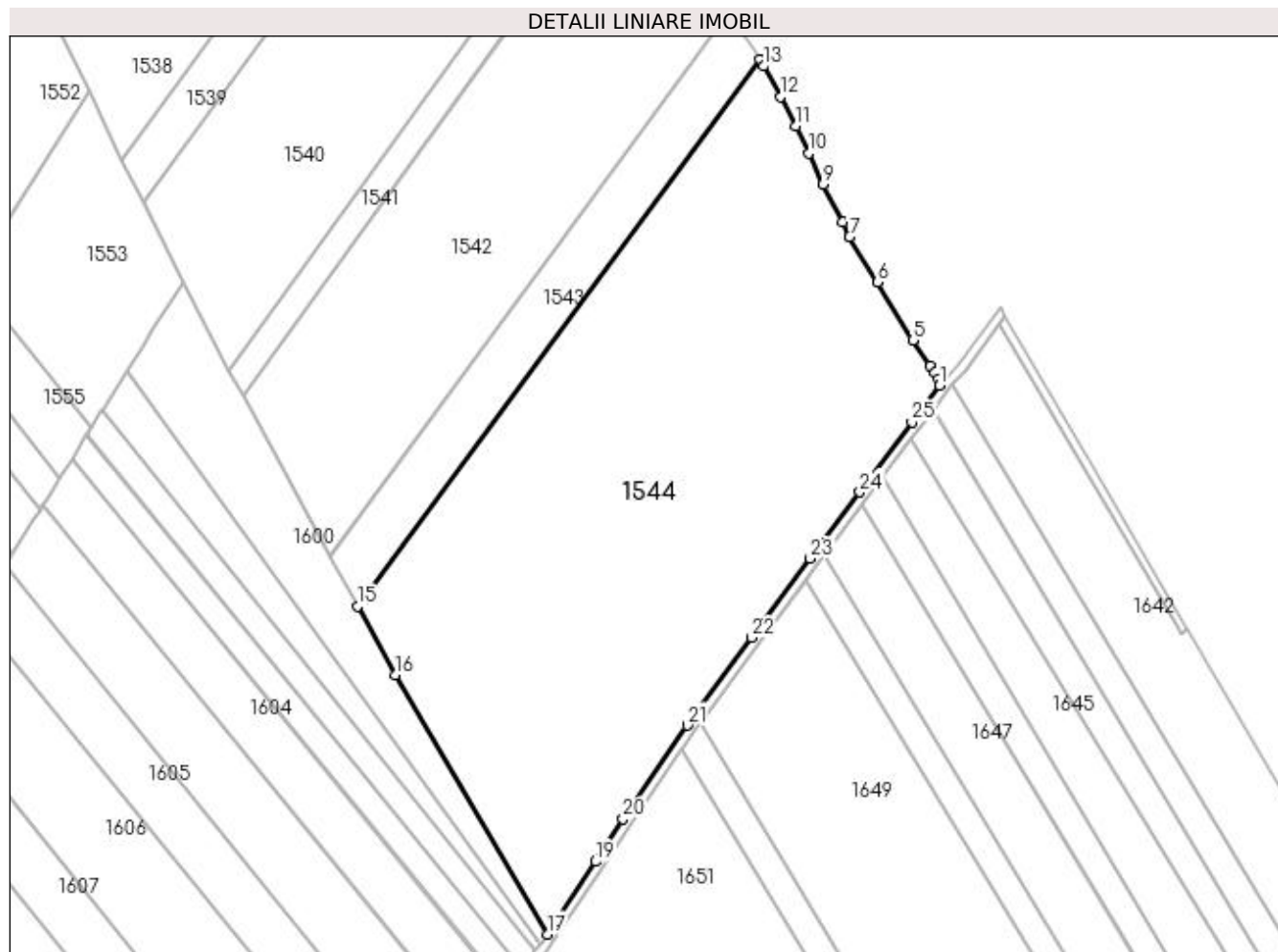
Inscrieri privind dezmembramintele dreptului de proprietate, drepturi reale de garanție și sarcini	Referințe
NU SUNT	

Anexa Nr. 1 La Partea I

Teren

Nr cadastral	Suprafața (mp)*	Observații / Referințe
	32.000	

* Suprafața este determinată în planul de proiecție Stereo 70.



Date referitoare la teren

Crt	Categorie folosință	Intra vilan	Suprafața (mp)	Tarla	Parcelă	Nr. topo	Observații / Referințe
1	arabil	NU	32.000	39	445	-	

Lungime Segmente

1) Valorile lungimilor segmentelor sunt obținute din proiecție în plan.

Punct început	X / Y	Punct sfârșit	X / Y	Lungime segment (** (m)
1	597.993,327 702.397,659	2	597.992,817 702.400,062	2.457
3	597.991,419 702.402,449	4	597.989,802 702.405,137	3.137
5	597.983,241 702.414,521	6	597.970,173 702.436,311	25.408
7	597.959,591 702.453,43	8	597.957,013 702.458,931	6.075
9	597.949,667 702.472,983	10	597.944,294 702.484,601	12.8

Punct început	X / Y	Punct sfârșit	X / Y	Lungime segment (** (m)
2	597.992,817 702.400,062	3	597.991,419 702.402,449	2.766
4	597.989,802 702.405,137	5	597.983,241 702.414,521	11.45
6	597.970,173 702.436,311	7	597.959,591 702.453,43	20.126
8	597.957,013 702.458,931	9	597.949,667 702.472,983	15.856
10	597.944,294 702.484,601	11	597.939,486 702.494,792	11.268

Punct început	X / Y	Punct sfârșit	X / Y	Lungime segment (** (m)
11	597.939,486 702.494,792	12	597.933,721 702.505,853	12.473
13	597.927,263 702.517,305	14	597.925,829 702.519,753	2.837
15	597.775,079 702.314,899	16	597.789,169 702.289,122	29.377
17	597.846,176 702.191,837	18	597.848,189 702.194,63	3.443
19	597.864,332 702.219,103	20	597.874,564 702.235,092	18.983
21	597.898,676 702.270,207	22	597.922,634 702.303,111	40.702
23	597.944,793 702.332,725	24	597.963,456 702.357,609	31.105
25	597.982,993 702.383,778	1	597.993,327 702.397,659	17.305

Punct început	X / Y	Punct sfârșit	X / Y	Lungime segment (** (m)
12	597.933,721 702.505,853	13	597.927,263 702.517,305	13.147
14	597.925,829 702.519,753	15	597.775,079 702.314,899	254.344
16	597.789,169 702.289,122	17	597.846,176 702.191,837	112.757
18	597.848,189 702.194,63	19	597.864,332 702.219,103	29.318
20	597.874,564 702.235,092	21	597.898,676 702.270,207	42.596
22	597.922,634 702.303,111	23	597.944,793 702.332,725	36.987
24	597.963,456 702.357,609	25	597.982,993 702.383,778	32.657

** Lungimile segmentelor sunt determinate în planul de proiecție Stereo 70 și sunt rotunjite la 1 milimetru.

*** Distanța dintre puncte este formată din segmente cumulate ce sunt mai mici decât valoarea 1 milimetru.

**DATE DESPRE IMOBILUL NR. 1545**

Oficiul de Cadastru și Publicitate Imobiliară SUCEAVA
Biroul de Cadastru și Publicitate Imobiliară Suceava

A. Partea I. Descrierea imobilului

TEREN Extravilan

Adresa: Jud. Suceava

Nr. Crt	Nr cadastral Nr. topografic	Suprafața* (mp)	Observații / Referințe
A1		5.000	Sector cadastral:46 Teren neimprejmuit;

B. Partea II. Proprietari și acte

Inscrieri privitoare la dreptul de proprietate și alte drepturi reale		Referințe
/		
Act Normativ nr. Legea 7, din 13/03/1996 emis de PARLAMENTUL ROMANIEI;		
B1	Inscrierea provizorie, drept de PROPRIETATE, dobandit prin Lege, cota actuala 1/1 1) COMUNA ZVORIȘTEA, CIF:4244202, PROPRIETAR NEIDENTIFICAT.	A1

C. Partea III. SARCINI .

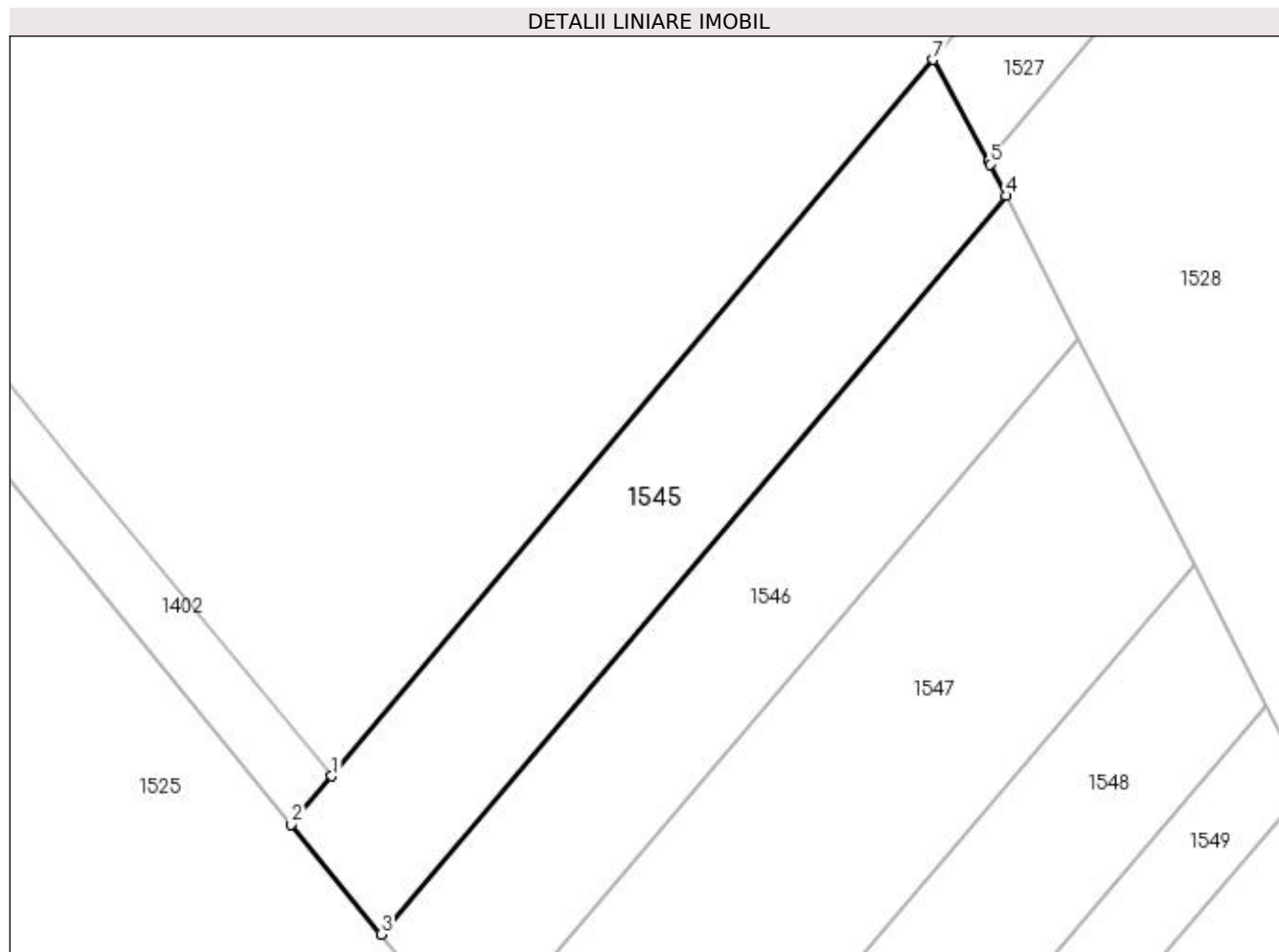
Inscrieri privind dezmembramintele dreptului de proprietate, drepturi reale de garanție și sarcini	Referințe
NU SUNT	

Anexa Nr. 1 La Partea I

Teren

Nr cadastral	Suprafața (mp)*	Observații / Referințe
	5.000	

* Suprafața este determinată în planul de proiecție Stereo 70.



Date referitoare la teren

Crt	Categorie folosință	Intra vilan	Suprafața (mp)	Tarla	Parcelă	Nr. topo	Observații / Referințe
1	arabil	NU	5.000	39	445	-	

Lungime Segmente

1) Valorile lungimilor segmentelor sunt obținute din proiecție în plan.

Punct început	X / Y	Punct sfârșit	X / Y	Lungime segment (** (m)
1	597.328,762 702.823,968	2	597.321,063 702.814,796	11.975
2	597.321,063 702.814,796	3	597.338,11 702.793,99	26.898
3	597.338,11 702.793,99	4	597.456,603 702.934,013	183.431
4	597.456,603 702.934,013	5	597.453,583 702.939,993	6.699
5	597.453,583 702.939,993	6	597.453,285 702.940,541	0.624

Punct început	X / Y	Punct sfârșit	X / Y	Lungime segment (** (m)
6	597.453,285 702.940,541	7	597.442,801 702.959,818	21.943
7	597.442,801 702.959,818	1	597.328,762 702.823,968	177.37

** Lungimile segmentelor sunt determinate în planul de proiecție Stereo 70 și sunt rotunjite la 1 milimetru.

*** Distanța dintre puncte este formată din segmente cumulate ce sunt mai mici decât valoarea 1 milimetru.

**DATE DESPRE IMOBILUL NR. 1546**

Oficiul de Cadastru și Publicitate Imobiliară SUCEAVA
Biroul de Cadastru și Publicitate Imobiliară Suceava

A. Partea I. Descrierea imobilului

TEREN Extravilan

Adresa: Jud. Suceava

Nr. Crt	Nr cadastral Nr. topografic	Suprafața* (mp)	Observații / Referințe
A1		5.000	Sector cadastral:46 Teren neimpregmuit;

B. Partea II. Proprietari și acte

Inscrieri privitoare la dreptul de proprietate și alte drepturi reale	Referințe
/	
Act Administrativ nr. 839, din 12/01/1994 emis de CJSDPAT SUCEAVA;	
B1	A1
Intabulare, drept de PROPRIETATE, dobandit prin Reconstituire, cota actuala 1/1 1) IGNAT GHEORGHE	

C. Partea III. SARCINI .

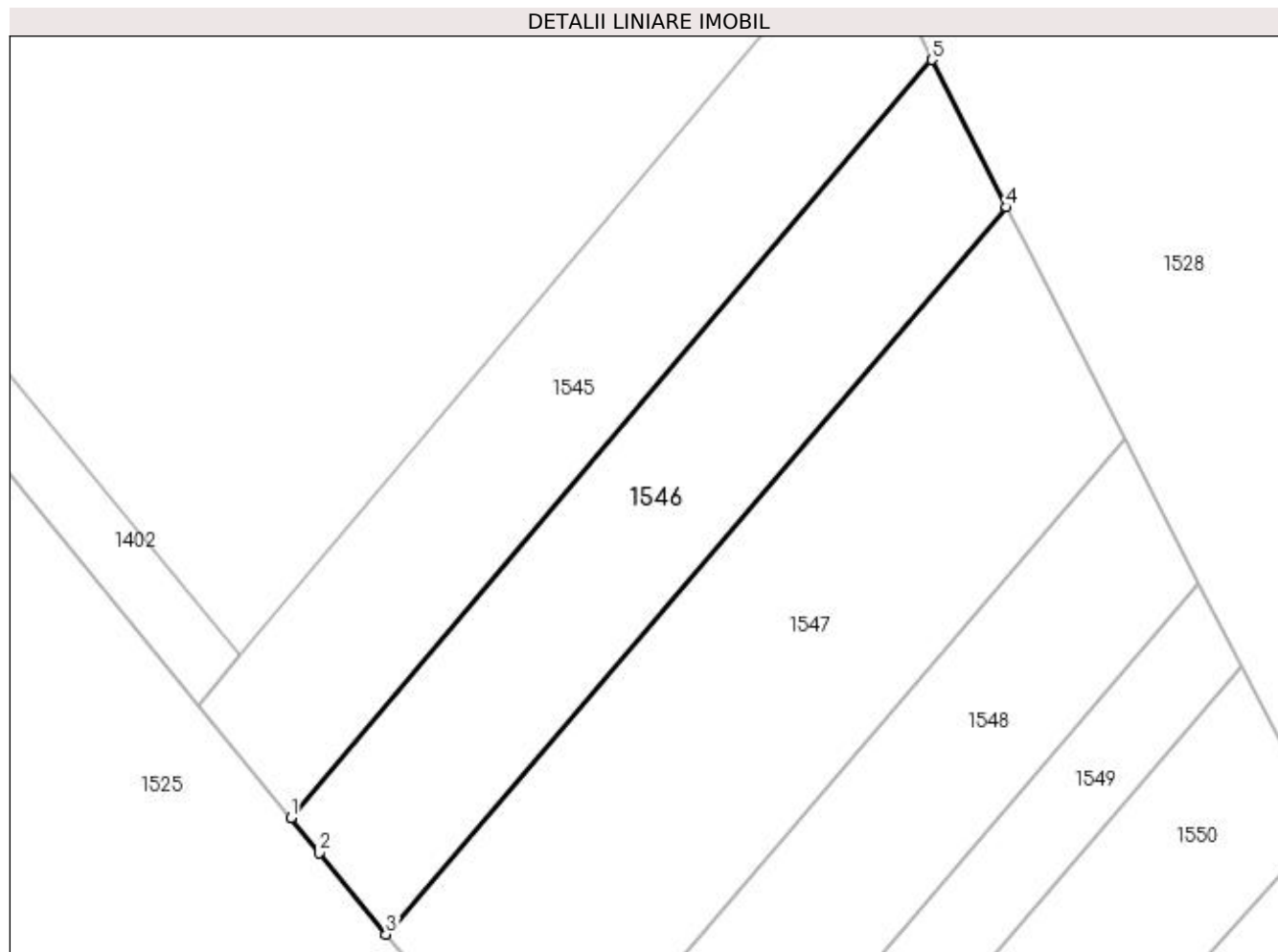
Inscrieri privind dezmembramintele dreptului de proprietate, drepturi reale de garanție și sarcini	Referințe
NU SUNT	

Anexa Nr. 1 La Partea I

Teren

Nr cadastral	Suprafața (mp)*	Observații / Referințe
	5.000	

* Suprafața este determinată în planul de proiecție Stereo 70.



Date referitoare la teren

Crt	Categorie folosință	Intravilan	Suprafața (mp)	Tarla	Parcelă	Nr. topo	Observații / Referințe
1	arabil	NU	5.000	39	445	-	

Lungime Segmente

1) Valorile lungimilor segmentelor sunt obținute din proiecție în plan.

Punct început	X / Y	Punct sfârșit	X / Y	Lungime segment (** (m)
1	597.338,11 702.793,99	2	597.343,446 702.787,477	8.42
2	597.343,446 702.787,477	3	597.355,749 702.772,459	19.414
3	597.355,749 702.772,459	4	597.470,386 702.906,725	176.547
4	597.470,386 702.906,725	5	597.456,603 702.934,013	30.571
5	597.456,603 702.934,013	1	597.338,11 702.793,99	183.431

**** Lungimile segmentelor sunt determinate în planul de proiecție Stereo 70 și sunt rotunjite la 1 milimetru.**

***** Distanța dintre puncte este formată din segmente cumulate ce sunt mai mici decât valoarea 1 milimetru.**

**DATE DESPRE IMOBILUL NR. 1547**

Oficiul de Cadastru și Publicitate Imobiliară SUCEAVA
Biroul de Cadastru și Publicitate Imobiliară Suceava

A. Partea I. Descrierea imobilului

TEREN Extravilan

Adresa: Jud. Suceava

Nr. Crt	Nr cadastral Nr. topografic	Suprafața* (mp)	Observații / Referințe
A1		7.600	Sector cadastral:46 Teren neimprejmuit;

B. Partea II. Proprietari și acte

Inscrieri privitoare la dreptul de proprietate și alte drepturi reale		Referințe
/		
Act Normativ nr. Legea 7, din 13/03/1996 emis de PARLAMENTUL ROMANIEI;		
B1	Inscrierea provizorie, drept de PROPRIETATE, dobandit prin Lege, cota actuala 1/1 1) COMUNA ZVORIȘTEA, CIF:4244202, PROPRIETAR NEIDENTIFICAT.	A1

C. Partea III. SARCINI .

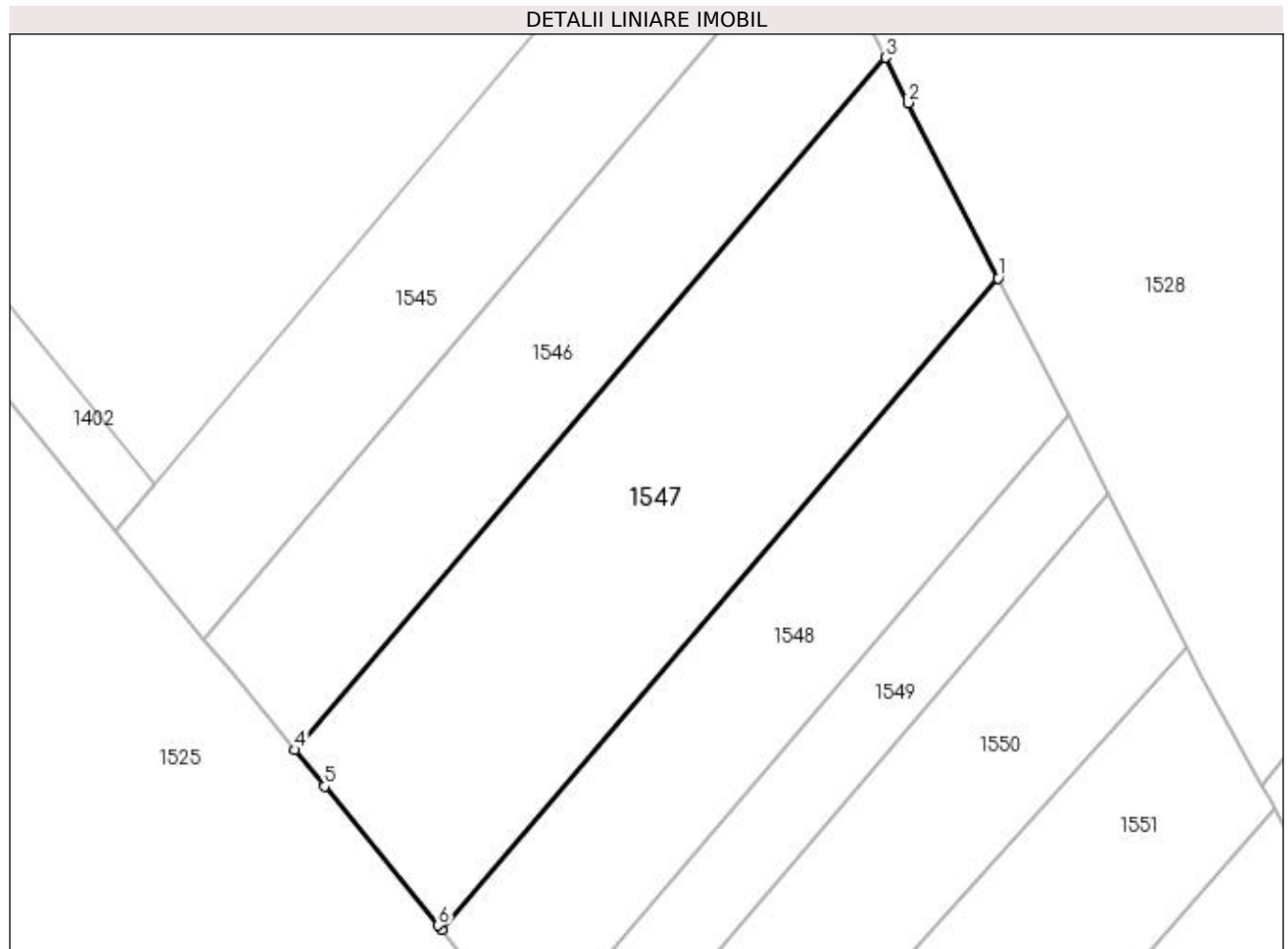
Inscrieri privind dezmembramintele dreptului de proprietate, drepturi reale de garanție și sarcini	Referințe
NU SUNT	

Anexa Nr. 1 La Partea I

Teren

Nr cadastral	Suprafața (mp)*	Observații / Referințe
	7.600	

* Suprafața este determinată în planul de proiecție Stereo 70.



Date referitoare la teren

Crt	Categorie folosință	Intra vilan	Suprafața (mp)	Tarla	Parcelă	Nr. topo	Observații / Referințe
1	arabil	NU	7.600	39	445	-	

Lungime Segmente

1) Valorile lungimilor segmentelor sunt obținute din proiecție în plan.

Punct început	X / Y	Punct sfârșit	X / Y	Lungime segment (** (m)
1	597.492,24 702.863,938	2	597.474,821 702.897,943	38.207
2	597.474,821 702.897,943	3	597.470,386 702.906,725	9.838
3	597.470,386 702.906,725	4	597.355,749 702.772,459	176.547
4	597.355,749 702.772,459	5	597.361,56 702.765,366	9.169
5	597.361,56 702.765,366	6	597.383,64 702.738,417	34.839

Punct început	X / Y	Punct sfârșit	X / Y	Lungime segment (** (m)
6	597.383,64 702.738,417	7	597.384,28 702.737,636	1.01
7	597.384,28 702.737,636	1	597.492,24 702.863,938	166.155

** Lungimile segmentelor sunt determinate în planul de proiecție Stereo 70 și sunt rotunjite la 1 milimetru.

*** Distanța dintre puncte este formată din segmente cumulate ce sunt mai mici decât valoarea 1 milimetru.

**DATE DESPRE IMOBILUL NR. 1548**

Oficiul de Cadastru și Publicitate Imobiliară SUCEAVA
Biroul de Cadastru și Publicitate Imobiliară Suceava

A. Partea I. Descrierea imobilului

TEREN Extravilan

Adresa: Jud. Suceava, la locul numit "Lot"

Nr. Crt	Nr cadastral Nr. topografic	Suprafața* (mp)	Observații / Referințe
A1	35006	4.500	Sector cadastral:46 Teren neimprejmuit;

B. Partea II. Proprietari și acte

Inscrieri privitoare la dreptul de proprietate și alte drepturi reale	Referințe
74708 / 18/10/2023	
Act Notarial nr. contract de donatie nr. 1142, din 16/10/2023 emis de BIN NASTASA MIHAELA;	
B9	Intabulare, drept de PROPRIETATE bun propriu, dobandit prin Conventie, cota actuala 1/1 1) SEREDIUC TUDORIȚA-GEORGETA
	A1

C. Partea III. SARCINI .

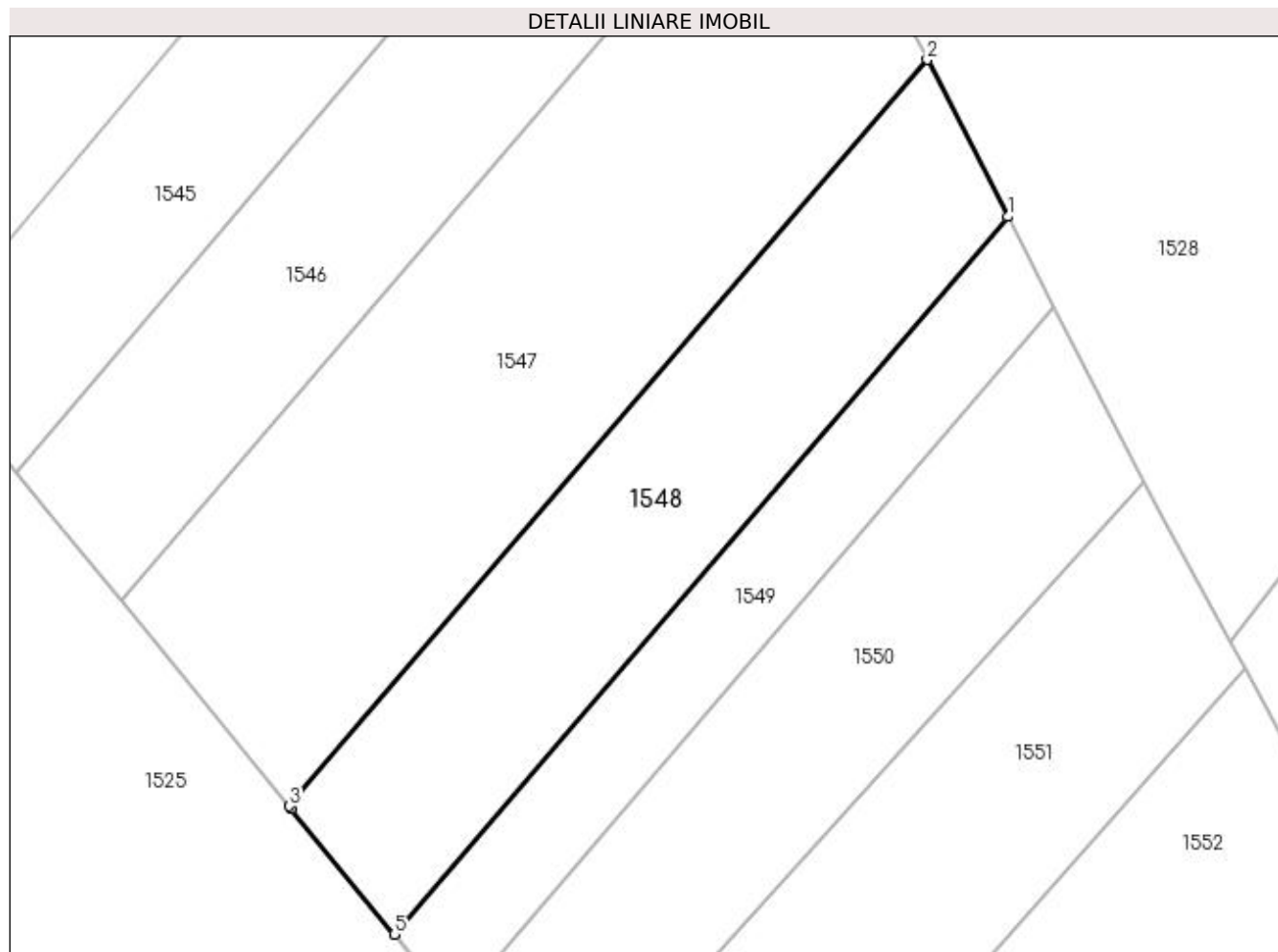
Inscrieri privind dezmembramintele dreptului de proprietate, drepturi reale de garanție și sarcini	Referințe
NU SUNT	

Anexa Nr. 1 La Partea I

Teren

Nr cadastral	Suprafața (mp)*	Observații / Referințe
35006	4.500	

* Suprafața este determinată în planul de proiecție Stereo 70.



Date referitoare la teren

Crt	Categorie folosință	Intravilan	Suprafața (mp)	Tarla	Parcelă	Nr. topo	Observații / Referințe
1	arabil	NU	4.500	39	445	-	

Lungime Segmente

1) Valorile lungimilor segmentelor sunt obținute din proiecție în plan.

Punct început	X / Y	Punct sfârșit	X / Y	Lungime segment (** (m)
1	597.505,853 702.837,363	2	597.492,24 702.863,938	29.859
2	597.492,24 702.863,938	3	597.384,28 702.737,636	166.155
3	597.384,28 702.737,636	4	597.384,605 702.737,238	0.514
4	597.384,605 702.737,238	5	597.402,06 702.715,934	27.542
5	597.402,06 702.715,934	1	597.505,853 702.837,363	159.744

**** Lungimile segmentelor sunt determinate în planul de proiecție Stereo 70 și sunt rotunjite la 1 milimetru.**

***** Distanța dintre puncte este formată din segmente cumulate ce sunt mai mici decât valoarea 1 milimetru.**

**DATE DESPRE IMOBILUL NR. 1549**

Oficiul de Cadastru și Publicitate Imobiliară SUCEAVA
Biroul de Cadastru și Publicitate Imobiliară Suceava

A. Partea I. Descrierea imobilului

TEREN Extravilan

Adresa: Jud. Suceava

Nr. Crt	Nr cadastral Nr. topografic	Suprafața* (mp)	Observații / Referințe
A1		2.500	Sector cadastral:46 Teren neimprejmuit; Deținător Andronic Ioan.

B. Partea II. Proprietari și acte

Inscrieri privitoare la dreptul de proprietate și alte drepturi reale		Referințe
/		
Act Administrativ nr. 1169, din 25/08/1994 emis de CJSDPAT SUCEAVA;		
B1	Intabulare, drept de PROPRIETATE, dobândit prin Reconstituire, cota actuala 1/1 1) SÎICU GHEORGHE, Lipsă CNP proprietar.	A1

C. Partea III. SARCINI .

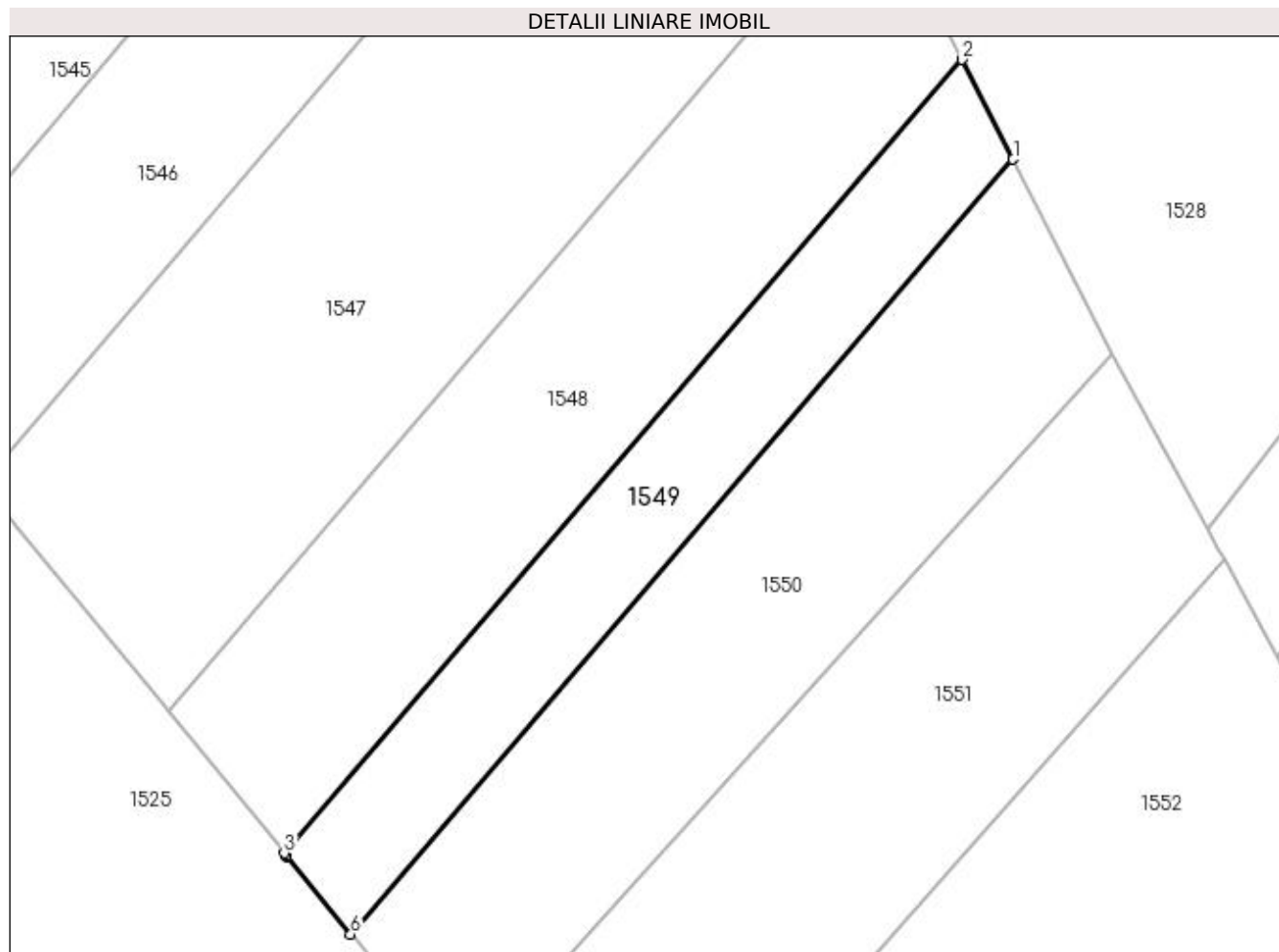
Inscrieri privind dezmembramintele dreptului de proprietate, drepturi reale de garanție și sarcini	Referințe
NU SUNT	

Anexa Nr. 1 La Partea I

Teren

Nr cadastral	Suprafața (mp)*	Observații / Referințe
	2.500	Deținător Andronic Ioan.

* Suprafața este determinată în planul de proiecție Stereo 70.



Date referitoare la teren

Crt	Categorie folosință	Intra vilan	Suprafața (mp)	Tarla	Parcelă	Nr. topo	Observații / Referințe
1	arabil	NU	2.500	39	445	-	

Lungime Segmente

1) Valorile lungimilor segmentelor sunt obținute din proiecție în plan.

Punct început	X / Y	Punct sfârșit	X / Y	Lungime segment (** (m)
1	597.513,658 702.822,127	2	597.505,853 702.837,363	17.119
2	597.505,853 702.837,363	3	597.402,06 702.715,934	159.744
3	597.402,06 702.715,934	4	597.402,404 702.715,514	0.543
4	597.402,404 702.715,514	5	597.402,458 702.715,448	0.085
5	597.402,458 702.715,448	6	597.412,253 702.703,492	15.456

Punct început	X / Y	Punct sfârșit	X / Y	Lungime segment (** (m)
6	597.412,253 702.703,492	1	597.513,658 702.822,127	156.068

** Lungimile segmentelor sunt determinate în planul de proiecție Stereo 70 și sunt rotunjite la 1 milimetru.

*** Distanța dintre puncte este formată din segmente cumulate ce sunt mai mici decât valoarea 1 milimetru.

**DATE DESPRE IMOBILUL NR. 1550**

Oficiul de Cadastru și Publicitate Imobiliară SUCEAVA
Biroul de Cadastru și Publicitate Imobiliară Suceava

A. Partea I. Descrierea imobilului

TEREN Extravilan

Adresa: Jud. Suceava

Nr. Crt	Nr cadastral Nr. topografic	Suprafața* (mp)	Observații / Referințe
A1		4.400	Sector cadastral:46 Teren neimprejmuit;

B. Partea II. Proprietari și acte

Inscrieri privitoare la dreptul de proprietate și alte drepturi reale		Referințe
/		
Act Normativ nr. Legea 7, din 13/03/1996 emis de PARLAMENTUL ROMANIEI;		
B1	Inscrierea provizorie, drept de PROPRIETATE, dobandit prin Lege, cota actuala 1/1 1) COMUNA ZVORIȘTEA, CIF:4244202, PROPRIETAR NEIDENTIFICAT.	A1

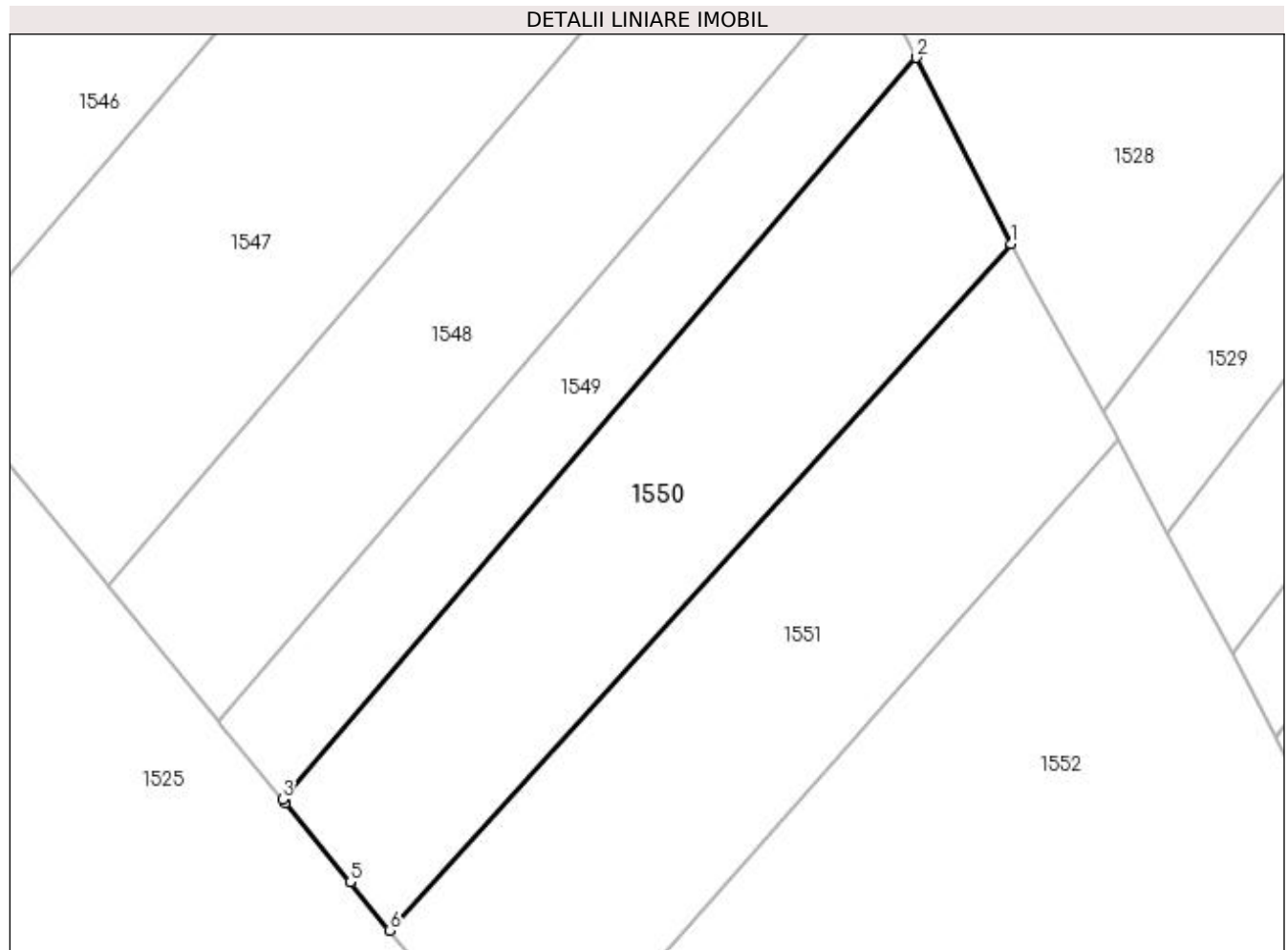
C. Partea III. SARCINI .

Inscrieri privind dezmembramintele dreptului de proprietate, drepturi reale de garanție și sarcini	Referințe
NU SUNT	

Anexa Nr. 1 La Partea I**Teren**

Nr cadastral	Suprafața (mp)*	Observații / Referințe
	4.400	

* Suprafața este determinată în planul de proiecție Stereo 70.

**Date referitoare la teren**

Crt	Categorie folosință	Intra vilan	Suprafața (mp)	Tarla	Parcelă	Nr. topo	Observații / Referințe
1	arabil	NU	4.400	39	445	-	

Lungime Segmente

1) Valorile lungimilor segmentelor sunt obținute din proiecție în plan.

Punct început	X / Y	Punct sfârșit	X / Y	Lungime segment (** (m)
1	597.528,92 702.792,332	2	597.513,658 702.822,127	33.476
2	597.513,658 702.822,127	3	597.412,253 702.703,492	156.068
3	597.412,253 702.703,492	4	597.412,698 702.702,949	0.702
4	597.412,698 702.702,949	5	597.423,097 702.690,257	16.408
5	597.423,097 702.690,257	6	597.429,395 702.682,53	9.969

Punct început	X / Y	Punct sfârșit	X / Y	Lungime segment (** (m)
6	597.429,395 702.682,53	1	597.528,92 702.792,332	148.195

** Lungimile segmentelor sunt determinate în planul de proiecție Stereo 70 și sunt rotunjite la 1 milimetru.

*** Distanța dintre puncte este formată din segmente cumulate ce sunt mai mici decât valoarea 1 milimetru.

**DATE DESPRE IMOBILUL NR. 1551**

Oficiul de Cadastru și Publicitate Imobiliară SUCEAVA
Biroul de Cadastru și Publicitate Imobiliară Suceava

A. Partea I. Descrierea imobilului

TEREN Extravilan

Adresa: Jud. Suceava

Nr. Crt	Nr cadastral Nr. topografic	Suprafața* (mp)	Observații / Referințe
A1		5.000	Sector cadastral:46 Teren neimprejmuit;

B. Partea II. Proprietari și acte

Inscrieri privitoare la dreptul de proprietate și alte drepturi reale	Referințe
/	
Act Notarial nr. 10, din 04/04/1998 emis de BNP ION LOSTUN;	
B1	A1
Intabulare, drept de PROPRIETATEcumpărare, dobandit prin Conventie, cota actuala 1/1 1) SEREDIUC DUMITRU 2) SEREDIUC ASPAZIA, Lipsă CNP proprietar.	

C. Partea III. SARCINI .

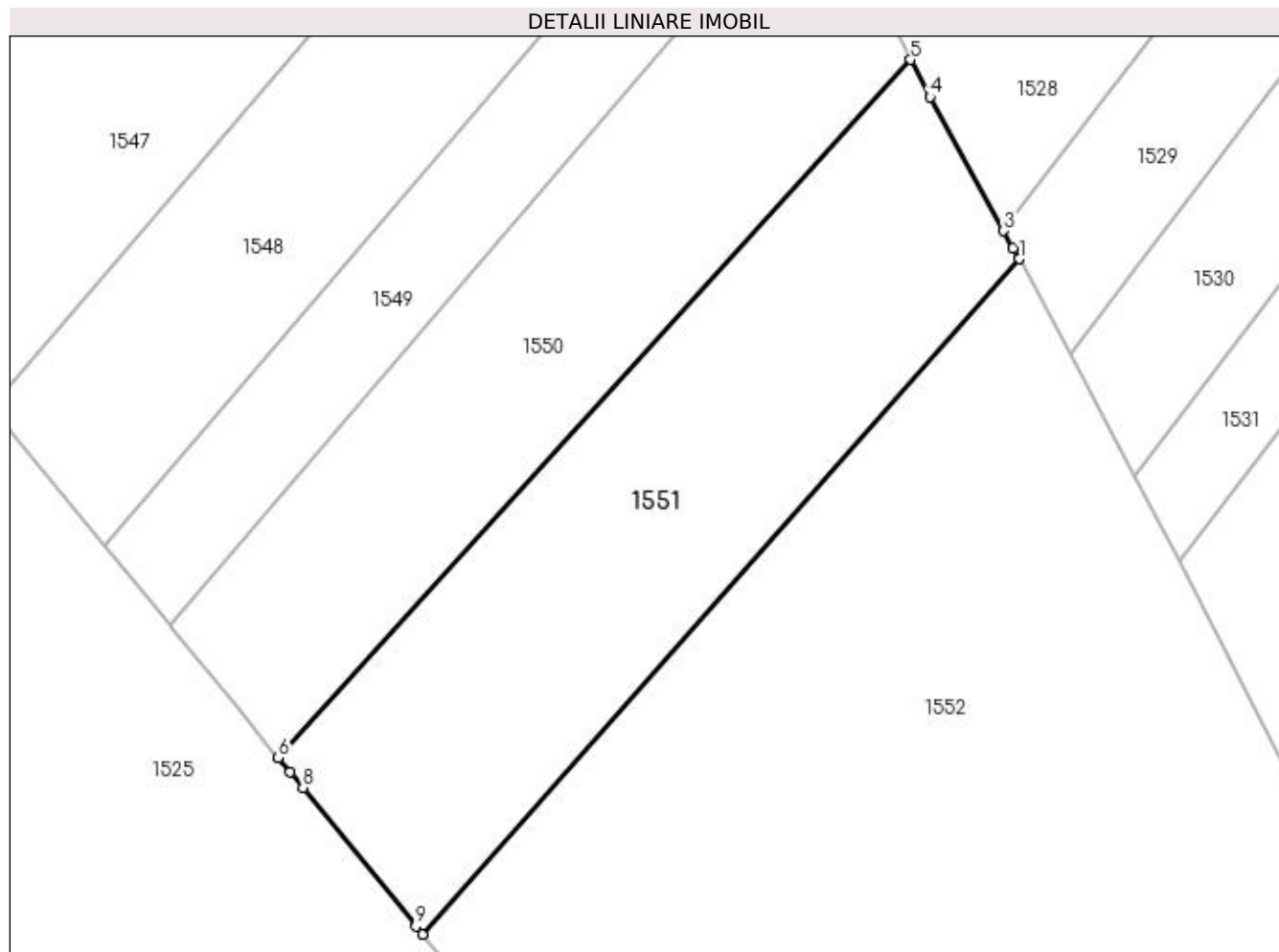
Inscrieri privind dezmembramintele dreptului de proprietate, drepturi reale de garanție și sarcini	Referințe
NU SUNT	

Anexa Nr. 1 La Partea I

Teren

Nr cadastral	Suprafața (mp)*	Observații / Referințe
	5.000	

* Suprafața este determinată în planul de proiecție Stereo 70.



Date referitoare la teren

Crt	Categorie folosință	Intravilan	Suprafața (mp)	Tarla	Parcelă	Nr. topo	Observații / Referințe
1	arabil	NU	5.000	39	445	-	

Lungime Segmente

1) Valorile lungimilor segmentelor sunt obținute din proiecție în plan.

Punct început	X / Y	Punct sfârșit	X / Y	Lungime segment (** (m)
1	597.545,931 702.760,996	2	597.545,017 702.762,704	1.937
2	597.545,017 702.762,704	3	597.543,528 702.765,407	3.086
3	597.543,528 702.765,407	4	597.531,927 702.786,463	24.04
4	597.531,927 702.786,463	5	597.528,92 702.792,332	6.594
5	597.528,92 702.792,332	6	597.429,395 702.682,53	148.195

Punct început	X / Y	Punct sfârșit	X / Y	Lungime segment (** (m)
6	597.429,395 702.682,53	7	597.431,247 702.680,258	2.931
7	597.431,247 702.680,258	8	597.433,26 702.677,788	3.186
8	597.433,26 702.677,788	9	597.451,035 702.655,981	28.134
9	597.451,035 702.655,981	10	597.452,058 702.654,726	1.619
10	597.452,058 702.654,726	1	597.545,931 702.760,996	141.794

** Lungimile segmentelor sunt determinate în planul de proiecție Stereo 70 și sunt rotunjite la 1 milimetru.

*** Distanța dintre puncte este formată din segmente cumulate ce sunt mai mici decât valoarea 1 milimetru.

**DATE DESPRE IMOBILUL NR. 1552**

Oficiul de Cadastru și Publicitate Imobiliară SUCEAVA
Biroul de Cadastru și Publicitate Imobiliară Suceava

A. Partea I. Descrierea imobilului

TEREN Extravilan

Adresa: Jud. Suceava

Nr. Crt	Nr cadastral Nr. topografic	Suprafața* (mp)	Observații / Referințe
A1		30.000	Sector cadastral:46 Teren neimprejmuit;

B. Partea II. Proprietari și acte

Inscrieri privitoare la dreptul de proprietate și alte drepturi reale		Referințe
/		
Act Normativ nr. Legea 7, din 13/03/1996 emis de PARLAMENTUL ROMANIEI;		
B1	Inscrierea provizorie, drept de PROPRIETATE, dobandit prin Lege, cota actuala 1/1 1) COMUNA ZVORIȘTEA, CIF:4244202, PROPRIETAR NEIDENTIFICAT.	A1

C. Partea III. SARCINI .

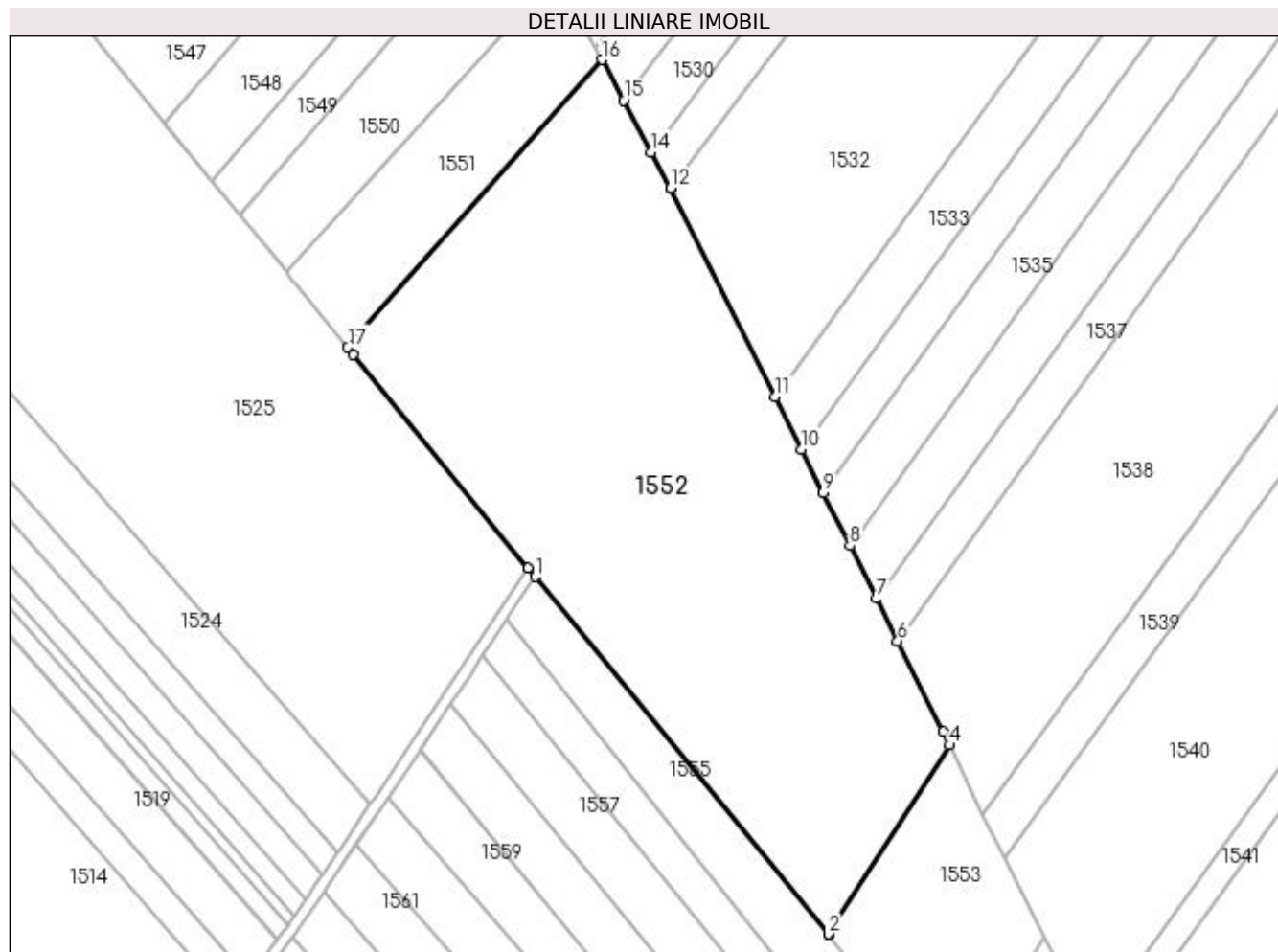
Inscrieri privind dezmembramintele dreptului de proprietate, drepturi reale de garanție și sarcini	Referințe
NU SUNT	

Anexa Nr. 1 La Partea I

Teren

Nr cadastral	Suprafața (mp)*	Observații / Referințe
	30.000	

* Suprafața este determinată în planul de proiecție Stereo 70.



Date referitoare la teren

Crt	Categorie folosință	Intra vilan	Suprafața (mp)	Tarla	Parcelă	Nr. topo	Observații / Referințe
1	arabil	NU	30.000	39	445	-	

Lungime Segmente

1) Valorile lungimilor segmentelor sunt obținute din proiecție în plan.

Punct început	X / Y	Punct sfârșit	X / Y	Lungime segment (** (m)
1	597.521,231 702.569,872	2	597.629,684 702.437,874	170.838
2	597.629,684 702.437,874	3	597.629,789 702.437,746	0.166
3	597.629,789 702.437,746	4	597.674,461 702.507,75	83.043
4	597.674,461 702.507,75	5	597.672,177 702.512,601	5.362
5	597.672,177 702.512,601	6	597.655,316 702.546,194	37.587

Punct început	X / Y	Punct sfârșit	X / Y	Lungime segment (** (m)
6	597.655,316 702.546,194	7	597.647,457 702.561,851	17.519
7	597.647,457 702.561,851	8	597.637,652 702.581,387	21.858
8	597.637,652 702.581,387	9	597.627,872 702.600,871	21.801
9	597.627,872 702.600,871	10	597.619,811 702.616,932	17.97
10	597.619,811 702.616,932	11	597.610,024 702.636,429	21.816
11	597.610,024 702.636,429	12	597.571,361 702.713,458	86.188
12	597.571,361 702.713,458	13	597.571,297 702.713,585	0.142
13	597.571,297 702.713,585	14	597.564,204 702.726,843	15.036
14	597.564,204 702.726,843	15	597.553,966 702.745,977	21.701
15	597.553,966 702.745,977	16	597.545,931 702.760,996	17.033
16	597.545,931 702.760,996	17	597.452,058 702.654,726	141.794
17	597.452,058 702.654,726	18	597.454,175 702.652,128	3.351
18	597.454,175 702.652,128	19	597.518,583 702.573,11	101.942
19	597.518,583 702.573,11	1	597.521,231 702.569,872	4.183

** Lungimile segmentelor sunt determinate în planul de proiecție Stereo 70 și sunt rotunjite la 1 milimetru.

*** Distanța dintre puncte este formată din segmente cumulate ce sunt mai mici decât valoarea 1 milimetru.

**DATE DESPRE IMOBILUL NR. 1553**

Oficiul de Cadastru și Publicitate Imobiliară SUCEAVA
Biroul de Cadastru și Publicitate Imobiliară Suceava

A. Partea I. Descrierea imobilului

TEREN Extravilan

Adresa: Jud. Suceava, la locul numit "Lot Fabrica"

Nr. Crt	Nr cadastral Nr. topografic	Suprafața* (mp)	Observații / Referințe
A1	34886	5.000	Sector cadastral:46 Teren neimprejmuit;

B. Partea II. Proprietari și acte

Inscrieri privitoare la dreptul de proprietate și alte drepturi reale	Referințe
2171 / 13/01/2023	
Act Notarial nr. contract de donație nr. 59, din 13/01/2023 emis de NASTASA MIHAELA;	
B8	Intabulare, drept de PROPRIETATE bun propriu, cu titlu de donație, dobândit prin Conventie, cota actuala 1/1 1) SEREDIUC TUDORIȚA-GEORGETA
	A1

C. Partea III. SARCINI .

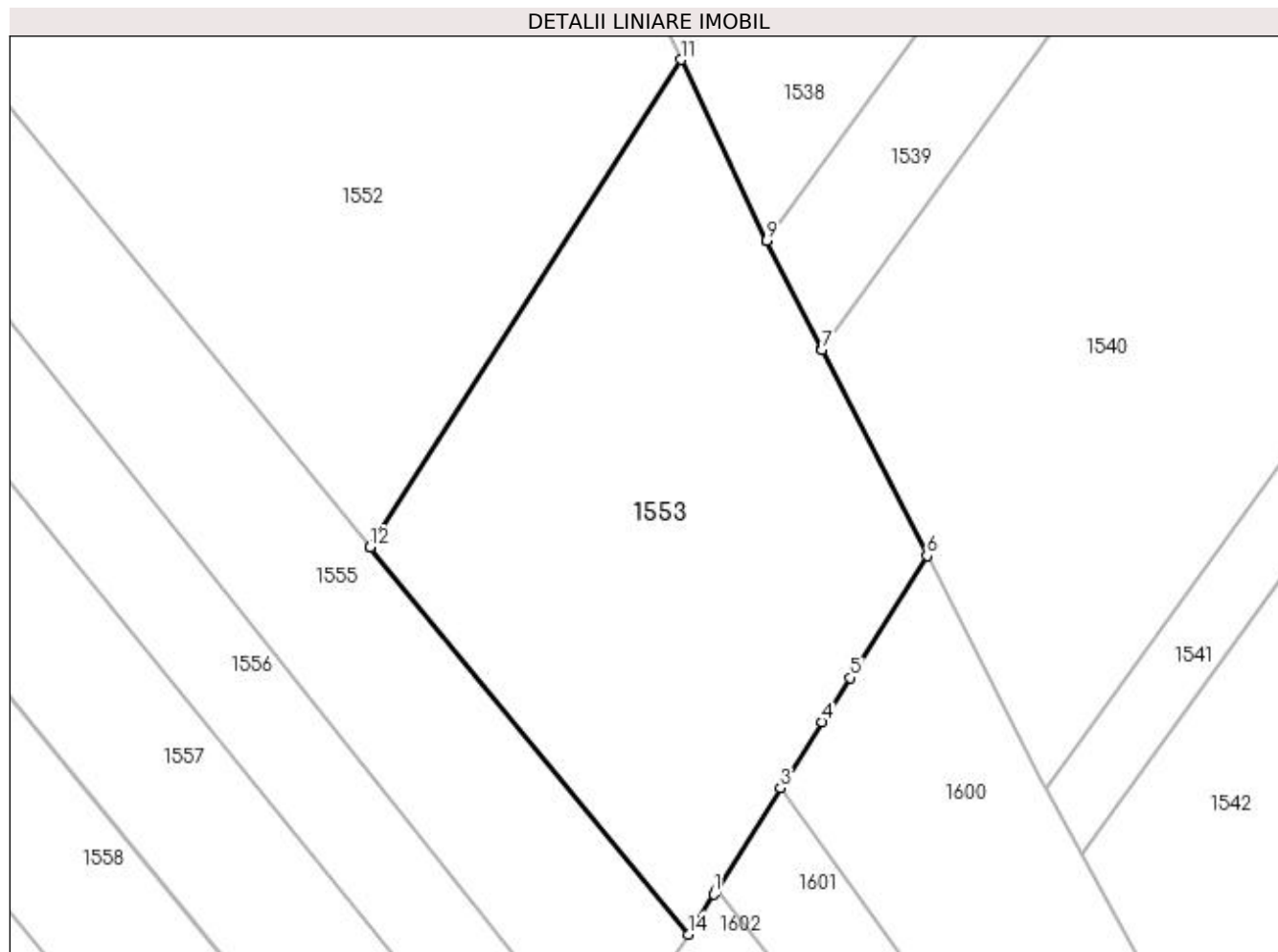
Inscrieri privind dezmembramintele dreptului de proprietate, drepturi reale de garanție și sarcini	Referințe
NU SUNT	

Anexa Nr. 1 La Partea I

Teren

Nr cadastral	Suprafața (mp)*	Observații / Referințe
34886	5.000	

* Suprafața este determinată în planul de proiecție Stereo 70.



Date referitoare la teren

Crt	Categorie folosință	Intra vilan	Suprafața (mp)	Tarla	Parcelă	Nr. topo	Observații / Referințe
1	arabil	NU	5.000	39	445	-	

Lungime Segmente

1) Valorile lungimilor segmentelor sunt obținute din proiecție în plan.

Punct început	X / Y	Punct sfârșit	X / Y	Lungime segment (** (m)
1	597.679,102 702.387,885	2	597.679,536 702.388,574	0.814
2	597.679,536 702.388,574	3	597.688,741 702.403,16	17.248
3	597.688,741 702.403,16	4	597.694,718 702.412,632	11.2
4	597.694,718 702.412,632	5	597.698,723 702.418,978	7.504
5	597.698,723 702.418,978	6	597.709,781 702.436,501	20.72

Punct început	X / Y	Punct sfârşit	X / Y	Lungime segment (** (m)
6	597.709,781 702.436,501	7	597.694,697 702.466,069	33.193
7	597.694,697 702.466,069	8	597.694,643 702.466,173	0.117
8	597.694,643 702.466,173	9	597.686,71 702.481,723	17.457
9	597.686,71 702.481,723	10	597.686,675 702.481,798	0.083
10	597.686,675 702.481,798	11	597.674,461 702.507,75	28.683
11	597.674,461 702.507,75	12	597.629,789 702.437,746	83.043
12	597.629,789 702.437,746	13	597.629,85 702.437,672	0.096
13	597.629,85 702.437,672	14	597.675,476 702.382,14	71.872
14	597.675,476 702.382,14	1	597.679,102 702.387,885	6.794

** Lungimile segmentelor sunt determinate în planul de proiecție Stereo 70 și sunt rotunjite la 1 milimetru.

*** Distanța dintre puncte este formată din segmente cumulate ce sunt mai mici decât valoarea 1 milimetru.

**DATE DESPRE IMOBILUL NR. 1554**

Oficiul de Cadastru și Publicitate Imobiliară SUCEAVA
Biroul de Cadastru și Publicitate Imobiliară Suceava

A. Partea I. Descrierea imobilului

TEREN Extravilan

Adresa: Jud. Suceava

Nr. Crt	Nr cadastral Nr. topografic	Suprafața* (mp)	Observații / Referințe
A1		2.762	Sector cadastral:46 Teren neimprejmuit;

B. Partea II. Proprietari și acte

Inscrieri privitoare la dreptul de proprietate și alte drepturi reale		Referințe
/		
Act Normativ nr. Legea 7, din 13/03/1996 emis de PARLAMENTUL ROMANIEI;		
B1	Inscrierea provizorie, drept de PROPRIETATE, dobandit prin Lege, cota actuala 1/1 1) COMUNA ZVORIȘTEA , CIF:4244202, PROPRIETAR NEIDENTIFICAT.	A1

C. Partea III. SARCINI .

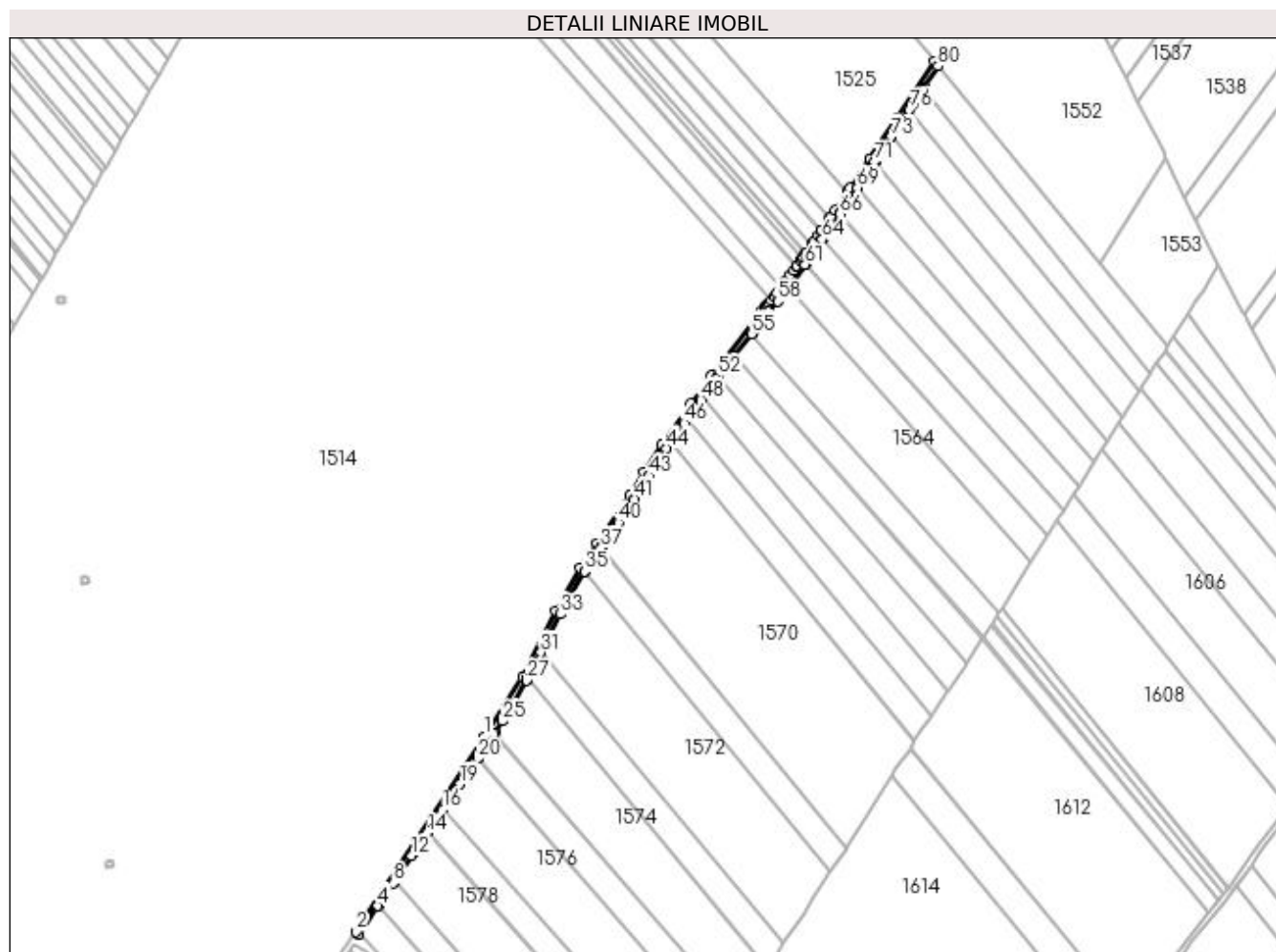
Inscrieri privind dezmembramintele dreptului de proprietate, drepturi reale de garanție și sarcini	Referințe
NU SUNT	

Anexa Nr. 1 La Partea I

Teren

Nr cadastral	Suprafața (mp)*	Observații / Referințe
	2.762	

* Suprafața este determinată în planul de proiecție Stereo 70.



Date referitoare la teren

Crt	Categorie folosință	Intra vilan	Suprafața (mp)	Tarla	Parcelă	Nr. topo	Observații / Referințe
1	drum	NU	2.762	39	445	-	

Lungime Segmente

1) Valorile lungimilor segmentelor sunt obținute din proiecție în plan.

Punct început	X / Y	Punct sfârșit	X / Y	Lungime segment	Punct început	X / Y	Punct sfârșit	X / Y	Lungime segment	Punct început	X / Y	Punct sfârșit	X / Y	Lungime segment
1	597.215,859 702.119,663	2	597.129,604 701.988,512	156.973	2	597.129,604 701.988,512	3	597.131,745 701.986,644	2.841	3	597.131,745 701.986,644	4	597.144,523 702.005,707	22.949
4	597.144,523 702.005,707	5	597.144,766 702.006,069	0.436	5	597.144,766 702.006,069	6	597.145,63 702.007,359	1.553	6	597.145,63 702.007,359	7	597.147,201 702.009,702	2.821
7	597.147,201 702.009,702	8	597.154,924 702.021,225	13.872	8	597.154,924 702.021,225	9	597.155,563 702.022,178	1.147	9	597.155,563 702.022,178	10	597.156,397 702.023,423	1.499
10	597.156,397 702.023,423	11	597.158,203 702.026,117	3.243	11	597.158,203 702.026,117	12	597.167,193 702.039,528	16.145	12	597.167,193 702.039,528	13	597.169,147 702.042,443	3.509
13	597.169,147 702.042,443	14	597.177,534 702.054,957	15.065	14	597.177,534 702.054,957	15	597.178,098 702.055,798	1.013	15	597.178,098 702.055,798	16	597.188,004 702.070,577	17.792
16	597.188,004 702.070,577	17	597.188,08 702.070,69	0.136	17	597.188,08 702.070,69	18	597.188,257 702.070,949	0.314	18	597.188,257 702.070,949	19	597.199,769 702.087,77	20.383

Punct început	X / Y	Punct sfârşit	X / Y	Lungime segment	Punct început	X / Y	Punct sfârşit	X / Y	Lungime segment	Punct început	X / Y	Punct sfârşit	X / Y	Lungime segment
19	597.199,769 702.087,77	20	597.211,349 702.104,692	20.505	20	597.211,349 702.104,692	21	597.211,807 702.105,361	0.811	21	597.211,807 702.105,361	22	597.211,818 702.105,377	0.019
22	597.211,818 702.105,377	23	597.222,348 702.121,179	18.989	23	597.222,348 702.121,179	24	597.222,785 702.121,835	0.788	24	597.222,785 702.121,835	25	597.228,152 702.129,889	9.678
25	597.228,152 702.129,889	26	597.234,132 702.138,863	10.784	26	597.234,132 702.138,863	27	597.244,454 702.157,191	21.035	27	597.244,454 702.157,191	28	597.244,666 702.157,59	0.452
28	597.244,666 702.157,59	29	597.245,152 702.158,507	1.038	29	597.245,152 702.158,507	30	597.250,897 702.169,327	12.251	30	597.250,897 702.169,327	31	597.254,129 702.175,874	7.301
31	597.254,129 702.175,874	32	597.256,699 702.181,08	5.806	32	597.256,699 702.181,08	33	597.266,995 702.201,936	23.259	33	597.266,995 702.201,936	34	597.273,292 702.212,731	12.497
34	597.273,292 702.212,731	35	597.283,545 702.230,308	20.349	35	597.283,545 702.230,308	36	597.283,692 702.230,561	0.293	36	597.283,692 702.230,561	37	597.294,441 702.246,105	18.899
37	597.294,441 702.246,105	38	597.295,035 702.246,963	1.044	38	597.295,035 702.246,963	39	597.295,135 702.247,11	0.178	39	597.295,135 702.247,11	40	597.306,054 702.263,206	19.45
40	597.306,054 702.263,206	41	597.316,809 702.279,06	19.158	41	597.316,809 702.279,06	42	597.316,879 702.279,163	0.125	42	597.316,879 702.279,163	43	597.326,514 702.294,654	18.243
43	597.326,514 702.294,654	44	597.338,52 702.313,275	22.156	44	597.338,52 702.313,275	45	597.341,76 702.317,872	5.624	45	597.341,76 702.317,872	46	597.350,391 702.330,116	14.98
46	597.350,391 702.330,116	47	597.352,368 702.332,888	3.405	47	597.352,368 702.332,888	48	597.361,652 702.345,907	15.99	48	597.361,652 702.345,907	49	597.363,223 702.348,056	2.662
49	597.363,223 702.348,056	50	597.371,858 702.359,871	14.634	50	597.371,858 702.359,871	51	597.371,907 702.359,933	0.079	51	597.371,907 702.359,933	52	597.373,221 702.361,6	2.123
52	597.373,221 702.361,6	53	597.383,862 702.375,103	17.192	53	597.383,862 702.375,103	54	597.383,864 702.375,105	0.003	54	597.383,864 702.375,105	55	597.395,745 702.390,18	19.194
55	597.395,745 702.390,18	56	597.396,937 702.391,693	1.926	56	597.396,937 702.391,693	57	597.407,264 702.404,796	16.683	57	597.407,264 702.404,796	58	597.413,399 702.411,899	9.386
58	597.413,399 702.411,899	59	597.419,958 702.420,776	11.037	59	597.419,958 702.420,776	60	597.420,226 702.421,139	0.451	60	597.420,226 702.421,139	61	597.431,611 702.436,549	19.159
61	597.431,611 702.436,549	62	597.432,213 702.437,365	1.014	62	597.432,213 702.437,365	63	597.435,096 702.441,635	5.152	63	597.435,096 702.441,635	64	597.443,145 702.453,495	14.333
64	597.443,145 702.453,495	65	597.443,975 702.454,719	1.479	65	597.443,975 702.454,719	66	597.454,872 702.470,778	19.407	66	597.454,872 702.470,778	67	597.454,924 702.470,855	0.093
67	597.454,924 702.470,855	68	597.455,109 702.471,127	0.329	68	597.455,109 702.471,127	69	597.466,797 702.488,378	20.838	69	597.466,797 702.488,378	70	597.466,861 702.488,472	0.114
70	597.466,861 702.488,472	71	597.478,524 702.505,687	20.794	71	597.478,524 702.505,687	72	597.478,69 702.505,931	0.295	72	597.478,69 702.505,931	73	597.489,746 702.522,623	20.021
73	597.489,746 702.522,623	74	597.489,86 702.522,794	0.206	74	597.489,86 702.522,794	75	597.496,615 702.532,992	12.232	75	597.496,615 702.532,992	76	597.501,829 702.540,803	9.391
76	597.501,829 702.540,803	77	597.503,992 702.544,045	3.897	77	597.503,992 702.544,045	78	597.510,721 702.554,126	12.12	78	597.510,721 702.554,126	79	597.511,75 702.555,668	1.854
79	597.511,75 702.555,668	80	597.521,231 702.569,872	17.078	80	597.521,231 702.569,872	81	597.518,583 702.573,11	4.183	81	597.518,583 702.573,11	82	597.493,284 702.535,207	45.571
82	597.493,284 702.535,207	83	597.475,31 702.508,072	32.548	83	597.475,31 702.508,072	84	597.461,945 702.488,347	23.826	84	597.461,945 702.488,347	85	597.460,224 702.485,808	3.067
85	597.460,224 702.485,808	86	597.451,561 702.473,023	15.444	86	597.451,561 702.473,023	87	597.448,791 702.468,94	4.934	87	597.448,791 702.468,94	88	597.448,094 702.467,913	1.241
88	597.448,094 702.467,913	89	597.442,481 702.459,642	9.996	89	597.442,481 702.459,642	90	597.442,052 702.459,009	0.765	90	597.442,052 702.459,009	91	597.440,194 702.456,272	3.308
91	597.440,194 702.456,272	92	597.437,015 702.451,586	5.663	92	597.437,015 702.451,586	93	597.436,271 702.450,489	1.325	93	597.436,271 702.450,489	94	597.432,261 702.444,58	7.141
94	597.432,261 702.444,58	95	597.431,759 702.443,841	0.893	95	597.431,759 702.443,841	96	597.430,425 702.441,875	2.376	96	597.430,425 702.441,875	97	597.430,002 702.441,252	0.753
97	597.430,002 702.441,252	98	597.428,771 702.439,437	2.193	98	597.428,771 702.439,437	99	597.426,242 702.436,015	4.255	99	597.426,242 702.436,015	100	597.425,846 702.435,478	0.667
100	597.425,846 702.435,478	101	597.424,034 702.433,025	3.05	101	597.424,034 702.433,025	102	597.421,384 702.429,438	4.46	102	597.421,384 702.429,438	103	597.418,057 702.424,936	5.598
103	597.418,057 702.424,936	104	597.415,664 702.421,697	4.027	104	597.415,664 702.421,697	105	597.412,455 702.417,352	5.402	105	597.412,455 702.417,352	106	597.410,674 702.414,942	2.997
106	597.410,674 702.414,942	107	597.408,89 702.412,855	2.746	107	597.408,89 702.412,855	108	597.407,151 702.410,821	2.676	108	597.407,151 702.410,821	109	597.405,817 702.409,259	2.054
109	597.405,817 702.409,259	110	597.405,398 702.408,768	0.645	110	597.405,398 702.408,768	111	597.404,261 702.407,439	1.749	111	597.404,261 702.407,439	112	597.402,798 702.405,583	2.363
112	597.402,798 702.405,583	113	597.368,672 702.362,29	55.126	113	597.368,672 702.362,29	114	597.354,747 702.343,239	23.598	114	597.354,747 702.343,239	115	597.335,252 702.315,582	33.837
115	597.335,252 702.315,582	116	597.323,341 702.297,114	21.976	116	597.323,341 702.297,114	117	597.313,525 702.281,344	18.575	117	597.313,525 702.281,344	118	597.291,735 702.249,223	38.814

Punct început	X / Y	Punct sfârșit	X / Y	Lungime segment
118	597.291,735 702.249,223	119	597.280,344 702.232,752	20.026
121	597.241,767 702.159,51	1	597.215,859 702.119,663	47.529

Punct început	X / Y	Punct sfârșit	X / Y	Lungime segment
119	597.280,344 702.232,752	120	597.263,661 702.204,159	33.104

Punct început	X / Y	Punct sfârșit	X / Y	Lungime segment
120	597.263,661 702.204,159	121	597.241,767 702.159,51	49.728

** Lungimile segmentelor sunt determinate în planul de proiecție Stereo 70 și sunt rotunjite la 1 milimetru.

*** Distanța dintre puncte este formată din segmente cumulate ce sunt mai mici decât valoarea 1 milimetru.

**DATE DESPRE IMOBILUL NR. 1555**

Oficiul de Cadastru și Publicitate Imobiliară SUCEAVA
Biroul de Cadastru și Publicitate Imobiliară Suceava

A. Partea I. Descrierea imobilului

TEREN Extravilan

Adresa: Jud. Suceava, la locul numit "Poieni"

Nr. Crt	Nr cadastral Nr. topografic	Suprafața* (mp)	Observații / Referințe
A1	34549	4.800	Sector cadastral:46 Teren neimprejmuit;

B. Partea II. Proprietari și acte

Inscrieri privitoare la dreptul de proprietate și alte drepturi reale	Referințe
67795 / 30/09/2022	
Act Notarial nr. 5783, din 29/09/2022 emis de BUSUIOC OVIDIU;	
B4	A1
Intabulare, drept de PROPRIETATE bun propriu, dobandit prin Conventie, cota actuala 1/1 1) HROMEI DORINA-PAULINA	

C. Partea III. SARCINI .

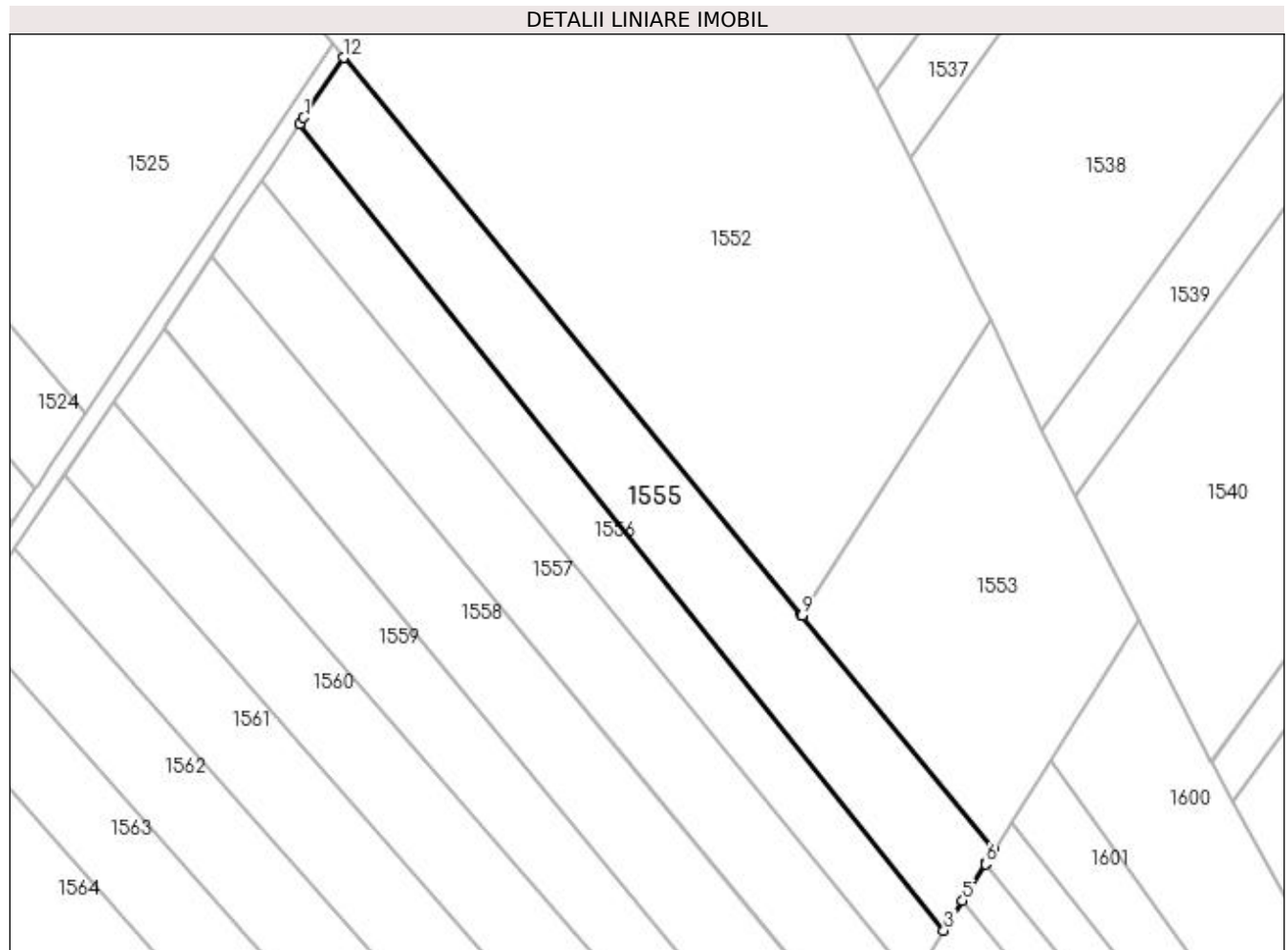
Inscrieri privind dezmembramintele dreptului de proprietate, drepturi reale de garanție și sarcini	Referințe
NU SUNT	

Anexa Nr. 1 La Partea I

Teren

Nr cadastral	Suprafața (mp)*	Observații / Referințe
34549	4.800	

* Suprafața este determinată în planul de proiecție Stereo 70.



Date referitoare la teren

Crt	Categorie folosință	Intravilan	Suprafața (mp)	Tarla	Parcelă	Nr. topo	Observații / Referințe
1	arabil	NU	4.800	39	445	-	

Lungime Segmente

1) Valorile lungimilor segmentelor sunt obținute din proiecție în plan.

Punct început	X / Y	Punct sfârșit	X / Y	Lungime segment (** (m)
1	597.511,75 702.555,668	2	597.510,721 702.554,126	1.854
2	597.510,721 702.554,126	3	597.663,473 702.363,119	244.575
3	597.663,473 702.363,119	4	597.664,471 702.364,7	1.87
4	597.664,471 702.364,7	5	597.667,929 702.370,18	6.48
5	597.667,929 702.370,18	6	597.673,387 702.378,83	10.228

Punct început	X / Y	Punct sfârșit	X / Y	Lungime segment (** (m)
6	597.673,387 702.378,83	7	597.673,625 702.379,207	0.446
7	597.673,625 702.379,207	8	597.675,476 702.382,14	3.468
8	597.675,476 702.382,14	9	597.629,85 702.437,672	71.872
9	597.629,85 702.437,672	10	597.629,789 702.437,746	0.096
10	597.629,789 702.437,746	11	597.629,684 702.437,874	0.166
11	597.629,684 702.437,874	12	597.521,231 702.569,872	170.838
12	597.521,231 702.569,872	1	597.511,75 702.555,668	17.078

** Lungimile segmentelor sunt determinate în planul de proiecție Stereo 70 și sunt rotunjite la 1 milimetru.

*** Distanța dintre puncte este formată din segmente cumulate ce sunt mai mici decât valoarea 1 milimetru.

**DATE DESPRE IMOBILUL NR. 1556**

Oficiul de Cadastru și Publicitate Imobiliară SUCEAVA
Biroul de Cadastru și Publicitate Imobiliară Suceava

A. Partea I. Descrierea imobilului

TEREN Extravilan

Adresa: Jud. Suceava

Nr. Crt	Nr cadastral Nr. topografic	Suprafața* (mp)	Observații / Referințe
A1		3.500	Sector cadastral:46 Teren neimprejmuit; parte din 7100 mp

B. Partea II. Proprietari și acte

Inscrieri privitoare la dreptul de proprietate și alte drepturi reale		Referințe
/		
Act Notarial nr. 192, din 31/05/1996 emis de BNP PETRU ATĂNĂSOAEI;		
B1	Intabulare, drept de PROPRIETATE, dobandit prin Succesiune, cota actuala 3/4 1) IȚCO IOAN	A1
Act Notarial nr. 129, din 07/10/2015 emis de BIN ATĂNĂSOAEI PETRU;		
B2	Intabulare, drept de PROPRIETATE, dobandit prin Succesiune, cota actuala 1/8 1) MANOLE PARASCHIVA	A1
B3	Intabulare, drept de PROPRIETATE, dobandit prin Succesiune, cota actuala 1/8 1) SACRIERIU ILIE	A1

C. Partea III. SARCINI .

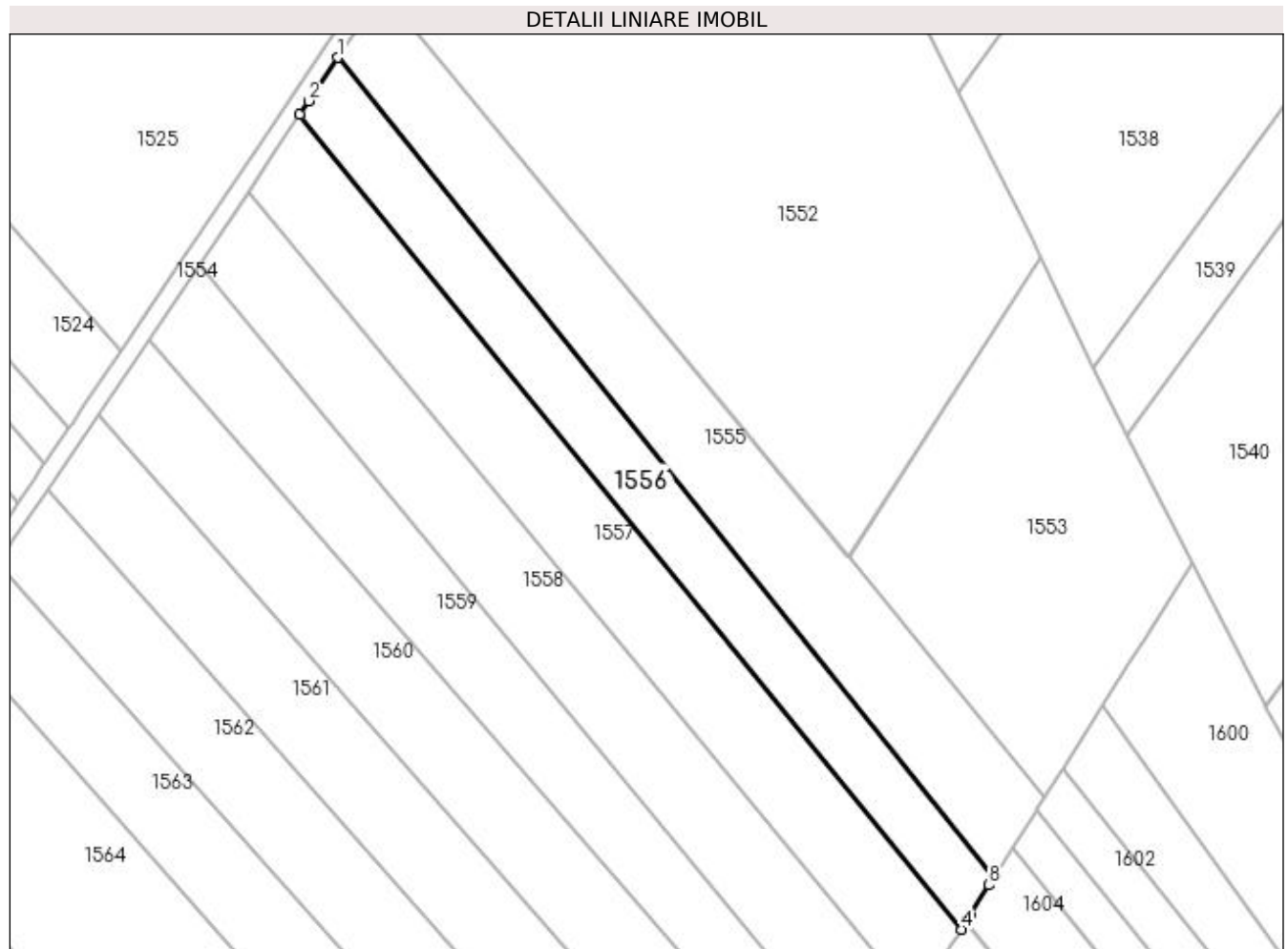
Inscrieri privind dezmembramintele dreptului de proprietate, drepturi reale de garanție și sarcini	Referințe
NU SUNT	

Anexa Nr. 1 La Partea I

Teren

Nr cadastral	Suprafața (mp)*	Observații / Referințe
	3.500	parte din 7100 mp

* Suprafața este determinată în planul de proiecție Stereo 70.



Date referitoare la teren

Crt	Categorie folosință	Intravilan	Suprafața (mp)	Tarla	Parcelă	Nr. topo	Observații / Referințe
1	arabil	NU	3.500	39	445	-	

Lungime Segmente

1) Valorile lungimilor segmentelor sunt obținute din proiecție în plan.

Punct început	X / Y	Punct sfârșit	X / Y	Lungime segment (** (m)
1	597.510,721 702.554,126	2	597.503,992 702.544,045	12.12
2	597.503,992 702.544,045	3	597.501,829 702.540,803	3.897
3	597.501,829 702.540,803	4	597.655,944 702.351,188	244.347
4	597.655,944 702.351,188	5	597.656,956 702.352,792	1.897
5	597.656,956 702.352,792	6	597.657,146 702.353,093	0.356

Punct început	X / Y	Punct sfârșit	X / Y	Lungime segment (** (m)
6	597.657,146 702.353,093	7	597.658,041 702.354,511	1.677
7	597.658,041 702.354,511	8	597.662,453 702.361,503	8.268
8	597.662,453 702.361,503	9	597.663,473 702.363,119	1.911
9	597.663,473 702.363,119	1	597.510,721 702.554,126	244.575

** Lungimile segmentelor sunt determinate în planul de proiecție Stereo 70 și sunt rotunjite la 1 milimetru.

*** Distanța dintre puncte este formată din segmente cumulate ce sunt mai mici decât valoarea 1 milimetru.

**DATE DESPRE IMOBILUL NR. 1557**

Oficiul de Cadastru și Publicitate Imobiliară SUCEAVA
Biroul de Cadastru și Publicitate Imobiliară Suceava

A. Partea I. Descrierea imobilului

TEREN Extravilan

Adresa: Jud. Suceava

Nr. Crt	Nr cadastral Nr. topografic	Suprafața* (mp)	Observații / Referințe
A1		4.800	Sector cadastral:46 Teren neimprejmuit;

B. Partea II. Proprietari și acte

Inscrieri privitoare la dreptul de proprietate și alte drepturi reale		Referințe
/		
Act Normativ nr. Legea 7, din 13/03/1996 emis de PARLAMENTUL ROMANIEI;		
B1	Inscrierea provizorie, drept de PROPRIETATE, dobandit prin Lege, cota actuala 1/1 1) COMUNA ZVORIȘTEA, CIF:4244202, PROPRIETAR NEIDENTIFICAT.	A1

C. Partea III. SARCINI .

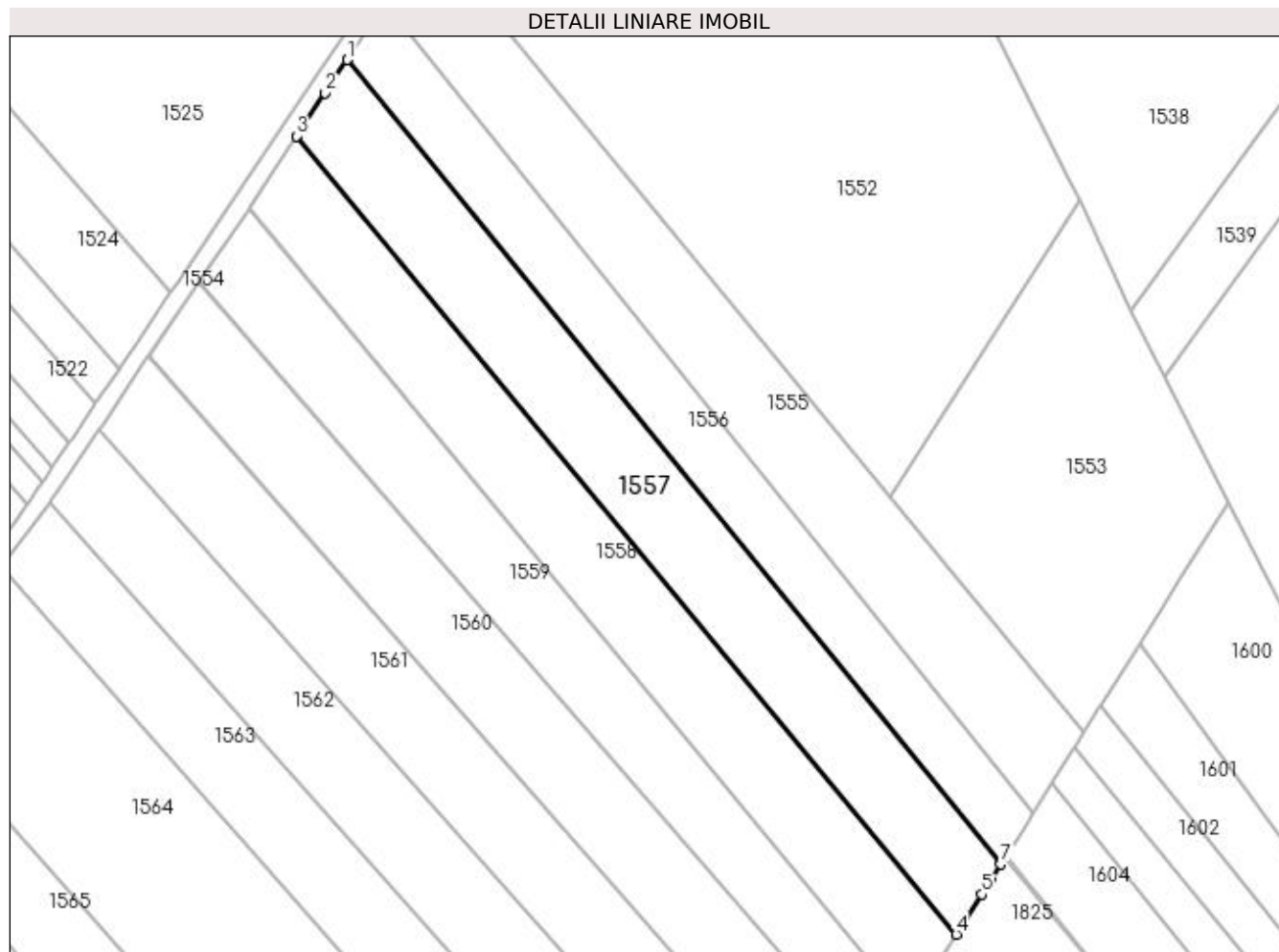
Inscrieri privind dezmembramintele dreptului de proprietate, drepturi reale de garanție și sarcini	Referințe
NU SUNT	

Anexa Nr. 1 La Partea I

Teren

Nr cadastral	Suprafața (mp)*	Observații / Referințe
	4.800	

* Suprafața este determinată în planul de proiecție Stereo 70.



Date referitoare la teren

Crt	Categorie folosință	Intravilan	Suprafața (mp)	Tarla	Parcelă	Nr. topo	Observații / Referințe
1	arabil	NU	4.800	39	445	-	

Lungime Segmente

1) Valorile lungimilor segmentelor sunt obținute din proiecție în plan.

Punct început	X / Y	Punct sfârșit	X / Y	Lungime segment (** (m)
1	597.501,829 702.540,803	2	597.496,615 702.532,992	9.391
2	597.496,615 702.532,992	3	597.489,86 702.522,794	12.232
3	597.489,86 702.522,794	4	597.645,468 702.334,588	244.203
4	597.645,468 702.334,588	5	597.651,437 702.344,047	11.185
5	597.651,437 702.344,047	6	597.653,647 702.347,549	4.141

Punct început	X / Y	Punct sfârșit	X / Y	Lungime segment (** (m)
6	597.653,647 702.347,549	7	597.655,944 702.351,188	4.303
7	597.655,944 702.351,188	1	597.501,829 702.540,803	244.347

** Lungimile segmentelor sunt determinate în planul de proiecție Stereo 70 și sunt rotunjite la 1 milimetru.

*** Distanța dintre puncte este formată din segmente cumulate ce sunt mai mici decât valoarea 1 milimetru.

**DATE DESPRE IMOBILUL NR. 1558**

Oficiul de Cadastru și Publicitate Imobiliară SUCEAVA
Biroul de Cadastru și Publicitate Imobiliară Suceava

A. Partea I. Descrierea imobilului

TEREN Extravilan

Adresa: Jud. Suceava

Nr. Crt	Nr cadastral Nr. topografic	Suprafața* (mp)	Observații / Referințe
A1	32153	4.800	Sector cadastral:46 Teren neimprejmuit;

B. Partea II. Proprietari și acte

Inscrieri privitoare la dreptul de proprietate și alte drepturi reale	Referințe
54557 / 25/11/2014	
Act Notarial nr. contract de vanzare 2971, din 13/11/2014 emis de BIN BUZDUGA DANA ALINA;	
B3	Intabulare, drept de PROPRIETATE, dobandit prin Conventie, cota actuala 1/1 1) F.E. AGRAR SRL, CIF:25278704
	A1

C. Partea III. SARCINI .

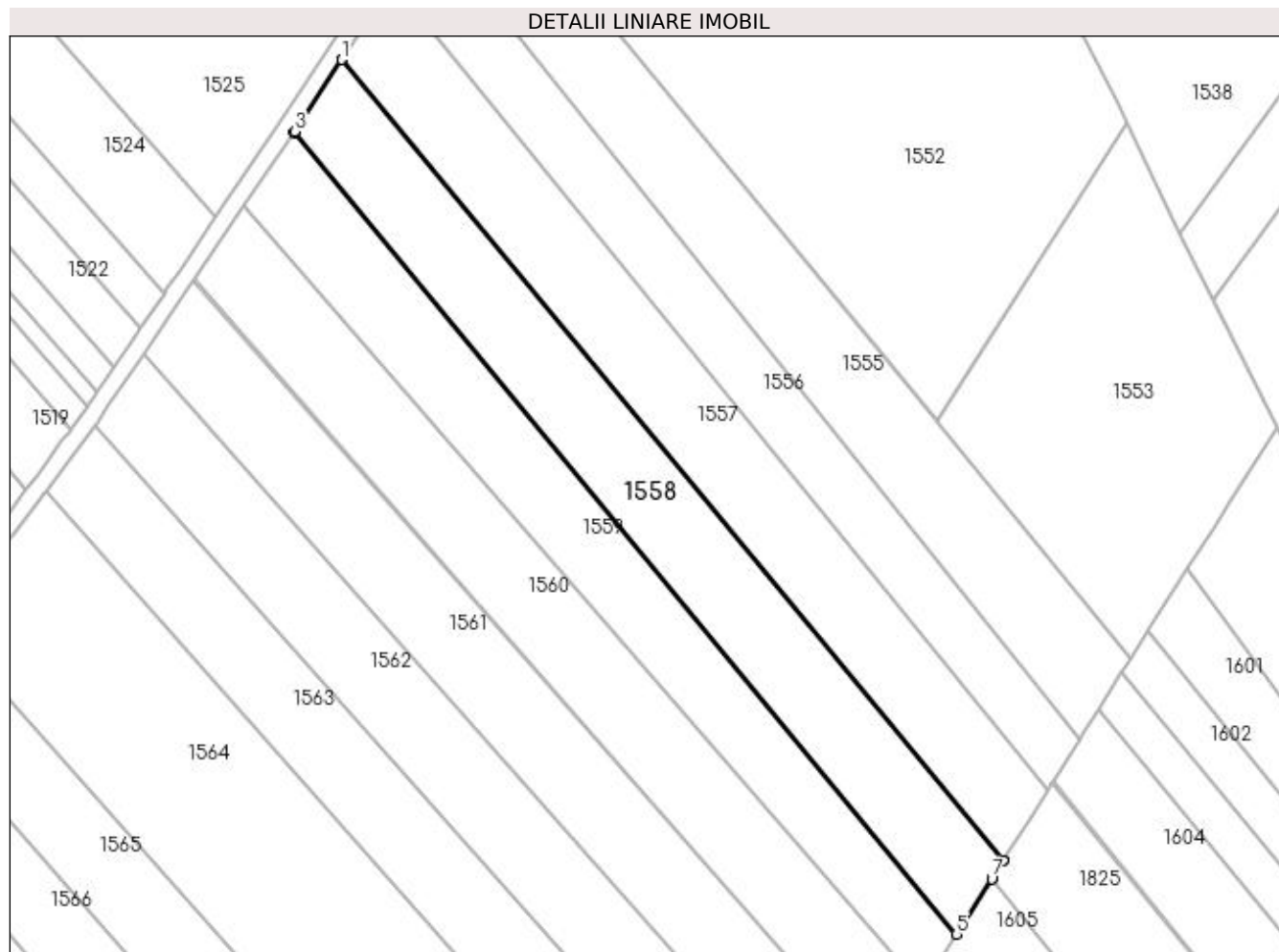
Inscrieri privind dezmembramintele dreptului de proprietate, drepturi reale de garanție și sarcini	Referințe
NU SUNT	

Anexa Nr. 1 La Partea I

Teren

Nr cadastral	Suprafața (mp)*	Observații / Referințe
32153	4.800	

* Suprafața este determinată în planul de proiecție Stereo 70.



Date referitoare la teren

Crt	Categorie folosință	Intra vilan	Suprafața (mp)	Tarla	Parcelă	Nr. topo	Observații / Referințe
1	arabil	NU	4.800	39	445	-	

Lungime Segmente

1) Valorile lungimilor segmentelor sunt obținute din proiecție în plan.

Punct început	X / Y	Punct sfârșit	X / Y	Lungime segment (** (m)
1	597.489,86 702.522,794	2	597.489,746 702.522,623	0.206
2	597.489,746 702.522,623	3	597.478,69 702.505,931	20.021
3	597.478,69 702.505,931	4	597.478,524 702.505,687	0.295
4	597.478,524 702.505,687	5	597.634,439 702.317,111	244.684
5	597.634,439 702.317,111	6	597.636,124 702.319,781	3.157

Punct început	X / Y	Punct sfârșit	X / Y	Lungime segment (** (m)
6	597.636,124 702.319,781	7	597.642,687 702.330,181	12.298
7	597.642,687 702.330,181	8	597.642,742 702.330,268	0.103
8	597.642,742 702.330,268	9	597.645,358 702.334,413	4.901
9	597.645,358 702.334,413	10	597.645,468 702.334,588	0.207
10	597.645,468 702.334,588	1	597.489,86 702.522,794	244.203

** Lungimile segmentelor sunt determinate în planul de proiecție Stereo 70 și sunt rotunjite la 1 milimetru.

*** Distanța dintre puncte este formată din segmente cumulate ce sunt mai mici decât valoarea 1 milimetru.

**DATE DESPRE IMOBILUL NR. 1559**

Oficiul de Cadastru și Publicitate Imobiliară SUCEAVA
Biroul de Cadastru și Publicitate Imobiliară Suceava

A. Partea I. Descrierea imobilului

TEREN Extravilan

Adresa: Jud. Suceava

Nr. Crt	Nr cadastral Nr. topografic	Suprafața* (mp)	Observații / Referințe
A1		4.200	Sector cadastral:46 Teren neimprejmuit;

B. Partea II. Proprietari și acte

Inscrieri privitoare la dreptul de proprietate și alte drepturi reale		Referințe
/		
Act Normativ nr. Legea 7, din 13/03/1996 emis de PARLAMENTUL ROMANIEI;		
B1	Inscrierea provizorie, drept de PROPRIETATE, dobandit prin Lege, cota actuala 1/1 1) COMUNA ZVORIȘTEA, CIF:4244202, PROPRIETAR NEIDENTIFICAT.	A1

C. Partea III. SARCINI .

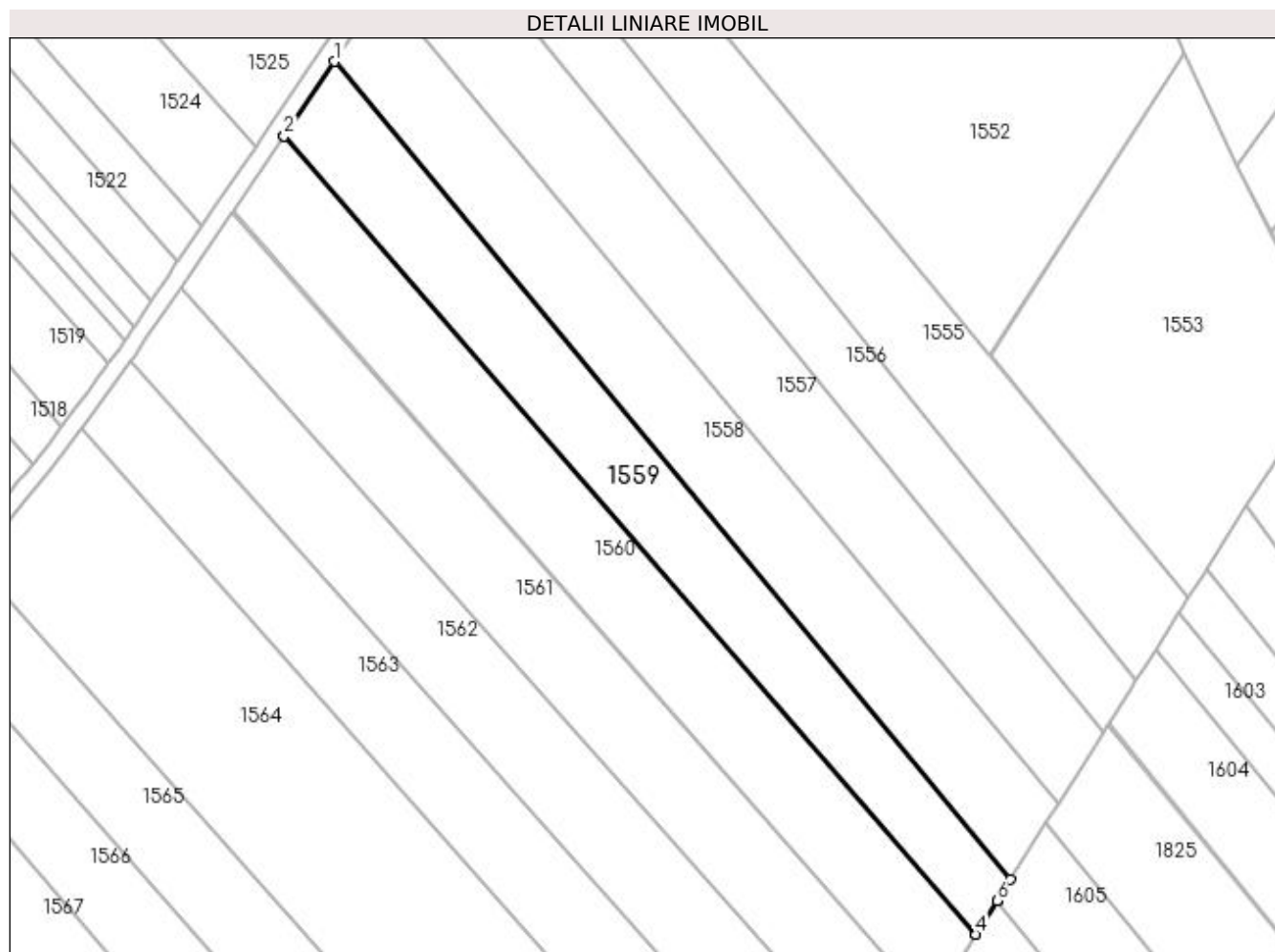
Inscrieri privind dezmembramintele dreptului de proprietate, drepturi reale de garanție și sarcini	Referințe
NU SUNT	

Anexa Nr. 1 La Partea I

Teren

Nr cadastral	Suprafața (mp)*	Observații / Referințe
	4.200	

* Suprafața este determinată în planul de proiecție Stereo 70.



Date referitoare la teren

Crt	Categorie folosință	Intra vilan	Suprafața (mp)	Tarla	Parcelă	Nr. topo	Observații / Referințe
1	arabil	NU	4.200	39	445	-	

Lungime Segmente

1) Valorile lungimilor segmentelor sunt obținute din proiecție în plan.

Punct început	X / Y	Punct sfârșit	X / Y	Lungime segment (** (m)
1	597.478,524 702.505,687	2	597.466,861 702.488,472	20.794
2	597.466,861 702.488,472	3	597.466,797 702.488,378	0.114
3	597.466,797 702.488,378	4	597.626,452 702.304,454	243.552
4	597.626,452 702.304,454	5	597.626,513 702.304,551	0.115
5	597.626,513 702.304,551	6	597.631,34 702.312,2	9.045

Punct început	X / Y	Punct sfârșit	X / Y	Lungime segment (** (m)
6	597.631,34 702.312,2	7	597.631,366 702.312,241	0.049
7	597.631,366 702.312,241	8	597.634,439 702.317,111	5.758
8	597.634,439 702.317,111	1	597.478,524 702.505,687	244.684

** Lungimile segmentelor sunt determinate în planul de proiecție Stereo 70 și sunt rotunjite la 1 milimetru.

*** Distanța dintre puncte este formată din segmente cumulate ce sunt mai mici decât valoarea 1 milimetru.

**DATE DESPRE IMOBILUL NR. 1560**

Oficiul de Cadastru și Publicitate Imobiliară SUCEAVA
Biroul de Cadastru și Publicitate Imobiliară Suceava

A. Partea I. Descrierea imobilului

TEREN Extravilan

Adresa: Jud. Suceava

Nr. Crt	Nr cadastral Nr. topografic	Suprafața* (mp)	Observații / Referințe
A1		4.800	Sector cadastral:46 Teren neimprejmuit;

B. Partea II. Proprietari și acte

Inscrieri privitoare la dreptul de proprietate și alte drepturi reale	Referințe
/	
Act Notarial nr. 20778, din 17/10/1995 emis de NOTARIATUL DE STAT JUDETEAN SUCEAVA;	
B1	Intabulare, drept de PROPRIETATE donație, dobandit prin Conventie, cota actuala 1/1 1) SFICHI DOINA
	A1

C. Partea III. SARCINI .

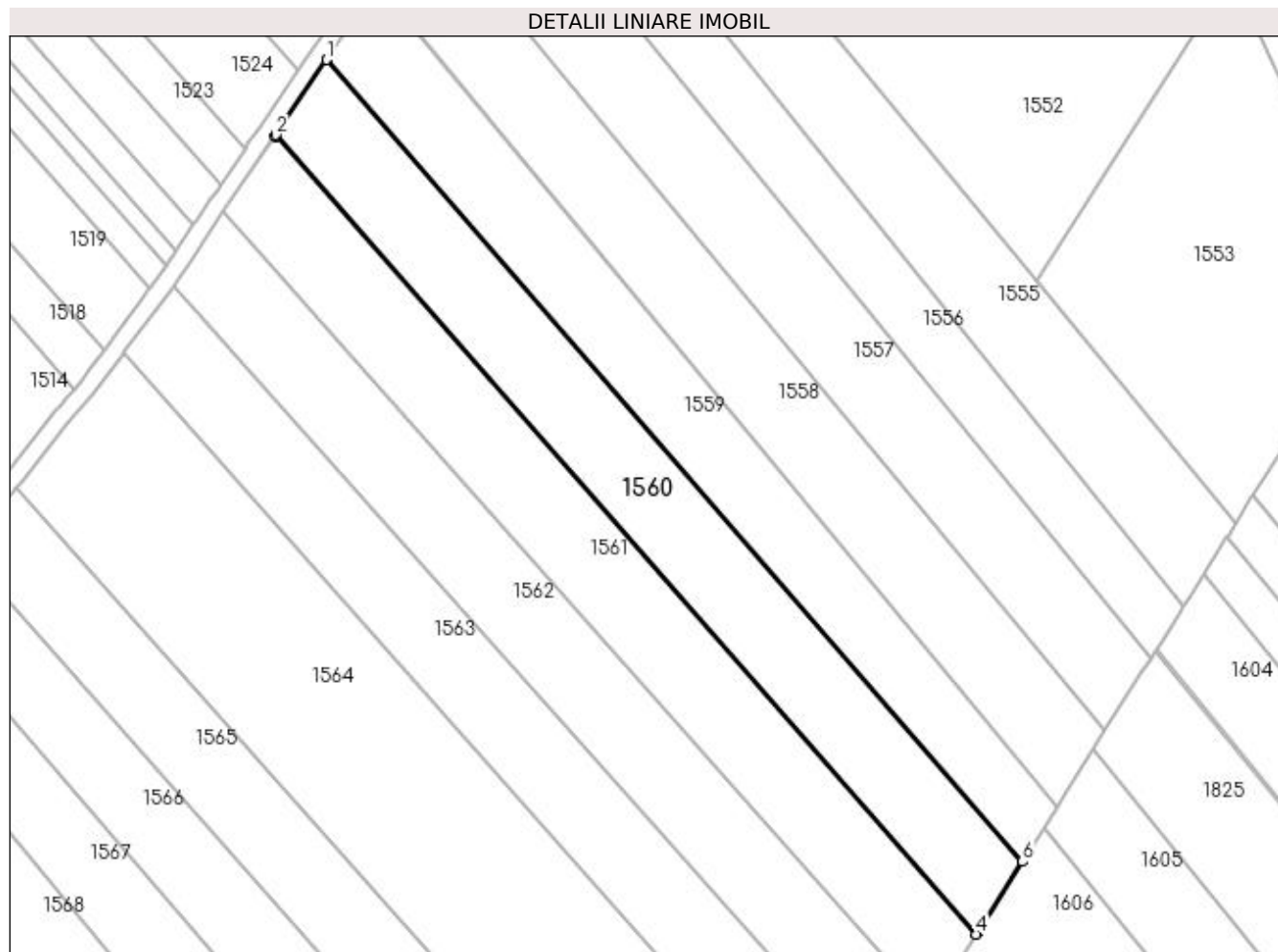
Inscrieri privind dezmembramintele dreptului de proprietate, drepturi reale de garanție și sarcini	Referințe
NU SUNT	

Anexa Nr. 1 La Partea I

Teren

Nr cadastral	Suprafața (mp)*	Observații / Referințe
	4.800	

* Suprafața este determinată în planul de proiecție Stereo 70.



Date referitoare la teren

Crt	Categorie folosință	Intra vilan	Suprafața (mp)	Tarla	Parcelă	Nr. topo	Observații / Referințe
1	arabil	NU	4.800	39	445	-	

Lungime Segmente

1) Valorile lungimilor segmentelor sunt obținute din proiecție în plan.

Punct început	X / Y	Punct sfârșit	X / Y	Lungime segment (** (m)
1	597.466,797 702.488,378	2	597.455,109 702.471,127	20.838
2	597.455,109 702.471,127	3	597.454,924 702.470,855	0.329
3	597.454,924 702.470,855	4	597.615,913 702.287,753	243.811
4	597.615,913 702.287,753	5	597.616,09 702.288,034	0.332
5	597.616,09 702.288,034	6	597.626,452 702.304,454	19.416

Punct început	X / Y	Punct sfârșit	X / Y	Lungime segment (** (m)
6	597.626,452 702.304,454	1	597.466,797 702.488,378	243.552

** Lungimile segmentelor sunt determinate în planul de proiecție Stereo 70 și sunt rotunjite la 1 milimetru.

*** Distanța dintre puncte este formată din segmente cumulate ce sunt mai mici decât valoarea 1 milimetru.

**DATE DESPRE IMOBILUL NR. 1561**

Oficiul de Cadastru și Publicitate Imobiliară SUCEAVA
Biroul de Cadastru și Publicitate Imobiliară Suceava

A. Partea I. Descrierea imobilului

TEREN Extravilan

Adresa: Jud. Suceava

Nr. Crt	Nr cadastral Nr. topografic	Suprafața* (mp)	Observații / Referințe
A1		4.800	Sector cadastral:46 Teren neimprejmuit; Deținător Olariu Sava.

B. Partea II. Proprietari și acte

Inscrieri privitoare la dreptul de proprietate și alte drepturi reale		Referințe
/		
Act Administrativ nr. 61, din 24/03/1993 emis de CJSDPAT SUCEAVA;		
B1	Intabulare, drept de PROPRIETATE, dobândit prin Reconstituire, cota actuala 1/1 1) OLARIU VASILE , Lipsă CNP proprietar. 2) OLARIU SAVA , Lipsă CNP proprietar. 3) OLARIU HARALAMBIE , Lipsă CNP proprietar.	A1

C. Partea III. SARCINI .

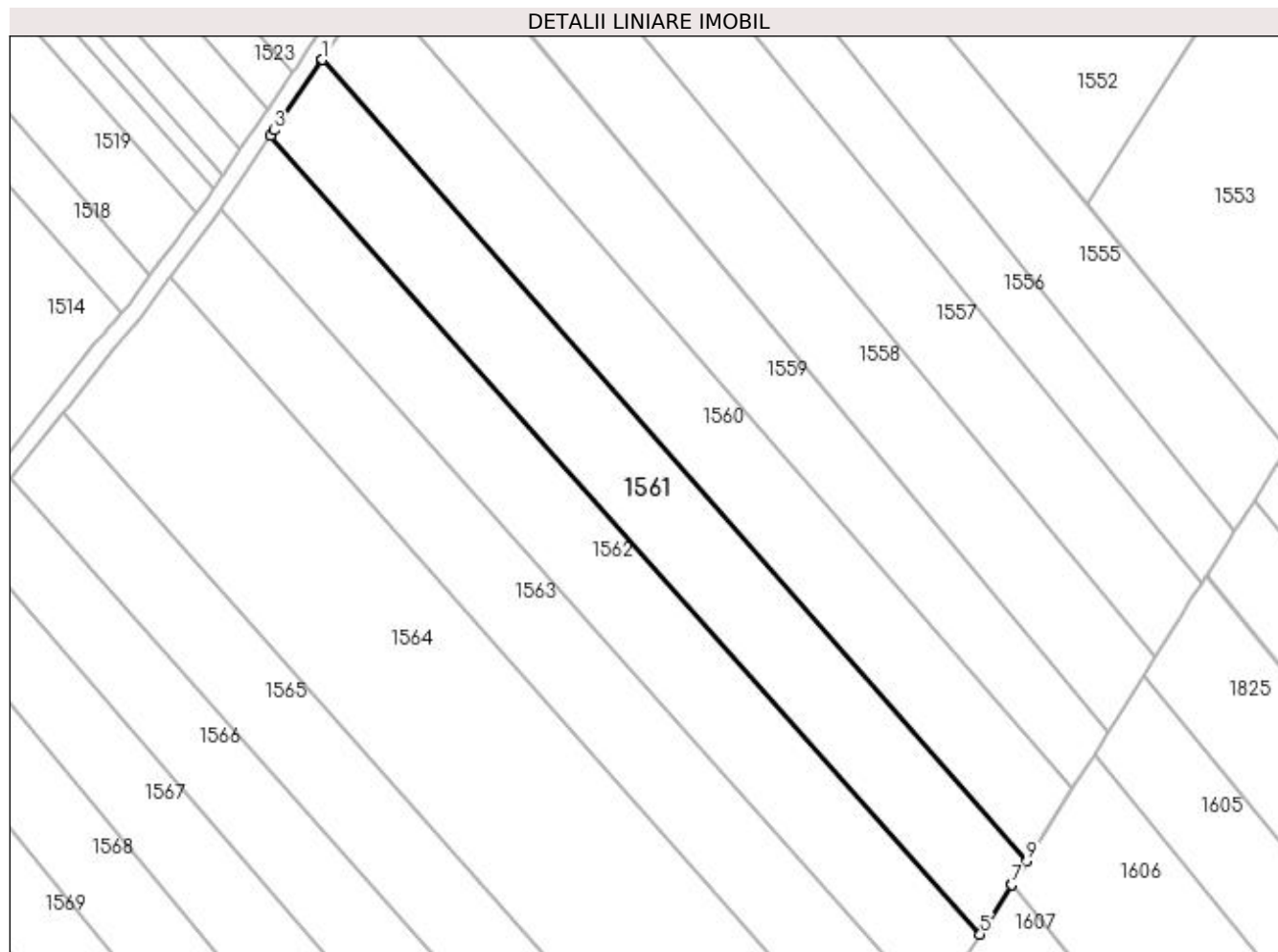
Inscrieri privind dezmembramintele dreptului de proprietate, drepturi reale de garanție și sarcini	Referințe
NU SUNT	

Anexa Nr. 1 La Partea I

Teren

Nr cadastral	Suprafața (mp)*	Observații / Referințe
	4.800	Deținător Olariu Sava.

* Suprafața este determinată în planul de proiecție Stereo 70.



Date referitoare la teren

Crt	Categorie folosință	Intra vilan	Suprafața (mp)	Tarla	Parcelă	Nr. topo	Observații / Referințe
1	arabil	NU	4.800	39	445	-	

Lungime Segmente

1) Valorile lungimilor segmentelor sunt obținute din proiecție în plan.

Punct început	X / Y	Punct sfârșit	X / Y	Lungime segment (** (m)
1	597.454,924 702.470,855	2	597.454,872 702.470,778	0.093
2	597.454,872 702.470,778	3	597.443,975 702.454,719	19.407
3	597.443,975 702.454,719	4	597.443,145 702.453,495	1.479
4	597.443,145 702.453,495	5	597.605,329 702.271,002	244.146
5	597.605,329 702.271,002	6	597.606,132 702.272,254	1.487

Punct început	X / Y	Punct sfârşit	X / Y	Lungime segment (** (m)
6	597.606,132 702.272,254	7	597.612,489 702.282,327	11.911
7	597.612,489 702.282,327	8	597.612,625 702.282,544	0.256
8	597.612,625 702.282,544	9	597.615,913 702.287,753	6.16
9	597.615,913 702.287,753	1	597.454,924 702.470,855	243.811

** Lungimile segmentelor sunt determinate în planul de proiecţie Stereo 70 şi sunt rotunjite la 1 milimetru.

*** Distanţa dintre puncte este formată din segmente cumulate ce sunt mai mici decât valoarea 1 milimetru.

**DATE DESPRE IMOBILUL NR. 1562**

Oficiul de Cadastru și Publicitate Imobiliară SUCEAVA
Biroul de Cadastru și Publicitate Imobiliară Suceava

A. Partea I. Descrierea imobilului

TEREN Extravilan

Adresa: Jud. Suceava

Nr. Crt	Nr cadastral Nr. topografic	Suprafața* (mp)	Observații / Referințe
A1		4.800	Sector cadastral:46 Teren neimprejmuit;

B. Partea II. Proprietari și acte

Inscrieri privitoare la dreptul de proprietate și alte drepturi reale	Referințe
/	
Act Notarial nr. 9197, din 05/12/1996 emis de BNP ION LOSTUN;	
B1	A1
Intabulare, drept de PROPRIETATE, dobandit prin PARTAJ, cota actuala 1/1 1) RUSU RODICA	

C. Partea III. SARCINI .

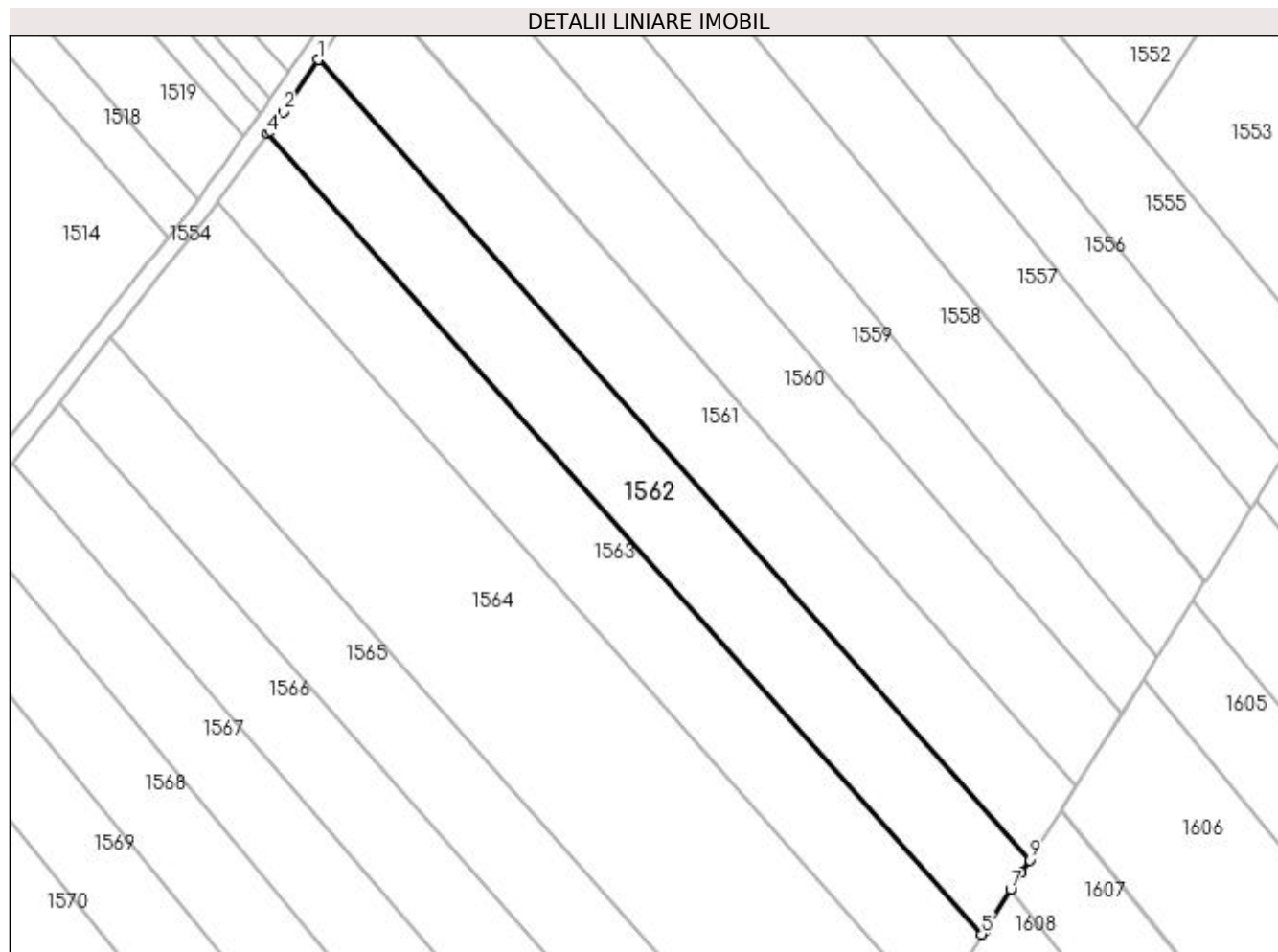
Inscrieri privind dezmembramintele dreptului de proprietate, drepturi reale de garanție și sarcini	Referințe
NU SUNT	

Anexa Nr. 1 La Partea I

Teren

Nr cadastral	Suprafața (mp)*	Observații / Referințe
	4.800	

* Suprafața este determinată în planul de proiecție Stereo 70.



Date referitoare la teren

Crt	Categorie folosință	Intra vilan	Suprafața (mp)	Tarla	Parcelă	Nr. topo	Observații / Referințe
1	arabil	NU	4.800	39	445	-	

Lungime Segmente

1) Valorile lungimilor segmentelor sunt obținute din proiecție în plan.

Punct început	X / Y	Punct sfârșit	X / Y	Lungime segment (** (m)
1	597.443,145 702.453,495	2	597.435,096 702.441,635	14.333
2	597.435,096 702.441,635	3	597.432,213 702.437,365	5.152
3	597.432,213 702.437,365	4	597.431,611 702.436,549	1.014
4	597.431,611 702.436,549	5	597.594,455 702.254,034	244.601
5	597.594,455 702.254,034	6	597.595,004 702.254,909	1.033

Punct început	X / Y	Punct sfârșit	X / Y	Lungime segment (** (m)
6	597.595,004 702.254,909	7	597.601,022 702.264,289	11.145
7	597.601,022 702.264,289	8	597.603,486 702.268,131	4.564
8	597.603,486 702.268,131	9	597.605,329 702.271,002	3.412
9	597.605,329 702.271,002	1	597.443,145 702.453,495	244.146

** Lungimile segmentelor sunt determinate în planul de proiecție Stereo 70 și sunt rotunjite la 1 milimetru.

*** Distanța dintre puncte este formată din segmente cumulate ce sunt mai mici decât valoarea 1 milimetru.

**DATE DESPRE IMOBILUL NR. 1563**

Oficiul de Cadastru și Publicitate Imobiliară SUCEAVA
Biroul de Cadastru și Publicitate Imobiliară Suceava

A. Partea I. Descrierea imobilului

TEREN Extravilan

Adresa: Jud. Suceava

Nr. Crt	Nr cadastral Nr. topografic	Suprafața* (mp)	Observații / Referințe
A1		4.700	Sector cadastral:46 Teren neimprejmuit;

B. Partea II. Proprietari și acte

Inscrieri privitoare la dreptul de proprietate și alte drepturi reale	Referințe
/	
Act Notarial nr. 10427, din 25/10/1997 emis de BNP ION LOSTUN;	
B1	A1
Intabulare, drept de PROPRIETATE donație, dobandit prin Conventie, cota actuala 1/1 1) PUIU FEVRONIA	

C. Partea III. SARCINI .

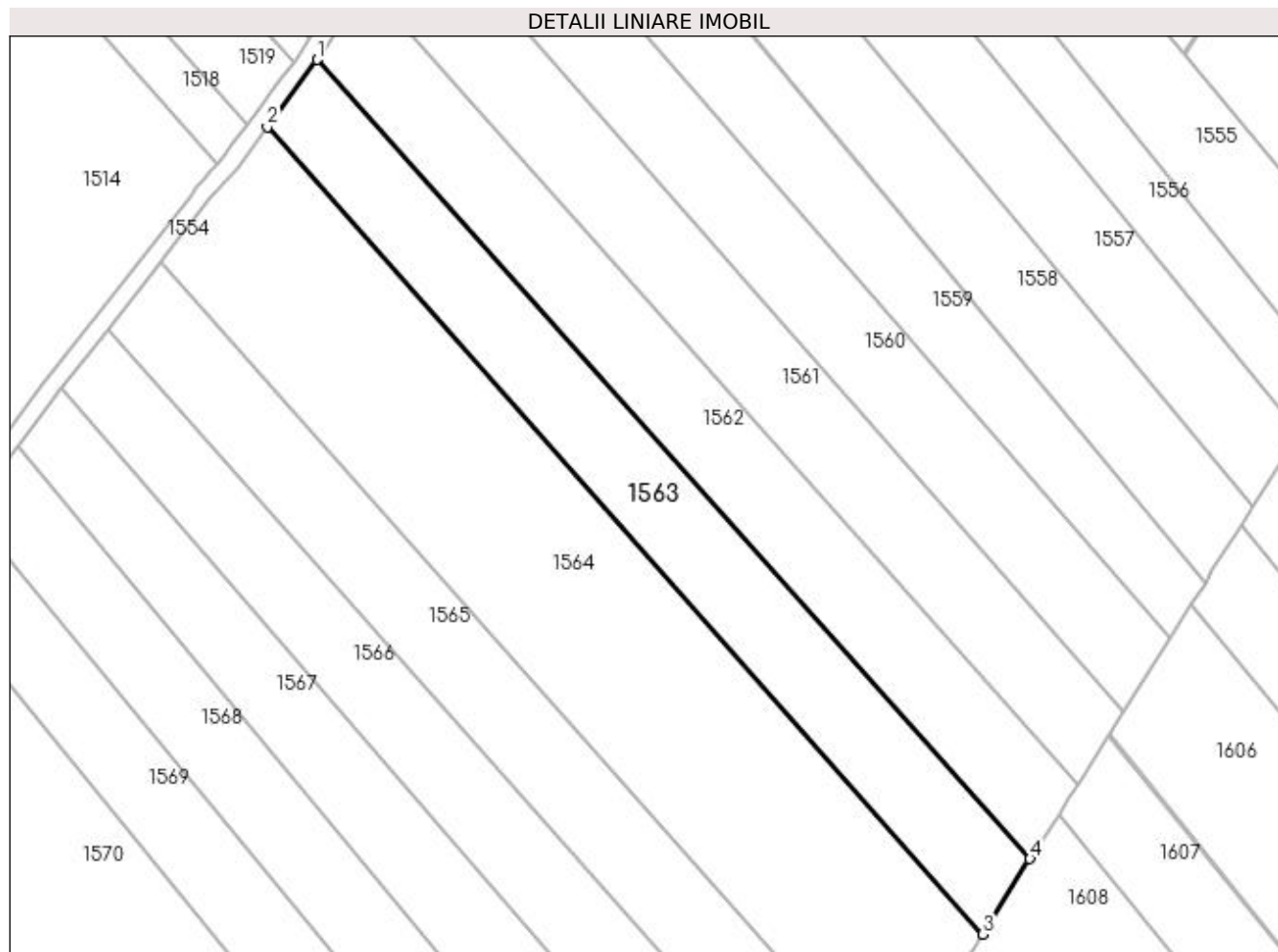
Inscrieri privind dezmembramintele dreptului de proprietate, drepturi reale de garanție și sarcini	Referințe
NU SUNT	

Anexa Nr. 1 La Partea I

Teren

Nr cadastral	Suprafața (mp)*	Observații / Referințe
	4.700	

* Suprafața este determinată în planul de proiecție Stereo 70.



Date referitoare la teren

Crt	Categorie folosință	Intravilan	Suprafața (mp)	Tarla	Parcelă	Nr. topo	Observații / Referințe
1	arabil	NU	4.700	39	445	-	

Lungime Segmente

1) Valorile lungimilor segmentelor sunt obținute din proiecție în plan.

Punct început	X / Y	Punct sfârșit	X / Y	Lungime segment (** (m)
1	597.431,611 702.436,549	2	597.420,226 702.421,139	19.159
2	597.420,226 702.421,139	3	597.583,628 702.236,796	246.338
3	597.583,628 702.236,796	4	597.594,455 702.254,034	20.356
4	597.594,455 702.254,034	1	597.431,611 702.436,549	244.601

**** Lungimile segmentelor sunt determinate în planul de proiecție Stereo 70 și sunt rotunjite la 1 milimetru.**

***** Distanța dintre puncte este formată din segmente cumulate ce sunt mai mici decât valoarea 1 milimetru.**

**DATE DESPRE IMOBILUL NR. 1564**

Oficiul de Cadastru și Publicitate Imobiliară SUCEAVA
Biroul de Cadastru și Publicitate Imobiliară Suceava

A. Partea I. Descrierea imobilului

TEREN Extravilan

Adresa: Jud. Suceava

Nr. Crt	Nr cadastral Nr. topografic	Suprafața* (mp)	Observații / Referințe
A1		9.600	Sector cadastral:46 Teren neimprejmuit;

B. Partea II. Proprietari și acte

Inscrieri privitoare la dreptul de proprietate și alte drepturi reale		Referințe
/		
Act Normativ nr. Legea 7, din 13/03/1996 emis de PARLAMENTUL ROMANIEI;		
B1	Inscrierea provizorie, drept de PROPRIETATE, dobandit prin Lege, cota actuala 1/1 1) COMUNA ZVORIȘTEA , CIF:4244202, PROPRIETAR NEIDENTIFICAT.	A1

C. Partea III. SARCINI .

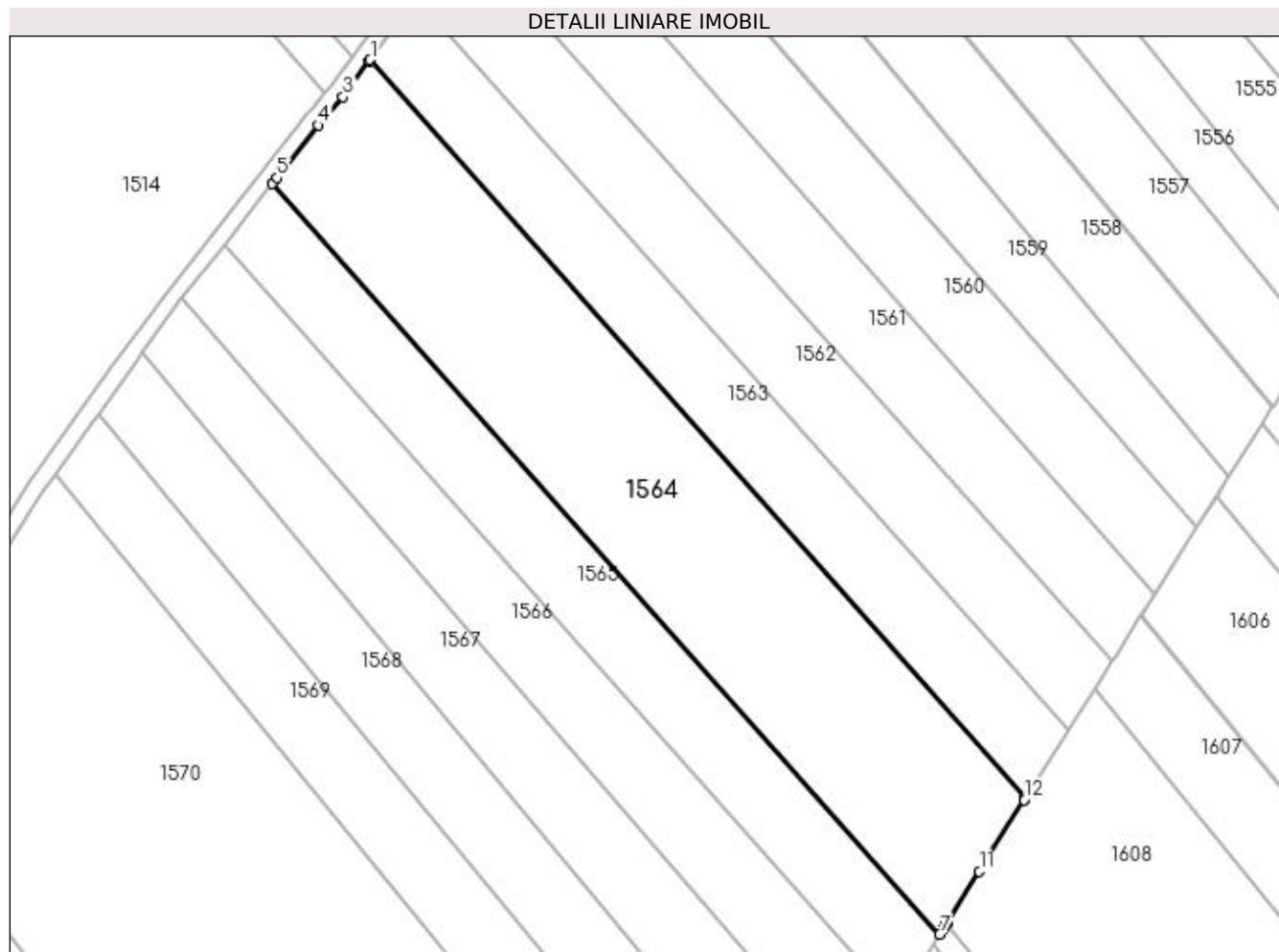
Inscrieri privind dezmembramintele dreptului de proprietate, drepturi reale de garanție și sarcini	Referințe
NU SUNT	

Anexa Nr. 1 La Partea I

Teren

Nr cadastral	Suprafața (mp)*	Observații / Referințe
	9.600	

* Suprafața este determinată în planul de proiecție Stereo 70.



Date referitoare la teren

Crt	Categorie folosință	Intravilan	Suprafața (mp)	Tarla	Parcelă	Nr. topo	Observații / Referințe
1	arabil	NU	9.600	39	445	-	

Lungime Segmente

1) Valorile lungimilor segmentelor sunt obținute din proiecție în plan.

Punct început	X / Y	Punct sfârșit	X / Y	Lungime segment (** (m)
1	597.420,226 702.421,139	2	597.419,958 702.420,776	0.451
2	597.419,958 702.420,776	3	597.413,399 702.411,899	11.037
3	597.413,399 702.411,899	4	597.407,264 702.404,796	9.386
4	597.407,264 702.404,796	5	597.396,937 702.391,693	16.683
5	597.396,937 702.391,693	6	597.395,745 702.390,18	1.926

Punct început	X / Y	Punct sfârşit	X / Y	Lungime segment (** (m)
6	597.395,745 702.390,18	7	597.562,337 702.202,893	250.658
7	597.562,337 702.202,893	8	597.563,388 702.204,566	1.976
8	597.563,388 702.204,566	9	597.563,958 702.205,474	1.072
9	597.563,958 702.205,474	10	597.564,045 702.205,612	0.163
10	597.564,045 702.205,612	11	597.572,218 702.218,626	15.368
11	597.572,218 702.218,626	12	597.583,384 702.236,406	20.995
12	597.583,384 702.236,406	13	597.583,628 702.236,796	0.46
13	597.583,628 702.236,796	1	597.420,226 702.421,139	246.338

** Lungimile segmentelor sunt determinate în planul de proiecție Stereo 70 și sunt rotunjite la 1 milimetru.

*** Distanța dintre puncte este formată din segmente cumulate ce sunt mai mici decât valoarea 1 milimetru.

**DATE DESPRE IMOBILUL NR. 1565**

Oficiul de Cadastru și Publicitate Imobiliară SUCEAVA
Biroul de Cadastru și Publicitate Imobiliară Suceava

A. Partea I. Descrierea imobilului

TEREN Extravilan

Adresa: Jud. Suceava

Nr. Crt	Nr cadastral Nr. topografic	Suprafața* (mp)	Observații / Referințe
A1		4.800	Sector cadastral:46 Teren neimprejmuit; Deținător Rusu Dumitru.

B. Partea II. Proprietari și acte

Inscrieri privitoare la dreptul de proprietate și alte drepturi reale		Referințe
/		
Act Administrativ nr. 411, din 07/07/1993 emis de CJSDPAT SUCEAVA;		
B1	Intabulare, drept de PROPRIETATE, dobândit prin Reconstituire, cota actuala 1/1 1) CIORNEI PETRIA, Lipsă CNP proprietar. DEFUNCT:Da	A1

C. Partea III. SARCINI .

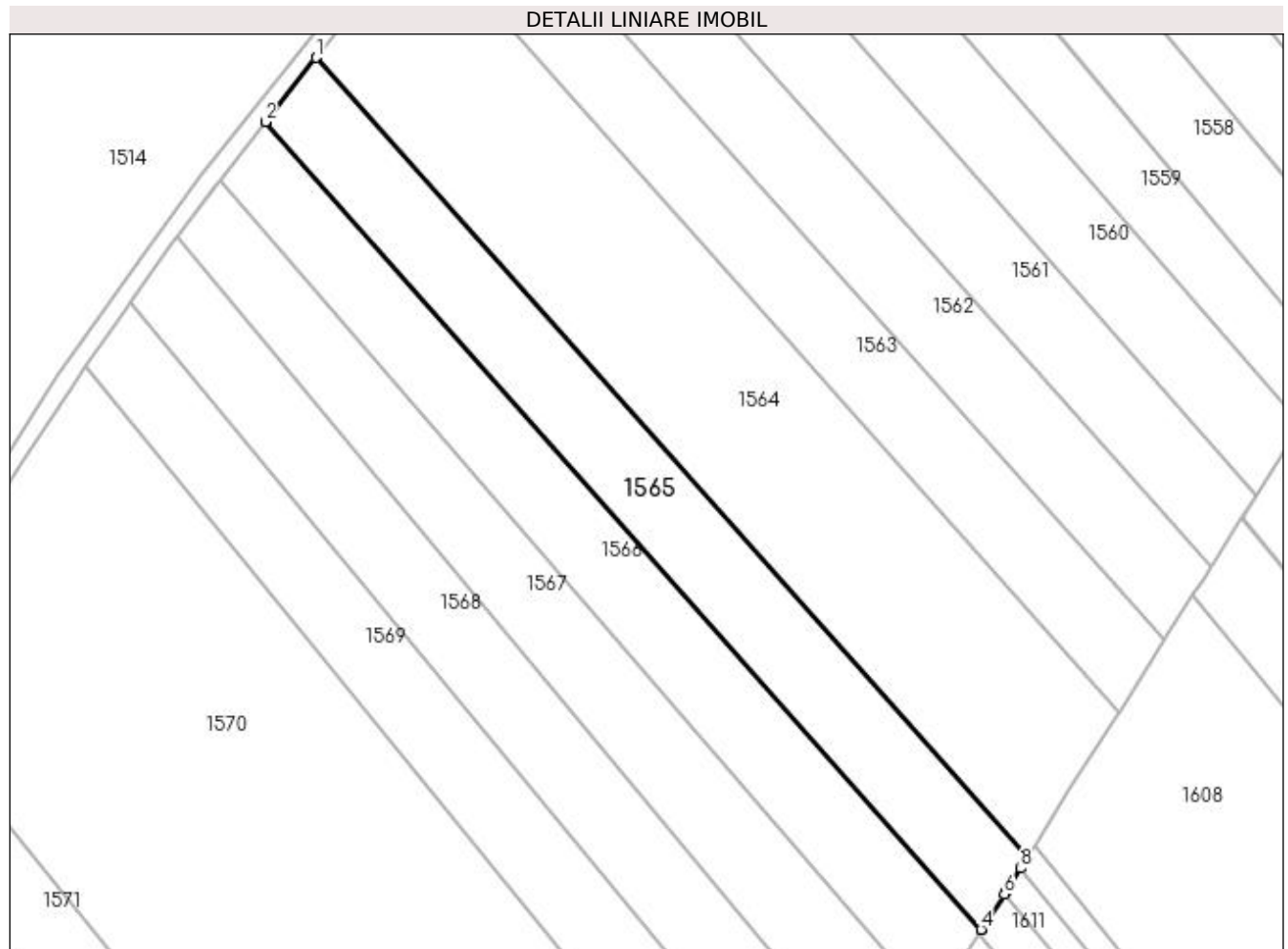
Inscrieri privind dezmembramintele dreptului de proprietate, drepturi reale de garanție și sarcini	Referințe
NU SUNT	

Anexa Nr. 1 La Partea I

Teren

Nr cadastral	Suprafața (mp)*	Observații / Referințe
	4.800	Deținător Rusu Dumitru.

* Suprafața este determinată în planul de proiecție Stereo 70.



Date referitoare la teren

Crt	Categorie folosință	Intra vilan	Suprafața (mp)	Tarla	Parcelă	Nr. topo	Observații / Referințe
1	arabil	NU	4.800	39	445	-	

Lungime Segmente

1) Valorile lungimilor segmentelor sunt obținute din proiecție în plan.

Punct început	X / Y	Punct sfârșit	X / Y	Lungime segment (** (m)
1	597.395,745 702.390,18	2	597.383,864 702.375,105	19.194
2	597.383,864 702.375,105	3	597.383,862 702.375,103	0.003
3	597.383,862 702.375,103	4	597.551,497 702.186,121	252.618
4	597.551,497 702.186,121	5	597.551,498 702.186,124	0.003
5	597.551,498 702.186,124	6	597.556,948 702.194,346	9.864

Punct început	X / Y	Punct sfârşit	X / Y	Lungime segment (** (m)
6	597.556,948 702.194,346	7	597.557,369 702.194,982	0.763
7	597.557,369 702.194,982	8	597.560,783 702.200,419	6.42
8	597.560,783 702.200,419	9	597.562,337 702.202,893	2.922
9	597.562,337 702.202,893	1	597.395,745 702.390,18	250.658

** Lungimile segmentelor sunt determinate în planul de proiecție Stereo 70 și sunt rotunjite la 1 milimetru.

*** Distanța dintre puncte este formată din segmente cumulate ce sunt mai mici decât valoarea 1 milimetru.

**DATE DESPRE IMOBILUL NR. 1566**

Oficiul de Cadastru și Publicitate Imobiliară SUCEAVA
Biroul de Cadastru și Publicitate Imobiliară Suceava

A. Partea I. Descrierea imobilului

TEREN Extravilan

Adresa: Jud. Suceava, tarlăua "Poieni"

Nr. Crt	Nr cadastral Nr. topografic	Suprafața* (mp)	Observații / Referințe
A1	32632	4.700	Sector cadastral:46 Teren neimprejmuit;

B. Partea II. Proprietari și acte

Inscrieri privitoare la dreptul de proprietate și alte drepturi reale	Referințe
10894 / 08/03/2016	
Act Notarial nr. 274-contract de vanzare, din 26/02/2016 emis de BIN BUZDUGA DANA ALINA;	
B4	A1
Intabulare, drept de PROPRIETATE, dobandit prin Conventie, cota actuala 1/1 1) F.E. AGRAR SRL, CIF:25278704	

C. Partea III. SARCINI .

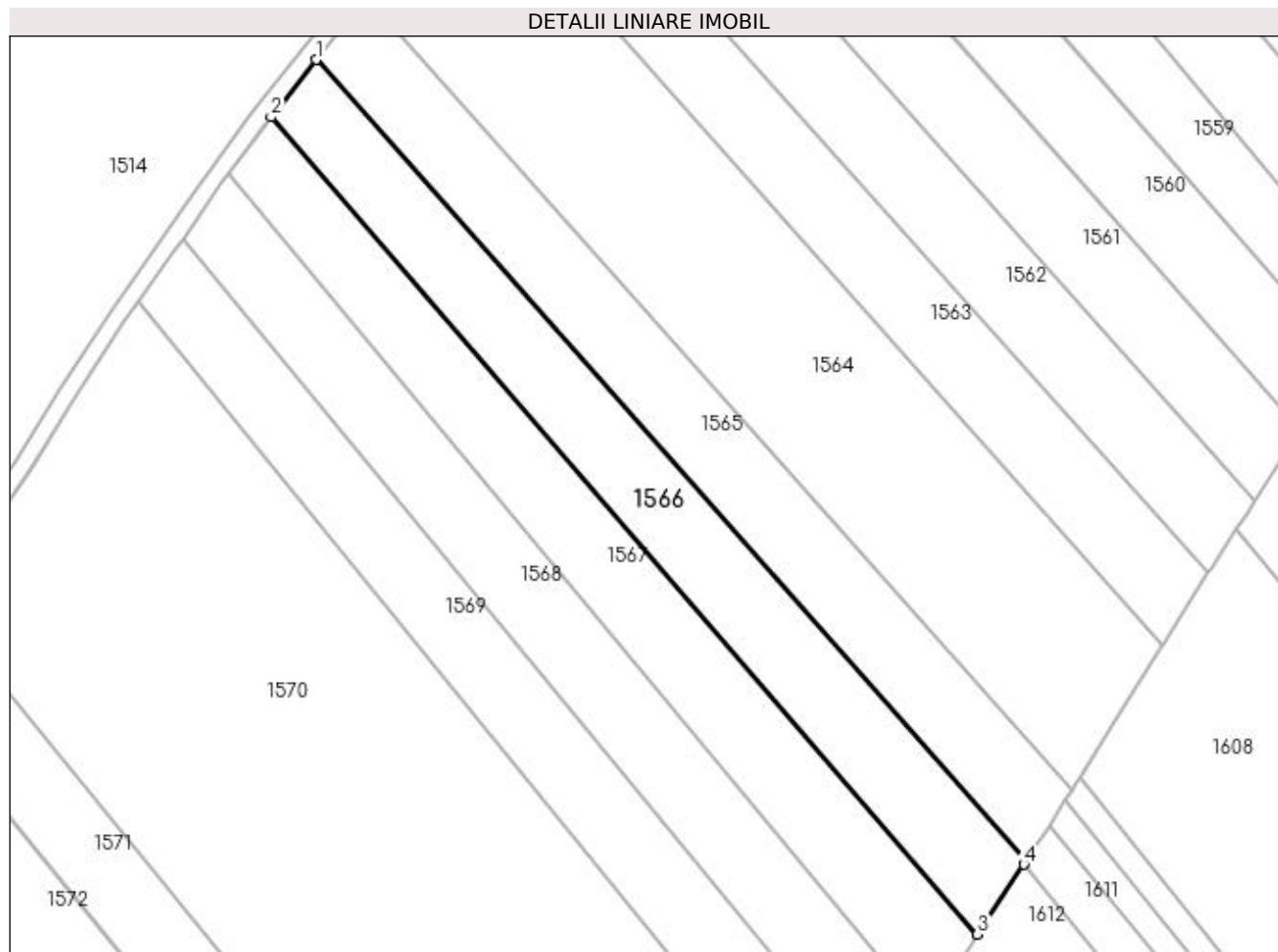
Inscrieri privind dezmembramintele dreptului de proprietate, drepturi reale de garanție și sarcini	Referințe
NU SUNT	

Anexa Nr. 1 La Partea I

Teren

Nr cadastral	Suprafața (mp)*	Observații / Referințe
32632	4.700	

* Suprafața este determinată în planul de proiecție Stereo 70.



Date referitoare la teren

Crt	Categorie folosință	Intra vilan	Suprafața (mp)	Tarla	Parcelă	Nr. topo	Observații / Referințe
1	arabil	NU	4.700	39	445	-	

Lungime Segmente

1) Valorile lungimilor segmentelor sunt obținute din proiecție în plan.

Punct început	X / Y	Punct sfârșit	X / Y	Lungime segment (** (m)
1	597.383,862 702.375,103	2	597.373,221 702.361,6	17.192
2	597.373,221 702.361,6	3	597.539,966 702.168,722	254.962
3	597.539,966 702.168,722	4	597.550,91 702.185,236	19.811
4	597.550,91 702.185,236	5	597.551,497 702.186,121	1.062
5	597.551,497 702.186,121	1	597.383,862 702.375,103	252.618

**** Lungimile segmentelor sunt determinate în planul de proiecție Stereo 70 și sunt rotunjite la 1 milimetru.**

***** Distanța dintre puncte este formată din segmente cumulate ce sunt mai mici decât valoarea 1 milimetru.**

**DATE DESPRE IMOBILUL NR. 1567**

Oficiul de Cadastru și Publicitate Imobiliară SUCEAVA
Biroul de Cadastru și Publicitate Imobiliară Suceava

A. Partea I. Descrierea imobilului

TEREN Extravilan

Adresa: Jud. Suceava

Nr. Crt	Nr cadastral Nr. topografic	Suprafața* (mp)	Observații / Referințe
A1		4.800	Sector cadastral:46 Teren neimprejmuit; Deținător Burdujoc Constantin.

B. Partea II. Proprietari și acte

Inscrieri privitoare la dreptul de proprietate și alte drepturi reale		Referințe
/		
Act Administrativ nr. 198, din 28/04/1993 emis de CJSDPAT SUCEAVA;		
B1	Intabulare, drept de PROPRIETATE, dobândit prin Reconstituire, cota actuala 1/1 1) JITARIUC LUCRETIA, Lipsă CNP proprietar.	A1

C. Partea III. SARCINI .

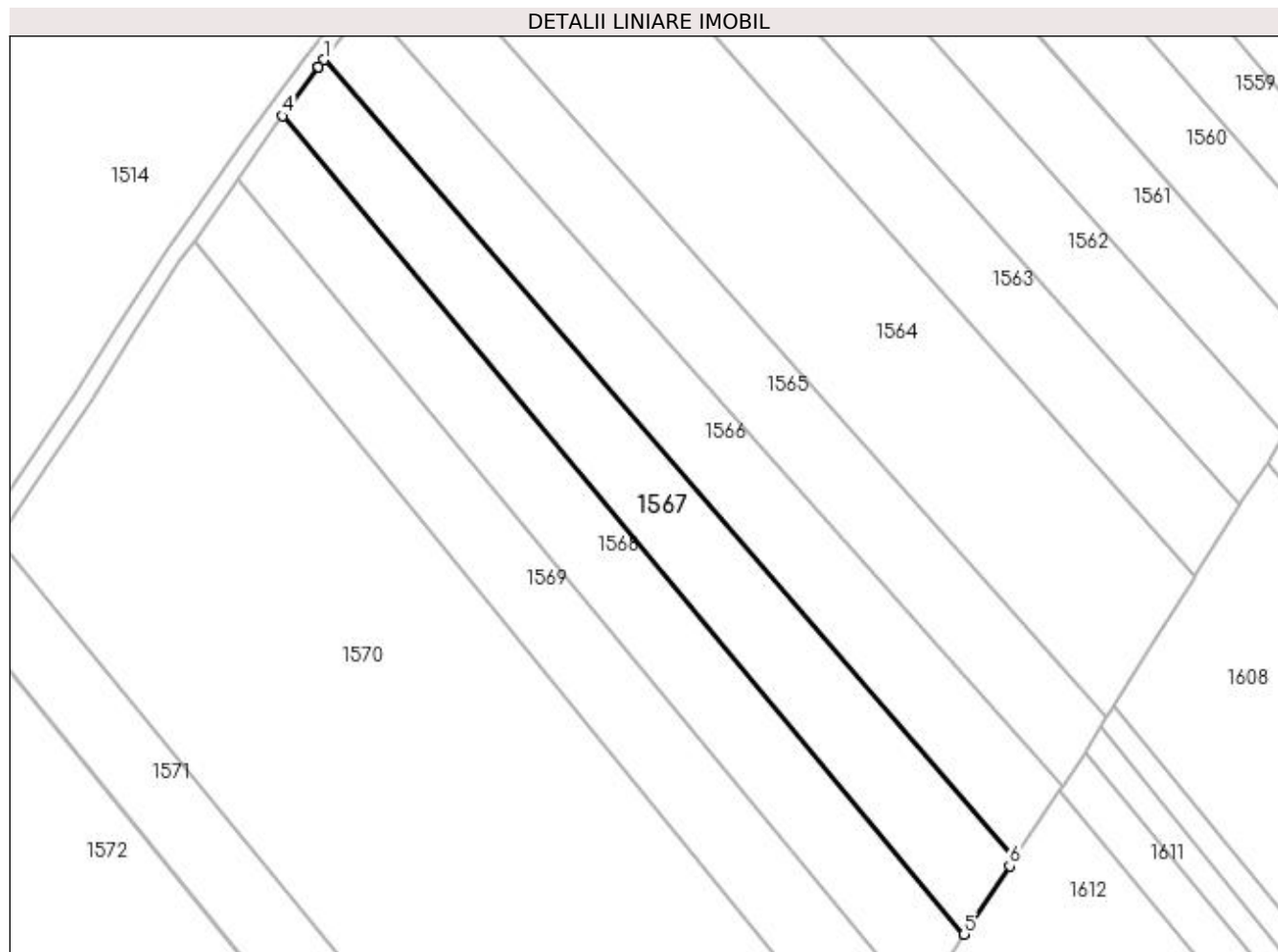
Inscrieri privind dezmembramintele dreptului de proprietate, drepturi reale de garanție și sarcini	Referințe
NU SUNT	

Anexa Nr. 1 La Partea I

Teren

Nr cadastral	Suprafața (mp)*	Observații / Referințe
	4.800	Deținător Burdujoc Constantin.

* Suprafața este determinată în planul de proiecție Stereo 70.



Date referitoare la teren

Crt	Categorie folosință	Intra vilan	Suprafața (mp)	Tarla	Parcelă	Nr. topo	Observații / Referințe
1	arabil	NU	4.800	39	445	-	

Lungime Segmente

1) Valorile lungimilor segmentelor sunt obținute din proiecție în plan.

Punct început	X / Y	Punct sfârșit	X / Y	Lungime segment (** (m)
1	597.373,221 702.361,6	2	597.371,907 702.359,933	2.123
2	597.371,907 702.359,933	3	597.371,858 702.359,871	0.079
3	597.371,858 702.359,871	4	597.363,223 702.348,056	14.634
4	597.363,223 702.348,056	5	597.527,832 702.150,413	257.214
5	597.527,832 702.150,413	6	597.538,77 702.166,918	19.8

Punct început	X / Y	Punct sfârșit	X / Y	Lungime segment (** (m)
6	597.538,77 702.166,918	7	597.539,966 702.168,722	2.164
7	597.539,966 702.168,722	1	597.373,221 702.361,6	254.962

** Lungimile segmentelor sunt determinate în planul de proiecție Stereo 70 și sunt rotunjite la 1 milimetru.

*** Distanța dintre puncte este formată din segmente cumulate ce sunt mai mici decât valoarea 1 milimetru.

**DATE DESPRE IMOBILUL NR. 1568**

Oficiul de Cadastru și Publicitate Imobiliară SUCEAVA
Biroul de Cadastru și Publicitate Imobiliară Suceava

A. Partea I. Descrierea imobilului

TEREN Extravilan

Adresa: Jud. Suceava

Nr. Crt	Nr cadastral Nr. topografic	Suprafața* (mp)	Observații / Referințe
A1		4.800	Sector cadastral:46 Teren neimprejmuit; Deținător Stoica Dumitrița.

B. Partea II. Proprietari și acte

Inscrieri privitoare la dreptul de proprietate și alte drepturi reale		Referințe
/		
Act Administrativ nr. 211, din 29/04/1993 emis de CJSDPAT SUCEAVA;		
B1	Intabulare, drept de PROPRIETATE, dobândit prin Reconstituire, cota actuala 1/1 1) UNGUREANU ZOIȚA DEFUNCT:Da	A1

C. Partea III. SARCINI .

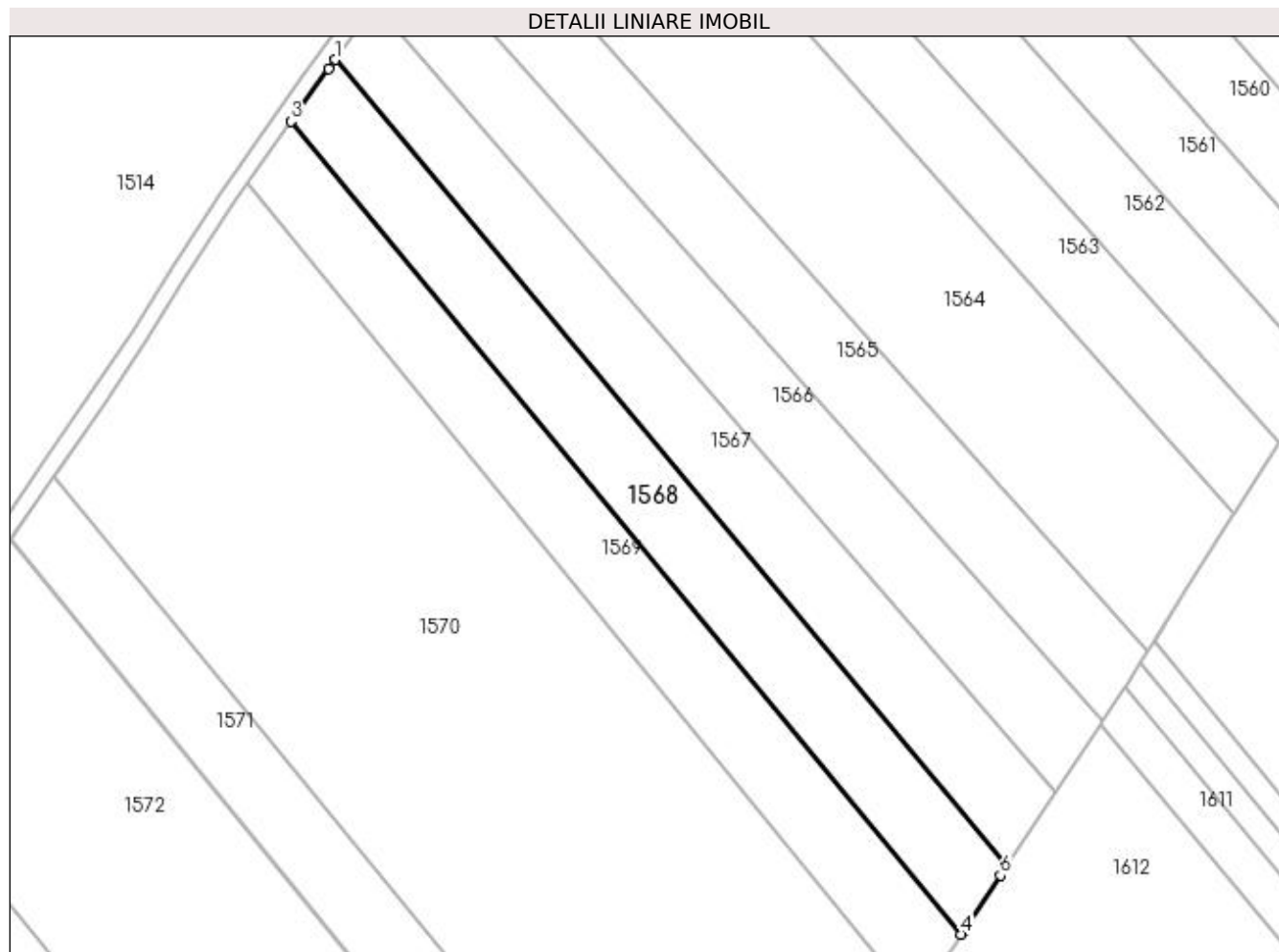
Inscrieri privind dezmembramintele dreptului de proprietate, drepturi reale de garanție și sarcini	Referințe
NU SUNT	

Anexa Nr. 1 La Partea I

Teren

Nr cadastral	Suprafața (mp)*	Observații / Referințe
	4.800	Deținător Stoica Dumitrița.

* Suprafața este determinată în planul de proiecție Stereo 70.



Date referitoare la teren

Crt	Categorie folosință	Intra vilan	Suprafața (mp)	Tarla	Parcelă	Nr. topo	Observații / Referințe
1	arabil	NU	4.800	39	445	-	

Lungime Segmente

1) Valorile lungimilor segmentelor sunt obținute din proiecție în plan.

Punct început	X / Y	Punct sfârșit	X / Y	Lungime segment (** (m)
1	597.363,223 702.348,056	2	597.361,652 702.345,907	2.662
2	597.361,652 702.345,907	3	597.352,368 702.332,888	15.99
3	597.352,368 702.332,888	4	597.516,747 702.133,687	258.266
4	597.516,747 702.133,687	5	597.517,344 702.134,588	1.081
5	597.517,344 702.134,588	6	597.526,343 702.148,166	16.289

Punct început	X / Y	Punct sfârșit	X / Y	Lungime segment (** (m)
6	597.526,343 702.148,166	7	597.527,832 702.150,413	2.696
7	597.527,832 702.150,413	1	597.363,223 702.348,056	257.214

** Lungimile segmentelor sunt determinate în planul de proiecție Stereo 70 și sunt rotunjite la 1 milimetru.

*** Distanța dintre puncte este formată din segmente cumulate ce sunt mai mici decât valoarea 1 milimetru.

**DATE DESPRE IMOBILUL NR. 1569**

Oficiul de Cadastru și Publicitate Imobiliară SUCEAVA
Biroul de Cadastru și Publicitate Imobiliară Suceava

A. Partea I. Descrierea imobilului

TEREN Extravilan

Adresa: Jud. Suceava, la locul numit Poieni

Nr. Crt	Nr cadastral Nr. topografic	Suprafața* (mp)	Observații / Referințe
A1	35043	4.800	Sector cadastral:46 Teren neimprejmuit;

B. Partea II. Proprietari și acte

Inscrieri privitoare la dreptul de proprietate și alte drepturi reale		Referințe
46026 / 28/06/2023		
Act Notarial nr. act de partaj voluntar aut. nr. 5046, din 29/10/2021 emis de N.P. ANA ELENA BUSUIOC (act partaj voluntar);		
B5	Intabulare, drept de PROPRIETATE, dobandit prin Conventie, cota actuala 1/1 1) CIORNEI COSTEL, bun propriu	A1

C. Partea III. SARCINI .

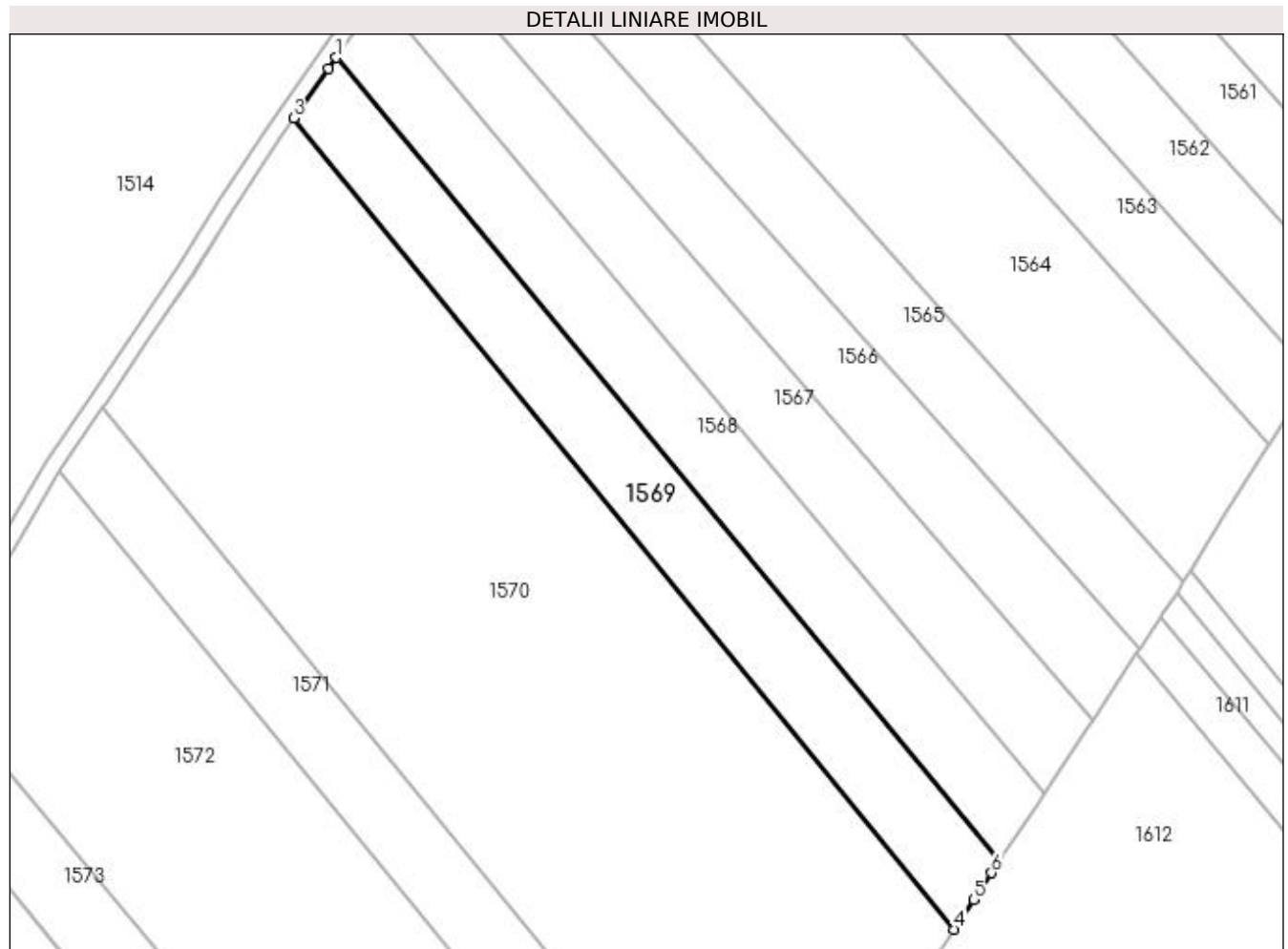
Inscrieri privind dezmembramintele dreptului de proprietate, drepturi reale de garanție și sarcini	Referințe
NU SUNT	

Anexa Nr. 1 La Partea I

Teren

Nr cadastral	Suprafața (mp)*	Observații / Referințe
35043	4.800	

* Suprafața este determinată în planul de proiecție Stereo 70.



Date referitoare la teren

Crt	Categorie folosință	Intra vilan	Suprafața (mp)	Tarla	Parcelă	Nr. topo	Observații / Referințe
1	arabil	NU	4.800	39	445	-	

Lungime Segmente

1) Valorile lungimilor segmentelor sunt obținute din proiecție în plan.

Punct început	X / Y	Punct sfârșit	X / Y	Lungime segment (** (m)
1	597.352,368 702.332,888	2	597.350,391 702.330,116	3.405
2	597.350,391 702.330,116	3	597.341,76 702.317,872	14.98
3	597.341,76 702.317,872	4	597.505,551 702.116,793	259.346
4	597.505,551 702.116,793	5	597.510,451 702.124,187	8.87
5	597.510,451 702.124,187	6	597.514,848 702.130,821	7.959

Punct început	X / Y	Punct sfârșit	X / Y	Lungime segment (** (m)
6	597.514,848 702.130,821	7	597.516,747 702.133,687	3.438
7	597.516,747 702.133,687	1	597.352,368 702.332,888	258.266

** Lungimile segmentelor sunt determinate în planul de proiecție Stereo 70 și sunt rotunjite la 1 milimetru.

*** Distanța dintre puncte este formată din segmente cumulate ce sunt mai mici decât valoarea 1 milimetru.

**DATE DESPRE IMOBILUL NR. 1570**

Oficiul de Cadastru și Publicitate Imobiliară SUCEAVA
Biroul de Cadastru și Publicitate Imobiliară Suceava

A. Partea I. Descrierea imobilului

TEREN Extravilan

Adresa: Jud. Suceava, la locul numit Poieni

Nr. Crt	Nr cadastral Nr. topografic	Suprafața* (mp)	Observații / Referințe
A1		21.200	Sector cadastral:46 Teren neimprejmuit; Teren neimprejmuit inregistrat in planul cadastral fara localizare certa datorita lipsei planului parcelar

B. Partea II. Proprietari și acte

Inscrieri privitoare la dreptul de proprietate și alte drepturi reale	Referințe
/	
Act Normativ nr. Legea 7, din 13/03/1996 emis de PARLAMENTUL ROMANIEI;	
B1	A1
Inscrierea provizorie, drept de PROPRIETATE, dobandit prin Lege, cota actuala 1/1 1) COMUNA ZVORIȘTEA, CIF:4244202, PROPRIETAR NEIDENTIFICAT.	

C. Partea III. SARCINI .

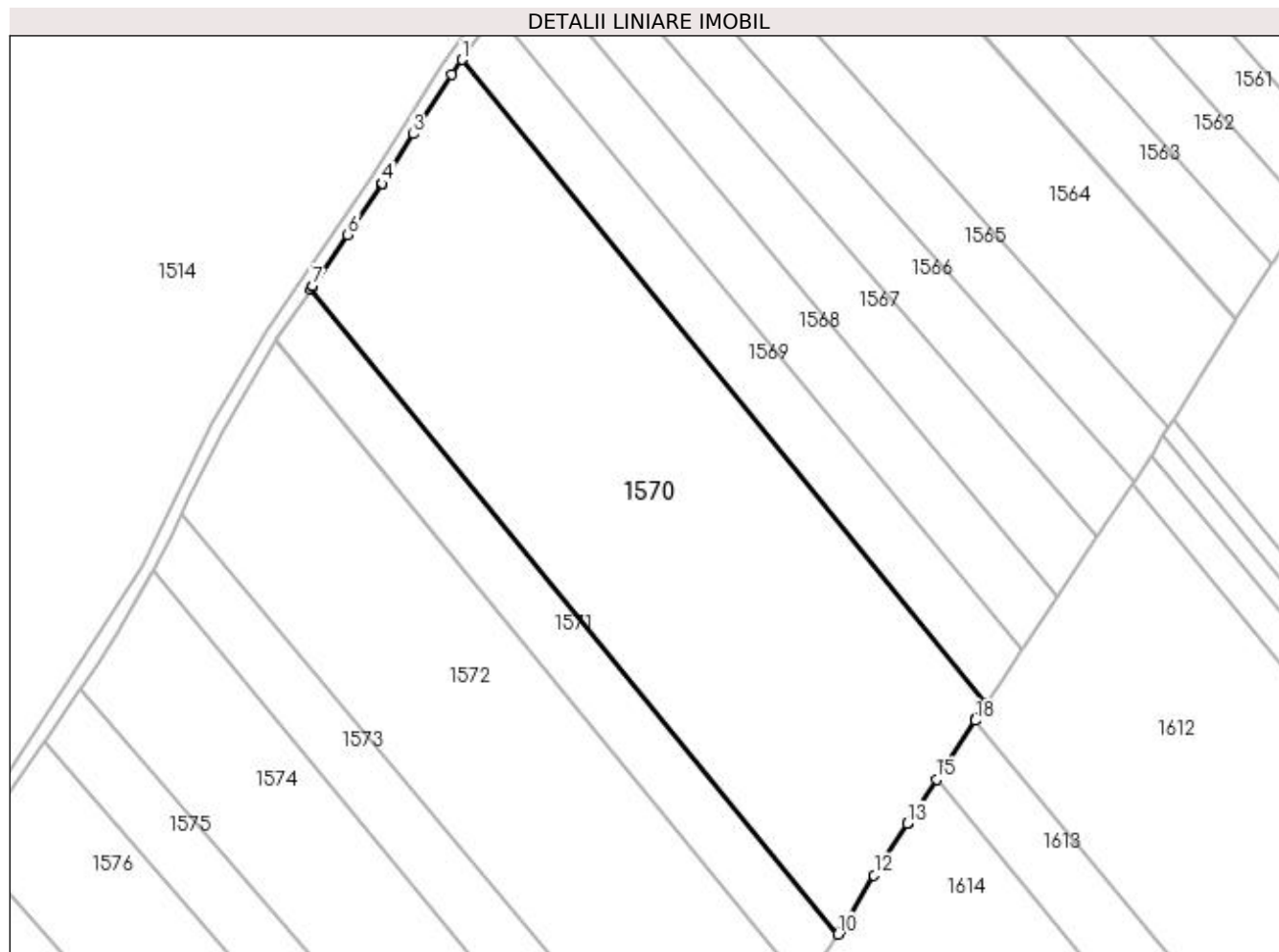
Inscrieri privind dezmembramintele dreptului de proprietate, drepturi reale de garanție și sarcini	Referințe
NU SUNT	

Anexa Nr. 1 La Partea I

Teren

Nr cadastral	Suprafața (mp)*	Observații / Referințe
	21.200	Teren neîmprejmuit înregistrat în planul cadastral fără localizare certă datorită lipsei planului parcellar

* Suprafața este determinată în planul de proiecție Stereo 70.



Date referitoare la teren

Crt	Categorie folosință	Intra vilan	Suprafața (mp)	Tarla	Parcelă	Nr. topo	Observații / Referințe
1	arabil	NU	21.200	39	445	-	

Lungime Segmente

1) Valorile lungimilor segmentelor sunt obținute din proiecție în plan.

Punct început	X / Y	Punct sfârșit	X / Y	Lungime segment (** (m)
1	597.341,76 702.317,872	2	597.338,52 702.313,275	5.624
3	597.326,514 702.294,654	4	597.316,879 702.279,163	18.243
5	597.316,809 702.279,06	6	597.306,054 702.263,206	19.158
7	597.295,135 702.247,11	8	597.295,035 702.246,963	0.178
9	597.294,441 702.246,105	10	597.459,167 702.044,701	260.189

Punct început	X / Y	Punct sfârșit	X / Y	Lungime segment (** (m)
2	597.338,52 702.313,275	3	597.326,514 702.294,654	22.156
4	597.316,879 702.279,163	5	597.316,809 702.279,06	0.125
6	597.306,054 702.263,206	7	597.295,135 702.247,11	19.45
8	597.295,035 702.246,963	9	597.294,441 702.246,105	1.044
10	597.459,167 702.044,701	11	597.459,969 702.045,906	1.447

Punct început	X / Y	Punct sfârșit	X / Y	Lungime segment (** (m)
11	597.459,969 702.045,906	12	597.470,413 702.063,116	20.131
13	597.480,746 702.079,364	14	597.480,77 702.079,401	0.044
15	597.489,839 702.093,085	16	597.491,315 702.095,312	2.672
17	597.492,917 702.097,729	18	597.502,029 702.111,479	16.495
19	597.502,418 702.112,065	20	597.505,115 702.116,135	4.882
21	597.505,551 702.116,793	1	597.341,76 702.317,872	259.346

Punct început	X / Y	Punct sfârșit	X / Y	Lungime segment (** (m)
12	597.470,413 702.063,116	13	597.480,746 702.079,364	19.255
14	597.480,77 702.079,401	15	597.489,839 702.093,085	16.416
16	597.491,315 702.095,312	17	597.492,917 702.097,729	2.9
18	597.502,029 702.111,479	19	597.502,418 702.112,065	0.703
20	597.505,115 702.116,135	21	597.505,551 702.116,793	0.789

** Lungimile segmentelor sunt determinate în planul de proiecție Stereo 70 și sunt rotunjite la 1 milimetru.

*** Distanța dintre puncte este formată din segmente cumulate ce sunt mai mici decât valoarea 1 milimetru.

**DATE DESPRE IMOBILUL NR. 1571**

Oficiul de Cadastru și Publicitate Imobiliară SUCEAVA
Biroul de Cadastru și Publicitate Imobiliară Suceava

A. Partea I. Descrierea imobilului

TEREN Extravilan

Adresa: Jud. Suceava

Nr. Crt	Nr cadastral Nr. topografic	Suprafața* (mp)	Observații / Referințe
A1		4.800	Sector cadastral:46 Teren neimprejmuit; Deținător Rusu Petru.

B. Partea II. Proprietari și acte

Inscrieri privitoare la dreptul de proprietate și alte drepturi reale		Referințe
/		
Act Administrativ nr. 206, din 28/04/1993 emis de CJSDPAT SUCEAVA;		
B1	Intabulare, drept de PROPRIETATE, dobândit prin Reconstituire, cota actuala 1/1 1) RUSU GHEORGHE DEFUNCT:Da	A1

C. Partea III. SARCINI .

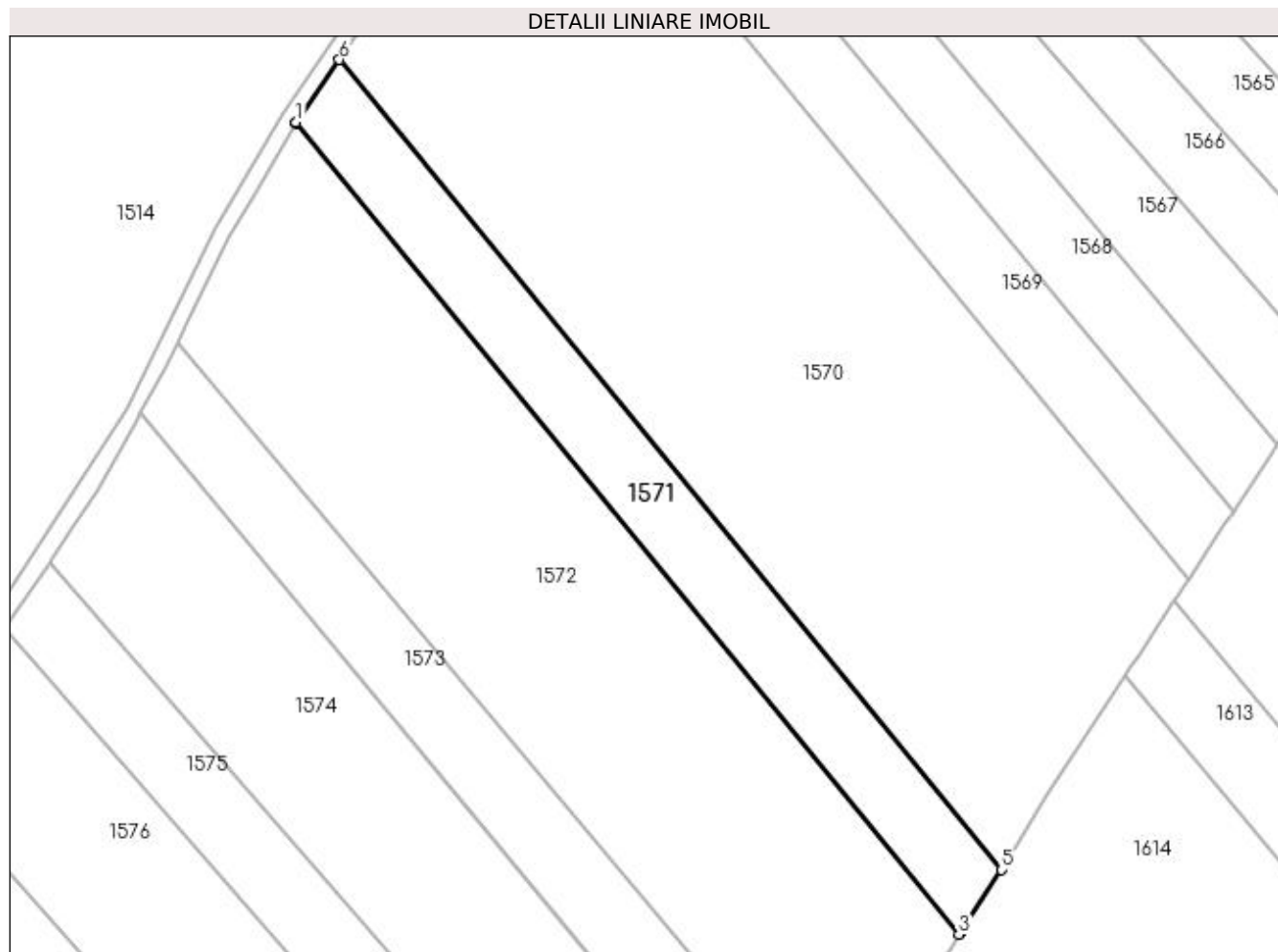
Inscrieri privind dezmembramintele dreptului de proprietate, drepturi reale de garanție și sarcini	Referințe
NU SUNT	

Anexa Nr. 1 La Partea I

Teren

Nr cadastral	Suprafața (mp)*	Observații / Referințe
	4.800	Deținător Rusu Petru.

* Suprafața este determinată în planul de proiecție Stereo 70.



Date referitoare la teren

Crt	Categorie folosință	Intra vilan	Suprafața (mp)	Tarla	Parcelă	Nr. topo	Observații / Referințe
1	arabil	NU	4.800	39	445	-	

Lungime Segmente

1) Valorile lungimilor segmentelor sunt obținute din proiecție în plan.

Punct început	X / Y	Punct sfârșit	X / Y	Lungime segment (** (m)
1	597.283,692 702.230,561	2	597.283,545 702.230,308	0.293
2	597.283,545 702.230,308	3	597.448,488 702.028,638	260.532
3	597.448,488 702.028,638	4	597.448,768 702.029,079	0.522
4	597.448,768 702.029,079	5	597.459,167 702.044,701	18.767
5	597.459,167 702.044,701	6	597.294,441 702.246,105	260.189

Punct început	X / Y	Punct sfârșit	X / Y	Lungime segment (** (m)
6	597.294,441 702.246,105	1	597.283,692 702.230,561	18.899

** Lungimile segmentelor sunt determinate în planul de proiecție Stereo 70 și sunt rotunjite la 1 milimetru.

*** Distanța dintre puncte este formată din segmente cumulate ce sunt mai mici decât valoarea 1 milimetru.

**DATE DESPRE IMOBILUL NR. 1572**

Oficiul de Cadastru și Publicitate Imobiliară SUCEAVA
Biroul de Cadastru și Publicitate Imobiliară Suceava

A. Partea I. Descrierea imobilului

TEREN Extravilan

Adresa: Jud. Suceava

Nr. Crt	Nr cadastral Nr. topografic	Suprafața* (mp)	Observații / Referințe
A1		14.400	Sector cadastral:46 Teren neimprejmuit;

B. Partea II. Proprietari și acte

Inscrieri privitoare la dreptul de proprietate și alte drepturi reale		Referințe
/		
Act Normativ nr. Legea 7, din 13/03/1996 emis de PARLAMENTUL ROMANIEI;		
B1	Inscrierea provizorie, drept de PROPRIETATE, dobandit prin Lege, cota actuala 1/1 1) COMUNA ZVORIȘTEA, CIF:4244202, PROPRIETAR NEIDENTIFICAT.	A1

C. Partea III. SARCINI .

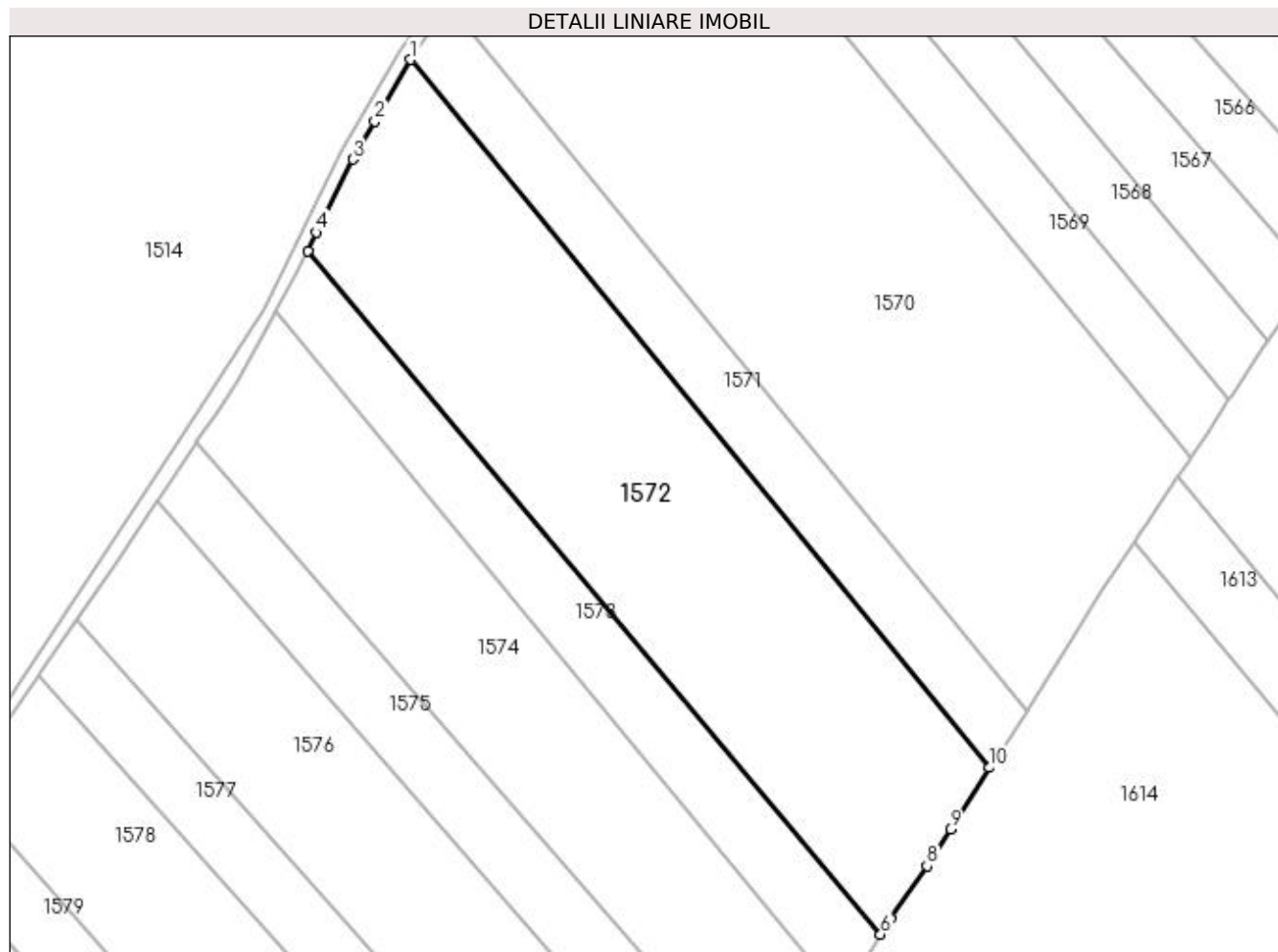
Inscrieri privind dezmembramintele dreptului de proprietate, drepturi reale de garanție și sarcini	Referințe
NU SUNT	

Anexa Nr. 1 La Partea I

Teren

Nr cadastral	Suprafața (mp)*	Observații / Referințe
	14.400	

* Suprafața este determinată în planul de proiecție Stereo 70.



Date referitoare la teren

Crt	Categorie folosință	Intravilan	Suprafața (mp)	Tarla	Parcelă	Nr. topo	Observații / Referințe
1	arabil	NU	14.400	39	445	-	

Lungime Segmente

1) Valorile lungimilor segmentelor sunt obținute din proiecție în plan.

Punct început	X / Y	Punct sfârșit	X / Y	Lungime segment (** (m)
1	597.283,545 702.230,308	2	597.273,292 702.212,731	20.349
2	597.273,292 702.212,731	3	597.266,995 702.201,936	12.497
3	597.266,995 702.201,936	4	597.256,699 702.181,08	23.259
4	597.256,699 702.181,08	5	597.254,129 702.175,874	5.806
5	597.254,129 702.175,874	6	597.417,399 701.981,168	254.101

Punct început	X / Y	Punct sfârșit	X / Y	Lungime segment (** (m)
6	597.417,399 701.981,168	7	597.420,151 701.985,634	5.246
7	597.420,151 701.985,634	8	597.430,664 702.000,61	18.298
8	597.430,664 702.000,61	9	597.437,292 702.011,033	12.352
9	597.437,292 702.011,033	10	597.448,488 702.028,638	20.864
10	597.448,488 702.028,638	1	597.283,545 702.230,308	260.532

** Lungimile segmentelor sunt determinate în planul de proiecție Stereo 70 și sunt rotunjite la 1 milimetru.

*** Distanța dintre puncte este formată din segmente cumulate ce sunt mai mici decât valoarea 1 milimetru.

**DATE DESPRE IMOBILUL NR. 1573**

Oficiul de Cadastru și Publicitate Imobiliară SUCEAVA
Biroul de Cadastru și Publicitate Imobiliară Suceava

A. Partea I. Descrierea imobilului

TEREN Extravilan

Adresa: Jud. Suceava, La locul numit "Lot Poieni"

Nr. Crt	Nr cadastral Nr. topografic	Suprafața* (mp)	Observații / Referințe
A1	34387	4.800	Sector cadastral:46 Teren neimprejmuit;

B. Partea II. Proprietari și acte

Inscrieri privitoare la dreptul de proprietate și alte drepturi reale		Referințe
52509 / 07/09/2020		
Act Notarial nr. certificat de moștenitor nr. 170, din 28/08/2018 emis de NP OVIDIU BUSUIOC;		
B2	Intabulare, drept de PROPRIETATE, dobandit prin Succesiune, cota actuala 1/2 1) BARARIU MARIA	A1
B3	Intabulare, drept de PROPRIETATE, dobandit prin Succesiune, cota actuala 1/2 1) ODOCIUC ELENA	A1

C. Partea III. SARCINI .

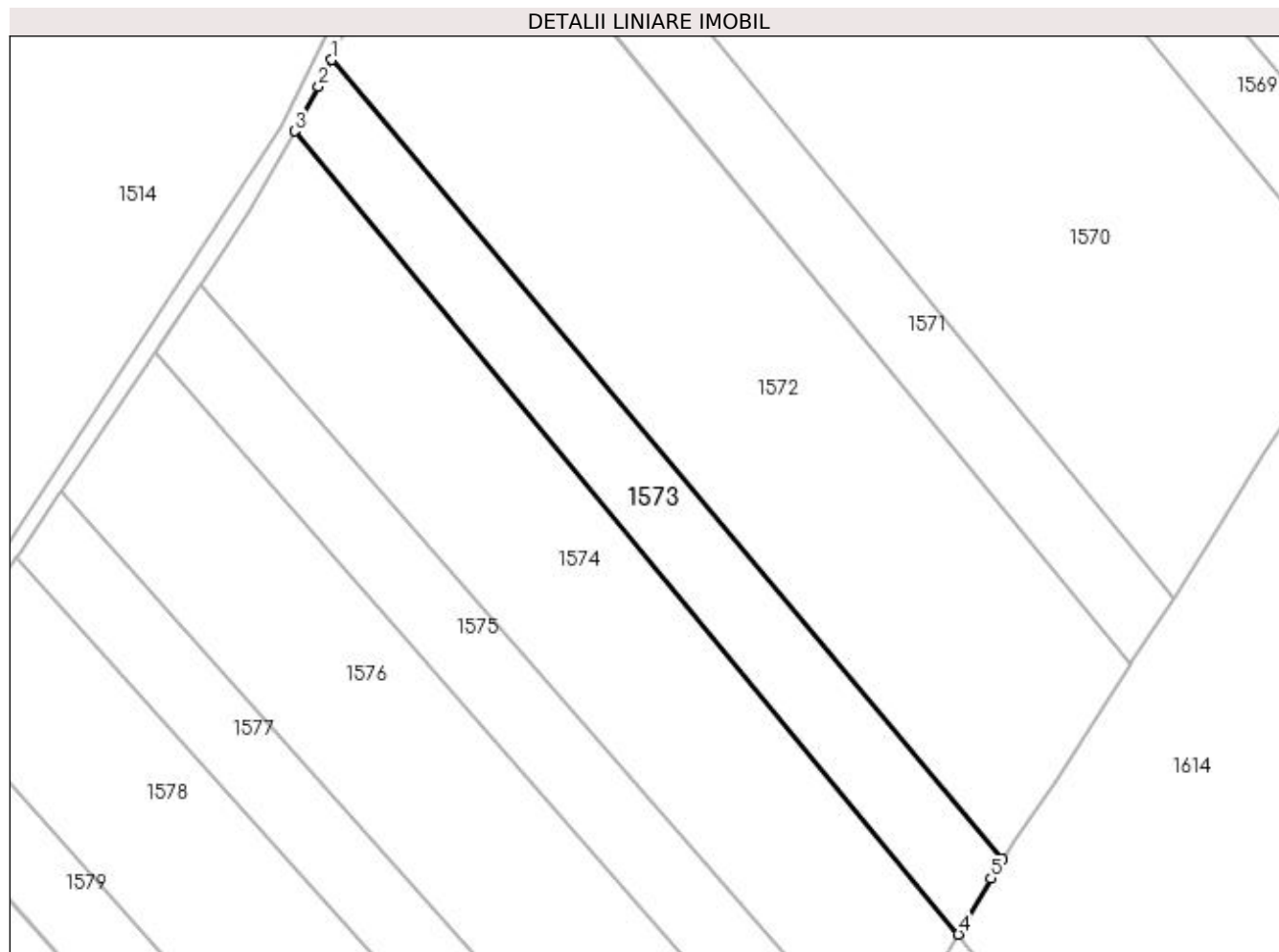
Inscrieri privind dezmembramintele dreptului de proprietate, drepturi reale de garanție și sarcini	Referințe
NU SUNT	

Anexa Nr. 1 La Partea I

Teren

Nr cadastral	Suprafața (mp)*	Observații / Referințe
34387	4.800	

* Suprafața este determinată în planul de proiecție Stereo 70.



Date referitoare la teren

Crt	Categorie folosință	Intra vilan	Suprafața (mp)	Tarla	Parcelă	Nr. topo	Observații / Referințe
1	arabil	NU	4.800	39	445	-	

Lungime Segmente

1) Valorile lungimilor segmentelor sunt obținute din proiecție în plan.

Punct început	X / Y	Punct sfârșit	X / Y	Lungime segment (** (m)
1	597.254,129 702.175,874	2	597.250,897 702.169,327	7.301
2	597.250,897 702.169,327	3	597.245,152 702.158,507	12.251
3	597.245,152 702.158,507	4	597.406,71 701.963,021	253.606
4	597.406,71 701.963,021	5	597.414,607 701.976,637	15.74
5	597.414,607 701.976,637	6	597.417,399 701.981,168	5.322

Punct început	X / Y	Punct sfârșit	X / Y	Lungime segment (** (m)
6	597.417,399 701.981,168	1	597.254,129 702.175,874	254.101

** Lungimile segmentelor sunt determinate în planul de proiecție Stereo 70 și sunt rotunjite la 1 milimetru.

*** Distanța dintre puncte este formată din segmente cumulate ce sunt mai mici decât valoarea 1 milimetru.

**DATE DESPRE IMOBILUL NR. 1574**

Oficiul de Cadastru și Publicitate Imobiliară SUCEAVA
Biroul de Cadastru și Publicitate Imobiliară Suceava

A. Partea I. Descrierea imobilului

TEREN Extravilan

Adresa: Jud. Suceava

Nr. Crt	Nr cadastral Nr. topografic	Suprafața* (mp)	Observații / Referințe
A1		9.600	Sector cadastral:46 Teren neimprejmuit;

B. Partea II. Proprietari și acte

Inscrieri privitoare la dreptul de proprietate și alte drepturi reale		Referințe
/		
Act Normativ nr. Legea 7, din 13/03/1996 emis de PARLAMENTUL ROMANIEI;		
B1	Inscrierea provizorie, drept de PROPRIETATE, dobandit prin Lege, cota actuala 1/1 1) COMUNA ZVORIȘTEA, CIF:4244202, PROPRIETAR NEIDENTIFICAT.	A1

C. Partea III. SARCINI .

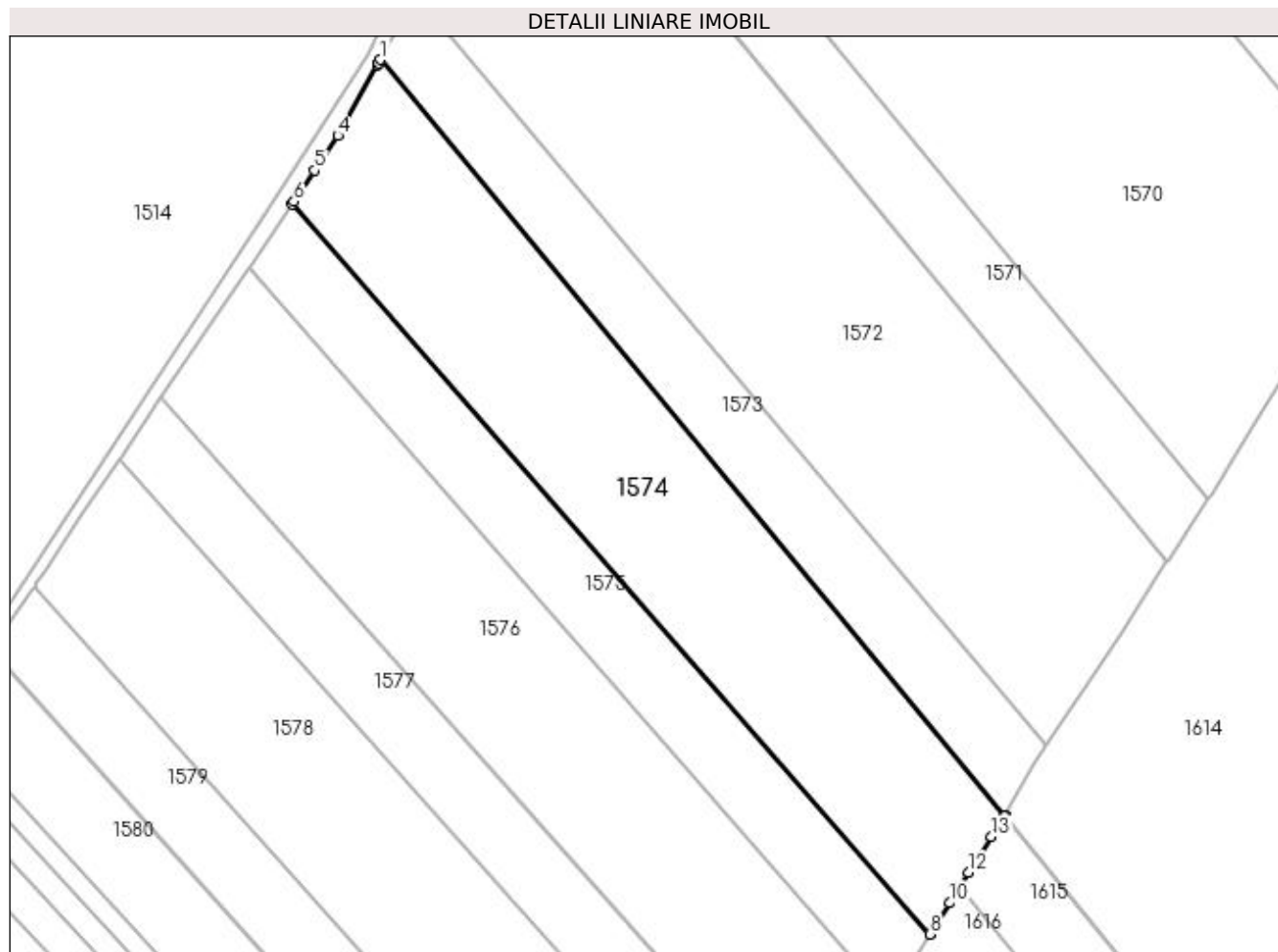
Inscrieri privind dezmembramintele dreptului de proprietate, drepturi reale de garanție și sarcini	Referințe
NU SUNT	

Anexa Nr. 1 La Partea I

Teren

Nr cadastral	Suprafața (mp)*	Observații / Referințe
	9.600	

* Suprafața este determinată în planul de proiecție Stereo 70.



Date referitoare la teren

Crt	Categorie folosință	Intravilan	Suprafața (mp)	Tarla	Parcelă	Nr. topo	Observații / Referințe
1	arabil	NU	9.600	39	445	-	

Lungime Segmente

1) Valorile lungimilor segmentelor sunt obținute din proiecție în plan.

Punct început	X / Y	Punct sfârșit	X / Y	Lungime segment (** (m)
1	597.245,152 702.158,507	2	597.244,666 702.157,59	1.038
2	597.244,666 702.157,59	3	597.244,454 702.157,191	0.452
3	597.244,454 702.157,191	4	597.234,132 702.138,863	21.035
4	597.234,132 702.138,863	5	597.228,152 702.129,889	10.784
5	597.228,152 702.129,889	6	597.222,785 702.121,835	9.678

Punct început	X / Y	Punct sfârşit	X / Y	Lungime segment (** (m)
6	597.222,785 702.121,835	7	597.222,348 702.121,179	0.788
7	597.222,348 702.121,179	8	597.387,22 701.932,294	250.72
8	597.387,22 701.932,294	9	597.387,645 701.932,963	0.793
9	597.387,645 701.932,963	10	597.392,369 701.940,391	8.803
10	597.392,369 701.940,391	11	597.395,128 701.944,73	5.142
11	597.395,128 701.944,73	12	597.397,381 701.948,272	4.198
12	597.397,381 701.948,272	13	597.403,255 701.957,51	10.947
13	597.403,255 701.957,51	14	597.406,197 701.962,136	5.482
14	597.406,197 701.962,136	15	597.406,554 701.962,751	0.711
15	597.406,554 701.962,751	16	597.406,71 701.963,021	0.312
16	597.406,71 701.963,021	1	597.245,152 702.158,507	253.606

** Lungimile segmentelor sunt determinate în planul de proiecție Stereo 70 și sunt rotunjite la 1 milimetru.

*** Distanța dintre puncte este formată din segmente cumulate ce sunt mai mici decât valoarea 1 milimetru.

**DATE DESPRE IMOBILUL NR. 1575**

Oficiul de Cadastru și Publicitate Imobiliară SUCEAVA
Biroul de Cadastru și Publicitate Imobiliară Suceava

A. Partea I. Descrierea imobilului

TEREN Extravilan

Adresa: Jud. Suceava, tarlăua âPoieniâ

Nr. Crt	Nr cadastral Nr. topografic	Suprafața* (mp)	Observații / Referințe
A1	33047	4.800	Sector cadastral:46 Teren neimprejmuit;

B. Partea II. Proprietari și acte

Inscrieri privitoare la dreptul de proprietate și alte drepturi reale	Referințe
6223 / 11/02/2016	
Act Notarial nr. 474-contract de vanzare, din 11/02/2016 emis de BIN BUSUIOC ANA ELENA;	
B3	A1
Intabulare, drept de PROPRIETATE, dobandit prin Conventie, cota actuala 1/1 1) CHIRIBUC LIVIU -VASILE, necasatorit	

C. Partea III. SARCINI .

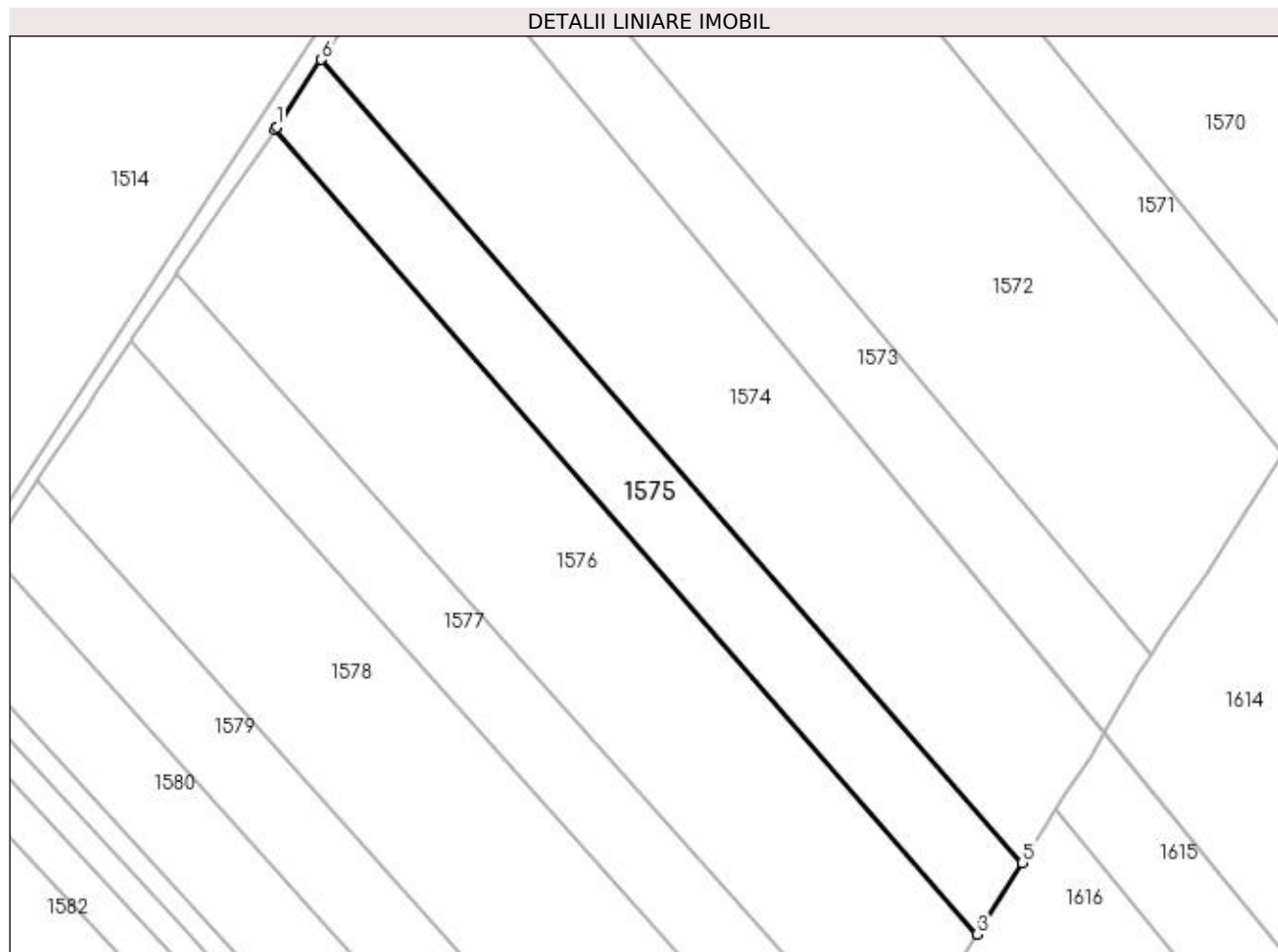
Inscrieri privind dezmembramintele dreptului de proprietate, drepturi reale de garanție și sarcini	Referințe
NU SUNT	

Anexa Nr. 1 La Partea I

Teren

Nr cadastral	Suprafața (mp)*	Observații / Referințe
33047	4.800	

* Suprafața este determinată în planul de proiecție Stereo 70.



Date referitoare la teren

Crt	Categorie folosință	Intra vilan	Suprafața (mp)	Tarla	Parcelă	Nr. topo	Observații / Referințe
1	arabil	NU	4.800	39	445	-	

Lungime Segmente

1) Valorile lungimilor segmentelor sunt obținute din proiecție în plan.

Punct început	X / Y	Punct sfârșit	X / Y	Lungime segment (** (m)
1	597.211,807 702.105,361	2	597.211,349 702.104,692	0.811
2	597.211,349 702.104,692	3	597.376,518 701.915,466	251.172
3	597.376,518 701.915,466	4	597.377,891 701.917,625	2.559
4	597.377,891 701.917,625	5	597.387,22 701.932,294	17.384
5	597.387,22 701.932,294	6	597.222,348 702.121,179	250.72

Punct început	X / Y	Punct sfârșit	X / Y	Lungime segment (** (m)
6	597.222,348 702.121,179	7	597.211,818 702.105,377	18.989
7	597.211,818 702.105,377	1	597.211,807 702.105,361	0.019

** Lungimile segmentelor sunt determinate în planul de proiecție Stereo 70 și sunt rotunjite la 1 milimetru.

*** Distanța dintre puncte este formată din segmente cumulate ce sunt mai mici decât valoarea 1 milimetru.

**DATE DESPRE IMOBILUL NR. 1576**

Oficiul de Cadastru și Publicitate Imobiliară SUCEAVA
Biroul de Cadastru și Publicitate Imobiliară Suceava

A. Partea I. Descrierea imobilului

TEREN Extravilan

Adresa: Jud. Suceava

Nr. Crt	Nr cadastral Nr. topografic	Suprafața* (mp)	Observații / Referințe
A1		9.600	Sector cadastral:46 Teren neimprejmuit;

B. Partea II. Proprietari și acte

Inscrieri privitoare la dreptul de proprietate și alte drepturi reale		Referințe
/		
Act Normativ nr. Legea 7, din 13/03/1996 emis de PARLAMENTUL ROMANIEI;		
B1	Inscrierea provizorie, drept de PROPRIETATE, dobandit prin Lege, cota actuala 1/1 1) COMUNA ZVORIȘTEA, CIF:4244202, PROPRIETAR NEIDENTIFICAT.	A1

C. Partea III. SARCINI .

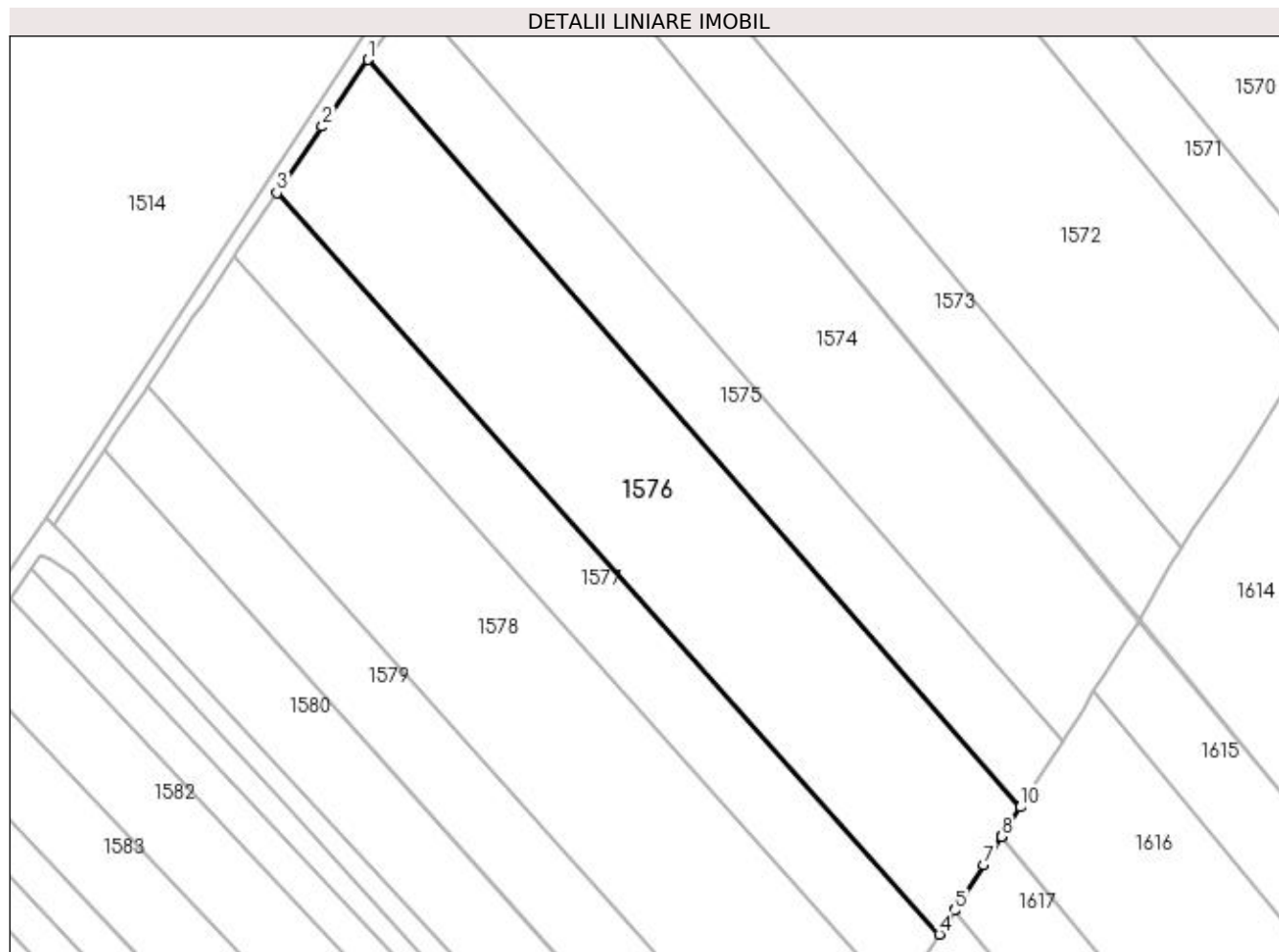
Inscrieri privind dezmembramintele dreptului de proprietate, drepturi reale de garanție și sarcini	Referințe
NU SUNT	

Anexa Nr. 1 La Partea I

Teren

Nr cadastral	Suprafața (mp)*	Observații / Referințe
	9.600	

* Suprafața este determinată în planul de proiecție Stereo 70.



Date referitoare la teren

Crt	Categorie folosință	Intravilan	Suprafața (mp)	Tarla	Parcelă	Nr. topo	Observații / Referințe
1	arabil	NU	9.600	39	445	-	

Lungime Segmente

1) Valorile lungimilor segmentelor sunt obținute din proiecție în plan.

Punct început	X / Y	Punct sfârșit	X / Y	Lungime segment (** (m)
1	597.211,349 702.104,692	2	597.199,769 702.087,77	20.505
2	597.199,769 702.087,77	3	597.188,257 702.070,949	20.383
3	597.188,257 702.070,949	4	597.356,017 701.883,227	251.76
4	597.356,017 701.883,227	5	597.359,872 701.889,29	7.185
5	597.359,872 701.889,29	6	597.359,95 701.889,412	0.145

Punct început	X / Y	Punct sfârșit	X / Y	Lungime segment (** (m)
6	597.359,95 701.889,412	7	597.367,205 701.900,821	13.52
7	597.367,205 701.900,821	8	597.371,737 701.907,947	8.445
8	597.371,737 701.907,947	9	597.371,815 701.908,07	0.146
9	597.371,815 701.908,07	10	597.376,518 701.915,466	8.765
10	597.376,518 701.915,466	1	597.211,349 702.104,692	251.172

** Lungimile segmentelor sunt determinate în planul de proiecție Stereo 70 și sunt rotunjite la 1 milimetru.

*** Distanța dintre puncte este formată din segmente cumulate ce sunt mai mici decât valoarea 1 milimetru.

**DATE DESPRE IMOBILUL NR. 1577**

Oficiul de Cadastru și Publicitate Imobiliară SUCEAVA
Biroul de Cadastru și Publicitate Imobiliară Suceava

A. Partea I. Descrierea imobilului

TEREN Extravilan

Adresa: Jud. Suceava

Nr. Crt	Nr cadastral Nr. topografic	Suprafața* (mp)	Observații / Referințe
A1		4.700	Sector cadastral:46 Teren neimprejmuit;

B. Partea II. Proprietari și acte

Inscrieri privitoare la dreptul de proprietate și alte drepturi reale		Referințe
/		
Act Notarial nr. 79, din 25/07/2012 emis de BNP NEGURĂ ADINA-LOREDANA;		
B1	Intabulare, drept de PROPRIETATE, dobandit prin Succesiune, cota actuala 2/6 1) CIORNEI DUMITRU	A1
B2	Intabulare, drept de PROPRIETATE, dobandit prin Succesiune, cota actuala 2/6 1) CIORNEI IOAN	A1
B3	Intabulare, drept de PROPRIETATE, dobandit prin Succesiune, cota actuala 1/6 1) AGRIGOROAIE COSTEL	A1
B4	Intabulare, drept de PROPRIETATE, dobandit prin Succesiune, cota actuala 1/6 1) AGARAFINEI MIOARA	A1

C. Partea III. SARCINI .

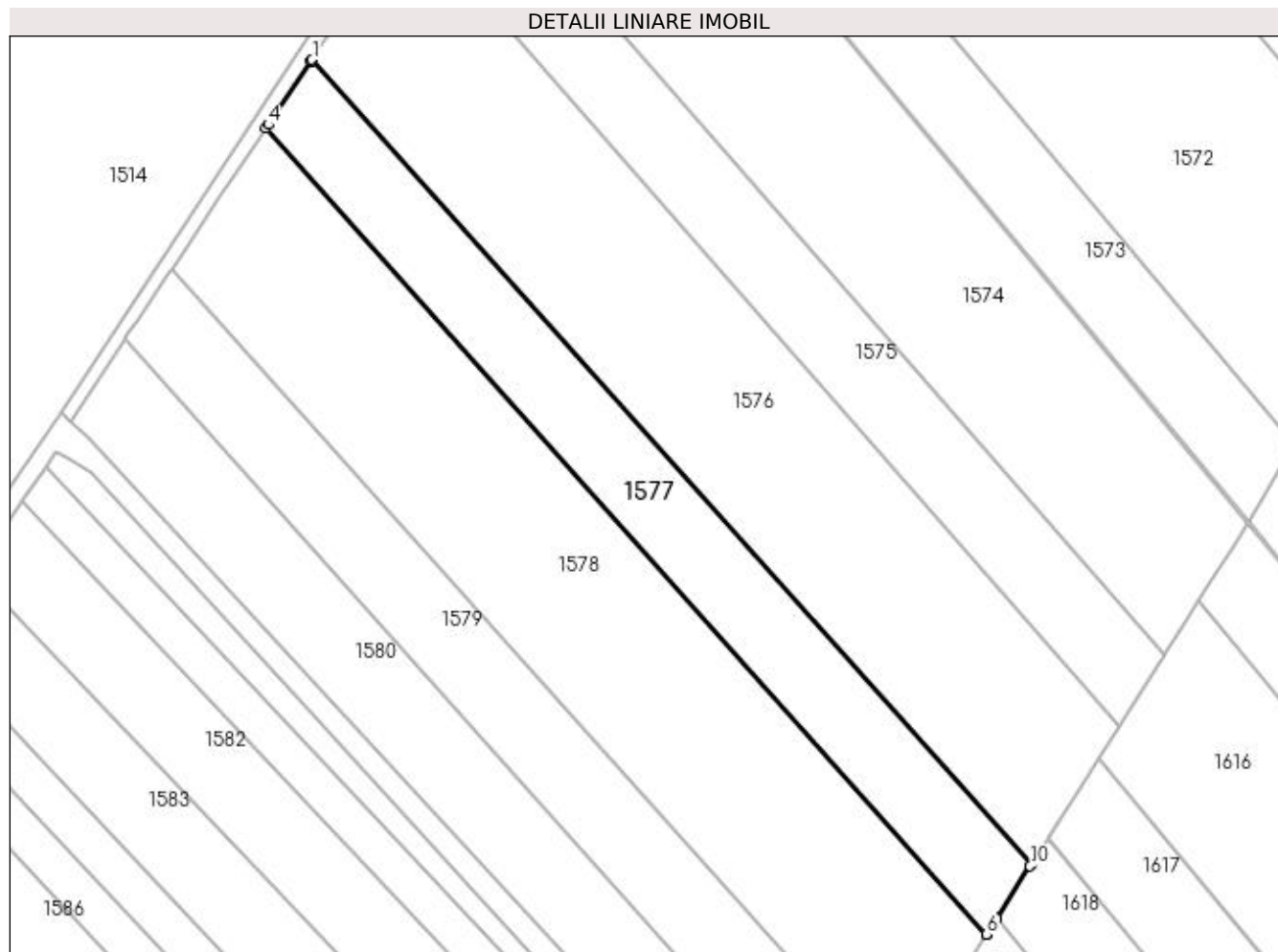
Inscrieri privind dezmembramintele dreptului de proprietate, drepturi reale de garanție și sarcini	Referințe
NU SUNT	

Anexa Nr. 1 La Partea I

Teren

Nr cadastral	Suprafața (mp)*	Observații / Referințe
	4.700	

* Suprafața este determinată în planul de proiecție Stereo 70.



Date referitoare la teren

Crt	Categorie folosință	Intra vilan	Suprafața (mp)	Tarla	Parcelă	Nr. topo	Observații / Referințe
1	arabil	NU	4.700	39	445	-	

Lungime Segmente

1) Valorile lungimilor segmentelor sunt obținute din proiecție în plan.

Punct început	X / Y	Punct sfârșit	X / Y	Lungime segment (** (m)
1	597.188,257 702.070,949	2	597.188,08 702.070,69	0.314
2	597.188,08 702.070,69	3	597.188,004 702.070,577	0.136
3	597.188,004 702.070,577	4	597.178,098 702.055,798	17.792
4	597.178,098 702.055,798	5	597.177,534 702.054,957	1.013
5	597.177,534 702.054,957	6	597.345,563 701.866,934	252.163

Punct început	X / Y	Punct sfârșit	X / Y	Lungime segment (** (m)
6	597.345,563 701.866,934	7	597.345,583 701.866,964	0.036
7	597.345,583 701.866,964	8	597.348,027 701.870,668	4.438
8	597.348,027 701.870,668	9	597.348,106 701.870,788	0.144
9	597.348,106 701.870,788	10	597.355,773 701.882,844	14.287
10	597.355,773 701.882,844	11	597.356,017 701.883,227	0.454
11	597.356,017 701.883,227	1	597.188,257 702.070,949	251.76

** Lungimile segmentelor sunt determinate în planul de proiecție Stereo 70 și sunt rotunjite la 1 milimetru.

*** Distanța dintre puncte este formată din segmente cumulate ce sunt mai mici decât valoarea 1 milimetru.

**DATE DESPRE IMOBILUL NR. 1578**

Oficiul de Cadastru și Publicitate Imobiliară SUCEAVA
Biroul de Cadastru și Publicitate Imobiliară Suceava

A. Partea I. Descrierea imobilului

TEREN Extravilan

Adresa: Jud. Suceava

Nr. Crt	Nr cadastral Nr. topografic	Suprafața* (mp)	Observații / Referințe
A1		9.600	Sector cadastral:46 Teren neimprejmuit;

B. Partea II. Proprietari și acte

Inscrieri privitoare la dreptul de proprietate și alte drepturi reale		Referințe
/		
Act Normativ nr. Legea 7, din 13/03/1996 emis de PARLAMENTUL ROMANIEI;		
B1	Inscrierea provizorie, drept de PROPRIETATE, dobandit prin Lege, cota actuala 1/1 1) COMUNA ZVORIȘTEA, CIF:4244202, PROPRIETAR NEIDENTIFICAT.	A1

C. Partea III. SARCINI .

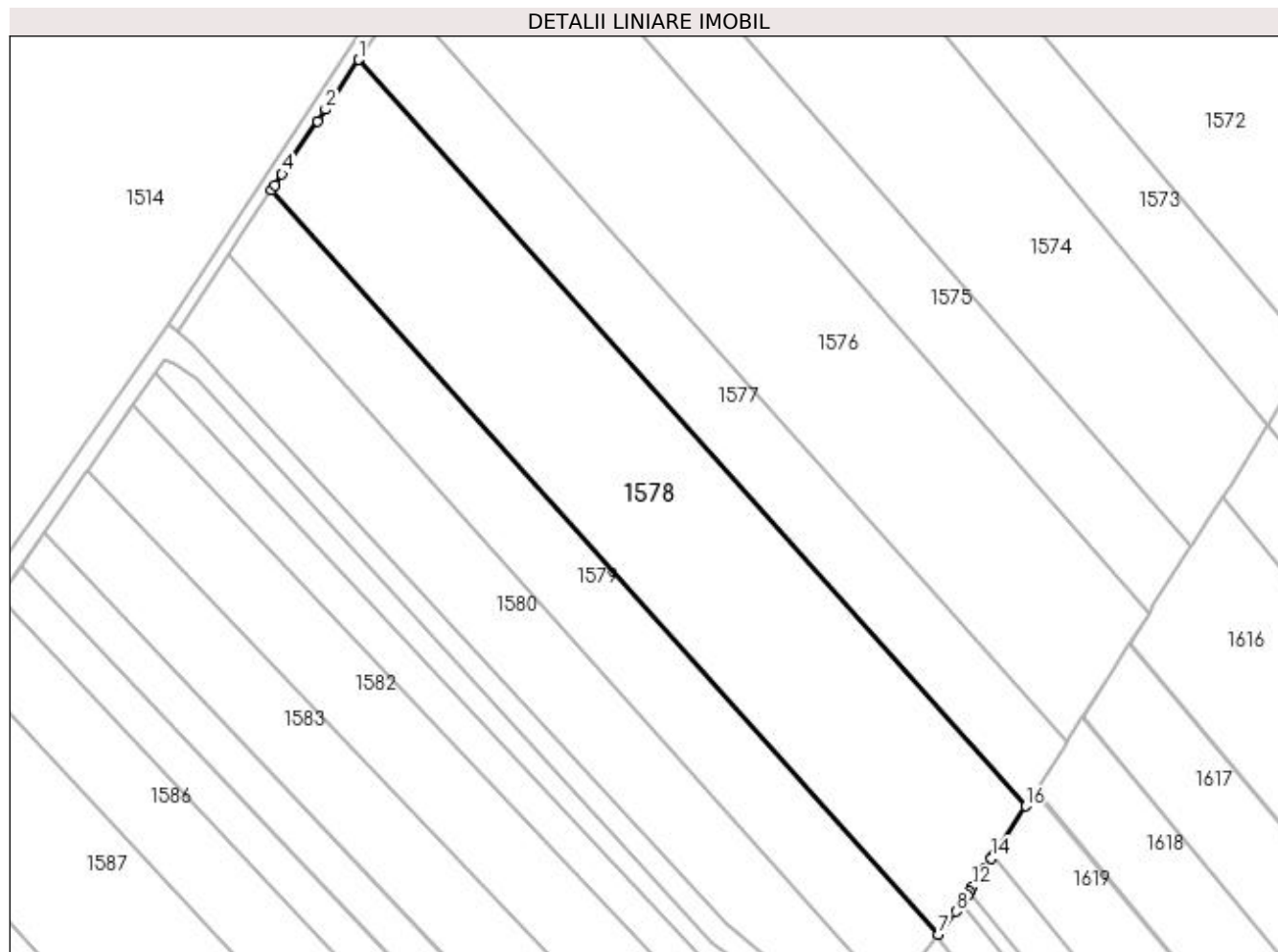
Inscrieri privind dezmembramintele dreptului de proprietate, drepturi reale de garanție și sarcini	Referințe
NU SUNT	

Anexa Nr. 1 La Partea I

Teren

Nr cadastral	Suprafața (mp)*	Observații / Referințe
	9.600	

* Suprafața este determinată în planul de proiecție Stereo 70.



Date referitoare la teren

Crt	Categorie folosință	Intra vilan	Suprafața (mp)	Tarla	Parcelă	Nr. topo	Observații / Referințe
1	arabil	NU	9.600	39	445	-	

Lungime Segmente

1) Valorile lungimilor segmentelor sunt obținute din proiecție în plan.

Punct început	X / Y	Punct sfârșit	X / Y	Lungime segment (** (m)
1	597.177,534 702.054,957	2	597.169,147 702.042,443	15.065
2	597.169,147 702.042,443	3	597.167,193 702.039,528	3.509
3	597.167,193 702.039,528	4	597.158,203 702.026,117	16.145
4	597.158,203 702.026,117	5	597.156,397 702.023,423	3.243
5	597.156,397 702.023,423	6	597.155,563 702.022,178	1.499

Punct început	X / Y	Punct sfârşit	X / Y	Lungime segment (** (m)
6	597.155,563 702.022,178	7	597.323,576 701.834,676	251.765
7	597.323,576 701.834,676	8	597.328,062 701.840,406	7.277
8	597.328,062 701.840,406	9	597.329,314 701.842,304	2.274
9	597.329,314 701.842,304	10	597.330,824 701.844,593	2.742
10	597.330,824 701.844,593	11	597.331,381 701.845,437	1.011
11	597.331,381 701.845,437	12	597.332,196 701.846,673	1.481
12	597.332,196 701.846,673	13	597.335,241 701.851,288	5.529
13	597.335,241 701.851,288	14	597.336,912 701.853,82	3.034
14	597.336,912 701.853,82	15	597.337,419 701.854,59	0.922
15	597.337,419 701.854,59	16	597.345,563 701.866,934	14.788
16	597.345,563 701.866,934	1	597.177,534 702.054,957	252.163

** Lungimile segmentelor sunt determinate în planul de proiecție Stereo 70 și sunt rotunjite la 1 milimetru.

*** Distanța dintre puncte este formată din segmente cumulate ce sunt mai mici decât valoarea 1 milimetru.

**DATE DESPRE IMOBILUL NR. 1579**

Oficiul de Cadastru și Publicitate Imobiliară SUCEAVA
Biroul de Cadastru și Publicitate Imobiliară Suceava

A. Partea I. Descrierea imobilului

TEREN Extravilan

Adresa: Jud. Suceava

Nr. Crt	Nr cadastral Nr. topografic	Suprafața* (mp)	Observații / Referințe
A1	32140	4.800	Sector cadastral:46 Teren neimprejmuit;

B. Partea II. Proprietari și acte

Inscrieri privitoare la dreptul de proprietate și alte drepturi reale	Referințe
54569 / 25/11/2014	
Act Notarial nr. contract de vanzare nr. 2968, din 13/11/2014 emis de NP BUZDUGA DANA ALINA;	
B4	A1
Intabulare, drept de PROPRIETATE, dobandit prin Conventie, cota actuala 1/1 1) F.E. AGRAR SRL, CIF:25278704	

C. Partea III. SARCINI .

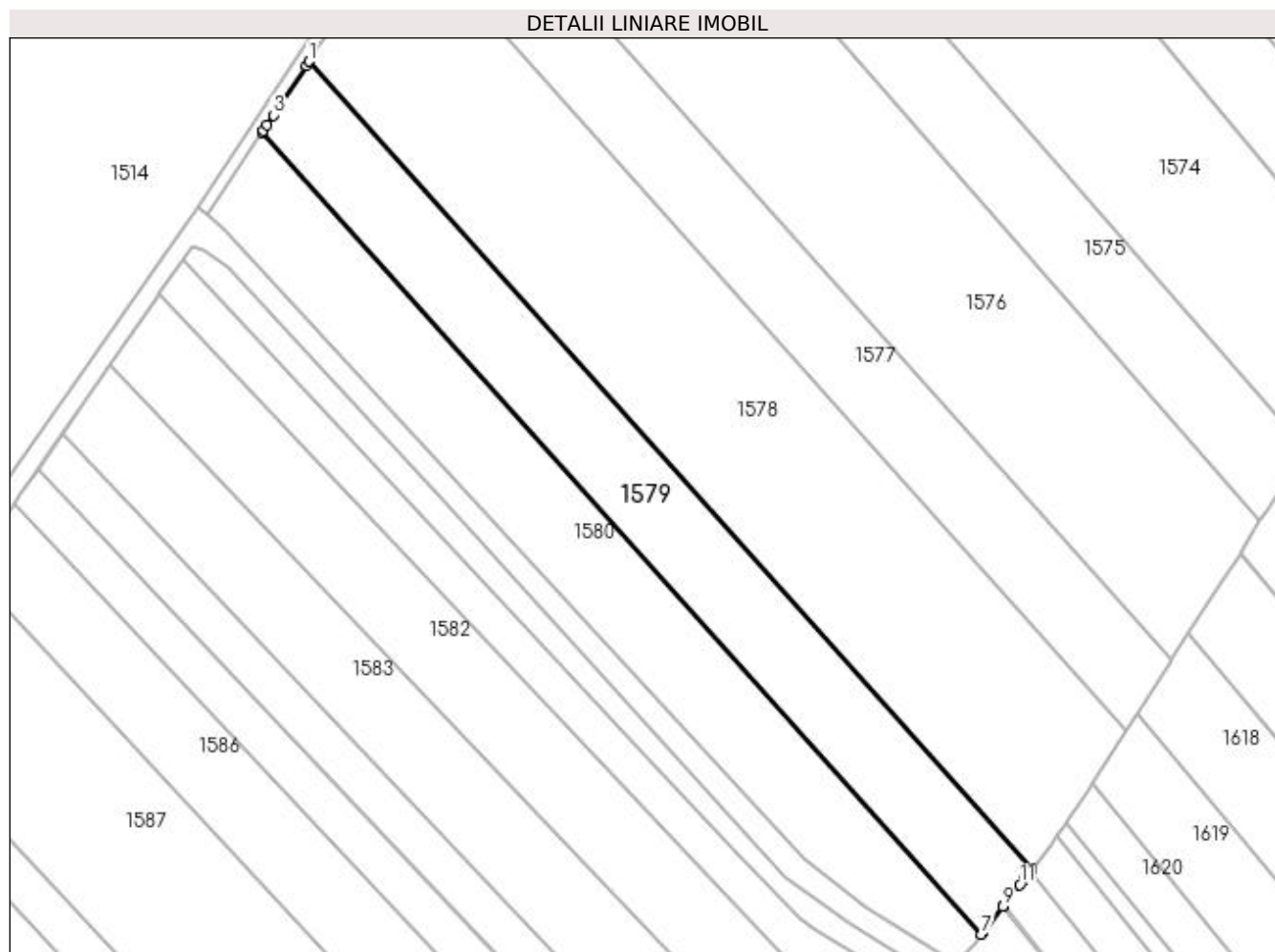
Inscrieri privind dezmembramintele dreptului de proprietate, drepturi reale de garanție și sarcini	Referințe
NU SUNT	

Anexa Nr. 1 La Partea I

Teren

Nr cadastral	Suprafața (mp)*	Observații / Referințe
32140	4.800	

* Suprafața este determinată în planul de proiecție Stereo 70.



Date referitoare la teren

Crt	Categorie folosință	Intra vilan	Suprafața (mp)	Tarla	Parcelă	Nr. topo	Observații / Referințe
1	arabil	NU	4.800	39	445	-	

Lungime Segmente

1) Valorile lungimilor segmentelor sunt obținute din proiecție în plan.

Punct început	X / Y	Punct sfârșit	X / Y	Lungime segment (** (m)
1	597.155,563 702.022,178	2	597.154,924 702.021,225	1.147
2	597.154,924 702.021,225	3	597.147,201 702.009,702	13.872
3	597.147,201 702.009,702	4	597.145,63 702.007,359	2.821
4	597.145,63 702.007,359	5	597.144,766 702.006,069	1.553
5	597.144,766 702.006,069	6	597.144,523 702.005,707	0.436

Punct început	X / Y	Punct sfârșit	X / Y	Lungime segment (** (m)
6	597.144,523 702.005,707	7	597.311,662 701.819,458	250.248
7	597.311,662 701.819,458	8	597.311,927 701.819,795	0.429
8	597.311,927 701.819,795	9	597.316,691 701.825,881	7.729
9	597.316,691 701.825,881	10	597.316,95 701.826,212	0.42
10	597.316,95 701.826,212	11	597.320,703 701.831,006	6.088
11	597.320,703 701.831,006	12	597.321,673 701.832,245	1.574
12	597.321,673 701.832,245	13	597.321,776 701.832,376	0.167
13	597.321,776 701.832,376	14	597.322,88 701.833,786	1.791
14	597.322,88 701.833,786	15	597.323,173 701.834,161	0.476
15	597.323,173 701.834,161	16	597.323,576 701.834,676	0.654
16	597.323,576 701.834,676	1	597.155,563 702.022,178	251.765

** Lungimile segmentelor sunt determinate în planul de proiecție Stereo 70 și sunt rotunjite la 1 milimetru.

*** Distanța dintre puncte este formată din segmente cumulate ce sunt mai mici decât valoarea 1 milimetru.

**DATE DESPRE IMOBILUL NR. 1580**

Oficiul de Cadastru și Publicitate Imobiliară SUCEAVA
Biroul de Cadastru și Publicitate Imobiliară Suceava

A. Partea I. Descrierea imobilului

TEREN Extravilan

Adresa: Jud. Suceava

Nr. Crt	Nr cadastral Nr. topografic	Suprafața* (mp)	Observații / Referințe
A1	33079	4.800	Sector cadastral:46 Teren neimprejmuit;

B. Partea II. Proprietari și acte

Inscrieri privitoare la dreptul de proprietate și alte drepturi reale	Referințe
21381 / 29/04/2016	
Act Notarial nr. 589-contract de vanzare, din 22/04/2016 emis de BIN BUZDUGA DANA ALINA;	
B2	A1
Intabulare, drept de PROPRIETATE, dobandit prin Conventie, cota actuala 1/1 1) FIRMA F.E. AGRAR SRL, CIF:25278704	

C. Partea III. SARCINI .


Inscrieri privind dezmembramintele dreptului de proprietate, drepturi reale de garanție și sarcini	Referințe
NU SUNT	

Anexa Nr. 1 La Partea I

Teren

Nr cadastral	Suprafața (mp)*	Observații / Referințe
33079	4.800	

* Suprafața este determinată în planul de proiecție Stereo 70.



Date referitoare la teren

Crt	Categorie folosință	Intra vilan	Suprafața (mp)	Tarla	Parcelă	Nr. topo	Observații / Referințe
1	arabil	NU	4.800	39	444, 445	-	

Lungime Segmente

1) Valorile lungimilor segmentelor sunt obținute din proiecție în plan.

Punct început	X / Y	Punct sfârșit	X / Y	Lungime segment (** (m)
1	597.307,054 701.813,571	2	597.308,748 701.815,735	2.748
2	597.308,748 701.815,735	3	597.309,956 701.817,278	1.96
3	597.309,956 701.817,278	4	597.311,662 701.819,458	2.768
4	597.311,662 701.819,458	5	597.144,523 702.005,707	250.248
5	597.144,523 702.005,707	6	597.131,745 701.986,644	22.949

Punct început	X / Y	Punct sfârșit	X / Y	Lungime segment (** (m)
6	597.131,745 701.986,644	7	597.135,764 701.983,139	5.333
7	597.135,764 701.983,139	8	597.270,407 701.837,216	198.55
8	597.270,407 701.837,216	9	597.284,611 701.825,695	18.289
9	597.284,611 701.825,695	10	597.305,835 701.812,653	24.911
10	597.305,835 701.812,653	1	597.307,054 701.813,571	1.526

** Lungimile segmentelor sunt determinate în planul de proiecție Stereo 70 și sunt rotunjite la 1 milimetru.

*** Distanța dintre puncte este formată din segmente cumulate ce sunt mai mici decât valoarea 1 milimetru.



DATE DESPRE IMOBILUL NR. 1581

Oficiul de Cadastru și Publicitate Imobiliară SUCEAVA
Biroul de Cadastru și Publicitate Imobiliară Suceava

A. Partea I. Descrierea imobilului

TEREN Extravilan

Adresa: Jud. Suceava

Nr. Crt	Nr cadastral Nr. topografic	Suprafața* (mp)	Observații / Referințe
A1		2.500	Sector cadastral:46 Teren neimprejmuit; Deținător Bărbosu Livia-Marta.

B. Partea II. Proprietari și acte

Inscrieri privitoare la dreptul de proprietate și alte drepturi reale	Referințe
/	
Act Administrativ nr. 2486, din 03/08/1999 emis de CJSDPAT SUCEAVA;	
B1	A1
Intabulare, drept de PROPRIETATE, dobândit prin Reconstituire, cota actuala 1/1	
1) BĂRBOSU GHEORGHE DEFUNCT:Da	
2) PALAGHICIUC ILIE, Lipsă CNP proprietar.	
3) BĂRBOSU CONSTANTIN, Lipsă CNP proprietar.	

C. Partea III. SARCINI .

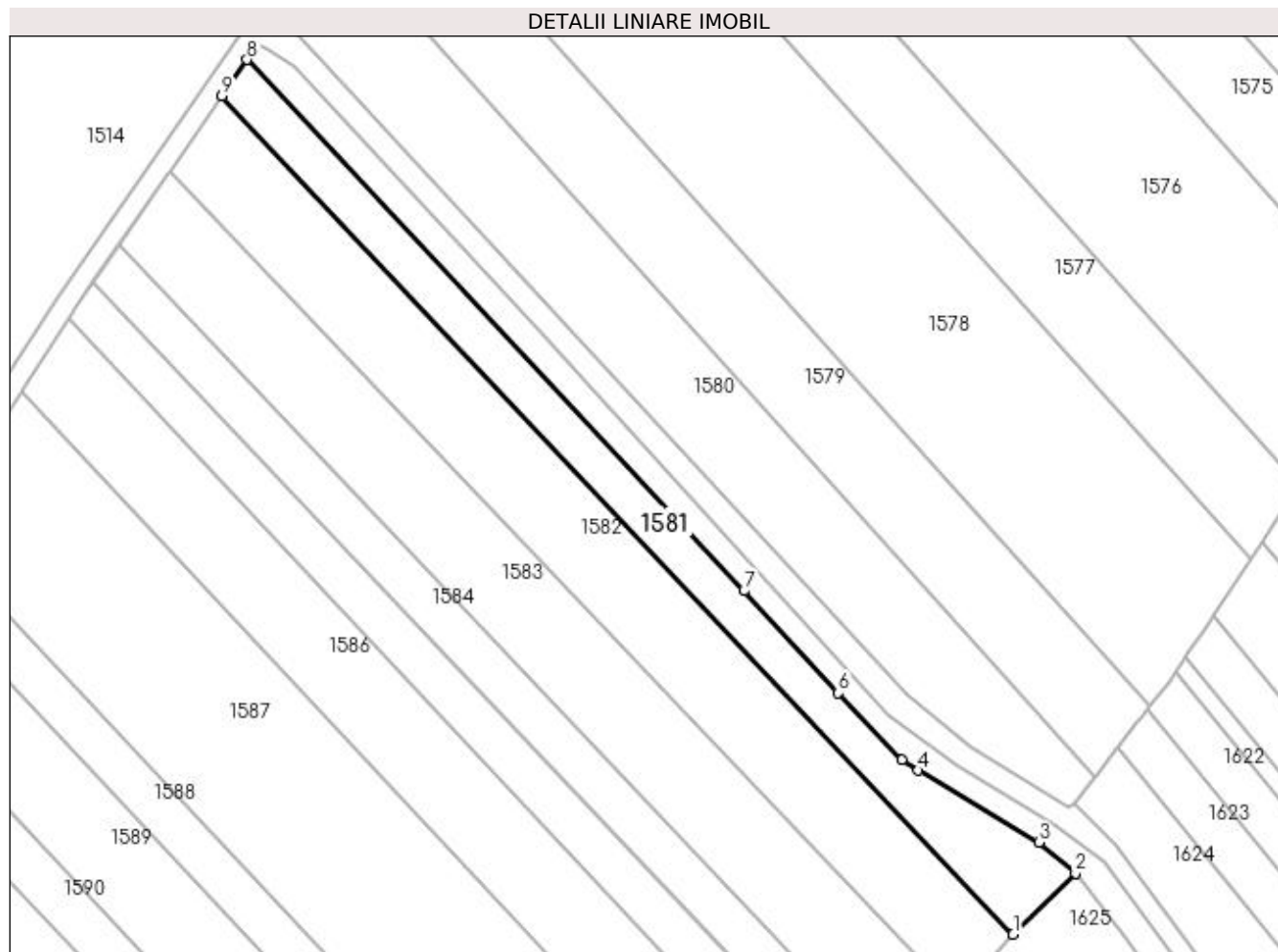
Inscrieri privind dezmembramintele dreptului de proprietate, drepturi reale de garanție și sarcini	Referințe
NU SUNT	

Anexa Nr. 1 La Partea I

Teren

Nr cadastral	Suprafața (mp)*	Observații / Referințe
	2.500	Deținător Bărbosu Livia-Marta.

* Suprafața este determinată în planul de proiecție Stereo 70.



Date referitoare la teren

Crt	Categorie folosință	Intra vilan	Suprafața (mp)	Tarla	Parcelă	Nr. topo	Observații / Referințe
1	arabil	NU	2.500	39	444, 445	-	

Lungime Segmente

1) Valorile lungimilor segmentelor sunt obținute din proiecție în plan.

Punct început	X / Y	Punct sfârșit	X / Y	Lungime segment (** (m)
1	597.293,696 701.784,904	2	597.307,268 701.798,29	19.063
2	597.307,268 701.798,29	3	597.299,326 701.804,967	10.376
3	597.299,326 701.804,967	4	597.272,94 701.820,744	30.743
4	597.272,94 701.820,744	5	597.269,377 701.823,067	4.253
5	597.269,377 701.823,067	6	597.255,475 701.837,627	20.131

Punct început	X / Y	Punct sfârșit	X / Y	Lungime segment (** (m)
6	597.255,475 701.837,627	7	597.234,833 701.859,961	30.412
7	597.234,833 701.859,961	8	597.126,179 701.976,1	159.041
8	597.126,179 701.976,1	9	597.120,695 701.968,18	9.633
9	597.120,695 701.968,18	1	597.293,696 701.784,904	252.031

** Lungimile segmentelor sunt determinate în planul de proiecție Stereo 70 și sunt rotunjite la 1 milimetru.

*** Distanța dintre puncte este formată din segmente cumulate ce sunt mai mici decât valoarea 1 milimetru.

**DATE DESPRE IMOBILUL NR. 1582**

Oficiul de Cadastru și Publicitate Imobiliară SUCEAVA
Biroul de Cadastru și Publicitate Imobiliară Suceava

A. Partea I. Descrierea imobilului

TEREN Extravilan

Adresa: Jud. Suceava, La locul numit "Lot Poieni"

Nr. Crt	Nr cadastral Nr. topografic	Suprafața* (mp)	Observații / Referințe
A1	34968	4.800	Sector cadastral:46 Teren neimprejmuit;

B. Partea II. Proprietari și acte

Inscrieri privitoare la dreptul de proprietate și alte drepturi reale	Referințe
14971 / 05/03/2024	
Act Notarial nr. ctr vz nr 188, din 04/03/2024 emis de NASTASA MIHAELA;	
B3	A1
Intabulare, drept de PROPRIETATE bun comun in dev., dobandit prin Conventie, cota actuala 1/1	
1) RUSU MĂRIOARA	
2) RUSU PETRU	

C. Partea III. SARCINI .

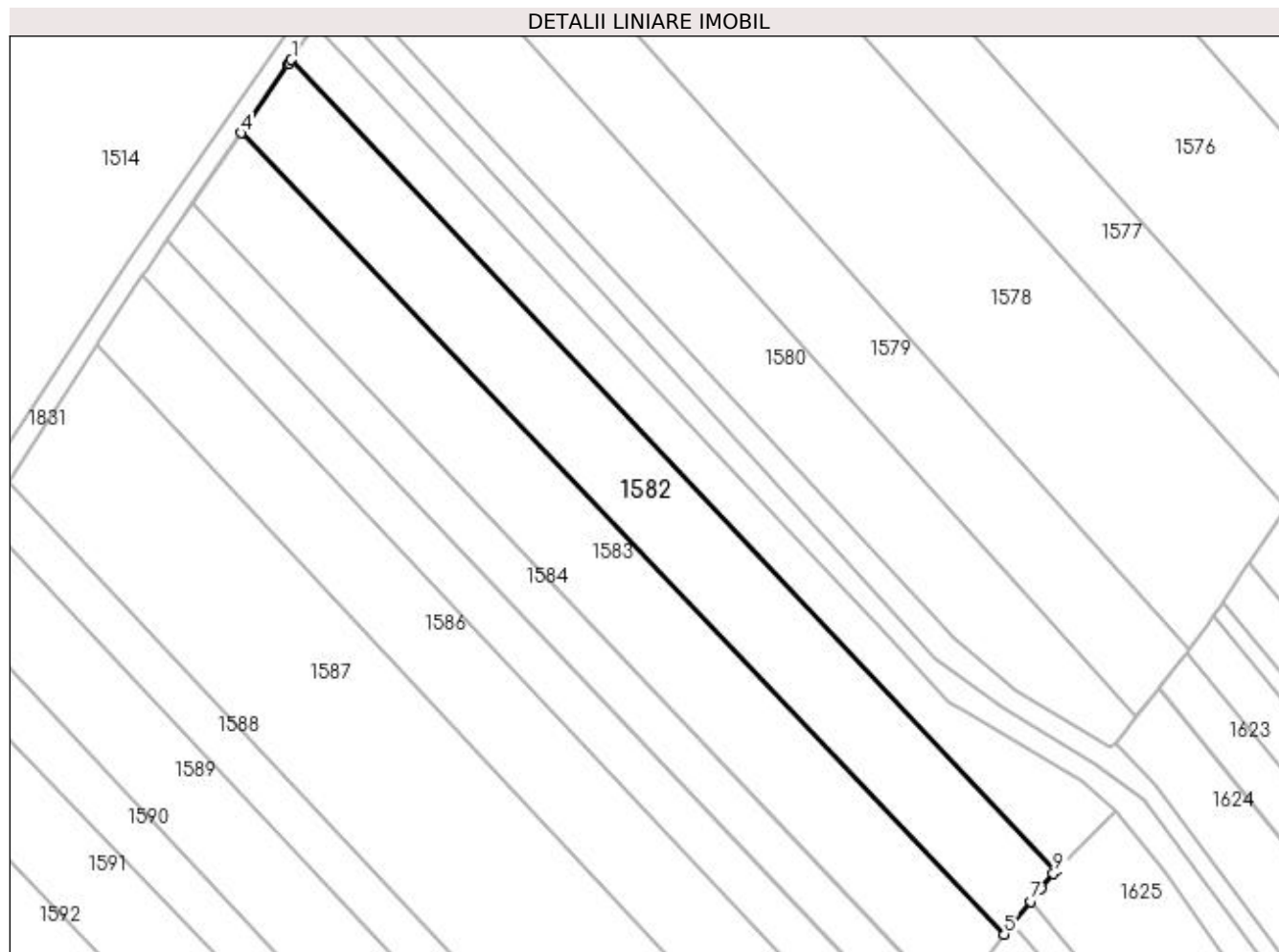
Inscrieri privind dezmembramintele dreptului de proprietate, drepturi reale de garanție și sarcini	Referințe
NU SUNT	

Anexa Nr. 1 La Partea I

Teren

Nr cadastral	Suprafața (mp)*	Observații / Referințe
34968	4.800	

* Suprafața este determinată în planul de proiecție Stereo 70.



Date referitoare la teren

Crt	Categorie folosință	Intra vilan	Suprafața (mp)	Tarla	Parcelă	Nr. topo	Observații / Referințe
1	arabil	NU	4.800	39	445	-	

Lungime Segmente

1) Valorile lungimilor segmentelor sunt obținute din proiecție în plan.

Punct început	X / Y	Punct sfârșit	X / Y	Lungime segment (** (m)
1	597.120,695 701.968,18	2	597.120,118 701.967,347	1.013
2	597.120,118 701.967,347	3	597.120,026 701.967,214	0.162
3	597.120,026 701.967,214	4	597.109,227 701.951,618	18.97
4	597.109,227 701.951,618	5	597.281,925 701.770,416	250.317
5	597.281,925 701.770,416	6	597.283,82 701.772,777	3.027

Punct început	X / Y	Punct sfârșit	X / Y	Lungime segment (** (m)
6	597.283,82 701.772,777	7	597.287,909 701.777,874	6.534
7	597.287,909 701.777,874	8	597.290,298 701.780,852	3.818
8	597.290,298 701.780,852	9	597.292,99 701.784,208	4.302
9	597.292,99 701.784,208	10	597.293,696 701.784,904	0.991
10	597.293,696 701.784,904	1	597.120,695 701.968,18	252.031

** Lungimile segmentelor sunt determinate în planul de proiecție Stereo 70 și sunt rotunjite la 1 milimetru.

*** Distanța dintre puncte este formată din segmente cumulate ce sunt mai mici decât valoarea 1 milimetru.

**DATE DESPRE IMOBILUL NR. 1583**

Oficiul de Cadastru și Publicitate Imobiliară SUCEAVA
Biroul de Cadastru și Publicitate Imobiliară Suceava

A. Partea I. Descrierea imobilului

TEREN Extravilan

Adresa: Jud. Suceava

Nr. Crt	Nr cadastral Nr. topografic	Suprafața* (mp)	Observații / Referințe
A1		4.800	Sector cadastral:46 Teren neimprejmuit;

B. Partea II. Proprietari și acte

Inscrieri privitoare la dreptul de proprietate și alte drepturi reale		Referințe
/		
Act Normativ nr. Legea 7, din 13/03/1996 emis de PARLAMENTUL ROMANIEI;		
B1	Inscrierea provizorie, drept de PROPRIETATE, dobandit prin Lege, cota actuala 1/1 1) COMUNA ZVORIȘTEA, CIF:4244202, PROPRIETAR NEIDENTIFICAT.	A1

C. Partea III. SARCINI .

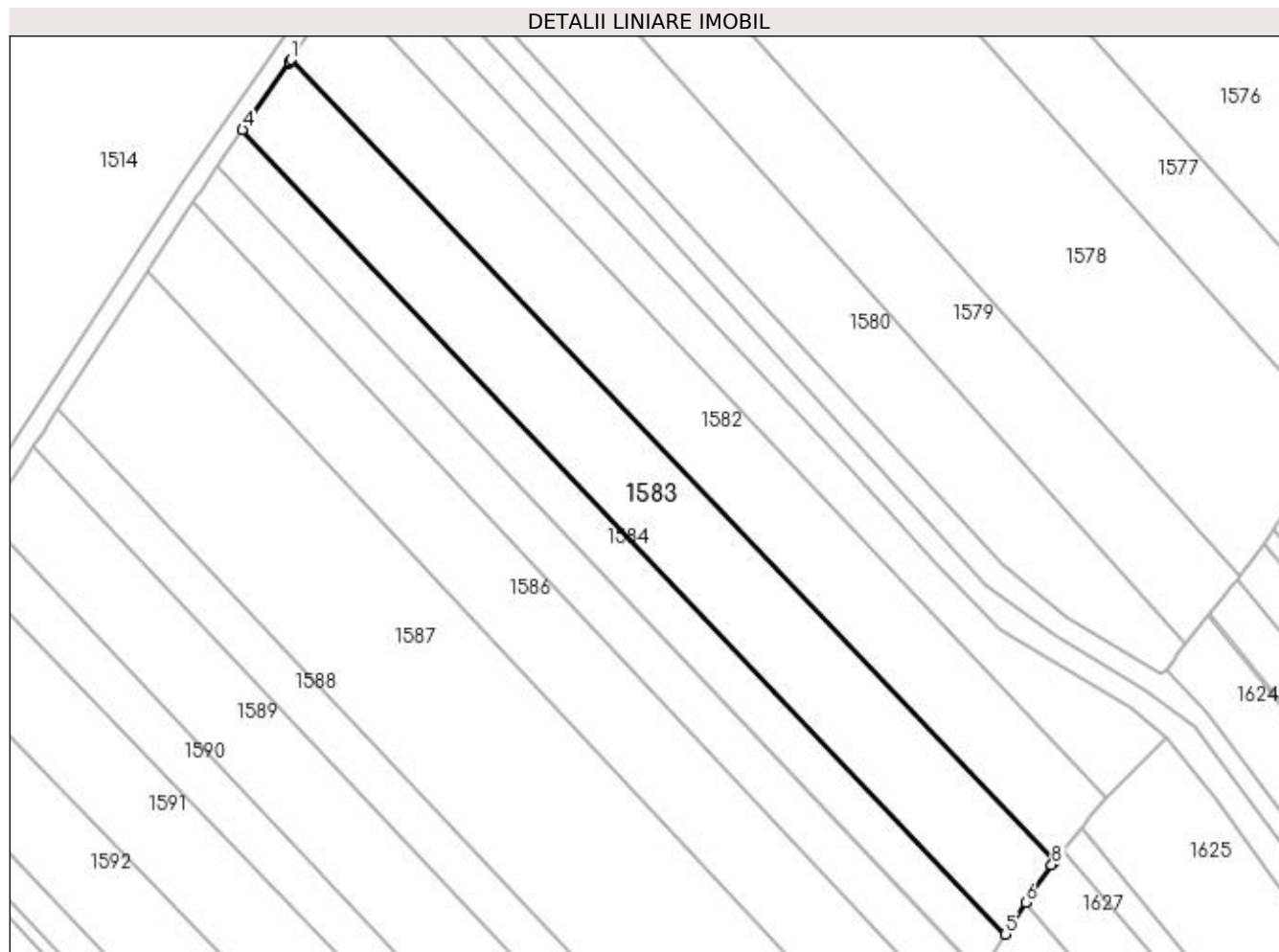
Inscrieri privind dezmembramintele dreptului de proprietate, drepturi reale de garanție și sarcini	Referințe
NU SUNT	

Anexa Nr. 1 La Partea I

Teren

Nr cadastral	Suprafața (mp)*	Observații / Referințe
	4.800	

* Suprafața este determinată în planul de proiecție Stereo 70.



Date referitoare la teren

Crt	Categorie folosință	Intravilan	Suprafața (mp)	Tarla	Parcelă	Nr. topo	Observații / Referințe
1	arabil	NU	4.800	39	445	-	

Lungime Segmente

1) Valorile lungimilor segmentelor sunt obținute din proiecție în plan.

Punct început	X / Y	Punct sfârșit	X / Y	Lungime segment (** (m)
1	597.109,227 701.951,618	2	597.108,882 701.951,12	0.606
2	597.108,882 701.951,12	3	597.108,744 701.950,92	0.243
3	597.108,744 701.950,92	4	597.098,259 701.935,778	18.418
4	597.098,259 701.935,778	5	597.270,809 701.753,837	250.751
5	597.270,809 701.753,837	6	597.275,346 701.761,047	8.519

Punct început	X / Y	Punct sfârșit	X / Y	Lungime segment (** (m)
6	597.275,346 701.761,047	7	597.276,265 701.762,508	1.726
7	597.276,265 701.762,508	8	597.281,248 701.769,521	8.603
8	597.281,248 701.769,521	9	597.281,562 701.769,963	0.542
9	597.281,562 701.769,963	10	597.281,925 701.770,416	0.58
10	597.281,925 701.770,416	1	597.109,227 701.951,618	250.317

** Lungimile segmentelor sunt determinate în planul de proiecție Stereo 70 și sunt rotunjite la 1 milimetru.

*** Distanța dintre puncte este formată din segmente cumulate ce sunt mai mici decât valoarea 1 milimetru.

**DATE DESPRE IMOBILUL NR. 1584**

Oficiul de Cadastru și Publicitate Imobiliară SUCEAVA
Biroul de Cadastru și Publicitate Imobiliară Suceava

A. Partea I. Descrierea imobilului

TEREN Extravilan

Adresa: Jud. Suceava

Nr. Crt	Nr cadastral Nr. topografic	Suprafața* (mp)	Observații / Referințe
A1		2.500	Sector cadastral:46 Teren neimprejmuit; parte din 5000 mp in teren tine doar 2500 mp - diferenta este intabulata si este facut TP la 241

B. Partea II. Proprietari și acte

Inscrieri privitoare la dreptul de proprietate și alte drepturi reale	Referințe
/	
Act Notarial nr. 82, din 21/04/2004 emis de BNP OVIDIU BUSUIOC;	
B1 Intabulare, drept de PROPRIETATE, dobandit prin Succesiune, cota actuala 1/1 1) RUSU MINU	A1

C. Partea III. SARCINI .

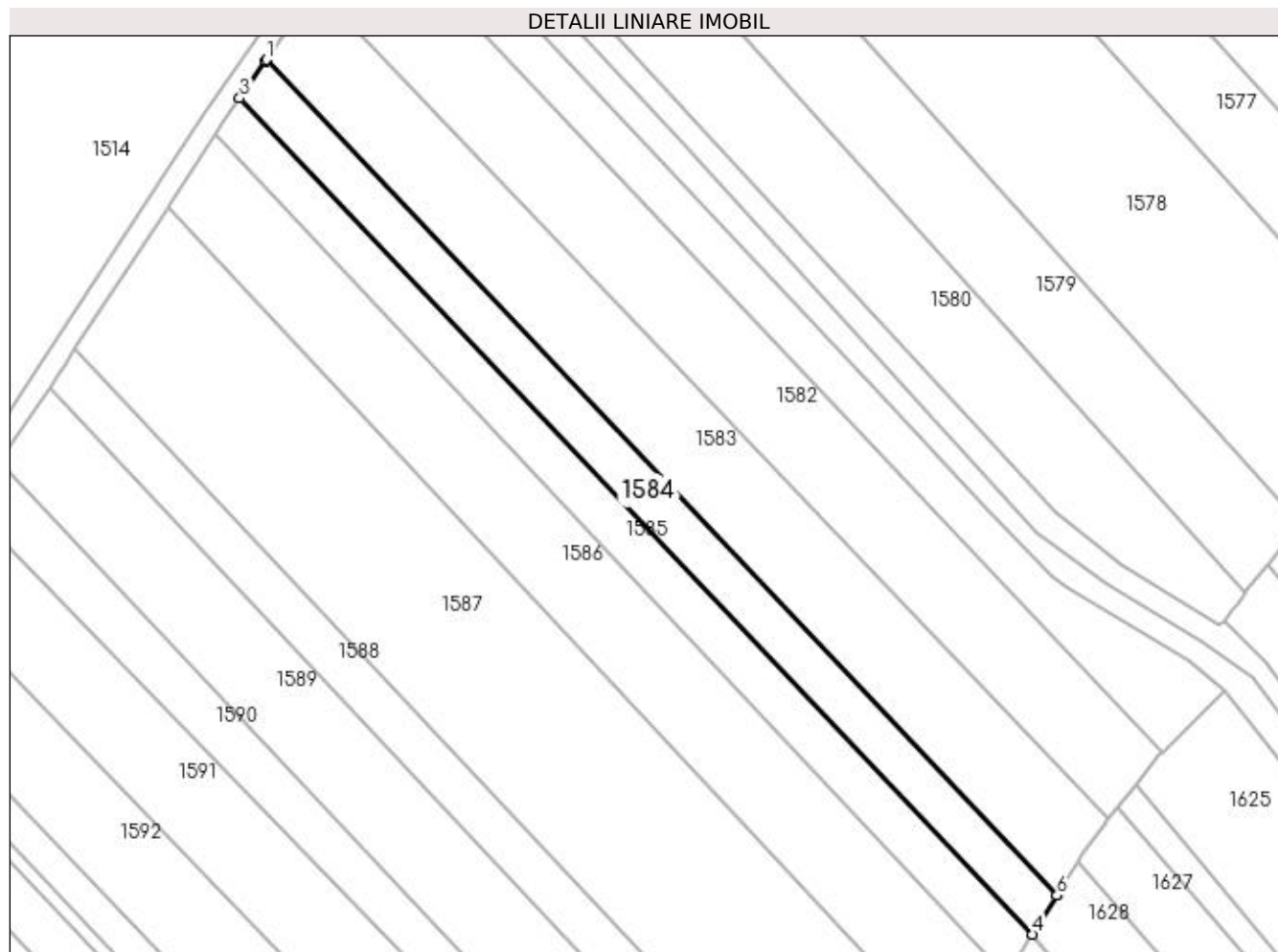
Inscrieri privind dezmembramintele dreptului de proprietate, drepturi reale de garanție și sarcini	Referințe
NU SUNT	

Anexa Nr. 1 La Partea I

Teren

Nr cadastral	Suprafața (mp)*	Observații / Referințe
	2.500	parte din 5000 mp in teren tine doar 2500 mp - diferenta este intabulata si este facut TP la 241

* Suprafața este determinată în planul de proiecție Stereo 70.



Date referitoare la teren

Crt	Categorie folosință	Intra vilan	Suprafața (mp)	Tarla	Parcelă	Nr. topo	Observații / Referințe
1	arabil	NU	2.500	39	445	-	

Lungime Segmente

1) Valorile lungimilor segmentelor sunt obținute din proiecție în plan.

Punct început	X / Y	Punct sfârșit	X / Y	Lungime segment (** (m)
1	597.098,259 701.935,778	2	597.098,092 701.935,538	0.292
2	597.098,092 701.935,538	3	597.092,465 701.927,411	9.885
3	597.092,465 701.927,411	4	597.265,332 701.745,137	251.211
4	597.265,332 701.745,137	5	597.266,323 701.746,712	1.861
5	597.266,323 701.746,712	6	597.270,652 701.753,588	8.125

Punct început	X / Y	Punct sfârșit	X / Y	Lungime segment (** (m)
6	597.270,652 701.753,588	7	597.270,809 701.753,837	0.294
7	597.270,809 701.753,837	1	597.098,259 701.935,778	250.751

** Lungimile segmentelor sunt determinate în planul de proiecție Stereo 70 și sunt rotunjite la 1 milimetru.

*** Distanța dintre puncte este formată din segmente cumulate ce sunt mai mici decât valoarea 1 milimetru.

**DATE DESPRE IMOBILUL NR. 1585**

Oficiul de Cadastru și Publicitate Imobiliară SUCEAVA
Biroul de Cadastru și Publicitate Imobiliară Suceava

A. Partea I. Descrierea imobilului

TEREN Extravilan

Adresa: Jud. Suceava

Nr. Crt	Nr cadastral Nr. topografic	Suprafața* (mp)	Observații / Referințe
A1		2.500	Sector cadastral:46 Teren neimprejmuit;

B. Partea II. Proprietari și acte

Inscrieri privitoare la dreptul de proprietate și alte drepturi reale	Referințe
/	
Act Administrativ nr. 830, din 11/01/1994 emis de CJSDPAT SUCEAVA;	
B1	A1
Intabulare, drept de PROPRIETATE, dobandit prin Reconstituire, cota actuala 1/1 1) BÎRGĂU MIHAI DEFUNCT:Da	

C. Partea III. SARCINI .

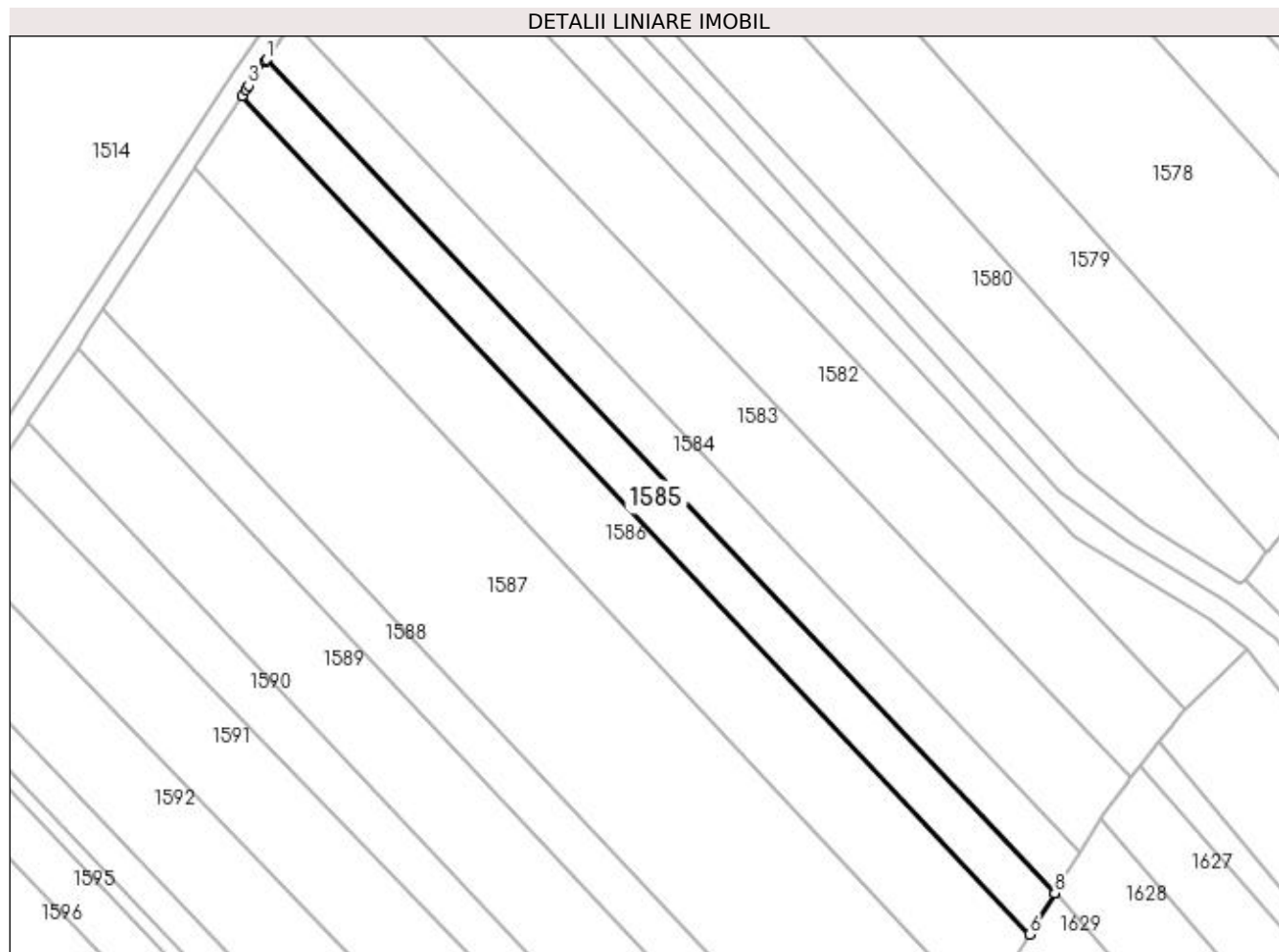
Inscrieri privind dezmembramintele dreptului de proprietate, drepturi reale de garanție și sarcini	Referințe
NU SUNT	

Anexa Nr. 1 La Partea I

Teren

Nr cadastral	Suprafața (mp)*	Observații / Referințe
	2.500	

* Suprafața este determinată în planul de proiecție Stereo 70.



Date referitoare la teren

Crt	Categorie folosință	Intra vilan	Suprafața (mp)	Tarla	Parcelă	Nr. topo	Observații / Referințe
1	arabil	NU	2.500	39	445	-	

Lungime Segmente

1) Valorile lungimilor segmentelor sunt obținute din proiecție în plan.

Punct început	X / Y	Punct sfârșit	X / Y	Lungime segment (** (m)
1	597.092,465 701.927,411	2	597.092,299 701.927,172	0.291
2	597.092,299 701.927,172	3	597.088,501 701.921,687	6.672
3	597.088,501 701.921,687	4	597.087,994 701.920,909	0.929
4	597.087,994 701.920,909	5	597.087,077 701.919,501	1.68
5	597.087,077 701.919,501	6	597.259,675 701.735,804	252.061

Punct început	X / Y	Punct sfârşit	X / Y	Lungime segment (** (m)
6	597.259,675 701.735,804	7	597.260,554 701.737,254	1.696
7	597.260,554 701.737,254	8	597.265,176 701.744,888	8.924
8	597.265,176 701.744,888	9	597.265,205 701.744,936	0.056
9	597.265,205 701.744,936	10	597.265,211 701.744,946	0.012
10	597.265,211 701.744,946	11	597.265,332 701.745,137	0.226
11	597.265,332 701.745,137	1	597.092,465 701.927,411	251.211

** Lungimile segmentelor sunt determinate în planul de proiecţie Stereo 70 şi sunt rotunjite la 1 milimetru.

*** Distanţa dintre puncte este formată din segmente cumulate ce sunt mai mici decât valoarea 1 milimetru.

**DATE DESPRE IMOBILUL NR. 1586**

Oficiul de Cadastru și Publicitate Imobiliară SUCEAVA
Biroul de Cadastru și Publicitate Imobiliară Suceava

A. Partea I. Descrierea imobilului

TEREN Extravilan

Adresa: Jud. Suceava

Nr. Crt	Nr cadastral Nr. topografic	Suprafața* (mp)	Observații / Referințe
A1		4.700	Sector cadastral:46 Teren neimprejmuit; Deținător Șuiu Dumitru.

B. Partea II. Proprietari și acte

Inscrieri privitoare la dreptul de proprietate și alte drepturi reale		Referințe
/		
Act Administrativ nr. 1213, din 07/09/1994 emis de CJSDPAT SUCEAVA;		
B1	Intabulare, drept de PROPRIETATE, dobândit prin Reconstituire, cota actuala 1/1 1) ȘUIU MARIA , Lipsă CNP proprietar. 2) ȘUIU ROMEO , Lipsă CNP proprietar. 3) ȘUIU CONSTANTIN , Lipsă CNP proprietar. 4) ȘUIU DUMITRU , Lipsă CNP proprietar. 5) SFICHI MARIA , Lipsă CNP proprietar. 6) ITCO PETRU , Lipsă CNP proprietar. 7) BIVOLARU VIOREL , Lipsă CNP proprietar.	A1

C. Partea III. SARCINI .

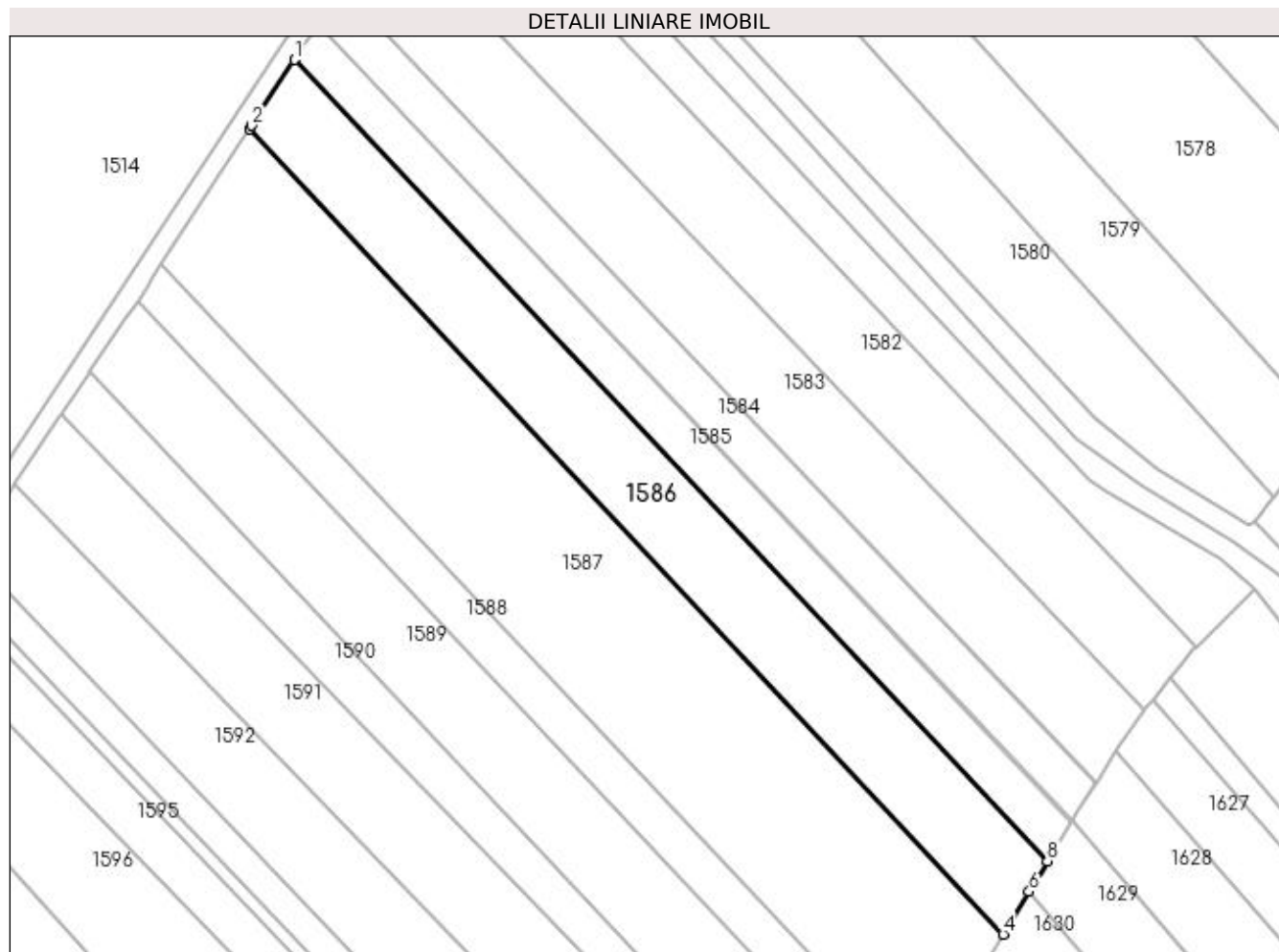
Inscrieri privind dezmembramintele dreptului de proprietate, drepturi reale de garanție și sarcini	Referințe
NU SUNT	

Anexa Nr. 1 La Partea I

Teren

Nr cadastral	Suprafața (mp)*	Observații / Referințe
	4.700	Deținător Șuiu Dumitru.

* Suprafața este determinată în planul de proiecție Stereo 70.



Date referitoare la teren

Crt	Categorie folosință	Intravilan	Suprafața (mp)	Tarla	Parcelă	Nr. topo	Observații / Referințe
1	arabil	NU	4.700	39	445	-	

Lungime Segmente

1) Valorile lungimilor segmentelor sunt obținute din proiecție în plan.

Punct început	X / Y	Punct sfârșit	X / Y	Lungime segment (** (m)
1	597.087,077 701.919,501	2	597.077,241 701.904,403	18.019
2	597.077,241 701.904,403	3	597.076,775 701.903,688	0.853
3	597.076,775 701.903,688	4	597.249,508 701.719,012	252.867
4	597.249,508 701.719,012	5	597.249,954 701.719,748	0.861
5	597.249,954 701.719,748	6	597.255,455 701.728,834	10.622

Punct început	X / Y	Punct sfârșit	X / Y	Lungime segment (** (m)
6	597.255,455 701.728,834	7	597.257,053 701.731,473	3.085
7	597.257,053 701.731,473	8	597.259,675 701.735,804	5.063
8	597.259,675 701.735,804	1	597.087,077 701.919,501	252.061

** Lungimile segmentelor sunt determinate în planul de proiecție Stereo 70 și sunt rotunjite la 1 milimetru.

*** Distanța dintre puncte este formată din segmente cumulate ce sunt mai mici decât valoarea 1 milimetru.

**DATE DESPRE IMOBILUL NR. 1587**

Oficiul de Cadastru și Publicitate Imobiliară SUCEAVA
Biroul de Cadastru și Publicitate Imobiliară Suceava

A. Partea I. Descrierea imobilului

TEREN Extravilan

Adresa: Jud. Suceava

Nr. Crt	Nr cadastral Nr. topografic	Suprafața* (mp)	Observații / Referințe
A1		9.000	Sector cadastral:46 Teren neimprejmuit; Deținător Șuiu Minodora.

B. Partea II. Proprietari și acte

Inscrieri privitoare la dreptul de proprietate și alte drepturi reale		Referințe
/		
Act Administrativ nr. 705, din 30/08/1993 emis de CJSDPAT SUCEAVA;		
B1	Intabulare, drept de PROPRIETATE, dobândit prin Reconstituire, cota actuala 1/1 1) ȘUIU MARIA, Lipsă CNP proprietar.	A1

C. Partea III. SARCINI .

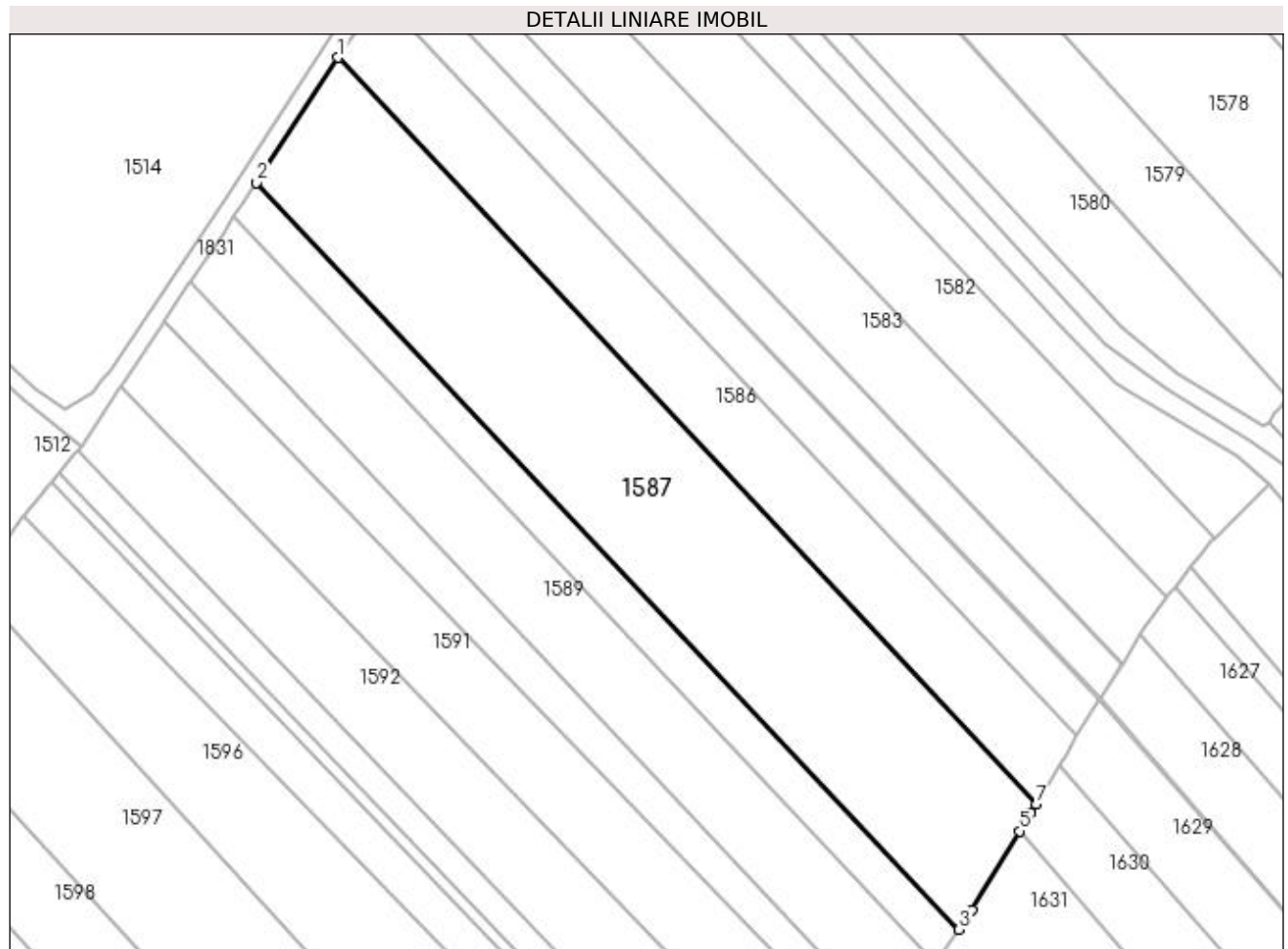
Inscrieri privind dezmembramintele dreptului de proprietate, drepturi reale de garanție și sarcini	Referințe
NU SUNT	

Anexa Nr. 1 La Partea I

Teren

Nr cadastral	Suprafața (mp)*	Observații / Referințe
	9.000	Deținător Șuiu Minodora.

* Suprafața este determinată în planul de proiecție Stereo 70.



Date referitoare la teren

Crt	Categorie folosință	Intra vilan	Suprafața (mp)	Tarla	Parcelă	Nr. topo	Observații / Referințe
1	arabil	NU	9.000	39	445	-	

Lungime Segmente

1) Valorile lungimilor segmentelor sunt obținute din proiecție în plan.

Punct început	X / Y	Punct sfârșit	X / Y	Lungime segment (** (m)
1	597.076,775 701.903,688	2	597.056,601 701.872,723	36.957
2	597.056,601 701.872,723	3	597.230,416 701.687,997	253.644
3	597.230,416 701.687,997	4	597.233,67 701.692,855	5.847
4	597.233,67 701.692,855	5	597.245,446 701.712,303	22.735
5	597.245,446 701.712,303	6	597.248,214 701.716,875	5.345

Punct început	X / Y	Punct sfârșit	X / Y	Lungime segment (** (m)
6	597.248,214 701.716,875	7	597.249,508 701.719,012	2.498
7	597.249,508 701.719,012	1	597.076,775 701.903,688	252.867

** Lungimile segmentelor sunt determinate în planul de proiecție Stereo 70 și sunt rotunjite la 1 milimetru.

*** Distanța dintre puncte este formată din segmente cumulate ce sunt mai mici decât valoarea 1 milimetru.

**DATE DESPRE IMOBILUL NR. 1588**

Oficiul de Cadastru și Publicitate Imobiliară SUCEAVA
Biroul de Cadastru și Publicitate Imobiliară Suceava

A. Partea I. Descrierea imobilului

TEREN Extravilan

Adresa: Jud. Suceava

Nr. Crt	Nr cadastral Nr. topografic	Suprafața* (mp)	Observații / Referințe
A1		2.500	Sector cadastral:46 Teren neimprejmuit;

B. Partea II. Proprietari și acte

Inscrieri privitoare la dreptul de proprietate și alte drepturi reale		Referințe
/		
Act Normativ nr. Legea 7, din 13/03/1996 emis de PARLAMENTUL ROMANIEI;		
B1	Inscrierea provizorie, drept de PROPRIETATE, dobandit prin Lege, cota actuala 1/1 1) COMUNA ZVORIȘTEA , CIF:4244202, PROPRIETAR NEIDENTIFICAT.	A1

C. Partea III. SARCINI .

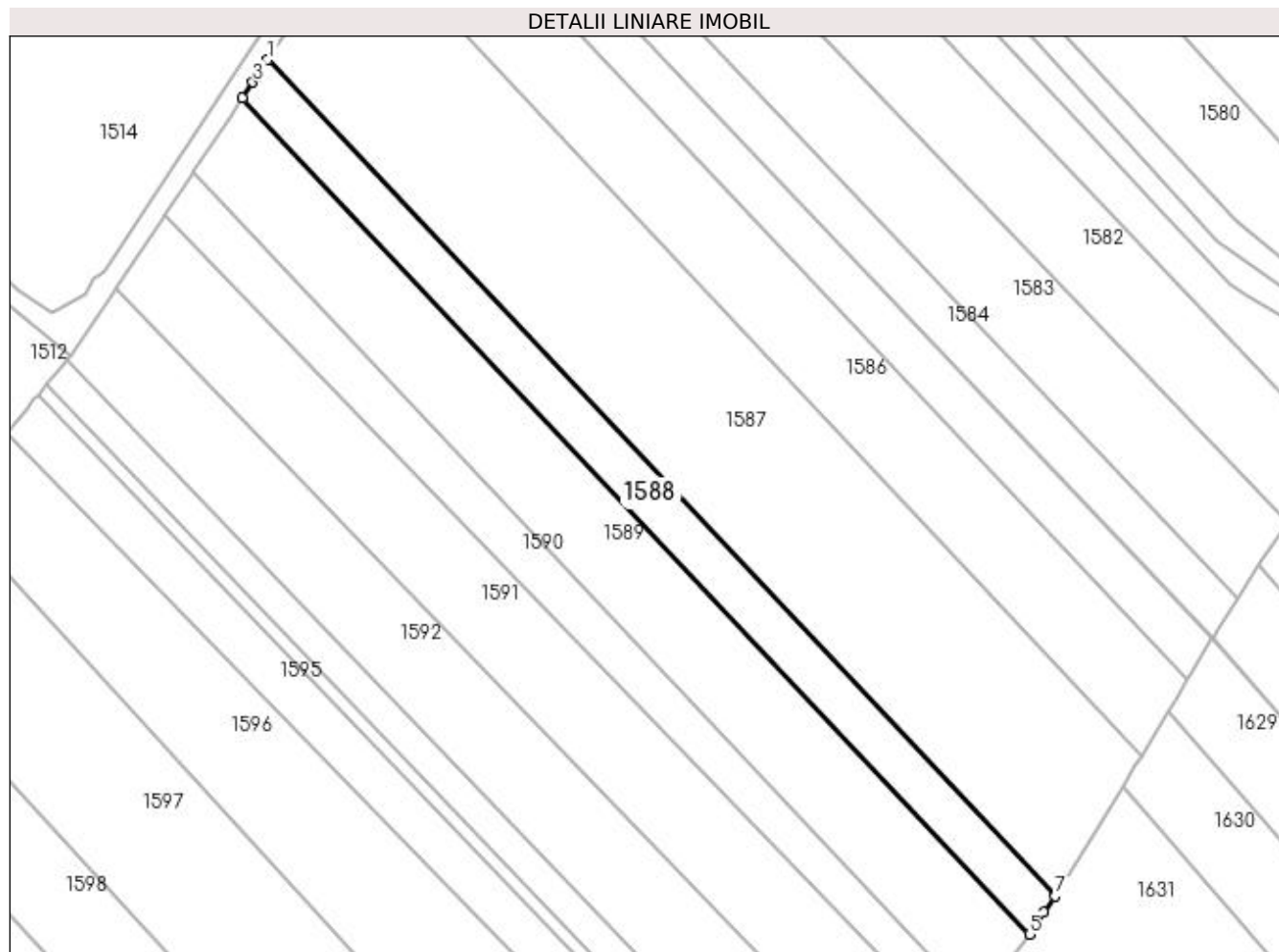
Inscrieri privind dezmembramintele dreptului de proprietate, drepturi reale de garanție și sarcini	Referințe
NU SUNT	

Anexa Nr. 1 La Partea I

Teren

Nr cadastral	Suprafața (mp)*	Observații / Referințe
	2.500	

* Suprafața este determinată în planul de proiecție Stereo 70.



Date referitoare la teren

Crt	Categorie folosință	Intravilan	Suprafața (mp)	Tarla	Parcelă	Nr. topo	Observații / Referințe
1	arabil	NU	2.500	39	445	-	

Lungime Segmente

1) Valorile lungimilor segmentelor sunt obținute din proiecție în plan.

Punct început	X / Y	Punct sfârșit	X / Y	Lungime segment (** (m)
1	597.056,601 701.872,723	2	597.054,268 701.869,142	4.274
2	597.054,268 701.869,142	3	597.053,335 701.867,71	1.709
3	597.053,335 701.867,71	4	597.051,029 701.864,259	4.151
4	597.051,029 701.864,259	5	597.224,787 701.679,593	253.561
5	597.224,787 701.679,593	6	597.228,044 701.684,456	5.853

Punct început	X / Y	Punct sfârșit	X / Y	Lungime segment (** (m)
6	597.228,044 701.684,456	7	597.230,416 701.687,997	4.262
7	597.230,416 701.687,997	1	597.056,601 701.872,723	253.644

** Lungimile segmentelor sunt determinate în planul de proiecție Stereo 70 și sunt rotunjite la 1 milimetru.

*** Distanța dintre puncte este formată din segmente cumulate ce sunt mai mici decât valoarea 1 milimetru.

**DATE DESPRE IMOBILUL NR. 1589**

Oficiul de Cadastru și Publicitate Imobiliară SUCEAVA
Biroul de Cadastru și Publicitate Imobiliară Suceava

A. Partea I. Descrierea imobilului

TEREN Extravilan

Adresa: Jud. Suceava

Nr. Crt	Nr cadastral Nr. topografic	Suprafața* (mp)	Observații / Referințe
A1		4.800	Sector cadastral:46 Teren neimprejmuit;

B. Partea II. Proprietari și acte

Inscrieri privitoare la dreptul de proprietate și alte drepturi reale	Referințe
/	
Act Notarial nr. 7849, din 13/04/1995 emis de NOTARIATUL DE STAT JUDETEAN SUCEAVA;	
B1	Intabulare, drept de PROPRIETATE donație, dobandit prin Conventie, cota actuala 1/1 1) SFICHI AURELIA
	A1

C. Partea III. SARCINI .

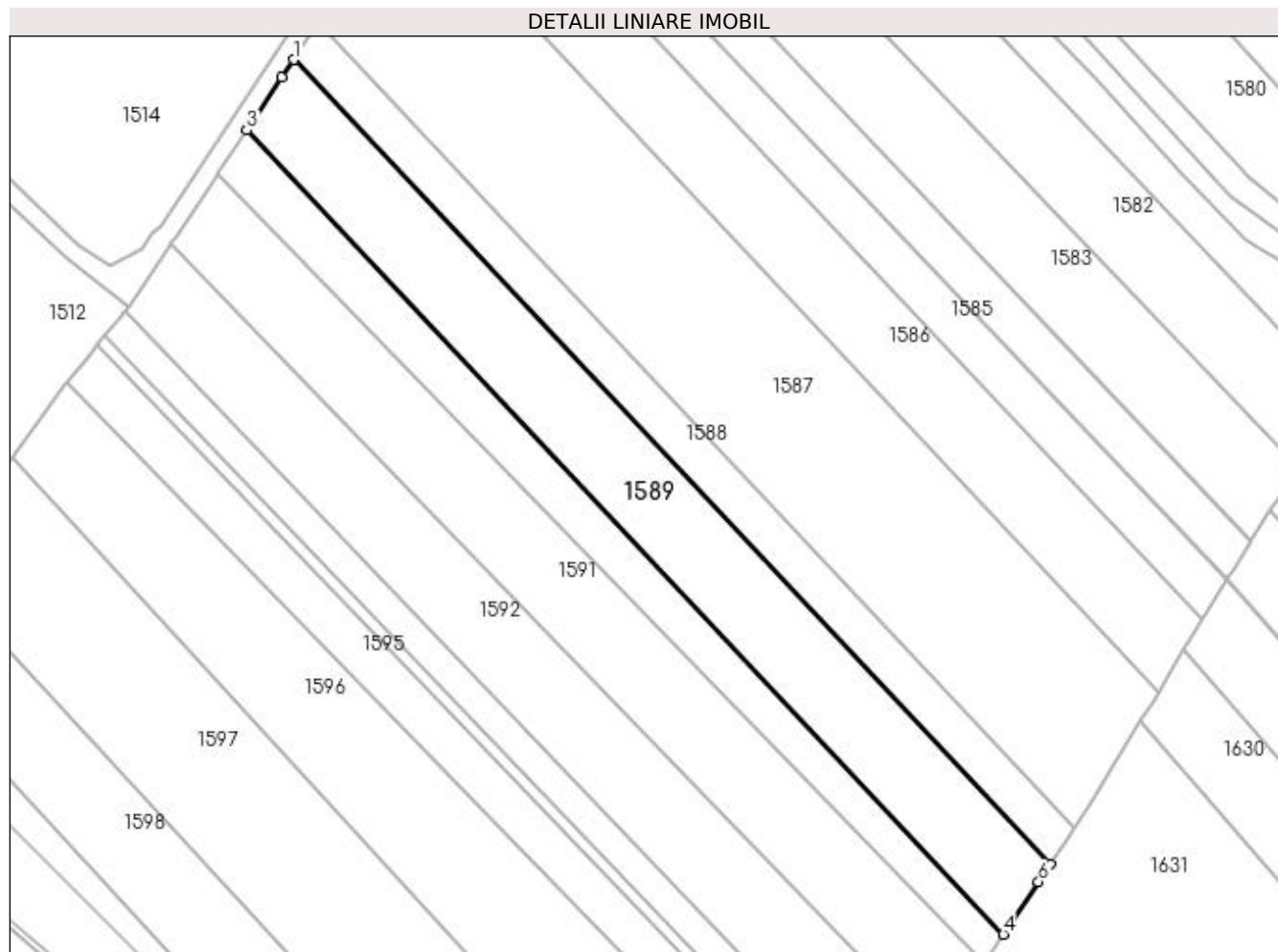
Inscrieri privind dezmembramintele dreptului de proprietate, drepturi reale de garanție și sarcini	Referințe
NU SUNT	

Anexa Nr. 1 La Partea I

Teren

Nr cadastral	Suprafața (mp)*	Observații / Referințe
	4.800	

* Suprafața este determinată în planul de proiecție Stereo 70.



Date referitoare la teren

Crt	Categorie folosință	Intra vilan	Suprafața (mp)	Tarla	Parcelă	Nr. topo	Observații / Referințe
1	arabil	NU	4.800	39	445	-	

Lungime Segmente

1) Valorile lungimilor segmentelor sunt obținute din proiecție în plan.

Punct început	X / Y	Punct sfârșit	X / Y	Lungime segment (** (m)
1	597.051,029 701.864,259	2	597.048,29 701.860,162	4.928
2	597.048,29 701.860,162	3	597.040,233 701.848,107	14.5
3	597.040,233 701.848,107	4	597.213,977 701.663,456	253.541
4	597.213,977 701.663,456	5	597.215,602 701.665,881	2.919
5	597.215,602 701.665,881	6	597.222,044 701.675,499	11.576

Punct început	X / Y	Punct sfârșit	X / Y	Lungime segment (** (m)
6	597.222,044 701.675,499	7	597.224,787 701.679,593	4.928
7	597.224,787 701.679,593	1	597.051,029 701.864,259	253.561

** Lungimile segmentelor sunt determinate în planul de proiecție Stereo 70 și sunt rotunjite la 1 milimetru.

*** Distanța dintre puncte este formată din segmente cumulate ce sunt mai mici decât valoarea 1 milimetru.

**DATE DESPRE IMOBILUL NR. 1590**

Oficiul de Cadastru și Publicitate Imobiliară SUCEAVA
Biroul de Cadastru și Publicitate Imobiliară Suceava

A. Partea I. Descrierea imobilului

TEREN Extravilan

Adresa: Jud. Suceava

Nr. Crt	Nr cadastral Nr. topografic	Suprafața* (mp)	Observații / Referințe
A1		2.453	Sector cadastral:46 Teren neimprejmuit;

B. Partea II. Proprietari și acte

Inscrieri privitoare la dreptul de proprietate și alte drepturi reale		Referințe
/		
Act Normativ nr. Legea 7, din 13/03/1996 emis de PARLAMENTUL ROMANIEI;		
B1	Inscrierea provizorie, drept de PROPRIETATE, dobandit prin Lege, cota actuala 1/1 1) COMUNA ZVORIȘTEA, CIF:4244202, PROPRIETAR NEIDENTIFICAT.	A1

C. Partea III. SARCINI .

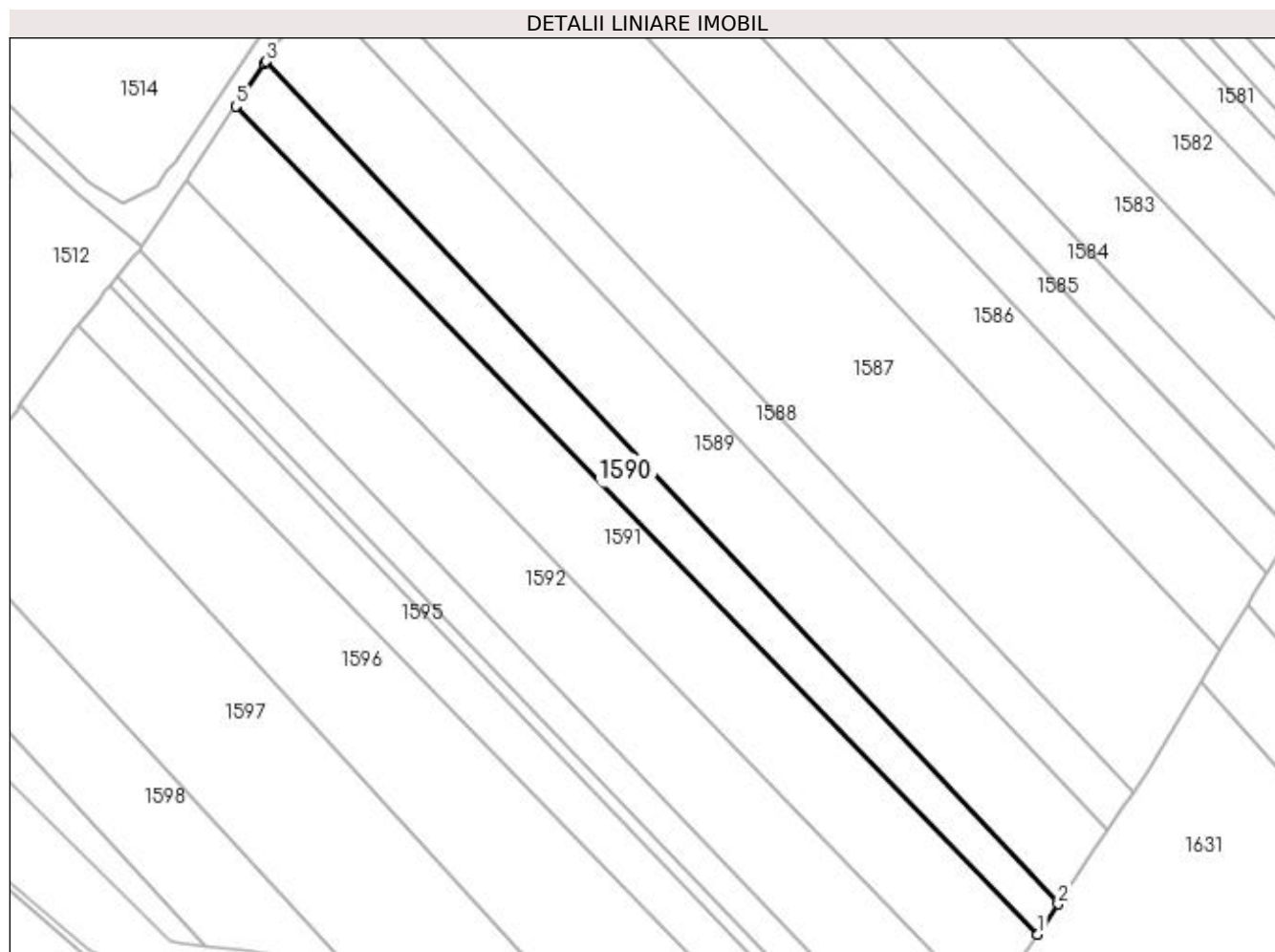
Inscrieri privind dezmembramintele dreptului de proprietate, drepturi reale de garanție și sarcini	Referințe
NU SUNT	

Anexa Nr. 1 La Partea I

Teren

Nr cadastral	Suprafața (mp)*	Observații / Referințe
	2.453	

* Suprafața este determinată în planul de proiecție Stereo 70.



Date referitoare la teren

Crt	Categorie folosință	Intra vilan	Suprafața (mp)	Tarla	Parcelă	Nr. topo	Observații / Referințe
1	arabil	NU	2.453	39	445	-	

Lungime Segmente

1) Valorile lungimilor segmentelor sunt obținute din proiecție în plan.

Punct început	X / Y	Punct sfârșit	X / Y	Lungime segment (** (m)
1	597.209,505 701.656,779	2	597.213,977 701.663,456	8.036
2	597.213,977 701.663,456	3	597.040,233 701.848,107	253.541
3	597.040,233 701.848,107	4	597.039,921 701.847,64	0.562
4	597.039,921 701.847,64	5	597.033,664 701.838,278	11.26
5	597.033,664 701.838,278	1	597.209,505 701.656,779	252.709

**** Lungimile segmentelor sunt determinate în planul de proiecție Stereo 70 și sunt rotunjite la 1 milimetru.**

***** Distanța dintre puncte este formată din segmente cumulate ce sunt mai mici decât valoarea 1 milimetru.**

**DATE DESPRE IMOBILUL NR. 1591**

Oficiul de Cadastru și Publicitate Imobiliară SUCEAVA
Biroul de Cadastru și Publicitate Imobiliară Suceava

A. Partea I. Descrierea imobilului

TEREN Extravilan

Adresa: Jud. Suceava, la locul numit Lot Poieni

Nr. Crt	Nr cadastral Nr. topografic	Suprafața* (mp)	Observații / Referințe
A1	34939	4.800	Sector cadastral:46 Teren neimprejmuț;

B. Partea II. Proprietari și acte

Inscrieri privitoare la dreptul de proprietate și alte drepturi reale		Referințe
90407 / 30/12/2022		
Act Notarial nr. certificat de moștenitor nr. 37, din 03/03/2015 emis de BIN NEGURA ADINA LOREDANA (certificat de moștenitor);		
B2	Intabulare, drept de PROPRIETATE, dobandit prin Succesiune, cota actuala 2/4 1) IȚCO EUGEN	A1
B3	Intabulare, drept de PROPRIETATE, dobandit prin Succesiune, cota actuala 1/4 1) CIOBOTARU ELENA	A1
B4	Intabulare, drept de PROPRIETATE, dobandit prin Succesiune, cota actuala 1/4 1) ITCO CRISTIAN VASILE	A1

C. Partea III. SARCINI .

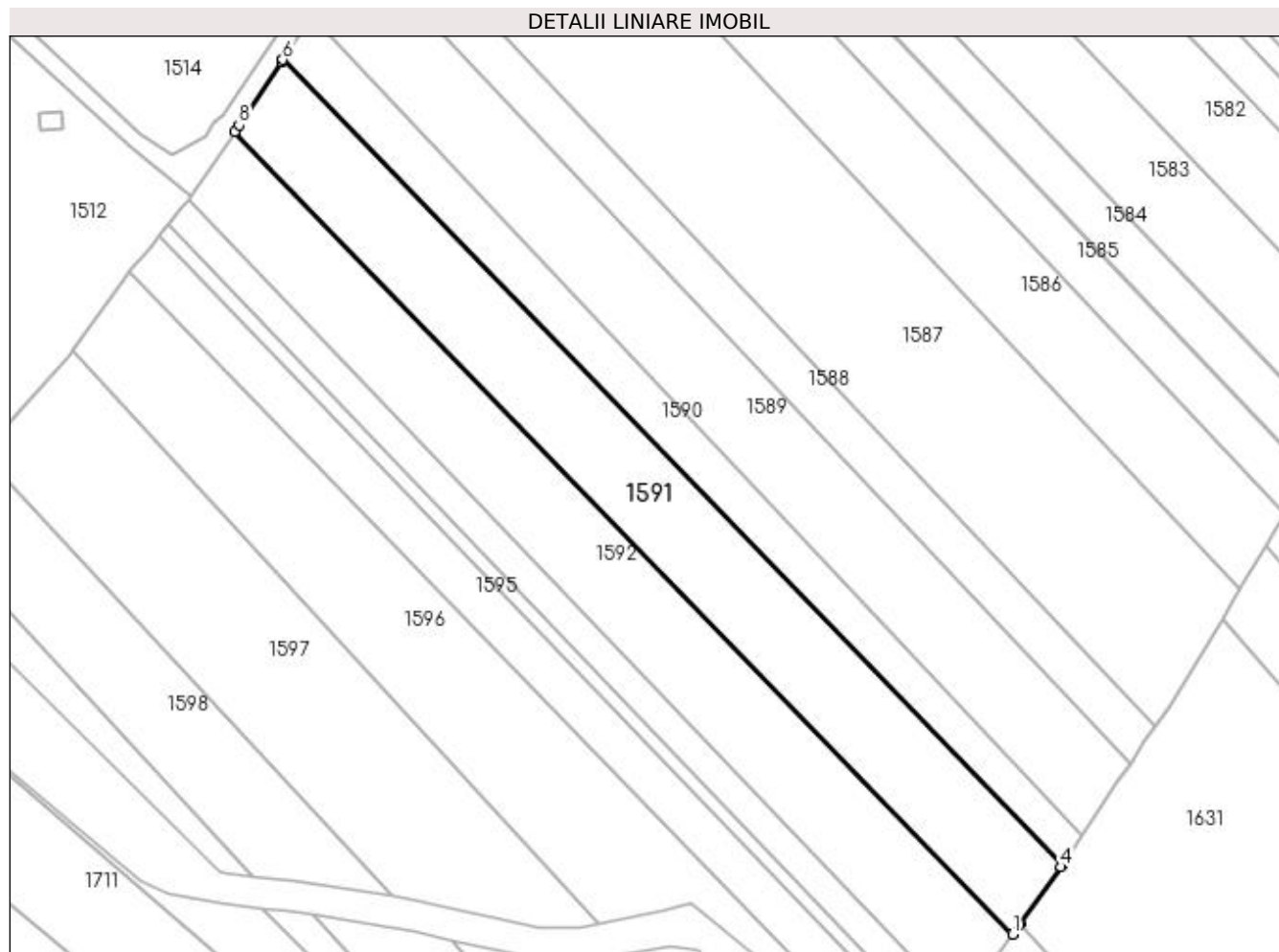
Inscrieri privind dezmembramintele dreptului de proprietate, drepturi reale de garanție și sarcini	Referințe
NU SUNT	

Anexa Nr. 1 La Partea I

Teren

Nr cadastral	Suprafața (mp)*	Observații / Referințe
34939	4.800	

* Suprafața este determinată în planul de proiecție Stereo 70.



Date referitoare la teren

Crt	Categorie folosință	Intra vilan	Suprafața (mp)	Tarla	Parcelă	Nr. topo	Observații / Referințe
1	arabil	NU	4.800	39	445	-	

Lungime Segmente

1) Valorile lungimilor segmentelor sunt obținute din proiecție în plan.

Punct început	X / Y	Punct sfârșit	X / Y	Lungime segment (** (m)
1	597.198,19 701.641,123	2	597.199,797 701.643,34	2.738
2	597.199,797 701.643,34	3	597.199,919 701.643,509	0.208
3	597.199,919 701.643,509	4	597.209,181 701.656,295	15.788
4	597.209,181 701.656,295	5	597.209,505 701.656,779	0.582
5	597.209,505 701.656,779	6	597.033,664 701.838,278	252.709

Punct început	X / Y	Punct sfârşit	X / Y	Lungime segment (** (m)
6	597.033,664 701.838,278	7	597.033,34 701.837,793	0.583
7	597.033,34 701.837,793	8	597.023,82 701.823,548	17.133
8	597.023,82 701.823,548	9	597.022,86 701.822,094	1.742
9	597.022,86 701.822,094	1	597.198,19 701.641,123	251.974

** Lungimile segmentelor sunt determinate în planul de proiecție Stereo 70 și sunt rotunjite la 1 milimetru.

*** Distanța dintre puncte este formată din segmente cumulate ce sunt mai mici decât valoarea 1 milimetru.

**DATE DESPRE IMOBILUL NR. 1592**

Oficiul de Cadastru și Publicitate Imobiliară SUCEAVA
Biroul de Cadastru și Publicitate Imobiliară Suceava

A. Partea I. Descrierea imobilului

TEREN Extravilan

Adresa: Jud. Suceava

Nr. Crt	Nr cadastral Nr. topografic	Suprafața* (mp)	Observații / Referințe
A1	34927	4.800	Sector cadastral:46 Teren neimprejmuit;

B. Partea II. Proprietari și acte

Inscrieri privitoare la dreptul de proprietate și alte drepturi reale	Referințe
14158 / 20/02/2023	
Act Notarial nr. contract de donatie 752, din 20/02/2023 emis de NP BUSUIOC OVIDIU;	
B6	Intabulare, drept de PROPRIETATE bun propriu, dobandit prin Conventie, cota actuala 1/1 1) ORHEI RĂZVAN
	A1

C. Partea III. SARCINI .

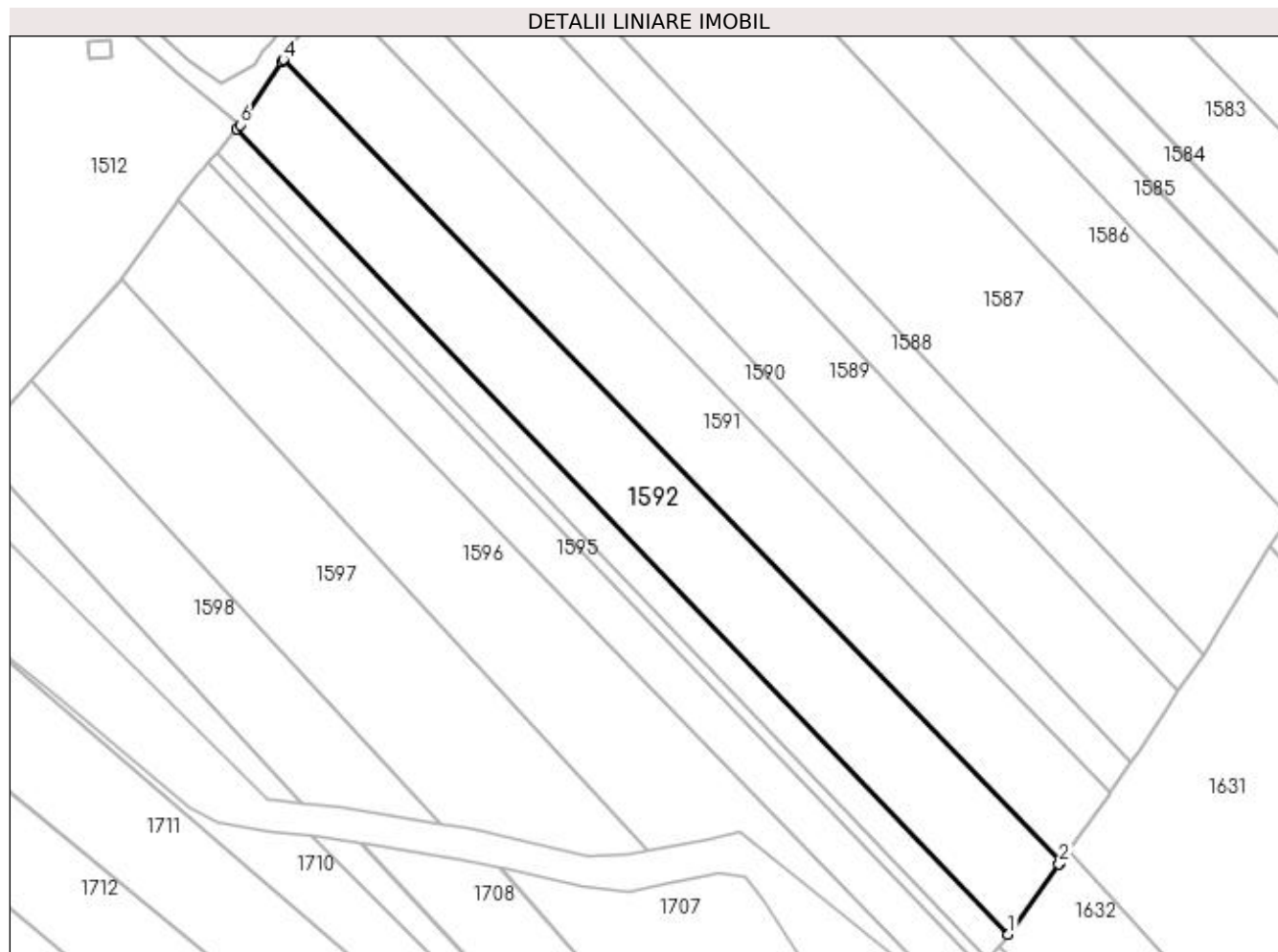
Inscrieri privind dezmembramintele dreptului de proprietate, drepturi reale de garanție și sarcini	Referințe
NU SUNT	

Anexa Nr. 1 La Partea I

Teren

Nr cadastral	Suprafața (mp)*	Observații / Referințe
34927	4.800	

* Suprafața este determinată în planul de proiecție Stereo 70.



Date referitoare la teren

Crt	Categorie folosință	Intra vilan	Suprafața (mp)	Tarla	Parcelă	Nr. topo	Observații / Referințe
1	arabil	NU	4.800	39	445	-	

Lungime Segmente

1) Valorile lungimilor segmentelor sunt obținute din proiecție în plan.

Punct început	X / Y	Punct sfârșit	X / Y	Lungime segment (** (m)
1	597.186,376 701.624,814	2	597.197,857 701.640,663	19.57
2	597.197,857 701.640,663	3	597.198,19 701.641,123	0.568
3	597.198,19 701.641,123	4	597.022,86 701.822,094	251.974
4	597.022,86 701.822,094	5	597.022,544 701.821,616	0.573
5	597.022,544 701.821,616	6	597.013,152 701.807,4	17.038

Punct început	X / Y	Punct sfârșit	X / Y	Lungime segment (** (m)
6	597.013,152 701.807,4	7	597.012,392 701.806,558	1.134
7	597.012,392 701.806,558	1	597.186,376 701.624,814	251.598

** Lungimile segmentelor sunt determinate în planul de proiecție Stereo 70 și sunt rotunjite la 1 milimetru.

*** Distanța dintre puncte este formată din segmente cumulate ce sunt mai mici decât valoarea 1 milimetru.

**DATE DESPRE IMOBILUL NR. 1593**

Oficiul de Cadastru și Publicitate Imobiliară SUCEAVA
Biroul de Cadastru și Publicitate Imobiliară Suceava

A. Partea I. Descrierea imobilului

TEREN Extravilan

Adresa: Jud. Suceava

Nr. Crt	Nr cadastral Nr. topografic	Suprafața* (mp)	Observații / Referințe
A1		1.800	Sector cadastral:46 Teren neimprejmuit; Deținător Barariu Ioan-Vioarel.

B. Partea II. Proprietari și acte

Inscrieri privitoare la dreptul de proprietate și alte drepturi reale	Referințe
/	
Act Administrativ nr. 273, din 07/05/1993 emis de CJSDPAT SUCEAVA;	
B1	A1
Intabulare, drept de PROPRIETATE, dobândit prin Reconstituire, cota actuala 1/1 1) BARARIU GHEORGHE DEFUNCT:Da	

C. Partea III. SARCINI .

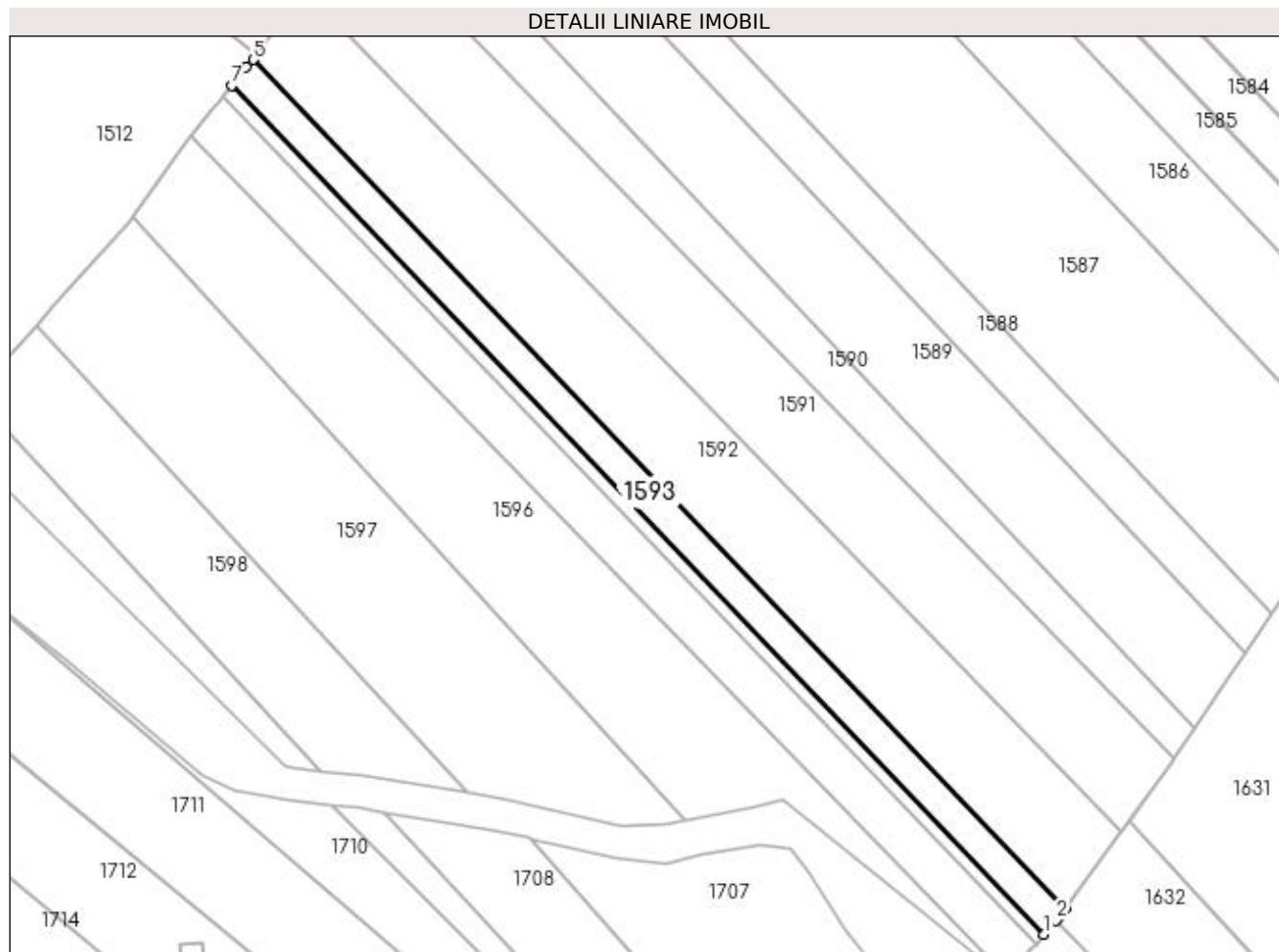
Inscrieri privind dezmembramintele dreptului de proprietate, drepturi reale de garanție și sarcini	Referințe
NU SUNT	

Anexa Nr. 1 La Partea I

Teren

Nr cadastral	Suprafața (mp)*	Observații / Referințe
	1.800	Deținător Barariu Ioan-Viorel.

* Suprafața este determinată în planul de proiecție Stereo 70.



Date referitoare la teren

Crt	Categorie folosință	Intra vilan	Suprafața (mp)	Tarla	Parcelă	Nr. topo	Observații / Referințe
1	arabil	NU	1.800	39	445	-	

Lungime Segmente

1) Valorile lungimilor segmentelor sunt obținute din proiecție în plan.

Punct început	X / Y	Punct sfârșit	X / Y	Lungime segment (** (m)
1	597.181,768 701.619,287	2	597.184,413 701.622,271	3.988
2	597.184,413 701.622,271	3	597.185,072 701.623,014	0.993
3	597.185,072 701.623,014	4	597.186,376 701.624,814	2.223
4	597.186,376 701.624,814	5	597.012,392 701.806,558	251.598
5	597.012,392 701.806,558	6	597.010,924 701.804,929	2.193

Punct început	X / Y	Punct sfârșit	X / Y	Lungime segment (** (m)
6	597.010,924 701.804,929	7	597.007,768 701.801,048	5.002
7	597.007,768 701.801,048	1	597.181,768 701.619,287	251.621

** Lungimile segmentelor sunt determinate în planul de proiecție Stereo 70 și sunt rotunjite la 1 milimetru.

*** Distanța dintre puncte este formată din segmente cumulate ce sunt mai mici decât valoarea 1 milimetru.

**DATE DESPRE IMOBILUL NR. 1594**

Oficiul de Cadastru și Publicitate Imobiliară SUCEAVA
Biroul de Cadastru și Publicitate Imobiliară Suceava

A. Partea I. Descrierea imobilului

TEREN Extravilan

Adresa: Jud. Suceava

Nr. Crt	Nr cadastral Nr. topografic	Suprafața* (mp)	Observații / Referințe
A1		700	Sector cadastral:46 Teren neimprejmuit; parte din 3200 mp

B. Partea II. Proprietari și acte

Inscrieri privitoare la dreptul de proprietate și alte drepturi reale		Referințe
/		
Act Notarial nr. 12, din 04/04/1998 emis de BNP ION LOSTUN;		
B1	Intabulare, drept de PROPRIETATE, dobandit prin PARTAJ, cota actuala 1/1 1) BARARIU GEORGETA	A1

C. Partea III. SARCINI .

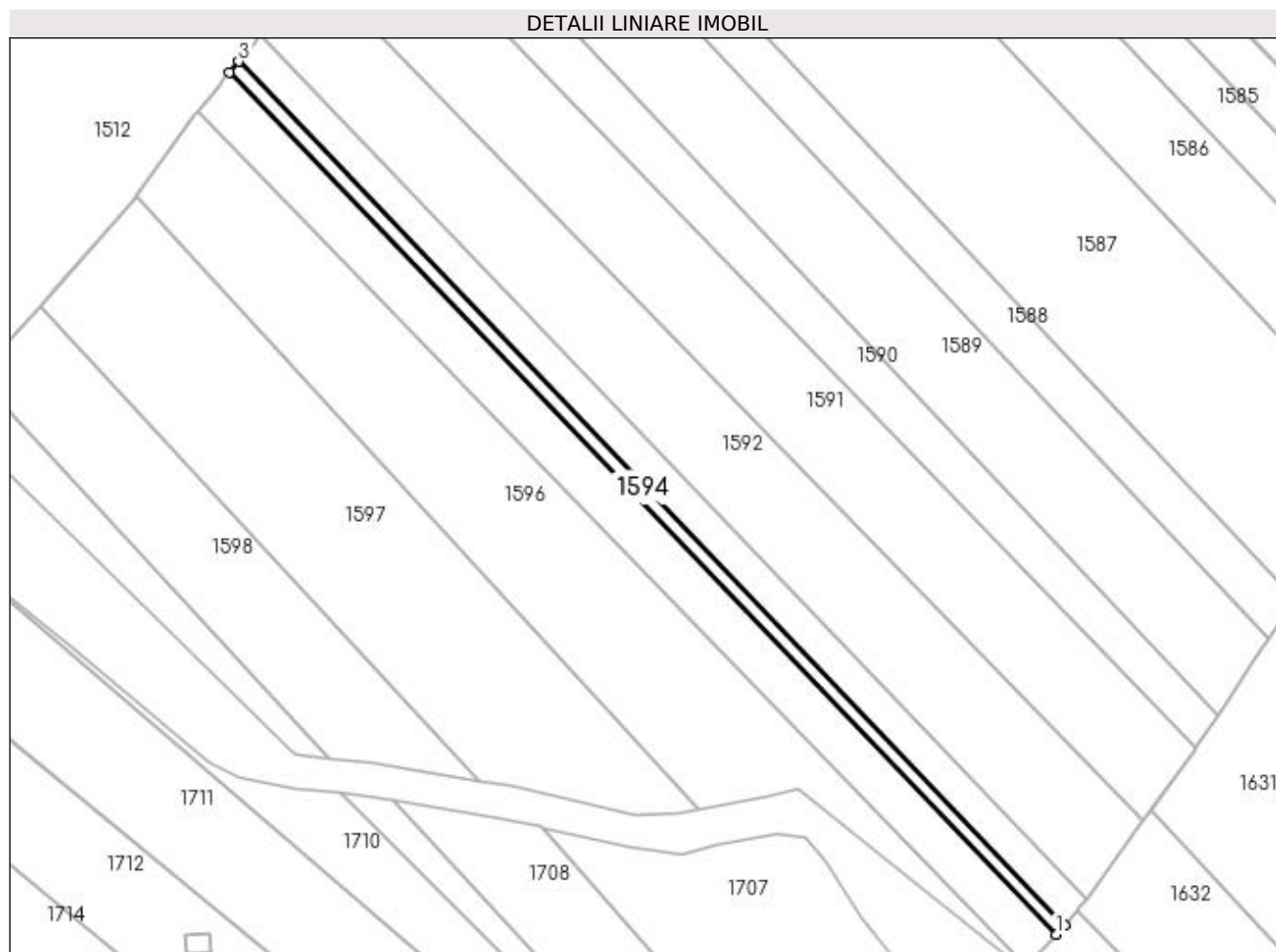
Inscrieri privind dezmembramintele dreptului de proprietate, drepturi reale de garanție și sarcini	Referințe
NU SUNT	

Anexa Nr. 1 La Partea I

Teren

Nr cadastral	Suprafața (mp)*	Observații / Referințe
	700	parte din 3200 mp

* Suprafața este determinată în planul de proiecție Stereo 70.



Date referitoare la teren

Crt	Categorie folosință	Intravilan	Suprafața (mp)	Tarla	Parcelă	Nr. topo	Observații / Referințe
1	arabil	NU	700	39	445	-	

Lungime Segmente

1) Valorile lungimilor segmentelor sunt obținute din proiecție în plan.

Punct început	X / Y	Punct sfârșit	X / Y	Lungime segment (** (m)
1	597.179,992 701.617,285	2	597.181,768 701.619,287	2.676
2	597.181,768 701.619,287	3	597.007,768 701.801,048	251.621
3	597.007,768 701.801,048	4	597.005,925 701.798,781	2.922
4	597.005,925 701.798,781	1	597.179,992 701.617,285	251.476

**** Lungimile segmentelor sunt determinate în planul de proiecție Stereo 70 și sunt rotunjite la 1 milimetru.**

***** Distanța dintre puncte este formată din segmente cumulate ce sunt mai mici decât valoarea 1 milimetru.**

**DATE DESPRE IMOBILUL NR. 1595**

Oficiul de Cadastru și Publicitate Imobiliară SUCEAVA
Biroul de Cadastru și Publicitate Imobiliară Suceava

A. Partea I. Descrierea imobilului

TEREN Extravilan

Adresa: Jud. Suceava

Nr. Crt	Nr cadastral Nr. topografic	Suprafața* (mp)	Observații / Referințe
A1		2.500	Sector cadastral:46 Teren neimprejmuit; parte din 3200 mp

B. Partea II. Proprietari și acte

Inscrieri privitoare la dreptul de proprietate și alte drepturi reale	Referințe
/	
Act Notarial nr. 12, din 04/04/1998 emis de BNP ION LOSTUN;	
B1	A1
Intabulare, drept de PROPRIETATE, dobandit prin PARTAJ, cota actuala 1/1 1) SFICHI COZMA DEFUNCT:Da	

C. Partea III. SARCINI .

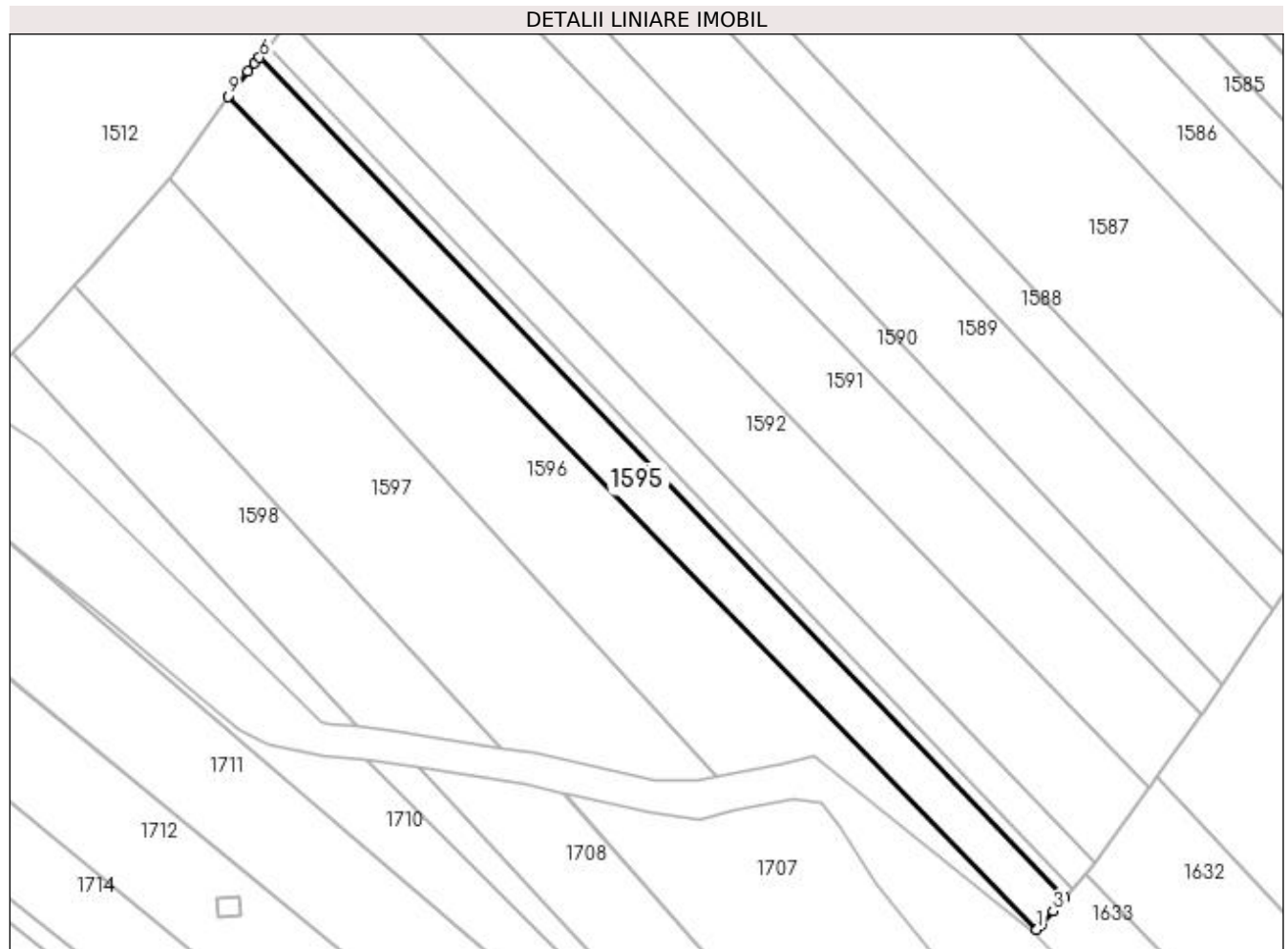
Inscrieri privind dezmembramintele dreptului de proprietate, drepturi reale de garanție și sarcini	Referințe
NU SUNT	

Anexa Nr. 1 La Partea I

Teren

Nr cadastral	Suprafaţa (mp)*	Observaţii / Referinţe
	2.500	parte din 3200 mp

* Suprafaţa este determinată în planul de proiecţie Stereo 70.



Date referitoare la teren

Crt	Categorie folosinţă	Intra vilan	Suprafaţa (mp)	Tarla	Parcelă	Nr. topo	Observaţii / Referinţe
1	arabil	NU	2.500	39	445	-	

Lungime Segmente

1) Valorile lungimilor segmentelor sunt obţinute din proiecţie în plan.

Punct început	X / Y	Punct sfârşit	X / Y	Lungime segment (** (m)
1	597.173,915 701.610,431	2	597.174,811 701.611,44	1.349
2	597.174,811 701.611,44	3	597.177,435 701.614,4	3.956
3	597.177,435 701.614,4	4	597.178,942 701.616,1	2.272
4	597.178,942 701.616,1	5	597.179,992 701.617,285	1.583
5	597.179,992 701.617,285	6	597.005,925 701.798,781	251.476

Punct început	X / Y	Punct sfârşit	X / Y	Lungime segment (** (m)
6	597.005,925 701.798,781	7	597.004,922 701.797,548	1.589
7	597.004,922 701.797,548	8	597.003,482 701.795,777	2.283
8	597.003,482 701.795,777	9	596.999,079 701.790,361	6.98
9	596.999,079 701.790,361	1	597.173,915 701.610,431	250.883

** Lungimile segmentelor sunt determinate în planul de proiecție Stereo 70 și sunt rotunjite la 1 milimetru.

*** Distanța dintre puncte este formată din segmente cumulate ce sunt mai mici decât valoarea 1 milimetru.

**DATE DESPRE IMOBILUL NR. 1596**

Oficiul de Cadastru și Publicitate Imobiliară SUCEAVA
Biroul de Cadastru și Publicitate Imobiliară Suceava

A. Partea I. Descrierea imobilului

TEREN Extravilan

Adresa: Jud. Suceava

Nr. Crt	Nr cadastral Nr. topografic	Suprafața* (mp)	Observații / Referințe
A1		4.700	Sector cadastral:46 Teren neimprejmuit;

B. Partea II. Proprietari și acte

Inscrieri privitoare la dreptul de proprietate și alte drepturi reale	Referințe
/	
Act Notarial nr. 9266, din 09/12/1996 emis de BNP ION LOSTUN;	
B1	A1
Intabulare, drept de PROPRIETATE donație, dobandit prin Conventie, cota actuala 1/1 1) COROBLEA CONSTANTIN	

C. Partea III. SARCINI .

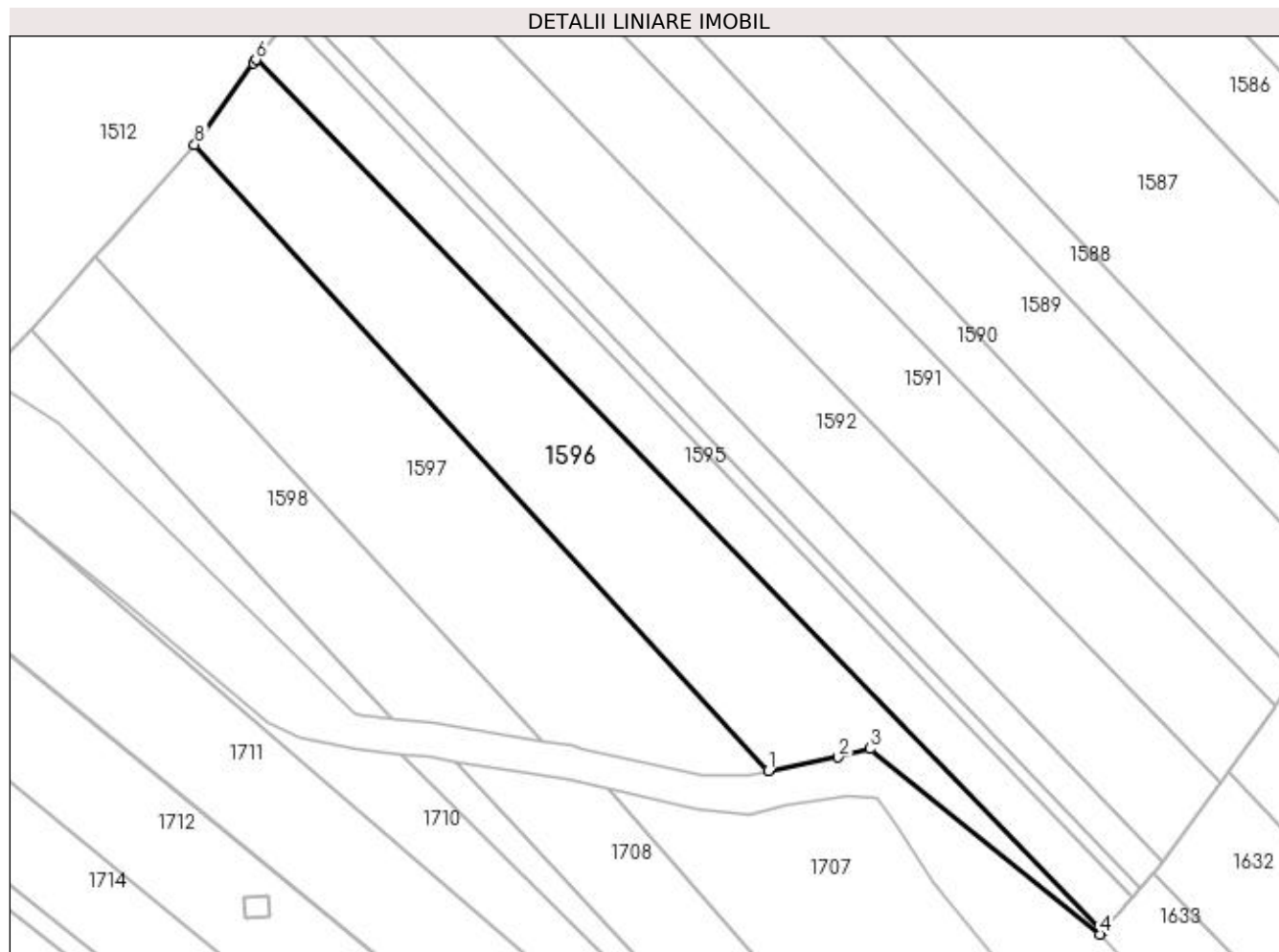
Inscrieri privind dezmembramintele dreptului de proprietate, drepturi reale de garanție și sarcini	Referințe
NU SUNT	

Anexa Nr. 1 La Partea I

Teren

Nr cadastral	Suprafața (mp)*	Observații / Referințe
	4.700	

* Suprafața este determinată în planul de proiecție Stereo 70.



Date referitoare la teren

Crt	Categorie folosință	Intra vilan	Suprafața (mp)	Tarla	Parcelă	Nr. topo	Observații / Referințe
1	arabil	NU	4.700	39	445	-	

Lungime Segmente

1) Valorile lungimilor segmentelor sunt obținute din proiecție în plan.

Punct început	X / Y	Punct sfârșit	X / Y	Lungime segment (** (m)
1	597.104,88 701.643,571	2	597.119,267 701.646,338	14.651
2	597.119,267 701.646,338	3	597.125,838 701.648,082	6.798
3	597.125,838 701.648,082	4	597.173,332 701.609,772	61.019
4	597.173,332 701.609,772	5	597.173,915 701.610,431	0.88
5	597.173,915 701.610,431	6	596.999,079 701.790,361	250.883

Punct început	X / Y	Punct sfârșit	X / Y	Lungime segment (** (m)
6	596.999,079 701.790,361	7	596.998,521 701.789,676	0.884
7	596.998,521 701.789,676	8	596.986,4 701.772,822	20.76
8	596.986,4 701.772,822	1	597.104,88 701.643,571	175.338

** Lungimile segmentelor sunt determinate în planul de proiecție Stereo 70 și sunt rotunjite la 1 milimetru.

*** Distanța dintre puncte este formată din segmente cumulate ce sunt mai mici decât valoarea 1 milimetru.

**DATE DESPRE IMOBILUL NR. 1597**

Oficiul de Cadastru și Publicitate Imobiliară SUCEAVA
Biroul de Cadastru și Publicitate Imobiliară Suceava

A. Partea I. Descrierea imobilului

TEREN Extravilan

Adresa: Jud. Suceava

Nr. Crt	Nr cadastral Nr. topografic	Suprafața* (mp)	Observații / Referințe
A1		4.800	Sector cadastral:46 Teren neimprejmuit; Deținător Butnariu Mariana.

B. Partea II. Proprietari și acte

Inscrieri privitoare la dreptul de proprietate și alte drepturi reale		Referințe
/		
Act Administrativ nr. 610, din 28/07/1993 emis de CJSDPAT SUCEAVA;		
B1	Intabulare, drept de PROPRIETATE, dobândit prin Reconstituire, cota actuala 1/1 1) CIORNEI EUFROSINA, Lipsă CNP proprietar.	A1

C. Partea III. SARCINI .

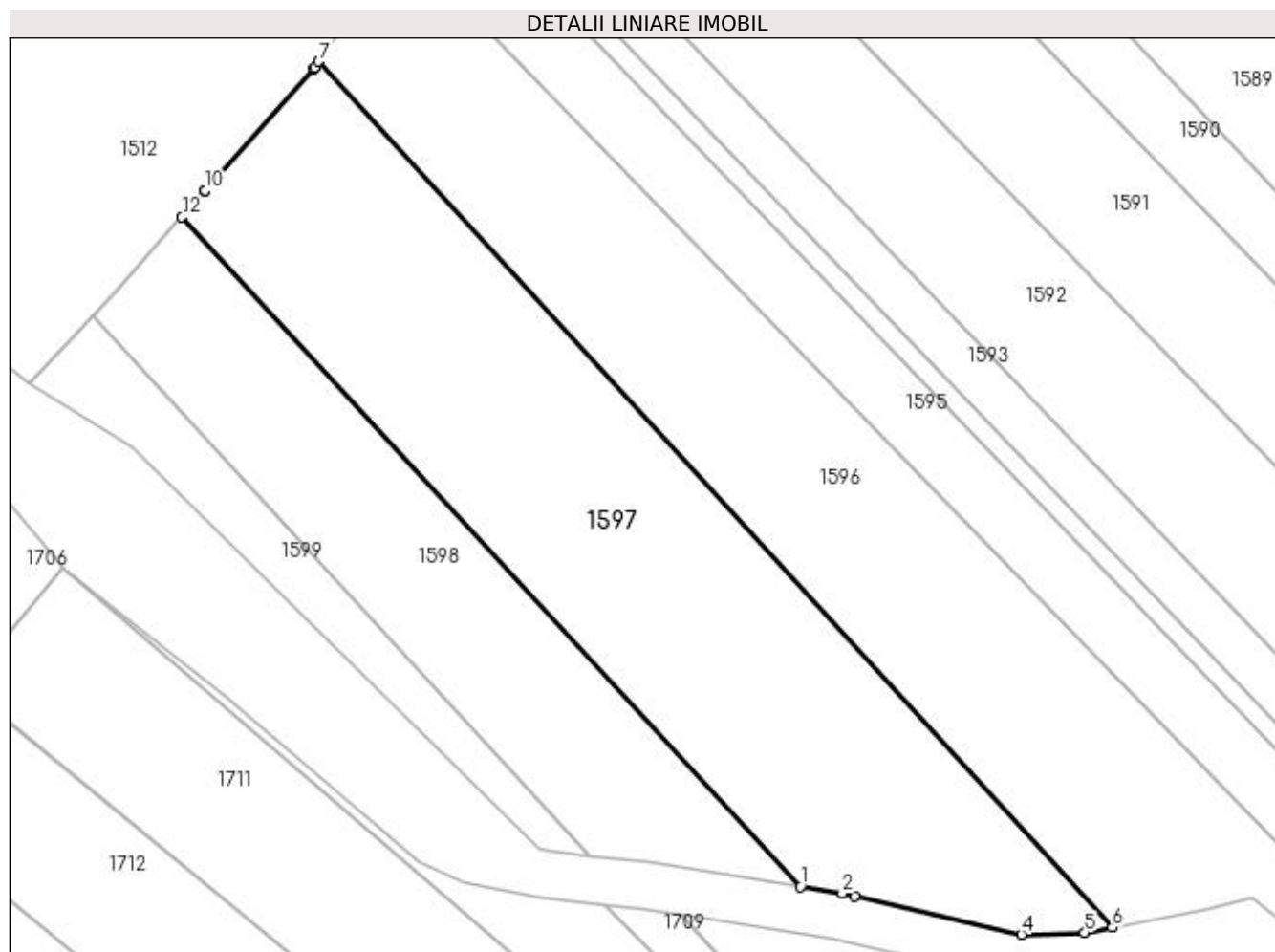
Inscrieri privind dezmembramintele dreptului de proprietate, drepturi reale de garanție și sarcini	Referințe
NU SUNT	

Anexa Nr. 1 La Partea I

Teren

Nr cadastral	Suprafața (mp)*	Observații / Referințe
	4.800	Deținător Butnariu Mariana.

* Suprafața este determinată în planul de proiecție Stereo 70.



Date referitoare la teren

Crt	Categorie folosință	Intravilan	Suprafața (mp)	Tarla	Parcelă	Nr. topo	Observații / Referințe
1	arabil	NU	4.800	39	445	-	

Lungime Segmente

1) Valorile lungimilor segmentelor sunt obținute din proiecție în plan.

Punct început	X / Y	Punct sfârșit	X / Y	Lungime segment (** (m)
1	597.058,335 701.649,668	2	597.064,583 701.648,66	6.329
2	597.064,583 701.648,66	3	597.066,499 701.648,223	1.965
3	597.066,499 701.648,223	4	597.091,34 701.642,557	25.479
4	597.091,34 701.642,557	5	597.100,788 701.642,784	9.451
5	597.100,788 701.642,784	6	597.104,88 701.643,571	4.167

Punct început	X / Y	Punct sfârşit	X / Y	Lungime segment (** (m)
6	597.104,88 701.643,571	7	596.986,4 701.772,822	175.338
7	596.986,4 701.772,822	8	596.985,737 701.771,9	1.136
8	596.985,737 701.771,9	9	596.985,678 701.771,818	0.101
9	596.985,678 701.771,818	10	596.969,473 701.753,558	24.414
10	596.969,473 701.753,558	11	596.969,319 701.753,385	0.232
11	596.969,319 701.753,385	12	596.965,973 701.749,615	5.041
12	596.965,973 701.749,615	1	597.058,335 701.649,668	136.089

** Lungimile segmentelor sunt determinate în planul de proiecție Stereo 70 și sunt rotunjite la 1 milimetru.

*** Distanța dintre puncte este formată din segmente cumulate ce sunt mai mici decât valoarea 1 milimetru.

**DATE DESPRE IMOBILUL NR. 1598**

Oficiul de Cadastru și Publicitate Imobiliară SUCEAVA
Biroul de Cadastru și Publicitate Imobiliară Suceava

A. Partea I. Descrierea imobilului

TEREN Extravilan

Adresa: Jud. Suceava

Nr. Crt	Nr cadastral Nr. topografic	Suprafața* (mp)	Observații / Referințe
A1	31834	2.437	Sector cadastral:46 Teren neimprejmuit;

B. Partea II. Proprietari și acte

Inscrieri privitoare la dreptul de proprietate și alte drepturi reale	Referințe
9538 / 10/03/2014	
Act Notarial nr. contract de vanzare 392, din 07/03/2014 emis de BNP IORDACHE CRISTINA CARMEN;	
B4	A1
Intabulare, drept de PROPRIETATE, dobandit prin Conventie, cota actuala 1/1 1) S.C. MARSAT S.A., CIF:2662284	

C. Partea III. SARCINI .

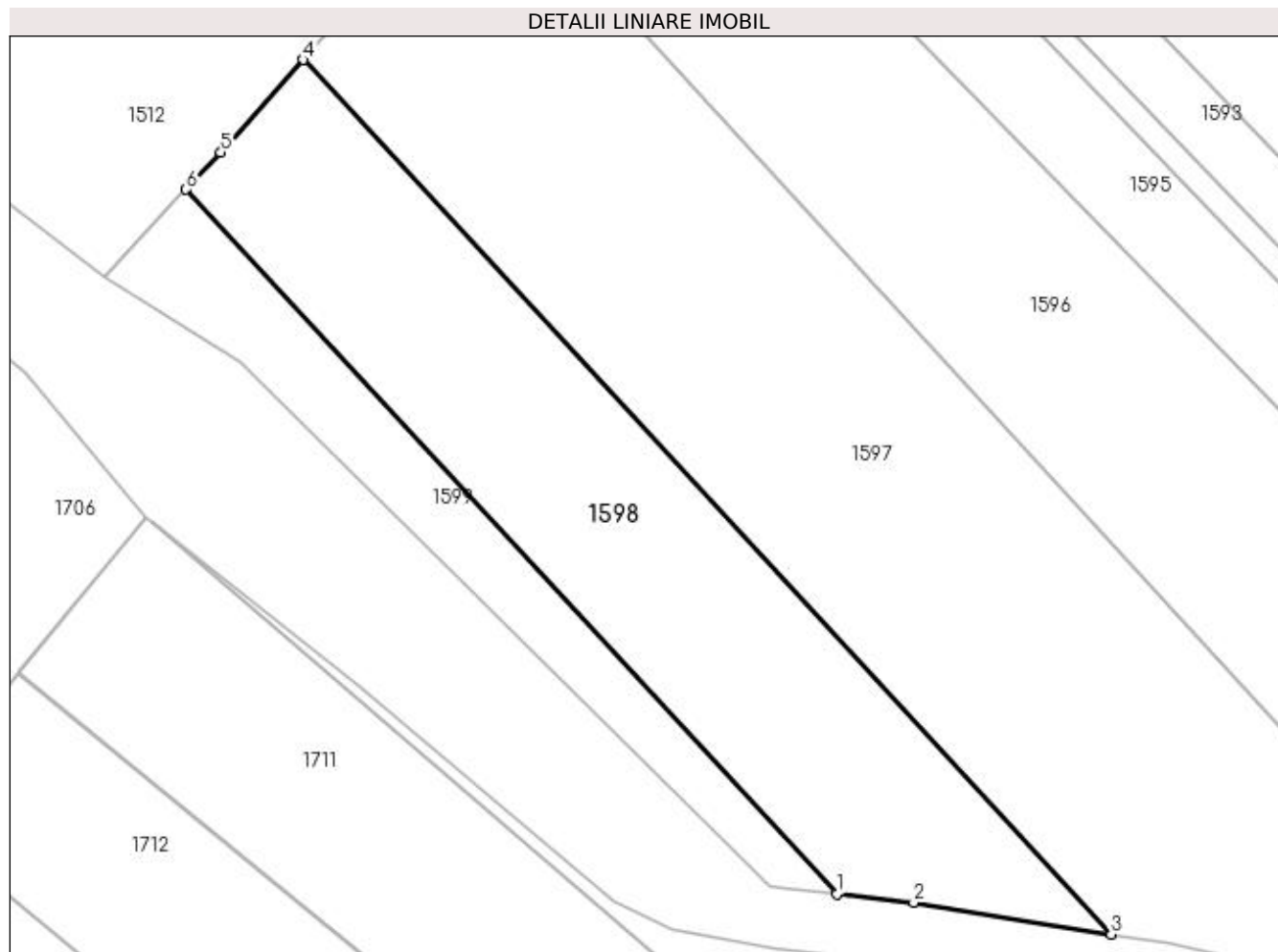
Inscrieri privind dezmembramintele dreptului de proprietate, drepturi reale de garanție și sarcini	Referințe
NU SUNT	

Anexa Nr. 1 La Partea I

Teren

Nr cadastral	Suprafața (mp)*	Observații / Referințe
31834	2.437	

* Suprafața este determinată în planul de proiecție Stereo 70.



Date referitoare la teren

Crt	Categorie folosință	Intra vilan	Suprafața (mp)	Tarla	Parcelă	Nr. topo	Observații / Referințe
1	arabil	NU	2.437	39	445	-	

Lungime Segmente

1) Valorile lungimilor segmentelor sunt obținute din proiecție în plan.

Punct început	X / Y	Punct sfârșit	X / Y	Lungime segment (** (m)
1	597.026,999 701.654,277	2	597.035,761 701.653,307	8.816
2	597.035,761 701.653,307	3	597.058,335 701.649,668	22.865
3	597.058,335 701.649,668	4	596.965,973 701.749,615	136.089
4	596.965,973 701.749,615	5	596.956,562 701.739,01	14.179
5	596.956,562 701.739,01	6	596.952,589 701.734,798	5.79

Punct început	X / Y	Punct sfârșit	X / Y	Lungime segment (** (m)
6	596.952,589 701.734,798	1	597.026,999 701.654,277	109.638

** Lungimile segmentelor sunt determinate în planul de proiecție Stereo 70 și sunt rotunjite la 1 milimetru.

*** Distanța dintre puncte este formată din segmente cumulate ce sunt mai mici decât valoarea 1 milimetru.

**DATE DESPRE IMOBILUL NR. 1599**

Oficiul de Cadastru și Publicitate Imobiliară SUCEAVA
Biroul de Cadastru și Publicitate Imobiliară Suceava

A. Partea I. Descrierea imobilului

TEREN Extravilan

Adresa: Jud. Suceava

Nr. Crt	Nr cadastral Nr. topografic	Suprafața* (mp)	Observații / Referințe
A1	33209	810	Sector cadastral:46 Teren neimprejmuit;

B. Partea II. Proprietari și acte

Inscrieri privitoare la dreptul de proprietate și alte drepturi reale	Referințe
21383 / 29/04/2016	
Act Notarial nr. contract de vanzare nr. 590, din 29/04/2016 emis de BIN BUZDUGA DANA ALINA;	
B2	A1
Intabulare, drept de PROPRIETATE, dobandit prin Conventie, cota actuala 1/1 1) FIRMA F.E. AGRAR SRL, CIF:25278704	

C. Partea III. SARCINI .

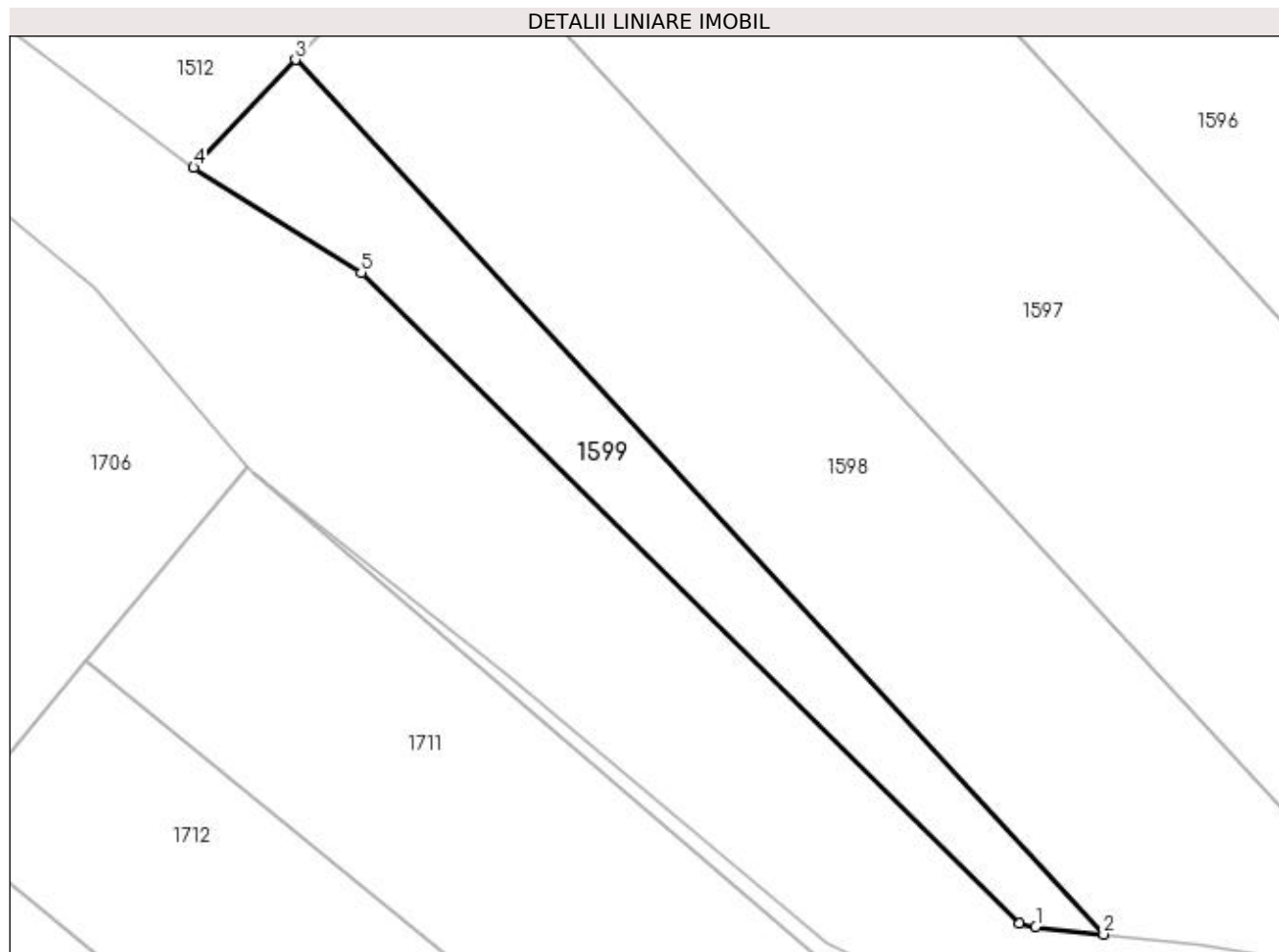
Inscrieri privind dezmembramintele dreptului de proprietate, drepturi reale de garanție și sarcini	Referințe
NU SUNT	

Anexa Nr. 1 La Partea I

Teren

Nr cadastral	Suprafața (mp)*	Observații / Referințe
33209	810	

* Suprafața este determinată în planul de proiecție Stereo 70.



Date referitoare la teren

Crt	Categorie folosință	Intra vilan	Suprafața (mp)	Tarla	Parcelă	Nr. topo	Observații / Referințe
1	arabil	NU	810	39	445	-	

Lungime Segmente

1) Valorile lungimilor segmentelor sunt obținute din proiecție în plan.

Punct început	X / Y	Punct sfârșit	X / Y	Lungime segment (** (m)
1	597.020,755 701.654,968	2	597.026,999 701.654,277	6.282
2	597.026,999 701.654,277	3	596.952,589 701.734,798	109.638
3	596.952,589 701.734,798	4	596.943,233 701.724,879	13.635
4	596.943,233 701.724,879	5	596.958,646 701.715,208	18.196
5	596.958,646 701.715,208	6	597.019,233 701.655,261	85.232

Punct început	X / Y	Punct sfârșit	X / Y	Lungime segment (** (m)
6	597.019,233 701.655,261	1	597.020,755 701.654,968	1.55

** Lungimile segmentelor sunt determinate în planul de proiecție Stereo 70 și sunt rotunjite la 1 milimetru.

*** Distanța dintre puncte este formată din segmente cumulate ce sunt mai mici decât valoarea 1 milimetru.

**DATE DESPRE IMOBILUL NR. 1600**

Oficiul de Cadastru și Publicitate Imobiliară SUCEAVA
Biroul de Cadastru și Publicitate Imobiliară Suceava

A. Partea I. Descrierea imobilului

TEREN Extravilan

Adresa: Jud. Suceava

Nr. Crt	Nr cadastral Nr. topografic	Suprafața* (mp)	Observații / Referințe
A1		5.000	Sector cadastral:46 Teren neimprejmuit;

B. Partea II. Proprietari și acte

Inscrieri privitoare la dreptul de proprietate și alte drepturi reale		Referințe
/		
Act Administrativ nr. 1184, din 01/04/1994 emis de CJSDPAT SUCEAVA;		
B1	Intabulare, drept de PROPRIETATE, dobandit prin Reconstituire, cota actuala 1/1 1) SAICU PETRU, Lipsă CNP proprietar. 2) SAICU ILIE, Lipsă CNP proprietar. 3) SÎICU ION, Lipsă CNP proprietar. DEFUNCT:Da 4) MACOVICIUC NATALIA 5) NEDELCU SOFIA, Lipsă CNP proprietar.	A1

C. Partea III. SARCINI .

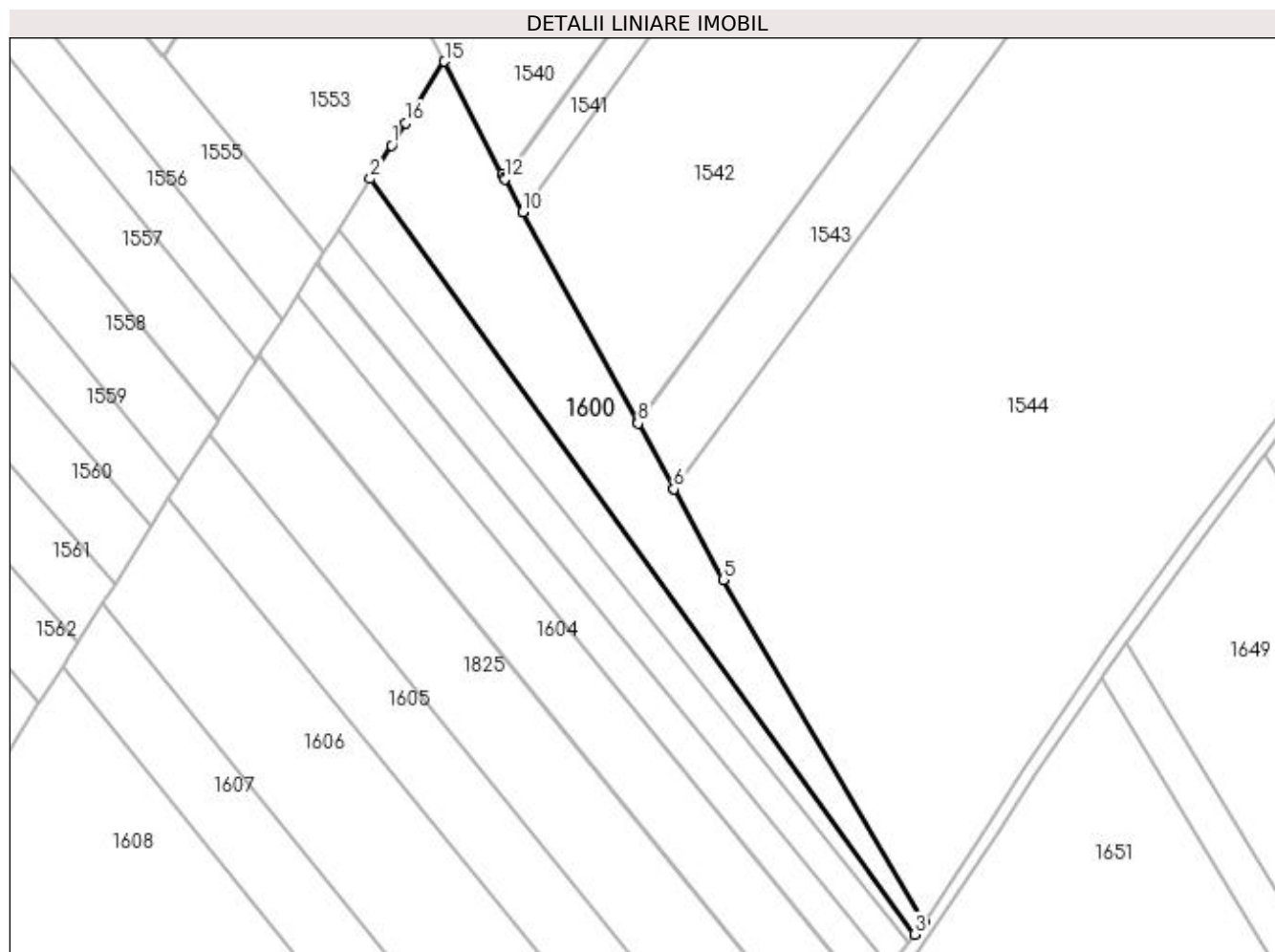
Inscrieri privind dezmembramintele dreptului de proprietate, drepturi reale de garanție și sarcini	Referințe
NU SUNT	

Anexa Nr. 1 La Partea I

Teren

Nr cadastral	Suprafața (mp)*	Observații / Referințe
	5.000	

* Suprafața este determinată în planul de proiecție Stereo 70.



Date referitoare la teren

Crt	Categorie folosință	Intravilan	Suprafața (mp)	Tarla	Parcelă	Nr. topo	Observații / Referințe
1	arabil	NU	5.000	39	445	-	

Lungime Segmente

1) Valorile lungimilor segmentelor sunt obținute din proiecție în plan.

Punct început	X / Y	Punct sfârșit	X / Y	Lungime segment (** (m)
1	597.694,718 702.412,632	2	597.688,741 702.403,16	11.2
2	597.688,741 702.403,16	3	597.843,575 702.188,229	264.894
3	597.843,575 702.188,229	4	597.846,176 702.191,837	4.448
4	597.846,176 702.191,837	5	597.789,169 702.289,122	112.757
5	597.789,169 702.289,122	6	597.775,079 702.314,899	29.377

Punct început	X / Y	Punct sfârșit	X / Y	Lungime segment (** (m)
6	597.775,079 702.314,899	7	597.775,07 702.314,917	0.02
7	597.775,07 702.314,917	8	597.764,871 702.333,575	21.264
8	597.764,871 702.333,575	9	597.764,747 702.333,802	0.259
9	597.764,747 702.333,802	10	597.732,053 702.393,615	68.165
10	597.732,053 702.393,615	11	597.731,978 702.393,753	0.157
11	597.731,978 702.393,753	12	597.726,905 702.403,035	10.578
12	597.726,905 702.403,035	13	597.726,841 702.403,151	0.132
13	597.726,841 702.403,151	14	597.726,158 702.404,4	1.424
14	597.726,158 702.404,4	15	597.709,781 702.436,501	36.037
15	597.709,781 702.436,501	16	597.698,723 702.418,978	20.72
16	597.698,723 702.418,978	1	597.694,718 702.412,632	7.504

** Lungimile segmentelor sunt determinate în planul de proiecție Stereo 70 și sunt rotunjite la 1 milimetru.

*** Distanța dintre puncte este formată din segmente cumulate ce sunt mai mici decât valoarea 1 milimetru.

**DATE DESPRE IMOBILUL NR. 1601**

Oficiul de Cadastru și Publicitate Imobiliară SUCEAVA
Biroul de Cadastru și Publicitate Imobiliară Suceava

A. Partea I. Descrierea imobilului

TEREN Extravilan

Adresa: Jud. Suceava

Nr. Crt	Nr cadastral Nr. topografic	Suprafața* (mp)	Observații / Referințe
A1		2.500	Sector cadastral:46 Teren neimprejmuit;

B. Partea II. Proprietari și acte

Inscrieri privitoare la dreptul de proprietate și alte drepturi reale		Referințe
/		
Act Notarial nr. 9905, din 20/09/1997 emis de BNP ION LOSTUN;		
B1	Intabulare, drept de PROPRIETATE, dobandit prin PARTAJ, cota actuala 1/1 1) MĂZĂREANU CORNELIA	A1

C. Partea III. SARCINI .

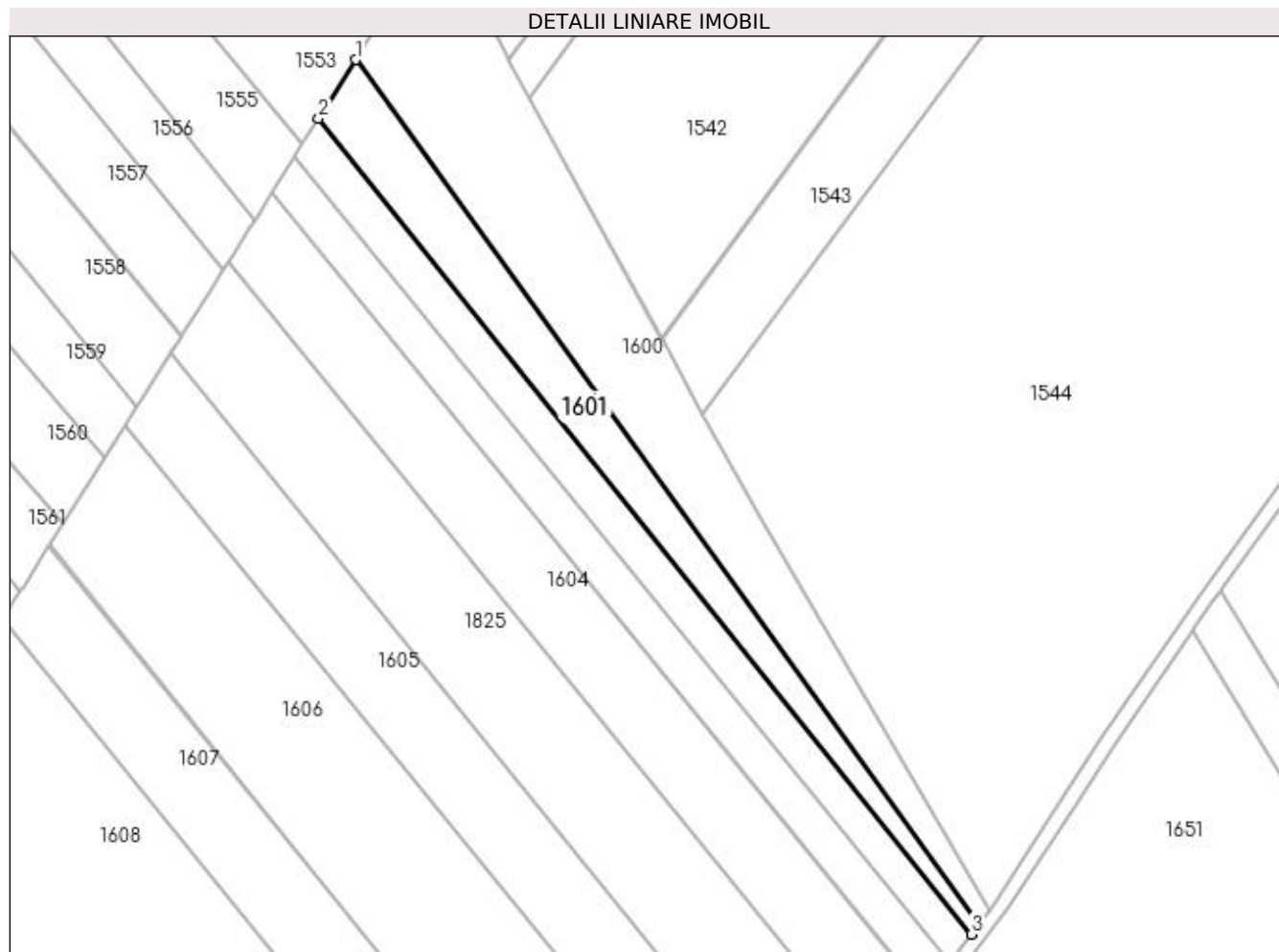
Inscrieri privind dezmembramintele dreptului de proprietate, drepturi reale de garanție și sarcini	Referințe
NU SUNT	

Anexa Nr. 1 La Partea I

Teren

Nr cadastral	Suprafața (mp)*	Observații / Referințe
	2.500	

* Suprafața este determinată în planul de proiecție Stereo 70.



Date referitoare la teren

Crt	Categorie folosință	Intravilan	Suprafața (mp)	Tarla	Parcelă	Nr. topo	Observații / Referințe
1	arabil	NU	2.500	39	445	-	

Lungime Segmente

1) Valorile lungimilor segmentelor sunt obținute din proiecție în plan.

Punct început	X / Y	Punct sfârșit	X / Y	Lungime segment (** (m)
1	597.688,741 702.403,16	2	597.679,536 702.388,574	17.248
2	597.679,536 702.388,574	3	597.841,792 702.185,754	259.736
3	597.841,792 702.185,754	4	597.843,575 702.188,229	3.05
4	597.843,575 702.188,229	1	597.688,741 702.403,16	264.894

**** Lungimile segmentelor sunt determinate în planul de proiecție Stereo 70 și sunt rotunjite la 1 milimetru.**

***** Distanța dintre puncte este formată din segmente cumulate ce sunt mai mici decât valoarea 1 milimetru.**

**DATE DESPRE IMOBILUL NR. 1602**

Oficiul de Cadastru și Publicitate Imobiliară SUCEAVA
Biroul de Cadastru și Publicitate Imobiliară Suceava

A. Partea I. Descrierea imobilului

TEREN Extravilan

Adresa: Jud. Suceava

Nr. Crt	Nr cadastral Nr. topografic	Suprafața* (mp)	Observații / Referințe
A1		2.500	Sector cadastral:46 Teren neimprejmuit;

B. Partea II. Proprietari și acte

Inscrieri privitoare la dreptul de proprietate și alte drepturi reale	Referințe
/	
Act Notarial nr. 9905, din 20/09/1997 emis de BNP ION LOSTUN;	
B1	A1
Intabulare, drept de PROPRIETATE, dobandit prin PARTAJ, cota actuala 1/1 1) MĂZĂREANU ANA	

C. Partea III. SARCINI .

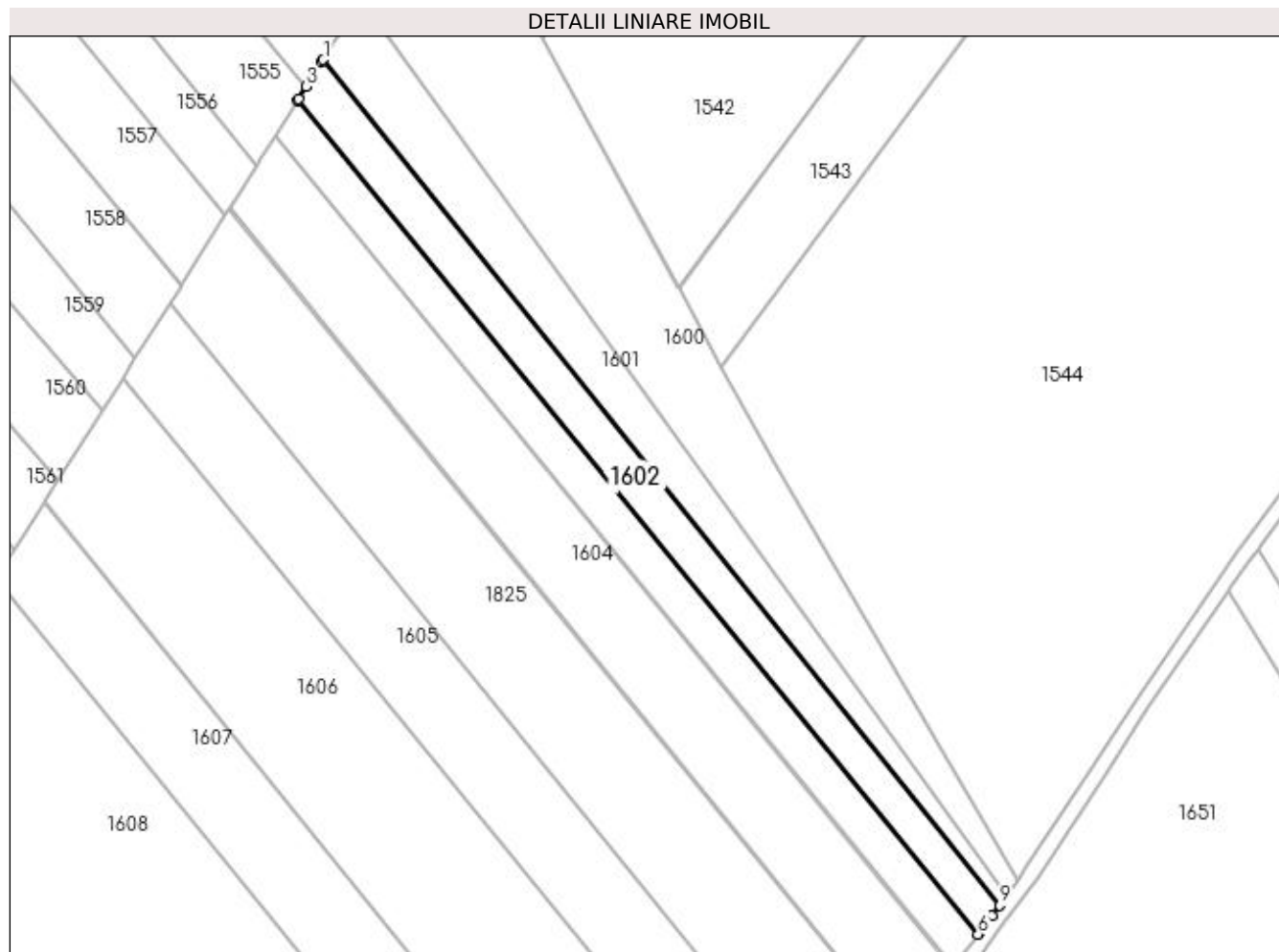
Inscrieri privind dezmembramintele dreptului de proprietate, drepturi reale de garanție și sarcini	Referințe
NU SUNT	

Anexa Nr. 1 La Partea I

Teren

Nr cadastral	Suprafața (mp)*	Observații / Referințe
	2.500	

* Suprafața este determinată în planul de proiecție Stereo 70.



Date referitoare la teren

Crt	Categorie folosință	Intra vilan	Suprafața (mp)	Tarla	Parcelă	Nr. topo	Observații / Referințe
1	arabil	NU	2.500	39	445	-	

Lungime Segmente

1) Valorile lungimilor segmentelor sunt obținute din proiecție în plan.

Punct început	X / Y	Punct sfârșit	X / Y	Lungime segment (** (m)
1	597.679,536 702.388,574	2	597.679,102 702.387,885	0.814
2	597.679,102 702.387,885	3	597.675,476 702.382,14	6.794
3	597.675,476 702.382,14	4	597.673,625 702.379,207	3.468
4	597.673,625 702.379,207	5	597.673,387 702.378,83	0.446
5	597.673,387 702.378,83	6	597.836,638 702.178,768	258.216

Punct început	X / Y	Punct sfârşit	X / Y	Lungime segment (** (m)
6	597.836,638 702.178,768	7	597.837,144 702.179,444	0.844
7	597.837,144 702.179,444	8	597.839,963 702.183,217	4.71
8	597.839,963 702.183,217	9	597.841,792 702.185,754	3.128
9	597.841,792 702.185,754	1	597.679,536 702.388,574	259.736

** Lungimile segmentelor sunt determinate în planul de proiecție Stereo 70 și sunt rotunjite la 1 milimetru.

*** Distanța dintre puncte este formată din segmente cumulate ce sunt mai mici decât valoarea 1 milimetru.

**DATE DESPRE IMOBILUL NR. 1603**

Oficiul de Cadastru și Publicitate Imobiliară SUCEAVA
Biroul de Cadastru și Publicitate Imobiliară Suceava

A. Partea I. Descrierea imobilului

TEREN Extravilan

Adresa: Jud. Suceava

Nr. Crt	Nr cadastral Nr. topografic	Suprafața* (mp)	Observații / Referințe
A1		2.500	Sector cadastral:46 Teren neimprejmuit; Deținător Straliciuc Constantin.

B. Partea II. Proprietari și acte

Inscrieri privitoare la dreptul de proprietate și alte drepturi reale		Referințe
/		
Act Administrativ nr. 1789, din 10/05/1996 emis de CJSDPAT SUCEAVA;		
B1	Intabulare, drept de PROPRIETATE, dobândit prin Reconstituire, cota actuala 1/1 1) STRĂLICIUC GHEORGHE, Lipsă CNP proprietar. DEFUNCT:Da	A1

C. Partea III. SARCINI .

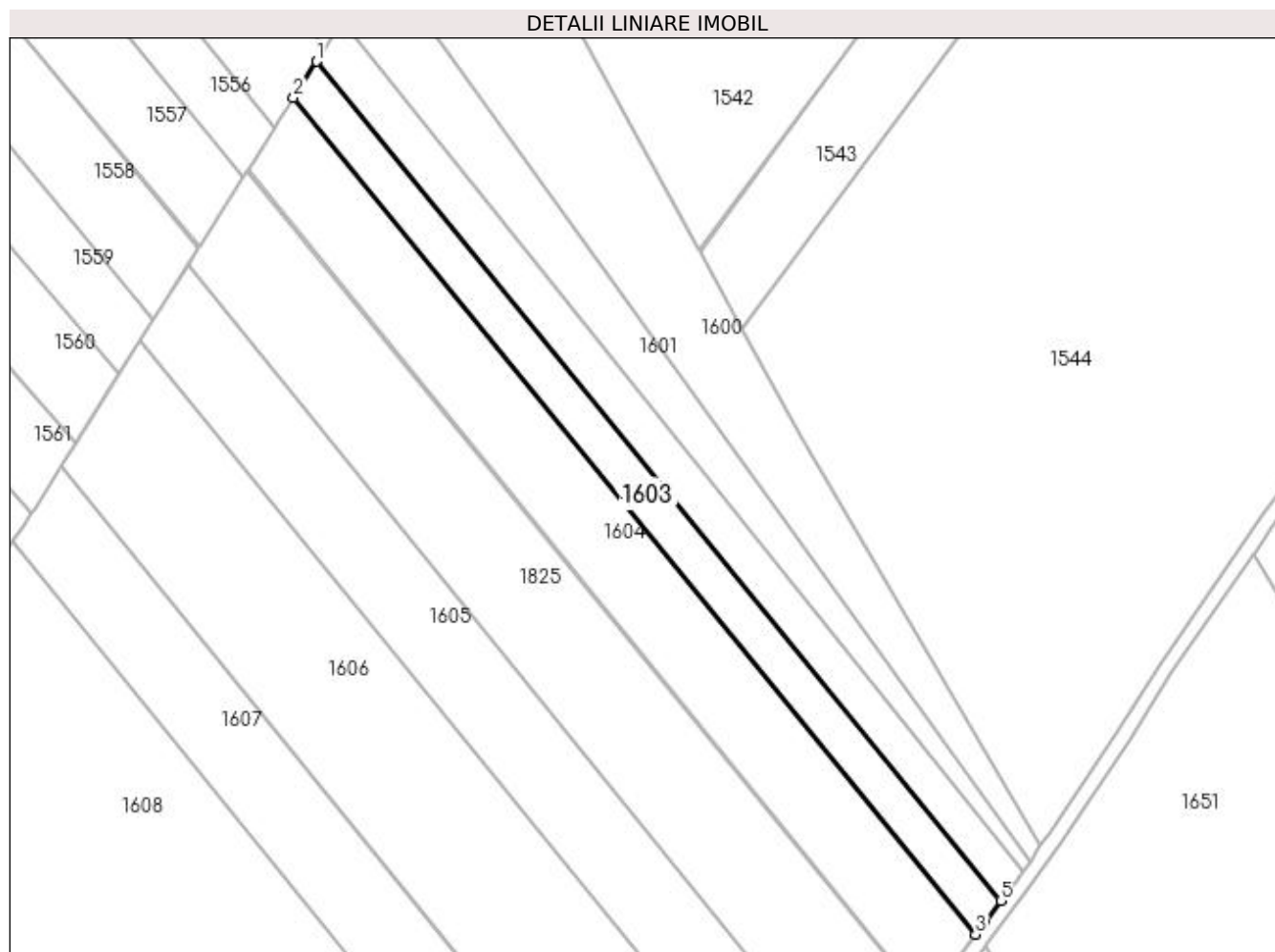
Inscrieri privind dezmembramintele dreptului de proprietate, drepturi reale de garanție și sarcini	Referințe
NU SUNT	

Anexa Nr. 1 La Partea I

Teren

Nr cadastral	Suprafața (mp)*	Observații / Referințe
	2.500	Deținător Straliciuc Constantin.

* Suprafața este determinată în planul de proiecție Stereo 70.



Date referitoare la teren

Crt	Categorie folosință	Intra vilan	Suprafața (mp)	Tarla	Parcelă	Nr. topo	Observații / Referințe
1	arabil	NU	2.500	39	445	-	

Lungime Segmente

1) Valorile lungimilor segmentelor sunt obținute din proiecție în plan.

Punct început	X / Y	Punct sfârșit	X / Y	Lungime segment (** (m)
1	597.673,387 702.378,83	2	597.667,929 702.370,18	10.228
2	597.667,929 702.370,18	3	597.830,655 702.170,761	257.386
3	597.830,655 702.170,761	4	597.832,817 702.173,654	3.612
4	597.832,817 702.173,654	5	597.836,638 702.178,768	6.384
5	597.836,638 702.178,768	1	597.673,387 702.378,83	258.216

** Lungimile segmentelor sunt determinate în planul de proiecție Stereo 70 și sunt rotunjite la 1 milimetru.

*** Distanța dintre puncte este formată din segmente cumulate ce sunt mai mici decât valoarea 1 milimetru.

**DATE DESPRE IMOBILUL NR. 1604**

Oficiul de Cadastru și Publicitate Imobiliară SUCEAVA
Biroul de Cadastru și Publicitate Imobiliară Suceava

A. Partea I. Descrierea imobilului

TEREN Extravilan

Adresa: Jud. Suceava

Nr. Crt	Nr cadastral Nr. topografic	Suprafața* (mp)	Observații / Referințe
A1		5.000	Sector cadastral:46 Teren neimprejmit;

B. Partea II. Proprietari și acte

Inscrieri privitoare la dreptul de proprietate și alte drepturi reale		Referințe
/		
Act Notarial nr. 105, din 17/11/1997 emis de BNP GABRIELA HUZDUP;		
B1	Intabulare, drept de PROPRIETATE, dobandit prin Succesiune, cota actuala 1/4 1) POINARIU IOANA DEFUNCT:Da	A1
B2	Intabulare, drept de PROPRIETATE, dobandit prin Succesiune, cota actuala 1/4 1) POENARU IOAN	A1
B3	Intabulare, drept de PROPRIETATE, dobandit prin Succesiune, cota actuala 1/4 1) POINARIU MIHAI , Lipsă CNP proprietar.	A1
B4	Intabulare, drept de PROPRIETATE, dobandit prin Succesiune, cota actuala 1/4 1) CIOLAC MILITINA , Lipsă CNP proprietar.	A1

C. Partea III. SARCINI .

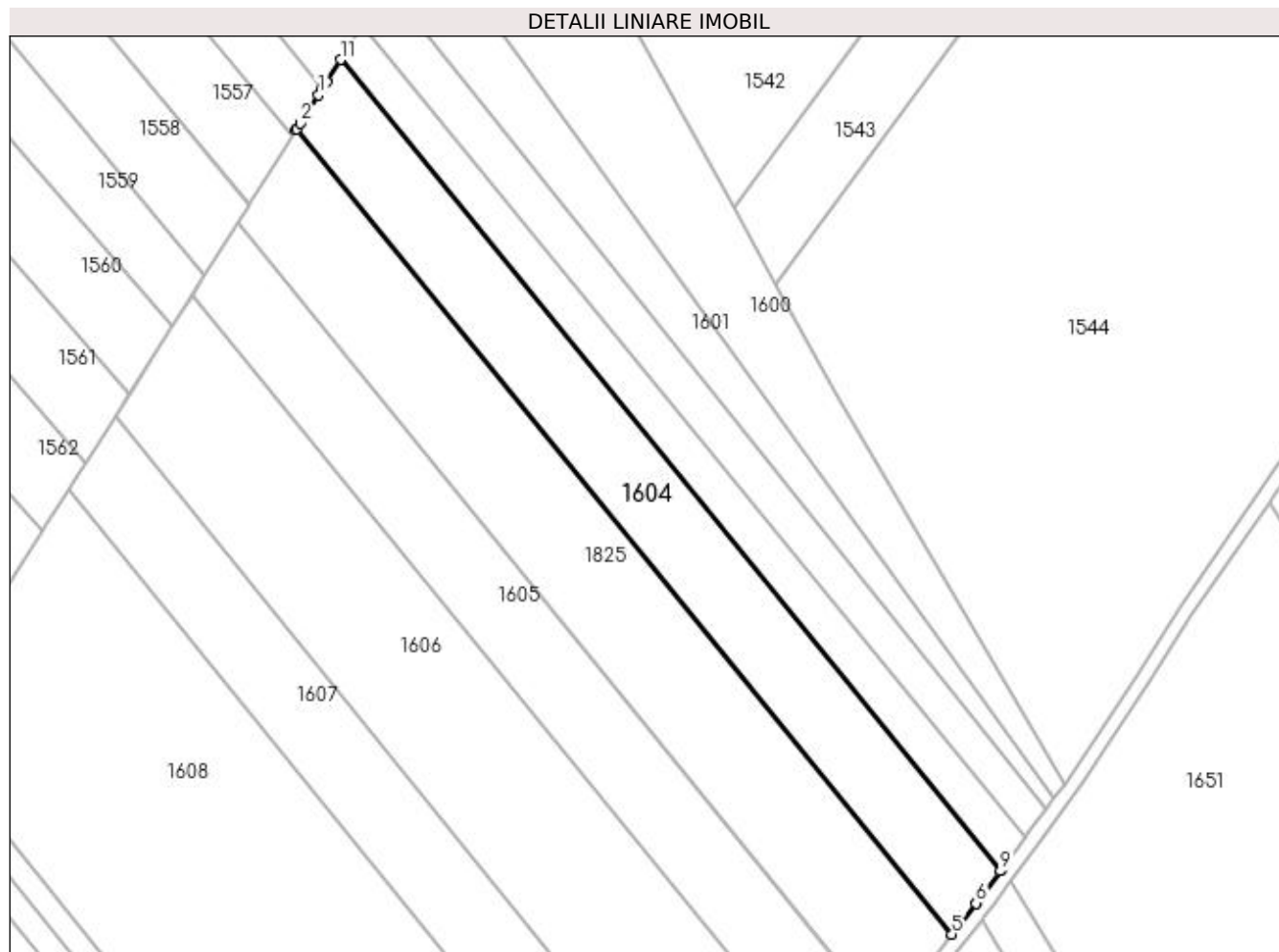
Inscrieri privind dezmembramintele dreptului de proprietate, drepturi reale de garanție și sarcini	Referințe
NU SUNT	

Anexa Nr. 1 La Partea I

Teren

Nr cadastral	Suprafața (mp)*	Observații / Referințe
	5.000	

* Suprafața este determinată în planul de proiecție Stereo 70.



Date referitoare la teren

Crt	Categorie folosință	Intravilan	Suprafața (mp)	Tarla	Parcelă	Nr. topo	Observații / Referințe
1	arabil	NU	5.000	39	445	-	

Lungime Segmente

1) Valorile lungimilor segmentelor sunt obținute din proiecție în plan.

Punct început	X / Y	Punct sfârșit	X / Y	Lungime segment (** (m)
1	597.662,453 702.361,503	2	597.658,041 702.354,511	8.268
2	597.658,041 702.354,511	3	597.657,146 702.353,093	1.677
3	597.657,146 702.353,093	4	597.656,956 702.352,792	0.356
4	597.656,956 702.352,792	5	597.818,478 702.154,849	255.481
5	597.818,478 702.154,849	6	597.824,405 702.162,472	9.656

Punct început	X / Y	Punct sfârșit	X / Y	Lungime segment (** (m)
6	597.824,405 702.162,472	7	597.824,628 702.162,759	0.363
7	597.824,628 702.162,759	8	597.825,824 702.164,297	1.948
8	597.825,824 702.164,297	9	597.830,395 702.170,413	7.635
9	597.830,395 702.170,413	10	597.830,655 702.170,761	0.434
10	597.830,655 702.170,761	11	597.667,929 702.370,18	257.386
11	597.667,929 702.370,18	12	597.664,471 702.364,7	6.48
12	597.664,471 702.364,7	13	597.663,473 702.363,119	1.87
13	597.663,473 702.363,119	1	597.662,453 702.361,503	1.911

** Lungimile segmentelor sunt determinate în planul de proiecție Stereo 70 și sunt rotunjite la 1 milimetru.

*** Distanța dintre puncte este formată din segmente cumulate ce sunt mai mici decât valoarea 1 milimetru.

**DATE DESPRE IMOBILUL NR. 1605**

Oficiul de Cadastru și Publicitate Imobiliară SUCEAVA
Biroul de Cadastru și Publicitate Imobiliară Suceava

A. Partea I. Descrierea imobilului

TEREN Extravilan

Adresa: Jud. Suceava, tarlăua "Dealul Stincii"

Nr. Crt	Nr cadastral Nr. topografic	Suprafața* (mp)	Observații / Referințe
A1	33815	5.000	Sector cadastral:46 Teren neimprejmuit;

B. Partea II. Proprietari și acte

Inscrieri privitoare la dreptul de proprietate și alte drepturi reale	Referințe
2713 / 18/01/2018	
Act Notarial nr. contract de vnzare 114, din 16/01/2018 emis de BIN NEGURA ADINA LOREDANA;	
B4	A1
Intabulare, drept de PROPRIETATE, dobandit prin Conventie, cota actuala 1/1	
1) SEREDIUC TUDORIȚA-GEORGETA, Lipsă CNP proprietar.	
2) SEREDIUC ARISTOTEL, bun comun, in devalmasie	

C. Partea III. SARCINI .

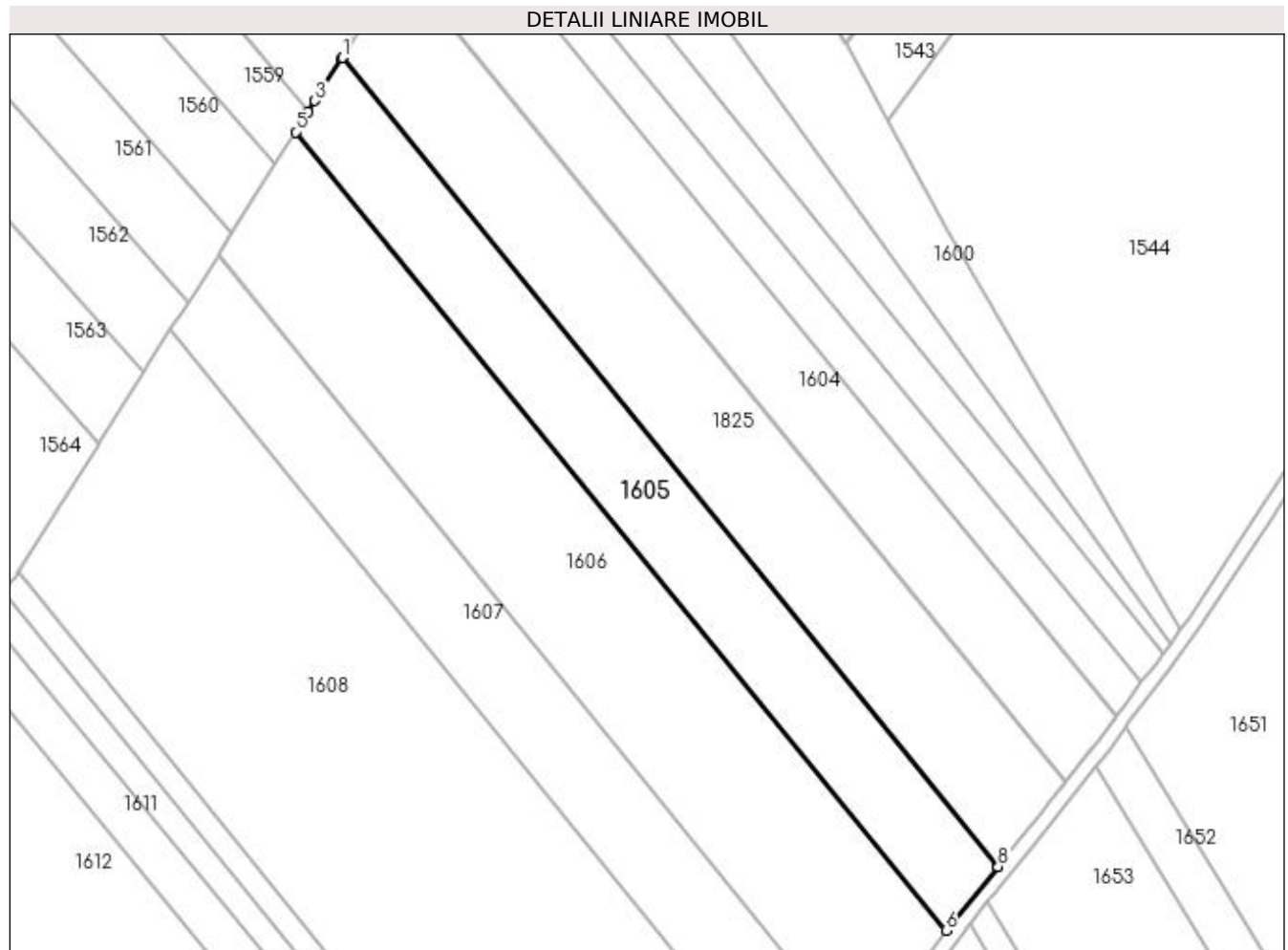
Inscrieri privind dezmembramintele dreptului de proprietate, drepturi reale de garanție și sarcini	Referințe
NU SUNT	

Anexa Nr. 1 La Partea I

Teren

Nr cadastral	Suprafața (mp)*	Observații / Referințe
33815	5.000	

* Suprafața este determinată în planul de proiecție Stereo 70.



Date referitoare la teren

Crt	Categorie folosință	Intra vilan	Suprafața (mp)	Tarla	Parcelă	Nr. topo	Observații / Referințe
1	arabil	NU	5.000	39	445	-	

Lungime Segmente

1) Valorile lungimilor segmentelor sunt obținute din proiecție în plan.

Punct început	X / Y	Punct sfârșit	X / Y	Lungime segment (** (m)
1	597.642,742 702.330,268	2	597.642,687 702.330,181	0.103
2	597.642,687 702.330,181	3	597.636,124 702.319,781	12.298
3	597.636,124 702.319,781	4	597.634,439 702.317,111	3.157
4	597.634,439 702.317,111	5	597.631,366 702.312,241	5.758
5	597.631,366 702.312,241	6	597.789,261 702.118,624	249.837

Punct început	X / Y	Punct sfârșit	X / Y	Lungime segment (** (m)
6	597.789,261 702.118,624	7	597.790,865 702.120,76	2.671
7	597.790,865 702.120,76	8	597.801,856 702.134,07	17.261
8	597.801,856 702.134,07	9	597.801,919 702.134,146	0.099
9	597.801,919 702.134,146	1	597.642,742 702.330,268	252.589

** Lungimile segmentelor sunt determinate în planul de proiecție Stereo 70 și sunt rotunjite la 1 milimetru.

*** Distanța dintre puncte este formată din segmente cumulate ce sunt mai mici decât valoarea 1 milimetru.

**DATE DESPRE IMOBILUL NR. 1606**

Oficiul de Cadastru și Publicitate Imobiliară SUCEAVA
Biroul de Cadastru și Publicitate Imobiliară Suceava

A. Partea I. Descrierea imobilului

TEREN Extravilan

Adresa: Jud. Suceava

Nr. Crt	Nr cadastral Nr. topografic	Suprafața* (mp)	Observații / Referințe
A1		8.400	Sector cadastral:46 Teren neimprejmuit;

B. Partea II. Proprietari și acte

Inscrieri privitoare la dreptul de proprietate și alte drepturi reale		Referințe
/		
Act Normativ nr. Legea 7, din 13/03/1996 emis de PARLAMENTUL ROMANIEI;		
B1	Inscrierea provizorie, drept de PROPRIETATE, dobandit prin Lege, cota actuala 1/1 1) COMUNA ZVORIȘTEA , CIF:4244202, PROPRIETAR NEIDENTIFICAT.	A1

C. Partea III. SARCINI .

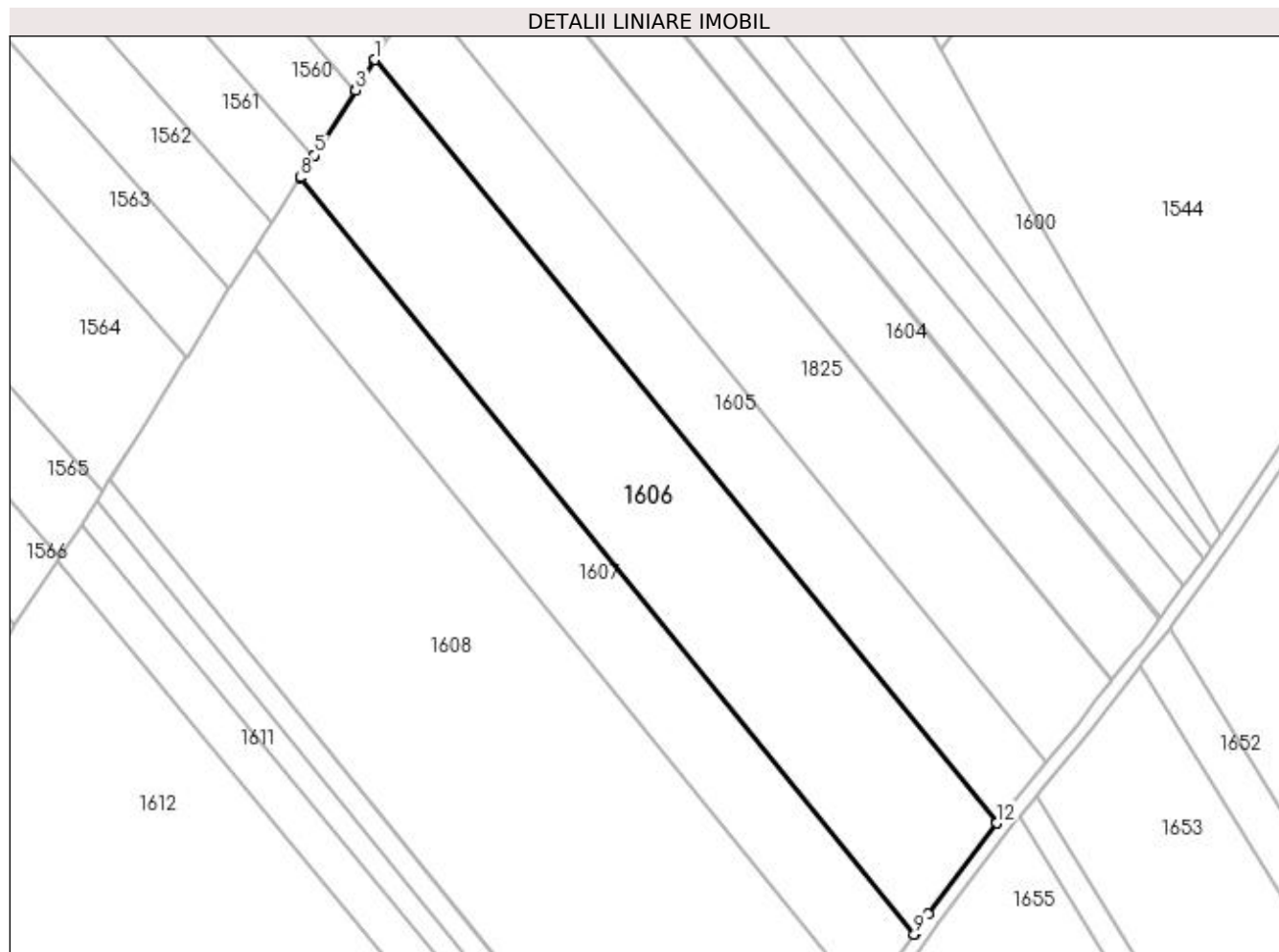
Inscrieri privind dezmembramintele dreptului de proprietate, drepturi reale de garanție și sarcini	Referințe
NU SUNT	

Anexa Nr. 1 La Partea I

Teren

Nr cadastral	Suprafața (mp)*	Observații / Referințe
	8.400	

* Suprafața este determinată în planul de proiecție Stereo 70.



Date referitoare la teren

Crt	Categorie folosință	Intravilan	Suprafața (mp)	Tarla	Parcelă	Nr. topo	Observații / Referințe
1	arabil	NU	8.400	39	445	-	

Lungime Segmente

1) Valorile lungimilor segmentelor sunt obținute din proiecție în plan.

Punct început	X / Y	Punct sfârșit	X / Y	Lungime segment (** (m)
1	597.631,366 702.312,241	2	597.631,34 702.312,2	0.049
2	597.631,34 702.312,2	3	597.626,513 702.304,551	9.045
3	597.626,513 702.304,551	4	597.626,452 702.304,454	0.115
4	597.626,452 702.304,454	5	597.616,09 702.288,034	19.416
5	597.616,09 702.288,034	6	597.615,913 702.287,753	0.332

Punct început	X / Y	Punct sfârșit	X / Y	Lungime segment (** (m)
6	597.615,913 702.287,753	7	597.612,625 702.282,544	6.16
7	597.612,625 702.282,544	8	597.612,489 702.282,327	0.256
8	597.612,489 702.282,327	9	597.768,288 702.090,374	247.223
9	597.768,288 702.090,374	10	597.768,434 702.090,58	0.252
10	597.768,434 702.090,58	11	597.771,89 702.095,484	5.999
11	597.771,89 702.095,484	12	597.789,233 702.118,586	28.887
12	597.789,233 702.118,586	13	597.789,261 702.118,624	0.047
13	597.789,261 702.118,624	1	597.631,366 702.312,241	249.837

** Lungimile segmentelor sunt determinate în planul de proiecție Stereo 70 și sunt rotunjite la 1 milimetru.

*** Distanța dintre puncte este formată din segmente cumulate ce sunt mai mici decât valoarea 1 milimetru.

**DATE DESPRE IMOBILUL NR. 1607**

Oficiul de Cadastru și Publicitate Imobiliară SUCEAVA
Biroul de Cadastru și Publicitate Imobiliară Suceava

A. Partea I. Descrierea imobilului

TEREN Extravilan

Adresa: Jud. Suceava

Nr. Crt	Nr cadastral Nr. topografic	Suprafața* (mp)	Observații / Referințe
A1		5.000	Sector cadastral:46 Teren neimprejmuit; Deținător Luchian Ioan.

B. Partea II. Proprietari și acte

Inscrieri privitoare la dreptul de proprietate și alte drepturi reale		Referințe
/		
Act Administrativ nr. 2293, din 08/02/1999 emis de CJSDPAT SUCEAVA;		
B1	Intabulare, drept de PROPRIETATE, dobândit prin Reconstituire, cota actuala 1/1 1) LUCHIAN NECULAI, Lipsă CNP proprietar. 2) LUCHIAN PETRU, Lipsă CNP proprietar. 3) LUCHIAN IOAN, Lipsă CNP proprietar. 4) LUCHIAN GHEORGHE, Lipsă CNP proprietar. 5) LUCHIAN LUCIA, Lipsă CNP proprietar. 6) LUCHIAN MIHAI, Lipsă CNP proprietar. 7) LUCHIAN MĂNDIȚA, Lipsă CNP proprietar.	A1

C. Partea III. SARCINI .

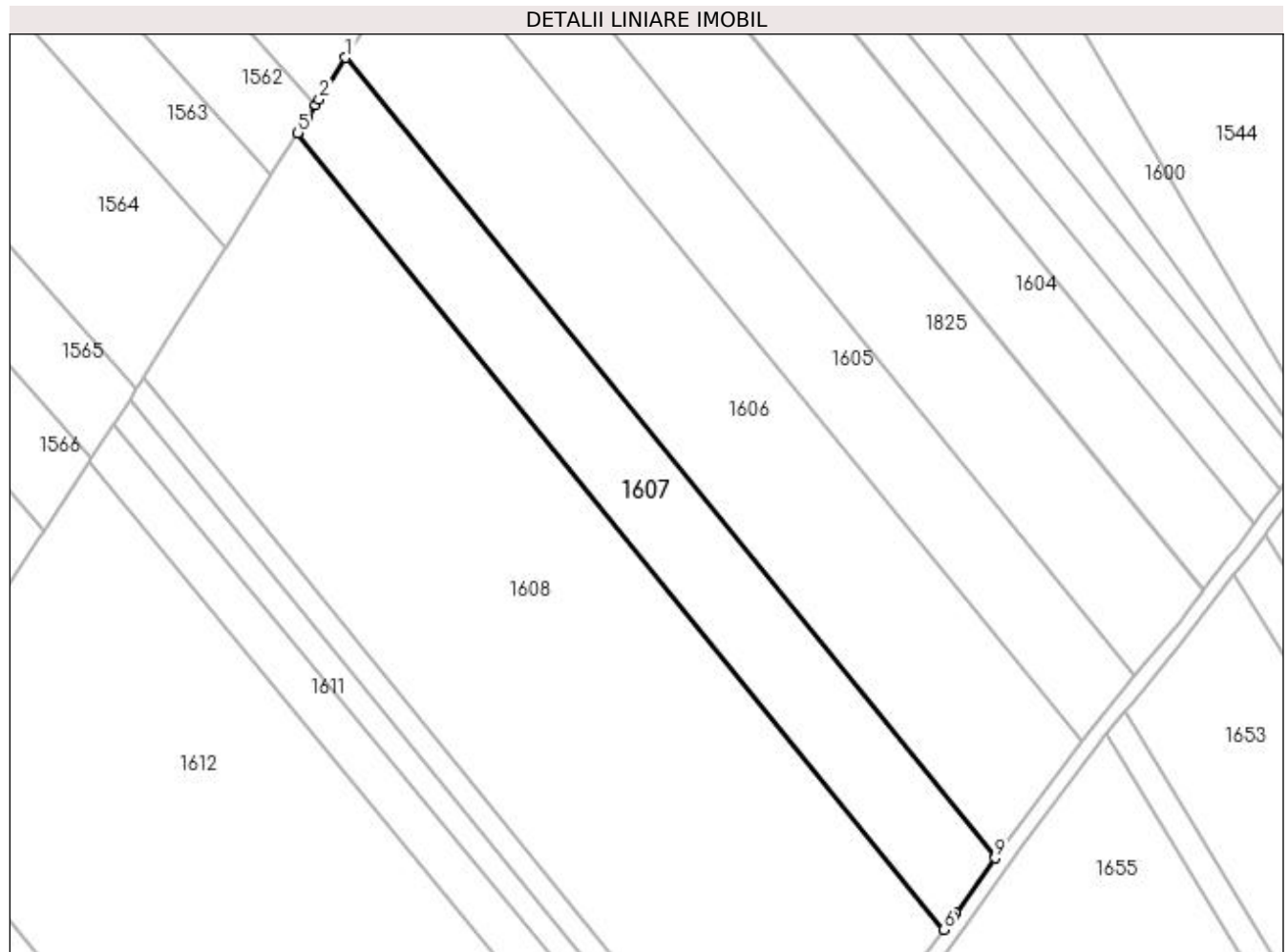
Inscrieri privind dezmembramintele dreptului de proprietate, drepturi reale de garanție și sarcini	Referințe
NU SUNT	

Anexa Nr. 1 La Partea I

Teren

Nr cadastral	Suprafața (mp)*	Observații / Referințe
	5.000	Deținător Luchian Ioan.

* Suprafața este determinată în planul de proiecție Stereo 70.



Date referitoare la teren

Crt	Categorie folosință	Intra vilan	Suprafața (mp)	Tarla	Parcelă	Nr. topo	Observații / Referințe
1	arabil	NU	5.000	39	445	-	

Lungime Segmente

1) Valorile lungimilor segmentelor sunt obținute din proiecție în plan.

Punct început	X / Y	Punct sfârșit	X / Y	Lungime segment (** (m)
1	597.612,489 702.282,327	2	597.606,132 702.272,254	11.911
2	597.606,132 702.272,254	3	597.605,329 702.271,002	1.487
3	597.605,329 702.271,002	4	597.603,486 702.268,131	3.412
4	597.603,486 702.268,131	5	597.601,022 702.264,289	4.564
5	597.601,022 702.264,289	6	597.756,094 702.073,233	246.069

Punct început	X / Y	Punct sfârşit	X / Y	Lungime segment (** (m)
6	597.756,094 702.073,233	7	597.758,332 702.076,281	3.781
7	597.758,332 702.076,281	8	597.758,926 702.077,091	1.004
8	597.758,926 702.077,091	9	597.768,288 702.090,374	16.251
9	597.768,288 702.090,374	1	597.612,489 702.282,327	247.223

** Lungimile segmentelor sunt determinate în planul de proiecție Stereo 70 și sunt rotunjite la 1 milimetru.

*** Distanța dintre puncte este formată din segmente cumulate ce sunt mai mici decât valoarea 1 milimetru.

**DATE DESPRE IMOBILUL NR. 1608**

Oficiul de Cadastru și Publicitate Imobiliară SUCEAVA
Biroul de Cadastru și Publicitate Imobiliară Suceava

A. Partea I. Descrierea imobilului

TEREN Extravilan

Adresa: Jud. Suceava

Nr. Crt	Nr cadastral Nr. topografic	Suprafața* (mp)	Observații / Referințe
A1		16.000	Sector cadastral:46 Teren neimprejmuit;

B. Partea II. Proprietari și acte

Inscrieri privitoare la dreptul de proprietate și alte drepturi reale		Referințe
/		
Act Normativ nr. Legea 7, din 13/03/1996 emis de PARLAMENTUL ROMANIEI;		
B1	Inscrierea provizorie, drept de PROPRIETATE, dobandit prin Lege, cota actuala 1/1 1) COMUNA ZVORIȘTEA, CIF:4244202, PROPRIETAR NEIDENTIFICAT.	A1

C. Partea III. SARCINI .

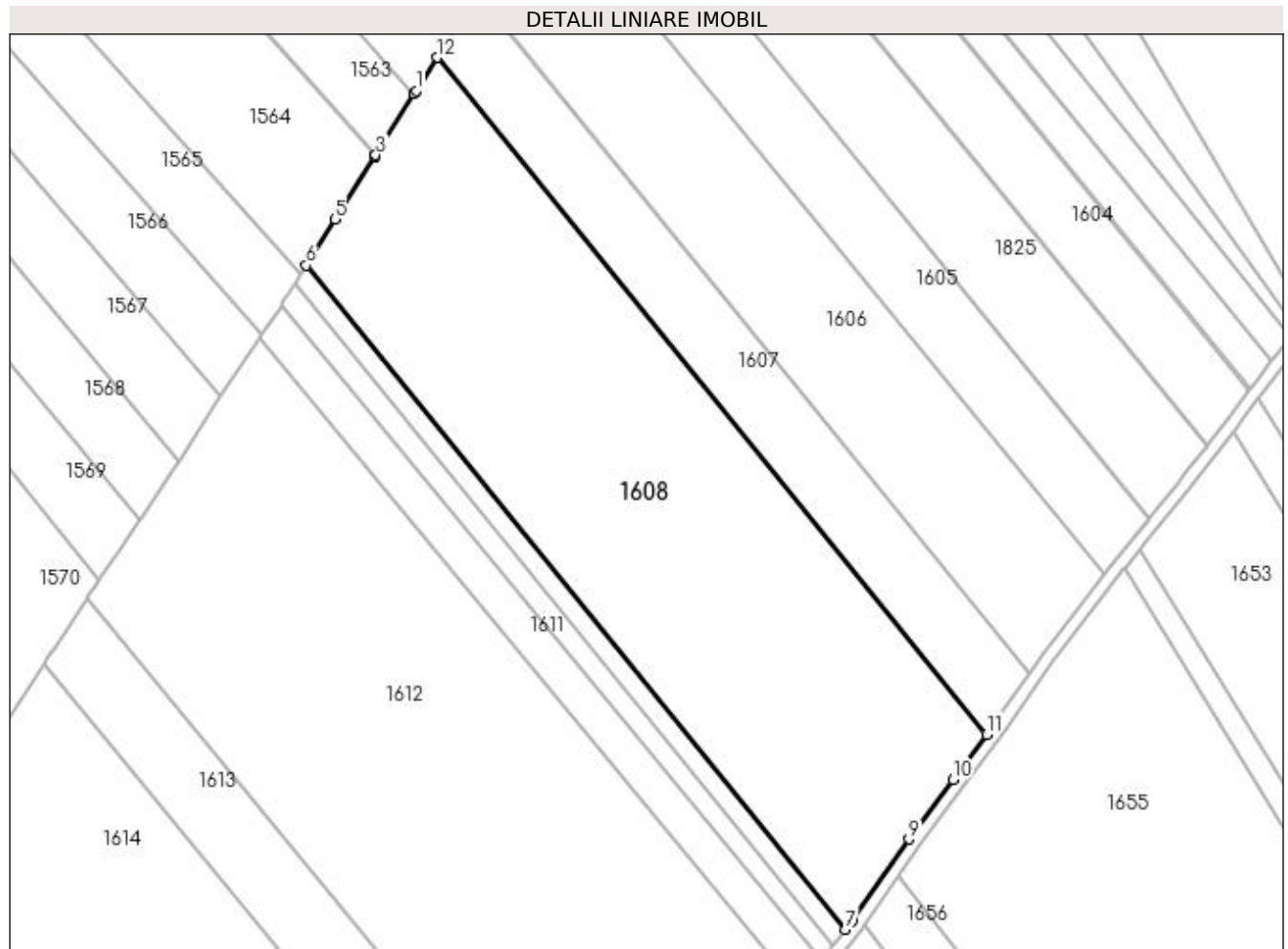
Inscrieri privind dezmembramintele dreptului de proprietate, drepturi reale de garanție și sarcini	Referințe
NU SUNT	

Anexa Nr. 1 La Partea I

Teren

Nr cadastral	Suprafața (mp)*	Observații / Referințe
	16.000	

* Suprafața este determinată în planul de proiecție Stereo 70.



Date referitoare la teren

Crt	Categorie folosință	Intra vilan	Suprafața (mp)	Tarla	Parcelă	Nr. topo	Observații / Referințe
1	arabil	NU	16.000	39	445	-	

Lungime Segmente

1) Valorile lungimilor segmentelor sunt obținute din proiecție în plan.

Punct început	X / Y	Punct sfârșit	X / Y	Lungime segment (** (m)
1	597.595,004 702.254,909	2	597.594,455 702.254,034	1.033
2	597.594,455 702.254,034	3	597.583,628 702.236,796	20.356
3	597.583,628 702.236,796	4	597.583,384 702.236,406	0.46
4	597.583,384 702.236,406	5	597.572,218 702.218,626	20.995
5	597.572,218 702.218,626	6	597.564,045 702.205,612	15.368

Punct început	X / Y	Punct sfârşit	X / Y	Lungime segment (** (m)
6	597.564,045 702.205,612	7	597.716,256 702.018,164	241.464
7	597.716,256 702.018,164	8	597.718,115 702.020,535	3.013
8	597.718,115 702.020,535	9	597.734,199 702.043,63	28.144
9	597.734,199 702.043,63	10	597.746,653 702.060,375	20.869
10	597.746,653 702.060,375	11	597.756,094 702.073,233	15.952
11	597.756,094 702.073,233	12	597.601,022 702.264,289	246.069
12	597.601,022 702.264,289	1	597.595,004 702.254,909	11.145

** Lungimile segmentelor sunt determinate în planul de proiecție Stereo 70 și sunt rotunjite la 1 milimetru.

*** Distanța dintre puncte este formată din segmente cumulate ce sunt mai mici decât valoarea 1 milimetru.

**DATE DESPRE IMOBILUL NR. 1609**

Oficiul de Cadastru și Publicitate Imobiliară SUCEAVA
Biroul de Cadastru și Publicitate Imobiliară Suceava

A. Partea I. Descrierea imobilului

TEREN Extravilan

Adresa: Jud. Suceava

Nr. Crt	Nr cadastral Nr. topografic	Suprafața* (mp)	Observații / Referințe
A1		1.400	Sector cadastral:46 Teren neimprejmuit;

B. Partea II. Proprietari și acte

Inscrieri privitoare la dreptul de proprietate și alte drepturi reale		Referințe
/		
Act Notarial nr. 54, din 30/07/2009 emis de BNP NEGURĂ ADINA-LOREDANA;		
B1	Intabulare, drept de PROPRIETATE, dobândit prin Succesiune, cota actuala 1/1 1) ROMANIUC MINODORA	A1

C. Partea III. SARCINI .

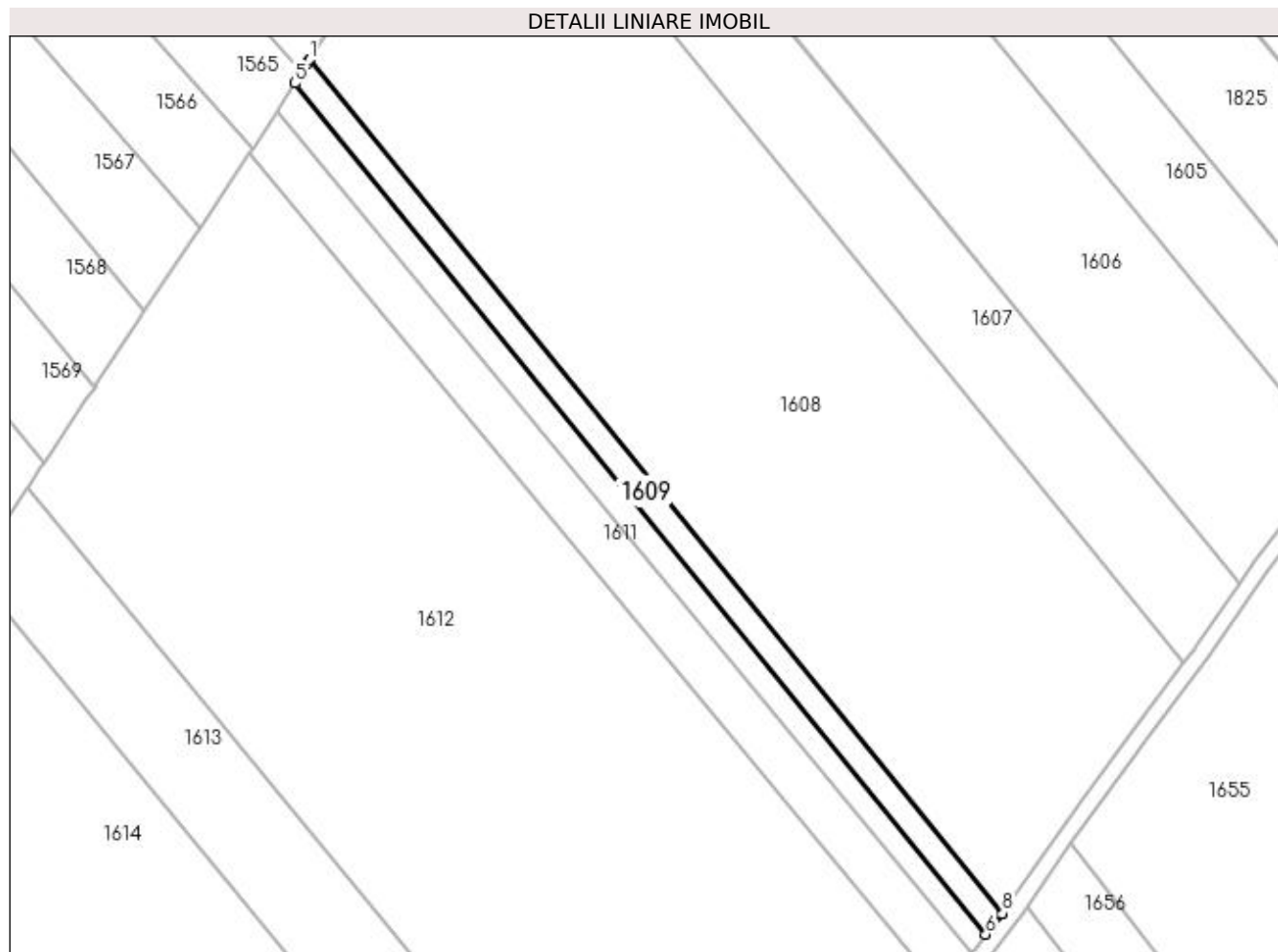
Inscrieri privind dezmembramintele dreptului de proprietate, drepturi reale de garanție și sarcini	Referințe
NU SUNT	

Anexa Nr. 1 La Partea I

Teren

Nr cadastral	Suprafaţa (mp)*	Observații / Referințe
	1.400	

* Suprafața este determinată în planul de proiecție Stereo 70.



Date referitoare la teren

Crt	Categorie folosință	Intra vilan	Suprafața (mp)	Tarla	Parcelă	Nr. topo	Observații / Referințe
1	arabil	NU	1.400	39	445	-	

Lungime Segmente

1) Valorile lungimilor segmentelor sunt obținute din proiecție în plan.

Punct început	X / Y	Punct sfârșit	X / Y	Lungime segment (** (m)
1	597.564,045 702.205,612	2	597.563,958 702.205,474	0.163
2	597.563,958 702.205,474	3	597.563,388 702.204,566	1.072
3	597.563,388 702.204,566	4	597.562,337 702.202,893	1.976
4	597.562,337 702.202,893	5	597.560,783 702.200,419	2.922
5	597.560,783 702.200,419	6	597.712,582 702.013,479	240.81

Punct început	X / Y	Punct sfârșit	X / Y	Lungime segment (** (m)
6	597.712,582 702.013,479	7	597.716,158 702.018,04	5.796
7	597.716,158 702.018,04	8	597.716,256 702.018,164	0.158
8	597.716,256 702.018,164	1	597.564,045 702.205,612	241.464

** Lungimile segmentelor sunt determinate în planul de proiecție Stereo 70 și sunt rotunjite la 1 milimetru.

*** Distanța dintre puncte este formată din segmente cumulate ce sunt mai mici decât valoarea 1 milimetru.

**DATE DESPRE IMOBILUL NR. 1610**

Oficiul de Cadastru și Publicitate Imobiliară SUCEAVA
Biroul de Cadastru și Publicitate Imobiliară Suceava

A. Partea I. Descrierea imobilului

TEREN Extravilan

Adresa: Jud. Suceava

Nr. Crt	Nr cadastral Nr. topografic	Suprafața* (mp)	Observații / Referințe
A1		1.400	Sector cadastral:46 Teren neimprejmuit;

B. Partea II. Proprietari și acte

Inscrieri privitoare la dreptul de proprietate și alte drepturi reale		Referințe
/		
Act Normativ nr. Legea 7, din 13/03/1996 emis de PARLAMENTUL ROMANIEI;		
B1	Inscrierea provizorie, drept de PROPRIETATE, dobandit prin Lege, cota actuala 1/1 1) COMUNA ZVORIȘTEA , CIF:4244202, PROPRIETAR NEIDENTIFICAT.	A1

C. Partea III. SARCINI .

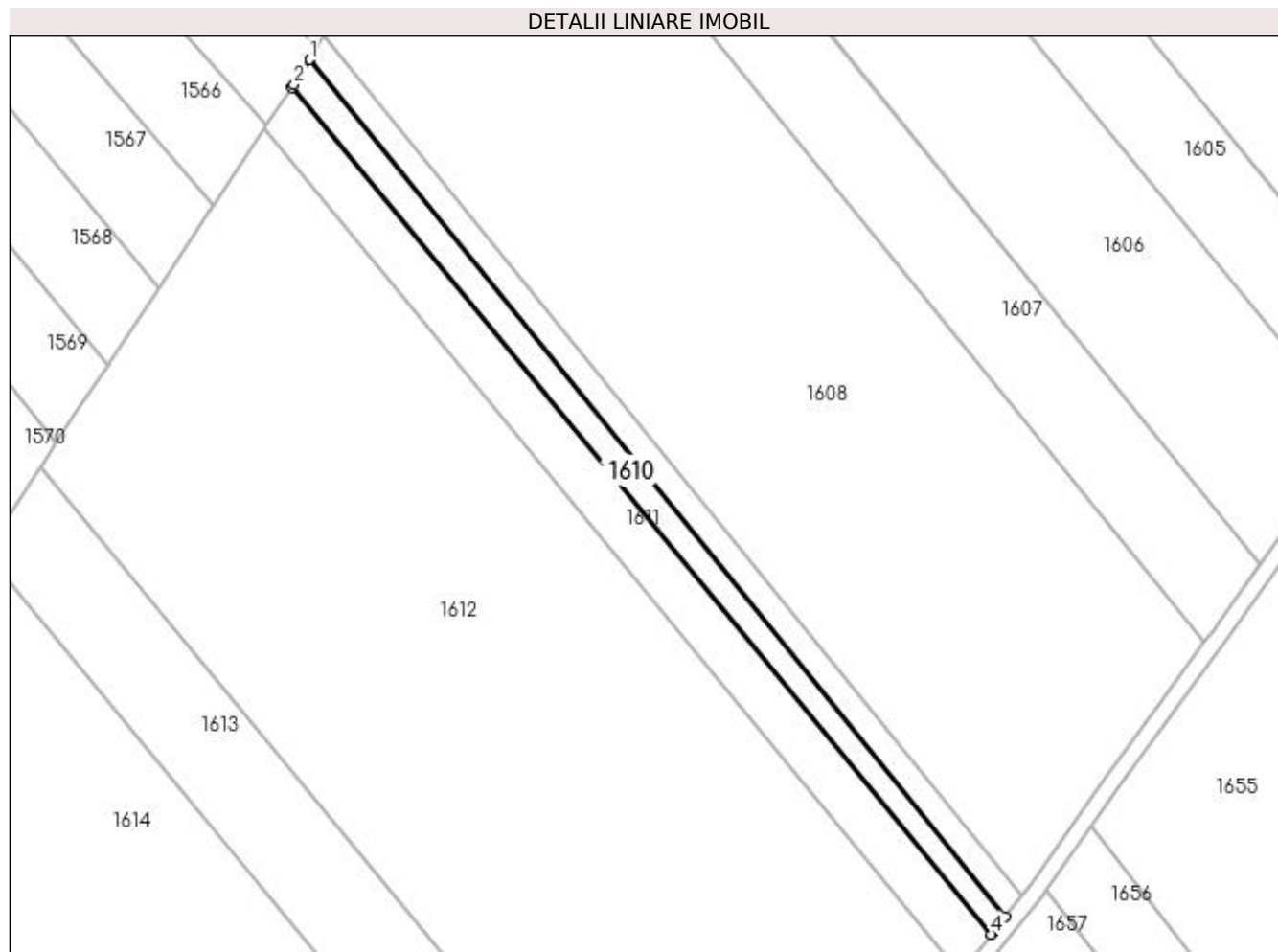
Inscrieri privind dezmembramintele dreptului de proprietate, drepturi reale de garanție și sarcini	Referințe
NU SUNT	

Anexa Nr. 1 La Partea I

Teren

Nr cadastral	Suprafața (mp)*	Observații / Referințe
	1.400	

* Suprafața este determinată în planul de proiecție Stereo 70.



Date referitoare la teren

Crt	Categorie folosință	Intra vilan	Suprafața (mp)	Tarla	Parcelă	Nr. topo	Observații / Referințe
1	arabil	NU	1.400	39	445	-	

Lungime Segmente

1) Valorile lungimilor segmentelor sunt obținute din proiecție în plan.

Punct început	X / Y	Punct sfârșit	X / Y	Lungime segment (** (m)
1	597.560,783 702.200,419	2	597.557,369 702.194,982	6.42
2	597.557,369 702.194,982	3	597.556,948 702.194,346	0.763
3	597.556,948 702.194,346	4	597.709,517 702.009,58	239.616
4	597.709,517 702.009,58	5	597.709,779 702.009,903	0.416
5	597.709,779 702.009,903	6	597.709,982 702.010,162	0.329

Punct început	X / Y	Punct sfârșit	X / Y	Lungime segment (** (m)
6	597.709,982 702.010,162	7	597.712,582 702.013,479	4.215
7	597.712,582 702.013,479	1	597.560,783 702.200,419	240.81

** Lungimile segmentelor sunt determinate în planul de proiecție Stereo 70 și sunt rotunjite la 1 milimetru.

*** Distanța dintre puncte este formată din segmente cumulate ce sunt mai mici decât valoarea 1 milimetru.

**DATE DESPRE IMOBILUL NR. 1611**

Oficiul de Cadastru și Publicitate Imobiliară SUCEAVA
Biroul de Cadastru și Publicitate Imobiliară Suceava

A. Partea I. Descrierea imobilului

TEREN Extravilan

Adresa: Jud. Suceava

Nr. Crt	Nr cadastral Nr. topografic	Suprafața* (mp)	Observații / Referințe
A1	34917	2.500	Sector cadastral:46 Teren neimprejmuit;

B. Partea II. Proprietari și acte

Inscrieri privitoare la dreptul de proprietate și alte drepturi reale	Referințe
13598 / 17/02/2023	
Act Notarial nr. Contract donatie nr 167, din 16/02/2023 emis de NASTASA MIHAELA;	
B2	A1
Intabulare, drept de PROPRIETATE bun propriu, dobandit prin Conventie, cota actuala 1/1 1) SEREDIUC TUDORIȚA-GEORGETA	

C. Partea III. SARCINI .

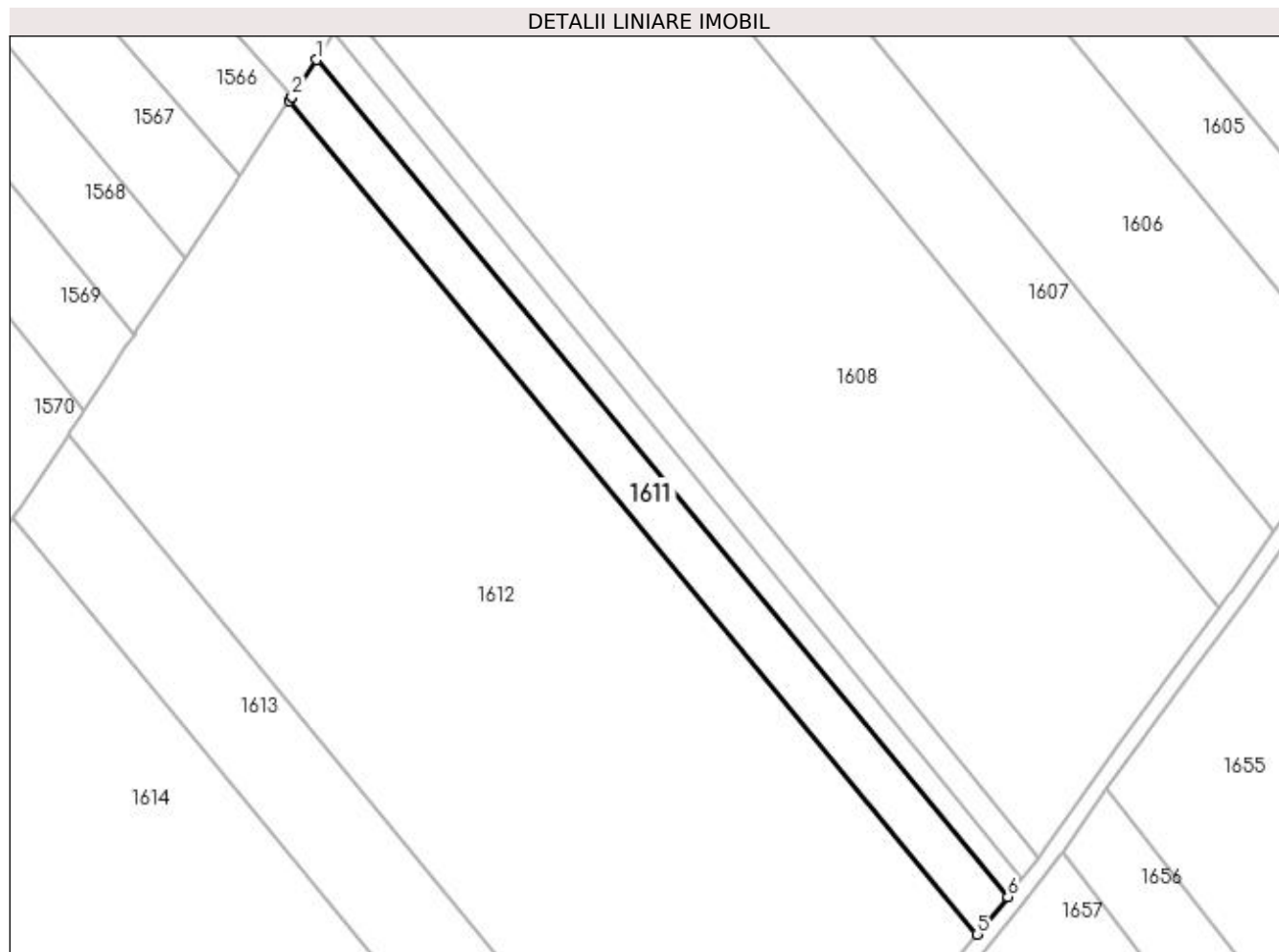
Inscrieri privind dezmembramintele dreptului de proprietate, drepturi reale de garanție și sarcini	Referințe
NU SUNT	

Anexa Nr. 1 La Partea I

Teren

Nr cadastral	Suprafața (mp)*	Observații / Referințe
34917	2.500	

* Suprafața este determinată în planul de proiecție Stereo 70.



Date referitoare la teren

Crt	Categorie folosință	Intra vilan	Suprafața (mp)	Tarla	Parcelă	Nr. topo	Observații / Referințe
1	arabil	NU	2.500	39	445	-	

Lungime Segmente

1) Valorile lungimilor segmentelor sunt obținute din proiecție în plan.

Punct început	X / Y	Punct sfârșit	X / Y	Lungime segment (** (m)
1	597.556,948 702.194,346	2	597.551,498 702.186,124	9.864
2	597.551,498 702.186,124	3	597.551,497 702.186,121	0.003
3	597.551,497 702.186,121	4	597.550,91 702.185,236	1.062
4	597.550,91 702.185,236	5	597.702,792 702.001,3	238.538
5	597.702,792 702.001,3	6	597.709,517 702.009,58	10.667

Punct început	X / Y	Punct sfârșit	X / Y	Lungime segment (** (m)
6	597.709,517 702.009,58	1	597.556,948 702.194,346	239.616

** Lungimile segmentelor sunt determinate în planul de proiecție Stereo 70 și sunt rotunjite la 1 milimetru.

*** Distanța dintre puncte este formată din segmente cumulate ce sunt mai mici decât valoarea 1 milimetru.

**DATE DESPRE IMOBILUL NR. 1612**

Oficiul de Cadastru și Publicitate Imobiliară SUCEAVA
Biroul de Cadastru și Publicitate Imobiliară Suceava

A. Partea I. Descrierea imobilului

TEREN Extravilan

Adresa: Jud. Suceava

Nr. Crt	Nr cadastral Nr. topografic	Suprafața* (mp)	Observații / Referințe
A1		20.000	Sector cadastral:46 Teren neimprejmuit;

B. Partea II. Proprietari și acte

Inscrieri privitoare la dreptul de proprietate și alte drepturi reale		Referințe
/		
Act Normativ nr. Legea 7, din 13/03/1996 emis de PARLAMENTUL ROMANIEI;		
B1	Inscrierea provizorie, drept de PROPRIETATE, dobandit prin Lege, cota actuala 1/1 1) COMUNA ZVORIȘTEA, CIF:4244202, PROPRIETAR NEIDENTIFICAT.	A1

C. Partea III. SARCINI .

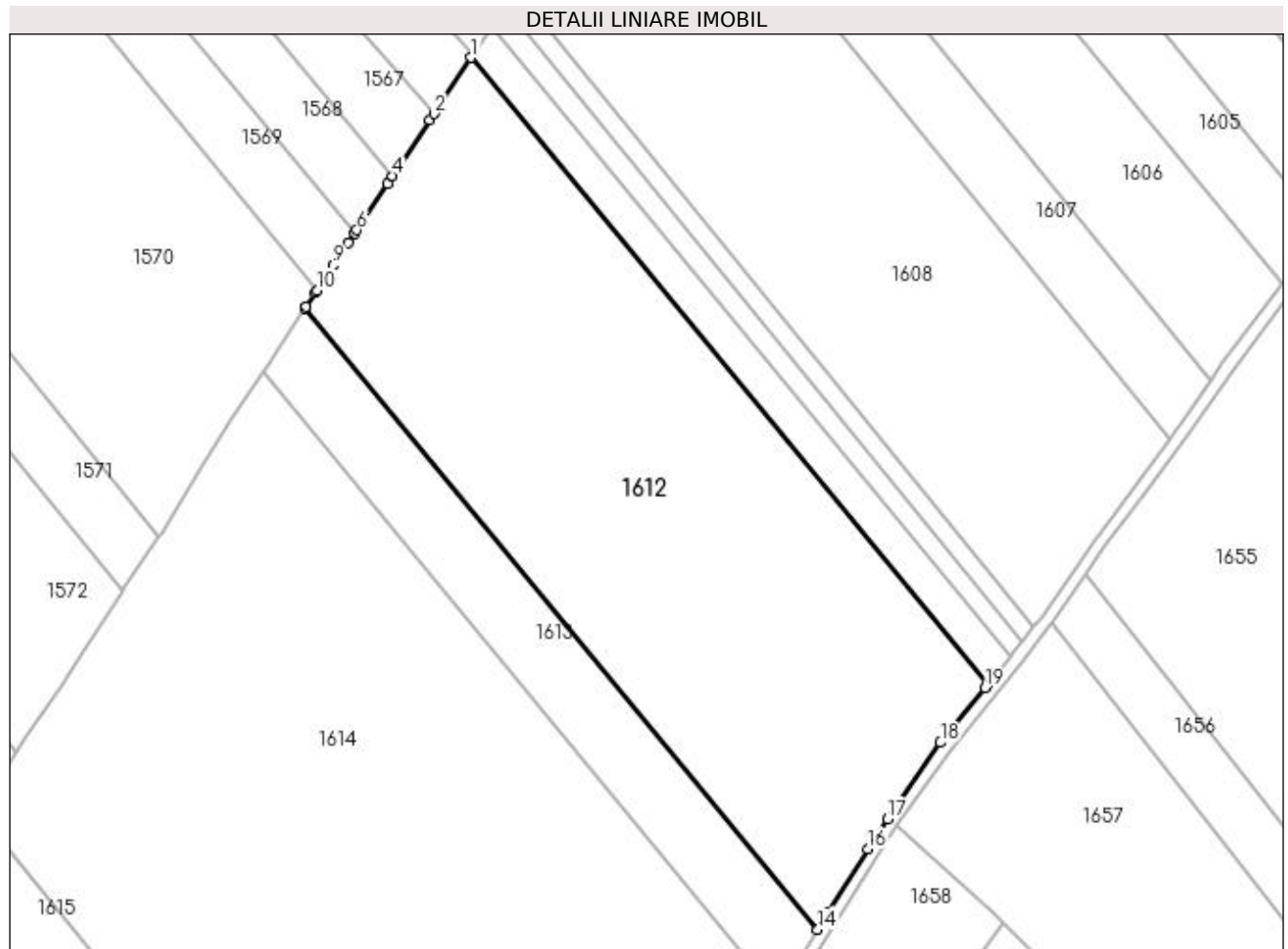
Inscrieri privind dezmembramintele dreptului de proprietate, drepturi reale de garanție și sarcini	Referințe
NU SUNT	

Anexa Nr. 1 La Partea I

Teren

Nr cadastral	Suprafața (mp)*	Observații / Referințe
	20.000	

* Suprafața este determinată în planul de proiecție Stereo 70.



Date referitoare la teren

Crt	Categorie folosință	Intravilan	Suprafața (mp)	Tarla	Parcelă	Nr. topo	Observații / Referințe
1	arabil	NU	20.000	39	445	-	

Lungime Segmente

1) Valorile lungimilor segmentelor sunt obținute din proiecție în plan.

Punct început	X / Y	Punct sfârșit	X / Y	Lungime segment (** (m)
1	597.550,91 702.185,236	2	597.539,966 702.168,722	19.811
2	597.539,966 702.168,722	3	597.538,77 702.166,918	2.164
3	597.538,77 702.166,918	4	597.527,832 702.150,413	19.8
4	597.527,832 702.150,413	5	597.526,343 702.148,166	2.696
5	597.526,343 702.148,166	6	597.517,344 702.134,588	16.289

Punct început	X / Y	Punct sfârşit	X / Y	Lungime segment (** (m)
6	597.517,344 702.134,588	7	597.516,747 702.133,687	1.081
7	597.516,747 702.133,687	8	597.514,848 702.130,821	3.438
8	597.514,848 702.130,821	9	597.510,451 702.124,187	7.959
9	597.510,451 702.124,187	10	597.505,551 702.116,793	8.87
10	597.505,551 702.116,793	11	597.505,115 702.116,135	0.789
11	597.505,115 702.116,135	12	597.502,418 702.112,065	4.882
12	597.502,418 702.112,065	13	597.502,029 702.111,479	0.703
13	597.502,029 702.111,479	14	597.652,687 701.929,167	236.507
14	597.652,687 701.929,167	15	597.655,674 701.933,942	5.632
15	597.655,674 701.933,942	16	597.667,515 701.952,867	22.324
16	597.667,515 701.952,867	17	597.673,209 701.961,571	10.401
17	597.673,209 701.961,571	18	597.688,793 701.984,064	27.364
18	597.688,793 701.984,064	19	597.701,814 702.000,096	20.654
19	597.701,814 702.000,096	20	597.702,792 702.001,3	1.551
20	597.702,792 702.001,3	1	597.550,91 702.185,236	238.538

** Lungimile segmentelor sunt determinate în planul de proiecție Stereo 70 și sunt rotunjite la 1 milimetru.

*** Distanța dintre puncte este formată din segmente cumulate ce sunt mai mici decât valoarea 1 milimetru.

**DATE DESPRE IMOBILUL NR. 1613**

Oficiul de Cadastru și Publicitate Imobiliară SUCEAVA
Biroul de Cadastru și Publicitate Imobiliară Suceava

A. Partea I. Descrierea imobilului

TEREN Extravilan

Adresa: Jud. Suceava

Nr. Crt	Nr cadastral Nr. topografic	Suprafața* (mp)	Observații / Referințe
A1		5.000	Sector cadastral:46 Teren neimprejmuit; posesie

B. Partea II. Proprietari și acte

Inscrieri privitoare la dreptul de proprietate și alte drepturi reale		Referințe
/		
Act Notarial nr. 73, din 30/04/2015 emis de SPN OVIDIU BUSUIOC-ANA-ELENA BUSUIOC;		
B1	Intabulare, drept de PROPRIETATE, dobândit prin Succesiune, cota actuala 1/1 1) SEREDIUC MARIA	A1

C. Partea III. SARCINI .

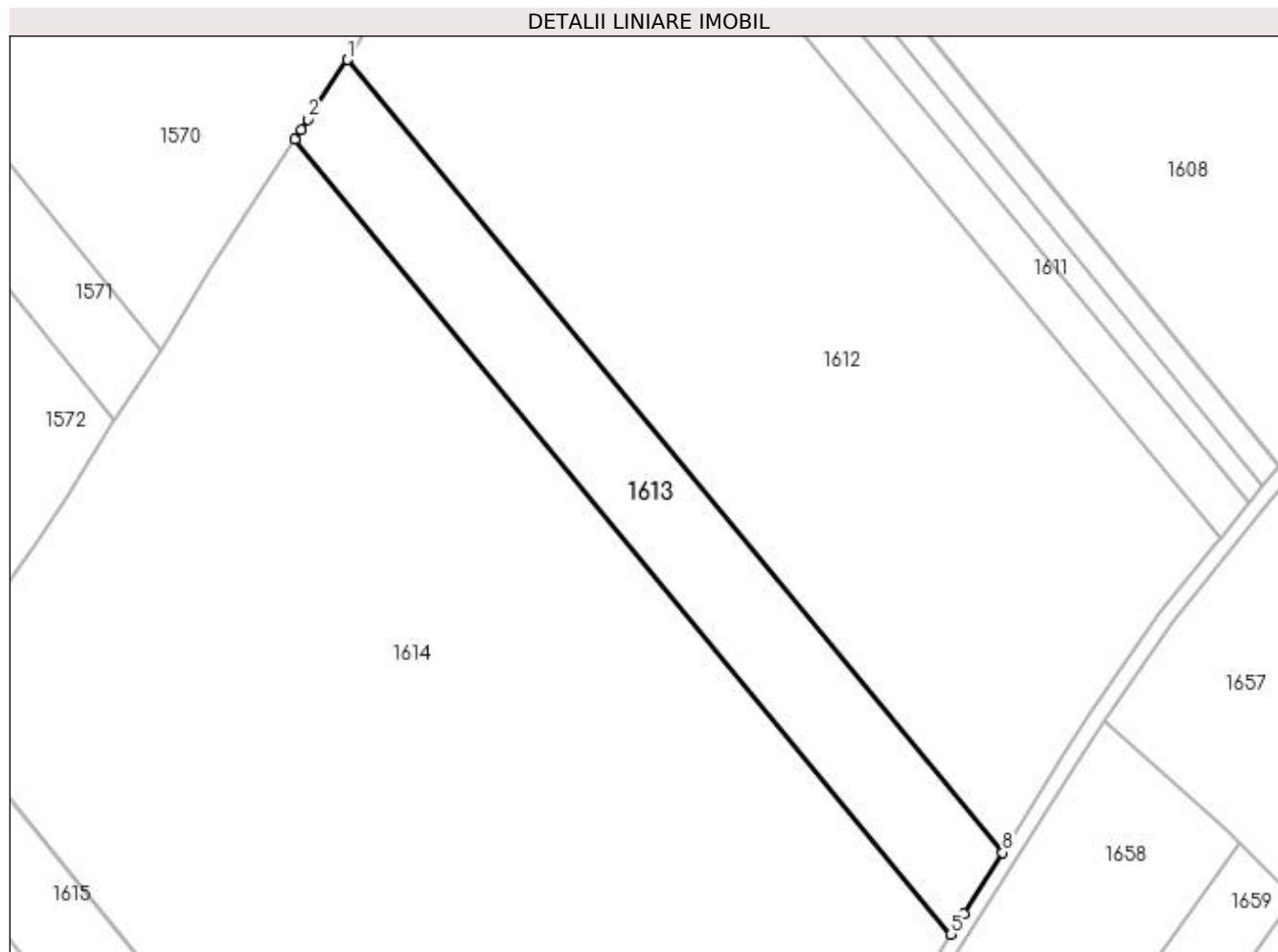
Inscrieri privind dezmembramintele dreptului de proprietate, drepturi reale de garanție și sarcini	Referințe
NU SUNT	

Anexa Nr. 1 La Partea I

Teren

Nr cadastral	Suprafața (mp)*	Observații / Referințe
	5.000	posesie

* Suprafața este determinată în planul de proiecție Stereo 70.



Date referitoare la teren

Crt	Categorie folosință	Intra vilan	Suprafața (mp)	Tarla	Parcelă	Nr. topo	Observații / Referințe
1	arabil	NU	5.000	39	445	-	

Lungime Segmente

1) Valorile lungimilor segmentelor sunt obținute din proiecție în plan.

Punct început	X / Y	Punct sfârșit	X / Y	Lungime segment (** (m)
1	597.502,029 702.111,479	2	597.492,917 702.097,729	16.495
2	597.492,917 702.097,729	3	597.491,315 702.095,312	2.9
3	597.491,315 702.095,312	4	597.489,839 702.093,085	2.672
4	597.489,839 702.093,085	5	597.640,852 701.910,343	237.064
5	597.640,852 701.910,343	6	597.642,201 701.912,408	2.467

Punct început	X / Y	Punct sfârșit	X / Y	Lungime segment (** (m)
6	597.642,201 701.912,408	7	597.643,864 701.915,067	3.136
7	597.643,864 701.915,067	8	597.652,687 701.929,167	16.633
8	597.652,687 701.929,167	1	597.502,029 702.111,479	236.507

** Lungimile segmentelor sunt determinate în planul de proiecție Stereo 70 și sunt rotunjite la 1 milimetru.

*** Distanța dintre puncte este formată din segmente cumulate ce sunt mai mici decât valoarea 1 milimetru.

**DATE DESPRE IMOBILUL NR. 1614**

Oficiul de Cadastru și Publicitate Imobiliară SUCEAVA
Biroul de Cadastru și Publicitate Imobiliară Suceava

A. Partea I. Descrierea imobilului

TEREN Extravilan

Adresa: Jud. Suceava

Nr. Crt	Nr cadastral Nr. topografic	Suprafața* (mp)	Observații / Referințe
A1		34.991	Sector cadastral:46 Teren neimprejmuit;

B. Partea II. Proprietari și acte

Inscrieri privitoare la dreptul de proprietate și alte drepturi reale		Referințe
/		
Act Normativ nr. Legea 7, din 13/03/1996 emis de PARLAMENTUL ROMANIEI;		
B1	Inscrierea provizorie, drept de PROPRIETATE, dobandit prin Lege, cota actuala 1/1 1) COMUNA ZVORIȘTEA, CIF:4244202, PROPRIETAR NEIDENTIFICAT.	A1

C. Partea III. SARCINI .

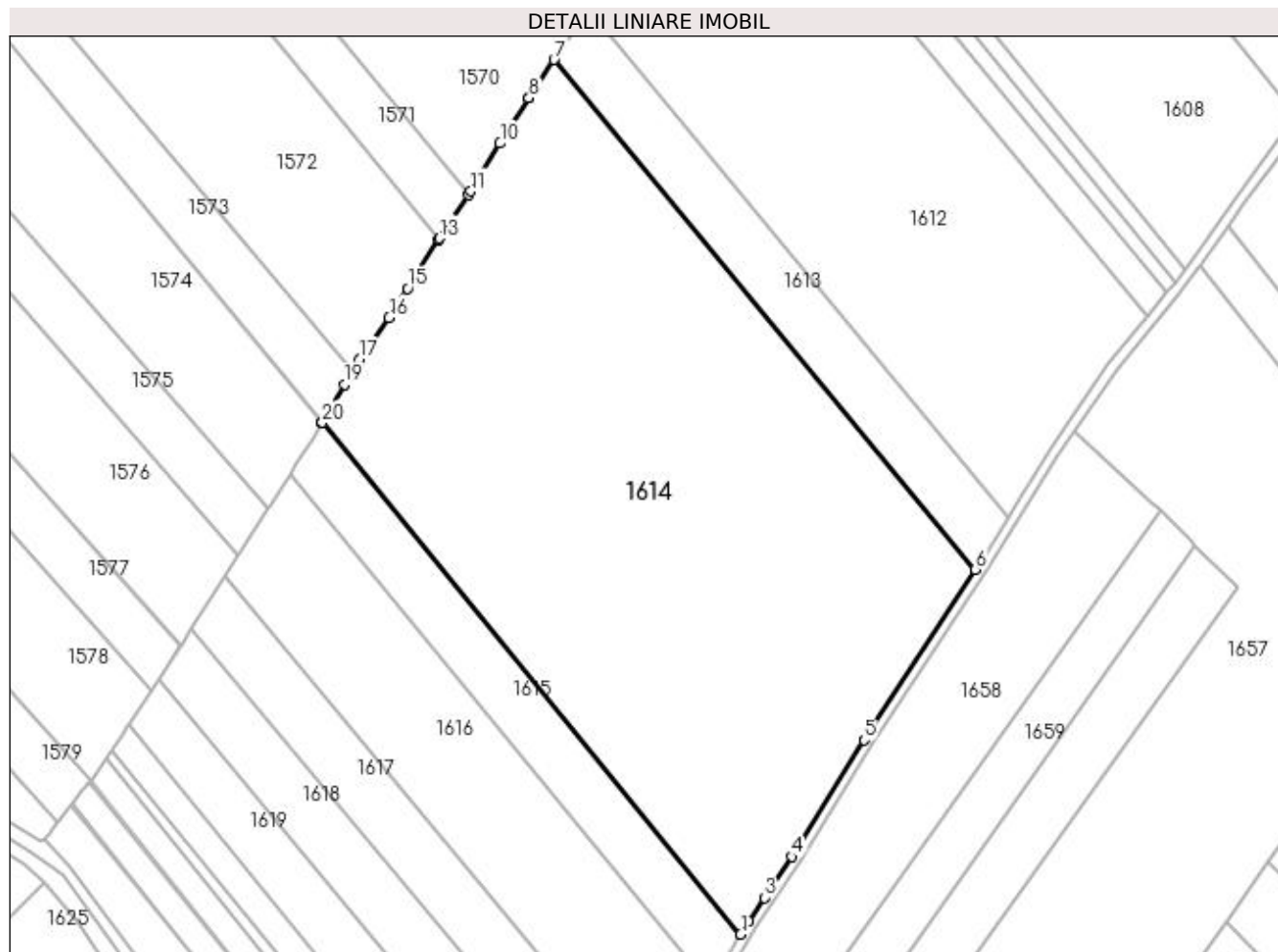
Inscrieri privind dezmembramintele dreptului de proprietate, drepturi reale de garanție și sarcini	Referințe
NU SUNT	

Anexa Nr. 1 La Partea I

Teren

Nr cadastral	Suprafața (mp)*	Observații / Referințe
	34.991	

* Suprafața este determinată în planul de proiecție Stereo 70.



Date referitoare la teren

Crt	Categorie folosință	Intra vilan	Suprafața (mp)	Tarla	Parcelă	Nr. topo	Observații / Referințe
1	arabil	NU	34.991	39	445	-	

Lungime Segmente

1) Valorile lungimilor segmentelor sunt obținute din proiecție în plan.

Punct început	X / Y	Punct sfârșit	X / Y	Lungime segment (** (m)
1	597.556,677 701.779,556	2	597.559,619 701.784,278	5.564
3	597.565,21 701.792,708	4	597.574,962 701.807,413	17.645
5	597.600,91 701.849,186	6	597.640,852 701.910,343	73.045
7	597.489,839 702.093,085	8	597.480,77 702.079,401	16.416
9	597.480,746 702.079,364	10	597.470,413 702.063,116	19.255

Punct început	X / Y	Punct sfârșit	X / Y	Lungime segment (** (m)
2	597.559,619 701.784,278	3	597.565,21 701.792,708	10.116
4	597.574,962 701.807,413	5	597.600,91 701.849,186	49.176
6	597.640,852 701.910,343	7	597.489,839 702.093,085	237.064
8	597.480,77 702.079,401	9	597.480,746 702.079,364	0.044
10	597.470,413 702.063,116	11	597.459,969 702.045,906	20.131

Punct început	X / Y	Punct sfârșit	X / Y	Lungime segment (** (m)
11	597.459,969 702.045,906	12	597.459,167 702.044,701	1.447
13	597.448,768 702.029,079	14	597.448,488 702.028,638	0.522
15	597.437,292 702.011,033	16	597.430,664 702.000,61	12.352
17	597.420,151 701.985,634	18	597.417,399 701.981,168	5.246
19	597.414,607 701.976,637	20	597.406,71 701.963,021	15.74
21	597.406,554 701.962,751	1	597.556,677 701.779,556	236.849

Punct început	X / Y	Punct sfârșit	X / Y	Lungime segment (** (m)
12	597.459,167 702.044,701	13	597.448,768 702.029,079	18.767
14	597.448,488 702.028,638	15	597.437,292 702.011,033	20.864
16	597.430,664 702.000,61	17	597.420,151 701.985,634	18.298
18	597.417,399 701.981,168	19	597.414,607 701.976,637	5.322
20	597.406,71 701.963,021	21	597.406,554 701.962,751	0.312

** Lungimile segmentelor sunt determinate în planul de proiecție Stereo 70 și sunt rotunjite la 1 milimetru.

*** Distanța dintre puncte este formată din segmente cumulate ce sunt mai mici decât valoarea 1 milimetru.

**DATE DESPRE IMOBILUL NR. 1615**

Oficiul de Cadastru și Publicitate Imobiliară SUCEAVA
Biroul de Cadastru și Publicitate Imobiliară Suceava

A. Partea I. Descrierea imobilului

TEREN Extravilan

Adresa: Jud. Suceava, tarlăua "Dealul Stincii"

Nr. Crt	Nr cadastral Nr. topografic	Suprafața* (mp)	Observații / Referințe
A1	33528	4.800	Sector cadastral:46 Teren neimprejmuit;

B. Partea II. Proprietari și acte

Inscrieri privitoare la dreptul de proprietate și alte drepturi reale	Referințe
4276 / 03/02/2017	
Act Notarial nr. contract de vanzare-cumparare nr. 260, din 03/02/2017 emis de BIN ATANASOAEI PETRU;	
B8	A1
Intabulare, drept de PROPRIETATE, dobandit prin Conventie, cota actuala 1/1	
1) SEREDIUC TUDORIȚA-GEORGETA	
2) SEREDIUC ARISTOTEL, bun comun	

C. Partea III. SARCINI .

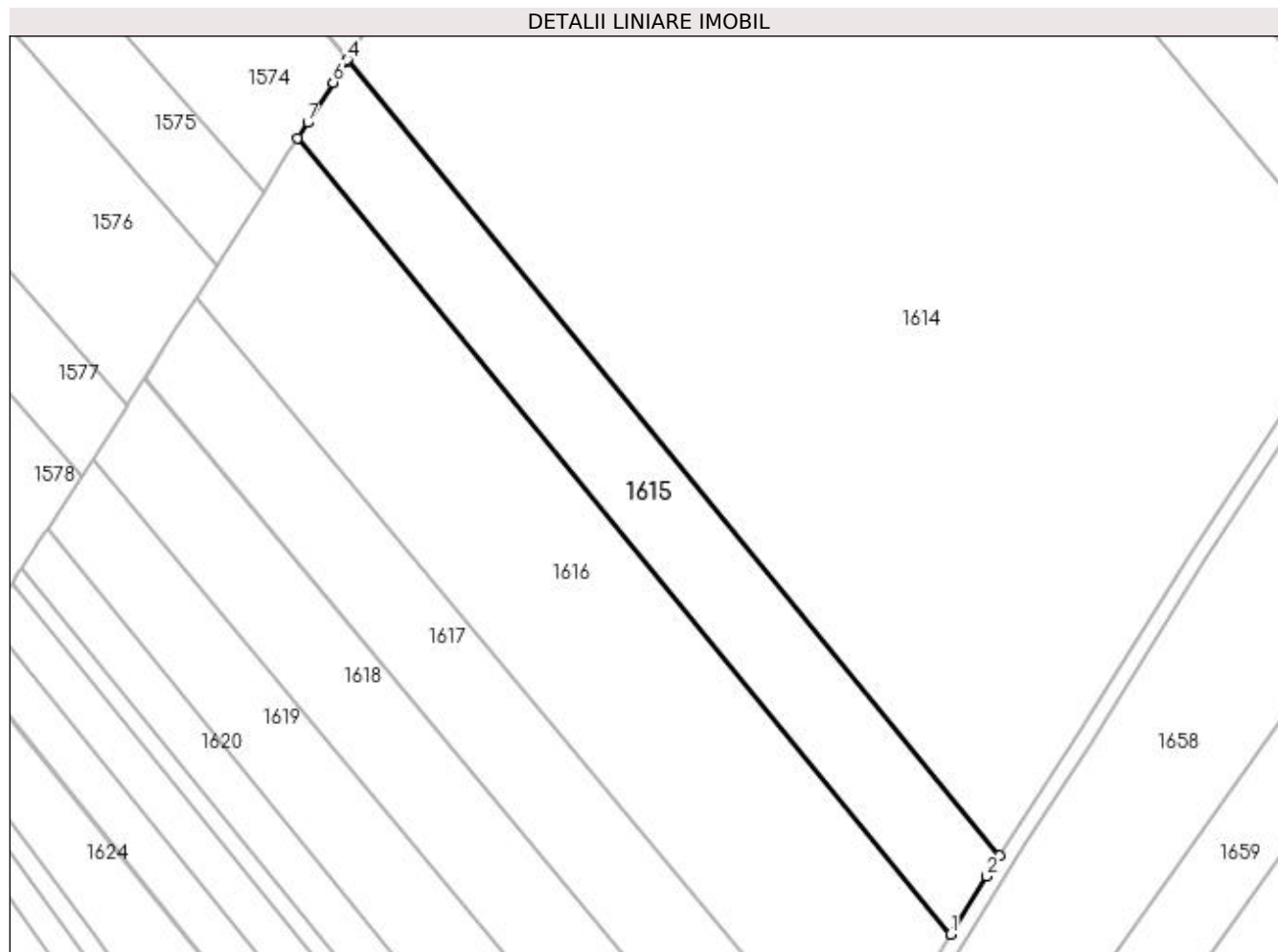
Inscrieri privind dezmembramintele dreptului de proprietate, drepturi reale de garanție și sarcini	Referințe
NU SUNT	

Anexa Nr. 1 La Partea I

Teren

Nr cadastral	Suprafața (mp)*	Observații / Referințe
33528	4.800	

* Suprafața este determinată în planul de proiecție Stereo 70.



Date referitoare la teren

Crt	Categorie folosință	Intra vilan	Suprafața (mp)	Tarla	Parcelă	Nr. topo	Observații / Referințe
1	arabil	NU	4.800	39	445	-	

Lungime Segmente

1) Valorile lungimilor segmentelor sunt obținute din proiecție în plan.

Punct început	X / Y	Punct sfârșit	X / Y	Lungime segment (** (m)
1	597.545,365 701.761,397	2	597.553,698 701.774,773	15.759
2	597.553,698 701.774,773	3	597.556,677 701.779,556	5.635
3	597.556,677 701.779,556	4	597.406,554 701.962,751	236.849
4	597.406,554 701.962,751	5	597.406,197 701.962,136	0.711
5	597.406,197 701.962,136	6	597.403,255 701.957,51	5.482

Punct început	X / Y	Punct sfârșit	X / Y	Lungime segment (** (m)
6	597.403,255 701.957,51	7	597.397,381 701.948,272	10.947
7	597.397,381 701.948,272	8	597.395,128 701.944,73	4.198
8	597.395,128 701.944,73	1	597.545,365 701.761,397	237.028

** Lungimile segmentelor sunt determinate în planul de proiecție Stereo 70 și sunt rotunjite la 1 milimetru.

*** Distanța dintre puncte este formată din segmente cumulate ce sunt mai mici decât valoarea 1 milimetru.

**DATE DESPRE IMOBILUL NR. 1616**

Oficiul de Cadastru și Publicitate Imobiliară SUCEAVA
Biroul de Cadastru și Publicitate Imobiliară Suceava

A. Partea I. Descrierea imobilului

TEREN Extravilan

Adresa: Jud. Suceava

Nr. Crt	Nr cadastral Nr. topografic	Suprafața* (mp)	Observații / Referințe
A1		9.600	Sector cadastral:46 Teren neimprejmuit;

B. Partea II. Proprietari și acte

Inscrieri privitoare la dreptul de proprietate și alte drepturi reale		Referințe
/		
Act Normativ nr. Legea 7, din 13/03/1996 emis de PARLAMENTUL ROMANIEI;		
B1	Inscrierea provizorie, drept de PROPRIETATE, dobandit prin Lege, cota actuala 1/1 1) COMUNA ZVORIȘTEA, CIF:4244202, PROPRIETAR NEIDENTIFICAT.	A1

C. Partea III. SARCINI .

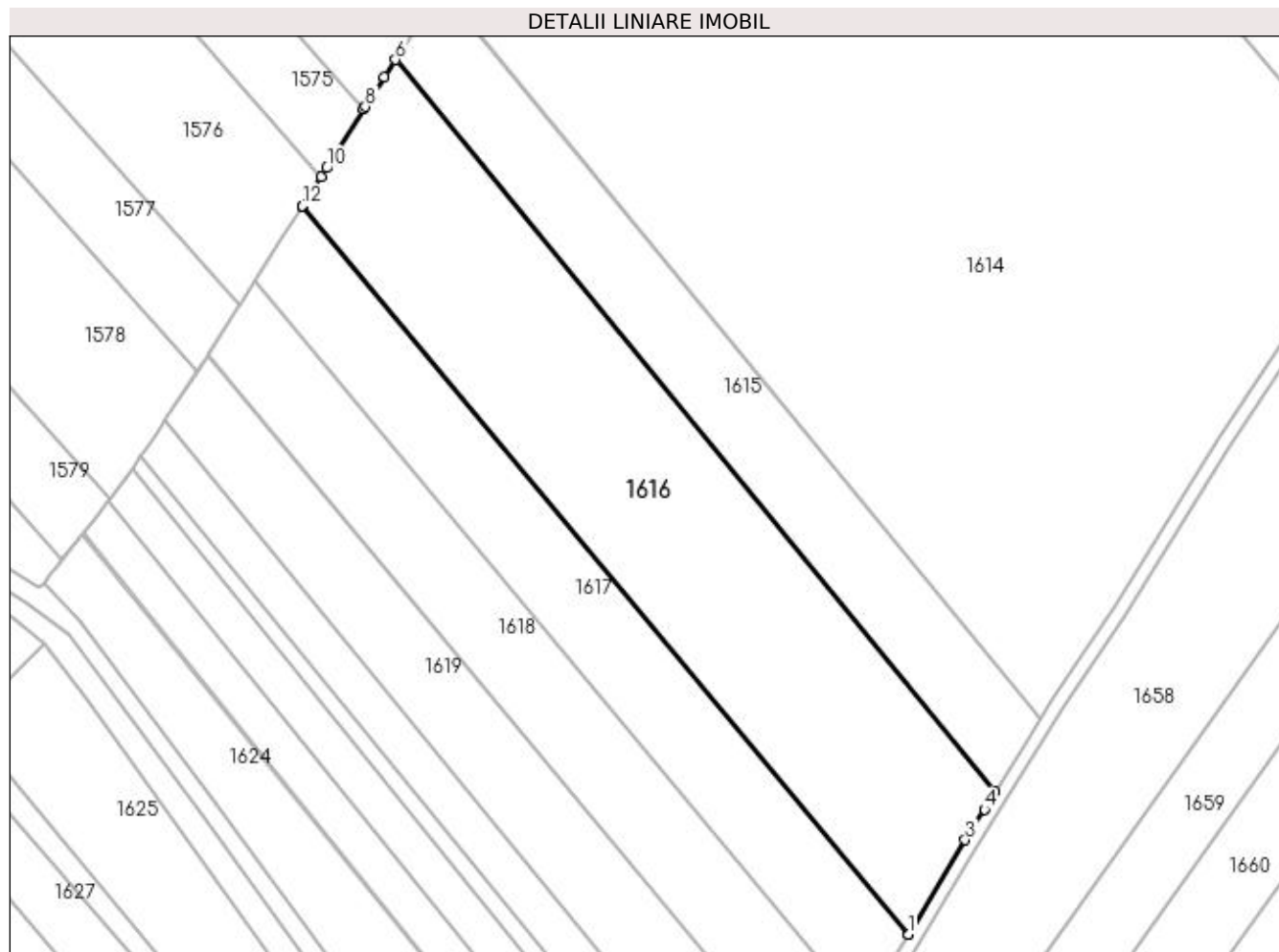
Inscrieri privind dezmembramintele dreptului de proprietate, drepturi reale de garanție și sarcini	Referințe
NU SUNT	

Anexa Nr. 1 La Partea I

Teren

Nr cadastral	Suprafața (mp)*	Observații / Referințe
	9.600	

* Suprafața este determinată în planul de proiecție Stereo 70.



Date referitoare la teren

Crt	Categorie folosință	Intravilan	Suprafața (mp)	Tarla	Parcelă	Nr. topo	Observații / Referințe
1	arabil	NU	9.600	39	445	-	

Lungime Segmente

1) Valorile lungimilor segmentelor sunt obținute din proiecție în plan.

Punct început	X / Y	Punct sfârșit	X / Y	Lungime segment (** (m)
1	597.523,558 701.725,719	2	597.523,633 701.725,844	0.146
2	597.523,633 701.725,844	3	597.537,849 701.749,333	27.456
3	597.537,849 701.749,333	4	597.542,637 701.757,019	9.055
4	597.542,637 701.757,019	5	597.545,365 701.761,397	5.158
5	597.545,365 701.761,397	6	597.395,128 701.944,73	237.028

Punct început	X / Y	Punct sfârșit	X / Y	Lungime segment (** (m)
6	597.395,128 701.944,73	7	597.392,369 701.940,391	5.142
7	597.392,369 701.940,391	8	597.387,645 701.932,963	8.803
8	597.387,645 701.932,963	9	597.387,22 701.932,294	0.793
9	597.387,22 701.932,294	10	597.377,891 701.917,625	17.384
10	597.377,891 701.917,625	11	597.376,518 701.915,466	2.559
11	597.376,518 701.915,466	12	597.371,815 701.908,07	8.765
12	597.371,815 701.908,07	13	597.371,737 701.907,947	0.146
13	597.371,737 701.907,947	1	597.523,558 701.725,719	237.185

** Lungimile segmentelor sunt determinate în planul de proiecție Stereo 70 și sunt rotunjite la 1 milimetru.

*** Distanța dintre puncte este formată din segmente cumulate ce sunt mai mici decât valoarea 1 milimetru.

**DATE DESPRE IMOBILUL NR. 1617**

Oficiul de Cadastru și Publicitate Imobiliară SUCEAVA
Biroul de Cadastru și Publicitate Imobiliară Suceava

A. Partea I. Descrierea imobilului

TEREN Extravilan

Adresa: Jud. Suceava

Nr. Crt	Nr cadastral Nr. topografic	Suprafața* (mp)	Observații / Referințe
A1		5.000	Sector cadastral:46 Teren neimprejmuit;

B. Partea II. Proprietari și acte

Inscrieri privitoare la dreptul de proprietate și alte drepturi reale	Referințe
/	
Act Administrativ nr. 890, din 12/01/1994 emis de CJSDPAT SUCEAVA;	
B1	A1
Intabulare, drept de PROPRIETATE, dobândit prin Reconstituire, cota actuala 1/1 1) ATUDORII MIHAI, Lipsă CNP proprietar.	

C. Partea III. SARCINI .

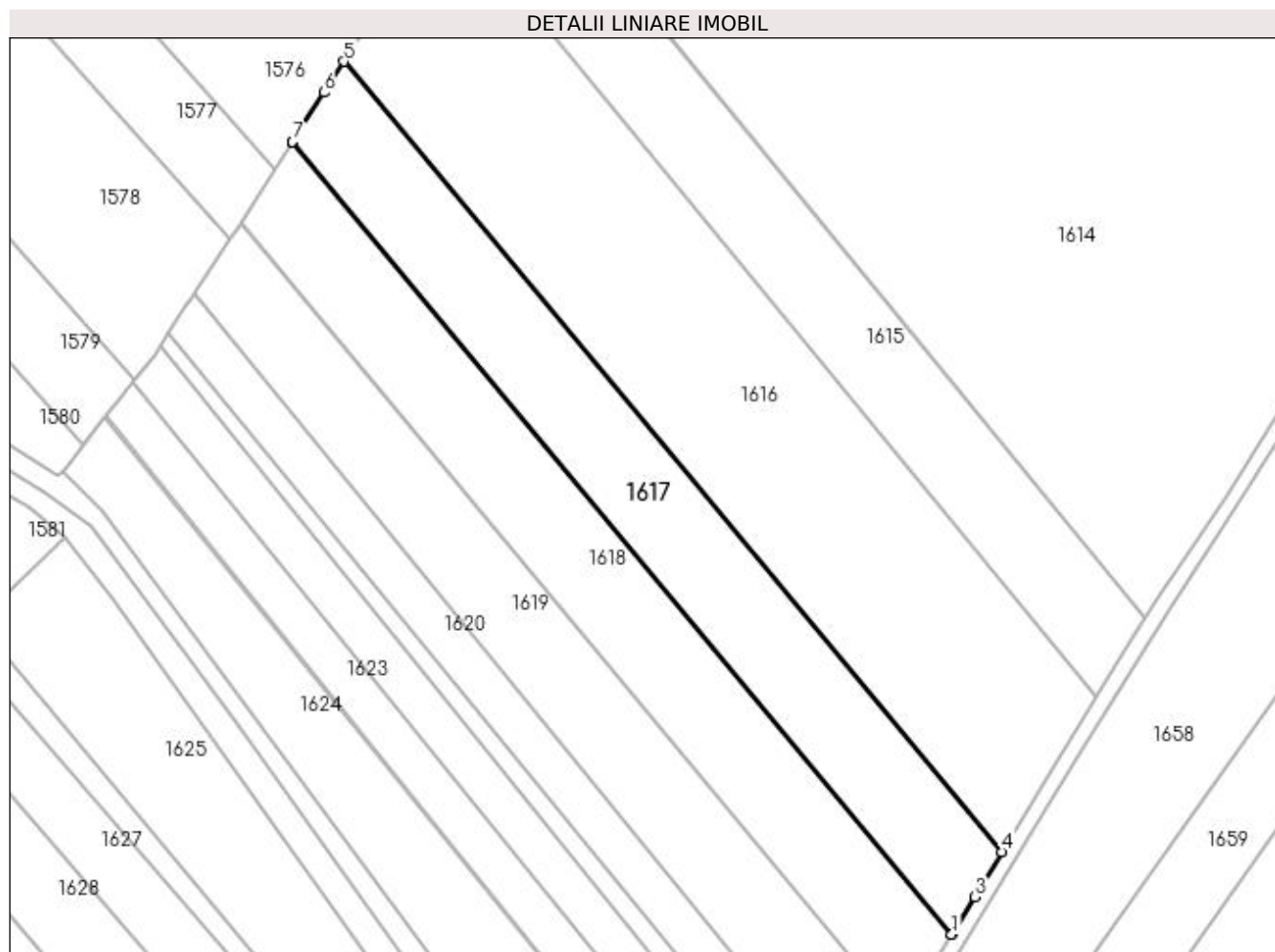
Inscrieri privind dezmembramintele dreptului de proprietate, drepturi reale de garanție și sarcini	Referințe
NU SUNT	

Anexa Nr. 1 La Partea I

Teren

Nr cadastral	Suprafața (mp)*	Observații / Referințe
	5.000	

* Suprafața este determinată în planul de proiecție Stereo 70.



Date referitoare la teren

Crt	Categorie folosință	Intravilan	Suprafața (mp)	Tarla	Parcelă	Nr. topo	Observații / Referințe
1	arabil	NU	5.000	39	445	-	

Lungime Segmente

1) Valorile lungimilor segmentelor sunt obținute din proiecție în plan.

Punct început	X / Y	Punct sfârșit	X / Y	Lungime segment (** (m)
1	597.511,995 701.706,698	2	597.512,071 701.706,823	0.146
2	597.512,071 701.706,823	3	597.517,284 701.715,352	9.996
3	597.517,284 701.715,352	4	597.523,558 701.725,719	12.118
4	597.523,558 701.725,719	5	597.371,737 701.907,947	237.185
5	597.371,737 701.907,947	6	597.367,205 701.900,821	8.445

Punct început	X / Y	Punct sfârșit	X / Y	Lungime segment (** (m)
6	597.367,205 701.900,821	7	597.359,95 701.889,412	13.52
7	597.359,95 701.889,412	8	597.359,872 701.889,29	0.145
8	597.359,872 701.889,29	1	597.511,995 701.706,698	237.658

** Lungimile segmentelor sunt determinate în planul de proiecție Stereo 70 și sunt rotunjite la 1 milimetru.

*** Distanța dintre puncte este formată din segmente cumulate ce sunt mai mici decât valoarea 1 milimetru.

**DATE DESPRE IMOBILUL NR. 1618**

Oficiul de Cadastru și Publicitate Imobiliară SUCEAVA
Biroul de Cadastru și Publicitate Imobiliară Suceava

A. Partea I. Descrierea imobilului

TEREN Extravilan

Adresa: Jud. Suceava

Nr. Crt	Nr cadastral Nr. topografic	Suprafața* (mp)	Observații / Referințe
A1		5.000	Sector cadastral:46 Teren neimprejmuit; Deținător Luchian Verginia.

B. Partea II. Proprietari și acte

Inscrieri privitoare la dreptul de proprietate și alte drepturi reale		Referințe
/		
Act Administrativ nr. 2470, din 15/07/1999 emis de CJSDPAT SUCEAVA;		
B1	Intabulare, drept de PROPRIETATE, dobândit prin Reconstituire, cota actuala 1/1 1) LUCHIAN VASILE, Lipsă CNP proprietar.	A1

C. Partea III. SARCINI .

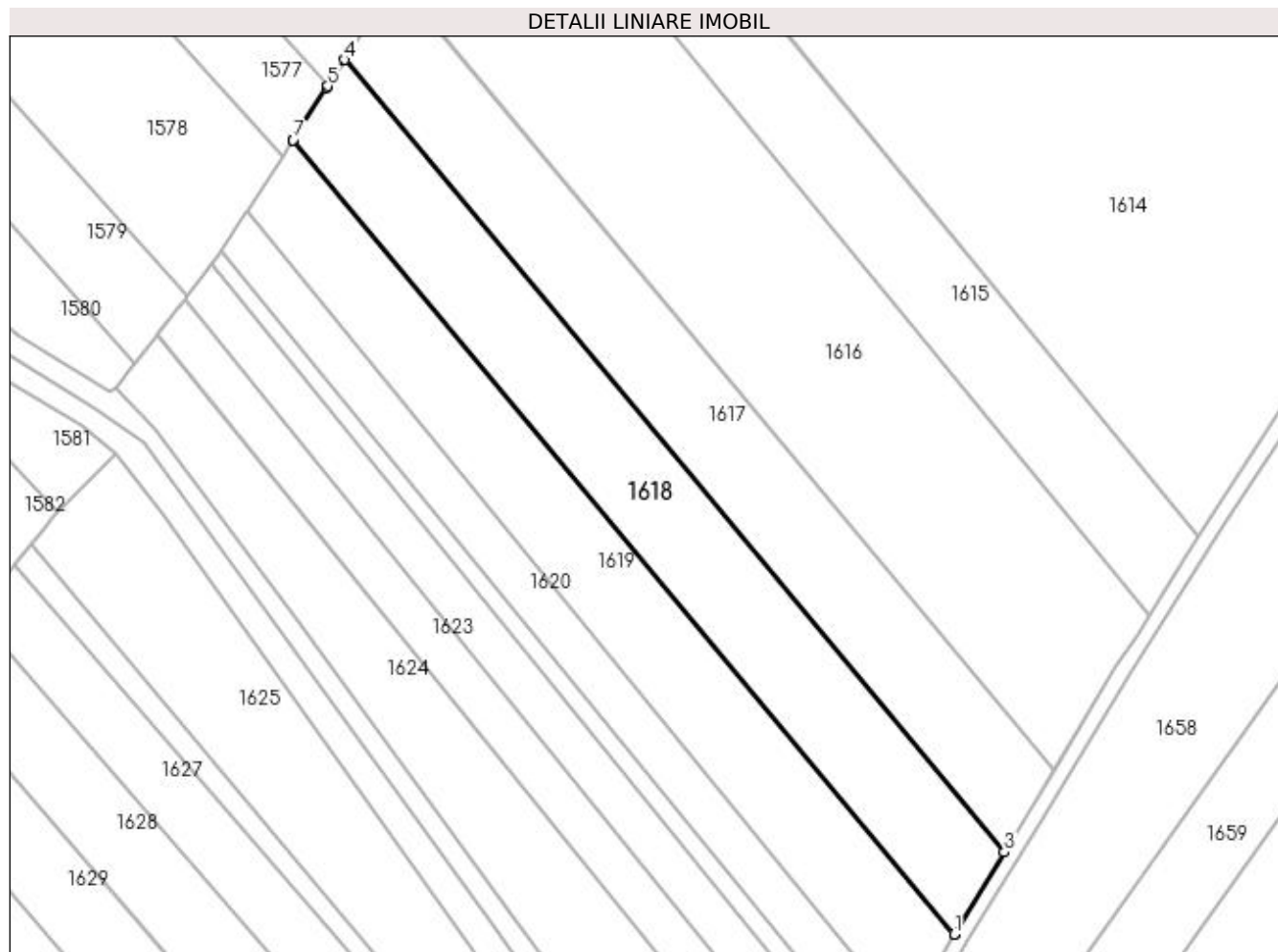
Inscrieri privind dezmembramintele dreptului de proprietate, drepturi reale de garanție și sarcini	Referințe
NU SUNT	

Anexa Nr. 1 La Partea I

Teren

Nr cadastral	Suprafața (mp)*	Observații / Referințe
	5.000	Deținător Luchian Verginia.

* Suprafața este determinată în planul de proiecție Stereo 70.



Date referitoare la teren

Crt	Categorie folosință	Intra vilan	Suprafața (mp)	Tarla	Parcelă	Nr. topo	Observații / Referințe
1	arabil	NU	5.000	39	445	-	

Lungime Segmente

1) Valorile lungimilor segmentelor sunt obținute din proiecție în plan.

Punct început	X / Y	Punct sfârșit	X / Y	Lungime segment (** (m)
1	597.500,422 701.687,75	2	597.500,494 701.687,879	0.148
2	597.500,494 701.687,879	3	597.511,995 701.706,698	22.055
3	597.511,995 701.706,698	4	597.359,872 701.889,29	237.658
4	597.359,872 701.889,29	5	597.356,017 701.883,227	7.185
5	597.356,017 701.883,227	6	597.355,773 701.882,844	0.454

Punct început	X / Y	Punct sfârşit	X / Y	Lungime segment (** (m)
6	597.355,773 701.882,844	7	597.348,106 701.870,788	14.287
7	597.348,106 701.870,788	8	597.348,027 701.870,668	0.144
8	597.348,027 701.870,668	1	597.500,422 701.687,75	238.082

** Lungimile segmentelor sunt determinate în planul de proiecţie Stereo 70 şi sunt rotunjite la 1 milimetru.

*** Distanţa dintre puncte este formată din segmente cumulate ce sunt mai mici decât valoarea 1 milimetru.

**DATE DESPRE IMOBILUL NR. 1619**

Oficiul de Cadastru și Publicitate Imobiliară SUCEAVA
Biroul de Cadastru și Publicitate Imobiliară Suceava

A. Partea I. Descrierea imobilului

TEREN Extravilan

Adresa: Jud. Suceava, la locul numit "Lot Poieni"

Nr. Crt	Nr cadastral Nr. topografic	Suprafața* (mp)	Observații / Referințe
A1	33756	4.700	Sector cadastral:46 Teren neimprejmuit;

B. Partea II. Proprietari și acte

Inscrieri privitoare la dreptul de proprietate și alte drepturi reale		Referințe
50450 / 19/10/2017		
Act Notarial nr. 4553, din 18/10/2017 emis de BIN NEGURA ADINA LOREDANA;		
B7	Intabulare, drept de PROPRIETATE bun comun in dev. cu titlu de cumparare, dobandit prin Conventie, cota actuala 1/1 1) SEREDIUC TUDORIȚA-GEORGETA 2) SEREDIUC ARISTOTEL	A1

C. Partea III. SARCINI .

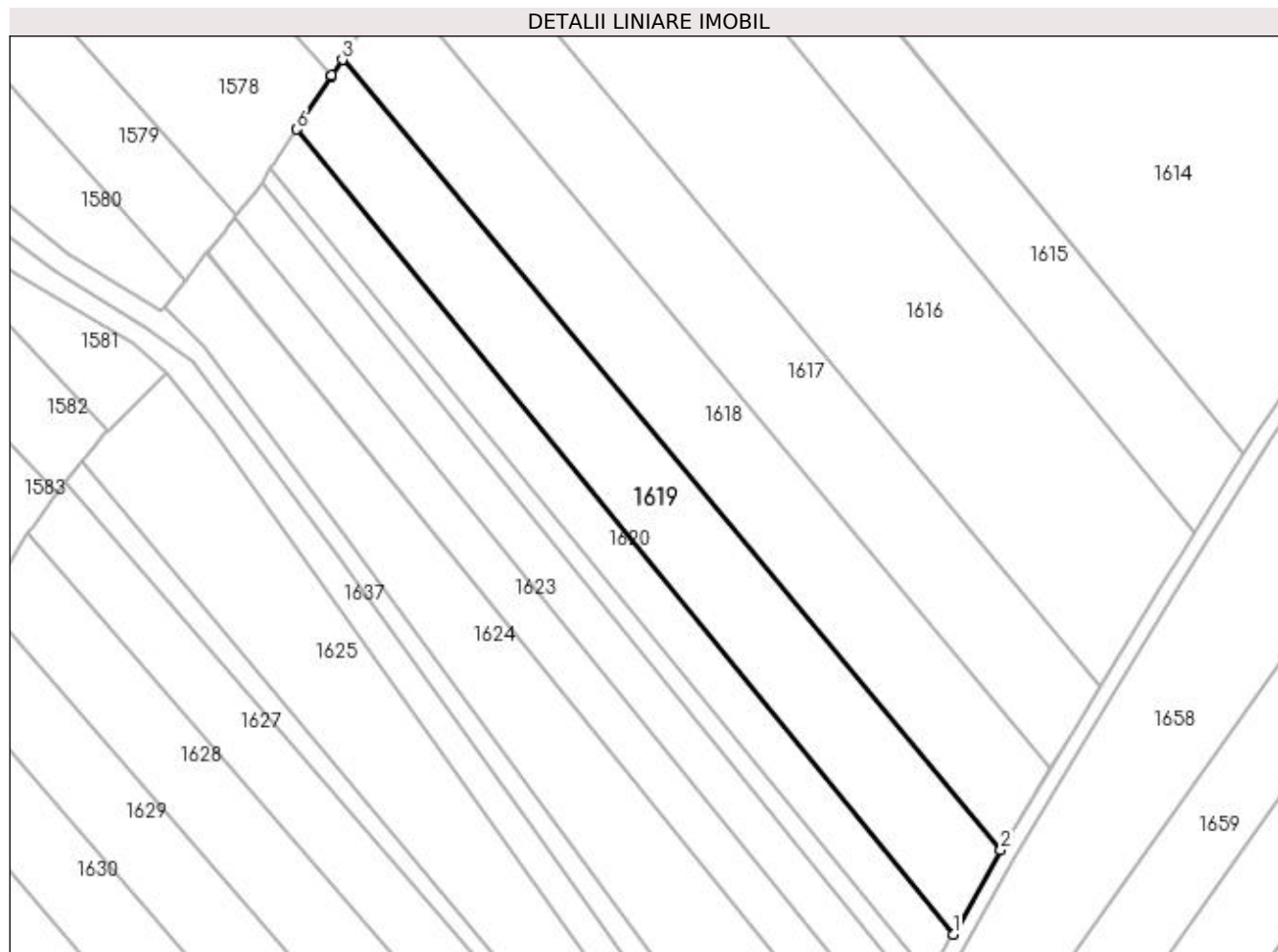
Inscrieri privind dezmembramintele dreptului de proprietate, drepturi reale de garanție și sarcini	Referințe
NU SUNT	

Anexa Nr. 1 La Partea I

Teren

Nr cadastral	Suprafața (mp)*	Observații / Referințe
33756	4.700	

* Suprafața este determinată în planul de proiecție Stereo 70.



Date referitoare la teren

Crt	Categorie folosință	Intravilan	Suprafața (mp)	Tarla	Parcelă	Nr. topo	Observații / Referințe
1	arabil	NU	4.700	39	445	-	

Lungime Segmente

1) Valorile lungimilor segmentelor sunt obținute din proiecție în plan.

Punct început	X / Y	Punct sfârșit	X / Y	Lungime segment (** (m)
1	597.489,42 701.668,278	2	597.500,422 701.687,75	22.365
2	597.500,422 701.687,75	3	597.348,027 701.870,668	238.082
3	597.348,027 701.870,668	4	597.345,583 701.866,964	4.438
4	597.345,583 701.866,964	5	597.345,563 701.866,934	0.036
5	597.345,563 701.866,934	6	597.337,419 701.854,59	14.788

Punct început	X / Y	Punct sfârșit	X / Y	Lungime segment (** (m)
6	597.337,419 701.854,59	1	597.489,42 701.668,278	240.451

** Lungimile segmentelor sunt determinate în planul de proiecție Stereo 70 și sunt rotunjite la 1 milimetru.

*** Distanța dintre puncte este formată din segmente cumulate ce sunt mai mici decât valoarea 1 milimetru.

**DATE DESPRE IMOBILUL NR. 1620**

Oficiul de Cadastru și Publicitate Imobiliară SUCEAVA
Biroul de Cadastru și Publicitate Imobiliară Suceava

A. Partea I. Descrierea imobilului

TEREN Extravilan

Adresa: Jud. Suceava, tarlăua "Dealul Stancii"

Nr. Crt	Nr cadastral Nr. topografic	Suprafața* (mp)	Observații / Referințe
A1	34645	2.500	Sector cadastral:46 Teren neimprejmuit;

B. Partea II. Proprietari și acte

Inscrieri privitoare la dreptul de proprietate și alte drepturi reale		Referințe
37110 / 07/06/2022		
Act Notarial nr. CV AUT 1150, din 07/06/2022 emis de LOSTUN RAZVAN LAURIAN;		
B3	Intabulare, drept de PROPRIETATE bun comun in devalmasie, dobandit prin Conventie, cota actuala 1/1 1) SEREDIUC ARISTOTEL 2) SEREDIUC TUDORIȚA-GEORGETA	A1

C. Partea III. SARCINI .

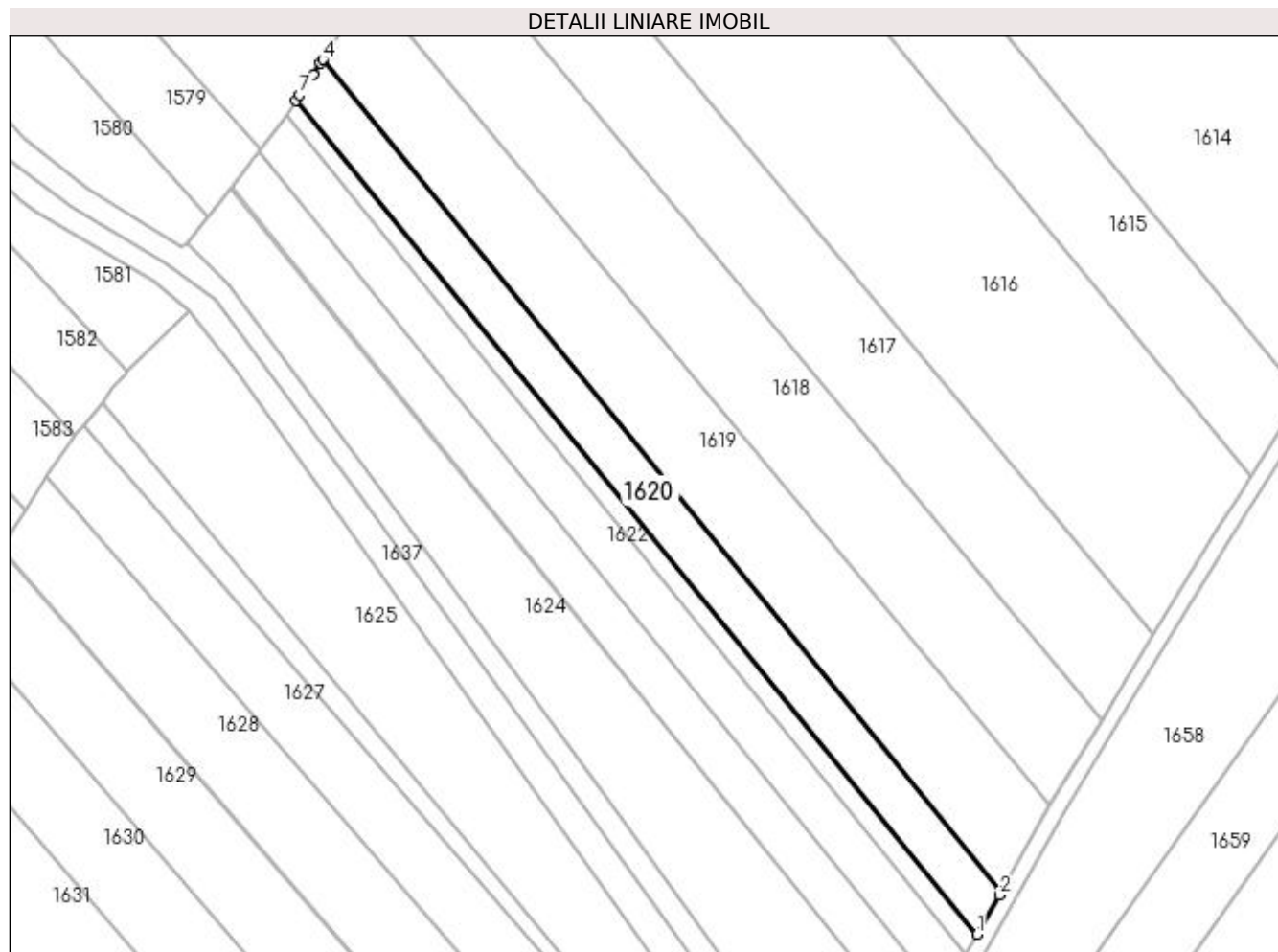
Inscrieri privind dezmembramintele dreptului de proprietate, drepturi reale de garanție și sarcini	Referințe
NU SUNT	

Anexa Nr. 1 La Partea I

Teren

Nr cadastral	Suprafața (mp)*	Observații / Referințe
34645	2.500	

* Suprafața este determinată în planul de proiecție Stereo 70.



Date referitoare la teren

Crt	Categorie folosință	Intravilan	Suprafața (mp)	Tarla	Parcelă	Nr. topo	Observații / Referințe
1	arabil	NU	2.500	39	445	-	

Lungime Segmente

1) Valorile lungimilor segmentelor sunt obținute din proiecție în plan.

Punct început	X / Y	Punct sfârșit	X / Y	Lungime segment (** (m)
1	597.483,983 701.658,657	2	597.488,955 701.667,456	10.107
2	597.488,955 701.667,456	3	597.489,42 701.668,278	0.944
3	597.489,42 701.668,278	4	597.337,419 701.854,59	240.451
4	597.337,419 701.854,59	5	597.336,912 701.853,82	0.922
5	597.336,912 701.853,82	6	597.335,241 701.851,288	3.034

Punct început	X / Y	Punct sfârşit	X / Y	Lungime segment (** (m)
6	597.335,241 701.851,288	7	597.332,196 701.846,673	5.529
7	597.332,196 701.846,673	8	597.331,381 701.845,437	1.481
8	597.331,381 701.845,437	1	597.483,983 701.658,657	241.193

** Lungimile segmentelor sunt determinate în planul de proiecţie Stereo 70 şi sunt rotunjite la 1 milimetru.

*** Distanţa dintre puncte este formată din segmente cumulate ce sunt mai mici decât valoarea 1 milimetru.

**DATE DESPRE IMOBILUL NR. 1621**

Oficiul de Cadastru și Publicitate Imobiliară SUCEAVA
Biroul de Cadastru și Publicitate Imobiliară Suceava

A. Partea I. Descrierea imobilului

TEREN Extravilan

Adresa: Jud. Suceava

Nr. Crt	Nr cadastral Nr. topografic	Suprafața* (mp)	Observații / Referințe
A1		1.000	Sector cadastral:46 Teren neimprejmuit;

B. Partea II. Proprietari și acte

Inscrieri privitoare la dreptul de proprietate și alte drepturi reale		Referințe
/		
Act Normativ nr. Legea 7, din 13/03/1996 emis de PARLAMENTUL ROMANIEI;		
B1	Inscrierea provizorie, drept de PROPRIETATE, dobandit prin Lege, cota actuala 1/1 1) COMUNA ZVORIȘTEA, CIF:4244202, PROPRIETAR NEIDENTIFICAT.	A1

C. Partea III. SARCINI .

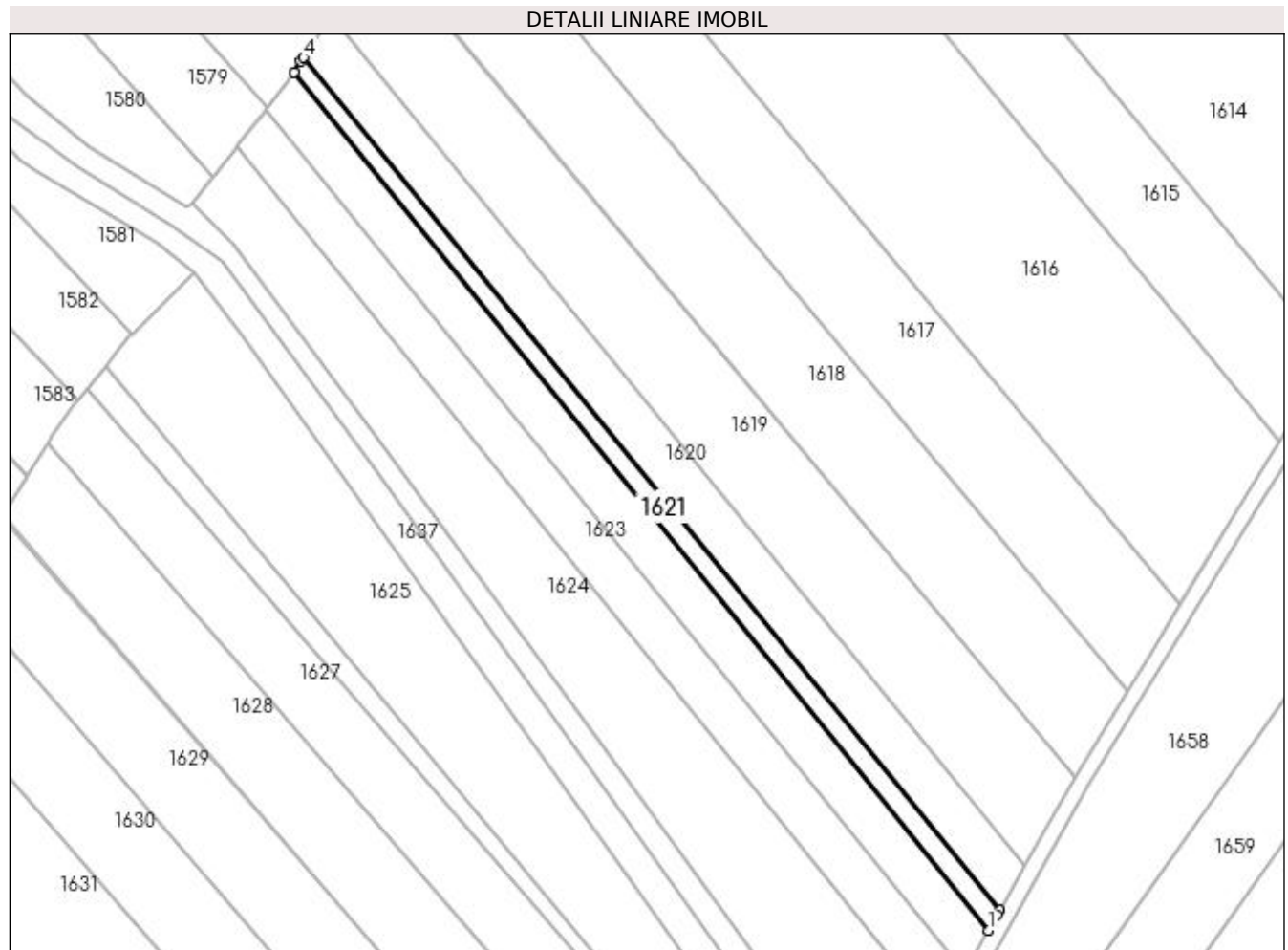
Inscrieri privind dezmembramintele dreptului de proprietate, drepturi reale de garanție și sarcini	Referințe
NU SUNT	

Anexa Nr. 1 La Partea I

Teren

Nr cadastral	Suprafața (mp)*	Observații / Referințe
	1.000	

* Suprafața este determinată în planul de proiecție Stereo 70.



Date referitoare la teren

Crt	Categorie folosință	Intra vilan	Suprafața (mp)	Tarla	Parcelă	Nr. topo	Observații / Referințe
1	arabil	NU	1.000	39	444, 445	-	

Lungime Segmente

1) Valorile lungimilor segmentelor sunt obținute din proiecție în plan.

Punct început	X / Y	Punct sfârșit	X / Y	Lungime segment (** (m)
1	597.481,5 701.654,261	2	597.483,474 701.657,755	4.013
2	597.483,474 701.657,755	3	597.483,983 701.658,657	1.036
3	597.483,983 701.658,657	4	597.331,381 701.845,437	241.193
4	597.331,381 701.845,437	5	597.330,824 701.844,593	1.011
5	597.330,824 701.844,593	6	597.329,314 701.842,304	2.742

Punct început	X / Y	Punct sfârșit	X / Y	Lungime segment (** (m)
6	597.329,314 701.842,304	1	597.481,5 701.654,261	241.911

** Lungimile segmentelor sunt determinate în planul de proiecție Stereo 70 și sunt rotunjite la 1 milimetru.

*** Distanța dintre puncte este formată din segmente cumulate ce sunt mai mici decât valoarea 1 milimetru.

**DATE DESPRE IMOBILUL NR. 1622**

Oficiul de Cadastru și Publicitate Imobiliară SUCEAVA
Biroul de Cadastru și Publicitate Imobiliară Suceava

A. Partea I. Descrierea imobilului

TEREN Extravilan

Adresa: Jud. Suceava, tarla "In Poieni"

Nr. Crt	Nr cadastral Nr. topografic	Suprafața* (mp)	Observații / Referințe
A1	34878	2.400	Sector cadastral:46 Teren neimprejmuit;

B. Partea II. Proprietari și acte

Inscrieri privitoare la dreptul de proprietate și alte drepturi reale	Referințe
5548 / 27/01/2023	
Act Notarial nr. CTR DONATIE NR 113, din 27/01/2023 emis de NASTASA MIHAELA;	
B5	A1
Intabulare, drept de PROPRIETATEcu titlu de donatie, dobandit prin Conventie, cota actuala 1/1 1) SEREDIUC TUDORIȚA-GEORGETA	

C. Partea III. SARCINI .

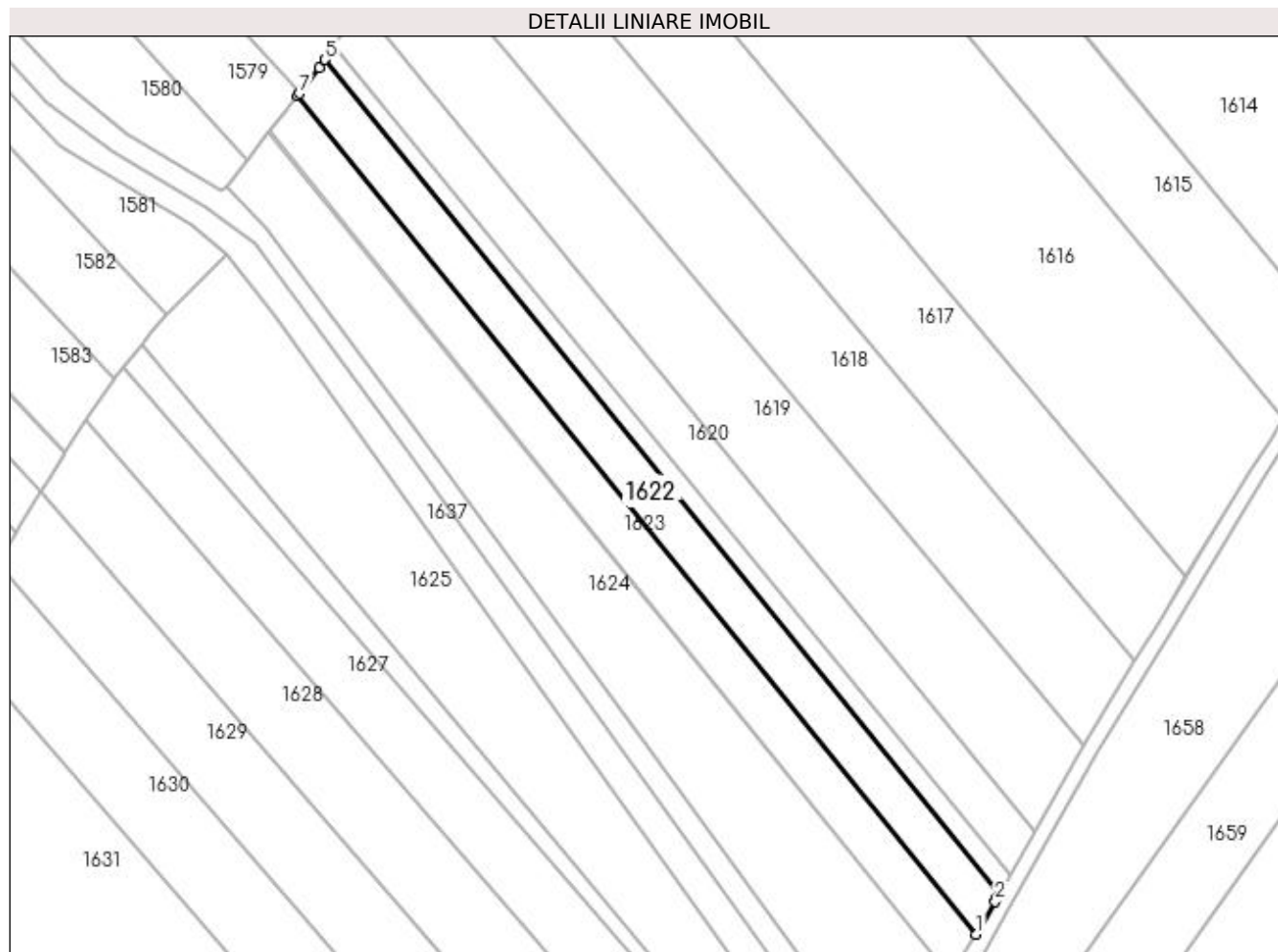
Inscrieri privind dezmembramintele dreptului de proprietate, drepturi reale de garanție și sarcini	Referințe
NU SUNT	

Anexa Nr. 1 La Partea I

Teren

Nr cadastral	Suprafața (mp)*	Observații / Referințe
34878	2.400	

* Suprafața este determinată în planul de proiecție Stereo 70.



Date referitoare la teren

Crt	Categorie folosință	Intra vilan	Suprafața (mp)	Tarla	Parcelă	Nr. topo	Observații / Referințe
1	arabil	NU	2.400	39	444, 445	-	

Lungime Segmente

1) Valorile lungimilor segmentelor sunt obținute din proiecție în plan.

Punct început	X / Y	Punct sfârșit	X / Y	Lungime segment (** (m)
1	597.476,186 701.645,095	2	597.480,463 701.652,426	8.487
2	597.480,463 701.652,426	3	597.480,946 701.653,281	0.982
3	597.480,946 701.653,281	4	597.481,5 701.654,261	1.126
4	597.481,5 701.654,261	5	597.329,314 701.842,304	241.911
5	597.329,314 701.842,304	6	597.328,062 701.840,406	2.274

Punct început	X / Y	Punct sfârșit	X / Y	Lungime segment (** (m)
6	597.328,062 701.840,406	7	597.323,576 701.834,676	7.277
7	597.323,576 701.834,676	8	597.323,173 701.834,161	0.654
8	597.323,173 701.834,161	1	597.476,186 701.645,095	243.226

** Lungimile segmentelor sunt determinate în planul de proiecție Stereo 70 și sunt rotunjite la 1 milimetru.

*** Distanța dintre puncte este formată din segmente cumulate ce sunt mai mici decât valoarea 1 milimetru.

**DATE DESPRE IMOBILUL NR. 1623**

Oficiul de Cadastru și Publicitate Imobiliară SUCEAVA
Biroul de Cadastru și Publicitate Imobiliară Suceava

A. Partea I. Descrierea imobilului

TEREN Extravilan

Adresa: Jud. Suceava

Nr. Crt	Nr cadastral Nr. topografic	Suprafața* (mp)	Observații / Referințe
A1		2.500	Sector cadastral:46 Teren neimprejmuit;

B. Partea II. Proprietari și acte

Inscrieri privitoare la dreptul de proprietate și alte drepturi reale	Referințe
/	
Act Administrativ nr. 829, din 11/01/1994 emis de CJSDPAT SUCEAVA;	
B1	A1
Intabulare, drept de PROPRIETATE, dobândit prin Reconstituire, cota actuala 1/1 1) CIORNEI AGLAIA, Lipsă CNP proprietar.	

C. Partea III. SARCINI .

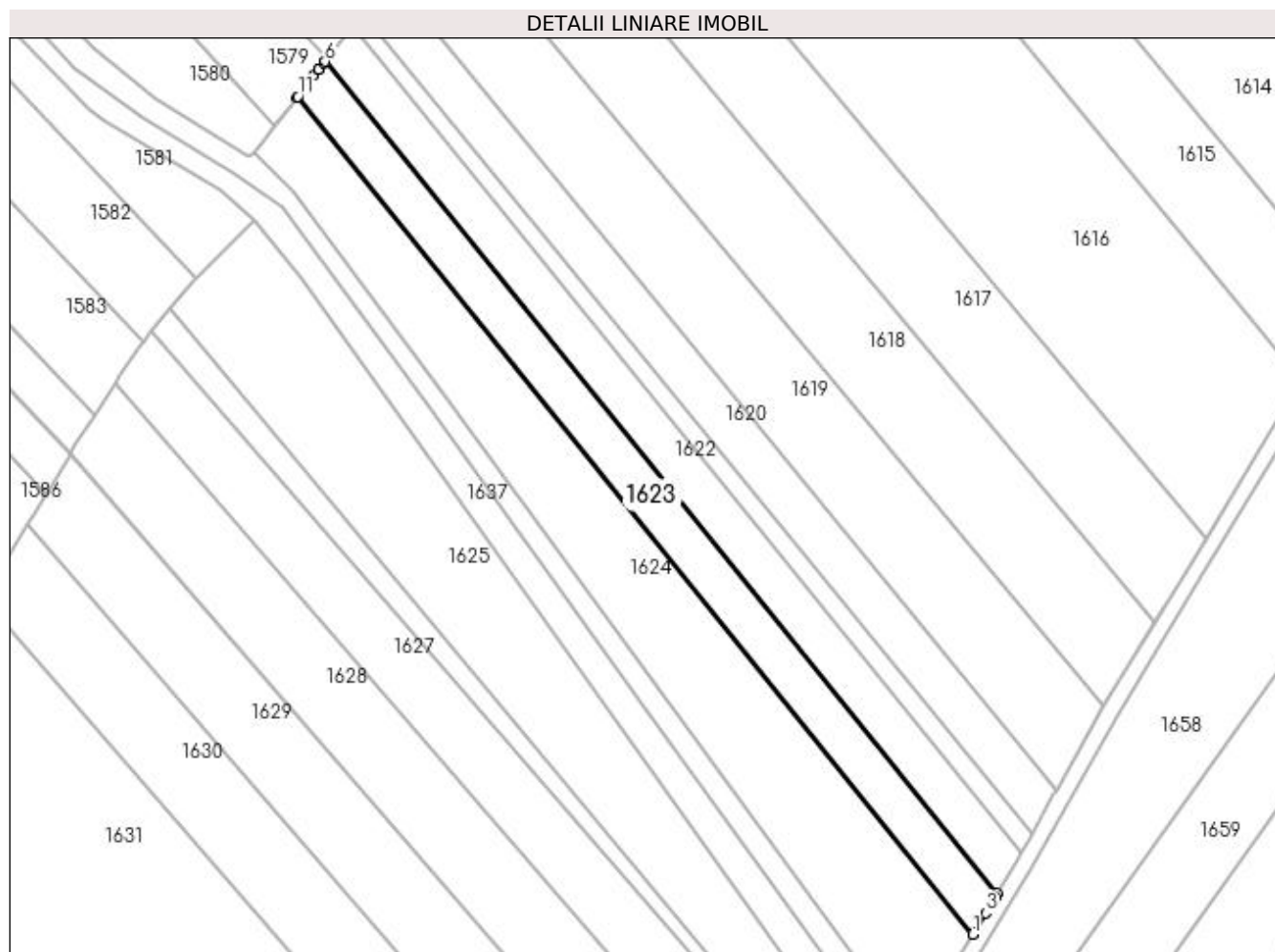
Inscrieri privind dezmembramintele dreptului de proprietate, drepturi reale de garanție și sarcini	Referințe
NU SUNT	

Anexa Nr. 1 La Partea I

Teren

Nr cadastral	Suprafața (mp)*	Observații / Referințe
	2.500	

* Suprafața este determinată în planul de proiecție Stereo 70.



Date referitoare la teren

Crt	Categorie folosință	Intra vilan	Suprafața (mp)	Tarla	Parcelă	Nr. topo	Observații / Referințe
1	arabil	NU	2.500	39	444, 445	-	

Lungime Segmente

1) Valorile lungimilor segmentelor sunt obținute din proiecție în plan.

Punct început	X / Y	Punct sfârșit	X / Y	Lungime segment (** (m)
1	597.470,576 701.635,737	2	597.470,803 701.636,108	0.435
2	597.470,803 701.636,108	3	597.473,534 701.640,551	5.215
3	597.473,534 701.640,551	4	597.475,603 701.644,097	4.105
4	597.475,603 701.644,097	5	597.476,186 701.645,095	1.156
5	597.476,186 701.645,095	6	597.323,173 701.834,161	243.226

Punct început	X / Y	Punct sfârșit	X / Y	Lungime segment (** (m)
6	597.323,173 701.834,161	7	597.322,88 701.833,786	0.476
7	597.322,88 701.833,786	8	597.321,776 701.832,376	1.791
8	597.321,776 701.832,376	9	597.321,673 701.832,245	0.167
9	597.321,673 701.832,245	10	597.320,703 701.831,006	1.574
10	597.320,703 701.831,006	11	597.316,95 701.826,212	6.088
11	597.316,95 701.826,212	12	597.316,691 701.825,881	0.42
12	597.316,691 701.825,881	1	597.470,576 701.635,737	244.613

** Lungimile segmentelor sunt determinate în planul de proiecție Stereo 70 și sunt rotunjite la 1 milimetru.

*** Distanța dintre puncte este formată din segmente cumulate ce sunt mai mici decât valoarea 1 milimetru.

**DATE DESPRE IMOBILUL NR. 1624**

Oficiul de Cadastru și Publicitate Imobiliară SUCEAVA
Biroul de Cadastru și Publicitate Imobiliară Suceava

A. Partea I. Descrierea imobilului

TEREN Extravilan

Adresa: Jud. Suceava

Nr. Crt	Nr cadastral Nr. topografic	Suprafața* (mp)	Observații / Referințe
A1		4.700	Sector cadastral:46 Teren neimprejmuit;

B. Partea II. Proprietari și acte

Inscrieri privitoare la dreptul de proprietate și alte drepturi reale		Referințe
/		
Act Normativ nr. Legea 7, din 13/03/1996 emis de PARLAMENTUL ROMANIEI;		
B1	Inscrierea provizorie, drept de PROPRIETATE, dobandit prin Lege, cota actuala 1/1 1) COMUNA ZVORIȘTEA, CIF:4244202, PROPRIETAR NEIDENTIFICAT.	A1

C. Partea III. SARCINI .

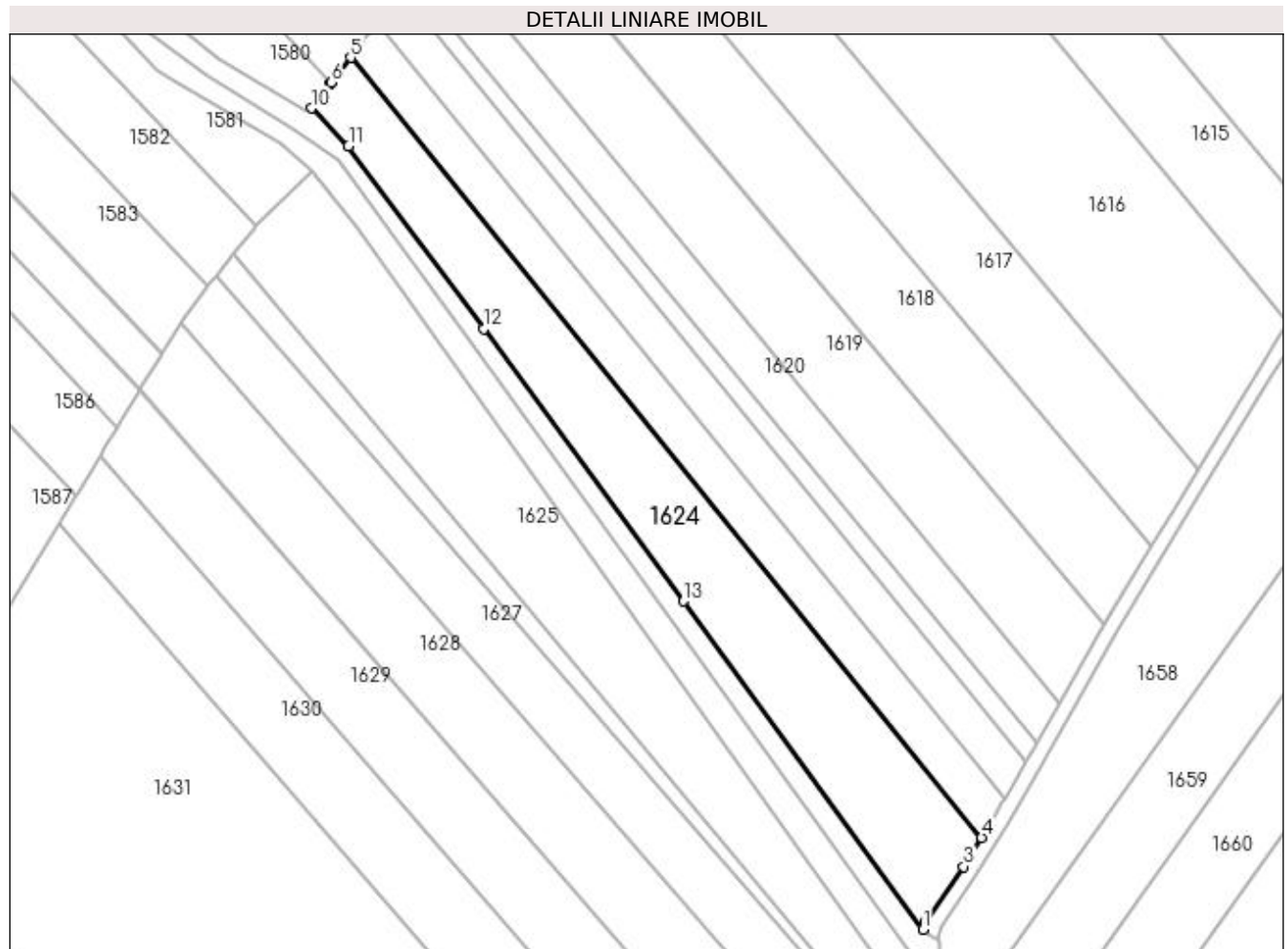
Inscrieri privind dezmembramintele dreptului de proprietate, drepturi reale de garanție și sarcini	Referințe
NU SUNT	

Anexa Nr. 1 La Partea I

Teren

Nr cadastral	Suprafața (mp)*	Observații / Referințe
	4.700	

* Suprafața este determinată în planul de proiecție Stereo 70.



Date referitoare la teren

Crt	Categorie folosință	Intra vilan	Suprafața (mp)	Tarla	Parcelă	Nr. topo	Observații / Referințe
1	arabil	NU	4.700	39	444, 445	-	

Lungime Segmente

1) Valorile lungimilor segmentelor sunt obținute din proiecție în plan.

Punct început	X / Y	Punct sfârșit	X / Y	Lungime segment (** (m)
1	597.456,297 701.613,352	2	597.456,947 701.615,608	2.348
2	597.456,947 701.615,608	3	597.466,221 701.628,651	16.004
3	597.466,221 701.628,651	4	597.470,576 701.635,737	8.317
4	597.470,576 701.635,737	5	597.316,691 701.825,881	244.613
5	597.316,691 701.825,881	6	597.311,927 701.819,795	7.729

Punct început	X / Y	Punct sfârșit	X / Y	Lungime segment (** (m)
6	597.311,927 701.819,795	7	597.311,662 701.819,458	0.429
7	597.311,662 701.819,458	8	597.309,956 701.817,278	2.768
8	597.309,956 701.817,278	9	597.308,748 701.815,735	1.96
9	597.308,748 701.815,735	10	597.307,054 701.813,571	2.748
10	597.307,054 701.813,571	11	597.316,136 701.804,318	12.965
11	597.316,136 701.804,318	12	597.349,148 701.759,794	55.427
12	597.349,148 701.759,794	13	597.397,873 701.693,356	82.39
13	597.397,873 701.693,356	1	597.456,297 701.613,352	99.066

** Lungimile segmentelor sunt determinate în planul de proiecție Stereo 70 și sunt rotunjite la 1 milimetru.

*** Distanța dintre puncte este formată din segmente cumulate ce sunt mai mici decât valoarea 1 milimetru.

**DATE DESPRE IMOBILUL NR. 1625**

Oficiul de Cadastru și Publicitate Imobiliară SUCEAVA
Biroul de Cadastru și Publicitate Imobiliară Suceava

A. Partea I. Descrierea imobilului

TEREN Extravilan

Adresa: Jud. Suceava

Nr. Crt	Nr cadastral Nr. topografic	Suprafața* (mp)	Observații / Referințe
A1		4.700	Sector cadastral:46 Teren neimprejmuit;

B. Partea II. Proprietari și acte

Inscrieri privitoare la dreptul de proprietate și alte drepturi reale		Referințe
/		
Act Notarial nr. 192, din 18/10/2016 emis de BIN NEGURĂ ADINA LOREDANA;		
B1	Intabulare, drept de PROPRIETATE, dobandit prin Succesiune, cota actuala 1/2 1) DOMUNCO GHEORGHE	A1
B2	Intabulare, drept de PROPRIETATE, dobandit prin Succesiune, cota actuala 1/2 1) DOMUNCO NECULAI	A1

C. Partea III. SARCINI .

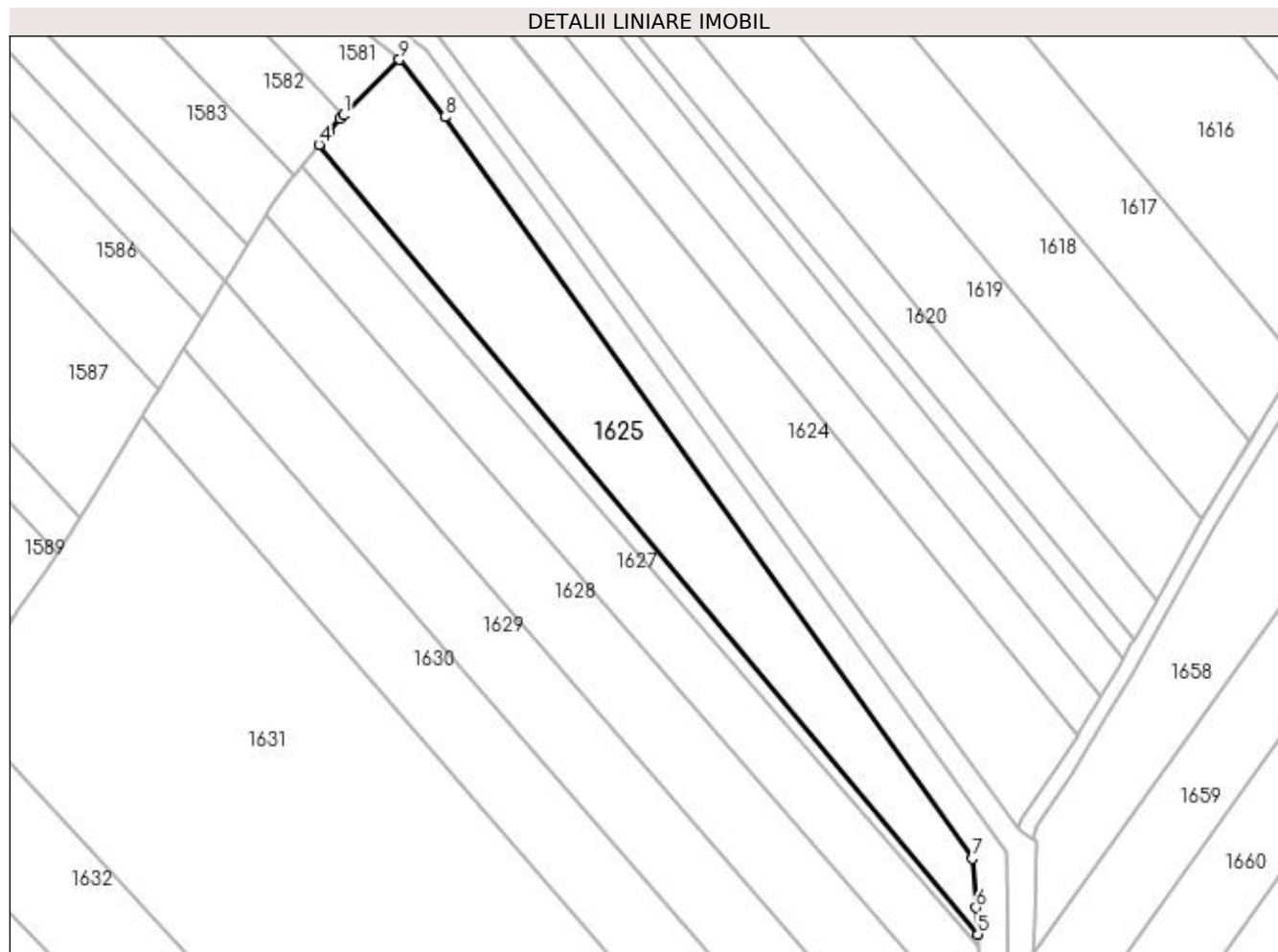
Inscrieri privind dezmembramintele dreptului de proprietate, drepturi reale de garanție și sarcini	Referințe
NU SUNT	

Anexa Nr. 1 La Partea I

Teren

Nr cadastral	Suprafața (mp)*	Observații / Referințe
	4.700	

* Suprafața este determinată în planul de proiecție Stereo 70.



Date referitoare la teren

Crt	Categorie folosință	Intravilan	Suprafața (mp)	Tarla	Parcelă	Nr. topo	Observații / Referințe
1	arabil	NU	4.700	39	444, 445	-	

Lungime Segmente

1) Valorile lungimilor segmentelor sunt obținute din proiecție în plan.

Punct început	X / Y	Punct sfârșit	X / Y	Lungime segment (** (m)
1	597.293,696 701.784,904	2	597.292,99 701.784,208	0.991
2	597.292,99 701.784,208	3	597.290,298 701.780,852	4.302
3	597.290,298 701.780,852	4	597.287,909 701.777,874	3.818
4	597.287,909 701.777,874	5	597.446,528 701.587,782	247.578
5	597.446,528 701.587,782	6	597.446,079 701.594,16	6.394

Punct început	X / Y	Punct sfârșit	X / Y	Lungime segment (** (m)
6	597.446,079 701.594,16	7	597.445,247 701.606,0	11.869
7	597.445,247 701.606,0	8	597.318,178 701.784,502	219.111
8	597.318,178 701.784,502	9	597.307,268 701.798,29	17.582
9	597.307,268 701.798,29	1	597.293,696 701.784,904	19.063

** Lungimile segmentelor sunt determinate în planul de proiecție Stereo 70 și sunt rotunjite la 1 milimetru.

*** Distanța dintre puncte este formată din segmente cumulate ce sunt mai mici decât valoarea 1 milimetru.

**DATE DESPRE IMOBILUL NR. 1626**

Oficiul de Cadastru și Publicitate Imobiliară SUCEAVA
Biroul de Cadastru și Publicitate Imobiliară Suceava

A. Partea I. Descrierea imobilului

TEREN Extravilan

Adresa: Jud. Suceava

Nr. Crt	Nr cadastral Nr. topografic	Suprafața* (mp)	Observații / Referințe
A1		1.000	Sector cadastral:46 Teren neimprejmuit; Deținător Șuiu Mihai.

B. Partea II. Proprietari și acte

Inscrieri privitoare la dreptul de proprietate și alte drepturi reale		Referințe
/		
Act Administrativ nr. 575, din 10/07/1993 emis de CJSDPAT SUCEAVA;		
B1	Intabulare, drept de PROPRIETATE, dobandit prin Reconstituire, cota actuala 1/1 1) ȘUIU MIHAIL DEFUNCT:Da	A1

C. Partea III. SARCINI .

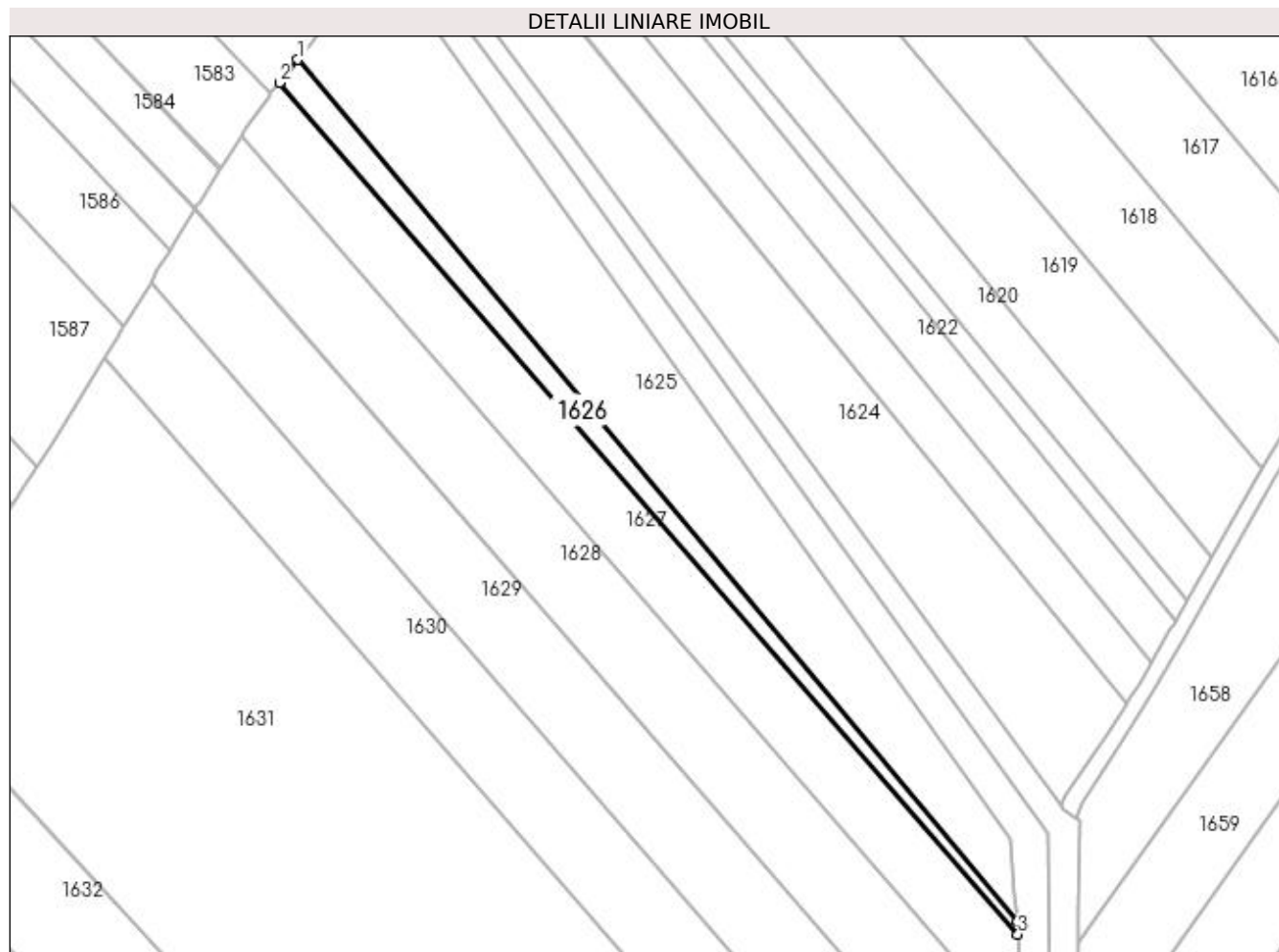
Inscrieri privind dezmembramintele dreptului de proprietate, drepturi reale de garanție și sarcini	Referințe
NU SUNT	

Anexa Nr. 1 La Partea I

Teren

Nr cadastral	Suprafața (mp)*	Observații / Referințe
	1.000	Deținător Șuiu Mihai.

* Suprafața este determinată în planul de proiecție Stereo 70.



Date referitoare la teren

Crt	Categorie folosință	Intra vilan	Suprafața (mp)	Tarla	Parcelă	Nr. topo	Observații / Referințe
1	arabil	NU	1.000	39	444, 445	-	

Lungime Segmente

1) Valorile lungimilor segmentelor sunt obținute din proiecție în plan.

Punct început	X / Y	Punct sfârșit	X / Y	Lungime segment (** (m)
1	597.287,909 701.777,874	2	597.283,82 701.772,777	6.534
2	597.283,82 701.772,777	3	597.446,723 701.585,015	248.58
3	597.446,723 701.585,015	4	597.446,528 701.587,782	2.774
4	597.446,528 701.587,782	1	597.287,909 701.777,874	247.578

**** Lungimile segmentelor sunt determinate în planul de proiecție Stereo 70 și sunt rotunjite la 1 milimetru.**

***** Distanța dintre puncte este formată din segmente cumulate ce sunt mai mici decât valoarea 1 milimetru.**

**DATE DESPRE IMOBILUL NR. 1627**

Oficiul de Cadastru și Publicitate Imobiliară SUCEAVA
Biroul de Cadastru și Publicitate Imobiliară Suceava

A. Partea I. Descrierea imobilului

TEREN Extravilan

Adresa: Jud. Suceava

Nr. Crt	Nr cadastral Nr. topografic	Suprafața* (mp)	Observații / Referințe
A1		3.600	Sector cadastral:46 Teren neimprejmuit;

B. Partea II. Proprietari și acte

Inscrieri privitoare la dreptul de proprietate și alte drepturi reale		Referințe
/		
Act Normativ nr. Legea 7, din 13/03/1996 emis de PARLAMENTUL ROMANIEI;		
B1	Inscrierea provizorie, drept de PROPRIETATE, dobandit prin Lege, cota actuala 1/1 1) COMUNA ZVORIȘTEA , CIF:4244202, PROPRIETAR NEIDENTIFICAT.	A1

C. Partea III. SARCINI .

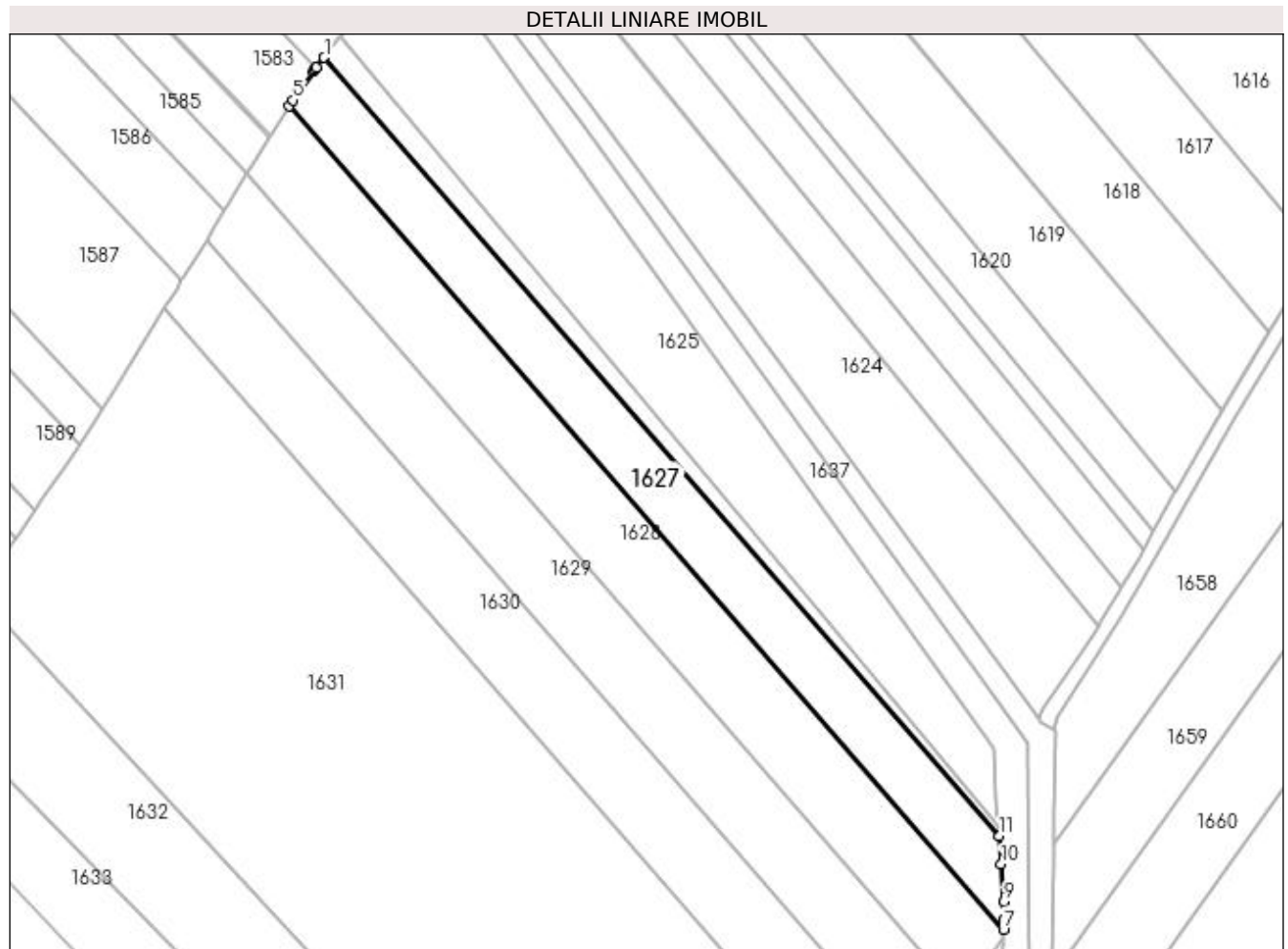
Inscrieri privind dezmembramintele dreptului de proprietate, drepturi reale de garanție și sarcini	Referințe
NU SUNT	

Anexa Nr. 1 La Partea I

Teren

Nr cadastral	Suprafața (mp)*	Observații / Referințe
	3.600	

* Suprafața este determinată în planul de proiecție Stereo 70.



Date referitoare la teren

Crt	Categorie folosință	Intra vilan	Suprafața (mp)	Tarla	Parcelă	Nr. topo	Observații / Referințe
1	arabil	NU	3.600	39	444, 445	-	

Lungime Segmente

1) Valorile lungimilor segmentelor sunt obținute din proiecție în plan.

Punct început	X / Y	Punct sfârșit	X / Y	Lungime segment (** (m)
1	597.283,82 701.772,777	2	597.281,925 701.770,416	3.027
2	597.281,925 701.770,416	3	597.281,562 701.769,963	0.58
3	597.281,562 701.769,963	4	597.281,248 701.769,521	0.542
4	597.281,248 701.769,521	5	597.276,265 701.762,508	8.603
5	597.276,265 701.762,508	6	597.275,346 701.761,047	1.726

Punct început	X / Y	Punct sfârşit	X / Y	Lungime segment (** (m)
6	597.275,346 701.761,047	7	597.447,686 701.562,524	262.892
7	597.447,686 701.562,524	8	597.447,74 701.564,983	2.46
8	597.447,74 701.564,983	9	597.447,833 701.569,233	4.251
9	597.447,833 701.569,233	10	597.447,199 701.578,245	9.034
10	597.447,199 701.578,245	11	597.446,723 701.585,015	6.787
11	597.446,723 701.585,015	1	597.283,82 701.772,777	248.58

** Lungimile segmentelor sunt determinate în planul de proiecție Stereo 70 și sunt rotunjite la 1 milimetru.

*** Distanța dintre puncte este formată din segmente cumulate ce sunt mai mici decât valoarea 1 milimetru.

**DATE DESPRE IMOBILUL NR. 1628**

Oficiul de Cadastru și Publicitate Imobiliară SUCEAVA
Biroul de Cadastru și Publicitate Imobiliară Suceava

A. Partea I. Descrierea imobilului

TEREN Extravilan

Adresa: Jud. Suceava

Nr. Crt	Nr cadastral Nr. topografic	Suprafața* (mp)	Observații / Referințe
A1		4.800	Sector cadastral:46 Teren neimprejmuit; Deținător Șfichi Virgil.

B. Partea II. Proprietari și acte

Inscrieri privitoare la dreptul de proprietate și alte drepturi reale		Referințe
/		
Act Administrativ nr. 680, din 10/08/1993 emis de CJSDPAT SUCEAVA;		
B1	Intabulare, drept de PROPRIETATE, dobândit prin Reconstituire, cota actuala 1/1 1) SFICHI DUMITRU, Lipsă CNP proprietar.	A1

C. Partea III. SARCINI .

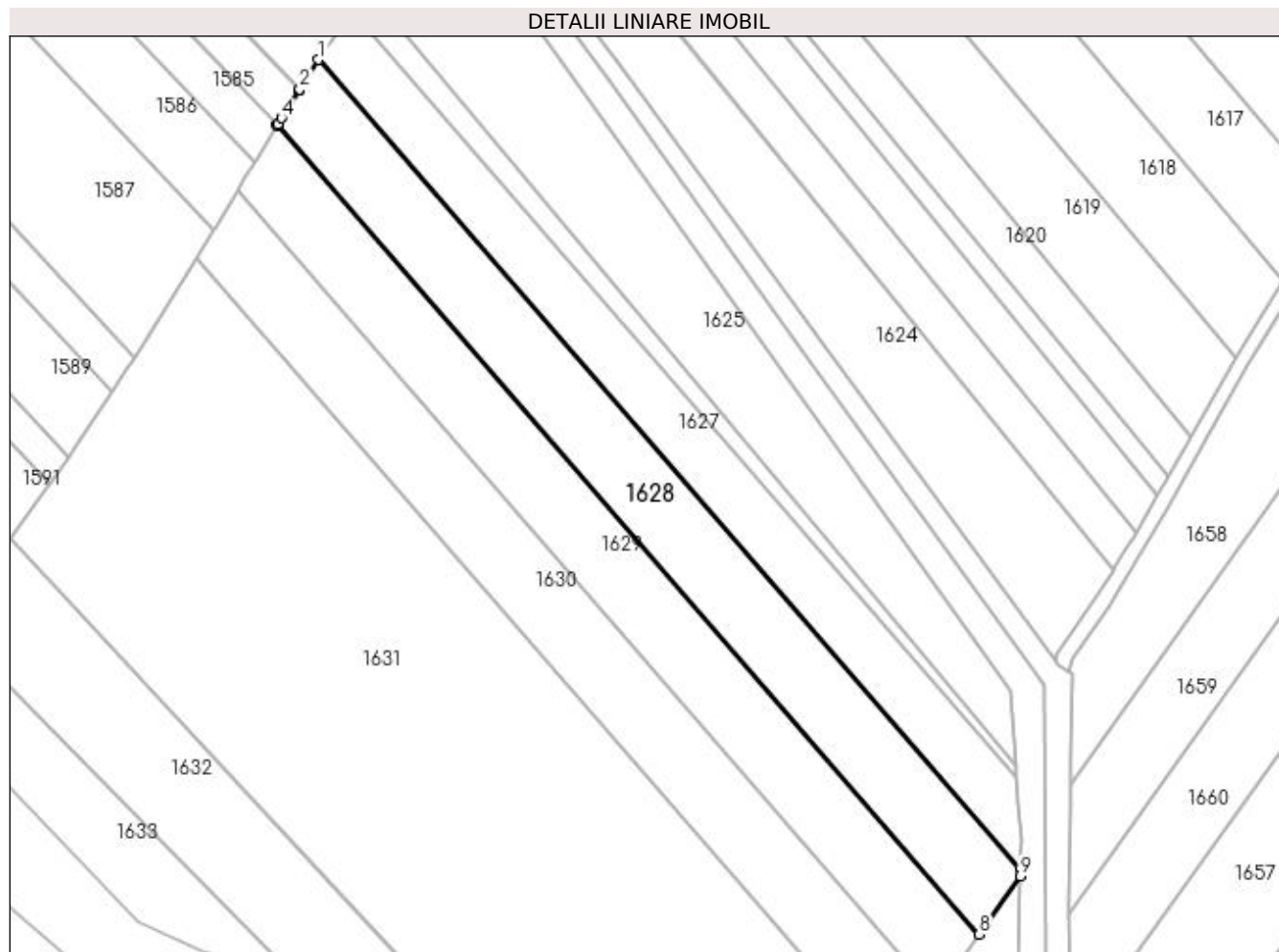
Inscrieri privind dezmembramintele dreptului de proprietate, drepturi reale de garanție și sarcini	Referințe
NU SUNT	

Anexa Nr. 1 La Partea I

Teren

Nr cadastral	Suprafața (mp)*	Observații / Referințe
	4.800	Deținător Șfichi Virgil.

* Suprafața este determinată în planul de proiecție Stereo 70.



Date referitoare la teren

Crt	Categorie folosință	Intra vilan	Suprafața (mp)	Tarla	Parcelă	Nr. topo	Observații / Referințe
1	arabil	NU	4.800	39	444, 445	-	

Lungime Segmente

1) Valorile lungimilor segmentelor sunt obținute din proiecție în plan.

Punct început	X / Y	Punct sfârșit	X / Y	Lungime segment (** (m)
1	597.275,346 701.761,047	2	597.270,809 701.753,837	8.519
2	597.270,809 701.753,837	3	597.270,652 701.753,588	0.294
3	597.270,652 701.753,588	4	597.266,323 701.746,712	8.125
4	597.266,323 701.746,712	5	597.265,332 701.745,137	1.861
5	597.265,332 701.745,137	6	597.265,211 701.744,946	0.226

Punct început	X / Y	Punct sfârșit	X / Y	Lungime segment (** (m)
6	597.265,211 701.744,946	7	597.265,205 701.744,936	0.012
7	597.265,205 701.744,936	8	597.437,601 701.546,347	262.979
8	597.437,601 701.546,347	9	597.447,644 701.560,613	17.447
9	597.447,644 701.560,613	10	597.447,686 701.562,524	1.911
10	597.447,686 701.562,524	1	597.275,346 701.761,047	262.892

** Lungimile segmentelor sunt determinate în planul de proiecție Stereo 70 și sunt rotunjite la 1 milimetru.

*** Distanța dintre puncte este formată din segmente cumulate ce sunt mai mici decât valoarea 1 milimetru.

**DATE DESPRE IMOBILUL NR. 1629**

Oficiul de Cadastru și Publicitate Imobiliară SUCEAVA
Biroul de Cadastru și Publicitate Imobiliară Suceava

A. Partea I. Descrierea imobilului

TEREN Extravilan

Adresa: Jud. Suceava

Nr. Crt	Nr cadastral Nr. topografic	Suprafața* (mp)	Observații / Referințe
A1		4.700	Sector cadastral:46 Teren neimprejmuit; Deținător Sfichi Aurel.

B. Partea II. Proprietari și acte

Inscrieri privitoare la dreptul de proprietate și alte drepturi reale		Referințe
/		
Act Administrativ nr. 2751, din 27/07/2004 emis de CJSDPAT SUCEAVA;		
B1	Intabulare, drept de PROPRIETATE, dobândit prin Reconstituire, cota actuala 1/1 1) SFICHI AUREL, Lipsă CNP proprietar. 2) SFICHI DUMITRU, Lipsă CNP proprietar. 3) SFICHI GHEORGHE, Lipsă CNP proprietar.	A1

C. Partea III. SARCINI .

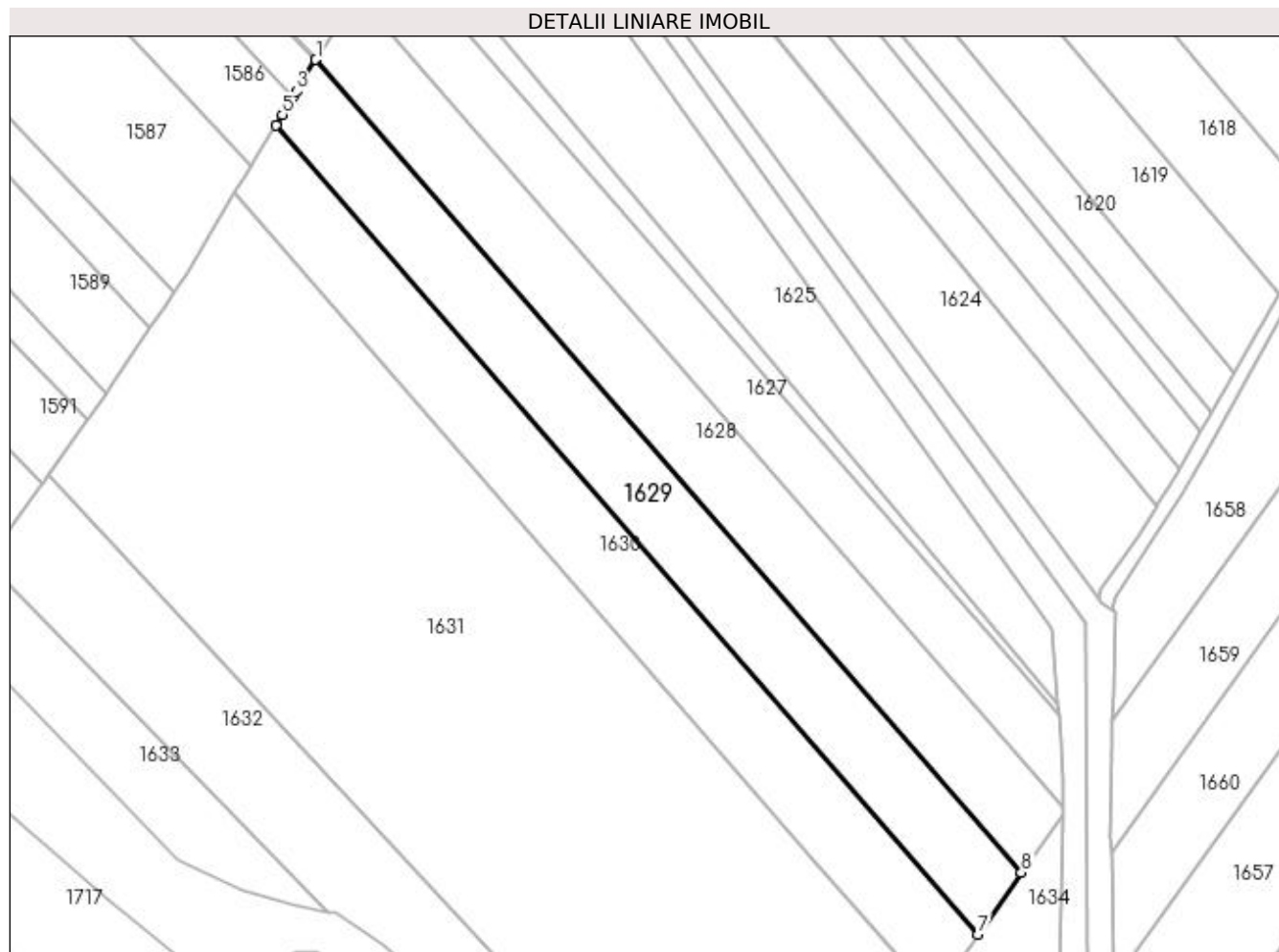
Inscrieri privind dezmembramintele dreptului de proprietate, drepturi reale de garanție și sarcini	Referințe
NU SUNT	

Anexa Nr. 1 La Partea I

Teren

Nr cadastral	Suprafața (mp)*	Observații / Referințe
	4.700	Deținător Sfichi Aurel.

* Suprafața este determinată în planul de proiecție Stereo 70.



Date referitoare la teren

Crt	Categorie folosință	Intra vilan	Suprafața (mp)	Tarla	Parcelă	Nr. topo	Observații / Referințe
1	arabil	NU	4.700	39	444, 445	-	

Lungime Segmente

1) Valorile lungimilor segmentelor sunt obținute din proiecție în plan.

Punct început	X / Y	Punct sfârșit	X / Y	Lungime segment (** (m)
1	597.265,205 701.744,936	2	597.265,176 701.744,888	0.056
2	597.265,176 701.744,888	3	597.260,554 701.737,254	8.924
3	597.260,554 701.737,254	4	597.259,675 701.735,804	1.696
4	597.259,675 701.735,804	5	597.257,053 701.731,473	5.063
5	597.257,053 701.731,473	6	597.255,455 701.728,834	3.085

Punct început	X / Y	Punct sfârșit	X / Y	Lungime segment (** (m)
6	597.255,455 701.728,834	7	597.426,976 701.531,255	261.643
7	597.426,976 701.531,255	8	597.437,601 701.546,347	18.457
8	597.437,601 701.546,347	1	597.265,205 701.744,936	262.979

** Lungimile segmentelor sunt determinate în planul de proiecție Stereo 70 și sunt rotunjite la 1 milimetru.

*** Distanța dintre puncte este formată din segmente cumulate ce sunt mai mici decât valoarea 1 milimetru.

**DATE DESPRE IMOBILUL NR. 1630**

Oficiul de Cadastru și Publicitate Imobiliară SUCEAVA
Biroul de Cadastru și Publicitate Imobiliară Suceava

A. Partea I. Descrierea imobilului

TEREN Extravilan

Adresa: Jud. Suceava

Nr. Crt	Nr cadastral Nr. topografic	Suprafața* (mp)	Observații / Referințe
A1		4.800	Sector cadastral:46 Teren neimprejmuit;

B. Partea II. Proprietari și acte

Inscrieri privitoare la dreptul de proprietate și alte drepturi reale		Referințe
/		
Act Notarial nr. 4325, din 11/10/2007 emis de BNP PETRU ATĂNĂSOAEI;		
B1	Intabulare, drept de PROPRIETATE, dobandit prin PARTAJ, cota actuala 1/1 1) SFICHI AUREL	A1

C. Partea III. SARCINI .

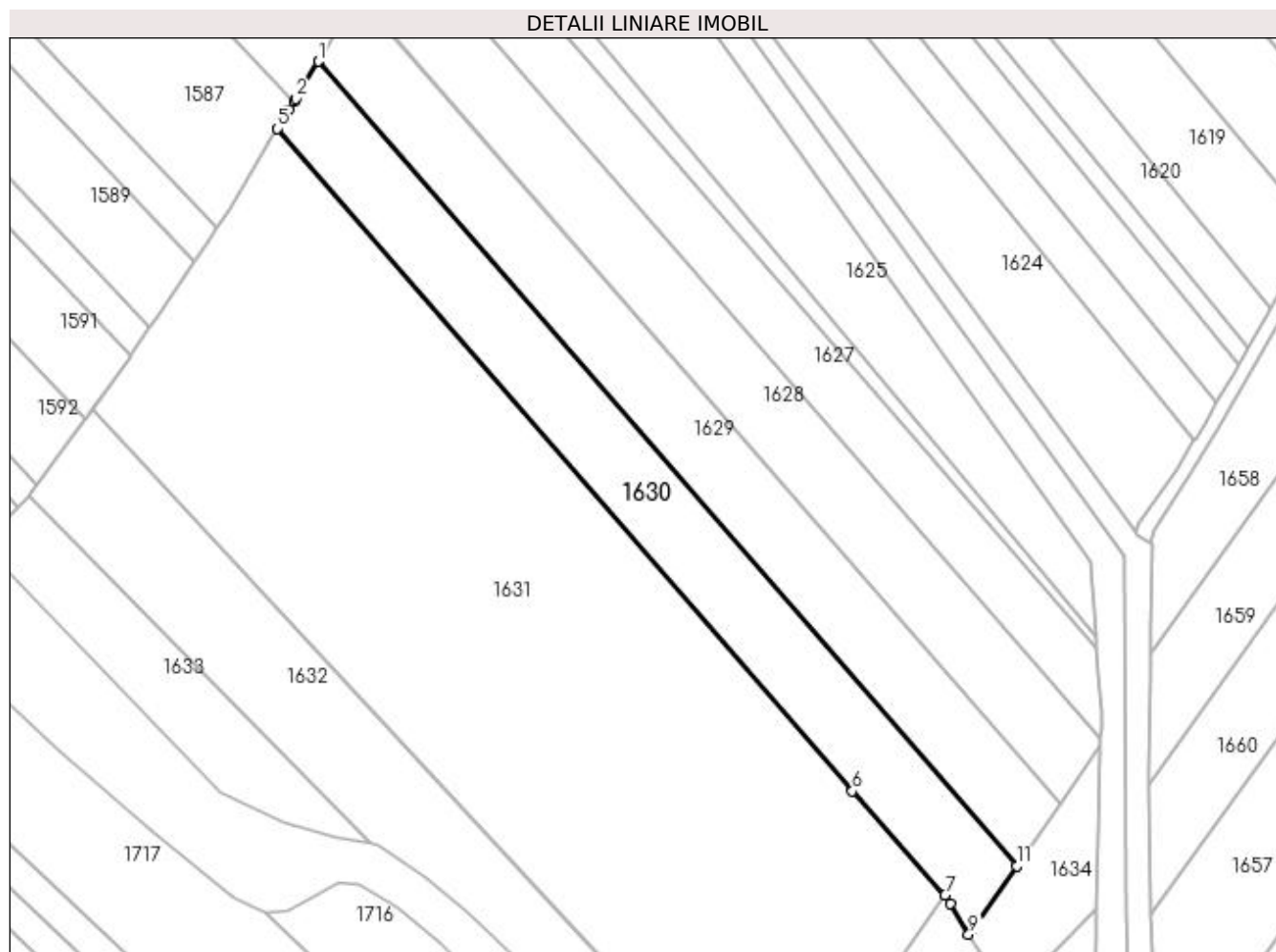
Inscrieri privind dezmembramintele dreptului de proprietate, drepturi reale de garanție și sarcini	Referințe
NU SUNT	

Anexa Nr. 1 La Partea I

Teren

Nr cadastral	Suprafața (mp)*	Observații / Referințe
	4.800	

* Suprafața este determinată în planul de proiecție Stereo 70.



Date referitoare la teren

Crt	Categorie folosință	Intra vilan	Suprafața (mp)	Tarla	Parcelă	Nr. topo	Observații / Referințe
1	arabil	NU	4.800	39	444, 445	-	

Lungime Segmente

1) Valorile lungimilor segmentelor sunt obținute din proiecție în plan.

Punct început	X / Y	Punct sfârșit	X / Y	Lungime segment (** (m)
1	597.255,455 701.728,834	2	597.249,954 701.719,748	10.622
2	597.249,954 701.719,748	3	597.249,508 701.719,012	0.861
3	597.249,508 701.719,012	4	597.248,214 701.716,875	2.498
4	597.248,214 701.716,875	5	597.245,446 701.712,303	5.345
5	597.245,446 701.712,303	6	597.386,637 701.549,651	215.385

Punct început	X / Y	Punct sfârşit	X / Y	Lungime segment (** (m)
6	597.386,637 701.549,651	7	597.409,376 701.524,099	34.205
7	597.409,376 701.524,099	8	597.410,625 701.522,029	2.418
8	597.410,625 701.522,029	9	597.415,173 701.514,488	8.806
9	597.415,173 701.514,488	10	597.416,068 701.515,759	1.554
10	597.416,068 701.515,759	11	597.426,976 701.531,255	18.95
11	597.426,976 701.531,255	1	597.255,455 701.728,834	261.643

** Lungimile segmentelor sunt determinate în planul de proiecţie Stereo 70 şi sunt rotunjite la 1 milimetru.

*** Distanţa dintre puncte este formată din segmente cumulate ce sunt mai mici decât valoarea 1 milimetru.

**DATE DESPRE IMOBILUL NR. 1631**

Oficiul de Cadastru și Publicitate Imobiliară SUCEAVA
Biroul de Cadastru și Publicitate Imobiliară Suceava

A. Partea I. Descrierea imobilului

TEREN Extravilan

Adresa: Jud. Suceava

Nr. Crt	Nr cadastral Nr. topografic	Suprafața* (mp)	Observații / Referințe
A1		18.683	Sector cadastral:46 Teren neimprejmuit;

B. Partea II. Proprietari și acte

Inscrieri privitoare la dreptul de proprietate și alte drepturi reale		Referințe
/		
Act Normativ nr. Legea 7, din 13/03/1996 emis de PARLAMENTUL ROMANIEI;		
B1	Inscrierea provizorie, drept de PROPRIETATE, dobandit prin Lege, cota actuala 1/1 1) COMUNA ZVORIȘTEA, CIF:4244202, PROPRIETAR NEIDENTIFICAT.	A1

C. Partea III. SARCINI .

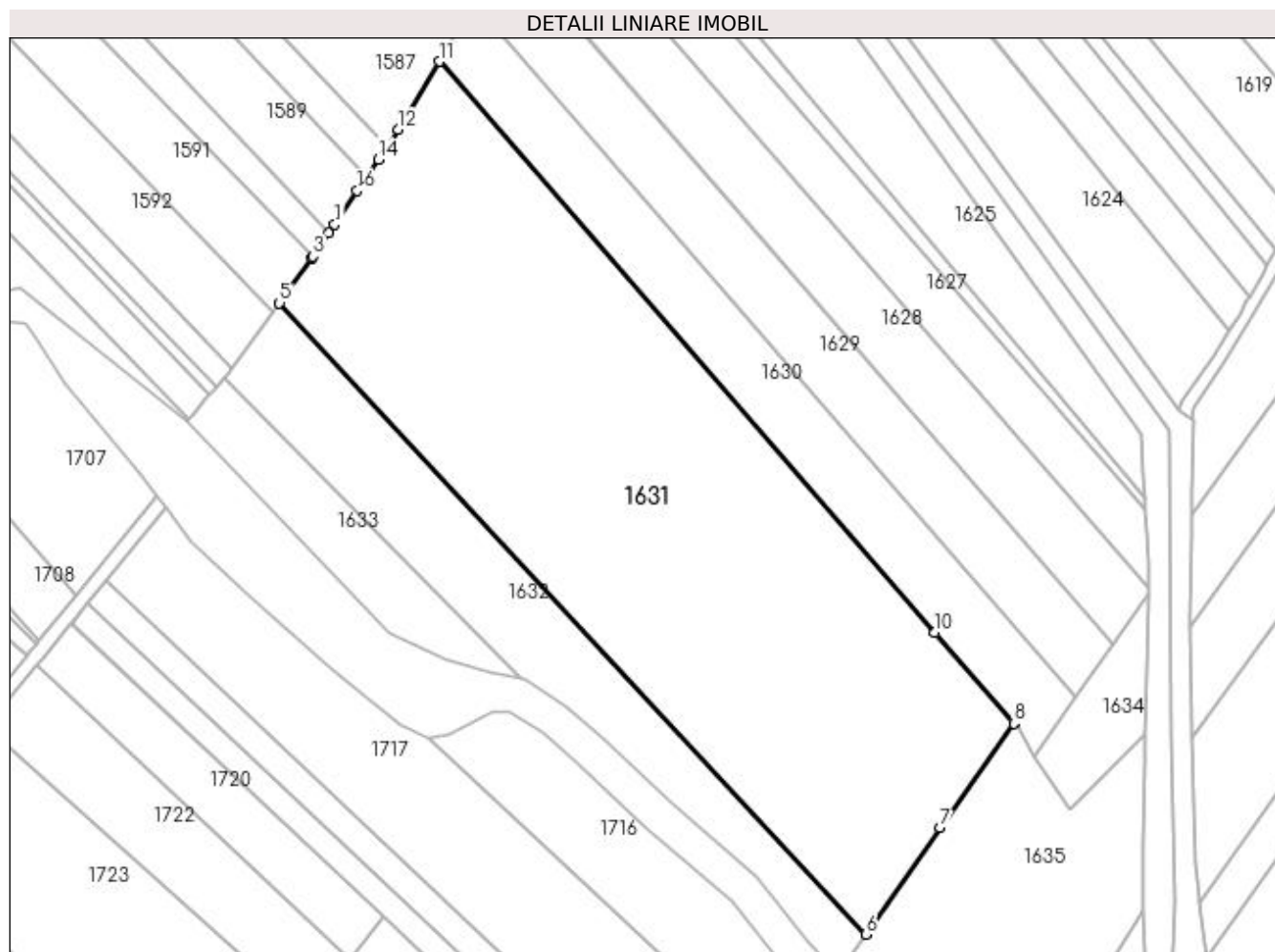
Inscrieri privind dezmembramintele dreptului de proprietate, drepturi reale de garanție și sarcini	Referințe
NU SUNT	

Anexa Nr. 1 La Partea I

Teren

Nr cadastral	Suprafața (mp)*	Observații / Referințe
	18.683	

* Suprafața este determinată în planul de proiecție Stereo 70.



Date referitoare la teren

Crt	Categorie folosință	Intravilan	Suprafața (mp)	Tarla	Parcelă	Nr. topo	Observații / Referințe
1	arabil	NU	18.683	39	444, 445	-	

Lungime Segmente

1) Valorile lungimilor segmentelor sunt obținute din proiecție în plan.

Punct început	X / Y	Punct sfârșit	X / Y	Lungime segment (** (m)
1	597.215,602 701.665,881	2	597.213,977 701.663,456	2.919
2	597.213,977 701.663,456	3	597.209,505 701.656,779	8.036
3	597.209,505 701.656,779	4	597.209,181 701.656,295	0.582
4	597.209,181 701.656,295	5	597.199,919 701.643,509	15.788
5	597.199,919 701.643,509	6	597.366,981 701.463,704	245.437

Punct început	X / Y	Punct sfârşit	X / Y	Lungime segment (** (m)
6	597.366,981 701.463,704	7	597.388,227 701.493,971	36.98
7	597.388,227 701.493,971	8	597.409,131 701.523,75	36.384
8	597.409,131 701.523,75	9	597.409,376 701.524,099	0.426
9	597.409,376 701.524,099	10	597.386,637 701.549,651	34.205
10	597.386,637 701.549,651	11	597.245,446 701.712,303	215.385
11	597.245,446 701.712,303	12	597.233,67 701.692,855	22.735
12	597.233,67 701.692,855	13	597.230,416 701.687,997	5.847
13	597.230,416 701.687,997	14	597.228,044 701.684,456	4.262
14	597.228,044 701.684,456	15	597.224,787 701.679,593	5.853
15	597.224,787 701.679,593	16	597.222,044 701.675,499	4.928
16	597.222,044 701.675,499	1	597.215,602 701.665,881	11.576

** Lungimile segmentelor sunt determinate în planul de proiecție Stereo 70 și sunt rotunjite la 1 milimetru.

*** Distanța dintre puncte este formată din segmente cumulate ce sunt mai mici decât valoarea 1 milimetru.

**DATE DESPRE IMOBILUL NR. 1632**

Oficiul de Cadastru și Publicitate Imobiliară SUCEAVA
Biroul de Cadastru și Publicitate Imobiliară Suceava

A. Partea I. Descrierea imobilului

TEREN Extravilan

Adresa: Jud. Suceava

Nr. Crt	Nr cadastral Nr. topografic	Suprafața* (mp)	Observații / Referințe
A1	32863	4.800	Sector cadastral:46 Teren neimprejmuit;

B. Partea II. Proprietari și acte

Inscrieri privitoare la dreptul de proprietate și alte drepturi reale	Referințe
10922 / 08/03/2016	
Act Notarial nr. 257-contract de vanzare, din 26/02/2016 emis de BIN BUZDUGA DANA ALINA;	
B11	A1
Intabulare, drept de PROPRIETATE, dobandit prin Conventie, cota actuala 1/1 1) F.E. AGRAR SRL, CIF:25278704	

C. Partea III. SARCINI .

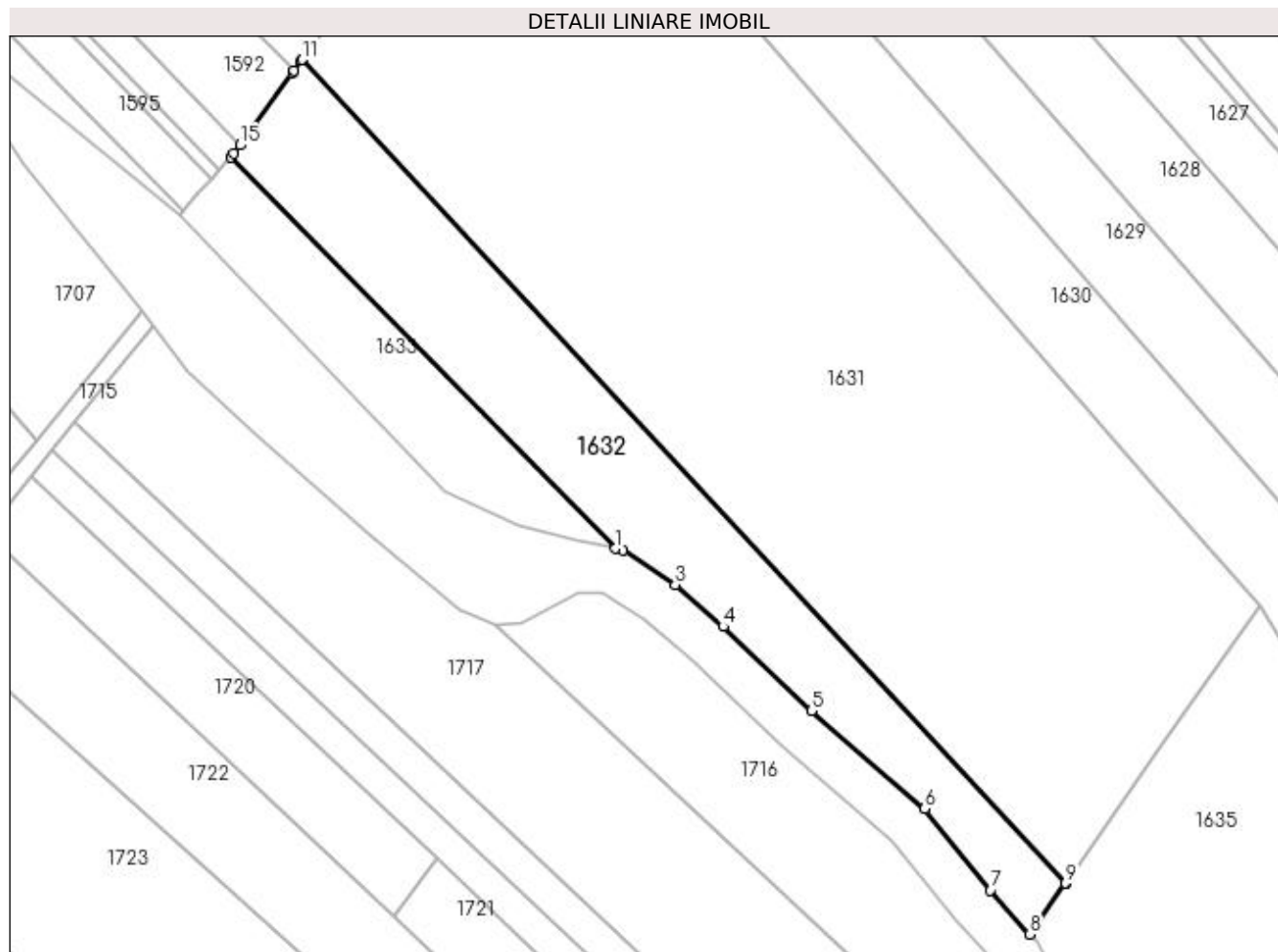
Inscrieri privind dezmembramintele dreptului de proprietate, drepturi reale de garanție și sarcini	Referințe
NU SUNT	

Anexa Nr. 1 La Partea I

Teren

Nr cadastral	Suprafața (mp)*	Observații / Referințe
32863	4.800	

* Suprafața este determinată în planul de proiecție Stereo 70.



Date referitoare la teren

Crt	Categorie folosință	Intra vilan	Suprafața (mp)	Tarla	Parcelă	Nr. topo	Observații / Referințe
1	arabil	NU	4.800	39	445	-	

Lungime Segmente

1) Valorile lungimilor segmentelor sunt obținute din proiecție în plan.

Punct început	X / Y	Punct sfârșit	X / Y	Lungime segment (** (m)
1	597.268,446 701.536,701	2	597.270,151 701.536,378	1.735
2	597.270,151 701.536,378	3	597.281,546 701.528,77	13.701
3	597.281,546 701.528,77	4	597.292,026 701.519,633	13.904
4	597.292,026 701.519,633	5	597.311,34 701.501,248	26.665
5	597.311,34 701.501,248	6	597.336,045 701.479,828	32.698

Punct început	X / Y	Punct sfârșit	X / Y	Lungime segment (** (m)
6	597.336,045 701.479,828	7	597.350,455 701.462,039	22.893
7	597.350,455 701.462,039	8	597.359,031 701.452,377	12.919
8	597.359,031 701.452,377	9	597.366,861 701.463,533	13.63
9	597.366,861 701.463,533	10	597.366,981 701.463,704	0.209
10	597.366,981 701.463,704	11	597.199,919 701.643,509	245.437
11	597.199,919 701.643,509	12	597.199,797 701.643,34	0.208
12	597.199,797 701.643,34	13	597.198,19 701.641,123	2.738
13	597.198,19 701.641,123	14	597.197,857 701.640,663	0.568
14	597.197,857 701.640,663	15	597.186,376 701.624,814	19.57
15	597.186,376 701.624,814	16	597.185,072 701.623,014	2.223
16	597.185,072 701.623,014	17	597.184,413 701.622,271	0.993
17	597.184,413 701.622,271	1	597.268,446 701.536,701	119.932

** Lungimile segmentelor sunt determinate în planul de proiecție Stereo 70 și sunt rotunjite la 1 milimetru.

*** Distanța dintre puncte este formată din segmente cumulate ce sunt mai mici decât valoarea 1 milimetru.

**DATE DESPRE IMOBILUL NR. 1633**

Oficiul de Cadastru și Publicitate Imobiliară SUCEAVA
Biroul de Cadastru și Publicitate Imobiliară Suceava

A. Partea I. Descrierea imobilului

TEREN Extravilan

Adresa: Jud. Suceava

Nr. Crt	Nr cadastral Nr. topografic	Suprafața* (mp)	Observații / Referințe
A1		Din acte: 4.800 Masurata: 1.800	Sector cadastral:46 Teren neimprejmuit; Diferența de suprafață se regăsește la ID 1716.Deținători Sfichi Maria și Macoviciuc Aurelia.

B. Partea II. Proprietari și acte

Inscrieri privitoare la dreptul de proprietate și alte drepturi reale	Referințe
/	
Act Administrativ nr. 43, din 24/03/1993 emis de CJSDPAT SUCEAVA;	
B1	A1
Intabulare, drept de PROPRIETATE, dobandit prin Reconstituire, cota actuala 1/1 1) BARARIU MARIA DEFUNCT:Da	

C. Partea III. SARCINI .

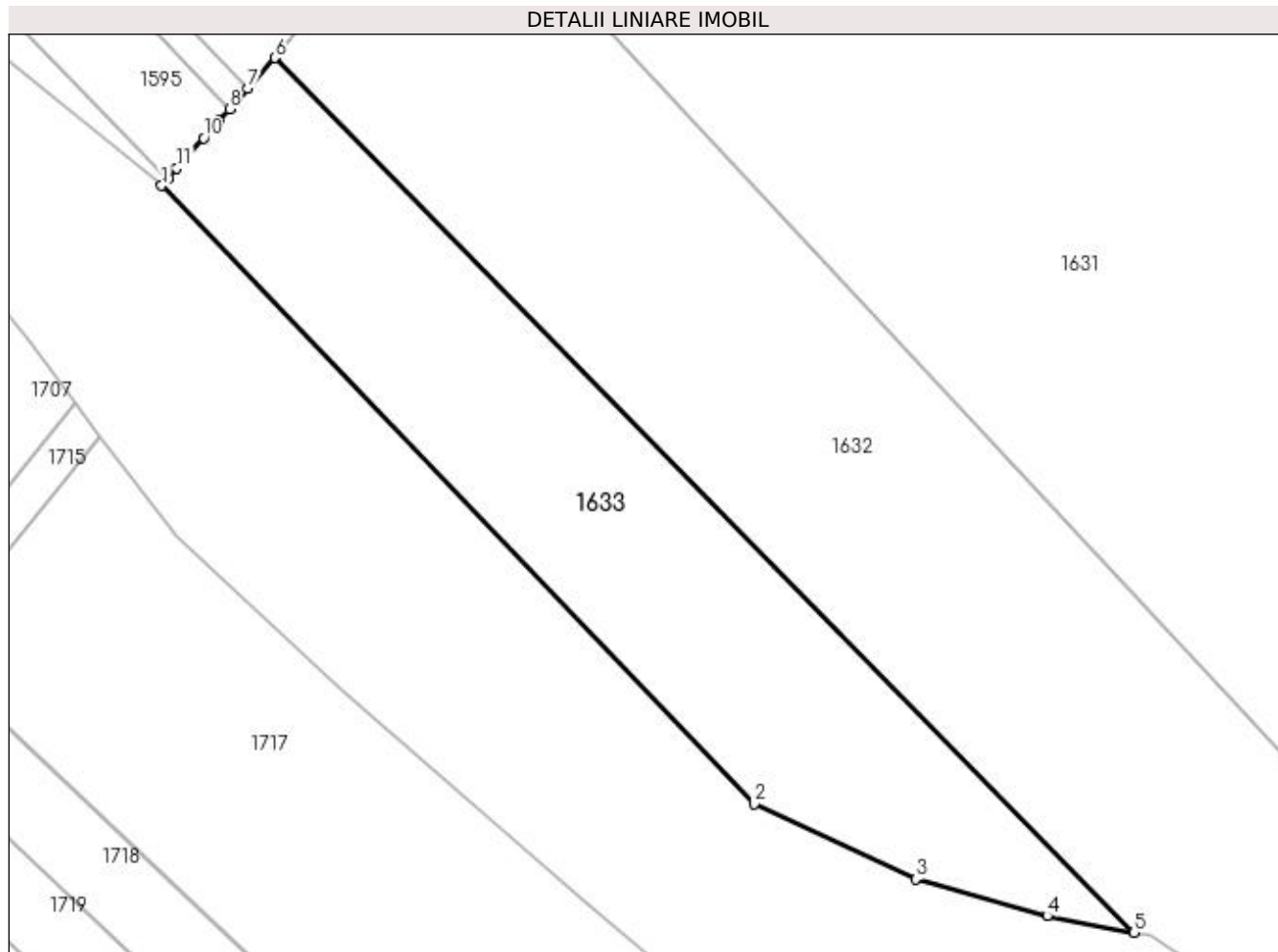
Inscrieri privind dezmembramintele dreptului de proprietate, drepturi reale de garanție și sarcini	Referințe
NU SUNT	

Anexa Nr. 1 La Partea I

Teren

Nr cadastral	Suprafața (mp)*	Observații / Referințe
	Din acte: 4.800 Masurata: 1.800	Diferența de suprafață se regăsește la ID 1716.Deținători Sfichi Maria și Macoviciuc Aurelia.

* Suprafața este determinată în planul de proiecție Stereo 70.



Date referitoare la teren

Crt	Categorie folosință	Intra vilan	Suprafața (mp)	Tarla	Parcelă	Nr. topo	Observații / Referințe
1	arabil	NU	1.800	39	445	-	

Lungime Segmente

1) Valorile lungimilor segmentelor sunt obținute din proiecție în plan.

Punct început	X / Y	Punct sfârșit	X / Y	Lungime segment (** (m)
1	597.173,332 701.609,772	2	597.231,321 701.549,267	83.807
2	597.231,321 701.549,267	3	597.247,112 701.541,936	17.41
3	597.247,112 701.541,936	4	597.259,991 701.538,302	13.382
4	597.259,991 701.538,302	5	597.268,446 701.536,701	8.605
5	597.268,446 701.536,701	6	597.184,413 701.622,271	119.932

Punct început	X / Y	Punct sfârşit	X / Y	Lungime segment (** (m)
6	597.184,413 701.622,271	7	597.181,768 701.619,287	3.988
7	597.181,768 701.619,287	8	597.179,992 701.617,285	2.676
8	597.179,992 701.617,285	9	597.178,942 701.616,1	1.583
9	597.178,942 701.616,1	10	597.177,435 701.614,4	2.272
10	597.177,435 701.614,4	11	597.174,811 701.611,44	3.956
11	597.174,811 701.611,44	12	597.173,915 701.610,431	1.349
12	597.173,915 701.610,431	1	597.173,332 701.609,772	0.88

** Lungimile segmentelor sunt determinate în planul de proiecţie Stereo 70 şi sunt rotunjite la 1 milimetru.

*** Distanţa dintre puncte este formată din segmente cumulate ce sunt mai mici decât valoarea 1 milimetru.

**DATE DESPRE IMOBILUL NR. 1634**

Oficiul de Cadastru și Publicitate Imobiliară SUCEAVA
Biroul de Cadastru și Publicitate Imobiliară Suceava

A. Partea I. Descrierea imobilului

TEREN Extravilan

Adresa: Jud. Suceava, tarlăua "Cracalia"

Nr. Crt	Nr cadastral Nr. topografic	Suprafața* (mp)	Observații / Referințe
A1	31759	904	Sector cadastral:46 Teren neimprejmuit;

B. Partea II. Proprietari și acte

Inscrieri privitoare la dreptul de proprietate și alte drepturi reale	Referințe
29295 / 16/06/2015	
Act Notarial nr. contract de vânzare aut. nr. 2423, din 15/06/2015 emis de BIN NEGURA ADINA LOREDANA;	
B4	A1
Intabulare, drept de PROPRIETATE, dobandit prin Conventie, cota actuala 1/1 1) SOCIETATEA OSIRIS SRL, CIF:20549039	

C. Partea III. SARCINI .

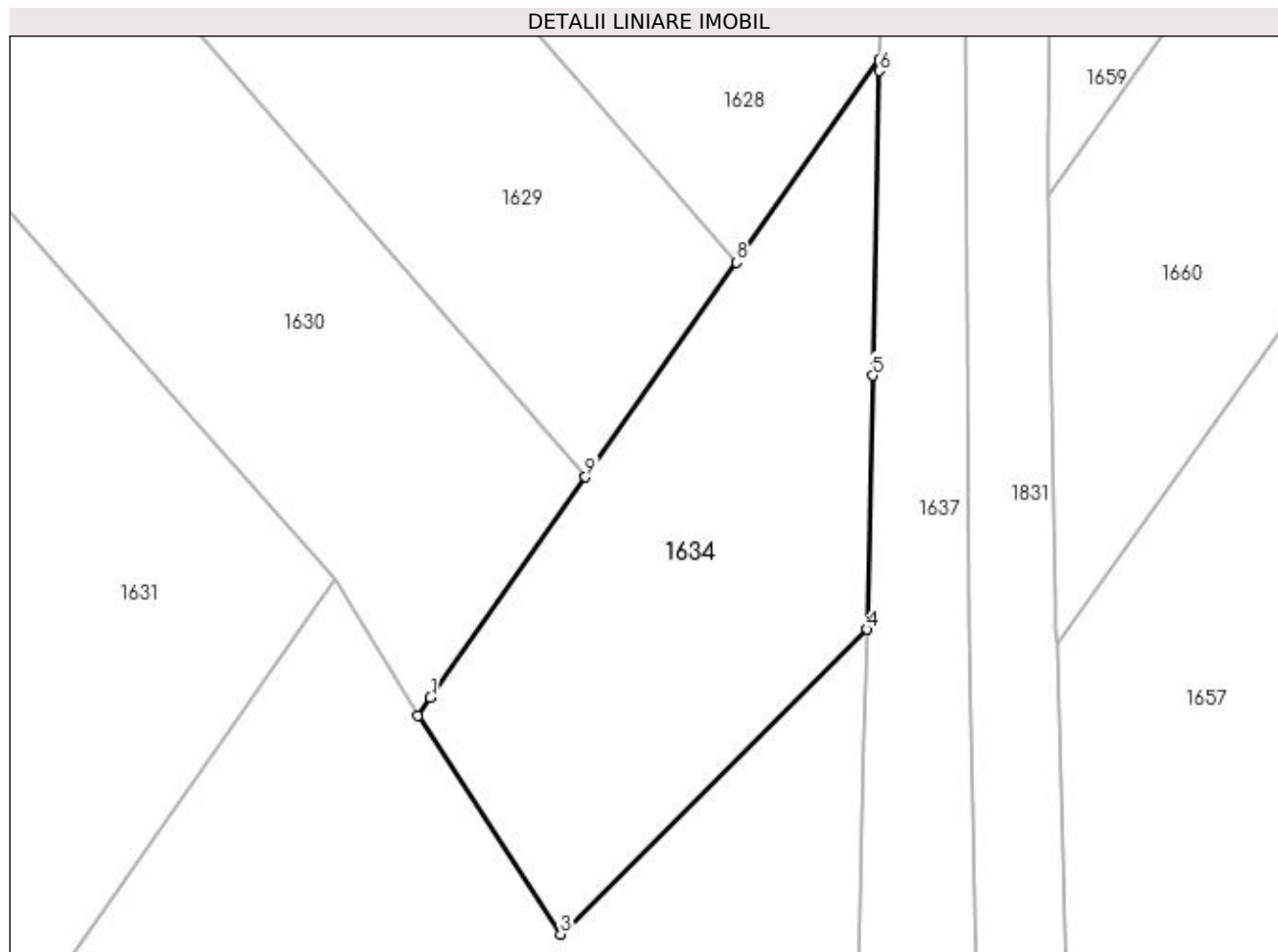
Inscrieri privind dezmembramintele dreptului de proprietate, drepturi reale de garanție și sarcini	Referințe
NU SUNT	

Anexa Nr. 1 La Partea I

Teren

Nr cadastral	Suprafața (mp)*	Observații / Referințe
31759	904	

* Suprafața este determinată în planul de proiecție Stereo 70.



Date referitoare la teren

Crt	Categorie folosință	Intravilan	Suprafața (mp)	Tarla	Parcelă	Nr. topo	Observații / Referințe
1	arabil	NU	904	39	444	-	teren neimprejmuit

Lungime Segmente

1) Valorile lungimilor segmentelor sunt obținute din proiecție în plan.

Punct început	X / Y	Punct sfârșit	X / Y	Lungime segment (** (m)
1	597.416,068 701.515,759	2	597.415,173 701.514,488	1.554
2	597.415,173 701.514,488	3	597.425,228 701.499,101	18.381
3	597.425,228 701.499,101	4	597.446,767 701.520,552	30.399
4	597.446,767 701.520,552	5	597.447,158 701.538,404	17.856
5	597.447,158 701.538,404	6	597.447,627 701.559,828	21.429

Punct început	X / Y	Punct sfârșit	X / Y	Lungime segment (** (m)
6	597.447,627 701.559,828	7	597.447,644 701.560,613	0.785
7	597.447,644 701.560,613	8	597.437,601 701.546,347	17.447
8	597.437,601 701.546,347	9	597.426,976 701.531,255	18.457
9	597.426,976 701.531,255	1	597.416,068 701.515,759	18.95

** Lungimile segmentelor sunt determinate în planul de proiecție Stereo 70 și sunt rotunjite la 1 milimetru.

*** Distanța dintre puncte este formată din segmente cumulate ce sunt mai mici decât valoarea 1 milimetru.

**DATE DESPRE IMOBILUL NR. 1635**

Oficiul de Cadastru și Publicitate Imobiliară SUCEAVA
 Biroul de Cadastru și Publicitate Imobiliară Suceava

A. Partea I. Descrierea imobilului

TEREN Extravilan

Adresa: Jud. Suceava

Nr. Crt	Nr cadastral Nr. topografic	Suprafața* (mp)	Observații / Referințe
A1	31691	5.565	Sector cadastral:46 Teren neimprejmuit;

B. Partea II. Proprietari și acte

Inscrieri privitoare la dreptul de proprietate și alte drepturi reale		Referințe
25848 / 31/07/2013		
Act Notarial nr. contract de vânzare-cumpărare aut. nr. 955, din 30/07/2013 emis de B.N.P. CARPUSOR ANDREEA LUMINITA;		
B3	Intabulare, drept de PROPRIETATE, dobandit prin Conventie, cota actuala 1/1 1) SOCIETATEA COMERCIALĂ MARSAT SA, CIF:2662284	A1

C. Partea III. SARCINI .

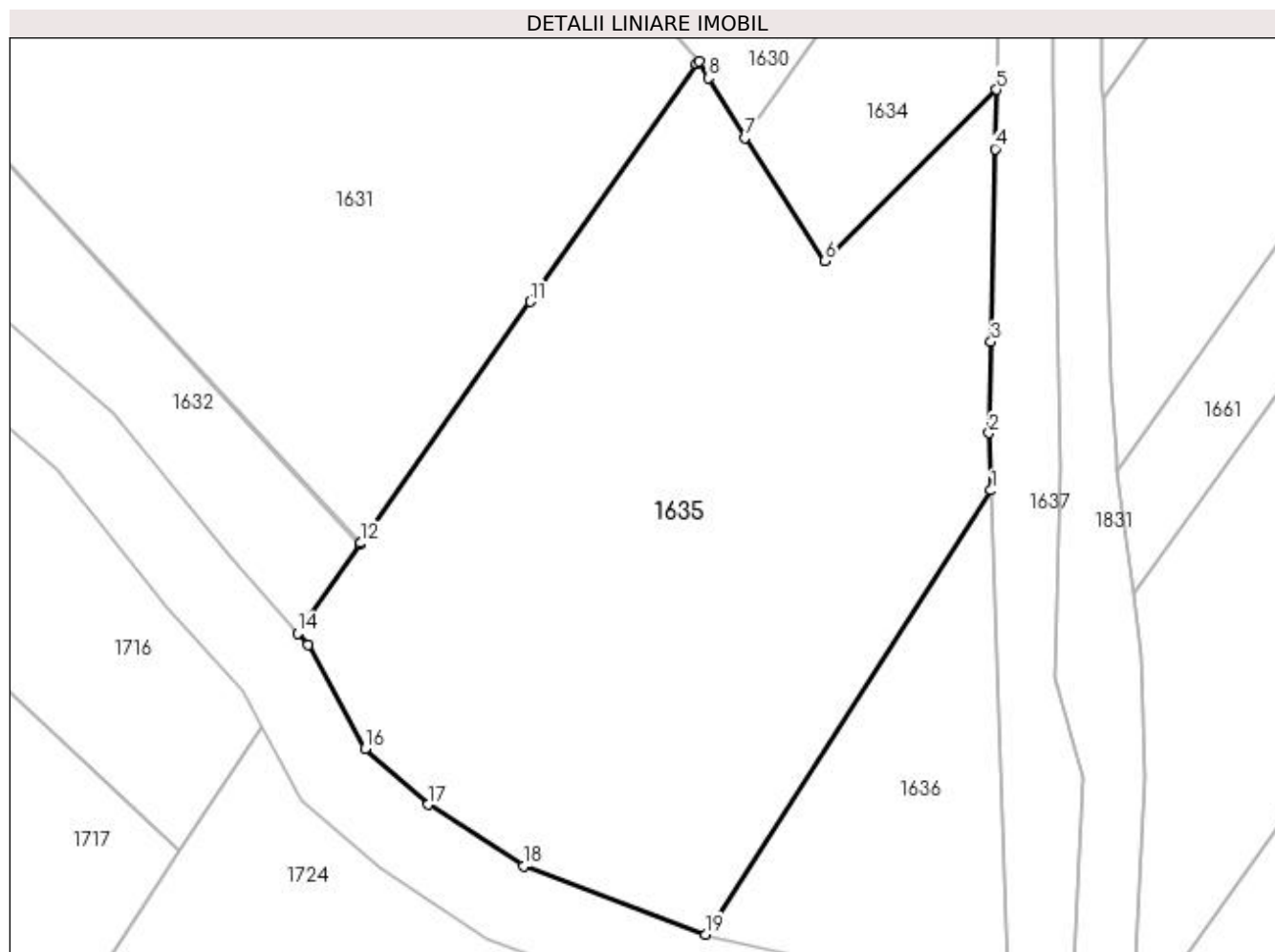
Inscrieri privind dezmembramintele dreptului de proprietate, drepturi reale de garanție și sarcini	Referințe
NU SUNT	

Anexa Nr. 1 La Partea I

Teren

Nr cadastral	Suprafața (mp)*	Observații / Referințe
31691	5.565	

* Suprafața este determinată în planul de proiecție Stereo 70.



Date referitoare la teren

Crt	Categorie folosință	Intravilan	Suprafața (mp)	Tarla	Parcelă	Nr. topo	Observații / Referințe
1	arabil	NU	5.565	39	445	-	

Lungime Segmente

1) Valorile lungimilor segmentelor sunt obținute din proiecție în plan.

Punct început	X / Y	Punct sfârșit	X / Y	Lungime segment (** (m)
1	597.446,08 701.470,303	2	597.445,825 701.477,503	7.205
2	597.445,825 701.477,503	3	597.446,076 701.488,954	11.454
3	597.446,076 701.488,954	4	597.446,605 701.513,124	24.176
4	597.446,605 701.513,124	5	597.446,767 701.520,552	7.43
5	597.446,767 701.520,552	6	597.425,228 701.499,101	30.399

Punct început	X / Y	Punct sfârşit	X / Y	Lungime segment (** (m)
6	597.425,228 701.499,101	7	597.415,173 701.514,488	18.381
7	597.415,173 701.514,488	8	597.410,625 701.522,029	8.806
8	597.410,625 701.522,029	9	597.409,376 701.524,099	2.418
9	597.409,376 701.524,099	10	597.409,131 701.523,75	0.426
10	597.409,131 701.523,75	11	597.388,227 701.493,971	36.384
11	597.388,227 701.493,971	12	597.366,981 701.463,704	36.98
12	597.366,981 701.463,704	13	597.366,861 701.463,533	0.209
13	597.366,861 701.463,533	14	597.359,031 701.452,377	13.63
14	597.359,031 701.452,377	15	597.360,34 701.450,902	1.972
15	597.360,34 701.450,902	16	597.367,493 701.437,886	14.852
16	597.367,493 701.437,886	17	597.375,415 701.430,867	10.584
17	597.375,415 701.430,867	18	597.387,367 701.423,136	14.234
18	597.387,367 701.423,136	19	597.410,23 701.414,605	24.403
19	597.410,23 701.414,605	1	597.446,08 701.470,303	66.238

** Lungimile segmentelor sunt determinate în planul de proiecție Stereo 70 și sunt rotunjite la 1 milimetru.

*** Distanța dintre puncte este formată din segmente cumulate ce sunt mai mici decât valoarea 1 milimetru.

**DATE DESPRE IMOBILUL NR. 1636**

Oficiul de Cadastru și Publicitate Imobiliară SUCEAVA
Biroul de Cadastru și Publicitate Imobiliară Suceava

A. Partea I. Descrierea imobilului

TEREN Extravilan

Adresa: Jud. Suceava

Nr. Crt	Nr cadastral Nr. topografic	Suprafața* (mp)	Observații / Referințe
A1		1.200	Sector cadastral:46 Teren neimprejmuit;

B. Partea II. Proprietari și acte

Inscrieri privitoare la dreptul de proprietate și alte drepturi reale		Referințe
/		
Act Normativ nr. Legea 7, din 13/03/1996 emis de PARLAMENTUL ROMANIEI;		
B1	Inscrierea provizorie, drept de PROPRIETATE, dobandit prin Lege, cota actuala 1/1 1) COMUNA ZVORIȘTEA, CIF:4244202, PROPRIETAR NEIDENTIFICAT.	A1

C. Partea III. SARCINI .

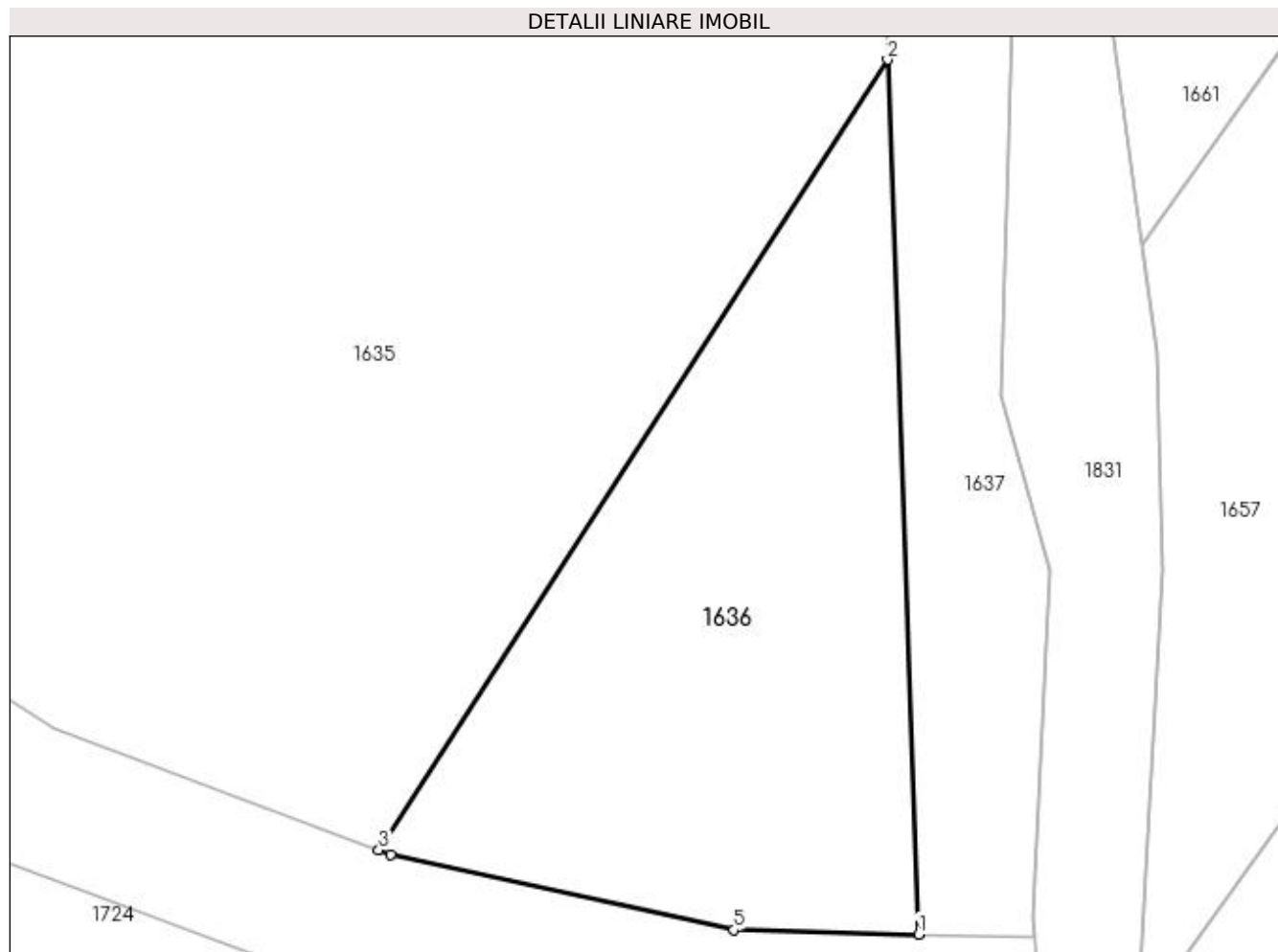
Inscrieri privind dezmembramintele dreptului de proprietate, drepturi reale de garanție și sarcini	Referințe
NU SUNT	

Anexa Nr. 1 La Partea I

Teren

Nr cadastral	Suprafața (mp)*	Observații / Referințe
	1.200	

* Suprafața este determinată în planul de proiecție Stereo 70.



Date referitoare la teren

Crt	Categorie folosință	Intravilan	Suprafața (mp)	Tarla	Parcelă	Nr. topo	Observații / Referințe
1	arabil	NU	1.200	39	445	-	

Lungime Segmente

1) Valorile lungimilor segmentelor sunt obținute din proiecție în plan.

Punct început	X / Y	Punct sfârșit	X / Y	Lungime segment (** (m)
1	597.448,263 701.408,669	2	597.446,08 701.470,303	61.673
2	597.446,08 701.470,303	3	597.410,23 701.414,605	66.238
3	597.410,23 701.414,605	4	597.411,079 701.414,288	0.906
4	597.411,079 701.414,288	5	597.435,257 701.408,972	24.756
5	597.435,257 701.408,972	1	597.448,263 701.408,669	13.01

**** Lungimile segmentelor sunt determinate în planul de proiecție Stereo 70 și sunt rotunjite la 1 milimetru.**

***** Distanța dintre puncte este formată din segmente cumulate ce sunt mai mici decât valoarea 1 milimetru.**

**DATE DESPRE IMOBILUL NR. 1637**

Oficiul de Cadastru și Publicitate Imobiliară SUCEAVA
Biroul de Cadastru și Publicitate Imobiliară Suceava

A. Partea I. Descrierea imobilului

TEREN Extravilan

Adresa: Jud. Suceava

Nr. Crt	Nr cadastral Nr. topografic	Suprafața* (mp)	Observații / Referințe
A1		4.588	Sector cadastral:46 Teren neimprejmuit;

B. Partea II. Proprietari și acte

Inscrieri privitoare la dreptul de proprietate și alte drepturi reale		Referințe
/		
Act Normativ nr. Legea 7, din 13/03/1996 emis de PARLAMENTUL ROMANIEI;		
B1	Inscrierea provizorie, drept de PROPRIETATE, dobandit prin Lege, cota actuala 1/1 1) COMUNA ZVORIȘTEA, CIF:4244202, PROPRIETAR NEIDENTIFICAT.	A1

C. Partea III. SARCINI .

Inscrieri privind dezmembramintele dreptului de proprietate, drepturi reale de garanție și sarcini	Referințe
NU SUNT	

Punct început	X / Y	Punct sfârşit	X / Y	Lungime segment	Punct început	X / Y	Punct sfârşit	X / Y	Lungime segment	Punct început	X / Y	Punct sfârşit	X / Y	Lungime segment
19	597.234,833 701.859,961	20	597.255,475 701.837,627	30.41 2	20	597.255,475 701.837,627	21	597.269,377 701.823,067	20.13 1	21	597.269,377 701.823,067	22	597.272,94 701.820,744	4.253
22	597.272,94 701.820,744	23	597.299,326 701.804,967	30.74 3	23	597.299,326 701.804,967	24	597.307,268 701.798,29	10.37 6	24	597.307,268 701.798,29	25	597.318,178 701.784,502	17.58 2
25	597.318,178 701.784,502	26	597.445,247 701.606,0	219.1 11	26	597.445,247 701.606,0	27	597.446,079 701.594,16	11.86 9	27	597.446,079 701.594,16	28	597.446,528 701.587,782	6.394
28	597.446,528 701.587,782	29	597.446,723 701.585,015	2.774	29	597.446,723 701.585,015	30	597.447,199 701.578,245	6.787	30	597.447,199 701.578,245	31	597.447,833 701.569,233	9.034
31	597.447,833 701.569,233	32	597.447,74 701.564,983	4.251	32	597.447,74 701.564,983	33	597.447,686 701.562,524	2.46	33	597.447,686 701.562,524	34	597.447,644 701.560,613	1.911
34	597.447,644 701.560,613	35	597.447,627 701.559,828	0.785	35	597.447,627 701.559,828	36	597.447,158 701.538,404	21.42 9	36	597.447,158 701.538,404	37	597.446,767 701.520,552	17.85 6
37	597.446,767 701.520,552	38	597.446,605 701.513,124	7.43	38	597.446,605 701.513,124	39	597.446,076 701.488,954	24.17 6	39	597.446,076 701.488,954	40	597.445,825 701.477,503	11.45 4
40	597.445,825 701.477,503	41	597.446,08 701.470,303	7.205	41	597.446,08 701.470,303	42	597.448,263 701.408,669	61.67 3	42	597.448,263 701.408,669	1	597.456,435 701.408,479	8.174

** Lungimile segmentelor sunt determinate în planul de proiecție Stereo 70 și sunt rotunjite la 1 milimetru.

*** Distanța dintre puncte este formată din segmente cumulate ce sunt mai mici decât valoarea 1 milimetru.

**DATE DESPRE IMOBILUL NR. 1638**

Oficiul de Cadastru și Publicitate Imobiliară SUCEAVA
Biroul de Cadastru și Publicitate Imobiliară Suceava

A. Partea I. Descrierea imobilului

TEREN Extravilan

Adresa: Jud. Suceava

Nr. Crt	Nr cadastral Nr. topografic	Suprafața* (mp)	Observații / Referințe
A1		3.464	Sector cadastral:46 Teren neimprejmuit;

B. Partea II. Proprietari și acte

Inscrieri privitoare la dreptul de proprietate și alte drepturi reale		Referințe
/		
Act Normativ nr. Legea 7, din 13/03/1996 emis de PARLAMENTUL ROMANIEI;		
B1	Inscrierea provizorie, drept de PROPRIETATE, dobandit prin Lege, cota actuala 1/1 1) COMUNA ZVORIȘTEA, CIF:4244202, PROPRIETAR NEIDENTIFICAT.	A1

C. Partea III. SARCINI .

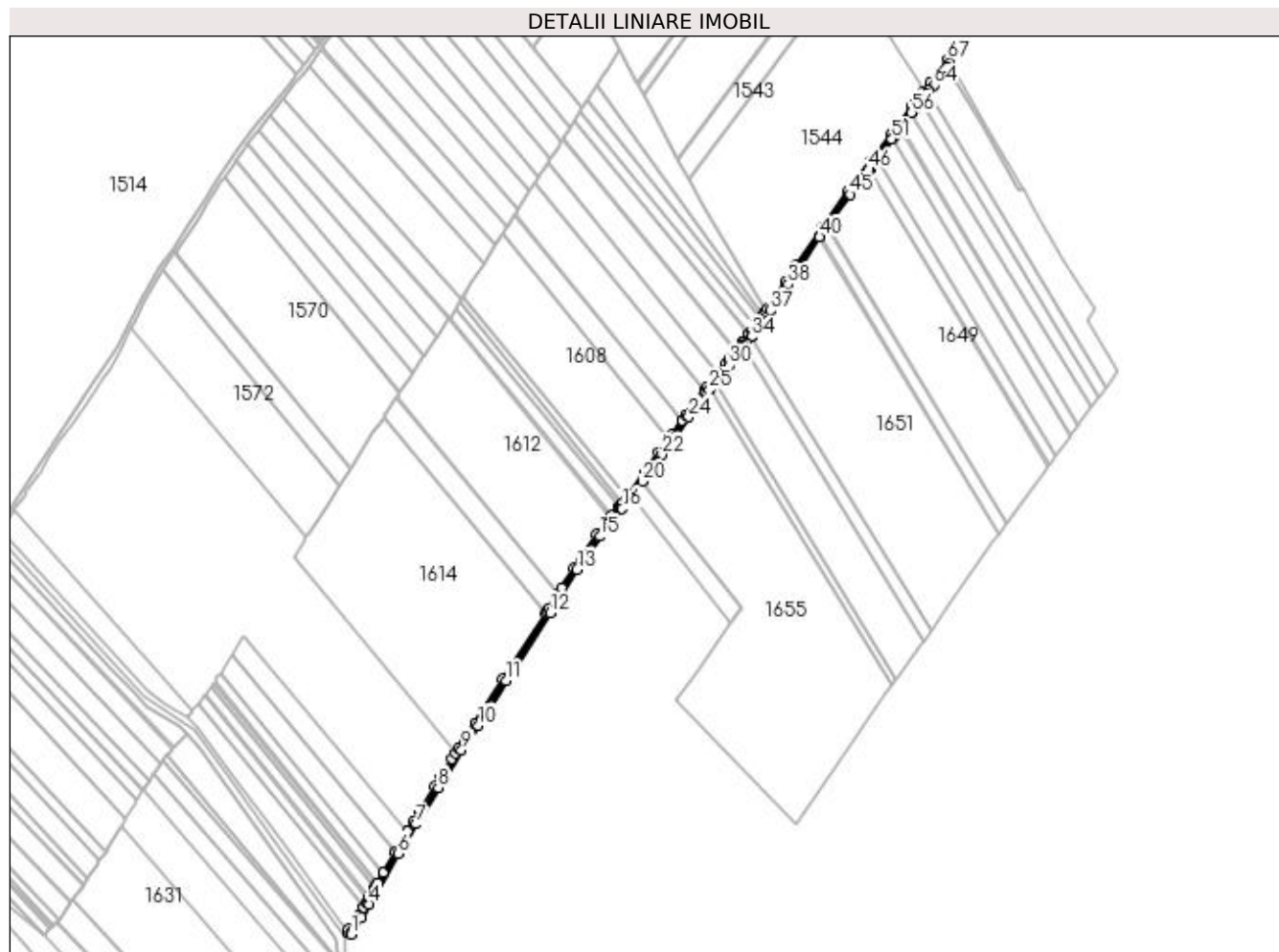
Inscrieri privind dezmembramintele dreptului de proprietate, drepturi reale de garanție și sarcini	Referințe
NU SUNT	

Anexa Nr. 1 La Partea I

Teren

Nr cadastral	Suprafața (mp)*	Observații / Referințe
	3.464	

* Suprafața este determinată în planul de proiecție Stereo 70.



Date referitoare la teren

Crt	Categorie folosință	Intra vilan	Suprafața (mp)	Tarla	Parcelă	Nr. topo	Observații / Referințe
1	drum	NU	3.464	39	445	-	

Lungime Segmente

1) Valorile lungimilor segmentelor sunt obținute din proiecție în plan.

Punct început	X / Y	Punct sfârșit	X / Y	Lungime segment	Punct început	X / Y	Punct sfârșit	X / Y	Lungime segment	Punct început	X / Y	Punct sfârșit	X / Y	Lungime segment
1	597.459,698 701.610,707	2	597.460,62 701.613,906	3.329	2	597.460,62 701.613,906	3	597.469,069 701.626,601	15.25	3	597.469,069 701.626,601	4	597.476,537 701.638,753	14.26
4	597.476,537 701.638,753	5	597.483,498 701.650,683	13.81	5	597.483,498 701.650,683	6	597.503,512 701.686,105	40.68	6	597.503,512 701.686,105	7	597.520,274 701.713,534	32.14
7	597.520,274 701.713,534	8	597.540,831 701.747,501	39.70	8	597.540,831 701.747,501	9	597.562,563 701.782,385	41.1	9	597.562,563 701.782,385	10	597.577,908 701.805,522	27.76
10	597.577,908 701.805,522	11	597.603,862 701.847,306	49.18	11	597.603,862 701.847,306	12	597.645,15 701.910,522	75.50	12	597.645,15 701.910,522	13	597.670,463 701.950,98	47.72
13	597.670,463 701.950,98	14	597.676,112 701.959,616	10.31	14	597.676,112 701.959,616	15	597.691,594 701.981,961	27.18	15	597.691,594 701.981,961	16	597.712,515 702.007,72	33.18
16	597.712,515 702.007,72	17	597.720,93 702.018,454	13.63	17	597.720,93 702.018,454	18	597.721,557 702.019,354	1.097	18	597.721,557 702.019,354	19	597.721,583 702.019,39	0.044

Punct început	X / Y	Punct sfârșit	X / Y	Lungime segment	Punct început	X / Y	Punct sfârșit	X / Y	Lungime segment	Punct început	X / Y	Punct sfârșit	X / Y	Lungime segment
19	597.721,583 702.019,39	20	597.731,307 702.033,353	17.015	20	597.731,307 702.033,353	21	597.737,04 702.041,585	10.032	21	597.737,04 702.041,585	22	597.749,468 702.058,295	20.825
22	597.749,468 702.058,295	23	597.761,767 702.075,047	20.782	23	597.761,767 702.075,047	24	597.774,721 702.093,425	22.485	24	597.774,721 702.093,425	25	597.793,615 702.118,594	31.472
25	597.793,615 702.118,594	26	597.794,622 702.119,813	1.581	26	597.794,622 702.119,813	27	597.794,974 702.120,239	0.553	27	597.794,974 702.120,239	28	597.799,341 702.125,528	6.859
28	597.799,341 702.125,528	29	597.800,708 702.127,183	2.147	29	597.800,708 702.127,183	30	597.812,566 702.141,543	18.623	30	597.812,566 702.141,543	31	597.825,743 702.158,49	21.467
31	597.825,743 702.158,49	32	597.826,241 702.159,13	0.811	32	597.826,241 702.159,13	33	597.828,608 702.162,175	3.857	33	597.828,608 702.162,175	34	597.833,022 702.168,083	7.375
34	597.833,022 702.168,083	35	597.833,519 702.168,748	0.83	35	597.833,519 702.168,748	36	597.842,784 702.181,146	15.477	36	597.842,784 702.181,146	37	597.851,07 702.192,643	14.172
37	597.851,07 702.192,643	38	597.867,267 702.217,196	29.414	38	597.867,267 702.217,196	39	597.877,481 702.233,158	18.95	39	597.877,481 702.233,158	40	597.896,741 702.261,206	34.024
40	597.896,741 702.261,206	41	597.897,272 702.261,979	0.938	41	597.897,272 702.261,979	42	597.901,534 702.268,186	7.529	42	597.901,534 702.268,186	43	597.903,713 702.271,179	3.702
43	597.903,713 702.271,179	44	597.904,26 702.271,931	0.93	44	597.904,26 702.271,931	45	597.925,45 702.301,033	35.999	45	597.925,45 702.301,033	46	597.942,884 702.324,331	29.099
46	597.942,884 702.324,331	47	597.943,299 702.324,886	0.693	47	597.943,299 702.324,886	48	597.947,594 702.330,627	7.17	48	597.947,594 702.330,627	49	597.949,679 702.333,407	3.475
49	597.949,679 702.333,407	50	597.950,091 702.333,955	0.686	50	597.950,091 702.333,955	51	597.964,126 702.352,668	23.391	51	597.964,126 702.352,668	52	597.964,415 702.353,054	0.482
52	597.964,415 702.353,054	53	597.966,258 702.355,512	3.072	53	597.966,258 702.355,512	54	597.972,175 702.363,437	9.89	54	597.972,175 702.363,437	55	597.972,256 702.363,545	0.135
55	597.972,256 702.363,545	56	597.982,632 702.377,444	17.345	56	597.982,632 702.377,444	57	597.982,698 702.377,532	0.11	57	597.982,698 702.377,532	58	597.985,799 702.381,686	5.184
58	597.985,799 702.381,686	59	597.990,877 702.388,507	8.504	59	597.990,877 702.388,507	60	597.990,965 702.388,626	0.148	60	597.990,965 702.388,626	61	597.996,134 702.395,569	8.656
61	597.996,134 702.395,569	62	597.998,255 702.397,818	3.091	62	597.998,255 702.397,818	63	597.998,342 702.397,912	0.128	63	597.998,342 702.397,912	64	598.003,023 702.402,876	6.823
64	598.003,023 702.402,876	65	598.015,742 702.420,415	21.665	65	598.015,742 702.420,415	66	598.017,989 702.423,513	3.827	66	598.017,989 702.423,513	67	598.016,067 702.426,816	3.822
67	598.016,067 702.426,816	68	598.000,224 702.405,01	26.954	68	598.000,224 702.405,01	69	597.993,327 702.397,659	10.08	69	597.993,327 702.397,659	70	597.982,993 702.383,778	17.305
70	597.982,993 702.383,778	71	597.963,456 702.357,609	32.657	71	597.963,456 702.357,609	72	597.944,793 702.332,725	31.105	72	597.944,793 702.332,725	73	597.922,634 702.303,111	36.987
73	597.922,634 702.303,111	74	597.898,676 702.270,207	40.702	74	597.898,676 702.270,207	75	597.874,564 702.235,092	42.596	75	597.874,564 702.235,092	76	597.864,332 702.219,103	18.983
76	597.864,332 702.219,103	77	597.848,189 702.194,63	29.318	77	597.848,189 702.194,63	78	597.846,176 702.191,837	3.443	78	597.846,176 702.191,837	79	597.843,575 702.188,229	4.448
79	597.843,575 702.188,229	80	597.841,792 702.185,754	3.05	80	597.841,792 702.185,754	81	597.839,963 702.183,217	3.128	81	597.839,963 702.183,217	82	597.837,144 702.179,444	4.71
82	597.837,144 702.179,444	83	597.836,638 702.178,768	0.844	83	597.836,638 702.178,768	84	597.832,817 702.173,654	6.384	84	597.832,817 702.173,654	85	597.830,655 702.170,761	3.612
85	597.830,655 702.170,761	86	597.830,395 702.170,413	0.434	86	597.830,395 702.170,413	87	597.825,824 702.164,297	7.635	87	597.825,824 702.164,297	88	597.824,628 702.162,759	1.948
88	597.824,628 702.162,759	89	597.824,405 702.162,472	0.363	89	597.824,405 702.162,472	90	597.818,478 702.154,849	9.656	90	597.818,478 702.154,849	91	597.818,266 702.154,576	0.346
91	597.818,266 702.154,576	92	597.814,776 702.150,087	5.686	92	597.814,776 702.150,087	93	597.812,303 702.146,907	4.028	93	597.812,303 702.146,907	94	597.809,835 702.143,732	4.021
94	597.809,835 702.143,732	95	597.801,919 702.134,146	12.432	95	597.801,919 702.134,146	96	597.801,856 702.134,07	0.099	96	597.801,856 702.134,07	97	597.790,865 702.120,76	17.261
97	597.790,865 702.120,76	98	597.789,261 702.118,624	2.671	98	597.789,261 702.118,624	99	597.789,233 702.118,586	0.047	99	597.789,233 702.118,586	100	597.771,89 702.095,484	28.887
100	597.771,89 702.095,484	101	597.768,434 702.090,58	5.999	101	597.768,434 702.090,58	102	597.768,288 702.090,374	0.252	102	597.768,288 702.090,374	103	597.758,926 702.077,091	16.251
103	597.758,926 702.077,091	104	597.758,332 702.076,281	1.004	104	597.758,332 702.076,281	105	597.756,094 702.073,233	3.781	105	597.756,094 702.073,233	106	597.746,653 702.060,375	15.952
106	597.746,653 702.060,375	107	597.734,199 702.043,63	20.869	107	597.734,199 702.043,63	108	597.718,115 702.020,535	28.144	108	597.718,115 702.020,535	109	597.716,256 702.018,164	3.013
109	597.716,256 702.018,164	110	597.716,158 702.018,04	0.158	110	597.716,158 702.018,04	111	597.712,582 702.013,479	5.796	111	597.712,582 702.013,479	112	597.709,982 702.010,162	4.215
112	597.709,982 702.010,162	113	597.709,779 702.009,903	0.329	113	597.709,779 702.009,903	114	597.709,517 702.009,58	0.416	114	597.709,517 702.009,58	115	597.702,792 702.001,3	10.667
115	597.702,792 702.001,3	116	597.701,814 702.000,096	1.551	116	597.701,814 702.000,096	117	597.688,793 701.984,064	20.654	117	597.688,793 701.984,064	118	597.673,209 701.961,571	27.364

Punct început	X / Y	Punct sfârșit	X / Y	Lungime segment	Punct început	X / Y	Punct sfârșit	X / Y	Lungime segment	Punct început	X / Y	Punct sfârșit	X / Y	Lungime segment
118	597.673,209 701.961,571	119	597.667,515 701.952,867	10.401	119	597.667,515 701.952,867	120	597.655,674 701.933,942	22.324	120	597.655,674 701.933,942	121	597.652,687 701.929,167	5.632
121	597.652,687 701.929,167	122	597.643,864 701.915,067	16.633	122	597.643,864 701.915,067	123	597.642,201 701.912,408	3.136	123	597.642,201 701.912,408	124	597.640,852 701.910,343	2.467
124	597.640,852 701.910,343	125	597.600,91 701.849,186	73.045	125	597.600,91 701.849,186	126	597.574,962 701.807,413	49.176	126	597.574,962 701.807,413	127	597.565,21 701.792,708	17.645
127	597.565,21 701.792,708	128	597.559,619 701.784,278	10.116	128	597.559,619 701.784,278	129	597.556,677 701.779,556	5.564	129	597.556,677 701.779,556	130	597.553,698 701.774,773	5.635
130	597.553,698 701.774,773	131	597.545,365 701.761,397	15.759	131	597.545,365 701.761,397	132	597.542,637 701.757,019	5.158	132	597.542,637 701.757,019	133	597.537,849 701.749,333	9.055
133	597.537,849 701.749,333	134	597.523,633 701.725,844	27.456	134	597.523,633 701.725,844	135	597.523,558 701.725,719	0.146	135	597.523,558 701.725,719	136	597.517,284 701.715,352	12.118
136	597.517,284 701.715,352	137	597.512,071 701.706,823	9.996	137	597.512,071 701.706,823	138	597.511,995 701.706,698	0.146	138	597.511,995 701.706,698	139	597.500,494 701.687,879	22.055
139	597.500,494 701.687,879	140	597.500,422 701.687,75	0.148	140	597.500,422 701.687,75	141	597.489,42 701.668,278	22.365	141	597.489,42 701.668,278	142	597.488,955 701.667,456	0.944
142	597.488,955 701.667,456	143	597.483,983 701.658,657	10.107	143	597.483,983 701.658,657	144	597.483,474 701.657,755	1.036	144	597.483,474 701.657,755	145	597.481,5 701.654,261	4.013
145	597.481,5 701.654,261	146	597.480,946 701.653,281	1.126	146	597.480,946 701.653,281	147	597.480,463 701.652,426	0.982	147	597.480,463 701.652,426	148	597.476,186 701.645,095	8.487
148	597.476,186 701.645,095	149	597.475,603 701.644,097	1.156	149	597.475,603 701.644,097	150	597.473,534 701.640,551	4.105	150	597.473,534 701.640,551	151	597.470,803 701.636,108	5.215
151	597.470,803 701.636,108	152	597.470,576 701.635,737	0.435	152	597.470,576 701.635,737	153	597.466,221 701.628,651	8.317	153	597.466,221 701.628,651	154	597.456,947 701.615,608	16.004
154	597.456,947 701.615,608	155	597.456,297 701.613,352	2.348	155	597.456,297 701.613,352	156	597.456,852 701.612,592	0.941	156	597.456,852 701.612,592	1	597.459,698 701.610,707	3.414

** Lungimile segmentelor sunt determinate în planul de proiecție Stereo 70 și sunt rotunjite la 1 milimetru.

*** Distanța dintre puncte este formată din segmente cumulate ce sunt mai mici decât valoarea 1 milimetru.

**DATE DESPRE IMOBILUL NR. 1641**

Oficiul de Cadastru și Publicitate Imobiliară SUCEAVA
Biroul de Cadastru și Publicitate Imobiliară Suceava

A. Partea I. Descrierea imobilului

TEREN Extravilan

Adresa: Jud. Suceava

Nr. Crt	Nr cadastral Nr. topografic	Suprafața* (mp)	Observații / Referințe
A1		455	Sector cadastral:46 Teren neimprejmuit;

B. Partea II. Proprietari și acte

Inscrieri privitoare la dreptul de proprietate și alte drepturi reale		Referințe
/		
Act Normativ nr. Legea 7, din 13/03/1996 emis de PARLAMENTUL ROMANIEI;		
B1	Inscrierea provizorie, drept de PROPRIETATE, dobandit prin Lege, cota actuala 1/1 1) COMUNA ZVORIȘTEA, CIF:4244202, PROPRIETAR NEIDENTIFICAT.	A1

C. Partea III. SARCINI .

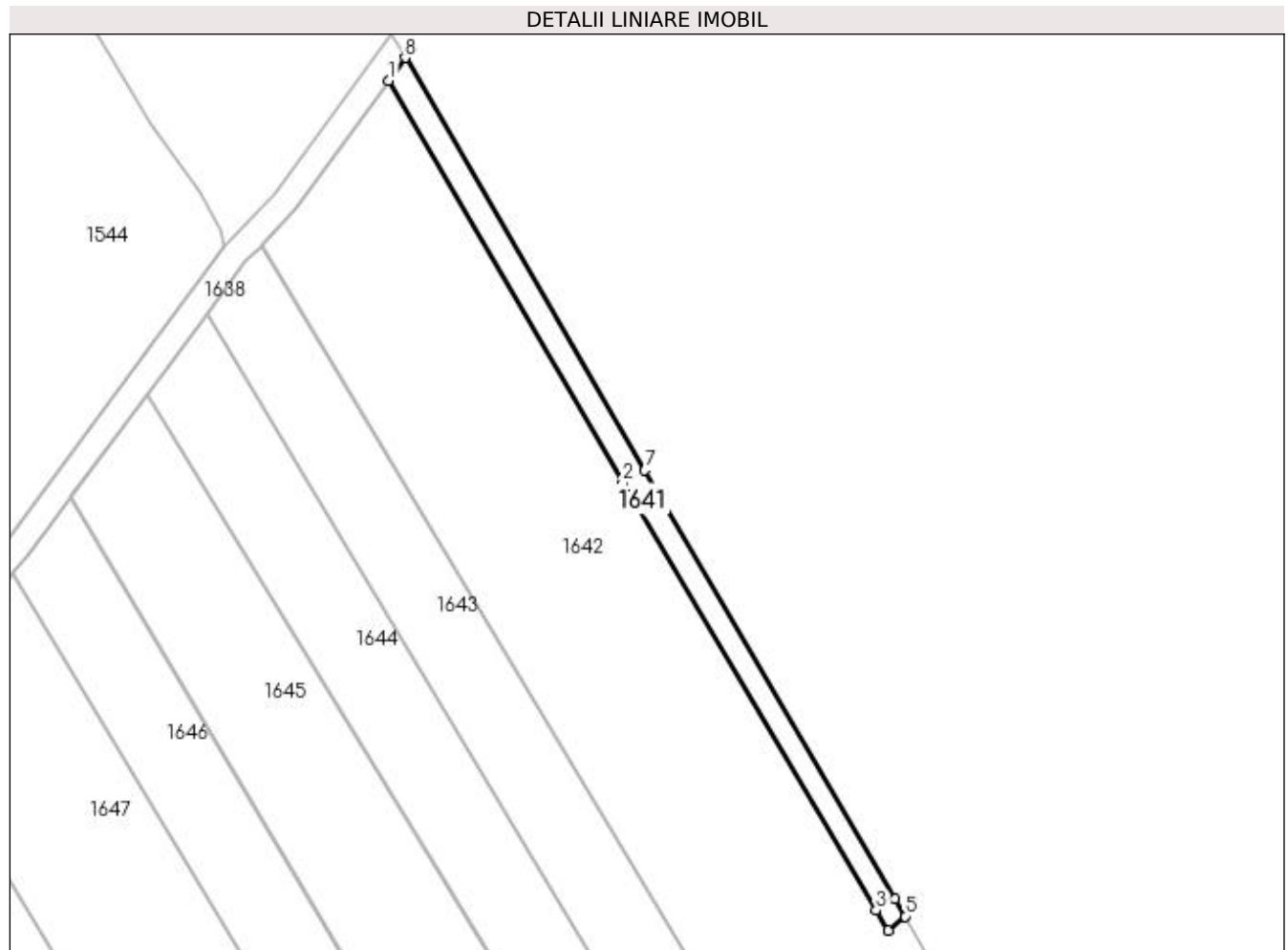
Inscrieri privind dezmembramintele dreptului de proprietate, drepturi reale de garanție și sarcini	Referințe
NU SUNT	

Anexa Nr. 1 La Partea I

Teren

Nr cadastral	Suprafața (mp)*	Observații / Referințe
	455	

* Suprafața este determinată în planul de proiecție Stereo 70.



Date referitoare la teren

Crt	Categorie folosință	Intravilan	Suprafața (mp)	Tarla	Parcelă	Nr. topo	Observații / Referințe
1	arabil	NU	455	39	445	-	

Lungime Segmente

1) Valorile lungimilor segmentelor sunt obținute din proiecție în plan.

Punct început	X / Y	Punct sfârșit	X / Y	Lungime segment (** (m)
1	598.015,742 702.420,415	2	598.047,75 702.365,399	63.65
2	598.047,75 702.365,399	3	598.082,363 702.307,056	67.838
3	598.082,363 702.307,056	4	598.083,979 702.304,305	3.191
4	598.083,979 702.304,305	5	598.086,329 702.306,227	3.036
5	598.086,329 702.306,227	6	598.084,947 702.308,581	2.73

Punct început	X / Y	Punct sfârşit	X / Y	Lungime segment (** (m)
6	598.084,947 702.308,581	7	598.050,768 702.367,172	67.831
7	598.050,768 702.367,172	8	598.017,989 702.423,513	65.183
8	598.017,989 702.423,513	1	598.015,742 702.420,415	3.827

** Lungimile segmentelor sunt determinate în planul de proiecție Stereo 70 și sunt rotunjite la 1 milimetru.

*** Distanța dintre puncte este formată din segmente cumulate ce sunt mai mici decât valoarea 1 milimetru.

**DATE DESPRE IMOBILUL NR. 1642**

Oficiul de Cadastru și Publicitate Imobiliară SUCEAVA
Biroul de Cadastru și Publicitate Imobiliară Suceava

A. Partea I. Descrierea imobilului

TEREN Necunoscut

Adresa: Loc. Serbanesti, Jud. Suceava

Nr. Crt	Nr cadastral Nr. topografic	Suprafața* (mp)	Observații / Referințe
A1		8.100	Sector cadastral:46 Teren neimprejmuit;

B. Partea II. Proprietari și acte

Inscrieri privitoare la dreptul de proprietate și alte drepturi reale		Referințe
/		
Act Normativ nr. Legea 7, din 13/03/1996 emis de PARLAMENTUL ROMANIEI;		
B1	Inscrierea provizorie, drept de PROPRIETATE, dobandit prin Lege, cota actuala 1/1 1) COMUNA ZVORIȘTEA, CIF:4244202, PROPRIETAR NEIDENTIFICAT.	A1

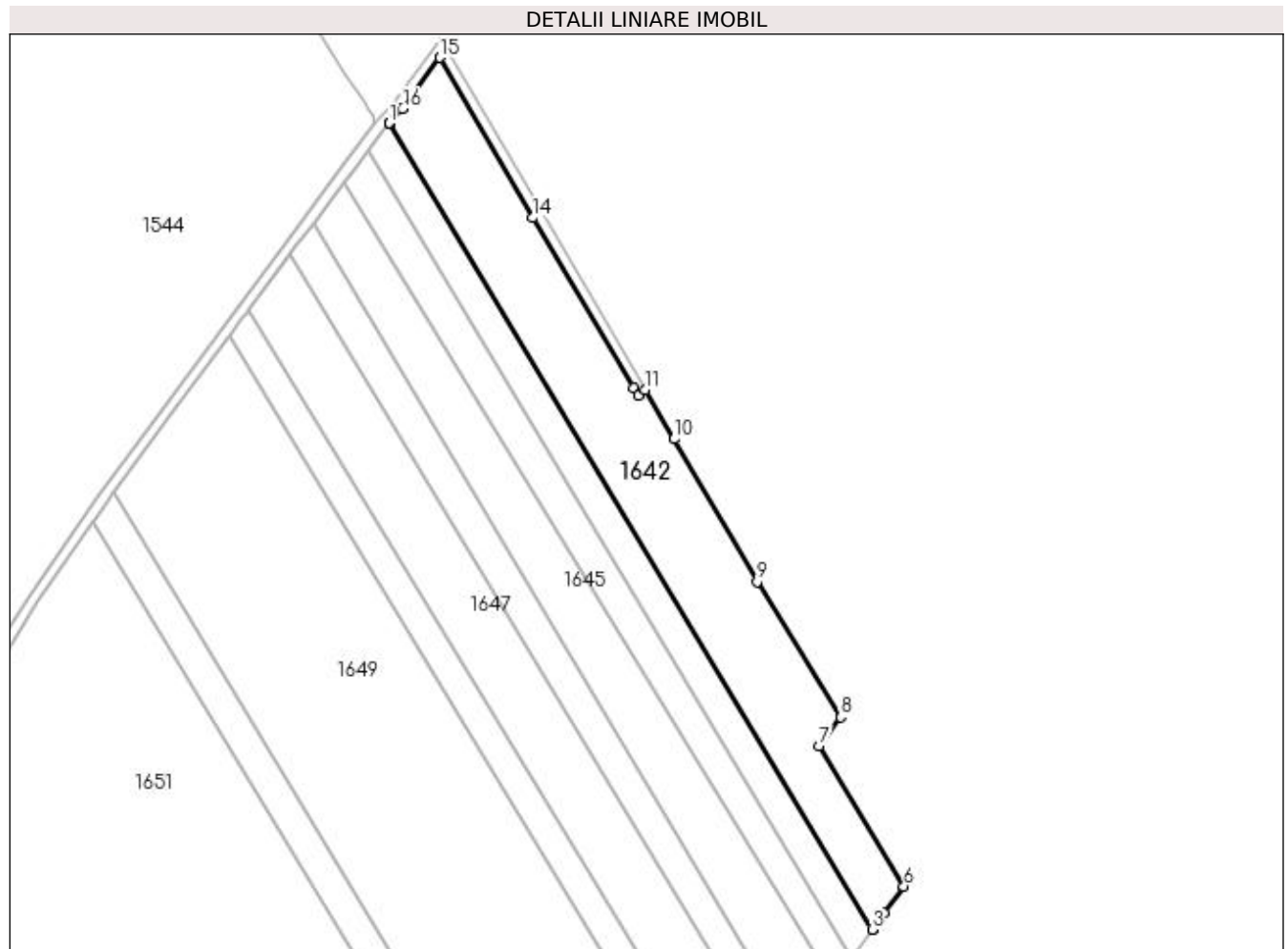
C. Partea III. SARCINI .

Inscrieri privind dezmembramintele dreptului de proprietate, drepturi reale de garanție și sarcini	Referințe
NU SUNT	

Anexa Nr. 1 La Partea I**Teren**

Nr cadastral	Suprafața (mp)*	Observații / Referințe
	8.100	

* Suprafața este determinată în planul de proiecție Stereo 70.

**Date referitoare la teren**

Crt	Categorie folosință	Intra vilan	Suprafața (mp)	Tarla	Parcelă	Nr. topo	Observații / Referințe
1	arabil	NU	7.094	39	445	-	
2	arabil	DA	1.006	39	445	-	

Lungime Segmente

1) Valorile lungimilor segmentelor sunt obținute din proiecție în plan.

Punct început	X / Y	Punct sfârșit	X / Y	Lungime segment (** (m)
1	597.998,342 702.397,912	2	597.998,255 702.397,818	0.128
2	597.998,255 702.397,818	3	598.164,292 702.120,987	322.806
3	598.164,292 702.120,987	4	598.164,371 702.121,095	0.134
4	598.164,371 702.121,095	5	598.168,371 702.126,55	6.764

Punct început	X / Y	Punct sfârșit	X / Y	Lungime segment (** (m)
5	598.168,371 702.126,55	6	598.175,164 702.135,812	11.486
6	598.175,164 702.135,812	7	598.146,148 702.184,036	56.28
7	598.146,148 702.184,036	8	598.153,488 702.193,889	12.286
8	598.153,488 702.193,889	9	598.124,73 702.240,428	54.707
9	598.124,73 702.240,428	10	598.096,204 702.289,409	56.682
10	598.096,204 702.289,409	11	598.086,329 702.306,227	19.503
11	598.086,329 702.306,227	12	598.083,979 702.304,305	3.036
12	598.083,979 702.304,305	13	598.082,363 702.307,056	3.191
13	598.082,363 702.307,056	14	598.047,75 702.365,399	67.838
14	598.047,75 702.365,399	15	598.015,742 702.420,415	63.65
15	598.015,742 702.420,415	16	598.003,023 702.402,876	21.665
16	598.003,023 702.402,876	1	597.998,342 702.397,912	6.823

** Lungimile segmentelor sunt determinate în planul de proiecție Stereo 70 și sunt rotunjite la 1 milimetru.

*** Distanța dintre puncte este formată din segmente cumulate ce sunt mai mici decât valoarea 1 milimetru.

**DATE DESPRE IMOBILUL NR. 1643**

Oficiul de Cadastru și Publicitate Imobiliară SUCEAVA
Biroul de Cadastru și Publicitate Imobiliară Suceava

A. Partea I. Descrierea imobilului

TEREN Necunoscut

Adresa: Loc. Serbanesti, Jud. Suceava, la locul numit "Tarna"

Nr. Crt	Nr cadastral Nr. topografic	Suprafața* (mp)	Observații / Referințe
A1	34472	3.600	Sector cadastral:46 Teren neimprejmuit;

B. Partea II. Proprietari și acte

Inscrieri privitoare la dreptul de proprietate și alte drepturi reale		Referințe
75906 / 04/12/2020		
Act Administrativ nr. titlu de proprietate nr. 472, din 07/07/1993 emis de COMISIA JUDETEANA SUCEAVA;		
B1	Intabulare, drept de PROPRIETATE, dobandit prin Reconstituire, cota actuala 1/1 1) ALEXA CONSTANTIN	A1

C. Partea III. SARCINI .

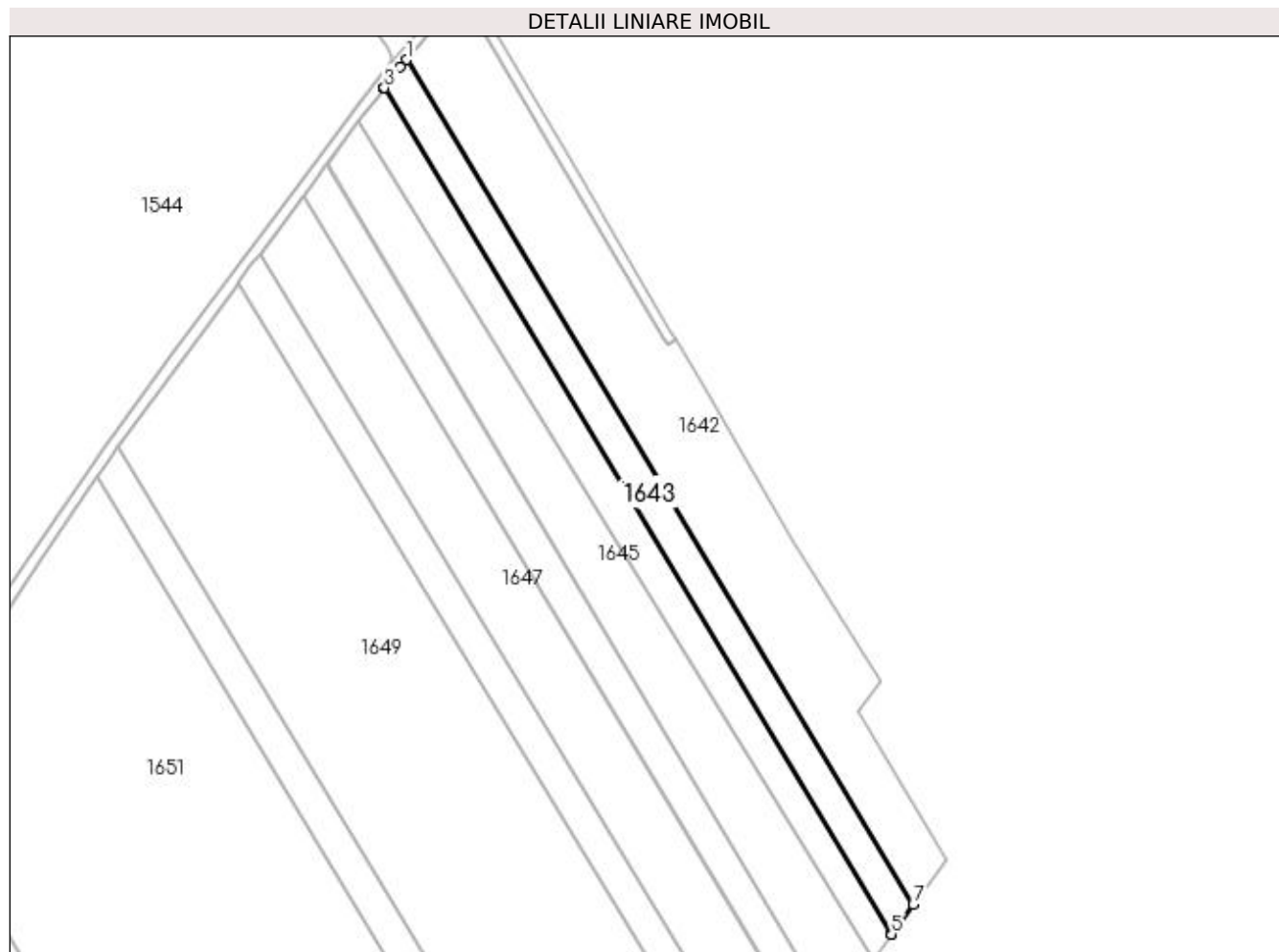
Inscrieri privind dezmembramintele dreptului de proprietate, drepturi reale de garanție și sarcini	Referințe
NU SUNT	

Anexa Nr. 1 La Partea I

Teren

Nr cadastral	Suprafața (mp)*	Observații / Referințe
34472	3.600	

* Suprafața este determinată în planul de proiecție Stereo 70.



Date referitoare la teren

Crt	Categorie folosință	Intra vilan	Suprafața (mp)	Tarla	Parcelă	Nr. topo	Observații / Referințe
1	arabil	NU	2.943	39	445	-	
2	arabil	DA	657	39	445	-	

Lungime Segmente

1) Valorile lungimilor segmentelor sunt obținute din proiecție în plan.

Punct început	X / Y	Punct sfârșit	X / Y	Lungime segment (** (m)
1	597.998,255 702.397,818	2	597.996,134 702.395,569	3.091
2	597.996,134 702.395,569	3	597.990,965 702.388,626	8.656
3	597.990,965 702.388,626	4	597.990,877 702.388,507	0.148
4	597.990,877 702.388,507	5	598.157,132 702.111,225	323.305

Punct început	X / Y	Punct sfârşit	X / Y	Lungime segment (** (m)
5	598.157,132 702.111,225	6	598.157,22 702.111,344	0.148
6	598.157,22 702.111,344	7	598.164,292 702.120,987	11.958
7	598.164,292 702.120,987	1	597.998,255 702.397,818	322.806

** Lungimile segmentelor sunt determinate în planul de proiecție Stereo 70 și sunt rotunjite la 1 milimetru.

*** Distanța dintre puncte este formată din segmente cumulate ce sunt mai mici decât valoarea 1 milimetru.

**DATE DESPRE IMOBILUL NR. 1644**

Oficiul de Cadastru și Publicitate Imobiliară SUCEAVA
Biroul de Cadastru și Publicitate Imobiliară Suceava

A. Partea I. Descrierea imobilului

TEREN Necunoscut

Adresa: Loc. Serbanesti, Jud. Suceava, tarlăua "Tarna"

Nr. Crt	Nr cadastral Nr. topografic	Suprafața* (mp)	Observații / Referințe
A1	33739	3.600	Sector cadastral:46 Teren neimprejmuit;

B. Partea II. Proprietari și acte

Inscrieri privitoare la dreptul de proprietate și alte drepturi reale	Referințe
31443 / 10/07/2017	
Act Notarial nr. 2357-contract de vanzare, din 06/07/2005 emis de BNP VALERIANA ILIE;	
B2	A1
Intabulare, drept de PROPRIETATE, dobandit prin Conventie, cota actuala 1/1	
1) BALAN SIMONA	
2) BALAN CRISTINEL , bun comun	

C. Partea III. SARCINI .

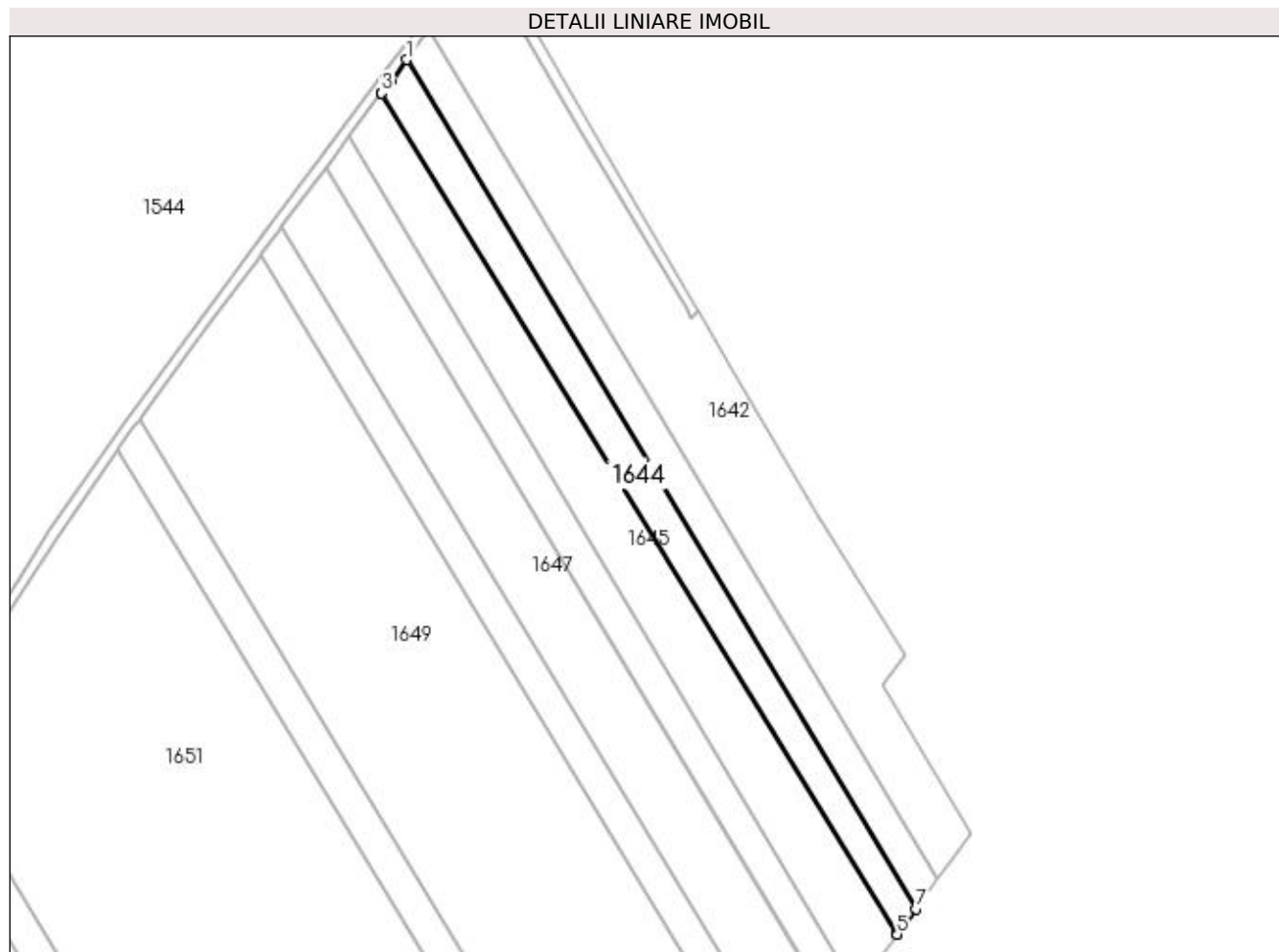
Inscrieri privind dezmembramentele dreptului de proprietate, drepturi reale de garanție și sarcini	Referințe
NU SUNT	

Anexa Nr. 1 La Partea I

Teren

Nr cadastral	Suprafața (mp)*	Observații / Referințe
33739	3.600	

* Suprafața este determinată în planul de proiecție Stereo 70.



Date referitoare la teren

Crt	Categorie folosință	Intra vilan	Suprafața (mp)	Tarla	Parcelă	Nr. topo	Observații / Referințe
1	arabil	NU	3.019	39	445	-	
2	arabil	DA	581	39	445	-	

Lungime Segmente

1) Valorile lungimilor segmentelor sunt obținute din proiecție în plan.

Punct început	X / Y	Punct sfârșit	X / Y	Lungime segment (** (m)
1	597.990,877 702.388,507	2	597.985,799 702.381,686	8.504
2	597.985,799 702.381,686	3	597.982,698 702.377,532	5.184
3	597.982,698 702.377,532	4	597.982,632 702.377,444	0.11
4	597.982,632 702.377,444	5	598.151,033 702.102,909	322.069

Punct început	X / Y	Punct sfârșit	X / Y	Lungime segment (** (m)
5	598.151,033 702.102,909	6	598.151,097 702.102,997	0.109
6	598.151,097 702.102,997	7	598.157,132 702.111,225	10.204
7	598.157,132 702.111,225	1	597.990,877 702.388,507	323.305

** Lungimile segmentelor sunt determinate în planul de proiecție Stereo 70 și sunt rotunjite la 1 milimetru.

*** Distanța dintre puncte este formată din segmente cumulate ce sunt mai mici decât valoarea 1 milimetru.

**DATE DESPRE IMOBILUL NR. 1645**

Oficiul de Cadastru și Publicitate Imobiliară SUCEAVA
Biroul de Cadastru și Publicitate Imobiliară Suceava

A. Partea I. Descrierea imobilului

TEREN Necunoscut

Adresa: Loc. Serbanesti, Jud. Suceava

Nr. Crt	Nr cadastral Nr. topografic	Suprafața* (mp)	Observații / Referințe
A1		5.900	Sector cadastral:46 Teren neimprejmuit;

B. Partea II. Proprietari și acte

Inscrieri privitoare la dreptul de proprietate și alte drepturi reale		Referințe
/		
Act Normativ nr. Legea 7, din 13/03/1996 emis de PARLAMENTUL ROMANIEI;		
B1	Inscrierea provizorie, drept de PROPRIETATE, dobandit prin Lege, cota actuala 1/1 1) COMUNA ZVORIȘTEA, CIF:4244202, PROPRIETAR NEIDENTIFICAT.	A1

C. Partea III. SARCINI .

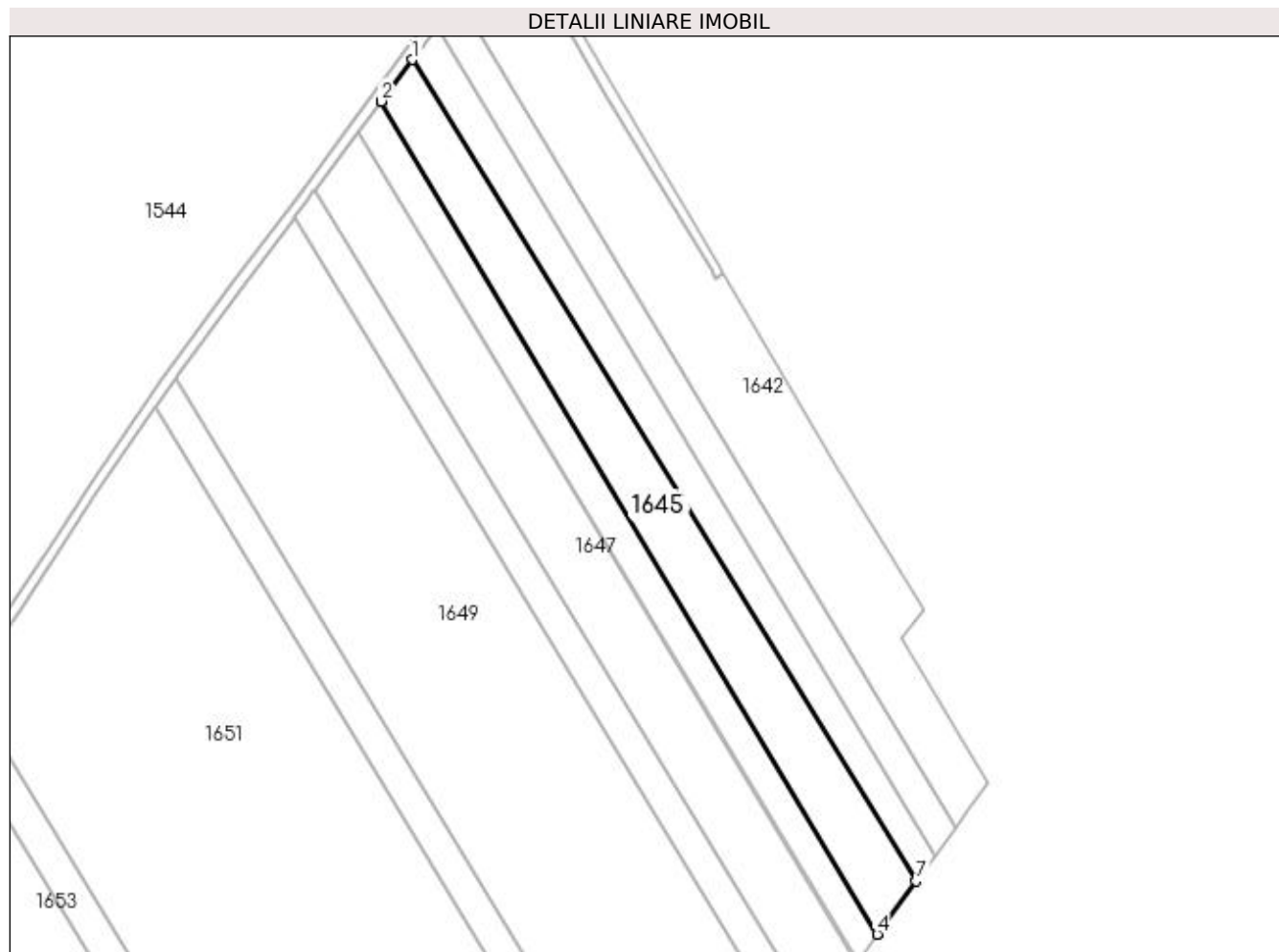
Inscrieri privind dezmembramintele dreptului de proprietate, drepturi reale de garanție și sarcini	Referințe
NU SUNT	

Anexa Nr. 1 La Partea I

Teren

Nr cadastral	Suprafața (mp)*	Observații / Referințe
	5.900	

* Suprafața este determinată în planul de proiecție Stereo 70.



Date referitoare la teren

Crt	Categorie folosință	Intra vilan	Suprafața (mp)	Tarla	Parcelă	Nr. topo	Observații / Referințe
1	arabil	NU	4.710	39	445	-	
2	arabil	DA	1.190	39	445	-	

Lungime Segmente

1) Valorile lungimilor segmentelor sunt obținute din proiecție în plan.

Punct început	X / Y	Punct sfârșit	X / Y	Lungime segment (** (m)
1	597.982,632 702.377,444	2	597.972,256 702.363,545	17.345
2	597.972,256 702.363,545	3	597.972,175 702.363,437	0.135
3	597.972,175 702.363,437	4	598.138,014 702.085,138	323.964
4	598.138,014 702.085,138	5	598.138,094 702.085,248	0.136

Punct început	X / Y	Punct sfârşit	X / Y	Lungime segment (** (m)
5	598.138,094 702.085,248	6	598.140,361 702.088,357	3.848
6	598.140,361 702.088,357	7	598.151,033 702.102,909	18.046
7	598.151,033 702.102,909	1	597.982,632 702.377,444	322.069

** Lungimile segmentelor sunt determinate în planul de proiecţie Stereo 70 şi sunt rotunjite la 1 milimetru.

*** Distanţa dintre puncte este formată din segmente cumulate ce sunt mai mici decât valoarea 1 milimetru.

**DATE DESPRE IMOBILUL NR. 1646**

Oficiul de Cadastru și Publicitate Imobiliară SUCEAVA
Biroul de Cadastru și Publicitate Imobiliară Suceava

A. Partea I. Descrierea imobilului

TEREN Necunoscut

Adresa: Loc. Serbanesti, Jud. Suceava, tarlăua "Pe Deal"

Nr. Crt	Nr cadastral Nr. topografic	Suprafața* (mp)	Observații / Referințe
A1	33740	3.600	Sector cadastral:46 Teren neimprejmuit;

B. Partea II. Proprietari și acte

Inscrieri privitoare la dreptul de proprietate și alte drepturi reale		Referințe
45823 / 22/09/2017		
Act Notarial nr. contract de vanzare nr. 2351, din 22/09/2017 emis de BIN BUSUIOC OVIDIU;		
B3	Intabulare, drept de PROPRIETATE, dobandit prin Conventie, cota actuala 1/1 1) BALAN CRISTINEL 2) BALAN SIMONA , bun comun	A1

C. Partea III. SARCINI .

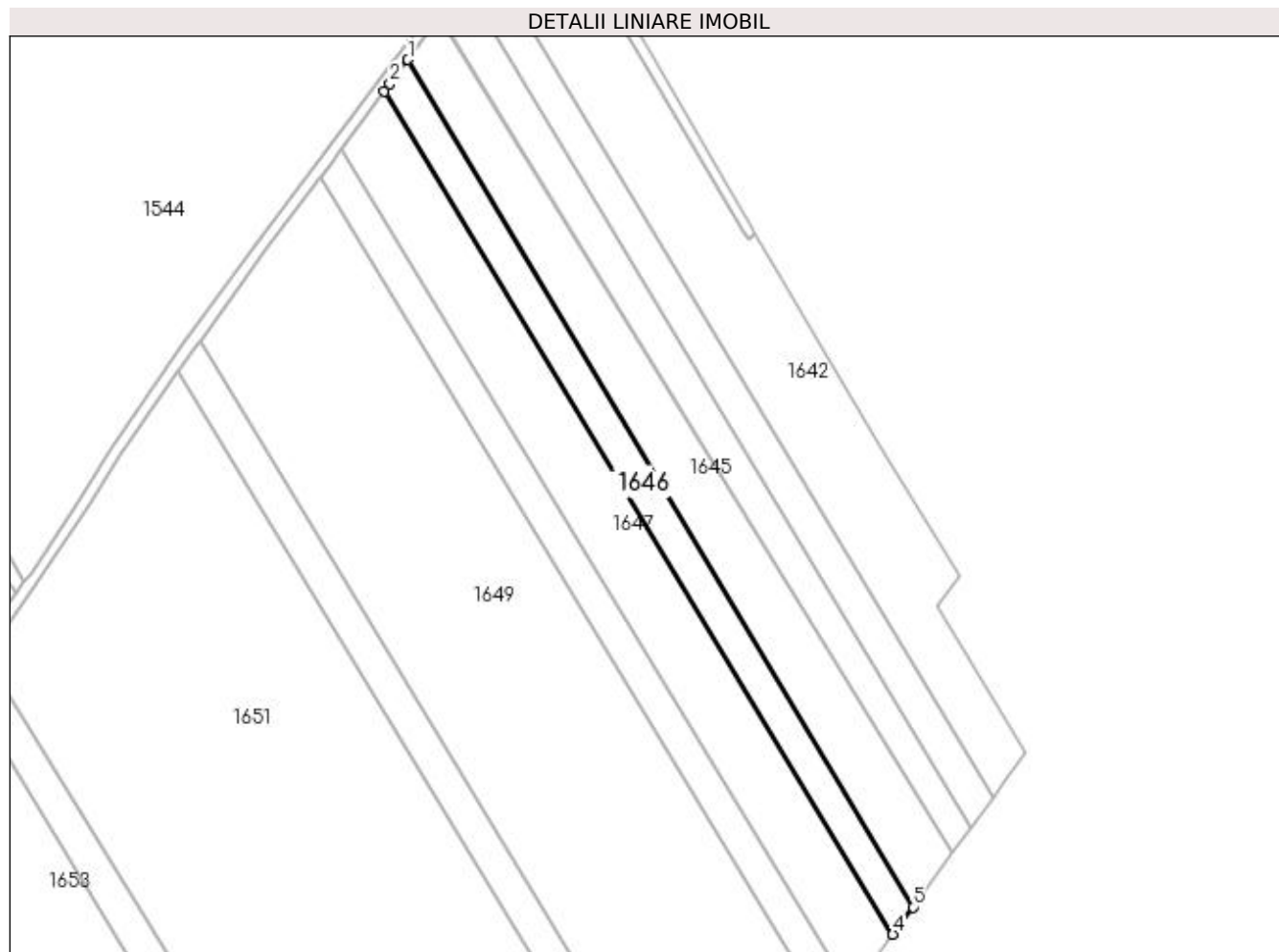
Inscrieri privind dezmembramintele dreptului de proprietate, drepturi reale de garanție și sarcini	Referințe
NU SUNT	

Anexa Nr. 1 La Partea I

Teren

Nr cadastral	Suprafața (mp)*	Observații / Referințe
33740	3.600	

* Suprafața este determinată în planul de proiecție Stereo 70.



Date referitoare la teren

Crt	Categorie folosință	Intravilan	Suprafața (mp)	Tarla	Parcelă	Nr. topo	Observații / Referințe
1	arabil	NU	2.973	39	445	-	
2	arabil	DA	627	39	445	-	

Lungime Segmente

1) Valorile lungimilor segmentelor sunt obținute din proiecție în plan.

Punct început	X / Y	Punct sfârșit	X / Y	Lungime segment (** (m)
1	597.972,175 702.363,437	2	597.966,258 702.355,512	9.89
2	597.966,258 702.355,512	3	597.964,415 702.353,054	3.072
3	597.964,415 702.353,054	4	598.131,456 702.076,141	323.394
4	598.131,456 702.076,141	5	598.138,014 702.085,138	11.133

Punct început	X / Y	Punct sfârșit	X / Y	Lungime segment (** (m)
5	598.138,014 702.085,138	1	597.972,175 702.363,437	323.964

** Lungimile segmentelor sunt determinate în planul de proiecție Stereo 70 și sunt rotunjite la 1 milimetru.

*** Distanța dintre puncte este formată din segmente cumulate ce sunt mai mici decât valoarea 1 milimetru.

**DATE DESPRE IMOBILUL NR. 1647**

Oficiul de Cadastru și Publicitate Imobiliară SUCEAVA
 Biroul de Cadastru și Publicitate Imobiliară Suceava

A. Partea I. Descrierea imobilului

TEREN Necunoscut

Adresa: Loc. Serbanesti, Jud. Suceava

Nr. Crt	Nr cadastral Nr. topografic	Suprafața* (mp)	Observații / Referințe
A1	35016	7.100	Sector cadastral:46 Teren imprejmuit;

B. Partea II. Proprietari și acte

Inscrieri privitoare la dreptul de proprietate și alte drepturi reale		Referințe
30777 / 04/05/2023		
Act Notarial nr. 15, din 29/03/2023 emis de B.I.N. OLARU MIHAELA VIOLETA;		
B2	Intabulare, drept de PROPRIETATE, dobandit prin Succesiune, cota actuala 1/2 1) MĂZĂREANU MARIAN	A1
Act Notarial nr. 421-act de partaj voluntar, din 29/03/2023 emis de B.I.N. OLARU MIHAELA VIOLETA;		
B4	Intabulare, drept de PROPRIETATE bun propriu, dobandit prin PARTAJ, cota actuala 1/2 1) MĂZĂREANU MARIAN	A1

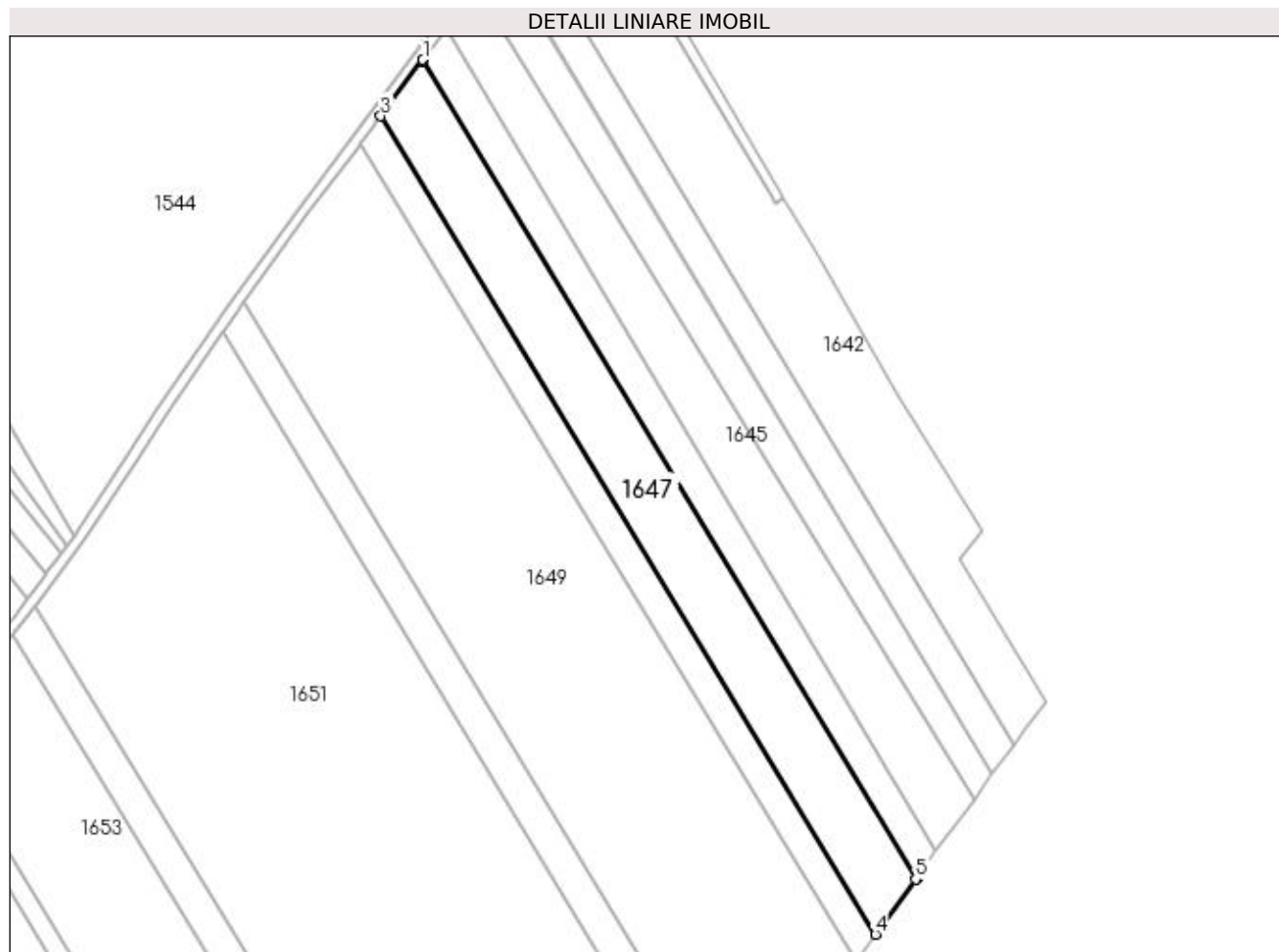
C. Partea III. SARCINI .

Inscrieri privind dezmembramintele dreptului de proprietate, drepturi reale de garanție și sarcini	Referințe
NU SUNT	

Anexa Nr. 1 La Partea I**Teren**

Nr cadastral	Suprafața (mp)*	Observații / Referințe
35016	7.100	

* Suprafața este determinată în planul de proiecție Stereo 70.

**Date referitoare la teren**

Crt	Categorie folosință	Intra vilan	Suprafața (mp)	Tarla	Parcelă	Nr. topo	Observații / Referințe
1	arabil	DA	1.324	39	445	-	
2	arabil	NU	5.776	39	445	-	

Lungime Segmente

1) Valorile lungimilor segmentelor sunt obținute din proiecție în plan.

Punct început	X / Y	Punct sfârșit	X / Y	Lungime segment (** (m)
1	597.964,415 702.353,054	2	597.964,126 702.352,668	0.482
2	597.964,126 702.352,668	3	597.950,091 702.333,955	23.391
3	597.950,091 702.333,955	4	598.117,554 702.057,07	323.588
4	598.117,554 702.057,07	5	598.131,17 702.075,749	23.115

Punct început	X / Y	Punct sfârșit	X / Y	Lungime segment (** (m)
5	598.131,17 702.075,749	6	598.131,456 702.076,141	0.485
6	598.131,456 702.076,141	1	597.964,415 702.353,054	323.394

** Lungimile segmentelor sunt determinate în planul de proiecție Stereo 70 și sunt rotunjite la 1 milimetru.

*** Distanța dintre puncte este formată din segmente cumulate ce sunt mai mici decât valoarea 1 milimetru.

**DATE DESPRE IMOBILUL NR. 1648**

Oficiul de Cadastru și Publicitate Imobiliară SUCEAVA
Biroul de Cadastru și Publicitate Imobiliară Suceava

A. Partea I. Descrierea imobilului

TEREN Necunoscut

Adresa: Loc. Serbanesti, Jud. Suceava

Nr. Crt	Nr cadastral Nr. topografic	Suprafața* (mp)	Observații / Referințe
A1	35014	3.400	Sector cadastral:46 Teren neimprejmuit;

B. Partea II. Proprietari și acte

Inscrieri privitoare la dreptul de proprietate și alte drepturi reale		Referințe
30774 / 04/05/2023		
Act Administrativ nr. 2740, din 29/06/2004 emis de PRIMARIA COMUNEI ZVORISTEA;		
B1	Intabulare, drept de PROPRIETATE, dobandit prin Reconstituire, cota actuala 1/1 1) MAZAREANU HARALAMBIE, Lipsă CNP proprietar. 2) MAZAREANU IOAN, Lipsă CNP proprietar. 3) MAZAREANU GRIGORE, Lipsă CNP proprietar. 4) MAZAREANU ZAMFIRA, Lipsă CNP proprietar.	A1
63995 / 07/09/2023		
Act Notarial nr. 2970, din 06/09/2023 emis de SPN "ROTARU SI ASOCIATII" (act administrativ nr 4779 din 25.08.2023, emis de PRIMARIA COMUNEI ZVORISTEA);		
B2	se noteaza posesia 1) MĂZĂREANU MARIAN	A1

C. Partea III. SARCINI .

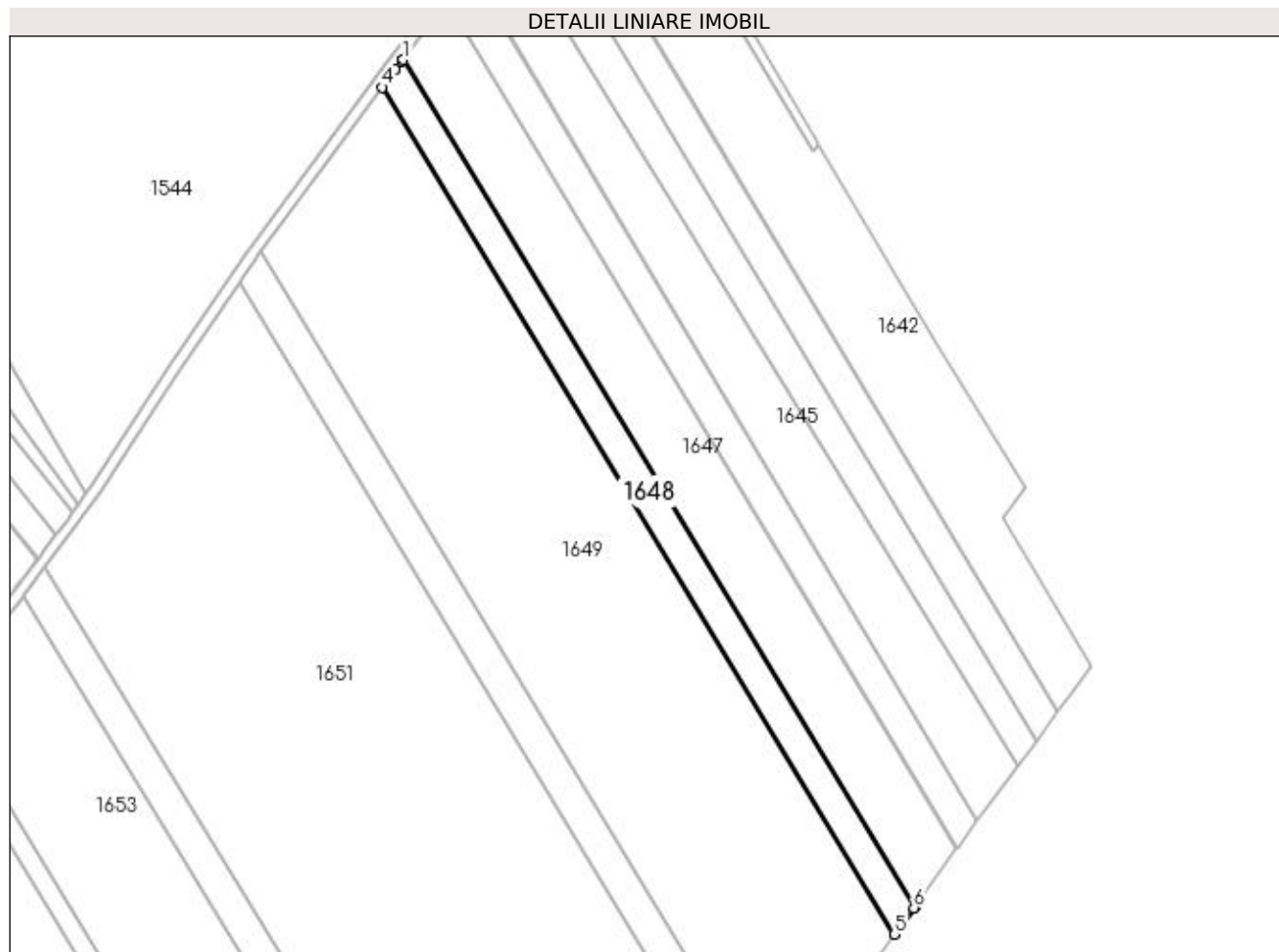
Inscrieri privind dezmembramintele dreptului de proprietate, drepturi reale de garanție și sarcini	Referințe
NU SUNT	

Anexa Nr. 1 La Partea I

Teren

Nr cadastral	Suprafața (mp)*	Observații / Referințe
35014	3.400	

* Suprafața este determinată în planul de proiecție Stereo 70.



Date referitoare la teren

Crt	Categorie folosință	Intra vilan	Suprafața (mp)	Tarla	Parcelă	Nr. topo	Observații / Referințe
1	arabil	DA	644	39	445	-	
2	arabil	NU	2.756	39	445	-	

Lungime Segmente

1) Valorile lungimilor segmentelor sunt obținute din proiecție în plan.

Punct început	X / Y	Punct sfârșit	X / Y	Lungime segment (** (m)
1	597.950,091 702.333,955	2	597.949,679 702.333,407	0.686
2	597.949,679 702.333,407	3	597.947,594 702.330,627	3.475
3	597.947,594 702.330,627	4	597.943,299 702.324,886	7.17
4	597.943,299 702.324,886	5	598.110,845 702.047,866	323.746

Punct început	X / Y	Punct sfârșit	X / Y	Lungime segment (** (m)
5	598.110,845 702.047,866	6	598.117,148 702.056,513	10.7
6	598.117,148 702.056,513	7	598.117,554 702.057,07	0.689
7	598.117,554 702.057,07	1	597.950,091 702.333,955	323.588

** Lungimile segmentelor sunt determinate în planul de proiecție Stereo 70 și sunt rotunjite la 1 milimetru.

*** Distanța dintre puncte este formată din segmente cumulate ce sunt mai mici decât valoarea 1 milimetru.

**DATE DESPRE IMOBILUL NR. 1649**

Oficiul de Cadastru și Publicitate Imobiliară SUCEAVA
Biroul de Cadastru și Publicitate Imobiliară Suceava

A. Partea I. Descrierea imobilului

TEREN Necunoscut

Adresa: Loc. Serbanesti, Jud. Suceava

Nr. Crt	Nr cadastral Nr. topografic	Suprafața* (mp)	Observații / Referințe
A1		20.000	Sector cadastral:46 Teren neimprejmuit;

B. Partea II. Proprietari și acte

Inscrieri privitoare la dreptul de proprietate și alte drepturi reale		Referințe
/		
Act Normativ nr. Legea 7, din 13/03/1996 emis de PARLAMENTUL ROMANIEI;		
B1	Inscrierea provizorie, drept de PROPRIETATE, dobandit prin Lege, cota actuala 1/1 1) COMUNA ZVORIȘTEA, CIF:4244202, PROPRIETAR NEIDENTIFICAT.	A1

C. Partea III. SARCINI .

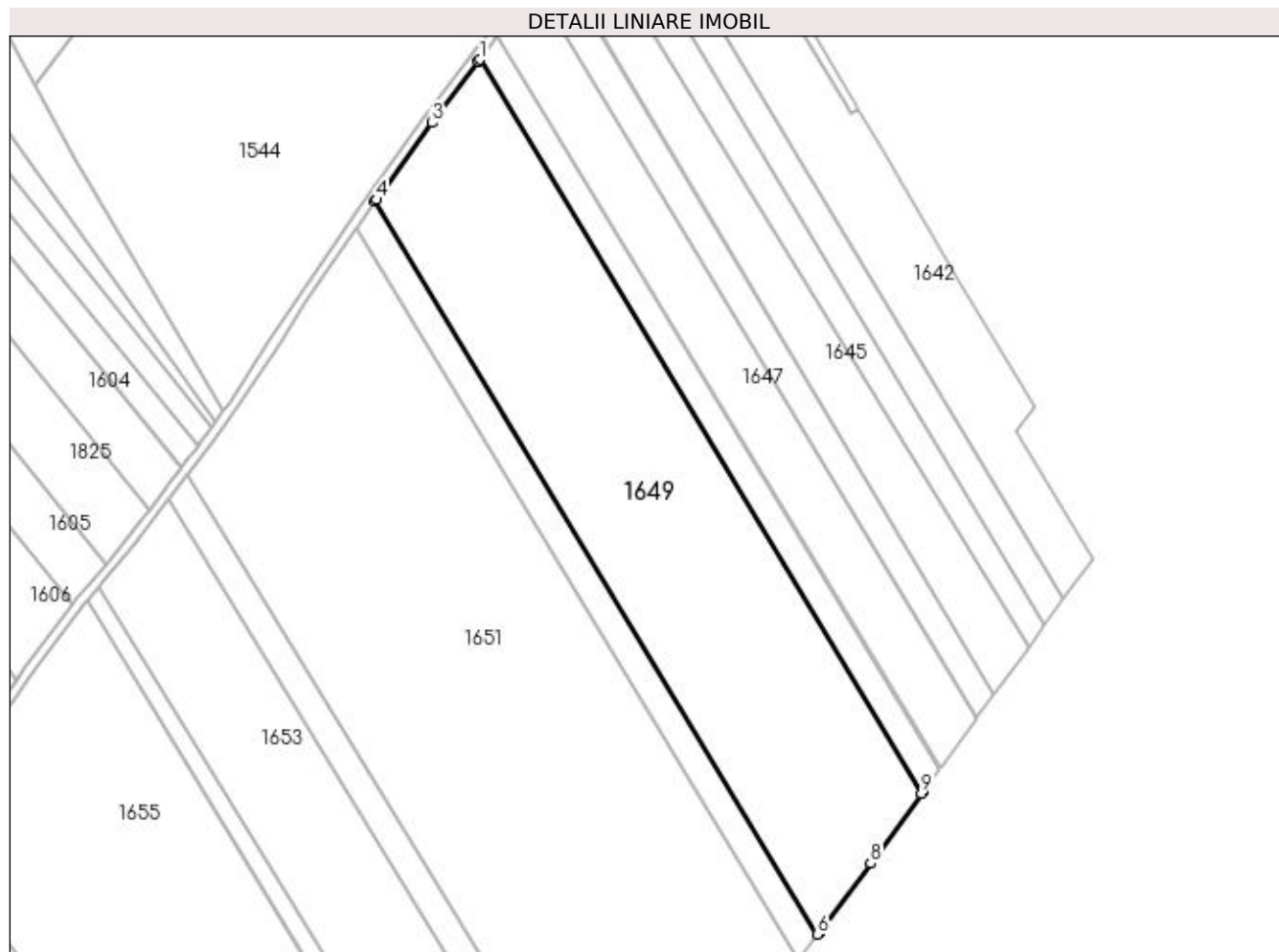
Inscrieri privind dezmembramintele dreptului de proprietate, drepturi reale de garanție și sarcini	Referințe
NU SUNT	

Anexa Nr. 1 La Partea I

Teren

Nr cadastral	Suprafața (mp)*	Observații / Referințe
	20.000	

* Suprafața este determinată în planul de proiecție Stereo 70.



Date referitoare la teren

Crt	Categorie folosință	Intra vilan	Suprafața (mp)	Tarla	Parcelă	Nr. topo	Observații / Referințe
1	arabil	NU	16.134	39	445	-	
2	arabil	DA	3.866	39	445	-	

Lungime Segmente

1) Valorile lungimilor segmentelor sunt obținute din proiecție în plan.

Punct început	X / Y	Punct sfârșit	X / Y	Lungime segment (** (m)
1	597.943,299 702.324,886	2	597.942,884 702.324,331	0.693
2	597.942,884 702.324,331	3	597.925,45 702.301,033	29.099
3	597.925,45 702.301,033	4	597.904,26 702.271,931	35.999
4	597.904,26 702.271,931	5	597.903,713 702.271,179	0.93

Punct început	X / Y	Punct sfârșit	X / Y	Lungime segment (** (m)
5	597.903,713 702.271,179	6	598.071,153 701.994,06	323.776
6	598.071,153 701.994,06	7	598.071,707 701.994,801	0.925
7	598.071,707 701.994,801	8	598.091,21 702.020,93	32.605
8	598.091,21 702.020,93	9	598.110,434 702.047,302	32.635
9	598.110,434 702.047,302	10	598.110,845 702.047,866	0.698
10	598.110,845 702.047,866	1	597.943,299 702.324,886	323.746

** Lungimile segmentelor sunt determinate în planul de proiecție Stereo 70 și sunt rotunjite la 1 milimetru.

*** Distanța dintre puncte este formată din segmente cumulate ce sunt mai mici decât valoarea 1 milimetru.

**DATE DESPRE IMOBILUL NR. 1650**

Oficiul de Cadastru și Publicitate Imobiliară SUCEAVA
Biroul de Cadastru și Publicitate Imobiliară Suceava

A. Partea I. Descrierea imobilului

TEREN Necunoscut

Adresa: Loc. Serbanesti, Jud. Suceava

Nr. Crt	Nr cadastral Nr. topografic	Suprafața* (mp)	Observații / Referințe
A1	30595	3.600	Sector cadastral:46 Teren neimprejmuit;

B. Partea II. Proprietari și acte

Inscrieri privitoare la dreptul de proprietate și alte drepturi reale		Referințe
10472 / 29/03/2012		
Act Administrativ nr. titlu de proprietate 2570, din 15/11/2000 emis de COMISIA JUDETEANA SUCEAVA;		
B1	Intabulare, drept de PROPRIETATE, dobandit prin Reconstituire, cota actuala 1/3 1) TIPA ANGELICA, Lipsă CNP proprietar.	A1
Act Notarial nr. contract de vanzare cumparare 273, din 25/01/2012 emis de BNP OVIDIU BUSUIOC;		
B6	Intabulare, drept de PROPRIETATE, dobandit prin Conventie, cota actuala 2/3 1) HORGA DIMITRIE DORINEL 2) HORGA ELENA IRINA, bun comun	A1

C. Partea III. SARCINI .

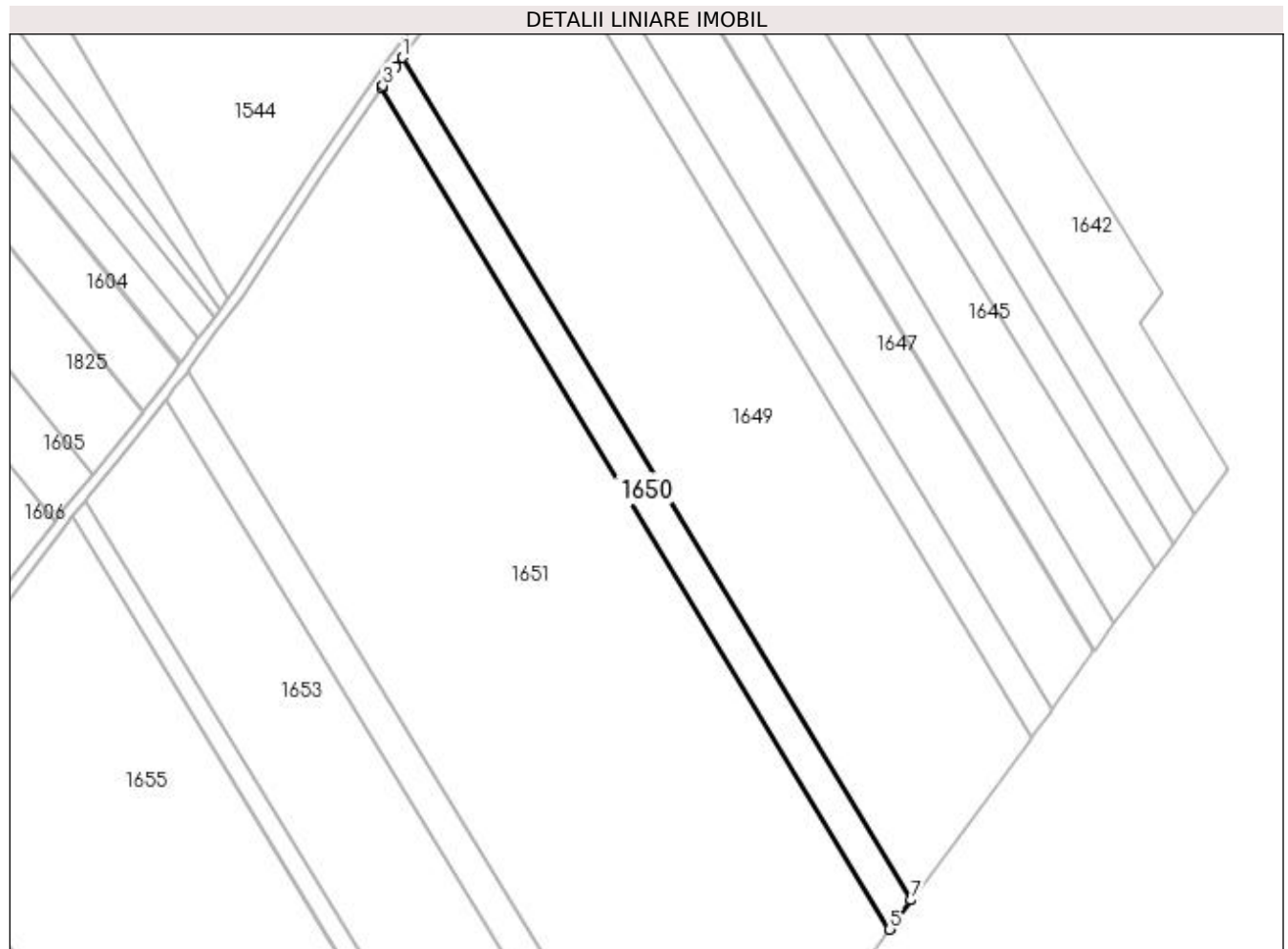
Inscrieri privind dezmembramintele dreptului de proprietate, drepturi reale de garanție și sarcini	Referințe
NU SUNT	

Anexa Nr. 1 La Partea I

Teren

Nr cadastral	Suprafața (mp)*	Observații / Referințe
30595	3.600	

* Suprafața este determinată în planul de proiecție Stereo 70.



Date referitoare la teren

Crt	Categorie folosință	Intra vilan	Suprafața (mp)	Tarla	Parcelă	Nr. topo	Observații / Referințe
1	arabil	NU	2.893	39	445	-	
2	arabil	DA	707	39	445	-	

Lungime Segmente

1) Valorile lungimilor segmentelor sunt obținute din proiecție în plan.

Punct început	X / Y	Punct sfârșit	X / Y	Lungime segment (** (m)
1	597.903,713 702.271,179	2	597.901,534 702.268,186	3.702
2	597.901,534 702.268,186	3	597.897,272 702.261,979	7.529
3	597.897,272 702.261,979	4	597.896,741 702.261,206	0.938
4	597.896,741 702.261,206	5	598.063,97 701.984,436	323.368

Punct început	X / Y	Punct sfârșit	X / Y	Lungime segment (** (m)
5	598.063,97 701.984,436	6	598.064,522 701.985,175	0.922
6	598.064,522 701.985,175	7	598.071,153 701.994,06	11.087
7	598.071,153 701.994,06	1	597.903,713 702.271,179	323.776

** Lungimile segmentelor sunt determinate în planul de proiecție Stereo 70 și sunt rotunjite la 1 milimetru.

*** Distanța dintre puncte este formată din segmente cumulate ce sunt mai mici decât valoarea 1 milimetru.

**DATE DESPRE IMOBILUL NR. 1651**

Oficiul de Cadastru și Publicitate Imobiliară SUCEAVA
Biroul de Cadastru și Publicitate Imobiliară Suceava

A. Partea I. Descrierea imobilului

TEREN Necunoscut

Adresa: Loc. Serbanesti, Jud. Suceava

Nr. Crt	Nr cadastral Nr. topografic	Suprafața* (mp)	Observații / Referințe
A1		32.800	Sector cadastral:46 Teren neimprejmuit;

B. Partea II. Proprietari și acte

Inscrieri privitoare la dreptul de proprietate și alte drepturi reale		Referințe
/		
Act Normativ nr. Legea 7, din 13/03/1996 emis de PARLAMENTUL ROMANIEI;		
B1	Inscrierea provizorie, drept de PROPRIETATE, dobandit prin Lege, cota actuala 1/1 1) COMUNA ZVORIȘTEA, CIF:4244202, PROPRIETAR NEIDENTIFICAT.	A1

C. Partea III. SARCINI .

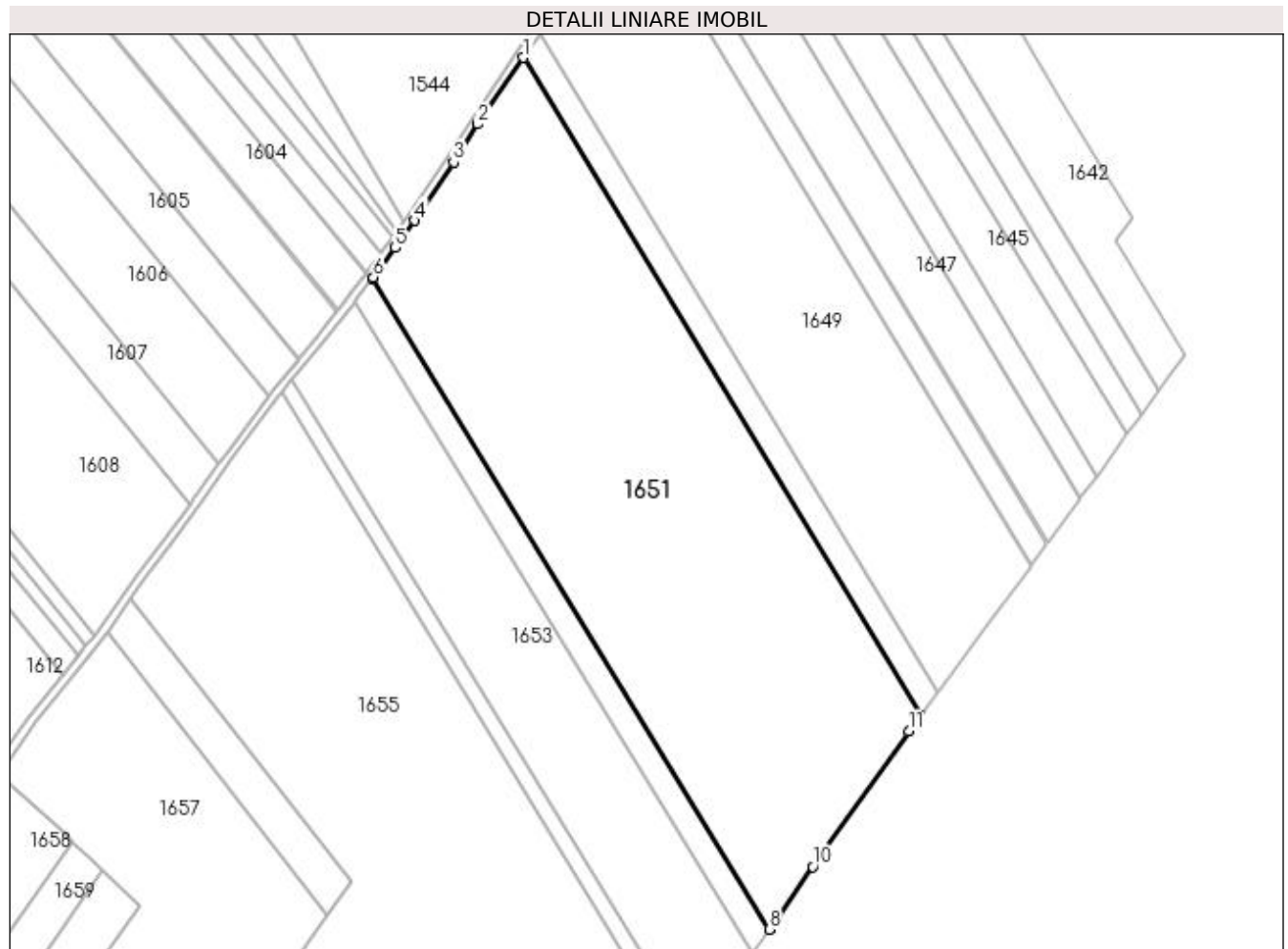
Inscrieri privind dezmembramintele dreptului de proprietate, drepturi reale de garanție și sarcini	Referințe
NU SUNT	

Anexa Nr. 1 La Partea I

Teren

Nr cadastral	Suprafața (mp)*	Observații / Referințe
	32.800	

* Suprafața este determinată în planul de proiecție Stereo 70.



Date referitoare la teren

Crt	Categorie folosință	Intra vilan	Suprafața (mp)	Tarla	Parcelă	Nr. topo	Observații / Referințe
1	arabil	NU	26.094	39	445	-	
2	arabil	DA	6.706	39	445	-	

Lungime Segmente

1) Valorile lungimilor segmentelor sunt obținute din proiecție în plan.

Punct început	X / Y	Punct sfârșit	X / Y	Lungime segment (** (m)
1	597.896,741 702.261,206	2	597.877,481 702.233,158	34.024
2	597.877,481 702.233,158	3	597.867,267 702.217,196	18.95
3	597.867,267 702.217,196	4	597.851,07 702.192,643	29.414
4	597.851,07 702.192,643	5	597.842,784 702.181,146	14.172

Punct început	X / Y	Punct sfârșit	X / Y	Lungime segment (** (m)
5	597.842,784 702.181,146	6	597.833,519 702.168,748	15.477
6	597.833,519 702.168,748	7	597.833,022 702.168,083	0.83
7	597.833,022 702.168,083	8	598.000,256 701.894,281	320.834
8	598.000,256 701.894,281	9	598.000,736 701.894,973	0.842
9	598.000,736 701.894,973	10	598.018,582 701.920,646	31.266
10	598.018,582 701.920,646	11	598.058,938 701.977,694	69.879
11	598.058,938 701.977,694	12	598.063,97 701.984,436	8.413
12	598.063,97 701.984,436	1	597.896,741 702.261,206	323.368

** Lungimile segmentelor sunt determinate în planul de proiecție Stereo 70 și sunt rotunjite la 1 milimetru.

*** Distanța dintre puncte este formată din segmente cumulate ce sunt mai mici decât valoarea 1 milimetru.

**DATE DESPRE IMOBILUL NR. 1652**

Oficiul de Cadastru și Publicitate Imobiliară SUCEAVA
Biroul de Cadastru și Publicitate Imobiliară Suceava

A. Partea I. Descrierea imobilului

TEREN Necunoscut

Adresa: Loc. Serbanesti, Jud. Suceava, tarlăua "Lanut"

Nr. Crt	Nr cadastral Nr. topografic	Suprafața* (mp)	Observații / Referințe
A1	33738	3.600	Sector cadastral:46 Teren neimprejmuit;

B. Partea II. Proprietari și acte

Inscrieri privitoare la dreptul de proprietate și alte drepturi reale	Referințe
45820 / 22/09/2017	
Act Notarial nr. contract de vanzare autentificat cu nr.2351, din 22/09/2017 emis de NP BUSUIOC OVIDIU;	
B2	A1
Intabulare, drept de PROPRIETATE, dobandit prin Conventie, cota actuala 1/1	
1) BALAN CRISTINEL	
2) BALAN SIMONA , bun comun	

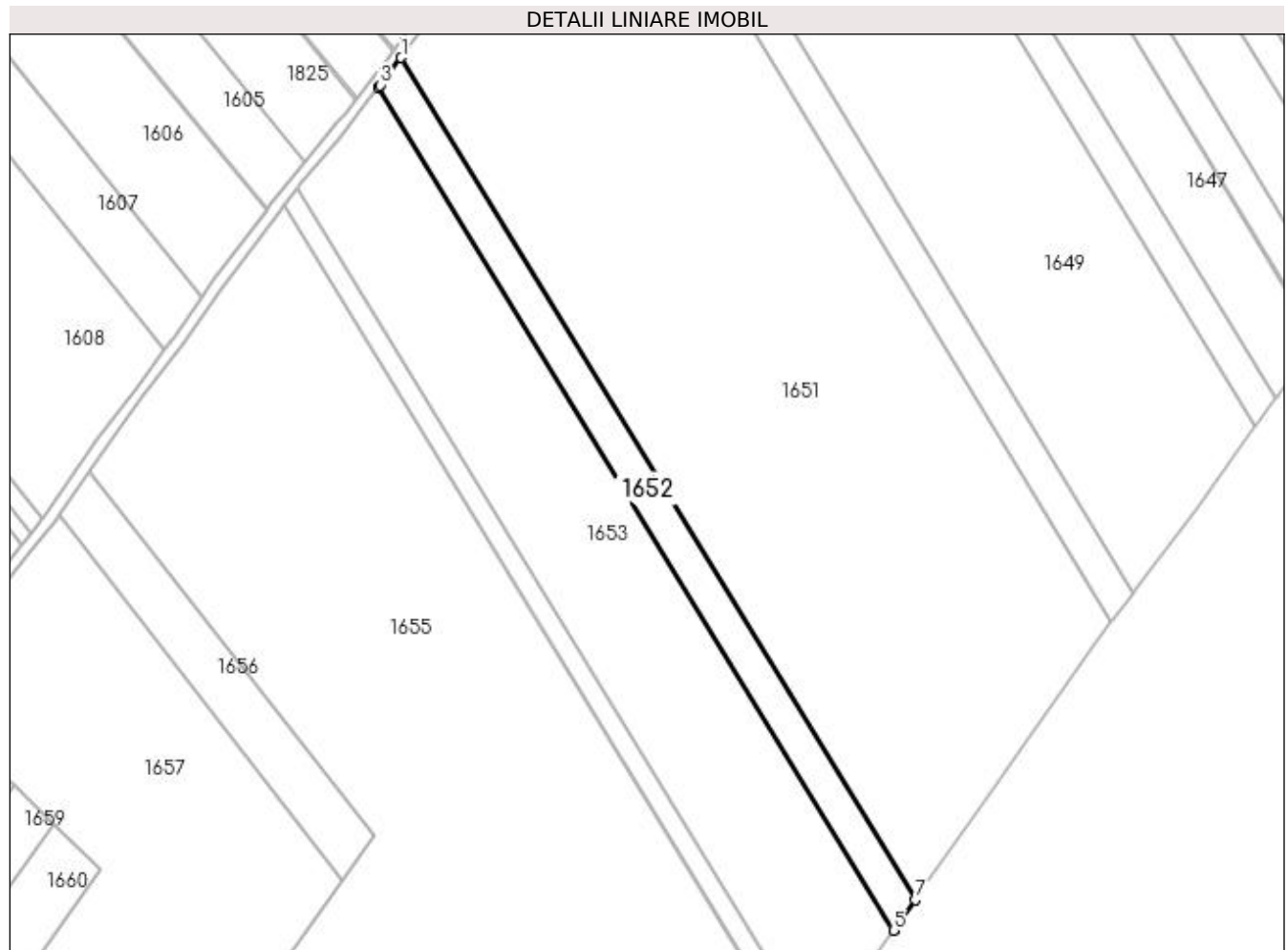
C. Partea III. SARCINI .

Inscrieri privind dezmembramintele dreptului de proprietate, drepturi reale de garanție și sarcini	Referințe
NU SUNT	

Anexa Nr. 1 La Partea I**Teren**

Nr cadastral	Suprafața (mp)*	Observații / Referințe
33738	3.600	

* Suprafața este determinată în planul de proiecție Stereo 70.

**Date referitoare la teren**

Crt	Categorie folosință	Intra vilan	Suprafața (mp)	Tarla	Parcelă	Nr. topo	Observații / Referințe
1	arabil	NU	2.822	39	445	-	
2	arabil	DA	778	39	445	-	

Lungime Segmente

1) Valorile lungimilor segmentelor sunt obținute din proiecție în plan.

Punct început	X / Y	Punct sfârșit	X / Y	Lungime segment (** (m)
1	597.833,022 702.168,083	2	597.828,608 702.162,175	7.375
2	597.828,608 702.162,175	3	597.826,241 702.159,13	3.857
3	597.826,241 702.159,13	4	597.825,743 702.158,49	0.811
4	597.825,743 702.158,49	5	597.993,262 701.884,221	321.382

Punct început	X / Y	Punct sfârșit	X / Y	Lungime segment (** (m)
5	597.993,262 701.884,221	6	597.993,736 701.884,901	0.829
6	597.993,736 701.884,901	7	598.000,256 701.894,281	11.423
7	598.000,256 701.894,281	1	597.833,022 702.168,083	320.834

** Lungimile segmentelor sunt determinate în planul de proiecție Stereo 70 și sunt rotunjite la 1 milimetru.

*** Distanța dintre puncte este formată din segmente cumulate ce sunt mai mici decât valoarea 1 milimetru.

**DATE DESPRE IMOBILUL NR. 1653**

Oficiul de Cadastru și Publicitate Imobiliară SUCEAVA
Biroul de Cadastru și Publicitate Imobiliară Suceava

A. Partea I. Descrierea imobilului

TEREN Necunoscut

Adresa: Loc. Serbanesti, Jud. Suceava

Nr. Crt	Nr cadastral Nr. topografic	Suprafața* (mp)	Observații / Referințe
A1		12.800	Sector cadastral:46 Teren neimprejmit;

B. Partea II. Proprietari și acte

Inscrieri privitoare la dreptul de proprietate și alte drepturi reale		Referințe
/		
Act Normativ nr. Legea 7, din 13/03/1996 emis de PARLAMENTUL ROMANIEI;		
B1	Inscrierea provizorie, drept de PROPRIETATE, dobandit prin Lege, cota actuala 1/1 1) COMUNA ZVORIȘTEA, CIF:4244202, PROPRIETAR NEIDENTIFICAT.	A1

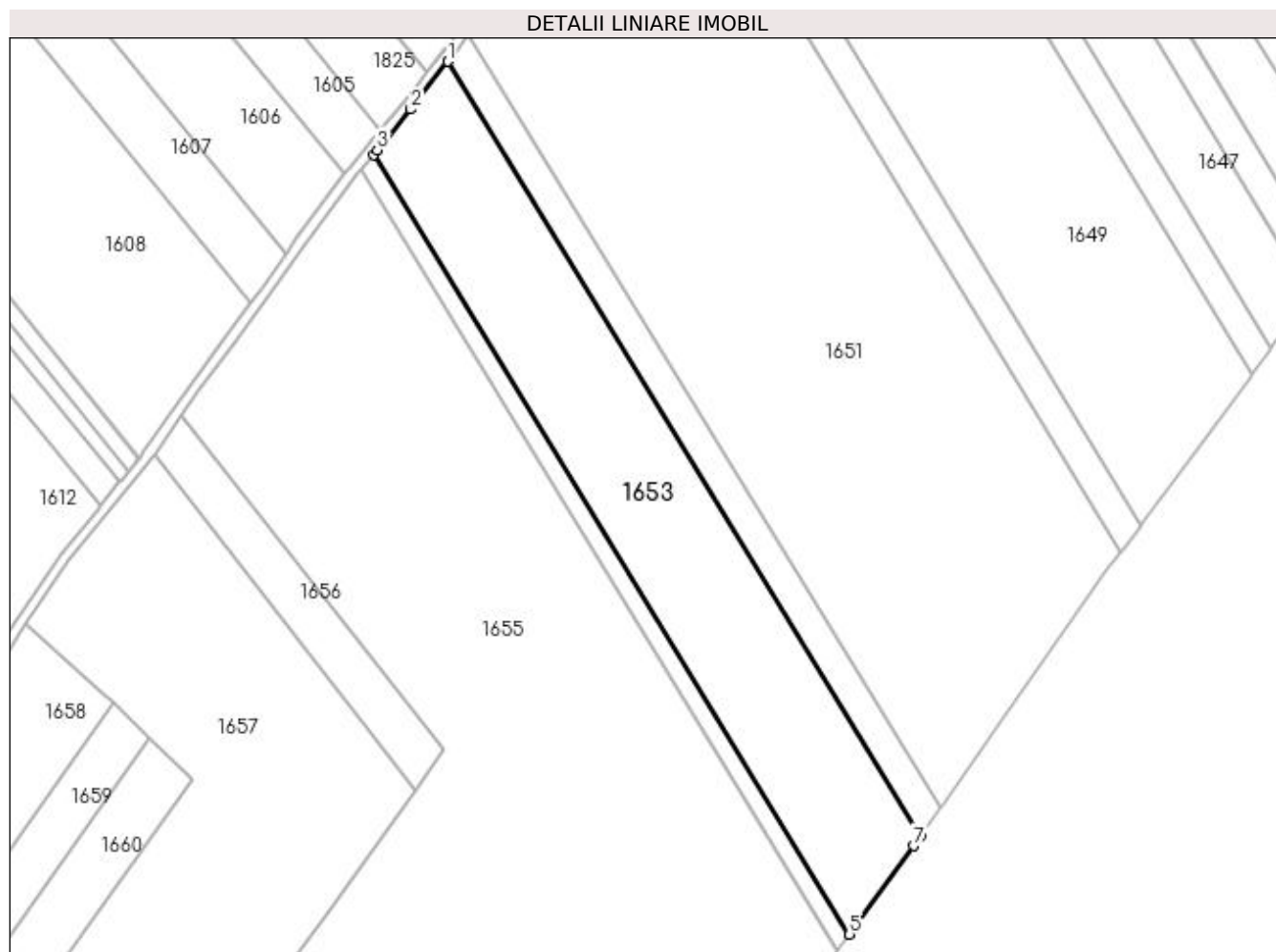
C. Partea III. SARCINI .

Inscrieri privind dezmembramintele dreptului de proprietate, drepturi reale de garanție și sarcini	Referințe
NU SUNT	

Anexa Nr. 1 La Partea I**Teren**

Nr cadastral	Suprafața (mp)*	Observații / Referințe
	12.800	

* Suprafața este determinată în planul de proiecție Stereo 70.

**Date referitoare la teren**

Crt	Categorie folosință	Intra vilan	Suprafața (mp)	Tarla	Parcelă	Nr. topo	Observații / Referințe
1	arabil	NU	9.999	39	445	-	
2	arabil	DA	2.801	39	445	-	

Lungime Segmente

1) Valorile lungimilor segmentelor sunt obținute din proiecție în plan.

Punct început	X / Y	Punct sfârșit	X / Y	Lungime segment (** (m)
1	597.825,743 702.158,49	2	597.812,566 702.141,543	21.467
2	597.812,566 702.141,543	3	597.800,708 702.127,183	18.623
3	597.800,708 702.127,183	4	597.799,341 702.125,528	2.147
4	597.799,341 702.125,528	5	597.968,051 701.849,345	323.636

Punct început	X / Y	Punct sfârşit	X / Y	Lungime segment (** (m)
5	597.968,051 701.849,345	6	597.969,342 701.851,123	2.197
6	597.969,342 701.851,123	7	597.990,779 701.880,648	36.487
7	597.990,779 701.880,648	8	597.993,262 701.884,221	4.351
8	597.993,262 701.884,221	1	597.825,743 702.158,49	321.382

** Lungimile segmentelor sunt determinate în planul de proiecție Stereo 70 și sunt rotunjite la 1 milimetru.

*** Distanța dintre puncte este formată din segmente cumulate ce sunt mai mici decât valoarea 1 milimetru.

**DATE DESPRE IMOBILUL NR. 1654**

Oficiul de Cadastru și Publicitate Imobiliară SUCEAVA
Biroul de Cadastru și Publicitate Imobiliară Suceava

A. Partea I. Descrierea imobilului

TEREN Necunoscut

Adresa: Loc. Serbanesti, Jud. Suceava

Nr. Crt	Nr cadastral Nr. topografic	Suprafața* (mp)	Observații / Referințe
A1		2.100	Sector cadastral:46 Teren neimprejmuit;

B. Partea II. Proprietari și acte

Inscrieri privitoare la dreptul de proprietate și alte drepturi reale	Referințe
/	
Act Notarial nr. 1799, din 10/07/1998 emis de BNP GABRIELA HUZDUP;	
B1	A1
Intabulare, drept de PROPRIETATE, dobandit prin PARTAJ, cota actuala 1/1 1) TIPA LUCA DEFUNCT:Da	

C. Partea III. SARCINI .

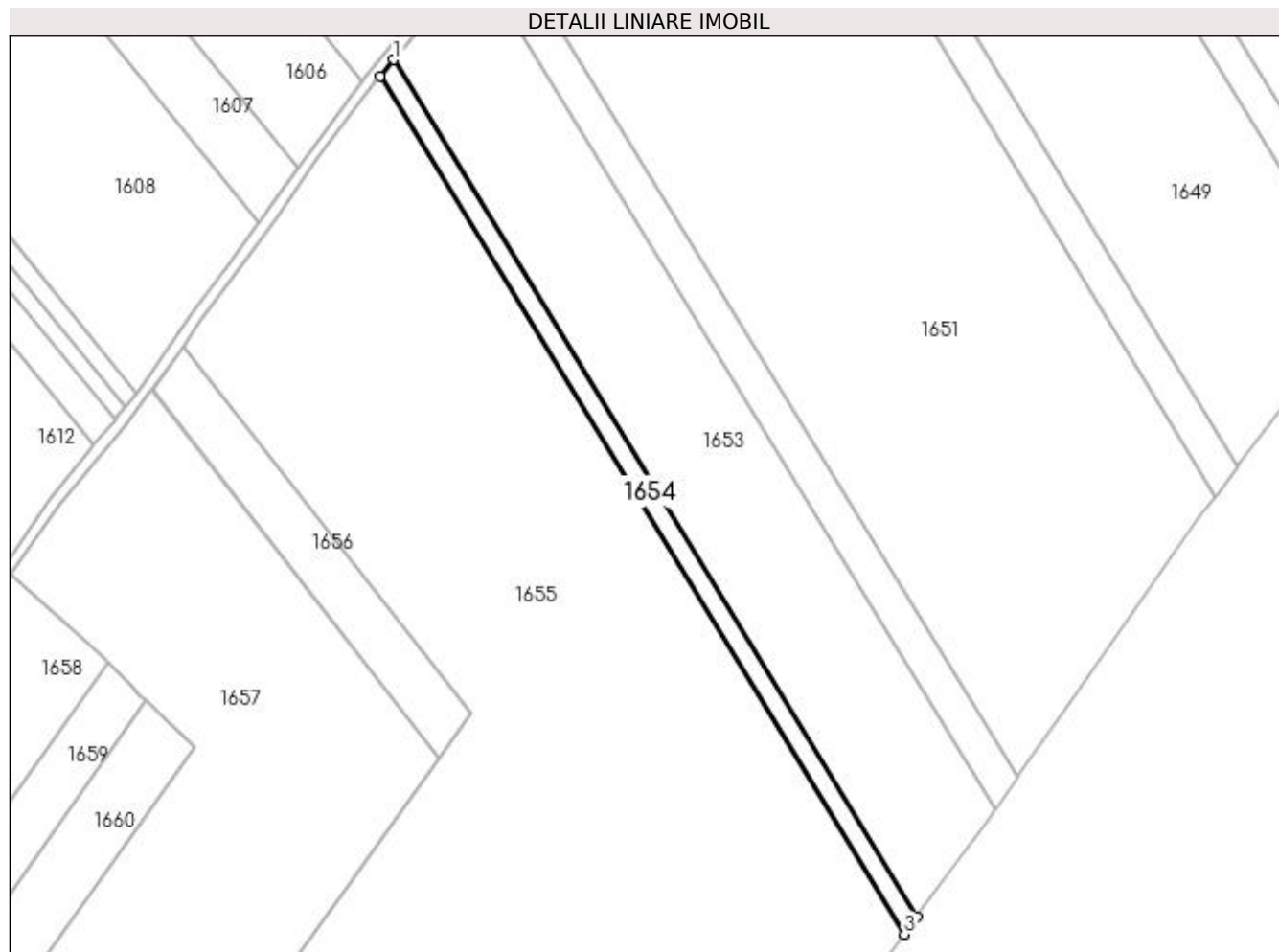
Inscrieri privind dezmembramintele dreptului de proprietate, drepturi reale de garanție și sarcini	Referințe
NU SUNT	

Anexa Nr. 1 La Partea I

Teren

Nr cadastral	Suprafața (mp)*	Observații / Referințe
	2.100	

* Suprafața este determinată în planul de proiecție Stereo 70.



Date referitoare la teren

Crt	Categorie folosință	Intra vilan	Suprafața (mp)	Tarla	Parcelă	Nr. topo	Observații / Referințe
1	arabil	NU	1.637	39	445	-	
2	arabil	DA	463	39	445	-	

Lungime Segmente

1) Valorile lungimilor segmentelor sunt obținute din proiecție în plan.

Punct început	X / Y	Punct sfârșit	X / Y	Lungime segment (** (m)
1	597.799,341 702.125,528	2	597.794,974 702.120,239	6.859
2	597.794,974 702.120,239	3	597.963,925 701.843,662	324.098
3	597.963,925 701.843,662	4	597.968,051 701.849,345	7.023
4	597.968,051 701.849,345	1	597.799,341 702.125,528	323.636

**** Lungimile segmentelor sunt determinate în planul de proiecție Stereo 70 și sunt rotunjite la 1 milimetru.**

***** Distanța dintre puncte este formată din segmente cumulate ce sunt mai mici decât valoarea 1 milimetru.**

**DATE DESPRE IMOBILUL NR. 1655**

Oficiul de Cadastru și Publicitate Imobiliară SUCEAVA
Biroul de Cadastru și Publicitate Imobiliară Suceava

A. Partea I. Descrierea imobilului

TEREN Necunoscut

Adresa: Loc. Serbanesti, Jud. Suceava

Nr. Crt	Nr cadastral Nr. topografic	Suprafața* (mp)	Observații / Referințe
A1		41.700	Sector cadastral:46 Teren neimprejmit;

B. Partea II. Proprietari și acte

Inscrieri privitoare la dreptul de proprietate și alte drepturi reale		Referințe
/		
Act Normativ nr. Legea 7, din 13/03/1996 emis de PARLAMENTUL ROMANIEI;		
B1	Inscrierea provizorie, drept de PROPRIETATE, dobandit prin Lege, cota actuala 1/1 1) COMUNA ZVORIȘTEA, CIF:4244202, PROPRIETAR NEIDENTIFICAT.	A1

C. Partea III. SARCINI .

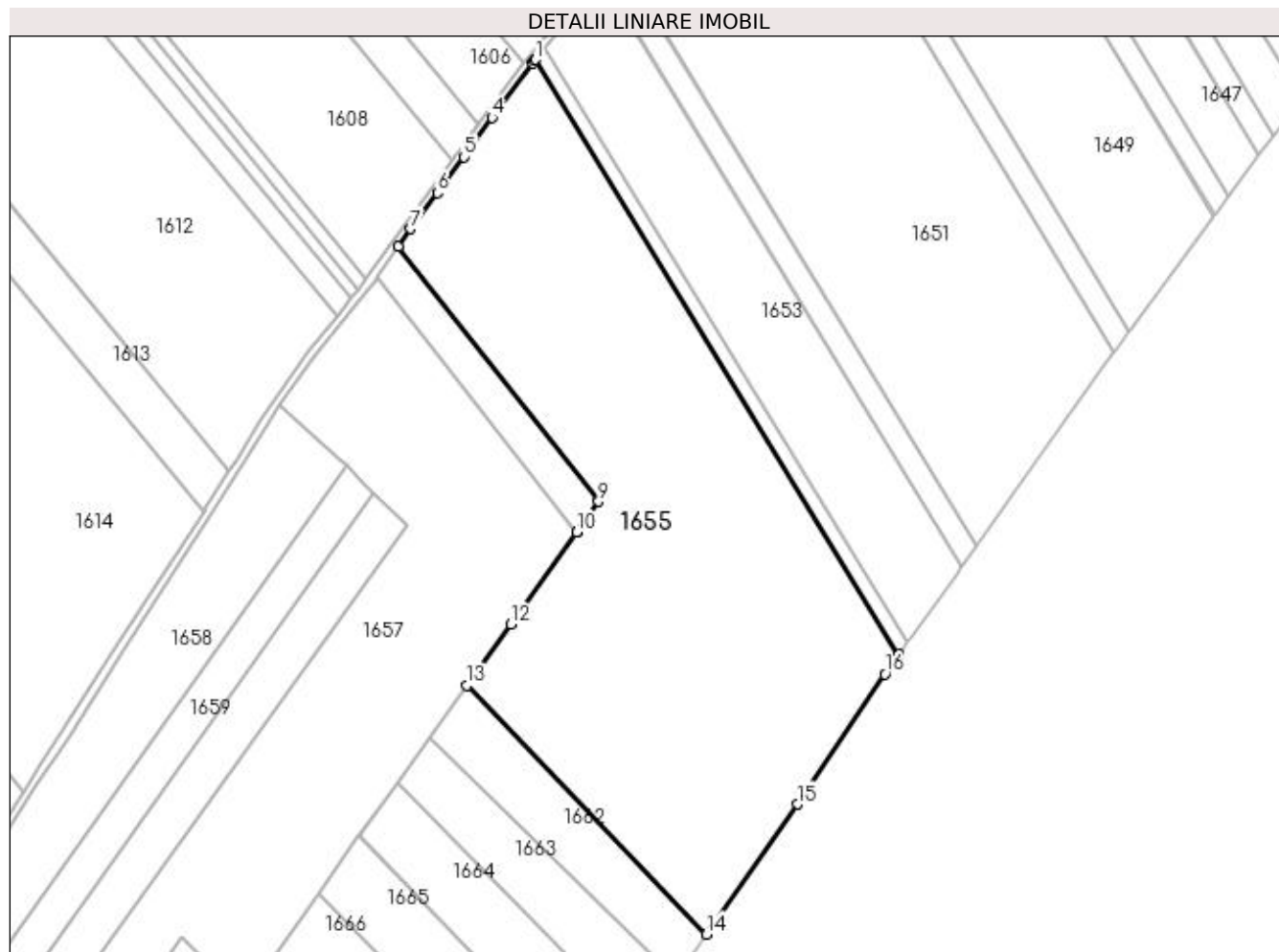
Inscrieri privind dezmembramintele dreptului de proprietate, drepturi reale de garanție și sarcini	Referințe
NU SUNT	

Anexa Nr. 1 La Partea I

Teren

Nr cadastral	Suprafața (mp)*	Observații / Referințe
	41.700	

* Suprafața este determinată în planul de proiecție Stereo 70.



Date referitoare la teren

Crt	Categorie folosință	Intra vilan	Suprafața (mp)	Tarla	Parcelă	Nr. topo	Observații / Referințe
1	arabil	NU	29.966	39	445	-	
2	arabil	DA	11.734	39	445	-	

Lungime Segmente

1) Valorile lungimilor segmentelor sunt obținute din proiecție în plan.

Punct început	X / Y	Punct sfârșit	X / Y	Lungime segment (** (m)
1	597.794,974 702.120,239	2	597.794,622 702.119,813	0.553
2	597.794,622 702.119,813	3	597.793,615 702.118,594	1.581
3	597.793,615 702.118,594	4	597.774,721 702.093,425	31.472
4	597.774,721 702.093,425	5	597.761,767 702.075,047	22.485

Punct început	X / Y	Punct sfârşit	X / Y	Lungime segment (** (m)
5	597.761,767 702.075,047	6	597.749,468 702.058,295	20.782
6	597.749,468 702.058,295	7	597.737,04 702.041,585	20.825
7	597.737,04 702.041,585	8	597.731,307 702.033,353	10.032
8	597.731,307 702.033,353	9	597.824,29 701.914,848	150.63
9	597.824,29 701.914,848	10	597.814,088 701.900,535	17.577
10	597.814,088 701.900,535	11	597.814,062 701.900,499	0.044
11	597.814,062 701.900,499	12	597.783,493 701.857,821	52.496
12	597.783,493 701.857,821	13	597.763,252 701.829,5	34.811
13	597.763,252 701.829,5	14	597.874,452 701.713,686	160.556
14	597.874,452 701.713,686	15	597.916,784 701.774,161	73.819
15	597.916,784 701.774,161	16	597.957,376 701.834,642	72.84
16	597.957,376 701.834,642	17	597.963,587 701.843,197	10.572
17	597.963,587 701.843,197	18	597.963,925 701.843,662	0.575
18	597.963,925 701.843,662	1	597.794,974 702.120,239	324.098

** Lungimile segmentelor sunt determinate în planul de proiecție Stereo 70 și sunt rotunjite la 1 milimetru.

*** Distanța dintre puncte este formată din segmente cumulate ce sunt mai mici decât valoarea 1 milimetru.

**DATE DESPRE IMOBILUL NR. 1656**

Oficiul de Cadastru și Publicitate Imobiliară SUCEAVA
Biroul de Cadastru și Publicitate Imobiliară Suceava

A. Partea I. Descrierea imobilului

TEREN Extravilan

Adresa: Jud. Suceava, la locul numit "Lanut"

Nr. Crt	Nr cadastral Nr. topografic	Suprafața* (mp)	Observații / Referințe
A1	35048	2.500	Sector cadastral:46 Teren neimprejmuit;

B. Partea II. Proprietari și acte

Inscrieri privitoare la dreptul de proprietate și alte drepturi reale		Referințe
62901 / 01/09/2023		
Act Notarial nr. 4433, din 28/08/2023 emis de BUSUIOC OVIDIU;		
B3	Intabulare, drept de PROPRIETATE bun comun in devalmasie cu titlu de dare in plata, dobandit prin Conventie, cota actuala 1/1 1) BALAN CRISTINEL 2) BALAN SIMONA	A1

C. Partea III. SARCINI .

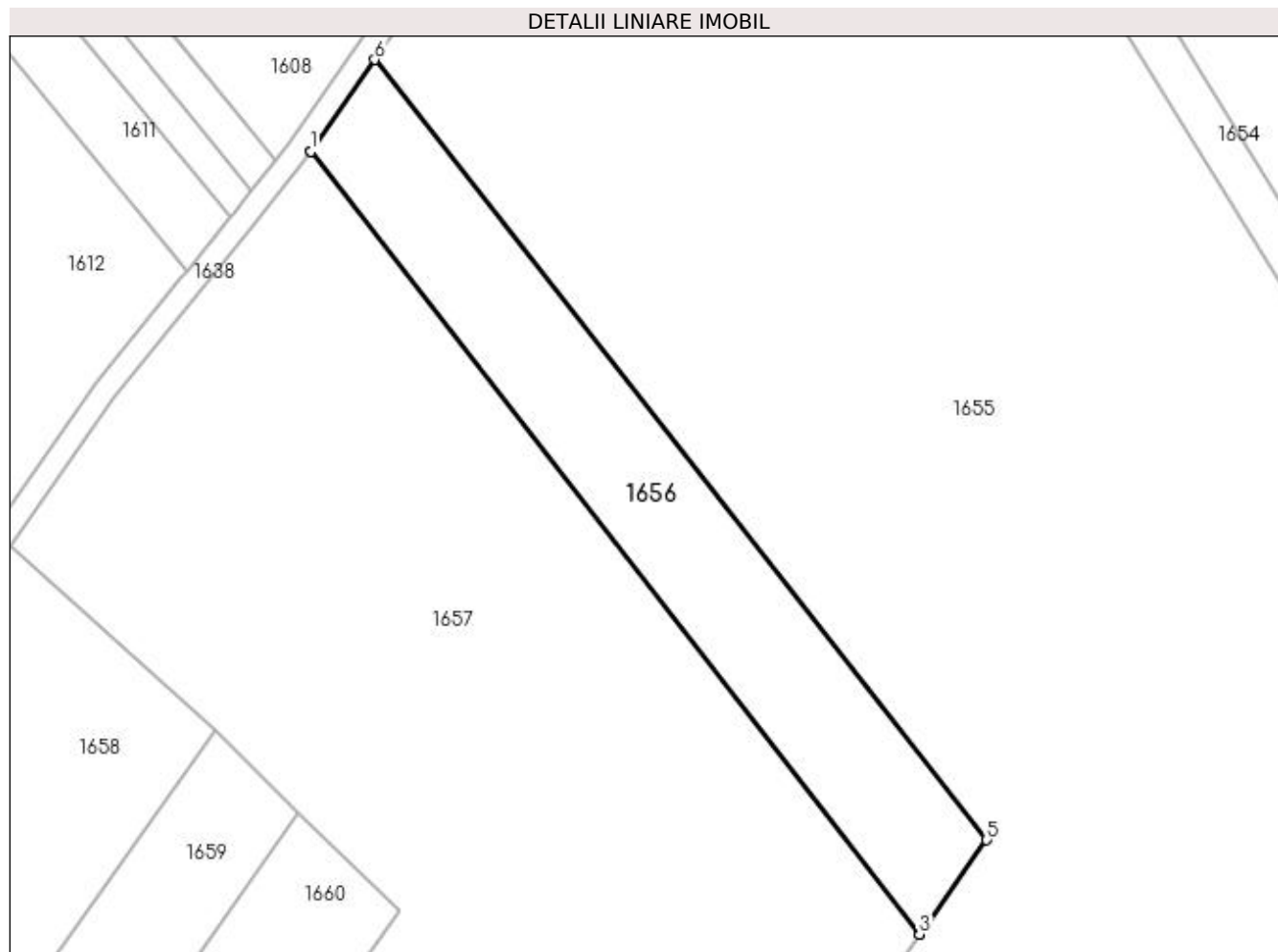
Inscrieri privind dezmembramintele dreptului de proprietate, drepturi reale de garanție și sarcini	Referințe
NU SUNT	

Anexa Nr. 1 La Partea I

Teren

Nr cadastral	Suprafața (mp)*	Observații / Referințe
35048	2.500	

* Suprafața este determinată în planul de proiecție Stereo 70.



Date referitoare la teren

Crt	Categorie folosință	Intra vilan	Suprafața (mp)	Tarla	Parcelă	Nr. topo	Observații / Referințe
1	arabil	NU	2.500	39	445	-	

Lungime Segmente

1) Valorile lungimilor segmentelor sunt obținute din proiecție în plan.

Punct început	X / Y	Punct sfârșit	X / Y	Lungime segment (** (m)
1	597.721,583 702.019,39	2	597.721,557 702.019,354	0.044
2	597.721,557 702.019,354	3	597.814,062 701.900,499	150.611
3	597.814,062 701.900,499	4	597.814,088 701.900,535	0.044
4	597.814,088 701.900,535	5	597.824,29 701.914,848	17.577
5	597.824,29 701.914,848	6	597.731,307 702.033,353	150.63

Punct început	X / Y	Punct sfârșit	X / Y	Lungime segment (** (m)
6	597.731,307 702.033,353	1	597.721,583 702.019,39	17.015

** Lungimile segmentelor sunt determinate în planul de proiecție Stereo 70 și sunt rotunjite la 1 milimetru.

*** Distanța dintre puncte este formată din segmente cumulate ce sunt mai mici decât valoarea 1 milimetru.

**DATE DESPRE IMOBILUL NR. 1657**

Oficiul de Cadastru și Publicitate Imobiliară SUCEAVA
Biroul de Cadastru și Publicitate Imobiliară Suceava

A. Partea I. Descrierea imobilului

TEREN Extravilan

Adresa: Jud. Suceava

Nr. Crt	Nr cadastral Nr. topografic	Suprafața* (mp)	Observații / Referințe
A1		40.600	Sector cadastral:46 Teren neimprejmuit;

B. Partea II. Proprietari și acte

Inscrieri privitoare la dreptul de proprietate și alte drepturi reale		Referințe
/		
Act Normativ nr. Legea 7, din 13/03/1996 emis de PARLAMENTUL ROMANIEI;		
B1	Inscrierea provizorie, drept de PROPRIETATE, dobandit prin Lege, cota actuala 1/1 1) COMUNA ZVORIȘTEA, CIF:4244202, PROPRIETAR NEIDENTIFICAT.	A1

C. Partea III. SARCINI .

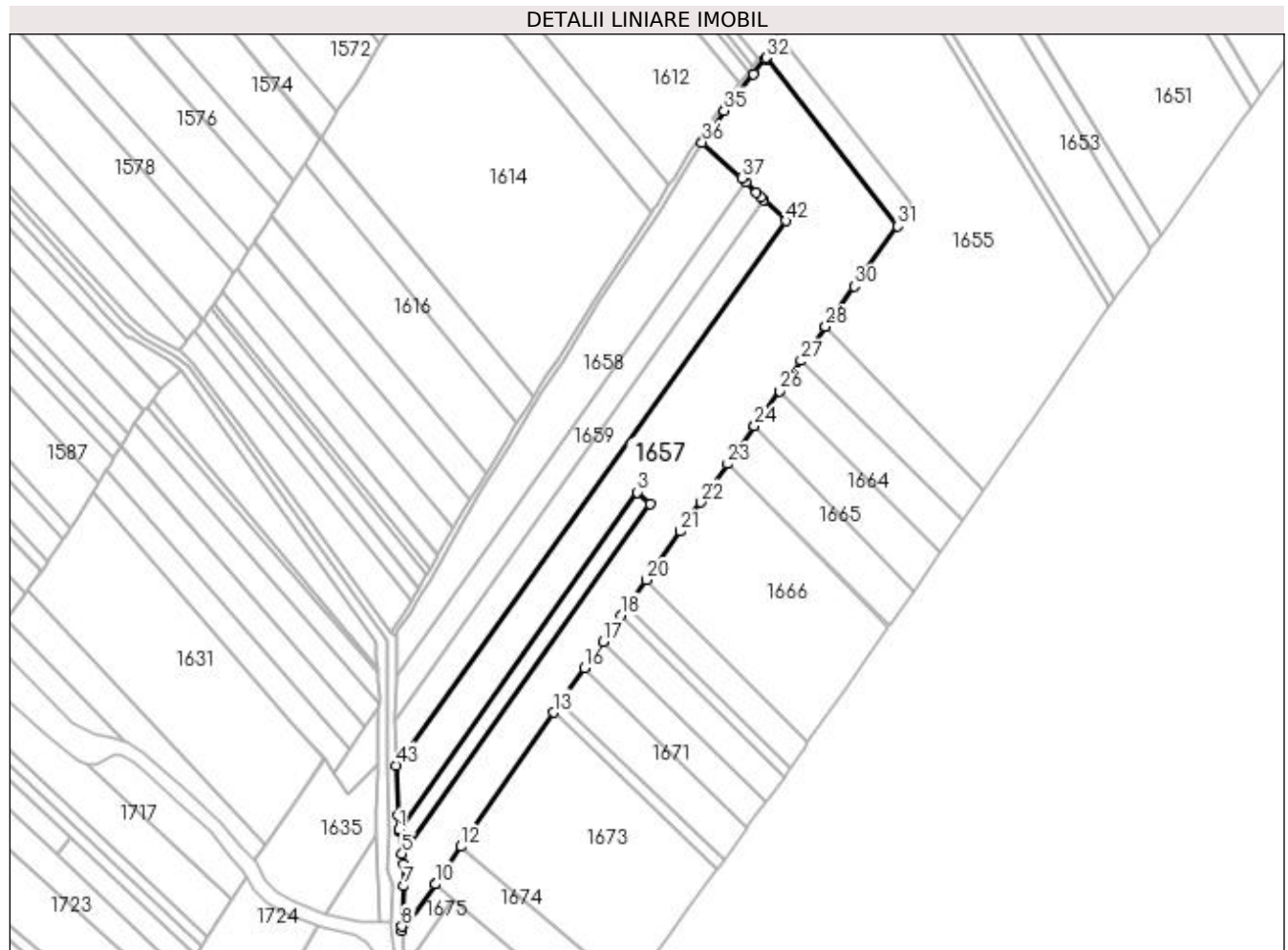
Inscrieri privind dezmembramintele dreptului de proprietate, drepturi reale de garanție și sarcini	Referințe
NU SUNT	

Anexa Nr. 1 La Partea I

Teren

Nr cadastral	Suprafața (mp)*	Observații / Referințe
	40.600	

* Suprafața este determinată în planul de proiecție Stereo 70.



Date referitoare la teren

Crt	Categorie folosință	Intra vilan	Suprafața (mp)	Tarla	Parcelă	Nr. topo	Observații / Referințe
1	arabil	NU	40.600	39	445	-	

Lungime Segmente

1) Valorile lungimilor segmentelor sunt obținute din proiecție în plan.

Punct început	X / Y	Punct sfârșit	X / Y	Lungime segment	Punct început	X / Y	Punct sfârșit	X / Y	Lungime segment	Punct început	X / Y	Punct sfârșit	X / Y	Lungime segment
1	597.461,749 701.474,335	2	597.461,963 701.472,727	1.622	2	597.461,963 701.472,727	3	597.630,457 701.712,456	293.0	3	597.630,457 701.712,456	4	597.639,52 701.704,085	12.33
4	597.639,52 701.704,085	5	597.464,014 701.457,283	302.8	5	597.464,014 701.457,283	6	597.465,024 701.449,677	7.673	6	597.465,024 701.449,677	7	597.465,454 701.434,304	15.37
7	597.465,454 701.434,304	8	597.463,937 701.405,828	28.51	8	597.463,937 701.405,828	9	597.464,148 701.403,046	2.79	9	597.464,148 701.403,046	10	597.487,512 701.435,795	40.22
10	597.487,512 701.435,795	11	597.487,548 701.435,847	0.063	11	597.487,548 701.435,847	12	597.505,747 701.462,31	32.11	12	597.505,747 701.462,31	13	597.570,893 701.557,037	114.9
13	597.570,893 701.557,037	14	597.575,91 701.564,332	8.854	14	597.575,91 701.564,332	15	597.575,964 701.564,411	0.096	15	597.575,964 701.564,411	16	597.592,823 701.588,402	29.32
16	597.592,823 701.588,402	17	597.605,969 701.607,109	22.86	17	597.605,969 701.607,109	18	597.618,958 701.625,593	22.59	18	597.618,958 701.625,593	19	597.623,285 701.631,751	7.526

Punct început	X / Y	Punct sfârşit	X / Y	Lungime segment	Punct început	X / Y	Punct sfârşit	X / Y	Lungime segment	Punct început	X / Y	Punct sfârşit	X / Y	Lungime segment
19	597.623,285 701.631,751	20	597.636,568 701.650,654	23.10 3	20	597.636,568 701.650,654	21	597.660,523 701.684,743	41.66 4	21	597.660,523 701.684,743	22	597.675,021 701.705,252	25.11 6
22	597.675,021 701.705,252	23	597.694,272 701.732,59	33.43 6	23	597.694,272 701.732,59	24	597.713,042 701.759,244	32.6	24	597.713,042 701.759,244	25	597.713,153 701.759,402	0.193
25	597.713,153 701.759,402	26	597.730,734 701.784,001	30.23 6	26	597.730,734 701.784,001	27	597.745,964 701.805,311	26.19 3	27	597.745,964 701.805,311	28	597.763,239 701.829,482	29.71
28	597.763,239 701.829,482	29	597.763,252 701.829,5	0.022	29	597.763,252 701.829,5	30	597.783,493 701.857,821	34.81 1	30	597.783,493 701.857,821	31	597.814,062 701.900,499	52.49 6
31	597.814,062 701.900,499	32	597.721,557 702.019,354	150.6 11	32	597.721,557 702.019,354	33	597.720,93 702.018,454	1.097	33	597.720,93 702.018,454	34	597.712,515 702.007,72	13.63 9
34	597.712,515 702.007,72	35	597.691,594 701.981,961	33.18 5	35	597.691,594 701.981,961	36	597.676,112 701.959,616	27.18 4	36	597.676,112 701.959,616	37	597.704,224 701.934,213	37.88 9
37	597.704,224 701.934,213	38	597.707,056 701.931,398	3.993	38	597.707,056 701.931,398	39	597.714,439 701.924,059	10.41	39	597.714,439 701.924,059	40	597.717,875 701.920,643	4.845
40	597.717,875 701.920,643	41	597.719,685 701.918,91	2.506	41	597.719,685 701.918,91	42	597.735,112 701.904,14	21.35 8	42	597.735,112 701.904,14	43	597.460,104 701.519,574	472.7 79
43	597.460,104 701.519,574	44	597.461,115 701.484,051	35.53 7	44	597.461,115 701.484,051	1	597.461,749 701.474,335	9.737					

** Lungimile segmentelor sunt determinate în planul de proiecție Stereo 70 și sunt rotunjite la 1 milimetru.

*** Distanța dintre puncte este formată din segmente cumulate ce sunt mai mici decât valoarea 1 milimetru.

**DATE DESPRE IMOBILUL NR. 1658**

Oficiul de Cadastru și Publicitate Imobiliară SUCEAVA
Biroul de Cadastru și Publicitate Imobiliară Suceava

A. Partea I. Descrierea imobilului

TEREN Extravilan

Adresa: Jud. Suceava

Nr. Crt	Nr cadastral Nr. topografic	Suprafața* (mp)	Observații / Referințe
A1		12.600	Sector cadastral:46 Teren neimprejmuit; Deținător Bărariu Constantin.

B. Partea II. Proprietari și acte

Inscrieri privitoare la dreptul de proprietate și alte drepturi reale		Referințe
/		
Act Administrativ nr. 769, din 20/10/1993 emis de CJSDPAT SUCEAVA;		
B1	Intabulare, drept de PROPRIETATE, dobândit prin Reconstituire, cota actuala 1/1 1) BARARIU MARIA DEFUNCT:Da	A1

C. Partea III. SARCINI .

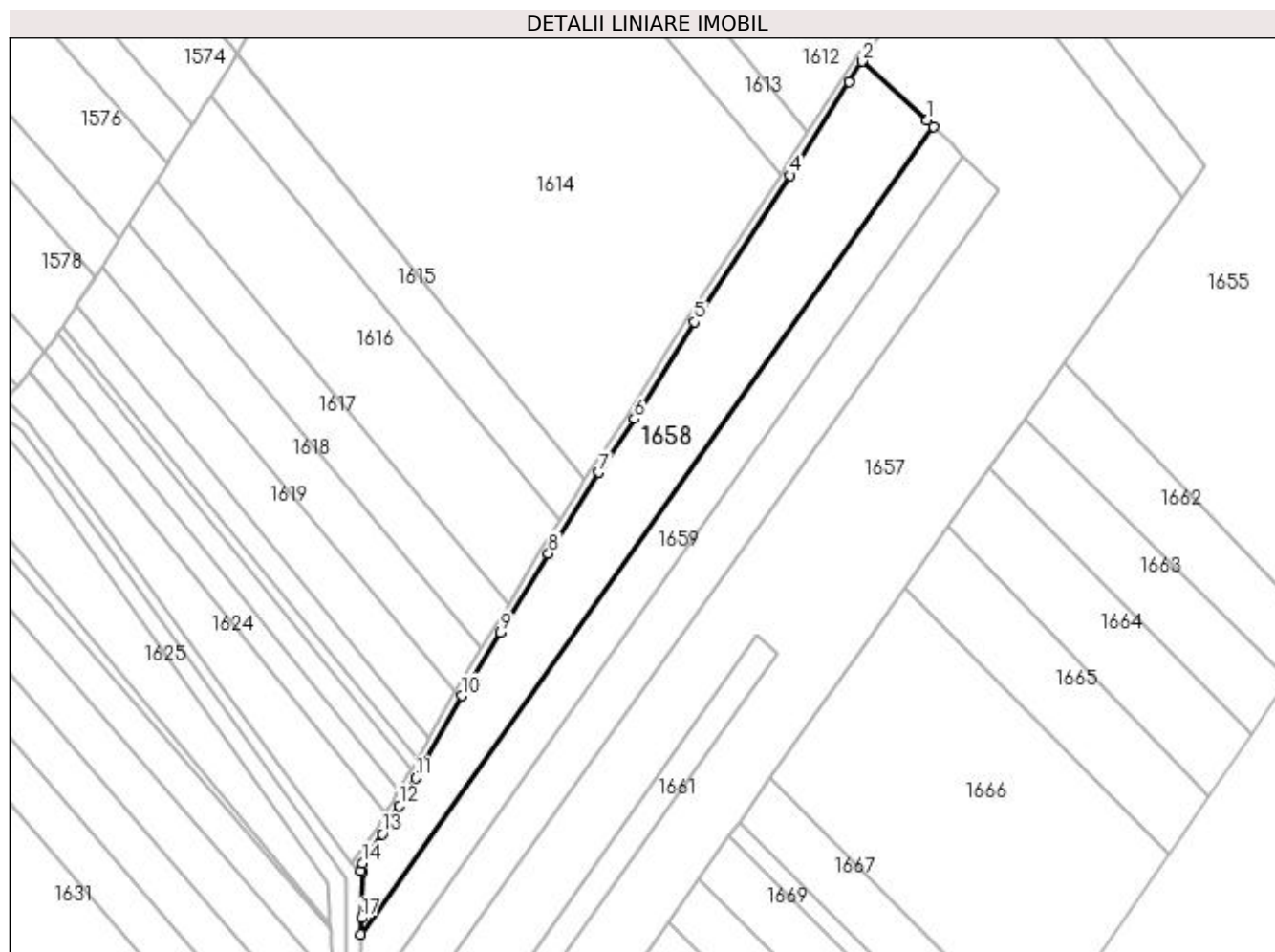
Inscrieri privind dezmembramintele dreptului de proprietate, drepturi reale de garanție și sarcini	Referințe
NU SUNT	

Anexa Nr. 1 La Partea I

Teren

Nr cadastral	Suprafața (mp)*	Observații / Referințe
	12.600	Deținător Bărariu Constantin.

* Suprafața este determinată în planul de proiecție Stereo 70.



Date referitoare la teren

Crt	Categorie folosință	Intra vilan	Suprafața (mp)	Tarla	Parcelă	Nr. topo	Observații / Referințe
1	arabil	NU	12.600	39	445	-	

Lungime Segmente

1) Valorile lungimilor segmentelor sunt obținute din proiecție în plan.

Punct început	X / Y	Punct sfârșit	X / Y	Lungime segment (** (m)
1	597.704,224 701.934,213	2	597.676,112 701.959,616	37.889
2	597.676,112 701.959,616	3	597.670,463 701.950,98	10.319
3	597.670,463 701.950,98	4	597.645,15 701.910,522	47.724
4	597.645,15 701.910,522	5	597.603,862 701.847,306	75.505
5	597.603,862 701.847,306	6	597.577,908 701.805,522	49.189

Punct început	X / Y	Punct sfârşit	X / Y	Lungime segment (** (m)
6	597.577,908 701.805,522	7	597.562,563 701.782,385	27.763
7	597.562,563 701.782,385	8	597.540,831 701.747,501	41.1
8	597.540,831 701.747,501	9	597.520,274 701.713,534	39.703
9	597.520,274 701.713,534	10	597.503,512 701.686,105	32.145
10	597.503,512 701.686,105	11	597.483,498 701.650,683	40.685
11	597.483,498 701.650,683	12	597.476,537 701.638,753	13.812
12	597.476,537 701.638,753	13	597.469,069 701.626,601	14.263
13	597.469,069 701.626,601	14	597.460,62 701.613,906	15.25
14	597.460,62 701.613,906	15	597.459,698 701.610,707	3.329
15	597.459,698 701.610,707	16	597.460,471 701.610,195	0.927
16	597.460,471 701.610,195	17	597.460,084 701.590,278	19.921
17	597.460,084 701.590,278	18	597.459,949 701.583,284	6.995
18	597.459,949 701.583,284	19	597.707,056 701.931,398	426.902
19	597.707,056 701.931,398	1	597.704,224 701.934,213	3.993

** Lungimile segmentelor sunt determinate în planul de proiecție Stereo 70 și sunt rotunjite la 1 milimetru.

*** Distanța dintre puncte este formată din segmente cumulate ce sunt mai mici decât valoarea 1 milimetru.

**DATE DESPRE IMOBILUL NR. 1659**

Oficiul de Cadastru și Publicitate Imobiliară SUCEAVA
Biroul de Cadastru și Publicitate Imobiliară Suceava

A. Partea I. Descrierea imobilului

TEREN Extravilan

Adresa: Jud. Suceava

Nr. Crt	Nr cadastral Nr. topografic	Suprafața* (mp)	Observații / Referințe
A1	31770	7.860	Sector cadastral:46 Teren neimprejmuit;

B. Partea II. Proprietari și acte

Inscrieri privitoare la dreptul de proprietate și alte drepturi reale	Referințe
29298 / 16/06/2015	
Act Notarial nr. contract de vanzare nr. 2423, din 15/06/2015 emis de BIN NEGURA ADINA LOREDANA;	
B9	A1
Intabulare, drept de PROPRIETATE, dobandit prin Conventie, cota actuala 1/1 1) SOCIETATEA OSIRIS SRL, CIF:20549039	

C. Partea III. SARCINI .

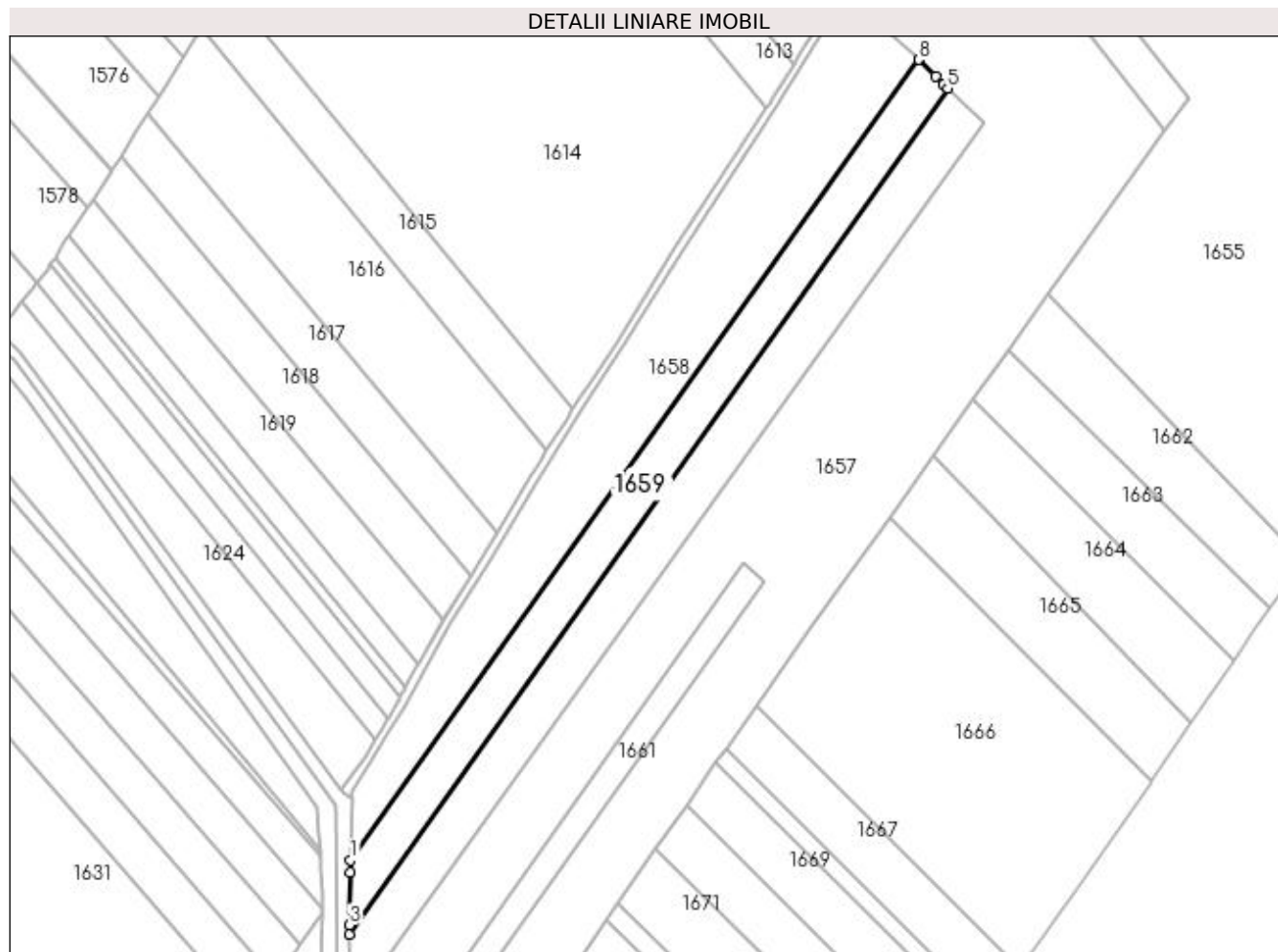
Inscrieri privind dezmembramintele dreptului de proprietate, drepturi reale de garanție și sarcini	Referințe
NU SUNT	

Anexa Nr. 1 La Partea I

Teren

Nr cadastral	Suprafața (mp)*	Observații / Referințe
31770	7.860	

* Suprafața este determinată în planul de proiecție Stereo 70.



Date referitoare la teren

Crt	Categorie folosință	Intra vilan	Suprafața (mp)	Tarla	Parcelă	Nr. topo	Observații / Referințe
1	arabil	NU	7.860	39	445	-	teren neimprijmuit

Lungime Segmente

1) Valorile lungimilor segmentelor sunt obținute din proiecție în plan.

Punct început	X / Y	Punct sfârșit	X / Y	Lungime segment (** (m)
1	597.459,949 701.583,284	2	597.459,847 701.578,055	5.23
2	597.459,847 701.578,055	3	597.459,462 701.555,018	23.04
3	597.459,462 701.555,018	4	597.459,533 701.551,046	3.973
4	597.459,533 701.551,046	5	597.719,685 701.918,91	450.559
5	597.719,685 701.918,91	6	597.717,875 701.920,643	2.506

Punct început	X / Y	Punct sfârșit	X / Y	Lungime segment (** (m)
6	597.717,875 701.920,643	7	597.714,439 701.924,059	4.845
7	597.714,439 701.924,059	8	597.707,056 701.931,398	10.41
8	597.707,056 701.931,398	1	597.459,949 701.583,284	426.902

** Lungimile segmentelor sunt determinate în planul de proiecție Stereo 70 și sunt rotunjite la 1 milimetru.

*** Distanța dintre puncte este formată din segmente cumulate ce sunt mai mici decât valoarea 1 milimetru.

**DATE DESPRE IMOBILUL NR. 1660**

Oficiul de Cadastru și Publicitate Imobiliară SUCEAVA
Biroul de Cadastru și Publicitate Imobiliară Suceava

A. Partea I. Descrierea imobilului

TEREN Extravilan

Adresa: Jud. Suceava

Nr. Crt	Nr cadastral Nr. topografic	Suprafața* (mp)	Observații / Referințe
A1	31690	9.196	Sector cadastral:46 Teren neimprejmuit;

B. Partea II. Proprietari și acte

Inscrieri privitoare la dreptul de proprietate și alte drepturi reale		Referințe
25849 / 31/07/2013		
Act Notarial nr. contract de vanzare-cumparare nr. 955, din 30/07/2013 emis de BNP CARPUSOR ANDREEA LUMINITA;		
B3	Intabulare, drept de PROPRIETATE, dobandit prin Conventie, cota actuala 1/1 1) SOCIETATEA COMERCIALĂ MARSAT SA, CIF:2662284	A1

C. Partea III. SARCINI .

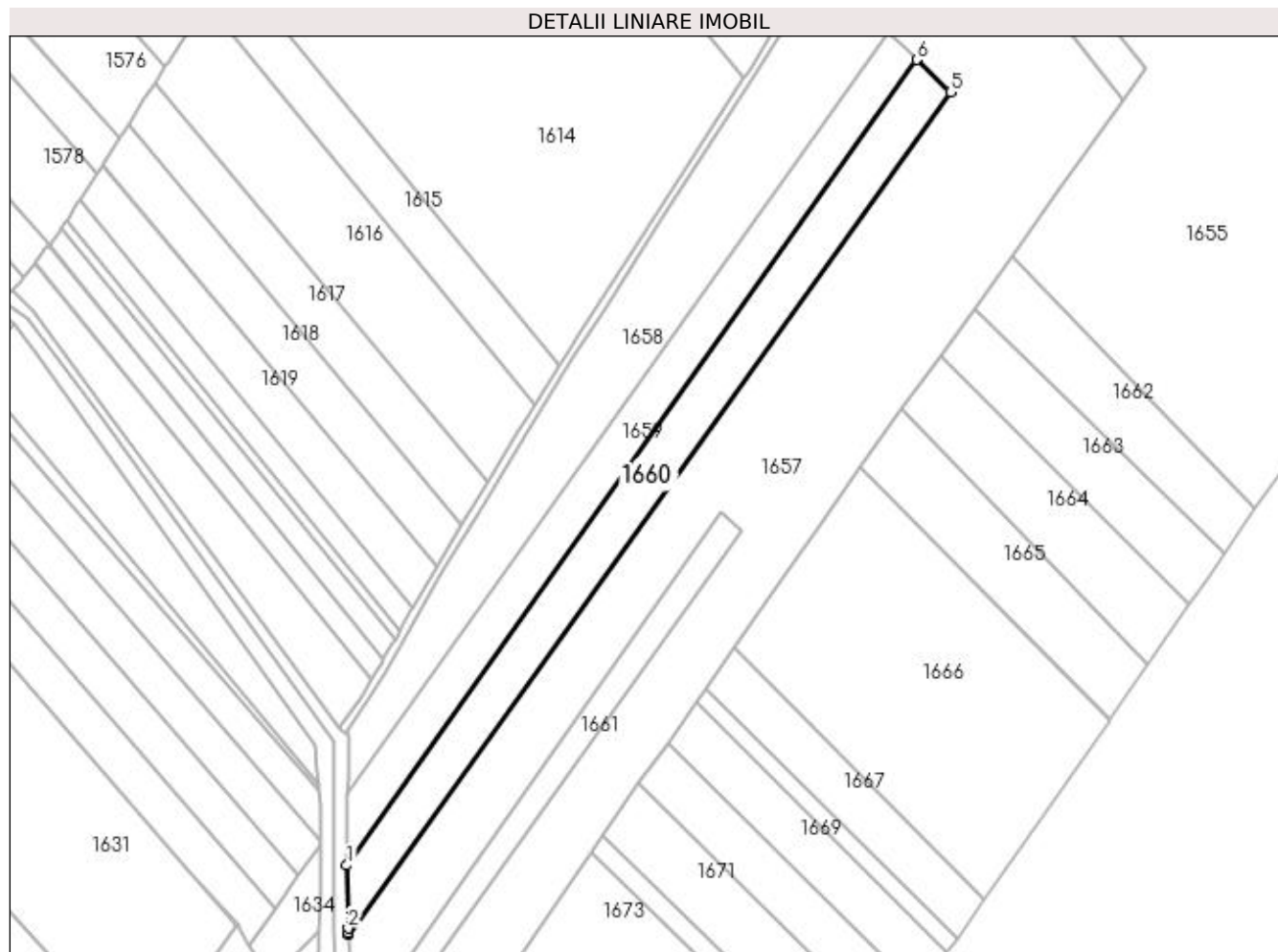
Inscrieri privind dezmembramintele dreptului de proprietate, drepturi reale de garanție și sarcini	Referințe
NU SUNT	

Anexa Nr. 1 La Partea I

Teren

Nr cadastral	Suprafața (mp)*	Observații / Referințe
31690	9.196	

* Suprafața este determinată în planul de proiecție Stereo 70.



Date referitoare la teren

Crt	Categorie folosință	Intravilan	Suprafața (mp)	Tarla	Parcelă	Nr. topo	Observații / Referințe
1	arabil	NU	9.196	39	445	-	teren neimprejmuit

Lungime Segmente

1) Valorile lungimilor segmentelor sunt obținute din proiecție în plan.

Punct început	X / Y	Punct sfârșit	X / Y	Lungime segment (** (m)
1	597.459,533 701.551,046	2	597.460,047 701.522,246	28.805
2	597.460,047 701.522,246	3	597.460,079 701.520,448	1.798
3	597.460,079 701.520,448	4	597.460,104 701.519,574	0.874
4	597.460,104 701.519,574	5	597.735,112 701.904,14	472.779
5	597.735,112 701.904,14	6	597.719,685 701.918,91	21.358

Punct început	X / Y	Punct sfârșit	X / Y	Lungime segment (** (m)
6	597.719,685 701.918,91	1	597.459,533 701.551,046	450.559

** Lungimile segmentelor sunt determinate în planul de proiecție Stereo 70 și sunt rotunjite la 1 milimetru.

*** Distanța dintre puncte este formată din segmente cumulate ce sunt mai mici decât valoarea 1 milimetru.

**DATE DESPRE IMOBILUL NR. 1661**

Oficiul de Cadastru și Publicitate Imobiliară SUCEAVA
Biroul de Cadastru și Publicitate Imobiliară Suceava

A. Partea I. Descrierea imobilului

TEREN Extravilan

Nr. CF vechi:787

Nr. cadastral vechi:1208

Adresa: Jud. Suceava

Nr. Crt	Nr cadastral Nr. topografic	Suprafața* (mp)	Observații / Referințe
A1	30049	3.400	Sector cadastral:46 Teren neimprejmuit;

B. Partea II. Proprietari și acte

Inscrieri privitoare la dreptul de proprietate și alte drepturi reale		Referințe
2319 / 30/01/2009		
Act Notarial nr. 225, din 30/01/2009 emis de BNP NECHITA DUMITRU;		
B2	Intabulare, drept de PROPRIETATE, dobândit prin Convenție, cota actuala 1/1	A1
	1) STRACHINAR DUMITRU-CRISTIAN, Lipsă CNP proprietar; casatorit cu	
	2) STRACHINAR ALINA, Lipsă CNP proprietar.	

C. Partea III. SARCINI .

Inscrieri privind dezmembramintele dreptului de proprietate, drepturi reale de garanție și sarcini	Referințe
NU SUNT	

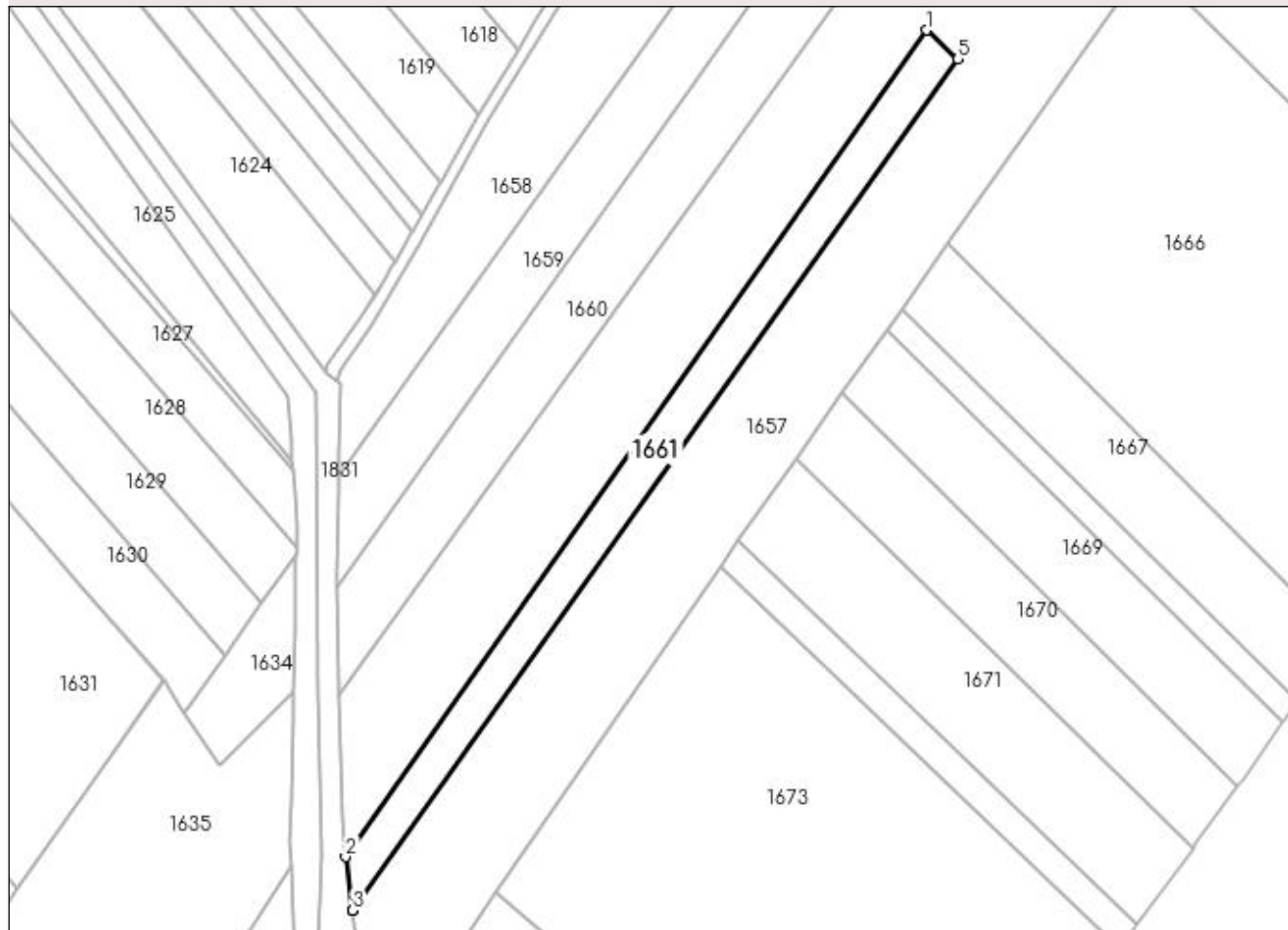
Anexa Nr. 1 La Partea I

Teren

Nr cadastral	Suprafața (mp)*	Observații / Referințe
30049	3.400	

* Suprafața este determinată în planul de proiecție Stereo 70.

DETALII LINIARE IMOBIL



Date referitoare la teren

Crt	Categorie folosință	Intra vilan	Suprafața (mp)	Tarla	Parcelă	Nr. topo	Observații / Referințe
1	arabil	NU	3.400	39	444,445	-	

Lungime Segmente

1) Valorile lungimilor segmentelor sunt obținute din proiecție în plan.

Punct început	X / Y	Punct sfârșit	X / Y	Lungime segment (** (m)
1	597.630,457 701.712,456	2	597.461,963 701.472,727	293.019
2	597.461,963 701.472,727	3	597.464,012 701.457,301	15.561
3	597.464,012 701.457,301	4	597.464,014 701.457,283	0.018
4	597.464,014 701.457,283	5	597.639,52 701.704,085	302.843
5	597.639,52 701.704,085	1	597.630,457 701.712,456	12.337

**** Lungimile segmentelor sunt determinate în planul de proiecție Stereo 70 și sunt rotunjite la 1 milimetru.**

***** Distanța dintre puncte este formată din segmente cumulate ce sunt mai mici decât valoarea 1 milimetru.**

**DATE DESPRE IMOBILUL NR. 1662**

Oficiul de Cadastru și Publicitate Imobiliară SUCEAVA
Biroul de Cadastru și Publicitate Imobiliară Suceava

A. Partea I. Descrierea imobilului

TEREN Necunoscut

Adresa: Loc. Serbanesti, Jud. Suceava

Nr. Crt	Nr cadastral Nr. topografic	Suprafața* (mp)	Observații / Referințe
A1	30602	4.328	Sector cadastral:46 Teren neimprejmuit;

B. Partea II. Proprietari și acte

Inscrieri privitoare la dreptul de proprietate și alte drepturi reale		Referințe
22758 / 08/07/2013		
Act Administrativ nr. titlu de proprietate nr. 3196, din 22/03/2013 emis de COMISIA JUDETEANA SUCEAVA (adeverinta nr. 3435 din 01.07.2013 emisa de Primaria Comunei Zvoristea);		
B1	Intabulare, drept de PROPRIETATE, dobandit prin Reconstituire, cota actuala 1/1 1) MAZARACHE AMALIA	A1

C. Partea III. SARCINI .

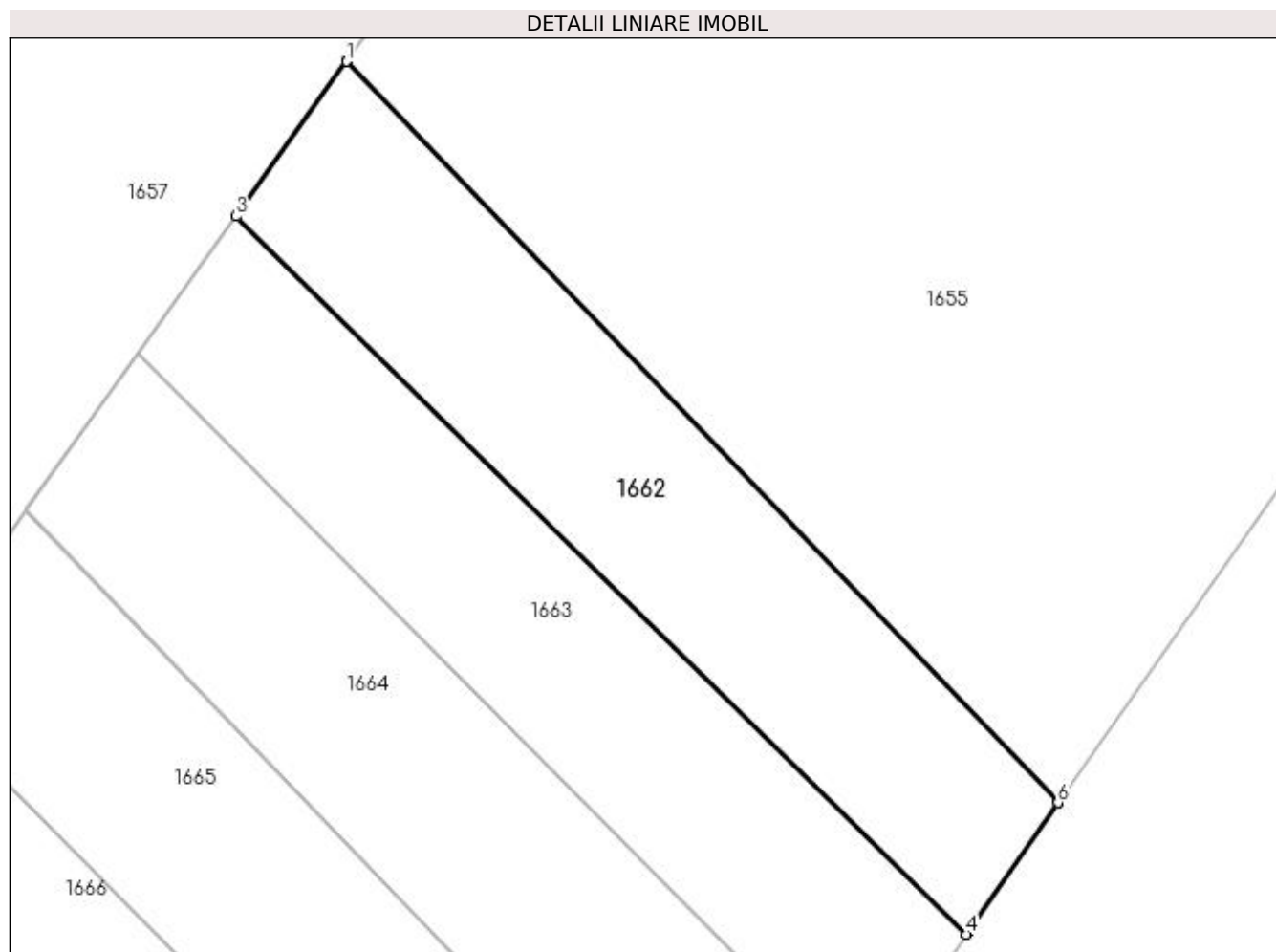
Inscrieri privind dezmembramintele dreptului de proprietate, drepturi reale de garanție și sarcini	Referințe
NU SUNT	

Anexa Nr. 1 La Partea I

Teren

Nr cadastral	Suprafața (mp)*	Observații / Referințe
30602	4.328	

* Suprafața este determinată în planul de proiecție Stereo 70.



Date referitoare la teren

Crt	Categorie folosință	Intra vilan	Suprafața (mp)	Tarla	Parcelă	Nr. topo	Observații / Referințe
1	arabil	NU	2.327	39	445	-	
2	arabil	DA	2.001	39	445	-	

Lungime Segmente

1) Valorile lungimilor segmentelor sunt obținute din proiecție în plan.

Punct început	X / Y	Punct sfârșit	X / Y	Lungime segment (** (m)
1	597.763,252 701.829,5	2	597.763,239 701.829,482	0.022
2	597.763,239 701.829,482	3	597.745,964 701.805,311	29.71
3	597.745,964 701.805,311	4	597.860,047 701.693,108	160.014
4	597.860,047 701.693,108	5	597.860,247 701.693,392	0.347

Punct început	X / Y	Punct sfârșit	X / Y	Lungime segment (** (m)
5	597.860,247 701.693,392	6	597.874,44 701.713,668	24.75
6	597.874,44 701.713,668	7	597.874,452 701.713,686	0.022
7	597.874,452 701.713,686	1	597.763,252 701.829,5	160.556

** Lungimile segmentelor sunt determinate în planul de proiecție Stereo 70 și sunt rotunjite la 1 milimetru.

*** Distanța dintre puncte este formată din segmente cumulate ce sunt mai mici decât valoarea 1 milimetru.

**DATE DESPRE IMOBILUL NR. 1663**

Oficiul de Cadastru și Publicitate Imobiliară SUCEAVA
Biroul de Cadastru și Publicitate Imobiliară Suceava

A. Partea I. Descrierea imobilului

TEREN Necunoscut

Adresa: Loc. Serbanesti, Jud. Suceava

Nr. Crt	Nr cadastral Nr. topografic	Suprafața* (mp)	Observații / Referințe
A1		4.300	Sector cadastral:46 Teren neimprejmuit;

B. Partea II. Proprietari și acte

Inscrieri privitoare la dreptul de proprietate și alte drepturi reale		Referințe
/		
Act Normativ nr. Legea 7, din 13/03/1996 emis de PARLAMENTUL ROMANIEI;		
B1	Inscrierea provizorie, drept de PROPRIETATE, dobandit prin Lege, cota actuala 1/1 1) COMUNA ZVORIȘTEA, CIF:4244202, PROPRIETAR NEIDENTIFICAT.	A1

C. Partea III. SARCINI .

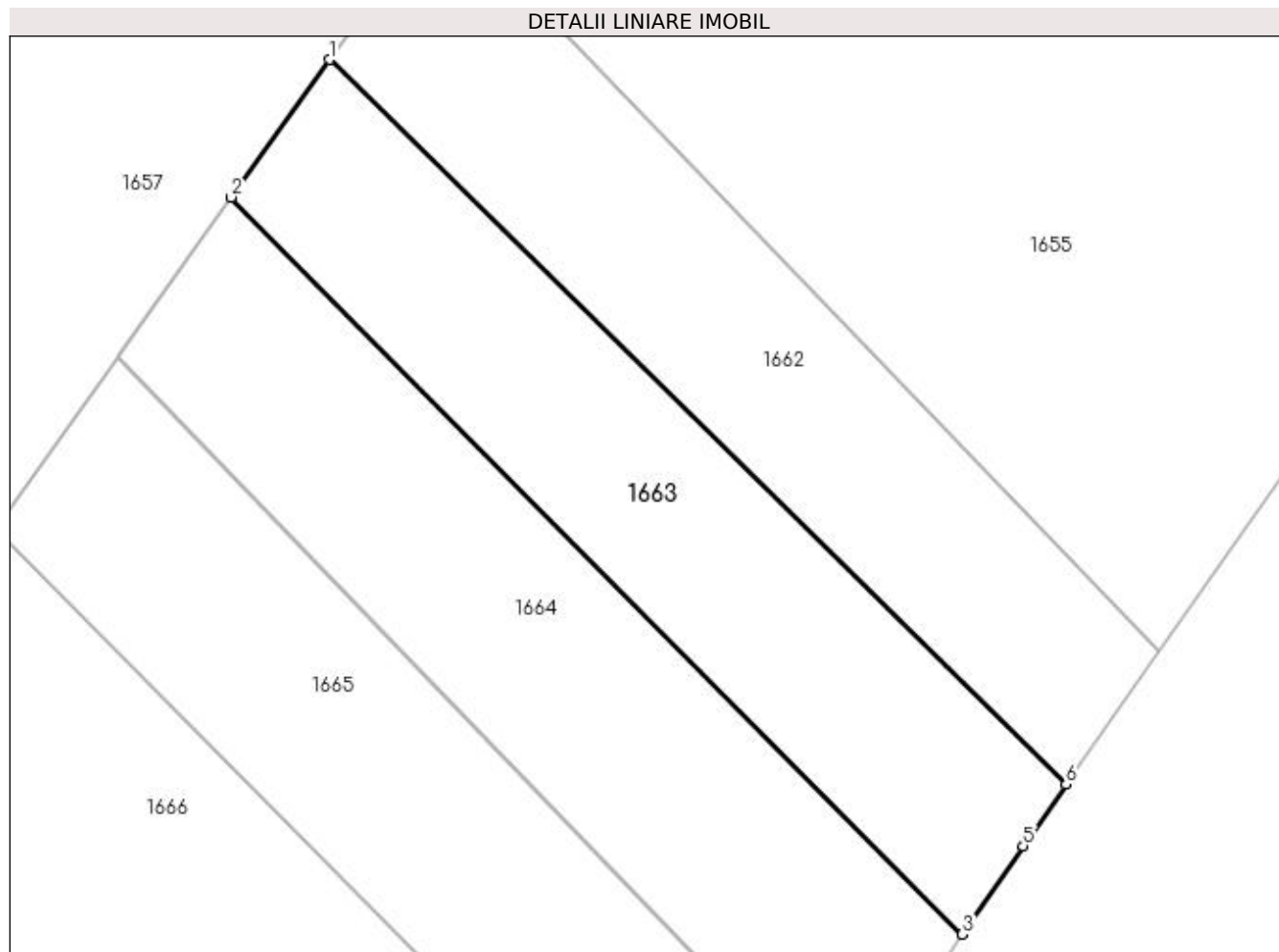
Inscrieri privind dezmembramintele dreptului de proprietate, drepturi reale de garanție și sarcini	Referințe
NU SUNT	

Anexa Nr. 1 La Partea I

Teren

Nr cadastral	Suprafața (mp)*	Observații / Referințe
	4.300	

* Suprafața este determinată în planul de proiecție Stereo 70.



Date referitoare la teren

Crt	Categorie folosință	Intravilan	Suprafața (mp)	Tarla	Parcelă	Nr. topo	Observații / Referințe
1	arabil	DA	2.153	39	445	-	
2	arabil	NU	2.147	39	445	-	

Lungime Segmente

1) Valorile lungimilor segmentelor sunt obținute din proiecție în plan.

Punct început	X / Y	Punct sfârșit	X / Y	Lungime segment (** (m)
1	597.745,964 701.805,311	2	597.730,734 701.784,001	26.193
2	597.730,734 701.784,001	3	597.843,991 701.669,889	160.775
3	597.843,991 701.669,889	4	597.844,126 701.670,086	0.239
4	597.844,126 701.670,086	5	597.853,388 701.683,595	16.379

Punct început	X / Y	Punct sfârșit	X / Y	Lungime segment (** (m)
5	597.853,388 701.683,595	6	597.860,047 701.693,108	11.612
6	597.860,047 701.693,108	1	597.745,964 701.805,311	160.014

** Lungimile segmentelor sunt determinate în planul de proiecție Stereo 70 și sunt rotunjite la 1 milimetru.

*** Distanța dintre puncte este formată din segmente cumulate ce sunt mai mici decât valoarea 1 milimetru.

**DATE DESPRE IMOBILUL NR. 1664**

Oficiul de Cadastru și Publicitate Imobiliară SUCEAVA
Biroul de Cadastru și Publicitate Imobiliară Suceava

A. Partea I. Descrierea imobilului

TEREN Necunoscut

Adresa: Loc. Serbanesti, Jud. Suceava

Nr. Crt	Nr cadastral Nr. topografic	Suprafața* (mp)	Observații / Referințe
A1	30543	5.000	Sector cadastral:46 Teren neimprejmuit;

B. Partea II. Proprietari și acte

Inscrieri privitoare la dreptul de proprietate și alte drepturi reale	Referințe
4402 / 10/02/2012	
Act Notarial nr. contract de vanzare cumparare 410, din 10/02/2012 emis de BNP BUSUIOC OVIDIU;	
B3	A1
Intabulare, drept de PROPRIETATE, dobandit prin Conventie, cota actuala 1/1	
1) BERCULEAN PETRU	
2) BERCULEAN LETITIA , Lipsă CNP proprietar; bun comun	

C. Partea III. SARCINI .

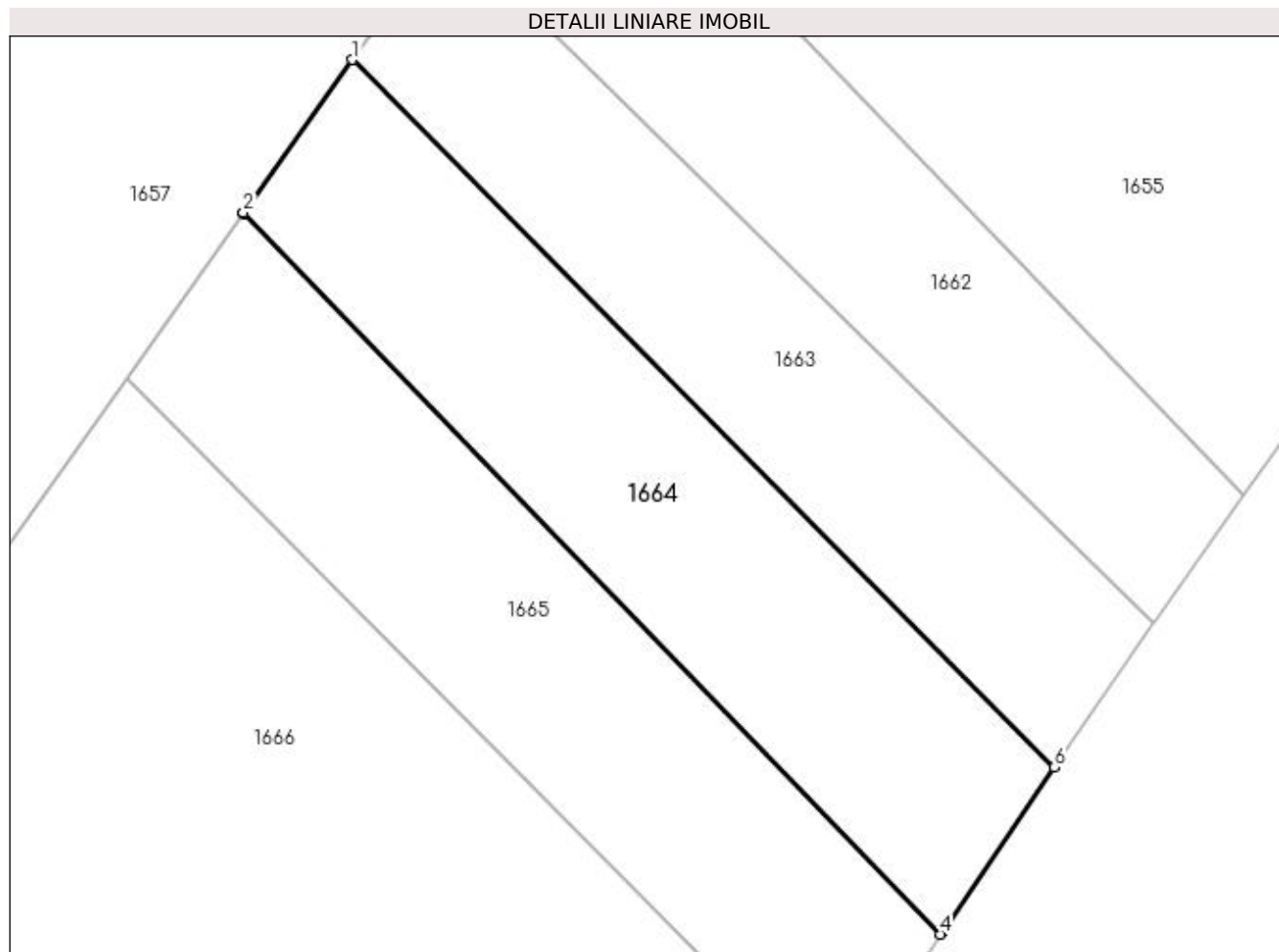
Inscrieri privind dezmembramintele dreptului de proprietate, drepturi reale de garanție și sarcini	Referințe
NU SUNT	

Anexa Nr. 1 La Partea I

Teren

Nr cadastral	Suprafața (mp)*	Observații / Referințe
30543	5.000	

* Suprafața este determinată în planul de proiecție Stereo 70.



Date referitoare la teren

Crt	Categorie folosință	Intravilan	Suprafața (mp)	Tarla	Parcelă	Nr. topo	Observații / Referințe
1	arabil	DA	2.547	39	445	-	
2	arabil	NU	2.453	39	445	-	

Lungime Segmente

1) Valorile lungimilor segmentelor sunt obținute din proiecție în plan.

Punct început	X / Y	Punct sfârșit	X / Y	Lungime segment (** (m)
1	597.730,734 701.784,001	2	597.713,153 701.759,402	30.236
2	597.713,153 701.759,402	3	597.713,042 701.759,244	0.193
3	597.713,042 701.759,244	4	597.825,524 701.642,954	161.789
4	597.825,524 701.642,954	5	597.825,668 701.643,164	0.255

Punct început	X / Y	Punct sfârșit	X / Y	Lungime segment (** (m)
5	597.825,668 701.643,164	6	597.843,991 701.669,889	32.403
6	597.843,991 701.669,889	1	597.730,734 701.784,001	160.775

** Lungimile segmentelor sunt determinate în planul de proiecție Stereo 70 și sunt rotunjite la 1 milimetru.

*** Distanța dintre puncte este formată din segmente cumulate ce sunt mai mici decât valoarea 1 milimetru.

**DATE DESPRE IMOBILUL NR. 1665**

Oficiul de Cadastru și Publicitate Imobiliară SUCEAVA
Biroul de Cadastru și Publicitate Imobiliară Suceava

A. Partea I. Descrierea imobilului

TEREN Necunoscut

Adresa: Loc. Serbanesti, Jud. Suceava

Nr. Crt	Nr cadastral Nr. topografic	Suprafața* (mp)	Observații / Referințe
A1		5.000	Sector cadastral:46 Teren neimprejmuit;

B. Partea II. Proprietari și acte

Inscrieri privitoare la dreptul de proprietate și alte drepturi reale		Referințe
/		
Act Normativ nr. Legea 7, din 13/03/1996 emis de PARLAMENTUL ROMANIEI;		
B1	Inscrierea provizorie, drept de PROPRIETATE, dobandit prin Lege, cota actuala 1/1 1) COMUNA ZVORIȘTEA, CIF:4244202, PROPRIETAR NEIDENTIFICAT.	A1

C. Partea III. SARCINI .

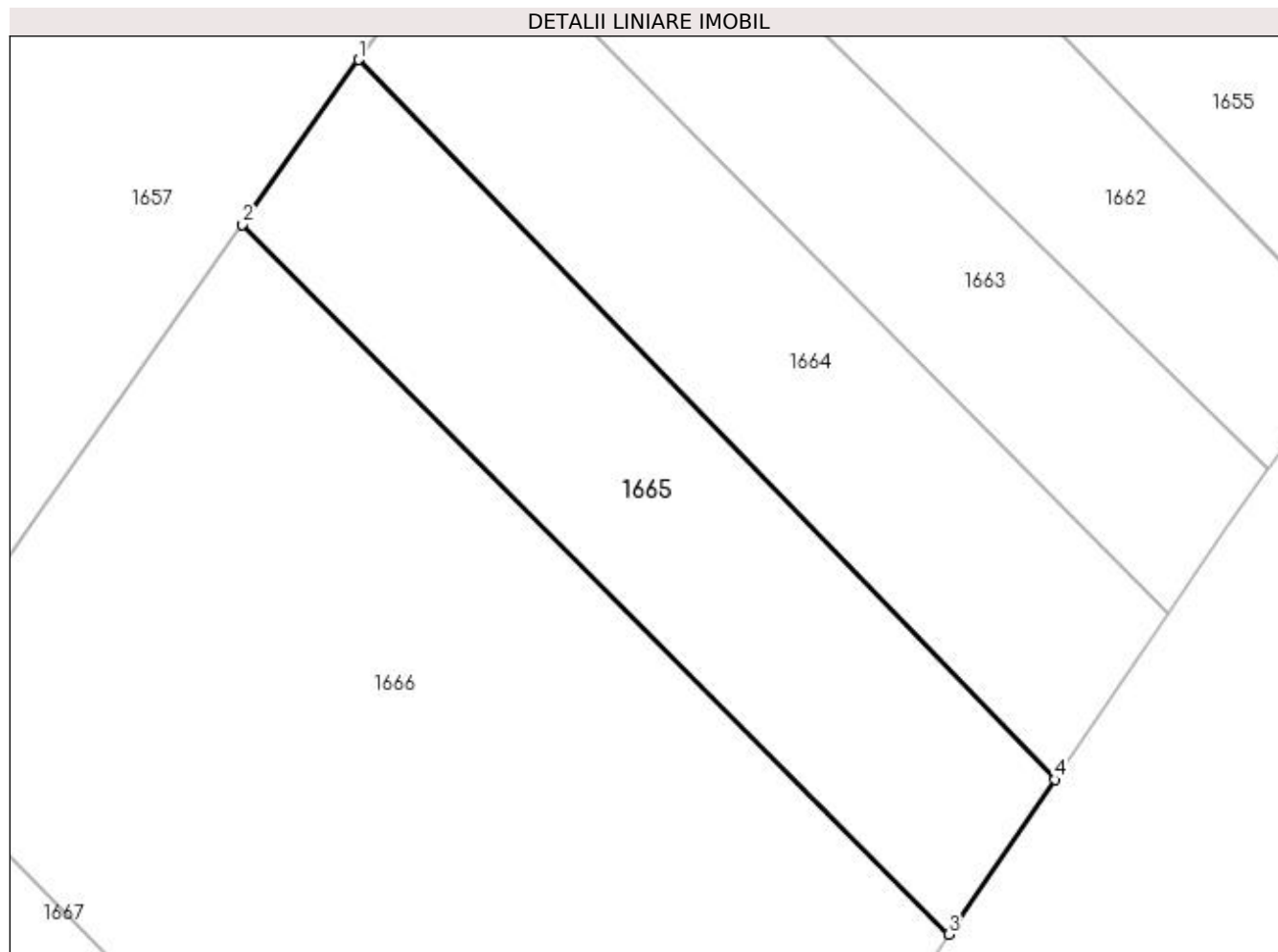
Inscrieri privind dezmembramintele dreptului de proprietate, drepturi reale de garanție și sarcini	Referințe
NU SUNT	

Anexa Nr. 1 La Partea I

Teren

Nr cadastral	Suprafața (mp)*	Observații / Referințe
	5.000	

* Suprafața este determinată în planul de proiecție Stereo 70.



Date referitoare la teren

Crt	Categorie folosință	Intravilan	Suprafața (mp)	Tarla	Parcelă	Nr. topo	Observații / Referințe
1	arabil	DA	2.510	39	445	-	
2	arabil	NU	2.490	39	445	-	

Lungime Segmente

1) Valorile lungimilor segmentelor sunt obținute din proiecție în plan.

Punct început	X / Y	Punct sfârșit	X / Y	Lungime segment (** (m)
1	597.713,042 701.759,244	2	597.694,272 701.732,59	32.6
2	597.694,272 701.732,59	3	597.808,378 701.617,947	161.75
3	597.808,378 701.617,947	4	597.825,524 701.642,954	30.321
4	597.825,524 701.642,954	1	597.713,042 701.759,244	161.789

**** Lungimile segmentelor sunt determinate în planul de proiecție Stereo 70 și sunt rotunjite la 1 milimetru.**

***** Distanța dintre puncte este formată din segmente cumulate ce sunt mai mici decât valoarea 1 milimetru.**

**DATE DESPRE IMOBILUL NR. 1666**

Oficiul de Cadastru și Publicitate Imobiliară SUCEAVA
Biroul de Cadastru și Publicitate Imobiliară Suceava

A. Partea I. Descrierea imobilului

TEREN Necunoscut

Adresa: Loc. Serbanesti, Jud. Suceava, la loc numit "Lanut"

Nr. Crt	Nr cadastral Nr. topografic	Suprafața* (mp)	Observații / Referințe
A1	33658	16.000	Sector cadastral:46 Teren neimprejmuit;

B. Partea II. Proprietari și acte

Inscrieri privitoare la dreptul de proprietate și alte drepturi reale		Referințe
15449 / 10/04/2017		
Act Administrativ nr. titlu de proprietate nr. 2485, din 02/08/1999 emis de CJSDPAT SUCEAVA;		
B1	Intabulare, drept de PROPRIETATE, dobandit prin Reconstituire, cota actuala 2/4 1) MĂZĂREANU CONSTANTIN 2) BARBOSU MARIA	A1
46020 / 14/09/2018		
Act Notarial nr. certificat de moștenitor nr. 134, din 25/08/2015 emis de BIN NEGURA ADINA LOREDANA;		
B2	Intabulare, drept de PROPRIETATE, dobandit prin Succesiune, cota actuala 2/32 1) MĂZĂREANU MARIA	A1
B3	Intabulare, drept de PROPRIETATE, dobandit prin Succesiune, cota actuala 3/32 1) MĂZĂREANU TATIANA	A1
B4	Intabulare, drept de PROPRIETATE, dobandit prin Succesiune, cota actuala 3/32 1) MĂZĂREANU VASILE	A1
Act Notarial nr. certificat suplimentar de moștenitor nr. 168, din 05/10/2017 emis de BIN ATANASOAEI PETRU (INCHEIERE DE RECTIFICARE NR. 35 DIN 10.10.2018 EMISA DE BIN ATANASOAEI PETRU);		
B5	Intabulare, drept de PROPRIETATE, dobandit prin Succesiune, cota actuala 1/4 1) MĂZĂREANU ANGELICA	A1

C. Partea III. SARCINI .

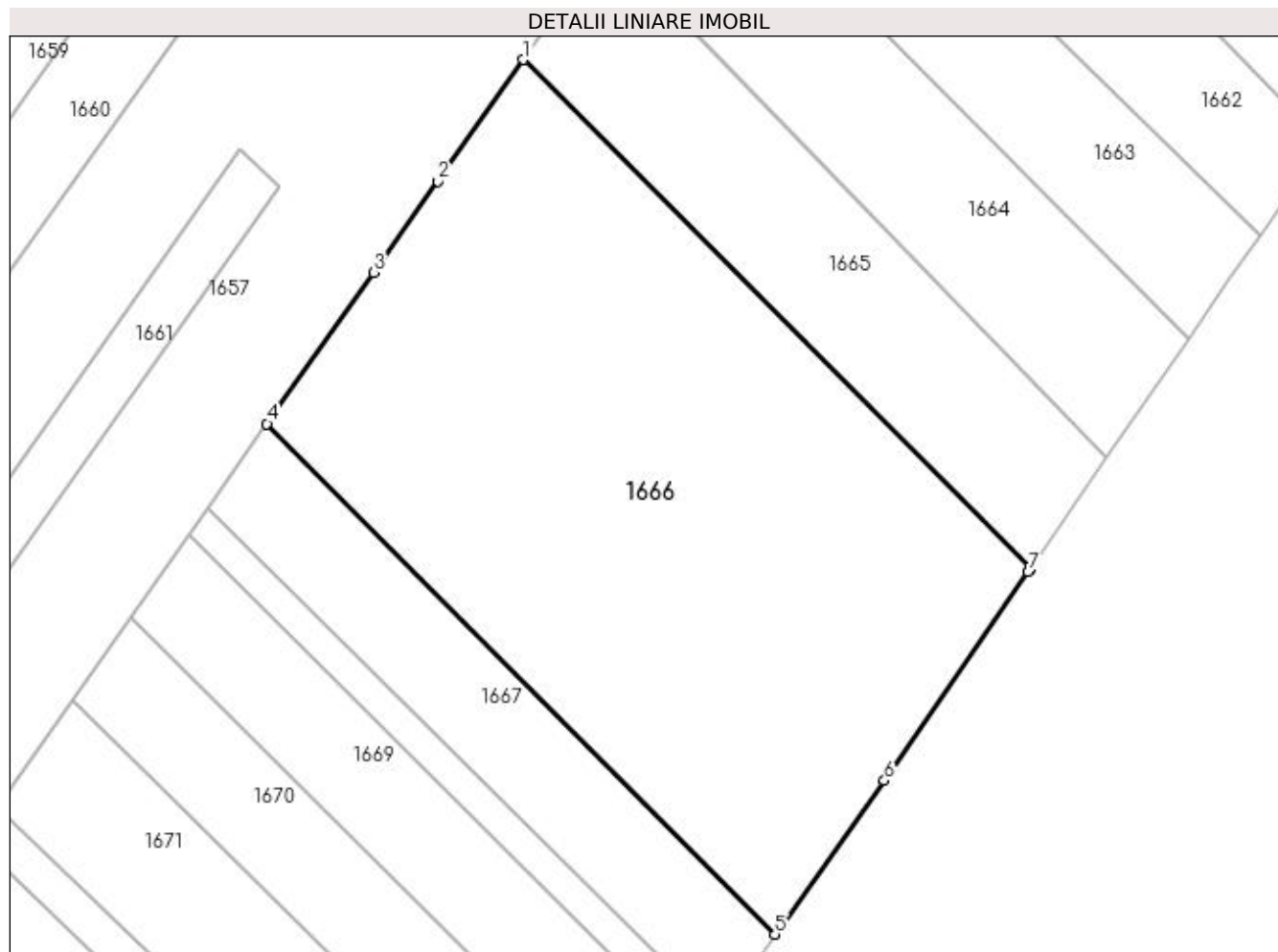
Inscrieri privind dezmembramintele dreptului de proprietate, drepturi reale de garanție și sarcini	Referințe
NU SUNT	

Anexa Nr. 1 La Partea I

Teren

Nr cadastral	Suprafața (mp)*	Observații / Referințe
33658	16.000	

* Suprafața este determinată în planul de proiecție Stereo 70.



Date referitoare la teren

Crt	Categorie folosință	Intra vilan	Suprafața (mp)	Tarla	Parcelă	Nr. topo	Observații / Referințe
1	arabil	DA	8.520	39	445	-	
2	arabil	NU	7.480	39	445	-	

Lungime Segmente

1) Valorile lungimilor segmentelor sunt obținute din proiecție în plan.

Punct început	X / Y	Punct sfârșit	X / Y	Lungime segment (** (m)
1	597.694,272 701.732,59	2	597.675,021 701.705,252	33.436
2	597.675,021 701.705,252	3	597.660,523 701.684,743	25.116
3	597.660,523 701.684,743	4	597.636,568 701.650,654	41.664
4	597.636,568 701.650,654	5	597.750,906 701.535,776	162.081

Punct început	X / Y	Punct sfârșit	X / Y	Lungime segment (** (m)
5	597.750,906 701.535,776	6	597.775,532 701.570,38	42.472
6	597.775,532 701.570,38	7	597.807,921 701.617,28	56.997
7	597.807,921 701.617,28	8	597.808,378 701.617,947	0.809
8	597.808,378 701.617,947	1	597.694,272 701.732,59	161.75

** Lungimile segmentelor sunt determinate în planul de proiecție Stereo 70 și sunt rotunjite la 1 milimetru.

*** Distanța dintre puncte este formată din segmente cumulate ce sunt mai mici decât valoarea 1 milimetru.

**DATE DESPRE IMOBILUL NR. 1667**

Oficiul de Cadastru și Publicitate Imobiliară SUCEAVA
Biroul de Cadastru și Publicitate Imobiliară Suceava

A. Partea I. Descrierea imobilului

TEREN Necunoscut

Adresa: Loc. Serbanesti, Jud. Suceava

Nr. Crt	Nr cadastral Nr. topografic	Suprafața* (mp)	Observații / Referințe
A1		3.600	Sector cadastral:46 Teren neimprejmuit;

B. Partea II. Proprietari și acte

Inscrieri privitoare la dreptul de proprietate și alte drepturi reale		Referințe
/		
Act Notarial nr. 16, din 13/02/2009 emis de BNP CÎRLIGEANU VIRGINIA LAURA;		
B1	Intabulare, drept de PROPRIETATE, dobandit prin Succesiune, cota actuala 1/1 1) MĂZĂREANU CONSTANTIN	A1

C. Partea III. SARCINI .

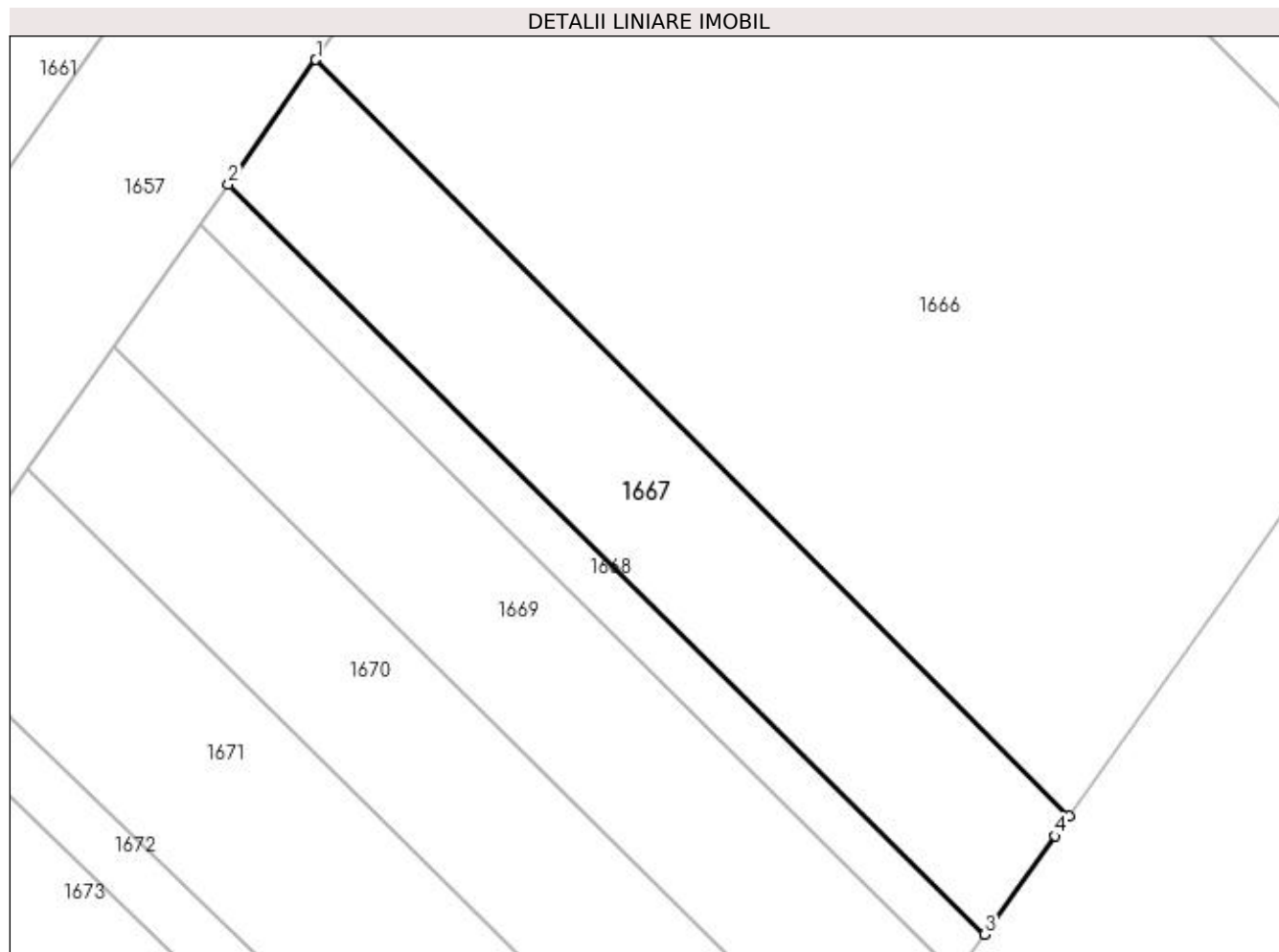
Inscrieri privind dezmembramintele dreptului de proprietate, drepturi reale de garanție și sarcini	Referințe
NU SUNT	

Anexa Nr. 1 La Partea I

Teren

Nr cadastral	Suprafața (mp)*	Observații / Referințe
	3.600	

* Suprafața este determinată în planul de proiecție Stereo 70.



Date referitoare la teren

Crt	Categorie folosință	Intravilan	Suprafața (mp)	Tarla	Parcelă	Nr. topo	Observații / Referințe
1	arabil	DA	1.961	39	445	-	
2	arabil	NU	1.639	39	445	-	

Lungime Segmente

1) Valorile lungimilor segmentelor sunt obținute din proiecție în plan.

Punct început	X / Y	Punct sfârșit	X / Y	Lungime segment (** (m)
1	597.636,568 701.650,654	2	597.623,285 701.631,751	23.103
2	597.623,285 701.631,751	3	597.738,147 701.517,847	161.763
3	597.738,147 701.517,847	4	597.748,78 701.532,788	18.338
4	597.748,78 701.532,788	5	597.750,906 701.535,776	3.667

Punct început	X / Y	Punct sfârșit	X / Y	Lungime segment (** (m)
5	597.750,906 701.535,776	1	597.636,568 701.650,654	162.081

** Lungimile segmentelor sunt determinate în planul de proiecție Stereo 70 și sunt rotunjite la 1 milimetru.

*** Distanța dintre puncte este formată din segmente cumulate ce sunt mai mici decât valoarea 1 milimetru.

**DATE DESPRE IMOBILUL NR. 1668**

Oficiul de Cadastru și Publicitate Imobiliară SUCEAVA
Biroul de Cadastru și Publicitate Imobiliară Suceava

A. Partea I. Descrierea imobilului

TEREN Necunoscut

Adresa: Loc. Serbanesti, Jud. Suceava

Nr. Crt	Nr cadastral Nr. topografic	Suprafața* (mp)	Observații / Referințe
A1		1.200	Sector cadastral:46 Teren neimprejmuit;

B. Partea II. Proprietari și acte

Inscrieri privitoare la dreptul de proprietate și alte drepturi reale		Referințe
/		
Act Normativ nr. Legea 7, din 13/03/1996 emis de PARLAMENTUL ROMANIEI;		
B1	Inscrierea provizorie, drept de PROPRIETATE, dobandit prin Lege, cota actuala 1/1 1) COMUNA ZVORIȘTEA, CIF:4244202, PROPRIETAR NEIDENTIFICAT.	A1

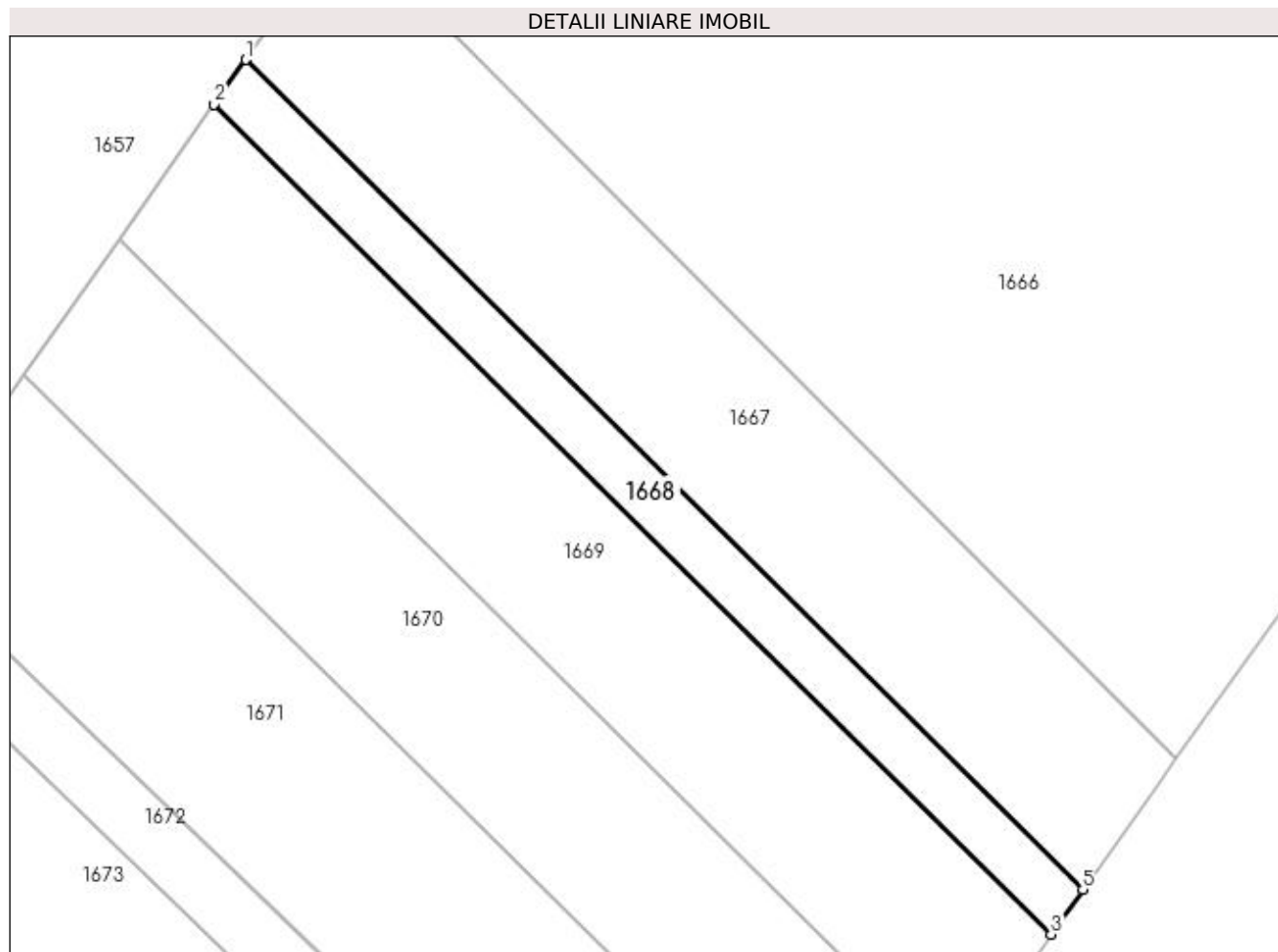
C. Partea III. SARCINI .

Inscrieri privind dezmembramintele dreptului de proprietate, drepturi reale de garanție și sarcini	Referințe
NU SUNT	

Anexa Nr. 1 La Partea I**Teren**

Nr cadastral	Suprafața (mp)*	Observații / Referințe
	1.200	

* Suprafața este determinată în planul de proiecție Stereo 70.

**Date referitoare la teren**

Crt	Categorie folosință	Intra vilan	Suprafața (mp)	Tarla	Parcelă	Nr. topo	Observații / Referințe
1	arabil	DA	666	39	445	-	
2	arabil	NU	534	39	445	-	

Lungime Segmente

1) Valorile lungimilor segmentelor sunt obținute din proiecție în plan.

Punct început	X / Y	Punct sfârșit	X / Y	Lungime segment (** (m)
1	597.623,285 701.631,751	2	597.618,958 701.625,593	7.526
2	597.618,958 701.625,593	3	597.733,787 701.511,721	161.717
3	597.733,787 701.511,721	4	597.734,437 701.512,634	1.121
4	597.734,437 701.512,634	5	597.738,147 701.517,847	6.398

Punct început	X / Y	Punct sfârșit	X / Y	Lungime segment (** (m)
5	597.738,147 701.517,847	1	597.623,285 701.631,751	161.763

** Lungimile segmentelor sunt determinate în planul de proiecție Stereo 70 și sunt rotunjite la 1 milimetru.

*** Distanța dintre puncte este formată din segmente cumulate ce sunt mai mici decât valoarea 1 milimetru.

**DATE DESPRE IMOBILUL NR. 1669**

Oficiul de Cadastru și Publicitate Imobiliară SUCEAVA
Biroul de Cadastru și Publicitate Imobiliară Suceava

A. Partea I. Descrierea imobilului

TEREN Necunoscut

Adresa: Loc. Serbanesti, Jud. Suceava, la locul numit "Lanut"

Nr. Crt	Nr cadastral Nr. topografic	Suprafața* (mp)	Observații / Referințe
A1	33458	3.600	Sector cadastral:46 Teren neimprejmuit;

B. Partea II. Proprietari și acte

Inscrieri privitoare la dreptul de proprietate și alte drepturi reale	Referințe
17452 / 21/04/2017	
Act Notarial nr. contract de vanzare 295, din 06/04/2017 emis de BIN BUZDUGA DANA ALINA;	
B5	Intabulare, drept de PROPRIETATE, dobandit prin Conventie, cota actuala 1/1 1) F.E. AGRAR SRL, CIF:25278704
	A1

C. Partea III. SARCINI .

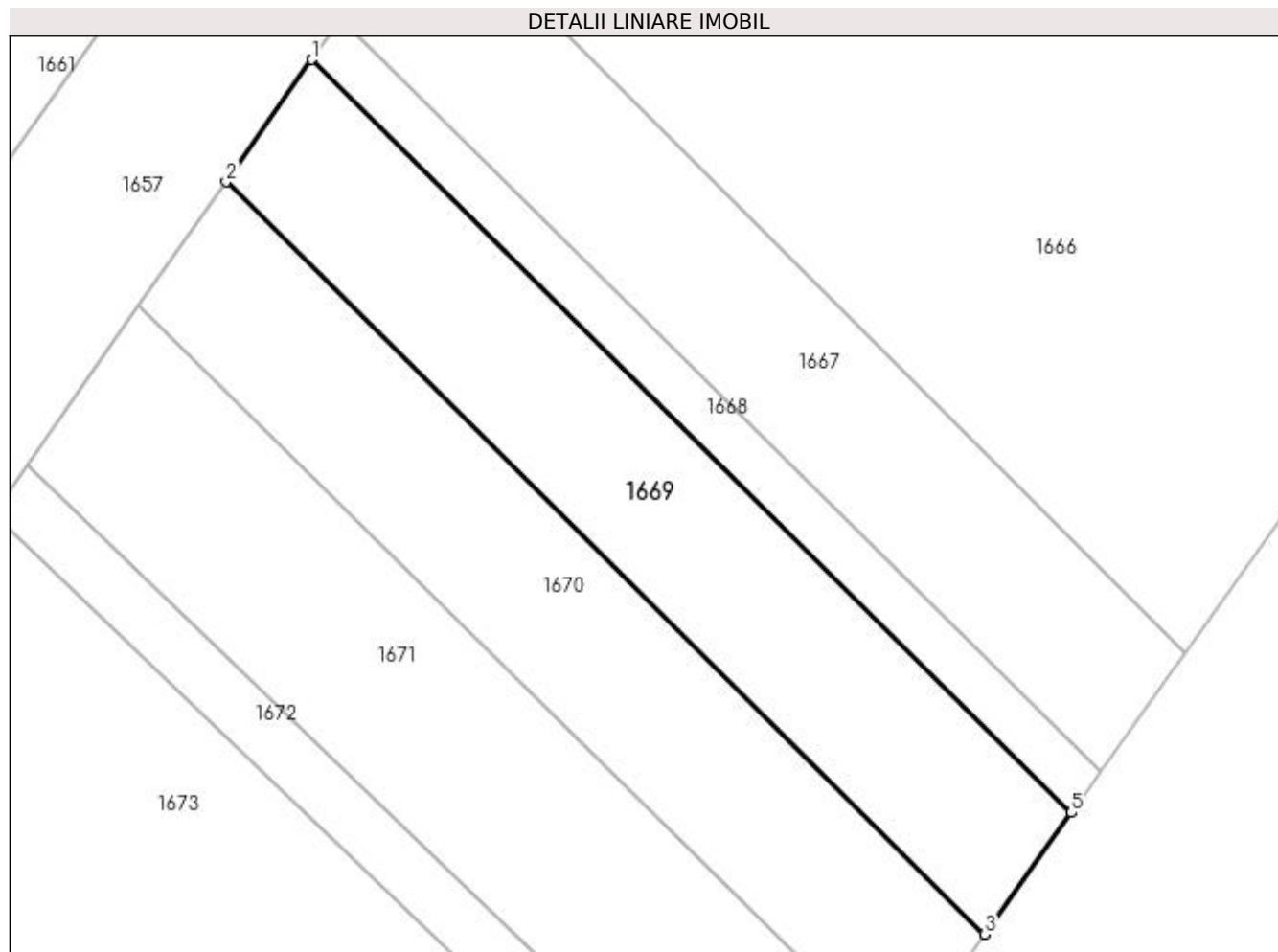
Inscrieri privind dezmembramintele dreptului de proprietate, drepturi reale de garanție și sarcini	Referințe
NU SUNT	

Anexa Nr. 1 La Partea I

Teren

Nr cadastral	Suprafața (mp)*	Observații / Referințe
33458	3.600	

* Suprafața este determinată în planul de proiecție Stereo 70.



Date referitoare la teren

Crt	Categorie folosință	Intravilan	Suprafața (mp)	Tarla	Parcelă	Nr. topo	Observații / Referințe
1	arabil	DA	2.014	39	445	-	
2	arabil	NU	1.586	39	445	-	

Lungime Segmente

1) Valorile lungimilor segmentelor sunt obținute din proiecție în plan.

Punct început	X / Y	Punct sfârșit	X / Y	Lungime segment (** (m)
1	597.618,958 701.625,593	2	597.605,969 701.607,109	22.591
2	597.605,969 701.607,109	3	597.720,701 701.493,334	161.58
3	597.720,701 701.493,334	4	597.721,94 701.495,074	2.136
4	597.721,94 701.495,074	5	597.733,787 701.511,721	20.432

Punct început	X / Y	Punct sfârșit	X / Y	Lungime segment (** (m)
5	597.733,787 701.511,721	1	597.618,958 701.625,593	161.717

** Lungimile segmentelor sunt determinate în planul de proiecție Stereo 70 și sunt rotunjite la 1 milimetru.

*** Distanța dintre puncte este formată din segmente cumulate ce sunt mai mici decât valoarea 1 milimetru.

**DATE DESPRE IMOBILUL NR. 1670**

Oficiul de Cadastru și Publicitate Imobiliară SUCEAVA
Biroul de Cadastru și Publicitate Imobiliară Suceava

A. Partea I. Descrierea imobilului

TEREN Necunoscut

Adresa: Loc. Serbanesti, Jud. Suceava

Nr. Crt	Nr cadastral Nr. topografic	Suprafața* (mp)	Observații / Referințe
A1		3.600	Sector cadastral:46 Teren neimprejmuit;

B. Partea II. Proprietari și acte

Inscrieri privitoare la dreptul de proprietate și alte drepturi reale		Referințe
/		
Act Notarial nr. 170, din 04/12/2014 emis de BIN NEGURĂ ADINA LOREDANA;		
B1	Intabulare, drept de PROPRIETATE, dobandit prin Succesiune, cota actuala 1/1 1) SÎICU OLGA	A1

C. Partea III. SARCINI .

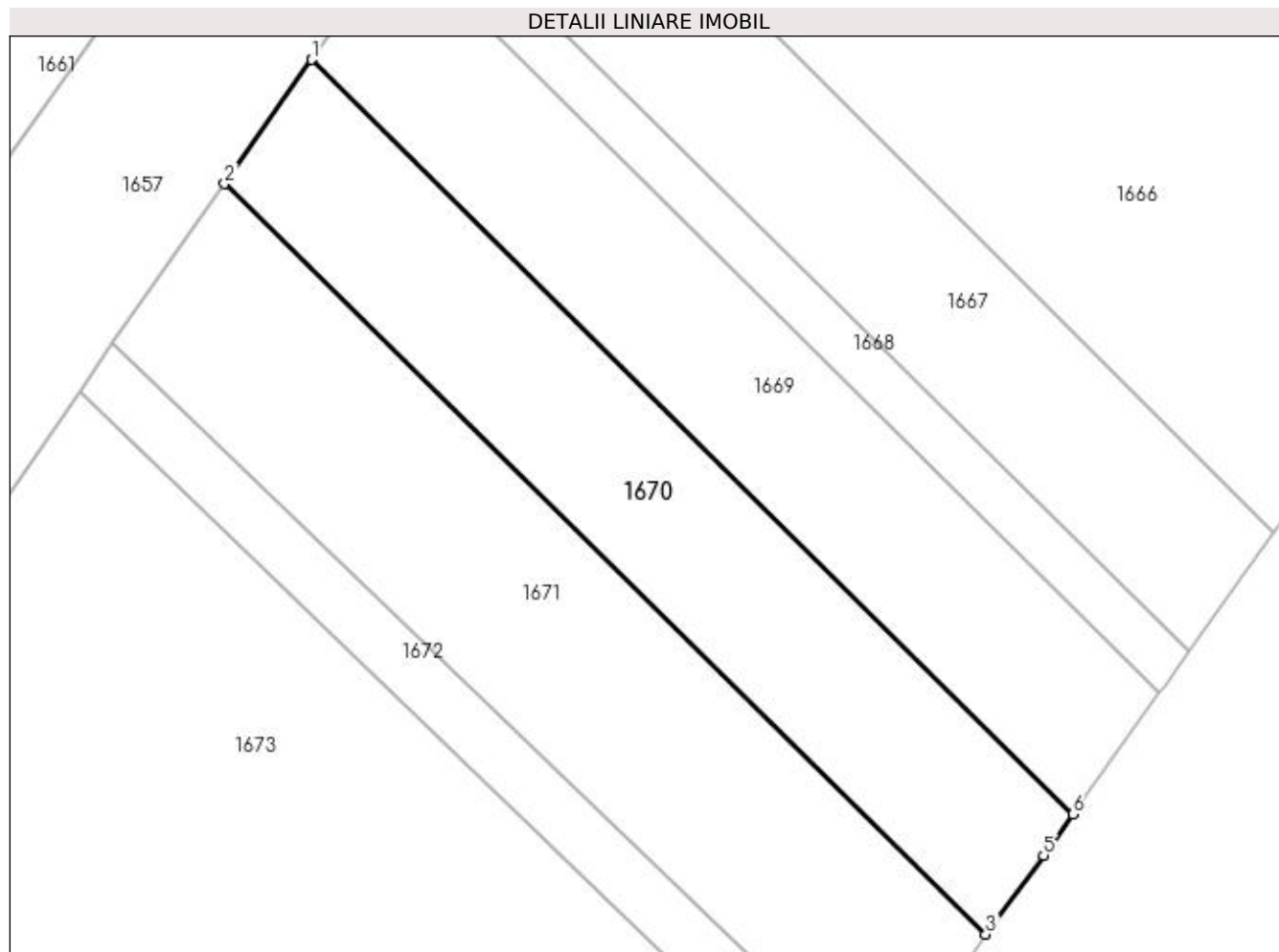
Inscrieri privind dezmembramintele dreptului de proprietate, drepturi reale de garanție și sarcini	Referințe
NU SUNT	

Anexa Nr. 1 La Partea I

Teren

Nr cadastral	Suprafața (mp)*	Observații / Referințe
	3.600	

* Suprafața este determinată în planul de proiecție Stereo 70.



Date referitoare la teren

Crt	Categorie folosință	Intravilan	Suprafața (mp)	Tarla	Parcelă	Nr. topo	Observații / Referințe
1	arabil	DA	2.027	39	445	-	
2	arabil	NU	1.573	39	445	-	

Lungime Segmente

1) Valorile lungimilor segmentelor sunt obținute din proiecție în plan.

Punct început	X / Y	Punct sfârșit	X / Y	Lungime segment (** (m)
1	597.605,969 701.607,109	2	597.592,823 701.588,402	22.864
2	597.592,823 701.588,402	3	597.707,616 701.475,249	161.186
3	597.707,616 701.475,249	4	597.708,574 701.476,562	1.625
4	597.708,574 701.476,562	5	597.716,303 701.487,154	13.112

Punct început	X / Y	Punct sfârșit	X / Y	Lungime segment (** (m)
5	597.716,303 701.487,154	6	597.720,701 701.493,334	7.585
6	597.720,701 701.493,334	1	597.605,969 701.607,109	161.58

** Lungimile segmentelor sunt determinate în planul de proiecție Stereo 70 și sunt rotunjite la 1 milimetru.

*** Distanța dintre puncte este formată din segmente cumulate ce sunt mai mici decât valoarea 1 milimetru.

**DATE DESPRE IMOBILUL NR. 1671**

Oficiul de Cadastru și Publicitate Imobiliară SUCEAVA
Biroul de Cadastru și Publicitate Imobiliară Suceava

A. Partea I. Descrierea imobilului

TEREN Necunoscut

Adresa: Loc. Serbanesti, Jud. Suceava

Nr. Crt	Nr cadastral Nr. topografic	Suprafața* (mp)	Observații / Referințe
A1		4.500	Sector cadastral:46 Teren neimprejmuit;

B. Partea II. Proprietari și acte

Inscrieri privitoare la dreptul de proprietate și alte drepturi reale		Referințe
/		
Act Normativ nr. Legea 7, din 13/03/1996 emis de PARLAMENTUL ROMANIEI;		
B1	Inscrierea provizorie, drept de PROPRIETATE, dobandit prin Lege, cota actuala 1/1 1) COMUNA ZVORIȘTEA, CIF:4244202, PROPRIETAR NEIDENTIFICAT.	A1

C. Partea III. SARCINI .

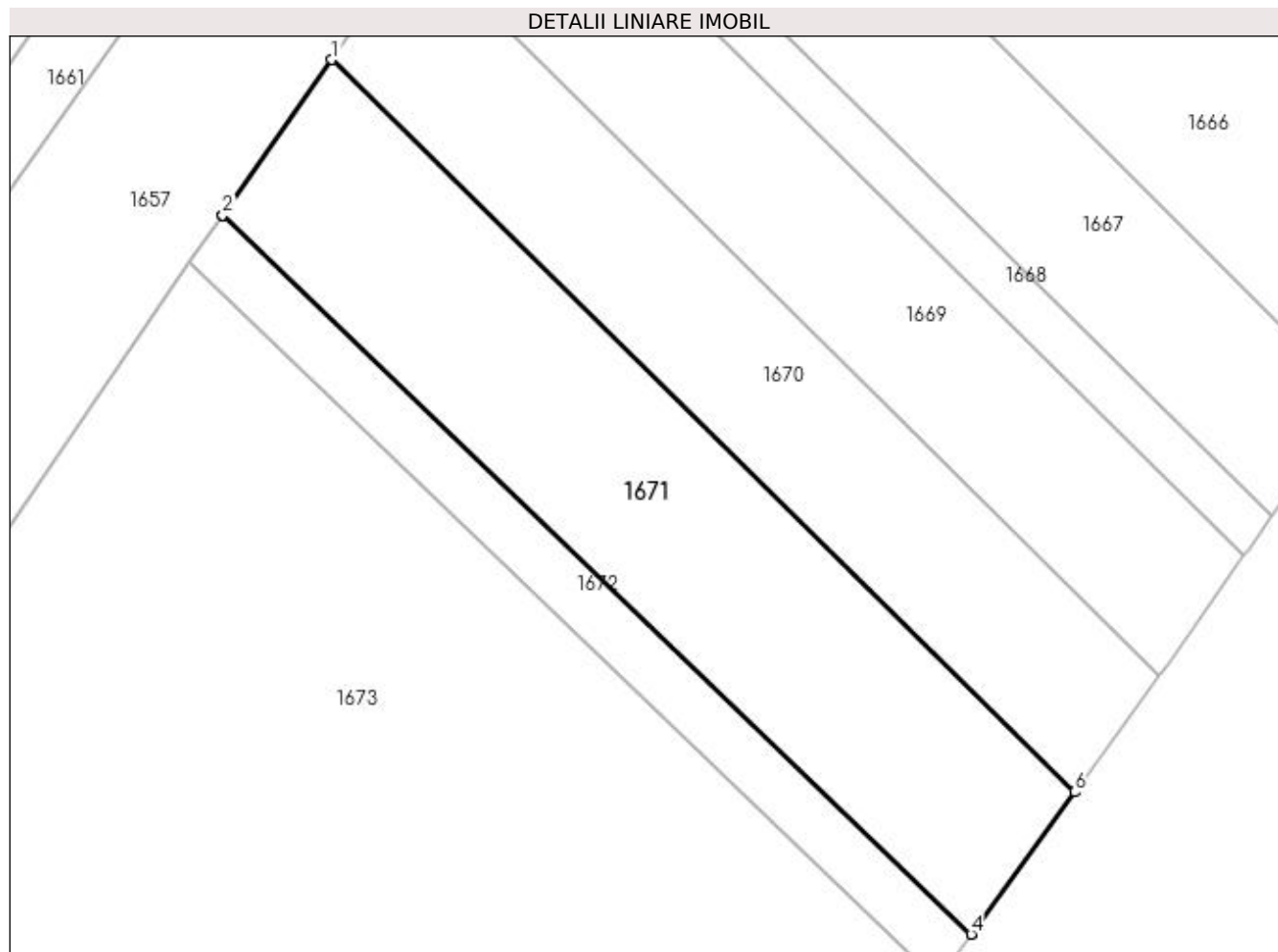
Inscrieri privind dezmembramintele dreptului de proprietate, drepturi reale de garanție și sarcini	Referințe
NU SUNT	

Anexa Nr. 1 La Partea I

Teren

Nr cadastral	Suprafața (mp)*	Observații / Referințe
	4.500	

* Suprafața este determinată în planul de proiecție Stereo 70.



Date referitoare la teren

Crt	Categorie folosință	Intra vilan	Suprafața (mp)	Tarla	Parcelă	Nr. topo	Observații / Referințe
1	arabil	DA	2.534	39	445	-	
2	arabil	NU	1.966	39	445	-	

Lungime Segmente

1) Valorile lungimilor segmentelor sunt obținute din proiecție în plan.

Punct început	X / Y	Punct sfârșit	X / Y	Lungime segment (** (m)
1	597.592,823 701.588,402	2	597.575,964 701.564,411	29.322
2	597.575,964 701.564,411	3	597.575,91 701.564,332	0.096
3	597.575,91 701.564,332	4	597.691,579 701.453,272	160.355
4	597.691,579 701.453,272	5	597.691,634 701.453,348	0.094

Punct început	X / Y	Punct sfârșit	X / Y	Lungime segment (** (m)
5	597.691,634 701.453,348	6	597.707,616 701.475,249	27.112
6	597.707,616 701.475,249	1	597.592,823 701.588,402	161.186

** Lungimile segmentelor sunt determinate în planul de proiecție Stereo 70 și sunt rotunjite la 1 milimetru.

*** Distanța dintre puncte este formată din segmente cumulate ce sunt mai mici decât valoarea 1 milimetru.

**DATE DESPRE IMOBILUL NR. 1672**

Oficiul de Cadastru și Publicitate Imobiliară SUCEAVA
Biroul de Cadastru și Publicitate Imobiliară Suceava

A. Partea I. Descrierea imobilului

TEREN Necunoscut

Adresa: Loc. Serbanesti, Jud. Suceava

Nr. Crt	Nr cadastral Nr. topografic	Suprafața* (mp)	Observații / Referințe
A1		1.400	Sector cadastral:46 Teren neimprejmuit;

B. Partea II. Proprietari și acte

Inscrieri privitoare la dreptul de proprietate și alte drepturi reale	Referințe
/	
Hotarare Judecatoreasca nr. 4605, din 26/06/1996 emis de JUDECĂTORIA SUCEAVA;	
B1	Intabulare, drept de PROPRIETATE, dobandit prin Hotarare Judecatoreasca, cota actuala 1/1 1) MĂZĂREANU ION, Lipsă CNP proprietar.
	A1

C. Partea III. SARCINI .

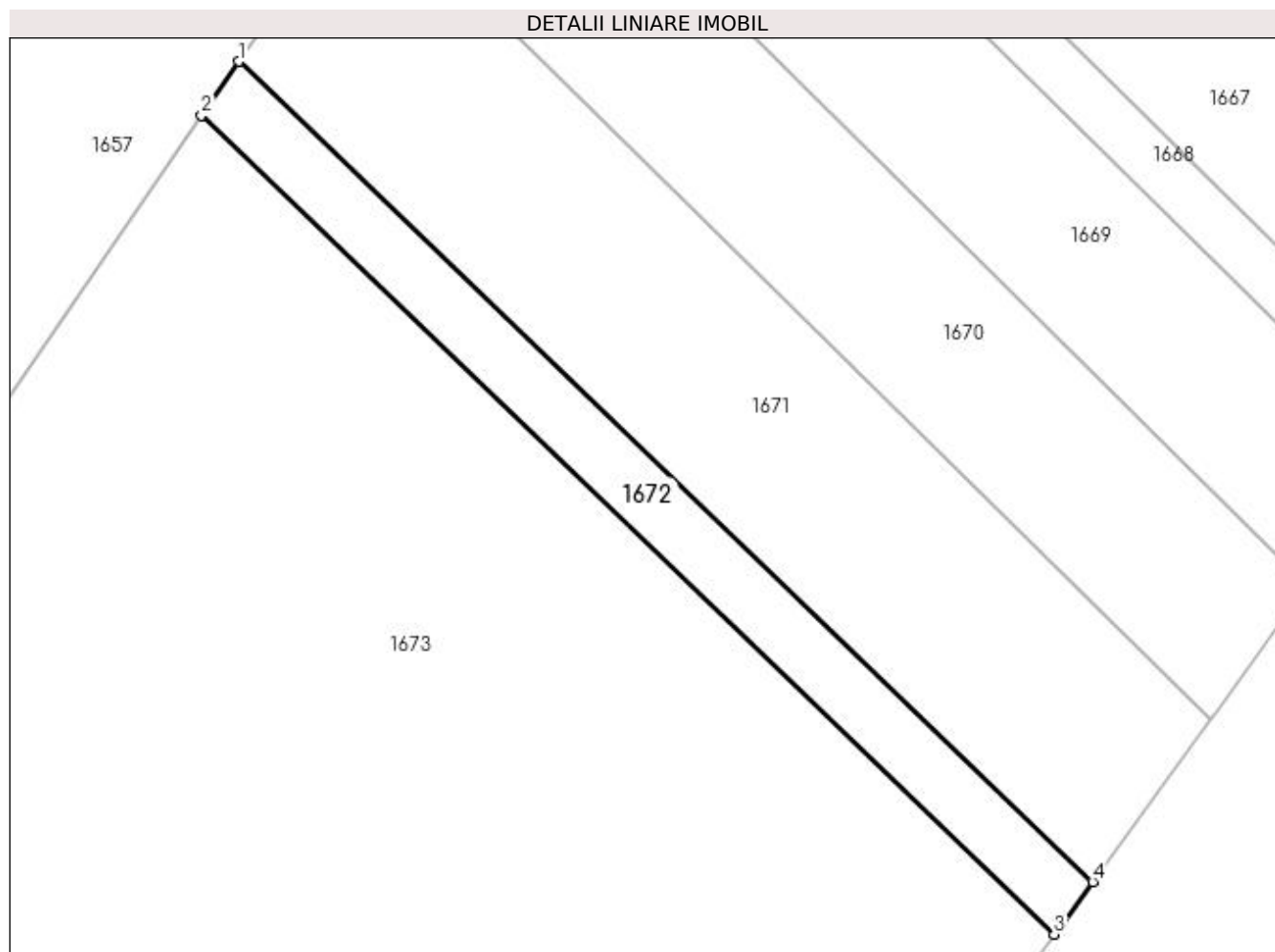
Inscrieri privind dezmembramintele dreptului de proprietate, drepturi reale de garanție și sarcini	Referințe
NU SUNT	

Anexa Nr. 1 La Partea I

Teren

Nr cadastral	Suprafața (mp)*	Observații / Referințe
	1.400	

* Suprafața este determinată în planul de proiecție Stereo 70.



Date referitoare la teren

Crt	Categorie folosință	Intravilan	Suprafața (mp)	Tarla	Parcelă	Nr. topo	Observații / Referințe
1	arabil	DA	808	39	445	-	
2	arabil	NU	592	39	445	-	

Lungime Segmente

1) Valorile lungimilor segmentelor sunt obținute din proiecție în plan.

Punct început	X / Y	Punct sfârșit	X / Y	Lungime segment (** (m)
1	597.575,91 701.564,332	2	597.570,893 701.557,037	8.854
2	597.570,893 701.557,037	3	597.686,381 701.446,149	160.105
3	597.686,381 701.446,149	4	597.691,579 701.453,272	8.818
4	597.691,579 701.453,272	1	597.575,91 701.564,332	160.355

**** Lungimile segmentelor sunt determinate în planul de proiecție Stereo 70 și sunt rotunjite la 1 milimetru.**

***** Distanța dintre puncte este formată din segmente cumulate ce sunt mai mici decât valoarea 1 milimetru.**

**DATE DESPRE IMOBILUL NR. 1673**

Oficiul de Cadastru și Publicitate Imobiliară SUCEAVA
Biroul de Cadastru și Publicitate Imobiliară Suceava

A. Partea I. Descrierea imobilului

TEREN Necunoscut

Adresa: Loc. Serbanesti, Jud. Suceava

Nr. Crt	Nr cadastral Nr. topografic	Suprafața* (mp)	Observații / Referințe
A1		17.200	Sector cadastral:46 Teren neimprejmuit;

B. Partea II. Proprietari și acte

Inscrieri privitoare la dreptul de proprietate și alte drepturi reale		Referințe
/		
Act Normativ nr. Legea 7, din 13/03/1996 emis de PARLAMENTUL ROMANIEI;		
B1	Inscrierea provizorie, drept de PROPRIETATE, dobandit prin Lege, cota actuala 1/1 1) COMUNA ZVORIȘTEA, CIF:4244202, PROPRIETAR NEIDENTIFICAT.	A1

C. Partea III. SARCINI .

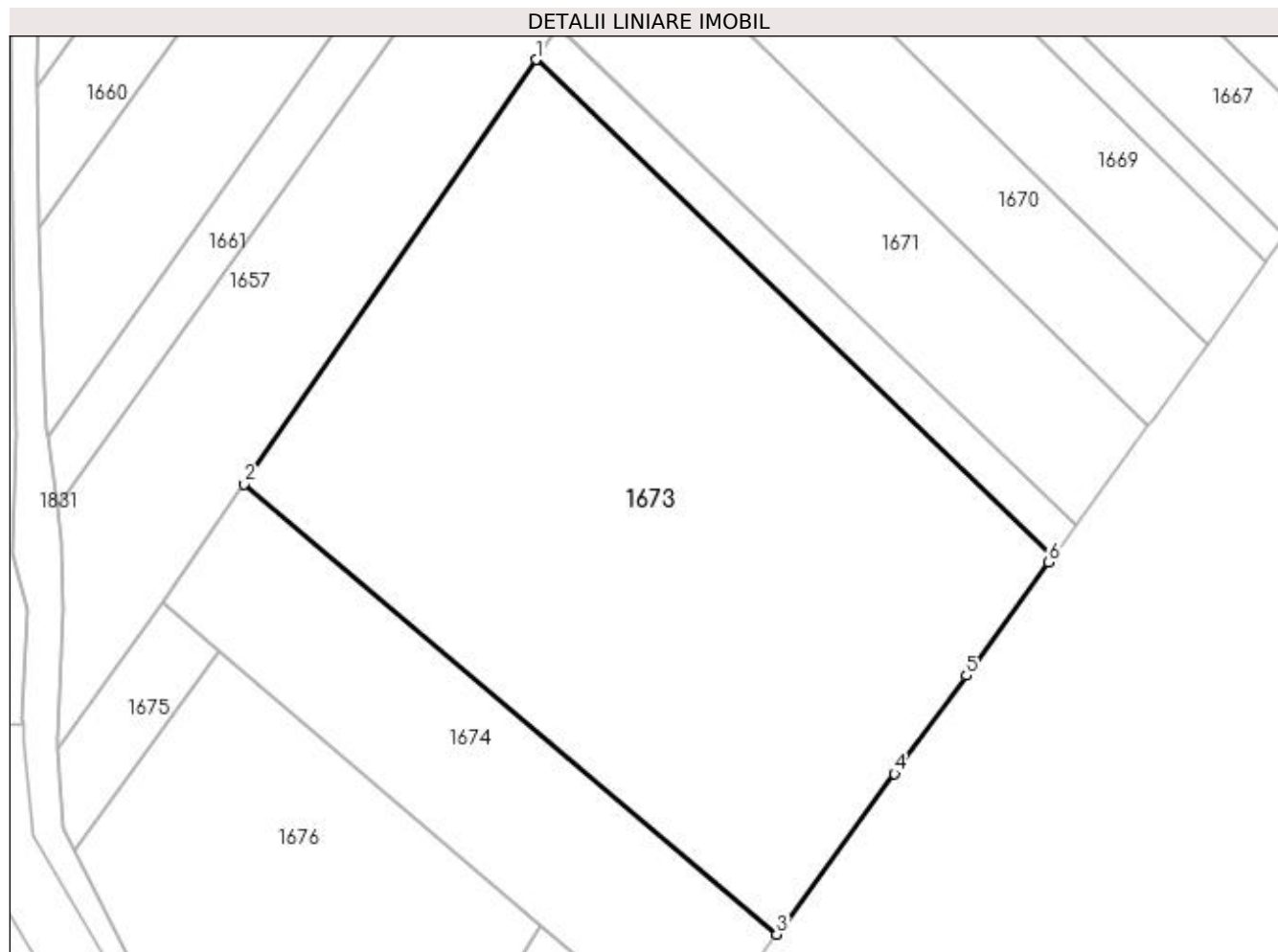
Inscrieri privind dezmembramintele dreptului de proprietate, drepturi reale de garanție și sarcini	Referințe
NU SUNT	

Anexa Nr. 1 La Partea I

Teren

Nr cadastral	Suprafața (mp)*	Observații / Referințe
	17.200	

* Suprafața este determinată în planul de proiecție Stereo 70.



Date referitoare la teren

Crt	Categorie folosință	Intra vilan	Suprafața (mp)	Tarla	Parcelă	Nr. topo	Observații / Referințe
1	arabil	DA	10.052	39	445	-	
2	arabil	NU	7.148	39	445	-	

Lungime Segmente

1) Valorile lungimilor segmentelor sunt obținute din proiecție în plan.

Punct început	X / Y	Punct sfârșit	X / Y	Lungime segment (** (m)
1	597.570,893 701.557,037	2	597.505,747 701.462,31	114.966
2	597.505,747 701.462,31	3	597.624,626 701.361,831	155.654
3	597.624,626 701.361,831	4	597.650,961 701.397,65	44.458
4	597.650,961 701.397,65	5	597.666,991 701.419,608	27.187

Punct început	X / Y	Punct sfârșit	X / Y	Lungime segment (** (m)
5	597.666,991 701.419,608	6	597.685,422 701.444,835	31.243
6	597.685,422 701.444,835	7	597.686,381 701.446,149	1.627
7	597.686,381 701.446,149	1	597.570,893 701.557,037	160.105

** Lungimile segmentelor sunt determinate în planul de proiecție Stereo 70 și sunt rotunjite la 1 milimetru.

*** Distanța dintre puncte este formată din segmente cumulate ce sunt mai mici decât valoarea 1 milimetru.

**DATE DESPRE IMOBILUL NR. 1674**

Oficiul de Cadastru și Publicitate Imobiliară SUCEAVA
Biroul de Cadastru și Publicitate Imobiliară Suceava

A. Partea I. Descrierea imobilului

TEREN Necunoscut

Nr. topografic:445

Adresa: Loc. Serbanesti, Jud. Suceava, la loc numit "La Pod"

Nr. Crt	Nr cadastral Nr. topografic	Suprafața* (mp)	Observații / Referințe
A1	33674	5.000	Sector cadastral:46 Teren neimprejmuit;

B. Partea II. Proprietari și acte

Inscrieri privitoare la dreptul de proprietate și alte drepturi reale		Referințe
18355 / 27/04/2017		
Act Administrativ nr. 3165-titlu de proprietate, din 30/10/2008 emis de COMISIA JUDETEANA SUCEAVA;		
B1	Intabulare, drept de PROPRIETATE, dobandit prin Reconstituire, cota actuala 1/1 1) MAZARACHE CLEOFIRA	A1

C. Partea III. SARCINI .

Inscrieri privind dezmembramintele dreptului de proprietate, drepturi reale de garanție și sarcini	Referințe
NU SUNT	

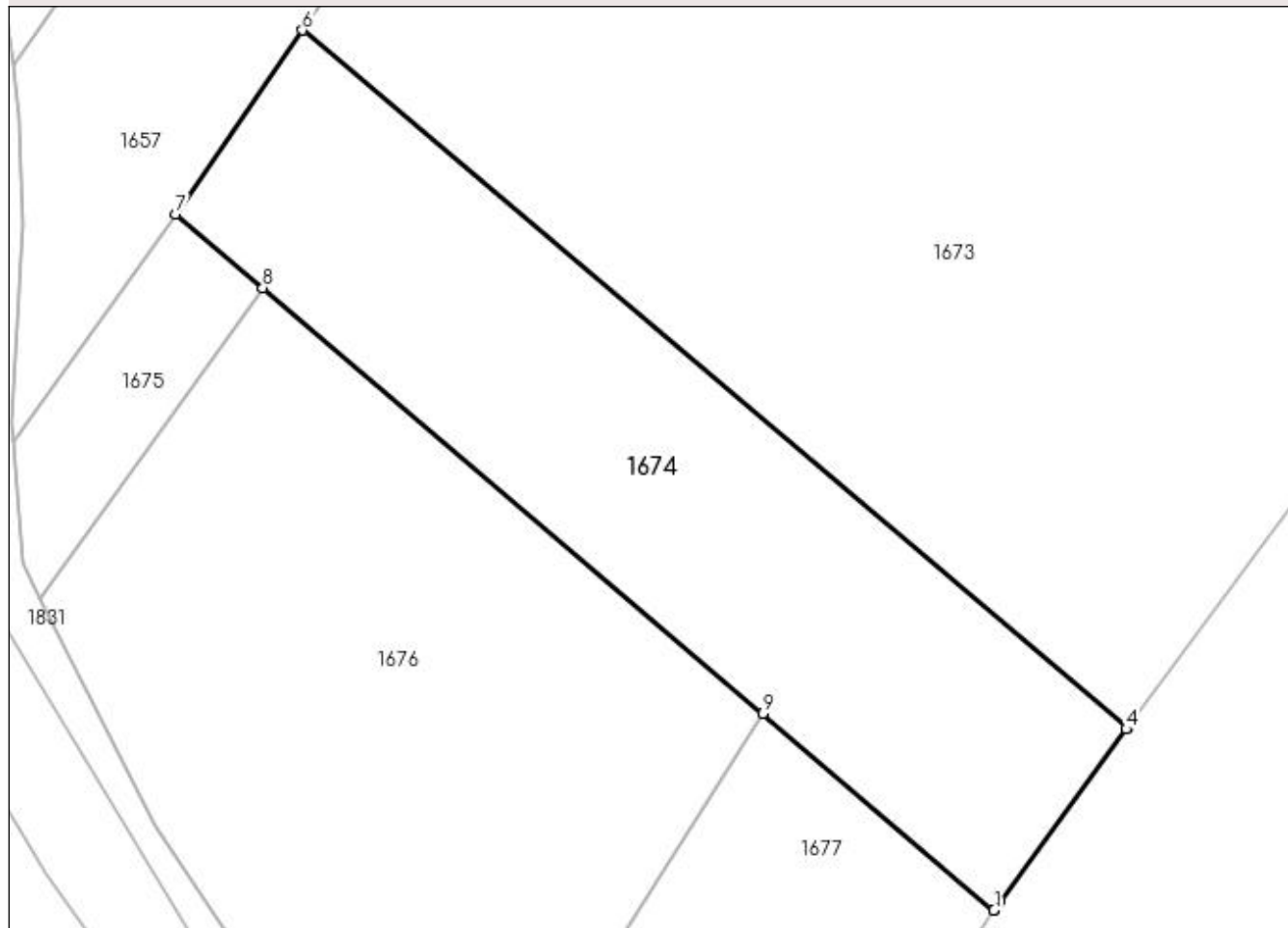
Anexa Nr. 1 La Partea I

Teren

Nr cadastral	Suprafața (mp)*	Observații / Referințe
33674	5.000	

* Suprafața este determinată în planul de proiecție Stereo 70.

DETALII LINIARE IMOBIL



Date referitoare la teren

Crt	Categorie folosință	Intravilan	Suprafața (mp)	Tarla	Parcelă	Nr. topo	Observații / Referințe
1	arabil	DA	3.096	39	445	-	
2	arabil	NU	1.904	39	445	-	

Lungime Segmente

1) Valorile lungimilor segmentelor sunt obținute din proiecție în plan.

Punct început	X / Y	Punct sfârșit	X / Y	Lungime segment (** (m)
1	597.605,381 701.335,542	2	597.605,408 701.335,583	0.049
2	597.605,408 701.335,583	3	597.606,284 701.336,909	1.589
3	597.606,284 701.336,909	4	597.624,449 701.361,59	30.645
4	597.624,449 701.361,59	5	597.624,626 701.361,831	0.299

Punct început	X / Y	Punct sfârșit	X / Y	Lungime segment (** (m)
5	597.624,626 701.361,831	6	597.505,747 701.462,31	155.654
6	597.505,747 701.462,31	7	597.487,548 701.435,847	32.117
7	597.487,548 701.435,847	8	597.500,058 701.425,198	16.429
8	597.500,058 701.425,198	9	597.572,084 701.363,885	94.589
9	597.572,084 701.363,885	1	597.605,381 701.335,542	43.727

** Lungimile segmentelor sunt determinate în planul de proiecție Stereo 70 și sunt rotunjite la 1 milimetru.

*** Distanța dintre puncte este formată din segmente cumulate ce sunt mai mici decât valoarea 1 milimetru.

**DATE DESPRE IMOBILUL NR. 1675**

Oficiul de Cadastru și Publicitate Imobiliară SUCEAVA
Biroul de Cadastru și Publicitate Imobiliară Suceava

A. Partea I. Descrierea imobilului

TEREN Extravilan

Adresa: Jud. Suceava

Nr. Crt	Nr cadastral Nr. topografic	Suprafața* (mp)	Observații / Referințe
A1		800	Sector cadastral:46 Teren neimprejmuit;

B. Partea II. Proprietari și acte

Inscrieri privitoare la dreptul de proprietate și alte drepturi reale		Referințe
/		
Act Normativ nr. Legea 7, din 13/03/1996 emis de PARLAMENTUL ROMANIEI;		
B1	Inscrierea provizorie, drept de PROPRIETATE, dobandit prin Lege, cota actuala 1/1 1) COMUNA ZVORIȘTEA, CIF:4244202, PROPRIETAR NEIDENTIFICAT.	A1

C. Partea III. SARCINI .

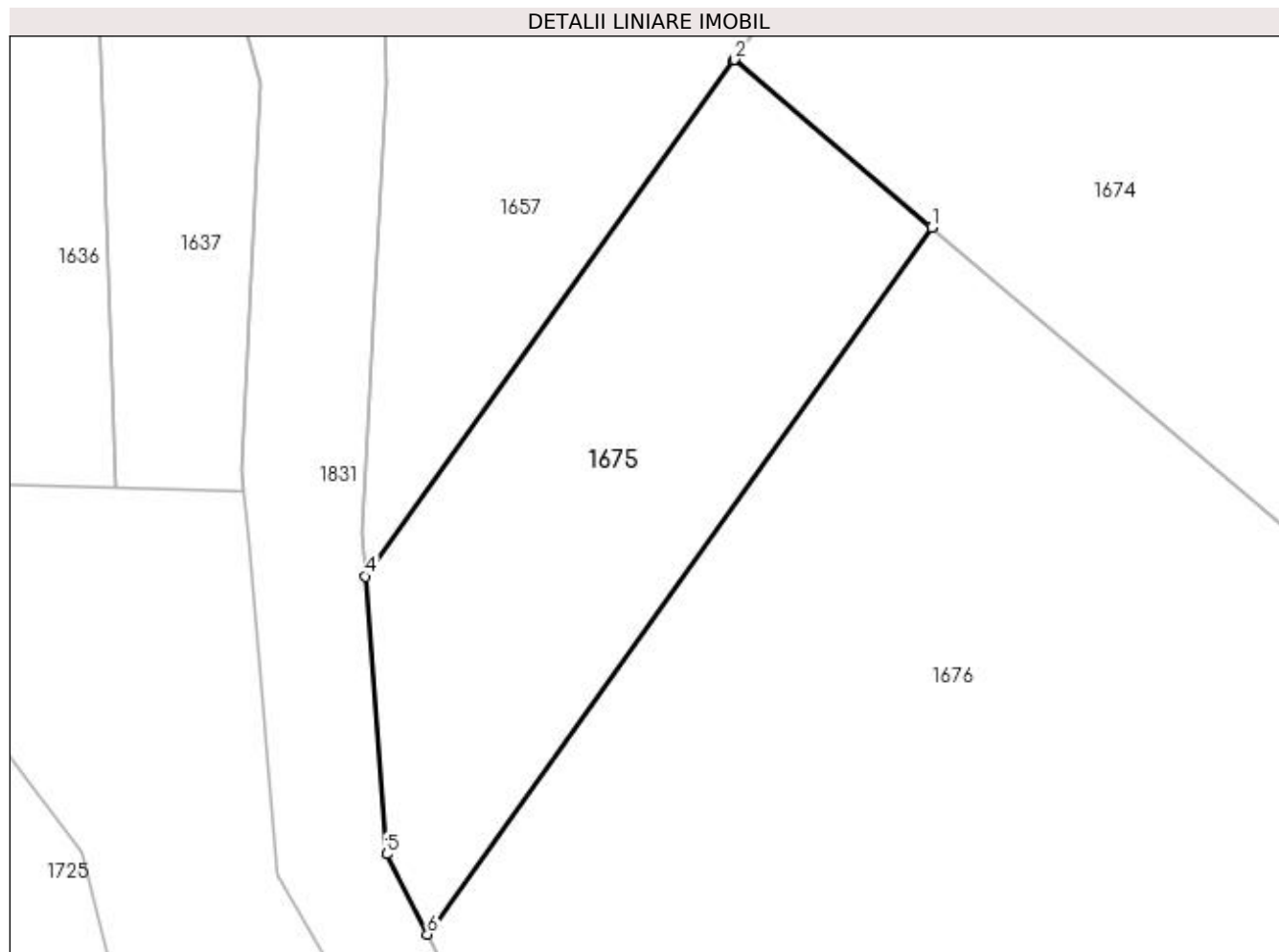
Inscrieri privind dezmembramintele dreptului de proprietate, drepturi reale de garanție și sarcini	Referințe
NU SUNT	

Anexa Nr. 1 La Partea I

Teren

Nr cadastral	Suprafața (mp)*	Observații / Referințe
	800	

* Suprafața este determinată în planul de proiecție Stereo 70.



Date referitoare la teren

Crt	Categorie folosință	Intra vilan	Suprafața (mp)	Tarla	Parcelă	Nr. topo	Observații / Referințe
1	arabil	NU	800	39	445	-	

Lungime Segmente

1) Valorile lungimilor segmentelor sunt obținute din proiecție în plan.

Punct început	X / Y	Punct sfârșit	X / Y	Lungime segment (** (m)
1	597.500,058 701.425,198	2	597.487,548 701.435,847	16.429
2	597.487,548 701.435,847	3	597.487,512 701.435,795	0.063
3	597.487,512 701.435,795	4	597.464,148 701.403,046	40.229
4	597.464,148 701.403,046	5	597.465,48 701.385,437	17.659
5	597.465,48 701.385,437	6	597.468,056 701.380,341	5.71

Punct început	X / Y	Punct sfârșit	X / Y	Lungime segment (** (m)
6	597.468,056 701.380,341	1	597.500,058 701.425,198	55.102

** Lungimile segmentelor sunt determinate în planul de proiecție Stereo 70 și sunt rotunjite la 1 milimetru.

*** Distanța dintre puncte este formată din segmente cumulate ce sunt mai mici decât valoarea 1 milimetru.

**DATE DESPRE IMOBILUL NR. 1676**

Oficiul de Cadastru și Publicitate Imobiliară SUCEAVA
Biroul de Cadastru și Publicitate Imobiliară Suceava

A. Partea I. Descrierea imobilului

TEREN Necunoscut

Adresa: Loc. Serbanesti, Jud. Suceava

Nr. Crt	Nr cadastral Nr. topografic	Suprafața* (mp)	Observații / Referințe
A1		7.000	Sector cadastral:46 Teren neimprejmuit;

B. Partea II. Proprietari și acte

Inscrieri privitoare la dreptul de proprietate și alte drepturi reale		Referințe
/		
Act Administrativ nr. 2538, din 18/05/2000 emis de CJSDPAT SUCEAVA;		
B1	Intabulare, drept de PROPRIETATE, dobandit prin Reconstituire, cota actuala 1/1 1) SIICU VALERIA	A1

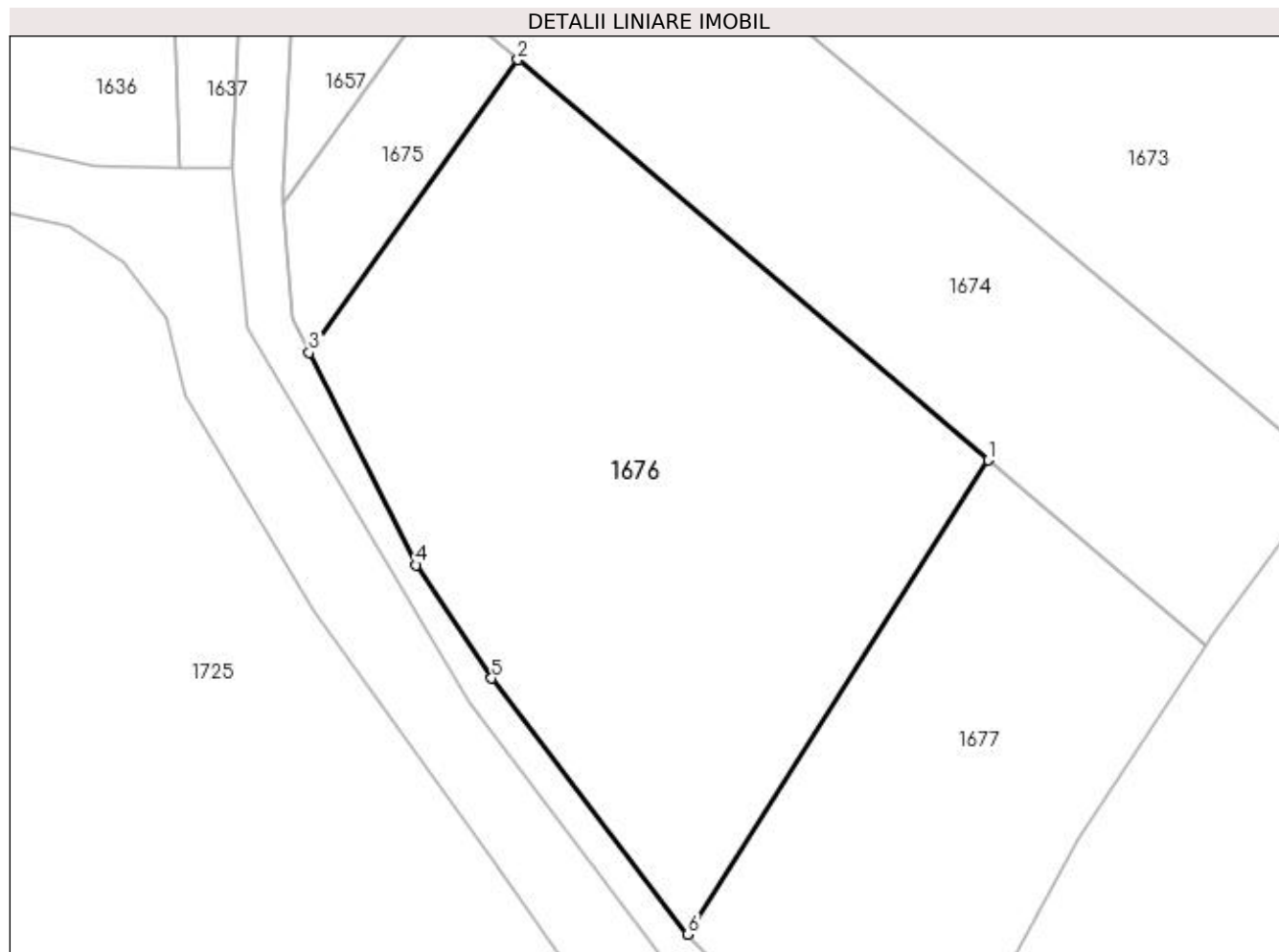
C. Partea III. SARCINI .

Inscrieri privind dezmembramintele dreptului de proprietate, drepturi reale de garanție și sarcini	Referințe
NU SUNT	

Anexa Nr. 1 La Partea I**Teren**

Nr cadastral	Suprafața (mp)*	Observații / Referințe
	7.000	

* Suprafața este determinată în planul de proiecție Stereo 70.

**Date referitoare la teren**

Crt	Categorie folosință	Intravilan	Suprafața (mp)	Tarla	Parcelă	Nr. topo	Observații / Referințe
1	arabil	DA	4.103	39	445	-	
2	arabil	NU	319	39	445	-	
3	arabil	NU	2.578	39	445	-	

Lungime Segmente

1) Valorile lungimilor segmentelor sunt obținute din proiecție în plan.

Punct început	X / Y	Punct sfârșit	X / Y	Lungime segment (** (m)
1	597.572,084 701.363,885	2	597.500,058 701.425,198	94.589
2	597.500,058 701.425,198	3	597.468,056 701.380,341	55.102
3	597.468,056 701.380,341	4	597.484,496 701.347,814	36.446
4	597.484,496 701.347,814	5	597.496,008 701.330,447	20.836

Punct început	X / Y	Punct sfârșit	X / Y	Lungime segment (** (m)
5	597.496,008 701.330,447	6	597.526,081 701.291,249	49.405
6	597.526,081 701.291,249	1	597.572,084 701.363,885	85.978

** Lungimile segmentelor sunt determinate în planul de proiecție Stereo 70 și sunt rotunjite la 1 milimetru.

*** Distanța dintre puncte este formată din segmente cumulate ce sunt mai mici decât valoarea 1 milimetru.

**DATE DESPRE IMOBILUL NR. 1677**

Oficiul de Cadastru și Publicitate Imobiliară SUCEAVA
Biroul de Cadastru și Publicitate Imobiliară Suceava

A. Partea I. Descrierea imobilului

TEREN Necunoscut

Adresa: Loc. Serbanesti, Jud. Suceava, la locul numit "Lanut"

Nr. Crt	Nr cadastral Nr. topografic	Suprafața* (mp)	Observații / Referințe
A1	33438	3.800	Sector cadastral:46 Teren neimprejmuit;

B. Partea II. Proprietari și acte

Inscrieri privitoare la dreptul de proprietate și alte drepturi reale	Referințe
22944 / 19/05/2017	
Act Notarial nr. contract de vânzare aut. nr. 1306, din 18/05/2017 emis de N.P. MANDICI ALEXANDRU;	
B6	A1
Intabulare, drept de PROPRIETATE, dobândit prin Conventie, cota actuala 1/1 1) SC F.E. AGRAR SRL, CIF:25278704	

C. Partea III. SARCINI .

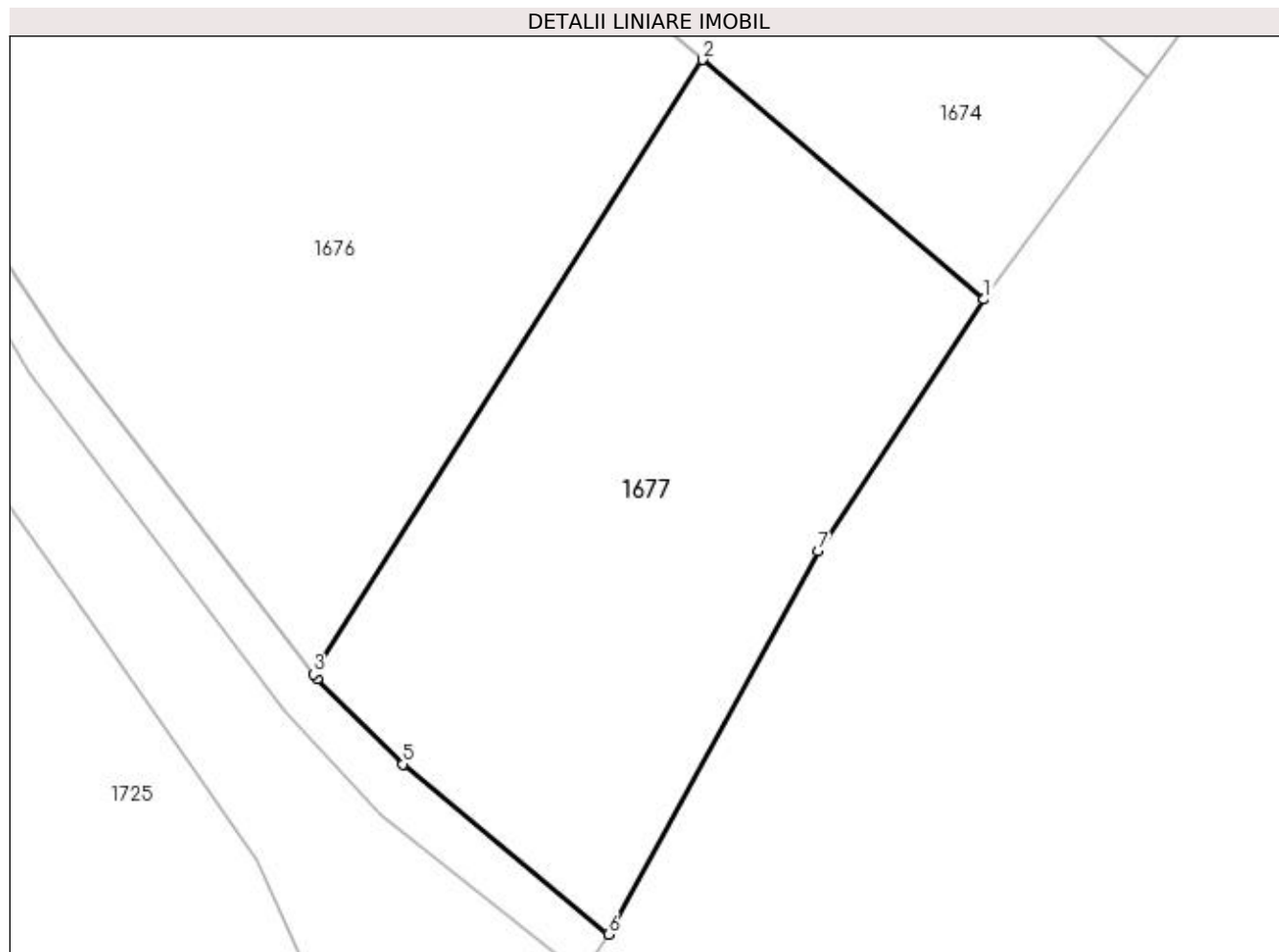
Inscrieri privind dezmembramintele dreptului de proprietate, drepturi reale de garanție și sarcini	Referințe
NU SUNT	

Anexa Nr. 1 La Partea I

Teren

Nr cadastral	Suprafața (mp)*	Observații / Referințe
33438	3.800	

* Suprafața este determinată în planul de proiecție Stereo 70.



Date referitoare la teren

Crt	Categorie folosință	Intravilan	Suprafața (mp)	Tarla	Parcelă	Nr. topo	Observații / Referințe
1	arabil	DA	3.098	39	445	-	
2	arabil	NU	702	39	445	-	

Lungime Segmente

1) Valorile lungimilor segmentelor sunt obținute din proiecție în plan.

Punct început	X / Y	Punct sfârșit	X / Y	Lungime segment (** (m)
1	597.605,381 701.335,542	2	597.572,084 701.363,885	43.727
2	597.572,084 701.363,885	3	597.526,081 701.291,249	85.978
3	597.526,081 701.291,249	4	597.526,547 701.290,641	0.766
4	597.526,547 701.290,641	5	597.536,676 701.280,608	14.257

Punct început	X / Y	Punct sfârşit	X / Y	Lungime segment (** (m)
5	597.536,676 701.280,608	6	597.560,97 701.260,497	31.538
6	597.560,97 701.260,497	7	597.585,735 701.305,797	51.627
7	597.585,735 701.305,797	1	597.605,381 701.335,542	35.647

** Lungimile segmentelor sunt determinate în planul de proiecţie Stereo 70 şi sunt rotunjite la 1 milimetru.

*** Distanţa dintre puncte este formată din segmente cumulate ce sunt mai mici decât valoarea 1 milimetru.

**DATE DESPRE IMOBILUL NR. 1825**

Oficiul de Cadastru și Publicitate Imobiliară SUCEAVA
Biroul de Cadastru și Publicitate Imobiliară Suceava

A. Partea I. Descrierea imobilului

TEREN Extravilan

Adresa: Jud. Suceava

Nr. Crt	Nr cadastral Nr. topografic	Suprafața* (mp)	Observații / Referințe
A1		6.500	Sector cadastral:46 Teren neimprejmuit;

B. Partea II. Proprietari și acte

Inscrieri privitoare la dreptul de proprietate și alte drepturi reale		Referințe
/		
Act Normativ nr. Legea 7, din 13/03/1996 emis de PARLAMENTUL ROMANIEI;		
B1	Inscrierea provizorie, drept de PROPRIETATE, dobandit prin Lege, cota actuala 1/1 1) COMUNA ZVORIȘTEA, CIF:4244202, PROPRIETAR NEIDENTIFICAT.	A1

C. Partea III. SARCINI .

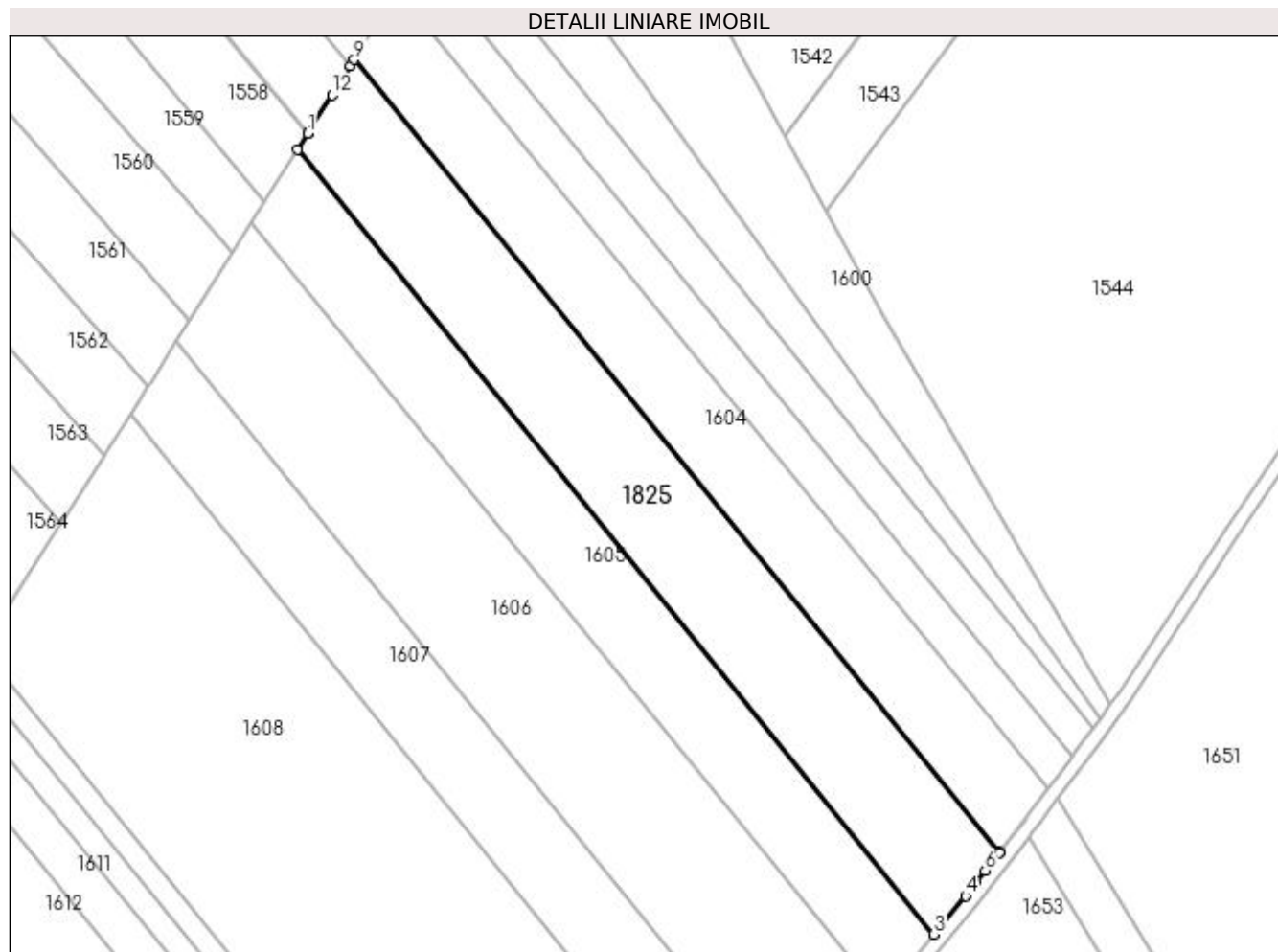
Inscrieri privind dezmembramintele dreptului de proprietate, drepturi reale de garanție și sarcini	Referințe
NU SUNT	

Anexa Nr. 1 La Partea I

Teren

Nr cadastral	Suprafața (mp)*	Observații / Referințe
	6.500	

* Suprafața este determinată în planul de proiecție Stereo 70.



Date referitoare la teren

Crt	Categorie folosință	Intravilan	Suprafața (mp)	Tarla	Parcelă	Nr. topo	Observații / Referințe
1	arabil	NU	6.500	39	445	-	

Lungime Segmente

1) Valorile lungimilor segmentelor sunt obținute din proiecție în plan.

Punct început	X / Y	Punct sfârșit	X / Y	Lungime segment (** (m)
1	597.645,358 702.334,413	2	597.642,742 702.330,268	4.901
2	597.642,742 702.330,268	3	597.801,919 702.134,146	252.589
3	597.801,919 702.134,146	4	597.809,835 702.143,732	12.432
4	597.809,835 702.143,732	5	597.812,303 702.146,907	4.021
5	597.812,303 702.146,907	6	597.814,776 702.150,087	4.028

Punct început	X / Y	Punct sfârșit	X / Y	Lungime segment (** (m)
6	597.814,776 702.150,087	7	597.818,266 702.154,576	5.686
7	597.818,266 702.154,576	8	597.818,478 702.154,849	0.346
8	597.818,478 702.154,849	9	597.656,956 702.352,792	255.481
9	597.656,956 702.352,792	10	597.655,944 702.351,188	1.897
10	597.655,944 702.351,188	11	597.653,647 702.347,549	4.303
11	597.653,647 702.347,549	12	597.651,437 702.344,047	4.141
12	597.651,437 702.344,047	13	597.645,468 702.334,588	11.185
13	597.645,468 702.334,588	1	597.645,358 702.334,413	0.207

** Lungimile segmentelor sunt determinate în planul de proiecție Stereo 70 și sunt rotunjite la 1 milimetru.

*** Distanța dintre puncte este formată din segmente cumulate ce sunt mai mici decât valoarea 1 milimetru.

**DATE DESPRE IMOBILUL NR. 1826**

Oficiul de Cadastru și Publicitate Imobiliară SUCEAVA
Biroul de Cadastru și Publicitate Imobiliară Suceava

A. Partea I. Descrierea imobilului

TEREN Extravilan

Adresa: Jud. Suceava

Nr. Crt	Nr cadastral Nr. topografic	Suprafața* (mp)	Observații / Referințe
A1		1.800	Sector cadastral:46 Teren neimprejmuit;

B. Partea II. Proprietari și acte

Inscrieri privitoare la dreptul de proprietate și alte drepturi reale		Referințe
/		
Act Normativ nr. Legea 7, din 13/03/1996 emis de PARLAMENTUL ROMANIEI;		
B1	Inscrierea provizorie, drept de PROPRIETATE, dobandit prin Lege, cota actuala 1/1 1) COMUNA ZVORIȘTEA, CIF:4244202, PROPRIETAR NEIDENTIFICAT.	A1

C. Partea III. SARCINI .

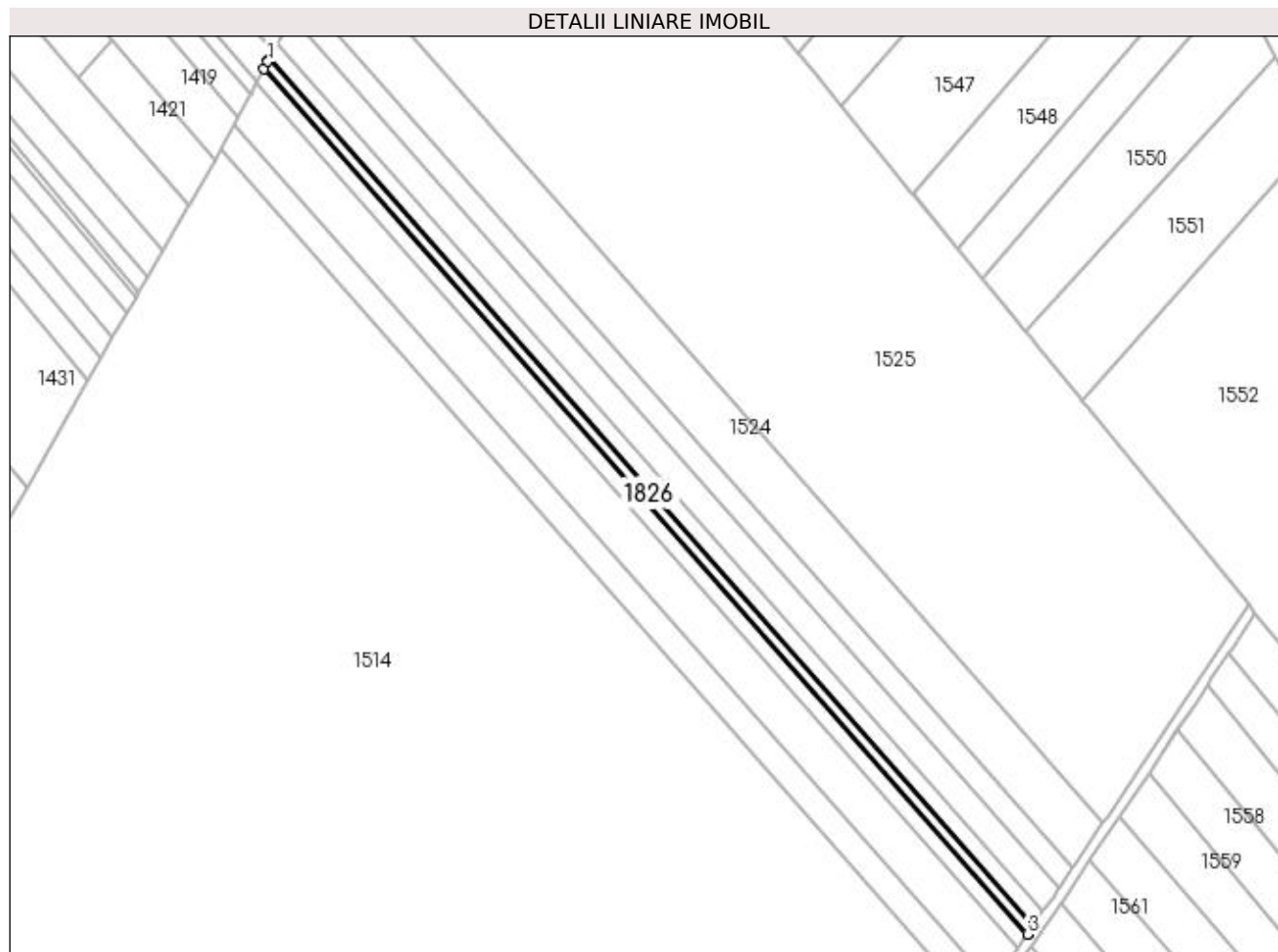
Inscrieri privind dezmembramintele dreptului de proprietate, drepturi reale de garanție și sarcini	Referințe
NU SUNT	

Anexa Nr. 1 La Partea I

Teren

Nr cadastral	Suprafața (mp)*	Observații / Referințe
	1.800	

* Suprafața este determinată în planul de proiecție Stereo 70.



Date referitoare la teren

Crt	Categorie folosință	Intra vilan	Suprafața (mp)	Tarla	Parcelă	Nr. topo	Observații / Referințe
1	arabil	NU	1.800	24	258	-	

Lungime Segmente

1) Valorile lungimilor segmentelor sunt obținute din proiecție în plan.

Punct început	X / Y	Punct sfârșit	X / Y	Lungime segment (** (m)
1	597.126,008 702.790,478	2	597.124,474 702.787,637	3.229
2	597.124,474 702.787,637	3	597.430,002 702.441,252	461.877
3	597.430,002 702.441,252	4	597.430,425 702.441,875	0.753
4	597.430,425 702.441,875	5	597.431,759 702.443,841	2.376
5	597.431,759 702.443,841	6	597.432,261 702.444,58	0.893

Punct început	X / Y	Punct sfârșit	X / Y	Lungime segment (** (m)
6	597.432,261 702.444,58	7	597.126,446 702.791,289	462.309
7	597.126,446 702.791,289	1	597.126,008 702.790,478	0.922

** Lungimile segmentelor sunt determinate în planul de proiecție Stereo 70 și sunt rotunjite la 1 milimetru.

*** Distanța dintre puncte este formată din segmente cumulate ce sunt mai mici decât valoarea 1 milimetru.

**DATE DESPRE IMOBILUL NR. 1827**

Oficiul de Cadastru și Publicitate Imobiliară SUCEAVA
Biroul de Cadastru și Publicitate Imobiliară Suceava

A. Partea I. Descrierea imobilului

TEREN Extravilan

Adresa: Jud. Suceava

Nr. Crt	Nr cadastral Nr. topografic	Suprafața* (mp)	Observații / Referințe
A1		700	Sector cadastral:46 Teren neimprijmit; Deținător Halici Doru.

B. Partea II. Proprietari și acte

Inscrieri privitoare la dreptul de proprietate și alte drepturi reale	Referințe
/	
Act Administrativ nr. 1864, din 09/08/1996 emis de CJSDPAT SUCEAVA;	
B1	A1
Intabulare, drept de PROPRIETATE, dobândit prin Reconstituire, cota actuala 1/1	
1) HALICI DUMITRU, Lipsă CNP proprietar.	
2) HALICI MIHAI, Lipsă CNP proprietar.	
3) HALICI ELENA, Lipsă CNP proprietar.	
4) HALICI MARGARETA, Lipsă CNP proprietar.	

C. Partea III. SARCINI .

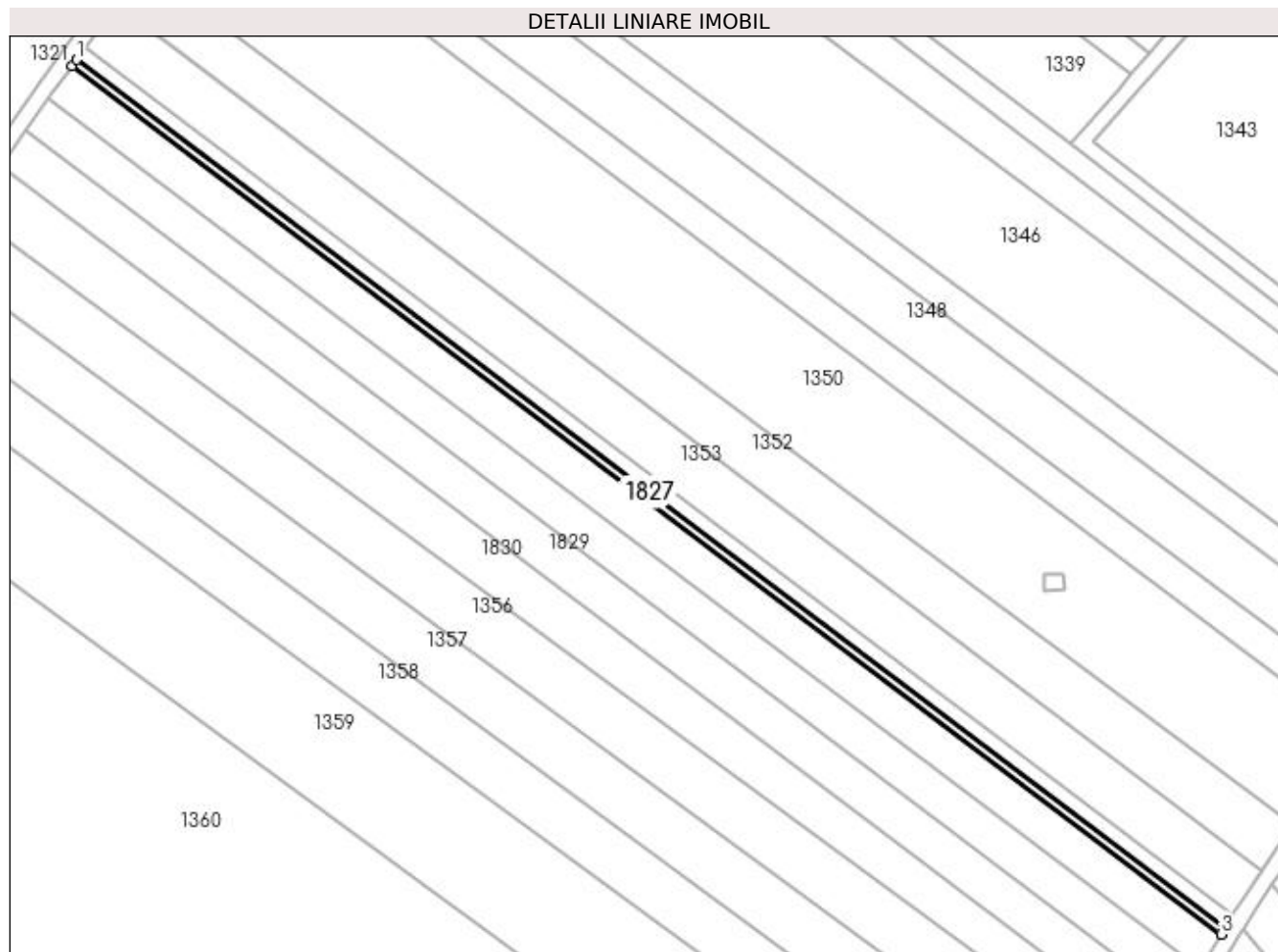
Inscrieri privind dezmembramintele dreptului de proprietate, drepturi reale de garanție și sarcini	Referințe
NU SUNT	

Anexa Nr. 1 La Partea I

Teren

Nr cadastral	Suprafața (mp)*	Observații / Referințe
	700	Deținător Halici Doru.

* Suprafața este determinată în planul de proiecție Stereo 70.



Date referitoare la teren

Crt	Categorie folosință	Intra vilan	Suprafața (mp)	Tarla	Parcelă	Nr. topo	Observații / Referințe
1	arabil	NU	700	24	263	-	

Lungime Segmente

1) Valorile lungimilor segmentelor sunt obținute din proiecție în plan.

Punct început	X / Y	Punct sfârșit	X / Y	Lungime segment (** (m)
1	596.619,635 703.360,505	2	596.618,47 703.358,936	1.954
2	596.618,47 703.358,936	3	596.904,308 703.142,959	358.259
3	596.904,308 703.142,959	4	596.905,352 703.144,62	1.962
4	596.905,352 703.144,62	1	596.619,635 703.360,505	358.107

**** Lungimile segmentelor sunt determinate în planul de proiecție Stereo 70 și sunt rotunjite la 1 milimetru.**

***** Distanța dintre puncte este formată din segmente cumulate ce sunt mai mici decât valoarea 1 milimetru.**

**DATE DESPRE IMOBILUL NR. 1828**

Oficiul de Cadastru și Publicitate Imobiliară SUCEAVA
Biroul de Cadastru și Publicitate Imobiliară Suceava

A. Partea I. Descrierea imobilului

TEREN Extravilan

Adresa: Jud. Suceava

Nr. Crt	Nr cadastral Nr. topografic	Suprafața* (mp)	Observații / Referințe
A1		3.500	Sector cadastral:46 Teren neimprejmuit;

B. Partea II. Proprietari și acte

Inscrieri privitoare la dreptul de proprietate și alte drepturi reale	Referințe
/	
Act Administrativ nr. 2394, din 25/05/1999 emis de CJSDPAT SUCEAVA;	
B1	A1
Intabulare, drept de PROPRIETATE, dobandit prin Reconstituire, cota actuala 1/1 1) ENEA CONSTANTIN, Lipsă CNP proprietar.	

C. Partea III. SARCINI .


Inscrieri privind dezmembramintele dreptului de proprietate, drepturi reale de garanție și sarcini	Referințe
NU SUNT	

Anexa Nr. 1 La Partea I

Teren

Nr cadastral	Suprafața (mp)*	Observații / Referințe
	3.500	

* Suprafața este determinată în planul de proiecție Stereo 70.



Date referitoare la teren

Crt	Categorie folosință	Intra vilan	Suprafața (mp)	Tarla	Parcelă	Nr. topo	Observații / Referințe
1	arabil	NU	3.500	24	263	-	

Lungime Segmente

1) Valorile lungimilor segmentelor sunt obținute din proiecție în plan.

Punct început	X / Y	Punct sfârșit	X / Y	Lungime segment (** (m)
1	596.894,111 703.125,875	2	596.897,836 703.132,653	7.734
2	596.897,836 703.132,653	3	596.898,95 703.134,426	2.094
3	596.898,95 703.134,426	4	596.612,535 703.350,839	358.982
4	596.612,535 703.350,839	5	596.607,001 703.342,814	9.748
5	596.607,001 703.342,814	1	596.894,111 703.125,875	359.854

**** Lungimile segmentelor sunt determinate în planul de proiecție Stereo 70 și sunt rotunjite la 1 milimetru.**

***** Distanța dintre puncte este formată din segmente cumulate ce sunt mai mici decât valoarea 1 milimetru.**

**DATE DESPRE IMOBILUL NR. 1829**

Oficiul de Cadastru și Publicitate Imobiliară SUCEAVA
Biroul de Cadastru și Publicitate Imobiliară Suceava

A. Partea I. Descrierea imobilului

TEREN Extravilan

Adresa: Jud. Suceava

Nr. Crt	Nr cadastral Nr. topografic	Suprafața* (mp)	Observații / Referințe
A1		3.800	Sector cadastral:46 Teren neimprejmuit;

B. Partea II. Proprietari și acte

Inscrieri privitoare la dreptul de proprietate și alte drepturi reale	Referințe
/	
Act Administrativ nr. 1841, din 23/07/1996 emis de CJSDPAT SUCEAVA;	
B1	A1
Intabulare, drept de PROPRIETATE, dobândit prin Reconstituire, cota actuala 1/1 1) HALICI DUMITRU, Lipsă CNP proprietar.	

C. Partea III. SARCINI .


Inscrieri privind dezmembramintele dreptului de proprietate, drepturi reale de garanție și sarcini	Referințe
NU SUNT	

Anexa Nr. 1 La Partea I

Teren

Nr cadastral	Suprafața (mp)*	Observații / Referințe
	3.800	

* Suprafața este determinată în planul de proiecție Stereo 70.



Date referitoare la teren

Crt	Categorie folosință	Intra vilan	Suprafața (mp)	Tarla	Parcelă	Nr. topo	Observații / Referințe
1	arabil	NU	3.800	24	263	-	

Lungime Segmente

1) Valorile lungimilor segmentelor sunt obținute din proiecție în plan.

Punct început	X / Y	Punct sfârșit	X / Y	Lungime segment (** (m)
1	596.888,979 703.116,538	2	596.894,111 703.125,875	10.654
2	596.894,111 703.125,875	3	596.607,001 703.342,814	359.854
3	596.607,001 703.342,814	4	596.601,009 703.334,125	10.555
4	596.601,009 703.334,125	1	596.888,979 703.116,538	360.93

**** Lungimile segmentelor sunt determinate în planul de proiecție Stereo 70 și sunt rotunjite la 1 milimetru.**

***** Distanța dintre puncte este formată din segmente cumulate ce sunt mai mici decât valoarea 1 milimetru.**

**DATE DESPRE IMOBILUL NR. 1830**

Oficiul de Cadastru și Publicitate Imobiliară SUCEAVA
Biroul de Cadastru și Publicitate Imobiliară Suceava

A. Partea I. Descrierea imobilului

TEREN Extravilan

Adresa: Jud. Suceava

Nr. Crt	Nr cadastral Nr. topografic	Suprafața* (mp)	Observații / Referințe
A1		4.300	Sector cadastral:46 Teren neimprejmuit;

B. Partea II. Proprietari și acte

Inscrieri privitoare la dreptul de proprietate și alte drepturi reale	Referințe
/	
Act Administrativ nr. 1525, din 22/08/1995 emis de CJSDPAT SUCEAVA;	
B1	A1
Intabulare, drept de PROPRIETATE, dobândit prin Reconstituire, cota actuala 1/1 1) HALICI MIHAI, Lipsă CNP proprietar.	

C. Partea III. SARCINI .


Inscrieri privind dezmembramintele dreptului de proprietate, drepturi reale de garanție și sarcini	Referințe
NU SUNT	

Anexa Nr. 1 La Partea I

Teren

Nr cadastral	Suprafața (mp)*	Observații / Referințe
	4.300	

* Suprafața este determinată în planul de proiecție Stereo 70.



Date referitoare la teren

Crt	Categorie folosință	Intra vilan	Suprafața (mp)	Tarla	Parcelă	Nr. topo	Observații / Referințe
1	arabil	NU	4.300	24	263	-	

Lungime Segmente

1) Valorile lungimilor segmentelor sunt obținute din proiecție în plan.

Punct început	X / Y	Punct sfârșit	X / Y	Lungime segment (** (m)
1	596.884,519 703.108,192	2	596.885,697 703.110,565	2.649
2	596.885,697 703.110,565	3	596.888,036 703.114,821	4.856
3	596.888,036 703.114,821	4	596.888,979 703.116,538	1.959
4	596.888,979 703.116,538	5	596.601,009 703.334,125	360.93
5	596.601,009 703.334,125	6	596.599,907 703.332,528	1.94

Punct început	X / Y	Punct sfârșit	X / Y	Lungime segment (** (m)
6	596.599,907 703.332,528	7	596.594,395 703.324,535	9.709
7	596.594,395 703.324,535	8	596.592,729 703.322,283	2.801
8	596.592,729 703.322,283	1	596.884,519 703.108,192	361.907

** Lungimile segmentelor sunt determinate în planul de proiecție Stereo 70 și sunt rotunjite la 1 milimetru.

*** Distanța dintre puncte este formată din segmente cumulate ce sunt mai mici decât valoarea 1 milimetru.

**DATE DESPRE IMOBILUL NR. 1831**

Oficiul de Cadastru și Publicitate Imobiliară SUCEAVA
Biroul de Cadastru și Publicitate Imobiliară Suceava

A. Partea I. Descrierea imobilului

TEREN Necunoscut

Adresa: Loc. Stâncă, Jud. Suceava

Nr. Crt	Nr cadastral Nr. topografic	Suprafața* (mp)	Observații / Referințe
A1	34626	Din acte: 11.969 Masurata: 12.225	Sector cadastral:46 Teren neimprejmuit;

B. Partea II. Proprietari și acte

Inscrieri privitoare la dreptul de proprietate și alte drepturi reale	Referințe
63664 / 07/09/2021	
Act Administrativ nr. HCL nr. 13, din 27/06/2003 emis de CONSILIUL LOCAL AL COMUNEI ZVORIȘTEA (HCL ; act administrativ nr adeverinta nr. 4633 din 10.09.2021, emis de Primaria Comunei Zvoristea);	
B1	A1
Intabulare, drept de PROPRIETATE, dobandit prin Lege, cota actuala 1/1 1) COMUNA ZVORIȘTEA, CIF:4244202, domeniul public	

C. Partea III. SARCINI .

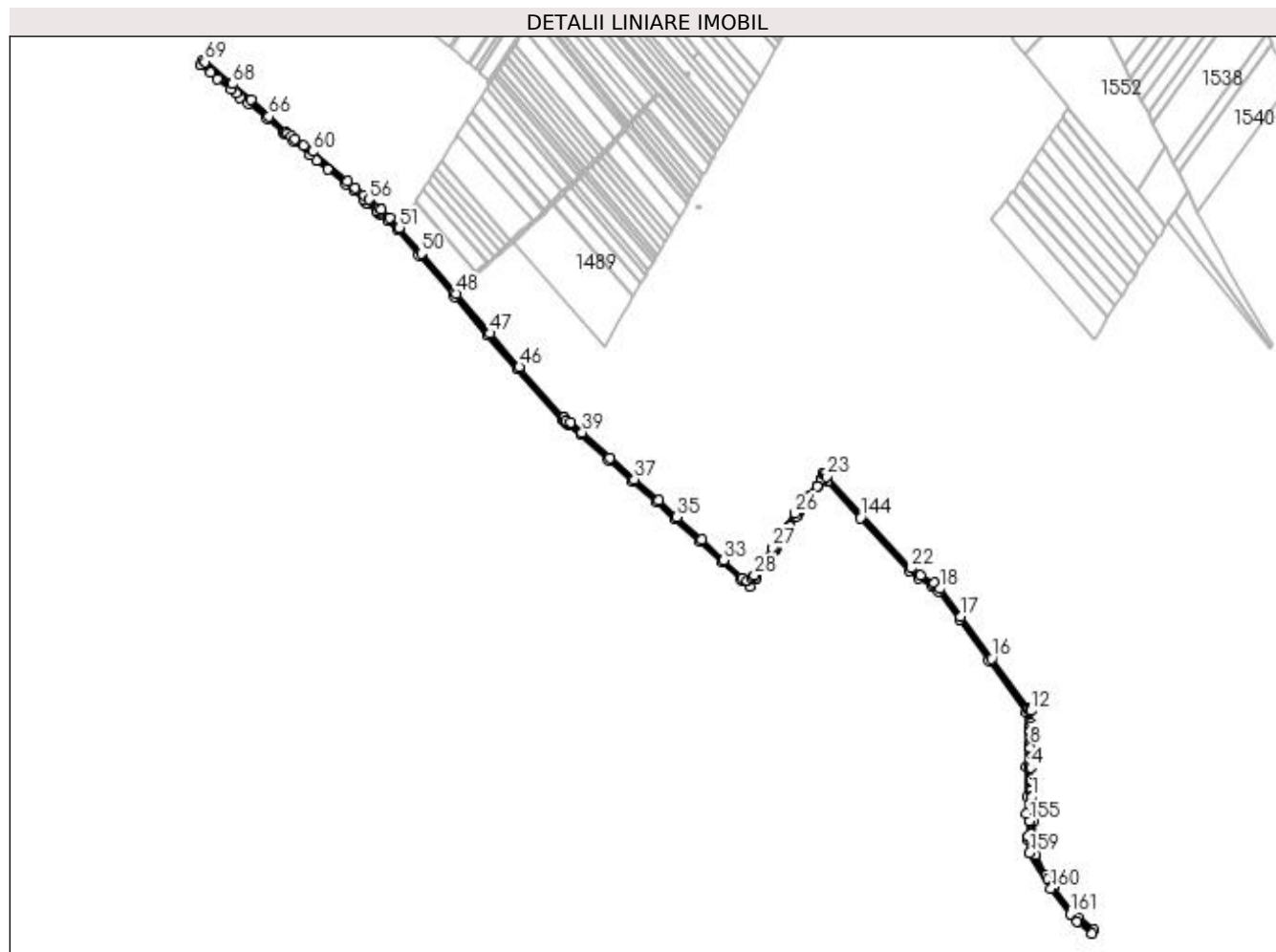
Inscrieri privind dezmembramintele dreptului de proprietate, drepturi reale de garanție și sarcini	Referințe
NU SUNT	

Anexa Nr. 1 La Partea I

Teren

Nr cadastral	Suprafața (mp)*	Observații / Referințe
34626	Din acte: 11.969 Masurata: 12.225	

* Suprafața este determinată în planul de proiecție Stereo 70.



Date referitoare la teren

Crt	Categorie folosință	Intravilan	Suprafața (mp)	Tarla	Parcelă	Nr. topo	Observații / Referințe
1	drum	DA	2.331	-	-	-	
2	drum	DA	24	-	-	-	
3	drum	NU	9.870	38	440	-	

Lungime Segmente

1) Valorile lungimilor segmentelor sunt obținute din proiecție în plan.

Punct început	X / Y	Punct sfârșit	X / Y	Lungime segment	Punct început	X / Y	Punct sfârșit	X / Y	Lungime segment	Punct început	X / Y	Punct sfârșit	X / Y	Lungime segment
1	597.461,963 701.472,727	2	597.461,749 701.474,335	1.622	2	597.461,749 701.474,335	3	597.461,115 701.484,051	9.737	3	597.461,115 701.484,051	4	597.460,104 701.519,574	35.537
4	597.460,104 701.519,574	5	597.460,079 701.520,448	0.874	5	597.460,079 701.520,448	6	597.460,047 701.522,246	1.798	6	597.460,047 701.522,246	7	597.459,533 701.551,046	28.805
7	597.459,533 701.551,046	8	597.459,462 701.555,018	3.973	8	597.459,462 701.555,018	9	597.459,847 701.578,055	23.04	9	597.459,847 701.578,055	10	597.459,949 701.583,284	5.23

Punct început	X / Y	Punct sfârșit	X / Y	Lungime segment	Punct început	X / Y	Punct sfârșit	X / Y	Lungime segment	Punct început	X / Y	Punct sfârșit	X / Y	Lungime segment
10	597.459,949 701.583,284	11	597.460,084 701.590,278	6.995	11	597.460,084 701.590,278	12	597.460,471 701.610,195	19.921	12	597.460,471 701.610,195	13	597.459,698 701.610,707	0.927
13	597.459,698 701.610,707	14	597.456,852 701.612,592	3.414	14	597.456,852 701.612,592	15	597.456,297 701.613,352	0.941	15	597.456,297 701.613,352	16	597.397,873 701.693,356	99.066
16	597.397,873 701.693,356	17	597.349,148 701.759,794	82.39	17	597.349,148 701.759,794	18	597.316,136 701.804,318	55.427	18	597.316,136 701.804,318	19	597.307,054 701.813,571	12.965
19	597.307,054 701.813,571	20	597.305,835 701.812,653	1.526	20	597.305,835 701.812,653	21	597.284,611 701.825,695	24.911	21	597.284,611 701.825,695	22	597.270,407 701.837,216	18.289
22	597.270,407 701.837,216	23	597.135,764 701.983,139	198.55	23	597.135,764 701.983,139	24	597.131,745 701.986,644	5.333	24	597.131,745 701.986,644	25	597.129,604 701.988,512	2.841
25	597.129,604 701.988,512	26	597.084,79 701.924,157	78.421	26	597.084,79 701.924,157	27	597.049,237 701.869,515	65.19	27	597.049,237 701.869,515	28	597.020,352 701.825,92	52.296
28	597.020,352 701.825,92	29	597.018,246 701.824,143	2.756	29	597.018,246 701.824,143	30	597.016,265 701.820,872	3.824	30	597.016,265 701.820,872	31	597.008,887 701.816,875	8.391
31	597.008,887 701.816,875	32	597.001,577 701.821,65	8.731	32	597.001,577 701.821,65	33	596.971,616 701.850,021	41.262	33	596.971,616 701.850,021	34	596.936,123 701.882,945	48.412
34	596.936,123 701.882,945	35	596.896,486 701.918,513	53.256	35	596.896,486 701.918,513	36	596.867,287 701.944,918	39.368	36	596.867,287 701.944,918	37	596.829,249 701.978,683	50.862
37	596.829,249 701.978,683	38	596.790,811 702.013,092	51.589	38	596.790,811 702.013,092	39	596.746,123 702.053,338	60.139	39	596.746,123 702.053,338	40	596.727,398 702.068,739	24.245
40	596.727,398 702.068,739	41	596.720,721 702.071,532	7.238	41	596.720,721 702.071,532	42	596.716,455 702.076,433	6.498	42	596.716,455 702.076,433	43	596.716,117 702.076,82	0.514
43	596.716,117 702.076,82	44	596.716,013 702.076,94	0.159	44	596.716,013 702.076,94	45	596.715,523 702.077,503	0.746	45	596.715,523 702.077,503	46	596.645,937 702.157,436	105.979
46	596.645,937 702.157,436	47	596.599,446 702.211,072	70.981	47	596.599,446 702.211,072	48	596.545,669 702.273,986	82.766	48	596.545,669 702.273,986	49	596.543,024 702.276,988	4.001
49	596.543,024 702.276,988	50	596.489,764 702.337,938	80.942	50	596.489,764 702.337,938	51	596.454,721 702.379,061	54.029	51	596.454,721 702.379,061	52	596.454,283 702.379,516	0.632
52	596.454,283 702.379,516	53	596.439,328 702.395,076	21.582	53	596.439,328 702.395,076	54	596.425,296 702.407,801	18.943	54	596.425,296 702.407,801	55	596.422,228 702.410,468	4.065
55	596.422,228 702.410,468	56	596.406,564 702.424,081	20.753	56	596.406,564 702.424,081	57	596.398,462 702.430,942	10.617	57	596.398,462 702.430,942	58	596.384,762 702.442,542	17.951
58	596.384,762 702.442,542	59	596.372,486 702.452,937	16.086	59	596.372,486 702.452,937	60	596.316,32 702.500,223	73.421	60	596.316,32 702.500,223	61	596.301,981 702.509,519	17.089
61	596.301,981 702.509,519	62	596.287,864 702.520,493	17.881	62	596.287,864 702.520,493	63	596.282,045 702.525,085	7.413	63	596.282,045 702.525,085	64	596.277,039 702.529,036	6.377
64	596.277,039 702.529,036	65	596.273,994 702.531,439	3.879	65	596.273,994 702.531,439	66	596.246,942 702.556,472	36.857	66	596.246,942 702.556,472	67	596.218,207 702.583,066	39.153
67	596.218,207 702.583,066	68	596.188,729 702.607,844	38.508	68	596.188,729 702.607,844	69	596.144,756 702.643,187	56.416	69	596.144,756 702.643,187	70	596.141,986 702.645,297	3.482
70	596.141,986 702.645,297	71	596.137,587 702.638,463	8.127	71	596.137,587 702.638,463	72	596.153,624 702.626,066	20.27	72	596.153,624 702.626,066	73	596.165,227 702.616,448	15.071
73	596.165,227 702.616,448	74	596.186,235 702.599,43	27.036	74	596.186,235 702.599,43	75	596.194,468 702.592,868	10.528	75	596.194,468 702.592,868	76	596.200,508 702.586,722	8.617
76	596.200,508 702.586,722	77	596.213,588 702.576,641	16.514	77	596.213,588 702.576,641	78	596.243,558 702.553,199	38.049	78	596.243,558 702.553,199	79	596.269,85 702.528,743	35.908
79	596.269,85 702.528,743	80	596.285,144 702.516,612	19.521	80	596.285,144 702.516,612	81	596.312,864 702.494,518	35.448	81	596.312,864 702.494,518	82	596.322,656 702.486,089	12.92
82	596.322,656 702.486,089	83	596.340,25 702.471,92	22.59	83	596.340,25 702.471,92	84	596.368,942 702.448,644	36.946	84	596.368,942 702.448,644	85	596.382,572 702.437,501	17.605
85	596.382,572 702.437,501	86	596.397,587 702.424,162	20.084	86	596.397,587 702.424,162	87	596.399,089 702.422,828	2.009	87	596.399,089 702.422,828	88	596.402,508 702.419,188	4.994
88	596.402,508 702.419,188	89	596.401,985 702.418,564	0.814	89	596.401,985 702.418,564	90	596.418,669 702.404,794	21.633	90	596.418,669 702.404,794	91	596.419,481 702.404,126	1.051
91	596.419,481 702.404,126	92	596.422,77 702.401,37	4.291	92	596.422,77 702.401,37	93	596.435,87 702.390,657	16.923	93	596.435,87 702.390,657	94	596.451,535 702.376,364	21.206
94	596.451,535 702.376,364	95	596.486,201 702.334,56	54.308	95	596.486,201 702.334,56	96	596.542,049 702.269,705	85.587	96	596.542,049 702.269,705	97	596.595,268 702.207,683	81.725
97	596.595,268 702.207,683	98	596.641,807 702.154,143	70.939	98	596.641,807 702.154,143	99	596.714,822 702.073,128	109.062	99	596.714,822 702.073,128	100	596.717,917 702.070,439	4.1
100	596.717,917 702.070,439	101	596.720,946 702.067,808	4.012	101	596.720,946 702.067,808	102	596.721,237 702.067,555	0.386	102	596.721,237 702.067,555	103	596.724,951 702.064,844	4.598
103	596.724,951 702.064,844	104	596.743,743 702.049,964	23.97	104	596.743,743 702.049,964	105	596.787,494 702.010,156	59.151	105	596.787,494 702.010,156	106	596.826,497 701.975,134	52.419
106	596.826,497 701.975,134	107	596.864,42 701.941,684	50.567	107	596.864,42 701.941,684	108	596.893,991 701.915,261	39.656	108	596.893,991 701.915,261	109	596.933,211 701.879,564	53.033

Punct început	X / Y	Punct sfârșit	X / Y	Lungime segment	Punct început	X / Y	Punct sfârșit	X / Y	Lungime segment	Punct început	X / Y	Punct sfârșit	X / Y	Lungime segment
109	596.933,211 701.879,564	110	596.969,098 701.846,478	48.811	110	596.969,098 701.846,478	111	596.998,871 701.818,881	40.596	111	596.998,871 701.818,881	112	597.013,152 701.807,4	18.324
112	597.013,152 701.807,4	113	597.022,544 701.821,616	17.038	113	597.022,544 701.821,616	114	597.022,86 701.822,094	0.573	114	597.022,86 701.822,094	115	597.023,82 701.823,548	1.742
115	597.023,82 701.823,548	116	597.033,34 701.837,793	17.133	116	597.033,34 701.837,793	117	597.033,664 701.838,278	0.583	117	597.033,664 701.838,278	118	597.039,921 701.847,64	11.26
118	597.039,921 701.847,64	119	597.040,233 701.848,107	0.562	119	597.040,233 701.848,107	120	597.048,29 701.860,162	14.5	120	597.048,29 701.860,162	121	597.051,029 701.864,259	4.928
121	597.051,029 701.864,259	122	597.053,335 701.867,71	4.151	122	597.053,335 701.867,71	123	597.054,268 701.869,142	1.709	123	597.054,268 701.869,142	124	597.056,601 701.872,723	4.274
124	597.056,601 701.872,723	125	597.076,775 701.903,688	36.957	125	597.076,775 701.903,688	126	597.077,241 701.904,403	0.853	126	597.077,241 701.904,403	127	597.087,077 701.919,501	18.019
127	597.087,077 701.919,501	128	597.087,994 701.920,909	1.68	128	597.087,994 701.920,909	129	597.088,501 701.921,687	0.929	129	597.088,501 701.921,687	130	597.092,299 701.927,172	6.672
130	597.092,299 701.927,172	131	597.092,465 701.927,411	0.291	131	597.092,465 701.927,411	132	597.098,092 701.935,538	9.885	132	597.098,092 701.935,538	133	597.098,259 701.935,778	0.292
133	597.098,259 701.935,778	134	597.108,744 701.950,92	18.418	134	597.108,744 701.950,92	135	597.108,882 701.951,12	0.243	135	597.108,882 701.951,12	136	597.109,227 701.951,618	0.606
136	597.109,227 701.951,618	137	597.120,026 701.967,214	18.97	137	597.120,026 701.967,214	138	597.120,118 701.967,347	0.162	138	597.120,118 701.967,347	139	597.120,695 701.968,18	1.013
139	597.120,695 701.968,18	140	597.126,179 701.976,1	9.633	140	597.126,179 701.976,1	141	597.128,467 701.979,404	4.019	141	597.128,467 701.979,404	142	597.130,851 701.978,212	2.665
142	597.130,851 701.978,212	143	597.136,582 701.974,507	6.824	143	597.136,582 701.974,507	144	597.189,393 701.917,373	77.803	144	597.189,393 701.917,373	145	597.266,288 701.832,794	114.309
145	597.266,288 701.832,794	146	597.281,53 701.821,675	18.867	146	597.281,53 701.821,675	147	597.302,438 701.808,806	24.551	147	597.302,438 701.808,806	148	597.313,496 701.800,909	13.588
148	597.313,496 701.800,909	149	597.346,763 701.755,798	56.051	149	597.346,763 701.755,798	150	597.394,19 701.689,768	81.297	150	597.394,19 701.689,768	151	597.453,522 701.607,436	101.483
151	597.453,522 701.607,436	152	597.453,895 701.520,891	86.546	152	597.453,895 701.520,891	153	597.454,901 701.473,203	47.699	153	597.454,901 701.473,203	154	597.454,027 701.446,696	26.521
154	597.454,027 701.446,696	155	597.457,523 701.434,316	12.864	155	597.457,523 701.434,316	156	597.456,326 701.409,767	24.578	156	597.456,326 701.409,767	157	597.456,435 701.408,479	1.293
157	597.456,435 701.408,479	158	597.456,716 701.405,148	3.343	158	597.456,716 701.405,148	159	597.458,494 701.384,062	21.161	159	597.458,494 701.384,062	160	597.492,607 701.326,927	66.544
160	597.492,607 701.326,927	161	597.522,812 701.286,885	50.157	161	597.522,812 701.286,885	162	597.534,164 701.274,647	16.692	162	597.534,164 701.274,647	163	597.557,792 701.255,645	30.321
163	597.557,792 701.255,645	164	597.560,97 701.260,497	5.8	164	597.560,97 701.260,497	165	597.536,676 701.280,608	31.538	165	597.536,676 701.280,608	166	597.526,547 701.290,641	14.257
166	597.526,547 701.290,641	167	597.526,081 701.291,249	0.766	167	597.526,081 701.291,249	168	597.496,008 701.330,447	49.405	168	597.496,008 701.330,447	169	597.495,333 701.331,466	1.222
169	597.495,333 701.331,466	170	597.488,419 701.341,895	12.513	170	597.488,419 701.341,895	171	597.484,496 701.347,814	7.101	171	597.484,496 701.347,814	172	597.468,056 701.380,341	36.446
172	597.468,056 701.380,341	173	597.465,48 701.385,437	5.71	173	597.465,48 701.385,437	174	597.464,148 701.403,046	17.659	174	597.464,148 701.403,046	175	597.463,937 701.405,828	2.79
175	597.463,937 701.405,828	176	597.465,454 701.434,304	28.516	176	597.465,454 701.434,304	177	597.465,024 701.449,677	15.379	177	597.465,024 701.449,677	178	597.464,014 701.457,283	7.673
178	597.464,014 701.457,283	179	597.464,012 701.457,301	0.018	179	597.464,012 701.457,301	1	597.461,963 701.472,727	15.561					

** Lungimile segmentelor sunt determinate în planul de proiecție Stereo 70 și sunt rotunjite la 1 milimetru.

*** Distanța dintre puncte este formată din segmente cumulate ce sunt mai mici decât valoarea 1 milimetru.