

**DATE DESPRE IMOBILUL NR. 1200**

Oficiul de Cadastru și Publicitate Imobiliară SUCEAVA
Biroul de Cadastru și Publicitate Imobiliară Suceava

A. Partea I. Descrierea imobilului

TEREN Extravilan

Adresa: Jud. Suceava

Nr. Crt	Nr cadastral Nr. topografic	Suprafața* (mp)	Observații / Referințe
A1		Din acte: 5.000 Masurata: 1.800	Sector cadastral:41 Teren neimprejmuit; Diferența de suprafață se regăsește la ID 1201,1202.

B. Partea II. Proprietari și acte

Inscrieri privitoare la dreptul de proprietate și alte drepturi reale		Referințe
/		
Act Administrativ nr. 1998, din 11/06/1997 emis de CJSDPAT SUCEAVA;		
B1	Intabulare, drept de PROPRIETATE, dobândit prin Reconstituire, cota actuala 1/1 1) ALUPULUI TOADER DEFUNCT:Da	A1

C. Partea III. SARCINI .

Inscrieri privind dezmembramintele dreptului de proprietate, drepturi reale de garanție și sarcini	Referințe
NU SUNT	

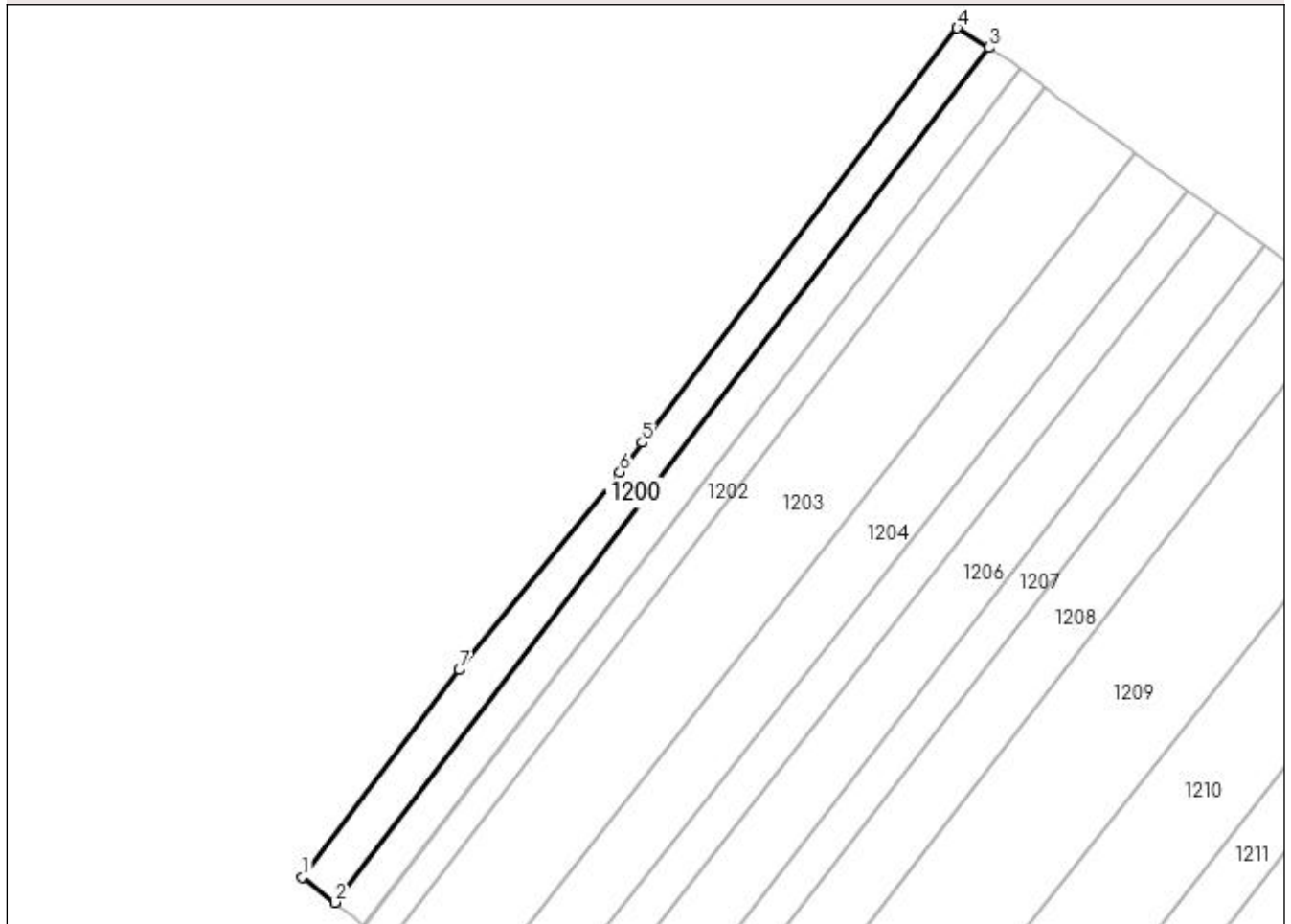
Anexa Nr. 1 La Partea I

Teren

Nr cadastral	Suprafața (mp)*	Observații / Referințe
	Din acte: 5.000 Masurata: 1.800	Diferența de suprafață se regăsește la ID 1201,1202.

* Suprafața este determinată în planul de proiecție Stereo 70.

DETALII LINIARE IMOBIL



Date referitoare la teren

Crt	Categorie folosință	Intra vilan	Suprafața (mp)	Tarla	Parcelă	Nr. topo	Observații / Referințe
1	arabil	NU	1.800	23	241	-	

Lungime Segmente

1) Valorile lungimilor segmentelor sunt obținute din proiecție în plan.

Punct început	X / Y	Punct sfârșit	X / Y	Lungime segment (** (m)
1	597.155,432 704.290,298	2	597.162,266 704.284,956	8.674
2	597.162,266 704.284,956	3	597.299,323 704.464,042	225.514
3	597.299,323 704.464,042	4	597.292,695 704.468,165	7.806
4	597.292,695 704.468,165	5	597.226,683 704.381,321	109.085
5	597.226,683 704.381,321	6	597.222,013 704.375,109	7.772

Punct început	X / Y	Punct sfârșit	X / Y	Lungime segment (** (m)
6	597.222,013 704.375,109	7	597.188,368 704.333,692	53.361
7	597.188,368 704.333,692	1	597.155,432 704.290,298	54.478

** Lungimile segmentelor sunt determinate în planul de proiecție Stereo 70 și sunt rotunjite la 1 milimetru.

*** Distanța dintre puncte este formată din segmente cumulate ce sunt mai mici decât valoarea 1 milimetru.

**DATE DESPRE IMOBILUL NR. 1201**

Oficiul de Cadastru și Publicitate Imobiliară SUCEAVA
Biroul de Cadastru și Publicitate Imobiliară Suceava

A. Partea I. Descrierea imobilului

TEREN Extravilan

Adresa: Jud. Suceava

Nr. Crt	Nr cadastral Nr. topografic	Suprafața* (mp)	Observații / Referințe
A1		1.800	Sector cadastral:41 Teren neimprejmuit;

B. Partea II. Proprietari și acte

Inscrieri privitoare la dreptul de proprietate și alte drepturi reale	Referințe
/	
Act Notarial nr. 3067, din 10/02/1995 emis de NOTARIATUL DE STAT JUDETEAN SUCEAVA;	
B1	A1
Intabulare, drept de PROPRIETATE donație, dobandit prin Conventie, cota actuala 1/1 1) BĂRĂGAN ANA	

C. Partea III. SARCINI .

Inscrieri privind dezmembramintele dreptului de proprietate, drepturi reale de garanție și sarcini	Referințe
NU SUNT	

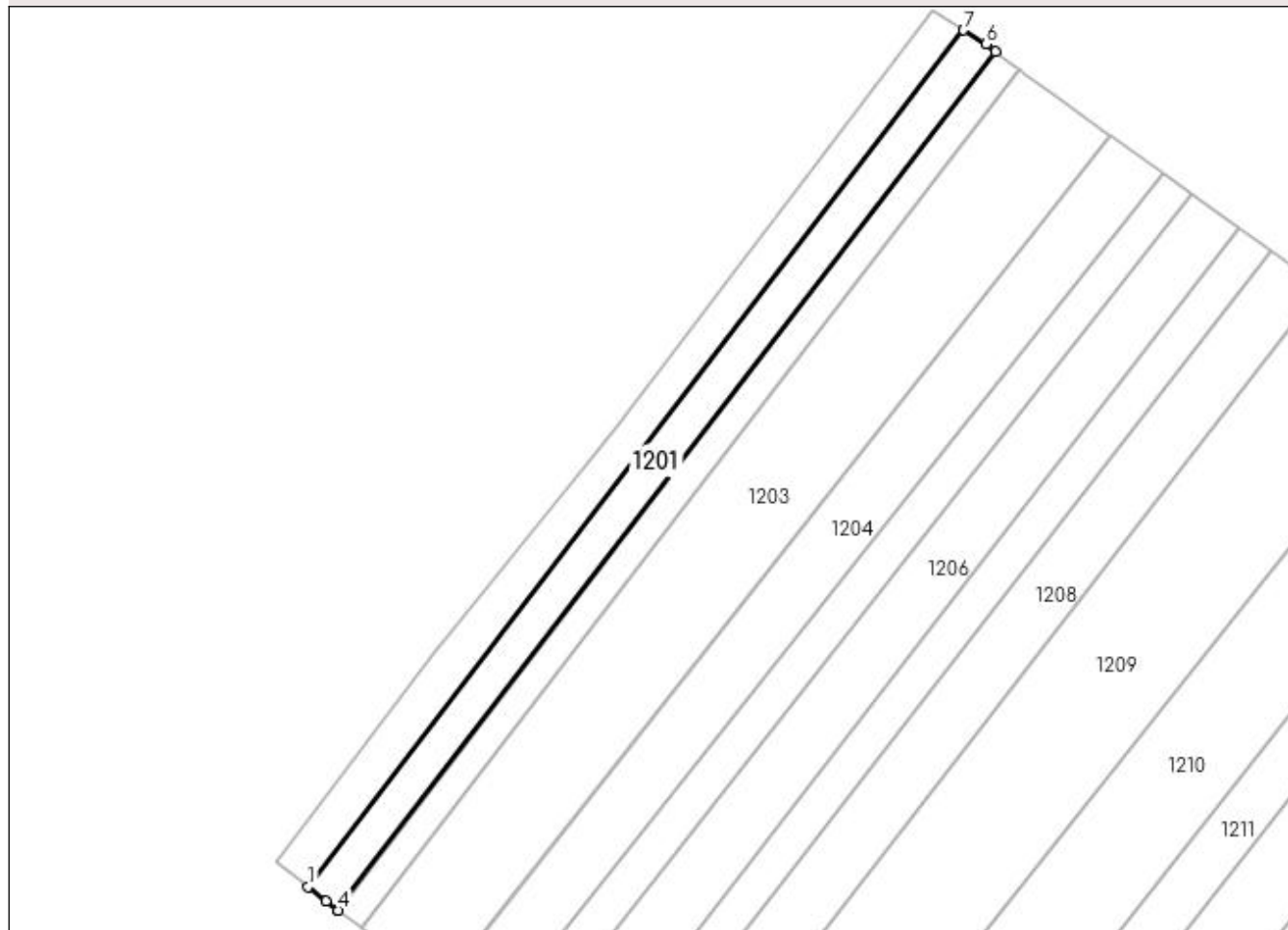
Anexa Nr. 1 La Partea I

Teren

Nr cadastral	Suprafaţa (mp)*	Observații / Referințe
	1.800	

* Suprafața este determinată în planul de proiecție Stereo 70.

DETALII LINIARE IMOBIL



Date referitoare la teren

Crt	Categorie folosință	Intra vilan	Suprafața (mp)	Tarla	Parcelă	Nr. topo	Observații / Referințe
1	arabil	NU	1.800	23	241	-	

Lungime Segmente

1) Valorile lungimilor segmentelor sunt obținute din proiecție în plan.

Punct început	X / Y	Punct sfârșit	X / Y	Lungime segment (** (m)
1	597.162,266 704.284,956	2	597.166,037 704.282,009	4.786
2	597.166,037 704.282,009	3	597.168,277 704.280,258	2.843
3	597.168,277 704.280,258	4	597.168,544 704.280,049	0.339
4	597.168,544 704.280,049	5	597.305,976 704.459,625	226.131
5	597.305,976 704.459,625	6	597.304,032 704.461,112	2.448

Punct început	X / Y	Punct sfârșit	X / Y	Lungime segment (** (m)
6	597.304,032 704.461,112	7	597.299,323 704.464,042	5.546
7	597.299,323 704.464,042	1	597.162,266 704.284,956	225.514

** Lungimile segmentelor sunt determinate în planul de proiecție Stereo 70 și sunt rotunjite la 1 milimetru.

*** Distanța dintre puncte este formată din segmente cumulate ce sunt mai mici decât valoarea 1 milimetru.

**DATE DESPRE IMOBILUL NR. 1202**

Oficiul de Cadastru și Publicitate Imobiliară SUCEAVA
Biroul de Cadastru și Publicitate Imobiliară Suceava

A. Partea I. Descrierea imobilului

TEREN Extravilan

Adresa: Jud. Suceava

Nr. Crt	Nr cadastral Nr. topografic	Suprafața* (mp)	Observații / Referințe
A1		Din acte: 5.000 Masurata: 1.400	Sector cadastral:41 Teren neimprejmuit; Deținător Bărăgan Ana.Diferența de suprafață se regăsește la ID 1200,1202.

B. Partea II. Proprietari și acte

Inscrieri privitoare la dreptul de proprietate și alte drepturi reale	Referințe
/	
Act Administrativ nr. 1998, din 11/06/1997 emis de CJSDPAT SUCEAVA;	
B1	A1
Intabulare, drept de PROPRIETATE, dobândit prin Reconstituire, cota actuala 1/1 1) ALUPULUI TOADER DEFUNCT:Da	

C. Partea III. SARCINI .

Inscrieri privind dezmembramintele dreptului de proprietate, drepturi reale de garanție și sarcini	Referințe
NU SUNT	

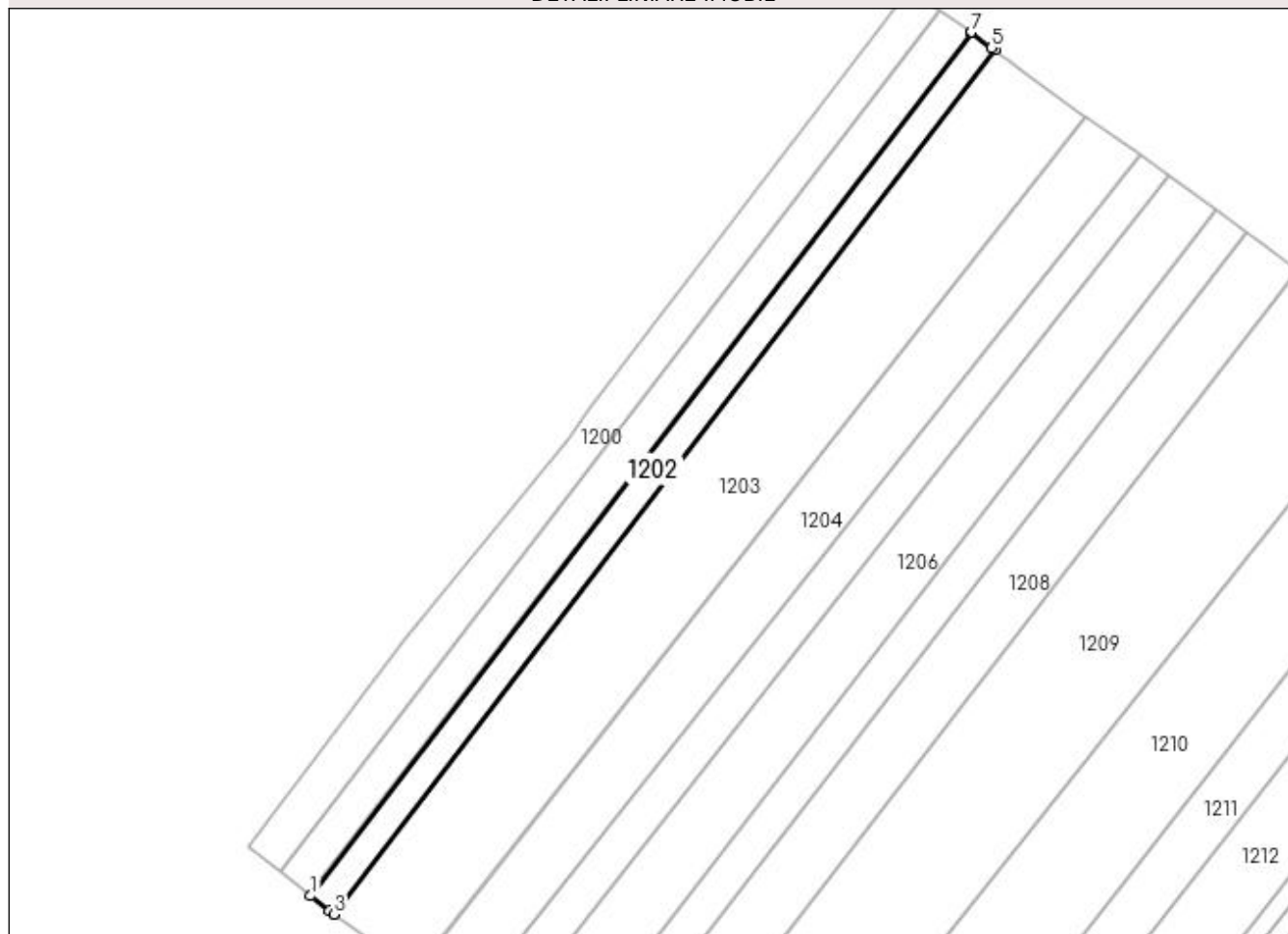
Anexa Nr. 1 La Partea I

Teren

Nr cadastral	Suprafața (mp)*	Observații / Referințe
	Din acte: 5.000 Masurata: 1.400	Deținător Bărăgan Ana. Diferența de suprafață se regăsește la ID 1200,1202.

* Suprafața este determinată în planul de proiecție Stereo 70.

DETALII LINIARE IMOBIL



Date referitoare la teren

Crt	Categorie folosință	Intra vilan	Suprafața (mp)	Tarla	Parcelă	Nr. topo	Observații / Referințe
1	arabil	NU	1.400	23	241	-	

Lungime Segmente

1) Valorile lungimilor segmentelor sunt obținute din proiecție în plan.

Punct început	X / Y	Punct sfârșit	X / Y	Lungime segment (** (m)
1	597.168,544 704.280,049	2	597.172,457 704.276,99	4.967
2	597.172,457 704.276,99	3	597.173,421 704.276,237	1.223
3	597.173,421 704.276,237	4	597.310,893 704.455,865	226.196
4	597.310,893 704.455,865	5	597.310,25 704.456,357	0.81
5	597.310,25 704.456,357	6	597.306,035 704.459,58	5.306

Punct început	X / Y	Punct sfârșit	X / Y	Lungime segment (** (m)
6	597.306,035 704.459,58	7	597.305,976 704.459,625	0.074
7	597.305,976 704.459,625	1	597.168,544 704.280,049	226.131

** Lungimile segmentelor sunt determinate în planul de proiecție Stereo 70 și sunt rotunjite la 1 milimetru.

*** Distanța dintre puncte este formată din segmente cumulate ce sunt mai mici decât valoarea 1 milimetru.

**DATE DESPRE IMOBILUL NR. 1203**

Oficiul de Cadastru și Publicitate Imobiliară SUCEAVA
Biroul de Cadastru și Publicitate Imobiliară Suceava

A. Partea I. Descrierea imobilului

TEREN Extravilan

Adresa: Jud. Suceava

Nr. Crt	Nr cadastral Nr. topografic	Suprafața* (mp)	Observații / Referințe
A1		5.000	Sector cadastral:41 Teren neimprejmuit;

B. Partea II. Proprietari și acte

Inscrieri privitoare la dreptul de proprietate și alte drepturi reale	Referințe
/	
Act Notarial nr. 8, din 13/02/2008 emis de BNP ADELA IVAȘCU;	
B1	A1
Intabulare, drept de PROPRIETATE, dobândit prin Succesiune, cota actuala 1/1 1) GÎTMAN AURELIA	

C. Partea III. SARCINI .

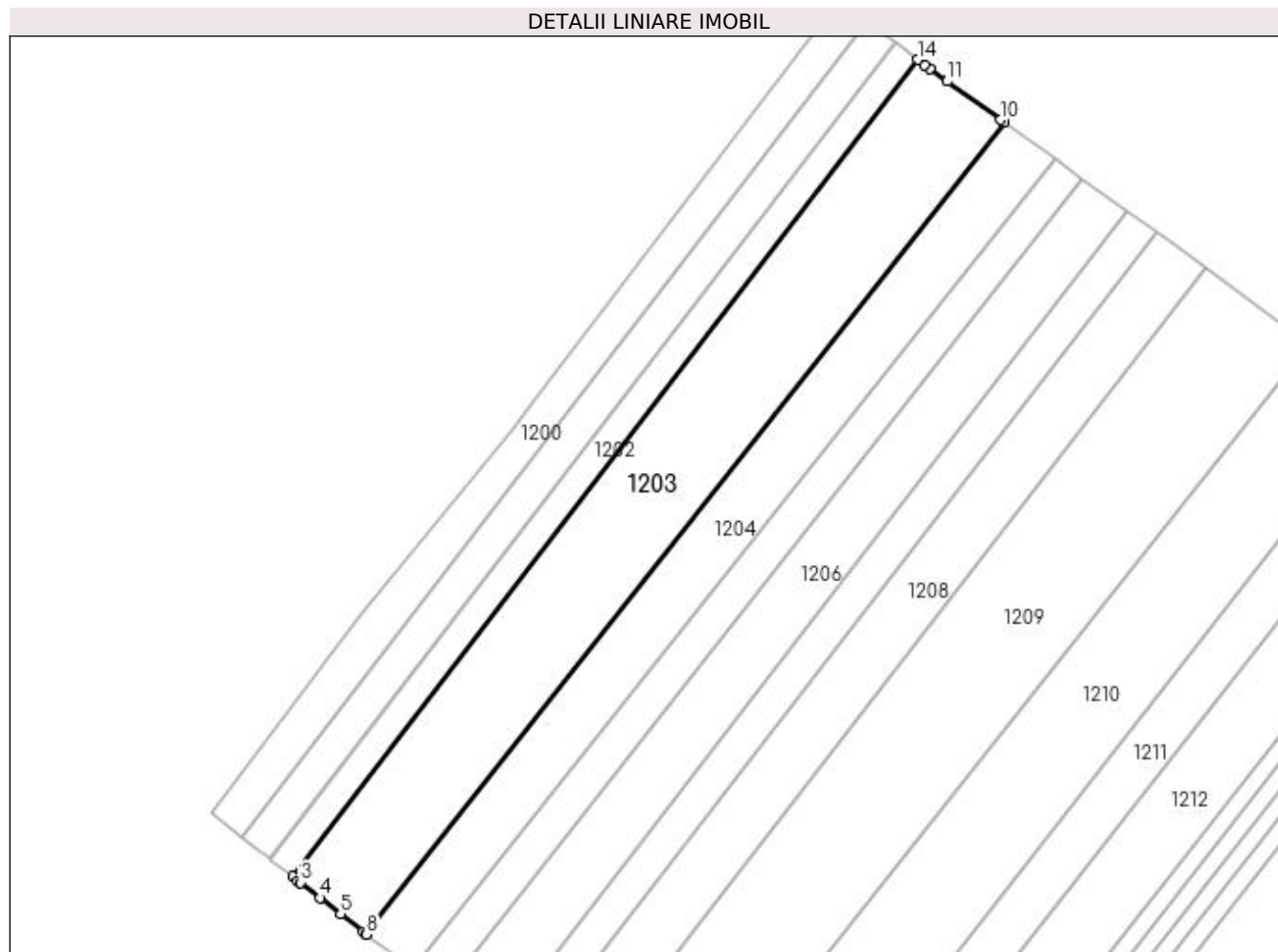
Inscrieri privind dezmembramintele dreptului de proprietate, drepturi reale de garanție și sarcini	Referințe
NU SUNT	

Anexa Nr. 1 La Partea I

Teren

Nr cadastral	Suprafața (mp)*	Observații / Referințe
	5.000	

* Suprafața este determinată în planul de proiecție Stereo 70.



Date referitoare la teren

Crt	Categorie folosință	Intra vilan	Suprafața (mp)	Tarla	Parcelă	Nr. topo	Observații / Referințe
1	arabil	NU	5.000	23	241	-	

Lungime Segmente

1) Valorile lungimilor segmentelor sunt obținute din proiecție în plan.

Punct început	X / Y	Punct sfârșit	X / Y	Lungime segment (** (m)
1	597.173,421 704.276,237	2	597.174,547 704.275,357	1.429
2	597.174,547 704.275,357	3	597.175,084 704.274,937	0.682
3	597.175,084 704.274,937	4	597.179,421 704.271,547	5.505
4	597.179,421 704.271,547	5	597.183,923 704.268,028	5.714
5	597.183,923 704.268,028	6	597.188,861 704.264,169	6.267

Punct început	X / Y	Punct sfârşit	X / Y	Lungime segment (** (m)
6	597.188,861 704.264,169	7	597.189,559 704.263,623	0.886
7	597.189,559 704.263,623	8	597.189,66 704.263,546	0.127
8	597.189,66 704.263,546	9	597.329,953 704.442,049	227.036
9	597.329,953 704.442,049	10	597.329,129 704.442,64	1.014
10	597.329,129 704.442,64	11	597.317,357 704.451,099	14.496
11	597.317,357 704.451,099	12	597.313,53 704.453,849	4.713
12	597.313,53 704.453,849	13	597.312,357 704.454,746	1.477
13	597.312,357 704.454,746	14	597.310,893 704.455,865	1.843
14	597.310,893 704.455,865	1	597.173,421 704.276,237	226.196

** Lungimile segmentelor sunt determinate în planul de proiecție Stereo 70 și sunt rotunjite la 1 milimetru.

*** Distanța dintre puncte este formată din segmente cumulate ce sunt mai mici decât valoarea 1 milimetru.

**DATE DESPRE IMOBILUL NR. 1204**

Oficiul de Cadastru și Publicitate Imobiliară SUCEAVA
Biroul de Cadastru și Publicitate Imobiliară Suceava

A. Partea I. Descrierea imobilului

TEREN Extravilan

Adresa: Jud. Suceava

Nr. Crt	Nr cadastral Nr. topografic	Suprafața* (mp)	Observații / Referințe
A1		3.000	Sector cadastral:41 Teren neimprejmuit;

B. Partea II. Proprietari și acte

Inscrieri privitoare la dreptul de proprietate și alte drepturi reale		Referințe
/		
Act Normativ nr. Legea 7, din 13/03/1996 emis de PARLAMENTUL ROMANIEI;		
B1	Inscrierea provizorie, drept de PROPRIETATE, dobandit prin Lege, cota actuala 1/1 1) COMUNA ZVORIȘTEA, CIF:4244202, PROPRIETAR NEIDENTIFICAT.	A1

C. Partea III. SARCINI .

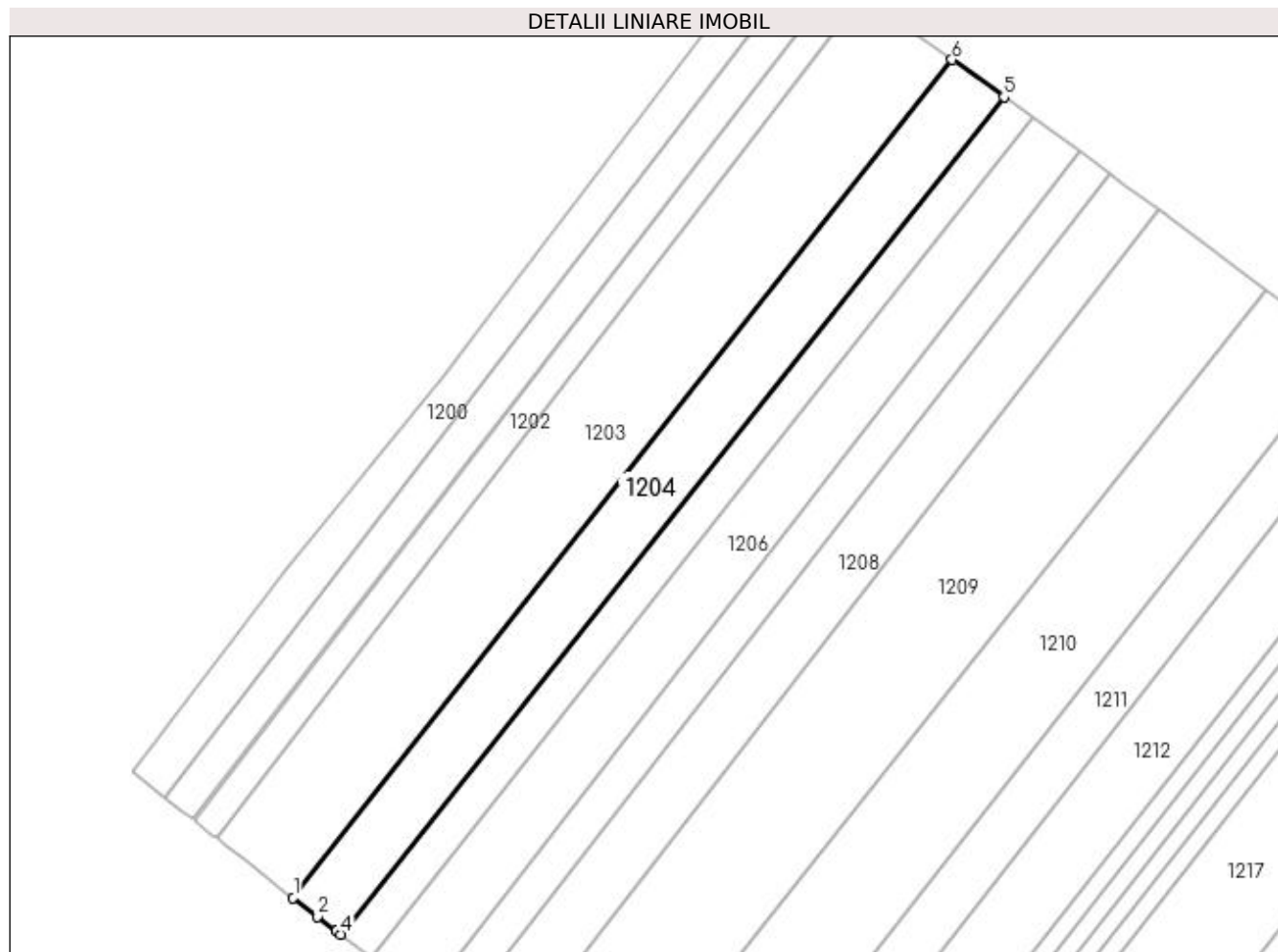
Inscrieri privind dezmembramintele dreptului de proprietate, drepturi reale de garanție și sarcini	Referințe
NU SUNT	

Anexa Nr. 1 La Partea I

Teren

Nr cadastral	Suprafața (mp)*	Observații / Referințe
	3.000	

* Suprafața este determinată în planul de proiecție Stereo 70.



Date referitoare la teren

Crt	Categorie folosință	Intravilan	Suprafața (mp)	Tarla	Parcelă	Nr. topo	Observații / Referințe
1	arabil	NU	3.000	23	241	-	

Lungime Segmente

1) Valorile lungimilor segmentelor sunt obținute din proiecție în plan.

Punct început	X / Y	Punct sfârșit	X / Y	Lungime segment (** (m)
1	597.189,66 704.263,546	2	597.194,859 704.259,561	6.551
2	597.194,859 704.259,561	3	597.198,869 704.256,488	5.052
3	597.198,869 704.256,488	4	597.199,8 704.255,779	1.17
4	597.199,8 704.255,779	5	597.341,033 704.434,087	227.465
5	597.341,033 704.434,087	6	597.329,953 704.442,049	13.644

Punct început	X / Y	Punct sfârșit	X / Y	Lungime segment (** (m)
6	597.329,953 704.442,049	1	597.189,66 704.263,546	227.036

** Lungimile segmentelor sunt determinate în planul de proiecție Stereo 70 și sunt rotunjite la 1 milimetru.

*** Distanța dintre puncte este formată din segmente cumulate ce sunt mai mici decât valoarea 1 milimetru.

**DATE DESPRE IMOBILUL NR. 1205**

Oficiul de Cadastru și Publicitate Imobiliară SUCEAVA
Biroul de Cadastru și Publicitate Imobiliară Suceava

A. Partea I. Descrierea imobilului

TEREN Extravilan

Adresa: Jud. Suceava, la locul numit "Nojoc"

Nr. Crt	Nr cadastral Nr. topografic	Suprafața* (mp)	Observații / Referințe
A1	32397	1.800	Sector cadastral:41 Teren neimprejmuit;

B. Partea II. Proprietari și acte

Inscrieri privitoare la dreptul de proprietate și alte drepturi reale	Referințe
16230 / 08/03/2024	
Act Notarial nr. contract de schimb nr. 661, din 08/03/2024 emis de NP MANDICI ALEXANDRU;	
B13	Intabulare, drept de PROPRIETATE bun propriu, dobandit prin Conventie, cota actuala 1/1 1) ORHEI RĂZVAN
	A1

C. Partea III. SARCINI .

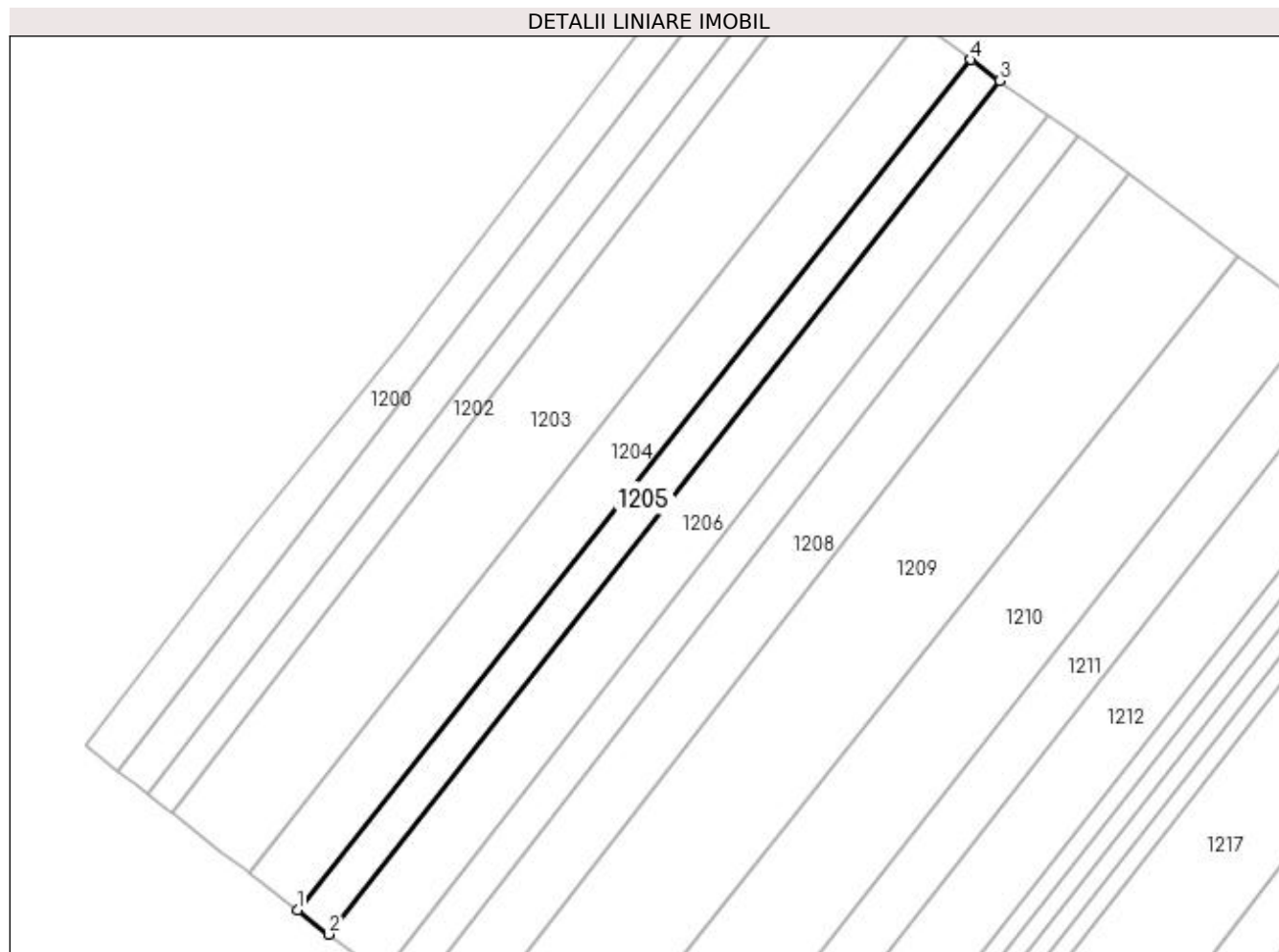
Inscrieri privind dezmembramintele dreptului de proprietate, drepturi reale de garanție și sarcini	Referințe
NU SUNT	

Anexa Nr. 1 La Partea I

Teren

Nr cadastral	Suprafața (mp)*	Observații / Referințe
32397	1.800	

* Suprafața este determinată în planul de proiecție Stereo 70.



Date referitoare la teren

Crt	Categorie folosință	Intra vilan	Suprafața (mp)	Tarla	Parcelă	Nr. topo	Observații / Referințe
1	arabil	NU	1.800	23	241	-	

Lungime Segmente

1) Valorile lungimilor segmentelor sunt obținute din proiecție în plan.

Punct început	X / Y	Punct sfârșit	X / Y	Lungime segment (** (m)
1	597.199,8 704.255,779	2	597.206,426 704.250,733	8.329
2	597.206,426 704.250,733	3	597.347,124 704.429,711	227.66
3	597.347,124 704.429,711	4	597.341,033 704.434,087	7.5
4	597.341,033 704.434,087	1	597.199,8 704.255,779	227.465

**** Lungimile segmentelor sunt determinate în planul de proiecție Stereo 70 și sunt rotunjite la 1 milimetru.**

***** Distanța dintre puncte este formată din segmente cumulate ce sunt mai mici decât valoarea 1 milimetru.**

**DATE DESPRE IMOBILUL NR. 1206**

Oficiul de Cadastru și Publicitate Imobiliară SUCEAVA
Biroul de Cadastru și Publicitate Imobiliară Suceava

A. Partea I. Descrierea imobilului

TEREN Extravilan

Adresa: Jud. Suceava

Nr. Crt	Nr cadastral Nr. topografic	Suprafața* (mp)	Observații / Referințe
A1		3.000	Sector cadastral:41 Teren neimprejmuit;

B. Partea II. Proprietari și acte

Inscrieri privitoare la dreptul de proprietate și alte drepturi reale		Referințe
/		
Act Normativ nr. Legea 7, din 13/03/1996 emis de PARLAMENTUL ROMANIEI;		
B1	Inscrierea provizorie, drept de PROPRIETATE, dobandit prin Lege, cota actuala 1/1 1) COMUNA ZVORIȘTEA, CIF:4244202, PROPRIETAR NEIDENTIFICAT.	A1

C. Partea III. SARCINI .

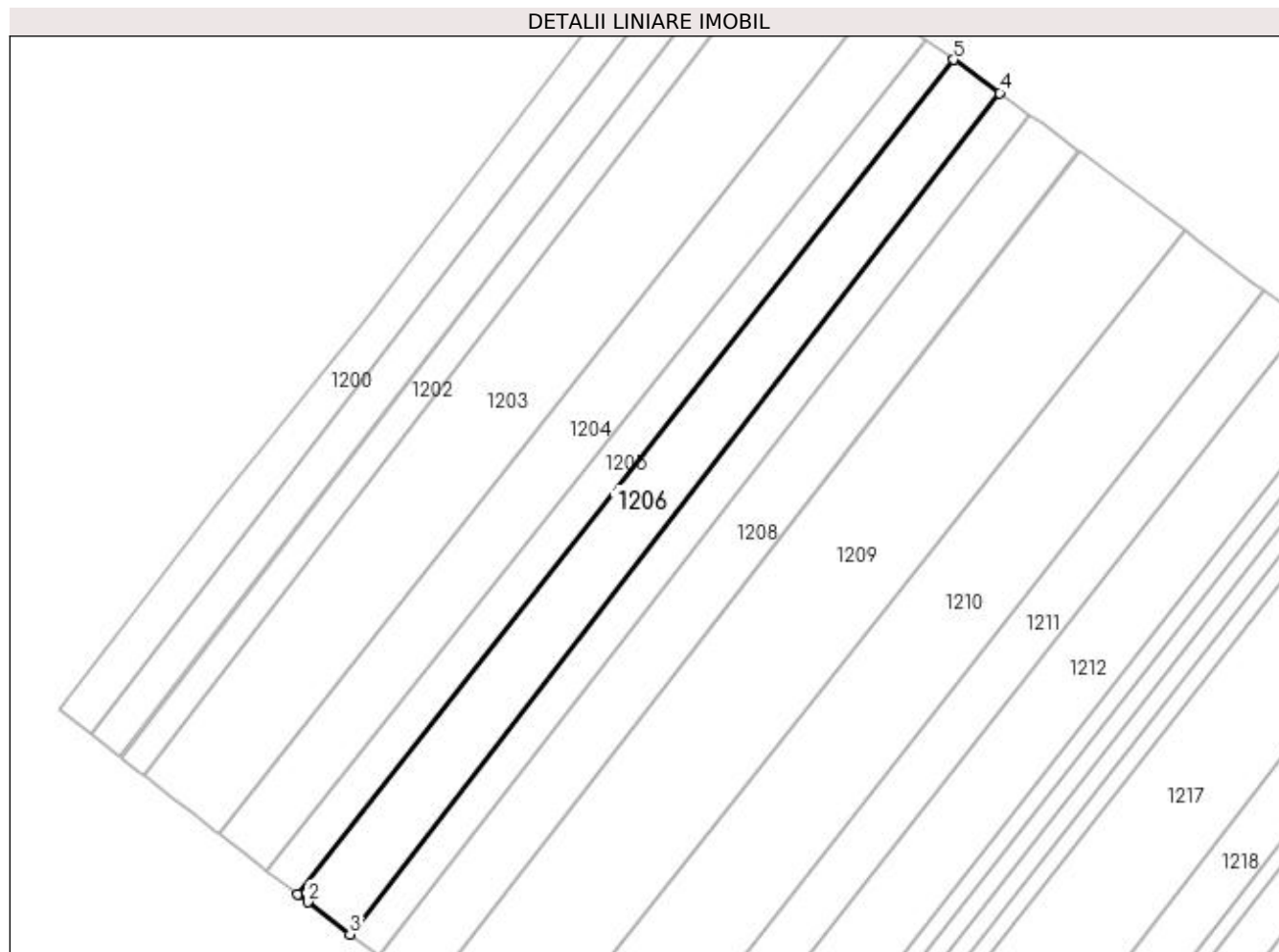
Inscrieri privind dezmembramintele dreptului de proprietate, drepturi reale de garanție și sarcini	Referințe
NU SUNT	

Anexa Nr. 1 La Partea I

Teren

Nr cadastral	Suprafața (mp)*	Observații / Referințe
	3.000	

* Suprafața este determinată în planul de proiecție Stereo 70.



Date referitoare la teren

Crt	Categorie folosință	Intravilan	Suprafața (mp)	Tarla	Parcelă	Nr. topo	Observații / Referințe
1	arabil	NU	3.000	23	241	-	

Lungime Segmente

1) Valorile lungimilor segmentelor sunt obținute din proiecție în plan.

Punct început	X / Y	Punct sfârșit	X / Y	Lungime segment (** (m)
1	597.206,426 704.250,733	2	597.208,6 704.249,078	2.732
2	597.208,6 704.249,078	3	597.217,648 704.242,131	11.407
3	597.217,648 704.242,131	4	597.357,036 704.422,588	228.021
4	597.357,036 704.422,588	5	597.347,124 704.429,711	12.206
5	597.347,124 704.429,711	1	597.206,426 704.250,733	227.66

**** Lungimile segmentelor sunt determinate în planul de proiecție Stereo 70 și sunt rotunjite la 1 milimetru.**

***** Distanța dintre puncte este formată din segmente cumulate ce sunt mai mici decât valoarea 1 milimetru.**

**DATE DESPRE IMOBILUL NR. 1207**

Oficiul de Cadastru și Publicitate Imobiliară SUCEAVA
Biroul de Cadastru și Publicitate Imobiliară Suceava

A. Partea I. Descrierea imobilului

TEREN Extravilan

Adresa: Jud. Suceava

Nr. Crt	Nr cadastral Nr. topografic	Suprafața* (mp)	Observații / Referințe
A1		1.800	Sector cadastral:41 Teren neimprejmuit; Atentie la cote!

B. Partea II. Proprietari și acte

Inscrieri privitoare la dreptul de proprietate și alte drepturi reale		Referințe
/		
Act Notarial nr. 56, din 22/03/2016 emis de BIN NEGURA ADINA LOREDANA;		
B1	Intabulare, drept de PROPRIETATE, dobandit prin Succesiune, cota actuala 2/16 1) OLARIU MARIA	A1
B2	Intabulare, drept de PROPRIETATE, dobandit prin Succesiune, cota actuala 2/16 1) CLIM ADRIANA	A1
B3	Intabulare, drept de PROPRIETATE, dobandit prin Succesiune, cota actuala 2/16 1) ROMAN CARMEN	A1
B4	Intabulare, drept de PROPRIETATE, dobandit prin Succesiune, cota actuala 2/16 1) UNGUREANU CĂTĂLINA	A1
Act Administrativ nr. 65, din 24/03/1993 emis de CJSDPAT SUCEAVA;		
B5	Intabulare, drept de PROPRIETATE, dobandit prin Reconstituire, cota actuala 1/2 1) ZURA ELISABETA , Lipsă CNP proprietar.	A1

C. Partea III. SARCINI .

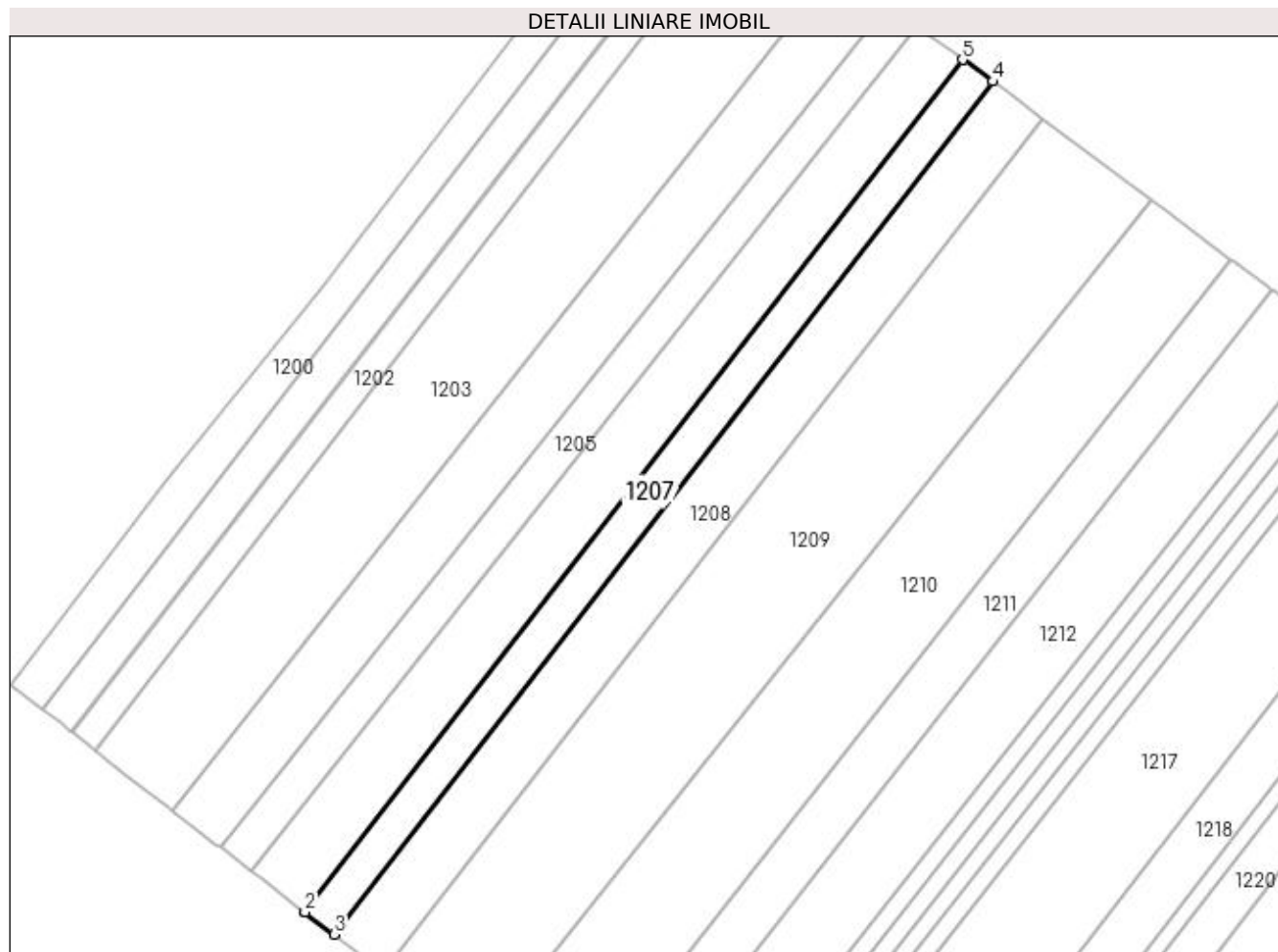
Inscrieri privind dezmembramintele dreptului de proprietate, drepturi reale de garanție și sarcini	Referințe
NU SUNT	

Anexa Nr. 1 La Partea I

Teren

Nr cadastral	Suprafața (mp)*	Observații / Referințe
	1.800	Atentie la cote!

* Suprafața este determinată în planul de proiecție Stereo 70.



Date referitoare la teren

Crt	Categorie folosință	Intravilan	Suprafața (mp)	Tarla	Parcelă	Nr. topo	Observații / Referințe
1	arabil	NU	1.800	23	241	-	

Lungime Segmente

1) Valorile lungimilor segmentelor sunt obținute din proiecție în plan.

Punct început	X / Y	Punct sfârșit	X / Y	Lungime segment (** (m)
1	597.217,648 704.242,131	2	597.217,744 704.242,057	0.121
2	597.217,744 704.242,057	3	597.223,945 704.237,375	7.77
3	597.223,945 704.237,375	4	597.363,448 704.417,981	228.21
4	597.363,448 704.417,981	5	597.357,036 704.422,588	7.895
5	597.357,036 704.422,588	1	597.217,648 704.242,131	228.021

**** Lungimile segmentelor sunt determinate în planul de proiecție Stereo 70 și sunt rotunjite la 1 milimetru.**

***** Distanța dintre puncte este formată din segmente cumulate ce sunt mai mici decât valoarea 1 milimetru.**

**DATE DESPRE IMOBILUL NR. 1208**

Oficiul de Cadastru și Publicitate Imobiliară SUCEAVA
Biroul de Cadastru și Publicitate Imobiliară Suceava

A. Partea I. Descrierea imobilului

TEREN Extravilan

Adresa: Jud. Suceava

Nr. Crt	Nr cadastral Nr. topografic	Suprafața* (mp)	Observații / Referințe
A1		3.000	Sector cadastral:41 Teren neimprejmuit;

B. Partea II. Proprietari și acte

Inscrieri privitoare la dreptul de proprietate și alte drepturi reale		Referințe
/		
Act Normativ nr. Legea 7, din 13/03/1996 emis de PARLAMENTUL ROMANIEI;		
B1	Inscrierea provizorie, drept de PROPRIETATE, dobandit prin Lege, cota actuala 1/1 1) COMUNA ZVORIȘTEA, CIF:4244202, PROPRIETAR NEIDENTIFICAT.	A1

C. Partea III. SARCINI .

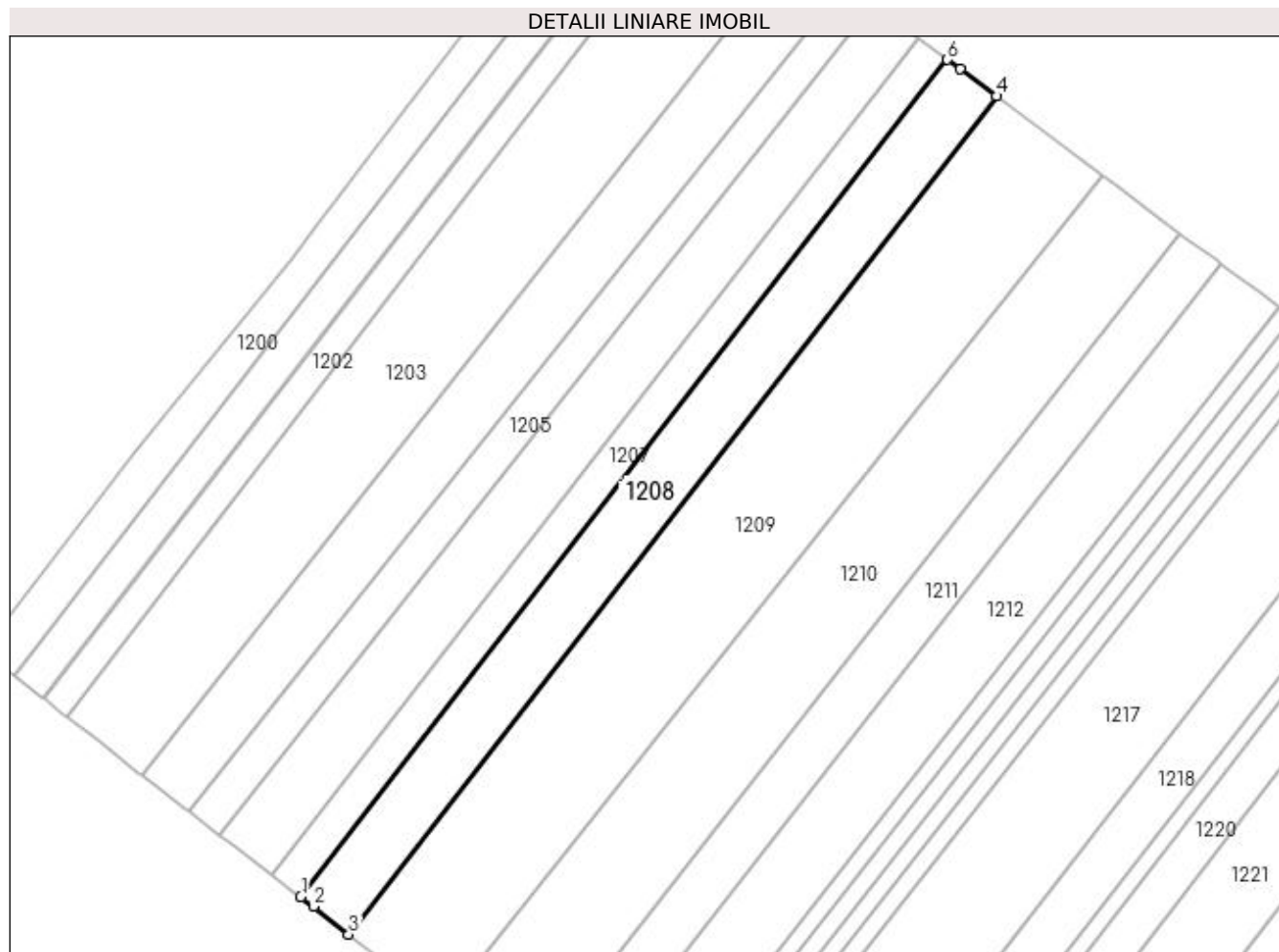
Inscrieri privind dezmembramintele dreptului de proprietate, drepturi reale de garanție și sarcini	Referințe
NU SUNT	

Anexa Nr. 1 La Partea I

Teren

Nr cadastral	Suprafața (mp)*	Observații / Referințe
	3.000	

* Suprafața este determinată în planul de proiecție Stereo 70.



Date referitoare la teren

Crt	Categorie folosință	Intra vilan	Suprafața (mp)	Tarla	Parcelă	Nr. topo	Observații / Referințe
1	arabil	NU	3.000	23	241	-	

Lungime Segmente

1) Valorile lungimilor segmentelor sunt obținute din proiecție în plan.

Punct început	X / Y	Punct sfârșit	X / Y	Lungime segment (** (m)
1	597.223,945 704.237,375	2	597.226,68 704.235,309	3.428
2	597.226,68 704.235,309	3	597.234,265 704.229,317	9.666
3	597.234,265 704.229,317	4	597.374,048 704.410,146	228.557
4	597.374,048 704.410,146	5	597.366,233 704.415,98	9.752
5	597.366,233 704.415,98	6	597.363,448 704.417,981	3.429

Punct început	X / Y	Punct sfârșit	X / Y	Lungime segment (** (m)
6	597.363,448 704.417,981	1	597.223,945 704.237,375	228.21

** Lungimile segmentelor sunt determinate în planul de proiecție Stereo 70 și sunt rotunjite la 1 milimetru.

*** Distanța dintre puncte este formată din segmente cumulate ce sunt mai mici decât valoarea 1 milimetru.

**DATE DESPRE IMOBILUL NR. 1209**

Oficiul de Cadastru și Publicitate Imobiliară SUCEAVA
Biroul de Cadastru și Publicitate Imobiliară Suceava

A. Partea I. Descrierea imobilului

TEREN Extravilan

Nr. cadastral vechi:34021

Adresa: Jud. Suceava

Nr. Crt	Nr cadastral Nr. topografic	Suprafața* (mp)	Observații / Referințe
A1		6.200	Sector cadastral:41 Teren neimprejmuit;

B. Partea II. Proprietari și acte

Inscrieri privitoare la dreptul de proprietate și alte drepturi reale		Referințe
/		
Act Normativ nr. Legea 7, din 13/03/1996 emis de PARLAMENTUL ROMANIEI;		
B1	Inscrierea provizorie, drept de PROPRIETATE, dobandit prin Lege, cota actuala 1/1	A1
1) COMUNA ZVORIȘTEA , CIF:4244202, PROPRIETAR NEIDENTIFICAT.		

C. Partea III. SARCINI .

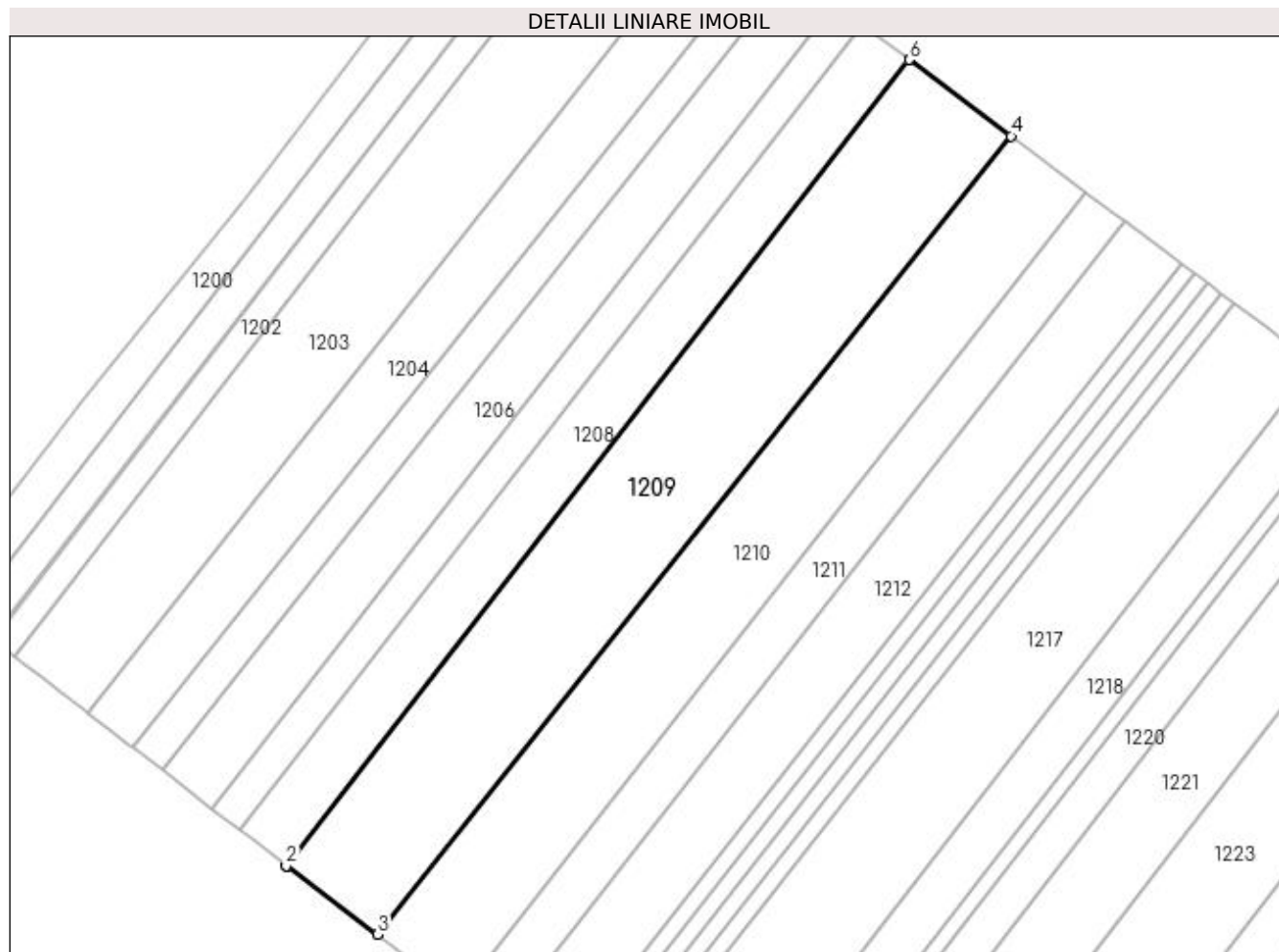
Inscrieri privind dezmembramintele dreptului de proprietate, drepturi reale de garanție și sarcini	Referințe
NU SUNT	

Anexa Nr. 1 La Partea I

Teren

Nr cadastral	Suprafața (mp)*	Observații / Referințe
	6.200	

* Suprafața este determinată în planul de proiecție Stereo 70.



Date referitoare la teren

Crt	Categorie folosință	Intra vilan	Suprafața (mp)	Tarla	Parcelă	Nr. topo	Observații / Referințe
1	arabil	NU	6.200	23	241	-	

Lungime Segmente

1) Valorile lungimilor segmentelor sunt obținute din proiecție în plan.

Punct început	X / Y	Punct sfârșit	X / Y	Lungime segment (** (m)
1	597.234,265 704.229,317	2	597.234,277 704.229,307	0.016
2	597.234,277 704.229,307	3	597.254,763 704.213,916	25.623
3	597.254,763 704.213,916	4	597.396,961 704.393,008	228.679
4	597.396,961 704.393,008	5	597.374,061 704.410,137	28.597
5	597.374,061 704.410,137	6	597.374,048 704.410,146	0.016

Punct început	X / Y	Punct sfârșit	X / Y	Lungime segment (** (m)
6	597.374,048 704.410,146	1	597.234,265 704.229,317	228.557

** Lungimile segmentelor sunt determinate în planul de proiecție Stereo 70 și sunt rotunjite la 1 milimetru.

*** Distanța dintre puncte este formată din segmente cumulate ce sunt mai mici decât valoarea 1 milimetru.

**DATE DESPRE IMOBILUL NR. 1210**

Oficiul de Cadastru și Publicitate Imobiliară SUCEAVA
Biroul de Cadastru și Publicitate Imobiliară Suceava

A. Partea I. Descrierea imobilului

TEREN Extravilan

Adresa: Jud. Suceava

Nr. Crt	Nr cadastral Nr. topografic	Suprafața* (mp)	Observații / Referințe
A1		5.000	Sector cadastral:41 Teren neimprejmuit;

B. Partea II. Proprietari și acte

Inscrieri privitoare la dreptul de proprietate și alte drepturi reale		Referințe
/		
Act Normativ nr. Legea 7, din 13/03/1996 emis de PARLAMENTUL ROMANIEI;		
B1	Inscrierea provizorie, drept de PROPRIETATE, dobandit prin Lege, cota actuala 1/1 1) COMUNA ZVORIȘTEA, CIF:4244202, PROPRIETAR NEIDENTIFICAT.	A1

C. Partea III. SARCINI .

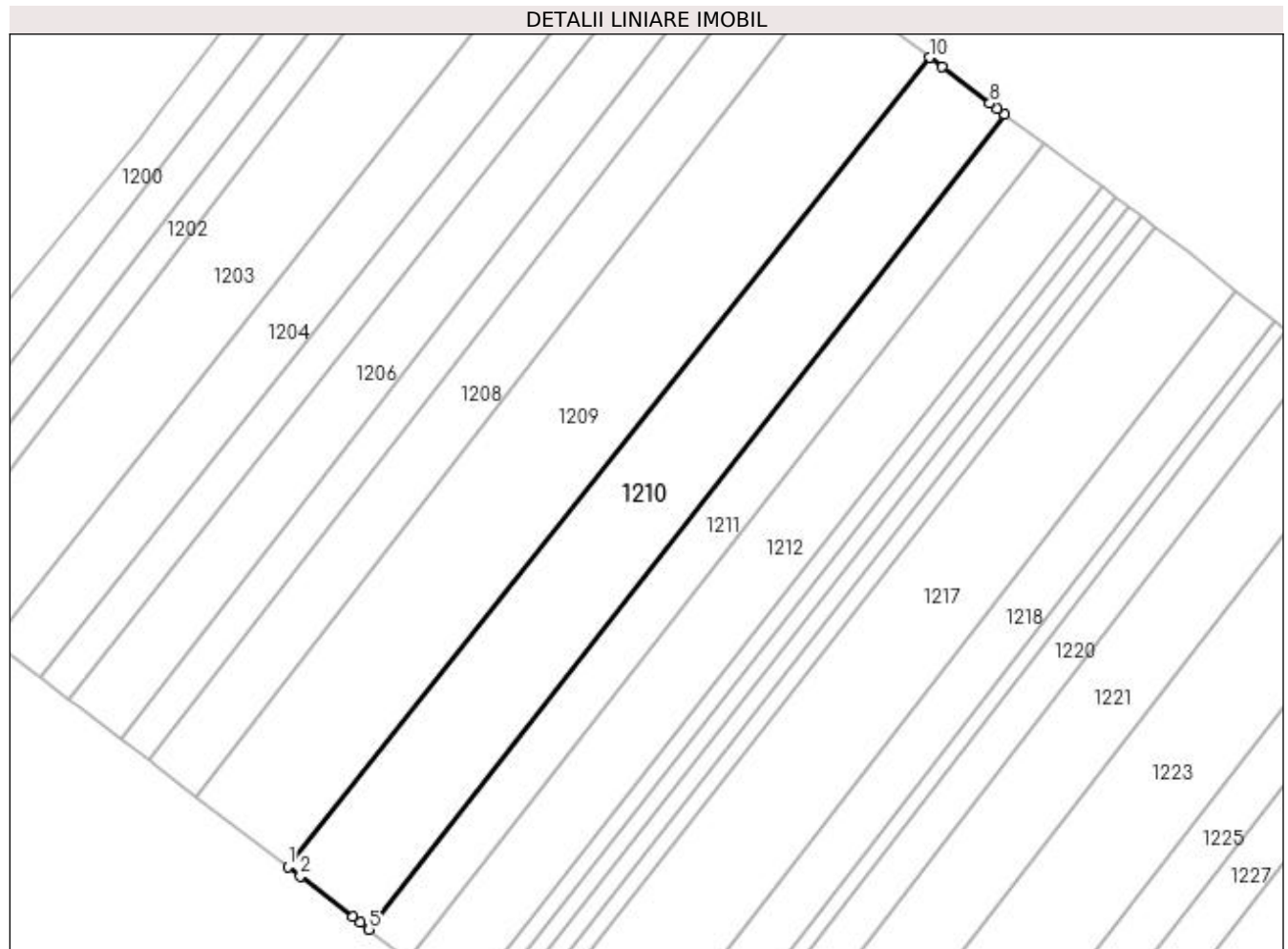
Inscrieri privind dezmembramintele dreptului de proprietate, drepturi reale de garanție și sarcini	Referințe
NU SUNT	

Anexa Nr. 1 La Partea I

Teren

Nr cadastral	Suprafața (mp)*	Observații / Referințe
	5.000	

* Suprafața este determinată în planul de proiecție Stereo 70.



Date referitoare la teren

Crt	Categorie folosință	Intra vilan	Suprafața (mp)	Tarla	Parcelă	Nr. topo	Observații / Referințe
1	arabil	NU	5.000	23	241	-	

Lungime Segmente

1) Valorile lungimilor segmentelor sunt obținute din proiecție în plan.

Punct început	X / Y	Punct sfârșit	X / Y	Lungime segment (** (m)
1	597.254,763 704.213,916	2	597.257,55 704.211,822	3.486
2	597.257,55 704.211,822	3	597.269,197 704.202,75	14.763
3	597.269,197 704.202,75	4	597.270,825 704.201,482	2.064
4	597.270,825 704.201,482	5	597.272,763 704.199,987	2.448
5	597.272,763 704.199,987	6	597.413,65 704.380,32	228.843

Punct început	X / Y	Punct sfârșit	X / Y	Lungime segment (** (m)
6	597.413,65 704.380,32	7	597.411,888 704.381,583	2.168
7	597.411,888 704.381,583	8	597.410,252 704.382,842	2.064
8	597.410,252 704.382,842	9	597.399,752 704.390,92	13.248
9	597.399,752 704.390,92	10	597.396,961 704.393,008	3.486
10	597.396,961 704.393,008	1	597.254,763 704.213,916	228.679

** Lungimile segmentelor sunt determinate în planul de proiecție Stereo 70 și sunt rotunjite la 1 milimetru.

*** Distanța dintre puncte este formată din segmente cumulate ce sunt mai mici decât valoarea 1 milimetru.

**DATE DESPRE IMOBILUL NR. 1211**

Oficiul de Cadastru și Publicitate Imobiliară SUCEAVA
Biroul de Cadastru și Publicitate Imobiliară Suceava

A. Partea I. Descrierea imobilului

TEREN Extravilan

Adresa: Jud. Suceava

Nr. Crt	Nr cadastral Nr. topografic	Suprafața* (mp)	Observații / Referințe
A1		2.500	Sector cadastral:41 Teren neimprejmuit; Deținător Cojocaru Elena-Lăcrămioara.

B. Partea II. Proprietari și acte

Inscrieri privitoare la dreptul de proprietate și alte drepturi reale		Referințe
/		
Act Administrativ nr. 1972, din 16/05/1997 emis de CJSDPAT SUCEAVA;		
B1	Intabulare, drept de PROPRIETATE, dobândit prin Reconstituire, cota actuala 1/1 1) COJOCARU PAVEL, Lipsă CNP proprietar.	A1

C. Partea III. SARCINI .

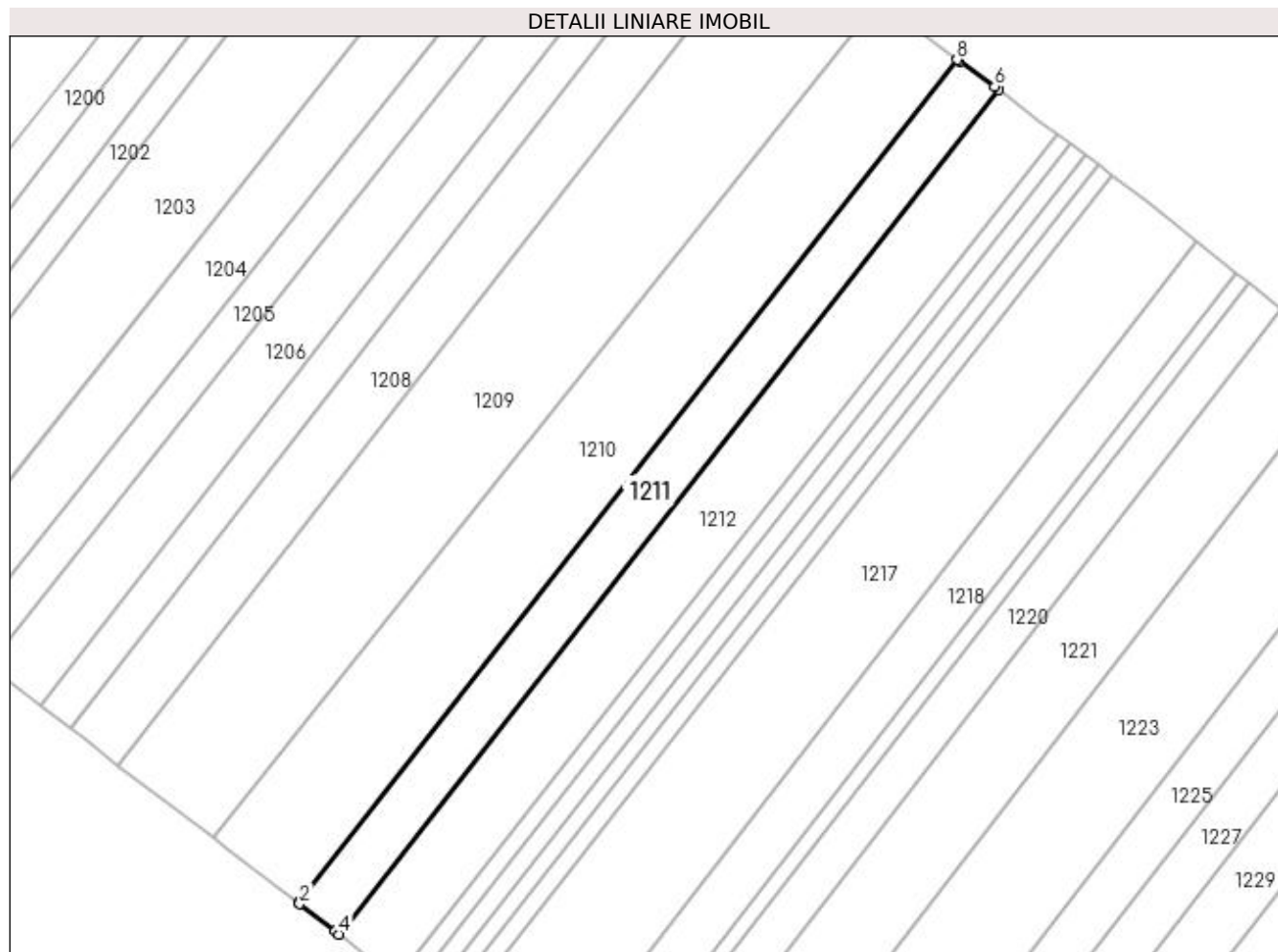
Inscrieri privind dezmembramintele dreptului de proprietate, drepturi reale de garanție și sarcini	Referințe
NU SUNT	

Anexa Nr. 1 La Partea I

Teren

Nr cadastral	Suprafața (mp)*	Observații / Referințe
	2.500	Deținător Cojocaru Elena-Lăcrămioara.

* Suprafața este determinată în planul de proiecție Stereo 70.



Date referitoare la teren

Crt	Categorie folosință	Intra vilan	Suprafața (mp)	Tarla	Parcelă	Nr. topo	Observații / Referințe
1	arabil	NU	2.500	23	241	-	

Lungime Segmente

1) Valorile lungimilor segmentelor sunt obținute din proiecție în plan.

Punct început	X / Y	Punct sfârșit	X / Y	Lungime segment (** (m)
1	597.272,763 704.199,987	2	597.272,997 704.199,806	0.296
2	597.272,997 704.199,806	3	597.280,571 704.193,961	9.567
3	597.280,571 704.193,961	4	597.281,39 704.193,3	1.052
4	597.281,39 704.193,3	5	597.422,513 704.373,934	229.226
5	597.422,513 704.373,934	6	597.421,675 704.374,571	1.053

Punct început	X / Y	Punct sfârșit	X / Y	Lungime segment (** (m)
6	597.421,675 704.374,571	7	597.414,12 704.379,984	9.294
7	597.414,12 704.379,984	8	597.413,65 704.380,32	0.578
8	597.413,65 704.380,32	1	597.272,763 704.199,987	228.843

** Lungimile segmentelor sunt determinate în planul de proiecție Stereo 70 și sunt rotunjite la 1 milimetru.

*** Distanța dintre puncte este formată din segmente cumulate ce sunt mai mici decât valoarea 1 milimetru.

**DATE DESPRE IMOBILUL NR. 1212**

Oficiul de Cadastru și Publicitate Imobiliară SUCEAVA
Biroul de Cadastru și Publicitate Imobiliară Suceava

A. Partea I. Descrierea imobilului

TEREN Extravilan

Adresa: Jud. Suceava

Nr. Crt	Nr cadastral Nr. topografic	Suprafața* (mp)	Observații / Referințe
A1		3.600	Sector cadastral:41 Teren neimprejmuit;

B. Partea II. Proprietari și acte

Inscrieri privitoare la dreptul de proprietate și alte drepturi reale	Referințe
/	
Act Notarial nr. 17, din 07/03/2017 emis de BIN NECHITA RALUCA;	
B1	A1
Intabulare, drept de PROPRIETATE, dobandit prin Succesiune, cota actuala 1/1 1) SÎICU DRAGOȘ	

C. Partea III. SARCINI .

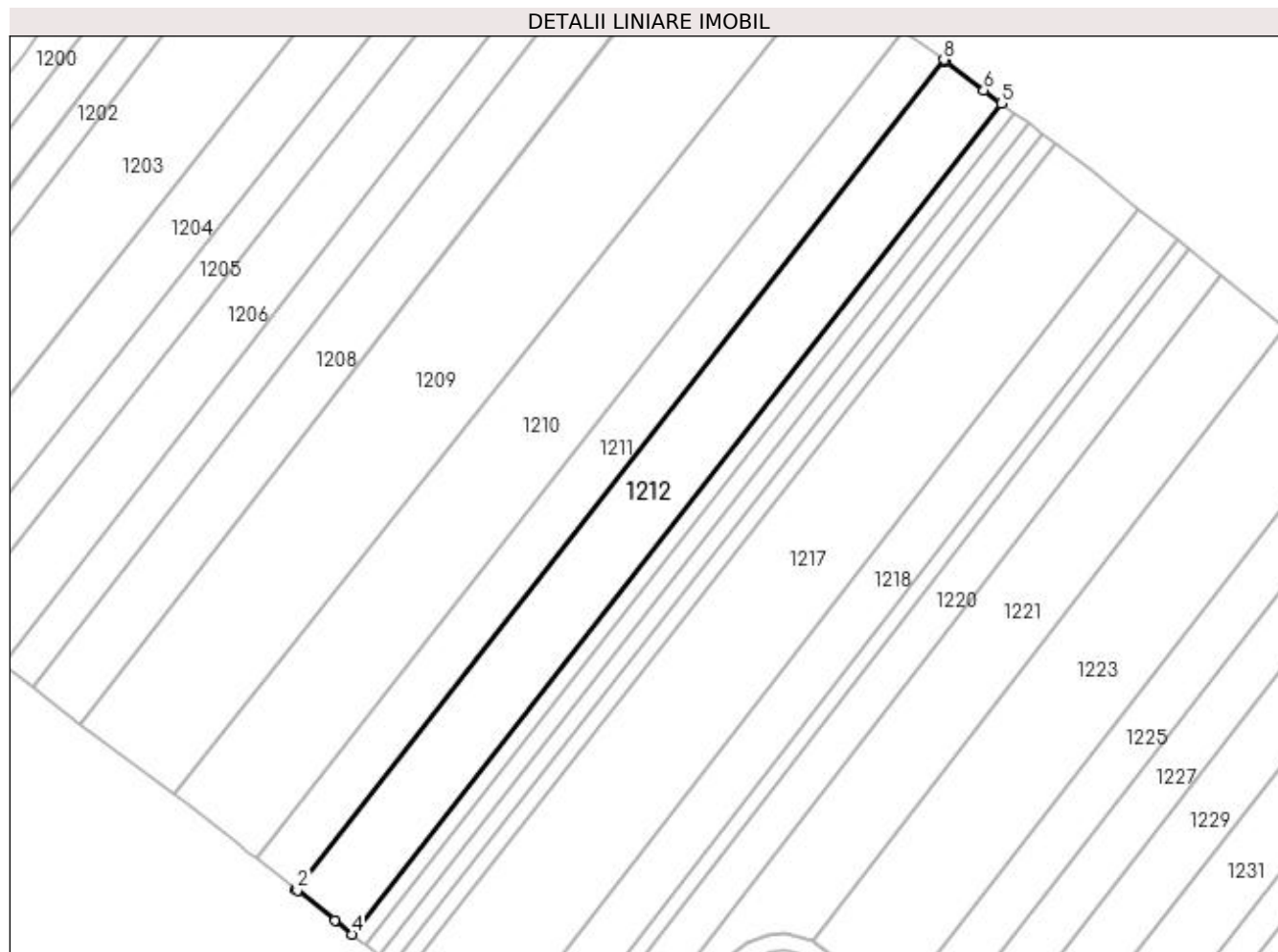
Inscrieri privind dezmembramintele dreptului de proprietate, drepturi reale de garanție și sarcini	Referințe
NU SUNT	

Anexa Nr. 1 La Partea I

Teren

Nr cadastral	Suprafața (mp)*	Observații / Referințe
	3.600	

* Suprafața este determinată în planul de proiecție Stereo 70.



Date referitoare la teren

Crt	Categorie folosință	Intra vilan	Suprafața (mp)	Tarla	Parcelă	Nr. topo	Observații / Referințe
1	arabil	NU	3.600	23	241	-	

Lungime Segmente

1) Valorile lungimilor segmentelor sunt obținute din proiecție în plan.

Punct început	X / Y	Punct sfârșit	X / Y	Lungime segment (** (m)
1	597.281,39 704.193,3	2	597.281,729 704.193,026	0.436
2	597.281,729 704.193,026	3	597.289,863 704.186,462	10.452
3	597.289,863 704.186,462	4	597.293,578 704.183,464	4.774
4	597.293,578 704.183,464	5	597.435,046 704.364,445	229.711
5	597.435,046 704.364,445	6	597.431,228 704.367,311	4.774

Punct început	X / Y	Punct sfârșit	X / Y	Lungime segment (** (m)
6	597.431,228 704.367,311	7	597.422,86 704.373,67	10.51
7	597.422,86 704.373,67	8	597.422,513 704.373,934	0.436
8	597.422,513 704.373,934	1	597.281,39 704.193,3	229.226

** Lungimile segmentelor sunt determinate în planul de proiecție Stereo 70 și sunt rotunjite la 1 milimetru.

*** Distanța dintre puncte este formată din segmente cumulate ce sunt mai mici decât valoarea 1 milimetru.

**DATE DESPRE IMOBILUL NR. 1213**

Oficiul de Cadastru și Publicitate Imobiliară SUCEAVA
 Biroul de Cadastru și Publicitate Imobiliară Suceava

A. Partea I. Descrierea imobilului

TEREN Extravilan

Adresa: Jud. Suceava

Nr. Crt	Nr cadastral Nr. topografic	Suprafața* (mp)	Observații / Referințe
A1		850	Sector cadastral:41 Teren neimprejmuit; Terenul face parte din suprafata de 3400 mp din TP.

B. Partea II. Proprietari și acte

Inscrieri privitoare la dreptul de proprietate și alte drepturi reale	Referințe
/	
Act Notarial nr. 1150, din 26/04/1995 emis de BNP GABRIELA HUZDUP;	
B1	A1
Intabulare, drept de PROPRIETATE donație, dobandit prin Conventie, cota actuala 1/1	
1) MĂZĂREANU ELENA, Lipsă CNP proprietar.	

C. Partea III. SARCINI .

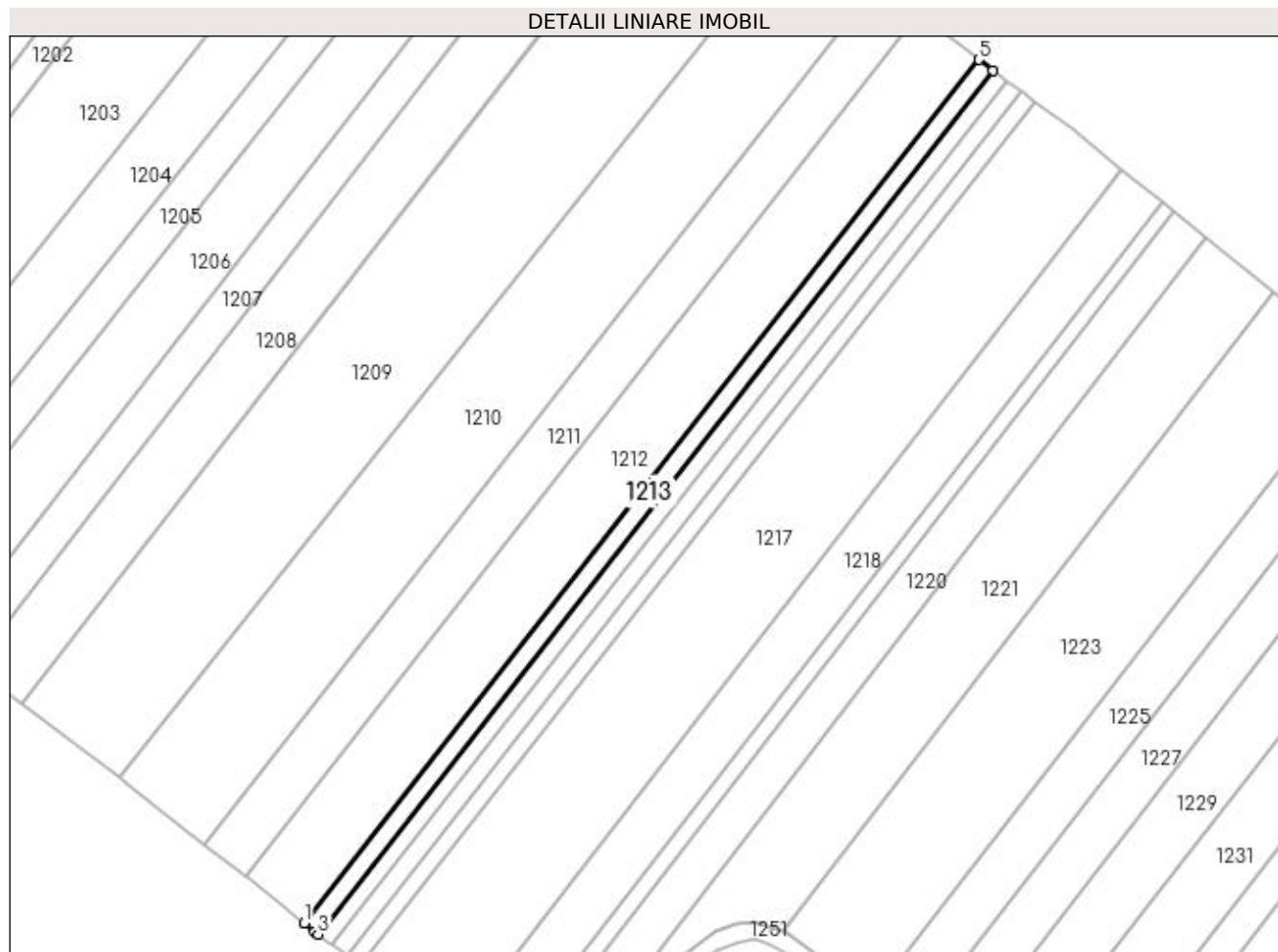
Inscrieri privind dezmembramintele dreptului de proprietate, drepturi reale de garanție și sarcini	Referințe
NU SUNT	

Anexa Nr. 1 La Partea I

Teren

Nr cadastral	Suprafața (mp)*	Observații / Referințe
	850	Terenul face parte din suprafața de 3400 mp din TP.

* Suprafața este determinată în planul de proiecție Stereo 70.



Date referitoare la teren

Crt	Categorie folosință	Intravilan	Suprafața (mp)	Tarla	Parcelă	Nr. topo	Observații / Referințe
1	arabil	NU	850	23	241	-	

Lungime Segmente

1) Valorile lungimilor segmentelor sunt obținute din proiecție în plan.

Punct început	X / Y	Punct sfârșit	X / Y	Lungime segment (** (m)
1	597.293,578 704.183,464	2	597.295,703 704.181,748	2.731
2	597.295,703 704.181,748	3	597.296,479 704.181,168	0.969
3	597.296,479 704.181,168	4	597.438,005 704.362,224	229.806
4	597.438,005 704.362,224	5	597.435,046 704.364,445	3.7
5	597.435,046 704.364,445	1	597.293,578 704.183,464	229.711

**** Lungimile segmentelor sunt determinate în planul de proiecție Stereo 70 și sunt rotunjite la 1 milimetru.**

***** Distanța dintre puncte este formată din segmente cumulate ce sunt mai mici decât valoarea 1 milimetru.**

**DATE DESPRE IMOBILUL NR. 1214**

Oficiul de Cadastru și Publicitate Imobiliară SUCEAVA
Biroul de Cadastru și Publicitate Imobiliară Suceava

A. Partea I. Descrierea imobilului

TEREN Extravilan

Adresa: Jud. Suceava

Nr. Crt	Nr cadastral Nr. topografic	Suprafața* (mp)	Observații / Referințe
A1		850	Sector cadastral:41 Teren neimprejmuit;

B. Partea II. Proprietari și acte

Inscrieri privitoare la dreptul de proprietate și alte drepturi reale	Referințe
/	
Act Notarial nr. 1150, din 26/04/1995 emis de BNP GABRIELA HUZDUP;	
B1	A1
Intabulare, drept de PROPRIETATE donație, dobandit prin Conventie, cota actuala 1/1 1) CLIM GHEORGHE	

C. Partea III. SARCINI .

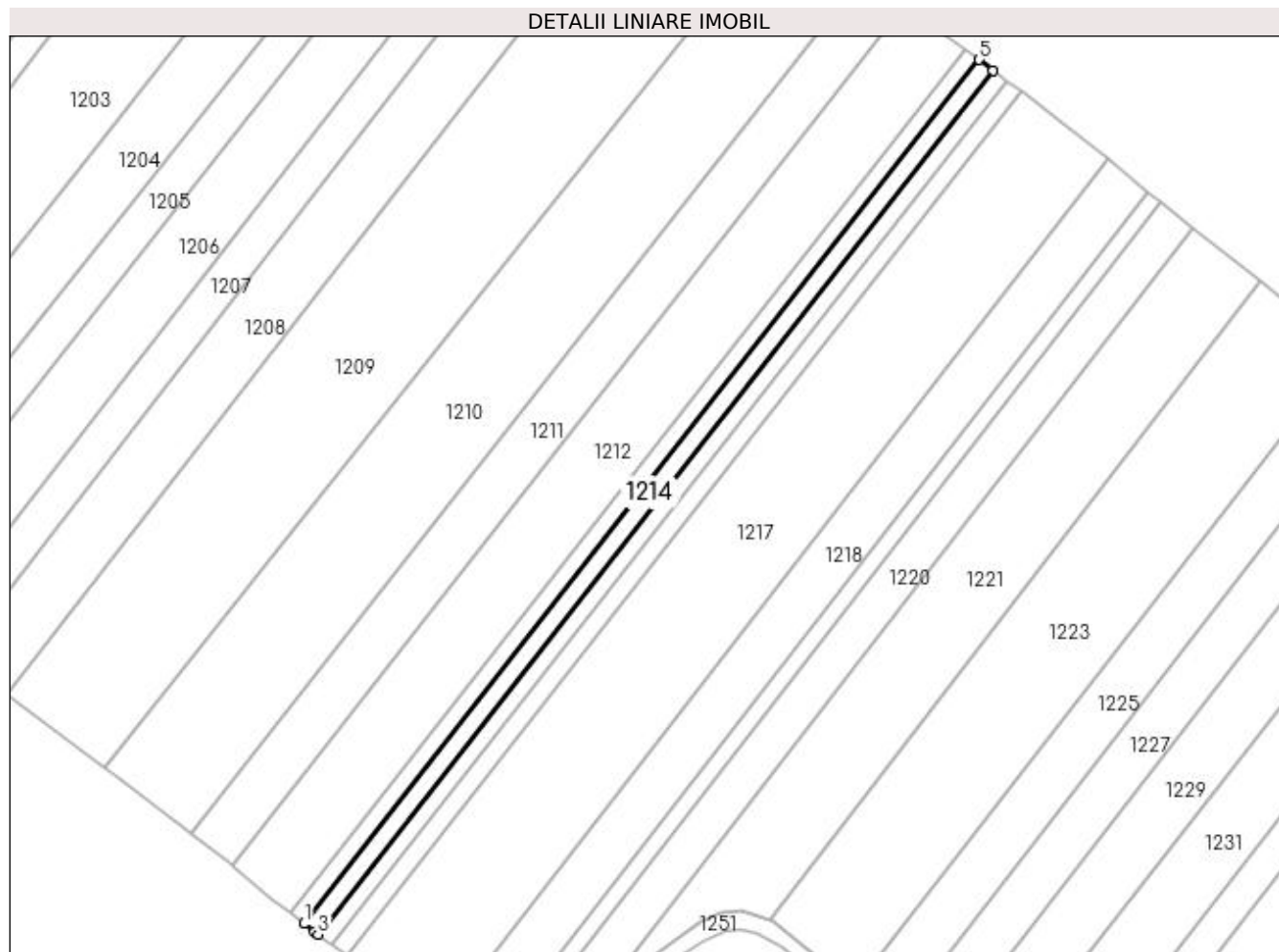
Inscrieri privind dezmembramintele dreptului de proprietate, drepturi reale de garanție și sarcini	Referințe
NU SUNT	

Anexa Nr. 1 La Partea I

Teren

Nr cadastral	Suprafața (mp)*	Observații / Referințe
	850	

* Suprafața este determinată în planul de proiecție Stereo 70.



Date referitoare la teren

Crt	Categorie folosință	Intravilan	Suprafața (mp)	Tarla	Parcelă	Nr. topo	Observații / Referințe
1	arabil	NU	850	23	241	-	

Lungime Segmente

1) Valorile lungimilor segmentelor sunt obținute din proiecție în plan.

Punct început	X / Y	Punct sfârșit	X / Y	Lungime segment (** (m)
1	597.296,479 704.181,168	2	597.298,667 704.179,532	2.732
2	597.298,667 704.179,532	3	597.299,442 704.178,953	0.967
3	597.299,442 704.178,953	4	597.440,964 704.360,003	229.799
4	597.440,964 704.360,003	5	597.438,005 704.362,224	3.7
5	597.438,005 704.362,224	1	597.296,479 704.181,168	229.806

**** Lungimile segmentelor sunt determinate în planul de proiecție Stereo 70 și sunt rotunjite la 1 milimetru.**

***** Distanța dintre puncte este formată din segmente cumulate ce sunt mai mici decât valoarea 1 milimetru.**

**DATE DESPRE IMOBILUL NR. 1215**

Oficiul de Cadastru și Publicitate Imobiliară SUCEAVA
Biroul de Cadastru și Publicitate Imobiliară Suceava

A. Partea I. Descrierea imobilului

TEREN Extravilan

Adresa: Jud. Suceava

Nr. Crt	Nr cadastral Nr. topografic	Suprafața* (mp)	Observații / Referințe
A1		850	Sector cadastral:41 Teren neimprejmuit;

B. Partea II. Proprietari și acte

Inscrieri privitoare la dreptul de proprietate și alte drepturi reale	Referințe
/	
Act Notarial nr. 1150, din 26/04/1995 emis de BNP GABRIELA HUZDUP;	
B1	A1
Intabulare, drept de PROPRIETATE donație, dobandit prin Conventie, cota actuala 1/1 1) ANDRONIC CONSTANTIN	

C. Partea III. SARCINI .

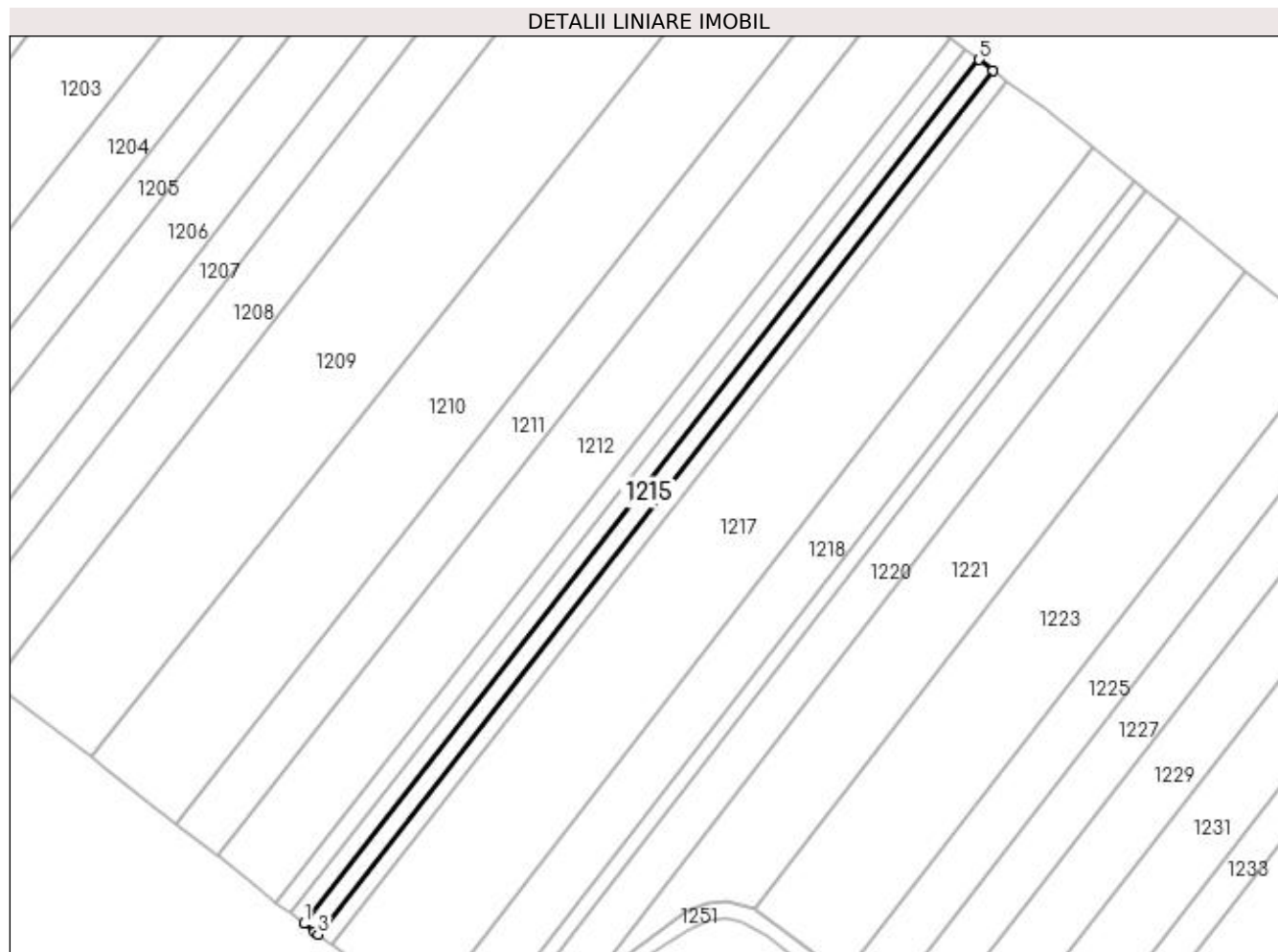
Inscrieri privind dezmembramintele dreptului de proprietate, drepturi reale de garanție și sarcini	Referințe
NU SUNT	

Anexa Nr. 1 La Partea I

Teren

Nr cadastral	Suprafața (mp)*	Observații / Referințe
	850	

* Suprafața este determinată în planul de proiecție Stereo 70.



Date referitoare la teren

Crt	Categorie folosință	Intra vilan	Suprafața (mp)	Tarla	Parcelă	Nr. topo	Observații / Referințe
1	arabil	NU	850	23	241	-	

Lungime Segmente

1) Valorile lungimilor segmentelor sunt obținute din proiecție în plan.

Punct început	X / Y	Punct sfârșit	X / Y	Lungime segment (** (m)
1	597.299,442 704.178,953	2	597.301,632 704.177,316	2.734
2	597.301,632 704.177,316	3	597.302,405 704.176,738	0.965
3	597.302,405 704.176,738	4	597.443,923 704.357,782	229.792
4	597.443,923 704.357,782	5	597.440,964 704.360,003	3.7
5	597.440,964 704.360,003	1	597.299,442 704.178,953	229.799

**** Lungimile segmentelor sunt determinate în planul de proiecție Stereo 70 și sunt rotunjite la 1 milimetru.**

***** Distanța dintre puncte este formată din segmente cumulate ce sunt mai mici decât valoarea 1 milimetru.**

**DATE DESPRE IMOBILUL NR. 1216**

Oficiul de Cadastru și Publicitate Imobiliară SUCEAVA
 Biroul de Cadastru și Publicitate Imobiliară Suceava

A. Partea I. Descrierea imobilului

TEREN Extravilan

Adresa: Jud. Suceava

Nr. Crt	Nr cadastral Nr. topografic	Suprafața* (mp)	Observații / Referințe
A1		850	Sector cadastral:41 Teren neimprejmuit;

B. Partea II. Proprietari și acte

Inscrieri privitoare la dreptul de proprietate și alte drepturi reale	Referințe
/	
Act Notarial nr. 1150, din 26/04/1995 emis de BNP GABRIELA HUZDUP;	
B1	A1
Intabulare, drept de PROPRIETATE donație, dobandit prin Conventie, cota actuala 1/1 1) BONTEA MARIA , Lipsă CNP proprietar.	

C. Partea III. SARCINI .

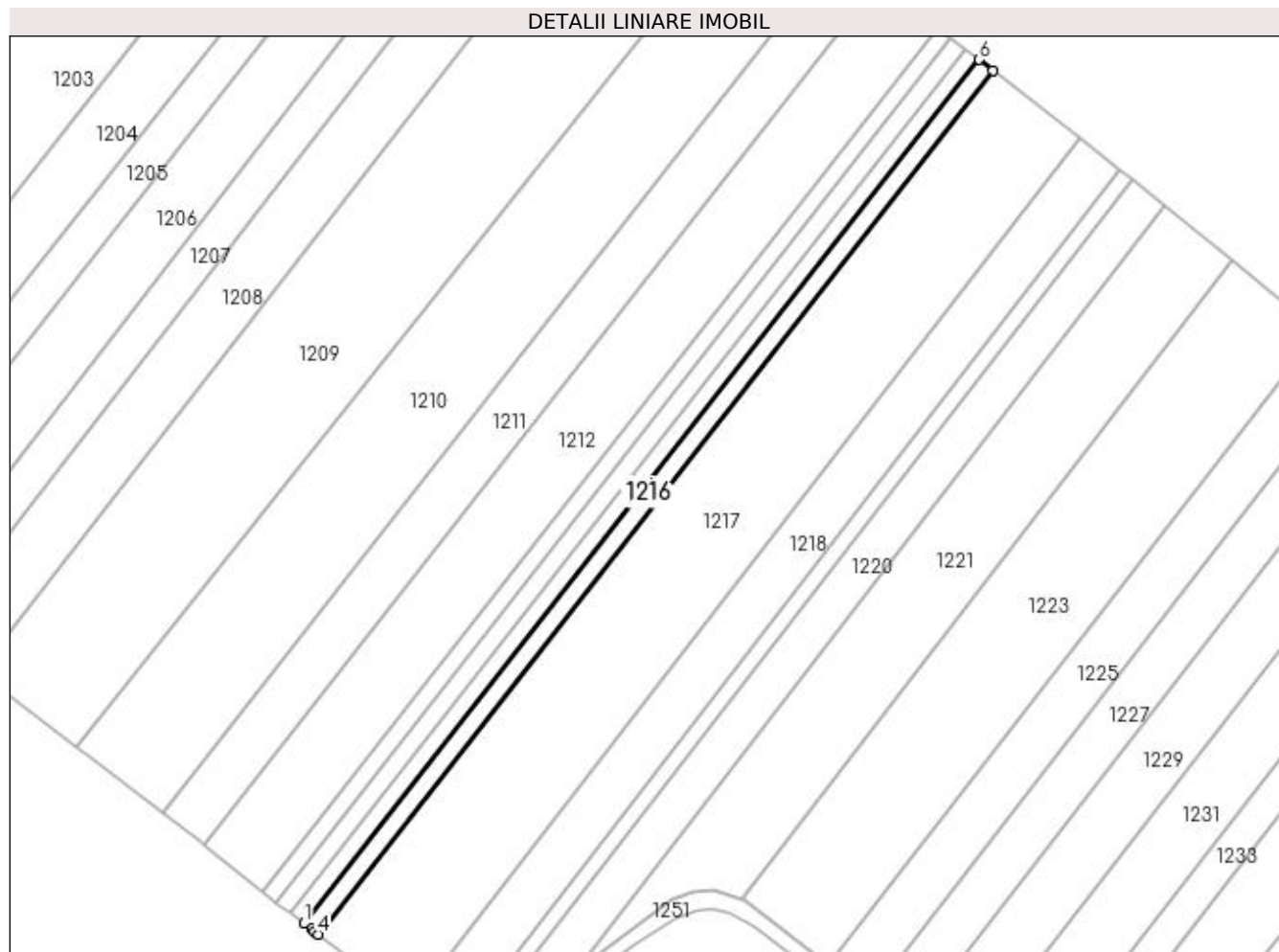
Inscrieri privind dezmembramintele dreptului de proprietate, drepturi reale de garanție și sarcini	Referințe
NU SUNT	

Anexa Nr. 1 La Partea I

Teren

Nr cadastral	Suprafața (mp)*	Observații / Referințe
	850	

* Suprafața este determinată în planul de proiecție Stereo 70.



Date referitoare la teren

Crt	Categorie folosință	Intra vilan	Suprafața (mp)	Tarla	Parcelă	Nr. topo	Observații / Referințe
1	arabil	NU	850	23	241	-	

Lungime Segmente

1) Valorile lungimilor segmentelor sunt obținute din proiecție în plan.

Punct început	X / Y	Punct sfârșit	X / Y	Lungime segment (** (m)
1	597.302,405 704.176,738	2	597.303,97 704.175,568	1.954
2	597.303,97 704.175,568	3	597.304,597 704.175,099	0.783
3	597.304,597 704.175,099	4	597.305,369 704.174,522	0.964
4	597.305,369 704.174,522	5	597.446,882 704.355,561	229.785
5	597.446,882 704.355,561	6	597.443,923 704.357,782	3.7

Punct început	X / Y	Punct sfârșit	X / Y	Lungime segment (** (m)
6	597.443,923 704.357,782	1	597.302,405 704.176,738	229.792

** Lungimile segmentelor sunt determinate în planul de proiecție Stereo 70 și sunt rotunjite la 1 milimetru.

*** Distanța dintre puncte este formată din segmente cumulate ce sunt mai mici decât valoarea 1 milimetru.

**DATE DESPRE IMOBILUL NR. 1217**

Oficiul de Cadastru și Publicitate Imobiliară SUCEAVA
Biroul de Cadastru și Publicitate Imobiliară Suceava

A. Partea I. Descrierea imobilului

TEREN Extravilan

Adresa: Jud. Suceava

Nr. Crt	Nr cadastral Nr. topografic	Suprafața* (mp)	Observații / Referințe
A1		5.400	Sector cadastral:41 Teren neimprejmuit;

B. Partea II. Proprietari și acte

Inscrieri privitoare la dreptul de proprietate și alte drepturi reale		Referințe
/		
Act Normativ nr. Legea 7, din 13/03/1996 emis de PARLAMENTUL ROMANIEI;		
B1	Inscrierea provizorie, drept de PROPRIETATE, dobandit prin Lege, cota actuala 1/1 1) COMUNA ZVORIȘTEA , CIF:4244202, PROPRIETAR NEIDENTIFICAT.	A1

C. Partea III. SARCINI .

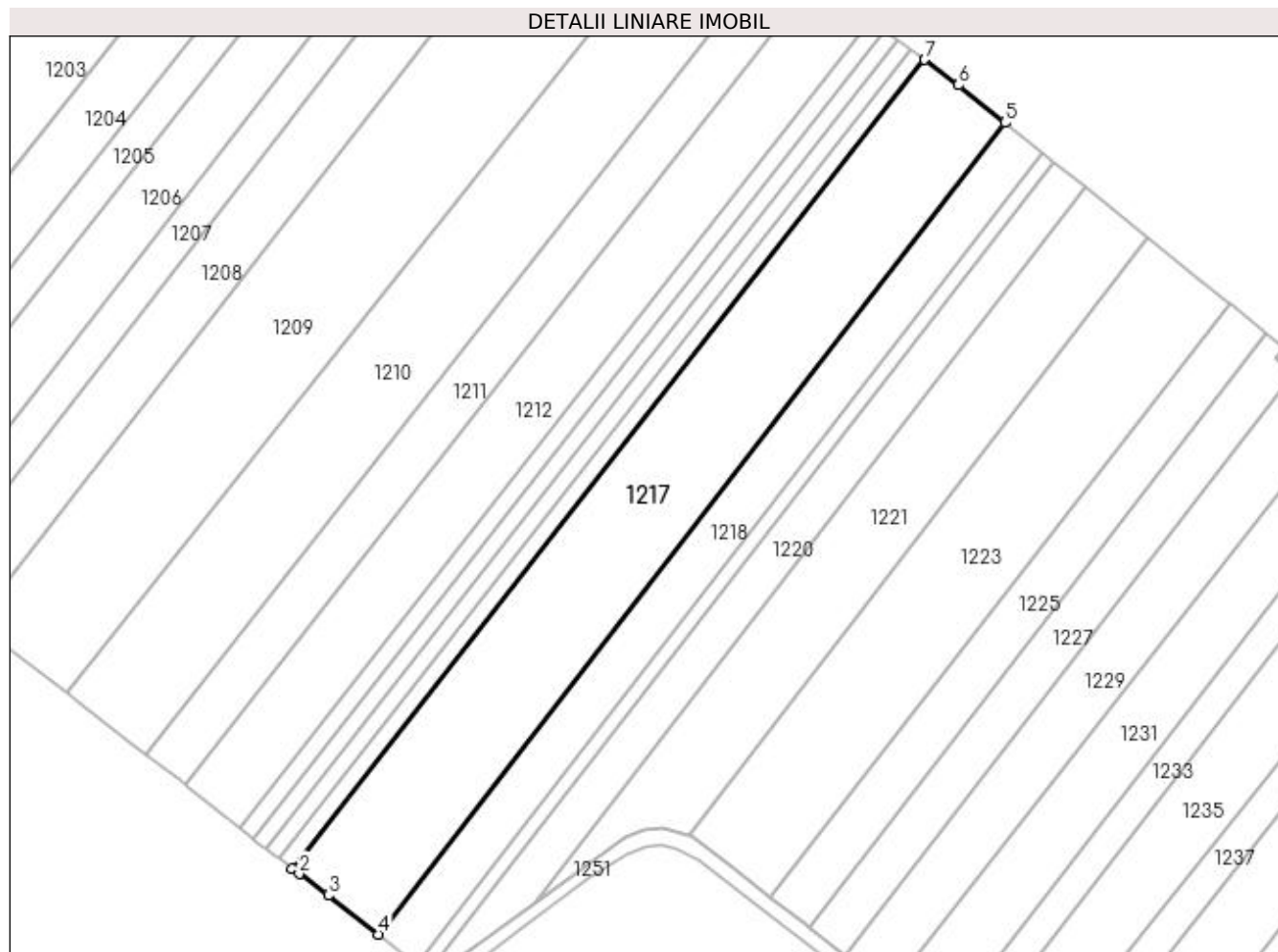
Inscrieri privind dezmembramintele dreptului de proprietate, drepturi reale de garanție și sarcini	Referințe
NU SUNT	

Anexa Nr. 1 La Partea I

Teren

Nr cadastral	Suprafața (mp)*	Observații / Referințe
	5.400	

* Suprafața este determinată în planul de proiecție Stereo 70.



Date referitoare la teren

Crt	Categorie folosință	Intra vilan	Suprafața (mp)	Tarla	Parcelă	Nr. topo	Observații / Referințe
1	arabil	NU	5.400	23	241	-	

Lungime Segmente

1) Valorile lungimilor segmentelor sunt obținute din proiecție în plan.

Punct început	X / Y	Punct sfârșit	X / Y	Lungime segment (** (m)
1	597.305,369 704.174,522	2	597.306,928 704.173,357	1.946
2	597.306,928 704.173,357	3	597.313,385 704.168,521	8.067
3	597.313,385 704.168,521	4	597.324,588 704.159,821	14.184
4	597.324,588 704.159,821	5	597.464,856 704.341,496	229.523
5	597.464,856 704.341,496	6	597.454,481 704.349,856	13.324

Punct început	X / Y	Punct sfârșit	X / Y	Lungime segment (** (m)
6	597.454,481 704.349,856	7	597.446,882 704.355,561	9.502
7	597.446,882 704.355,561	1	597.305,369 704.174,522	229.785

** Lungimile segmentelor sunt determinate în planul de proiecție Stereo 70 și sunt rotunjite la 1 milimetru.

*** Distanța dintre puncte este formată din segmente cumulate ce sunt mai mici decât valoarea 1 milimetru.

**DATE DESPRE IMOBILUL NR. 1218**

Oficiul de Cadastru și Publicitate Imobiliară SUCEAVA
Biroul de Cadastru și Publicitate Imobiliară Suceava

A. Partea I. Descrierea imobilului

TEREN Extravilan

Adresa: Jud. Suceava

Nr. Crt	Nr cadastral Nr. topografic	Suprafața* (mp)	Observații / Referințe
A1		2.517	Sector cadastral:41 Teren neimprejmuit;

B. Partea II. Proprietari și acte

Inscrieri privitoare la dreptul de proprietate și alte drepturi reale		Referințe
/		
Hotarare Judecatoreasca nr. 1092, din 28/02/2000 emis de JUDECĂTORIA SUCEAVA;		
B1	Intabulare, drept de PROPRIETATE, dobandit prin Hotarare Judecatoreasca, cota actuala 1/1 1) ENEA AUREL , Lipsă CNP proprietar. 2) ENEA CRISTINA , Lipsă CNP proprietar.	A1

C. Partea III. SARCINI .

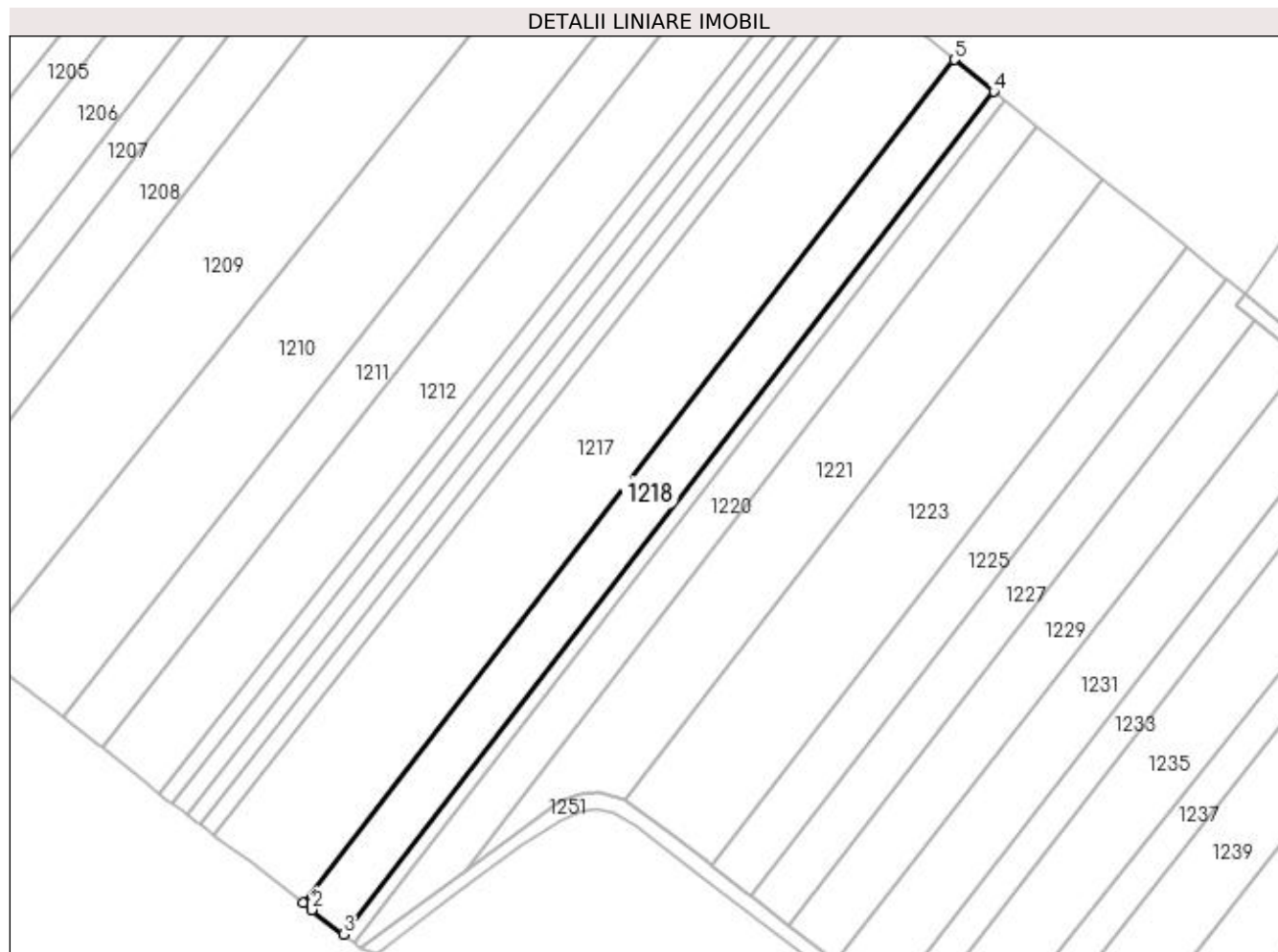
Inscrieri privind dezmembramentele dreptului de proprietate, drepturi reale de garanție și sarcini	Referințe
NU SUNT	

Anexa Nr. 1 La Partea I

Teren

Nr cadastral	Suprafața (mp)*	Observații / Referințe
	2.517	

* Suprafața este determinată în planul de proiecție Stereo 70.



Date referitoare la teren

Crt	Categorie folosință	Intravilan	Suprafața (mp)	Tarla	Parcelă	Nr. topo	Observații / Referințe
1	arabil	NU	2.517	23	241	-	

Lungime Segmente

1) Valorile lungimilor segmentelor sunt obținute din proiecție în plan.

Punct început	X / Y	Punct sfârșit	X / Y	Lungime segment (** (m)
1	597.324,588 704.159,821	2	597.326,443 704.158,38	2.349
2	597.326,443 704.158,38	3	597.333,253 704.153,092	8.622
3	597.333,253 704.153,092	4	597.473,4 704.334,61	229.325
4	597.473,4 704.334,61	5	597.464,856 704.341,496	10.973
5	597.464,856 704.341,496	1	597.324,588 704.159,821	229.523

**** Lungimile segmentelor sunt determinate în planul de proiecție Stereo 70 și sunt rotunjite la 1 milimetru.**

***** Distanța dintre puncte este formată din segmente cumulate ce sunt mai mici decât valoarea 1 milimetru.**

**DATE DESPRE IMOBILUL NR. 1219**

Oficiul de Cadastru și Publicitate Imobiliară SUCEAVA
Biroul de Cadastru și Publicitate Imobiliară Suceava

A. Partea I. Descrierea imobilului

TEREN Extravilan

Adresa: Jud. Suceava

Nr. Crt	Nr cadastral Nr. topografic	Suprafața* (mp)	Observații / Referințe
A1		742	Sector cadastral:41 Teren neimprejmuit;

B. Partea II. Proprietari și acte

Inscrieri privitoare la dreptul de proprietate și alte drepturi reale		Referințe
/		
Hotarare Judecatoreasca nr. 1092, din 28/02/2000 emis de JUDECĂTORIA SUCEAVA;		
B1	Intabulare, drept de PROPRIETATE, dobandit prin Hotarare Judecatoreasca, cota actuala 1/1 1) VARATUCIANU AUREL , Lipsă CNP proprietar.	A1

C. Partea III. SARCINI

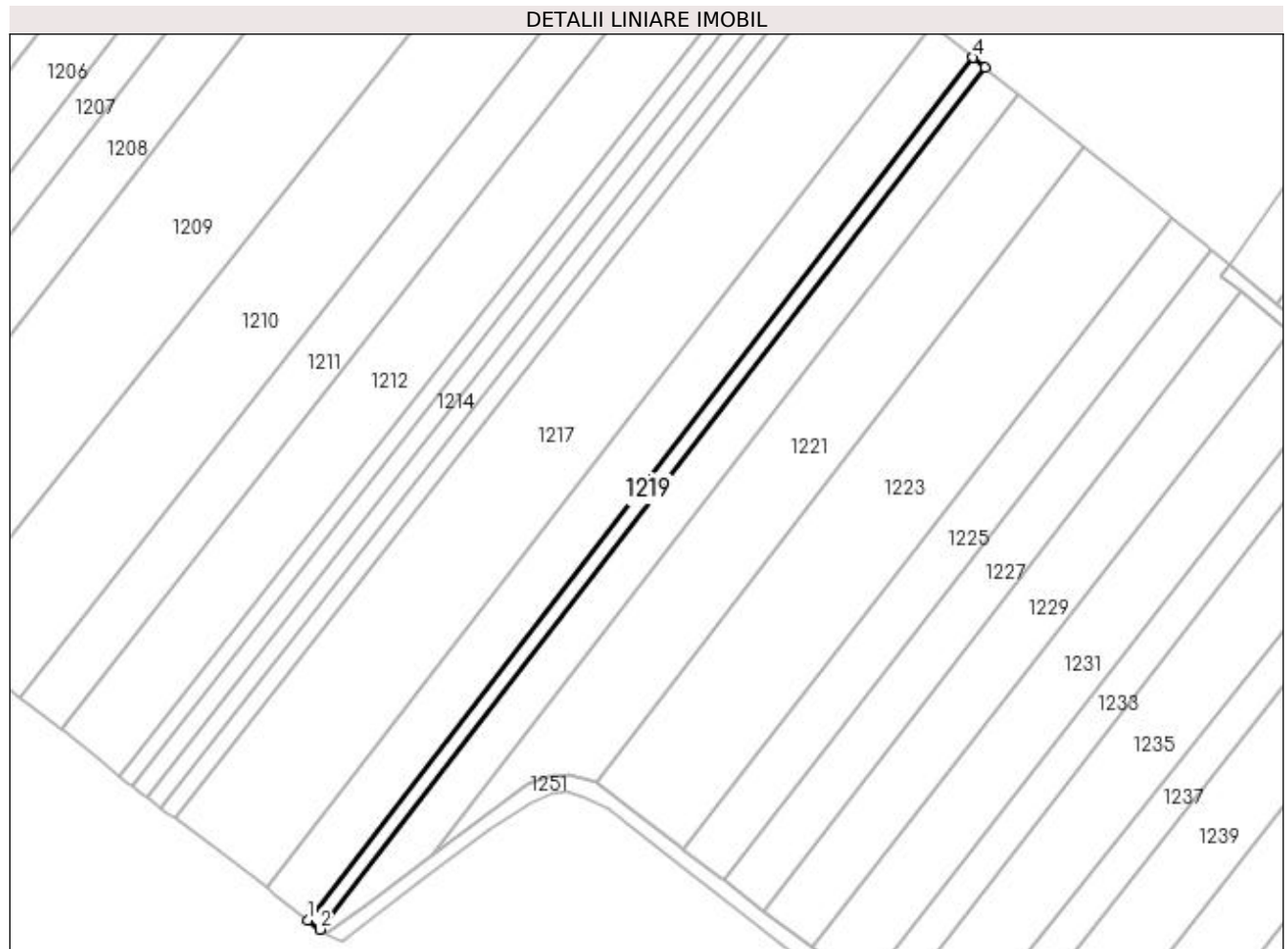
Inscrieri privind dezmembramintele dreptului de proprietate, drepturi reale de garanție și sarcini		Referințe
/		
Hotarare Judecatoreasca nr. 1092, din 28/02/2000 emis de JUDECĂTORIA SUCEAVA;		
C1	Intabulare, drept de IPOTECA LEGALA, Valoare:75 LEIcu titlu de sultă 1) ENEA AUREL	A1
C2	Intabulare, drept de IPOTECA LEGALA, Valoare:75 LEIcu titlu de sultă 1) ENEA CRISTINA	A1

Anexa Nr. 1 La Partea I

Teren

Nr cadastral	Suprafața (mp)*	Observații / Referințe
	742	

* Suprafața este determinată în planul de proiecție Stereo 70.



Date referitoare la teren

Crt	Categorie folosință	Intravilan	Suprafața (mp)	Tarla	Parcelă	Nr. topo	Observații / Referințe
1	arabil	NU	742	23	241	-	

Lungime Segmente

1) Valorile lungimilor segmentelor sunt obținute din proiecție în plan.

Punct început	X / Y	Punct sfârșit	X / Y	Lungime segment (** (m)
1	597.333,253 704.153,092	2	597.335,809 704.151,107	3.236
2	597.335,809 704.151,107	3	597.475,92 704.332,579	229.267
3	597.475,92 704.332,579	4	597.473,4 704.334,61	3.237
4	597.473,4 704.334,61	1	597.333,253 704.153,092	229.325

**** Lungimile segmentelor sunt determinate în planul de proiecție Stereo 70 și sunt rotunjite la 1 milimetru.**

***** Distanța dintre puncte este formată din segmente cumulate ce sunt mai mici decât valoarea 1 milimetru.**

**DATE DESPRE IMOBILUL NR. 1220**

Oficiul de Cadastru și Publicitate Imobiliară SUCEAVA
Biroul de Cadastru și Publicitate Imobiliară Suceava

A. Partea I. Descrierea imobilului

TEREN Extravilan

Adresa: Jud. Suceava

Nr. Crt	Nr cadastral Nr. topografic	Suprafața* (mp)	Observații / Referințe
A1		1.965	Sector cadastral:41 Teren neimprejmuit;

B. Partea II. Proprietari și acte

Inscrieri privitoare la dreptul de proprietate și alte drepturi reale		Referințe
/		
Act Normativ nr. Legea 7, din 13/03/1996 emis de PARLAMENTUL ROMANIEI;		
B1	Inscrierea provizorie, drept de PROPRIETATE, dobandit prin Lege, cota actuala 1/1 1) COMUNA ZVORIȘTEA, CIF:4244202, PROPRIETAR NEIDENTIFICAT.	A1

C. Partea III. SARCINI .

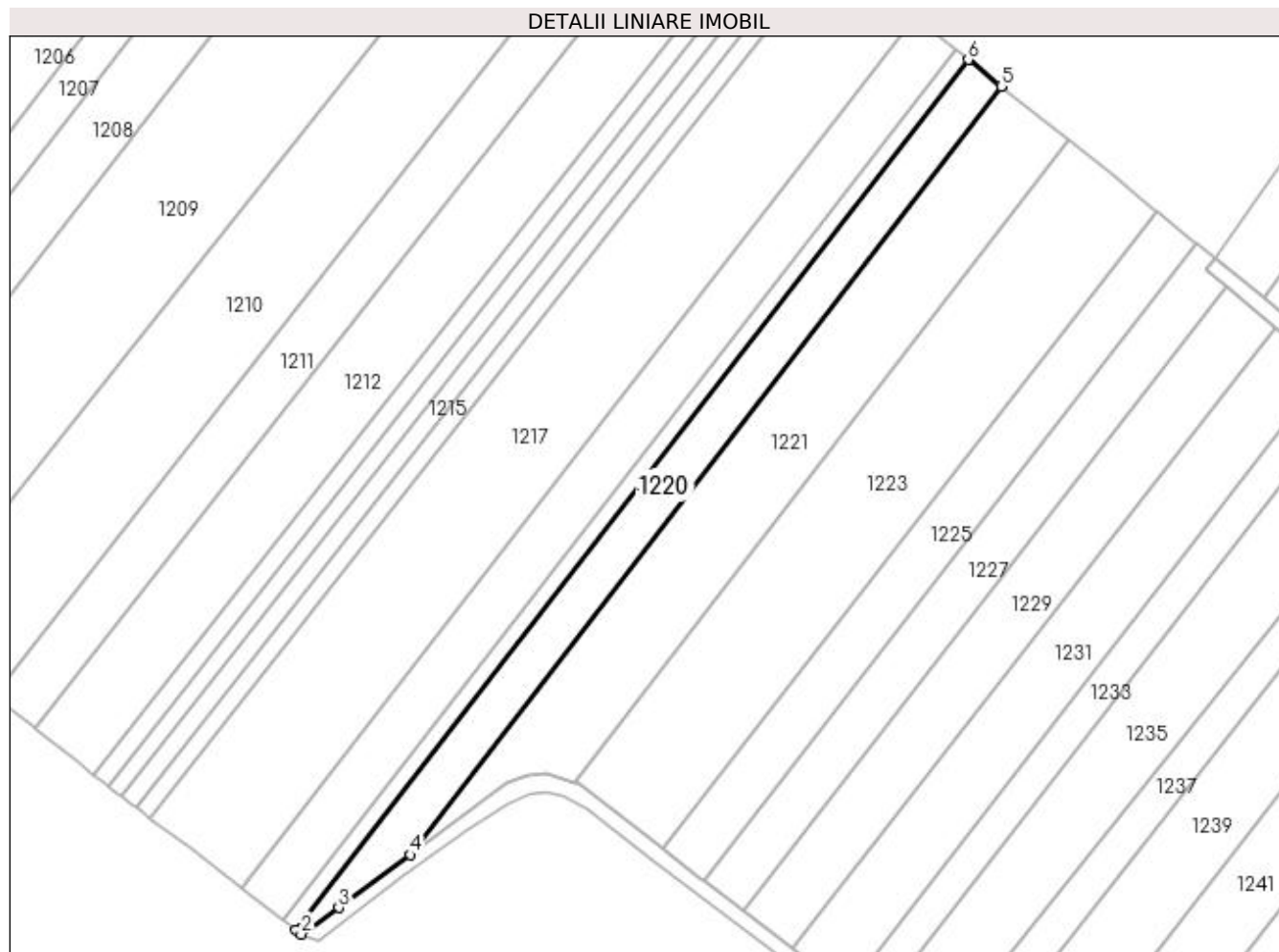
Inscrieri privind dezmembramintele dreptului de proprietate, drepturi reale de garanție și sarcini	Referințe
NU SUNT	

Anexa Nr. 1 La Partea I

Teren

Nr cadastral	Suprafața (mp)*	Observații / Referințe
	1.965	

* Suprafața este determinată în planul de proiecție Stereo 70.



Date referitoare la teren

Crt	Categorie folosință	Intra vilan	Suprafața (mp)	Tarla	Parcelă	Nr. topo	Observații / Referințe
1	arabil	NU	1.965	23	241	-	

Lungime Segmente

1) Valorile lungimilor segmentelor sunt obținute din proiecție în plan.

Punct început	X / Y	Punct sfârșit	X / Y	Lungime segment (** (m)
1	597.335,809 704.151,107	2	597.336,876 704.150,278	1.351
2	597.336,876 704.150,278	3	597.344,649 704.155,815	9.543
3	597.344,649 704.155,815	4	597.359,588 704.166,858	18.577
4	597.359,588 704.166,858	5	597.482,786 704.327,047	202.085
5	597.482,786 704.327,047	6	597.475,92 704.332,579	8.817

Punct început	X / Y	Punct sfârșit	X / Y	Lungime segment (** (m)
6	597.475,92 704.332,579	1	597.335,809 704.151,107	229.267

** Lungimile segmentelor sunt determinate în planul de proiecție Stereo 70 și sunt rotunjite la 1 milimetru.

*** Distanța dintre puncte este formată din segmente cumulate ce sunt mai mici decât valoarea 1 milimetru.

**DATE DESPRE IMOBILUL NR. 1221**

Oficiul de Cadastru și Publicitate Imobiliară SUCEAVA
Biroul de Cadastru și Publicitate Imobiliară Suceava

A. Partea I. Descrierea imobilului

TEREN Extravilan

Adresa: Jud. Suceava

Nr. Crt	Nr cadastral Nr. topografic	Suprafața* (mp)	Observații / Referințe
A1	34820	Din acte: 3.500 Masurata: 3.230	Sector cadastral:41 Teren neimprejmuit; Diferența de suprafață se regăsește la ID 1222.

B. Partea II. Proprietari și acte

Inscrieri privitoare la dreptul de proprietate și alte drepturi reale		Referințe
6715 / 31/01/2023		
Act Notarial nr. 115, din 30/01/2023 emis de PAZIUC CAMELIA;		
B2	Intabulare, drept de PROPRIETATE bun comun în devalmasie, dobândit prin Convenție, cota actuala 1/1 1) ORHEI RĂZVAN 2) ORHEI FLOAREA	A1

C. Partea III. SARCINI .

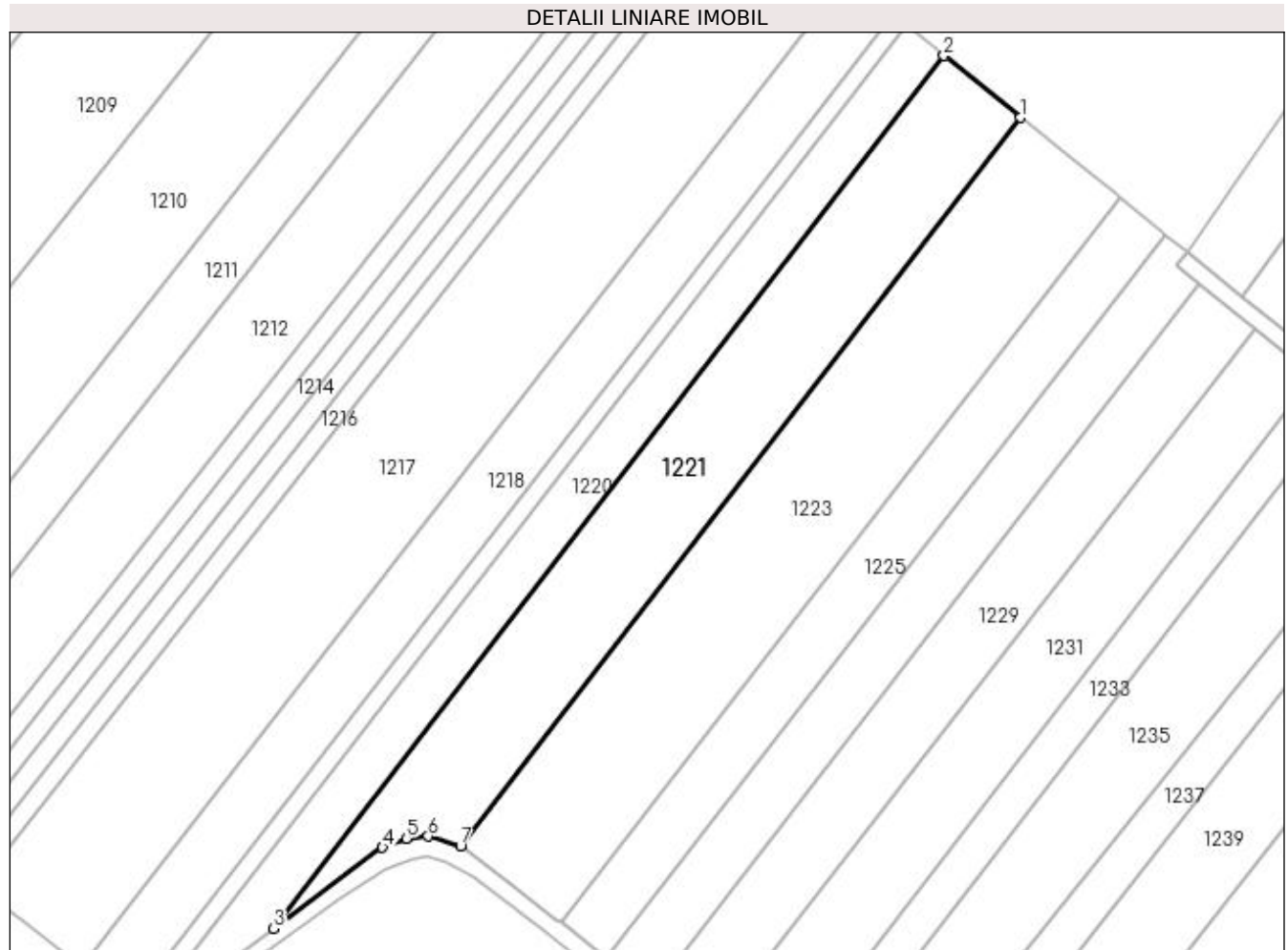
Inscrieri privind dezmembramintele dreptului de proprietate, drepturi reale de garanție și sarcini	Referințe
NU SUNT	

Anexa Nr. 1 La Partea I

Teren

Nr cadastral	Suprafața (mp)*	Observații / Referințe
34820	Din acte: 3.500 Masurata: 3.230	Diferența de suprafață se regăsește la ID 1222.

* Suprafața este determinată în planul de proiecție Stereo 70.



Date referitoare la teren

Crt	Categorie folosință	Intra vilan	Suprafața (mp)	Tarla	Parcelă	Nr. topo	Observații / Referințe
1	arabil	NU	3.230	23	241	-	

Lungime Segmente

1) Valorile lungimilor segmentelor sunt obținute din proiecție în plan.

Punct început	X / Y	Punct sfârșit	X / Y	Lungime segment (** (m)
1	597.496,858 704.315,707	2	597.482,786 704.327,047	18.073
2	597.482,786 704.327,047	3	597.359,588 704.166,858	202.085
3	597.359,588 704.166,858	4	597.379,674 704.181,706	24.978
4	597.379,674 704.181,706	5	597.384,036 704.183,412	4.684
5	597.384,036 704.183,412	6	597.388,074 704.183,78	4.055

Punct început	X / Y	Punct sfârșit	X / Y	Lungime segment (** (m)
6	597.388,074 704.183,78	7	597.393,97 704.181,925	6.181
7	597.393,97 704.181,925	1	597.496,858 704.315,707	168.771

** Lungimile segmentelor sunt determinate în planul de proiecție Stereo 70 și sunt rotunjite la 1 milimetru.

*** Distanța dintre puncte este formată din segmente cumulate ce sunt mai mici decât valoarea 1 milimetru.

**DATE DESPRE IMOBILUL NR. 1223**

Oficiul de Cadastru și Publicitate Imobiliară SUCEAVA
Biroul de Cadastru și Publicitate Imobiliară Suceava

A. Partea I. Descrierea imobilului

TEREN Extravilan

Adresa: Jud. Suceava

Nr. Crt	Nr cadastral Nr. topografic	Suprafața* (mp)	Observații / Referințe
A1		Din acte: 5.000 Masurata: 3.924	Sector cadastral:41 Teren neimprejmuit; Diferența de suprafață se regăsește la ID 1224.

B. Partea II. Proprietari și acte

Inscrieri privitoare la dreptul de proprietate și alte drepturi reale		Referințe
/		
Act Administrativ nr. 2744, din 20/07/2004 emis de CJSDPAT SUCEAVA;		
B1	Intabulare, drept de PROPRIETATE, dobândit prin Reconstituire, cota actuala 1/1 1) VĂRĂTUCIANU MINODORA	A1

C. Partea III. SARCINI .

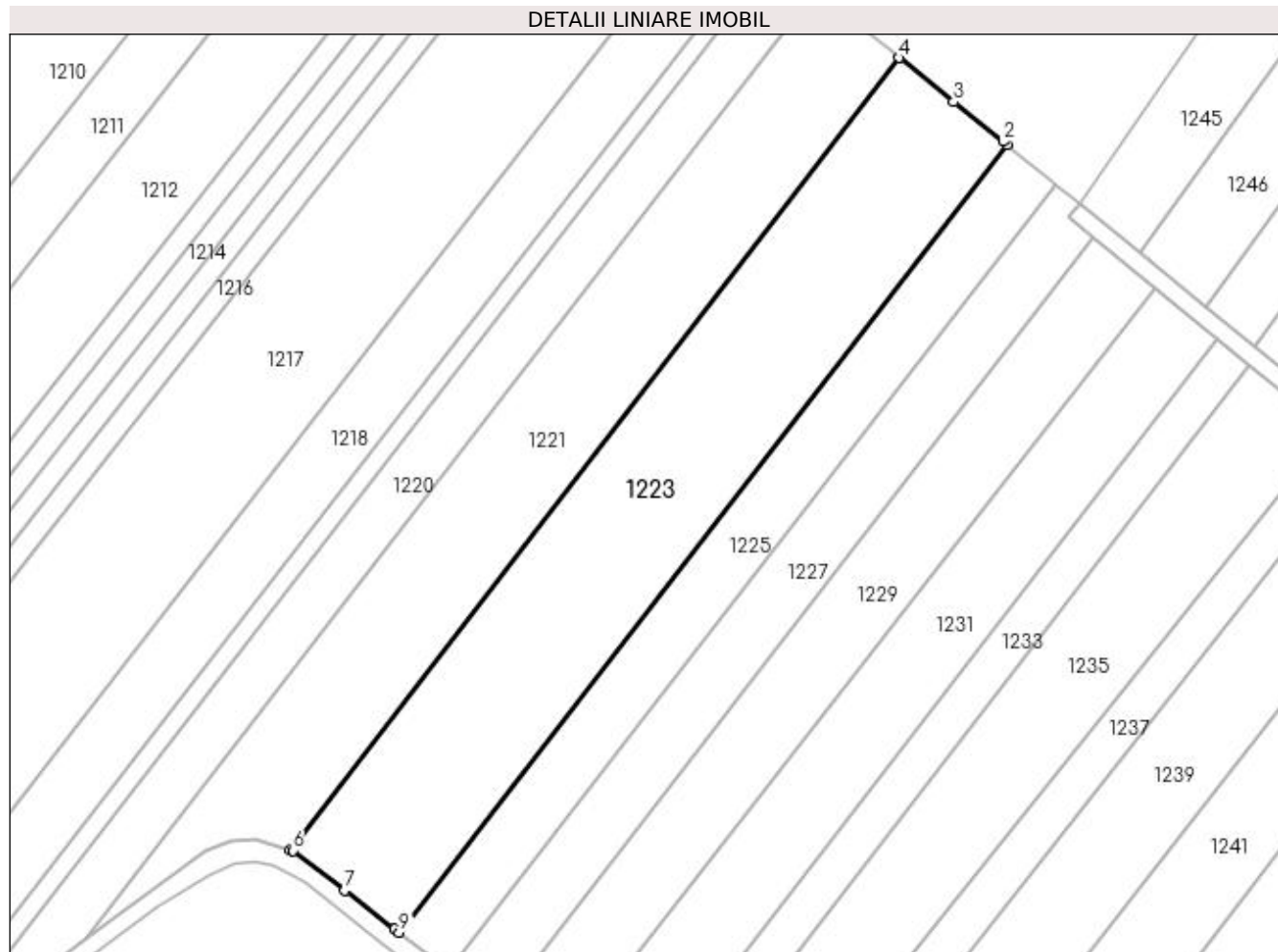
Inscrieri privind dezmembramintele dreptului de proprietate, drepturi reale de garanție și sarcini	Referințe
NU SUNT	

Anexa Nr. 1 La Partea I

Teren

Nr cadastral	Suprafața (mp)*	Observații / Referințe
	Din acte: 5.000 Masurata: 3.924	Diferența de suprafață se regăsește la ID 1224.

* Suprafața este determinată în planul de proiecție Stereo 70.



Date referitoare la teren

Crt	Categorie folosință	Intra vilan	Suprafața (mp)	Tarla	Parcelă	Nr. topo	Observații / Referințe
1	arabil	NU	3.924	23	241	-	

Lungime Segmente

1) Valorile lungimilor segmentelor sunt obținute din proiecție în plan.

Punct început	X / Y	Punct sfârșit	X / Y	Lungime segment (** (m)
1	597.515,143 704.300,972	2	597.514,42 704.301,554	0.928
2	597.514,42 704.301,554	3	597.506,101 704.308,259	10.685
3	597.506,101 704.308,259	4	597.496,858 704.315,707	11.87
4	597.496,858 704.315,707	5	597.393,97 704.181,925	168.771
5	597.393,97 704.181,925	6	597.394,453 704.181,773	0.506

Punct început	X / Y	Punct sfârșit	X / Y	Lungime segment (** (m)
6	597.394,453 704.181,773	7	597.403,215 704.175,036	11.053
7	597.403,215 704.175,036	8	597.411,683 704.168,523	10.683
8	597.411,683 704.168,523	9	597.412,419 704.167,957	0.928
9	597.412,419 704.167,957	1	597.515,143 704.300,972	168.063

** Lungimile segmentelor sunt determinate în planul de proiecție Stereo 70 și sunt rotunjite la 1 milimetru.

*** Distanța dintre puncte este formată din segmente cumulate ce sunt mai mici decât valoarea 1 milimetru.

**DATE DESPRE IMOBILUL NR. 1225**

Oficiul de Cadastru și Publicitate Imobiliară SUCEAVA
Biroul de Cadastru și Publicitate Imobiliară Suceava

A. Partea I. Descrierea imobilului

TEREN Extravilan

Adresa: Jud. Suceava

Nr. Crt	Nr cadastral Nr. topografic	Suprafața* (mp)	Observații / Referințe
A1		Din acte: 2.300 Masurata: 1.792	Sector cadastral:41 Teren neimprejmuit; Diferența de suprafață se regăsește la ID 1226.Deținător Ignat Maria.

B. Partea II. Proprietari și acte

Inscrieri privitoare la dreptul de proprietate și alte drepturi reale		Referințe
/		
Act Administrativ nr. 2033, din 07/07/1997 emis de CJSDPAT SUCEAVA;		
B1	Intabulare, drept de PROPRIETATE, dobandit prin Reconstituire, cota actuala 1/1 1) IGNAT FILARET DEFUNCT:Da	A1

C. Partea III. SARCINI .

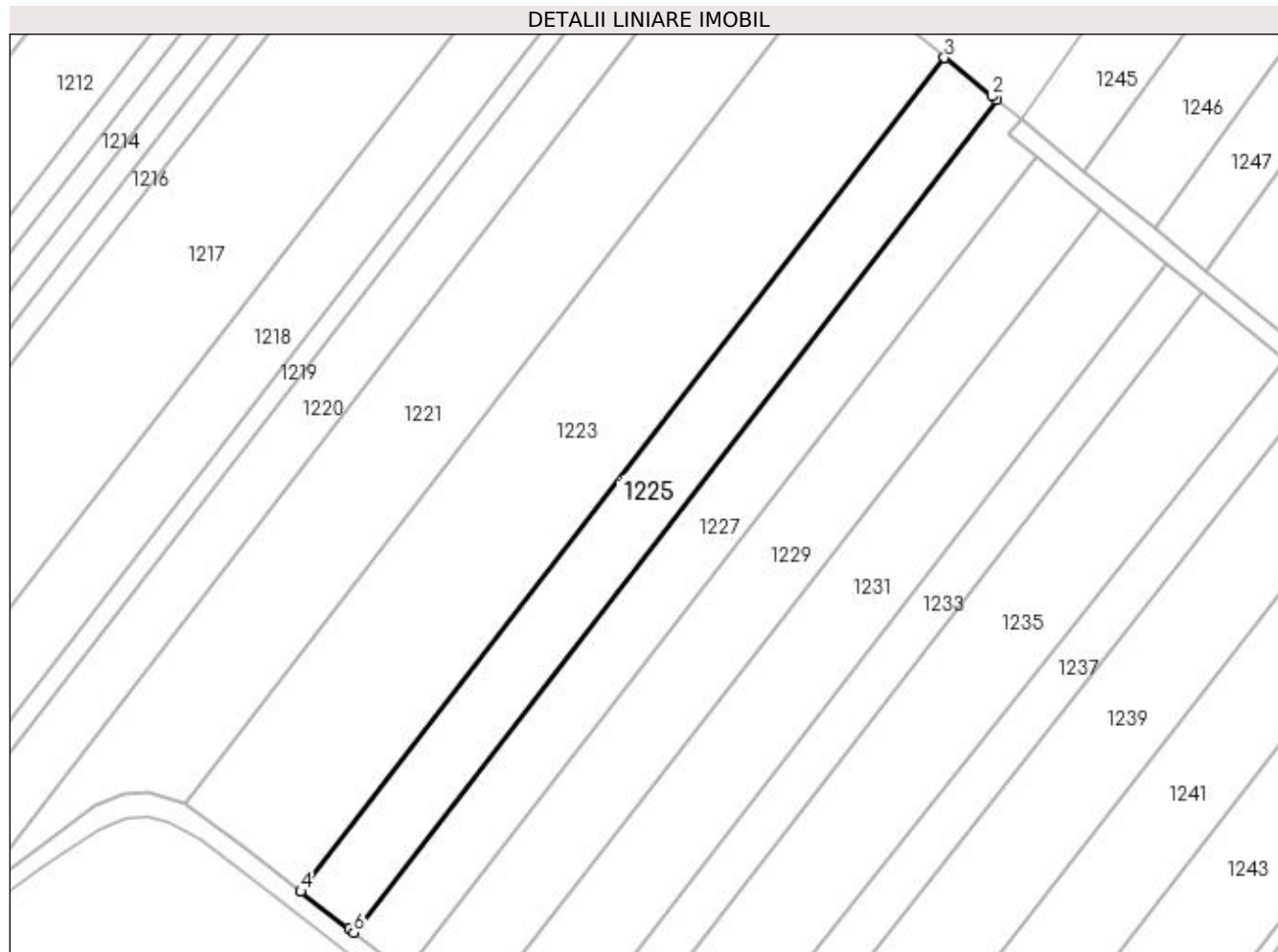
Inscrieri privind dezmembramintele dreptului de proprietate, drepturi reale de garanție și sarcini	Referințe
NU SUNT	

Anexa Nr. 1 La Partea I

Teren

Nr cadastral	Suprafața (mp)*	Observații / Referințe
	Din acte: 2.300 Masurata: 1.792	Diferența de suprafață se regăsește la ID 1226.Deținător Ignat Maria.

* Suprafața este determinată în planul de proiecție Stereo 70.



Date referitoare la teren

Crt	Categorie folosință	Intra vilan	Suprafața (mp)	Tarla	Parcelă	Nr. topo	Observații / Referințe
1	arabil	NU	1.792	23	241	-	

Lungime Segmente

1) Valorile lungimilor segmentelor sunt obținute din proiecție în plan.

Punct început	X / Y	Punct sfârșit	X / Y	Lungime segment (** (m)
1	597.523,456 704.294,273	2	597.522,699 704.294,807	0.926
2	597.522,699 704.294,807	3	597.515,143 704.300,972	9.752
3	597.515,143 704.300,972	4	597.412,419 704.167,957	168.063
4	597.412,419 704.167,957	5	597.420,145 704.162,017	9.745
5	597.420,145 704.162,017	6	597.420,88 704.161,451	0.928

Punct început	X / Y	Punct sfârșit	X / Y	Lungime segment (** (m)
6	597.420,88 704.161,451	1	597.523,456 704.294,273	167.82

** Lungimile segmentelor sunt determinate în planul de proiecție Stereo 70 și sunt rotunjite la 1 milimetru.

*** Distanța dintre puncte este formată din segmente cumulate ce sunt mai mici decât valoarea 1 milimetru.

**DATE DESPRE IMOBILUL NR. 1227**

Oficiul de Cadastru și Publicitate Imobiliară SUCEAVA
Biroul de Cadastru și Publicitate Imobiliară Suceava

A. Partea I. Descrierea imobilului

TEREN Extravilan

Adresa: Jud. Suceava

Nr. Crt	Nr cadastral Nr. topografic	Suprafața* (mp)	Observații / Referințe
A1		Din acte: 2.300 Masurata: 1.737	Sector cadastral:41 Teren neimprejmuit; Diferența de suprafață se regăsește la ID 1228.

B. Partea II. Proprietari și acte

Inscrieri privitoare la dreptul de proprietate și alte drepturi reale		Referințe
/		
Act Notarial nr. 127, din 17/01/2011 emis de BNP NEGURĂ ADINA-LOREDANA;		
B1	Intabulare, drept de PROPRIETATE, dobandit prin PARTAJ, cota actuala 1/1 1) ALEXA CONSTANTIN	A1

C. Partea III. SARCINI .

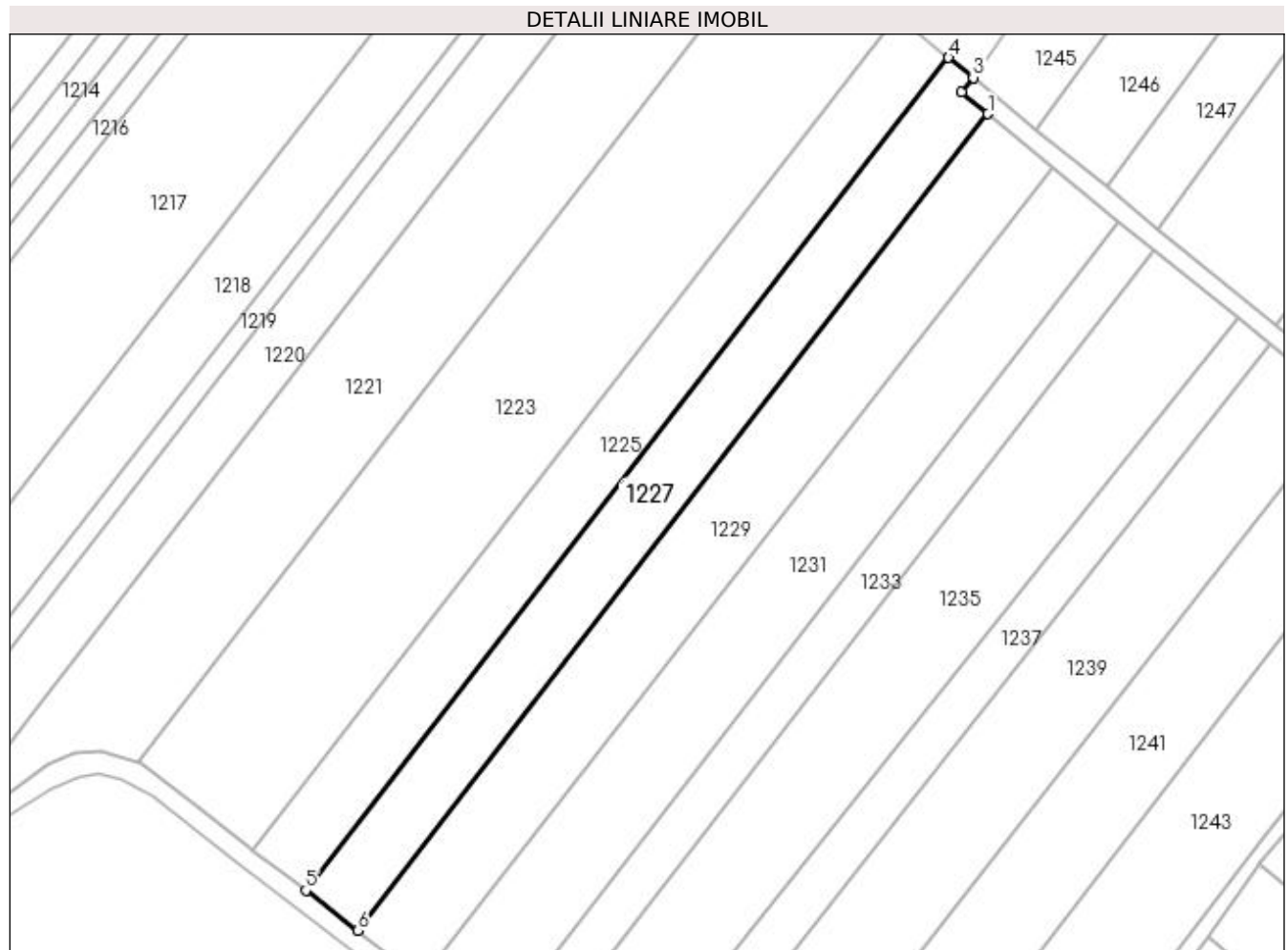
Inscrieri privind dezmembramintele dreptului de proprietate, drepturi reale de garanție și sarcini	Referințe
NU SUNT	

Anexa Nr. 1 La Partea I

Teren

Nr cadastral	Suprafața (mp)*	Observații / Referințe
	Din acte: 2.300 Masurata: 1.737	Diferența de suprafață se regăsește la ID 1228.

* Suprafața este determinată în planul de proiecție Stereo 70.



Date referitoare la teren

Crt	Categorie folosință	Intra vilan	Suprafața (mp)	Tarla	Parcelă	Nr. topo	Observații / Referințe
1	arabil	NU	1.737	23	241	-	

Lungime Segmente

1) Valorile lungimilor segmentelor sunt obținute din proiecție în plan.

Punct început	X / Y	Punct sfârșit	X / Y	Lungime segment (** (m)
1	597.529,743 704.285,308	2	597.525,508 704.288,766	5.467
2	597.525,508 704.288,766	3	597.527,406 704.291,09	3.001
3	597.527,406 704.291,09	4	597.523,456 704.294,273	5.073
4	597.523,456 704.294,273	5	597.420,88 704.161,451	167.82
5	597.420,88 704.161,451	6	597.429,168 704.155,078	10.455

Punct început	X / Y	Punct sfârșit	X / Y	Lungime segment (** (m)
6	597.429,168 704.155,078	1	597.529,743 704.285,308	164.545

** Lungimile segmentelor sunt determinate în planul de proiecție Stereo 70 și sunt rotunjite la 1 milimetru.

*** Distanța dintre puncte este formată din segmente cumulate ce sunt mai mici decât valoarea 1 milimetru.

**DATE DESPRE IMOBILUL NR. 1229**

Oficiul de Cadastru și Publicitate Imobiliară SUCEAVA
Biroul de Cadastru și Publicitate Imobiliară Suceava

A. Partea I. Descrierea imobilului

TEREN Extravilan

Nr. cadastral vechi:32906

Adresa: Jud. Suceava

Nr. Crt	Nr cadastral Nr. topografic	Suprafața* (mp)	Observații / Referințe
A1		2.151	Sector cadastral:41 Teren neimprejmuit;

B. Partea II. Proprietari și acte

Inscrieri privitoare la dreptul de proprietate și alte drepturi reale		Referințe
/		
Act Normativ nr. Legea 7, din 13/03/1996 emis de PARLAMENTUL ROMANIEI;		
B1	Inscrierea provizorie, drept de PROPRIETATE, dobandit prin Lege, cota actuala 1/1	A1
1) COMUNA ZVORIȘTEA, CIF:4244202, PROPRIETAR NEIDENTIFICAT.		

C. Partea III. SARCINI .

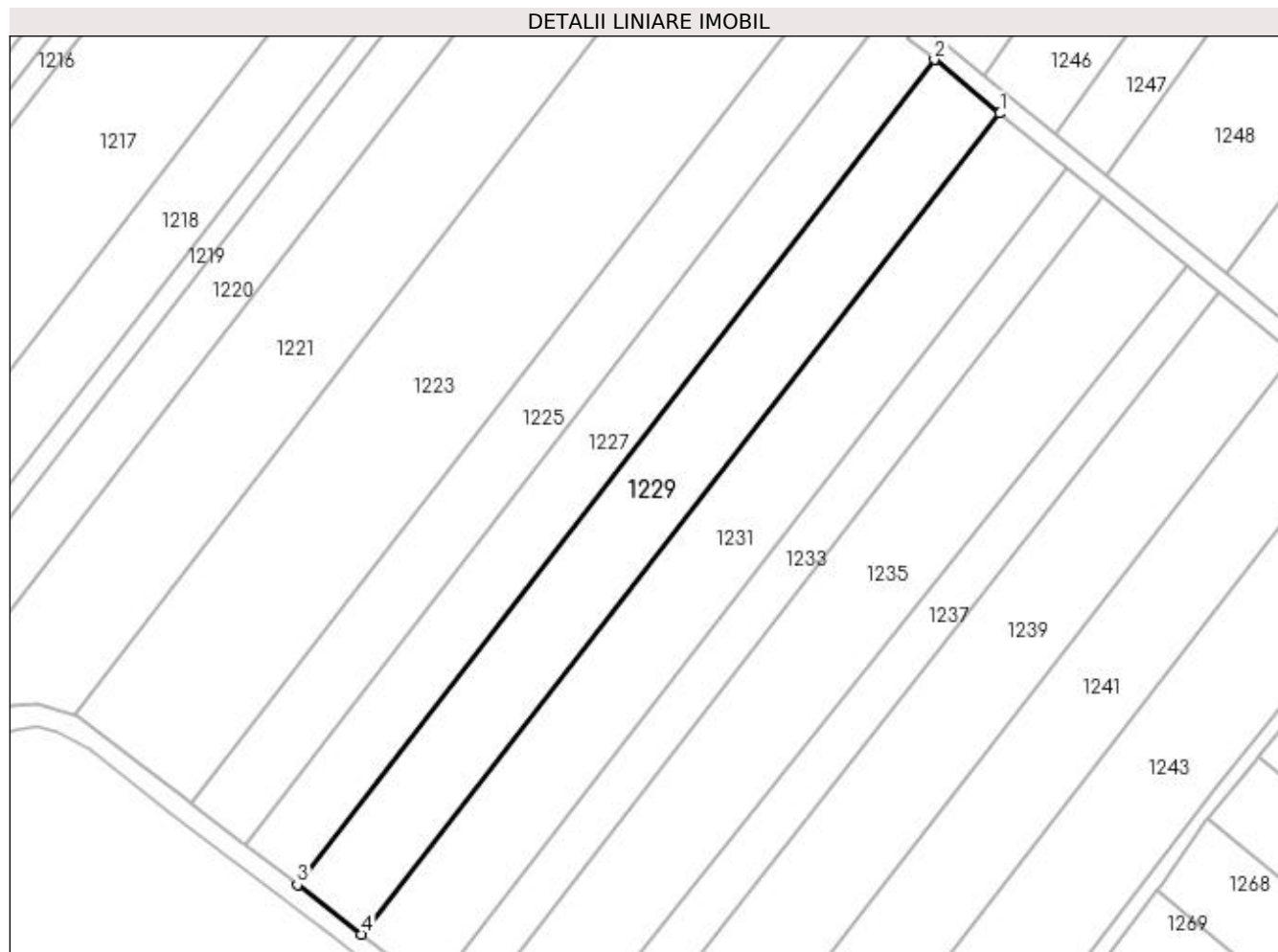
Inscrieri privind dezmembramintele dreptului de proprietate, drepturi reale de garanție și sarcini	Referințe
NU SUNT	

Anexa Nr. 1 La Partea I

Teren

Nr cadastral	Suprafața (mp)*	Observații / Referințe
	2.151	

* Suprafața este determinată în planul de proiecție Stereo 70.



Date referitoare la teren

Crt	Categorie folosință	Intra vilan	Suprafața (mp)	Tarla	Parcelă	Nr. topo	Observații / Referințe
1	arabil	NU	2.151	23	241	-	

Lungime Segmente

1) Valorile lungimilor segmentelor sunt obținute din proiecție în plan.

Punct început	X / Y	Punct sfârșit	X / Y	Lungime segment (** (m)
1	597.540,117 704.276,835	2	597.529,743 704.285,308	13.394
2	597.529,743 704.285,308	3	597.429,168 704.155,078	164.545
3	597.429,168 704.155,078	4	597.439,303 704.147,284	12.785
4	597.439,303 704.147,284	1	597.540,117 704.276,835	164.155

**** Lungimile segmentelor sunt determinate în planul de proiecție Stereo 70 și sunt rotunjite la 1 milimetru.**

***** Distanța dintre puncte este formată din segmente cumulate ce sunt mai mici decât valoarea 1 milimetru.**

**DATE DESPRE IMOBILUL NR. 1231**

Oficiul de Cadastru și Publicitate Imobiliară SUCEAVA
Biroul de Cadastru și Publicitate Imobiliară Suceava

A. Partea I. Descrierea imobilului

TEREN Extravilan

Adresa: Jud. Suceava

Nr. Crt	Nr cadastral Nr. topografic	Suprafața* (mp)	Observații / Referințe
A1		2.297	Sector cadastral:41 Teren neimprejmuit;

B. Partea II. Proprietari și acte

Inscrieri privitoare la dreptul de proprietate și alte drepturi reale		Referințe
/		
Act Normativ nr. Legea 7, din 13/03/1996 emis de PARLAMENTUL ROMANIEI;		
B1	Inscrierea provizorie, drept de PROPRIETATE, dobandit prin Lege, cota actuala 1/1 1) COMUNA ZVORIȘTEA, CIF:4244202, PROPRIETAR NEIDENTIFICAT.	A1

C. Partea III. SARCINI .

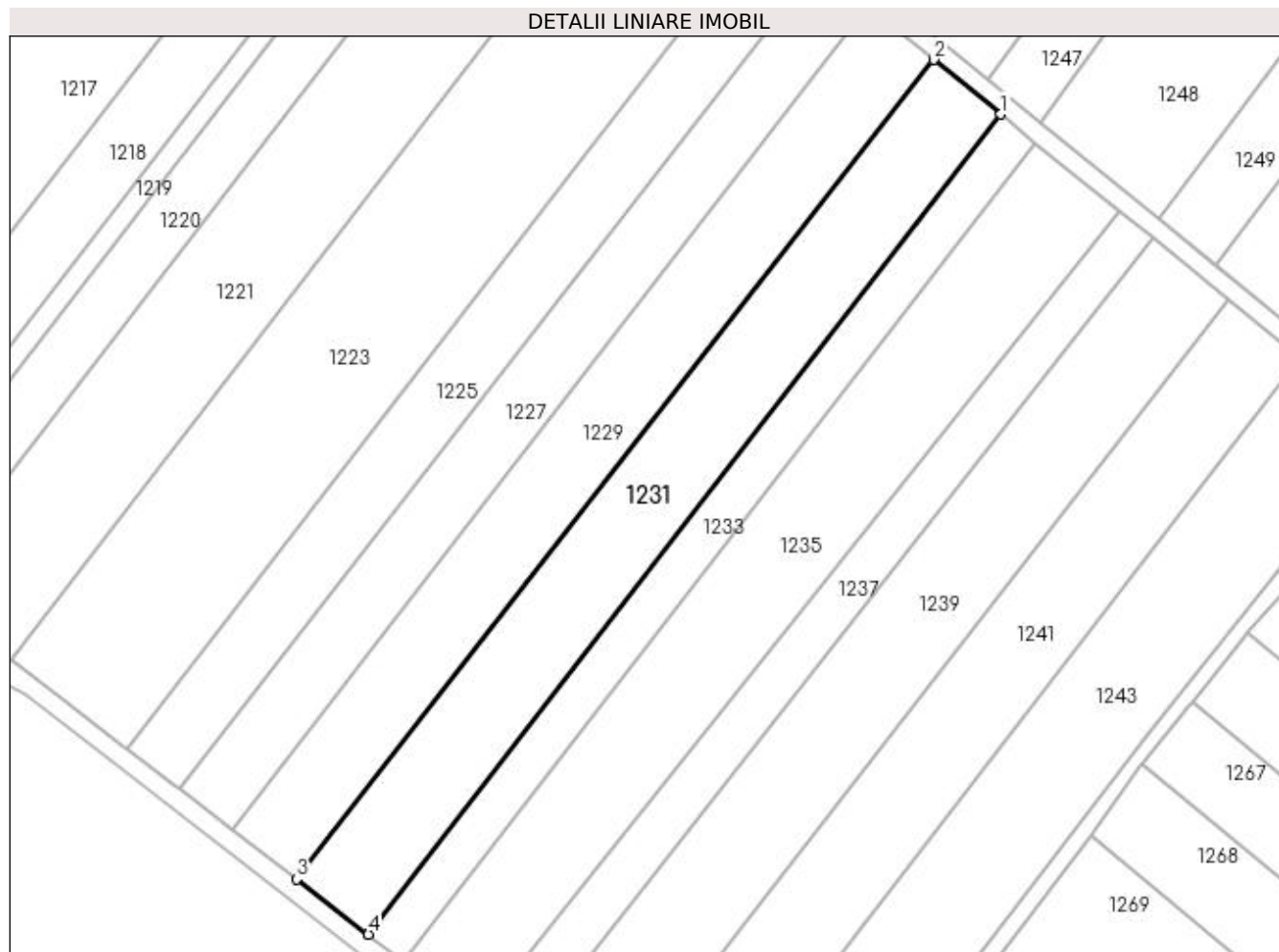
Inscrieri privind dezmembramintele dreptului de proprietate, drepturi reale de garanție și sarcini	Referințe
NU SUNT	

Anexa Nr. 1 La Partea I

Teren

Nr cadastral	Suprafața (mp)*	Observații / Referințe
	2.297	

* Suprafața este determinată în planul de proiecție Stereo 70.



Date referitoare la teren

Crt	Categorie folosință	Intravilan	Suprafața (mp)	Tarla	Parcelă	Nr. topo	Observații / Referințe
1	arabil	NU	2.297	23	241	-	

Lungime Segmente

1) Valorile lungimilor segmentelor sunt obținute din proiecție în plan.

Punct început	X / Y	Punct sfârșit	X / Y	Lungime segment (** (m)
1	597.550,694 704.268,197	2	597.540,117 704.276,835	13.656
2	597.540,117 704.276,835	3	597.439,303 704.147,284	164.155
3	597.439,303 704.147,284	4	597.450,697 704.138,523	14.373
4	597.450,697 704.138,523	1	597.550,694 704.268,197	163.752

**** Lungimile segmentelor sunt determinate în planul de proiecție Stereo 70 și sunt rotunjite la 1 milimetru.**

***** Distanța dintre puncte este formată din segmente cumulate ce sunt mai mici decât valoarea 1 milimetru.**

**DATE DESPRE IMOBILUL NR. 1233**

Oficiul de Cadastru și Publicitate Imobiliară SUCEAVA
Biroul de Cadastru și Publicitate Imobiliară Suceava

A. Partea I. Descrierea imobilului

TEREN Extravilan

Adresa: Jud. Suceava

Nr. Crt	Nr cadastral Nr. topografic	Suprafața* (mp)	Observații / Referințe
A1		1.156	Sector cadastral:41 Teren neimprejmuit;

B. Partea II. Proprietari și acte

Inscrieri privitoare la dreptul de proprietate și alte drepturi reale		Referințe
/		
Act Normativ nr. Legea 7, din 13/03/1996 emis de PARLAMENTUL ROMANIEI;		
B1	Inscrierea provizorie, drept de PROPRIETATE, dobandit prin Lege, cota actuala 1/1 1) COMUNA ZVORIȘTEA , CIF:4244202, PROPRIETAR NEIDENTIFICAT.	A1

C. Partea III. SARCINI .

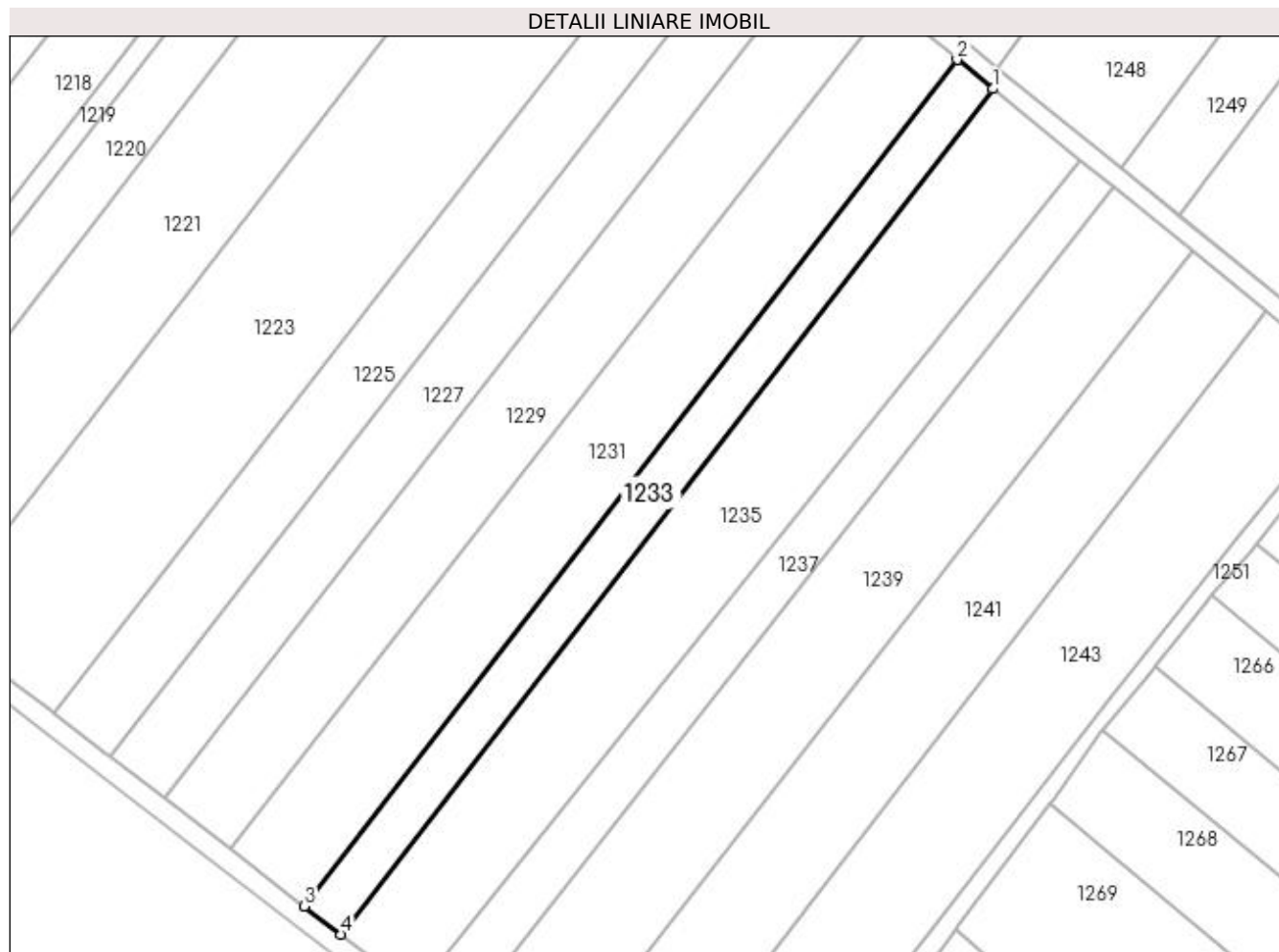
Inscrieri privind dezmembramintele dreptului de proprietate, drepturi reale de garanție și sarcini	Referințe
NU SUNT	

Anexa Nr. 1 La Partea I

Teren

Nr cadastral	Suprafața (mp)*	Observații / Referințe
	1.156	

* Suprafața este determinată în planul de proiecție Stereo 70.



Date referitoare la teren

Crt	Categorie folosință	Intra vilan	Suprafața (mp)	Tarla	Parcelă	Nr. topo	Observații / Referințe
1	arabil	NU	1.156	23	237	-	

Lungime Segmente

1) Valorile lungimilor segmentelor sunt obținute din proiecție în plan.

Punct început	X / Y	Punct sfârșit	X / Y	Lungime segment (** (m)
1	597.556,169 704.263,726	2	597.550,694 704.268,197	7.069
2	597.550,694 704.268,197	3	597.450,697 704.138,523	163.752
3	597.450,697 704.138,523	4	597.456,298 704.134,216	7.066
4	597.456,298 704.134,216	1	597.556,169 704.263,726	163.545

**** Lungimile segmentelor sunt determinate în planul de proiecție Stereo 70 și sunt rotunjite la 1 milimetru.**

***** Distanța dintre puncte este formată din segmente cumulate ce sunt mai mici decât valoarea 1 milimetru.**

**DATE DESPRE IMOBILUL NR. 1235**

Oficiul de Cadastru și Publicitate Imobiliară SUCEAVA
Biroul de Cadastru și Publicitate Imobiliară Suceava

A. Partea I. Descrierea imobilului

TEREN Extravilan

Adresa: Jud. Suceava

Nr. Crt	Nr cadastral Nr. topografic	Suprafața* (mp)	Observații / Referințe
A1		Din acte: 3.300 Masurata: 2.606	Sector cadastral:41 Teren neimprijmit; Diferența de suprafață se regăsește la ID 1236.Deținători Orhei Elena și Orhei Vasile.

B. Partea II. Proprietari și acte

Inscrieri privitoare la dreptul de proprietate și alte drepturi reale	Referințe
/	
Act Administrativ nr. 1418, din 05/06/1995 emis de CJSDPAT SUCEAVA;	
B1	A1
Intabulare, drept de PROPRIETATE, dobandit prin Reconstituire, cota actuala 1/1 1) ORHEI MARIA DEFUNCT:Da	

C. Partea III. SARCINI .

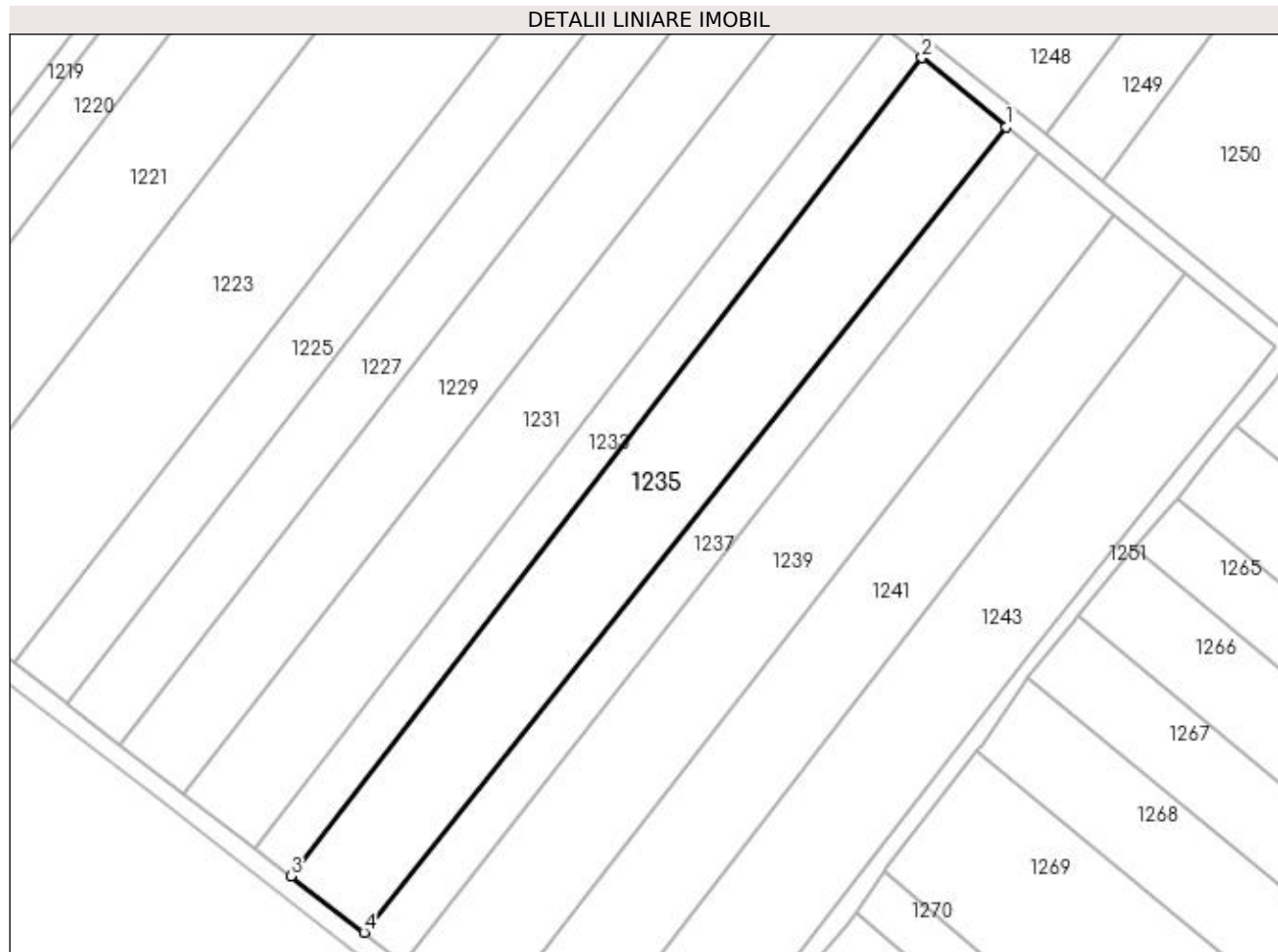
Inscrieri privind dezmembramintele dreptului de proprietate, drepturi reale de garanție și sarcini	Referințe
NU SUNT	

Anexa Nr. 1 La Partea I

Teren

Nr cadastral	Suprafața (mp)*	Observații / Referințe
	Din acte: 3.300 Masurata: 2.606	Diferența de suprafață se regăsește la ID 1236.Deținători Orhei Elena și Orhei Vasile.

* Suprafața este determinată în planul de proiecție Stereo 70.



Date referitoare la teren

Crt	Categorie folosință	Intravilan	Suprafața (mp)	Tarla	Parcelă	Nr. topo	Observații / Referințe
1	arabil	NU	2.606	23	236	-	

Lungime Segmente

1) Valorile lungimilor segmentelor sunt obținute din proiecție în plan.

Punct început	X / Y	Punct sfârșit	X / Y	Lungime segment (** (m)
1	597.569,579 704.252,773	2	597.556,169 704.263,726	17.315
2	597.556,169 704.263,726	3	597.456,298 704.134,216	163.545
3	597.456,298 704.134,216	4	597.467,878 704.125,311	14.608
4	597.467,878 704.125,311	1	597.569,579 704.252,773	163.063

**** Lungimile segmentelor sunt determinate în planul de proiecție Stereo 70 și sunt rotunjite la 1 milimetru.**

***** Distanța dintre puncte este formată din segmente cumulate ce sunt mai mici decât valoarea 1 milimetru.**

**DATE DESPRE IMOBILUL NR. 1237**

Oficiul de Cadastru și Publicitate Imobiliară SUCEAVA
Biroul de Cadastru și Publicitate Imobiliară Suceava

A. Partea I. Descrierea imobilului

TEREN Extravilan

Adresa: Jud. Suceava

Nr. Crt	Nr cadastral Nr. topografic	Suprafața* (mp)	Observații / Referințe
A1		Din acte: 1.500 Masurata: 1.183	Sector cadastral:41 Teren neimprejmuit; Diferența de suprafață se regăsește la ID 1238.Deținător Orhei Maria.

B. Partea II. Proprietari și acte

Inscrieri privitoare la dreptul de proprietate și alte drepturi reale		Referințe
/		
Act Administrativ nr. 2481, din 23/07/1999 emis de CJSDPAT SUCEAVA;		
B1	Intabulare, drept de PROPRIETATE, dobandit prin Reconstituire, cota actuala 1/1 1) ORHEI VASILE DEFUNCT:Da	A1

C. Partea III. SARCINI .

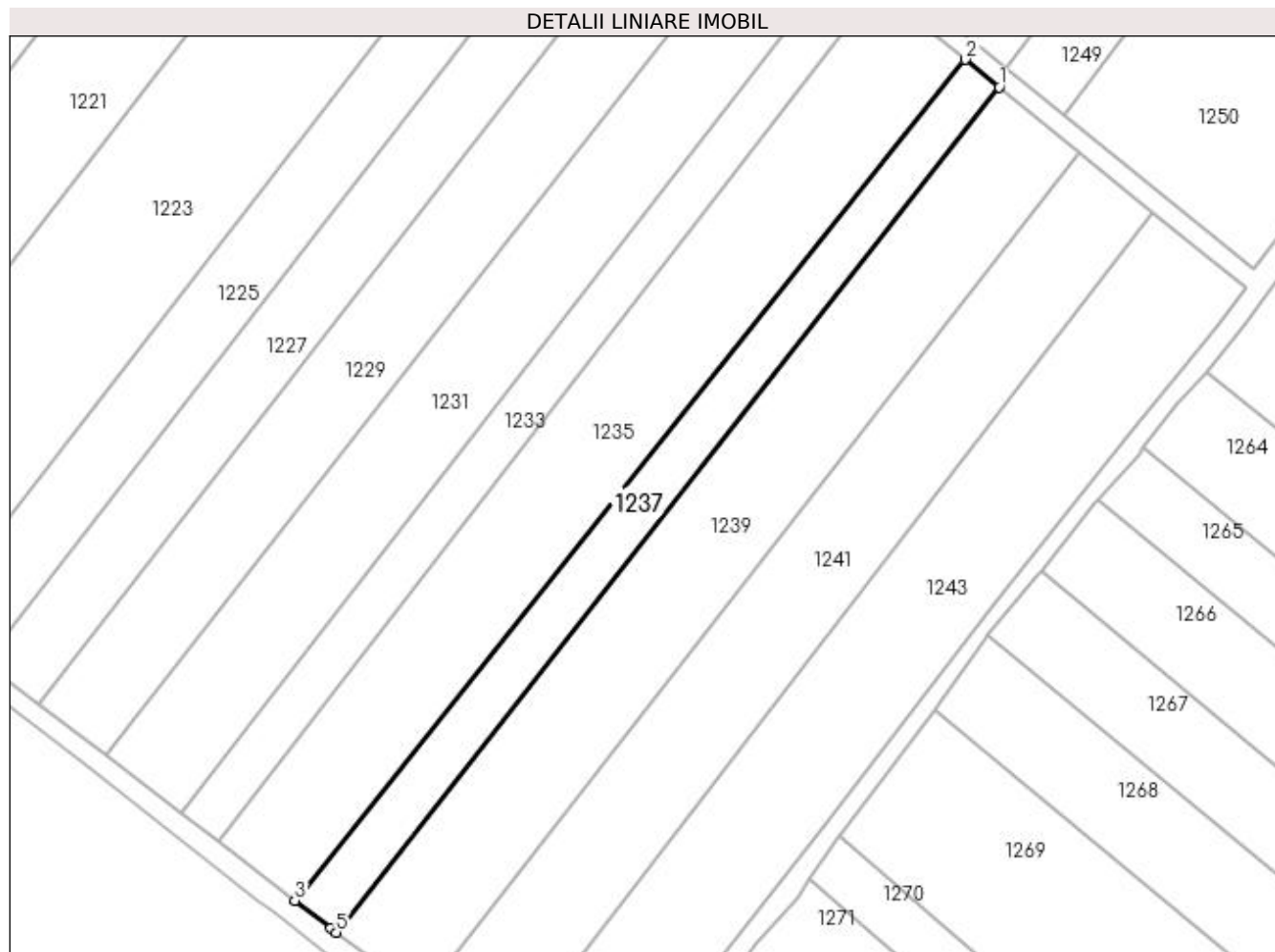
Inscrieri privind dezmembramintele dreptului de proprietate, drepturi reale de garanție și sarcini	Referințe
NU SUNT	

Anexa Nr. 1 La Partea I

Teren

Nr cadastral	Suprafaţa (mp)*	Observaţii / Referinţe
	Din acte: 1.500 Masurata: 1.183	Diferenţa de suprafaţă se regăseşte la ID 1238.Deţinător Orhei Maria.

* Suprafaţa este determinată în planul de proiecţie Stereo 70.



Date referitoare la teren

Crt	Categorie folosinţă	Intra vilan	Suprafaţa (mp)	Tarla	Parcelă	Nr. topo	Observaţii / Referinţe
1	arabil	NU	1.183	23	236	-	

Lungime Segmente

1) Valorile lungimilor segmentelor sunt obţinute din proiecţie în plan.

Punct început	X / Y	Punct sfârşit	X / Y	Lungime segment (** (m)
1	597.574,696 704.248,594	2	597.569,579 704.252,773	6.607
2	597.569,579 704.252,773	3	597.467,878 704.125,311	163.063
3	597.467,878 704.125,311	4	597.473,324 704.121,123	6.87
4	597.473,324 704.121,123	5	597.474,174 704.120,506	1.05
5	597.474,174 704.120,506	1	597.574,696 704.248,594	162.823

**** Lungimile segmentelor sunt determinate în planul de proiecție Stereo 70 și sunt rotunjite la 1 milimetru.**

***** Distanța dintre puncte este formată din segmente cumulate ce sunt mai mici decât valoarea 1 milimetru.**

**DATE DESPRE IMOBILUL NR. 1239**

Oficiul de Cadastru și Publicitate Imobiliară SUCEAVA
Biroul de Cadastru și Publicitate Imobiliară Suceava

A. Partea I. Descrierea imobilului

TEREN Extravilan

Adresa: Jud. Suceava

Nr. Crt	Nr cadastral Nr. topografic	Suprafața* (mp)	Observații / Referințe
A1	33176	2.565	Sector cadastral:41 Teren neimprejmuit;

B. Partea II. Proprietari și acte

Inscrieri privitoare la dreptul de proprietate și alte drepturi reale	Referințe
25886 / 27/05/2016	
Act Notarial nr. contract de vânzare aut. nr. 688, din 19/05/2016 emis de N.P. BUZDUGA DANA ALINA;	
B14	A1
Intabulare, drept de PROPRIETATE, dobândit prin Conventie, cota actuala 1/1 1) F.E. AGRAR SRL, CIF:25278704	

C. Partea III. SARCINI .

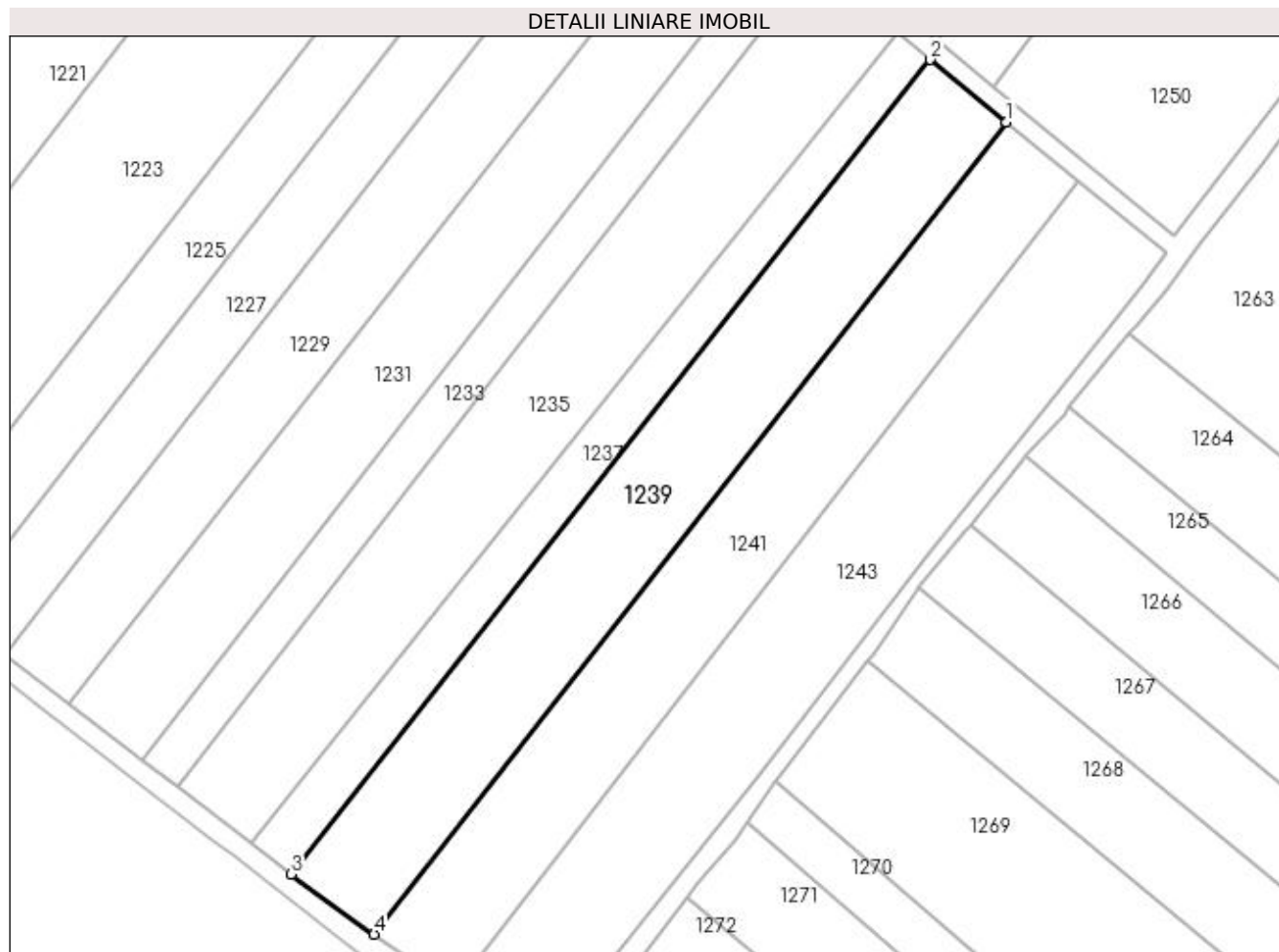
Inscrieri privind dezmembramintele dreptului de proprietate, drepturi reale de garanție și sarcini	Referințe
NU SUNT	

Anexa Nr. 1 La Partea I

Teren

Nr cadastral	Suprafața (mp)*	Observații / Referințe
33176	2.565	

* Suprafața este determinată în planul de proiecție Stereo 70.



Date referitoare la teren

Crt	Categorie folosință	Intra vilan	Suprafața (mp)	Tarla	Parcelă	Nr. topo	Observații / Referințe
1	arabil	NU	2.565	23	236	-	

Lungime Segmente

1) Valorile lungimilor segmentelor sunt obținute din proiecție în plan.

Punct început	X / Y	Punct sfârșit	X / Y	Lungime segment (** (m)
1	597.586,674 704.238,811	2	597.574,696 704.248,594	15.465
2	597.574,696 704.248,594	3	597.474,174 704.120,506	162.823
3	597.474,174 704.120,506	4	597.487,238 704.111,025	16.142
4	597.487,238 704.111,025	1	597.586,674 704.238,811	161.916

**** Lungimile segmentelor sunt determinate în planul de proiecție Stereo 70 și sunt rotunjite la 1 milimetru.**

***** Distanța dintre puncte este formată din segmente cumulate ce sunt mai mici decât valoarea 1 milimetru.**

**DATE DESPRE IMOBILUL NR. 1241**

Oficiul de Cadastru și Publicitate Imobiliară SUCEAVA
Biroul de Cadastru și Publicitate Imobiliară Suceava

A. Partea I. Descrierea imobilului

TEREN Extravilan

Adresa: Jud. Suceava

Nr. Crt	Nr cadastral Nr. topografic	Suprafața* (mp)	Observații / Referințe
A1		2.400	Sector cadastral:41 Teren neimprejmuit;

B. Partea II. Proprietari și acte

Inscrieri privitoare la dreptul de proprietate și alte drepturi reale		Referințe
/		
Act Normativ nr. Legea 7, din 13/03/1996 emis de PARLAMENTUL ROMANIEI;		
B1	Inscrierea provizorie, drept de PROPRIETATE, dobandit prin Lege, cota actuala 1/1 1) COMUNA ZVORIȘTEA, CIF:4244202, PROPRIETAR NEIDENTIFICAT.	A1

C. Partea III. SARCINI .

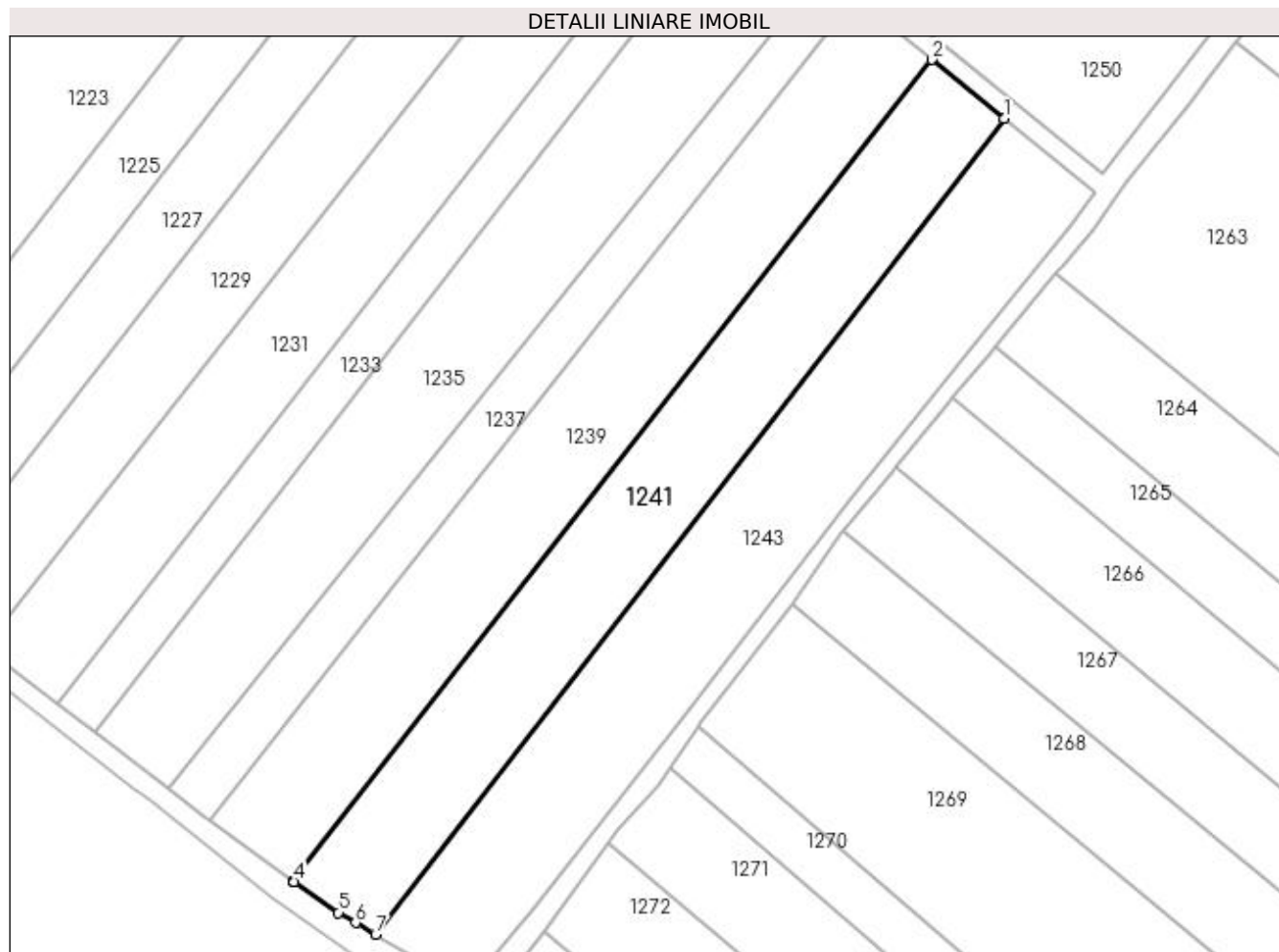
Inscrieri privind dezmembramintele dreptului de proprietate, drepturi reale de garanție și sarcini	Referințe
NU SUNT	

Anexa Nr. 1 La Partea I

Teren

Nr cadastral	Suprafața (mp)*	Observații / Referințe
	2.400	

* Suprafața este determinată în planul de proiecție Stereo 70.



Date referitoare la teren

Crt	Categorie folosință	Intravilan	Suprafața (mp)	Tarla	Parcelă	Nr. topo	Observații / Referințe
1	arabil	NU	2.400	23	236	-	

Lungime Segmente

1) Valorile lungimilor segmentelor sunt obținute din proiecție în plan.

Punct început	X / Y	Punct sfârșit	X / Y	Lungime segment (** (m)
1	597.597,926 704.229,622	2	597.586,674 704.238,811	14.527
2	597.586,674 704.238,811	3	597.487,238 704.111,025	161.916
3	597.487,238 704.111,025	4	597.487,432 704.110,884	0.24
4	597.487,432 704.110,884	5	597.494,3 704.106,072	8.386
5	597.494,3 704.106,072	6	597.496,979 704.104,508	3.102

Punct început	X / Y	Punct sfârșit	X / Y	Lungime segment (** (m)
6	597.496,979 704.104,508	7	597.500,075 704.102,702	3.584
7	597.500,075 704.102,702	1	597.597,926 704.229,622	160.261

** Lungimile segmentelor sunt determinate în planul de proiecție Stereo 70 și sunt rotunjite la 1 milimetru.

*** Distanța dintre puncte este formată din segmente cumulate ce sunt mai mici decât valoarea 1 milimetru.

**DATE DESPRE IMOBILUL NR. 1243**

Oficiul de Cadastru și Publicitate Imobiliară SUCEAVA
Biroul de Cadastru și Publicitate Imobiliară Suceava

A. Partea I. Descrierea imobilului

TEREN Extravilan

Adresa: Jud. Suceava

Nr. Crt	Nr cadastral Nr. topografic	Suprafața* (mp)	Observații / Referințe
A1		Din acte: 3.600 Masurata: 2.764	Sector cadastral:41 Teren neimprejmuit; Diferența de suprafață se regăsește la ID 1244.

B. Partea II. Proprietari și acte

Inscrieri privitoare la dreptul de proprietate și alte drepturi reale		Referințe
/		
Act Administrativ nr. 2489, din 04/08/1999 emis de CJSDPAT SUCEAVA;		
B1	Intabulare, drept de PROPRIETATE, dobândit prin Reconstituire, cota actuala 1/1 1) MIRON IOAN	A1

C. Partea III. SARCINI .

Inscrieri privind dezmembramintele dreptului de proprietate, drepturi reale de garanție și sarcini	Referințe
NU SUNT	

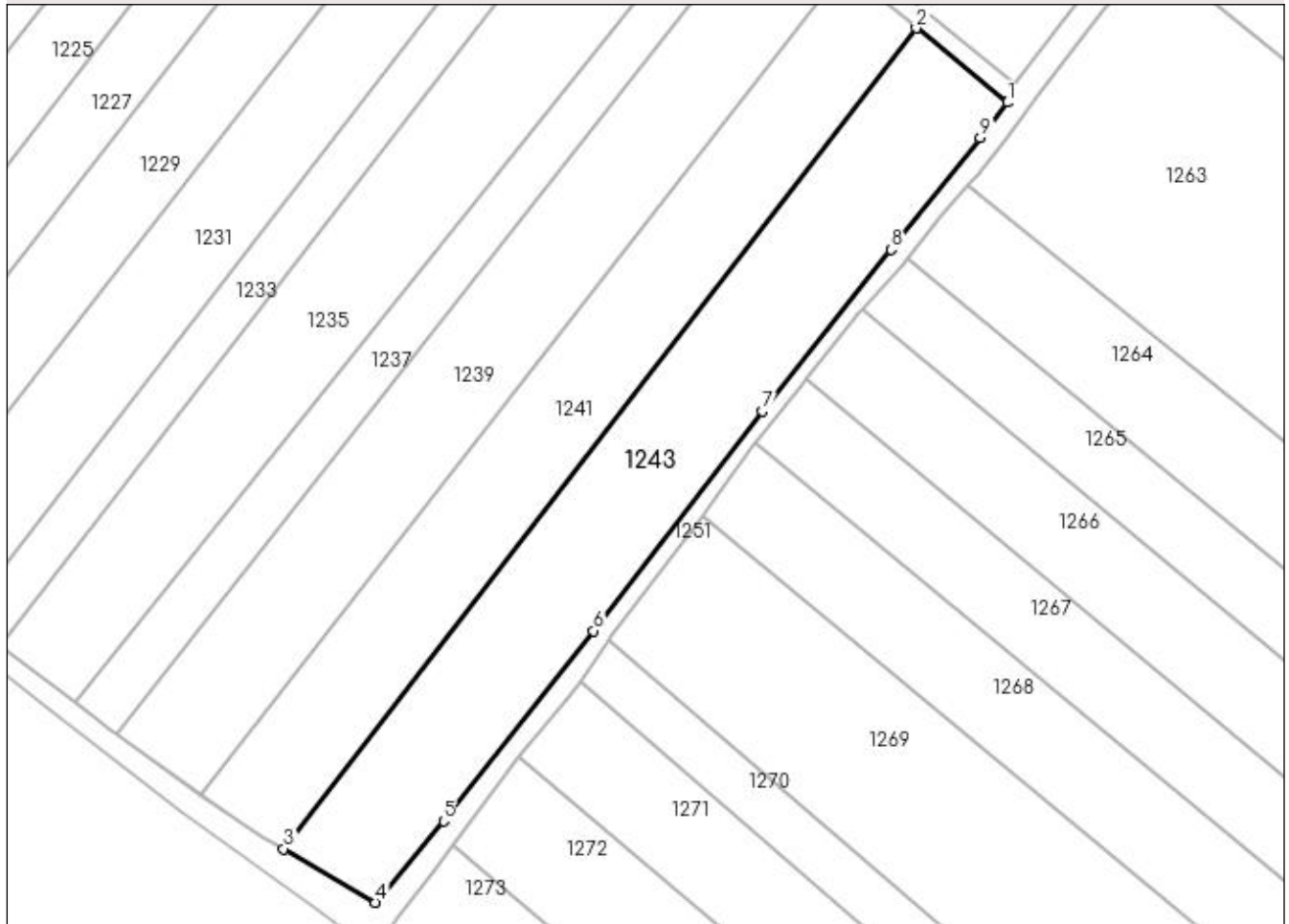
Anexa Nr. 1 La Partea I

Teren

Nr cadastral	Suprafața (mp)*	Observații / Referințe
	Din acte: 3.600 Masurata: 2.764	Diferența de suprafață se regăsește la ID 1244.

* Suprafața este determinată în planul de proiecție Stereo 70.

DETALII LINIARE IMOBIL



Date referitoare la teren

Crt	Categorie folosință	Intra vilan	Suprafața (mp)	Tarla	Parcelă	Nr. topo	Observații / Referințe
1	arabil	NU	2.764	23	236	-	

Lungime Segmente

1) Valorile lungimilor segmentelor sunt obținute din proiecție în plan.

Punct început	X / Y	Punct sfârșit	X / Y	Lungime segment (** (m)
1	597.612,009 704.218,119	2	597.597,926 704.229,622	18.184
2	597.597,926 704.229,622	3	597.500,075 704.102,702	160.261
3	597.500,075 704.102,702	4	597.514,265 704.094,421	16.43
4	597.514,265 704.094,421	5	597.524,806 704.106,993	16.406
5	597.524,806 704.106,993	6	597.547,979 704.136,427	37.461

Punct început	X / Y	Punct sfârșit	X / Y	Lungime segment (** (m)
6	597.547,979 704.136,427	7	597.574,097 704.170,38	42.836
7	597.574,097 704.170,38	8	597.594,038 704.195,4	31.994
8	597.594,038 704.195,4	9	597.607,849 704.212,645	22.094
9	597.607,849 704.212,645	1	597.612,009 704.218,119	6.875

** Lungimile segmentelor sunt determinate în planul de proiecție Stereo 70 și sunt rotunjite la 1 milimetru.

*** Distanța dintre puncte este formată din segmente cumulate ce sunt mai mici decât valoarea 1 milimetru.

**DATE DESPRE IMOBILUL NR. 1245**

Oficiul de Cadastru și Publicitate Imobiliară SUCEAVA
Biroul de Cadastru și Publicitate Imobiliară Suceava

A. Partea I. Descrierea imobilului

TEREN Extravilan

Adresa: Jud. Suceava

Nr. Crt	Nr cadastral Nr. topografic	Suprafața* (mp)	Observații / Referințe
A1		2.500	Sector cadastral:41 Teren neimprejmuit;

B. Partea II. Proprietari și acte

Inscrieri privitoare la dreptul de proprietate și alte drepturi reale		Referințe
/		
Act Notarial nr. 1268, din 05/07/2023 emis de BIN NECHITA RALUCA;		
B1	Intabulare, drept de PROPRIETATE, dobandit prin PARTAJ, cota actuala 1/1 1) APETREI VIOLETA	A1

C. Partea III. SARCINI .

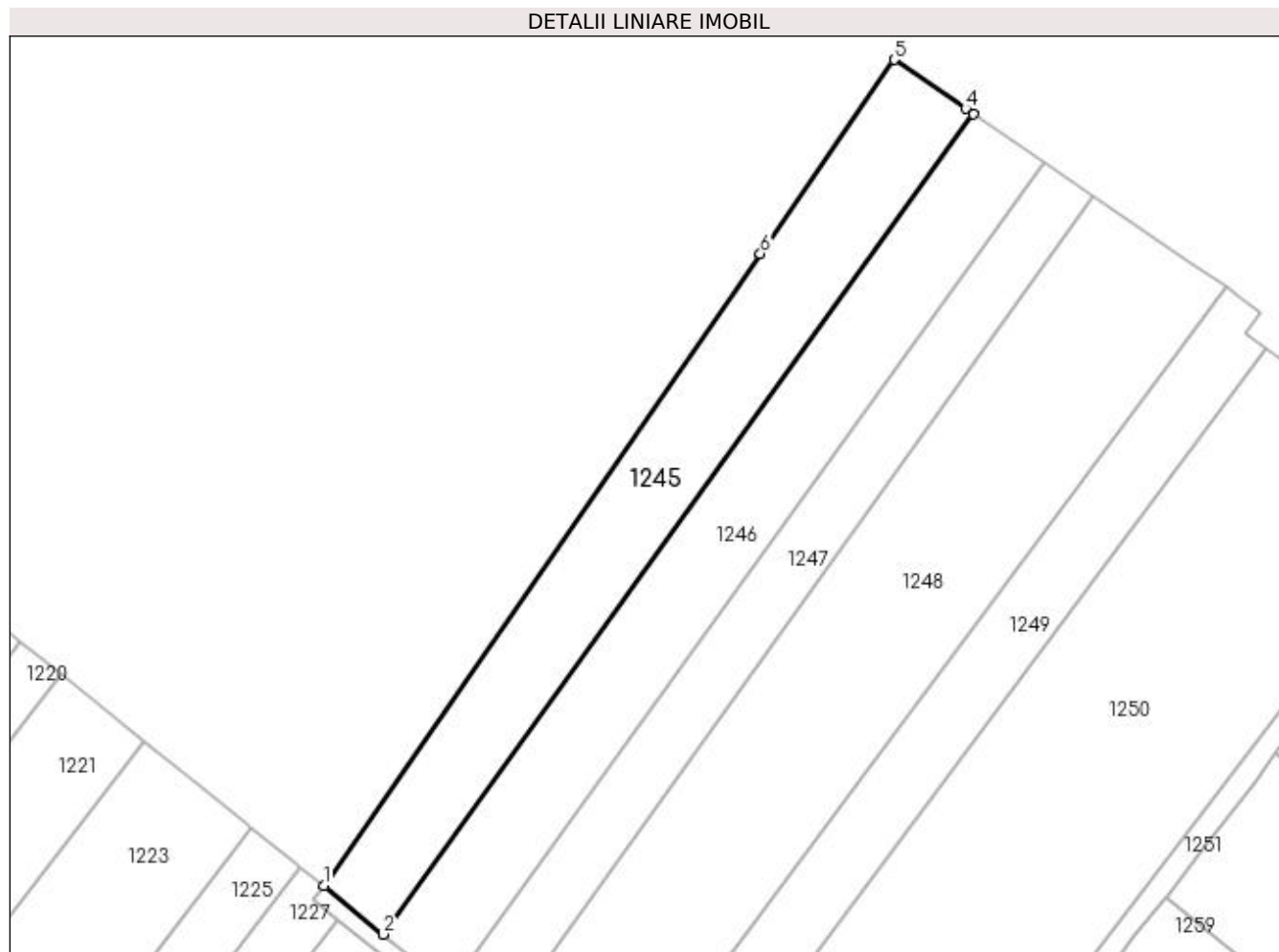
Inscrieri privind dezmembramintele dreptului de proprietate, drepturi reale de garanție și sarcini	Referințe
NU SUNT	

Anexa Nr. 1 La Partea I

Teren

Nr cadastral	Suprafața (mp)*	Observații / Referințe
	2.500	

* Suprafața este determinată în planul de proiecție Stereo 70.



Date referitoare la teren

Crt	Categorie folosință	Intra vilan	Suprafața (mp)	Tarla	Parcelă	Nr. topo	Observații / Referințe
1	arabil	NU	2.500	23	241	-	

Lungime Segmente

1) Valorile lungimilor segmentelor sunt obținute din proiecție în plan.

Punct început	X / Y	Punct sfârșit	X / Y	Lungime segment (** (m)
1	597.527,406 704.291,09	2	597.537,475 704.282,867	13.0
2	597.537,475 704.282,867	3	597.637,666 704.422,094	171.53
3	597.637,666 704.422,094	4	597.636,37 704.422,983	1.572
4	597.636,37 704.422,983	5	597.624,239 704.431,304	14.711
5	597.624,239 704.431,304	6	597.601,509 704.398,39	40.0

Punct început	X / Y	Punct sfârșit	X / Y	Lungime segment (** (m)
6	597.601,509 704.398,39	1	597.527,406 704.291,09	130.401

** Lungimile segmentelor sunt determinate în planul de proiecție Stereo 70 și sunt rotunjite la 1 milimetru.

*** Distanța dintre puncte este formată din segmente cumulate ce sunt mai mici decât valoarea 1 milimetru.

**DATE DESPRE IMOBILUL NR. 1246**

Oficiul de Cadastru și Publicitate Imobiliară SUCEAVA
Biroul de Cadastru și Publicitate Imobiliară Suceava

A. Partea I. Descrierea imobilului

TEREN Extravilan

Adresa: Jud. Suceava

Nr. Crt	Nr cadastral Nr. topografic	Suprafața* (mp)	Observații / Referințe
A1		2.500	Sector cadastral:41 Teren neimprejmuit; Deținător Tuca Maria.

B. Partea II. Proprietari și acte

Inscrieri privitoare la dreptul de proprietate și alte drepturi reale		Referințe
/		
Act Administrativ nr. 2437, din 27/05/1999 emis de CJSDPAT SUCEAVA;		
B1	Intabulare, drept de PROPRIETATE, dobândit prin Reconstituire, cota actuala 1/1 1) ȚUCA COSTACHE DEFUNCT:Da	A1

C. Partea III. SARCINI .

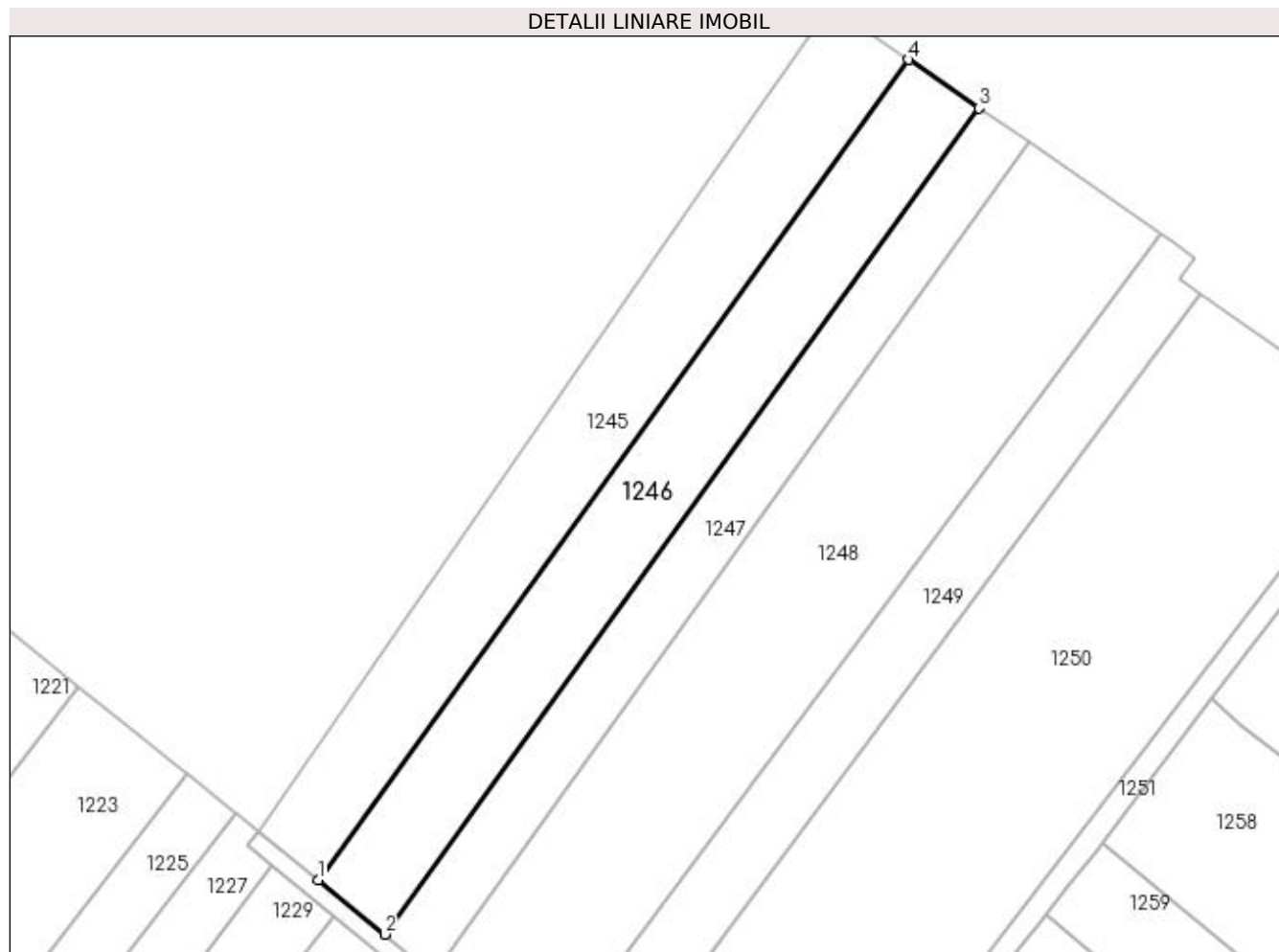
Inscrieri privind dezmembramintele dreptului de proprietate, drepturi reale de garanție și sarcini	Referințe
NU SUNT	

Anexa Nr. 1 La Partea I

Teren

Nr cadastral	Suprafața (mp)*	Observații / Referințe
	2.500	Deținător Tuca Maria.

* Suprafața este determinată în planul de proiecție Stereo 70.



Date referitoare la teren

Crt	Categorie folosință	Intra vilan	Suprafața (mp)	Tarla	Parcelă	Nr. topo	Observații / Referințe
1	arabil	NU	2.500	23	241	-	

Lungime Segmente

1) Valorile lungimilor segmentelor sunt obținute din proiecție în plan.

Punct început	X / Y	Punct sfârșit	X / Y	Lungime segment (** (m)
1	597.537,475 704.282,867	2	597.548,744 704.273,663	14.55
2	597.548,744 704.273,663	3	597.649,645 704.413,877	172.745
3	597.649,645 704.413,877	4	597.637,666 704.422,094	14.526
4	597.637,666 704.422,094	1	597.537,475 704.282,867	171.53

**** Lungimile segmentelor sunt determinate în planul de proiecție Stereo 70 și sunt rotunjite la 1 milimetru.**

***** Distanța dintre puncte este formată din segmente cumulate ce sunt mai mici decât valoarea 1 milimetru.**

**DATE DESPRE IMOBILUL NR. 1247**

Oficiul de Cadastru și Publicitate Imobiliară SUCEAVA
Biroul de Cadastru și Publicitate Imobiliară Suceava

A. Partea I. Descrierea imobilului

TEREN Extravilan

Adresa: Jud. Suceava

Nr. Crt	Nr cadastral Nr. topografic	Suprafața* (mp)	Observații / Referințe
A1		1.800	Sector cadastral:41 Teren neimprejmuit;

B. Partea II. Proprietari și acte

Inscrieri privitoare la dreptul de proprietate și alte drepturi reale	Referințe
/	
Act Notarial nr. 8676, din 17/08/1998 emis de BNP ION LOSTUN;	
B1	A1
Intabulare, drept de PROPRIETATE, dobandit prin PARTAJ, cota actuala 1/1 1) ORHEI MARIA, Lipsă CNP proprietar.	

C. Partea III. SARCINI .

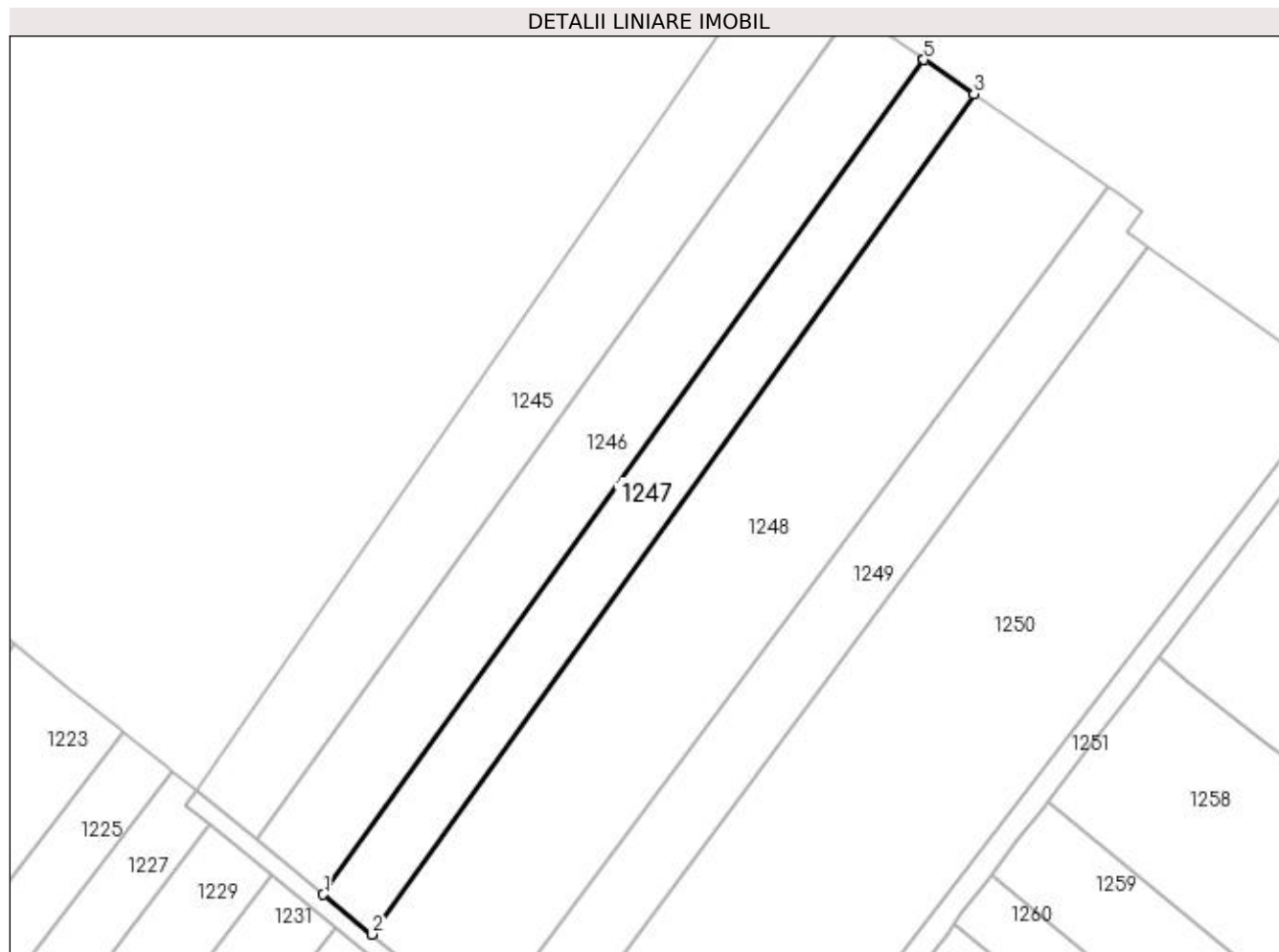
Inscrieri privind dezmembramintele dreptului de proprietate, drepturi reale de garanție și sarcini	Referințe
NU SUNT	

Anexa Nr. 1 La Partea I

Teren

Nr cadastral	Suprafața (mp)*	Observații / Referințe
	1.800	

* Suprafața este determinată în planul de proiecție Stereo 70.



Date referitoare la teren

Crt	Categorie folosință	Intra vilan	Suprafața (mp)	Tarla	Parcelă	Nr. topo	Observații / Referințe
1	arabil	NU	1.800	23	241	-	

Lungime Segmente

1) Valorile lungimilor segmentelor sunt obținute din proiecție în plan.

Punct început	X / Y	Punct sfârșit	X / Y	Lungime segment (** (m)
1	597.548,744 704.273,663	2	597.556,955 704.266,957	10.601
2	597.556,955 704.266,957	3	597.658,063 704.408,102	173.622
3	597.658,063 704.408,102	4	597.649,647 704.413,875	10.206
4	597.649,647 704.413,875	5	597.649,645 704.413,877	0.003
5	597.649,645 704.413,877	1	597.548,744 704.273,663	172.745

**** Lungimile segmentelor sunt determinate în planul de proiecție Stereo 70 și sunt rotunjite la 1 milimetru.**

***** Distanța dintre puncte este formată din segmente cumulate ce sunt mai mici decât valoarea 1 milimetru.**

**DATE DESPRE IMOBILUL NR. 1248**

Oficiul de Cadastru și Publicitate Imobiliară SUCEAVA
Biroul de Cadastru și Publicitate Imobiliară Suceava

A. Partea I. Descrierea imobilului

TEREN Extravilan

Adresa: Jud. Suceava

Nr. Crt	Nr cadastral Nr. topografic	Suprafața* (mp)	Observații / Referințe
A1		4.500	Sector cadastral:41 Teren neimprejmuit;

B. Partea II. Proprietari și acte

Inscrieri privitoare la dreptul de proprietate și alte drepturi reale		Referințe
/		
Act Normativ nr. Legea 7, din 13/03/1996 emis de PARLAMENTUL ROMANIEI;		
B1	Inscrierea provizorie, drept de PROPRIETATE, dobandit prin Lege, cota actuala 1/1 1) COMUNA ZVORIȘTEA, CIF:4244202, PROPRIETAR NEIDENTIFICAT.	A1

C. Partea III. SARCINI .

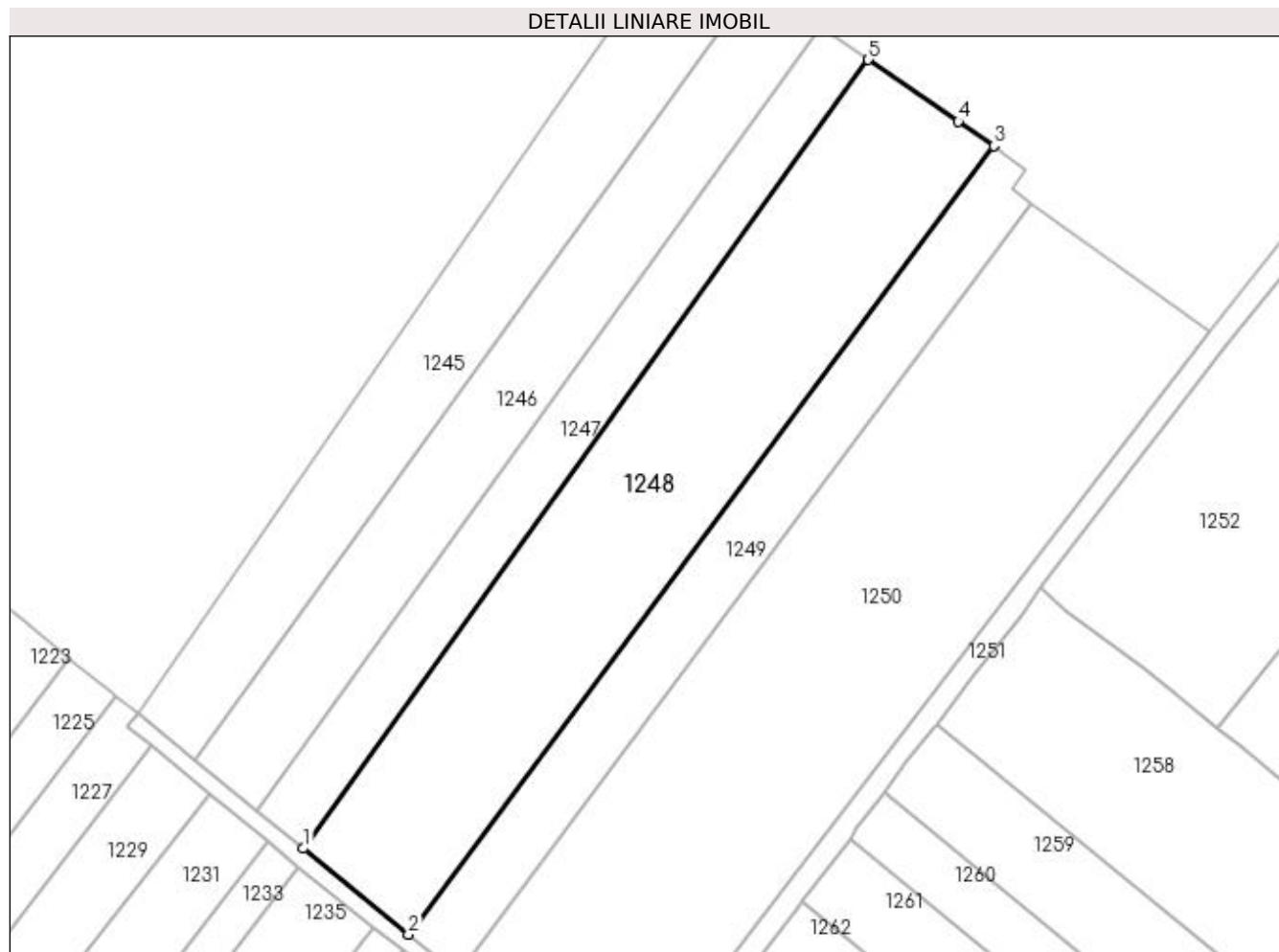
Inscrieri privind dezmembramintele dreptului de proprietate, drepturi reale de garanție și sarcini	Referințe
NU SUNT	

Anexa Nr. 1 La Partea I

Teren

Nr cadastral	Suprafața (mp)*	Observații / Referințe
	4.500	

* Suprafața este determinată în planul de proiecție Stereo 70.



Date referitoare la teren

Crt	Categorie folosință	Intra vilan	Suprafața (mp)	Tarla	Parcelă	Nr. topo	Observații / Referințe
1	arabil	NU	4.500	23	213, 236, 237	-	

Lungime Segmente

1) Valorile lungimilor segmentelor sunt obținute din proiecție în plan.

Punct început	X / Y	Punct sfârșit	X / Y	Lungime segment (** (m)
1	597.556,955 704.266,957	2	597.575,774 704.251,587	24.298
2	597.575,774 704.251,587	3	597.680,555 704.392,674	175.74
3	597.680,555 704.392,674	4	597.674,185 704.397,043	7.724
4	597.674,185 704.397,043	5	597.658,063 704.408,102	19.55
5	597.658,063 704.408,102	1	597.556,955 704.266,957	173.622

**** Lungimile segmentelor sunt determinate în planul de proiecție Stereo 70 și sunt rotunjite la 1 milimetru.**

***** Distanța dintre puncte este formată din segmente cumulate ce sunt mai mici decât valoarea 1 milimetru.**

**DATE DESPRE IMOBILUL NR. 1249**

Oficiul de Cadastru și Publicitate Imobiliară SUCEAVA
Biroul de Cadastru și Publicitate Imobiliară Suceava

A. Partea I. Descrierea imobilului

TEREN Extravilan

Adresa: Jud. Suceava

Nr. Crt	Nr cadastral Nr. topografic	Suprafața* (mp)	Observații / Referințe
A1		2.000	Sector cadastral:41 Teren neimprejmuit;

B. Partea II. Proprietari și acte

Inscrieri privitoare la dreptul de proprietate și alte drepturi reale		Referințe
/		
Act Notarial nr. 1268, din 05/07/2023 emis de BIN NECHITA RALUCA;		
B1	Intabulare, drept de PROPRIETATE, dobandit prin PARTAJ, cota actuala 1/1 1) APETREI VIOLETA	A1

C. Partea III. SARCINI .

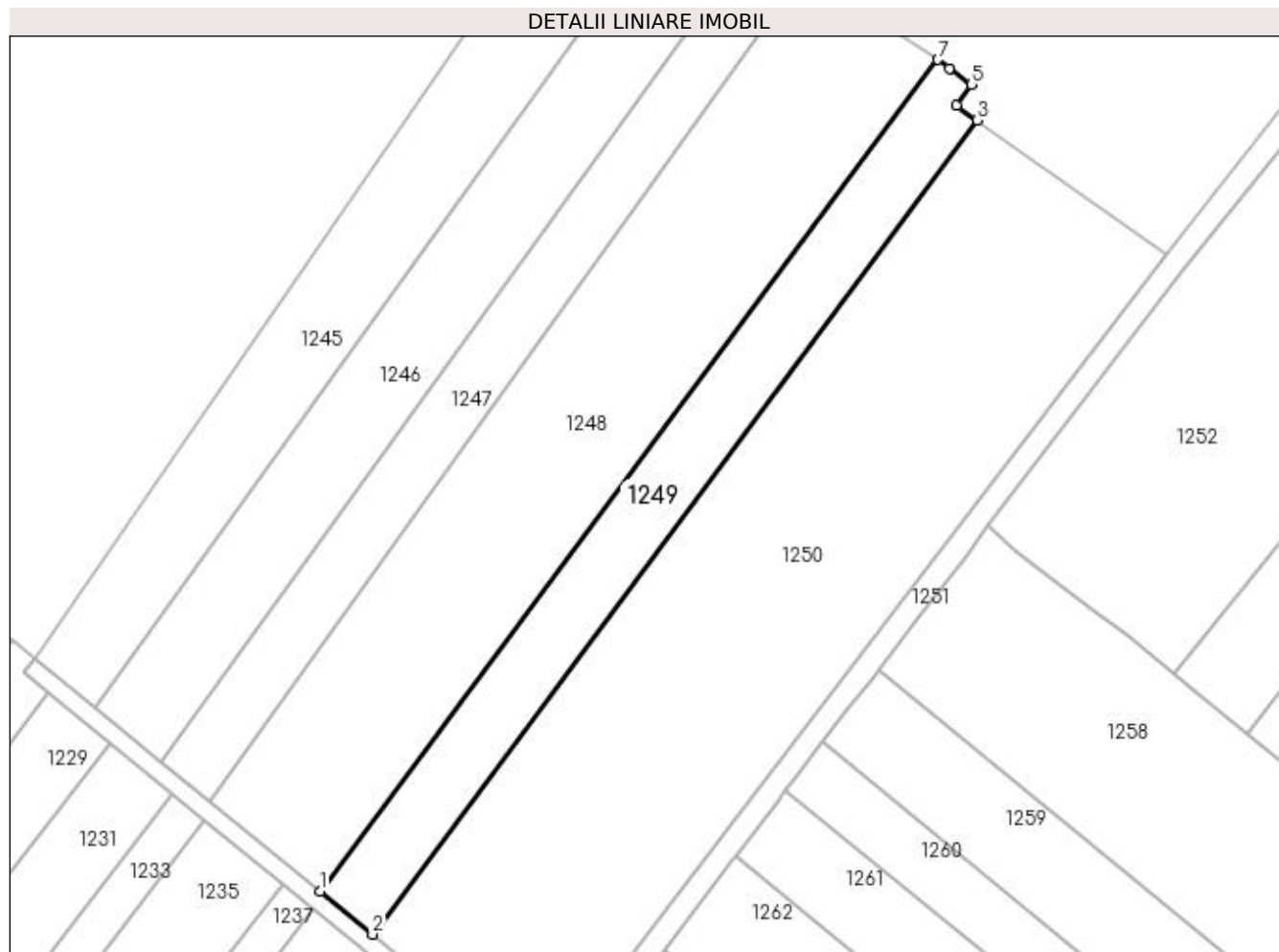
Inscrieri privind dezmembramintele dreptului de proprietate, drepturi reale de garanție și sarcini	Referințe
NU SUNT	

Anexa Nr. 1 La Partea I

Teren

Nr cadastral	Suprafața (mp)*	Observații / Referințe
	2.000	

* Suprafața este determinată în planul de proiecție Stereo 70.



Date referitoare la teren

Crt	Categorie folosință	Intra vilan	Suprafața (mp)	Tarla	Parcelă	Nr. topo	Observații / Referințe
1	arabil	NU	2.000	23	213, 236	-	

Lungime Segmente

1) Valorile lungimilor segmentelor sunt obținute din proiecție în plan.

Punct început	X / Y	Punct sfârșit	X / Y	Lungime segment (** (m)
1	597.575,774 704.251,587	2	597.584,666 704.244,325	11.481
2	597.584,666 704.244,325	3	597.687,236 704.382,433	172.03
3	597.687,236 704.382,433	4	597.683,783 704.384,903	4.245
4	597.683,783 704.384,903	5	597.686,234 704.388,479	4.335
5	597.686,234 704.388,479	6	597.682,538 704.391,165	4.569

Punct început	X / Y	Punct sfârșit	X / Y	Lungime segment (** (m)
6	597.682,538 704.391,165	7	597.680,555 704.392,674	2.492
7	597.680,555 704.392,674	1	597.575,774 704.251,587	175.74

** Lungimile segmentelor sunt determinate în planul de proiecție Stereo 70 și sunt rotunjite la 1 milimetru.

*** Distanța dintre puncte este formată din segmente cumulate ce sunt mai mici decât valoarea 1 milimetru.

**DATE DESPRE IMOBILUL NR. 1250**

Oficiul de Cadastru și Publicitate Imobiliară SUCEAVA
Biroul de Cadastru și Publicitate Imobiliară Suceava

A. Partea I. Descrierea imobilului

TEREN Extravilan

Adresa: Jud. Suceava

Nr. Crt	Nr cadastral Nr. topografic	Suprafața* (mp)	Observații / Referințe
A1		6.600	Sector cadastral:41 Teren neimprejmuit;

B. Partea II. Proprietari și acte

Inscrieri privitoare la dreptul de proprietate și alte drepturi reale		Referințe
/		
Act Normativ nr. Legea 7, din 13/03/1996 emis de PARLAMENTUL ROMANIEI;		
B1	Inscrierea provizorie, drept de PROPRIETATE, dobandit prin Lege, cota actuala 1/1 1) COMUNA ZVORIȘTEA, CIF:4244202, PROPRIETAR NEIDENTIFICAT.	A1

C. Partea III. SARCINI .

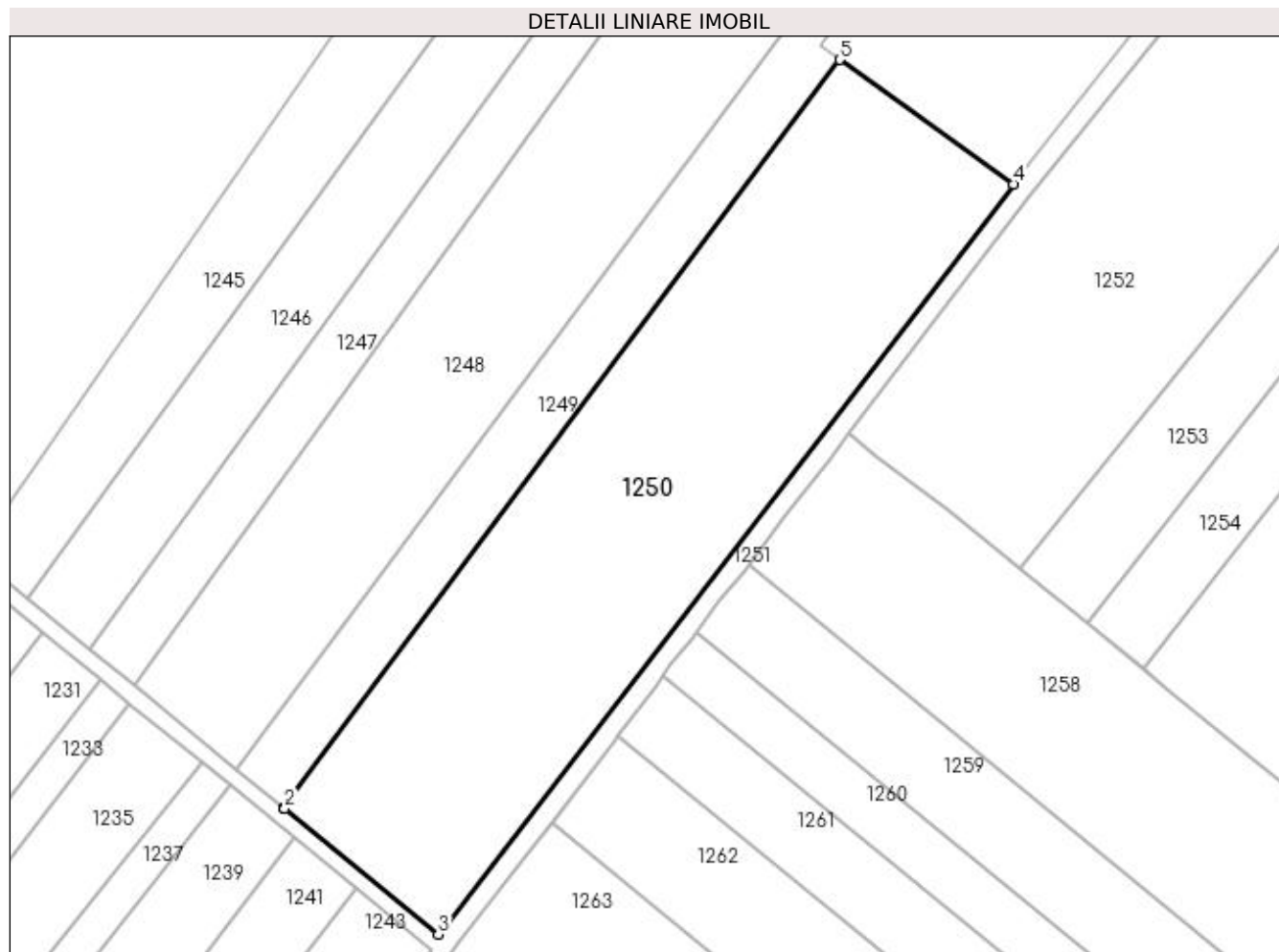
Inscrieri privind dezmembramintele dreptului de proprietate, drepturi reale de garanție și sarcini	Referințe
NU SUNT	

Anexa Nr. 1 La Partea I

Teren

Nr cadastral	Suprafața (mp)*	Observații / Referințe
	6.600	

* Suprafața este determinată în planul de proiecție Stereo 70.



Date referitoare la teren

Crt	Categorie folosință	Intravilan	Suprafața (mp)	Tarla	Parcelă	Nr. topo	Observații / Referințe
1	arabil	NU	6.600	23	213, 236	-	

Lungime Segmente

1) Valorile lungimilor segmentelor sunt obținute din proiecție în plan.

Punct început	X / Y	Punct sfârșit	X / Y	Lungime segment (** (m)
1	597.584,666 704.244,325	2	597.584,815 704.244,203	0.193
2	597.584,815 704.244,203	3	597.613,178 704.221,038	36.621
3	597.613,178 704.221,038	4	597.719,302 704.359,499	174.453
4	597.719,302 704.359,499	5	597.687,236 704.382,433	39.423
5	597.687,236 704.382,433	1	597.584,666 704.244,325	172.03

**** Lungimile segmentelor sunt determinate în planul de proiecție Stereo 70 și sunt rotunjite la 1 milimetru.**

***** Distanța dintre puncte este formată din segmente cumulate ce sunt mai mici decât valoarea 1 milimetru.**

**DATE DESPRE IMOBILUL NR. 1251**

Oficiul de Cadastru și Publicitate Imobiliară SUCEAVA
Biroul de Cadastru și Publicitate Imobiliară Suceava

A. Partea I. Descrierea imobilului

TEREN Extravilan

Adresa: Jud. Suceava

Nr. Crt	Nr cadastral Nr. topografic	Suprafața* (mp)	Observații / Referințe
A1		2.669	Sector cadastral:41 Teren neimprejmuit;

B. Partea II. Proprietari și acte

Inscrieri privitoare la dreptul de proprietate și alte drepturi reale		Referințe
/		
Act Normativ nr. Legea 7, din 13/03/1996 emis de PARLAMENTUL ROMANIEI;		
B1	Inscrierea provizorie, drept de PROPRIETATE, dobandit prin Lege, cota actuala 1/1 1) COMUNA ZVORIȘTEA, CIF:4244202, PROPRIETAR NEIDENTIFICAT.	A1

C. Partea III. SARCINI .

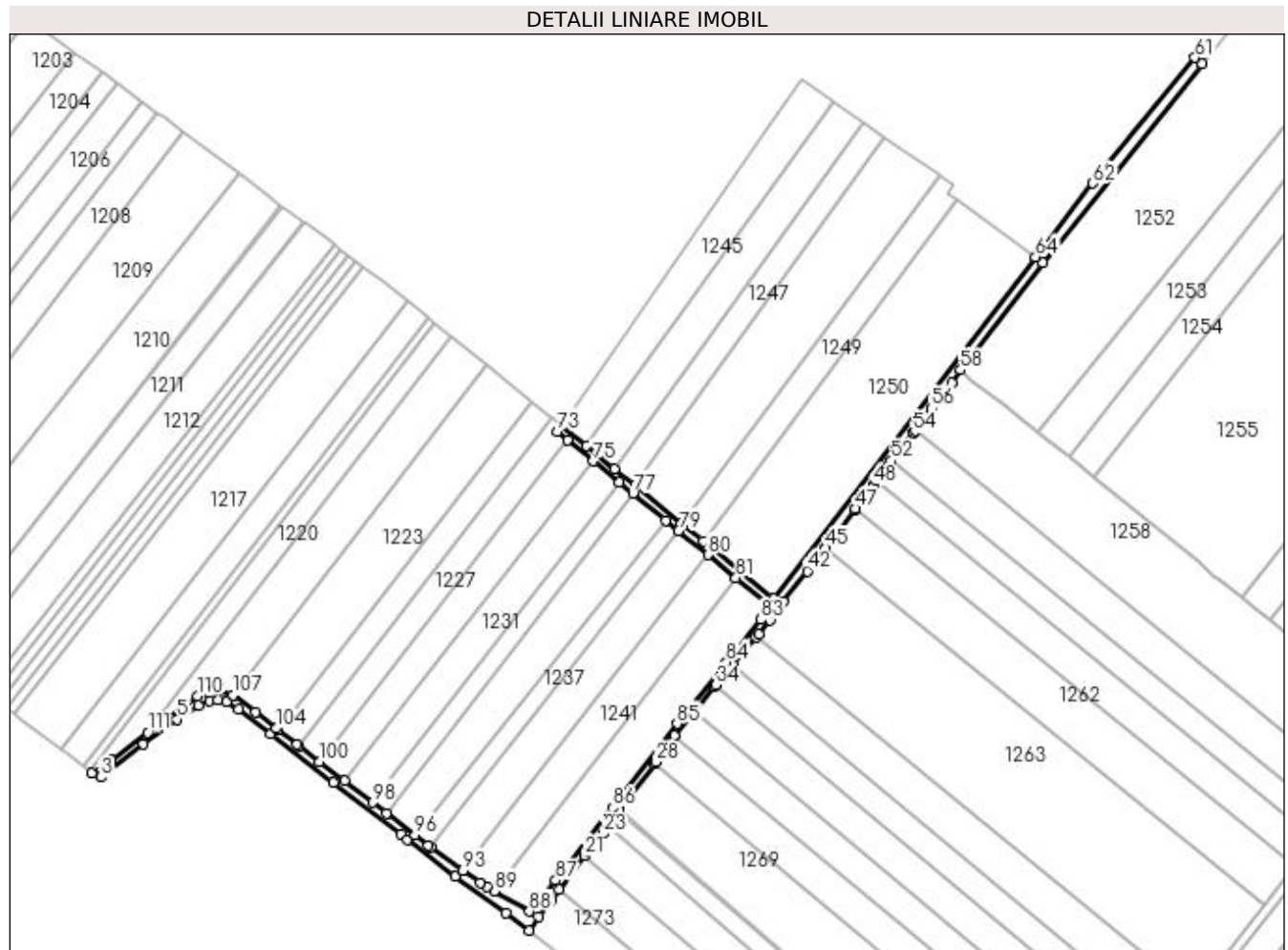
Inscrieri privind dezmembramintele dreptului de proprietate, drepturi reale de garanție și sarcini	Referințe
NU SUNT	

Anexa Nr. 1 La Partea I

Teren

Nr cadastral	Suprafața (mp)*	Observații / Referințe
	2.669	

* Suprafața este determinată în planul de proiecție Stereo 70.



Date referitoare la teren

Crt	Categorie folosință	Intravilan	Suprafața (mp)	Tarla	Parcelă	Nr. topo	Observații / Referințe
1	drum	NU	2.669	21, 23	213, 236, 237	-	

Lungime Segmente

1) Valorile lungimilor segmentelor sunt obținute din proiecție în plan.

Punct început	X / Y	Punct sfârșit	X / Y	Lungime segment	Punct început	X / Y	Punct sfârșit	X / Y	Lungime segment	Punct început	X / Y	Punct sfârșit	X / Y	Lungime segment
1	597.344,649 704.155,815	2	597.336,876 704.150,278	9.543	2	597.336,876 704.150,278	3	597.340,477 704.148,767	3.905	3	597.340,477 704.148,767	4	597.357,875 704.162,104	21.922
4	597.357,875 704.162,104	5	597.371,511 704.172,249	16.996	5	597.371,511 704.172,249	6	597.380,26 704.177,741	10.33	6	597.380,26 704.177,741	7	597.384,541 704.179,602	4.668
7	597.384,541 704.179,602	8	597.387,939 704.180,021	3.424	8	597.387,939 704.180,021	9	597.391,336 704.179,137	3.51	9	597.391,336 704.179,137	10	597.396,455 704.176,438	5.787
10	597.396,455 704.176,438	11	597.409,439 704.166,293	16.477	11	597.409,439 704.166,293	12	597.434,895 704.146,793	32.066	12	597.434,895 704.146,793	13	597.462,119 704.125,619	34.489
13	597.462,119 704.125,619	14	597.464,792 704.123,533	3.391	14	597.464,792 704.123,533	15	597.484,062 704.108,493	24.445	15	597.484,062 704.108,493	16	597.504,829 704.093,776	25.453

Punct început	X / Y	Punct sfârșit	X / Y	Lungime segment	Punct început	X / Y	Punct sfârșit	X / Y	Lungime segment	Punct început	X / Y	Punct sfârșit	X / Y	Lungime segment
16	597.504,829 704.093,776	17	597.514,005 704.086,72	11.575	17	597.514,005 704.086,72	18	597.517,909 704.092,191	6.721	18	597.517,909 704.092,191	19	597.523,147 704.099,041	8.623
19	597.523,147 704.099,041	20	597.526,227 704.103,175	5.155	20	597.526,227 704.103,175	21	597.536,436 704.116,877	17.087	21	597.536,436 704.116,877	22	597.537,898 704.118,839	2.447
22	597.537,898 704.118,839	23	597.544,081 704.125,93	9.408	23	597.544,081 704.125,93	24	597.545,91 704.128,583	3.222	24	597.545,91 704.128,583	25	597.550,396 704.135,092	7.905
25	597.550,396 704.135,092	26	597.550,691 704.135,521	0.521	26	597.550,691 704.135,521	27	597.564,988 704.154,144	23.478	27	597.564,988 704.154,144	28	597.565,615 704.154,961	1.03
28	597.565,615 704.154,961	29	597.572,607 704.165,156	12.362	29	597.572,607 704.165,156	30	597.572,976 704.165,604	0.58	30	597.572,976 704.165,604	31	597.580,343 704.174,537	11.579
31	597.580,343 704.174,537	32	597.580,992 704.175,346	1.037	32	597.580,992 704.175,346	33	597.589,122 704.185,474	12.987	33	597.589,122 704.185,474	34	597.589,74 704.186,169	0.93
34	597.589,74 704.186,169	35	597.595,774 704.192,958	9.083	35	597.595,774 704.192,958	36	597.596,614 704.194,032	1.363	36	597.596,614 704.194,032	37	597.601,72 704.200,564	8.291
37	597.601,72 704.200,564	38	597.606,013 704.205,468	6.518	38	597.606,013 704.205,468	39	597.607,206 704.206,831	1.811	39	597.607,206 704.206,831	40	597.611,753 704.212,446	7.225
40	597.611,753 704.212,446	41	597.617,178 704.219,806	9.143	41	597.617,178 704.219,806	42	597.626,945 704.232,241	15.812	42	597.626,945 704.232,241	43	597.629,343 704.235,295	3.883
43	597.629,343 704.235,295	44	597.634,056 704.241,491	7.785	44	597.634,056 704.241,491	45	597.634,128 704.241,585	0.118	45	597.634,128 704.241,585	46	597.645,817 704.256,952	19.307
46	597.645,817 704.256,952	47	597.646,278 704.257,548	0.753	47	597.646,278 704.257,548	48	597.653,633 704.267,062	12.025	48	597.653,633 704.267,062	49	597.654,758 704.268,769	2.044
49	597.654,758 704.268,769	50	597.656,064 704.270,752	2.374	50	597.656,064 704.270,752	51	597.660,131 704.275,817	6.496	51	597.660,131 704.275,817	52	597.660,912 704.276,89	1.327
52	597.660,912 704.276,89	53	597.665,074 704.282,603	7.068	53	597.665,074 704.282,603	54	597.669,88 704.288,339	7.483	54	597.669,88 704.288,339	55	597.670,542 704.289,219	1.101
55	597.670,542 704.289,219	56	597.677,26 704.298,16	11.184	56	597.677,26 704.298,16	57	597.685,426 704.308,556	13.22	57	597.685,426 704.308,556	58	597.689,037 704.313,622	6.221
58	597.689,037 704.313,622	59	597.722,35 704.357,096	54.77	59	597.722,35 704.357,096	60	597.786,835 704.437,713	103.235	60	597.786,835 704.437,713	61	597.783,998 704.440,177	3.758
61	597.783,998 704.440,177	62	597.742,561 704.389,299	65.617	62	597.742,561 704.389,299	63	597.721,57 704.362,412	34.111	63	597.721,57 704.362,412	64	597.719,302 704.359,499	3.692
64	597.719,302 704.359,499	65	597.613,178 704.221,038	174.453	65	597.613,178 704.221,038	66	597.584,815 704.244,203	36.621	66	597.584,815 704.244,203	67	597.584,666 704.244,325	0.193
67	597.584,666 704.244,325	68	597.575,774 704.251,587	11.481	68	597.575,774 704.251,587	69	597.556,955 704.266,957	24.298	69	597.556,955 704.266,957	70	597.548,744 704.273,663	10.601
70	597.548,744 704.273,663	71	597.537,475 704.282,867	14.55	71	597.537,475 704.282,867	72	597.527,406 704.291,09	13.0	72	597.527,406 704.291,09	73	597.525,508 704.288,766	3.001
73	597.525,508 704.288,766	74	597.529,743 704.285,308	5.467	74	597.529,743 704.285,308	75	597.540,117 704.276,835	13.394	75	597.540,117 704.276,835	76	597.550,694 704.268,197	13.656
76	597.550,694 704.268,197	77	597.556,169 704.263,726	7.069	77	597.556,169 704.263,726	78	597.569,579 704.252,773	17.315	78	597.569,579 704.252,773	79	597.574,696 704.248,594	6.607
79	597.574,696 704.248,594	80	597.586,674 704.238,811	15.465	80	597.586,674 704.238,811	81	597.597,926 704.229,622	14.527	81	597.597,926 704.229,622	82	597.612,009 704.218,119	18.184
82	597.612,009 704.218,119	83	597.607,849 704.212,645	6.875	83	597.607,849 704.212,645	84	597.594,038 704.195,4	22.094	84	597.594,038 704.195,4	85	597.574,097 704.170,38	31.994
85	597.574,097 704.170,38	86	597.547,979 704.136,427	42.836	86	597.547,979 704.136,427	87	597.524,806 704.106,993	37.461	87	597.524,806 704.106,993	88	597.514,265 704.094,421	16.406
88	597.514,265 704.094,421	89	597.500,075 704.102,702	16.43	89	597.500,075 704.102,702	90	597.496,979 704.104,508	3.584	90	597.496,979 704.104,508	91	597.494,3 704.106,072	3.102
91	597.494,3 704.106,072	92	597.487,432 704.110,884	8.386	92	597.487,432 704.110,884	93	597.487,238 704.111,025	0.24	93	597.487,238 704.111,025	94	597.474,174 704.120,506	16.142
94	597.474,174 704.120,506	95	597.473,324 704.121,123	1.05	95	597.473,324 704.121,123	96	597.467,878 704.125,311	6.87	96	597.467,878 704.125,311	97	597.456,298 704.134,216	14.608
97	597.456,298 704.134,216	98	597.450,697 704.138,523	7.066	98	597.450,697 704.138,523	99	597.439,303 704.147,284	14.373	99	597.439,303 704.147,284	100	597.429,168 704.155,078	12.785
100	597.429,168 704.155,078	101	597.420,88 704.161,451	10.455	101	597.420,88 704.161,451	102	597.420,145 704.162,017	0.928	102	597.420,145 704.162,017	103	597.412,419 704.167,957	9.745
103	597.412,419 704.167,957	104	597.411,683 704.168,523	0.928	104	597.411,683 704.168,523	105	597.403,215 704.175,036	10.683	105	597.403,215 704.175,036	106	597.394,453 704.181,773	11.053
106	597.394,453 704.181,773	107	597.393,97 704.181,925	0.506	107	597.393,97 704.181,925	108	597.388,074 704.183,78	6.181	108	597.388,074 704.183,78	109	597.384,036 704.183,412	4.055
109	597.384,036 704.183,412	110	597.379,674 704.181,706	4.684	110	597.379,674 704.181,706	111	597.359,588 704.166,858	24.978	111	597.359,588 704.166,858	1	597.344,649 704.155,815	18.577

**** Lungimile segmentelor sunt determinate în planul de proiecție Stereo 70 și sunt rotunjite la 1 milimetru.**

***** Distanța dintre puncte este formată din segmente cumulate ce sunt mai mici decât valoarea 1 milimetru.**

**DATE DESPRE IMOBILUL NR. 1252**

Oficiul de Cadastru și Publicitate Imobiliară SUCEAVA
Biroul de Cadastru și Publicitate Imobiliară Suceava

A. Partea I. Descrierea imobilului

TEREN Extravilan

Adresa: Jud. Suceava

Nr. Crt	Nr cadastral Nr. topografic	Suprafața* (mp)	Observații / Referințe
A1		10.000	Sector cadastral:41 Teren neimprejmuit;

B. Partea II. Proprietari și acte

Inscrieri privitoare la dreptul de proprietate și alte drepturi reale	Referințe
/	
Act Administrativ nr. 3176, din 06/10/2009 emis de CJSDPAT SUCEAVA;	
B1	A1
Intabulare, drept de PROPRIETATE, dobandit prin Reconstituire, cota actuala 1/1	
1) POENARIU VICTOR, Lipsă CNP proprietar.	
2) POINARIU IOAN-VALERIAN	
3) PROCOPIE EUGENIA, Lipsă CNP proprietar.	

C. Partea III. SARCINI .

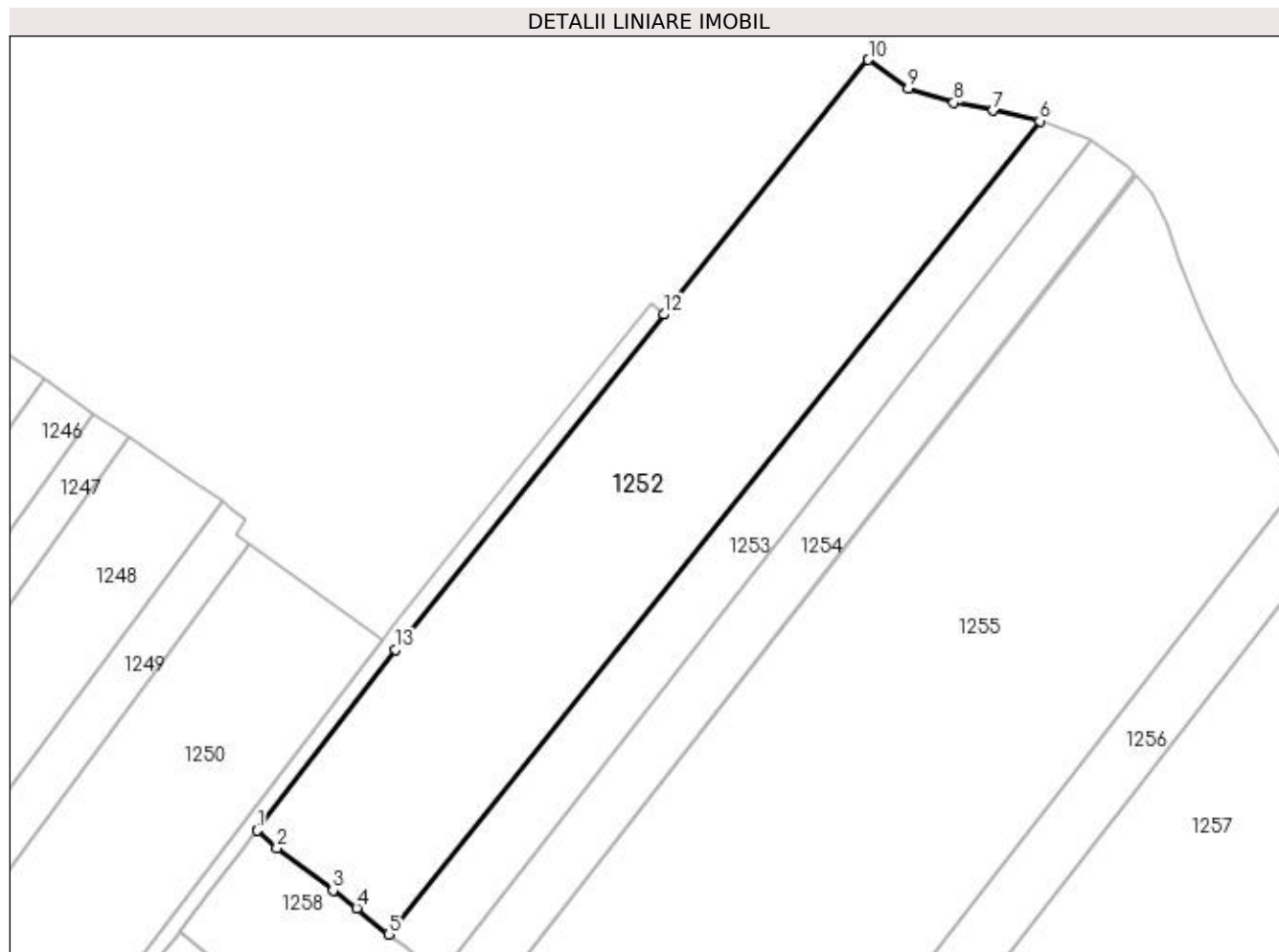
Inscrieri privind dezmembramintele dreptului de proprietate, drepturi reale de garanție și sarcini	Referințe
NU SUNT	

Anexa Nr. 1 La Partea I

Teren

Nr cadastral	Suprafața (mp)*	Observații / Referințe
	10.000	

* Suprafața este determinată în planul de proiecție Stereo 70.



Date referitoare la teren

Crt	Categorie folosință	Intra vilan	Suprafața (mp)	Tarla	Parcelă	Nr. topo	Observații / Referințe
1	arabil	NU	10.000	21, 23	213, 236	-	

Lungime Segmente

1) Valorile lungimilor segmentelor sunt obținute din proiecție în plan.

Punct început	X / Y	Punct sfârșit	X / Y	Lungime segment (** (m)
1	597.689,037 704.313,622	2	597.693,762 704.309,403	6.334
2	597.693,762 704.309,403	3	597.707,26 704.299,187	16.928
3	597.707,26 704.299,187	4	597.712,945 704.294,917	7.11
4	597.712,945 704.294,917	5	597.720,617 704.288,585	9.948
5	597.720,617 704.288,585	6	597.877,333 704.484,253	250.691

Punct început	X / Y	Punct sfârșit	X / Y	Lungime segment (** (m)
6	597.877,333 704.484,253	7	597.866,046 704.486,814	11.574
7	597.866,046 704.486,814	8	597.856,565 704.488,672	9.661
8	597.856,565 704.488,672	9	597.845,695 704.492,164	11.417
9	597.845,695 704.492,164	10	597.836,053 704.499,016	11.829
10	597.836,053 704.499,016	11	597.789,048 704.440,479	75.074
11	597.789,048 704.440,479	12	597.786,835 704.437,713	3.542
12	597.786,835 704.437,713	13	597.722,35 704.357,096	103.235
13	597.722,35 704.357,096	1	597.689,037 704.313,622	54.77

** Lungimile segmentelor sunt determinate în planul de proiecție Stereo 70 și sunt rotunjite la 1 milimetru.

*** Distanța dintre puncte este formată din segmente cumulate ce sunt mai mici decât valoarea 1 milimetru.

**DATE DESPRE IMOBILUL NR. 1253**

Oficiul de Cadastru și Publicitate Imobiliară SUCEAVA
Biroul de Cadastru și Publicitate Imobiliară Suceava

A. Partea I. Descrierea imobilului

TEREN Extravilan

Adresa: Jud. Suceava

Nr. Crt	Nr cadastral Nr. topografic	Suprafața* (mp)	Observații / Referințe
A1	32266	3.600	Sector cadastral:41 Teren neimprejmuit;

B. Partea II. Proprietari și acte

Inscrieri privitoare la dreptul de proprietate și alte drepturi reale	Referințe
31899 / 02/07/2015	
Act Notarial nr. 1008, din 16/06/2015 emis de BUZDUGA DANA ALINA;	
B6	A1
Intabulare, drept de PROPRIETATE, dobandit prin Conventie, cota actuala 1/1 1) SC F.E. AGRAR SRL, CIF:25278704	

C. Partea III. SARCINI .

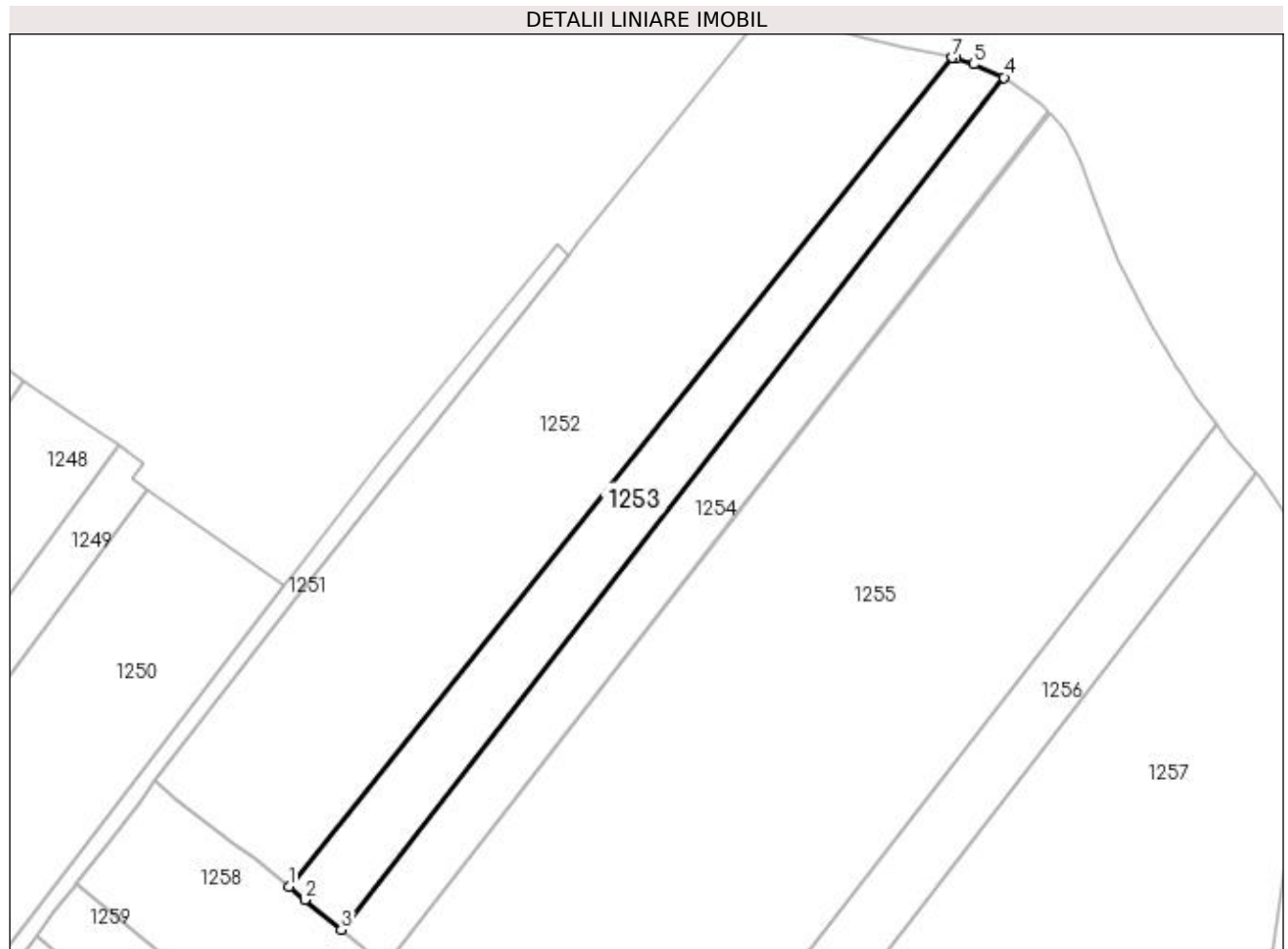
Inscrieri privind dezmembramintele dreptului de proprietate, drepturi reale de garanție și sarcini	Referințe
NU SUNT	

Anexa Nr. 1 La Partea I

Teren

Nr cadastral	Suprafața (mp)*	Observații / Referințe
32266	3.600	

* Suprafața este determinată în planul de proiecție Stereo 70.



Date referitoare la teren

Crt	Categorie folosință	Intra vilan	Suprafața (mp)	Tarla	Parcelă	Nr. topo	Observații / Referințe
1	arabil	NU	3.600	23	213,236	-	

Lungime Segmente

1) Valorile lungimilor segmentelor sunt obținute din proiecție în plan.

Punct început	X / Y	Punct sfârșit	X / Y	Lungime segment (** (m)
1	597.720,617 704.288,585	2	597.724,389 704.285,472	4.891
2	597.724,389 704.285,472	3	597.732,97 704.278,44	11.094
3	597.732,97 704.278,44	4	597.889,522 704.479,55	254.86
4	597.889,522 704.479,55	5	597.882,376 704.482,69	7.805
5	597.882,376 704.482,69	6	597.878,16 704.484,065	4.435

Punct început	X / Y	Punct sfârșit	X / Y	Lungime segment (** (m)
6	597.878,16 704.484,065	7	597.877,333 704.484,253	0.848
7	597.877,333 704.484,253	1	597.720,617 704.288,585	250.691

** Lungimile segmentelor sunt determinate în planul de proiecție Stereo 70 și sunt rotunjite la 1 milimetru.

*** Distanța dintre puncte este formată din segmente cumulate ce sunt mai mici decât valoarea 1 milimetru.

**DATE DESPRE IMOBILUL NR. 1254**

Oficiul de Cadastru și Publicitate Imobiliară SUCEAVA
Biroul de Cadastru și Publicitate Imobiliară Suceava

A. Partea I. Descrierea imobilului

TEREN Extravilan

Adresa: Jud. Suceava, tarlăua "Lojoc"

Nr. Crt	Nr cadastral Nr. topografic	Suprafața* (mp)	Observații / Referințe
A1	34018	3.400	Sector cadastral:41 Teren neimprejmuit;

B. Partea II. Proprietari și acte

Inscrieri privitoare la dreptul de proprietate și alte drepturi reale		Referințe
54491 / 23/10/2018		
Act Notarial nr. act de partaj nr. 8686, din 17/08/1998 emis de BNP ION LOSTUN (act notarial nr incheiere de rectificare nr. 28 din 12.11.2013, emis de BIN Ion Lostun);		
B6	Imobil aflat sub incidenta art. 3 alin. (1) din Legea nr. 17/2014	A1
4735 / 01/02/2019		
Act Notarial nr. contract de vanzare nr. 522, din 31/01/2019 emis de BIN NEGURA ADINA LOREDANA;		
B7	Intabulare, drept de PROPRIETATE, dobandit prin Conventie, cota actuala 1/1 1) ORHEI I. RĂZVAN - ÎNTREPRINDERE INDIVIDUALĂ, CIF:13596143	A1

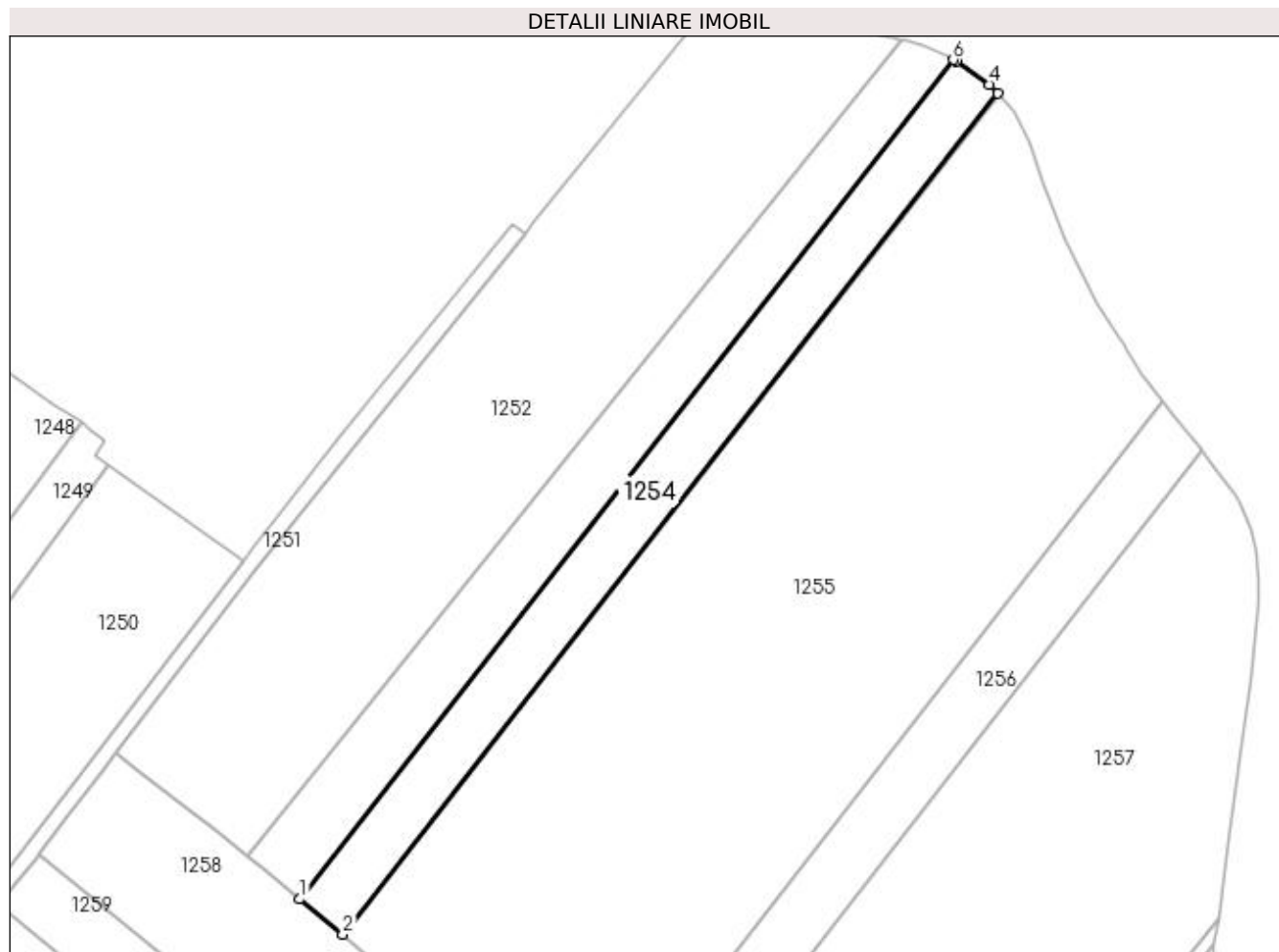
C. Partea III. SARCINI .

Inscrieri privind dezmembramintele dreptului de proprietate, drepturi reale de garanție și sarcini	Referințe
NU SUNT	

Anexa Nr. 1 La Partea I**Teren**

Nr cadastral	Suprafața (mp)*	Observații / Referințe
34018	3.400	

* Suprafața este determinată în planul de proiecție Stereo 70.

**Date referitoare la teren**

Crt	Categorie folosință	Intra vilan	Suprafața (mp)	Tarla	Parcelă	Nr. topo	Observații / Referințe
1	arabil	NU	3.400	21,23	213,236	-	

Lungime Segmente

1) Valorile lungimilor segmentelor sunt obținute din proiecție în plan.

Punct început	X / Y	Punct sfârșit	X / Y	Lungime segment (** (m)
1	597.732,97 704.278,44	2	597.743,268 704.269,999	13.315
2	597.743,268 704.269,999	3	597.900,146 704.471,528	255.391
3	597.900,146 704.471,528	4	597.898,245 704.473,579	2.796
4	597.898,245 704.473,579	5	597.890,214 704.479,246	9.829
5	597.890,214 704.479,246	6	597.889,522 704.479,55	0.756

Punct început	X / Y	Punct sfârșit	X / Y	Lungime segment (** (m)
6	597.889,522 704.479,55	1	597.732,97 704.278,44	254.86

** Lungimile segmentelor sunt determinate în planul de proiecție Stereo 70 și sunt rotunjite la 1 milimetru.

*** Distanța dintre puncte este formată din segmente cumulate ce sunt mai mici decât valoarea 1 milimetru.

**DATE DESPRE IMOBILUL NR. 1255**

Oficiul de Cadastru și Publicitate Imobiliară SUCEAVA
Biroul de Cadastru și Publicitate Imobiliară Suceava

A. Partea I. Descrierea imobilului

TEREN Extravilan

Adresa: Jud. Suceava

Nr. Crt	Nr cadastral Nr. topografic	Suprafața* (mp)	Observații / Referințe
A1		18.300	Sector cadastral:41 Teren neimprejmuit;

B. Partea II. Proprietari și acte

Inscrieri privitoare la dreptul de proprietate și alte drepturi reale		Referințe
/		
Act Normativ nr. Legea 7, din 13/03/1996 emis de PARLAMENTUL ROMANIEI;		
B1	Inscrierea provizorie, drept de PROPRIETATE, dobandit prin Lege, cota actuala 1/1 1) COMUNA ZVORIȘTEA, CIF:4244202, PROPRIETAR NEIDENTIFICAT.	A1

C. Partea III. SARCINI .

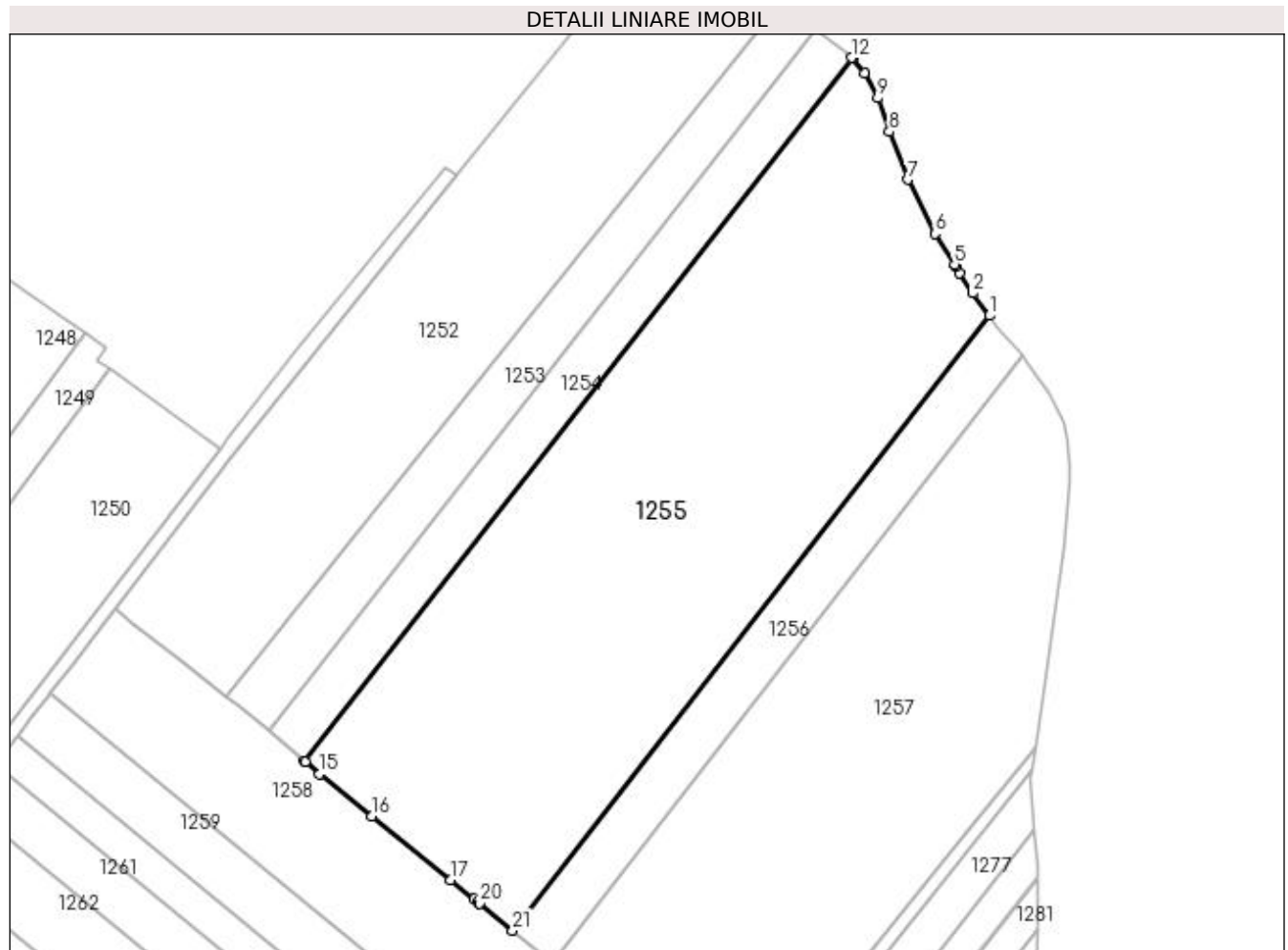
Inscrieri privind dezmembramintele dreptului de proprietate, drepturi reale de garanție și sarcini	Referințe
NU SUNT	

Anexa Nr. 1 La Partea I

Teren

Nr cadastral	Suprafața (mp)*	Observații / Referințe
	18.300	

* Suprafața este determinată în planul de proiecție Stereo 70.



Date referitoare la teren

Crt	Categorie folosință	Intra vilan	Suprafața (mp)	Tarla	Parcelă	Nr. topo	Observații / Referințe
1	arabil	NU	18.300	21, 23	213, 236	-	

Lungime Segmente

1) Valorile lungimilor segmentelor sunt obținute din proiecție în plan.

Punct început	X / Y	Punct sfârșit	X / Y	Lungime segment (** (m)
1	597.939,791 704.397,615	2	597.934,994 704.404,044	8.021
3	597.931,292 704.409,861	4	597.930,216 704.411,552	2.004
5	597.929,811 704.412,19	6	597.924,149 704.421,087	10.546
7	597.916,321 704.436,563	8	597.911,082 704.450,351	14.75
9	597.907,669 704.459,929	10	597.904,028 704.467,155	8.091

Punct început	X / Y	Punct sfârșit	X / Y	Lungime segment (** (m)
2	597.934,994 704.404,044	3	597.931,292 704.409,861	6.895
4	597.930,216 704.411,552	5	597.929,811 704.412,19	0.756
6	597.924,149 704.421,087	7	597.916,321 704.436,563	17.343
8	597.911,082 704.450,351	9	597.907,669 704.459,929	10.168
10	597.904,028 704.467,155	11	597.900,413 704.471,241	5.456

Punct început	X / Y	Punct sfârșit	X / Y	Lungime segment (** (m)
11	597.900,413 704.471,241	12	597.900,146 704.471,528	0.392
13	597.743,268 704.269,999	14	597.743,509 704.269,802	0.311
15	597.747,634 704.266,287	16	597.762,629 704.254,132	19.303
17	597.785,227 704.235,814	18	597.791,985 704.230,336	8.699
19	597.792,898 704.229,596	20	597.793,447 704.229,151	0.707
21	597.803,035 704.221,378	1	597.939,791 704.397,615	223.073

Punct început	X / Y	Punct sfârșit	X / Y	Lungime segment (** (m)
12	597.900,146 704.471,528	13	597.743,268 704.269,999	255.391
14	597.743,509 704.269,802	15	597.747,634 704.266,287	5.419
16	597.762,629 704.254,132	17	597.785,227 704.235,814	29.09
18	597.791,985 704.230,336	19	597.792,898 704.229,596	1.175
20	597.793,447 704.229,151	21	597.803,035 704.221,378	12.343

** Lungimile segmentelor sunt determinate în planul de proiecție Stereo 70 și sunt rotunjite la 1 milimetru.

*** Distanța dintre puncte este formată din segmente cumulate ce sunt mai mici decât valoarea 1 milimetru.

**DATE DESPRE IMOBILUL NR. 1256**

Oficiul de Cadastru și Publicitate Imobiliară SUCEAVA
Biroul de Cadastru și Publicitate Imobiliară Suceava

A. Partea I. Descrierea imobilului

TEREN Extravilan

Adresa: Jud. Suceava

Nr. Crt	Nr cadastral Nr. topografic	Suprafața* (mp)	Observații / Referințe
A1		3.200	Sector cadastral:41 Teren neimprejmuit; Deținător Poinariu Ioan-Valentin.

B. Partea II. Proprietari și acte

Inscrieri privitoare la dreptul de proprietate și alte drepturi reale		Referințe
/		
Act Administrativ nr. 1859, din 10/12/1996 emis de CJSDPAT SUCEAVA;		
B1	Intabulare, drept de PROPRIETATE, dobândit prin Reconstituire, cota actuala 1/1 1) ȘANDRU AUREL, Lipsă CNP proprietar. DEFUNCT:Da	A1

C. Partea III. SARCINI .

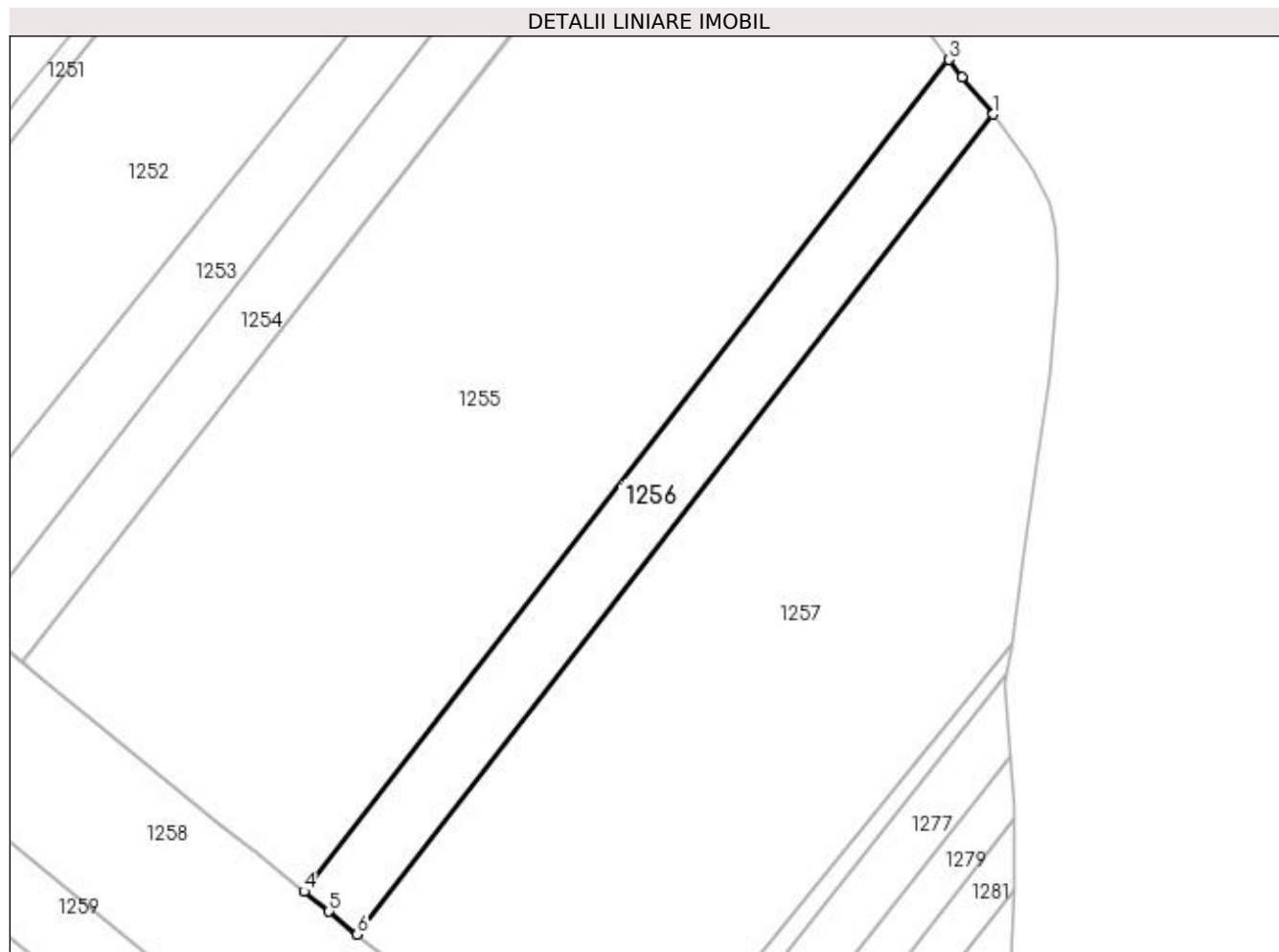
Inscrieri privind dezmembramintele dreptului de proprietate, drepturi reale de garanție și sarcini	Referințe
NU SUNT	

Anexa Nr. 1 La Partea I

Teren

Nr cadastral	Suprafața (mp)*	Observații / Referințe
	3.200	Deținător Poinariu Ioan-Valentin.

* Suprafața este determinată în planul de proiecție Stereo 70.



Date referitoare la teren

Crt	Categorie folosință	Intra vilan	Suprafața (mp)	Tarla	Parcelă	Nr. topo	Observații / Referințe
1	arabil	NU	3.200	21, 23	213, 236	-	

Lungime Segmente

1) Valorile lungimilor segmentelor sunt obținute din proiecție în plan.

Punct început	X / Y	Punct sfârșit	X / Y	Lungime segment (** (m)
1	597.949,126 704.386,074	2	597.942,526 704.393,95	10.276
2	597.942,526 704.393,95	3	597.939,791 704.397,615	4.573
3	597.939,791 704.397,615	4	597.803,035 704.221,378	223.073
4	597.803,035 704.221,378	5	597.808,313 704.217,1	6.794
5	597.808,313 704.217,1	6	597.814,264 704.212,276	7.661

Punct început	X / Y	Punct sfârșit	X / Y	Lungime segment (** (m)
6	597.814,264 704.212,276	1	597.949,126 704.386,074	219.985

** Lungimile segmentelor sunt determinate în planul de proiecție Stereo 70 și sunt rotunjite la 1 milimetru.

*** Distanța dintre puncte este formată din segmente cumulate ce sunt mai mici decât valoarea 1 milimetru.

**DATE DESPRE IMOBILUL NR. 1257**

Oficiul de Cadastru și Publicitate Imobiliară SUCEAVA
Biroul de Cadastru și Publicitate Imobiliară Suceava

A. Partea I. Descrierea imobilului

TEREN Extravilan

Adresa: Jud. Suceava

Nr. Crt	Nr cadastral Nr. topografic	Suprafața* (mp)	Observații / Referințe
A1		13.400	Sector cadastral:41 Teren neimprejmuit;

B. Partea II. Proprietari și acte

Inscrieri privitoare la dreptul de proprietate și alte drepturi reale		Referințe
/		
Act Normativ nr. Legea 7, din 13/03/1996 emis de PARLAMENTUL ROMANIEI;		
B1	Inscrierea provizorie, drept de PROPRIETATE, dobandit prin Lege, cota actuala 1/1 1) COMUNA ZVORIȘTEA, CIF:4244202, PROPRIETAR NEIDENTIFICAT.	A1

C. Partea III. SARCINI .

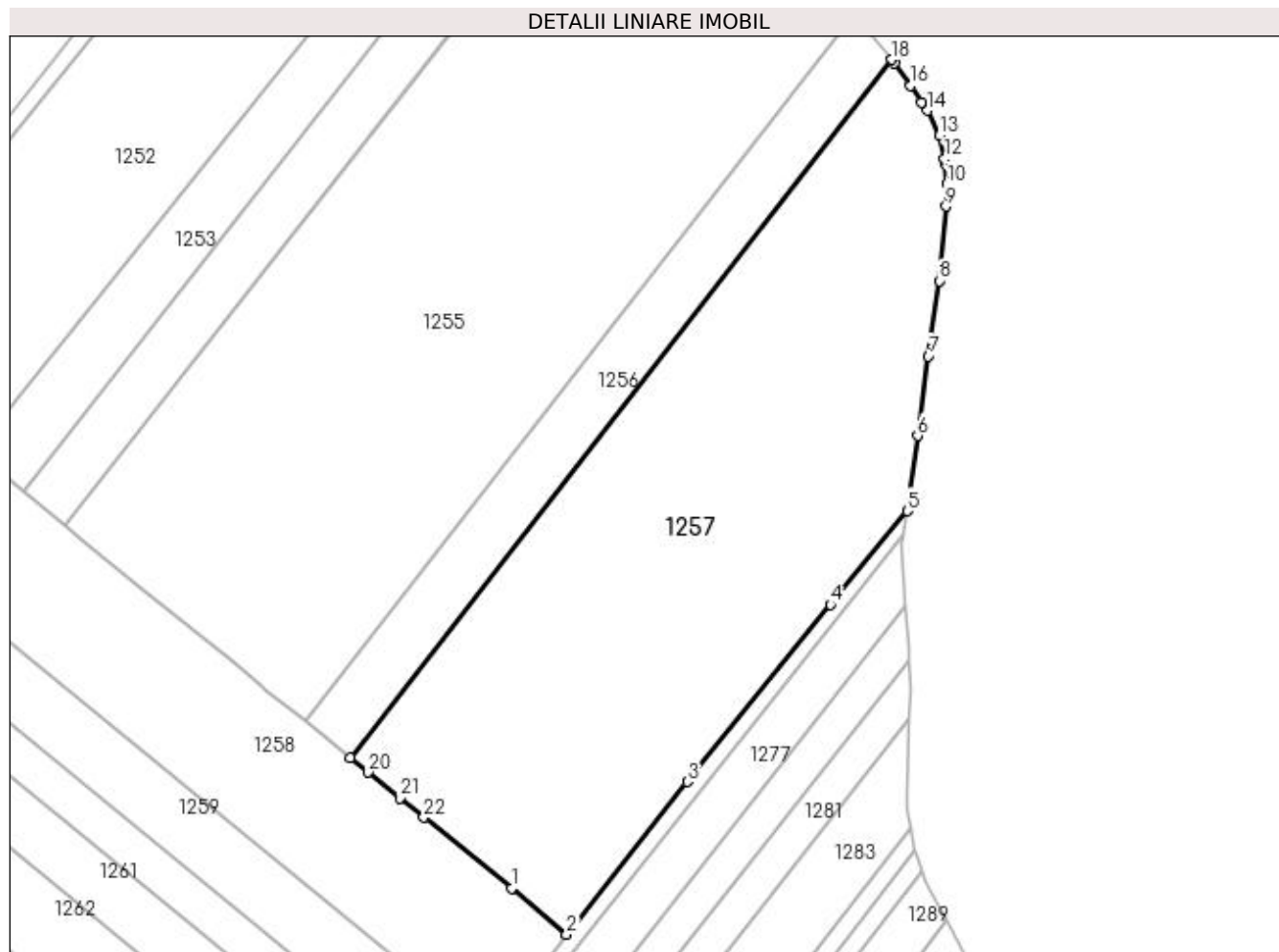
Inscrieri privind dezmembramintele dreptului de proprietate, drepturi reale de garanție și sarcini	Referințe
NU SUNT	

Anexa Nr. 1 La Partea I

Teren

Nr cadastral	Suprafața (mp)*	Observații / Referințe
	13.400	

* Suprafața este determinată în planul de proiecție Stereo 70.



Date referitoare la teren

Crt	Categorie folosință	Intra vilan	Suprafața (mp)	Tarla	Parcelă	Nr. topo	Observații / Referințe
1	arabil	NU	13.400	21, 23	213, 236	-	

Lungime Segmente

1) Valorile lungimilor segmentelor sunt obținute din proiecție în plan.

Punct început	X / Y	Punct sfârșit	X / Y	Lungime segment (** (m)
1	597.854,417 704.179,728	2	597.868,146 704.168,301	17.862
3	597.898,185 704.206,305	4	597.933,886 704.250,391	56.729
5	597.953,032 704.273,695	6	597.955,556 704.292,429	18.903
7	597.958,219 704.312,246	8	597.960,968 704.331,015	18.969
9	597.962,671 704.349,522	10	597.962,902 704.355,173	5.656

Punct început	X / Y	Punct sfârșit	X / Y	Lungime segment (** (m)
2	597.868,146 704.168,301	3	597.898,185 704.206,305	48.442
4	597.933,886 704.250,391	5	597.953,032 704.273,695	30.16
6	597.955,556 704.292,429	7	597.958,219 704.312,246	19.995
8	597.960,968 704.331,015	9	597.962,671 704.349,522	18.585
10	597.962,902 704.355,173	11	597.962,421 704.360,143	4.993

Punct început	X / Y	Punct sfârşit	X / Y	Lungime segment (** (m)
11	597.962,421 704.360,143	12	597.962,295 704.361,449	1.312
13	597.961,043 704.367,152	14	597.958,089 704.373,434	6.942
15	597.956,661 704.375,499	16	597.953,84 704.379,575	4.957
17	597.949,774 704.385,301	18	597.949,126 704.386,074	1.009
19	597.814,264 704.212,276	20	597.818,796 704.208,603	5.834
21	597.826,604 704.202,274	22	597.832,599 704.197,414	7.717

Punct început	X / Y	Punct sfârşit	X / Y	Lungime segment (** (m)
12	597.962,295 704.361,449	13	597.961,043 704.367,152	5.839
14	597.958,089 704.373,434	15	597.956,661 704.375,499	2.511
16	597.953,84 704.379,575	17	597.949,774 704.385,301	7.023
18	597.949,126 704.386,074	19	597.814,264 704.212,276	219.985
20	597.818,796 704.208,603	21	597.826,604 704.202,274	10.051
22	597.832,599 704.197,414	1	597.854,417 704.179,728	28.086

** Lungimile segmentelor sunt determinate în planul de proiecție Stereo 70 și sunt rotunjite la 1 milimetru.

*** Distanța dintre puncte este formată din segmente cumulate ce sunt mai mici decât valoarea 1 milimetru.

**DATE DESPRE IMOBILUL NR. 1258**

Oficiul de Cadastru și Publicitate Imobiliară SUCEAVA
Biroul de Cadastru și Publicitate Imobiliară Suceava

A. Partea I. Descrierea imobilului

TEREN Extravilan

Adresa: Jud. Suceava

Nr. Crt	Nr cadastral Nr. topografic	Suprafața* (mp)	Observații / Referințe
A1		7.200	Sector cadastral:41 Teren neimprejmuit;

B. Partea II. Proprietari și acte

Inscrieri privitoare la dreptul de proprietate și alte drepturi reale		Referințe
/		
Act Normativ nr. Legea 7, din 13/03/1996 emis de PARLAMENTUL ROMANIEI;		
B1	Inscrierea provizorie, drept de PROPRIETATE, dobandit prin Lege, cota actuala 1/1 1) COMUNA ZVORIȘTEA, CIF:4244202, PROPRIETAR NEIDENTIFICAT.	A1

C. Partea III. SARCINI .

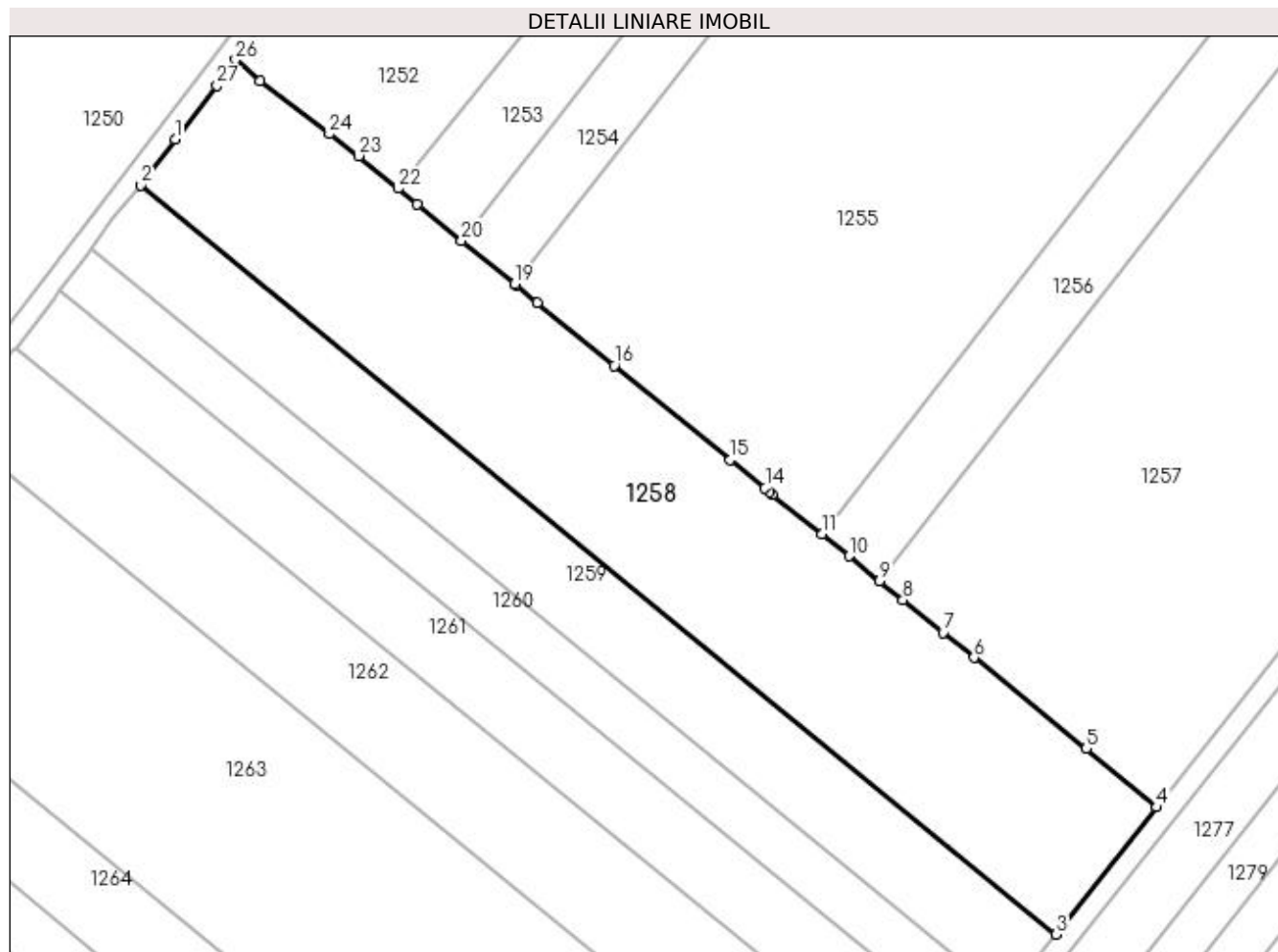
Inscrieri privind dezmembramintele dreptului de proprietate, drepturi reale de garanție și sarcini	Referințe
NU SUNT	

Anexa Nr. 1 La Partea I

Teren

Nr cadastral	Suprafața (mp)*	Observații / Referințe
	7.200	

* Suprafața este determinată în planul de proiecție Stereo 70.



Date referitoare la teren

Crt	Categorie folosință	Intra vilan	Suprafața (mp)	Tarla	Parcelă	Nr. topo	Observații / Referințe
1	arabil	NU	7.200	23	236	-	

Lungime Segmente

1) Valorile lungimilor segmentelor sunt obținute din proiecție în plan.

Punct început	X / Y	Punct sfârșit	X / Y	Lungime segment (** (m)
1	597.677,26 704.298,16	2	597.670,542 704.289,219	11.184
3	597.848,568 704.143,594	4	597.868,146 704.168,301	31.524
5	597.854,417 704.179,728	6	597.832,599 704.197,414	28.086
7	597.826,604 704.202,274	8	597.818,796 704.208,603	10.051
9	597.814,264 704.212,276	10	597.808,313 704.217,1	7.661

Punct început	X / Y	Punct sfârșit	X / Y	Lungime segment (** (m)
2	597.670,542 704.289,219	3	597.848,568 704.143,594	230.0
4	597.868,146 704.168,301	5	597.854,417 704.179,728	17.862
6	597.832,599 704.197,414	7	597.826,604 704.202,274	7.717
8	597.818,796 704.208,603	9	597.814,264 704.212,276	5.834
10	597.808,313 704.217,1	11	597.803,035 704.221,378	6.794

Punct început	X / Y	Punct sfârșit	X / Y	Lungime segment (** (m)
11	597.803,035 704.221,378	12	597.793,447 704.229,151	12.343
13	597.792,898 704.229,596	14	597.791,985 704.230,336	1.175
15	597.785,227 704.235,814	16	597.762,629 704.254,132	29.09
17	597.747,634 704.266,287	18	597.743,509 704.269,802	5.419
19	597.743,268 704.269,999	20	597.732,97 704.278,44	13.315
21	597.724,389 704.285,472	22	597.720,617 704.288,585	4.891
23	597.712,945 704.294,917	24	597.707,26 704.299,187	7.11
25	597.693,762 704.309,403	26	597.689,037 704.313,622	6.334
27	597.685,426 704.308,556	1	597.677,26 704.298,16	13.22

Punct început	X / Y	Punct sfârșit	X / Y	Lungime segment (** (m)
12	597.793,447 704.229,151	13	597.792,898 704.229,596	0.707
14	597.791,985 704.230,336	15	597.785,227 704.235,814	8.699
16	597.762,629 704.254,132	17	597.747,634 704.266,287	19.303
18	597.743,509 704.269,802	19	597.743,268 704.269,999	0.311
20	597.732,97 704.278,44	21	597.724,389 704.285,472	11.094
22	597.720,617 704.288,585	23	597.712,945 704.294,917	9.948
24	597.707,26 704.299,187	25	597.693,762 704.309,403	16.928
26	597.689,037 704.313,622	27	597.685,426 704.308,556	6.221

** Lungimile segmentelor sunt determinate în planul de proiecție Stereo 70 și sunt rotunjite la 1 milimetru.

*** Distanța dintre puncte este formată din segmente cumulate ce sunt mai mici decât valoarea 1 milimetru.

**DATE DESPRE IMOBILUL NR. 1259**

Oficiul de Cadastru și Publicitate Imobiliară SUCEAVA
Biroul de Cadastru și Publicitate Imobiliară Suceava

A. Partea I. Descrierea imobilului

TEREN Extravilan

Adresa: Jud. Suceava

Nr. Crt	Nr cadastral Nr. topografic	Suprafața* (mp)	Observații / Referințe
A1		3.600	Sector cadastral:41 Teren neimprejmuit;

B. Partea II. Proprietari și acte

Inscrieri privitoare la dreptul de proprietate și alte drepturi reale		Referințe
/		
Act Notarial nr. 3718, din 26/11/1997 emis de BNP GABRIELA HUZDUP;		
B1	Intabulare, drept de PROPRIETATE, dobandit prin Conventie, cota actuala 1/1 1) BARARIU ALEXANDRU-DAN 2) BARARIU STELA	A1

C. Partea III. SARCINI

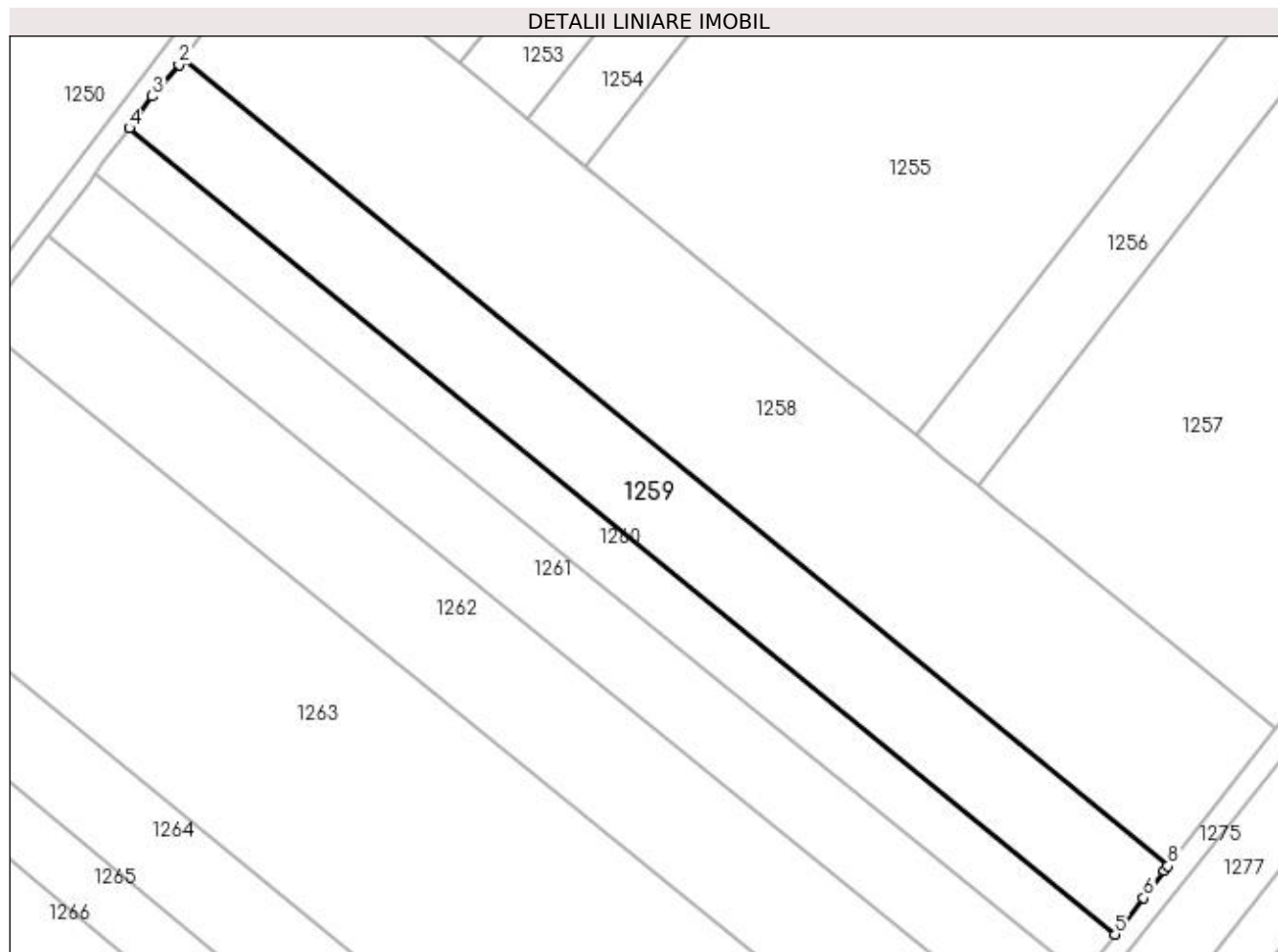
Inscrieri privind dezmembramintele dreptului de proprietate, drepturi reale de garanție și sarcini		Referințe
/		
Act Notarial nr. 3718, din 26/11/1997 emis de BNP GABRIELA HUZDUP;		
C1	Intabulare, drept de IPOTECA LEGALA, Valoare:0 întreținere 1) BARARIU NATALIA	A1
C2	Intabulare, drept de UZUFRACT VIAGER, cota actuala 1/1 1) BARARIU NATALIA	A1

Anexa Nr. 1 La Partea I

Teren

Nr cadastral	Suprafața (mp)*	Observații / Referințe
	3.600	

* Suprafața este determinată în planul de proiecție Stereo 70.



Date referitoare la teren

Crt	Categorie folosință	Intra vilan	Suprafața (mp)	Tarla	Parcelă	Nr. topo	Observații / Referințe
1	arabil	NU	3.600	23	236	-	

Lungime Segmente

1) Valorile lungimilor segmentelor sunt obținute din proiecție în plan.

Punct început	X / Y	Punct sfârșit	X / Y	Lungime segment (** (m)
1	597.670,542 704.289,219	2	597.669,88 704.288,339	1.101
2	597.669,88 704.288,339	3	597.665,074 704.282,603	7.483
3	597.665,074 704.282,603	4	597.660,912 704.276,89	7.068
4	597.660,912 704.276,89	5	597.838,998 704.131,216	230.077
5	597.838,998 704.131,216	6	597.844,198 704.137,813	8.4

Punct început	X / Y	Punct sfârșit	X / Y	Lungime segment (** (m)
6	597.844,198 704.137,813	7	597.847,885 704.142,731	6.147
7	597.847,885 704.142,731	8	597.848,568 704.143,594	1.101
8	597.848,568 704.143,594	1	597.670,542 704.289,219	230.0

** Lungimile segmentelor sunt determinate în planul de proiecție Stereo 70 și sunt rotunjite la 1 milimetru.

*** Distanța dintre puncte este formată din segmente cumulate ce sunt mai mici decât valoarea 1 milimetru.

**DATE DESPRE IMOBILUL NR. 1260**

Oficiul de Cadastru și Publicitate Imobiliară SUCEAVA
Biroul de Cadastru și Publicitate Imobiliară Suceava

A. Partea I. Descrierea imobilului

TEREN Extravilan

Adresa: Jud. Suceava

Nr. Crt	Nr cadastral Nr. topografic	Suprafața* (mp)	Observații / Referințe
A1		2.300	Sector cadastral:41 Teren neimprejmuit;

B. Partea II. Proprietari și acte

Inscrieri privitoare la dreptul de proprietate și alte drepturi reale		Referințe
/		
Act Notarial nr. 43, din 12/01/2010 emis de BNP NEGURĂ ADINA-LOREDANA;		
B1	Intabulare, drept de PROPRIETATE, dobândit prin PARTAJ, cota actuala 1/1 1) AURSULESEI VASILE	A1

C. Partea III. SARCINI .

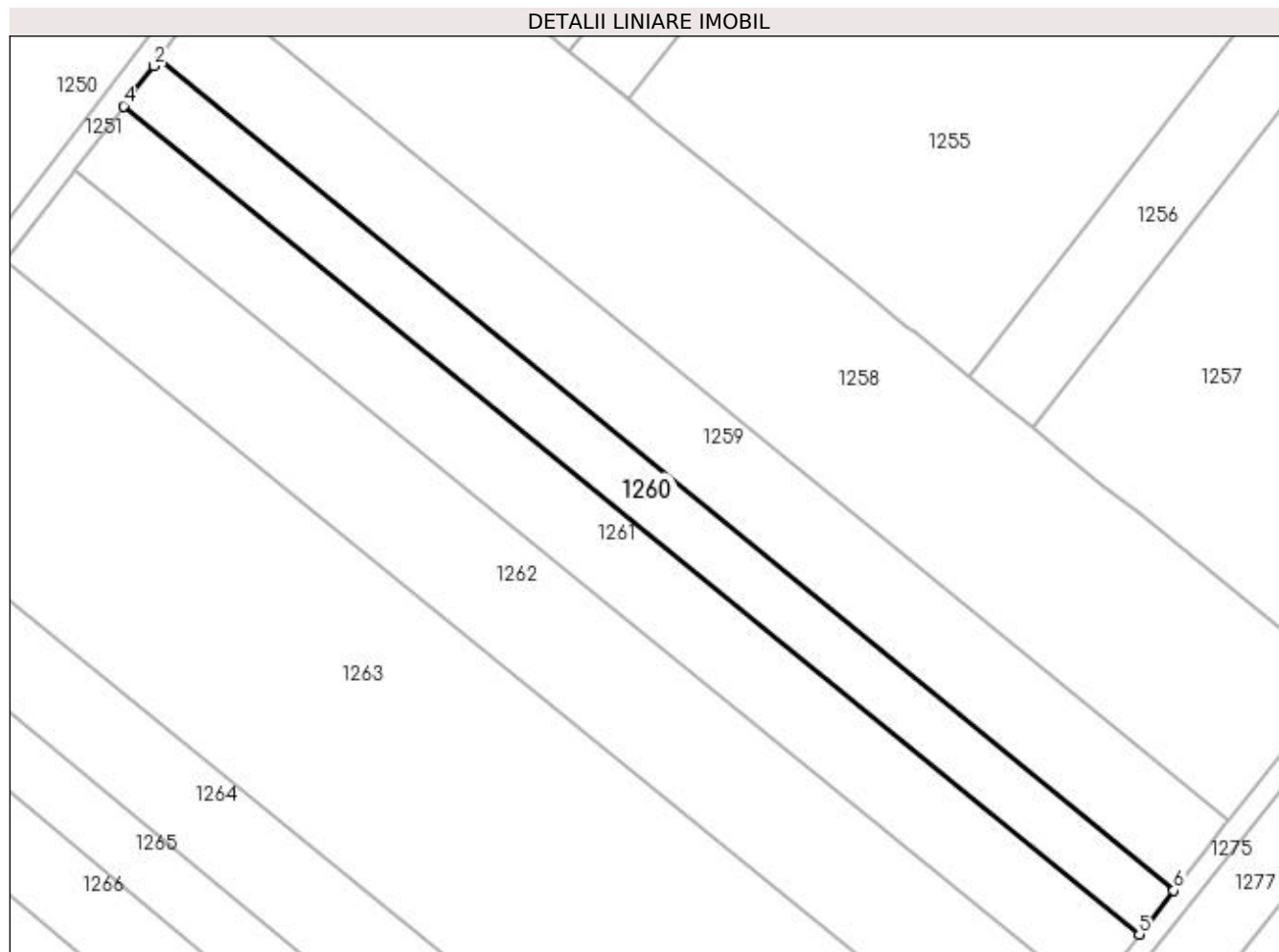
Inscrieri privind dezmembramintele dreptului de proprietate, drepturi reale de garanție și sarcini	Referințe
NU SUNT	

Anexa Nr. 1 La Partea I

Teren

Nr cadastral	Suprafața (mp)*	Observații / Referințe
	2.300	

* Suprafața este determinată în planul de proiecție Stereo 70.



Date referitoare la teren

Crt	Categorie folosință	Intra vilan	Suprafața (mp)	Tarla	Parcelă	Nr. topo	Observații / Referințe
1	arabil	NU	2.300	23	236	-	

Lungime Segmente

1) Valorile lungimilor segmentelor sunt obținute din proiecție în plan.

Punct început	X / Y	Punct sfârșit	X / Y	Lungime segment (** (m)
1	597.660,912 704.276,89	2	597.660,131 704.275,817	1.327
2	597.660,131 704.275,817	3	597.656,064 704.270,752	6.496
3	597.656,064 704.270,752	4	597.654,758 704.268,769	2.374
4	597.654,758 704.268,769	5	597.832,922 704.123,507	229.877
5	597.832,922 704.123,507	6	597.838,998 704.131,216	9.816

Punct început	X / Y	Punct sfârșit	X / Y	Lungime segment (** (m)
6	597.838,998 704.131,216	1	597.660,912 704.276,89	230.077

** Lungimile segmentelor sunt determinate în planul de proiecție Stereo 70 și sunt rotunjite la 1 milimetru.

*** Distanța dintre puncte este formată din segmente cumulate ce sunt mai mici decât valoarea 1 milimetru.

**DATE DESPRE IMOBILUL NR. 1261**

Oficiul de Cadastru și Publicitate Imobiliară SUCEAVA
Biroul de Cadastru și Publicitate Imobiliară Suceava

A. Partea I. Descrierea imobilului

TEREN Extravilan

Adresa: Jud. Suceava

Nr. Crt	Nr cadastral Nr. topografic	Suprafața* (mp)	Observații / Referințe
A1		3.200	Sector cadastral:41 Teren neimprejmuit;

B. Partea II. Proprietari și acte

Inscrieri privitoare la dreptul de proprietate și alte drepturi reale		Referințe
/		
Act Normativ nr. Legea 7, din 13/03/1996 emis de PARLAMENTUL ROMANIEI;		
B1	Inscrierea provizorie, drept de PROPRIETATE, dobandit prin Lege, cota actuala 1/1 1) COMUNA ZVORIȘTEA, CIF:4244202, PROPRIETAR NEIDENTIFICAT.	A1

C. Partea III. SARCINI .

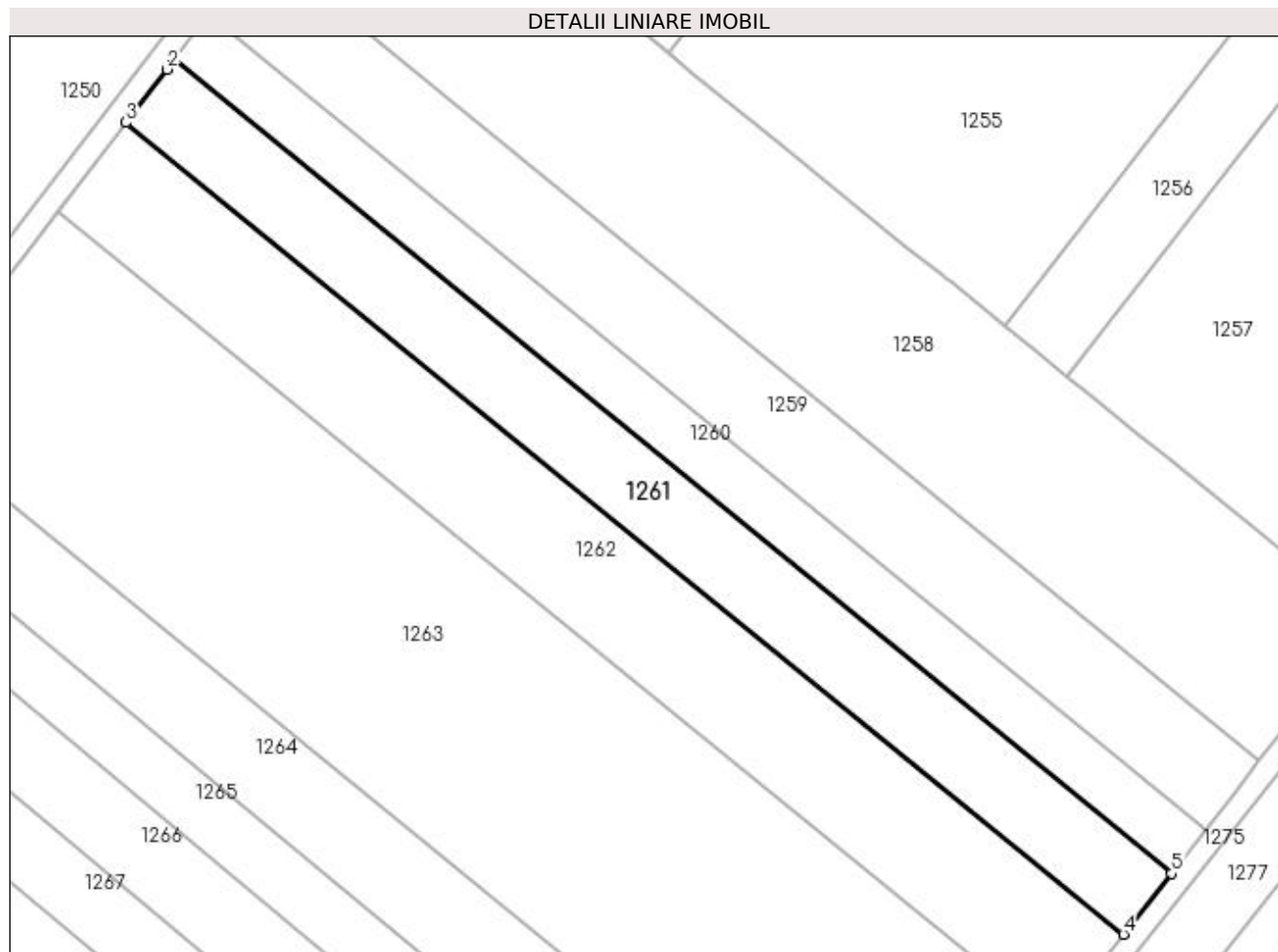
Inscrieri privind dezmembramintele dreptului de proprietate, drepturi reale de garanție și sarcini	Referințe
NU SUNT	

Anexa Nr. 1 La Partea I

Teren

Nr cadastral	Suprafața (mp)*	Observații / Referințe
	3.200	

* Suprafața este determinată în planul de proiecție Stereo 70.



Date referitoare la teren

Crt	Categorie folosință	Intravilan	Suprafața (mp)	Tarla	Parcelă	Nr. topo	Observații / Referințe
1	arabil	NU	3.200	23	236	-	

Lungime Segmente

1) Valorile lungimilor segmentelor sunt obținute din proiecție în plan.

Punct început	X / Y	Punct sfârșit	X / Y	Lungime segment (** (m)
1	597.654,758 704.268,769	2	597.653,633 704.267,062	2.044
2	597.653,633 704.267,062	3	597.646,278 704.257,548	12.025
3	597.646,278 704.257,548	4	597.824,371 704.112,659	229.586
4	597.824,371 704.112,659	5	597.832,922 704.123,507	13.813
5	597.832,922 704.123,507	1	597.654,758 704.268,769	229.877

**** Lungimile segmentelor sunt determinate în planul de proiecție Stereo 70 și sunt rotunjite la 1 milimetru.**

***** Distanța dintre puncte este formată din segmente cumulate ce sunt mai mici decât valoarea 1 milimetru.**

**DATE DESPRE IMOBILUL NR. 1262**

Oficiul de Cadastru și Publicitate Imobiliară SUCEAVA
Biroul de Cadastru și Publicitate Imobiliară Suceava

A. Partea I. Descrierea imobilului

TEREN Extravilan

Adresa: Jud. Suceava, tarlaua "In Nojoc"

Nr. Crt	Nr cadastral Nr. topografic	Suprafața* (mp)	Observații / Referințe
A1	33516	4.600	Sector cadastral:41 Teren neimprejmuit;

B. Partea II. Proprietari și acte

Inscrieri privitoare la dreptul de proprietate și alte drepturi reale		Referințe
25245 / 16/05/2019		
Act Notarial nr. 2044, din 15/05/2019 emis de N. P. BUSUIOC OVIDIU;		
B3	Intabulare, drept de PROPRIETATE, dobandit prin Conventie, cota actuala 1/1 1) ORHEI I. RĂZVAN - ÎNTREPRINDERE INDIVIDUALĂ , CIF:13596143	A1
B4	se noteaza apartenenta imobilului la patrimoniul de afectatiune aferent desfasurarii activitatii economice a Intreprinderii Individuale "Orhei I. Răzvan"-CUI 13596143	A1

C. Partea III. SARCINI .

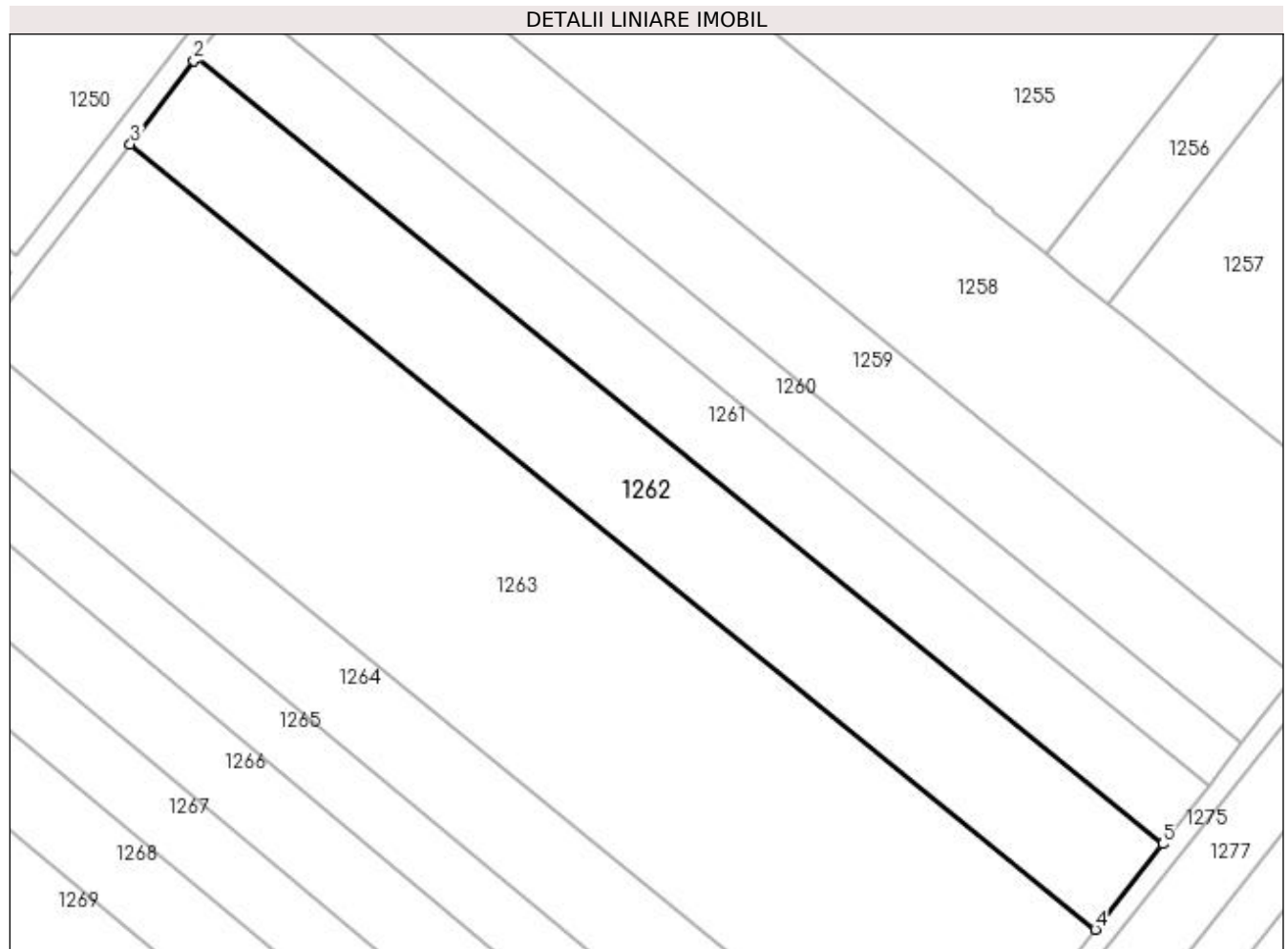
Inscrieri privind dezmembramintele dreptului de proprietate, drepturi reale de garanție și sarcini	Referințe
NU SUNT	

Anexa Nr. 1 La Partea I

Teren

Nr cadastral	Suprafața (mp)*	Observații / Referințe
33516	4.600	

* Suprafața este determinată în planul de proiecție Stereo 70.



Date referitoare la teren

Crt	Categorie folosință	Intravilan	Suprafața (mp)	Tarla	Parcelă	Nr. topo	Observații / Referințe
1	arabil	NU	4.600	23	236	-	

Lungime Segmente

1) Valorile lungimilor segmentelor sunt obținute din proiecție în plan.

Punct început	X / Y	Punct sfârșit	X / Y	Lungime segment (** (m)
1	597.646,278 704.257,548	2	597.645,817 704.256,952	0.753
2	597.645,817 704.256,952	3	597.634,128 704.241,585	19.307
3	597.634,128 704.241,585	4	597.811,957 704.096,91	229.247
4	597.811,957 704.096,91	5	597.824,371 704.112,659	20.053
5	597.824,371 704.112,659	1	597.646,278 704.257,548	229.586

**** Lungimile segmentelor sunt determinate în planul de proiecție Stereo 70 și sunt rotunjite la 1 milimetru.**

***** Distanța dintre puncte este formată din segmente cumulate ce sunt mai mici decât valoarea 1 milimetru.**

**DATE DESPRE IMOBILUL NR. 1263**

Oficiul de Cadastru și Publicitate Imobiliară SUCEAVA
Biroul de Cadastru și Publicitate Imobiliară Suceava

A. Partea I. Descrierea imobilului

TEREN Extravilan

Adresa: Jud. Suceava

Nr. Crt	Nr cadastral Nr. topografic	Suprafața* (mp)	Observații / Referințe
A1		10.500	Sector cadastral:41 Teren neimprejmuit;

B. Partea II. Proprietari și acte

Inscrieri privitoare la dreptul de proprietate și alte drepturi reale		Referințe
/		
Act Normativ nr. Legea 7, din 13/03/1996 emis de PARLAMENTUL ROMANIEI;		
B1	Inscrierea provizorie, drept de PROPRIETATE, dobandit prin Lege, cota actuala 1/1 1) COMUNA ZVORIȘTEA, CIF:4244202, PROPRIETAR NEIDENTIFICAT.	A1

C. Partea III. SARCINI .

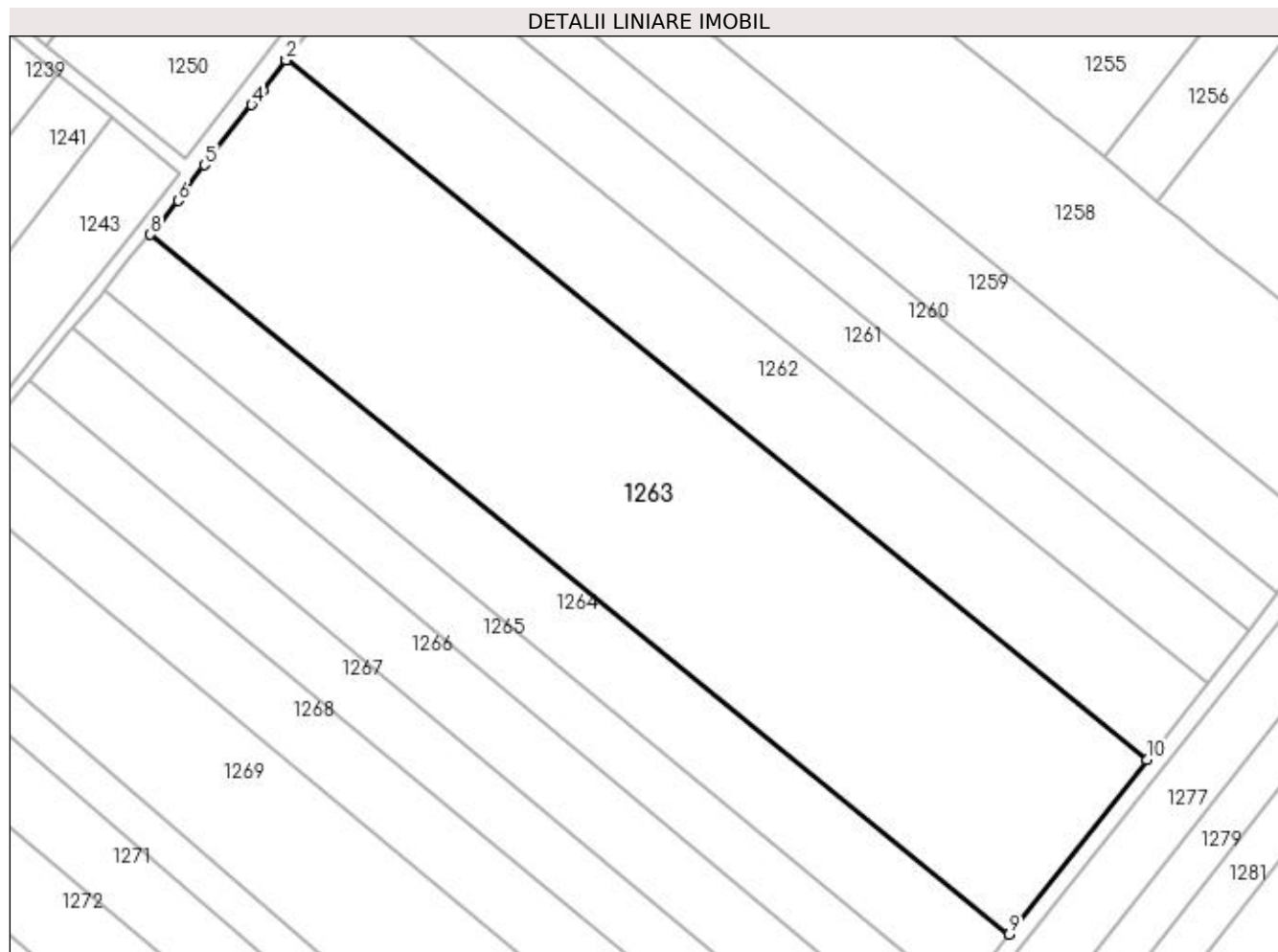
Inscrieri privind dezmembramintele dreptului de proprietate, drepturi reale de garanție și sarcini	Referințe
NU SUNT	

Anexa Nr. 1 La Partea I

Teren

Nr cadastral	Suprafața (mp)*	Observații / Referințe
	10.500	

* Suprafața este determinată în planul de proiecție Stereo 70.



Date referitoare la teren

Crt	Categorie folosință	Intra vilan	Suprafața (mp)	Tarla	Parcelă	Nr. topo	Observații / Referințe
1	arabil	NU	10.500	23	236	-	

Lungime Segmente

1) Valorile lungimilor segmentelor sunt obținute din proiecție în plan.

Punct început	X / Y	Punct sfârșit	X / Y	Lungime segment (** (m)
1	597.634,128 704.241,585	2	597.634,056 704.241,491	0.118
2	597.634,056 704.241,491	3	597.629,343 704.235,295	7.785
3	597.629,343 704.235,295	4	597.626,945 704.232,241	3.883
4	597.626,945 704.232,241	5	597.617,178 704.219,806	15.812
5	597.617,178 704.219,806	6	597.611,753 704.212,446	9.143

Punct început	X / Y	Punct sfârșit	X / Y	Lungime segment (** (m)
6	597.611,753 704.212,446	7	597.607,206 704.206,831	7.225
7	597.607,206 704.206,831	8	597.606,013 704.205,468	1.811
8	597.606,013 704.205,468	9	597.783,518 704.060,833	228.97
9	597.783,518 704.060,833	10	597.811,957 704.096,91	45.938
10	597.811,957 704.096,91	1	597.634,128 704.241,585	229.247

** Lungimile segmentelor sunt determinate în planul de proiecție Stereo 70 și sunt rotunjite la 1 milimetru.

*** Distanța dintre puncte este formată din segmente cumulate ce sunt mai mici decât valoarea 1 milimetru.

**DATE DESPRE IMOBILUL NR. 1264**

Oficiul de Cadastru și Publicitate Imobiliară SUCEAVA
Biroul de Cadastru și Publicitate Imobiliară Suceava

A. Partea I. Descrierea imobilului

TEREN Extravilan

Adresa: Jud. Suceava

Nr. Crt	Nr cadastral Nr. topografic	Suprafața* (mp)	Observații / Referințe
A1		3.600	Sector cadastral:41 Teren neimprejmuit; Deținător Cojocariu Eugenia.

B. Partea II. Proprietari și acte

Inscrieri privitoare la dreptul de proprietate și alte drepturi reale		Referințe
/		
Act Administrativ nr. 733, din 04/10/1993 emis de CJSDPAT SUCEAVA;		
B1	Intabulare, drept de PROPRIETATE, dobândit prin Reconstituire, cota actuala 1/1 1) MACOVICIUC ELISABETA, Lipsă CNP proprietar.	A1

C. Partea III. SARCINI .

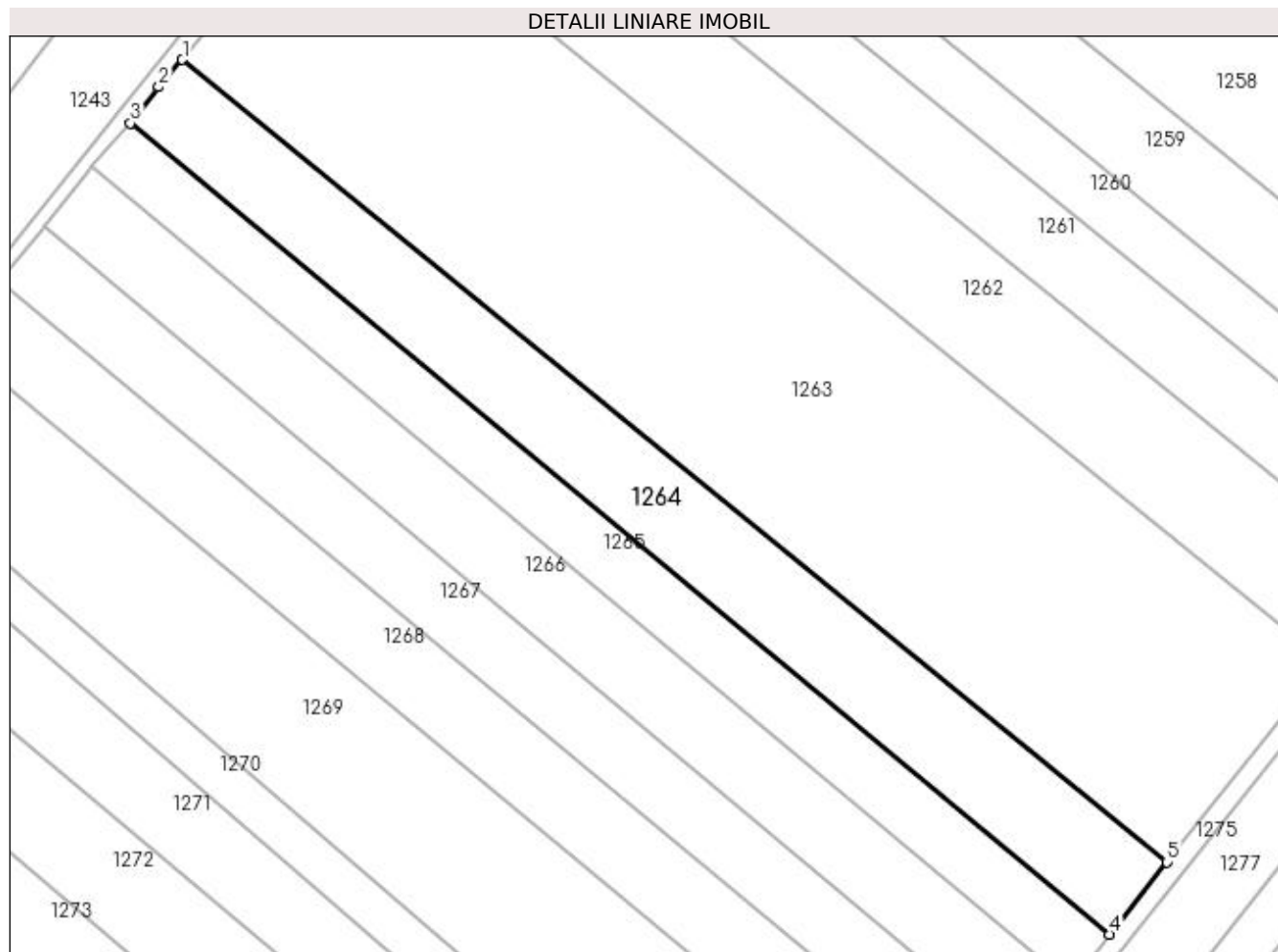
Inscrieri privind dezmembramintele dreptului de proprietate, drepturi reale de garanție și sarcini	Referințe
NU SUNT	

Anexa Nr. 1 La Partea I

Teren

Nr cadastral	Suprafața (mp)*	Observații / Referințe
	3.600	Deținător Cojocariu Eugenia.

* Suprafața este determinată în planul de proiecție Stereo 70.



Date referitoare la teren

Crt	Categorie folosință	Intra vilan	Suprafața (mp)	Tarla	Parcelă	Nr. topo	Observații / Referințe
1	arabil	NU	3.600	23	236	-	

Lungime Segmente

1) Valorile lungimilor segmentelor sunt obținute din proiecție în plan.

Punct început	X / Y	Punct sfârșit	X / Y	Lungime segment (** (m)
1	597.606,013 704.205,468	2	597.601,72 704.200,564	6.518
2	597.601,72 704.200,564	3	597.596,614 704.194,032	8.291
3	597.596,614 704.194,032	4	597.773,236 704.047,789	229.308
4	597.773,236 704.047,789	5	597.783,518 704.060,833	16.609
5	597.783,518 704.060,833	1	597.606,013 704.205,468	228.97

**** Lungimile segmentelor sunt determinate în planul de proiecție Stereo 70 și sunt rotunjite la 1 milimetru.**

***** Distanța dintre puncte este formată din segmente cumulate ce sunt mai mici decât valoarea 1 milimetru.**

**DATE DESPRE IMOBILUL NR. 1265**

Oficiul de Cadastru și Publicitate Imobiliară SUCEAVA
Biroul de Cadastru și Publicitate Imobiliară Suceava

A. Partea I. Descrierea imobilului

TEREN Extravilan

Adresa: Jud. Suceava

Nr. Crt	Nr cadastral Nr. topografic	Suprafața* (mp)	Observații / Referințe
A1		2.500	Sector cadastral:41 Teren neimprejmuit;

B. Partea II. Proprietari și acte

Inscrieri privitoare la dreptul de proprietate și alte drepturi reale		Referințe
/		
Act Normativ nr. Legea 7, din 13/03/1996 emis de PARLAMENTUL ROMANIEI;		
B1	Inscrierea provizorie, drept de PROPRIETATE, dobandit prin Lege, cota actuala 1/1 1) COMUNA ZVORIȘTEA, CIF:4244202, PROPRIETAR NEIDENTIFICAT.	A1

C. Partea III. SARCINI .

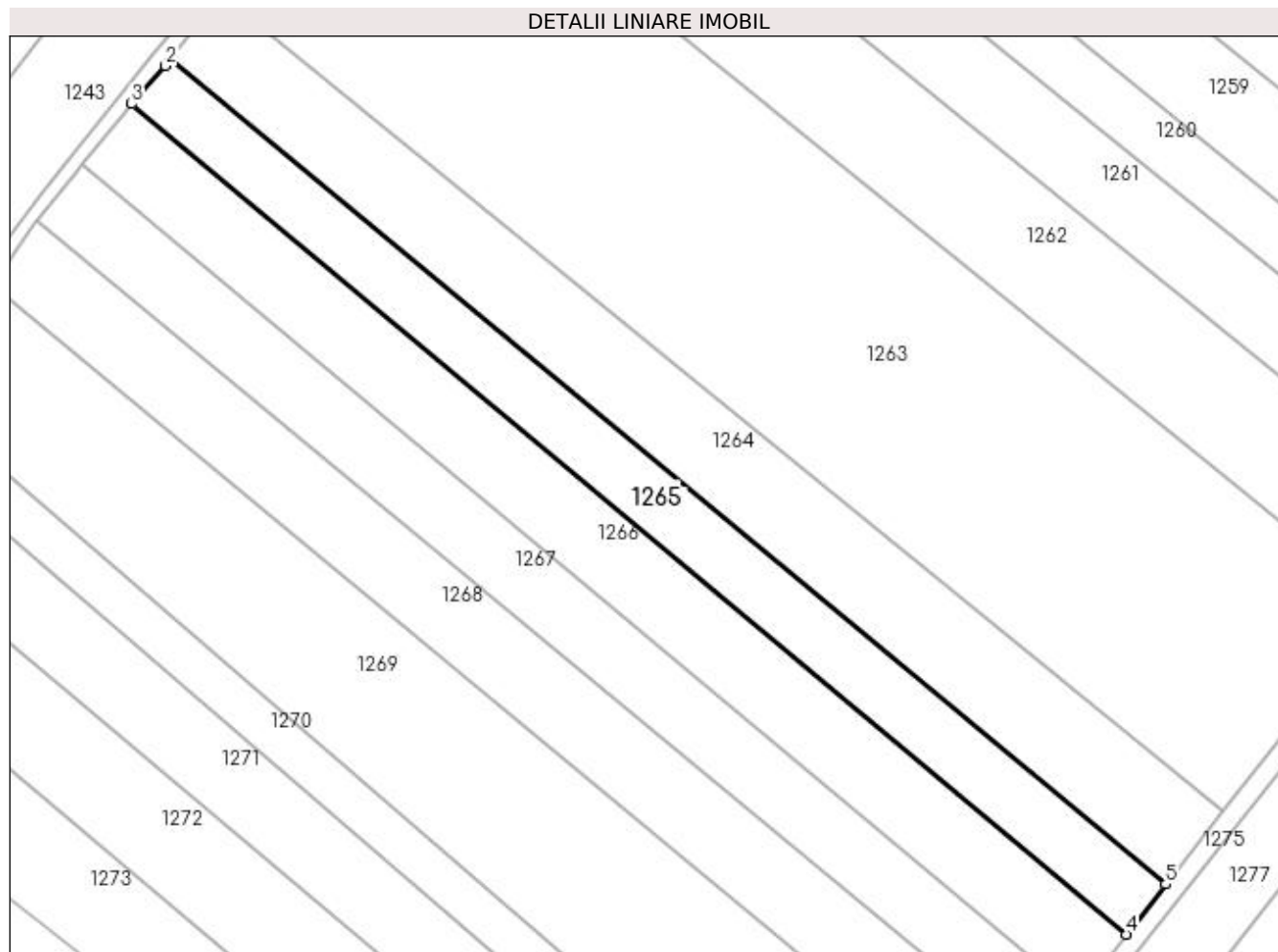
Inscrieri privind dezmembramintele dreptului de proprietate, drepturi reale de garanție și sarcini	Referințe
NU SUNT	

Anexa Nr. 1 La Partea I

Teren

Nr cadastral	Suprafața (mp)*	Observații / Referințe
	2.500	

* Suprafața este determinată în planul de proiecție Stereo 70.



Date referitoare la teren

Crt	Categorie folosință	Intra vilan	Suprafața (mp)	Tarla	Parcelă	Nr. topo	Observații / Referințe
1	arabil	NU	2.500	23	236	-	

Lungime Segmente

1) Valorile lungimilor segmentelor sunt obținute din proiecție în plan.

Punct început	X / Y	Punct sfârșit	X / Y	Lungime segment (** (m)
1	597.596,614 704.194,032	2	597.595,774 704.192,958	1.363
2	597.595,774 704.192,958	3	597.589,74 704.186,169	9.083
3	597.589,74 704.186,169	4	597.766,213 704.038,879	229.863
4	597.766,213 704.038,879	5	597.773,236 704.047,789	11.345
5	597.773,236 704.047,789	1	597.596,614 704.194,032	229.308

**** Lungimile segmentelor sunt determinate în planul de proiecție Stereo 70 și sunt rotunjite la 1 milimetru.**

***** Distanța dintre puncte este formată din segmente cumulate ce sunt mai mici decât valoarea 1 milimetru.**

**DATE DESPRE IMOBILUL NR. 1266**

Oficiul de Cadastru și Publicitate Imobiliară SUCEAVA
Biroul de Cadastru și Publicitate Imobiliară Suceava

A. Partea I. Descrierea imobilului

TEREN Extravilan

Adresa: Jud. Suceava

Nr. Crt	Nr cadastral Nr. topografic	Suprafața* (mp)	Observații / Referințe
A1		3.200	Sector cadastral:41 Teren neimprejmuit;

B. Partea II. Proprietari și acte

Inscrieri privitoare la dreptul de proprietate și alte drepturi reale		Referințe
/		
Act Administrativ nr. 65, din 24/03/1993 emis de CJSDPAT SUCEAVA;		
B1	Intabulare, drept de PROPRIETATE, dobandit prin Reconstituire, cota actuala 1/2 1) ZURA ELISABETA , Lipsă CNP proprietar.	A1
Act Notarial nr. 56, din 22/03/2016 emis de BIN NEGURA ADINA LOREDANA;		
B2	Intabulare, drept de PROPRIETATE, dobandit prin Succesiune, cota actuala 2/16 1) OLARIU MARIA	A1
B3	Intabulare, drept de PROPRIETATE, dobandit prin Succesiune, cota actuala 2/16 1) CLIM ADRIANA	A1
B4	Intabulare, drept de PROPRIETATE, dobandit prin Succesiune, cota actuala 2/16 1) ROMAN CARMEN	A1
B5	Intabulare, drept de PROPRIETATE, dobandit prin Succesiune, cota actuala 2/16 1) UNGUREANU CĂTĂLINA	A1

C. Partea III. SARCINI .

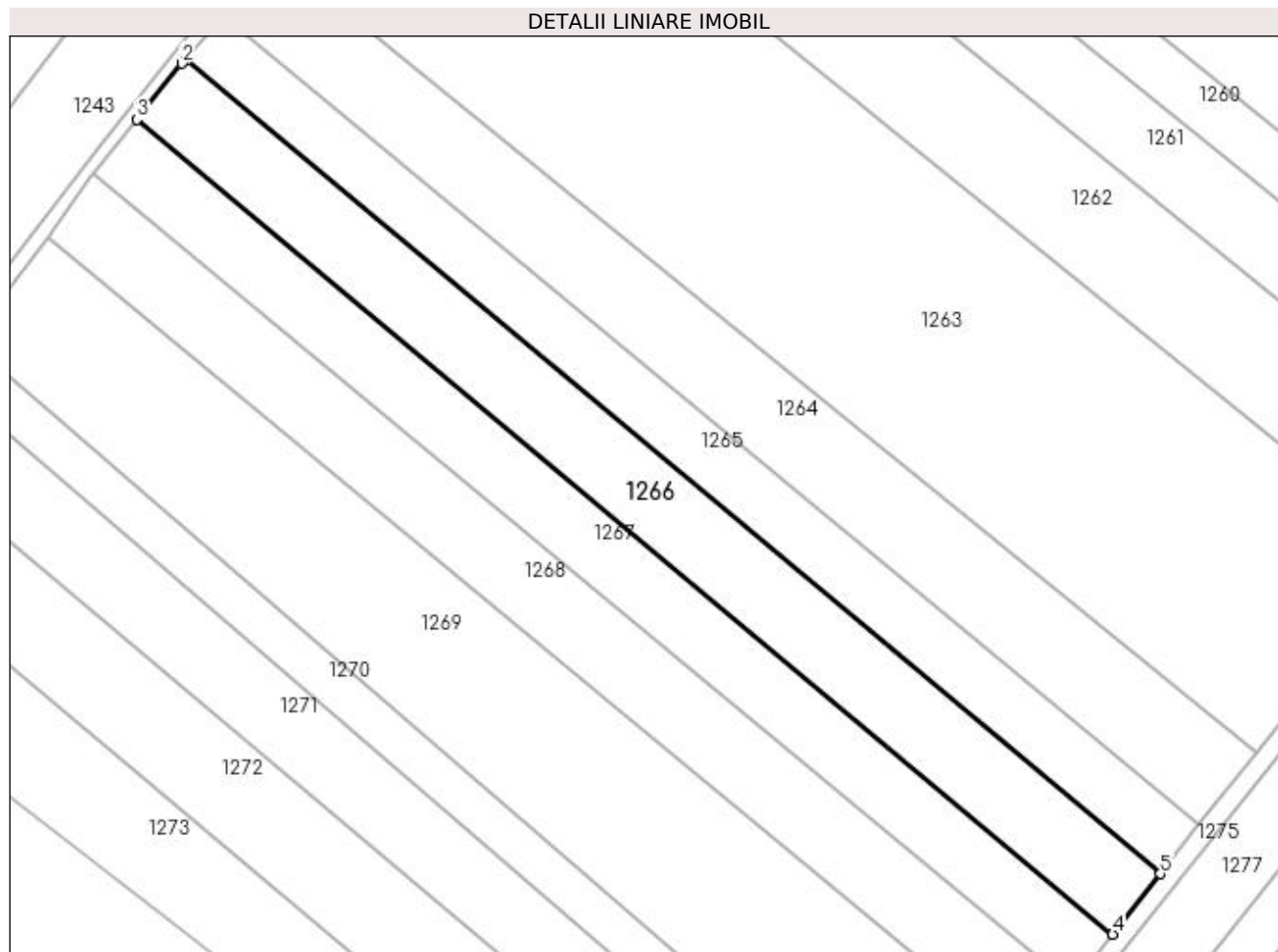
Inscrieri privind dezmembramintele dreptului de proprietate, drepturi reale de garanție și sarcini	Referințe
NU SUNT	

Anexa Nr. 1 La Partea I

Teren

Nr cadastral	Suprafața (mp)*	Observații / Referințe
	3.200	

* Suprafața este determinată în planul de proiecție Stereo 70.



Date referitoare la teren

Crt	Categorie folosință	Intra vilan	Suprafața (mp)	Tarla	Parcelă	Nr. topo	Observații / Referințe
1	arabil	NU	3.200	23	236	-	

Lungime Segmente

1) Valorile lungimilor segmentelor sunt obținute din proiecție în plan.

Punct început	X / Y	Punct sfârșit	X / Y	Lungime segment (** (m)
1	597.589,74 704.186,169	2	597.589,122 704.185,474	0.93
2	597.589,122 704.185,474	3	597.580,992 704.175,346	12.987
3	597.580,992 704.175,346	4	597.757,595 704.027,947	230.033
4	597.757,595 704.027,947	5	597.766,213 704.038,879	13.92
5	597.766,213 704.038,879	1	597.589,74 704.186,169	229.863

**** Lungimile segmentelor sunt determinate în planul de proiecție Stereo 70 și sunt rotunjite la 1 milimetru.**

***** Distanța dintre puncte este formată din segmente cumulate ce sunt mai mici decât valoarea 1 milimetru.**

**DATE DESPRE IMOBILUL NR. 1267**

Oficiul de Cadastru și Publicitate Imobiliară SUCEAVA
Biroul de Cadastru și Publicitate Imobiliară Suceava

A. Partea I. Descrierea imobilului

TEREN Extravilan

Adresa: Jud. Suceava

Nr. Crt	Nr cadastral Nr. topografic	Suprafața* (mp)	Observații / Referințe
A1		2.800	Sector cadastral:41 Teren neimprejmuit;

B. Partea II. Proprietari și acte

Inscrieri privitoare la dreptul de proprietate și alte drepturi reale		Referințe
/		
Act Notarial nr. 15, din 16/03/2005 emis de BNP MARIA ANCA;		
B1	Intabulare, drept de PROPRIETATE, dobandit prin Succesiune, cota actuala 3/9 1) BUTNARIU PETRU	A1
B2	Intabulare, drept de PROPRIETATE, dobandit prin Succesiune, cota actuala 3/9 1) DOBRE MARIA , Lipsă CNP proprietar.	A1
B3	Intabulare, drept de PROPRIETATE, dobandit prin Succesiune, cota actuala 1/9 1) BURDUJOC DOINA , Lipsă CNP proprietar.	A1
B4	Intabulare, drept de PROPRIETATE, dobandit prin Succesiune, cota actuala 1/9 1) MOSCALIUC FLORINA , Lipsă CNP proprietar.	A1
B5	Intabulare, drept de PROPRIETATE, dobandit prin Succesiune, cota actuala 1/9 1) RUSU SIMONA , Lipsă CNP proprietar.	A1

C. Partea III. SARCINI .

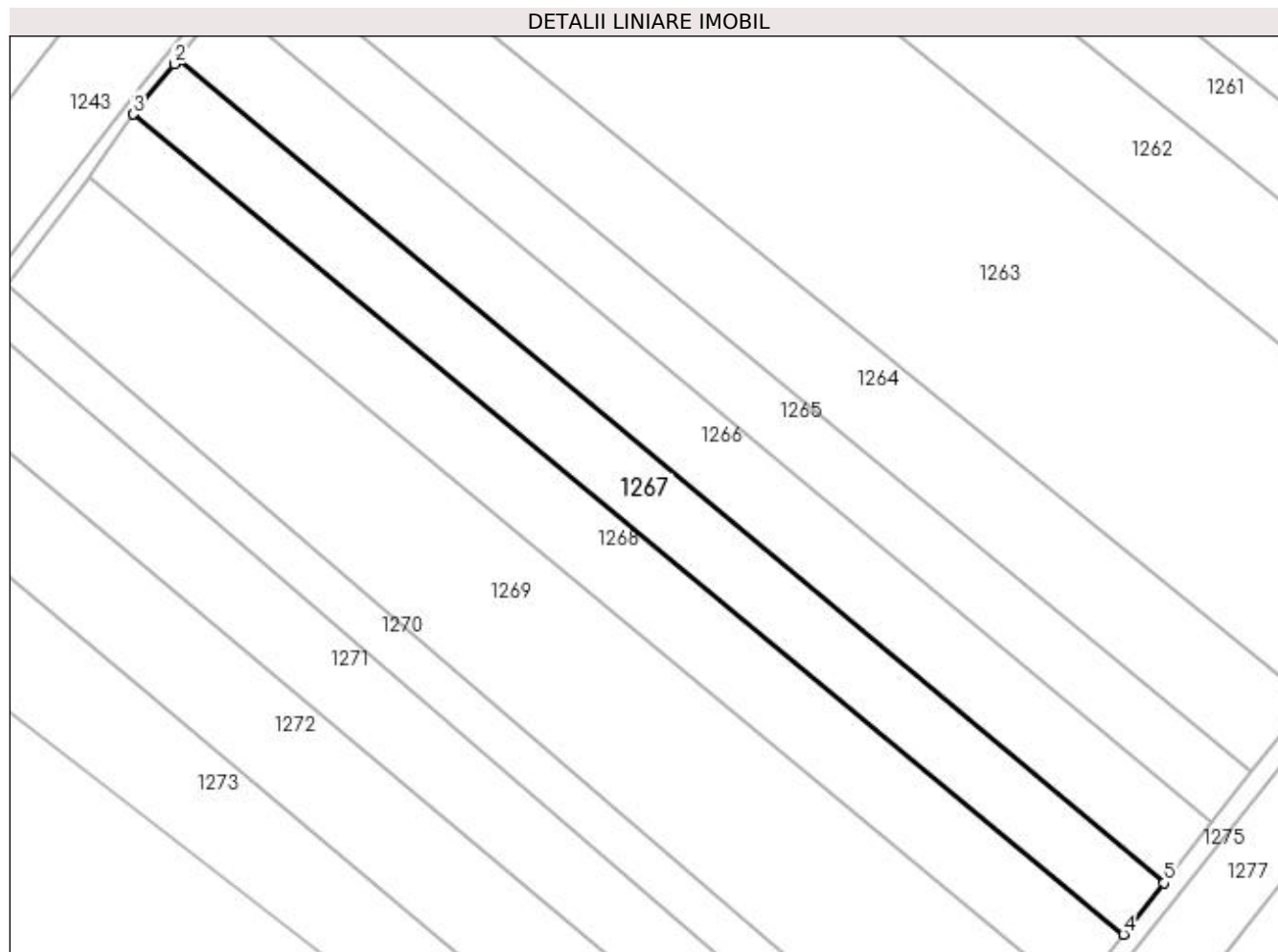
Inscrieri privind dezmembramintele dreptului de proprietate, drepturi reale de garanție și sarcini	Referințe
NU SUNT	

Anexa Nr. 1 La Partea I

Teren

Nr cadastral	Suprafața (mp)*	Observații / Referințe
	2.800	

* Suprafața este determinată în planul de proiecție Stereo 70.



Date referitoare la teren

Crt	Categorie folosință	Intra vilan	Suprafața (mp)	Tarla	Parcelă	Nr. topo	Observații / Referințe
1	arabil	NU	2.800	23	236	-	

Lungime Segmente

1) Valorile lungimilor segmentelor sunt obținute din proiecție în plan.

Punct început	X / Y	Punct sfârșit	X / Y	Lungime segment (** (m)
1	597.580,992 704.175,346	2	597.580,343 704.174,537	1.037
2	597.580,343 704.174,537	3	597.572,976 704.165,604	11.579
3	597.572,976 704.165,604	4	597.750,339 704.018,742	230.274
4	597.750,339 704.018,742	5	597.757,595 704.027,947	11.721
5	597.757,595 704.027,947	1	597.580,992 704.175,346	230.033

**** Lungimile segmentelor sunt determinate în planul de proiecție Stereo 70 și sunt rotunjite la 1 milimetru.**

***** Distanța dintre puncte este formată din segmente cumulate ce sunt mai mici decât valoarea 1 milimetru.**

**DATE DESPRE IMOBILUL NR. 1268**

Oficiul de Cadastru și Publicitate Imobiliară SUCEAVA
Biroul de Cadastru și Publicitate Imobiliară Suceava

A. Partea I. Descrierea imobilului

TEREN Extravilan

Adresa: Jud. Suceava, la locul numit "Nojoc"

Nr. Crt	Nr cadastral Nr. topografic	Suprafața* (mp)	Observații / Referințe
A1	35046	3.200	Sector cadastral:41 Teren neimprejmuit;

B. Partea II. Proprietari și acte

Inscrieri privitoare la dreptul de proprietate și alte drepturi reale	Referințe
14272 / 29/02/2024	
Act Notarial nr. 936, din 29/02/2024 emis de BUSUIOC OVIDIU;	
B15	A1
Intabulare, drept de PROPRIETATE bun propriu, dobandit prin Conventie, cota actuala 1/1 1) ORHEI RĂZVAN	

C. Partea III. SARCINI .

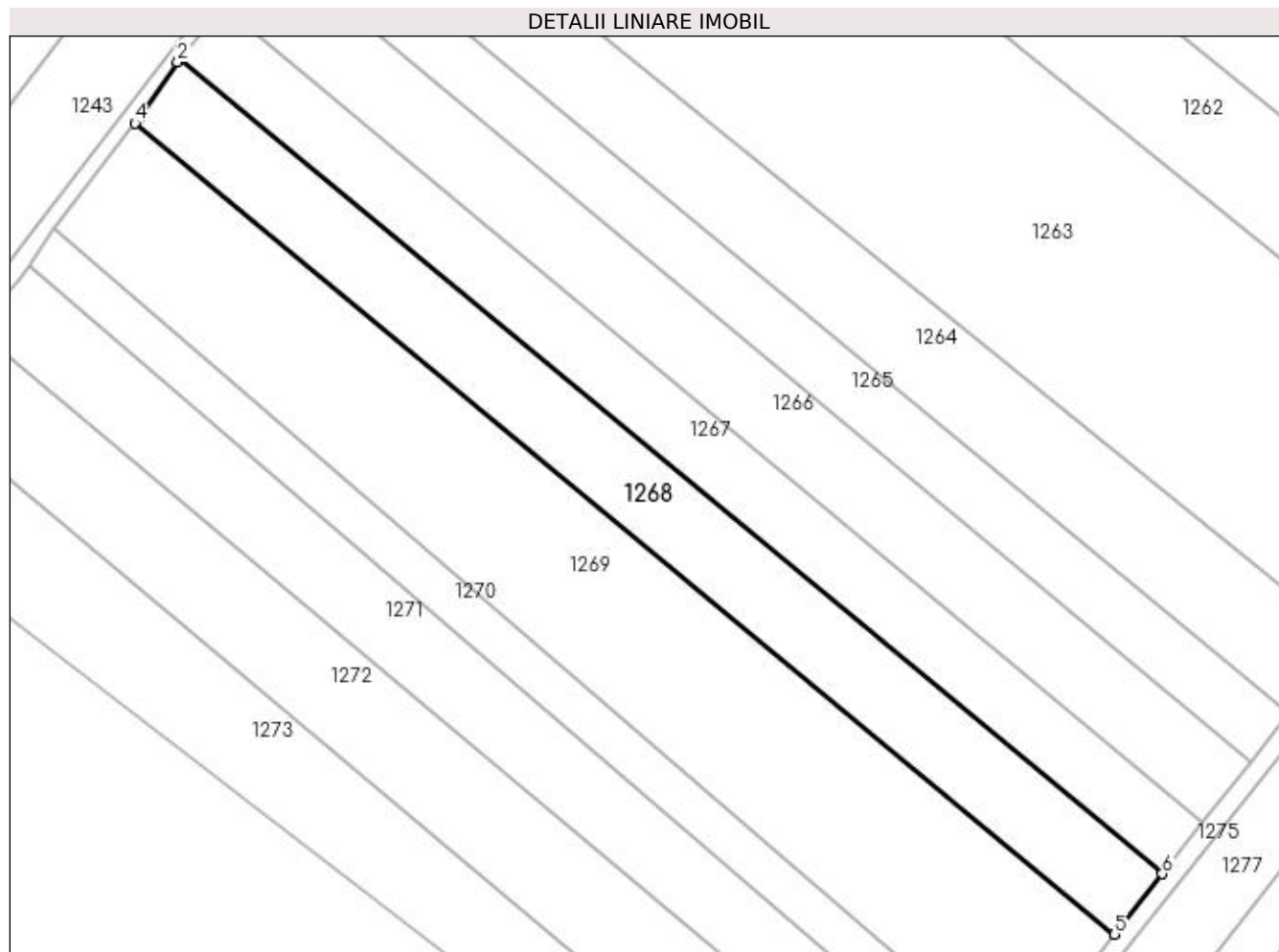
Inscrieri privind dezmembramintele dreptului de proprietate, drepturi reale de garanție și sarcini	Referințe
NU SUNT	

Anexa Nr. 1 La Partea I

Teren

Nr cadastral	Suprafaţa (mp)*	Observații / Referințe
35046	3.200	

* Suprafața este determinată în planul de proiecție Stereo 70.



Date referitoare la teren

Crt	Categorie folosință	Intravilan	Suprafața (mp)	Tarla	Parcelă	Nr. topo	Observații / Referințe
1	arabil	NU	3.200	23	236	-	

Lungime Segmente

1) Valorile lungimilor segmentelor sunt obținute din proiecție în plan.

Punct început	X / Y	Punct sfârșit	X / Y	Lungime segment (** (m)
1	597.572,976 704.165,604	2	597.572,607 704.165,156	0.58
2	597.572,607 704.165,156	3	597.565,615 704.154,961	12.362
3	597.565,615 704.154,961	4	597.564,988 704.154,144	1.03
4	597.564,988 704.154,144	5	597.741,719 704.007,806	229.453
5	597.741,719 704.007,806	6	597.750,339 704.018,742	13.925

Punct început	X / Y	Punct sfârşit	X / Y	Lungime segment (** (m)
6	597.750,339 704.018,742	1	597.572,976 704.165,604	230.274

** Lungimile segmentelor sunt determinate în planul de proiecţie Stereo 70 şi sunt rotunjite la 1 milimetru.

*** Distanţa dintre puncte este formată din segmente cumulate ce sunt mai mici decât valoarea 1 milimetru.

**DATE DESPRE IMOBILUL NR. 1269**

Oficiul de Cadastru și Publicitate Imobiliară SUCEAVA
Biroul de Cadastru și Publicitate Imobiliară Suceava

A. Partea I. Descrierea imobilului

TEREN Extravilan

Adresa: Jud. Suceava

Nr. Crt	Nr cadastral Nr. topografic	Suprafața* (mp)	Observații / Referințe
A1		6.000	Sector cadastral:41 Teren neimprejmuit;

B. Partea II. Proprietari și acte

Inscrieri privitoare la dreptul de proprietate și alte drepturi reale		Referințe
/		
Act Normativ nr. Legea 7, din 13/03/1996 emis de PARLAMENTUL ROMANIEI;		
B1	Inscrierea provizorie, drept de PROPRIETATE, dobandit prin Lege, cota actuala 1/1 1) COMUNA ZVORIȘTEA, CIF:4244202, PROPRIETAR NEIDENTIFICAT.	A1

C. Partea III. SARCINI .

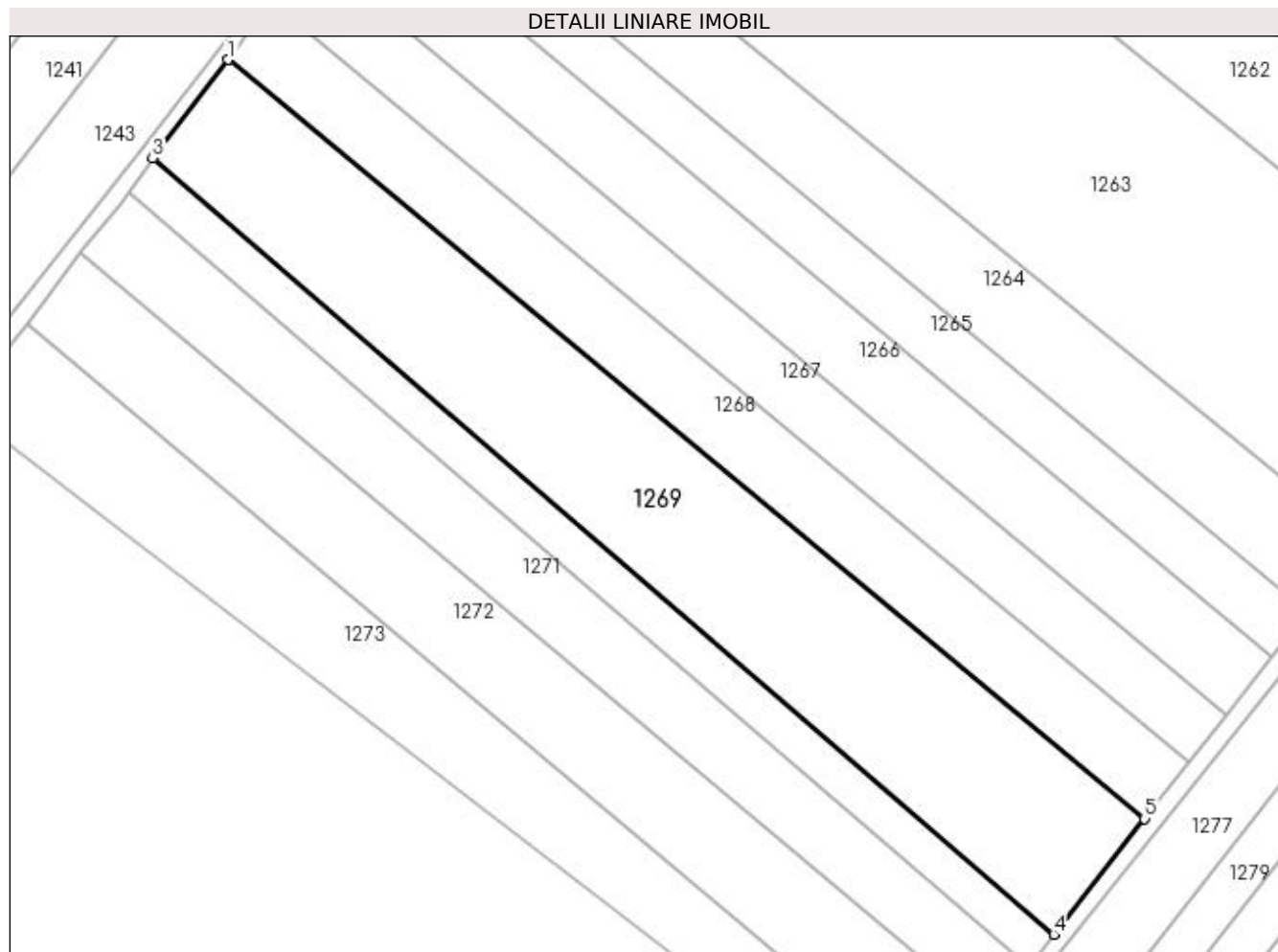
Inscrieri privind dezmembramintele dreptului de proprietate, drepturi reale de garanție și sarcini	Referințe
NU SUNT	

Anexa Nr. 1 La Partea I

Teren

Nr cadastral	Suprafața (mp)*	Observații / Referințe
	6.000	

* Suprafața este determinată în planul de proiecție Stereo 70.



Date referitoare la teren

Crt	Categorie folosință	Intravilan	Suprafața (mp)	Tarla	Parcelă	Nr. topo	Observații / Referințe
1	arabil	NU	6.000	23	236	-	

Lungime Segmente

1) Valorile lungimilor segmentelor sunt obținute din proiecție în plan.

Punct început	X / Y	Punct sfârșit	X / Y	Lungime segment (** (m)
1	597.564,988 704.154,144	2	597.550,691 704.135,521	23.478
2	597.550,691 704.135,521	3	597.550,396 704.135,092	0.521
3	597.550,396 704.135,092	4	597.724,159 703.985,53	229.265
4	597.724,159 703.985,53	5	597.741,719 704.007,806	28.365
5	597.741,719 704.007,806	1	597.564,988 704.154,144	229.453

**** Lungimile segmentelor sunt determinate în planul de proiecție Stereo 70 și sunt rotunjite la 1 milimetru.**

***** Distanța dintre puncte este formată din segmente cumulate ce sunt mai mici decât valoarea 1 milimetru.**

**DATE DESPRE IMOBILUL NR. 1270**

Oficiul de Cadastru și Publicitate Imobiliară SUCEAVA
Biroul de Cadastru și Publicitate Imobiliară Suceava

A. Partea I. Descrierea imobilului

TEREN Extravilan

Adresa: Jud. Suceava

Nr. Crt	Nr cadastral Nr. topografic	Suprafața* (mp)	Observații / Referințe
A1		1.800	Sector cadastral:41 Teren neimprejmit;

B. Partea II. Proprietari și acte

Inscrieri privitoare la dreptul de proprietate și alte drepturi reale		Referințe
/		
Act Notarial nr. 9103, din 03/12/1996 emis de BNP ION LOSTUN;		
B1	Intabulare, drept de PROPRIETATE, dobândit prin Conventie, cota actuala 1/1 1) BABIUC DOMNICA 2) BABIUC GHEORGHE , Lipsă CNP proprietar.	A1

C. Partea III. SARCINI

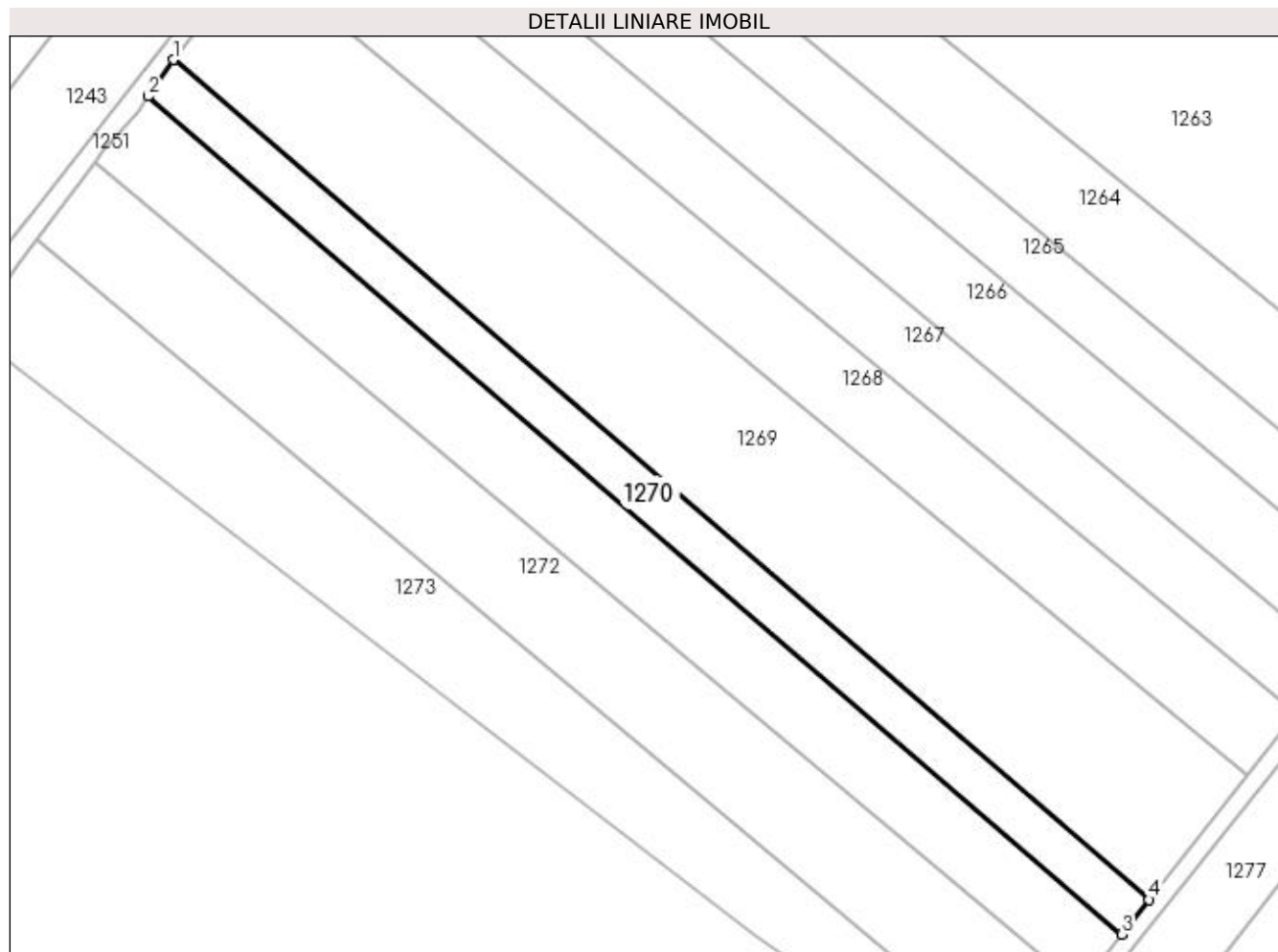
Inscrieri privind dezmembramintele dreptului de proprietate, drepturi reale de garanție și sarcini		Referințe
/		
Act Notarial nr. 9103, din 03/12/1996 emis de BNP ION LOSTUN;		
C1	Intabulare, drept de IPOTECA LEGALA, Valoare:0 întreținere 1) BABIUC OCTAVIEAN 2) BABIUC ELENA	A1

Anexa Nr. 1 La Partea I

Teren

Nr cadastral	Suprafața (mp)*	Observații / Referințe
	1.800	

* Suprafața este determinată în planul de proiecție Stereo 70.



Date referitoare la teren

Crt	Categorie folosință	Intra vilan	Suprafața (mp)	Tarla	Parcelă	Nr. topo	Observații / Referințe
1	arabil	NU	1.800	23	236	-	

Lungime Segmente

1) Valorile lungimilor segmentelor sunt obținute din proiecție în plan.

Punct început	X / Y	Punct sfârșit	X / Y	Lungime segment (** (m)
1	597.550,396 704.135,092	2	597.545,91 704.128,583	7.905
2	597.545,91 704.128,583	3	597.719,289 703.979,351	228.759
3	597.719,289 703.979,351	4	597.724,159 703.985,53	7.867
4	597.724,159 703.985,53	1	597.550,396 704.135,092	229.265

**** Lungimile segmentelor sunt determinate în planul de proiecție Stereo 70 și sunt rotunjite la 1 milimetru.**

***** Distanța dintre puncte este formată din segmente cumulate ce sunt mai mici decât valoarea 1 milimetru.**

**DATE DESPRE IMOBILUL NR. 1271**

Oficiul de Cadastru și Publicitate Imobiliară SUCEAVA
Biroul de Cadastru și Publicitate Imobiliară Suceava

A. Partea I. Descrierea imobilului

TEREN Extravilan

Adresa: Jud. Suceava

Nr. Crt	Nr cadastral Nr. topografic	Suprafața* (mp)	Observații / Referințe
A1		3.100	Sector cadastral:41 Teren neimprejmuit;

B. Partea II. Proprietari și acte

Inscrieri privitoare la dreptul de proprietate și alte drepturi reale		Referințe
/		
Act Normativ nr. Legea 7, din 13/03/1996 emis de PARLAMENTUL ROMANIEI;		
B1	Inscrierea provizorie, drept de PROPRIETATE, dobandit prin Lege, cota actuala 1/1 1) COMUNA ZVORIȘTEA, CIF:4244202, PROPRIETAR NEIDENTIFICAT.	A1

C. Partea III. SARCINI .

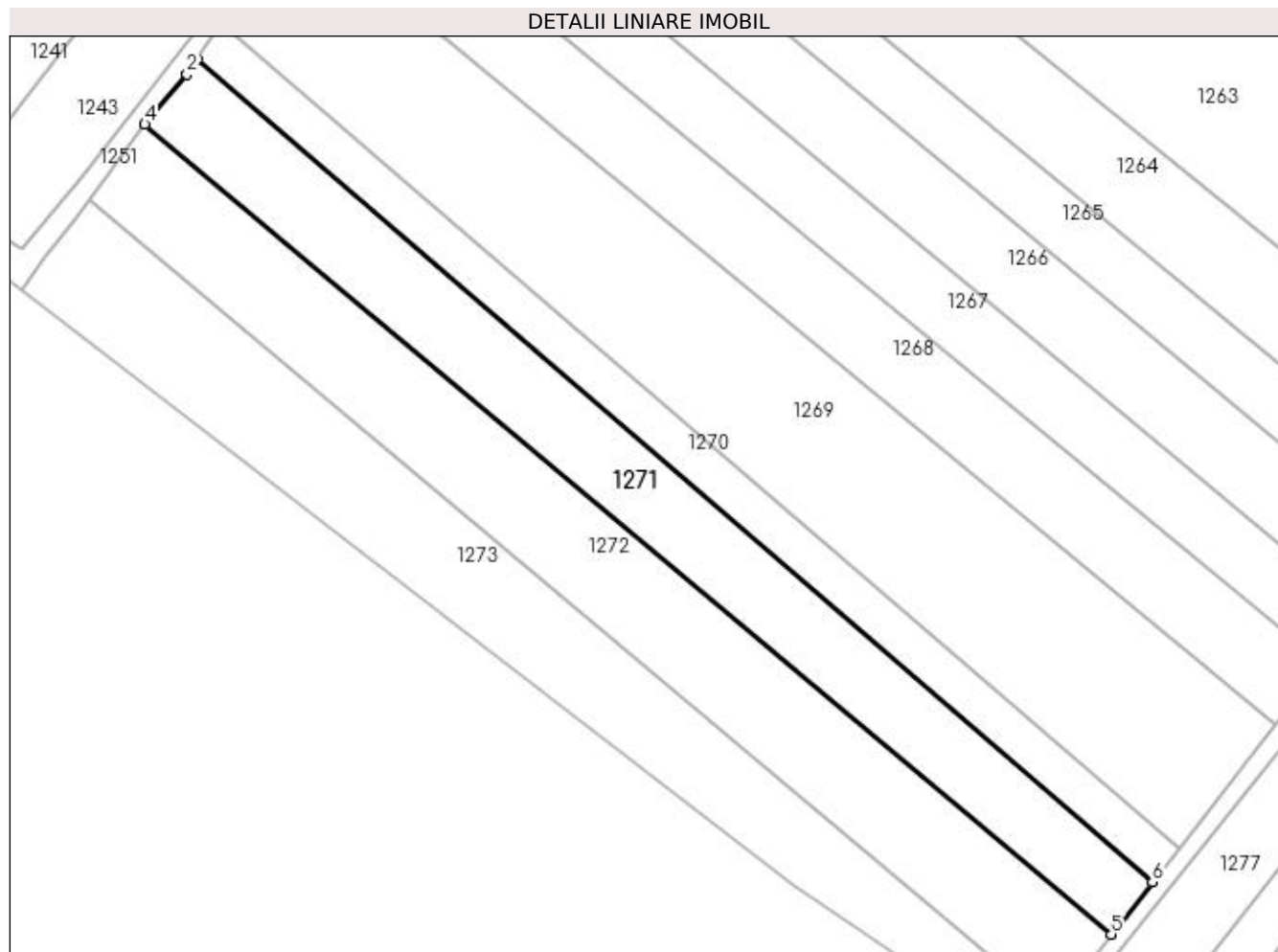
Inscrieri privind dezmembramintele dreptului de proprietate, drepturi reale de garanție și sarcini	Referințe
NU SUNT	

Anexa Nr. 1 La Partea I

Teren

Nr cadastral	Suprafața (mp)*	Observații / Referințe
	3.100	

* Suprafața este determinată în planul de proiecție Stereo 70.



Date referitoare la teren

Crt	Categorie folosință	Intra vilan	Suprafața (mp)	Tarla	Parcelă	Nr. topo	Observații / Referințe
1	arabil	NU	3.100	23	236	-	

Lungime Segmente

1) Valorile lungimilor segmentelor sunt obținute din proiecție în plan.

Punct început	X / Y	Punct sfârșit	X / Y	Lungime segment (** (m)
1	597.545,91 704.128,583	2	597.544,081 704.125,93	3.222
2	597.544,081 704.125,93	3	597.537,898 704.118,839	9.408
3	597.537,898 704.118,839	4	597.536,436 704.116,877	2.447
4	597.536,436 704.116,877	5	597.711,823 703.969,88	228.842
5	597.711,823 703.969,88	6	597.719,289 703.979,351	12.06

Punct început	X / Y	Punct sfârşit	X / Y	Lungime segment (** (m)
6	597.719,289 703.979,351	1	597.545,91 704.128,583	228.759

** Lungimile segmentelor sunt determinate în planul de proiecţie Stereo 70 şi sunt rotunjite la 1 milimetru.

*** Distanţa dintre puncte este formată din segmente cumulate ce sunt mai mici decât valoarea 1 milimetru.

**DATE DESPRE IMOBILUL NR. 1272**

Oficiul de Cadastru și Publicitate Imobiliară SUCEAVA
Biroul de Cadastru și Publicitate Imobiliară Suceava

A. Partea I. Descrierea imobilului

TEREN Extravilan

Adresa: Jud. Suceava

Nr. Crt	Nr cadastral Nr. topografic	Suprafața* (mp)	Observații / Referințe
A1		3.900	Sector cadastral:41 Teren neimprejmuit; Deținător Măzăreanu Adela.

B. Partea II. Proprietari și acte

Inscrieri privitoare la dreptul de proprietate și alte drepturi reale		Referințe
/		
Act Administrativ nr. 2589, din 13/03/2001 emis de CJSDPAT SUCEAVA;		
B1	Intabulare, drept de PROPRIETATE, dobândit prin Reconstituire, cota actuala 1/1 1) MĂZĂREANU VASILE , Lipsă CNP proprietar.	A1

C. Partea III. SARCINI .

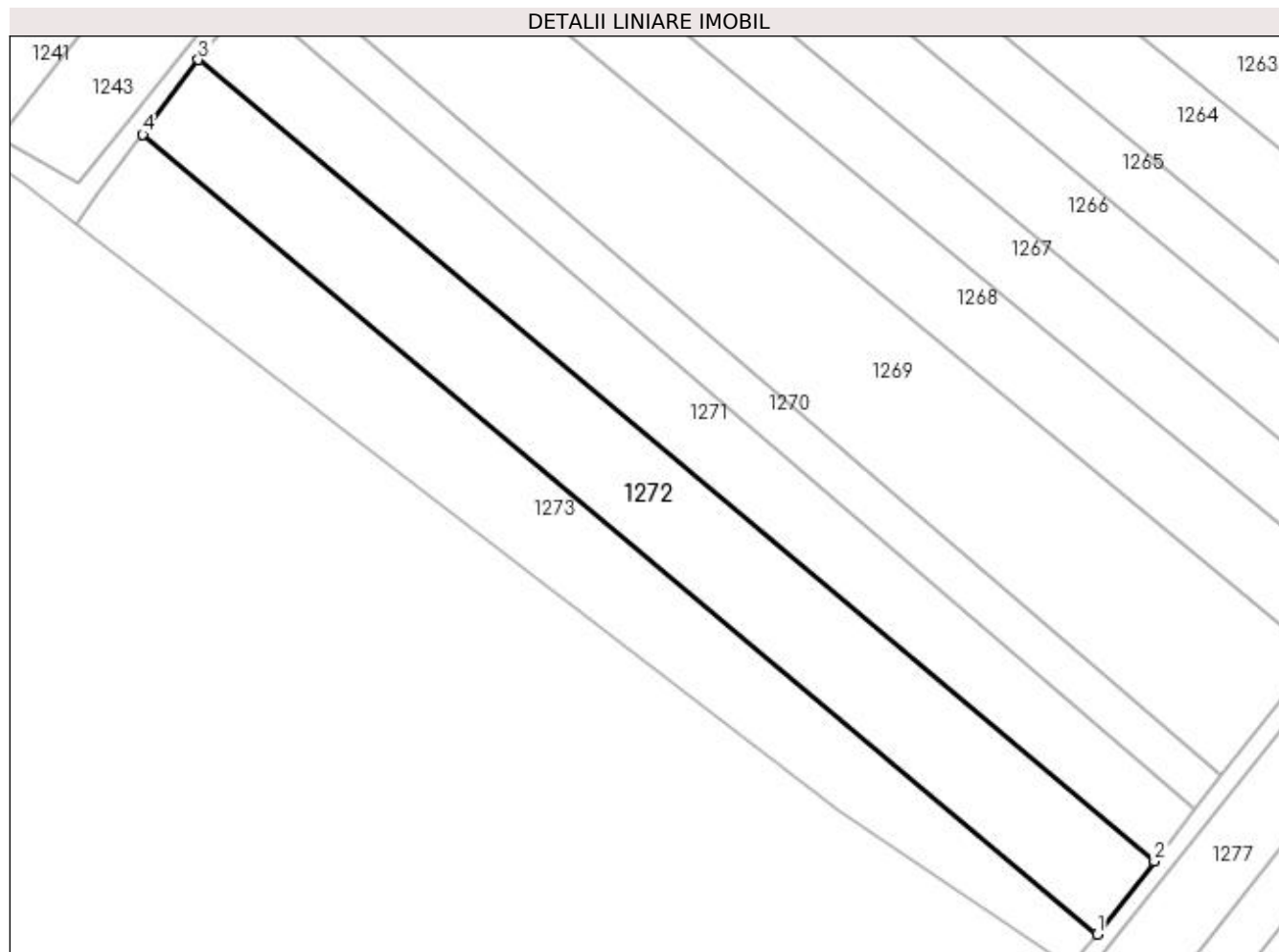
Inscrieri privind dezmembramintele dreptului de proprietate, drepturi reale de garanție și sarcini	Referințe
NU SUNT	

Anexa Nr. 1 La Partea I

Teren

Nr cadastral	Suprafața (mp)*	Observații / Referințe
	3.900	Deținător Măzăreanu Adela.

* Suprafața este determinată în planul de proiecție Stereo 70.



Date referitoare la teren

Crt	Categorie folosință	Intra vilan	Suprafața (mp)	Tarla	Parcelă	Nr. topo	Observații / Referințe
1	arabil	NU	3.900	23	236	-	

Lungime Segmente

1) Valorile lungimilor segmentelor sunt obținute din proiecție în plan.

Punct început	X / Y	Punct sfârșit	X / Y	Lungime segment (** (m)
1	597.701,258 703.956,476	2	597.711,823 703.969,88	17.067
2	597.711,823 703.969,88	3	597.536,436 704.116,877	228.842
3	597.536,436 704.116,877	4	597.526,227 704.103,175	17.087
4	597.526,227 704.103,175	1	597.701,258 703.956,476	228.378

**** Lungimile segmentelor sunt determinate în planul de proiecție Stereo 70 și sunt rotunjite la 1 milimetru.**

***** Distanța dintre puncte este formată din segmente cumulate ce sunt mai mici decât valoarea 1 milimetru.**

**DATE DESPRE IMOBILUL NR. 1273**

Oficiul de Cadastru și Publicitate Imobiliară SUCEAVA
Biroul de Cadastru și Publicitate Imobiliară Suceava

A. Partea I. Descrierea imobilului

TEREN Extravilan

Adresa: Jud. Suceava

Nr. Crt	Nr cadastral Nr. topografic	Suprafața* (mp)	Observații / Referințe
A1		3.500	Sector cadastral:41 Teren neimprejmuit;

B. Partea II. Proprietari și acte

Inscrieri privitoare la dreptul de proprietate și alte drepturi reale		Referințe
/		
Act Notarial nr. 605, din 28/02/1996 emis de BNP GABRIELA HUZDUP;		
B1	Intabulare, drept de PROPRIETATE, dobandit prin PARTAJ, cota actuala 1/1 1) BĂLĂNESCU GEORGETA	A1

C. Partea III. SARCINI .

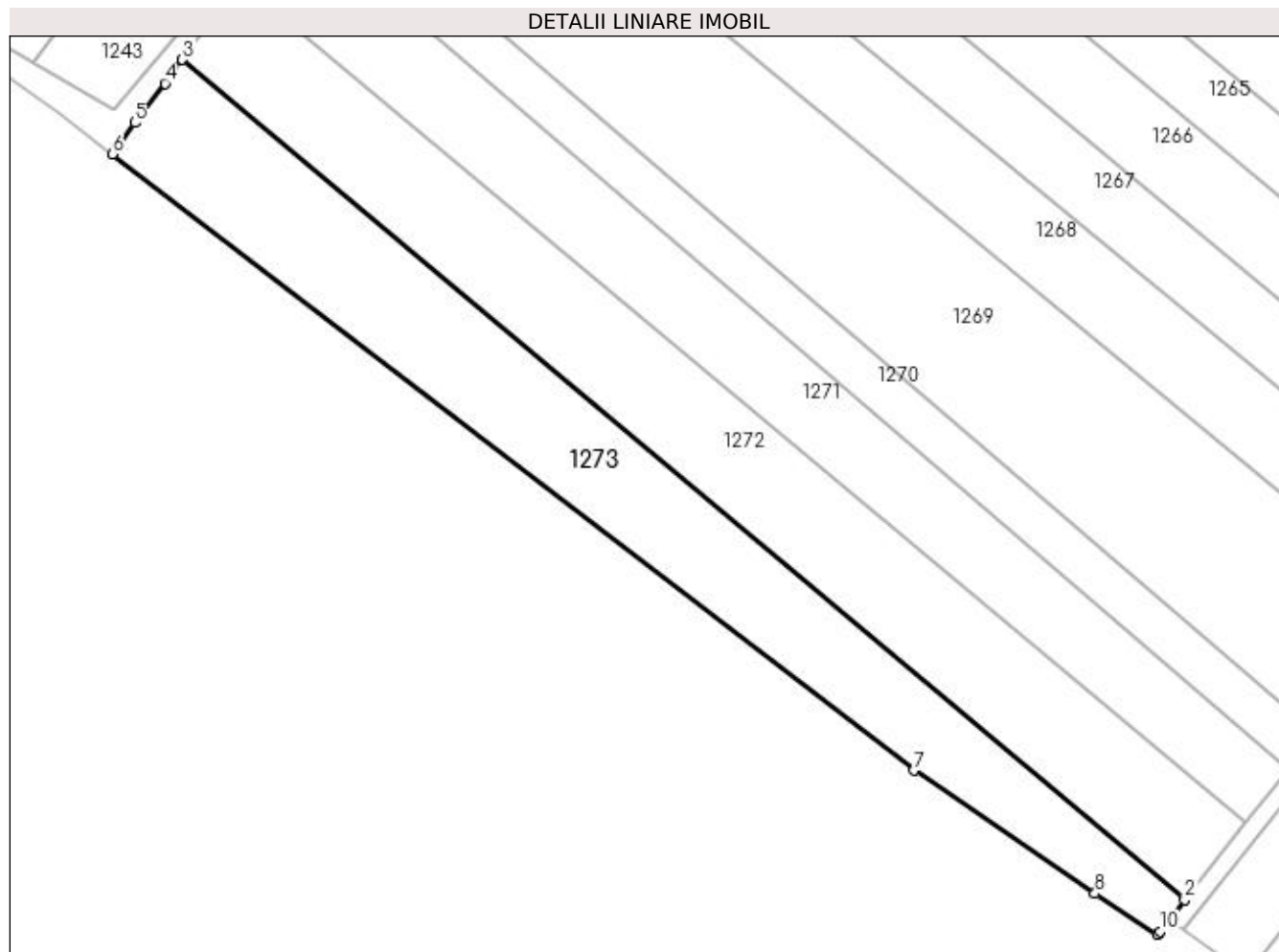
Inscrieri privind dezmembramintele dreptului de proprietate, drepturi reale de garanție și sarcini	Referințe
NU SUNT	

Anexa Nr. 1 La Partea I

Teren

Nr cadastral	Suprafața (mp)*	Observații / Referințe
	3.500	

* Suprafața este determinată în planul de proiecție Stereo 70.



Date referitoare la teren

Crt	Categorie folosință	Intra vilan	Suprafața (mp)	Tarla	Parcelă	Nr. topo	Observații / Referințe
1	arabil	NU	3.500	23	236	-	

Lungime Segmente

1) Valorile lungimilor segmentelor sunt obținute din proiecție în plan.

Punct început	X / Y	Punct sfârșit	X / Y	Lungime segment (** (m)
1	597.698,562 703.953,057	2	597.701,258 703.956,476	4.354
2	597.701,258 703.956,476	3	597.526,227 704.103,175	228.378
3	597.526,227 704.103,175	4	597.523,147 704.099,041	5.155
4	597.523,147 704.099,041	5	597.517,909 704.092,191	8.623
5	597.517,909 704.092,191	6	597.514,005 704.086,72	6.721

Punct început	X / Y	Punct sfârșit	X / Y	Lungime segment (** (m)
6	597.514,005 704.086,72	7	597.653,947 703.979,114	176.53
7	597.653,947 703.979,114	8	597.685,573 703.957,596	38.252
8	597.685,573 703.957,596	9	597.696,448 703.950,483	12.995
9	597.696,448 703.950,483	10	597.696,939 703.950,998	0.712
10	597.696,939 703.950,998	1	597.698,562 703.953,057	2.622

** Lungimile segmentelor sunt determinate în planul de proiecție Stereo 70 și sunt rotunjite la 1 milimetru.

*** Distanța dintre puncte este formată din segmente cumulate ce sunt mai mici decât valoarea 1 milimetru.

**DATE DESPRE IMOBILUL NR. 1275**

Oficiul de Cadastru și Publicitate Imobiliară SUCEAVA
Biroul de Cadastru și Publicitate Imobiliară Suceava

A. Partea I. Descrierea imobilului

TEREN Extravilan

Adresa: Jud. Suceava

Nr. Crt	Nr cadastral Nr. topografic	Suprafața* (mp)	Observații / Referințe
A1	36327	Din acte: 1.800 Masurata: 1.440	Sector cadastral:41 Teren neimprejmuit; Diferența de suprafață se regăsește la ID 1276.

B. Partea II. Proprietari și acte

Inscrieri privitoare la dreptul de proprietate și alte drepturi reale		Referințe
94585 / 27/12/2023		
Act Notarial nr. act de partaj aut. nr. 965, din 12/07/2023 emis de N.P. LUCA ROBERT-GABRIEL;		
B9	Intabulare, drept de PROPRIETATE, dobandit prin Conventie, cota actuala 1/2 1) MANOLE PARASCHIVA	A1
B10	Intabulare, drept de PROPRIETATE, dobandit prin Conventie, cota actuala 1/2 1) SACRIERIU ILIE	A1

C. Partea III. SARCINI .

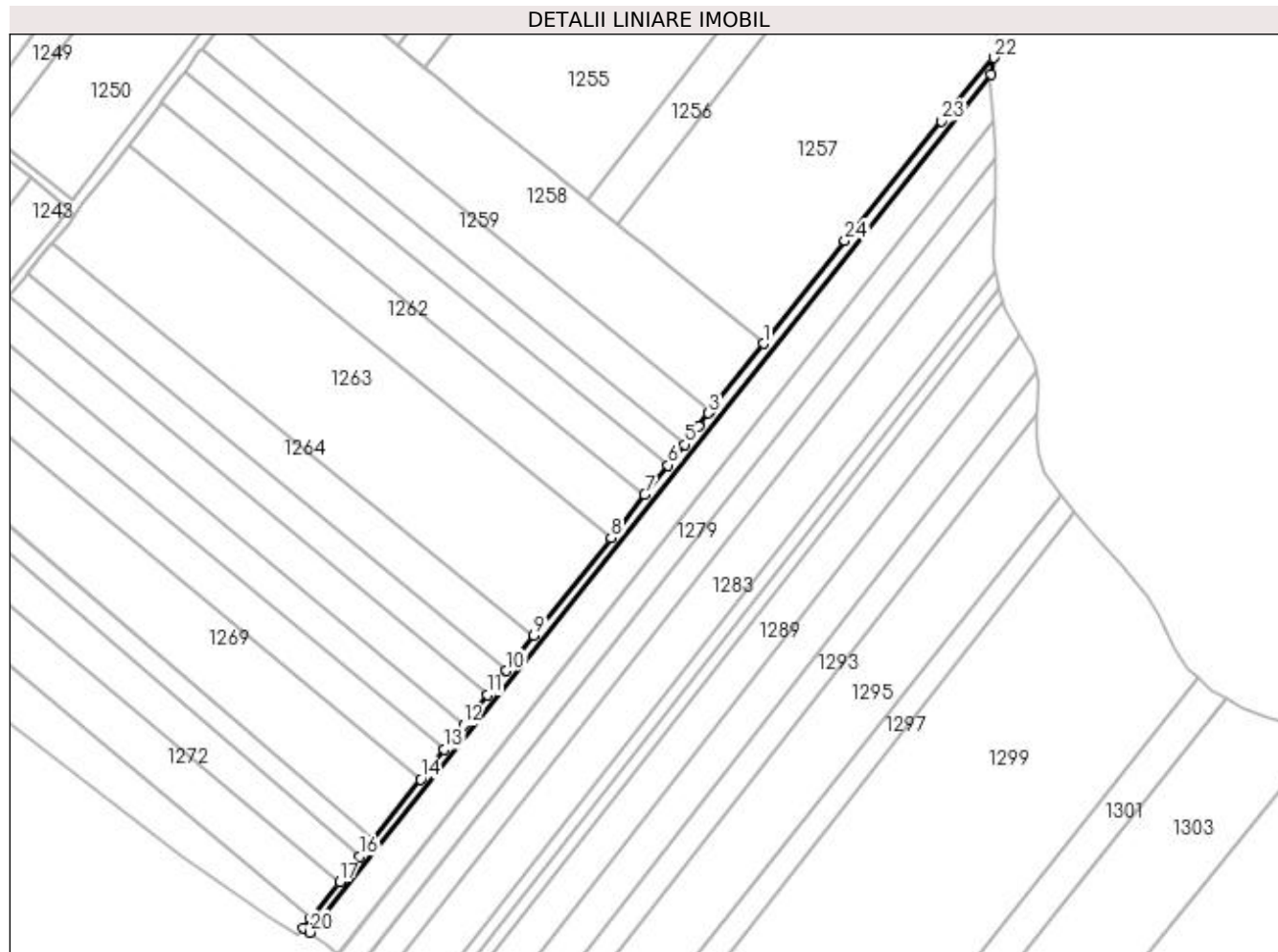
Inscrieri privind dezmembramintele dreptului de proprietate, drepturi reale de garanție și sarcini	Referințe
NU SUNT	

Anexa Nr. 1 La Partea I

Teren

Nr cadastral	Suprafața (mp)*	Observații / Referințe
36327	Din acte: 1.800 Masurata: 1.440	Diferența de suprafață se regăsește la ID 1276.

* Suprafața este determinată în planul de proiecție Stereo 70.



Date referitoare la teren

Crt	Categorie folosință	Intra vilan	Suprafața (mp)	Tarla	Parcelă	Nr. topo	Observații / Referințe
1	arabil	NU	1.440	21,23	213,214,236	-	

Lungime Segmente

1) Valorile lungimilor segmentelor sunt obținute din proiecție în plan.

Punct început	X / Y	Punct sfârșit	X / Y	Lungime segment (** (m)
1	597.868,146 704.168,301	2	597.848,568 704.143,594	31.524
3	597.847,885 704.142,731	4	597.844,198 704.137,813	6.147
5	597.838,998 704.131,216	6	597.832,922 704.123,507	9.816
7	597.824,371 704.112,659	8	597.811,957 704.096,91	20.053
9	597.783,518 704.060,833	10	597.773,236 704.047,789	16.609

Punct început	X / Y	Punct sfârșit	X / Y	Lungime segment (** (m)
2	597.848,568 704.143,594	3	597.847,885 704.142,731	1.101
4	597.844,198 704.137,813	5	597.838,998 704.131,216	8.4
6	597.832,922 704.123,507	7	597.824,371 704.112,659	13.813
8	597.811,957 704.096,91	9	597.783,518 704.060,833	45.938
10	597.773,236 704.047,789	11	597.766,213 704.038,879	11.345

Punct început	X / Y	Punct sfârșit	X / Y	Lungime segment (** (m)
11	597.766,213 704.038,879	12	597.757,595 704.027,947	13.92
13	597.750,339 704.018,742	14	597.741,719 704.007,806	13.925
15	597.724,159 703.985,53	16	597.719,289 703.979,351	7.867
17	597.711,823 703.969,88	18	597.701,258 703.956,476	17.067
19	597.698,562 703.953,057	20	597.700,905 703.951,318	2.918
21	597.952,08 704.267,614	22	597.953,032 704.273,695	6.155
23	597.933,886 704.250,391	24	597.898,185 704.206,305	56.729

Punct început	X / Y	Punct sfârșit	X / Y	Lungime segment (** (m)
12	597.757,595 704.027,947	13	597.750,339 704.018,742	11.721
14	597.741,719 704.007,806	15	597.724,159 703.985,53	28.365
16	597.719,289 703.979,351	17	597.711,823 703.969,88	12.06
18	597.701,258 703.956,476	19	597.698,562 703.953,057	4.354
20	597.700,905 703.951,318	21	597.952,08 704.267,614	403.896
22	597.953,032 704.273,695	23	597.933,886 704.250,391	30.16
24	597.898,185 704.206,305	1	597.868,146 704.168,301	48.442

** Lungimile segmentelor sunt determinate în planul de proiecție Stereo 70 și sunt rotunjite la 1 milimetru.

*** Distanța dintre puncte este formată din segmente cumulate ce sunt mai mici decât valoarea 1 milimetru.

**DATE DESPRE IMOBILUL NR. 1277**

Oficiul de Cadastru și Publicitate Imobiliară SUCEAVA
Biroul de Cadastru și Publicitate Imobiliară Suceava

A. Partea I. Descrierea imobilului

TEREN Extravilan

Adresa: Jud. Suceava

Nr. Crt	Nr cadastral Nr. topografic	Suprafața* (mp)	Observații / Referințe
A1		4.944	Sector cadastral:41 Teren neimprejmuit;

B. Partea II. Proprietari și acte

Inscrieri privitoare la dreptul de proprietate și alte drepturi reale		Referințe
/		
Act Normativ nr. Legea 7, din 13/03/1996 emis de PARLAMENTUL ROMANIEI;		
B1	Inscrierea provizorie, drept de PROPRIETATE, dobandit prin Lege, cota actuala 1/1 1) COMUNA ZVORIȘTEA , CIF:4244202, PROPRIETAR NEIDENTIFICAT.	A1

C. Partea III. SARCINI .

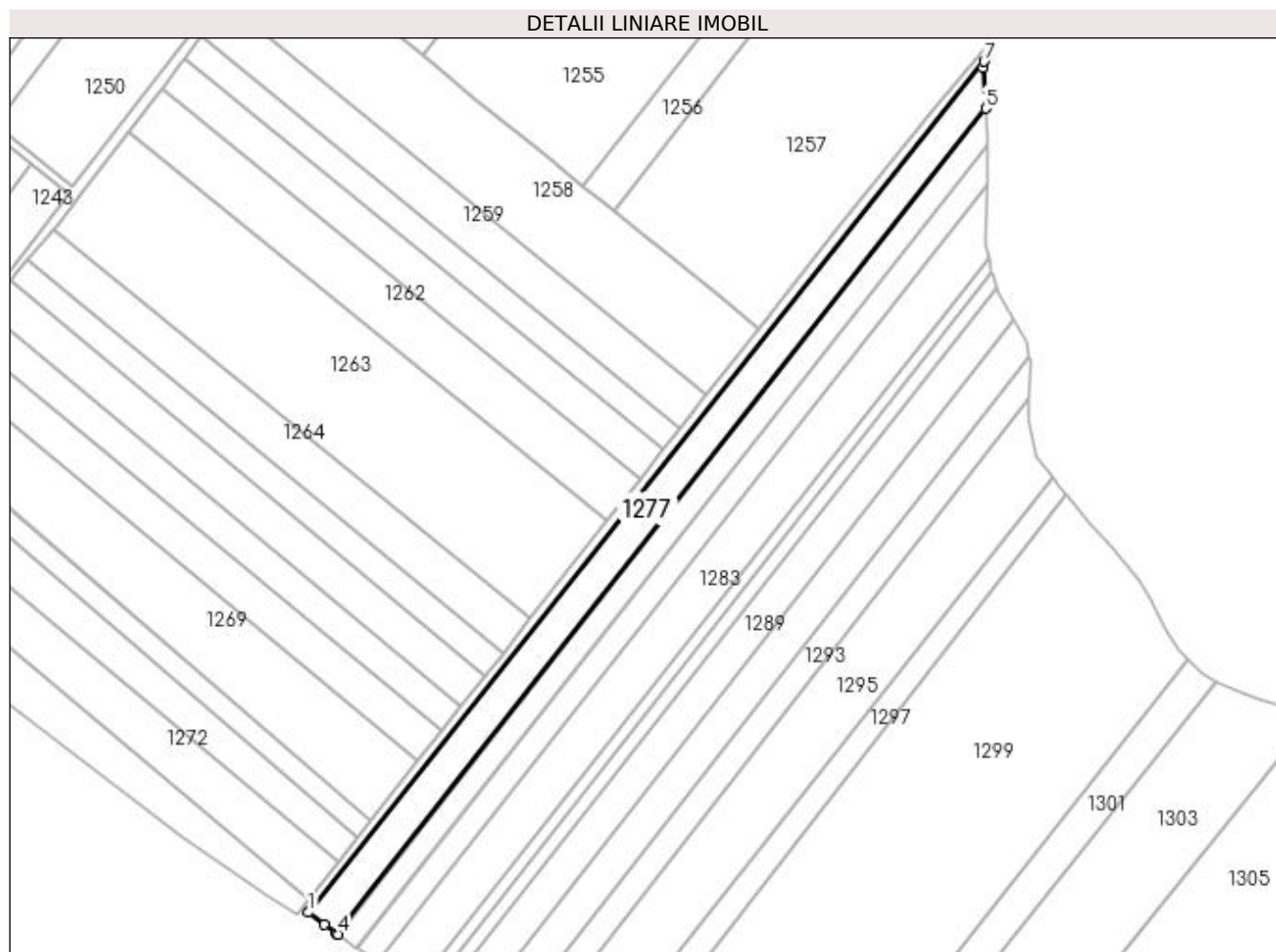
Inscrieri privind dezmembramintele dreptului de proprietate, drepturi reale de garanție și sarcini	Referințe
NU SUNT	

Anexa Nr. 1 La Partea I

Teren

Nr cadastral	Suprafața (mp)*	Observații / Referințe
	4.944	

* Suprafața este determinată în planul de proiecție Stereo 70.



Date referitoare la teren

Crt	Categorie folosință	Intravilan	Suprafața (mp)	Tarla	Parcelă	Nr. topo	Observații / Referințe
1	arabil	NU	4.944	21, 23	213, 214, 236	-	

Lungime Segmente

1) Valorile lungimilor segmentelor sunt obținute din proiecție în plan.

Punct început	X / Y	Punct sfârșit	X / Y	Lungime segment (** (m)
1	597.700,905 703.951,318	2	597.706,785 703.946,955	7.322
2	597.706,785 703.946,955	3	597.711,372 703.943,55	5.713
3	597.711,372 703.943,55	4	597.711,836 703.943,206	0.578
4	597.711,836 703.943,206	5	597.952,698 704.250,13	390.15
5	597.952,698 704.250,13	6	597.951,712 704.265,257	15.159

Punct început	X / Y	Punct sfârșit	X / Y	Lungime segment (** (m)
6	597.951,712 704.265,257	7	597.952,08 704.267,614	2.386
7	597.952,08 704.267,614	1	597.700,905 703.951,318	403.896

** Lungimile segmentelor sunt determinate în planul de proiecție Stereo 70 și sunt rotunjite la 1 milimetru.

*** Distanța dintre puncte este formată din segmente cumulate ce sunt mai mici decât valoarea 1 milimetru.

**DATE DESPRE IMOBILUL NR. 1279**

Oficiul de Cadastru și Publicitate Imobiliară SUCEAVA
Biroul de Cadastru și Publicitate Imobiliară Suceava

A. Partea I. Descrierea imobilului

TEREN Extravilan

Adresa: Jud. Suceava

Nr. Crt	Nr cadastral Nr. topografic	Suprafața* (mp)	Observații / Referințe
A1		Din acte: 3.600 Masurata: 3.430	Sector cadastral:41 Teren neimprejmuit; Diferența de suprafață se regaseste la sud, peste canal, in sectorul 40. Deținător Budeanu Lucreția.

B. Partea II. Proprietari și acte

Inscrieri privitoare la dreptul de proprietate și alte drepturi reale	Referințe
/	
Act Administrativ nr. 1, din 23/03/1993 emis de CJSDPAT SUCEAVA;	
B1	A1
Intabulare, drept de PROPRIETATE, dobandit prin Reconstituire, cota actuala 1/1 1) CIORNEI DOMNICA, Lipsă CNP proprietar.	

C. Partea III. SARCINI .

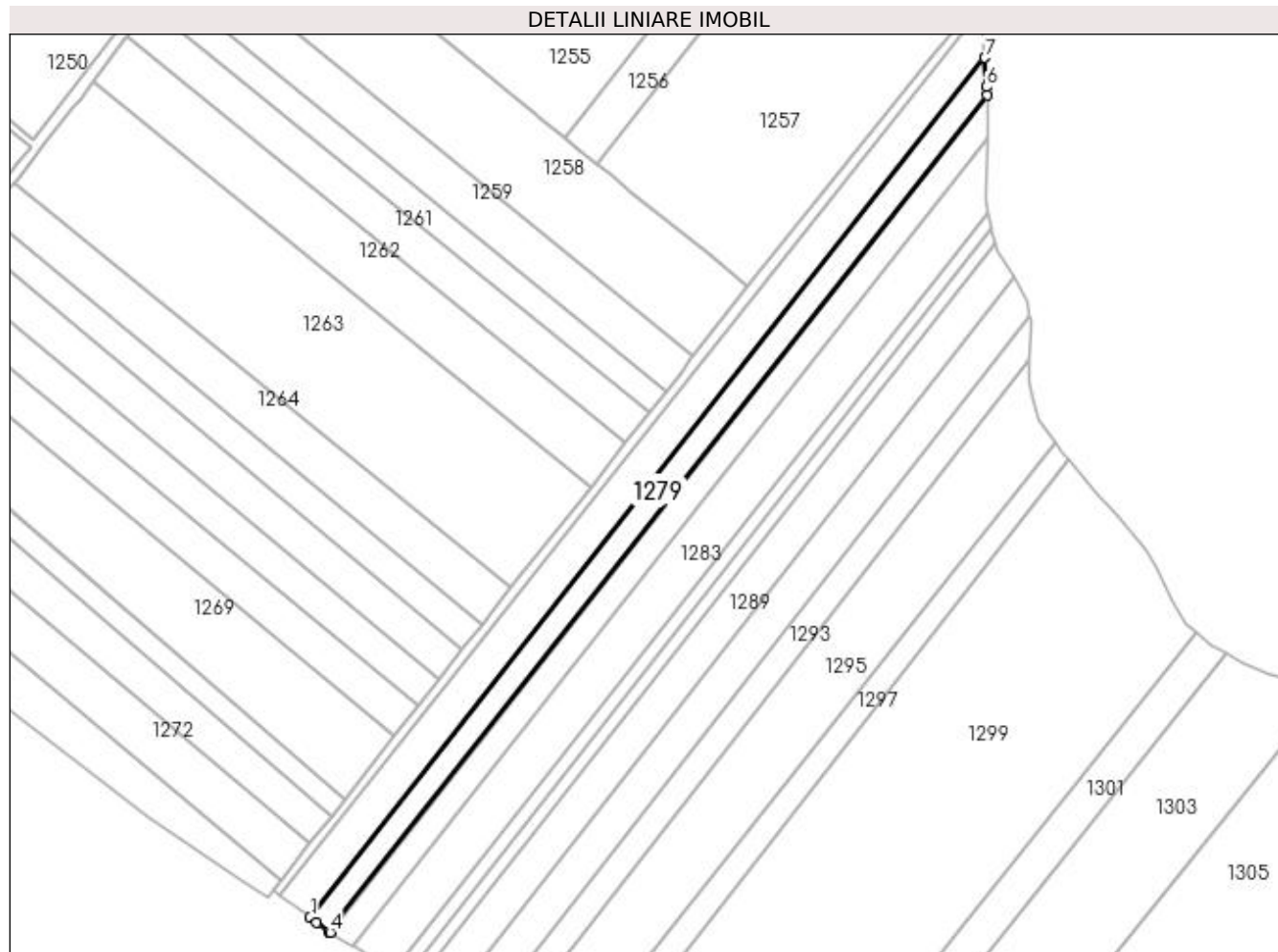
Inscrieri privind dezmembramintele dreptului de proprietate, drepturi reale de garanție și sarcini	Referințe
NU SUNT	

Anexa Nr. 1 La Partea I

Teren

Nr cadastral	Suprafața (mp)*	Observații / Referințe
	Din acte: 3.600 Masurata: 3.430	Diferența de suprafață se regasește la sud, peste canal, în sectorul 40. Deținător Budeanu Lucreția.

* Suprafața este determinată în planul de proiecție Stereo 70.



Date referitoare la teren

Crt	Categorie folosință	Intra vilan	Suprafața (mp)	Tarla	Parcelă	Nr. topo	Observații / Referințe
1	arabil	NU	3.430	21, 23	213, 214, 236	-	

Lungime Segmente

1) Valorile lungimilor segmentelor sunt obținute din proiecție în plan.

Punct început	X / Y	Punct sfârșit	X / Y	Lungime segment (** (m)
1	597.711,836 703.943,206	2	597.714,218 703.941,438	2.966
2	597.714,218 703.941,438	3	597.718,498 703.938,262	5.33
3	597.718,498 703.938,262	4	597.719,022 703.937,934	0.618
4	597.719,022 703.937,934	5	597.953,472 704.236,686	379.763
5	597.953,472 704.236,686	6	597.953,377 704.239,735	3.05

Punct început	X / Y	Punct sfârșit	X / Y	Lungime segment (** (m)
6	597.953,377 704.239,735	7	597.952,698 704.250,13	10.417
7	597.952,698 704.250,13	1	597.711,836 703.943,206	390.15

** Lungimile segmentelor sunt determinate în planul de proiecție Stereo 70 și sunt rotunjite la 1 milimetru.

*** Distanța dintre puncte este formată din segmente cumulate ce sunt mai mici decât valoarea 1 milimetru.

**DATE DESPRE IMOBILUL NR. 1281**

Oficiul de Cadastru și Publicitate Imobiliară SUCEAVA
Biroul de Cadastru și Publicitate Imobiliară Suceava

A. Partea I. Descrierea imobilului

TEREN Extravilan

Adresa: Jud. Suceava

Nr. Crt	Nr cadastral Nr. topografic	Suprafața* (mp)	Observații / Referințe
A1		Din acte: 3.600 Masurata: 3.422	Sector cadastral:41 Teren neimprejmuit; Diferența de suprafață se regaseste la sud, peste canal, in sectorul 40.

B. Partea II. Proprietari și acte

Inscrieri privitoare la dreptul de proprietate și alte drepturi reale		Referințe
/		
Act Administrativ nr. 291, din 08/05/1993 emis de CJSDPAT SUCEAVA;		
B1	Intabulare, drept de PROPRIETATE, dobandit prin Reconstituire, cota actuala 1/1 1) CIUPU TEODOR, Lipsă CNP proprietar. DEFUNCT:Da	A1

C. Partea III. SARCINI .

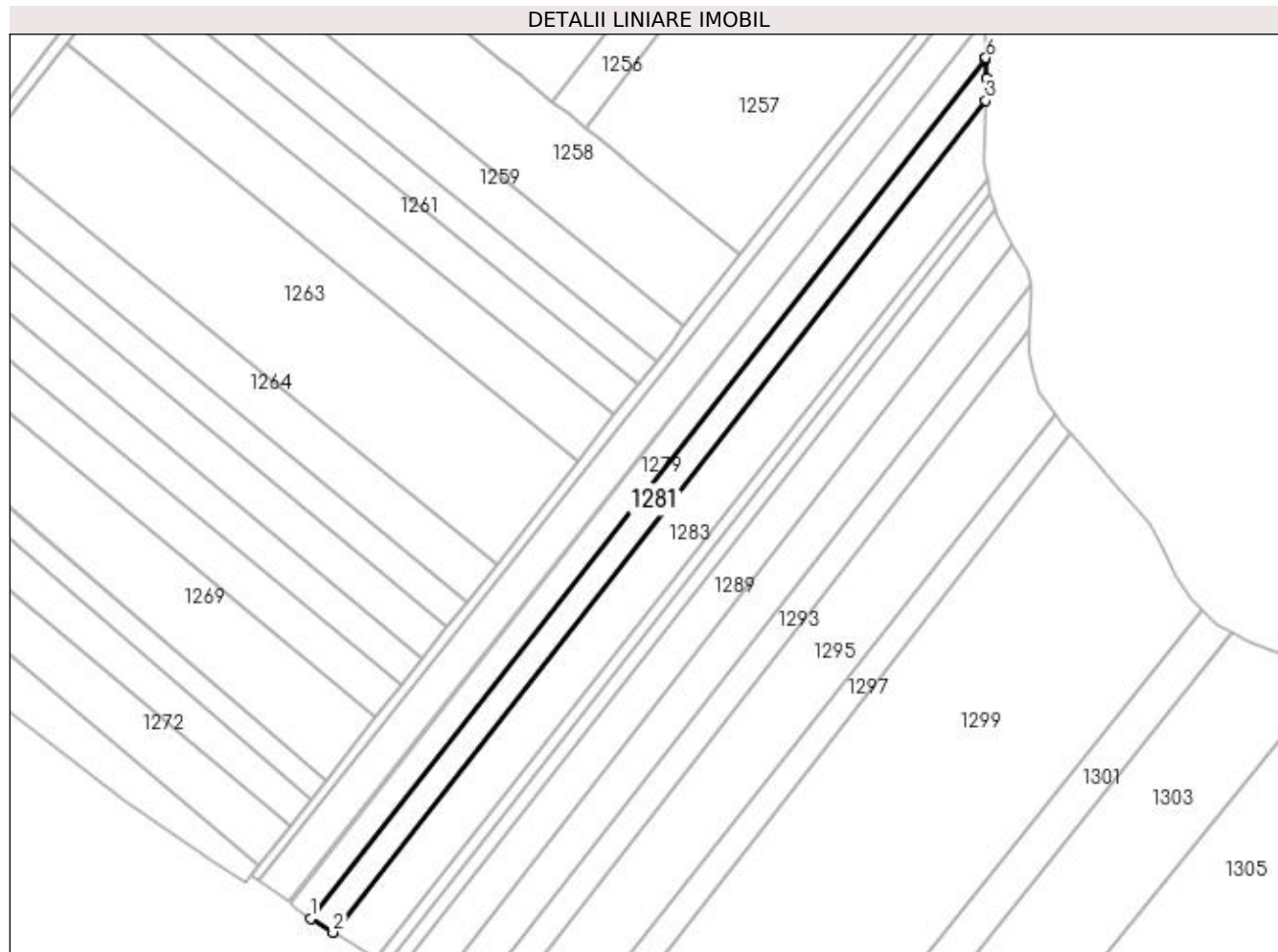
Inscrieri privind dezmembramintele dreptului de proprietate, drepturi reale de garanție și sarcini	Referințe
NU SUNT	

Anexa Nr. 1 La Partea I

Teren

Nr cadastral	Suprafața (mp)*	Observații / Referințe
	Din acte: 3.600 Masurata: 3.422	Diferența de suprafață se regaseste la sud, peste canal, in sectorul 40.

* Suprafața este determinată în planul de proiecție Stereo 70.



Date referitoare la teren

Crt	Categorie folosință	Intra vilan	Suprafața (mp)	Tarla	Parcelă	Nr. topo	Observații / Referințe
1	arabil	NU	3.422	21, 23	213, 214, 236	-	

Lungime Segmente

1) Valorile lungimilor segmentelor sunt obținute din proiecție în plan.

Punct început	X / Y	Punct sfârșit	X / Y	Lungime segment (** (m)
1	597.719,022 703.937,934	2	597.726,833 703.933,051	9.212
2	597.726,833 703.933,051	3	597.953,468 704.221,846	367.105
3	597.953,468 704.221,846	4	597.953,699 704.229,48	7.637
4	597.953,699 704.229,48	5	597.953,485 704.236,297	6.82
5	597.953,485 704.236,297	6	597.953,472 704.236,686	0.389

Punct început	X / Y	Punct sfârșit	X / Y	Lungime segment (** (m)
6	597.953,472 704.236,686	1	597.719,022 703.937,934	379.763

** Lungimile segmentelor sunt determinate în planul de proiecție Stereo 70 și sunt rotunjite la 1 milimetru.

*** Distanța dintre puncte este formată din segmente cumulate ce sunt mai mici decât valoarea 1 milimetru.

**DATE DESPRE IMOBILUL NR. 1283**

Oficiul de Cadastru și Publicitate Imobiliară SUCEAVA
Biroul de Cadastru și Publicitate Imobiliară Suceava

A. Partea I. Descrierea imobilului

TEREN Extravilan

Adresa: Jud. Suceava

Nr. Crt	Nr cadastral Nr. topografic	Suprafața* (mp)	Observații / Referințe
A1		Din acte: 6.400 Masurata: 6.059	Sector cadastral:41 Teren neimprejmuit; Diferența de suprafață se regasese la sud, peste canal, in sectorul 40. Deținător Chitu Teodor.

B. Partea II. Proprietari și acte

Inscrieri privitoare la dreptul de proprietate și alte drepturi reale	Referințe
/	
Act Administrativ nr. 292, din 08/05/1993 emis de CJSDPAT SUCEAVA;	
B1	A1
Intabulare, drept de PROPRIETATE, dobandit prin Reconstituire, cota actuala 1/1 1) CIUPU MARIA, Lipsă CNP proprietar. DEFUNCT:Da	

C. Partea III. SARCINI .

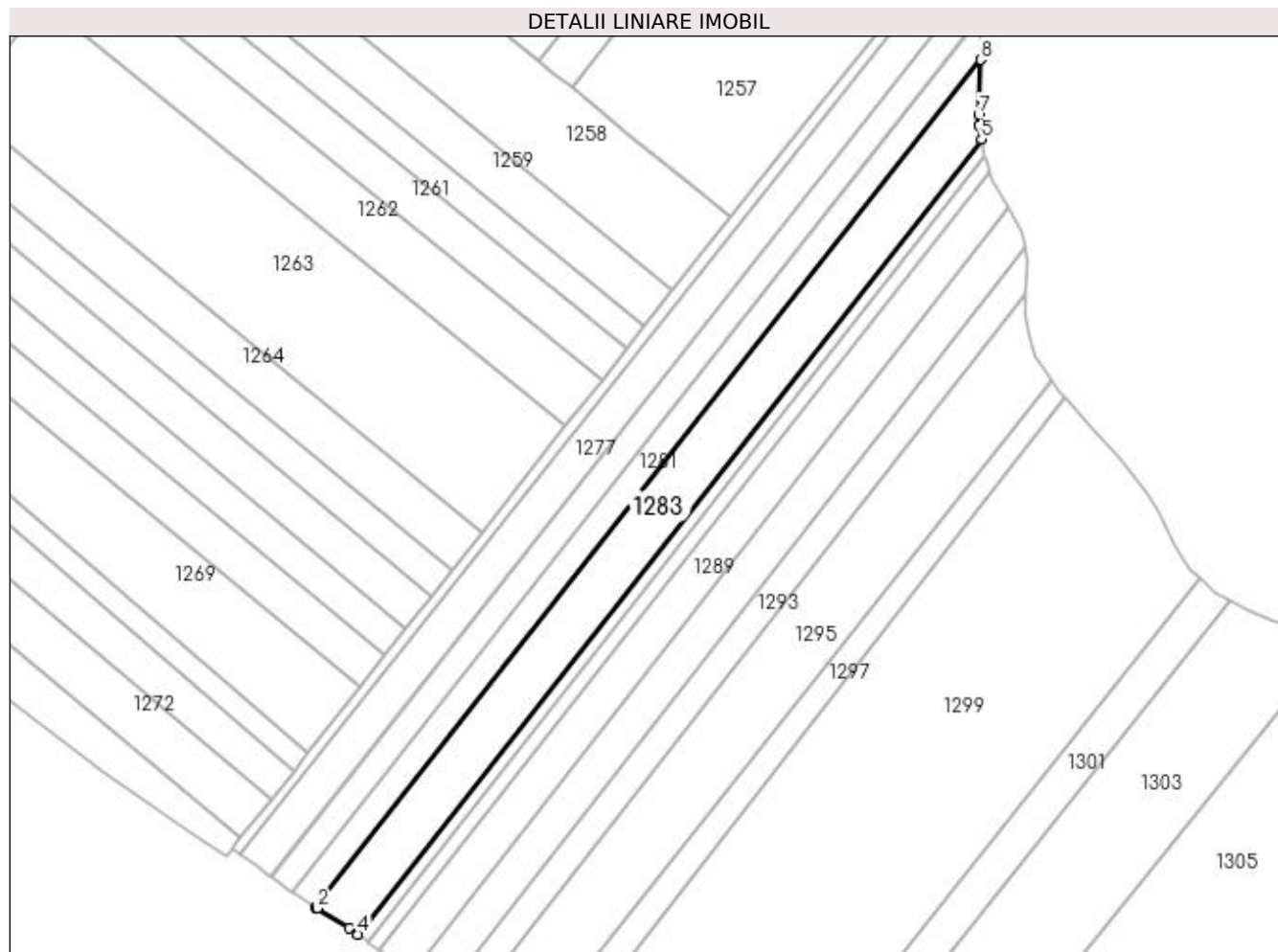
Inscrieri privind dezmembramintele dreptului de proprietate, drepturi reale de garanție și sarcini	Referințe
NU SUNT	

Anexa Nr. 1 La Partea I

Teren

Nr cadastral	Suprafața (mp)*	Observații / Referințe
	Din acte: 6.400 Masurata: 6.059	Diferența de suprafață se regasese la sud, peste canal, in sectorul 40.Deținător Chițu Teodor.

* Suprafața este determinată în planul de proiecție Stereo 70.



Date referitoare la teren

Crt	Categorie folosință	Intra vilan	Suprafața (mp)	Tarla	Parcelă	Nr. topo	Observații / Referințe
1	arabil	NU	6.059	21, 23	213, 214, 236	-	

Lungime Segmente

1) Valorile lungimilor segmentelor sunt obținute din proiecție în plan.

Punct început	X / Y	Punct sfârșit	X / Y	Lungime segment (** (m)
1	597.726,833 703.933,051	2	597.727,464 703.932,656	0.744
2	597.727,464 703.932,656	3	597.738,201 703.925,944	12.662
3	597.738,201 703.925,944	4	597.741,228 703.923,739	3.745
4	597.741,228 703.923,739	5	597.953,891 704.194,728	344.471
5	597.953,891 704.194,728	6	597.952,921 704.199,495	4.865

Punct început	X / Y	Punct sfârșit	X / Y	Lungime segment (** (m)
6	597.952,921 704.199,495	7	597.952,86 704.203,009	3.515
7	597.952,86 704.203,009	8	597.953,468 704.221,846	18.847
8	597.953,468 704.221,846	1	597.726,833 703.933,051	367.105

** Lungimile segmentelor sunt determinate în planul de proiecție Stereo 70 și sunt rotunjite la 1 milimetru.

*** Distanța dintre puncte este formată din segmente cumulate ce sunt mai mici decât valoarea 1 milimetru.

**DATE DESPRE IMOBILUL NR. 1285**

Oficiul de Cadastru și Publicitate Imobiliară SUCEAVA
Biroul de Cadastru și Publicitate Imobiliară Suceava

A. Partea I. Descrierea imobilului

TEREN Extravilan

Adresa: Jud. Suceava

Nr. Crt	Nr cadastral Nr. topografic	Suprafața* (mp)	Observații / Referințe
A1		Din acte: 1.600 Masurata: 1.510	Sector cadastral:41 Teren neimprejmuit; Diferența de suprafață se regaseste la sud, peste canal, in sectorul 40.

B. Partea II. Proprietari și acte

Inscrieri privitoare la dreptul de proprietate și alte drepturi reale		Referințe
/		
Act Notarial nr. 98, din 27/07/2017 emis de SPN BUSUIOC OVIDIU ȘI BUSUIOC ANA-ELENA;		
B1	Intabulare, drept de PROPRIETATE, dobandit prin Succesiune, cota actuala 1/4 1) SÎICU OLIMPIA	A1
B2	Intabulare, drept de PROPRIETATE, dobandit prin Succesiune, cota actuala 1/4 1) ADEACONULUI GEORGETA	A1
B3	Intabulare, drept de PROPRIETATE, dobandit prin Succesiune, cota actuala 1/4 1) SÎICU GEORGEL	A1
B4	Intabulare, drept de PROPRIETATE, dobandit prin Succesiune, cota actuala 1/4 1) SÎICU CONSTANTIN	A1

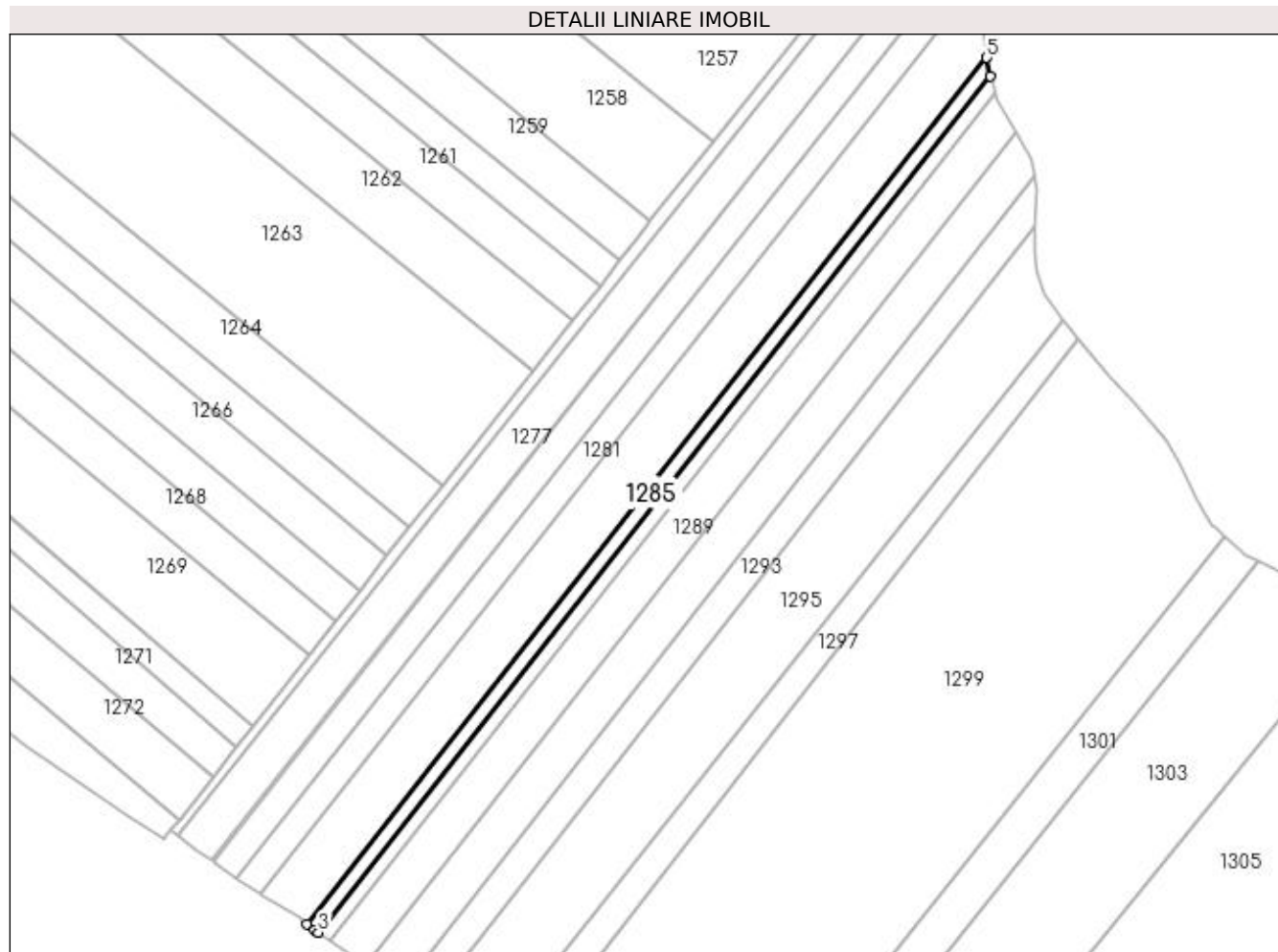
C. Partea III. SARCINI .

Inscrieri privind dezmembramintele dreptului de proprietate, drepturi reale de garanție și sarcini	Referințe
NU SUNT	

Anexa Nr. 1 La Partea I**Teren**

Nr cadastral	Suprafața (mp)*	Observații / Referințe
	Din acte: 1.600 Masurata: 1.510	Diferența de suprafață se regaseste la sud, peste canal, in sectorul 40.

* Suprafața este determinată în planul de proiecție Stereo 70.

**Date referitoare la teren**

Crt	Categorie folosință	Intra vilan	Suprafața (mp)	Tarla	Parcelă	Nr. topo	Observații / Referințe
1	arabil	NU	1.510	21, 23	213, 214, 236	-	

Lungime Segmente

1) Valorile lungimilor segmentelor sunt obținute din proiecție în plan.

Punct început	X / Y	Punct sfârșit	X / Y	Lungime segment (** (m)
1	597.741,228 703.923,739	2	597.743,686 703.921,948	3.041
2	597.743,686 703.921,948	3	597.744,794 703.921,141	1.371
3	597.744,794 703.921,141	4	597.955,044 704.189,056	340.564
4	597.955,044 704.189,056	5	597.953,891 704.194,728	5.788
5	597.953,891 704.194,728	1	597.741,228 703.923,739	344.471

**** Lungimile segmentelor sunt determinate în planul de proiecție Stereo 70 și sunt rotunjite la 1 milimetru.**

***** Distanța dintre puncte este formată din segmente cumulate ce sunt mai mici decât valoarea 1 milimetru.**

**DATE DESPRE IMOBILUL NR. 1287**

Oficiul de Cadastru și Publicitate Imobiliară SUCEAVA
Biroul de Cadastru și Publicitate Imobiliară Suceava

A. Partea I. Descrierea imobilului

TEREN Extravilan

Adresa: Jud. Suceava

Nr. Crt	Nr cadastral Nr. topografic	Suprafața* (mp)	Observații / Referințe
A1		Din acte: 1.600 Masurata: 1.509	Sector cadastral:41 Teren neimprejmuț; Diferența de suprafață se regasește la sud, peste canal, in sectorul 40. Deținător Saicu Liviu.

B. Partea II. Proprietari și acte

Inscrieri privitoare la dreptul de proprietate și alte drepturi reale	Referințe
/	
Act Administrativ nr. 543, din 07/07/1993 emis de CJSDPAT SUCEAVA;	
B1	A1
Intabulare, drept de PROPRIETATE, dobandit prin Reconstituire, cota actuala 1/1	
1) SĂICU DUMITRU DEFUNCT:Da	
2) SĂICU GRIGORE, Lipsă CNP proprietar.	
3) SĂICU EUGENIA, Lipsă CNP proprietar.	
4) SĂICU CONSTANTIN, Lipsă CNP proprietar.	

C. Partea III. SARCINI .

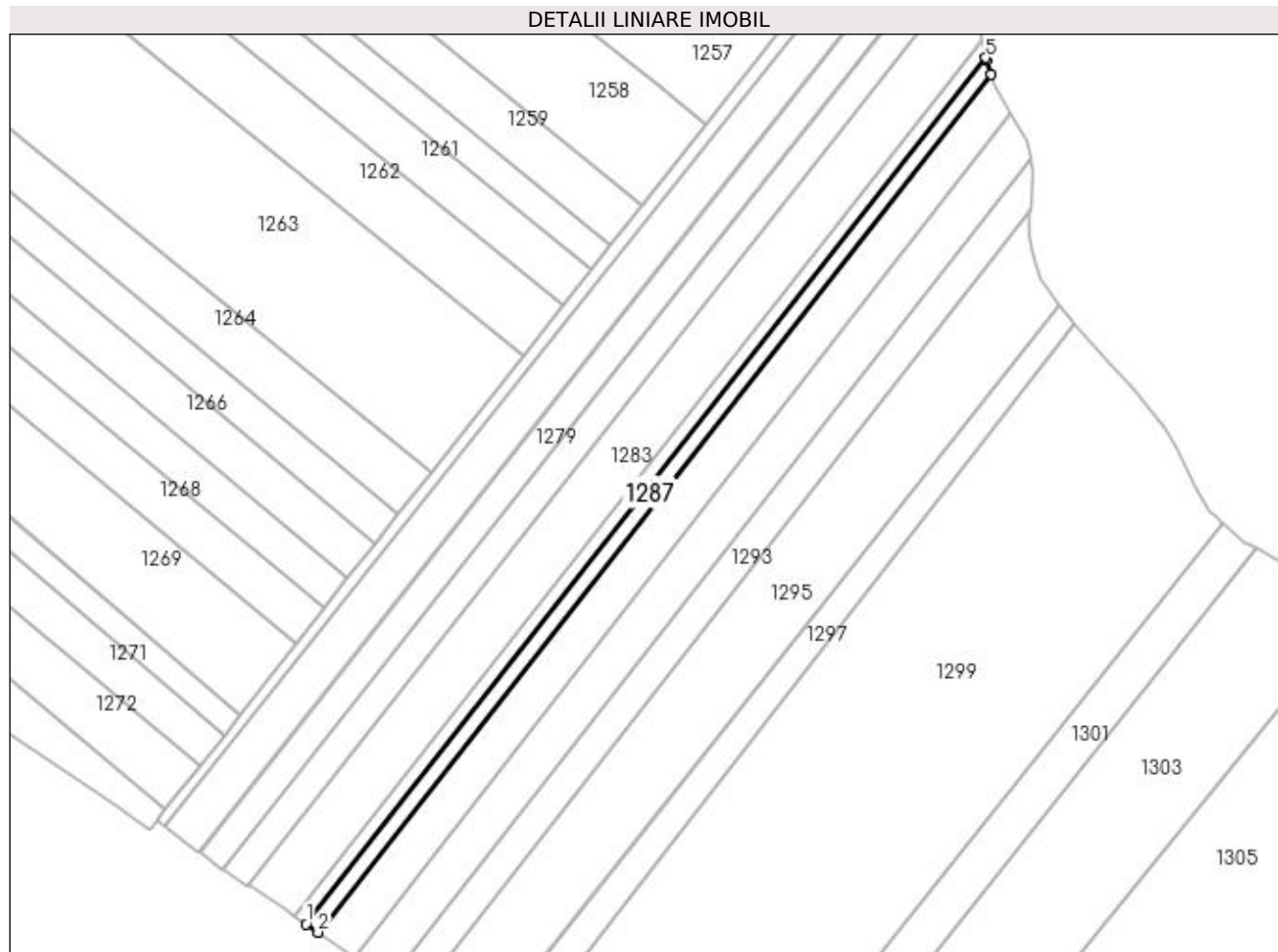
Inscrieri privind dezmembramintele dreptului de proprietate, drepturi reale de garanție și sarcini	Referințe
NU SUNT	

Anexa Nr. 1 La Partea I

Teren

Nr cadastral	Suprafața (mp)*	Observații / Referințe
	Din acte: 1.600 Masurata: 1.509	Diferența de suprafață se regasește la sud, peste canal, în sectorul 40. Deținător Saicu Liviu.

* Suprafața este determinată în planul de proiecție Stereo 70.



Date referitoare la teren

Crt	Categorie folosință	Intra vilan	Suprafața (mp)	Tarla	Parcelă	Nr. topo	Observații / Referințe
1	arabil	NU	1.509	21, 23	213, 214, 236	-	

Lungime Segmente

1) Valorile lungimilor segmentelor sunt obținute din proiecție în plan.

Punct început	X / Y	Punct sfârșit	X / Y	Lungime segment (** (m)
1	597.744,794 703.921,141	2	597.748,395 703.918,518	4.455
2	597.748,395 703.918,518	3	597.956,6 704.183,828	337.252
3	597.956,6 704.183,828	4	597.955,205 704.188,265	4.651
4	597.955,205 704.188,265	5	597.955,044 704.189,056	0.807
5	597.955,044 704.189,056	1	597.744,794 703.921,141	340.564

**** Lungimile segmentelor sunt determinate în planul de proiecție Stereo 70 și sunt rotunjite la 1 milimetru.**

***** Distanța dintre puncte este formată din segmente cumulate ce sunt mai mici decât valoarea 1 milimetru.**

**DATE DESPRE IMOBILUL NR. 1289**

Oficiul de Cadastru și Publicitate Imobiliară SUCEAVA
Biroul de Cadastru și Publicitate Imobiliară Suceava

A. Partea I. Descrierea imobilului

TEREN Extravilan

Adresa: Jud. Suceava

Nr. Crt	Nr cadastral Nr. topografic	Suprafața* (mp)	Observații / Referințe
A1	30820	Din acte: 4.615 Masurata: 4.330	Sector cadastral:41 Teren neimprejmuit; Diferența de suprafață se regaseste la sud, peste canal, in sectorul 40.

B. Partea II. Proprietari și acte

Inscrieri privitoare la dreptul de proprietate și alte drepturi reale		Referințe
33417 / 02/10/2012		
Act Notarial nr. contract de vanzare 3007, din 27/09/2012 emis de BNP BUSUIOC OVIDIU;		
B2	Intabulare, drept de PROPRIETATE, dobandit prin Conventie, cota actuala 1/1 1) TOFAN VASILICA, necasatorit	A1

C. Partea III. SARCINI .

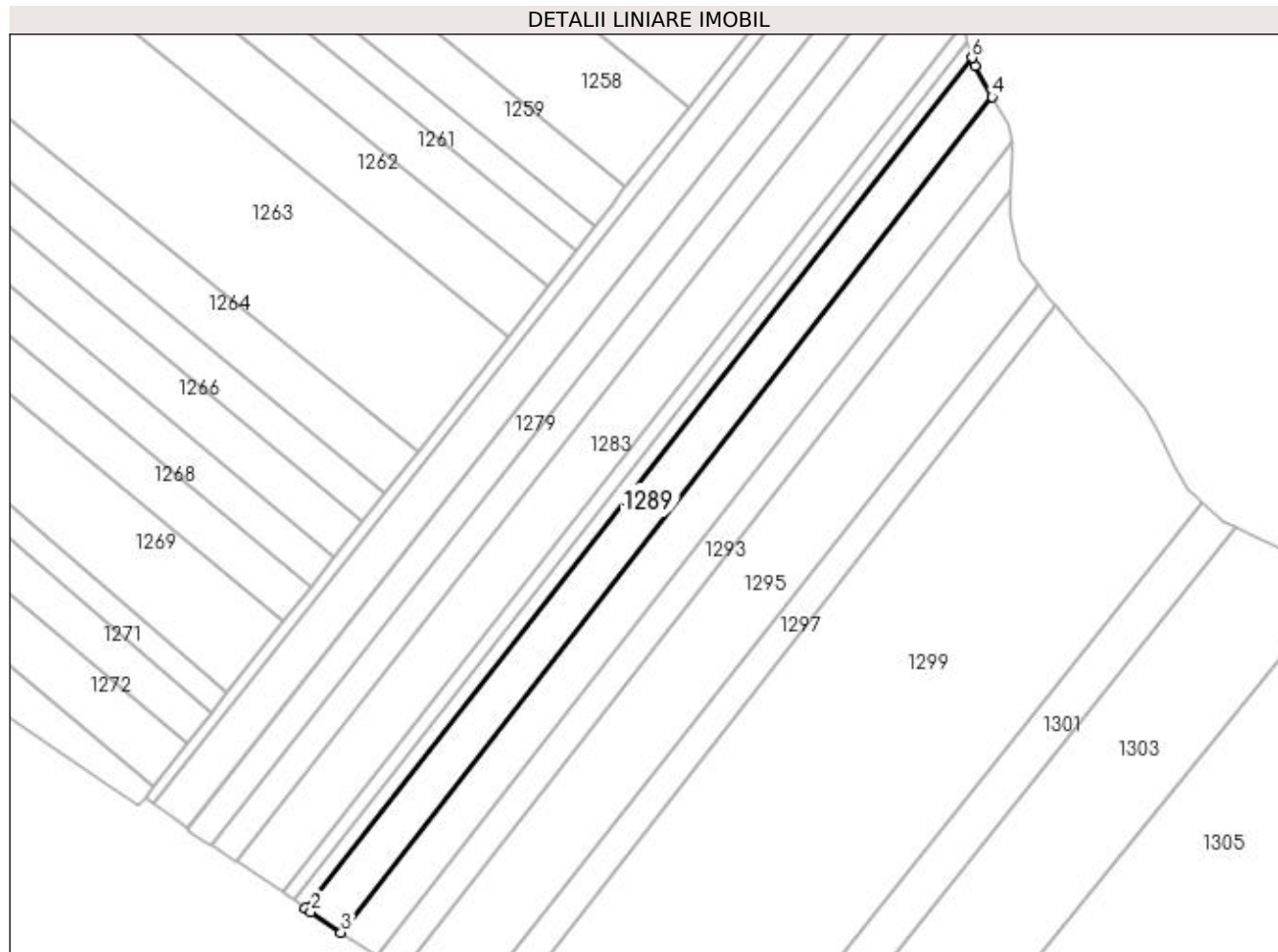
Inscrieri privind dezmembramintele dreptului de proprietate, drepturi reale de garanție și sarcini	Referințe
NU SUNT	

Anexa Nr. 1 La Partea I

Teren

Nr cadastral	Suprafața (mp)*	Observații / Referințe
30820	Din acte: 4.615 Masurata: 4.330	Diferența de suprafață se regaseste la sud, peste canal, in sectorul 40.

* Suprafața este determinată în planul de proiecție Stereo 70.



Date referitoare la teren

Crt	Categorie folosință	Intra vilan	Suprafața (mp)	Tarla	Parcelă	Nr. topo	Observații / Referințe
1	arabil	NU	4.330	21,23	213, 214, 236	-	

Lungime Segmente

1) Valorile lungimilor segmentelor sunt obținute din proiecție în plan.

Punct început	X / Y	Punct sfârșit	X / Y	Lungime segment (** (m)
1	597.748,395 703.918,518	2	597.750,158 703.917,233	2.182
2	597.750,158 703.917,233	3	597.759,634 703.910,89	11.403
3	597.759,634 703.910,89	4	597.962,846 704.171,692	330.625
4	597.962,846 704.171,692	5	597.957,408 704.181,261	11.006
5	597.957,408 704.181,261	6	597.956,6 704.183,828	2.691

Punct început	X / Y	Punct sfârșit	X / Y	Lungime segment (** (m)
6	597.956,6 704.183,828	1	597.748,395 703.918,518	337.252

** Lungimile segmentelor sunt determinate în planul de proiecție Stereo 70 și sunt rotunjite la 1 milimetru.

*** Distanța dintre puncte este formată din segmente cumulate ce sunt mai mici decât valoarea 1 milimetru.

**DATE DESPRE IMOBILUL NR. 1291**

Oficiul de Cadastru și Publicitate Imobiliară SUCEAVA
Biroul de Cadastru și Publicitate Imobiliară Suceava

A. Partea I. Descrierea imobilului

TEREN Extravilan

Adresa: Jud. Suceava

Nr. Crt	Nr cadastral Nr. topografic	Suprafața* (mp)	Observații / Referințe
A1	33033	Din acte: 4.587 Masurata: 4.315	Sector cadastral:41 Teren neimprejmuit; Diferența de suprafață se regaseste la sud, peste canal, in sectorul 40.

B. Partea II. Proprietari și acte

Inscrieri privitoare la dreptul de proprietate și alte drepturi reale		Referințe
45809 / 21/09/2015		
Act Notarial nr. certificat de moștenitor suplimentar nr. 38, din 05/08/2013 emis de BNP BLOJU VERONICA;		
B2	Intabulare, drept de PROPRIETATE, dobandit prin Succesiune, cota actuala 1/1 1) APOSTU CARMEN	A1

C. Partea III. SARCINI .

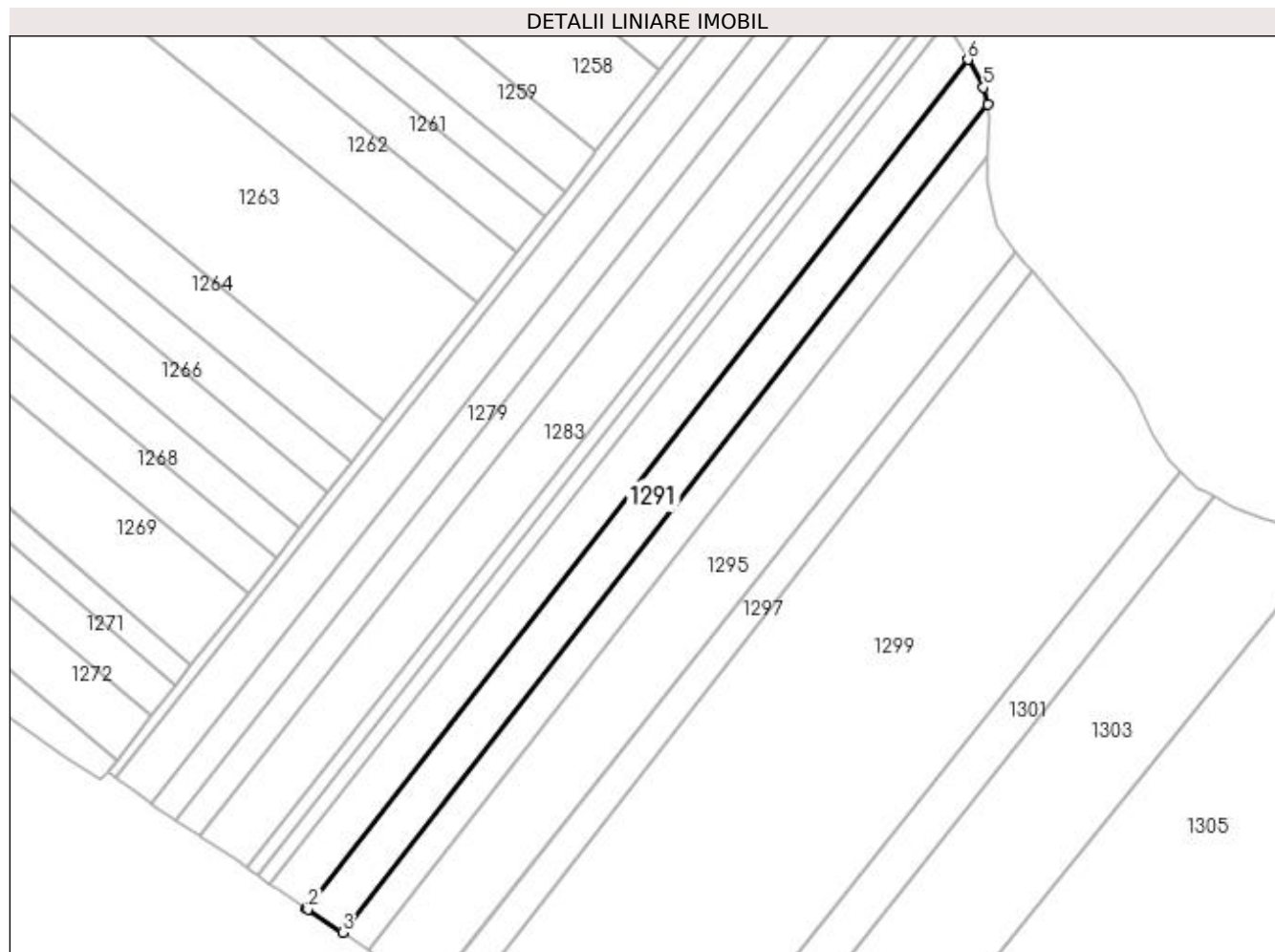
Inscrieri privind dezmembramintele dreptului de proprietate, drepturi reale de garanție și sarcini	Referințe
NU SUNT	

Anexa Nr. 1 La Partea I

Teren

Nr cadastral	Suprafața (mp)*	Observații / Referințe
33033	Din acte: 4.587 Masurata: 4.315	Diferența de suprafață se regaseste la sud, peste canal, in sectorul 40.

* Suprafața este determinată în planul de proiecție Stereo 70.



Date referitoare la teren

Crt	Categorie folosință	Intra vilan	Suprafața (mp)	Tarla	Parcelă	Nr. topo	Observații / Referințe
1	arabil	NU	4.315	21,23	213, 214, 236	-	

Lungime Segmente

1) Valorile lungimilor segmentelor sunt obținute din proiecție în plan.

Punct început	X / Y	Punct sfârșit	X / Y	Lungime segment (** (m)
1	597.759,634 703.910,89	2	597.760,022 703.910,63	0.467
2	597.760,022 703.910,63	3	597.770,622 703.903,534	12.756
3	597.770,622 703.903,534	4	597.968,864 704.157,959	322.54
4	597.968,864 704.157,959	5	597.967,681 704.163,183	5.356
5	597.967,681 704.163,183	6	597.962,846 704.171,692	9.787

Punct început	X / Y	Punct sfârșit	X / Y	Lungime segment (** (m)
6	597.962,846 704.171,692	1	597.759,634 703.910,89	330.625

** Lungimile segmentelor sunt determinate în planul de proiecție Stereo 70 și sunt rotunjite la 1 milimetru.

*** Distanța dintre puncte este formată din segmente cumulate ce sunt mai mici decât valoarea 1 milimetru.

**DATE DESPRE IMOBILUL NR. 1293**

Oficiul de Cadastru și Publicitate Imobiliară SUCEAVA
 Biroul de Cadastru și Publicitate Imobiliară Suceava

A. Partea I. Descrierea imobilului

TEREN Extravilan

Adresa: Jud. Suceava

Nr. Crt	Nr cadastral Nr. topografic	Suprafața* (mp)	Observații / Referințe
A1	33138	Din acte: 3.224 Masurata: 3.034	Sector cadastral:41 Teren neimprejmuit; Diferența de suprafață se regaseste la sud, peste canal, in sectorul 40.

B. Partea II. Proprietari și acte

Inscrieri privitoare la dreptul de proprietate și alte drepturi reale		Referințe
25871 / 27/05/2016		
Act Notarial nr. 681-contract de vanzare, din 19/05/2016 emis de BIN BUZDUGA DANA ALINA;		
B4	Intabulare, drept de PROPRIETATE, dobandit prin Conventie, cota actuala 1/1 1) F.E. AGRAR SRL, CIF:25278704	A1

C. Partea III. SARCINI .

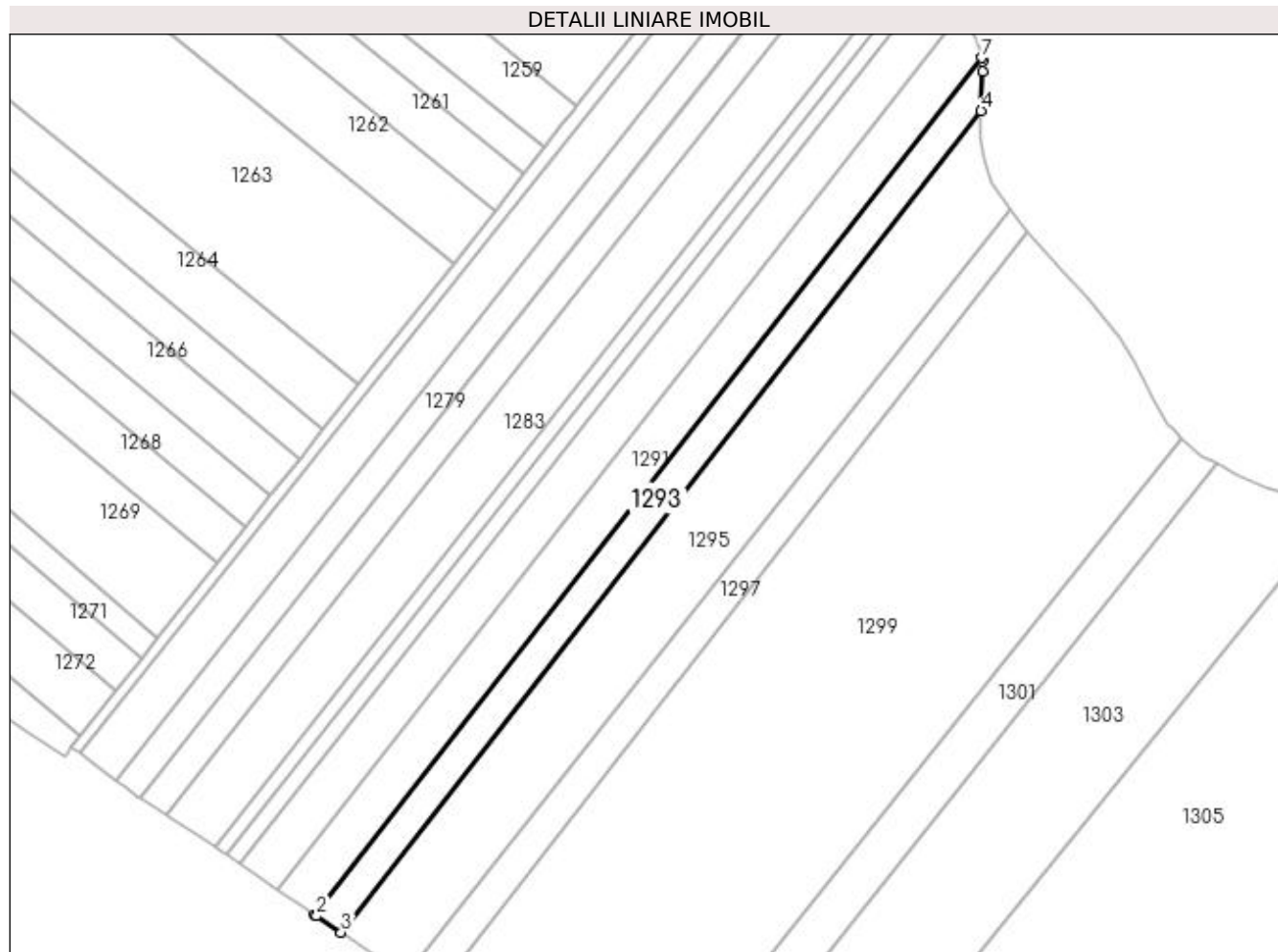
Inscrieri privind dezmembramintele dreptului de proprietate, drepturi reale de garanție și sarcini	Referințe
NU SUNT	

Anexa Nr. 1 La Partea I

Teren

Nr cadastral	Suprafața (mp)*	Observații / Referințe
33138	Din acte: 3.224 Masurata: 3.034	Diferența de suprafață se regaseste la sud, peste canal, in sectorul 40.

* Suprafața este determinată în planul de proiecție Stereo 70.



Date referitoare la teren

Crt	Categorie folosință	Intravilan	Suprafața (mp)	Tarla	Parcelă	Nr. topo	Observații / Referințe
1	arabil	NU	3.034	23	213, 214, 236	-	

Lungime Segmente

1) Valorile lungimilor segmentelor sunt obținute din proiecție în plan.

Punct început	X / Y	Punct sfârșit	X / Y	Lungime segment (** (m)
1	597.770,622 703.903,534	2	597.771,361 703.903,039	0.889
2	597.771,361 703.903,039	3	597.778,612 703.898,186	8.725
3	597.778,612 703.898,186	4	597.968,764 704.142,228	309.377
4	597.968,764 704.142,228	5	597.969,324 704.153,859	11.644
5	597.969,324 704.153,859	6	597.969,113 704.156,859	3.007

Punct început	X / Y	Punct sfârșit	X / Y	Lungime segment (** (m)
6	597.969,113 704.156,859	7	597.968,864 704.157,959	1.128
7	597.968,864 704.157,959	1	597.770,622 703.903,534	322.54

** Lungimile segmentelor sunt determinate în planul de proiecție Stereo 70 și sunt rotunjite la 1 milimetru.

*** Distanța dintre puncte este formată din segmente cumulate ce sunt mai mici decât valoarea 1 milimetru.

**DATE DESPRE IMOBILUL NR. 1295**

Oficiul de Cadastru și Publicitate Imobiliară SUCEAVA
Biroul de Cadastru și Publicitate Imobiliară Suceava

A. Partea I. Descrierea imobilului

TEREN Extravilan

Adresa: Jud. Suceava

Nr. Crt	Nr cadastral Nr. topografic	Suprafața* (mp)	Observații / Referințe
A1		7.167	Sector cadastral:41 Teren neimprejmuit;

B. Partea II. Proprietari și acte

Inscrieri privitoare la dreptul de proprietate și alte drepturi reale		Referințe
/		
Act Normativ nr. Legea 7, din 13/03/1996 emis de PARLAMENTUL ROMANIEI;		
B1	Inscrierea provizorie, drept de PROPRIETATE, dobandit prin Lege, cota actuala 1/1 1) COMUNA ZVORIȘTEA, CIF:4244202, PROPRIETAR NEIDENTIFICAT.	A1

C. Partea III. SARCINI .

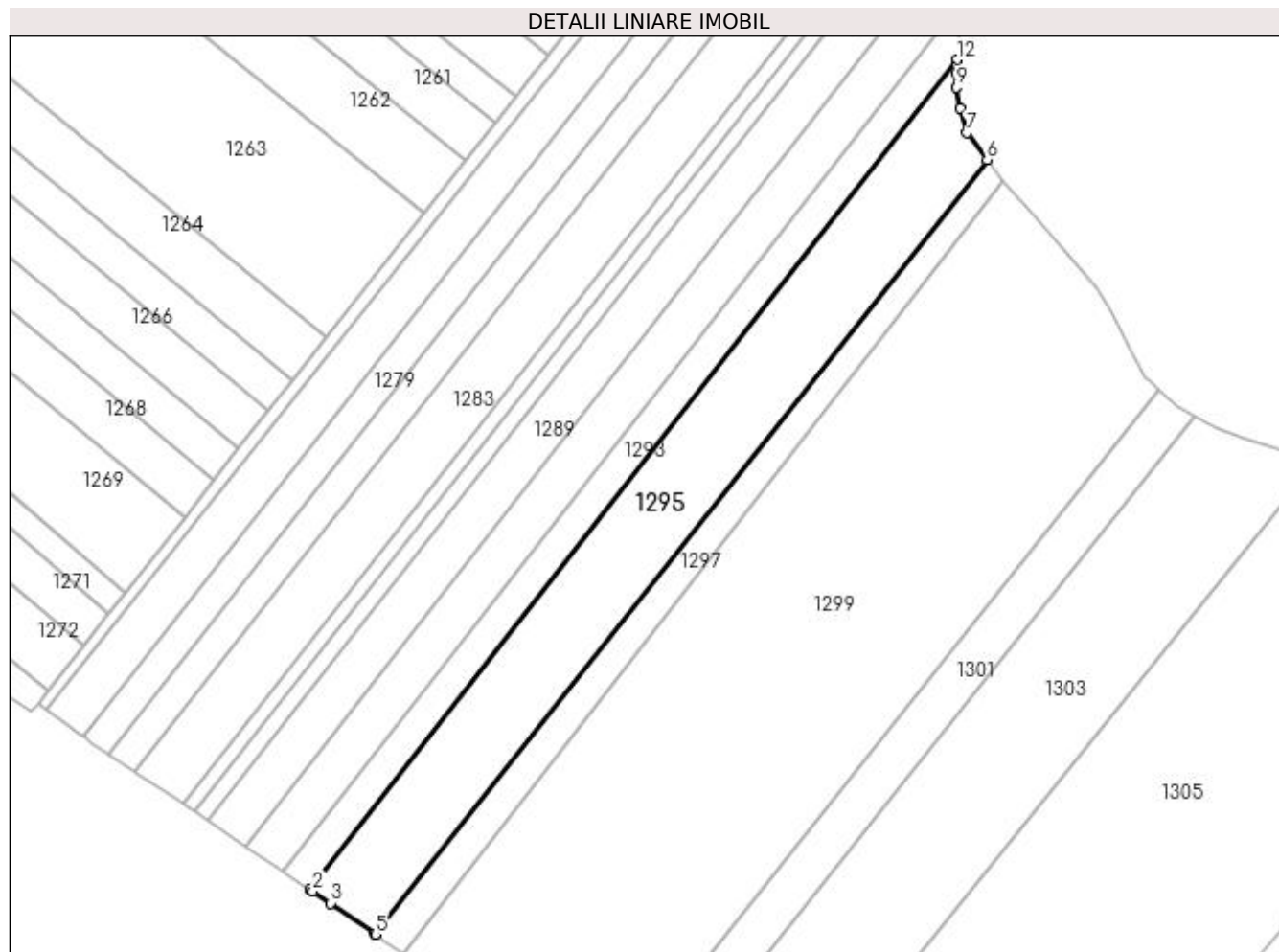
Inscrieri privind dezmembramintele dreptului de proprietate, drepturi reale de garanție și sarcini	Referințe
NU SUNT	

Anexa Nr. 1 La Partea I

Teren

Nr cadastral	Suprafața (mp)*	Observații / Referințe
	7.167	

* Suprafața este determinată în planul de proiecție Stereo 70.



Date referitoare la teren

Crt	Categorie folosință	Intravilan	Suprafața (mp)	Tarla	Parcelă	Nr. topo	Observații / Referințe
1	arabil	NU	7.167	21, 23	213, 214, 236	-	

Lungime Segmente

1) Valorile lungimilor segmentelor sunt obținute din proiecție în plan.

Punct început	X / Y	Punct sfârșit	X / Y	Lungime segment (** (m)
1	597.778,612 703.898,186	2	597.779,337 703.897,7	0.873
2	597.779,337 703.897,7	3	597.784,586 703.894,186	6.317
3	597.784,586 703.894,186	4	597.797,567 703.885,188	15.795
4	597.797,567 703.885,188	5	597.797,732 703.885,073	0.201
5	597.797,732 703.885,073	6	597.977,614 704.112,805	290.206

Punct început	X / Y	Punct sfârşit	X / Y	Lungime segment (** (m)
6	597.977,614 704.112,805	7	597.971,75 704.120,752	9.876
7	597.971,75 704.120,752	8	597.969,795 704.128,068	7.573
8	597.969,795 704.128,068	9	597.968,694 704.134,06	6.092
9	597.968,694 704.134,06	10	597.968,696 704.138,057	3.997
10	597.968,696 704.138,057	11	597.968,698 704.140,852	2.795
11	597.968,698 704.140,852	12	597.968,764 704.142,228	1.378
12	597.968,764 704.142,228	1	597.778,612 703.898,186	309.377

** Lungimile segmentelor sunt determinate în planul de proiecție Stereo 70 și sunt rotunjite la 1 milimetru.

*** Distanța dintre puncte este formată din segmente cumulate ce sunt mai mici decât valoarea 1 milimetru.

**DATE DESPRE IMOBILUL NR. 1297**

Oficiul de Cadastru și Publicitate Imobiliară SUCEAVA
Biroul de Cadastru și Publicitate Imobiliară Suceava

A. Partea I. Descrierea imobilului

TEREN Extravilan

Adresa: Jud. Suceava

Nr. Crt	Nr cadastral Nr. topografic	Suprafața* (mp)	Observații / Referințe
A1		Din acte: 2.700 Masurata: 2.527	Sector cadastral:41 Teren neimprejmuit; Diferența de suprafață se regaseste la sud, peste canal, in sectorul 40. Deținător Mazarache Doinița.

B. Partea II. Proprietari și acte

Inscrieri privitoare la dreptul de proprietate și alte drepturi reale	Referințe
/	
Act Administrativ nr. 2429, din 31/05/1999 emis de CJSDPAT SUCEAVA;	
B1	A1
Intabulare, drept de PROPRIETATE, dobandit prin Reconstituire, cota actuala 1/1	
1) BALAN ADELA , Lipsă CNP proprietar.	
2) ITCO FLOREA , Lipsă CNP proprietar.	
3) ITCO MIHAI , Lipsă CNP proprietar.	

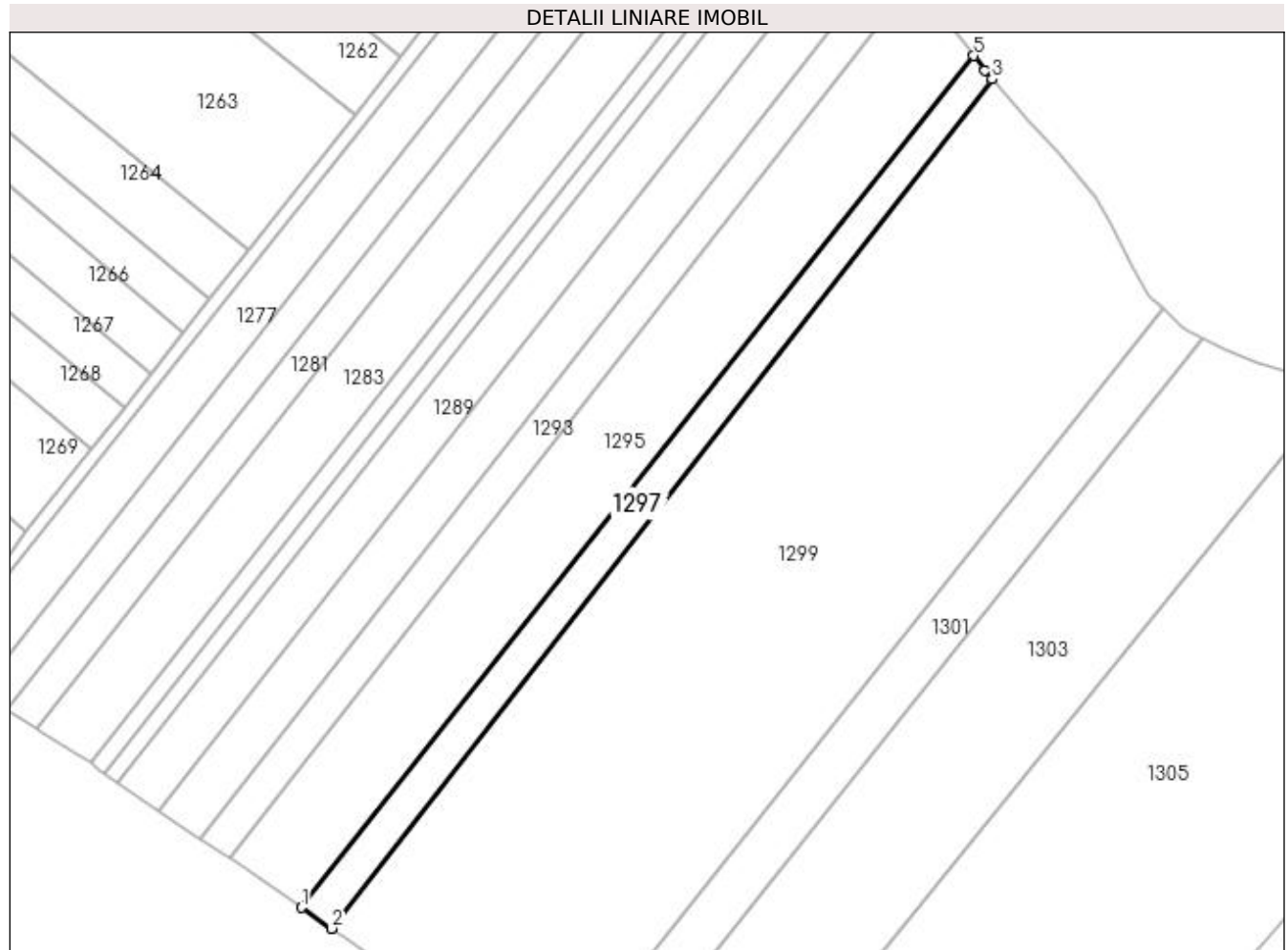
C. Partea III. SARCINI .

Inscrieri privind dezmembramintele dreptului de proprietate, drepturi reale de garanție și sarcini	Referințe
NU SUNT	

Anexa Nr. 1 La Partea I**Teren**

Nr cadastral	Suprafața (mp)*	Observații / Referințe
	Din acte: 2.700 Masurata: 2.527	Diferența de suprafață se regasese la sud, peste canal, in sectorul 40.Deținător Mazarache Doinița.

* Suprafața este determinată în planul de proiecție Stereo 70.

**Date referitoare la teren**

Crt	Categorie folosință	Intravilan	Suprafața (mp)	Tarla	Parcelă	Nr. topo	Observații / Referințe
1	arabil	NU	2.527	21, 23	213, 214, 236	-	

Lungime Segmente

1) Valorile lungimilor segmentelor sunt obținute din proiecție în plan.

Punct început	X / Y	Punct sfârșit	X / Y	Lungime segment (** (m)
1	597.797,732 703.885,073	2	597.805,724 703.879,503	9.742
2	597.805,724 703.879,503	3	597.982,56 704.106,525	287.767
3	597.982,56 704.106,525	4	597.980,491 704.108,905	3.154
4	597.980,491 704.108,905	5	597.977,614 704.112,805	4.846
5	597.977,614 704.112,805	1	597.797,732 703.885,073	290.206

**** Lungimile segmentelor sunt determinate în planul de proiecție Stereo 70 și sunt rotunjite la 1 milimetru.**

***** Distanța dintre puncte este formată din segmente cumulate ce sunt mai mici decât valoarea 1 milimetru.**

**DATE DESPRE IMOBILUL NR. 1299**

Oficiul de Cadastru și Publicitate Imobiliară SUCEAVA
Biroul de Cadastru și Publicitate Imobiliară Suceava

A. Partea I. Descrierea imobilului

TEREN Extravilan

Adresa: Jud. Suceava

Nr. Crt	Nr cadastral Nr. topografic	Suprafața* (mp)	Observații / Referințe
A1		19.895	Sector cadastral:41 Teren neimprejmuit;

B. Partea II. Proprietari și acte

Inscrieri privitoare la dreptul de proprietate și alte drepturi reale		Referințe
/		
Act Normativ nr. Legea 7, din 13/03/1996 emis de PARLAMENTUL ROMANIEI;		
B1	Inscrierea provizorie, drept de PROPRIETATE, dobandit prin Lege, cota actuala 1/1 1) COMUNA ZVORIȘTEA, CIF:4244202, PROPRIETAR NEIDENTIFICAT.	A1

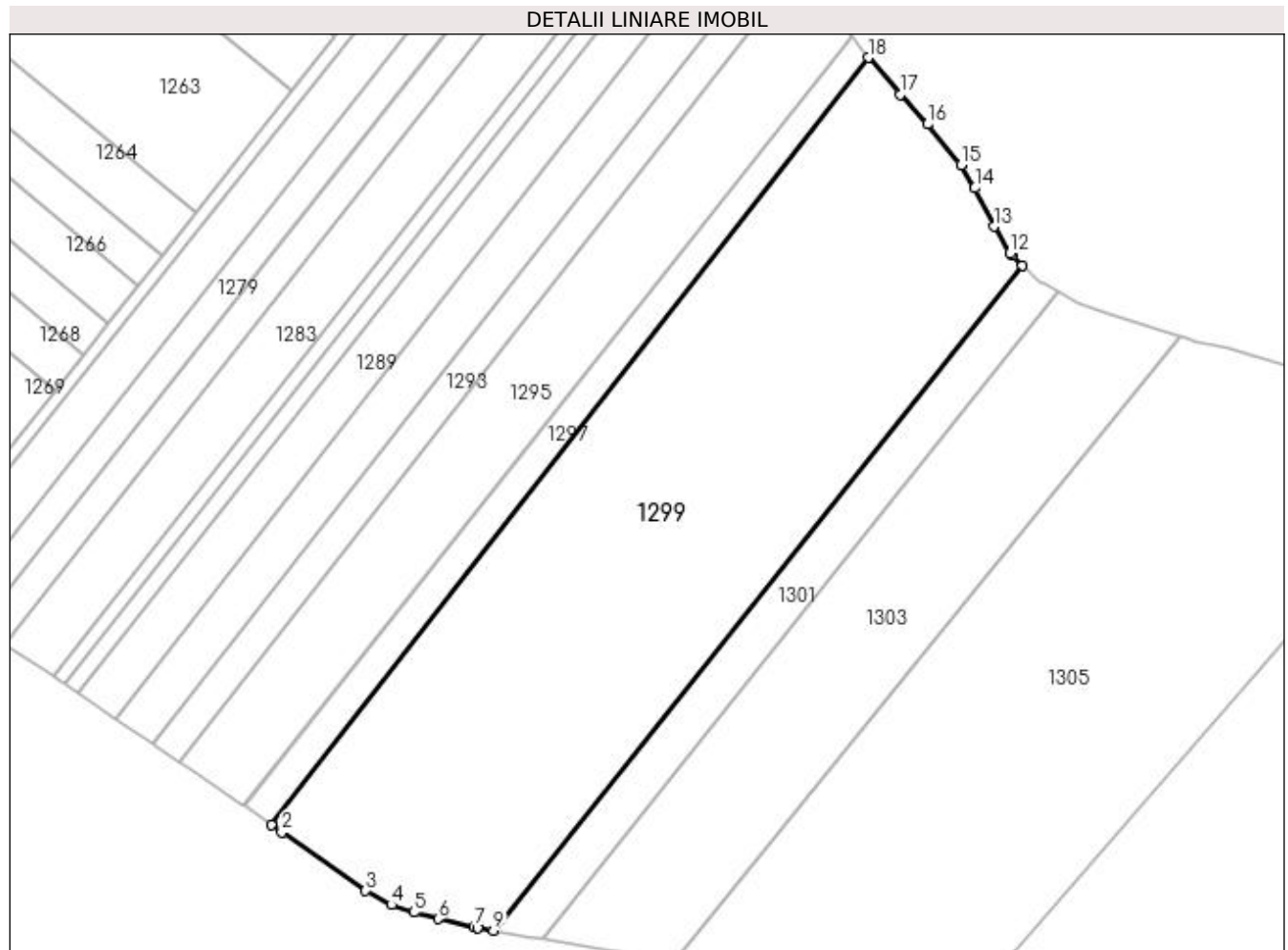
C. Partea III. SARCINI .

Inscrieri privind dezmembramintele dreptului de proprietate, drepturi reale de garanție și sarcini	Referințe
NU SUNT	

Anexa Nr. 1 La Partea I**Teren**

Nr cadastral	Suprafața (mp)*	Observații / Referințe
	19.895	

* Suprafața este determinată în planul de proiecție Stereo 70.

**Date referitoare la teren**

Crt	Categorie folosință	Intra vilan	Suprafața (mp)	Tarla	Parcelă	Nr. topo	Observații / Referințe
1	arabil	NU	19.895	21, 23	213, 214, 236	-	

Lungime Segmente

1) Valorile lungimilor segmentelor sunt obținute din proiecție în plan.

Punct început	X / Y	Punct sfârșit	X / Y	Lungime segment (** (m)
1	597.805,724 703.879,503	2	597.808,913 703.877,281	3.887
2	597.808,913 703.877,281	3	597.833,725 703.859,99	30.243
3	597.833,725 703.859,99	4	597.841,363 703.855,86	8.683
4	597.841,363 703.855,86	5	597.847,94 703.853,628	6.945
5	597.847,94 703.853,628	6	597.855,217 703.851,705	7.527

Punct început	X / Y	Punct sfârșit	X / Y	Lungime segment (** (m)
6	597.855,217 703.851,705	7	597.865,783 703.849,316	10.833
7	597.865,783 703.849,316	8	597.866,805 703.849,128	1.039
8	597.866,805 703.849,128	9	597.871,516 703.848,259	4.79
9	597.871,516 703.848,259	10	598.028,274 704.045,103	251.636
10	598.028,274 704.045,103	11	598.025,196 704.048,022	4.242
11	598.025,196 704.048,022	12	598.024,506 704.048,676	0.951
12	598.024,506 704.048,676	13	598.019,702 704.056,595	9.262
13	598.019,702 704.056,595	14	598.014,125 704.067,945	12.646
14	598.014,125 704.067,945	15	598.010,063 704.074,805	7.972
15	598.010,063 704.074,805	16	598.000,139 704.086,86	15.614
16	598.000,139 704.086,86	17	597.992,013 704.095,651	11.971
17	597.992,013 704.095,651	18	597.982,56 704.106,525	14.408
18	597.982,56 704.106,525	1	597.805,724 703.879,503	287.767

** Lungimile segmentelor sunt determinate în planul de proiecție Stereo 70 și sunt rotunjite la 1 milimetru.

*** Distanța dintre puncte este formată din segmente cumulate ce sunt mai mici decât valoarea 1 milimetru.

**DATE DESPRE IMOBILUL NR. 1301**

Oficiul de Cadastru și Publicitate Imobiliară SUCEAVA
Biroul de Cadastru și Publicitate Imobiliară Suceava

A. Partea I. Descrierea imobilului

TEREN Extravilan

Adresa: Jud. Suceava

Nr. Crt	Nr cadastral Nr. topografic	Suprafața* (mp)	Observații / Referințe
A1		Din acte: 3.600 Masurata: 3.215	Sector cadastral:41 Teren neimprejmuit; Diferența de suprafață se regaseste la sud, peste canal, in sectorul 40.

B. Partea II. Proprietari și acte

Inscrieri privitoare la dreptul de proprietate și alte drepturi reale		Referințe
/		
Act Notarial nr. 1034, din 14/03/2014 emis de BIN NEGURĂ ADINA LOREDANA;		
B1	Intabulare, drept de PROPRIETATE, dobandit prin PARTAJ, cota actuala 1/1 1) MIRON CLAUDIA	A1

C. Partea III. SARCINI .

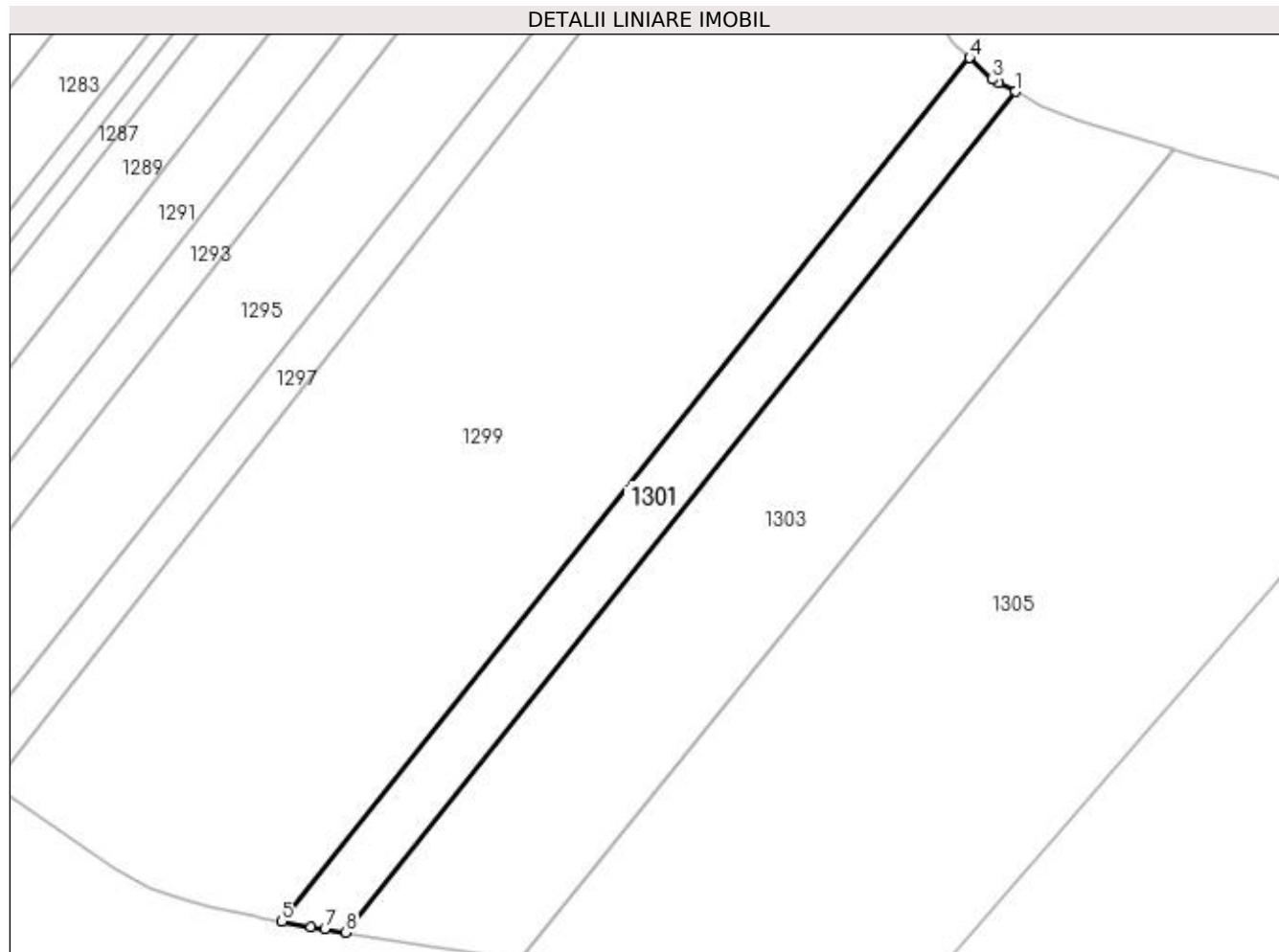
Inscrieri privind dezmembramintele dreptului de proprietate, drepturi reale de garanție și sarcini	Referințe
NU SUNT	

Anexa Nr. 1 La Partea I

Teren

Nr cadastral	Suprafaţa (mp)*	Observaţii / Referinţe
	Din acte: 3.600 Masurata: 3.215	Diferenţa de suprafaţă se regaseste la sud, peste canal, in sectorul 40.

* Suprafaţa este determinată în planul de proiecţie Stereo 70.



Date referitoare la teren

Crt	Categorie folosinţă	Intravilan	Suprafaţa (mp)	Tarla	Parcelă	Nr. topo	Observaţii / Referinţe
1	arabil	NU	3.215	21, 23	213, 214, 236	-	

Lungime Segmente

1) Valorile lungimilor segmentelor sunt obţinute din proiecţie în plan.

Punct început	X / Y	Punct sfârşit	X / Y	Lungime segment (** (m)
1	598.038,703 704.037,38	2	598.034,906 704.039,401	4.301
2	598.034,906 704.039,401	3	598.033,497 704.040,151	1.596
3	598.033,497 704.040,151	4	598.028,274 704.045,103	7.197
4	598.028,274 704.045,103	5	597.871,516 703.848,259	251.636
5	597.871,516 703.848,259	6	597.878,178 703.847,03	6.774

Punct început	X / Y	Punct sfârșit	X / Y	Lungime segment (** (m)
6	597.878,178 703.847,03	7	597.881,31 703.846,527	3.172
7	597.881,31 703.846,527	8	597.886,104 703.845,758	4.855
8	597.886,104 703.845,758	1	598.038,703 704.037,38	244.96

** Lungimile segmentelor sunt determinate în planul de proiecție Stereo 70 și sunt rotunjite la 1 milimetru.

*** Distanța dintre puncte este formată din segmente cumulate ce sunt mai mici decât valoarea 1 milimetru.

**DATE DESPRE IMOBILUL NR. 1303**

Oficiul de Cadastru și Publicitate Imobiliară SUCEAVA
Biroul de Cadastru și Publicitate Imobiliară Suceava

A. Partea I. Descrierea imobilului

TEREN Extravilan

Adresa: Jud. Suceava

Nr. Crt	Nr cadastral Nr. topografic	Suprafața* (mp)	Observații / Referințe
A1		Din acte: 10.000 Masurata: 8.538	Sector cadastral:41 Teren neimprejmuit; Diferența de suprafață se regasese la sud, peste canal, in sectorul 40. Deținător Cozmiuc Vasile.

B. Partea II. Proprietari și acte

Inscrieri privitoare la dreptul de proprietate și alte drepturi reale	Referințe
/	
Act Administrativ nr. 2702, din 13/12/2003 emis de CJSDPAT SUCEAVA;	
B1	A1
Intabulare, drept de PROPRIETATE, dobandit prin Reconstituire, cota actuala 1/1 1) COZMIUC ARISTITA, Lipsă CNP proprietar.	

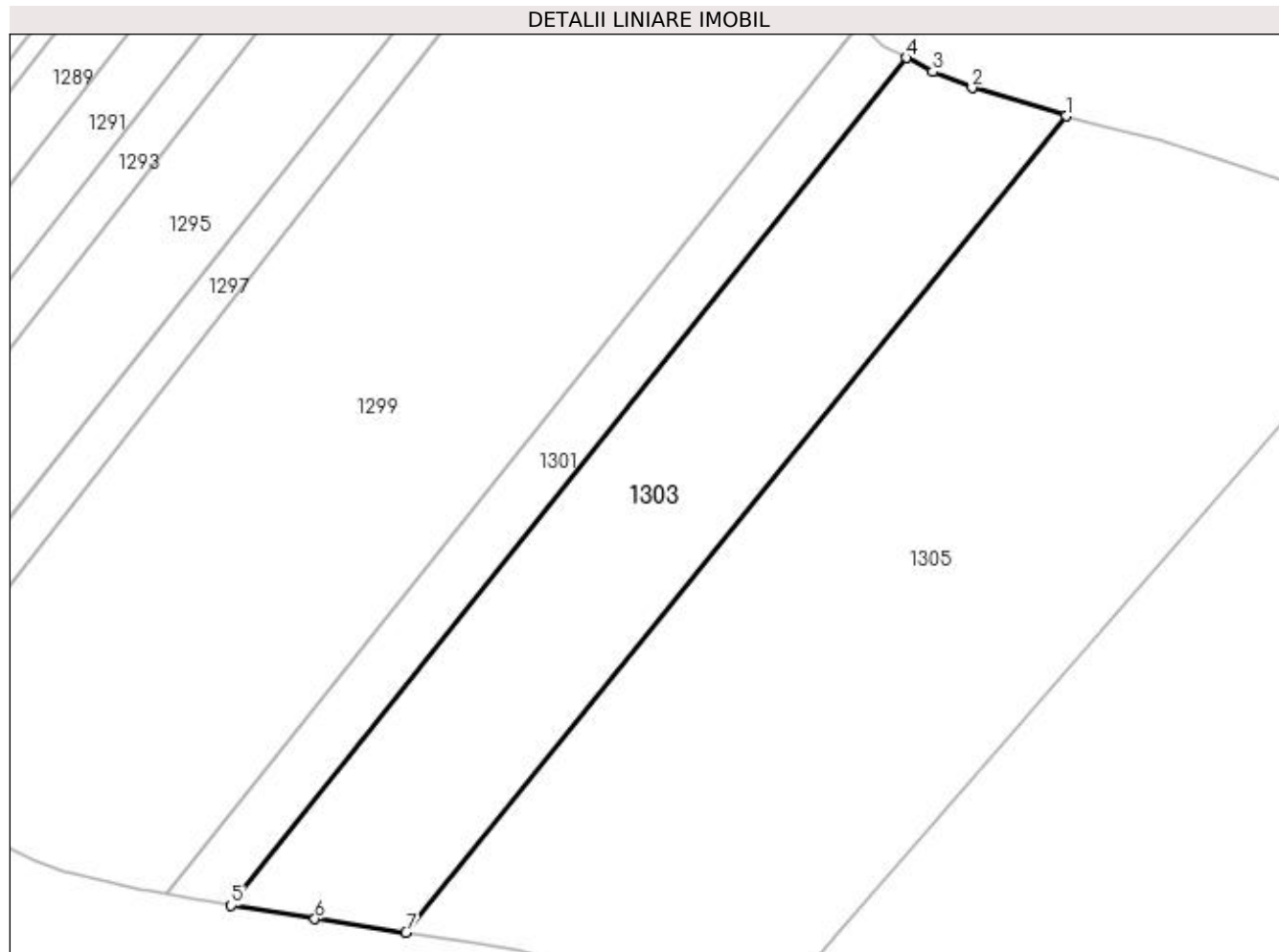
C. Partea III. SARCINI .

Inscrieri privind dezmembramintele dreptului de proprietate, drepturi reale de garanție și sarcini	Referințe
NU SUNT	

Anexa Nr. 1 La Partea I**Teren**

Nr cadastral	Suprafața (mp)*	Observații / Referințe
	Din acte: 10.000 Masurata: 8.538	Diferența de suprafață se regasese la sud, peste canal, in sectorul 40.Deținător Cozmiuc Vasile.

* Suprafața este determinată în planul de proiecție Stereo 70.

**Date referitoare la teren**

Crt	Categorie folosință	Intra vilan	Suprafața (mp)	Tarla	Parcelă	Nr. topo	Observații / Referințe
1	arabil	NU	8.538	21, 23	213, 214, 236	-	

Lungime Segmente

1) Valorile lungimilor segmentelor sunt obținute din proiecție în plan.

Punct început	X / Y	Punct sfârșit	X / Y	Lungime segment (** (m)
1	598.074,833 704.024,189	2	598.053,595 704.030,56	22.173
2	598.053,595 704.030,56	3	598.044,636 704.034,223	9.679
3	598.044,636 704.034,223	4	598.038,703 704.037,38	6.721
4	598.038,703 704.037,38	5	597.886,104 703.845,758	244.96
5	597.886,104 703.845,758	6	597.905,038 703.842,719	19.176

Punct început	X / Y	Punct sfârșit	X / Y	Lungime segment (** (m)
6	597.905,038 703.842,719	7	597.925,578 703.839,672	20.765
7	597.925,578 703.839,672	1	598.074,833 704.024,189	237.326

** Lungimile segmentelor sunt determinate în planul de proiecție Stereo 70 și sunt rotunjite la 1 milimetru.

*** Distanța dintre puncte este formată din segmente cumulate ce sunt mai mici decât valoarea 1 milimetru.

**DATE DESPRE IMOBILUL NR. 1305**

Oficiul de Cadastru și Publicitate Imobiliară SUCEAVA
Biroul de Cadastru și Publicitate Imobiliară Suceava

A. Partea I. Descrierea imobilului

TEREN Extravilan

Adresa: Jud. Suceava

Nr. Crt	Nr cadastral Nr. topografic	Suprafața* (mp)	Observații / Referințe
A1		Din acte: 22.900 Masurata: 18.352	Sector cadastral:41 Teren neimprejmuit; Diferența de suprafață se regaseste la sud, peste canal, in sectorul 40.

B. Partea II. Proprietari și acte

Inscrieri privitoare la dreptul de proprietate și alte drepturi reale		Referințe
/		
Act Notarial nr. 1530, din 25/11/2008 emis de BNP NEGURĂ ADINA-LOREDANA;		
B1	Intabulare, drept de PROPRIETATE, dobandit prin PARTAJ, cota actuala 1/1 1) BUZĂ EUGENIA	A1

C. Partea III. SARCINI .

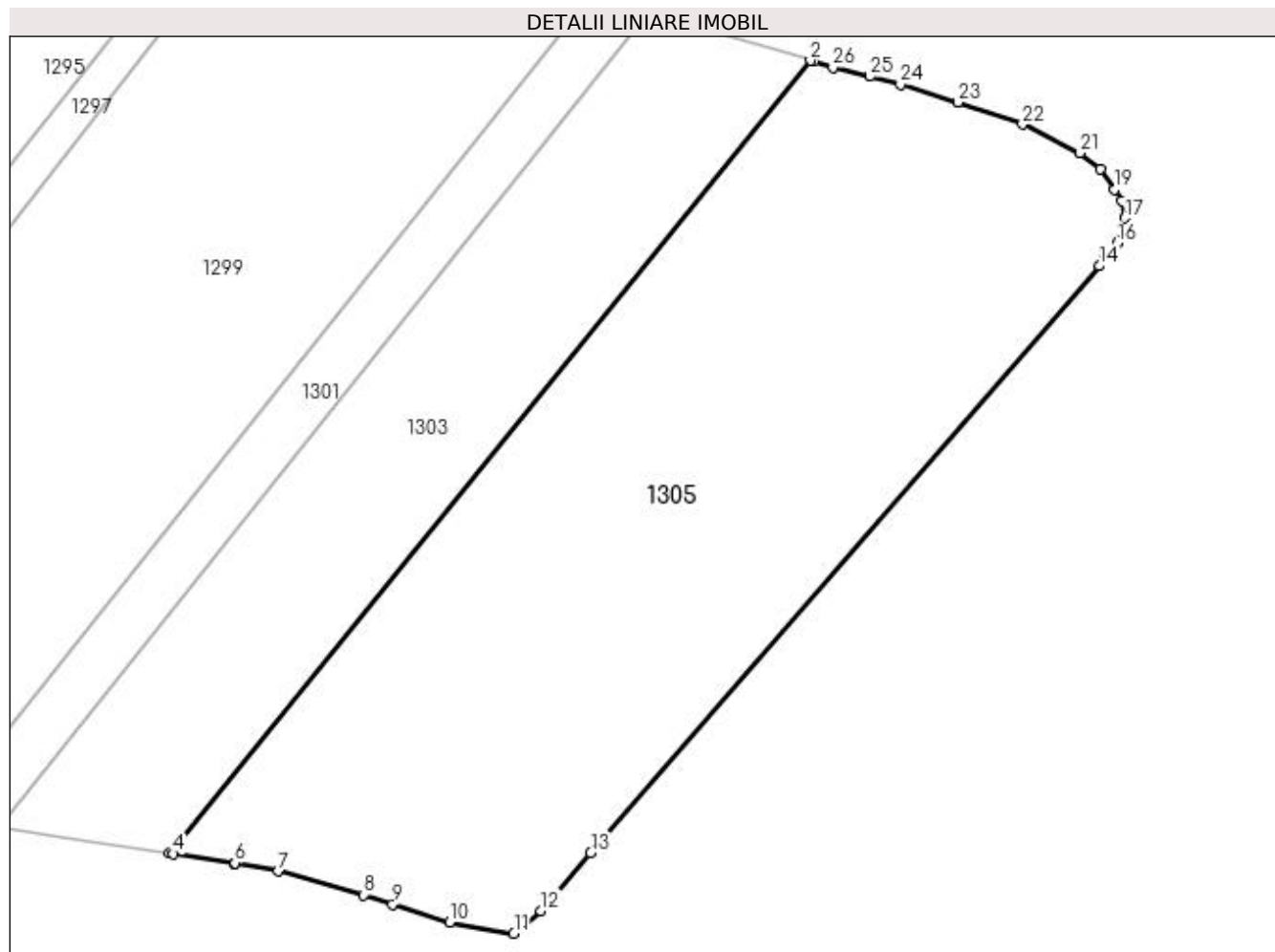
Inscrieri privind dezmembramintele dreptului de proprietate, drepturi reale de garanție și sarcini	Referințe
NU SUNT	

Anexa Nr. 1 La Partea I

Teren

Nr cadastral	Suprafața (mp)*	Observații / Referințe
	Din acte: 22.900 Masurata: 18.352	Diferența de suprafață se regasește la sud, peste canal, în sectorul 40.

* Suprafața este determinată în planul de proiecție Stereo 70.



Date referitoare la teren

Crt	Categorie folosință	Intra vilan	Suprafața (mp)	Tarla	Parcelă	Nr. topo	Observații / Referințe
1	arabil	NU	18.352	21, 23	213, 214, 236	-	

Lungime Segmente

1) Valorile lungimilor segmentelor sunt obținute din proiecție în plan.

Punct început	X / Y	Punct sfârșit	X / Y	Lungime segment (** (m)
1	598.075,638 704.023,948	2	598.074,833 704.024,189	0.84
3	597.925,578 703.839,672	4	597.926,471 703.839,54	0.903
5	597.940,613 703.837,442	6	597.940,808 703.837,413	0.197
7	597.950,888 703.835,492	8	597.970,784 703.829,992	20.642

Punct început	X / Y	Punct sfârșit	X / Y	Lungime segment (** (m)
2	598.074,833 704.024,189	3	597.925,578 703.839,672	237.326
4	597.926,471 703.839,54	5	597.940,613 703.837,442	14.297
6	597.940,808 703.837,413	7	597.950,888 703.835,492	10.261
8	597.970,784 703.829,992	9	597.977,555 703.827,796	7.118

Punct început	X / Y	Punct sfârșit	X / Y	Lungime segment (** (m))
9	597.977,555 703.827,796	10	597.990,866 703.823,671	13.936
11	598.005,77 703.821,04	12	598.012,077 703.826,312	8.22
13	598.023,695 703.839,847	14	598.142,166 703.976,39	180.774
15	598.143,537 703.978,162	16	598.146,249 703.981,667	4.432
17	598.148,062 703.987,472	18	598.147,326 703.991,536	4.13
19	598.145,643 703.994,152	20	598.142,334 703.998,874	5.766
21	598.137,651 704.002,677	22	598.124,264 704.009,337	14.952
23	598.109,145 704.014,399	24	598.095,837 704.018,674	13.978
25	598.088,662 704.020,468	26	598.080,118 704.022,604	8.807

Punct început	X / Y	Punct sfârșit	X / Y	Lungime segment (** (m))
10	597.990,866 703.823,671	11	598.005,77 703.821,04	15.134
12	598.012,077 703.826,312	13	598.023,695 703.839,847	17.837
14	598.142,166 703.976,39	15	598.143,537 703.978,162	2.24
16	598.146,249 703.981,667	17	598.148,062 703.987,472	6.082
18	598.147,326 703.991,536	19	598.145,643 703.994,152	3.111
20	598.142,334 703.998,874	21	598.137,651 704.002,677	6.033
22	598.124,264 704.009,337	23	598.109,145 704.014,399	15.944
24	598.095,837 704.018,674	25	598.088,662 704.020,468	7.396
26	598.080,118 704.022,604	1	598.075,638 704.023,948	4.677

** Lungimile segmentelor sunt determinate în planul de proiecție Stereo 70 și sunt rotunjite la 1 milimetru.

*** Distanța dintre puncte este formată din segmente cumulate ce sunt mai mici decât valoarea 1 milimetru.

