

**DATE DESPRE IMOBILUL NR. 5665**

Oficiul de Cadastru și Publicitate Imobiliară SUCEAVA
Biroul de Cadastru și Publicitate Imobiliară Falticeni

A. Partea I. Descrierea imobilului

TEREN Necunoscut

Adresa: Loc. Meresti, Jud. Suceava

Nr. Crt	Nr cadastral Nr. topografic	Suprafața* (mp)	Observații / Referințe
A1	31284	36.468	Sector cadastral:9 Teren neimprejmuit; Imobil traversat de limita administrativă dintre UAT Vulturești și UAT Udești.

B. Partea II. Proprietari și acte

Inscrieri privitoare la dreptul de proprietate și alte drepturi reale		Referințe
5217 / 15/03/2018		
Act Administrativ nr. 13, din 06/08/2013 emis de PRIMARIA VULTURESTI;		
B2	Intabulare, drept de PROPRIETATE, dobandit prin Constituire, cota actuala 1/1 1) COMUNA VULTUREȘTI, CIF:4326868, DOMENIU PRIVAT	A1

C. Partea III. SARCINI .

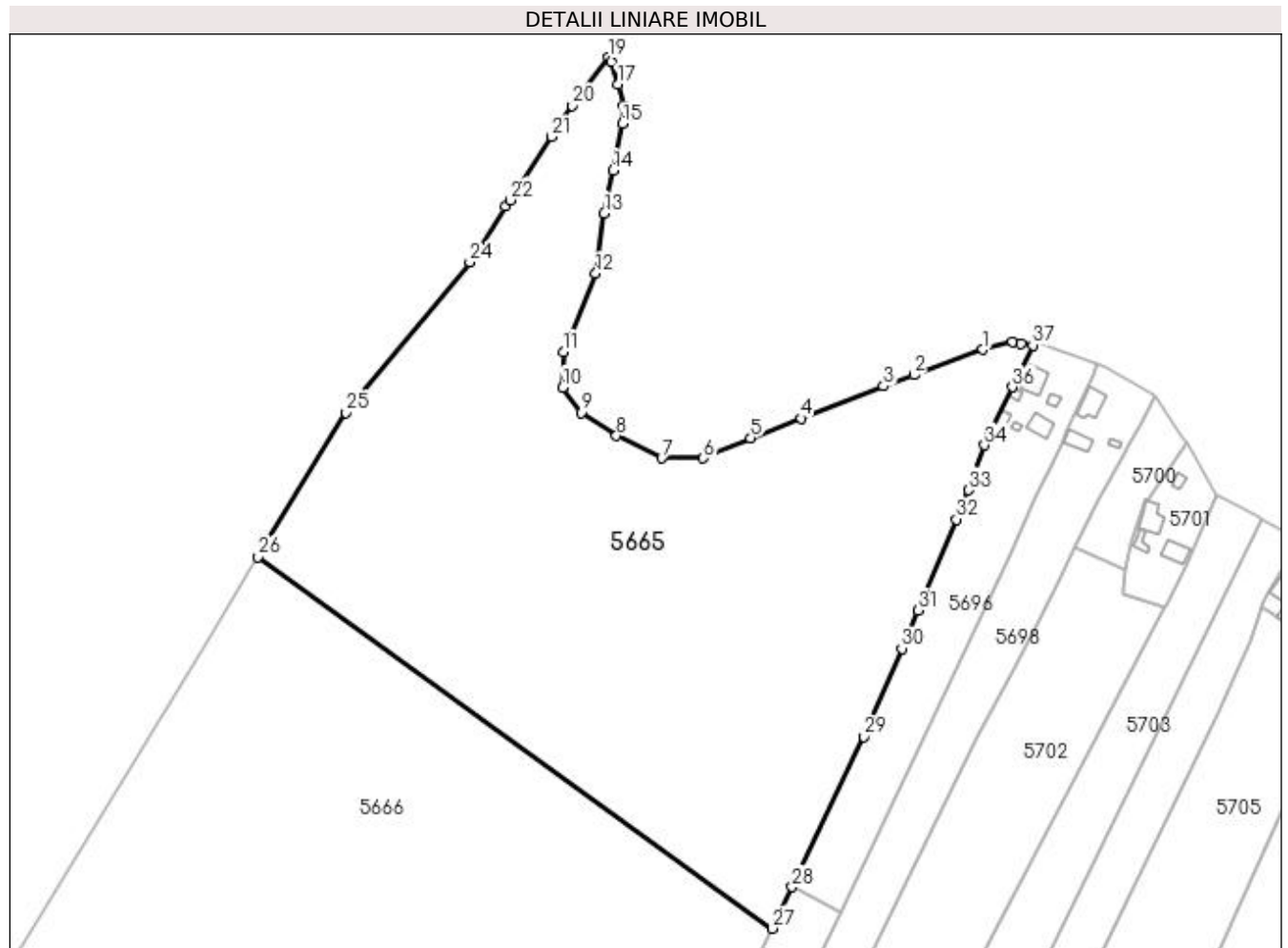
Inscrieri privind dezmembramintele dreptului de proprietate, drepturi reale de garanție și sarcini	Referințe
NU SUNT	

Anexa Nr. 1 La Partea I

Teren

Nr cadastral	Suprafața (mp)*	Observații / Referințe
31284	36.468	Imobil traversat de limita administrativă dintre UAT Vulturești și UAT Udești.

* Suprafața este determinată în planul de proiecție Stereo 70.



Date referitoare la teren

Crt	Categorie folosință	Intra vilan	Suprafața (mp)	Tarla	Parcelă	Nr. topo	Observații / Referințe
1	pasune	DA	327	9	75,76,77,79,82,83	-	
2	pasune	NU	36.141	9	75,76,77,79,82,83	-	

Lungime Segmente

1) Valorile lungimilor segmentelor sunt obținute din proiecție în plan.

Punct început	X / Y	Punct sfârșit	X / Y	Lungime segment (** (m)
1	605.408,68 673.157,434	2	605.383,1 673.147,997	27.265
3	605.371,844 673.143,844	4	605.341,203 673.131,947	32.87
5	605.322,503 673.124,686	6	605.304,954 673.117,18	19.087
7	605.289,633 673.117,171	8	605.272,827 673.125,501	18.757

Punct început	X / Y	Punct sfârșit	X / Y	Lungime segment (** (m)
2	605.383,1 673.147,997	3	605.371,844 673.143,844	11.998
4	605.341,203 673.131,947	5	605.322,503 673.124,686	20.06
6	605.304,954 673.117,18	7	605.289,633 673.117,171	15.321
8	605.272,827 673.125,501	9	605.259,692 673.134,069	15.682

Punct început	X / Y	Punct sfârșit	X / Y	Lungime segment (** (m)
9	605.259,692 673.134,069	10	605.252,964 673.143,397	11.501
11	605.253,163 673.156,618	12	605.265,215 673.185,597	31.385
13	605.268,345 673.207,949	14	605.271,556 673.223,79	16.163
15	605.275,05 673.241,03	16	605.275,386 673.247,714	6.692
17	605.273,417 673.255,61	18	605.271,027 673.263,829	8.559
19	605.270,054 673.265,558	20	605.256,359 673.247,752	22.463
21	605.248,799 673.236,174	22	605.233,496 673.212,74	27.988
23	605.231,779 673.210,403	24	605.218,522 673.189,81	24.491
25	605.172,636 673.134,082	26	605.140,075 673.080,649	62.572
27	605.330,682 672.943,067	28	605.337,997 672.958,441	17.026
29	605.364,491 673.014,127	30	605.378,59 673.046,72	35.512
31	605.384,573 673.060,87	32	605.398,782 673.094,561	36.565
33	605.403,176 673.105,401	34	605.409,182 673.122,1	17.746
35	605.411,128 673.126,102	36	605.419,583 673.143,487	19.332
37	605.427,122 673.159,062	38	605.422,797 673.159,695	4.371
39	605.419,615 673.160,161	1	605.408,68 673.157,434	11.27

Punct început	X / Y	Punct sfârșit	X / Y	Lungime segment (** (m)
10	605.252,964 673.143,397	11	605.253,163 673.156,618	13.222
12	605.265,215 673.185,597	13	605.268,345 673.207,949	22.57
14	605.271,556 673.223,79	15	605.275,05 673.241,03	17.59
16	605.275,386 673.247,714	17	605.273,417 673.255,61	8.138
18	605.271,027 673.263,829	19	605.270,054 673.265,558	1.984
20	605.256,359 673.247,752	21	605.248,799 673.236,174	13.828
22	605.233,496 673.212,74	23	605.231,779 673.210,403	2.9
24	605.218,522 673.189,81	25	605.172,636 673.134,082	72.188
26	605.140,075 673.080,649	27	605.330,682 672.943,067	235.074
28	605.337,997 672.958,441	29	605.364,491 673.014,127	61.667
30	605.378,59 673.046,72	31	605.384,573 673.060,87	15.363
32	605.398,782 673.094,561	33	605.403,176 673.105,401	11.697
34	605.409,182 673.122,1	35	605.411,128 673.126,102	4.45
36	605.419,583 673.143,487	37	605.427,122 673.159,062	17.304
38	605.422,797 673.159,695	39	605.419,615 673.160,161	3.216

** Lungimile segmentelor sunt determinate în planul de proiecție Stereo 70 și sunt rotunjite la 1 milimetru.

*** Distanța dintre puncte este formată din segmente cumulate ce sunt mai mici decât valoarea 1 milimetru.

**DATE DESPRE IMOBILUL NR. 5666**

Oficiul de Cadastru și Publicitate Imobiliară SUCEAVA
Biroul de Cadastru și Publicitate Imobiliară Falticeni

A. Partea I. Descrierea imobilului

TEREN Extravilan

Adresa: Jud. Suceava

Nr. Crt	Nr cadastral Nr. topografic	Suprafața* (mp)	Observații / Referințe
A1	31285	50.000	Sector cadastral:9 Teren neimprejmuit;

B. Partea II. Proprietari și acte

Inscrieri privitoare la dreptul de proprietate și alte drepturi reale		Referințe
5217 / 15/03/2018		
Act Administrativ nr. 13, din 06/08/2013 emis de PRIMARIA VULTURESTI;		
B2	Intabulare, drept de PROPRIETATE, dobandit prin Constituire, cota actuala 1/1 1) COMUNA VULTUREȘTI, CIF:4326868, DOMENIU PRIVAT	A1

C. Partea III. SARCINI .

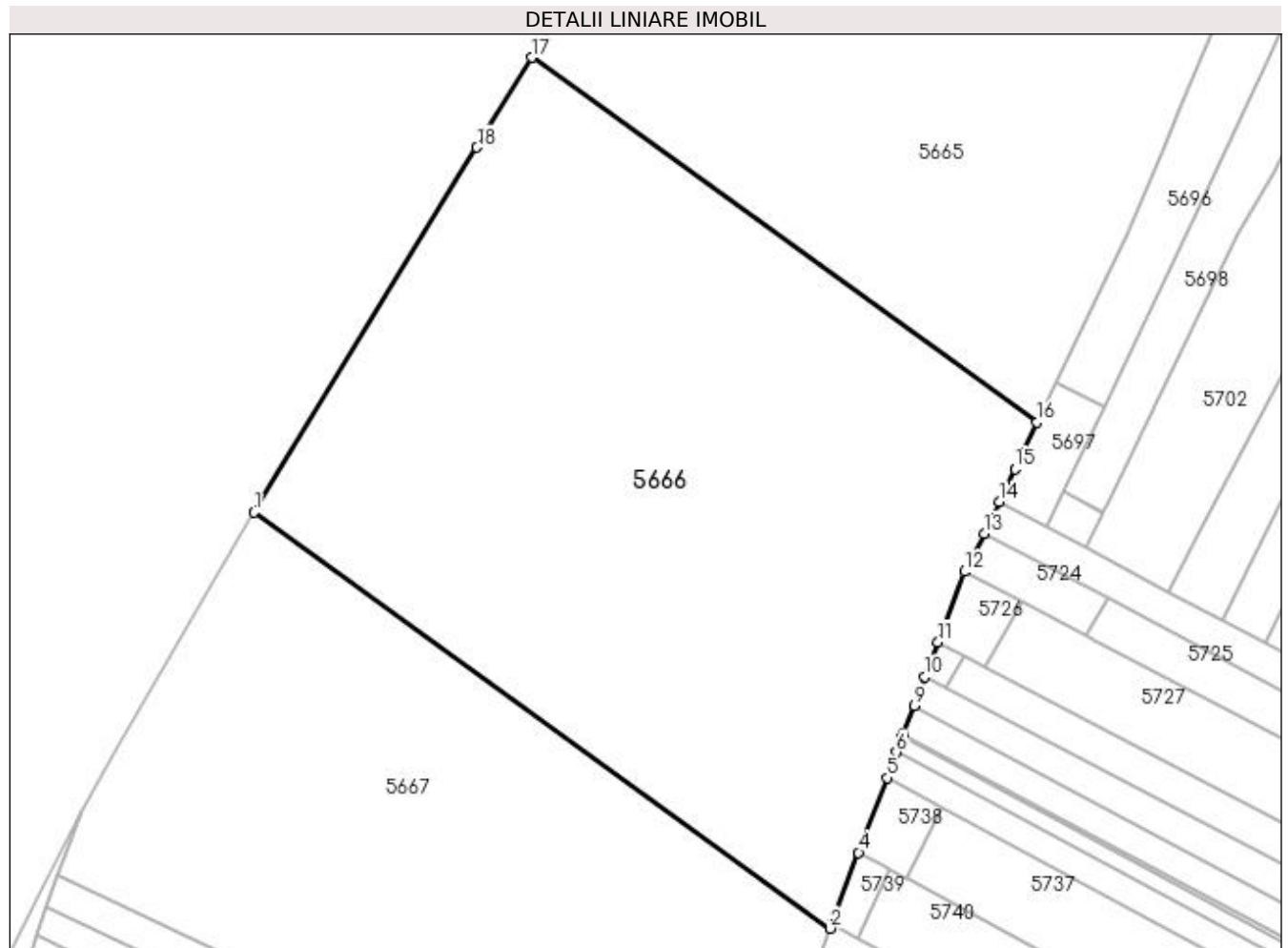
Inscrieri privind dezmembramintele dreptului de proprietate, drepturi reale de garanție și sarcini	Referințe
NU SUNT	

Anexa Nr. 1 La Partea I

Teren

Nr cadastral	Suprafața (mp)*	Observații / Referințe
31285	50.000	

* Suprafața este determinată în planul de proiecție Stereo 70.



Date referitoare la teren

Crt	Categorie folosință	Intra vilan	Suprafața (mp)	Tarla	Parcelă	Nr. topo	Observații / Referințe
1	pasune	NU	50.000	9	82,83	-	

Lungime Segmente

1) Valorile lungimilor segmentelor sunt obținute din proiecție în plan.

Punct început	X / Y	Punct sfârșit	X / Y	Lungime segment (** (m)
1	605.035,279 672.909,193	2	605.252,646 672.752,296	268.077
2	605.252,646 672.752,296	3	605.253,256 672.753,916	1.731
3	605.253,256 672.753,916	4	605.263,432 672.780,918	28.856
4	605.263,432 672.780,918	5	605.274,08 672.809,175	30.197
5	605.274,08 672.809,175	6	605.277,677 672.818,719	10.199

Punct început	X / Y	Punct sfârşit	X / Y	Lungime segment (** (m)
6	605.277,677 672.818,719	7	605.279,817 672.824,354	6.028
7	605.279,817 672.824,354	8	605.280,352 672.825,762	1.506
8	605.280,352 672.825,762	9	605.284,524 672.836,322	11.354
9	605.284,524 672.836,322	10	605.288,408 672.847,196	11.547
10	605.288,408 672.847,196	11	605.293,316 672.860,22	13.918
11	605.293,316 672.860,22	12	605.303,343 672.886,828	28.435
12	605.303,343 672.886,828	13	605.310,745 672.901,273	16.231
13	605.310,745 672.901,273	14	605.316,516 672.913,291	13.332
14	605.316,516 672.913,291	15	605.322,373 672.925,602	13.633
15	605.322,373 672.925,602	16	605.330,682 672.943,067	19.341
16	605.330,682 672.943,067	17	605.140,075 673.080,649	235.074
17	605.140,075 673.080,649	18	605.119,405 673.046,73	39.721
18	605.119,405 673.046,73	1	605.035,279 672.909,193	161.225

** Lungimile segmentelor sunt determinate în planul de proiecție Stereo 70 și sunt rotunjite la 1 milimetru.

*** Distanța dintre puncte este formată din segmente cumulate ce sunt mai mici decât valoarea 1 milimetru.

**DATE DESPRE IMOBILUL NR. 5667**

Oficiul de Cadastru și Publicitate Imobiliară SUCEAVA
Biroul de Cadastru și Publicitate Imobiliară Falticeni

A. Partea I. Descrierea imobilului

TEREN Extravilan

Adresa: Jud. Suceava

Nr. Crt	Nr cadastral Nr. topografic	Suprafața* (mp)	Observații / Referințe
A1	31286	50.000	Sector cadastral:9 Teren neimprejmuit;

B. Partea II. Proprietari și acte

Inscrieri privitoare la dreptul de proprietate și alte drepturi reale	Referințe
5217 / 15/03/2018	
Act Administrativ nr. 13, din 06/08/2013 emis de PRIMARIA VULTURESTI;	
B2	A1
Intabulare, drept de PROPRIETATE, dobandit prin Constituire, cota actuala 1/1 1) COMUNA VULTUREȘTI, CIF:4326868, DOMENIU PRIVAT	

C. Partea III. SARCINI .

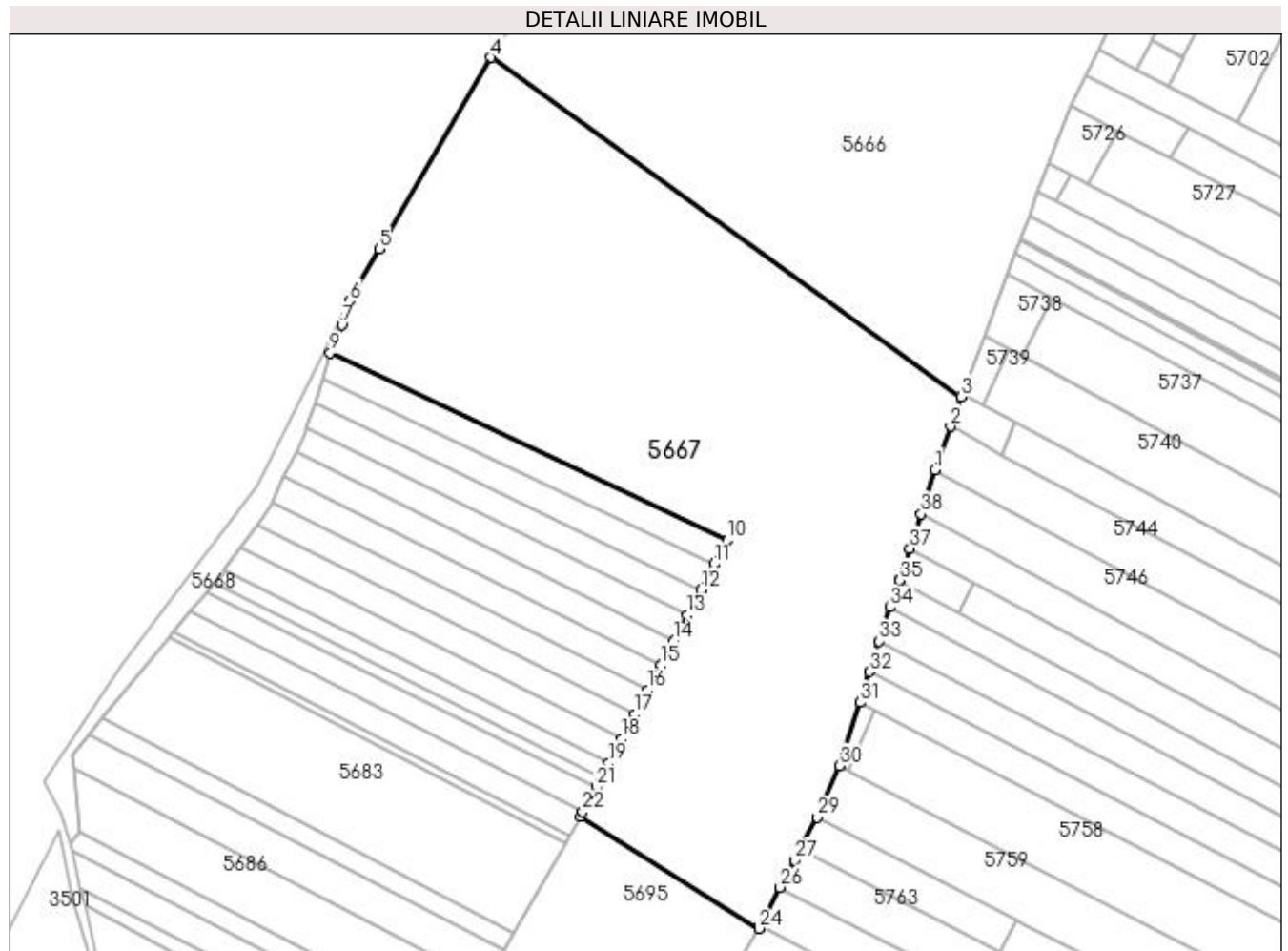
Inscrieri privind dezmembramintele dreptului de proprietate, drepturi reale de garanție și sarcini	Referințe
NU SUNT	

Anexa Nr. 1 La Partea I

Teren

Nr cadastral	Suprafața (mp)*	Observații / Referințe
31286	50.000	

* Suprafața este determinată în planul de proiecție Stereo 70.



Date referitoare la teren

Crt	Categorie folosință	Intra vilan	Suprafața (mp)	Tarla	Parcelă	Nr. topo	Observații / Referințe
1	pasune	NU	50.000	9	74;83	-	

Lungime Segmente

1) Valorile lungimilor segmentelor sunt obținute din proiecție în plan.

Punct început	X / Y	Punct sfârșit	X / Y	Lungime segment (** (m)	Punct început	X / Y	Punct sfârșit	X / Y	Lungime segment (** (m)
1	605.240,572 672.718,553	2	605.247,81 672.738,602	21.316	2	605.247,81 672.738,602	3	605.252,646 672.752,296	14.523
3	605.252,646 672.752,296	4	605.035,279 672.909,193	268.077	4	605.035,279 672.909,193	5	604.983,716 672.820,61	102.497
5	604.983,716 672.820,61	6	604.969,904 672.796,672	27.637	6	604.969,904 672.796,672	7	604.966,144 672.785,507	11.781
7	604.966,144 672.785,507	8	604.963,934 672.779,633	6.276	8	604.963,934 672.779,633	9	604.960,711 672.772,742	7.607
9	604.960,711 672.772,742	10	605.144,398 672.686,013	203.133	10	605.144,398 672.686,013	11	605.138,575 672.675,074	12.392

Punct început	X / Y	Punct sfârșit	X / Y	Lungime segment (** (m)
11	605.138,575 672.675,074	12	605.132,244 672.663,178	13.476
13	605.125,968 672.651,385	14	605.119,68 672.639,57	13.384
15	605.113,654 672.628,247	16	605.107,606 672.616,883	12.873
17	605.101,564 672.605,531	18	605.095,575 672.594,277	12.748
19	605.089,637 672.583,12	20	605.086,102 672.576,478	7.524
21	605.083,761 672.572,079	22	605.077,626 672.560,551	13.059
23	605.076,469 672.558,377	24	605.159,146 672.506,532	97.588
25	605.159,761 672.507,628	26	605.168,932 672.525,582	20.161
27	605.175,528 672.538,15	28	605.178,426 672.543,67	6.234
29	605.186,152 672.557,971	30	605.196,419 672.581,792	25.939
31	605.206,07 672.611,037	32	605.210,251 672.625,33	14.892
33	605.214,728 672.639,348	34	605.220,016 672.655,111	16.626
35	605.224,122 672.667,516	36	605.224,245 672.667,883	0.387
37	605.229,028 672.682,224	38	605.234,199 672.698,117	16.713

Punct început	X / Y	Punct sfârșit	X / Y	Lungime segment (** (m)
12	605.132,244 672.663,178	13	605.125,968 672.651,385	13.359
14	605.119,68 672.639,57	15	605.113,654 672.628,247	12.827
16	605.107,606 672.616,883	17	605.101,564 672.605,531	12.86
18	605.095,575 672.594,277	19	605.089,637 672.583,12	12.639
20	605.086,102 672.576,478	21	605.083,761 672.572,079	4.983
22	605.077,626 672.560,551	23	605.076,469 672.558,377	2.463
24	605.159,146 672.506,532	25	605.159,761 672.507,628	1.257
26	605.168,932 672.525,582	27	605.175,528 672.538,15	14.194
28	605.178,426 672.543,67	29	605.186,152 672.557,971	16.255
30	605.196,419 672.581,792	31	605.206,07 672.611,037	30.796
32	605.210,251 672.625,33	33	605.214,728 672.639,348	14.716
34	605.220,016 672.655,111	35	605.224,122 672.667,516	13.067
36	605.224,245 672.667,883	37	605.229,028 672.682,224	15.118
38	605.234,199 672.698,117	1	605.240,572 672.718,553	21.407

** Lungimile segmentelor sunt determinate în planul de proiecție Stereo 70 și sunt rotunjite la 1 milimetru.

*** Distanța dintre puncte este formată din segmente cumulate ce sunt mai mici decât valoarea 1 milimetru.

**DATE DESPRE IMOBILUL NR. 5668**

Oficiul de Cadastru și Publicitate Imobiliară SUCEAVA
Biroul de Cadastru și Publicitate Imobiliară Falticeni

A. Partea I. Descrierea imobilului

TEREN Extravilan

Adresa: Jud. Suceava

Nr. Crt	Nr cadastral Nr. topografic	Suprafața* (mp)	Observații / Referințe
A1		2.311	Sector cadastral:9 Teren neimprejmuit;

B. Partea II. Proprietari și acte

Inscrieri privitoare la dreptul de proprietate și alte drepturi reale		Referințe
/		
Act Normativ nr. Legea 7, din 13/03/1996 emis de PARLAMENTUL ROMANIEI;		
B1	Inscrierea provizorie, drept de PROPRIETATE, dobandit prin Lege, cota actuala 1/1 1) COMUNA VULTUREȘTI, CIF:4326868, PROPRIETAR NEIDENTIFICAT.	A1

C. Partea III. SARCINI .

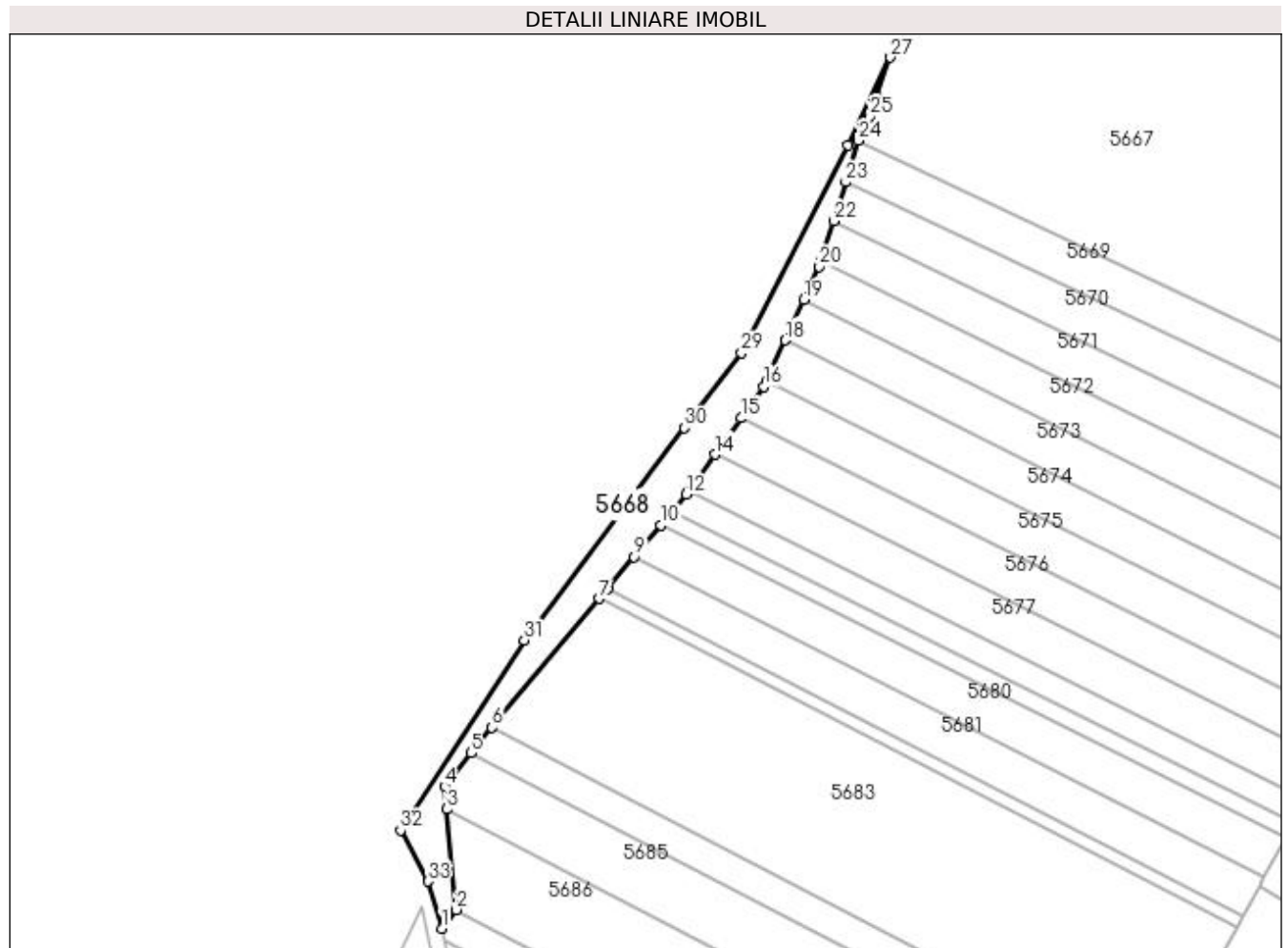
Inscrieri privind dezmembramintele dreptului de proprietate, drepturi reale de garanție și sarcini	Referințe
NU SUNT	

Anexa Nr. 1 La Partea I

Teren

Nr cadastral	Suprafața (mp)*	Observații / Referințe
	2.311	

* Suprafața este determinată în planul de proiecție Stereo 70.



Date referitoare la teren

Crt	Categorie folosință	Intra vilan	Suprafața (mp)	Tarla	Parcelă	Nr. topo	Observații / Referințe
1	arabil	NU	2.311	9	83	-	

Lungime Segmente

1) Valorile lungimilor segmentelor sunt obținute din proiecție în plan.

Punct început	X / Y	Punct sfârșit	X / Y	Lungime segment (** (m)	Punct început	X / Y	Punct sfârșit	X / Y	Lungime segment (** (m)
1	604.840,709 672.545,943	2	604.844,843 672.551,314	6.778	2	604.844,843 672.551,314	3	604.842,067 672.580,325	29.144
3	604.842,067 672.580,325	4	604.841,447 672.586,812	6.517	4	604.841,447 672.586,812	5	604.849,126 672.596,46	12.331
5	604.849,126 672.596,46	6	604.855,066 672.603,831	9.467	6	604.855,066 672.603,831	7	604.886,01 672.640,863	48.259
7	604.886,01 672.640,863	8	604.888,326 672.643,634	3.611	8	604.888,326 672.643,634	9	604.896,085 672.652,92	12.101
9	604.896,085 672.652,92	10	604.903,747 672.662,09	11.95	10	604.903,747 672.662,09	11	604.907,03 672.666,018	5.119

Punct început	X / Y	Punct sfârșit	X / Y	Lungime segment (** (m)
11	604.907,03 672.666,018	12	604.911,089 672.670,877	6.331
13	604.911,893 672.671,996	14	604.919,352 672.682,392	12.795
15	604.926,876 672.692,879	16	604.933,412 672.701,988	11.211
17	604.934,164 672.703,608	18	604.939,584 672.715,285	12.874
19	604.944,985 672.726,921	20	604.949,441 672.736,519	10.582
21	604.949,92 672.738,061	22	604.953,521 672.749,635	12.121
23	604.956,997 672.760,807	24	604.960,711 672.772,742	12.5
25	604.963,934 672.779,633	26	604.966,144 672.785,507	6.276
27	604.969,904 672.796,672	28	604.957,6 672.771,5	28.018
29	604.926,983 672.711,603	30	604.910,624 672.689,995	27.102
31	604.864,408 672.628,952	32	604.828,766 672.574,193	65.337
33	604.836,575 672.559,51	1	604.840,709 672.545,943	14.183

Punct început	X / Y	Punct sfârșit	X / Y	Lungime segment (** (m)
12	604.911,089 672.670,877	13	604.911,893 672.671,996	1.378
14	604.919,352 672.682,392	15	604.926,876 672.692,879	12.907
16	604.933,412 672.701,988	17	604.934,164 672.703,608	1.786
18	604.939,584 672.715,285	19	604.944,985 672.726,921	12.828
20	604.949,441 672.736,519	21	604.949,92 672.738,061	1.615
22	604.953,521 672.749,635	23	604.956,997 672.760,807	11.7
24	604.960,711 672.772,742	25	604.963,934 672.779,633	7.607
26	604.966,144 672.785,507	27	604.969,904 672.796,672	11.781
28	604.957,6 672.771,5	29	604.926,983 672.711,603	67.269
30	604.910,624 672.689,995	31	604.864,408 672.628,952	76.565
32	604.828,766 672.574,193	33	604.836,575 672.559,51	16.63

** Lungimile segmentelor sunt determinate în planul de proiecție Stereo 70 și sunt rotunjite la 1 milimetru.

*** Distanța dintre puncte este formată din segmente cumulate ce sunt mai mici decât valoarea 1 milimetru.

**DATE DESPRE IMOBILUL NR. 5669**

Oficiul de Cadastru și Publicitate Imobiliară SUCEAVA
Biroul de Cadastru și Publicitate Imobiliară Falticeni

A. Partea I. Descrierea imobilului

TEREN Extravilan

Adresa: Jud. Suceava

Nr. Crt	Nr cadastral Nr. topografic	Suprafața* (mp)	Observații / Referințe
A1		2.500	Sector cadastral:9 Teren neimprejmuit;

B. Partea II. Proprietari și acte

Inscrieri privitoare la dreptul de proprietate și alte drepturi reale	Referințe
/	
Act Administrativ nr. 720, din 07/04/1994 emis de CJSDPAT SUCEAVA;	
B1	A1
Intabulare, drept de PROPRIETATE, dobandit prin Constituire, cota actuala 1/1 1) PANDURU LUCICA	

C. Partea III. SARCINI .

Inscrieri privind dezmembramintele dreptului de proprietate, drepturi reale de garanție și sarcini	Referințe
NU SUNT	

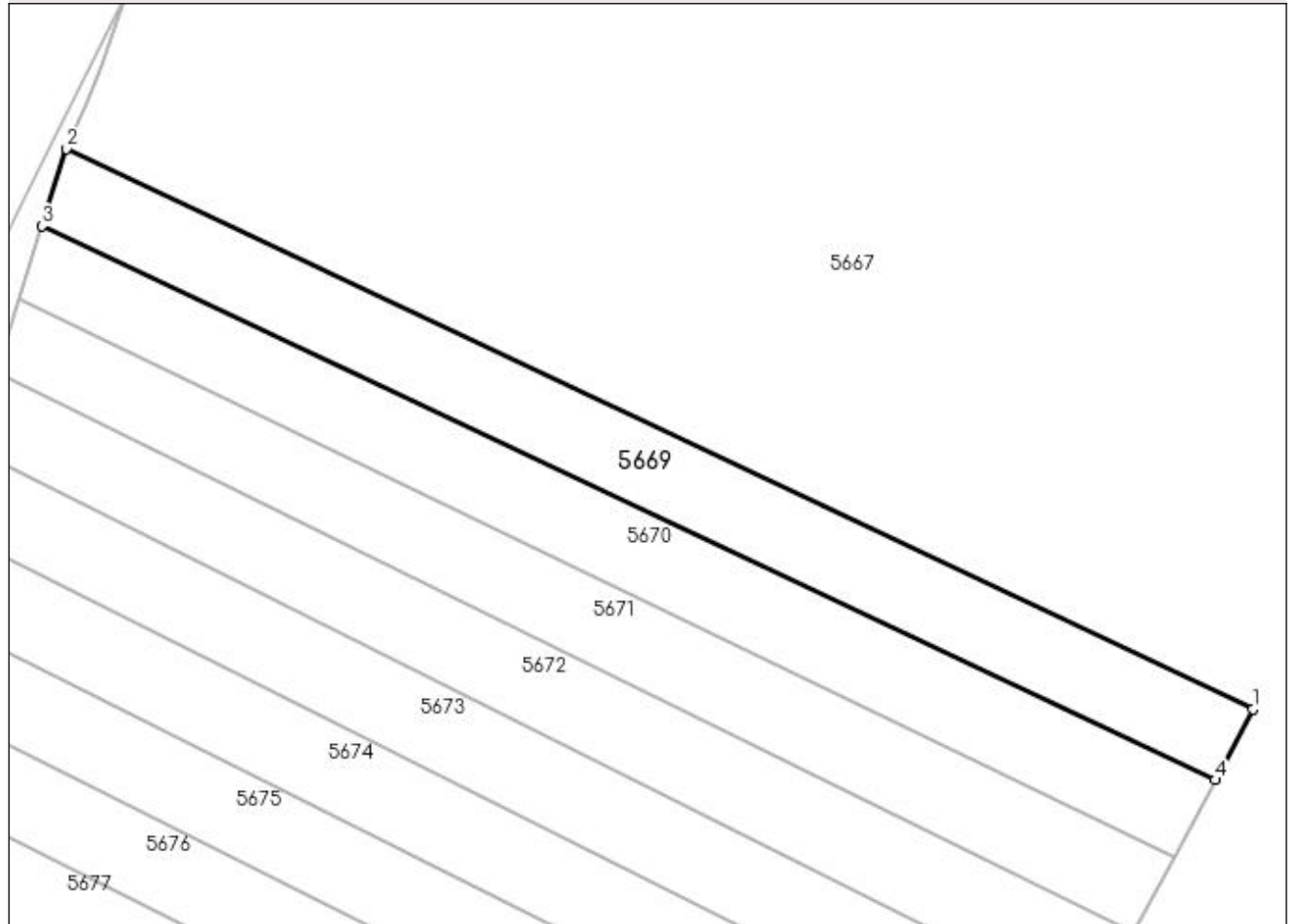
Anexa Nr. 1 La Partea I

Teren

Nr cadastral	Suprafața (mp)*	Observații / Referințe
	2.500	

* Suprafața este determinată în planul de proiecție Stereo 70.

DETALII LINIARE IMOBIL



Date referitoare la teren

Crt	Categorie folosință	Intravilan	Suprafața (mp)	Tarla	Parcelă	Nr. topo	Observații / Referințe
1	arabil	NU	2.500	9	74	-	

Lungime Segmente

1) Valorile lungimilor segmentelor sunt obținute din proiecție în plan.

Punct început	X / Y	Punct sfârșit	X / Y	Lungime segment (** (m)
1	605.144,398 672.686,013	2	604.960,711 672.772,742	203.133
2	604.960,711 672.772,742	3	604.956,997 672.760,807	12.5
3	604.956,997 672.760,807	4	605.138,575 672.675,074	200.8
4	605.138,575 672.675,074	1	605.144,398 672.686,013	12.392

**** Lungimile segmentelor sunt determinate în planul de proiecție Stereo 70 și sunt rotunjite la 1 milimetru.**

***** Distanța dintre puncte este formată din segmente cumulate ce sunt mai mici decât valoarea 1 milimetru.**

**DATE DESPRE IMOBILUL NR. 5670**

Oficiul de Cadastru și Publicitate Imobiliară SUCEAVA
Biroul de Cadastru și Publicitate Imobiliară Falticeni

A. Partea I. Descrierea imobilului

TEREN Extravilan

Adresa: Jud. Suceava

Nr. Crt	Nr cadastral Nr. topografic	Suprafața* (mp)	Observații / Referințe
A1		2.500	Sector cadastral:9 Teren neimprejmuit;

B. Partea II. Proprietari și acte

Inscrieri privitoare la dreptul de proprietate și alte drepturi reale	Referințe
/	
Act Administrativ nr. 2046, din 06/06/2005 emis de CJSDPAT SUCEAVA;	
B1	A1
Intabulare, drept de PROPRIETATE, dobandit prin Constituire, cota actuala 1/1 1) NIȚĂ GHEORGHE, Lipsă CNP proprietar. DEFUNCT:Da	

C. Partea III. SARCINI .

Inscrieri privind dezmembramintele dreptului de proprietate, drepturi reale de garanție și sarcini	Referințe
NU SUNT	

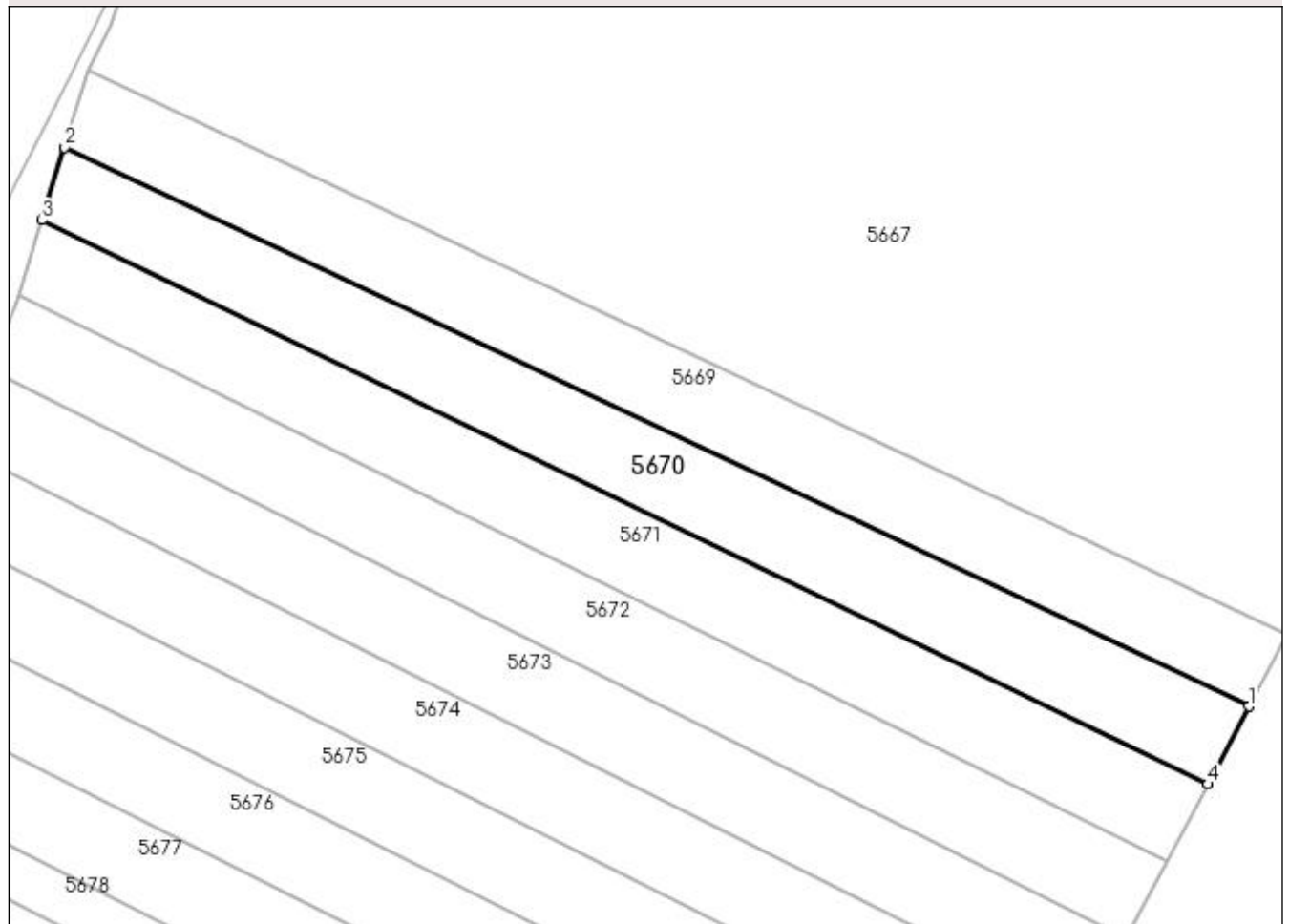
Anexa Nr. 1 La Partea I

Teren

Nr cadastral	Suprafața (mp)*	Observații / Referințe
	2.500	

* Suprafața este determinată în planul de proiecție Stereo 70.

DETALII LINIARE IMOBIL



Date referitoare la teren

Crt	Categorie folosință	Intravilan	Suprafața (mp)	Tarla	Parcelă	Nr. topo	Observații / Referințe
1	arabil	NU	2.500	9	83	-	

Lungime Segmente

1) Valorile lungimilor segmentelor sunt obținute din proiecție în plan.

Punct început	X / Y	Punct sfârșit	X / Y	Lungime segment (** (m)
1	605.138,575 672.675,074	2	604.956,997 672.760,807	200.8
2	604.956,997 672.760,807	3	604.953,521 672.749,635	11.7
3	604.953,521 672.749,635	4	605.132,244 672.663,178	198.536
4	605.132,244 672.663,178	1	605.138,575 672.675,074	13.476

**** Lungimile segmentelor sunt determinate în planul de proiecție Stereo 70 și sunt rotunjite la 1 milimetru.**

***** Distanța dintre puncte este formată din segmente cumulate ce sunt mai mici decât valoarea 1 milimetru.**

**DATE DESPRE IMOBILUL NR. 5671**

Oficiul de Cadastru și Publicitate Imobiliară SUCEAVA
Biroul de Cadastru și Publicitate Imobiliară Falticeni

A. Partea I. Descrierea imobilului

TEREN Extravilan

Adresa: Jud. Suceava

Nr. Crt	Nr cadastral Nr. topografic	Suprafața* (mp)	Observații / Referințe
A1		2.500	Sector cadastral:9 Teren neimprejmuit;

B. Partea II. Proprietari și acte

Inscrieri privitoare la dreptul de proprietate și alte drepturi reale	Referințe
/	
Act Administrativ nr. 731, din 07/04/1994 emis de CJSDPAT SUCEAVA;	
B1	A1
Intabulare, drept de PROPRIETATE, dobandit prin Constituire, cota actuala 1/1 1) PANDURU DOINA	

C. Partea III. SARCINI .

Inscrieri privind dezmembramintele dreptului de proprietate, drepturi reale de garanție și sarcini	Referințe
NU SUNT	

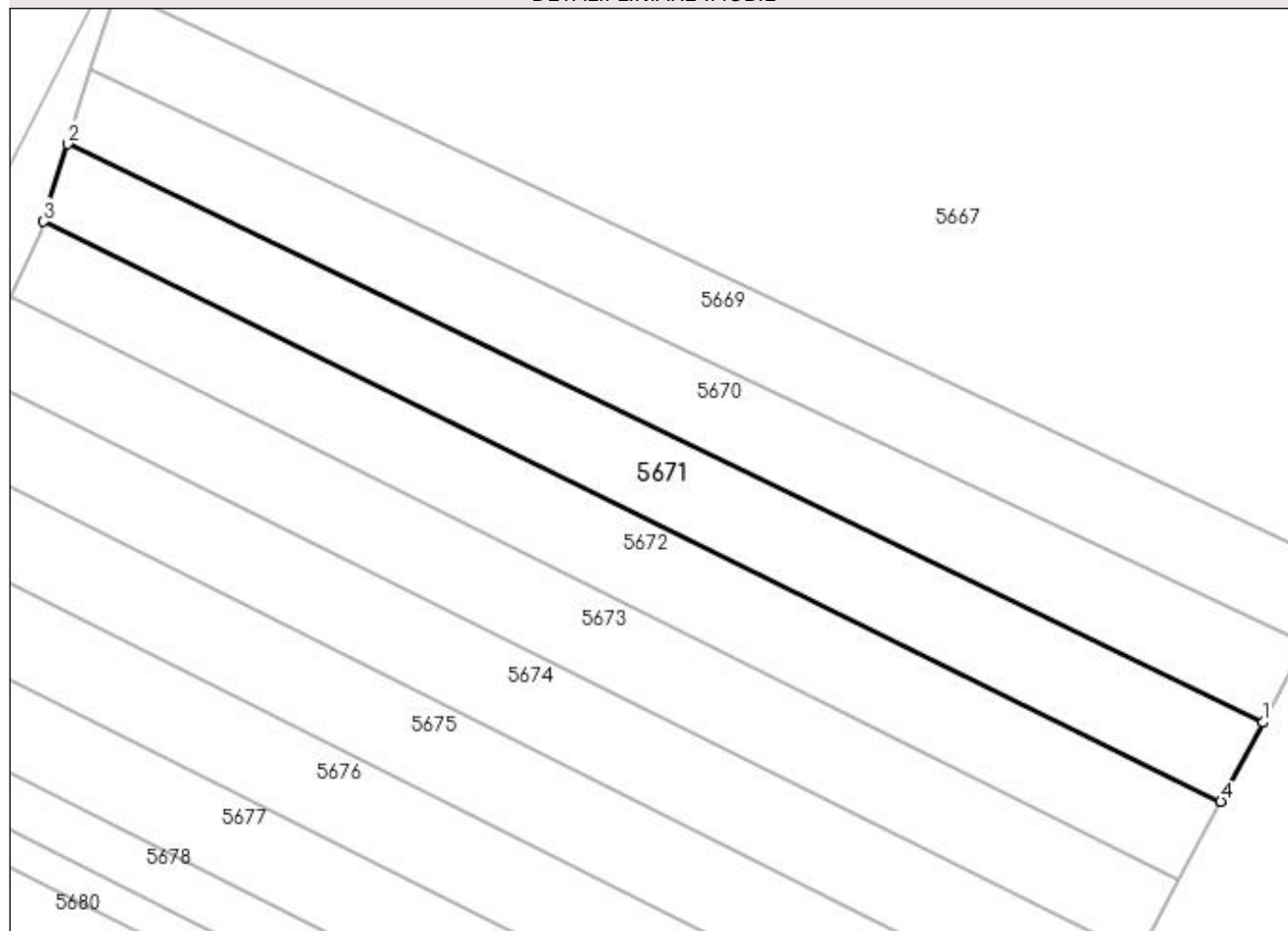
Anexa Nr. 1 La Partea I

Teren

Nr cadastral	Suprafața (mp)*	Observații / Referințe
	2.500	

* Suprafața este determinată în planul de proiecție Stereo 70.

DETALII LINIARE IMOBIL



Date referitoare la teren

Crt	Categorie folosință	Intravilan	Suprafața (mp)	Tarla	Parcelă	Nr. topo	Observații / Referințe
1	arabil	NU	2.500	9	83	-	

Lungime Segmente

1) Valorile lungimilor segmentelor sunt obținute din proiecție în plan.

Punct început	X / Y	Punct sfârșit	X / Y	Lungime segment (** (m)
1	605.132,244 672.663,178	2	604.953,521 672.749,635	198.536
2	604.953,521 672.749,635	3	604.949,92 672.738,061	12.121
3	604.949,92 672.738,061	4	605.125,968 672.651,385	196.229
4	605.125,968 672.651,385	1	605.132,244 672.663,178	13.359

**** Lungimile segmentelor sunt determinate în planul de proiecție Stereo 70 și sunt rotunjite la 1 milimetru.**

***** Distanța dintre puncte este formată din segmente cumulate ce sunt mai mici decât valoarea 1 milimetru.**

**DATE DESPRE IMOBILUL NR. 5672**

Oficiul de Cadastru și Publicitate Imobiliară SUCEAVA
Biroul de Cadastru și Publicitate Imobiliară Falticeni

A. Partea I. Descrierea imobilului

TEREN Extravilan

Adresa: Jud. Suceava

Nr. Crt	Nr cadastral Nr. topografic	Suprafața* (mp)	Observații / Referințe
A1		2.500	Sector cadastral:9 Teren neimprejmuit;

B. Partea II. Proprietari și acte

Inscrieri privitoare la dreptul de proprietate și alte drepturi reale	Referințe
/	
Act Administrativ nr. 880, din 15/06/1994 emis de CJSDPAT SUCEAVA;	
B1	A1
Intabulare, drept de PROPRIETATE, dobandit prin Constituire, cota actuala 1/1 1) PANȚIRU CONSTANȚA	

C. Partea III. SARCINI .

Inscrieri privind dezmembramintele dreptului de proprietate, drepturi reale de garanție și sarcini	Referințe
NU SUNT	

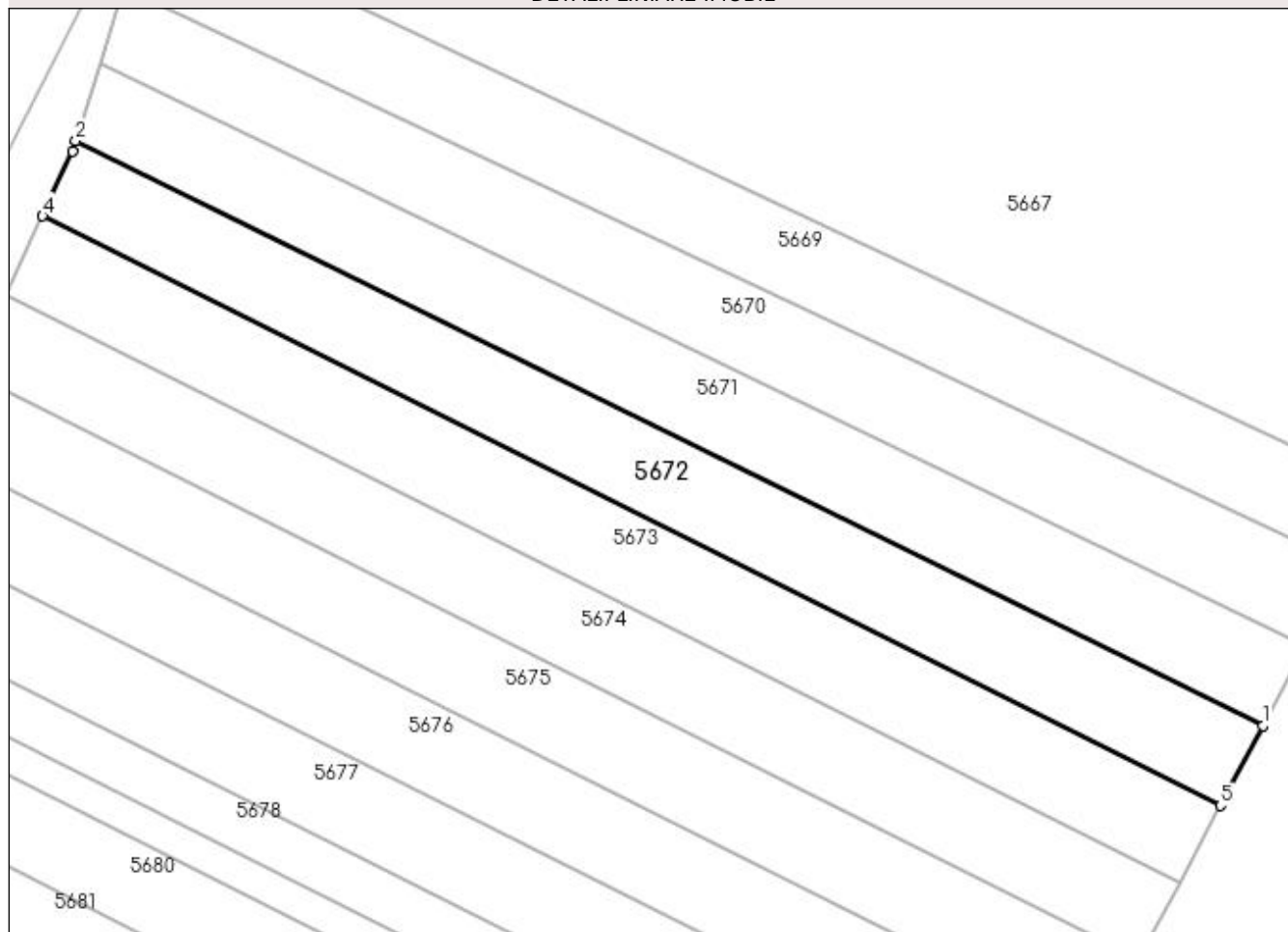
Anexa Nr. 1 La Partea I

Teren

Nr cadastral	Suprafața (mp)*	Observații / Referințe
	2.500	

* Suprafața este determinată în planul de proiecție Stereo 70.

DETALII LINIARE IMOBIL



Date referitoare la teren

Crt	Categorie folosință	Intra vilan	Suprafața (mp)	Tarla	Parcelă	Nr. topo	Observații / Referințe
1	arabil	NU	2.500	9	83	-	

Lungime Segmente

1) Valorile lungimilor segmentelor sunt obținute din proiecție în plan.

Punct început	X / Y	Punct sfârșit	X / Y	Lungime segment (** (m)
1	605.125,968 672.651,385	2	604.949,92 672.738,061	196.229
2	604.949,92 672.738,061	3	604.949,441 672.736,519	1.615
3	604.949,441 672.736,519	4	604.944,985 672.726,921	10.582
4	604.944,985 672.726,921	5	605.119,68 672.639,57	195.317
5	605.119,68 672.639,57	1	605.125,968 672.651,385	13.384

**** Lungimile segmentelor sunt determinate în planul de proiecție Stereo 70 și sunt rotunjite la 1 milimetru.**

***** Distanța dintre puncte este formată din segmente cumulate ce sunt mai mici decât valoarea 1 milimetru.**

**DATE DESPRE IMOBILUL NR. 5673**

Oficiul de Cadastru și Publicitate Imobiliară SUCEAVA
Biroul de Cadastru și Publicitate Imobiliară Falticeni

A. Partea I. Descrierea imobilului

TEREN Extravilan

Adresa: Jud. Suceava

Nr. Crt	Nr cadastral Nr. topografic	Suprafața* (mp)	Observații / Referințe
A1		2.500	Sector cadastral:9 Teren neimprejmuit;

B. Partea II. Proprietari și acte

Inscrieri privitoare la dreptul de proprietate și alte drepturi reale	Referințe
/	
Act Notarial nr. 564, din 02/02/2022 emis de SPN APOSTOL;	
B1	A1
Intabulare, drept de PROPRIETATE, dobândit prin PARTAJ, cota actuala 1/1 1) SALAMAHA VASILE	

C. Partea III. SARCINI .

Inscrieri privind dezmembramintele dreptului de proprietate, drepturi reale de garanție și sarcini	Referințe
NU SUNT	

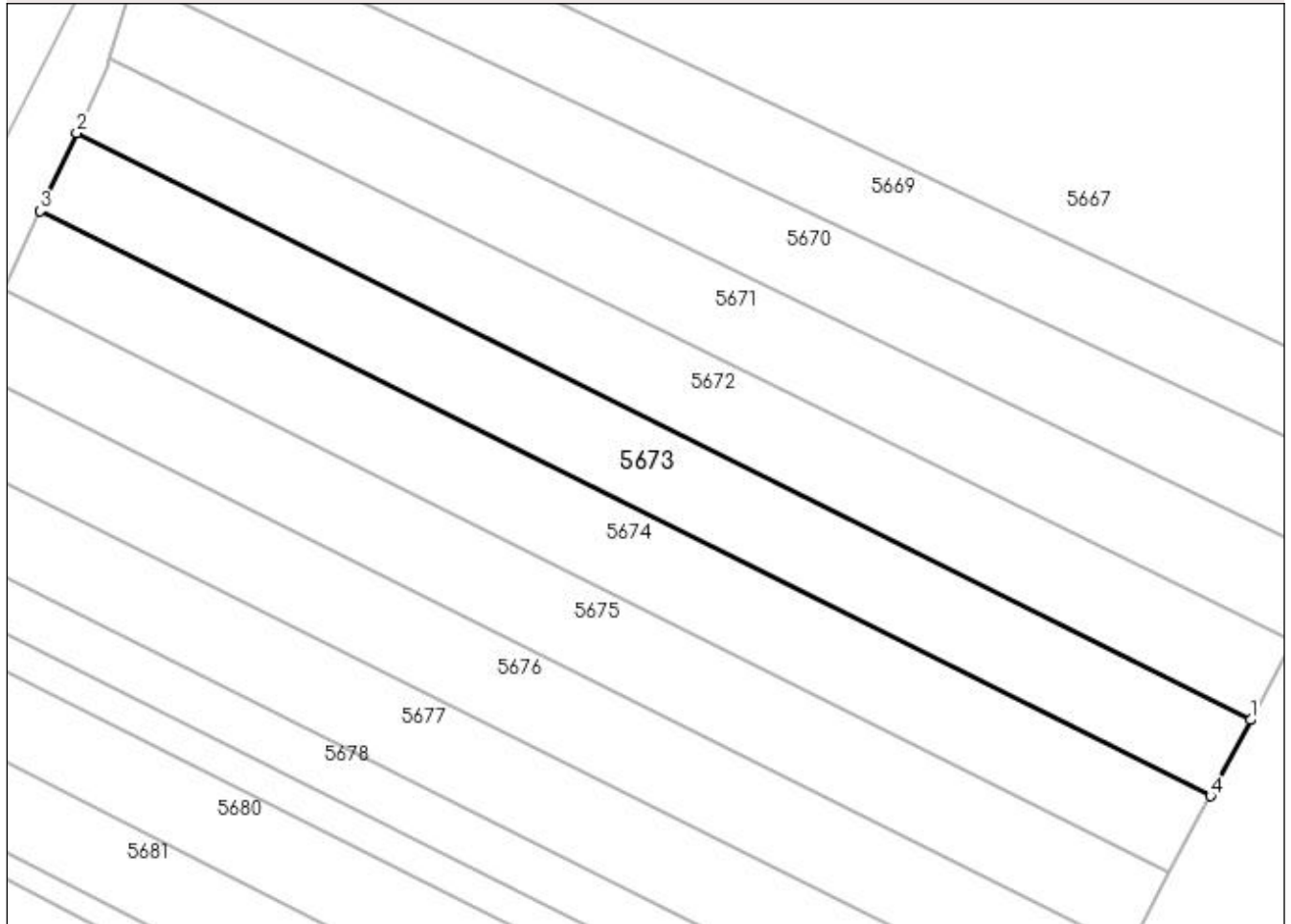
Anexa Nr. 1 La Partea I

Teren

Nr cadastral	Suprafața (mp)*	Observații / Referințe
	2.500	

* Suprafața este determinată în planul de proiecție Stereo 70.

DETALII LINIARE IMOBIL



Date referitoare la teren

Crt	Categorie folosință	Intravilan	Suprafața (mp)	Tarla	Parcelă	Nr. topo	Observații / Referințe
1	arabil	NU	2.500	9	83	-	

Lungime Segmente

1) Valorile lungimilor segmentelor sunt obținute din proiecție în plan.

Punct început	X / Y	Punct sfârșit	X / Y	Lungime segment (** (m)
1	605.119,68 672.639,57	2	604.944,985 672.726,921	195.317
2	604.944,985 672.726,921	3	604.939,584 672.715,285	12.828
3	604.939,584 672.715,285	4	605.113,654 672.628,247	194.618
4	605.113,654 672.628,247	1	605.119,68 672.639,57	12.827

**** Lungimile segmentelor sunt determinate în planul de proiecție Stereo 70 și sunt rotunjite la 1 milimetru.**

***** Distanța dintre puncte este formată din segmente cumulate ce sunt mai mici decât valoarea 1 milimetru.**

**DATE DESPRE IMOBILUL NR. 5674**

Oficiul de Cadastru și Publicitate Imobiliară SUCEAVA
Biroul de Cadastru și Publicitate Imobiliară Falticeni

A. Partea I. Descrierea imobilului

TEREN Extravilan

Adresa: Jud. Suceava

Nr. Crt	Nr cadastral Nr. topografic	Suprafața* (mp)	Observații / Referințe
A1		2.500	Sector cadastral:9 Teren neimprejmuit;

B. Partea II. Proprietari și acte

Inscrieri privitoare la dreptul de proprietate și alte drepturi reale	Referințe
/	
Act Administrativ nr. 714, din 07/04/1994 emis de CJSDPAT SUCEAVA;	
B1	A1
Intabulare, drept de PROPRIETATE, dobandit prin Constituire, cota actuala 1/1 1) FLOREA RARIȚA	

C. Partea III. SARCINI .

Inscrieri privind dezmembramintele dreptului de proprietate, drepturi reale de garanție și sarcini	Referințe
NU SUNT	

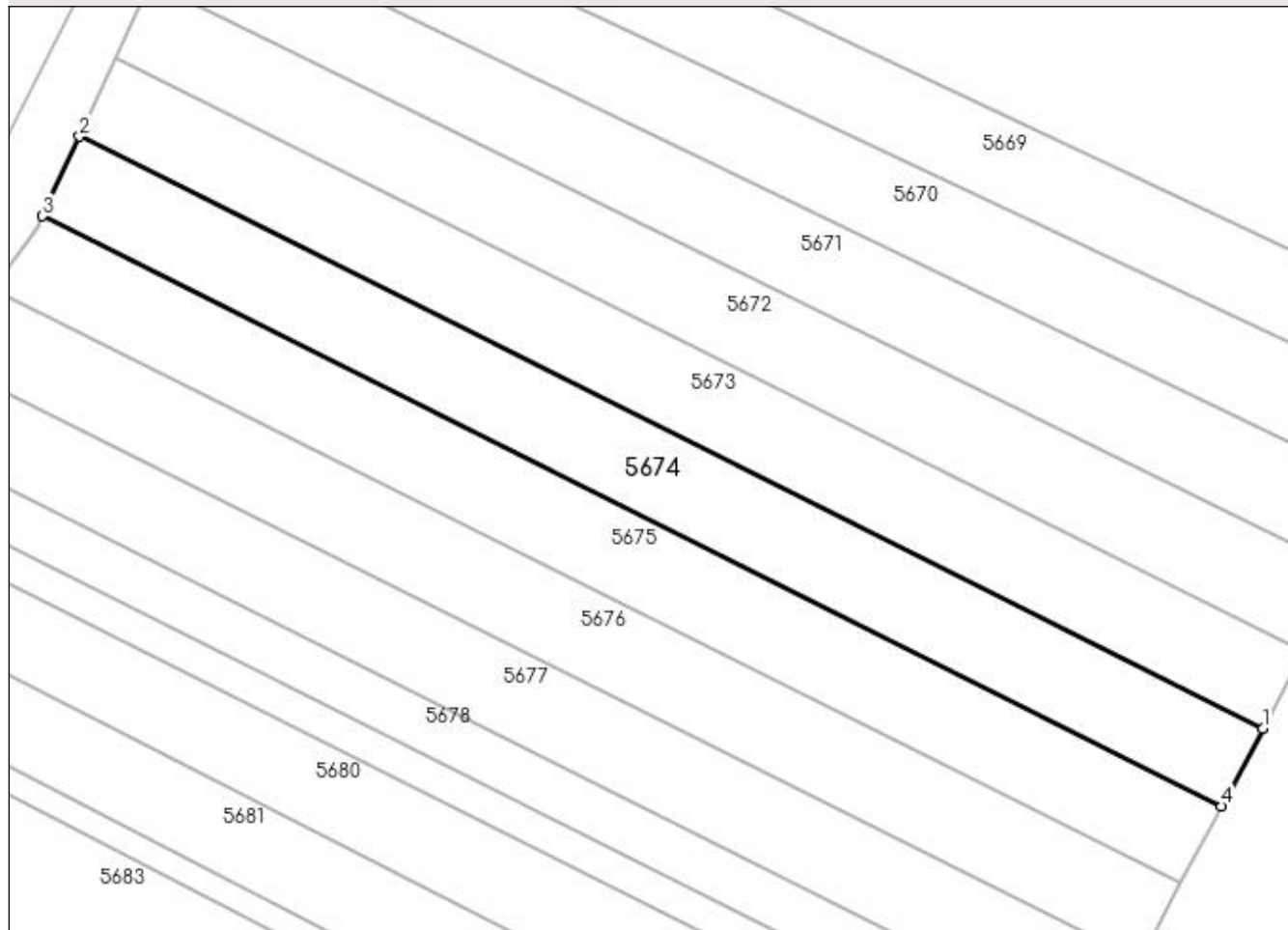
Anexa Nr. 1 La Partea I

Teren

Nr cadastral	Suprafața (mp)*	Observații / Referințe
	2.500	

* Suprafața este determinată în planul de proiecție Stereo 70.

DETALII LINIARE IMOBIL



Date referitoare la teren

Crt	Categorie folosință	Intravilan	Suprafața (mp)	Tarla	Parcelă	Nr. topo	Observații / Referințe
1	arabil	NU	2.500	9	83	-	

Lungime Segmente

1) Valorile lungimilor segmentelor sunt obținute din proiecție în plan.

Punct început	X / Y	Punct sfârșit	X / Y	Lungime segment (** (m)
1	605.113,654 672.628,247	2	604.939,584 672.715,285	194.618
2	604.939,584 672.715,285	3	604.934,164 672.703,608	12.874
3	604.934,164 672.703,608	4	605.107,606 672.616,883	193.916
4	605.107,606 672.616,883	1	605.113,654 672.628,247	12.873

**** Lungimile segmentelor sunt determinate în planul de proiecție Stereo 70 și sunt rotunjite la 1 milimetru.**

***** Distanța dintre puncte este formată din segmente cumulate ce sunt mai mici decât valoarea 1 milimetru.**

**DATE DESPRE IMOBILUL NR. 5675**

Oficiul de Cadastru și Publicitate Imobiliară SUCEAVA
Biroul de Cadastru și Publicitate Imobiliară Falticeni

A. Partea I. Descrierea imobilului

TEREN Extravilan

Adresa: Jud. Suceava

Nr. Crt	Nr cadastral Nr. topografic	Suprafața* (mp)	Observații / Referințe
A1		2.500	Sector cadastral:9 Teren neimprejmuit;

B. Partea II. Proprietari și acte

Inscrieri privitoare la dreptul de proprietate și alte drepturi reale	Referințe
/	
Act Administrativ nr. 715, din 07/04/1994 emis de CJSDPAT SUCEAVA;	
B1	A1
Intabulare, drept de PROPRIETATE, dobandit prin Constituire, cota actuala 1/1 1) ANTON ELENA	

C. Partea III. SARCINI .

Inscrieri privind dezmembramintele dreptului de proprietate, drepturi reale de garanție și sarcini	Referințe
NU SUNT	

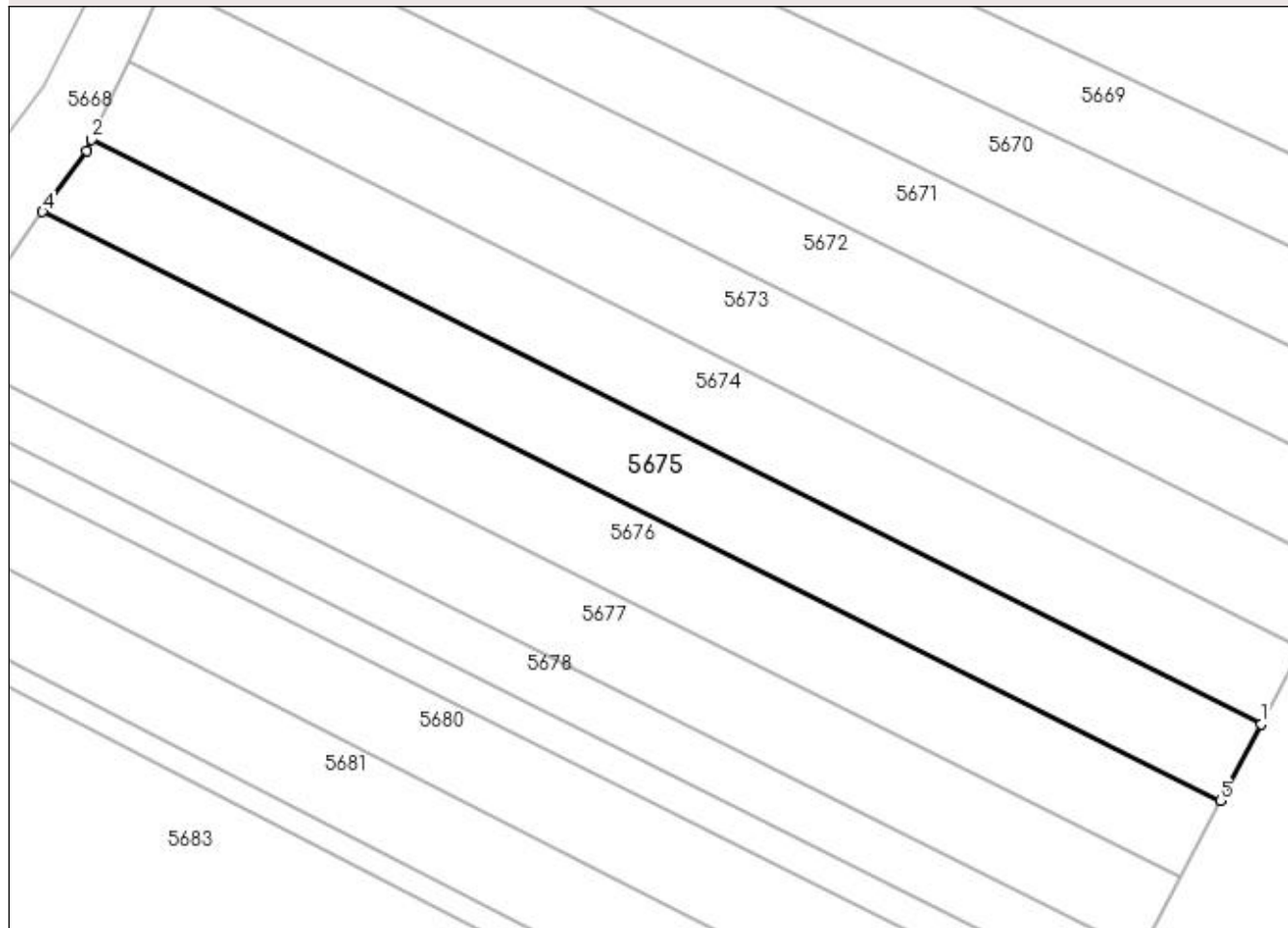
Anexa Nr. 1 La Partea I

Teren

Nr cadastral	Suprafața (mp)*	Observații / Referințe
	2.500	

* Suprafața este determinată în planul de proiecție Stereo 70.

DETALII LINIARE IMOBIL



Date referitoare la teren

Crt	Categorie folosință	Intra vilan	Suprafața (mp)	Tarla	Parcelă	Nr. topo	Observații / Referințe
1	arabil	NU	2.500	9	83	-	

Lungime Segmente

1) Valorile lungimilor segmentelor sunt obținute din proiecție în plan.

Punct început	X / Y	Punct sfârșit	X / Y	Lungime segment (** (m)
1	605.107,606 672.616,883	2	604.934,164 672.703,608	193.916
2	604.934,164 672.703,608	3	604.933,412 672.701,988	1.786
3	604.933,412 672.701,988	4	604.926,876 672.692,879	11.211
4	604.926,876 672.692,879	5	605.101,564 672.605,531	195.309
5	605.101,564 672.605,531	1	605.107,606 672.616,883	12.86

**** Lungimile segmentelor sunt determinate în planul de proiecție Stereo 70 și sunt rotunjite la 1 milimetru.**

***** Distanța dintre puncte este formată din segmente cumulate ce sunt mai mici decât valoarea 1 milimetru.**

**DATE DESPRE IMOBILUL NR. 5676**

Oficiul de Cadastru și Publicitate Imobiliară SUCEAVA
Biroul de Cadastru și Publicitate Imobiliară Falticeni

A. Partea I. Descrierea imobilului

TEREN Extravilan

Adresa: Jud. Suceava

Nr. Crt	Nr cadastral Nr. topografic	Suprafața* (mp)	Observații / Referințe
A1		2.500	Sector cadastral:9 Teren neimprejmuit;

B. Partea II. Proprietari și acte

Inscrieri privitoare la dreptul de proprietate și alte drepturi reale	Referințe
/	
Act Administrativ nr. 716, din 07/04/1994 emis de CJSDPAT SUCEAVA;	
B1	A1
Intabulare, drept de PROPRIETATE, dobandit prin Constituire, cota actuala 1/1 1) PÂNZARU MIHAI DEFUNCT:Da	

C. Partea III. SARCINI .

Inscrieri privind dezmembramintele dreptului de proprietate, drepturi reale de garanție și sarcini	Referințe
NU SUNT	

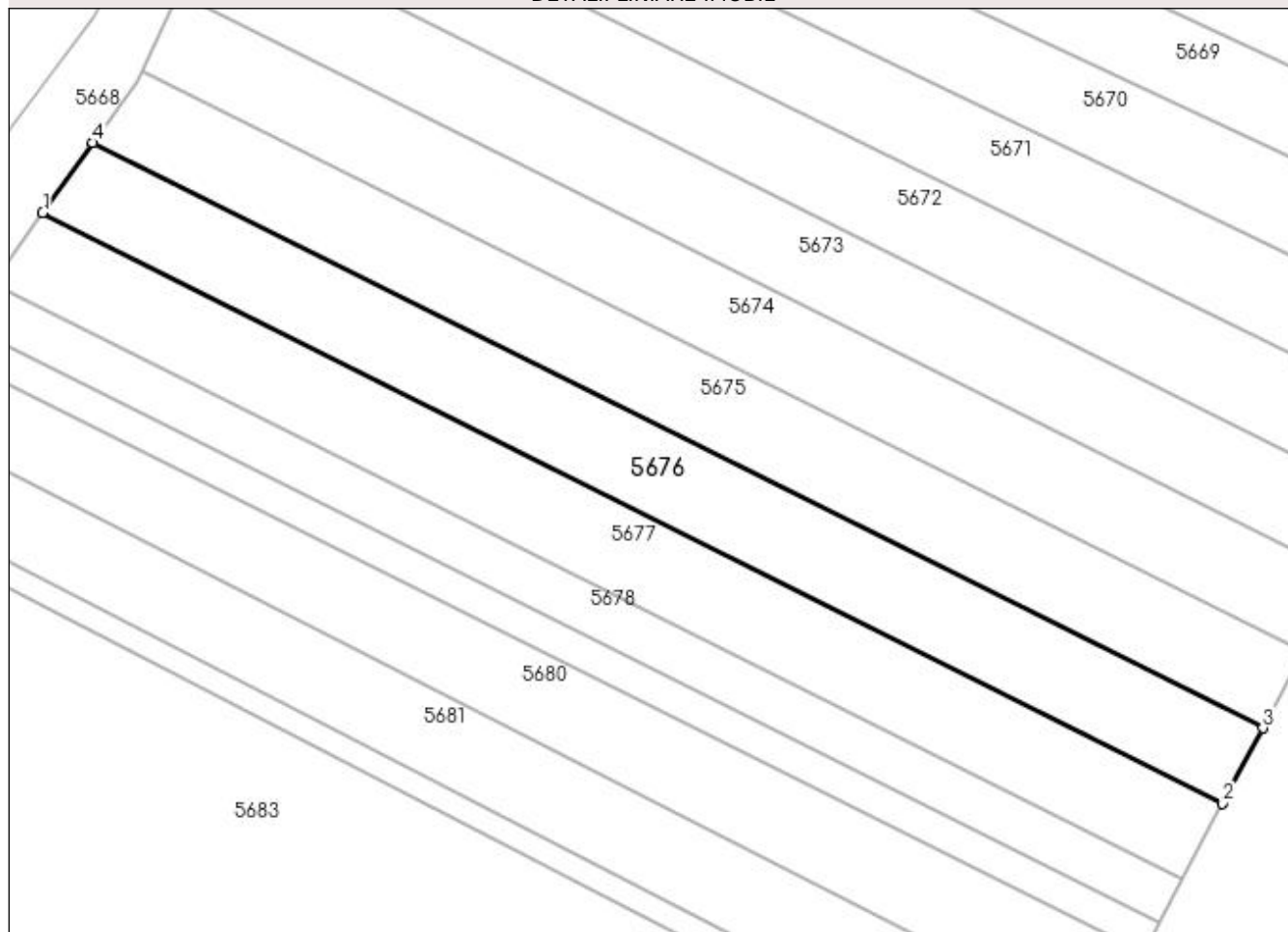
Anexa Nr. 1 La Partea I

Teren

Nr cadastral	Suprafața (mp)*	Observații / Referințe
	2.500	

* Suprafața este determinată în planul de proiecție Stereo 70.

DETALII LINIARE IMOBIL



Date referitoare la teren

Crt	Categorie folosință	Intravilan	Suprafața (mp)	Tarla	Parcelă	Nr. topo	Observații / Referințe
1	arabil	NU	2.500	9	83	-	

Lungime Segmente

1) Valorile lungimilor segmentelor sunt obținute din proiecție în plan.

Punct început	X / Y	Punct sfârșit	X / Y	Lungime segment (** (m)
1	604.919,352 672.682,392	2	605.095,575 672.594,277	197.025
2	605.095,575 672.594,277	3	605.101,564 672.605,531	12.748
3	605.101,564 672.605,531	4	604.926,876 672.692,879	195.309
4	604.926,876 672.692,879	1	604.919,352 672.682,392	12.907

**** Lungimile segmentelor sunt determinate în planul de proiecție Stereo 70 și sunt rotunjite la 1 milimetru.**

***** Distanța dintre puncte este formată din segmente cumulate ce sunt mai mici decât valoarea 1 milimetru.**

**DATE DESPRE IMOBILUL NR. 5677**

Oficiul de Cadastru și Publicitate Imobiliară SUCEAVA
Biroul de Cadastru și Publicitate Imobiliară Falticeni

A. Partea I. Descrierea imobilului

TEREN Extravilan

Adresa: Jud. Suceava

Nr. Crt	Nr cadastral Nr. topografic	Suprafața* (mp)	Observații / Referințe
A1		2.500	Sector cadastral:9 Teren neimprejmuit;

B. Partea II. Proprietari și acte

Inscrieri privitoare la dreptul de proprietate și alte drepturi reale	Referințe
/	
Act Administrativ nr. 719, din 07/04/1994 emis de CJSDPAT SUCEAVA;	
B1	A1
Intabulare, drept de PROPRIETATE, dobandit prin Constituire, cota actuala 1/1 1) ACASANDREI MELITINA DEFUNCT:Da	

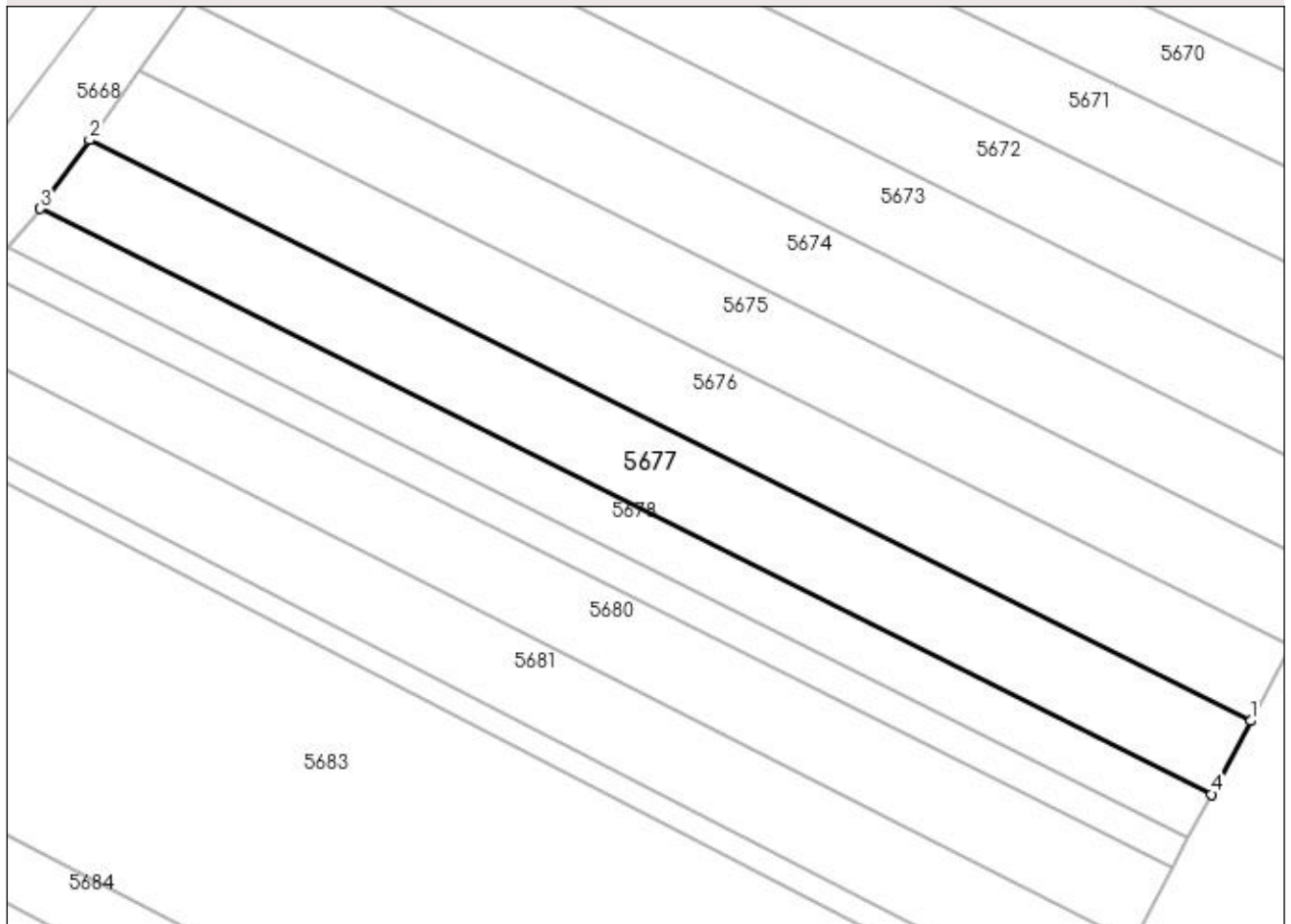
C. Partea III. SARCINI .

Inscrieri privind dezmembramintele dreptului de proprietate, drepturi reale de garanție și sarcini	Referințe
NU SUNT	

Anexa Nr. 1 La Partea I**Teren**

Nr cadastral	Suprafața (mp)*	Observații / Referințe
	2.500	

* Suprafața este determinată în planul de proiecție Stereo 70.

DETALII LINIARE IMOBIL**Date referitoare la teren**

Crt	Categorie folosință	Intravilan	Suprafața (mp)	Tarla	Parcelă	Nr. topo	Observații / Referințe
1	arabil	NU	2.500	9	83	-	

Lungime Segmente

1) Valorile lungimilor segmentelor sunt obținute din proiecție în plan.

Punct început	X / Y	Punct sfârșit	X / Y	Lungime segment (** (m)
1	605.095,575 672.594,277	2	604.919,352 672.682,392	197.025
2	604.919,352 672.682,392	3	604.911,893 672.671,996	12.795
3	604.911,893 672.671,996	4	605.089,637 672.583,12	198.726
4	605.089,637 672.583,12	1	605.095,575 672.594,277	12.639

**** Lungimile segmentelor sunt determinate în planul de proiecție Stereo 70 și sunt rotunjite la 1 milimetru.**

***** Distanța dintre puncte este formată din segmente cumulate ce sunt mai mici decât valoarea 1 milimetru.**

**DATE DESPRE IMOBILUL NR. 5678**

Oficiul de Cadastru și Publicitate Imobiliară SUCEAVA
Biroul de Cadastru și Publicitate Imobiliară Falticeni

A. Partea I. Descrierea imobilului

TEREN Extravilan

Adresa: Jud. Suceava

Nr. Crt	Nr cadastral Nr. topografic	Suprafața* (mp)	Observații / Referințe
A1		1.500	Sector cadastral:9 Teren neimprejmuit;

B. Partea II. Proprietari și acte

Inscrieri privitoare la dreptul de proprietate și alte drepturi reale	Referințe
/	
Act Administrativ nr. 717, din 07/04/1994 emis de CJSDPAT SUCEAVA;	
B1	A1
Intabulare, drept de PROPRIETATE, dobandit prin Constituire, cota actuala 1/1 1) MOROȘANU FLORICA	

C. Partea III. SARCINI .

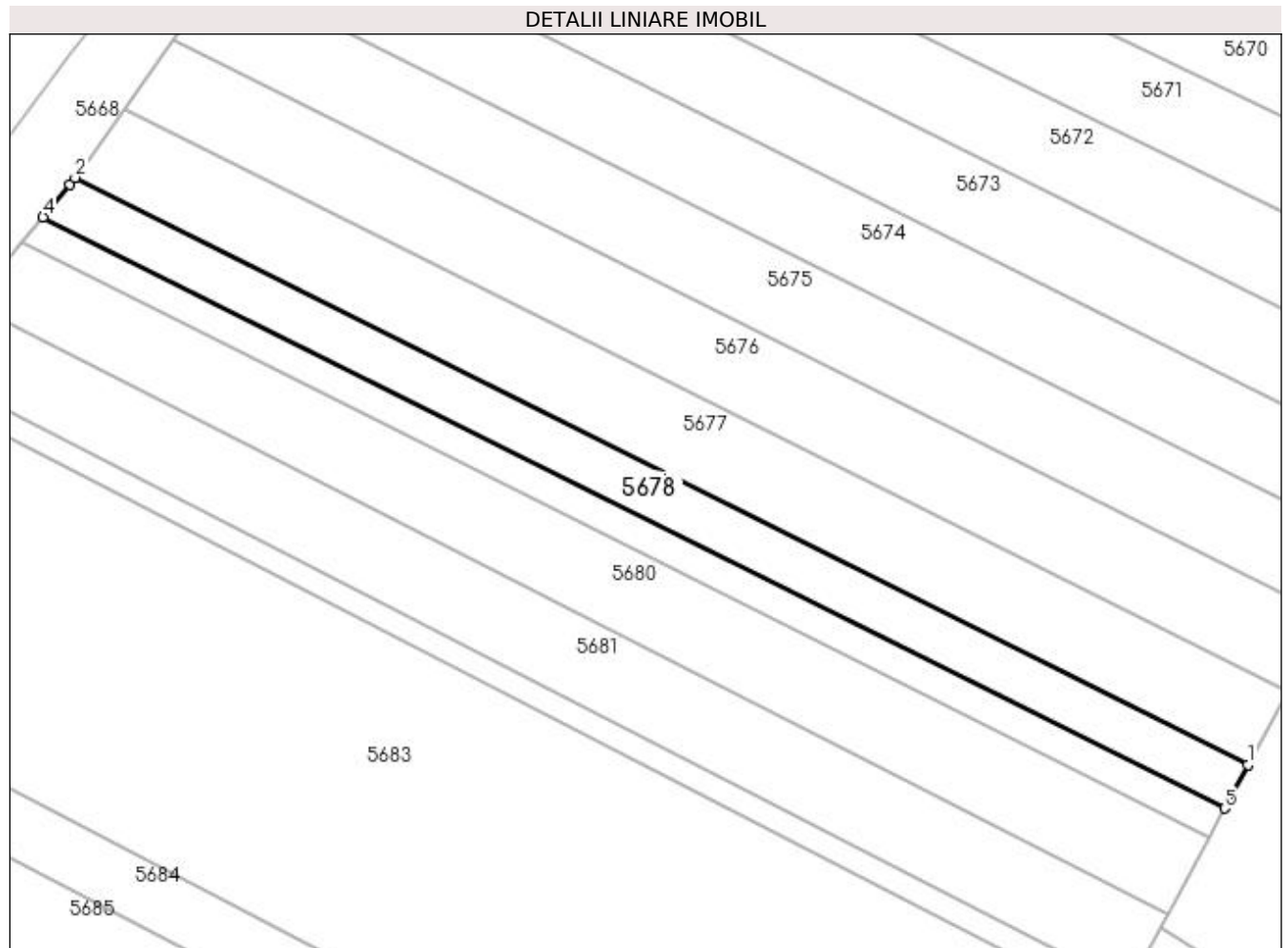
Inscrieri privind dezmembramintele dreptului de proprietate, drepturi reale de garanție și sarcini	Referințe
NU SUNT	

Anexa Nr. 1 La Partea I

Teren

Nr cadastral	Suprafața (mp)*	Observații / Referințe
	1.500	

* Suprafața este determinată în planul de proiecție Stereo 70.



Date referitoare la teren

Crt	Categorie folosință	Intra vilan	Suprafața (mp)	Tarla	Parcelă	Nr. topo	Observații / Referințe
1	arabil	NU	1.500	9	83	-	

Lungime Segmente

1) Valorile lungimilor segmentelor sunt obținute din proiecție în plan.

Punct început	X / Y	Punct sfârșit	X / Y	Lungime segment (** (m)
1	605.089,637 672.583,12	2	604.911,893 672.671,996	198.726
2	604.911,893 672.671,996	3	604.911,089 672.670,877	1.378
3	604.911,089 672.670,877	4	604.907,03 672.666,018	6.331
4	604.907,03 672.666,018	5	605.086,102 672.576,478	200.21
5	605.086,102 672.576,478	1	605.089,637 672.583,12	7.524

**** Lungimile segmentelor sunt determinate în planul de proiecție Stereo 70 și sunt rotunjite la 1 milimetru.**

***** Distanța dintre puncte este formată din segmente cumulate ce sunt mai mici decât valoarea 1 milimetru.**

**DATE DESPRE IMOBILUL NR. 5679**

Oficiul de Cadastru și Publicitate Imobiliară SUCEAVA
Biroul de Cadastru și Publicitate Imobiliară Falticeni

A. Partea I. Descrierea imobilului

TEREN Extravilan

Adresa: Jud. Suceava

Nr. Crt	Nr cadastral Nr. topografic	Suprafața* (mp)	Observații / Referințe
A1		1.000	Sector cadastral:9 Teren neimprejmuit;

B. Partea II. Proprietari și acte

Inscrieri privitoare la dreptul de proprietate și alte drepturi reale	Referințe
/	
Act Normativ nr. Legea 7, din 13/03/1996 emis de PARLAMENTUL ROMANIEI;	
B1	A1
1) COMUNA VULTUREȘTI, CIF:4326868, PROPRIETAR NEIDENTIFICAT.	

C. Partea III. SARCINI .

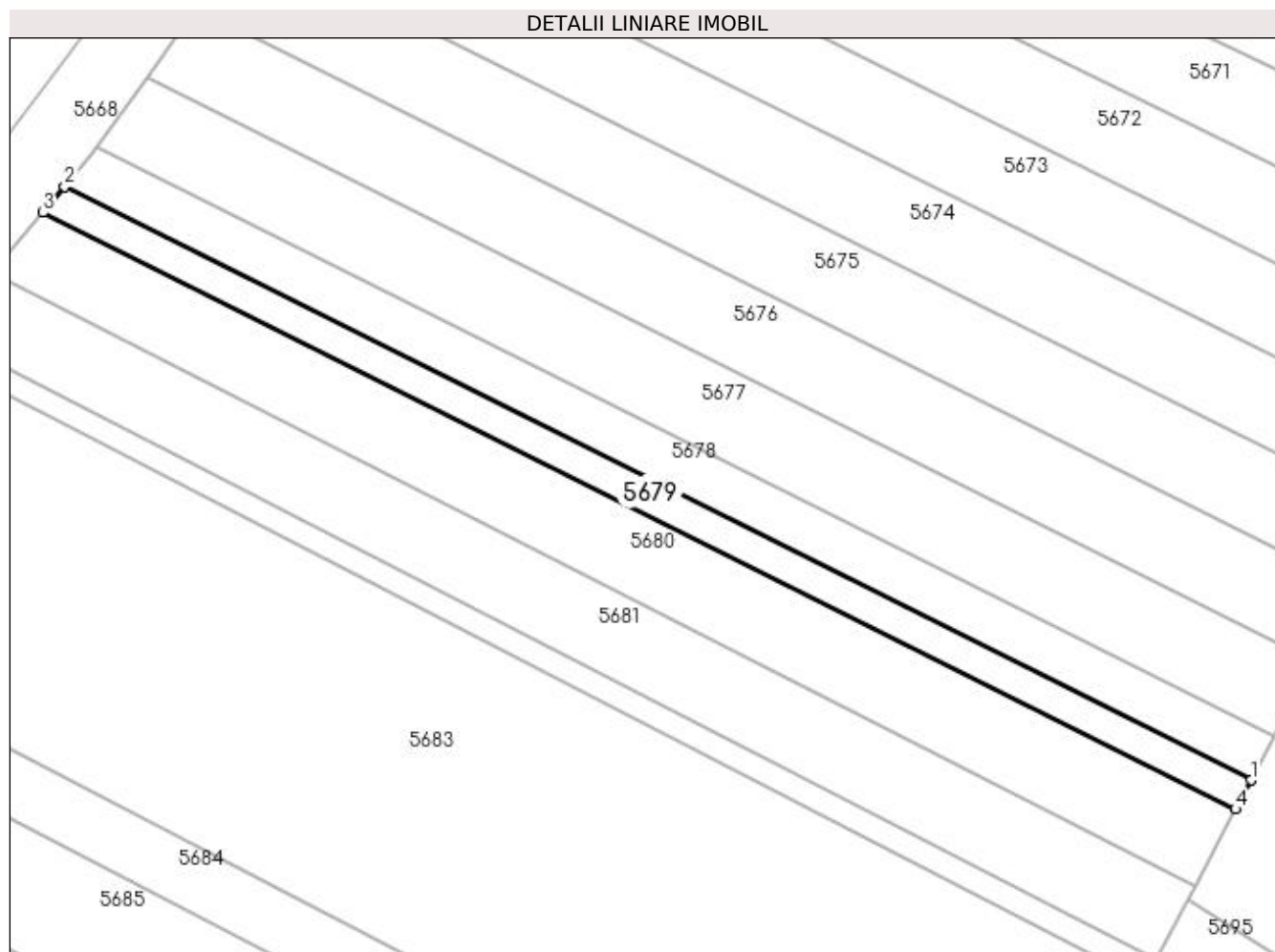
Inscrieri privind dezmembramintele dreptului de proprietate, drepturi reale de garanție și sarcini	Referințe
NU SUNT	

Anexa Nr. 1 La Partea I

Teren

Nr cadastral	Suprafața (mp)*	Observații / Referințe
	1.000	

* Suprafața este determinată în planul de proiecție Stereo 70.



Date referitoare la teren

Crt	Categorie folosință	Intra vilan	Suprafața (mp)	Tarla	Parcelă	Nr. topo	Observații / Referințe
1	arabil	NU	1.000	9	83	-	

Lungime Segmente

1) Valorile lungimilor segmentelor sunt obținute din proiecție în plan.

Punct început	X / Y	Punct sfârșit	X / Y	Lungime segment (** (m)
1	605.086,102 672.576,478	2	604.907,03 672.666,018	200.21
2	604.907,03 672.666,018	3	604.903,747 672.662,09	5.119
3	604.903,747 672.662,09	4	605.083,761 672.572,079	201.264
4	605.083,761 672.572,079	1	605.086,102 672.576,478	4.983

**** Lungimile segmentelor sunt determinate în planul de proiecție Stereo 70 și sunt rotunjite la 1 milimetru.**

***** Distanța dintre puncte este formată din segmente cumulate ce sunt mai mici decât valoarea 1 milimetru.**

**DATE DESPRE IMOBILUL NR. 5680**

Oficiul de Cadastru și Publicitate Imobiliară SUCEAVA
Biroul de Cadastru și Publicitate Imobiliară Falticeni

A. Partea I. Descrierea imobilului

TEREN Extravilan

Adresa: Jud. Suceava

Nr. Crt	Nr cadastral Nr. topografic	Suprafața* (mp)	Observații / Referințe
A1		2.500	Sector cadastral:9 Teren neimprejmuit;

B. Partea II. Proprietari și acte

Inscrieri privitoare la dreptul de proprietate și alte drepturi reale	Referințe
/	
Act Administrativ nr. 730, din 07/04/1994 emis de CJSDPAT SUCEAVA;	
B1	A1
Intabulare, drept de PROPRIETATE, dobandit prin Constituire, cota actuala 1/1 1) NICOARĂ SEVERIN	

C. Partea III. SARCINI .

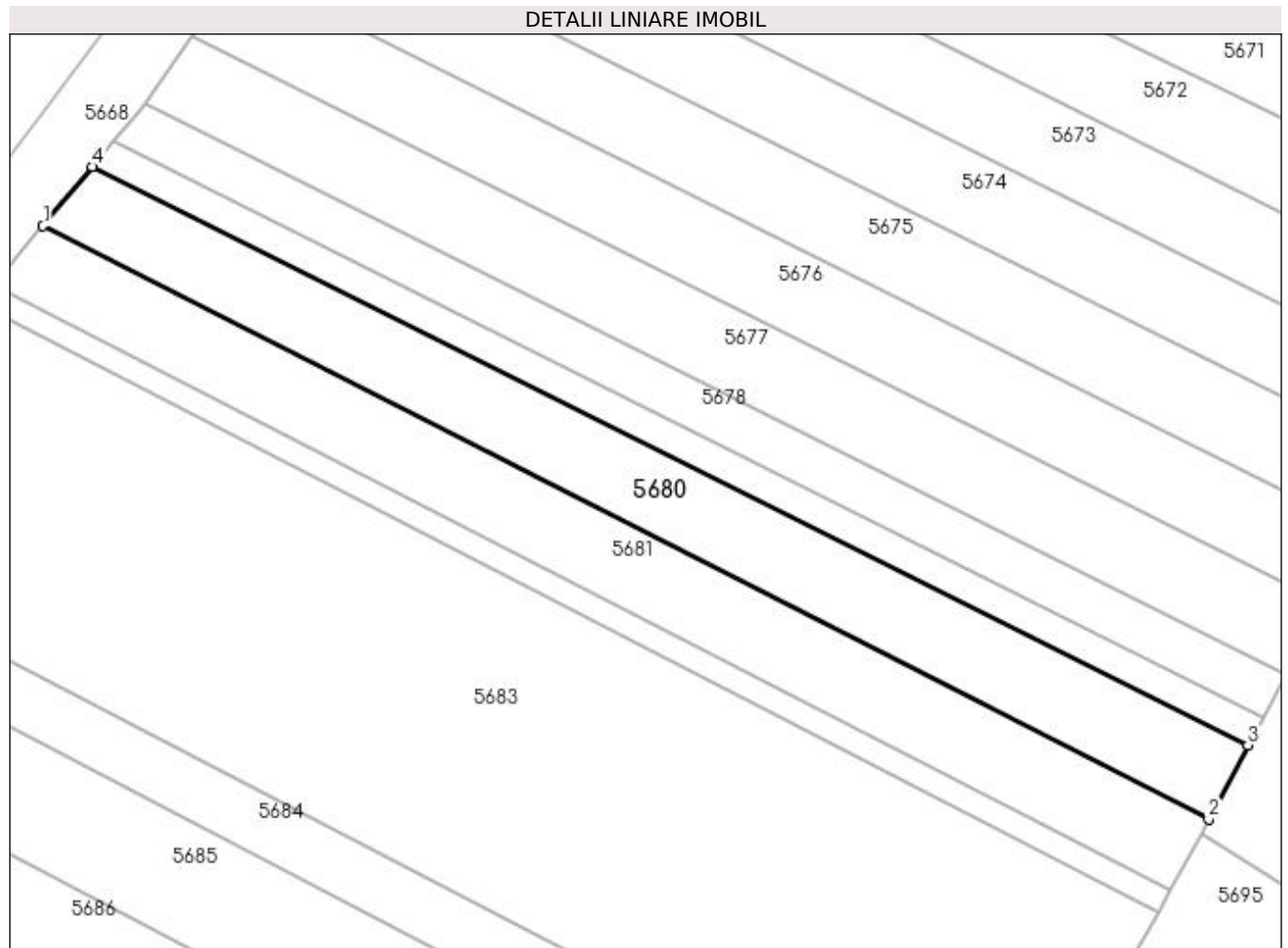
Inscrieri privind dezmembramintele dreptului de proprietate, drepturi reale de garanție și sarcini	Referințe
NU SUNT	

Anexa Nr. 1 La Partea I

Teren

Nr cadastral	Suprafața (mp)*	Observații / Referințe
	2.500	

* Suprafața este determinată în planul de proiecție Stereo 70.



Date referitoare la teren

Crt	Categorie folosință	Intravilan	Suprafața (mp)	Tarla	Parcelă	Nr. topo	Observații / Referințe
1	arabil	NU	2.500	9	83	-	

Lungime Segmente

1) Valorile lungimilor segmentelor sunt obținute din proiecție în plan.

Punct început	X / Y	Punct sfârșit	X / Y	Lungime segment (** (m)
1	604.896,085 672.652,92	2	605.077,626 672.560,551	203.689
2	605.077,626 672.560,551	3	605.083,761 672.572,079	13.059
3	605.083,761 672.572,079	4	604.903,747 672.662,09	201.264
4	604.903,747 672.662,09	1	604.896,085 672.652,92	11.95

**** Lungimile segmentelor sunt determinate în planul de proiecție Stereo 70 și sunt rotunjite la 1 milimetru.**

***** Distanța dintre puncte este formată din segmente cumulate ce sunt mai mici decât valoarea 1 milimetru.**

**DATE DESPRE IMOBILUL NR. 5681**

Oficiul de Cadastru și Publicitate Imobiliară SUCEAVA
Biroul de Cadastru și Publicitate Imobiliară Falticeni

A. Partea I. Descrierea imobilului

TEREN Extravilan

Adresa: Jud. Suceava

Nr. Crt	Nr cadastral Nr. topografic	Suprafața* (mp)	Observații / Referințe
A1		2.500	Sector cadastral:9 Teren neimprejmuit;

B. Partea II. Proprietari și acte

Inscrieri privitoare la dreptul de proprietate și alte drepturi reale	Referințe
/	
Act Administrativ nr. 729, din 07/04/1994 emis de CJSDPAT SUCEAVA;	
B1	A1
Intabulare, drept de PROPRIETATE, dobandit prin Constituire, cota actuala 1/1 1) ANTON ZOIȚA DEFUNCT:Da	

C. Partea III. SARCINI .

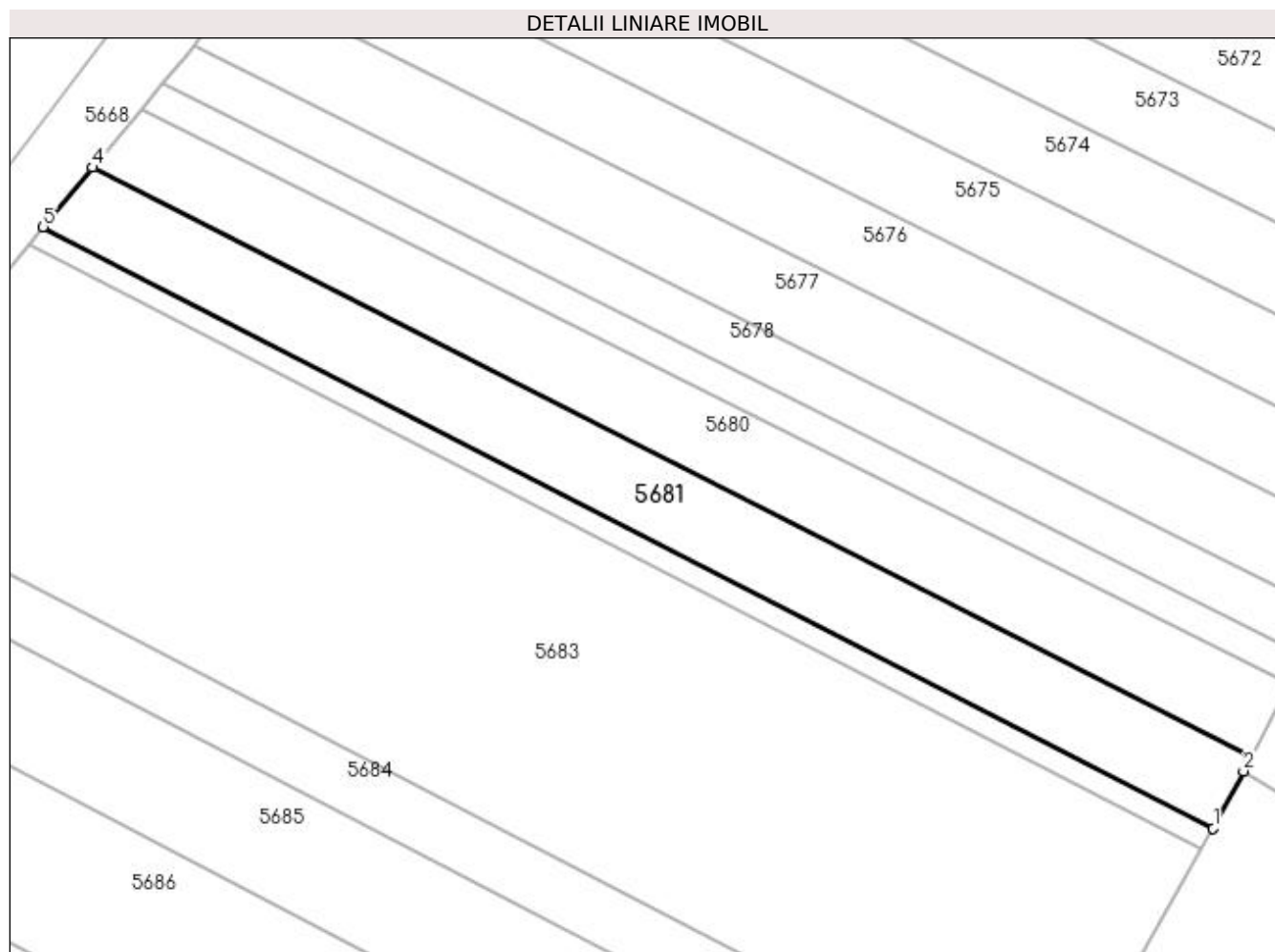
Inscrieri privind dezmembramintele dreptului de proprietate, drepturi reale de garanție și sarcini	Referințe
NU SUNT	

Anexa Nr. 1 La Partea I

Teren

Nr cadastral	Suprafața (mp)*	Observații / Referințe
	2.500	

* Suprafața este determinată în planul de proiecție Stereo 70.



Date referitoare la teren

Crt	Categorie folosință	Intra vilan	Suprafața (mp)	Tarla	Parcelă	Nr. topo	Observații / Referințe
1	arabil	NU	2.500	9	83	-	

Lungime Segmente

1) Valorile lungimilor segmentelor sunt obținute din proiecție în plan.

Punct început	X / Y	Punct sfârșit	X / Y	Lungime segment (** (m)
1	605.071,706 672.549,427	2	605.076,469 672.558,377	10.138
2	605.076,469 672.558,377	3	605.077,626 672.560,551	2.463
3	605.077,626 672.560,551	4	604.896,085 672.652,92	203.689
4	604.896,085 672.652,92	5	604.888,326 672.643,634	12.101
5	604.888,326 672.643,634	1	605.071,706 672.549,427	206.163

**** Lungimile segmentelor sunt determinate în planul de proiecție Stereo 70 și sunt rotunjite la 1 milimetru.**

***** Distanța dintre puncte este formată din segmente cumulate ce sunt mai mici decât valoarea 1 milimetru.**

**DATE DESPRE IMOBILUL NR. 5682**

Oficiul de Cadastru și Publicitate Imobiliară SUCEAVA
Biroul de Cadastru și Publicitate Imobiliară Falticeni

A. Partea I. Descrierea imobilului

TEREN Extravilan

Adresa: Jud. Suceava

Nr. Crt	Nr cadastral Nr. topografic	Suprafața* (mp)	Observații / Referințe
A1		750	Sector cadastral:9 Teren neimprejmuit;

B. Partea II. Proprietari și acte

Inscrieri privitoare la dreptul de proprietate și alte drepturi reale	Referințe
/	
Act Normativ nr. Legea 7, din 13/03/1996 emis de PARLAMENTUL ROMANIEI;	
B1	A1
1) COMUNA VULTUREȘTI, CIF:4326868, PROPRIETAR NEIDENTIFICAT.	

C. Partea III. SARCINI .

Inscrieri privind dezmembramintele dreptului de proprietate, drepturi reale de garanție și sarcini	Referințe
NU SUNT	

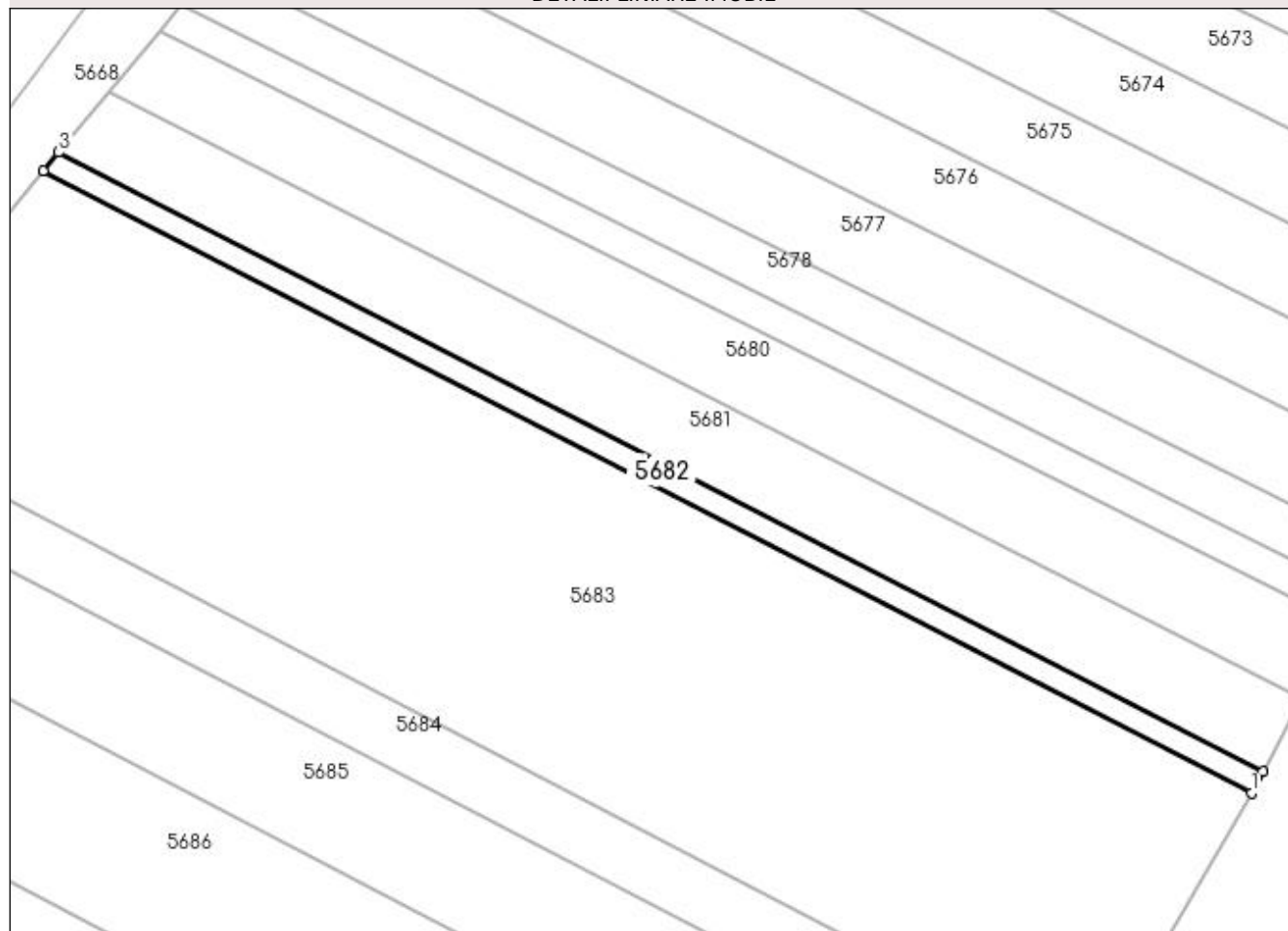
Anexa Nr. 1 La Partea I

Teren

Nr cadastral	Suprafața (mp)*	Observații / Referințe
	750	

* Suprafața este determinată în planul de proiecție Stereo 70.

DETALII LINIARE IMOBIL



Date referitoare la teren

Crt	Categorie folosință	Intra vilan	Suprafața (mp)	Tarla	Parcelă	Nr. topo	Observații / Referințe
1	arabil	NU	750	9	83	-	

Lungime Segmente

1) Valorile lungimilor segmentelor sunt obținute din proiecție în plan.

Punct început	X / Y	Punct sfârșit	X / Y	Lungime segment (** (m)
1	605.069,947 672.546,122	2	605.071,706 672.549,427	3.744
2	605.071,706 672.549,427	3	604.888,326 672.643,634	206.163
3	604.888,326 672.643,634	4	604.886,01 672.640,863	3.611
4	604.886,01 672.640,863	1	605.069,947 672.546,122	206.903

**** Lungimile segmentelor sunt determinate în planul de proiecție Stereo 70 și sunt rotunjite la 1 milimetru.**

***** Distanța dintre puncte este formată din segmente cumulate ce sunt mai mici decât valoarea 1 milimetru.**

**DATE DESPRE IMOBILUL NR. 5683**

Oficiul de Cadastru și Publicitate Imobiliară SUCEAVA
Biroul de Cadastru și Publicitate Imobiliară Falticeni

A. Partea I. Descrierea imobilului

TEREN Extravilan

Adresa: Jud. Suceava

Nr. Crt	Nr cadastral Nr. topografic	Suprafața* (mp)	Observații / Referințe
A1		10.000	Sector cadastral:9 Teren neimprejmuit;

B. Partea II. Proprietari și acte

Inscrieri privitoare la dreptul de proprietate și alte drepturi reale	Referințe
/	
Act Administrativ nr. 402, din 08/11/1993 emis de CJSDPAT SUCEAVA;	
B1	A1
Intabulare, drept de PROPRIETATE, dobândit prin Reconstituire, cota actuala 1/1 1) CALISTRU VASILE DEFUNCT:Da	

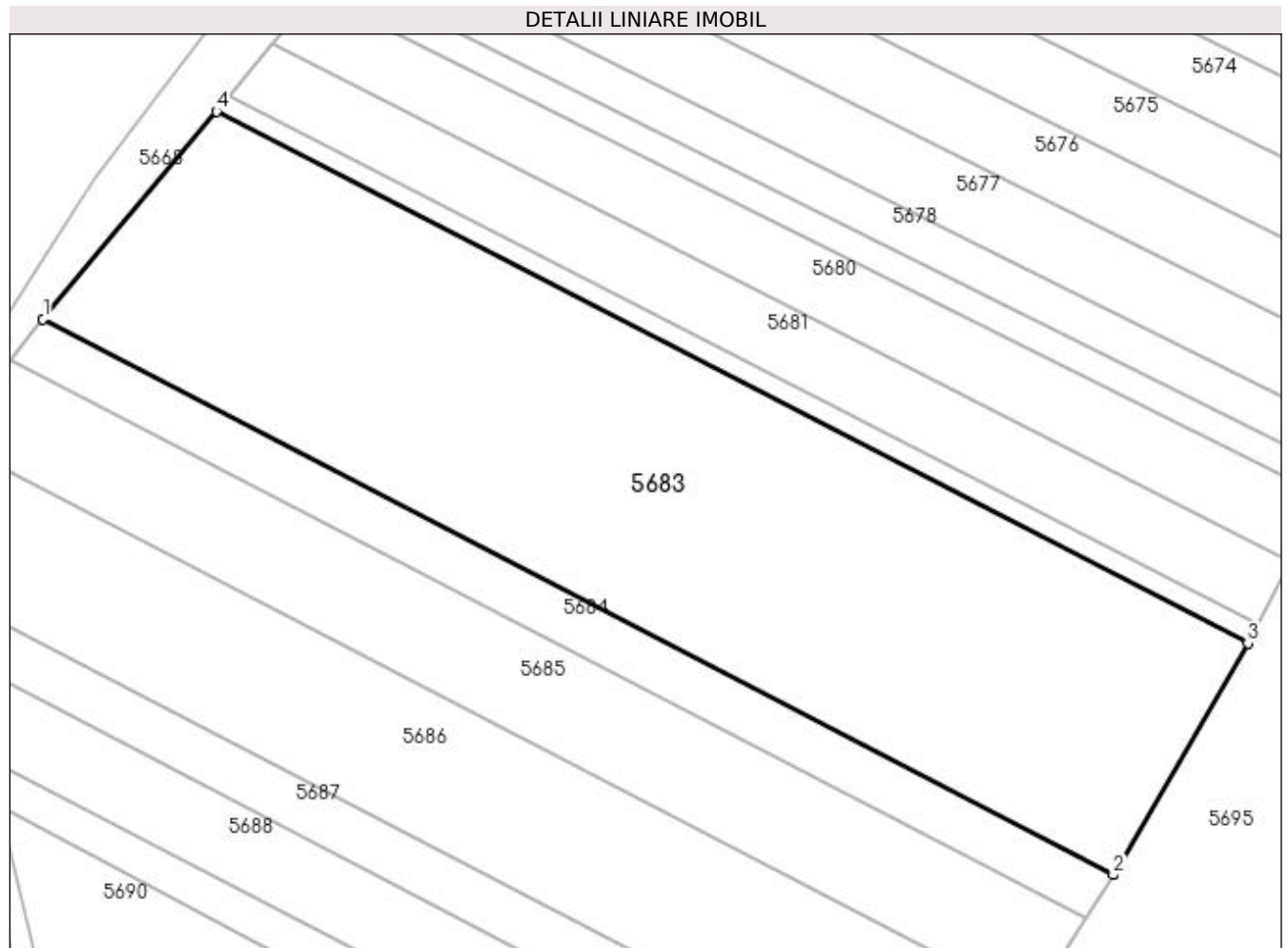
C. Partea III. SARCINI .

Inscrieri privind dezmembramintele dreptului de proprietate, drepturi reale de garanție și sarcini	Referințe
NU SUNT	

Anexa Nr. 1 La Partea I**Teren**

Nr cadastral	Suprafața (mp)*	Observații / Referințe
	10.000	

* Suprafața este determinată în planul de proiecție Stereo 70.

**Date referitoare la teren**

Crt	Categorie folosință	Intra vilan	Suprafața (mp)	Tarla	Parcelă	Nr. topo	Observații / Referințe
1	arabil	NU	10.000	9	83	-	

Lungime Segmente

1) Valorile lungimilor segmentelor sunt obținute din proiecție în plan.

Punct început	X / Y	Punct sfârșit	X / Y	Lungime segment (** (m)
1	604.855,066 672.603,831	2	605.045,941 672.504,837	215.019
2	605.045,941 672.504,837	3	605.069,947 672.546,122	47.757
3	605.069,947 672.546,122	4	604.886,01 672.640,863	206.903
4	604.886,01 672.640,863	1	604.855,066 672.603,831	48.259

**** Lungimile segmentelor sunt determinate în planul de proiecție Stereo 70 și sunt rotunjite la 1 milimetru.**

***** Distanța dintre puncte este formată din segmente cumulate ce sunt mai mici decât valoarea 1 milimetru.**

**DATE DESPRE IMOBILUL NR. 5684**

Oficiul de Cadastru și Publicitate Imobiliară SUCEAVA
Biroul de Cadastru și Publicitate Imobiliară Falticeni

A. Partea I. Descrierea imobilului

TEREN Extravilan

Adresa: Jud. Suceava

Nr. Crt	Nr cadastral Nr. topografic	Suprafața* (mp)	Observații / Referințe
A1		2.000	Sector cadastral:9 Teren neimprejmuit;

B. Partea II. Proprietari și acte

Inscrieri privitoare la dreptul de proprietate și alte drepturi reale	Referințe
/	
Hotarare Judecatoreasca nr. 1435, din 06/06/2008 emis de JUDECĂTORIA FĂLTICENI;	
B1	Intabulare, drept de PROPRIETATE, dobandit prin Hotarare Judecatoreasca, cota actuala 1/1 1) NIȚĂ GETA
	A1

C. Partea III. SARCINI .

Inscrieri privind dezmembramintele dreptului de proprietate, drepturi reale de garanție și sarcini	Referințe
NU SUNT	

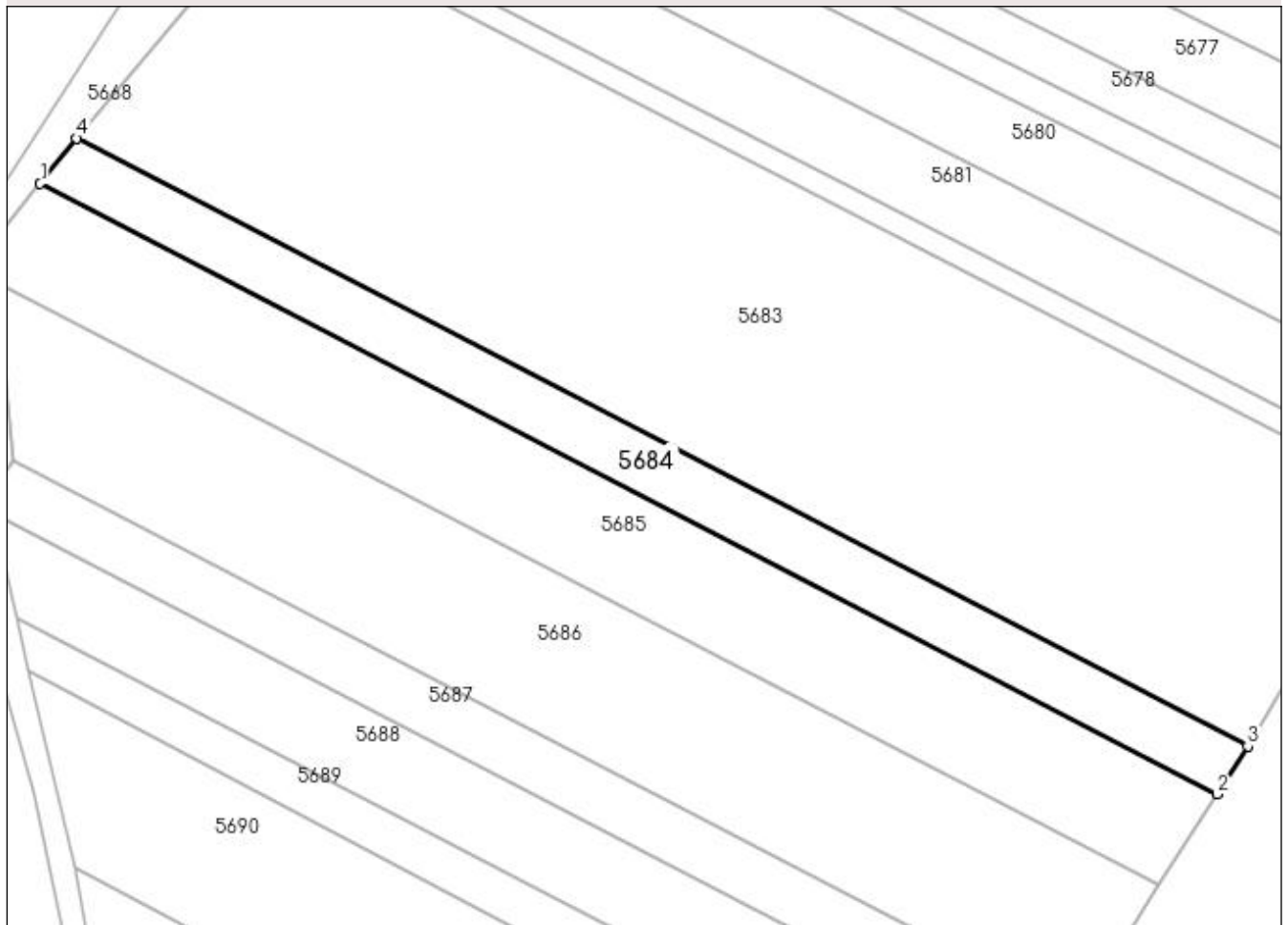
Anexa Nr. 1 La Partea I

Teren

Nr cadastral	Suprafața (mp)*	Observații / Referințe
	2.000	

* Suprafața este determinată în planul de proiecție Stereo 70.

DETALII LINIARE IMOBIL



Date referitoare la teren

Crt	Categorie folosință	Intra vilan	Suprafața (mp)	Tarla	Parcelă	Nr. topo	Observații / Referințe
1	arabil	NU	2.000	9	83	-	

Lungime Segmente

1) Valorile lungimilor segmentelor sunt obținute din proiecție în plan.

Punct început	X / Y	Punct sfârșit	X / Y	Lungime segment (** (m)
1	604.849,126 672.596,46	2	605.040,911 672.496,993	216.044
2	605.040,911 672.496,993	3	605.045,941 672.504,837	9.318
3	605.045,941 672.504,837	4	604.855,066 672.603,831	215.019
4	604.855,066 672.603,831	1	604.849,126 672.596,46	9.467

**** Lungimile segmentelor sunt determinate în planul de proiecție Stereo 70 și sunt rotunjite la 1 milimetru.**

***** Distanța dintre puncte este formată din segmente cumulate ce sunt mai mici decât valoarea 1 milimetru.**

**DATE DESPRE IMOBILUL NR. 5685**

Oficiul de Cadastru și Publicitate Imobiliară SUCEAVA
Biroul de Cadastru și Publicitate Imobiliară Falticeni

A. Partea I. Descrierea imobilului

TEREN Extravilan

Adresa: Jud. Suceava

Nr. Crt	Nr cadastral Nr. topografic	Suprafața* (mp)	Observații / Referințe
A1		3.800	Sector cadastral:9 Teren neimprejmuit;

B. Partea II. Proprietari și acte

Inscrieri privitoare la dreptul de proprietate și alte drepturi reale	Referințe
/	
Hotarare Judecatoreasca nr. 1435, din 06/06/2008 emis de JUDECĂTORIA FĂLTICENI;	
B1	Intabulare, drept de PROPRIETATE, dobândit prin Hotarare Judecatoreasca, cota actuala 1/1 1) GABUR ANETA
	A1

C. Partea III. SARCINI .

Inscrieri privind dezmembramintele dreptului de proprietate, drepturi reale de garanție și sarcini	Referințe
NU SUNT	

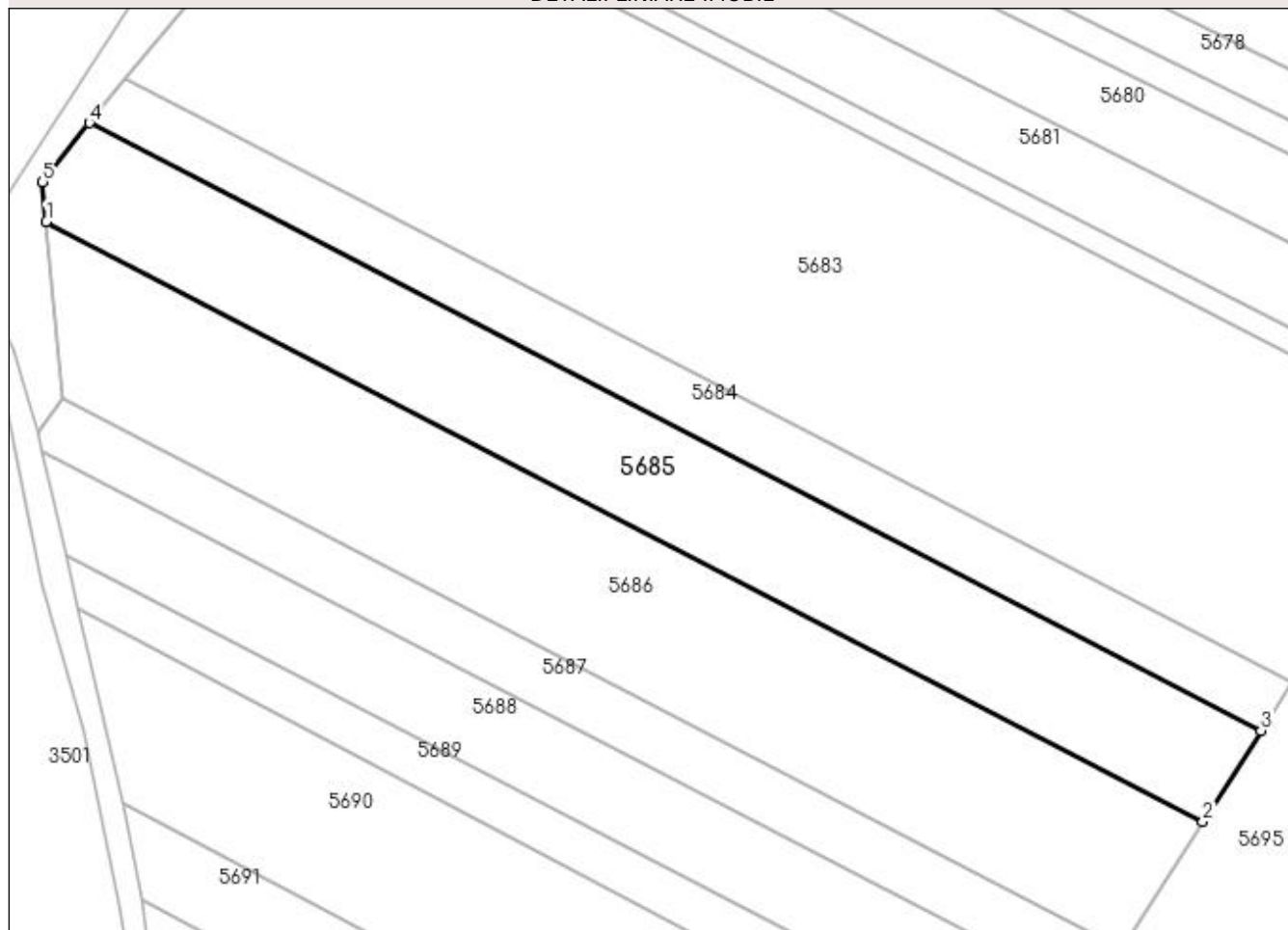
Anexa Nr. 1 La Partea I

Teren

Nr cadastral	Suprafața (mp)*	Observații / Referințe
	3.800	

* Suprafața este determinată în planul de proiecție Stereo 70.

DETALII LINIARE IMOBIL



Date referitoare la teren

Crt	Categorie folosință	Intra vilan	Suprafața (mp)	Tarla	Parcelă	Nr. topo	Observații / Referințe
1	arabil	NU	3.800	9	83	-	

Lungime Segmente

1) Valorile lungimilor segmentelor sunt obținute din proiecție în plan.

Punct început	X / Y	Punct sfârșit	X / Y	Lungime segment (** (m)
1	604.842,067 672.580,325	2	605.031,385 672.482,138	213.265
2	605.031,385 672.482,138	3	605.040,911 672.496,993	17.647
3	605.040,911 672.496,993	4	604.849,126 672.596,46	216.044
4	604.849,126 672.596,46	5	604.841,447 672.586,812	12.331
5	604.841,447 672.586,812	1	604.842,067 672.580,325	6.517

**** Lungimile segmentelor sunt determinate în planul de proiecție Stereo 70 și sunt rotunjite la 1 milimetru.**

***** Distanța dintre puncte este formată din segmente cumulate ce sunt mai mici decât valoarea 1 milimetru.**

**DATE DESPRE IMOBILUL NR. 5686**

Oficiul de Cadastru și Publicitate Imobiliară SUCEAVA
Biroul de Cadastru și Publicitate Imobiliară Falticeni

A. Partea I. Descrierea imobilului

TEREN Extravilan

Adresa: Jud. Suceava

Nr. Crt	Nr cadastral Nr. topografic	Suprafața* (mp)	Observații / Referințe
A1		5.000	Sector cadastral:9 Teren neimprejmuit;

B. Partea II. Proprietari și acte

Inscrieri privitoare la dreptul de proprietate și alte drepturi reale		Referințe
/		
Act Notarial nr. 2400, din 26/07/1996 emis de BNP MARIA APOSTOL;		
B1	Intabulare, drept de PROPRIETATE, dobândit prin Conventie, cota actuala 1/1 1) CIUBOTARIU-ANTON GAVRIL, căsătorit DEFUNCT:Da	A1

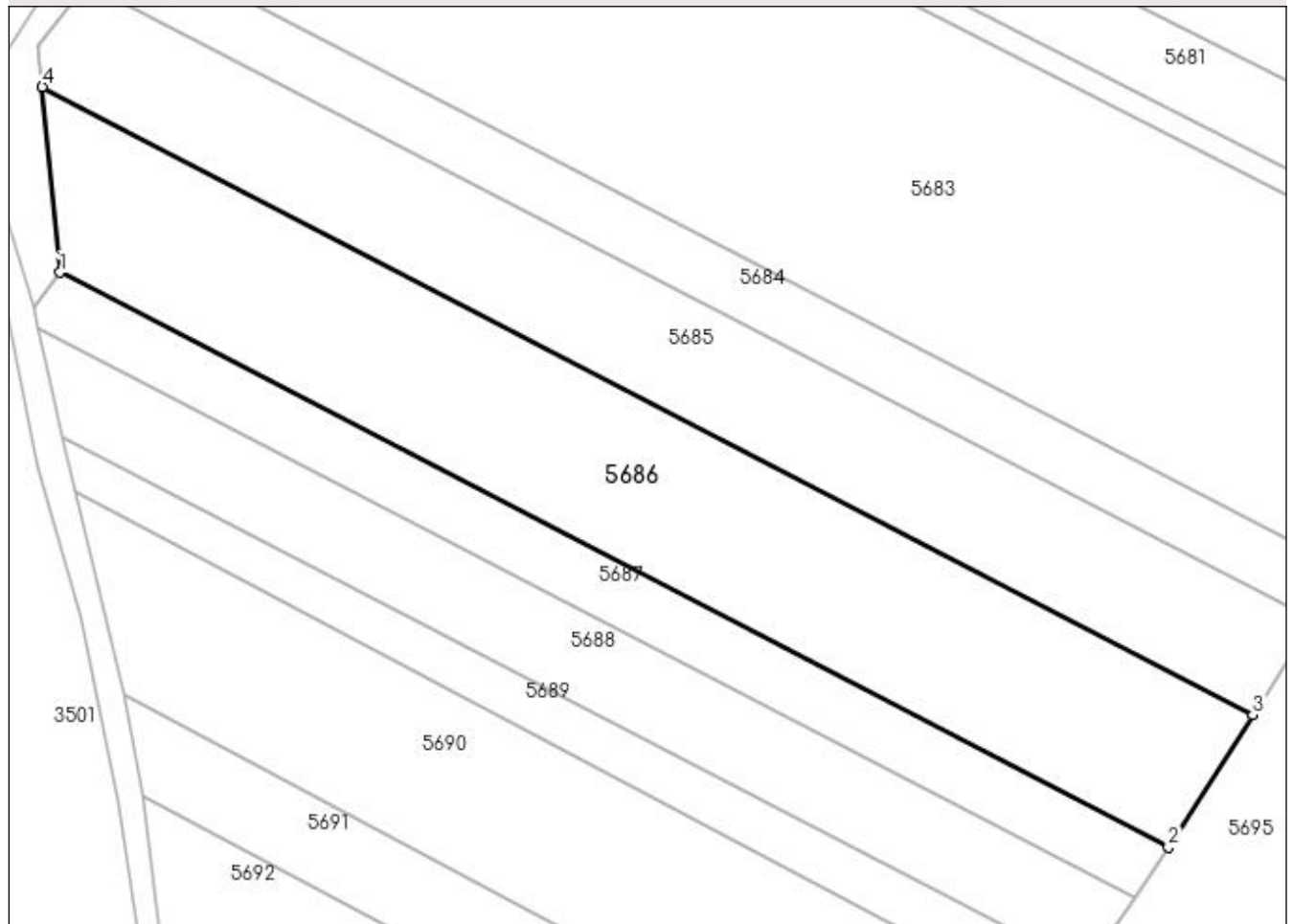
C. Partea III. SARCINI

Inscrieri privind dezmembramintele dreptului de proprietate, drepturi reale de garanție și sarcini		Referințe
/		
Act Notarial nr. 2400, din 26/07/1996 emis de BNP MARIA APOSTOL;		
C1	Intabulare, drept de IPOTECA LEGALA, Valoare:0 întreținere, cota actuala 1/1 1) ANTON DUMITRU	A1
C2	Intabulare, drept de UZUFRACT VIAGER, cota actuala 1/1 1) ANTON DUMITRU	A1

Anexa Nr. 1 La Partea I**Teren**

Nr cadastral	Suprafața (mp)*	Observații / Referințe
	5.000	

* Suprafața este determinată în planul de proiecție Stereo 70.

DETALII LINIARE IMOBIL**Date referitoare la teren**

Crt	Categorie folosință	Intra vilan	Suprafața (mp)	Tarla	Parcelă	Nr. topo	Observații / Referințe
1	arabil	NU	5.000	9	83	-	

Lungime Segmente

1) Valorile lungimilor segmentelor sunt obținute din proiecție în plan.

Punct început	X / Y	Punct sfârșit	X / Y	Lungime segment (** (m)
1	604.844,843 672.551,314	2	605.018,215 672.461,397	195.302
2	605.018,215 672.461,397	3	605.031,385 672.482,138	24.569
3	605.031,385 672.482,138	4	604.842,067 672.580,325	213.265
4	604.842,067 672.580,325	1	604.844,843 672.551,314	29.144

**** Lungimile segmentelor sunt determinate în planul de proiecție Stereo 70 și sunt rotunjite la 1 milimetru.**

***** Distanța dintre puncte este formată din segmente cumulate ce sunt mai mici decât valoarea 1 milimetru.**

**DATE DESPRE IMOBILUL NR. 5687**

Oficiul de Cadastru și Publicitate Imobiliară SUCEAVA
Biroul de Cadastru și Publicitate Imobiliară Falticeni

A. Partea I. Descrierea imobilului

TEREN Extravilan

Adresa: Jud. Suceava

Nr. Crt	Nr cadastral Nr. topografic	Suprafața* (mp)	Observații / Referințe
A1		1.800	Sector cadastral:9 Teren neimprejmuit;

B. Partea II. Proprietari și acte

Inscrieri privitoare la dreptul de proprietate și alte drepturi reale		Referințe
/		
Act Notarial nr. 1814, din 10/04/1996 emis de BNP MIRCEA-EUGEN BOBRIC;		
B1	Intabulare, drept de PROPRIETATE, dobândit prin Conventie, cota actuala 1/1 1) IOVU VIORICA 2) IOVU CONSTANTIN DEFUNCT:Da	A1

C. Partea III. SARCINI

Inscrieri privind dezmembramintele dreptului de proprietate, drepturi reale de garanție și sarcini		Referințe
/		
Act Notarial nr. 1814, din 10/04/1996 emis de BNP MIRCEA-EUGEN BOBRIC;		
C1	Intabulare, drept de IPOTECA LEGALA, Valoare:0 întreținere 1) NIȚĂ PARASCHIVA	A1

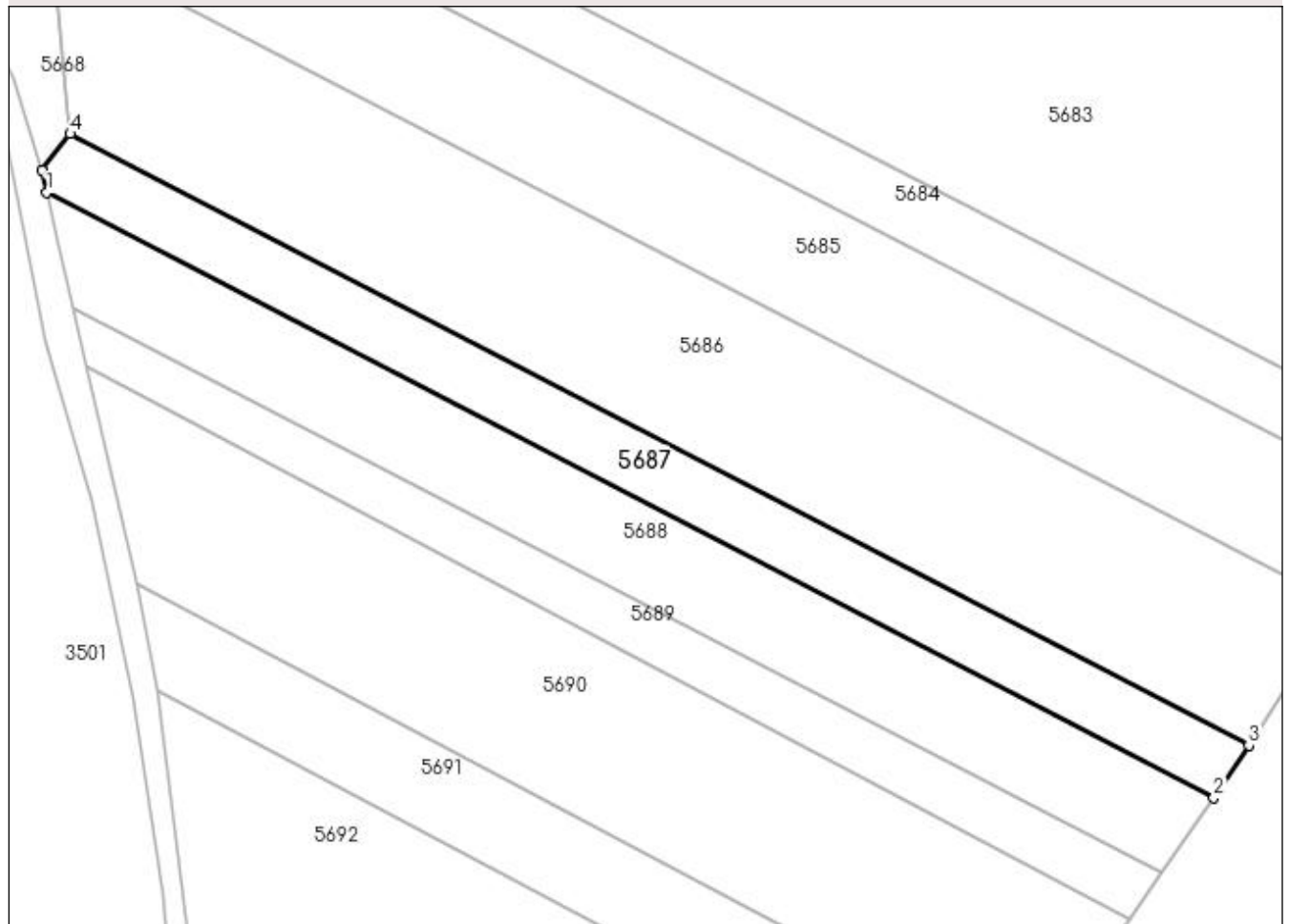
Anexa Nr. 1 La Partea I

Teren

Nr cadastral	Suprafața (mp)*	Observații / Referințe
	1.800	

* Suprafața este determinată în planul de proiecție Stereo 70.

DETALII LINIARE IMOBIL



Date referitoare la teren

Crt	Categorie folosință	Intra vilan	Suprafața (mp)	Tarla	Parcelă	Nr. topo	Observații / Referințe
1	arabil	NU	1.800	9	83	-	

Lungime Segmente

1) Valorile lungimilor segmentelor sunt obținute din proiecție în plan.

Punct început	X / Y	Punct sfârșit	X / Y	Lungime segment (** (m)
1	604.841,411 672.542,709	2	605.013,071 672.453,68	193.374
2	605.013,071 672.453,68	3	605.018,215 672.461,397	9.274
3	605.018,215 672.461,397	4	604.844,843 672.551,314	195.302
4	604.844,843 672.551,314	5	604.840,709 672.545,943	6.778
5	604.840,709 672.545,943	1	604.841,411 672.542,709	3.309

**** Lungimile segmentelor sunt determinate în planul de proiecție Stereo 70 și sunt rotunjite la 1 milimetru.**

***** Distanța dintre puncte este formată din segmente cumulate ce sunt mai mici decât valoarea 1 milimetru.**

**DATE DESPRE IMOBILUL NR. 5688**

Oficiul de Cadastru și Publicitate Imobiliară SUCEAVA
Biroul de Cadastru și Publicitate Imobiliară Falticeni

A. Partea I. Descrierea imobilului

TEREN Extravilan

Adresa: Jud. Suceava

Nr. Crt	Nr cadastral Nr. topografic	Suprafața* (mp)	Observații / Referințe
A1		2.500	Sector cadastral:9 Teren neimprejmuit;

B. Partea II. Proprietari și acte

Inscrieri privitoare la dreptul de proprietate și alte drepturi reale	Referințe
/	
Act Administrativ nr. 1466, din 12/10/1995 emis de CJSDPAT SUCEAVA;	
B1	A1
Intabulare, drept de PROPRIETATE, dobândit prin Reconstituire, cota actuala 1/1 1) PANDURU GHEORGHE DEFUNCT:Da	

C. Partea III. SARCINI .

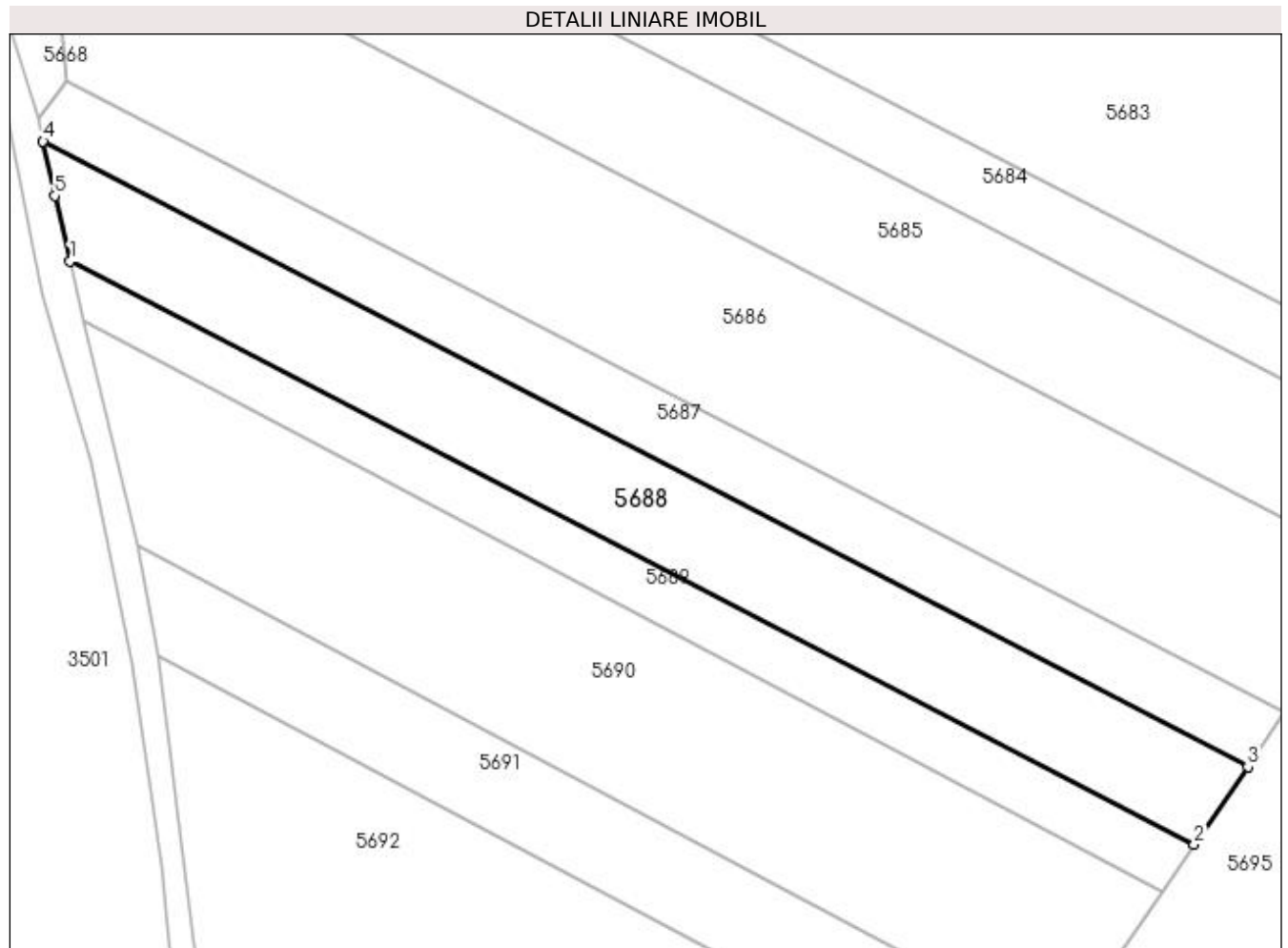
Inscrieri privind dezmembramintele dreptului de proprietate, drepturi reale de garanție și sarcini	Referințe
NU SUNT	

Anexa Nr. 1 La Partea I

Teren

Nr cadastral	Suprafața (mp)*	Observații / Referințe
	2.500	

* Suprafața este determinată în planul de proiecție Stereo 70.



Date referitoare la teren

Crt	Categorie folosință	Intra vilan	Suprafața (mp)	Tarla	Parcelă	Nr. topo	Observații / Referințe
1	arabil	NU	2.500	9	83	-	

Lungime Segmente

1) Valorile lungimilor segmentelor sunt obținute din proiecție în plan.

Punct început	X / Y	Punct sfârșit	X / Y	Lungime segment (** (m)
1	604.845,283 672.525,635	2	605.005,401 672.442,592	180.372
2	605.005,401 672.442,592	3	605.013,071 672.453,68	13.482
3	605.013,071 672.453,68	4	604.841,411 672.542,709	193.374
4	604.841,411 672.542,709	5	604.843,092 672.534,973	7.917
5	604.843,092 672.534,973	1	604.845,283 672.525,635	9.592

**** Lungimile segmentelor sunt determinate în planul de proiecție Stereo 70 și sunt rotunjite la 1 milimetru.**

***** Distanța dintre puncte este formată din segmente cumulate ce sunt mai mici decât valoarea 1 milimetru.**

**DATE DESPRE IMOBILUL NR. 5689**

Oficiul de Cadastru și Publicitate Imobiliară SUCEAVA
Biroul de Cadastru și Publicitate Imobiliară Falticeni

A. Partea I. Descrierea imobilului

TEREN Extravilan

Adresa: Jud. Suceava

Nr. Crt	Nr cadastral Nr. topografic	Suprafața* (mp)	Observații / Referințe
A1		1.296	Sector cadastral:9 Teren neimprejmuit;

B. Partea II. Proprietari și acte

Inscrieri privitoare la dreptul de proprietate și alte drepturi reale		Referințe
/		
Act Normativ nr. Legea 7, din 13/03/1996 emis de PARLAMENTUL ROMANIEI;		
B1	Inscrierea provizorie, drept de PROPRIETATE, dobandit prin Lege, cota actuala 1/1 1) COMUNA VULTUREȘTI, CIF:4326868, PROPRIETAR NEIDENTIFICAT.	A1

C. Partea III. SARCINI .

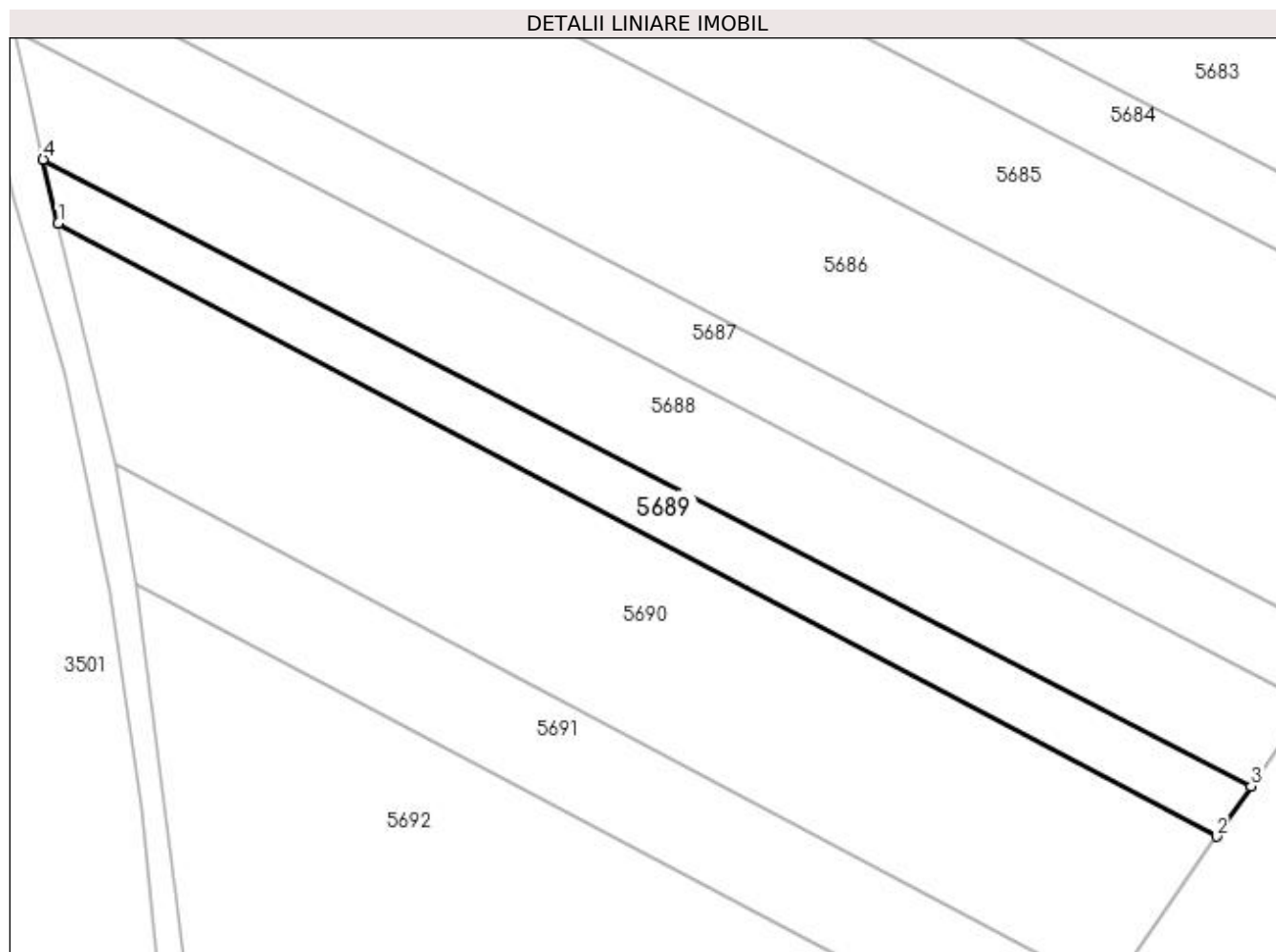
Inscrieri privind dezmembramintele dreptului de proprietate, drepturi reale de garanție și sarcini	Referințe
NU SUNT	

Anexa Nr. 1 La Partea I

Teren

Nr cadastral	Suprafața (mp)*	Observații / Referințe
	1.296	

* Suprafața este determinată în planul de proiecție Stereo 70.



Date referitoare la teren

Crt	Categorie folosință	Intra vilan	Suprafața (mp)	Tarla	Parcelă	Nr. topo	Observații / Referințe
1	arabil	NU	1.296	9	83	-	

Lungime Segmente

1) Valorile lungimilor segmentelor sunt obținute din proiecție în plan.

Punct început	X / Y	Punct sfârșit	X / Y	Lungime segment (** (m)
1	604.847,278 672.517,134	2	605.000,795 672.435,932	173.67
2	605.000,795 672.435,932	3	605.005,401 672.442,592	8.098
3	605.005,401 672.442,592	4	604.845,283 672.525,635	180.372
4	604.845,283 672.525,635	1	604.847,278 672.517,134	8.732

**** Lungimile segmentelor sunt determinate în planul de proiecție Stereo 70 și sunt rotunjite la 1 milimetru.**

***** Distanța dintre puncte este formată din segmente cumulate ce sunt mai mici decât valoarea 1 milimetru.**

**DATE DESPRE IMOBILUL NR. 5690**

Oficiul de Cadastru și Publicitate Imobiliară SUCEAVA
Biroul de Cadastru și Publicitate Imobiliară Falticeni

A. Partea I. Descrierea imobilului

TEREN Extravilan

Adresa: Jud. Suceava

Nr. Crt	Nr cadastral Nr. topografic	Suprafața* (mp)	Observații / Referințe
A1		4.000	Sector cadastral:9 Teren neimprejmuit;

B. Partea II. Proprietari și acte

Inscrieri privitoare la dreptul de proprietate și alte drepturi reale	Referințe
/	
Act Administrativ nr. 453, din 09/12/1993 emis de CJSDPAT SUCEAVA;	
B1	A1
Intabulare, drept de PROPRIETATE, dobandit prin Reconstituire, cota actuala 1/1 1) ASAFTEI MARIEA DEFUNCT:Da	

C. Partea III. SARCINI .

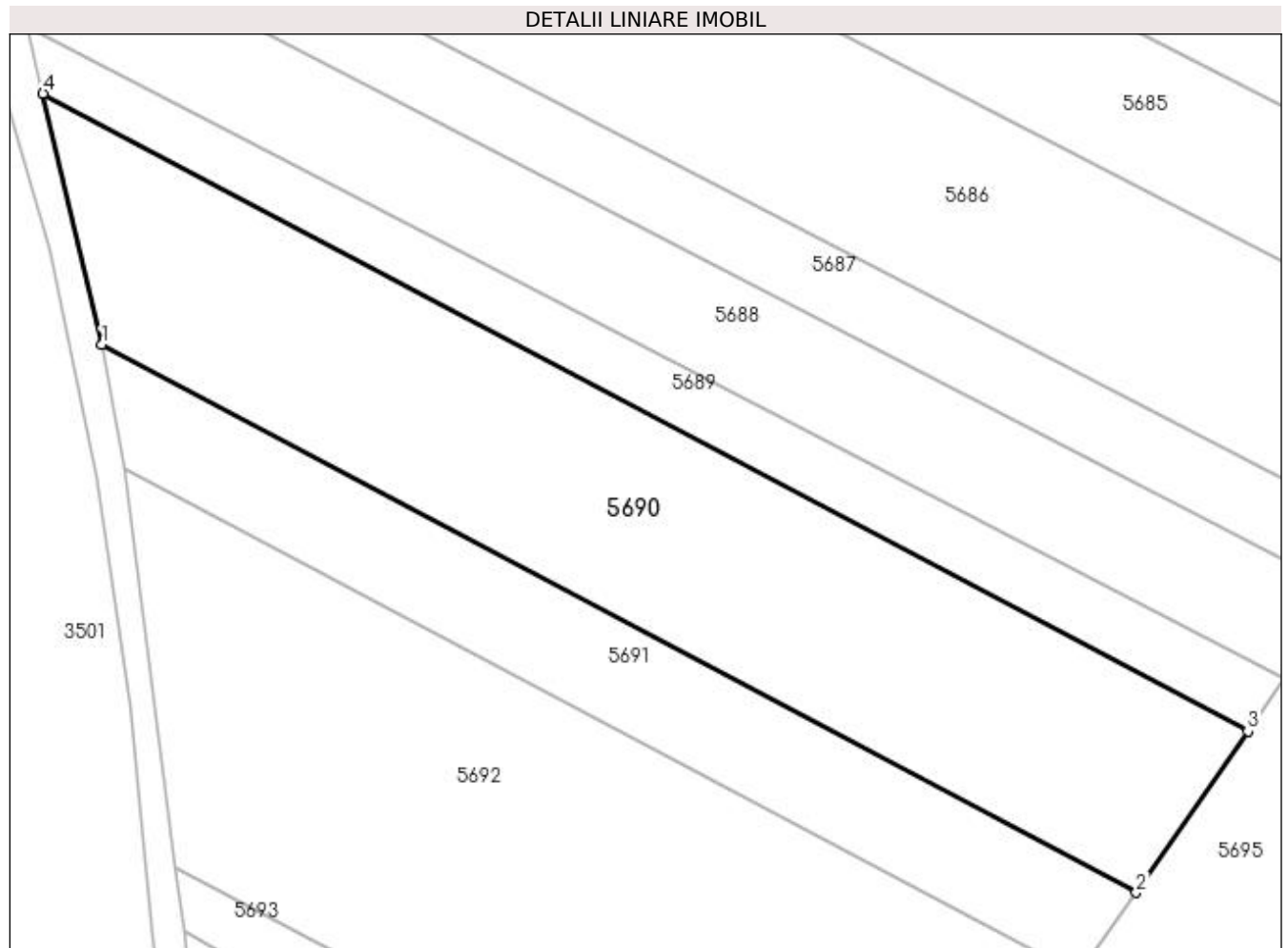
Inscrieri privind dezmembramintele dreptului de proprietate, drepturi reale de garanție și sarcini	Referințe
NU SUNT	

Anexa Nr. 1 La Partea I

Teren

Nr cadastral	Suprafața (mp)*	Observații / Referințe
	4.000	

* Suprafața este determinată în planul de proiecție Stereo 70.



Date referitoare la teren

Crt	Categorie folosință	Intra vilan	Suprafața (mp)	Tarla	Parcelă	Nr. topo	Observații / Referințe
1	arabil	NU	4.000	9	83	-	

Lungime Segmente

1) Valorile lungimilor segmentelor sunt obținute din proiecție în plan.

Punct început	X / Y	Punct sfârșit	X / Y	Lungime segment (** (m)
1	604.854,782 672.485,149	2	604.986,586 672.415,388	149.127
2	604.986,586 672.415,388	3	605.000,795 672.435,932	24.979
3	605.000,795 672.435,932	4	604.847,278 672.517,134	173.67
4	604.847,278 672.517,134	1	604.854,782 672.485,149	32.853

**** Lungimile segmentelor sunt determinate în planul de proiecție Stereo 70 și sunt rotunjite la 1 milimetru.**

***** Distanța dintre puncte este formată din segmente cumulate ce sunt mai mici decât valoarea 1 milimetru.**

**DATE DESPRE IMOBILUL NR. 5691**

Oficiul de Cadastru și Publicitate Imobiliară SUCEAVA
Biroul de Cadastru și Publicitate Imobiliară Falticeni

A. Partea I. Descrierea imobilului

TEREN Extravilan

Adresa: Jud. Suceava

Nr. Crt	Nr cadastral Nr. topografic	Suprafața* (mp)	Observații / Referințe
A1		1.800	Sector cadastral:9 Teren neimprejmuit;

B. Partea II. Proprietari și acte

Inscrieri privitoare la dreptul de proprietate și alte drepturi reale		Referințe
/		
Act Notarial nr. 28, din 14/05/2008 emis de BNP IOAN LIUȚĂ;		
B1	Intabulare, drept de PROPRIETATE, dobandit prin Succesiune, cota actuala 1/4 1) PANȚIRU MARIA	A1
B2	Intabulare, drept de PROPRIETATE, dobandit prin Succesiune, cota actuala 3/4 1) PANȚIRU IOAN	A1

C. Partea III. SARCINI .

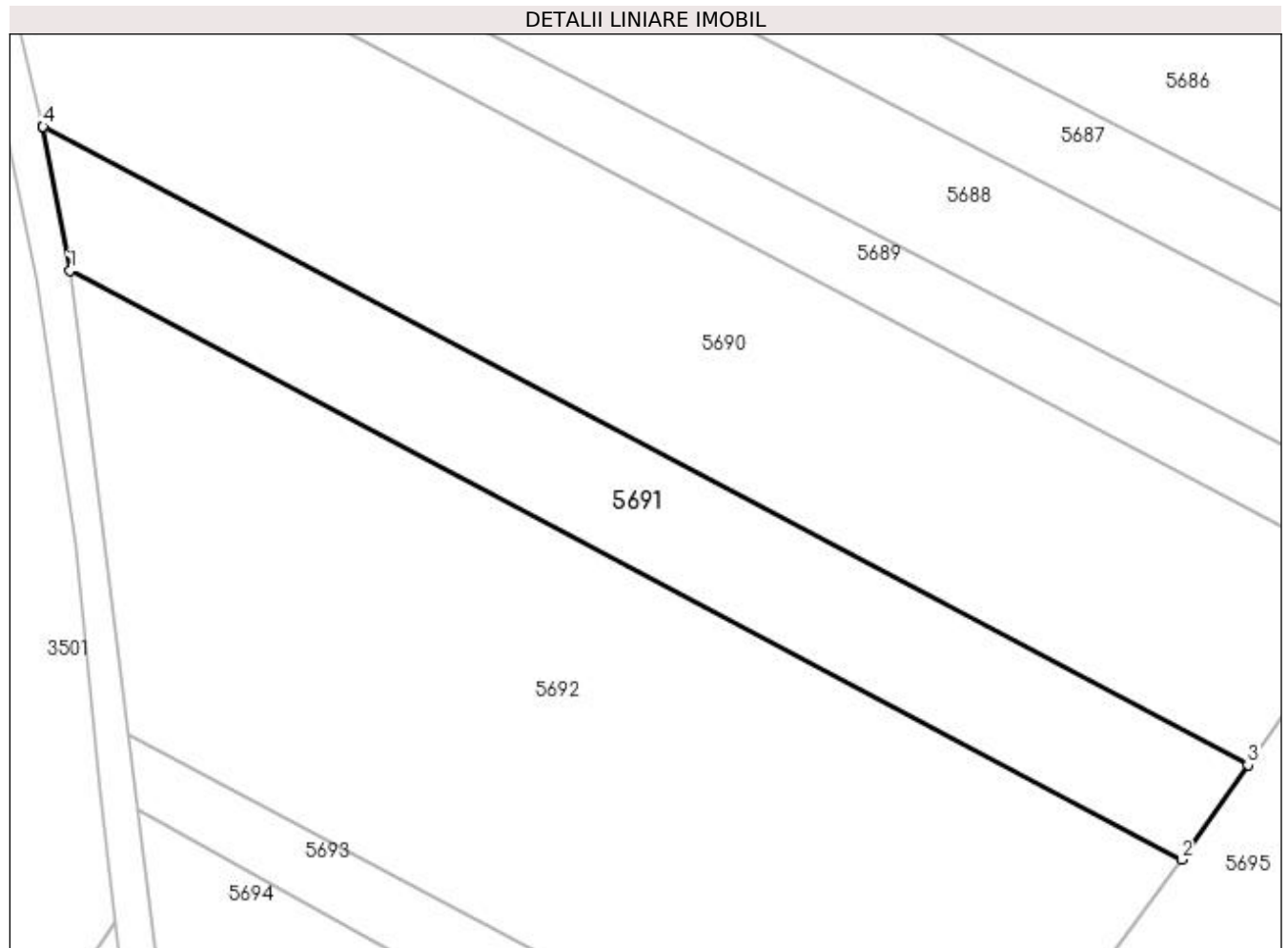
Inscrieri privind dezmembramintele dreptului de proprietate, drepturi reale de garanție și sarcini	Referințe
NU SUNT	

Anexa Nr. 1 La Partea I

Teren

Nr cadastral	Suprafața (mp)*	Observații / Referințe
	1.800	

* Suprafața este determinată în planul de proiecție Stereo 70.



Date referitoare la teren

Crt	Categorie folosință	Intra vilan	Suprafața (mp)	Tarla	Parcelă	Nr. topo	Observații / Referințe
1	arabil	NU	1.800	9	83	-	

Lungime Segmente

1) Valorile lungimilor segmentelor sunt obținute din proiecție în plan.

Punct început	X / Y	Punct sfârșit	X / Y	Lungime segment (** (m)
1	604.857,721 672.469,386	2	604.979,316 672.405,029	137.576
2	604.979,316 672.405,029	3	604.986,586 672.415,388	12.656
3	604.986,586 672.415,388	4	604.854,782 672.485,149	149.127
4	604.854,782 672.485,149	5	604.854,794 672.485,099	0.051
5	604.854,794 672.485,099	1	604.857,721 672.469,386	15.983

**** Lungimile segmentelor sunt determinate în planul de proiecție Stereo 70 și sunt rotunjite la 1 milimetru.**

***** Distanța dintre puncte este formată din segmente cumulate ce sunt mai mici decât valoarea 1 milimetru.**

**DATE DESPRE IMOBILUL NR. 5692**

Oficiul de Cadastru și Publicitate Imobiliară SUCEAVA
Biroul de Cadastru și Publicitate Imobiliară Falticeni

A. Partea I. Descrierea imobilului

TEREN Extravilan

Adresa: Jud. Suceava

Nr. Crt	Nr cadastral Nr. topografic	Suprafața* (mp)	Observații / Referințe
A1	31115	5.000	Sector cadastral:9 Teren neimprejmuit;

B. Partea II. Proprietari și acte

Inscrieri privitoare la dreptul de proprietate și alte drepturi reale	Referințe
21773 / 01/11/2016	
Act Notarial nr. 1331, din 01/11/2016 emis de LIUTA IOAN;	
B3	A1
Intabulare, drept de PROPRIETATE bun comun, dobandit prin Conventie, cota actuala 1/1	
1) RUSU MIRCEA, casatorit cu	
2) RUSU MIHAELA	

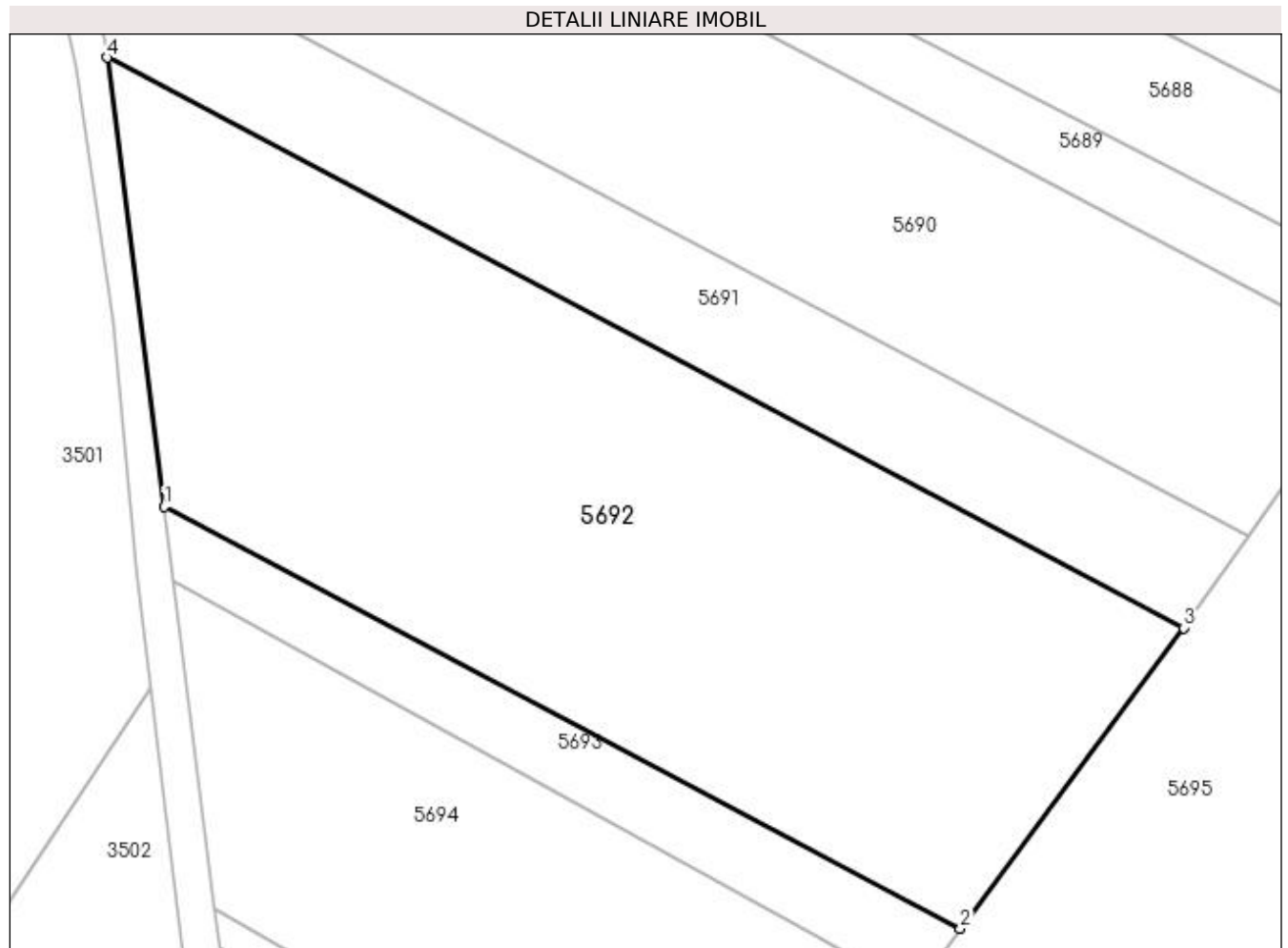
C. Partea III. SARCINI .

Inscrieri privind dezmembramintele dreptului de proprietate, drepturi reale de garanție și sarcini	Referințe
NU SUNT	

Anexa Nr. 1 La Partea I**Teren**

Nr cadastral	Suprafața (mp)*	Observații / Referințe
31115	5.000	

* Suprafața este determinată în planul de proiecție Stereo 70.

**Date referitoare la teren**

Crt	Categorie folosință	Intra vilan	Suprafața (mp)	Tarla	Parcelă	Nr. topo	Observații / Referințe
1	arabil	NU	5.000	9	83	-	

Lungime Segmente

1) Valorile lungimilor segmentelor sunt obținute din proiecție în plan.

Punct început	X / Y	Punct sfârșit	X / Y	Lungime segment (** (m)
1	604.864,152 672.418,707	2	604.954,081 672.371,109	101.749
2	604.954,081 672.371,109	3	604.979,316 672.405,029	42.277
3	604.979,316 672.405,029	4	604.857,721 672.469,386	137.576
4	604.857,721 672.469,386	1	604.864,152 672.418,707	51.085

**** Lungimile segmentelor sunt determinate în planul de proiecție Stereo 70 și sunt rotunjite la 1 milimetru.**

***** Distanța dintre puncte este formată din segmente cumulate ce sunt mai mici decât valoarea 1 milimetru.**

**DATE DESPRE IMOBILUL NR. 5693**

Oficiul de Cadastru și Publicitate Imobiliară SUCEAVA
Biroul de Cadastru și Publicitate Imobiliară Falticeni

A. Partea I. Descrierea imobilului

TEREN Extravilan

Adresa: Jud. Suceava

Nr. Crt	Nr cadastral Nr. topografic	Suprafața* (mp)	Observații / Referințe
A1		762	Sector cadastral:9 Teren neimprejmuit;

B. Partea II. Proprietari și acte

Inscrieri privitoare la dreptul de proprietate și alte drepturi reale		Referințe
/		
Act Normativ nr. Legea 7, din 13/03/1996 emis de PARLAMENTUL ROMANIEI;		
B1	Inscrierea provizorie, drept de PROPRIETATE, dobandit prin Lege, cota actuala 1/1 1) COMUNA VULTUREȘTI, CIF:4326868, PROPRIETAR NEIDENTIFICAT.	A1

C. Partea III. SARCINI .

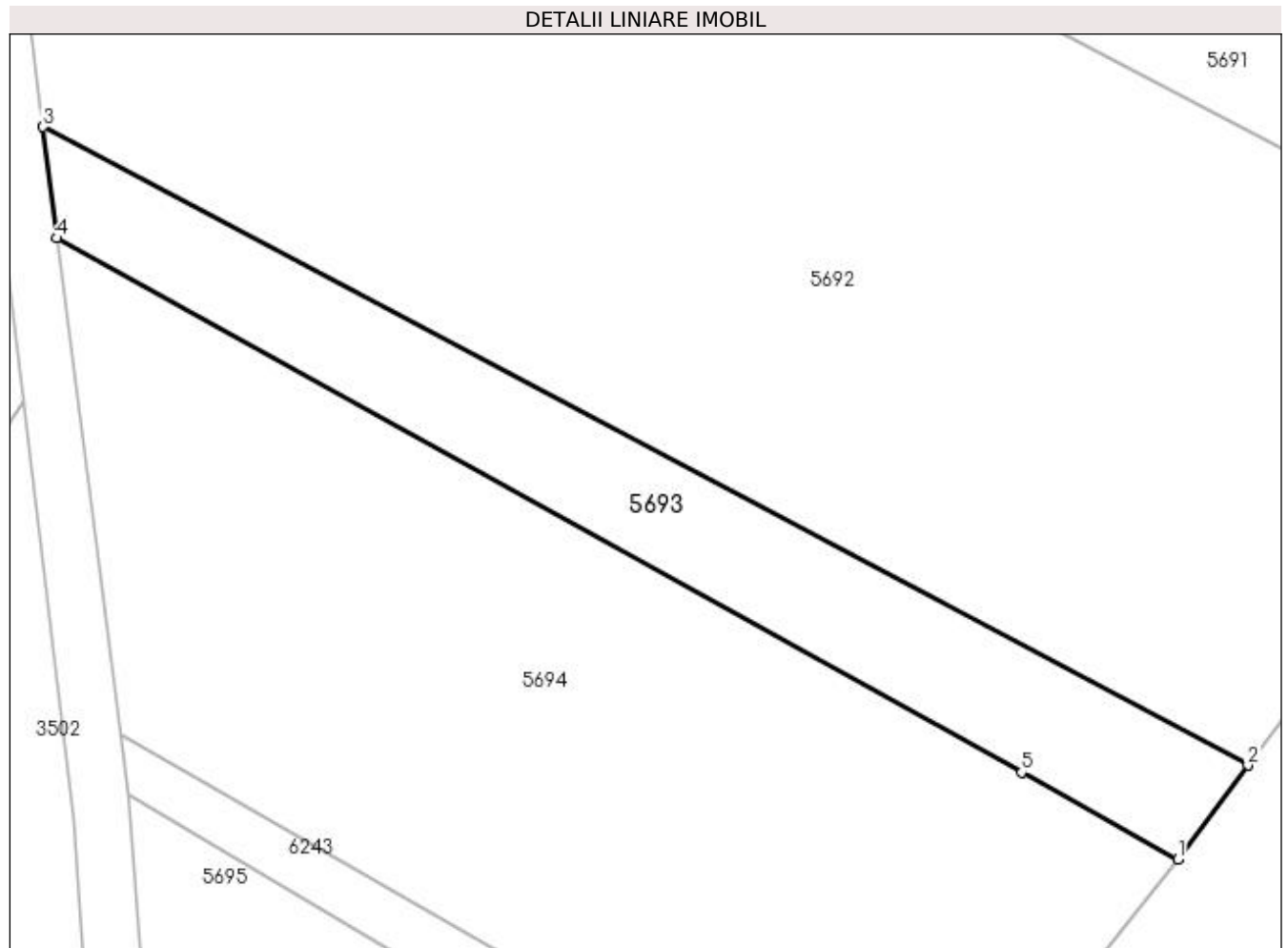
Inscrieri privind dezmembramintele dreptului de proprietate, drepturi reale de garanție și sarcini	Referințe
NU SUNT	

Anexa Nr. 1 La Partea I

Teren

Nr cadastral	Suprafața (mp)*	Observații / Referințe
	762	

* Suprafața este determinată în planul de proiecție Stereo 70.



Date referitoare la teren

Crt	Categorie folosință	Intravilan	Suprafața (mp)	Tarla	Parcelă	Nr. topo	Observații / Referințe
1	arabil	NU	762	9	83	-	

Lungime Segmente

1) Valorile lungimilor segmentelor sunt obținute din proiecție în plan.

Punct început	X / Y	Punct sfârșit	X / Y	Lungime segment (** (m)
1	604.948,871 672.364,105	2	604.954,081 672.371,109	8.729
2	604.954,081 672.371,109	3	604.864,152 672.418,707	101.749
3	604.864,152 672.418,707	4	604.865,205 672.410,406	8.368
4	604.865,205 672.410,406	5	604.937,189 672.370,57	82.272
5	604.937,189 672.370,57	1	604.948,871 672.364,105	13.352

**** Lungimile segmentelor sunt determinate în planul de proiecție Stereo 70 și sunt rotunjite la 1 milimetru.**

***** Distanța dintre puncte este formată din segmente cumulate ce sunt mai mici decât valoarea 1 milimetru.**

**DATE DESPRE IMOBILUL NR. 5694**

Oficiul de Cadastru și Publicitate Imobiliară SUCEAVA
Biroul de Cadastru și Publicitate Imobiliară Falticeni

A. Partea I. Descrierea imobilului

TEREN Extravilan

Adresa: Jud. Suceava

Nr. Crt	Nr cadastral Nr. topografic	Suprafața* (mp)	Observații / Referințe
A1	30891	2.500	Sector cadastral:9 Teren neimprejmuit;

B. Partea II. Proprietari și acte

Inscrieri privitoare la dreptul de proprietate și alte drepturi reale	Referințe
/	
Act Normativ nr. Legea 7, din 13/03/1996 emis de PARLAMENTUL ROMANIEI;	
B1	A1
1) COMUNA VULTUREȘTI , CIF:4326868, PROPRIETAR NEIDENTIFICAT.	

C. Partea III. SARCINI .

Inscrieri privind dezmembramintele dreptului de proprietate, drepturi reale de garanție și sarcini	Referințe
NU SUNT	

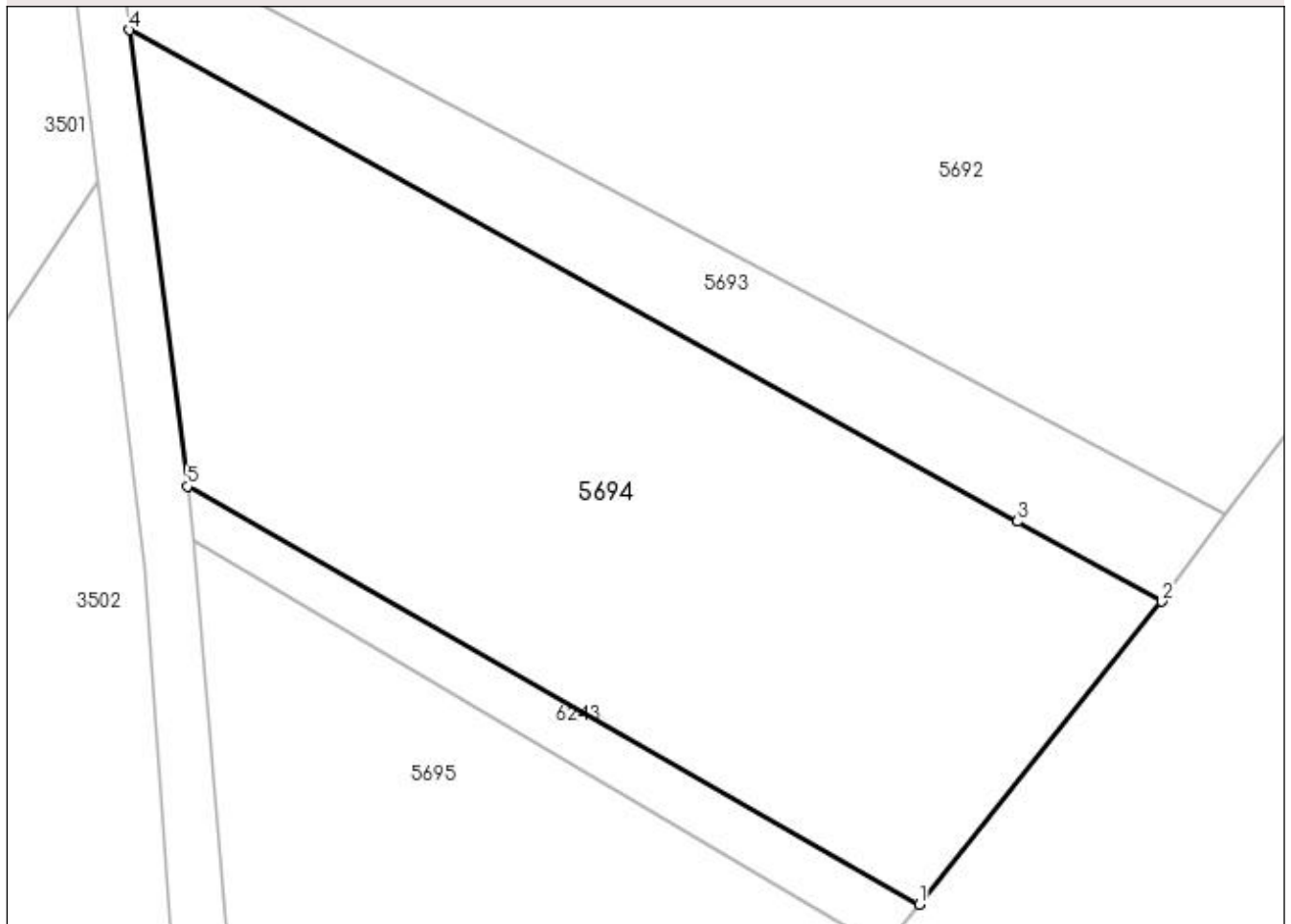
Anexa Nr. 1 La Partea I

Teren

Nr cadastral	Suprafața (mp)*	Observații / Referințe
30891	2.500	

* Suprafața este determinată în planul de proiecție Stereo 70.

DETALII LINIARE IMOBIL



Date referitoare la teren

Crt	Categorie folosință	Intravilan	Suprafața (mp)	Tarla	Parcelă	Nr. topo	Observații / Referințe
1	arabil	NU	2.500	9	83	-	

Lungime Segmente

1) Valorile lungimilor segmentelor sunt obținute din proiecție în plan.

Punct început	X / Y	Punct sfârșit	X / Y	Lungime segment (** (m)
1	604.929,207 672.339,544	2	604.948,871 672.364,105	31.463
2	604.948,871 672.364,105	3	604.937,189 672.370,57	13.352
3	604.937,189 672.370,57	4	604.865,205 672.410,406	82.272
4	604.865,205 672.410,406	5	604.869,899 672.373,419	37.284
5	604.869,899 672.373,419	1	604.929,207 672.339,544	68.3

**** Lungimile segmentelor sunt determinate în planul de proiecție Stereo 70 și sunt rotunjite la 1 milimetru.**

***** Distanța dintre puncte este formată din segmente cumulate ce sunt mai mici decât valoarea 1 milimetru.**

**DATE DESPRE IMOBILUL NR. 5695**

Oficiul de Cadastru și Publicitate Imobiliară SUCEAVA
Biroul de Cadastru și Publicitate Imobiliară Falticeni

A. Partea I. Descrierea imobilului

TEREN Extravilan

Adresa: Jud. Suceava

Nr. Crt	Nr cadastral Nr. topografic	Suprafața* (mp)	Observații / Referințe
A1	31287	50.000	Sector cadastral:9 Teren neimprejmuit;

B. Partea II. Proprietari și acte

Inscrieri privitoare la dreptul de proprietate și alte drepturi reale		Referințe
5217 / 15/03/2018		
Act Administrativ nr. 13, din 06/08/2013 emis de PRIMARIA VULTURESTI;		
B2	Intabulare, drept de PROPRIETATE, dobandit prin Constituire, cota actuala 1/1 1) COMUNA VULTUREȘTI, CIF:4326868, DOMENIU PRIVAT	A1

C. Partea III. SARCINI .

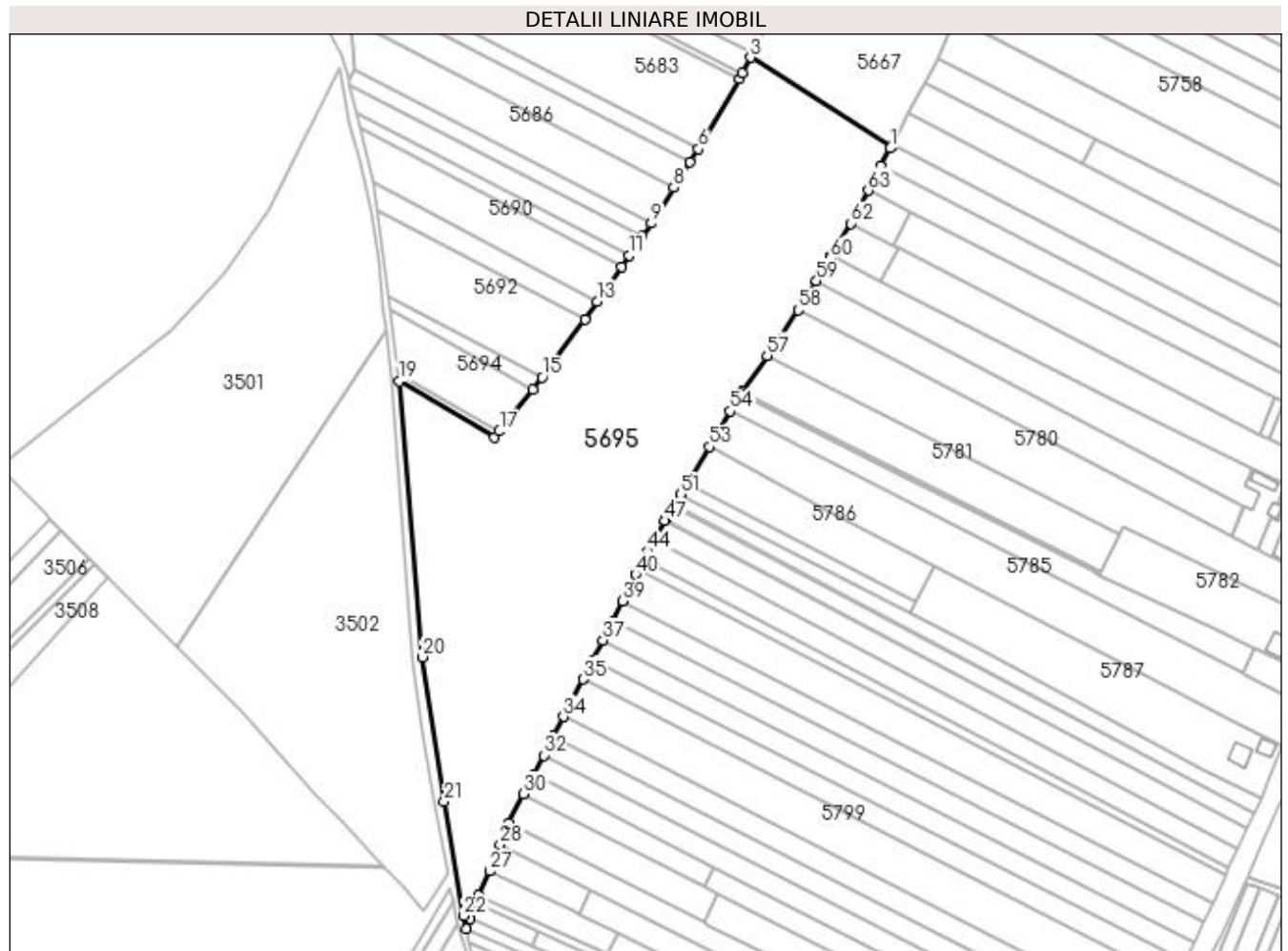
Inscrieri privind dezmembramintele dreptului de proprietate, drepturi reale de garanție și sarcini	Referințe
NU SUNT	

Anexa Nr. 1 La Partea I

Teren

Nr cadastral	Suprafața (mp)*	Observații / Referințe
31287	50.000	

* Suprafața este determinată în planul de proiecție Stereo 70.



Date referitoare la teren

Crt	Categorie folosință	Intra vilan	Suprafața (mp)	Tarla	Parcelă	Nr. topo	Observații / Referințe
1	pasune	NU	50.000	9	83	-	

Lungime Segmente

1) Valorile lungimilor segmentelor sunt obținute din proiecție în plan.

Punct început	X / Y	Punct sfârșit	X / Y	Lungime segment
1	605.158,401 672.505,204	2	605.159,146 672.506,532	1.523
4	605.071,706 672.549,427	5	605.069,947 672.546,122	3.744
7	605.040,911 672.496,993	8	605.031,385 672.482,138	17.647
10	605.013,071 672.453,68	11	605.005,401 672.442,592	13.482
13	604.986,586 672.415,388	14	604.979,316 672.405,029	12.656
16	604.948,871 672.364,105	17	604.929,207 672.339,544	31.463
2	605.159,146 672.506,532	3	605.076,469 672.558,377	97.588
5	605.069,947 672.546,122	6	605.045,941 672.504,837	47.757
8	605.031,385 672.482,138	9	605.018,215 672.461,397	24.569
11	605.005,401 672.442,592	12	605.000,795 672.435,932	8.098
14	604.979,316 672.405,029	15	604.954,081 672.371,109	42.277
17	604.929,207 672.339,544	18	604.926,339 672.335,962	4.589
3	605.076,469 672.558,377	4	605.071,706 672.549,427	10.138
6	605.045,941 672.504,837	7	605.040,911 672.496,993	9.318
9	605.018,215 672.461,397	10	605.013,071 672.453,68	9.274
12	605.000,795 672.435,932	13	604.986,586 672.415,388	24.979
15	604.954,081 672.371,109	16	604.948,871 672.364,105	8.729
18	604.926,339 672.335,962	19	604.870,463 672.368,976	64.9

Punct început	X / Y	Punct sfârșit	X / Y	Lungime segment	Punct început	X / Y	Punct sfârșit	X / Y	Lungime segment	Punct început	X / Y	Punct sfârșit	X / Y	Lungime segment
19	604.870,463 672.368,976	20	604.884,051 672.207,323	162.23	20	604.884,051 672.207,323	21	604.896,949 672.122,625	85.674	21	604.896,949 672.122,625	22	604.908,124 672.055,843	67.711
22	604.908,124 672.055,843	23	604.909,636 672.048,319	7.674	23	604.909,636 672.048,319	24	604.911,948 672.054,186	6.306	24	604.911,948 672.054,186	25	604.915,348 672.062,844	9.302
25	604.915,348 672.062,844	26	604.917,159 672.067,657	5.142	26	604.917,159 672.067,657	27	604.923,627 672.081,945	15.684	27	604.923,627 672.081,945	28	604.929,521 672.097,454	16.591
28	604.929,521 672.097,454	29	604.934,655 672.110,138	13.684	29	604.934,655 672.110,138	30	604.943,517 672.127,291	19.307	30	604.943,517 672.127,291	31	604.949,306 672.138,496	12.612
31	604.949,306 672.138,496	32	604.955,115 672.149,743	12.659	32	604.955,115 672.149,743	33	604.960,946 672.161,03	12.704	33	604.960,946 672.161,03	34	604.966,795 672.172,353	12.744
34	604.966,795 672.172,353	35	604.978,106 672.194,252	24.648	35	604.978,106 672.194,252	36	604.983,996 672.205,659	12.838	36	604.983,996 672.205,659	37	604.989,893 672.217,079	12.853
37	604.989,893 672.217,079	38	604.995,797 672.228,513	12.868	38	604.995,797 672.228,513	39	605.001,415 672.240,103	12.88	39	605.001,415 672.240,103	40	605.009,011 672.255,773	17.414
40	605.009,011 672.255,773	41	605.010,593 672.258,813	3.427	41	605.010,593 672.258,813	42	605.013,552 672.264,495	6.406	42	605.013,552 672.264,495	43	605.013,673 672.264,71	0.247
43	605.013,673 672.264,71	44	605.016,192 672.269,201	5.149	44	605.016,192 672.269,201	45	605.019,929 672.275,863	7.639	45	605.019,929 672.275,863	46	605.020,214 672.276,37	0.582
46	605.020,214 672.276,37	47	605.026,263 672.287,153	12.364	47	605.026,263 672.287,153	48	605.026,745 672.288,013	0.986	48	605.026,745 672.288,013	49	605.031,088 672.295,753	8.875
49	605.031,088 672.295,753	50	605.031,4 672.296,309	0.638	50	605.031,4 672.296,309	51	605.035,466 672.302,598	7.489	51	605.035,466 672.302,598	52	605.039,718 672.309,363	7.99
52	605.039,718 672.309,363	53	605.052,438 672.330,392	24.577	53	605.052,438 672.330,392	54	605.064,36 672.351,293	24.062	54	605.064,36 672.351,293	55	605.070,589 672.361,532	11.985
55	605.070,589 672.361,532	56	605.071,534 672.362,96	1.712	56	605.071,534 672.362,96	57	605.086,158 672.383,91	25.549	57	605.086,158 672.383,91	58	605.104,304 672.410,447	32.148
58	605.104,304 672.410,447	59	605.115,093 672.427,489	20.17	59	605.115,093 672.427,489	60	605.122,797 672.441,042	15.59	60	605.122,797 672.441,042	61	605.123,679 672.442,461	1.671
61	605.123,679 672.442,461	62	605.135,264 672.461,114	21.958	62	605.135,264 672.461,114	63	605.145,476 672.480,442	21.86	63	605.145,476 672.480,442	64	605.152,535 672.494,754	15.958
64	605.152,535 672.494,754	1	605.158,401 672.505,204	11.984										

** Lungimile segmentelor sunt determinate în planul de proiecție Stereo 70 și sunt rotunjite la 1 milimetru.

*** Distanța dintre puncte este formată din segmente cumulate ce sunt mai mici decât valoarea 1 milimetru.

**DATE DESPRE IMOBILUL NR. 5696**

Oficiul de Cadastru și Publicitate Imobiliară SUCEAVA
Biroul de Cadastru și Publicitate Imobiliară Falticeni

A. Partea I. Descrierea imobilului

TEREN Necunoscut

Adresa: Loc. Meresti, Nr. 120, Jud. Suceava

Nr. Crt	Nr cadastral Nr. topografic	Suprafața* (mp)	Observații / Referințe
A1		5.000	Sector cadastral:9 Teren imprejmuit;

Construcții

Crt	Nr cadastral Nr. topografic	Adresa	Observații / Referințe
A1.1		Loc. Meresti, Nr. 120, Jud. Suceava	Nr. niveluri:1; S. construita la sol:69 mp; Locuință.
A1.2		Loc. Meresti, Nr. 120, Jud. Suceava	Nr. niveluri:1; S. construita la sol:52 mp; Anexă.
A1.3		Loc. Meresti, Nr. 120, Jud. Suceava	Nr. niveluri:1; S. construita la sol:16 mp; Anexă.
A1.4		Loc. Meresti, Nr. 120, Jud. Suceava	Nr. niveluri:1; S. construita la sol:26 mp; Anexă.
A1.5		Loc. Meresti, Nr. 120, Jud. Suceava	Nr. niveluri:1; S. construita la sol:8 mp; Anexă.
A1.6		Loc. Meresti, Nr. 120, Jud. Suceava	Nr. niveluri:1; S. construita la sol:12 mp; Anexă.

B. Partea II. Proprietari și acte

Inscrieri privitoare la dreptul de proprietate și alte drepturi reale		Referințe
/		
Act Administrativ nr. 376, din 20/10/1993 emis de CJSDPAT SUCEAVA;		
B1	Intabulare, drept de PROPRIETATE, dobandit prin Reconstituire, cota actuala 1/1 1) AMARANDEI GHEORGHE 2) IGNAT ARISTIȚA, Lipsă CNP proprietar. 3) AMARANDEI DUMITRU DEFUNCT:Da 4) PANȚIRU ELENA DEFUNCT:Da 5) PANDURU MARIA, Lipsă CNP proprietar. DEFUNCT:Da	A1
Act Administrativ nr. 3416AS, din 14/06/2023 emis de PRIMĂRIA VULTUREȘTI;		
B2	Intabulare, drept de PROPRIETATE, dobandit prin Lege, cota actuala 1/1 1) AMARANDEI GHEORGHE 2) IGNAT ARISTIȚA, Lipsă CNP proprietar. 3) AMARANDEI DUMITRU DEFUNCT:Da 4) PANȚIRU ELENA DEFUNCT:Da 5) PANDURU MARIA, Lipsă CNP proprietar. DEFUNCT:Da	A1.1, A1.2, A1.3, A1.4, A1.5, A1.6

C. Partea III. SARCINI .

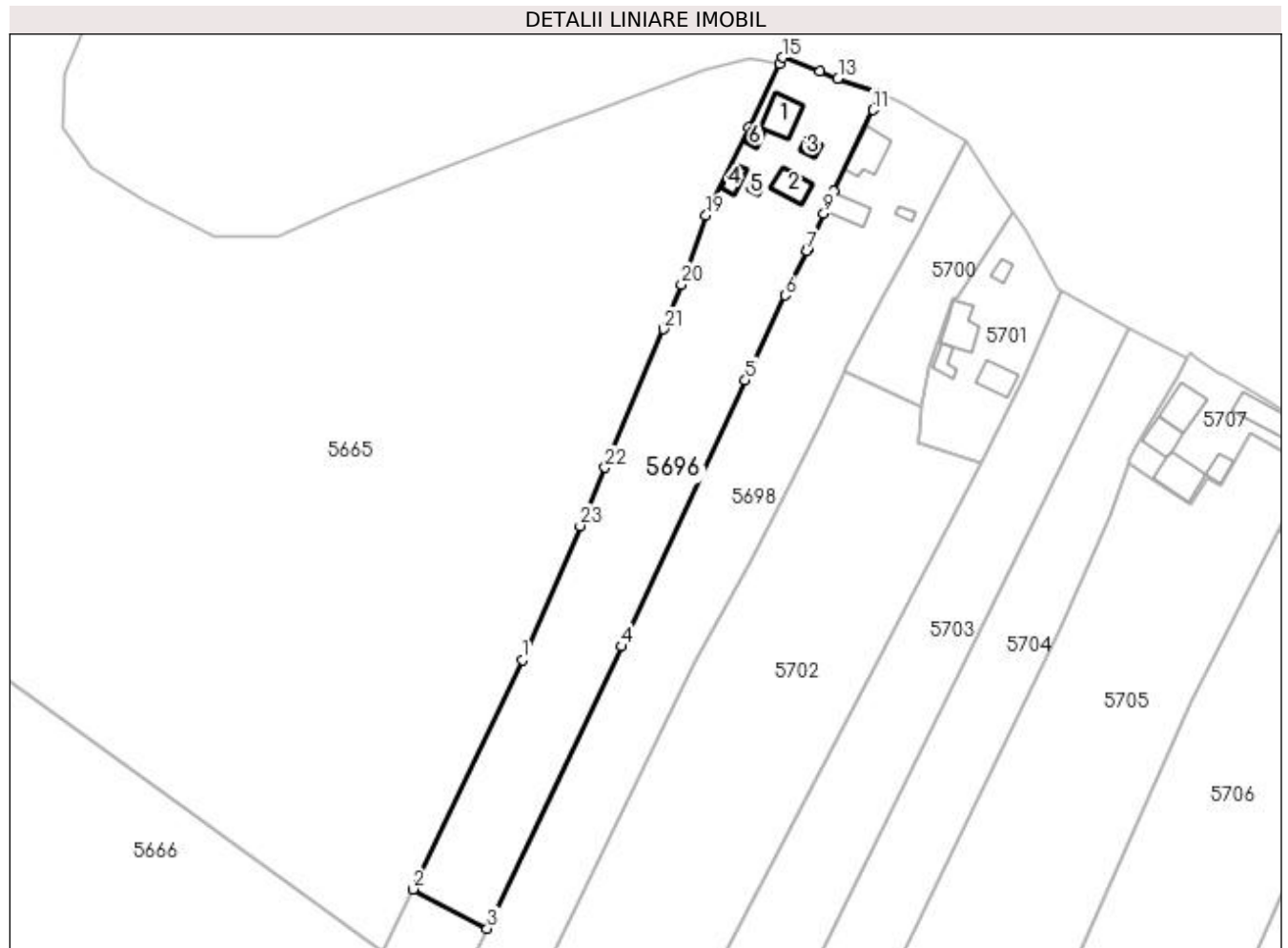
Inscrieri privind dezmembramintele dreptului de proprietate, drepturi reale de garanție și sarcini	Referințe
NU SUNT	

Anexa Nr. 1 La Partea I

Teren

Nr cadastral	Suprafața (mp)*	Observații / Referințe
	5.000	

* Suprafața este determinată în planul de proiecție Stereo 70.



Date referitoare la teren

Crt	Categorie folosință	Intra vilan	Suprafața (mp)	Tarla	Parcelă	Nr. topo	Observații / Referințe
1	curți constructii	DA	1.422	-	-	-	
2	arabil	NU	3.578	9	83	-	

Date referitoare la construcții

Crt	Număr	Destinație construcție	Supraf. (mp)	Situație juridică	Observații / Referințe
A1.1		construcții de locuințe	69	Cu acte	Nr. niveluri:1; S. construita la sol:69 mp; Locuință.
A1.2		construcții anexa	52	Cu acte	Nr. niveluri:1; S. construita la sol:52 mp; Anexă.
A1.3		construcții anexa	16	Cu acte	Nr. niveluri:1; S. construita la sol:16 mp; Anexă.
A1.4		construcții anexa	26	Cu acte	Nr. niveluri:1; S. construita la sol:26 mp; Anexă.
A1.5		construcții anexa	8	Cu acte	Nr. niveluri:1; S. construita la sol:8 mp; Anexă.
A1.6		construcții anexa	12	Cu acte	Nr. niveluri:1; S. construita la sol:12 mp; Anexă.

Lungime Segmente

1) Valorile lungimilor segmentelor sunt obținute din proiecție în plan.

Punct început	X / Y	Punct sfârșit	X / Y	Lungime segment (** (m)
1	605.364,491 673.014,127	2	605.337,997 672.958,441	61.667
3	605.355,939 672.948,885	4	605.388,696 673.017,416	75.957
5	605.418,767 673.082,151	6	605.428,336 673.102,752	22.715
7	605.433,763 673.113,589	8	605.433,928 673.113,959	0.405
9	605.437,809 673.122,675	10	605.440,184 673.128,022	5.851
11	605.449,762 673.147,784	12	605.450,884 673.151,882	4.249
13	605.441,244 673.155,455	14	605.436,908 673.157,186	4.669
15	605.427,818 673.160,499	16	605.427,122 673.159,062	1.597
17	605.419,583 673.143,487	18	605.411,128 673.126,102	19.332
19	605.409,182 673.122,1	20	605.403,176 673.105,401	17.746
21	605.398,782 673.094,561	22	605.384,573 673.060,87	36.565
23	605.378,59 673.046,72	1	605.364,491 673.014,127	35.512

Punct început	X / Y	Punct sfârșit	X / Y	Lungime segment (** (m)
2	605.337,997 672.958,441	3	605.355,939 672.948,885	20.328
4	605.388,696 673.017,416	5	605.418,767 673.082,151	71.378
6	605.428,336 673.102,752	7	605.433,763 673.113,589	12.12
8	605.433,928 673.113,959	9	605.437,809 673.122,675	9.541
10	605.440,184 673.128,022	11	605.449,762 673.147,784	21.961
12	605.450,884 673.151,882	13	605.441,244 673.155,455	10.281
14	605.436,908 673.157,186	15	605.427,818 673.160,499	9.675
16	605.427,122 673.159,062	17	605.419,583 673.143,487	17.304
18	605.411,128 673.126,102	19	605.409,182 673.122,1	4.45
20	605.403,176 673.105,401	21	605.398,782 673.094,561	11.697
22	605.384,573 673.060,87	23	605.378,59 673.046,72	15.363

** Lungimile segmentelor sunt determinate în planul de proiecție Stereo 70 și sunt rotunjite la 1 milimetru.

*** Distanța dintre puncte este formată din segmente cumulate ce sunt mai mici decât valoarea 1 milimetru.

**DATE DESPRE IMOBILUL NR. 5697**

Oficiul de Cadastru și Publicitate Imobiliară SUCEAVA
Biroul de Cadastru și Publicitate Imobiliară Falticeni

A. Partea I. Descrierea imobilului

TEREN Extravilan

Adresa: Jud. Suceava

Nr. Crt	Nr cadastral Nr. topografic	Suprafața* (mp)	Observații / Referințe
A1		1.009	Sector cadastral:9 Teren neimprejmuit;

B. Partea II. Proprietari și acte

Inscrieri privitoare la dreptul de proprietate și alte drepturi reale		Referințe
/		
Act Normativ nr. Legea 7, din 13/03/1996 emis de PARLAMENTUL ROMANIEI;		
B1	Inscrierea provizorie, drept de PROPRIETATE, dobandit prin Lege, cota actuala 1/1 1) COMUNA VULTUREȘTI, CIF:4326868, PROPRIETAR NEIDENTIFICAT.	A1

C. Partea III. SARCINI .

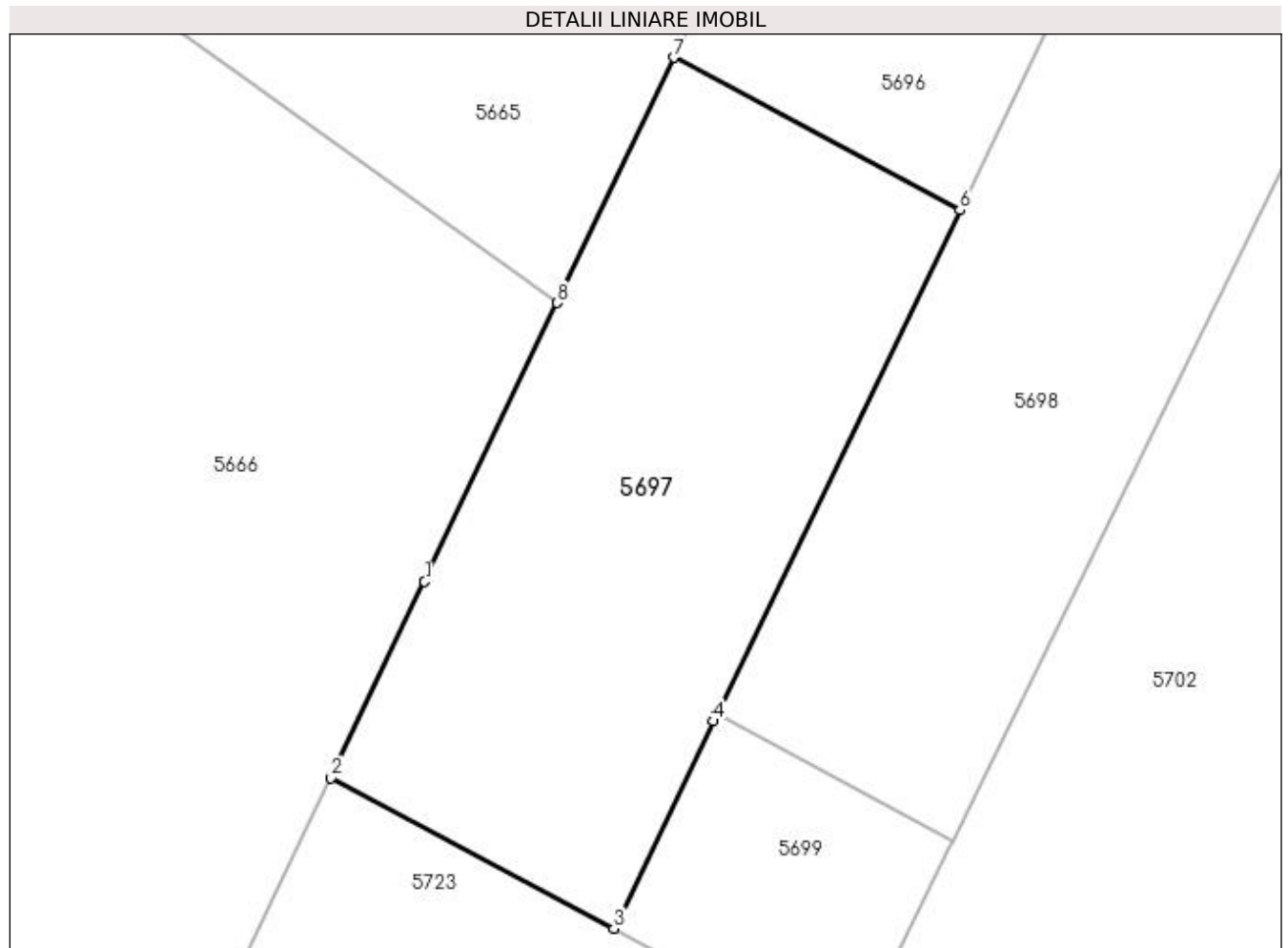
Inscrieri privind dezmembramintele dreptului de proprietate, drepturi reale de garanție și sarcini	Referințe
NU SUNT	

Anexa Nr. 1 La Partea I

Teren

Nr cadastral	Suprafața (mp)*	Observații / Referințe
	1.009	

* Suprafața este determinată în planul de proiecție Stereo 70.



Date referitoare la teren

Crt	Categorie folosință	Intra vilan	Suprafața (mp)	Tarla	Parcelă	Nr. topo	Observații / Referințe
1	arabil	NU	1.009	9	83	-	

Lungime Segmente

1) Valorile lungimilor segmentelor sunt obținute din proiecție în plan.

Punct început	X / Y	Punct sfârșit	X / Y	Lungime segment (** (m)
1	605.322,373 672.925,602	2	605.316,516 672.913,291	13.633
2	605.316,516 672.913,291	3	605.334,233 672.903,854	20.074
3	605.334,233 672.903,854	4	605.340,497 672.916,85	14.427
4	605.340,497 672.916,85	5	605.340,691 672.917,252	0.446
5	605.340,691 672.917,252	6	605.355,939 672.948,885	35.116

Punct început	X / Y	Punct sfârșit	X / Y	Lungime segment (** (m)
6	605.355,939 672.948,885	7	605.337,997 672.958,441	20.328
7	605.337,997 672.958,441	8	605.330,682 672.943,067	17.026
8	605.330,682 672.943,067	1	605.322,373 672.925,602	19.341

** Lungimile segmentelor sunt determinate în planul de proiecție Stereo 70 și sunt rotunjite la 1 milimetru.

*** Distanța dintre puncte este formată din segmente cumulate ce sunt mai mici decât valoarea 1 milimetru.

**DATE DESPRE IMOBILUL NR. 5698**

Oficiul de Cadastru și Publicitate Imobiliară SUCEAVA
Biroul de Cadastru și Publicitate Imobiliară Falticeni

A. Partea I. Descrierea imobilului

TEREN Necunoscut

Adresa: Loc. Meresti, Jud. Suceava

Nr. Crt	Nr cadastral Nr. topografic	Suprafața* (mp)	Observații / Referințe
A1	30591	5.000	Sector cadastral:9 Teren neimprejmuit;

Construcții

Crt	Nr cadastral Nr. topografic	Adresa	Observații / Referințe
A1.1	30591-C1	Loc. Meresti, Jud. Suceava	Nr. niveluri:1; S. construita la sol:74 mp; LOCUINTA CONSTRUITA IN ANUL 1971 PE FUNDATIE DIN PIATRA CU PERETI DIN LEMN CU ACOPERIS TIP SARPANTA IN DOUE APE CU INVELITOARE DIN TIGLA NU DETINE CERTIFICAT DE PERFORMANTA ENERGETICA SI NU ESTE DOTATA CU LIFT
A1.2	30591-C2	Loc. Meresti, Jud. Suceava	Nr. niveluri:1; S. construita la sol:47 mp; GRAJD CONSTRUITA IN ANUL 1971 PE FUNDATIE DIN PIATRA CU PERETI DIN CHIRPICI CU ACOPERIS TIP SARPANTA IN DOUA APE CU INVELITOARE DIN AZBOCIMENT
A1.3	30591-C3	Loc. Meresti, Jud. Suceava	Nr. niveluri:1; S. construita la sol:9 mp; COTET CONSTRUIT IN ANUL 1971 PE FUNDATIE DIN PIATRA CU PERETI DIN LEMN CU ACOPERIS TIP SARPANTA IN DOUA APE CU INVELITOARE DIN AZBOCIMENT

B. Partea II. Proprietari și acte

Inscrieri privitoare la dreptul de proprietate și alte drepturi reale		Referințe
18471 / 23/08/2018		
Act Notarial nr. 455, din 21/08/2018 emis de LIUTA ELENA DANIELA;		
B5	Intabulare, drept de PROPRIETATE bun propriu, dobandit prin Conventie, cota actuala 1/1 1) NIȚĂ CONSTANTIN-DUMITRU, nezasatorit	A1, A1.1, A1.2, A1.3

C. Partea III. SARCINI .

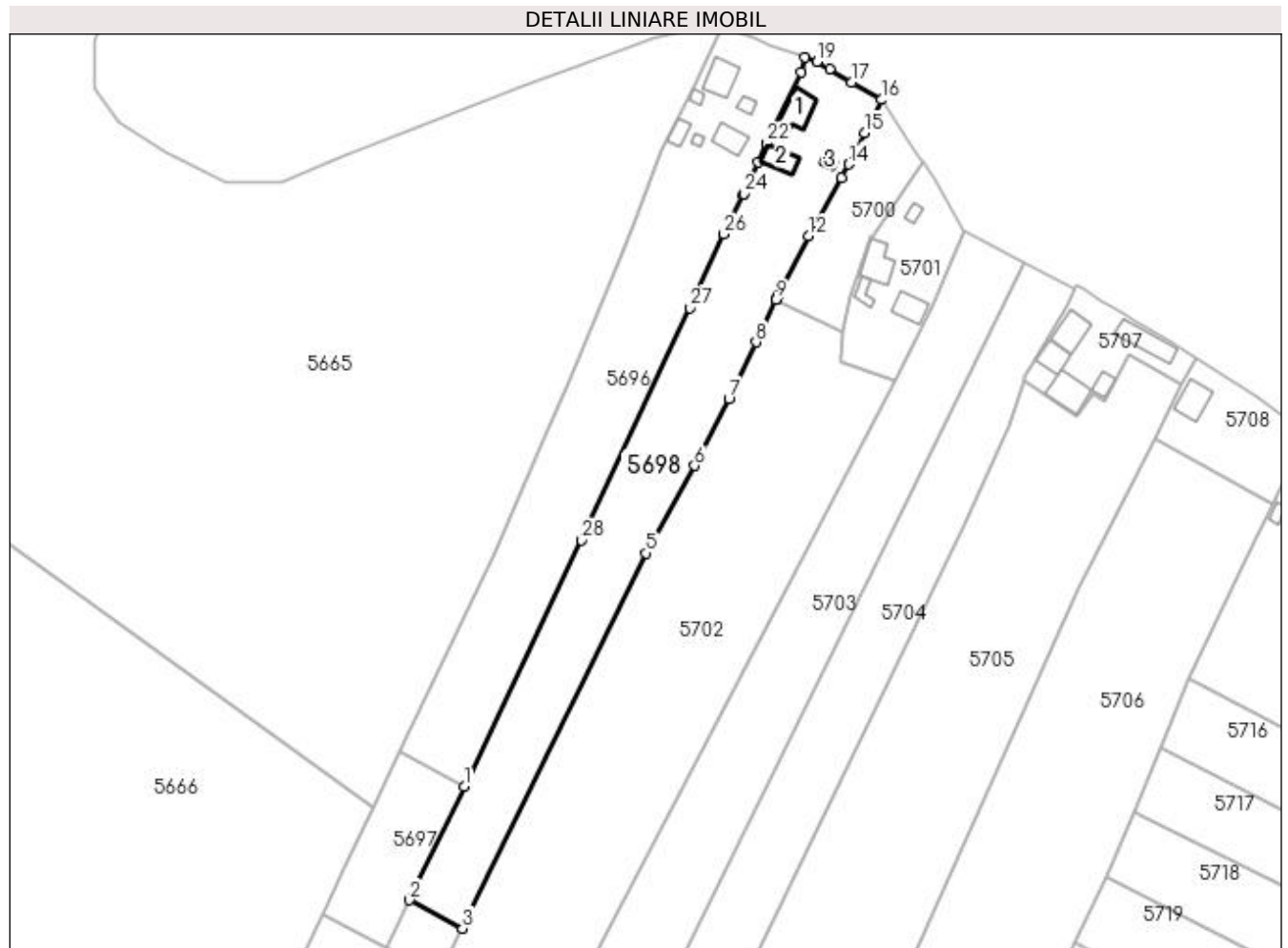
Inscrieri privind dezmembramintele dreptului de proprietate, drepturi reale de garanție și sarcini	Referințe
NU SUNT	

Anexa Nr. 1 La Partea I

Teren

Nr cadastral	Suprafața (mp)*	Observații / Referințe
30591	5.000	

* Suprafața este determinată în planul de proiecție Stereo 70.



Date referitoare la teren

Crt	Categorie folosință	Intravilan	Suprafața (mp)	Tarla	Parcelă	Nr. topo	Observații / Referințe
1	curți construcții	DA	658	-	-	-	
2	pasune	DA	645	-	-	-	
3	arabil	NU	3.697	9	83	-	

Date referitoare la construcții

Crt	Număr	Destinație construcție	Supraf. (mp)	Situație juridică	Observații / Referințe
A1.1	30591-C1	construcții de locuințe	74	Cu acte	Nr. niveluri:1; S. construită la sol:74 mp; LOCUINTA CONSTRUITA IN ANUL 1971 PE FUNDATIE DIN PIATRA CU PERETI DIN LEMN CU ACOPERIS TIP SARPANTA IN DOUE APE CU INVELITOARE DIN TIGLA NU DETINE CERTIFICAT DE PERFORMANTA ENE RGETICA SI NU ESTE DOTATA CU LIFT
A1.2	30591-C2	construcții anexa	47	Cu acte	Nr. niveluri:1; S. construită la sol:47 mp; GRAJD CONSTRUITA IN ANUL 1971 PE FUNDATIE DIN PIATRA CU PERETI DIN CHIRPICI CU ACOPERIS TIP SARPANTA IN DOUA APE CU INVELITOARE DIN AZBOCIMENT
A1.3	30591-C3	construcții anexa	9	Cu acte	Nr. niveluri:1; S. construită la sol:9 mp; COTET CONSTRUIT IN ANUL 1971 PE FUNDATIE DIN PIATRA CU PERETI DIN LEMN CU ACOPERIS TIP SARPANTA IN DOUA APE CU INVELITOARE DIN AZBOCIMENT

Lungime Segmente

1) Valorile lungimilor segmentelor sunt obținute din proiecție în plan.

Punct început	X / Y	Punct sfârșit	X / Y	Lungime segment (** (m)
1	605.355,939 672.948,885	2	605.340,691 672.917,252	35.116
3	605.355,5 672.909,364	4	605.357,398 672.913,186	4.267
5	605.406,649 673.013,876	6	605.420,14 673.038,222	27.834
7	605.429,712 673.056,891	8	605.437,284 673.072,622	17.459
9	605.442,923 673.084,441	10	605.443,001 673.084,604	0.181
11	605.443,398 673.085,437	12	605.451,844 673.102,142	18.719
13	605.460,969 673.118,451	14	605.463,027 673.122,129	4.215
15	605.467,476 673.130,887	16	605.472,227 673.140,132	10.394
17	605.463,921 673.145,046	18	605.457,812 673.148,694	7.115
19	605.454,203 673.150,636	20	605.450,884 673.151,882	3.545
21	605.449,762 673.147,784	22	605.440,184 673.128,022	21.961
23	605.437,809 673.122,675	24	605.433,928 673.113,959	9.541
25	605.433,763 673.113,589	26	605.428,336 673.102,752	12.12
27	605.418,767 673.082,151	28	605.388,696 673.017,416	71.378

Punct început	X / Y	Punct sfârșit	X / Y	Lungime segment (** (m)
2	605.340,691 672.917,252	3	605.355,5 672.909,364	16.779
4	605.357,398 672.913,186	5	605.406,649 673.013,876	112.09
6	605.420,14 673.038,222	7	605.429,712 673.056,891	20.98
8	605.437,284 673.072,622	9	605.442,923 673.084,441	13.095
10	605.443,001 673.084,604	11	605.443,398 673.085,437	0.923
12	605.451,844 673.102,142	13	605.460,969 673.118,451	18.688
14	605.463,027 673.122,129	15	605.467,476 673.130,887	9.823
16	605.472,227 673.140,132	17	605.463,921 673.145,046	9.651
18	605.457,812 673.148,694	19	605.454,203 673.150,636	4.098
20	605.450,884 673.151,882	21	605.449,762 673.147,784	4.249
22	605.440,184 673.128,022	23	605.437,809 673.122,675	5.851
24	605.433,928 673.113,959	25	605.433,763 673.113,589	0.405
26	605.428,336 673.102,752	27	605.418,767 673.082,151	22.715
28	605.388,696 673.017,416	1	605.355,939 672.948,885	75.957

** Lungimile segmentelor sunt determinate în planul de proiecție Stereo 70 și sunt rotunjite la 1 milimetru.

*** Distanța dintre puncte este formată din segmente cumulate ce sunt mai mici decât valoarea 1 milimetru.

**DATE DESPRE IMOBILUL NR. 5699**

Oficiul de Cadastru și Publicitate Imobiliară SUCEAVA
Biroul de Cadastru și Publicitate Imobiliară Falticeni

A. Partea I. Descrierea imobilului

TEREN Extravilan

Adresa: Jud. Suceava

Nr. Crt	Nr cadastral Nr. topografic	Suprafața* (mp)	Observații / Referințe
A1		248	Sector cadastral:9 Teren neimprejmuit;

B. Partea II. Proprietari și acte

Inscrieri privitoare la dreptul de proprietate și alte drepturi reale		Referințe
/		
Act Normativ nr. Legea 7, din 13/03/1996 emis de PARLAMENTUL ROMANIEI;		
B1	Inscrierea provizorie, drept de PROPRIETATE, dobandit prin Lege, cota actuala 1/1 1) COMUNA VULTUREȘTI, CIF:4326868, PROPRIETAR NEIDENTIFICAT.	A1

C. Partea III. SARCINI .

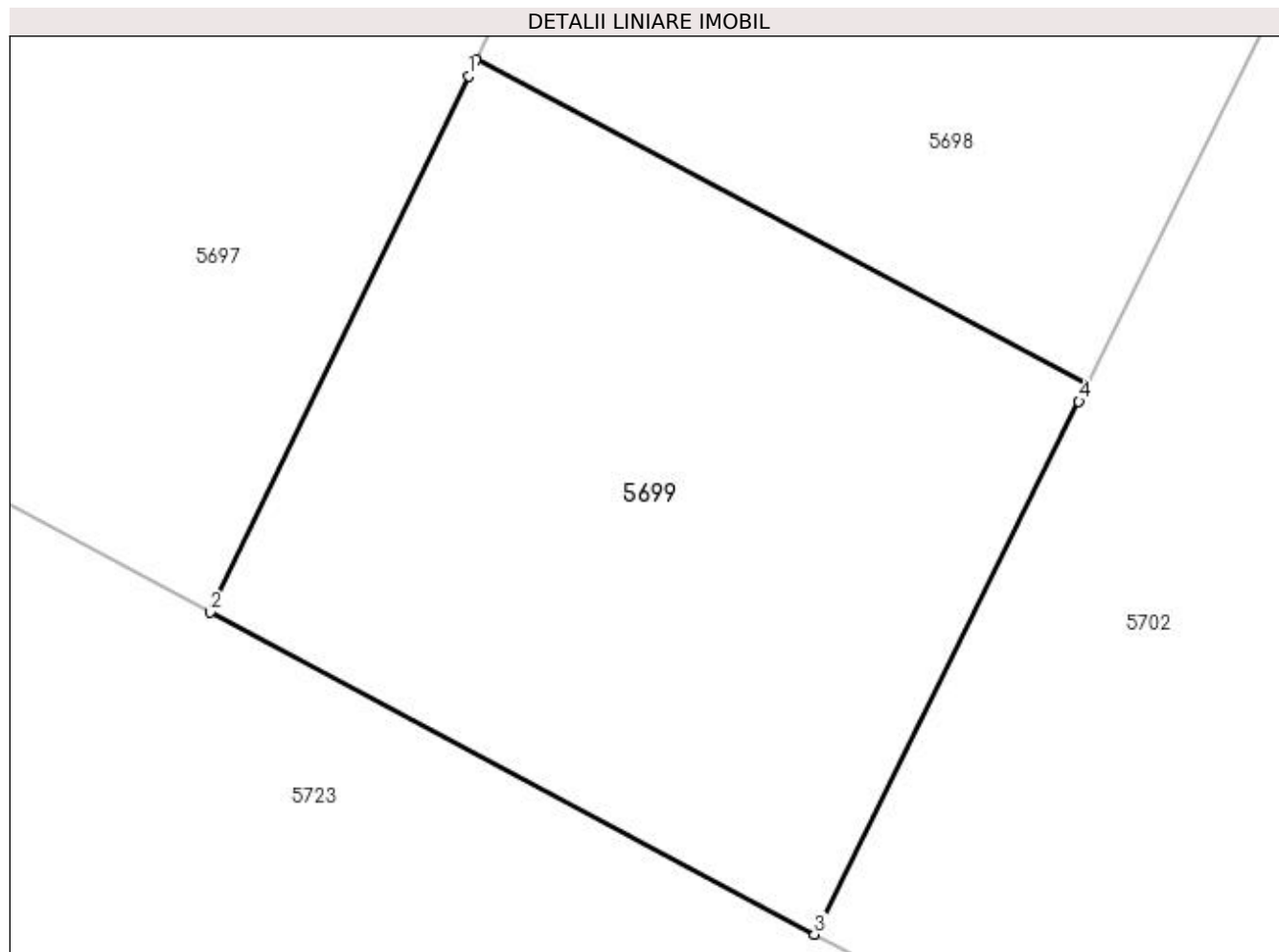
Inscrieri privind dezmembramintele dreptului de proprietate, drepturi reale de garanție și sarcini	Referințe
NU SUNT	

Anexa Nr. 1 La Partea I

Teren

Nr cadastral	Suprafața (mp)*	Observații / Referințe
	248	

* Suprafața este determinată în planul de proiecție Stereo 70.



Date referitoare la teren

Crt	Categorie folosință	Intra vilan	Suprafața (mp)	Tarla	Parcelă	Nr. topo	Observații / Referințe
1	arabil	NU	248	9	83	-	

Lungime Segmente

1) Valorile lungimilor segmentelor sunt obținute din proiecție în plan.

Punct început	X / Y	Punct sfârșit	X / Y	Lungime segment (** (m)
1	605.340,497 672.916,85	2	605.334,233 672.903,854	14.427
2	605.334,233 672.903,854	3	605.348,888 672.896,045	16.606
3	605.348,888 672.896,045	4	605.355,302 672.908,964	14.424
4	605.355,302 672.908,964	5	605.355,5 672.909,364	0.446
5	605.355,5 672.909,364	6	605.340,691 672.917,252	16.779

Punct început	X / Y	Punct sfârșit	X / Y	Lungime segment (** (m)
6	605.340,691 672.917,252	1	605.340,497 672.916,85	0.446

** Lungimile segmentelor sunt determinate în planul de proiecție Stereo 70 și sunt rotunjite la 1 milimetru.

*** Distanța dintre puncte este formată din segmente cumulate ce sunt mai mici decât valoarea 1 milimetru.

**DATE DESPRE IMOBILUL NR. 5700**

Oficiul de Cadastru și Publicitate Imobiliară SUCEAVA
Biroul de Cadastru și Publicitate Imobiliară Falticeni

A. Partea I. Descrierea imobilului

TEREN Necunoscut

Adresa: Loc. Meresti, Jud. Suceava

Nr. Crt	Nr cadastral Nr. topografic	Suprafața* (mp)	Observații / Referințe
A1		1.000	Sector cadastral:9 Teren neimprejmuit;

B. Partea II. Proprietari și acte

Inscrieri privitoare la dreptul de proprietate și alte drepturi reale		Referințe
/		
Act Notarial nr. 86, din 30/03/2021 emis de SPN - APOSTOL;		
B1	Intabulare, drept de PROPRIETATE, dobandit prin Succesiune, cota actuala 1/4 1) LUCA HARALAMBIE	A1
B2	Intabulare, drept de PROPRIETATE, dobandit prin Succesiune, cota actuala 3/4 1) LUCA HARALAMBIE	A1

C. Partea III. SARCINI .

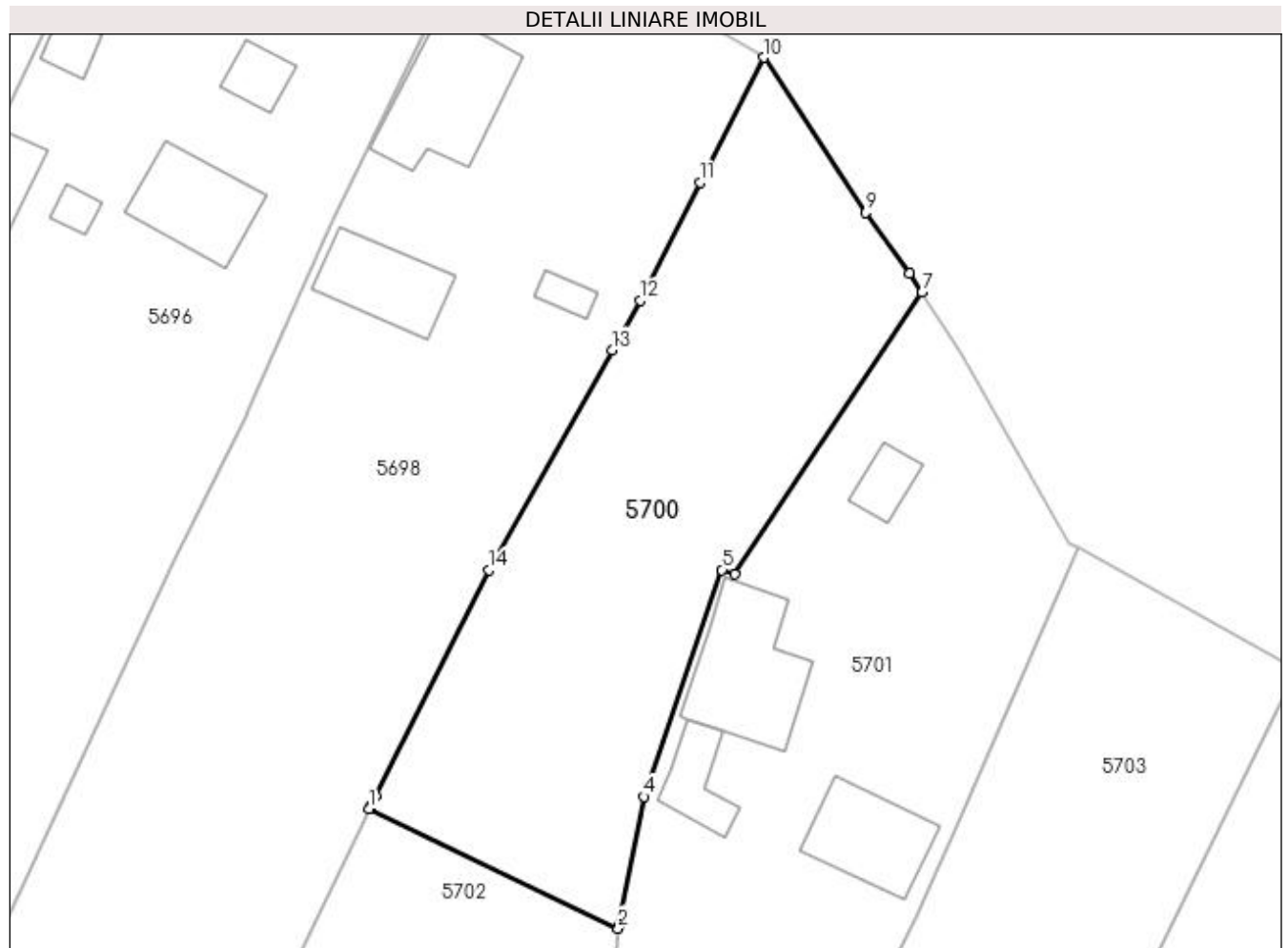
Inscrieri privind dezmembramintele dreptului de proprietate, drepturi reale de garanție și sarcini	Referințe
NU SUNT	

Anexa Nr. 1 La Partea I

Teren

Nr cadastral	Suprafața (mp)*	Observații / Referințe
	1.000	

* Suprafața este determinată în planul de proiecție Stereo 70.



Date referitoare la teren

Crt	Categorie folosință	Intravilan	Suprafața (mp)	Tarla	Parcelă	Nr. topo	Observații / Referințe
1	arabil	DA	909	-	-	-	
2	arabil	NU	91	-	-	-	

Lungime Segmente

1) Valorile lungimilor segmentelor sunt obținute din proiecție în plan.

Punct început	X / Y	Punct sfârșit	X / Y	Lungime segment (** (m)
1	605.442,923 673.084,441	2	605.461,415 673.075,576	20.507
2	605.461,415 673.075,576	3	605.461,43 673.075,769	0.194
3	605.461,43 673.075,769	4	605.463,316 673.085,348	9.763
4	605.463,316 673.085,348	5	605.469,102 673.102,156	17.776

Punct început	X / Y	Punct sfârșit	X / Y	Lungime segment (** (m)
5	605.469,102 673.102,156	6	605.470,033 673.101,847	0.981
6	605.470,033 673.101,847	7	605.483,946 673.122,712	25.078
7	605.483,946 673.122,712	8	605.483,029 673.124,149	1.705
8	605.483,029 673.124,149	9	605.479,791 673.128,652	5.546
9	605.479,791 673.128,652	10	605.472,227 673.140,132	13.748
10	605.472,227 673.140,132	11	605.467,476 673.130,887	10.394
11	605.467,476 673.130,887	12	605.463,027 673.122,129	9.823
12	605.463,027 673.122,129	13	605.460,969 673.118,451	4.215
13	605.460,969 673.118,451	14	605.451,844 673.102,142	18.688
14	605.451,844 673.102,142	15	605.443,398 673.085,437	18.719
15	605.443,398 673.085,437	16	605.443,001 673.084,604	0.923
16	605.443,001 673.084,604	1	605.442,923 673.084,441	0.181

** Lungimile segmentelor sunt determinate în planul de proiecție Stereo 70 și sunt rotunjite la 1 milimetru.

*** Distanța dintre puncte este formată din segmente cumulate ce sunt mai mici decât valoarea 1 milimetru.

**DATE DESPRE IMOBILUL NR. 5701**

Oficiul de Cadastru și Publicitate Imobiliară SUCEAVA
Biroul de Cadastru și Publicitate Imobiliară Falticeni

A. Partea I. Descrierea imobilului

TEREN Necunoscut

Adresa: Loc. Meresti, Nr. 122, Jud. Suceava

Nr. Crt	Nr cadastral Nr. topografic	Suprafața* (mp)	Observații / Referințe
A1		Din acte: 800 Masurata: 1.125	Sector cadastral:9 Teren imprejmuit;

Construcții

Crt	Nr cadastral Nr. topografic	Adresa	Observații / Referințe
A1.1		Loc. Meresti, Nr. 122, Jud. Suceava	Nr. niveluri:1; S. construita la sol:75 mp; Locuință.
A1.2		Loc. Meresti, Nr. 122, Jud. Suceava	Nr. niveluri:1; S. construita la sol:25 mp; Remiză.
A1.3		Loc. Meresti, Nr. 122, Jud. Suceava	Nr. niveluri:1; S. construita la sol:52 mp; Grajd.
A1.4		Loc. Meresti, Nr. 122, Jud. Suceava	Nr. niveluri:1; S. construita la sol:17 mp; Magazie.

B. Partea II. Proprietari și acte

Inscrieri privitoare la dreptul de proprietate și alte drepturi reale		Referințe
/		
Act Notarial nr. 86, din 30/03/2021 emis de SPN - APOSTOL;		
B1	Intabulare, drept de PROPRIETATE, dobandit prin Succesiune, cota actuala 1/4 1) LUCA HARALAMBIE	A1
B2	Intabulare, drept de PROPRIETATE, dobandit prin Succesiune, cota actuala 3/4 1) LUCA HARALAMBIE	A1
B3	Intabulare, drept de PROPRIETATE, dobandit prin Succesiune, cota actuala 3/8 1) LUCA HARALAMBIE	A1.1, A1.2, A1.3, A1.4
B4	Intabulare, drept de PROPRIETATE, dobandit prin Succesiune, cota actuala 5/8 1) LUCA HARALAMBIE	A1.1, A1.2, A1.3, A1.4

C. Partea III. SARCINI .

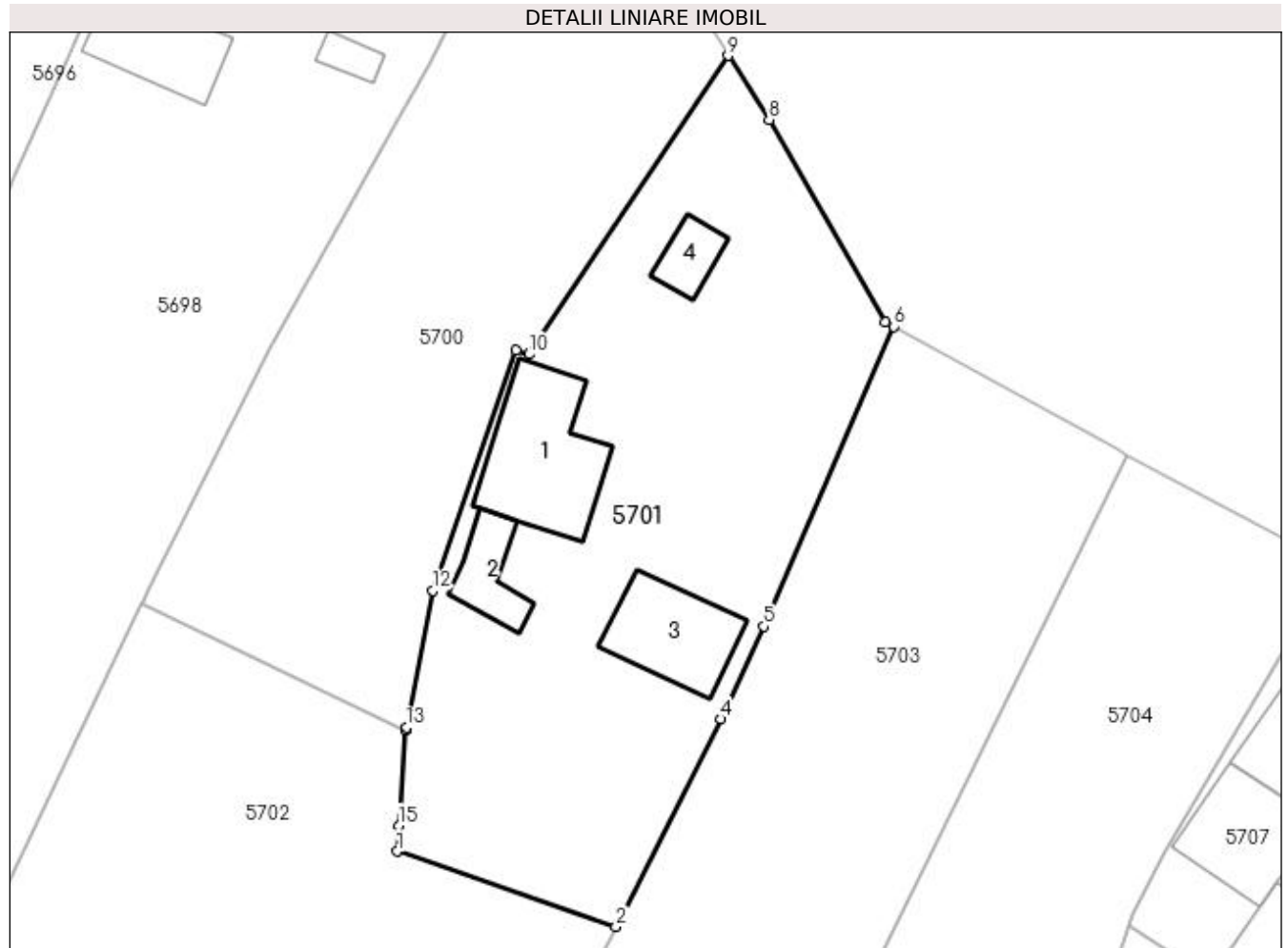
Inscrieri privind dezmembramintele dreptului de proprietate, drepturi reale de garanție și sarcini	Referințe
NU SUNT	

Anexa Nr. 1 La Partea I

Teren

Nr cadastral	Suprafața (mp)*	Observații / Referințe
	Din acte: 800 Masurata: 1.125	

* Suprafața este determinată în planul de proiecție Stereo 70.



Date referitoare la teren

Crt	Categorie folosință	Intra vilan	Suprafața (mp)	Tarla	Parcelă	Nr. topo	Observații / Referințe
1	curți constructii	DA	932	-	-	-	
2	curți constructii	NU	193	-	-	-	

Date referitoare la construcții

Crt	Număr	Destinație construcție	Supraf. (mp)	Situație juridică	Observații / Referințe
A1.1		construcții de locuințe	Din acte: 76 Masurata: 75	Cu acte	Nr. niveluri:1; S. construita la sol:75 mp; Locuință.
A1.2		construcții anexa	Din acte: 23 Masurata: 25	Cu acte	Nr. niveluri:1; S. construita la sol:25 mp; Remiză.
A1.3		construcții anexa	Din acte: 48 Masurata: 52	Cu acte	Nr. niveluri:1; S. construita la sol:52 mp; Grajd.
A1.4		construcții anexa	Din acte: 12 Masurata: 17	Cu acte	Nr. niveluri:1; S. construita la sol:17 mp; Magazie.

Lungime Segmente

1) Valorile lungimilor segmentelor sunt obținute din proiecție în plan.

Punct început	X / Y	Punct sfârșit	X / Y	Lungime segment (** (m)
1	605.460,807 673.067,115	2	605.476,097 673.061,868	16.165
2	605.476,097 673.061,868	3	605.476,605 673.062,836	1.093
3	605.476,605 673.062,836	4	605.483,428 673.076,369	15.156
4	605.483,428 673.076,369	5	605.486,42 673.082,85	7.138
5	605.486,42 673.082,85	6	605.495,512 673.103,799	22.837
6	605.495,512 673.103,799	7	605.494,927 673.104,087	0.652
7	605.494,927 673.104,087	8	605.486,805 673.118,228	16.308
8	605.486,805 673.118,228	9	605.483,946 673.122,712	5.318
9	605.483,946 673.122,712	10	605.470,033 673.101,847	25.078
10	605.470,033 673.101,847	11	605.469,102 673.102,156	0.981
11	605.469,102 673.102,156	12	605.463,316 673.085,348	17.776
12	605.463,316 673.085,348	13	605.461,43 673.075,769	9.763
13	605.461,43 673.075,769	14	605.461,415 673.075,576	0.194
14	605.461,415 673.075,576	15	605.460,906 673.068,931	6.664
15	605.460,906 673.068,931	1	605.460,807 673.067,115	1.819

** Lungimile segmentelor sunt determinate în planul de proiecție Stereo 70 și sunt rotunjite la 1 milimetru.

*** Distanța dintre puncte este formată din segmente cumulate ce sunt mai mici decât valoarea 1 milimetru.

**DATE DESPRE IMOBILUL NR. 5702**

Oficiul de Cadastru și Publicitate Imobiliară SUCEAVA
Biroul de Cadastru și Publicitate Imobiliară Falticeni

A. Partea I. Descrierea imobilului

TEREN Extravilan

Adresa: Jud. Suceava

Nr. Crt	Nr cadastral Nr. topografic	Suprafața* (mp)	Observații / Referințe
A1		7.900	Sector cadastral:9 Teren neimprejmuit;

B. Partea II. Proprietari și acte

Inscrieri privitoare la dreptul de proprietate și alte drepturi reale	Referințe
/	
Act Administrativ nr. 1770, din 19/04/1999 emis de CJSDPAT SUCEAVA;	
B1	A1
Intabulare, drept de PROPRIETATE, dobândit prin Reconstituire, cota actuala 1/1	
1) LUCA PAVEL, Lipsă CNP proprietar.	
2) LUCA HARALAMBIE, Lipsă CNP proprietar.	
3) LUCA VASILE, Lipsă CNP proprietar.	
4) PÎRVAN EUFROZINA, Lipsă CNP proprietar.	

C. Partea III. SARCINI .

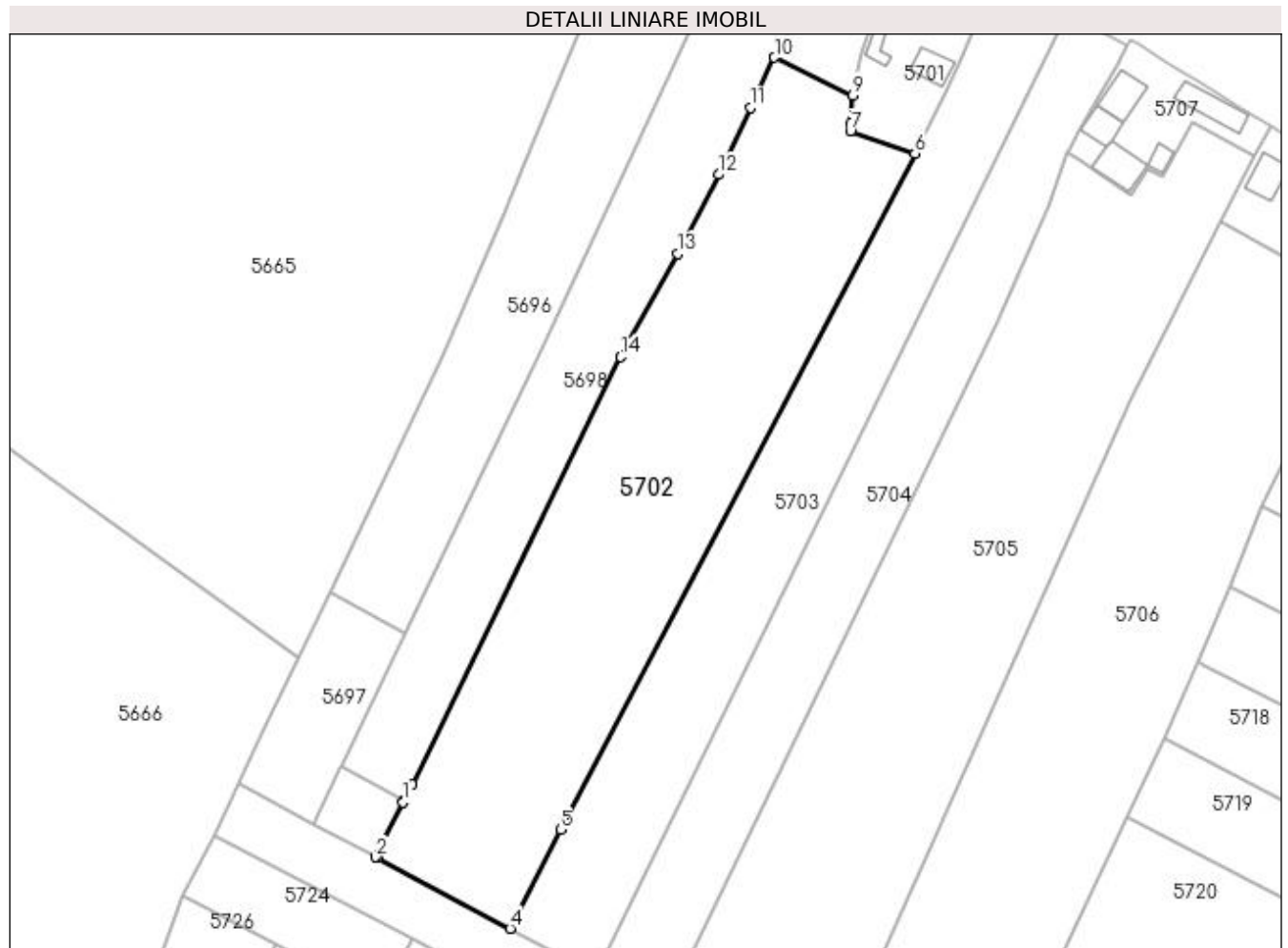
Inscrieri privind dezmembramintele dreptului de proprietate, drepturi reale de garanție și sarcini	Referințe
NU SUNT	

Anexa Nr. 1 La Partea I

Teren

Nr cadastral	Suprafața (mp)*	Observații / Referințe
	7.900	

* Suprafața este determinată în planul de proiecție Stereo 70.



Date referitoare la teren

Crt	Categorie folosință	Intra vilan	Suprafața (mp)	Tarla	Parcelă	Nr. topo	Observații / Referințe
1	arabil	NU	7.900	9	83	-	

Lungime Segmente

1) Valorile lungimilor segmentelor sunt obținute din proiecție în plan.

Punct început	X / Y	Punct sfârșit	X / Y	Lungime segment (** (m)
1	605.355,302 672.908,964	2	605.348,888 672.896,045	14.424
2	605.348,888 672.896,045	3	605.349,36 672.895,797	0.533
3	605.349,36 672.895,797	4	605.380,551 672.879,184	35.339
4	605.380,551 672.879,184	5	605.392,44 672.902,511	26.182
5	605.392,44 672.902,511	6	605.476,097 673.061,868	179.981

Punct început	X / Y	Punct sfârșit	X / Y	Lungime segment (** (m)
6	605.476,097 673.061,868	7	605.460,807 673.067,115	16.165
7	605.460,807 673.067,115	8	605.460,906 673.068,931	1.819
8	605.460,906 673.068,931	9	605.461,415 673.075,576	6.664
9	605.461,415 673.075,576	10	605.442,923 673.084,441	20.507
10	605.442,923 673.084,441	11	605.437,284 673.072,622	13.095
11	605.437,284 673.072,622	12	605.429,712 673.056,891	17.459
12	605.429,712 673.056,891	13	605.420,14 673.038,222	20.98
13	605.420,14 673.038,222	14	605.406,649 673.013,876	27.834
14	605.406,649 673.013,876	15	605.357,398 672.913,186	112.09
15	605.357,398 672.913,186	16	605.355,5 672.909,364	4.267
16	605.355,5 672.909,364	1	605.355,302 672.908,964	0.446

** Lungimile segmentelor sunt determinate în planul de proiecție Stereo 70 și sunt rotunjite la 1 milimetru.

*** Distanța dintre puncte este formată din segmente cumulate ce sunt mai mici decât valoarea 1 milimetru.

**DATE DESPRE IMOBILUL NR. 5703**

Oficiul de Cadastru și Publicitate Imobiliară SUCEAVA
Biroul de Cadastru și Publicitate Imobiliară Falticeni

A. Partea I. Descrierea imobilului

TEREN Necunoscut

Adresa: Loc. Meresti, Jud. Suceava

Nr. Crt	Nr cadastral Nr. topografic	Suprafața* (mp)	Observații / Referințe
A1		5.000	Sector cadastral:9 Teren neimprejmuit;

B. Partea II. Proprietari și acte

Inscrieri privitoare la dreptul de proprietate și alte drepturi reale		Referințe
/		
Act Notarial nr. 37, din 26/04/2007 emis de BNP CÎRLIGEANU VIRGINIA LAURA;		
B1	Intabulare, drept de PROPRIETATE, dobandit prin Succesiune, cota actuala 1/2 1) PANȚIRU DUMITRU	A1
B2	Intabulare, drept de PROPRIETATE, dobandit prin Succesiune, cota actuala 1/2 1) PANȚIRU MIHAI	A1

C. Partea III. SARCINI .

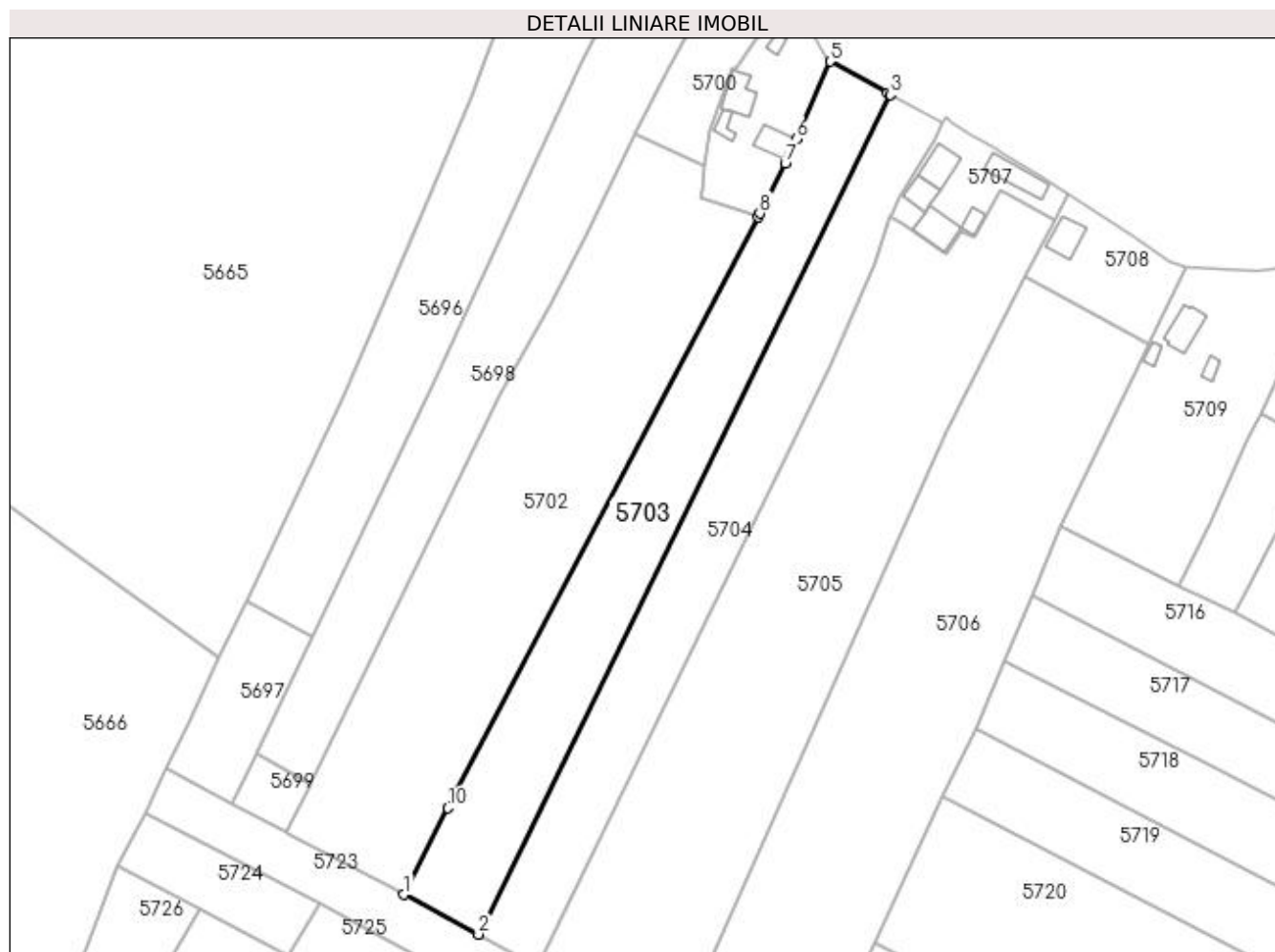
Inscrieri privind dezmembramintele dreptului de proprietate, drepturi reale de garanție și sarcini	Referințe
NU SUNT	

Anexa Nr. 1 La Partea I

Teren

Nr cadastral	Suprafața (mp)*	Observații / Referințe
	5.000	

* Suprafața este determinată în planul de proiecție Stereo 70.



Date referitoare la teren

Crt	Categorie folosință	Intravilan	Suprafața (mp)	Tarla	Parcelă	Nr. topo	Observații / Referințe
1	arabil	DA	663	-	-	-	
2	arabil	NU	4.337	9	83	-	

Lungime Segmente

1) Valorile lungimilor segmentelor sunt obținute din proiecție în plan.

Punct început	X / Y	Punct sfârșit	X / Y	Lungime segment (** (m)
1	605.380,551 672.879,184	2	605.400,667 672.868,47	22.791
2	605.400,667 672.868,47	3	605.511,798 673.094,834	252.172
3	605.511,798 673.094,834	4	605.510,998 673.095,261	0.907
4	605.510,998 673.095,261	5	605.495,512 673.103,799	17.684

Punct început	X / Y	Punct sfârşit	X / Y	Lungime segment (** (m)
5	605.495,512 673.103,799	6	605.486,42 673.082,85	22.837
6	605.486,42 673.082,85	7	605.483,428 673.076,369	7.138
7	605.483,428 673.076,369	8	605.476,605 673.062,836	15.156
8	605.476,605 673.062,836	9	605.476,097 673.061,868	1.093
9	605.476,097 673.061,868	10	605.392,44 672.902,511	179.981
10	605.392,44 672.902,511	1	605.380,551 672.879,184	26.182

** Lungimile segmentelor sunt determinate în planul de proiecție Stereo 70 și sunt rotunjite la 1 milimetru.

*** Distanța dintre puncte este formată din segmente cumulate ce sunt mai mici decât valoarea 1 milimetru.

**DATE DESPRE IMOBILUL NR. 5704**

Oficiul de Cadastru și Publicitate Imobiliară SUCEAVA
Biroul de Cadastru și Publicitate Imobiliară Falticeni

A. Partea I. Descrierea imobilului

Nr. CF vechi:490
Nr. cadastral vechi:1054
Nr. topografic:1054

TEREN Necunoscut

Adresa: Loc. Meresti, Jud. Suceava

Nr. Crt	Nr cadastral Nr. topografic	Suprafața* (mp)	Observații / Referințe
A1	32025	4.374	Sector cadastral:9 Teren neimprejmuit;

B. Partea II. Proprietari și acte

Inscrieri privitoare la dreptul de proprietate și alte drepturi reale		Referințe
8946 / 22/10/2007		
Act Notarial nr. 3044, din 22/10/2007 emis de -;		
B1	Intabulare, drept de PROPRIETATE, dobândit prin Conventie, cota actuala 1/1 1) PANȚIRU LĂCRĂMIOARA LAURA , Lipsă CNP proprietar. 2) PANȚIRU CĂTĂLIN , Lipsă CNP proprietar; bun comun	A1

C. Partea III. SARCINI .

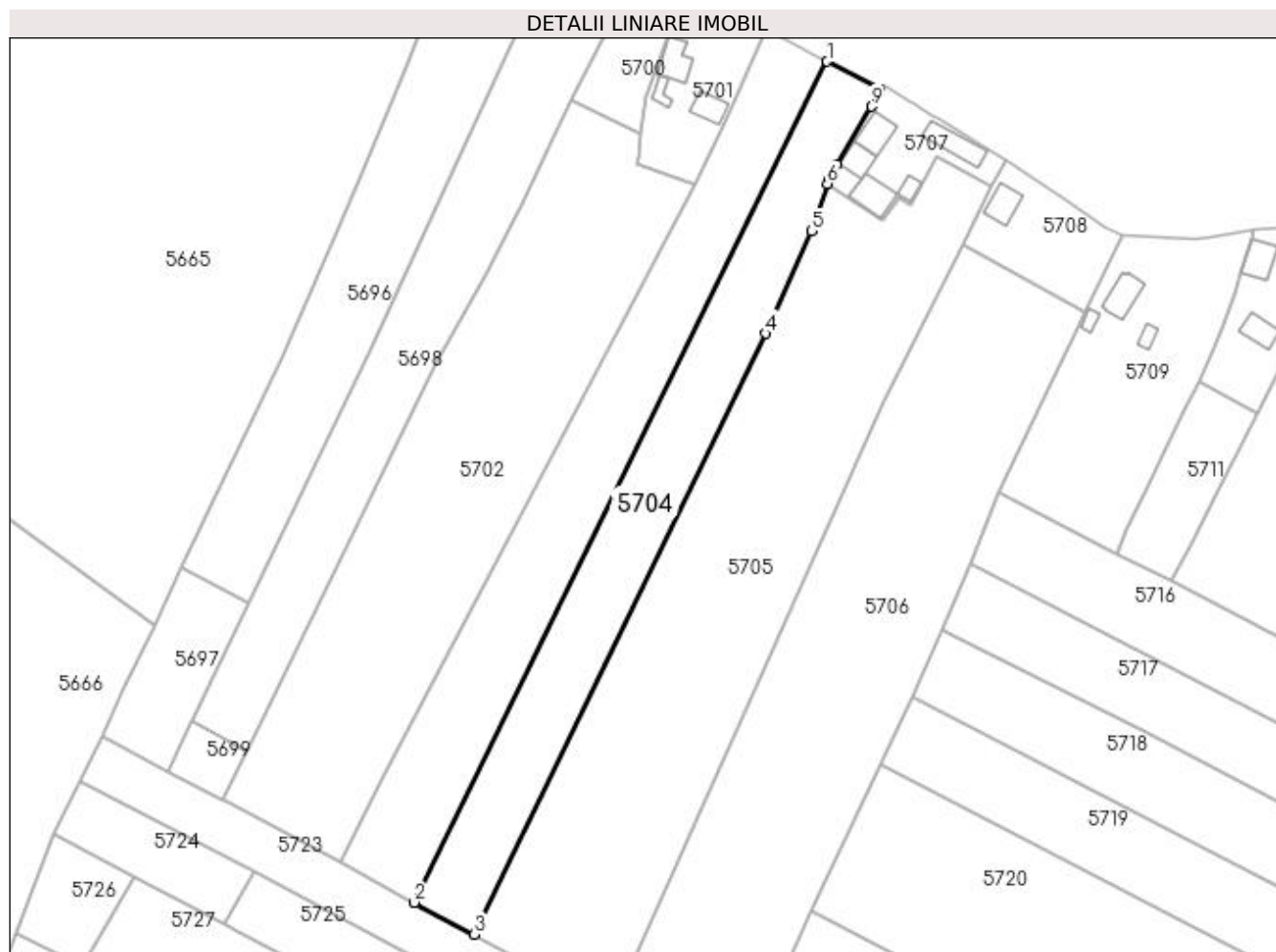
Inscrieri privind dezmembramintele dreptului de proprietate, drepturi reale de garanție și sarcini	Referințe
NU SUNT	

Anexa Nr. 1 La Partea I

Teren

Nr cadastral	Suprafața (mp)*	Observații / Referințe
32025	4.374	

* Suprafața este determinată în planul de proiecție Stereo 70.



Date referitoare la teren

Crt	Categorie folosință	Intravilan	Suprafața (mp)	Tarla	Parcelă	Nr. topo	Observații / Referințe
1	arabil	DA	571	-	-	1054	
2	arabil	NU	3.803	9	83	-	

Lungime Segmente

1) Valorile lungimilor segmentelor sunt obținute din proiecție în plan.

Punct început	X / Y	Punct sfârșit	X / Y	Lungime segment (** (m)
1	605.511,798 673.094,834	2	605.400,667 672.868,47	252.172
2	605.400,667 672.868,47	3	605.416,794 672.859,88	18.272
3	605.416,794 672.859,88	4	605.495,345 673.021,604	179.791
4	605.495,345 673.021,604	5	605.507,633 673.049,24	30.245

Punct început	X / Y	Punct sfârșit	X / Y	Lungime segment (** (m)
5	605.507,633 673.049,24	6	605.511,916 673.061,937	13.4
6	605.511,916 673.061,937	7	605.512,197 673.062,769	0.878
7	605.512,197 673.062,769	8	605.514,402 673.067,072	4.835
8	605.514,402 673.067,072	9	605.523,755 673.082,71	18.222
9	605.523,755 673.082,71	10	605.526,007 673.087,259	5.076
10	605.526,007 673.087,259	1	605.511,798 673.094,834	16.102

** Lungimile segmentelor sunt determinate în planul de proiecție Stereo 70 și sunt rotunjite la 1 milimetru.

*** Distanța dintre puncte este formată din segmente cumulate ce sunt mai mici decât valoarea 1 milimetru.

**DATE DESPRE IMOBILUL NR. 5705**

Oficiul de Cadastru și Publicitate Imobiliară SUCEAVA
Biroul de Cadastru și Publicitate Imobiliară Falticeni

A. Partea I. Descrierea imobilului

TEREN Necunoscut

Adresa: Loc. Meresti, Jud. Suceava

Nr. Crt	Nr cadastral Nr. topografic	Suprafața* (mp)	Observații / Referințe
A1		9.000	Sector cadastral:9 Teren neimprejmuit;

B. Partea II. Proprietari și acte

Inscrieri privitoare la dreptul de proprietate și alte drepturi reale	Referințe
/	
Act Administrativ nr. 884, din 15/06/1994 emis de CJSDPAT SUCEAVA;	
B1	A1
Intabulare, drept de PROPRIETATE, dobandit prin Reconstituire, cota actuala 1/1 1) GABOR FLOAREA, Lipsă CNP proprietar.	

C. Partea III. SARCINI .

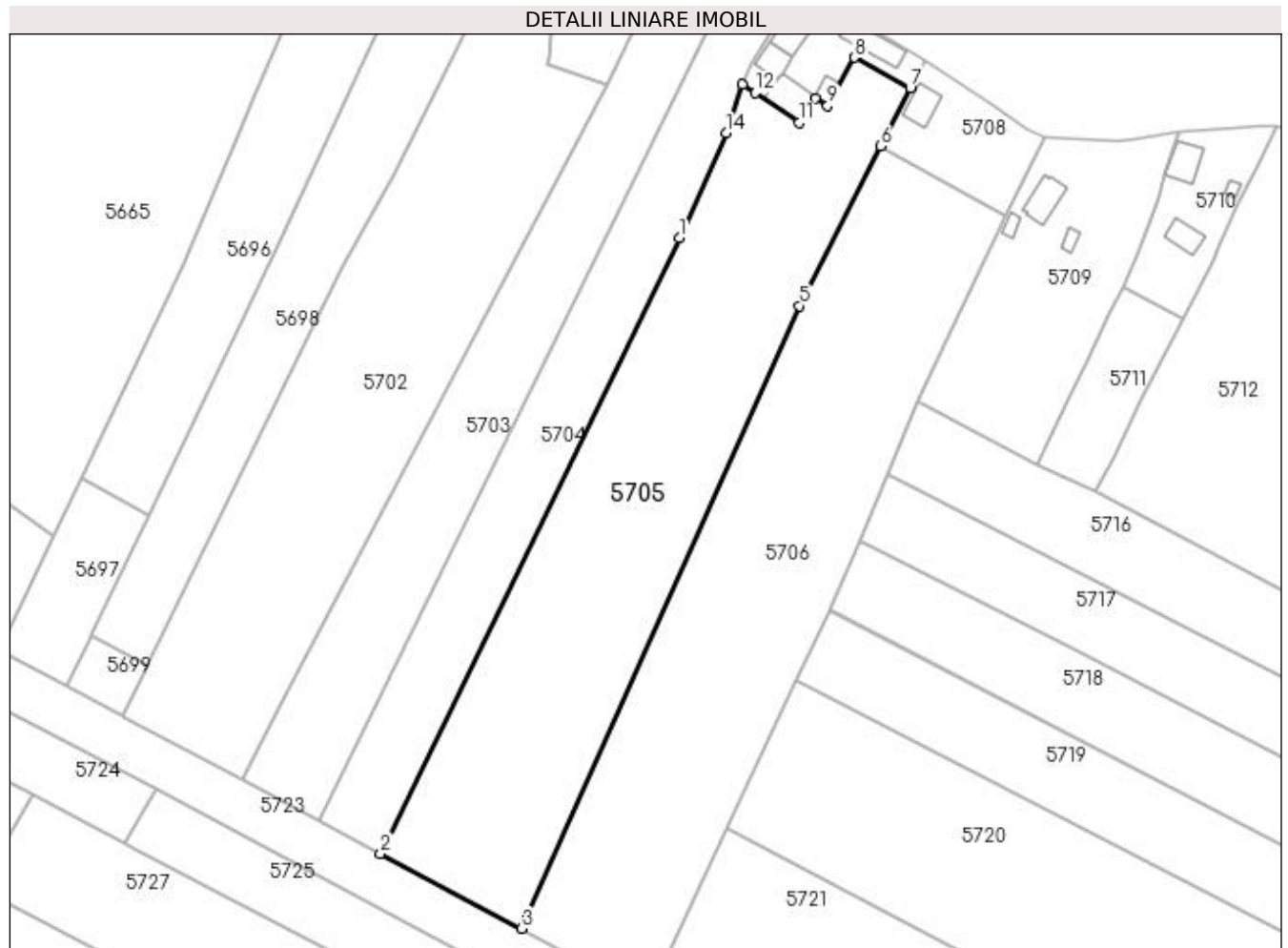
Inscrieri privind dezmembramintele dreptului de proprietate, drepturi reale de garanție și sarcini	Referințe
NU SUNT	

Anexa Nr. 1 La Partea I

Teren

Nr cadastral	Suprafața (mp)*	Observații / Referințe
	9.000	

* Suprafața este determinată în planul de proiecție Stereo 70.



Date referitoare la teren

Crt	Categorie folosință	Intravilan	Suprafața (mp)	Tarla	Parcelă	Nr. topo	Observații / Referințe
1	arabil	DA	695	-	-	-	
2	arabil	NU	8.305	9	83	-	

Lungime Segmente

1) Valorile lungimilor segmentelor sunt obținute din proiecție în plan.

Punct început	X / Y	Punct sfârșit	X / Y	Lungime segment (** (m)
1	605.495,345 673.021,604	2	605.416,794 672.859,88	179.791
2	605.416,794 672.859,88	3	605.453,783 672.840,178	41.909
3	605.453,783 672.840,178	4	605.455,309 672.843,59	3.738
4	605.455,309 672.843,59	5	605.526,976 673.003,785	175.495

Punct început	X / Y	Punct sfârşit	X / Y	Lungime segment (** (m)
5	605.526,976 673.003,785	6	605.548,247 673.045,725	47.026
6	605.548,247 673.045,725	7	605.556,043 673.061,098	17.237
7	605.556,043 673.061,098	8	605.541,392 673.069,038	16.664
8	605.541,392 673.069,038	9	605.534,296 673.056,384	14.508
9	605.534,296 673.056,384	10	605.531,087 673.058,199	3.687
10	605.531,087 673.058,199	11	605.526,81 673.051,982	7.546
11	605.526,81 673.051,982	12	605.515,33 673.059,746	13.859
12	605.515,33 673.059,746	13	605.511,916 673.061,937	4.057
13	605.511,916 673.061,937	14	605.507,633 673.049,24	13.4
14	605.507,633 673.049,24	1	605.495,345 673.021,604	30.245

** Lungimile segmentelor sunt determinate în planul de proiecție Stereo 70 și sunt rotunjite la 1 milimetru.

*** Distanța dintre puncte este formată din segmente cumulate ce sunt mai mici decât valoarea 1 milimetru.

**DATE DESPRE IMOBILUL NR. 5706**

Oficiul de Cadastru și Publicitate Imobiliară SUCEAVA
Biroul de Cadastru și Publicitate Imobiliară Falticeni

A. Partea I. Descrierea imobilului

TEREN Necunoscut

Adresa: Loc. Meresti, Jud. Suceava

Nr. Crt	Nr cadastral Nr. topografic	Suprafața* (mp)	Observații / Referințe
A1		Din acte: 9.100 Masurata: 8.760	Sector cadastral:9 Teren neimprejmuit; Diferența de suprafață de 340 mp nu s-a regăsit în teren.

B. Partea II. Proprietari și acte

Inscrieri privitoare la dreptul de proprietate și alte drepturi reale		Referințe
/		
Act Administrativ nr. 879, din 15/06/1994 emis de CJSDPAT SUCEAVA;		
B1	Intabulare, drept de PROPRIETATE, dobândit prin Reconstituire, cota actuala 1/1 1) SILIȘTEANU ION DEFUNCT:Da	A1

C. Partea III. SARCINI .

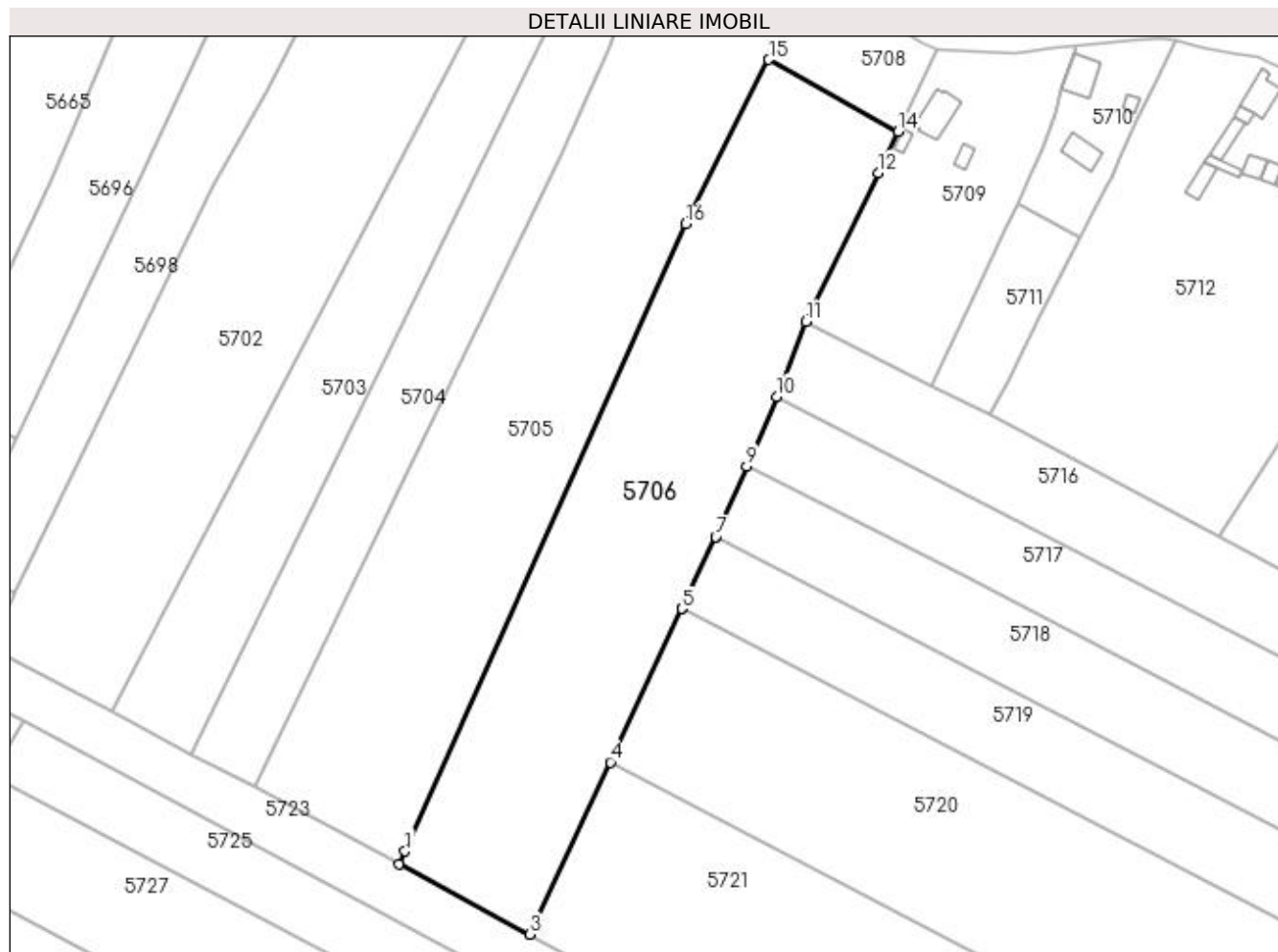
Inscrieri privind dezmembramintele dreptului de proprietate, drepturi reale de garanție și sarcini	Referințe
NU SUNT	

Anexa Nr. 1 La Partea I

Teren

Nr cadastral	Suprafața (mp)*	Observații / Referințe
	Din acte: 9.100 Masurata: 8.760	Diferența de suprafață de 340 mp nu s-a regăsit în teren.

* Suprafața este determinată în planul de proiecție Stereo 70.



Date referitoare la teren

Crt	Categorie folosință	Intra vilan	Suprafața (mp)	Tarla	Parcelă	Nr. topo	Observații / Referințe
1	arabil	DA	450	-	-	-	
2	arabil	NU	8.310	9	83	-	

Lungime Segmente

1) Valorile lungimilor segmentelor sunt obținute din proiecție în plan.

Punct început	X / Y	Punct sfârșit	X / Y	Lungime segment (** (m)
1	605.455,309 672.843,59	2	605.453,783 672.840,178	3.738
2	605.453,783 672.840,178	3	605.487,249 672.822,353	37.917
3	605.487,249 672.822,353	4	605.507,773 672.866,311	48.513
4	605.507,773 672.866,311	5	605.526,056 672.905,501	43.245

Punct început	X / Y	Punct sfârșit	X / Y	Lungime segment (** (m)
5	605.526,056 672.905,501	6	605.526,086 672.905,564	0.07
6	605.526,086 672.905,564	7	605.534,724 672.923,817	20.194
7	605.534,724 672.923,817	8	605.534,771 672.923,915	0.109
8	605.534,771 672.923,915	9	605.542,671 672.941,937	19.677
9	605.542,671 672.941,937	10	605.550,265 672.959,715	19.332
10	605.550,265 672.959,715	11	605.557,813 672.978,785	20.509
11	605.557,813 672.978,785	12	605.576,23 673.016,849	42.285
12	605.576,23 673.016,849	13	605.577,745 673.019,981	3.479
13	605.577,745 673.019,981	14	605.581,34 673.027,42	8.262
14	605.581,34 673.027,42	15	605.548,247 673.045,725	37.818
15	605.548,247 673.045,725	16	605.526,976 673.003,785	47.026
16	605.526,976 673.003,785	1	605.455,309 672.843,59	175.495

** Lungimile segmentelor sunt determinate în planul de proiecție Stereo 70 și sunt rotunjite la 1 milimetru.

*** Distanța dintre puncte este formată din segmente cumulate ce sunt mai mici decât valoarea 1 milimetru.

**DATE DESPRE IMOBILUL NR. 5707**

Oficiul de Cadastru și Publicitate Imobiliară SUCEAVA
Biroul de Cadastru și Publicitate Imobiliară Falticeni

A. Partea I. Descrierea imobilului

TEREN Intravilan

Adresa: Loc. Meresti, Nr. 123, Jud. Suceava

Nr. Crt	Nr cadastral Nr. topografic	Suprafața* (mp)	Observații / Referințe
A1		800	Sector cadastral:9 Teren imprejmuit;

Construcții

Crt	Nr cadastral Nr. topografic	Adresa	Observații / Referințe
A1.1		Loc. Meresti, Nr. 123, Jud. Suceava	Nr. niveluri:1; S. construita la sol:75 mp; Locuință.
A1.2		Loc. Meresti, Nr. 123, Jud. Suceava	Nr. niveluri:1; S. construita la sol:54 mp; Anexă.
A1.3		Loc. Meresti, Nr. 123, Jud. Suceava	Nr. niveluri:1; S. construita la sol:82 mp; Anexă.
A1.4		Loc. Meresti, Nr. 123, Jud. Suceava	Nr. niveluri:1; S. construita la sol:24 mp; Anexă.
A1.5		Loc. Meresti, Nr. 123, Jud. Suceava	Nr. niveluri:1; S. construita la sol:88 mp; Anexă.

B. Partea II. Proprietari și acte

Inscrieri privitoare la dreptul de proprietate și alte drepturi reale		Referințe
/		
Act Notarial nr. 4238, din 02/10/1973 emis de NOTARIATUL DE STAT SUCEAVA;		
B1	Intabulare, drept de PROPRIETATE cumpărare, dobandit prin Conventie, cota actuala 1/1 1) PANȚIRU NECULAI 2) PANȚIRU CONSTANȚA, Lipsă CNP proprietar.	A1, A1.1, A1.2, A1.3, A1.4, A1.5

C. Partea III. SARCINI .

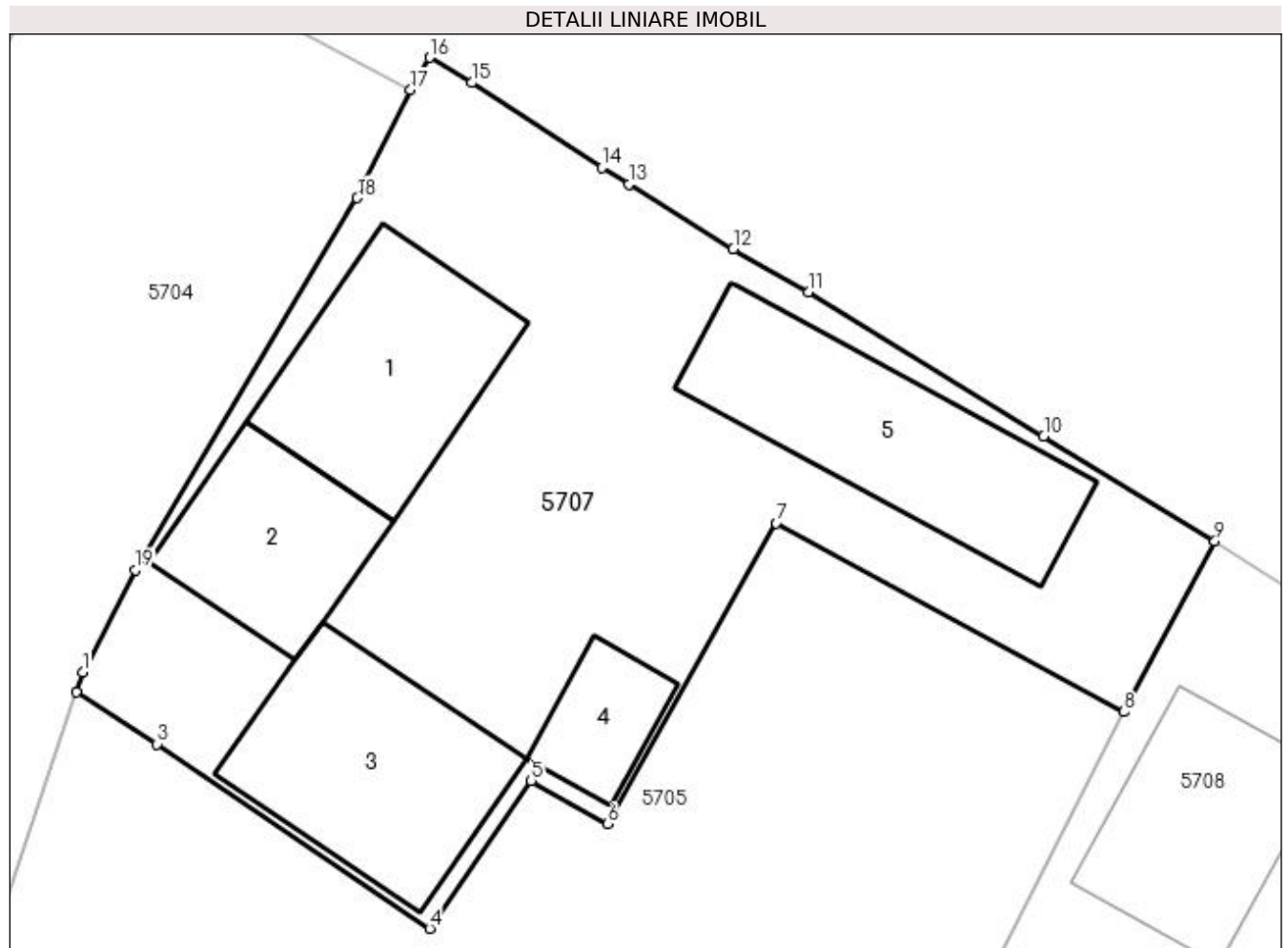
Inscrieri privind dezmembramintele dreptului de proprietate, drepturi reale de garanție și sarcini	Referințe
NU SUNT	

Anexa Nr. 1 La Partea I

Teren

Nr cadastral	Suprafața (mp)*	Observații / Referințe
	800	

* Suprafața este determinată în planul de proiecție Stereo 70.



Date referitoare la teren

Crt	Categorie folosință	Intra vilan	Suprafața (mp)	Tarla	Parcelă	Nr. topo	Observații / Referințe
1	curți constructii	DA	800	-	-	-	

Date referitoare la construcții

Crt	Număr	Destinație construcție	Supraf. (mp)	Situație juridică	Observații / Referințe
A1.1		construcții de locuințe	75	Cu acte	Nr. niveluri:1; S. construita la sol:75 mp; Locuință.
A1.2		construcții anexa	54	Cu acte	Nr. niveluri:1; S. construita la sol:54 mp; Anexă.
A1.3		construcții anexa	82	Cu acte	Nr. niveluri:1; S. construita la sol:82 mp; Anexă.
A1.4		construcții anexa	24	Cu acte	Nr. niveluri:1; S. construita la sol:24 mp; Anexă.
A1.5		construcții anexa	88	Cu acte	Nr. niveluri:1; S. construita la sol:88 mp; Anexă.

Lungime Segmente

1) Valorile lungimilor segmentelor sunt obținute din proiecție în plan.

Punct început	X / Y	Punct sfârșit	X / Y	Lungime segment (** (m)

Punct început	X / Y	Punct sfârşit	X / Y	Lungime segment (** (m)
1	605.512,197 673.062,769	2	605.511,916 673.061,937	0.878
2	605.511,916 673.061,937	3	605.515,33 673.059,746	4.057
3	605.515,33 673.059,746	4	605.526,81 673.051,982	13.859
4	605.526,81 673.051,982	5	605.531,087 673.058,199	7.546
5	605.531,087 673.058,199	6	605.534,296 673.056,384	3.687
6	605.534,296 673.056,384	7	605.541,392 673.069,038	14.508
7	605.541,392 673.069,038	8	605.556,043 673.061,098	16.664
8	605.556,043 673.061,098	9	605.559,867 673.068,272	8.13
9	605.559,867 673.068,272	10	605.552,662 673.072,694	8.454
10	605.552,662 673.072,694	11	605.542,752 673.078,748	11.613
11	605.542,752 673.078,748	12	605.539,591 673.080,574	3.651
12	605.539,591 673.080,574	13	605.535,188 673.083,295	5.176
13	605.535,188 673.083,295	14	605.534,048 673.083,983	1.332
14	605.534,048 673.083,983	15	605.528,574 673.087,563	6.541
15	605.528,574 673.087,563	16	605.526,798 673.088,621	2.067
16	605.526,798 673.088,621	17	605.526,007 673.087,259	1.575
17	605.526,007 673.087,259	18	605.523,755 673.082,71	5.076
18	605.523,755 673.082,71	19	605.514,402 673.067,072	18.222
19	605.514,402 673.067,072	1	605.512,197 673.062,769	4.835

** Lungimile segmentelor sunt determinate în planul de proiecție Stereo 70 și sunt rotunjite la 1 milimetru.

*** Distanța dintre puncte este formată din segmente cumulate ce sunt mai mici decât valoarea 1 milimetru.

**DATE DESPRE IMOBILUL NR. 5708**

Oficiul de Cadastru și Publicitate Imobiliară SUCEAVA
Biroul de Cadastru și Publicitate Imobiliară Falticeni

A. Partea I. Descrierea imobilului

TEREN Intravilan

Adresa: Loc. Meresti, Nr. 124, Jud. Suceava

Nr. Crt	Nr cadastral Nr. topografic	Suprafața* (mp)	Observații / Referințe
A1		900	Sector cadastral:9 Teren imprejmuit;

Construcții

Crt	Nr cadastral Nr. topografic	Adresa	Observații / Referințe
A1.1		Loc. Meresti, Nr. 124, Jud. Suceava	Nr. niveluri:1; S. construita la sol:67 mp; Locuință.

B. Partea II. Proprietari și acte

Inscrieri privitoare la dreptul de proprietate și alte drepturi reale		Referințe
/		
Act Administrativ nr. 879, din 15/06/1994 emis de CJSDPAT SUCEAVA;		
B1	Intabulare, drept de PROPRIETATE, dobandit prin Reconstituire, cota actuala 1/1 1) SILIȘTEANU ION DEFUNCT:Da	A1
Act Administrativ nr. 3416AS, din 14/06/2023 emis de PRIMĂRIA VULTUREȘTI;		
B2	Intabulare, drept de PROPRIETATE, dobandit prin Lege, cota actuala 1/1 1) SILIȘTEANU ION DEFUNCT:Da	A1.1

C. Partea III. SARCINI .

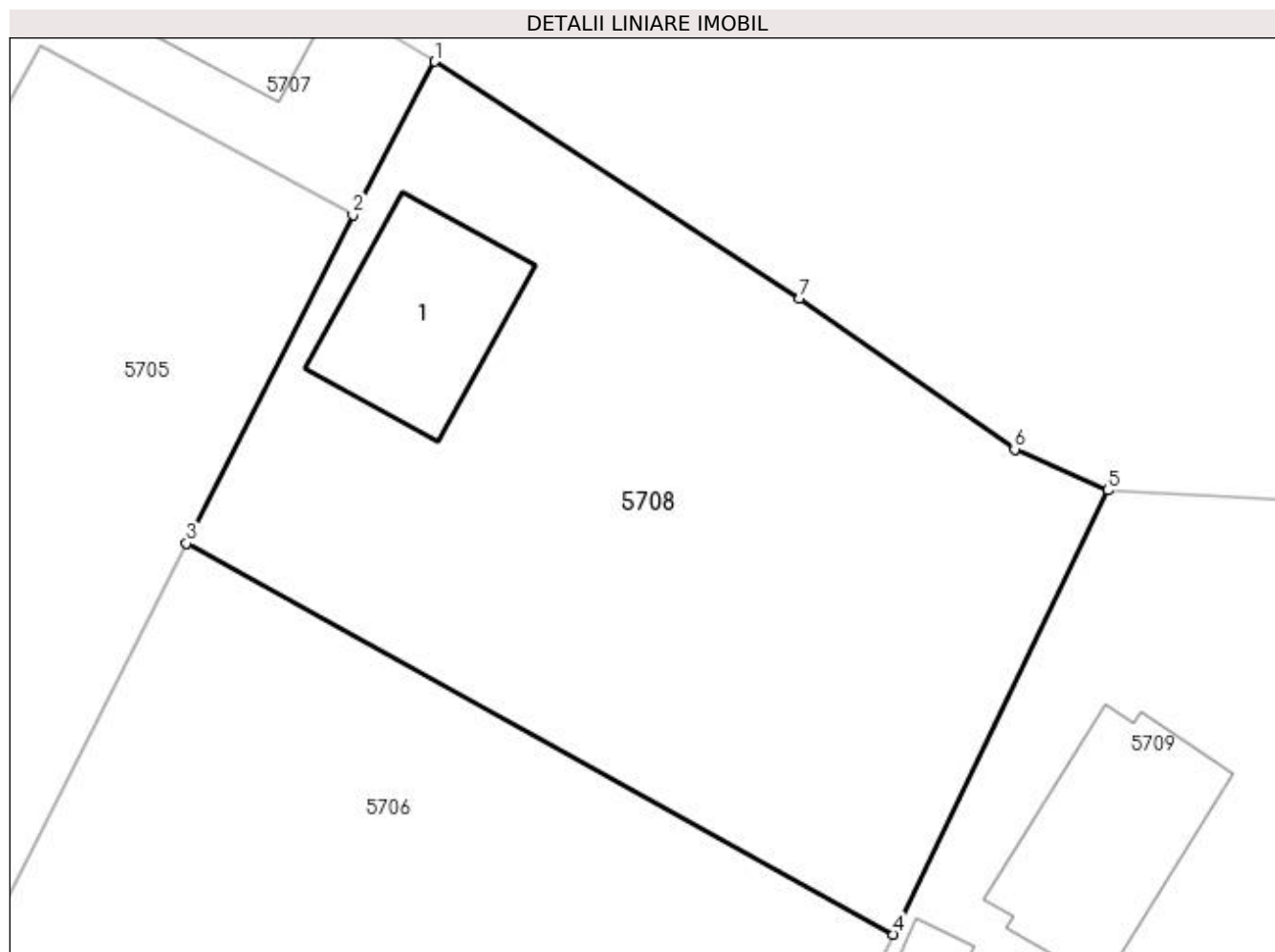
Inscrieri privind dezmembramintele dreptului de proprietate, drepturi reale de garanție și sarcini	Referințe
NU SUNT	

Anexa Nr. 1 La Partea I

Teren

Nr cadastral	Suprafața (mp)*	Observații / Referințe
	900	

* Suprafața este determinată în planul de proiecție Stereo 70.



Date referitoare la teren

Crt	Categorie folosință	Intravilan	Suprafața (mp)	Tarla	Parcelă	Nr. topo	Observații / Referințe
1	curți constructii	DA	900	-	-	-	

Date referitoare la construcții

Crt	Număr	Destinație construcție	Supraf. (mp)	Situație juridică	Observații / Referințe
A1.1		construcții de locuințe	67	Cu acte	Nr. niveluri:1; S. construita la sol:67 mp; Locuință.

Lungime Segmente

1) Valorile lungimilor segmentelor sunt obținute din proiecție în plan.

Punct început	X / Y	Punct sfârșit	X / Y	Lungime segment (** (m))
1	605.559,867 673.068,272	2	605.556,043 673.061,098	8.13
2	605.556,043 673.061,098	3	605.548,247 673.045,725	17.237
3	605.548,247 673.045,725	4	605.581,34 673.027,42	37.818
4	605.581,34 673.027,42	5	605.591,385 673.048,209	23.089

Punct început	X / Y	Punct sfârșit	X / Y	Lungime segment (** (m)
5	605.591,385 673.048,209	6	605.587,027 673.050,125	4.761
6	605.587,027 673.050,125	7	605.576,949 673.057,174	12.299
7	605.576,949 673.057,174	1	605.559,867 673.068,272	20.371

** Lungimile segmentelor sunt determinate în planul de proiecție Stereo 70 și sunt rotunjite la 1 milimetru.

*** Distanța dintre puncte este formată din segmente cumulate ce sunt mai mici decât valoarea 1 milimetru.



DATE DESPRE IMOBILUL NR. 5709

Oficiul de Cadastru și Publicitate Imobiliară SUCEAVA
Biroul de Cadastru și Publicitate Imobiliară Falticeni

A. Partea I. Descrierea imobilului

TEREN Necunoscut

Adresa: Loc. Meresti, Jud. Suceava

Nr. Crt	Nr cadastral Nr. topografic	Suprafața* (mp)	Observații / Referințe
A1	37593	Din acte: 3.200 Masurata: 3.000	Sector cadastral:9 Teren neimprejmuit;

Construcții

Crt	Nr cadastral Nr. topografic	Adresa	Observații / Referințe
A1.1	37593-C1	Loc. Meresti, Jud. Suceava	Nr. niveluri:1; S. construita la sol:78 mp; S. construita desfasurata:78 mp; LOCUINTA P edificata din valatuci in anul 1928
A1.2	37593-C2	Loc. Meresti, Jud. Suceava	Nr. niveluri:1; S. construita la sol:19 mp; S. construita desfasurata:19 mp; BUCATARIE de VARA P edificata din chirpici in anul 1980
A1.3	37593-C3	Loc. Meresti, Jud. Suceava	Nr. niveluri:1; S. construita la sol:17 mp; S. construita desfasurata:17 mp; MAGAZIE P edificata din lemn in anul 1980

B. Partea II. Proprietari și acte

Inscrieri privitoare la dreptul de proprietate și alte drepturi reale		Referințe
30762 / 03/11/2022		
Act Notarial nr. 349, din 29/12/2005 emis de NP MARIA APOSTOL (C.M.);		
B5	Intabulare, drept de PROPRIETATE, dobandit prin Succesiune, cota actuala 1/4 1) PANȚIRU NECULAI	A1, A1.1, A1.2, A1.3
Act Notarial nr. 162, din 25/07/2022 emis de NP ILIE VALERIANA (C.M.);		
B8	Intabulare, drept de PROPRIETATE, dobandit prin Succesiune, cota actuala 1/16 1) PANȚIRU MARIETA	A1, A1.1, A1.2, A1.3
B9	Intabulare, drept de PROPRIETATE, dobandit prin Succesiune, cota actuala 3/16 1) CIORNEI LOREDANA-ELENA	A1, A1.1, A1.2, A1.3
Act Notarial nr. 266, din 25/10/2022 emis de NP ANA ELENA BUSUIOC (C.M.s ; act notarial nr 254 din 27.09.2022, emis de NP Ana Elena Busuioc);		
B10	Intabulare, drept de PROPRIETATE, dobandit prin Succesiune, cota actuala 1/16 1) PANȚIRU ELENA	A1, A1.1, A1.2, A1.3
B11	Intabulare, drept de PROPRIETATE, dobandit prin Succesiune, cota actuala 1/16 1) PANȚIRU NICUȘOR	A1, A1.1, A1.2, A1.3
B12	Intabulare, drept de PROPRIETATE, dobandit prin Succesiune, cota actuala 1/16 1) PANȚIRU GRETA-GEORGETA	A1, A1.1, A1.2, A1.3
B13	Intabulare, drept de PROPRIETATE, dobandit prin Succesiune, cota actuala 1/16 1) PANȚIRU GABRIEL-GEORGE	A1, A1.1, A1.2, A1.3
2385 / 17/01/2024		
Act Notarial nr. 78, din 29/12/2023 emis de NECHITA RALUCA;		
B14	Intabulare, drept de PROPRIETATE, dobandit prin Succesiune, cota actuala 1/16 1) PANȚIRU IULIAN-RADU	A1, A1.1, A1.2, A1.3
B15	Intabulare, drept de PROPRIETATE, dobandit prin Succesiune, cota actuala 1/16 1) PANȚIRU IONELA	A1, A1.1, A1.2, A1.3
B16	Intabulare, drept de PROPRIETATE, dobandit prin Succesiune, cota actuala 1/16 1) PANȚIRU CEZAR-ȘTEFĂNUȚ	A1, A1.1, A1.2, A1.3
B17	Intabulare, drept de PROPRIETATE, dobandit prin Succesiune, cota actuala 1/16 1) PANȚIRU DANIEL	A1, A1.1, A1.2, A1.3

Inscrieri privitoare la dreptul de proprietate și alte drepturi reale	Referințe
---	-----------

C. Partea III. SARCINI .

Inscrieri privind dezmembramintele dreptului de proprietate, drepturi reale de garanție și sarcini	Referințe
--	-----------

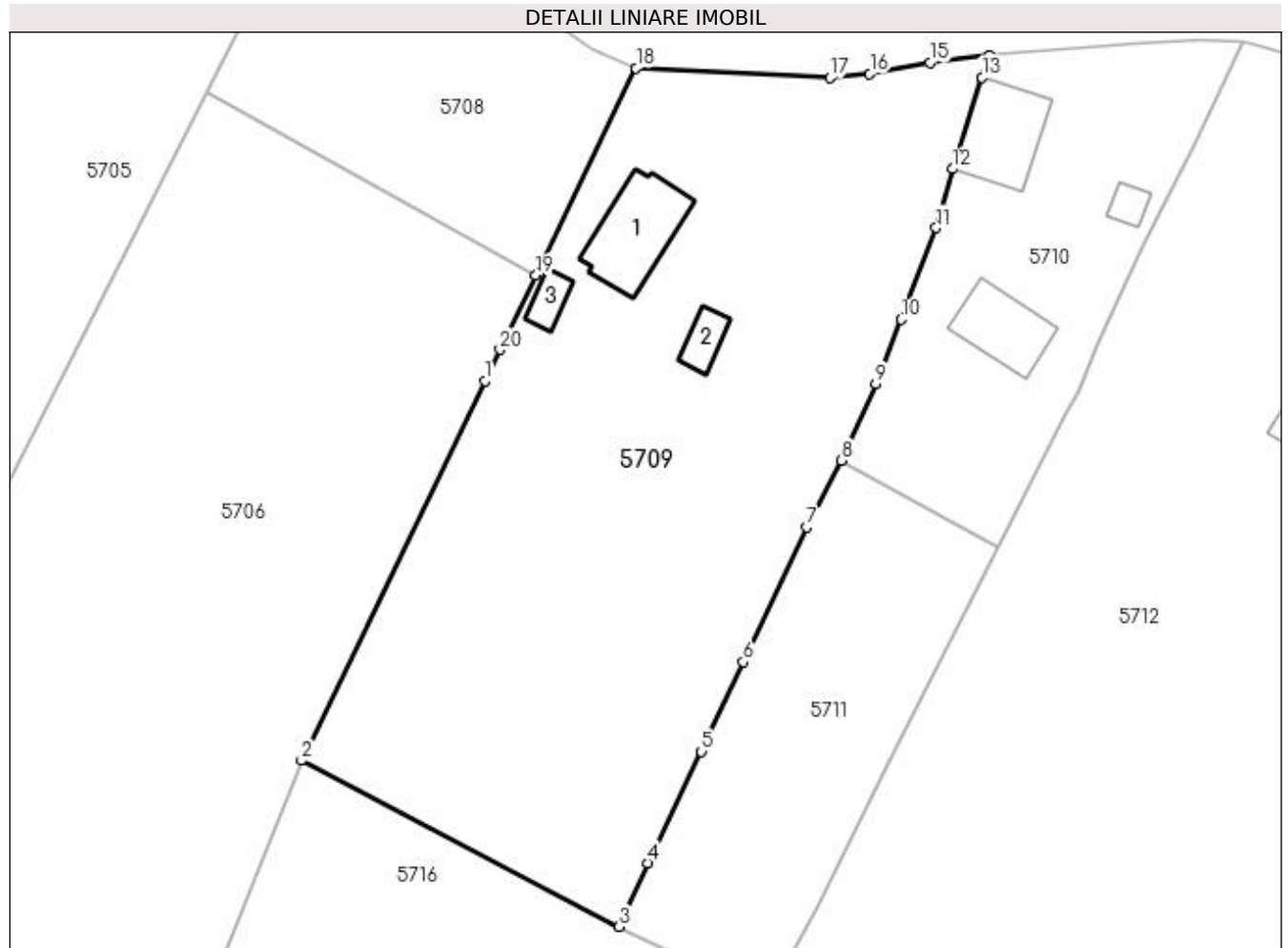
NU SUNT	
---------	--

Anexa Nr. 1 La Partea I

Teren

Nr cadastral	Suprafața (mp)*	Observații / Referințe
37593	Din acte: 3.200 Masurata: 3.000	

* Suprafața este determinată în planul de proiecție Stereo 70.



Date referitoare la teren

Crt	Categorie folosință	Intravilan	Suprafața (mp)	Tarla	Parcelă	Nr. topo	Observații / Referințe
1	curți construcții	DA	800	-	-	-	
2	arabil	DA	701	-	-	-	
3	arabil	NU	1.499	9	83	-	

Date referitoare la construcții

Crt	Număr	Destinație construcție	Supraf. (mp)	Situație juridică	Observații / Referințe
A1.1	37593-C1	construcții de locuințe	78	Cu acte	Nr. niveluri:1; S. construita la sol:78 mp; S. construita desfasurata:78 mp; LOCUINTA P edificata din valatuci in anul 1928
A1.2	37593-C2	construcții anexa	19	Cu acte	Nr. niveluri:1; S. construita la sol:19 mp; S. construita desfasurata:19 mp; BUCATARIE de VARA P edificata din chirpici in anul 1980
A1.3	37593-C3	construcții anexa	17	Cu acte	Nr. niveluri:1; S. construita la sol:17 mp; S. construita desfasurata:17 mp; MAGAZIE P edificata din lemn in anul 1980

Lungime Segmente

1) Valorile lungimilor segmentelor sunt obținute din proiecție în plan.

Punct început	X / Y	Punct sfârșit	X / Y	Lungime segment (** (m)
1	605.576,23 673.016,849	2	605.557,813 672.978,785	42.285
2	605.557,813 672.978,785	3	605.589,69 672.962,142	35.96
3	605.589,69 672.962,142	4	605.592,538 672.968,531	6.995
4	605.592,538 672.968,531	5	605.597,932 672.979,682	12.387
5	605.597,932 672.979,682	6	605.602,153 672.988,678	9.937
6	605.602,153 672.988,678	7	605.608,479 673.002,198	14.927
7	605.608,479 673.002,198	8	605.611,971 673.008,894	7.552
8	605.611,971 673.008,894	9	605.615,438 673.016,577	8.429
9	605.615,438 673.016,577	10	605.617,989 673.023,023	6.932
10	605.617,989 673.023,023	11	605.621,515 673.032,194	9.825
11	605.621,515 673.032,194	12	605.623,131 673.038,112	6.135
12	605.623,131 673.038,112	13	605.626,107 673.047,281	9.64
13	605.626,107 673.047,281	14	605.626,853 673.049,461	2.304
14	605.626,853 673.049,461	15	605.620,895 673.048,753	6.0
15	605.620,895 673.048,753	16	605.614,844 673.047,656	6.15
16	605.614,844 673.047,656	17	605.610,865 673.047,238	4.001
17	605.610,865 673.047,238	18	605.591,385 673.048,209	19.504
18	605.591,385 673.048,209	19	605.581,34 673.027,42	23.089
19	605.581,34 673.027,42	20	605.577,745 673.019,981	8.262
20	605.577,745 673.019,981	1	605.576,23 673.016,849	3.479

** Lungimile segmentelor sunt determinate în planul de proiecție Stereo 70 și sunt rotunjite la 1 milimetru.

*** Distanța dintre puncte este formată din segmente cumulate ce sunt mai mici decât valoarea 1 milimetru.

**DATE DESPRE IMOBILUL NR. 5710**

Oficiul de Cadastru și Publicitate Imobiliară SUCEAVA
Biroul de Cadastru și Publicitate Imobiliară Falticeni

A. Partea I. Descrierea imobilului

TEREN Necunoscut

Adresa: Loc. Meresti, Jud. Suceava

Nr. Crt	Nr cadastral Nr. topografic	Suprafața* (mp)	Observații / Referințe
A1	30728	1.000	Sector cadastral:9 Teren imprejmuit;

Construcții

Crt	Nr cadastral Nr. topografic	Adresa	Observații / Referințe
A1.1	30728-C1	Loc. Meresti, Jud. Suceava	Nr. niveluri:1; S. construita la sol:71 mp; LOCUINTA CONSTRUITA IN ANUL 1974 PE FUNDATIE DIN PIATRA CU PERETI DIN CHIRPICI CU ACOPERIS TIP SARPANTA IN DOUA APE CU INVELITOARE DIN TABLA NU DETINE CERTIFICAT DE PERFORMANTA ENERGETICA SI NU ESTE DOTATA CU LIFT
A1.2	30728-C2	Loc. Meresti, Jud. Suceava	Nr. niveluri:1; S. construita la sol:12 mp; BUCATARIE CONSTRUITA IN ANUL 1970 PE FUNDATIE DIN PIATRA CU PERETI DIN LEMN CU ACOPERIS TIP SARPANTA IN DOUA APE CU INVELITOARE DIN AZBOCIMENT
A1.3	30728-C3	Loc. Meresti, Jud. Suceava	Nr. niveluri:1; S. construita la sol:55 mp; SURA CONSTRUITA IN ANUL 1970 PE FUNDATIE DIN PIATRA CU PERETI DIN LEMN CU ACOPERIS TIP SARPANTA IN DOUA APE CU INVELITOARE DIN TIGLA

B. Partea II. Proprietari și acte

Inscrieri privitoare la dreptul de proprietate și alte drepturi reale		Referințe
22763 / 13/11/2015		
Act Notarial nr. 5122, din 12/11/2015 emis de APOSTOL DRAGOS NICOLAE;		
B3	Intabulare, drept de PROPRIETATE bun comun, dobandit prin Conventie, cota actuala 1/1 1) AIOANEI VASILE ALIN, casatorit cu 2) AIOANEI ANDREEA	A1, A1.1, A1.2, A1.3

C. Partea III. SARCINI .

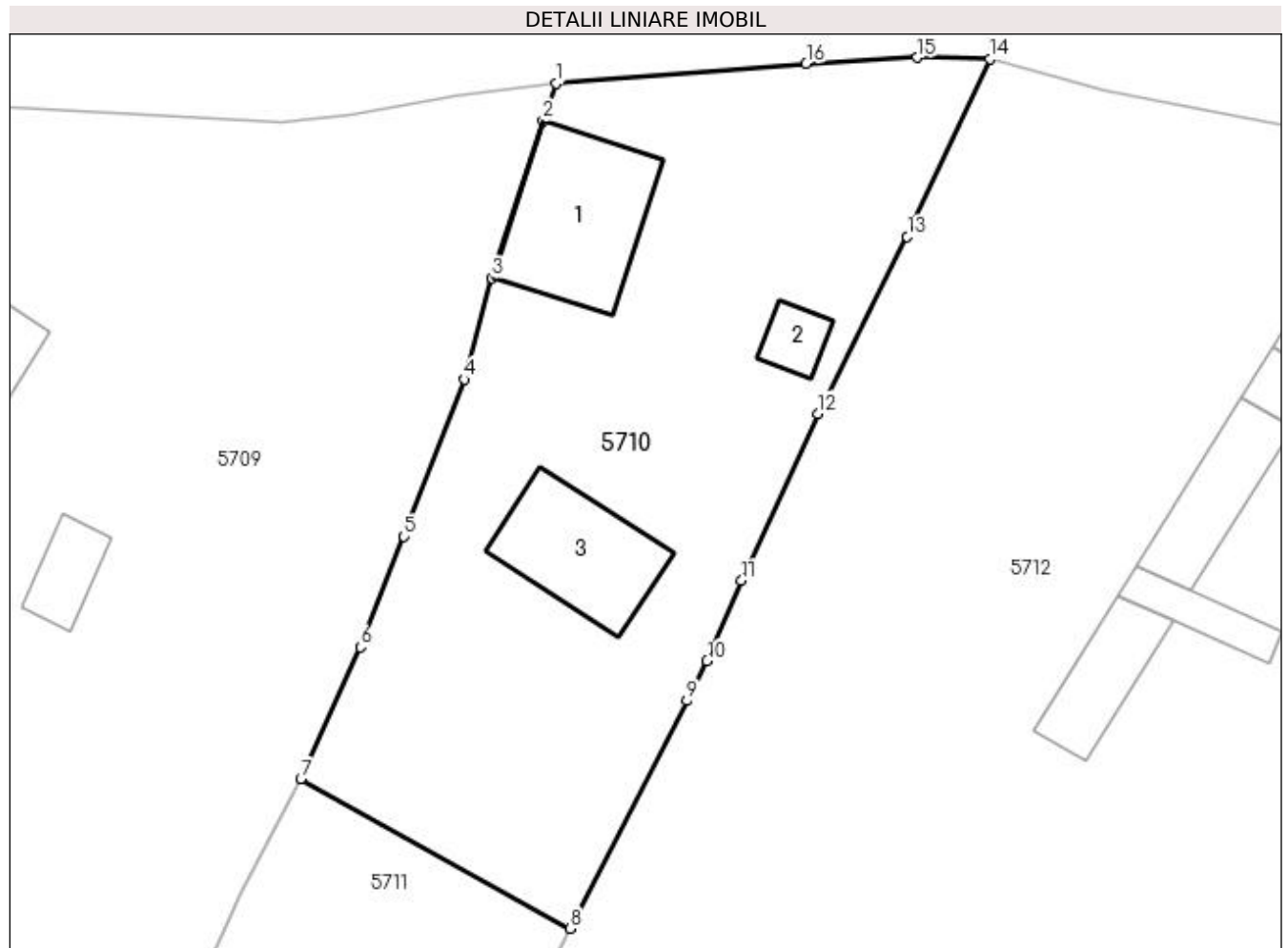
Inscrieri privind dezmembramintele dreptului de proprietate, drepturi reale de garanție și sarcini	Referințe
NU SUNT	

Anexa Nr. 1 La Partea I

Teren

Nr cadastral	Suprafața (mp)*	Observații / Referințe
30728	1.000	

* Suprafața este determinată în planul de proiecție Stereo 70.



Date referitoare la teren

Crt	Categorie folosință	Intra vilan	Suprafața (mp)	Tarla	Parcelă	Nr. topo	Observații / Referințe
1	curți constructii	DA	722	ACASA	-	-	
2	arabil	NU	4	ACASA	-	-	
3	arabil	DA	274	ACASA	-	-	

Date referitoare la construcții

Crt	Număr	Destinație construcție	Supraf. (mp)	Situație juridică	Observații / Referințe
A1.1	30728-C1	construcții de locuințe	71	Cu acte	Nr. niveluri:1; S. construită la sol:71 mp; LOCUINTA CONSTRUITA IN ANUL 1974 PE FUNDATIE DIN PIATRA CU PERETI DIN CHIRPICI CU ACOPERIS TIP SARPANTA IN DOUA APE CU INVELITOARE DIN TABLA NU DETINE CERTIFICAT DE PERFORMANTA ENERGETICA SI NU ESTE DOTATA CU LIFT
A1.2	30728-C2	construcții anexa	12	Cu acte	Nr. niveluri:1; S. construită la sol:12 mp; BUCATARIE CONSTRUITA IN ANUL 1970 PE FUNDATIE DIN PIATRA CU PERETI DIN LEMN CU ACOPERIS TIP SARPANTA IN DOUA APE CU INVELITOARE DIN AZBOCIMENT
A1.3	30728-C3	construcții anexa	55	Cu acte	Nr. niveluri:1; S. construită la sol:55 mp; SURA CONSTRUITA IN ANUL 1970 PE FUNDATIE DIN PIATRA CU PERETI DIN LEMN CU ACOPERIS TIP SARPANTA IN DOUA APE CU INVELITOARE DIN TIGLA

Lungime Segmente

1) Valorile lungimilor segmentelor sunt obținute din proiecție în plan.

Punct început	X / Y	Punct sfârșit	X / Y	Lungime segment (** (m)
1	605.626,853 673.049,461	2	605.626,107 673.047,281	2.304
2	605.626,107 673.047,281	3	605.623,131 673.038,112	9.64
3	605.623,131 673.038,112	4	605.621,515 673.032,194	6.135
4	605.621,515 673.032,194	5	605.617,989 673.023,023	9.825
5	605.617,989 673.023,023	6	605.615,438 673.016,577	6.932
6	605.615,438 673.016,577	7	605.611,971 673.008,894	8.429
7	605.611,971 673.008,894	8	605.627,699 673.000,165	17.988
8	605.627,699 673.000,165	9	605.634,509 673.013,454	14.932
9	605.634,509 673.013,454	10	605.635,693 673.015,763	2.595
10	605.635,693 673.015,763	11	605.637,705 673.020,458	5.108
11	605.637,705 673.020,458	12	605.642,159 673.030,196	10.708
12	605.642,159 673.030,196	13	605.647,377 673.040,518	11.566
13	605.647,377 673.040,518	14	605.652,208 673.050,88	11.433
14	605.652,208 673.050,88	15	605.647,954 673.050,971	4.255
15	605.647,954 673.050,971	16	605.641,47 673.050,621	6.493
16	605.641,47 673.050,621	1	605.626,853 673.049,461	14.663

** Lungimile segmentelor sunt determinate în planul de proiecție Stereo 70 și sunt rotunjite la 1 milimetru.

*** Distanța dintre puncte este formată din segmente cumulate ce sunt mai mici decât valoarea 1 milimetru.

**DATE DESPRE IMOBILUL NR. 5711**

Oficiul de Cadastru și Publicitate Imobiliară SUCEAVA
Biroul de Cadastru și Publicitate Imobiliară Falticeni

A. Partea I. Descrierea imobilului

TEREN Necunoscut

Adresa: Loc. Meresti, Jud. Suceava

Nr. Crt	Nr cadastral Nr. topografic	Suprafața* (mp)	Observații / Referințe
A1		894	Sector cadastral:9 Teren neimprejmuit;

B. Partea II. Proprietari și acte

Inscrieri privitoare la dreptul de proprietate și alte drepturi reale		Referințe
/		
Act Normativ nr. Legea 7, din 13/03/1996 emis de PARLAMENTUL ROMANIEI;		
B1	Inscrierea provizorie, drept de PROPRIETATE, dobandit prin Lege, cota actuala 1/1 1) COMUNA VULTUREȘTI, CIF:4326868, PROPRIETAR NEIDENTIFICAT.	A1

C. Partea III. SARCINI .

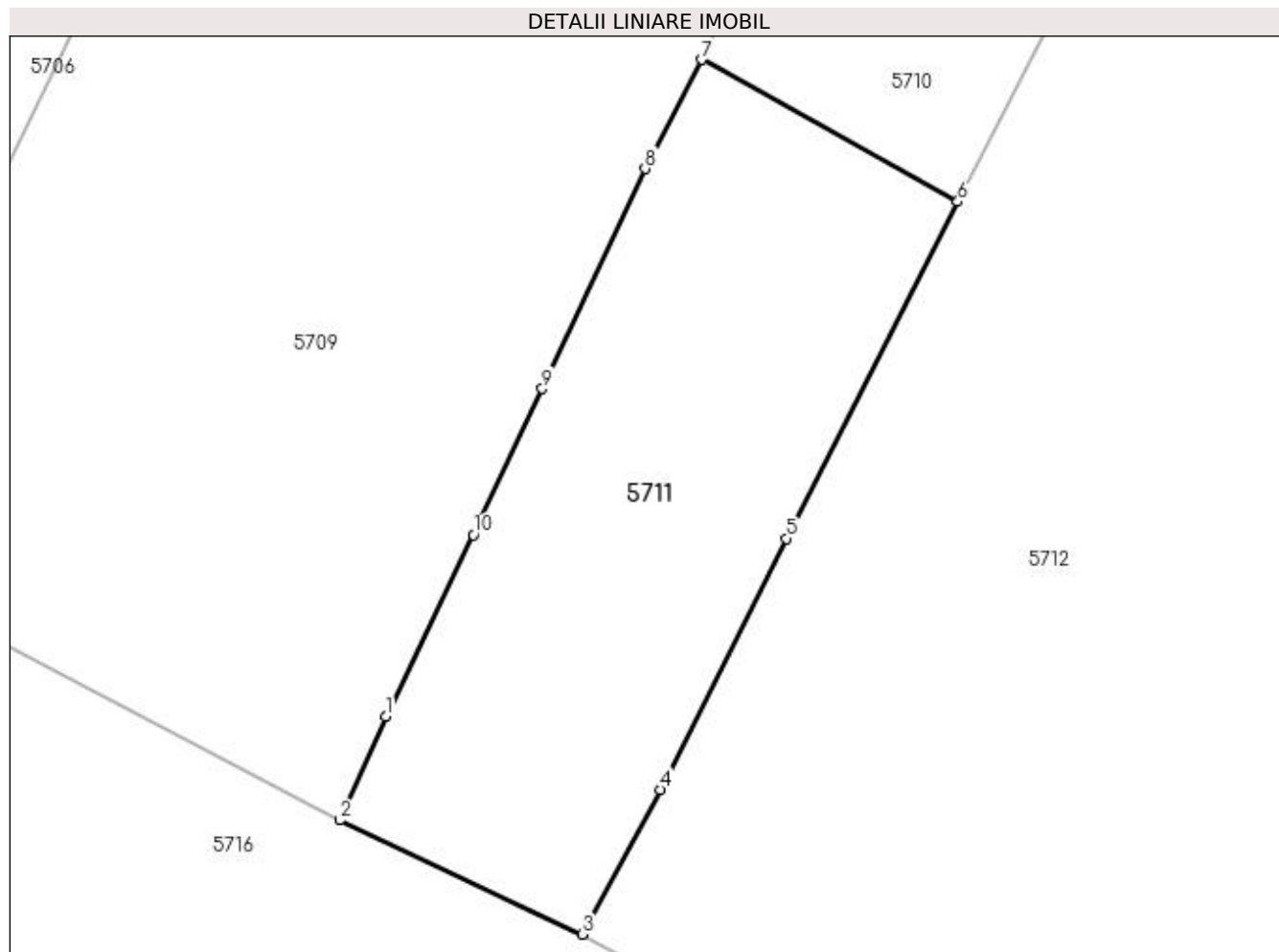
Inscrieri privind dezmembramintele dreptului de proprietate, drepturi reale de garanție și sarcini	Referințe
NU SUNT	

Anexa Nr. 1 La Partea I

Teren

Nr cadastral	Suprafața (mp)*	Observații / Referințe
	894	

* Suprafața este determinată în planul de proiecție Stereo 70.



Date referitoare la teren

Crt	Categorie folosință	Intra vilan	Suprafața (mp)	Tarla	Parcelă	Nr. topo	Observații / Referințe
1	arabil	DA	50	-	-	-	
2	arabil	NU	844	9	83	-	

Lungime Segmente

1) Valorile lungimilor segmentelor sunt obținute din proiecție în plan.

Punct început	X / Y	Punct sfârșit	X / Y	Lungime segment (** (m)
1	605.592,538 672.968,531	2	605.589,69 672.962,142	6.995
2	605.589,69 672.962,142	3	605.604,613 672.955,139	16.484
3	605.604,613 672.955,139	4	605.609,434 672.964,031	10.115
4	605.609,434 672.964,031	5	605.617,159 672.979,473	17.266

Punct început	X / Y	Punct sfârşit	X / Y	Lungime segment (** (m)
5	605.617,159 672.979,473	6	605.627,699 673.000,165	23.222
6	605.627,699 673.000,165	7	605.611,971 673.008,894	17.988
7	605.611,971 673.008,894	8	605.608,479 673.002,198	7.552
8	605.608,479 673.002,198	9	605.602,153 672.988,678	14.927
9	605.602,153 672.988,678	10	605.597,932 672.979,682	9.937
10	605.597,932 672.979,682	1	605.592,538 672.968,531	12.387

** Lungimile segmentelor sunt determinate în planul de proiecție Stereo 70 și sunt rotunjite la 1 milimetru.

*** Distanța dintre puncte este formată din segmente cumulate ce sunt mai mici decât valoarea 1 milimetru.

**DATE DESPRE IMOBILUL NR. 5712**

Oficiul de Cadastru și Publicitate Imobiliară SUCEAVA
Biroul de Cadastru și Publicitate Imobiliară Falticeni

A. Partea I. Descrierea imobilului

TEREN Necunoscut

Adresa: Loc. Meresti, Jud. Suceava

Nr. Crt	Nr cadastral Nr. topografic	Suprafața* (mp)	Observații / Referințe
A1	36591	7.500	Sector cadastral:9 Teren neimprejmuit;

Construcții

Crt	Nr cadastral Nr. topografic	Adresa	Observații / Referințe
A1.1	36591-C1	Loc. Meresti, Jud. Suceava	Nr. niveluri:1; S. construita la sol:64 mp; S. construita desfasurata:64 mp; CLADIRE DE LOCUIT, Regim de inaltime P, Supraf.constr.desf.=64 mp, construita in anul 1967 din lemn si acoperita cu tabla.
A1.2	36591-C2	Loc. Meresti, Jud. Suceava	Nr. niveluri:1; S. construita la sol:14 mp; S. construita desfasurata:14 mp; BUCATARIE, Regim de inaltime P, Supraf.constr.desf.=14 mp, construita in anul 1970 din lemn si acoperita cu tabla.
A1.3	36591-C3	Loc. Meresti, Jud. Suceava	Nr. niveluri:1; S. construita la sol:40 mp; S. construita desfasurata:40 mp; ANEXA, Regim de inaltime P, Supraf. constr.desf.=40mp, construita in anul 1982 din lemn si acoperita cu tabla.
A1.4	36591-C4	Loc. Meresti, Jud. Suceava	Nr. niveluri:1; S. construita la sol:19 mp; S. construita desfasurata:19 mp; COTET, Regim de inaltime P, Supraf. constr.desf.=19mp, construit in anul 1970 din lemn si acoperit cu tabla.
A1.5	36591-C5	Loc. Meresti, Jud. Suceava	Nr. niveluri:1; S. construita la sol:26 mp; S. construita desfasurata:26 mp; SURA, Regim de inaltime P, Supraf. constr.desf.=26mp, construita in anul 1970 din lemn si acoperita cu tabla.
A1.6	36591-C6	Loc. Meresti, Jud. Suceava	Nr. niveluri:1; S. construita la sol:21 mp; S. construita desfasurata:21 mp; GRAJD, Regim de inaltime P, Supraf. constr.desf.=21mp, construita in anul 1970 din lemn si acoperita cu tabla.
A1.7	36591-C7	Loc. Meresti, Jud. Suceava	Nr. niveluri:1; S. construita la sol:28 mp; S. construita desfasurata:28 mp; ANEXA, Regim de inaltime P, Supraf. constr.desf.=28mp, construita in anul 1970 din lemn si acoperita cu tabla.
A1.8	36591-C8	Loc. Meresti, Jud. Suceava	Nr. niveluri:1; S. construita la sol:33 mp; S. construita desfasurata:33 mp; MAGAZIE DE LEMNE, Regim de inaltime P, Supraf.constr.desf.=33mp, construita in anul 1982.

B. Partea II. Proprietari și acte

Inscrieri privitoare la dreptul de proprietate și alte drepturi reale		Referințe
17652 / 12/07/2022		
Act Notarial nr. 1290 partaj, din 12/05/2022 emis de B.I.N DIMBU BOGDAN DUMITRU;		
B6	Intabulare, drept de PROPRIETATE, dobandit prin PARTAJ, cota actuala 1/1 1) IOVU SORIN	A1, A1.1, A1.2, A1.3, A1.4, A1.5, A1.6, A1.7, A1.8

C. Partea III. SARCINI

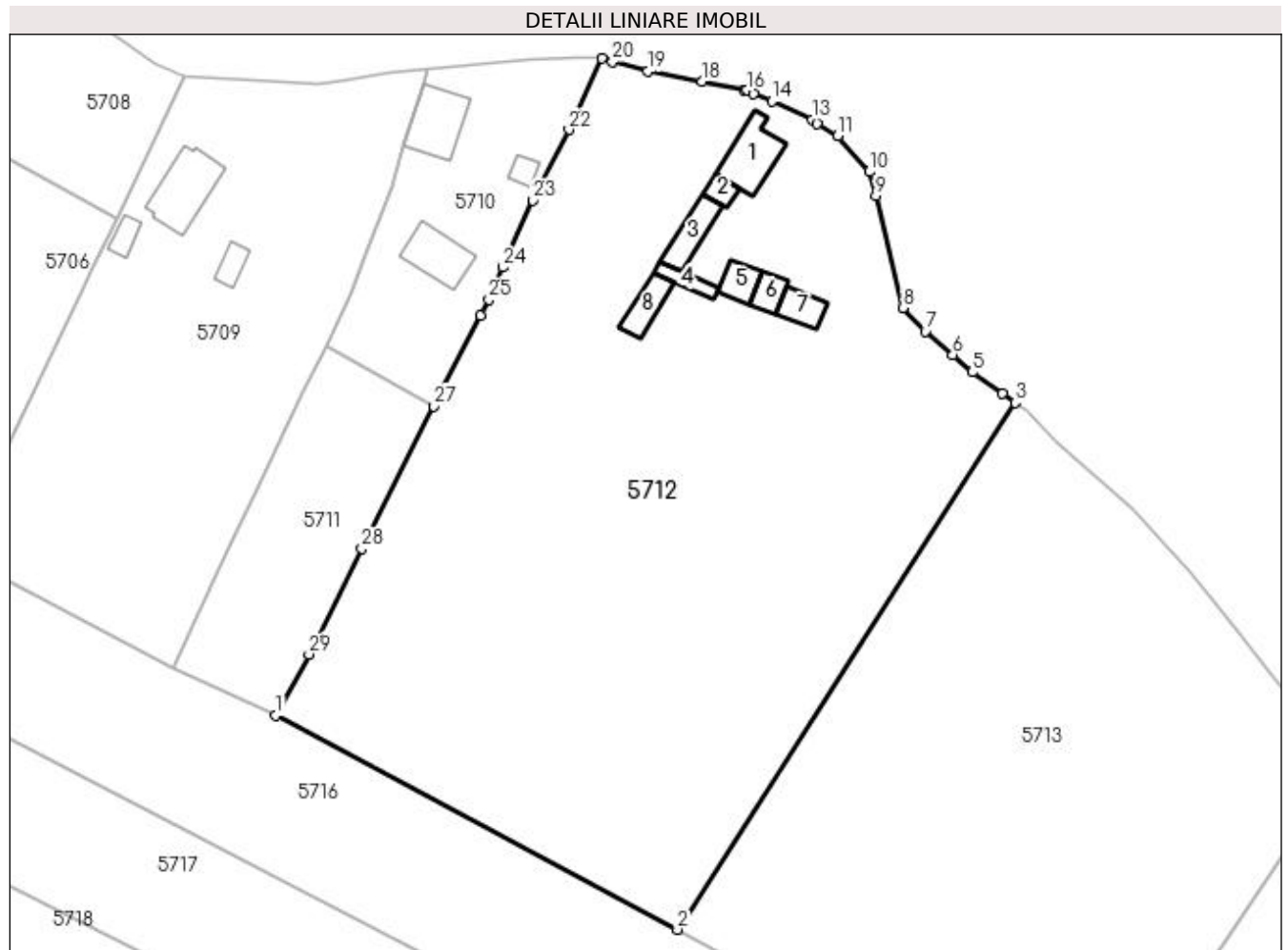
Inscrieri privind dezmembramintele dreptului de proprietate, drepturi reale de garanție și sarcini		Referințe
17652 / 12/07/2022		
Act Notarial nr. 1290 partaj, din 12/05/2022 emis de B.I.N DIMBU BOGDAN DUMITRU;		
C1	Intabulare, drept de HABITATIE 1) IOVU ANIȚA	A1.1

Anexa Nr. 1 La Partea I

Teren

Nr cadastral	Suprafața (mp)*	Observații / Referințe
36591	7.500	

* Suprafața este determinată în planul de proiecție Stereo 70.



Date referitoare la teren

Crt	Categorie folosință	Intra vilan	Suprafața (mp)	Tarla	Parcelă	Nr. topo	Observații / Referințe
1	curți constructii	DA	980	-	-	-	
2	arabil	DA	1.145	-	-	-	
3	arabil	DA	398	-	-	-	
4	arabil	NU	4.977	9	83	-	

Date referitoare la construcții

Crt	Număr	Destinație construcție	Supraf. (mp)	Situație juridică	Observații / Referințe
A1.1	36591-C1	construcții de locuințe	64	Cu acte	Nr. niveluri:1; S. construita la sol:64 mp; S. construita desfasurata:64 mp; CLADIRE DE LOCUIT, Regim de inaltime P, Supraf.constr. desf.=64 mp, construita in anul 1967 din lemn si acoperita cu tabla.
A1.2	36591-C2	construcții anexa	14	Cu acte	Nr. niveluri:1; S. construita la sol:14 mp; S. construita desfasurata:14 mp; BUCATARIE, Regim de inaltime P, Supraf.constr.desf.=14 mp, construita in anul 1970 din lemn si acoperita cu tabla.

Crt	Număr	Destinație construcție	Supraf. (mp)	Situație juridică	Observații / Referințe
A1.3	36591-C3	construcții anexa	40	Cu acte	Nr. niveluri:1; S. construita la sol:40 mp; S. construita desfasurata:40 mp; ANEXA, Regim de inaltime P, Supraf.constr.desf.=40mp, construita in anul 1982 din lemn si acoperita cu tabla.
A1.4	36591-C4	construcții anexa	19	Cu acte	Nr. niveluri:1; S. construita la sol:19 mp; S. construita desfasurata:19 mp; COTET, Regim de inaltime P, Supraf.constr.desf.=19mp, construit in anul 1970 din lemn si acoperit cu tabla.
A1.5	36591-C5	construcții anexa	26	Cu acte	Nr. niveluri:1; S. construita la sol:26 mp; S. construita desfasurata:26 mp; SURA, Regim de inaltime P, Supraf.constr.desf.=26mp, construita in anul 1970 din lemn si acoperita cu tabla.
A1.6	36591-C6	construcții anexa	21	Cu acte	Nr. niveluri:1; S. construita la sol:21 mp; S. construita desfasurata:21 mp; GRAJD, Regim de inaltime P, Supraf.constr.desf.=21mp, construita in anul 1970 din lemn si acoperita cu tabla.
A1.7	36591-C7	construcții anexa	28	Cu acte	Nr. niveluri:1; S. construita la sol:28 mp; S. construita desfasurata:28 mp; ANEXA, Regim de inaltime P, Supraf.constr.desf.=28mp, construita in anul 1970 din lemn si acoperita cu tabla.
A1.8	36591-C8	construcții anexa	33	Cu acte	Nr. niveluri:1; S. construita la sol:33 mp; S. construita desfasurata:33 mp; MAGAZIE DE LEMNE, Regim de inaltime P, Supraf.constr.desf.=33mp, construita in anul 1982.

Lungime Segmente

1) Valorile lungimilor segmentelor sunt obținute din proiecție în plan.

Punct început	X / Y	Punct sfârșit	X / Y	Lungime segment (** (m))
1	605.604,613 672.955,139	2	605.663,196 672.923,914	66.385
3	605.712,486 673.000,709	4	605.710,627 673.002,025	2.278
5	605.706,23 673.005,17	6	605.703,377 673.007,666	3.791
7	605.699,397 673.011,135	8	605.696,11 673.014,546	4.737
9	605.692,174 673.030,855	10	605.691,193 673.034,364	3.644
11	605.686,598 673.039,58	12	605.683,556 673.041,403	3.546
13	605.682,857 673.041,945	14	605.676,978 673.044,644	6.469
15	605.674,364 673.045,774	16	605.673,39 673.046,234	1.077
17	605.673,009 673.046,351	18	605.666,812 673.047,527	6.308
19	605.658,863 673.048,997	20	605.653,752 673.050,443	5.312
21	605.652,208 673.050,88	22	605.647,377 673.040,518	11.433
23	605.642,159 673.030,196	24	605.637,705 673.020,458	10.708
25	605.635,693 673.015,763	26	605.634,509 673.013,454	2.595
27	605.627,699 673.000,165	28	605.617,159 672.979,473	23.222
29	605.609,434 672.964,031	1	605.604,613 672.955,139	10.115

Punct început	X / Y	Punct sfârșit	X / Y	Lungime segment (** (m))
2	605.663,196 672.923,914	3	605.712,486 673.000,709	91.252
4	605.710,627 673.002,025	5	605.706,23 673.005,17	5.406
6	605.703,377 673.007,666	7	605.699,397 673.011,135	5.28
8	605.696,11 673.014,546	9	605.692,174 673.030,855	16.777
10	605.691,193 673.034,364	11	605.686,598 673.039,58	6.951
12	605.683,556 673.041,403	13	605.682,857 673.041,945	0.885
14	605.676,978 673.044,644	15	605.674,364 673.045,774	2.848
16	605.673,39 673.046,234	17	605.673,009 673.046,351	0.399
18	605.666,812 673.047,527	19	605.658,863 673.048,997	8.084
20	605.653,752 673.050,443	21	605.652,208 673.050,88	1.605
22	605.647,377 673.040,518	23	605.642,159 673.030,196	11.566
24	605.637,705 673.020,458	25	605.635,693 673.015,763	5.108
26	605.634,509 673.013,454	27	605.627,699 673.000,165	14.932
28	605.617,159 672.979,473	29	605.609,434 672.964,031	17.266

** Lungimile segmentelor sunt determinate în planul de proiecție Stereo 70 și sunt rotunjite la 1 milimetru.

*** Distanța dintre puncte este formată din segmente cumulate ce sunt mai mici decât valoarea 1 milimetru.

**DATE DESPRE IMOBILUL NR. 5713**

Oficiul de Cadastru și Publicitate Imobiliară SUCEAVA
Biroul de Cadastru și Publicitate Imobiliară Falticeni

A. Partea I. Descrierea imobilului

TEREN Necunoscut

Nr. CF vechi:38
Nr. cadastral vechi:71.

Adresa: Loc. Meresti, Jud. Suceava

Nr. Crt	Nr cadastral Nr. topografic	Suprafața* (mp)	Observații / Referințe
A1	31685	5.500	Sector cadastral:9 Teren neimprejmuit;

B. Partea II. Proprietari și acte

Inscrieri privitoare la dreptul de proprietate și alte drepturi reale		Referințe
12767 / 13/05/2022		
Act Notarial nr. 1290, din 12/05/2022 emis de DÎMBU BOGDAN DUMITRU;		
B4	Intabulare, drept de PROPRIETATE, dobandit prin PARTAJ, cota actuala 1/1 1) IOVU SORIN	A1

C. Partea III. SARCINI .

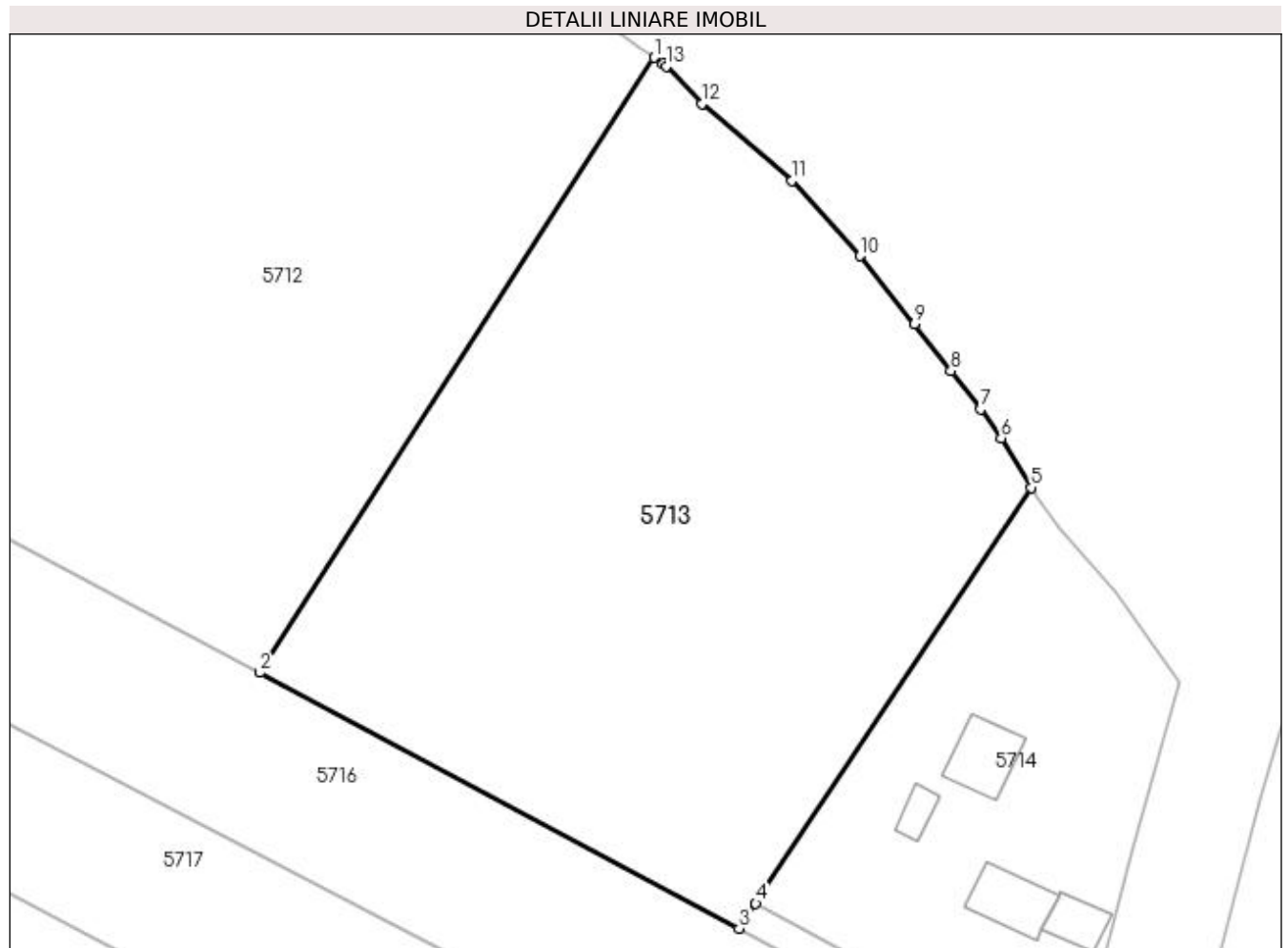
Inscrieri privind dezmembramintele dreptului de proprietate, drepturi reale de garanție și sarcini	Referințe
NU SUNT	

Anexa Nr. 1 La Partea I

Teren

Nr cadastral	Suprafața (mp)*	Observații / Referințe
31685	5.500	

* Suprafața este determinată în planul de proiecție Stereo 70.



Date referitoare la teren

Crt	Categorie folosință	Intravilan	Suprafața (mp)	Tarla	Parcelă	Nr. topo	Observații / Referințe
1	arabil	NU	5.401	-	-	71	
2	arabil	DA	99	-	-	-	

Lungime Segmente

1) Valorile lungimilor segmentelor sunt obținute din proiecție în plan.

Punct început	X / Y	Punct sfârșit	X / Y	Lungime segment (** (m)
1	605.712,486 673.000,709	2	605.663,196 672.923,914	91.252
2	605.663,196 672.923,914	3	605.723,101 672.891,984	67.883
3	605.723,101 672.891,984	4	605.725,175 672.895,111	3.752
4	605.725,175 672.895,111	5	605.759,617 672.947,019	62.295

Punct început	X / Y	Punct sfârşit	X / Y	Lungime segment (** (m)
5	605.759,617 672.947,019	6	605.755,853 672.953,184	7.223
6	605.755,853 672.953,184	7	605.753,267 672.956,818	4.46
7	605.753,267 672.956,818	8	605.749,574 672.961,59	6.034
8	605.749,574 672.961,59	9	605.745,054 672.967,482	7.426
9	605.745,054 672.967,482	10	605.738,208 672.975,939	10.881
10	605.738,208 672.975,939	11	605.729,709 672.985,344	12.676
11	605.729,709 672.985,344	12	605.718,465 672.994,923	14.771
12	605.718,465 672.994,923	13	605.714,001 672.999,637	6.492
13	605.714,001 672.999,637	14	605.713,619 672.999,907	0.468
14	605.713,619 672.999,907	1	605.712,486 673.000,709	1.388

** Lungimile segmentelor sunt determinate în planul de proiecție Stereo 70 și sunt rotunjite la 1 milimetru.

*** Distanța dintre puncte este formată din segmente cumulate ce sunt mai mici decât valoarea 1 milimetru.

**DATE DESPRE IMOBILUL NR. 5714**

Oficiul de Cadastru și Publicitate Imobiliară SUCEAVA
Biroul de Cadastru și Publicitate Imobiliară Falticeni

A. Partea I. Descrierea imobilului

Nr. CF vechi:36
Nr. cadastral vechi:70
Nr. topografic:70

TEREN Necunoscut

Adresa: Loc. Meresti, Nr. 128, Jud. Suceava

Nr. Crt	Nr cadastral Nr. topografic	Suprafața* (mp)	Observații / Referințe
A1	31682	2.000	Sector cadastral:9 Teren imprejmuit;

Construcții

Crt	Nr cadastral Nr. topografic	Adresa	Observații / Referințe
A1.1		Loc. Meresti, Nr. 128, Jud. Suceava	Nr. niveluri:1; S. construita la sol:64 mp; Locuință.
A1.2		Loc. Meresti, Nr. 128, Jud. Suceava	Nr. niveluri:1; S. construita la sol:21 mp; Anexă.
A1.3		Loc. Meresti, Nr. 128, Jud. Suceava	Nr. niveluri:1; S. construita la sol:62 mp; Anexă.
A1.4		Loc. Meresti, Nr. 128, Jud. Suceava	Nr. niveluri:1; S. construita la sol:37 mp; Anexă.

B. Partea II. Proprietari și acte

Inscrieri privitoare la dreptul de proprietate și alte drepturi reale		Referințe
601 / 07/03/2000		
Act Notarial nr. 564, din 07/03/2000 emis de BNP M. APOSTOL;		
B1	Intabulare, drept de PROPRIETATE, dobandit prin Conventie, cota actuala 1/1 1) MARANDEI CEZAR , Lipsă CNP proprietar.	A1
/		
Act Administrativ nr. 3416AS, din 14/06/2023 emis de PRIMĂRIA VULTUREȘTI;		
B2	Intabulare, drept de PROPRIETATE, dobandit prin Lege, cota actuala 1/1 1) MARANDEI CEZAR , Lipsă CNP proprietar.	A1.1, A1.2, A1.3, A1.4

C. Partea III. SARCINI .

Inscrieri privind dezmembramintele dreptului de proprietate, drepturi reale de garanție și sarcini	Referințe
NU SUNT	

Anexa Nr. 1 La Partea I

Teren

Nr cadastral	Suprafața (mp)*	Observații / Referințe
31682	2.000	

* Suprafața este determinată în planul de proiecție Stereo 70.



Date referitoare la teren

Crt	Categorie folosință	Intra vilan	Suprafața (mp)	Tarla	Parcelă	Nr. topo	Observații / Referințe
1	curți constructii	DA	1.873	-	-	70	
2	curți constructii	NU	127	-	-	-	

Date referitoare la construcții

Crt	Număr	Destinație construcție	Supraf. (mp)	Situație juridică	Observații / Referințe
A1.1		construcții de locuințe	64	Cu acte	Nr. niveluri:1; S. construita la sol:64 mp; Locuință.
A1.2		construcții anexa	21	Cu acte	Nr. niveluri:1; S. construita la sol:21 mp; Anexă.
A1.3		construcții anexa	62	Cu acte	Nr. niveluri:1; S. construita la sol:62 mp; Anexă.
A1.4		construcții anexa	37	Cu acte	Nr. niveluri:1; S. construita la sol:37 mp; Anexă.

Lungime Segmente

1) Valorile lungimilor segmentelor sunt obținute din proiecție în plan.

Punct început	X / Y	Punct sfârșit	X / Y	Lungime segment (** (m)
---------------	-------	---------------	-------	-------------------------

Punct început	X / Y	Punct sfârșit	X / Y	Lungime segment (** (m)
1	605.759,617 672.947,019	2	605.725,175 672.895,111	62.295
2	605.725,175 672.895,111	3	605.764,101 672.874,363	44.11
3	605.764,101 672.874,363	4	605.767,039 672.882,879	9.009
4	605.767,039 672.882,879	5	605.768,019 672.885,72	3.005
5	605.768,019 672.885,72	6	605.772,26 672.901,978	16.802
6	605.772,26 672.901,978	7	605.778,119 672.922,747	21.58
7	605.778,119 672.922,747	8	605.770,115 672.933,852	13.689
8	605.770,115 672.933,852	9	605.763,279 672.941,983	10.623
9	605.763,279 672.941,983	10	605.760,22 672.946,108	5.135
10	605.760,22 672.946,108	11	605.760,03 672.946,343	0.302
11	605.760,03 672.946,343	1	605.759,617 672.947,019	0.792

** Lungimile segmentelor sunt determinate în planul de proiecție Stereo 70 și sunt rotunjite la 1 milimetru.

*** Distanța dintre puncte este formată din segmente cumulate ce sunt mai mici decât valoarea 1 milimetru.

**DATE DESPRE IMOBILUL NR. 5715**

Oficiul de Cadastru și Publicitate Imobiliară SUCEAVA
Biroul de Cadastru și Publicitate Imobiliară Falticeni

A. Partea I. Descrierea imobilului

TEREN Necunoscut

Adresa: Loc. Meresti, Jud. Suceava

Nr. Crt	Nr cadastral Nr. topografic	Suprafața* (mp)	Observații / Referințe
A1		167	Sector cadastral:9 Teren neimprejmuit;

B. Partea II. Proprietari și acte

Inscrieri privitoare la dreptul de proprietate și alte drepturi reale		Referințe
/		
Act Normativ nr. Legea 7, din 13/03/1996 emis de PARLAMENTUL ROMANIEI;		
B1	Inscrierea provizorie, drept de PROPRIETATE, dobandit prin Lege, cota actuala 1/1 1) COMUNA VULTUREȘTI, CIF:4326868, PROPRIETAR NEIDENTIFICAT.	A1

C. Partea III. SARCINI .

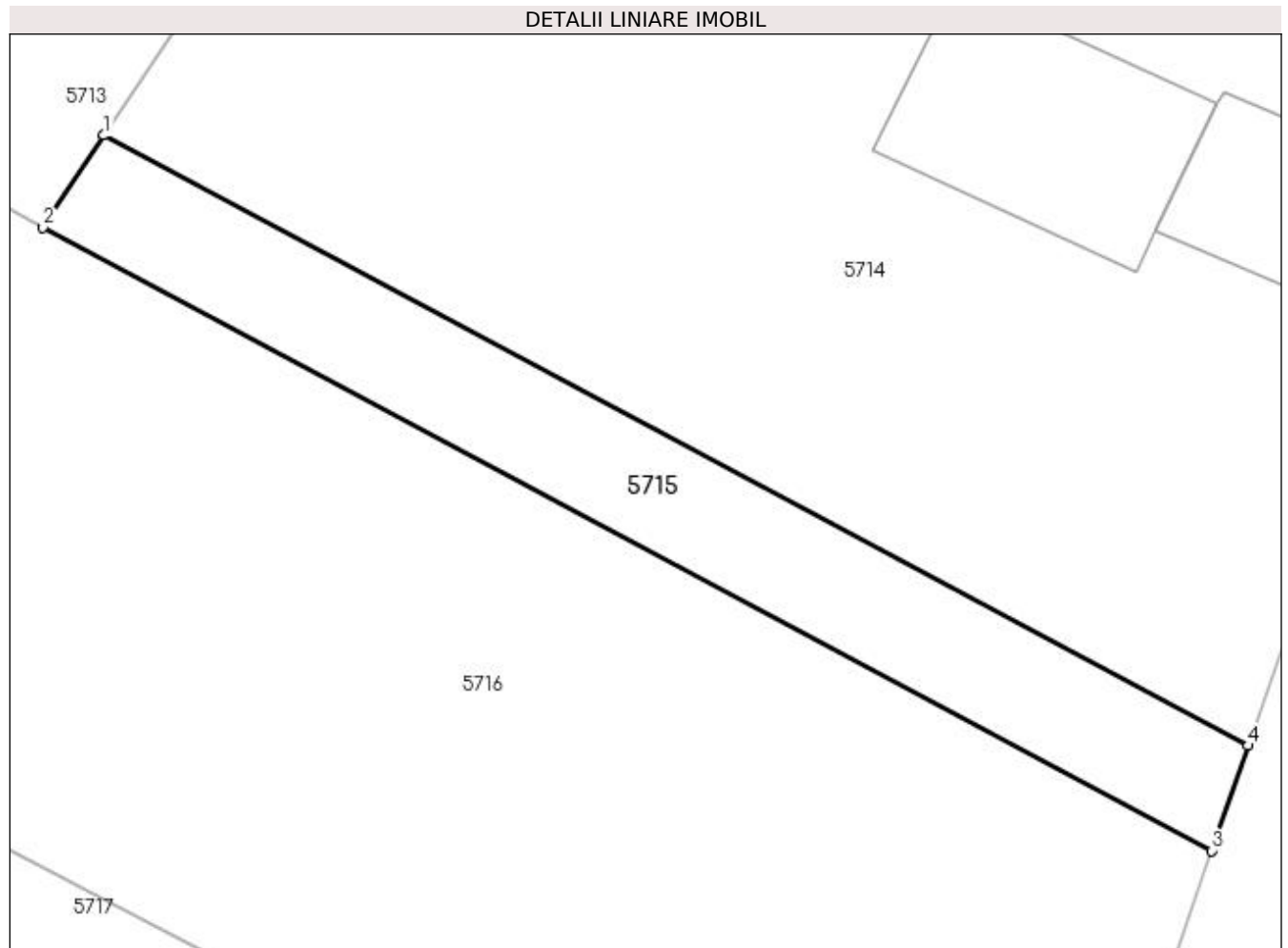
Inscrieri privind dezmembramintele dreptului de proprietate, drepturi reale de garanție și sarcini	Referințe
NU SUNT	

Anexa Nr. 1 La Partea I

Teren

Nr cadastral	Suprafața (mp)*	Observații / Referințe
	167	

* Suprafața este determinată în planul de proiecție Stereo 70.



Date referitoare la teren

Crt	Categorie folosință	Intravilan	Suprafața (mp)	Tarla	Parcelă	Nr. topo	Observații / Referințe
1	arabil	DA	137	-	-	-	
2	arabil	NU	30	-	-	-	

Lungime Segmente

1) Valorile lungimilor segmentelor sunt obținute din proiecție în plan.

Punct început	X / Y	Punct sfârșit	X / Y	Lungime segment (** (m)
1	605.725,175 672.895,111	2	605.723,101 672.891,984	3.752
2	605.723,101 672.891,984	3	605.762,868 672.870,788	45.063
3	605.762,868 672.870,788	4	605.764,101 672.874,363	3.782
4	605.764,101 672.874,363	1	605.725,175 672.895,111	44.11

**** Lungimile segmentelor sunt determinate în planul de proiecție Stereo 70 și sunt rotunjite la 1 milimetru.**

***** Distanța dintre puncte este formată din segmente cumulate ce sunt mai mici decât valoarea 1 milimetru.**

**DATE DESPRE IMOBILUL NR. 5716**

Oficiul de Cadastru și Publicitate Imobiliară SUCEAVA
Biroul de Cadastru și Publicitate Imobiliară Falticeni

A. Partea I. Descrierea imobilului

TEREN Necunoscut

Adresa: Loc. Meresti, Jud. Suceava

Nr. Crt	Nr cadastral Nr. topografic	Suprafața* (mp)	Observații / Referințe
A1		Din acte: 5.000 Masurata: 4.643	Sector cadastral:9 Teren neimprejmuit; Diferența de suprafață de 357 mp nu se regăsește în teren.

B. Partea II. Proprietari și acte

Inscrieri privitoare la dreptul de proprietate și alte drepturi reale		Referințe
/		
Act Administrativ nr. 382, din 04/11/1993 emis de CJSDPAT SUCEAVA;		
B1	Intabulare, drept de PROPRIETATE, dobândit prin Reconstituire, cota actuala 1/1 1) MARCU ELENA DEFUNCT:Da	A1

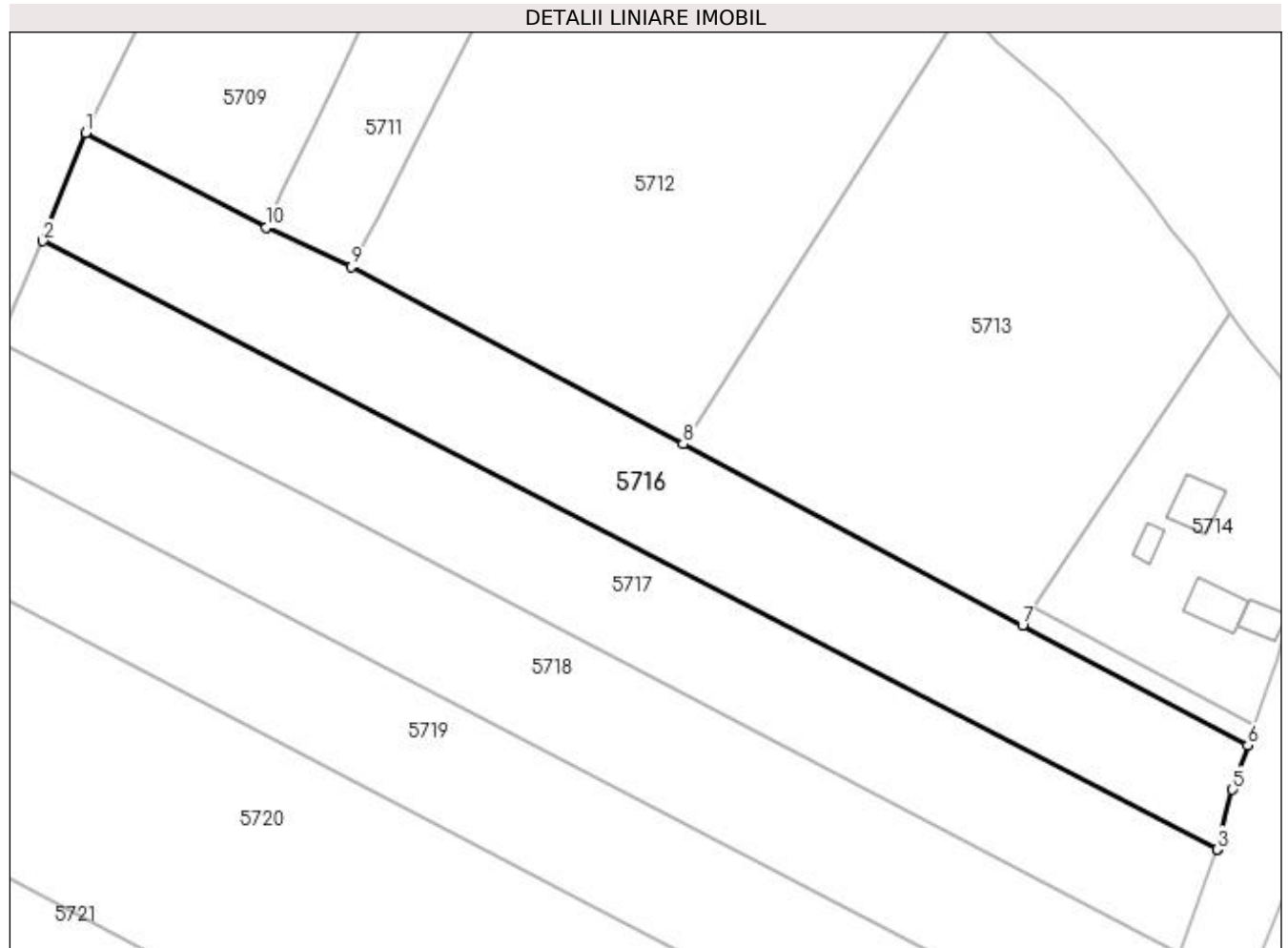
C. Partea III. SARCINI .

Inscrieri privind dezmembramintele dreptului de proprietate, drepturi reale de garanție și sarcini	Referințe
NU SUNT	

Anexa Nr. 1 La Partea I**Teren**

Nr cadastral	Suprafața (mp)*	Observații / Referințe
	Din acte: 5.000 Masurata: 4.643	Diferența de suprafață de 357 mp nu se regăsește în teren.

* Suprafața este determinată în planul de proiecție Stereo 70.

**Date referitoare la teren**

Crt	Categorie folosință	Intravilan	Suprafața (mp)	Tarla	Parcelă	Nr. topo	Observații / Referințe
1	arabil	DA	709	-	-	-	
2	arabil	NU	3.934	9	83	-	

Lungime Segmente

1) Valorile lungimilor segmentelor sunt obținute din proiecție în plan.

Punct început	X / Y	Punct sfârșit	X / Y	Lungime segment (** (m)
1	605.557,813 672.978,785	2	605.550,265 672.959,715	20.509
2	605.550,265 672.959,715	3	605.757,414 672.852,436	233.28
3	605.757,414 672.852,436	4	605.757,446 672.852,523	0.093
4	605.757,446 672.852,523	5	605.760,172 672.862,975	10.802

Punct început	X / Y	Punct sfârşit	X / Y	Lungime segment (** (m)
5	605.760,172 672.862,975	6	605.762,868 672.870,788	8.265
6	605.762,868 672.870,788	7	605.723,101 672.891,984	45.063
7	605.723,101 672.891,984	8	605.663,196 672.923,914	67.883
8	605.663,196 672.923,914	9	605.604,613 672.955,139	66.385
9	605.604,613 672.955,139	10	605.589,69 672.962,142	16.484
10	605.589,69 672.962,142	1	605.557,813 672.978,785	35.96

** Lungimile segmentelor sunt determinate în planul de proiecție Stereo 70 și sunt rotunjite la 1 milimetru.

*** Distanța dintre puncte este formată din segmente cumulate ce sunt mai mici decât valoarea 1 milimetru.

**DATE DESPRE IMOBILUL NR. 5717**

Oficiul de Cadastru și Publicitate Imobiliară SUCEAVA
Biroul de Cadastru și Publicitate Imobiliară Falticeni

A. Partea I. Descrierea imobilului

Nr. CF vechi:497
Nr. cadastral vechi:1058
Nr. topografic:1058

TEREN Necunoscut

Adresa: Loc. Meresti, Jud. Suceava

Nr. Crt	Nr cadastral Nr. topografic	Suprafața* (mp)	Observații / Referințe
A1	32033	4.422	Sector cadastral:9 Teren neimprejmuit;

B. Partea II. Proprietari și acte

Inscrieri privitoare la dreptul de proprietate și alte drepturi reale		Referințe
9452 / 05/11/2007		
Act Notarial nr. 3042, din 05/11/2007 emis de BNP M. APOSTOL;		
B1	Intabulare, drept de PROPRIETATE, dobândit prin Conventie, cota actuala 1/1 1) MARANDEI CEZAR	A1

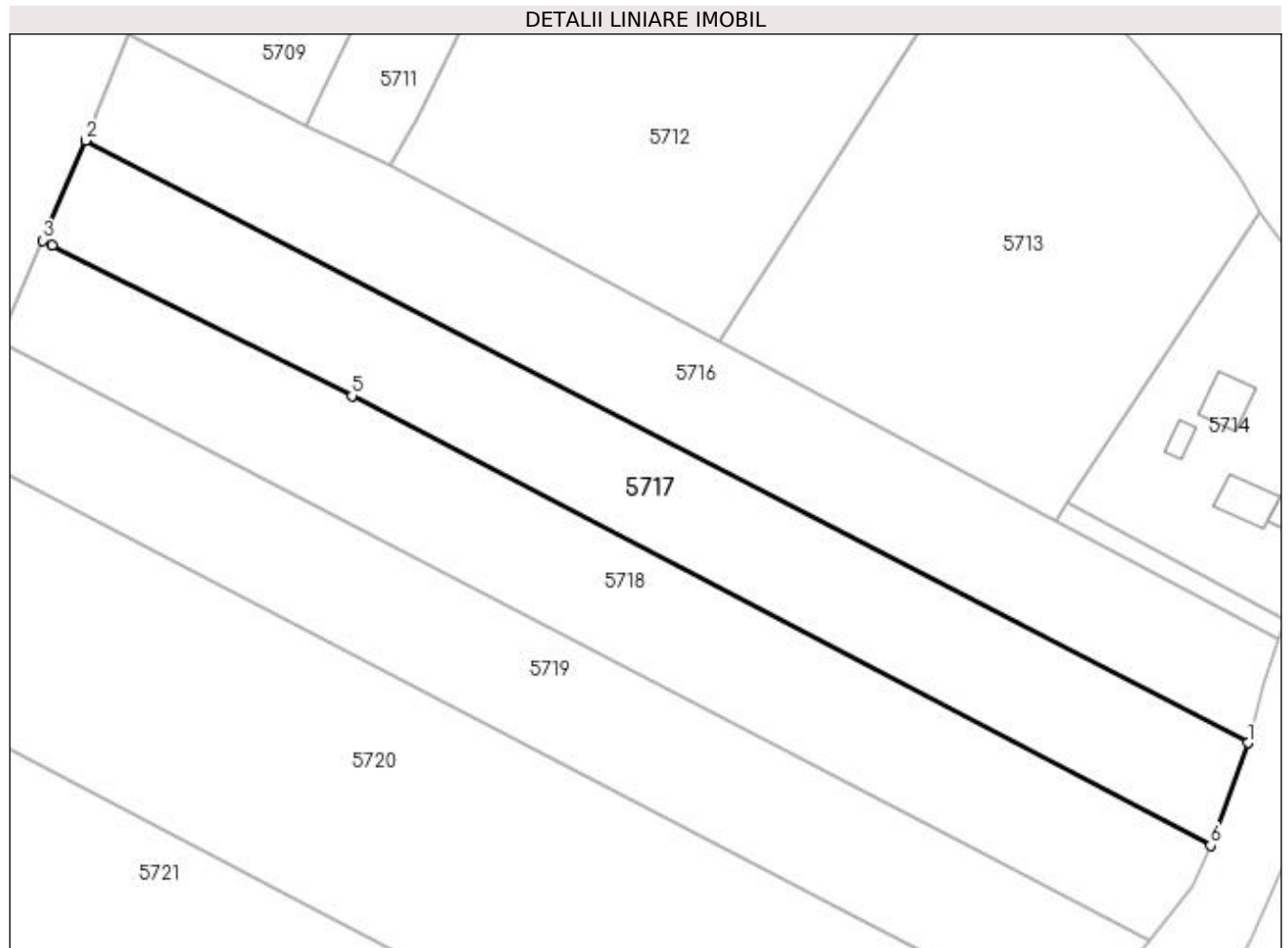
C. Partea III. SARCINI .

Inscrieri privind dezmembramintele dreptului de proprietate, drepturi reale de garanție și sarcini	Referințe
NU SUNT	

Anexa Nr. 1 La Partea I**Teren**

Nr cadastral	Suprafața (mp)*	Observații / Referințe
32033	4.422	

* Suprafața este determinată în planul de proiecție Stereo 70.

**Date referitoare la teren**

Crt	Categorie folosință	Intravilan	Suprafața (mp)	Tarla	Parcelă	Nr. topo	Observații / Referințe
1	arabil	DA	737	-	-	1058	
2	arabil	NU	3.685	9	83	-	

Lungime Segmente

1) Valorile lungimilor segmentelor sunt obținute din proiecție în plan.

Punct început	X / Y	Punct sfârșit	X / Y	Lungime segment (** (m)
1	605.757,414 672.852,436	2	605.550,265 672.959,715	233.28
2	605.550,265 672.959,715	3	605.542,671 672.941,937	19.332
3	605.542,671 672.941,937	4	605.544,32 672.941,108	1.846
4	605.544,32 672.941,108	5	605.597,722 672.914,25	59.776

Punct început	X / Y	Punct sfârșit	X / Y	Lungime segment (** (m)
5	605.597,722 672.914,25	6	605.750,771 672.834,166	172.735
6	605.750,771 672.834,166	1	605.757,414 672.852,436	19.44

** Lungimile segmentelor sunt determinate în planul de proiecție Stereo 70 și sunt rotunjite la 1 milimetru.

*** Distanța dintre puncte este formată din segmente cumulate ce sunt mai mici decât valoarea 1 milimetru.

**DATE DESPRE IMOBILUL NR. 5718**

Oficiul de Cadastru și Publicitate Imobiliară SUCEAVA
Biroul de Cadastru și Publicitate Imobiliară Falticeni

A. Partea I. Descrierea imobilului

TEREN Necunoscut

Adresa: Loc. Meresti, Jud. Suceava

Nr. Crt	Nr cadastral Nr. topografic	Suprafața* (mp)	Observații / Referințe
A1		Din acte: 5.000 Masurata: 4.725	Sector cadastral:9 Teren neimprejmuit; Diferența de suprafață de 275 mp nu se regăsește în teren.

B. Partea II. Proprietari și acte

Inscrieri privitoare la dreptul de proprietate și alte drepturi reale		Referințe
/		
Act Notarial nr. 475, din 22/03/2021 emis de BIN DÎMBU BOGDAN DUMITRU;		
B1	Intabulare, drept de PROPRIETATE, dobandit prin PARTAJ, cota actuala 1/1 1) GRIGA NECULAI	A1

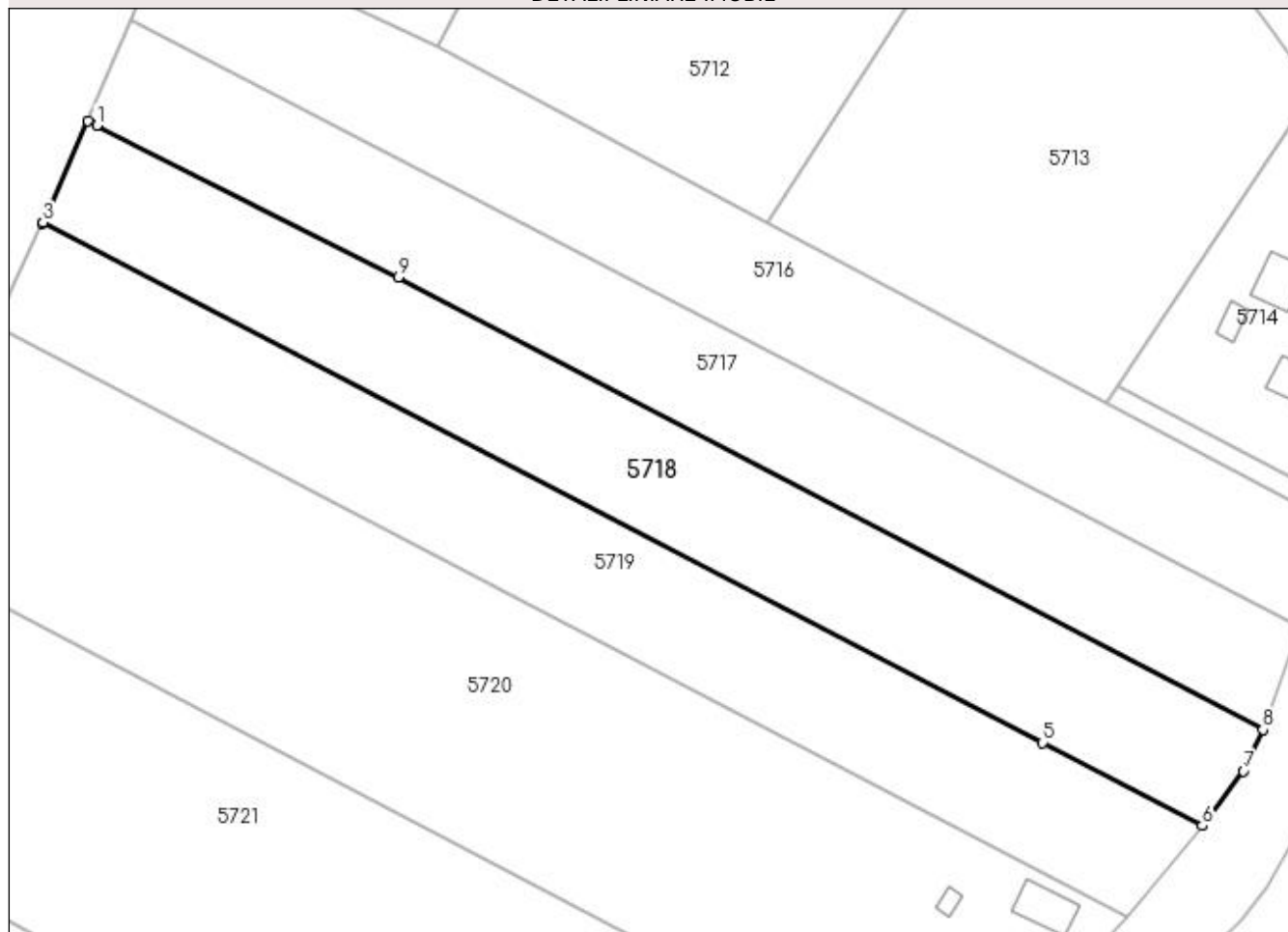
C. Partea III. SARCINI .

Inscrieri privind dezmembramintele dreptului de proprietate, drepturi reale de garanție și sarcini	Referințe
NU SUNT	

Anexa Nr. 1 La Partea I**Teren**

Nr cadastral	Suprafața (mp)*	Observații / Referințe
	Din acte: 5.000 Masurata: 4.725	Diferența de suprafață de 275 mp nu se regăsește în teren.

* Suprafața este determinată în planul de proiecție Stereo 70.

DETALII LINIARE IMOBIL**Date referitoare la teren**

Crt	Categorie folosință	Intra vilan	Suprafața (mp)	Tarla	Parcelă	Nr. topo	Observații / Referințe
1	arabil	DA	745	-	-	-	
2	arabil	NU	3.980	9	83	-	

Lungime Segmente

1) Valorile lungimilor segmentelor sunt obținute din proiecție în plan.

Punct început	X / Y	Punct sfârșit	X / Y	Lungime segment (** (m)
1	605.544,32 672.941,108	2	605.542,671 672.941,937	1.846
2	605.542,671 672.941,937	3	605.534,771 672.923,915	19.677
3	605.534,771 672.923,915	4	605.534,724 672.923,817	0.109
4	605.534,724 672.923,817	5	605.711,743 672.831,883	199.468

Punct început	X / Y	Punct sfârșit	X / Y	Lungime segment (** (m)
5	605.711,743 672.831,883	6	605.740,025 672.817,175	31.878
6	605.740,025 672.817,175	7	605.747,382 672.826,838	12.145
7	605.747,382 672.826,838	8	605.750,771 672.834,166	8.074
8	605.750,771 672.834,166	9	605.597,722 672.914,25	172.735
9	605.597,722 672.914,25	1	605.544,32 672.941,108	59.776

** Lungimile segmentelor sunt determinate în planul de proiecție Stereo 70 și sunt rotunjite la 1 milimetru.

*** Distanța dintre puncte este formată din segmente cumulate ce sunt mai mici decât valoarea 1 milimetru.

**DATE DESPRE IMOBILUL NR. 5719**

Oficiul de Cadastru și Publicitate Imobiliară SUCEAVA
Biroul de Cadastru și Publicitate Imobiliară Falticeni

A. Partea I. Descrierea imobilului

TEREN Necunoscut

Adresa: Loc. Meresti, Jud. Suceava

Nr. Crt	Nr cadastral Nr. topografic	Suprafața* (mp)	Observații / Referințe
A1	34685	Din acte: 5.000 Masurata: 4.630	Sector cadastral:9 Teren neimprejmuit;

B. Partea II. Proprietari și acte

Inscrieri privitoare la dreptul de proprietate și alte drepturi reale	Referințe
19650 / 06/08/2019	
Act Notarial nr. 3046, din 05/08/2019 emis de APOSTOL MARIA;	
B5	A1
Intabulare, drept de PROPRIETATE bun propriu, dobandit prin Conventie, cota actuala 1/1	
1) LUCA CARMEN-ISIDORA, necasatorita	

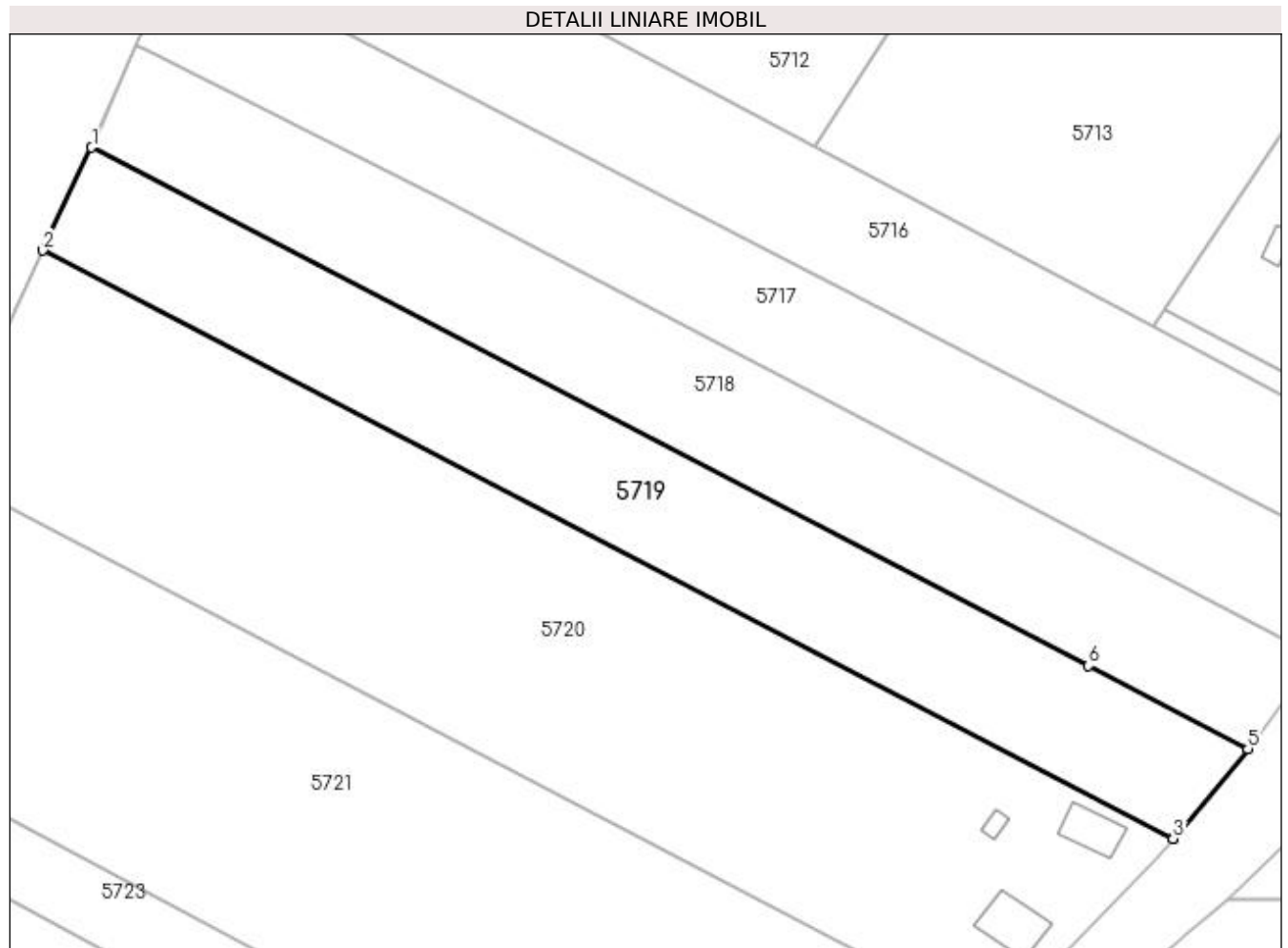
C. Partea III. SARCINI .

Inscrieri privind dezmembramintele dreptului de proprietate, drepturi reale de garanție și sarcini	Referințe
NU SUNT	

Anexa Nr. 1 La Partea I**Teren**

Nr cadastral	Suprafața (mp)*	Observații / Referințe
34685	Din acte: 5.000 Masurata: 4.630	

* Suprafața este determinată în planul de proiecție Stereo 70.

**Date referitoare la teren**

Crt	Categorie folosință	Intravilan	Suprafața (mp)	Tarla	Parcelă	Nr. topo	Observații / Referințe
1	arabil	DA	737	-	-	-	
2	arabil	NU	3.893	9	83	-	

Lungime Segmente

1) Valorile lungimilor segmentelor sunt obținute din proiecție în plan.

Punct început	X / Y	Punct sfârșit	X / Y	Lungime segment (** (m)
1	605.534,724 672.923,817	2	605.526,086 672.905,564	20.194
2	605.526,086 672.905,564	3	605.726,721 672.801,226	226.143
3	605.726,721 672.801,226	4	605.726,758 672.801,267	0.055
4	605.726,758 672.801,267	5	605.740,025 672.817,175	20.714

Punct început	X / Y	Punct sfârșit	X / Y	Lungime segment (** (m)
5	605.740,025 672.817,175	6	605.711,743 672.831,883	31.878
6	605.711,743 672.831,883	1	605.534,724 672.923,817	199.468

** Lungimile segmentelor sunt determinate în planul de proiecție Stereo 70 și sunt rotunjite la 1 milimetru.

*** Distanța dintre puncte este formată din segmente cumulate ce sunt mai mici decât valoarea 1 milimetru.

**DATE DESPRE IMOBILUL NR. 5720**

Oficiul de Cadastru și Publicitate Imobiliară SUCEAVA
Biroul de Cadastru și Publicitate Imobiliară Falticeni

A. Partea I. Descrierea imobilului

TEREN Necunoscut

Adresa: Loc. Meresti, Jud. Suceava

Nr. Crt	Nr cadastral Nr. topografic	Suprafața* (mp)	Observații / Referințe
A1		Din acte: 10.000 Masurata: 9.508	Sector cadastral:9 Teren neimprejmuit; Diferența de suprafață de 492 mp nu se regăsește în teren.

Construcții

Crt	Nr cadastral Nr. topografic	Adresa	Observații / Referințe
A1.1		Loc. Meresti, Jud. Suceava	Nr. niveluri:1; S. construita la sol:65 mp; Locuință.
A1.2		Loc. Meresti, Jud. Suceava	Nr. niveluri:1; S. construita la sol:13 mp; Anexă.
A1.3		Loc. Meresti, Jud. Suceava	Nr. niveluri:1; S. construita la sol:85 mp; Anexă.

B. Partea II. Proprietari și acte

Inscrieri privitoare la dreptul de proprietate și alte drepturi reale		Referințe
/		
Act Notarial nr. 1779, din 03/07/1997 emis de BNP MARIA APOSTOL;		
B1	Intabulare, drept de PROPRIETATEcumpărare, dobandit prin Conventie, cota actuala 1/1 1) LUCA MIHAI DEFUNCT:Da 2) LUCA OLTIȚA	A1, A1.1, A1.2, A1.3

C. Partea III. SARCINI .

Inscrieri privind dezmembramintele dreptului de proprietate, drepturi reale de garanție și sarcini	Referințe
NU SUNT	

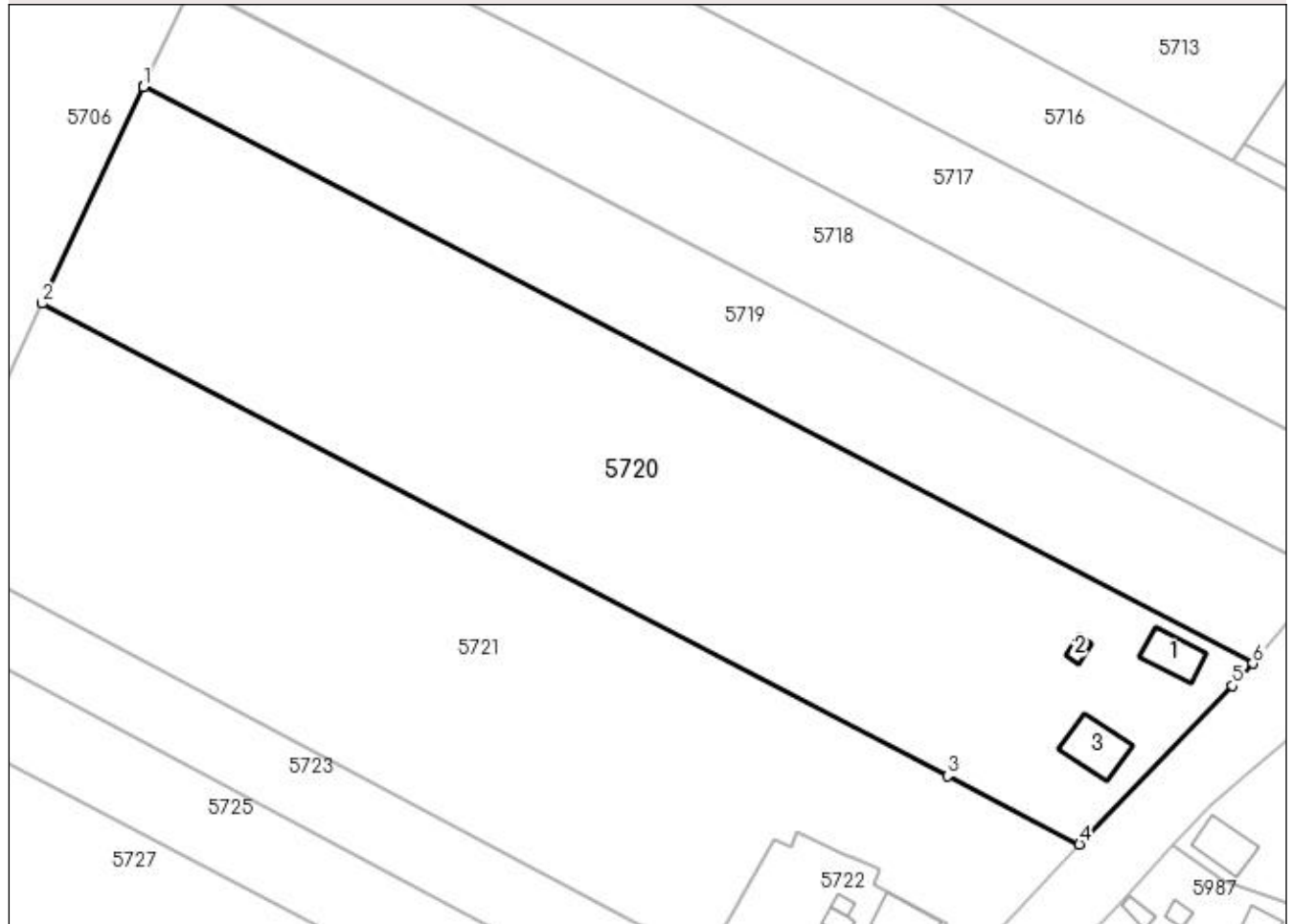
Anexa Nr. 1 La Partea I

Teren

Nr cadastral	Suprafața (mp)*	Observații / Referințe
	Din acte: 10.000 Masurata: 9.508	Diferența de suprafață de 492 mp nu se regăsește în teren.

* Suprafața este determinată în planul de proiecție Stereo 70.

DETALII LINIARE IMOBIL



Date referitoare la teren

Crt	Categorie folosință	Intra vilan	Suprafața (mp)	Tarla	Parcelă	Nr. topo	Observații / Referințe
1	curți constructii	DA	1.722	-	-	-	
2	arabil	NU	7.786	9	83	-	

Date referitoare la construcții

Crt	Număr	Destinație construcție	Supraf. (mp)	Situație juridică	Observații / Referințe
A1.1		construcții de locuințe	65	Cu acte	Nr. niveluri:1; S. construita la sol:65 mp; Locuință.
A1.2		construcții anexa	13	Cu acte	Nr. niveluri:1; S. construita la sol:13 mp; Anexă.
A1.3		construcții anexa	85	Cu acte	Nr. niveluri:1; S. construita la sol:85 mp; Anexă.

Lungime Segmente

1) Valorile lungimilor segmentelor sunt obținute din proiecție în plan.

Punct început	X / Y	Punct sfârșit	X / Y	Lungime segment (** (m)
1	605.526,056 672.905,501	2	605.507,773 672.866,311	43.245

Punct început	X / Y	Punct sfârșit	X / Y	Lungime segment (** (m)
2	605.507,773 672.866,311	3	605.671,496 672.780,861	184.681
3	605.671,496 672.780,861	4	605.695,373 672.768,513	26.881
4	605.695,373 672.768,513	5	605.723,076 672.797,163	39.853
5	605.723,076 672.797,163	6	605.726,721 672.801,226	5.458
6	605.726,721 672.801,226	7	605.526,086 672.905,564	226.143
7	605.526,086 672.905,564	1	605.526,056 672.905,501	0.07

** Lungimile segmentelor sunt determinate în planul de proiecție Stereo 70 și sunt rotunjite la 1 milimetru.

*** Distanța dintre puncte este formată din segmente cumulate ce sunt mai mici decât valoarea 1 milimetru.

**DATE DESPRE IMOBILUL NR. 5721**

Oficiul de Cadastru și Publicitate Imobiliară SUCEAVA
Biroul de Cadastru și Publicitate Imobiliară Falticeni

A. Partea I. Descrierea imobilului

TEREN Necunoscut

Adresa: Loc. Meresti, Jud. Suceava

Nr. Crt	Nr cadastral Nr. topografic	Suprafața* (mp)	Observații / Referințe
A1		Din acte: 9.400 Masurata: 9.079	Sector cadastral:9 Teren neimprejmuit; Diferența de suprafață de 321 mp nu se regăsește in teren.

B. Partea II. Proprietari și acte

Inscrieri privitoare la dreptul de proprietate și alte drepturi reale		Referințe
/		
Act Administrativ nr. 1466, din 12/10/1995 emis de CJSDPAT SUCEAVA;		
B1	Intabulare, drept de PROPRIETATE, dobandit prin Reconstituire, cota actuala 1/1 1) PANDURU GHEORGHE DEFUNCT:Da	A1

C. Partea III. SARCINI .

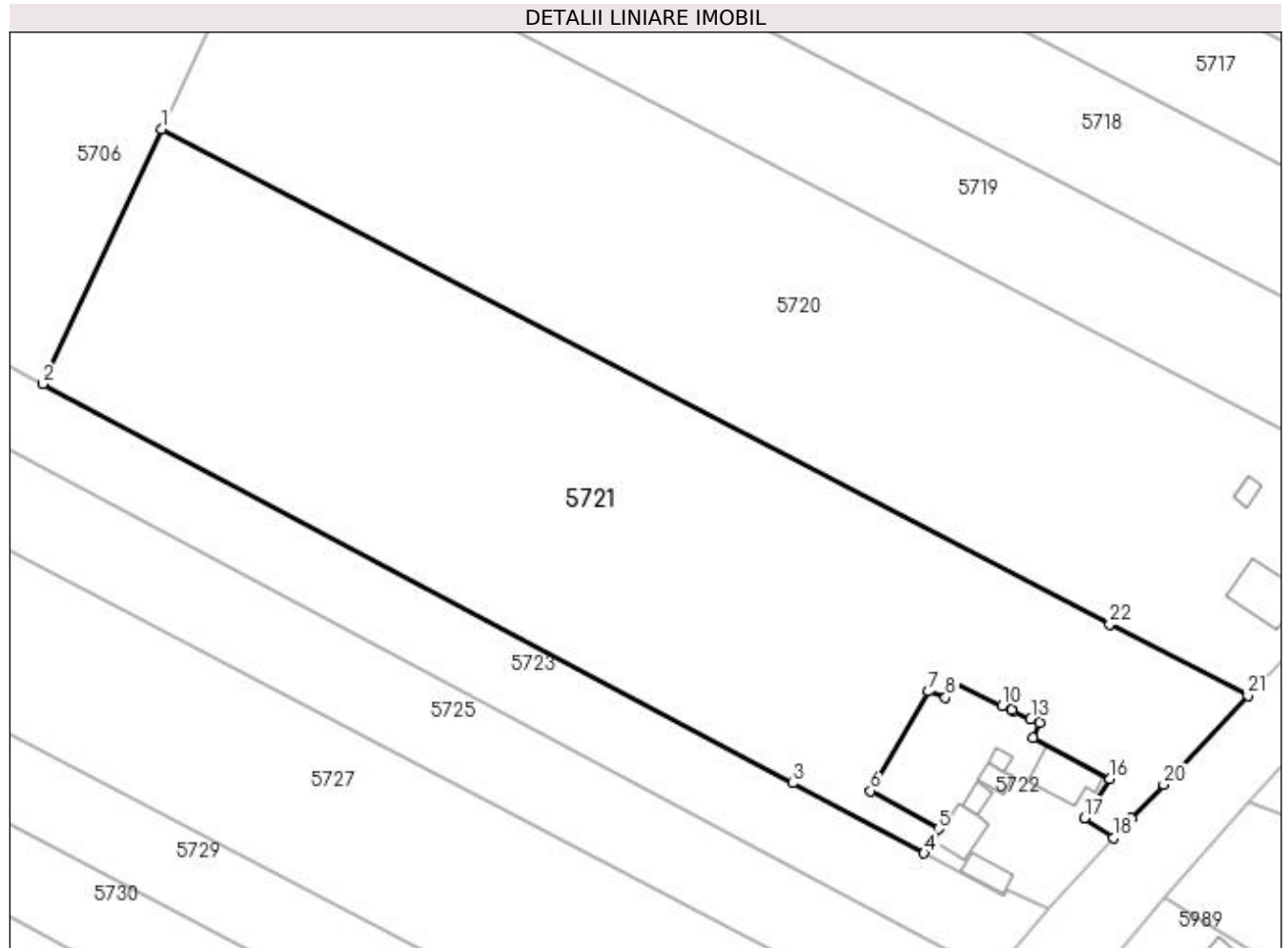
Inscrieri privind dezmembramintele dreptului de proprietate, drepturi reale de garanție și sarcini	Referințe
NU SUNT	

Anexa Nr. 1 La Partea I

Teren

Nr cadastral	Suprafața (mp)*	Observații / Referințe
	Din acte: 9.400 Masurata: 9.079	Diferența de suprafață de 321 mp nu se regăsește in teren.

* Suprafața este determinată în planul de proiecție Stereo 70.



Date referitoare la teren

Crt	Categorie folosință	Intravilan	Suprafața (mp)	Tarla	Parcelă	Nr. topo	Observații / Referințe
1	arabil	DA	1.206	-	-	-	
2	arabil	NU	7.873	9	83	-	

Lungime Segmente

1) Valorile lungimilor segmentelor sunt obținute din proiecție în plan.

Punct început	X / Y	Punct sfârșit	X / Y	Lungime segment (** (m)
1	605.507,773 672.866,311	2	605.487,249 672.822,353	48.513
3	605.616,674 672.753,41	4	605.639,441 672.741,314	25.781
5	605.641,885 672.745,494	6	605.630,202 672.752,105	13.424
7	605.640,194 672.769,238	8	605.643,152 672.768,163	3.147

Punct început	X / Y	Punct sfârșit	X / Y	Lungime segment (** (m)
2	605.487,249 672.822,353	3	605.616,674 672.753,41	146.642
4	605.639,441 672.741,314	5	605.641,885 672.745,494	4.842
6	605.630,202 672.752,105	7	605.640,194 672.769,238	19.834
8	605.643,152 672.768,163	9	605.644,307 672.770,729	2.814

Punct început	X / Y	Punct sfârșit	X / Y	Lungime segment (** (m)
9	605.644,307 672.770,729	10	605.652,89 672.766,787	9.445
11	605.654,58 672.766,011	12	605.654,783 672.765,918	0.223
13	605.657,854 672.764,508	14	605.659,329 672.763,831	1.623
15	605.658,264 672.761,226	16	605.671,555 672.754,179	15.044
17	605.667,105 672.747,341	18	605.672,232 672.744,016	6.111
19	605.675,3 672.747,323	20	605.680,83 672.753,161	8.041
21	605.695,373 672.768,513	22	605.671,496 672.780,861	26.881

Punct început	X / Y	Punct sfârșit	X / Y	Lungime segment (** (m)
10	605.652,89 672.766,787	11	605.654,58 672.766,011	1.86
12	605.654,783 672.765,918	13	605.657,854 672.764,508	3.379
14	605.659,329 672.763,831	15	605.658,264 672.761,226	2.814
16	605.671,555 672.754,179	17	605.667,105 672.747,341	8.158
18	605.672,232 672.744,016	19	605.675,3 672.747,323	4.511
20	605.680,83 672.753,161	21	605.695,373 672.768,513	21.147
22	605.671,496 672.780,861	1	605.507,773 672.866,311	184.681

** Lungimile segmentelor sunt determinate în planul de proiecție Stereo 70 și sunt rotunjite la 1 milimetru.

*** Distanța dintre puncte este formată din segmente cumulate ce sunt mai mici decât valoarea 1 milimetru.

**DATE DESPRE IMOBILUL NR. 5722**

Oficiul de Cadastru și Publicitate Imobiliară SUCEAVA
Biroul de Cadastru și Publicitate Imobiliară Falticeni

A. Partea I. Descrierea imobilului

TEREN Intravilan

Adresa: Loc. Meresti, Nr. 130, Jud. Suceava

Nr. Crt	Nr cadastral Nr. topografic	Suprafața* (mp)	Observații / Referințe
A1		Din acte: 800 Masurata: 941	Sector cadastral:9 Teren imprejmuit;

Construcții

Crt	Nr cadastral Nr. topografic	Adresa	Observații / Referințe
A1.1		Loc. Meresti, Nr. 130, Jud. Suceava	Nr. niveluri:1; S. construita la sol:67 mp; Locuință.
A1.2		Loc. Meresti, Nr. 130, Jud. Suceava	Nr. niveluri:1; S. construita la sol:30 mp; Anexă.
A1.3		Loc. Meresti, Nr. 130, Jud. Suceava	Nr. niveluri:1; S. construita la sol:49 mp; Anexă.
A1.4		Loc. Meresti, Nr. 130, Jud. Suceava	Nr. niveluri:1; S. construita la sol:15 mp; Anexă.
A1.5		Loc. Meresti, Nr. 130, Jud. Suceava	Nr. niveluri:1; S. construita la sol:18 mp; Anexă.
A1.6		Loc. Meresti, Nr. 130, Jud. Suceava	Nr. niveluri:1; S. construita la sol:10 mp; Anexă.

B. Partea II. Proprietari și acte

Inscrieri privitoare la dreptul de proprietate și alte drepturi reale		Referințe
/		
Act Administrativ nr. 1466, din 12/10/1995 emis de CJSDPAT SUCEAVA;		
B1	Intabulare, drept de PROPRIETATE, dobândit prin Reconstituire, cota actuala 1/1 1) PANDURU GHEORGHE DEFUNCT:Da	A1
Act Administrativ nr. 3416AS, din 14/06/2023 emis de PRIMĂRIA VULTUREȘTI;		
B2	Intabulare, drept de PROPRIETATE, dobândit prin Lege, cota actuala 1/1 1) PANDURU GHEORGHE DEFUNCT:Da	A1.1, A1.2, A1.3, A1.4, A1.5, A1.6

C. Partea III. SARCINI .

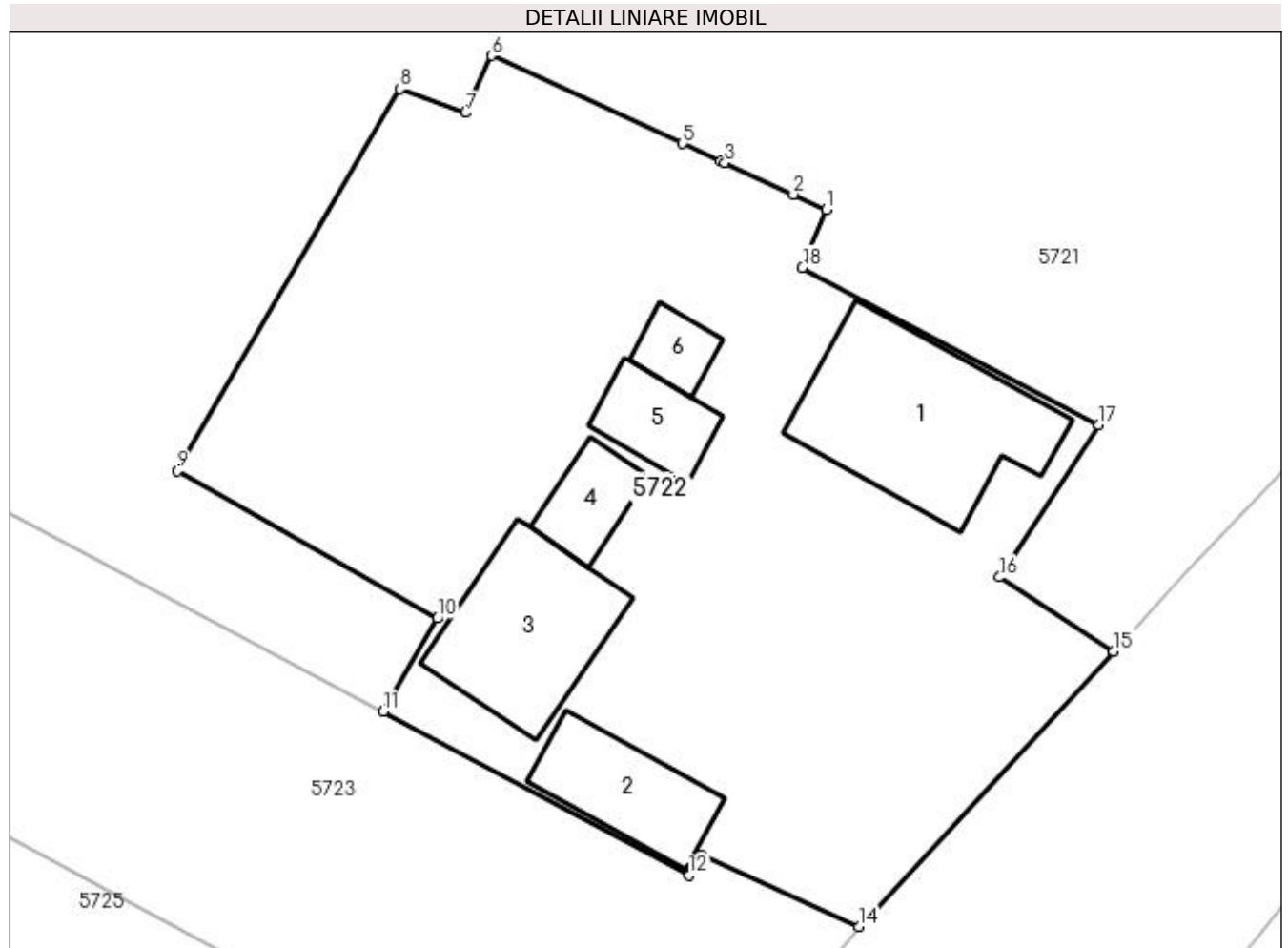
Inscrieri privind dezmembramintele dreptului de proprietate, drepturi reale de garanție și sarcini	Referințe
NU SUNT	

Anexa Nr. 1 La Partea I

Teren

Nr cadastral	Suprafața (mp)*	Observații / Referințe
	Din acte: 800 Masurata: 941	

* Suprafața este determinată în planul de proiecție Stereo 70.



Date referitoare la teren

Crt	Categorie folosință	Intra vilan	Suprafața (mp)	Tarla	Parcelă	Nr. topo	Observații / Referințe
1	curți constructii	DA	941	-	-	-	

Date referitoare la construcții

Crt	Număr	Destinație construcție	Supraf. (mp)	Situație juridică	Observații / Referințe
A1.1		construcții de locuințe	67	Cu acte	Nr. niveluri:1; S. construita la sol:67 mp; Locuință.
A1.2		construcții anexa	30	Cu acte	Nr. niveluri:1; S. construita la sol:30 mp; Anexă.
A1.3		construcții anexa	49	Cu acte	Nr. niveluri:1; S. construita la sol:49 mp; Anexă.
A1.4		construcții anexa	15	Cu acte	Nr. niveluri:1; S. construita la sol:15 mp; Anexă.
A1.5		construcții anexa	18	Cu acte	Nr. niveluri:1; S. construita la sol:18 mp; Anexă.
A1.6		construcții anexa	10	Cu acte	Nr. niveluri:1; S. construita la sol:10 mp; Anexă.

Lungime Segmente

1) Valorile lungimilor segmentelor sunt obținute din proiecție în plan.

Punct început	X / Y	Punct sfârșit	X / Y	Lungime segment (** (m)
1	605.659,329 672.763,831	2	605.657,854 672.764,508	1.623
2	605.657,854 672.764,508	3	605.654,783 672.765,918	3.379
3	605.654,783 672.765,918	4	605.654,58 672.766,011	0.223
4	605.654,58 672.766,011	5	605.652,89 672.766,787	1.86
5	605.652,89 672.766,787	6	605.644,307 672.770,729	9.445
6	605.644,307 672.770,729	7	605.643,152 672.768,163	2.814
7	605.643,152 672.768,163	8	605.640,194 672.769,238	3.147
8	605.640,194 672.769,238	9	605.630,202 672.752,105	19.834
9	605.630,202 672.752,105	10	605.641,885 672.745,494	13.424
10	605.641,885 672.745,494	11	605.639,441 672.741,314	4.842
11	605.639,441 672.741,314	12	605.653,162 672.733,982	15.557
12	605.653,162 672.733,982	13	605.653,701 672.734,883	1.05
13	605.653,701 672.734,883	14	605.660,788 672.731,676	7.779
14	605.660,788 672.731,676	15	605.672,232 672.744,016	16.83
15	605.672,232 672.744,016	16	605.667,105 672.747,341	6.111
16	605.667,105 672.747,341	17	605.671,555 672.754,179	8.158
17	605.671,555 672.754,179	18	605.658,264 672.761,226	15.044
18	605.658,264 672.761,226	1	605.659,329 672.763,831	2.814

** Lungimile segmentelor sunt determinate în planul de proiecție Stereo 70 și sunt rotunjite la 1 milimetru.

*** Distanța dintre puncte este formată din segmente cumulate ce sunt mai mici decât valoarea 1 milimetru.

**DATE DESPRE IMOBILUL NR. 5723**

Oficiul de Cadastru și Publicitate Imobiliară SUCEAVA
Biroul de Cadastru și Publicitate Imobiliară Falticeni

A. Partea I. Descrierea imobilului

TEREN Necunoscut

Adresa: Loc. Meresti, Jud. Suceava

Nr. Crt	Nr cadastral Nr. topografic	Suprafața* (mp)	Observații / Referințe
A1	35334	5.000	Sector cadastral:9 Teren neimprejmuit;

B. Partea II. Proprietari și acte

Inscrieri privitoare la dreptul de proprietate și alte drepturi reale	Referințe
9048 / 21/03/2024	
Act Notarial nr. 1230, din 20/03/2024 emis de BUSUIOC OVIDIU;	
B3	A1
Intabulare, drept de PROPRIETATE bun comun, dobandit prin Conventie, cota actuala 1/1	
1) MORARU GHEORGHE	
2) MORARU LILI	

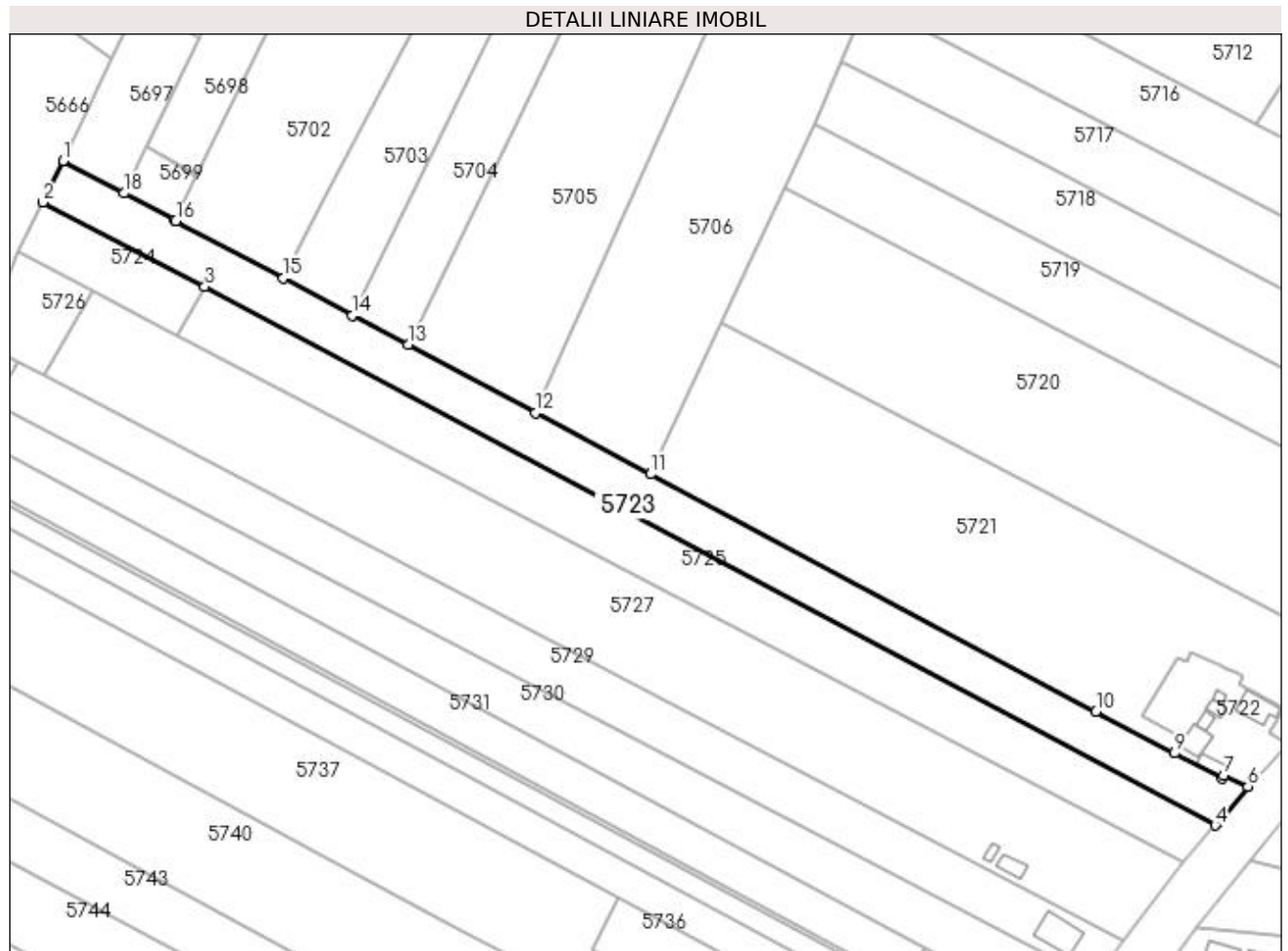
C. Partea III. SARCINI .

Inscrieri privind dezmembramintele dreptului de proprietate, drepturi reale de garanție și sarcini	Referințe
NU SUNT	

Anexa Nr. 1 La Partea I**Teren**

Nr cadastral	Suprafața (mp)*	Observații / Referințe
35334	5.000	

* Suprafața este determinată în planul de proiecție Stereo 70.

**Date referitoare la teren**

Crt	Categorie folosință	Intra vilan	Suprafața (mp)	Tarla	Parcelă	Nr. topo	Observații / Referințe
1	arabil	DA	605	-	-	-	
2	arabil	NU	4.395	9	83	-	

Lungime Segmente

1) Valorile lungimilor segmentelor sunt obținute din proiecție în plan.

Punct început	X / Y	Punct sfârșit	X / Y	Lungime segment (** (m)
1	605.316,516 672.913,291	2	605.310,745 672.901,273	13.332
2	605.310,745 672.901,273	3	605.357,77 672.876,754	53.033
3	605.357,77 672.876,754	4	605.651,314 672.720,402	332.587
4	605.651,314 672.720,402	5	605.652,198 672.721,455	1.375

Punct început	X / Y	Punct sfârşit	X / Y	Lungime segment (** (m)
5	605.652,198 672.721,455	6	605.660,788 672.731,676	13.351
6	605.660,788 672.731,676	7	605.653,701 672.734,883	7.779
7	605.653,701 672.734,883	8	605.653,162 672.733,982	1.05
8	605.653,162 672.733,982	9	605.639,441 672.741,314	15.557
9	605.639,441 672.741,314	10	605.616,674 672.753,41	25.781
10	605.616,674 672.753,41	11	605.487,249 672.822,353	146.642
11	605.487,249 672.822,353	12	605.453,783 672.840,178	37.917
12	605.453,783 672.840,178	13	605.416,794 672.859,88	41.909
13	605.416,794 672.859,88	14	605.400,667 672.868,47	18.272
14	605.400,667 672.868,47	15	605.380,551 672.879,184	22.791
15	605.380,551 672.879,184	16	605.349,36 672.895,797	35.339
16	605.349,36 672.895,797	17	605.348,888 672.896,045	0.533
17	605.348,888 672.896,045	18	605.334,233 672.903,854	16.606
18	605.334,233 672.903,854	1	605.316,516 672.913,291	20.074

** Lungimile segmentelor sunt determinate în planul de proiecție Stereo 70 și sunt rotunjite la 1 milimetru.

*** Distanța dintre puncte este formată din segmente cumulate ce sunt mai mici decât valoarea 1 milimetru.

**DATE DESPRE IMOBILUL NR. 5724**

Oficiul de Cadastru și Publicitate Imobiliară SUCEAVA
Biroul de Cadastru și Publicitate Imobiliară Falticeni

A. Partea I. Descrierea imobilului

TEREN Extravilan

Adresa: Jud. Suceava

Nr. Crt	Nr cadastral Nr. topografic	Suprafața* (mp)	Observații / Referințe
A1		855	Sector cadastral:9 Teren neimprejmuit;

B. Partea II. Proprietari și acte

Inscrieri privitoare la dreptul de proprietate și alte drepturi reale		Referințe
/		
Act Normativ nr. Legea 7, din 13/03/1996 emis de PARLAMENTUL ROMANIEI;		
B1	Inscrierea provizorie, drept de PROPRIETATE, dobandit prin Lege, cota actuala 1/1 1) COMUNA VULTUREȘTI, CIF:4326868, PROPRIETAR NEIDENTIFICAT.	A1

C. Partea III. SARCINI .

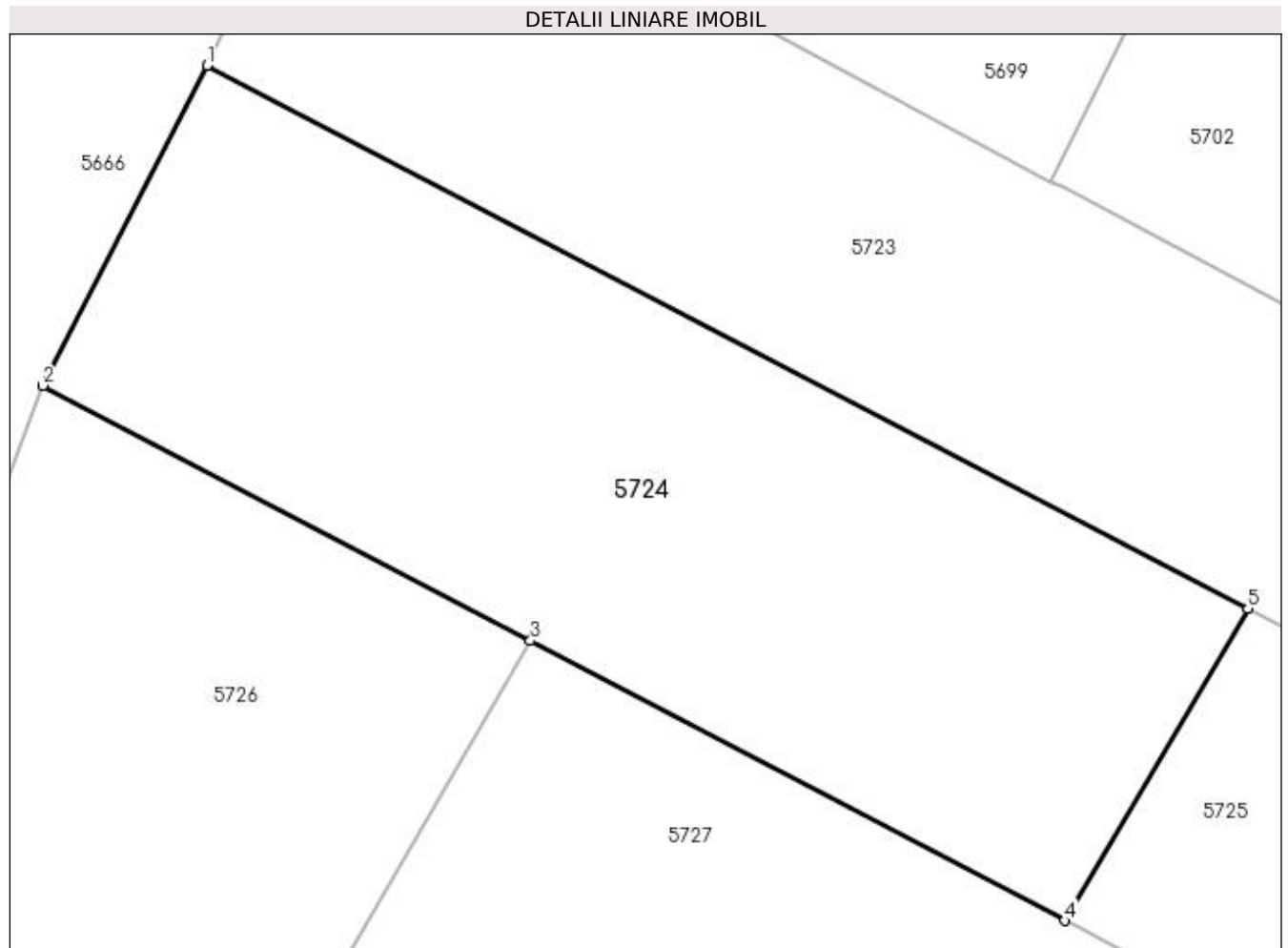
Inscrieri privind dezmembramintele dreptului de proprietate, drepturi reale de garanție și sarcini	Referințe
NU SUNT	

Anexa Nr. 1 La Partea I

Teren

Nr cadastral	Suprafața (mp)*	Observații / Referințe
	855	

* Suprafața este determinată în planul de proiecție Stereo 70.



Date referitoare la teren

Crt	Categorie folosință	Intravilan	Suprafața (mp)	Tarla	Parcelă	Nr. topo	Observații / Referințe
1	arabil	NU	855	9	83	-	

Lungime Segmente

1) Valorile lungimilor segmentelor sunt obținute din proiecție în plan.

Punct început	X / Y	Punct sfârșit	X / Y	Lungime segment (** (m)
1	605.310,745 672.901,273	2	605.303,343 672.886,828	16.231
2	605.303,343 672.886,828	3	605.325,359 672.875,309	24.847
3	605.325,359 672.875,309	4	605.349,5 672.862,679	27.245
4	605.349,5 672.862,679	5	605.357,77 672.876,754	16.325
5	605.357,77 672.876,754	1	605.310,745 672.901,273	53.033

**** Lungimile segmentelor sunt determinate în planul de proiecție Stereo 70 și sunt rotunjite la 1 milimetru.**

***** Distanța dintre puncte este formată din segmente cumulate ce sunt mai mici decât valoarea 1 milimetru.**

**DATE DESPRE IMOBILUL NR. 5725**

Oficiul de Cadastru și Publicitate Imobiliară SUCEAVA
Biroul de Cadastru și Publicitate Imobiliară Falticeni

A. Partea I. Descrierea imobilului

TEREN Necunoscut

Adresa: Loc. Meresti, Jud. Suceava

Nr. Crt	Nr cadastral Nr. topografic	Suprafața* (mp)	Observații / Referințe
A1		5.000	Sector cadastral:9 Teren neimprejmuit;

B. Partea II. Proprietari și acte

Inscrieri privitoare la dreptul de proprietate și alte drepturi reale	Referințe
/	
Act Administrativ nr. 1074, din 03/11/1994 emis de CJSDPAT SUCEAVA;	
B1	A1
Intabulare, drept de PROPRIETATE, dobândit prin Reconstituire, cota actuala 1/1	
1) ANTON ANETA, Lipsă CNP proprietar. DEFUNCT:Da	
2) ANTON UȚA DEFUNCT:Da	
3) PANȚIRU EUGENIA DEFUNCT:Da	
4) CRACIUN CONSTANTIN, Lipsă CNP proprietar.	
5) CRACIUN MELENTINA, Lipsă CNP proprietar.	

C. Partea III. SARCINI .

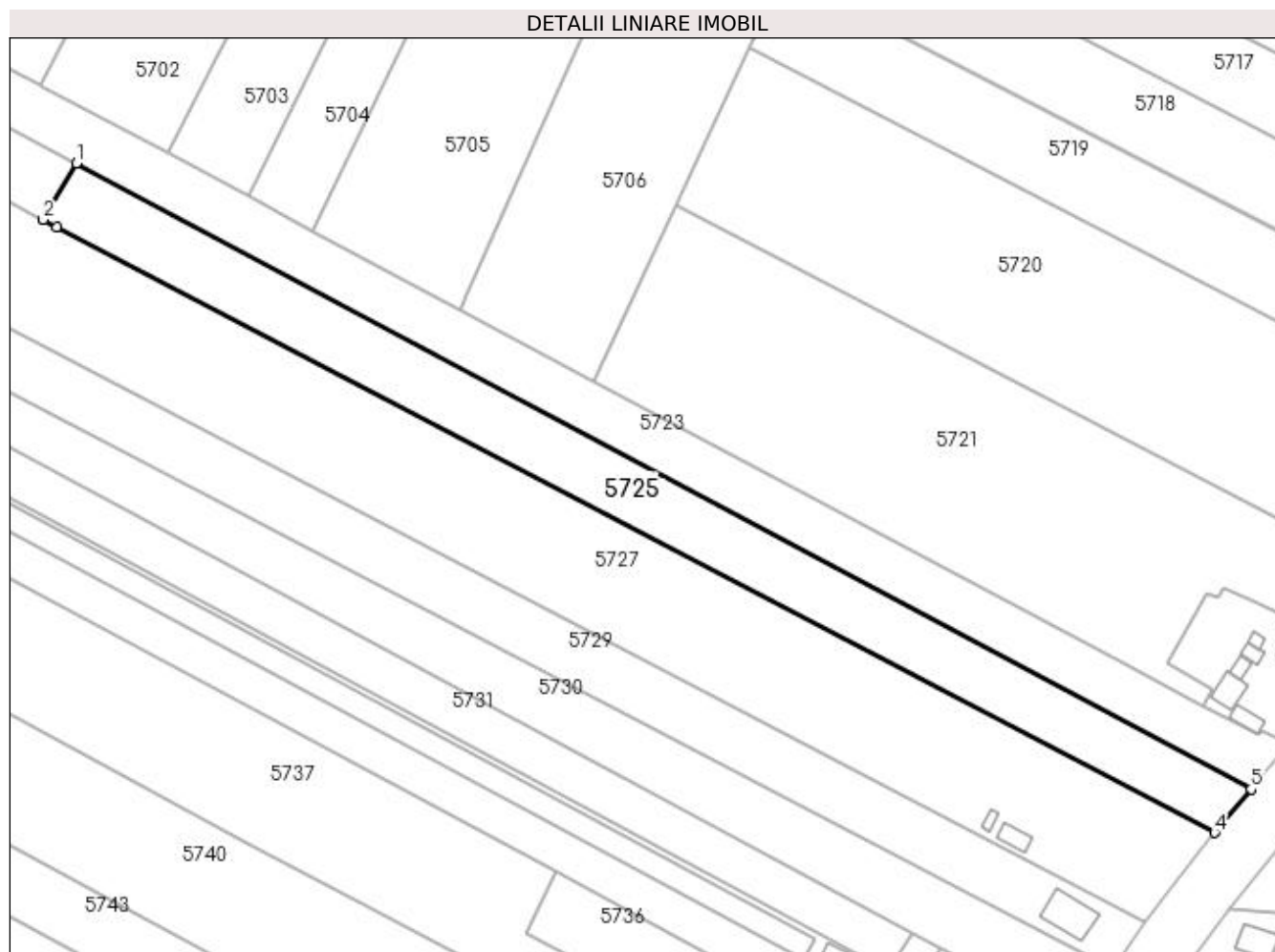
Inscrieri privind dezmembramintele dreptului de proprietate, drepturi reale de garanție și sarcini	Referințe
NU SUNT	

Anexa Nr. 1 La Partea I

Teren

Nr cadastral	Suprafața (mp)*	Observații / Referințe
	5.000	

* Suprafața este determinată în planul de proiecție Stereo 70.



Date referitoare la teren

Crt	Categorie folosință	Intra vilan	Suprafața (mp)	Tarla	Parcelă	Nr. topo	Observații / Referințe
1	arabil	DA	1.167	-	-	-	
2	arabil	NU	3.833	9	83	-	

Lungime Segmente

1) Valorile lungimilor segmentelor sunt obținute din proiecție în plan.

Punct început	X / Y	Punct sfârșit	X / Y	Lungime segment (** (m)
1	605.357,77 672.876,754	2	605.349,5 672.862,679	16.325
2	605.349,5 672.862,679	3	605.353,02 672.860,837	3.973
3	605.353,02 672.860,837	4	605.642,195 672.709,542	326.362
4	605.642,195 672.709,542	5	605.651,314 672.720,402	14.181

Punct început	X / Y	Punct sfârșit	X / Y	Lungime segment (** (m)
5	605.651,314 672.720,402	1	605.357,77 672.876,754	332.587

** Lungimile segmentelor sunt determinate în planul de proiecție Stereo 70 și sunt rotunjite la 1 milimetru.

*** Distanța dintre puncte este formată din segmente cumulate ce sunt mai mici decât valoarea 1 milimetru.

**DATE DESPRE IMOBILUL NR. 5726**

Oficiul de Cadastru și Publicitate Imobiliară SUCEAVA
Biroul de Cadastru și Publicitate Imobiliară Falticeni

A. Partea I. Descrierea imobilului

TEREN Extravilan

Adresa: Jud. Suceava

Nr. Crt	Nr cadastral Nr. topografic	Suprafața* (mp)	Observații / Referințe
A1		635	Sector cadastral:9 Teren neimprejmuit;

B. Partea II. Proprietari și acte

Inscrieri privitoare la dreptul de proprietate și alte drepturi reale	Referințe
/	
Act Normativ nr. Legea 7, din 13/03/1996 emis de PARLAMENTUL ROMANIEI;	
B1	A1
1) COMUNA VULTUREȘTI, CIF:4326868, PROPRIETAR NEIDENTIFICAT.	

C. Partea III. SARCINI .

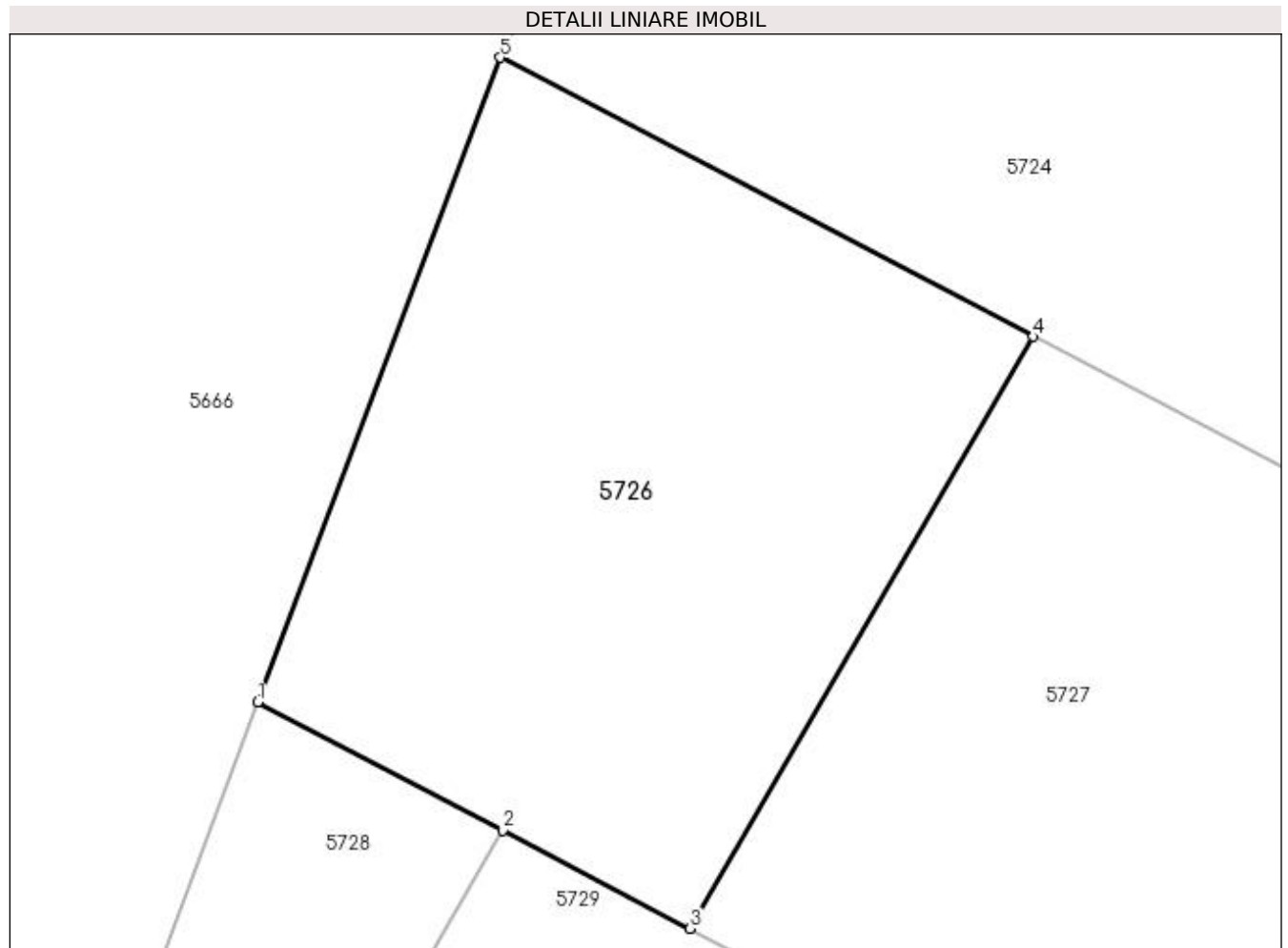
Inscrieri privind dezmembramintele dreptului de proprietate, drepturi reale de garanție și sarcini	Referințe
NU SUNT	

Anexa Nr. 1 La Partea I

Teren

Nr cadastral	Suprafața (mp)*	Observații / Referințe
	635	

* Suprafața este determinată în planul de proiecție Stereo 70.



Date referitoare la teren

Crt	Categorie folosință	Intravilan	Suprafața (mp)	Tarla	Parcelă	Nr. topo	Observații / Referințe
1	arabil	NU	635	9	83	-	

Lungime Segmente

1) Valorile lungimilor segmentelor sunt obținute din proiecție în plan.

Punct început	X / Y	Punct sfârșit	X / Y	Lungime segment (** (m)
1	605.293,316 672.860,22	2	605.303,428 672.854,937	11.409
2	605.303,428 672.854,937	3	605.311,19 672.850,881	8.758
3	605.311,19 672.850,881	4	605.325,359 672.875,309	28.24
4	605.325,359 672.875,309	5	605.303,343 672.886,828	24.847
5	605.303,343 672.886,828	1	605.293,316 672.860,22	28.435

**** Lungimile segmentelor sunt determinate în planul de proiecție Stereo 70 și sunt rotunjite la 1 milimetru.**

***** Distanța dintre puncte este formată din segmente cumulate ce sunt mai mici decât valoarea 1 milimetru.**

**DATE DESPRE IMOBILUL NR. 5727**

Oficiul de Cadastru și Publicitate Imobiliară SUCEAVA
Biroul de Cadastru și Publicitate Imobiliară Falticeni

A. Partea I. Descrierea imobilului

TEREN Necunoscut

Adresa: Loc. Meresti, Jud. Suceava

Nr. Crt	Nr cadastral Nr. topografic	Suprafața* (mp)	Observații / Referințe
A1	30864	10.000	Sector cadastral:9 Teren neimprejmuit;

Construcții

Crt	Nr cadastral Nr. topografic	Adresa	Observații / Referințe
A1.1		Loc. Meresti, Jud. Suceava	Nr. niveluri:1; S. construita la sol:34 mp; Locuință.
A1.2		Loc. Meresti, Jud. Suceava	Nr. niveluri:1; S. construita la sol:12 mp; Anexă.

B. Partea II. Proprietari și acte

Inscrieri privitoare la dreptul de proprietate și alte drepturi reale		Referințe
10570 / 25/05/2016		
Act Notarial nr. 1951, din 25/05/2016 emis de APOSTOL MARIA;		
B3	Intabulare, drept de PROPRIETATE bun propriu, dobandit prin Conventie, cota actuala 1/1 1) LUCA CARMEN - ISIDORA , necasatorita	A1
/		
Act Administrativ nr. 3416AS, din 14/06/2023 emis de PRIMĂRIA VULTUREȘTI;		
B4	Intabulare, drept de PROPRIETATE, dobandit prin Lege, cota actuala 1/1 1) LUCA CARMEN - ISIDORA , necasatorita	A1.1, A1.2

C. Partea III. SARCINI .

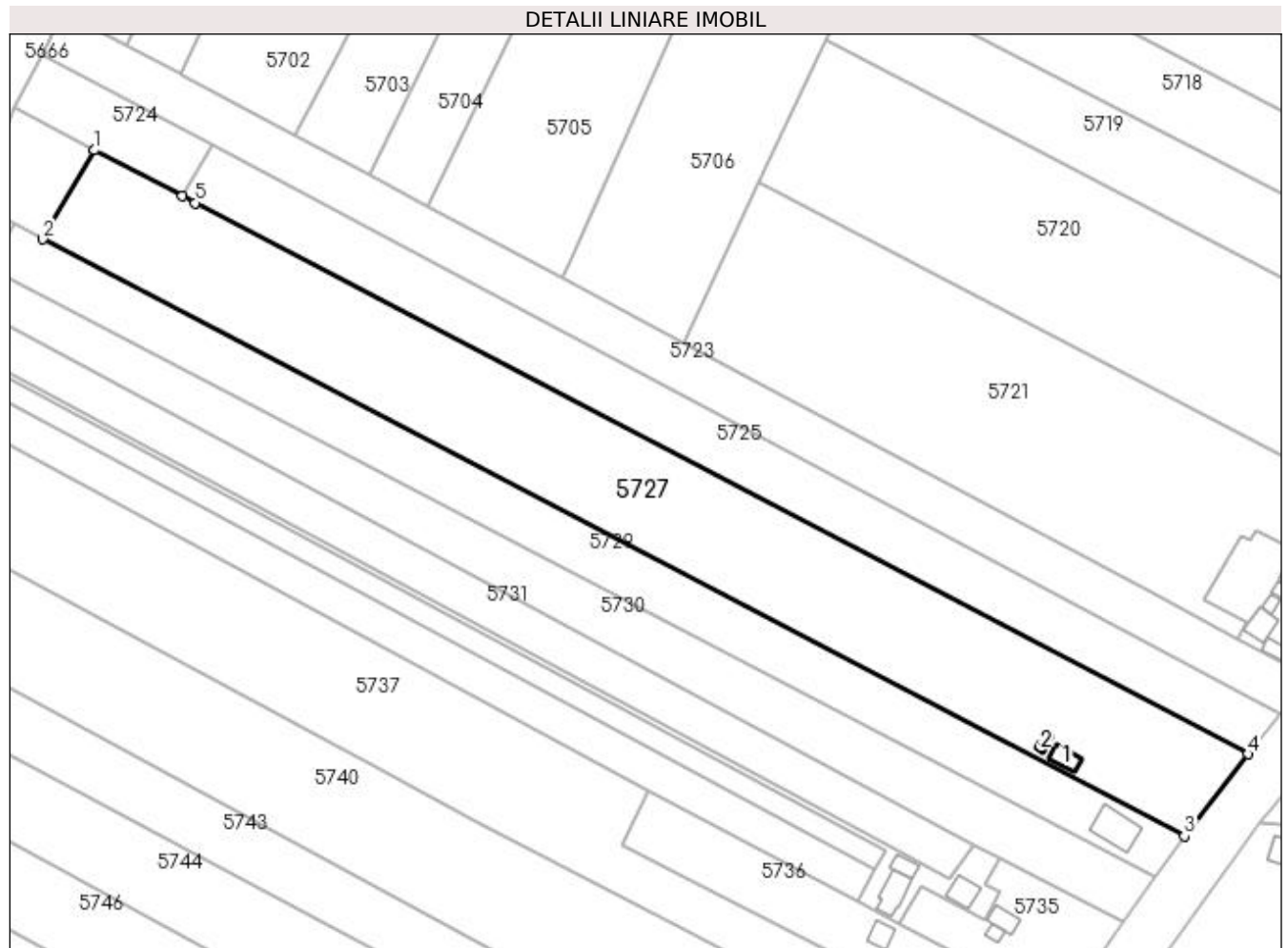
Inscrieri privind dezmembramintele dreptului de proprietate, drepturi reale de garanție și sarcini	Referințe
NU SUNT	

Anexa Nr. 1 La Partea I

Teren

Nr cadastral	Suprafața (mp)*	Observații / Referințe
30864	10.000	

* Suprafața este determinată în planul de proiecție Stereo 70.



Date referitoare la teren

Crt	Categorie folosință	Intravilan	Suprafața (mp)	Tarla	Parcelă	Nr. topo	Observații / Referințe
1	curți constructii	DA	536	-	-	-	
2	arabil	DA	3.218	-	-	-	
3	arabil	NU	6.246	9	83	-	

Date referitoare la construcții

Crt	Număr	Destinație construcție	Supraf. (mp)	Situație juridică	Observații / Referințe
A1.1		construcții de locuințe	34	Cu acte	Nr. niveluri:1; S. construita la sol:34 mp; Locuință.
A1.2		construcții anexa	12	Cu acte	Nr. niveluri:1; S. construita la sol:12 mp; Anexă.

Lungime Segmente

1) Valorile lungimilor segmentelor sunt obținute din proiecție în plan.

Punct început	X / Y	Punct sfârșit	X / Y	Lungime segment (** (m)
1	605.325,359 672.875,309	2	605.311,19 672.850,881	28.24

Punct început	X / Y	Punct sfârșit	X / Y	Lungime segment (** (m)
2	605.311,19 672.850,881	3	605.624,742 672.687,05	353.773
3	605.624,742 672.687,05	4	605.642,195 672.709,542	28.469
4	605.642,195 672.709,542	5	605.353,02 672.860,837	326.362
5	605.353,02 672.860,837	6	605.349,5 672.862,679	3.973
6	605.349,5 672.862,679	1	605.325,359 672.875,309	27.245

** Lungimile segmentelor sunt determinate în planul de proiecție Stereo 70 și sunt rotunjite la 1 milimetru.

*** Distanța dintre puncte este formată din segmente cumulate ce sunt mai mici decât valoarea 1 milimetru.

**DATE DESPRE IMOBILUL NR. 5728**

Oficiul de Cadastru și Publicitate Imobiliară SUCEAVA
Biroul de Cadastru și Publicitate Imobiliară Falticeni

A. Partea I. Descrierea imobilului

TEREN Extravilan

Adresa: Jud. Suceava

Nr. Crt	Nr cadastral Nr. topografic	Suprafața* (mp)	Observații / Referințe
A1		142	Sector cadastral:9 Teren neimprejmuit;

B. Partea II. Proprietari și acte

Inscrieri privitoare la dreptul de proprietate și alte drepturi reale		Referințe
/		
Act Normativ nr. Legea 7, din 13/03/1996 emis de PARLAMENTUL ROMANIEI;		
B1	Inscrierea provizorie, drept de PROPRIETATE, dobandit prin Lege, cota actuala 1/1 1) COMUNA VULTUREȘTI, CIF:4326868, PROPRIETAR NEIDENTIFICAT.	A1

C. Partea III. SARCINI .

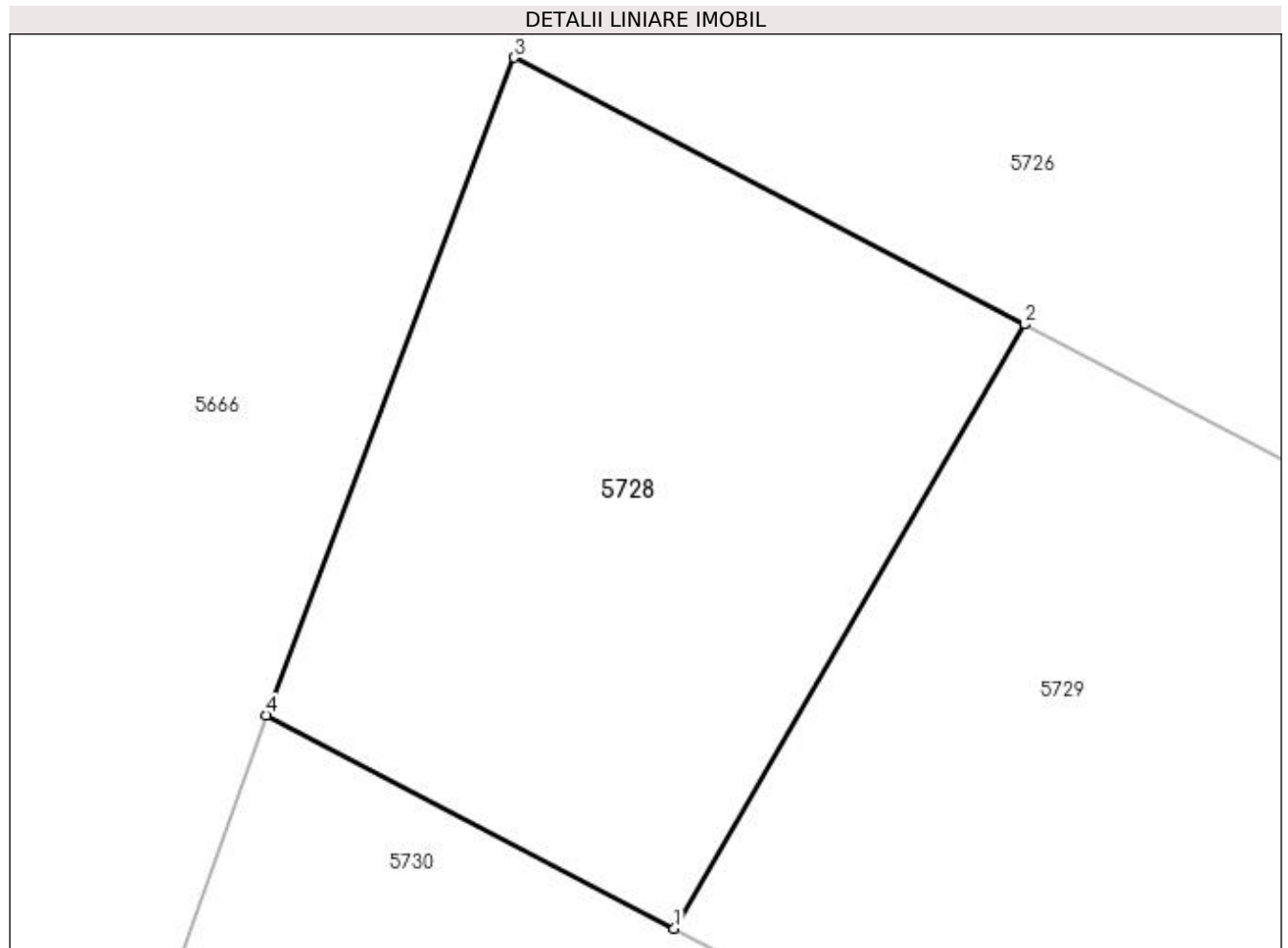
Inscrieri privind dezmembramintele dreptului de proprietate, drepturi reale de garanție și sarcini	Referințe
NU SUNT	

Anexa Nr. 1 La Partea I

Teren

Nr cadastral	Suprafața (mp)*	Observații / Referințe
	142	

* Suprafața este determinată în planul de proiecție Stereo 70.



Date referitoare la teren

Crt	Categorie folosință	Intra vilan	Suprafața (mp)	Tarla	Parcelă	Nr. topo	Observații / Referințe
1	arabil	NU	142	9	83	-	

Lungime Segmente

1) Valorile lungimilor segmentelor sunt obținute din proiecție în plan.

Punct început	X / Y	Punct sfârșit	X / Y	Lungime segment (** (m)
1	605.296,489 672.842,974	2	605.303,428 672.854,937	13.83
2	605.303,428 672.854,937	3	605.293,316 672.860,22	11.409
3	605.293,316 672.860,22	4	605.288,408 672.847,196	13.918
4	605.288,408 672.847,196	1	605.296,489 672.842,974	9.117

**** Lungimile segmentelor sunt determinate în planul de proiecție Stereo 70 și sunt rotunjite la 1 milimetru.**

***** Distanța dintre puncte este formată din segmente cumulate ce sunt mai mici decât valoarea 1 milimetru.**

**DATE DESPRE IMOBILUL NR. 5729**

Oficiul de Cadastru și Publicitate Imobiliară SUCEAVA
Biroul de Cadastru și Publicitate Imobiliară Falticeni

A. Partea I. Descrierea imobilului

TEREN Necunoscut

Adresa: Loc. Meresti, Jud. Suceava

Nr. Crt	Nr cadastral Nr. topografic	Suprafața* (mp)	Observații / Referințe
A1	30703	5.000	Sector cadastral:9 Teren neimprejmuit;

Construcții

Crt	Nr cadastral Nr. topografic	Adresa	Observații / Referințe
A1.1	30703-C1	Loc. Meresti, Jud. Suceava	Nr. niveluri:1; S. construita la sol:98 mp; Locuinta din beton si chirpici,constr. in 1997,fara CPE,fara lift

B. Partea II. Proprietari și acte

Inscrieri privitoare la dreptul de proprietate și alte drepturi reale		Referințe
12650 / 20/06/2014		
Act Notarial nr. 302, din 23/11/2001 emis de BNP MARIA APOSTOL;		
B3	Intabulare, drept de PROPRIETATE, dobandit prin Succesiune, cota actuala 3/16 1) PLACINTA GAVRIL	A1, A1.1
Act Notarial nr. 3667, din 30/11/2001 emis de BNP MARIA APOSTOL;		
B5	Intabulare, drept de PROPRIETATE, dobandit prin Conventie, cota actuala 13/16 1) PLACINTA GAVRIL	A1, A1.1

C. Partea III. SARCINI .

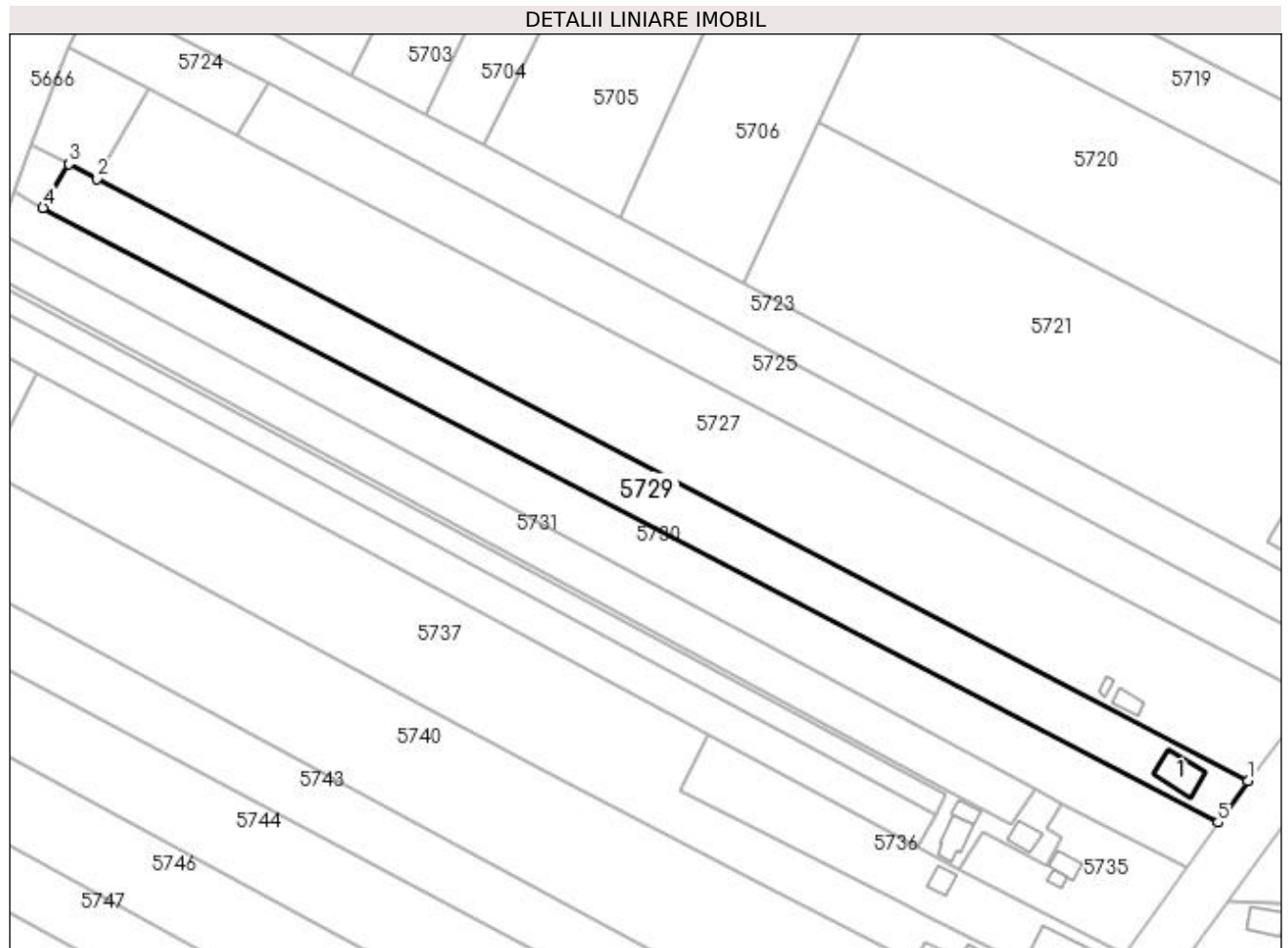
Inscrieri privind dezmembramintele dreptului de proprietate, drepturi reale de garanție și sarcini	Referințe
NU SUNT	

Anexa Nr. 1 La Partea I

Teren

Nr cadastral	Suprafața (mp)*	Observații / Referințe
30703	5.000	

* Suprafața este determinată în planul de proiecție Stereo 70.



Date referitoare la teren

Crt	Categorie folosință	Intravilan	Suprafața (mp)	Tarla	Parcelă	Nr. topo	Observații / Referințe
1	curți constructii	DA	682	-	-	-	
2	arabil	NU	3.156	9	83	-	
3	arabil	DA	1.162	-	-	-	

Date referitoare la construcții

Crt	Număr	Destinație construcție	Supraf. (mp)	Situație juridică	Observații / Referințe
A1.1	30703-C1	construcții de locuințe	Din acte: 96 Masurata: 98	Cu acte	Nr. niveluri:1; S. construita la sol:98 mp; Locuinta din beton si chirpici,constr. in 1997, fara CPE,fara lift

Lungime Segmente

1) Valorile lungimilor segmentelor sunt obținute din proiecție în plan.

Punct început	X / Y	Punct sfârșit	X / Y	Lungime segment (** (m)
1	605.624,742 672.687,05	2	605.311,19 672.850,881	353.773
2	605.311,19 672.850,881	3	605.303,428 672.854,937	8.758

Punct început	X / Y	Punct sfârşit	X / Y	Lungime segment (** (m)
3	605.303,428 672.854,937	4	605.296,489 672.842,974	13.83
4	605.296,489 672.842,974	5	605.616,648 672.675,69	361.228
5	605.616,648 672.675,69	1	605.624,742 672.687,05	13.949

** Lungimile segmentelor sunt determinate în planul de proiecţie Stereo 70 şi sunt rotunjite la 1 milimetru.

*** Distanţa dintre puncte este formată din segmente cumulate ce sunt mai mici decât valoarea 1 milimetru.

**DATE DESPRE IMOBILUL NR. 5730**

Oficiul de Cadastru și Publicitate Imobiliară SUCEAVA
Biroul de Cadastru și Publicitate Imobiliară Falticeni

A. Partea I. Descrierea imobilului

TEREN Necunoscut

Adresa: Loc. Meresti, Jud. Suceava

Nr. Crt	Nr cadastral Nr. topografic	Suprafața* (mp)	Observații / Referințe
A1	30518	5.000	Sector cadastral:9 Teren neimprejmuit;

B. Partea II. Proprietari și acte

Inscrieri privitoare la dreptul de proprietate și alte drepturi reale		Referințe
9046 / 21/03/2024		
Act Notarial nr. 1230, din 20/03/2024 emis de BUSUIOC OVIDIU;		
B12	Intabulare, drept de PROPRIETATE bun comun, dobandit prin Conventie, cota actuala 1/1 1) PLACINTA FLORIN 2) PLACINTA ELENA	A1

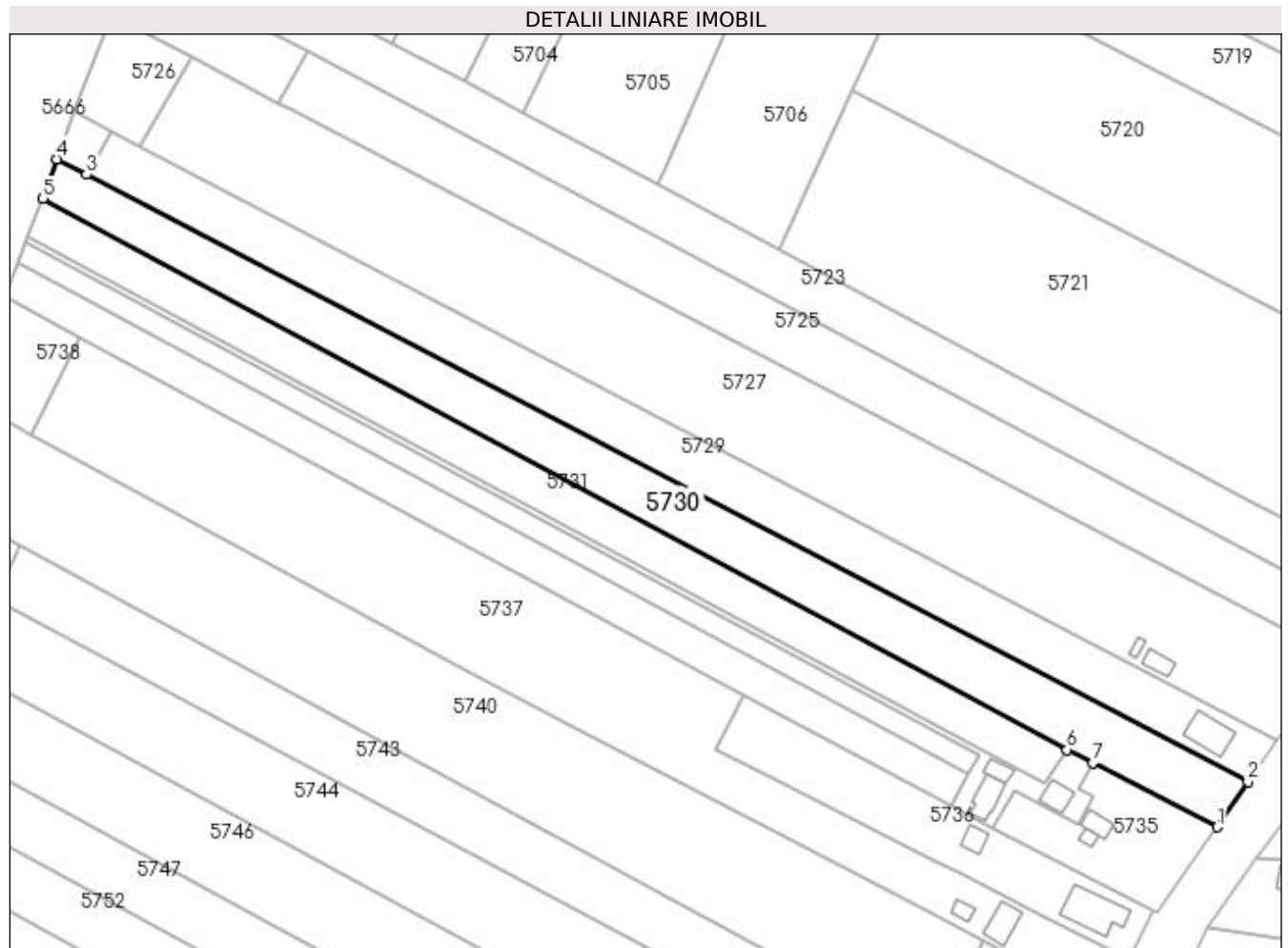
C. Partea III. SARCINI .

Inscrieri privind dezmembramintele dreptului de proprietate, drepturi reale de garanție și sarcini	Referințe
NU SUNT	

Anexa Nr. 1 La Partea I**Teren**

Nr cadastral	Suprafața (mp)*	Observații / Referințe
30518	5.000	

* Suprafața este determinată în planul de proiecție Stereo 70.

**Date referitoare la teren**

Crt	Categorie folosință	Intravilan	Suprafața (mp)	Tarla	Parcelă	Nr. topo	Observații / Referințe
1	arabil	DA	1.988	-	-	-	
2	arabil	NU	3.012	9	83	-	

Lungime Segmente

1) Valorile lungimilor segmentelor sunt obținute din proiecție în plan.

Punct început	X / Y	Punct sfârșit	X / Y	Lungime segment (** (m)
1	605.608,15 672.663,254	2	605.616,648 672.675,69	15.062
2	605.616,648 672.675,69	3	605.296,489 672.842,974	361.228
3	605.296,489 672.842,974	4	605.288,408 672.847,196	9.117
4	605.288,408 672.847,196	5	605.284,524 672.836,322	11.547

Punct început	X / Y	Punct sfârșit	X / Y	Lungime segment (** (m)
5	605.284,524 672.836,322	6	605.566,797 672.684,533	320.496
6	605.566,797 672.684,533	7	605.573,882 672.680,906	7.959
7	605.573,882 672.680,906	1	605.608,15 672.663,254	38.547

** Lungimile segmentelor sunt determinate în planul de proiecție Stereo 70 și sunt rotunjite la 1 milimetru.

*** Distanța dintre puncte este formată din segmente cumulate ce sunt mai mici decât valoarea 1 milimetru.

**DATE DESPRE IMOBILUL NR. 5731**

Oficiul de Cadastru și Publicitate Imobiliară SUCEAVA
 Biroul de Cadastru și Publicitate Imobiliară Falticeni

A. Partea I. Descrierea imobilului

TEREN Necunoscut

Adresa: Loc. Meresti, Jud. Suceava

Nr. Crt	Nr cadastral Nr. topografic	Suprafața* (mp)	Observații / Referințe
A1	31445	3.600	Sector cadastral:9 Teren neimprejmuit;

B. Partea II. Proprietari și acte

Inscrieri privitoare la dreptul de proprietate și alte drepturi reale	Referințe
5059 / 13/03/2018	
Act Notarial nr. 1056, din 13/03/2018 emis de APOSTOL MARIA;	
B4	A1
Intabulare, drept de PROPRIETATE, dobandit prin PARTAJ, cota actuala 1/1 1) PÎRVAN ARISTIȚA	

C. Partea III. SARCINI .

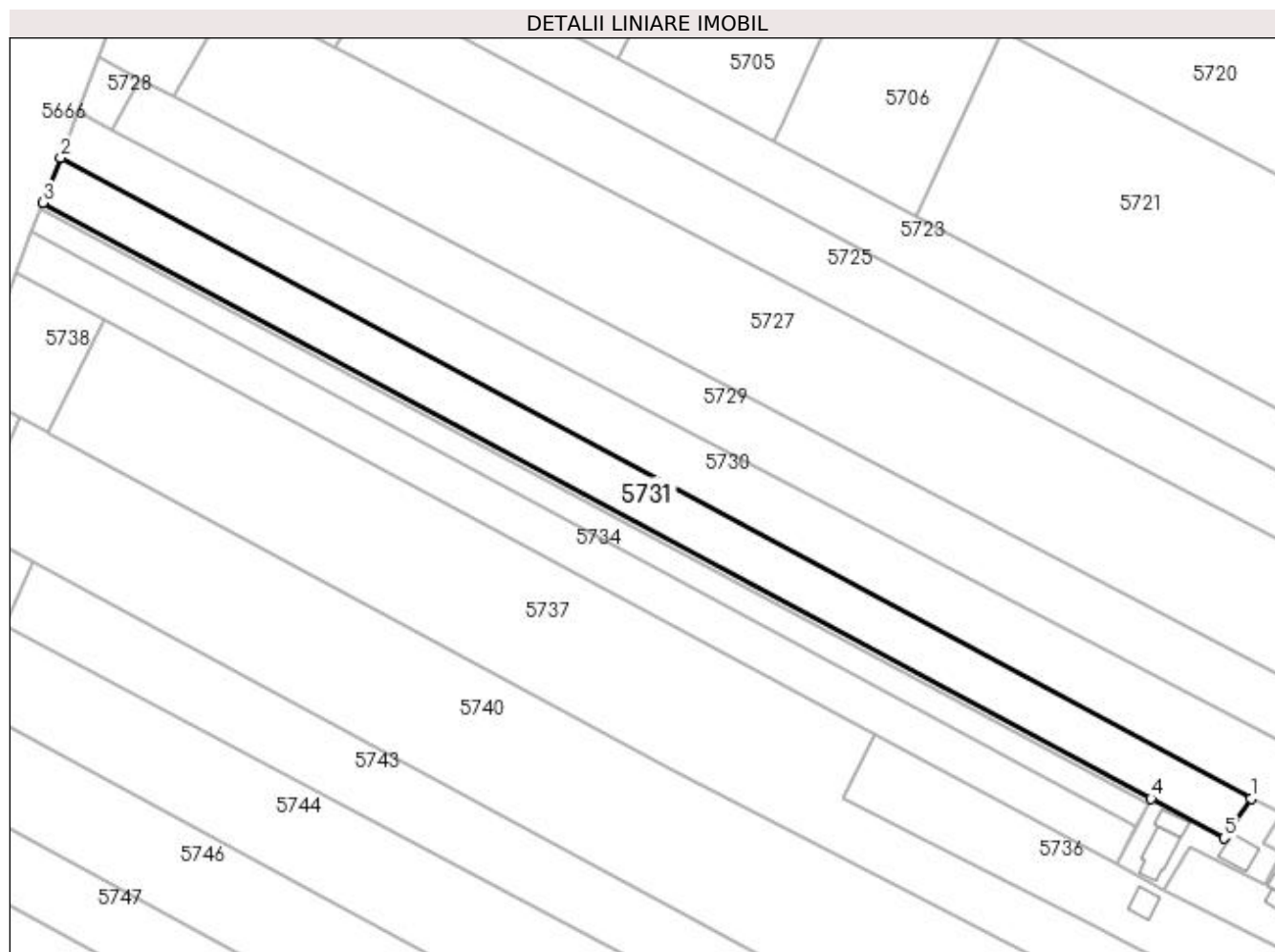
Inscrieri privind dezmembramintele dreptului de proprietate, drepturi reale de garanție și sarcini	Referințe
NU SUNT	

Anexa Nr. 1 La Partea I

Teren

Nr cadastral	Suprafața (mp)*	Observații / Referințe
31445	3.600	

* Suprafața este determinată în planul de proiecție Stereo 70.



Date referitoare la teren

Crt	Categorie folosință	Intravilan	Suprafața (mp)	Tarla	Parcelă	Nr. topo	Observații / Referințe
1	arabil	DA	918	-	-	-	
2	arabil	NU	2.682	9	83	-	

Lungime Segmente

1) Valorile lungimilor segmentelor sunt obținute din proiecție în plan.

Punct început	X / Y	Punct sfârșit	X / Y	Lungime segment (** (m)
1	605.566,797 672.684,533	2	605.284,524 672.836,322	320.496
2	605.284,524 672.836,322	3	605.280,352 672.825,762	11.354
3	605.280,352 672.825,762	4	605.543,118 672.684,463	298.348
4	605.543,118 672.684,463	5	605.560,425 672.675,156	19.651

Punct început	X / Y	Punct sfârşit	X / Y	Lungime segment (** (m)
5	605.560,425 672.675,156	1	605.566,797 672.684,533	11.337

** Lungimile segmentelor sunt determinate în planul de proiecţie Stereo 70 şi sunt rotunjite la 1 milimetru.

*** Distanţa dintre puncte este formată din segmente cumulate ce sunt mai mici decât valoarea 1 milimetru.

**DATE DESPRE IMOBILUL NR. 5732**

Oficiul de Cadastru și Publicitate Imobiliară SUCEAVA
Biroul de Cadastru și Publicitate Imobiliară Falticeni

A. Partea I. Descrierea imobilului

TEREN Necunoscut

Adresa: Loc. Meresti, Jud. Suceava

Nr. Crt	Nr cadastral Nr. topografic	Suprafața* (mp)	Observații / Referințe
A1		881	Sector cadastral:9 Teren neimprejmuit;

B. Partea II. Proprietari și acte

Inscrieri privitoare la dreptul de proprietate și alte drepturi reale		Referințe
/		
Act Normativ nr. Legea 7, din 13/03/1996 emis de PARLAMENTUL ROMANIEI;		
B1	Inscrierea provizorie, drept de PROPRIETATE, dobandit prin Lege, cota actuala 1/1 1) COMUNA VULTUREȘTI, CIF:4326868, PROPRIETAR NEIDENTIFICAT.	A1

C. Partea III. SARCINI .

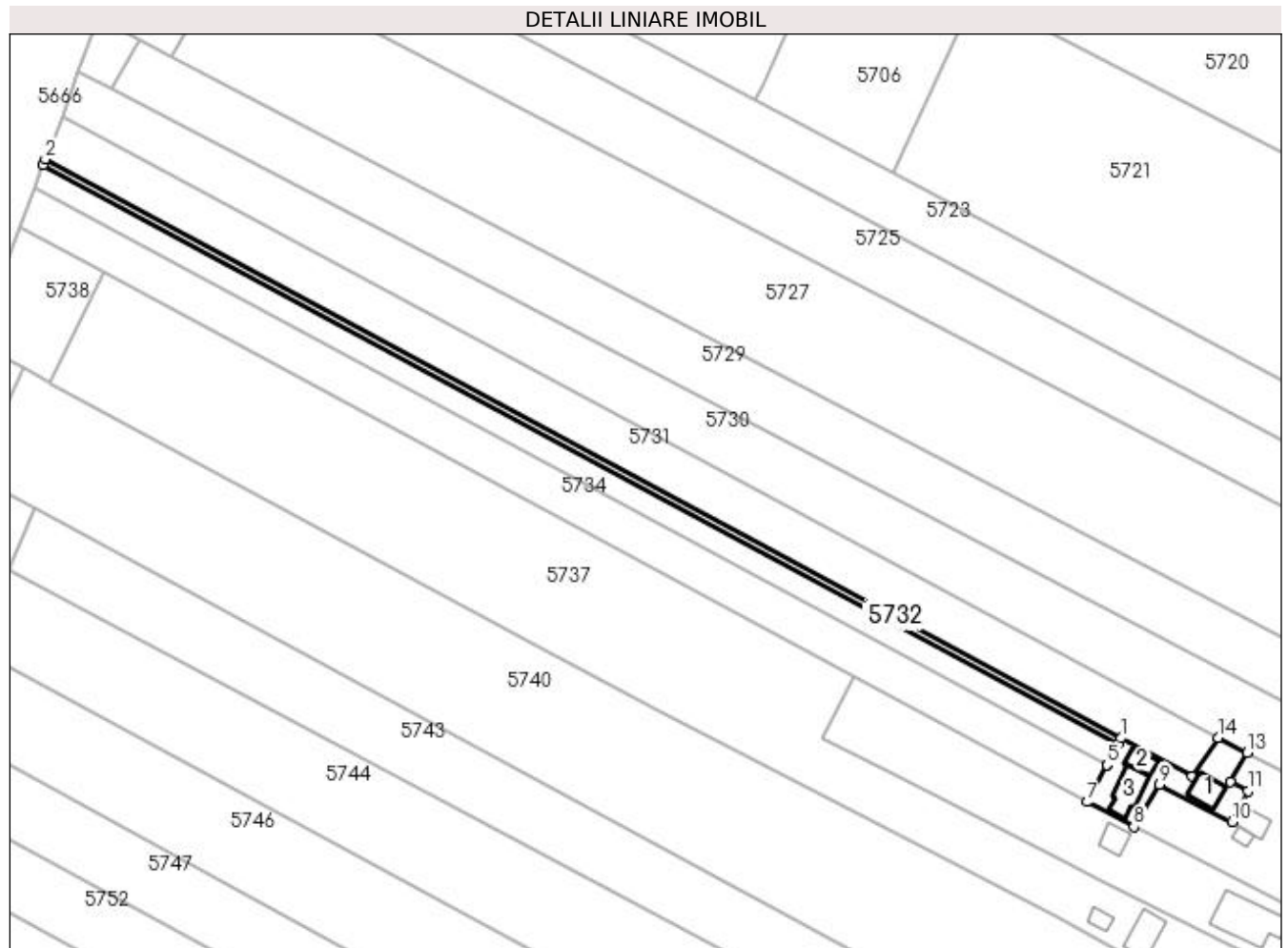
Inscrieri privind dezmembramintele dreptului de proprietate, drepturi reale de garanție și sarcini	Referințe
NU SUNT	

Anexa Nr. 1 La Partea I

Teren

Nr cadastral	Suprafața (mp)*	Observații / Referințe
	881	

* Suprafața este determinată în planul de proiecție Stereo 70.



Date referitoare la teren

Crt	Categorie folosință	Intravilan	Suprafața (mp)	Tarla	Parcelă	Nr. topo	Observații / Referințe
1	curți constructii	DA	485	-	-	-	
2	arabil	NU	396	9	83	-	

Date referitoare la construcții

Crt	Număr	Destinație construcție	Supraf. (mp)	Situație juridică	Observații / Referințe
A1.1		construcții de locuințe	46	Fara acte	Nr. niveluri:1; S. construita la sol:46 mp; Locuință.
A1.2		construcții anexa	30	Fara acte	Nr. niveluri:1; S. construita la sol:30 mp; Anexă.
A1.3		construcții de locuințe	67	Fara acte	Nr. niveluri:1; S. construita la sol:67 mp; Locuință.

Lungime Segmente

1) Valorile lungimilor segmentelor sunt obținute din proiecție în plan.

Punct început	X / Y	Punct sfârșit	X / Y	Lungime segment (** (m)
1	605.543,118 672.684,463	2	605.280,352 672.825,762	298.348

Punct început	X / Y	Punct sfârşit	X / Y	Lungime segment (** (m)
2	605.280,352 672.825,762	3	605.279,817 672.824,354	1.506
3	605.279,817 672.824,354	4	605.542,467 672.683,239	298.158
4	605.542,467 672.683,239	5	605.539,662 672.677,961	5.977
5	605.539,662 672.677,961	6	605.539,599 672.677,841	0.136
6	605.539,599 672.677,841	7	605.534,854 672.668,914	10.11
7	605.534,854 672.668,914	8	605.546,208 672.662,814	12.889
8	605.546,208 672.662,814	9	605.552,509 672.673,191	12.14
9	605.552,509 672.673,191	10	605.570,153 672.664,038	19.877
10	605.570,153 672.664,038	11	605.574,067 672.671,583	8.5
11	605.574,067 672.671,583	12	605.569,705 672.673,846	4.914
12	605.569,705 672.673,846	13	605.573,882 672.680,906	8.203
13	605.573,882 672.680,906	14	605.566,797 672.684,533	7.959
14	605.566,797 672.684,533	15	605.560,425 672.675,156	11.337
15	605.560,425 672.675,156	1	605.543,118 672.684,463	19.651

** Lungimile segmentelor sunt determinate în planul de proiecție Stereo 70 și sunt rotunjite la 1 milimetru.

*** Distanța dintre puncte este formată din segmente cumulate ce sunt mai mici decât valoarea 1 milimetru.

**DATE DESPRE IMOBILUL NR. 5733**

Oficiul de Cadastru și Publicitate Imobiliară SUCEAVA
Biroul de Cadastru și Publicitate Imobiliară Falticeni

A. Partea I. Descrierea imobilului

TEREN Necunoscut

Nr. CF vechi:307
Nr. cadastral vechi:704

Adresa: Loc. Meresti, Jud. Suceava

Nr. Crt	Nr cadastral Nr. topografic	Suprafața* (mp)	Observații / Referințe
A1	31129	1.800	Sector cadastral:9 Teren neimprejmuit;

B. Partea II. Proprietari și acte

Inscrieri privitoare la dreptul de proprietate și alte drepturi reale		Referințe
2561 / 26/08/2004		
Act Notarial nr. 802/2004, din 26/08/2004 emis de BNP I LIUTA;		
B1	Intabulare, drept de PROPRIETATE, dobândit prin Convenție, cota actuala 1/1 1) JESCU VIORICA	A1

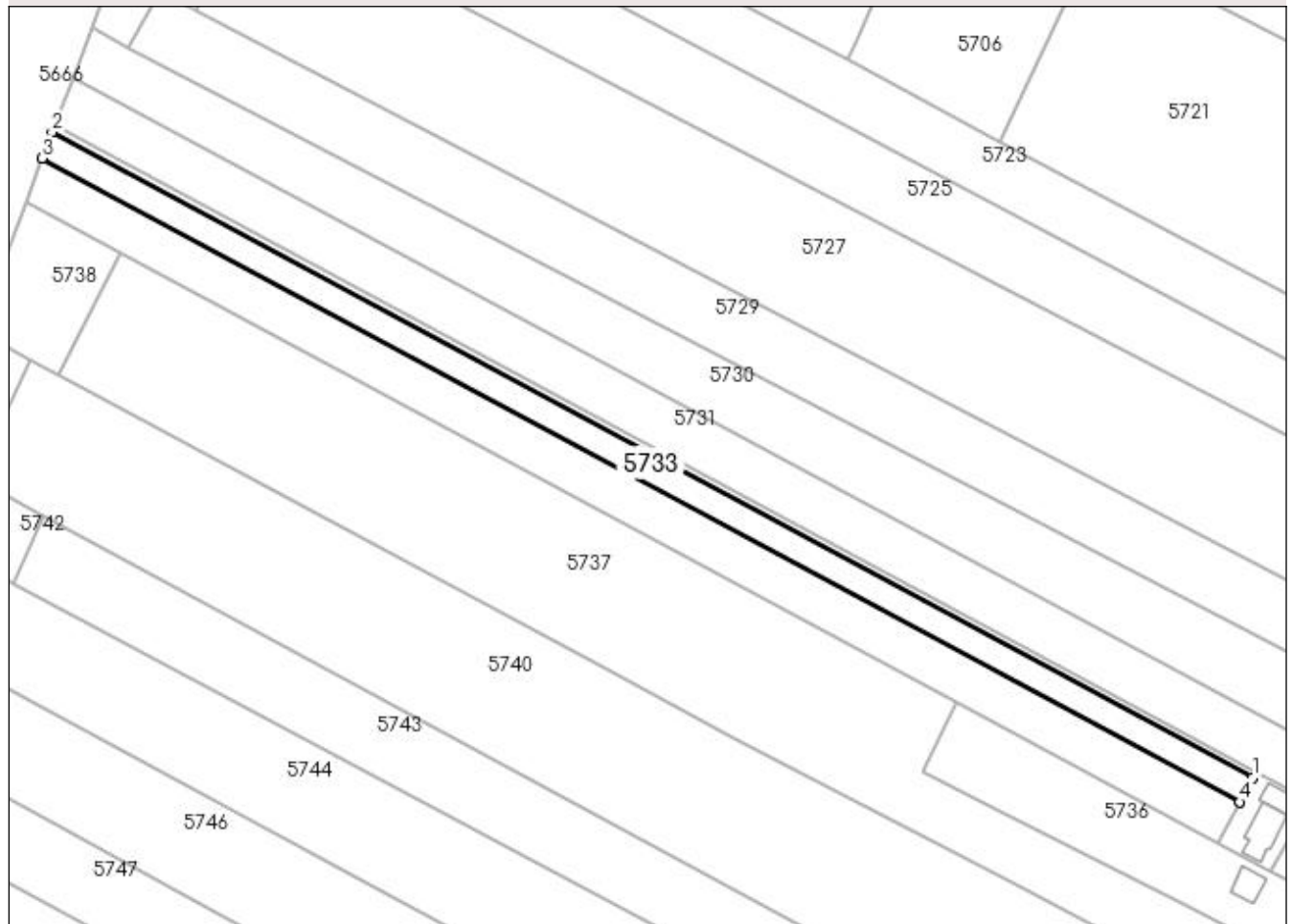
C. Partea III. SARCINI .

Inscrieri privind dezmembramintele dreptului de proprietate, drepturi reale de garanție și sarcini	Referințe
NU SUNT	

Anexa Nr. 1 La Partea I**Teren**

Nr cadastral	Suprafața (mp)*	Observații / Referințe
31129	1.800	

* Suprafața este determinată în planul de proiecție Stereo 70.

DETALII LINIARE IMOBIL**Date referitoare la teren**

Crt	Categorie folosință	Intravilan	Suprafața (mp)	Tarla	Parcelă	Nr. topo	Observații / Referințe
1	arabil	DA	83	-	-	-	
2	arabil	NU	1.717	9	83	-	

Lungime Segmente

1) Valorile lungimilor segmentelor sunt obținute din proiecție în plan.

Punct început	X / Y	Punct sfârșit	X / Y	Lungime segment (** (m)
1	605.542,467 672.683,239	2	605.279,817 672.824,354	298.158
2	605.279,817 672.824,354	3	605.277,677 672.818,719	6.028
3	605.277,677 672.818,719	4	605.539,599 672.677,841	297.405
4	605.539,599 672.677,841	5	605.539,662 672.677,961	0.136

Punct început	X / Y	Punct sfârșit	X / Y	Lungime segment (** (m)
5	605.539,662 672.677,961	1	605.542,467 672.683,239	5.977

** Lungimile segmentelor sunt determinate în planul de proiecție Stereo 70 și sunt rotunjite la 1 milimetru.

*** Distanța dintre puncte este formată din segmente cumulate ce sunt mai mici decât valoarea 1 milimetru.

**DATE DESPRE IMOBILUL NR. 5734**

Oficiul de Cadastru și Publicitate Imobiliară SUCEAVA
Biroul de Cadastru și Publicitate Imobiliară Falticeni

A. Partea I. Descrierea imobilului

TEREN Necunoscut

Adresa: Loc. Meresti, Jud. Suceava

Nr. Crt	Nr cadastral Nr. topografic	Suprafața* (mp)	Observații / Referințe
A1	31185	3.000	Sector cadastral:9 Teren neimprejmuit;

B. Partea II. Proprietari și acte

Inscrieri privitoare la dreptul de proprietate și alte drepturi reale	Referințe
1373 / 27/01/2017	
Act Notarial nr. 1055, din 12/10/2004 emis de BNP IOAN LIUTA;	
B2	A1
Intabulare, drept de PROPRIETATE bun propriu, dobandit prin Conventie, cota actuala 1/1 1) JESCU VIORICA	

C. Partea III. SARCINI .

Inscrieri privind dezmembramintele dreptului de proprietate, drepturi reale de garanție și sarcini	Referințe
NU SUNT	

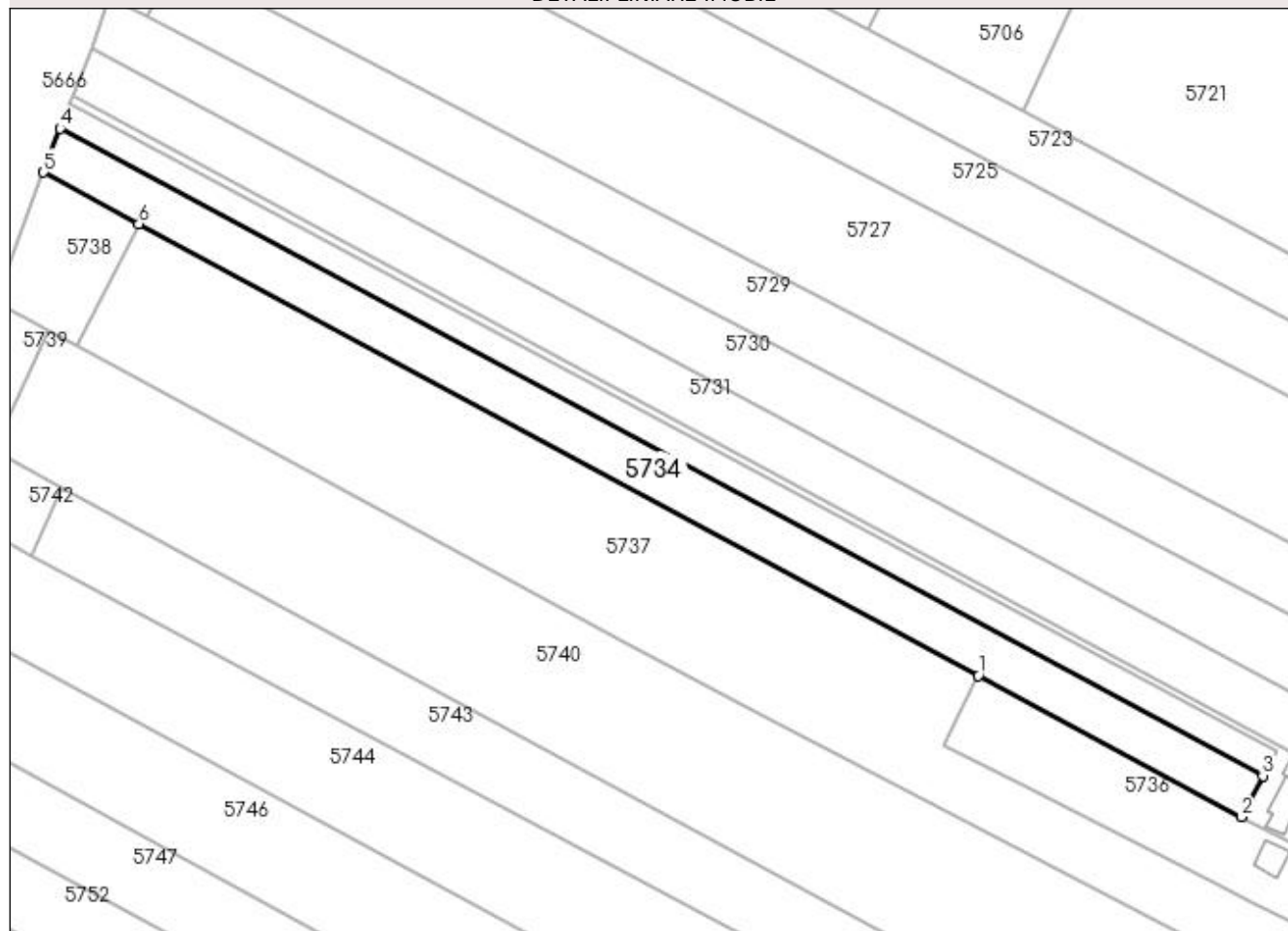
Anexa Nr. 1 La Partea I

Teren

Nr cadastral	Suprafața (mp)*	Observații / Referințe
31185	3.000	

* Suprafața este determinată în planul de proiecție Stereo 70.

DETALII LINIARE IMOBIL



Date referitoare la teren

Crt	Categorie folosință	Intravilan	Suprafața (mp)	Tarla	Parcelă	Nr. topo	Observații / Referințe
1	arabil	DA	141	-	-	-	
2	arabil	NU	2.859	9	83	-	

Lungime Segmente

1) Valorile lungimilor segmentelor sunt obținute din proiecție în plan.

Punct început	X / Y	Punct sfârșit	X / Y	Lungime segment (** (m)
1	605.477,656 672.699,679	2	605.534,854 672.668,914	64.947
2	605.534,854 672.668,914	3	605.539,599 672.677,841	10.11
3	605.539,599 672.677,841	4	605.277,677 672.818,719	297.405
4	605.277,677 672.818,719	5	605.274,08 672.809,175	10.199

Punct început	X / Y	Punct sfârșit	X / Y	Lungime segment (** (m)
5	605.274,08 672.809,175	6	605.294,869 672.797,993	23.606
6	605.294,869 672.797,993	1	605.477,656 672.699,679	207.549

** Lungimile segmentelor sunt determinate în planul de proiecție Stereo 70 și sunt rotunjite la 1 milimetru.

*** Distanța dintre puncte este formată din segmente cumulate ce sunt mai mici decât valoarea 1 milimetru.

**DATE DESPRE IMOBILUL NR. 5735**

Oficiul de Cadastru și Publicitate Imobiliară SUCEAVA
Biroul de Cadastru și Publicitate Imobiliară Falticeni

A. Partea I. Descrierea imobilului

TEREN Intravilan

Adresa: Loc. Meresti, Jud. Suceava

Nr. Crt	Nr cadastral Nr. topografic	Suprafața* (mp)	Observații / Referințe
A1	34679	1.200	Sector cadastral:9 Teren neimprejmuit;

Construcții

Crt	Nr cadastral Nr. topografic	Adresa	Observații / Referințe
A1.1		Loc. Meresti, Jud. Suceava	Nr. niveluri:1; S. construita la sol:40 mp; Locuință.
A1.2		Loc. Meresti, Jud. Suceava	Nr. niveluri:1; S. construita la sol:15 mp; Anexă.

B. Partea II. Proprietari și acte

Inscrieri privitoare la dreptul de proprietate și alte drepturi reale		Referințe
16157 / 23/06/2021		
Act Notarial nr. 2134, din 23/06/2021 emis de APOSTOL MARIA;		
B6	Intabulare, drept de PROPRIETATE bun comun, dobandit prin Conventie, cota actuala 1/1 1) JESCU VIORICA, necasatorita	A1
/		
Act Administrativ nr. 3416AS, din 14/06/2023 emis de PRIMĂRIA VULTUREȘTI;		
B7	Intabulare, drept de PROPRIETATE, dobandit prin Lege, cota actuala 1/1 1) JESCU VIORICA, necasatorita	A1.1, A1.2

C. Partea III. SARCINI .

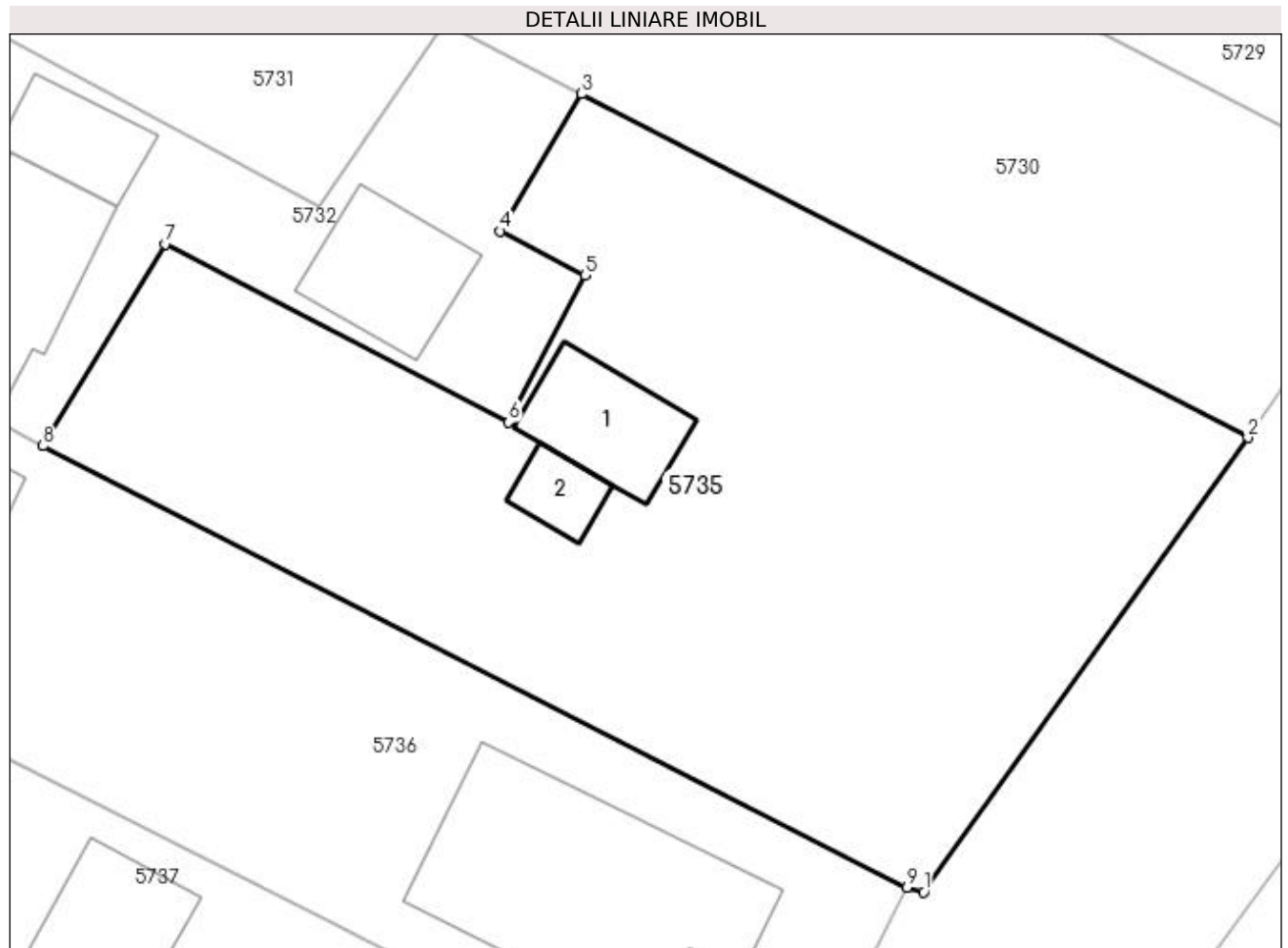
Inscrieri privind dezmembramintele dreptului de proprietate, drepturi reale de garanție și sarcini	Referințe
NU SUNT	

Anexa Nr. 1 La Partea I

Teren

Nr cadastral	Suprafaţa (mp)*	Observații / Referințe
34679	1.200	

* Suprafața este determinată în planul de proiecție Stereo 70.



Date referitoare la teren

Crt	Categorie folosință	Intra vilan	Suprafața (mp)	Tarla	Parcelă	Nr. topo	Observații / Referințe
1	curți constructii	DA	1.200	-	-	-	

Date referitoare la construcții

Crt	Număr	Destinație construcție	Supraf. (mp)	Situație juridică	Observații / Referințe
A1.1		construcții de locuințe	40	Cu acte	Nr. niveluri:1; S. construita la sol:40 mp; Locuință.
A1.2		construcții anexa	15	Cu acte	Nr. niveluri:1; S. construita la sol:15 mp; Anexă.

Lungime Segmente

1) Valorile lungimilor segmentelor sunt obținute din proiecție în plan.

Punct început	X / Y	Punct sfârșit	X / Y	Lungime segment (** (m)
1	605.591,478 672.639,901	2	605.608,15 672.663,254	28.694
2	605.608,15 672.663,254	3	605.573,882 672.680,906	38.547
3	605.573,882 672.680,906	4	605.569,705 672.673,846	8.203

Punct început	X / Y	Punct sfârşit	X / Y	Lungime segment (** (m)
4	605.569,705 672.673,846	5	605.574,067 672.671,583	4.914
5	605.574,067 672.671,583	6	605.570,153 672.664,038	8.5
6	605.570,153 672.664,038	7	605.552,509 672.673,191	19.877
7	605.552,509 672.673,191	8	605.546,208 672.662,814	12.14
8	605.546,208 672.662,814	9	605.590,622 672.640,146	49.864
9	605.590,622 672.640,146	1	605.591,478 672.639,901	0.89

** Lungimile segmentelor sunt determinate în planul de proiecţie Stereo 70 şi sunt rotunjite la 1 milimetru.

*** Distanţa dintre puncte este formată din segmente cumulate ce sunt mai mici decât valoarea 1 milimetru.

**DATE DESPRE IMOBILUL NR. 5736**

Oficiul de Cadastru și Publicitate Imobiliară SUCEAVA
Biroul de Cadastru și Publicitate Imobiliară Falticeni

A. Partea I. Descrierea imobilului

TEREN Necunoscut

Nr. CF vechi:266
Nr. cadastral vechi:693

Adresa: Loc. Meresti, Jud. Suceava

Nr. Crt	Nr cadastral Nr. topografic	Suprafața* (mp)	Observații / Referințe
A1	30983	2.000	Sector cadastral:9 Teren neimprejmuit;

Construcții

Crt	Nr cadastral Nr. topografic	Adresa	Observații / Referințe
A1.1	30983-C1	Loc. Meresti, Jud. Suceava	Nr. niveluri:1; S. construita la sol:143 mp; Locuinta construita din BCA, acoperita cu tabla. Anul construirii 1999 .Nu detine certificat de performanta energetica si nu detine lift
A1.2		Loc. Meresti, Jud. Suceava	Nr. niveluri:1; S. construita la sol:36 mp; Anexă.

B. Partea II. Proprietari și acte

Inscrieri privitoare la dreptul de proprietate și alte drepturi reale		Referințe
25127 / 18/12/2015		
Act Notarial nr. 1249, din 04/05/2004 emis de BNP M APOSTOL;		
B2	Intabulare, drept de PROPRIETATE bun comun, dobandit prin Conventie, cota actuala 1/1 1) PLACINTA FLORIN, casatorit cu 2) PLACINTA ELENA	A1, A1.1
/		
Act Administrativ nr. 3416AS, din 14/06/2023 emis de PRIMĂRIA VULTUREȘTI;		
B3	Intabulare, drept de PROPRIETATE, dobandit prin Lege, cota actuala 1/1 1) PLACINTA FLORIN, casatorit cu 2) PLACINTA ELENA	A1.2

C. Partea III. SARCINI .

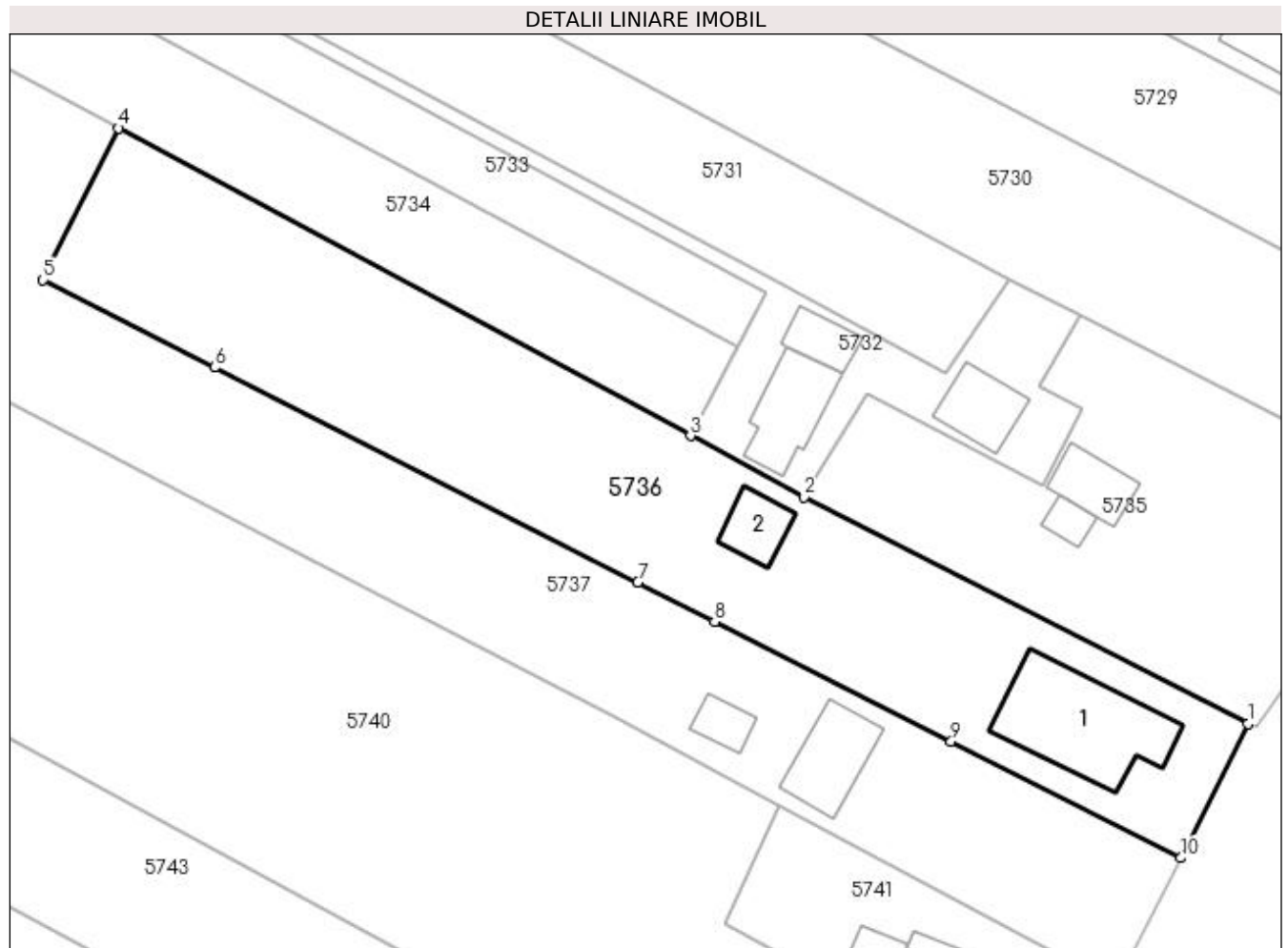
Inscrieri privind dezmembramintele dreptului de proprietate, drepturi reale de garanție și sarcini	Referințe
NU SUNT	

Anexa Nr. 1 La Partea I

Teren

Nr cadastral	Suprafața (mp)*	Observații / Referințe
30983	2.000	

* Suprafața este determinată în planul de proiecție Stereo 70.



Date referitoare la teren

Crt	Categorie folosință	Intra vilan	Suprafața (mp)	Tarla	Parcelă	Nr. topo	Observații / Referințe
1	curți constructii	DA	905	-	-	-	
2	arabil	NU	1.095	9	83	-	

Date referitoare la construcții

Crt	Număr	Destinație construcție	Supraf. (mp)	Situație juridică	Observații / Referințe
A1.1	30983-C1	construcții de locuințe	143	Cu acte	Nr. niveluri:1; S. construita la sol:143 mp; Locuinta construita din BCA, acoperita cu tabla. Anul construirii 1999 .Nu detine certificat de performanta energetica si nu detine lift
A1.2		construcții anexa	36	Cu acte	Nr. niveluri:1; S. construita la sol:36 mp; Anexă.

Lungime Segmente

1) Valorile lungimilor segmentelor sunt obținute din proiecție în plan.

Punct început	X / Y	Punct sfârșit	X / Y	Lungime segment (** (m)
1	605.590,622 672.640,146	2	605.546,208 672.662,814	49.864

Punct început	X / Y	Punct sfârșit	X / Y	Lungime segment (** (m)
2	605.546,208 672.662,814	3	605.534,854 672.668,914	12.889
3	605.534,854 672.668,914	4	605.477,656 672.699,679	64.947
4	605.477,656 672.699,679	5	605.470,088 672.684,482	16.977
5	605.470,088 672.684,482	6	605.487,249 672.675,761	19.25
6	605.487,249 672.675,761	7	605.529,598 672.654,28	47.485
7	605.529,598 672.654,28	8	605.537,278 672.650,384	8.612
8	605.537,278 672.650,384	9	605.560,936 672.638,384	26.527
9	605.560,936 672.638,384	10	605.583,909 672.626,731	25.759
10	605.583,909 672.626,731	1	605.590,622 672.640,146	15.001

** Lungimile segmentelor sunt determinate în planul de proiecție Stereo 70 și sunt rotunjite la 1 milimetru.

*** Distanța dintre puncte este formată din segmente cumulate ce sunt mai mici decât valoarea 1 milimetru.

**DATE DESPRE IMOBILUL NR. 5737**

Oficiul de Cadastru și Publicitate Imobiliară SUCEAVA
Biroul de Cadastru și Publicitate Imobiliară Falticeni

A. Partea I. Descrierea imobilului

TEREN Necunoscut

Adresa: Loc. Meresti, Jud. Suceava

Nr. Crt	Nr cadastral Nr. topografic	Suprafața* (mp)	Observații / Referințe
A1	30997	7.900	Sector cadastral:9 Teren neimprejmuit;

Construcții

Crt	Nr cadastral Nr. topografic	Adresa	Observații / Referințe
A1.1	30997-C1	Loc. Meresti, Jud. Suceava	Nr. niveluri:1; S. construita la sol:66 mp; Locuinta construita din lemn, acoperita cu azbest. Anul construirii 1999 .Nu detine certificat de performanta energetica si nu detine lift .
A1.2	30997-C2	Loc. Meresti, Jud. Suceava	Nr. niveluri:1; S. construita la sol:22 mp; Sura construita din chirpici, acoperita cu azbest. Fara acte

B. Partea II. Proprietari și acte

Inscrieri privitoare la dreptul de proprietate și alte drepturi reale	Referințe	
1345 / 20/01/2016		
Act Notarial nr. 1017, din 10/02/1999 emis de BNP ION LOSTUN;		
B1	Intabulare, drept de PROPRIETATE bun propriu, dobandit prin Conventie, cota actuala 1/1 1) PLACINTA FLORIN	A1
Act Administrativ nr. 5447, din 10/12/2015 emis de PRIMARIA COMUNEI VULTURESTI;		
B2	Intabulare, drept de PROPRIETATE bun comun, dobandit prin Construire, cota actuala 1/1 1) PLACINTA FLORIN , casatorit cu 2) PLACINTA ELENA	A1.1
/		
Act Administrativ nr. 3416AS, din 14/06/2023 emis de PRIMĂRIA VULTUREȘTI;		
B3	Intabulare, drept de PROPRIETATE, dobandit prin Lege, cota actuala 1/1 1) PLACINTA FLORIN 2) PLACINTA FLORIN , casatorit cu 3) PLACINTA ELENA	A1.2

C. Partea III. SARCINI .

Inscrieri privind dezmembramintele dreptului de proprietate, drepturi reale de garanție și sarcini	Referințe
NU SUNT	

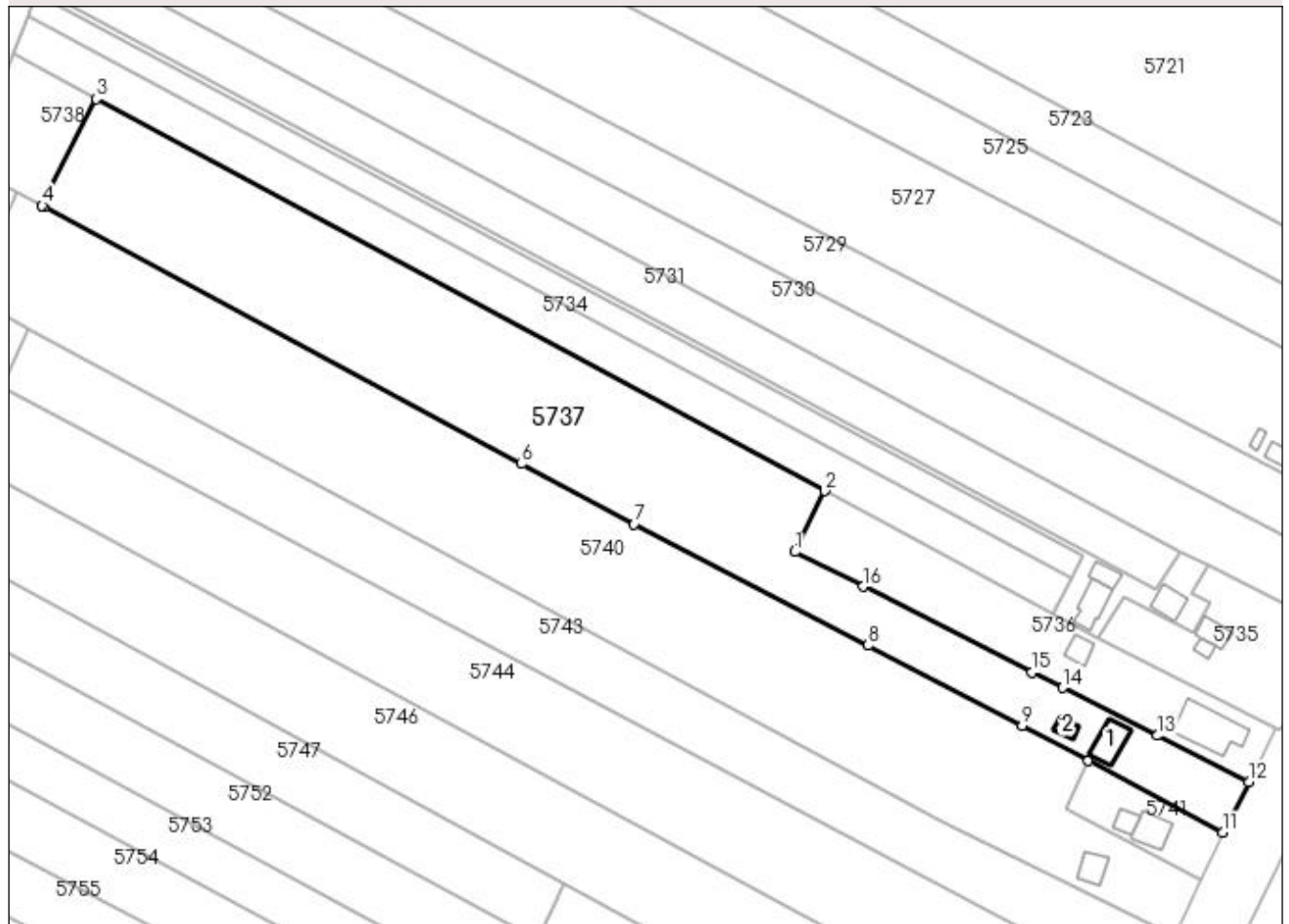
Anexa Nr. 1 La Partea I

Teren

Nr cadastral	Suprafața (mp)*	Observații / Referințe
30997	7.900	

* Suprafața este determinată în planul de proiecție Stereo 70.

DETALII LINIARE IMOBIL



Date referitoare la teren

Crt	Categorie folosință	Intravilan	Suprafața (mp)	Tarla	Parcelă	Nr. topo	Observații / Referințe
1	curți constructii	DA	562	-	-	-	
2	curți constructii	NU	156	-	-	-	
3	arabil	NU	7.182	9	83	-	

Date referitoare la construcții

Crt	Număr	Destinație construcție	Supraf. (mp)	Situație juridică	Observații / Referințe
A1.1	30997-C1	construcții de locuințe	66	Cu acte	Nr. niveluri:1; S. construita la sol:66 mp; Locuinta construita din lemn, acoperita cu azbest. Anul construirii 1999 .Nu detine certificat de performanta energetica si nu detine lift .
A1.2	30997-C2	construcții anexa	22	Cu acte	Nr. niveluri:1; S. construita la sol:22 mp; Sura construita din chirpici, acoperita cu azbest. Fara acte

Lungime Segmente

1) Valorile lungimilor segmentelor sunt obținute din proiecție în plan.

Punct început	X / Y	Punct sfârșit	X / Y	Lungime segment (** (m)
1	605.470,088 672.684,482	2	605.477,656 672.699,679	16.977
2	605.477,656 672.699,679	3	605.294,869 672.797,993	207.549
3	605.294,869 672.797,993	4	605.281,329 672.771,271	29.957
4	605.281,329 672.771,271	5	605.282,021 672.770,898	0.786
5	605.282,021 672.770,898	6	605.401,503 672.706,494	135.734
6	605.401,503 672.706,494	7	605.429,722 672.691,38	32.012
7	605.429,722 672.691,38	8	605.488,396 672.660,951	66.095
8	605.488,396 672.660,951	9	605.527,08 672.640,913	43.566
9	605.527,08 672.640,913	10	605.543,693 672.632,044	18.832
10	605.543,693 672.632,044	11	605.577,405 672.614,047	38.215
11	605.577,405 672.614,047	12	605.583,909 672.626,731	14.254
12	605.583,909 672.626,731	13	605.560,936 672.638,384	25.759
13	605.560,936 672.638,384	14	605.537,278 672.650,384	26.527
14	605.537,278 672.650,384	15	605.529,598 672.654,28	8.612
15	605.529,598 672.654,28	16	605.487,249 672.675,761	47.485
16	605.487,249 672.675,761	1	605.470,088 672.684,482	19.25

** Lungimile segmentelor sunt determinate în planul de proiecție Stereo 70 și sunt rotunjite la 1 milimetru.

*** Distanța dintre puncte este formată din segmente cumulate ce sunt mai mici decât valoarea 1 milimetru.

**DATE DESPRE IMOBILUL NR. 5738**

Oficiul de Cadastru și Publicitate Imobiliară SUCEAVA
Biroul de Cadastru și Publicitate Imobiliară Falticeni

A. Partea I. Descrierea imobilului

TEREN Extravilan

Adresa: Jud. Suceava

Nr. Crt	Nr cadastral Nr. topografic	Suprafața* (mp)	Observații / Referințe
A1		658	Sector cadastral:9 Teren neimprejmuit;

B. Partea II. Proprietari și acte

Inscrieri privitoare la dreptul de proprietate și alte drepturi reale		Referințe
/		
Act Normativ nr. Legea 7, din 13/03/1996 emis de PARLAMENTUL ROMANIEI;		
B1	Inscrierea provizorie, drept de PROPRIETATE, dobandit prin Lege, cota actuala 1/1 1) COMUNA VULTUREȘTI, CIF:4326868, PROPRIETAR NEIDENTIFICAT.	A1

C. Partea III. SARCINI .

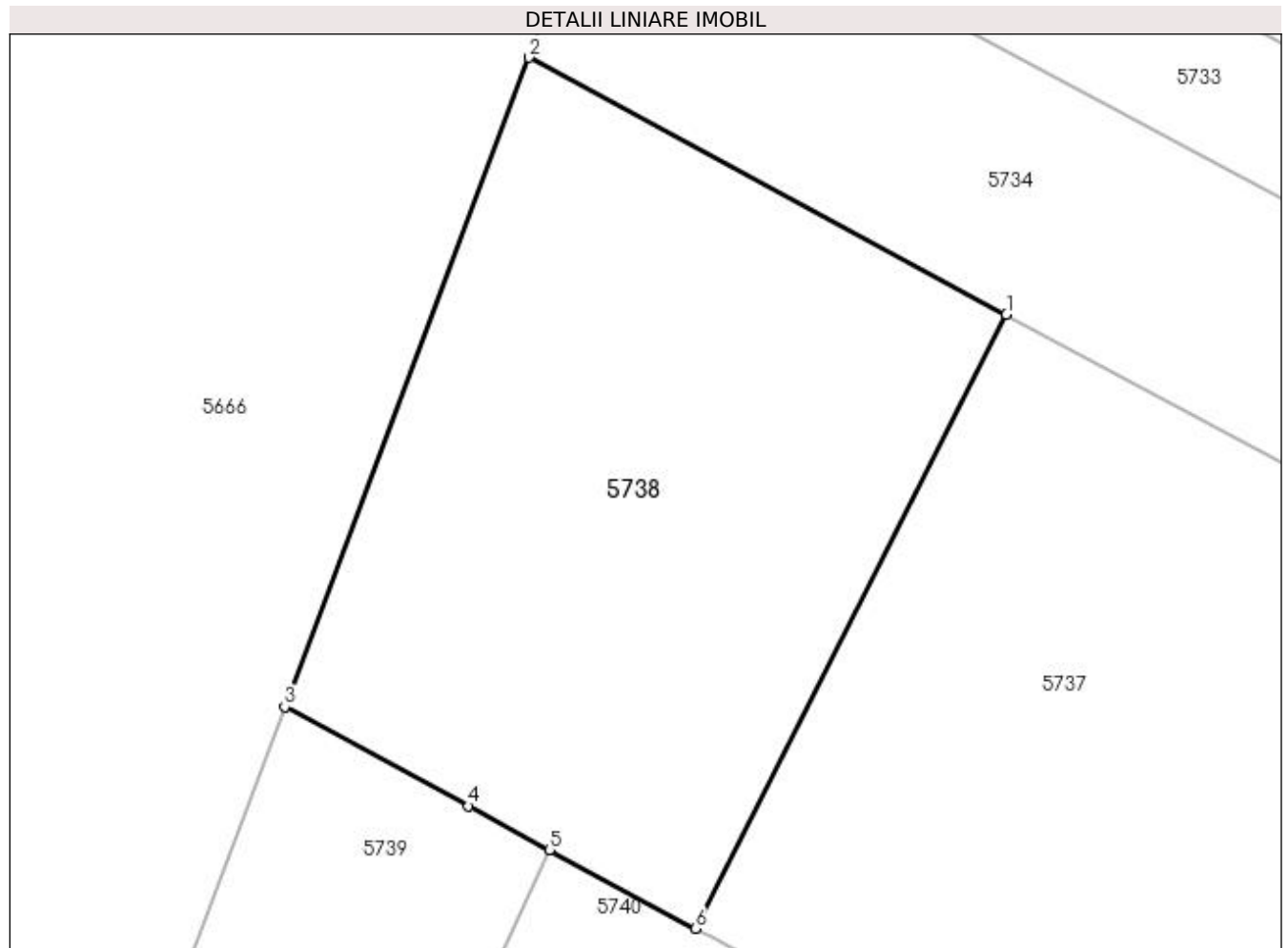
Inscrieri privind dezmembramintele dreptului de proprietate, drepturi reale de garanție și sarcini	Referințe
NU SUNT	

Anexa Nr. 1 La Partea I

Teren

Nr cadastral	Suprafaţa (mp)*	Observații / Referințe
	658	

* Suprafața este determinată în planul de proiecție Stereo 70.



Date referitoare la teren

Crt	Categorie folosință	Intravilan	Suprafața (mp)	Tarla	Parcelă	Nr. topo	Observații / Referințe
1	arabil	NU	658	9	83	-	

Lungime Segmente

1) Valorile lungimilor segmentelor sunt obținute din proiecție în plan.

Punct început	X / Y	Punct sfârșit	X / Y	Lungime segment (** (m)
1	605.294,869 672.797,993	2	605.274,08 672.809,175	23.606
2	605.274,08 672.809,175	3	605.263,432 672.780,918	30.197
3	605.263,432 672.780,918	4	605.271,445 672.776,598	9.103
4	605.271,445 672.776,598	5	605.274,972 672.774,697	4.007
5	605.274,972 672.774,697	6	605.281,329 672.771,271	7.221

Punct început	X / Y	Punct sfârșit	X / Y	Lungime segment (** (m)
6	605.281,329 672.771,271	1	605.294,869 672.797,993	29.957

** Lungimile segmentelor sunt determinate în planul de proiecție Stereo 70 și sunt rotunjite la 1 milimetru.

*** Distanța dintre puncte este formată din segmente cumulate ce sunt mai mici decât valoarea 1 milimetru.

**DATE DESPRE IMOBILUL NR. 5739**

Oficiul de Cadastru și Publicitate Imobiliară SUCEAVA
Biroul de Cadastru și Publicitate Imobiliară Falticeni

A. Partea I. Descrierea imobilului

TEREN Extravilan

Adresa: Jud. Suceava

Nr. Crt	Nr cadastral Nr. topografic	Suprafața* (mp)	Observații / Referințe
A1		347	Sector cadastral:9 Teren neimprejmuit;

B. Partea II. Proprietari și acte

Inscrieri privitoare la dreptul de proprietate și alte drepturi reale	Referințe
/	
Act Normativ nr. Legea 7, din 13/03/1996 emis de PARLAMENTUL ROMANIEI;	
B1	A1
1) COMUNA VULTUREȘTI, CIF:4326868, PROPRIETAR NEIDENTIFICAT.	

C. Partea III. SARCINI .

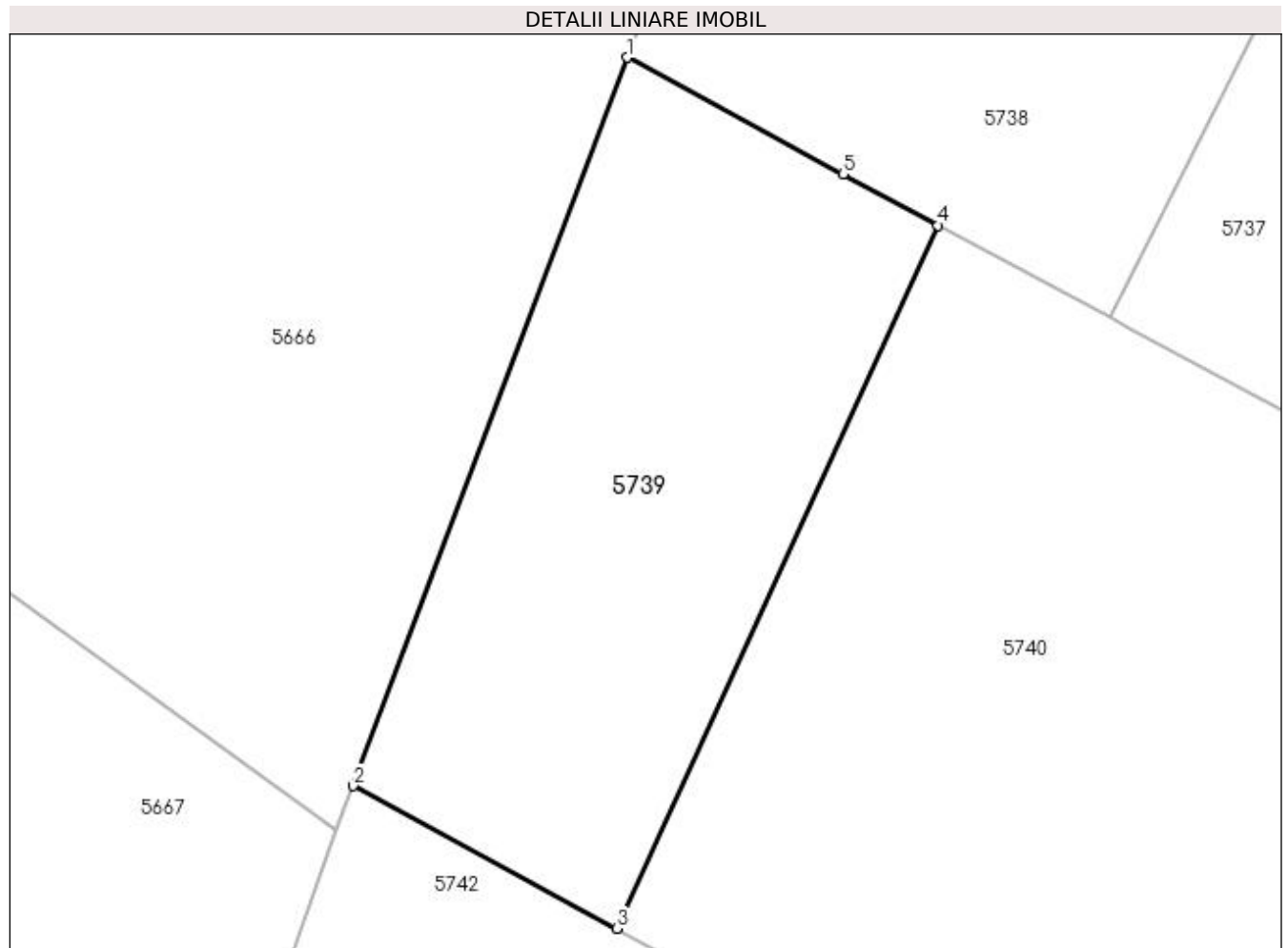
Inscrieri privind dezmembramintele dreptului de proprietate, drepturi reale de garanție și sarcini	Referințe
NU SUNT	

Anexa Nr. 1 La Partea I

Teren

Nr cadastral	Suprafața (mp)*	Observații / Referințe
	347	

* Suprafața este determinată în planul de proiecție Stereo 70.



Date referitoare la teren

Crt	Categorie folosință	Intra vilan	Suprafața (mp)	Tarla	Parcelă	Nr. topo	Observații / Referințe
1	arabil	NU	347	9	83	-	

Lungime Segmente

1) Valorile lungimilor segmentelor sunt obținute din proiecție în plan.

Punct început	X / Y	Punct sfârșit	X / Y	Lungime segment (** (m)
1	605.263,432 672.780,918	2	605.253,256 672.753,916	28.856
2	605.253,256 672.753,916	3	605.263,045 672.748,626	11.127
3	605.263,045 672.748,626	4	605.274,972 672.774,697	28.67
4	605.274,972 672.774,697	5	605.271,445 672.776,598	4.007
5	605.271,445 672.776,598	1	605.263,432 672.780,918	9.103

**** Lungimile segmentelor sunt determinate în planul de proiecție Stereo 70 și sunt rotunjite la 1 milimetru.**

***** Distanța dintre puncte este formată din segmente cumulate ce sunt mai mici decât valoarea 1 milimetru.**

**DATE DESPRE IMOBILUL NR. 5740**

Oficiul de Cadastru și Publicitate Imobiliară SUCEAVA
Biroul de Cadastru și Publicitate Imobiliară Falticeni

A. Partea I. Descrierea imobilului

TEREN Necunoscut

Adresa: Loc. Meresti, Jud. Suceava

Nr. Crt	Nr cadastral Nr. topografic	Suprafața* (mp)	Observații / Referințe
A1		9.500	Sector cadastral:9 Teren neimprejmuit;

Construcții

Crt	Nr cadastral Nr. topografic	Adresa	Observații / Referințe
A1.1		Loc. Meresti, Jud. Suceava	Nr. niveluri:1; S. construita la sol:44 mp; Anexă.

B. Partea II. Proprietari și acte

Inscrieri privitoare la dreptul de proprietate și alte drepturi reale		Referințe
/		
Act Administrativ nr. 510, din 15/12/1993 emis de CJSDPAT SUCEAVA;		
B1	Intabulare, drept de PROPRIETATE, dobandit prin Reconstituire, cota actuala 1/1 1) BUCINSCHI MARIA DEFUNCT:Da 2) COLESNIUC CATINCA DEFUNCT:Da 3) DĂNILĂ MIHAI, Lipsă CNP proprietar.	A1
Act Administrativ nr. 3416AS, din 14/06/2023 emis de PRIMĂRIA VULTUREȘTI;		
B2	Intabulare, drept de PROPRIETATE, dobandit prin Lege, cota actuala 1/1 1) BUCINSCHI MARIA DEFUNCT:Da 2) COLESNIUC CATINCA DEFUNCT:Da 3) DĂNILĂ MIHAI, Lipsă CNP proprietar.	A1.1

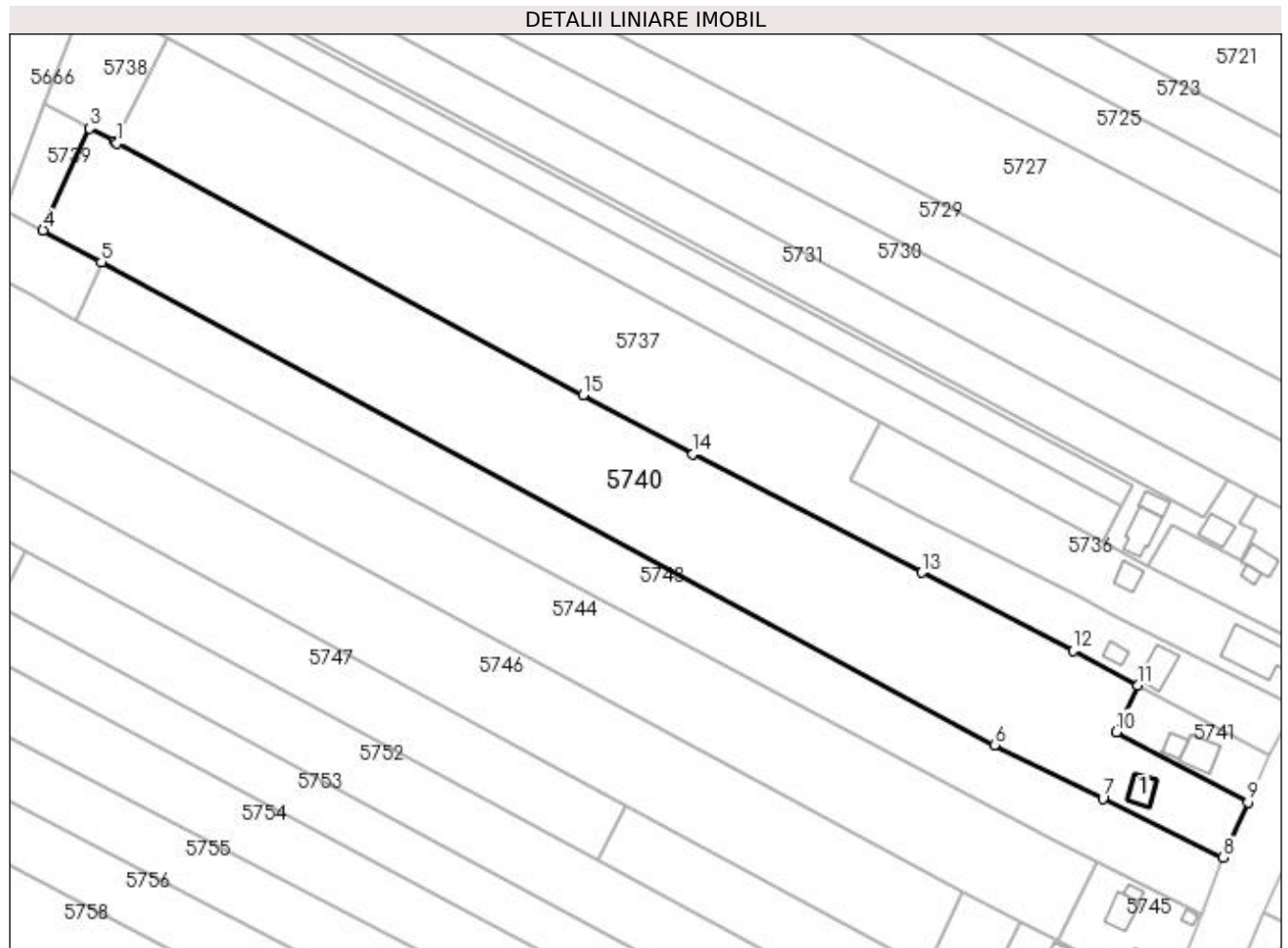
C. Partea III. SARCINI .

Inscrieri privind dezmembramintele dreptului de proprietate, drepturi reale de garanție și sarcini	Referințe
NU SUNT	

Anexa Nr. 1 La Partea I**Teren**

Nr cadastral	Suprafața (mp)*	Observații / Referințe
	9.500	

* Suprafața este determinată în planul de proiecție Stereo 70.

**Date referitoare la teren**

Crt	Categorie folosință	Intra vilan	Suprafața (mp)	Tarla	Parcelă	Nr. topo	Observații / Referințe
1	curți constructii	DA	720	-	-	-	
2	arabil	NU	8.780	9	83	-	

Date referitoare la construcții

Crt	Număr	Destinație construcție	Supraf. (mp)	Situație juridică	Observații / Referințe
A1.1		construcții anexa	44	Cu acte	Nr. niveluri:1; S. construita la sol:44 mp; Anexă.

Lungime Segmente

1) Valorile lungimilor segmentelor sunt obținute din proiecție în plan.

Punct început	X / Y	Punct sfârșit	X / Y	Lungime segment (** (m)
1	605.282,021 672.770,898	2	605.281,329 672.771,271	0.786
2	605.281,329 672.771,271	3	605.274,972 672.774,697	7.221
3	605.274,972 672.774,697	4	605.263,045 672.748,626	28.67

Punct început	X / Y	Punct sfârșit	X / Y	Lungime segment (** (m)
4	605.263,045 672.748,626	5	605.278,008 672.740,542	17.007
5	605.278,008 672.740,542	6	605.506,998 672.616,817	260.277
6	605.506,998 672.616,817	7	605.534,76 672.603,117	30.958
7	605.534,76 672.603,117	8	605.565,471 672.587,961	34.247
8	605.565,471 672.587,961	9	605.571,952 672.602,127	15.578
9	605.571,952 672.602,127	10	605.538,24 672.620,124	38.215
10	605.538,24 672.620,124	11	605.543,693 672.632,044	13.108
11	605.543,693 672.632,044	12	605.527,08 672.640,913	18.832
12	605.527,08 672.640,913	13	605.488,396 672.660,951	43.566
13	605.488,396 672.660,951	14	605.429,722 672.691,38	66.095
14	605.429,722 672.691,38	15	605.401,503 672.706,494	32.012
15	605.401,503 672.706,494	1	605.282,021 672.770,898	135.734

** Lungimile segmentelor sunt determinate în planul de proiecție Stereo 70 și sunt rotunjite la 1 milimetru.

*** Distanța dintre puncte este formată din segmente cumulate ce sunt mai mici decât valoarea 1 milimetru.

**DATE DESPRE IMOBILUL NR. 5741**

Oficiul de Cadastru și Publicitate Imobiliară SUCEAVA
Biroul de Cadastru și Publicitate Imobiliară Falticeni

A. Partea I. Descrierea imobilului

TEREN Intravilan

Adresa: Loc. Meresti, Nr. 135, Jud. Suceava

Nr. Crt	Nr cadastral Nr. topografic	Suprafața* (mp)	Observații / Referințe
A1		500	Sector cadastral:9 Teren neimprejmuit;

Construcții

Crt	Nr cadastral Nr. topografic	Adresa	Observații / Referințe
A1.1		Loc. Meresti, Nr. 135, Jud. Suceava	Nr. niveluri:1; S. construita la sol:61 mp; Locuință.
A1.2		Loc. Meresti, Nr. 135, Jud. Suceava	Nr. niveluri:1; S. construita la sol:27 mp; Anexă.

B. Partea II. Proprietari și acte

Inscrieri privitoare la dreptul de proprietate și alte drepturi reale		Referințe
/		
Act Administrativ nr. 510, din 15/12/1993 emis de CJSDPAT SUCEAVA;		
B1	Intabulare, drept de PROPRIETATE, dobandit prin Reconstituire, cota actuala 1/1 1) BUCINSCHI MARIA DEFUNCT:Da 2) COLESNIUC CATINCA DEFUNCT:Da 3) DĂNILĂ MIHAI, Lipsă CNP proprietar.	A1
Act Administrativ nr. 3416AS, din 14/06/2023 emis de PRIMĂRIA VULTUREȘTI;		
B2	Intabulare, drept de PROPRIETATE, dobandit prin Lege, cota actuala 1/1 1) BUCINSCHI MARIA DEFUNCT:Da 2) COLESNIUC CATINCA DEFUNCT:Da 3) DĂNILĂ MIHAI, Lipsă CNP proprietar.	A1.1, A1.2

C. Partea III. SARCINI .

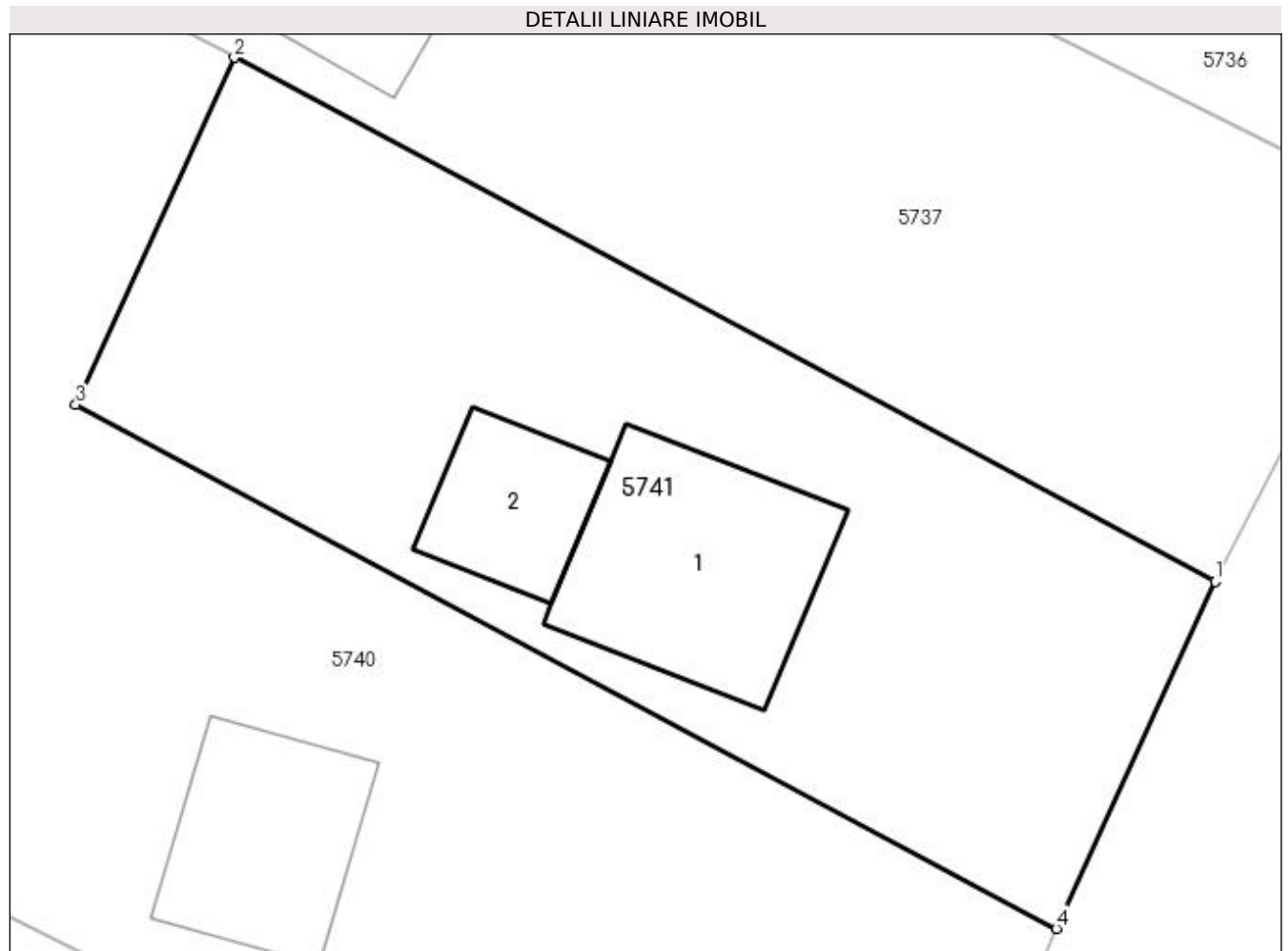
Inscrieri privind dezmembramintele dreptului de proprietate, drepturi reale de garanție și sarcini	Referințe
NU SUNT	

Anexa Nr. 1 La Partea I

Teren

Nr cadastral	Suprafața (mp)*	Observații / Referințe
	500	

* Suprafața este determinată în planul de proiecție Stereo 70.



Date referitoare la teren

Crt	Categorie folosință	Intra vilan	Suprafața (mp)	Tarla	Parcelă	Nr. topo	Observații / Referințe
1	curți constructii	DA	500	-	-	-	

Date referitoare la construcții

Crt	Număr	Destinație construcție	Supraf. (mp)	Situație juridică	Observații / Referințe
A1.1		construcții de locuințe	61	Cu acte	Nr. niveluri:1; S. construita la sol:61 mp; Locuință.
A1.2		construcții anexa	27	Cu acte	Nr. niveluri:1; S. construita la sol:27 mp; Anexă.

Lungime Segmente

1) Valorile lungimilor segmentelor sunt obținute din proiecție în plan.

Punct început	X / Y	Punct sfârșit	X / Y	Lungime segment (** (m))
1	605.577,405 672.614,047	2	605.543,693 672.632,044	38.215
2	605.543,693 672.632,044	3	605.538,24 672.620,124	13.108
3	605.538,24 672.620,124	4	605.571,952 672.602,127	38.215

Punct început	X / Y	Punct sfârșit	X / Y	Lungime segment (** (m)
4	605.571,952 672.602,127	1	605.577,405 672.614,047	13.108

** Lungimile segmentelor sunt determinate în planul de proiecție Stereo 70 și sunt rotunjite la 1 milimetru.

*** Distanța dintre puncte este formată din segmente cumulate ce sunt mai mici decât valoarea 1 milimetru.

**DATE DESPRE IMOBILUL NR. 5742**

Oficiul de Cadastru și Publicitate Imobiliară SUCEAVA
 Biroul de Cadastru și Publicitate Imobiliară Falticeni

A. Partea I. Descrierea imobilului

TEREN Extravilan

Adresa: Jud. Suceava

Nr. Crt	Nr cadastral Nr. topografic	Suprafața* (mp)	Observații / Referințe
A1		442	Sector cadastral:9 Teren neimprejmuit;

B. Partea II. Proprietari și acte

Inscrieri privitoare la dreptul de proprietate și alte drepturi reale		Referințe
/		
Act Normativ nr. Legea 7, din 13/03/1996 emis de PARLAMENTUL ROMANIEI;		
B1	Inscrierea provizorie, drept de PROPRIETATE, dobandit prin Lege, cota actuala 1/1 1) COMUNA VULTUREȘTI, CIF:4326868, PROPRIETAR NEIDENTIFICAT.	A1

C. Partea III. SARCINI .

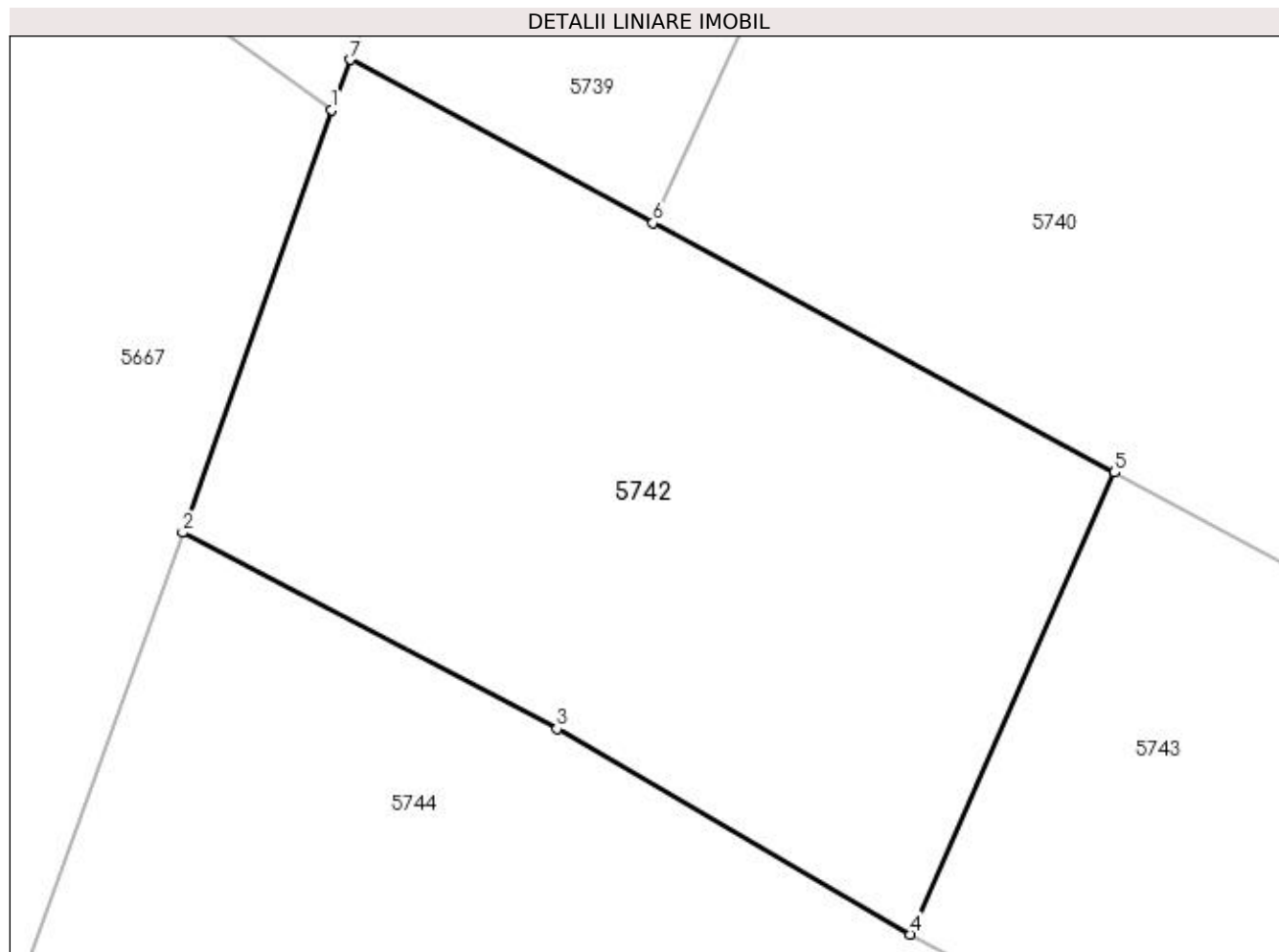
Inscrieri privind dezmembramintele dreptului de proprietate, drepturi reale de garanție și sarcini	Referințe
NU SUNT	

Anexa Nr. 1 La Partea I

Teren

Nr cadastral	Suprafața (mp)*	Observații / Referințe
	442	

* Suprafața este determinată în planul de proiecție Stereo 70.



Date referitoare la teren

Crt	Categorie folosință	Intravilan	Suprafața (mp)	Tarla	Parcelă	Nr. topo	Observații / Referințe
1	arabil	NU	442	9	83	-	

Lungime Segmente

1) Valorile lungimilor segmentelor sunt obținute din proiecție în plan.

Punct început	X / Y	Punct sfârșit	X / Y	Lungime segment (** (m)
1	605.252,646 672.752,296	2	605.247,81 672.738,602	14.523
2	605.247,81 672.738,602	3	605.259,937 672.732,244	13.693
3	605.259,937 672.732,244	4	605.271,388 672.725,583	13.247
4	605.271,388 672.725,583	5	605.278,008 672.740,542	16.358
5	605.278,008 672.740,542	6	605.263,045 672.748,626	17.007

Punct început	X / Y	Punct sfârşit	X / Y	Lungime segment (** (m)
6	605.263,045 672.748,626	7	605.253,256 672.753,916	11.127
7	605.253,256 672.753,916	1	605.252,646 672.752,296	1.731

** Lungimile segmentelor sunt determinate în planul de proiecţie Stereo 70 şi sunt rotunjite la 1 milimetru.

*** Distanţa dintre puncte este formată din segmente cumulate ce sunt mai mici decât valoarea 1 milimetru.

**DATE DESPRE IMOBILUL NR. 5743**

Oficiul de Cadastru și Publicitate Imobiliară SUCEAVA
Biroul de Cadastru și Publicitate Imobiliară Falticeni

A. Partea I. Descrierea imobilului

TEREN Necunoscut

Nr. CF vechi:252

Nr. cadastral vechi:398

Adresa: Loc. Meresti, Jud. Suceava

Nr. Crt	Nr cadastral Nr. topografic	Suprafața* (mp)	Observații / Referințe
A1	31942	5.000	Sector cadastral:9 Teren neimprejmuit;

B. Partea II. Proprietari și acte

Inscrieri privitoare la dreptul de proprietate și alte drepturi reale		Referințe
20404 / 02/08/2022		
Act Notarial nr. certificat de mostenitor nr. 352, din 01/08/2022 emis de NP APOSTOL MARIA;		
B3	Intabulare, drept de PROPRIETATE, dobandit prin Succesiune, cota actuala 3/8 1) CALISTRU GHEORGHE-MIODRAG	A1
29285 / 18/10/2023		
Act Notarial nr. contract de donatie 4999, din 17/10/2023 emis de NP APOSTOL MARIA;		
B4	Intabulare, drept de PROPRIETATE bun propriu, dobandit prin Conventie, cota actuala 5/8 1) CALISTRU GHEORGHE-MIODRAG	A1

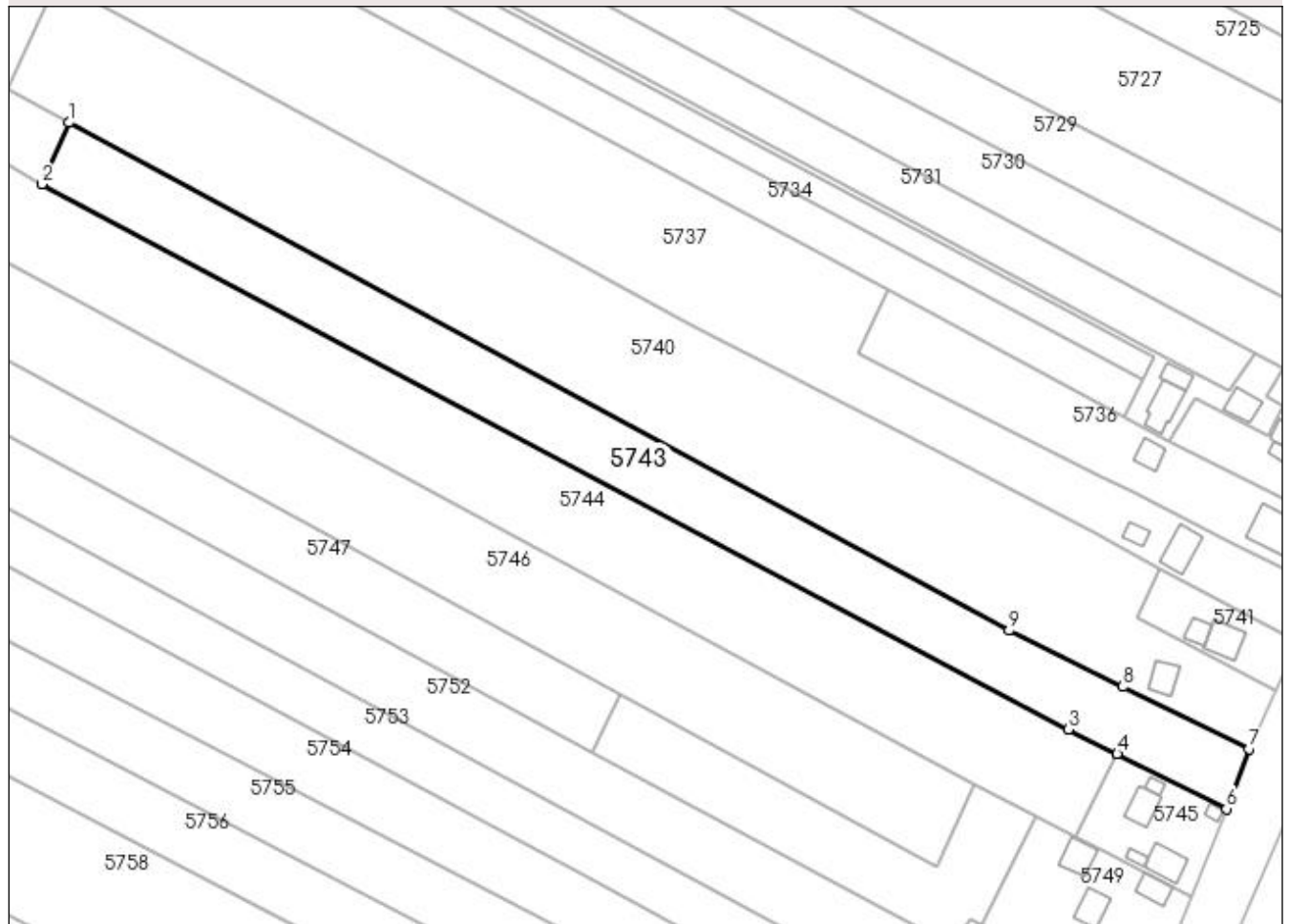
C. Partea III. SARCINI .

Inscrieri privind dezmembramintele dreptului de proprietate, drepturi reale de garanție și sarcini	Referințe
NU SUNT	

Anexa Nr. 1 La Partea I**Teren**

Nr cadastral	Suprafața (mp)*	Observații / Referințe
31942	5.000	

* Suprafața este determinată în planul de proiecție Stereo 70.

DETALII LINIARE IMOBIL**Date referitoare la teren**

Crt	Categorie folosință	Intra vilan	Suprafața (mp)	Tarla	Parcelă	Nr. topo	Observații / Referințe
1	arabil	DA	668	-	-	-	
2	arabil	NU	4.332	9	83	-	

Lungime Segmente

1) Valorile lungimilor segmentelor sunt obținute din proiecție în plan.

Punct început	X / Y	Punct sfârșit	X / Y	Lungime segment (** (m)
1	605.278,008 672.740,542	2	605.271,388 672.725,583	16.358
2	605.271,388 672.725,583	3	605.521,567 672.592,701	283.279
3	605.521,567 672.592,701	4	605.533,379 672.586,748	13.227
4	605.533,379 672.586,748	5	605.533,382 672.586,746	0.004

Punct început	X / Y	Punct sfârșit	X / Y	Lungime segment (** (m)
5	605.533,382 672.586,746	6	605.560,009 672.573,327	29.817
6	605.560,009 672.573,327	7	605.565,471 672.587,961	15.62
7	605.565,471 672.587,961	8	605.534,76 672.603,117	34.247
8	605.534,76 672.603,117	9	605.506,998 672.616,817	30.958
9	605.506,998 672.616,817	1	605.278,008 672.740,542	260.277

** Lungimile segmentelor sunt determinate în planul de proiecție Stereo 70 și sunt rotunjite la 1 milimetru.

*** Distanța dintre puncte este formată din segmente cumulate ce sunt mai mici decât valoarea 1 milimetru.

**DATE DESPRE IMOBILUL NR. 5744**

Oficiul de Cadastru și Publicitate Imobiliară SUCEAVA
Biroul de Cadastru și Publicitate Imobiliară Falticeni

A. Partea I. Descrierea imobilului

TEREN Necunoscut

Adresa: Loc. Meresti, Jud. Suceava

Nr. Crt	Nr cadastral Nr. topografic	Suprafața* (mp)	Observații / Referințe
A1		7.000	Sector cadastral:9 Teren neimprejmuit;

B. Partea II. Proprietari și acte

Inscrieri privitoare la dreptul de proprietate și alte drepturi reale	Referințe
/	
Act Administrativ nr. 514, din 15/12/1993 emis de CJSDPAT SUCEAVA;	
B1	A1
Intabulare, drept de PROPRIETATE, dobandit prin Reconstituire, cota actuala 1/1 1) CALISTRU DUMITRU DEFUNCT:Da	

C. Partea III. SARCINI .

Inscrieri privind dezmembramintele dreptului de proprietate, drepturi reale de garanție și sarcini	Referințe
NU SUNT	

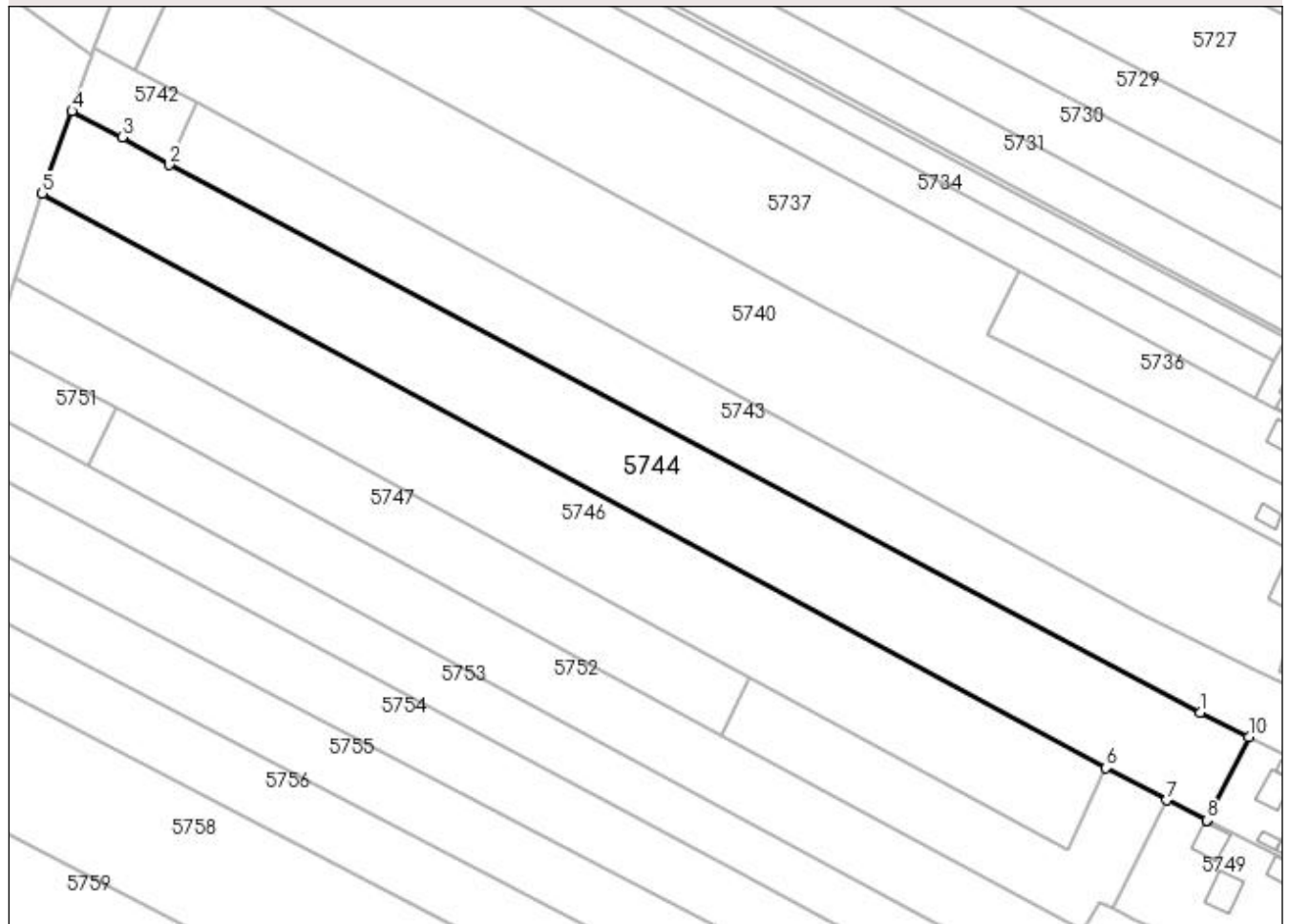
Anexa Nr. 1 La Partea I

Teren

Nr cadastral	Suprafața (mp)*	Observații / Referințe
	7.000	

* Suprafața este determinată în planul de proiecție Stereo 70.

DETALII LINIARE IMOBIL



Date referitoare la teren

Crt	Categorie folosință	Intravilan	Suprafața (mp)	Tarla	Parcelă	Nr. topo	Observații / Referințe
1	arabil	DA	340	-	-	-	
2	arabil	NU	6.660	9	83	-	

Lungime Segmente

1) Valorile lungimilor segmentelor sunt obținute din proiecție în plan.

Punct început	X / Y	Punct sfârșit	X / Y	Lungime segment (** (m)
1	605.521,567 672.592,701	2	605.271,388 672.725,583	283.279
2	605.271,388 672.725,583	3	605.259,937 672.732,244	13.247
3	605.259,937 672.732,244	4	605.247,81 672.738,602	13.693
4	605.247,81 672.738,602	5	605.240,572 672.718,553	21.316

Punct început	X / Y	Punct sfârșit	X / Y	Lungime segment (** (m)
5	605.240,572 672.718,553	6	605.498,72 672.579,278	293.322
6	605.498,72 672.579,278	7	605.513,431 672.571,415	16.681
7	605.513,431 672.571,415	8	605.523,176 672.566,505	10.912
8	605.523,176 672.566,505	9	605.523,192 672.566,497	0.018
9	605.523,192 672.566,497	10	605.533,379 672.586,748	22.669
10	605.533,379 672.586,748	1	605.521,567 672.592,701	13.227

** Lungimile segmentelor sunt determinate în planul de proiecție Stereo 70 și sunt rotunjite la 1 milimetru.

*** Distanța dintre puncte este formată din segmente cumulate ce sunt mai mici decât valoarea 1 milimetru.

**DATE DESPRE IMOBILUL NR. 5745**

Oficiul de Cadastru și Publicitate Imobiliară SUCEAVA
Biroul de Cadastru și Publicitate Imobiliară Falticeni

A. Partea I. Descrierea imobilului

TEREN Intravilan

Adresa: Loc. Meresti, Nr. 136, Jud. Suceava

Nr. Crt	Nr cadastral Nr. topografic	Suprafața* (mp)	Observații / Referințe
A1		700	Sector cadastral:9 Teren imprejmuit;

Construcții

Crt	Nr cadastral Nr. topografic	Adresa	Observații / Referințe
A1.1		Loc. Meresti, Nr. 136, Jud. Suceava	Nr. niveluri:1; S. construita la sol:49 mp; Locuință.
A1.2		Loc. Meresti, Nr. 136, Jud. Suceava	Nr. niveluri:1; S. construita la sol:13 mp; Anexă.
A1.3		Loc. Meresti, Nr. 136, Jud. Suceava	Nr. niveluri:1; S. construita la sol:55 mp; Anexă.
A1.4		Loc. Meresti, Nr. 136, Jud. Suceava	Nr. niveluri:1; S. construita la sol:11 mp; Anexă.
A1.5		Loc. Meresti, Nr. 136, Jud. Suceava	Nr. niveluri:1; S. construita la sol:13 mp; Anexă.

B. Partea II. Proprietari și acte

Inscrieri privitoare la dreptul de proprietate și alte drepturi reale		Referințe
/		
Act Administrativ nr. 514, din 15/12/1993 emis de CJSDPAT SUCEAVA;		
B1	Intabulare, drept de PROPRIETATE, dobandit prin Reconstituire, cota actuala 1/1 1) CALISTRU DUMITRU DEFUNCT:Da	A1
Act Administrativ nr. 3416AS, din 14/06/2023 emis de PRIMĂRIA VULTUREȘTI;		
B2	Intabulare, drept de PROPRIETATE, dobandit prin Lege, cota actuala 1/1 1) CALISTRU DUMITRU DEFUNCT:Da	A1.1, A1.2, A1.3, A1.4, A1.5

C. Partea III. SARCINI .

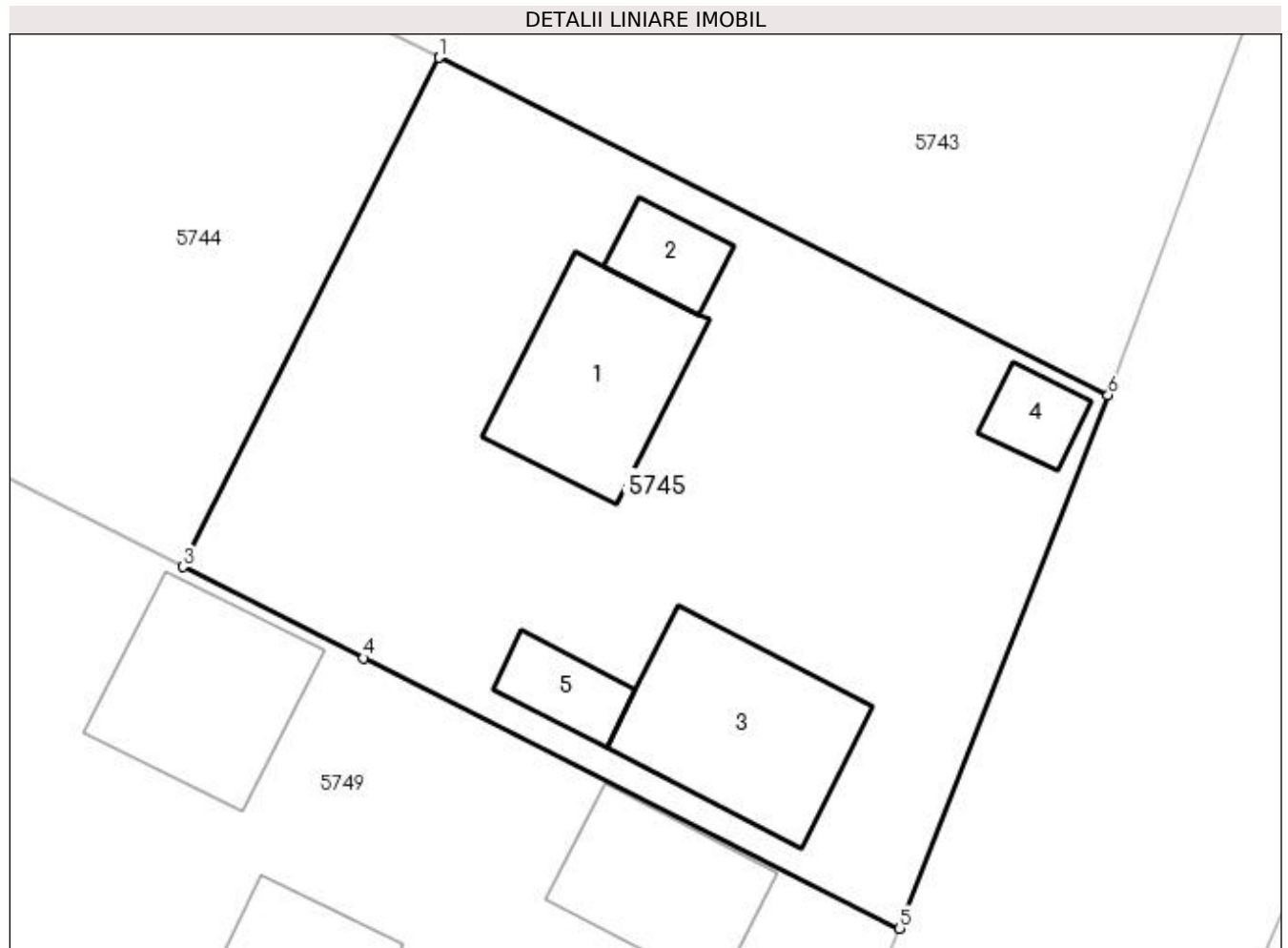
Inscrieri privind dezmembramintele dreptului de proprietate, drepturi reale de garanție și sarcini	Referințe
NU SUNT	

Anexa Nr. 1 La Partea I

Teren

Nr cadastral	Suprafața (mp)*	Observații / Referințe
	700	

* Suprafața este determinată în planul de proiecție Stereo 70.



Date referitoare la teren

Crt	Categorie folosință	Intra vilan	Suprafața (mp)	Tarla	Parcelă	Nr. topo	Observații / Referințe
1	curți constructii	DA	700	-	-	-	

Date referitoare la construcții

Crt	Număr	Destinație construcție	Supraf. (mp)	Situație juridică	Observații / Referințe
A1.1		construcții de locuințe	49	Cu acte	Nr. niveluri:1; S. construita la sol:49 mp; Locuință.
A1.2		construcții anexa	13	Cu acte	Nr. niveluri:1; S. construita la sol:13 mp; Anexă.
A1.3		construcții anexa	55	Cu acte	Nr. niveluri:1; S. construita la sol:55 mp; Anexă.
A1.4		construcții anexa	11	Cu acte	Nr. niveluri:1; S. construita la sol:11 mp; Anexă.
A1.5		construcții anexa	13	Cu acte	Nr. niveluri:1; S. construita la sol:13 mp; Anexă.

Lungime Segmente

1) Valorile lungimilor segmentelor sunt obținute din proiecție în plan.

Punct început	X / Y	Punct sfârșit	X / Y	Lungime segment (** (m)
---------------	-------	---------------	-------	-------------------------

Punct început	X / Y	Punct sfârșit	X / Y	Lungime segment (** (m)
1	605.533,382 672.586,746	2	605.533,379 672.586,748	0.004
2	605.533,379 672.586,748	3	605.523,192 672.566,497	22.669
3	605.523,192 672.566,497	4	605.530,373 672.562,879	8.041
4	605.530,373 672.562,879	5	605.551,716 672.552,124	23.9
5	605.551,716 672.552,124	6	605.560,009 672.573,327	22.767
6	605.560,009 672.573,327	1	605.533,382 672.586,746	29.817

** Lungimile segmentelor sunt determinate în planul de proiecție Stereo 70 și sunt rotunjite la 1 milimetru.

*** Distanța dintre puncte este formată din segmente cumulate ce sunt mai mici decât valoarea 1 milimetru.

**DATE DESPRE IMOBILUL NR. 5746**

Oficiul de Cadastru și Publicitate Imobiliară SUCEAVA
Biroul de Cadastru și Publicitate Imobiliară Falticeni

A. Partea I. Descrierea imobilului

TEREN Extravilan

Adresa: Jud. Suceava

Nr. Crt	Nr cadastral Nr. topografic	Suprafața* (mp)	Observații / Referințe
A1		6.262	Sector cadastral:9 Teren neimprejmuit;

B. Partea II. Proprietari și acte

Inscrieri privitoare la dreptul de proprietate și alte drepturi reale		Referințe
/		
Act Normativ nr. Legea 7, din 13/03/1996 emis de PARLAMENTUL ROMANIEI;		
B1	Inscrierea provizorie, drept de PROPRIETATE, dobandit prin Lege, cota actuala 1/1 1) COMUNA VULTUREȘTI, CIF:4326868, PROPRIETAR NEIDENTIFICAT.	A1

C. Partea III. SARCINI .

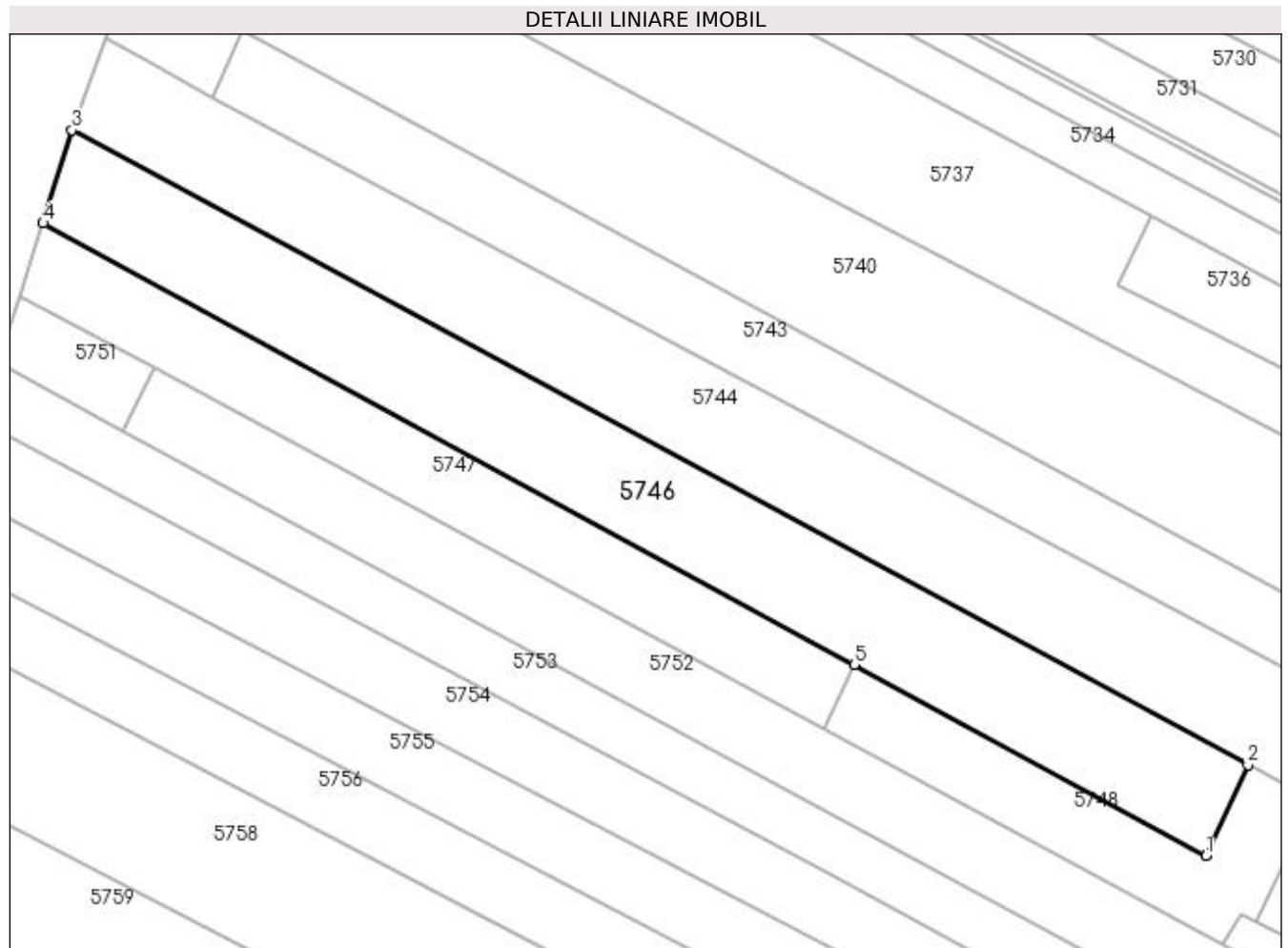
Inscrieri privind dezmembramintele dreptului de proprietate, drepturi reale de garanție și sarcini	Referințe
NU SUNT	

Anexa Nr. 1 La Partea I

Teren

Nr cadastral	Suprafaţa (mp)*	Observații / Referințe
	6.262	

* Suprafața este determinată în planul de proiecție Stereo 70.



Date referitoare la teren

Crt	Categorie folosință	Intra vilan	Suprafața (mp)	Tarla	Parcelă	Nr. topo	Observații / Referințe
1	arabil	NU	6.262	9	83	-	

Lungime Segmente

1) Valorile lungimilor segmentelor sunt obținute din proiecție în plan.

Punct început	X / Y	Punct sfârșit	X / Y	Lungime segment (** (m)
1	605.489,569 672.559,346	2	605.498,72 672.579,278	21.932
2	605.498,72 672.579,278	3	605.240,572 672.718,553	293.322
3	605.240,572 672.718,553	4	605.234,199 672.698,117	21.407
4	605.234,199 672.698,117	5	605.412,331 672.601,317	202.734
5	605.412,331 672.601,317	1	605.489,569 672.559,346	87.905

**** Lungimile segmentelor sunt determinate în planul de proiecție Stereo 70 și sunt rotunjite la 1 milimetru.**

***** Distanța dintre puncte este formată din segmente cumulate ce sunt mai mici decât valoarea 1 milimetru.**

**DATE DESPRE IMOBILUL NR. 5747**

Oficiul de Cadastru și Publicitate Imobiliară SUCEAVA
Biroul de Cadastru și Publicitate Imobiliară Falticeni

A. Partea I. Descrierea imobilului

TEREN Extravilan

Adresa: Jud. Suceava

Nr. Crt	Nr cadastral Nr. topografic	Suprafața* (mp)	Observații / Referințe
A1		3.200	Sector cadastral:9 Teren neimprejmuit;

B. Partea II. Proprietari și acte

Inscrieri privitoare la dreptul de proprietate și alte drepturi reale		Referințe
/		
Act Notarial nr. 14, din 10/01/2023 emis de SPN APOSTOL;		
B1	Intabulare, drept de PROPRIETATE, dobandit prin Succesiune, cota actuala 2/8 1) URECHE DUMITRU	A1
B2	Intabulare, drept de PROPRIETATE, dobandit prin Succesiune, cota actuala 3/8 1) CIOBANU IONELA-CRISTINA	A1
B3	Intabulare, drept de PROPRIETATE, dobandit prin Succesiune, cota actuala 3/8 1) URECHE MARICELA-CĂTĂLINA	A1

C. Partea III. SARCINI .

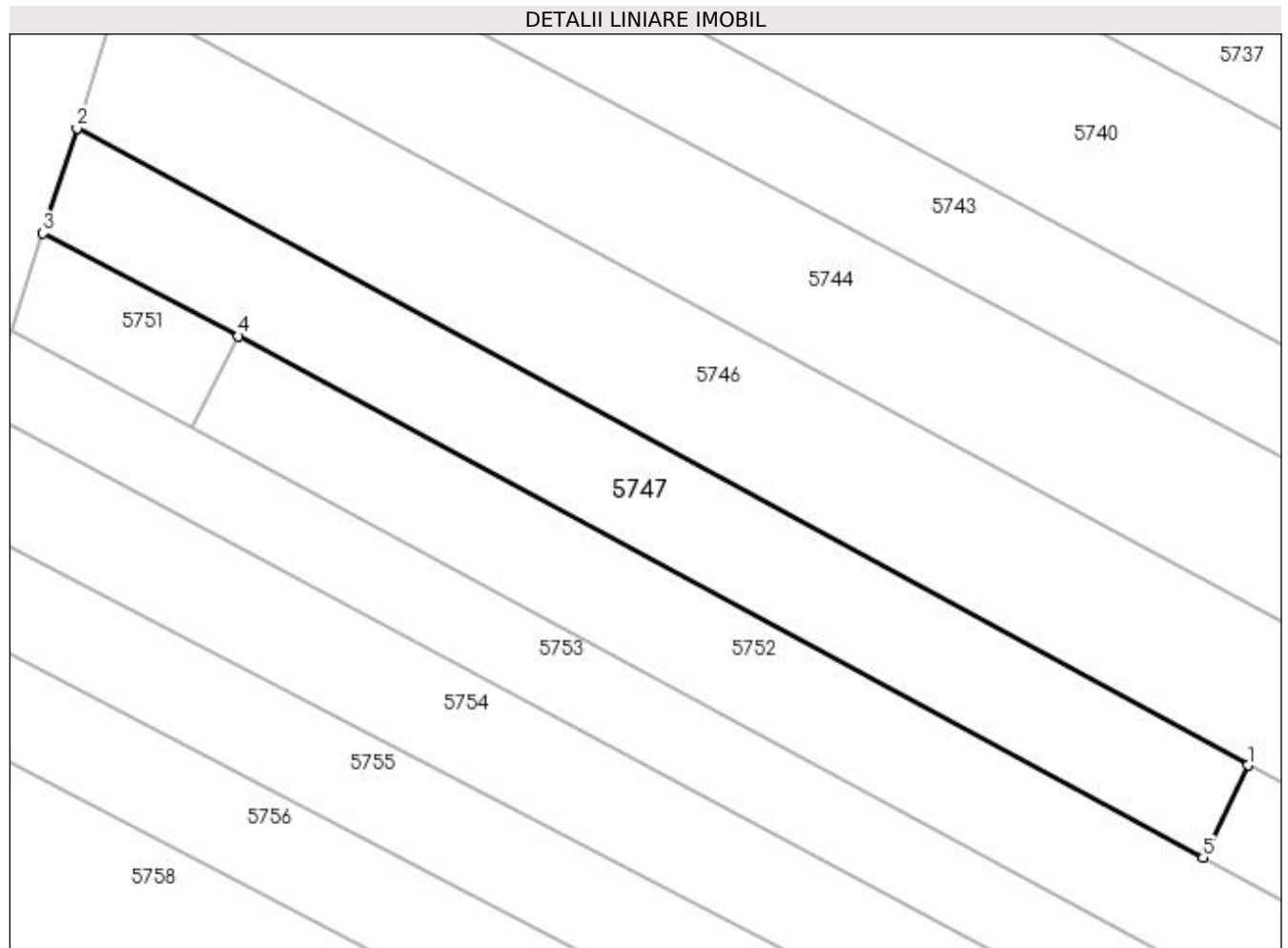
Inscrieri privind dezmembramintele dreptului de proprietate, drepturi reale de garanție și sarcini	Referințe
NU SUNT	

Anexa Nr. 1 La Partea I

Teren

Nr cadastral	Suprafața (mp)*	Observații / Referințe
	3.200	

* Suprafața este determinată în planul de proiecție Stereo 70.



Date referitoare la teren

Crt	Categorie folosință	Intravilan	Suprafața (mp)	Tarla	Parcelă	Nr. topo	Observații / Referințe
1	arabil	NU	3.200	9	83	-	

Lungime Segmente

1) Valorile lungimilor segmentelor sunt obținute din proiecție în plan.

Punct început	X / Y	Punct sfârșit	X / Y	Lungime segment (** (m)
1	605.412,331 672.601,317	2	605.234,199 672.698,117	202.734
2	605.234,199 672.698,117	3	605.229,028 672.682,224	16.713
3	605.229,028 672.682,224	4	605.258,747 672.666,558	33.595
4	605.258,747 672.666,558	5	605.405,492 672.587,286	166.788
5	605.405,492 672.587,286	1	605.412,331 672.601,317	15.609

**** Lungimile segmentelor sunt determinate în planul de proiecție Stereo 70 și sunt rotunjite la 1 milimetru.**

***** Distanța dintre puncte este formată din segmente cumulate ce sunt mai mici decât valoarea 1 milimetru.**

**DATE DESPRE IMOBILUL NR. 5748**

Oficiul de Cadastru și Publicitate Imobiliară SUCEAVA
Biroul de Cadastru și Publicitate Imobiliară Falticeni

A. Partea I. Descrierea imobilului

TEREN Necunoscut

Adresa: Loc. Meresti, Jud. Suceava

Nr. Crt	Nr cadastral Nr. topografic	Suprafața* (mp)	Observații / Referințe
A1		1.938	Sector cadastral:9 Teren neimprejmuit;

B. Partea II. Proprietari și acte

Inscrieri privitoare la dreptul de proprietate și alte drepturi reale		Referințe
/		
Act Normativ nr. Legea 7, din 13/03/1996 emis de PARLAMENTUL ROMANIEI;		
B1	Inscrierea provizorie, drept de PROPRIETATE, dobandit prin Lege, cota actuala 1/1 1) COMUNA VULTUREȘTI, CIF:4326868, PROPRIETAR NEIDENTIFICAT.	A1

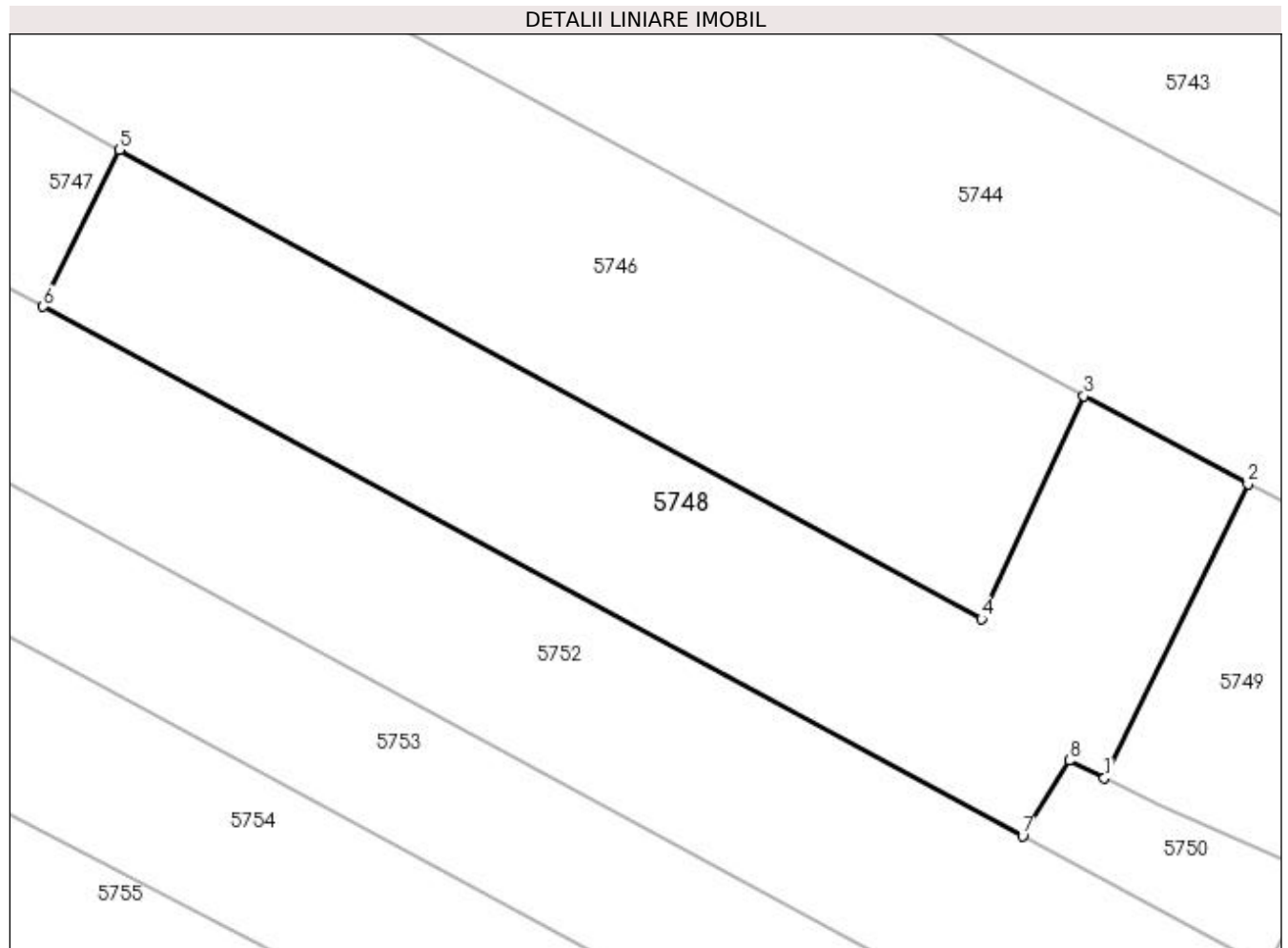
C. Partea III. SARCINI .

Inscrieri privind dezmembramintele dreptului de proprietate, drepturi reale de garanție și sarcini	Referințe
NU SUNT	

Anexa Nr. 1 La Partea I**Teren**

Nr cadastral	Suprafața (mp)*	Observații / Referințe
	1.938	

* Suprafața este determinată în planul de proiecție Stereo 70.

**Date referitoare la teren**

Crt	Categorie folosință	Intravilan	Suprafața (mp)	Tarla	Parcelă	Nr. topo	Observații / Referințe
1	arabil	DA	156	-	-	-	
2	arabil	NU	1.782	9	83	-	

Lungime Segmente

1) Valorile lungimilor segmentelor sunt obținute din proiecție în plan.

Punct început	X / Y	Punct sfârșit	X / Y	Lungime segment (** (m)
1	605.500,574 672.545,083	2	605.513,431 672.571,415	29.303
2	605.513,431 672.571,415	3	605.498,72 672.579,278	16.681
3	605.498,72 672.579,278	4	605.489,569 672.559,346	21.932
4	605.489,569 672.559,346	5	605.412,331 672.601,317	87.905

Punct început	X / Y	Punct sfârşit	X / Y	Lungime segment (** (m)
5	605.412,331 672.601,317	6	605.405,492 672.587,286	15.609
6	605.405,492 672.587,286	7	605.493,242 672.539,884	99.735
7	605.493,242 672.539,884	8	605.497,42 672.546,658	7.959
8	605.497,42 672.546,658	1	605.500,574 672.545,083	3.525

** Lungimile segmentelor sunt determinate în planul de proiecție Stereo 70 și sunt rotunjite la 1 milimetru.

*** Distanța dintre puncte este formată din segmente cumulate ce sunt mai mici decât valoarea 1 milimetru.

**DATE DESPRE IMOBILUL NR. 5749**

Oficiul de Cadastru și Publicitate Imobiliară SUCEAVA
Biroul de Cadastru și Publicitate Imobiliară Falticeni

A. Partea I. Descrierea imobilului

Nr. CF vechi:508
Nr. cadastral vechi:1059
Nr. topografic:1059

TEREN Intravilan

Adresa: Loc. Meresti, Jud. Suceava

Nr. Crt	Nr cadastral Nr. topografic	Suprafața* (mp)	Observații / Referințe
A1	32051	1.251	Sector cadastral:9 Teren neimprejmuit;

Construcții

Crt	Nr cadastral Nr. topografic	Adresa	Observații / Referințe
A1.1	32051-C1	Loc. Meresti, Jud. Suceava	Nr. niveluri:1; S. construita la sol:52 mp; locuinta
A1.2	32051-C2	Loc. Meresti, Jud. Suceava	Nr. niveluri:1; S. construita la sol:55 mp; sura
A1.3		Loc. Meresti, Jud. Suceava	Nr. niveluri:1; S. construita la sol:40 mp; Anexă.
A1.4		Loc. Meresti, Jud. Suceava	Nr. niveluri:1; S. construita la sol:51 mp; Anexă.

B. Partea II. Proprietari și acte

Inscrieri privitoare la dreptul de proprietate și alte drepturi reale		Referințe
9154 / 25/10/2007		
Act Notarial nr. 740, din 25/10/2017 emis de BNP I. LIUTA;		
B1	Intabulare, drept de PROPRIETATE, dobandit prin Conventie, cota actuala 1/1 1) CALISTRU CRISTIAN, Lipsă CNP proprietar. 2) CALISTRU SIMONA PAULA, Lipsă CNP proprietar; bun comun	A1
/		
Act Administrativ nr. 3416AS, din 14/06/2023 emis de PRIMĂRIA VULTUREȘTI;		
B3	Intabulare, drept de PROPRIETATE, dobandit prin Lege, cota actuala 1/1 1) CALISTRU CRISTIAN, Lipsă CNP proprietar. 2) CALISTRU SIMONA PAULA, Lipsă CNP proprietar.	A1.3, A1.4

C. Partea III. SARCINI

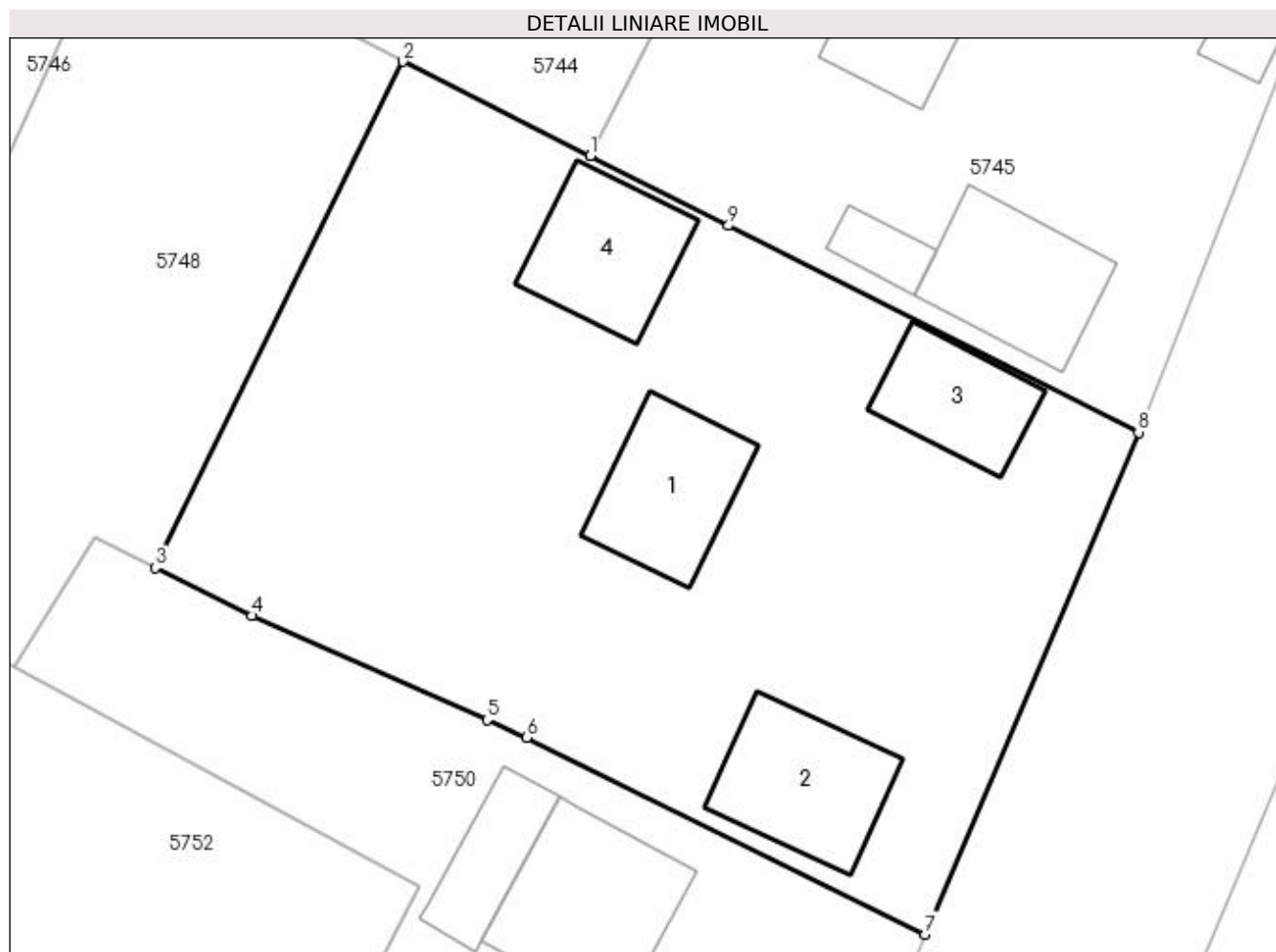
Inscrieri privind dezmembramintele dreptului de proprietate, drepturi reale de garanție și sarcini		Referințe
9154 / 25/10/2007		
Act Notarial nr. 740, din 25/10/2007 emis de BNP I. LIUTA;		
C1	Intabulare, drept de UZUFRACT VIAGER, cota actuala 1/1 1) CALISTRU VASILE 2) CALISTRU VALERIEA	A1.1, A1.2

Anexa Nr. 1 La Partea I

Teren

Nr cadastral	Suprafața (mp)*	Observații / Referințe
32051	1.251	

* Suprafața este determinată în planul de proiecție Stereo 70.



Date referitoare la teren

Crt	Categorie folosință	Intra vilan	Suprafața (mp)	Tarla	Parcelă	Nr. topo	Observații / Referințe
1	curți constructii	DA	700	-	-	1059	
2	arabil	DA	551	-	-	1059	

Date referitoare la construcții

Crt	Număr	Destinație construcție	Supraf. (mp)	Situație juridică	Observații / Referințe
A1.1	32051-C1	construcții de locuințe	52	Cu acte	Nr. niveluri:1; S. construita la sol:52 mp; locuinta
A1.2	32051-C2	construcții anexa	55	Cu acte	Nr. niveluri:1; S. construita la sol:55 mp; sura
A1.3		construcții anexa	40	Cu acte	Nr. niveluri:1; S. construita la sol:40 mp; Anexă.
A1.4		construcții anexa	51	Cu acte	Nr. niveluri:1; S. construita la sol:51 mp; Anexă.

Lungime Segmente

1) Valorile lungimilor segmentelor sunt obținute din proiecție în plan.

Punct început	X / Y	Punct sfârșit	X / Y	Lungime segment (** (m)
---------------	-------	---------------	-------	-------------------------

Punct început	X / Y	Punct sfârşit	X / Y	Lungime segment (** (m)
1	605.523,176 672.566,505	2	605.513,431 672.571,415	10.912
2	605.513,431 672.571,415	3	605.500,574 672.545,083	29.303
3	605.500,574 672.545,083	4	605.505,576 672.542,586	5.591
4	605.505,576 672.542,586	5	605.517,823 672.537,175	13.389
5	605.517,823 672.537,175	6	605.519,887 672.536,264	2.256
6	605.519,887 672.536,264	7	605.540,602 672.526,017	23.111
7	605.540,602 672.526,017	8	605.551,716 672.552,124	28.374
8	605.551,716 672.552,124	9	605.530,373 672.562,879	23.9
9	605.530,373 672.562,879	10	605.523,192 672.566,497	8.041
10	605.523,192 672.566,497	1	605.523,176 672.566,505	0.018

** Lungimile segmentelor sunt determinate în planul de proiecție Stereo 70 și sunt rotunjite la 1 milimetru.

*** Distanța dintre puncte este formată din segmente cumulate ce sunt mai mici decât valoarea 1 milimetru.

**DATE DESPRE IMOBILUL NR. 5750**

Oficiul de Cadastru și Publicitate Imobiliară SUCEAVA
Biroul de Cadastru și Publicitate Imobiliară Falticeni

A. Partea I. Descrierea imobilului

TEREN Intravilan

Adresa: Loc. Meresti, Nr. 139, Jud. Suceava

Nr. Crt	Nr cadastral Nr. topografic	Suprafața* (mp)	Observații / Referințe
A1		839	Sector cadastral:9 Teren imprejmuit;

B. Partea II. Proprietari și acte

Inscrieri privitoare la dreptul de proprietate și alte drepturi reale		Referințe
/		
Act Normativ nr. Legea 7, din 13/03/1996 emis de PARLAMENTUL ROMANIEI;		
B1	Inscrierea provizorie, drept de PROPRIETATE, dobandit prin Lege, cota actuala 1/1 1) COMUNA VULTUREȘTI, CIF:4326868, PROPRIETAR NEIDENTIFICAT.	A1

C. Partea III. SARCINI .

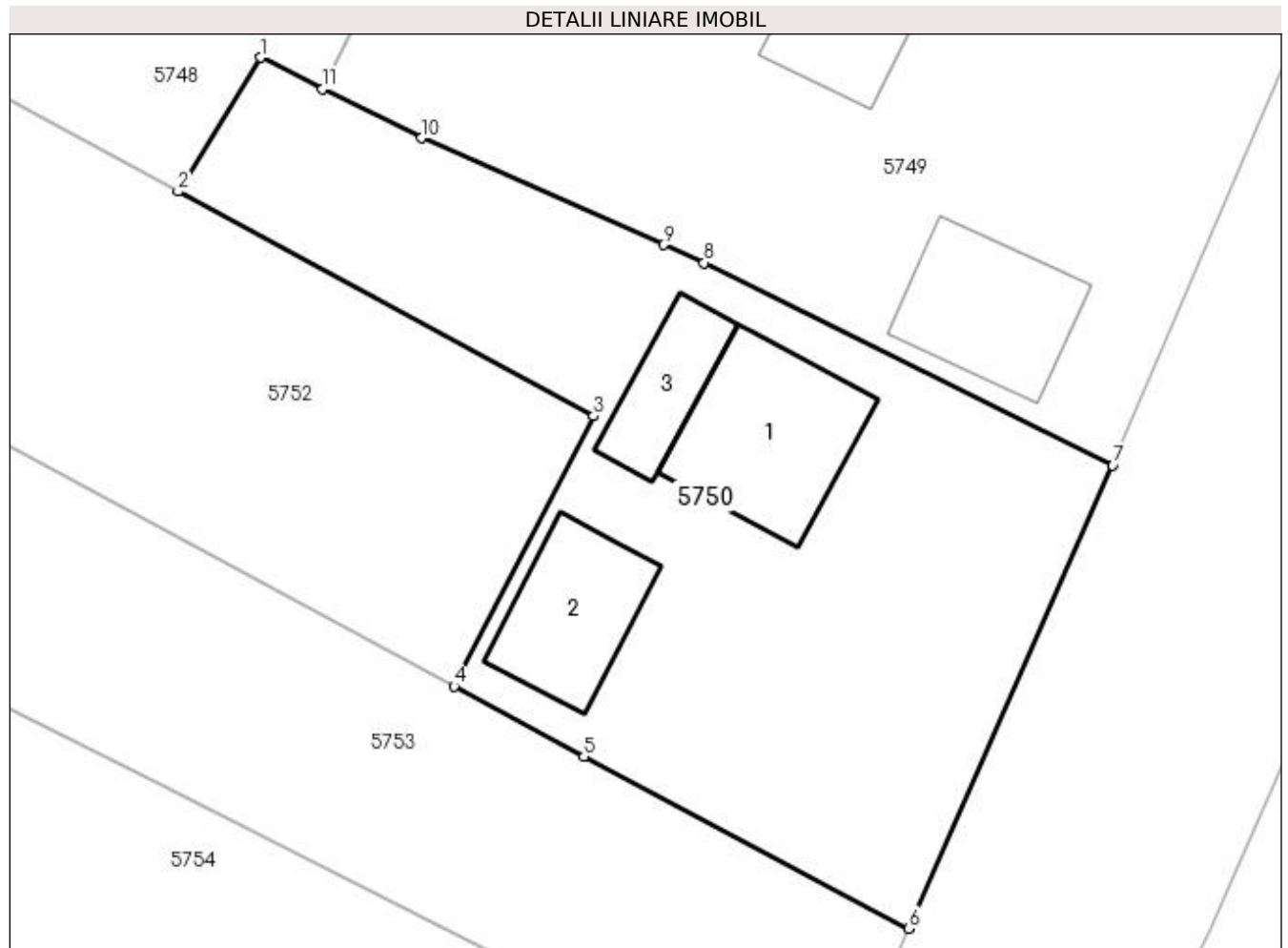
Inscrieri privind dezmembramintele dreptului de proprietate, drepturi reale de garanție și sarcini	Referințe
NU SUNT	

Anexa Nr. 1 La Partea I

Teren

Nr cadastral	Suprafața (mp)*	Observații / Referințe
	839	

* Suprafața este determinată în planul de proiecție Stereo 70.



Date referitoare la teren

Crt	Categorie folosință	Intravilan	Suprafața (mp)	Tarla	Parcelă	Nr. topo	Observații / Referințe
1	curți constructii	DA	839	9	83	-	

Date referitoare la construcții

Crt	Număr	Destinație construcție	Supraf. (mp)	Situație juridică	Observații / Referințe
A1.1		construcții de locuințe	69	Fara acte	Nr. niveluri:1; S. construita la sol:69 mp; Locuință.
A1.2		construcții anexa	49	Fara acte	Nr. niveluri:1; S. construita la sol:49 mp; Anexă.
A1.3		construcții anexa	31	Fara acte	Nr. niveluri:1; S. construita la sol:31 mp; Anexă.

Lungime Segmente

1) Valorile lungimilor segmentelor sunt obținute din proiecție în plan.

Punct început	X / Y	Punct sfârșit	X / Y	Lungime segment (** (m)
1	605.497,42 672.546,658	2	605.493,242 672.539,884	7.959
2	605.493,242 672.539,884	3	605.514,299 672.528,509	23.933

Punct început	X / Y	Punct sfârșit	X / Y	Lungime segment (** (m)
3	605.514,299 672.528,509	4	605.507,222 672.514,836	15.396
4	605.507,222 672.514,836	5	605.513,805 672.511,285	7.48
5	605.513,805 672.511,285	6	605.530,269 672.502,576	18.626
6	605.530,269 672.502,576	7	605.540,602 672.526,017	25.617
7	605.540,602 672.526,017	8	605.519,887 672.536,264	23.111
8	605.519,887 672.536,264	9	605.517,823 672.537,175	2.256
9	605.517,823 672.537,175	10	605.505,576 672.542,586	13.389
10	605.505,576 672.542,586	11	605.500,574 672.545,083	5.591
11	605.500,574 672.545,083	1	605.497,42 672.546,658	3.525

** Lungimile segmentelor sunt determinate în planul de proiecție Stereo 70 și sunt rotunjite la 1 milimetru.

*** Distanța dintre puncte este formată din segmente cumulate ce sunt mai mici decât valoarea 1 milimetru.

**DATE DESPRE IMOBILUL NR. 5751**

Oficiul de Cadastru și Publicitate Imobiliară SUCEAVA
Biroul de Cadastru și Publicitate Imobiliară Falticeni

A. Partea I. Descrierea imobilului

TEREN Extravilan

Adresa: Jud. Suceava

Nr. Crt	Nr cadastral Nr. topografic	Suprafața* (mp)	Observații / Referințe
A1		500	Sector cadastral:9 Teren neimprejmuit;

B. Partea II. Proprietari și acte

Inscrieri privitoare la dreptul de proprietate și alte drepturi reale	Referințe
/	
Act Administrativ nr. 448, din 09/12/1993 emis de CJSDPAT SUCEAVA;	
B1	A1
Intabulare, drept de PROPRIETATE, dobândit prin Reconstituire, cota actuala 1/1 1) IOVU CONSTANTIN DEFUNCT:Da	

C. Partea III. SARCINI .

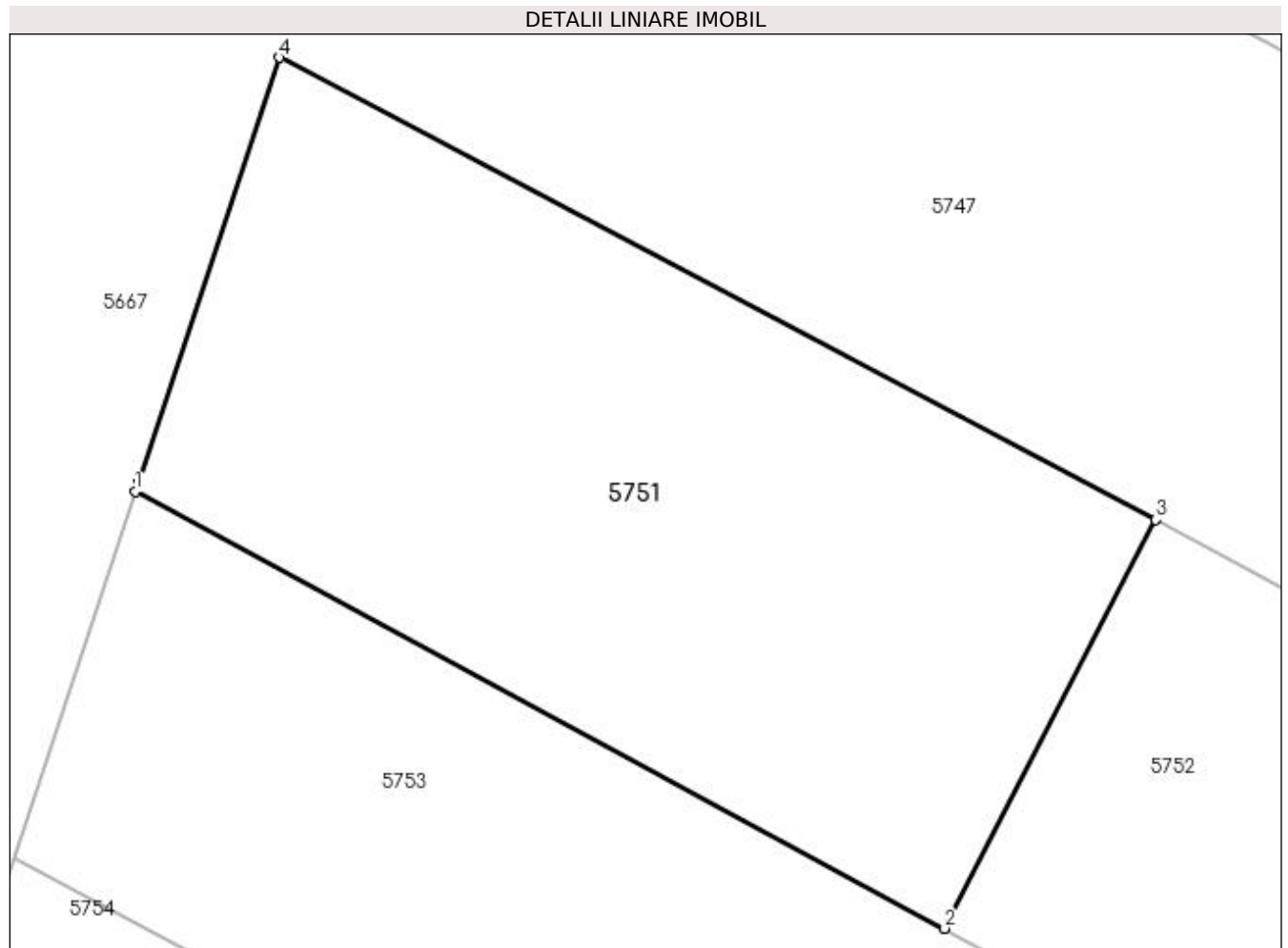
Inscrieri privind dezmembramintele dreptului de proprietate, drepturi reale de garanție și sarcini	Referințe
NU SUNT	

Anexa Nr. 1 La Partea I

Teren

Nr cadastral	Suprafața (mp)*	Observații / Referințe
	500	

* Suprafața este determinată în planul de proiecție Stereo 70.



Date referitoare la teren

Crt	Categorie folosință	Intra vilan	Suprafața (mp)	Tarla	Parcelă	Nr. topo	Observații / Referințe
1	faneata	NU	500	9	83	-	

Lungime Segmente

1) Valorile lungimilor segmentelor sunt obținute din proiecție în plan.

Punct început	X / Y	Punct sfârșit	X / Y	Lungime segment (** (m)
1	605.224,122 672.667,516	2	605.251,579 672.652,708	31.196
2	605.251,579 672.652,708	3	605.258,747 672.666,558	15.595
3	605.258,747 672.666,558	4	605.229,028 672.682,224	33.595
4	605.229,028 672.682,224	5	605.224,245 672.667,883	15.118
5	605.224,245 672.667,883	1	605.224,122 672.667,516	0.387

**** Lungimile segmentelor sunt determinate în planul de proiecție Stereo 70 și sunt rotunjite la 1 milimetru.**

***** Distanța dintre puncte este formată din segmente cumulate ce sunt mai mici decât valoarea 1 milimetru.**

**DATE DESPRE IMOBILUL NR. 5752**

Oficiul de Cadastru și Publicitate Imobiliară SUCEAVA
Biroul de Cadastru și Publicitate Imobiliară Falticeni

A. Partea I. Descrierea imobilului

TEREN Necunoscut

Adresa: Loc. Meresti, Jud. Suceava

Nr. Crt	Nr cadastral Nr. topografic	Suprafața* (mp)	Observații / Referințe
A1		4.500	Sector cadastral:9 Teren neimprejmuit;

B. Partea II. Proprietari și acte

Inscrieri privitoare la dreptul de proprietate și alte drepturi reale	Referințe
/	
Act Administrativ nr. 448, din 09/12/1993 emis de CJSDPAT SUCEAVA;	
B1	A1
Intabulare, drept de PROPRIETATE, dobandit prin Reconstituire, cota actuala 1/1 1) IOVU CONSTANTIN DEFUNCT:Da	

C. Partea III. SARCINI .

Inscrieri privind dezmembramintele dreptului de proprietate, drepturi reale de garanție și sarcini	Referințe
NU SUNT	

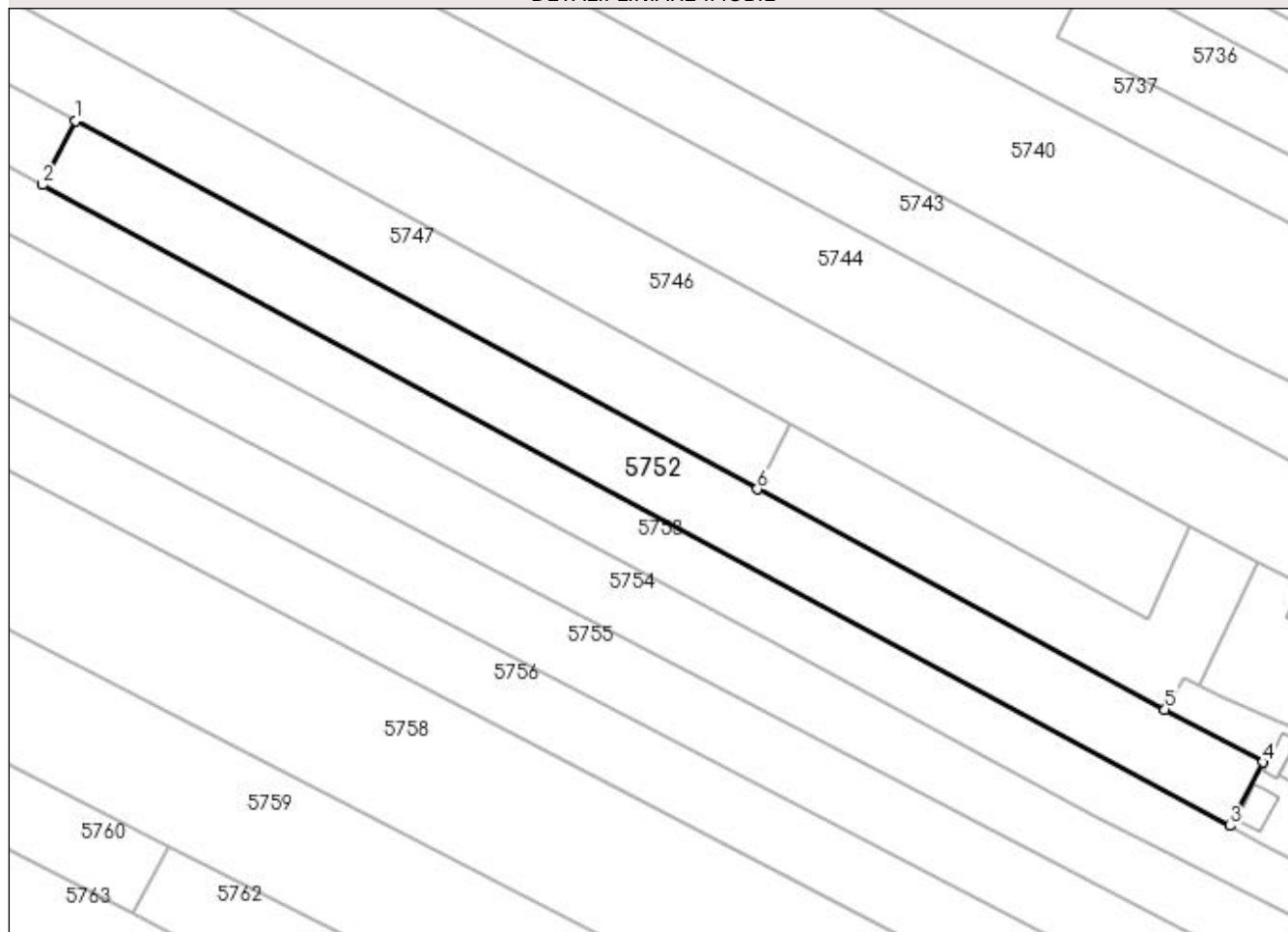
Anexa Nr. 1 La Partea I

Teren

Nr cadastral	Suprafața (mp)*	Observații / Referințe
	4.500	

* Suprafața este determinată în planul de proiecție Stereo 70.

DETALII LINIARE IMOBIL



Date referitoare la teren

Crt	Categorie folosință	Intravilan	Suprafața (mp)	Tarla	Parcelă	Nr. topo	Observații / Referințe
1	arabil	DA	391	9	83	-	
2	arabil	NU	4.109	9	83	-	

Lungime Segmente

1) Valorile lungimilor segmentelor sunt obținute din proiecție în plan.

Punct început	X / Y	Punct sfârșit	X / Y	Lungime segment (** (m)
1	605.258,747 672.666,558	2	605.251,579 672.652,708	15.595
2	605.251,579 672.652,708	3	605.507,222 672.514,836	290.451
3	605.507,222 672.514,836	4	605.514,299 672.528,509	15.396
4	605.514,299 672.528,509	5	605.493,242 672.539,884	23.933

Punct început	X / Y	Punct sfârșit	X / Y	Lungime segment (** (m)
5	605.493,242 672.539,884	6	605.405,492 672.587,286	99.735
6	605.405,492 672.587,286	1	605.258,747 672.666,558	166.788

** Lungimile segmentelor sunt determinate în planul de proiecție Stereo 70 și sunt rotunjite la 1 milimetru.

*** Distanța dintre puncte este formată din segmente cumulate ce sunt mai mici decât valoarea 1 milimetru.

**DATE DESPRE IMOBILUL NR. 5753**

Oficiul de Cadastru și Publicitate Imobiliară SUCEAVA
Biroul de Cadastru și Publicitate Imobiliară Falticeni

A. Partea I. Descrierea imobilului

TEREN Necunoscut

Adresa: Loc. Meresti, Jud. Suceava

Nr. Crt	Nr cadastral Nr. topografic	Suprafața* (mp)	Observații / Referințe
A1	30745	4.200	Sector cadastral:9 Teren neimprejmuit;

B. Partea II. Proprietari și acte

Inscrieri privitoare la dreptul de proprietate și alte drepturi reale	Referințe
26114 / 08/12/2014	
Act Notarial nr. 5778, din 04/12/2014 emis de APOSTOL MARIA;	
B3	A1
Intabulare, drept de PROPRIETATE bun propriu, dobandit prin Conventie, cota actuala 1/1 1) ANTON EUGEN , necasatorit	

C. Partea III. SARCINI .

Inscrieri privind dezmembramintele dreptului de proprietate, drepturi reale de garanție și sarcini	Referințe
NU SUNT	

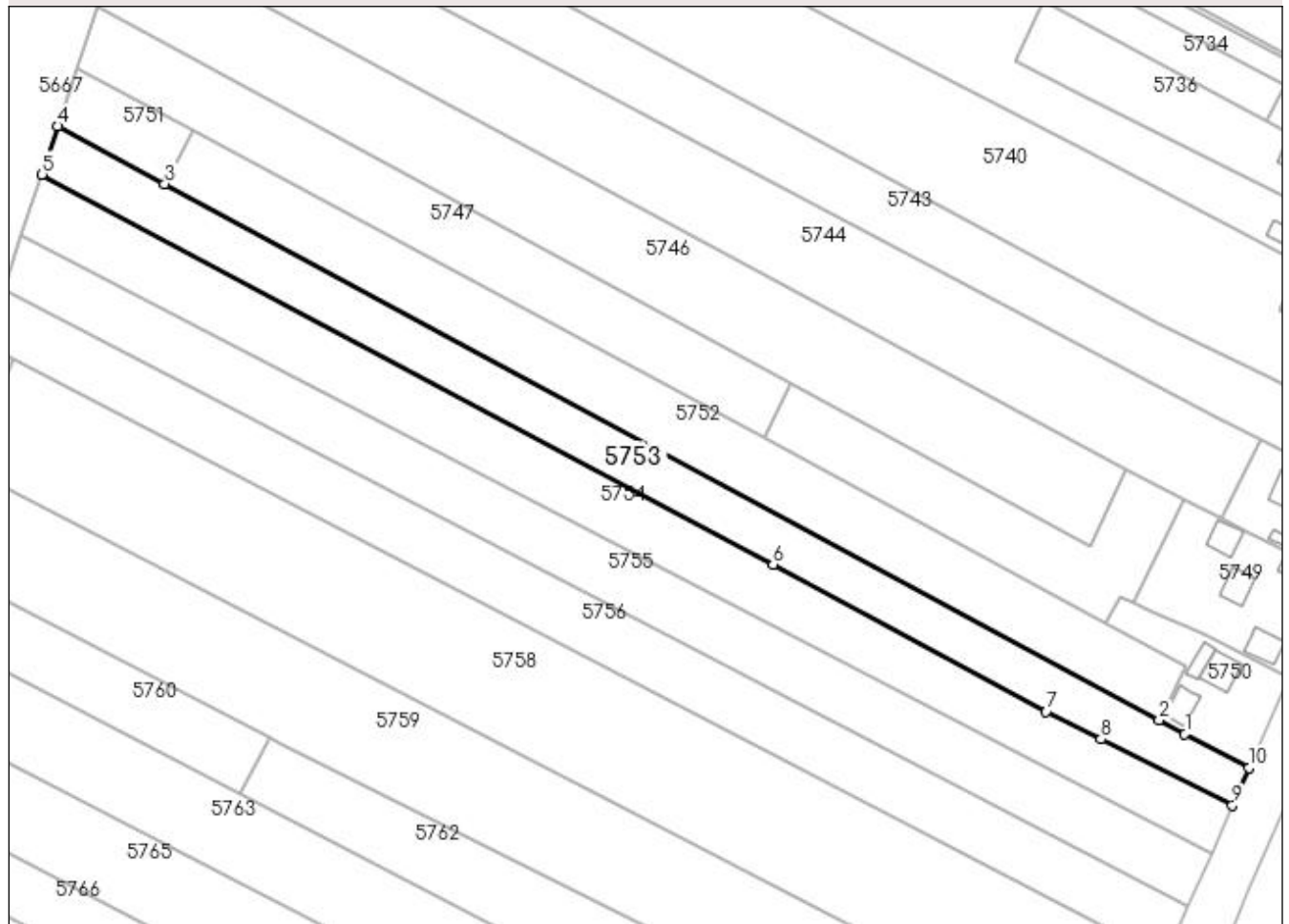
Anexa Nr. 1 La Partea I

Teren

Nr cadastral	Suprafața (mp)*	Observații / Referințe
30745	4.200	

* Suprafața este determinată în planul de proiecție Stereo 70.

DETALII LINIARE IMOBIL



Date referitoare la teren

Crt	Categorie folosință	Intravilan	Suprafața (mp)	Tarla	Parcelă	Nr. topo	Observații / Referințe
1	arabil	DA	580	-	-	-	
2	arabil	NU	3.620	9	83	-	

Lungime Segmente

1) Valorile lungimilor segmentelor sunt obținute din proiecție în plan.

Punct început	X / Y	Punct sfârșit	X / Y	Lungime segment (** (m)
1	605.513,805 672.511,285	2	605.507,222 672.514,836	7.48
2	605.507,222 672.514,836	3	605.251,579 672.652,708	290.451
3	605.251,579 672.652,708	4	605.224,122 672.667,516	31.196
4	605.224,122 672.667,516	5	605.220,016 672.655,111	13.067

Punct început	X / Y	Punct sfârșit	X / Y	Lungime segment (** (m)
5	605.220,016 672.655,111	6	605.407,937 672.554,815	213.011
6	605.407,937 672.554,815	7	605.478,134 672.517,015	79.727
7	605.478,134 672.517,015	8	605.492,207 672.509,926	15.758
8	605.492,207 672.509,926	9	605.526,016 672.492,928	37.842
9	605.526,016 672.492,928	10	605.530,269 672.502,576	10.544
10	605.530,269 672.502,576	1	605.513,805 672.511,285	18.626

** Lungimile segmentelor sunt determinate în planul de proiecție Stereo 70 și sunt rotunjite la 1 milimetru.

*** Distanța dintre puncte este formată din segmente cumulate ce sunt mai mici decât valoarea 1 milimetru.

**DATE DESPRE IMOBILUL NR. 5754**

Oficiul de Cadastru și Publicitate Imobiliară SUCEAVA
Biroul de Cadastru și Publicitate Imobiliară Falticeni

A. Partea I. Descrierea imobilului

TEREN Necunoscut

Adresa: Loc. Meresti, Jud. Suceava

Nr. Crt	Nr cadastral Nr. topografic	Suprafața* (mp)	Observații / Referințe
A1		5.000	Sector cadastral:9 Teren neimprejmuit;

B. Partea II. Proprietari și acte

Inscrieri privitoare la dreptul de proprietate și alte drepturi reale		Referințe
/		
Act Notarial nr. 14, din 10/01/2023 emis de SPN APOSTOL;		
B1	Intabulare, drept de PROPRIETATE, dobandit prin Succesiune, cota actuala 2/8 1) URECHE DUMITRU	A1
B2	Intabulare, drept de PROPRIETATE, dobandit prin Succesiune, cota actuala 3/8 1) CIOBANU IONELA-CRISTINA	A1
B3	Intabulare, drept de PROPRIETATE, dobandit prin Succesiune, cota actuala 3/8 1) URECHE MARICELA-CĂTĂLINA	A1

C. Partea III. SARCINI .

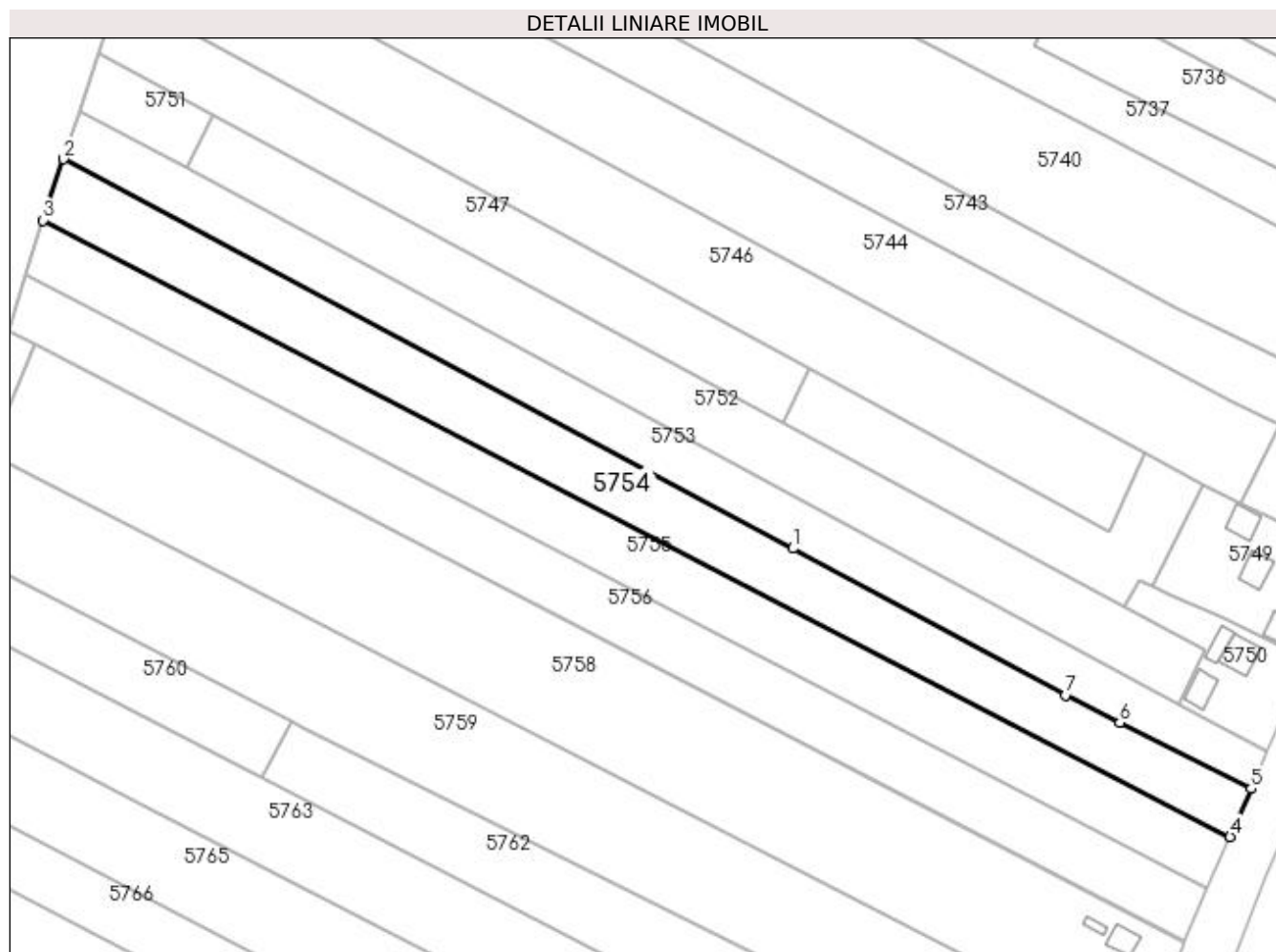
Inscrieri privind dezmembramintele dreptului de proprietate, drepturi reale de garanție și sarcini	Referințe
NU SUNT	

Anexa Nr. 1 La Partea I

Teren

Nr cadastral	Suprafața (mp)*	Observații / Referințe
	5.000	

* Suprafața este determinată în planul de proiecție Stereo 70.



Date referitoare la teren

Crt	Categorie folosință	Intravilan	Suprafața (mp)	Tarla	Parcelă	Nr. topo	Observații / Referințe
1	arabil	DA	696	9	83	-	
2	arabil	NU	4.304	9	83	-	

Lungime Segmente

1) Valorile lungimilor segmentelor sunt obținute din proiecție în plan.

Punct început	X / Y	Punct sfârșit	X / Y	Lungime segment (** (m)
1	605.407,937 672.554,815	2	605.220,016 672.655,111	213.011
2	605.220,016 672.655,111	3	605.214,728 672.639,348	16.626
3	605.214,728 672.639,348	4	605.520,605 672.480,528	344.651
4	605.520,605 672.480,528	5	605.526,016 672.492,928	13.529

Punct început	X / Y	Punct sfârșit	X / Y	Lungime segment (** (m)
5	605.526,016 672.492,928	6	605.492,207 672.509,926	37.842
6	605.492,207 672.509,926	7	605.478,134 672.517,015	15.758
7	605.478,134 672.517,015	1	605.407,937 672.554,815	79.727

** Lungimile segmentelor sunt determinate în planul de proiecție Stereo 70 și sunt rotunjite la 1 milimetru.

*** Distanța dintre puncte este formată din segmente cumulate ce sunt mai mici decât valoarea 1 milimetru.

**DATE DESPRE IMOBILUL NR. 5755**

Oficiul de Cadastru și Publicitate Imobiliară SUCEAVA
Biroul de Cadastru și Publicitate Imobiliară Falticeni

A. Partea I. Descrierea imobilului

TEREN Necunoscut

Adresa: Loc. Meresti, Jud. Suceava

Nr. Crt	Nr cadastral Nr. topografic	Suprafața* (mp)	Observații / Referințe
A1		5.000	Sector cadastral:9 Teren neimprejmuit;

B. Partea II. Proprietari și acte

Inscrieri privitoare la dreptul de proprietate și alte drepturi reale	Referințe
/	
Act Notarial nr. 3934, din 11/09/2018 emis de SPN - APOSTOL;	
B1	A1
Intabulare, drept de PROPRIETATE, dobandit prin PARTAJ, cota actuala 1/1 1) AMARANDEI ANA	

C. Partea III. SARCINI .

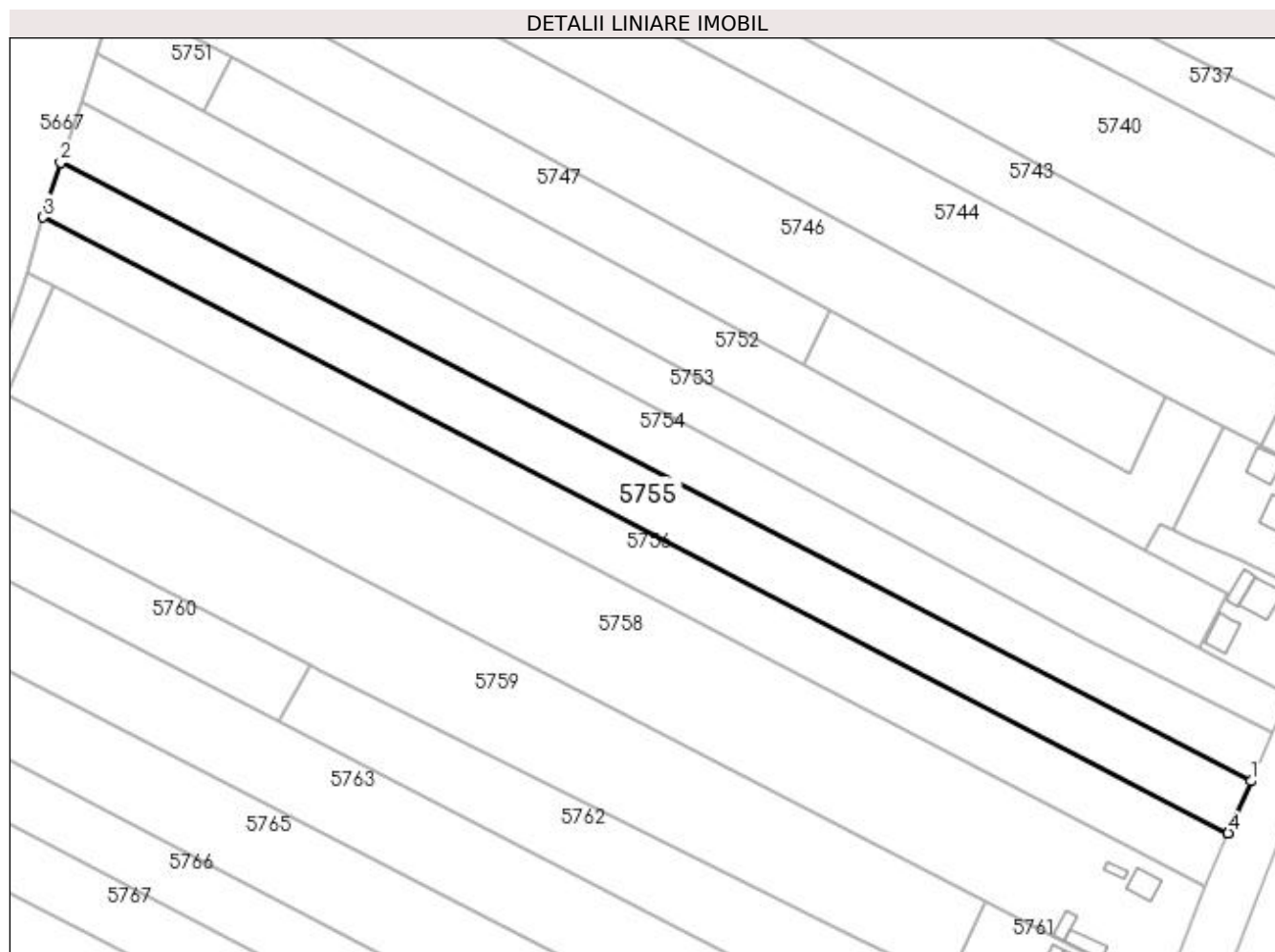
Inscrieri privind dezmembramintele dreptului de proprietate, drepturi reale de garanție și sarcini	Referințe
NU SUNT	

Anexa Nr. 1 La Partea I

Teren

Nr cadastral	Suprafața (mp)*	Observații / Referințe
	5.000	

* Suprafața este determinată în planul de proiecție Stereo 70.



Date referitoare la teren

Crt	Categorie folosință	Intra vilan	Suprafața (mp)	Tarla	Parcelă	Nr. topo	Observații / Referințe
1	arabil	DA	787	9	83	-	
2	arabil	NU	4.213	9	83	-	

Lungime Segmente

1) Valorile lungimilor segmentelor sunt obținute din proiecție în plan.

Punct început	X / Y	Punct sfârșit	X / Y	Lungime segment (** (m)
1	605.520,605 672.480,528	2	605.214,728 672.639,348	344.651
2	605.214,728 672.639,348	3	605.210,251 672.625,33	14.716
3	605.210,251 672.625,33	4	605.514,763 672.467,139	343.15
4	605.514,763 672.467,139	5	605.514,765 672.467,142	0.004

Punct început	X / Y	Punct sfârșit	X / Y	Lungime segment (** (m)
5	605.514,765 672.467,142	1	605.520,605 672.480,528	14.604

** Lungimile segmentelor sunt determinate în planul de proiecție Stereo 70 și sunt rotunjite la 1 milimetru.

*** Distanța dintre puncte este formată din segmente cumulate ce sunt mai mici decât valoarea 1 milimetru.

**DATE DESPRE IMOBILUL NR. 5756**

Oficiul de Cadastru și Publicitate Imobiliară SUCEAVA
Biroul de Cadastru și Publicitate Imobiliară Falticeni

A. Partea I. Descrierea imobilului

TEREN Necunoscut

Adresa: Loc. Meresti, Jud. Suceava

Nr. Crt	Nr cadastral Nr. topografic	Suprafața* (mp)	Observații / Referințe
A1		5.000	Sector cadastral:9 Teren neimprejmuit;

B. Partea II. Proprietari și acte

Inscrieri privitoare la dreptul de proprietate și alte drepturi reale	Referințe
/	
Act Administrativ nr. 1074, din 03/11/1994 emis de CJSDPAT SUCEAVA;	
B1	A1
Intabulare, drept de PROPRIETATE, dobândit prin Reconstituire, cota actuala 1/1	
1) ANTON ANETA, Lipsă CNP proprietar. DEFUNCT:Da	
2) ANTON UȚA DEFUNCT:Da	
3) PANȚIRU EUGENIA DEFUNCT:Da	
4) CRĂCIUN CONSTANTIN, Lipsă CNP proprietar.	
5) CRĂCIUN MELENTINA, Lipsă CNP proprietar.	

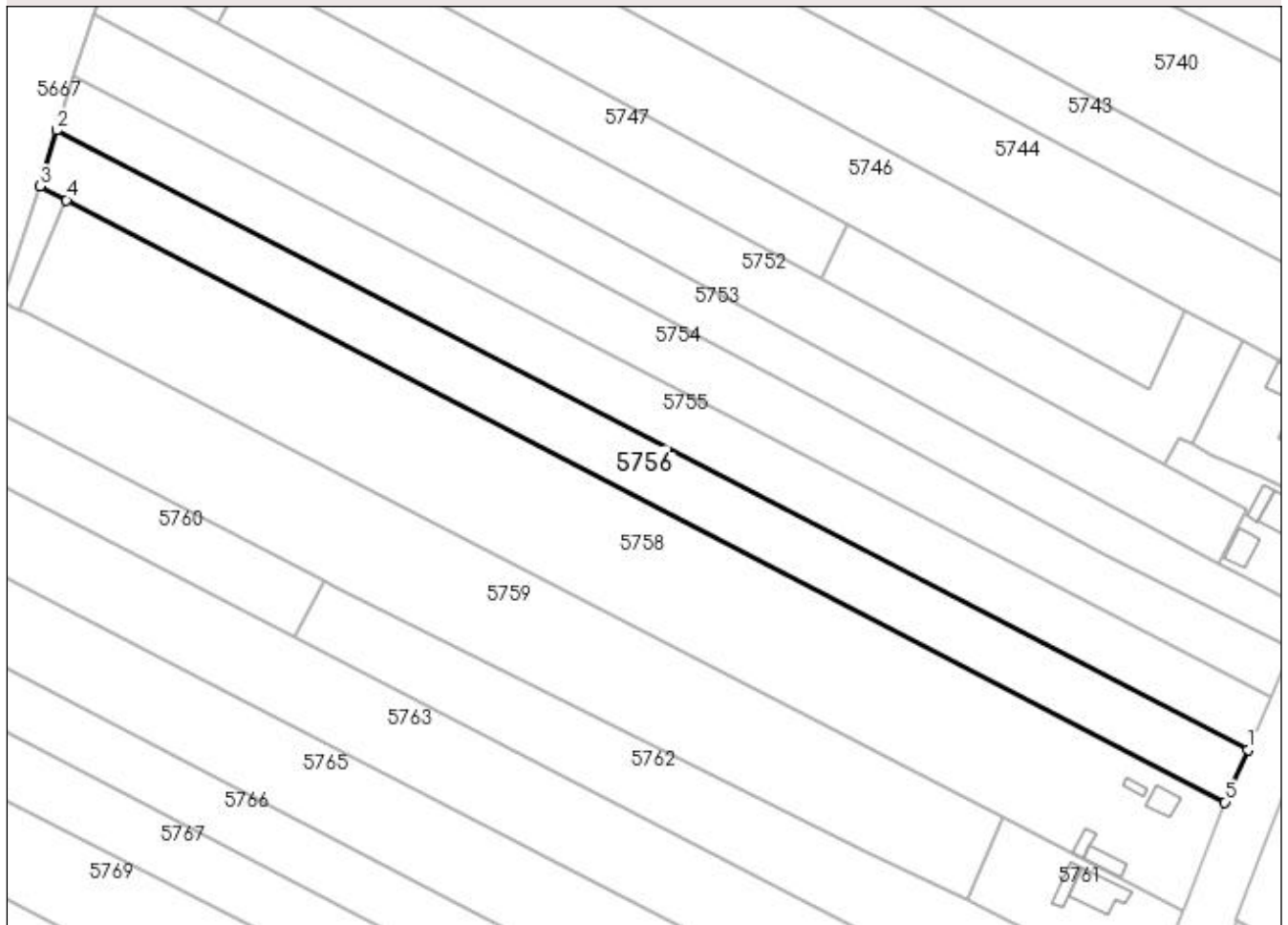
C. Partea III. SARCINI .

Inscrieri privind dezmembramintele dreptului de proprietate, drepturi reale de garanție și sarcini	Referințe
NU SUNT	

Anexa Nr. 1 La Partea I**Teren**

Nr cadastral	Suprafața (mp)*	Observații / Referințe
	5.000	

* Suprafața este determinată în planul de proiecție Stereo 70.

DETALII LINIARE IMOBIL**Date referitoare la teren**

Crt	Categorie folosință	Intra vilan	Suprafața (mp)	Tarla	Parcelă	Nr. topo	Observații / Referințe
1	arabil	DA	806	9	83	-	
2	arabil	NU	4.194	9	83	-	

Lungime Segmente

1) Valorile lungimilor segmentelor sunt obținute din proiecție în plan.

Punct început	X / Y	Punct sfârșit	X / Y	Lungime segment (** (m)
1	605.514,763 672.467,139	2	605.210,251 672.625,33	343.15
2	605.210,251 672.625,33	3	605.206,07 672.611,037	14.892
3	605.206,07 672.611,037	4	605.212,748 672.607,568	7.525
4	605.212,748 672.607,568	5	605.508,907 672.453,716	333.737

Punct început	X / Y	Punct sfârșit	X / Y	Lungime segment (** (m)
5	605.508,907 672.453,716	1	605.514,763 672.467,139	14.645

** Lungimile segmentelor sunt determinate în planul de proiecție Stereo 70 și sunt rotunjite la 1 milimetru.

*** Distanța dintre puncte este formată din segmente cumulate ce sunt mai mici decât valoarea 1 milimetru.

**DATE DESPRE IMOBILUL NR. 5757**

Oficiul de Cadastru și Publicitate Imobiliară SUCEAVA
 Biroul de Cadastru și Publicitate Imobiliară Falticeni

A. Partea I. Descrierea imobilului

TEREN Extravilan

Adresa: Jud. Suceava

Nr. Crt	Nr cadastral Nr. topografic	Suprafața* (mp)	Observații / Referințe
A1		189	Sector cadastral:9 Teren neimprejmuit;

B. Partea II. Proprietari și acte

Inscrieri privitoare la dreptul de proprietate și alte drepturi reale		Referințe
/		
Act Normativ nr. Legea 7, din 13/03/1996 emis de PARLAMENTUL ROMANIEI;		
B1	Inscrierea provizorie, drept de PROPRIETATE, dobandit prin Lege, cota actuala 1/1 1) COMUNA VULTUREȘTI, CIF:4326868, PROPRIETAR NEIDENTIFICAT.	A1

C. Partea III. SARCINI .

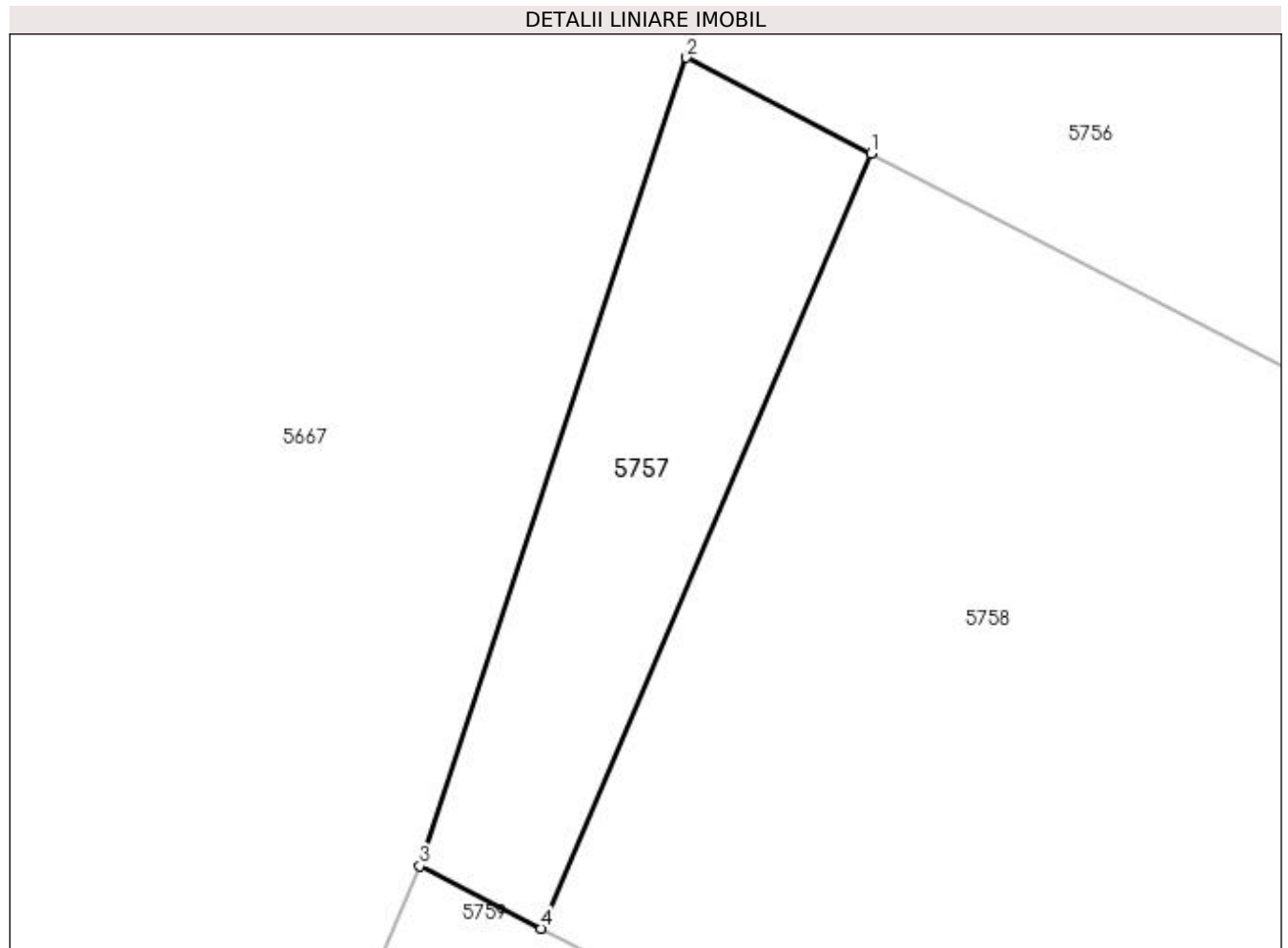
Inscrieri privind dezmembramintele dreptului de proprietate, drepturi reale de garanție și sarcini	Referințe
NU SUNT	

Anexa Nr. 1 La Partea I

Teren

Nr cadastral	Suprafața (mp)*	Observații / Referințe
	189	

* Suprafața este determinată în planul de proiecție Stereo 70.



Date referitoare la teren

Crt	Categorie folosință	Intra vilan	Suprafața (mp)	Tarla	Parcelă	Nr. topo	Observații / Referințe
1	arabil	NU	189	9	83	-	

Lungime Segmente

1) Valorile lungimilor segmentelor sunt obținute din proiecție în plan.

Punct început	X / Y	Punct sfârșit	X / Y	Lungime segment (** (m)
1	605.212,748 672.607,568	2	605.206,07 672.611,037	7.525
2	605.206,07 672.611,037	3	605.196,419 672.581,792	30.796
3	605.196,419 672.581,792	4	605.200,796 672.579,534	4.925
4	605.200,796 672.579,534	1	605.212,748 672.607,568	30.475

**** Lungimile segmentelor sunt determinate în planul de proiecție Stereo 70 și sunt rotunjite la 1 milimetru.**

***** Distanța dintre puncte este formată din segmente cumulate ce sunt mai mici decât valoarea 1 milimetru.**

**DATE DESPRE IMOBILUL NR. 5758**

Oficiul de Cadastru și Publicitate Imobiliară SUCEAVA
Biroul de Cadastru și Publicitate Imobiliară Falticeni

A. Partea I. Descrierea imobilului

TEREN Necunoscut

Adresa: Loc. Meresti, Nr. 140, Jud. Suceava

Nr. Crt	Nr cadastral Nr. topografic	Suprafața* (mp)	Observații / Referințe
A1		10.000	Sector cadastral:9 Teren imprejmuit;

Construcții

Crt	Nr cadastral Nr. topografic	Adresa	Observații / Referințe
A1.1		Loc. Meresti, Nr. 140, Jud. Suceava	Nr. niveluri:1; S. construita la sol:41 mp; Locuință.
A1.2		Loc. Meresti, Nr. 140, Jud. Suceava	Nr. niveluri:1; S. construita la sol:37 mp; Anexă.
A1.3		Loc. Meresti, Nr. 140, Jud. Suceava	Nr. niveluri:1; S. construita la sol:22 mp; Anexă.
A1.4		Loc. Meresti, Nr. 140, Jud. Suceava	Nr. niveluri:1; S. construita la sol:13 mp; Anexă.

B. Partea II. Proprietari și acte

Inscrieri privitoare la dreptul de proprietate și alte drepturi reale	Referințe
/	
Hotarare Judecatoreasca nr. 2391, din 27/10/2000 emis de JUDECĂTORIA FĂLTICENI;	
B1	Intabulare, drept de PROPRIETATE, dobandit prin Hotarare Judecatoreasca, cota actuala 1/1 1) COLESNIUC CATINCA DEFUNCT:Da
Act Administrativ nr. 3416AS, din 14/06/2023 emis de PRIMARIA VULTUREȘTI;	
B2	Intabulare, drept de PROPRIETATE, dobandit prin Lege, cota actuala 1/1 1) COLESNIUC CATINCA DEFUNCT:Da

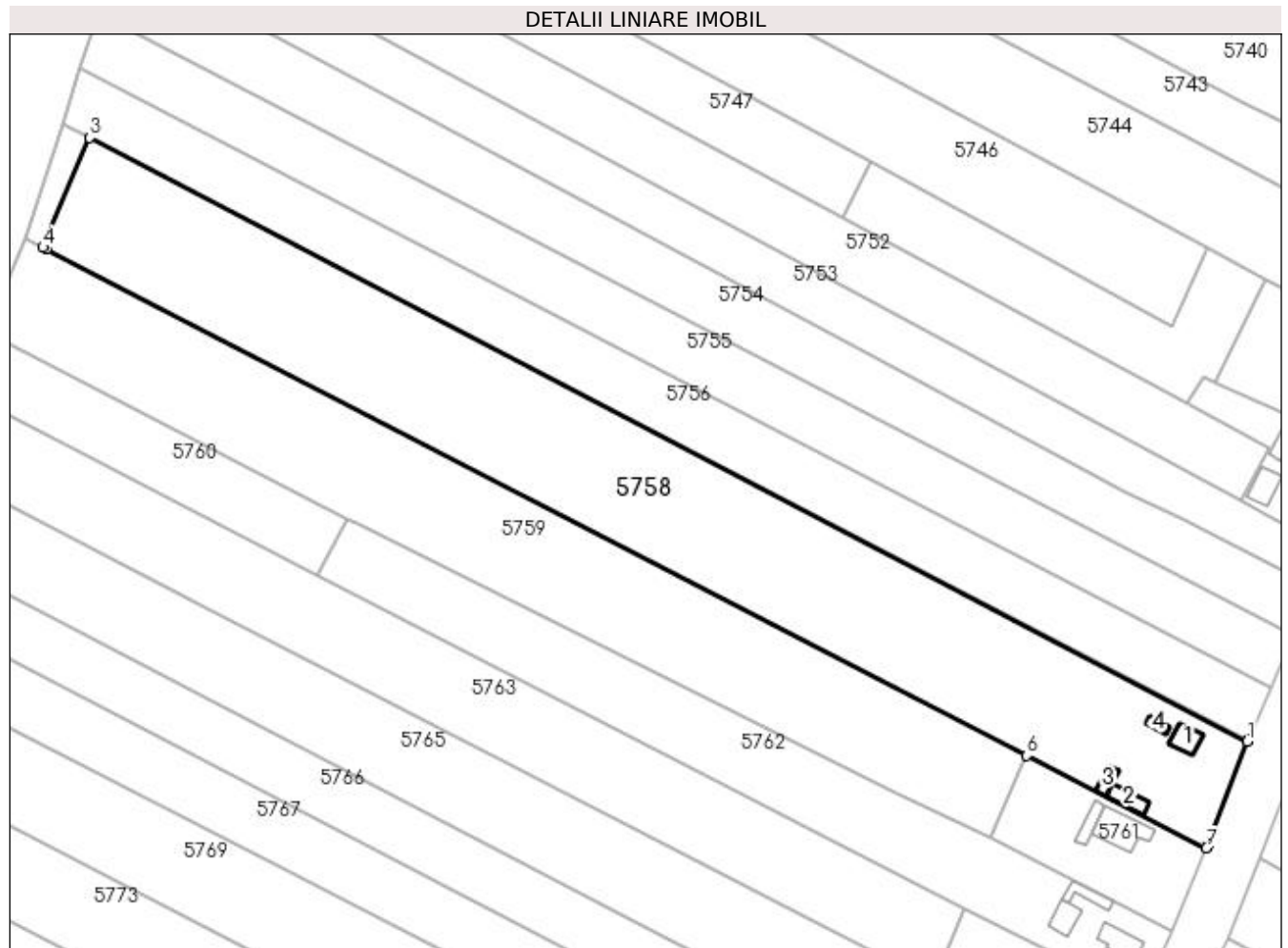
C. Partea III. SARCINI .

Inscrieri privind dezmembramintele dreptului de proprietate, drepturi reale de garanție și sarcini	Referințe
NU SUNT	

Anexa Nr. 1 La Partea I**Teren**

Nr cadastral	Suprafața (mp)*	Observații / Referințe
	10.000	

* Suprafața este determinată în planul de proiecție Stereo 70.

**Date referitoare la teren**

Crt	Categorie folosință	Intravilan	Suprafața (mp)	Tarla	Parcelă	Nr. topo	Observații / Referințe
1	curți construcții	DA	1.699	9	83	-	
2	arabil	NU	8.301	9	83	-	

Date referitoare la construcții

Crt	Număr	Destinație construcție	Supraf. (mp)	Situație juridică	Observații / Referințe
A1.1		construcții de locuințe	41	Cu acte	Nr. niveluri:1; S. construita la sol:41 mp; Locuință.
A1.2		construcții anexa	37	Cu acte	Nr. niveluri:1; S. construita la sol:37 mp; Anexă.
A1.3		construcții anexa	22	Cu acte	Nr. niveluri:1; S. construita la sol:22 mp; Anexă.
A1.4		construcții anexa	13	Cu acte	Nr. niveluri:1; S. construita la sol:13 mp; Anexă.

Lungime Segmente

1) Valorile lungimilor segmentelor sunt obținute din proiecție în plan.

Punct început	X / Y	Punct sfârșit	X / Y	Lungime segment (** (m)

Punct început	X / Y	Punct sfârşit	X / Y	Lungime segment (** (m)
1	605.508,776 672.453,417	2	605.508,907 672.453,716	0.326
2	605.508,907 672.453,716	3	605.212,748 672.607,568	333.737
3	605.212,748 672.607,568	4	605.200,796 672.579,534	30.475
4	605.200,796 672.579,534	5	605.201,632 672.579,102	0.941
5	605.201,632 672.579,102	6	605.452,33 672.449,758	282.098
6	605.452,33 672.449,758	7	605.498,299 672.426,097	51.701
7	605.498,299 672.426,097	8	605.498,613 672.426,865	0.83
8	605.498,613 672.426,865	1	605.508,776 672.453,417	28.431

** Lungimile segmentelor sunt determinate în planul de proiecție Stereo 70 și sunt rotunjite la 1 milimetru.

*** Distanța dintre puncte este formată din segmente cumulate ce sunt mai mici decât valoarea 1 milimetru.

**DATE DESPRE IMOBILUL NR. 5759**

Oficiul de Cadastru și Publicitate Imobiliară SUCEAVA
Biroul de Cadastru și Publicitate Imobiliară Falticeni

A. Partea I. Descrierea imobilului

TEREN Necunoscut

Adresa: Loc. Meresti, Jud. Suceava

Nr. Crt	Nr cadastral Nr. topografic	Suprafața* (mp)	Observații / Referințe
A1	37575	Din acte: 10.000 Masurata: 7.208	Sector cadastral:9 Teren neimprejmuit;

B. Partea II. Proprietari și acte

Inscrieri privitoare la dreptul de proprietate și alte drepturi reale		Referințe
22915 / 22/08/2023		
Act Notarial nr. 4309 contract de vanzare, din 21/08/2023 emis de BUSUIOC ANA ELENA;		
B12	Intabulare, drept de PROPRIETATE, dobandit prin Conventie, cota actuala 1/1 1) NIȚĂ CONSTANTIN-DUMITRU, bun propriu	A1

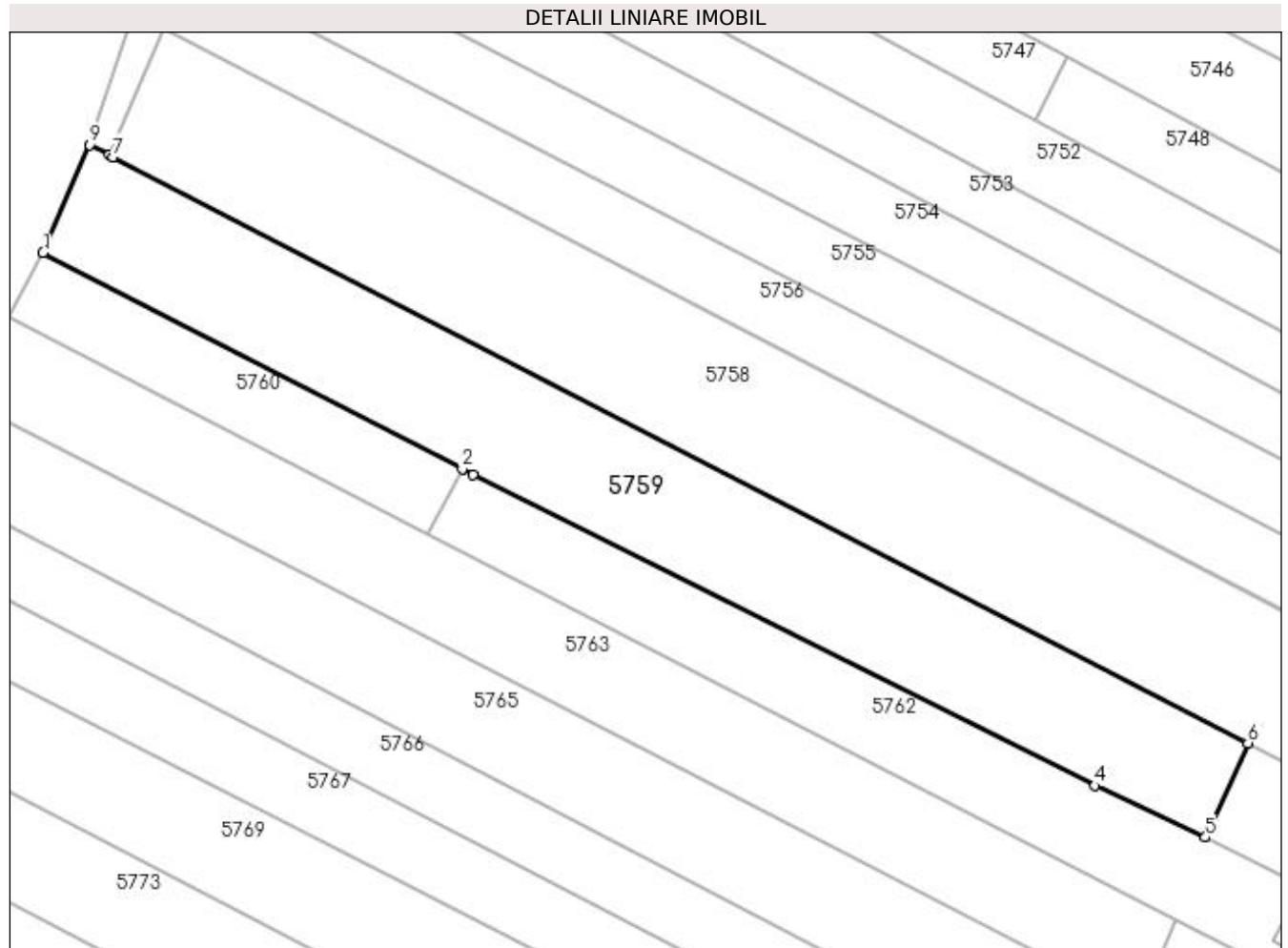
C. Partea III. SARCINI .

Inscrieri privind dezmembramintele dreptului de proprietate, drepturi reale de garanție și sarcini	Referințe
NU SUNT	

Anexa Nr. 1 La Partea I**Teren**

Nr cadastral	Suprafața (mp)*	Observații / Referințe
37575	Din acte: 10.000 Masurata: 7.208	

* Suprafața este determinată în planul de proiecție Stereo 70.

**Date referitoare la teren**

Crt	Categorie folosință	Intravilan	Suprafața (mp)	Tarla	Parcelă	Nr. topo	Observații / Referințe
1	arabil	DA	157	-	-	-	
2	faneata	NU	3.563	9	83	-	
3	arabil	NU	3.488	9	83	-	

Lungime Segmente

1) Valorile lungimilor segmentelor sunt obținute din proiecție în plan.

Punct început	X / Y	Punct sfârșit	X / Y	Lungime segment (** (m)
1	605.186,152 672.557,971	2	605.278,777 672.510,296	104.174
2	605.278,777 672.510,296	3	605.281,185 672.509,056	2.709
3	605.281,185 672.509,056	4	605.418,539 672.440,36	153.575

Punct început	X / Y	Punct sfârșit	X / Y	Lungime segment (** (m)
4	605.418,539 672.440,36	5	605.442,96 672.428,909	26.972
5	605.442,96 672.428,909	6	605.452,33 672.449,758	22.858
6	605.452,33 672.449,758	7	605.201,632 672.579,102	282.098
7	605.201,632 672.579,102	8	605.200,796 672.579,534	0.941
8	605.200,796 672.579,534	9	605.196,419 672.581,792	4.925
9	605.196,419 672.581,792	1	605.186,152 672.557,971	25.939

** Lungimile segmentelor sunt determinate în planul de proiecție Stereo 70 și sunt rotunjite la 1 milimetru.

*** Distanța dintre puncte este formată din segmente cumulate ce sunt mai mici decât valoarea 1 milimetru.

**DATE DESPRE IMOBILUL NR. 5760**

Oficiul de Cadastru și Publicitate Imobiliară SUCEAVA
Biroul de Cadastru și Publicitate Imobiliară Falticeni

A. Partea I. Descrierea imobilului

TEREN Extravilan

Adresa: Jud. Suceava

Nr. Crt	Nr cadastral Nr. topografic	Suprafața* (mp)	Observații / Referințe
A1		1.700	Sector cadastral:9 Teren neimprejmuit;

B. Partea II. Proprietari și acte

Inscrieri privitoare la dreptul de proprietate și alte drepturi reale		Referințe
/		
Act Notarial nr. 68, din 25/09/2013 emis de BIN DÎMBU BOGDAN DUMITRU;		
B1	Intabulare, drept de PROPRIETATE, dobandit prin Succesiune, cota actuala 1/2 1) DUȚUC DORICA DEFUNCT:Da	A1
B2	Intabulare, drept de PROPRIETATE, dobandit prin Succesiune, cota actuala 1/2 1) HRUȘCĂ GHEORGHE DEFUNCT:Da	A1

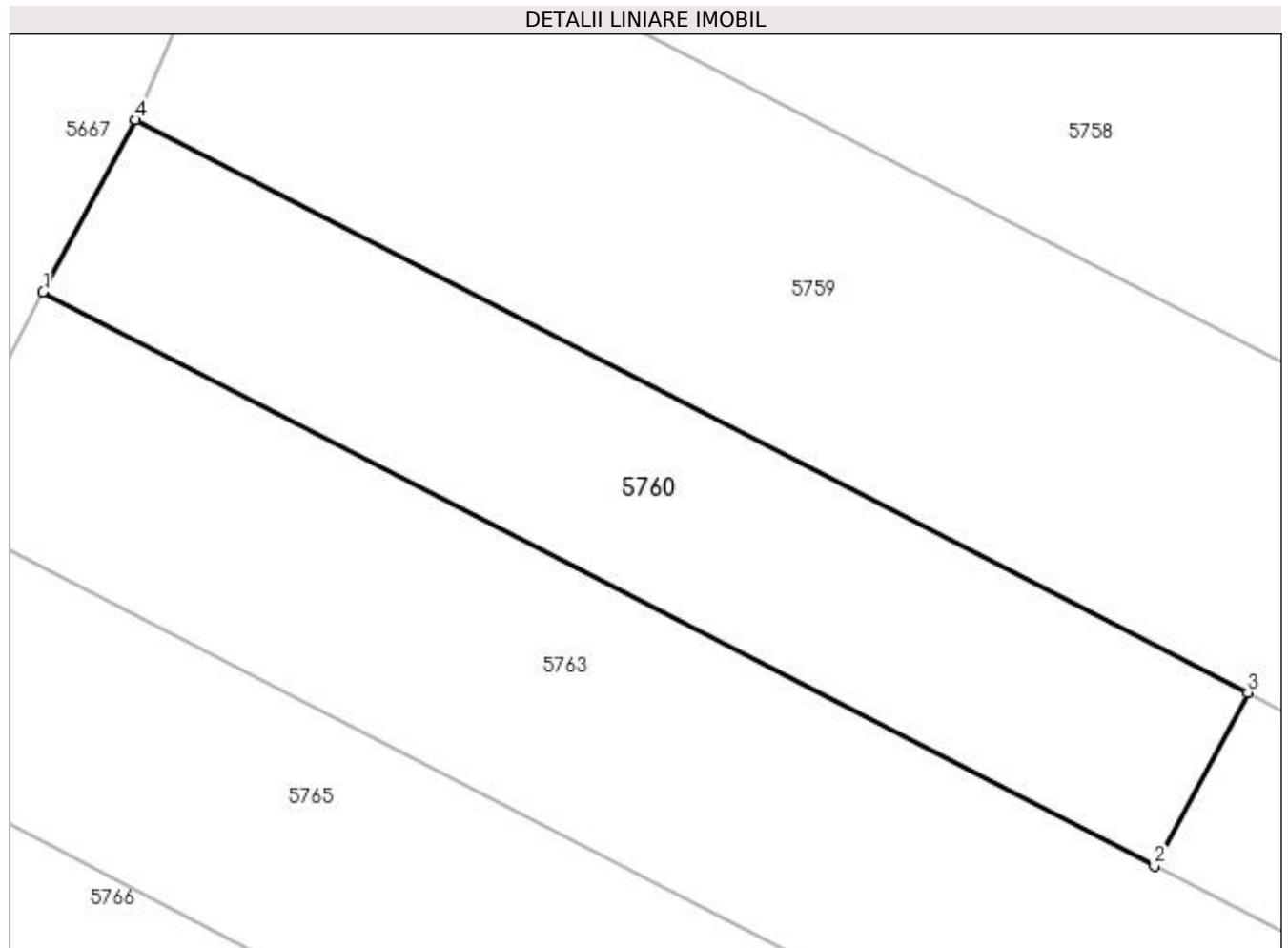
C. Partea III. SARCINI .

Inscrieri privind dezmembramintele dreptului de proprietate, drepturi reale de garanție și sarcini	Referințe
NU SUNT	

Anexa Nr. 1 La Partea I**Teren**

Nr cadastral	Suprafața (mp)*	Observații / Referințe
	1.700	

* Suprafața este determinată în planul de proiecție Stereo 70.

**Date referitoare la teren**

Crt	Categorie folosință	Intra vilan	Suprafața (mp)	Tarla	Parcelă	Nr. topo	Observații / Referințe
1	arabil	NU	1.700	9	83	-	

Lungime Segmente

1) Valorile lungimilor segmentelor sunt obținute din proiecție în plan.

Punct început	X / Y	Punct sfârșit	X / Y	Lungime segment (** (m)
1	605.178,426 672.543,67	2	605.270,987 672.495,876	104.172
2	605.270,987 672.495,876	3	605.278,777 672.510,296	16.39
3	605.278,777 672.510,296	4	605.186,152 672.557,971	104.174
4	605.186,152 672.557,971	1	605.178,426 672.543,67	16.255

**** Lungimile segmentelor sunt determinate în planul de proiecție Stereo 70 și sunt rotunjite la 1 milimetru.**

***** Distanța dintre puncte este formată din segmente cumulate ce sunt mai mici decât valoarea 1 milimetru.**

**DATE DESPRE IMOBILUL NR. 5761**

Oficiul de Cadastru și Publicitate Imobiliară SUCEAVA
Biroul de Cadastru și Publicitate Imobiliară Falticeni

A. Partea I. Descrierea imobilului

TEREN Intravilan

Adresa: Loc. Meresti, Jud. Suceava

Nr. Crt	Nr cadastral Nr. topografic	Suprafața* (mp)	Observații / Referințe
A1		1.184	Sector cadastral:9 Teren imprejmuit;

Construcții

Crt	Nr cadastral Nr. topografic	Adresa	Observații / Referințe
A1.1		Loc. Meresti, Jud. Suceava	Nr. niveluri:1; S. construita la sol:100 mp; Locuință.
A1.2		Loc. Meresti, Jud. Suceava	Nr. niveluri:1; S. construita la sol:36 mp; Anexă.

B. Partea II. Proprietari și acte

Inscrieri privitoare la dreptul de proprietate și alte drepturi reale		Referințe
/		
Act Normativ nr. Legea 7, din 13/03/1996 emis de PARLAMENTUL ROMANIEI;		
B1	Intabulare, drept de PROPRIETATE, dobandit prin Lege, cota actuala 1/1 1) NEIDENTIFICAT NEIDENTIFICAT	A1
Act Administrativ nr. 4111, din 24/07/2023 emis de PRIMARIA VULTUREȘTI;		
B2	Se notează posesia faptică. 1) COLESNIUC DAN	A1
Act Administrativ nr. 3416AS, din 14/06/2023 emis de PRIMĂRIA VULTUREȘTI;		
B3	Intabulare, drept de PROPRIETATE, dobandit prin Lege, cota actuala 1/1 1) COLESNIUC DAN	A1.1, A1.2

C. Partea III. SARCINI .

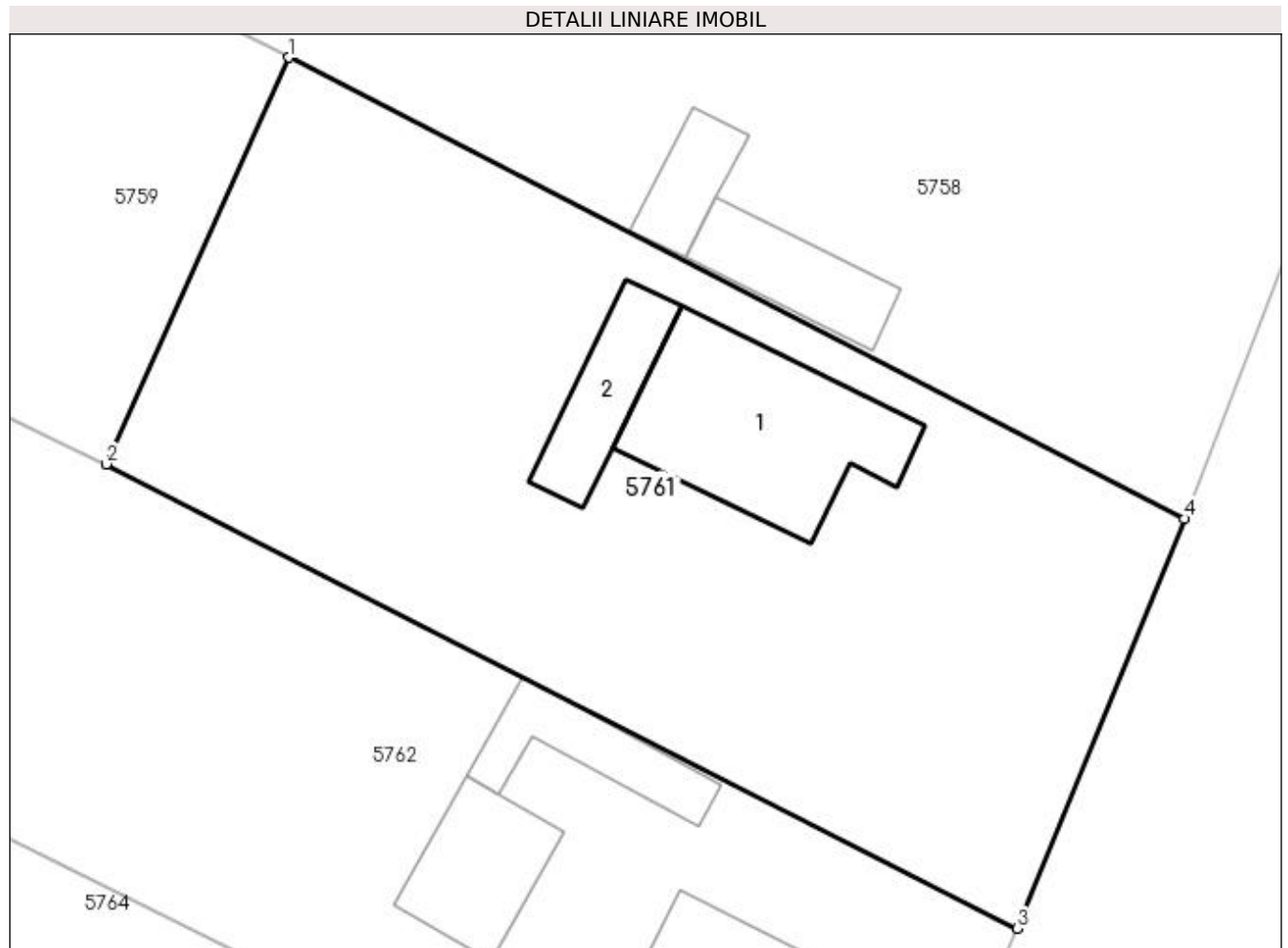
Inscrieri privind dezmembramintele dreptului de proprietate, drepturi reale de garanție și sarcini	Referințe
NU SUNT	

Anexa Nr. 1 La Partea I

Teren

Nr cadastral	Suprafața (mp)*	Observații / Referințe
	1.184	

* Suprafața este determinată în planul de proiecție Stereo 70.



Date referitoare la teren

Crt	Categorie folosință	Intra vilan	Suprafața (mp)	Tarla	Parcelă	Nr. topo	Observații / Referințe
1	curți constructii	DA	1.184	-	-	-	

Date referitoare la construcții

Crt	Număr	Destinație construcție	Supraf. (mp)	Situație juridică	Observații / Referințe
A1.1		construcții de locuințe	100	Cu acte	Nr. niveluri:1; S. construita la sol:100 mp; Locuință.
A1.2		construcții anexa	36	Cu acte	Nr. niveluri:1; S. construita la sol:36 mp; Anexă.

Lungime Segmente

1) Valorile lungimilor segmentelor sunt obținute din proiecție în plan.

Punct început	X / Y	Punct sfârșit	X / Y	Lungime segment (** (m))
1	605.452,33 672.449,758	2	605.442,96 672.428,909	22.858
2	605.442,96 672.428,909	3	605.489,722 672.405,085	52.481
3	605.489,722 672.405,085	4	605.498,299 672.426,097	22.695

Punct început	X / Y	Punct sfârşit	X / Y	Lungime segment (** (m)
4	605.498,299 672.426,097	1	605.452,33 672.449,758	51.701

** Lungimile segmentelor sunt determinate în planul de proiecţie Stereo 70 şi sunt rotunjite la 1 milimetru.

*** Distanţa dintre puncte este formată din segmente cumulate ce sunt mai mici decât valoarea 1 milimetru.

**DATE DESPRE IMOBILUL NR. 5762**

Oficiul de Cadastru și Publicitate Imobiliară SUCEAVA
Biroul de Cadastru și Publicitate Imobiliară Falticeni

A. Partea I. Descrierea imobilului

TEREN Necunoscut

Adresa: Loc. Meresti, Nr. 144, Jud. Suceava

Nr. Crt	Nr cadastral Nr. topografic	Suprafața* (mp)	Observații / Referințe
A1		4.235	Sector cadastral:9 Teren imprejmuit;

B. Partea II. Proprietari și acte

Inscrieri privitoare la dreptul de proprietate și alte drepturi reale		Referințe
/		
Act Normativ nr. Legea 7, din 13/03/1996 emis de PARLAMENTUL ROMANIEI;		
B1	Inscrierea provizorie, drept de PROPRIETATE, dobandit prin Lege, cota actuala 1/1 1) COMUNA VULTUREȘTI, CIF:4326868, PROPRIETAR NEIDENTIFICAT.	A1

C. Partea III. SARCINI .

Inscrieri privind dezmembramintele dreptului de proprietate, drepturi reale de garanție și sarcini	Referințe
NU SUNT	

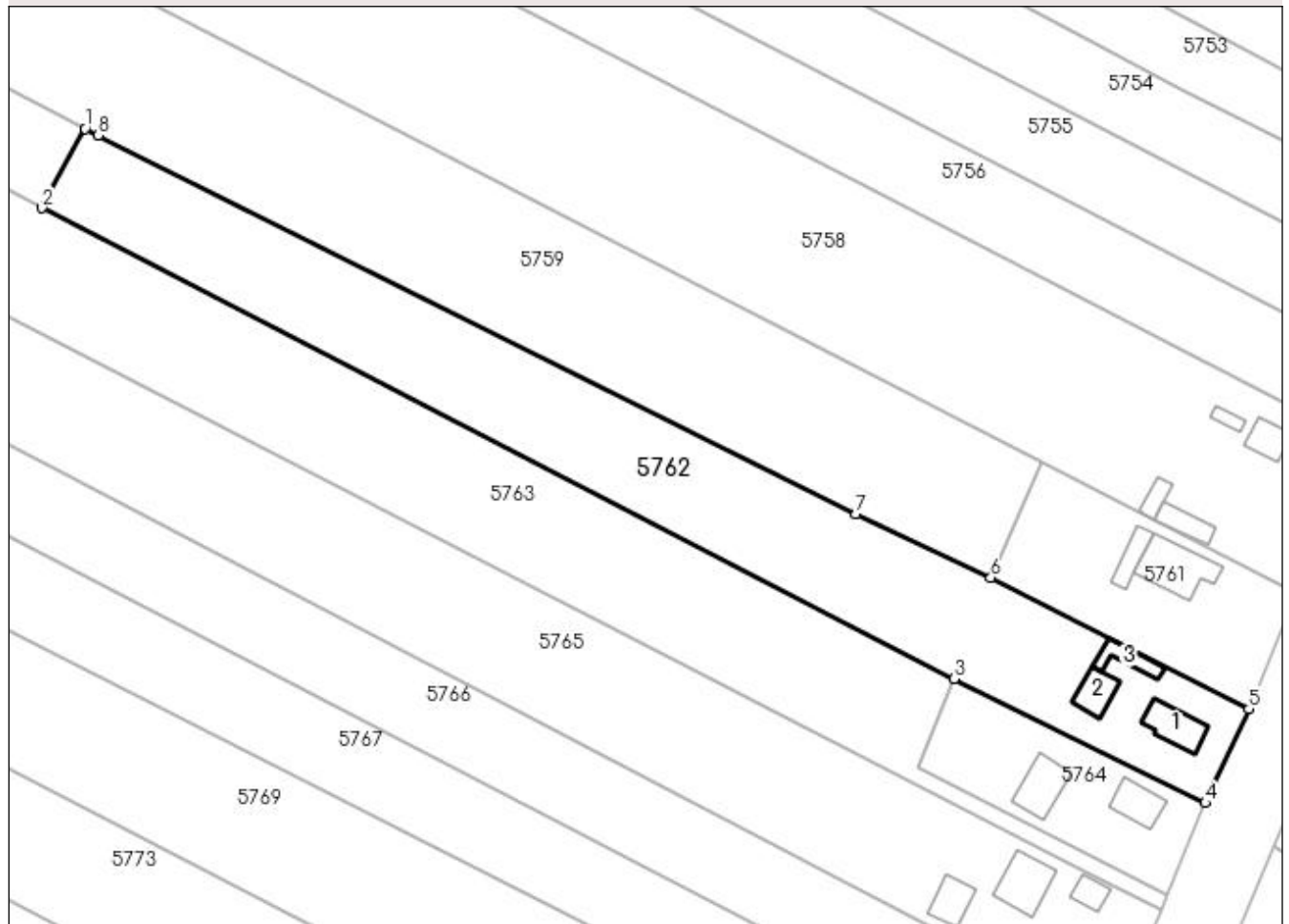
Anexa Nr. 1 La Partea I

Teren

Nr cadastral	Suprafața (mp)*	Observații / Referințe
	4.235	

* Suprafața este determinată în planul de proiecție Stereo 70.

DETALII LINIARE IMOBIL



Date referitoare la teren

Crt	Categorie folosință	Intra vilan	Suprafața (mp)	Tarla	Parcelă	Nr. topo	Observații / Referințe
1	curți constructii	DA	1.091	9	83	-	
2	arabil	NU	3.144	9	83	-	

Date referitoare la construcții

Crt	Număr	Destinație construcție	Supraf. (mp)	Situație juridică	Observații / Referințe
A1.1		construcții de locuințe	62	Fara acte	Nr. niveluri:1; S. construita la sol:62 mp; Locuință.
A1.2		construcții anexa	44	Fara acte	Nr. niveluri:1; S. construita la sol:44 mp; Anexă.
A1.3		construcții anexa	34	Fara acte	Nr. niveluri:1; S. construita la sol:34 mp; Anexă.

Lungime Segmente

1) Valorile lungimilor segmentelor sunt obținute din proiecție în plan.

Punct început	X / Y	Punct sfârșit	X / Y	Lungime segment (** (m)
1	605.278,777 672.510,296	2	605.270,987 672.495,876	16.39

Punct început	X / Y	Punct sfârșit	X / Y	Lungime segment (** (m)
2	605.270,987 672.495,876	3	605.436,276 672.410,528	186.023
3	605.436,276 672.410,528	4	605.481,862 672.388,051	50.826
4	605.481,862 672.388,051	5	605.489,722 672.405,085	18.76
5	605.489,722 672.405,085	6	605.442,96 672.428,909	52.481
6	605.442,96 672.428,909	7	605.418,539 672.440,36	26.972
7	605.418,539 672.440,36	8	605.281,185 672.509,056	153.575
8	605.281,185 672.509,056	1	605.278,777 672.510,296	2.709

** Lungimile segmentelor sunt determinate în planul de proiecție Stereo 70 și sunt rotunjite la 1 milimetru.

*** Distanța dintre puncte este formată din segmente cumulate ce sunt mai mici decât valoarea 1 milimetru.

**DATE DESPRE IMOBILUL NR. 5763**

Oficiul de Cadastru și Publicitate Imobiliară SUCEAVA
Biroul de Cadastru și Publicitate Imobiliară Falticeni

A. Partea I. Descrierea imobilului

TEREN Necunoscut

Adresa: Loc. Meresti, Jud. Suceava

Nr. Crt	Nr cadastral Nr. topografic	Suprafața* (mp)	Observații / Referințe
A1	30782	Din acte: 6.500 Masurata: 6.046	Sector cadastral:9 Teren neimprejmuit;

B. Partea II. Proprietari și acte

Inscrieri privitoare la dreptul de proprietate și alte drepturi reale		Referințe
16334 / 28/06/2022		
Act Notarial nr. 3341, din 27/06/2022 emis de APOSTOL DRAGOS NICOLAE;		
B4	Intabulare, drept de PROPRIETATE bun propriu cu titlu de cumparare, dobandit prin Conventie, cota actuala 1/1 1) VĂDUVA CEZAR-IULIUS	A1

C. Partea III. SARCINI .

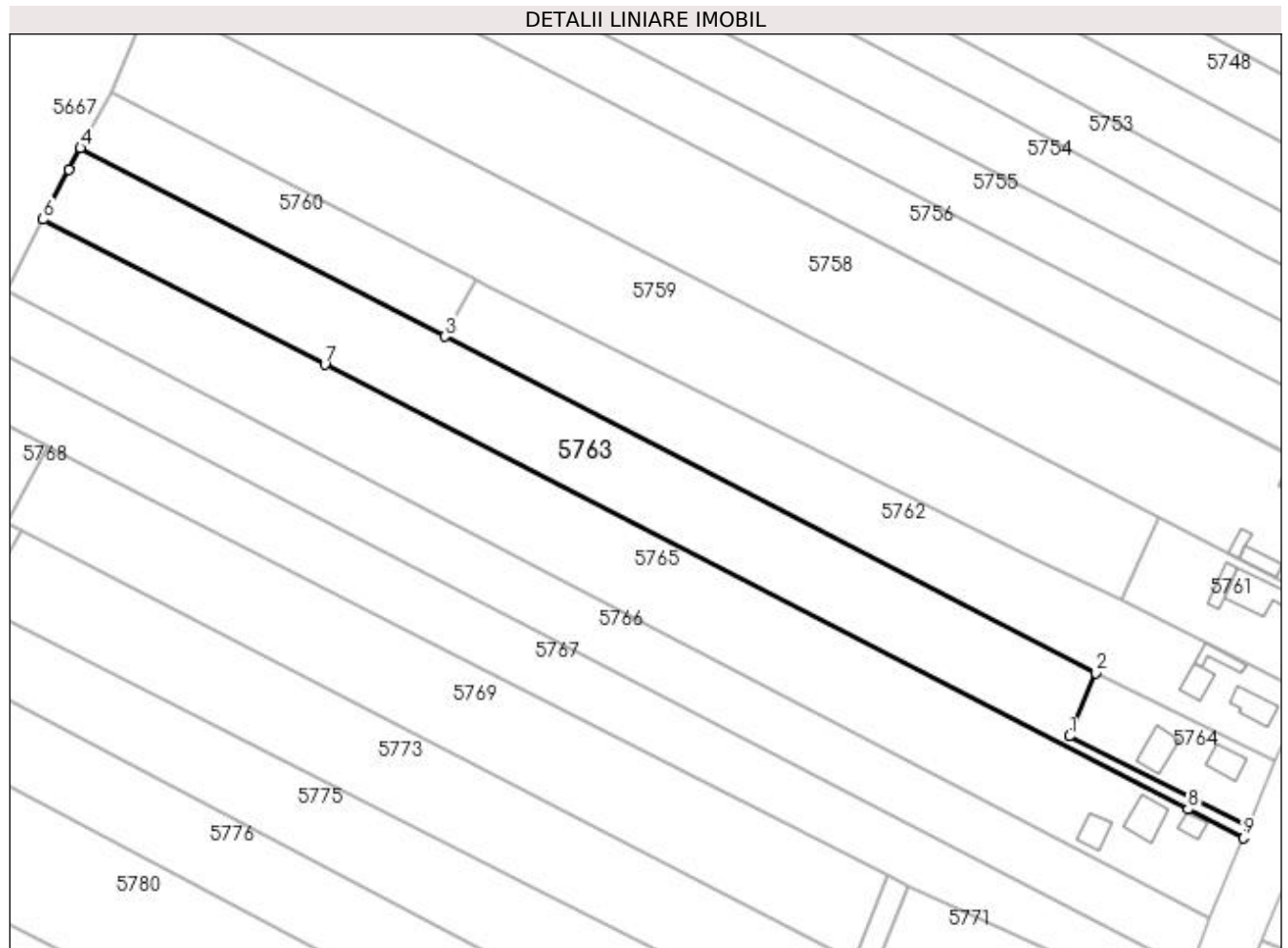
Inscrieri privind dezmembramintele dreptului de proprietate, drepturi reale de garanție și sarcini	Referințe
NU SUNT	

Anexa Nr. 1 La Partea I

Teren

Nr cadastral	Suprafaţa (mp)*	Observații / Referințe
30782	Din acte: 6.500 Masurata: 6.046	

* Suprafața este determinată în planul de proiecție Stereo 70.



Date referitoare la teren

Crt	Categorie folosință	Intravilan	Suprafața (mp)	Tarla	Parcelă	Nr. topo	Observații / Referințe
1	arabil	DA	235	-	-	-	
2	arabil	NU	5.811	9	83	-	

Lungime Segmente

1) Valorile lungimilor segmentelor sunt obținute din proiecție în plan.

Punct început	X / Y	Punct sfârșit	X / Y	Lungime segment (** (m)
1	605.429,599 672.394,439	2	605.436,276 672.410,528	17.419
2	605.436,276 672.410,528	3	605.270,987 672.495,876	186.023
3	605.270,987 672.495,876	4	605.178,426 672.543,67	104.172
4	605.178,426 672.543,67	5	605.175,528 672.538,15	6.234

Punct început	X / Y	Punct sfârșit	X / Y	Lungime segment (** (m)
5	605.175,528 672.538,15	6	605.168,932 672.525,582	14.194
6	605.168,932 672.525,582	7	605.240,483 672.488,714	80.491
7	605.240,483 672.488,714	8	605.459,693 672.375,875	246.547
8	605.459,693 672.375,875	9	605.473,796 672.368,616	15.862
9	605.473,796 672.368,616	10	605.474,935 672.371,361	2.972
10	605.474,935 672.371,361	1	605.429,599 672.394,439	50.872

** Lungimile segmentelor sunt determinate în planul de proiecție Stereo 70 și sunt rotunjite la 1 milimetru.

*** Distanța dintre puncte este formată din segmente cumulate ce sunt mai mici decât valoarea 1 milimetru.

**DATE DESPRE IMOBILUL NR. 5764**

Oficiul de Cadastru și Publicitate Imobiliară SUCEAVA
Biroul de Cadastru și Publicitate Imobiliară Falticeni

A. Partea I. Descrierea imobilului

TEREN Intravilan

Adresa: Loc. Meresti, Jud. Suceava

Nr. Crt	Nr cadastral Nr. topografic	Suprafața* (mp)	Observații / Referințe
A1	30770	900	Sector cadastral:9 Teren neimprejmuit;

Construcții

Crt	Nr cadastral Nr. topografic	Adresa	Observații / Referințe
A1.1	30770-C1	Loc. Meresti, Jud. Suceava	Nr. niveluri:1; S. construita la sol:53 mp; Casa de locuit - Sd = 53 mp, construita in anul 1962 pe fundatie de beton cu peretii din chirpici si lemn cu acoperis tip sarpanta in doua ape cu invelitoare din azbociment avand regimul de inaltime parter, cu utilitati: energie electrica. Nu detine certificat de performanta energetica si nu este dotata cu lift.
A1.2	30770-C2	Loc. Meresti, Jud. Suceava	Nr. niveluri:1; S. construita la sol:69 mp; Grajdii - Sd = 69 mp, construit in anul 2000 pe fundatie de beton cu peretii din lemn cu acoperis tip sarpanta in doua ape cu invelitoare din azbociment avand regimul de inaltime parter, cu utilitati: energie electrica. Nu detine certificat de performanta energetica si nu este dotata cu lift.

B. Partea II. Proprietari și acte

Inscrieri privitoare la dreptul de proprietate și alte drepturi reale	Referințe
26132 / 08/12/2014	
Act Notarial nr. 58247, din 08/12/2014 emis de APOSTOL MARIA;	
B4 Intabulare, drept de PROPRIETATE bun propriu, dobandit prin Conventie, cota actuala 1/1 1) VĂDUVA CEZAR-IULIUS	A1, A1.1, A1.2

C. Partea III. SARCINI .

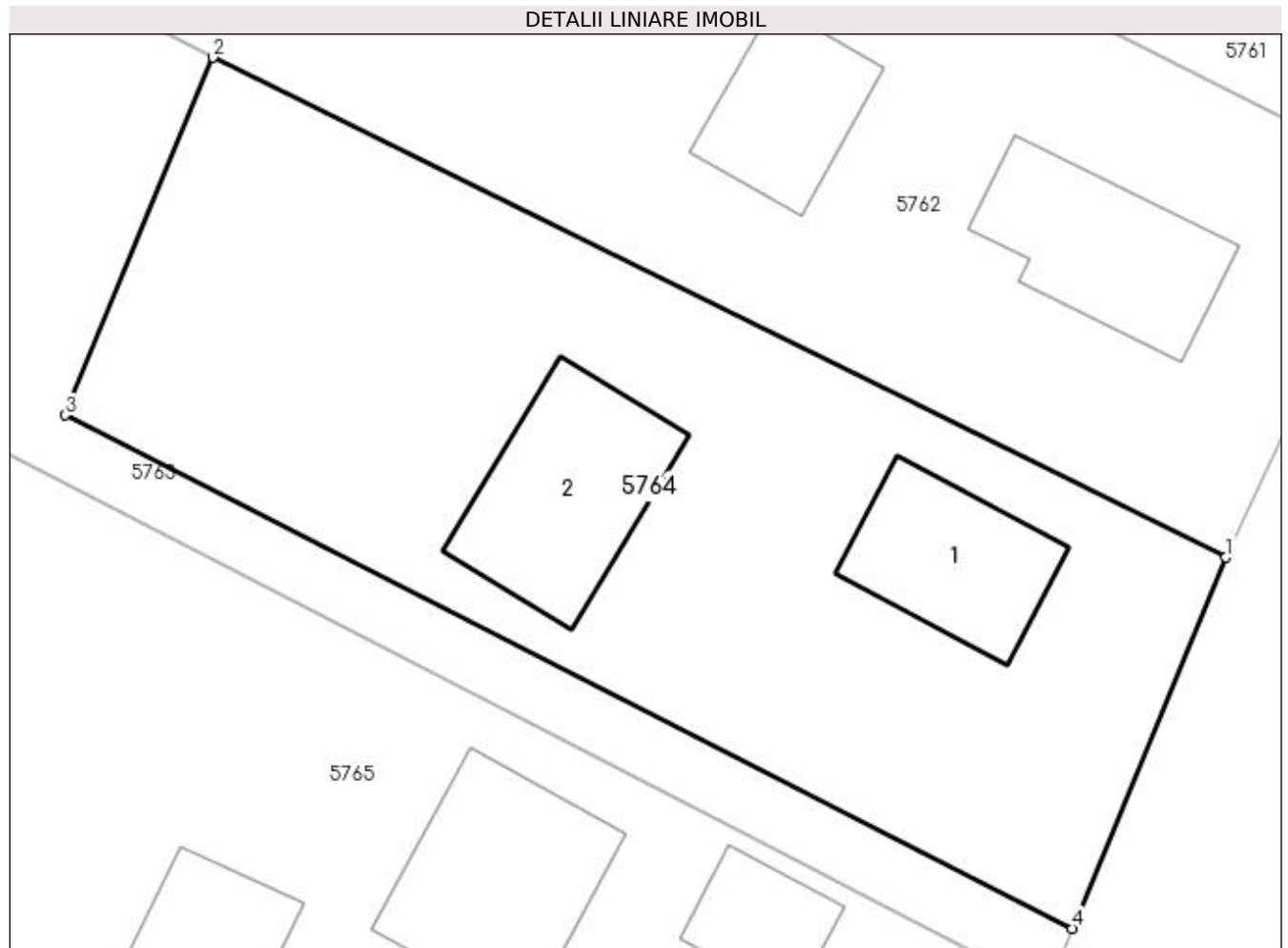
Inscrieri privind dezmembramintele dreptului de proprietate, drepturi reale de garanție și sarcini	Referințe
NU SUNT	

Anexa Nr. 1 La Partea I

Teren

Nr cadastral	Suprafața (mp)*	Observații / Referințe
30770	900	

* Suprafața este determinată în planul de proiecție Stereo 70.



Date referitoare la teren

Crt	Categorie folosință	Intra vilan	Suprafața (mp)	Tarla	Parcelă	Nr. topo	Observații / Referințe
1	curți constructii	DA	549	93	574	-	
2	arabil	DA	351	93	574	-	

Date referitoare la construcții

Crt	Număr	Destinație construcție	Supraf. (mp)	Situație juridică	Observații / Referințe
A1.1	30770-C1	construcții de locuințe	Din acte: 56 Masurata: 53	Cu acte	Nr. niveluri:1; S. construita la sol:53 mp; Casa de locuit - Sd = 53 mp, construita in anul 1962 pe fundatie de beton cu peretii din chirpici si lemn cu acoperis tip sarpanta in doua ape cu invelitoare din azbociment avand regimul de inaltime parter, cu utilitati: energie electrica. Nu detine certificat de performanta energetica si nu este dotata cu lift.
A1.2	30770-C2	construcții anexa	Din acte: 30 Masurata: 69	Cu acte	Nr. niveluri:1; S. construita la sol:69 mp; Grajd - Sd = 69 mp, construit in anul 2000 pe fundatie de beton cu peretii din lemn cu acoperis tip sarpanta in doua ape cu invelitoare din azbociment avand regimul de inaltime parter, cu utilitati: energie electrica. Nu detine certificat de performanta energetica si nu este dotata cu lift.

Lungime Segmente**1) Valorile lungimilor segmentelor sunt obținute din proiecție în plan.**

Punct început	X / Y	Punct sfârșit	X / Y	Lungime segment (** (m)
1	605.481,862 672.388,051	2	605.436,276 672.410,528	50.826
2	605.436,276 672.410,528	3	605.429,599 672.394,439	17.419
3	605.429,599 672.394,439	4	605.474,935 672.371,361	50.872
4	605.474,935 672.371,361	1	605.481,862 672.388,051	18.07

**** Lungimile segmentelor sunt determinate în planul de proiecție Stereo 70 și sunt rotunjite la 1 milimetru.******* Distanța dintre puncte este formată din segmente cumulate ce sunt mai mici decât valoarea 1 milimetru.**

**DATE DESPRE IMOBILUL NR. 5765**

Oficiul de Cadastru și Publicitate Imobiliară SUCEAVA
Biroul de Cadastru și Publicitate Imobiliară Falticeni

A. Partea I. Descrierea imobilului

TEREN Necunoscut

Adresa: Loc. Meresti, Nr. 144, Jud. Suceava

Nr. Crt	Nr cadastral Nr. topografic	Suprafața* (mp)	Observații / Referințe
A1		7.200	Sector cadastral:9 Teren imprejmuit;

Construcții

Crt	Nr cadastral Nr. topografic	Adresa	Observații / Referințe
A1.1		Loc. Meresti, Nr. 144, Jud. Suceava	Nr. niveluri:1; S. construita la sol:74 mp; Locuință.
A1.2		Loc. Meresti, Nr. 144, Jud. Suceava	Nr. niveluri:1; S. construita la sol:28 mp; Anexă.
A1.3		Loc. Meresti, Nr. 144, Jud. Suceava	Nr. niveluri:1; S. construita la sol:47 mp; Anexă.

B. Partea II. Proprietari și acte

Inscrieri privitoare la dreptul de proprietate și alte drepturi reale		Referințe
/		
Hotarare Judecatoreasca nr. 1940, din 30/10/2012 emis de JUDECĂTORIA FALTICENI;		
B1	Intabulare, drept de PROPRIETATE, dobandit prin Hotarare Judecatoreasca, cota actuala 1/1 1) PANȚIRU MIHAI	A1, A1.1
Act Administrativ nr. 3416AS, din 14/06/2023 emis de PRIMARIA VULTUREȘTI;		
B2	Intabulare, drept de PROPRIETATE, dobandit prin Lege, cota actuala 1/1 1) PANȚIRU MIHAI	A1.2, A1.3

C. Partea III. SARCINI

Inscrieri privind dezmembramintele dreptului de proprietate, drepturi reale de garanție și sarcini		Referințe
/		
Hotarare Judecatoreasca nr. 1940, din 30/10/2012 emis de JUDECĂTORIA FALTICENI;		
C1	Intabulare, drept de IPOTECA LEGALA, Valoare:0 întreținere 1) PANȚIRU ELENA	A1, A1.1

Anexa Nr. 1 La Partea I

Teren

Nr cadastral	Suprafața (mp)*	Observații / Referințe
	7.200	

* Suprafața este determinată în planul de proiecție Stereo 70.

DETALII LINIARE IMOBIL



Date referitoare la teren

Crt	Categorie folosință	Intra vilan	Suprafața (mp)	Tarla	Parcelă	Nr. topo	Observații / Referințe
1	curti constructii	DA	1.165	9	83	-	
2	arabil	NU	6.035	9	83	-	

Date referitoare la construcții

Crt	Număr	Destinație construcție	Supraf. (mp)	Situație juridică	Observații / Referințe
A1.1		construcții de locuințe	74	Cu acte	Nr. niveluri:1; S. construita la sol:74 mp; Locuință.
A1.2		construcții anexa	28	Cu acte	Nr. niveluri:1; S. construita la sol:28 mp; Anexă.
A1.3		construcții anexa	47	Cu acte	Nr. niveluri:1; S. construita la sol:47 mp; Anexă.

Lungime Segmente

1) Valorile lungimilor segmentelor sunt obținute din proiecție în plan.

Punct început	X / Y	Punct sfârșit	X / Y	Lungime segment (** (m)
1	605.240,483 672.488,714	2	605.168,932 672.525,582	80.491

Punct început	X / Y	Punct sfârșit	X / Y	Lungime segment (** (m)
2	605.168,932 672.525,582	3	605.159,761 672.507,628	20.161
3	605.159,761 672.507,628	4	605.465,363 672.348,479	344.559
4	605.465,363 672.348,479	5	605.473,796 672.368,616	21.831
5	605.473,796 672.368,616	6	605.459,693 672.375,875	15.862
6	605.459,693 672.375,875	1	605.240,483 672.488,714	246.547

** Lungimile segmentelor sunt determinate în planul de proiecție Stereo 70 și sunt rotunjite la 1 milimetru.

*** Distanța dintre puncte este formată din segmente cumulate ce sunt mai mici decât valoarea 1 milimetru.

**DATE DESPRE IMOBILUL NR. 5766**

Oficiul de Cadastru și Publicitate Imobiliară SUCEAVA
Biroul de Cadastru și Publicitate Imobiliară Falticeni

A. Partea I. Descrierea imobilului

TEREN Necunoscut

Adresa: Loc. Meresti, Jud. Suceava

Nr. Crt	Nr cadastral Nr. topografic	Suprafața* (mp)	Observații / Referințe
A1	30119	Din acte: 5.000 Masurata: 5.001	Sector cadastral:9 Teren neimprejmuit;

B. Partea II. Proprietari și acte

Inscrieri privitoare la dreptul de proprietate și alte drepturi reale	Referințe
28 / 03/01/2011	
Act Notarial nr. 4192, din 29/12/2010 emis de BNP O BUSUIOC;	
B2	A1
Intabulare, drept de PROPRIETATE bun propriu, dobandit prin Conventie, cota actuala 1/1 1) PANTIRU GHEORGHE	

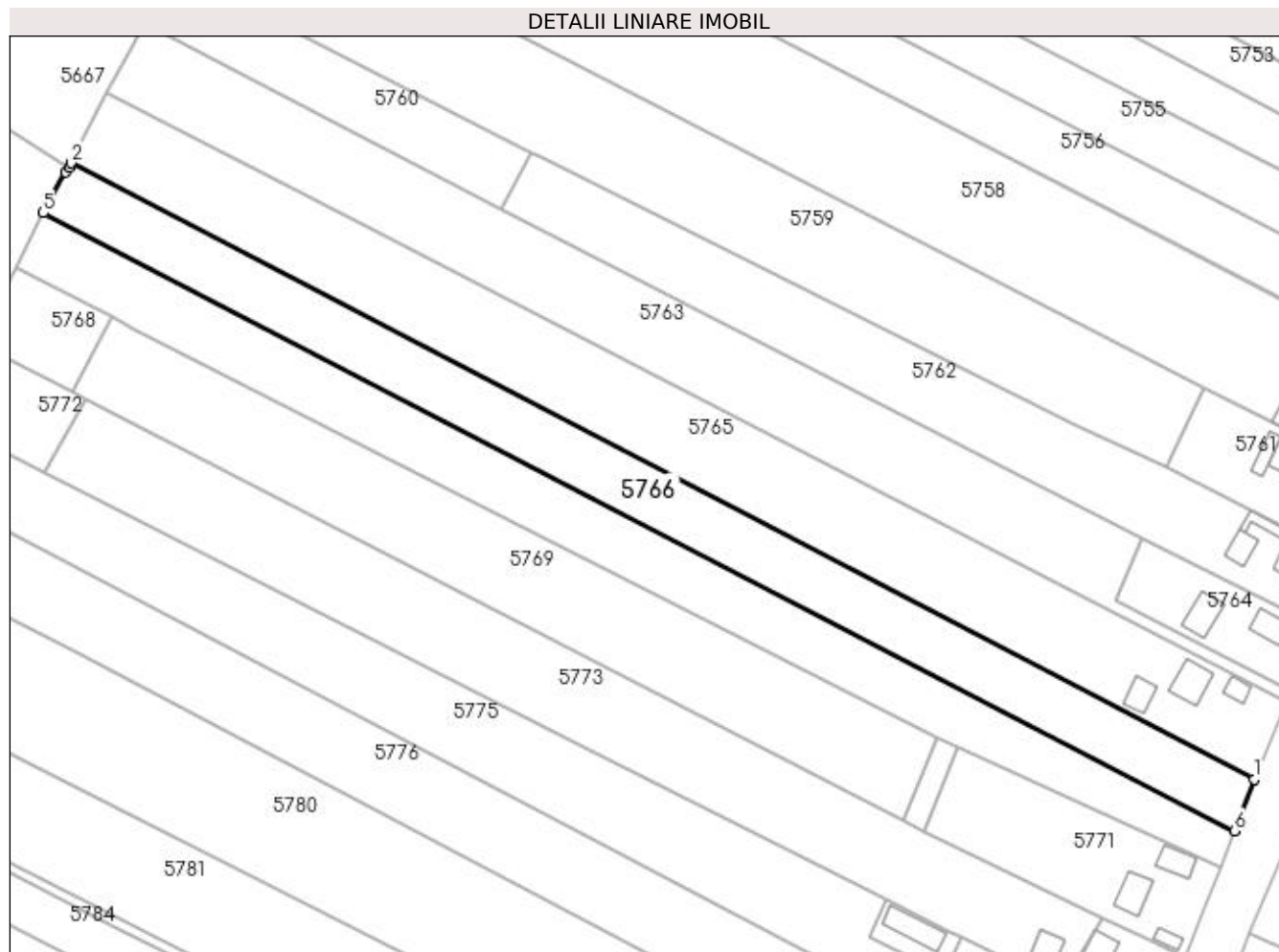
C. Partea III. SARCINI .

Inscrieri privind dezmembramintele dreptului de proprietate, drepturi reale de garanție și sarcini	Referințe
NU SUNT	

Anexa Nr. 1 La Partea I**Teren**

Nr cadastral	Suprafața (mp)*	Observații / Referințe
30119	Din acte: 5.000 Masurata: 5.001	

* Suprafața este determinată în planul de proiecție Stereo 70.

**Date referitoare la teren**

Crt	Categorie folosință	Intravilan	Suprafața (mp)	Tarla	Parcelă	Nr. topo	Observații / Referințe
1	arabil	DA	753	-	-	-	
2	arabil	NU	4.248	9	83	-	

Lungime Segmente

1) Valorile lungimilor segmentelor sunt obținute din proiecție în plan.

Punct început	X / Y	Punct sfârșit	X / Y	Lungime segment (** (m)
1	605.465,363 672.348,479	2	605.159,761 672.507,628	344.559
2	605.159,761 672.507,628	3	605.159,146 672.506,532	1.257
3	605.159,146 672.506,532	4	605.158,401 672.505,204	1.523
4	605.158,401 672.505,204	5	605.152,535 672.494,754	11.984

Punct început	X / Y	Punct sfârșit	X / Y	Lungime segment (** (m)
5	605.152,535 672.494,754	6	605.460,292 672.335,13	346.69
6	605.460,292 672.335,13	1	605.465,363 672.348,479	14.28

** Lungimile segmentelor sunt determinate în planul de proiecție Stereo 70 și sunt rotunjite la 1 milimetru.

*** Distanța dintre puncte este formată din segmente cumulate ce sunt mai mici decât valoarea 1 milimetru.

**DATE DESPRE IMOBILUL NR. 5767**

Oficiul de Cadastru și Publicitate Imobiliară SUCEAVA
Biroul de Cadastru și Publicitate Imobiliară Falticeni

A. Partea I. Descrierea imobilului

TEREN Necunoscut

Adresa: Loc. Meresti, Jud. Suceava

Nr. Crt	Nr cadastral Nr. topografic	Suprafața* (mp)	Observații / Referințe
A1		5.000	Sector cadastral:9 Teren neimprejmuit;

B. Partea II. Proprietari și acte

Inscrieri privitoare la dreptul de proprietate și alte drepturi reale	Referințe
/	
Act Administrativ nr. 520, din 15/12/1993 emis de CJSDPAT SUCEAVA;	
B1	A1
Intabulare, drept de PROPRIETATE, dobandit prin Reconstituire, cota actuala 1/1 1) AMARANDEI GHEORGHE , Lipsă CNP proprietar. DEFUNCT:Da	

C. Partea III. SARCINI .

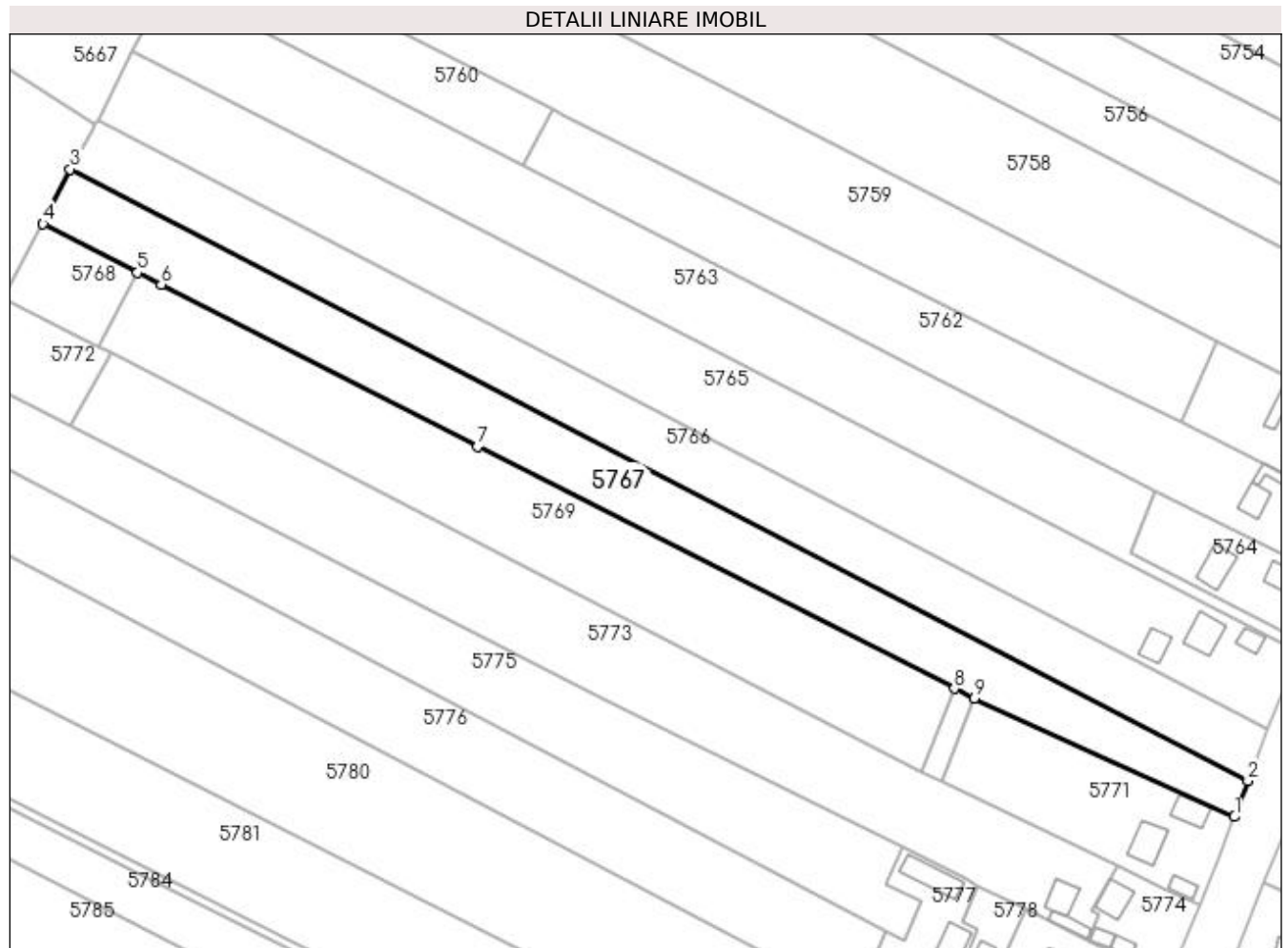
Inscrieri privind dezmembramintele dreptului de proprietate, drepturi reale de garanție și sarcini	Referințe
NU SUNT	

Anexa Nr. 1 La Partea I

Teren

Nr cadastral	Suprafața (mp)*	Observații / Referințe
	5.000	

* Suprafața este determinată în planul de proiecție Stereo 70.



Date referitoare la teren

Crt	Categorie folosință	Intra vilan	Suprafața (mp)	Tarla	Parcelă	Nr. topo	Observații / Referințe
1	arabil	DA	600	9	83	-	
2	arabil	NU	4.400	9	83	-	

Lungime Segmente

1) Valorile lungimilor segmentelor sunt obținute din proiecție în plan.

Punct început	X / Y	Punct sfârșit	X / Y	Lungime segment (** (m)
1	605.456,81 672.325,688	2	605.460,292 672.335,13	10.064
2	605.460,292 672.335,13	3	605.152,535 672.494,754	346.69
3	605.152,535 672.494,754	4	605.145,476 672.480,442	15.958
4	605.145,476 672.480,442	5	605.170,176 672.467,805	27.745

Punct început	X / Y	Punct sfârșit	X / Y	Lungime segment (** (m)
5	605.170,176 672.467,805	6	605.176,368 672.464,637	6.955
6	605.176,368 672.464,637	7	605.258,995 672.422,365	92.812
7	605.258,995 672.422,365	8	605.383,559 672.359,144	139.689
8	605.383,559 672.359,144	9	605.388,835 672.356,56	5.875
9	605.388,835 672.356,56	1	605.456,81 672.325,688	74.657

** Lungimile segmentelor sunt determinate în planul de proiecție Stereo 70 și sunt rotunjite la 1 milimetru.

*** Distanța dintre puncte este formată din segmente cumulate ce sunt mai mici decât valoarea 1 milimetru.

**DATE DESPRE IMOBILUL NR. 5768**

Oficiul de Cadastru și Publicitate Imobiliară SUCEAVA
Biroul de Cadastru și Publicitate Imobiliară Falticeni

A. Partea I. Descrierea imobilului

TEREN Extravilan

Adresa: Jud. Suceava

Nr. Crt	Nr cadastral Nr. topografic	Suprafața* (mp)	Observații / Referințe
A1		608	Sector cadastral:9 Teren neimprejmuit;

B. Partea II. Proprietari și acte

Inscrieri privitoare la dreptul de proprietate și alte drepturi reale		Referințe
/		
Act Normativ nr. Legea 7, din 13/03/1996 emis de PARLAMENTUL ROMANIEI;		
B1	Inscrierea provizorie, drept de PROPRIETATE, dobandit prin Lege, cota actuala 1/1 1) COMUNA VULTUREȘTI, CIF:4326868, PROPRIETAR NEIDENTIFICAT.	A1

C. Partea III. SARCINI .

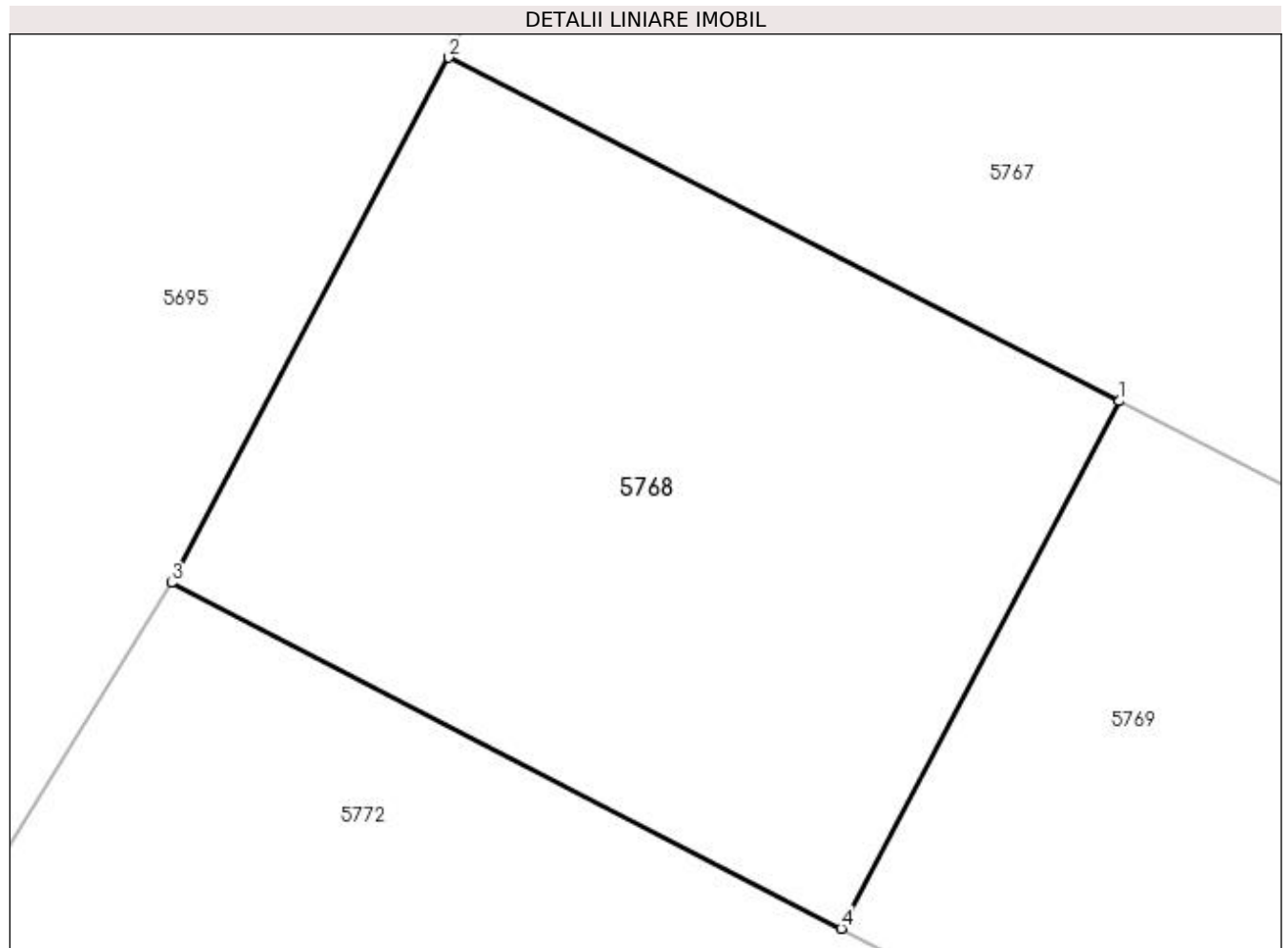
Inscrieri privind dezmembramintele dreptului de proprietate, drepturi reale de garanție și sarcini	Referințe
NU SUNT	

Anexa Nr. 1 La Partea I

Teren

Nr cadastral	Suprafața (mp)*	Observații / Referințe
	608	

* Suprafața este determinată în planul de proiecție Stereo 70.



Date referitoare la teren

Crt	Categorie folosință	Intravilan	Suprafața (mp)	Tarla	Parcelă	Nr. topo	Observații / Referințe
1	arabil	NU	608	9	83	-	

Lungime Segmente

1) Valorile lungimilor segmentelor sunt obținute din proiecție în plan.

Punct început	X / Y	Punct sfârșit	X / Y	Lungime segment (** (m)
1	605.170,176 672.467,805	2	605.145,476 672.480,442	27.745
2	605.145,476 672.480,442	3	605.135,264 672.461,114	21.86
3	605.135,264 672.461,114	4	605.159,932 672.448,399	27.752
4	605.159,932 672.448,399	1	605.170,176 672.467,805	21.944

**** Lungimile segmentelor sunt determinate în planul de proiecție Stereo 70 și sunt rotunjite la 1 milimetru.**

***** Distanța dintre puncte este formată din segmente cumulate ce sunt mai mici decât valoarea 1 milimetru.**

**DATE DESPRE IMOBILUL NR. 5769**

Oficiul de Cadastru și Publicitate Imobiliară SUCEAVA
Biroul de Cadastru și Publicitate Imobiliară Falticeni

A. Partea I. Descrierea imobilului

TEREN Extravilan

Adresa: Jud. Suceava

Nr. Crt	Nr cadastral Nr. topografic	Suprafața* (mp)	Observații / Referințe
A1		5.400	Sector cadastral:9 Teren neimprejmuit;

B. Partea II. Proprietari și acte

Inscrieri privitoare la dreptul de proprietate și alte drepturi reale	Referințe
/	
Act Notarial nr. 132, din 07/07/2020 emis de SPN APOSTOL;	
B1	A1
Intabulare, drept de PROPRIETATE, dobândit prin Succesiune, cota actuala 1/1 1) ASAFTEI LIVIEA	

C. Partea III. SARCINI .

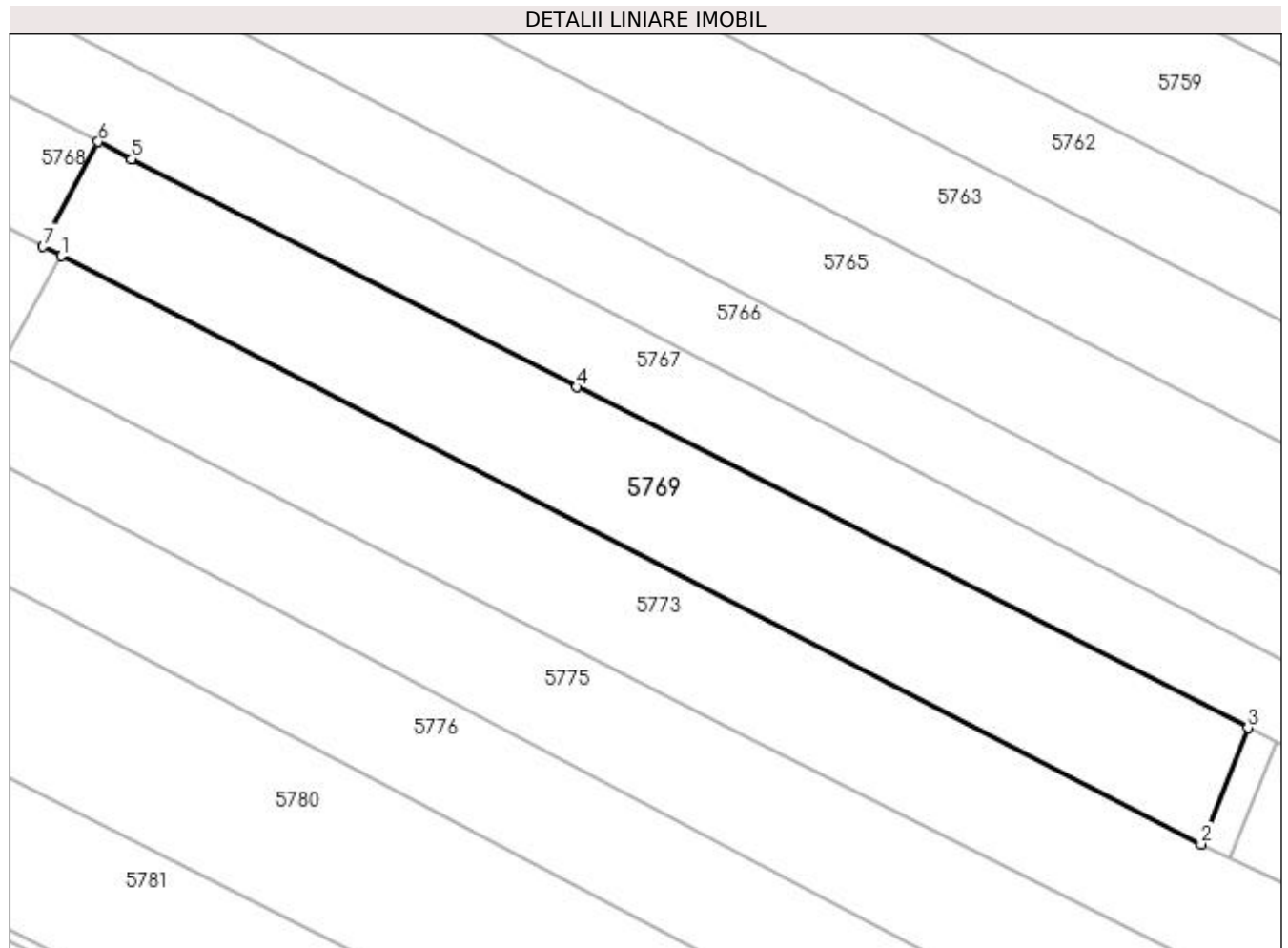
Inscrieri privind dezmembramintele dreptului de proprietate, drepturi reale de garanție și sarcini	Referințe
NU SUNT	

Anexa Nr. 1 La Partea I

Teren

Nr cadastral	Suprafața (mp)*	Observații / Referințe
	5.400	

* Suprafața este determinată în planul de proiecție Stereo 70.



Date referitoare la teren

Crt	Categorie folosință	Intra vilan	Suprafața (mp)	Tarla	Parcelă	Nr. topo	Observații / Referințe
1	arabil	NU	5.400	9	83	-	

Lungime Segmente

1) Valorile lungimilor segmentelor sunt obținute din proiecție în plan.

Punct început	X / Y	Punct sfârșit	X / Y	Lungime segment (** (m)
1	605.163,295 672.446,666	2	605.374,902 672.337,598	238.062
2	605.374,902 672.337,598	3	605.383,559 672.359,144	23.22
3	605.383,559 672.359,144	4	605.258,995 672.422,365	139.689
4	605.258,995 672.422,365	5	605.176,368 672.464,637	92.812
5	605.176,368 672.464,637	6	605.170,176 672.467,805	6.955

Punct început	X / Y	Punct sfârșit	X / Y	Lungime segment (** (m)
6	605.170,176 672.467,805	7	605.159,932 672.448,399	21.944
7	605.159,932 672.448,399	1	605.163,295 672.446,666	3.783

** Lungimile segmentelor sunt determinate în planul de proiecție Stereo 70 și sunt rotunjite la 1 milimetru.

*** Distanța dintre puncte este formată din segmente cumulate ce sunt mai mici decât valoarea 1 milimetru.

**DATE DESPRE IMOBILUL NR. 5770**

Oficiul de Cadastru și Publicitate Imobiliară SUCEAVA
Biroul de Cadastru și Publicitate Imobiliară Falticeni

A. Partea I. Descrierea imobilului

TEREN Extravilan

Adresa: Jud. Suceava

Nr. Crt	Nr cadastral Nr. topografic	Suprafața* (mp)	Observații / Referințe
A1		136	Sector cadastral:9 Teren neimprejmuit;

B. Partea II. Proprietari și acte

Inscrieri privitoare la dreptul de proprietate și alte drepturi reale		Referințe
/		
Act Normativ nr. Legea 7, din 13/03/1996 emis de PARLAMENTUL ROMANIEI;		
B1	Inscrierea provizorie, drept de PROPRIETATE, dobandit prin Lege, cota actuala 1/1 1) COMUNA VULTUREȘTI, CIF:4326868, PROPRIETAR NEIDENTIFICAT.	A1

C. Partea III. SARCINI .

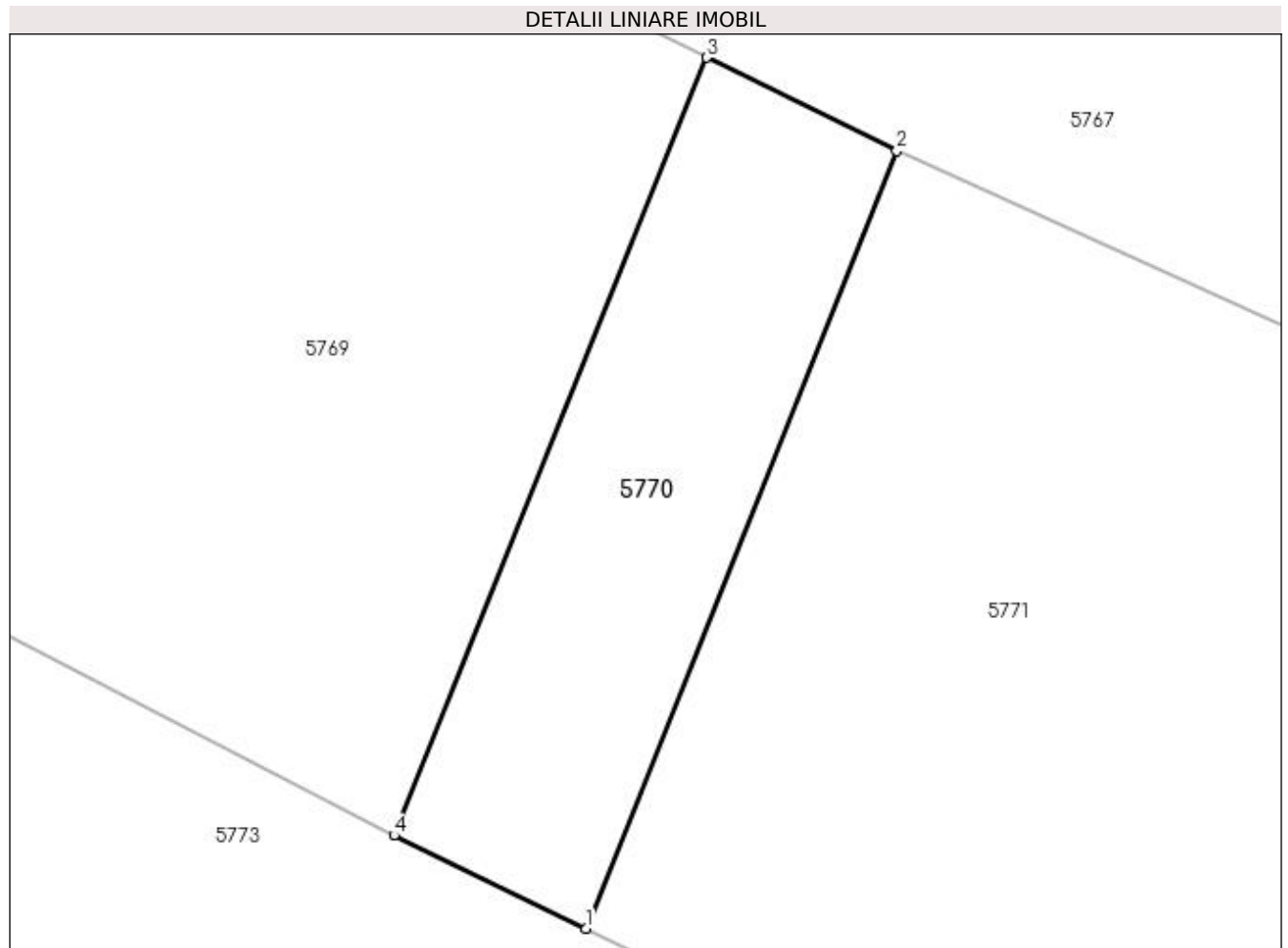
Inscrieri privind dezmembramintele dreptului de proprietate, drepturi reale de garanție și sarcini	Referințe
NU SUNT	

Anexa Nr. 1 La Partea I

Teren

Nr cadastral	Suprafața (mp)*	Observații / Referințe
	136	

* Suprafața este determinată în planul de proiecție Stereo 70.



Date referitoare la teren

Crt	Categorie folosință	Intravilan	Suprafața (mp)	Tarla	Parcelă	Nr. topo	Observații / Referințe
1	arabil	NU	136	9	83	-	

Lungime Segmente

1) Valorile lungimilor segmentelor sunt obținute din proiecție în plan.

Punct început	X / Y	Punct sfârșit	X / Y	Lungime segment (** (m)
1	605.380,22 672.335,019	2	605.388,835 672.356,56	23.2
2	605.388,835 672.356,56	3	605.383,559 672.359,144	5.875
3	605.383,559 672.359,144	4	605.374,902 672.337,598	23.22
4	605.374,902 672.337,598	1	605.380,22 672.335,019	5.91

**** Lungimile segmentelor sunt determinate în planul de proiecție Stereo 70 și sunt rotunjite la 1 milimetru.**

***** Distanța dintre puncte este formată din segmente cumulate ce sunt mai mici decât valoarea 1 milimetru.**

**DATE DESPRE IMOBILUL NR. 5771**

Oficiul de Cadastru și Publicitate Imobiliară SUCEAVA
Biroul de Cadastru și Publicitate Imobiliară Falticeni

A. Partea I. Descrierea imobilului

TEREN Necunoscut

Adresa: Loc. Meresti, Jud. Suceava

Nr. Crt	Nr cadastral Nr. topografic	Suprafața* (mp)	Observații / Referințe
A1	34705	1.800	Sector cadastral:9 Teren neimprejmuit;

Construcții

Crt	Nr cadastral Nr. topografic	Adresa	Observații / Referințe
A1.1	34705-C1	Loc. Meresti, Jud. Suceava	Nr. niveluri:1; S. construita la sol:70 mp; S. construita desfasurata:70 mp; casă P din chirpici, 1960
A1.2	34705-C2	Loc. Meresti, Jud. Suceava	Nr. niveluri:1; S. construita la sol:25 mp; S. construita desfasurata:25 mp; bucătărie de vară din chirpici
A1.3	34705-C3	Loc. Meresti, Jud. Suceava	Nr. niveluri:1; S. construita la sol:55 mp; S. construita desfasurata:55 mp; șură cu grajd din lemn și chirpici

B. Partea II. Proprietari și acte

Inscrieri privitoare la dreptul de proprietate și alte drepturi reale		Referințe
402 / 06/01/2023		
Act Notarial nr. 1, din 03/01/2023 emis de UTA DAN;		
B10	Intabulare, drept de PROPRIETATE bun comun in devalmasie, dobandit prin Conventie, cota actuala 1/1 1) MĂRĂNDUCA IULIAN-OVIDIU 2) MĂRĂNDUCA CRISTINA-NICOLETA	A1, A1.1, A1.2, A1.3

C. Partea III. SARCINI .

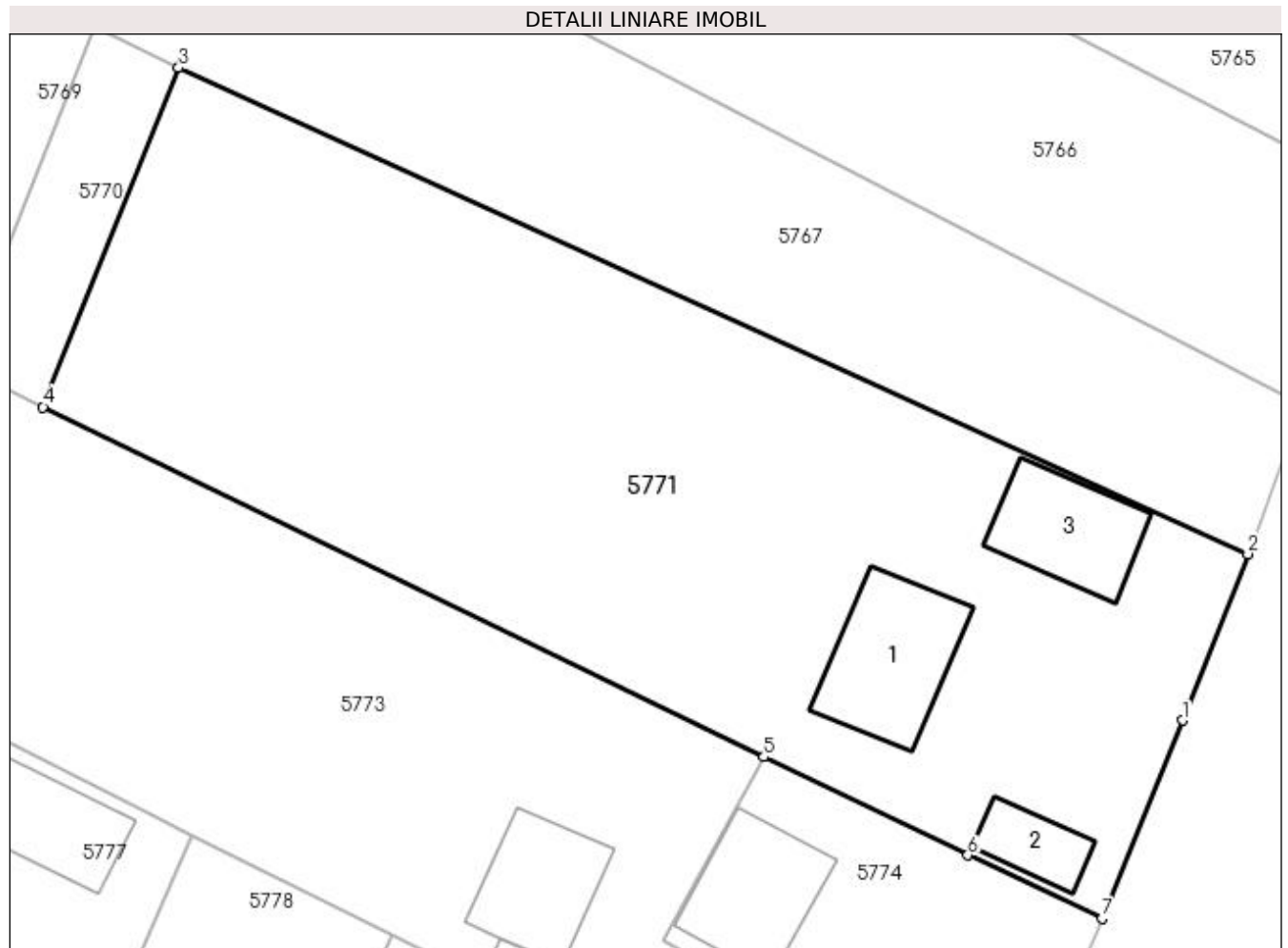
Inscrieri privind dezmembramintele dreptului de proprietate, drepturi reale de garanție și sarcini	Referințe
NU SUNT	

Anexa Nr. 1 La Partea I

Teren

Nr cadastral	Suprafața (mp)*	Observații / Referințe
34705	1.800	

* Suprafața este determinată în planul de proiecție Stereo 70.



Date referitoare la teren

Crt	Categorie folosință	Intravilan	Suprafața (mp)	Tarla	Parcelă	Nr. topo	Observații / Referințe
1	curți constructii	DA	680	-	-	-	
2	arabil	DA	594	-	-	-	
3	arabil	NU	526	9	83	-	

Date referitoare la construcții

Crt	Număr	Destinație construcție	Supraf. (mp)	Situație juridică	Observații / Referințe
A1.1	34705-C1	construcții de locuințe	70	Cu acte	Nr. niveluri:1; S. construita la sol:70 mp; S. construita desfasurata:70 mp; casă P din chirpici, 1960
A1.2	34705-C2	construcții anexa	25	Cu acte	Nr. niveluri:1; S. construita la sol:25 mp; S. construita desfasurata:25 mp; bucătărie de vară din chirpici
A1.3	34705-C3	construcții anexa	55	Cu acte	Nr. niveluri:1; S. construita la sol:55 mp; S. construita desfasurata:55 mp; șură cu grajd din lemn și chirpici

Lungime Segmente

1) Valorile lungimilor segmentelor sunt obținute din proiecție în plan.

Punct început	X / Y	Punct sfârșit	X / Y	Lungime segment (** (m)
1	605.452,643 672.315,115	2	605.456,81 672.325,688	11.365
2	605.456,81 672.325,688	3	605.388,835 672.356,56	74.657
3	605.388,835 672.356,56	4	605.380,22 672.335,019	23.2
4	605.380,22 672.335,019	5	605.426,044 672.312,8	50.927
5	605.426,044 672.312,8	6	605.439,006 672.306,549	14.391
6	605.439,006 672.306,549	7	605.447,556 672.302,549	9.439
7	605.447,556 672.302,549	1	605.452,643 672.315,115	13.557

** Lungimile segmentelor sunt determinate în planul de proiecție Stereo 70 și sunt rotunjite la 1 milimetru.

*** Distanța dintre puncte este formată din segmente cumulate ce sunt mai mici decât valoarea 1 milimetru.

**DATE DESPRE IMOBILUL NR. 5772**

Oficiul de Cadastru și Publicitate Imobiliară SUCEAVA
Biroul de Cadastru și Publicitate Imobiliară Falticeni

A. Partea I. Descrierea imobilului

TEREN Extravilan

Adresa: Jud. Suceava

Nr. Crt	Nr cadastral Nr. topografic	Suprafața* (mp)	Observații / Referințe
A1		700	Sector cadastral:9 Teren neimprejmuit;

B. Partea II. Proprietari și acte

Inscrieri privitoare la dreptul de proprietate și alte drepturi reale	Referințe
/	
Act Administrativ nr. 523, din 15/12/1999 emis de CJSDPAT SUCEAVA;	
B1	A1
Intabulare, drept de PROPRIETATE, dobândit prin Reconstituire, cota actuala 1/1 1) ASAFTEI MANDIȚA DEFUNCT:Da	

C. Partea III. SARCINI .

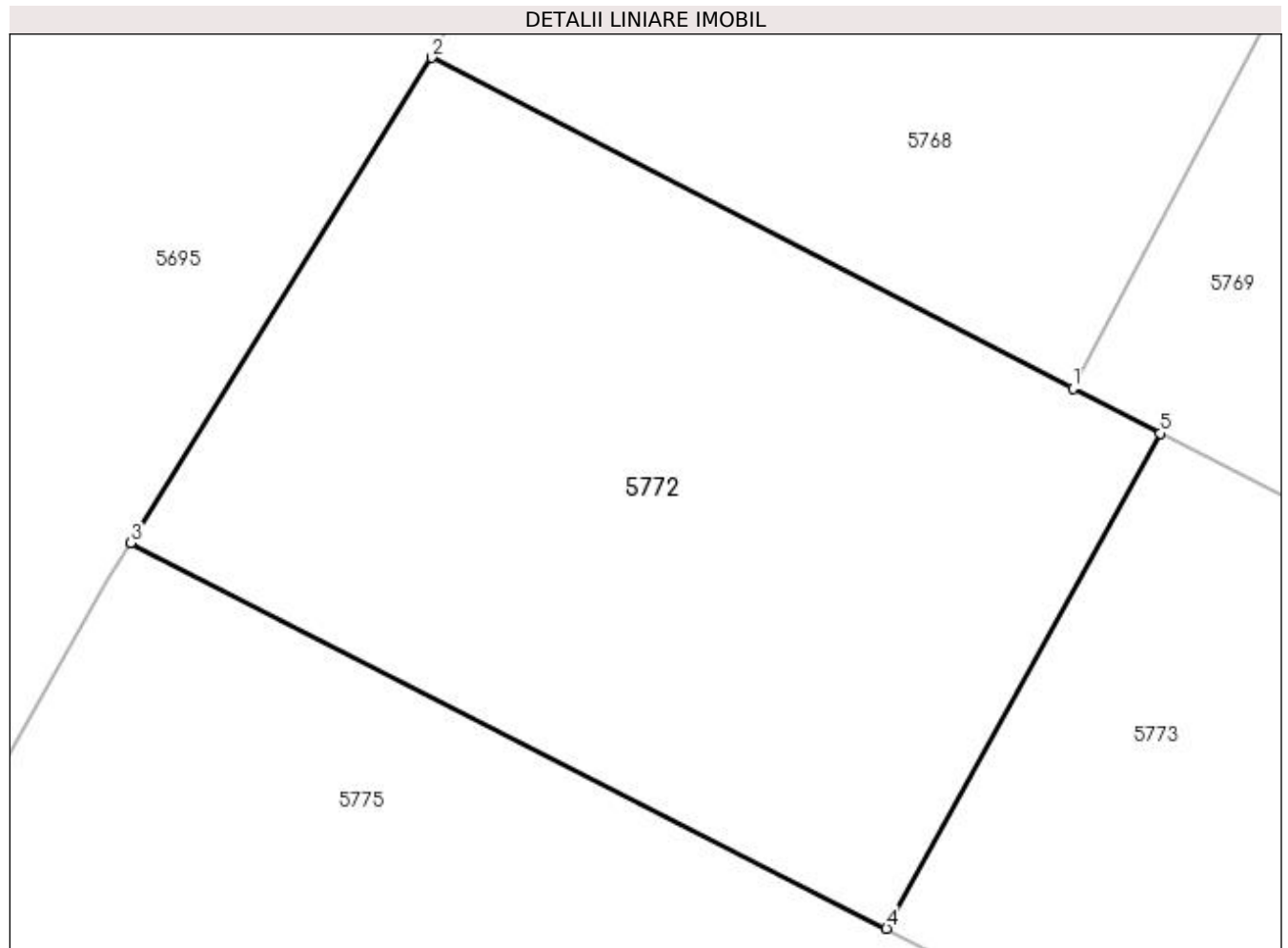
Inscrieri privind dezmembramintele dreptului de proprietate, drepturi reale de garanție și sarcini	Referințe
NU SUNT	

Anexa Nr. 1 La Partea I

Teren

Nr cadastral	Suprafața (mp)*	Observații / Referințe
	700	

* Suprafața este determinată în planul de proiecție Stereo 70.



Date referitoare la teren

Crt	Categorie folosință	Intravilan	Suprafața (mp)	Tarla	Parcelă	Nr. topo	Observații / Referințe
1	arabil	NU	700	9	83	-	

Lungime Segmente

1) Valorile lungimilor segmentelor sunt obținute din proiecție în plan.

Punct început	X / Y	Punct sfârșit	X / Y	Lungime segment (** (m)
1	605.159,932 672.448,399	2	605.135,264 672.461,114	27.752
2	605.135,264 672.461,114	3	605.123,679 672.442,461	21.958
3	605.123,679 672.442,461	4	605.152,756 672.427,63	32.641
4	605.152,756 672.427,63	5	605.163,295 672.446,666	21.759
5	605.163,295 672.446,666	1	605.159,932 672.448,399	3.783

**** Lungimile segmentelor sunt determinate în planul de proiecție Stereo 70 și sunt rotunjite la 1 milimetru.**

***** Distanța dintre puncte este formată din segmente cumulate ce sunt mai mici decât valoarea 1 milimetru.**

**DATE DESPRE IMOBILUL NR. 5773**

Oficiul de Cadastru și Publicitate Imobiliară SUCEAVA
Biroul de Cadastru și Publicitate Imobiliară Falticeni

A. Partea I. Descrierea imobilului

TEREN Necunoscut

Adresa: Loc. Meresti, Jud. Suceava

Nr. Crt	Nr cadastral Nr. topografic	Suprafața* (mp)	Observații / Referințe
A1		6.200	Sector cadastral:9 Teren neimprejmuit;

Construcții

Crt	Nr cadastral Nr. topografic	Adresa	Observații / Referințe
A1.1		Loc. Meresti, Jud. Suceava	Nr. niveluri:1; S. construita la sol:31 mp; Anexă.
A1.2		Loc. Meresti, Jud. Suceava	Nr. niveluri:1; S. construita la sol:54 mp; Anexă.

B. Partea II. Proprietari și acte

Inscrieri privitoare la dreptul de proprietate și alte drepturi reale		Referințe
/		
Act Administrativ nr. 523, din 15/12/1999 emis de CJSDPAT SUCEAVA;		
B1	Intabulare, drept de PROPRIETATE, dobandit prin Reconstituire, cota actuala 1/1 1) ASAFTEI MANDIȚA DEFUNCT:Da	A1
Act Administrativ nr. 3416AS, din 14/06/2023 emis de PRIMARIA VULTUREȘTI;		
B2	Intabulare, drept de PROPRIETATE, dobandit prin Lege, cota actuala 1/1 1) ASAFTEI MANDIȚA DEFUNCT:Da	A1.1, A1.2

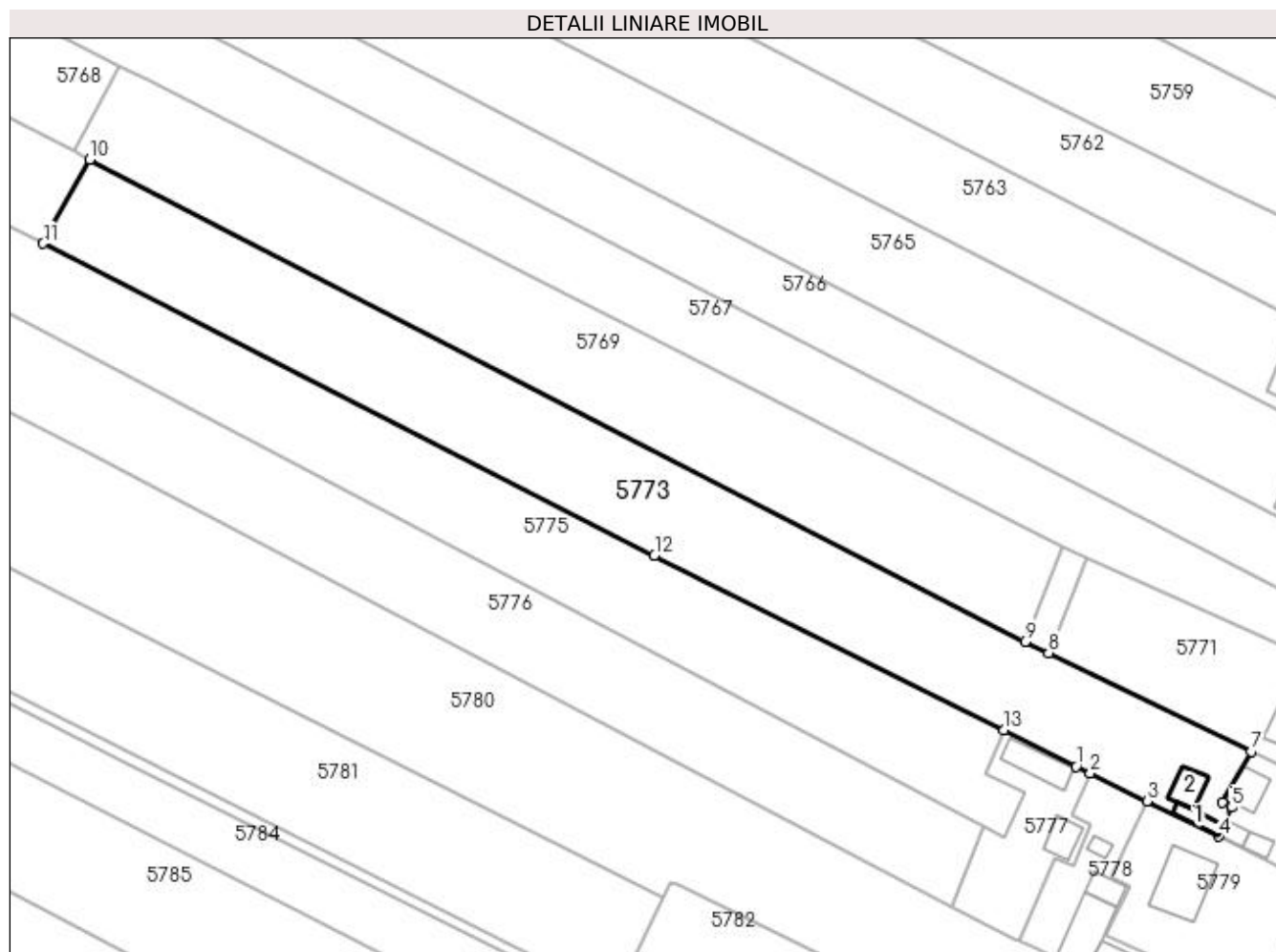
C. Partea III. SARCINI .

Inscrieri privind dezmembramintele dreptului de proprietate, drepturi reale de garanție și sarcini	Referințe
NU SUNT	

Anexa Nr. 1 La Partea I**Teren**

Nr cadastral	Suprafața (mp)*	Observații / Referințe
	6.200	

* Suprafața este determinată în planul de proiecție Stereo 70.

**Date referitoare la teren**

Crt	Categorie folosință	Intra vilan	Suprafața (mp)	Tarla	Parcelă	Nr. topo	Observații / Referințe
1	curți constructii	DA	562	9	83	-	
2	arabil	NU	5.638	9	83	-	

Date referitoare la construcții

Crt	Număr	Destinație construcție	Supraf. (mp)	Situație juridică	Observații / Referințe
A1.1		constructii anexa	31	Cu acte	Nr. niveluri:1; S. construita la sol:31 mp; Anexă.
A1.2		constructii anexa	54	Cu acte	Nr. niveluri:1; S. construita la sol:54 mp; Anexă.

Lungime Segmente

1) Valorile lungimilor segmentelor sunt obținute din proiecție în plan.

Punct început	X / Y	Punct sfârșit	X / Y	Lungime segment (** (m)
1	605.386,466 672.309,403	2	605.389,677 672.307,815	3.582
2	605.389,677 672.307,815	3	605.402,456 672.301,497	14.256

Punct început	X / Y	Punct sfârșit	X / Y	Lungime segment (** (m)
3	605.402,456 672.301,497	4	605.418,604 672.293,513	18.014
4	605.418,604 672.293,513	5	605.421,569 672.300,111	7.234
5	605.421,569 672.300,111	6	605.419,602 672.301,175	2.236
6	605.419,602 672.301,175	7	605.426,044 672.312,8	13.291
7	605.426,044 672.312,8	8	605.380,22 672.335,019	50.927
8	605.380,22 672.335,019	9	605.374,902 672.337,598	5.91
9	605.374,902 672.337,598	10	605.163,295 672.446,666	238.062
10	605.163,295 672.446,666	11	605.152,756 672.427,63	21.759
11	605.152,756 672.427,63	12	605.291,05 672.357,093	155.244
12	605.291,05 672.357,093	13	605.370,178 672.317,612	88.431
13	605.370,178 672.317,612	1	605.386,466 672.309,403	18.24

** Lungimile segmentelor sunt determinate în planul de proiecție Stereo 70 și sunt rotunjite la 1 milimetru.

*** Distanța dintre puncte este formată din segmente cumulate ce sunt mai mici decât valoarea 1 milimetru.

**DATE DESPRE IMOBILUL NR. 5774**

Oficiul de Cadastru și Publicitate Imobiliară SUCEAVA
Biroul de Cadastru și Publicitate Imobiliară Falticeni

A. Partea I. Descrierea imobilului

TEREN Intravilan

Adresa: Loc. Meresti, Nr. 146, Jud. Suceava

Nr. Crt	Nr cadastral Nr. topografic	Suprafața* (mp)	Observații / Referințe
A1		500	Sector cadastral:9 Teren imprejmuit;

Construcții

Crt	Nr cadastral Nr. topografic	Adresa	Observații / Referințe
A1.1		Loc. Meresti, Nr. 146, Jud. Suceava	Nr. niveluri:1; S. construita la sol:60 mp; Locuință.
A1.2		Loc. Meresti, Nr. 146, Jud. Suceava	Nr. niveluri:1; S. construita la sol:23 mp; Anexă.
A1.3		Loc. Meresti, Nr. 146, Jud. Suceava	Nr. niveluri:1; S. construita la sol:21 mp; Anexă.

B. Partea II. Proprietari și acte

Inscrieri privitoare la dreptul de proprietate și alte drepturi reale		Referințe
/		
Act Administrativ nr. 523, din 15/12/1999 emis de CJSDPAT SUCEAVA;		
B1	Intabulare, drept de PROPRIETATE, dobandit prin Reconstituire, cota actuala 1/1 1) ASAFTEI MANDIȚA DEFUNCT:Da	A1
Act Administrativ nr. 3416AS, din 14/06/2023 emis de PRIMARIA VULTUREȘTI;		
B2	Intabulare, drept de PROPRIETATE, dobandit prin Lege, cota actuala 1/1 1) ASAFTEI MANDIȚA DEFUNCT:Da	A1.1, A1.2, A1.3

C. Partea III. SARCINI .

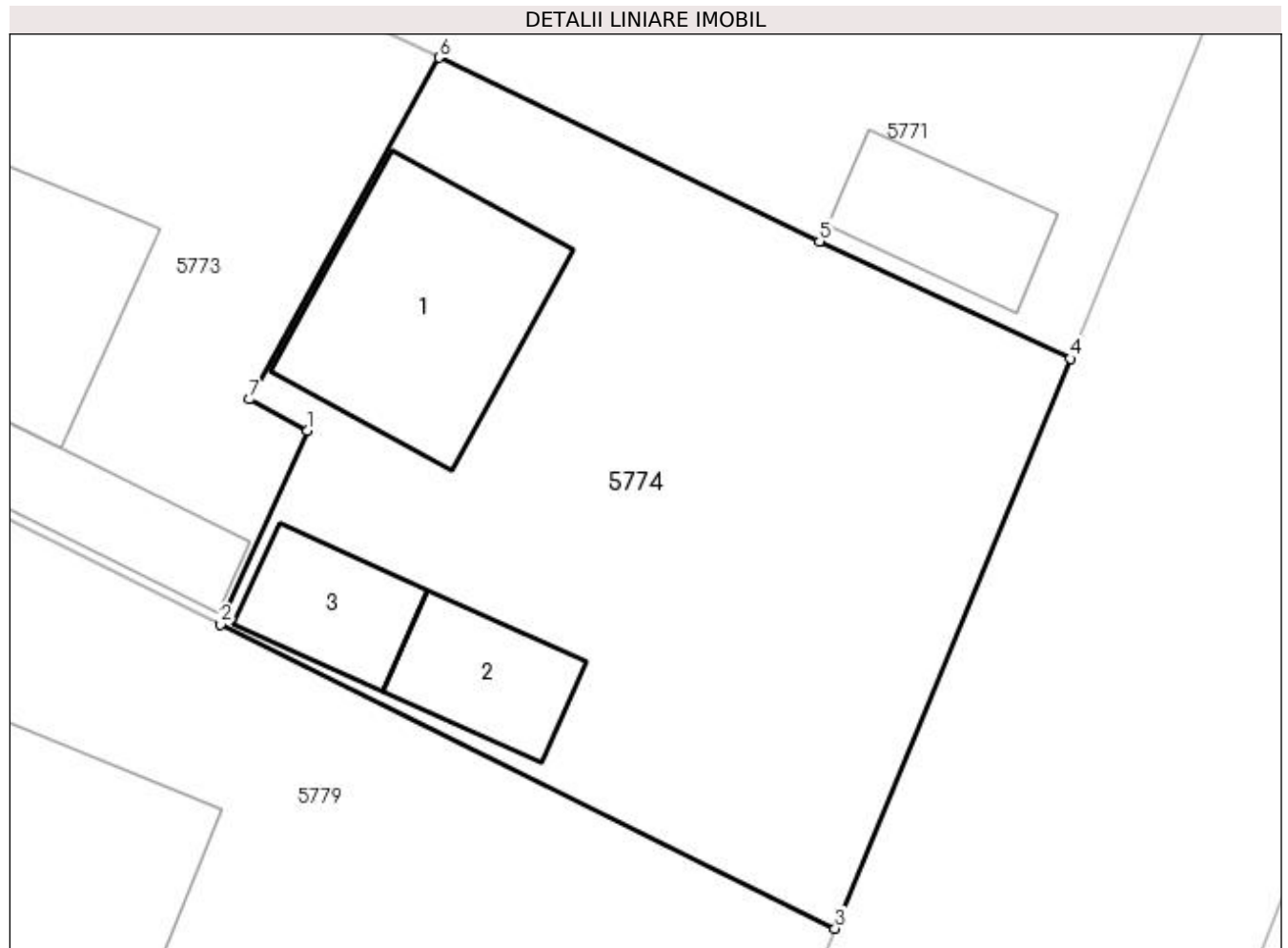
Inscrieri privind dezmembramintele dreptului de proprietate, drepturi reale de garanție și sarcini	Referințe
NU SUNT	

Anexa Nr. 1 La Partea I

Teren

Nr cadastral	Suprafața (mp)*	Observații / Referințe
	500	

* Suprafața este determinată în planul de proiecție Stereo 70.



Date referitoare la teren

Crt	Categorie folosință	Intra vilan	Suprafața (mp)	Tarla	Parcelă	Nr. topo	Observații / Referințe
1	curți construcții	DA	500	9	83	-	

Date referitoare la construcții

Crt	Număr	Destinație construcție	Supraf. (mp)	Situație juridică	Observații / Referințe
A1.1		construcții de locuințe	60	Cu acte	Nr. niveluri:1; S. construita la sol:60 mp; Locuință.
A1.2		construcții anexa	23	Cu acte	Nr. niveluri:1; S. construita la sol:23 mp; Anexă.
A1.3		construcții anexa	21	Cu acte	Nr. niveluri:1; S. construita la sol:21 mp; Anexă.

Lungime Segmente

1) Valorile lungimilor segmentelor sunt obținute din proiecție în plan.

Punct început	X / Y	Punct sfârșit	X / Y	Lungime segment (** (m)
1	605.421,569 672.300,111	2	605.418,604 672.293,513	7.234
2	605.418,604 672.293,513	3	605.439,536 672.283,163	23.351

Punct început	X / Y	Punct sfârșit	X / Y	Lungime segment (** (m)
3	605.439,536 672.283,163	4	605.447,556 672.302,549	20.979
4	605.447,556 672.302,549	5	605.439,006 672.306,549	9.439
5	605.439,006 672.306,549	6	605.426,044 672.312,8	14.391
6	605.426,044 672.312,8	7	605.419,602 672.301,175	13.291
7	605.419,602 672.301,175	1	605.421,569 672.300,111	2.236

** Lungimile segmentelor sunt determinate în planul de proiecție Stereo 70 și sunt rotunjite la 1 milimetru.

*** Distanța dintre puncte este formată din segmente cumulate ce sunt mai mici decât valoarea 1 milimetru.

**DATE DESPRE IMOBILUL NR. 5775**

Oficiul de Cadastru și Publicitate Imobiliară SUCEAVA
Biroul de Cadastru și Publicitate Imobiliară Falticeni

A. Partea I. Descrierea imobilului

TEREN Extravilan

Adresa: Jud. Suceava

Nr. Crt	Nr cadastral Nr. topografic	Suprafața* (mp)	Observații / Referințe
A1		Din acte: 6.750 Masurata: 5.414	Sector cadastral:9 Teren neimprejmuit;

B. Partea II. Proprietari și acte

Inscrieri privitoare la dreptul de proprietate și alte drepturi reale		Referințe
/		
Act Notarial nr. 2804, din 07/10/2004 emis de B.N.P. MARIA APOSTOL;		
B1	Intabulare, drept de PROPRIETATE, dobandit prin PARTAJ, cota actuala 1/1 1) ASURDOAE VASILE DEFUNCT:Da	A1

C. Partea III. SARCINI .

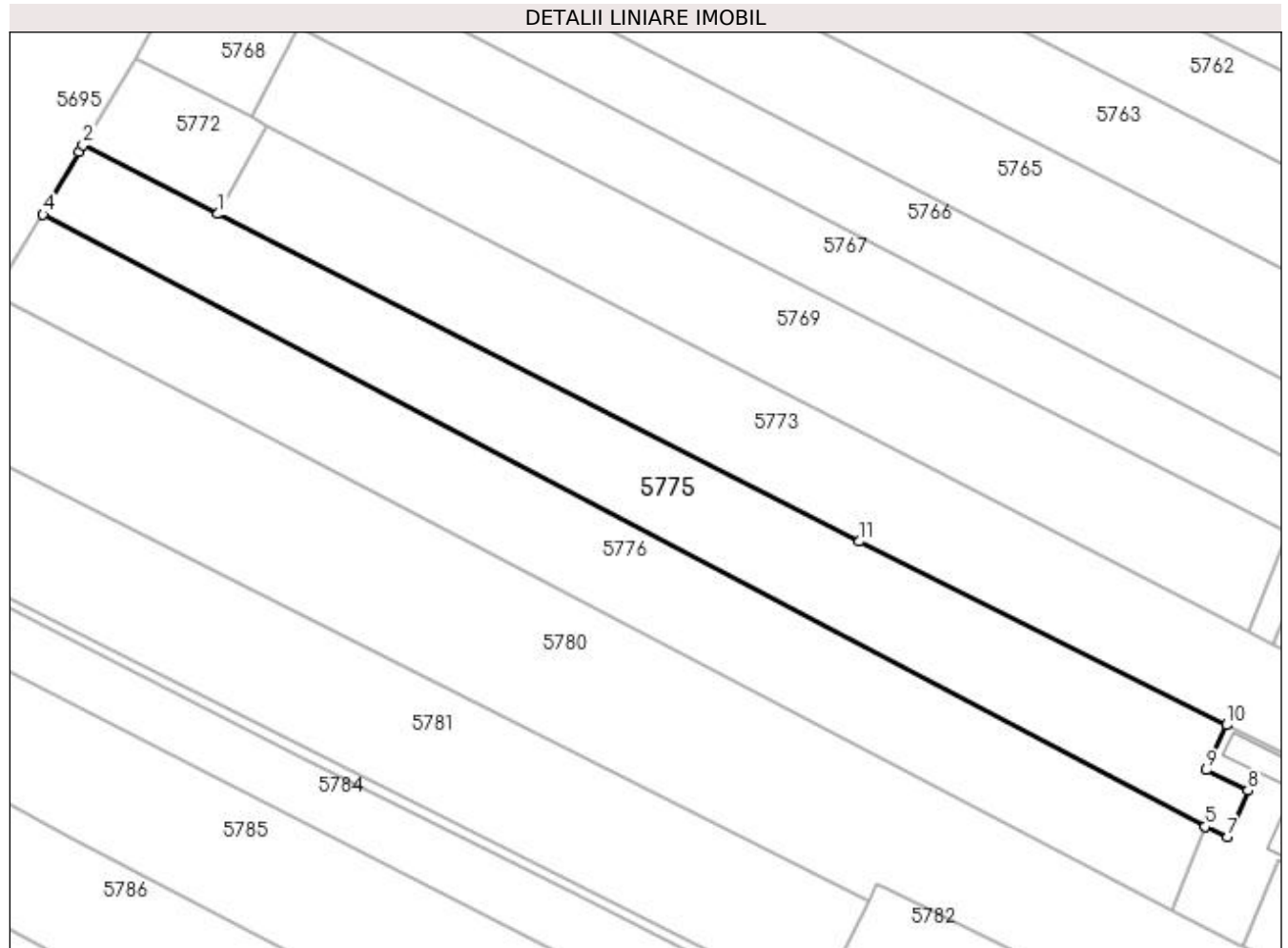
Inscrieri privind dezmembramintele dreptului de proprietate, drepturi reale de garanție și sarcini	Referințe
NU SUNT	

Anexa Nr. 1 La Partea I

Teren

Nr cadastral	Suprafața (mp)*	Observații / Referințe
	Din acte: 6.750 Masurata: 5.414	

* Suprafața este determinată în planul de proiecție Stereo 70.



Date referitoare la teren

Crt	Categorie folosință	Intra vilan	Suprafața (mp)	Tarla	Parcelă	Nr. topo	Observații / Referințe
1	arabil	NU	5.414	9	83	-	

Lungime Segmente

1) Valorile lungimilor segmentelor sunt obținute din proiecție în plan.

Punct început	X / Y	Punct sfârșit	X / Y	Lungime segment (** (m)
1	605.152,756 672.427,63	2	605.123,679 672.442,461	32.641
2	605.123,679 672.442,461	3	605.122,797 672.441,042	1.671
3	605.122,797 672.441,042	4	605.115,093 672.427,489	15.59
4	605.115,093 672.427,489	5	605.365,548 672.295,712	283.007
5	605.365,548 672.295,712	6	605.365,64 672.295,939	0.245

Punct început	X / Y	Punct sfârşit	X / Y	Lungime segment (** (m)
6	605.365,64 672.295,939	7	605.370,364 672.293,448	5.341
7	605.370,364 672.293,448	8	605.374,756 672.303,496	10.966
8	605.374,756 672.303,496	9	605.365,842 672.307,905	9.945
9	605.365,842 672.307,905	10	605.370,178 672.317,612	10.631
10	605.370,178 672.317,612	11	605.291,05 672.357,093	88.431
11	605.291,05 672.357,093	1	605.152,756 672.427,63	155.244

** Lungimile segmentelor sunt determinate în planul de proiecție Stereo 70 și sunt rotunjite la 1 milimetru.

*** Distanța dintre puncte este formată din segmente cumulate ce sunt mai mici decât valoarea 1 milimetru.

**DATE DESPRE IMOBILUL NR. 5776**

Oficiul de Cadastru și Publicitate Imobiliară SUCEAVA
Biroul de Cadastru și Publicitate Imobiliară Falticeni

A. Partea I. Descrierea imobilului

TEREN Extravilan

Adresa: Jud. Suceava

Nr. Crt	Nr cadastral Nr. topografic	Suprafața* (mp)	Observații / Referințe
A1	35488	Din acte: 6.750 Masurata: 5.560	Sector cadastral:9 Teren neimprejmuit;

B. Partea II. Proprietari și acte

Inscrieri privitoare la dreptul de proprietate și alte drepturi reale	Referințe
28400 / 20/10/2021	
Act Notarial nr. 4366, din 20/10/2021 emis de APOSTOL MARIA;	
B5	A1
Intabulare, drept de PROPRIETATE bun comun, dobandit prin Conventie, cota actuala 1/1	
1) CAMILAR NICOLAIE, casatorit cu	
2) CAMILAR ILEANA	

C. Partea III. SARCINI .

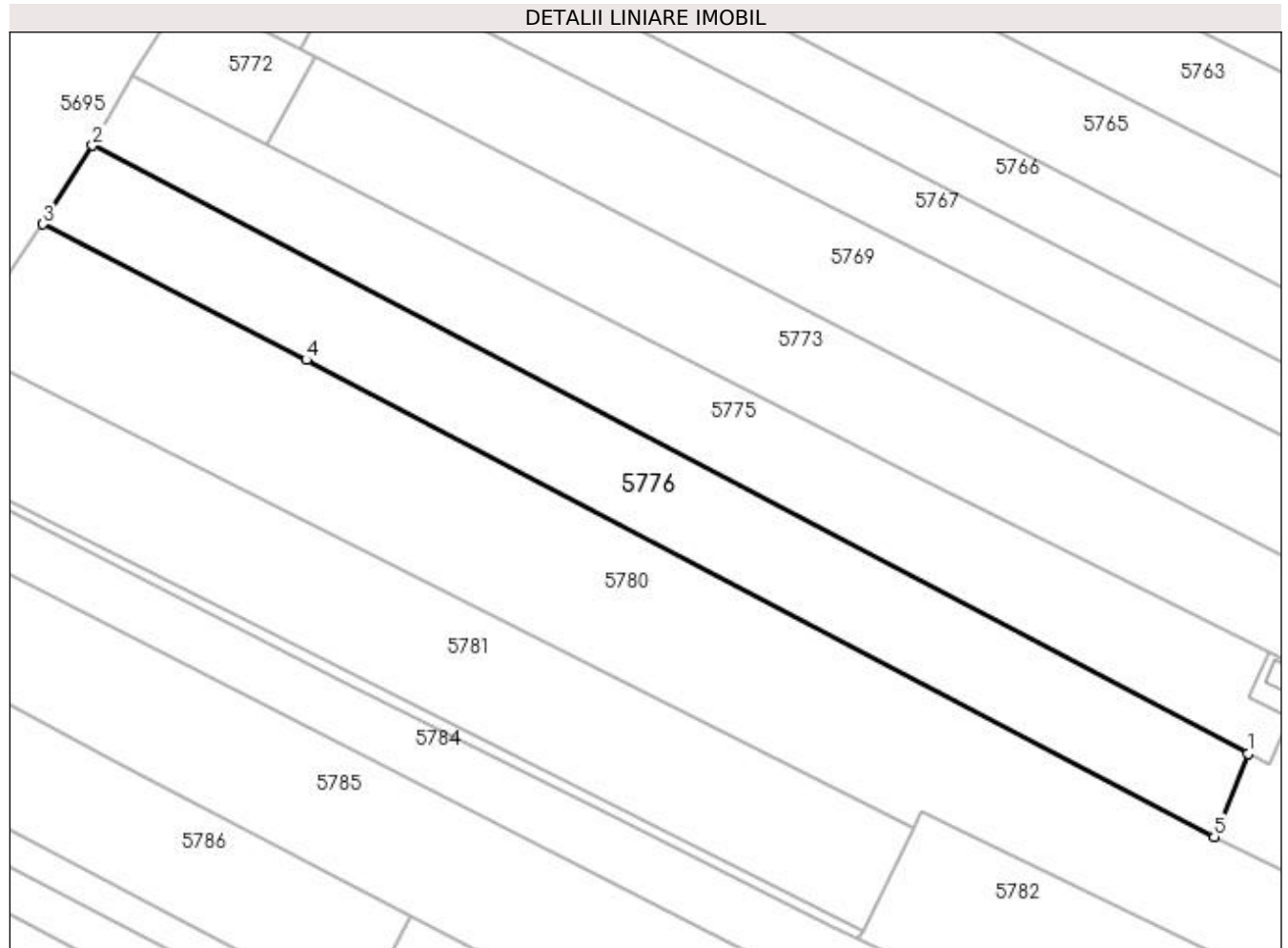
Inscrieri privind dezmembramintele dreptului de proprietate, drepturi reale de garanție și sarcini	Referințe
NU SUNT	

Anexa Nr. 1 La Partea I

Teren

Nr cadastral	Suprafața (mp)*	Observații / Referințe
35488	Din acte: 6.750 Masurata: 5.560	

* Suprafața este determinată în planul de proiecție Stereo 70.



Date referitoare la teren

Crt	Categorie folosință	Intra vilan	Suprafața (mp)	Tarla	Parcelă	Nr. topo	Observații / Referințe
1	arabil	NU	5.560	-	-	-	

Lungime Segmente

1) Valorile lungimilor segmentelor sunt obținute din proiecție în plan.

Punct început	X / Y	Punct sfârșit	X / Y	Lungime segment (** (m)
1	605.365,548 672.295,712	2	605.115,093 672.427,489	283.007
2	605.115,093 672.427,489	3	605.104,304 672.410,447	20.17
3	605.104,304 672.410,447	4	605.161,403 672.381,038	64.228
4	605.161,403 672.381,038	5	605.358,214 672.277,721	222.281
5	605.358,214 672.277,721	1	605.365,548 672.295,712	19.428

**** Lungimile segmentelor sunt determinate în planul de proiecție Stereo 70 și sunt rotunjite la 1 milimetru.**

***** Distanța dintre puncte este formată din segmente cumulate ce sunt mai mici decât valoarea 1 milimetru.**

**DATE DESPRE IMOBILUL NR. 5777**

Oficiul de Cadastru și Publicitate Imobiliară SUCEAVA
Biroul de Cadastru și Publicitate Imobiliară Falticeni

A. Partea I. Descrierea imobilului

TEREN Extravilan

Nr. CF vechi:348

Nr. cadastral vechi:888

Adresa: Jud. Suceava

Nr. Crt	Nr cadastral Nr. topografic	Suprafața* (mp)	Observații / Referințe
A1	31856	750	Sector cadastral:9 Teren neimprejmuit;

Construcții

Crt	Nr cadastral Nr. topografic	Adresa	Observații / Referințe
A1.1		Jud. Suceava	Nr. niveluri:1; S. construita la sol:52 mp; Anexă.
A1.2		Jud. Suceava	Nr. niveluri:1; S. construita la sol:86 mp; Anexă.

B. Partea II. Proprietari și acte

Inscrieri privitoare la dreptul de proprietate și alte drepturi reale		Referințe
2581 / 13/06/2005		
Act Notarial nr. 1453, din 09/06/2005 emis de NP MARIA APOSTOL;		
B1	Intabulare, drept de PROPRIETATE, dobandit prin PARTAJ, cota actuala 1/1 1) CAMILAR CRINA-ANDREEA, Lipsă CNP proprietar.	A1
/		
Act Administrativ nr. 3416AS, din 14/06/2023 emis de PRIMĂRIA VULTUREȘTI;		
B3	Intabulare, drept de PROPRIETATE, dobandit prin Lege, cota actuala 1/1 1) CAMILAR CRINA-ANDREEA, Lipsă CNP proprietar.	A1.1, A1.2

C. Partea III. SARCINI

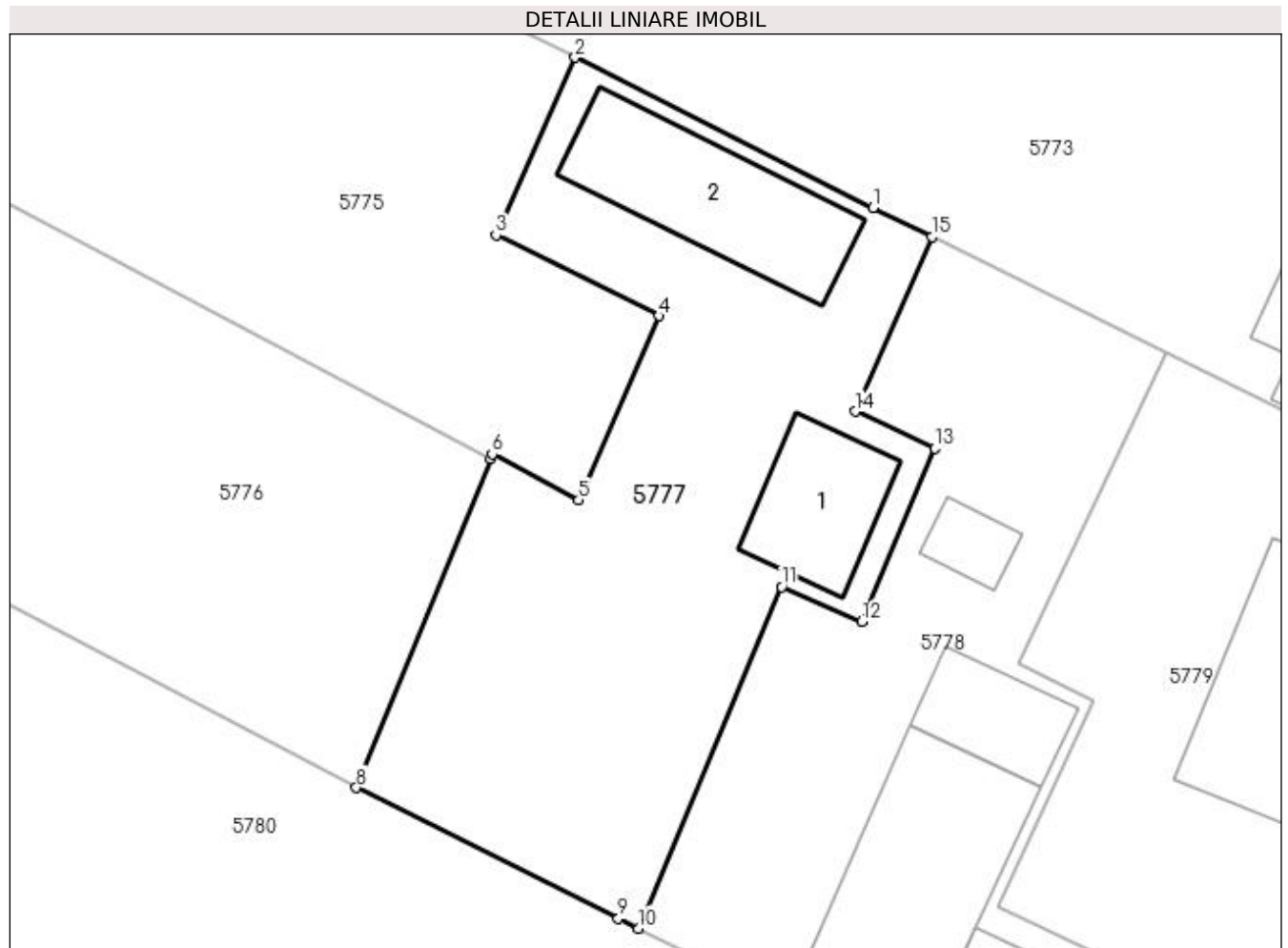
Inscrieri privind dezmembramintele dreptului de proprietate, drepturi reale de garanție și sarcini		Referințe
2581 / 13/06/2005		
Act Notarial nr. 1453, din 09/06/2005 emis de NP MARIA APOSTOL;		
C1	Intabulare, drept de UZUFRACT VIAGER, cota actuala 1/1 1) CAMILAR NICOLAIE	A1
19136 / 21/07/2021		
Act Notarial nr. 1453, din 09/06/2005 emis de BNP M APOSTOL;		
C2	Intabulare, drept de UZUFRACT VIAGER, cota actuala 1/1 1) CAMILAR ILEANA	A1

Anexa Nr. 1 La Partea I

Teren

Nr cadastral	Suprafața (mp)*	Observații / Referințe
31856	750	

* Suprafața este determinată în planul de proiecție Stereo 70.



Date referitoare la teren

Crt	Categorie folosință	Intra vilan	Suprafața (mp)	Tarla	Parcelă	Nr. topo	Observații / Referințe
1	curți constructii	NU	750	9	83	-	

Date referitoare la construcții

Crt	Număr	Destinație construcție	Supraf. (mp)	Situație juridică	Observații / Referințe
A1.1		constructii anexa	52	Cu acte	Nr. niveluri:1; S. construita la sol:52 mp; Anexă.
A1.2		constructii anexa	86	Cu acte	Nr. niveluri:1; S. construita la sol:86 mp; Anexă.

Lungime Segmente

1) Valorile lungimilor segmentelor sunt obținute din proiecție în plan.

Punct început	X / Y	Punct sfârșit	X / Y	Lungime segment (** (m)
1	605.386,466 672.309,403	2	605.370,178 672.317,612	18.24
2	605.370,178 672.317,612	3	605.365,842 672.307,905	10.631
3	605.365,842 672.307,905	4	605.374,756 672.303,496	9.945

Punct început	X / Y	Punct sfârşit	X / Y	Lungime segment (** (m)
4	605.374,756 672.303,496	5	605.370,364 672.293,448	10.966
5	605.370,364 672.293,448	6	605.365,64 672.295,939	5.341
6	605.365,64 672.295,939	7	605.365,548 672.295,712	0.245
7	605.365,548 672.295,712	8	605.358,214 672.277,721	19.428
8	605.358,214 672.277,721	9	605.372,536 672.270,574	16.006
9	605.372,536 672.270,574	10	605.373,625 672.270,031	1.217
10	605.373,625 672.270,031	11	605.381,47 672.288,689	20.24
11	605.381,47 672.288,689	12	605.385,842 672.286,788	4.767
12	605.385,842 672.286,788	13	605.389,83 672.296,272	10.288
13	605.389,83 672.296,272	14	605.385,508 672.298,274	4.763
14	605.385,508 672.298,274	15	605.389,677 672.307,815	10.412
15	605.389,677 672.307,815	1	605.386,466 672.309,403	3.582

** Lungimile segmentelor sunt determinate în planul de proiecţie Stereo 70 şi sunt rotunjite la 1 milimetru.

*** Distanţa dintre puncte este formată din segmente cumulate ce sunt mai mici decât valoarea 1 milimetru.

**DATE DESPRE IMOBILUL NR. 5778**

Oficiul de Cadastru și Publicitate Imobiliară SUCEAVA
Biroul de Cadastru și Publicitate Imobiliară Falticeni

A. Partea I. Descrierea imobilului

TEREN Necunoscut

Nr. CF vechi:348
Nr. cadastral vechi:880

Adresa: Loc. Meresti, Jud. Suceava

Nr. Crt	Nr cadastral Nr. topografic	Suprafața* (mp)	Observații / Referințe
A1	31855	750	Sector cadastral:9 Teren neimprejmuit;

Construcții

Crt	Nr cadastral Nr. topografic	Adresa	Observații / Referințe
A1.1		Loc. Meresti, Jud. Suceava	Nr. niveluri:1; S. construita la sol:106 mp; Anexă.
A1.2		Loc. Meresti, Jud. Suceava	Nr. niveluri:1; S. construita la sol:123 mp; Anexă.
A1.3		Loc. Meresti, Jud. Suceava	Nr. niveluri:1; S. construita la sol:38 mp; Anexă.
A1.4		Loc. Meresti, Jud. Suceava	Nr. niveluri:1; S. construita la sol:16 mp; Anexă.

B. Partea II. Proprietari și acte

Inscrieri privitoare la dreptul de proprietate și alte drepturi reale		Referințe
2581 / 13/06/2005		
Act Notarial nr. 1453, din 09/06/2005 emis de BNP APOSTOL;		
B1	Intabulare, drept de PROPRIETATE bun propriu, dobandit prin Conventie, cota actuala 1/1 1) CAMILAR CRINA-ANDREEA, Lipsă CNP proprietar.	A1
/		
Act Administrativ nr. 3416AS, din 14/06/2023 emis de PRIMĂRIA VULTUREȘTI;		
B3	Intabulare, drept de PROPRIETATE, dobandit prin Lege, cota actuala 1/1 1) CAMILAR CRINA-ANDREEA, Lipsă CNP proprietar.	A1.1, A1.2, A1.3, A1.4

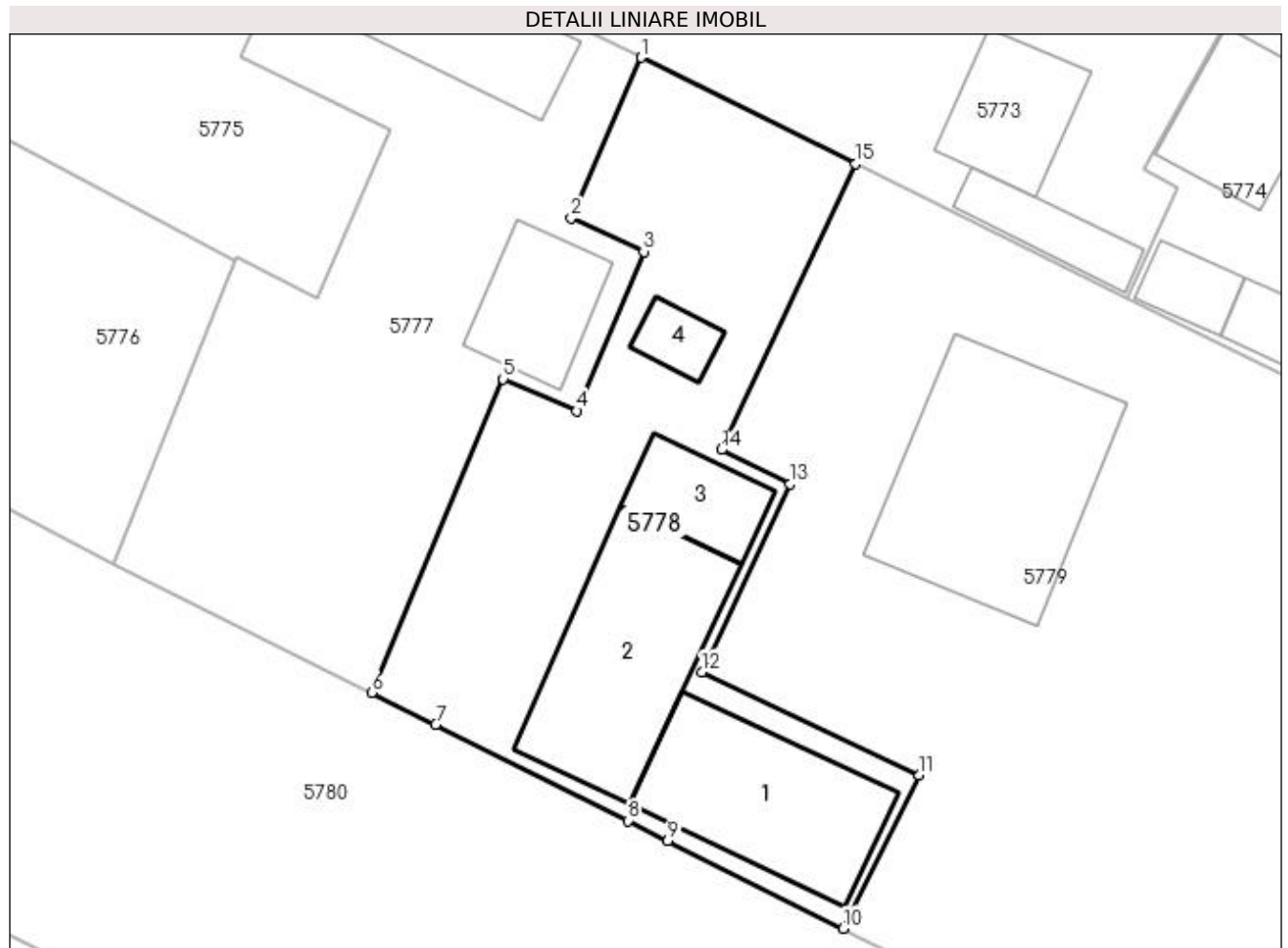
C. Partea III. SARCINI

Inscrieri privind dezmembramintele dreptului de proprietate, drepturi reale de garanție și sarcini		Referințe
2581 / 13/06/2005		
Act Notarial nr. 1453, din 09/06/2005 emis de NP M APOSTOL;		
C1	Intabulare, drept de UZUFRUCT VIAGER, cota actuala 1/1 1) CAMILAR NICOLAIE	A1
19116 / 21/07/2021		
Act Notarial nr. 1453, din 09/06/2005 emis de NP M APOSTOL;		
C2	Intabulare, drept de UZUFRUCT VIAGER, cota actuala 1/1 1) CAMILAR ILEANA	A1

Anexa Nr. 1 La Partea I**Teren**

Nr cadastral	Suprafața (mp)*	Observații / Referințe
31855	750	

* Suprafața este determinată în planul de proiecție Stereo 70.

**Date referitoare la teren**

Crt	Categorie folosință	Intravilan	Suprafața (mp)	Tarla	Parcelă	Nr. topo	Observații / Referințe
1	curți constructii	DA	574	-	-	-	
2	arabil	NU	176	-	-	-	

Date referitoare la construcții

Crt	Număr	Destinație construcție	Supraf. (mp)	Situație juridică	Observații / Referințe
A1.1		construcții anexa	106	Cu acte	Nr. niveluri:1; S. construita la sol:106 mp; Anexă.
A1.2		construcții anexa	123	Cu acte	Nr. niveluri:1; S. construita la sol:123 mp; Anexă.
A1.3		construcții anexa	38	Cu acte	Nr. niveluri:1; S. construita la sol:38 mp; Anexă.
A1.4		construcții anexa	16	Cu acte	Nr. niveluri:1; S. construita la sol:16 mp; Anexă.

Lungime Segmente

1) Valorile lungimilor segmentelor sunt obținute din proiecție în plan.

Punct început	X / Y	Punct sfârșit	X / Y	Lungime segment (** (m)

Punct început	X / Y	Punct sfârşit	X / Y	Lungime segment (** (m)
1	605.389,677 672.307,815	2	605.385,508 672.298,274	10.412
2	605.385,508 672.298,274	3	605.389,83 672.296,272	4.763
3	605.389,83 672.296,272	4	605.385,842 672.286,788	10.288
4	605.385,842 672.286,788	5	605.381,47 672.288,689	4.767
5	605.381,47 672.288,689	6	605.373,625 672.270,031	20.24
6	605.373,625 672.270,031	7	605.377,438 672.268,127	4.262
7	605.377,438 672.268,127	8	605.388,879 672.262,418	12.786
8	605.388,879 672.262,418	9	605.391,265 672.261,227	2.667
9	605.391,265 672.261,227	10	605.401,72 672.256,01	11.684
10	605.401,72 672.256,01	11	605.406,242 672.265,122	10.172
11	605.406,242 672.265,122	12	605.393,283 672.271,266	14.342
12	605.393,283 672.271,266	13	605.398,549 672.282,459	12.37
13	605.398,549 672.282,459	14	605.394,452 672.284,486	4.571
14	605.394,452 672.284,486	15	605.402,456 672.301,497	18.8
15	605.402,456 672.301,497	1	605.389,677 672.307,815	14.256

** Lungimile segmentelor sunt determinate în planul de proiecție Stereo 70 și sunt rotunjite la 1 milimetru.

*** Distanța dintre puncte este formată din segmente cumulate ce sunt mai mici decât valoarea 1 milimetru.

**DATE DESPRE IMOBILUL NR. 5779**

Oficiul de Cadastru și Publicitate Imobiliară SUCEAVA
Biroul de Cadastru și Publicitate Imobiliară Falticeni

A. Partea I. Descrierea imobilului

TEREN Intravilan

Nr. CF vechi:348
Nr. cadastral vechi:879

Adresa: Loc. Meresti, Nr. 148, Jud. Suceava

Nr. Crt	Nr cadastral Nr. topografic	Suprafața* (mp)	Observații / Referințe
A1	31854	1.500	Sector cadastral:9 Teren imprejmuit;

Construcții

Crt	Nr cadastral Nr. topografic	Adresa	Observații / Referințe
A1.1	31854-C1	Loc. Meresti, Nr. 148, Jud. Suceava	Nr. niveluri:1; S. construita la sol:159 mp; C1-casa

B. Partea II. Proprietari și acte

Inscrieri privitoare la dreptul de proprietate și alte drepturi reale		Referințe
2581 / 13/06/2005		
Act Notarial nr. 1453, din 09/06/2005 emis de -NP M APOSTOL;		
B1	Intabulare, drept de PROPRIETATE, dobândit prin Conventie, cota actuala 1/1 1) CAMILAR CRINA-ANDREEA, Lipsă CNP proprietar.	A1, A1.1

C. Partea III. SARCINI

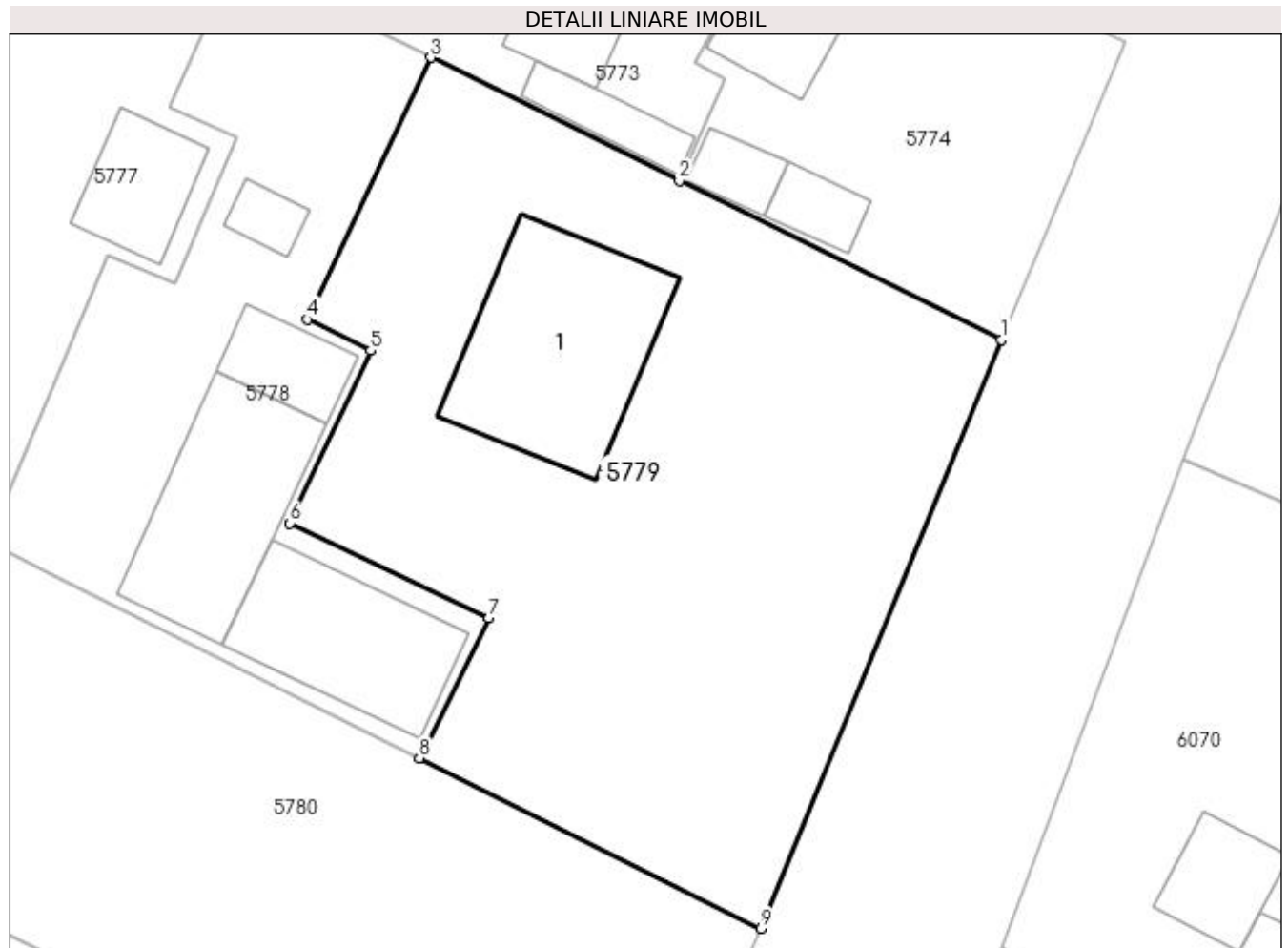
Inscrieri privind dezmembramintele dreptului de proprietate, drepturi reale de garanție și sarcini		Referințe
2581 / 13/06/2005		
Act Notarial nr. 1453, din 09/06/2005 emis de NP M APOSTOL;		
C1	Intabulare, drept de UZUFRACT VIAGER, cota actuala 1/1 1) CAMILAR NICOLAIE	A1, A1.1
19115 / 21/07/2021		
Act Notarial nr. 1453, din 09/06/2005 emis de NP M APOSTOL;		
C2	Intabulare, drept de UZUFRACT VIAGER, cota actuala 1/1 1) CAMILAR ILEANA	A1, A1.1

Anexa Nr. 1 La Partea I

Teren

Nr cadastral	Suprafaţa (mp)*	Observații / Referințe
31854	1.500	

* Suprafața este determinată în planul de proiecție Stereo 70.



Date referitoare la teren

Crt	Categorie folosință	Intra vilan	Suprafața (mp)	Tarla	Parcelă	Nr. topo	Observații / Referințe
1	curți constructii	DA	1.500	-	-	-	

Date referitoare la construcții

Crt	Număr	Destinație construcție	Supraf. (mp)	Situație juridică	Observații / Referințe
A1.1	31854-C1	construcții de locuințe	159	Cu acte	Nr. niveluri:1; S. construita la sol:159 mp; C1-casa

Lungime Segmente

1) Valorile lungimilor segmentelor sunt obținute din proiecție în plan.

Punct început	X / Y	Punct sfârșit	X / Y	Lungime segment (** (m)
1	605.439,536 672.283,163	2	605.418,604 672.293,513	23.351
2	605.418,604 672.293,513	3	605.402,456 672.301,497	18.014
3	605.402,456 672.301,497	4	605.394,452 672.284,486	18.8
4	605.394,452 672.284,486	5	605.398,549 672.282,459	4.571

Punct început	X / Y	Punct sfârșit	X / Y	Lungime segment (** (m)
5	605.398,549 672.282,459	6	605.393,283 672.271,266	12.37
6	605.393,283 672.271,266	7	605.406,242 672.265,122	14.342
7	605.406,242 672.265,122	8	605.401,72 672.256,01	10.172
8	605.401,72 672.256,01	9	605.423,911 672.244,936	24.801
9	605.423,911 672.244,936	1	605.439,536 672.283,163	41.297

** Lungimile segmentelor sunt determinate în planul de proiecție Stereo 70 și sunt rotunjite la 1 milimetru.

*** Distanța dintre puncte este formată din segmente cumulate ce sunt mai mici decât valoarea 1 milimetru.

**DATE DESPRE IMOBILUL NR. 5780**

Oficiul de Cadastru și Publicitate Imobiliară SUCEAVA
Biroul de Cadastru și Publicitate Imobiliară Falticeni

A. Partea I. Descrierea imobilului

TEREN Necunoscut

Adresa: Loc. Meresti, Jud. Suceava

Nr. Crt	Nr cadastral Nr. topografic	Suprafața* (mp)	Observații / Referințe
A1		10.000	Sector cadastral:9 Teren neimprejmuit;

B. Partea II. Proprietari și acte

Inscrieri privitoare la dreptul de proprietate și alte drepturi reale		Referințe
/		
Act Notarial nr. 29, din 13/05/2014 emis de BIN IVAȘCU ADELA;		
B1	Intabulare, drept de PROPRIETATE, dobandit prin Succesiune, cota actuala 1/4 1) SILIȘTEANU ORTANȚA	A1
B2	Intabulare, drept de PROPRIETATE, dobandit prin Succesiune, cota actuala 3/4 1) SILIȘTEANU CONSTANTIN	A1

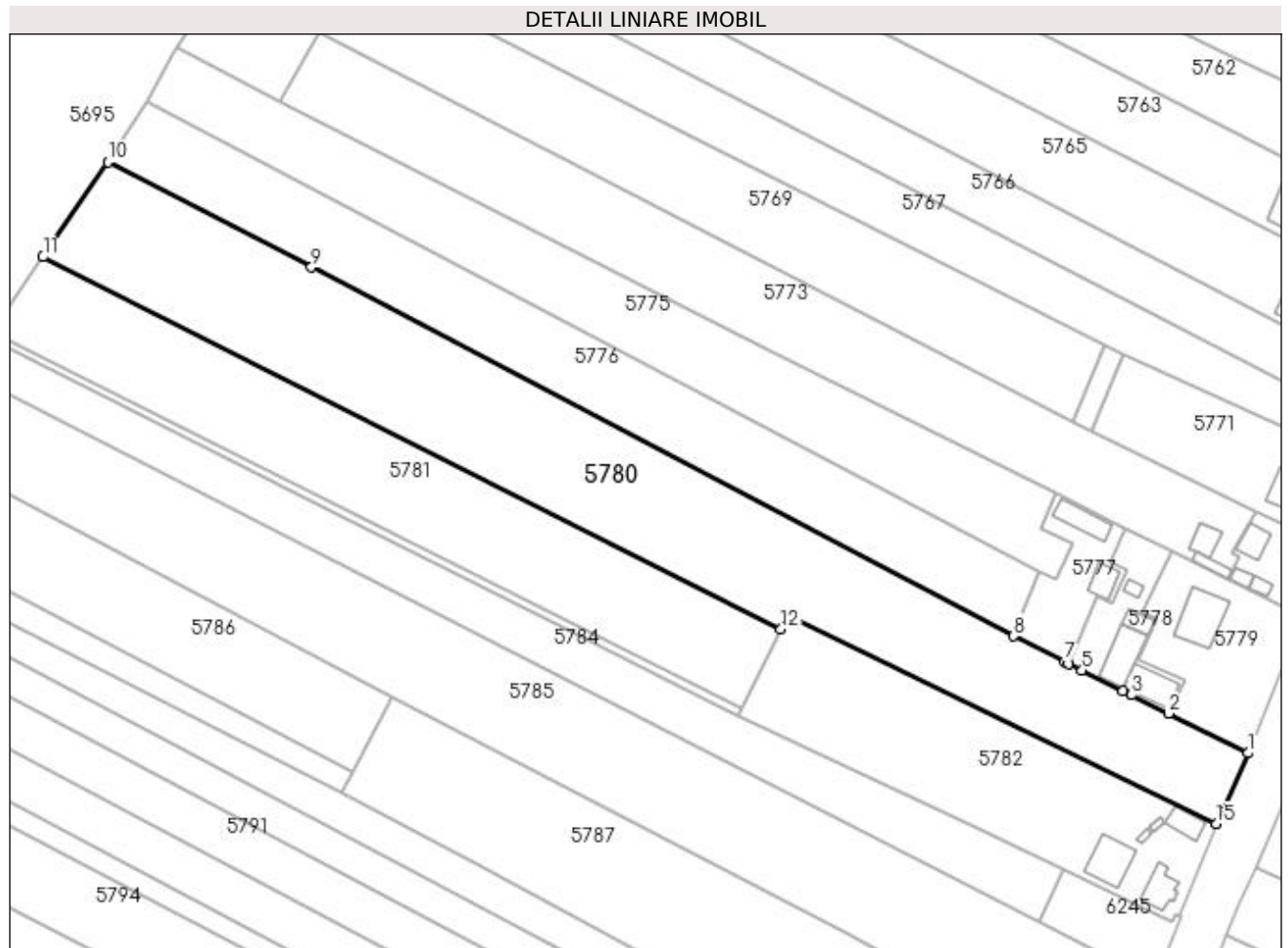
C. Partea III. SARCINI .

Inscrieri privind dezmembramintele dreptului de proprietate, drepturi reale de garanție și sarcini	Referințe
NU SUNT	

Anexa Nr. 1 La Partea I**Teren**

Nr cadastral	Suprafața (mp)*	Observații / Referințe
	10.000	

* Suprafața este determinată în planul de proiecție Stereo 70.

**Date referitoare la teren**

Crt	Categorie folosință	Intravilan	Suprafața (mp)	Tarla	Parcelă	Nr. topo	Observații / Referințe
1	arabil	DA	834	9	83	-	
2	arabil	NU	9.166	9	83	-	

Lungime Segmente

1) Valorile lungimilor segmentelor sunt obținute din proiecție în plan.

Punct început	X / Y	Punct sfârșit	X / Y	Lungime segment (** (m)
1	605.423,911 672.244,936	2	605.401,72 672.256,01	24.801
2	605.401,72 672.256,01	3	605.391,265 672.261,227	11.684
3	605.391,265 672.261,227	4	605.388,879 672.262,418	2.667
4	605.388,879 672.262,418	5	605.377,438 672.268,127	12.786

Punct început	X / Y	Punct sfârșit	X / Y	Lungime segment (** (m)
5	605.377,438 672.268,127	6	605.373,625 672.270,031	4.262
6	605.373,625 672.270,031	7	605.372,536 672.270,574	1.217
7	605.372,536 672.270,574	8	605.358,214 672.277,721	16.006
8	605.358,214 672.277,721	9	605.161,403 672.381,038	222.281
9	605.161,403 672.381,038	10	605.104,304 672.410,447	64.228
10	605.104,304 672.410,447	11	605.086,158 672.383,91	32.148
11	605.086,158 672.383,91	12	605.293,036 672.279,739	231.625
12	605.293,036 672.279,739	13	605.294,793 672.283,311	3.981
13	605.294,793 672.283,311	14	605.296,565 672.282,481	1.957
14	605.296,565 672.282,481	15	605.415,049 672.225,128	131.635
15	605.415,049 672.225,128	1	605.423,911 672.244,936	21.7

** Lungimile segmentelor sunt determinate în planul de proiecție Stereo 70 și sunt rotunjite la 1 milimetru.

*** Distanța dintre puncte este formată din segmente cumulate ce sunt mai mici decât valoarea 1 milimetru.

**DATE DESPRE IMOBILUL NR. 5781**

Oficiul de Cadastru și Publicitate Imobiliară SUCEAVA
Biroul de Cadastru și Publicitate Imobiliară Falticeni

A. Partea I. Descrierea imobilului

TEREN Extravilan

Adresa: Jud. Suceava

Nr. Crt	Nr cadastral Nr. topografic	Suprafața* (mp)	Observații / Referințe
A1		Din acte: 5.900 Masurata: 5.854	Sector cadastral:9 Teren neimprejmuit;

B. Partea II. Proprietari și acte

Inscrieri privitoare la dreptul de proprietate și alte drepturi reale		Referințe
/		
Act Administrativ nr. 406, din 08/11/1993 emis de CJSDPAT SUCEAVA;		
B1	Intabulare, drept de PROPRIETATE, dobândit prin Reconstituire, cota actuala 1/1 1) CALISTRU AURORA DEFUNCT:Da 2) PANTIRU SIMION, Lipsă CNP proprietar. 3) ASAFTEI MARIEA DEFUNCT:Da 4) TOMESCU ARISTIȚA DEFUNCT:Da 5) DANILIUC ZAMFIRA, Lipsă CNP proprietar. 6) ANTON C ION, Lipsă CNP proprietar.	A1

C. Partea III. SARCINI .

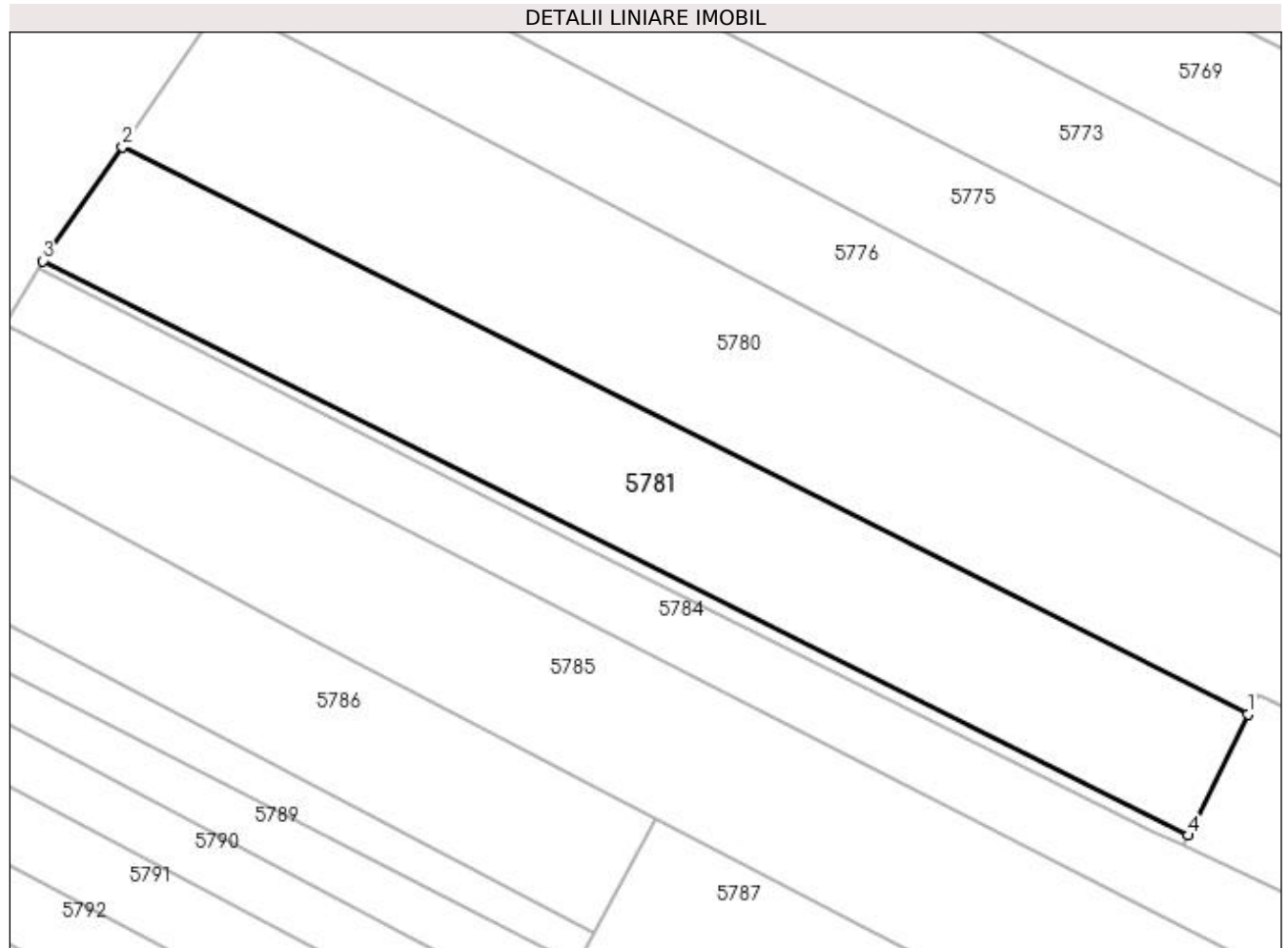
Inscrieri privind dezmembramintele dreptului de proprietate, drepturi reale de garanție și sarcini	Referințe
NU SUNT	

Anexa Nr. 1 La Partea I

Teren

Nr cadastral	Suprafaţa (mp)*	Observaţii / Referinţe
	Din acte: 5.900 Masurata: 5.854	

* Suprafaţa este determinată în planul de proiecţie Stereo 70.



Date referitoare la teren

Crt	Categorie folosinţă	Intra vilan	Suprafaţa (mp)	Tarla	Parcelă	Nr. topo	Observaţii / Referinţe
1	arabil	NU	5.854	9	83	-	

Lungime Segmente

1) Valorile lungimilor segmentelor sunt obţinute din proiecţie în plan.

Punct început	X / Y	Punct sfârşit	X / Y	Lungime segment (** (m)
1	605.293,036 672.279,739	2	605.086,158 672.383,91	231.625
2	605.086,158 672.383,91	3	605.071,534 672.362,96	25.549
3	605.071,534 672.362,96	4	605.282,01 672.257,471	235.432
4	605.282,01 672.257,471	1	605.293,036 672.279,739	24.848

**** Lungimile segmentelor sunt determinate în planul de proiecție Stereo 70 și sunt rotunjite la 1 milimetru.**

***** Distanța dintre puncte este formată din segmente cumulate ce sunt mai mici decât valoarea 1 milimetru.**

**DATE DESPRE IMOBILUL NR. 5782**

Oficiul de Cadastru și Publicitate Imobiliară SUCEAVA
Biroul de Cadastru și Publicitate Imobiliară Falticeni

A. Partea I. Descrierea imobilului

TEREN Necunoscut

Adresa: Loc. Meresti, Jud. Suceava

Nr. Crt	Nr cadastral Nr. topografic	Suprafața* (mp)	Observații / Referințe
A1	30168	4.100	Sector cadastral:9 Teren neimprejmuit;

Construcții

Crt	Nr cadastral Nr. topografic	Adresa	Observații / Referințe
A1.1	30168-C1	Loc. Meresti, Jud. Suceava	Nr. niveluri:1; S. construita la sol:81 mp; Locuință.
A1.2	30168-C2	Loc. Meresti, Jud. Suceava	Nr. niveluri:1; S. construita la sol:59 mp; Anexă.
A1.3	30168-C3	Loc. Meresti, Jud. Suceava	Nr. niveluri:1; S. construita la sol:7 mp; Anexă.
A1.4	30168-C4	Loc. Meresti, Jud. Suceava	Nr. niveluri:1; S. construita la sol:7 mp; Anexă.
A1.5		Loc. Meresti, Jud. Suceava	Nr. niveluri:1; S. construita la sol:127 mp; Locuință.

B. Partea II. Proprietari și acte

Inscrieri privitoare la dreptul de proprietate și alte drepturi reale		Referințe
8050 / 14/03/2024		
Act Notarial nr. 329, din 13/03/2024 emis de LIUTA ELENA DANIELA;		
B5	Intabulare, drept de PROPRIETATE bun comun in devalmasie, cu titlu de donatie, dobandit prin Conventie, cota actuala 1/1 1) RUSU MIRCEA 2) RUSU MIHAELA	A1, A1.1, A1.2, A1.3, A1.4
/		
Act Administrativ nr. 3416AS, din 14/06/2023 emis de PRIMARIA VULTUREȘTI;		
B6	Intabulare, drept de PROPRIETATE, dobandit prin Lege, cota actuala 1/1 1) RUSU MIRCEA 2) RUSU MIHAELA	A1.5

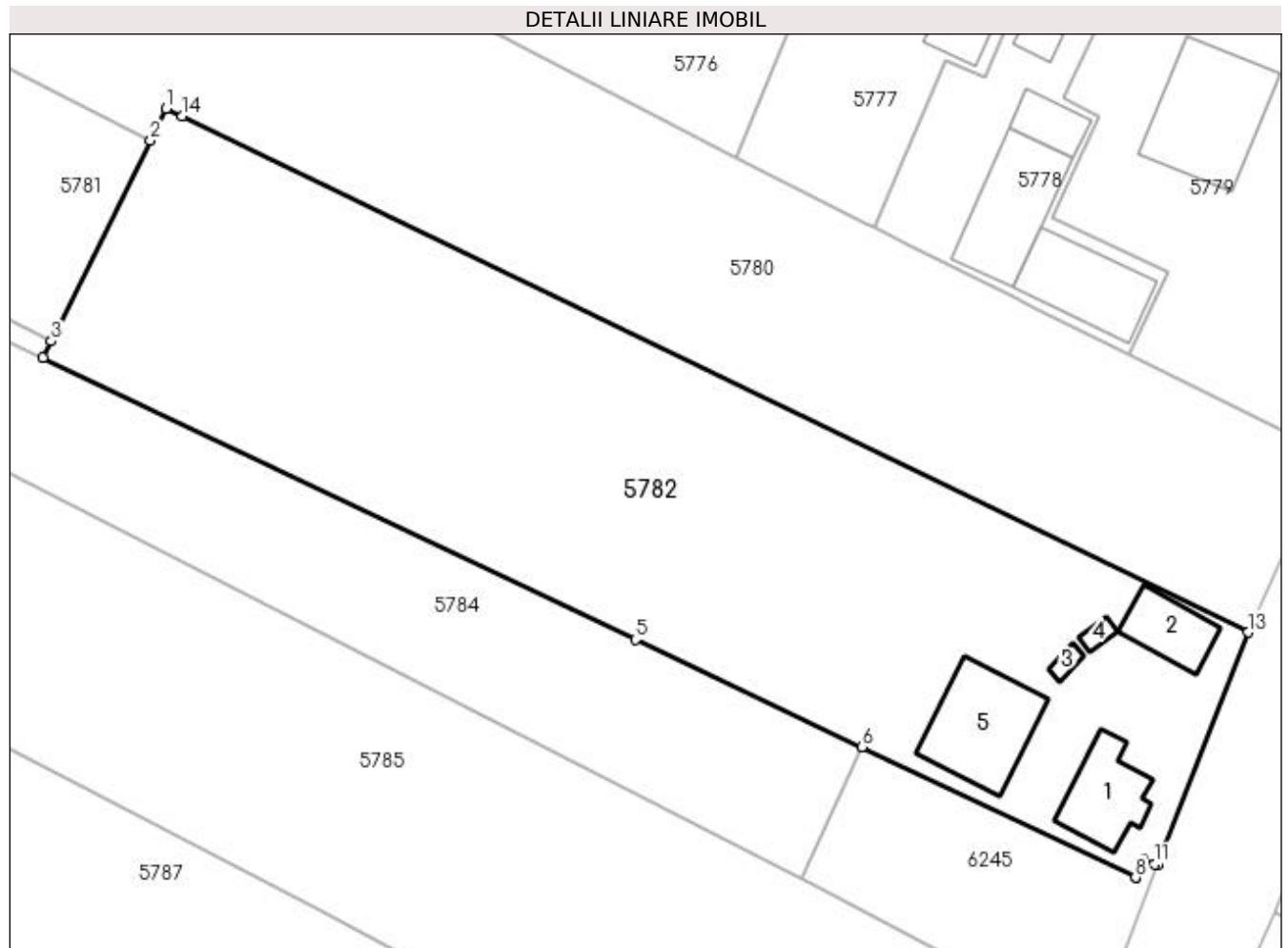
C. Partea III. SARCINI .

Inscrieri privind dezmembramintele dreptului de proprietate, drepturi reale de garanție și sarcini	Referințe
NU SUNT	

Anexa Nr. 1 La Partea I**Teren**

Nr cadastral	Suprafața (mp)*	Observații / Referințe
30168	4.100	

* Suprafața este determinată în planul de proiecție Stereo 70.

**Date referitoare la teren**

Crt	Categorie folosință	Intravilan	Suprafața (mp)	Tarla	Parcelă	Nr. topo	Observații / Referințe
1	curți construcții	DA	1.079	-	-	-	
2	arabil	NU	3.021	9	83	-	

Date referitoare la construcții

Crt	Număr	Destinație construcție	Supraf. (mp)	Situație juridică	Observații / Referințe
A1.1	30168-C1	construcții de locuințe	81	Cu acte	Nr. niveluri:1; S. construită la sol:81 mp; Locuință.
A1.2	30168-C2	construcții anexa	59	Cu acte	Nr. niveluri:1; S. construită la sol:59 mp; Anexă.
A1.3	30168-C3	construcții anexa	7	Cu acte	Nr. niveluri:1; S. construită la sol:7 mp; Anexă.
A1.4	30168-C4	construcții anexa	7	Cu acte	Nr. niveluri:1; S. construită la sol:7 mp; Anexă.
A1.5		construcții de locuințe	127	Cu acte	Nr. niveluri:1; S. construită la sol:127 mp; Locuință.

Lungime Segmente

1) Valorile lungimilor segmentelor sunt obținute din proiecție în plan.

Punct început	X / Y	Punct sfârșit	X / Y	Lungime segment (** (m)
1	605.294,793 672.283,311	2	605.293,036 672.279,739	3.981
2	605.293,036 672.279,739	3	605.282,01 672.257,471	24.848
3	605.282,01 672.257,471	4	605.281,099 672.255,643	2.042
4	605.281,099 672.255,643	5	605.346,994 672.224,315	72.963
5	605.346,994 672.224,315	6	605.372,117 672.212,39	27.81
6	605.372,117 672.212,39	7	605.372,252 672.212,326	0.149
7	605.372,252 672.212,326	8	605.402,562 672.197,876	33.578
8	605.402,562 672.197,876	9	605.402,585 672.197,928	0.057
9	605.402,585 672.197,928	10	605.403,414 672.199,858	2.101
10	605.403,414 672.199,858	11	605.404,686 672.199,362	1.365
11	605.404,686 672.199,362	12	605.404,987 672.199,25	0.321
12	605.404,987 672.199,25	13	605.415,049 672.225,128	27.765
13	605.415,049 672.225,128	14	605.296,565 672.282,481	131.635
14	605.296,565 672.282,481	1	605.294,793 672.283,311	1.957

** Lungimile segmentelor sunt determinate în planul de proiecție Stereo 70 și sunt rotunjite la 1 milimetru.

*** Distanța dintre puncte este formată din segmente cumulate ce sunt mai mici decât valoarea 1 milimetru.

**DATE DESPRE IMOBILUL NR. 5783**

Oficiul de Cadastru și Publicitate Imobiliară SUCEAVA
Biroul de Cadastru și Publicitate Imobiliară Falticeni

A. Partea I. Descrierea imobilului

TEREN Extravilan

Adresa: Jud. Suceava

Nr. Crt	Nr cadastral Nr. topografic	Suprafața* (mp)	Observații / Referințe
A1		500	Sector cadastral:9 Teren neimprejmuit;

B. Partea II. Proprietari și acte

Inscrieri privitoare la dreptul de proprietate și alte drepturi reale	Referințe
/	
Act Administrativ nr. 453, din 09/12/1993 emis de CJSDPAT SUCEAVA;	
B1	A1
Intabulare, drept de PROPRIETATE, dobandit prin Reconstituire, cota actuala 1/1 1) ASAFTEI MARIEA DEFUNCT:Da	

C. Partea III. SARCINI .

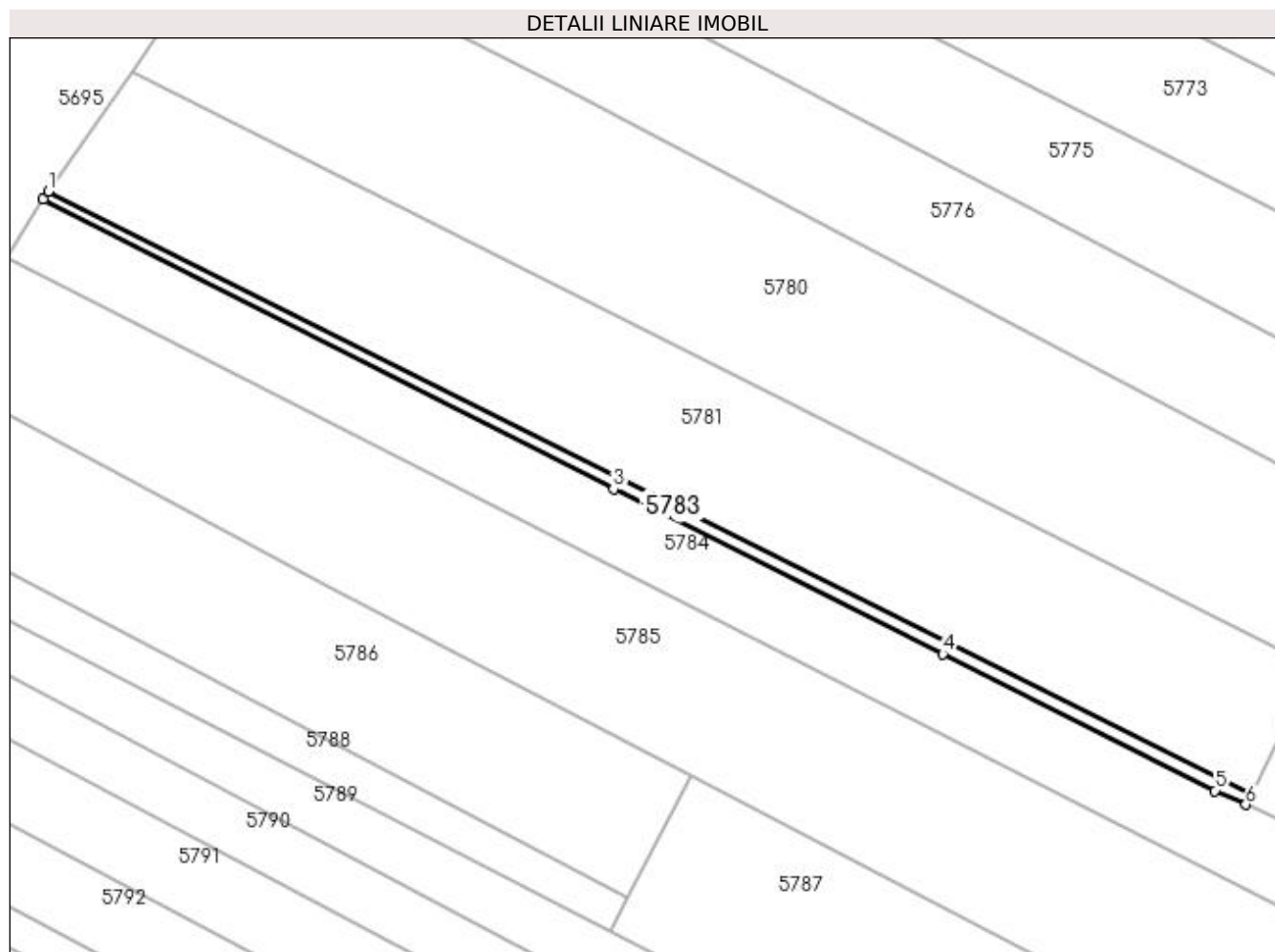
Inscrieri privind dezmembramintele dreptului de proprietate, drepturi reale de garanție și sarcini	Referințe
NU SUNT	

Anexa Nr. 1 La Partea I

Teren

Nr cadastral	Suprafața (mp)*	Observații / Referințe
	500	

* Suprafața este determinată în planul de proiecție Stereo 70.



Date referitoare la teren

Crt	Categorie folosință	Intravilan	Suprafața (mp)	Tarla	Parcelă	Nr. topo	Observații / Referințe
1	arabil	NU	500	9	83	-	

Lungime Segmente

1) Valorile lungimilor segmentelor sunt obținute din proiecție în plan.

Punct început	X / Y	Punct sfârșit	X / Y	Lungime segment (** (m)
1	605.071,534 672.362,96	2	605.070,589 672.361,532	1.712
2	605.070,589 672.361,532	3	605.170,426 672.310,876	111.953
3	605.170,426 672.310,876	4	605.228,042 672.281,989	64.452
4	605.228,042 672.281,989	5	605.275,726 672.258,083	53.341
5	605.275,726 672.258,083	6	605.281,099 672.255,643	5.901

Punct început	X / Y	Punct sfârșit	X / Y	Lungime segment (** (m)
6	605.281,099 672.255,643	7	605.282,01 672.257,471	2.042
7	605.282,01 672.257,471	1	605.071,534 672.362,96	235.432

** Lungimile segmentelor sunt determinate în planul de proiecție Stereo 70 și sunt rotunjite la 1 milimetru.

*** Distanța dintre puncte este formată din segmente cumulate ce sunt mai mici decât valoarea 1 milimetru.

**DATE DESPRE IMOBILUL NR. 5784**

Oficiul de Cadastru și Publicitate Imobiliară SUCEAVA
Biroul de Cadastru și Publicitate Imobiliară Falticeni

A. Partea I. Descrierea imobilului

TEREN Necunoscut

Adresa: Loc. Meresti, Jud. Suceava

Nr. Crt	Nr cadastral Nr. topografic	Suprafața* (mp)	Observații / Referințe
A1		4.400	Sector cadastral:9 Teren neimprejmuit;

B. Partea II. Proprietari și acte

Inscrieri privitoare la dreptul de proprietate și alte drepturi reale		Referințe
/		
Act Administrativ nr. 1063, din 17/10/1994 emis de CJSDPAT SUCEAVA;		
B1	Intabulare, drept de PROPRIETATE, dobandit prin Reconstituire, cota actuala 1/1 1) AMARANDEI OLGA DEFUNCT:Da	A1

C. Partea III. SARCINI .

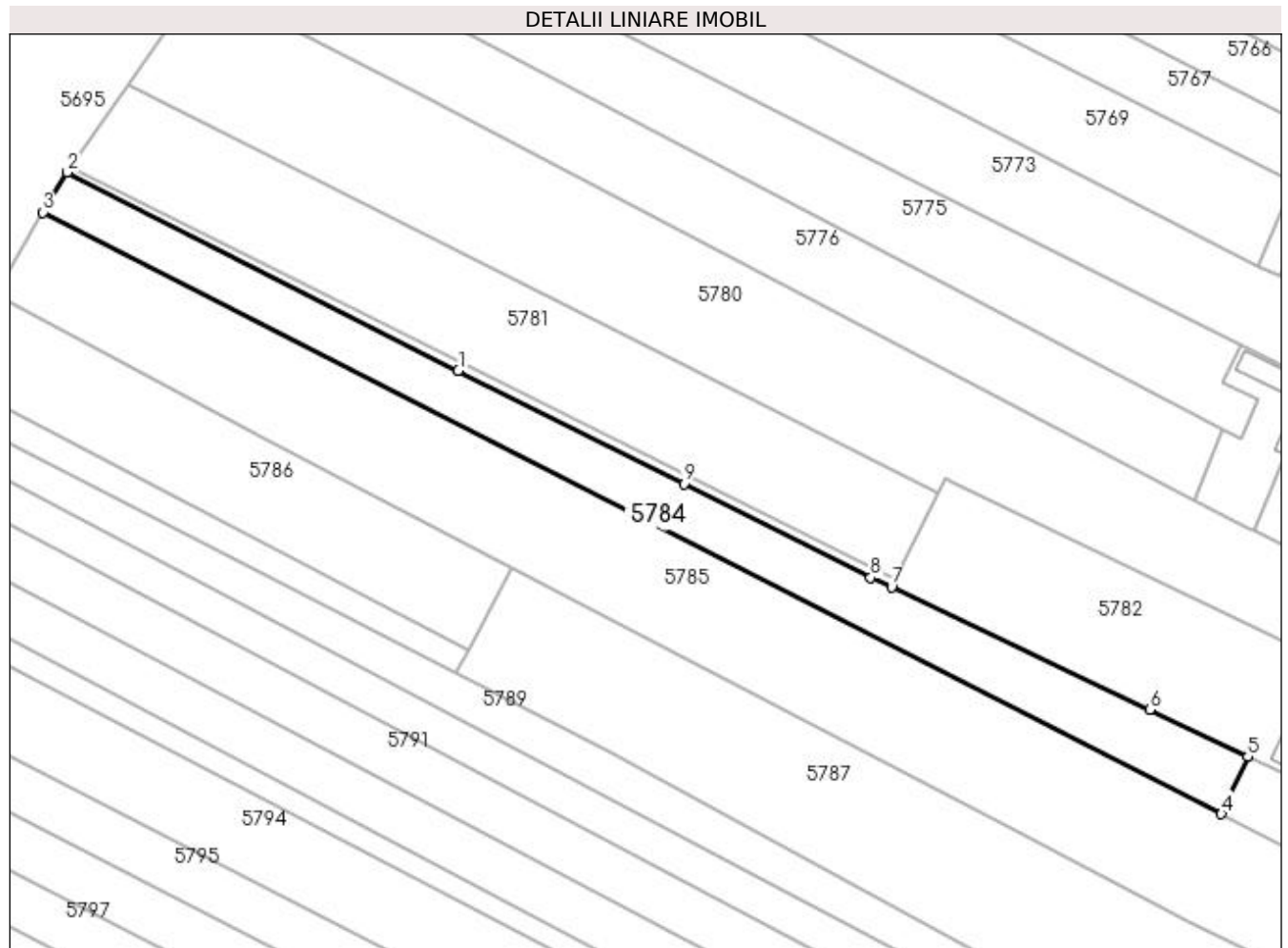
Inscrieri privind dezmembramintele dreptului de proprietate, drepturi reale de garanție și sarcini	Referințe
NU SUNT	

Anexa Nr. 1 La Partea I

Teren

Nr cadastral	Suprafaţa (mp)*	Observaţii / Referinţe
	4.400	

* Suprafaţa este determinată în planul de proiecţie Stereo 70.



Date referitoare la teren

Crt	Categorie folosinţă	Intra vilan	Suprafaţa (mp)	Tarla	Parcelă	Nr. topo	Observaţii / Referinţe
1	arabil	DA	24	9	83	-	
2	arabil	NU	4.376	9	83	-	

Lungime Segmente

1) Valorile lungimilor segmentelor sunt obţinute din proiecţie în plan.

Punct început	X / Y	Punct sfârşit	X / Y	Lungime segment (** (m)
1	605.170,426 672.310,876	2	605.070,589 672.361,532	111.953
2	605.070,589 672.361,532	3	605.064,36 672.351,293	11.985
3	605.064,36 672.351,293	4	605.365,371 672.197,771	337.9
4	605.365,371 672.197,771	5	605.372,117 672.212,39	16.1

Punct început	X / Y	Punct sfârșit	X / Y	Lungime segment (** (m)
5	605.372,117 672.212,39	6	605.346,994 672.224,315	27.81
6	605.346,994 672.224,315	7	605.281,099 672.255,643	72.963
7	605.281,099 672.255,643	8	605.275,726 672.258,083	5.901
8	605.275,726 672.258,083	9	605.228,042 672.281,989	53.341
9	605.228,042 672.281,989	1	605.170,426 672.310,876	64.452

** Lungimile segmentelor sunt determinate în planul de proiecție Stereo 70 și sunt rotunjite la 1 milimetru.

*** Distanța dintre puncte este formată din segmente cumulate ce sunt mai mici decât valoarea 1 milimetru.

**DATE DESPRE IMOBILUL NR. 5785**

Oficiul de Cadastru și Publicitate Imobiliară SUCEAVA
Biroul de Cadastru și Publicitate Imobiliară Falticeni

A. Partea I. Descrierea imobilului

TEREN Necunoscut

Adresa: Loc. Meresti, Jud. Suceava

Nr. Crt	Nr cadastral Nr. topografic	Suprafața* (mp)	Observații / Referințe
A1		10.000	Sector cadastral:9 Teren neimprejmuit;

B. Partea II. Proprietari și acte

Inscrieri privitoare la dreptul de proprietate și alte drepturi reale		Referințe
/		
Act Normativ nr. Legea 7, din 13/03/1996 emis de PARLAMENTUL ROMANIEI;		
B1	Inscrierea provizorie, drept de PROPRIETATE, dobandit prin Lege, cota actuala 1/1 1) NEIDENTIFICAT NEIDENTIFICAT	A1
B2	Proprietar neidentificat.	A1

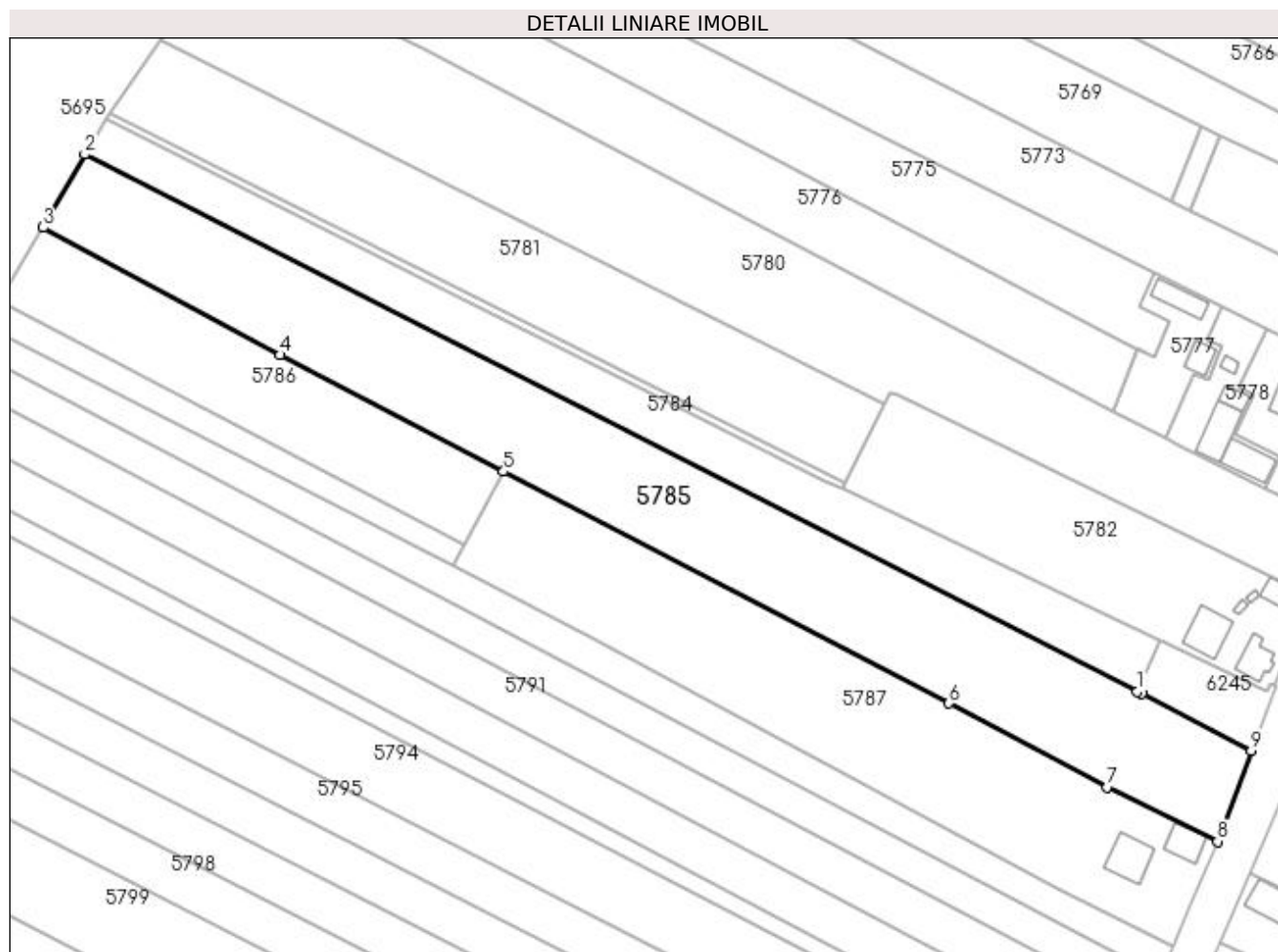
C. Partea III. SARCINI .

Inscrieri privind dezmembramintele dreptului de proprietate, drepturi reale de garanție și sarcini	Referințe
NU SUNT	

Anexa Nr. 1 La Partea I**Teren**

Nr cadastral	Suprafața (mp)*	Observații / Referințe
	10.000	

* Suprafața este determinată în planul de proiecție Stereo 70.

**Date referitoare la teren**

Crt	Categorie folosință	Intravilan	Suprafața (mp)	Tarla	Parcelă	Nr. topo	Observații / Referințe
1	arabil	DA	1.098	9	83	-	
2	arabil	NU	8.902	9	83	-	

Lungime Segmente

1) Valorile lungimilor segmentelor sunt obținute din proiecție în plan.

Punct început	X / Y	Punct sfârșit	X / Y	Lungime segment (** (m)
1	605.365,371 672.197,771	2	605.064,36 672.351,293	337.9
2	605.064,36 672.351,293	3	605.052,438 672.330,392	24.062
3	605.052,438 672.330,392	4	605.120,303 672.293,951	77.03
4	605.120,303 672.293,951	5	605.184,105 672.260,661	71.965

Punct început	X / Y	Punct sfârșit	X / Y	Lungime segment (** (m)
5	605.184,105 672.260,661	6	605.311,516 672.194,333	143.642
6	605.311,516 672.194,333	7	605.356,854 672.170,459	51.24
7	605.356,854 672.170,459	8	605.388,317 672.154,851	35.122
8	605.388,317 672.154,851	9	605.397,944 672.180,821	27.697
9	605.397,944 672.180,821	10	605.366,692 672.197,097	35.236
10	605.366,692 672.197,097	1	605.365,371 672.197,771	1.483

** Lungimile segmentelor sunt determinate în planul de proiecție Stereo 70 și sunt rotunjite la 1 milimetru.

*** Distanța dintre puncte este formată din segmente cumulate ce sunt mai mici decât valoarea 1 milimetru.

**DATE DESPRE IMOBILUL NR. 5786**

Oficiul de Cadastru și Publicitate Imobiliară SUCEAVA
Biroul de Cadastru și Publicitate Imobiliară Falticeni

A. Partea I. Descrierea imobilului

TEREN Extravilan

Adresa: Jud. Suceava

Nr. Crt	Nr cadastral Nr. topografic	Suprafața* (mp)	Observații / Referințe
A1		3.600	Sector cadastral:9 Teren neimprejmuit;

B. Partea II. Proprietari și acte

Inscrieri privitoare la dreptul de proprietate și alte drepturi reale	Referințe
/	
Act Notarial nr. 350, din 09/11/2021 emis de SPN APOSTOL;	
B1	A1
Intabulare, drept de PROPRIETATE, dobandit prin Succesiune, cota actuala 1/1 1) CAMILAR VASILE	

C. Partea III. SARCINI .

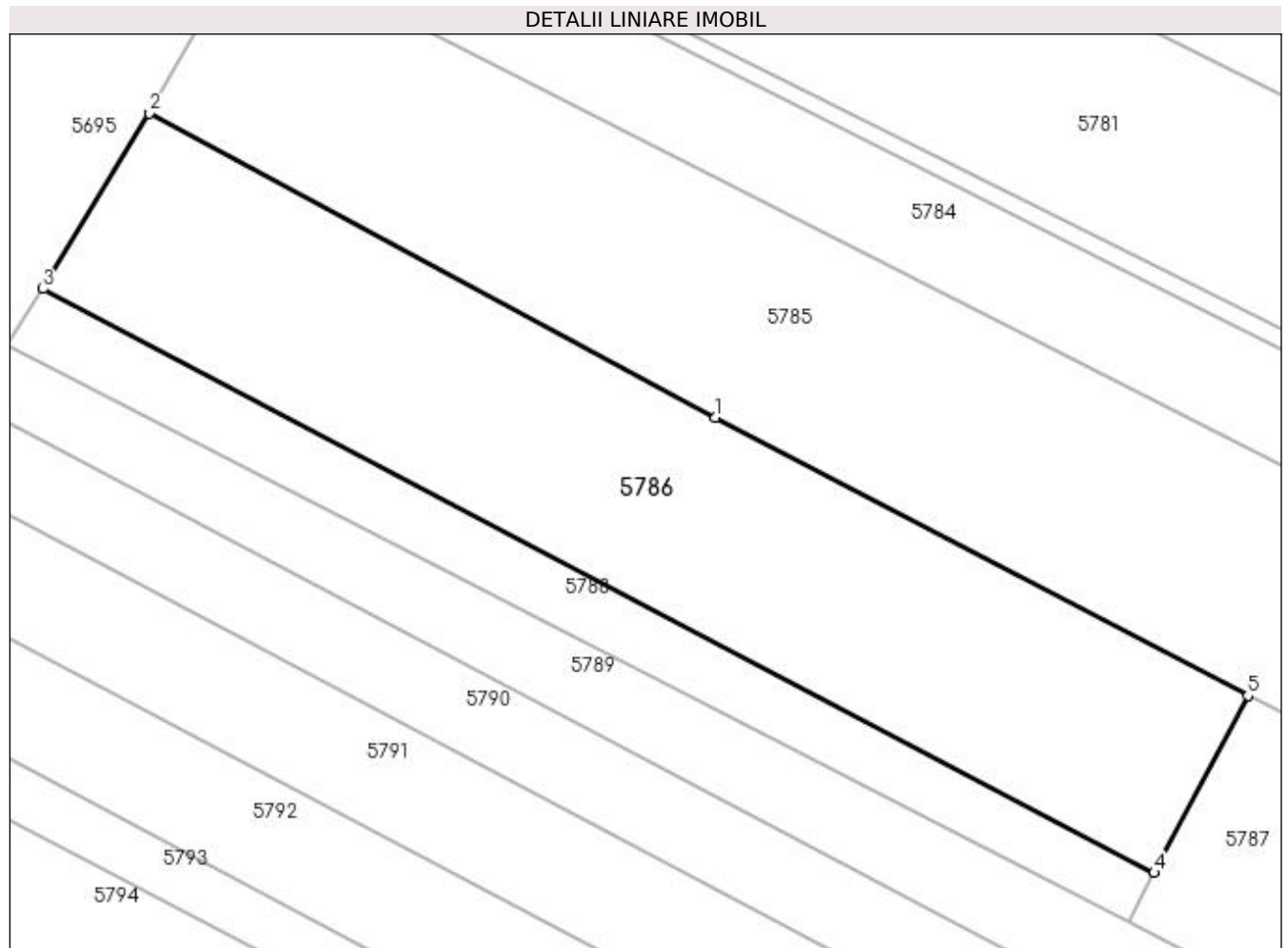
Inscrieri privind dezmembramintele dreptului de proprietate, drepturi reale de garanție și sarcini	Referințe
NU SUNT	

Anexa Nr. 1 La Partea I

Teren

Nr cadastral	Suprafața (mp)*	Observații / Referințe
	3.600	

* Suprafața este determinată în planul de proiecție Stereo 70.



Date referitoare la teren

Crt	Categorie folosință	Intra vilan	Suprafața (mp)	Tarla	Parcelă	Nr. topo	Observații / Referințe
1	arabil	NU	3.600	9	83	-	

Lungime Segmente

1) Valorile lungimilor segmentelor sunt obținute din proiecție în plan.

Punct început	X / Y	Punct sfârșit	X / Y	Lungime segment (** (m)
1	605.120,303 672.293,951	2	605.052,438 672.330,392	77.03
2	605.052,438 672.330,392	3	605.039,718 672.309,363	24.577
3	605.039,718 672.309,363	4	605.172,87 672.239,448	150.391
4	605.172,87 672.239,448	5	605.184,105 672.260,661	24.005
5	605.184,105 672.260,661	1	605.120,303 672.293,951	71.965

**** Lungimile segmentelor sunt determinate în planul de proiecție Stereo 70 și sunt rotunjite la 1 milimetru.**

***** Distanța dintre puncte este formată din segmente cumulate ce sunt mai mici decât valoarea 1 milimetru.**

**DATE DESPRE IMOBILUL NR. 5787**

Oficiul de Cadastru și Publicitate Imobiliară SUCEAVA
Biroul de Cadastru și Publicitate Imobiliară Falticeni

A. Partea I. Descrierea imobilului

TEREN Necunoscut

Nr. CF vechi:259
Nr. cadastral vechi:659

Adresa: Loc. Meresti, Nr. 151, Jud. Suceava

Nr. Crt	Nr cadastral Nr. topografic	Suprafața* (mp)	Observații / Referințe
A1	30482	7.300	Sector cadastral:9 Teren imprejmuit;

Construcții

Crt	Nr cadastral Nr. topografic	Adresa	Observații / Referințe
A1.1	30482-C1	Loc. Meresti, Nr. 151, Jud. Suceava	Nr. niveluri:2; S. construita la sol:123 mp; C1 - LOCUINTA
A1.2	30482-C2	Loc. Meresti, Nr. 151, Jud. Suceava	Nr. niveluri:1; S. construita la sol:80 mp; C2 - SURA + GRAJD

B. Partea II. Proprietari și acte

Inscrieri privitoare la dreptul de proprietate și alte drepturi reale		Referințe
297 / 03/02/2004		
Act Notarial nr. 4662, din 03/01/0001 emis de BNP P ATANASOAIÉ;		
B1	Intabulare, drept de PROPRIETATE, dobandit prin Conventie, cota actuala 1/2 1) BADRAGAN VIOREL	A1, A1.1, A1.2
6175 / 17/04/2013		
Act Notarial nr. 429, din 10/04/2013 emis de LOSTUN RAZVAN LAURIAN;		
B2	Intabulare, drept de PROPRIETATE, dobandit prin lesire Din Indiviziune, cota actuala 1/2 1) BADRAGAN VIOREL	A1, A1.1, A1.2

C. Partea III. SARCINI .

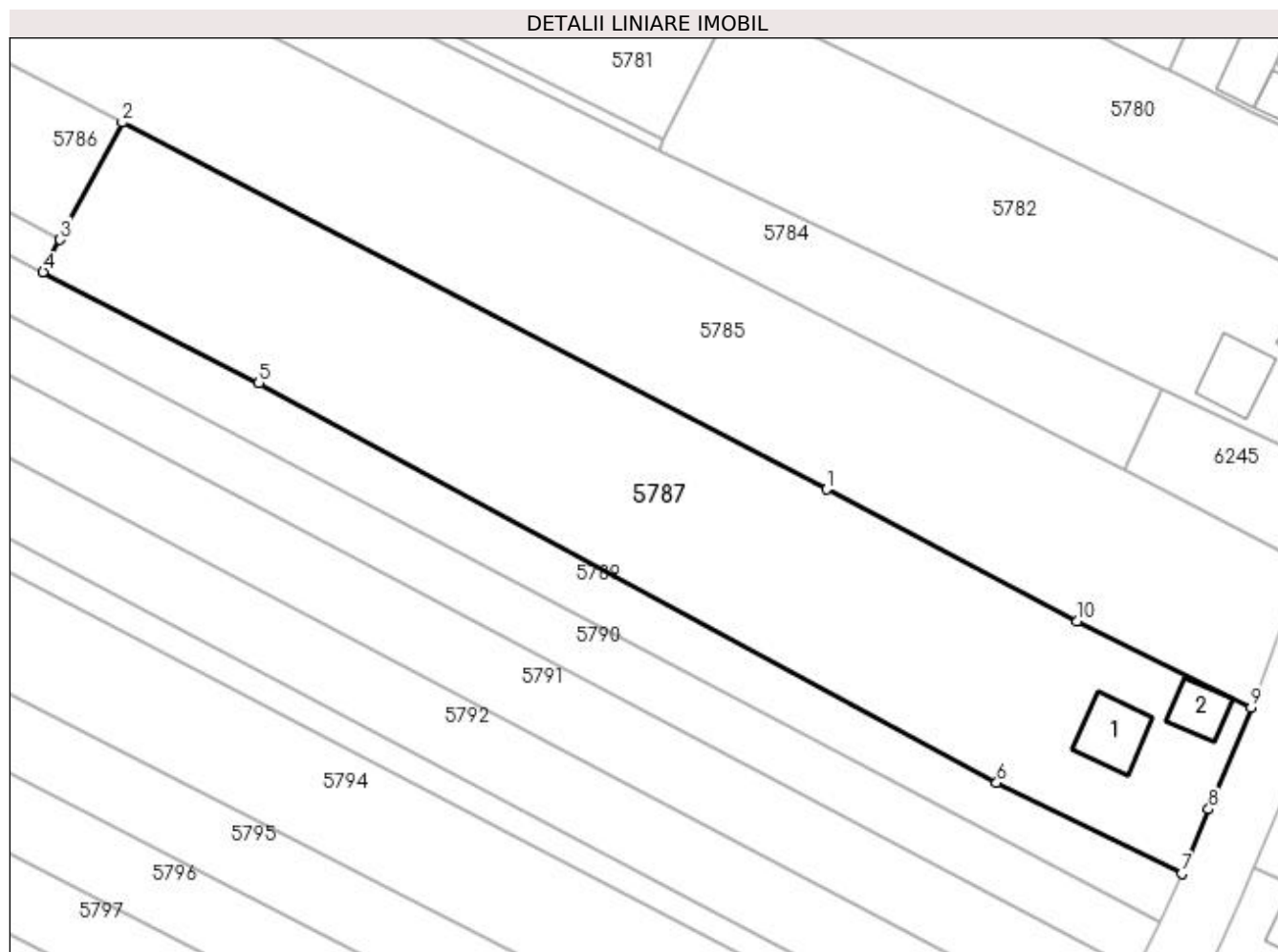
Inscrieri privind dezmembramintele dreptului de proprietate, drepturi reale de garanție și sarcini	Referințe
NU SUNT	

Anexa Nr. 1 La Partea I

Teren

Nr cadastral	Suprafața (mp)*	Observații / Referințe
30482	7.300	

* Suprafața este determinată în planul de proiecție Stereo 70.



Date referitoare la teren

Crt	Categorie folosință	Intra vilan	Suprafața (mp)	Tarla	Parcelă	Nr. topo	Observații / Referințe
1	curți construcții	DA	1.339	-	-	-	
2	arabil	NU	5.961	9	83	-	

Date referitoare la construcții

Crt	Număr	Destinație construcție	Supraf. (mp)	Situație juridică	Observații / Referințe
A1.1	30482-C1	construcții de locuințe	123	Cu acte	Nr. niveluri:2; S. construită la sol:123 mp; C1 - LOCUINTA
A1.2	30482-C2	construcții anexa	80	Cu acte	Nr. niveluri:1; S. construită la sol:80 mp; C2 - SURA + GRAJD

Lungime Segmente

1) Valorile lungimilor segmentelor sunt obținute din proiecție în plan.

Punct început	X / Y	Punct sfârșit	X / Y	Lungime segment (** (m)
1	605.311,516 672.194,333	2	605.184,105 672.260,661	143.642
2	605.184,105 672.260,661	3	605.172,87 672.239,448	24.005

Punct început	X / Y	Punct sfârşit	X / Y	Lungime segment (** (m)
3	605.172,87 672.239,448	4	605.169,788 672.233,628	6.586
4	605.169,788 672.233,628	5	605.208,812 672.213,531	43.895
5	605.208,812 672.213,531	6	605.342,29 672.141,239	151.798
6	605.342,29 672.141,239	7	605.375,737 672.124,842	37.25
7	605.375,737 672.124,842	8	605.380,619 672.136,487	12.627
8	605.380,619 672.136,487	9	605.388,317 672.154,851	19.912
9	605.388,317 672.154,851	10	605.356,854 672.170,459	35.122
10	605.356,854 672.170,459	1	605.311,516 672.194,333	51.24

** Lungimile segmentelor sunt determinate în planul de proiecție Stereo 70 și sunt rotunjite la 1 milimetru.

*** Distanța dintre puncte este formată din segmente cumulate ce sunt mai mici decât valoarea 1 milimetru.

**DATE DESPRE IMOBILUL NR. 5788**

Oficiul de Cadastru și Publicitate Imobiliară SUCEAVA
Biroul de Cadastru și Publicitate Imobiliară Falticeni

A. Partea I. Descrierea imobilului

TEREN Extravilan

Adresa: Jud. Suceava

Nr. Crt	Nr cadastral Nr. topografic	Suprafața* (mp)	Observații / Referințe
A1		1.096	Sector cadastral:9 Teren neimprejmuit;

B. Partea II. Proprietari și acte

Inscrieri privitoare la dreptul de proprietate și alte drepturi reale	Referințe
/	
Act Normativ nr. Legea 7, din 13/03/1996 emis de PARLAMENTUL ROMANIEI;	
B1	A1
1) COMUNA VULTUREȘTI, CIF:4326868, PROPRIETAR NEIDENTIFICAT.	

C. Partea III. SARCINI .

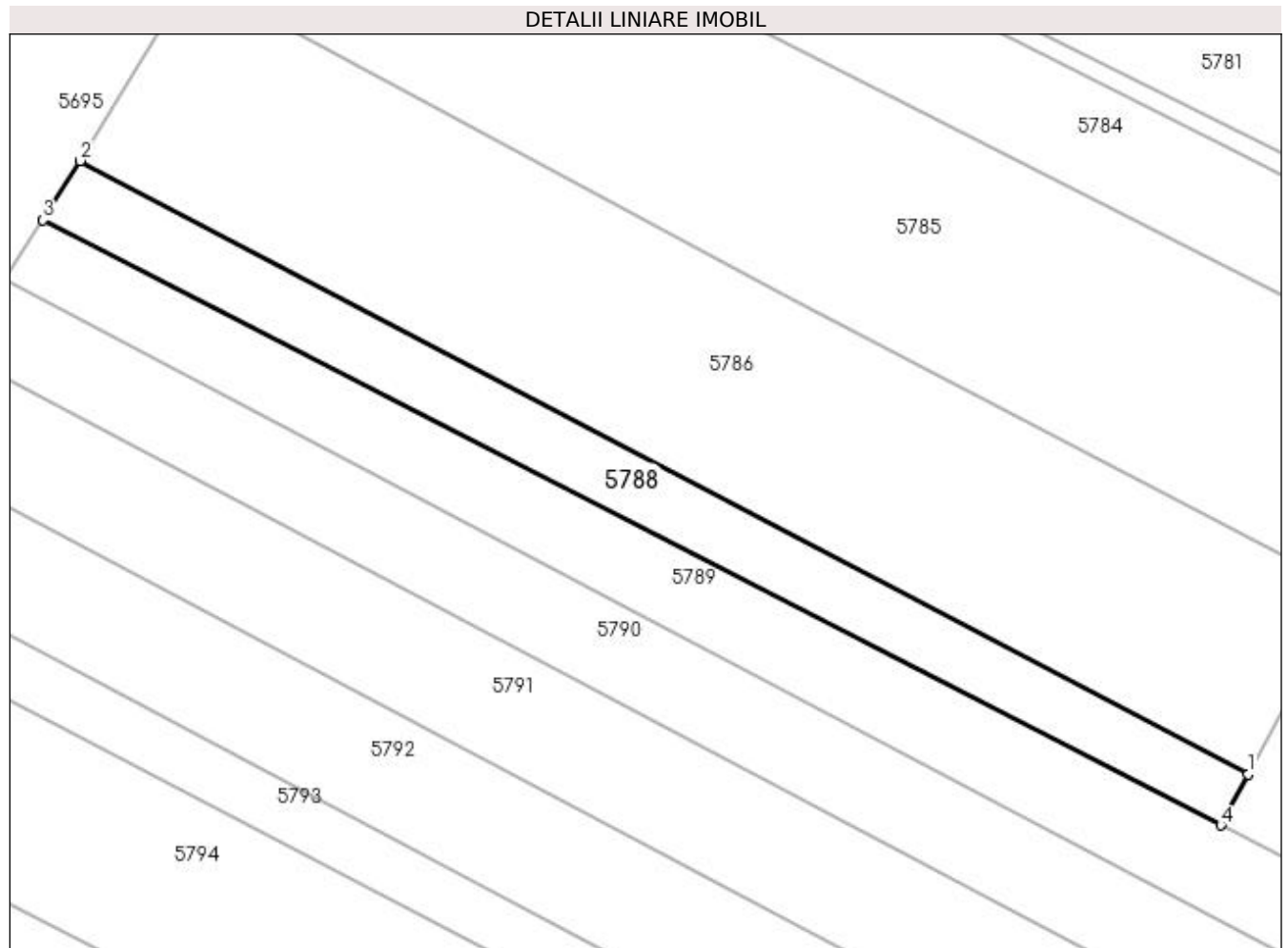
Inscrieri privind dezmembramintele dreptului de proprietate, drepturi reale de garanție și sarcini	Referințe
NU SUNT	

Anexa Nr. 1 La Partea I

Teren

Nr cadastral	Suprafața (mp)*	Observații / Referințe
	1.096	

* Suprafața este determinată în planul de proiecție Stereo 70.



Date referitoare la teren

Crt	Categorie folosință	Intra vilan	Suprafața (mp)	Tarla	Parcelă	Nr. topo	Observații / Referințe
1	arabil	NU	1.096	9	83	-	

Lungime Segmente

1) Valorile lungimilor segmentelor sunt obținute din proiecție în plan.

Punct început	X / Y	Punct sfârșit	X / Y	Lungime segment (** (m)
1	605.172,87 672.239,448	2	605.039,718 672.309,363	150.391
2	605.039,718 672.309,363	3	605.035,466 672.302,598	7.99
3	605.035,466 672.302,598	4	605.169,788 672.233,628	150.994
4	605.169,788 672.233,628	1	605.172,87 672.239,448	6.586

**** Lungimile segmentelor sunt determinate în planul de proiecție Stereo 70 și sunt rotunjite la 1 milimetru.**

***** Distanța dintre puncte este formată din segmente cumulate ce sunt mai mici decât valoarea 1 milimetru.**

**DATE DESPRE IMOBILUL NR. 5789**

Oficiul de Cadastru și Publicitate Imobiliară SUCEAVA
Biroul de Cadastru și Publicitate Imobiliară Falticeni

A. Partea I. Descrierea imobilului

TEREN Necunoscut

Adresa: Loc. Meresti, Jud. Suceava

Nr. Crt	Nr cadastral Nr. topografic	Suprafața* (mp)	Observații / Referințe
A1		3.554	Sector cadastral:9 Teren neimprejmuit;

B. Partea II. Proprietari și acte

Inscrieri privitoare la dreptul de proprietate și alte drepturi reale		Referințe
/		
Act Normativ nr. Legea 7, din 13/03/1996 emis de PARLAMENTUL ROMANIEI;		
B1	Inscrierea provizorie, drept de PROPRIETATE, dobandit prin Lege, cota actuala 1/1 1) COMUNA VULTUREȘTI, CIF:4326868, PROPRIETAR NEIDENTIFICAT.	A1

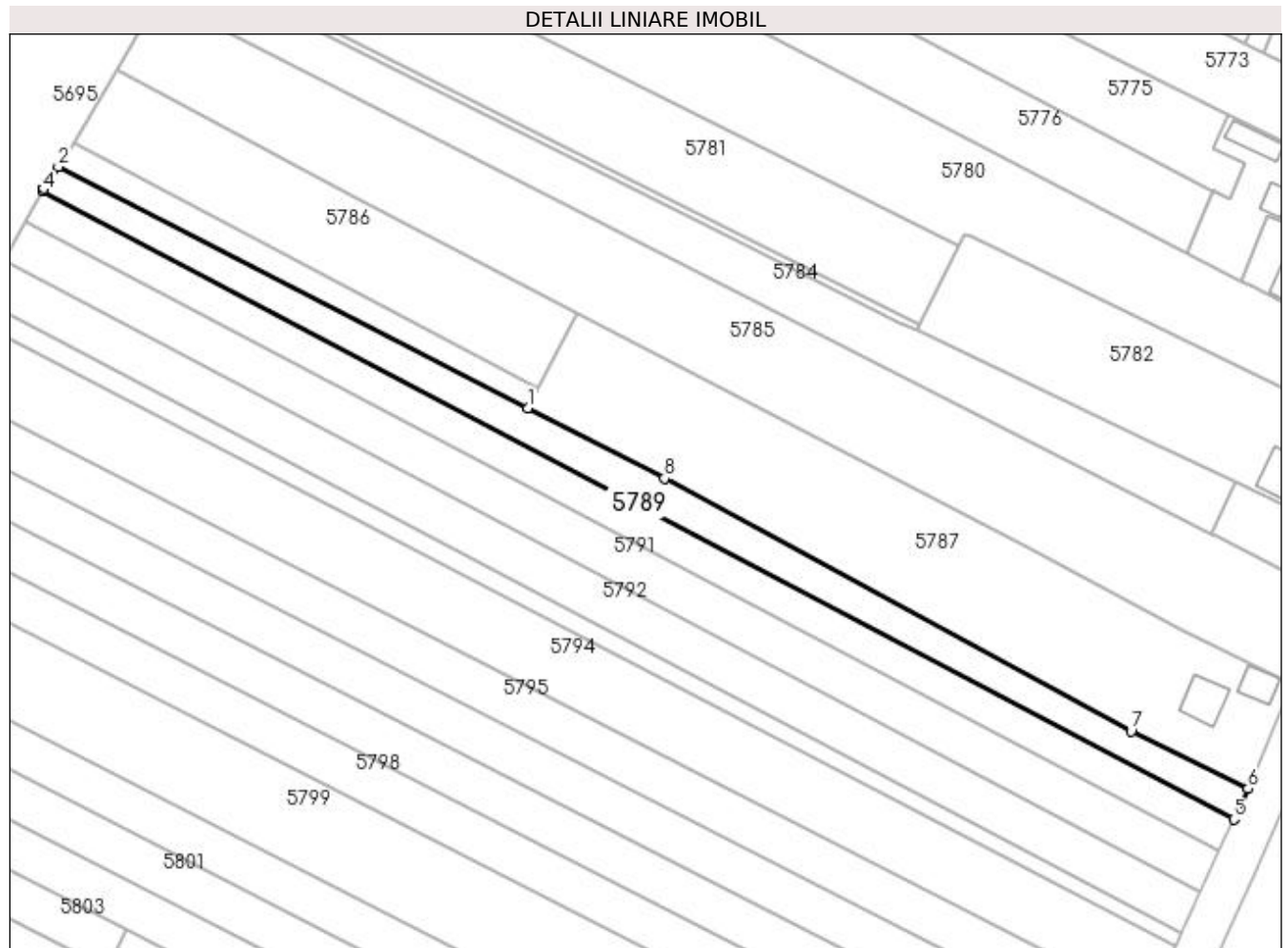
C. Partea III. SARCINI .

Inscrieri privind dezmembramintele dreptului de proprietate, drepturi reale de garanție și sarcini	Referințe
NU SUNT	

Anexa Nr. 1 La Partea I**Teren**

Nr cadastral	Suprafața (mp)*	Observații / Referințe
	3.554	

* Suprafața este determinată în planul de proiecție Stereo 70.

**Date referitoare la teren**

Crt	Categorie folosință	Intra vilan	Suprafața (mp)	Tarla	Parcelă	Nr. topo	Observații / Referințe
1	arabil	DA	378	9	83	-	
2	arabil	NU	3.176	9	83	-	

Lungime Segmente

1) Valorile lungimilor segmentelor sunt obținute din proiecție în plan.

Punct început	X / Y	Punct sfârșit	X / Y	Lungime segment (** (m)
1	605.169,788 672.233,628	2	605.035,466 672.302,598	150.994
2	605.035,466 672.302,598	3	605.031,4 672.296,309	7.489
3	605.031,4 672.296,309	4	605.031,088 672.295,753	0.638
4	605.031,088 672.295,753	5	605.371,687 672.116,072	385.088

Punct început	X / Y	Punct sfârşit	X / Y	Lungime segment (** (m)
5	605.371,687 672.116,072	6	605.375,737 672.124,842	9.66
6	605.375,737 672.124,842	7	605.342,29 672.141,239	37.25
7	605.342,29 672.141,239	8	605.208,812 672.213,531	151.798
8	605.208,812 672.213,531	1	605.169,788 672.233,628	43.895

** Lungimile segmentelor sunt determinate în planul de proiecție Stereo 70 și sunt rotunjite la 1 milimetru.

*** Distanța dintre puncte este formată din segmente cumulate ce sunt mai mici decât valoarea 1 milimetru.

**DATE DESPRE IMOBILUL NR. 5790**

Oficiul de Cadastru și Publicitate Imobiliară SUCEAVA
Biroul de Cadastru și Publicitate Imobiliară Falticeni

A. Partea I. Descrierea imobilului

TEREN Necunoscut

Adresa: Loc. Meresti, Jud. Suceava

Nr. Crt	Nr cadastral Nr. topografic	Suprafața* (mp)	Observații / Referințe
A1		3.800	Sector cadastral:9 Teren neimprejmuit;

B. Partea II. Proprietari și acte

Inscrieri privitoare la dreptul de proprietate și alte drepturi reale		Referințe
/		
Act Notarial nr. 1554, din 25/10/2012 emis de BNP MARIA ANCA;		
B1	Intabulare, drept de PROPRIETATE, dobandit prin PARTAJ, cota actuala 1/1 1) TESLARU DORUȚA	A1

C. Partea III. SARCINI .

Inscrieri privind dezmembramintele dreptului de proprietate, drepturi reale de garanție și sarcini	Referințe
NU SUNT	

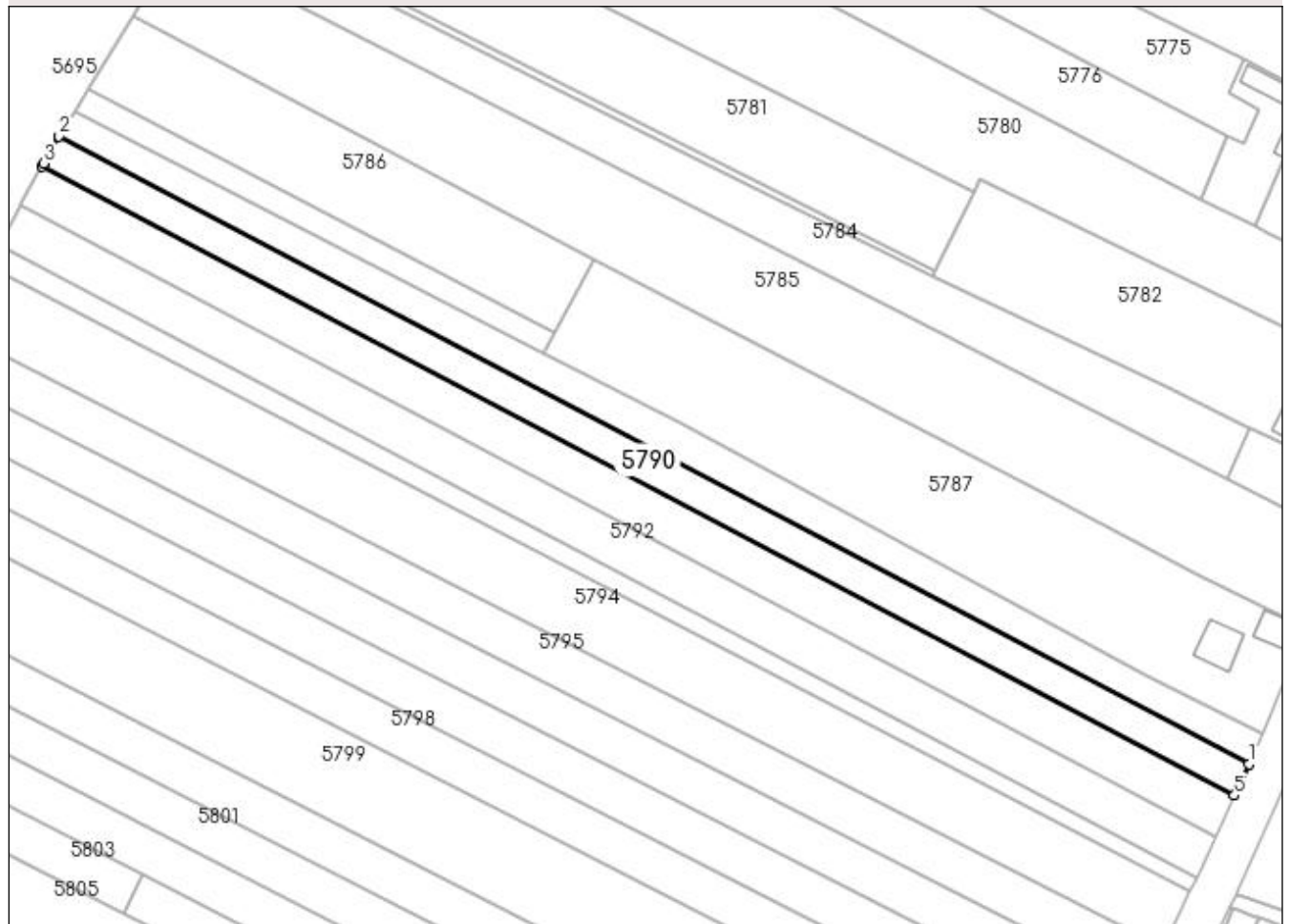
Anexa Nr. 1 La Partea I

Teren

Nr cadastral	Suprafața (mp)*	Observații / Referințe
	3.800	

* Suprafața este determinată în planul de proiecție Stereo 70.

DETALII LINIARE IMOBIL



Date referitoare la teren

Crt	Categorie folosință	Intravilan	Suprafața (mp)	Tarla	Parcelă	Nr. topo	Observații / Referințe
1	arabil	DA	412	9	83	-	
2	arabil	NU	3.388	9	83	-	

Lungime Segmente

1) Valorile lungimilor segmentelor sunt obținute din proiecție în plan.

Punct început	X / Y	Punct sfârșit	X / Y	Lungime segment (** (m)
1	605.371,687 672.116,072	2	605.031,088 672.295,753	385.088
2	605.031,088 672.295,753	3	605.026,745 672.288,013	8.875
3	605.026,745 672.288,013	4	605.026,263 672.287,153	0.986
4	605.026,263 672.287,153	5	605.367,549 672.107,109	385.865

Punct început	X / Y	Punct sfârșit	X / Y	Lungime segment (** (m)
5	605.367,549 672.107,109	1	605.371,687 672.116,072	9.872

** Lungimile segmentelor sunt determinate în planul de proiecție Stereo 70 și sunt rotunjite la 1 milimetru.

*** Distanța dintre puncte este formată din segmente cumulate ce sunt mai mici decât valoarea 1 milimetru.

**DATE DESPRE IMOBILUL NR. 5791**

Oficiul de Cadastru și Publicitate Imobiliară SUCEAVA
Biroul de Cadastru și Publicitate Imobiliară Falticeni

A. Partea I. Descrierea imobilului

TEREN Necunoscut

Adresa: Loc. Meresti, Jud. Suceava

Nr. Crt	Nr cadastral Nr. topografic	Suprafața* (mp)	Observații / Referințe
A1		5.000	Sector cadastral:9 Teren neimprejmuit;

B. Partea II. Proprietari și acte

Inscrieri privitoare la dreptul de proprietate și alte drepturi reale	Referințe
/	
Act Notarial nr. 350, din 09/11/2021 emis de SPN APOSTOL;	
B1	A1
Intabulare, drept de PROPRIETATE, dobandit prin Succesiune, cota actuala 1/1 1) CAMILAR VASILE	

C. Partea III. SARCINI .

Inscrieri privind dezmembramintele dreptului de proprietate, drepturi reale de garanție și sarcini	Referințe
NU SUNT	

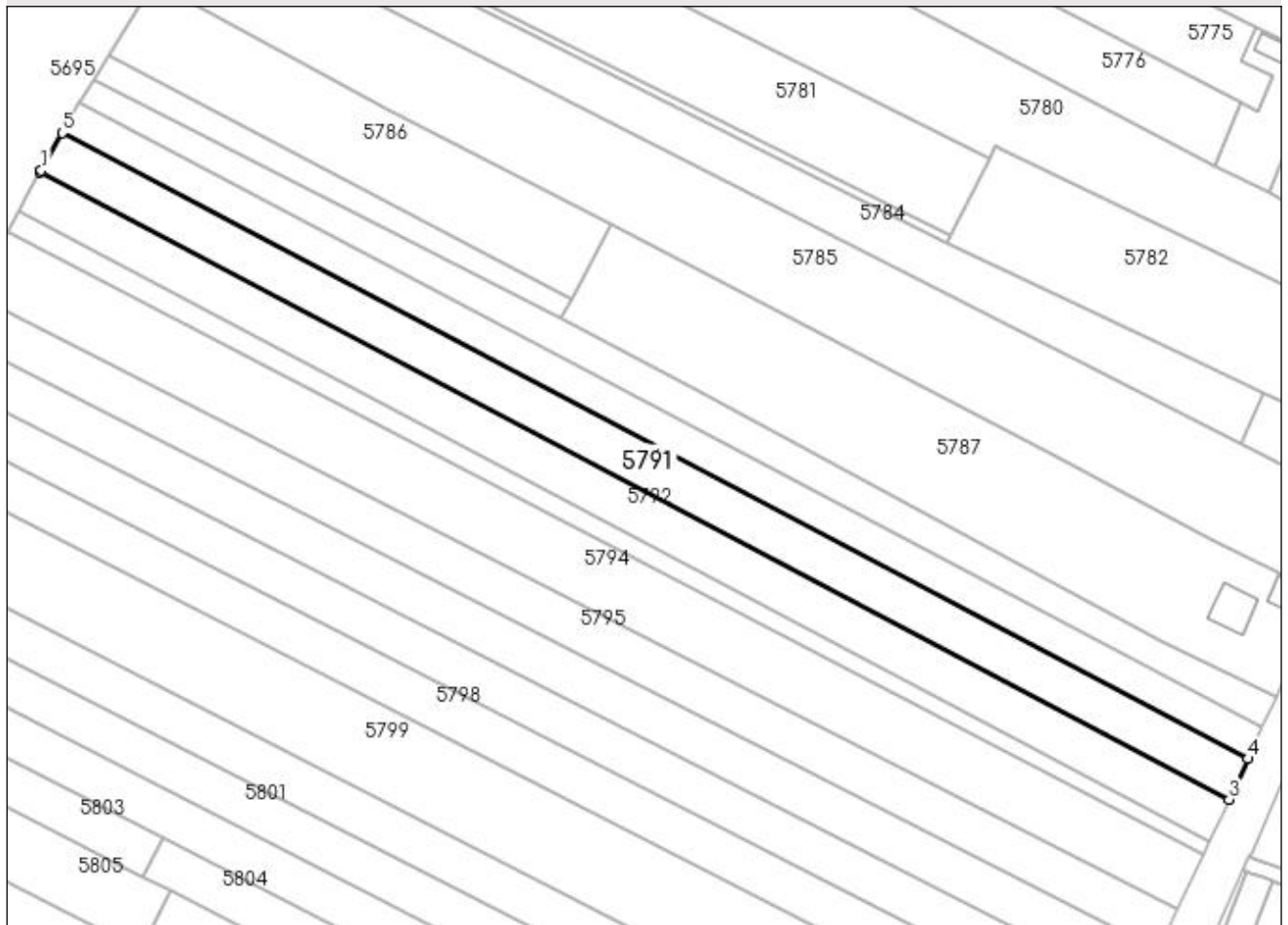
Anexa Nr. 1 La Partea I

Teren

Nr cadastral	Suprafața (mp)*	Observații / Referințe
	5.000	

* Suprafața este determinată în planul de proiecție Stereo 70.

DETALII LINIARE IMOBIL



Date referitoare la teren

Crt	Categorie folosință	Intra vilan	Suprafața (mp)	Tarla	Parcelă	Nr. topo	Observații / Referințe
1	arabil	DA	625	9	83	-	
2	arabil	NU	4.375	9	83	-	

Lungime Segmente

1) Valorile lungimilor segmentelor sunt obținute din proiecție în plan.

Punct început	X / Y	Punct sfârșit	X / Y	Lungime segment (** (m)
1	605.020,214 672.276,37	2	605.019,929 672.275,863	0.582
2	605.019,929 672.275,863	3	605.362,116 672.095,344	386.884
3	605.362,116 672.095,344	4	605.367,549 672.107,109	12.959
4	605.367,549 672.107,109	5	605.026,263 672.287,153	385.865

Punct început	X / Y	Punct sfârșit	X / Y	Lungime segment (** (m)
5	605.026,263 672.287,153	1	605.020,214 672.276,37	12.364

** Lungimile segmentelor sunt determinate în planul de proiecție Stereo 70 și sunt rotunjite la 1 milimetru.

*** Distanța dintre puncte este formată din segmente cumulate ce sunt mai mici decât valoarea 1 milimetru.

**DATE DESPRE IMOBILUL NR. 5792**

Oficiul de Cadastru și Publicitate Imobiliară SUCEAVA
Biroul de Cadastru și Publicitate Imobiliară Falticeni

A. Partea I. Descrierea imobilului

TEREN Necunoscut

Adresa: Loc. Meresti, Jud. Suceava

Nr. Crt	Nr cadastral Nr. topografic	Suprafața* (mp)	Observații / Referințe
A1		5.000	Sector cadastral:9 Teren neimprejmuit;

B. Partea II. Proprietari și acte

Inscrieri privitoare la dreptul de proprietate și alte drepturi reale	Referințe
/	
Act Administrativ nr. 706, din 07/04/1994 emis de CJSDPAT SUCEAVA;	
B1	A1
Intabulare, drept de PROPRIETATE, dobandit prin Reconstituire, cota actuala 1/1 1) PANȚIRU VASILE DEFUNCT:Da	

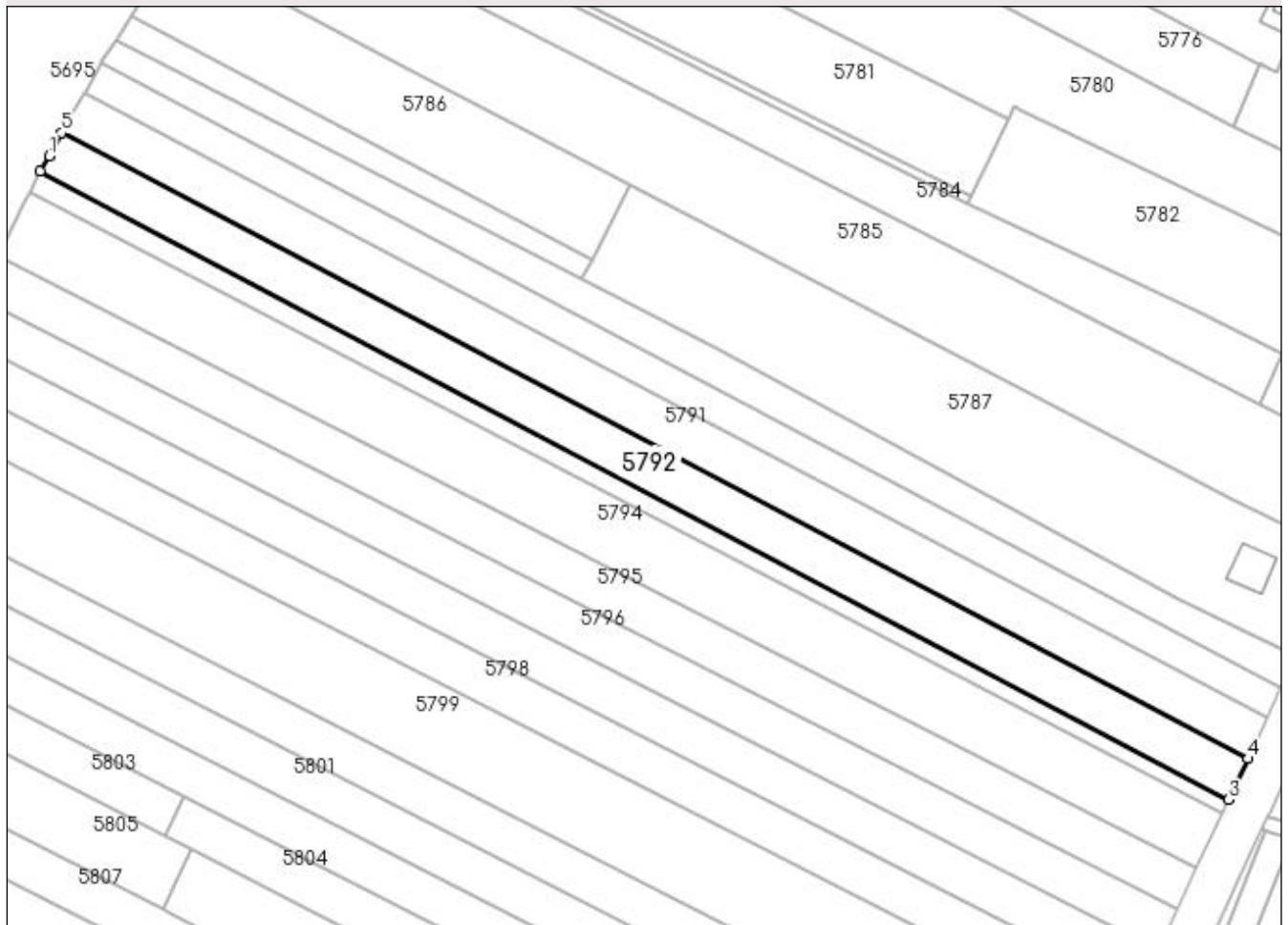
C. Partea III. SARCINI .

Inscrieri privind dezmembramintele dreptului de proprietate, drepturi reale de garanție și sarcini	Referințe
NU SUNT	

Anexa Nr. 1 La Partea I**Teren**

Nr cadastral	Suprafața (mp)*	Observații / Referințe
	5.000	

* Suprafața este determinată în planul de proiecție Stereo 70.

DETALII LINIARE IMOBIL**Date referitoare la teren**

Crt	Categorie folosință	Intravilan	Suprafața (mp)	Tarla	Parcelă	Nr. topo	Observații / Referințe
1	arabil	DA	840	9	83	-	
2	arabil	NU	4.160	9	83	-	

Lungime Segmente

1) Valorile lungimilor segmentelor sunt obținute din proiecție în plan.

Punct început	X / Y	Punct sfârșit	X / Y	Lungime segment (** (m)
1	605.016,192 672.269,201	2	605.013,673 672.264,71	5.149
2	605.013,673 672.264,71	3	605.356,646 672.083,498	387.902
3	605.356,646 672.083,498	4	605.362,116 672.095,344	13.048
4	605.362,116 672.095,344	5	605.019,929 672.275,863	386.884

Punct început	X / Y	Punct sfârşit	X / Y	Lungime segment (** (m)
5	605.019,929 672.275,863	1	605.016,192 672.269,201	7.639

** Lungimile segmentelor sunt determinate în planul de proiecţie Stereo 70 şi sunt rotunjite la 1 milimetru.

*** Distanţa dintre puncte este formată din segmente cumulate ce sunt mai mici decât valoarea 1 milimetru.

**DATE DESPRE IMOBILUL NR. 5793**

Oficiul de Cadastru și Publicitate Imobiliară SUCEAVA
Biroul de Cadastru și Publicitate Imobiliară Falticeni

A. Partea I. Descrierea imobilului

TEREN Necunoscut

Adresa: Loc. Meresti, Jud. Suceava

Nr. Crt	Nr cadastral Nr. topografic	Suprafața* (mp)	Observații / Referințe
A1		Din acte: 2.900 Masurata: 2.100	Sector cadastral:9 Teren neimprejmuit; Diferența de suprafață de 800 mp nu se regăsește în teren.

B. Partea II. Proprietari și acte

Inscrieri privitoare la dreptul de proprietate și alte drepturi reale		Referințe
/		
Act Administrativ nr. 1778, din 28/05/1999 emis de CJSDPAT SUCEAVA;		
B1	Intabulare, drept de PROPRIETATE, dobandit prin Reconstituire, cota actuala 1/1 1) ASOFRONIEI ARISTIȚA, Lipsă CNP proprietar.	A1

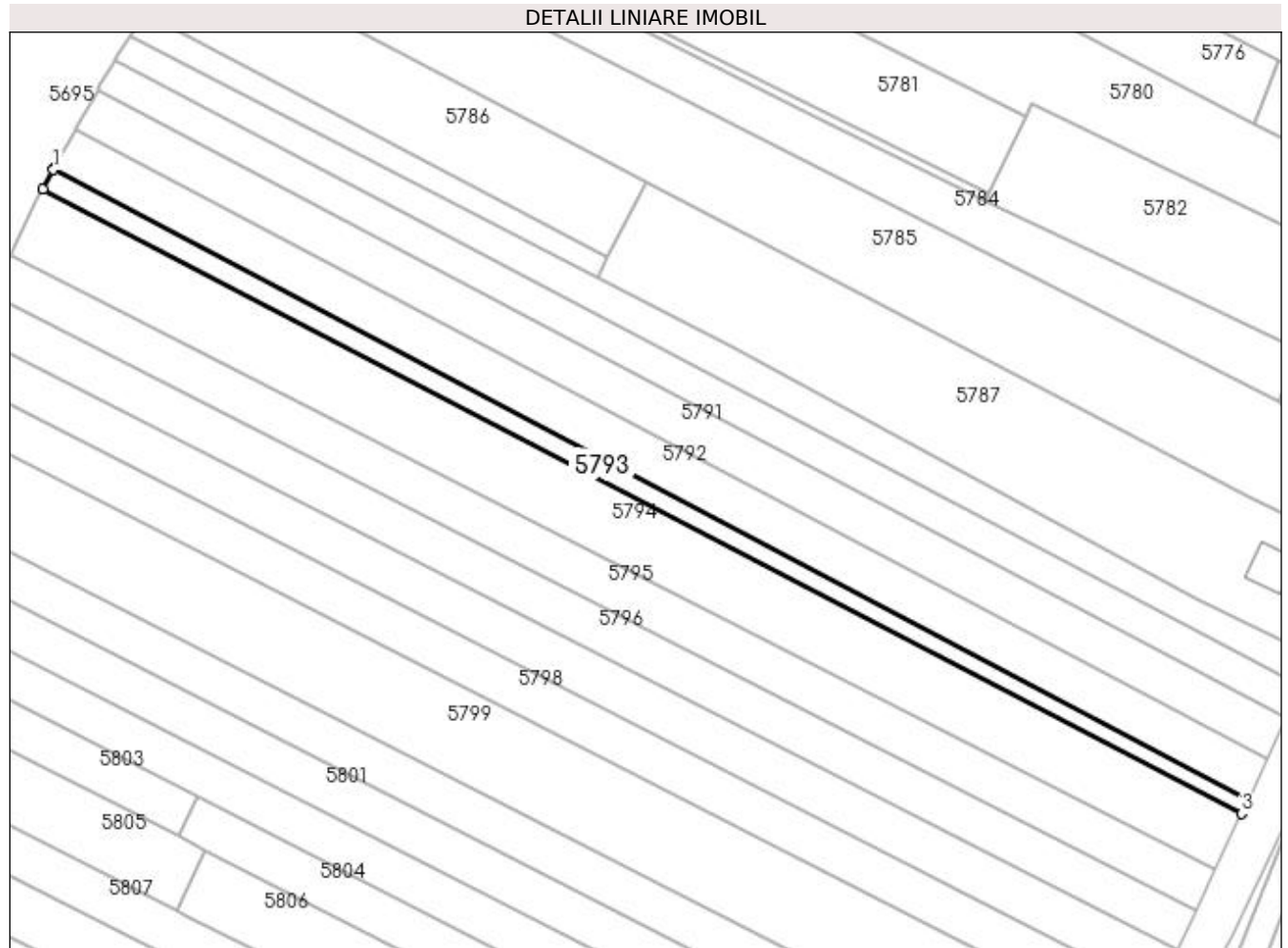
C. Partea III. SARCINI .

Inscrieri privind dezmembramintele dreptului de proprietate, drepturi reale de garanție și sarcini	Referințe
NU SUNT	

Anexa Nr. 1 La Partea I**Teren**

Nr cadastral	Suprafața (mp)*	Observații / Referințe
	Din acte: 2.900 Masurata: 2.100	Diferența de suprafață de 800 mp nu se regăsește în teren.

* Suprafața este determinată în planul de proiecție Stereo 70.

**Date referitoare la teren**

Crt	Categorie folosință	Intravilan	Suprafața (mp)	Tarla	Parcelă	Nr. topo	Observații / Referințe
1	arabil	DA	281	-	-	-	
2	arabil	NU	1.819	9	83	-	

Lungime Segmente

1) Valorile lungimilor segmentelor sunt obținute din proiecție în plan.

Punct început	X / Y	Punct sfârșit	X / Y	Lungime segment (** (m)
1	605.013,552 672.264,495	2	605.010,593 672.258,813	6.406
2	605.010,593 672.258,813	3	605.354,857 672.079,724	388.06
3	605.354,857 672.079,724	4	605.356,646 672.083,498	4.177
4	605.356,646 672.083,498	5	605.013,673 672.264,71	387.902

Punct început	X / Y	Punct sfârşit	X / Y	Lungime segment (** (m)
5	605.013,673 672.264,71	1	605.013,552 672.264,495	0.247

** Lungimile segmentelor sunt determinate în planul de proiecţie Stereo 70 şi sunt rotunjite la 1 milimetru.

*** Distanţa dintre puncte este formată din segmente cumulate ce sunt mai mici decât valoarea 1 milimetru.

**DATE DESPRE IMOBILUL NR. 5794**

Oficiul de Cadastru și Publicitate Imobiliară SUCEAVA
Biroul de Cadastru și Publicitate Imobiliară Falticeni

A. Partea I. Descrierea imobilului

TEREN Necunoscut

Adresa: Loc. Meresti, Jud. Suceava

Nr. Crt	Nr cadastral Nr. topografic	Suprafața* (mp)	Observații / Referințe
A1		7.500	Sector cadastral:9 Teren neimprejmuit;

B. Partea II. Proprietari și acte

Inscrieri privitoare la dreptul de proprietate și alte drepturi reale	Referințe
/	
Act Notarial nr. 1183, din 18/11/2004 emis de BNP IOAN LIUȚĂ;	
B1	A1
Intabulare, drept de PROPRIETATEcumpărare, dobandit prin Conventie, cota actuala 1/1 1) BUCINSCHI GRIGORE 2) BUCINSCHI LAURA, Lipsă CNP proprietar.	

C. Partea III. SARCINI .

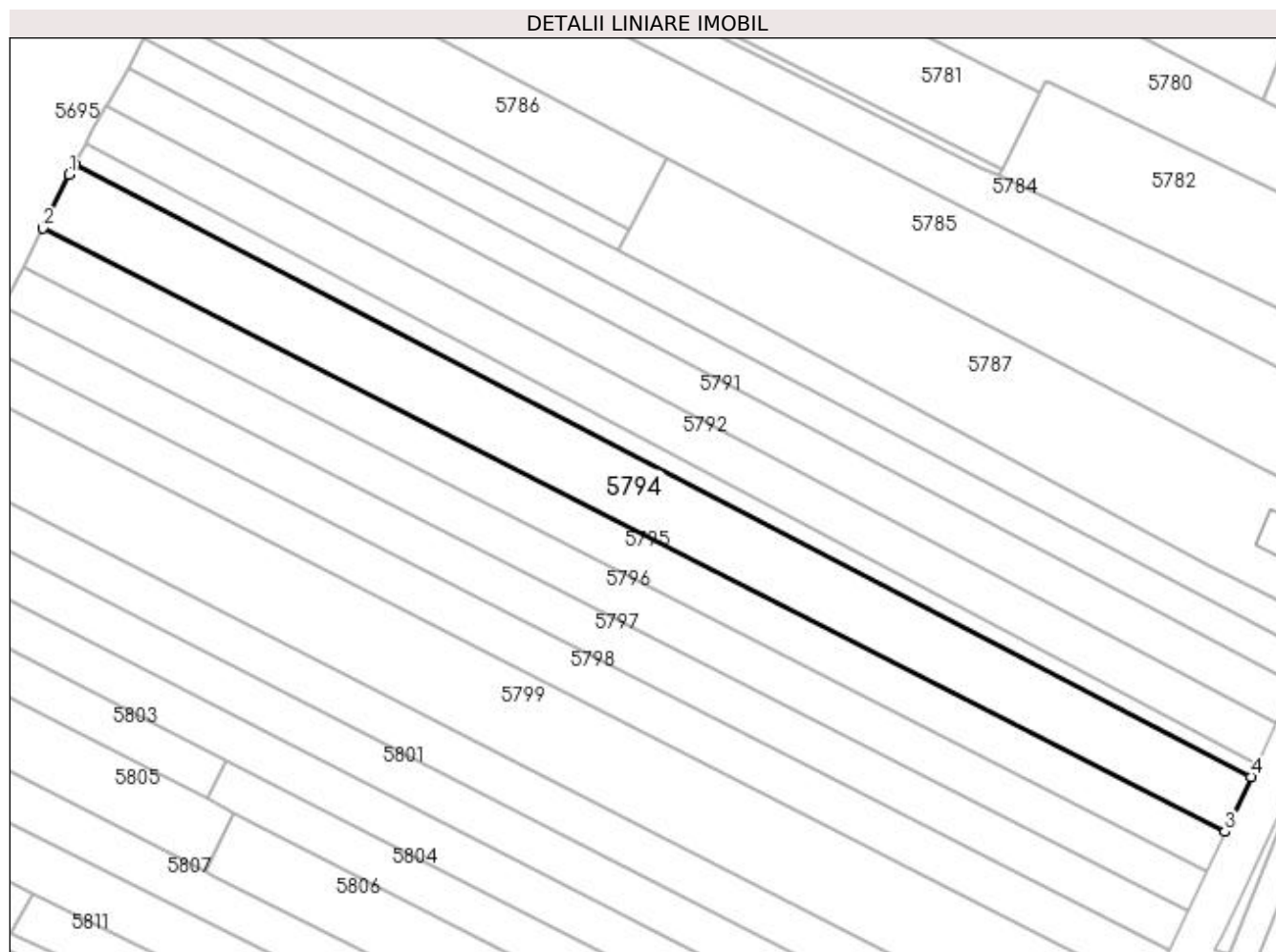
Inscrieri privind dezmembramintele dreptului de proprietate, drepturi reale de garanție și sarcini	Referințe
NU SUNT	

Anexa Nr. 1 La Partea I

Teren

Nr cadastral	Suprafața (mp)*	Observații / Referințe
	7.500	

* Suprafața este determinată în planul de proiecție Stereo 70.



Date referitoare la teren

Crt	Categorie folosință	Intravilan	Suprafața (mp)	Tarla	Parcelă	Nr. topo	Observații / Referințe
1	arabil	DA	1.149	9	83	-	
2	arabil	NU	6.351	9	83	-	

Lungime Segmente

1) Valorile lungimilor segmentelor sunt obținute din proiecție în plan.

Punct început	X / Y	Punct sfârșit	X / Y	Lungime segment (** (m)
1	605.009,011 672.255,773	2	605.001,415 672.240,103	17.414
2	605.001,415 672.240,103	3	605.347,155 672.063,658	388.161
3	605.347,155 672.063,658	4	605.354,857 672.079,724	17.817
4	605.354,857 672.079,724	5	605.010,593 672.258,813	388.06

Punct început	X / Y	Punct sfârșit	X / Y	Lungime segment (** (m)
5	605.010,593 672.258,813	1	605.009,011 672.255,773	3.427

** Lungimile segmentelor sunt determinate în planul de proiecție Stereo 70 și sunt rotunjite la 1 milimetru.

*** Distanța dintre puncte este formată din segmente cumulate ce sunt mai mici decât valoarea 1 milimetru.

**DATE DESPRE IMOBILUL NR. 5795**

Oficiul de Cadastru și Publicitate Imobiliară SUCEAVA
Biroul de Cadastru și Publicitate Imobiliară Falticeni

A. Partea I. Descrierea imobilului

TEREN Necunoscut

Adresa: Loc. Meresti, Jud. Suceava

Nr. Crt	Nr cadastral Nr. topografic	Suprafața* (mp)	Observații / Referințe
A1		5.000	Sector cadastral:9 Teren neimprejmuit;

B. Partea II. Proprietari și acte

Inscrieri privitoare la dreptul de proprietate și alte drepturi reale	Referințe
/	
Act Administrativ nr. 382, din 04/11/1993 emis de CJSDPAT SUCEAVA;	
B1	A1
Intabulare, drept de PROPRIETATE, dobandit prin Reconstituire, cota actuala 1/1 1) MARCU ELENA DEFUNCT:Da	

C. Partea III. SARCINI .

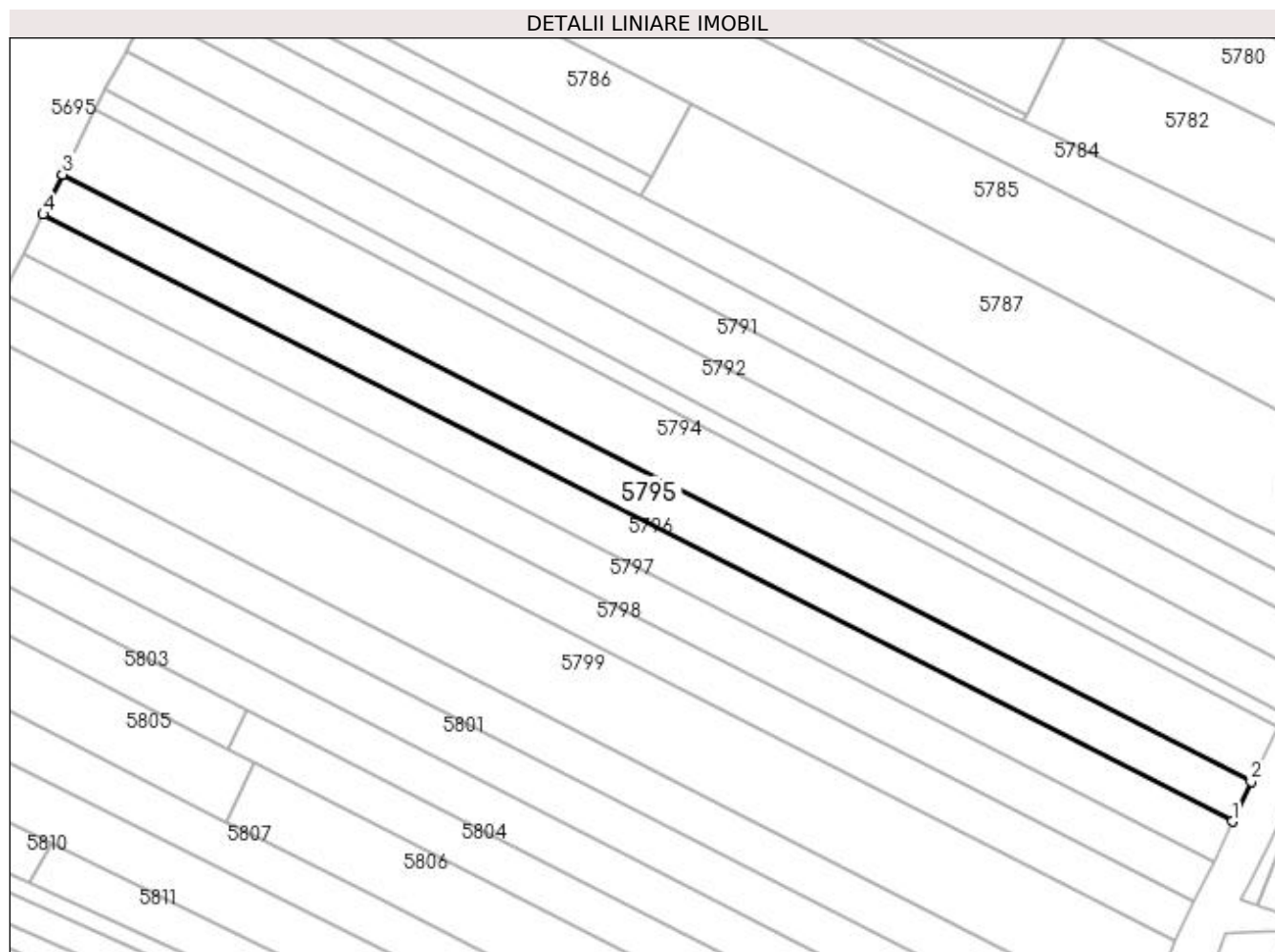
Inscrieri privind dezmembramintele dreptului de proprietate, drepturi reale de garanție și sarcini	Referințe
NU SUNT	

Anexa Nr. 1 La Partea I

Teren

Nr cadastral	Suprafața (mp)*	Observații / Referințe
	5.000	

* Suprafața este determinată în planul de proiecție Stereo 70.



Date referitoare la teren

Crt	Categorie folosință	Intravilan	Suprafața (mp)	Tarla	Parcelă	Nr. topo	Observații / Referințe
1	arabil	DA	809	9	83	-	
2	arabil	NU	4.191	9	83	-	

Lungime Segmente

1) Valorile lungimilor segmentelor sunt obținute din proiecție în plan.

Punct început	X / Y	Punct sfârșit	X / Y	Lungime segment (** (m)
1	605.341,706 672.051,981	2	605.347,155 672.063,658	12.886
2	605.347,155 672.063,658	3	605.001,415 672.240,103	388.161
3	605.001,415 672.240,103	4	604.995,797 672.228,513	12.88
4	604.995,797 672.228,513	1	605.341,706 672.051,981	388.351

**** Lungimile segmentelor sunt determinate în planul de proiecție Stereo 70 și sunt rotunjite la 1 milimetru.**

***** Distanța dintre puncte este formată din segmente cumulate ce sunt mai mici decât valoarea 1 milimetru.**

**DATE DESPRE IMOBILUL NR. 5796**

Oficiul de Cadastru și Publicitate Imobiliară SUCEAVA
Biroul de Cadastru și Publicitate Imobiliară Falticeni

A. Partea I. Descrierea imobilului

TEREN Necunoscut

Adresa: Loc. Meresti, Jud. Suceava

Nr. Crt	Nr cadastral Nr. topografic	Suprafața* (mp)	Observații / Referințe
A1		5.000	Sector cadastral:9 Teren neimprejmuit;

B. Partea II. Proprietari și acte

Inscrieri privitoare la dreptul de proprietate și alte drepturi reale	Referințe
/	
Act Notarial nr. 4328, din 11/12/2002 emis de BNP VALERIANA ILIE;	
B1	A1
Intabulare, drept de PROPRIETATEcumpărare, dobandit prin Conventie, cota actuala 1/1	
1) RUSU MIRCEA	
2) RUSU MIHAELA	

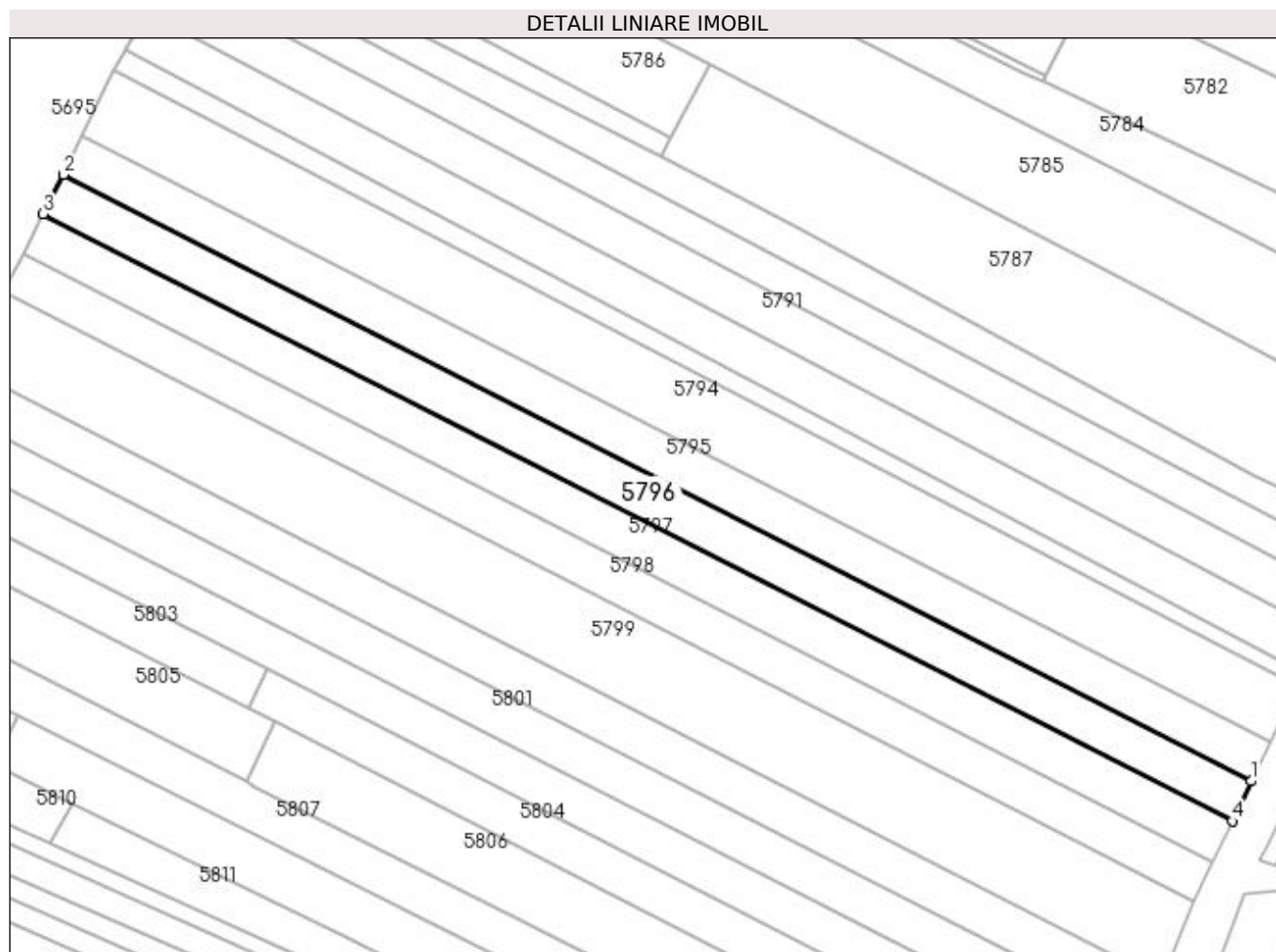
C. Partea III. SARCINI .

Inscrieri privind dezmembramintele dreptului de proprietate, drepturi reale de garanție și sarcini	Referințe
NU SUNT	

Anexa Nr. 1 La Partea I**Teren**

Nr cadastral	Suprafața (mp)*	Observații / Referințe
	5.000	

* Suprafața este determinată în planul de proiecție Stereo 70.

**Date referitoare la teren**

Crt	Categorie folosință	Intra vilan	Suprafața (mp)	Tarla	Parcelă	Nr. topo	Observații / Referințe
1	arabil	DA	801	9	83	-	
2	arabil	NU	4.199	9	83	-	

Lungime Segmente

1) Valorile lungimilor segmentelor sunt obținute din proiecție în plan.

Punct început	X / Y	Punct sfârșit	X / Y	Lungime segment (** (m)
1	605.341,706 672.051,981	2	604.995,797 672.228,513	388.351
2	604.995,797 672.228,513	3	604.989,893 672.217,079	12.868
3	604.989,893 672.217,079	4	605.336,204 672.040,342	388.802
4	605.336,204 672.040,342	1	605.341,706 672.051,981	12.874

**** Lungimile segmentelor sunt determinate în planul de proiecție Stereo 70 și sunt rotunjite la 1 milimetru.**

***** Distanța dintre puncte este formată din segmente cumulate ce sunt mai mici decât valoarea 1 milimetru.**

**DATE DESPRE IMOBILUL NR. 5797**

Oficiul de Cadastru și Publicitate Imobiliară SUCEAVA
Biroul de Cadastru și Publicitate Imobiliară Falticeni

A. Partea I. Descrierea imobilului

TEREN Necunoscut

Adresa: Loc. Meresti, Jud. Suceava

Nr. Crt	Nr cadastral Nr. topografic	Suprafața* (mp)	Observații / Referințe
A1		5.000	Sector cadastral:9 Teren neimprejmuit;

B. Partea II. Proprietari și acte

Inscrieri privitoare la dreptul de proprietate și alte drepturi reale	Referințe
/	
Act Notarial nr. 1263, din 30/12/2002 emis de BNP NICOLAE ANCA;	
B1	A1
Intabulare, drept de PROPRIETATEcumpărare, dobandit prin Conventie, cota actuala 1/1	
1) RUSU MIRCEA	
2) RUSU MIHAELA	

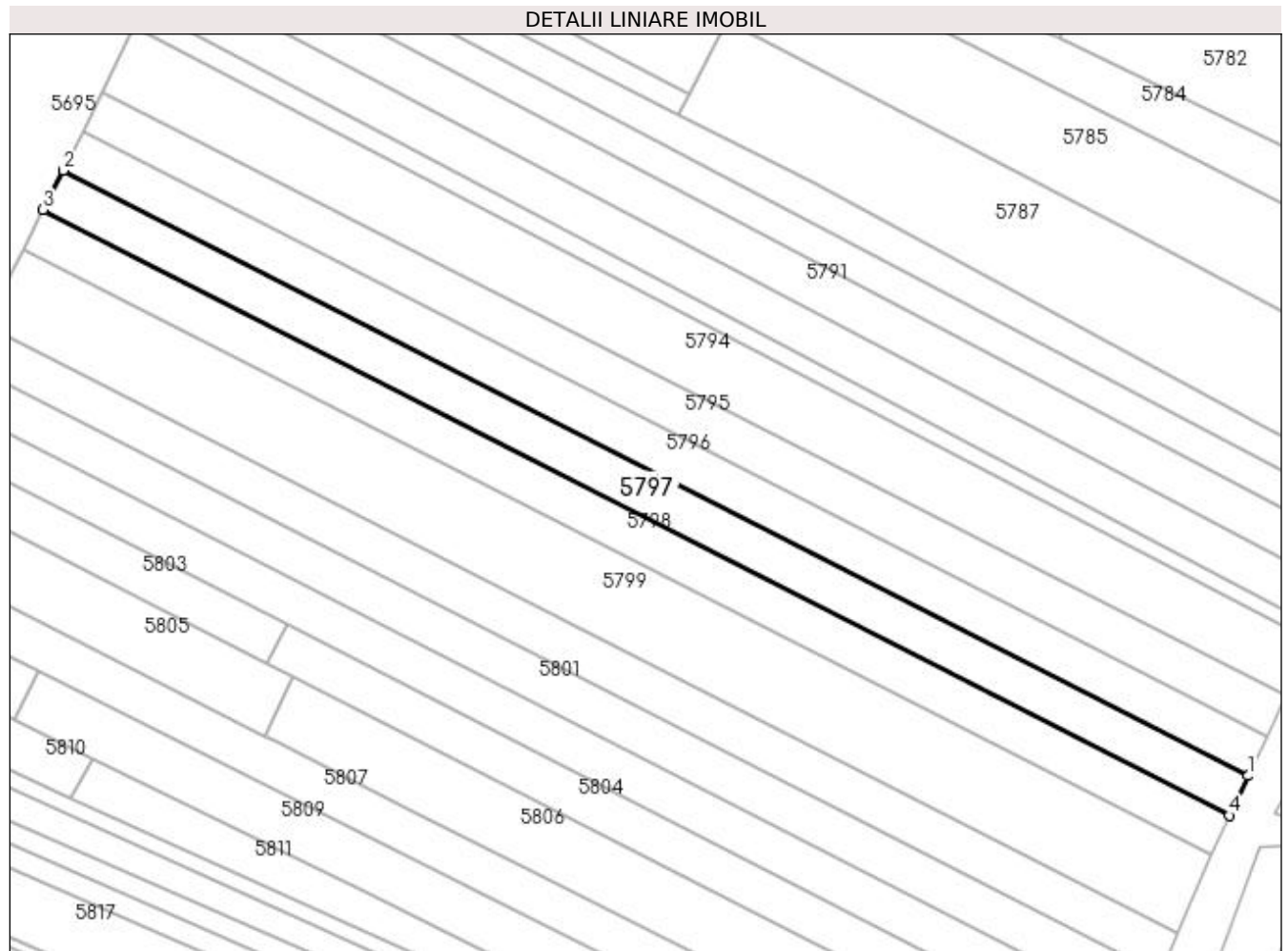
C. Partea III. SARCINI .

Inscrieri privind dezmembramintele dreptului de proprietate, drepturi reale de garanție și sarcini	Referințe
NU SUNT	

Anexa Nr. 1 La Partea I**Teren**

Nr cadastral	Suprafața (mp)*	Observații / Referințe
	5.000	

* Suprafața este determinată în planul de proiecție Stereo 70.

**Date referitoare la teren**

Crt	Categorie folosință	Intravilan	Suprafața (mp)	Tarla	Parcelă	Nr. topo	Observații / Referințe
1	arabil	DA	792	9	83	-	
2	arabil	NU	4.208	9	83	-	

Lungime Segmente

1) Valorile lungimilor segmentelor sunt obținute din proiecție în plan.

Punct început	X / Y	Punct sfârșit	X / Y	Lungime segment (** (m)
1	605.336,204 672.040,342	2	604.989,893 672.217,079	388.802
2	604.989,893 672.217,079	3	604.983,996 672.205,659	12.853
3	604.983,996 672.205,659	4	605.330,709 672.028,717	389.254
4	605.330,709 672.028,717	1	605.336,204 672.040,342	12.858

**** Lungimile segmentelor sunt determinate în planul de proiecție Stereo 70 și sunt rotunjite la 1 milimetru.**

***** Distanța dintre puncte este formată din segmente cumulate ce sunt mai mici decât valoarea 1 milimetru.**

**DATE DESPRE IMOBILUL NR. 5798**

Oficiul de Cadastru și Publicitate Imobiliară SUCEAVA
Biroul de Cadastru și Publicitate Imobiliară Falticeni

A. Partea I. Descrierea imobilului

TEREN Necunoscut

Adresa: Loc. Meresti, Jud. Suceava

Nr. Crt	Nr cadastral Nr. topografic	Suprafața* (mp)	Observații / Referințe
A1		5.000	Sector cadastral:9 Teren neimprejmuit;

B. Partea II. Proprietari și acte

Inscrieri privitoare la dreptul de proprietate și alte drepturi reale	Referințe
/	
Act Administrativ nr. 1058, din 17/10/1994 emis de CJSDPAT SUCEAVA;	
B1	A1
Intabulare, drept de PROPRIETATE, dobandit prin Reconstituire, cota actuala 1/1 1) CIUBOTARIU ANTON GAVRIL DEFUNCT:Da	

C. Partea III. SARCINI .

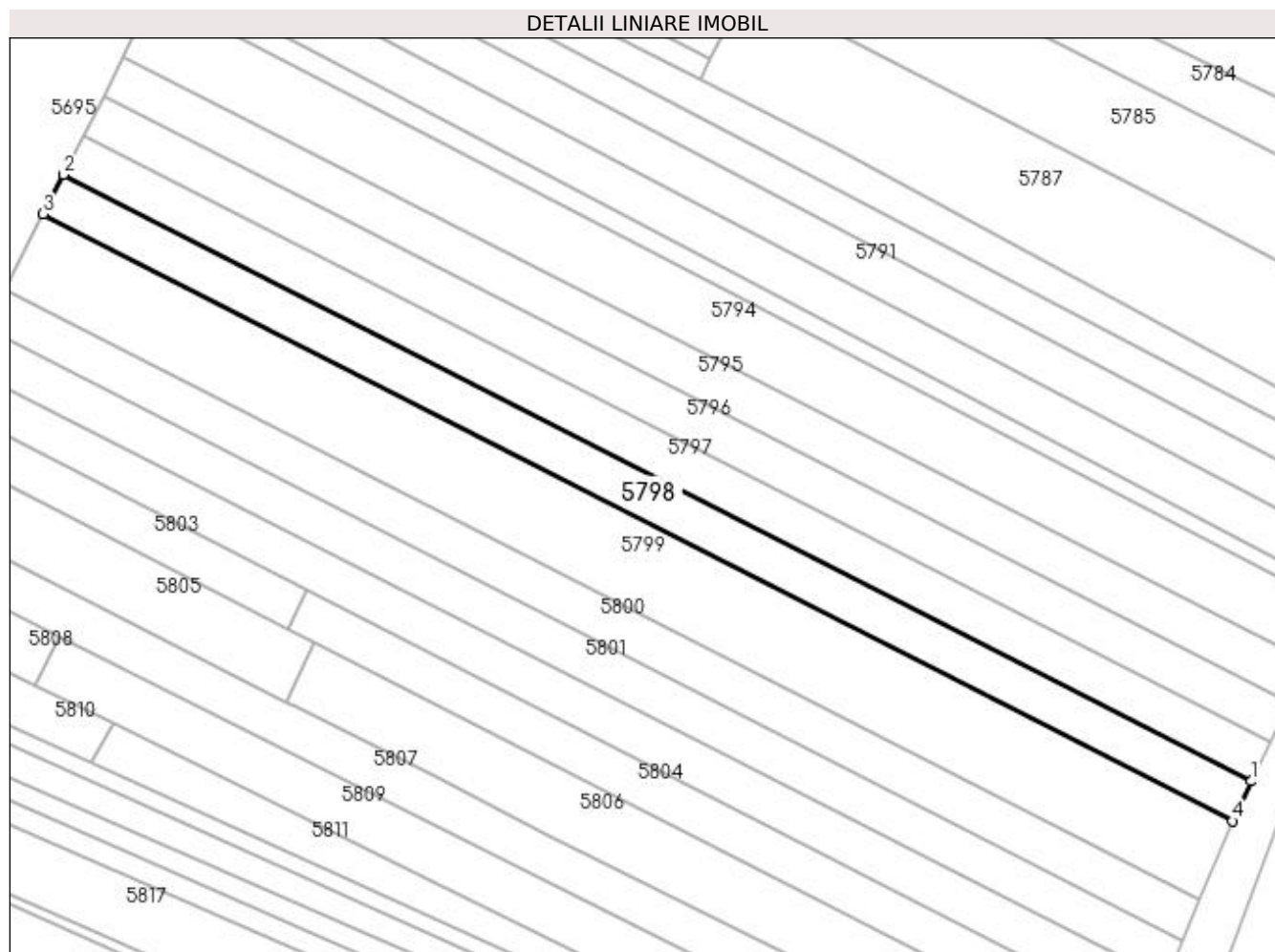
Inscrieri privind dezmembramintele dreptului de proprietate, drepturi reale de garanție și sarcini	Referințe
NU SUNT	

Anexa Nr. 1 La Partea I

Teren

Nr cadastral	Suprafața (mp)*	Observații / Referințe
	5.000	

* Suprafața este determinată în planul de proiecție Stereo 70.



Date referitoare la teren

Crt	Categorie folosință	Intravilan	Suprafața (mp)	Tarla	Parcelă	Nr. topo	Observații / Referințe
1	arabil	DA	783	9	83	-	
2	arabil	NU	4.217	9	83	-	

Lungime Segmente

1) Valorile lungimilor segmentelor sunt obținute din proiecție în plan.

Punct început	X / Y	Punct sfârșit	X / Y	Lungime segment (** (m)
1	605.330,709 672.028,717	2	604.983,996 672.205,659	389.254
2	604.983,996 672.205,659	3	604.978,106 672.194,252	12.838
3	604.978,106 672.194,252	4	605.325,22 672.017,106	389.704
4	605.325,22 672.017,106	1	605.330,709 672.028,717	12.843

**** Lungimile segmentelor sunt determinate în planul de proiecție Stereo 70 și sunt rotunjite la 1 milimetru.**

***** Distanța dintre puncte este formată din segmente cumulate ce sunt mai mici decât valoarea 1 milimetru.**

**DATE DESPRE IMOBILUL NR. 5799**

Oficiul de Cadastru și Publicitate Imobiliară SUCEAVA
Biroul de Cadastru și Publicitate Imobiliară Falticeni

A. Partea I. Descrierea imobilului

TEREN Necunoscut

Adresa: Loc. Meresti, Jud. Suceava

Nr. Crt	Nr cadastral Nr. topografic	Suprafața* (mp)	Observații / Referințe
A1	30749	Din acte: 10.000 Masurata: 9.631	Sector cadastral:9 Teren neimprejmuit;

B. Partea II. Proprietari și acte

Inscrieri privitoare la dreptul de proprietate și alte drepturi reale	Referințe
14032 / 27/05/2022	
Act Notarial nr. contract de vânzare nr. 2671, din 26/05/2022 emis de NOTAR PUBLIC APOSTOL MARIA;	
B5	A1
Intabulare, drept de PROPRIETATE, dobandit prin Conventie, cota actuala 1/1	
1) RUSU MIRCEA	
2) RUSU MIHAELA	

C. Partea III. SARCINI .

Inscrieri privind dezmembramintele dreptului de proprietate, drepturi reale de garanție și sarcini	Referințe
NU SUNT	

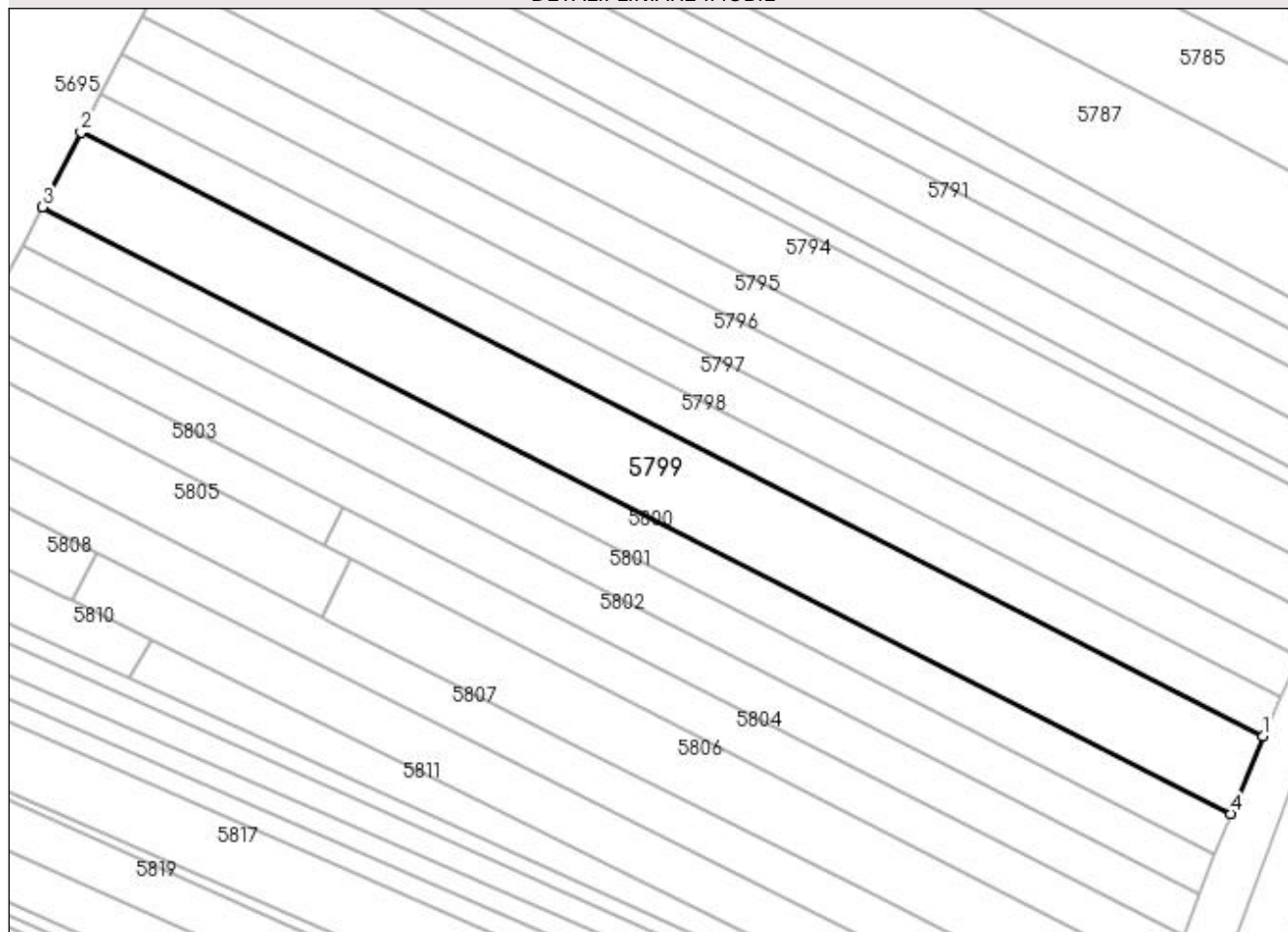
Anexa Nr. 1 La Partea I

Teren

Nr cadastral	Suprafața (mp)*	Observații / Referințe
30749	Din acte: 10.000 Masurata: 9.631	

* Suprafața este determinată în planul de proiecție Stereo 70.

DETALII LINIARE IMOBIL



Date referitoare la teren

Crt	Categorie folosință	Intravilan	Suprafața (mp)	Tarla	Parcelă	Nr. topo	Observații / Referințe
1	arabil	DA	1.495	-	-	-	
2	arabil	NU	8.136	9	83	-	

Lungime Segmente

1) Valorile lungimilor segmentelor sunt obținute din proiecție în plan.

Punct început	X / Y	Punct sfârșit	X / Y	Lungime segment (** (m)
1	605.325,22 672.017,106	2	604.978,106 672.194,252	389.704
2	604.978,106 672.194,252	3	604.966,795 672.172,353	24.648
3	604.966,795 672.172,353	4	605.315,772 671.994,256	391.795
4	605.315,772 671.994,256	1	605.325,22 672.017,106	24.726

**** Lungimile segmentelor sunt determinate în planul de proiecție Stereo 70 și sunt rotunjite la 1 milimetru.**

***** Distanța dintre puncte este formată din segmente cumulate ce sunt mai mici decât valoarea 1 milimetru.**

**DATE DESPRE IMOBILUL NR. 5800**

Oficiul de Cadastru și Publicitate Imobiliară SUCEAVA
Biroul de Cadastru și Publicitate Imobiliară Falticeni

A. Partea I. Descrierea imobilului

TEREN Necunoscut

Adresa: Loc. Meresti, Jud. Suceava

Nr. Crt	Nr cadastral Nr. topografic	Suprafața* (mp)	Observații / Referințe
A1		5.000	Sector cadastral:9 Teren neimprejmuit;

B. Partea II. Proprietari și acte

Inscrieri privitoare la dreptul de proprietate și alte drepturi reale	Referințe
/	
Act Administrativ nr. 1073, din 03/11/1994 emis de CJSDPAT SUCEAVA;	
B1	A1
Intabulare, drept de PROPRIETATE, dobandit prin Reconstituire, cota actuala 1/1 1) ANTON IOAN , Lipsă CNP proprietar. DEFUNCT:Da	

C. Partea III. SARCINI .

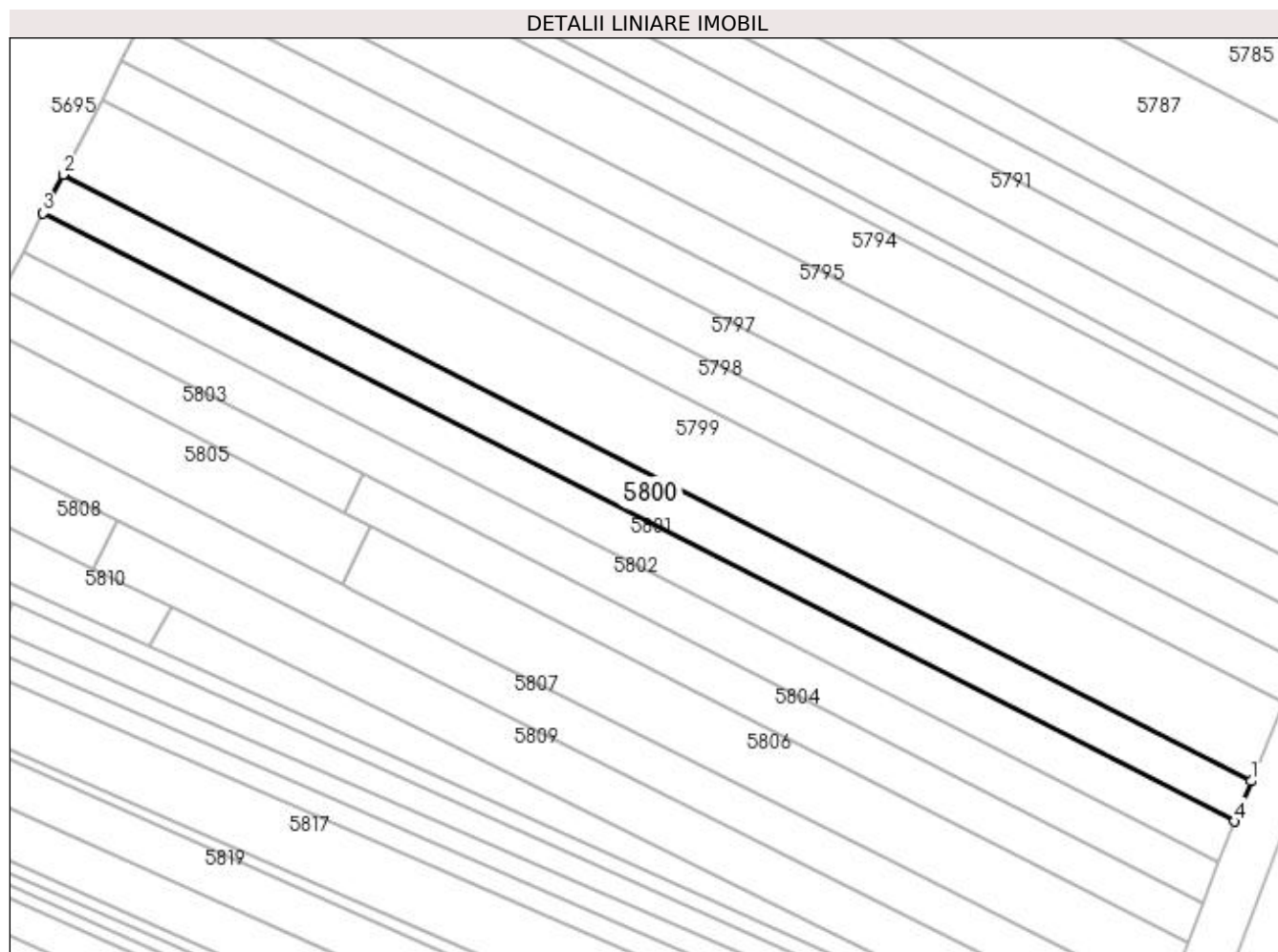
Inscrieri privind dezmembramintele dreptului de proprietate, drepturi reale de garanție și sarcini	Referințe
NU SUNT	

Anexa Nr. 1 La Partea I

Teren

Nr cadastral	Suprafața (mp)*	Observații / Referințe
	5.000	

* Suprafața este determinată în planul de proiecție Stereo 70.



Date referitoare la teren

Crt	Categorie folosință	Intravilan	Suprafața (mp)	Tarla	Parcelă	Nr. topo	Observații / Referințe
1	arabil	DA	773	9	83	-	
2	arabil	NU	4.227	9	83	-	

Lungime Segmente

1) Valorile lungimilor segmentelor sunt obținute din proiecție în plan.

Punct început	X / Y	Punct sfârșit	X / Y	Lungime segment (** (m)
1	605.315,772 671.994,256	2	604.966,795 672.172,353	391.795
2	604.966,795 672.172,353	3	604.960,946 672.161,03	12.744
3	604.960,946 672.161,03	4	605.310,887 671.982,441	392.878
4	605.310,887 671.982,441	1	605.315,772 671.994,256	12.785

**** Lungimile segmentelor sunt determinate în planul de proiecție Stereo 70 și sunt rotunjite la 1 milimetru.**

***** Distanța dintre puncte este formată din segmente cumulate ce sunt mai mici decât valoarea 1 milimetru.**

**DATE DESPRE IMOBILUL NR. 5801**

Oficiul de Cadastru și Publicitate Imobiliară SUCEAVA
Biroul de Cadastru și Publicitate Imobiliară Falticeni

A. Partea I. Descrierea imobilului

TEREN Necunoscut

Adresa: Loc. Meresti, Jud. Suceava

Nr. Crt	Nr cadastral Nr. topografic	Suprafața* (mp)	Observații / Referințe
A1		5.000	Sector cadastral:9 Teren neimprejmuit;

B. Partea II. Proprietari și acte

Inscrieri privitoare la dreptul de proprietate și alte drepturi reale		Referințe
/		
Act Administrativ nr. 1051, din 18/01/1994 emis de CJSDPAT SUCEAVA;		
B1	Intabulare, drept de PROPRIETATE, dobândit prin Reconstituire, cota actuala 1/1 1) CORTUȘAN ELENA	A1

C. Partea III. SARCINI .

Inscrieri privind dezmembramintele dreptului de proprietate, drepturi reale de garanție și sarcini	Referințe
NU SUNT	

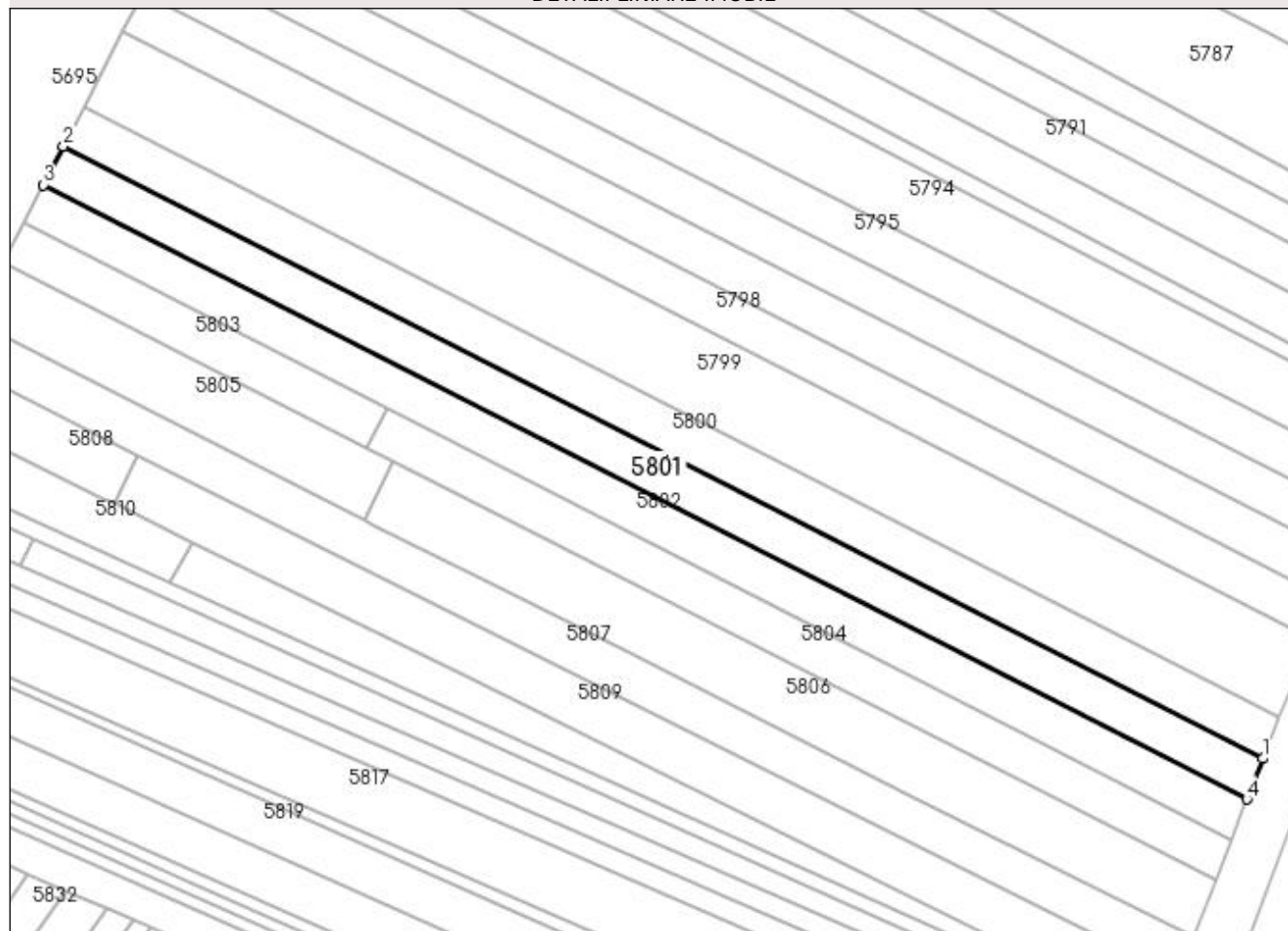
Anexa Nr. 1 La Partea I

Teren

Nr cadastral	Suprafața (mp)*	Observații / Referințe
	5.000	

* Suprafața este determinată în planul de proiecție Stereo 70.

DETALII LINIARE IMOBIL



Date referitoare la teren

Crt	Categorie folosință	Intravilan	Suprafața (mp)	Tarla	Parcelă	Nr. topo	Observații / Referințe
1	arabil	DA	772	9	83	-	
2	arabil	NU	4.228	9	83	-	

Lungime Segmente

1) Valorile lungimilor segmentelor sunt obținute din proiecție în plan.

Punct început	X / Y	Punct sfârșit	X / Y	Lungime segment (** (m)
1	605.310,887 671.982,441	2	604.960,946 672.161,03	392.878
2	604.960,946 672.161,03	3	604.955,115 672.149,743	12.704
3	604.955,115 672.149,743	4	605.306,266 671.970,536	394.236
4	605.306,266 671.970,536	1	605.310,887 671.982,441	12.77

**** Lungimile segmentelor sunt determinate în planul de proiecție Stereo 70 și sunt rotunjite la 1 milimetru.**

***** Distanța dintre puncte este formată din segmente cumulate ce sunt mai mici decât valoarea 1 milimetru.**

**DATE DESPRE IMOBILUL NR. 5802**

Oficiul de Cadastru și Publicitate Imobiliară SUCEAVA
Biroul de Cadastru și Publicitate Imobiliară Falticeni

A. Partea I. Descrierea imobilului

TEREN Necunoscut

Adresa: Loc. Meresti, Jud. Suceava

Nr. Crt	Nr cadastral Nr. topografic	Suprafața* (mp)	Observații / Referințe
A1		5.000	Sector cadastral:9 Teren neimprejmuit;

B. Partea II. Proprietari și acte

Inscrieri privitoare la dreptul de proprietate și alte drepturi reale		Referințe
/		
Act Normativ nr. Legea 7, din 13/03/1996 emis de PARLAMENTUL ROMANIEI;		
B1	Inscrierea provizorie, drept de PROPRIETATE, dobandit prin Lege, cota actuala 1/1 1) COMUNA VULTUREȘTI, CIF:4326868, PROPRIETAR NEIDENTIFICAT.	A1

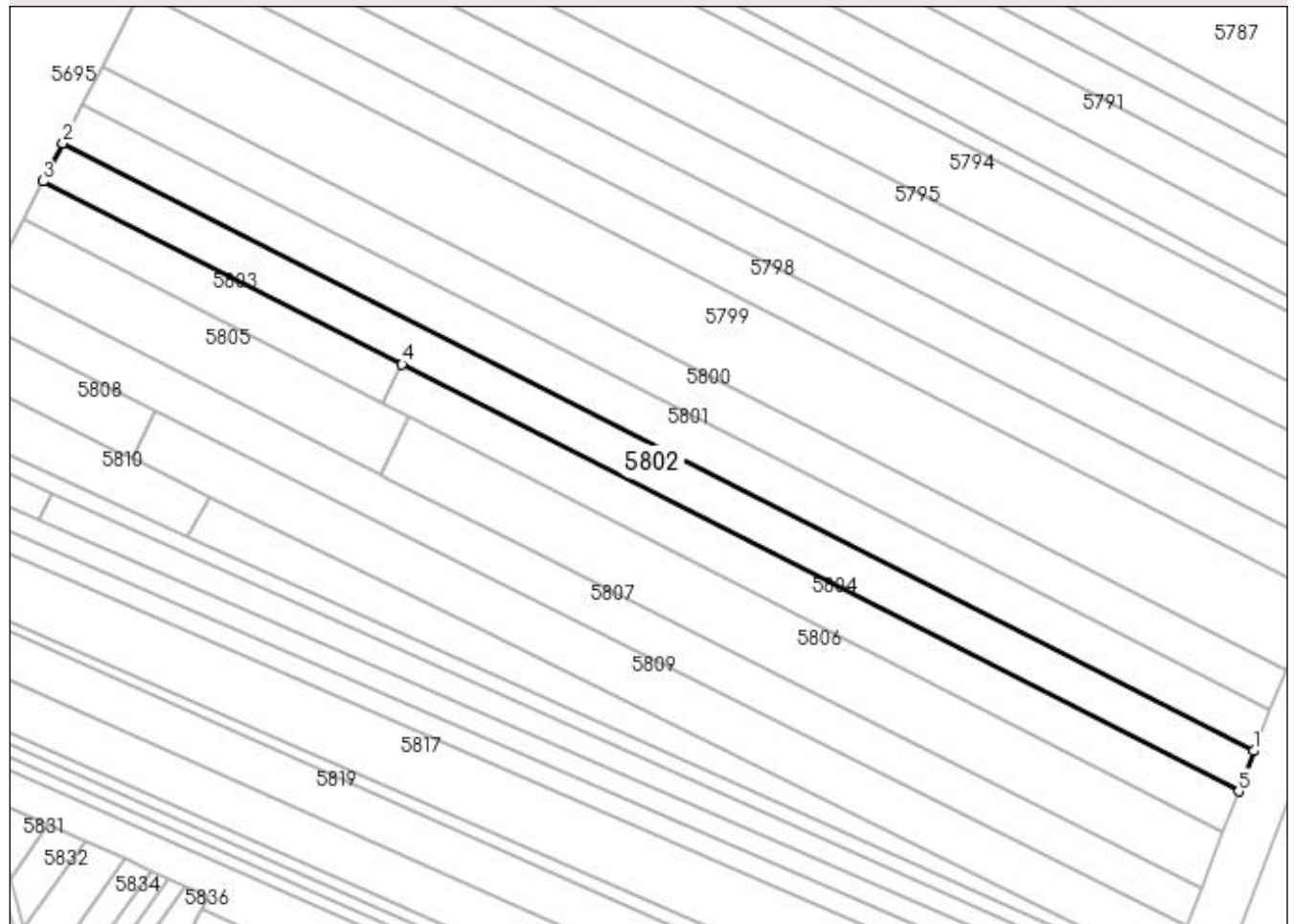
C. Partea III. SARCINI .

Inscrieri privind dezmembramintele dreptului de proprietate, drepturi reale de garanție și sarcini	Referințe
NU SUNT	

Anexa Nr. 1 La Partea I**Teren**

Nr cadastral	Suprafața (mp)*	Observații / Referințe
	5.000	

* Suprafața este determinată în planul de proiecție Stereo 70.

DETALII LINIARE IMOBIL**Date referitoare la teren**

Crt	Categorie folosință	Intravilan	Suprafața (mp)	Tarla	Parcelă	Nr. topo	Observații / Referințe
1	arabil	DA	774	-	-	-	
2	arabil	NU	4.226	9	83	-	

Lungime Segmente

1) Valorile lungimilor segmentelor sunt obținute din proiecție în plan.

Punct început	X / Y	Punct sfârșit	X / Y	Lungime segment (** (m)
1	605.306,266 671.970,536	2	604.955,115 672.149,743	394.236
2	604.955,115 672.149,743	3	604.949,306 672.138,496	12.659
3	604.949,306 672.138,496	4	605.055,142 672.084,483	118.822
4	605.055,142 672.084,483	5	605.301,826 671.958,591	276.951

Punct început	X / Y	Punct sfârșit	X / Y	Lungime segment (** (m)
5	605.301,826 671.958,591	1	605.306,266 671.970,536	12.743

** Lungimile segmentelor sunt determinate în planul de proiecție Stereo 70 și sunt rotunjite la 1 milimetru.

*** Distanța dintre puncte este formată din segmente cumulate ce sunt mai mici decât valoarea 1 milimetru.

**DATE DESPRE IMOBILUL NR. 5803**

Oficiul de Cadastru și Publicitate Imobiliară SUCEAVA
 Biroul de Cadastru și Publicitate Imobiliară Falticeni

A. Partea I. Descrierea imobilului

TEREN Extravilan

Adresa: Jud. Suceava

Nr. Crt	Nr cadastral Nr. topografic	Suprafața* (mp)	Observații / Referințe
A1		1.500	Sector cadastral:9 Teren neimprejmuit;

B. Partea II. Proprietari și acte

Inscrieri privitoare la dreptul de proprietate și alte drepturi reale		Referințe
/		
Act Notarial nr. 68, din 25/09/2013 emis de BIN DÎMBU BOGDAN DUMITRU;		
B1	Intabulare, drept de PROPRIETATE, dobandit prin Succesiune, cota actuala 3/8 1) DUȚUC DORICA DEFUNCT:Da	A1
B2	Intabulare, drept de PROPRIETATE, dobandit prin Succesiune, cota actuala 3/8 1) HRUȘCĂ GHEORGHE DEFUNCT:Da	A1
B3	Intabulare, drept de PROPRIETATE, dobandit prin Succesiune, cota actuala 1/8 1) DUȚUC DORICA DEFUNCT:Da	A1
B4	Intabulare, drept de PROPRIETATE, dobandit prin Succesiune, cota actuala 1/8 1) HRUȘCĂ GHEORGHE DEFUNCT:Da	A1

C. Partea III. SARCINI .

Inscrieri privind dezmembramintele dreptului de proprietate, drepturi reale de garanție și sarcini	Referințe
NU SUNT	

Anexa Nr. 1 La Partea I

Teren

Nr cadastral	Suprafața (mp)*	Observații / Referințe
	1.500	

* Suprafața este determinată în planul de proiecție Stereo 70.

DETALII LINIARE IMOBIL



Date referitoare la teren

Crt	Categorie folosință	Intra vilan	Suprafața (mp)	Tarla	Parcelă	Nr. topo	Observații / Referințe
1	arabil	NU	1.500	9	83	-	

Lungime Segmente

1) Valorile lungimilor segmentelor sunt obținute din proiecție în plan.

Punct început	X / Y	Punct sfârșit	X / Y	Lungime segment (** (m)
1	605.055,142 672.084,483	2	604.949,306 672.138,496	118.822
2	604.949,306 672.138,496	3	604.943,517 672.127,291	12.612
3	604.943,517 672.127,291	4	605.049,557 672.073,175	119.051
4	605.049,557 672.073,175	1	605.055,142 672.084,483	12.612

**** Lungimile segmentelor sunt determinate în planul de proiecție Stereo 70 și sunt rotunjite la 1 milimetru.**

***** Distanța dintre puncte este formată din segmente cumulate ce sunt mai mici decât valoarea 1 milimetru.**

**DATE DESPRE IMOBILUL NR. 5804**

Oficiul de Cadastru și Publicitate Imobiliară SUCEAVA
Biroul de Cadastru și Publicitate Imobiliară Falticeni

A. Partea I. Descrierea imobilului

TEREN Necunoscut

Adresa: Loc. Meresti, Jud. Suceava

Nr. Crt	Nr cadastral Nr. topografic	Suprafața* (mp)	Observații / Referințe
A1		3.500	Sector cadastral:9 Teren neimprejmuit;

B. Partea II. Proprietari și acte

Inscrieri privitoare la dreptul de proprietate și alte drepturi reale	Referințe
/	
Act Administrativ nr. 379, din 20/10/1993 emis de CJSDPAT SUCEAVA;	
B1	A1
Intabulare, drept de PROPRIETATE, dobandit prin Reconstituire, cota actuala 1/1 1) APARASCHIVEI FLOAREA DEFUNCT:Da	

C. Partea III. SARCINI .


Inscrieri privind dezmembramintele dreptului de proprietate, drepturi reale de garanție și sarcini	Referințe
NU SUNT	

Anexa Nr. 1 La Partea I

Teren

Nr cadastral	Suprafața (mp)*	Observații / Referințe
	3.500	

* Suprafața este determinată în planul de proiecție Stereo 70.



Date referitoare la teren

Crt	Categorie folosință	Intravilan	Suprafața (mp)	Tarla	Parcelă	Nr. topo	Observații / Referințe
1	arabil	DA	698	9	83	-	
2	arabil	NU	2.802	9	83	-	

Lungime Segmente

1) Valorile lungimilor segmentelor sunt obținute din proiecție în plan.

Punct început	X / Y	Punct sfârșit	X / Y	Lungime segment (** (m)
1	605.297,256 671.946,764	2	605.301,826 671.958,591	12.679
2	605.301,826 671.958,591	3	605.055,142 672.084,483	276.951
3	605.055,142 672.084,483	4	605.049,557 672.073,175	12.612
4	605.049,557 672.073,175	5	605.057,272 672.069,238	8.661

Punct început	X / Y	Punct sfârșit	X / Y	Lungime segment (** (m)
5	605.057,272 672.069,238	1	605.297,256 671.946,764	269.429

** Lungimile segmentelor sunt determinate în planul de proiecție Stereo 70 și sunt rotunjite la 1 milimetru.

*** Distanța dintre puncte este formată din segmente cumulate ce sunt mai mici decât valoarea 1 milimetru.

**DATE DESPRE IMOBILUL NR. 5805**

Oficiul de Cadastru și Publicitate Imobiliară SUCEAVA
Biroul de Cadastru și Publicitate Imobiliară Falticeni

A. Partea I. Descrierea imobilului

TEREN Extravilan

Adresa: Jud. Suceava

Nr. Crt	Nr cadastral Nr. topografic	Suprafața* (mp)	Observații / Referințe
A1		2.471	Sector cadastral:9 Teren neimprejmuit;

B. Partea II. Proprietari și acte

Inscrieri privitoare la dreptul de proprietate și alte drepturi reale		Referințe
/		
Act Normativ nr. Legea 7, din 13/03/1996 emis de PARLAMENTUL ROMANIEI;		
B1	Inscrierea provizorie, drept de PROPRIETATE, dobandit prin Lege, cota actuala 1/1 1) COMUNA VULTUREȘTI, CIF:4326868, PROPRIETAR NEIDENTIFICAT.	A1

C. Partea III. SARCINI .

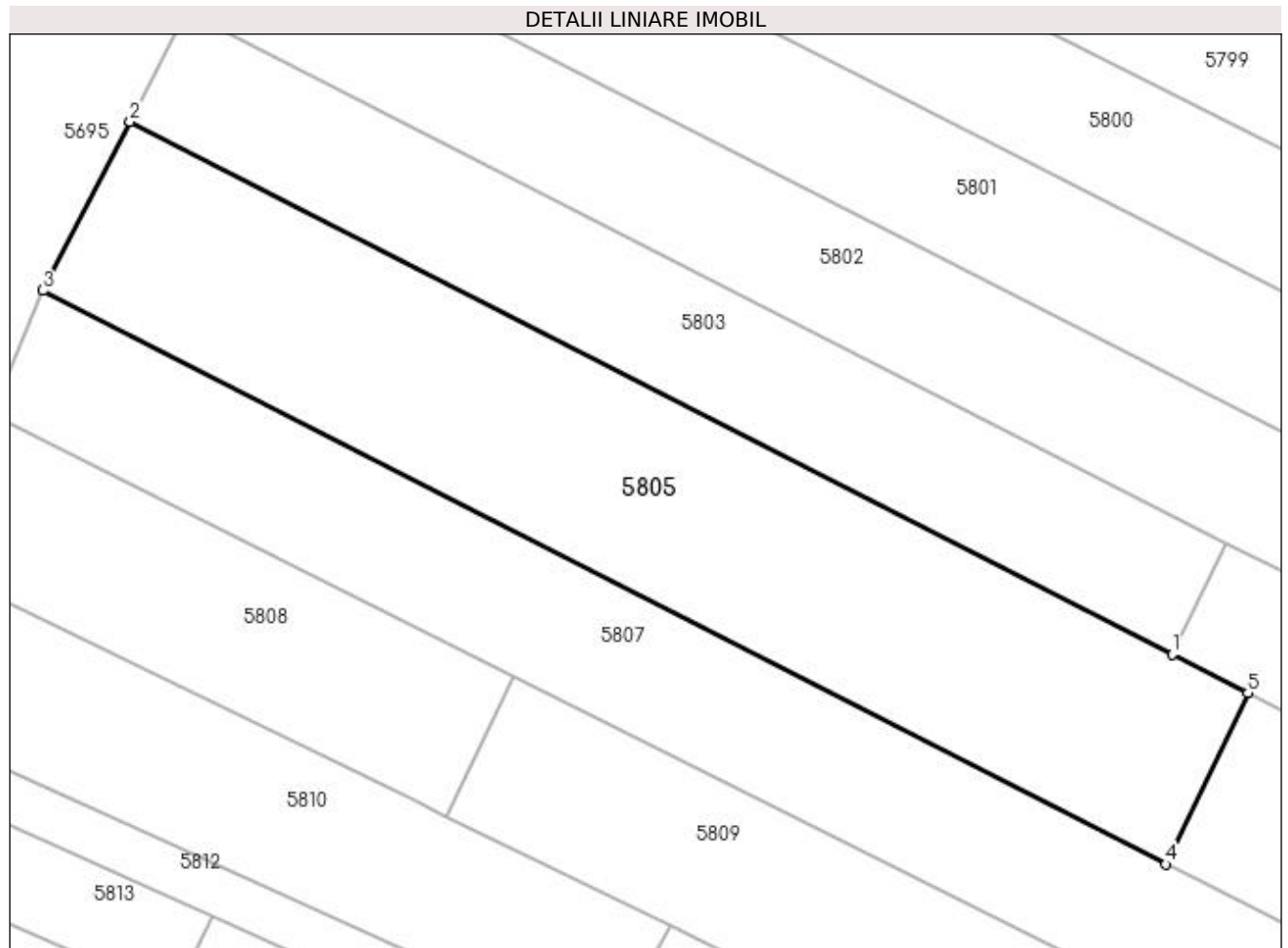
Inscrieri privind dezmembramintele dreptului de proprietate, drepturi reale de garanție și sarcini	Referințe
NU SUNT	

Anexa Nr. 1 La Partea I

Teren

Nr cadastral	Suprafața (mp)*	Observații / Referințe
	2.471	

* Suprafața este determinată în planul de proiecție Stereo 70.



Date referitoare la teren

Crt	Categorie folosință	Intra vilan	Suprafața (mp)	Tarla	Parcelă	Nr. topo	Observații / Referințe
1	arabil	NU	2.471	9	83	-	

Lungime Segmente

1) Valorile lungimilor segmentelor sunt obținute din proiecție în plan.

Punct început	X / Y	Punct sfârșit	X / Y	Lungime segment (** (m)
1	605.049,557 672.073,175	2	604.943,517 672.127,291	119.051
2	604.943,517 672.127,291	3	604.934,655 672.110,138	19.307
3	604.934,655 672.110,138	4	605.048,959 672.051,813	128.325
4	605.048,959 672.051,813	5	605.057,272 672.069,238	19.306
5	605.057,272 672.069,238	1	605.049,557 672.073,175	8.661

**** Lungimile segmentelor sunt determinate în planul de proiecție Stereo 70 și sunt rotunjite la 1 milimetru.**

***** Distanța dintre puncte este formată din segmente cumulate ce sunt mai mici decât valoarea 1 milimetru.**

**DATE DESPRE IMOBILUL NR. 5806**

Oficiul de Cadastru și Publicitate Imobiliară SUCEAVA
Biroul de Cadastru și Publicitate Imobiliară Falticeni

A. Partea I. Descrierea imobilului

TEREN Extravilan

Adresa: Jud. Suceava

Nr. Crt	Nr cadastral Nr. topografic	Suprafața* (mp)	Observații / Referințe
A1	31114	5.000	Sector cadastral:9 Teren neimprejmuit;

B. Partea II. Proprietari și acte

Inscrieri privitoare la dreptul de proprietate și alte drepturi reale	Referințe
21776 / 01/11/2016	
Act Notarial nr. 1331, din 01/11/2016 emis de LIUTA IOAN;	
B3	Intabulare, drept de PROPRIETATE bun comun, dobandit prin Conventie, cota actuala 1/1
	1) RUSU MIRCEA 2) RUSU MIHAELA

C. Partea III. SARCINI .


Inscrieri privind dezmembramintele dreptului de proprietate, drepturi reale de garanție și sarcini	Referințe
NU SUNT	

Anexa Nr. 1 La Partea I

Teren

Nr cadastral	Suprafața (mp)*	Observații / Referințe
31114	5.000	

* Suprafața este determinată în planul de proiecție Stereo 70.



Date referitoare la teren

Crt	Categorie folosință	Intra vilan	Suprafața (mp)	Tarla	Parcelă	Nr. topo	Observații / Referințe
1	arabil	NU	5.000	9	83	-	

Lungime Segmente

1) Valorile lungimilor segmentelor sunt obținute din proiecție în plan.

Punct început	X / Y	Punct sfârșit	X / Y	Lungime segment (** (m)
1	605.290,855 671.930,197	2	605.297,256 671.946,764	17.761
2	605.297,256 671.946,764	3	605.057,272 672.069,238	269.429
3	605.057,272 672.069,238	4	605.048,959 672.051,813	19.306
4	605.048,959 672.051,813	5	605.051,607 672.050,462	2.973
5	605.051,607 672.050,462	6	605.092,024 672.030,174	45.223

Punct început	X / Y	Punct sfârșit	X / Y	Lungime segment (** (m)
6	605.092,024 672.030,174	7	605.125,849 672.013,048	37.913
7	605.125,849 672.013,048	8	605.208,501 671.971,59	92.467
8	605.208,501 671.971,59	1	605.290,855 671.930,197	92.171

** Lungimile segmentelor sunt determinate în planul de proiecție Stereo 70 și sunt rotunjite la 1 milimetru.

*** Distanța dintre puncte este formată din segmente cumulate ce sunt mai mici decât valoarea 1 milimetru.

**DATE DESPRE IMOBILUL NR. 5807**

Oficiul de Cadastru și Publicitate Imobiliară SUCEAVA
Biroul de Cadastru și Publicitate Imobiliară Falticeni

A. Partea I. Descrierea imobilului

TEREN Extravilan

Adresa: Jud. Suceava

Nr. Crt	Nr cadastral Nr. topografic	Suprafața* (mp)	Observații / Referințe
A1		5.000	Sector cadastral:9 Teren neimprejmuit;

B. Partea II. Proprietari și acte

Inscrieri privitoare la dreptul de proprietate și alte drepturi reale	Referințe
/	
Act Administrativ nr. 961, din 08/08/1994 emis de CJSDPAT SUCEAVA;	
B1	A1
Intabulare, drept de PROPRIETATE, dobandit prin Reconstituire, cota actuala 1/1	
1) BOSINCEANU GEORGI , Lipsă CNP proprietar. DEFUNCT:Da 2) AMARANDEI ELENA , Lipsă CNP proprietar. DEFUNCT:Da 3) LUCA ANETA DEFUNCT:Da 4) AMARANDEI DUMITRU DEFUNCT:Da 5) AMARANDEI GHEORGHE 6) IGNAT ARISTIȚA , Lipsă CNP proprietar. DEFUNCT:Da 7) PANȚÎRU ELENA DEFUNCT:Da 8) PANDURU MARIA , Lipsă CNP proprietar. DEFUNCT:Da	

C. Partea III. SARCINI .

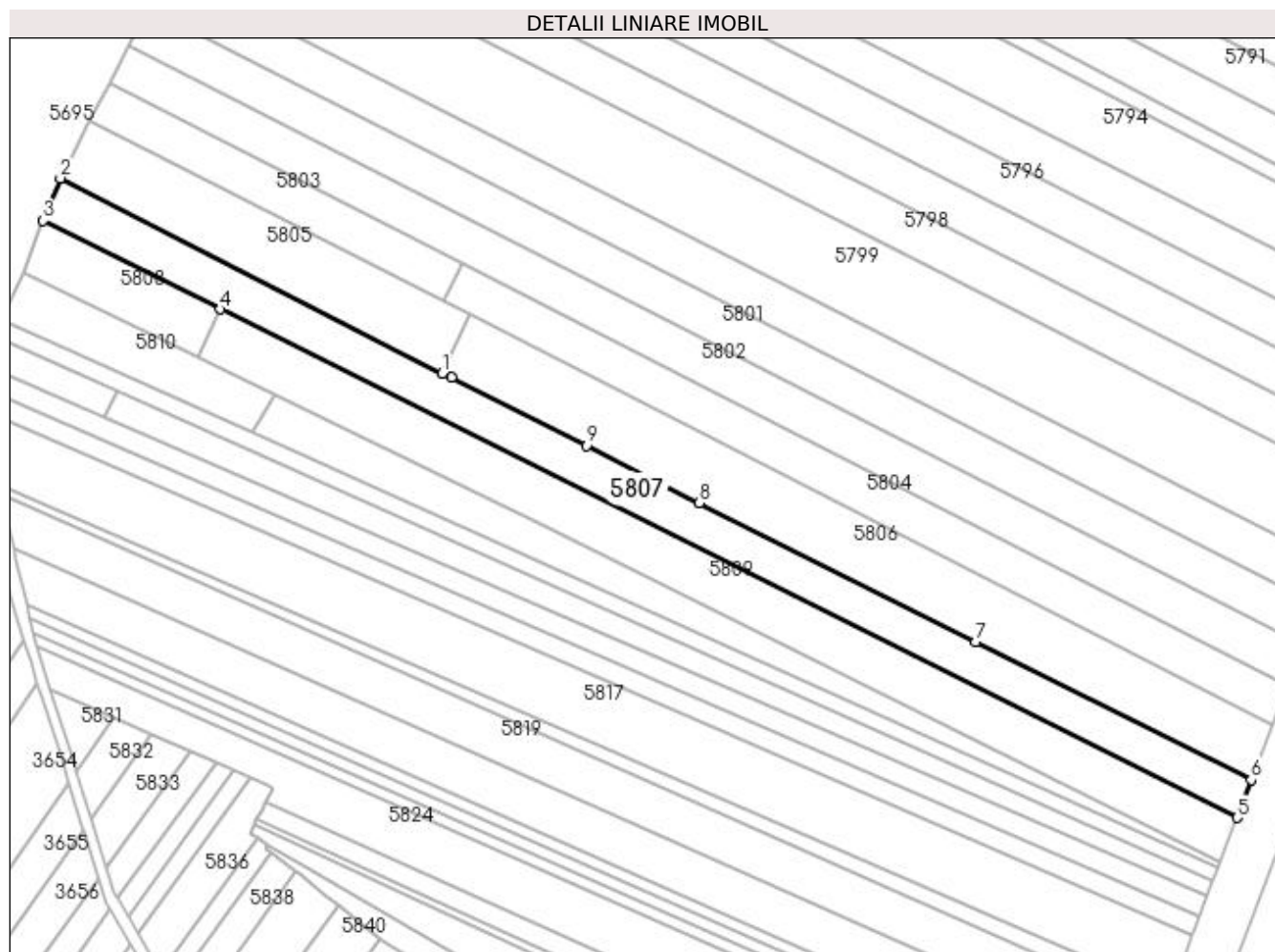
Inscrieri privind dezmembramintele dreptului de proprietate, drepturi reale de garanție și sarcini	Referințe
NU SUNT	

Anexa Nr. 1 La Partea I

Teren

Nr cadastral	Suprafața (mp)*	Observații / Referințe
	5.000	

* Suprafața este determinată în planul de proiecție Stereo 70.



Date referitoare la teren

Crt	Categorie folosință	Intravilan	Suprafața (mp)	Tarla	Parcelă	Nr. topo	Observații / Referințe
1	arabil	NU	5.000	9	83	-	

Lungime Segmente

1) Valorile lungimilor segmentelor sunt obținute din proiecție în plan.

Punct început	X / Y	Punct sfârșit	X / Y	Lungime segment (** (m)
1	605.048,959 672.051,813	2	604.934,655 672.110,138	128.325
2	604.934,655 672.110,138	3	604.929,521 672.097,454	13.684
3	604.929,521 672.097,454	4	604.982,557 672.070,94	59.294
4	604.982,557 672.070,94	5	605.286,645 671.918,918	339.971
5	605.286,645 671.918,918	6	605.290,855 671.930,197	12.039

Punct început	X / Y	Punct sfârșit	X / Y	Lungime segment (** (m)
6	605.290,855 671.930,197	7	605.208,501 671.971,59	92.171
7	605.208,501 671.971,59	8	605.125,849 672.013,048	92.467
8	605.125,849 672.013,048	9	605.092,024 672.030,174	37.913
9	605.092,024 672.030,174	10	605.051,607 672.050,462	45.223
10	605.051,607 672.050,462	1	605.048,959 672.051,813	2.973

** Lungimile segmentelor sunt determinate în planul de proiecție Stereo 70 și sunt rotunjite la 1 milimetru.

*** Distanța dintre puncte este formată din segmente cumulate ce sunt mai mici decât valoarea 1 milimetru.

**DATE DESPRE IMOBILUL NR. 5808**

Oficiul de Cadastru și Publicitate Imobiliară SUCEAVA
Biroul de Cadastru și Publicitate Imobiliară Falticeni

A. Partea I. Descrierea imobilului

TEREN Extravilan

Adresa: Jud. Suceava

Nr. Crt	Nr cadastral Nr. topografic	Suprafața* (mp)	Observații / Referințe
A1		946	Sector cadastral:9 Teren neimprejmuț;

B. Partea II. Proprietari și acte

Inscrieri privitoare la dreptul de proprietate și alte drepturi reale	Referințe
/	
Act Notarial nr. 12, din 12/01/2005 emis de BNP ELENA DANIELA LIUȚĂ;	
B1	A1
Intabulare, drept de PROPRIETATEcumpărare, dobandit prin Conventie, cota actuala 1/1	
1) BUCINSCHI MARIA DEFUNCT:Da	
2) BUCINSCHI SEVASTIAN DEFUNCT:Da	

C. Partea III. SARCINI .

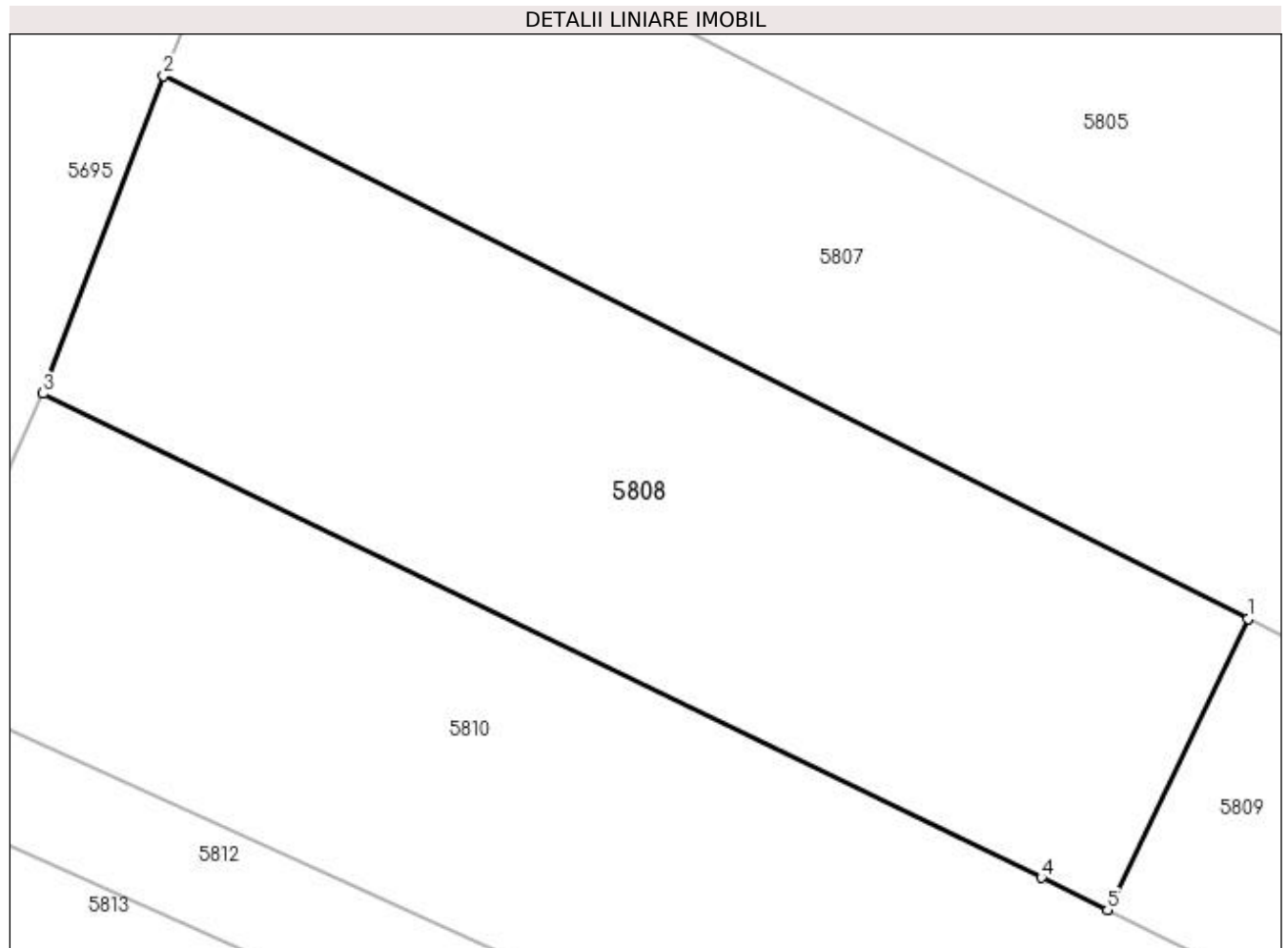
Inscrieri privind dezmembramintele dreptului de proprietate, drepturi reale de garanție și sarcini	Referințe
NU SUNT	

Anexa Nr. 1 La Partea I

Teren

Nr cadastral	Suprafața (mp)*	Observații / Referințe
	946	

* Suprafața este determinată în planul de proiecție Stereo 70.



Date referitoare la teren

Crt	Categorie folosință	Intravilan	Suprafața (mp)	Tarla	Parcelă	Nr. topo	Observații / Referințe
1	arabil	NU	946	9	83	-	

Lungime Segmente

1) Valorile lungimilor segmentelor sunt obținute din proiecție în plan.

Punct început	X / Y	Punct sfârșit	X / Y	Lungime segment (** (m)
1	604.982,557 672.070,94	2	604.929,521 672.097,454	59.294
2	604.929,521 672.097,454	3	604.923,627 672.081,945	16.591
3	604.923,627 672.081,945	4	604.972,46 672.058,286	54.262
4	604.972,46 672.058,286	5	604.975,693 672.056,704	3.599
5	604.975,693 672.056,704	1	604.982,557 672.070,94	15.804

**** Lungimile segmentelor sunt determinate în planul de proiecție Stereo 70 și sunt rotunjite la 1 milimetru.**

***** Distanța dintre puncte este formată din segmente cumulate ce sunt mai mici decât valoarea 1 milimetru.**

**DATE DESPRE IMOBILUL NR. 5809**

Oficiul de Cadastru și Publicitate Imobiliară SUCEAVA
Biroul de Cadastru și Publicitate Imobiliară Falticeni

A. Partea I. Descrierea imobilului

TEREN Extravilan

Nr. CF vechi:323/N
Nr. cadastral vechi:858

Adresa: Jud. Suceava

Nr. Crt	Nr cadastral Nr. topografic	Suprafața* (mp)	Observații / Referințe
A1	31809	5.000	Sector cadastral:9 Teren neimprejmuit;

B. Partea II. Proprietari și acte

Inscrieri privitoare la dreptul de proprietate și alte drepturi reale		Referințe
41 / 13/01/2005		
Act Notarial nr. 12/2005, din 13/01/2005 emis de BNP D.L.;		
B1	Intabulare, drept de PROPRIETATE, dobandit prin Conventie, cota actuala 1/1 1) BUCINSCHI SEVASTIAN DEFUNCT:Da 2) BUCINSCHI MARIA, soti DEFUNCT:Da	A1

C. Partea III. SARCINI .

Inscrieri privind dezmembramintele dreptului de proprietate, drepturi reale de garanție și sarcini	Referințe
NU SUNT	

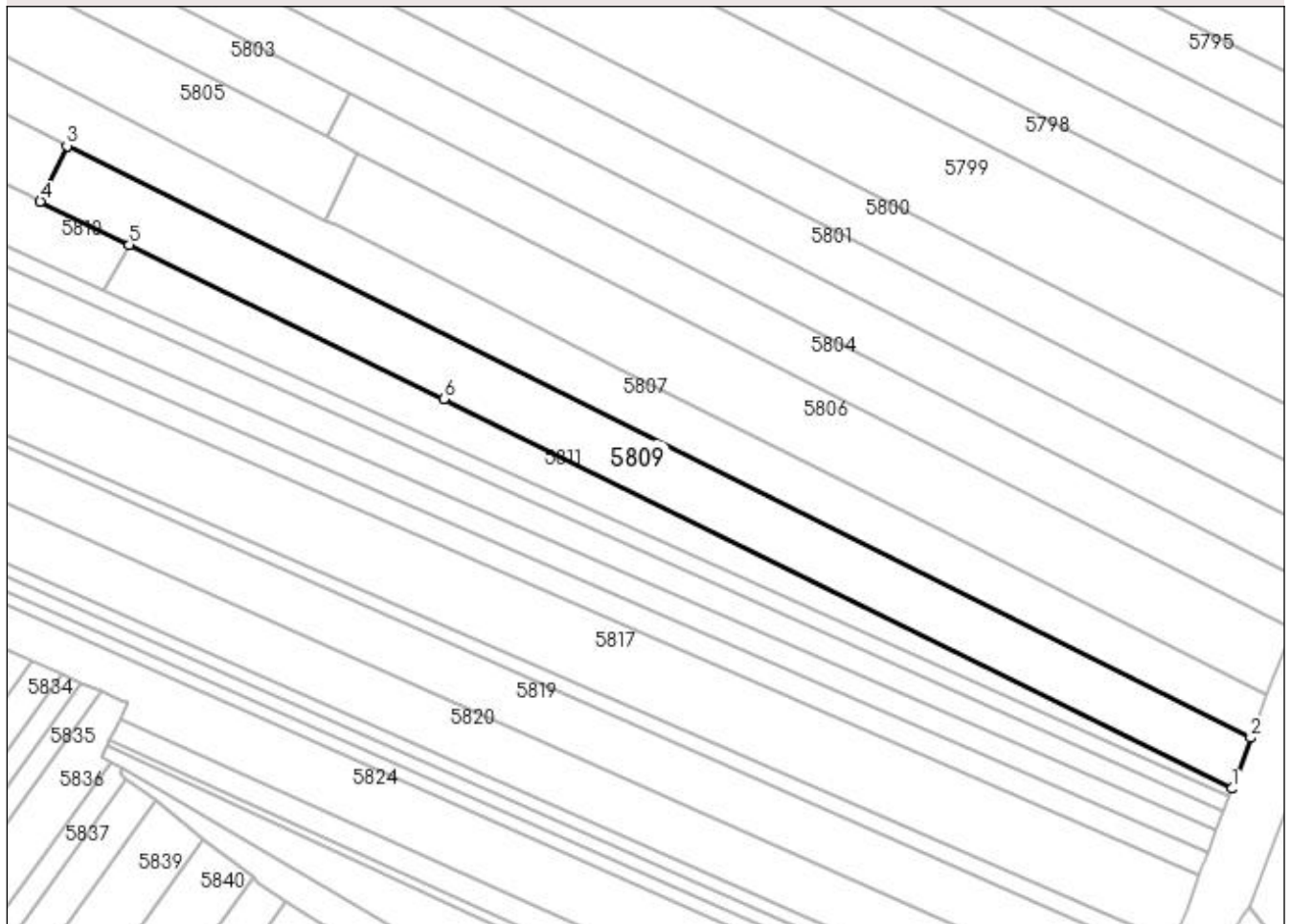
Anexa Nr. 1 La Partea I

Teren

Nr cadastral	Suprafaţa (mp)*	Observaţii / Referinţe
31809	5.000	

* Suprafaţa este determinată în planul de proiecţie Stereo 70.

DETALII LINIARE IMOBIL



Date referitoare la teren

Crt	Categorie folosinţă	Intra vilan	Suprafaţa (mp)	Tarla	Parcelă	Nr. topo	Observaţii / Referinţe
1	arabil	NU	5.000	9	83	-	

Lungime Segmente

1) Valorile lungimilor segmentelor sunt obţinute din proiecţie în plan.

Punct început	X / Y	Punct sfârşit	X / Y	Lungime segment (** (m)
1	605.281,771 671.905,86	2	605.286,645 671.918,918	13.938
2	605.286,645 671.918,918	3	604.982,557 672.070,94	339.971
3	604.982,557 672.070,94	4	604.975,693 672.056,704	15.804
4	604.975,693 672.056,704	5	604.998,571 672.045,504	25.472
5	604.998,571 672.045,504	6	605.079,409 672.005,93	90.005

Punct început	X / Y	Punct sfârșit	X / Y	Lungime segment (** (m)
6	605.079,409 672.005,93	1	605.281,771 671.905,86	225.753

** Lungimile segmentelor sunt determinate în planul de proiecție Stereo 70 și sunt rotunjite la 1 milimetru.

*** Distanța dintre puncte este formată din segmente cumulate ce sunt mai mici decât valoarea 1 milimetru.

**DATE DESPRE IMOBILUL NR. 5810**

Oficiul de Cadastru și Publicitate Imobiliară SUCEAVA
Biroul de Cadastru și Publicitate Imobiliară Falticeni

A. Partea I. Descrierea imobilului

TEREN Extravilan

Adresa: Jud. Suceava

Nr. Crt	Nr cadastral Nr. topografic	Suprafața* (mp)	Observații / Referințe
A1		1.200	Sector cadastral:9 Teren neimprejmuit;

B. Partea II. Proprietari și acte

Inscrieri privitoare la dreptul de proprietate și alte drepturi reale	Referințe
/	
Act Administrativ nr. 370, din 20/10/1993 emis de CJSDPAT SUCEAVA;	
B1	A1
Intabulare, drept de PROPRIETATE, dobândit prin Reconstituire, cota actuala 1/1	
1) NIȚĂ MINODORA DEFUNCT:Da	
2) MARCIAN AUREL, Lipsă CNP proprietar. DEFUNCT:Da	
3) LOGHIN ELENA DEFUNCT:Da	

C. Partea III. SARCINI .

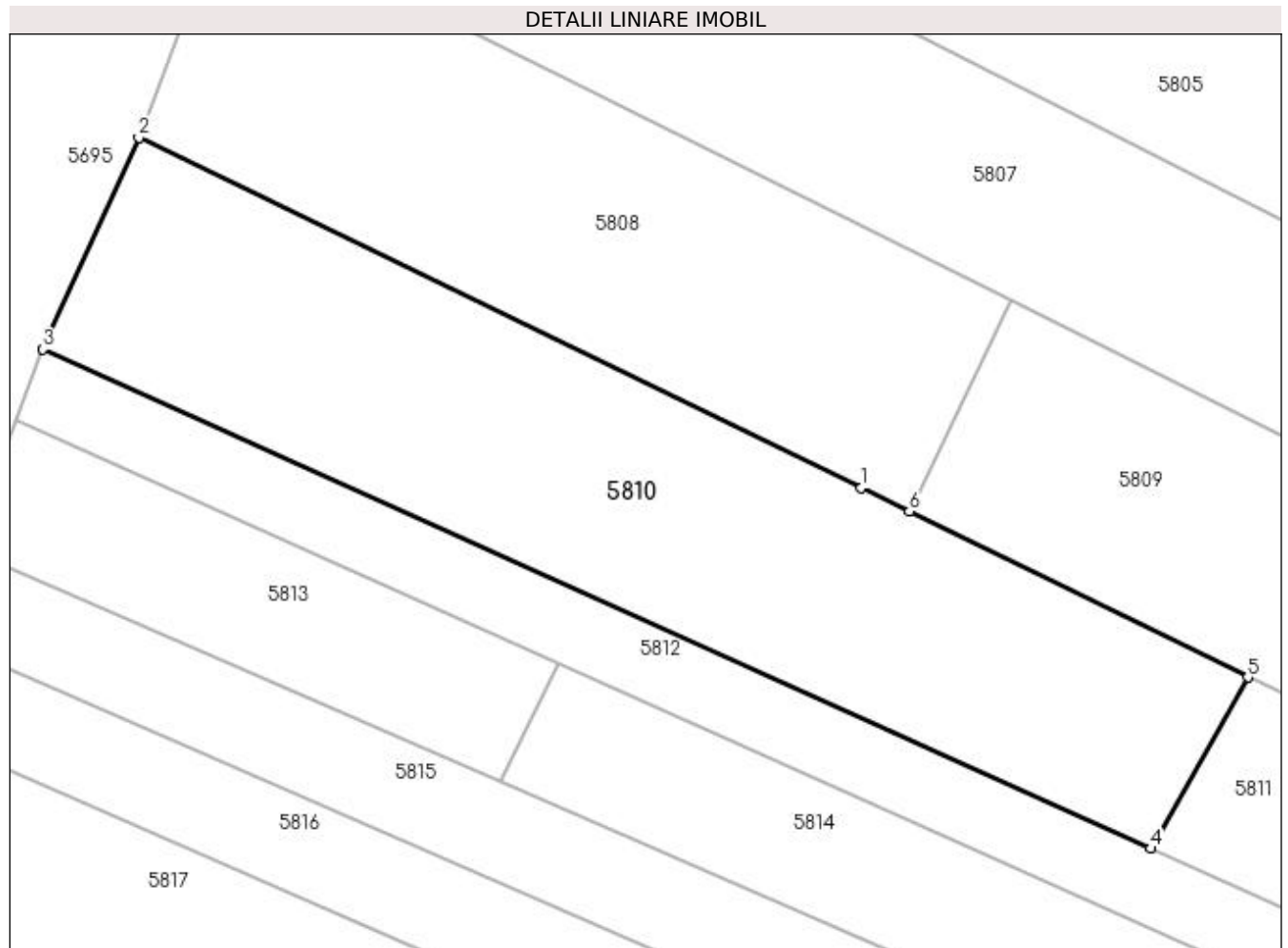
Inscrieri privind dezmembramintele dreptului de proprietate, drepturi reale de garanție și sarcini	Referințe
NU SUNT	

Anexa Nr. 1 La Partea I

Teren

Nr cadastral	Suprafața (mp)*	Observații / Referințe
	1.200	

* Suprafața este determinată în planul de proiecție Stereo 70.



Date referitoare la teren

Crt	Categorie folosință	Intra vilan	Suprafața (mp)	Tarla	Parcelă	Nr. topo	Observații / Referințe
1	arabil	NU	1.200	9	83	-	

Lungime Segmente

1) Valorile lungimilor segmentelor sunt obținute din proiecție în plan.

Punct început	X / Y	Punct sfârșit	X / Y	Lungime segment (** (m)
1	604.972,46 672.058,286	2	604.923,627 672.081,945	54.262
2	604.923,627 672.081,945	3	604.917,159 672.067,657	15.684
3	604.917,159 672.067,657	4	604.991,99 672.033,936	82.078
4	604.991,99 672.033,936	5	604.998,571 672.045,504	13.309
5	604.998,571 672.045,504	6	604.975,693 672.056,704	25.472

Punct început	X / Y	Punct sfârşit	X / Y	Lungime segment (** (m)
6	604.975,693 672.056,704	1	604.972,46 672.058,286	3.599

** Lungimile segmentelor sunt determinate în planul de proiecţie Stereo 70 şi sunt rotunjite la 1 milimetru.

*** Distanţa dintre puncte este formată din segmente cumulate ce sunt mai mici decât valoarea 1 milimetru.

**DATE DESPRE IMOBILUL NR. 5811**

Oficiul de Cadastru și Publicitate Imobiliară SUCEAVA
Biroul de Cadastru și Publicitate Imobiliară Falticeni

A. Partea I. Descrierea imobilului

TEREN Extravilan

Adresa: Jud. Suceava

Nr. Crt	Nr cadastral Nr. topografic	Suprafața* (mp)	Observații / Referințe
A1		2.500	Sector cadastral:9 Teren neimprejmuit;

B. Partea II. Proprietari și acte

Inscrieri privitoare la dreptul de proprietate și alte drepturi reale	Referințe
/	
Act Administrativ nr. 370, din 20/10/1993 emis de CJSDPAT SUCEAVA;	
B1	A1
Intabulare, drept de PROPRIETATE, dobândit prin Reconstituire, cota actuala 1/1	
1) NIȚĂ MINODORA DEFUNCT:Da	
2) MARCIAN AUREL, Lipsă CNP proprietar. DEFUNCT:Da	
3) LOGHIN ELENA DEFUNCT:Da	

C. Partea III. SARCINI .

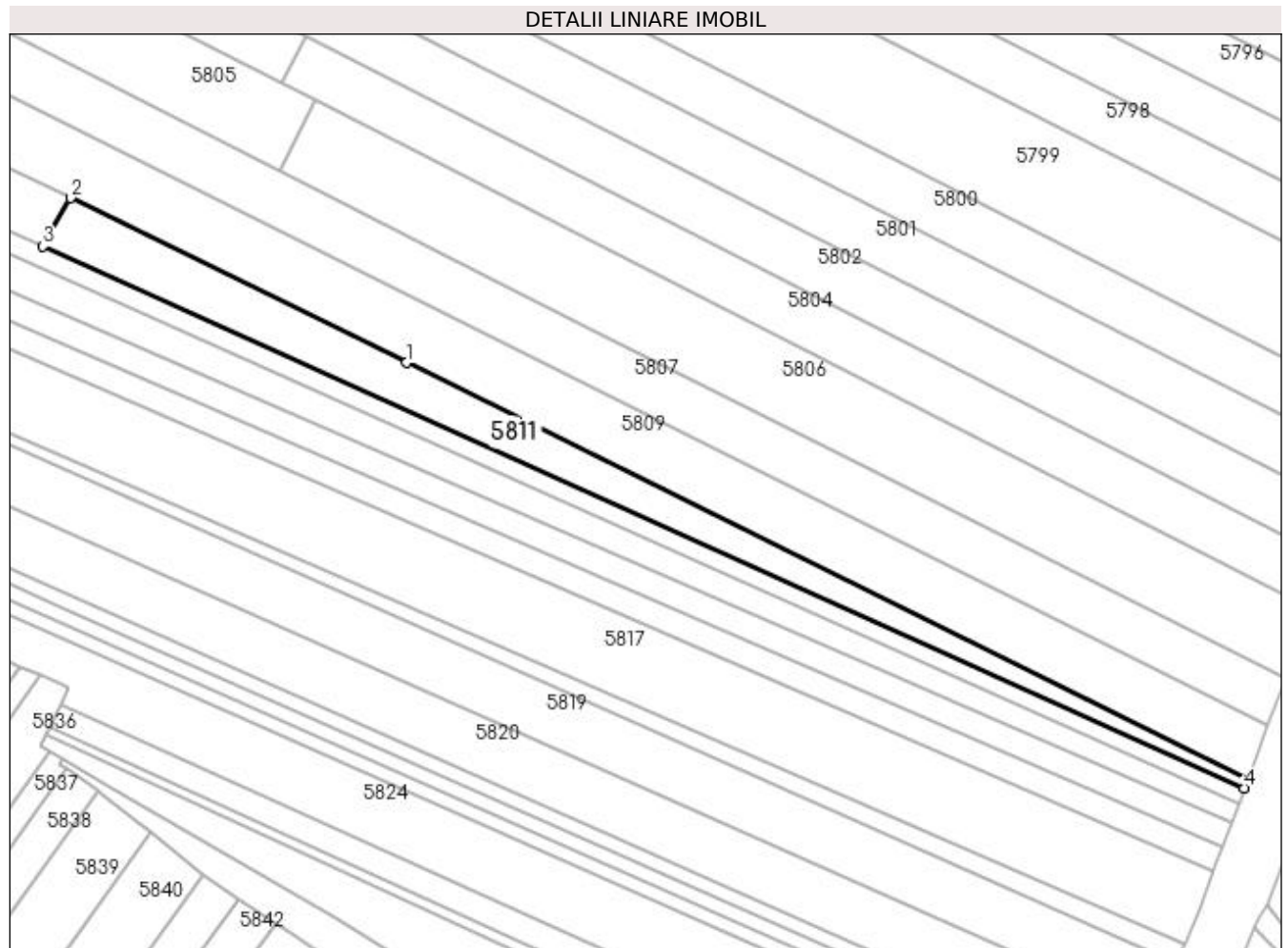
Inscrieri privind dezmembramintele dreptului de proprietate, drepturi reale de garanție și sarcini	Referințe
NU SUNT	

Anexa Nr. 1 La Partea I

Teren

Nr cadastral	Suprafața (mp)*	Observații / Referințe
	2.500	

* Suprafața este determinată în planul de proiecție Stereo 70.



Date referitoare la teren

Crt	Categorie folosință	Intra vilan	Suprafața (mp)	Tarla	Parcelă	Nr. topo	Observații / Referințe
1	arabil	NU	2.500	9	83	-	

Lungime Segmente

1) Valorile lungimilor segmentelor sunt obținute din proiecție în plan.

Punct început	X / Y	Punct sfârșit	X / Y	Lungime segment (** (m)
1	605.079,409 672.005,93	2	604.998,571 672.045,504	90.005
2	604.998,571 672.045,504	3	604.991,99 672.033,936	13.309
3	604.991,99 672.033,936	4	605.280,889 671.903,752	316.876
4	605.280,889 671.903,752	5	605.281,771 671.905,86	2.285
5	605.281,771 671.905,86	1	605.079,409 672.005,93	225.753

**** Lungimile segmentelor sunt determinate în planul de proiecție Stereo 70 și sunt rotunjite la 1 milimetru.**

***** Distanța dintre puncte este formată din segmente cumulate ce sunt mai mici decât valoarea 1 milimetru.**

**DATE DESPRE IMOBILUL NR. 5812**

Oficiul de Cadastru și Publicitate Imobiliară SUCEAVA
Biroul de Cadastru și Publicitate Imobiliară Falticeni

A. Partea I. Descrierea imobilului

TEREN Extravilan

Adresa: Jud. Suceava

Nr. Crt	Nr cadastral Nr. topografic	Suprafața* (mp)	Observații / Referințe
A1	35274	1.800	Sector cadastral:9 Teren neimprejmuit;

B. Partea II. Proprietari și acte

Inscrieri privitoare la dreptul de proprietate și alte drepturi reale	Referințe
28908 / 17/11/2020	
Act Notarial nr. ctr nr 973, din 16/11/2020 emis de NASTASA MIHAELA;	
B3	Intabulare, drept de PROPRIETATE bun propriu, dobandit prin Conventie, cota actuala 1/1 1) MARCU GEORGETA-ȘTEFANIA , casatorita
	A1

C. Partea III. SARCINI .

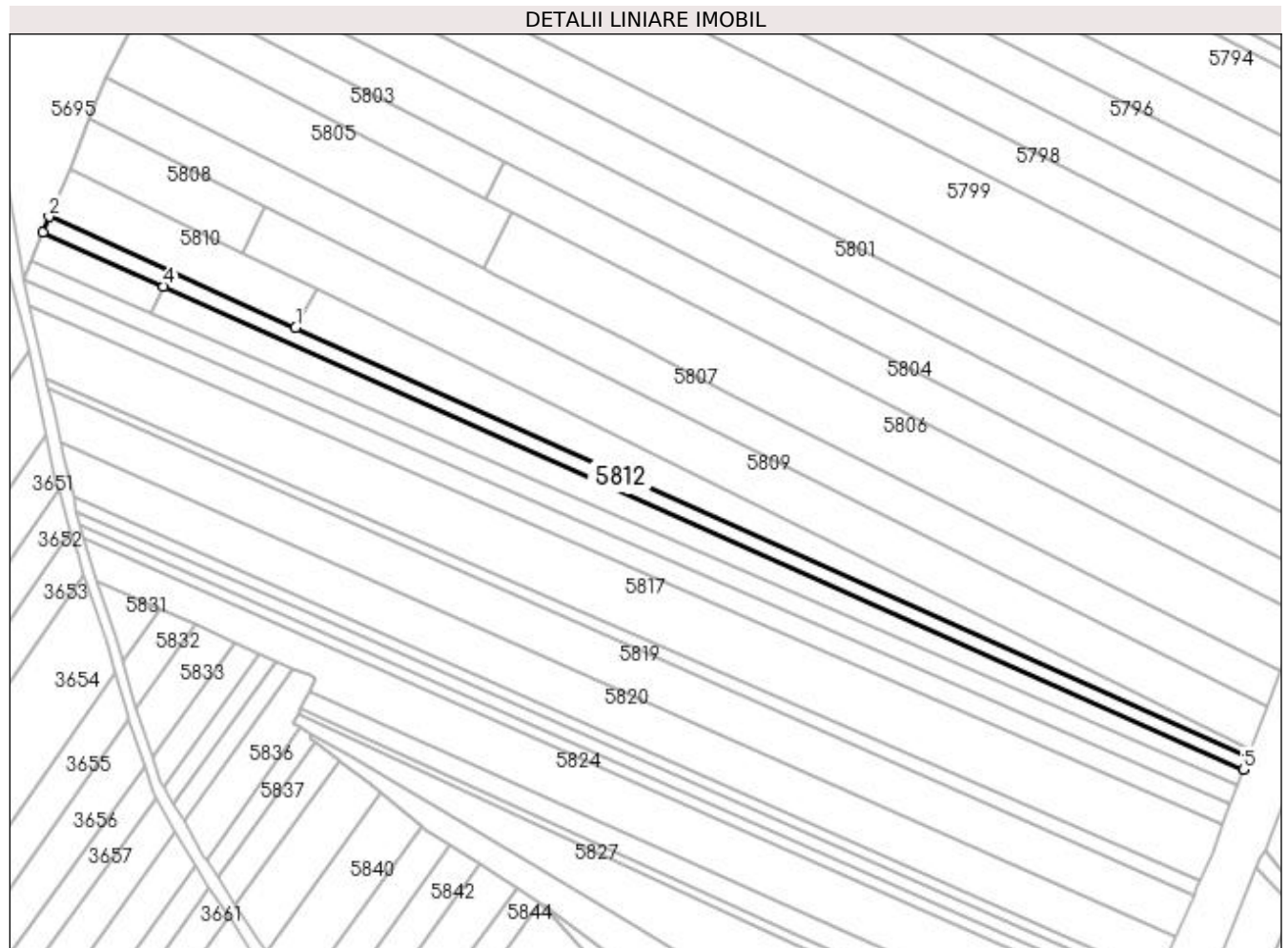
Inscrieri privind dezmembramintele dreptului de proprietate, drepturi reale de garanție și sarcini	Referințe
NU SUNT	

Anexa Nr. 1 La Partea I

Teren

Nr cadastral	Suprafața (mp)*	Observații / Referințe
35274	1.800	

* Suprafața este determinată în planul de proiecție Stereo 70.



Date referitoare la teren

Crt	Categorie folosință	Intra vilan	Suprafața (mp)	Tarla	Parcelă	Nr. topo	Observații / Referințe
1	arabil	NU	1.800	9	83	-	

Lungime Segmente

1) Valorile lungimilor segmentelor sunt obținute din proiecție în plan.

Punct început	X / Y	Punct sfârșit	X / Y	Lungime segment (** (m)
1	604.991,99 672.033,936	2	604.917,159 672.067,657	82.078
2	604.917,159 672.067,657	3	604.915,348 672.062,844	5.142
3	604.915,348 672.062,844	4	604.951,977 672.046,475	40.12
4	604.951,977 672.046,475	5	605.279,549 671.900,088	358.793
5	605.279,549 671.900,088	6	605.280,889 671.903,752	3.901

Punct început	X / Y	Punct sfârșit	X / Y	Lungime segment (** (m)
6	605.280,889 671.903,752	1	604.991,99 672.033,936	316.876

** Lungimile segmentelor sunt determinate în planul de proiecție Stereo 70 și sunt rotunjite la 1 milimetru.

*** Distanța dintre puncte este formată din segmente cumulate ce sunt mai mici decât valoarea 1 milimetru.

**DATE DESPRE IMOBILUL NR. 5813**

Oficiul de Cadastru și Publicitate Imobiliară SUCEAVA
Biroul de Cadastru și Publicitate Imobiliară Falticeni

A. Partea I. Descrierea imobilului

TEREN Extravilan

Adresa: Jud. Suceava

Nr. Crt	Nr cadastral Nr. topografic	Suprafața* (mp)	Observații / Referințe
A1		361	Sector cadastral:9 Teren neimprejmuit;

B. Partea II. Proprietari și acte

Inscrieri privitoare la dreptul de proprietate și alte drepturi reale		Referințe
/		
Act Normativ nr. Legea 7, din 13/03/1996 emis de PARLAMENTUL ROMANIEI;		
B1	Inscrierea provizorie, drept de PROPRIETATE, dobandit prin Lege, cota actuala 1/1 1) COMUNA VULTUREȘTI, CIF:4326868, PROPRIETAR NEIDENTIFICAT.	A1

C. Partea III. SARCINI .

Inscrieri privind dezmembramintele dreptului de proprietate, drepturi reale de garanție și sarcini	Referințe
NU SUNT	

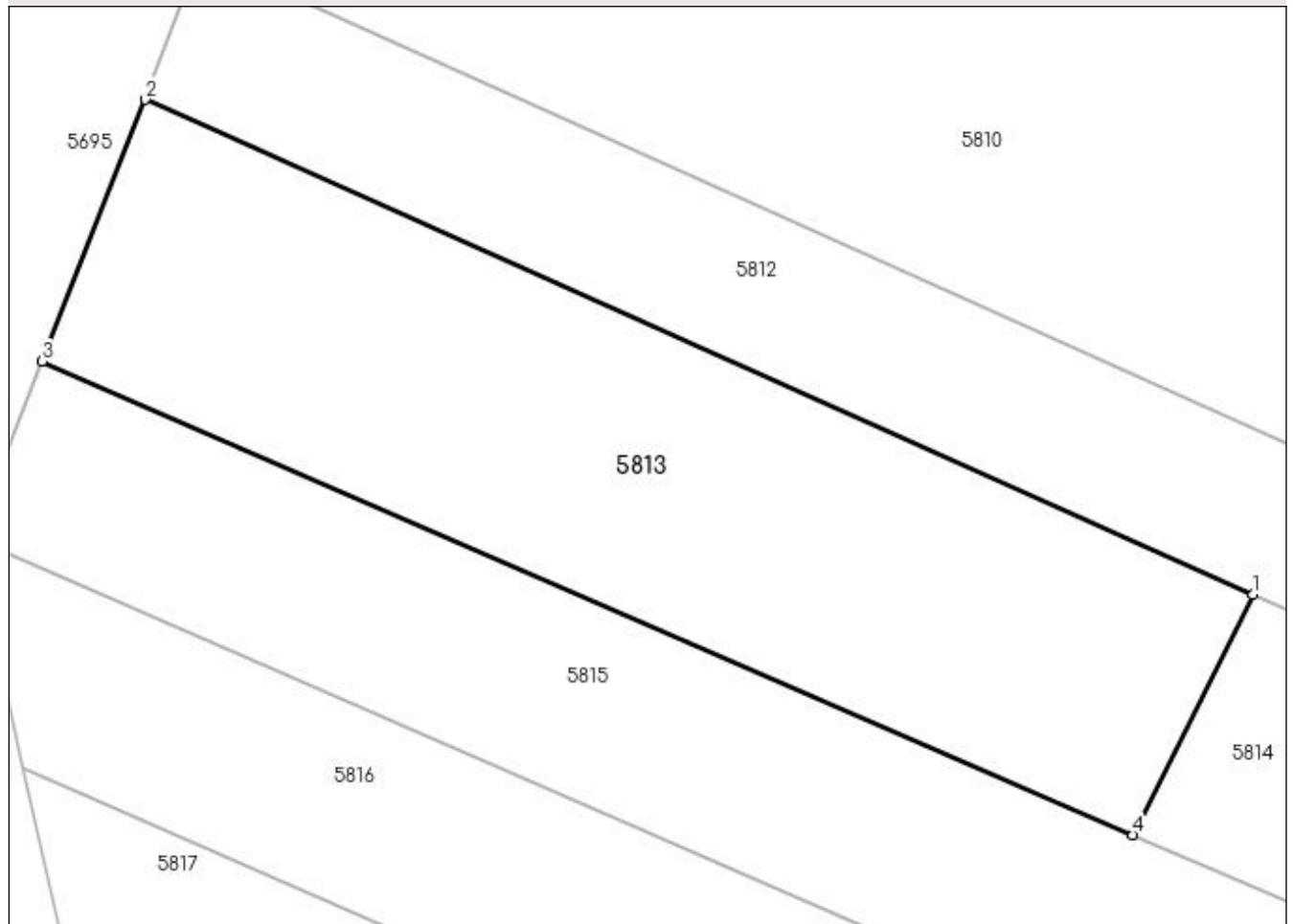
Anexa Nr. 1 La Partea I

Teren

Nr cadastral	Suprafața (mp)*	Observații / Referințe
	361	

* Suprafața este determinată în planul de proiecție Stereo 70.

DETALII LINIARE IMOBIL



Date referitoare la teren

Crt	Categorie folosință	Intravilan	Suprafața (mp)	Tarla	Parcelă	Nr. topo	Observații / Referințe
1	arabil	NU	361	9	83	-	

Lungime Segmente

1) Valorile lungimilor segmentelor sunt obținute din proiecție în plan.

Punct început	X / Y	Punct sfârșit	X / Y	Lungime segment (** (m)
1	604.951,977 672.046,475	2	604.915,348 672.062,844	40.12
2	604.915,348 672.062,844	3	604.911,948 672.054,186	9.302
3	604.911,948 672.054,186	4	604.948,021 672.038,524	39.326
4	604.948,021 672.038,524	1	604.951,977 672.046,475	8.881

**** Lungimile segmentelor sunt determinate în planul de proiecție Stereo 70 și sunt rotunjite la 1 milimetru.**

***** Distanța dintre puncte este formată din segmente cumulate ce sunt mai mici decât valoarea 1 milimetru.**

**DATE DESPRE IMOBILUL NR. 5814**

Oficiul de Cadastru și Publicitate Imobiliară SUCEAVA
 Biroul de Cadastru și Publicitate Imobiliară Falticeni

A. Partea I. Descrierea imobilului

TEREN Extravilan

Adresa: Jud. Suceava

Nr. Crt	Nr cadastral Nr. topografic	Suprafața* (mp)	Observații / Referințe
A1		2.500	Sector cadastral:9 Teren neimprejmuit;

B. Partea II. Proprietari și acte

Inscrieri privitoare la dreptul de proprietate și alte drepturi reale		Referințe
/		
Act Notarial nr. 587, din 19/02/2002 emis de BNP MARIA APOSTOL;		
B1	Intabulare, drept de PROPRIETATE, dobândit prin Convenție, cota actuala 1/1 1) SALAMAHA CORNEL 2) SALAMAHA ALINA	A1

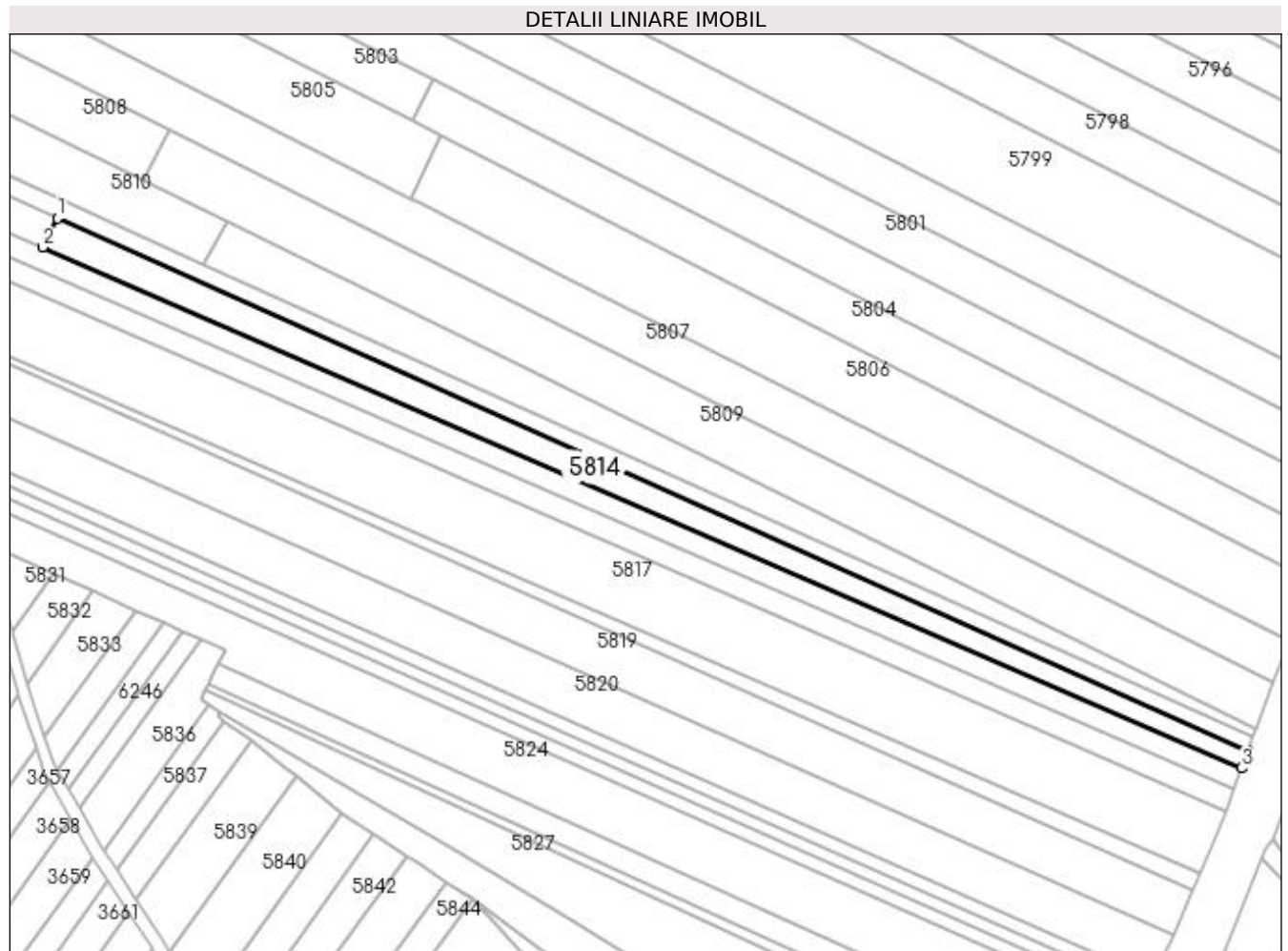
C. Partea III. SARCINI

Inscrieri privind dezmembramintele dreptului de proprietate, drepturi reale de garanție și sarcini		Referințe
/		
Act Notarial nr. 587, din 19/02/2002 emis de BNP MARIA APOSTOL;		
C1	Intabulare, drept de IPOTECA LEGALA, Valoare:0 întreținere 1) HRUSCĂ NECULAI 2) CALISTRU ALEXANDRINA	A1
C2	Intabulare, drept de UZUFRACT VIAGER, cota actuala 1/1 1) HRUSCĂ NECULAI 2) CALISTRU ALEXANDRINA	A1

Anexa Nr. 1 La Partea I**Teren**

Nr cadastral	Suprafața (mp)*	Observații / Referințe
	2.500	

* Suprafața este determinată în planul de proiecție Stereo 70.

**Date referitoare la teren**

Crt	Categorie folosință	Intravilan	Suprafața (mp)	Tarla	Parcelă	Nr. topo	Observații / Referințe
1	arabil	NU	2.500	9	83	-	

Lungime Segmente

1) Valorile lungimilor segmentelor sunt obținute din proiecție în plan.

Punct început	X / Y	Punct sfârșit	X / Y	Lungime segment (** (m)
1	604.951,977 672.046,475	2	604.948,021 672.038,524	8.881
2	604.948,021 672.038,524	3	605.277,77 671.895,352	359.489
3	605.277,77 671.895,352	4	605.279,549 671.900,088	5.059
4	605.279,549 671.900,088	1	604.951,977 672.046,475	358.793

**** Lungimile segmentelor sunt determinate în planul de proiecție Stereo 70 și sunt rotunjite la 1 milimetru.**

***** Distanța dintre puncte este formată din segmente cumulate ce sunt mai mici decât valoarea 1 milimetru.**

**DATE DESPRE IMOBILUL NR. 5815**

Oficiul de Cadastru și Publicitate Imobiliară SUCEAVA
Biroul de Cadastru și Publicitate Imobiliară Falticeni

A. Partea I. Descrierea imobilului

TEREN Extravilan

Adresa: Jud. Suceava

Nr. Crt	Nr cadastral Nr. topografic	Suprafața* (mp)	Observații / Referințe
A1		2.500	Sector cadastral:9 Teren neimprejmuit;

B. Partea II. Proprietari și acte

Inscrieri privitoare la dreptul de proprietate și alte drepturi reale		Referințe
/		
Hotarare Judecatoreasca nr. 1776, din 28/10/2002 emis de JUDECĂTORIA FALTICENI;		
B1	Intabulare, drept de PROPRIETATE, dobandit prin Hotarare Judecatoreasca, cota actuala 1/1 1) PANȚIRU PETREA DEFUNCT:Da 2) MOROȘANU ANETA 3) RUSU ANA	A1

C. Partea III. SARCINI .

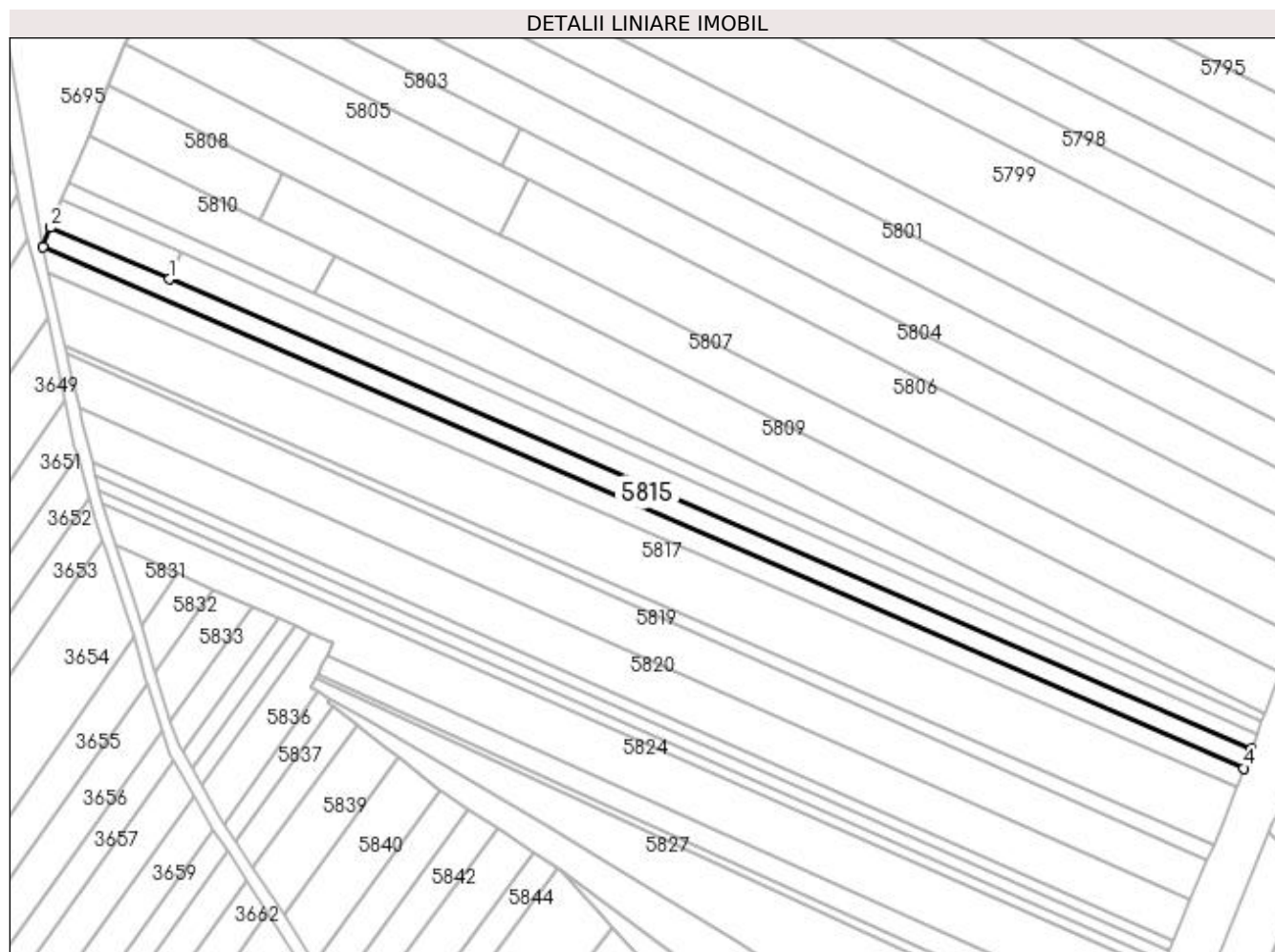
Inscrieri privind dezmembramintele dreptului de proprietate, drepturi reale de garanție și sarcini	Referințe
NU SUNT	

Anexa Nr. 1 La Partea I

Teren

Nr cadastral	Suprafața (mp)*	Observații / Referințe
	2.500	

* Suprafața este determinată în planul de proiecție Stereo 70.



Date referitoare la teren

Crt	Categorie folosință	Intravilan	Suprafața (mp)	Tarla	Parcelă	Nr. topo	Observații / Referințe
1	arabil	NU	2.500	9	83	-	

Lungime Segmente

1) Valorile lungimilor segmentelor sunt obținute din proiecție în plan.

Punct început	X / Y	Punct sfârșit	X / Y	Lungime segment (** (m)
1	604.948,021 672.038,524	2	604.911,948 672.054,186	39.326
2	604.911,948 672.054,186	3	604.909,636 672.048,319	6.306
3	604.909,636 672.048,319	4	605.275,576 671.889,508	398.915
4	605.275,576 671.889,508	5	605.277,77 671.895,352	6.242
5	605.277,77 671.895,352	1	604.948,021 672.038,524	359.489

**** Lungimile segmentelor sunt determinate în planul de proiecție Stereo 70 și sunt rotunjite la 1 milimetru.**

***** Distanța dintre puncte este formată din segmente cumulate ce sunt mai mici decât valoarea 1 milimetru.**

**DATE DESPRE IMOBILUL NR. 5816**

Oficiul de Cadastru și Publicitate Imobiliară SUCEAVA
Biroul de Cadastru și Publicitate Imobiliară Falticeni

A. Partea I. Descrierea imobilului

TEREN Extravilan

Adresa: Jud. Suceava

Nr. Crt	Nr cadastral Nr. topografic	Suprafața* (mp)	Observații / Referințe
A1		2.500	Sector cadastral:9 Teren neimprejmuit;

B. Partea II. Proprietari și acte

Inscrieri privitoare la dreptul de proprietate și alte drepturi reale	Referințe
/	
Hotarare Judecatoreasca nr. 1776, din 28/10/2002 emis de JUDECĂTORIA FĂLTICENI;	
B1	A1
Intabulare, drept de PROPRIETATE, dobândit prin Hotarare Judecatoreasca, cota actuala 1/1	
1) PANȚIRU GELU	
2) JUGRIN MARILENA	
3) PANȚIRU VASILE	

C. Partea III. SARCINI .

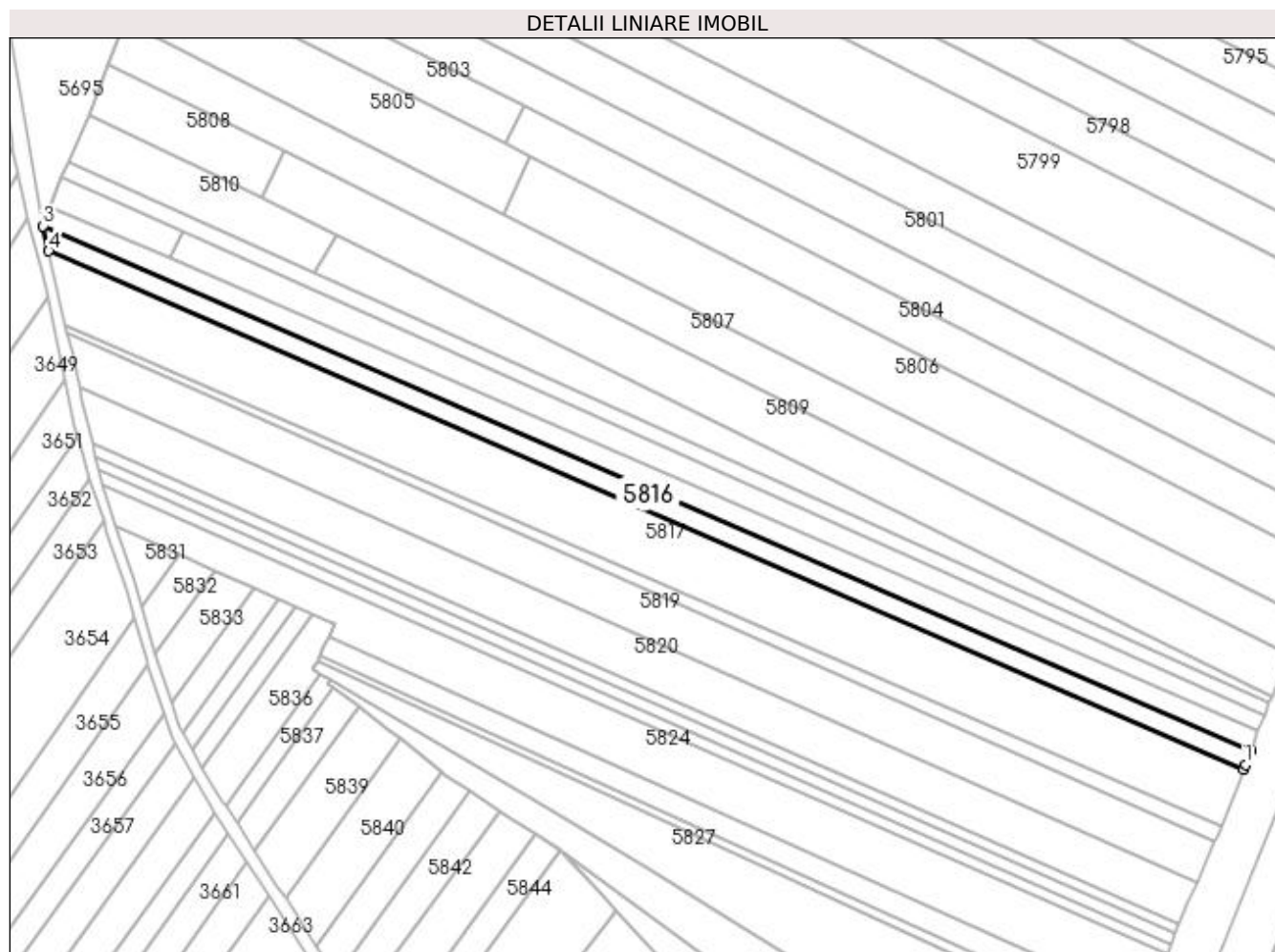
Inscrieri privind dezmembramintele dreptului de proprietate, drepturi reale de garanție și sarcini	Referințe
NU SUNT	

Anexa Nr. 1 La Partea I

Teren

Nr cadastral	Suprafața (mp)*	Observații / Referințe
	2.500	

* Suprafața este determinată în planul de proiecție Stereo 70.



Date referitoare la teren

Crt	Categorie folosință	Intra vilan	Suprafața (mp)	Tarla	Parcelă	Nr. topo	Observații / Referințe
1	arabil	NU	2.500	9	83	-	

Lungime Segmente

1) Valorile lungimilor segmentelor sunt obținute din proiecție în plan.

Punct început	X / Y	Punct sfârșit	X / Y	Lungime segment (** (m)
1	605.273,933 671.885,133	2	605.275,576 671.889,508	4.673
2	605.275,576 671.889,508	3	604.909,636 672.048,319	398.915
3	604.909,636 672.048,319	4	604.911,33 672.040,716	7.789
4	604.911,33 672.040,716	5	605.273,376 671.883,595	394.67
5	605.273,376 671.883,595	1	605.273,933 671.885,133	1.636

**** Lungimile segmentelor sunt determinate în planul de proiecție Stereo 70 și sunt rotunjite la 1 milimetru.**

***** Distanța dintre puncte este formată din segmente cumulate ce sunt mai mici decât valoarea 1 milimetru.**

**DATE DESPRE IMOBILUL NR. 5817**

Oficiul de Cadastru și Publicitate Imobiliară SUCEAVA
Biroul de Cadastru și Publicitate Imobiliară Falticeni

A. Partea I. Descrierea imobilului

Nr. CF vechi:475
Nr. cadastral vechi:1048
Nr. topografic:1048

TEREN Extravilan

Adresa: Jud. Suceava

Nr. Crt	Nr cadastral Nr. topografic	Suprafața* (mp)	Observații / Referințe
A1	32013	7.200	Sector cadastral:9 Teren neimprejmuit;

B. Partea II. Proprietari și acte

Inscrieri privitoare la dreptul de proprietate și alte drepturi reale		Referințe
6040 / 24/06/2008		
Act Notarial nr. 1745, din 24/06/2008 emis de BNP M. APOSTOL;		
B1	Intabulare, drept de PROPRIETATE, dobandit prin Conventie, cota actuala 1/2 1) CALISTRU DUMITRU, Lipsă CNP proprietar.	A1
B2	Intabulare, drept de PROPRIETATE, dobandit prin Conventie, cota actuala 1/2 1) CALISTRU ANGELICA, Lipsă CNP proprietar.	A1

C. Partea III. SARCINI .

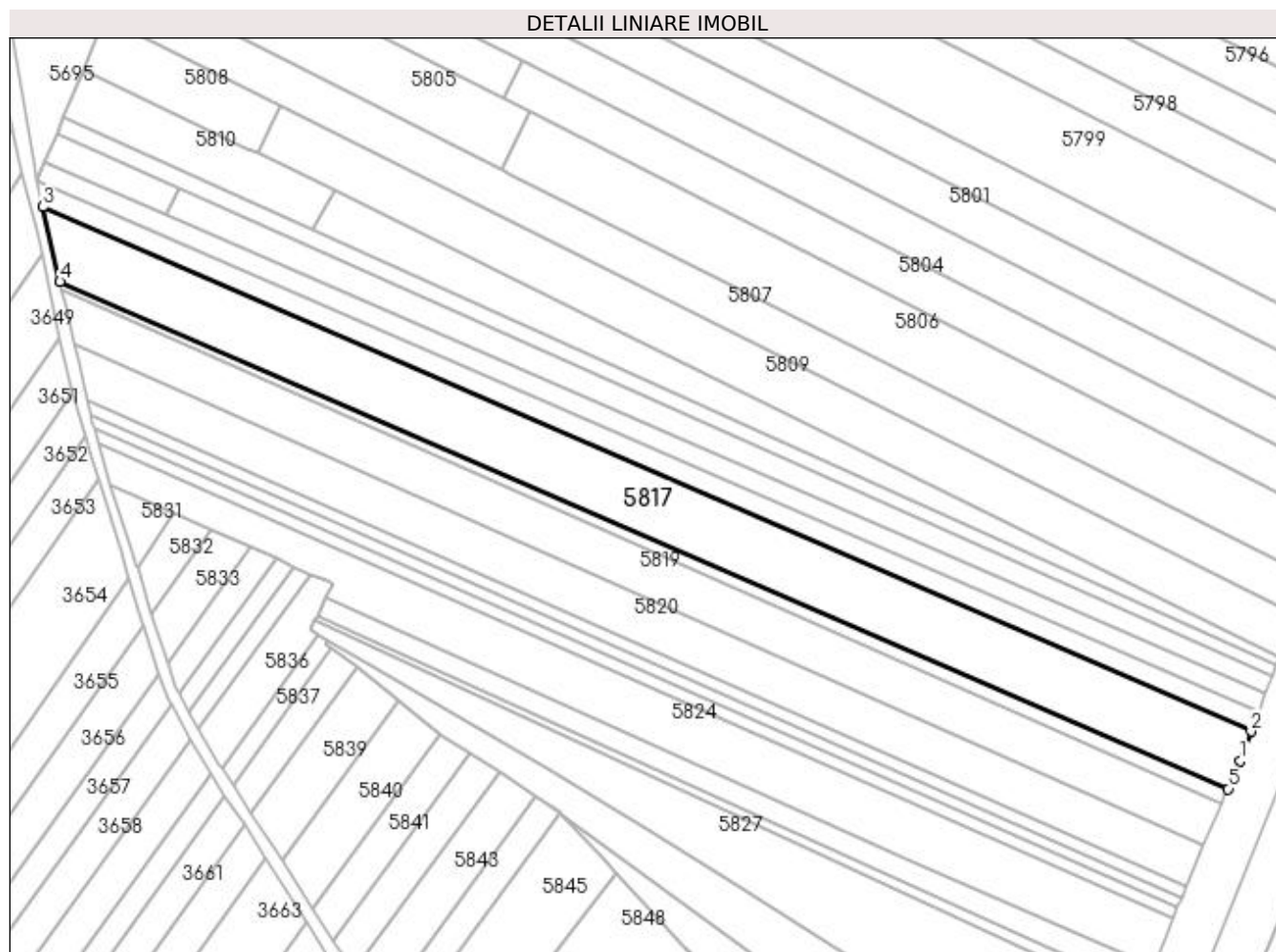
Inscrieri privind dezmembramintele dreptului de proprietate, drepturi reale de garanție și sarcini	Referințe
NU SUNT	

Anexa Nr. 1 La Partea I

Teren

Nr cadastral	Suprafața (mp)*	Observații / Referințe
32013	7.200	

* Suprafața este determinată în planul de proiecție Stereo 70.



Date referitoare la teren

Crt	Categorie folosință	Intra vilan	Suprafața (mp)	Tarla	Parcelă	Nr. topo	Observații / Referințe
1	arabil	NU	7.200	9	83	1048	

Lungime Segmente

1) Valorile lungimilor segmentelor sunt obținute din proiecție în plan.

Punct început	X / Y	Punct sfârșit	X / Y	Lungime segment (** (m)
1	605.270,194 671.874,814	2	605.273,376 671.883,595	9.34
2	605.273,376 671.883,595	3	604.911,33 672.040,716	394.67
3	604.911,33 672.040,716	4	604.916,393 672.018,306	22.975
4	604.916,393 672.018,306	5	605.266,489 671.866,371	381.643
5	605.266,489 671.866,371	1	605.270,194 671.874,814	9.22

**** Lungimile segmentelor sunt determinate în planul de proiecție Stereo 70 și sunt rotunjite la 1 milimetru.**

***** Distanța dintre puncte este formată din segmente cumulate ce sunt mai mici decât valoarea 1 milimetru.**

**DATE DESPRE IMOBILUL NR. 5818**

Oficiul de Cadastru și Publicitate Imobiliară SUCEAVA
Biroul de Cadastru și Publicitate Imobiliară Falticeni

A. Partea I. Descrierea imobilului

TEREN Extravilan

Adresa: Jud. Suceava

Nr. Crt	Nr cadastral Nr. topografic	Suprafața* (mp)	Observații / Referințe
A1		1.373	Sector cadastral:9 Teren neimprejmuit;

B. Partea II. Proprietari și acte

Inscrieri privitoare la dreptul de proprietate și alte drepturi reale		Referințe
/		
Act Normativ nr. Legea 7, din 13/03/1996 emis de PARLAMENTUL ROMANIEI;		
B1	Inscrierea provizorie, drept de PROPRIETATE, dobandit prin Lege, cota actuala 1/1 1) COMUNA VULTUREȘTI, CIF:4326868, PROPRIETAR NEIDENTIFICAT.	A1

C. Partea III. SARCINI .

Inscrieri privind dezmembramintele dreptului de proprietate, drepturi reale de garanție și sarcini	Referințe
NU SUNT	

Punct început	X / Y	Punct sfârșit	X / Y	Lungime segment (** (m)
6	604.916,393 672.018,306	1	604.916,417 672.018,2	0.109

** Lungimile segmentelor sunt determinate în planul de proiecție Stereo 70 și sunt rotunjite la 1 milimetru.

*** Distanța dintre puncte este formată din segmente cumulate ce sunt mai mici decât valoarea 1 milimetru.

**DATE DESPRE IMOBILUL NR. 5819**

Oficiul de Cadastru și Publicitate Imobiliară SUCEAVA
Biroul de Cadastru și Publicitate Imobiliară Falticeni

A. Partea I. Descrierea imobilului

TEREN Extravilan

Nr. CF vechi:323/N
Nr. cadastral vechi:785

Adresa: Jud. Suceava

Nr. Crt	Nr cadastral Nr. topografic	Suprafața* (mp)	Observații / Referințe
A1	31808	5.000	Sector cadastral:9 Teren neimprejmuit;

B. Partea II. Proprietari și acte

Inscrieri privitoare la dreptul de proprietate și alte drepturi reale		Referințe
3597 / 19/11/2004		
Act Notarial nr. 1184/2004, din 19/11/2004 emis de BNP ION LOSTUN;		
B1	Intabulare, drept de PROPRIETATE, dobandit prin Conventie, cota actuala 1/1 1) BUCINSCHI MARIA DEFUNCT:Da 2) BUCINSCHI SEVASTIAN DEFUNCT:Da	A1

C. Partea III. SARCINI .

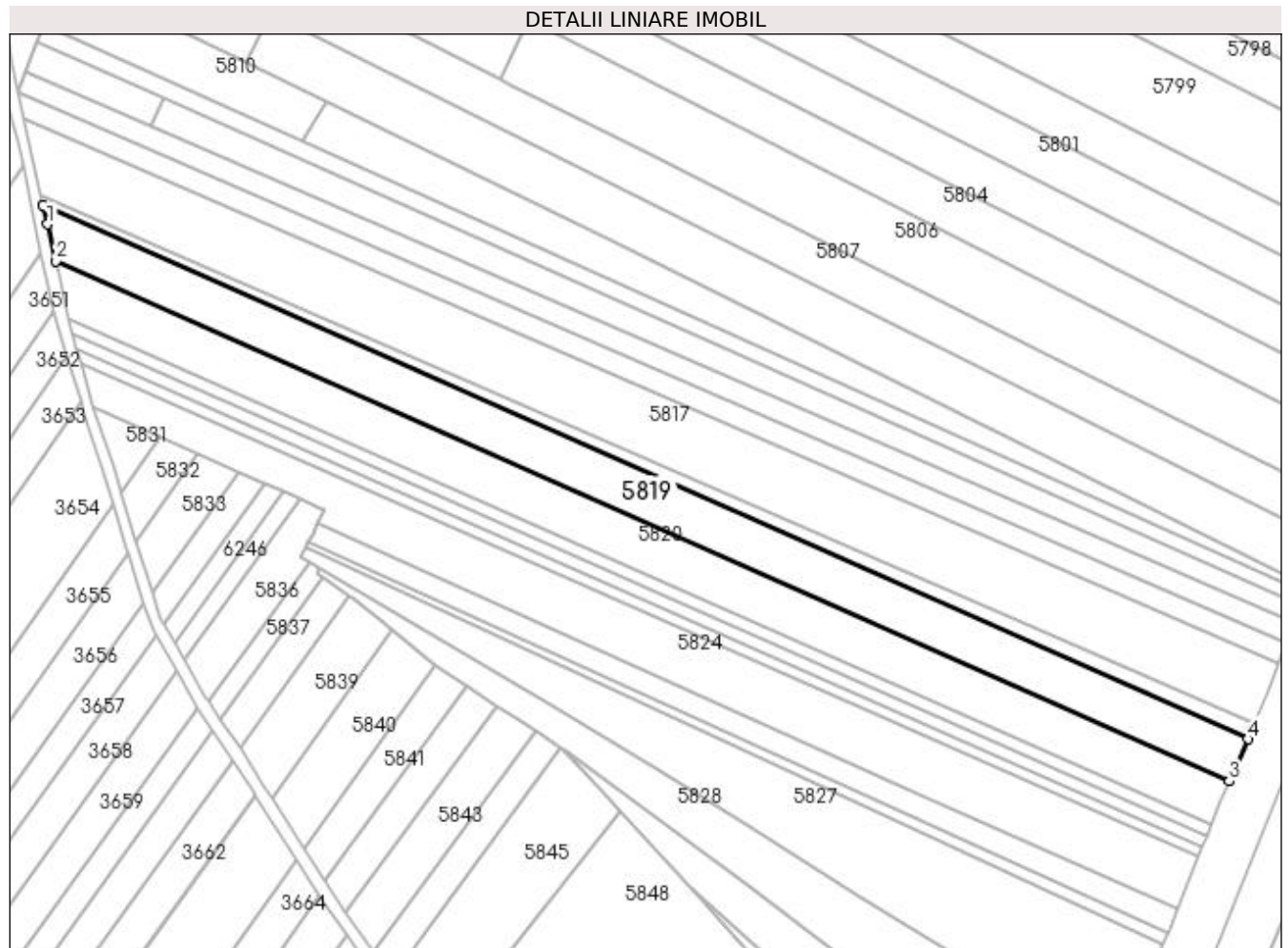
Inscrieri privind dezmembramintele dreptului de proprietate, drepturi reale de garanție și sarcini	Referințe
NU SUNT	

Anexa Nr. 1 La Partea I

Teren

Nr cadastral	Suprafața (mp)*	Observații / Referințe
31808	5.000	

* Suprafața este determinată în planul de proiecție Stereo 70.



Date referitoare la teren

Crt	Categorie folosință	Intra vilan	Suprafața (mp)	Tarla	Parcelă	Nr. topo	Observații / Referințe
1	arabil	NU	5.000	9	83	-	

Lungime Segmente

1) Valorile lungimilor segmentelor sunt obținute din proiecție în plan.

Punct început	X / Y	Punct sfârșit	X / Y	Lungime segment (** (m)
1	604.918,248 672.010,064	2	604.920,686 671.999,474	10.867
2	604.920,686 671.999,474	3	605.259,101 671.849,536	370.143
3	605.259,101 671.849,536	4	605.264,457 671.861,742	13.329
4	605.264,457 671.861,742	5	604.916,981 672.015,694	380.054
5	604.916,981 672.015,694	1	604.918,248 672.010,064	5.771

**** Lungimile segmentelor sunt determinate în planul de proiecție Stereo 70 și sunt rotunjite la 1 milimetru.**

***** Distanța dintre puncte este formată din segmente cumulate ce sunt mai mici decât valoarea 1 milimetru.**

**DATE DESPRE IMOBILUL NR. 5820**

Oficiul de Cadastru și Publicitate Imobiliară SUCEAVA
Biroul de Cadastru și Publicitate Imobiliară Falticeni

A. Partea I. Descrierea imobilului

TEREN Extravilan

Adresa: Jud. Suceava

Nr. Crt	Nr cadastral Nr. topografic	Suprafața* (mp)	Observații / Referințe
A1		5.000	Sector cadastral:9 Teren neimprejmuit;

B. Partea II. Proprietari și acte

Inscrieri privitoare la dreptul de proprietate și alte drepturi reale	Referințe
/	
Act Administrativ nr. 1466, din 12/10/1995 emis de CJSDPAT SUCEAVA;	
B1	A1
Intabulare, drept de PROPRIETATE, dobandit prin Reconstituire, cota actuala 1/1 1) PANDURU GHEORGHE DEFUNCT:Da	

C. Partea III. SARCINI .

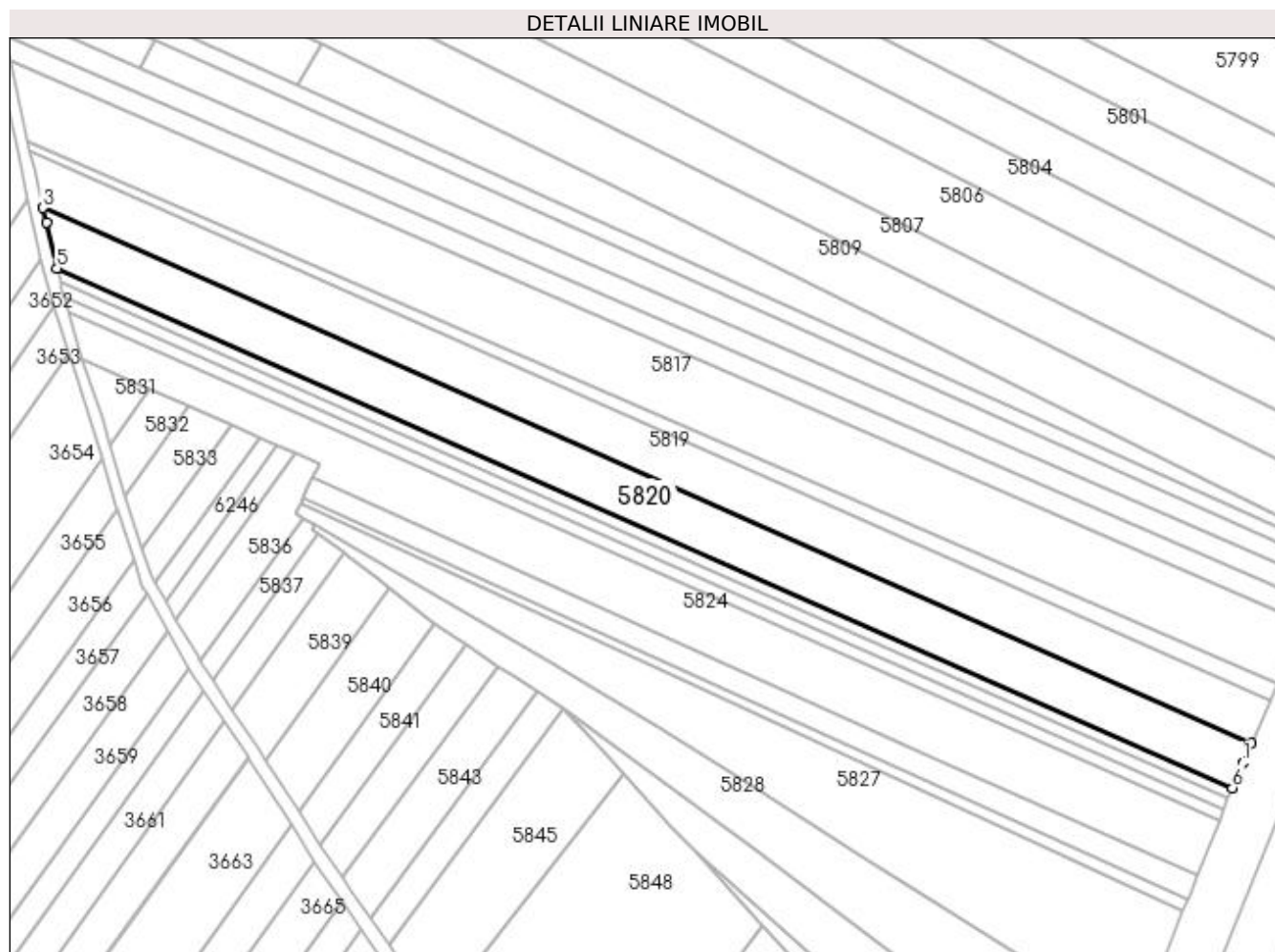
Inscrieri privind dezmembramintele dreptului de proprietate, drepturi reale de garanție și sarcini	Referințe
NU SUNT	

Anexa Nr. 1 La Partea I

Teren

Nr cadastral	Suprafața (mp)*	Observații / Referințe
	5.000	

* Suprafața este determinată în planul de proiecție Stereo 70.



Date referitoare la teren

Crt	Categorie folosință	Intravilan	Suprafața (mp)	Tarla	Parcelă	Nr. topo	Observații / Referințe
1	arabil	NU	5.000	9	83	-	

Lungime Segmente

1) Valorile lungimilor segmentelor sunt obținute din proiecție în plan.

Punct început	X / Y	Punct sfârșit	X / Y	Lungime segment (** (m)
1	605.256,694 671.844,052	2	605.259,101 671.849,536	5.989
2	605.259,101 671.849,536	3	604.920,686 671.999,474	370.143
3	604.920,686 671.999,474	4	604.921,596 671.995,518	4.059
4	604.921,596 671.995,518	5	604.924,584 671.982,535	13.322
5	604.924,584 671.982,535	6	605.253,899 671.837,095	360.002

Punct început	X / Y	Punct sfârșit	X / Y	Lungime segment (** (m)
6	605.253,899 671.837,095	1	605.256,694 671.844,052	7.497

** Lungimile segmentelor sunt determinate în planul de proiecție Stereo 70 și sunt rotunjite la 1 milimetru.

*** Distanța dintre puncte este formată din segmente cumulate ce sunt mai mici decât valoarea 1 milimetru.

**DATE DESPRE IMOBILUL NR. 5821**

Oficiul de Cadastru și Publicitate Imobiliară SUCEAVA
Biroul de Cadastru și Publicitate Imobiliară Falticeni

A. Partea I. Descrierea imobilului

TEREN Extravilan

Adresa: Jud. Suceava

Nr. Crt	Nr cadastral Nr. topografic	Suprafața* (mp)	Observații / Referințe
A1		1.198	Sector cadastral:9 Teren neimprejmuit;

B. Partea II. Proprietari și acte

Inscrieri privitoare la dreptul de proprietate și alte drepturi reale		Referințe
/		
Act Normativ nr. Legea 7, din 13/03/1996 emis de PARLAMENTUL ROMANIEI;		
B1	Inscrierea provizorie, drept de PROPRIETATE, dobandit prin Lege, cota actuala 1/1 1) COMUNA VULTUREȘTI, CIF:4326868, PROPRIETAR NEIDENTIFICAT.	A1

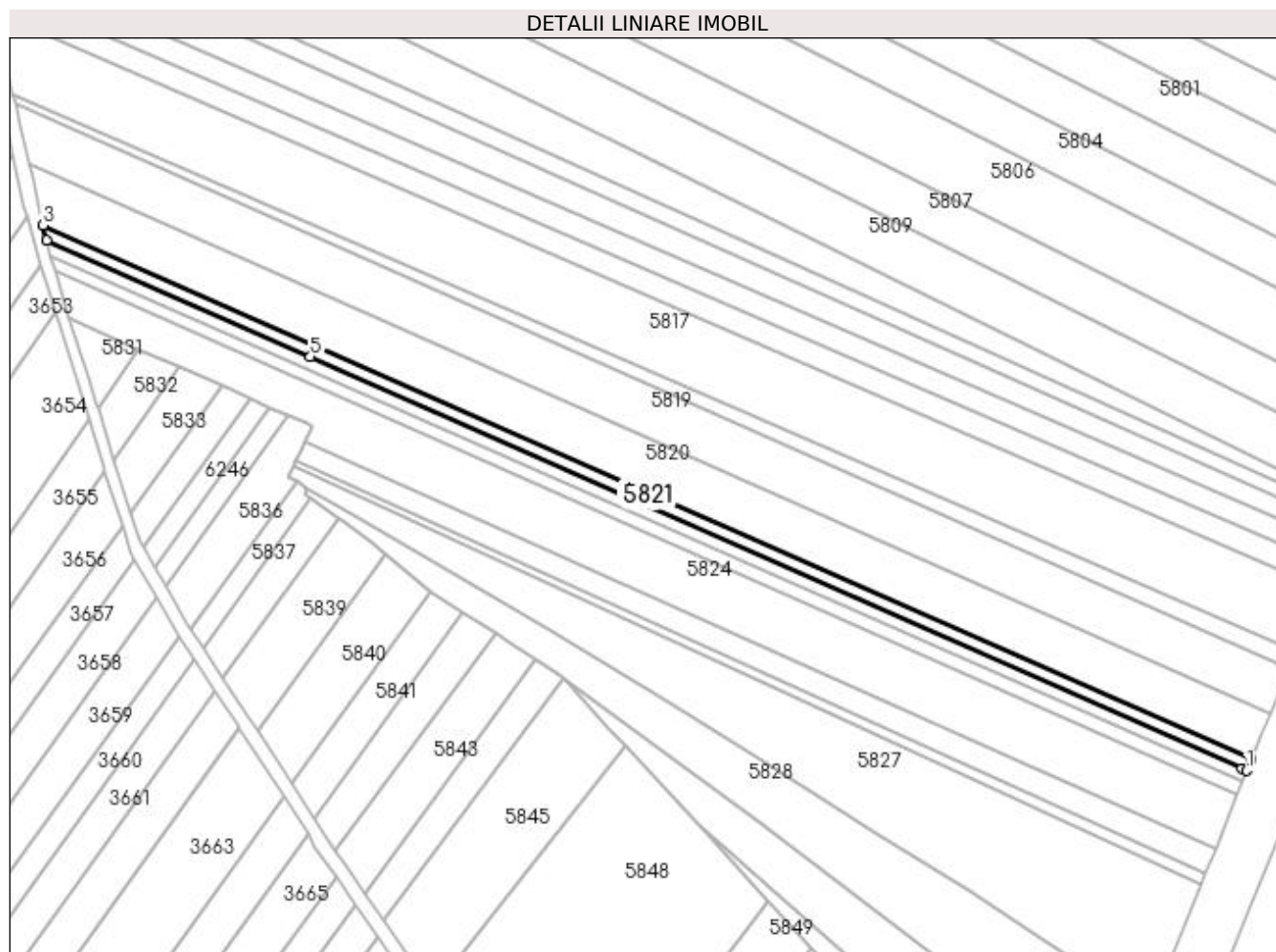
C. Partea III. SARCINI .

Inscrieri privind dezmembramintele dreptului de proprietate, drepturi reale de garanție și sarcini	Referințe
NU SUNT	

Anexa Nr. 1 La Partea I**Teren**

Nr cadastral	Suprafața (mp)*	Observații / Referințe
	1.198	

* Suprafața este determinată în planul de proiecție Stereo 70.

**Date referitoare la teren**

Crt	Categorie folosință	Intra vilan	Suprafața (mp)	Tarla	Parcelă	Nr. topo	Observații / Referințe
1	arabil	NU	1.198	9	83	-	

Lungime Segmente

1) Valorile lungimilor segmentelor sunt obținute din proiecție în plan.

Punct început	X / Y	Punct sfârșit	X / Y	Lungime segment (** (m)
1	605.252,653 671.833,994	2	605.253,899 671.837,095	3.342
2	605.253,899 671.837,095	3	604.924,584 671.982,535	360.002
3	604.924,584 671.982,535	4	604.925,52 671.978,471	4.17
4	604.925,52 671.978,471	5	604.997,409 671.946,722	78.588
5	604.997,409 671.946,722	6	605.251,339 671.834,575	277.592

Punct început	X / Y	Punct sfârşit	X / Y	Lungime segment (** (m)
6	605.251,339 671.834,575	1	605.252,653 671.833,994	1.437

** Lungimile segmentelor sunt determinate în planul de proiecţie Stereo 70 şi sunt rotunjite la 1 milimetru.

*** Distanţa dintre puncte este formată din segmente cumulate ce sunt mai mici decât valoarea 1 milimetru.

**DATE DESPRE IMOBILUL NR. 5822**

Oficiul de Cadastru și Publicitate Imobiliară SUCEAVA
Biroul de Cadastru și Publicitate Imobiliară Falticeni

A. Partea I. Descrierea imobilului

TEREN Extravilan

Adresa: Jud. Suceava

Nr. Crt	Nr cadastral Nr. topografic	Suprafața* (mp)	Observații / Referințe
A1		1.200	Sector cadastral:9 Teren neimprejmuit;

B. Partea II. Proprietari și acte

Inscrieri privitoare la dreptul de proprietate și alte drepturi reale		Referințe
/		
Act Normativ nr. Legea 7, din 13/03/1996 emis de PARLAMENTUL ROMANIEI;		
B1	Inscrierea provizorie, drept de PROPRIETATE, dobandit prin Lege, cota actuala 1/1 1) COMUNA VULTUREȘTI, CIF:4326868, PROPRIETAR NEIDENTIFICAT.	A1

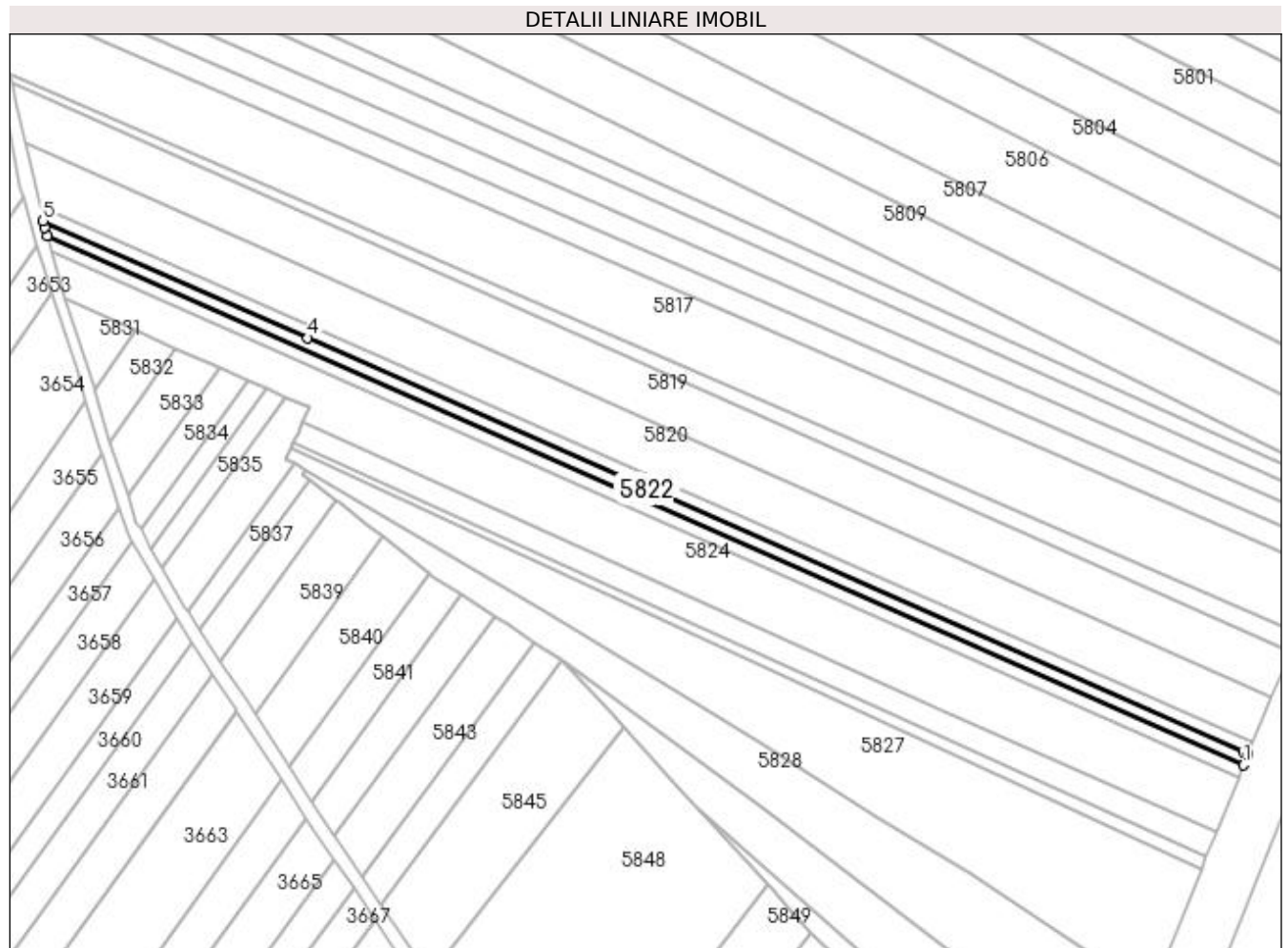
C. Partea III. SARCINI .

Inscrieri privind dezmembramintele dreptului de proprietate, drepturi reale de garanție și sarcini	Referințe
NU SUNT	

Anexa Nr. 1 La Partea I**Teren**

Nr cadastral	Suprafața (mp)*	Observații / Referințe
	1.200	

* Suprafața este determinată în planul de proiecție Stereo 70.

**Date referitoare la teren**

Crt	Categorie folosință	Intra vilan	Suprafața (mp)	Tarla	Parcelă	Nr. topo	Observații / Referințe
1	arabil	NU	1.200	9	83	-	

Lungime Segmente

1) Valorile lungimilor segmentelor sunt obținute din proiecție în plan.

Punct început	X / Y	Punct sfârșit	X / Y	Lungime segment (** (m)
1	605.251,397 671.830,868	2	605.252,653 671.833,994	3.369
2	605.252,653 671.833,994	3	605.251,339 671.834,575	1.437
3	605.251,339 671.834,575	4	604.997,409 671.946,722	277.592
4	604.997,409 671.946,722	5	604.925,52 671.978,471	78.588
5	604.925,52 671.978,471	6	604.925,921 671.976,726	1.79

Punct început	X / Y	Punct sfârșit	X / Y	Lungime segment (** (m)
6	604.925,921 671.976,726	7	604.926,615 671.974,307	2.517
7	604.926,615 671.974,307	1	605.251,397 671.830,868	355.047

** Lungimile segmentelor sunt determinate în planul de proiecție Stereo 70 și sunt rotunjite la 1 milimetru.

*** Distanța dintre puncte este formată din segmente cumulate ce sunt mai mici decât valoarea 1 milimetru.

**DATE DESPRE IMOBILUL NR. 5823**

Oficiul de Cadastru și Publicitate Imobiliară SUCEAVA
Biroul de Cadastru și Publicitate Imobiliară Falticeni

A. Partea I. Descrierea imobilului

TEREN Extravilan

Adresa: Jud. Suceava

Nr. Crt	Nr cadastral Nr. topografic	Suprafața* (mp)	Observații / Referințe
A1		1.200	Sector cadastral:9 Teren neimprejmuit;

B. Partea II. Proprietari și acte

Inscrieri privitoare la dreptul de proprietate și alte drepturi reale		Referințe
/		
Act Normativ nr. Legea 7, din 13/03/1996 emis de PARLAMENTUL ROMANIEI;		
B1	Inscrierea provizorie, drept de PROPRIETATE, dobandit prin Lege, cota actuala 1/1 1) COMUNA VULTUREȘTI, CIF:4326868, PROPRIETAR NEIDENTIFICAT.	A1

C. Partea III. SARCINI .

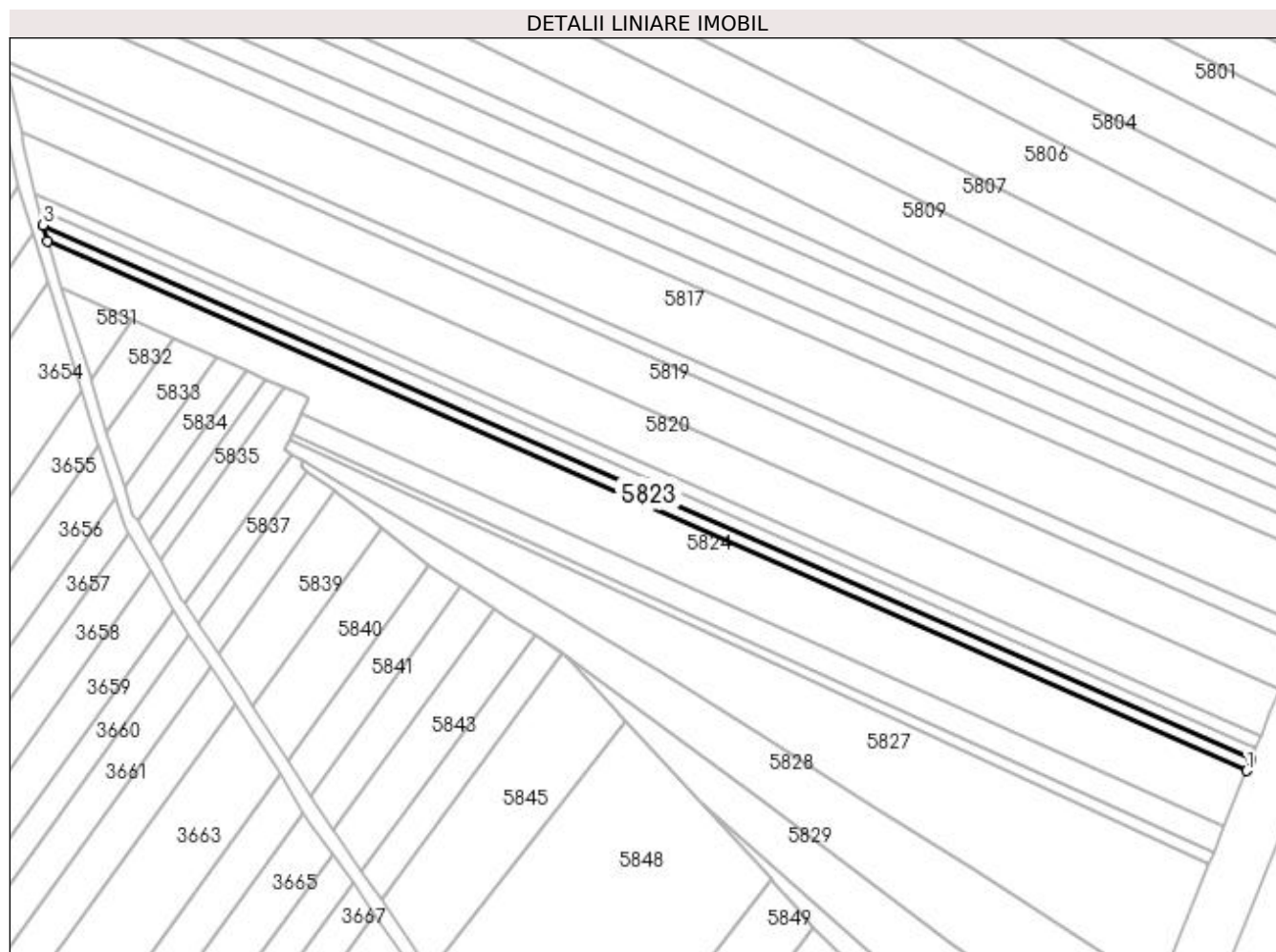
Inscrieri privind dezmembramintele dreptului de proprietate, drepturi reale de garanție și sarcini	Referințe
NU SUNT	

Anexa Nr. 1 La Partea I

Teren

Nr cadastral	Suprafața (mp)*	Observații / Referințe
	1.200	

* Suprafața este determinată în planul de proiecție Stereo 70.



Date referitoare la teren

Crt	Categorie folosință	Intra vilan	Suprafața (mp)	Tarla	Parcelă	Nr. topo	Observații / Referințe
1	arabil	NU	1.200	9	83	-	

Lungime Segmente

1) Valorile lungimilor segmentelor sunt obținute din proiecție în plan.

Punct început	X / Y	Punct sfârșit	X / Y	Lungime segment (** (m)
1	605.250,132 671.827,718	2	605.251,397 671.830,868	3.395
2	605.251,397 671.830,868	3	604.926,615 671.974,307	355.047
3	604.926,615 671.974,307	4	604.927,833 671.970,06	4.418
4	604.927,833 671.970,06	1	605.250,132 671.827,718	352.332

**** Lungimile segmentelor sunt determinate în planul de proiecție Stereo 70 și sunt rotunjite la 1 milimetru.**

***** Distanța dintre puncte este formată din segmente cumulate ce sunt mai mici decât valoarea 1 milimetru.**

**DATE DESPRE IMOBILUL NR. 5824**

Oficiul de Cadastru și Publicitate Imobiliară SUCEAVA
Biroul de Cadastru și Publicitate Imobiliară Falticeni

A. Partea I. Descrierea imobilului

TEREN Extravilan

Adresa: Jud. Suceava

Nr. Crt	Nr cadastral Nr. topografic	Suprafața* (mp)	Observații / Referințe
A1		5.000	Sector cadastral:9 Teren neimprejmuit;

B. Partea II. Proprietari și acte

Inscrieri privitoare la dreptul de proprietate și alte drepturi reale	Referințe
/	
Act Notarial nr. 154, din 08/05/2014 emis de SPN APOSTOL;	
B1	A1
Intabulare, drept de PROPRIETATE, dobandit prin Succesiune, cota actuala 1/1 1) SILIȘTEANU ORTANȚA	

C. Partea III. SARCINI .

Inscrieri privind dezmembramintele dreptului de proprietate, drepturi reale de garanție și sarcini	Referințe
NU SUNT	

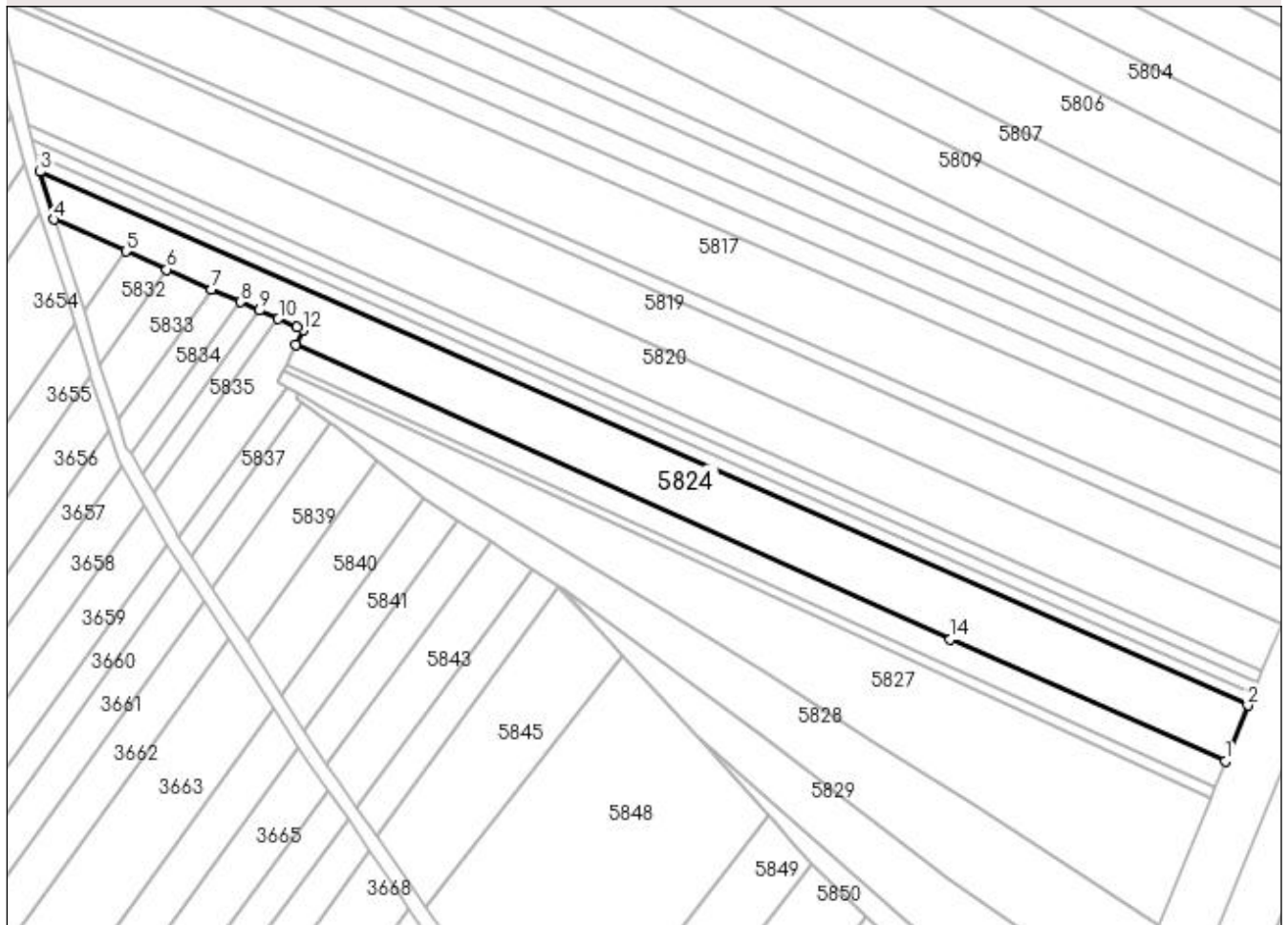
Anexa Nr. 1 La Partea I

Teren

Nr cadastral	Suprafața (mp)*	Observații / Referințe
	5.000	

* Suprafața este determinată în planul de proiecție Stereo 70.

DETALII LINIARE IMOBIL



Date referitoare la teren

Crt	Categorie folosință	Intravilan	Suprafața (mp)	Tarla	Parcelă	Nr. topo	Observații / Referințe
1	arabil	NU	5.000	9	83	-	

Lungime Segmente

1) Valorile lungimilor segmentelor sunt obținute din proiecție în plan.

Punct început	X / Y	Punct sfârșit	X / Y	Lungime segment (** (m)
1	605.244,171 671.812,881	2	605.250,132 671.827,718	15.99
2	605.250,132 671.827,718	3	604.927,833 671.970,06	352.332
3	604.927,833 671.970,06	4	604.931,491 671.957,301	13.273
4	604.931,491 671.957,301	5	604.950,669 671.948,803	20.976
5	604.950,669 671.948,803	6	604.961,611 671.943,955	11.968

Punct început	X / Y	Punct sfârşit	X / Y	Lungime segment (** (m)
6	604.961,611 671.943,955	7	604.973,499 671.938,688	13.003
7	604.973,499 671.938,688	8	604.981,186 671.935,282	8.408
8	604.981,186 671.935,282	9	604.986,318 671.933,008	5.613
9	604.986,318 671.933,008	10	604.991,38 671.930,765	5.537
10	604.991,38 671.930,765	11	604.996,348 671.928,564	5.434
11	604.996,348 671.928,564	12	604.998,027 671.927,819	1.837
12	604.998,027 671.927,819	13	604.996,124 671.923,855	4.397
13	604.996,124 671.923,855	14	605.170,769 671.845,298	191.5
14	605.170,769 671.845,298	1	605.244,171 671.812,881	80.242

** Lungimile segmentelor sunt determinate în planul de proiecție Stereo 70 și sunt rotunjite la 1 milimetru.

*** Distanța dintre puncte este formată din segmente cumulate ce sunt mai mici decât valoarea 1 milimetru.

**DATE DESPRE IMOBILUL NR. 5825**

Oficiul de Cadastru și Publicitate Imobiliară SUCEAVA
Biroul de Cadastru și Publicitate Imobiliară Falticeni

A. Partea I. Descrierea imobilului

TEREN Extravilan

Adresa: Jud. Suceava

Nr. Crt	Nr cadastral Nr. topografic	Suprafața* (mp)	Observații / Referințe
A1		1.800	Sector cadastral:9 Teren neimprejmuit;

B. Partea II. Proprietari și acte

Inscrieri privitoare la dreptul de proprietate și alte drepturi reale		Referințe
/		
Act Normativ nr. Legea 7, din 13/03/1996 emis de PARLAMENTUL ROMANIEI;		
B1	Inscrierea provizorie, drept de PROPRIETATE, dobandit prin Lege, cota actuala 1/1 1) COMUNA VULTUREȘTI, CIF:4326868, PROPRIETAR NEIDENTIFICAT.	A1

C. Partea III. SARCINI .

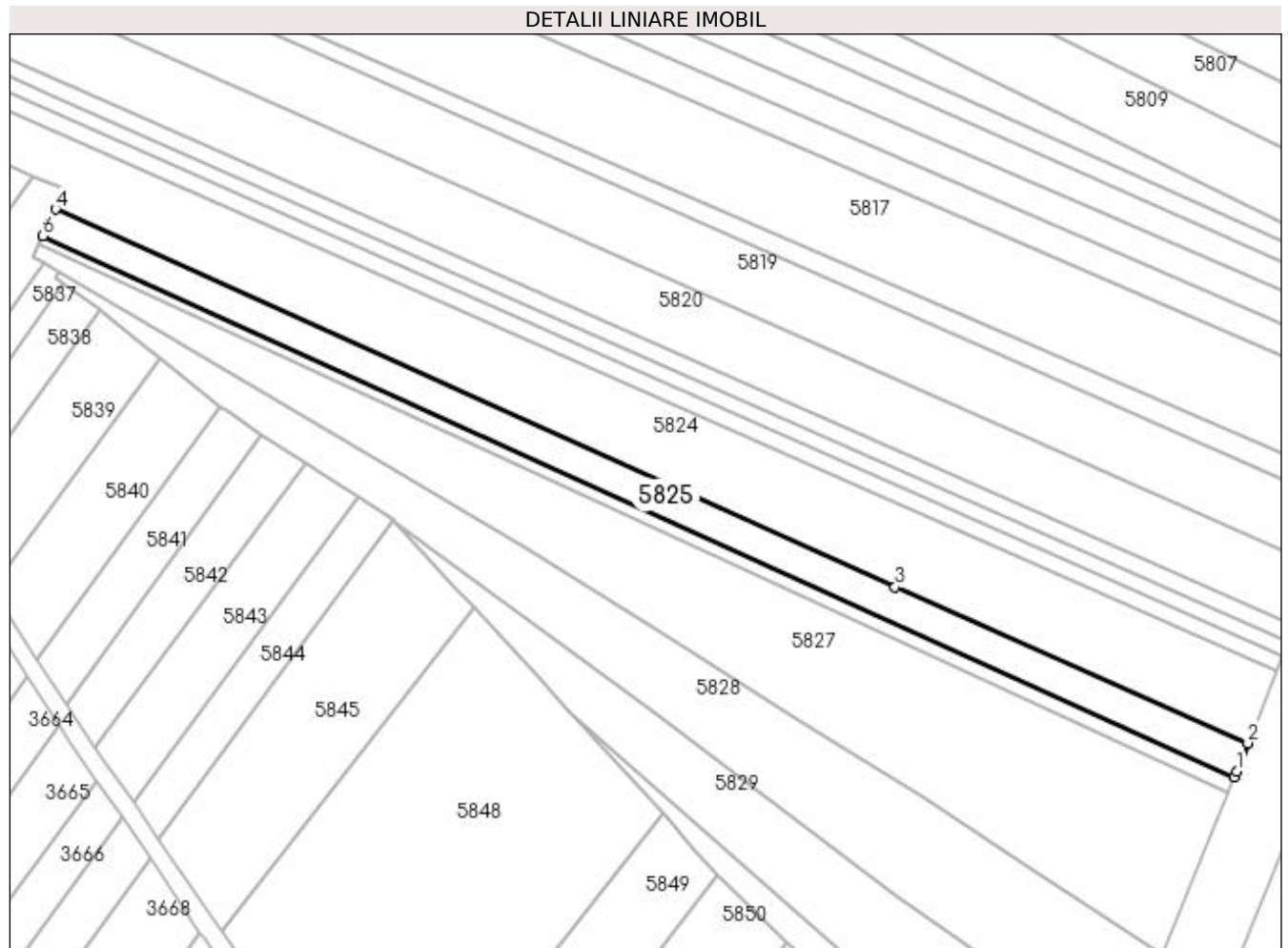
Inscrieri privind dezmembramintele dreptului de proprietate, drepturi reale de garanție și sarcini	Referințe
NU SUNT	

Anexa Nr. 1 La Partea I

Teren

Nr cadastral	Suprafața (mp)*	Observații / Referințe
	1.800	

* Suprafața este determinată în planul de proiecție Stereo 70.



Date referitoare la teren

Crt	Categorie folosință	Intra vilan	Suprafața (mp)	Tarla	Parcelă	Nr. topo	Observații / Referințe
1	arabil	NU	1.800	9	83	-	

Lungime Segmente

1) Valorile lungimilor segmentelor sunt obținute din proiecție în plan.

Punct început	X / Y	Punct sfârșit	X / Y	Lungime segment (** (m)
1	605.241,826 671.807,042	2	605.244,171 671.812,881	6.292
2	605.244,171 671.812,881	3	605.170,769 671.845,298	80.242
3	605.170,769 671.845,298	4	604.996,124 671.923,855	191.5
4	604.996,124 671.923,855	5	604.994,756 671.921,006	3.16
5	604.994,756 671.921,006	6	604.993,484 671.918,355	2.94

Punct început	X / Y	Punct sfârșit	X / Y	Lungime segment (** (m)
6	604.993,484 671.918,355	7	605.241,365 671.805,894	272.199
7	605.241,365 671.805,894	1	605.241,826 671.807,042	1.237

** Lungimile segmentelor sunt determinate în planul de proiecție Stereo 70 și sunt rotunjite la 1 milimetru.

*** Distanța dintre puncte este formată din segmente cumulate ce sunt mai mici decât valoarea 1 milimetru.

**DATE DESPRE IMOBILUL NR. 5826**

Oficiul de Cadastru și Publicitate Imobiliară SUCEAVA
Biroul de Cadastru și Publicitate Imobiliară Falticeni

A. Partea I. Descrierea imobilului

TEREN Extravilan

Adresa: Jud. Suceava

Nr. Crt	Nr cadastral Nr. topografic	Suprafața* (mp)	Observații / Referințe
A1		700	Sector cadastral:9 Teren neimprejmuit;

B. Partea II. Proprietari și acte

Inscrieri privitoare la dreptul de proprietate și alte drepturi reale		Referințe
/		
Act Normativ nr. Legea 7, din 13/03/1996 emis de PARLAMENTUL ROMANIEI;		
B1	Inscrierea provizorie, drept de PROPRIETATE, dobandit prin Lege, cota actuala 1/1 1) COMUNA VULTUREȘTI, CIF:4326868, PROPRIETAR NEIDENTIFICAT.	A1

C. Partea III. SARCINI .

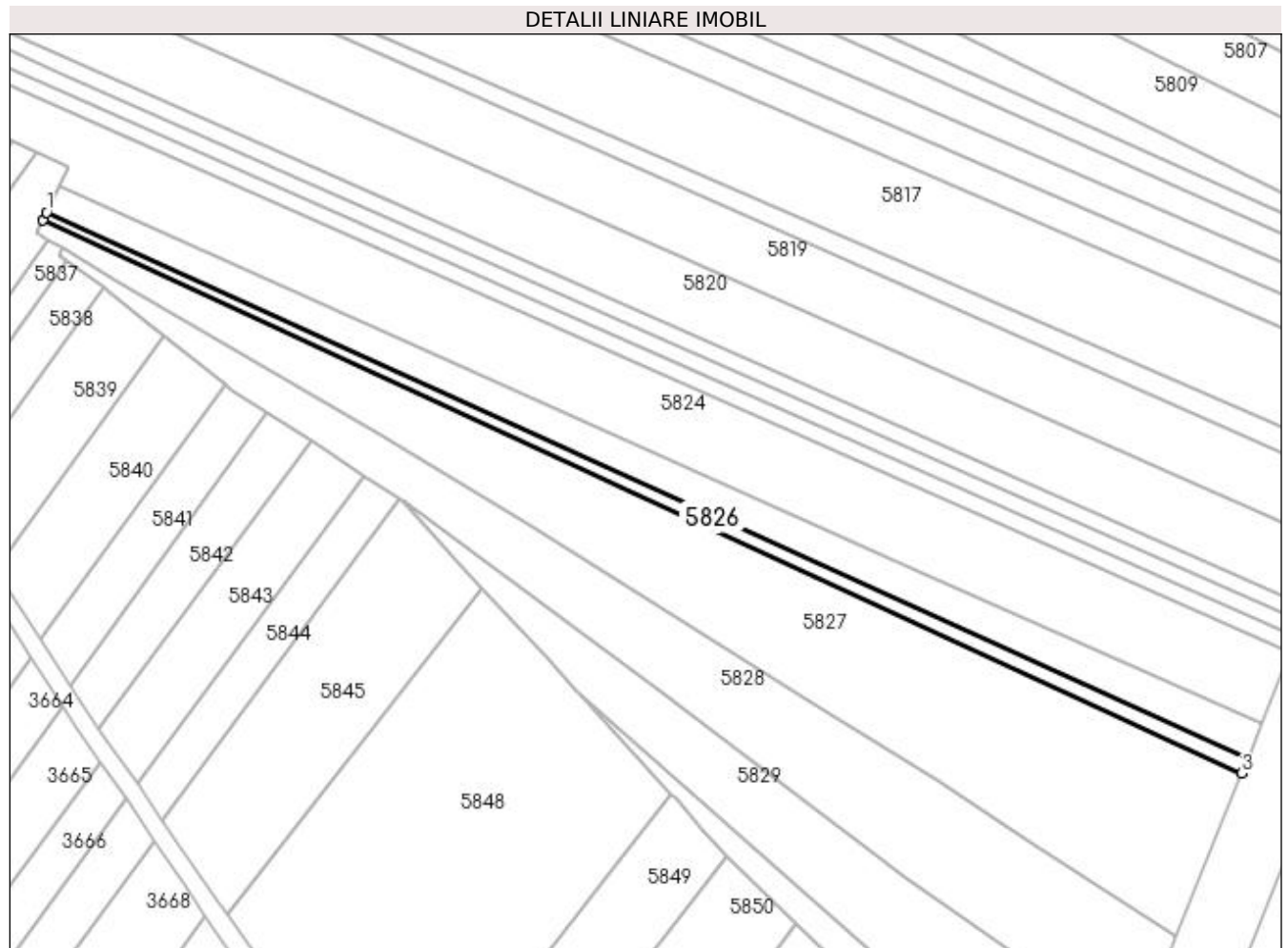
Inscrieri privind dezmembramintele dreptului de proprietate, drepturi reale de garanție și sarcini	Referințe
NU SUNT	

Anexa Nr. 1 La Partea I

Teren

Nr cadastral	Suprafața (mp)*	Observații / Referințe
	700	

* Suprafața este determinată în planul de proiecție Stereo 70.



Date referitoare la teren

Crt	Categorie folosință	Intra vilan	Suprafața (mp)	Tarla	Parcelă	Nr. topo	Observații / Referințe
1	arabil	NU	700	9	83	-	

Lungime Segmente

1) Valorile lungimilor segmentelor sunt obținute din proiecție în plan.

Punct început	X / Y	Punct sfârșit	X / Y	Lungime segment (** (m)
1	604.993,484 671.918,355	2	604.992,74 671.916,805	1.719
2	604.992,74 671.916,805	3	605.240,087 671.802,714	272.392
3	605.240,087 671.802,714	4	605.241,365 671.805,894	3.427
4	605.241,365 671.805,894	1	604.993,484 671.918,355	272.199

**** Lungimile segmentelor sunt determinate în planul de proiecție Stereo 70 și sunt rotunjite la 1 milimetru.**

***** Distanța dintre puncte este formată din segmente cumulate ce sunt mai mici decât valoarea 1 milimetru.**

**DATE DESPRE IMOBILUL NR. 5827**

Oficiul de Cadastru și Publicitate Imobiliară SUCEAVA
Biroul de Cadastru și Publicitate Imobiliară Falticeni

A. Partea I. Descrierea imobilului

TEREN Extravilan

Adresa: Jud. Suceava

Nr. Crt	Nr cadastral Nr. topografic	Suprafața* (mp)	Observații / Referințe
A1		5.000	Sector cadastral:9 Teren neimprejmuit;

B. Partea II. Proprietari și acte

Inscrieri privitoare la dreptul de proprietate și alte drepturi reale	Referințe
/	
Act Administrativ nr. 378, din 20/10/1993 emis de CJSDPAT SUCEAVA;	
B1	A1
Intabulare, drept de PROPRIETATE, dobândit prin Reconstituire, cota actuala 1/1	
1) BACIU NICULAI , Lipsă CNP proprietar. DEFUNCT:Da	
2) MARCIAN FLOAREA , Lipsă CNP proprietar. DEFUNCT:Da	

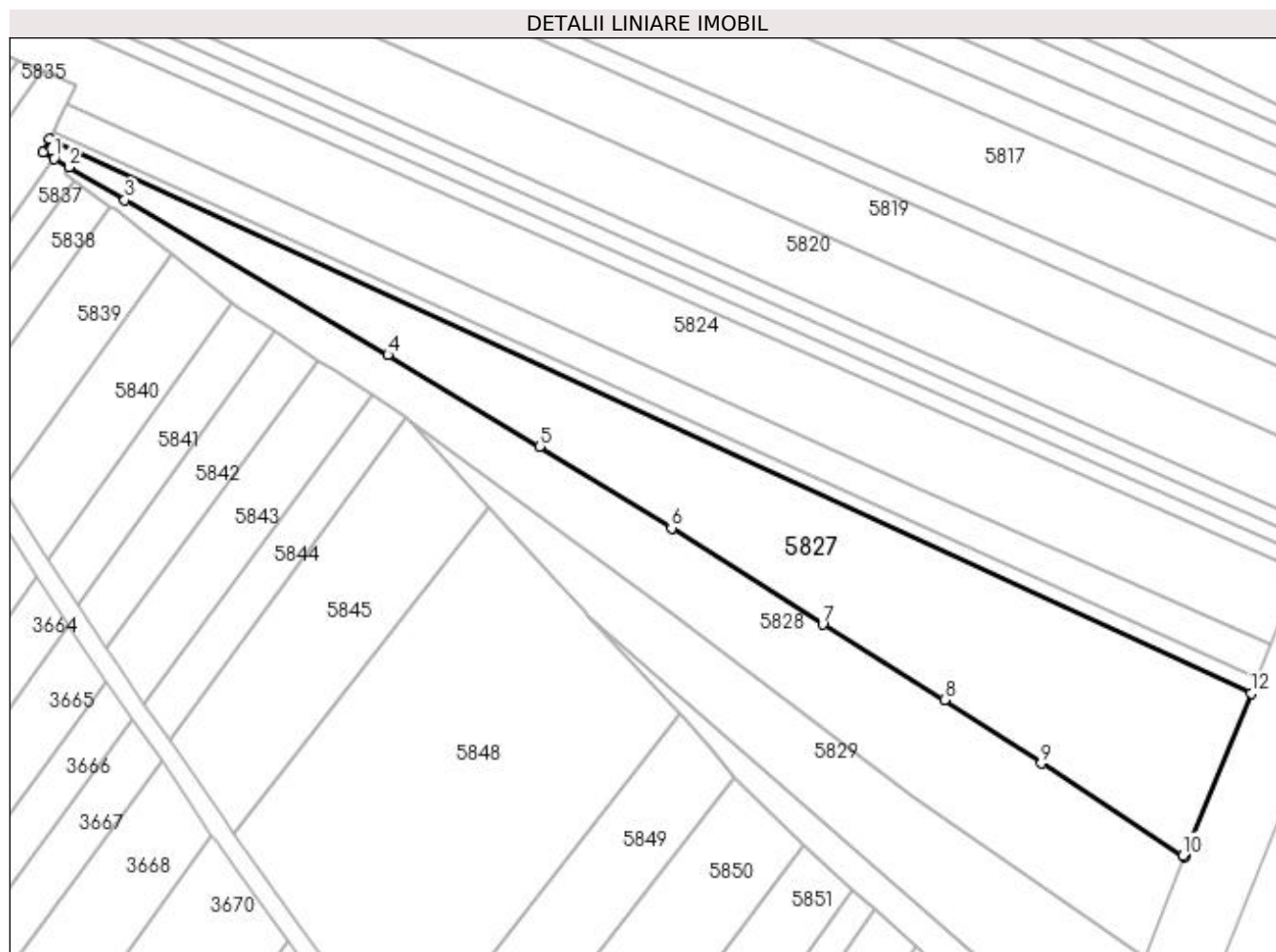
C. Partea III. SARCINI .

Inscrieri privind dezmembramintele dreptului de proprietate, drepturi reale de garanție și sarcini	Referințe
NU SUNT	

Anexa Nr. 1 La Partea I**Teren**

Nr cadastral	Suprafața (mp)*	Observații / Referințe
	5.000	

* Suprafața este determinată în planul de proiecție Stereo 70.

**Date referitoare la teren**

Crt	Categorie folosință	Intra vilan	Suprafața (mp)	Tarla	Parcelă	Nr. topo	Observații / Referințe
1	arabil	NU	5.000	9	83	-	

Lungime Segmente

1) Valorile lungimilor segmentelor sunt obținute din proiecție în plan.

Punct început	X / Y	Punct sfârșit	X / Y	Lungime segment (** (m)
1	604.993,658 671.912,717	2	604.996,698 671.910,93	3.526
2	604.996,698 671.910,93	3	605.008,208 671.904,165	13.351
3	605.008,208 671.904,165	4	605.062,394 671.872,318	62.852
4	605.062,394 671.872,318	5	605.093,621 671.853,484	36.467
5	605.093,621 671.853,484	6	605.120,773 671.836,691	31.925

Punct început	X / Y	Punct sfârşit	X / Y	Lungime segment (** (m)
6	605.120,773 671.836,691	7	605.151,862 671.816,873	36.868
7	605.151,862 671.816,873	8	605.176,999 671.801,347	29.545
8	605.176,999 671.801,347	9	605.196,903 671.788,253	23.825
9	605.196,903 671.788,253	10	605.226,043 671.769,269	34.778
10	605.226,043 671.769,269	11	605.226,524 671.768,955	0.574
11	605.226,524 671.768,955	12	605.240,087 671.802,714	36.382
12	605.240,087 671.802,714	13	604.992,74 671.916,805	272.392
13	604.992,74 671.916,805	14	604.991,411 671.914,037	3.071
14	604.991,411 671.914,037	1	604.993,658 671.912,717	2.606

** Lungimile segmentelor sunt determinate în planul de proiecție Stereo 70 și sunt rotunjite la 1 milimetru.

*** Distanța dintre puncte este formată din segmente cumulate ce sunt mai mici decât valoarea 1 milimetru.

**DATE DESPRE IMOBILUL NR. 5828**

Oficiul de Cadastru și Publicitate Imobiliară SUCEAVA
Biroul de Cadastru și Publicitate Imobiliară Falticeni

A. Partea I. Descrierea imobilului

TEREN Extravilan

Adresa: Jud. Suceava

Nr. Crt	Nr cadastral Nr. topografic	Suprafața* (mp)	Observații / Referințe
A1	35276	3.600	Sector cadastral:9 Teren neimprejmuit;

B. Partea II. Proprietari și acte

Inscrieri privitoare la dreptul de proprietate și alte drepturi reale	Referințe
28906 / 17/11/2020	
Act Notarial nr. ctr nr 973, din 16/11/2020 emis de NASTASA MIHAELA;	
B3	A1
Intabulare, drept de PROPRIETATE bun propriu, dobandit prin Conventie, cota actuala 1/1 1) MARCU GEORGETA-ȘTEFANIA , casatorita	

C. Partea III. SARCINI .

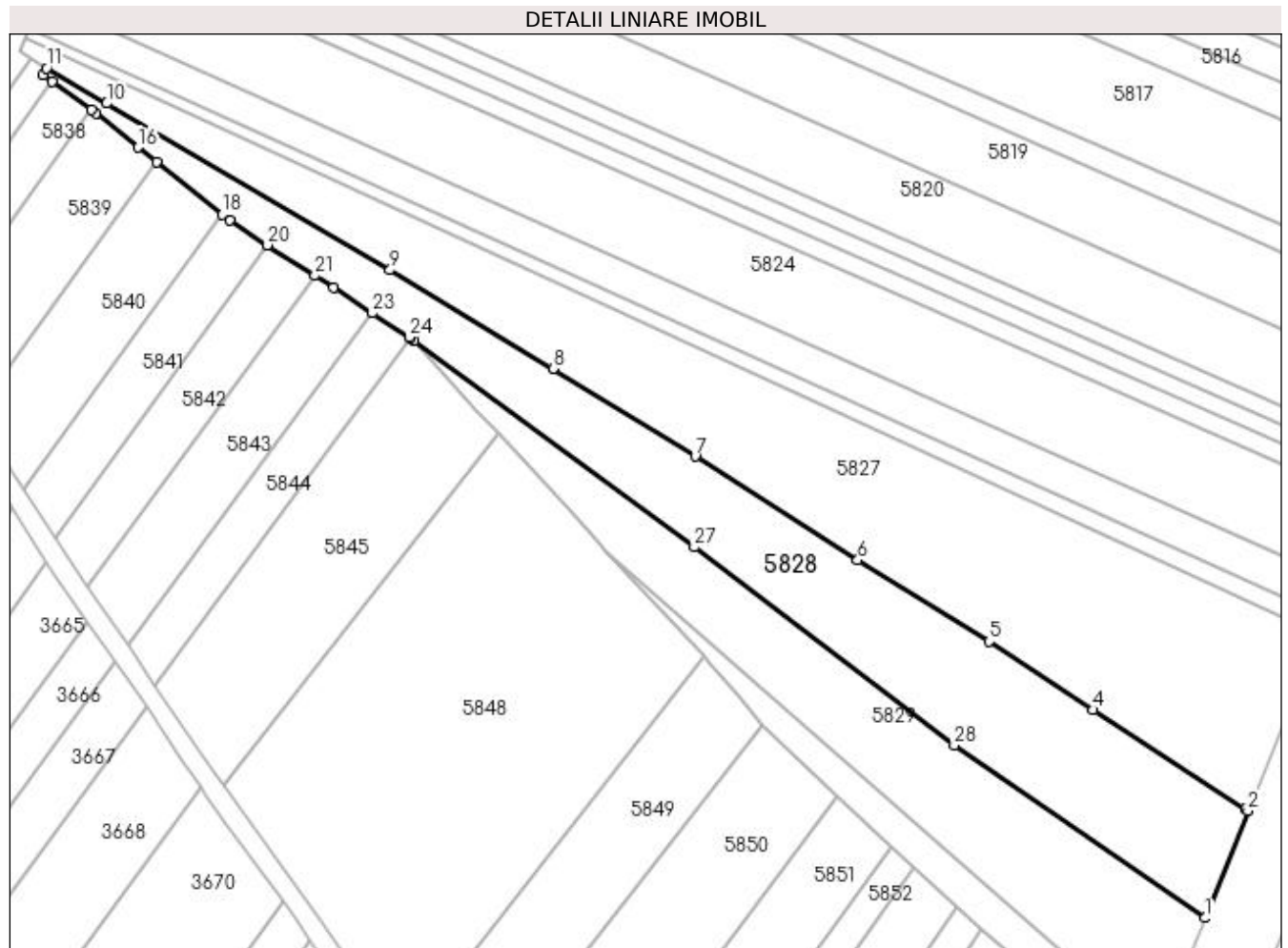
Inscrieri privind dezmembramintele dreptului de proprietate, drepturi reale de garanție și sarcini	Referințe
NU SUNT	

Anexa Nr. 1 La Partea I

Teren

Nr cadastral	Suprafața (mp)*	Observații / Referințe
35276	3.600	

* Suprafața este determinată în planul de proiecție Stereo 70.



Date referitoare la teren

Crt	Categorie folosință	Intravilan	Suprafața (mp)	Tarla	Parcelă	Nr. topo	Observații / Referințe
1	arabil	NU	3.600	9	83	-	

Lungime Segmente

1) Valorile lungimilor segmentelor sunt obținute din proiecție în plan.

Punct început	X / Y	Punct sfârșit	X / Y	Lungime segment (** (m)
1	605.218,293 671.748,466	2	605.226,524 671.768,955	22.081
3	605.226,043 671.769,269	4	605.196,903 671.788,253	34.778
5	605.176,999 671.801,347	6	605.151,862 671.816,873	29.545
7	605.120,773 671.836,691	8	605.093,621 671.853,484	31.925
9	605.062,394 671.872,318	10	605.008,208 671.904,165	62.852

Punct început	X / Y	Punct sfârșit	X / Y	Lungime segment (** (m)
2	605.226,524 671.768,955	3	605.226,043 671.769,269	0.574
4	605.196,903 671.788,253	5	605.176,999 671.801,347	23.825
6	605.151,862 671.816,873	7	605.120,773 671.836,691	36.868
8	605.093,621 671.853,484	9	605.062,394 671.872,318	36.467
10	605.008,208 671.904,165	11	604.996,698 671.910,93	13.351

Punct început	X / Y	Punct sfârșit	X / Y	Lungime segment (** (m)
11	604.996,698 671.910,93	12	604.996,02 671.909,518	1.566
13	604.997,716 671.908,302	14	605.005,259 671.902,89	9.284
15	605.006,144 671.902,255	16	605.014,25 671.895,774	10.378
17	605.017,713 671.893,004	18	605.030,298 671.882,941	16.114
19	605.031,695 671.881,824	20	605.038,967 671.877,109	8.667
21	605.048,009 671.871,246	22	605.051,559 671.868,945	4.23
23	605.059,029 671.864,101	24	605.066,119 671.859,504	8.45
25	605.066,314 671.859,361	26	605.067,059 671.858,812	0.925
27	605.120,604 671.819,367	28	605.170,35 671.781,481	62.53

Punct început	X / Y	Punct sfârșit	X / Y	Lungime segment (** (m)
12	604.996,02 671.909,518	13	604.997,716 671.908,302	2.087
14	605.005,259 671.902,89	15	605.006,144 671.902,255	1.089
16	605.014,25 671.895,774	17	605.017,713 671.893,004	4.435
18	605.030,298 671.882,941	19	605.031,695 671.881,824	1.789
20	605.038,967 671.877,109	21	605.048,009 671.871,246	10.776
22	605.051,559 671.868,945	23	605.059,029 671.864,101	8.903
24	605.066,119 671.859,504	25	605.066,314 671.859,361	0.242
26	605.067,059 671.858,812	27	605.120,604 671.819,367	66.505
28	605.170,35 671.781,481	1	605.218,293 671.748,466	58.211

** Lungimile segmentelor sunt determinate în planul de proiecție Stereo 70 și sunt rotunjite la 1 milimetru.

*** Distanța dintre puncte este formată din segmente cumulate ce sunt mai mici decât valoarea 1 milimetru.

**DATE DESPRE IMOBILUL NR. 5829**

Oficiul de Cadastru și Publicitate Imobiliară SUCEAVA
Biroul de Cadastru și Publicitate Imobiliară Falticeni

A. Partea I. Descrierea imobilului

TEREN Extravilan

Adresa: Jud. Suceava

Nr. Crt	Nr cadastral Nr. topografic	Suprafața* (mp)	Observații / Referințe
A1		2.500	Sector cadastral:9 Teren neimprejmuit;

B. Partea II. Proprietari și acte

Inscrieri privitoare la dreptul de proprietate și alte drepturi reale		Referințe
/		
Act Notarial nr. 86, din 30/03/2021 emis de SPN - APOSTOL;		
B1	Intabulare, drept de PROPRIETATE, dobandit prin Succesiune, cota actuala 1/4 1) LUCA HARALAMBIE	A1
B2	Intabulare, drept de PROPRIETATE, dobandit prin Succesiune, cota actuala 3/4 1) LUCA HARALAMBIE	A1

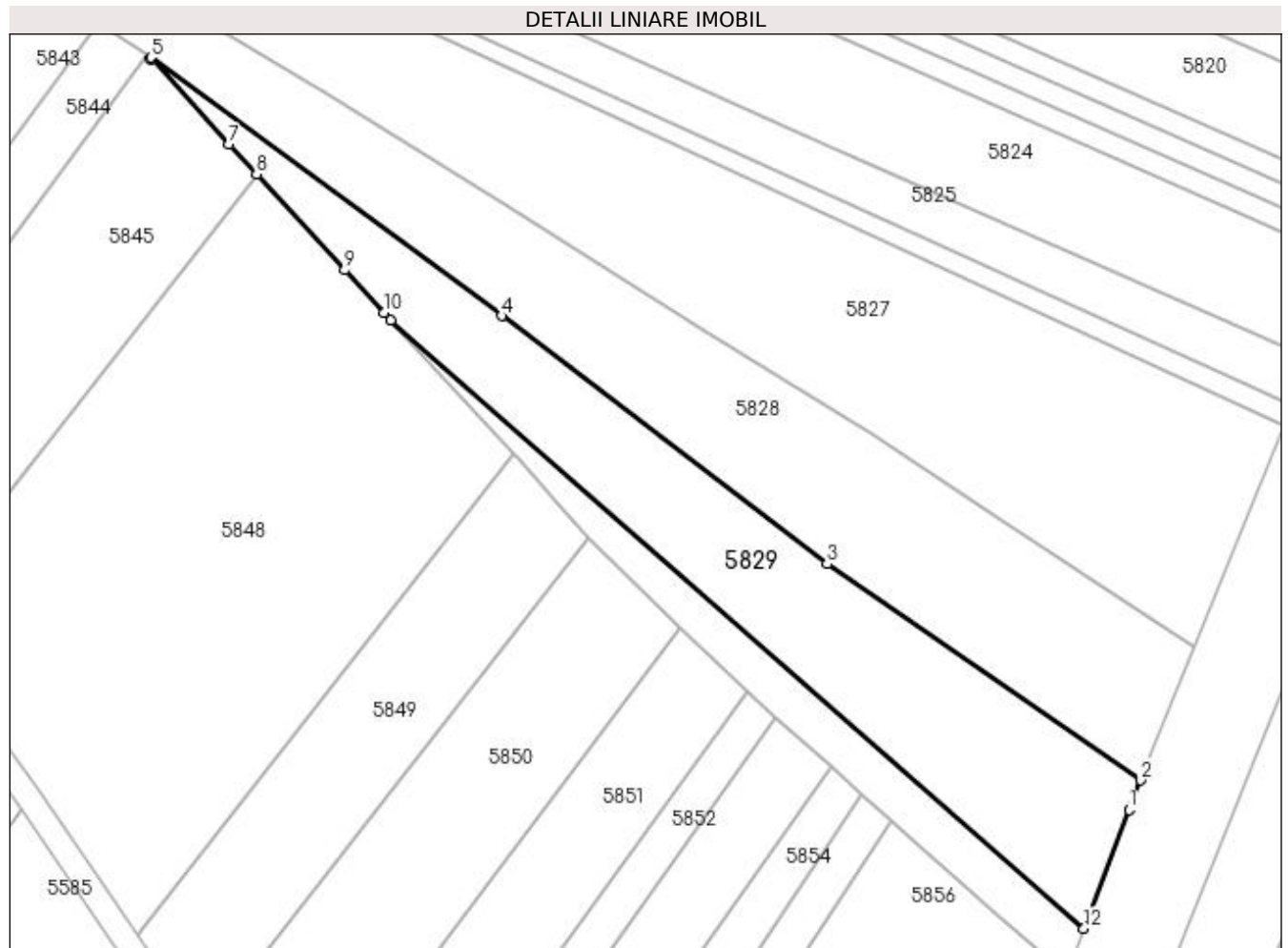
C. Partea III. SARCINI .

Inscrieri privind dezmembramintele dreptului de proprietate, drepturi reale de garanție și sarcini	Referințe
NU SUNT	

Anexa Nr. 1 La Partea I**Teren**

Nr cadastral	Suprafața (mp)*	Observații / Referințe
	2.500	

* Suprafața este determinată în planul de proiecție Stereo 70.

**Date referitoare la teren**

Crt	Categorie folosință	Intra vilan	Suprafața (mp)	Tarla	Parcelă	Nr. topo	Observații / Referințe
1	arabil	NU	2.500	9	83	-	

Lungime Segmente

1) Valorile lungimilor segmentelor sunt obținute din proiecție în plan.

Punct început	X / Y	Punct sfârșit	X / Y	Lungime segment (** (m)
1	605.216,494 671.743,988	2	605.218,293 671.748,466	4.826
2	605.218,293 671.748,466	3	605.170,35 671.781,481	58.211
3	605.170,35 671.781,481	4	605.120,604 671.819,367	62.53
4	605.120,604 671.819,367	5	605.067,059 671.858,812	66.505
5	605.067,059 671.858,812	6	605.066,925 671.858,63	0.226

Punct început	X / Y	Punct sfârșit	X / Y	Lungime segment (** (m)
6	605.066,925 671.858,63	7	605.079,012 671.845,521	17.831
7	605.079,012 671.845,521	8	605.083,169 671.841,012	6.133
8	605.083,169 671.841,012	9	605.096,664 671.826,376	19.908
9	605.096,664 671.826,376	10	605.102,664 671.819,869	8.851
10	605.102,664 671.819,869	11	605.103,715 671.818,729	1.551
11	605.103,715 671.818,729	12	605.209,604 671.725,836	140.86
12	605.209,604 671.725,836	1	605.216,494 671.743,988	19.416

** Lungimile segmentelor sunt determinate în planul de proiecție Stereo 70 și sunt rotunjite la 1 milimetru.

*** Distanța dintre puncte este formată din segmente cumulate ce sunt mai mici decât valoarea 1 milimetru.

**DATE DESPRE IMOBILUL NR. 5830**

Oficiul de Cadastru și Publicitate Imobiliară SUCEAVA
Biroul de Cadastru și Publicitate Imobiliară Falticeni

A. Partea I. Descrierea imobilului

TEREN Extravilan

Adresa: Jud. Suceava

Nr. Crt	Nr cadastral Nr. topografic	Suprafața* (mp)	Observații / Referințe
A1		757	Sector cadastral:9 Teren neimprejmuit;

B. Partea II. Proprietari și acte

Inscrieri privitoare la dreptul de proprietate și alte drepturi reale	Referințe
/	
Act Normativ nr. Legea 7, din 13/03/1996 emis de PARLAMENTUL ROMANIEI;	
B1	A1
1) COMUNA VULTUREȘTI, CIF:4326868, PROPRIETAR NEIDENTIFICAT.	

C. Partea III. SARCINI .

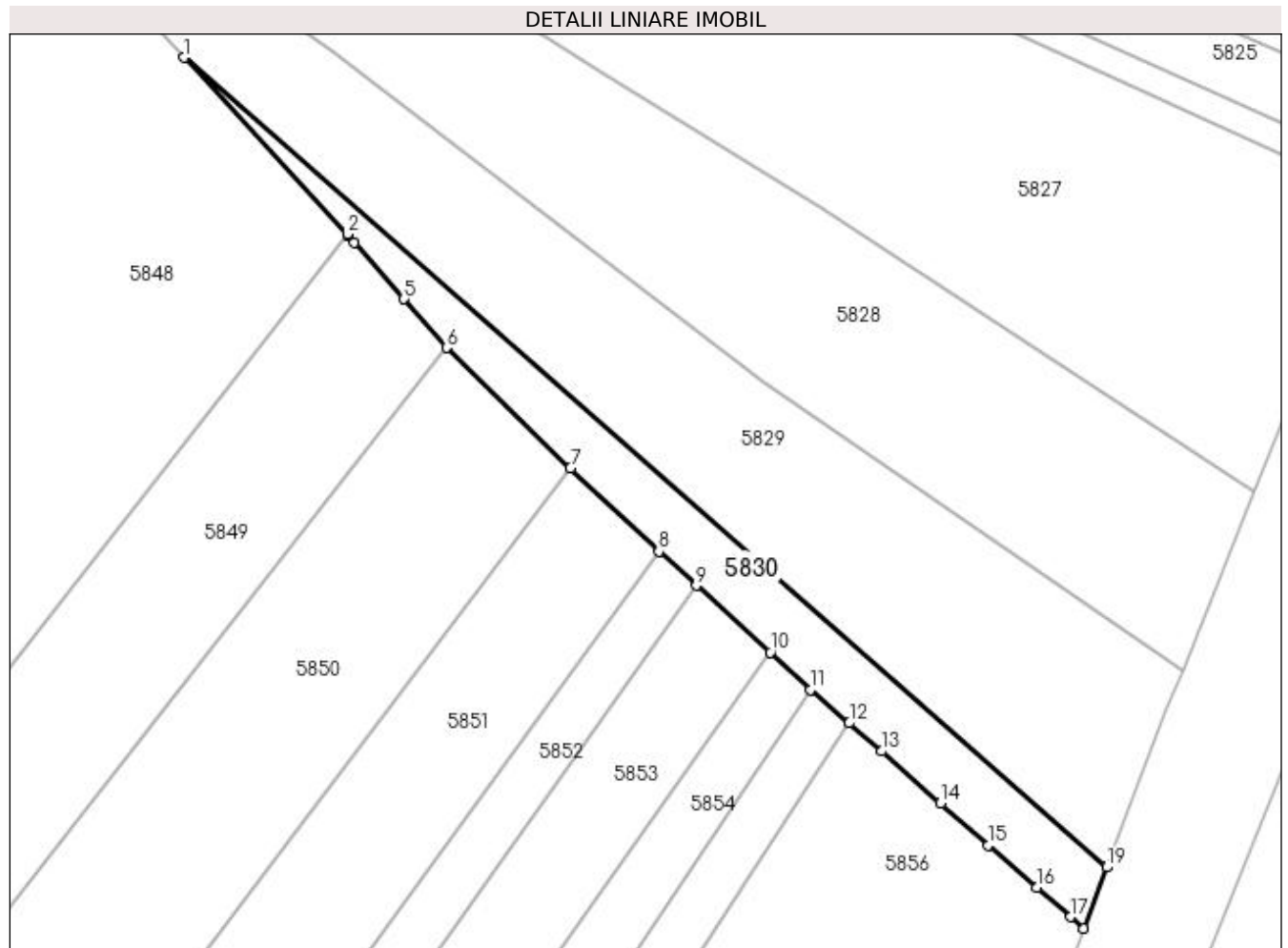
Inscrieri privind dezmembramintele dreptului de proprietate, drepturi reale de garanție și sarcini	Referințe
NU SUNT	

Anexa Nr. 1 La Partea I

Teren

Nr cadastral	Suprafața (mp)*	Observații / Referințe
	757	

* Suprafața este determinată în planul de proiecție Stereo 70.



Date referitoare la teren

Crt	Categorie folosință	Intravilan	Suprafața (mp)	Tarla	Parcelă	Nr. topo	Observații / Referințe
1	arabil	NU	757	9	83	-	

Lungime Segmente

1) Valorile lungimilor segmentelor sunt obținute din proiecție în plan.

Punct început	X / Y	Punct sfârșit	X / Y	Lungime segment (** (m)
1	605.103,715 671.818,729	2	605.122,413 671.798,451	27.583
2	605.122,413 671.798,451	3	605.122,45 671.798,41	0.055
3	605.122,45 671.798,41	4	605.123,25 671.797,543	1.18
4	605.123,25 671.797,543	5	605.128,94 671.791,02	8.656
5	605.128,94 671.791,02	6	605.133,795 671.785,454	7.386

Punct început	X / Y	Punct sfârşit	X / Y	Lungime segment (** (m)
6	605.133,795 671.785,454	7	605.148,02 671.771,612	19.848
7	605.148,02 671.771,612	8	605.158,197 671.762,063	13.955
8	605.158,197 671.762,063	9	605.162,509 671.758,158	5.817
9	605.162,509 671.758,158	10	605.170,999 671.750,47	11.454
10	605.170,999 671.750,47	11	605.175,613 671.746,217	6.275
11	605.175,613 671.746,217	12	605.180,051 671.742,369	5.874
12	605.180,051 671.742,369	13	605.183,761 671.739,153	4.91
13	605.183,761 671.739,153	14	605.190,532 671.733,213	9.007
14	605.190,532 671.733,213	15	605.196,034 671.728,386	7.319
15	605.196,034 671.728,386	16	605.201,559 671.723,539	7.35
16	605.201,559 671.723,539	17	605.205,452 671.720,125	5.178
17	605.205,452 671.720,125	18	605.206,94 671.718,819	1.98
18	605.206,94 671.718,819	19	605.209,604 671.725,836	7.506
19	605.209,604 671.725,836	1	605.103,715 671.818,729	140.86

** Lungimile segmentelor sunt determinate în planul de proiecție Stereo 70 și sunt rotunjite la 1 milimetru.

*** Distanța dintre puncte este formată din segmente cumulate ce sunt mai mici decât valoarea 1 milimetru.

**DATE DESPRE IMOBILUL NR. 5831**

Oficiul de Cadastru și Publicitate Imobiliară SUCEAVA
Biroul de Cadastru și Publicitate Imobiliară Falticeni

A. Partea I. Descrierea imobilului

TEREN Extravilan

Adresa: Jud. Suceava

Nr. Crt	Nr cadastral Nr. topografic	Suprafața* (mp)	Observații / Referințe
A1		197	Sector cadastral:9 Teren neimprejmuit;

B. Partea II. Proprietari și acte

Inscrieri privitoare la dreptul de proprietate și alte drepturi reale		Referințe
/		
Act Normativ nr. Legea 7, din 13/03/1996 emis de PARLAMENTUL ROMANIEI;		
B1	Inscrierea provizorie, drept de PROPRIETATE, dobandit prin Lege, cota actuala 1/1 1) COMUNA VULTUREȘTI, CIF:4326868, PROPRIETAR NEIDENTIFICAT.	A1

C. Partea III. SARCINI .

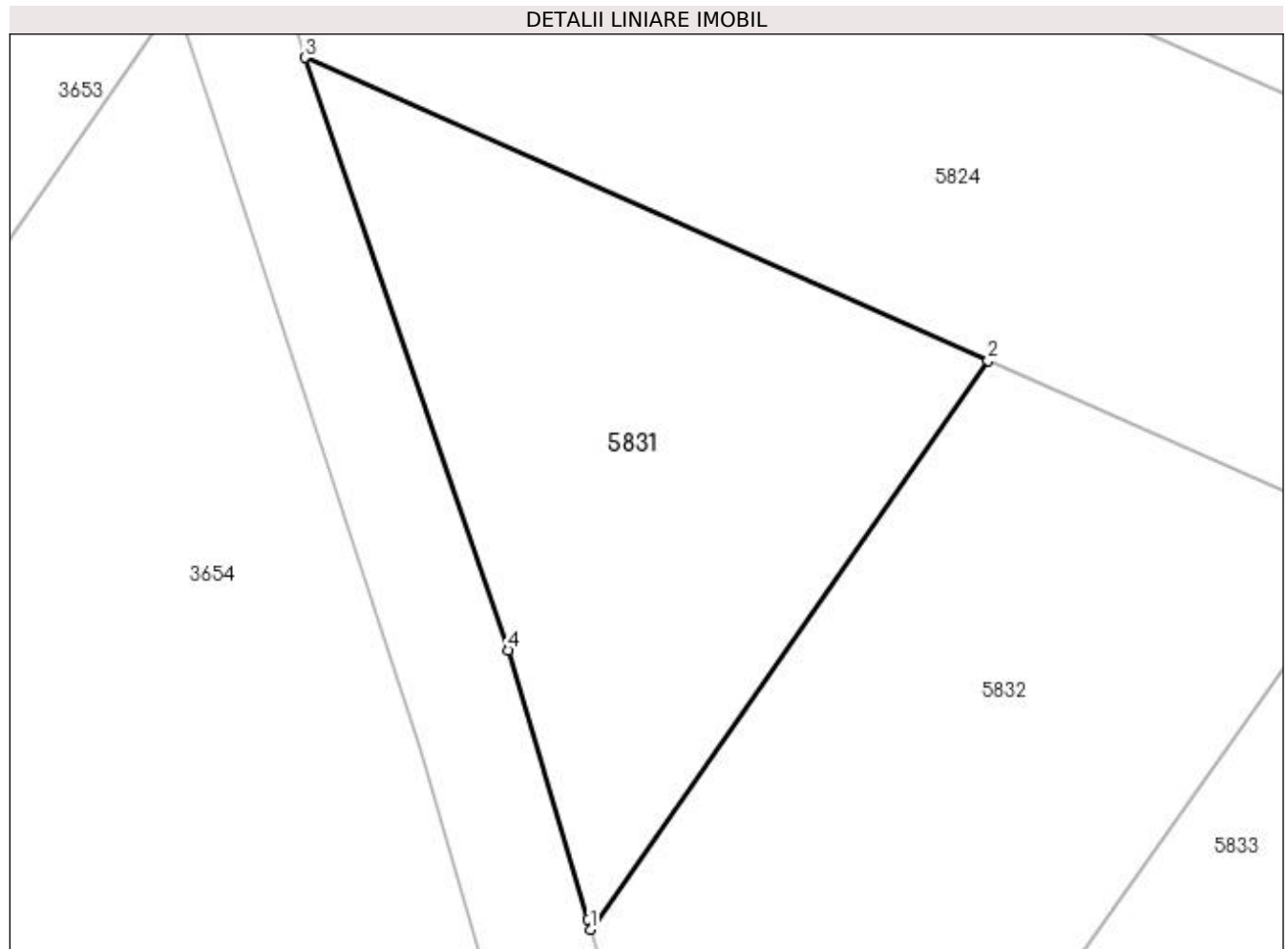
Inscrieri privind dezmembramintele dreptului de proprietate, drepturi reale de garanție și sarcini	Referințe
NU SUNT	

Anexa Nr. 1 La Partea I

Teren

Nr cadastral	Suprafața (mp)*	Observații / Referințe
	197	

* Suprafața este determinată în planul de proiecție Stereo 70.



Date referitoare la teren

Crt	Categorie folosință	Intra vilan	Suprafața (mp)	Tarla	Parcelă	Nr. topo	Observații / Referințe
1	faneata	NU	197	9	83	-	

Lungime Segmente

1) Valorile lungimilor segmentelor sunt obținute din proiecție în plan.

Punct început	X / Y	Punct sfârșit	X / Y	Lungime segment (** (m)
1	604.939,51 671.932,838	2	604.950,669 671.948,803	19.478
2	604.950,669 671.948,803	3	604.931,491 671.957,301	20.976
3	604.931,491 671.957,301	4	604.937,204 671.940,678	17.577
4	604.937,204 671.940,678	5	604.939,425 671.933,128	7.87
5	604.939,425 671.933,128	1	604.939,51 671.932,838	0.302

**** Lungimile segmentelor sunt determinate în planul de proiecție Stereo 70 și sunt rotunjite la 1 milimetru.**

***** Distanța dintre puncte este formată din segmente cumulate ce sunt mai mici decât valoarea 1 milimetru.**

**DATE DESPRE IMOBILUL NR. 5832**

Oficiul de Cadastru și Publicitate Imobiliară SUCEAVA
Biroul de Cadastru și Publicitate Imobiliară Falticeni

A. Partea I. Descrierea imobilului

TEREN Extravilan

Adresa: Jud. Suceava

Nr. Crt	Nr cadastral Nr. topografic	Suprafața* (mp)	Observații / Referințe
A1		295	Sector cadastral:9 Teren neimprejmuit;

B. Partea II. Proprietari și acte

Inscrieri privitoare la dreptul de proprietate și alte drepturi reale		Referințe
/		
Act Normativ nr. Legea 7, din 13/03/1996 emis de PARLAMENTUL ROMANIEI;		
B1	Inscrierea provizorie, drept de PROPRIETATE, dobandit prin Lege, cota actuala 1/1 1) COMUNA VULTUREȘTI, CIF:4326868, PROPRIETAR NEIDENTIFICAT.	A1

C. Partea III. SARCINI .

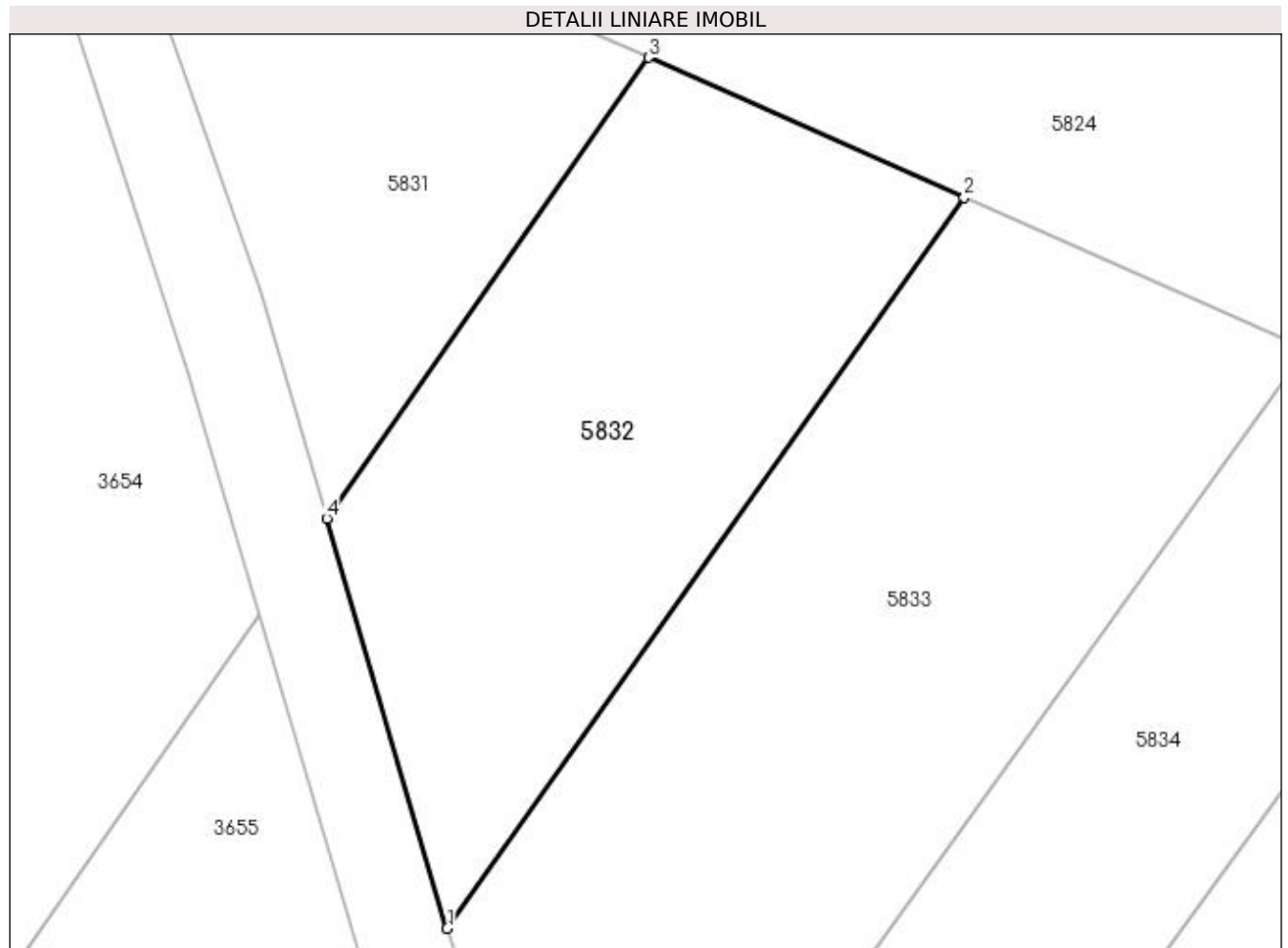
Inscrieri privind dezmembramintele dreptului de proprietate, drepturi reale de garanție și sarcini	Referințe
NU SUNT	

Anexa Nr. 1 La Partea I

Teren

Nr cadastral	Suprafața (mp)*	Observații / Referințe
	295	

* Suprafața este determinată în planul de proiecție Stereo 70.



Date referitoare la teren

Crt	Categorie folosință	Intra vilan	Suprafața (mp)	Tarla	Parcelă	Nr. topo	Observații / Referințe
1	arabil	NU	295	9	83	-	

Lungime Segmente

1) Valorile lungimilor segmentelor sunt obținute din proiecție în plan.

Punct început	X / Y	Punct sfârșit	X / Y	Lungime segment (** (m)
1	604.943,683 671.918,635	2	604.961,611 671.943,955	31.024
2	604.961,611 671.943,955	3	604.950,669 671.948,803	11.968
3	604.950,669 671.948,803	4	604.939,51 671.932,838	19.478
4	604.939,51 671.932,838	1	604.943,683 671.918,635	14.803

**** Lungimile segmentelor sunt determinate în planul de proiecție Stereo 70 și sunt rotunjite la 1 milimetru.**

***** Distanța dintre puncte este formată din segmente cumulate ce sunt mai mici decât valoarea 1 milimetru.**

**DATE DESPRE IMOBILUL NR. 5833**

Oficiul de Cadastru și Publicitate Imobiliară SUCEAVA
Biroul de Cadastru și Publicitate Imobiliară Falticeni

A. Partea I. Descrierea imobilului

TEREN Extravilan

Adresa: Jud. Suceava

Nr. Crt	Nr cadastral Nr. topografic	Suprafața* (mp)	Observații / Referințe
A1		464	Sector cadastral:9 Teren neimprejmuit;

B. Partea II. Proprietari și acte

Inscrieri privitoare la dreptul de proprietate și alte drepturi reale	Referințe
/	
Act Normativ nr. Legea 7, din 13/03/1996 emis de PARLAMENTUL ROMANIEI;	
B1	A1
1) COMUNA VULTUREȘTI, CIF:4326868, PROPRIETAR NEIDENTIFICAT.	

C. Partea III. SARCINI .

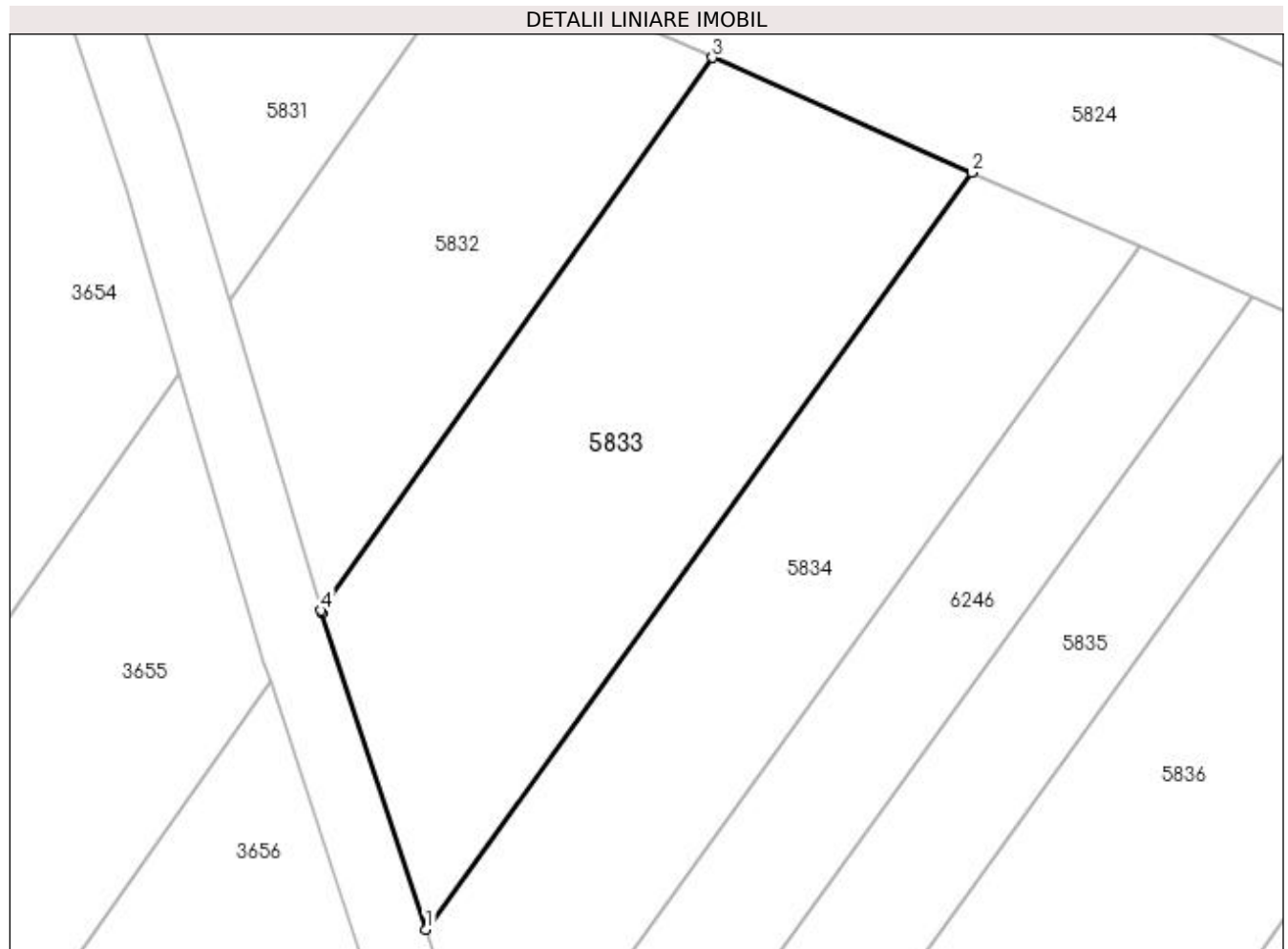
Inscrieri privind dezmembramintele dreptului de proprietate, drepturi reale de garanție și sarcini	Referințe
NU SUNT	

Anexa Nr. 1 La Partea I

Teren

Nr cadastral	Suprafața (mp)*	Observații / Referințe
	464	

* Suprafața este determinată în planul de proiecție Stereo 70.



Date referitoare la teren

Crt	Categorie folosință	Intra vilan	Suprafața (mp)	Tarla	Parcelă	Nr. topo	Observații / Referințe
1	arabil	NU	464	9	83	-	

Lungime Segmente

1) Valorile lungimilor segmentelor sunt obținute din proiecție în plan.

Punct început	X / Y	Punct sfârșit	X / Y	Lungime segment (** (m)
1	604.948,484 671.904,027	2	604.973,499 671.938,688	42.745
2	604.973,499 671.938,688	3	604.961,611 671.943,955	13.003
3	604.961,611 671.943,955	4	604.943,683 671.918,635	31.024
4	604.943,683 671.918,635	5	604.943,723 671.918,513	0.128
5	604.943,723 671.918,513	1	604.948,484 671.904,027	15.248

**** Lungimile segmentelor sunt determinate în planul de proiecție Stereo 70 și sunt rotunjite la 1 milimetru.**

***** Distanța dintre puncte este formată din segmente cumulate ce sunt mai mici decât valoarea 1 milimetru.**

**DATE DESPRE IMOBILUL NR. 5834**

Oficiul de Cadastru și Publicitate Imobiliară SUCEAVA
Biroul de Cadastru și Publicitate Imobiliară Falticeni

A. Partea I. Descrierea imobilului

TEREN Extravilan

Adresa: Jud. Suceava

Nr. Crt	Nr cadastral Nr. topografic	Suprafața* (mp)	Observații / Referințe
A1		Din acte: 2.500 Masurata: 383	Sector cadastral:9 Teren neimprejmuit; Diferența de suprafață de 2117 mp se regăsește la ID 3657.

B. Partea II. Proprietari și acte

Inscrieri privitoare la dreptul de proprietate și alte drepturi reale		Referințe
/		
Act Administrativ nr. 1879, din 04/12/2002 emis de CJSDPAT SUCEAVA;		
B1	Intabulare, drept de PROPRIETATE, dobandit prin Reconstituire, cota actuala 1/1 1) BOLOHAN DUMITRU DEFUNCT:Da	A1

C. Partea III. SARCINI .

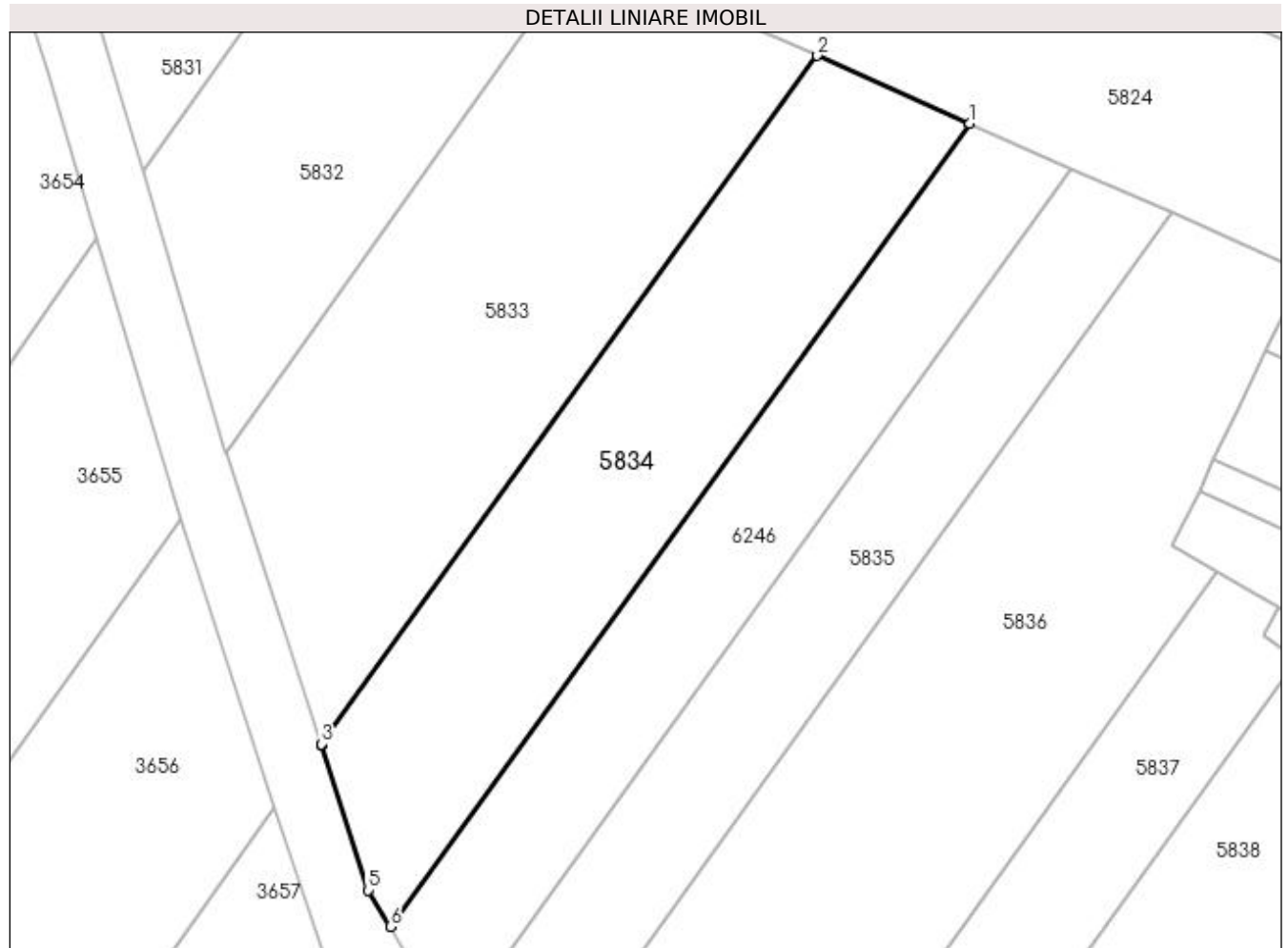
Inscrieri privind dezmembramintele dreptului de proprietate, drepturi reale de garanție și sarcini	Referințe
NU SUNT	

Anexa Nr. 1 La Partea I

Teren

Nr cadastral	Suprafața (mp)*	Observații / Referințe
	Din acte: 2.500 Masurata: 383	Diferența de suprafață de 2117 mp se regăsește la ID 3657.

* Suprafața este determinată în planul de proiecție Stereo 70.



Date referitoare la teren

Crt	Categorie folosință	Intra vilan	Suprafața (mp)	Tarla	Parcelă	Nr. topo	Observații / Referințe
1	arabil	NU	383	9	83	-	

Lungime Segmente

1) Valorile lungimilor segmentelor sunt obținute din proiecție în plan.

Punct început	X / Y	Punct sfârșit	X / Y	Lungime segment (** (m)
1	604.981,186 671.935,282	2	604.973,499 671.938,688	8.408
2	604.973,499 671.938,688	3	604.948,484 671.904,027	42.745
3	604.948,484 671.904,027	4	604.948,505 671.903,963	0.067
4	604.948,505 671.903,963	5	604.950,851 671.896,667	7.664
5	604.950,851 671.896,667	6	604.951,997 671.894,836	2.16

Punct început	X / Y	Punct sfârșit	X / Y	Lungime segment (** (m)
6	604.951,997 671.894,836	1	604.981,186 671.935,282	49.879

** Lungimile segmentelor sunt determinate în planul de proiecție Stereo 70 și sunt rotunjite la 1 milimetru.

*** Distanța dintre puncte este formată din segmente cumulate ce sunt mai mici decât valoarea 1 milimetru.

**DATE DESPRE IMOBILUL NR. 5835**

Oficiul de Cadastru și Publicitate Imobiliară SUCEAVA
Biroul de Cadastru și Publicitate Imobiliară Falticeni

A. Partea I. Descrierea imobilului

TEREN Extravilan

Adresa: Jud. Suceava

Nr. Crt	Nr cadastral Nr. topografic	Suprafața* (mp)	Observații / Referințe
A1		Din acte: 5.000 Masurata: 300	Sector cadastral:9 Teren neimprejmuit; Diferența de suprafață se regăsește la ID 3658.

B. Partea II. Proprietari și acte

Inscrieri privitoare la dreptul de proprietate și alte drepturi reale		Referințe
/		
Act Administrativ nr. 2104, din 04/07/2006 emis de CJSDPAT SUCEAVA;		
B1	Intabulare, drept de PROPRIETATE, dobândit prin Reconstituire, cota actuala 1/1 1) LUPU GHEORGHE DEFUNCT:Da	A1

C. Partea III. SARCINI .

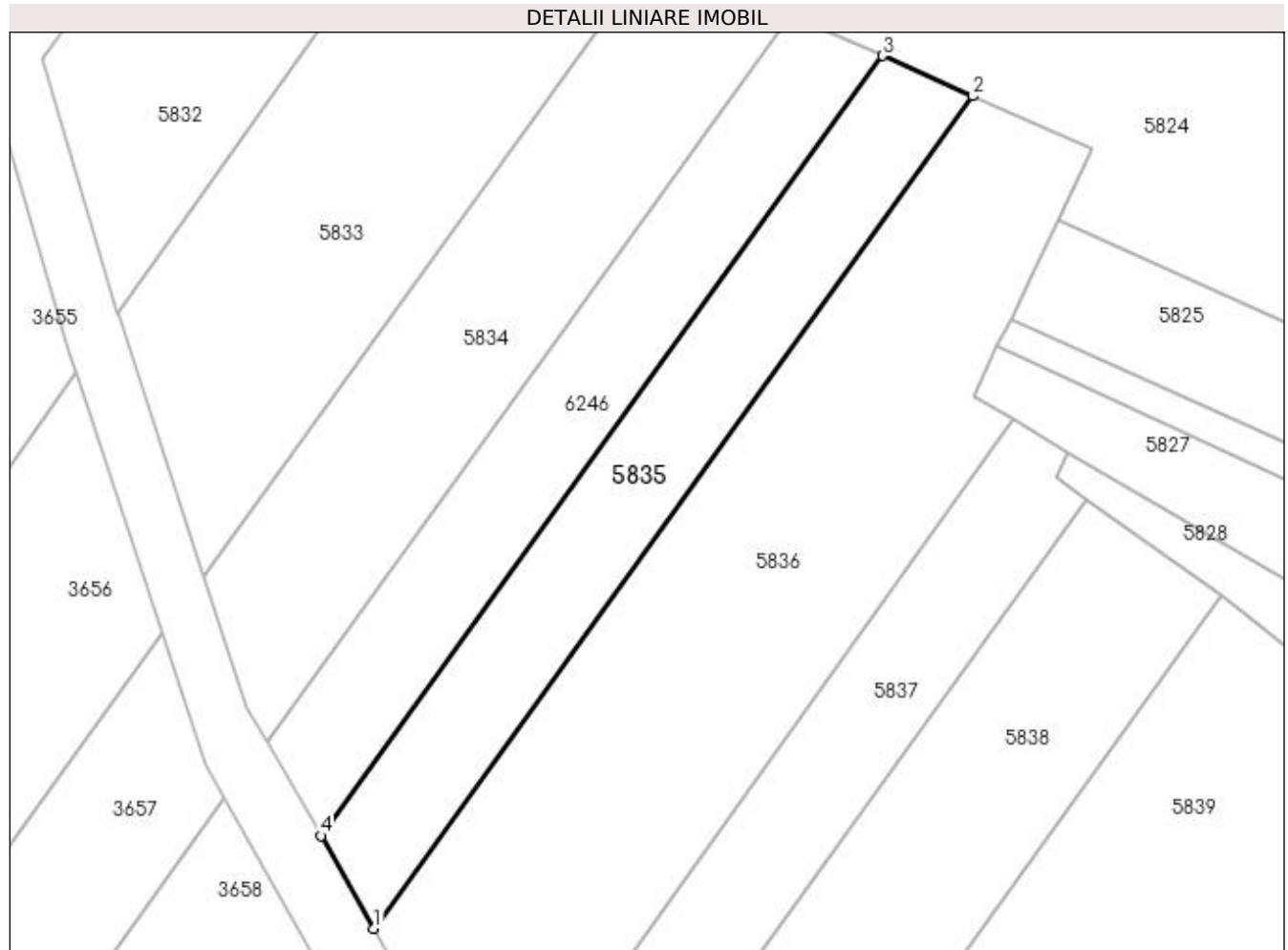
Inscrieri privind dezmembramintele dreptului de proprietate, drepturi reale de garanție și sarcini	Referințe
NU SUNT	

Anexa Nr. 1 La Partea I

Teren

Nr cadastral	Suprafața (mp)*	Observații / Referințe
	Din acte: 5.000 Masurata: 300	Diferența de suprafață se regăsește la ID 3658.

* Suprafața este determinată în planul de proiecție Stereo 70.



Date referitoare la teren

Crt	Categorie folosință	Intra vilan	Suprafața (mp)	Tarla	Parcelă	Nr. topo	Observații / Referințe
1	arabil	NU	300	9	83	-	

Lungime Segmente

1) Valorile lungimilor segmentelor sunt obținute din proiecție în plan.

Punct început	X / Y	Punct sfârșit	X / Y	Lungime segment (** (m)
1	604.957,965 671.884,374	2	604.991,38 671.930,765	57.172
2	604.991,38 671.930,765	3	604.986,318 671.933,008	5.537
3	604.986,318 671.933,008	4	604.955,014 671.889,547	53.561
4	604.955,014 671.889,547	1	604.957,965 671.884,374	5.956

**** Lungimile segmentelor sunt determinate în planul de proiecție Stereo 70 și sunt rotunjite la 1 milimetru.**

***** Distanța dintre puncte este formată din segmente cumulate ce sunt mai mici decât valoarea 1 milimetru.**

**DATE DESPRE IMOBILUL NR. 5836**

Oficiul de Cadastru și Publicitate Imobiliară SUCEAVA
Biroul de Cadastru și Publicitate Imobiliară Falticeni

A. Partea I. Descrierea imobilului

TEREN Extravilan

Adresa: Jud. Suceava

Nr. Crt	Nr cadastral Nr. topografic	Suprafața* (mp)	Observații / Referințe
A1		Din acte: 5.200 Masurata: 700	Sector cadastral:9 Teren neimprejmuit; Diferența de suprafață de 4500 mp se regăsește la ID 3659.

B. Partea II. Proprietari și acte

Inscrieri privitoare la dreptul de proprietate și alte drepturi reale		Referințe
/		
Act Notarial nr. 3934, din 11/09/2018 emis de SPN - APOSTOL;		
B1	Intabulare, drept de PROPRIETATE, dobandit prin PARTAJ, cota actuala 1/1 1) AMARANDEI ANA	A1

C. Partea III. SARCINI .

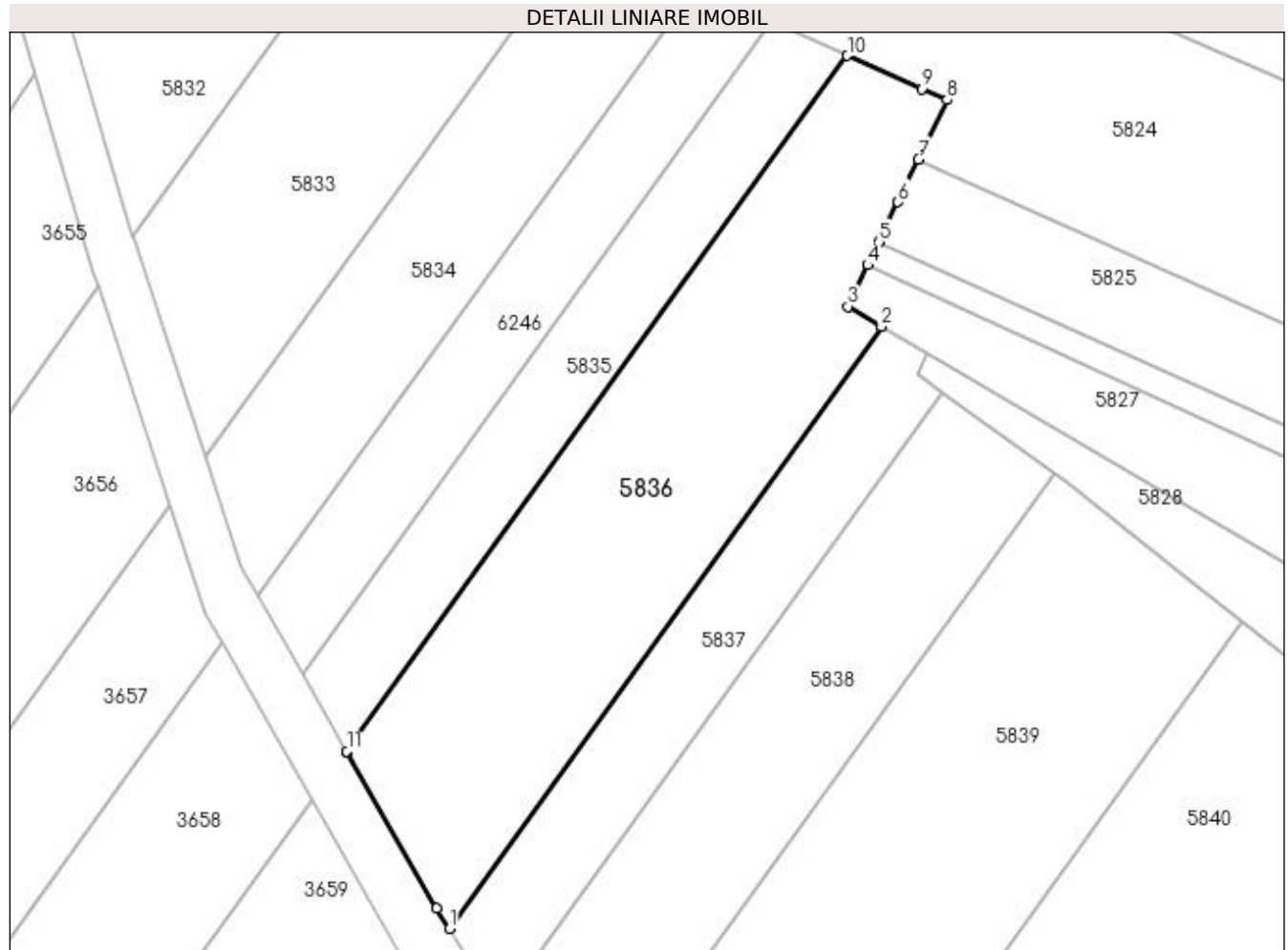
Inscrieri privind dezmembramintele dreptului de proprietate, drepturi reale de garanție și sarcini	Referințe
NU SUNT	

Anexa Nr. 1 La Partea I

Teren

Nr cadastral	Suprafața (mp)*	Observații / Referințe
	Din acte: 5.200 Masurata: 700	Diferența de suprafață de 4500 mp se regăsește la ID 3659.

* Suprafața este determinată în planul de proiecție Stereo 70.



Date referitoare la teren

Crt	Categorie folosință	Intra vilan	Suprafața (mp)	Tarla	Parcelă	Nr. topo	Observații / Referințe
1	arabil	NU	700	9	83	-	

Lungime Segmente

1) Valorile lungimilor segmentelor sunt obținute din proiecție în plan.

Punct început	X / Y	Punct sfârșit	X / Y	Lungime segment (** (m)
1	604.964,828 671.872,553	2	604.993,658 671.912,717	49.44
2	604.993,658 671.912,717	3	604.991,411 671.914,037	2.606
3	604.991,411 671.914,037	4	604.992,74 671.916,805	3.071
4	604.992,74 671.916,805	5	604.993,484 671.918,355	1.719
5	604.993,484 671.918,355	6	604.994,756 671.921,006	2.94

Punct început	X / Y	Punct sfârșit	X / Y	Lungime segment (** (m)
6	604.994,756 671.921,006	7	604.996,124 671.923,855	3.16
7	604.996,124 671.923,855	8	604.998,027 671.927,819	4.397
8	604.998,027 671.927,819	9	604.996,348 671.928,564	1.837
9	604.996,348 671.928,564	10	604.991,38 671.930,765	5.434
10	604.991,38 671.930,765	11	604.957,965 671.884,374	57.172
11	604.957,965 671.884,374	12	604.958,016 671.884,284	0.103
12	604.958,016 671.884,284	13	604.963,941 671.873,897	11.958
13	604.963,941 671.873,897	1	604.964,828 671.872,553	1.61

** Lungimile segmentelor sunt determinate în planul de proiecție Stereo 70 și sunt rotunjite la 1 milimetru.

*** Distanța dintre puncte este formată din segmente cumulate ce sunt mai mici decât valoarea 1 milimetru.

**DATE DESPRE IMOBILUL NR. 5837**

Oficiul de Cadastru și Publicitate Imobiliară SUCEAVA
Biroul de Cadastru și Publicitate Imobiliară Falticeni

A. Partea I. Descrierea imobilului

TEREN Extravilan

Adresa: Jud. Suceava

Nr. Crt	Nr cadastral Nr. topografic	Suprafața* (mp)	Observații / Referințe
A1		291	Sector cadastral:9 Teren neimprejmuit;

B. Partea II. Proprietari și acte

Inscrieri privitoare la dreptul de proprietate și alte drepturi reale		Referințe
/		
Act Normativ nr. Legea 7, din 13/03/1996 emis de PARLAMENTUL ROMANIEI;		
B1	Inscrierea provizorie, drept de PROPRIETATE, dobandit prin Lege, cota actuala 1/1 1) COMUNA VULTUREȘTI, CIF:4326868, PROPRIETAR NEIDENTIFICAT.	A1

C. Partea III. SARCINI .

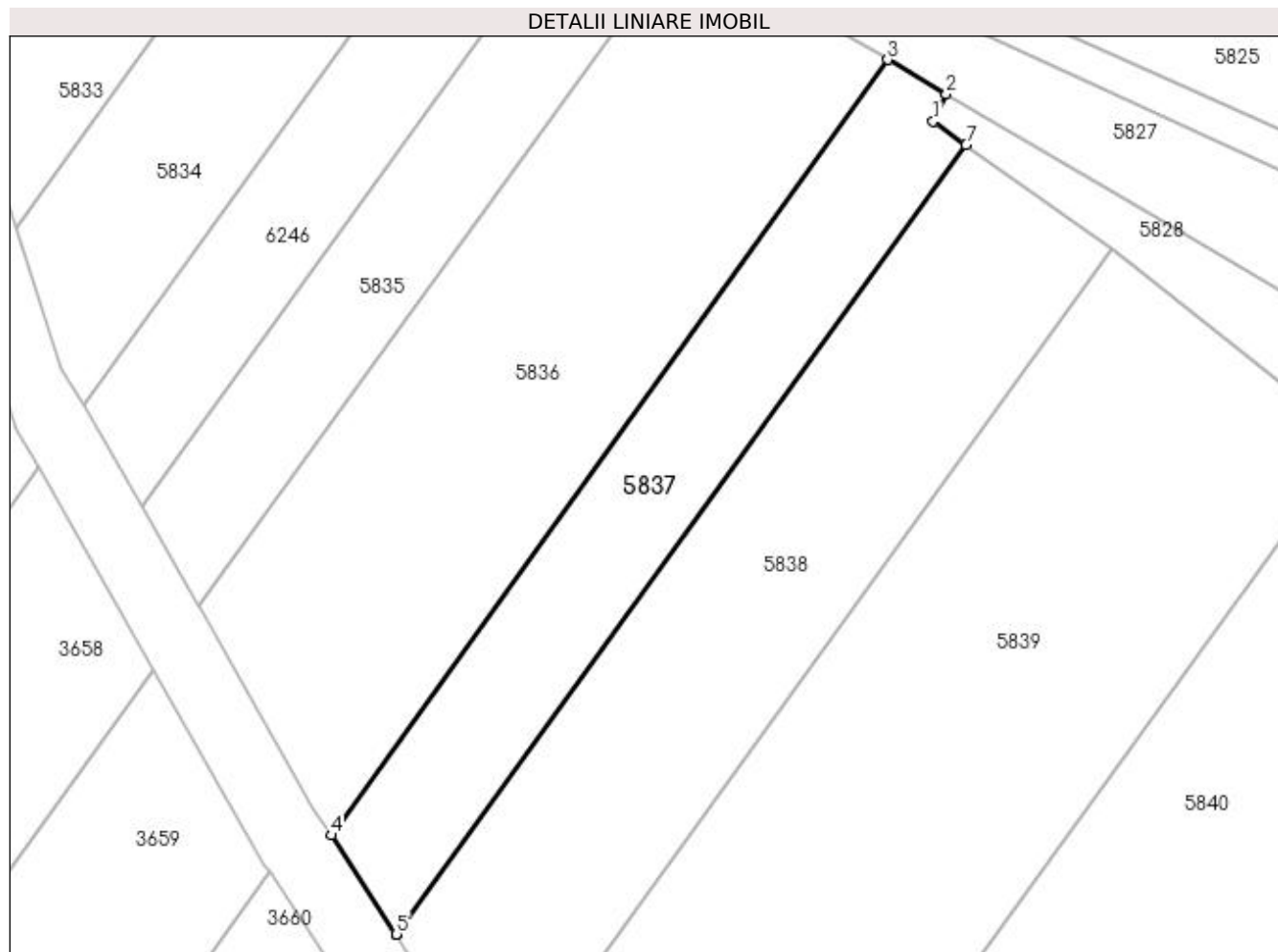
Inscrieri privind dezmembramintele dreptului de proprietate, drepturi reale de garanție și sarcini	Referințe
NU SUNT	

Anexa Nr. 1 La Partea I

Teren

Nr cadastral	Suprafața (mp)*	Observații / Referințe
	291	

* Suprafața este determinată în planul de proiecție Stereo 70.



Date referitoare la teren

Crt	Categorie folosință	Intravilan	Suprafața (mp)	Tarla	Parcelă	Nr. topo	Observații / Referințe
1	arabil	NU	291	9	83	-	

Lungime Segmente

1) Valorile lungimilor segmentelor sunt obținute din proiecție în plan.

Punct început	X / Y	Punct sfârșit	X / Y	Lungime segment (** (m)
1	604.996,02 671.909,518	2	604.996,698 671.910,93	1.566
2	604.996,698 671.910,93	3	604.993,658 671.912,717	3.526
3	604.993,658 671.912,717	4	604.964,828 671.872,553	49.44
4	604.964,828 671.872,553	5	604.968,209 671.867,43	6.138
5	604.968,209 671.867,43	6	604.968,213 671.867,423	0.008

Punct început	X / Y	Punct sfârșit	X / Y	Lungime segment (** (m)
6	604.968,213 671.867,423	7	604.997,716 671.908,302	50.413
7	604.997,716 671.908,302	1	604.996,02 671.909,518	2.087

** Lungimile segmentelor sunt determinate în planul de proiecție Stereo 70 și sunt rotunjite la 1 milimetru.

*** Distanța dintre puncte este formată din segmente cumulate ce sunt mai mici decât valoarea 1 milimetru.

**DATE DESPRE IMOBILUL NR. 5838**

Oficiul de Cadastru și Publicitate Imobiliară SUCEAVA
Biroul de Cadastru și Publicitate Imobiliară Falticeni

A. Partea I. Descrierea imobilului

TEREN Extravilan

Adresa: Jud. Suceava

Nr. Crt	Nr cadastral Nr. topografic	Suprafața* (mp)	Observații / Referințe
A1		485	Sector cadastral:9 Teren neimprejmuit;

B. Partea II. Proprietari și acte

Inscrieri privitoare la dreptul de proprietate și alte drepturi reale		Referințe
/		
Act Normativ nr. Legea 7, din 13/03/1996 emis de PARLAMENTUL ROMANIEI;		
B1	Inscrierea provizorie, drept de PROPRIETATE, dobandit prin Lege, cota actuala 1/1 1) COMUNA VULTUREȘTI, CIF:4326868, PROPRIETAR NEIDENTIFICAT.	A1

C. Partea III. SARCINI .

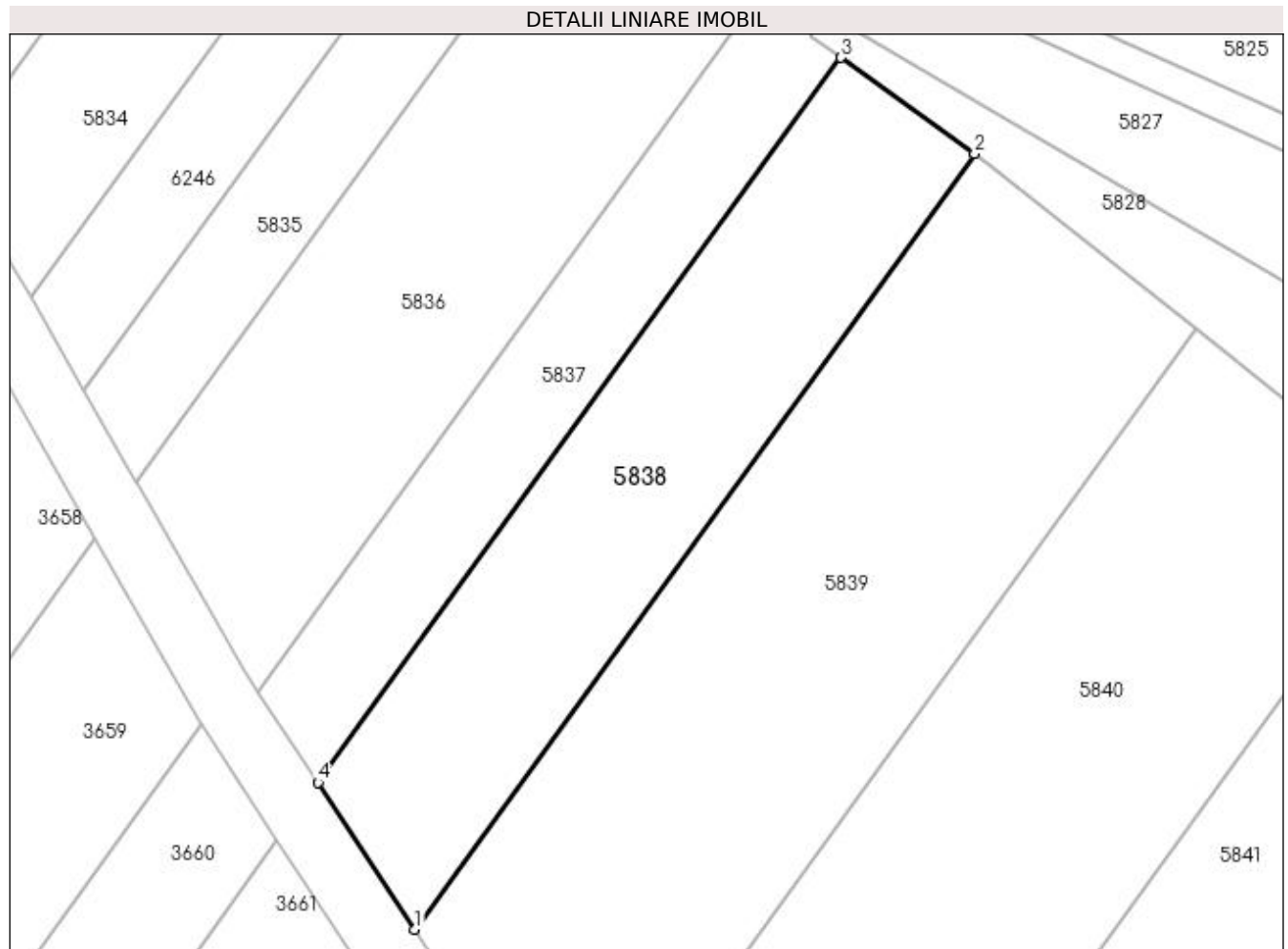
Inscrieri privind dezmembramintele dreptului de proprietate, drepturi reale de garanție și sarcini	Referințe
NU SUNT	

Anexa Nr. 1 La Partea I

Teren

Nr cadastral	Suprafața (mp)*	Observații / Referințe
	485	

* Suprafața este determinată în planul de proiecție Stereo 70.



Date referitoare la teren

Crt	Categorie folosință	Intra vilan	Suprafața (mp)	Tarla	Parcelă	Nr. topo	Observații / Referințe
1	arabil	NU	485	9	83	-	

Lungime Segmente

1) Valorile lungimilor segmentelor sunt obținute din proiecție în plan.

Punct început	X / Y	Punct sfârșit	X / Y	Lungime segment (** (m)
1	604.973,676 671.859,127	2	605.005,259 671.902,89	53.969
2	605.005,259 671.902,89	3	604.997,716 671.908,302	9.284
3	604.997,716 671.908,302	4	604.968,213 671.867,423	50.413
4	604.968,213 671.867,423	1	604.973,676 671.859,127	9.933

**** Lungimile segmentelor sunt determinate în planul de proiecție Stereo 70 și sunt rotunjite la 1 milimetru.**

***** Distanța dintre puncte este formată din segmente cumulate ce sunt mai mici decât valoarea 1 milimetru.**

**DATE DESPRE IMOBILUL NR. 5839**

Oficiul de Cadastru și Publicitate Imobiliară SUCEAVA
Biroul de Cadastru și Publicitate Imobiliară Falticeni

A. Partea I. Descrierea imobilului

TEREN Extravilan

Adresa: Jud. Suceava

Nr. Crt	Nr cadastral Nr. topografic	Suprafața* (mp)	Observații / Referințe
A1		900	Sector cadastral:9 Teren neimprejmuit;

B. Partea II. Proprietari și acte

Inscrieri privitoare la dreptul de proprietate și alte drepturi reale	Referințe
/	
Act Notarial nr. 937, din 09/03/2020 emis de SPN - APOSTOL;	
B1	A1
Intabulare, drept de PROPRIETATE, dobandit prin PARTAJ, cota actuala 1/1 1) JUGRIN MARILENA	

C. Partea III. SARCINI .

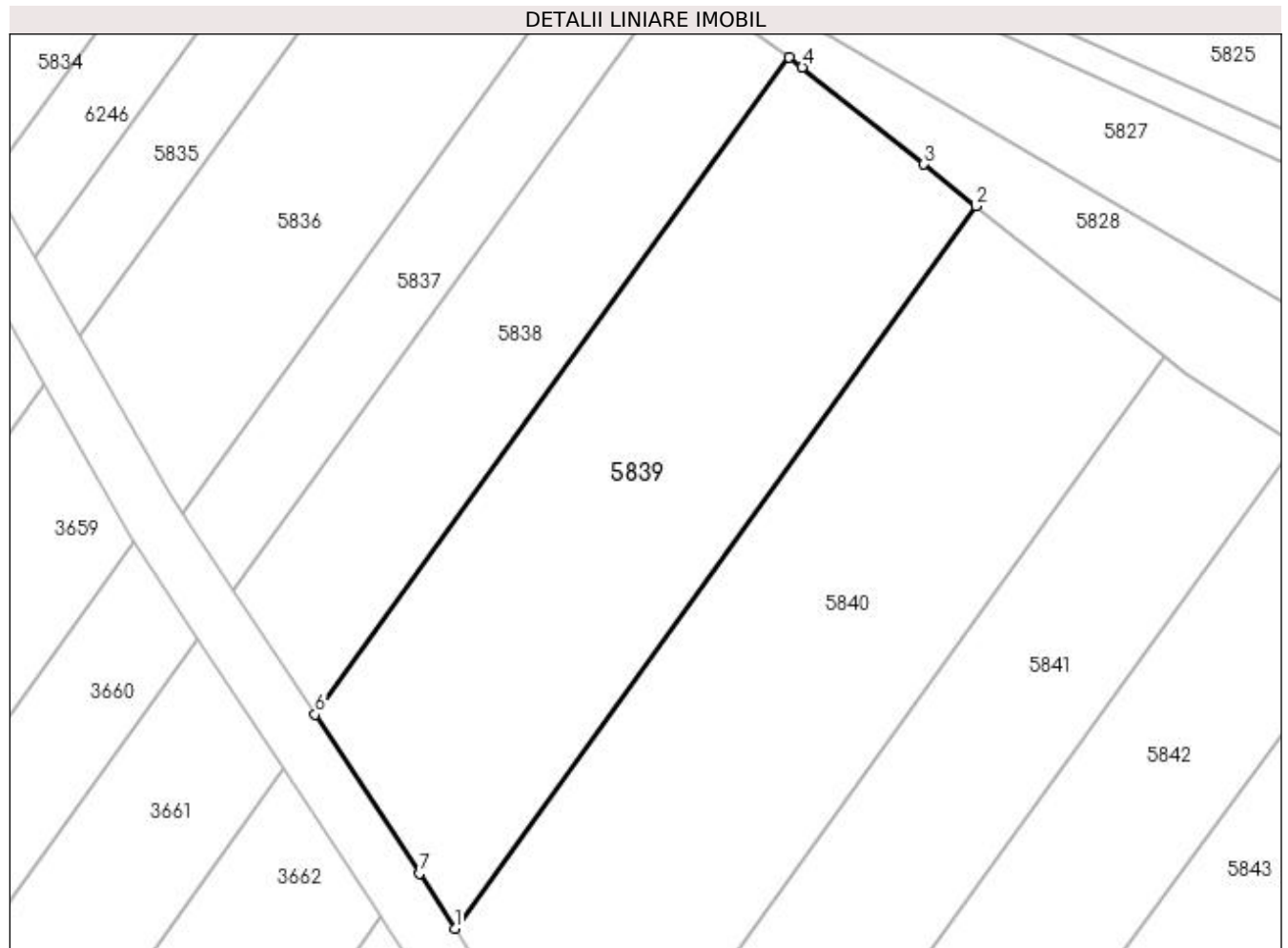
Inscrieri privind dezmembramintele dreptului de proprietate, drepturi reale de garanție și sarcini	Referințe
NU SUNT	

Anexa Nr. 1 La Partea I

Teren

Nr cadastral	Suprafața (mp)*	Observații / Referințe
	900	

* Suprafața este determinată în planul de proiecție Stereo 70.



Date referitoare la teren

Crt	Categorie folosință	Intravilan	Suprafața (mp)	Tarla	Parcelă	Nr. topo	Observații / Referințe
1	arabil	NU	900	9	83	-	

Lungime Segmente

1) Valorile lungimilor segmentelor sunt obținute din proiecție în plan.

Punct început	X / Y	Punct sfârșit	X / Y	Lungime segment (** (m)
1	604.982,983 671.844,88	2	605.017,713 671.893,004	59.347
2	605.017,713 671.893,004	3	605.014,25 671.895,774	4.435
3	605.014,25 671.895,774	4	605.006,144 671.902,255	10.378
4	605.006,144 671.902,255	5	605.005,259 671.902,89	1.089
5	605.005,259 671.902,89	6	604.973,676 671.859,127	53.969

Punct început	X / Y	Punct sfârșit	X / Y	Lungime segment (** (m)
6	604.973,676 671.859,127	7	604.980,637 671.848,554	12.659
7	604.980,637 671.848,554	1	604.982,983 671.844,88	4.359

** Lungimile segmentelor sunt determinate în planul de proiecție Stereo 70 și sunt rotunjite la 1 milimetru.

*** Distanța dintre puncte este formată din segmente cumulate ce sunt mai mici decât valoarea 1 milimetru.

**DATE DESPRE IMOBILUL NR. 5840**

Oficiul de Cadastru și Publicitate Imobiliară SUCEAVA
Biroul de Cadastru și Publicitate Imobiliară Falticeni

A. Partea I. Descrierea imobilului

TEREN Extravilan

Adresa: Jud. Suceava

Nr. Crt	Nr cadastral Nr. topografic	Suprafața* (mp)	Observații / Referințe
A1		1.000	Sector cadastral:9 Teren neimprejmuit;

B. Partea II. Proprietari și acte

Inscrieri privitoare la dreptul de proprietate și alte drepturi reale		Referințe
/		
Act Notarial nr. 68, din 09/09/2011 emis de BNPA MILLENIUM;		
B1	Intabulare, drept de PROPRIETATE, dobandit prin PARTAJ, cota actuala 1/2 1) OLARIU AGLAIA	A1
B2	Intabulare, drept de PROPRIETATE, dobandit prin PARTAJ, cota actuala 1/2 1) LUCA FIDOR	A1

C. Partea III. SARCINI .

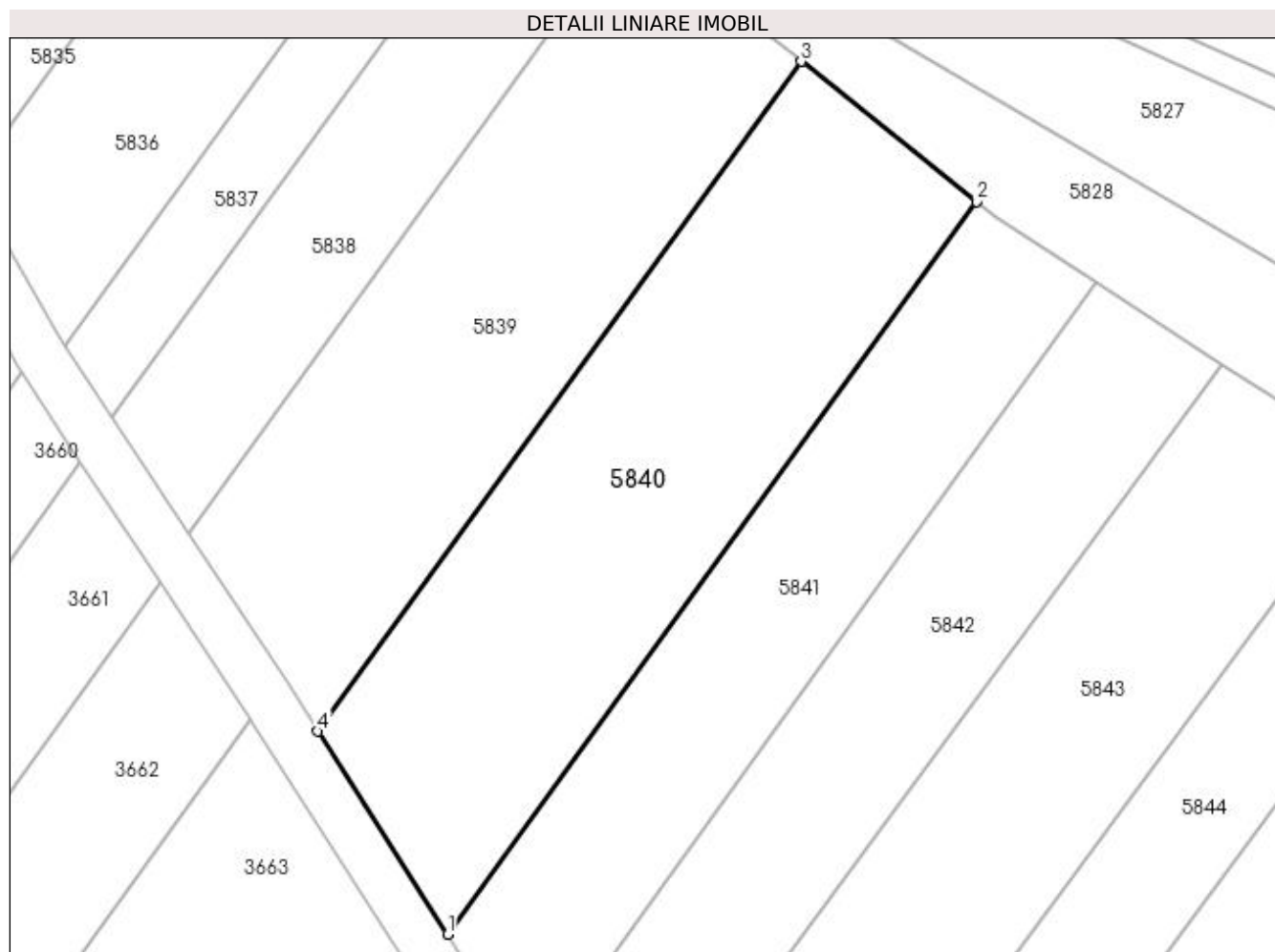
Inscrieri privind dezmembramintele dreptului de proprietate, drepturi reale de garanție și sarcini	Referințe
NU SUNT	

Anexa Nr. 1 La Partea I

Teren

Nr cadastral	Suprafața (mp)*	Observații / Referințe
	1.000	

* Suprafața este determinată în planul de proiecție Stereo 70.



Date referitoare la teren

Crt	Categorie folosință	Intravilan	Suprafața (mp)	Tarla	Parcelă	Nr. topo	Observații / Referințe
1	arabil	NU	1.000	9	83	-	

Lungime Segmente

1) Valorile lungimilor segmentelor sunt obținute din proiecție în plan.

Punct început	X / Y	Punct sfârșit	X / Y	Lungime segment (** (m)
1	604.992,3 671.830,291	2	605.030,298 671.882,941	64.93
2	605.030,298 671.882,941	3	605.017,713 671.893,004	16.114
3	605.017,713 671.893,004	4	604.982,983 671.844,88	59.347
4	604.982,983 671.844,88	1	604.992,3 671.830,291	17.31

**** Lungimile segmentelor sunt determinate în planul de proiecție Stereo 70 și sunt rotunjite la 1 milimetru.**

***** Distanța dintre puncte este formată din segmente cumulate ce sunt mai mici decât valoarea 1 milimetru.**

**DATE DESPRE IMOBILUL NR. 5841**

Oficiul de Cadastru și Publicitate Imobiliară SUCEAVA
Biroul de Cadastru și Publicitate Imobiliară Falticeni

A. Partea I. Descrierea imobilului

TEREN Extravilan

Adresa: Jud. Suceava

Nr. Crt	Nr cadastral Nr. topografic	Suprafața* (mp)	Observații / Referințe
A1		Din acte: 5.200 Masurata: 700	Sector cadastral:9 Teren neimprejmuit; Diferența de suprafață de 4500 mp se regăsește la ID 3664.

B. Partea II. Proprietari și acte

Inscrieri privitoare la dreptul de proprietate și alte drepturi reale		Referințe
/		
Hotarare Judecatoreasca nr. 572, din 07/03/2007 emis de JUDECĂTORIA FĂLTICENI;		
B1	Intabulare, drept de PROPRIETATE, dobandit prin Hotarare Judecatoreasca, cota actuala 1/1 1) RUSU ANA	A1

C. Partea III. SARCINI .

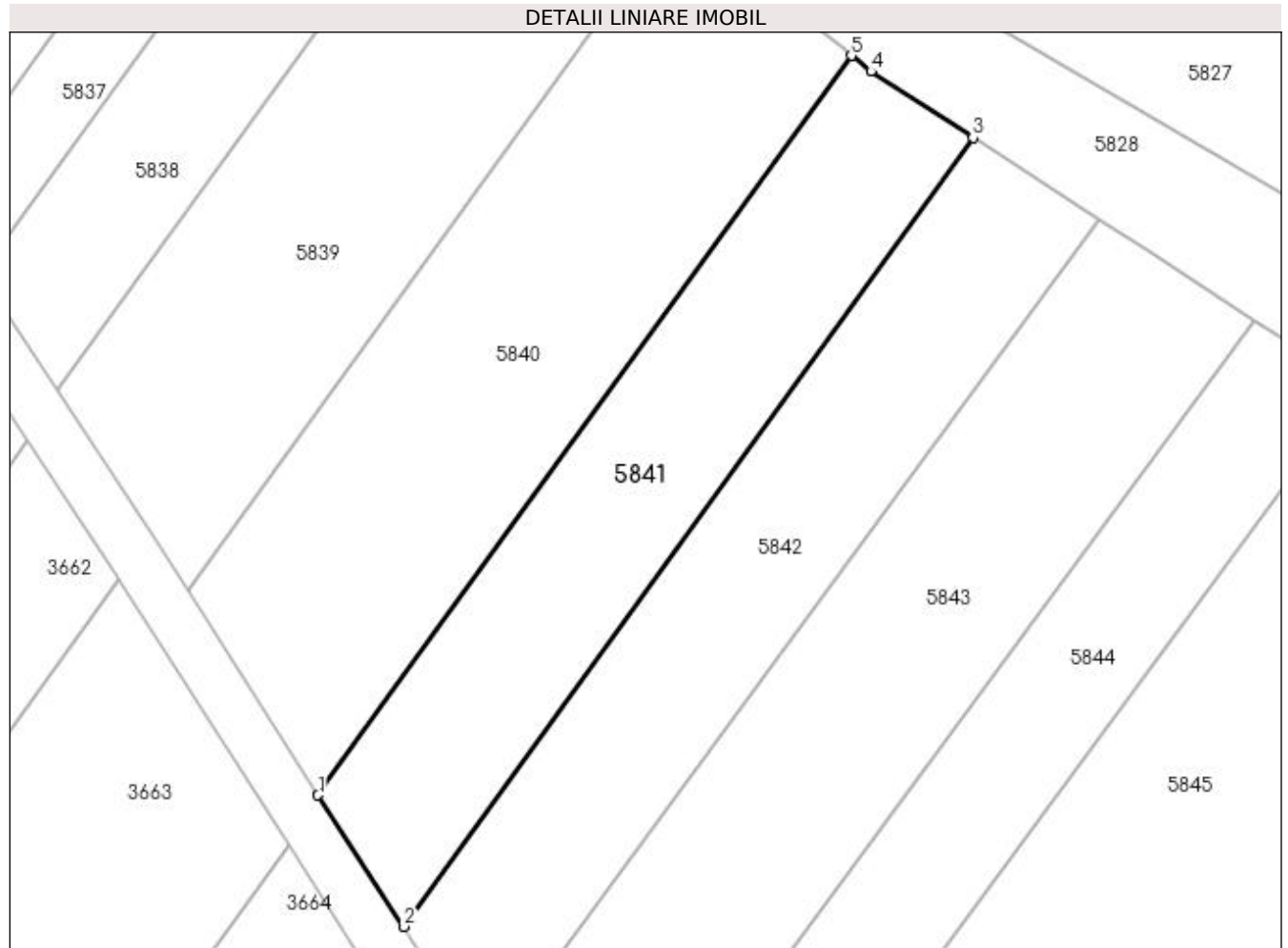
Inscrieri privind dezmembramintele dreptului de proprietate, drepturi reale de garanție și sarcini	Referințe
NU SUNT	

Anexa Nr. 1 La Partea I

Teren

Nr cadastral	Suprafața (mp)*	Observații / Referințe
	Din acte: 5.200 Masurata: 700	Diferența de suprafață de 4500 mp se regăsește la ID 3664.

* Suprafața este determinată în planul de proiecție Stereo 70.



Date referitoare la teren

Crt	Categorie folosință	Intra vilan	Suprafața (mp)	Tarla	Parcelă	Nr. topo	Observații / Referințe
1	arabil	NU	700	9	83	-	

Lungime Segmente

1) Valorile lungimilor segmentelor sunt obținute din proiecție în plan.

Punct început	X / Y	Punct sfârșit	X / Y	Lungime segment (** (m)
1	604.992,3 671.830,291	2	604.998,425 671.820,933	11.184
2	604.998,425 671.820,933	3	605.038,967 671.877,109	69.278
3	605.038,967 671.877,109	4	605.031,695 671.881,824	8.667
4	605.031,695 671.881,824	5	605.030,298 671.882,941	1.789
5	605.030,298 671.882,941	1	604.992,3 671.830,291	64.93

**** Lungimile segmentelor sunt determinate în planul de proiecție Stereo 70 și sunt rotunjite la 1 milimetru.**

***** Distanța dintre puncte este formată din segmente cumulate ce sunt mai mici decât valoarea 1 milimetru.**

**DATE DESPRE IMOBILUL NR. 5842**

Oficiul de Cadastru și Publicitate Imobiliară SUCEAVA
Biroul de Cadastru și Publicitate Imobiliară Falticeni

A. Partea I. Descrierea imobilului

TEREN Extravilan

Adresa: Jud. Suceava

Nr. Crt	Nr cadastral Nr. topografic	Suprafața* (mp)	Observații / Referințe
A1		745	Sector cadastral:9 Teren neimprejmuit;

B. Partea II. Proprietari și acte

Inscrieri privitoare la dreptul de proprietate și alte drepturi reale		Referințe
/		
Act Normativ nr. Legea 7, din 13/03/1996 emis de PARLAMENTUL ROMANIEI;		
B1	Inscrierea provizorie, drept de PROPRIETATE, dobandit prin Lege, cota actuala 1/1 1) COMUNA VULTUREȘTI, CIF:4326868, PROPRIETAR NEIDENTIFICAT.	A1

C. Partea III. SARCINI .

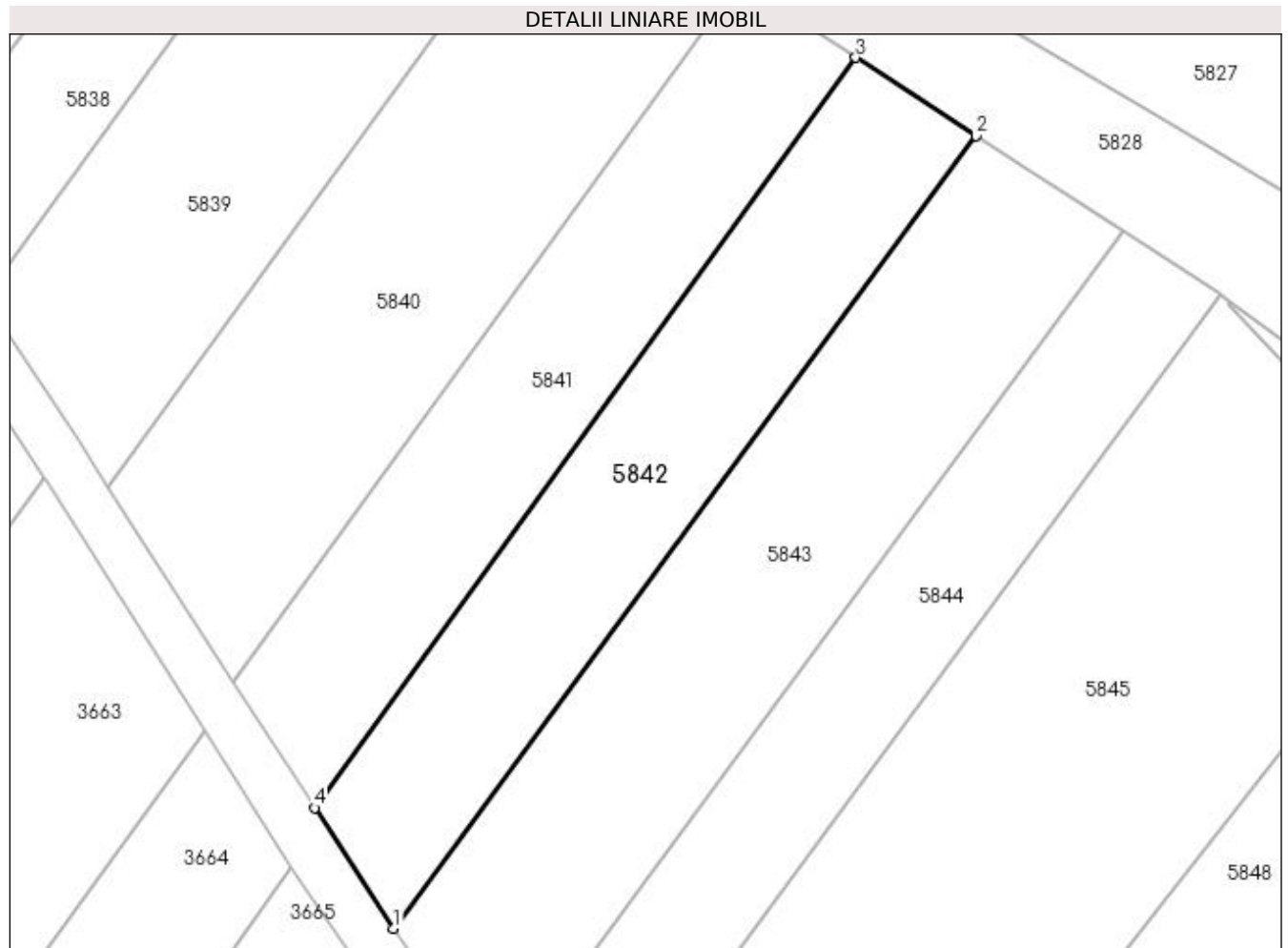
Inscrieri privind dezmembramintele dreptului de proprietate, drepturi reale de garanție și sarcini	Referințe
NU SUNT	

Anexa Nr. 1 La Partea I

Teren

Nr cadastral	Suprafața (mp)*	Observații / Referințe
	745	

* Suprafața este determinată în planul de proiecție Stereo 70.



Date referitoare la teren

Crt	Categorie folosință	Intra vilan	Suprafața (mp)	Tarla	Parcelă	Nr. topo	Observații / Referințe
1	arabil	NU	745	9	83	-	

Lungime Segmente

1) Valorile lungimilor segmentelor sunt obținute din proiecție în plan.

Punct început	X / Y	Punct sfârșit	X / Y	Lungime segment (** (m)
1	605.004,338 671.811,901	2	605.048,009 671.871,246	73.682
2	605.048,009 671.871,246	3	605.038,967 671.877,109	10.776
3	605.038,967 671.877,109	4	604.998,425 671.820,933	69.278
4	604.998,425 671.820,933	1	605.004,338 671.811,901	10.795

**** Lungimile segmentelor sunt determinate în planul de proiecție Stereo 70 și sunt rotunjite la 1 milimetru.**

***** Distanța dintre puncte este formată din segmente cumulate ce sunt mai mici decât valoarea 1 milimetru.**

**DATE DESPRE IMOBILUL NR. 5843**

Oficiul de Cadastru și Publicitate Imobiliară SUCEAVA
Biroul de Cadastru și Publicitate Imobiliară Falticeni

A. Partea I. Descrierea imobilului

TEREN Extravilan

Adresa: Jud. Suceava

Nr. Crt	Nr cadastral Nr. topografic	Suprafața* (mp)	Observații / Referințe
A1		Din acte: 4.500 Masurata: 1.000	Sector cadastral:9 Teren neimprejmuit; Diferența de suprafață de 3500 mp se regăsește la ID 3666.

B. Partea II. Proprietari și acte

Inscrieri privitoare la dreptul de proprietate și alte drepturi reale	Referințe
/	
Act Administrativ nr. 510, din 15/12/1993 emis de CJSDPAT SUCEAVA;	
B1	A1
Intabulare, drept de PROPRIETATE, dobândit prin Reconstituire, cota actuala 1/1	
1) BUCINSCHI MARIA, Lipsă CNP proprietar.	
2) COLESNIUC CATINCA DEFUNCT:Da	
3) DĂNILĂ MIHAI, Lipsă CNP proprietar.	

C. Partea III. SARCINI .

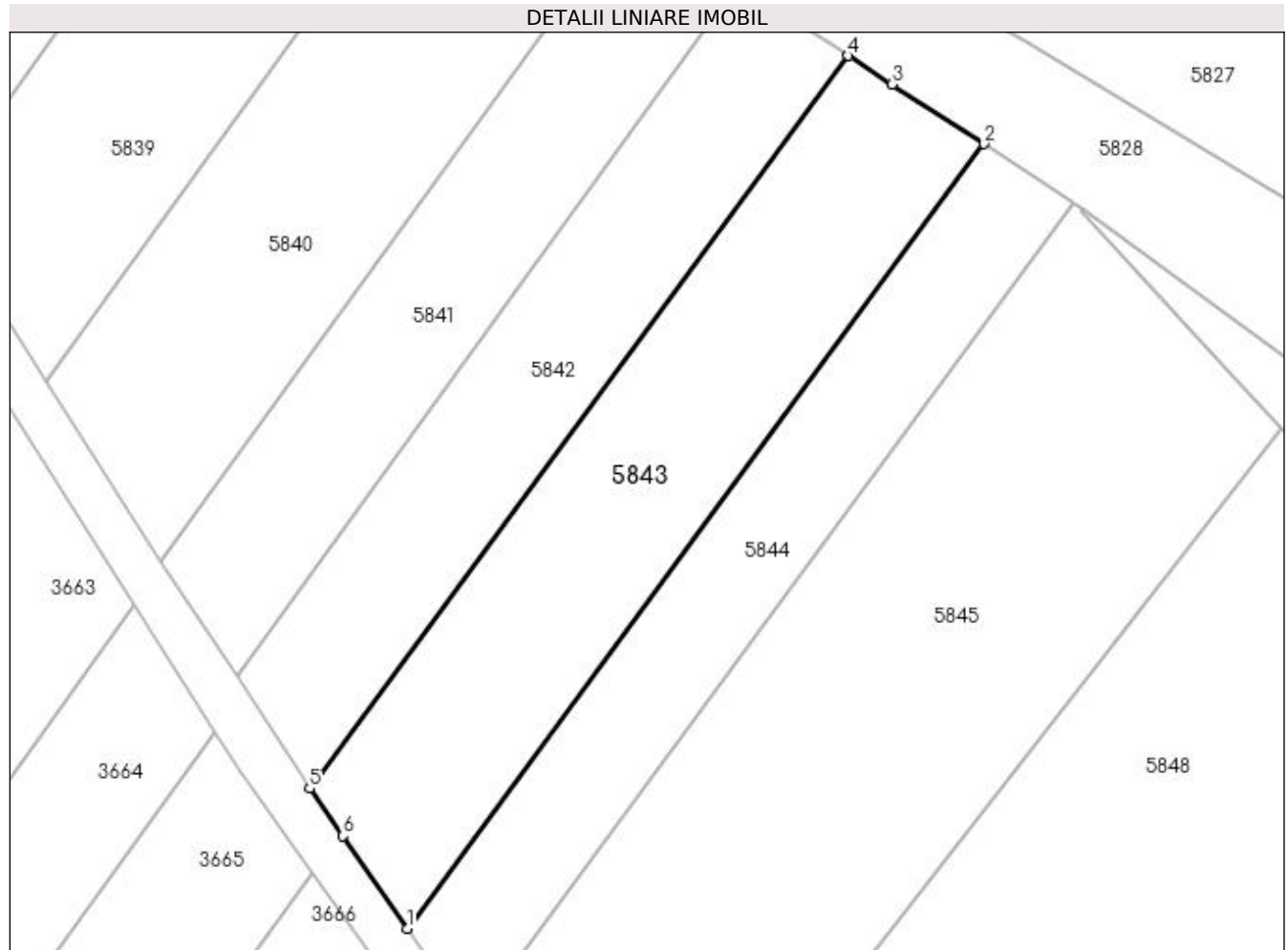
Inscrieri privind dezmembramintele dreptului de proprietate, drepturi reale de garanție și sarcini	Referințe
NU SUNT	

Anexa Nr. 1 La Partea I

Teren

Nr cadastral	Suprafața (mp)*	Observații / Referințe
	Din acte: 4.500 Masurata: 1.000	Diferența de suprafață de 3500 mp se regăsește la ID 3666.

* Suprafața este determinată în planul de proiecție Stereo 70.



Date referitoare la teren

Crt	Categorie folosință	Intra vilan	Suprafața (mp)	Tarla	Parcelă	Nr. topo	Observații / Referințe
1	arabil	NU	1.000	9	83	-	

Lungime Segmente

1) Valorile lungimilor segmentelor sunt obținute din proiecție în plan.

Punct început	X / Y	Punct sfârșit	X / Y	Lungime segment (** (m)
1	605.012,267 671.800,557	2	605.059,029 671.864,101	78.896
2	605.059,029 671.864,101	3	605.051,559 671.868,945	8.903
3	605.051,559 671.868,945	4	605.048,009 671.871,246	4.23
4	605.048,009 671.871,246	5	605.004,338 671.811,901	73.682
5	605.004,338 671.811,901	6	605.007,056 671.808,046	4.717

Punct început	X / Y	Punct sfârșit	X / Y	Lungime segment (** (m)
6	605.007,056 671.808,046	1	605.012,267 671.800,557	9.124

** Lungimile segmentelor sunt determinate în planul de proiecție Stereo 70 și sunt rotunjite la 1 milimetru.

*** Distanța dintre puncte este formată din segmente cumulate ce sunt mai mici decât valoarea 1 milimetru.

**DATE DESPRE IMOBILUL NR. 5844**

Oficiul de Cadastru și Publicitate Imobiliară SUCEAVA
Biroul de Cadastru și Publicitate Imobiliară Falticeni

A. Partea I. Descrierea imobilului

TEREN Extravilan

Adresa: Jud. Suceava

Nr. Crt	Nr cadastral Nr. topografic	Suprafața* (mp)	Observații / Referințe
A1		Din acte: 4.700 Masurata: 700	Sector cadastral:9 Teren neimprejmuit; Diferența de suprafață de 4000 mp se regăsește la ID 3667.

B. Partea II. Proprietari și acte

Inscrieri privitoare la dreptul de proprietate și alte drepturi reale		Referințe
/		
Act Notarial nr. 124, din 27/06/2012 emis de BNPA MARIA APOSTOL SI STEFAN APOSTOL;		
B1	Intabulare, drept de PROPRIETATE, dobandit prin Succesiune, cota actuala 1/1 1) AMARANDEI IOAN	A1

C. Partea III. SARCINI .

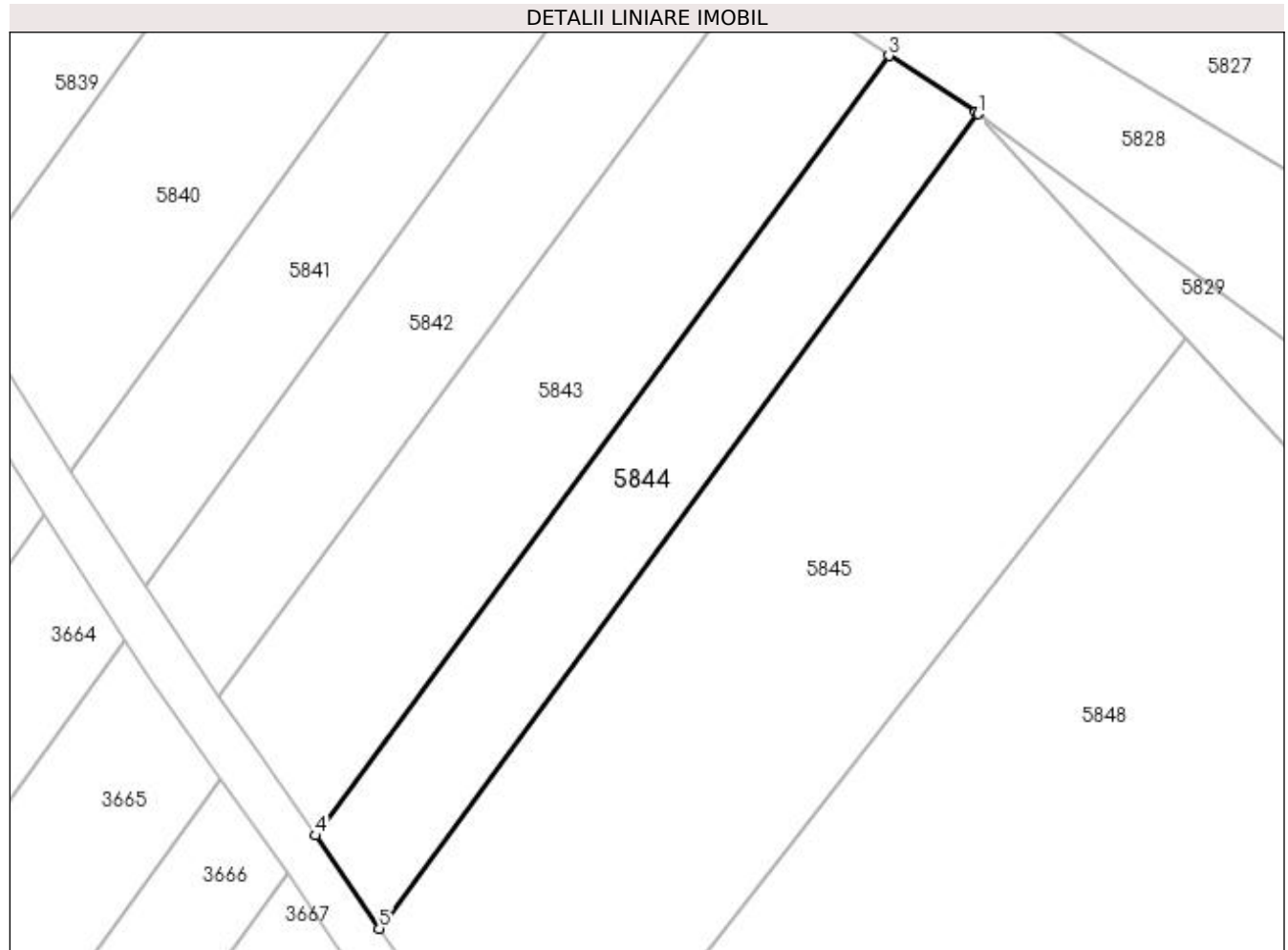
Inscrieri privind dezmembramintele dreptului de proprietate, drepturi reale de garanție și sarcini	Referințe
NU SUNT	

Anexa Nr. 1 La Partea I

Teren

Nr cadastral	Suprafața (mp)*	Observații / Referințe
	Din acte: 4.700 Masurata: 700	Diferența de suprafață de 4000 mp se regăsește la ID 3667.

* Suprafața este determinată în planul de proiecție Stereo 70.



Date referitoare la teren

Crt	Categorie folosință	Intra vilan	Suprafața (mp)	Tarla	Parcelă	Nr. topo	Observații / Referințe
1	arabil	NU	700	9	83	-	

Lungime Segmente

1) Valorile lungimilor segmentelor sunt obținute din proiecție în plan.

Punct început	X / Y	Punct sfârșit	X / Y	Lungime segment (** (m)
1	605.066,314 671.859,361	2	605.066,119 671.859,504	0.242
2	605.066,119 671.859,504	3	605.059,029 671.864,101	8.45
3	605.059,029 671.864,101	4	605.012,267 671.800,557	78.896
4	605.012,267 671.800,557	5	605.017,459 671.792,971	9.193
5	605.017,459 671.792,971	1	605.066,314 671.859,361	82.428

**** Lungimile segmentelor sunt determinate în planul de proiecție Stereo 70 și sunt rotunjite la 1 milimetru.**

***** Distanța dintre puncte este formată din segmente cumulate ce sunt mai mici decât valoarea 1 milimetru.**

**DATE DESPRE IMOBILUL NR. 5845**

Oficiul de Cadastru și Publicitate Imobiliară SUCEAVA
Biroul de Cadastru și Publicitate Imobiliară Falticeni

A. Partea I. Descrierea imobilului

TEREN Extravilan

Adresa: Jud. Suceava

Nr. Crt	Nr cadastral Nr. topografic	Suprafața* (mp)	Observații / Referințe
A1		1.953	Sector cadastral:9 Teren neimprejmuit;

B. Partea II. Proprietari și acte

Inscrieri privitoare la dreptul de proprietate și alte drepturi reale		Referințe
/		
Act Normativ nr. Legea 7, din 13/03/1996 emis de PARLAMENTUL ROMANIEI;		
B1	Inscrierea provizorie, drept de PROPRIETATE, dobandit prin Lege, cota actuala 1/1 1) COMUNA VULTUREȘTI, CIF:4326868, PROPRIETAR NEIDENTIFICAT.	A1

C. Partea III. SARCINI .

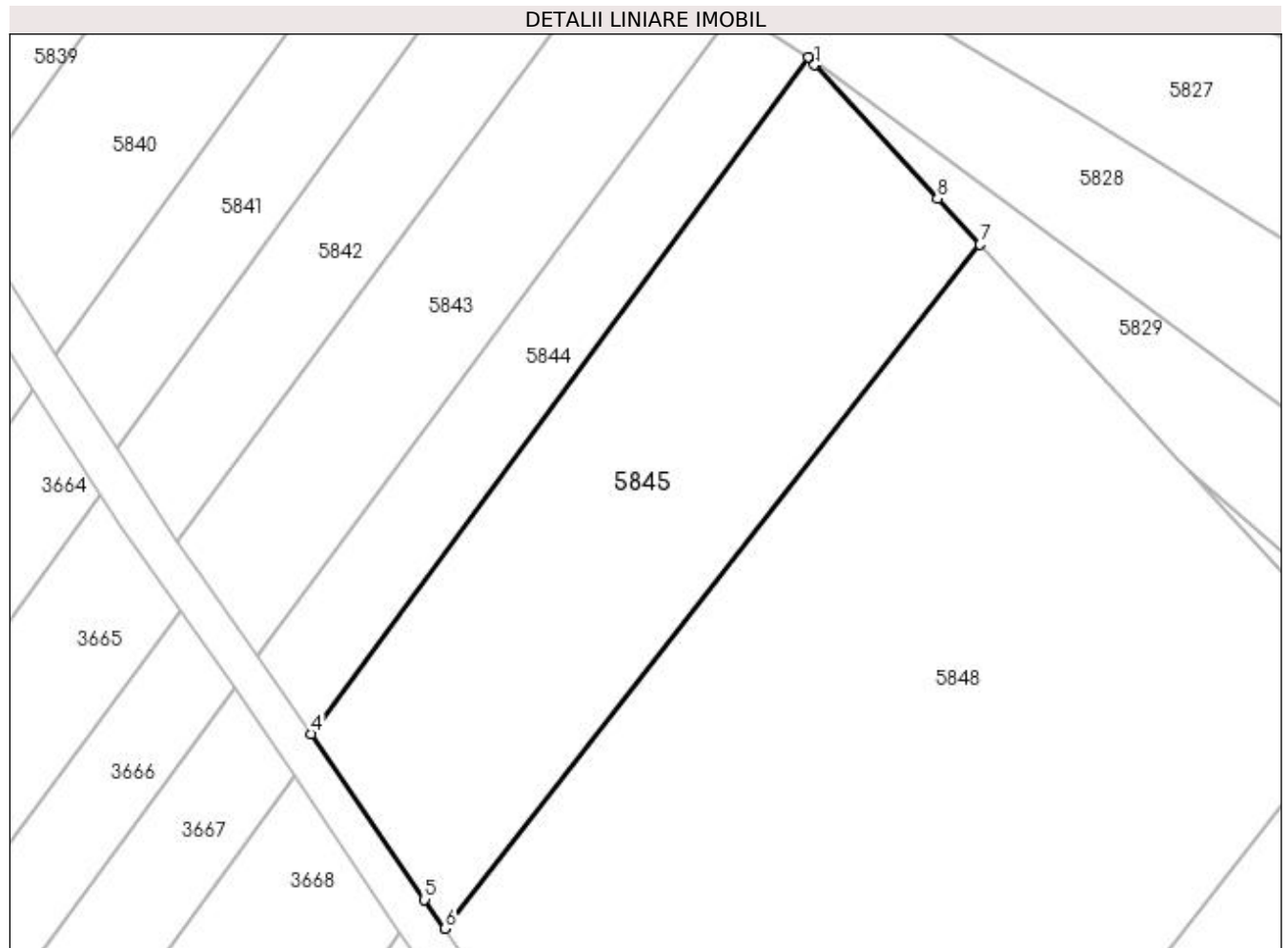
Inscrieri privind dezmembramintele dreptului de proprietate, drepturi reale de garanție și sarcini	Referințe
NU SUNT	

Anexa Nr. 1 La Partea I

Teren

Nr cadastral	Suprafața (mp)*	Observații / Referințe
	1.953	

* Suprafața este determinată în planul de proiecție Stereo 70.



Date referitoare la teren

Crt	Categorie folosință	Intra vilan	Suprafața (mp)	Tarla	Parcelă	Nr. topo	Observații / Referințe
1	arabil	NU	1.953	9	83	-	

Lungime Segmente

1) Valorile lungimilor segmentelor sunt obținute din proiecție în plan.

Punct început	X / Y	Punct sfârșit	X / Y	Lungime segment (** (m)
1	605.066,925 671.858,63	2	605.067,059 671.858,812	0.226
2	605.067,059 671.858,812	3	605.066,314 671.859,361	0.925
3	605.066,314 671.859,361	4	605.017,459 671.792,971	82.428
4	605.017,459 671.792,971	5	605.028,595 671.776,7	19.717
5	605.028,595 671.776,7	6	605.030,639 671.773,859	3.5

Punct început	X / Y	Punct sfârșit	X / Y	Lungime segment (** (m)
6	605.030,639 671.773,859	7	605.083,169 671.841,012	85.258
7	605.083,169 671.841,012	8	605.079,012 671.845,521	6.133
8	605.079,012 671.845,521	1	605.066,925 671.858,63	17.831

** Lungimile segmentelor sunt determinate în planul de proiecție Stereo 70 și sunt rotunjite la 1 milimetru.

*** Distanța dintre puncte este formată din segmente cumulate ce sunt mai mici decât valoarea 1 milimetru.

**DATE DESPRE IMOBILUL NR. 5848**

Oficiul de Cadastru și Publicitate Imobiliară SUCEAVA
Biroul de Cadastru și Publicitate Imobiliară Falticeni

A. Partea I. Descrierea imobilului

TEREN Extravilan

Adresa: Jud. Suceava

Nr. Crt	Nr cadastral Nr. topografic	Suprafața* (mp)	Observații / Referințe
A1		Din acte: 12.500 Masurata: 5.097	Sector cadastral:9 Teren neimprejmuit; Diferența de suprafață de 7403 mp se regăsește la ID 5585.

B. Partea II. Proprietari și acte

Inscrieri privitoare la dreptul de proprietate și alte drepturi reale	Referințe
/	
Act Notarial nr. 216, din 09/03/2004 emis de BNP IOAN LIUȚĂ;	
B1	A1
Intabulare, drept de PROPRIETATE cumpărare, dobandit prin Conventie, cota actuala 1/1	
1) RUSU MIRCEA	
2) RUSU MIHAELA, Lipsă CNP proprietar.	

C. Partea III. SARCINI .

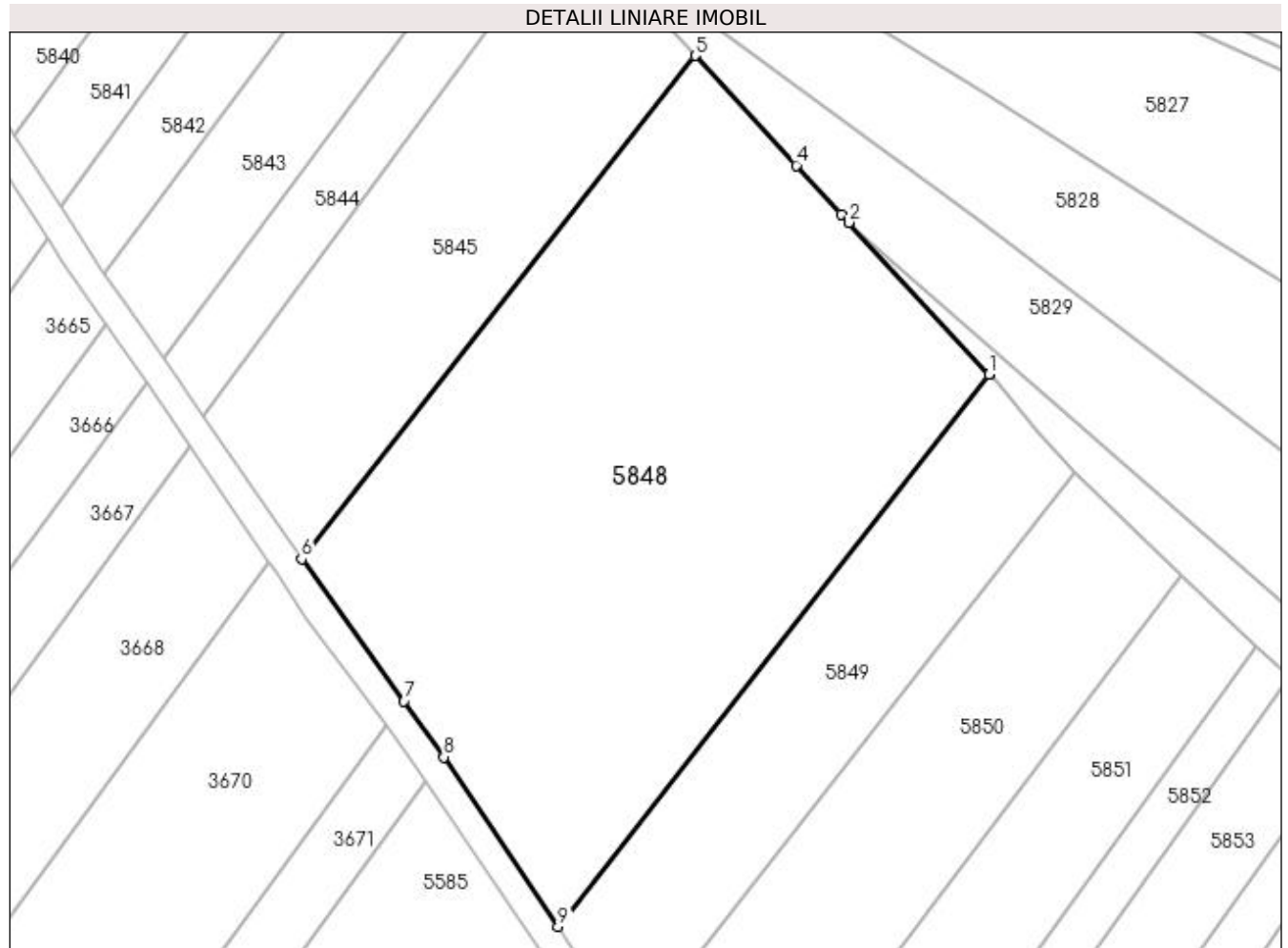
Inscrieri privind dezmembramintele dreptului de proprietate, drepturi reale de garanție și sarcini	Referințe
NU SUNT	

Anexa Nr. 1 La Partea I

Teren

Nr cadastral	Suprafața (mp)*	Observații / Referințe
	Din acte: 12.500 Masurata: 5.097	Diferența de suprafață de 7403 mp se regăsește la ID 5585.

* Suprafața este determinată în planul de proiecție Stereo 70.



Date referitoare la teren

Crt	Categorie folosință	Intra vilan	Suprafața (mp)	Tarla	Parcelă	Nr. topo	Observații / Referințe
1	arabil	NU	5.097	9	83	-	

Lungime Segmente

1) Valorile lungimilor segmentelor sunt obținute din proiecție în plan.

Punct început	X / Y	Punct sfârșit	X / Y	Lungime segment (** (m)
1	605.122,413 671.798,451	2	605.103,715 671.818,729	27.583
2	605.103,715 671.818,729	3	605.102,664 671.819,869	1.551
3	605.102,664 671.819,869	4	605.096,664 671.826,376	8.851
4	605.096,664 671.826,376	5	605.083,169 671.841,012	19.908
5	605.083,169 671.841,012	6	605.030,639 671.773,859	85.258

Punct început	X / Y	Punct sfârșit	X / Y	Lungime segment (** (m)
6	605.030,639 671.773,859	7	605.044,288 671.754,882	23.376
7	605.044,288 671.754,882	8	605.049,59 671.747,423	9.151
8	605.049,59 671.747,423	9	605.064,876 671.724,809	27.296
9	605.064,876 671.724,809	10	605.122,45 671.798,41	93.444
10	605.122,45 671.798,41	1	605.122,413 671.798,451	0.055

** Lungimile segmentelor sunt determinate în planul de proiecție Stereo 70 și sunt rotunjite la 1 milimetru.

*** Distanța dintre puncte este formată din segmente cumulate ce sunt mai mici decât valoarea 1 milimetru.

**DATE DESPRE IMOBILUL NR. 5849**

Oficiul de Cadastru și Publicitate Imobiliară SUCEAVA
Biroul de Cadastru și Publicitate Imobiliară Falticeni

A. Partea I. Descrierea imobilului

TEREN Extravilan

Adresa: Jud. Suceava

Nr. Crt	Nr cadastral Nr. topografic	Suprafața* (mp)	Observații / Referințe
A1		1.600	Sector cadastral:9 Teren neimprejmuit;

B. Partea II. Proprietari și acte

Inscrieri privitoare la dreptul de proprietate și alte drepturi reale	Referințe
/	
Act Administrativ nr. 370, din 20/10/1993 emis de CJSDPAT SUCEAVA;	
B1	A1
Intabulare, drept de PROPRIETATE, dobândit prin Reconstituire, cota actuala 1/1	
1) NIȚĂ MINODORA DEFUNCT:Da	
2) MARCIAN AUREL, Lipsă CNP proprietar. DEFUNCT:Da	
3) LOGHIN ELENA DEFUNCT:Da	

C. Partea III. SARCINI .

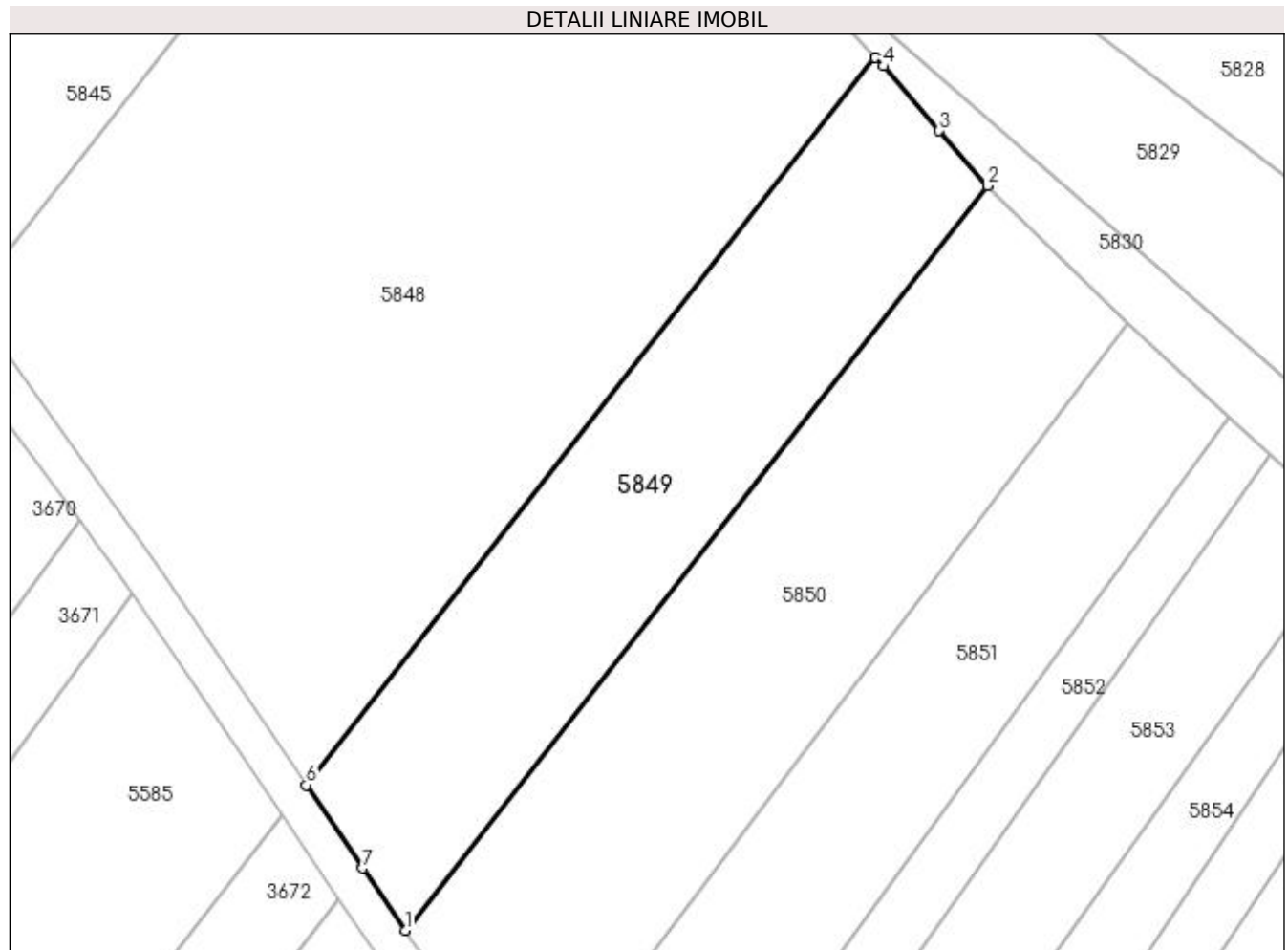
Inscrieri privind dezmembramintele dreptului de proprietate, drepturi reale de garanție și sarcini	Referințe
NU SUNT	

Anexa Nr. 1 La Partea I

Teren

Nr cadastral	Suprafața (mp)*	Observații / Referințe
	1.600	

* Suprafața este determinată în planul de proiecție Stereo 70.



Date referitoare la teren

Crt	Categorie folosință	Intra vilan	Suprafața (mp)	Tarla	Parcelă	Nr. topo	Observații / Referințe
1	arabil	NU	1.600	9	83	-	

Lungime Segmente

1) Valorile lungimilor segmentelor sunt obținute din proiecție în plan.

Punct început	X / Y	Punct sfârșit	X / Y	Lungime segment (** (m)
1	605.074,857 671.710,109	2	605.133,795 671.785,454	95.659
2	605.133,795 671.785,454	3	605.128,94 671.791,02	7.386
3	605.128,94 671.791,02	4	605.123,25 671.797,543	8.656
4	605.123,25 671.797,543	5	605.122,45 671.798,41	1.18
5	605.122,45 671.798,41	6	605.064,876 671.724,809	93.444

Punct început	X / Y	Punct sfârșit	X / Y	Lungime segment (** (m)
6	605.064,876 671.724,809	7	605.070,573 671.716,405	10.153
7	605.070,573 671.716,405	1	605.074,857 671.710,109	7.615

** Lungimile segmentelor sunt determinate în planul de proiecție Stereo 70 și sunt rotunjite la 1 milimetru.

*** Distanța dintre puncte este formată din segmente cumulate ce sunt mai mici decât valoarea 1 milimetru.

**DATE DESPRE IMOBILUL NR. 5850**

Oficiul de Cadastru și Publicitate Imobiliară SUCEAVA
Biroul de Cadastru și Publicitate Imobiliară Falticeni

A. Partea I. Descrierea imobilului

TEREN Extravilan

Adresa: Jud. Suceava

Nr. Crt	Nr cadastral Nr. topografic	Suprafața* (mp)	Observații / Referințe
A1		Din acte: 4.800 Masurata: 2.000	Sector cadastral:9 Teren neimprejmuit; Diferența de suprafață de 2800 mp se regăsește la ID 3673.

B. Partea II. Proprietari și acte

Inscrieri privitoare la dreptul de proprietate și alte drepturi reale		Referințe
/		
Act Notarial nr. 5150, din 06/12/2016 emis de SPN - APOSTOL;		
B1	Intabulare, drept de PROPRIETATE, dobandit prin PARTAJ, cota actuala 1/2 1) BOSÎNCIANU DIDINA	A1
B2	Intabulare, drept de PROPRIETATE, dobandit prin PARTAJ, cota actuala 1/2 1) PĂDURARU-LUCA NICULAI	A1

C. Partea III. SARCINI .

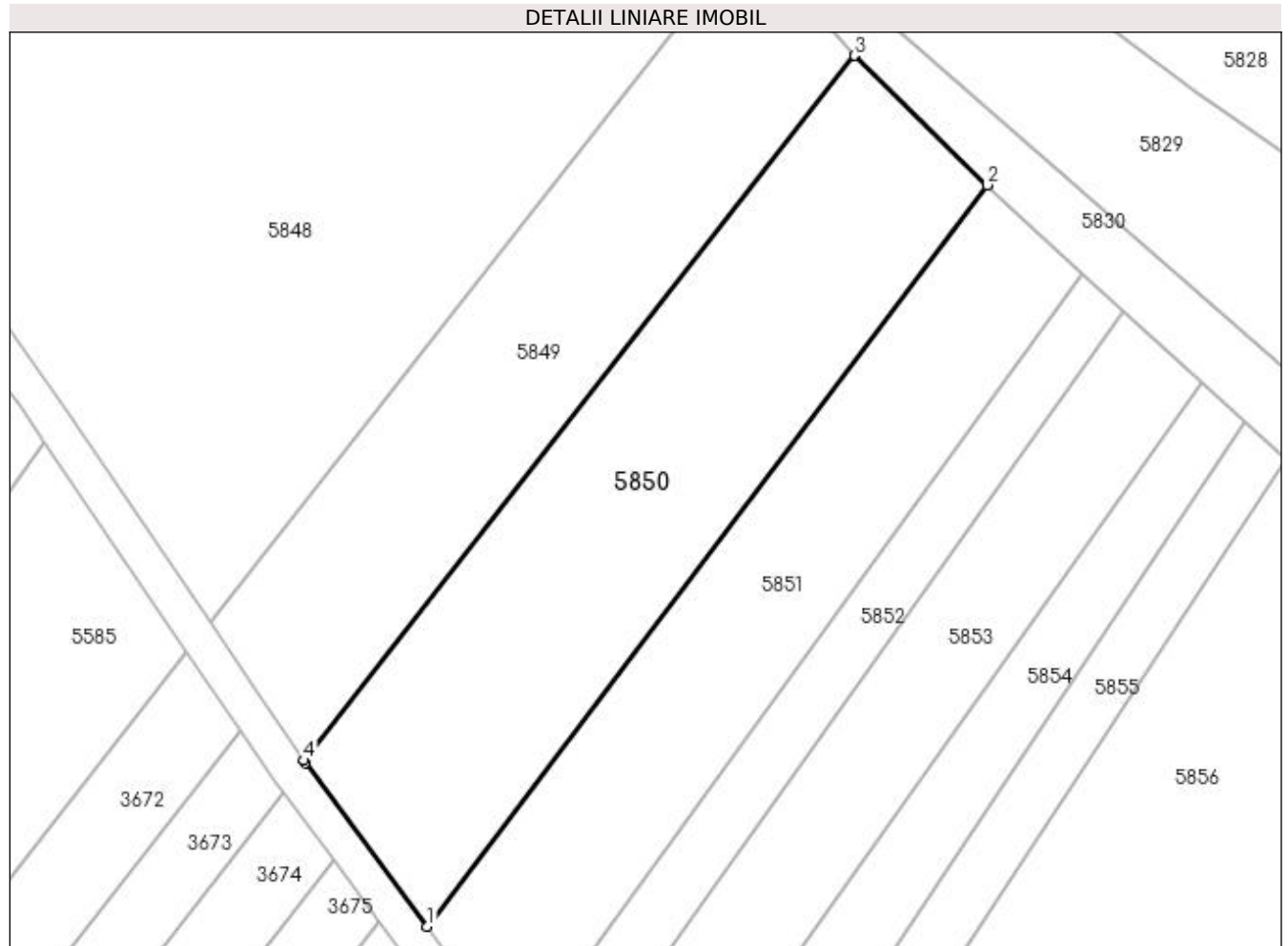
Inscrieri privind dezmembramintele dreptului de proprietate, drepturi reale de garanție și sarcini	Referințe
NU SUNT	

Anexa Nr. 1 La Partea I

Teren

Nr cadastral	Suprafața (mp)*	Observații / Referințe
	Din acte: 4.800 Masurata: 2.000	Diferența de suprafață de 2800 mp se regăsește la ID 3673.

* Suprafața este determinată în planul de proiecție Stereo 70.



Date referitoare la teren

Crt	Categorie folosință	Intra vilan	Suprafața (mp)	Tarla	Parcelă	Nr. topo	Observații / Referințe
1	arabil	NU	2.000	9	83	-	

Lungime Segmente

1) Valorile lungimilor segmentelor sunt obținute din proiecție în plan.

Punct început	X / Y	Punct sfârșit	X / Y	Lungime segment (** (m)
1	605.088,079 671.692,355	2	605.148,02 671.771,612	99.371
2	605.148,02 671.771,612	3	605.133,795 671.785,454	19.848
3	605.133,795 671.785,454	4	605.074,857 671.710,109	95.659
4	605.074,857 671.710,109	5	605.075,021 671.709,869	0.291
5	605.075,021 671.709,869	1	605.088,079 671.692,355	21.846

**** Lungimile segmentelor sunt determinate în planul de proiecție Stereo 70 și sunt rotunjite la 1 milimetru.**

***** Distanța dintre puncte este formată din segmente cumulate ce sunt mai mici decât valoarea 1 milimetru.**

**DATE DESPRE IMOBILUL NR. 5851**

Oficiul de Cadastru și Publicitate Imobiliară SUCEAVA
Biroul de Cadastru și Publicitate Imobiliară Falticeni

A. Partea I. Descrierea imobilului

TEREN Extravilan

Adresa: Jud. Suceava

Nr. Crt	Nr cadastral Nr. topografic	Suprafața* (mp)	Observații / Referințe
A1		1.500	Sector cadastral:9 Teren neimprejmuit;

B. Partea II. Proprietari și acte

Inscrieri privitoare la dreptul de proprietate și alte drepturi reale	Referințe
/	
Act Administrativ nr. 707, din 07/04/1994 emis de CJSDPAT SUCEAVA;	
B1	A1
Intabulare, drept de PROPRIETATE, dobandit prin Reconstituire, cota actuala 1/1 1) PANȚIRU VASILE DEFUNCT:Da	

C. Partea III. SARCINI .

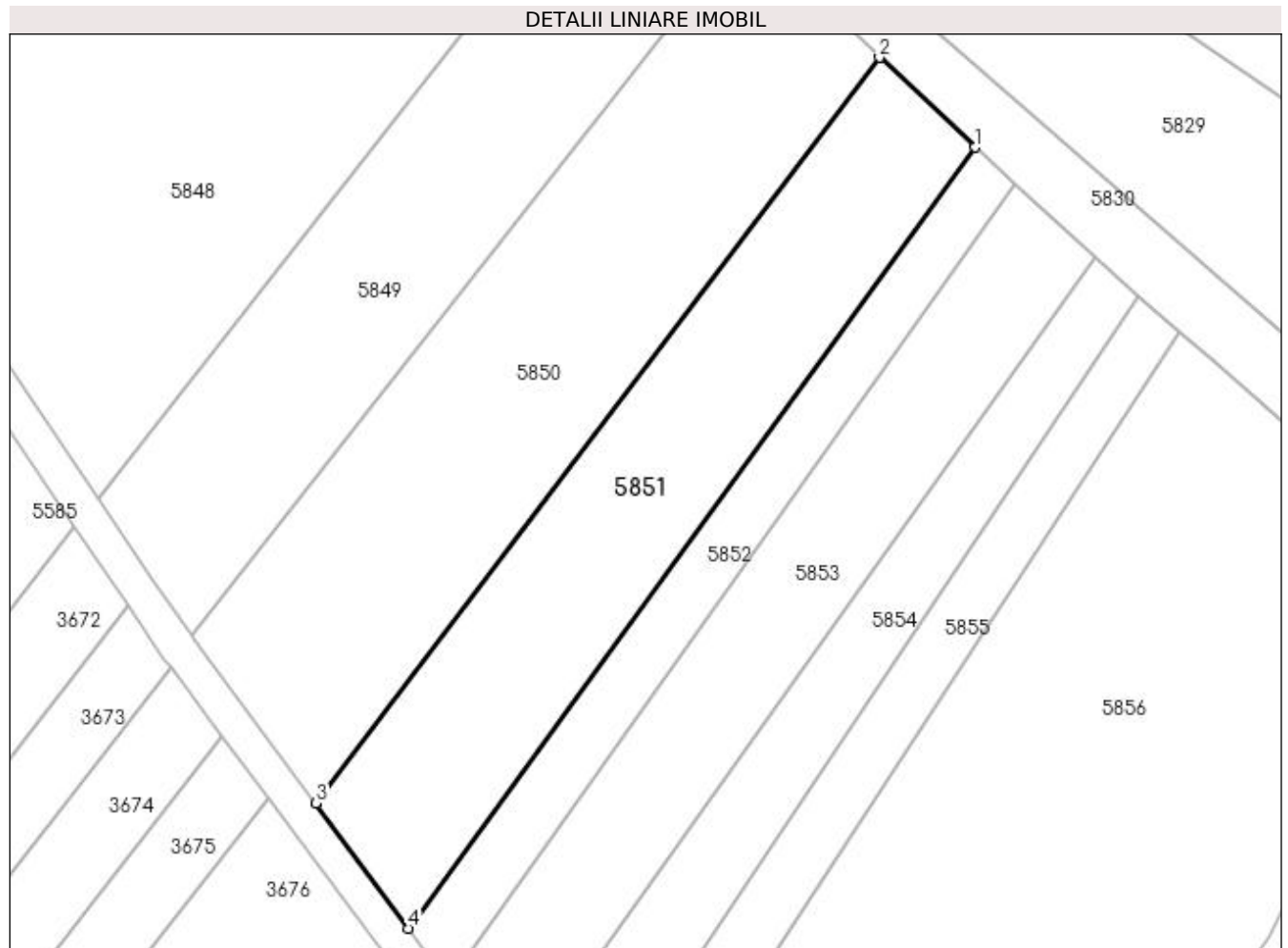
Inscrieri privind dezmembramintele dreptului de proprietate, drepturi reale de garanție și sarcini	Referințe
NU SUNT	

Anexa Nr. 1 La Partea I

Teren

Nr cadastral	Suprafața (mp)*	Observații / Referințe
	1.500	

* Suprafața este determinată în planul de proiecție Stereo 70.



Date referitoare la teren

Crt	Categorie folosință	Intra vilan	Suprafața (mp)	Tarla	Parcelă	Nr. topo	Observații / Referințe
1	arabil	NU	1.500	9	83	-	

Lungime Segmente

1) Valorile lungimilor segmentelor sunt obținute din proiecție în plan.

Punct început	X / Y	Punct sfârșit	X / Y	Lungime segment (** (m)
1	605.158,197 671.762,063	2	605.148,02 671.771,612	13.955
2	605.148,02 671.771,612	3	605.088,079 671.692,355	99.371
3	605.088,079 671.692,355	4	605.097,915 671.679,015	16.574
4	605.097,915 671.679,015	1	605.158,197 671.762,063	102.62

**** Lungimile segmentelor sunt determinate în planul de proiecție Stereo 70 și sunt rotunjite la 1 milimetru.**

***** Distanța dintre puncte este formată din segmente cumulate ce sunt mai mici decât valoarea 1 milimetru.**

**DATE DESPRE IMOBILUL NR. 5852**

Oficiul de Cadastru și Publicitate Imobiliară SUCEAVA
Biroul de Cadastru și Publicitate Imobiliară Falticeni

A. Partea I. Descrierea imobilului

TEREN Extravilan

Adresa: Jud. Suceava

Nr. Crt	Nr cadastral Nr. topografic	Suprafața* (mp)	Observații / Referințe
A1		651	Sector cadastral:9 Teren neimprejmuit;

B. Partea II. Proprietari și acte

Inscrieri privitoare la dreptul de proprietate și alte drepturi reale		Referințe
/		
Act Normativ nr. Legea 7, din 13/03/1996 emis de PARLAMENTUL ROMANIEI;		
B1	Inscrierea provizorie, drept de PROPRIETATE, dobandit prin Lege, cota actuala 1/1 1) COMUNA VULTUREȘTI, CIF:4326868, PROPRIETAR NEIDENTIFICAT.	A1

C. Partea III. SARCINI .

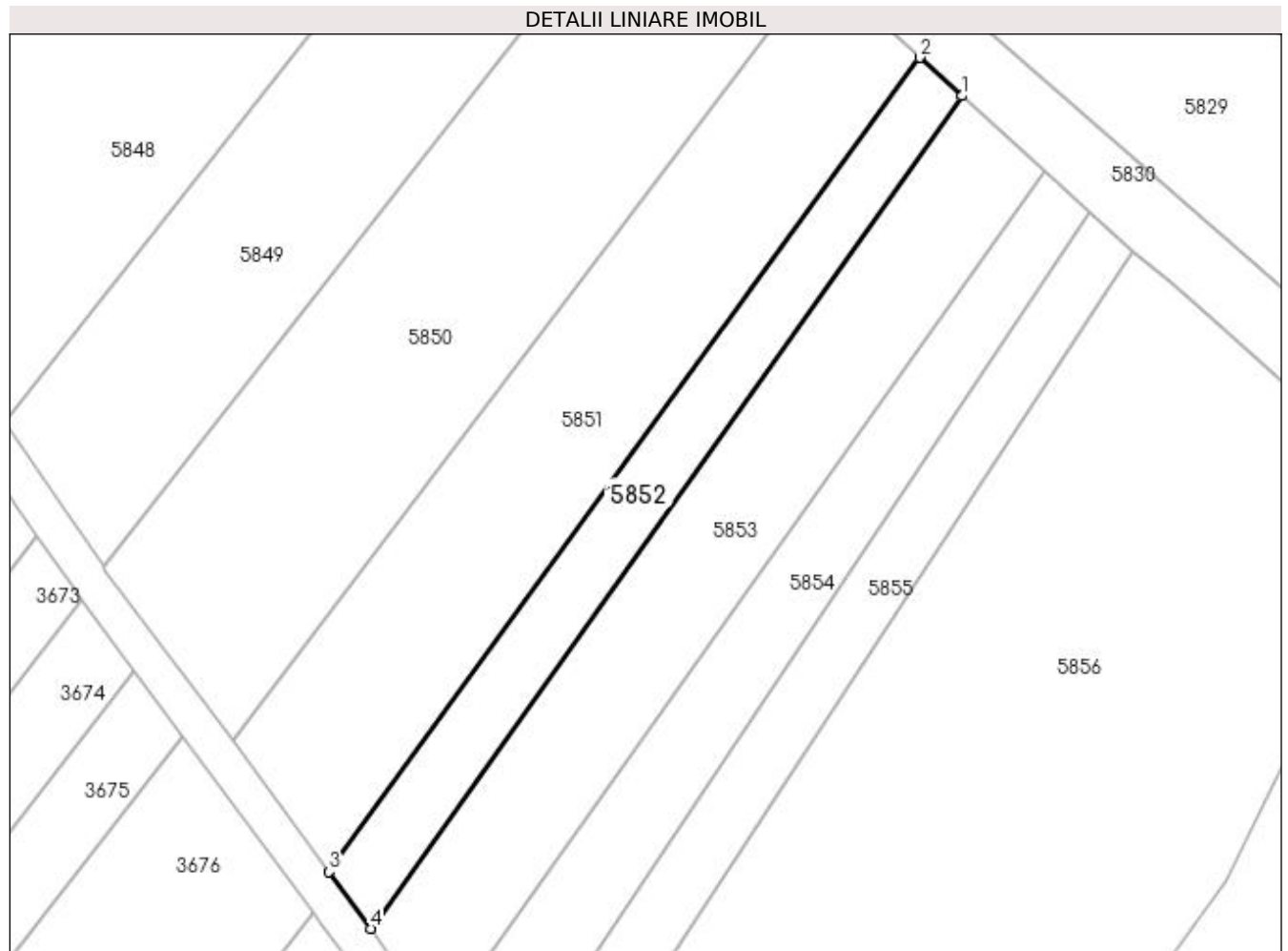
Inscrieri privind dezmembramintele dreptului de proprietate, drepturi reale de garanție și sarcini	Referințe
NU SUNT	

Anexa Nr. 1 La Partea I

Teren

Nr cadastral	Suprafața (mp)*	Observații / Referințe
	651	

* Suprafața este determinată în planul de proiecție Stereo 70.



Date referitoare la teren

Crt	Categorie folosință	Intra vilan	Suprafața (mp)	Tarla	Parcelă	Nr. topo	Observații / Referințe
1	arabil	NU	651	9	83	-	

Lungime Segmente

1) Valorile lungimilor segmentelor sunt obținute din proiecție în plan.

Punct început	X / Y	Punct sfârșit	X / Y	Lungime segment (** (m)
1	605.162,509 671.758,158	2	605.158,197 671.762,063	5.817
2	605.158,197 671.762,063	3	605.097,915 671.679,015	102.62
3	605.097,915 671.679,015	4	605.102,144 671.673,214	7.179
4	605.102,144 671.673,214	1	605.162,509 671.758,158	104.209

**** Lungimile segmentelor sunt determinate în planul de proiecție Stereo 70 și sunt rotunjite la 1 milimetru.**

***** Distanța dintre puncte este formată din segmente cumulate ce sunt mai mici decât valoarea 1 milimetru.**

**DATE DESPRE IMOBILUL NR. 5853**

Oficiul de Cadastru și Publicitate Imobiliară SUCEAVA
Biroul de Cadastru și Publicitate Imobiliară Falticeni

A. Partea I. Descrierea imobilului

TEREN Extravilan

Adresa: Jud. Suceava

Nr. Crt	Nr cadastral Nr. topografic	Suprafața* (mp)	Observații / Referințe
A1		Din acte: 3.600 Masurata: 1.200	Sector cadastral:9 Teren neimprejmuit; Diferența de suprafață de 2400 mp se regăsește la ID 3679.

B. Partea II. Proprietari și acte

Inscrieri privitoare la dreptul de proprietate și alte drepturi reale		Referințe
/		
Act Notarial nr. 37, din 26/04/2007 emis de BNP CIRLIGEANU VIRGINIA LAURA;		
B1	Intabulare, drept de PROPRIETATE, dobandit prin Succesiune, cota actuala 1/2 1) PANȚIRU DUMITRU	A1
B2	Intabulare, drept de PROPRIETATE, dobandit prin Succesiune, cota actuala 1/2 1) PANȚIRU MIHAI	A1

C. Partea III. SARCINI .

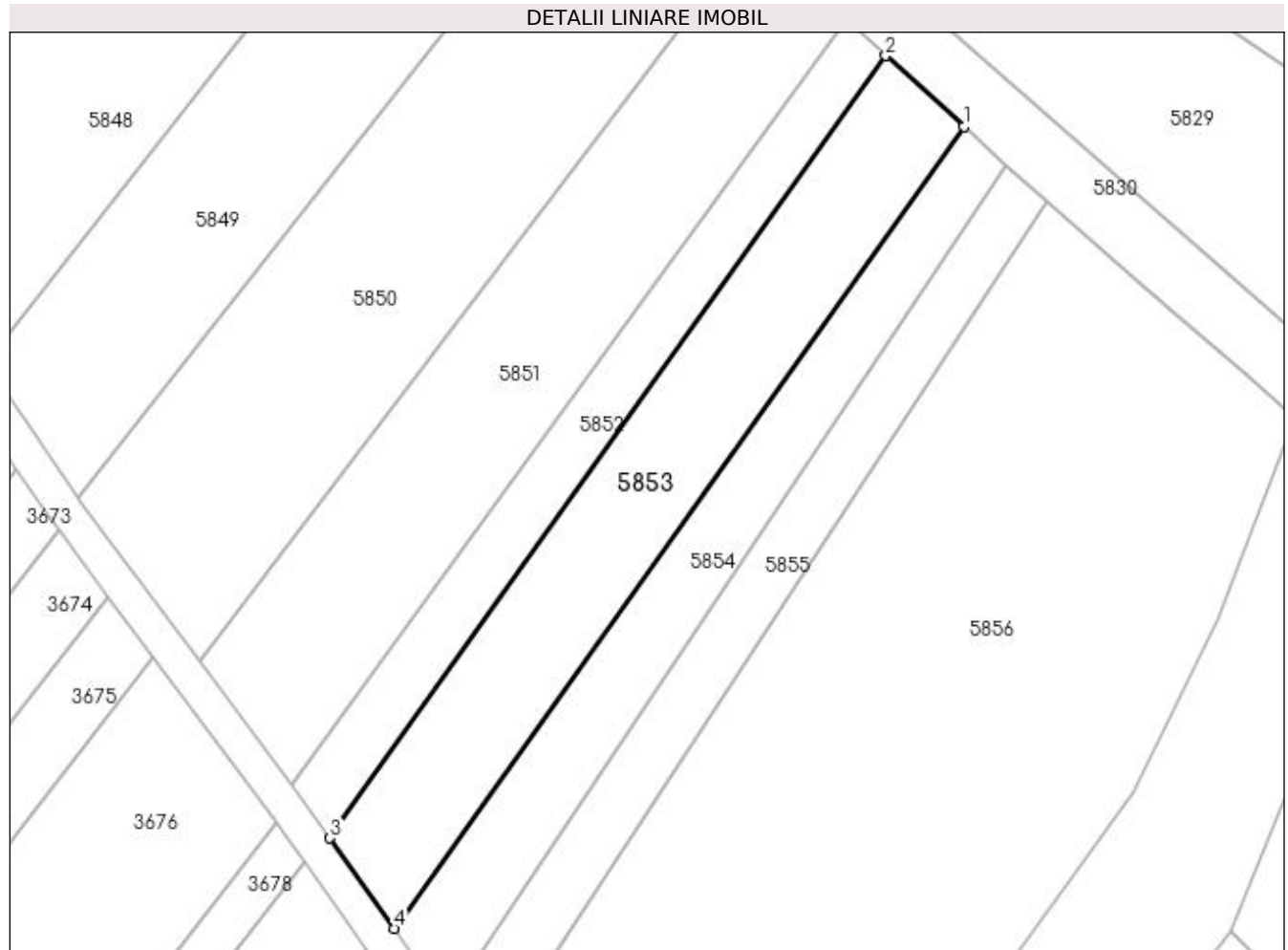
Inscrieri privind dezmembramintele dreptului de proprietate, drepturi reale de garanție și sarcini	Referințe
NU SUNT	

Anexa Nr. 1 La Partea I

Teren

Nr cadastral	Suprafața (mp)*	Observații / Referințe
	Din acte: 3.600 Masurata: 1.200	Diferența de suprafață de 2400 mp se regăsește la ID 3679.

* Suprafața este determinată în planul de proiecție Stereo 70.



Date referitoare la teren

Crt	Categorie folosință	Intra vilan	Suprafața (mp)	Tarla	Parcelă	Nr. topo	Observații / Referințe
1	arabil	NU	1.200	9	83	-	

Lungime Segmente

1) Valorile lungimilor segmentelor sunt obținute din proiecție în plan.

Punct început	X / Y	Punct sfârșit	X / Y	Lungime segment (** (m)
1	605.170,999 671.750,47	2	605.162,509 671.758,158	11.454
2	605.162,509 671.758,158	3	605.102,144 671.673,214	104.209
3	605.102,144 671.673,214	4	605.109,136 671.663,417	12.036
4	605.109,136 671.663,417	1	605.170,999 671.750,47	106.795

**** Lungimile segmentelor sunt determinate în planul de proiecție Stereo 70 și sunt rotunjite la 1 milimetru.**

***** Distanța dintre puncte este formată din segmente cumulate ce sunt mai mici decât valoarea 1 milimetru.**

**DATE DESPRE IMOBILUL NR. 5854**

Oficiul de Cadastru și Publicitate Imobiliară SUCEAVA
Biroul de Cadastru și Publicitate Imobiliară Falticeni

A. Partea I. Descrierea imobilului

TEREN Extravilan

Adresa: Jud. Suceava

Nr. Crt	Nr cadastral Nr. topografic	Suprafața* (mp)	Observații / Referințe
A1		833	Sector cadastral:9 Teren neimprejmuit;

B. Partea II. Proprietari și acte

Inscrieri privitoare la dreptul de proprietate și alte drepturi reale	Referințe
/	
Act Normativ nr. Legea 7, din 13/03/1996 emis de PARLAMENTUL ROMANIEI;	
B1	A1
1) COMUNA VULTUREȘTI, CIF:4326868, PROPRIETAR NEIDENTIFICAT.	

C. Partea III. SARCINI .

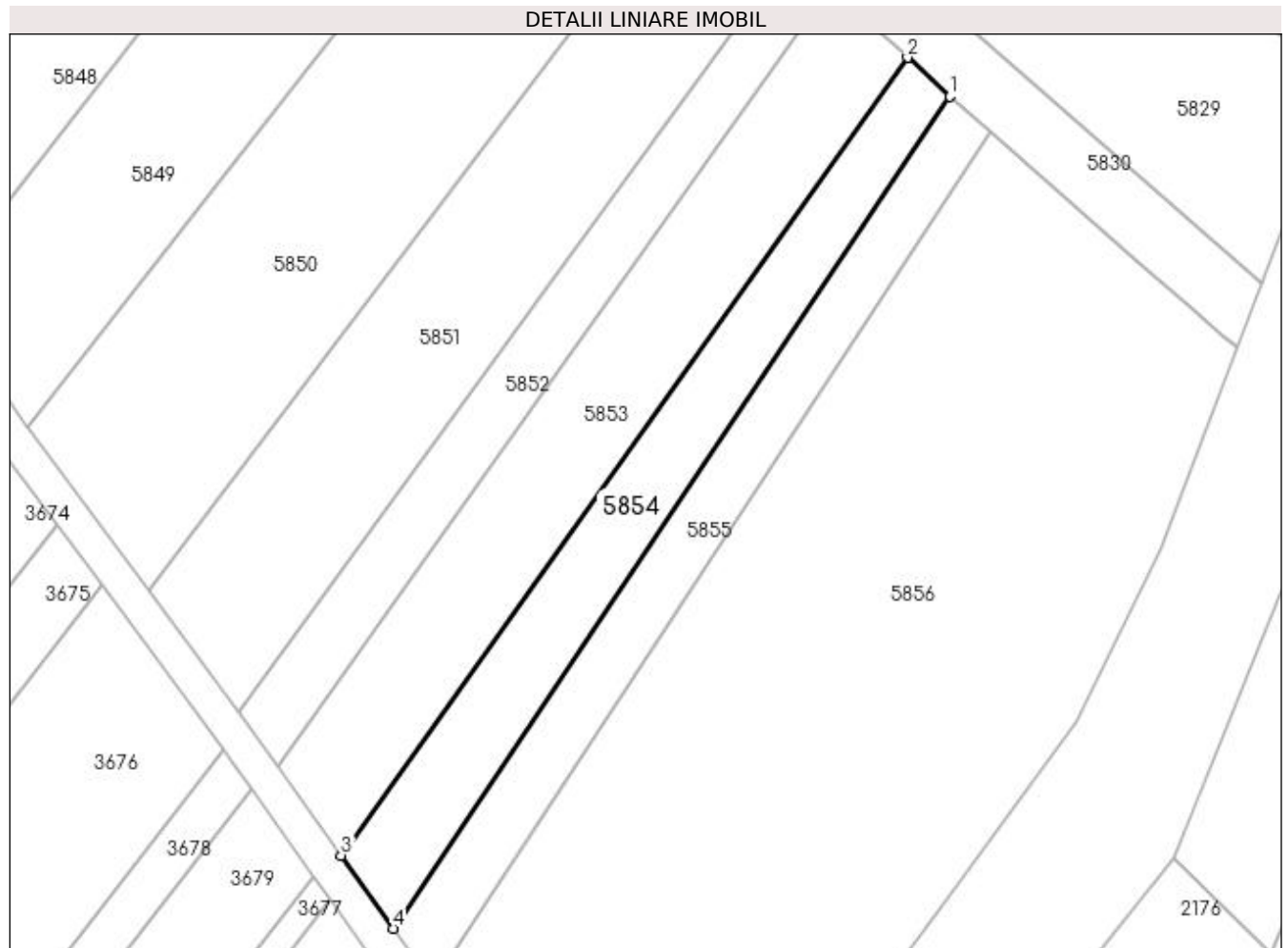
Inscrieri privind dezmembramintele dreptului de proprietate, drepturi reale de garanție și sarcini	Referințe
NU SUNT	

Anexa Nr. 1 La Partea I

Teren

Nr cadastral	Suprafața (mp)*	Observații / Referințe
	833	

* Suprafața este determinată în planul de proiecție Stereo 70.



Date referitoare la teren

Crt	Categorie folosință	Intravilan	Suprafața (mp)	Tarla	Parcelă	Nr. topo	Observații / Referințe
1	arabil	NU	833	9	83	-	

Lungime Segmente

1) Valorile lungimilor segmentelor sunt obținute din proiecție în plan.

Punct început	X / Y	Punct sfârșit	X / Y	Lungime segment (** (m)
1	605.175,613 671.746,217	2	605.170,999 671.750,47	6.275
2	605.170,999 671.750,47	3	605.109,136 671.663,417	106.795
3	605.109,136 671.663,417	4	605.114,813 671.655,435	9.795
4	605.114,813 671.655,435	1	605.175,613 671.746,217	109.261

**** Lungimile segmentelor sunt determinate în planul de proiecție Stereo 70 și sunt rotunjite la 1 milimetru.**

***** Distanța dintre puncte este formată din segmente cumulate ce sunt mai mici decât valoarea 1 milimetru.**

**DATE DESPRE IMOBILUL NR. 5855**

Oficiul de Cadastru și Publicitate Imobiliară SUCEAVA
Biroul de Cadastru și Publicitate Imobiliară Falticeni

A. Partea I. Descrierea imobilului

TEREN Extravilan

Adresa: Jud. Suceava

Nr. Crt	Nr cadastral Nr. topografic	Suprafața* (mp)	Observații / Referințe
A1	34696	Din acte: 4.700 Masurata: 700	Sector cadastral:9 Teren neimprejmuit; Diferența de suprafață de 4000 mp se regăsește la ID 3681.

B. Partea II. Proprietari și acte

Inscrieri privitoare la dreptul de proprietate și alte drepturi reale	Referințe
18954 / 26/07/2019	
Act Notarial nr. 730, din 24/07/2019 emis de UTA DAN;	
B3	A1
Intabulare, drept de PROPRIETATE bun propriu, dobandit prin Conventie, cota actuala 1/1 1) ANTON MELU , necasatorit	

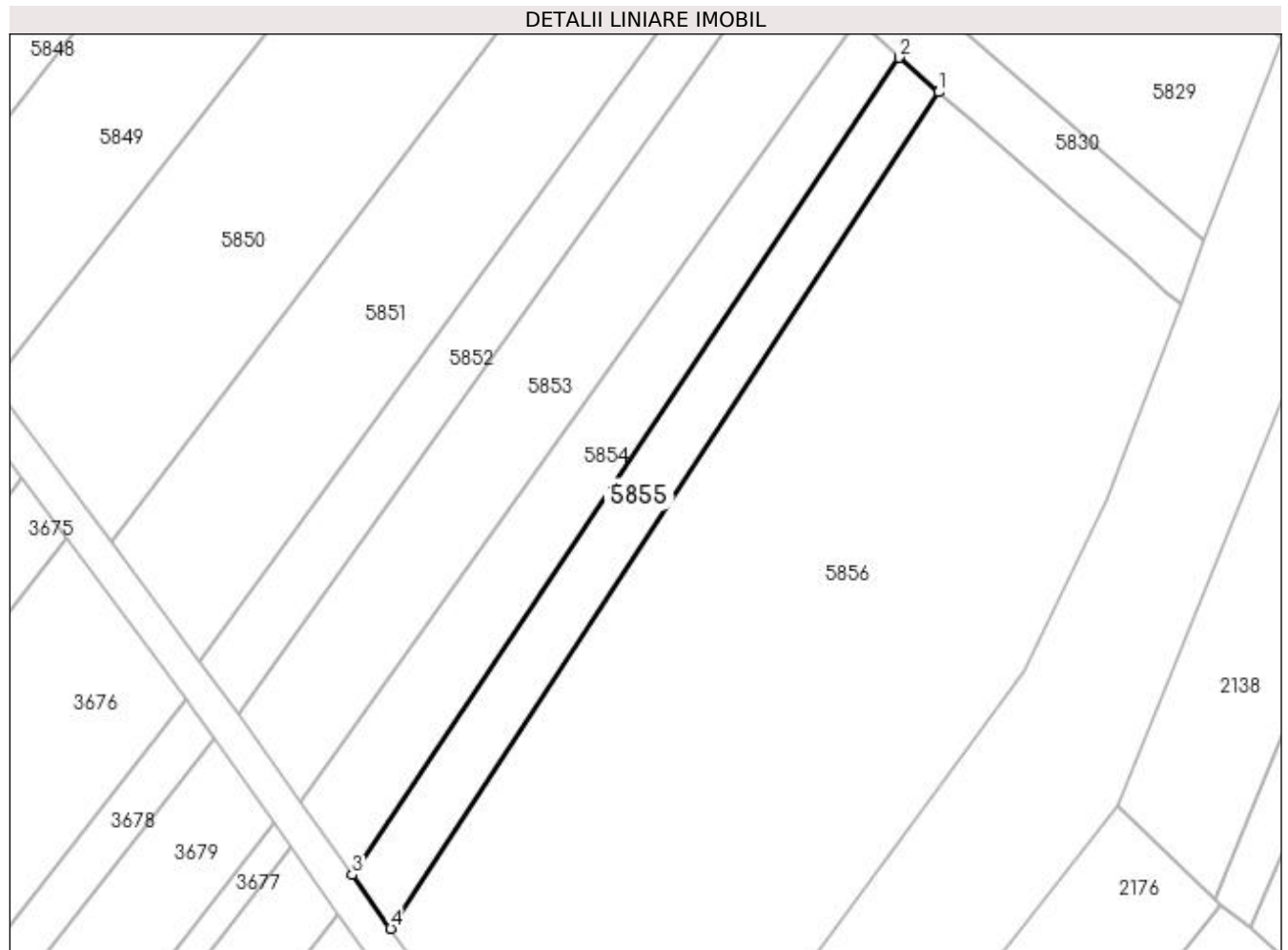
C. Partea III. SARCINI .

Inscrieri privind dezmembramintele dreptului de proprietate, drepturi reale de garanție și sarcini	Referințe
NU SUNT	

Anexa Nr. 1 La Partea I**Teren**

Nr cadastral	Suprafața (mp)*	Observații / Referințe
34696	Din acte: 4.700 Masurata: 700	Diferența de suprafață de 4000 mp se regăsește la ID 3681.

* Suprafața este determinată în planul de proiecție Stereo 70.

**Date referitoare la teren**

Crt	Categorie folosință	Intra vilan	Suprafața (mp)	Tarla	Parcelă	Nr. topo	Observații / Referințe
1	arabil	NU	700	9	83	-	

Lungime Segmente

1) Valorile lungimilor segmentelor sunt obținute din proiecție în plan.

Punct început	X / Y	Punct sfârșit	X / Y	Lungime segment (** (m)
1	605.180,051 671.742,369	2	605.175,613 671.746,217	5.874
2	605.175,613 671.746,217	3	605.114,813 671.655,435	109.261
3	605.114,813 671.655,435	4	605.119,104 671.649,455	7.36
4	605.119,104 671.649,455	1	605.180,051 671.742,369	111.12

**** Lungimile segmentelor sunt determinate în planul de proiecție Stereo 70 și sunt rotunjite la 1 milimetru.**

***** Distanța dintre puncte este formată din segmente cumulate ce sunt mai mici decât valoarea 1 milimetru.**

**DATE DESPRE IMOBILUL NR. 5856**

Oficiul de Cadastru și Publicitate Imobiliară SUCEAVA
Biroul de Cadastru și Publicitate Imobiliară Falticeni

A. Partea I. Descrierea imobilului

TEREN Extravilan

Adresa: Jud. Suceava

Nr. Crt	Nr cadastral Nr. topografic	Suprafața* (mp)	Observații / Referințe
A1		4.699	Sector cadastral:9 Teren neimprejmuit;

B. Partea II. Proprietari și acte

Inscrieri privitoare la dreptul de proprietate și alte drepturi reale		Referințe
/		
Act Normativ nr. Legea 7, din 13/03/1996 emis de PARLAMENTUL ROMANIEI;		
B1	Inscrierea provizorie, drept de PROPRIETATE, dobandit prin Lege, cota actuala 1/1 1) COMUNA VULTUREȘTI, CIF:4326868, PROPRIETAR NEIDENTIFICAT.	A1

C. Partea III. SARCINI .

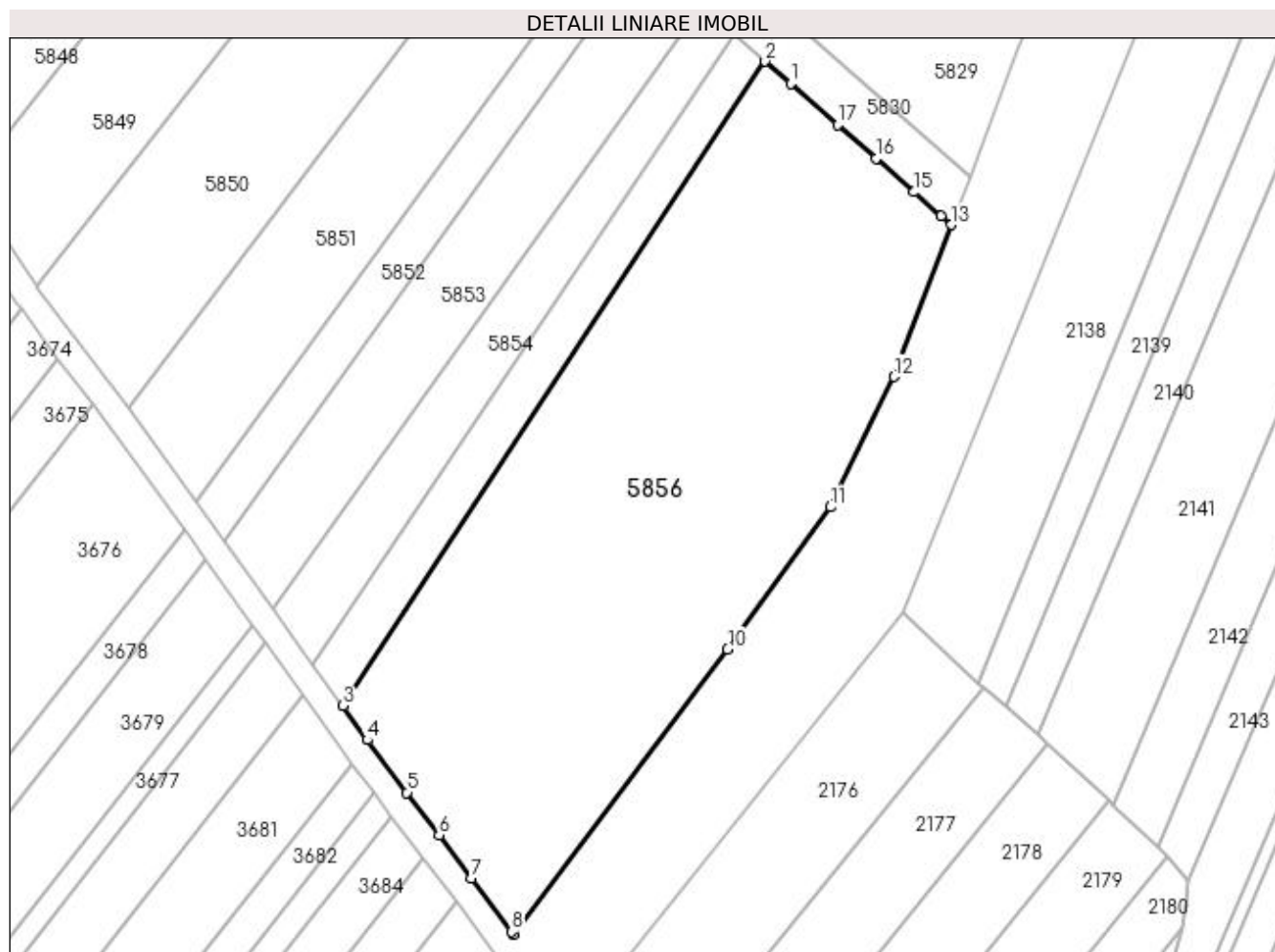
Inscrieri privind dezmembramintele dreptului de proprietate, drepturi reale de garanție și sarcini	Referințe
NU SUNT	

Anexa Nr. 1 La Partea I

Teren

Nr cadastral	Suprafața (mp)*	Observații / Referințe
	4.699	

* Suprafața este determinată în planul de proiecție Stereo 70.



Date referitoare la teren

Crt	Categorie folosință	Intra vilan	Suprafața (mp)	Tarla	Parcelă	Nr. topo	Observații / Referințe
1	arabil	NU	4.699	9	83	-	

Lungime Segmente

1) Valorile lungimilor segmentelor sunt obținute din proiecție în plan.

Punct început	X / Y	Punct sfârșit	X / Y	Lungime segment (** (m)
1	605.183,761 671.739,153	2	605.180,051 671.742,369	4.91
2	605.180,051 671.742,369	3	605.119,104 671.649,455	111.12
3	605.119,104 671.649,455	4	605.122,642 671.644,524	6.069
4	605.122,642 671.644,524	5	605.128,348 671.636,936	9.494
5	605.128,348 671.636,936	6	605.132,999 671.630,791	7.707

Punct început	X / Y	Punct sfârșit	X / Y	Lungime segment (** (m)
6	605.132,999 671.630,791	7	605.137,657 671.624,602	7.746
7	605.137,657 671.624,602	8	605.143,485 671.616,852	9.697
8	605.143,485 671.616,852	9	605.143,762 671.616,484	0.461
9	605.143,762 671.616,484	10	605.174,637 671.657,608	51.424
10	605.174,637 671.657,608	11	605.189,501 671.678,115	25.327
11	605.189,501 671.678,115	12	605.198,625 671.696,914	20.896
12	605.198,625 671.696,914	13	605.206,94 671.718,819	23.43
13	605.206,94 671.718,819	14	605.205,452 671.720,125	1.98
14	605.205,452 671.720,125	15	605.201,559 671.723,539	5.178
15	605.201,559 671.723,539	16	605.196,034 671.728,386	7.35
16	605.196,034 671.728,386	17	605.190,532 671.733,213	7.319
17	605.190,532 671.733,213	1	605.183,761 671.739,153	9.007

** Lungimile segmentelor sunt determinate în planul de proiecție Stereo 70 și sunt rotunjite la 1 milimetru.

*** Distanța dintre puncte este formată din segmente cumulate ce sunt mai mici decât valoarea 1 milimetru.

**DATE DESPRE IMOBILUL NR. 6243**

Oficiul de Cadastru și Publicitate Imobiliară SUCEAVA
Biroul de Cadastru și Publicitate Imobiliară Falticeni

A. Partea I. Descrierea imobilului

TEREN Extravilan

Adresa: Jud. Suceava

Nr. Crt	Nr cadastral Nr. topografic	Suprafața* (mp)	Observații / Referințe
A1		270	Sector cadastral:9 Teren neimprejmuit;

B. Partea II. Proprietari și acte

Inscrieri privitoare la dreptul de proprietate și alte drepturi reale		Referințe
/		
Act Normativ nr. Legea 7, din 13/03/1996 emis de PARLAMENTUL ROMANIEI;		
B1	Inscrierea provizorie, drept de PROPRIETATE, dobandit prin Lege, cota actuala 1/1 1) COMUNA VULTUREȘTI, CIF:4326868, PROPRIETAR NEIDENTIFICAT.	A1

C. Partea III. SARCINI .

Inscrieri privind dezmembramintele dreptului de proprietate, drepturi reale de garanție și sarcini	Referințe
NU SUNT	

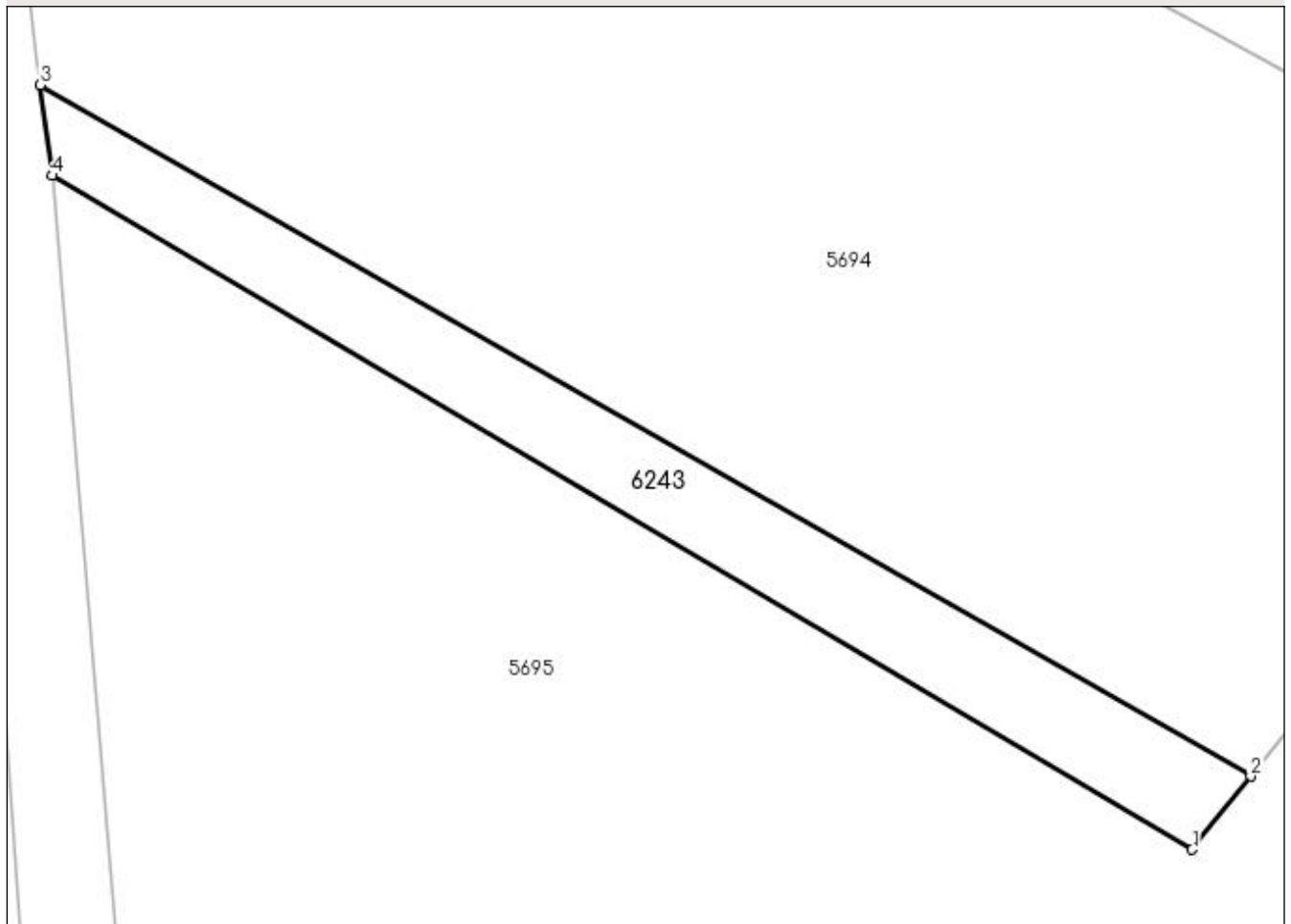
Anexa Nr. 1 La Partea I

Teren

Nr cadastral	Suprafața (mp)*	Observații / Referințe
	270	

* Suprafața este determinată în planul de proiecție Stereo 70.

DETALII LINIARE IMOBIL



Date referitoare la teren

Crt	Categorie folosință	Intravilan	Suprafața (mp)	Tarla	Parcelă	Nr. topo	Observații / Referințe
1	arabil	NU	270	9	83	-	

Lungime Segmente

1) Valorile lungimilor segmentelor sunt obținute din proiecție în plan.

Punct început	X / Y	Punct sfârșit	X / Y	Lungime segment (** (m)
1	604.926,339 672.335,962	2	604.929,207 672.339,544	4.589
2	604.929,207 672.339,544	3	604.869,899 672.373,419	68.3
3	604.869,899 672.373,419	4	604.870,463 672.368,976	4.479
4	604.870,463 672.368,976	1	604.926,339 672.335,962	64.9

**** Lungimile segmentelor sunt determinate în planul de proiecție Stereo 70 și sunt rotunjite la 1 milimetru.**

***** Distanța dintre puncte este formată din segmente cumulate ce sunt mai mici decât valoarea 1 milimetru.**

**DATE DESPRE IMOBILUL NR. 6245**

Oficiul de Cadastru și Publicitate Imobiliară SUCEAVA
Biroul de Cadastru și Publicitate Imobiliară Falticeni

A. Partea I. Descrierea imobilului

TEREN Intravilan

Adresa: Loc. Meresti, Nr. 150, Jud. Suceava

Nr. Crt	Nr cadastral Nr. topografic	Suprafața* (mp)	Observații / Referințe
A1		Din acte: 600 Masurata: 608	Sector cadastral:9 Teren imprejmuit;

B. Partea II. Proprietari și acte

Inscrieri privitoare la dreptul de proprietate și alte drepturi reale		Referințe
/		
Act Administrativ nr. 1063, din 17/10/1994 emis de CJSDPAT SUCEAVA;		
B1	Intabulare, drept de PROPRIETATE, dobândit prin Reconstituire, cota actuala 1/1 1) AMARANDEI OLGA DEFUNCT:Da	A1

C. Partea III. SARCINI .

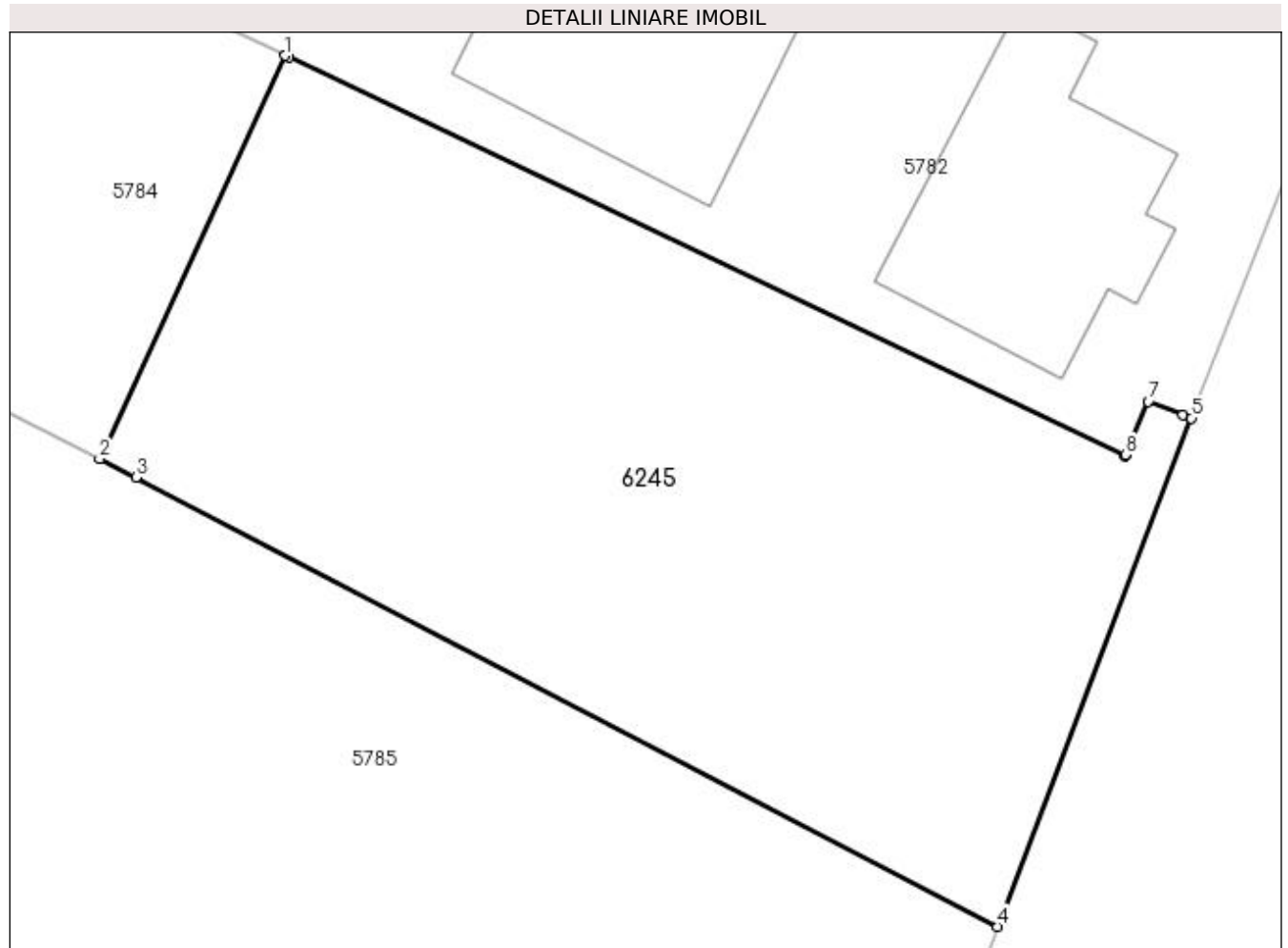
Inscrieri privind dezmembramintele dreptului de proprietate, drepturi reale de garanție și sarcini	Referințe
NU SUNT	

Anexa Nr. 1 La Partea I

Teren

Nr cadastral	Suprafața (mp)*	Observații / Referințe
	Din acte: 600 Masurata: 608	

* Suprafața este determinată în planul de proiecție Stereo 70.



Date referitoare la teren

Crt	Categorie folosință	Intra vilan	Suprafața (mp)	Tarla	Parcelă	Nr. topo	Observații / Referințe
1	curți constructii	DA	608	-	-	-	

Lungime Segmente

1) Valorile lungimilor segmentelor sunt obținute din proiecție în plan.

Punct început	X / Y	Punct sfârșit	X / Y	Lungime segment (** (m)
1	605.372,117 672.212,39	2	605.365,371 672.197,771	16.1
2	605.365,371 672.197,771	3	605.366,692 672.197,097	1.483
3	605.366,692 672.197,097	4	605.397,944 672.180,821	35.236
4	605.397,944 672.180,821	5	605.404,987 672.199,25	19.729
5	605.404,987 672.199,25	6	605.404,686 672.199,362	0.321

Punct început	X / Y	Punct sfârșit	X / Y	Lungime segment (** (m)
6	605.404,686 672.199,362	7	605.403,414 672.199,858	1.365
7	605.403,414 672.199,858	8	605.402,585 672.197,928	2.101
8	605.402,585 672.197,928	9	605.402,562 672.197,876	0.057
9	605.402,562 672.197,876	10	605.372,252 672.212,326	33.578
10	605.372,252 672.212,326	1	605.372,117 672.212,39	0.149

** Lungimile segmentelor sunt determinate în planul de proiecție Stereo 70 și sunt rotunjite la 1 milimetru.

*** Distanța dintre puncte este formată din segmente cumulate ce sunt mai mici decât valoarea 1 milimetru.

**DATE DESPRE IMOBILUL NR. 6246**

Oficiul de Cadastru și Publicitate Imobiliară SUCEAVA
Biroul de Cadastru și Publicitate Imobiliară Falticeni

A. Partea I. Descrierea imobilului

TEREN Extravilan

Adresa: Jud. Suceava

Nr. Crt	Nr cadastral Nr. topografic	Suprafața* (mp)	Observații / Referințe
A1		285	Sector cadastral:9 Teren neimprejmuit;

B. Partea II. Proprietari și acte

Inscrieri privitoare la dreptul de proprietate și alte drepturi reale	Referințe
/	
Act Normativ nr. Legea 7, din 13/03/1996 emis de PARLAMENTUL ROMANIEI;	
B1	A1
1) COMUNA VULTUREȘTI, CIF:4326868, PROPRIETAR NEIDENTIFICAT.	

C. Partea III. SARCINI .

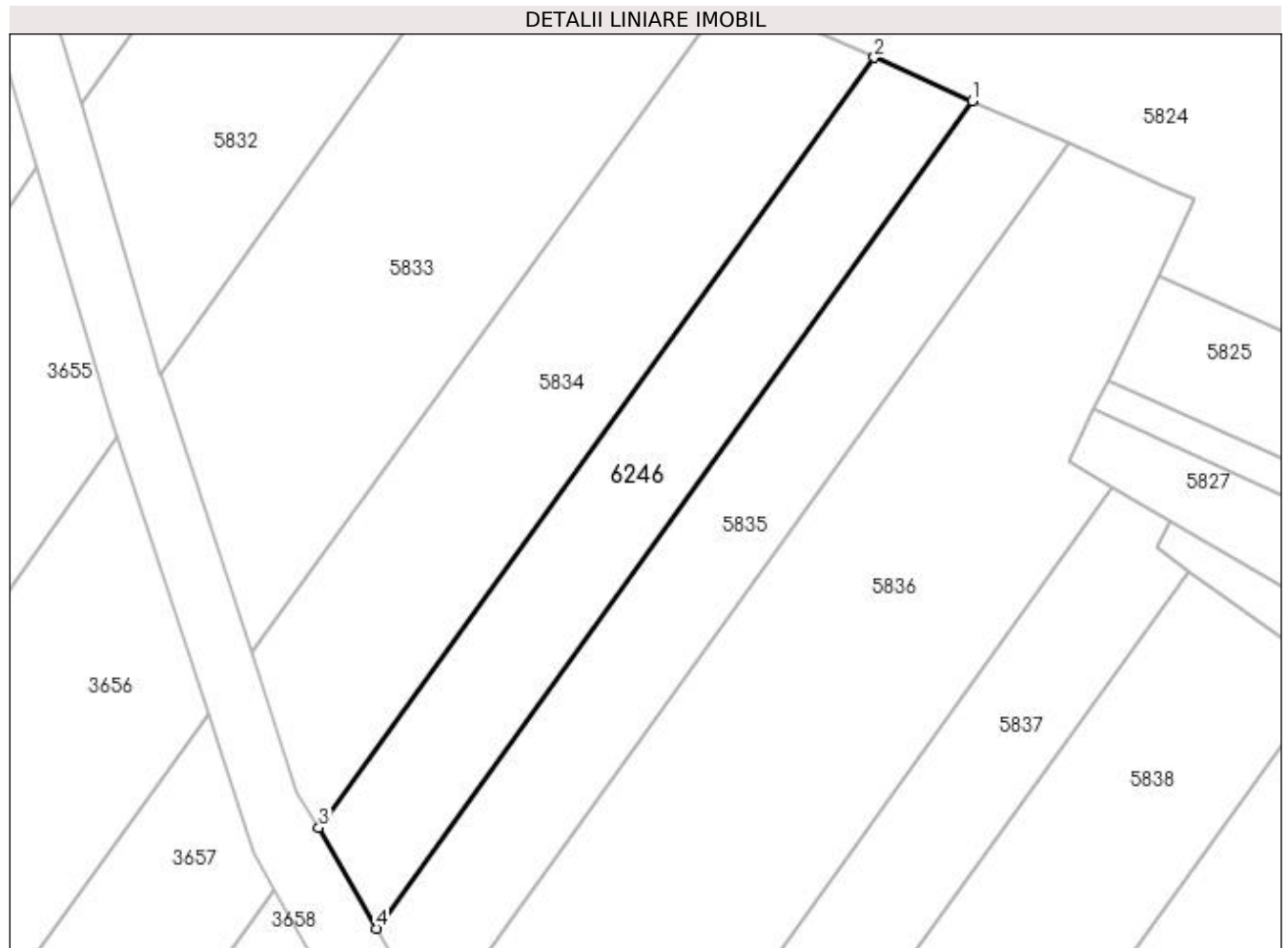
Inscrieri privind dezmembramintele dreptului de proprietate, drepturi reale de garanție și sarcini	Referințe
NU SUNT	

Anexa Nr. 1 La Partea I

Teren

Nr cadastral	Suprafața (mp)*	Observații / Referințe
	285	

* Suprafața este determinată în planul de proiecție Stereo 70.



Date referitoare la teren

Crt	Categorie folosință	Intravilan	Suprafața (mp)	Tarla	Parcelă	Nr. topo	Observații / Referințe
1	arabil	NU	285	9	83	-	

Lungime Segmente

1) Valorile lungimilor segmentelor sunt obținute din proiecție în plan.

Punct început	X / Y	Punct sfârșit	X / Y	Lungime segment (** (m)
1	604.986,318 671.933,008	2	604.981,186 671.935,282	5.613
2	604.981,186 671.935,282	3	604.951,997 671.894,836	49.879
3	604.951,997 671.894,836	4	604.955,014 671.889,547	6.089
4	604.955,014 671.889,547	1	604.986,318 671.933,008	53.561

**** Lungimile segmentelor sunt determinate în planul de proiecție Stereo 70 și sunt rotunjite la 1 milimetru.**

***** Distanța dintre puncte este formată din segmente cumulate ce sunt mai mici decât valoarea 1 milimetru.**

