

**DATE DESPRE IMOBILUL NR. 4848**

Oficiul de Cadastru și Publicitate Imobiliară SUCEAVA  
Biroul de Cadastru și Publicitate Imobiliară Falticeni

**A. Partea I. Descrierea imobilului**

TEREN Extravilan

Adresa: Jud. Suceava

Nr. Crt	Nr cadastral Nr. topografic	Suprafața* (mp)	Observații / Referințe
A1		1.300	Sector cadastral:63 Teren neimprejmuit;

**B. Partea II. Proprietari și acte**

Inscrieri privitoare la dreptul de proprietate și alte drepturi reale	Referințe
/	
Act Administrativ nr. 1294, din 15/05/1995 emis de CJSDPAT SUCEAVA;	
B1	A1
Intabulare, drept de PROPRIETATE, dobandit prin Reconstituire, cota actuala 1/1 1) <b>LEMNARIU IOAN</b> , Lipsă CNP proprietar. DEFUNCT:Da	

**C. Partea III. SARCINI .**

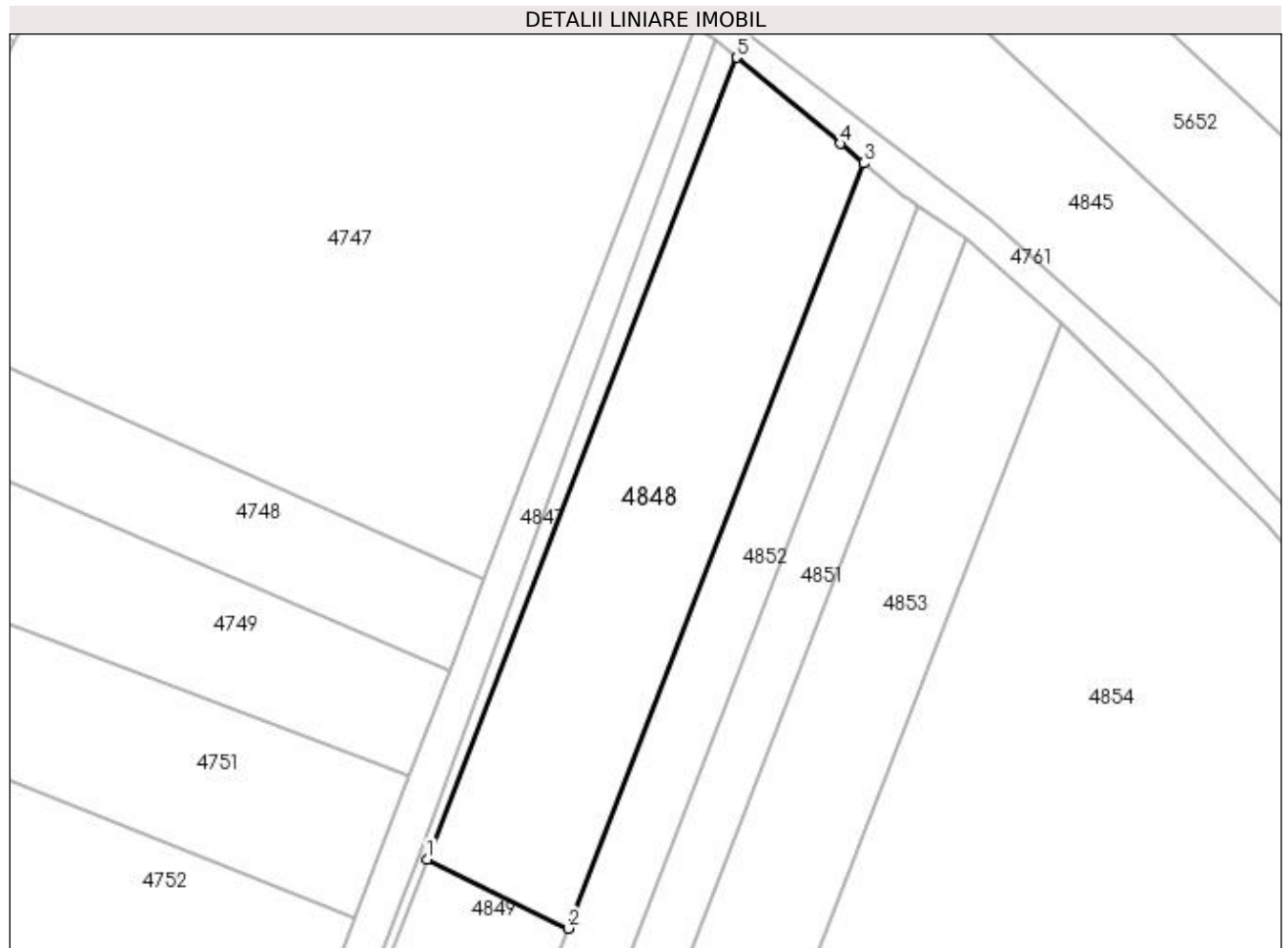
Inscrieri privind dezmembramintele dreptului de proprietate, drepturi reale de garanție și sarcini	Referințe
NU SUNT	

## Anexa Nr. 1 La Partea I

## Teren

Nr cadastral	Suprafața (mp)*	Observații / Referințe
	1.300	

\* Suprafața este determinată în planul de proiecție Stereo 70.



## Date referitoare la teren

Crt	Categorie folosință	Intra vilan	Suprafața (mp)	Tarla	Parcelă	Nr. topo	Observații / Referințe
1	arabil	NU	1.300	72	905	-	

## Lungime Segmente

1) Valorile lungimilor segmentelor sunt obținute din proiecție în plan.

Punct început	X / Y	Punct sfârșit	X / Y	Lungime segment (** (m)
1	604.489,124 669.008,394	2	604.503,168 669.001,543	15.626
2	604.503,168 669.001,543	3	604.532,546 669.077,607	81.54
3	604.532,546 669.077,607	4	604.530,201 669.079,557	3.05
4	604.530,201 669.079,557	5	604.519,914 669.088,114	13.381
5	604.519,914 669.088,114	1	604.489,124 669.008,394	85.459

**\*\* Lungimile segmentelor sunt determinate în planul de proiecție Stereo 70 și sunt rotunjite la 1 milimetru.**

**\*\*\* Distanța dintre puncte este formată din segmente cumulate ce sunt mai mici decât valoarea 1 milimetru.**





**DATE DESPRE IMOBILUL NR. 4849**

Oficiul de Cadastru și Publicitate Imobiliară SUCEAVA  
Biroul de Cadastru și Publicitate Imobiliară Falticeni

**A. Partea I. Descrierea imobilului**

TEREN Extravilan

Adresa: Jud. Suceava

Nr. Crt	Nr cadastral Nr. topografic	Suprafața* (mp)	Observații / Referințe
A1		1.800	Sector cadastral:63 Teren neimprejmuit;

**B. Partea II. Proprietari și acte**

Inscrieri privitoare la dreptul de proprietate și alte drepturi reale	Referințe
/	
Act Notarial nr. 751, din 02/03/1998 emis de BNP LĂCRIMIOARA CIOBÎCĂ;	
B1	A1
Intabulare, drept de PROPRIETATE donație, dobândit prin Convenție, cota actuala 1/1 1) AVÎRVAREI FLORICA, Lipsă CNP proprietar.	

**C. Partea III. SARCINI .**

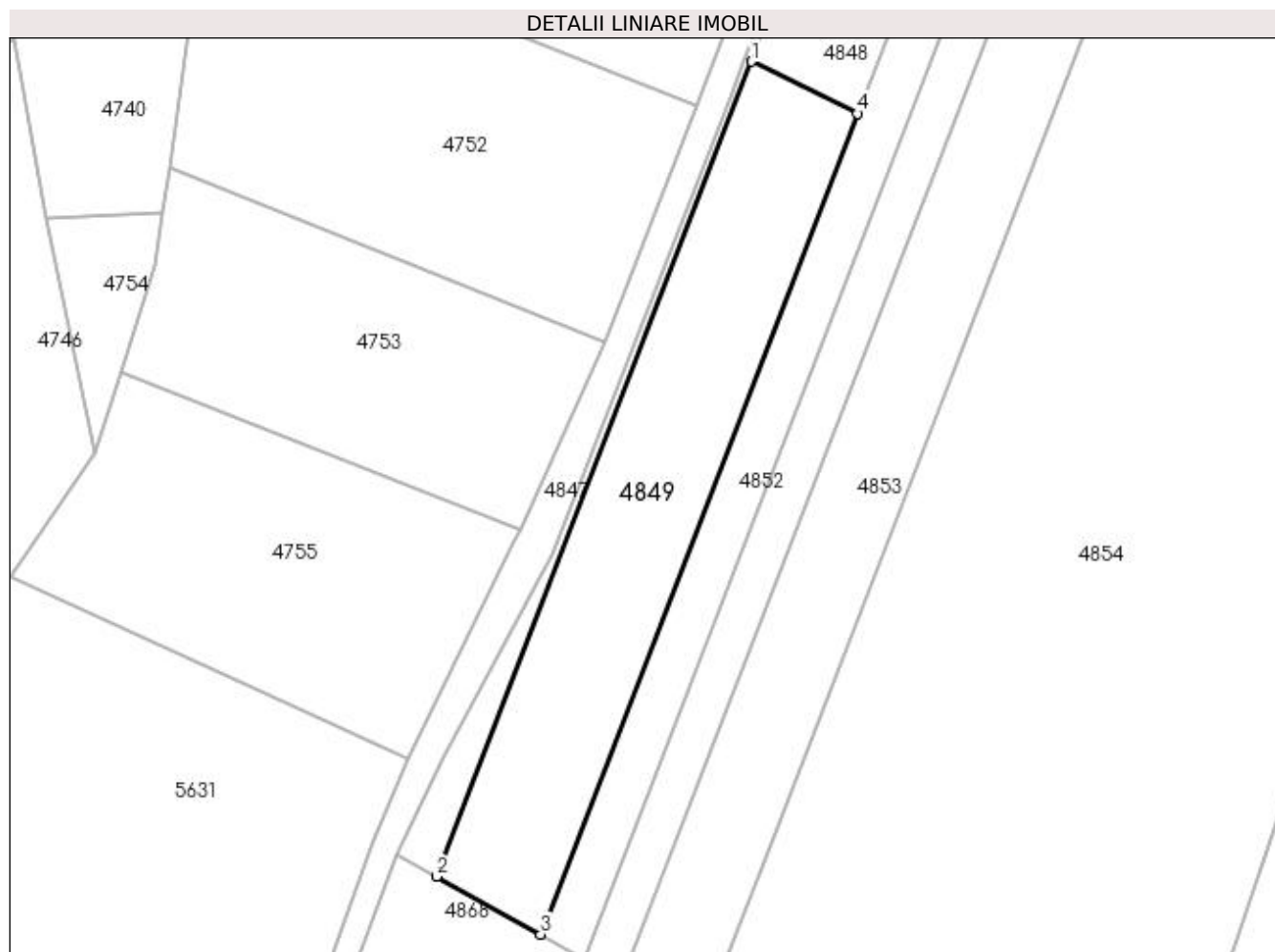
Inscrieri privind dezmembramintele dreptului de proprietate, drepturi reale de garanție și sarcini	Referințe
NU SUNT	

## Anexa Nr. 1 La Partea I

## Teren

Nr cadastral	Suprafața (mp)*	Observații / Referințe
	1.800	

\* Suprafața este determinată în planul de proiecție Stereo 70.



## Date referitoare la teren

Crt	Categorie folosință	Intra vilan	Suprafața (mp)	Tarla	Parcelă	Nr. topo	Observații / Referințe
1	arabil	NU	1.800	72	905	-	

## Lungime Segmente

1) Valorile lungimilor segmentelor sunt obținute din proiecție în plan.

Punct început	X / Y	Punct sfârșit	X / Y	Lungime segment (** (m)
1	604.489,124 669.008,394	2	604.447,617 668.900,927	115.204
2	604.447,617 668.900,927	3	604.461,366 668.893,313	15.716
3	604.461,366 668.893,313	4	604.503,168 669.001,543	116.022
4	604.503,168 669.001,543	1	604.489,124 669.008,394	15.626

**\*\* Lungimile segmentelor sunt determinate în planul de proiecție Stereo 70 și sunt rotunjite la 1 milimetru.**

**\*\*\* Distanța dintre puncte este formată din segmente cumulate ce sunt mai mici decât valoarea 1 milimetru.**



**DATE DESPRE IMOBILUL NR. 4851**

Oficiul de Cadastru și Publicitate Imobiliară SUCEAVA  
Biroul de Cadastru și Publicitate Imobiliară Falticeni

**A. Partea I. Descrierea imobilului**

TEREN Extravilan

Adresa: Jud. Suceava

Nr. Crt	Nr cadastral Nr. topografic	Suprafața* (mp)	Observații / Referințe
A1		1.100	Sector cadastral:63 Teren neimprejmuit;

**B. Partea II. Proprietari și acte**

Inscrieri privitoare la dreptul de proprietate și alte drepturi reale		Referințe
/		
Act Normativ nr. Legea 7, din 13/03/1996 emis de PARLAMENTUL ROMANIEI;		
B1	Inscrierea provizorie, drept de PROPRIETATE, dobandit prin Lege, cota actuala 1/1 1) NEIDENTIFICAT NEIDENTIFICAT	A1
B2	Proprietar neidentificat.	A1

**C. Partea III. SARCINI .**

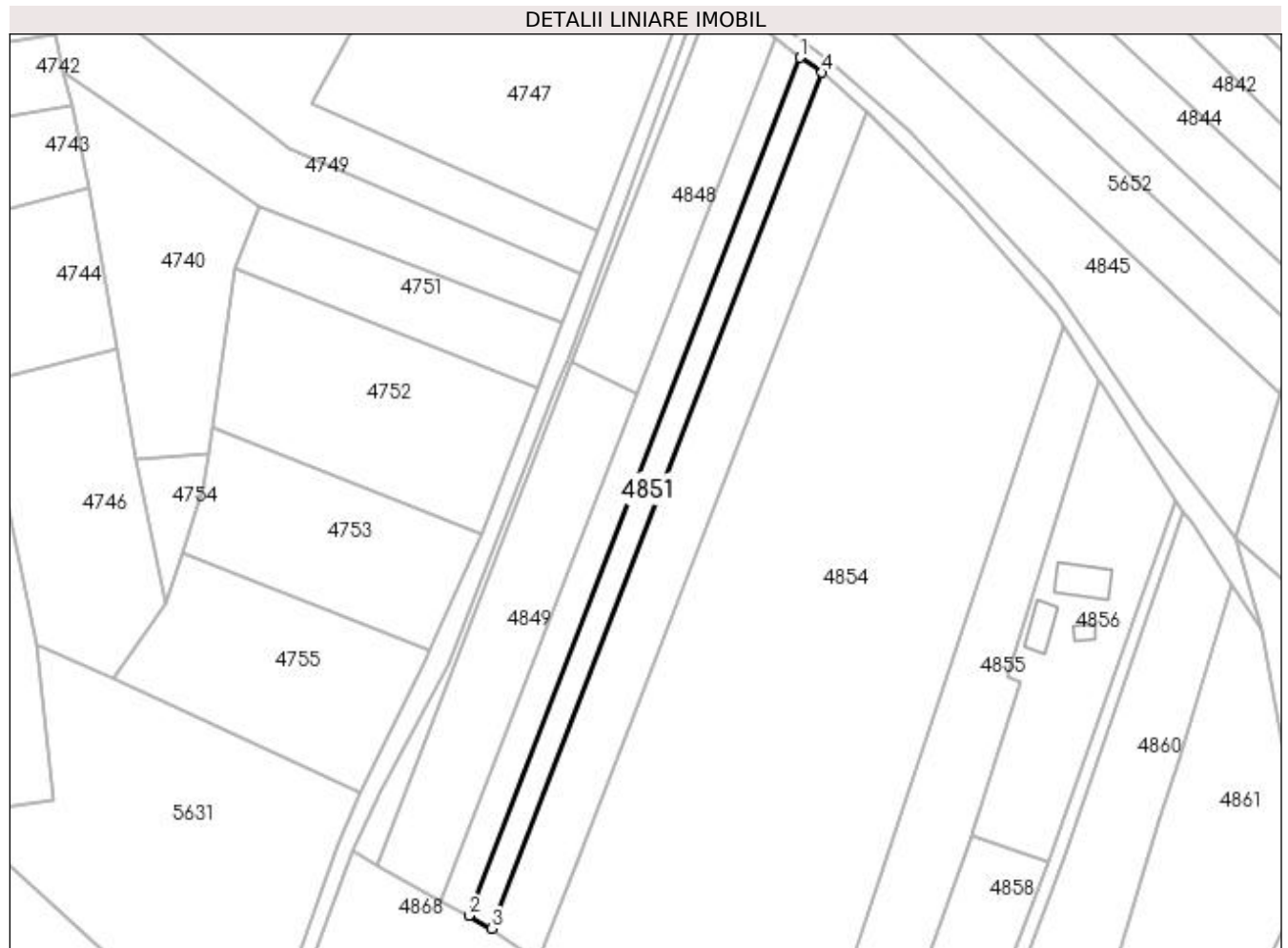
Inscrieri privind dezmembramintele dreptului de proprietate, drepturi reale de garanție și sarcini	Referințe
NU SUNT	

## Anexa Nr. 1 La Partea I

## Teren

Nr cadastral	Suprafața (mp)*	Observații / Referințe
	1.100	

\* Suprafața este determinată în planul de proiecție Stereo 70.



## Date referitoare la teren

Crt	Categorie folosință	Intra vilan	Suprafața (mp)	Tarla	Parcelă	Nr. topo	Observații / Referințe
1	arabil	NU	1.100	72	905	-	

## Lungime Segmente

1) Valorile lungimilor segmentelor sunt obținute din proiecție în plan.

Punct început	X / Y	Punct sfârșit	X / Y	Lungime segment (** (m)
1	604.537,965 669.073,317	2	604.467,196 668.890,084	196.424
2	604.467,196 668.890,084	3	604.472,148 668.887,341	5.661
3	604.472,148 668.887,341	4	604.542,732 669.070,095	195.911
4	604.542,732 669.070,095	1	604.537,965 669.073,317	5.754

**\*\* Lungimile segmentelor sunt determinate în planul de proiecție Stereo 70 și sunt rotunjite la 1 milimetru.**

**\*\*\* Distanța dintre puncte este formată din segmente cumulate ce sunt mai mici decât valoarea 1 milimetru.**





**DATE DESPRE IMOBILUL NR. 4852**

Oficiul de Cadastru și Publicitate Imobiliară SUCEAVA  
Biroul de Cadastru și Publicitate Imobiliară Falticeni

**A. Partea I. Descrierea imobilului**

TEREN Extravilan

Adresa: Jud. Suceava

Nr. Crt	Nr cadastral Nr. topografic	Suprafața* (mp)	Observații / Referințe
A1		1.300	Sector cadastral:63 Teren neimprejmuit;

**B. Partea II. Proprietari și acte**

Inscrieri privitoare la dreptul de proprietate și alte drepturi reale		Referințe
/		
Act Notarial nr. 1925, din 04/06/2013 emis de SPN APOSTOL;		
B1	Intabulare, drept de PROPRIETATE, dobandit prin PARTAJ, cota actuala 1/1 1) CEAPARII FILARET	A1

**C. Partea III. SARCINI .**

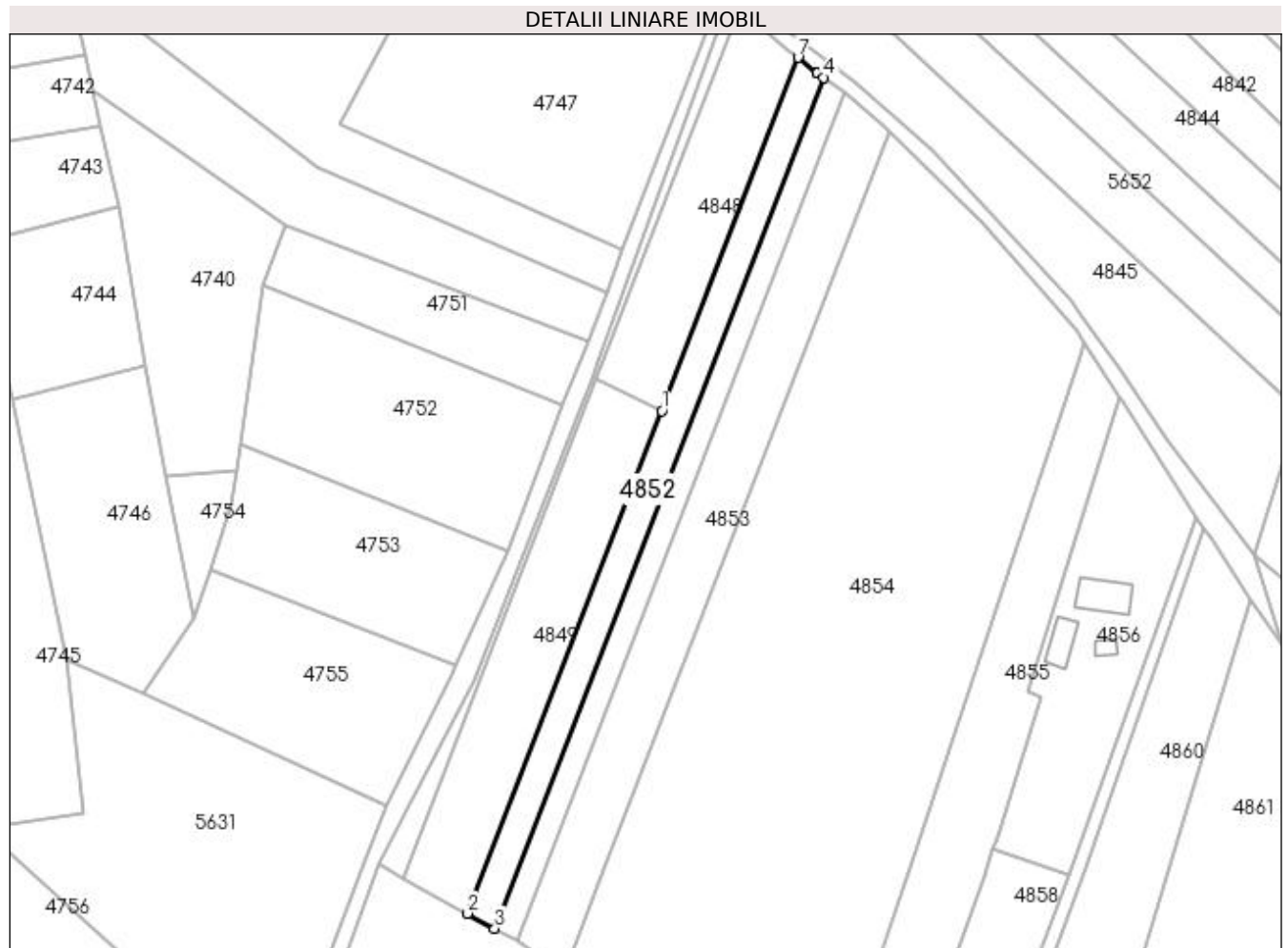
Inscrieri privind dezmembramintele dreptului de proprietate, drepturi reale de garanție și sarcini	Referințe
NU SUNT	

## Anexa Nr. 1 La Partea I

## Teren

Nr cadastral	Suprafața (mp)*	Observații / Referințe
	1.300	

\* Suprafața este determinată în planul de proiecție Stereo 70.



## Date referitoare la teren

Crt	Categorie folosință	Intra vilan	Suprafața (mp)	Tarla	Parcelă	Nr. topo	Observații / Referințe
1	arabil	NU	1.300	72	905	-	

## Lungime Segmente

1) Valorile lungimilor segmentelor sunt obținute din proiecție în plan.

Punct început	X / Y	Punct sfârșit	X / Y	Lungime segment (** (m)
1	604.503,168 669.001,543	2	604.461,366 668.893,313	116.022
2	604.461,366 668.893,313	3	604.467,196 668.890,084	6.664
3	604.467,196 668.890,084	4	604.537,965 669.073,317	196.424
4	604.537,965 669.073,317	5	604.536,717 669.074,161	1.507
5	604.536,717 669.074,161	6	604.536,567 669.074,263	0.181

Punct început	X / Y	Punct sfârșit	X / Y	Lungime segment (** (m)
6	604.536,567 669.074,263	7	604.532,546 669.077,607	5.23
7	604.532,546 669.077,607	1	604.503,168 669.001,543	81.54

\*\* Lungimile segmentelor sunt determinate în planul de proiecție Stereo 70 și sunt rotunjite la 1 milimetru.

\*\*\* Distanța dintre puncte este formată din segmente cumulate ce sunt mai mici decât valoarea 1 milimetru.



**DATE DESPRE IMOBILUL NR. 4853**

Oficiul de Cadastru și Publicitate Imobiliară SUCEAVA  
Biroul de Cadastru și Publicitate Imobiliară Falticeni

**A. Partea I. Descrierea imobilului**

TEREN Extravilan

Adresa: Jud. Suceava

Nr. Crt	Nr cadastral Nr. topografic	Suprafața* (mp)	Observații / Referințe
A1		2.300	Sector cadastral:63 Teren neimprejmuit;

**B. Partea II. Proprietari și acte**

Inscrieri privitoare la dreptul de proprietate și alte drepturi reale	Referințe
/	
Act Notarial nr. 1277, din 05/05/2004 emis de B.N.P. MARIA APOSTOL;	
B1	A1
Intabulare, drept de PROPRIETATE, dobandit prin PARTAJ, cota actuala 1/1 1) CIAPARII ADELA	

**C. Partea III. SARCINI .**

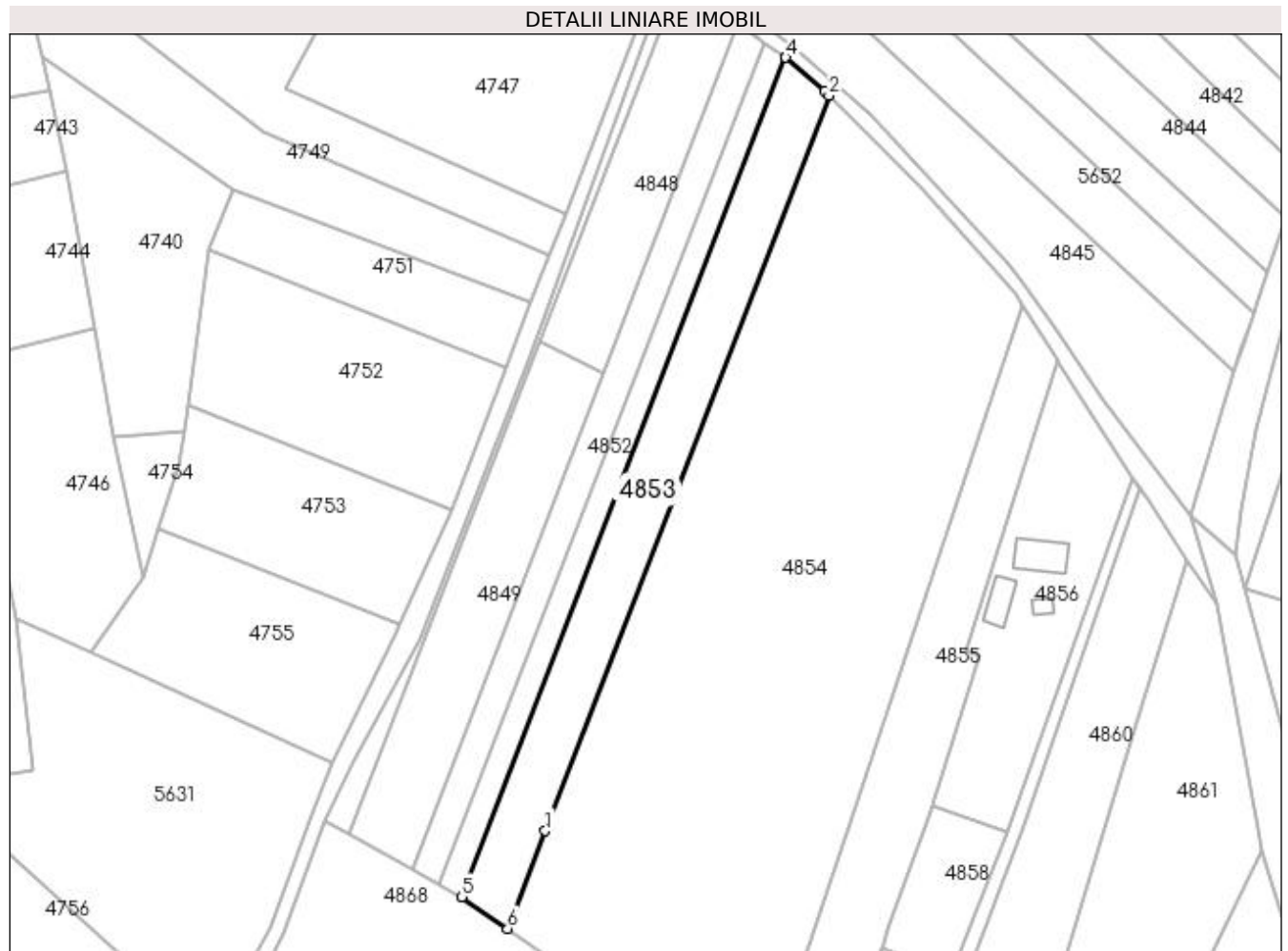
Inscrieri privind dezmembramintele dreptului de proprietate, drepturi reale de garanție și sarcini	Referințe
NU SUNT	

## Anexa Nr. 1 La Partea I

## Teren

Nr cadastral	Suprafața (mp)*	Observații / Referințe
	2.300	

\* Suprafața este determinată în planul de proiecție Stereo 70.



## Date referitoare la teren

Crt	Categorie folosință	Intravilan	Suprafața (mp)	Tarla	Parcelă	Nr. topo	Observații / Referințe
1	arabil	NU	2.300	72	905	-	

## Lungime Segmente

1) Valorile lungimilor segmentelor sunt obținute din proiecție în plan.

Punct început	X / Y	Punct sfârșit	X / Y	Lungime segment (** (m)
1	604.490,296 668.901,691	2	604.552,183 669.061,792	171.645
2	604.552,183 669.061,792	3	604.551,183 669.062,77	1.399
3	604.551,183 669.062,77	4	604.542,732 669.070,095	11.184
4	604.542,732 669.070,095	5	604.472,148 668.887,341	195.911
5	604.472,148 668.887,341	6	604.482,108 668.880,429	12.123

Punct început	X / Y	Punct sfârșit	X / Y	Lungime segment (** (m)
6	604.482,108 668.880,429	1	604.490,296 668.901,691	22.785

\*\* Lungimile segmentelor sunt determinate în planul de proiecție Stereo 70 și sunt rotunjite la 1 milimetru.

\*\*\* Distanța dintre puncte este formată din segmente cumulate ce sunt mai mici decât valoarea 1 milimetru.





**DATE DESPRE IMOBILUL NR. 4854**

Oficiul de Cadastru și Publicitate Imobiliară SUCEAVA  
Biroul de Cadastru și Publicitate Imobiliară Falticeni

**A. Partea I. Descrierea imobilului**

TEREN Necunoscut

Adresa: Loc. Jacota, Jud. Suceava

Nr. Crt	Nr cadastral Nr. topografic	Suprafața* (mp)	Observații / Referințe
A1		11.296	Sector cadastral:63 Teren imprejmuit;

**B. Partea II. Proprietari și acte**

Inscrieri privitoare la dreptul de proprietate și alte drepturi reale		Referințe
/		
Act Normativ nr. Legea 7, din 13/03/1996 emis de PARLAMENTUL ROMANIEI;		
B1	Inscrierea provizorie, drept de PROPRIETATE, dobandit prin Lege, cota actuala 1/1 1) NEIDENTIFICAT NEIDENTIFICAT	A1
B2	Proprietar neidentificat.	A1

**C. Partea III. SARCINI .**

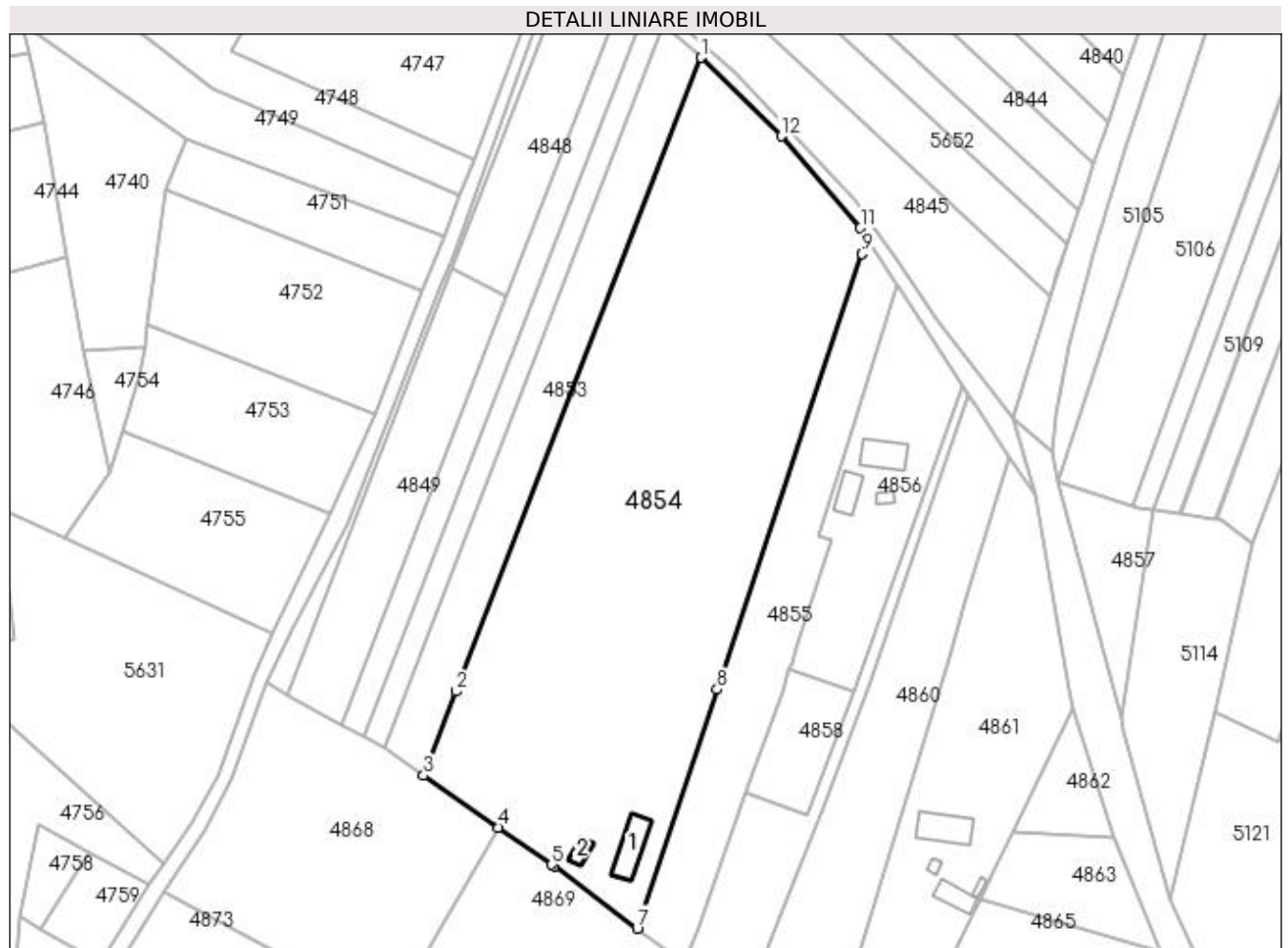
Inscrieri privind dezmembramintele dreptului de proprietate, drepturi reale de garanție și sarcini	Referințe
NU SUNT	

## Anexa Nr. 1 La Partea I

## Teren

Nr cadastral	Suprafața (mp)*	Observații / Referințe
	11.296	

\* Suprafața este determinată în planul de proiecție Stereo 70.



## Date referitoare la teren

Crt	Categorie folosință	Intra vilan	Suprafața (mp)	Tarla	Parcelă	Nr. topo	Observații / Referințe
1	curți constructii	DA	2.184	-	-	-	
2	arabil	DA	3.831	-	-	-	
3	curți constructii	NU	1.143	72	905	-	
4	arabil	NU	4.138	72	905	-	

## Date referitoare la construcții

Crt	Număr	Destinație construcție	Supraf. (mp)	Situație juridică	Observații / Referințe
A1.1		construcții de locuințe	88	Fara acte	Nr. niveluri:1; S. construita la sol:88 mp; Locuință.
A1.2		construcții anexa	25	Fara acte	Nr. niveluri:1; S. construita la sol:25 mp; Anexă.

## Lungime Segmente

1) Valorile lungimilor segmentelor sunt obținute din proiecție în plan.

Punct început	X / Y	Punct sfârșit	X / Y	Lungime segment (** (m)

Punct început	X / Y	Punct sfârşit	X / Y	Lungime segment (** (m)
1	604.552,183 669.061,792	2	604.490,296 668.901,691	171.645
2	604.490,296 668.901,691	3	604.482,108 668.880,429	22.785
3	604.482,108 668.880,429	4	604.501,07 668.867,269	23.081
4	604.501,07 668.867,269	5	604.514,547 668.857,916	16.405
5	604.514,547 668.857,916	6	604.515,071 668.857,524	0.654
6	604.515,071 668.857,524	7	604.536,076 668.841,787	26.246
7	604.536,076 668.841,787	8	604.556,377 668.902,128	63.664
8	604.556,377 668.902,128	9	604.593,005 669.012,192	115.999
9	604.593,005 669.012,192	10	604.594,286 669.016,042	4.058
10	604.594,286 669.016,042	11	604.592,536 669.018,733	3.21
11	604.592,536 669.018,733	12	604.572,487 669.041,922	30.654
12	604.572,487 669.041,922	1	604.552,183 669.061,792	28.409

\*\* Lungimile segmentelor sunt determinate în planul de proiecţie Stereo 70 şi sunt rotunjite la 1 milimetru.

\*\*\* Distanţa dintre puncte este formată din segmente cumulate ce sunt mai mici decât valoarea 1 milimetru.



**DATE DESPRE IMOBILUL NR. 4855**

Oficiul de Cadastru și Publicitate Imobiliară SUCEAVA  
Biroul de Cadastru și Publicitate Imobiliară Falticeni

**A. Partea I. Descrierea imobilului**

TEREN Intravilan

Adresa: Loc. Jacota, Jud. Suceava

Nr. Crt	Nr cadastral Nr. topografic	Suprafața* (mp)	Observații / Referințe
A1	36584	2.500	Sector cadastral:63 Teren neimprejmuit;

**B. Partea II. Proprietari și acte**

Inscrieri privitoare la dreptul de proprietate și alte drepturi reale		Referințe
<b>21612 / 12/08/2022</b>		
Act Notarial nr. 4360, din 10/08/2022 emis de APOSTOL DRAGOS NICOLAE;		
B6	Intabulare, drept de PROPRIETATE bun comun în devălmășie, dobândit prin Convenție, cota actuala 1/1 1) FĂGĂRAȘ IOANA-DOINIȚA 2) FĂGĂRAȘ CONSTANTIN	A1

**C. Partea III. SARCINI .**

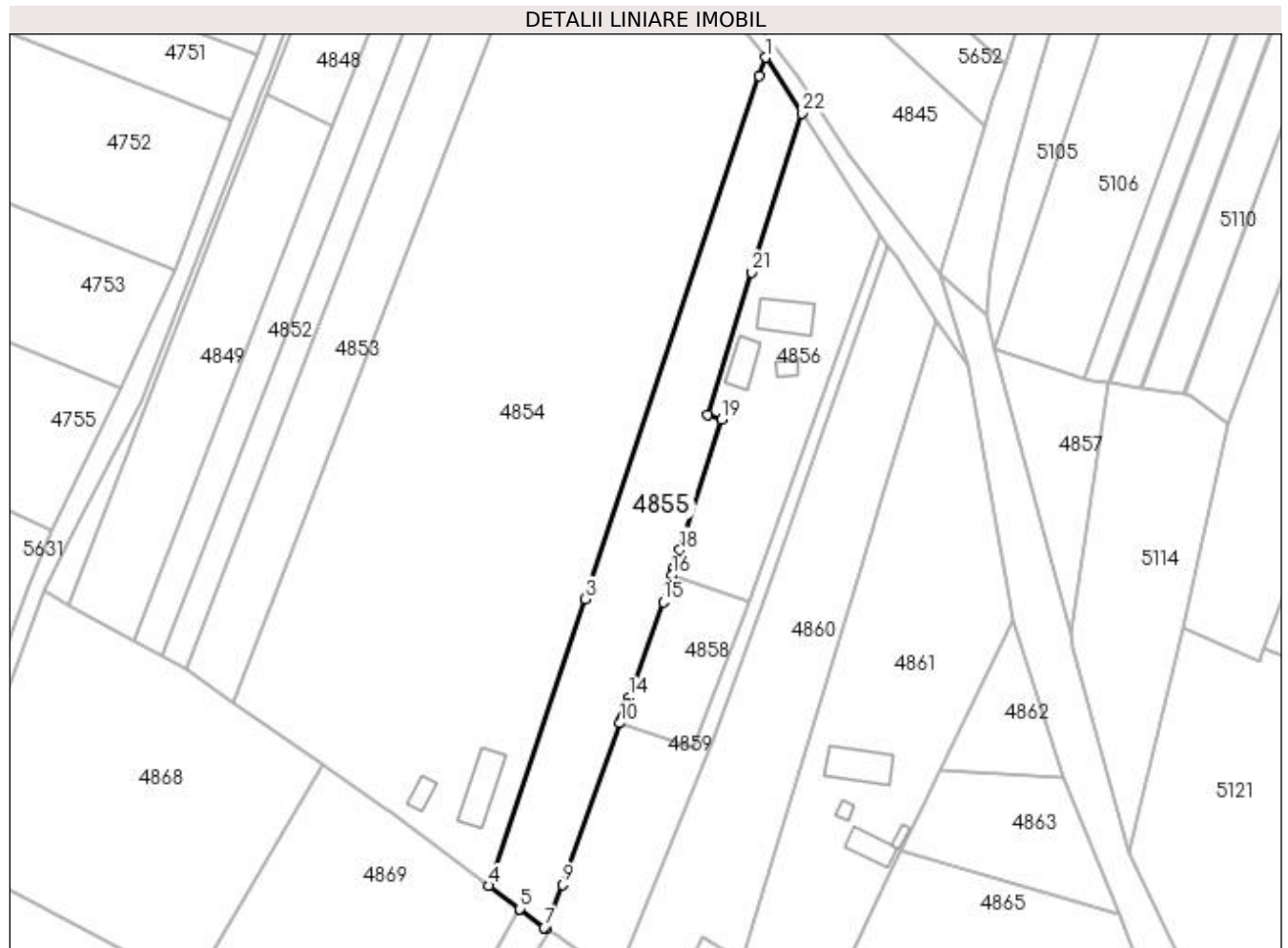
Inscrieri privind dezmembramintele dreptului de proprietate, drepturi reale de garanție și sarcini	Referințe
NU SUNT	

## Anexa Nr. 1 La Partea I

## Teren

Nr cadastral	Suprafața (mp)*	Observații / Referințe
36584	2.500	

\* Suprafața este determinată în planul de proiecție Stereo 70.



## Date referitoare la teren

Crt	Categorie folosință	Intra vilan	Suprafața (mp)	Tarla	Parcelă	Nr. topo	Observații / Referințe
1	arabil	DA	2.500	-	-	-	

## Lungime Segmente

1) Valorile lungimilor segmentelor sunt obținute din proiecție în plan.

Punct început	X / Y	Punct sfârșit	X / Y	Lungime segment (** (m)	Punct început	X / Y	Punct sfârșit	X / Y	Lungime segment (** (m)
1	604.594,286 669.016,042	2	604.593,005 669.012,192	4.058	2	604.593,005 669.012,192	3	604.556,377 668.902,128	115.999
3	604.556,377 668.902,128	4	604.536,076 668.841,787	63.664	4	604.536,076 668.841,787	5	604.542,496 668.836,939	8.045
5	604.542,496 668.836,939	6	604.542,51 668.836,928	0.018	6	604.542,51 668.836,928	7	604.547,66 668.833,039	6.453
7	604.547,66 668.833,039	8	604.548,0 668.832,818	0.406	8	604.548,0 668.832,818	9	604.551,477 668.842,003	9.821
9	604.551,477 668.842,003	10	604.563,642 668.876,032	36.138	10	604.563,642 668.876,032	11	604.563,944 668.876,877	0.897

Punct început	X / Y	Punct sfârșit	X / Y	Lungime segment (** (m)
11	604.563,944 668.876,877	12	604.564,115 668.877,356	0.509
13	604.565,085 668.880,07	14	604.565,553 668.881,379	1.39
15	604.572,747 668.901,501	16	604.574,543 668.907,116	5.895
17	604.575,096 668.908,848	18	604.576,251 668.912,44	3.773
19	604.585,071 668.939,868	20	604.582,111 668.940,963	3.156
21	604.591,353 668.970,852	22	604.601,916 669.004,308	35.084

Punct început	X / Y	Punct sfârșit	X / Y	Lungime segment (** (m)
12	604.564,115 668.877,356	13	604.565,085 668.880,07	2.882
14	604.565,553 668.881,379	15	604.572,747 668.901,501	21.369
16	604.574,543 668.907,116	17	604.575,096 668.908,848	1.818
18	604.576,251 668.912,44	19	604.585,071 668.939,868	28.811
20	604.582,111 668.940,963	21	604.591,353 668.970,852	31.285
22	604.601,916 669.004,308	1	604.594,286 669.016,042	13.997

\*\* Lungimile segmentelor sunt determinate în planul de proiecție Stereo 70 și sunt rotunjite la 1 milimetru.

\*\*\* Distanța dintre puncte este formată din segmente cumulate ce sunt mai mici decât valoarea 1 milimetru.





**DATE DESPRE IMOBILUL NR. 4856**

Oficiul de Cadastru și Publicitate Imobiliară SUCEAVA  
Biroul de Cadastru și Publicitate Imobiliară Falticeni

**A. Partea I. Descrierea imobilului**

TEREN Intravilan

Adresa: Loc. Jacota, Jud. Suceava

Nr. Crt	Nr cadastral Nr. topografic	Suprafața* (mp)	Observații / Referințe
A1	36587	1.900	Sector cadastral:63 Teren neimprijmit;

**Construcții**

Crt	Nr cadastral Nr. topografic	Adresa	Observații / Referințe
A1.1	36587-C1	Loc. Jacota, Jud. Suceava	Nr. niveluri:1; S. construita la sol:76 mp; S. construita desfasurata:76 mp; Locuinta (P): S. desfasurata 76 mp. Anul edificarii 1969.
A1.2	36587-C2	Loc. Jacota, Jud. Suceava	Nr. niveluri:1; S. construita la sol:47 mp; S. construita desfasurata:47 mp; Anexa: S. desfasurata 47 mp. Anul edificarii 2000.
A1.3	36587-C3	Loc. Jacota, Jud. Suceava	Nr. niveluri:1; S. construita la sol:15 mp; S. construita desfasurata:15 mp; Anexa: S. desfasurata 15 mp. Anul edificarii 2000.

**B. Partea II. Proprietari și acte**

Inscrieri privitoare la dreptul de proprietate și alte drepturi reale	Referințe
<b>878 / 09/01/2024</b>	
Act Notarial nr. contract de întreținere aut. nr. 138, din 08/01/2024 emis de N.P. APOSTOL DRAGOS NICOLAE;	
B6 Intabulare, drept de PROPRIETATE, dobandit prin Conventie, cota actuala 1/1 1) FĂGĂRAȘ IOANA-DOINIȚA 2) FĂGĂRAȘ CONSTANTIN, bun comun, în devălmășie	A1, A1.1, A1.2, A1.3

**C. Partea III. SARCINI**

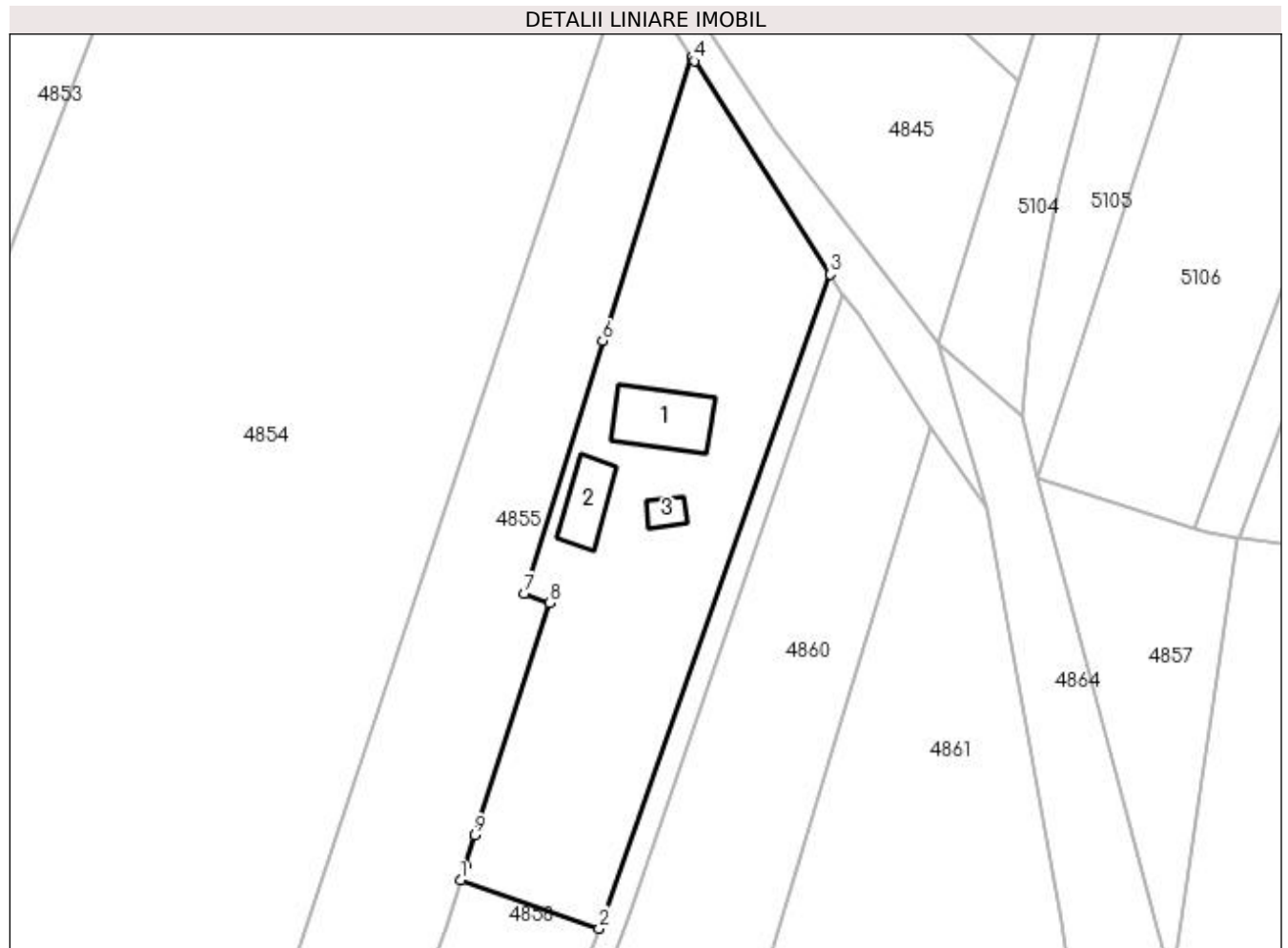
Inscrieri privind dezmembramintele dreptului de proprietate, drepturi reale de garanție și sarcini	Referințe
<b>878 / 09/01/2024</b>	
Act Notarial nr. contract de întreținere aut. nr. 138, din 08/01/2024 emis de N.P. APOSTOL DRAGOS NICOLAE;	
C1 Intabulare, drept de IPOTECA LEGALA, Valoare:0 reprezentând obligația de întreținere 1) CIOBANU MARIA	A1, A1.1, A1.2, A1.3
C2 Intabulare, drept de HABITATIEVIAGERA 1) CIOBANU MARIA	A1.1

## Anexa Nr. 1 La Partea I

## Teren

Nr cadastral	Suprafața (mp)*	Observații / Referințe
36587	1.900	

\* Suprafața este determinată în planul de proiecție Stereo 70.



## Date referitoare la teren

Crt	Categorie folosință	Intra vilan	Suprafața (mp)	Tarla	Parcelă	Nr. topo	Observații / Referințe
1	curți constructii	DA	670	-	-	-	
2	arabil	DA	700	-	-	-	
3	faneata	DA	530	-	-	-	

## Date referitoare la construcții

Crt	Număr	Destinație construcție	Supraf. (mp)	Situație juridică	Observații / Referințe
A1.1	36587-C1	construcții de locuințe	76	Cu acte	Nr. niveluri:1; S. construita la sol:76 mp; S. construita desfasurata:76 mp; Locuinta (P): S. desfasurata 76 mp. Anul edificării 1969.
A1.2	36587-C2	construcții anexa	47	Cu acte	Nr. niveluri:1; S. construita la sol:47 mp; S. construita desfasurata:47 mp; Anexa: S. desfasurata 47 mp. Anul edificării 2000.
A1.3	36587-C3	construcții anexa	15	Cu acte	Nr. niveluri:1; S. construita la sol:15 mp; S. construita desfasurata:15 mp; Anexa: S. desfasurata 15 mp. Anul edificării 2000.

**Lungime Segmente**

1) Valorile lungimilor segmentelor sunt obținute din proiecție în plan.

Punct început	X / Y	Punct sfârșit	X / Y	Lungime segment (** (m)
1	604.574,543 668.907,116	2	604.590,924 668.901,419	17.343
2	604.590,924 668.901,419	3	604.618,259 668.978,709	81.981
3	604.618,259 668.978,709	4	604.602,177 669.003,899	29.886
4	604.602,177 669.003,899	5	604.601,916 669.004,308	0.485
5	604.601,916 669.004,308	6	604.591,353 668.970,852	35.084
6	604.591,353 668.970,852	7	604.582,111 668.940,963	31.285
7	604.582,111 668.940,963	8	604.585,071 668.939,868	3.156
8	604.585,071 668.939,868	9	604.576,251 668.912,44	28.811
9	604.576,251 668.912,44	10	604.575,096 668.908,848	3.773
10	604.575,096 668.908,848	1	604.574,543 668.907,116	1.818

\*\* Lungimile segmentelor sunt determinate în planul de proiecție Stereo 70 și sunt rotunjite la 1 milimetru.

\*\*\* Distanța dintre puncte este formată din segmente cumulate ce sunt mai mici decât valoarea 1 milimetru.



**DATE DESPRE IMOBILUL NR. 4857**

Oficiul de Cadastru și Publicitate Imobiliară SUCEAVA  
Biroul de Cadastru și Publicitate Imobiliară Falticeni

**A. Partea I. Descrierea imobilului**

TEREN Intravilan

Adresa: Loc. Jacota, Jud. Suceava

Nr. Crt	Nr cadastral Nr. topografic	Suprafața* (mp)	Observații / Referințe
A1		650	Sector cadastral:63 Teren neimprejmuit;

**B. Partea II. Proprietari și acte**

Inscrieri privitoare la dreptul de proprietate și alte drepturi reale		Referințe
/		
Act Normativ nr. Legea 7, din 13/03/1996 emis de PARLAMENTUL ROMANIEI;		
B1	Inscrierea provizorie, drept de PROPRIETATE, dobandit prin Lege, cota actuala 1/1 1) NEIDENTIFICAT NEIDENTIFICAT	A1
B2	Proprietar neidentificat.	A1

**C. Partea III. SARCINI .**

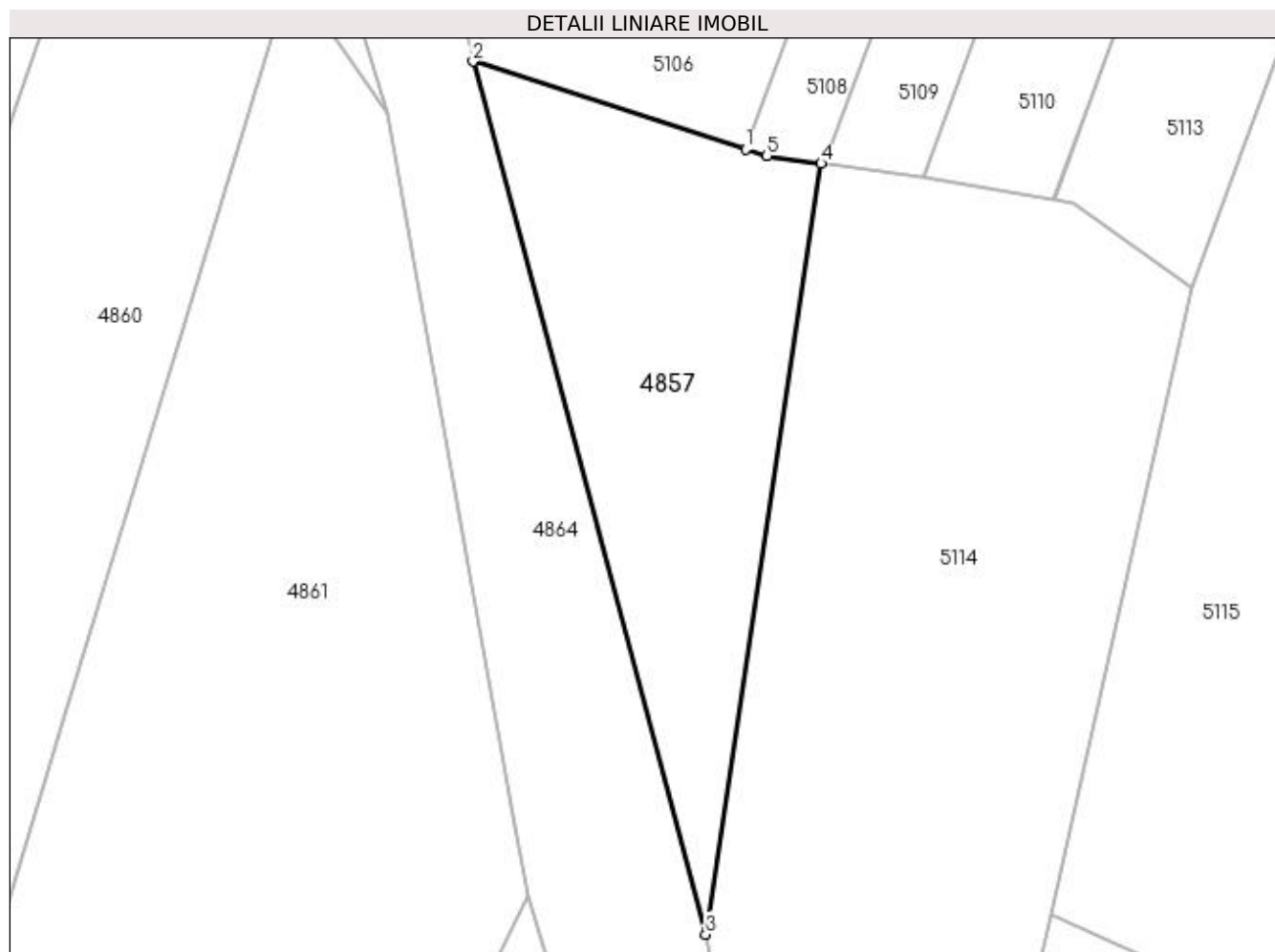
Inscrieri privind dezmembramintele dreptului de proprietate, drepturi reale de garanție și sarcini	Referințe
NU SUNT	

## Anexa Nr. 1 La Partea I

## Teren

Nr cadastral	Suprafața (mp)*	Observații / Referințe
	650	

\* Suprafața este determinată în planul de proiecție Stereo 70.



## Date referitoare la teren

Crt	Categorie folosință	Intravilan	Suprafața (mp)	Tarla	Parcelă	Nr. topo	Observații / Referințe
1	arabil	DA	650	-	-	-	

## Lungime Segmente

1) Valorile lungimilor segmentelor sunt obținute din proiecție în plan.

Punct început	X / Y	Punct sfârșit	X / Y	Lungime segment (** (m)
1	604.661,3 668.948,616	2	604.642,629 668.954,619	19.612
2	604.642,629 668.954,619	3	604.658,557 668.894,847	61.858
3	604.658,557 668.894,847	4	604.666,475 668.947,63	53.374
4	604.666,475 668.947,63	5	604.662,76 668.948,147	3.751
5	604.662,76 668.948,147	1	604.661,3 668.948,616	1.533

**\*\* Lungimile segmentelor sunt determinate în planul de proiecție Stereo 70 și sunt rotunjite la 1 milimetru.**

**\*\*\* Distanța dintre puncte este formată din segmente cumulate ce sunt mai mici decât valoarea 1 milimetru.**





**DATE DESPRE IMOBILUL NR. 4858**

Oficiul de Cadastru și Publicitate Imobiliară SUCEAVA  
Biroul de Cadastru și Publicitate Imobiliară Falticeni

**A. Partea I. Descrierea imobilului**

TEREN Intravilan

Adresa: Loc. Jacota, Jud. Suceava

Nr. Crt	Nr cadastral Nr. topografic	Suprafața* (mp)	Observații / Referințe
A1		551	Sector cadastral:63 Teren neimprejmuit;

**B. Partea II. Proprietari și acte**

Inscrieri privitoare la dreptul de proprietate și alte drepturi reale		Referințe
/		
Act Normativ nr. Legea 7, din 13/03/1996 emis de PARLAMENTUL ROMANIEI;		
B1	Intabulare, drept de PROPRIETATE, dobândit prin Lege, cota actuala 1/1 1) NEIDENTIFICAT NEIDENTIFICAT	A1
Act Administrativ nr. 3973, din 24/07/2023 emis de PRIMARIA VULTUREȘTI;		
B2	Se notează posesia faptică. 1) CIOBANU MARIA	A1

**C. Partea III. SARCINI .**

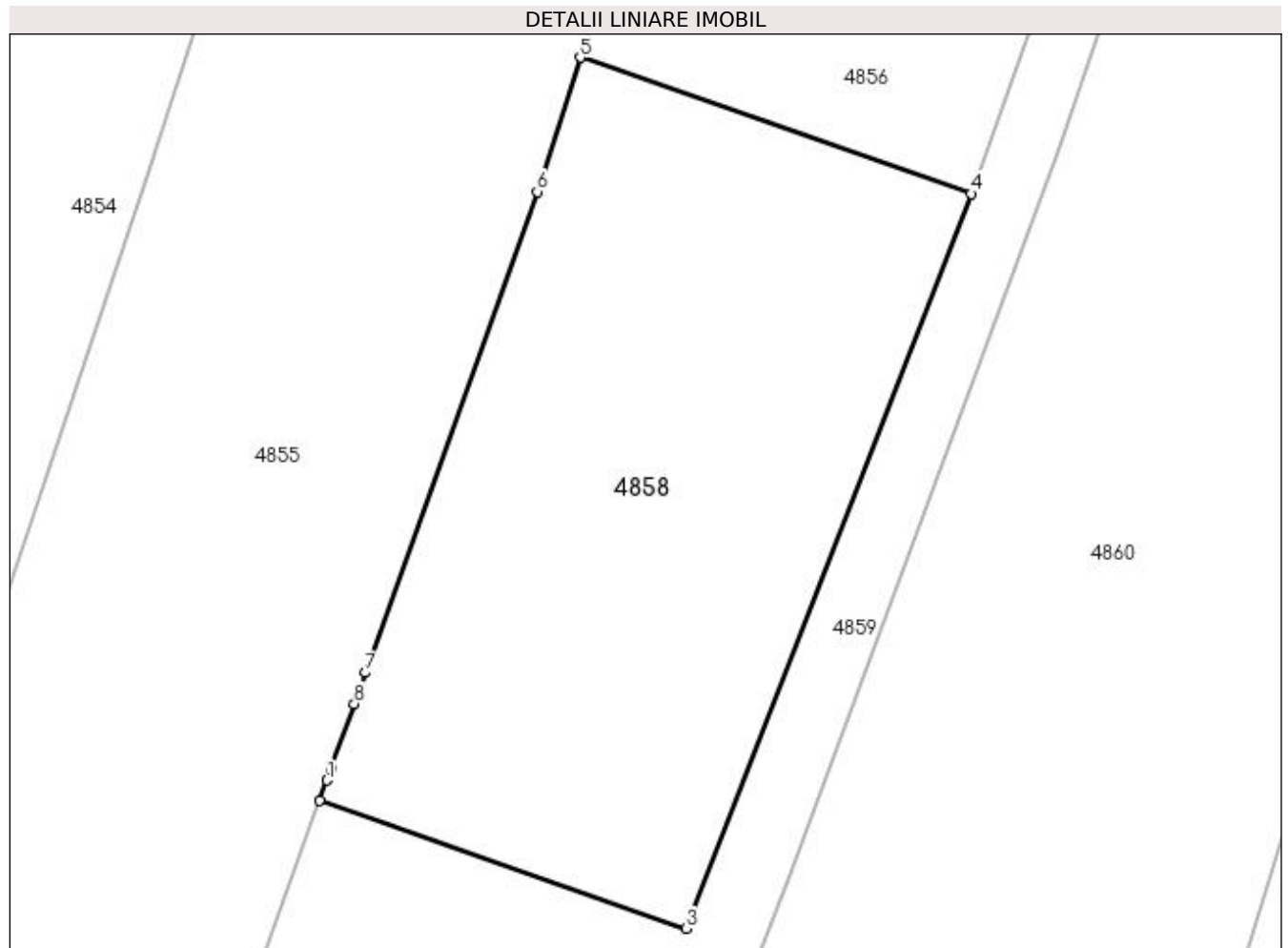
Inscrieri privind dezmembramintele dreptului de proprietate, drepturi reale de garanție și sarcini	Referințe
NU SUNT	

## Anexa Nr. 1 La Partea I

## Teren

Nr cadastral	Suprafața (mp)*	Observații / Referințe
	551	

\* Suprafața este determinată în planul de proiecție Stereo 70.



## Date referitoare la teren

Crt	Categorie folosință	Intra vilan	Suprafața (mp)	Tarla	Parcelă	Nr. topo	Observații / Referințe
1	arabil	DA	551	-	-	-	

## Lungime Segmente

1) Valorile lungimilor segmentelor sunt obținute din proiecție în plan.

Punct început	X / Y	Punct sfârșit	X / Y	Lungime segment (** (m)
1	604.563,944 668.876,877	2	604.563,642 668.876,032	0.897
2	604.563,642 668.876,032	3	604.579,001 668.870,672	16.267
3	604.579,001 668.870,672	4	604.590,924 668.901,419	32.978
4	604.590,924 668.901,419	5	604.574,543 668.907,116	17.343
5	604.574,543 668.907,116	6	604.572,747 668.901,501	5.895

Punct început	X / Y	Punct sfârșit	X / Y	Lungime segment (** (m)
6	604.572,747 668.901,501	7	604.565,553 668.881,379	21.369
7	604.565,553 668.881,379	8	604.565,085 668.880,07	1.39
8	604.565,085 668.880,07	9	604.564,115 668.877,356	2.882
9	604.564,115 668.877,356	1	604.563,944 668.876,877	0.509

\*\* Lungimile segmentelor sunt determinate în planul de proiecție Stereo 70 și sunt rotunjite la 1 milimetru.

\*\*\* Distanța dintre puncte este formată din segmente cumulate ce sunt mai mici decât valoarea 1 milimetru.



**DATE DESPRE IMOBILUL NR. 4859**

Oficiul de Cadastru și Publicitate Imobiliară SUCEAVA  
Biroul de Cadastru și Publicitate Imobiliară Falticeni

**A. Partea I. Descrierea imobilului**

TEREN Intravilan

Adresa: Loc. Jacota, Jud. Suceava

Nr. Crt	Nr cadastral Nr. topografic	Suprafața* (mp)	Observații / Referințe
A1		1.200	Sector cadastral:63 Teren neimprejmuit;

**B. Partea II. Proprietari și acte**

Inscrieri privitoare la dreptul de proprietate și alte drepturi reale		Referințe
/		
Act Administrativ nr. 2095, din 28/04/2006 emis de CJSDPAT SUCEAVA;		
B1	Intabulare, drept de PROPRIETATE, dobândit prin Reconstituire, cota actuala 1/1 1) DEDIU ANETA	A1

**C. Partea III. SARCINI .**

Inscrieri privind dezmembramintele dreptului de proprietate, drepturi reale de garanție și sarcini	Referințe
NU SUNT	

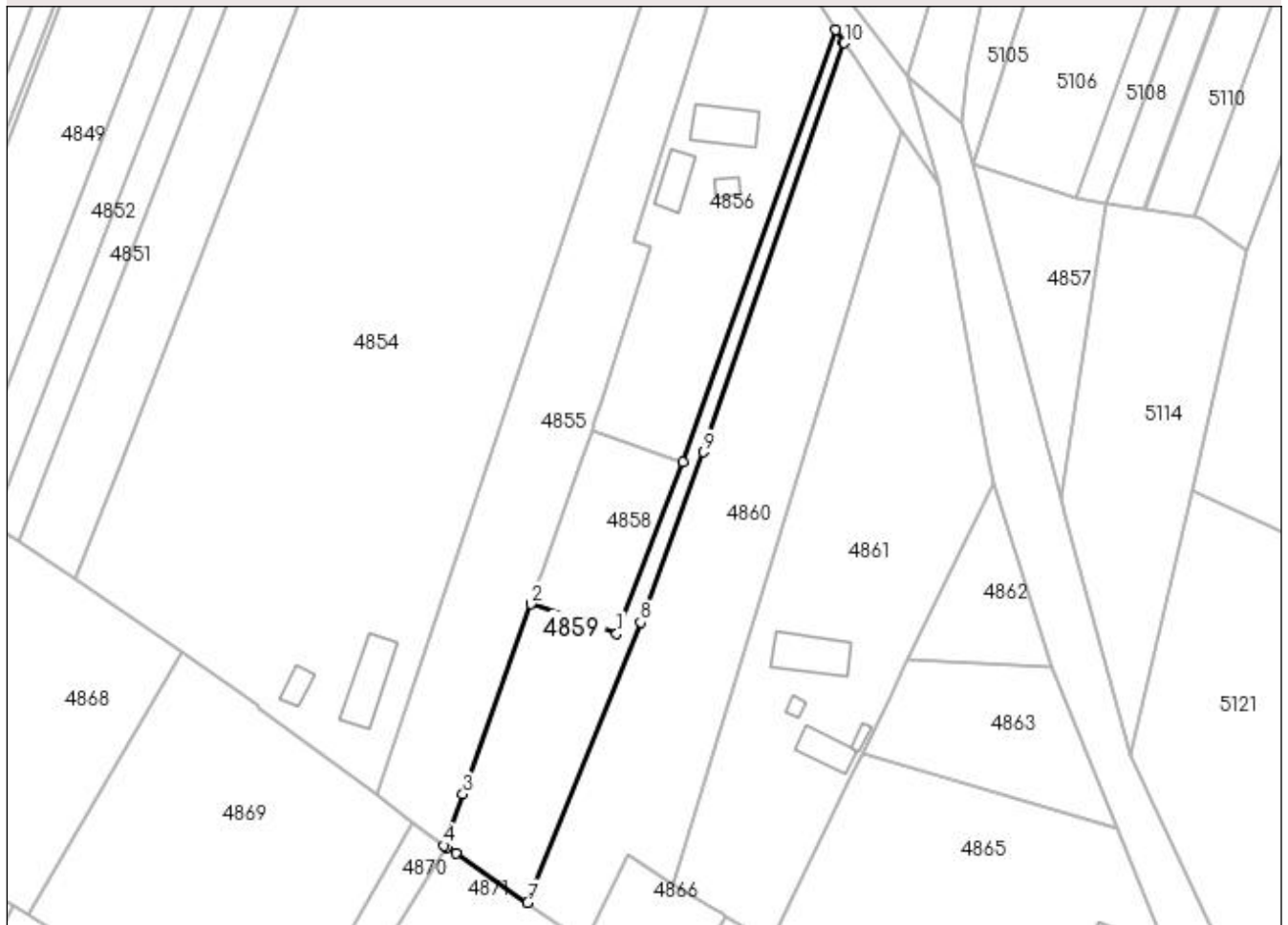
## Anexa Nr. 1 La Partea I

## Teren

Nr cadastral	Suprafața (mp)*	Observații / Referințe
	1.200	

\* Suprafața este determinată în planul de proiecție Stereo 70.

## DETALII LINIARE IMOBIL



## Date referitoare la teren

Crt	Categorie folosință	Intra vilan	Suprafața (mp)	Tarla	Parcelă	Nr. topo	Observații / Referințe
1	arabil	DA	1.200	-	-	-	

## Lungime Segmente

1) Valorile lungimilor segmentelor sunt obținute din proiecție în plan.

Punct început	X / Y	Punct sfârșit	X / Y	Lungime segment (** (m)
1	604.579,001 668.870,672	2	604.563,642 668.876,032	16.267
2	604.563,642 668.876,032	3	604.551,477 668.842,003	36.138
3	604.551,477 668.842,003	4	604.548,0 668.832,818	9.821
4	604.548,0 668.832,818	5	604.548,58 668.832,45	0.687
5	604.548,58 668.832,45	6	604.550,181 668.831,436	1.895

Punct început	X / Y	Punct sfârşit	X / Y	Lungime segment (** (m)
6	604.550,181 668.831,436	7	604.563,033 668.822,596	15.599
7	604.563,033 668.822,596	8	604.583,299 668.872,736	54.081
8	604.583,299 668.872,736	9	604.594,547 668.903,181	32.456
9	604.594,547 668.903,181	10	604.619,798 668.976,375	77.427
10	604.619,798 668.976,375	11	604.619,584 668.976,633	0.335
11	604.619,584 668.976,633	12	604.618,259 668.978,709	2.463
12	604.618,259 668.978,709	13	604.590,924 668.901,419	81.981
13	604.590,924 668.901,419	1	604.579,001 668.870,672	32.978

\*\* Lungimile segmentelor sunt determinate în planul de proiecție Stereo 70 și sunt rotunjite la 1 milimetru.

\*\*\* Distanța dintre puncte este formată din segmente cumulate ce sunt mai mici decât valoarea 1 milimetru.





**DATE DESPRE IMOBILUL NR. 4860**

Oficiul de Cadastru și Publicitate Imobiliară SUCEAVA  
Biroul de Cadastru și Publicitate Imobiliară Falticeni

**A. Partea I. Descrierea imobilului**

TEREN Intravilan

Adresa: Loc. Jacota, Jud. Suceava

Nr. Crt	Nr cadastral Nr. topografic	Suprafața* (mp)	Observații / Referințe
A1		2.800	Sector cadastral:63 Teren neimprejmuit;

**B. Partea II. Proprietari și acte**

Inscrieri privitoare la dreptul de proprietate și alte drepturi reale	Referințe
/	
Act Administrativ nr. 1682, din 28/01/1998 emis de CJSDPAT SUCEAVA;	
B1	A1
Intabulare, drept de PROPRIETATE, dobandit prin Reconstituire, cota actuala 1/1 1) MOROȘANU AGLAIA, Lipsă CNP proprietar. DEFUNCT:Da	

**C. Partea III. SARCINI .**

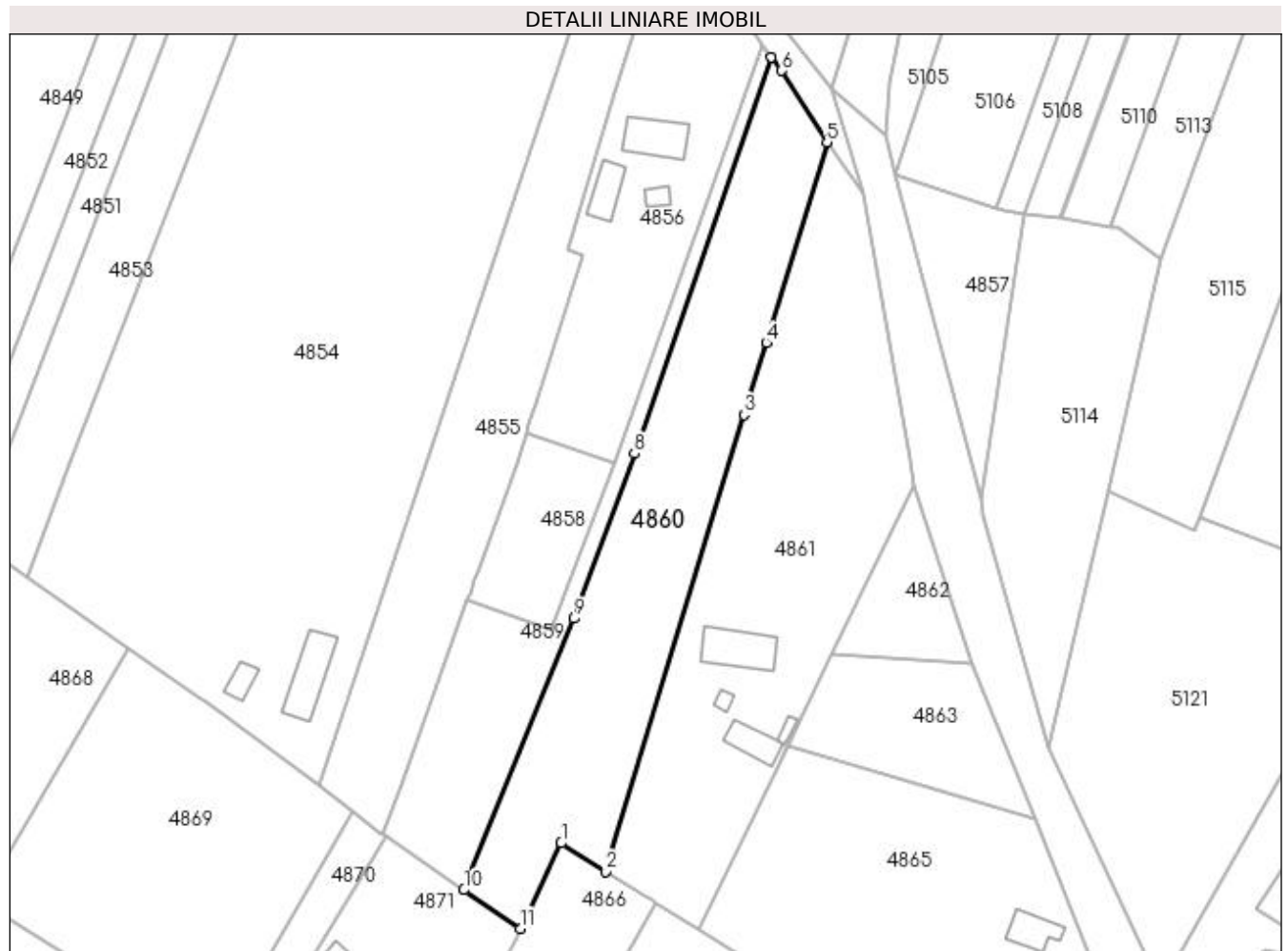
Inscrieri privind dezmembramintele dreptului de proprietate, drepturi reale de garanție și sarcini	Referințe
NU SUNT	

## Anexa Nr. 1 La Partea I

## Teren

Nr cadastral	Suprafața (mp)*	Observații / Referințe
	2.800	

\* Suprafața este determinată în planul de proiecție Stereo 70.



## Date referitoare la teren

Crt	Categorie folosință	Intra vilan	Suprafața (mp)	Tarla	Parcelă	Nr. topo	Observații / Referințe
1	arabil	DA	2.800	-	-	-	

## Lungime Segmente

1) Valorile lungimilor segmentelor sunt obținute din proiecție în plan.

Punct început	X / Y	Punct sfârșit	X / Y	Lungime segment (** (m)
1	604.581,025 668.831,238	2	604.589,196 668.825,974	9.72
2	604.589,196 668.825,974	3	604.614,836 668.910,385	88.219
3	604.614,836 668.910,385	4	604.618,903 668.923,751	13.971
4	604.618,903 668.923,751	5	604.630,148 668.960,707	38.629
5	604.630,148 668.960,707	6	604.621,78 668.973,98	15.691

Punct început	X / Y	Punct sfârşit	X / Y	Lungime segment (** (m)
6	604.621,78 668.973,98	7	604.619,798 668.976,375	3.109
7	604.619,798 668.976,375	8	604.594,547 668.903,181	77.427
8	604.594,547 668.903,181	9	604.583,299 668.872,736	32.456
9	604.583,299 668.872,736	10	604.563,033 668.822,596	54.081
10	604.563,033 668.822,596	11	604.573,431 668.815,443	12.621
11	604.573,431 668.815,443	1	604.581,025 668.831,238	17.526

\*\* Lungimile segmentelor sunt determinate în planul de proiecție Stereo 70 și sunt rotunjite la 1 milimetru.

\*\*\* Distanța dintre puncte este formată din segmente cumulate ce sunt mai mici decât valoarea 1 milimetru.



**DATE DESPRE IMOBILUL NR. 4861**

Oficiul de Cadastru și Publicitate Imobiliară SUCEAVA  
Biroul de Cadastru și Publicitate Imobiliară Falticeni

**A. Partea I. Descrierea imobilului**

TEREN Intravilan

Adresa: Loc. Jacota, Jud. Suceava

Nr. Crt	Nr cadastral Nr. topografic	Suprafața* (mp)	Observații / Referințe
A1	35161	Din acte: 3.600 Masurata: 3.440	Sector cadastral:63 Teren neimprijmit;

**Construcții**

Crt	Nr cadastral Nr. topografic	Adresa	Observații / Referințe
A1.1	35161-C1	Loc. Jacota, Jud. Suceava	Nr. niveluri:1; S. construita la sol:87 mp; S. construita desfasurata:87 mp; Locuinta - Sd = 87 mp, construita in anul 1971 pe fundatie de piatra cu peretii din chirpici si lemn, cu acoperis in doua ape cu invelitoare din azbociment, avand regimul de inaltime parter, cu utilitati: energie electrica. Nu detine certificat de performanta energetica.
A1.2	35161-C2	Loc. Jacota, Jud. Suceava	Nr. niveluri:1; S. construita la sol:9 mp; S. construita desfasurata:9 mp; Bucatarie - Sd = 9 mp, construita in anul 2000 pe fundatie de beton cu peretii din lemn, cu acoperis in doua ape cu invelitoare din azbociment avand regimul de inaltime parter, cu utilitati: energie electrica. Nu detine certificat de performanta energetica.
A1.3	35161-C3	Loc. Jacota, Jud. Suceava	Nr. niveluri:1; S. construita la sol:47 mp; S. construita desfasurata:47 mp; Grajd - Sd = 47 mp, construit in anul 2000 pe fundatie de beton cu peretii din lemn, cu acoperis in doua ape cu invelitoare din azbociment, avand regimul de inaltime parter, cu utilitati: energie electrica. Nu detine certificat de performanta energetica.
A1.4	35161-C4	Loc. Jacota, Jud. Suceava	Nr. niveluri:1; S. construita la sol:9 mp; S. construita desfasurata:9 mp; Cotet - Sd = 9 mp, construita in anul 2000 pe fundatie de beton cu peretii din lemn, cu acoperis in doua ape cu invelitoare din azbociment avand regimul de inaltime parter, cu utilitati: energie electrica. Nu detine certificat de performanta energetica.

**B. Partea II. Proprietari și acte**

Inscrieri privitoare la dreptul de proprietate și alte drepturi reale	Referințe
<b>30041 / 13/11/2019</b>	
Act Administrativ nr. 689, din 05/04/1994 emis de COMISIA JUDETEANA;	
B1	Intabulare, drept de PROPRIETATE, dobandit prin Lege, cota actuala 1/1 1) CALISTRU ION
Act Administrativ nr. 5130, din 12/11/2019 emis de PRIMARIA VULTURESTI;	
B2	Intabulare, drept de PROPRIETATE bun comun, dobandit prin Construire, cota actuala 1/1 1) CALISTRU ION, casatorit cu 2) CALISTRU MARIA
<b>2852 / 22/01/2024</b>	
Hotarare Judecatoreasca nr. 2040, din 13/11/2023 emis de JUDECATORIA FALTICENI;	
B3	se noteaza Sentinta civila nr.2040 din data de 13.11.2023 a Judecatoriei Falticeni, ramasa definitiva

**C. Partea III. SARCINI .**

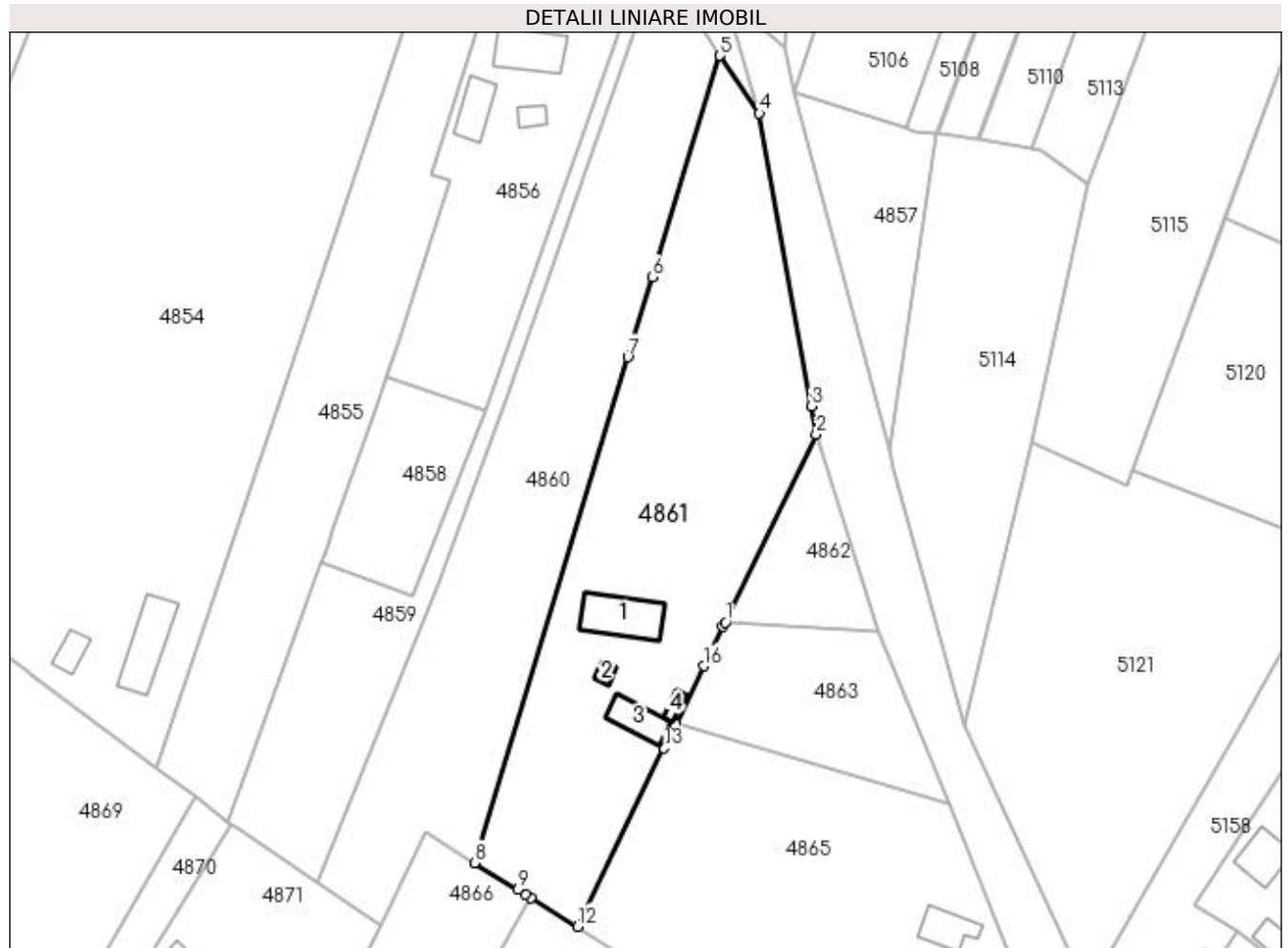
Inscrieri privind dezmembramintele dreptului de proprietate, drepturi reale de garanție și sarcini	Referințe
NU SUNT	

## Anexa Nr. 1 La Partea I

## Teren

Nr cadastral	Suprafața (mp)*	Observații / Referințe
35161	Din acte: 3.600 Masurata: 3.440	

\* Suprafața este determinată în planul de proiecție Stereo 70.



## Date referitoare la teren

Crt	Categorie folosință	Intra vilan	Suprafața (mp)	Tarla	Parcelă	Nr. topo	Observații / Referințe
1	curți construcții	DA	663	-	-	-	
2	arabil	DA	752	-	-	-	
3	arabil	DA	2.025	-	-	-	

## Date referitoare la construcții

Crt	Număr	Destinație construcție	Supraf. (mp)	Situație juridică	Observații / Referințe
A1.1	35161-C1	construcții de locuințe	87	Cu acte	Nr. niveluri:1; S. construita la sol:87 mp; S. construita desfasurata:87 mp; Locuinta - Sd = 87 mp, construita in anul 1971 pe fundatie de piatra cu peretii din chirpici si lemn, cu acoperis in doua ape cu invelitoare din azbociment, avand regimul de inaltime parter, cu utilitati: energie electrica. Nu detine certificat de performanta energetica.
A1.2	35161-C2	construcții anexa	9	Cu acte	Nr. niveluri:1; S. construita la sol:9 mp; S. construita desfasurata:9 mp; Bucatarie - Sd = 9 mp, construita in anul 2000 pe fundatie de beton cu peretii din lemn, cu acoperis in doua ape cu invelitoare din azbociment avand regimul de inaltime parter, cu utilitati: energie electrica. Nu detine certificat de performanta energetica.

Crt	Număr	Destinație construcție	Supraf. (mp)	Situație juridică	Observații / Referințe
A1.3	35161-C3	construcții anexa	47	Cu acte	Nr. niveluri:1; S. construită la sol:47 mp; S. construită desfasurată:47 mp; Grajd - Sd = 47 mp, construit în anul 2000 pe fundație de beton cu pereții din lemn, cu acoperis în două ape cu învelitoare din azbociment, având regimul de înălțime parter, cu utilități: energie electrică. Nu deține certificat de performanță energetică.
A1.4	35161-C4	construcții anexa	9	Cu acte	Nr. niveluri:1; S. construită la sol:9 mp; S. construită desfasurată:9 mp; Cotet - Sd = 9 mp, construită în anul 2000 pe fundație de beton cu pereții din lemn, cu acoperis în două ape cu învelitoare din azbociment având regimul de înălțime parter, cu utilități: energie electrică. Nu deține certificat de performanță energetică.

**Lungime Segmente**

1) Valorile lungimilor segmentelor sunt obținute din proiecție în plan.

Punct început	X / Y	Punct sfârșit	X / Y	Lungime segment (** (m))
1	604.631,117 668.866,137	2	604.646,37 668.897,465	34.844
2	604.646,37 668.897,465	3	604.645,52 668.902,232	4.842
3	604.645,52 668.902,232	4	604.636,806 668.951,119	49.658
4	604.636,806 668.951,119	5	604.630,148 668.960,707	11.673
5	604.630,148 668.960,707	6	604.618,903 668.923,751	38.629
6	604.618,903 668.923,751	7	604.614,836 668.910,385	13.971
7	604.614,836 668.910,385	8	604.589,196 668.825,974	88.219
8	604.589,196 668.825,974	9	604.596,438 668.821,49	8.518
9	604.596,438 668.821,49	10	604.597,726 668.820,693	1.515
10	604.597,726 668.820,693	11	604.598,659 668.820,116	1.097
11	604.598,659 668.820,116	12	604.606,382 668.815,335	9.083
12	604.606,382 668.815,335	13	604.620,888 668.845,128	33.137
13	604.620,888 668.845,128	14	604.622,823 668.849,102	4.42
14	604.622,823 668.849,102	15	604.622,933 668.849,328	0.251
15	604.622,933 668.849,328	16	604.627,561 668.858,834	10.573
16	604.627,561 668.858,834	17	604.630,744 668.865,371	7.271
17	604.630,744 668.865,371	1	604.631,117 668.866,137	0.852

\*\* Lungimile segmentelor sunt determinate în planul de proiecție Stereo 70 și sunt rotunjite la 1 milimetru.

\*\*\* Distanța dintre puncte este formată din segmente cumulate ce sunt mai mici decât valoarea 1 milimetru.





**DATE DESPRE IMOBILUL NR. 4862**

Oficiul de Cadastru și Publicitate Imobiliară SUCEAVA  
Biroul de Cadastru și Publicitate Imobiliară Falticeni

**A. Partea I. Descrierea imobilului**

TEREN Intravilan

Adresa: Loc. Jacota, Jud. Suceava

Nr. Crt	Nr cadastral Nr. topografic	Suprafața* (mp)	Observații / Referințe
A1		414	Sector cadastral:63 Teren neimpregmuit;

**B. Partea II. Proprietari și acte**

Inscrieri privitoare la dreptul de proprietate și alte drepturi reale		Referințe
/		
Act Normativ nr. Legea 7, din 13/03/1996 emis de PARLAMENTUL ROMANIEI;		
B1	Intabulare, drept de PROPRIETATE, dobândit prin Lege, cota actuala 1/1 1) NEIDENTIFICAT NEIDENTIFICAT	A1
Act Administrativ nr. 3981, din 24/07/2023 emis de PRIMARIA VULTUREȘTI;		
B2	Se notează posesia faptică. 1) CALISTRU GHEORGHE 2) CALISTRU MARIA	A1

**C. Partea III. SARCINI .**

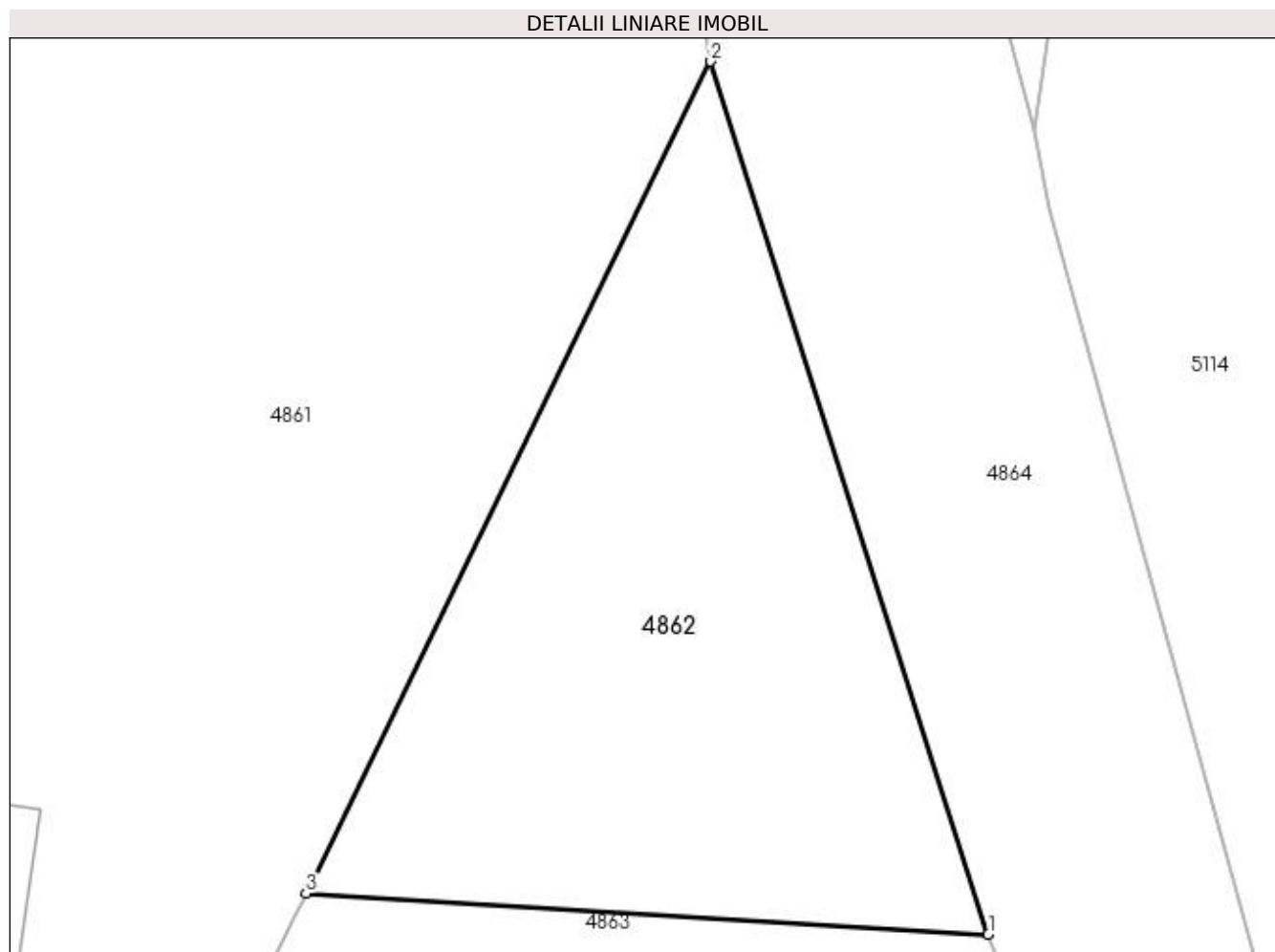
Inscrieri privind dezmembramintele dreptului de proprietate, drepturi reale de garanție și sarcini	Referințe
NU SUNT	

## Anexa Nr. 1 La Partea I

## Teren

Nr cadastral	Suprafața (mp)*	Observații / Referințe
	414	

\* Suprafața este determinată în planul de proiecție Stereo 70.



## Date referitoare la teren

Crt	Categorie folosință	Intravilan	Suprafața (mp)	Tarla	Parcelă	Nr. topo	Observații / Referințe
1	arabil	DA	414	-	-	-	

## Lungime Segmente

1) Valorile lungimilor segmentelor sunt obținute din proiecție în plan.

Punct început	X / Y	Punct sfârșit	X / Y	Lungime segment (** (m)
1	604.656,823 668.864,594	2	604.646,37 668.897,465	34.493
2	604.646,37 668.897,465	3	604.631,117 668.866,137	34.844
3	604.631,117 668.866,137	1	604.656,823 668.864,594	25.752

\*\* Lungimile segmentelor sunt determinate în planul de proiecție Stereo 70 și sunt rotunjite la 1 milimetru.

\*\*\* Distanța dintre puncte este formată din segmente cumulate ce sunt mai mici decât valoarea 1 milimetru.

**DATE DESPRE IMOBILUL NR. 4863**

Oficiul de Cadastru și Publicitate Imobiliară SUCEAVA  
Biroul de Cadastru și Publicitate Imobiliară Falticeni

**A. Partea I. Descrierea imobilului**

TEREN Intravilan

Adresa: Loc. Jacota, Jud. Suceava

Nr. Crt	Nr cadastral Nr. topografic	Suprafața* (mp)	Observații / Referințe
A1		801	Sector cadastral:63 Teren neimprejmuit;

**B. Partea II. Proprietari și acte**

Inscrieri privitoare la dreptul de proprietate și alte drepturi reale		Referințe
/		
Act Normativ nr. Legea 7, din 13/03/1996 emis de PARLAMENTUL ROMANIEI;		
B1	Intabulare, drept de PROPRIETATE, dobândit prin Lege, cota actuala 1/1 1) NEIDENTIFICAT NEIDENTIFICAT	A1
Act Administrativ nr. 3978, din 24/07/2023 emis de PRIMARIA VULTUREȘTI;		
B2	Se notează posesia faptică. 1) CALISTRU COSTICĂ	A1

**C. Partea III. SARCINI .**

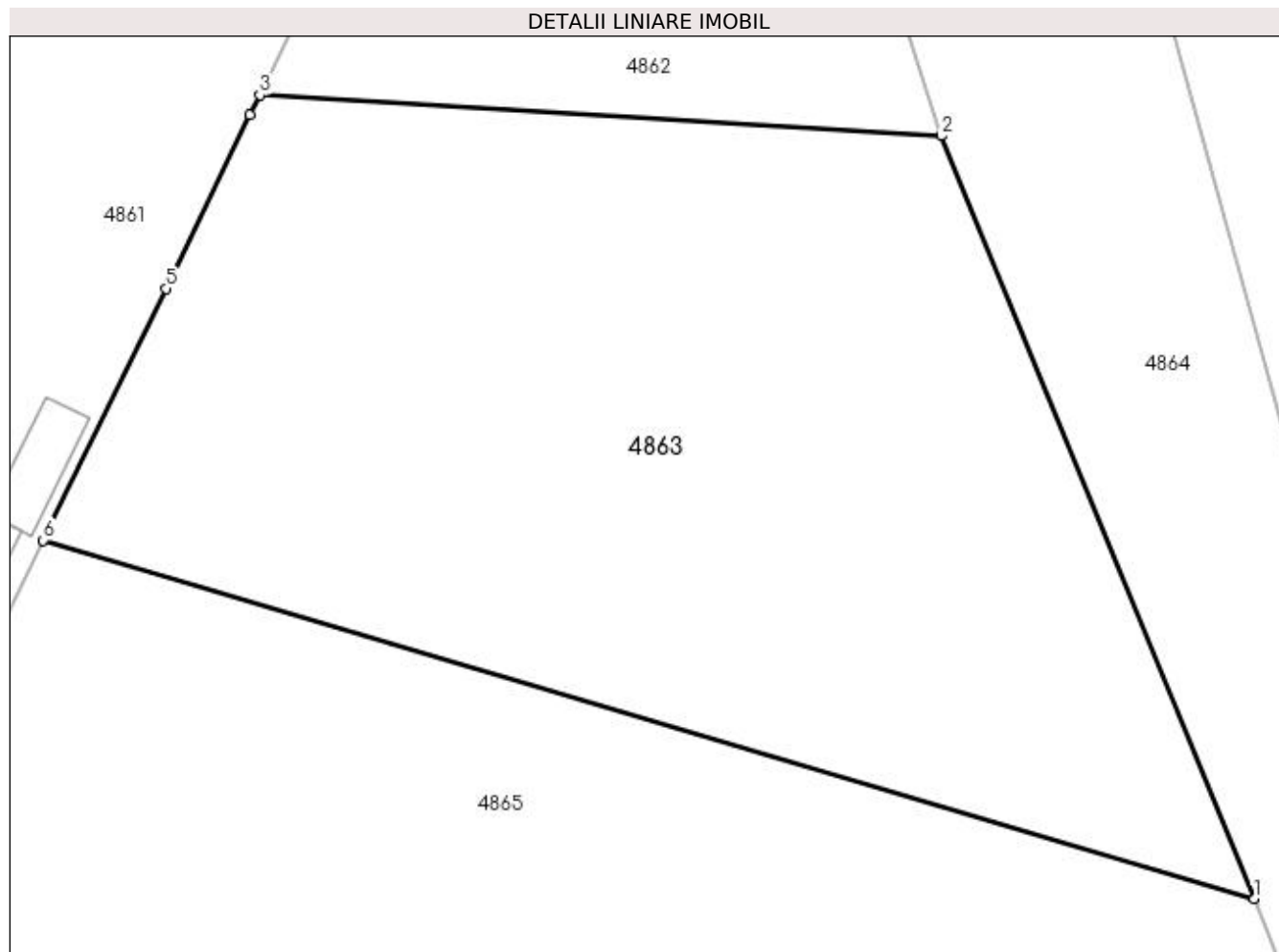
Inscrieri privind dezmembramintele dreptului de proprietate, drepturi reale de garanție și sarcini	Referințe
NU SUNT	

## Anexa Nr. 1 La Partea I

## Teren

Nr cadastral	Suprafața (mp)*	Observații / Referințe
	801	

\* Suprafața este determinată în planul de proiecție Stereo 70.



## Date referitoare la teren

Crt	Categorie folosință	Intra vilan	Suprafața (mp)	Tarla	Parcelă	Nr. topo	Observații / Referințe
1	arabil	DA	801	-	-	-	

## Lungime Segmente

1) Valorile lungimilor segmentelor sunt obținute din proiecție în plan.

Punct început	X / Y	Punct sfârșit	X / Y	Lungime segment (** (m)
1	604.668,64 668.835,788	2	604.656,823 668.864,594	31.136
2	604.656,823 668.864,594	3	604.631,117 668.866,137	25.752
3	604.631,117 668.866,137	4	604.630,744 668.865,371	0.852
4	604.630,744 668.865,371	5	604.627,561 668.858,834	7.271
5	604.627,561 668.858,834	6	604.622,933 668.849,328	10.573

Punct început	X / Y	Punct sfârșit	X / Y	Lungime segment (** (m)
6	604.622,933 668.849,328	1	604.668,64 668.835,788	47.67

\*\* Lungimile segmentelor sunt determinate în planul de proiecție Stereo 70 și sunt rotunjite la 1 milimetru.

\*\*\* Distanța dintre puncte este formată din segmente cumulate ce sunt mai mici decât valoarea 1 milimetru.



**DATE DESPRE IMOBILUL NR. 4864**

Oficiul de Cadastru și Publicitate Imobiliară SUCEAVA  
Biroul de Cadastru și Publicitate Imobiliară Falticeni

**A. Partea I. Descrierea imobilului**

TEREN Necunoscut

Adresa: Loc. Jacota, Jud. Suceava

Nr. Crt	Nr cadastral Nr. topografic	Suprafața* (mp)	Observații / Referințe
A1		6.615	Sector cadastral:63 Teren imprejmuit;

**B. Partea II. Proprietari și acte**

Inscrieri privitoare la dreptul de proprietate și alte drepturi reale		Referințe
/		
Act Normativ nr. Legea 7, din 13/03/1996 emis de PARLAMENTUL ROMANIEI;		
B1	Inscrierea provizorie, drept de PROPRIETATE, dobandit prin Lege, cota actuala 1/1 1) NEIDENTIFICAT NEIDENTIFICAT	A1
B2	Proprietar neidentificat.	A1

**C. Partea III. SARCINI .**

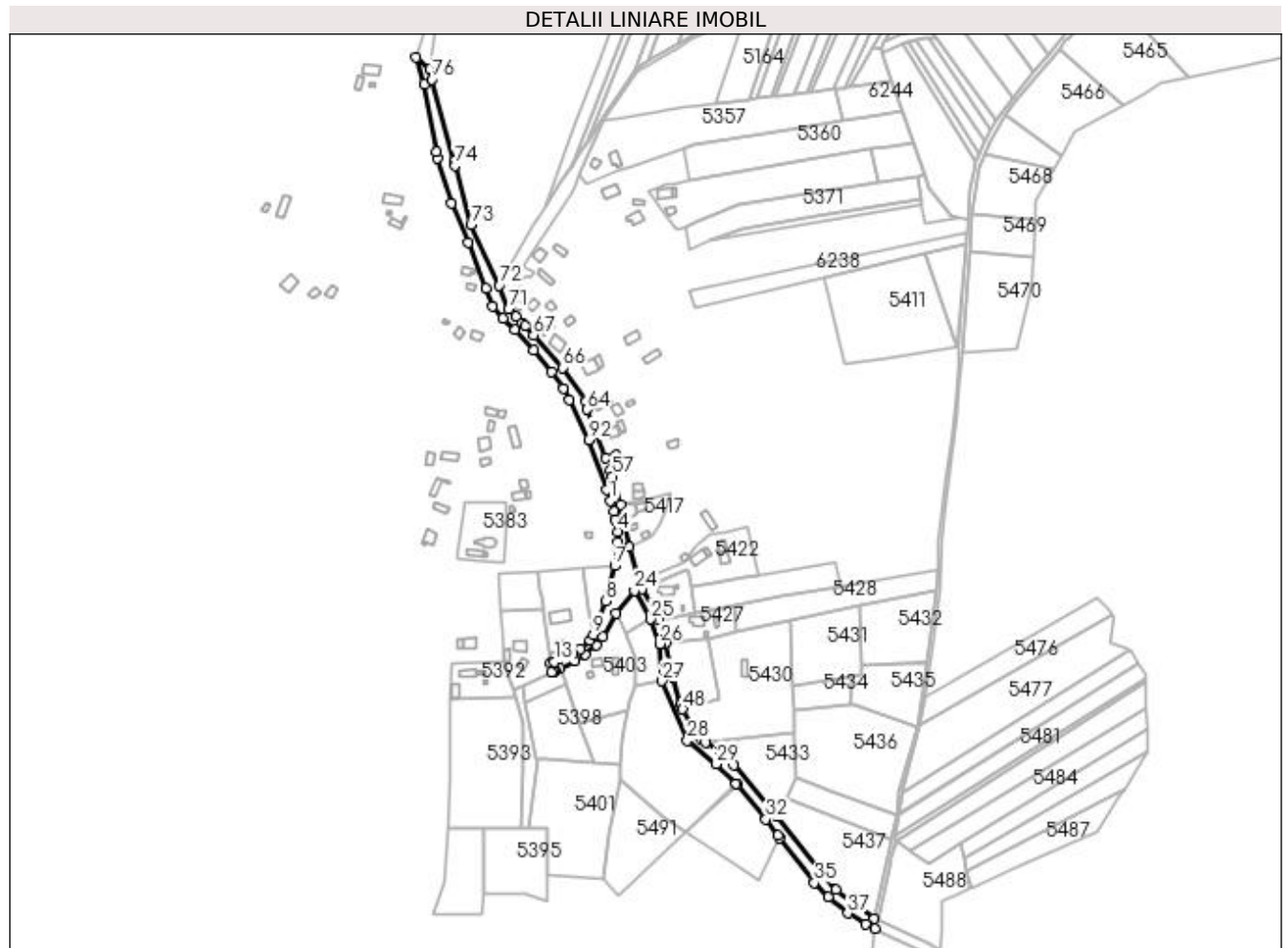
Inscrieri privind dezmembramintele dreptului de proprietate, drepturi reale de garanție și sarcini	Referințe
NU SUNT	

## Anexa Nr. 1 La Partea I

## Teren

Nr cadastral	Suprafața (mp)*	Observații / Referințe
	6.615	

\* Suprafața este determinată în planul de proiecție Stereo 70.



## Date referitoare la teren

Crt	Categorie folosință	Intravilan	Suprafața (mp)	Tarla	Parcelă	Nr. topo	Observații / Referințe
1	drum	NU	1.830	77	995	-	
2	drum	DA	4.785	-	-	-	

## Lungime Segmente

1) Valorile lungimilor segmentelor sunt obținute din proiecție în plan.

Punct început	X / Y	Punct sfârșit	X / Y	Lungime segment	Punct început	X / Y	Punct sfârșit	X / Y	Lungime segment	Punct început	X / Y	Punct sfârșit	X / Y	Lungime segment
1	604.772,303 668.648,089	2	604.775,101 668.640,077	8.487	2	604.775,101 668.640,077	3	604.776,245 668.634,462	5.73	3	604.776,245 668.634,462	4	604.777,84 668.625,504	9.099
4	604.777,84 668.625,504	5	604.778,182 668.618,07	7.442	5	604.778,182 668.618,07	6	604.778,137 668.613,465	4.605	6	604.778,137 668.613,465	7	604.775,626 668.600,637	13.071
7	604.775,626 668.600,637	8	604.768,85 668.574,949	26.567	8	604.768,85 668.574,949	9	604.760,193 668.550,341	26.086	9	604.760,193 668.550,341	10	604.757,74 668.546,485	4.57
10	604.757,74 668.546,485	11	604.750,811 668.540,255	9.318	11	604.750,811 668.540,255	12	604.745,483 668.536,723	6.392	12	604.745,483 668.536,723	13	604.731,767 668.530,815	14.934
13	604.731,767 668.530,815	14	604.728,793 668.529,681	3.183	14	604.728,793 668.529,681	15	604.729,709 668.523,349	6.398	15	604.729,709 668.523,349	16	604.731,363 668.524,126	1.827



Punct început	X / Y	Punct sfârșit	X / Y	Lungime segment	Punct început	X / Y	Punct sfârșit	X / Y	Lungime segment	Punct început	X / Y	Punct sfârșit	X / Y	Lungime segment
16	604.731,363 668.524,126	17	604.732,515 668.524,649	1.265	17	604.732,515 668.524,649	18	604.735,925 668.526,187	3.741	18	604.735,925 668.526,187	19	604.746,654 668.531,507	11.976
19	604.746,654 668.531,507	20	604.754,356 668.535,966	8.9	20	604.754,356 668.535,966	21	604.762,39 668.542,773	10.53	21	604.762,39 668.542,773	22	604.767,271 668.548,938	7.863
22	604.767,271 668.548,938	23	604.776,303 668.566,084	19.379	23	604.776,303 668.566,084	24	604.790,027 668.582,448	21.357	24	604.790,027 668.582,448	25	604.801,541 668.561,763	23.674
25	604.801,541 668.561,763	26	604.808,452 668.543,796	19.25	26	604.808,452 668.543,796	27	604.810,088 668.516,856	26.99	27	604.810,088 668.516,856	28	604.828,437 668.473,343	47.224
28	604.828,437 668.473,343	29	604.849,769 668.456,543	27.153	29	604.849,769 668.456,543	30	604.864,089 668.442,306	20.193	30	604.864,089 668.442,306	31	604.865,122 668.441,28	1.456
31	604.865,122 668.441,28	32	604.885,828 668.416,234	32.497	32	604.885,828 668.416,234	33	604.894,299 668.404,286	14.646	33	604.894,299 668.404,286	34	604.895,665 668.402,532	2.223
34	604.895,665 668.402,532	35	604.921,042 668.369,952	41.297	35	604.921,042 668.369,952	36	604.931,072 668.359,516	14.474	36	604.931,072 668.359,516	37	604.945,418 668.347,744	18.558
37	604.945,418 668.347,744	38	604.958,298 668.339,871	15.096	38	604.958,298 668.339,871	39	604.965,17 668.336,713	7.563	39	604.965,17 668.336,713	40	604.964,882 668.344,177	7.47
40	604.964,882 668.344,177	41	604.936,998 668.364,827	34.698	41	604.936,998 668.364,827	42	604.893,813 668.418,387	68.801	42	604.893,813 668.418,387	43	604.862,307 668.455,421	48.622
43	604.862,307 668.455,421	44	604.852,292 668.465,24	14.025	44	604.852,292 668.465,24	45	604.841,86 668.472,376	12.639	45	604.841,86 668.472,376	46	604.838,792 668.474,476	3.718
46	604.838,792 668.474,476	47	604.836,14 668.477,278	3.858	47	604.836,14 668.477,278	48	604.825,166 668.496,297	21.958	48	604.825,166 668.496,297	49	604.823,847 668.499,715	3.664
49	604.823,847 668.499,715	50	604.818,049 668.519,582	20.696	50	604.818,049 668.519,582	51	604.812,73 668.544,613	25.59	51	604.812,73 668.544,613	52	604.807,825 668.561,247	17.342
52	604.807,825 668.561,247	53	604.795,598 668.584,135	25.949	53	604.795,598 668.584,135	54	604.793,767 668.589,413	5.587	54	604.793,767 668.589,413	55	604.786,405 668.614,119	25.78
55	604.786,405 668.614,119	56	604.779,745 668.645,337	31.921	56	604.779,745 668.645,337	57	604.773,859 668.665,89	21.379	57	604.773,859 668.665,89	58	604.772,562 668.670,041	4.349
58	604.772,562 668.670,041	59	604.780,501 668.673,877	8.817	59	604.780,501 668.673,877	60	604.779,413 668.676,774	3.095	60	604.779,413 668.676,774	61	604.777,953 668.676,293	1.537
61	604.777,953 668.676,293	62	604.776,34 668.681,436	5.39	62	604.776,34 668.681,436	63	604.768,983 668.679,141	7.707	63	604.768,983 668.679,141	64	604.755,167 668.714,461	37.926
64	604.755,167 668.714,461	65	604.754,473 668.719,846	5.43	65	604.754,473 668.719,846	66	604.737,679 668.744,741	30.03	66	604.737,679 668.744,741	67	604.716,58 668.768,688	31.916
67	604.716,58 668.768,688	68	604.710,388 668.775,469	9.183	68	604.710,388 668.775,469	69	604.708,195 668.777,565	3.034	69	604.708,195 668.777,565	70	604.703,736 668.781,828	6.169
70	604.703,736 668.781,828	71	604.698,332 668.787,264	7.665	71	604.698,332 668.787,264	72	604.691,743 668.804,665	18.607	72	604.691,743 668.804,665	73	604.670,978 668.848,922	48.886
73	604.670,978 668.848,922	74	604.659,138 668.891,896	44.575	74	604.659,138 668.891,896	75	604.658,557 668.894,847	3.008	75	604.658,557 668.894,847	76	604.642,629 668.954,619	61.858
76	604.642,629 668.954,619	77	604.640,916 668.962,007	7.584	77	604.640,916 668.962,007	78	604.630,917 668.970,557	13.156	78	604.630,917 668.970,557	79	604.636,806 668.951,119	20.31
79	604.636,806 668.951,119	80	604.645,52 668.902,232	49.658	80	604.645,52 668.902,232	81	604.646,37 668.897,465	4.842	81	604.646,37 668.897,465	82	604.656,823 668.864,594	34.493
82	604.656,823 668.864,594	83	604.668,64 668.835,788	31.136	83	604.668,64 668.835,788	84	604.681,92 668.802,761	35.597	84	604.681,92 668.802,761	85	604.686,725 668.789,236	14.353
85	604.686,725 668.789,236	86	604.694,422 668.780,695	11.497	86	604.694,422 668.780,695	87	604.703,008 668.772,546	11.837	87	604.703,008 668.772,546	88	604.716,61 668.757,657	20.167
88	604.716,61 668.757,657	89	604.729,517 668.741,774	20.466	89	604.729,517 668.741,774	90	604.738,225 668.729,761	14.837	90	604.738,225 668.729,761	91	604.742,758 668.721,408	9.504
91	604.742,758 668.721,408	92	604.756,56 668.692,465	32.065	92	604.756,56 668.692,465	93	604.769,543 668.656,049	38.661	93	604.769,543 668.656,049	1	604.772,303 668.648,089	8.425

\*\* Lungimile segmentelor sunt determinate în planul de proiecție Stereo 70 și sunt rotunjite la 1 milimetru.

\*\*\* Distanța dintre puncte este formată din segmente cumulate ce sunt mai mici decât valoarea 1 milimetru.



**DATE DESPRE IMOBILUL NR. 4865**

Oficiul de Cadastru și Publicitate Imobiliară SUCEAVA  
Biroul de Cadastru și Publicitate Imobiliară Falticeni

**A. Partea I. Descrierea imobilului**

TEREN Intravilan

Adresa: Loc. Jacota, Jud. Suceava

Nr. Crt	Nr cadastral Nr. topografic	Suprafața* (mp)	Observații / Referințe
A1	36609	3.400	Sector cadastral:63 Teren neimprijmit;

**Construcții**

Crt	Nr cadastral Nr. topografic	Adresa	Observații / Referințe
A1.1	36609-C1	Loc. Jacota, Jud. Suceava	Nr. niveluri:1; S. construita la sol:47 mp; S. construita desfasurata:47 mp; Locuinta (P). Anul edificarii 1960.
A1.2	36609-C2	Loc. Jacota, Jud. Suceava	Nr. niveluri:1; S. construita la sol:25 mp; S. construita desfasurata:25 mp; Anexa. Anul edificarii 1960.

**B. Partea II. Proprietari și acte**

Inscrieri privitoare la dreptul de proprietate și alte drepturi reale		Referințe
<b>25460 / 22/09/2022</b>		
Act Notarial nr. 5416, din 21/09/2022 emis de APOSTOL DRAGOS NICOLAE;		
B6	Intabulare, drept de PROPRIETATE, bun comun în devălmășie, dobandit prin Conventie, cota actuala 1/1 1) CALISTRU RENSON-IONUȚ 2) CALISTRU VERONICA-NICOLETA	A1, A1.1, A1.2

**C. Partea III. SARCINI**

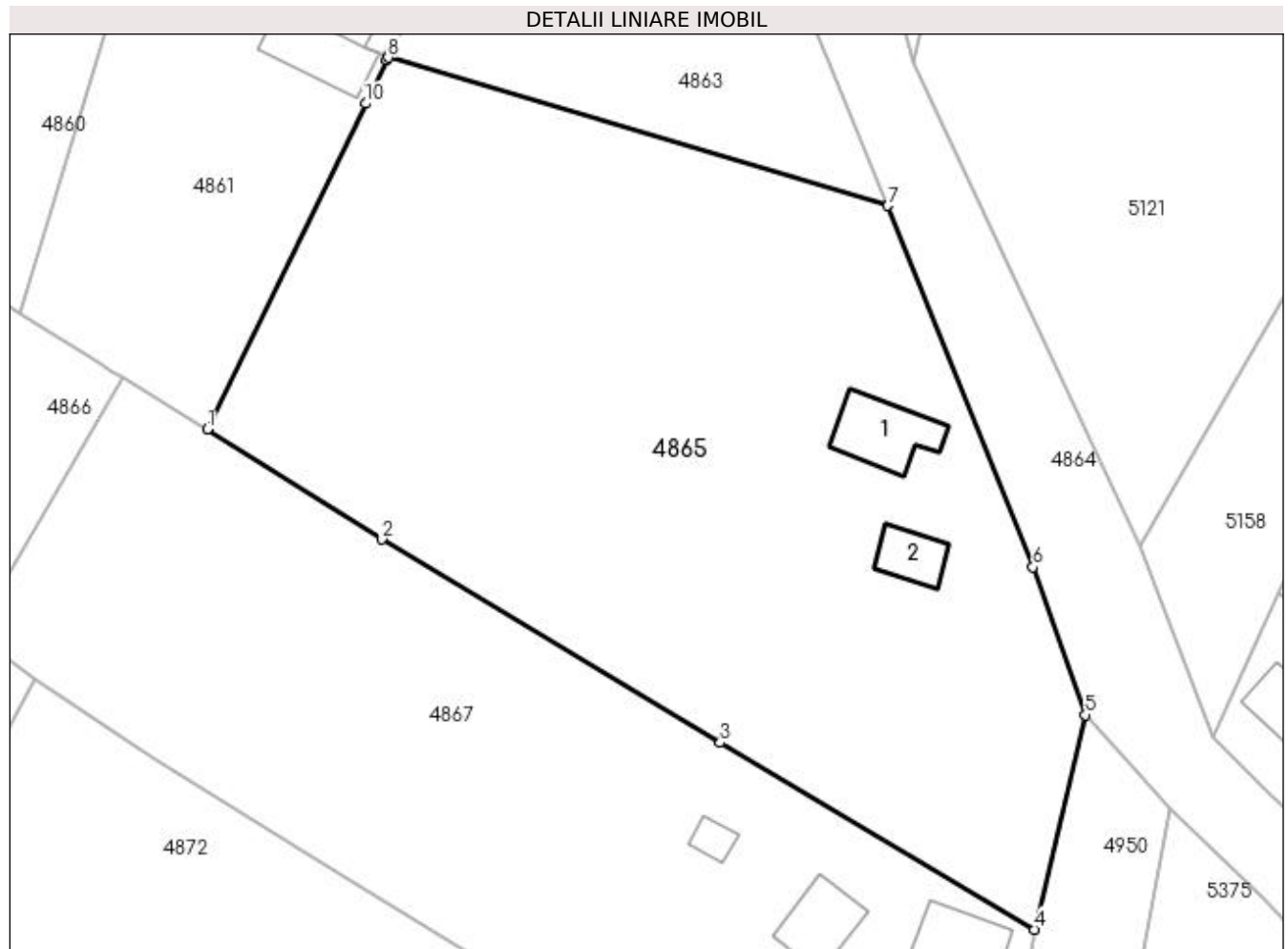
Inscrieri privind dezmembramintele dreptului de proprietate, drepturi reale de garanție și sarcini		Referințe
<b>25460 / 22/09/2022</b>		
Act Notarial nr. 5416, din 21/09/2022 emis de APOSTOL DRAGOS NICOLAE;		
C1	Intabulare, drept de UZUFRACT VIAGER, dobandit prin Conventie, cota actuala 1/1 1) CALISTRU TEODORA	A1
C2	Intabulare, drept de UZUFRACT VIAGER, dobandit prin Conventie, cota actuala 10/16 1) CALISTRU TEODORA	A1.1, A1.2
C3	Intabulare, drept de IPOTECA LEGALA, Valoare:0 , conform art.2386 pct.4 din Codul civil, pentru plata rentei în bani corespunzătoare întreținerii neexecutate, dobandit prin Conventie, cota actuala 1/1 1) CALISTRU TEODORA	A1
C4	Intabulare, drept de IPOTECA LEGALA, Valoare:0 , conform art.2386 pct.4 din Codul civil, pentru plata rentei în bani corespunzătoare întreținerii neexecutate, dobandit prin Conventie, cota actuala 10/16 1) CALISTRU TEODORA	A1.1, A1.2

## Anexa Nr. 1 La Partea I

## Teren

Nr cadastral	Suprafața (mp)*	Observații / Referințe
36609	3.400	

\* Suprafața este determinată în planul de proiecție Stereo 70.



## Date referitoare la teren

Crt	Categorie folosință	Intra vilan	Suprafața (mp)	Tarla	Parcelă	Nr. topo	Observații / Referințe
1	curți constructii	DA	700	-	-	-	
2	arabil	DA	2.700	-	-	-	

## Date referitoare la construcții

Crt	Număr	Destinație construcție	Supraf. (mp)	Situație juridică	Observații / Referințe
A1.1	36609-C1	construcții de locuințe	47	Cu acte	Nr. niveluri:1; S. construita la sol:47 mp; S. construita desfasurata:47 mp; Locuinta (P). Anul edificării 1960.
A1.2	36609-C2	construcții anexa	25	Cu acte	Nr. niveluri:1; S. construita la sol:25 mp; S. construita desfasurata:25 mp; Anexa. Anul edificării 1960.

## Lungime Segmente

1) Valorile lungimilor segmentelor sunt obținute din proiecție în plan.

Punct început	X / Y	Punct sfârșit	X / Y	Lungime segment (** (m)
1	604.606,382 668.815,335	2	604.622,341 668.805,302	18.851

Punct început	X / Y	Punct sfârşit	X / Y	Lungime segment (** (m)
2	604.622,341 668.805,302	3	604.653,314 668.786,697	36.131
3	604.653,314 668.786,697	4	604.682,047 668.769,623	33.423
4	604.682,047 668.769,623	5	604.686,725 668.789,236	20.163
5	604.686,725 668.789,236	6	604.681,92 668.802,761	14.353
6	604.681,92 668.802,761	7	604.668,64 668.835,788	35.597
7	604.668,64 668.835,788	8	604.622,933 668.849,328	47.67
8	604.622,933 668.849,328	9	604.622,823 668.849,102	0.251
9	604.622,823 668.849,102	10	604.620,888 668.845,128	4.42
10	604.620,888 668.845,128	1	604.606,382 668.815,335	33.137

\*\* Lungimile segmentelor sunt determinate în planul de proiecție Stereo 70 și sunt rotunjite la 1 milimetru.

\*\*\* Distanța dintre puncte este formată din segmente cumulate ce sunt mai mici decât valoarea 1 milimetru.



**DATE DESPRE IMOBILUL NR. 4866**

Oficiul de Cadastru și Publicitate Imobiliară SUCEAVA  
Biroul de Cadastru și Publicitate Imobiliară Falticeni

**A. Partea I. Descrierea imobilului**

TEREN Intravilan

Adresa: Loc. Jacota, Jud. Suceava

Nr. Crt	Nr cadastral Nr. topografic	Suprafața* (mp)	Observații / Referințe
A1		512	Sector cadastral:63 Teren neimprejmuit;

**B. Partea II. Proprietari și acte**

Inscrieri privitoare la dreptul de proprietate și alte drepturi reale		Referințe
/		
Act Normativ nr. Legea 7, din 13/03/1996 emis de PARLAMENTUL ROMANIEI;		
B1	Intabulare, drept de PROPRIETATE, dobândit prin Lege, cota actuala 1/1 1) NEIDENTIFICAT NEIDENTIFICAT	A1
Act Administrativ nr. 4109, din 24/07/2023 emis de PRIMARIA VULTUREȘTI;		
B2	Se notează posesia faptică. 1) COARNĂ CĂTĂLIN	A1

**C. Partea III. SARCINI .**

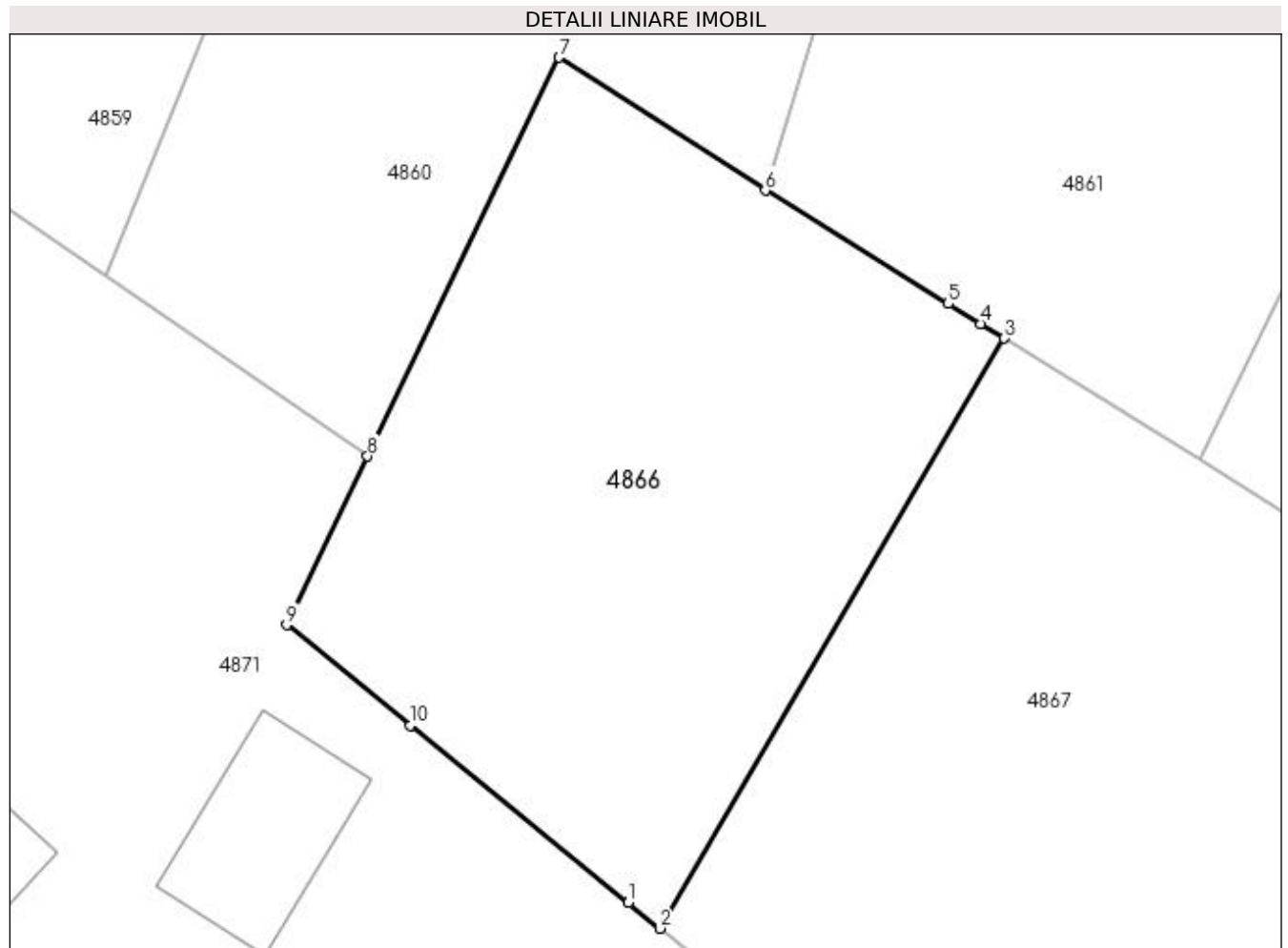
Inscrieri privind dezmembramintele dreptului de proprietate, drepturi reale de garanție și sarcini	Referințe
NU SUNT	

## Anexa Nr. 1 La Partea I

## Teren

Nr cadastral	Suprafața (mp)*	Observații / Referințe
	512	

\* Suprafața este determinată în planul de proiecție Stereo 70.



## Date referitoare la teren

Crt	Categorie folosință	Intra vilan	Suprafața (mp)	Tarla	Parcelă	Nr. topo	Observații / Referințe
1	arabil	DA	512	72	905	-	

## Lungime Segmente

1) Valorile lungimilor segmentelor sunt obținute din proiecție în plan.

Punct început	X / Y	Punct sfârșit	X / Y	Lungime segment (** (m)
1	604.583,756 668.797,773	2	604.585,015 668.796,751	1.622
2	604.585,015 668.796,751	3	604.598,659 668.820,116	27.057
3	604.598,659 668.820,116	4	604.597,726 668.820,693	1.097
4	604.597,726 668.820,693	5	604.596,438 668.821,49	1.515
5	604.596,438 668.821,49	6	604.589,196 668.825,974	8.518



Punct început	X / Y	Punct sfârșit	X / Y	Lungime segment (** (m)
6	604.589,196 668.825,974	7	604.581,025 668.831,238	9.72
7	604.581,025 668.831,238	8	604.573,431 668.815,443	17.526
8	604.573,431 668.815,443	9	604.570,223 668.808,769	7.405
9	604.570,223 668.808,769	10	604.575,116 668.804,794	6.304
10	604.575,116 668.804,794	1	604.583,756 668.797,773	11.133

\*\* Lungimile segmentelor sunt determinate în planul de proiecție Stereo 70 și sunt rotunjite la 1 milimetru.

\*\*\* Distanța dintre puncte este formată din segmente cumulate ce sunt mai mici decât valoarea 1 milimetru.



**DATE DESPRE IMOBILUL NR. 4867**

Oficiul de Cadastru și Publicitate Imobiliară SUCEAVA  
Biroul de Cadastru și Publicitate Imobiliară Falticeni

**A. Partea I. Descrierea imobilului**

TEREN Intravilan

Adresa: Loc. Jacota, Jud. Suceava

Nr. Crt	Nr cadastral Nr. topografic	Suprafața* (mp)	Observații / Referințe
A1	35267	2.900	Sector cadastral:63 Teren imprejmuit;

**Construcții**

Crt	Nr cadastral Nr. topografic	Adresa	Observații / Referințe
A1.1	35267-C1	Loc. Jacota, Jud. Suceava	Nr. niveluri:1; S. construita la sol:48 mp; S. construita desfasurata:48 mp; CASA DE LOCUIT EDIFICATA IN ANUL 1985 , DIN LEMN SI CARAMIDA NEARSA , SD=48 MP.
A1.2	35267-C2	Loc. Jacota, Jud. Suceava	Nr. niveluri:1; S. construita la sol:39 mp; S. construita desfasurata:39 mp; GRAJD EDIFICAT IN ANUL 1985 DIN LEMN SI CARAMIDA NEARSA , SD=39MP.
A1.3	35267-C3	Loc. Jacota, Jud. Suceava	Nr. niveluri:1; S. construita la sol:11 mp; S. construita desfasurata:11 mp; MAGAZIE EDIFICATA IN ANUL 1985 , DIN LEMN, SD=11 MP.

**B. Partea II. Proprietari și acte**

Inscrieri privitoare la dreptul de proprietate și alte drepturi reale		Referințe
<b>20575 / 14/09/2020</b>		
Act Notarial nr. 671, din 10/09/2020 emis de LIUTA IOAN;		
B11	Intabulare, drept de PROPRIETATE bun propriu, dobandit prin Conventie, cota actuala 1/1 1) COARNĂ CĂTĂLIN, necasatorit	A1, A1.1, A1.2, A1.3

**C. Partea III. SARCINI .**

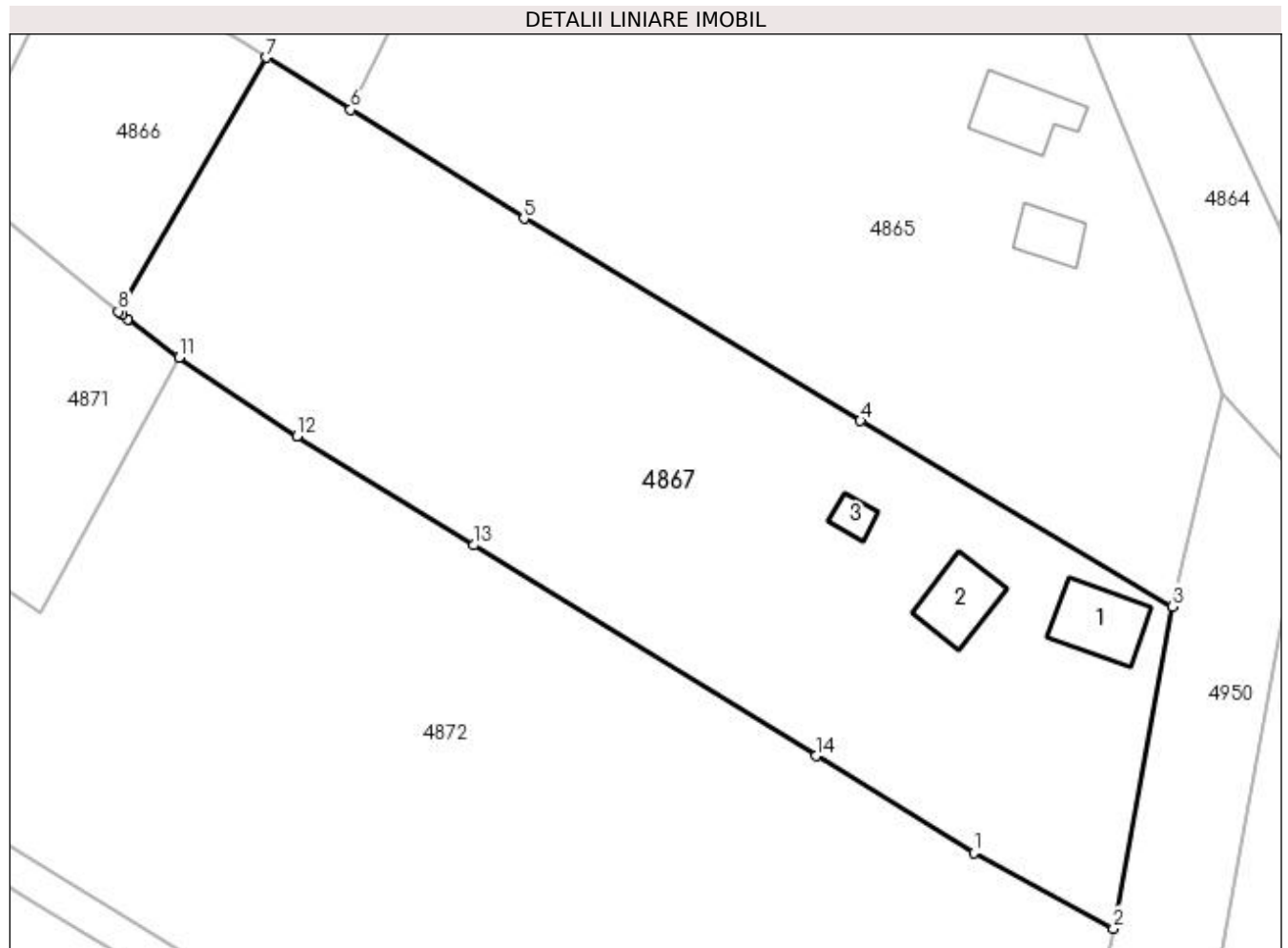
Inscrieri privind dezmembramintele dreptului de proprietate, drepturi reale de garanție și sarcini	Referințe
NU SUNT	

## Anexa Nr. 1 La Partea I

## Teren

Nr cadastral	Suprafața (mp)*	Observații / Referințe
35267	2.900	

\* Suprafața este determinată în planul de proiecție Stereo 70.



## Date referitoare la teren

Crt	Categorie folosință	Intra vilan	Suprafața (mp)	Tarla	Parcelă	Nr. topo	Observații / Referințe
1	curți constructii	DA	449	-	-	-	
2	arabil	DA	2.451	-	-	-	

## Date referitoare la construcții

Crt	Număr	Destinație construcție	Supraf. (mp)	Situație juridică	Observații / Referințe
A1.1	35267-C1	construcții de locuințe	48	Cu acte	Nr. niveluri:1; S. construita la sol:48 mp; S. construita desfasurata:48 mp; CASA DE LOUIT EDIFICATA IN ANUL 1985 , DIN LEMN SI CARAMIDA NEARSA , SD=48 MP.
A1.2	35267-C2	construcții anexa	39	Cu acte	Nr. niveluri:1; S. construita la sol:39 mp; S. construita desfasurata:39 mp; GRAJD EDIFICAT IN ANUL 1985 DIN LEMN SI CARAMIDA NEARSA , SD=39MP.
A1.3	35267-C3	construcții anexa	11	Cu acte	Nr. niveluri:1; S. construita la sol:11 mp; S. construita desfasurata:11 mp; MAGAZIE EDIFICATA IN ANUL 1985 , DIN LEMN, SD=11 MP.

**Lungime Segmente**

1) Valorile lungimilor segmentelor sunt obținute din proiecție în plan.

Punct început	X / Y	Punct sfârșit	X / Y	Lungime segment (** (m)
1	604.663,749 668.746,974	2	604.676,617 668.740,007	14.633
2	604.676,617 668.740,007	3	604.682,047 668.769,623	30.11
3	604.682,047 668.769,623	4	604.653,314 668.786,697	33.423
4	604.653,314 668.786,697	5	604.622,341 668.805,302	36.131
5	604.622,341 668.805,302	6	604.606,382 668.815,335	18.851
6	604.606,382 668.815,335	7	604.598,659 668.820,116	9.083
7	604.598,659 668.820,116	8	604.585,015 668.796,751	27.057
8	604.585,015 668.796,751	9	604.585,369 668.796,463	0.456
9	604.585,369 668.796,463	10	604.585,887 668.796,07	0.65
10	604.585,887 668.796,07	11	604.590,577 668.792,517	5.884
11	604.590,577 668.792,517	12	604.601,431 668.785,277	13.047
12	604.601,431 668.785,277	13	604.617,717 668.775,261	19.119
13	604.617,717 668.775,261	14	604.649,219 668.755,873	36.99
14	604.649,219 668.755,873	1	604.663,749 668.746,974	17.039

\*\* Lungimile segmentelor sunt determinate în planul de proiecție Stereo 70 și sunt rotunjite la 1 milimetru.

\*\*\* Distanța dintre puncte este formată din segmente cumulate ce sunt mai mici decât valoarea 1 milimetru.



**DATE DESPRE IMOBILUL NR. 4868**

Oficiul de Cadastru și Publicitate Imobiliară SUCEAVA  
Biroul de Cadastru și Publicitate Imobiliară Falticeni

**A. Partea I. Descrierea imobilului**

TEREN Extravilan

Adresa: Jud. Suceava

Nr. Crt	Nr cadastral Nr. topografic	Suprafața* (mp)	Observații / Referințe
A1		Din acte: 7.500 Masurata: 3.753	Sector cadastral:63 Teren neimprejmuit; Imobil despărțit de drum.Diferența de suprafață de 3747 mp se regăsește la ID 5631.

**B. Partea II. Proprietari și acte**

Inscrieri privitoare la dreptul de proprietate și alte drepturi reale	Referințe
/	
Act Administrativ nr. 1682, din 28/01/1998 emis de CJSDPAT SUCEAVA;	
B1	A1
Intabulare, drept de PROPRIETATE, dobandit prin Reconstituire, cota actuala 1/1 1) MOROȘANU AGLAIA, Lipsă CNP proprietar. DEFUNCT:Da	

**C. Partea III. SARCINI .**

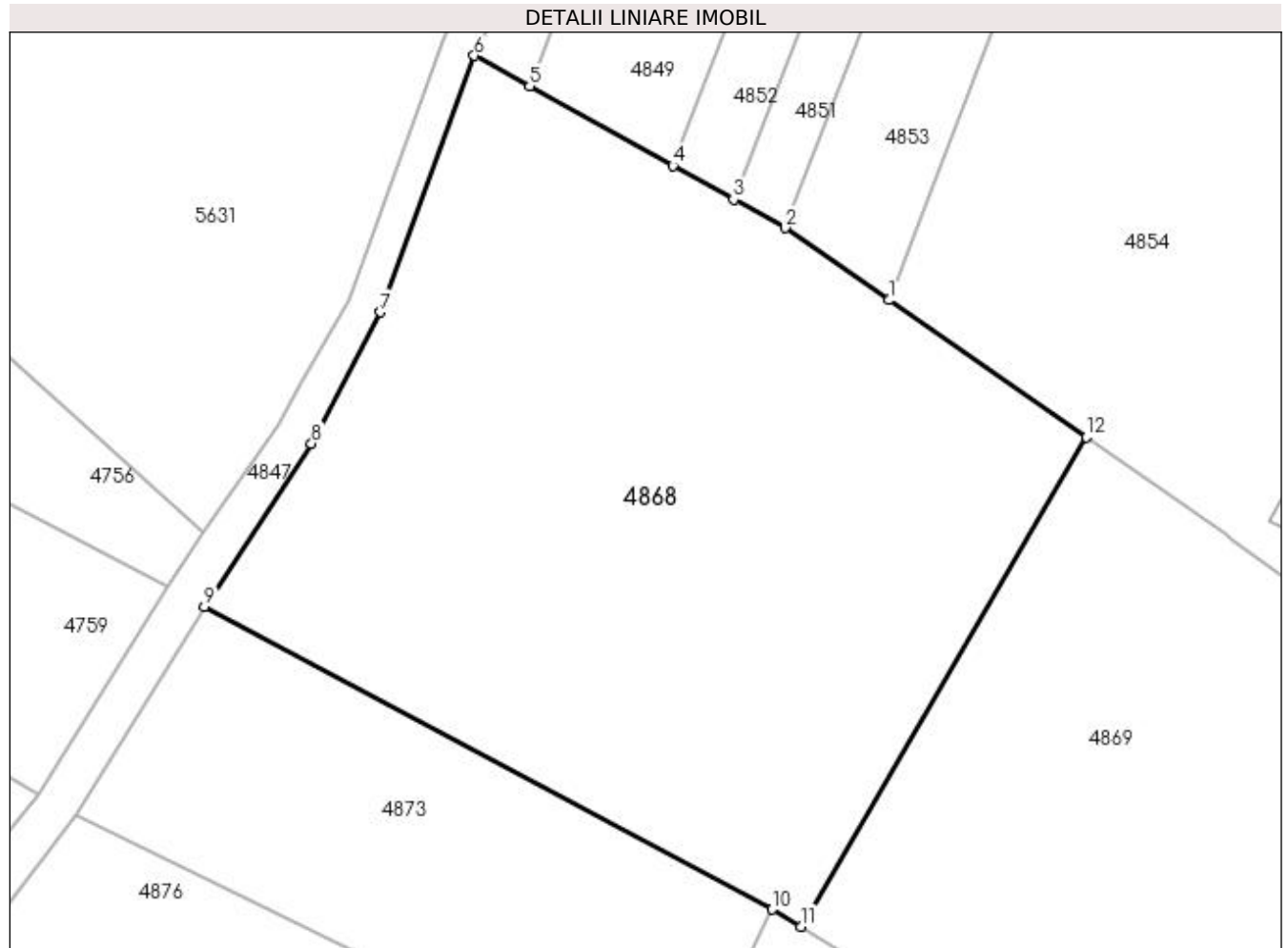
Inscrieri privind dezmembramintele dreptului de proprietate, drepturi reale de garanție și sarcini	Referințe
NU SUNT	

## Anexa Nr. 1 La Partea I

## Teren

Nr cadastral	Suprafața (mp)*	Observații / Referințe
	Din acte: 7.500 Masurata: 3.753	Imobil despărțit de drum. Diferența de suprafață de 3747 mp se regăsește la ID 5631.

\* Suprafața este determinată în planul de proiecție Stereo 70.



## Date referitoare la teren

Crt	Categorie folosință	Intra vilan	Suprafața (mp)	Tarla	Parcelă	Nr. topo	Observații / Referințe
1	arabil	NU	3.753	72	904	-	

## Lungime Segmente

1) Valorile lungimilor segmentelor sunt obținute din proiecție în plan.

Punct început	X / Y	Punct sfârșit	X / Y	Lungime segment (** (m)
1	604.482,108 668.880,429	2	604.472,148 668.887,341	12.123
2	604.472,148 668.887,341	3	604.467,196 668.890,084	5.661
3	604.467,196 668.890,084	4	604.461,366 668.893,313	6.664
4	604.461,366 668.893,313	5	604.447,617 668.900,927	15.716
5	604.447,617 668.900,927	6	604.442,309 668.903,867	6.068



Punct început	X / Y	Punct sfârșit	X / Y	Lungime segment (** (m)
6	604.442,309 668.903,867	7	604.433,319 668.879,283	26.176
7	604.433,319 668.879,283	8	604.426,684 668.866,663	14.258
8	604.426,684 668.866,663	9	604.416,404 668.851,023	18.716
9	604.416,404 668.851,023	10	604.470,876 668.821,998	61.722
10	604.470,876 668.821,998	11	604.473,689 668.820,348	3.261
11	604.473,689 668.820,348	12	604.501,07 668.867,269	54.326
12	604.501,07 668.867,269	1	604.482,108 668.880,429	23.081

\*\* Lungimile segmentelor sunt determinate în planul de proiecție Stereo 70 și sunt rotunjite la 1 milimetru.

\*\*\* Distanța dintre puncte este formată din segmente cumulate ce sunt mai mici decât valoarea 1 milimetru.



**DATE DESPRE IMOBILUL NR. 4869**

Oficiul de Cadastru și Publicitate Imobiliară SUCEAVA  
Biroul de Cadastru și Publicitate Imobiliară Falticeni

**A. Partea I. Descrierea imobilului**

TEREN Necunoscut

Adresa: Loc. Jacota, Jud. Suceava

Nr. Crt	Nr cadastral Nr. topografic	Suprafața* (mp)	Observații / Referințe
A1		2.700	Sector cadastral:63 Teren neimprejmuit;

**B. Partea II. Proprietari și acte**

Inscrieri privitoare la dreptul de proprietate și alte drepturi reale	Referințe
/	
Act Administrativ nr. 1682, din 28/01/1998 emis de CJSDPAT SUCEAVA;	
B1	A1
Intabulare, drept de PROPRIETATE, dobandit prin Reconstituire, cota actuala 1/1 1) MOROȘANU AGLAIA, Lipsă CNP proprietar. DEFUNCT:Da	

**C. Partea III. SARCINI .**

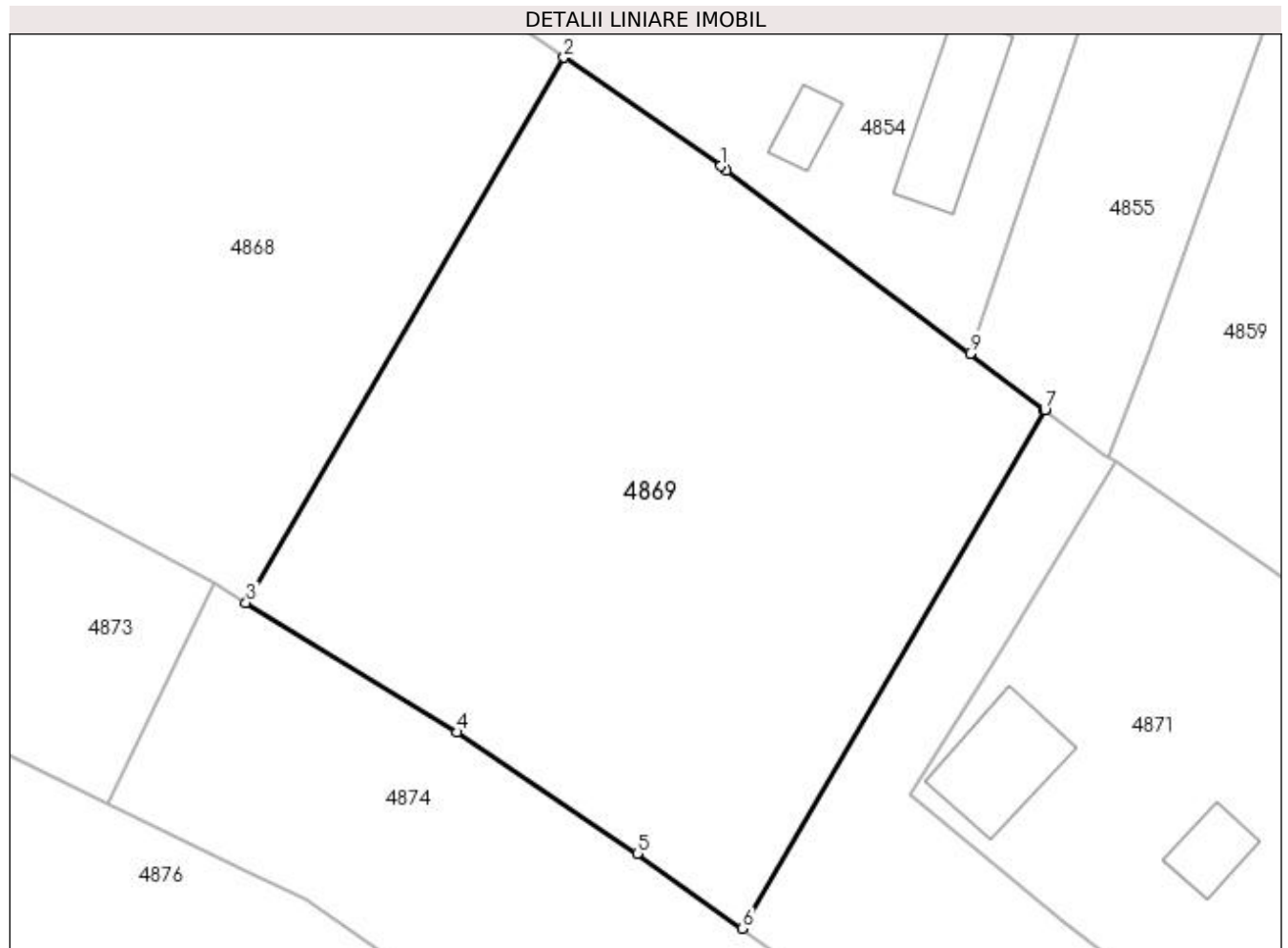
Inscrieri privind dezmembramintele dreptului de proprietate, drepturi reale de garanție și sarcini	Referințe
NU SUNT	

## Anexa Nr. 1 La Partea I

## Teren

Nr cadastral	Suprafața (mp)*	Observații / Referințe
	2.700	

\* Suprafața este determinată în planul de proiecție Stereo 70.



## Date referitoare la teren

Crt	Categorie folosință	Intra vilan	Suprafața (mp)	Tarla	Parcelă	Nr. topo	Observații / Referințe
1	arabil	NU	453	72	904	-	
2	arabil	DA	2.247	-	-	-	

## Lungime Segmente

1) Valorile lungimilor segmentelor sunt obținute din proiecție în plan.

Punct început	X / Y	Punct sfârșit	X / Y	Lungime segment (** (m)
1	604.514,547 668.857,916	2	604.501,07 668.867,269	16.405
2	604.501,07 668.867,269	3	604.473,689 668.820,348	54.326
3	604.473,689 668.820,348	4	604.491,833 668.809,186	21.302
4	604.491,833 668.809,186	5	604.507,4 668.798,741	18.746

Punct început	X / Y	Punct sfârșit	X / Y	Lungime segment (** (m)
5	604.507,4 668.798,741	6	604.516,46 668.792,29	11.122
6	604.516,46 668.792,29	7	604.542,51 668.836,928	51.683
7	604.542,51 668.836,928	8	604.542,496 668.836,939	0.018
8	604.542,496 668.836,939	9	604.536,076 668.841,787	8.045
9	604.536,076 668.841,787	10	604.515,071 668.857,524	26.246
10	604.515,071 668.857,524	1	604.514,547 668.857,916	0.654

\*\* Lungimile segmentelor sunt determinate în planul de proiecție Stereo 70 și sunt rotunjite la 1 milimetru.

\*\*\* Distanța dintre puncte este formată din segmente cumulate ce sunt mai mici decât valoarea 1 milimetru.



**DATE DESPRE IMOBILUL NR. 4870**

Oficiul de Cadastru și Publicitate Imobiliară SUCEAVA  
Biroul de Cadastru și Publicitate Imobiliară Falticeni

**A. Partea I. Descrierea imobilului**

TEREN Intravilan

Adresa: Loc. Jacota, Jud. Suceava

Nr. Crt	Nr cadastral Nr. topografic	Suprafața* (mp)	Observații / Referințe
A1		900	Sector cadastral:63 Teren neimprejmuit;

**B. Partea II. Proprietari și acte**

Inscrieri privitoare la dreptul de proprietate și alte drepturi reale	Referințe
/	
Act Administrativ nr. 1682, din 28/01/1998 emis de CJSDPAT SUCEAVA;	
B1	A1
Intabulare, drept de PROPRIETATE, dobandit prin Reconstituire, cota actuala 1/1 1) MOROȘANU AGLAIA, Lipsă CNP proprietar. DEFUNCT:Da	

**C. Partea III. SARCINI .**

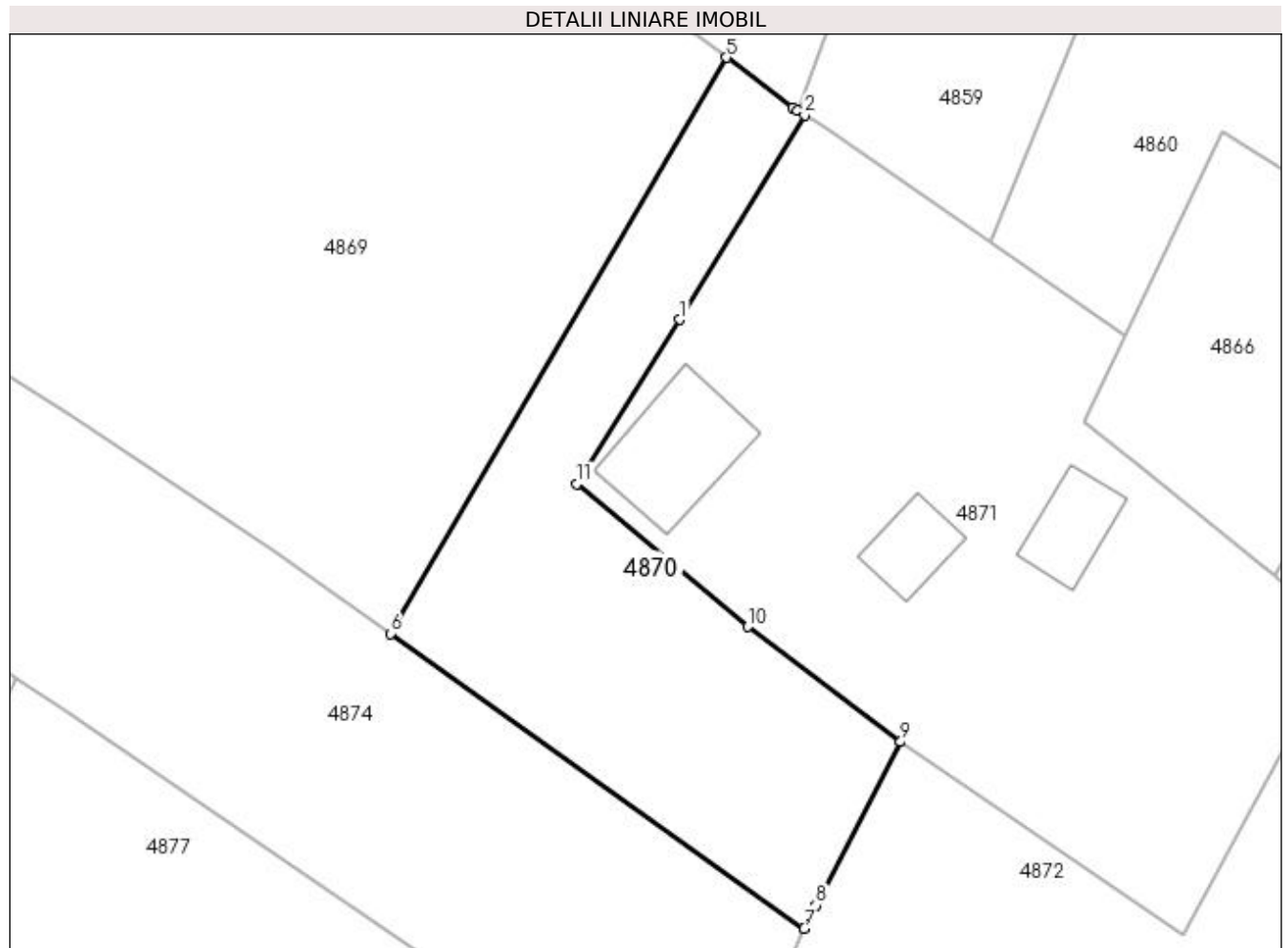
Inscrieri privind dezmembramintele dreptului de proprietate, drepturi reale de garanție și sarcini	Referințe
NU SUNT	

## Anexa Nr. 1 La Partea I

## Teren

Nr cadastral	Suprafața (mp)*	Observații / Referințe
	900	

\* Suprafața este determinată în planul de proiecție Stereo 70.



## Date referitoare la teren

Crt	Categorie folosință	Intravilan	Suprafața (mp)	Tarla	Parcelă	Nr. topo	Observații / Referințe
1	arabil	DA	900	-	-	-	

## Lungime Segmente

1) Valorile lungimilor segmentelor sunt obținute din proiecție în plan.

Punct început	X / Y	Punct sfârșit	X / Y	Lungime segment (** (m)
1	604.538,888 668.816,625	2	604.548,58 668.832,45	18.557
2	604.548,58 668.832,45	3	604.548,0 668.832,818	0.687
3	604.548,0 668.832,818	4	604.547,66 668.833,039	0.406
4	604.547,66 668.833,039	5	604.542,51 668.836,928	6.453
5	604.542,51 668.836,928	6	604.516,46 668.792,29	51.683



Punct început	X / Y	Punct sfârșit	X / Y	Lungime segment (** (m)
6	604.516,46 668.792,29	7	604.548,546 668.769,443	39.389
7	604.548,546 668.769,443	8	604.549,472 668.771,235	2.017
8	604.549,472 668.771,235	9	604.556,022 668.783,907	14.265
9	604.556,022 668.783,907	10	604.544,196 668.792,833	14.816
10	604.544,196 668.792,833	11	604.530,908 668.803,873	17.276
11	604.530,908 668.803,873	1	604.538,888 668.816,625	15.043

\*\* Lungimile segmentelor sunt determinate în planul de proiecție Stereo 70 și sunt rotunjite la 1 milimetru.

\*\*\* Distanța dintre puncte este formată din segmente cumulate ce sunt mai mici decât valoarea 1 milimetru.



**DATE DESPRE IMOBILUL NR. 4871**

Oficiul de Cadastru și Publicitate Imobiliară SUCEAVA  
Biroul de Cadastru și Publicitate Imobiliară Falticeni

**A. Partea I. Descrierea imobilului**

TEREN Intravilan

Adresa: Loc. Jacota, Nr. 2, Jud. Suceava

Nr. Crt	Nr cadastral Nr. topografic	Suprafața* (mp)	Observații / Referințe
A1		Din acte: 1.800 Masurata: 1.807	Sector cadastral:63 Teren imprejmuit;

**Construcții**

Crt	Nr cadastral Nr. topografic	Adresa	Observații / Referințe
A1.1		Loc. Jacota, Nr. 2, Jud. Suceava	Nr. niveluri:1; S. construita la sol:84 mp; Locuință.
A1.2		Loc. Jacota, Nr. 2, Jud. Suceava	Nr. niveluri:1; S. construita la sol:35 mp; Anexă.
A1.3		Loc. Jacota, Nr. 2, Jud. Suceava	Nr. niveluri:1; S. construita la sol:41 mp; Anexă.

**B. Partea II. Proprietari și acte**

Inscrieri privitoare la dreptul de proprietate și alte drepturi reale		Referințe
/		
Act Administrativ nr. 1682, din 28/01/1998 emis de CJSDPAT SUCEAVA;		
B1	Intabulare, drept de PROPRIETATE, dobandit prin Reconstituire, cota actuala 1/1 1) MOROȘANU AGLAIA, Lipsă CNP proprietar. DEFUNCT:Da	A1
Act Administrativ nr. 3416AS, din 14/06/2023 emis de PRIMĂRIA VULTUREȘTI;		
B2	Intabulare, drept de PROPRIETATE, dobandit prin Lege, cota actuala 1/1 1) MOROȘANU AGLAIA, Lipsă CNP proprietar. DEFUNCT:Da	A1.1, A1.2, A1.3

**C. Partea III. SARCINI .**

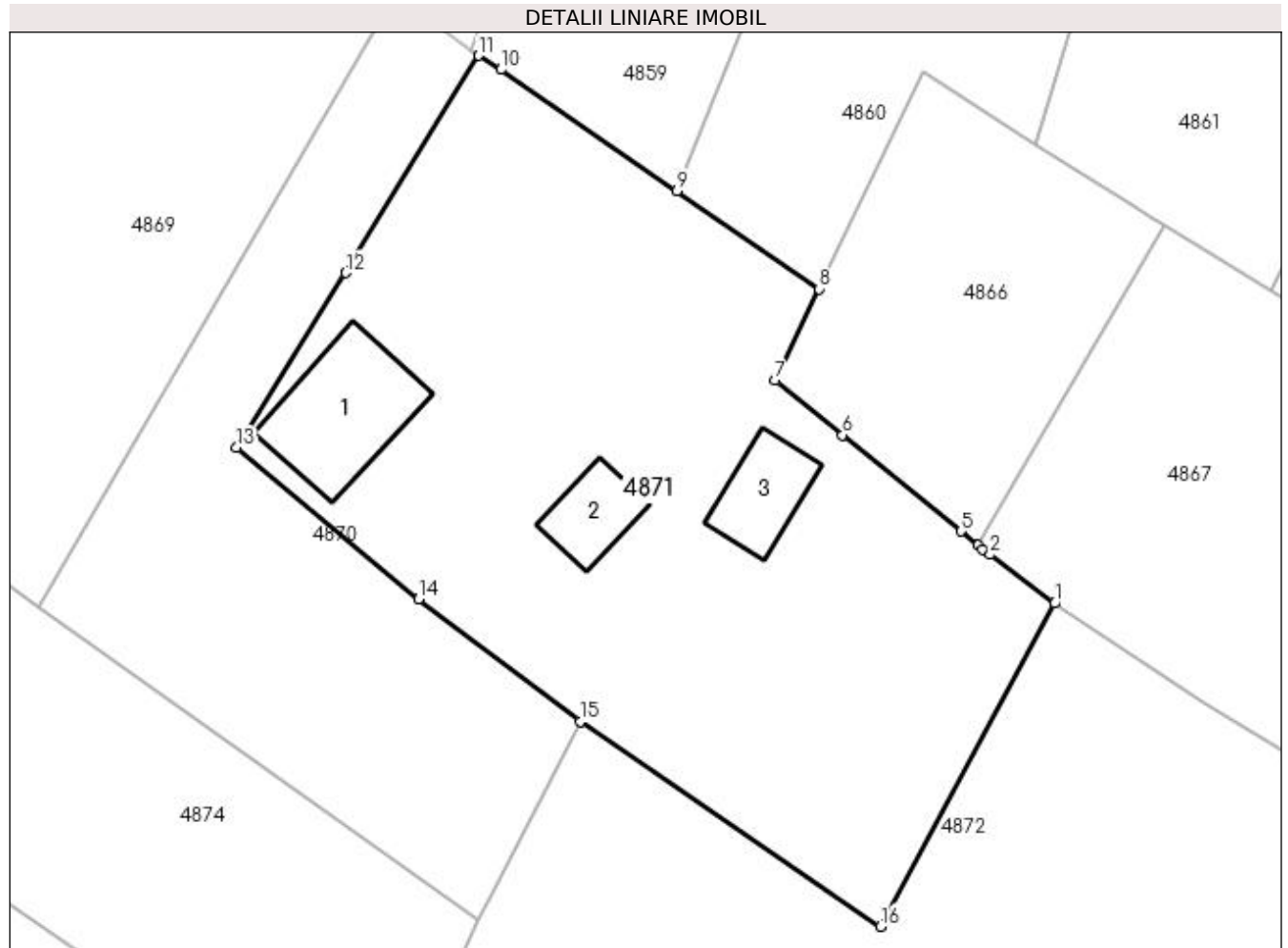
Inscrieri privind dezmembramintele dreptului de proprietate, drepturi reale de garanție și sarcini	Referințe
NU SUNT	

## Anexa Nr. 1 La Partea I

## Teren

Nr cadastral	Suprafaţa (mp)*	Observaţii / Referinţe
	Din acte: 1.800 Masurata: 1.807	

\* Suprafaţa este determinată în planul de proiecţie Stereo 70.



## Date referitoare la teren

Crt	Categorie folosinţă	Intravilan	Suprafaţa (mp)	Tarla	Parcelă	Nr. topo	Observaţii / Referinţe
1	curţi constructii	DA	1.246	-	-	-	
2	arabil	DA	561	-	-	-	

## Date referitoare la construcţii

Crt	Număr	Destinaţie construcţie	Supraf. (mp)	Situaţie juridică	Observaţii / Referinţe
A1.1		construcţii de locuinţe	84	Cu acte	Nr. niveluri:1; S. construita la sol:84 mp; Locuinţă.
A1.2		construcţii anexa	35	Cu acte	Nr. niveluri:1; S. construita la sol:35 mp; Anexă.
A1.3		construcţii anexa	41	Cu acte	Nr. niveluri:1; S. construita la sol:41 mp; Anexă.

## Lungime Segmente

1) Valorile lungimilor segmentelor sunt obţinute din proiecţie în plan.

Punct început	X / Y	Punct sfârşit	X / Y	Lungime segment (** (m)
1	604.590,577 668.792,517	2	604.585,887 668.796,07	5.884

Punct început	X / Y	Punct sfârșit	X / Y	Lungime segment (** (m)
2	604.585,887 668.796,07	3	604.585,369 668.796,463	0.65
3	604.585,369 668.796,463	4	604.585,015 668.796,751	0.456
4	604.585,015 668.796,751	5	604.583,756 668.797,773	1.622
5	604.583,756 668.797,773	6	604.575,116 668.804,794	11.133
6	604.575,116 668.804,794	7	604.570,223 668.808,769	6.304
7	604.570,223 668.808,769	8	604.573,431 668.815,443	7.405
8	604.573,431 668.815,443	9	604.563,033 668.822,596	12.621
9	604.563,033 668.822,596	10	604.550,181 668.831,436	15.599
10	604.550,181 668.831,436	11	604.548,58 668.832,45	1.895
11	604.548,58 668.832,45	12	604.538,888 668.816,625	18.557
12	604.538,888 668.816,625	13	604.530,908 668.803,873	15.043
13	604.530,908 668.803,873	14	604.544,196 668.792,833	17.276
14	604.544,196 668.792,833	15	604.556,022 668.783,907	14.816
15	604.556,022 668.783,907	16	604.577,887 668.768,954	26.489
16	604.577,887 668.768,954	1	604.590,577 668.792,517	26.763

\*\* Lungimile segmentelor sunt determinate în planul de proiecție Stereo 70 și sunt rotunjite la 1 milimetru.

\*\*\* Distanța dintre puncte este formată din segmente cumulate ce sunt mai mici decât valoarea 1 milimetru.



**DATE DESPRE IMOBILUL NR. 4872**

Oficiul de Cadastru și Publicitate Imobiliară SUCEAVA  
Biroul de Cadastru și Publicitate Imobiliară Falticeni

**A. Partea I. Descrierea imobilului**

TEREN Intravilan

Adresa: Loc. Jacota, Jud. Suceava

Nr. Crt	Nr cadastral Nr. topografic	Suprafața* (mp)	Observații / Referințe
A1		5.500	Sector cadastral:63 Teren neimprejmuit;

**B. Partea II. Proprietari și acte**

Inscrieri privitoare la dreptul de proprietate și alte drepturi reale		Referințe
/		
Act Administrativ nr. 1030, din 10/10/1994 emis de CJSDPAT SUCEAVA;		
B1	Intabulare, drept de PROPRIETATE, dobândit prin Reconstituire, cota actuala 1/1 1) JORA TOADER DEFUNCT:Da	A1

**C. Partea III. SARCINI .**

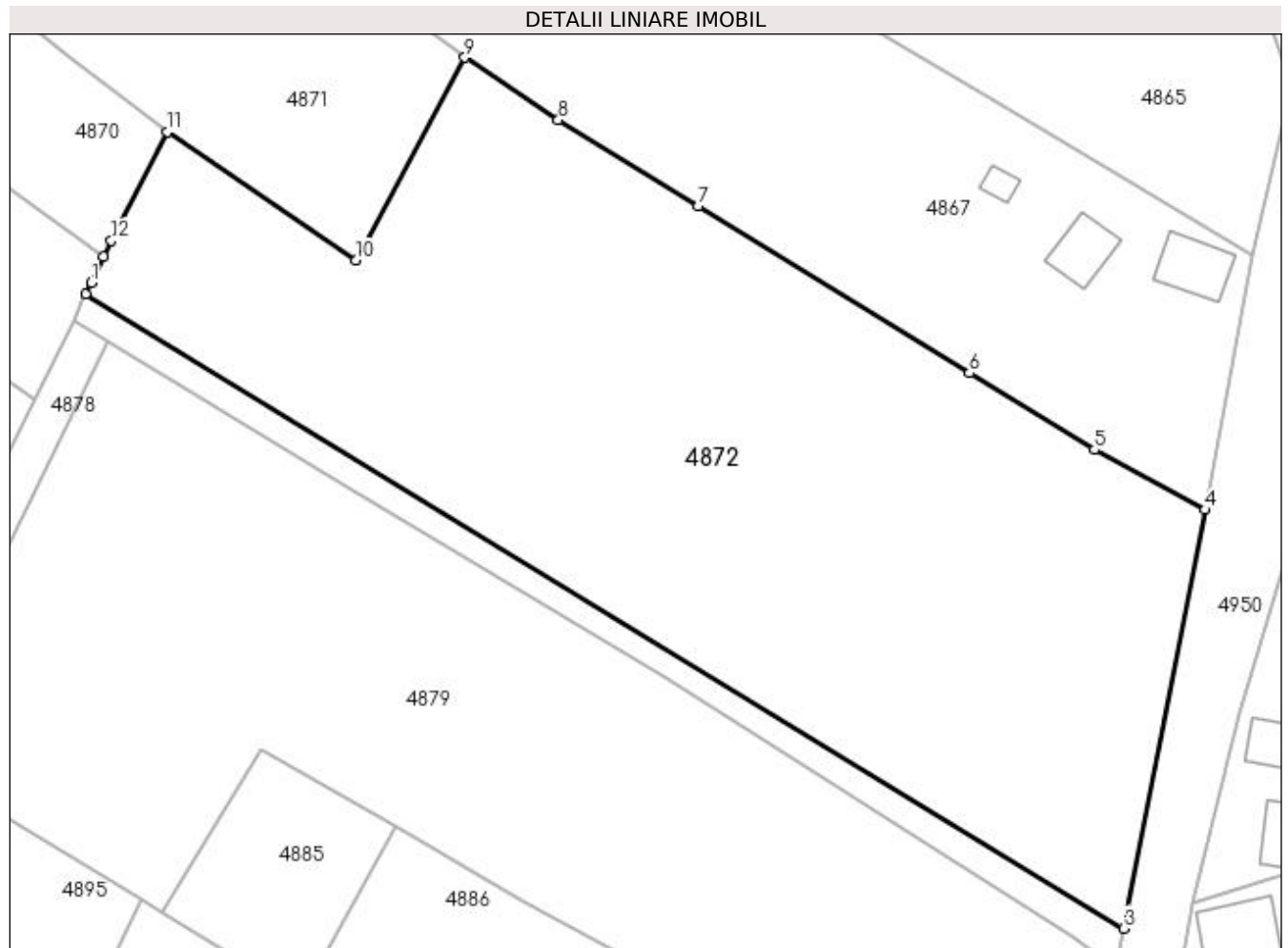
Inscrieri privind dezmembramintele dreptului de proprietate, drepturi reale de garanție și sarcini	Referințe
NU SUNT	

## Anexa Nr. 1 La Partea I

## Teren

Nr cadastral	Suprafața (mp)*	Observații / Referințe
	5.500	

\* Suprafața este determinată în planul de proiecție Stereo 70.



## Date referitoare la teren

Crt	Categorie folosință	Intravilan	Suprafața (mp)	Tarla	Parcelă	Nr. topo	Observații / Referințe
1	arabil	DA	5.500	-	-	-	

## Lungime Segmente

1) Valorile lungimilor segmentelor sunt obținute din proiecție în plan.

Punct început	X / Y	Punct sfârșit	X / Y	Lungime segment (** (m)
1	604.547,135 668.766,396	2	604.546,492 668.765,01	1.528
2	604.546,492 668.765,01	3	604.667,099 668.691,404	141.294
3	604.667,099 668.691,404	4	604.676,617 668.740,007	49.526
4	604.676,617 668.740,007	5	604.663,749 668.746,974	14.633
5	604.663,749 668.746,974	6	604.649,219 668.755,873	17.039



Punct început	X / Y	Punct sfârşit	X / Y	Lungime segment (** (m)
6	604.649,219 668.755,873	7	604.617,717 668.775,261	36.99
7	604.617,717 668.775,261	8	604.601,431 668.785,277	19.119
8	604.601,431 668.785,277	9	604.590,577 668.792,517	13.047
9	604.590,577 668.792,517	10	604.577,887 668.768,954	26.763
10	604.577,887 668.768,954	11	604.556,022 668.783,907	26.489
11	604.556,022 668.783,907	12	604.549,472 668.771,235	14.265
12	604.549,472 668.771,235	13	604.548,546 668.769,443	2.017
13	604.548,546 668.769,443	1	604.547,135 668.766,396	3.358

\*\* Lungimile segmentelor sunt determinate în planul de proiecție Stereo 70 și sunt rotunjite la 1 milimetru.

\*\*\* Distanța dintre puncte este formată din segmente cumulate ce sunt mai mici decât valoarea 1 milimetru.



**DATE DESPRE IMOBILUL NR. 4874**

Oficiul de Cadastru și Publicitate Imobiliară SUCEAVA  
Biroul de Cadastru și Publicitate Imobiliară Falticeni

**A. Partea I. Descrierea imobilului**

TEREN Necunoscut

Adresa: Loc. Jacota, Jud. Suceava

Nr. Crt	Nr cadastral Nr. topografic	Suprafața* (mp)	Observații / Referințe
A1		Din acte: 1.800 Masurata: 1.799	Sector cadastral:63 Teren neimprejmuit;

**B. Partea II. Proprietari și acte**

Inscrieri privitoare la dreptul de proprietate și alte drepturi reale		Referințe
/		
Hotarare Judecatoreasca nr. 1979, din 21/10/2010 emis de JUDECĂTORIA FĂLTICENI;		
B1	Intabulare, drept de PROPRIETATE, dobandit prin Hotarare Judecatoreasca, cota actuala 1/1 1) CIURARIU COSTEL	A1

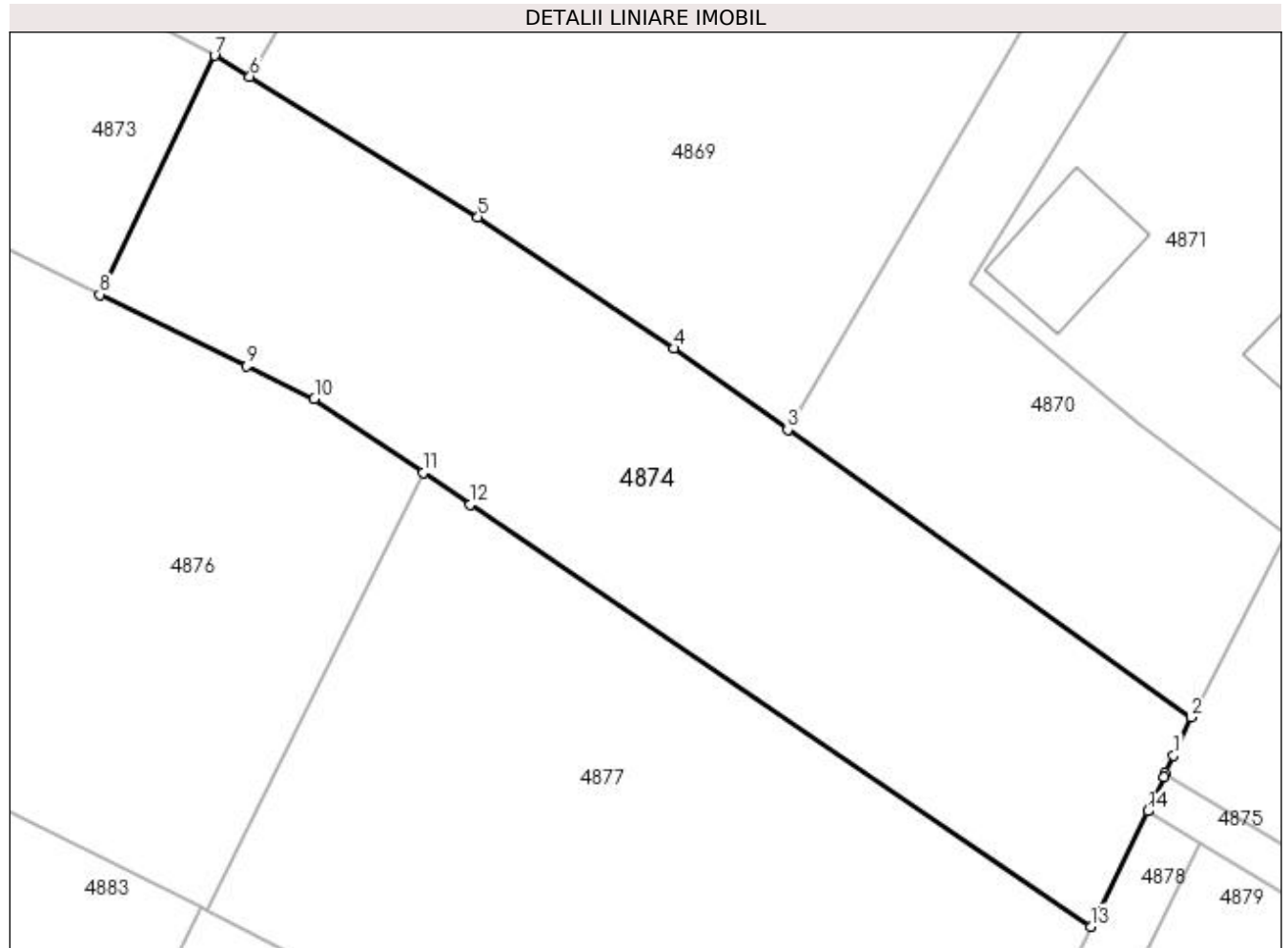
**C. Partea III. SARCINI .**

Inscrieri privind dezmembramintele dreptului de proprietate, drepturi reale de garanție și sarcini	Referințe
NU SUNT	

**Anexa Nr. 1 La Partea I****Teren**

Nr cadastral	Suprafața (mp)*	Observații / Referințe
	Din acte: 1.800 Masurata: 1.799	

\* Suprafața este determinată în planul de proiecție Stereo 70.

**Date referitoare la teren**

Crt	Categorie folosință	Intravilan	Suprafața (mp)	Tarla	Parcelă	Nr. topo	Observații / Referințe
1	arabil	NU	245	72	904	-	
2	arabil	DA	1.342	-	-	-	
3	arabil	NU	212	-	-	-	

**Lungime Segmente**

1) Valorile lungimilor segmentelor sunt obținute din proiecție în plan.

Punct început	X / Y	Punct sfârșit	X / Y	Lungime segment (** (m)
1	604.547,135 668.766,396	2	604.548,546 668.769,443	3.358
2	604.548,546 668.769,443	3	604.516,46 668.792,29	39.389
3	604.516,46 668.792,29	4	604.507,4 668.798,741	11.122

Punct început	X / Y	Punct sfârşit	X / Y	Lungime segment (** (m)
4	604.507,4 668.798,741	5	604.491,833 668.809,186	18.746
5	604.491,833 668.809,186	6	604.473,689 668.820,348	21.302
6	604.473,689 668.820,348	7	604.470,876 668.821,998	3.261
7	604.470,876 668.821,998	8	604.461,751 668.803,015	21.062
8	604.461,751 668.803,015	9	604.473,442 668.797,344	12.994
9	604.473,442 668.797,344	10	604.478,815 668.794,738	5.972
10	604.478,815 668.794,738	11	604.487,465 668.788,862	10.457
11	604.487,465 668.788,862	12	604.491,208 668.786,319	4.525
12	604.491,208 668.786,319	13	604.540,549 668.752,802	59.648
13	604.540,549 668.752,802	14	604.545,09 668.761,982	10.242
14	604.545,09 668.761,982	15	604.546,354 668.764,711	3.008
15	604.546,354 668.764,711	16	604.546,492 668.765,01	0.329
16	604.546,492 668.765,01	1	604.547,135 668.766,396	1.528

\*\* Lungimile segmentelor sunt determinate în planul de proiecție Stereo 70 și sunt rotunjite la 1 milimetru.

\*\*\* Distanța dintre puncte este formată din segmente cumulate ce sunt mai mici decât valoarea 1 milimetru.



**DATE DESPRE IMOBILUL NR. 4875**

Oficiul de Cadastru și Publicitate Imobiliară SUCEAVA  
Biroul de Cadastru și Publicitate Imobiliară Falticeni

**A. Partea I. Descrierea imobilului**

TEREN Intravilan

Adresa: Loc. Jacota, Jud. Suceava

Nr. Crt	Nr cadastral Nr. topografic	Suprafața* (mp)	Observații / Referințe
A1		477	Sector cadastral:63 Teren neimprejmuit;

**B. Partea II. Proprietari și acte**

Inscrieri privitoare la dreptul de proprietate și alte drepturi reale		Referințe
/		
Act Normativ nr. Legea 7, din 13/03/1996 emis de PARLAMENTUL ROMANIEI;		
B1	Inscrierea provizorie, drept de PROPRIETATE, dobandit prin Lege, cota actuala 1/1 1) NEIDENTIFICAT NEIDENTIFICAT	A1
B2	Proprietar neidentificat.	A1

**C. Partea III. SARCINI .**

Inscrieri privind dezmembramintele dreptului de proprietate, drepturi reale de garanție și sarcini	Referințe
NU SUNT	

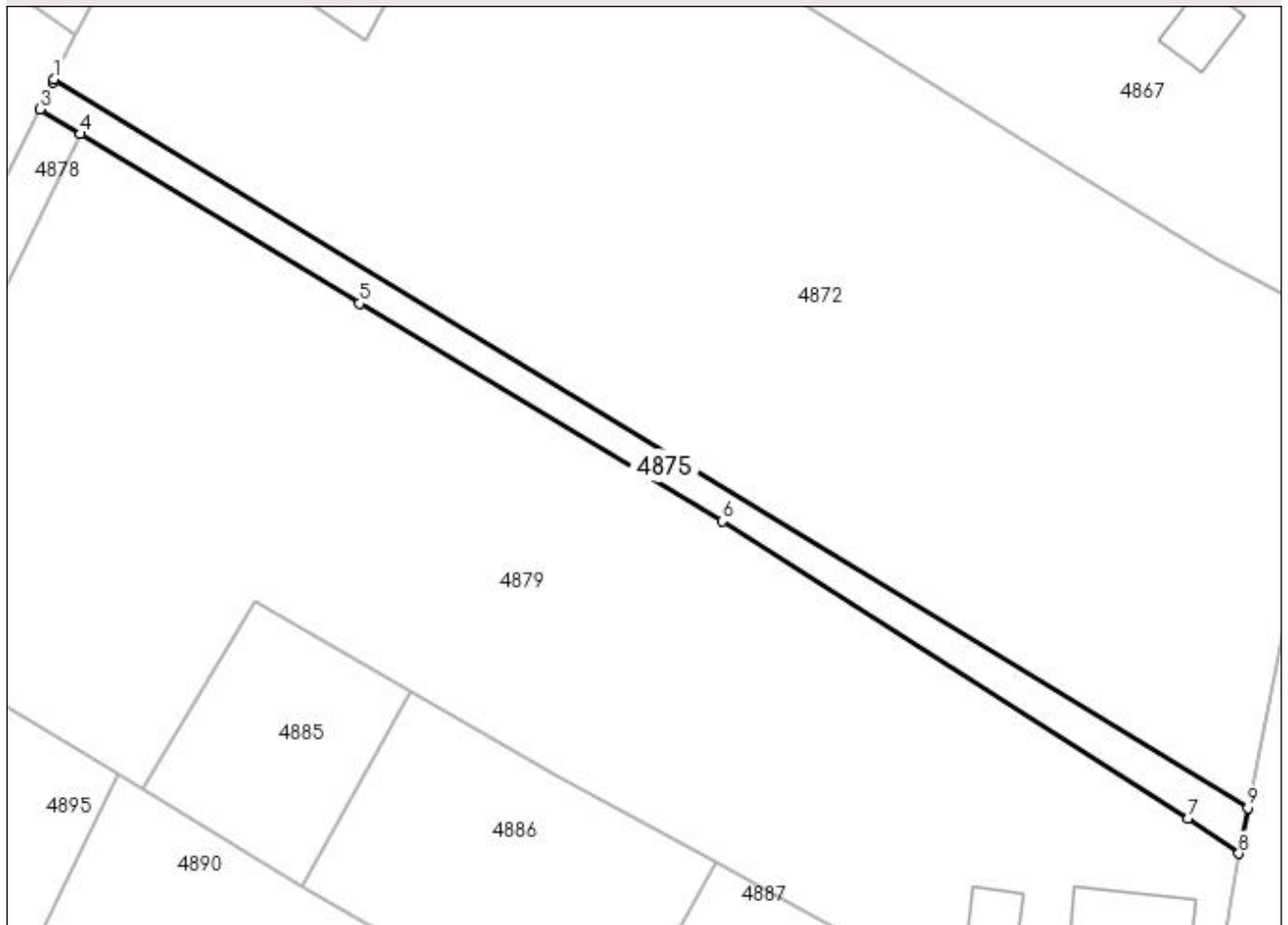
## Anexa Nr. 1 La Partea I

## Teren

Nr cadastral	Suprafața (mp)*	Observații / Referințe
	477	

\* Suprafața este determinată în planul de proiecție Stereo 70.

## DETALII LINIARE IMOBIL



## Date referitoare la teren

Crt	Categorie folosință	Intra vilan	Suprafața (mp)	Tarla	Parcelă	Nr. topo	Observații / Referințe
1	arabil	DA	477	-	-	-	

## Lungime Segmente

1) Valorile lungimilor segmentelor sunt obținute din proiecție în plan.

Punct început	X / Y	Punct sfârșit	X / Y	Lungime segment (** (m)
1	604.546,492 668.765,01	2	604.546,354 668.764,711	0.329
2	604.546,354 668.764,711	3	604.545,09 668.761,982	3.008
3	604.545,09 668.761,982	4	604.549,175 668.759,464	4.799
4	604.549,175 668.759,464	5	604.577,341 668.742,327	32.97
5	604.577,341 668.742,327	6	604.613,978 668.720,357	42.719



Punct început	X / Y	Punct sfârșit	X / Y	Lungime segment (** (m)
6	604.613,978 668.720,357	7	604.661,108 668.690,361	55.866
7	604.661,108 668.690,361	8	604.666,196 668.686,795	6.213
8	604.666,196 668.686,795	9	604.667,099 668.691,404	4.697
9	604.667,099 668.691,404	1	604.546,492 668.765,01	141.294

\*\* Lungimile segmentelor sunt determinate în planul de proiecție Stereo 70 și sunt rotunjite la 1 milimetru.

\*\*\* Distanța dintre puncte este formată din segmente cumulate ce sunt mai mici decât valoarea 1 milimetru.



**DATE DESPRE IMOBILUL NR. 4878**

Oficiul de Cadastru și Publicitate Imobiliară SUCEAVA  
Biroul de Cadastru și Publicitate Imobiliară Falticeni

**A. Partea I. Descrierea imobilului**

TEREN Necunoscut

Adresa: Loc. Jacota, Jud. Suceava

Nr. Crt	Nr cadastral Nr. topografic	Suprafața* (mp)	Observații / Referințe
A1		256	Sector cadastral:63 Teren neimprejmuit;

**B. Partea II. Proprietari și acte**

Inscrieri privitoare la dreptul de proprietate și alte drepturi reale		Referințe
/		
Act Normativ nr. Legea 7, din 13/03/1996 emis de PARLAMENTUL ROMANIEI;		
B1	Inscrierea provizorie, drept de PROPRIETATE, dobandit prin Lege, cota actuala 1/1 1) NEIDENTIFICAT NEIDENTIFICAT	A1
B2	Proprietar neidentificat.	A1

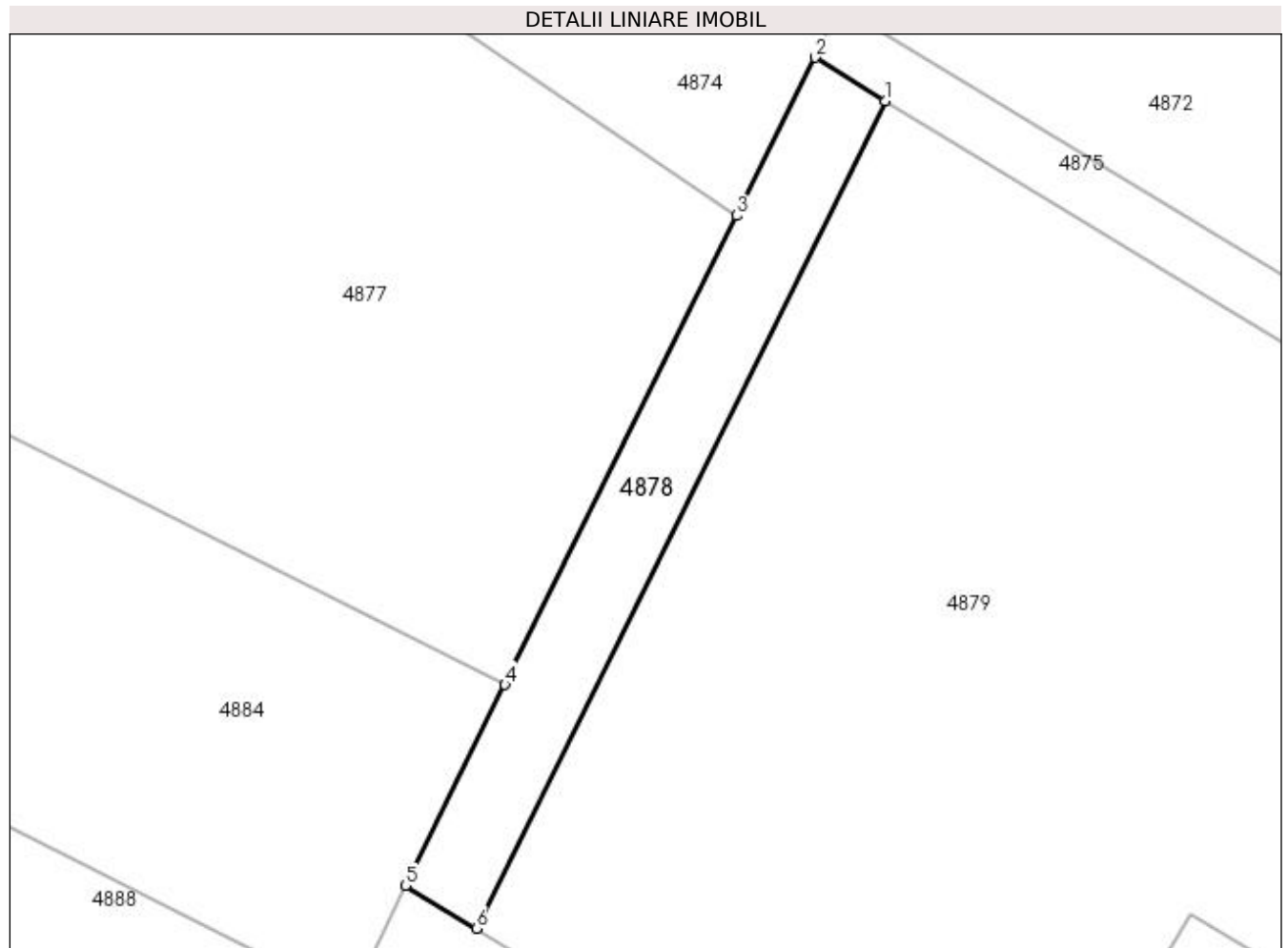
**C. Partea III. SARCINI .**

Inscrieri privind dezmembramintele dreptului de proprietate, drepturi reale de garanție și sarcini	Referințe
NU SUNT	

**Anexa Nr. 1 La Partea I****Teren**

Nr cadastral	Suprafața (mp)*	Observații / Referințe
	256	

\* Suprafața este determinată în planul de proiecție Stereo 70.

**Date referitoare la teren**

Crt	Categorie folosință	Intravilan	Suprafața (mp)	Tarla	Parcelă	Nr. topo	Observații / Referințe
1	arabil	DA	27	-	-	-	
2	arabil	NU	229	72	896	-	

**Lungime Segmente**

1) Valorile lungimilor segmentelor sunt obținute din proiecție în plan.

Punct început	X / Y	Punct sfârșit	X / Y	Lungime segment (** (m)
1	604.549,175 668.759,464	2	604.545,09 668.761,982	4.799
2	604.545,09 668.761,982	3	604.540,549 668.752,802	10.242
3	604.540,549 668.752,802	4	604.527,074 668.725,567	30.386
4	604.527,074 668.725,567	5	604.521,306 668.713,908	13.008

Punct început	X / Y	Punct sfârșit	X / Y	Lungime segment (** (m)
5	604.521,306 668.713,908	6	604.525,409 668.711,428	4.794
6	604.525,409 668.711,428	1	604.549,175 668.759,464	53.594

\*\* Lungimile segmentelor sunt determinate în planul de proiecție Stereo 70 și sunt rotunjite la 1 milimetru.

\*\*\* Distanța dintre puncte este formată din segmente cumulate ce sunt mai mici decât valoarea 1 milimetru.



**DATE DESPRE IMOBILUL NR. 4879**

Oficiul de Cadastru și Publicitate Imobiliară SUCEAVA  
Biroul de Cadastru și Publicitate Imobiliară Falticeni

**A. Partea I. Descrierea imobilului**

TEREN Necunoscut

Adresa: Loc. Jacota, Jud. Suceava

Nr. Crt	Nr cadastral Nr. topografic	Suprafața* (mp)	Observații / Referințe
A1	30026	5.000	Sector cadastral:63 Teren neimprejmuț;

**Construcții**

Crt	Nr cadastral Nr. topografic	Adresa	Observații / Referințe
A1.1	30026-C1	Loc. Jacota, Jud. Suceava	Nr. niveluri:1; S. construita la sol:69 mp; Locuință.
A1.2	30026-C2	Loc. Jacota, Jud. Suceava	Nr. niveluri:1; S. construita la sol:48 mp; Anexă.

**B. Partea II. Proprietari și acte**

Inscrieri privitoare la dreptul de proprietate și alte drepturi reale		Referințe
<b>976 / 10/02/2009</b>		
Act Notarial nr. 1715, din 22/05/1996 emis de BNP MARIA APOSTOL (act administrativ nr. 71/18-03-1975 emis de PRIMARIA PREUTESTI; act administrativ nr. 11/12-04-2008 emis de PRIMARIA VULTURESTI; act administrativ nr. 5214/21-07-1998 emis de PRIMARIA VULTURESTI; act administrativ nr. 100/14-01-2009 emis de PRIMARIA VULTURESTI; act administrativ nr. 102/14-01-2009 emis de PRIMARIA VULTURESTI;);		
B1	Intabulare, drept de PROPRIETATE, dobândit prin Conventie, cota actuala 1/1 1) PRISACA NECULAI, casatorit cu 2) PRISACA VIORICA, Lipsă CNP proprietar.	A1, A1.1, A1.2

**C. Partea III. SARCINI .**

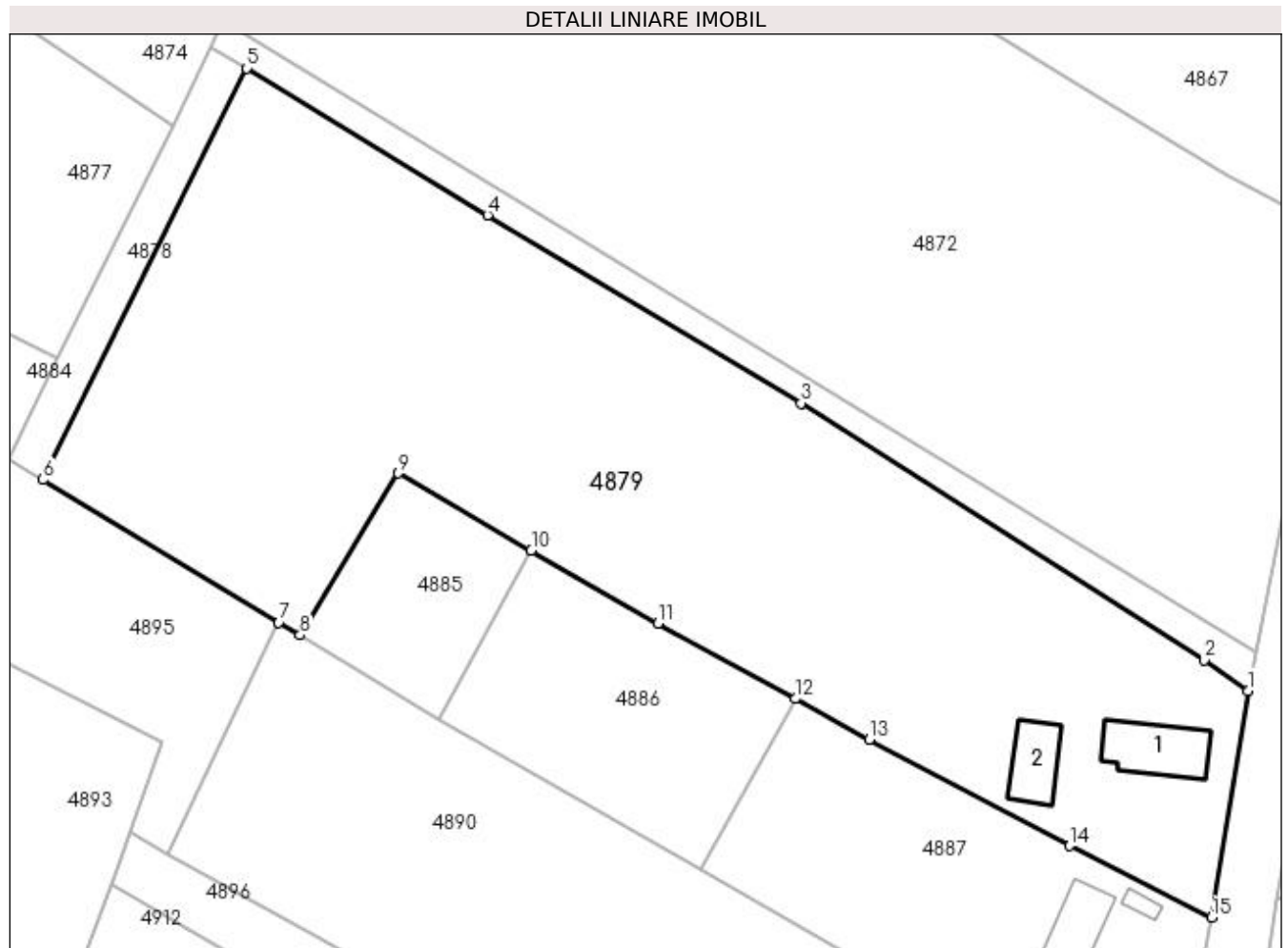
Inscrieri privind dezmembramintele dreptului de proprietate, drepturi reale de garanție și sarcini	Referințe
NU SUNT	

## Anexa Nr. 1 La Partea I

## Teren

Nr cadastral	Suprafața (mp)*	Observații / Referințe
30026	5.000	

\* Suprafața este determinată în planul de proiecție Stereo 70.



## Date referitoare la teren

Crt	Categorie folosință	Intra vilan	Suprafața (mp)	Tarla	Parcelă	Nr. topo	Observații / Referințe
1	curți constructii	DA	550	-	-	-	
2	livada	DA	829	-	-	-	
3	arabil	NU	1.898	72	896	-	
4	arabil	DA	1.723	-	-	-	

## Date referitoare la construcții

Crt	Număr	Destinație construcție	Supraf. (mp)	Situație juridică	Observații / Referințe
A1.1	30026-C1	construcții de locuințe	69	Cu acte	Nr. niveluri:1; S. construita la sol:69 mp; Locuință.
A1.2	30026-C2	construcții anexa	48	Cu acte	Nr. niveluri:1; S. construita la sol:48 mp; Anexă.

## Lungime Segmente

1) Valorile lungimilor segmentelor sunt obținute din proiecție în plan.

Punct început	X / Y	Punct sfârșit	X / Y	Lungime segment (** (m))
1	604.666,196 668.686,795	2	604.661,108 668.690,361	6.213



Punct început	X / Y	Punct sfârșit	X / Y	Lungime segment (** (m)
2	604.661,108 668.690,361	3	604.613,978 668.720,357	55.866
3	604.613,978 668.720,357	4	604.577,341 668.742,327	42.719
4	604.577,341 668.742,327	5	604.549,175 668.759,464	32.97
5	604.549,175 668.759,464	6	604.525,409 668.711,428	53.594
6	604.525,409 668.711,428	7	604.552,935 668.694,789	32.164
7	604.552,935 668.694,789	8	604.555,444 668.693,272	2.932
8	604.555,444 668.693,272	9	604.566,881 668.712,209	22.123
9	604.566,881 668.712,209	10	604.582,459 668.703,201	17.995
10	604.582,459 668.703,201	11	604.597,257 668.694,668	17.082
11	604.597,257 668.694,668	12	604.613,308 668.685,86	18.309
12	604.613,308 668.685,86	13	604.621,959 668.681,112	9.868
13	604.621,959 668.681,112	14	604.645,38 668.668,68	26.516
14	604.645,38 668.668,68	15	604.661,919 668.660,296	18.543
15	604.661,919 668.660,296	1	604.666,196 668.686,795	26.842

\*\* Lungimile segmentelor sunt determinate în planul de proiecție Stereo 70 și sunt rotunjite la 1 milimetru.

\*\*\* Distanța dintre puncte este formată din segmente cumulate ce sunt mai mici decât valoarea 1 milimetru.



**DATE DESPRE IMOBILUL NR. 4885**

Oficiul de Cadastru și Publicitate Imobiliară SUCEAVA  
Biroul de Cadastru și Publicitate Imobiliară Falticeni

**A. Partea I. Descrierea imobilului**

TEREN Necunoscut

Adresa: Loc. Jacota, Jud. Suceava

Nr. Crt	Nr cadastral Nr. topografic	Suprafața* (mp)	Observații / Referințe
A1		412	Sector cadastral:63 Teren neimprejmuit;

**B. Partea II. Proprietari și acte**

Inscrieri privitoare la dreptul de proprietate și alte drepturi reale		Referințe
/		
Act Normativ nr. Legea 7, din 13/03/1996 emis de PARLAMENTUL ROMANIEI;		
B1	Inscrierea provizorie, drept de PROPRIETATE, dobandit prin Lege, cota actuala 1/1 1) NEIDENTIFICAT NEIDENTIFICAT	A1
B2	Proprietar neidentificat.	A1

**C. Partea III. SARCINI .**

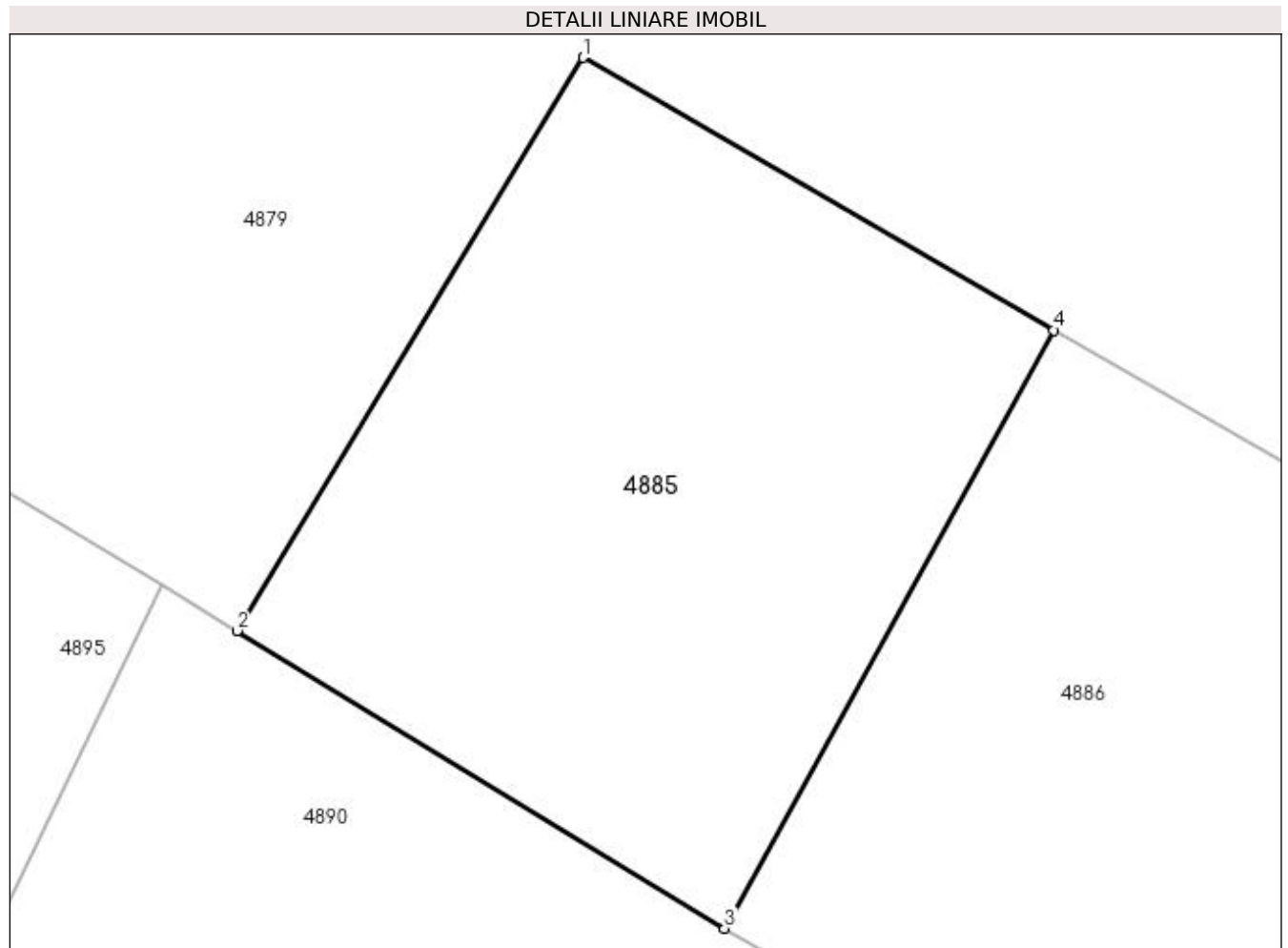
Inscrieri privind dezmembramintele dreptului de proprietate, drepturi reale de garanție și sarcini	Referințe
NU SUNT	

## Anexa Nr. 1 La Partea I

## Teren

Nr cadastral	Suprafața (mp)*	Observații / Referințe
	412	

\* Suprafața este determinată în planul de proiecție Stereo 70.



## Date referitoare la teren

Crt	Categorie folosință	Intravilan	Suprafața (mp)	Tarla	Parcelă	Nr. topo	Observații / Referințe
1	arabil	DA	177	-	-	-	
2	arabil	NU	235	72	896	-	

## Lungime Segmente

1) Valorile lungimilor segmentelor sunt obținute din proiecție în plan.

Punct început	X / Y	Punct sfârșit	X / Y	Lungime segment (** (m)
1	604.566,881 668.712,209	2	604.555,444 668.693,272	22.123
2	604.555,444 668.693,272	3	604.571,565 668.683,434	18.886
3	604.571,565 668.683,434	4	604.582,459 668.703,201	22.57
4	604.582,459 668.703,201	1	604.566,881 668.712,209	17.995

**\*\* Lungimile segmentelor sunt determinate în planul de proiecție Stereo 70 și sunt rotunjite la 1 milimetru.**

**\*\*\* Distanța dintre puncte este formată din segmente cumulate ce sunt mai mici decât valoarea 1 milimetru.**



**DATE DESPRE IMOBILUL NR. 4886**

Oficiul de Cadastru și Publicitate Imobiliară SUCEAVA  
Biroul de Cadastru și Publicitate Imobiliară Falticeni

**A. Partea I. Descrierea imobilului**

TEREN Intravilan

Adresa: Loc. Jacota, Jud. Suceava

Nr. Crt	Nr cadastral Nr. topografic	Suprafața* (mp)	Observații / Referințe
A1		800	Sector cadastral:63 Teren neimprejmuit;

**B. Partea II. Proprietari și acte**

Inscrieri privitoare la dreptul de proprietate și alte drepturi reale	Referințe
/	
Act Administrativ nr. 1816, din 25/04/2000 emis de CJSDPAT SUCEAVA;	
B1	A1
Intabulare, drept de PROPRIETATE, dobândit prin Reconstituire, cota actuala 1/1	
1) VATAMANU GHEORGHE DEFUNCT:Da	
2) RĂDĂȘANU ALEXANDRINA DEFUNCT:Da	

**C. Partea III. SARCINI .**

Inscrieri privind dezmembramintele dreptului de proprietate, drepturi reale de garanție și sarcini	Referințe
NU SUNT	

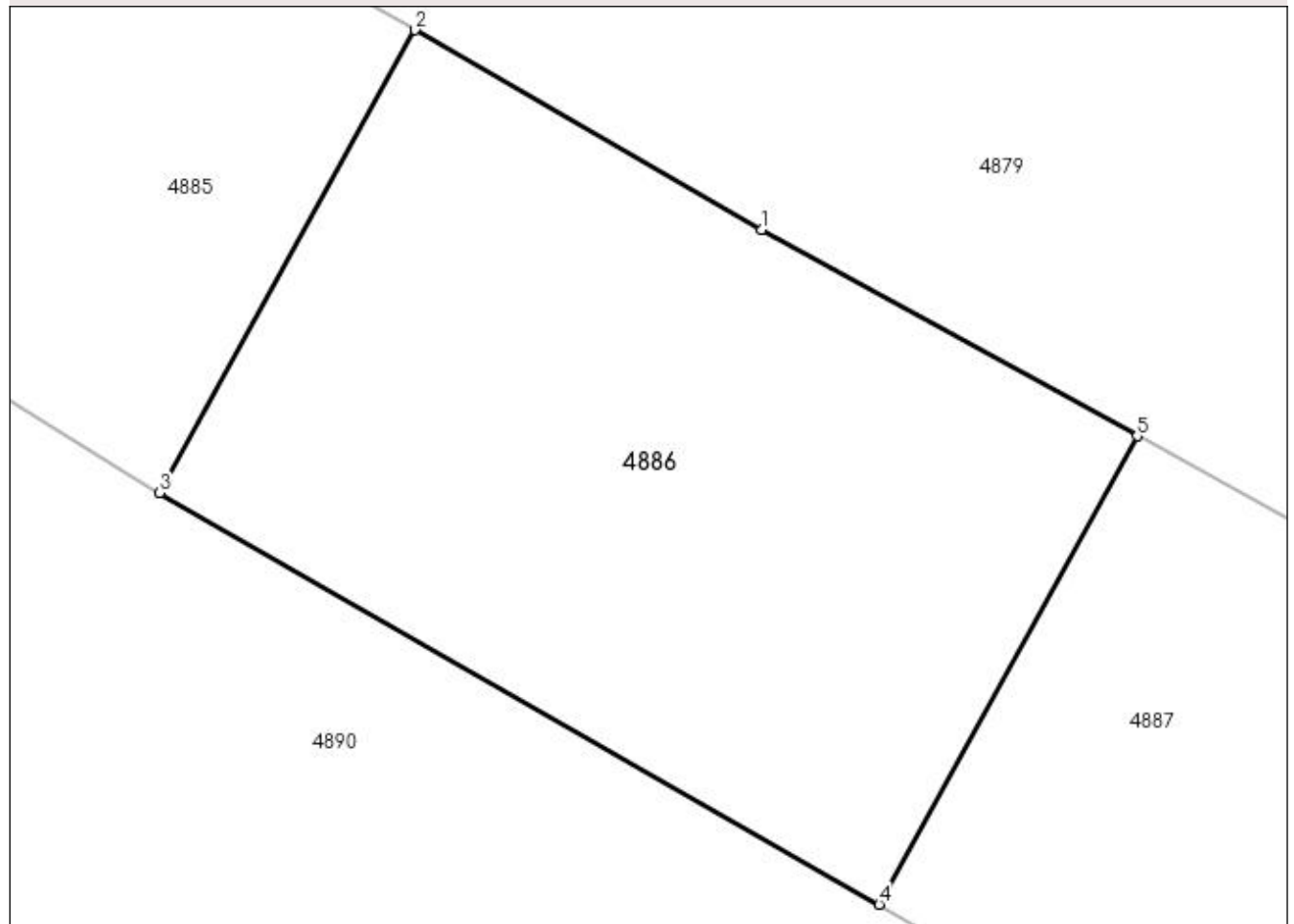
## Anexa Nr. 1 La Partea I

## Teren

Nr cadastral	Suprafața (mp)*	Observații / Referințe
	800	

\* Suprafața este determinată în planul de proiecție Stereo 70.

## DETALII LINIARE IMOBIL



## Date referitoare la teren

Crt	Categorie folosință	Intravilan	Suprafața (mp)	Tarla	Parcelă	Nr. topo	Observații / Referințe
1	arabil	DA	800	-	-	-	

## Lungime Segmente

1) Valorile lungimilor segmentelor sunt obținute din proiecție în plan.

Punct început	X / Y	Punct sfârșit	X / Y	Lungime segment (** (m)
1	604.597,257 668.694,668	2	604.582,459 668.703,201	17.082
2	604.582,459 668.703,201	3	604.571,565 668.683,434	22.57
3	604.571,565 668.683,434	4	604.602,289 668.665,865	35.393
4	604.602,289 668.665,865	5	604.613,308 668.685,86	22.83
5	604.613,308 668.685,86	1	604.597,257 668.694,668	18.309



**\*\* Lungimile segmentelor sunt determinate în planul de proiecție Stereo 70 și sunt rotunjite la 1 milimetru.**

**\*\*\* Distanța dintre puncte este formată din segmente cumulate ce sunt mai mici decât valoarea 1 milimetru.**



**DATE DESPRE IMOBILUL NR. 4887**

Oficiul de Cadastru și Publicitate Imobiliară SUCEAVA  
Biroul de Cadastru și Publicitate Imobiliară Falticeni

**A. Partea I. Descrierea imobilului**

TEREN Intravilan

Adresa: Loc. Jacota, Jud. Suceava

Nr. Crt	Nr cadastral Nr. topografic	Suprafața* (mp)	Observații / Referințe
A1	30338	1.400	Sector cadastral:63 Teren imprejmuit;

**Construcții**

Crt	Nr cadastral Nr. topografic	Adresa	Observații / Referințe
A1.1	30338-C1	Loc. Jacota, Jud. Suceava	Nr. niveluri:1; S. construita la sol:69 mp; S. construita desfasurata:69 mp; Suprafata desfășurată a locuinței, construită din chirpici în 1970 și acoperită cu azbociment, este de 69 mp.Nu deține certificat de performanță energetică și nu este dotată cu lift.
A1.2	30338-C2	Loc. Jacota, Jud. Suceava	Nr. niveluri:1; S. construita la sol:53 mp; S. construita desfasurata:53 mp; Suprafata desfășurată a șurei, construită din chirpici+lemn în 1974 și acoperită cu țiglă, este de 53 mp
A1.3	30338-C3	Loc. Jacota, Jud. Suceava	Nr. niveluri:1; S. construita la sol:8 mp; S. construita desfasurata:8 mp; Suprafata desfășurată a șopronului, construită din lemn în 1974 și acoperită cu azbociment, este de 8 mp

**B. Partea II. Proprietari și acte**

Inscrieri privitoare la dreptul de proprietate și alte drepturi reale	Referințe
<b>5263 / 12/04/2012</b>	
Act Notarial nr. 171, din 11/04/2012 emis de BNP ED LIUTA;	
B3	Intabulare, drept de PROPRIETATE bun comun, dobandit prin Conventie, cota actuala 1/1 1) BERTEA FLORIN, casatorit cu 2) BERTEA LENUȚA
	A1, A1.1, A1.2, A1.3

**C. Partea III. SARCINI**

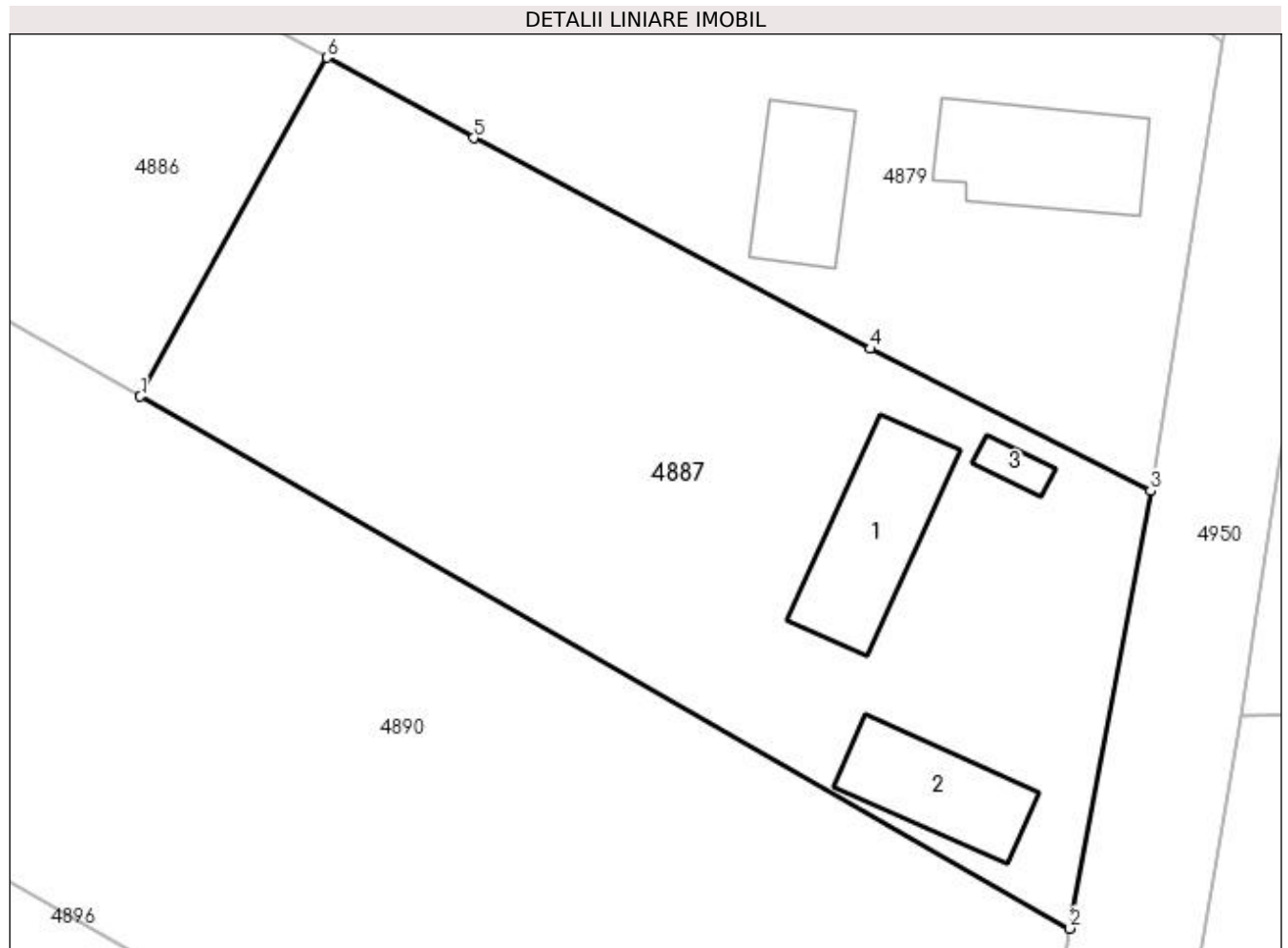
Inscrieri privind dezmembramintele dreptului de proprietate, drepturi reale de garanție și sarcini	Referințe
<b>5263 / 12/04/2012</b>	
Act Notarial nr. 171, din 11/04/2012 emis de BNP ED LIUTA;	
C1	Intabulare, drept de UZUFRACT VIAGER, dobandit prin Conventie, cota actuala 1/1 1) CALISTRU GHEORGHE
	A1, A1.1, A1.2, A1.3
C2	Intabulare, drept de UZUFRACT VIAGER, dobandit prin Conventie, cota actuala 1/1 1) CALISTRU PARASCHIVA
	A1.1, A1.2, A1.3

## Anexa Nr. 1 La Partea I

## Teren

Nr cadastral	Suprafața (mp)*	Observații / Referințe
30338	1.400	

\* Suprafața este determinată în planul de proiecție Stereo 70.



## Date referitoare la teren

Crt	Categorie folosință	Intra vilan	Suprafața (mp)	Tarla	Parcelă	Nr. topo	Observații / Referințe
1	curți constructii	DA	700	-	-	-	
2	arabil	DA	700	-	-	-	

## Date referitoare la construcții

Crt	Număr	Destinație construcție	Supraf. (mp)	Situație juridică	Observații / Referințe
A1.1	30338-C1	construcții de locuințe	Din acte: 57 Masurata: 69	Cu acte	Nr. niveluri:1; S. construita la sol:69 mp; S. construita desfasurata:69 mp; Suprafata desfășurată a locuinței, construită din chirpici în 1970 și acoperită cu azbociment, este de 69 mp.Nu deține certificat de performanță energetică și nu este dotată cu lift.
A1.2	30338-C2	construcții anexa	Din acte: 75 Masurata: 53	Cu acte	Nr. niveluri:1; S. construita la sol:53 mp; S. construita desfasurata:53 mp; Suprafata desfășurată a șurei, construită din chirpici+lemn în 1974 și acoperită cu țiglă, este de 53 mp
A1.3	30338-C3	construcții anexa	8	Cu acte	Nr. niveluri:1; S. construita la sol:8 mp; S. construita desfasurata:8 mp; Suprafata desfășurată a șopronului, construită din lemn în 1974 și acoperită cu azbociment, este de 8 mp

**Lungime Segmente**

1) Valorile lungimilor segmentelor sunt obținute din proiecție în plan.

Punct început	X / Y	Punct sfârșit	X / Y	Lungime segment (** (m)
1	604.602,289 668.665,865	2	604.657,158 668.634,49	63.206
2	604.657,158 668.634,49	3	604.661,919 668.660,296	26.242
3	604.661,919 668.660,296	4	604.645,38 668.668,68	18.543
4	604.645,38 668.668,68	5	604.621,959 668.681,112	26.516
5	604.621,959 668.681,112	6	604.613,308 668.685,86	9.868
6	604.613,308 668.685,86	1	604.602,289 668.665,865	22.83

\*\* Lungimile segmentelor sunt determinate în planul de proiecție Stereo 70 și sunt rotunjite la 1 milimetru.

\*\*\* Distanța dintre puncte este formată din segmente cumulate ce sunt mai mici decât valoarea 1 milimetru.



**DATE DESPRE IMOBILUL NR. 4890**

Oficiul de Cadastru și Publicitate Imobiliară SUCEAVA  
Biroul de Cadastru și Publicitate Imobiliară Falticeni

**A. Partea I. Descrierea imobilului**

TEREN Necunoscut

Adresa: Loc. Jacota, Jud. Suceava

Nr. Crt	Nr cadastral Nr. topografic	Suprafața* (mp)	Observații / Referințe
A1		3.600	Sector cadastral:63 Teren imprejmuit;

**B. Partea II. Proprietari și acte**

Inscrieri privitoare la dreptul de proprietate și alte drepturi reale		Referințe
/		
Act Normativ nr. Legea 7, din 13/03/1996 emis de PARLAMENTUL ROMANIEI;		
B1	Inscrierea provizorie, drept de PROPRIETATE, dobandit prin Lege, cota actuala 1/1 1) NEIDENTIFICAT NEIDENTIFICAT	A1
B2	Proprietar neidentificat.	A1

**C. Partea III. SARCINI .**

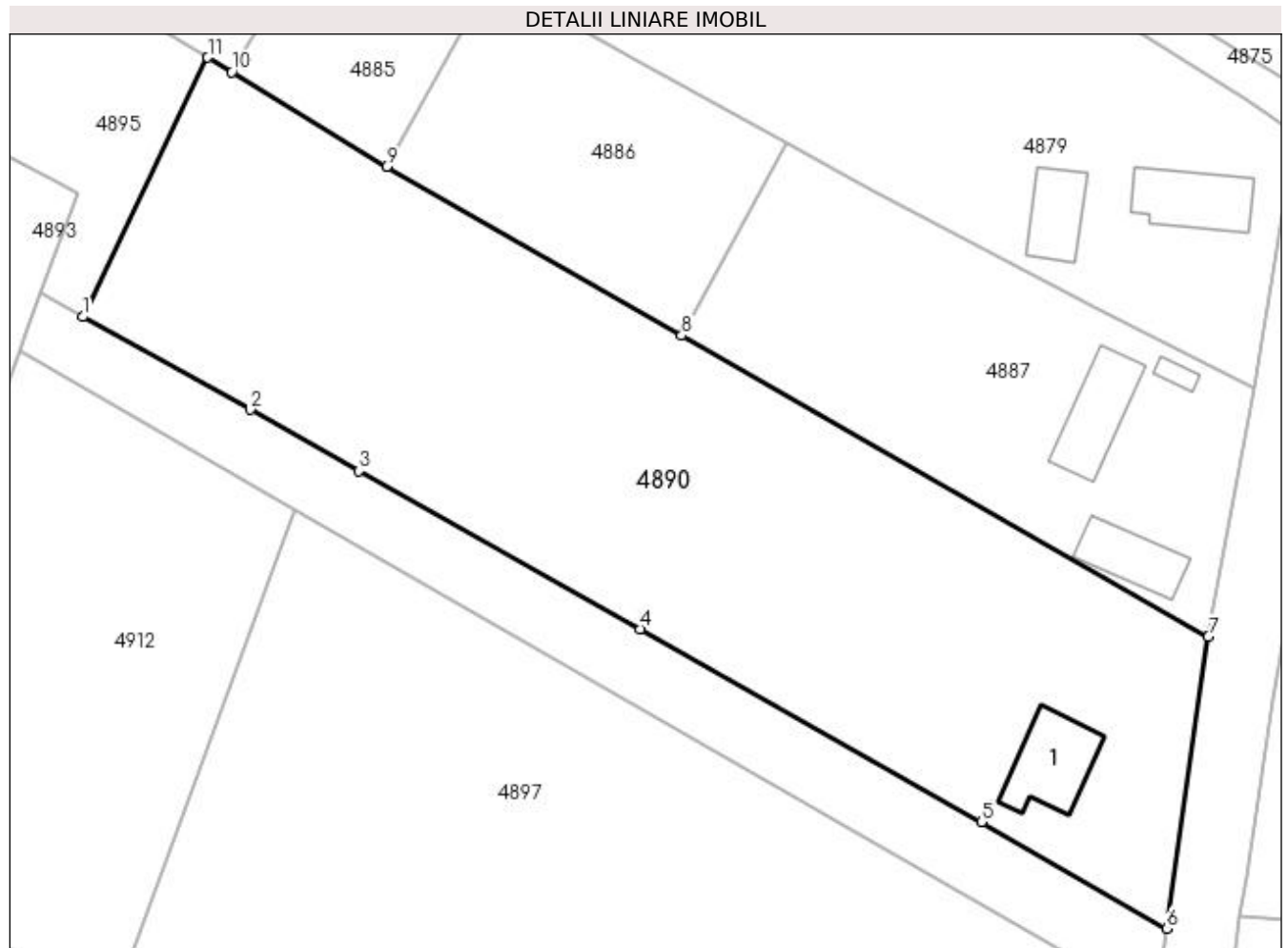
Inscrieri privind dezmembramintele dreptului de proprietate, drepturi reale de garanție și sarcini	Referințe
NU SUNT	

## Anexa Nr. 1 La Partea I

## Teren

Nr cadastral	Suprafața (mp)*	Observații / Referințe
	3.600	

\* Suprafața este determinată în planul de proiecție Stereo 70.



## Date referitoare la teren

Crt	Categorie folosință	Intra vilan	Suprafața (mp)	Tarla	Parcelă	Nr. topo	Observații / Referințe
1	curți constructii	DA	606	-	-	-	
2	arabil	NU	473	72	896	-	
3	arabil	DA	2.521	-	-	-	

## Date referitoare la construcții

Crt	Număr	Destinație construcție	Supraf. (mp)	Situație juridică	Observații / Referințe
A1.1		constructii anexa	72	Fara acte	Nr. niveluri:1; S. construita la sol:72 mp; Anexă.

## Lungime Segmente

1) Valorile lungimilor segmentelor sunt obținute din proiecție în plan.

Punct început	X / Y	Punct sfârșit	X / Y	Lungime segment (** (m)
1	604.539,91 668.667,801	2	604.557,369 668.658,137	19.955
2	604.557,369 668.658,137	3	604.568,645 668.651,769	12.95



Punct început	X / Y	Punct sfârşit	X / Y	Lungime segment (** (m)
3	604.568,645 668.651,769	4	604.597,987 668.635,322	33.637
4	604.597,987 668.635,322	5	604.633,539 668.615,223	40.84
5	604.633,539 668.615,223	6	604.652,819 668.604,139	22.239
6	604.652,819 668.604,139	7	604.657,158 668.634,49	30.66
7	604.657,158 668.634,49	8	604.602,289 668.665,865	63.206
8	604.602,289 668.665,865	9	604.571,565 668.683,434	35.393
9	604.571,565 668.683,434	10	604.555,444 668.693,272	18.886
10	604.555,444 668.693,272	11	604.552,935 668.694,789	2.932
11	604.552,935 668.694,789	1	604.539,91 668.667,801	29.967

\*\* Lungimile segmentelor sunt determinate în planul de proiecție Stereo 70 și sunt rotunjite la 1 milimetru.

\*\*\* Distanța dintre puncte este formată din segmente cumulate ce sunt mai mici decât valoarea 1 milimetru.



**DATE DESPRE IMOBILUL NR. 4893**

Oficiul de Cadastru și Publicitate Imobiliară SUCEAVA  
Biroul de Cadastru și Publicitate Imobiliară Falticeni

**A. Partea I. Descrierea imobilului**

TEREN Extravilan

Adresa: Jud. Suceava

Nr. Crt	Nr cadastral Nr. topografic	Suprafața* (mp)	Observații / Referințe
A1		1.656	Sector cadastral:63 Teren neimprejmuit;

**B. Partea II. Proprietari și acte**

Inscrieri privitoare la dreptul de proprietate și alte drepturi reale		Referințe
/		
Act Normativ nr. Legea 7, din 13/03/1996 emis de PARLAMENTUL ROMANIEI;		
B1	Inscrierea provizorie, drept de PROPRIETATE, dobandit prin Lege, cota actuala 1/1 1) NEIDENTIFICAT NEIDENTIFICAT	A1
B2	Proprietar neidentificat.	A1

**C. Partea III. SARCINI .**

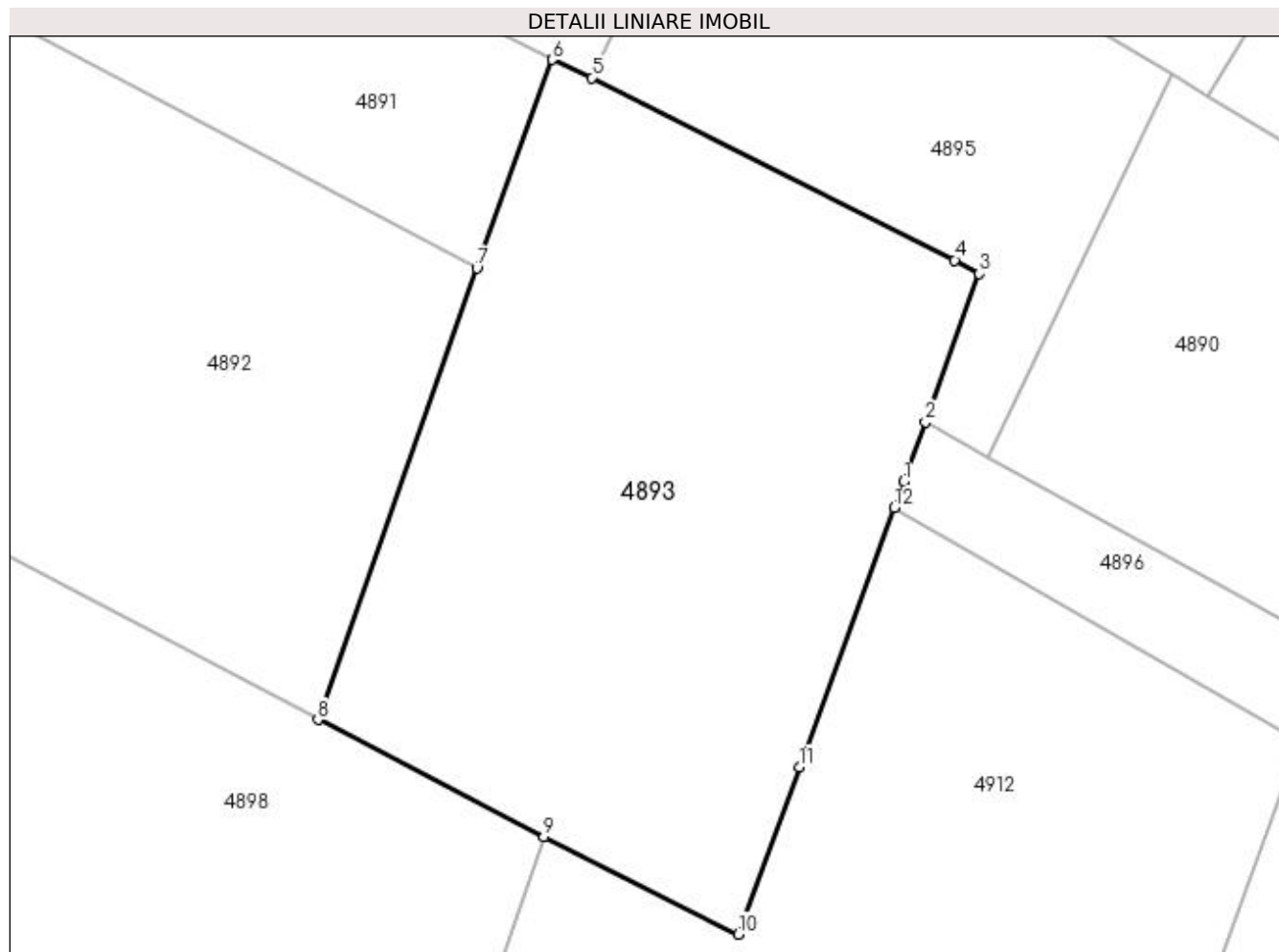
Inscrieri privind dezmembramintele dreptului de proprietate, drepturi reale de garanție și sarcini	Referințe
NU SUNT	

## Anexa Nr. 1 La Partea I

## Teren

Nr cadastral	Suprafața (mp)*	Observații / Referințe
	1.656	

\* Suprafața este determinată în planul de proiecție Stereo 70.



## Date referitoare la teren

Crt	Categorie folosință	Intra vilan	Suprafața (mp)	Tarla	Parcelă	Nr. topo	Observații / Referințe
1	curți constructii	NU	1.656	72	896	-	Cimitir Jacota.

## Lungime Segmente

1) Valorile lungimilor segmentelor sunt obținute din proiecție în plan.

Punct început	X / Y	Punct sfârșit	X / Y	Lungime segment (** (m)
1	604.533,977 668.666,046	2	604.535,52 668.670,273	4.5
2	604.535,52 668.670,273	3	604.539,339 668.680,734	11.136
3	604.539,339 668.680,734	4	604.537,605 668.681,691	1.981
4	604.537,605 668.681,691	5	604.511,971 668.694,565	28.685
5	604.511,971 668.694,565	6	604.509,179 668.695,845	3.071

Punct început	X / Y	Punct sfârșit	X / Y	Lungime segment (** (m)
6	604.509,179 668.695,845	7	604.503,857 668.681,132	15.646
7	604.503,857 668.681,132	8	604.492,625 668.649,247	33.805
8	604.492,625 668.649,247	9	604.508,58 668.640,968	17.975
9	604.508,58 668.640,968	10	604.522,312 668.634,097	15.355
10	604.522,312 668.634,097	11	604.526,625 668.645,911	12.577
11	604.526,625 668.645,911	12	604.533,302 668.664,197	19.467
12	604.533,302 668.664,197	1	604.533,977 668.666,046	1.968

\*\* Lungimile segmentelor sunt determinate în planul de proiecție Stereo 70 și sunt rotunjite la 1 milimetru.

\*\*\* Distanța dintre puncte este formată din segmente cumulate ce sunt mai mici decât valoarea 1 milimetru.



**DATE DESPRE IMOBILUL NR. 4895**

Oficiul de Cadastru și Publicitate Imobiliară SUCEAVA  
 Biroul de Cadastru și Publicitate Imobiliară Falticeni

**A. Partea I. Descrierea imobilului**

TEREN Extravilan

Adresa: Jud. Suceava

Nr. Crt	Nr cadastral Nr. topografic	Suprafața* (mp)	Observații / Referințe
A1		800	Sector cadastral:63 Teren neimprejmuit;

**B. Partea II. Proprietari și acte**

Inscrieri privitoare la dreptul de proprietate și alte drepturi reale	Referințe
/	
Act Administrativ nr. 1816, din 25/04/2000 emis de CJSDPAT SUCEAVA;	
B1	A1
Intabulare, drept de PROPRIETATE, dobandit prin Reconstituire, cota actuala 1/1	
1) VATAMANU GHEORGHE DEFUNCT:Da	
2) RĂDĂȘANU ALEXANDRINA DEFUNCT:Da	

**C. Partea III. SARCINI .**

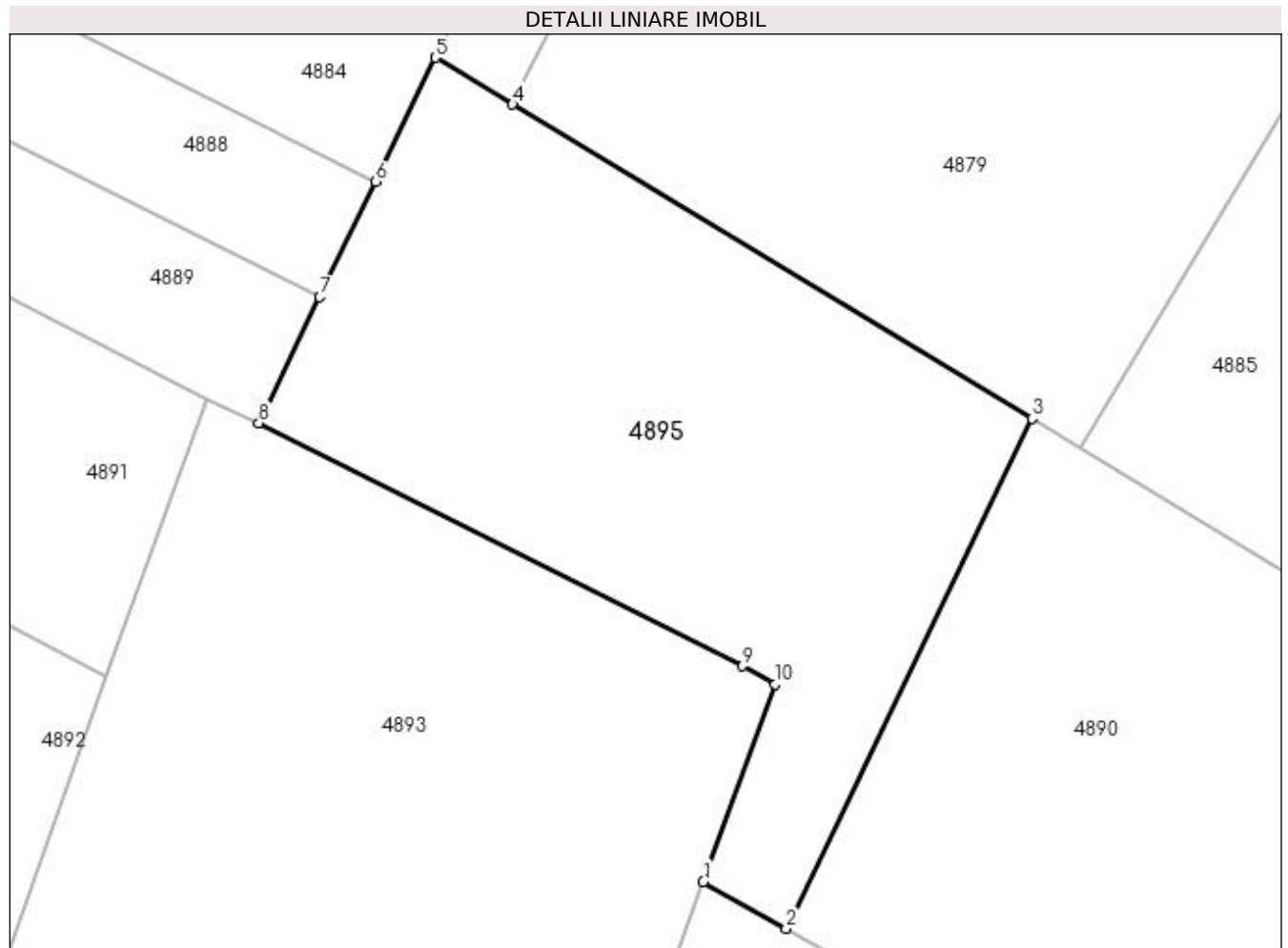
Inscrieri privind dezmembramintele dreptului de proprietate, drepturi reale de garanție și sarcini	Referințe
NU SUNT	

## Anexa Nr. 1 La Partea I

## Teren

Nr cadastral	Suprafața (mp)*	Observații / Referințe
	800	

\* Suprafața este determinată în planul de proiecție Stereo 70.



## Date referitoare la teren

Crt	Categorie folosință	Intra vilan	Suprafața (mp)	Tarla	Parcelă	Nr. topo	Observații / Referințe
1	arabil	NU	800	72	896	-	

## Lungime Segmente

1) Valorile lungimilor segmentelor sunt obținute din proiecție în plan.

Punct început	X / Y	Punct sfârșit	X / Y	Lungime segment (** (m)
1	604.535,52 668.670,273	2	604.539,91 668.667,801	5.038
2	604.539,91 668.667,801	3	604.552,935 668.694,789	29.967
3	604.552,935 668.694,789	4	604.525,409 668.711,428	32.164
4	604.525,409 668.711,428	5	604.521,306 668.713,908	4.794
5	604.521,306 668.713,908	6	604.518,143 668.707,355	7.276



Punct început	X / Y	Punct sfârșit	X / Y	Lungime segment (** (m)
6	604.518,143 668.707,355	7	604.515,188 668.701,232	6.799
7	604.515,188 668.701,232	8	604.511,971 668.694,565	7.403
8	604.511,971 668.694,565	9	604.537,605 668.681,691	28.685
9	604.537,605 668.681,691	10	604.539,339 668.680,734	1.981
10	604.539,339 668.680,734	1	604.535,52 668.670,273	11.136

\*\* Lungimile segmentelor sunt determinate în planul de proiecție Stereo 70 și sunt rotunjite la 1 milimetru.

\*\*\* Distanța dintre puncte este formată din segmente cumulate ce sunt mai mici decât valoarea 1 milimetru.



**DATE DESPRE IMOBILUL NR. 4896**

Oficiul de Cadastru și Publicitate Imobiliară SUCEAVA  
Biroul de Cadastru și Publicitate Imobiliară Falticeni

**A. Partea I. Descrierea imobilului**

TEREN Necunoscut

Adresa: Loc. Jacota, Jud. Suceava

Nr. Crt	Nr cadastral Nr. topografic	Suprafața* (mp)	Observații / Referințe
A1		954	Sector cadastral:63 Teren neimprejmuit;

**B. Partea II. Proprietari și acte**

Inscrieri privitoare la dreptul de proprietate și alte drepturi reale		Referințe
/		
Act Normativ nr. Legea 7, din 13/03/1996 emis de PARLAMENTUL ROMANIEI;		
B1	Inscrierea provizorie, drept de PROPRIETATE, dobandit prin Lege, cota actuala 1/1 1) NEIDENTIFICAT NEIDENTIFICAT	A1
B2	Proprietar neidentificat.	A1

**C. Partea III. SARCINI .**

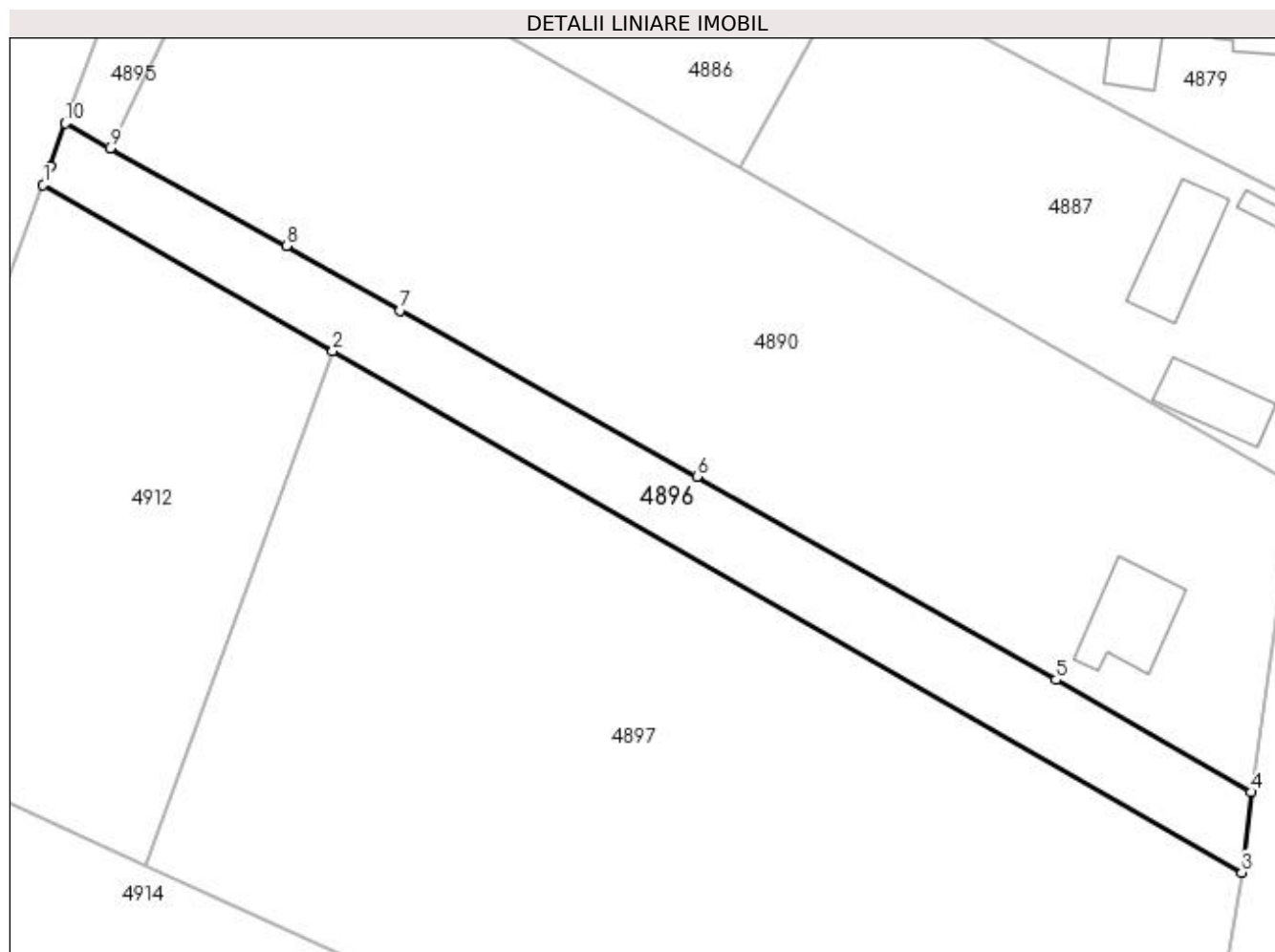
Inscrieri privind dezmembramintele dreptului de proprietate, drepturi reale de garanție și sarcini	Referințe
NU SUNT	

## Anexa Nr. 1 La Partea I

## Teren

Nr cadastral	Suprafața (mp)*	Observații / Referințe
	954	

\* Suprafața este determinată în planul de proiecție Stereo 70.



## Date referitoare la teren

Crt	Categorie folosință	Intra vilan	Suprafața (mp)	Tarla	Parcelă	Nr. topo	Observații / Referințe
1	drum	DA	812	-	-	-	
2	drum	NU	142	72	896	-	

## Lungime Segmente

1) Valorile lungimilor segmentelor sunt obținute din proiecție în plan.

Punct început	X / Y	Punct sfârșit	X / Y	Lungime segment (** (m)
1	604.533,302 668.664,197	2	604.561,973 668.647,751	33.053
2	604.561,973 668.647,751	3	604.651,909 668.596,167	103.679
3	604.651,909 668.596,167	4	604.652,819 668.604,139	8.024
4	604.652,819 668.604,139	5	604.633,539 668.615,223	22.239

Punct început	X / Y	Punct sfârşit	X / Y	Lungime segment (** (m)
5	604.633,539 668.615,223	6	604.597,987 668.635,322	40.84
6	604.597,987 668.635,322	7	604.568,645 668.651,769	33.637
7	604.568,645 668.651,769	8	604.557,369 668.658,137	12.95
8	604.557,369 668.658,137	9	604.539,91 668.667,801	19.955
9	604.539,91 668.667,801	10	604.535,52 668.670,273	5.038
10	604.535,52 668.670,273	11	604.533,977 668.666,046	4.5
11	604.533,977 668.666,046	1	604.533,302 668.664,197	1.968

\*\* Lungimile segmentelor sunt determinate în planul de proiecție Stereo 70 și sunt rotunjite la 1 milimetru.

\*\*\* Distanța dintre puncte este formată din segmente cumulate ce sunt mai mici decât valoarea 1 milimetru.



**DATE DESPRE IMOBILUL NR. 4897**

Oficiul de Cadastru și Publicitate Imobiliară SUCEAVA  
Biroul de Cadastru și Publicitate Imobiliară Falticeni

**A. Partea I. Descrierea imobilului**

TEREN Necunoscut

Adresa: Loc. Jacota, Jud. Suceava

Nr. Crt	Nr cadastral Nr. topografic	Suprafața* (mp)	Observații / Referințe
A1	35421	5.200	Sector cadastral:63 Teren neimprejmuit;

**B. Partea II. Proprietari și acte**

Inscrieri privitoare la dreptul de proprietate și alte drepturi reale		Referințe
<b>14283 / 03/06/2021</b>		
Act Notarial nr. 35, din 13/04/2010 emis de BNP DRAGOS NICOLAE APOSTOL (CM);		
B2	Intabulare, drept de PROPRIETATE, dobandit prin Succesiune, cota actuala 1/2 1) <b>SCRIPCARIU GHEORGHE</b>	A1
B3	Intabulare, drept de PROPRIETATE, dobandit prin Succesiune, cota actuala 1/2 1) <b>SCRIPCARIU MIRCEA</b>	A1
<b>13935 / 27/05/2022</b>		
Act Notarial nr. contract vanzare 2634, din 25/05/2022 emis de APOSTOL DRAGOS NICOLAE;		
B4	Intabulare, drept de PROPRIETATE, dobandit prin Conventie, cota actuala 1/2 1) <b>CALISTRU COSTICĂ</b> , bun propriu	A1
B5	Intabulare, drept de PROPRIETATE, dobandit prin Conventie, cota actuala 1/2 1) <b>ADUMITROAEI COCA</b> , bun propriu	A1

**C. Partea III. SARCINI .**

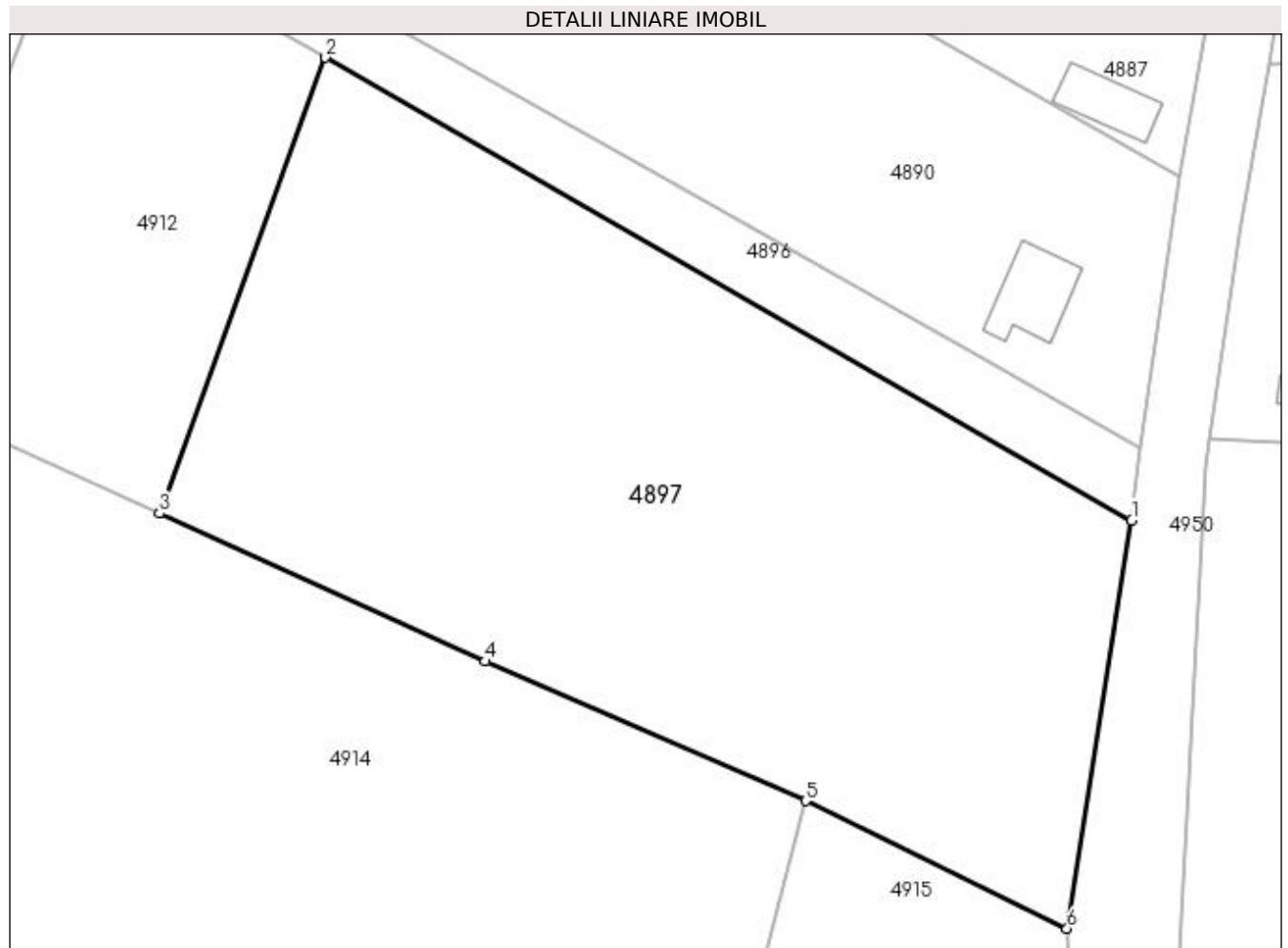
Inscrieri privind dezmembramintele dreptului de proprietate, drepturi reale de garanție și sarcini	Referințe
NU SUNT	

## Anexa Nr. 1 La Partea I

## Teren

Nr cadastral	Suprafața (mp)*	Observații / Referințe
35421	5.200	

\* Suprafața este determinată în planul de proiecție Stereo 70.



## Date referitoare la teren

Crt	Categorie folosință	Intra vilan	Suprafața (mp)	Tarla	Parcelă	Nr. topo	Observații / Referințe
1	arabil	DA	2.451	-	-	-	
2	arabil	NU	2.749	-	-	-	

## Lungime Segmente

1) Valorile lungimilor segmentelor sunt obținute din proiecție în plan.

Punct început	X / Y	Punct sfârșit	X / Y	Lungime segment (** (m)
1	604.651,909 668.596,167	2	604.561,973 668.647,751	103.679
2	604.561,973 668.647,751	3	604.543,422 668.596,941	54.091
3	604.543,422 668.596,941	4	604.579,789 668.580,441	39.935
4	604.579,789 668.580,441	5	604.615,57 668.564,898	39.011



Punct început	X / Y	Punct sfârșit	X / Y	Lungime segment (** (m)
5	604.615,57 668.564,898	6	604.644,702 668.550,674	32.419
6	604.644,702 668.550,674	1	604.651,909 668.596,167	46.06

\*\* Lungimile segmentelor sunt determinate în planul de proiecție Stereo 70 și sunt rotunjite la 1 milimetru.

\*\*\* Distanța dintre puncte este formată din segmente cumulate ce sunt mai mici decât valoarea 1 milimetru.



**DATE DESPRE IMOBILUL NR. 4912**

Oficiul de Cadastru și Publicitate Imobiliară SUCEAVA  
Biroul de Cadastru și Publicitate Imobiliară Falticeni

**A. Partea I. Descrierea imobilului**

TEREN Necunoscut

Adresa: Loc. Jacota, Jud. Suceava

Nr. Crt	Nr cadastral Nr. topografic	Suprafața* (mp)	Observații / Referințe
A1		2.200	Sector cadastral:63 Teren neimprejmuit;

**B. Partea II. Proprietari și acte**

Inscrieri privitoare la dreptul de proprietate și alte drepturi reale		Referințe
/		
Act Normativ nr. Legea 7, din 13/03/1996 emis de PARLAMENTUL ROMANIEI;		
B1	Inscrierea provizorie, drept de PROPRIETATE, dobandit prin Lege, cota actuala 1/1 1) NEIDENTIFICAT NEIDENTIFICAT	A1
B2	Proprietar neidentificat.	A1

**C. Partea III. SARCINI .**

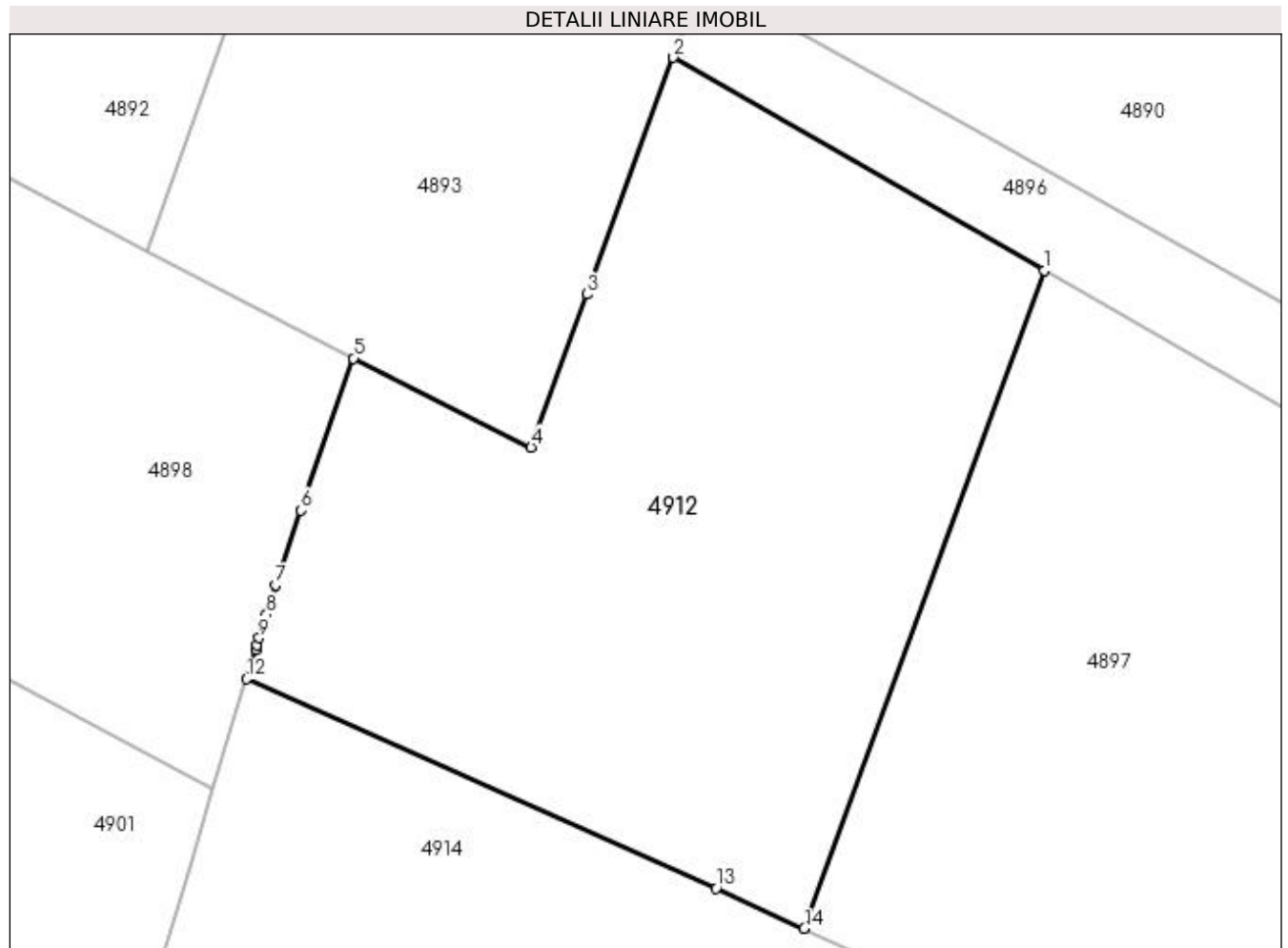
Inscrieri privind dezmembramintele dreptului de proprietate, drepturi reale de garanție și sarcini	Referințe
NU SUNT	

## Anexa Nr. 1 La Partea I

## Teren

Nr cadastral	Suprafața (mp)*	Observații / Referințe
	2.200	

\* Suprafața este determinată în planul de proiecție Stereo 70.



## Date referitoare la teren

Crt	Categorie folosință	Intra vilan	Suprafața (mp)	Tarla	Parcelă	Nr. topo	Observații / Referințe
1	arabil	DA	4	-	-	-	
2	arabil	NU	2.196	72	896	-	

## Lungime Segmente

1) Valorile lungimilor segmentelor sunt obținute din proiecție în plan.

Punct început	X / Y	Punct sfârșit	X / Y	Lungime segment (** (m)
1	604.561,973 668.647,751	2	604.533,302 668.664,197	33.053
2	604.533,302 668.664,197	3	604.526,625 668.645,911	19.467
3	604.526,625 668.645,911	4	604.522,312 668.634,097	12.577
4	604.522,312 668.634,097	5	604.508,58 668.640,968	15.355

Punct început	X / Y	Punct sfârşit	X / Y	Lungime segment (** (m)
5	604.508,58 668.640,968	6	604.504,523 668.629,221	12.428
6	604.504,523 668.629,221	7	604.502,528 668.623,443	6.113
7	604.502,528 668.623,443	8	604.501,838 668.621,183	2.363
8	604.501,838 668.621,183	9	604.501,289 668.619,383	1.882
9	604.501,289 668.619,383	10	604.501,126 668.618,849	0.558
10	604.501,126 668.618,849	11	604.501,009 668.618,466	0.4
11	604.501,009 668.618,466	12	604.500,32 668.616,206	2.363
12	604.500,32 668.616,206	13	604.536,609 668.600,032	39.73
13	604.536,609 668.600,032	14	604.543,422 668.596,941	7.481
14	604.543,422 668.596,941	1	604.561,973 668.647,751	54.091

\*\* Lungimile segmentelor sunt determinate în planul de proiecție Stereo 70 și sunt rotunjite la 1 milimetru.

\*\*\* Distanța dintre puncte este formată din segmente cumulate ce sunt mai mici decât valoarea 1 milimetru.



**DATE DESPRE IMOBILUL NR. 4914**

Oficiul de Cadastru și Publicitate Imobiliară SUCEAVA  
Biroul de Cadastru și Publicitate Imobiliară Falticeni

**A. Partea I. Descrierea imobilului**

TEREN Necunoscut

Adresa: Loc. Jacota, Jud. Suceava

Nr. Crt	Nr cadastral Nr. topografic	Suprafața* (mp)	Observații / Referințe
A1		12.583	Sector cadastral:63 Teren neimprejmuț;

**B. Partea II. Proprietari și acte**

Inscrieri privitoare la dreptul de proprietate și alte drepturi reale		Referințe
/		
Act Normativ nr. Legea 7, din 13/03/1996 emis de PARLAMENTUL ROMANIEI;		
B1	Inscrierea provizorie, drept de PROPRIETATE, dobandit prin Lege, cota actuala 1/1 1) NEIDENTIFICAT NEIDENTIFICAT	A1
B2	Proprietar neidentificat.	A1

**C. Partea III. SARCINI .**

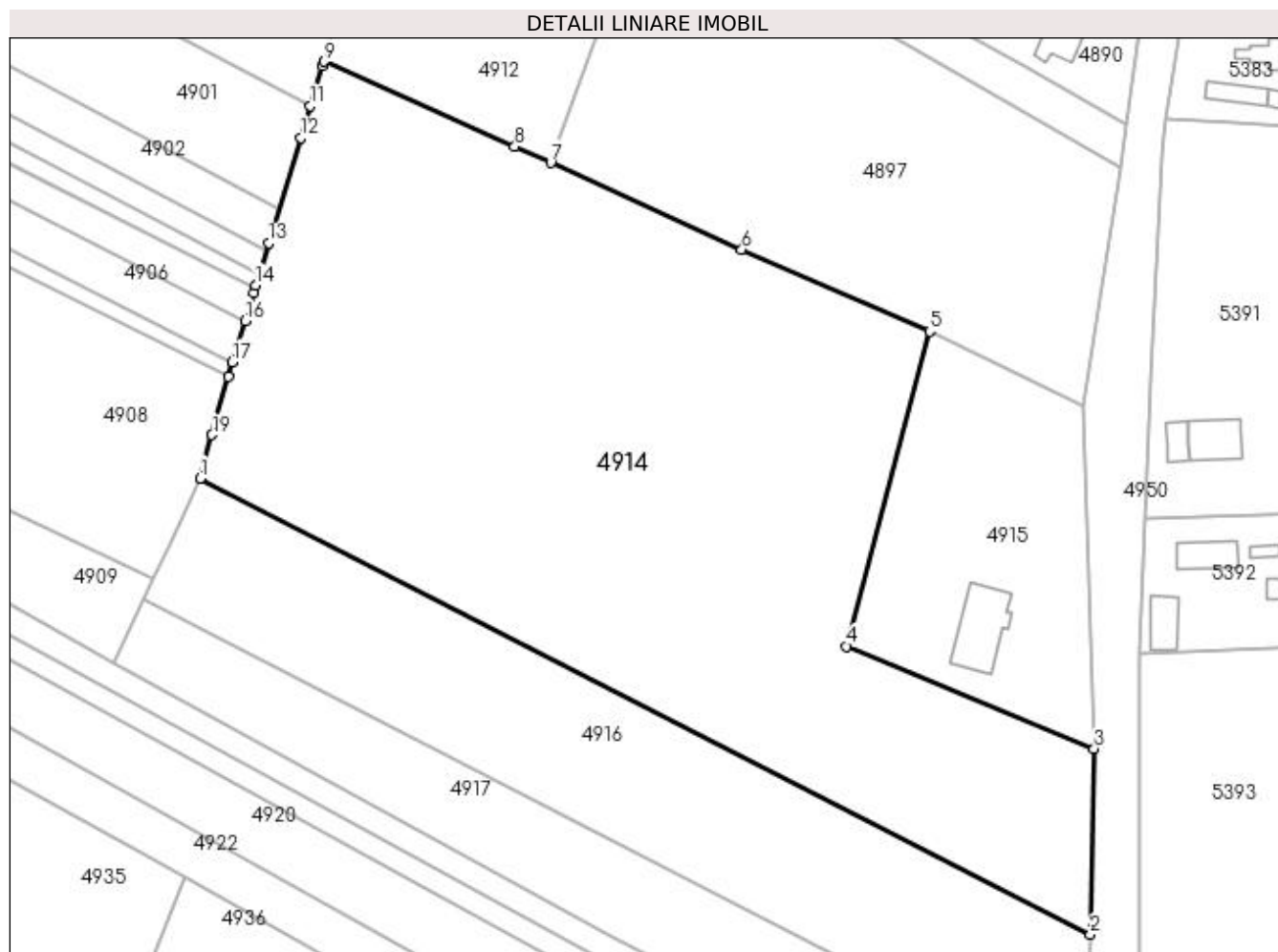
Inscrieri privind dezmembramintele dreptului de proprietate, drepturi reale de garanție și sarcini	Referințe
NU SUNT	

## Anexa Nr. 1 La Partea I

## Teren

Nr cadastral	Suprafața (mp)*	Observații / Referințe
	12.583	

\* Suprafața este determinată în planul de proiecție Stereo 70.



## Date referitoare la teren

Crt	Categorie folosință	Intra vilan	Suprafața (mp)	Tarla	Parcelă	Nr. topo	Observații / Referințe
1	faneata	DA	355	-	-	-	
2	faneata	DA	1.386	-	-	-	
3	faneata	NU	10.842	72	896	-	

## Lungime Segmente

1) Valorile lungimilor segmentelor sunt obținute din proiecție în plan.

Punct început	X / Y	Punct sfârșit	X / Y	Lungime segment (** (m)
1	604.476,72 668.536,904	2	604.646,099 668.450,202	190.28
2	604.646,099 668.450,202	3	604.646,848 668.485,537	35.343
3	604.646,848 668.485,537	4	604.599,702 668.504,983	50.999
4	604.599,702 668.504,983	5	604.615,57 668.564,898	61.981



Punct început	X / Y	Punct sfârşit	X / Y	Lungime segment (** (m)
5	604.615,57 668.564,898	6	604.579,789 668.580,441	39.011
6	604.579,789 668.580,441	7	604.543,422 668.596,941	39.935
7	604.543,422 668.596,941	8	604.536,609 668.600,032	7.481
8	604.536,609 668.600,032	9	604.500,32 668.616,206	39.73
9	604.500,32 668.616,206	10	604.500,05 668.615,322	0.924
10	604.500,05 668.615,322	11	604.497,738 668.607,744	7.923
11	604.497,738 668.607,744	12	604.495,896 668.601,71	6.309
12	604.495,896 668.601,71	13	604.489,776 668.581,657	20.966
13	604.489,776 668.581,657	14	604.487,326 668.573,629	8.394
14	604.487,326 668.573,629	15	604.486,893 668.572,21	1.484
15	604.486,893 668.572,21	16	604.485,266 668.566,88	5.573
16	604.485,266 668.566,88	17	604.482,89 668.559,055	8.178
17	604.482,89 668.559,055	18	604.482,043 668.556,266	2.915
18	604.482,043 668.556,266	19	604.478,998 668.545,19	11.487
19	604.478,998 668.545,19	1	604.476,72 668.536,904	8.593

\*\* Lungimile segmentelor sunt determinate în planul de proiecţie Stereo 70 şi sunt rotunjite la 1 milimetru.

\*\*\* Distanţa dintre puncte este formată din segmente cumulate ce sunt mai mici decât valoarea 1 milimetru.



**DATE DESPRE IMOBILUL NR. 4915**

Oficiul de Cadastru și Publicitate Imobiliară SUCEAVA  
Biroul de Cadastru și Publicitate Imobiliară Falticeni

**A. Partea I. Descrierea imobilului**

TEREN Necunoscut

Adresa: Loc. Jacota, Jud. Suceava

Nr. Crt	Nr cadastral Nr. topografic	Suprafața* (mp)	Observații / Referințe
A1	31515	2.500	Sector cadastral:63 Teren neimpregmuit;

**Construcții**

Crt	Nr cadastral Nr. topografic	Adresa	Observații / Referințe
A1.1	31515-C1	Loc. Jacota, Jud. Suceava	Nr. niveluri:1; S. construita la sol:134 mp; S. construita desfasurata:143 mp; Scoala cu clasele I-IV , constr. in 1949, supraf constr. desf. = 134 mp

**B. Partea II. Proprietari și acte**

Inscrieri privitoare la dreptul de proprietate și alte drepturi reale		Referințe
<b>5708 / 22/03/2018</b>		
Act Normativ nr. anexa 97, din 30/08/2002 emis de GUVERNUL ROMANIEI (act normativ nr 1357 din 27.12.2001, emis de GUVERNUL ROMANIEI;act administrativ nr 1857 din 02.04.2018, emis de Primaria Comunei Vulturesti);		
B1	Intabulare, drept de PROPRIETATE, dobandit prin Lege, cota actuala 1/1 1) COMUNA VULTUREȘTI, CIF:4326868, DOMENIUL PUBLIC	A1
<b>14853 / 07/06/2022</b>		
Act Normativ nr. 1357, din 27/12/2001 emis de GUVERNUL ROMANIEI (act normativ nr 642 BIS ANEXA 97 inventarul bunurilor care apartin domeniului public al comunei Vulturesti din 30.08.2002, emis de MONITORUL OFICIAL);		
B2	Intabulare, drept de PROPRIETATE, dobandit prin Lege, cota actuala 1/1 1) COMUNA VULTUREȘTI, CIF:4326868, domeniu privat	A1.1

**C. Partea III. SARCINI .**

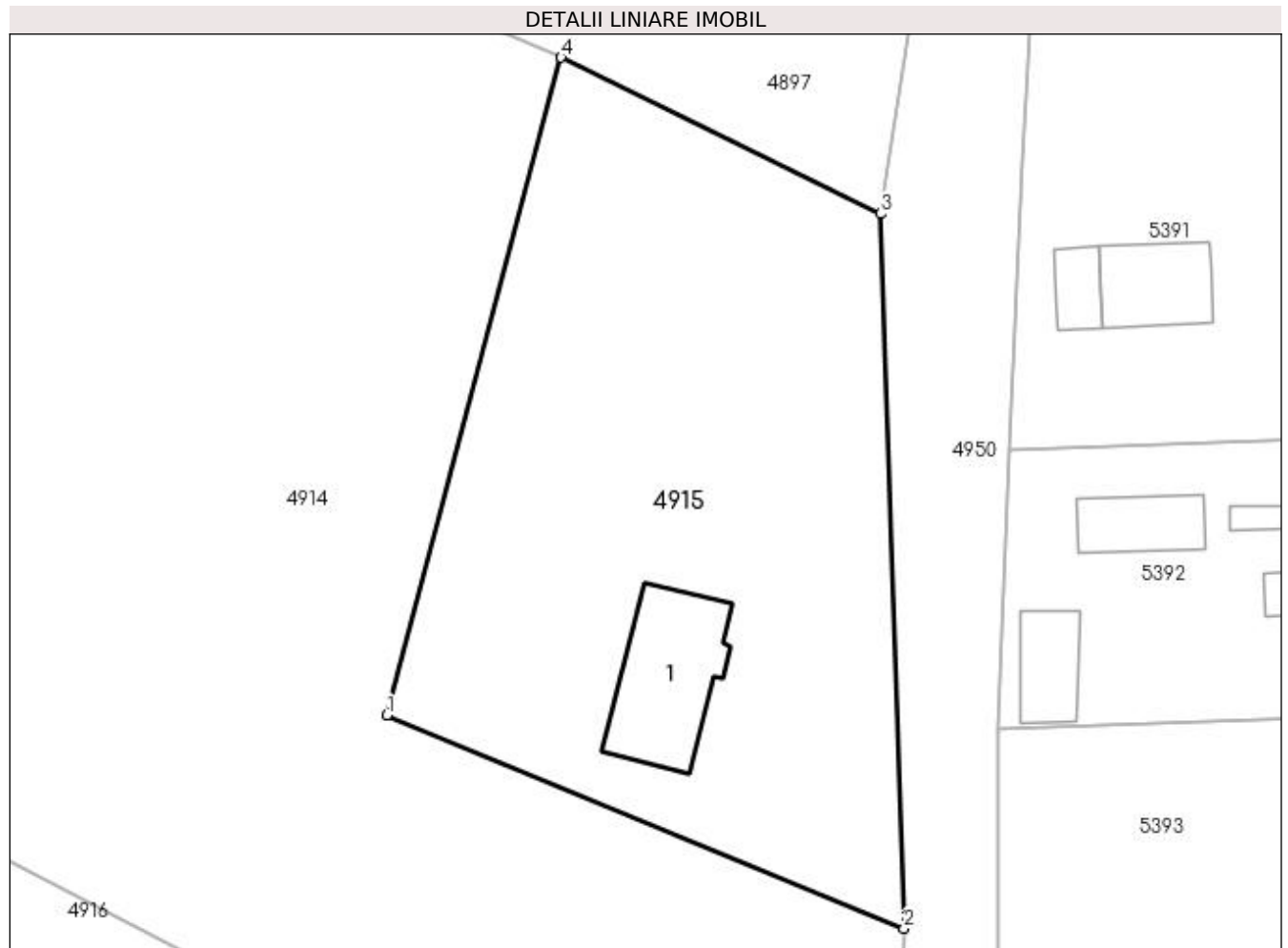
Inscrieri privind dezmembramintele dreptului de proprietate, drepturi reale de garanție și sarcini	Referințe
NU SUNT	

## Anexa Nr. 1 La Partea I

## Teren

Nr cadastral	Suprafața (mp)*	Observații / Referințe
31515	2.500	

\* Suprafața este determinată în planul de proiecție Stereo 70.



## Date referitoare la teren

Crt	Categorie folosință	Intravilan	Suprafața (mp)	Tarla	Parcelă	Nr. topo	Observații / Referințe
1	curți constructii	DA	500	-	-	-	
2	faneata	DA	1.960	-	-	-	
3	faneata	NU	40	-	-	-	

## Date referitoare la construcții

Crt	Număr	Destinație construcție	Supraf. (mp)	Situație juridică	Observații / Referințe
A1.1	31515-C1	construcții administrative și social culturale	134	Cu acte	Nr. niveluri:1; S. construita la sol:134 mp; S. construita desfasurata:143 mp; Scoala cu clasele I-IV , constr. in 1949, supraf constr. desf. = 134 mp

## Lungime Segmente

1) Valorile lungimilor segmentelor sunt obținute din proiecție în plan.

Punct început	X / Y	Punct sfârșit	X / Y	Lungime segment (** (m)
1	604.599,702 668.504,983	2	604.646,848 668.485,537	50.999

Punct început	X / Y	Punct sfârşit	X / Y	Lungime segment (** (m)
2	604.646,848 668.485,537	3	604.644,702 668.550,674	65.172
3	604.644,702 668.550,674	4	604.615,57 668.564,898	32.419
4	604.615,57 668.564,898	1	604.599,702 668.504,983	61.981

\*\* Lungimile segmentelor sunt determinate în planul de proiecție Stereo 70 și sunt rotunjite la 1 milimetru.

\*\*\* Distanța dintre puncte este formată din segmente cumulate ce sunt mai mici decât valoarea 1 milimetru.



**DATE DESPRE IMOBILUL NR. 4916**

Oficiul de Cadastru și Publicitate Imobiliară SUCEAVA  
Biroul de Cadastru și Publicitate Imobiliară Falticeni

**A. Partea I. Descrierea imobilului**

TEREN Necunoscut

Adresa: Loc. Jacota, Jud. Suceava

Nr. Crt	Nr cadastral Nr. topografic	Suprafața* (mp)	Observații / Referințe
A1		5.000	Sector cadastral:63 Teren imprejmuit;

**B. Partea II. Proprietari și acte**

Inscrieri privitoare la dreptul de proprietate și alte drepturi reale	Referințe
/	
Act Administrativ nr. 96, din 22/03/1993 emis de CJSDPAT SUCEAVA;	
B1	A1
Intabulare, drept de PROPRIETATE, dobândit prin Reconstituire, cota actuala 1/1 1) MOROȘANU GHEORGHE, Lipsă CNP proprietar.	

**C. Partea III. SARCINI .**

Inscrieri privind dezmembramintele dreptului de proprietate, drepturi reale de garanție și sarcini	Referințe
NU SUNT	

**Anexa Nr. 1 La Partea I****Teren**

Nr cadastral	Suprafața (mp)*	Observații / Referințe
	5.000	

\* Suprafața este determinată în planul de proiecție Stereo 70.

**DETALII LINIARE IMOBIL****Date referitoare la teren**

Crt	Categorie folosință	Intra vilan	Suprafața (mp)	Tarla	Parcelă	Nr. topo	Observații / Referințe
1	arabil	DA	1.119	-	-	-	
2	arabil	NU	3.881	72	896	-	

**Lungime Segmente**

1) Valorile lungimilor segmentelor sunt obținute din proiecție în plan.

Punct început	X / Y	Punct sfârșit	X / Y	Lungime segment (** (m)
1	604.465,927 668.513,761	2	604.645,499 668.421,841	201.731
2	604.645,499 668.421,841	3	604.646,099 668.450,202	28.367
3	604.646,099 668.450,202	4	604.476,72 668.536,904	190.28
4	604.476,72 668.536,904	5	604.476,492 668.536,076	0.859



Punct început	X / Y	Punct sfârșit	X / Y	Lungime segment (** (m)
5	604.476,492 668.536,076	6	604.474,973 668.532,868	3.549
6	604.474,973 668.532,868	7	604.470,631 668.523,695	10.149
7	604.470,631 668.523,695	8	604.467,884 668.517,894	6.419
8	604.467,884 668.517,894	1	604.465,927 668.513,761	4.573

\*\* Lungimile segmentelor sunt determinate în planul de proiecție Stereo 70 și sunt rotunjite la 1 milimetru.

\*\*\* Distanța dintre puncte este formată din segmente cumulate ce sunt mai mici decât valoarea 1 milimetru.



**DATE DESPRE IMOBILUL NR. 4917**

Oficiul de Cadastru și Publicitate Imobiliară SUCEAVA  
Biroul de Cadastru și Publicitate Imobiliară Falticeni

**A. Partea I. Descrierea imobilului**

TEREN Necunoscut

Adresa: Loc. Jacota, Jud. Suceava

Nr. Crt	Nr cadastral Nr. topografic	Suprafața* (mp)	Observații / Referințe
A1		3.200	Sector cadastral:63 Teren neimprejmuit;

**B. Partea II. Proprietari și acte**

Inscrieri privitoare la dreptul de proprietate și alte drepturi reale	Referințe
/	
Act Administrativ nr. 694, din 05/04/1994 emis de CJSDPAT SUCEAVA;	
B1	A1
Intabulare, drept de PROPRIETATE, dobândit prin Reconstituire, cota actuala 1/1 1) AIOANE MARGHIOALA, Lipsă CNP proprietar.	

**C. Partea III. SARCINI .**

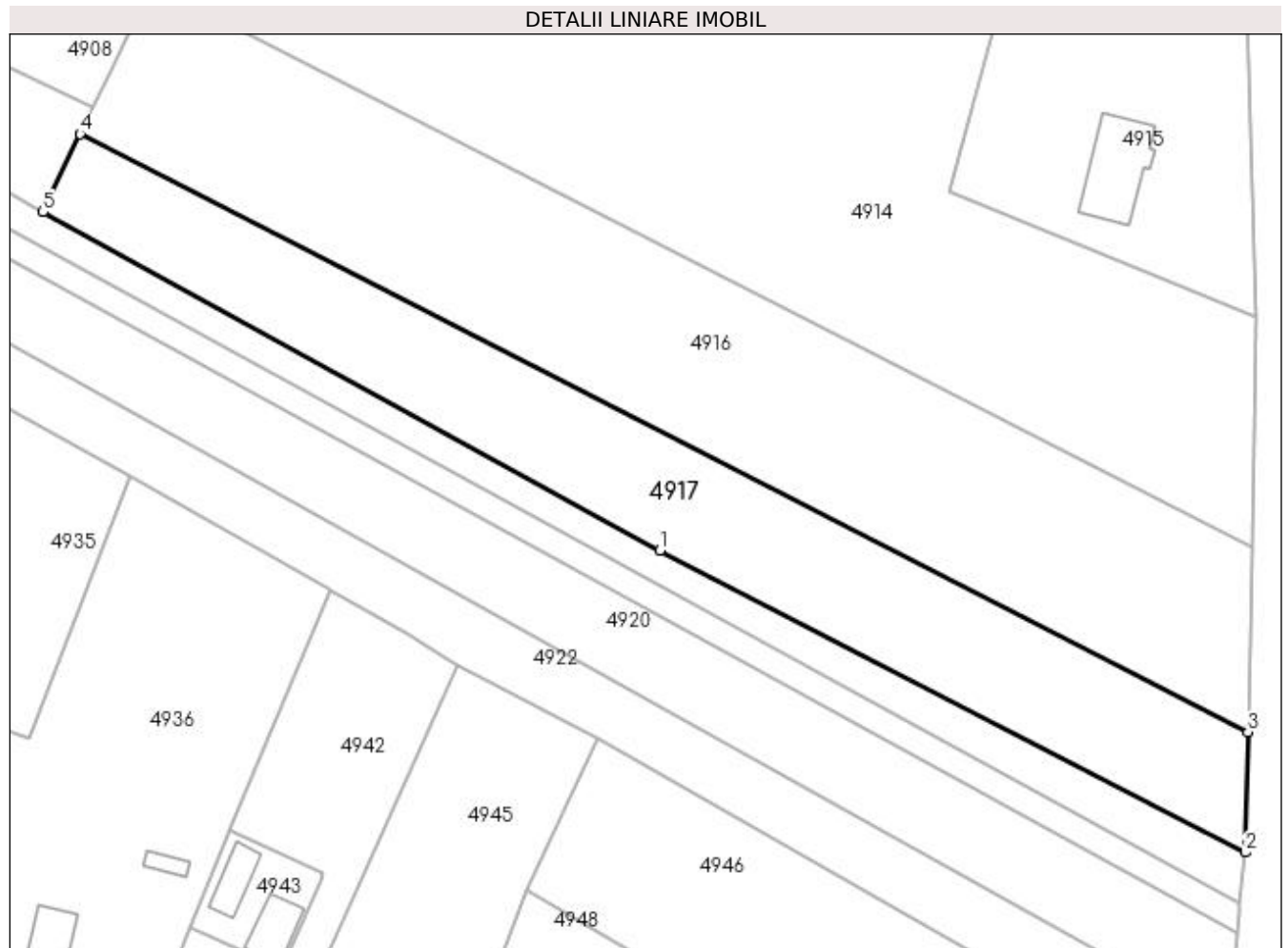
Inscrieri privind dezmembramintele dreptului de proprietate, drepturi reale de garanție și sarcini	Referințe
NU SUNT	

## Anexa Nr. 1 La Partea I

## Teren

Nr cadastral	Suprafața (mp)*	Observații / Referințe
	3.200	

\* Suprafața este determinată în planul de proiecție Stereo 70.



## Date referitoare la teren

Crt	Categorie folosință	Intravilan	Suprafața (mp)	Tarla	Parcelă	Nr. topo	Observații / Referințe
1	arabil	DA	694	-	-	-	
2	arabil	NU	2.506	72	896	-	

## Lungime Segmente

1) Valorile lungimilor segmentelor sunt obținute din proiecție în plan.

Punct început	X / Y	Punct sfârșit	X / Y	Lungime segment (** (m)
1	604.555,134 668.449,798	2	604.645,108 668.403,397	101.234
2	604.645,108 668.403,397	3	604.645,499 668.421,841	18.448
3	604.645,499 668.421,841	4	604.465,927 668.513,761	201.731
4	604.465,927 668.513,761	5	604.460,237 668.501,742	13.298

Punct început	X / Y	Punct sfârșit	X / Y	Lungime segment (** (m)
5	604.460,237 668.501,742	1	604.555,134 668.449,798	108.183

\*\* Lungimile segmentelor sunt determinate în planul de proiecție Stereo 70 și sunt rotunjite la 1 milimetru.

\*\*\* Distanța dintre puncte este formată din segmente cumulate ce sunt mai mici decât valoarea 1 milimetru.



**DATE DESPRE IMOBILUL NR. 4918**

Oficiul de Cadastru și Publicitate Imobiliară SUCEAVA  
Biroul de Cadastru și Publicitate Imobiliară Falticeni

**A. Partea I. Descrierea imobilului**

TEREN Necunoscut

Adresa: Loc. Jacota, Jud. Suceava

Nr. Crt	Nr cadastral Nr. topografic	Suprafața* (mp)	Observații / Referințe
A1		1.400	Sector cadastral:63 Teren neimprejmuit;

**B. Partea II. Proprietari și acte**

Inscrieri privitoare la dreptul de proprietate și alte drepturi reale	Referințe
/	
Act Administrativ nr. 190, din 01/06/1993 emis de CJSDPAT SUCEAVA;	
B1	A1
Intabulare, drept de PROPRIETATE, dobandit prin Reconstituire, cota actuala 1/1 1) AIOANEI VASILE DEFUNCT:Da	

**C. Partea III. SARCINI .**

Inscrieri privind dezmembramintele dreptului de proprietate, drepturi reale de garanție și sarcini	Referințe
NU SUNT	

## Anexa Nr. 1 La Partea I

## Teren

Nr cadastral	Suprafața (mp)*	Observații / Referințe
	1.400	

\* Suprafața este determinată în planul de proiecție Stereo 70.

## DETALII LINIARE IMOBIL



## Date referitoare la teren

Crt	Categorie folosință	Intravilan	Suprafața (mp)	Tarla	Parcelă	Nr. topo	Observații / Referințe
1	arabil	DA	273	-	-	-	
2	arabil	NU	1.127	72	896	-	

## Lungime Segmente

1) Valorile lungimilor segmentelor sunt obținute din proiecție în plan.

Punct început	X / Y	Punct sfârșit	X / Y	Lungime segment (** (m)
1	604.460,237 668.501,742	2	604.414,451 668.527,573	52.57
2	604.414,451 668.527,573	3	604.411,85 668.522,652	5.566
3	604.411,85 668.522,652	4	604.644,318 668.395,72	264.864
4	604.644,318 668.395,72	5	604.645,108 668.403,397	7.718



Punct început	X / Y	Punct sfârșit	X / Y	Lungime segment (** (m)
5	604.645,108 668.403,397	6	604.555,134 668.449,798	101.234
6	604.555,134 668.449,798	1	604.460,237 668.501,742	108.183

\*\* Lungimile segmentelor sunt determinate în planul de proiecție Stereo 70 și sunt rotunjite la 1 milimetru.

\*\*\* Distanța dintre puncte este formată din segmente cumulate ce sunt mai mici decât valoarea 1 milimetru.



**DATE DESPRE IMOBILUL NR. 4919**

Oficiul de Cadastru și Publicitate Imobiliară SUCEAVA  
Biroul de Cadastru și Publicitate Imobiliară Falticeni

**A. Partea I. Descrierea imobilului**

TEREN Necunoscut

Adresa: Loc. Jacota, Jud. Suceava

Nr. Crt	Nr cadastral Nr. topografic	Suprafața* (mp)	Observații / Referințe
A1		1.091	Sector cadastral:63 Teren neimprejmuit;

**B. Partea II. Proprietari și acte**

Inscrieri privitoare la dreptul de proprietate și alte drepturi reale		Referințe
/		
Act Normativ nr. Legea 7, din 13/03/1996 emis de PARLAMENTUL ROMANIEI;		
B1	Inscrierea provizorie, drept de PROPRIETATE, dobandit prin Lege, cota actuala 1/1 1) NEIDENTIFICAT NEIDENTIFICAT	A1
B2	Proprietar neidentificat.	A1

**C. Partea III. SARCINI .**

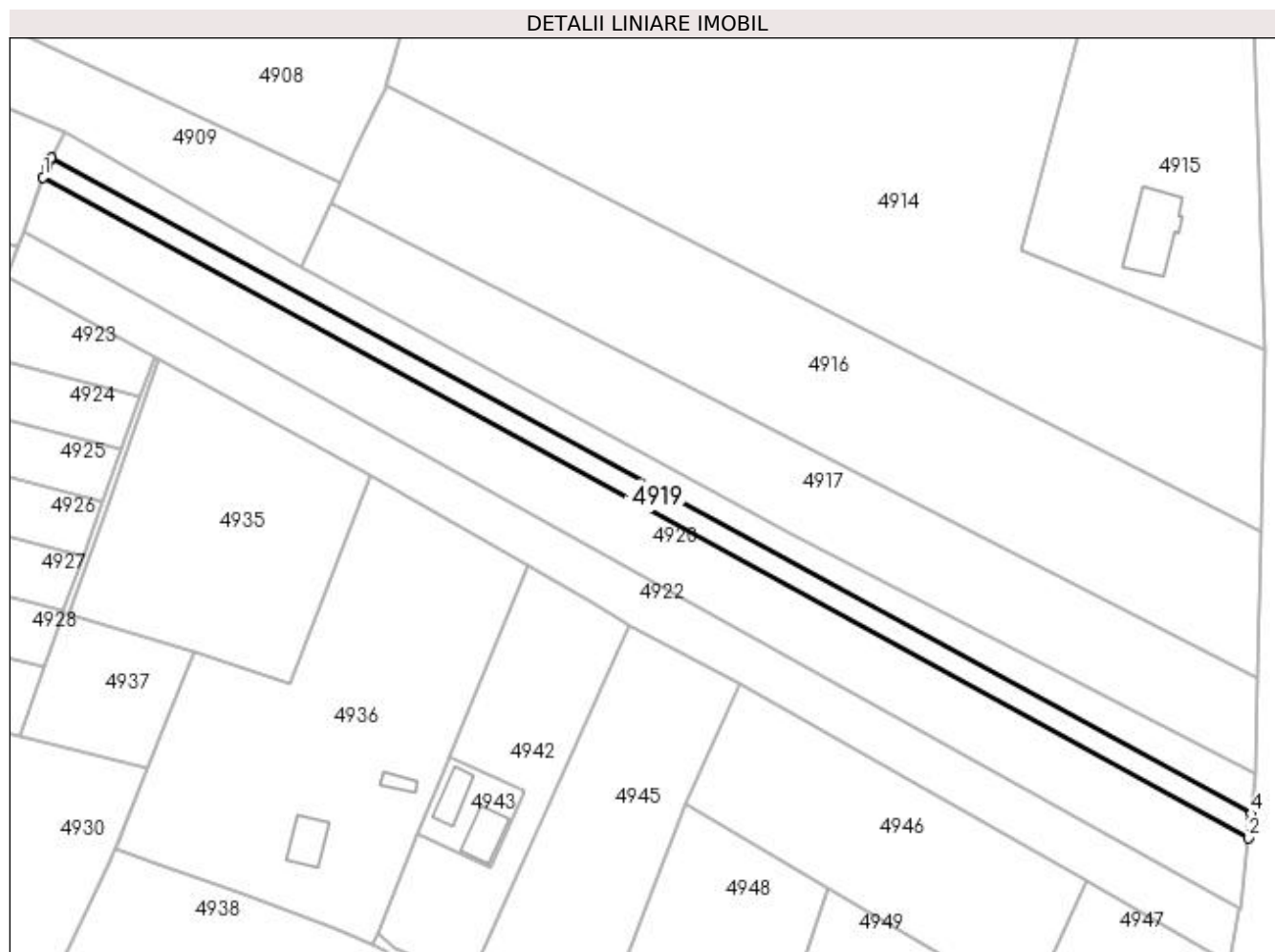
Inscrieri privind dezmembramintele dreptului de proprietate, drepturi reale de garanție și sarcini	Referințe
NU SUNT	

## Anexa Nr. 1 La Partea I

## Teren

Nr cadastral	Suprafața (mp)*	Observații / Referințe
	1.091	

\* Suprafața este determinată în planul de proiecție Stereo 70.



## Date referitoare la teren

Crt	Categorie folosință	Intravilan	Suprafața (mp)	Tarla	Parcelă	Nr. topo	Observații / Referințe
1	arabil	DA	170	-	-	-	
2	arabil	NU	921	72	896	-	

## Lungime Segmente

1) Valorile lungimilor segmentelor sunt obținute din proiecție în plan.

Punct început	X / Y	Punct sfârșit	X / Y	Lungime segment (** (m)
1	604.410,293 668.519,01	2	604.643,843 668.391,111	266.278
2	604.643,843 668.391,111	3	604.644,15 668.394,093	2.998
3	604.644,15 668.394,093	4	604.644,318 668.395,72	1.636
4	604.644,318 668.395,72	5	604.411,85 668.522,652	264.864

Punct început	X / Y	Punct sfârșit	X / Y	Lungime segment (** (m)
5	604.411,85 668.522,652	6	604.411,74 668.522,444	0.235
6	604.411,74 668.522,444	7	604.410,985 668.521,016	1.615
7	604.410,985 668.521,016	1	604.410,293 668.519,01	2.122

\*\* Lungimile segmentelor sunt determinate în planul de proiecție Stereo 70 și sunt rotunjite la 1 milimetru.

\*\*\* Distanța dintre puncte este formată din segmente cumulate ce sunt mai mici decât valoarea 1 milimetru.



**DATE DESPRE IMOBILUL NR. 4920**

Oficiul de Cadastru și Publicitate Imobiliară SUCEAVA  
Biroul de Cadastru și Publicitate Imobiliară Falticeni

**A. Partea I. Descrierea imobilului**

TEREN Necunoscut

Adresa: Loc. Jacota, Jud. Suceava

Nr. Crt	Nr cadastral Nr. topografic	Suprafața* (mp)	Observații / Referințe
A1		3.200	Sector cadastral:63 Teren neimprejmuit;

**B. Partea II. Proprietari și acte**

Inscrieri privitoare la dreptul de proprietate și alte drepturi reale	Referințe
/	
Act Administrativ nr. 694, din 05/04/1994 emis de CJSDPAT SUCEAVA;	
B1	A1
Intabulare, drept de PROPRIETATE, dobandit prin Reconstituire, cota actuala 1/1 1) AIOANE MARGHIOALA, Lipsă CNP proprietar.	

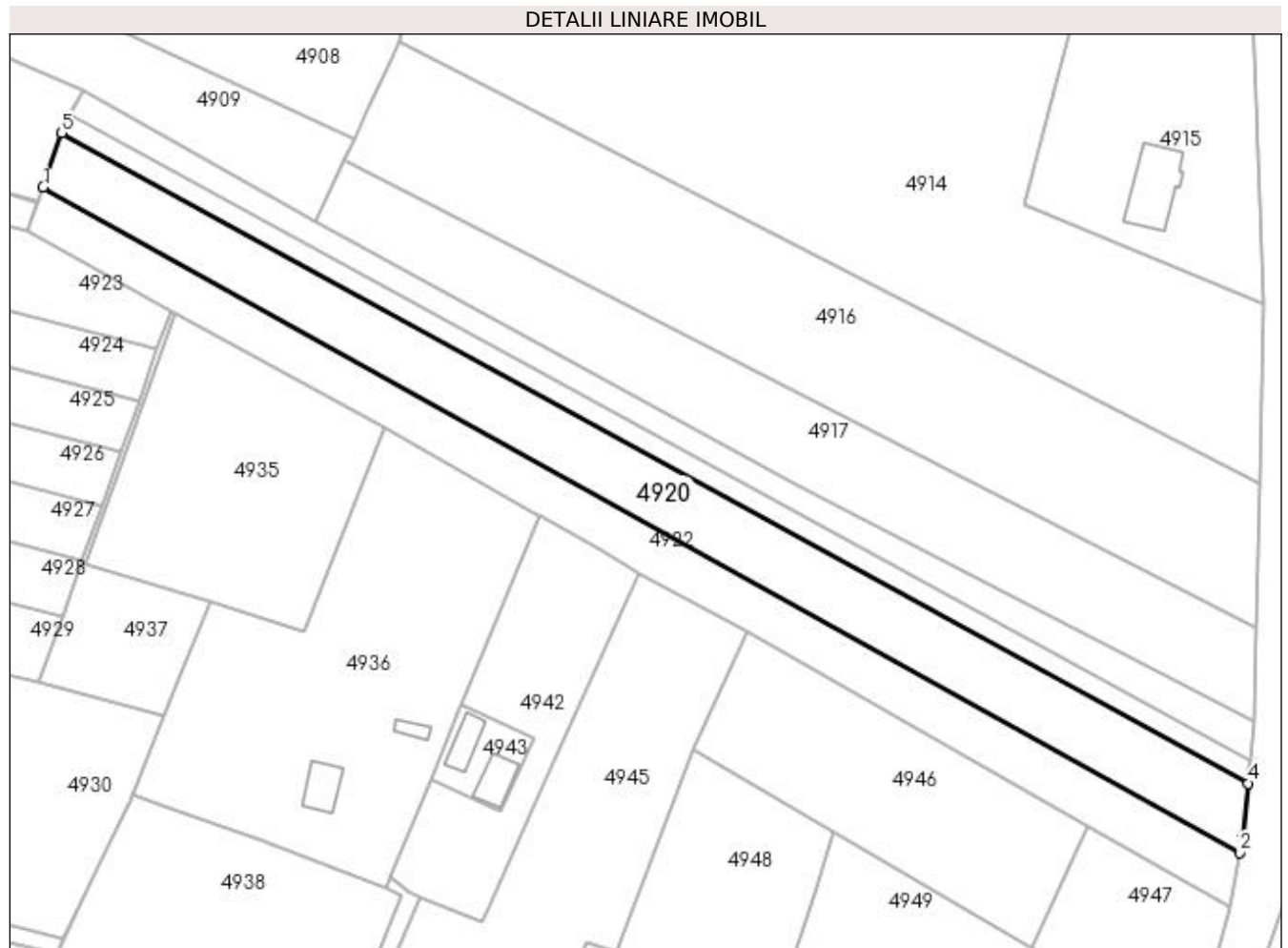
**C. Partea III. SARCINI .**

Inscrieri privind dezmembramintele dreptului de proprietate, drepturi reale de garanție și sarcini	Referințe
NU SUNT	

**Anexa Nr. 1 La Partea I****Teren**

Nr cadastral	Suprafața (mp)*	Observații / Referințe
	3.200	

\* Suprafața este determinată în planul de proiecție Stereo 70.

**Date referitoare la teren**

Crt	Categorie folosință	Intra vilan	Suprafața (mp)	Tarla	Parcelă	Nr. topo	Observații / Referințe
1	arabil	DA	483	-	-	-	
2	arabil	NU	2.717	72	896	-	

**Lungime Segmente**

1) Valorile lungimilor segmentelor sunt obținute din proiecție în plan.

Punct început	X / Y	Punct sfârșit	X / Y	Lungime segment (** (m)
1	604.406,619 668.508,356	2	604.642,173 668.377,439	269.49
2	604.642,173 668.377,439	3	604.642,746 668.380,453	3.068
3	604.642,746 668.380,453	4	604.643,843 668.391,111	10.714
4	604.643,843 668.391,111	5	604.410,293 668.519,01	266.278



Punct început	X / Y	Punct sfârșit	X / Y	Lungime segment (** (m)
5	604.410,293 668.519,01	1	604.406,619 668.508,356	11.27

\*\* Lungimile segmentelor sunt determinate în planul de proiecție Stereo 70 și sunt rotunjite la 1 milimetru.

\*\*\* Distanța dintre puncte este formată din segmente cumulate ce sunt mai mici decât valoarea 1 milimetru.



**DATE DESPRE IMOBILUL NR. 4922**

Oficiul de Cadastru și Publicitate Imobiliară SUCEAVA  
Biroul de Cadastru și Publicitate Imobiliară Falticeni

**A. Partea I. Descrierea imobilului**

TEREN Necunoscut

Adresa: Loc. Jacota, Jud. Suceava

Nr. Crt	Nr cadastral Nr. topografic	Suprafața* (mp)	Observații / Referințe
A1		2.500	Sector cadastral:63 Teren neimprejmuit;

**B. Partea II. Proprietari și acte**

Inscrieri privitoare la dreptul de proprietate și alte drepturi reale	Referințe
/	
Act Administrativ nr. 1115, din 30/06/1995 emis de CJSDPAT SUCEAVA;	
B1	A1
Intabulare, drept de PROPRIETATE, dobândit prin Reconstituire, cota actuala 1/1 1) AMANIOAIE DOMNICA, Lipsă CNP proprietar.	

**C. Partea III. SARCINI .**

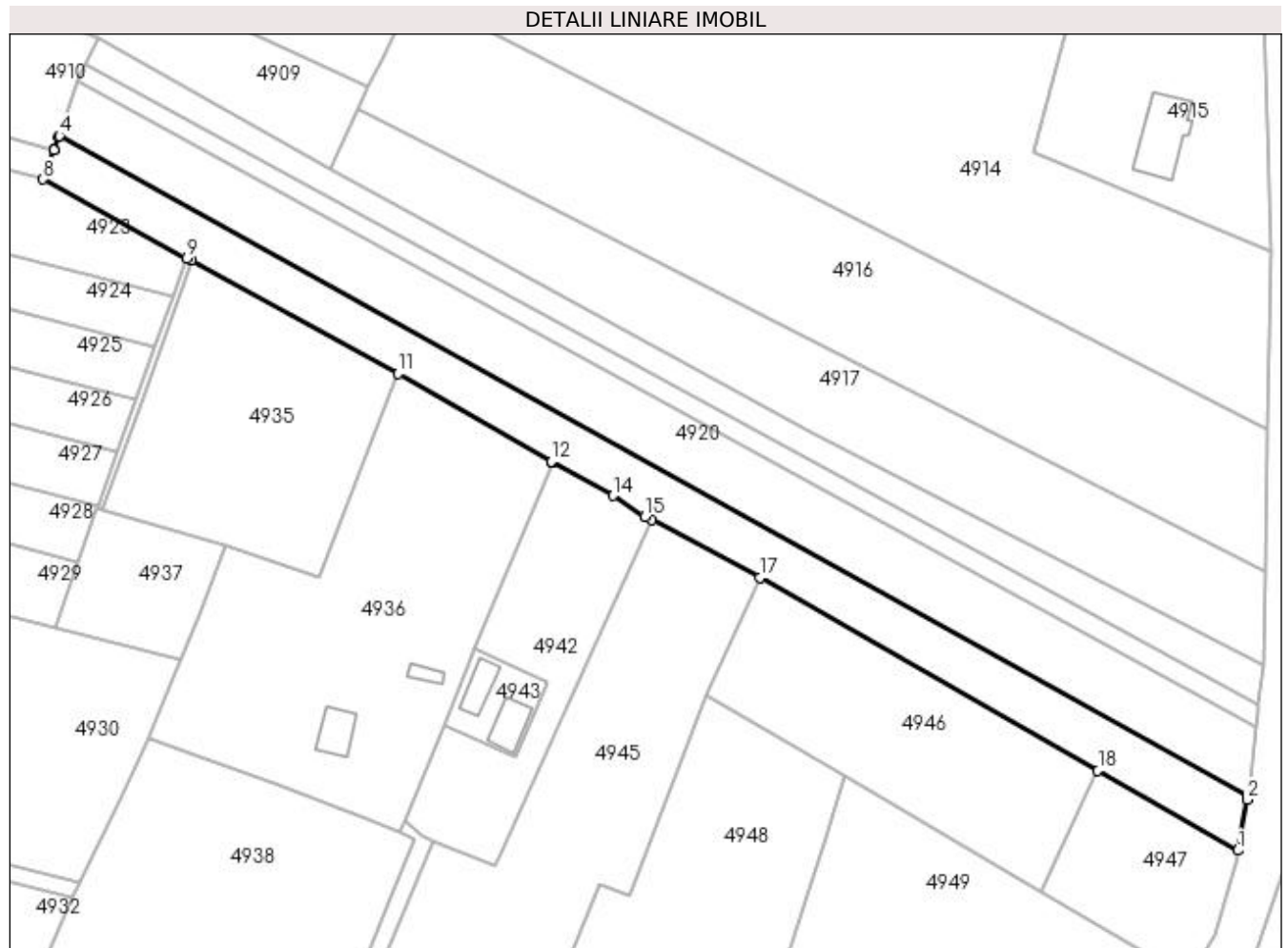
Inscrieri privind dezmembramintele dreptului de proprietate, drepturi reale de garanție și sarcini	Referințe
NU SUNT	

## Anexa Nr. 1 La Partea I

## Teren

Nr cadastral	Suprafața (mp)*	Observații / Referințe
	2.500	

\* Suprafața este determinată în planul de proiecție Stereo 70.



## Date referitoare la teren

Crt	Categorie folosință	Intravilan	Suprafața (mp)	Tarla	Parcelă	Nr. topo	Observații / Referințe
1	arabil	DA	375	-	-	-	
2	arabil	NU	2.125	72	896	-	

## Lungime Segmente

1) Valorile lungimilor segmentelor sunt obținute din proiecție în plan.

Punct început	X / Y	Punct sfârșit	X / Y	Lungime segment (** (m)
1	604.640,157 668.366,826	2	604.642,065 668.376,866	10.22
2	604.642,065 668.376,866	3	604.642,173 668.377,439	0.583
3	604.642,173 668.377,439	4	604.406,619 668.508,356	269.49
4	604.406,619 668.508,356	5	604.406,545 668.508,14	0.228

Punct început	X / Y	Punct sfârşit	X / Y	Lungime segment (** (m)
5	604.406,545 668.508,14	6	604.405,556 668.505,505	2.814
6	604.405,556 668.505,505	7	604.405,538 668.505,456	0.052
7	604.405,538 668.505,456	8	604.403,377 668.499,698	6.15
8	604.403,377 668.499,698	9	604.431,842 668.484,104	32.457
9	604.431,842 668.484,104	10	604.432,778 668.483,591	1.067
10	604.432,778 668.483,591	11	604.473,722 668.461,229	46.653
11	604.473,722 668.461,229	12	604.504,085 668.443,856	34.982
12	604.504,085 668.443,856	13	604.504,38 668.443,692	0.338
13	604.504,38 668.443,692	14	604.516,298 668.437,051	13.643
14	604.516,298 668.437,051	15	604.522,662 668.432,953	7.569
15	604.522,662 668.432,953	16	604.524,013 668.432,233	1.531
16	604.524,013 668.432,233	17	604.545,426 668.420,821	24.264
17	604.545,426 668.420,821	18	604.612,44 668.382,624	77.136
18	604.612,44 668.382,624	1	604.640,157 668.366,826	31.903

\*\* Lungimile segmentelor sunt determinate în planul de proiecție Stereo 70 și sunt rotunjite la 1 milimetru.

\*\*\* Distanța dintre puncte este formată din segmente cumulate ce sunt mai mici decât valoarea 1 milimetru.



**DATE DESPRE IMOBILUL NR. 4935**

Oficiul de Cadastru și Publicitate Imobiliară SUCEAVA  
Biroul de Cadastru și Publicitate Imobiliară Falticeni

**A. Partea I. Descrierea imobilului**

TEREN Extravilan

Adresa: Jud. Suceava

Nr. Crt	Nr cadastral Nr. topografic	Suprafața* (mp)	Observații / Referințe
A1		2.170	Sector cadastral:63 Teren neimprejmuit;

**B. Partea II. Proprietari și acte**

Inscrieri privitoare la dreptul de proprietate și alte drepturi reale		Referințe
/		
Act Normativ nr. Legea 7, din 13/03/1996 emis de PARLAMENTUL ROMANIEI;		
B1	Inscrierea provizorie, drept de PROPRIETATE, dobandit prin Lege, cota actuala 1/1 1) NEIDENTIFICAT NEIDENTIFICAT	A1
B2	Proprietar neidentificat.	A1

**C. Partea III. SARCINI .**

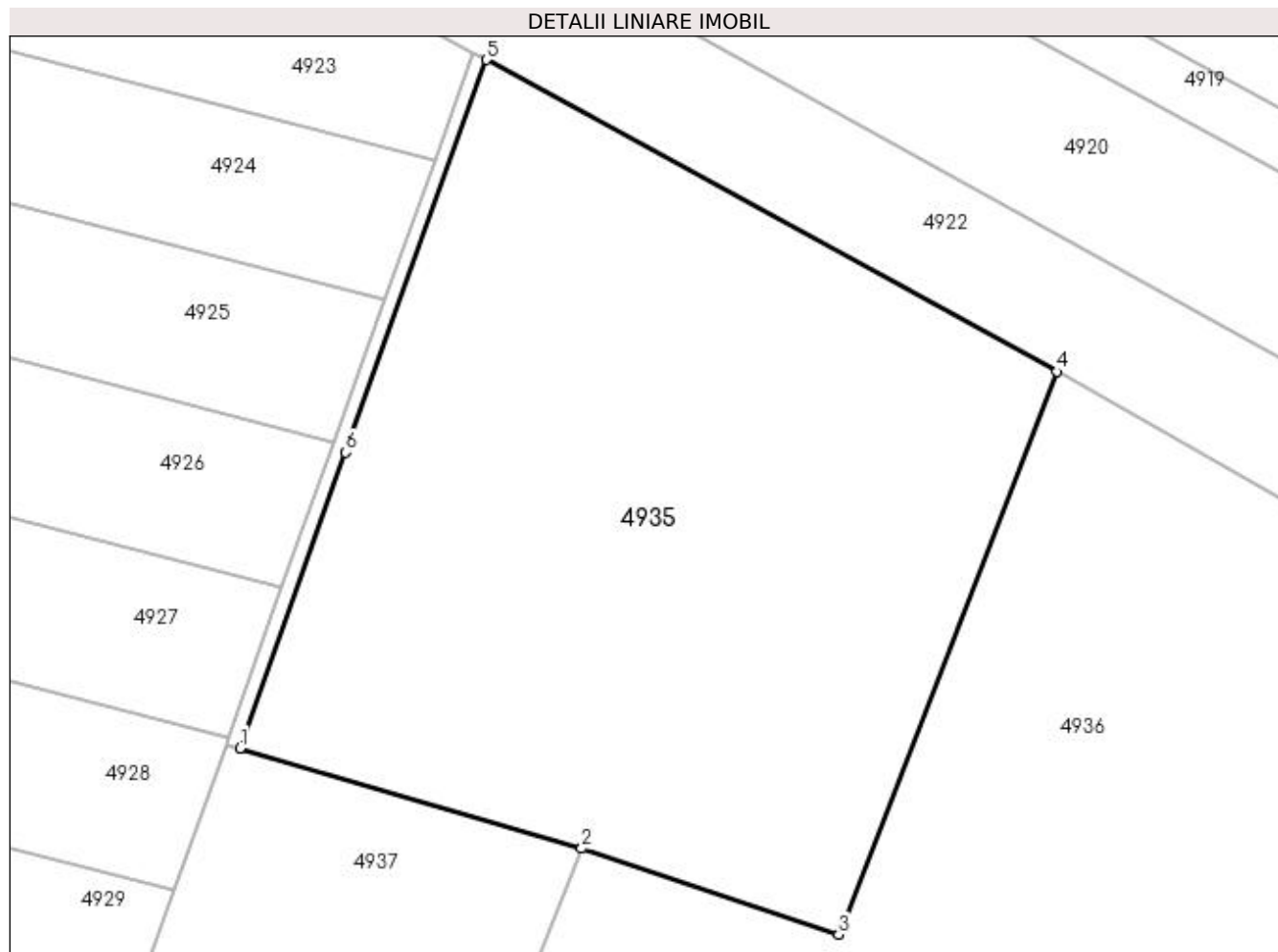
Inscrieri privind dezmembramintele dreptului de proprietate, drepturi reale de garanție și sarcini	Referințe
NU SUNT	

## Anexa Nr. 1 La Partea I

## Teren

Nr cadastral	Suprafața (mp)*	Observații / Referințe
	2.170	

\* Suprafața este determinată în planul de proiecție Stereo 70.



## Date referitoare la teren

Crt	Categorie folosință	Intravilan	Suprafața (mp)	Tarla	Parcelă	Nr. topo	Observații / Referințe
1	arabil	NU	2.170	72	896	-	

## Lungime Segmente

1) Valorile lungimilor segmentelor sunt obținute din proiecție în plan.

Punct început	X / Y	Punct sfârșit	X / Y	Lungime segment (** (m)
1	604.415,111 668.434,216	2	604.439,61 668.427,029	25.531
2	604.439,61 668.427,029	3	604.458,036 668.420,87	19.428
3	604.458,036 668.420,87	4	604.473,722 668.461,229	43.3
4	604.473,722 668.461,229	5	604.432,778 668.483,591	46.653
5	604.432,778 668.483,591	6	604.422,703 668.455,435	29.904



Punct început	X / Y	Punct sfârșit	X / Y	Lungime segment (** (m)
6	604.422,703 668.455,435	1	604.415,111 668.434,216	22.536

\*\* Lungimile segmentelor sunt determinate în planul de proiecție Stereo 70 și sunt rotunjite la 1 milimetru.

\*\*\* Distanța dintre puncte este formată din segmente cumulate ce sunt mai mici decât valoarea 1 milimetru.



**DATE DESPRE IMOBILUL NR. 4936**

Oficiul de Cadastru și Publicitate Imobiliară SUCEAVA  
Biroul de Cadastru și Publicitate Imobiliară Falticeni

**A. Partea I. Descrierea imobilului**

TEREN Necunoscut

Adresa: Loc. Jacota, Nr. 17, Jud. Suceava

Nr. Crt	Nr cadastral Nr. topografic	Suprafața* (mp)	Observații / Referințe
A1		3.600	Sector cadastral:63 Teren neimprejmuț;

**Construcții**

Crt	Nr cadastral Nr. topografic	Adresa	Observații / Referințe
A1.1		Loc. Jacota, Nr. 17, Jud. Suceava	Nr. niveluri:1; S. construita la sol:56 mp; Locuință.
A1.2		Loc. Jacota, Nr. 17, Jud. Suceava	Nr. niveluri:1; S. construita la sol:17 mp; Anexă.

**B. Partea II. Proprietari și acte**

Inscrieri privitoare la dreptul de proprietate și alte drepturi reale		Referințe
/		
Act Administrativ nr. 133, din 20/04/1993 emis de CJSDPAT SUCEAVA;		
B1	Intabulare, drept de PROPRIETATE, dobandit prin Reconstituire, cota actuala 1/1 1) VATAMANU MARIA DEFUNCT:Da	A1
Act Administrativ nr. 3416AS, din 14/06/2023 emis de PRIMĂRIA VULTUREȘTI;		
B2	Intabulare, drept de PROPRIETATE, dobandit prin Lege, cota actuala 1/1 1) VATAMANU MARIA DEFUNCT:Da	A1.1, A1.2

**C. Partea III. SARCINI .**

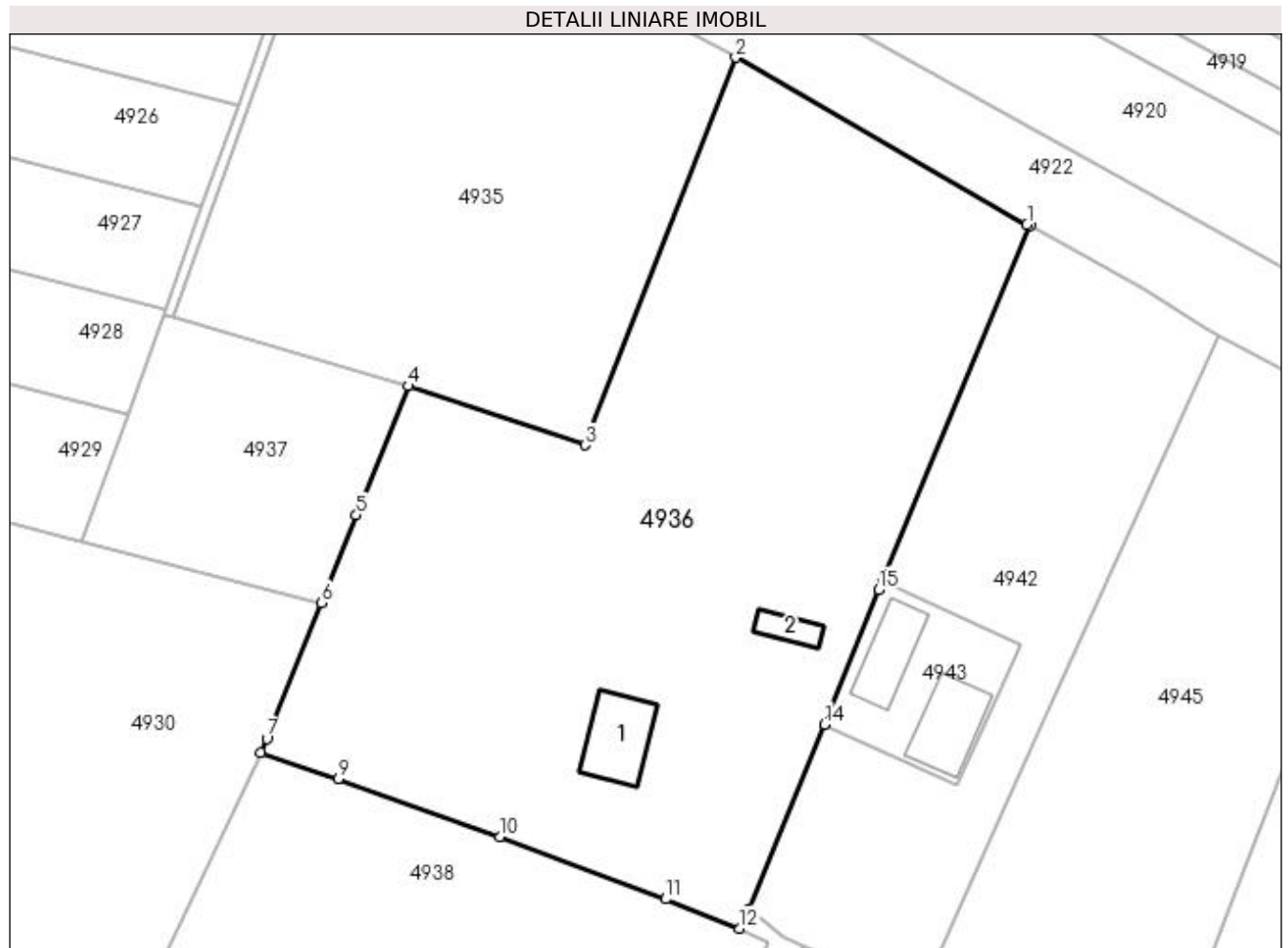
Inscrieri privind dezmembramintele dreptului de proprietate, drepturi reale de garanție și sarcini	Referințe
NU SUNT	

## Anexa Nr. 1 La Partea I

## Teren

Nr cadastral	Suprafața (mp)*	Observații / Referințe
	3.600	

\* Suprafața este determinată în planul de proiecție Stereo 70.



## Date referitoare la teren

Crt	Categorie folosință	Intra vilan	Suprafața (mp)	Tarla	Parcelă	Nr. topo	Observații / Referințe
1	curți constructii	DA	2.013	-	-	-	
2	arabil	DA	345	-	-	-	
3	arabil	NU	445	72	896	-	
4	arabil	NU	797	72	896	-	

## Date referitoare la construcții

Crt	Număr	Destinație construcție	Supraf. (mp)	Situație juridică	Observații / Referințe
A1.1		construcții de locuințe	56	Cu acte	Nr. niveluri:1; S. construita la sol:56 mp; Locuință.
A1.2		construcții anexa	17	Cu acte	Nr. niveluri:1; S. construita la sol:17 mp; Anexă.

## Lungime Segmente

1) Valorile lungimilor segmentelor sunt obținute din proiecție în plan.

Punct început	X / Y	Punct sfârșit	X / Y	Lungime segment (** (m))
1	604.504,085 668.443,856	2	604.473,722 668.461,229	34.982

Punct început	X / Y	Punct sfârşit	X / Y	Lungime segment (** (m)
2	604.473,722 668.461,229	3	604.458,036 668.420,87	43.3
3	604.458,036 668.420,87	4	604.439,61 668.427,029	19.428
4	604.439,61 668.427,029	5	604.434,213 668.413,591	14.481
5	604.434,213 668.413,591	6	604.430,547 668.404,46	9.839
6	604.430,547 668.404,46	7	604.424,865 668.390,309	15.249
7	604.424,865 668.390,309	8	604.424,274 668.388,838	1.585
8	604.424,274 668.388,838	9	604.432,359 668.386,114	8.532
9	604.432,359 668.386,114	10	604.449,133 668.380,098	17.82
10	604.449,133 668.380,098	11	604.466,447 668.373,607	18.491
11	604.466,447 668.373,607	12	604.474,123 668.370,549	8.263
12	604.474,123 668.370,549	13	604.475,062 668.372,563	2.222
13	604.475,062 668.372,563	14	604.482,969 668.391,791	20.79
14	604.482,969 668.391,791	15	604.488,661 668.405,827	15.146
15	604.488,661 668.405,827	16	604.489,023 668.406,699	0.944
16	604.489,023 668.406,699	17	604.504,38 668.443,692	40.054
17	604.504,38 668.443,692	1	604.504,085 668.443,856	0.338

\*\* Lungimile segmentelor sunt determinate în planul de proiecţie Stereo 70 şi sunt rotunjite la 1 milimetru.

\*\*\* Distanţa dintre puncte este formată din segmente cumulate ce sunt mai mici decât valoarea 1 milimetru.



**DATE DESPRE IMOBILUL NR. 4938**

Oficiul de Cadastru și Publicitate Imobiliară SUCEAVA  
Biroul de Cadastru și Publicitate Imobiliară Falticeni

**A. Partea I. Descrierea imobilului**

TEREN Necunoscut

Adresa: Loc. Jacota, Jud. Suceava

Nr. Crt	Nr cadastral Nr. topografic	Suprafața* (mp)	Observații / Referințe
A1		3.600	Sector cadastral:63 Teren neimprejmuit;

**B. Partea II. Proprietari și acte**

Inscrieri privitoare la dreptul de proprietate și alte drepturi reale	Referințe
/	
Act Administrativ nr. 1349, din 15/05/1995 emis de CJSDPAT SUCEAVA;	
B1	A1
Intabulare, drept de PROPRIETATE, dobândit prin Reconstituire, cota actuala 1/1 1) CIOBANU ION, Lipsă CNP proprietar.	

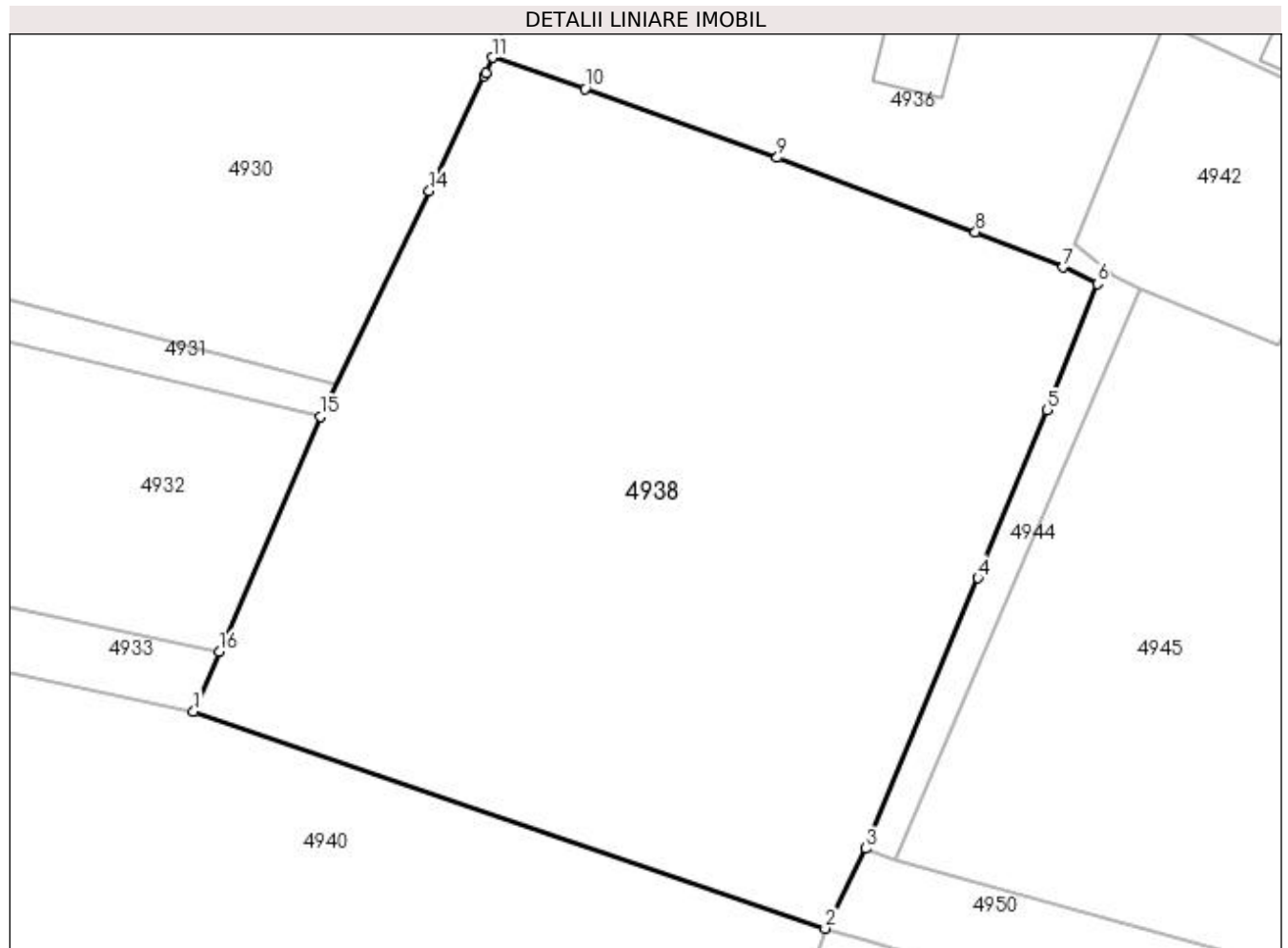
**C. Partea III. SARCINI .**

Inscrieri privind dezmembramintele dreptului de proprietate, drepturi reale de garanție și sarcini	Referințe
NU SUNT	

**Anexa Nr. 1 La Partea I****Teren**

Nr cadastral	Suprafața (mp)*	Observații / Referințe
	3.600	

\* Suprafața este determinată în planul de proiecție Stereo 70.

**Date referitoare la teren**

Crt	Categorie folosință	Intravilan	Suprafața (mp)	Tarla	Parcelă	Nr. topo	Observații / Referințe
1	arabil	DA	2.630	-	-	-	
2	arabil	NU	970	72	896	-	

**Lungime Segmente**

1) Valorile lungimilor segmentelor sunt obținute din proiecție în plan.

Punct început	X / Y	Punct sfârșit	X / Y	Lungime segment (** (m)
1	604.398,193 668.331,79	2	604.453,345 668.312,852	58.313
2	604.453,345 668.312,852	3	604.456,902 668.319,836	7.838
3	604.456,902 668.319,836	4	604.466,672 668.343,43	25.537
4	604.466,672 668.343,43	5	604.472,722 668.358,08	15.85



Punct început	X / Y	Punct sfârșit	X / Y	Lungime segment (** (m)
5	604.472,722 668.358,08	6	604.477,085 668.369,09	11.843
6	604.477,085 668.369,09	7	604.474,123 668.370,549	3.302
7	604.474,123 668.370,549	8	604.466,447 668.373,607	8.263
8	604.466,447 668.373,607	9	604.449,133 668.380,098	18.491
9	604.449,133 668.380,098	10	604.432,359 668.386,114	17.82
10	604.432,359 668.386,114	11	604.424,274 668.388,838	8.532
11	604.424,274 668.388,838	12	604.423,735 668.387,495	1.447
12	604.423,735 668.387,495	13	604.423,592 668.387,199	0.329
13	604.423,592 668.387,199	14	604.418,77 668.377,205	11.096
14	604.418,77 668.377,205	15	604.409,257 668.357,492	21.888
15	604.409,257 668.357,492	16	604.400,43 668.336,987	22.324
16	604.400,43 668.336,987	1	604.398,193 668.331,79	5.658

\*\* Lungimile segmentelor sunt determinate în planul de proiecție Stereo 70 și sunt rotunjite la 1 milimetru.

\*\*\* Distanța dintre puncte este formată din segmente cumulate ce sunt mai mici decât valoarea 1 milimetru.



**DATE DESPRE IMOBILUL NR. 4942**

Oficiul de Cadastru și Publicitate Imobiliară SUCEAVA  
Biroul de Cadastru și Publicitate Imobiliară Falticeni

**A. Partea I. Descrierea imobilului**

TEREN Necunoscut

Adresa: Loc. Jacota, Jud. Suceava

Nr. Crt	Nr cadastral Nr. topografic	Suprafața* (mp)	Observații / Referințe
A1		1.383	Sector cadastral:63 Teren neimprejmuit;

**B. Partea II. Proprietari și acte**

Inscrieri privitoare la dreptul de proprietate și alte drepturi reale		Referințe
/		
Act Normativ nr. Legea 7, din 13/03/1996 emis de PARLAMENTUL ROMANIEI;		
B1	Inscrierea provizorie, drept de PROPRIETATE, dobandit prin Lege, cota actuala 1/1 1) NEIDENTIFICAT NEIDENTIFICAT	A1
B2	Proprietar neidentificat.	A1

**C. Partea III. SARCINI .**

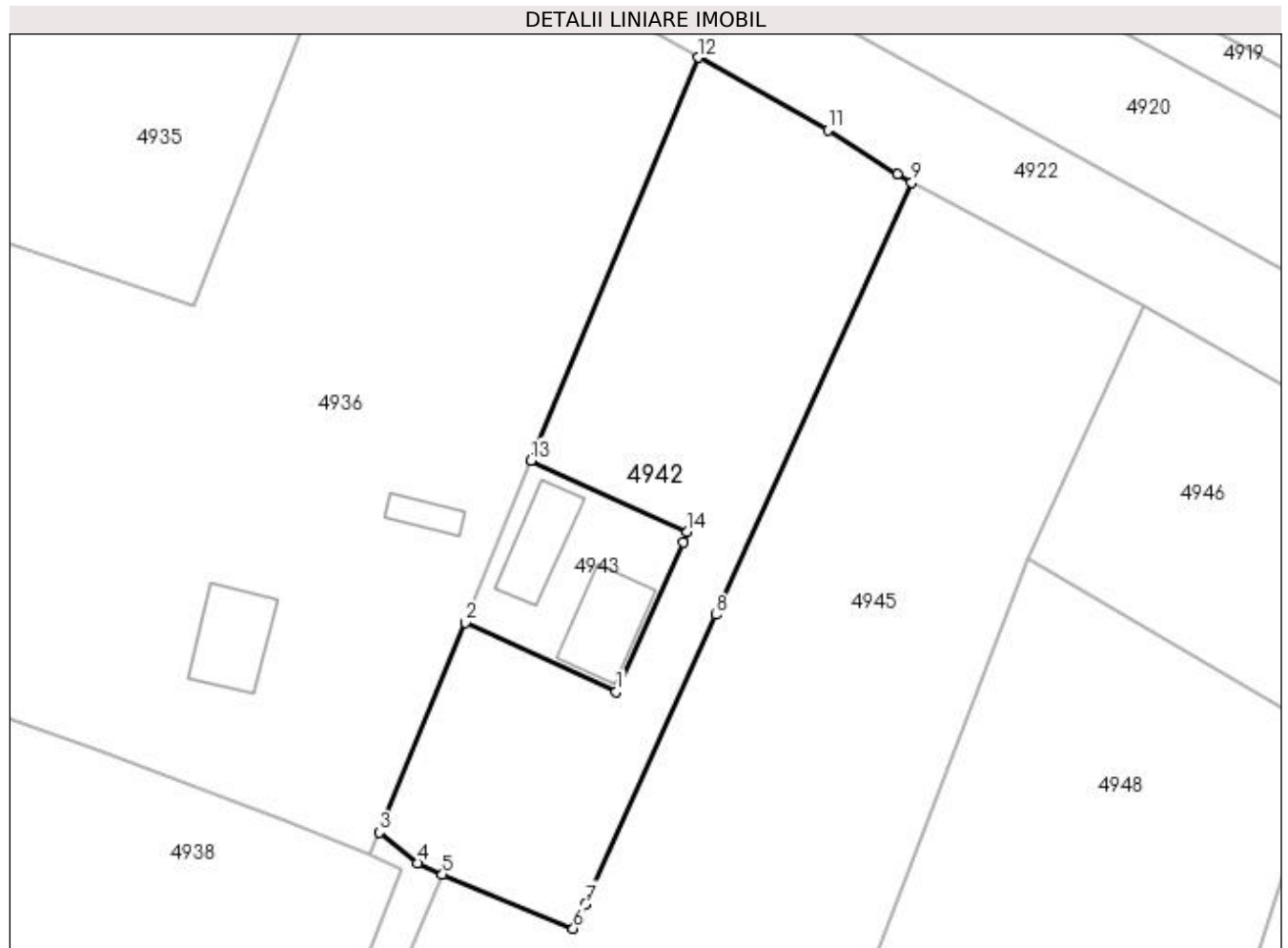
Inscrieri privind dezmembramintele dreptului de proprietate, drepturi reale de garanție și sarcini	Referințe
NU SUNT	

## Anexa Nr. 1 La Partea I

## Teren

Nr cadastral	Suprafața (mp)*	Observații / Referințe
	1.383	

\* Suprafața este determinată în planul de proiecție Stereo 70.



## Date referitoare la teren

Crt	Categorie folosință	Intra vilan	Suprafața (mp)	Tarla	Parcelă	Nr. topo	Observații / Referințe
1	arabil	DA	1.249	-	-	-	
2	arabil	NU	134	72	896	-	

## Lungime Segmente

1) Valorile lungimilor segmentelor sunt obținute din proiecție în plan.

Punct început	X / Y	Punct sfârșit	X / Y	Lungime segment (** (m)
1	604.496,835 668.385,435	2	604.482,969 668.391,791	15.253
2	604.482,969 668.391,791	3	604.475,062 668.372,563	20.79
3	604.475,062 668.372,563	4	604.478,607 668.369,731	4.537
4	604.478,607 668.369,731	5	604.480,882 668.368,673	2.509

Punct început	X / Y	Punct sfârşit	X / Y	Lungime segment (** (m)
5	604.480,882 668.368,673	6	604.492,916 668.363,719	13.014
6	604.492,916 668.363,719	7	604.494,005 668.365,962	2.493
7	604.494,005 668.365,962	8	604.506,015 668.392,532	29.158
8	604.506,015 668.392,532	9	604.524,013 668.432,233	43.59
9	604.524,013 668.432,233	10	604.522,662 668.432,953	1.531
10	604.522,662 668.432,953	11	604.516,298 668.437,051	7.569
11	604.516,298 668.437,051	12	604.504,38 668.443,692	13.643
12	604.504,38 668.443,692	13	604.489,023 668.406,699	40.054
13	604.489,023 668.406,699	14	604.503,352 668.400,13	15.763
14	604.503,352 668.400,13	15	604.503,014 668.399,167	1.021
15	604.503,014 668.399,167	1	604.496,835 668.385,435	15.058

\*\* Lungimile segmentelor sunt determinate în planul de proiecție Stereo 70 și sunt rotunjite la 1 milimetru.

\*\*\* Distanța dintre puncte este formată din segmente cumulate ce sunt mai mici decât valoarea 1 milimetru.



**DATE DESPRE IMOBILUL NR. 4943**

Oficiul de Cadastru și Publicitate Imobiliară SUCEAVA  
Biroul de Cadastru și Publicitate Imobiliară Falticeni

**A. Partea I. Descrierea imobilului**

TEREN Intravilan

Adresa: Loc. Jacota, Nr. 16, Jud. Suceava

Nr. Crt	Nr cadastral Nr. topografic	Suprafața* (mp)	Observații / Referințe
A1		250	Sector cadastral:63 Teren imprejmuit;

**Construcții**

Crt	Nr cadastral Nr. topografic	Adresa	Observații / Referințe
A1.1		Loc. Jacota, Nr. 16, Jud. Suceava	Nr. niveluri:1; S. construita la sol:55 mp; Locuință.
A1.2		Loc. Jacota, Nr. 16, Jud. Suceava	Nr. niveluri:1; S. construita la sol:46 mp; Anexă.

**B. Partea II. Proprietari și acte**

Inscrieri privitoare la dreptul de proprietate și alte drepturi reale		Referințe
/		
Act Notarial nr. 8366, din 22/12/1988 emis de NOTARIATUL DE STAT SUCEAVA;		
B1	Intabulare, drept de PROPRIETATEcumpărare, dobandit prin Conventie, cota actuala 1/1 1) AIOANEI DUMITRU, Lipsă CNP proprietar. 2) AIOANEI VIOLETA	A1, A1.1, A1.2

**C. Partea III. SARCINI .**

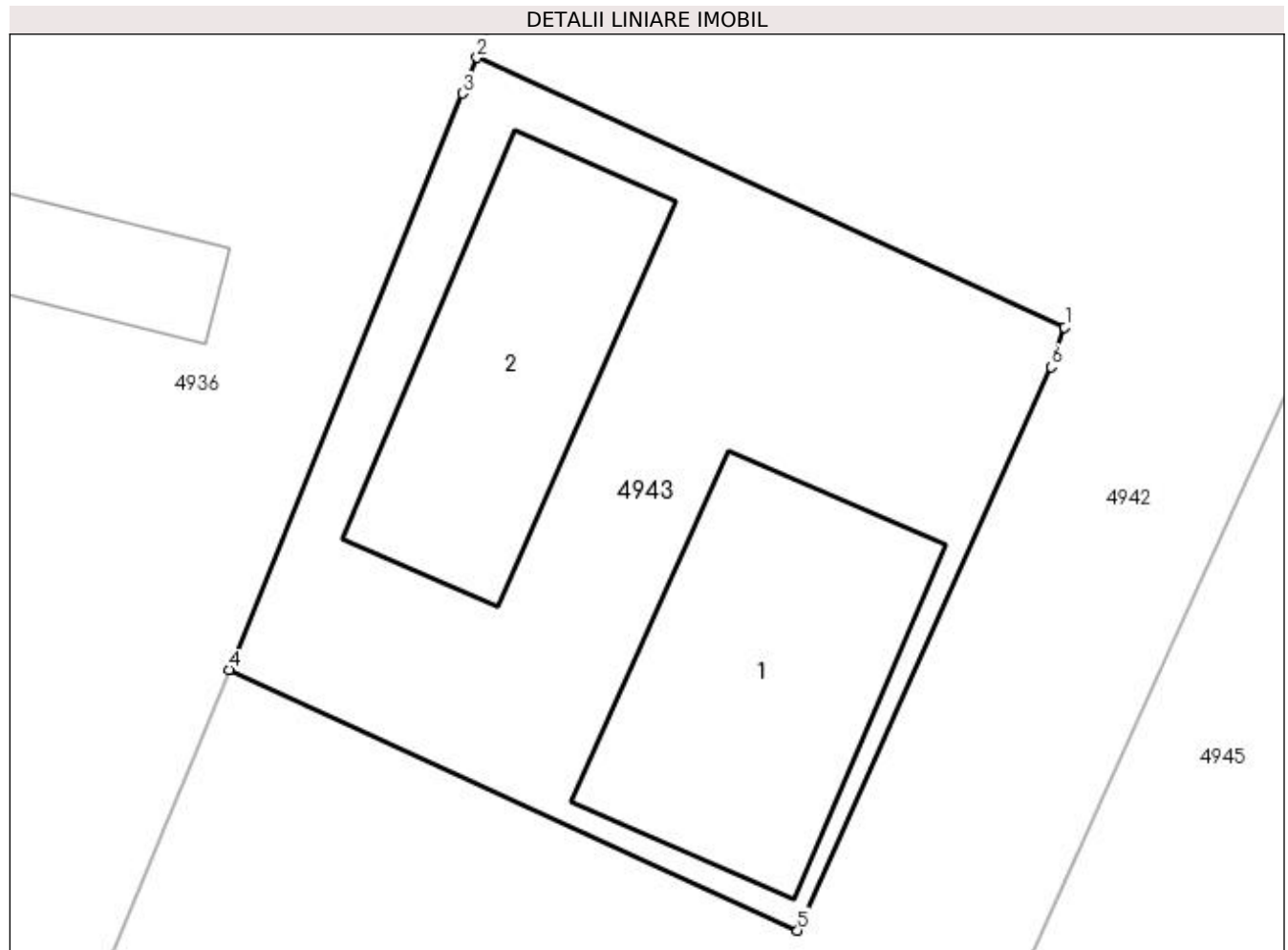
Inscrieri privind dezmembramintele dreptului de proprietate, drepturi reale de garanție și sarcini	Referințe
NU SUNT	

## Anexa Nr. 1 La Partea I

## Teren

Nr cadastral	Suprafața (mp)*	Observații / Referințe
	250	

\* Suprafața este determinată în planul de proiecție Stereo 70.



## Date referitoare la teren

Crt	Categorie folosință	Intra vilan	Suprafața (mp)	Tarla	Parcelă	Nr. topo	Observații / Referințe
1	curți constructii	DA	250	-	-	-	

## Date referitoare la construcții

Crt	Număr	Destinație construcție	Supraf. (mp)	Situație juridică	Observații / Referințe
A1.1		construcții de locuințe	55	Cu acte	Nr. niveluri:1; S. construita la sol:55 mp; Locuință.
A1.2		construcții anexa	46	Cu acte	Nr. niveluri:1; S. construita la sol:46 mp; Anexă.

## Lungime Segmente

1) Valorile lungimilor segmentelor sunt obținute din proiecție în plan.

Punct început	X / Y	Punct sfârșit	X / Y	Lungime segment (** (m))
1	604.503,352 668.400,13	2	604.489,023 668.406,699	15.763
2	604.489,023 668.406,699	3	604.488,661 668.405,827	0.944
3	604.488,661 668.405,827	4	604.482,969 668.391,791	15.146



Punct început	X / Y	Punct sfârșit	X / Y	Lungime segment (** (m)
4	604.482,969 668.391,791	5	604.496,835 668.385,435	15.253
5	604.496,835 668.385,435	6	604.503,014 668.399,167	15.058
6	604.503,014 668.399,167	1	604.503,352 668.400,13	1.021

\*\* Lungimile segmentelor sunt determinate în planul de proiecție Stereo 70 și sunt rotunjite la 1 milimetru.

\*\*\* Distanța dintre puncte este formată din segmente cumulate ce sunt mai mici decât valoarea 1 milimetru.



**DATE DESPRE IMOBILUL NR. 4944**

Oficiul de Cadastru și Publicitate Imobiliară SUCEAVA  
Biroul de Cadastru și Publicitate Imobiliară Falticeni

**A. Partea I. Descrierea imobilului**

TEREN Intravilan

Adresa: Loc. Jacota, Jud. Suceava

Nr. Crt	Nr cadastral Nr. topografic	Suprafața* (mp)	Observații / Referințe
A1		177	Sector cadastral:63 Teren neimprejmuit;

**B. Partea II. Proprietari și acte**

Inscrieri privitoare la dreptul de proprietate și alte drepturi reale		Referințe
/		
Act Normativ nr. Legea 7, din 13/03/1996 emis de PARLAMENTUL ROMANIEI;		
B1	Inscrierea provizorie, drept de PROPRIETATE, dobandit prin Lege, cota actuala 1/1 1) NEIDENTIFICAT NEIDENTIFICAT	A1
B2	Proprietar neidentificat.	A1

**C. Partea III. SARCINI .**

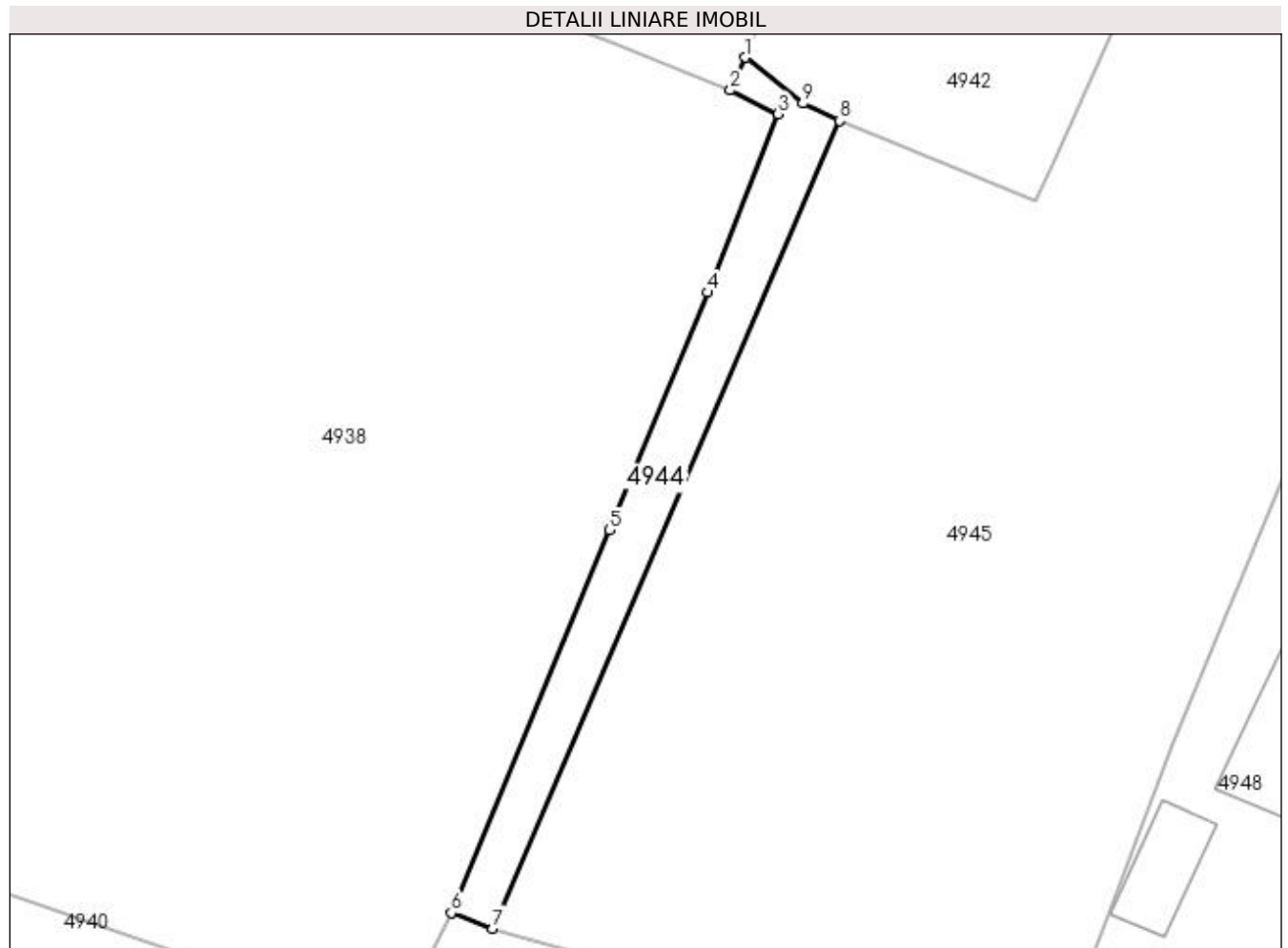
Inscrieri privind dezmembramintele dreptului de proprietate, drepturi reale de garanție și sarcini	Referințe
NU SUNT	

## Anexa Nr. 1 La Partea I

## Teren

Nr cadastral	Suprafața (mp)*	Observații / Referințe
	177	

\* Suprafața este determinată în planul de proiecție Stereo 70.



## Date referitoare la teren

Crt	Categorie folosință	Intra vilan	Suprafața (mp)	Tarla	Parcelă	Nr. topo	Observații / Referințe
1	drum	DA	177	-	-	-	

## Lungime Segmente

1) Valorile lungimilor segmentelor sunt obținute din proiecție în plan.

Punct început	X / Y	Punct sfârșit	X / Y	Lungime segment (** (m)
1	604.475,062 668.372,563	2	604.474,123 668.370,549	2.222
2	604.474,123 668.370,549	3	604.477,085 668.369,09	3.302
3	604.477,085 668.369,09	4	604.472,722 668.358,08	11.843
4	604.472,722 668.358,08	5	604.466,672 668.343,43	15.85
5	604.466,672 668.343,43	6	604.456,902 668.319,836	25.537

Punct început	X / Y	Punct sfârşit	X / Y	Lungime segment (** (m)
6	604.456,902 668.319,836	7	604.459,47 668.318,866	2.745
7	604.459,47 668.318,866	8	604.480,882 668.368,673	54.214
8	604.480,882 668.368,673	9	604.478,607 668.369,731	2.509
9	604.478,607 668.369,731	1	604.475,062 668.372,563	4.537

\*\* Lungimile segmentelor sunt determinate în planul de proiecție Stereo 70 și sunt rotunjite la 1 milimetru.

\*\*\* Distanța dintre puncte este formată din segmente cumulate ce sunt mai mici decât valoarea 1 milimetru.



**DATE DESPRE IMOBILUL NR. 4945**

Oficiul de Cadastru și Publicitate Imobiliară SUCEAVA  
Biroul de Cadastru și Publicitate Imobiliară Falticeni

**A. Partea I. Descrierea imobilului**

TEREN Necunoscut

Adresa: Loc. Jacota, Jud. Suceava

Nr. Crt	Nr cadastral Nr. topografic	Suprafața* (mp)	Observații / Referințe
A1		3.600	Sector cadastral:63 Teren neimprejmuit;

**B. Partea II. Proprietari și acte**

Inscrieri privitoare la dreptul de proprietate și alte drepturi reale	Referințe
/	
Act Administrativ nr. 195, din 21/06/1993 emis de CJSDPAT SUCEAVA;	
B1	A1
Intabulare, drept de PROPRIETATE, dobandit prin Reconstituire, cota actuala 1/1 1) IRIMIA GHEORGHE, Lipsă CNP proprietar.	

**C. Partea III. SARCINI .**

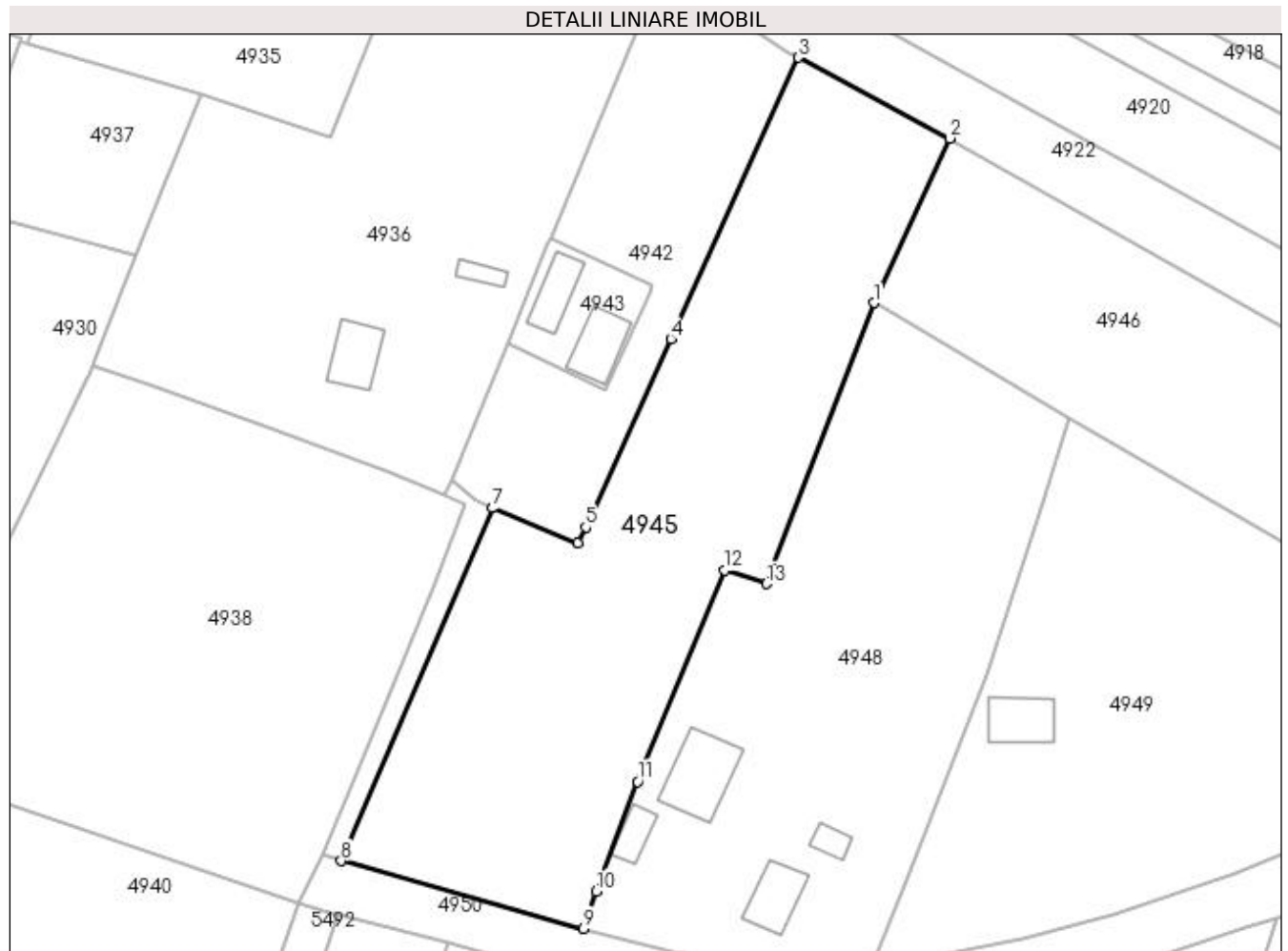
Inscrieri privind dezmembramintele dreptului de proprietate, drepturi reale de garanție și sarcini	Referințe
NU SUNT	

## Anexa Nr. 1 La Partea I

## Teren

Nr cadastral	Suprafața (mp)*	Observații / Referințe
	3.600	

\* Suprafața este determinată în planul de proiecție Stereo 70.



## Date referitoare la teren

Crt	Categorie folosință	Intravilan	Suprafața (mp)	Tarla	Parcelă	Nr. topo	Observații / Referințe
1	arabil	DA	3.513	-	-	-	
2	arabil	NU	87	72	896	-	

## Lungime Segmente

1) Valorile lungimilor segmentelor sunt obținute din proiecție în plan.

Punct început	X / Y	Punct sfârșit	X / Y	Lungime segment (** (m)
1	604.534,708 668.397,641	2	604.545,426 668.420,821	25.538
2	604.545,426 668.420,821	3	604.524,013 668.432,233	24.264
3	604.524,013 668.432,233	4	604.506,015 668.392,532	43.59
4	604.506,015 668.392,532	5	604.494,005 668.365,962	29.158



Punct început	X / Y	Punct sfârşit	X / Y	Lungime segment (** (m)
5	604.494,005 668.365,962	6	604.492,916 668.363,719	2.493
6	604.492,916 668.363,719	7	604.480,882 668.368,673	13.014
7	604.480,882 668.368,673	8	604.459,47 668.318,866	54.214
8	604.459,47 668.318,866	9	604.493,729 668.309,327	35.562
9	604.493,729 668.309,327	10	604.495,487 668.314,589	5.548
10	604.495,487 668.314,589	11	604.501,342 668.330,084	16.564
11	604.501,342 668.330,084	12	604.513,653 668.359,93	32.285
12	604.513,653 668.359,93	13	604.519,489 668.358,006	6.145
13	604.519,489 668.358,006	1	604.534,708 668.397,641	42.456

\*\* Lungimile segmentelor sunt determinate în planul de proiecție Stereo 70 și sunt rotunjite la 1 milimetru.

\*\*\* Distanța dintre puncte este formată din segmente cumulate ce sunt mai mici decât valoarea 1 milimetru.



**DATE DESPRE IMOBILUL NR. 4946**

Oficiul de Cadastru și Publicitate Imobiliară SUCEAVA  
Biroul de Cadastru și Publicitate Imobiliară Falticeni

**A. Partea I. Descrierea imobilului**

TEREN Necunoscut

Adresa: Loc. Jacota, Jud. Suceava

Nr. Crt	Nr cadastral Nr. topografic	Suprafața* (mp)	Observații / Referințe
A1		2.000	Sector cadastral:63 Teren neimprejmuit;

**B. Partea II. Proprietari și acte**

Inscrieri privitoare la dreptul de proprietate și alte drepturi reale	Referințe
/	
Act Notarial nr. 596, din 24/06/2020 emis de BINP UȚA DAN;	
B1	A1
Intabulare, drept de PROPRIETATE, dobândit prin PARTAJ, cota actuala 1/1 1) ASOFRONIEI MARICICA	

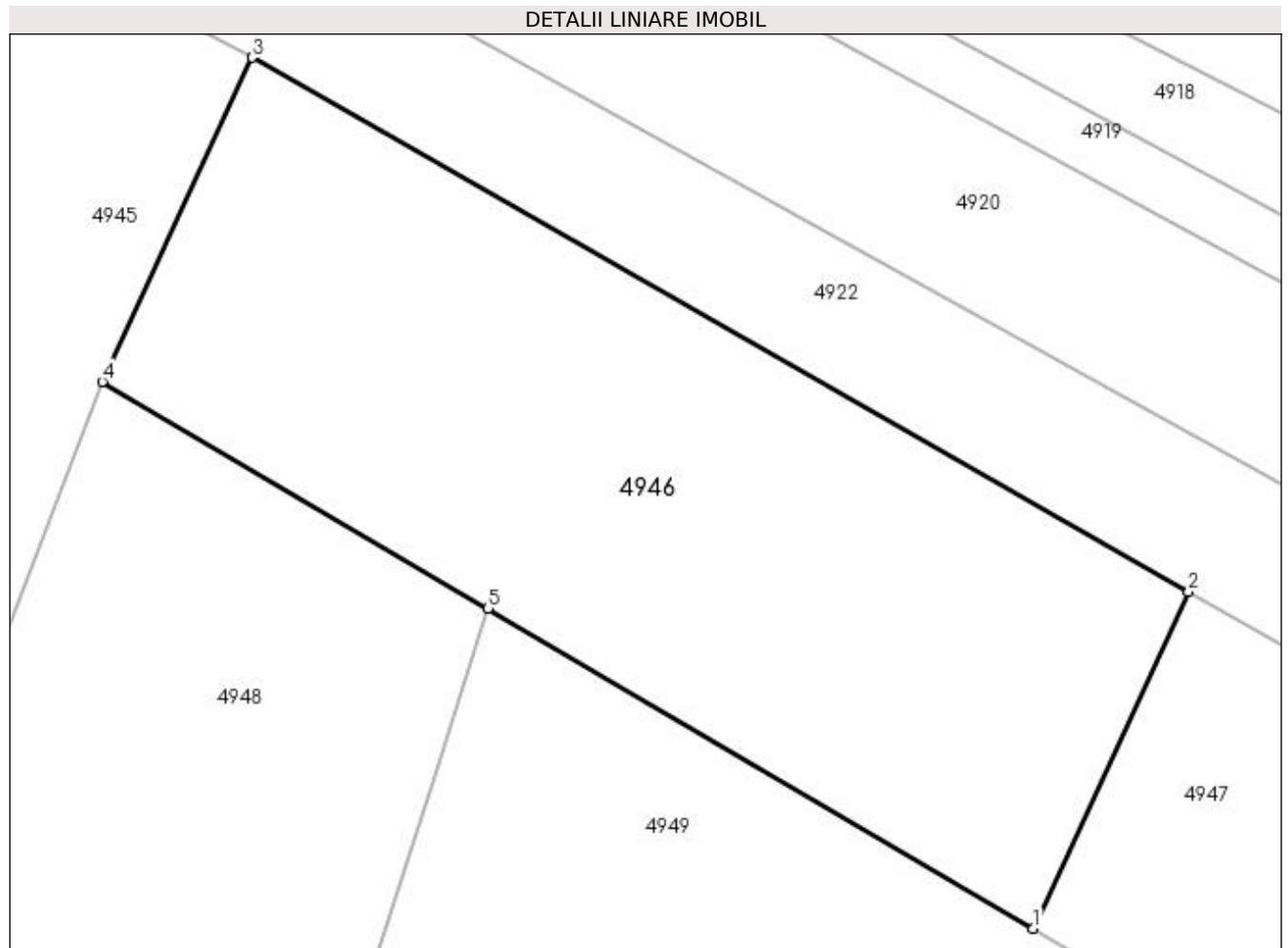
**C. Partea III. SARCINI .**

Inscrieri privind dezmembramintele dreptului de proprietate, drepturi reale de garanție și sarcini	Referințe
NU SUNT	

**Anexa Nr. 1 La Partea I****Teren**

Nr cadastral	Suprafața (mp)*	Observații / Referințe
	2.000	

\* Suprafața este determinată în planul de proiecție Stereo 70.

**Date referitoare la teren**

Crt	Categorie folosință	Intravilan	Suprafața (mp)	Tarla	Parcelă	Nr. topo	Observații / Referințe
1	arabil	DA	1.935	-	-	-	
2	arabil	NU	65	72	896	-	

**Lungime Segmente**

1) Valorile lungimilor segmentelor sunt obținute din proiecție în plan.

Punct început	X / Y	Punct sfârșit	X / Y	Lungime segment (** (m)
1	604.601,315 668.358,564	2	604.612,44 668.382,624	26.508
2	604.612,44 668.382,624	3	604.545,426 668.420,821	77.136
3	604.545,426 668.420,821	4	604.534,708 668.397,641	25.538
4	604.534,708 668.397,641	5	604.562,314 668.381,445	32.006

Punct început	X / Y	Punct sfârșit	X / Y	Lungime segment (** (m)
5	604.562,314 668.381,445	1	604.601,315 668.358,564	45.217

\*\* Lungimile segmentelor sunt determinate în planul de proiecție Stereo 70 și sunt rotunjite la 1 milimetru.

\*\*\* Distanța dintre puncte este formată din segmente cumulate ce sunt mai mici decât valoarea 1 milimetru.



**DATE DESPRE IMOBILUL NR. 4947**

Oficiul de Cadastru și Publicitate Imobiliară SUCEAVA  
Biroul de Cadastru și Publicitate Imobiliară Falticeni

**A. Partea I. Descrierea imobilului**

TEREN Intravilan

Adresa: Loc. Jacota, Jud. Suceava

Nr. Crt	Nr cadastral Nr. topografic	Suprafața* (mp)	Observații / Referințe
A1		900	Sector cadastral:63 Teren neimprejmuit;

**B. Partea II. Proprietari și acte**

Inscrieri privitoare la dreptul de proprietate și alte drepturi reale	Referințe
/	
Act Notarial nr. 596, din 24/06/2020 emis de BINP UȚA DAN;	
B1	A1
Intabulare, drept de PROPRIETATE, dobândit prin PARTAJ, cota actuala 1/1 1) ASOFRONIEI MARICICA	

**C. Partea III. SARCINI .**

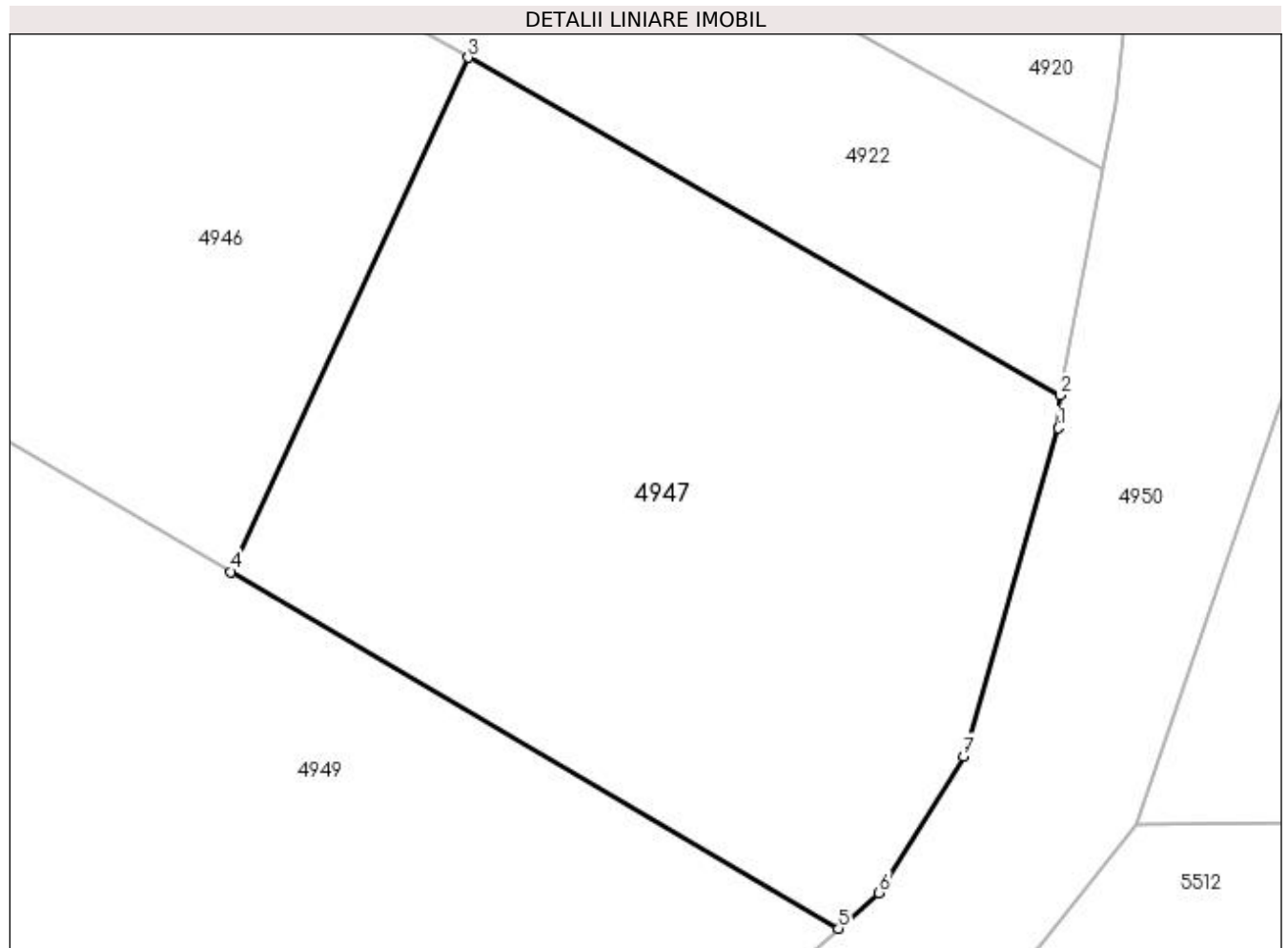
Inscrieri privind dezmembramintele dreptului de proprietate, drepturi reale de garanție și sarcini	Referințe
NU SUNT	

## Anexa Nr. 1 La Partea I

## Teren

Nr cadastral	Suprafața (mp)*	Observații / Referințe
	900	

\* Suprafața este determinată în planul de proiecție Stereo 70.



## Date referitoare la teren

Crt	Categorie folosință	Intra vilan	Suprafața (mp)	Tarla	Parcelă	Nr. topo	Observații / Referințe
1	arabil	DA	900	-	-	-	

## Lungime Segmente

1) Valorile lungimilor segmentelor sunt obținute din proiecție în plan.

Punct început	X / Y	Punct sfârșit	X / Y	Lungime segment (** (m)
1	604.640,073 668.365,293	2	604.640,157 668.366,826	1.535
2	604.640,157 668.366,826	3	604.612,44 668.382,624	31.903
3	604.612,44 668.382,624	4	604.601,315 668.358,564	26.508
4	604.601,315 668.358,564	5	604.629,771 668.341,87	32.991
5	604.629,771 668.341,87	6	604.631,682 668.343,54	2.538



Punct început	X / Y	Punct sfârșit	X / Y	Lungime segment (** (m)
6	604.631,682 668.343,54	7	604.635,639 668.349,925	7.512
7	604.635,639 668.349,925	1	604.640,073 668.365,293	15.995

\*\* Lungimile segmentelor sunt determinate în planul de proiecție Stereo 70 și sunt rotunjite la 1 milimetru.

\*\*\* Distanța dintre puncte este formată din segmente cumulate ce sunt mai mici decât valoarea 1 milimetru.



**DATE DESPRE IMOBILUL NR. 4948**

Oficiul de Cadastru și Publicitate Imobiliară SUCEAVA  
Biroul de Cadastru și Publicitate Imobiliară Falticeni

**A. Partea I. Descrierea imobilului**

TEREN Intravilan

Adresa: Loc. Jacota, Jud. Suceava

Nr. Crt	Nr cadastral Nr. topografic	Suprafața* (mp)	Observații / Referințe
A1		3.349	Sector cadastral:63 Teren imprejmuit;

**Construcții**

Crt	Nr cadastral Nr. topografic	Adresa	Observații / Referințe
A1.1		Loc. Jacota, Jud. Suceava	Nr. niveluri:2; S. construita la sol:91 mp; Locuință P+M.
A1.2		Loc. Jacota, Jud. Suceava	Nr. niveluri:1; S. construita la sol:29 mp; Anexă.
A1.3		Loc. Jacota, Jud. Suceava	Nr. niveluri:1; S. construita la sol:55 mp; Anexă.
A1.4		Loc. Jacota, Jud. Suceava	Nr. niveluri:1; S. construita la sol:17 mp; Anexă.

**B. Partea II. Proprietari și acte**

Inscrieri privitoare la dreptul de proprietate și alte drepturi reale		Referințe
/		
Act Normativ nr. Legea 7, din 13/03/1996 emis de PARLAMENTUL ROMANIEI;		
B1	Intabulare, drept de PROPRIETATE, dobandit prin Lege, cota actuala 1/1 1) NEIDENTIFICAT NEIDENTIFICAT	A1
Act Administrativ nr. 4106, din 24/07/2023 emis de PRIMARIA VULTUREȘTI;		
B2	Se notează posesia faptică. 1) COARNĂ COSTEL	A1
Act Administrativ nr. 3416AS, din 14/06/2023 emis de PRIMĂRIA VULTUREȘTI;		
B3	Intabulare, drept de PROPRIETATE, dobandit prin Lege, cota actuala 1/1 1) COARNĂ COSTEL	A1.1, A1.2, A1.3, A1.4

**C. Partea III. SARCINI .**

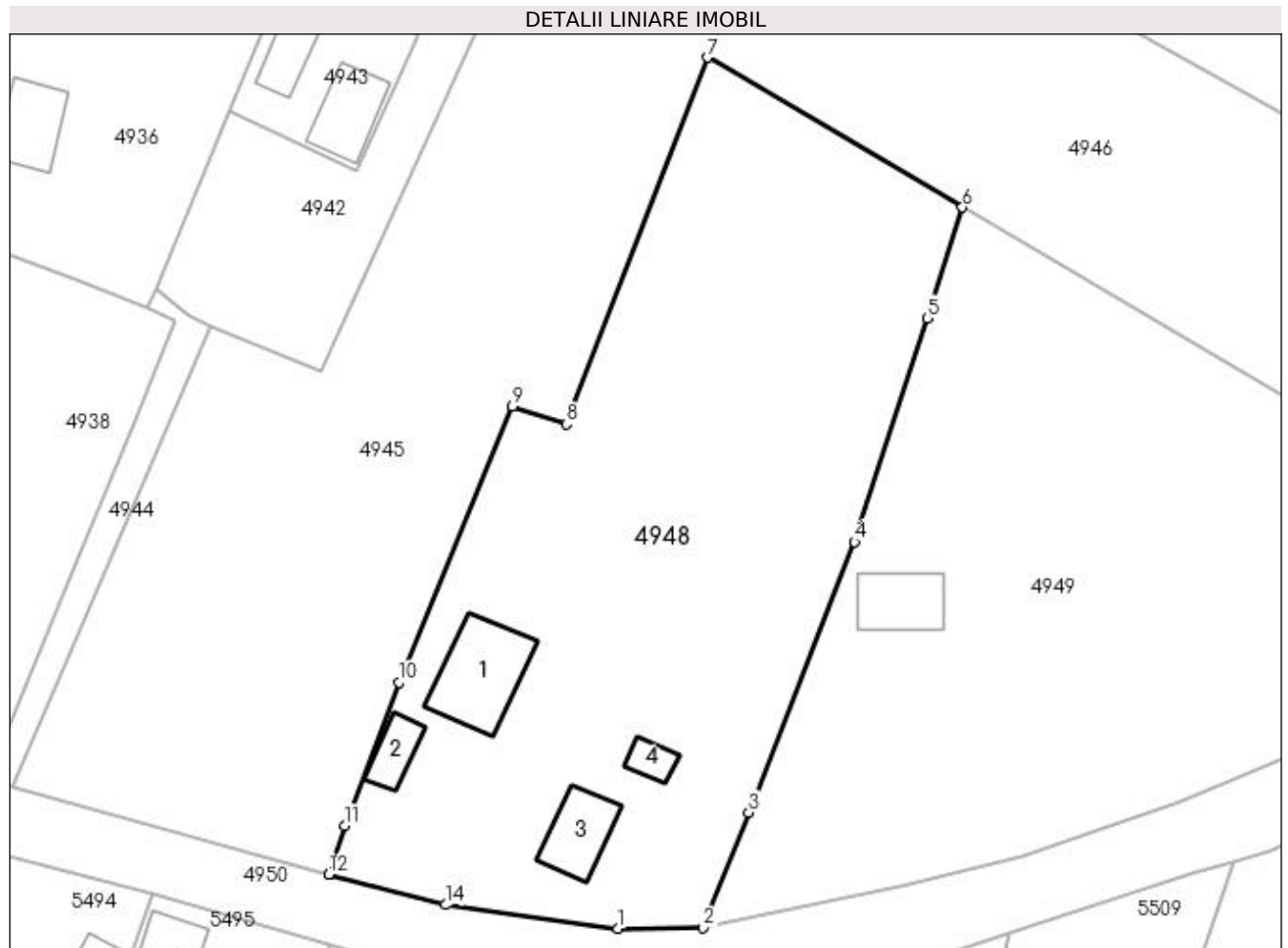
Inscrieri privind dezmembramintele dreptului de proprietate, drepturi reale de garanție și sarcini	Referințe
NU SUNT	

## Anexa Nr. 1 La Partea I

## Teren

Nr cadastral	Suprafața (mp)*	Observații / Referințe
	3.349	

\* Suprafața este determinată în planul de proiecție Stereo 70.



## Date referitoare la teren

Crt	Categorie folosință	Intra vilan	Suprafața (mp)	Tarla	Parcelă	Nr. topo	Observații / Referințe
1	curți construcții	DA	2.046	-	-	-	
2	arabil	DA	1.303	-	-	-	

## Date referitoare la construcții

Crt	Număr	Destinație construcție	Supraf. (mp)	Situație juridică	Observații / Referințe
A1.1		construcții de locuințe	91	Cu acte	Nr. niveluri:2; S. construită la sol:91 mp; Locuință P+M.
A1.2		construcții anexa	29	Cu acte	Nr. niveluri:1; S. construită la sol:29 mp; Anexă.
A1.3		construcții anexa	55	Cu acte	Nr. niveluri:1; S. construită la sol:55 mp; Anexă.
A1.4		construcții anexa	17	Cu acte	Nr. niveluri:1; S. construită la sol:17 mp; Anexă.

## Lungime Segmente

1) Valorile lungimilor segmentelor sunt obținute din proiecție în plan.

Punct început	X / Y	Punct sfârșit	X / Y	Lungime segment (** (m)
---------------	-------	---------------	-------	-------------------------

Punct început	X / Y	Punct sfârșit	X / Y	Lungime segment (** (m)
1	604.525,037 668.303,491	2	604.534,254 668.303,58	9.217
2	604.534,254 668.303,58	3	604.539,179 668.316,041	13.399
3	604.539,179 668.316,041	4	604.550,649 668.345,281	31.409
4	604.550,649 668.345,281	5	604.558,479 668.369,486	25.44
5	604.558,479 668.369,486	6	604.562,314 668.381,445	12.559
6	604.562,314 668.381,445	7	604.534,708 668.397,641	32.006
7	604.534,708 668.397,641	8	604.519,489 668.358,006	42.456
8	604.519,489 668.358,006	9	604.513,653 668.359,93	6.145
9	604.513,653 668.359,93	10	604.501,342 668.330,084	32.285
10	604.501,342 668.330,084	11	604.495,487 668.314,589	16.564
11	604.495,487 668.314,589	12	604.493,729 668.309,327	5.548
12	604.493,729 668.309,327	13	604.493,86 668.309,286	0.137
13	604.493,86 668.309,286	14	604.506,375 668.306,038	12.93
14	604.506,375 668.306,038	1	604.525,037 668.303,491	18.835

\*\* Lungimile segmentelor sunt determinate în planul de proiecție Stereo 70 și sunt rotunjite la 1 milimetru.

\*\*\* Distanța dintre puncte este formată din segmente cumulate ce sunt mai mici decât valoarea 1 milimetru.



**DATE DESPRE IMOBILUL NR. 4949**

Oficiul de Cadastru și Publicitate Imobiliară SUCEAVA  
Biroul de Cadastru și Publicitate Imobiliară Falticeni

**A. Partea I. Descrierea imobilului**

TEREN Intravilan

Adresa: Loc. Jacota, Jud. Suceava

Nr. Crt	Nr cadastral Nr. topografic	Suprafața* (mp)	Observații / Referințe
A1		3.587	Sector cadastral:63 Teren neimprejmuț;

**B. Partea II. Proprietari și acte**

Inscrieri privitoare la dreptul de proprietate și alte drepturi reale		Referințe
/		
Act Normativ nr. Legea 7, din 13/03/1996 emis de PARLAMENTUL ROMANIEI;		
B1	Inscrierea provizorie, drept de PROPRIETATE, dobândit prin Lege, cota actuala 1/1 1) NEIDENTIFICAT NEIDENTIFICAT	A1
B2	Proprietar neidentificat.	A1

**C. Partea III. SARCINI .**

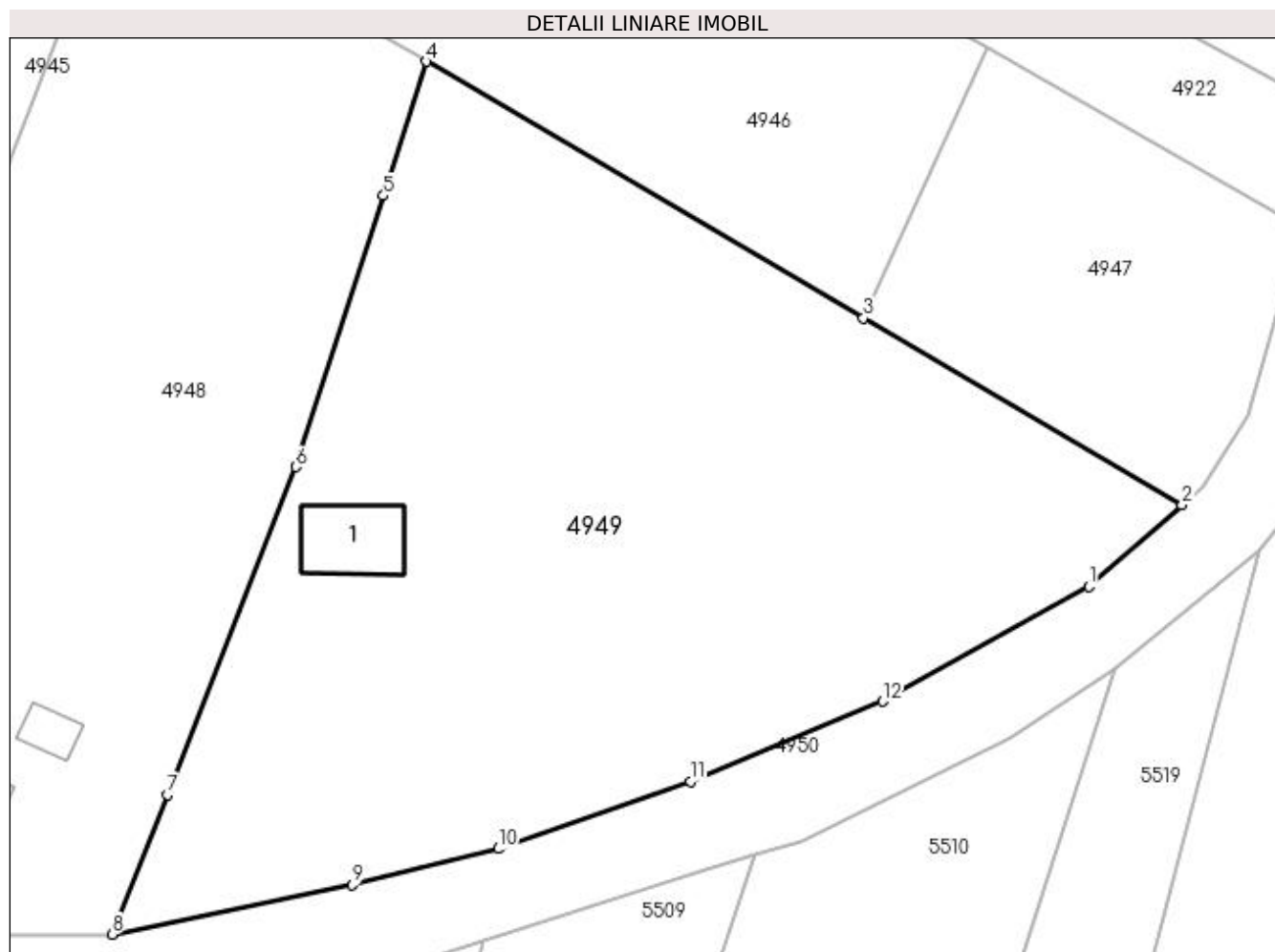
Inscrieri privind dezmembramintele dreptului de proprietate, drepturi reale de garanție și sarcini	Referințe
NU SUNT	

## Anexa Nr. 1 La Partea I

## Teren

Nr cadastral	Suprafața (mp)*	Observații / Referințe
	3.587	

\* Suprafața este determinată în planul de proiecție Stereo 70.



## Date referitoare la teren

Crt	Categorie folosință	Intra vilan	Suprafața (mp)	Tarla	Parcelă	Nr. topo	Observații / Referințe
1	curți constructii	DA	863	-	-	-	
2	arabil	DA	2.724	-	-	-	

## Date referitoare la construcții

Crt	Număr	Destinație construcție	Supraf. (mp)	Situație juridică	Observații / Referințe
A1.1		construcții de locuințe	56	Fara acte	Nr. niveluri:1; S. construita la sol:56 mp; Locuință.

## Lungime Segmente

1) Valorile lungimilor segmentelor sunt obținute din proiecție în plan.

Punct început	X / Y	Punct sfârșit	X / Y	Lungime segment (** (m)
1	604.621,453 668.334,601	2	604.629,771 668.341,87	11.047
2	604.629,771 668.341,87	3	604.601,315 668.358,564	32.991
3	604.601,315 668.358,564	4	604.562,314 668.381,445	45.217



Punct început	X / Y	Punct sfârşit	X / Y	Lungime segment (** (m)
4	604.562,314 668.381,445	5	604.558,479 668.369,486	12.559
5	604.558,479 668.369,486	6	604.550,649 668.345,281	25.44
6	604.550,649 668.345,281	7	604.539,179 668.316,041	31.409
7	604.539,179 668.316,041	8	604.534,254 668.303,58	13.399
8	604.534,254 668.303,58	9	604.555,683 668.308,001	21.88
9	604.555,683 668.308,001	10	604.568,721 668.311,217	13.429
10	604.568,721 668.311,217	11	604.585,875 668.317,227	18.176
11	604.585,875 668.317,227	12	604.603,053 668.324,354	18.598
12	604.603,053 668.324,354	1	604.621,453 668.334,601	21.061

\*\* Lungimile segmentelor sunt determinate în planul de proiecție Stereo 70 și sunt rotunjite la 1 milimetru.

\*\*\* Distanța dintre puncte este formată din segmente cumulate ce sunt mai mici decât valoarea 1 milimetru.



**DATE DESPRE IMOBILUL NR. 4950**

Oficiul de Cadastru și Publicitate Imobiliară SUCEAVA  
Biroul de Cadastru și Publicitate Imobiliară Falticeni

**A. Partea I. Descrierea imobilului**

TEREN Intravilan

Adresa: Loc. Jacota, Jud. Suceava

Nr. Crt	Nr cadastral Nr. topografic	Suprafața* (mp)	Observații / Referințe
A1		5.578	Sector cadastral:63 Teren neimprejmuit;

**B. Partea II. Proprietari și acte**

Inscrieri privitoare la dreptul de proprietate și alte drepturi reale		Referințe
/		
Act Normativ nr. Legea 7, din 13/03/1996 emis de PARLAMENTUL ROMANIEI;		
B1	Inscrierea provizorie, drept de PROPRIETATE, dobandit prin Lege, cota actuala 1/1 1) NEIDENTIFICAT NEIDENTIFICAT	A1
B2	Proprietar neidentificat.	A1

**C. Partea III. SARCINI .**

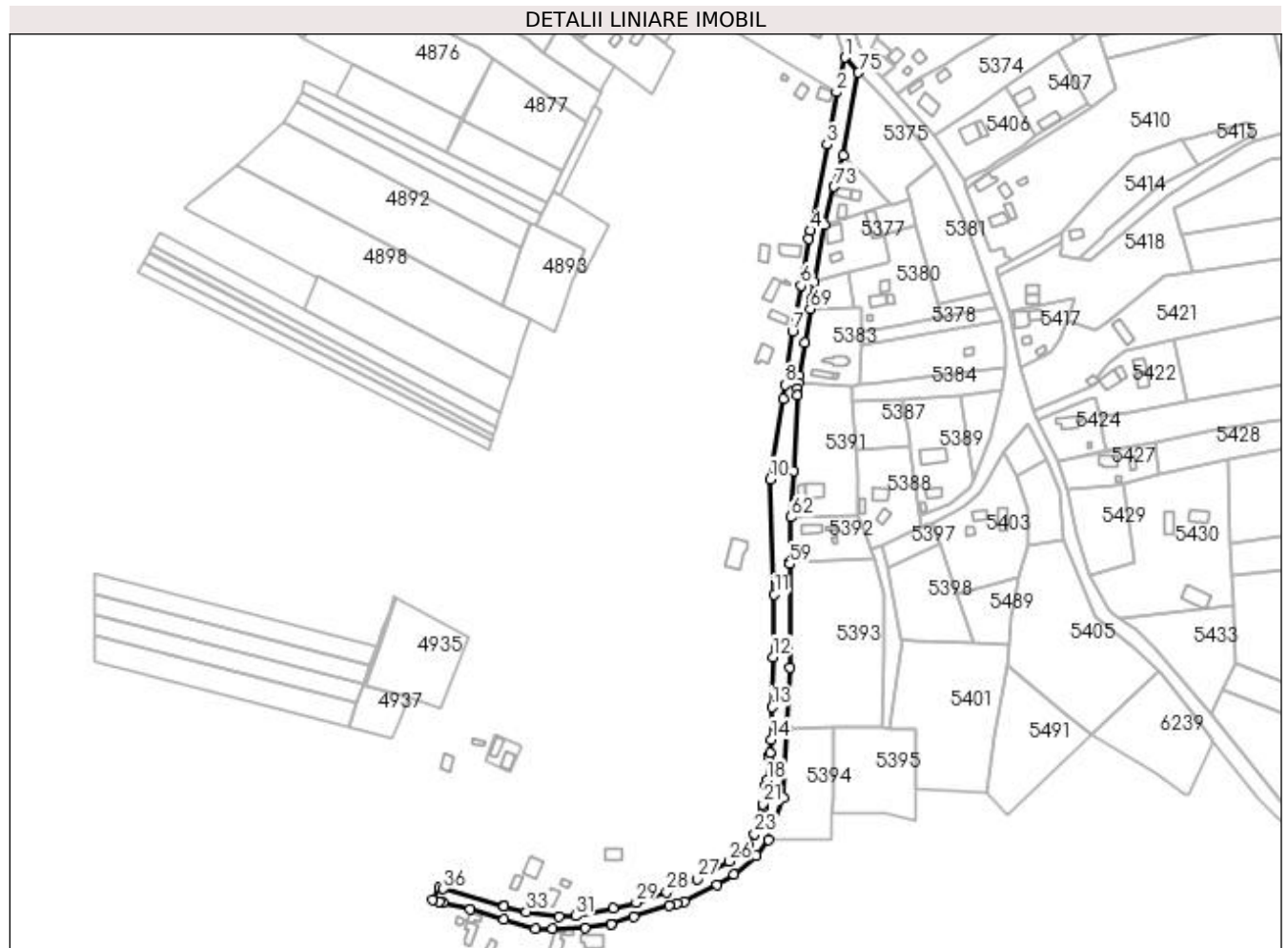
Inscrieri privind dezmembramintele dreptului de proprietate, drepturi reale de garanție și sarcini	Referințe
NU SUNT	

## Anexa Nr. 1 La Partea I

## Teren

Nr cadastral	Suprafața (mp)*	Observații / Referințe
	5.578	

\* Suprafața este determinată în planul de proiecție Stereo 70.



## Date referitoare la teren

Crt	Categorie folosință	Intra vilan	Suprafața (mp)	Tarla	Parcelă	Nr. topo	Observații / Referințe
1	drum	DA	5.578	-	-	-	

## Lungime Segmente

1) Valorile lungimilor segmentelor sunt obținute din proiecție în plan.

Punct început	X / Y	Punct sfârșit	X / Y	Lungime segment	Punct început	X / Y	Punct sfârșit	X / Y	Lungime segment	Punct început	X / Y	Punct sfârșit	X / Y	Lungime segment
1	604.686,725 668.789,236	2	604.682,047 668.769,623	20.163	2	604.682,047 668.769,623	3	604.676,617 668.740,007	30.116	3	604.676,617 668.740,007	4	604.667,099 668.691,404	49.526
4	604.667,099 668.691,404	5	604.666,196 668.686,795	4.697	5	604.666,196 668.686,795	6	604.661,919 668.660,296	26.842	6	604.661,919 668.660,296	7	604.657,158 668.634,49	26.242
7	604.657,158 668.634,49	8	604.652,819 668.604,139	30.66	8	604.652,819 668.604,139	9	604.651,909 668.596,167	8.024	9	604.651,909 668.596,167	10	604.644,702 668.550,674	46.06
10	604.644,702 668.550,674	11	604.646,848 668.485,537	65.172	11	604.646,848 668.485,537	12	604.646,099 668.450,202	35.343	12	604.646,099 668.450,202	13	604.645,499 668.421,841	28.367
13	604.645,499 668.421,841	14	604.645,108 668.403,397	18.448	14	604.645,108 668.403,397	15	604.644,318 668.395,72	7.718	15	604.644,318 668.395,72	16	604.644,15 668.394,093	1.636
16	604.644,15 668.394,093	17	604.643,843 668.391,111	2.998	17	604.643,843 668.391,111	18	604.642,746 668.380,453	10.714	18	604.642,746 668.380,453	19	604.642,173 668.377,439	3.068

Punct început	X / Y	Punct sfârșit	X / Y	Lungime segment	Punct început	X / Y	Punct sfârșit	X / Y	Lungime segment	Punct început	X / Y	Punct sfârșit	X / Y	Lungime segment
19	604.642,173 668.377,439	20	604.642,065 668.376,866	0.583	20	604.642,065 668.376,866	21	604.640,157 668.366,826	10.22	21	604.640,157 668.366,826	22	604.640,073 668.365,293	1.535
22	604.640,073 668.365,293	23	604.635,639 668.349,925	15.995	23	604.635,639 668.349,925	24	604.631,682 668.343,54	7.512	24	604.631,682 668.343,54	25	604.629,771 668.341,87	2.538
25	604.629,771 668.341,87	26	604.621,453 668.334,601	11.047	26	604.621,453 668.334,601	27	604.603,053 668.324,354	21.061	27	604.603,053 668.324,354	28	604.585,875 668.317,227	18.598
28	604.585,875 668.317,227	29	604.568,721 668.311,217	18.176	29	604.568,721 668.311,217	30	604.555,683 668.308,001	13.429	30	604.555,683 668.308,001	31	604.534,254 668.303,58	21.88
31	604.534,254 668.303,58	32	604.525,037 668.303,491	9.217	32	604.525,037 668.303,491	33	604.506,375 668.306,038	18.835	33	604.506,375 668.306,038	34	604.493,86 668.309,286	12.93
34	604.493,86 668.309,286	35	604.493,729 668.309,327	0.137	35	604.493,729 668.309,327	36	604.459,47 668.318,866	35.562	36	604.459,47 668.318,866	37	604.456,902 668.319,836	2.745
37	604.456,902 668.319,836	38	604.453,345 668.312,852	7.838	38	604.453,345 668.312,852	39	604.456,921 668.311,755	3.74	39	604.456,921 668.311,755	40	604.459,06 668.311,219	2.205
40	604.459,06 668.311,219	41	604.474,635 668.307,313	16.057	41	604.474,635 668.307,313	42	604.493,76 668.301,75	19.918	42	604.493,76 668.301,75	43	604.511,442 668.296,532	18.436
43	604.511,442 668.296,532	44	604.521,299 668.296,569	9.857	44	604.521,299 668.296,569	45	604.539,606 668.296,656	18.307	45	604.539,606 668.296,656	46	604.554,485 668.298,778	15.03
46	604.554,485 668.298,778	47	604.554,533 668.298,793	0.05	47	604.554,533 668.298,793	48	604.567,423 668.302,972	13.551	48	604.567,423 668.302,972	49	604.587,237 668.309,395	20.829
49	604.587,237 668.309,395	50	604.591,696 668.310,731	4.655	50	604.591,696 668.310,731	51	604.595,777 668.311,952	4.26	51	604.595,777 668.311,952	52	604.614,408 668.321,058	20.737
52	604.614,408 668.321,058	53	604.623,755 668.327,29	11.234	53	604.623,755 668.327,29	54	604.636,623 668.337,829	16.633	54	604.636,623 668.337,829	55	604.643,708 668.346,759	11.399
55	604.643,708 668.346,759	56	604.651,964 668.370,752	25.374	56	604.651,964 668.370,752	57	604.653,93 668.409,717	39.015	57	604.653,93 668.409,717	58	604.655,518 668.444,148	34.468
58	604.655,518 668.444,148	59	604.655,455 668.502,765	58.617	59	604.655,455 668.502,765	60	604.655,486 668.503,672	0.908	60	604.655,486 668.503,672	61	604.655,494 668.503,9	0.228
61	604.655,494 668.503,9	62	604.656,37 668.529,191	25.306	62	604.656,37 668.529,191	63	604.657,708 668.555,576	26.419	63	604.657,708 668.555,576	64	604.659,858 668.597,988	42.466
64	604.659,858 668.597,988	65	604.660,065 668.602,078	4.095	65	604.660,065 668.602,078	66	604.660,489 668.605,324	3.274	66	604.660,489 668.605,324	67	604.661,138 668.609,515	4.241
67	604.661,138 668.609,515	68	604.663,97 668.628,102	18.802	68	604.663,97 668.628,102	69	604.667,254 668.647,051	19.231	69	604.667,254 668.647,051	70	604.668,033 668.652,278	5.285
70	604.668,033 668.652,278	71	604.669,598 668.662,406	10.248	71	604.669,598 668.662,406	72	604.675,193 668.694,41	32.489	72	604.675,193 668.694,41	73	604.680,648 668.716,209	22.471
73	604.680,648 668.716,209	74	604.685,822 668.733,788	18.325	74	604.685,822 668.733,788	75	604.694,422 668.780,695	47.689	75	604.694,422 668.780,695	1	604.686,725 668.789,236	11.497

\*\* Lungimile segmentelor sunt determinate în planul de proiecție Stereo 70 și sunt rotunjite la 1 milimetru.

\*\*\* Distanța dintre puncte este formată din segmente cumulate ce sunt mai mici decât valoarea 1 milimetru.



**DATE DESPRE IMOBILUL NR. 5114**

Oficiul de Cadastru și Publicitate Imobiliară SUCEAVA  
Biroul de Cadastru și Publicitate Imobiliară Falticeni

**A. Partea I. Descrierea imobilului**

TEREN Intravilan

Adresa: Loc. Jacota, Jud. Suceava

Nr. Crt	Nr cadastral Nr. topografic	Suprafața* (mp)	Observații / Referințe
A1		1.800	Sector cadastral:63 Teren neimprejmuit;

**B. Partea II. Proprietari și acte**

Inscrieri privitoare la dreptul de proprietate și alte drepturi reale	Referințe
/	
Act Notarial nr. 89, din 26/03/2018 emis de SPN - APOSTOL;	
B1	A1
Intabulare, drept de PROPRIETATE, dobandit prin Succesiune, cota actuala 1/1 1) BURLACU JĂNIȚA	

**C. Partea III. SARCINI .**

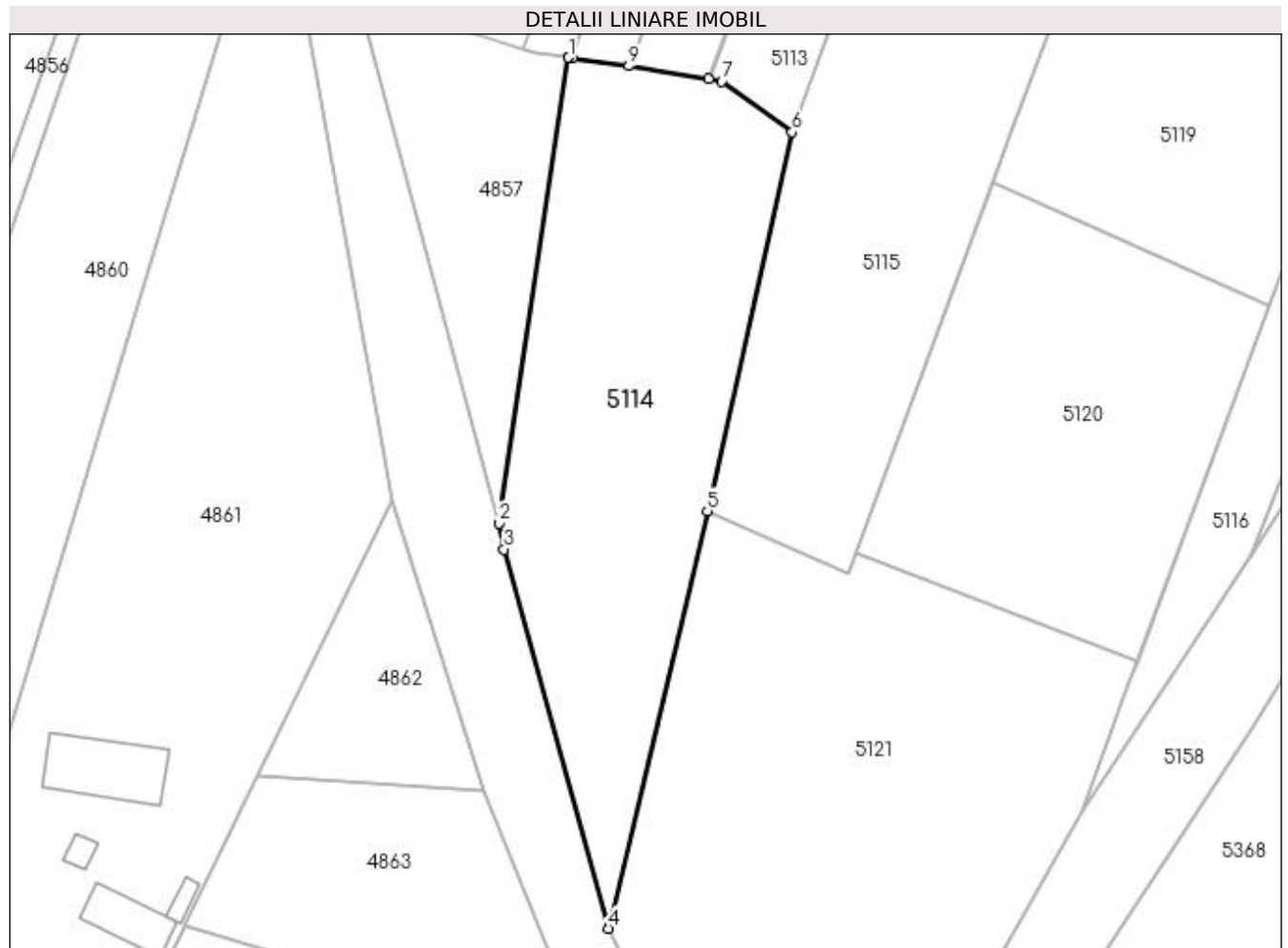
Inscrieri privind dezmembramintele dreptului de proprietate, drepturi reale de garanție și sarcini	Referințe
NU SUNT	

## Anexa Nr. 1 La Partea I

## Teren

Nr cadastral	Suprafața (mp)*	Observații / Referințe
	1.800	

\* Suprafața este determinată în planul de proiecție Stereo 70.



## Date referitoare la teren

Crt	Categorie folosință	Intravilan	Suprafața (mp)	Tarla	Parcelă	Nr. topo	Observații / Referințe
1	arabil	DA	1.800	-	-	-	

## Lungime Segmente

1) Valorile lungimilor segmentelor sunt obținute din proiecție în plan.

Punct început	X / Y	Punct sfârșit	X / Y	Lungime segment (** (m)
1	604.666,475 668.947,63	2	604.658,557 668.894,847	53.374
2	604.658,557 668.894,847	3	604.659,138 668.891,896	3.008
3	604.659,138 668.891,896	4	604.670,978 668.848,922	44.575
4	604.670,978 668.848,922	5	604.682,203 668.896,243	48.634
5	604.682,203 668.896,243	6	604.691,82 668.939,183	44.004



Punct început	X / Y	Punct sfârșit	X / Y	Lungime segment (** (m)
6	604.691,82 668.939,183	7	604.683,828 668.944,957	9.86
7	604.683,828 668.944,957	8	604.682,391 668.945,192	1.456
8	604.682,391 668.945,192	9	604.673,312 668.946,678	9.2
9	604.673,312 668.946,678	10	604.666,904 668.947,57	6.47
10	604.666,904 668.947,57	11	604.666,503 668.947,626	0.405
11	604.666,503 668.947,626	1	604.666,475 668.947,63	0.028

\*\* Lungimile segmentelor sunt determinate în planul de proiecție Stereo 70 și sunt rotunjite la 1 milimetru.

\*\*\* Distanța dintre puncte este formată din segmente cumulate ce sunt mai mici decât valoarea 1 milimetru.



**DATE DESPRE IMOBILUL NR. 5120**

Oficiul de Cadastru și Publicitate Imobiliară SUCEAVA  
Biroul de Cadastru și Publicitate Imobiliară Falticeni

**A. Partea I. Descrierea imobilului**

TEREN Intravilan

Adresa: Loc. Jacota, Jud. Suceava

Nr. Crt	Nr cadastral Nr. topografic	Suprafața* (mp)	Observații / Referințe
A1		1.500	Sector cadastral:63 Teren neimprejmuit;

**B. Partea II. Proprietari și acte**

Inscrieri privitoare la dreptul de proprietate și alte drepturi reale	Referințe
/	
Hotarare Judecatoreasca nr. 1273, din 21/05/2008 emis de JUDECĂTORIA FĂLTICENI;	
B1	Intabulare, drept de PROPRIETATE, dobandit prin Hotarare Judecatoreasca, cota actuala 1/1 1) CASANDRA VASILE, Lipsă CNP proprietar.
	A1

**C. Partea III. SARCINI .**

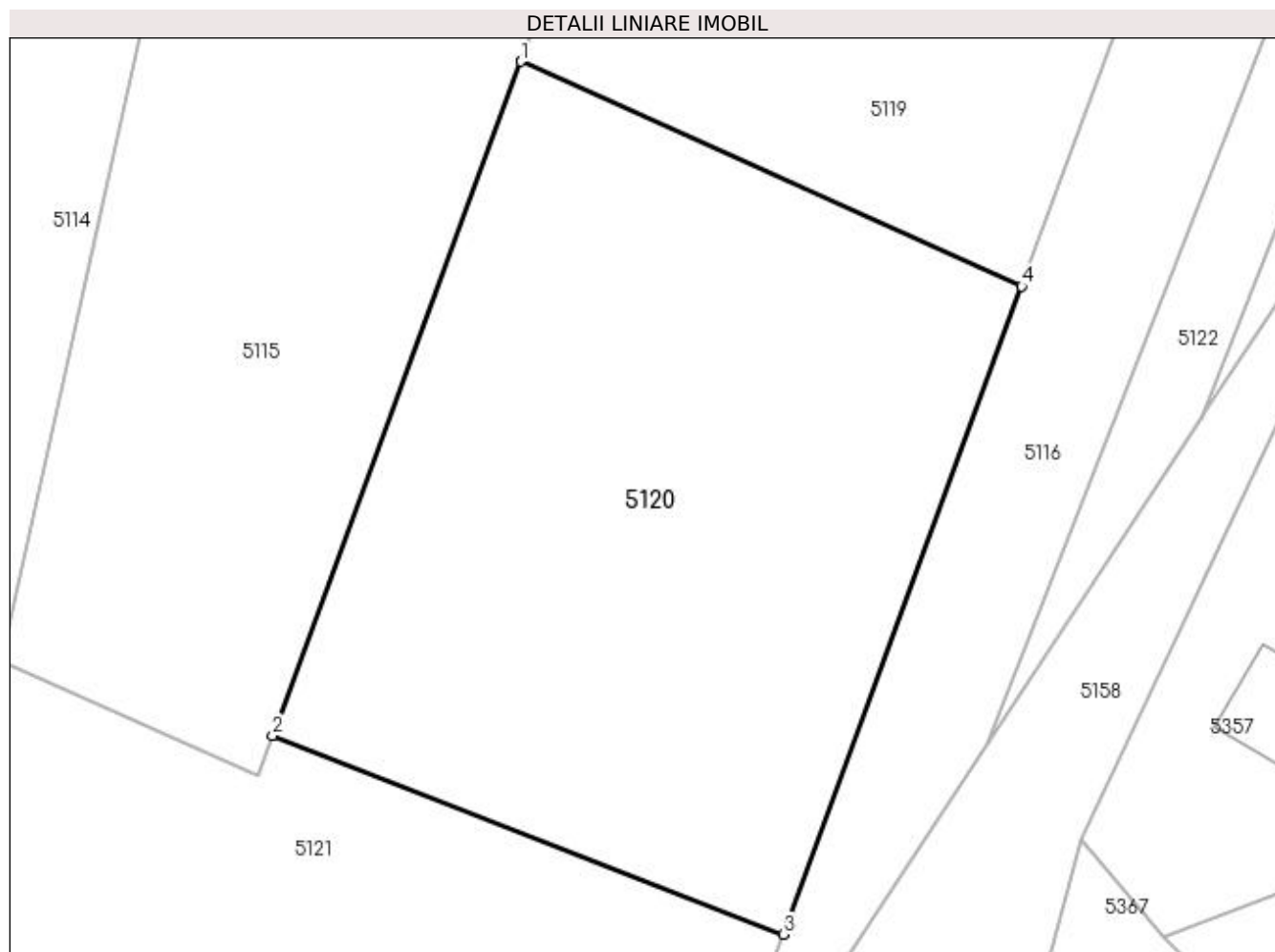
Inscrieri privind dezmembramintele dreptului de proprietate, drepturi reale de garanție și sarcini	Referințe
NU SUNT	

## Anexa Nr. 1 La Partea I

## Teren

Nr cadastral	Suprafața (mp)*	Observații / Referințe
	1.500	

\* Suprafața este determinată în planul de proiecție Stereo 70.



## Date referitoare la teren

Crt	Categorie folosință	Intra vilan	Suprafața (mp)	Tarla	Parcelă	Nr. topo	Observații / Referințe
1	livada	DA	1.500	-	-	-	

## Lungime Segmente

1) Valorile lungimilor segmentelor sunt obținute din proiecție în plan.

Punct început	X / Y	Punct sfârșit	X / Y	Lungime segment (** (m)
1	604.714,641 668.933,606	2	604.699,162 668.891,575	44.791
2	604.699,162 668.891,575	3	604.731,006 668.879,197	34.165
3	604.731,006 668.879,197	4	604.745,883 668.919,593	43.048
4	604.745,883 668.919,593	1	604.714,641 668.933,606	34.241

**\*\* Lungimile segmentelor sunt determinate în planul de proiecție Stereo 70 și sunt rotunjite la 1 milimetru.**

**\*\*\* Distanța dintre puncte este formată din segmente cumulate ce sunt mai mici decât valoarea 1 milimetru.**



**DATE DESPRE IMOBILUL NR. 5121**

Oficiul de Cadastru și Publicitate Imobiliară SUCEAVA  
Biroul de Cadastru și Publicitate Imobiliară Falticeni

**A. Partea I. Descrierea imobilului**

TEREN Intravilan

Adresa: Loc. Jacota, Jud. Suceava

Nr. Crt	Nr cadastral Nr. topografic	Suprafața* (mp)	Observații / Referințe
A1		3.000	Sector cadastral:63 Teren neimprejmuit;

**B. Partea II. Proprietari și acte**

Inscrieri privitoare la dreptul de proprietate și alte drepturi reale	Referințe
/	
Hotarare Judecatoreasca nr. 1273, din 21/05/2008 emis de JUDECĂTORIA FĂLTICENI;	
B1	Intabulare, drept de PROPRIETATE, dobandit prin Hotarare Judecatoreasca, cota actuala 1/1 1) CASANDRA VASILE, Lipsă CNP proprietar.
	A1

**C. Partea III. SARCINI .**

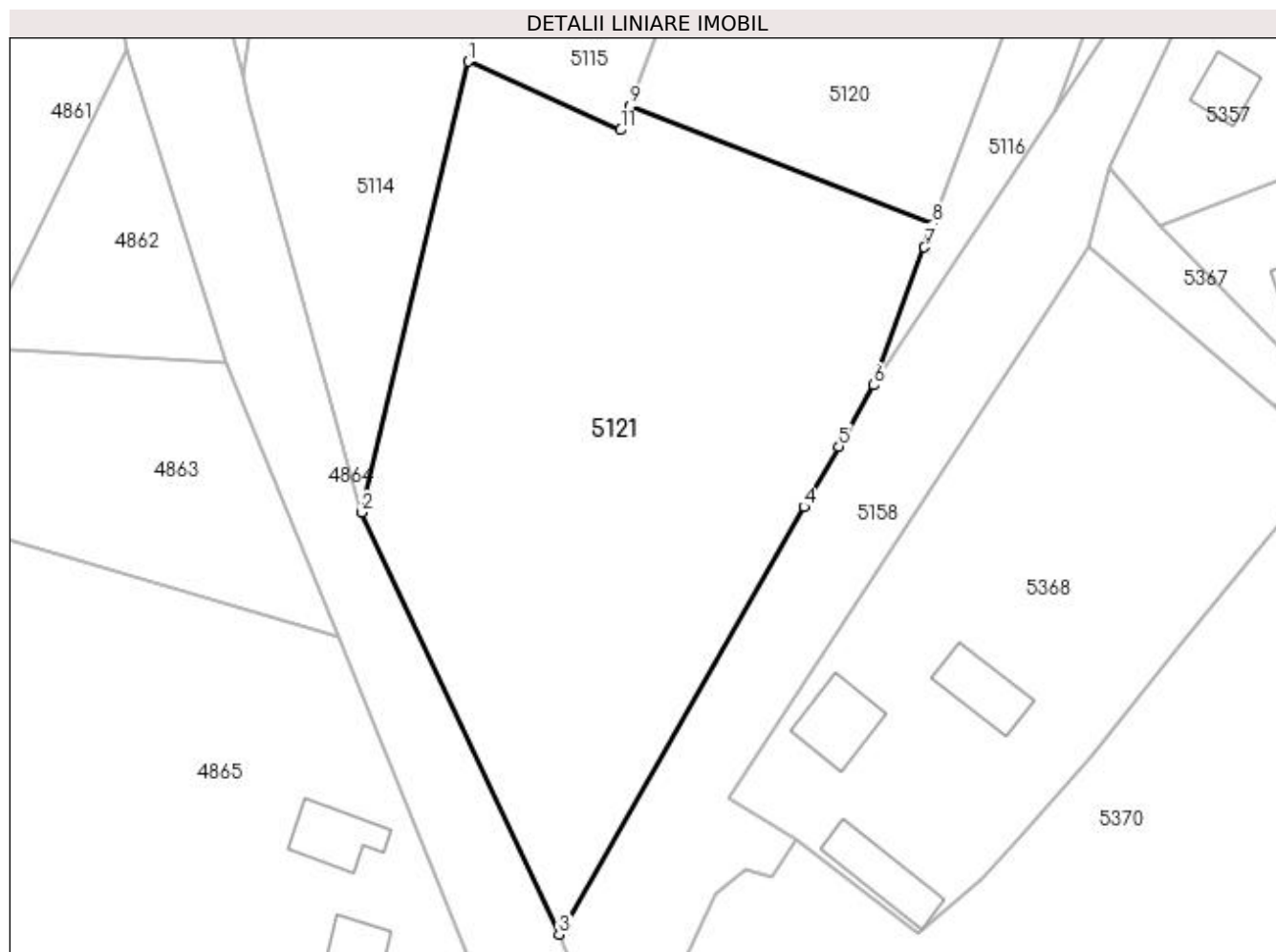
Inscrieri privind dezmembramintele dreptului de proprietate, drepturi reale de garanție și sarcini	Referințe
NU SUNT	

## Anexa Nr. 1 La Partea I

## Teren

Nr cadastral	Suprafața (mp)*	Observații / Referințe
	3.000	

\* Suprafața este determinată în planul de proiecție Stereo 70.



## Date referitoare la teren

Crt	Categorie folosință	Intra vilan	Suprafața (mp)	Tarla	Parcelă	Nr. topo	Observații / Referințe
1	arabil	DA	3.000	-	-	-	

## Lungime Segmente

1) Valorile lungimilor segmentelor sunt obținute din proiecție în plan.

Punct început	X / Y	Punct sfârșit	X / Y	Lungime segment (** (m)
1	604.682,203 668.896,243	2	604.670,978 668.848,922	48.634
2	604.670,978 668.848,922	3	604.691,743 668.804,665	48.886
3	604.691,743 668.804,665	4	604.717,462 668.849,523	51.708
4	604.717,462 668.849,523	5	604.721,092 668.855,854	7.298
5	604.721,092 668.855,854	6	604.724,774 668.862,275	7.402



Punct început	X / Y	Punct sfârșit	X / Y	Lungime segment (** (m)
6	604.724,774 668.862,275	7	604.730,1 668.876,738	15.412
7	604.730,1 668.876,738	8	604.731,006 668.879,197	2.621
8	604.731,006 668.879,197	9	604.699,162 668.891,575	34.165
9	604.699,162 668.891,575	10	604.698,858 668.890,751	0.878
10	604.698,858 668.890,751	11	604.698,233 668.889,053	1.809
11	604.698,233 668.889,053	1	604.682,203 668.896,243	17.569

\*\* Lungimile segmentelor sunt determinate în planul de proiecție Stereo 70 și sunt rotunjite la 1 milimetru.

\*\*\* Distanța dintre puncte este formată din segmente cumulate ce sunt mai mici decât valoarea 1 milimetru.



**DATE DESPRE IMOBILUL NR. 5357**

Oficiul de Cadastru și Publicitate Imobiliară SUCEAVA  
Biroul de Cadastru și Publicitate Imobiliară Falticeni

**A. Partea I. Descrierea imobilului**

TEREN Necunoscut

Adresa: Loc. Jacota, Nr. 48, Jud. Suceava

Nr. Crt	Nr cadastral Nr. topografic	Suprafața* (mp)	Observații / Referințe
A1	30335	5.400	Sector cadastral:63 Teren neimprejmuit;

**B. Partea II. Proprietari și acte**

Inscrieri privitoare la dreptul de proprietate și alte drepturi reale		Referințe
/		
Act Normativ nr. Legea 7, din 13/03/1996 emis de PARLAMENTUL ROMANIEI;		
B1	Inscrierea provizorie, drept de PROPRIETATE, dobandit prin Lege, cota actuala 1/1 1) NEIDENTIFICAT NEIDENTIFICAT	A1
B2	Proprietar neidentificat.	A1

**C. Partea III. SARCINI .**

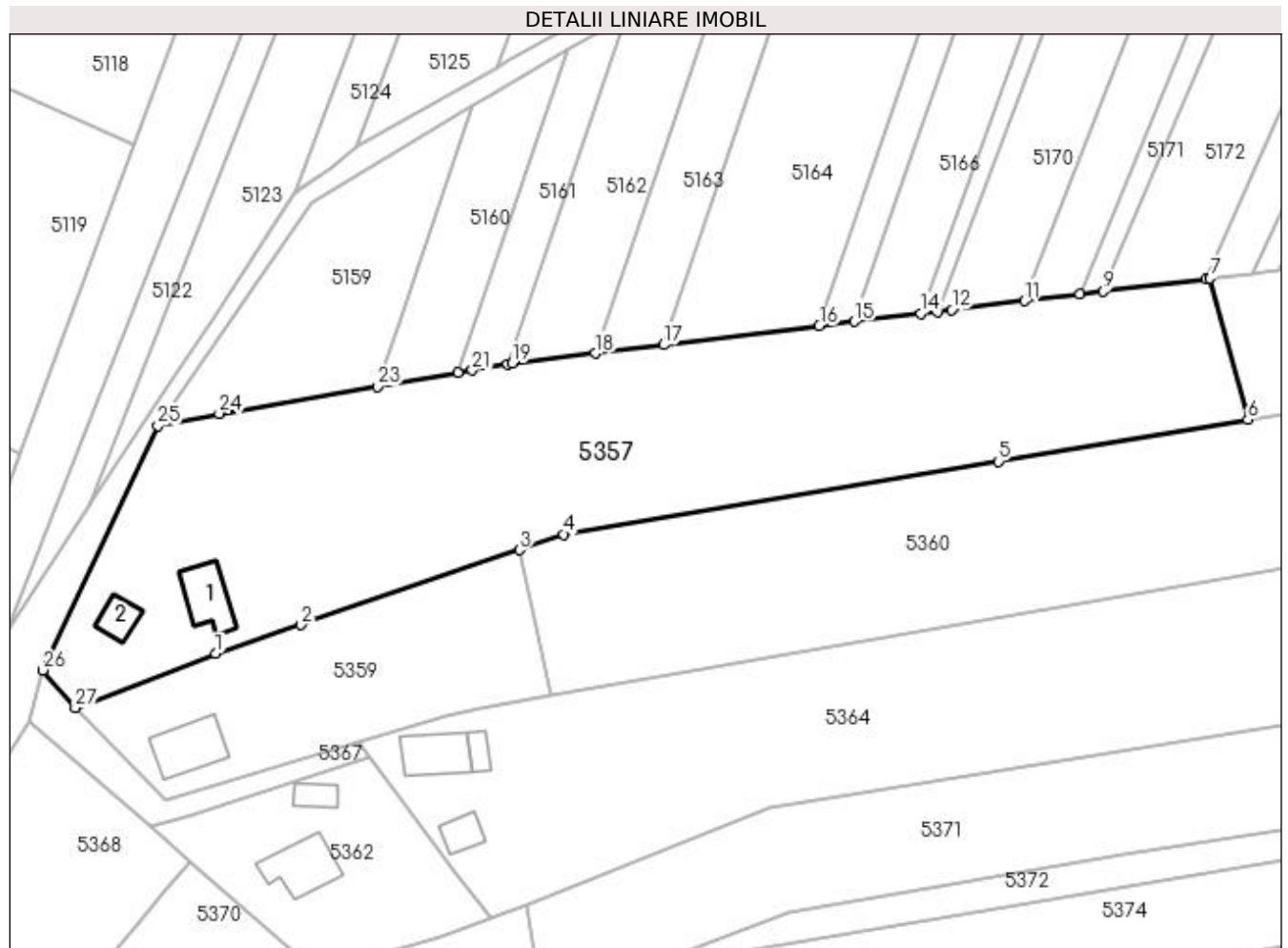
Inscrieri privind dezmembramintele dreptului de proprietate, drepturi reale de garanție și sarcini	Referințe
NU SUNT	

## Anexa Nr. 1 La Partea I

## Teren

Nr cadastral	Suprafața (mp)*	Observații / Referințe
30335	5.400	

\* Suprafața este determinată în planul de proiecție Stereo 70.



## Date referitoare la teren

Crt	Categorie folosință	Intra vilan	Suprafața (mp)	Tarla	Parcelă	Nr. topo	Observații / Referințe
1	curți construcții	DA	1.387	-	-	-	
2	arabil	DA	1.120	-	-	-	
3	arabil	NU	2.893	78	990	-	

## Date referitoare la construcții

Crt	Număr	Destinație construcție	Supraf. (mp)	Situație juridică	Observații / Referințe
A1.1		construcții de locuințe	66	Fara acte	Nr. niveluri:1; S. construita la sol:66 mp; Locuință.
A1.2		construcții anexa	31	Fara acte	Nr. niveluri:1; S. construita la sol:31 mp; Anexă.

## Lungime Segmente

1) Valorile lungimilor segmentelor sunt obținute din proiecție în plan.

Punct început	X / Y	Punct sfârșit	X / Y	Lungime segment (** (m)
1	604.777,221 668.887,697	2	604.790,784 668.892,297	14.322

Punct început	X / Y	Punct sfârșit	X / Y	Lungime segment (** (m)
2	604.790,784 668.892,297	3	604.825,786 668.904,261	36.99

Punct început	X / Y	Punct sfârșit	X / Y	Lungime segment (** (m)
3	604.825,786 668.904,261	4	604.832,865 668.906,772	7.511
5	604.902,289 668.918,402	6	604.942,216 668.925,091	40.483
7	604.936,188 668.947,663	8	604.935,489 668.947,578	0.704
9	604.919,123 668.945,585	10	604.915,365 668.945,127	3.786
11	604.906,49 668.944,046	12	604.894,825 668.942,625	11.751
13	604.892,67 668.942,363	14	604.889,938 668.942,03	2.752
15	604.879,263 668.940,73	16	604.873,678 668.940,05	5.626
17	604.848,809 668.937,021	18	604.837,895 668.935,692	10.995
19	604.824,589 668.934,071	20	604.823,877 668.933,949	0.722
21	604.818,182 668.932,976	22	604.815,925 668.932,591	2.29
23	604.803,038 668.930,389	24	604.777,726 668.926,065	25.679
25	604.767,937 668.924,124	26	604.749,585 668.885,079	43.143
27	604.754,751 668.879,063	1	604.777,221 668.887,697	24.072

Punct început	X / Y	Punct sfârșit	X / Y	Lungime segment (** (m)
4	604.832,865 668.906,772	5	604.902,289 668.918,402	70.391
6	604.942,216 668.925,091	7	604.936,188 668.947,663	23.363
8	604.935,489 668.947,578	9	604.919,123 668.945,585	16.487
10	604.915,365 668.945,127	11	604.906,49 668.944,046	8.941
12	604.894,825 668.942,625	13	604.892,67 668.942,363	2.171
14	604.889,938 668.942,03	15	604.879,263 668.940,73	10.754
16	604.873,678 668.940,05	17	604.848,809 668.937,021	25.053
18	604.837,895 668.935,692	19	604.824,589 668.934,071	13.404
20	604.823,877 668.933,949	21	604.818,182 668.932,976	5.778
22	604.815,925 668.932,591	23	604.803,038 668.930,389	13.074
24	604.777,726 668.926,065	25	604.767,937 668.924,124	9.98
26	604.749,585 668.885,079	27	604.754,751 668.879,063	7.93

\*\* Lungimile segmentelor sunt determinate în planul de proiecție Stereo 70 și sunt rotunjite la 1 milimetru.

\*\*\* Distanța dintre puncte este formată din segmente cumulate ce sunt mai mici decât valoarea 1 milimetru.



**DATE DESPRE IMOBILUL NR. 5359**

Oficiul de Cadastru și Publicitate Imobiliară SUCEAVA  
Biroul de Cadastru și Publicitate Imobiliară Falticeni

**A. Partea I. Descrierea imobilului**

TEREN Necunoscut

Adresa: Loc. Jacota, Nr. 47, Jud. Suceava

Nr. Crt	Nr cadastral Nr. topografic	Suprafața* (mp)	Observații / Referințe
A1		1.438	Sector cadastral:63 Teren imprejmuit;

**Construcții**

Crt	Nr cadastral Nr. topografic	Adresa	Observații / Referințe
A1.1		Loc. Jacota, Nr. 47, Jud. Suceava	Nr. niveluri:1; S. construita la sol:82 mp; Locuință.

**B. Partea II. Proprietari și acte**

Inscrieri privitoare la dreptul de proprietate și alte drepturi reale		Referințe
/		
Act Administrativ nr. 1990, din 05/07/2004 emis de CJSDPAT SUCEAVA;		
B1	Intabulare, drept de PROPRIETATE, dobandit prin Reconstituire, cota actuala 1/1 1) CIAPARII DUMITRU DEFUNCT:Da	A1
Act Administrativ nr. 3416AS, din 14/06/2023 emis de PRIMĂRIA VULTUREȘTI;		
B2	Intabulare, drept de PROPRIETATE, dobandit prin Lege, cota actuala 1/1 1) CIAPARII DUMITRU DEFUNCT:Da	A1.1

**C. Partea III. SARCINI .**

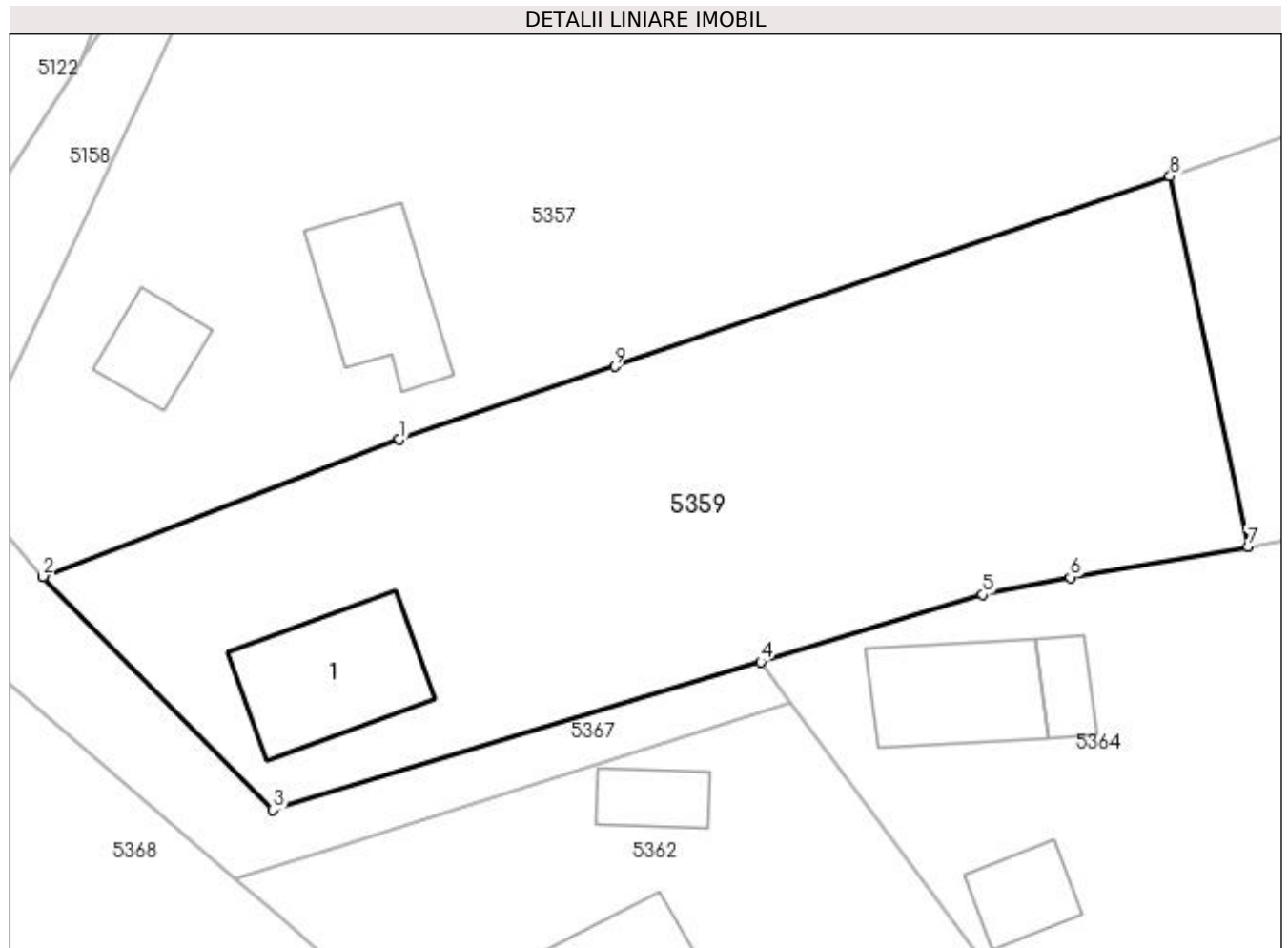
Inscrieri privind dezmembramintele dreptului de proprietate, drepturi reale de garanție și sarcini	Referințe
NU SUNT	

## Anexa Nr. 1 La Partea I

## Teren

Nr cadastral	Suprafața (mp)*	Observații / Referințe
	1.438	

\* Suprafața este determinată în planul de proiecție Stereo 70.



## Date referitoare la teren

Crt	Categorie folosință	Intra vilan	Suprafața (mp)	Tarla	Parcelă	Nr. topo	Observații / Referințe
1	curți constructii	DA	1.373	-	-	-	
2	curți constructii	NU	65	-	-	-	

## Date referitoare la construcții

Crt	Număr	Destinație construcție	Supraf. (mp)	Situație juridică	Observații / Referințe
A1.1		construcții de locuințe	82	Cu acte	Nr. niveluri:1; S. construita la sol:82 mp; Locuință.

## Lungime Segmente

1) Valorile lungimilor segmentelor sunt obținute din proiecție în plan.

Punct început	X / Y	Punct sfârșit	X / Y	Lungime segment (** (m)
1	604.777,221 668.887,697	2	604.754,751 668.879,063	24.072
2	604.754,751 668.879,063	3	604.769,259 668.864,381	20.641
3	604.769,259 668.864,381	4	604.800,003 668.873,693	32.123



Punct început	X / Y	Punct sfârșit	X / Y	Lungime segment (** (m)
4	604.800,003 668.873,693	5	604.813,961 668.877,92	14.584
5	604.813,961 668.877,92	6	604.819,494 668.879,008	5.639
6	604.819,494 668.879,008	7	604.830,697 668.880,953	11.371
7	604.830,697 668.880,953	8	604.825,786 668.904,261	23.82
8	604.825,786 668.904,261	9	604.790,784 668.892,297	36.99
9	604.790,784 668.892,297	1	604.777,221 668.887,697	14.322

\*\* Lungimile segmentelor sunt determinate în planul de proiecție Stereo 70 și sunt rotunjite la 1 milimetru.

\*\*\* Distanța dintre puncte este formată din segmente cumulate ce sunt mai mici decât valoarea 1 milimetru.



**DATE DESPRE IMOBILUL NR. 5360**

Oficiul de Cadastru și Publicitate Imobiliară SUCEAVA  
Biroul de Cadastru și Publicitate Imobiliară Falticeni

**A. Partea I. Descrierea imobilului**

TEREN Necunoscut

Adresa: Loc. Jacota, Jud. Suceava

Nr. Crt	Nr cadastral Nr. topografic	Suprafața* (mp)	Observații / Referințe
A1		4.000	Sector cadastral:63 Teren neimprejmuit;

**B. Partea II. Proprietari și acte**

Inscrieri privitoare la dreptul de proprietate și alte drepturi reale		Referințe
/		
Act Administrativ nr. 1990, din 05/07/2004 emis de CJSDPAT SUCEAVA;		
B1	Intabulare, drept de PROPRIETATE, dobandit prin Reconstituire, cota actuala 1/1 1) CIAPARII DUMITRU DEFUNCT:Da	A1

**C. Partea III. SARCINI .**

Inscrieri privind dezmembramintele dreptului de proprietate, drepturi reale de garanție și sarcini	Referințe
NU SUNT	

**Anexa Nr. 1 La Partea I****Teren**

Nr cadastral	Suprafața (mp)*	Observații / Referințe
	4.000	

\* Suprafața este determinată în planul de proiecție Stereo 70.

**Date referitoare la teren**

Crt	Categorie folosință	Intravilan	Suprafața (mp)	Tarla	Parcelă	Nr. topo	Observații / Referințe
1	arabil	DA	2	-	-	-	
2	arabil	NU	3.998	78	990	-	

**Lungime Segmente**

1) Valorile lungimilor segmentelor sunt obținute din proiecție în plan.

Punct început	X / Y	Punct sfârșit	X / Y	Lungime segment (** (m)
1	604.832,865 668.906,772	2	604.825,786 668.904,261	7.511
2	604.825,786 668.904,261	3	604.830,697 668.880,953	23.82
3	604.830,697 668.880,953	4	604.961,993 668.903,751	133.261
4	604.961,993 668.903,751	5	604.962,873 668.903,904	0.893

Punct început	X / Y	Punct sfârșit	X / Y	Lungime segment (** (m)
5	604.962,873 668.903,904	6	604.975,644 668.906,121	12.962
6	604.975,644 668.906,121	7	604.992,903 668.909,117	17.517
7	604.992,903 668.909,117	8	604.984,879 668.931,678	23.945
8	604.984,879 668.931,678	9	604.969,587 668.929,374	15.465
9	604.969,587 668.929,374	10	604.951,611 668.926,665	18.179
10	604.951,611 668.926,665	11	604.942,216 668.925,091	9.526
11	604.942,216 668.925,091	12	604.902,289 668.918,402	40.483
12	604.902,289 668.918,402	1	604.832,865 668.906,772	70.391

\*\* Lungimile segmentelor sunt determinate în planul de proiecție Stereo 70 și sunt rotunjite la 1 milimetru.

\*\*\* Distanța dintre puncte este formată din segmente cumulate ce sunt mai mici decât valoarea 1 milimetru.



**DATE DESPRE IMOBILUL NR. 5362**

Oficiul de Cadastru și Publicitate Imobiliară SUCEAVA  
Biroul de Cadastru și Publicitate Imobiliară Falticeni

**A. Partea I. Descrierea imobilului**

TEREN Intravilan

Adresa: Loc. Jacota, Nr. 45, Jud. Suceava

Nr. Crt	Nr cadastral Nr. topografic	Suprafața* (mp)	Observații / Referințe
A1		Din acte: 700 Masurata: 1.001	Sector cadastral:63 Teren imprejmuit;

**Construcții**

Crt	Nr cadastral Nr. topografic	Adresa	Observații / Referințe
A1.1		Loc. Jacota, Nr. 45, Jud. Suceava	Nr. niveluri:1; S. construita la sol:78 mp; Locuință.
A1.2		Loc. Jacota, Nr. 45, Jud. Suceava	Nr. niveluri:1; S. construita la sol:25 mp; Anexă.

**B. Partea II. Proprietari și acte**

Inscrieri privitoare la dreptul de proprietate și alte drepturi reale		Referințe
/		
Act Notarial nr. 70, din 08/04/2011 emis de BNPA MARIA APOSTOL SI STEFAN APOSTOL;		
B1	Intabulare, drept de PROPRIETATE, dobandit prin Succesiune, cota actuala 1/2 1) STELUȚĂ NECULAI	A1, A1.1, A1.2
B2	Intabulare, drept de PROPRIETATE, dobandit prin Succesiune, cota actuala 1/2 1) STELUȚĂ CLAUDIA	A1, A1.1, A1.2

**C. Partea III. SARCINI .**

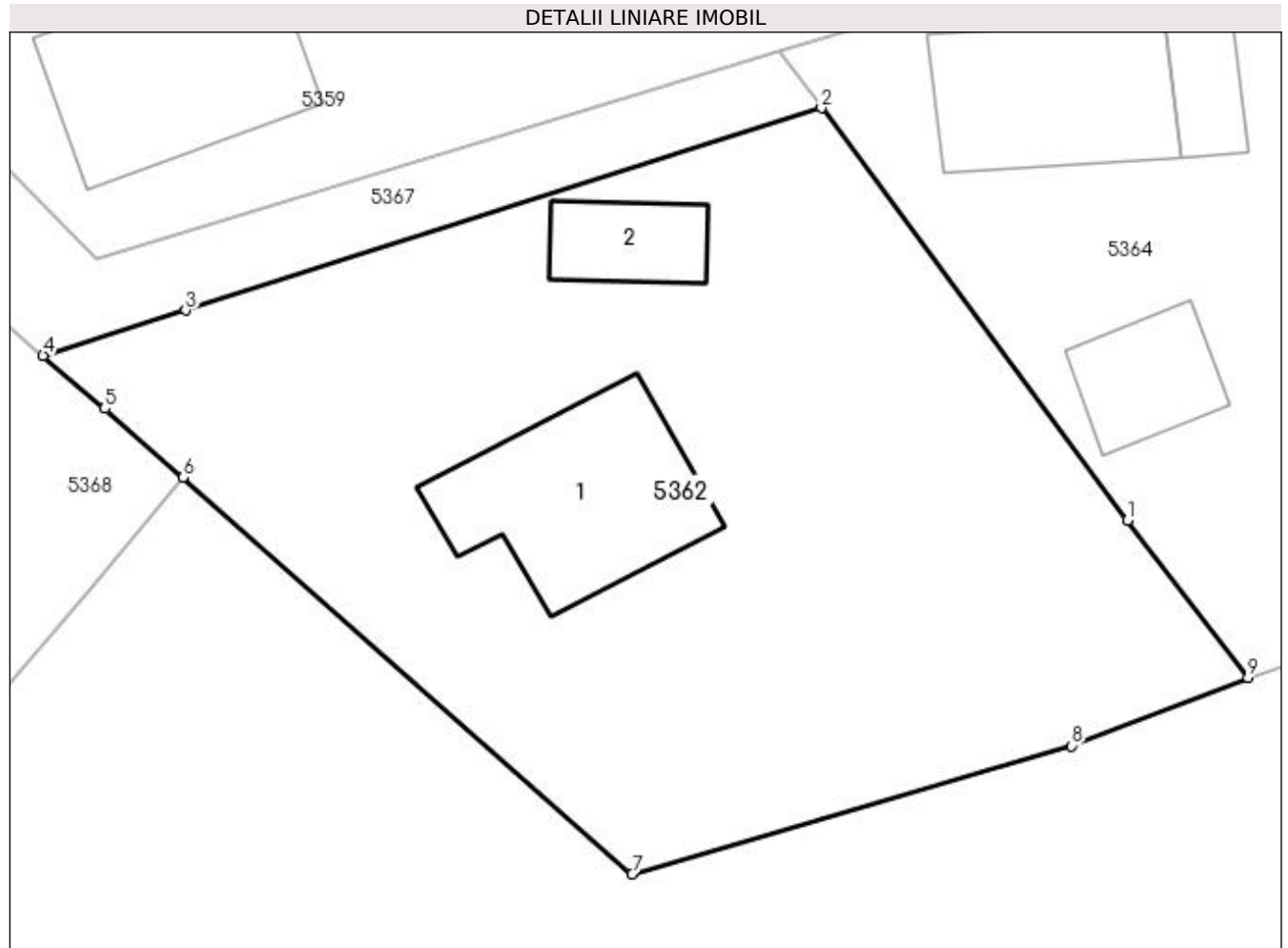
Inscrieri privind dezmembramintele dreptului de proprietate, drepturi reale de garanție și sarcini	Referințe
NU SUNT	

## Anexa Nr. 1 La Partea I

## Teren

Nr cadastral	Suprafața (mp)*	Observații / Referințe
	Din acte: 700 Masurata: 1.001	

\* Suprafața este determinată în planul de proiecție Stereo 70.



## Date referitoare la teren

Crt	Categorie folosință	Intra vilan	Suprafața (mp)	Tarla	Parcelă	Nr. topo	Observații / Referințe
1	curți constructii	DA	1.001	-	-	-	

## Date referitoare la construcții

Crt	Număr	Destinație construcție	Supraf. (mp)	Situație juridică	Observații / Referințe
A1.1		construcții de locuințe	78	Cu acte	Nr. niveluri:1; S. construita la sol:78 mp; Locuință.
A1.2		construcții anexa	25	Cu acte	Nr. niveluri:1; S. construita la sol:25 mp; Anexă.

## Lungime Segmente

1) Valorile lungimilor segmentelor sunt obținute din proiecție în plan.

Punct început	X / Y	Punct sfârșit	X / Y	Lungime segment (** (m))
1	604.815,671 668.852,605	2	604.801,891 668.871,151	23.105
2	604.801,891 668.871,151	3	604.773,279 668.862,056	30.023



Punct început	X / Y	Punct sfârşit	X / Y	Lungime segment (** (m)
3	604.773,279 668.862,056	4	604.766,857 668.860,014	6.739
4	604.766,857 668.860,014	5	604.769,63 668.857,631	3.656
5	604.769,63 668.857,631	6	604.773,158 668.854,542	4.689
6	604.773,158 668.854,542	7	604.793,367 668.836,689	26.965
7	604.793,367 668.836,689	8	604.813,167 668.842,466	20.626
8	604.813,167 668.842,466	9	604.821,094 668.845,54	8.502
9	604.821,094 668.845,54	1	604.815,671 668.852,605	8.906

\*\* Lungimile segmentelor sunt determinate în planul de proiecţie Stereo 70 şi sunt rotunjite la 1 milimetru.

\*\*\* Distanţa dintre puncte este formată din segmente cumulate ce sunt mai mici decât valoarea 1 milimetru.



**DATE DESPRE IMOBILUL NR. 5364**

Oficiul de Cadastru și Publicitate Imobiliară SUCEAVA  
Biroul de Cadastru și Publicitate Imobiliară Falticeni

**A. Partea I. Descrierea imobilului**

TEREN Necunoscut

Adresa: Loc. Jacota, Nr. 46, Jud. Suceava

Nr. Crt	Nr cadastral Nr. topografic	Suprafața* (mp)	Observații / Referințe
A1		4.100	Sector cadastral:63 Teren imprejmuit;

**Construcții**

Crt	Nr cadastral Nr. topografic	Adresa	Observații / Referințe
A1.1		Loc. Jacota, Nr. 46, Jud. Suceava	Nr. niveluri:1; S. construita la sol:67 mp; Locuință.
A1.2		Loc. Jacota, Nr. 46, Jud. Suceava	Nr. niveluri:1; S. construita la sol:19 mp; Anexă.
A1.3		Loc. Jacota, Nr. 46, Jud. Suceava	Nr. niveluri:1; S. construita la sol:31 mp; Anexă.

**B. Partea II. Proprietari și acte**

Inscrieri privitoare la dreptul de proprietate și alte drepturi reale		Referințe
/		
Act Notarial nr. 55, din 01/03/2017 emis de SPN - APOSTOL;		
B1	Intabulare, drept de PROPRIETATE, dobandit prin Succesiune, cota actuala 1/1 1) CEAPARII PAULINA	A1
B2	Intabulare, drept de PROPRIETATE, dobandit prin Succesiune, cota actuala 1/2 1) CEAPARII PAULINA	A1.1, A1.2, A1.3
Act Administrativ nr. 3416AS, din 14/06/2023 emis de PRIMARIA VULTUREȘTI;		
B3	Intabulare, drept de PROPRIETATE, dobandit prin Lege, cota actuala 1/2 1) CEAPARII PAULINA	A1.1, A1.2, A1.3

**C. Partea III. SARCINI .**

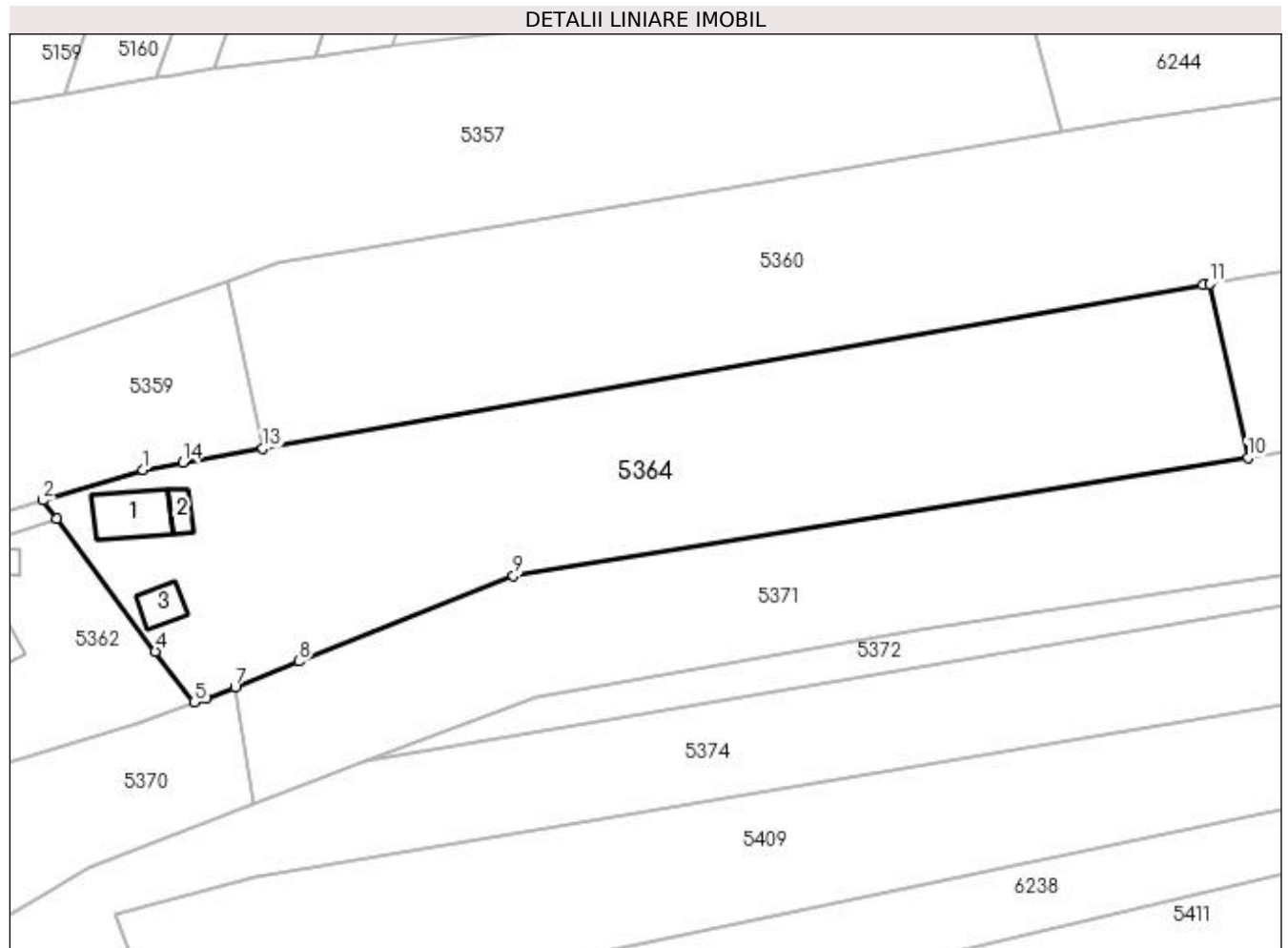
Inscrieri privind dezmembramintele dreptului de proprietate, drepturi reale de garanție și sarcini	Referințe
NU SUNT	

## Anexa Nr. 1 La Partea I

## Teren

Nr cadastral	Suprafața (mp)*	Observații / Referințe
	4.100	

\* Suprafața este determinată în planul de proiecție Stereo 70.



## Date referitoare la teren

Crt	Categorie folosință	Intra vilan	Suprafața (mp)	Tarla	Parcelă	Nr. topo	Observații / Referințe
1	curți constructii	DA	420	-	-	-	
2	curți constructii	NU	339	78	990	-	
3	arabil	NU	3.341	78	990	-	

## Date referitoare la construcții

Crt	Număr	Destinație construcție	Supraf. (mp)	Situație juridică	Observații / Referințe
A1.1		construcții de locuințe	67	Cu acte	Nr. niveluri:1; S. construită la sol:67 mp; Locuință.
A1.2		construcții anexa	19	Cu acte	Nr. niveluri:1; S. construită la sol:19 mp; Anexă.
A1.3		construcții anexa	31	Cu acte	Nr. niveluri:1; S. construită la sol:31 mp; Anexă.

## Lungime Segmente

1) Valorile lungimilor segmentelor sunt obținute din proiecție în plan.

Punct început	X / Y	Punct sfârșit	X / Y	Lungime segment (** (m)
---------------	-------	---------------	-------	-------------------------

Punct început	X / Y	Punct sfârşit	X / Y	Lungime segment (** (m)
1	604.813,961 668.877,92	2	604.800,003 668.873,693	14.584
2	604.800,003 668.873,693	3	604.801,891 668.871,151	3.166
3	604.801,891 668.871,151	4	604.815,671 668.852,605	23.105
4	604.815,671 668.852,605	5	604.821,094 668.845,54	8.906
5	604.821,094 668.845,54	6	604.822,786 668.846,099	1.782
6	604.822,786 668.846,099	7	604.826,828 668.847,676	4.339
7	604.826,828 668.847,676	8	604.835,734 668.851,226	9.587
8	604.835,734 668.851,226	9	604.865,673 668.863,158	32.229
9	604.865,673 668.863,158	10	604.968,223 668.879,617	103.862
10	604.968,223 668.879,617	11	604.962,873 668.903,904	24.869
11	604.962,873 668.903,904	12	604.961,993 668.903,751	0.893
12	604.961,993 668.903,751	13	604.830,697 668.880,953	133.261
13	604.830,697 668.880,953	14	604.819,494 668.879,008	11.371
14	604.819,494 668.879,008	1	604.813,961 668.877,92	5.639

\*\* Lungimile segmentelor sunt determinate în planul de proiecţie Stereo 70 şi sunt rotunjite la 1 milimetru.

\*\*\* Distanţa dintre puncte este formată din segmente cumulate ce sunt mai mici decât valoarea 1 milimetru.



**DATE DESPRE IMOBILUL NR. 5365**

Oficiul de Cadastru și Publicitate Imobiliară SUCEAVA  
Biroul de Cadastru și Publicitate Imobiliară Falticeni

**A. Partea I. Descrierea imobilului**

TEREN Extravilan

Adresa: Jud. Suceava

Nr. Crt	Nr cadastral Nr. topografic	Suprafața* (mp)	Observații / Referințe
A1		802	Sector cadastral:63 Teren neimprejmuit;

**B. Partea II. Proprietari și acte**

Inscrieri privitoare la dreptul de proprietate și alte drepturi reale		Referințe
/		
Act Normativ nr. Legea 7, din 13/03/1996 emis de PARLAMENTUL ROMANIEI;		
B1	Inscrierea provizorie, drept de PROPRIETATE, dobandit prin Lege, cota actuala 1/1 1) NEIDENTIFICAT NEIDENTIFICAT	A1
B2	Proprietar neidentificat.	A1

**C. Partea III. SARCINI .**

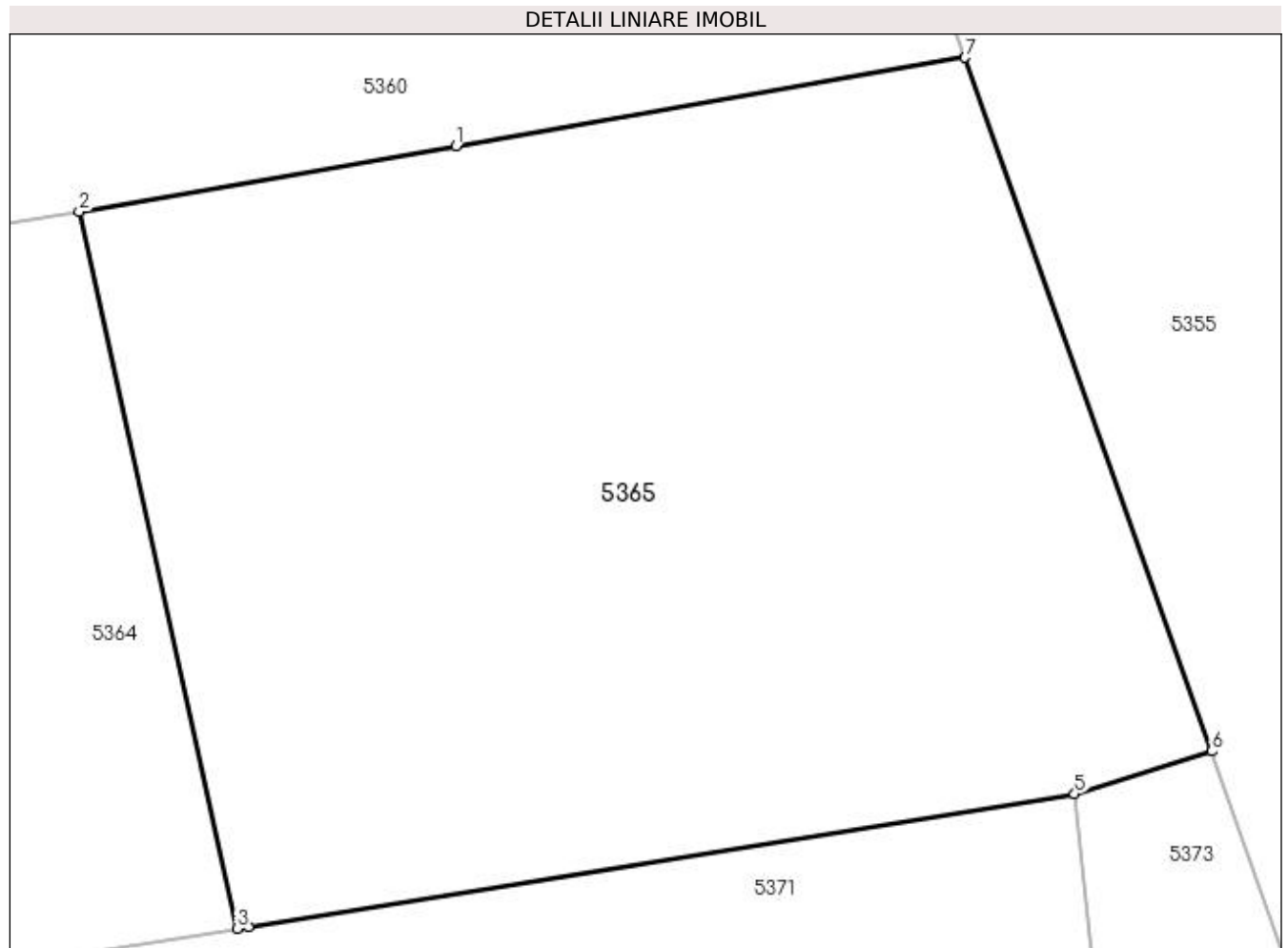
Inscrieri privind dezmembramintele dreptului de proprietate, drepturi reale de garanție și sarcini	Referințe
NU SUNT	

## Anexa Nr. 1 La Partea I

## Teren

Nr cadastral	Suprafața (mp)*	Observații / Referințe
	802	

\* Suprafața este determinată în planul de proiecție Stereo 70.



## Date referitoare la teren

Crt	Categorie folosință	Intravilan	Suprafața (mp)	Tarla	Parcelă	Nr. topo	Observații / Referințe
1	arabil	NU	802	78	990	-	

## Lungime Segmente

1) Valorile lungimilor segmentelor sunt obținute din proiecție în plan.

Punct început	X / Y	Punct sfârșit	X / Y	Lungime segment (** (m)
1	604.975,644 668.906,121	2	604.962,873 668.903,904	12.962
2	604.962,873 668.903,904	3	604.968,223 668.879,617	24.869
3	604.968,223 668.879,617	4	604.968,612 668.879,679	0.394
4	604.968,612 668.879,679	5	604.996,611 668.884,173	28.357
5	604.996,611 668.884,173	6	605.001,263 668.885,616	4.871



Punct început	X / Y	Punct sfârșit	X / Y	Lungime segment (** (m)
6	605.001,263 668.885,616	7	604.992,903 668.909,117	24.944
7	604.992,903 668.909,117	1	604.975,644 668.906,121	17.517

\*\* Lungimile segmentelor sunt determinate în planul de proiecție Stereo 70 și sunt rotunjite la 1 milimetru.

\*\*\* Distanța dintre puncte este formată din segmente cumulate ce sunt mai mici decât valoarea 1 milimetru.



**DATE DESPRE IMOBILUL NR. 5367**

Oficiul de Cadastru și Publicitate Imobiliară SUCEAVA  
Biroul de Cadastru și Publicitate Imobiliară Falticeni

**A. Partea I. Descrierea imobilului**

TEREN Intravilan

Adresa: Loc. Jacota, Jud. Suceava

Nr. Crt	Nr cadastral Nr. topografic	Suprafața* (mp)	Observații / Referințe
A1		273	Sector cadastral:63 Teren neimprejmuit;

**B. Partea II. Proprietari și acte**

Inscrieri privitoare la dreptul de proprietate și alte drepturi reale		Referințe
/		
Act Normativ nr. Legea 7, din 13/03/1996 emis de PARLAMENTUL ROMANIEI;		
B1	Inscrierea provizorie, drept de PROPRIETATE, dobandit prin Lege, cota actuala 1/1 1) NEIDENTIFICAT NEIDENTIFICAT	A1
B2	Proprietar neidentificat.	A1

**C. Partea III. SARCINI .**

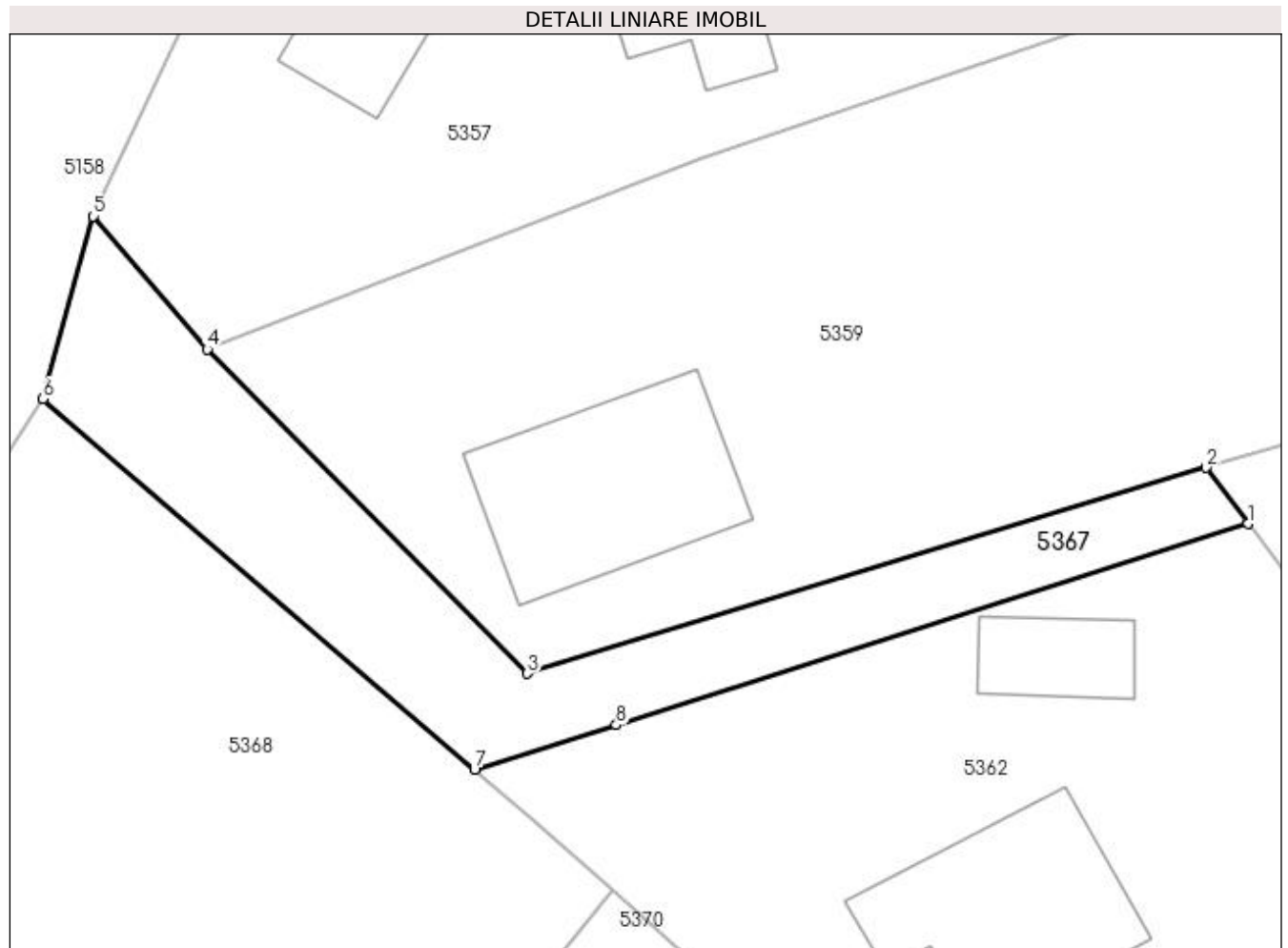
Inscrieri privind dezmembramintele dreptului de proprietate, drepturi reale de garanție și sarcini	Referințe
NU SUNT	

## Anexa Nr. 1 La Partea I

## Teren

Nr cadastral	Suprafața (mp)*	Observații / Referințe
	273	

\* Suprafața este determinată în planul de proiecție Stereo 70.



## Date referitoare la teren

Crt	Categorie folosință	Intra vilan	Suprafața (mp)	Tarla	Parcelă	Nr. topo	Observații / Referințe
1	drum	DA	273	-	-	-	

## Lungime Segmente

1) Valorile lungimilor segmentelor sunt obținute din proiecție în plan.

Punct început	X / Y	Punct sfârșit	X / Y	Lungime segment (** (m)
1	604.801,891 668.871,151	2	604.800,003 668.873,693	3.166
2	604.800,003 668.873,693	3	604.769,259 668.864,381	32.123
3	604.769,259 668.864,381	4	604.754,751 668.879,063	20.641
4	604.754,751 668.879,063	5	604.749,585 668.885,079	7.93
5	604.749,585 668.885,079	6	604.747,318 668.876,802	8.582

Punct început	X / Y	Punct sfârșit	X / Y	Lungime segment (** (m)
6	604.747,318 668.876,802	7	604.766,857 668.860,014	25.761
7	604.766,857 668.860,014	8	604.773,279 668.862,056	6.739
8	604.773,279 668.862,056	1	604.801,891 668.871,151	30.023

\*\* Lungimile segmentelor sunt determinate în planul de proiecție Stereo 70 și sunt rotunjite la 1 milimetru.

\*\*\* Distanța dintre puncte este formată din segmente cumulate ce sunt mai mici decât valoarea 1 milimetru.



**DATE DESPRE IMOBILUL NR. 5368**

Oficiul de Cadastru și Publicitate Imobiliară SUCEAVA  
Biroul de Cadastru și Publicitate Imobiliară Falticeni

**A. Partea I. Descrierea imobilului**

TEREN Intravilan

Adresa: Loc. Jacota, Nr. 44, Jud. Suceava

Nr. Crt	Nr cadastral Nr. topografic	Suprafața* (mp)	Observații / Referințe
A1		Din acte: 2.016 Masurata: 2.019	Sector cadastral:63 Teren imprejmuit;

**Construcții**

Crt	Nr cadastral Nr. topografic	Adresa	Observații / Referințe
A1.1		Loc. Jacota, Nr. 44, Jud. Suceava	Nr. niveluri:1; S. construita la sol:53 mp; Locuință.
A1.2		Loc. Jacota, Nr. 44, Jud. Suceava	Nr. niveluri:1; S. construita la sol:53 mp; Anexă.
A1.3		Loc. Jacota, Nr. 44, Jud. Suceava	Nr. niveluri:1; S. construita la sol:47 mp; Anexă.

**B. Partea II. Proprietari și acte**

Inscrieri privitoare la dreptul de proprietate și alte drepturi reale	Referințe
/	
Hotarare Judecatoreasca nr. 1395, din 04/06/2008 emis de JUDECĂTORIA FĂLTICENI;	
B1	Intabulare, drept de PROPRIETATE, dobandit prin Hotarare Judecatoreasca, cota actuala 1/1 1) CASANDRA JĂNICĂ

**C. Partea III. SARCINI .**

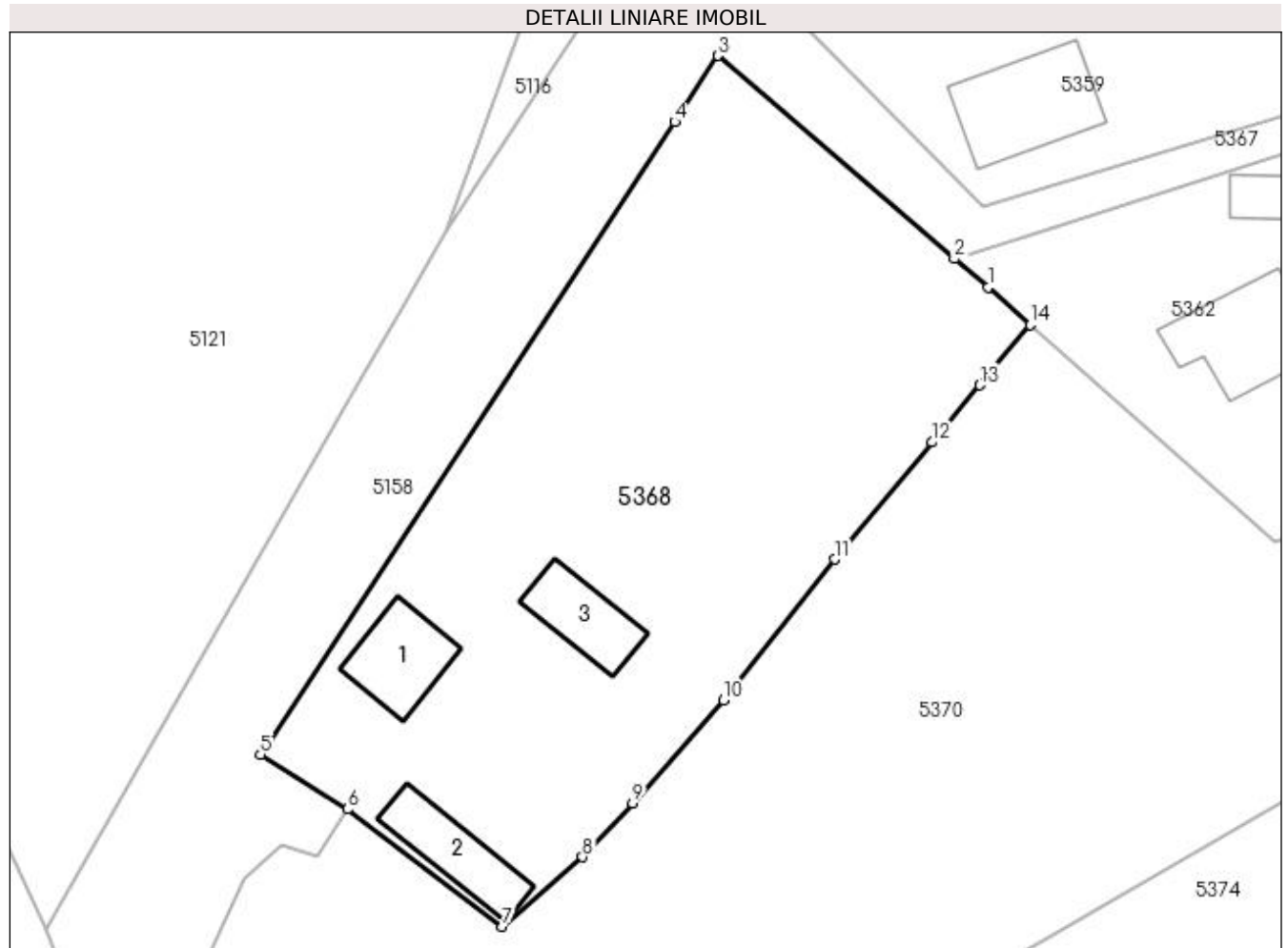
Inscrieri privind dezmembramintele dreptului de proprietate, drepturi reale de garanție și sarcini	Referințe
NU SUNT	

## Anexa Nr. 1 La Partea I

## Teren

Nr cadastral	Suprafața (mp)*	Observații / Referințe
	Din acte: 2.016 Masurata: 2.019	

\* Suprafața este determinată în planul de proiecție Stereo 70.



## Date referitoare la teren

Crt	Categorie folosință	Intravilan	Suprafața (mp)	Tarla	Parcelă	Nr. topo	Observații / Referințe
1	curți constructii	DA	795	-	-	-	
2	arabil	DA	1.224	-	-	-	

## Date referitoare la construcții

Crt	Număr	Destinație construcție	Supraf. (mp)	Situație juridică	Observații / Referințe
A1.1		construcții de locuințe	53	Cu acte	Nr. niveluri:1; S. construita la sol:53 mp; Locuință.
A1.2		construcții anexa	53	Cu acte	Nr. niveluri:1; S. construita la sol:53 mp; Anexă.
A1.3		construcții anexa	47	Cu acte	Nr. niveluri:1; S. construita la sol:47 mp; Anexă.

## Lungime Segmente

1) Valorile lungimilor segmentelor sunt obținute din proiecție în plan.

Punct început	X / Y	Punct sfârșit	X / Y	Lungime segment (** (m)
1	604.769,63 668.857,631	2	604.766,857 668.860,014	3.656



Punct început	X / Y	Punct sfârșit	X / Y	Lungime segment (** (m)
2	604.766,857 668.860,014	3	604.747,318 668.876,802	25.761
3	604.747,318 668.876,802	4	604.743,731 668.871,327	6.545
4	604.743,731 668.871,327	5	604.709,484 668.819,05	62.496
5	604.709,484 668.819,05	6	604.716,676 668.814,526	8.497
6	604.716,676 668.814,526	7	604.729,488 668.804,837	16.063
7	604.729,488 668.804,837	8	604.736,113 668.810,583	8.77
8	604.736,113 668.810,583	9	604.740,259 668.815,05	6.095
9	604.740,259 668.815,05	10	604.747,749 668.823,556	11.334
10	604.747,749 668.823,556	11	604.756,946 668.835,178	14.821
11	604.756,946 668.835,178	12	604.765,002 668.844,86	12.595
12	604.765,002 668.844,86	13	604.768,977 668.849,579	6.17
13	604.768,977 668.849,579	14	604.773,158 668.854,542	6.489
14	604.773,158 668.854,542	1	604.769,63 668.857,631	4.689

\*\* Lungimile segmentelor sunt determinate în planul de proiecție Stereo 70 și sunt rotunjite la 1 milimetru.

\*\*\* Distanța dintre puncte este formată din segmente cumulate ce sunt mai mici decât valoarea 1 milimetru.



**DATE DESPRE IMOBILUL NR. 5369**

Oficiul de Cadastru și Publicitate Imobiliară SUCEAVA  
Biroul de Cadastru și Publicitate Imobiliară Falticeni

**A. Partea I. Descrierea imobilului**

TEREN Intravilan

Adresa: Loc. Jacota, Jud. Suceava

Nr. Crt	Nr cadastral Nr. topografic	Suprafața* (mp)	Observații / Referințe
A1	30550	200	Sector cadastral:63 Teren neimprejmit;

**Construcții**

Crt	Nr cadastral Nr. topografic	Adresa	Observații / Referințe
A1.4	30550-C4	Loc. Jacota, Jud. Suceava	Nr. niveluri:1; S. construita la sol:31 mp; MAGAZIN.

**B. Partea II. Proprietari și acte**

Inscrieri privitoare la dreptul de proprietate și alte drepturi reale		Referințe
<b>14172 / 03/09/2013</b>		
Act Notarial nr. 3389, din 02/09/2013 emis de APOSTOL MARIA;		
B3	Intabulare, drept de PROPRIETATE bun comun, dobandit prin Conventie, cota actuala 1/1 1) MOROSANU FLORENTINA, casatorita cu 2) MOROSANU MARCEL	A1
/		
Act Administrativ nr. 3416AS, din 14/06/2023 emis de PRIMĂRIA VULTUREȘTI;		
B4	Intabulare, drept de PROPRIETATE, dobandit prin Lege, cota actuala 1/1 1) MOROSANU FLORENTINA, casatorita cu 2) MOROSANU MARCEL	A1.4

**C. Partea III. SARCINI .**

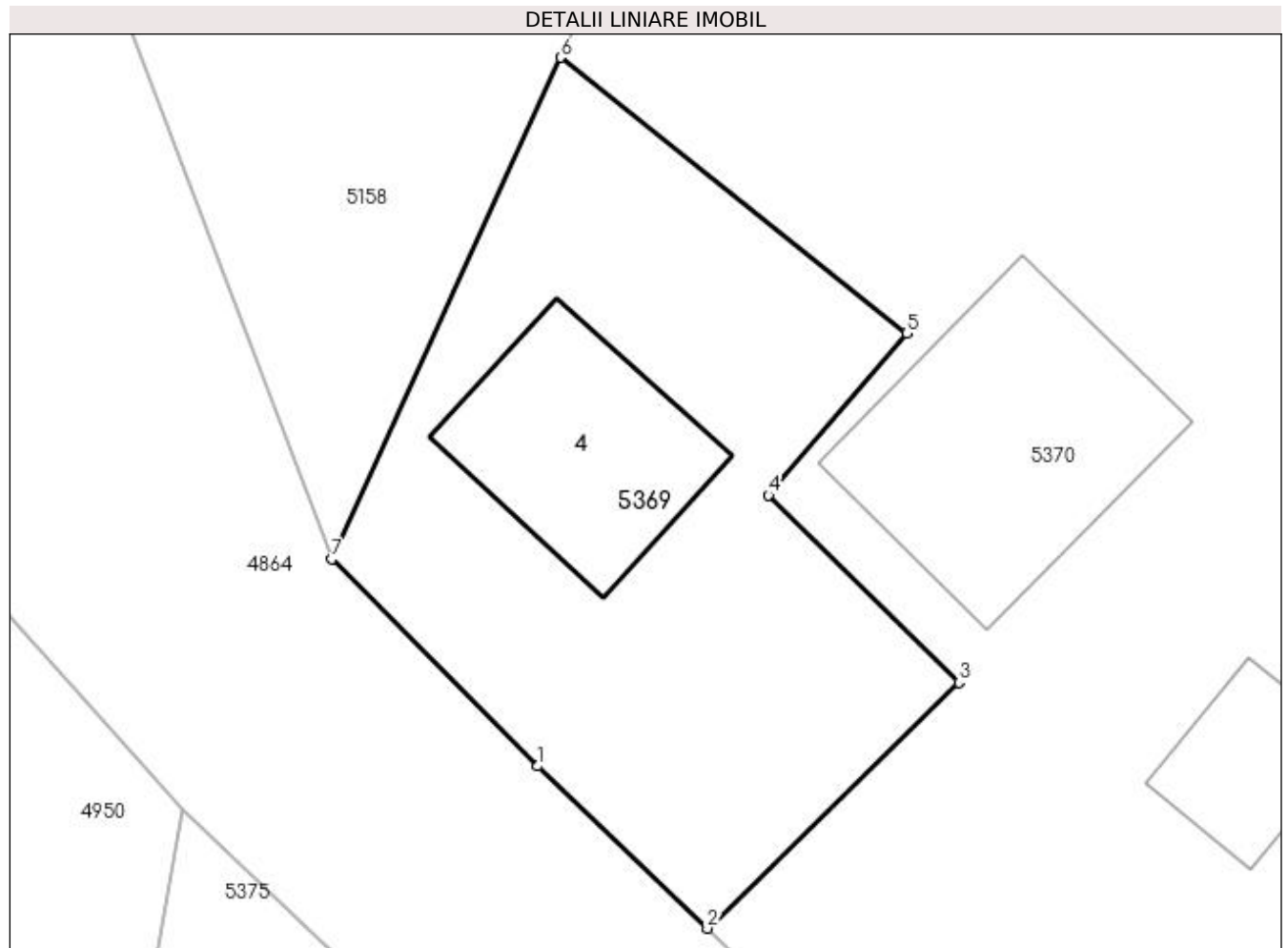
Inscrieri privind dezmembramintele dreptului de proprietate, drepturi reale de garanție și sarcini	Referințe
NU SUNT	

## Anexa Nr. 1 La Partea I

## Teren

Nr cadastral	Suprafața (mp)*	Observații / Referințe
30550	200	

\* Suprafața este determinată în planul de proiecție Stereo 70.



## Date referitoare la teren

Crt	Categorie folosință	Intra vilan	Suprafața (mp)	Tarla	Parcelă	Nr. topo	Observații / Referințe
1	curți constructii	DA	200	-	-	-	

## Date referitoare la construcții

Crt	Număr	Destinație construcție	Supraf. (mp)	Situație juridică	Observații / Referințe
A1.4	30550-C4	constructii anexa	31	Cu acte	Nr. niveluri:1; S. construita la sol:31 mp; MAGAZIN.

## Lungime Segmente

1) Valorile lungimilor segmentelor sunt obținute din proiecție în plan.

Punct început	X / Y	Punct sfârșit	X / Y	Lungime segment (** (m)
1	604.703,736 668.781,828	2	604.708,195 668.777,565	6.169
2	604.708,195 668.777,565	3	604.714,81 668.784,024	9.245
3	604.714,81 668.784,024	4	604.709,807 668.788,939	7.013
4	604.709,807 668.788,939	5	604.713,442 668.793,196	5.598

Punct început	X / Y	Punct sfârșit	X / Y	Lungime segment (** (m)
5	604.713,442 668.793,196	6	604.704,336 668.800,434	11.632
6	604.704,336 668.800,434	7	604.698,332 668.787,264	14.474
7	604.698,332 668.787,264	1	604.703,736 668.781,828	7.665

\*\* Lungimile segmentelor sunt determinate în planul de proiecție Stereo 70 și sunt rotunjite la 1 milimetru.

\*\*\* Distanța dintre puncte este formată din segmente cumulate ce sunt mai mici decât valoarea 1 milimetru.



**DATE DESPRE IMOBILUL NR. 5370**

Oficiul de Cadastru și Publicitate Imobiliară SUCEAVA  
Biroul de Cadastru și Publicitate Imobiliară Falticeni

**A. Partea I. Descrierea imobilului**

TEREN Necunoscut

Adresa: Loc. Jacota, Jud. Suceava

Nr. Crt	Nr cadastral Nr. topografic	Suprafața* (mp)	Observații / Referințe
A1	30551	3.800	Sector cadastral:63 Teren neimprejmut;

**Construcții**

Crt	Nr cadastral Nr. topografic	Adresa	Observații / Referințe
A1.1	30551-C1	Loc. Jacota, Jud. Suceava	Nr. niveluri:1; S. construita la sol:48 mp; LOCUINTA CONSTRUITA IN ANUL 1900 PE FUNDATIE DIN PIATRA CU PERETI DIN LEMN CU ACOPERIS TIP SARPANTA IN PATRU APE CU INVELITOARE DIN CARTON NU DETINE CERTIFICAT DE PERFORMANTA ENERGETICA SI NU ESTE DOTATA CU LIFT
A1.2	30551-C2	Loc. Jacota, Jud. Suceava	Nr. niveluri:1; S. construita la sol:15 mp; BUCATARIE CONSTRUITA IN ANUL 1900 PE FUNDATIE DIN PIATRA CU PERETI DIN LEMN CU ACOPERIS TIP SARPANTA IN DOUA APE CU INVELITOARE DIN AZABOCIMENT
A1.3	30551-C3	Loc. Jacota, Jud. Suceava	Nr. niveluri:1; S. construita la sol:33 mp; SURA CONSTRUITA IN ANUL 1900 PE FUNDATIE DIN PIATRA CU PERETI DIN CHIRPICI CU ACOPERIS TIP SARPANTA IN DOUA APE CU INVELITOARE DIN CARTON

**B. Partea II. Proprietari și acte**

Inscrieri privitoare la dreptul de proprietate și alte drepturi reale		Referințe
<b>14171 / 03/09/2013</b>		
Act Notarial nr. 1925, din 04/06/2013 emis de BNP MARIA APOSTOL;		
B2	Intabulare, drept de PROPRIETATE, dobandit prin Conventie, cota actuala 1/1 1) MOSNEGUTU ELENA	A1, A1.1, A1.2, A1.3

**C. Partea III. SARCINI .**

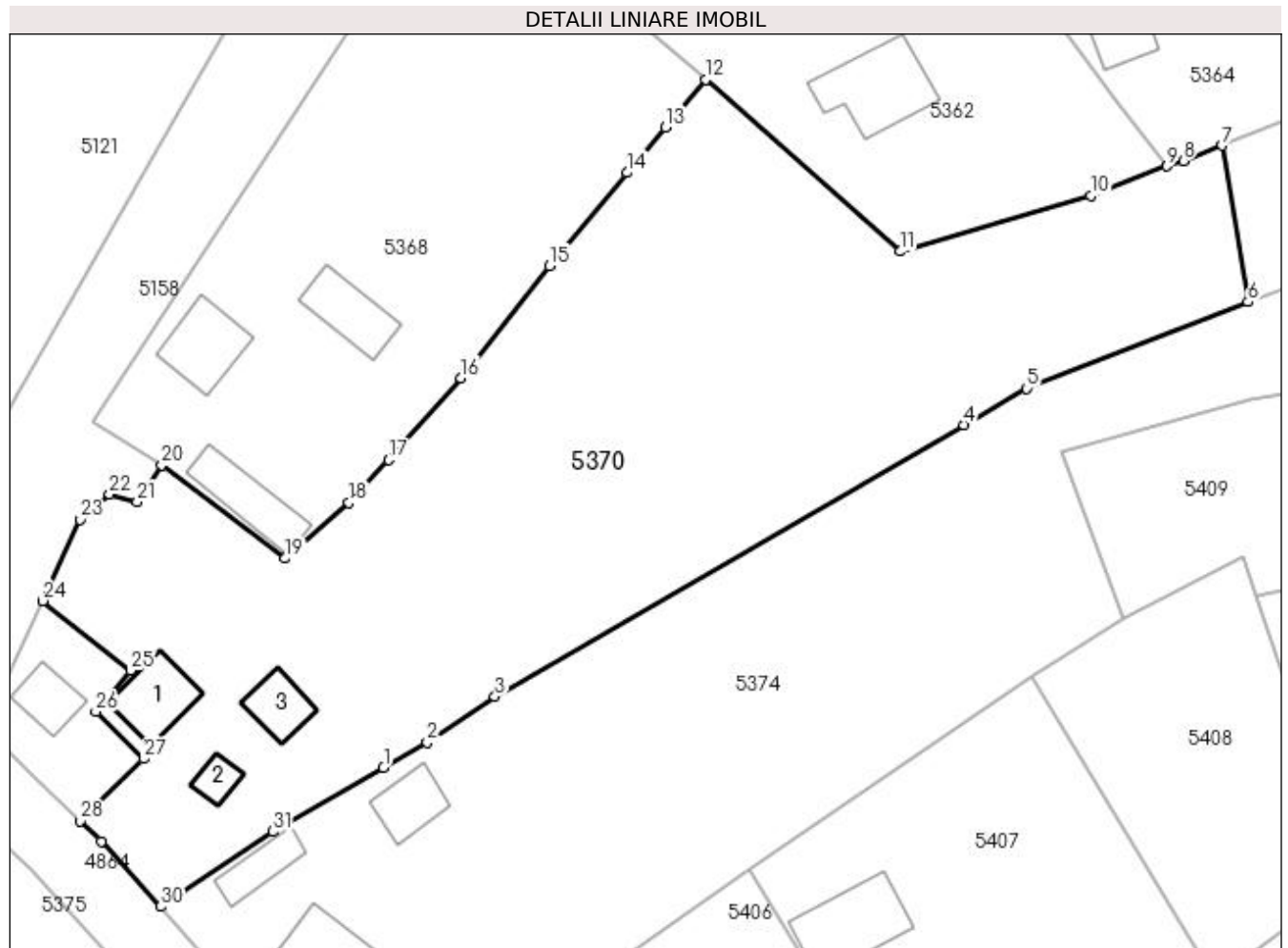
Inscrieri privind dezmembramintele dreptului de proprietate, drepturi reale de garanție și sarcini	Referințe
NU SUNT	

## Anexa Nr. 1 La Partea I

## Teren

Nr cadastral	Suprafața (mp)*	Observații / Referințe
30551	3.800	

\* Suprafața este determinată în planul de proiecție Stereo 70.



## Date referitoare la teren

Crt	Categorie folosință	Intra vilan	Suprafața (mp)	Tarla	Parcelă	Nr. topo	Observații / Referințe
1	curți construcții	DA	465	-	-	-	
2	arabil	DA	2.839	-	-	-	
3	faneata	NU	138	-	-	-	
4	faneata	DA	358	-	-	-	

## Date referitoare la construcții

Crt	Număr	Destinație construcție	Supraf. (mp)	Situație juridică	Observații / Referințe
A1.1	30551-C1	construcții de locuințe	48	Cu acte	Nr. niveluri:1; S. construită la sol:48 mp; LOCUINȚA CONSTRUITĂ ÎN ANUL 1900 PE FUNDATIE DIN PIATRA CU PERETI DIN LEMN CU ACOPERIS TIP SARPANTA ÎN PATRU APE CU INVELITOARE DIN CARTON NU DETINE CERTIFICAT DE PERFORMANTA ENERGETICA SI NU ESTE DOTATA CU LIFT
A1.2	30551-C2	construcții anexa	15	Cu acte	Nr. niveluri:1; S. construită la sol:15 mp; BUCATARIE CONSTRUITĂ ÎN ANUL 1900 PE FUNDATIE DIN PIATRA CU PERETI DIN LEMN CU ACOPERIS TIP SARPANTA ÎN DOUA APE CU INVELITOARE DIN AZABOCIMENT



Crt	Număr	Destinație construcție	Supraf. (mp)	Situație juridică	Observații / Referințe
A1.3	30551-C3	construcții anexa	33	Cu acte	Nr. niveluri:1; S. construita la sol:33 mp; SURA CONSTRUITA IN ANUL 1900 PE FUNDATIE DIN PIATRA CU PERETI DIN CHIRPICI CU ACOPERIS TIP SARPANTA IN DOUA APE CU INVELITOARE DIN CARTON

**Lungime Segmente**

1) Valorile lungimilor segmentelor sunt obținute din proiecție în plan.

Punct început	X / Y	Punct sfârșit	X / Y	Lungime segment (** (m))
1	604.739,716 668.783,131	2	604.744,226 668.785,752	5.216
3	604.751,269 668.790,481	4	604.799,986 668.818,697	56.298
5	604.806,509 668.822,475	6	604.829,498 668.831,456	24.681
7	604.826,828 668.847,676	8	604.822,786 668.846,099	4.339
9	604.821,094 668.845,54	10	604.813,167 668.842,466	8.502
11	604.793,367 668.836,689	12	604.773,158 668.854,542	26.965
13	604.768,977 668.849,579	14	604.765,002 668.844,86	6.17
15	604.756,946 668.835,178	16	604.747,749 668.823,556	14.821
17	604.740,259 668.815,05	18	604.736,113 668.810,583	6.095
19	604.729,488 668.804,837	20	604.716,676 668.814,526	16.063
21	604.714,117 668.810,696	22	604.711,242 668.811,515	2.989
23	604.708,182 668.808,871	24	604.704,336 668.800,434	9.272
25	604.713,442 668.793,196	26	604.709,807 668.788,939	5.598
27	604.714,81 668.784,024	28	604.708,195 668.777,565	9.245
29	604.710,388 668.775,469	30	604.716,58 668.768,688	9.183
31	604.728,239 668.776,461	1	604.739,716 668.783,131	13.274

Punct început	X / Y	Punct sfârșit	X / Y	Lungime segment (** (m))
2	604.744,226 668.785,752	3	604.751,269 668.790,481	8.483
4	604.799,986 668.818,697	5	604.806,509 668.822,475	7.538
6	604.829,498 668.831,456	7	604.826,828 668.847,676	16.438
8	604.822,786 668.846,099	9	604.821,094 668.845,54	1.782
10	604.813,167 668.842,466	11	604.793,367 668.836,689	20.626
12	604.773,158 668.854,542	13	604.768,977 668.849,579	6.489
14	604.765,002 668.844,86	15	604.756,946 668.835,178	12.595
16	604.747,749 668.823,556	17	604.740,259 668.815,05	11.334
18	604.736,113 668.810,583	19	604.729,488 668.804,837	8.77
20	604.716,676 668.814,526	21	604.714,117 668.810,696	4.606
22	604.711,242 668.811,515	23	604.708,182 668.808,871	4.044
24	604.704,336 668.800,434	25	604.713,442 668.793,196	11.632
26	604.709,807 668.788,939	27	604.714,81 668.784,024	7.013
28	604.708,195 668.777,565	29	604.710,388 668.775,469	3.034
30	604.716,58 668.768,688	31	604.728,239 668.776,461	14.013

\*\* Lungimile segmentelor sunt determinate în planul de proiecție Stereo 70 și sunt rotunjite la 1 milimetru.

\*\*\* Distanța dintre puncte este formată din segmente cumulate ce sunt mai mici decât valoarea 1 milimetru.



**DATE DESPRE IMOBILUL NR. 5371**

Oficiul de Cadastru și Publicitate Imobiliară SUCEAVA  
Biroul de Cadastru și Publicitate Imobiliară Falticeni

**A. Partea I. Descrierea imobilului**

TEREN Extravilan

Adresa: Jud. Suceava

Nr. Crt	Nr cadastral Nr. topografic	Suprafața* (mp)	Observații / Referințe
A1	31936	2.900	Sector cadastral:63 Teren neimprejmuit;

**B. Partea II. Proprietari și acte**

Inscrieri privitoare la dreptul de proprietate și alte drepturi reale		Referințe
<b>6555 / 10/03/2020</b>		
Act Administrativ nr. 2247, din 06/02/2020 emis de COMISIA JUDETEANA DE FOND FUNCJAR SUCEAVA (act administrativ nr 4818 din 26.02.2020, emis de OCPI SUCEAVA);		
B1	Intabulare, drept de PROPRIETATE, dobandit prin Lege, cota actuala 1/1 1) MOSNEGUTU ELENA	A1

**C. Partea III. SARCINI .**

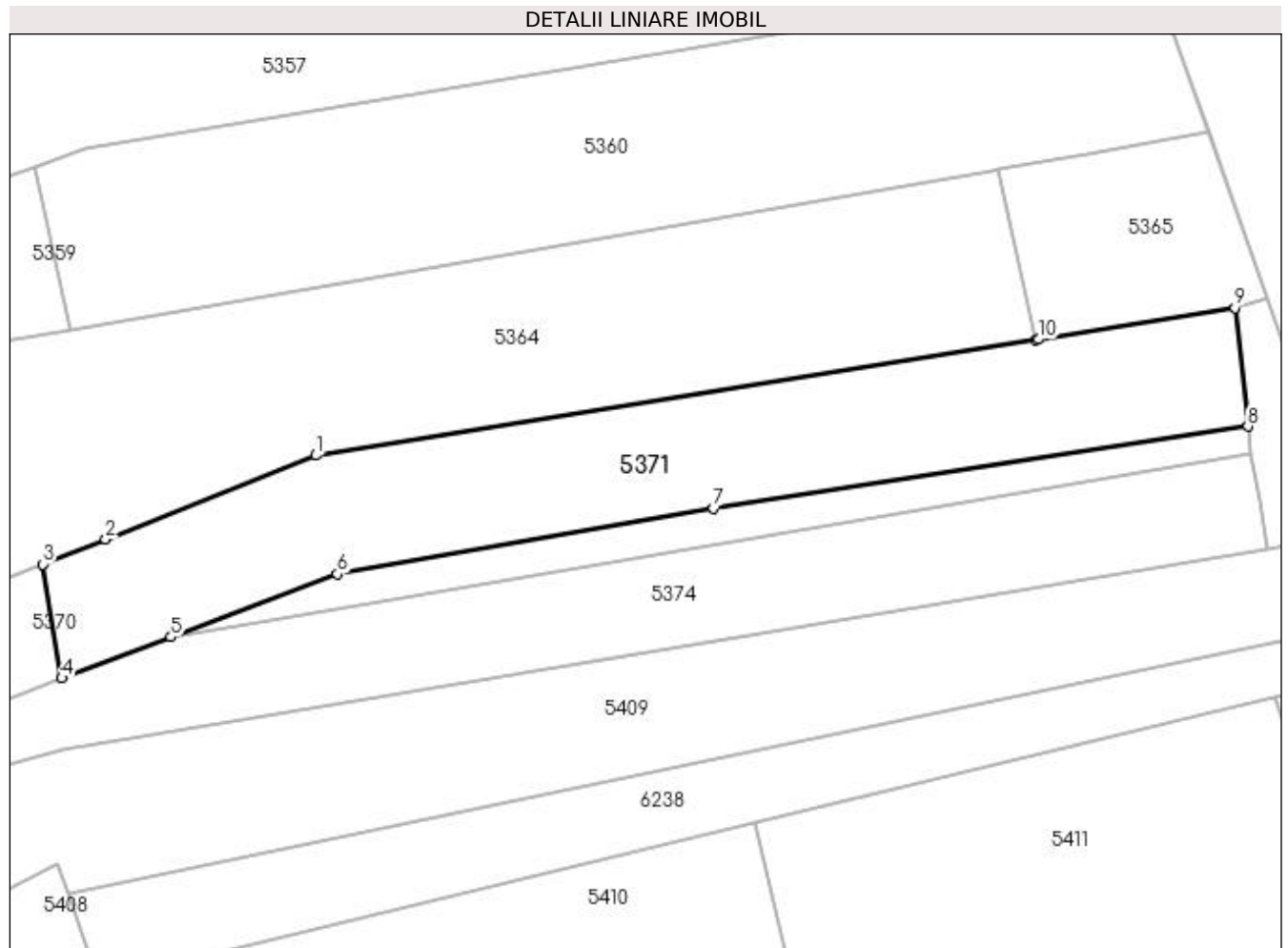
Inscrieri privind dezmembramintele dreptului de proprietate, drepturi reale de garanție și sarcini	Referințe
NU SUNT	

## Anexa Nr. 1 La Partea I

## Teren

Nr cadastral	Suprafața (mp)*	Observații / Referințe
31936	2.900	

\* Suprafața este determinată în planul de proiecție Stereo 70.



## Date referitoare la teren

Crt	Categorie folosință	Intravilan	Suprafața (mp)	Tarla	Parcelă	Nr. topo	Observații / Referințe
1	arabil	NU	2.900	78	990	-	

## Lungime Segmente

1) Valorile lungimilor segmentelor sunt obținute din proiecție în plan.

Punct început	X / Y	Punct sfârșit	X / Y	Lungime segment (** (m)
1	604.865,673 668.863,158	2	604.835,734 668.851,226	32.229
2	604.835,734 668.851,226	3	604.826,828 668.847,676	9.587
3	604.826,828 668.847,676	4	604.829,498 668.831,456	16.438
4	604.829,498 668.831,456	5	604.845,044 668.837,322	16.616
5	604.845,044 668.837,322	6	604.868,758 668.846,27	25.346

Punct început	X / Y	Punct sfârșit	X / Y	Lungime segment (** (m)
6	604.868,758 668.846,27	7	604.922,349 668.855,595	54.396
7	604.922,349 668.855,595	8	604.998,444 668.867,308	76.991
8	604.998,444 668.867,308	9	604.996,611 668.884,173	16.964
9	604.996,611 668.884,173	10	604.968,612 668.879,679	28.357
10	604.968,612 668.879,679	11	604.968,223 668.879,617	0.394
11	604.968,223 668.879,617	1	604.865,673 668.863,158	103.862

\*\* Lungimile segmentelor sunt determinate în planul de proiecție Stereo 70 și sunt rotunjite la 1 milimetru.

\*\*\* Distanța dintre puncte este formată din segmente cumulate ce sunt mai mici decât valoarea 1 milimetru.



**DATE DESPRE IMOBILUL NR. 5372**

Oficiul de Cadastru și Publicitate Imobiliară SUCEAVA  
Biroul de Cadastru și Publicitate Imobiliară Falticeni

**A. Partea I. Descrierea imobilului**

TEREN Extravilan

Adresa: Jud. Suceava

Nr. Crt	Nr cadastral Nr. topografic	Suprafața* (mp)	Observații / Referințe
A1		674	Sector cadastral:63 Teren neimprejmuț;

**B. Partea II. Proprietari și acte**

Inscrieri privitoare la dreptul de proprietate și alte drepturi reale		Referințe
/		
Act Normativ nr. Legea 7, din 13/03/1996 emis de PARLAMENTUL ROMANIEI;		
B1	Inscrierea provizorie, drept de PROPRIETATE, dobandit prin Lege, cota actuala 1/1 1) NEIDENTIFICAT NEIDENTIFICAT	A1
B2	Proprietar neidentificat.	A1

**C. Partea III. SARCINI .**

Inscrieri privind dezmembramintele dreptului de proprietate, drepturi reale de garanție și sarcini	Referințe
NU SUNT	

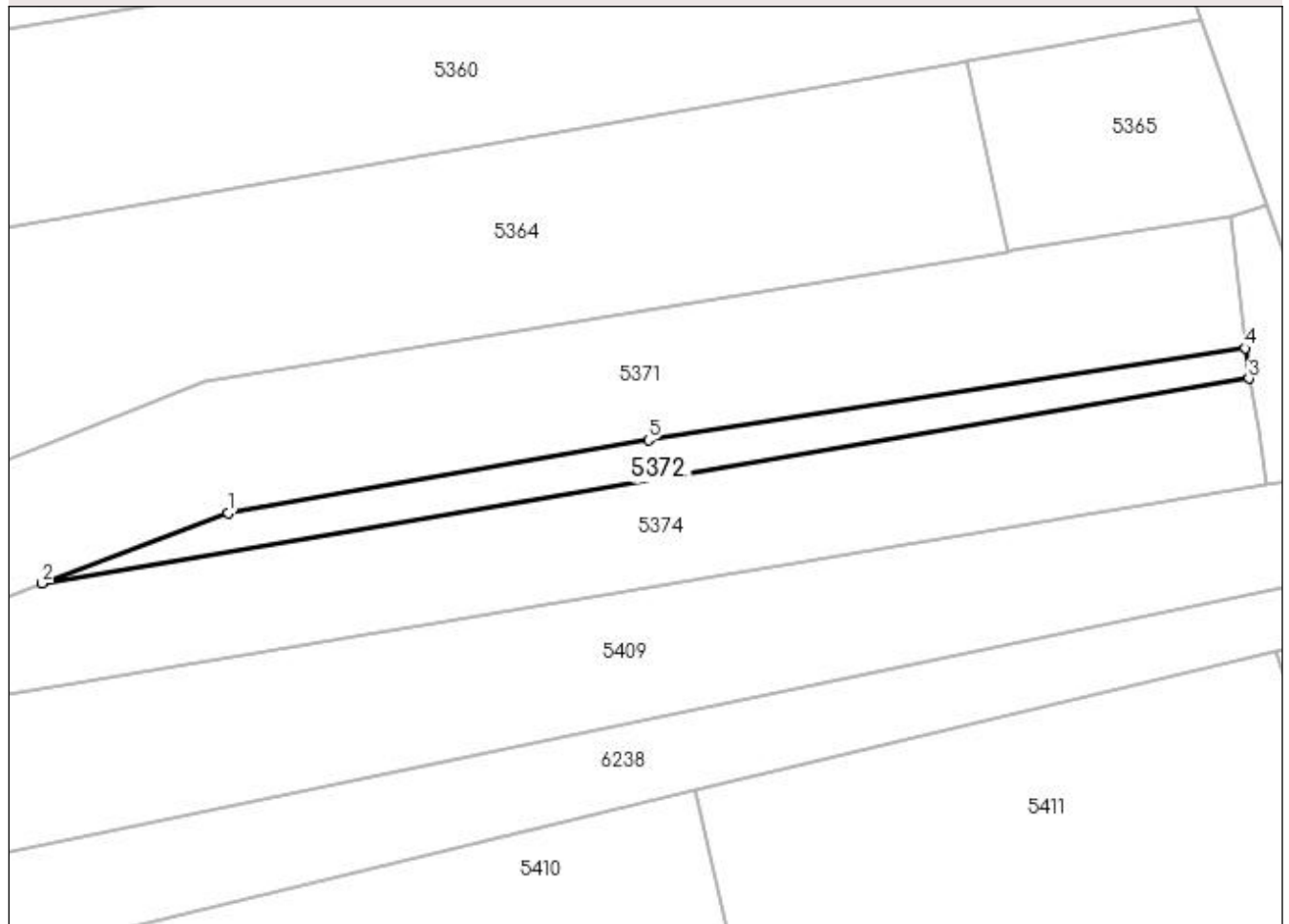
## Anexa Nr. 1 La Partea I

## Teren

Nr cadastral	Suprafața (mp)*	Observații / Referințe
	674	

\* Suprafața este determinată în planul de proiecție Stereo 70.

## DETALII LINIARE IMOBIL



## Date referitoare la teren

Crt	Categorie folosință	Intra vilan	Suprafața (mp)	Tarla	Parcelă	Nr. topo	Observații / Referințe
1	arabil	NU	674	78	990	-	

## Lungime Segmente

1) Valorile lungimilor segmentelor sunt obținute din proiecție în plan.

Punct început	X / Y	Punct sfârșit	X / Y	Lungime segment (** (m)
1	604.868,758 668.846,27	2	604.845,044 668.837,322	25.346
2	604.845,044 668.837,322	3	604.998,936 668.863,463	156.096
3	604.998,936 668.863,463	4	604.998,444 668.867,308	3.876
4	604.998,444 668.867,308	5	604.922,349 668.855,595	76.991
5	604.922,349 668.855,595	1	604.868,758 668.846,27	54.396



**\*\* Lungimile segmentelor sunt determinate în planul de proiecție Stereo 70 și sunt rotunjite la 1 milimetru.**

**\*\*\* Distanța dintre puncte este formată din segmente cumulate ce sunt mai mici decât valoarea 1 milimetru.**



**DATE DESPRE IMOBILUL NR. 5373**

Oficiul de Cadastru și Publicitate Imobiliară SUCEAVA  
Biroul de Cadastru și Publicitate Imobiliară Falticeni

**A. Partea I. Descrierea imobilului**

TEREN Extravilan

Adresa: Jud. Suceava

Nr. Crt	Nr cadastral Nr. topografic	Suprafața* (mp)	Observații / Referințe
A1		427	Sector cadastral:63 Teren neimprejmuț;

**B. Partea II. Proprietari și acte**

Inscrieri privitoare la dreptul de proprietate și alte drepturi reale		Referințe
/		
Act Normativ nr. Legea 7, din 13/03/1996 emis de PARLAMENTUL ROMANIEI;		
B1	Inscrierea provizorie, drept de PROPRIETATE, dobandit prin Lege, cota actuala 1/1 1) NEIDENTIFICAT NEIDENTIFICAT	A1
B2	Proprietar neidentificat.	A1

**C. Partea III. SARCINI .**

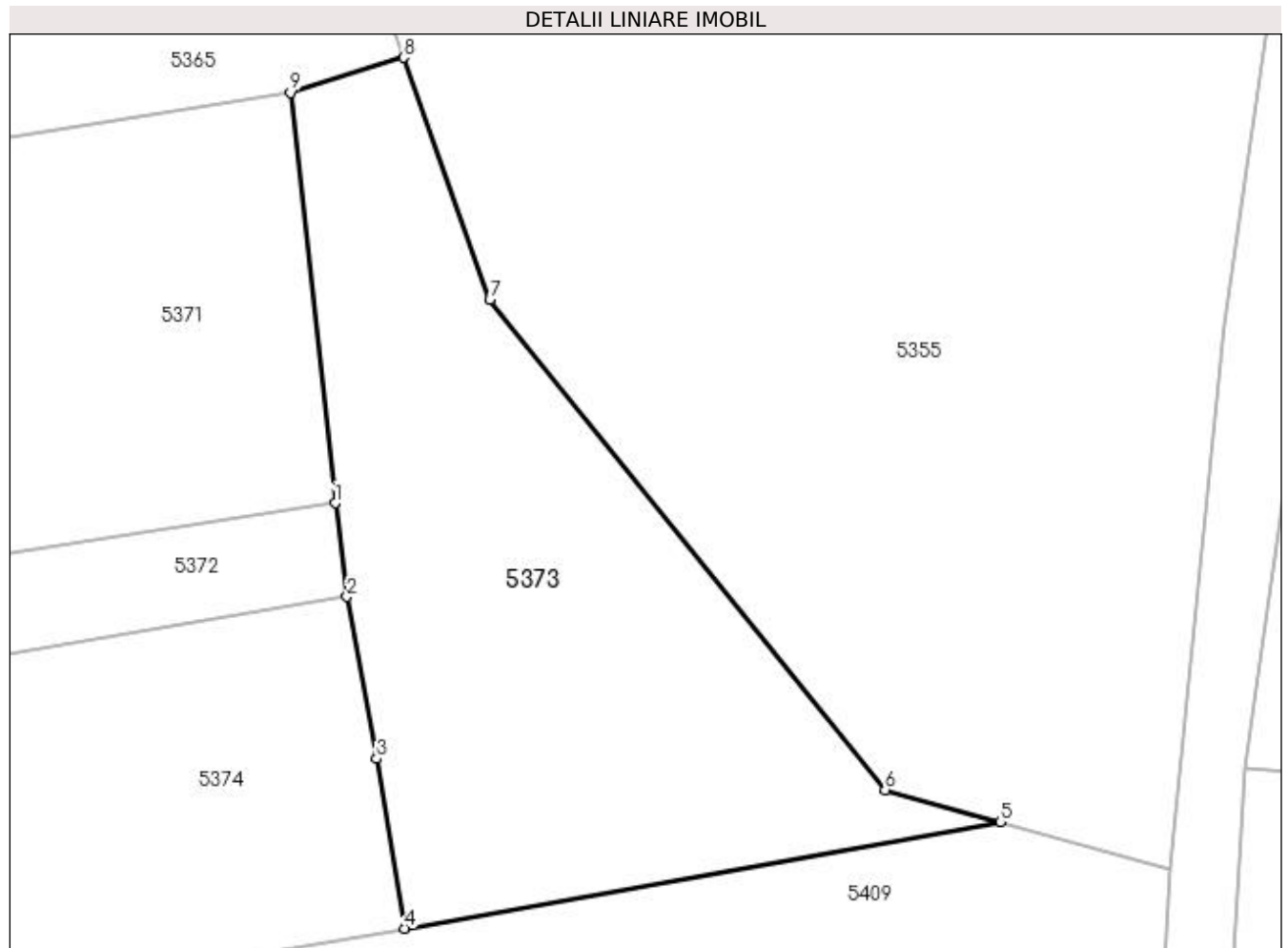
Inscrieri privind dezmembramintele dreptului de proprietate, drepturi reale de garanție și sarcini	Referințe
NU SUNT	

## Anexa Nr. 1 La Partea I

## Teren

Nr cadastral	Suprafața (mp)*	Observații / Referințe
	427	

\* Suprafața este determinată în planul de proiecție Stereo 70.



## Date referitoare la teren

Crt	Categorie folosință	Intra vilan	Suprafața (mp)	Tarla	Parcelă	Nr. topo	Observații / Referințe
1	arabil	NU	427	78	990	-	

## Lungime Segmente

1) Valorile lungimilor segmentelor sunt obținute din proiecție în plan.

Punct început	X / Y	Punct sfârșit	X / Y	Lungime segment (** (m)
1	604.998,444 668.867,308	2	604.998,936 668.863,463	3.876
2	604.998,936 668.863,463	3	605.000,159 668.856,807	6.767
3	605.000,159 668.856,807	4	605.001,299 668.849,828	7.071
4	605.001,299 668.849,828	5	605.025,808 668.854,212	24.898
5	605.025,808 668.854,212	6	605.021,068 668.855,525	4.918

Punct început	X / Y	Punct sfârșit	X / Y	Lungime segment (** (m)
6	605.021,068 668.855,525	7	605.004,803 668.875,662	25.885
7	605.004,803 668.875,662	8	605.001,263 668.885,616	10.565
8	605.001,263 668.885,616	9	604.996,611 668.884,173	4.871
9	604.996,611 668.884,173	1	604.998,444 668.867,308	16.964

\*\* Lungimile segmentelor sunt determinate în planul de proiecție Stereo 70 și sunt rotunjite la 1 milimetru.

\*\*\* Distanța dintre puncte este formată din segmente cumulate ce sunt mai mici decât valoarea 1 milimetru.



**DATE DESPRE IMOBILUL NR. 5374**

Oficiul de Cadastru și Publicitate Imobiliară SUCEAVA  
Biroul de Cadastru și Publicitate Imobiliară Falticeni

**A. Partea I. Descrierea imobilului**

TEREN Necunoscut

Adresa: Loc. Jacota, Nr. 42, Jud. Suceava

Nr. Crt	Nr cadastral Nr. topografic	Suprafața* (mp)	Observații / Referințe
A1		5.400	Sector cadastral:63 Teren imprejmuit;

**B. Partea II. Proprietari și acte**

Inscrieri privitoare la dreptul de proprietate și alte drepturi reale	Referințe
/	
Hotarare Judecatoreasca nr. 1089, din 13/05/2015 emis de JUDECĂTORIA FĂLTICENI;	
B1	A1
Intabulare, drept de PROPRIETATE, dobandit prin Hotarare Judecatoreasca, cota actuala 1/1	
1) CIAPARII CONSTANTIN	
2) CIAPARII MIHAELA	

**C. Partea III. SARCINI .**

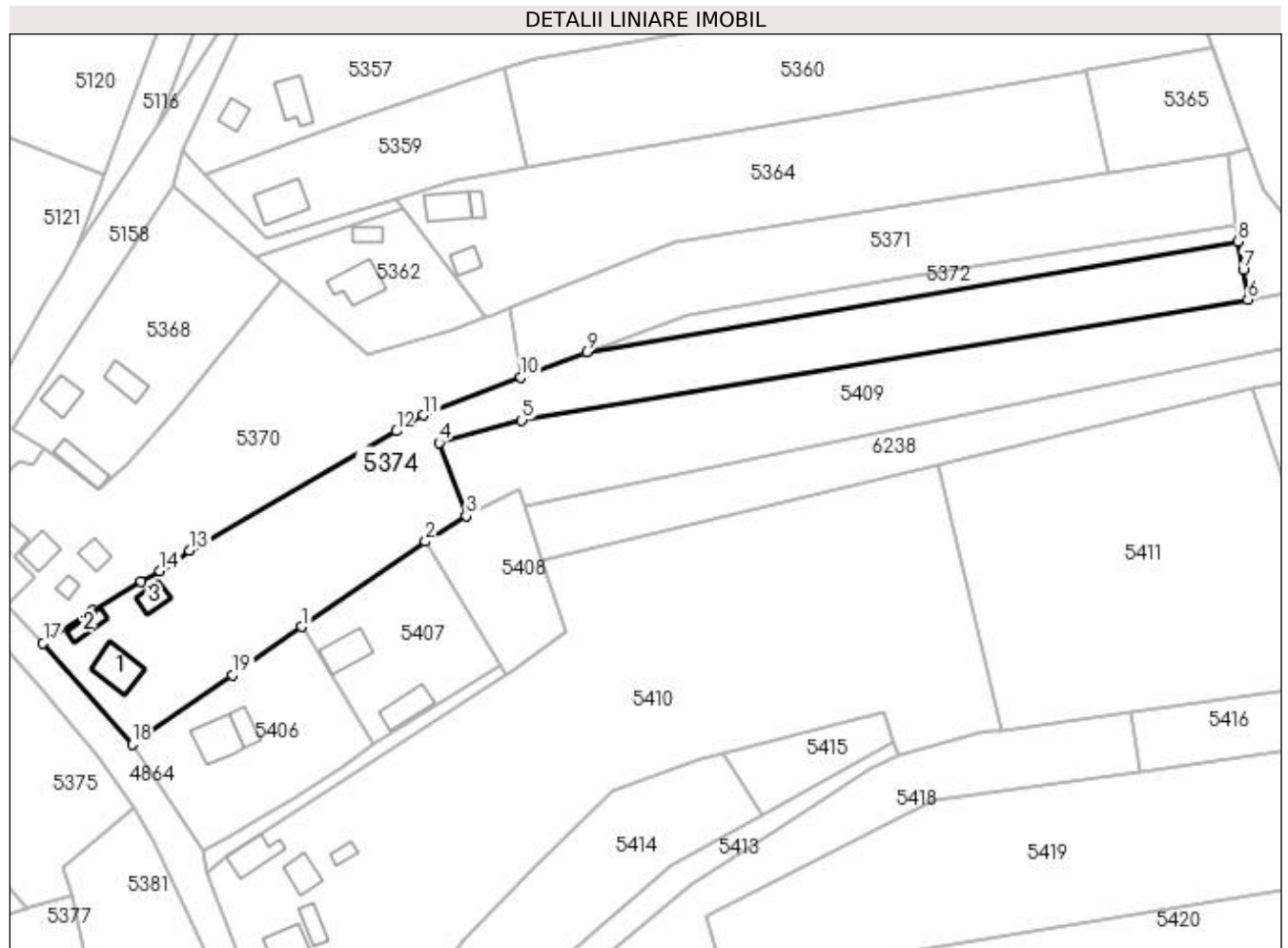
Inscrieri privind dezmembramintele dreptului de proprietate, drepturi reale de garanție și sarcini	Referințe
NU SUNT	

## Anexa Nr. 1 La Partea I

## Teren

Nr cadastral	Suprafața (mp)*	Observații / Referințe
	5.400	

\* Suprafața este determinată în planul de proiecție Stereo 70.



## Date referitoare la teren

Crt	Categorie folosință	Intra vilan	Suprafața (mp)	Tarla	Parcelă	Nr. topo	Observații / Referințe
1	curți constructii	DA	951	-	-	-	
2	arabil	DA	2.028	-	-	-	
3	arabil	NU	2.421	78	990	-	

## Date referitoare la construcții

Crt	Număr	Destinație construcție	Supraf. (mp)	Situație juridică	Observații / Referințe
A1.1		construcții de locuințe	84	Fara acte	Nr. niveluri:1; S. construita la sol:84 mp; Locuință.
A1.2		construcții anexa	31	Fara acte	Nr. niveluri:1; S. construita la sol:31 mp; Anexă.
A1.3		construcții anexa	35	Fara acte	Nr. niveluri:1; S. construita la sol:35 mp; Anexă.

## Lungime Segmente

1) Valorile lungimilor segmentelor sunt obținute din proiecție în plan.

Punct început	X / Y	Punct sfârșit	X / Y	Lungime segment (** (m)



Punct început	X / Y	Punct sfârşit	X / Y	Lungime segment (** (m)
1	604.777,743 668.772,535	2	604.806,948 668.792,659	35.467
2	604.806,948 668.792,659	3	604.816,589 668.798,666	11.359
3	604.816,589 668.798,666	4	604.810,205 668.815,981	18.454
4	604.810,205 668.815,981	5	604.829,705 668.821,272	20.205
5	604.829,705 668.821,272	6	605.001,299 668.849,828	173.954
6	605.001,299 668.849,828	7	605.000,159 668.856,807	7.071
7	605.000,159 668.856,807	8	604.998,936 668.863,463	6.767
8	604.998,936 668.863,463	9	604.845,044 668.837,322	156.096
9	604.845,044 668.837,322	10	604.829,498 668.831,456	16.616
10	604.829,498 668.831,456	11	604.806,509 668.822,475	24.681
11	604.806,509 668.822,475	12	604.799,986 668.818,697	7.538
12	604.799,986 668.818,697	13	604.751,269 668.790,481	56.298
13	604.751,269 668.790,481	14	604.744,226 668.785,752	8.483
14	604.744,226 668.785,752	15	604.739,716 668.783,131	5.216
15	604.739,716 668.783,131	16	604.728,239 668.776,461	13.274
16	604.728,239 668.776,461	17	604.716,58 668.768,688	14.013
17	604.716,58 668.768,688	18	604.737,679 668.744,741	31.916
18	604.737,679 668.744,741	19	604.761,35 668.761,14	28.797
19	604.761,35 668.761,14	1	604.777,743 668.772,535	19.964

\*\* Lungimile segmentelor sunt determinate în planul de proiecţie Stereo 70 şi sunt rotunjite la 1 milimetru.

\*\*\* Distanţa dintre puncte este formată din segmente cumulate ce sunt mai mici decât valoarea 1 milimetru.



**DATE DESPRE IMOBILUL NR. 5375**

Oficiul de Cadastru și Publicitate Imobiliară SUCEAVA  
Biroul de Cadastru și Publicitate Imobiliară Falticeni

**A. Partea I. Descrierea imobilului**

TEREN Intravilan

Adresa: Loc. Jacota, Jud. Suceava

Nr. Crt	Nr cadastral Nr. topografic	Suprafața* (mp)	Observații / Referințe
A1		2.000	Sector cadastral:63 Teren neimpregmuit;

**B. Partea II. Proprietari și acte**

Inscrieri privitoare la dreptul de proprietate și alte drepturi reale	Referințe
/	
Act Administrativ nr. 190, din 01/06/1993 emis de CJSDPAT SUCEAVA;	
B1	A1
Intabulare, drept de PROPRIETATE, dobandit prin Reconstituire, cota actuala 1/1 1) AIOANEI VASILE DEFUNCT:Da	

**C. Partea III. SARCINI .**

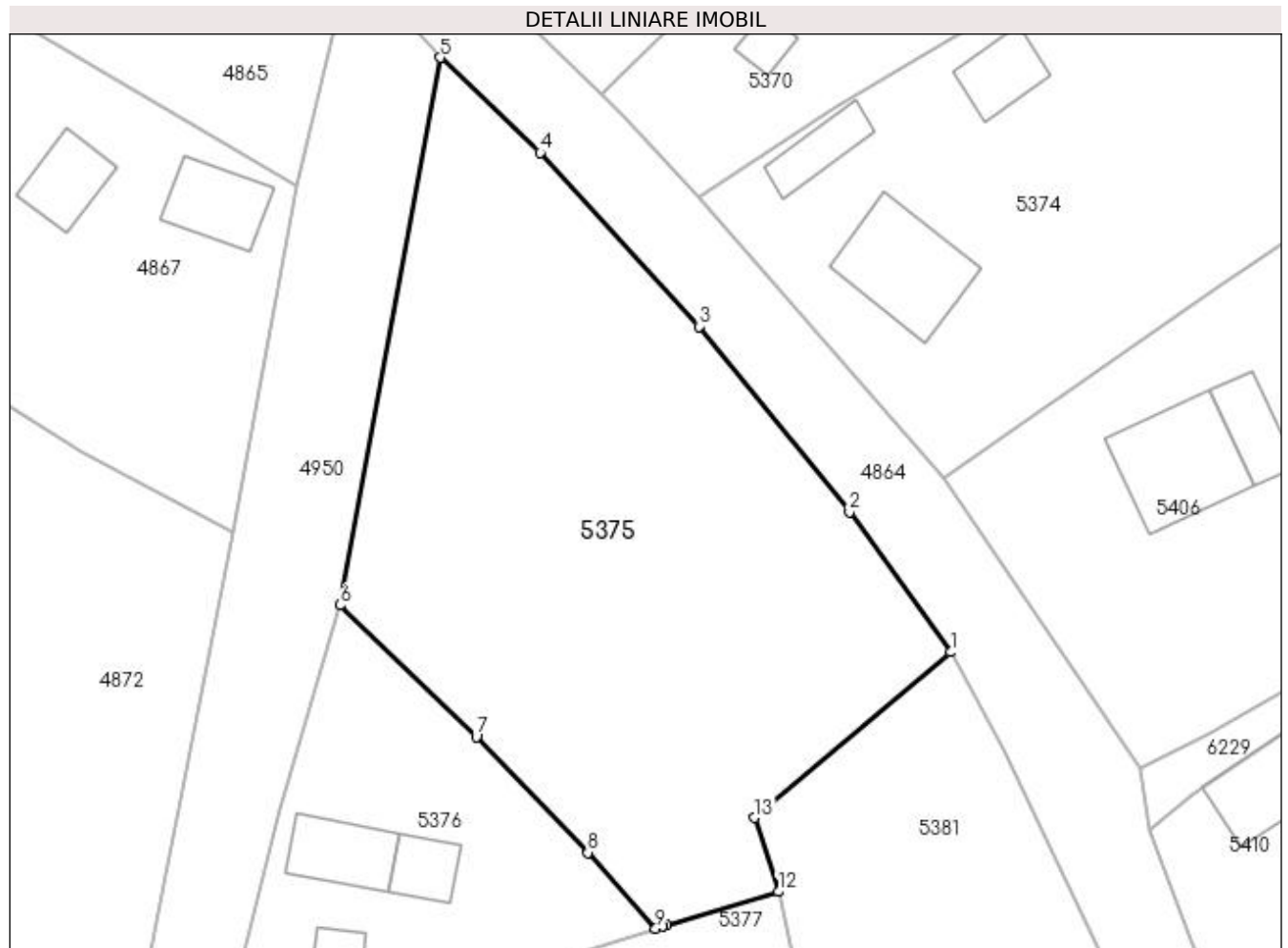
Inscrieri privind dezmembramintele dreptului de proprietate, drepturi reale de garanție și sarcini	Referințe
NU SUNT	

## Anexa Nr. 1 La Partea I

## Teren

Nr cadastral	Suprafața (mp)*	Observații / Referințe
	2.000	

\* Suprafața este determinată în planul de proiecție Stereo 70.



## Date referitoare la teren

Crt	Categorie folosință	Intravilan	Suprafața (mp)	Tarla	Parcelă	Nr. topo	Observații / Referințe
1	arabil	DA	2.000	-	-	-	

## Lungime Segmente

1) Valorile lungimilor segmentelor sunt obținute din proiecție în plan.

Punct început	X / Y	Punct sfârșit	X / Y	Lungime segment (** (m)
1	604.738,225 668.729,761	2	604.729,517 668.741,774	14.837
2	604.729,517 668.741,774	3	604.716,61 668.757,657	20.466
3	604.716,61 668.757,657	4	604.703,008 668.772,546	20.167
4	604.703,008 668.772,546	5	604.694,422 668.780,695	11.837
5	604.694,422 668.780,695	6	604.685,822 668.733,788	47.689

Punct început	X / Y	Punct sfârşit	X / Y	Lungime segment (** (m)
6	604.685,822 668.733,788	7	604.697,513 668.722,512	16.243
7	604.697,513 668.722,512	8	604.707,08 668.712,582	13.789
8	604.707,08 668.712,582	9	604.712,888 668.706,09	8.711
9	604.712,888 668.706,09	10	604.713,512 668.706,284	0.653
10	604.713,512 668.706,284	11	604.713,809 668.706,376	0.311
11	604.713,809 668.706,376	12	604.723,42 668.709,247	10.031
12	604.723,42 668.709,247	13	604.721,365 668.715,583	6.661
13	604.721,365 668.715,583	1	604.738,225 668.729,761	22.029

\*\* Lungimile segmentelor sunt determinate în planul de proiecție Stereo 70 și sunt rotunjite la 1 milimetru.

\*\*\* Distanța dintre puncte este formată din segmente cumulate ce sunt mai mici decât valoarea 1 milimetru.



**DATE DESPRE IMOBILUL NR. 5376**

Oficiul de Cadastru și Publicitate Imobiliară SUCEAVA  
Biroul de Cadastru și Publicitate Imobiliară Falticeni

**A. Partea I. Descrierea imobilului**

TEREN Intravilan

Adresa: Loc. Jacota, Nr. 26, Jud. Suceava

Nr. Crt	Nr cadastral Nr. topografic	Suprafața* (mp)	Observații / Referințe
A1		700	Sector cadastral:63 Teren imprejmuit;

**Construcții**

Crt	Nr cadastral Nr. topografic	Adresa	Observații / Referințe
A1.1		Loc. Jacota, Nr. 26, Jud. Suceava	Nr. niveluri:1; S. construita la sol:32 mp; Locuință.
A1.2		Loc. Jacota, Nr. 26, Jud. Suceava	Nr. niveluri:1; S. construita la sol:46 mp; Locuință.
A1.3		Loc. Jacota, Nr. 26, Jud. Suceava	Nr. niveluri:1; S. construita la sol:28 mp; Anexă.

**B. Partea II. Proprietari și acte**

Inscrieri privitoare la dreptul de proprietate și alte drepturi reale		Referințe
/		
Act Administrativ nr. 190, din 01/06/1993 emis de CJSDPAT SUCEAVA;		
B1	Intabulare, drept de PROPRIETATE, dobândit prin Reconstituire, cota actuala 1/1 1) AIOANEI VASILE DEFUNCT:Da	A1
Act Administrativ nr. 3416AS, din 14/06/2023 emis de PRIMĂRIA VULTUREȘTI;		
B2	Intabulare, drept de PROPRIETATE, dobândit prin Lege, cota actuala 1/1 1) AIOANEI VASILE DEFUNCT:Da	A1.1, A1.2, A1.3

**C. Partea III. SARCINI .**

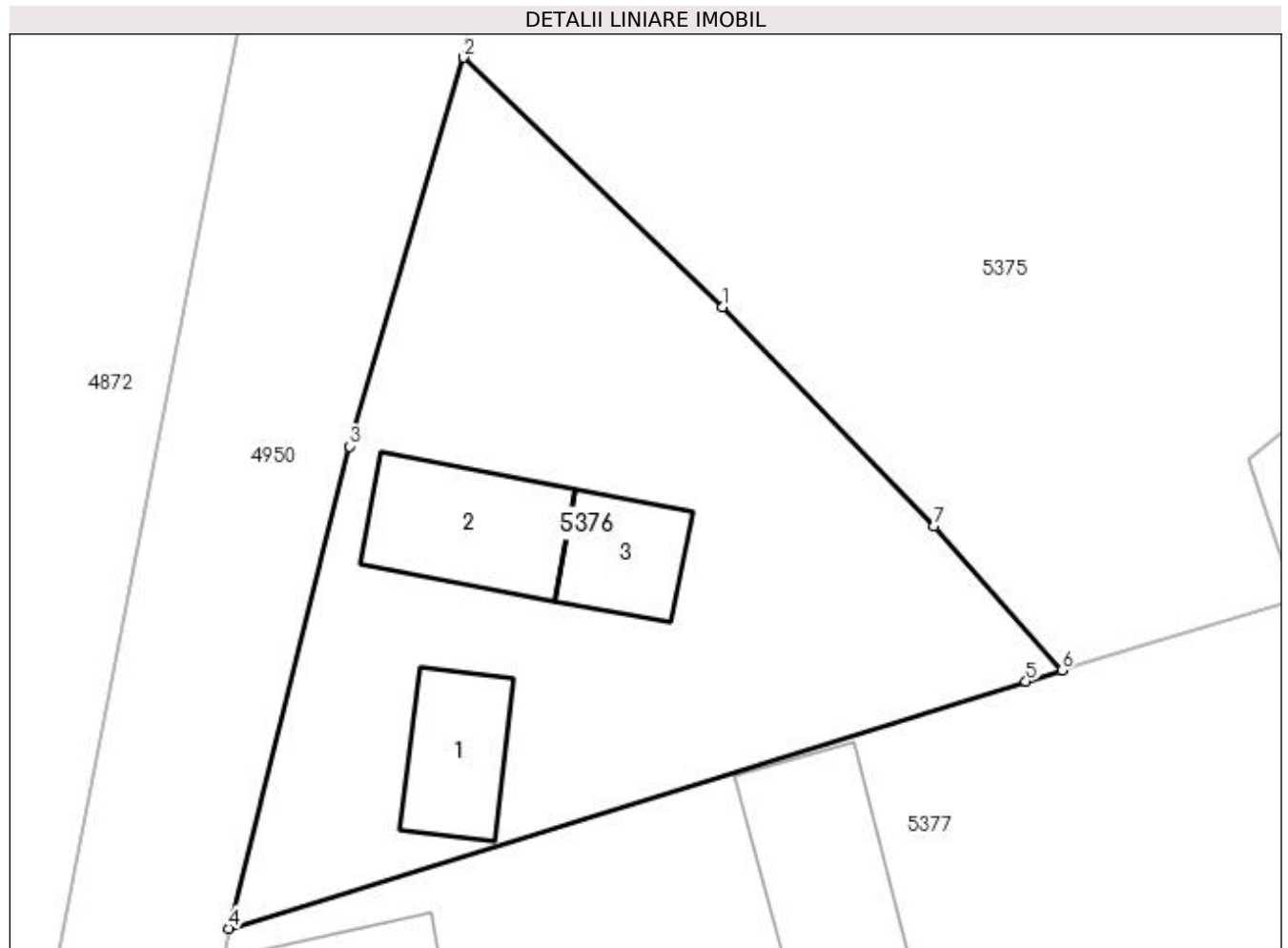
Inscrieri privind dezmembramintele dreptului de proprietate, drepturi reale de garanție și sarcini	Referințe
NU SUNT	

## Anexa Nr. 1 La Partea I

## Teren

Nr cadastral	Suprafața (mp)*	Observații / Referințe
	700	

\* Suprafața este determinată în planul de proiecție Stereo 70.



## Date referitoare la teren

Crt	Categorie folosință	Intra vilan	Suprafața (mp)	Tarla	Parcelă	Nr. topo	Observații / Referințe
1	curți constructii	DA	700	-	-	-	

## Date referitoare la construcții

Crt	Număr	Destinație construcție	Supraf. (mp)	Situație juridică	Observații / Referințe
A1.1		construcții de locuințe	32	Cu acte	Nr. niveluri:1; S. construita la sol:32 mp; Locuință.
A1.2		construcții de locuințe	46	Cu acte	Nr. niveluri:1; S. construita la sol:46 mp; Locuință.
A1.3		construcții anexa	28	Cu acte	Nr. niveluri:1; S. construita la sol:28 mp; Anexă.

## Lungime Segmente

1) Valorile lungimilor segmentelor sunt obținute din proiecție în plan.

Punct început	X / Y	Punct sfârșit	X / Y	Lungime segment (** (m)
1	604.697,513 668.722,512	2	604.685,822 668.733,788	16.243
2	604.685,822 668.733,788	3	604.680,648 668.716,209	18.325



Punct început	X / Y	Punct sfârșit	X / Y	Lungime segment (** (m)
3	604.680,648 668.716,209	4	604.675,193 668.694,41	22.471
4	604.675,193 668.694,41	5	604.711,254 668.705,584	37.753
5	604.711,254 668.705,584	6	604.712,888 668.706,09	1.711
6	604.712,888 668.706,09	7	604.707,08 668.712,582	8.711
7	604.707,08 668.712,582	1	604.697,513 668.722,512	13.789

\*\* Lungimile segmentelor sunt determinate în planul de proiecție Stereo 70 și sunt rotunjite la 1 milimetru.

\*\*\* Distanța dintre puncte este formată din segmente cumulate ce sunt mai mici decât valoarea 1 milimetru.



**DATE DESPRE IMOBILUL NR. 5377**

Oficiul de Cadastru și Publicitate Imobiliară SUCEAVA  
Biroul de Cadastru și Publicitate Imobiliară Falticeni

**A. Partea I. Descrierea imobilului**

TEREN Intravilan

Adresa: Loc. Jacota, Nr. 25, Jud. Suceava

Nr. Crt	Nr cadastral Nr. topografic	Suprafața* (mp)	Observații / Referințe
A1		Din acte: 1.100 Masurata: 1.424	Sector cadastral:63 Teren imprejmuit;

**Construcții**

Crt	Nr cadastral Nr. topografic	Adresa	Observații / Referințe
A1.1		Loc. Jacota, Nr. 25, Jud. Suceava	Nr. niveluri:1; S. construita la sol:84 mp; Locuință.
A1.2		Loc. Jacota, Nr. 25, Jud. Suceava	Nr. niveluri:1; S. construita la sol:31 mp; Anexă.
A1.3		Loc. Jacota, Nr. 25, Jud. Suceava	Nr. niveluri:1; S. construita la sol:85 mp; Anexă.

**B. Partea II. Proprietari și acte**

Inscrieri privitoare la dreptul de proprietate și alte drepturi reale		Referințe
/		
Act Administrativ nr. 1030, din 10/10/1994 emis de CJSDPAT SUCEAVA;		
B1	Intabulare, drept de PROPRIETATE, dobandit prin Reconstituire, cota actuala 1/1 1) JORA TOADER DEFUNCT:Da	A1
Act Administrativ nr. 3416AS, din 14/06/2023 emis de PRIMĂRIA VULTUREȘTI;		
B2	Intabulare, drept de PROPRIETATE, dobandit prin Lege, cota actuala 1/1 1) JORA TOADER DEFUNCT:Da	A1.1, A1.2, A1.3

**C. Partea III. SARCINI .**

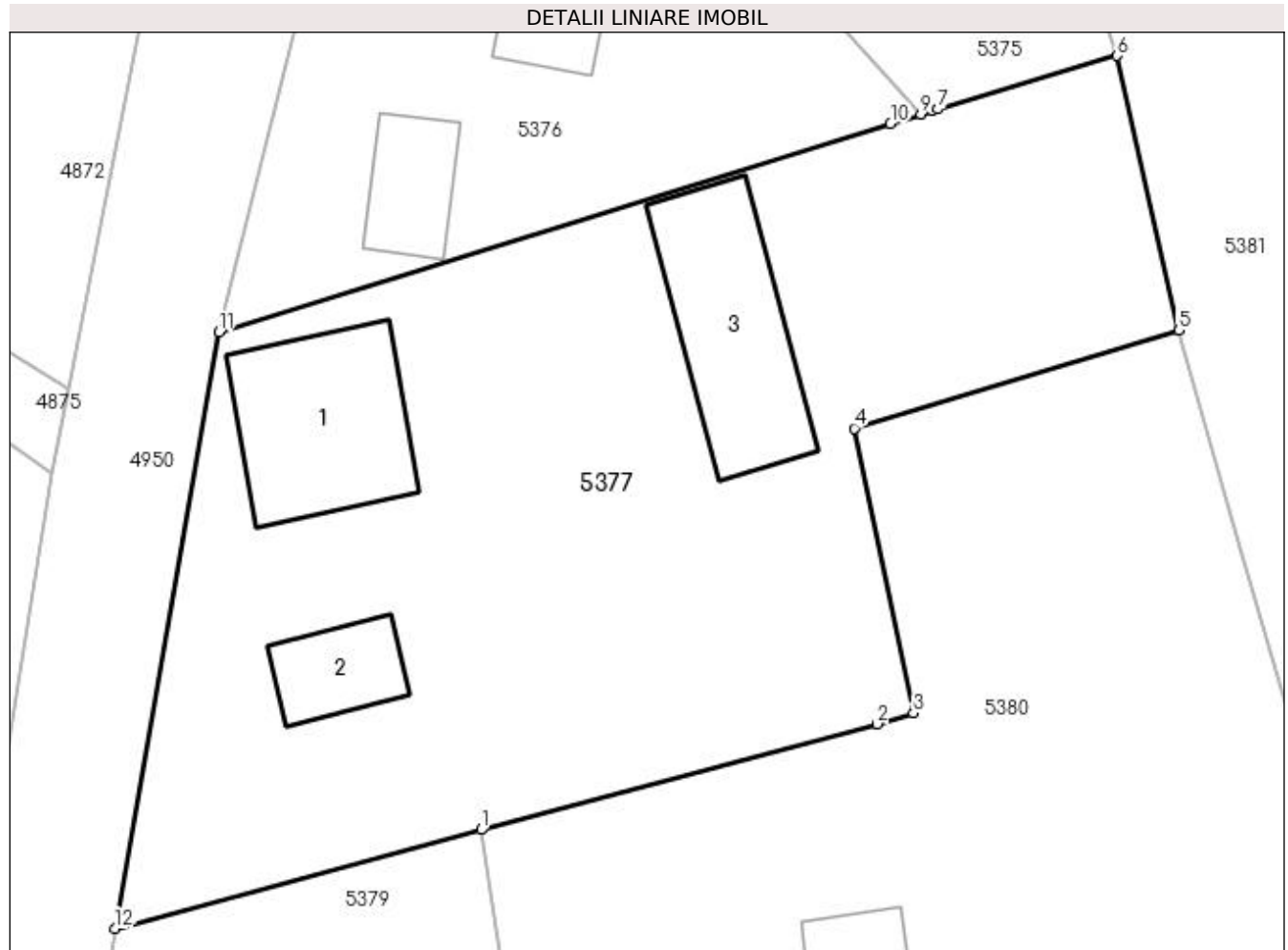
Inscrieri privind dezmembramintele dreptului de proprietate, drepturi reale de garanție și sarcini	Referințe
NU SUNT	

## Anexa Nr. 1 La Partea I

## Teren

Nr cadastral	Suprafața (mp)*	Observații / Referințe
	Din acte: 1.100 Masurata: 1.424	

\* Suprafața este determinată în planul de proiecție Stereo 70.



## Date referitoare la teren

Crt	Categorie folosință	Intra vilan	Suprafața (mp)	Tarla	Parcelă	Nr. topo	Observații / Referințe
1	curți constructii	DA	1.424	-	-	-	

## Date referitoare la construcții

Crt	Număr	Destinație construcție	Supraf. (mp)	Situație juridică	Observații / Referințe
A1.1		construcții de locuințe	84	Cu acte	Nr. niveluri:1; S. construita la sol:84 mp; Locuință.
A1.2		construcții anexa	31	Cu acte	Nr. niveluri:1; S. construita la sol:31 mp; Anexă.
A1.3		construcții anexa	85	Cu acte	Nr. niveluri:1; S. construita la sol:85 mp; Anexă.

## Lungime Segmente

1) Valorile lungimilor segmentelor sunt obținute din proiecție în plan.

Punct început	X / Y	Punct sfârșit	X / Y	Lungime segment (** (m))
1	604.689,264 668.667,709	2	604.710,534 668.673,386	22.015
2	604.710,534 668.673,386	3	604.712,483 668.673,971	2.035

Punct început	X / Y	Punct sfârşit	X / Y	Lungime segment (** (m)
3	604.712,483 668.673,971	4	604.709,309 668.689,25	15.605
4	604.709,309 668.689,25	5	604.726,741 668.694,51	18.208
5	604.726,741 668.694,51	6	604.723,42 668.709,247	15.107
6	604.723,42 668.709,247	7	604.713,809 668.706,376	10.031
7	604.713,809 668.706,376	8	604.713,512 668.706,284	0.311
8	604.713,512 668.706,284	9	604.712,888 668.706,09	0.653
9	604.712,888 668.706,09	10	604.711,254 668.705,584	1.711
10	604.711,254 668.705,584	11	604.675,193 668.694,41	37.753
11	604.675,193 668.694,41	12	604.669,598 668.662,406	32.489
12	604.669,598 668.662,406	1	604.689,264 668.667,709	20.368

\*\* Lungimile segmentelor sunt determinate în planul de proiecţie Stereo 70 şi sunt rotunjite la 1 milimetru.

\*\*\* Distanţa dintre puncte este formată din segmente cumulate ce sunt mai mici decât valoarea 1 milimetru.



**DATE DESPRE IMOBILUL NR. 5378**

Oficiul de Cadastru și Publicitate Imobiliară SUCEAVA  
Biroul de Cadastru și Publicitate Imobiliară Falticeni

**A. Partea I. Descrierea imobilului**

TEREN Intravilan

Adresa: Loc. Jacota, Jud. Suceava

Nr. Crt	Nr cadastral Nr. topografic	Suprafața* (mp)	Observații / Referințe
A1		Din acte: 900 Masurata: 637	Sector cadastral:63 Teren neimprejmuit; Diferența de suprafață de 263 mp nu se regăsește în teren.

**B. Partea II. Proprietari și acte**

Inscrieri privitoare la dreptul de proprietate și alte drepturi reale		Referințe
/		
Act Administrativ nr. 193, din 21/06/1993 emis de CJSDPAT SUCEAVA;		
B1	Intabulare, drept de PROPRIETATE, dobândit prin Reconstituire, cota actuala 1/1 1) CIAPARII NECULAI, Lipsă CNP proprietar.	A1

**C. Partea III. SARCINI .**

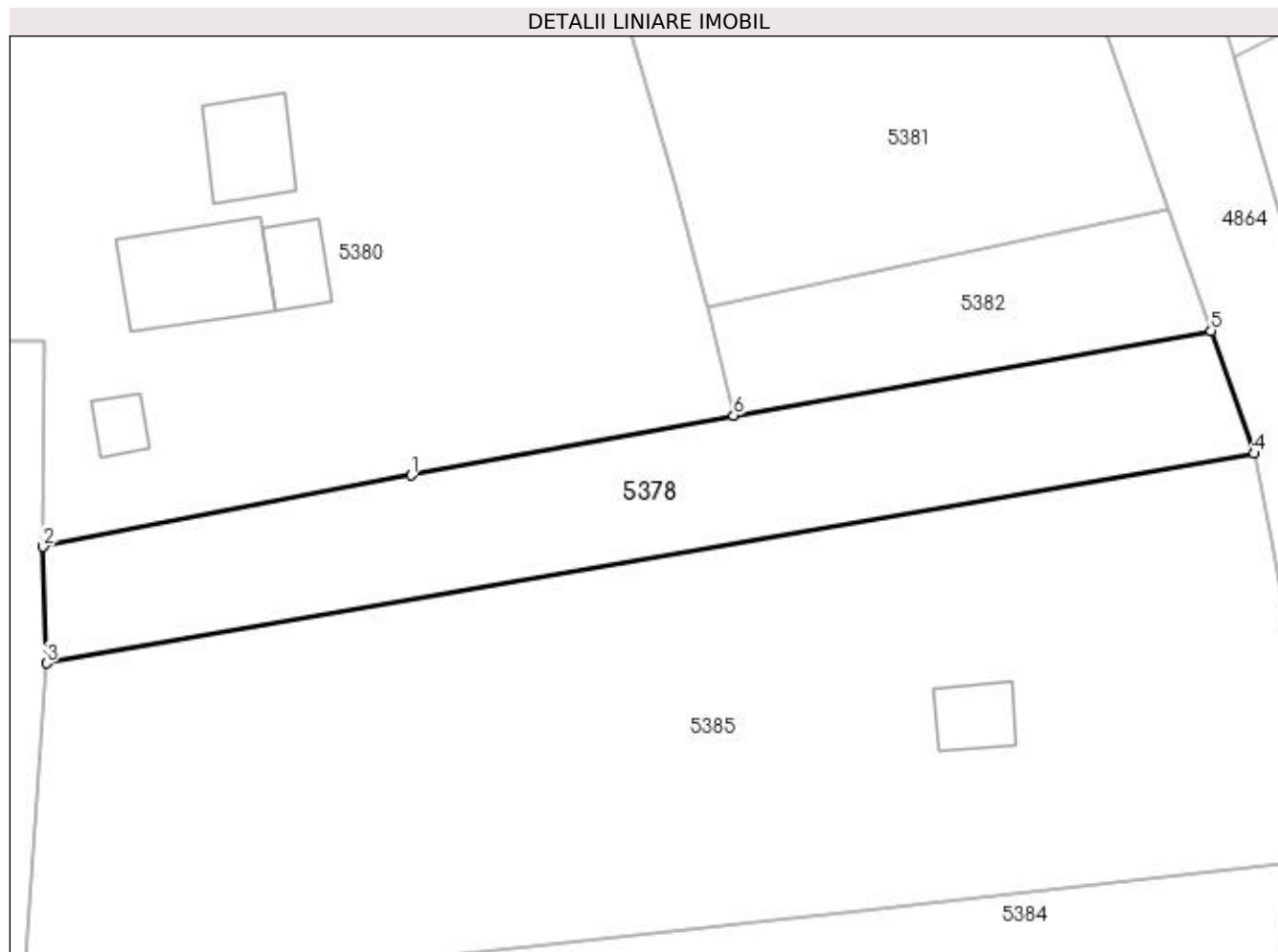
Inscrieri privind dezmembramintele dreptului de proprietate, drepturi reale de garanție și sarcini	Referințe
NU SUNT	

## Anexa Nr. 1 La Partea I

## Teren

Nr cadastral	Suprafața (mp)*	Observații / Referințe
	Din acte: 900 Masurata: 637	Diferența de suprafață de 263 mp nu se regăsește în teren.

\* Suprafața este determinată în planul de proiecție Stereo 70.



## Date referitoare la teren

Crt	Categorie folosință	Intra vilan	Suprafața (mp)	Tarla	Parcelă	Nr. topo	Observații / Referințe
1	curți constructii	DA	637	-	-	-	

## Lungime Segmente

1) Valorile lungimilor segmentelor sunt obținute din proiecție în plan.

Punct început	X / Y	Punct sfârșit	X / Y	Lungime segment (** (m)
1	604.720,087 668.638,654	2	604.696,07 668.633,996	24.465
2	604.696,07 668.633,996	3	604.696,27 668.626,385	7.614
3	604.696,27 668.626,385	4	604.775,101 668.640,077	80.011
4	604.775,101 668.640,077	5	604.772,303 668.648,089	8.487
5	604.772,303 668.648,089	6	604.741,131 668.642,55	31.66



Punct început	X / Y	Punct sfârșit	X / Y	Lungime segment (** (m)
6	604.741,131 668.642,55	1	604.720,087 668.638,654	21.402

\*\* Lungimile segmentelor sunt determinate în planul de proiecție Stereo 70 și sunt rotunjite la 1 milimetru.

\*\*\* Distanța dintre puncte este formată din segmente cumulate ce sunt mai mici decât valoarea 1 milimetru.



**DATE DESPRE IMOBILUL NR. 5379**

Oficiul de Cadastru și Publicitate Imobiliară SUCEAVA  
Biroul de Cadastru și Publicitate Imobiliară Falticeni

**A. Partea I. Descrierea imobilului**

TEREN Intravilan

Adresa: Loc. Jacota, Jud. Suceava

Nr. Crt	Nr cadastral Nr. topografic	Suprafața* (mp)	Observații / Referințe
A1		400	Sector cadastral:63 Teren imprejmuit;

**B. Partea II. Proprietari și acte**

Inscrieri privitoare la dreptul de proprietate și alte drepturi reale	Referințe
/	
Act Administrativ nr. 133, din 20/04/1993 emis de CJSDPAT SUCEAVA;	
B1	A1
Intabulare, drept de PROPRIETATE, dobandit prin Reconstituire, cota actuala 1/1 1) VATAMANU MARIA DEFUNCT:Da	

**C. Partea III. SARCINI .**

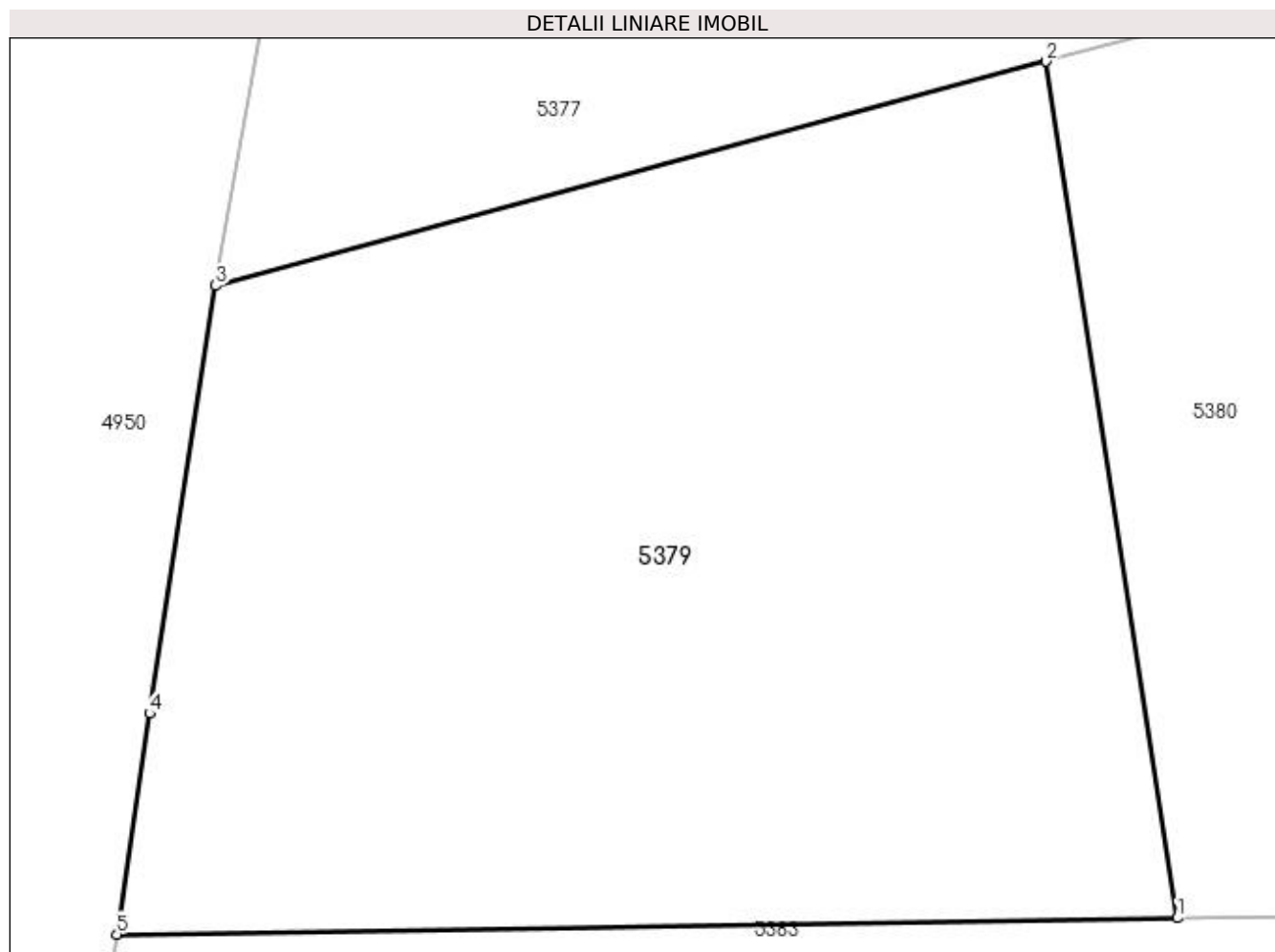
Inscrieri privind dezmembramintele dreptului de proprietate, drepturi reale de garanție și sarcini	Referințe
NU SUNT	

## Anexa Nr. 1 La Partea I

## Teren

Nr cadastral	Suprafaţa (mp)*	Observații / Referințe
	400	

\* Suprafața este determinată în planul de proiecție Stereo 70.



## Date referitoare la teren

Crt	Categorie folosință	Intravilan	Suprafața (mp)	Tarla	Parcelă	Nr. topo	Observații / Referințe
1	arabil	DA	400	-	-	-	

## Lungime Segmente

1) Valorile lungimilor segmentelor sunt obținute din proiecție în plan.

Punct început	X / Y	Punct sfârșit	X / Y	Lungime segment (** (m)
1	604.692,372 668.647,439	2	604.689,264 668.667,709	20.507
2	604.689,264 668.667,709	3	604.669,598 668.662,406	20.368
3	604.669,598 668.662,406	4	604.668,033 668.652,278	10.248
4	604.668,033 668.652,278	5	604.667,254 668.647,051	5.285
5	604.667,254 668.647,051	1	604.692,372 668.647,439	25.121

**\*\* Lungimile segmentelor sunt determinate în planul de proiecție Stereo 70 și sunt rotunjite la 1 milimetru.**

**\*\*\* Distanța dintre puncte este formată din segmente cumulate ce sunt mai mici decât valoarea 1 milimetru.**



**DATE DESPRE IMOBILUL NR. 5380**

Oficiul de Cadastru și Publicitate Imobiliară SUCEAVA  
Biroul de Cadastru și Publicitate Imobiliară Falticeni

**A. Partea I. Descrierea imobilului**

TEREN Intravilan

Adresa: Loc. Jacota, Nr. 24, Jud. Suceava

Nr. Crt	Nr cadastral Nr. topografic	Suprafața* (mp)	Observații / Referințe
A1		1.900	Sector cadastral:63 Teren imprejmuit;

**Construcții**

Crt	Nr cadastral Nr. topografic	Adresa	Observații / Referințe
A1.1		Loc. Jacota, Nr. 24, Jud. Suceava	Nr. niveluri:1; S. construita la sol:59 mp; Locuință.
A1.2		Loc. Jacota, Nr. 24, Jud. Suceava	Nr. niveluri:1; S. construita la sol:20 mp; Anexă.
A1.3		Loc. Jacota, Nr. 24, Jud. Suceava	Nr. niveluri:1; S. construita la sol:35 mp; Anexă.
A1.4		Loc. Jacota, Nr. 24, Jud. Suceava	Nr. niveluri:1; S. construita la sol:12 mp; Anexă.

**B. Partea II. Proprietari și acte**

Inscrieri privitoare la dreptul de proprietate și alte drepturi reale	Referințe
/	
Act Administrativ nr. 133, din 20/04/1993 emis de CJSDPAT SUCEAVA;	
B1	A1
Intabulare, drept de PROPRIETATE, dobandit prin Reconstituire, cota actuala 1/1 1) VATAMANU MARIA DEFUNCT:Da	
Act Administrativ nr. 3416AS, din 14/06/2023 emis de PRIMĂRIA VULTUREȘTI;	
B2	A1.1, A1.2, A1.3, A1.4
Intabulare, drept de PROPRIETATE, dobandit prin Lege, cota actuala 1/1 1) VATAMANU MARIA DEFUNCT:Da	

**C. Partea III. SARCINI .**

Inscrieri privind dezmembramintele dreptului de proprietate, drepturi reale de garanție și sarcini	Referințe
NU SUNT	

## Anexa Nr. 1 La Partea I

## Teren

Nr cadastral	Suprafața (mp)*	Observații / Referințe
	1.900	

\* Suprafața este determinată în planul de proiecție Stereo 70.



## Date referitoare la teren

Crt	Categorie folosință	Intra vilan	Suprafața (mp)	Tarla	Parcelă	Nr. topo	Observații / Referințe
1	curți constructii	DA	951	-	-	-	
2	arabil	DA	949	-	-	-	

## Date referitoare la construcții

Crt	Număr	Destinație construcție	Supraf. (mp)	Situație juridică	Observații / Referințe
A1.1		construcții de locuințe	59	Cu acte	Nr. niveluri:1; S. construita la sol:59 mp; Locuință.
A1.2		construcții anexa	20	Cu acte	Nr. niveluri:1; S. construita la sol:20 mp; Anexă.
A1.3		construcții anexa	35	Cu acte	Nr. niveluri:1; S. construita la sol:35 mp; Anexă.
A1.4		construcții anexa	12	Cu acte	Nr. niveluri:1; S. construita la sol:12 mp; Anexă.

## Lungime Segmente

1) Valorile lungimilor segmentelor sunt obținute din proiecție în plan.

Punct început	X / Y	Punct sfârșit	X / Y	Lungime segment (** (m)



Punct început	X / Y	Punct sfârșit	X / Y	Lungime segment (** (m)
1	604.692,372 668.647,439	2	604.696,154 668.647,459	3.782
2	604.696,154 668.647,459	3	604.696,07 668.633,996	13.463
3	604.696,07 668.633,996	4	604.720,087 668.638,654	24.465
4	604.720,087 668.638,654	5	604.741,131 668.642,55	21.402
5	604.741,131 668.642,55	6	604.739,442 668.649,636	7.285
6	604.739,442 668.649,636	7	604.739,357 668.649,993	0.367
7	604.739,357 668.649,993	8	604.737,324 668.657,51	7.787
8	604.737,324 668.657,51	9	604.730,058 668.682,802	26.315
9	604.730,058 668.682,802	10	604.726,741 668.694,51	12.169
10	604.726,741 668.694,51	11	604.709,309 668.689,25	18.208
11	604.709,309 668.689,25	12	604.712,483 668.673,971	15.605
12	604.712,483 668.673,971	13	604.710,534 668.673,386	2.035
13	604.710,534 668.673,386	14	604.689,264 668.667,709	22.015
14	604.689,264 668.667,709	1	604.692,372 668.647,439	20.507

\*\* Lungimile segmentelor sunt determinate în planul de proiecție Stereo 70 și sunt rotunjite la 1 milimetru.

\*\*\* Distanța dintre puncte este formată din segmente cumulate ce sunt mai mici decât valoarea 1 milimetru.



**DATE DESPRE IMOBILUL NR. 5381**

Oficiul de Cadastru și Publicitate Imobiliară SUCEAVA  
Biroul de Cadastru și Publicitate Imobiliară Falticeni

**A. Partea I. Descrierea imobilului**

TEREN Intravilan

Adresa: Loc. Jacota, Jud. Suceava

Nr. Crt	Nr cadastral Nr. topografic	Suprafața* (mp)	Observații / Referințe
A1		2.000	Sector cadastral:63 Teren neimprejmuit;

**B. Partea II. Proprietari și acte**

Inscrieri privitoare la dreptul de proprietate și alte drepturi reale	Referințe
/	
Act Notarial nr. 16988, din 14/09/1994 emis de NOTARIATUL DE STAT SUCEAVA;	
B1	A1
Intabulare, drept de PROPRIETATEcumpărare, dobandit prin Conventie, cota actuala 1/1 1) VATAMANU MARIA DEFUNCT:Da	

**C. Partea III. SARCINI .**

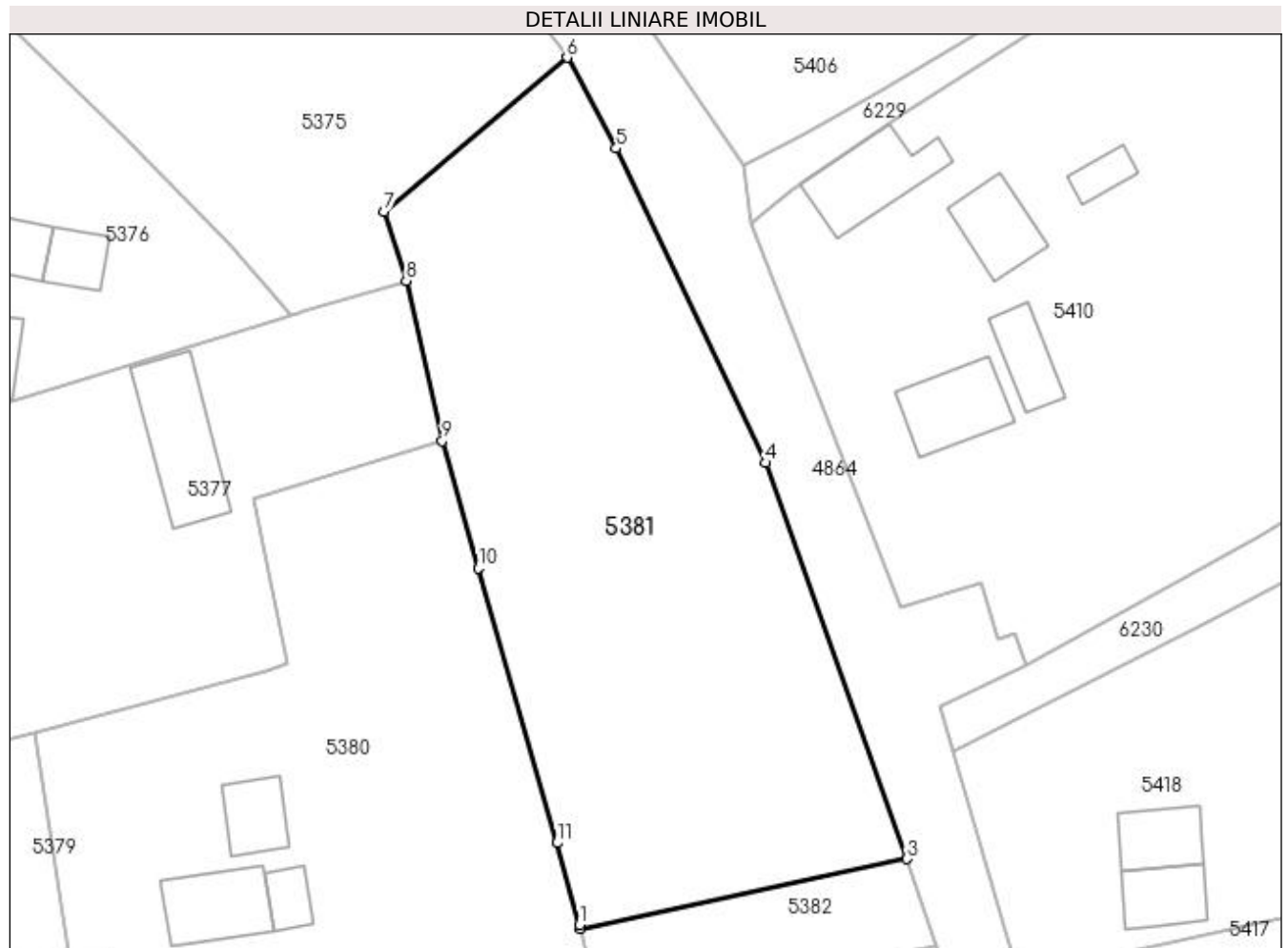
Inscrieri privind dezmembramintele dreptului de proprietate, drepturi reale de garanție și sarcini	Referințe
NU SUNT	

## Anexa Nr. 1 La Partea I

## Teren

Nr cadastral	Suprafața (mp)*	Observații / Referințe
	2.000	

\* Suprafața este determinată în planul de proiecție Stereo 70.



## Date referitoare la teren

Crt	Categorie folosință	Intra vilan	Suprafața (mp)	Tarla	Parcelă	Nr. topo	Observații / Referințe
1	arabil	DA	2.000	-	-	-	

## Lungime Segmente

1) Valorile lungimilor segmentelor sunt obținute din proiecție în plan.

Punct început	X / Y	Punct sfârșit	X / Y	Lungime segment (** (m)
1	604.739,357 668.649,993	2	604.739,442 668.649,636	0.367
2	604.739,442 668.649,636	3	604.769,543 668.656,049	30.777
3	604.769,543 668.656,049	4	604.756,56 668.692,465	38.661
4	604.756,56 668.692,465	5	604.742,758 668.721,408	32.065
5	604.742,758 668.721,408	6	604.738,225 668.729,761	9.504

Punct început	X / Y	Punct sfârșit	X / Y	Lungime segment (** (m)
6	604.738,225 668.729,761	7	604.721,365 668.715,583	22.029
7	604.721,365 668.715,583	8	604.723,42 668.709,247	6.661
8	604.723,42 668.709,247	9	604.726,741 668.694,51	15.107
9	604.726,741 668.694,51	10	604.730,058 668.682,802	12.169
10	604.730,058 668.682,802	11	604.737,324 668.657,51	26.315
11	604.737,324 668.657,51	1	604.739,357 668.649,993	7.787

\*\* Lungimile segmentelor sunt determinate în planul de proiecție Stereo 70 și sunt rotunjite la 1 milimetru.

\*\*\* Distanța dintre puncte este formată din segmente cumulate ce sunt mai mici decât valoarea 1 milimetru.



**DATE DESPRE IMOBILUL NR. 5382**

Oficiul de Cadastru și Publicitate Imobiliară SUCEAVA  
Biroul de Cadastru și Publicitate Imobiliară Falticeni

**A. Partea I. Descrierea imobilului**

TEREN Intravilan

Adresa: Loc. Jacota, Jud. Suceava

Nr. Crt	Nr cadastral Nr. topografic	Suprafața* (mp)	Observații / Referințe
A1		244	Sector cadastral:63 Teren neimprejmuit;

**B. Partea II. Proprietari și acte**

Inscrieri privitoare la dreptul de proprietate și alte drepturi reale		Referințe
/		
Act Normativ nr. Legea 7, din 13/03/1996 emis de PARLAMENTUL ROMANIEI;		
B1	Inscrierea provizorie, drept de PROPRIETATE, dobandit prin Lege, cota actuala 1/1 1) NEIDENTIFICAT NEIDENTIFICAT	A1
B2	Proprietar neidentificat.	A1

**C. Partea III. SARCINI .**

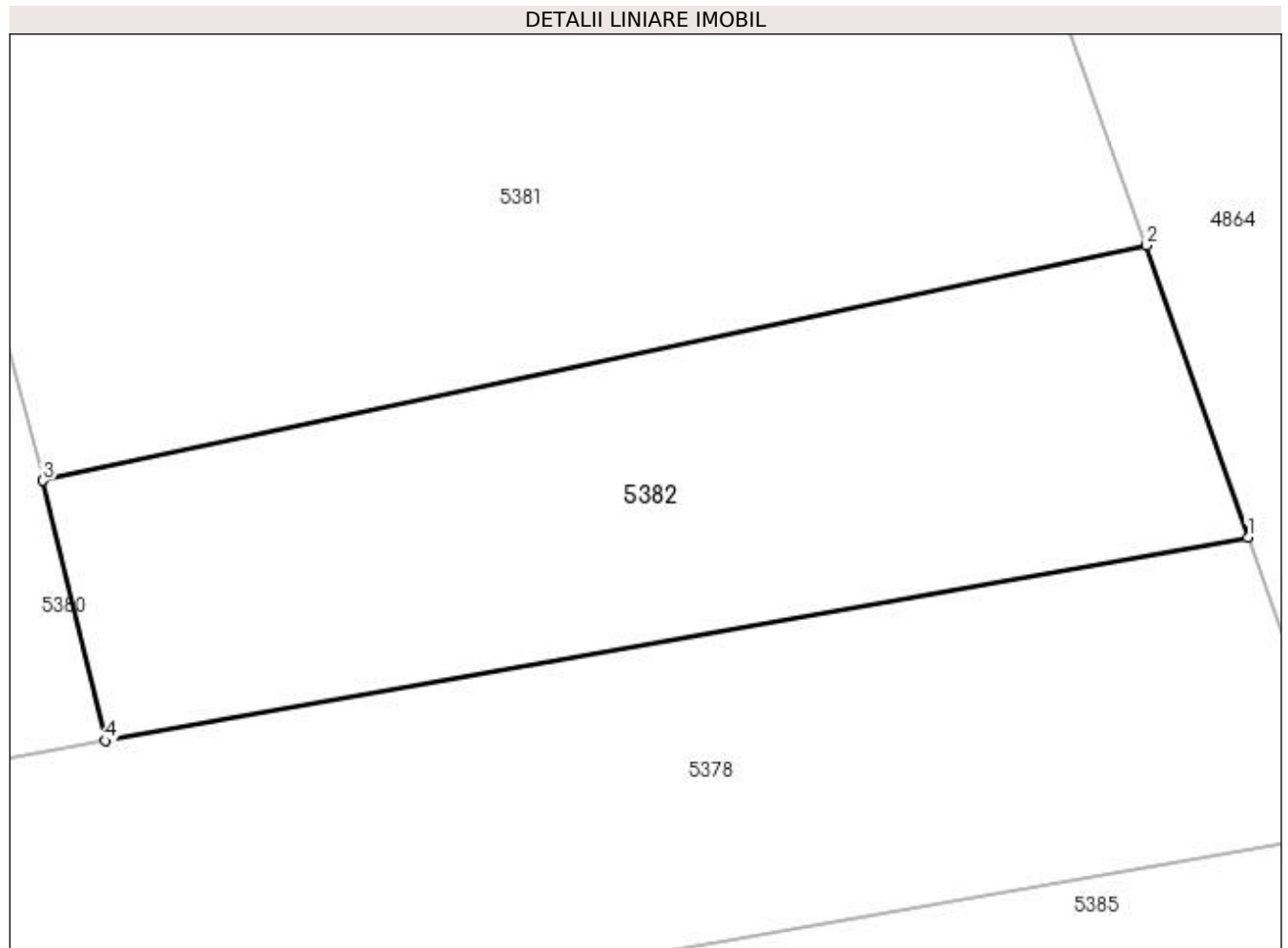
Inscrieri privind dezmembramintele dreptului de proprietate, drepturi reale de garanție și sarcini	Referințe
NU SUNT	

## Anexa Nr. 1 La Partea I

## Teren

Nr cadastral	Suprafața (mp)*	Observații / Referințe
	244	

\* Suprafața este determinată în planul de proiecție Stereo 70.



## Date referitoare la teren

Crt	Categorie folosință	Intravilan	Suprafața (mp)	Tarla	Parcelă	Nr. topo	Observații / Referințe
1	arabil	DA	244	-	-	-	

## Lungime Segmente

1) Valorile lungimilor segmentelor sunt obținute din proiecție în plan.

Punct început	X / Y	Punct sfârșit	X / Y	Lungime segment (** (m)
1	604.772,303 668.648,089	2	604.769,543 668.656,049	8.425
2	604.769,543 668.656,049	3	604.739,442 668.649,636	30.777
3	604.739,442 668.649,636	4	604.741,131 668.642,55	7.285
4	604.741,131 668.642,55	1	604.772,303 668.648,089	31.66



**\*\* Lungimile segmentelor sunt determinate în planul de proiecție Stereo 70 și sunt rotunjite la 1 milimetru.**

**\*\*\* Distanța dintre puncte este formată din segmente cumulate ce sunt mai mici decât valoarea 1 milimetru.**



**DATE DESPRE IMOBILUL NR. 5383**

Oficiul de Cadastru și Publicitate Imobiliară SUCEAVA  
Biroul de Cadastru și Publicitate Imobiliară Falticeni

**A. Partea I. Descrierea imobilului**

TEREN Intravilan

Adresa: Loc. Jacota, Nr. 23, Jud. Suceava

Nr. Crt	Nr cadastral Nr. topografic	Suprafața* (mp)	Observații / Referințe
A1		1.380	Sector cadastral:63 Teren imprejmuit;

**Construcții**

Crt	Nr cadastral Nr. topografic	Adresa	Observații / Referințe
A1.1		Loc. Jacota, Nr. 23, Jud. Suceava	Nr. niveluri:1; S. construita la sol:68 mp; Biserică.
A1.2		Loc. Jacota, Nr. 23, Jud. Suceava	Nr. niveluri:1; S. construita la sol:37 mp; Anexă.
A1.3		Loc. Jacota, Nr. 23, Jud. Suceava	Nr. niveluri:1; S. construita la sol:10 mp; Anexă.

**B. Partea II. Proprietari și acte**

Inscrieri privitoare la dreptul de proprietate și alte drepturi reale		Referințe
/		
Act Normativ nr. Legea 7, din 13/03/1996 emis de PARLAMENTUL ROMANIEI;		
B1	Intabulare, drept de PROPRIETATE, dobândit prin Lege, cota actuală 1/1 1) NEIDENTIFICAT NEIDENTIFICAT	A1
Act Administrativ nr. 3974, din 24/07/2023 emis de PRIMARIA VULTUREȘTI;		
B2	Se notează posesia faptică. 1) PAROHIA ORTODOXĂ HREAȚCA, CIF:11352975	A1
Act Administrativ nr. 3416AS, din 14/06/2023 emis de PRIMĂRIA VULTUREȘTI;		
B3	Intabulare, drept de PROPRIETATE, dobândit prin Lege, cota actuală 1/1 1) PAROHIA ORTODOXĂ HREAȚCA, CIF:11352975	A1.1, A1.2, A1.3

**C. Partea III. SARCINI .**

Inscrieri privind dezmembramintele dreptului de proprietate, drepturi reale de garanție și sarcini	Referințe
NU SUNT	

## Anexa Nr. 1 La Partea I

## Teren

Nr cadastral	Suprafața (mp)*	Observații / Referințe
	1.380	

\* Suprafața este determinată în planul de proiecție Stereo 70.



## Date referitoare la teren

Crt	Categorie folosință	Intra vilan	Suprafața (mp)	Tarla	Parcelă	Nr. topo	Observații / Referințe
1	curți constructii	DA	1.380	-	-	-	

## Date referitoare la construcții

Crt	Număr	Destinație construcție	Supraf. (mp)	Situație juridică	Observații / Referințe
A1.1		construcții administrative și social culturale	68	Cu acte	Nr. niveluri:1; S. construită la sol:68 mp; Biserică.
A1.2		construcții anexa	37	Cu acte	Nr. niveluri:1; S. construită la sol:37 mp; Anexă.
A1.3		construcții anexa	10	Cu acte	Nr. niveluri:1; S. construită la sol:10 mp; Anexă.

## Lungime Segmente

1) Valorile lungimilor segmentelor sunt obținute din proiecție în plan.

Punct început	X / Y	Punct sfârșit	X / Y	Lungime segment (** (m)
1	604.696,154 668.647,459	2	604.692,372 668.647,439	3.782

Punct început	X / Y	Punct sfârşit	X / Y	Lungime segment (** (m)
2	604.692,372 668.647,439	3	604.667,254 668.647,051	25.121
3	604.667,254 668.647,051	4	604.663,97 668.628,102	19.231
4	604.663,97 668.628,102	5	604.661,138 668.609,515	18.802
5	604.661,138 668.609,515	6	604.660,489 668.605,324	4.241
6	604.660,489 668.605,324	7	604.673,767 668.604,51	13.303
7	604.673,767 668.604,51	8	604.690,877 668.603,414	17.145
8	604.690,877 668.603,414	9	604.694,747 668.603,855	3.895
9	604.694,747 668.603,855	10	604.694,77 668.604,202	0.348
10	604.694,77 668.604,202	11	604.694,838 668.605,196	0.996
11	604.694,838 668.605,196	12	604.696,27 668.626,385	21.237
12	604.696,27 668.626,385	13	604.696,07 668.633,996	7.614
13	604.696,07 668.633,996	1	604.696,154 668.647,459	13.463

\*\* Lungimile segmentelor sunt determinate în planul de proiecţie Stereo 70 şi sunt rotunjite la 1 milimetru.

\*\*\* Distanţa dintre puncte este formată din segmente cumulate ce sunt mai mici decât valoarea 1 milimetru.



**DATE DESPRE IMOBILUL NR. 5384**

Oficiul de Cadastru și Publicitate Imobiliară SUCEAVA  
Biroul de Cadastru și Publicitate Imobiliară Falticeni

**A. Partea I. Descrierea imobilului**

TEREN Intravilan

Adresa: Loc. Jacota, Jud. Suceava

Nr. Crt	Nr cadastral Nr. topografic	Suprafața* (mp)	Observații / Referințe
A1		Din acte: 1.000 Masurata: 966	Sector cadastral:63 Teren imprejmuit;

**B. Partea II. Proprietari și acte**

Inscrieri privitoare la dreptul de proprietate și alte drepturi reale		Referințe
/		
Act Administrativ nr. 193, din 21/06/1993 emis de CJSDPAT SUCEAVA;		
B1	Intabulare, drept de PROPRIETATE, dobândit prin Reconstituire, cota actuala 1/1 1) CIAPARII NECULAI, Lipsă CNP proprietar.	A1

**C. Partea III. SARCINI .**

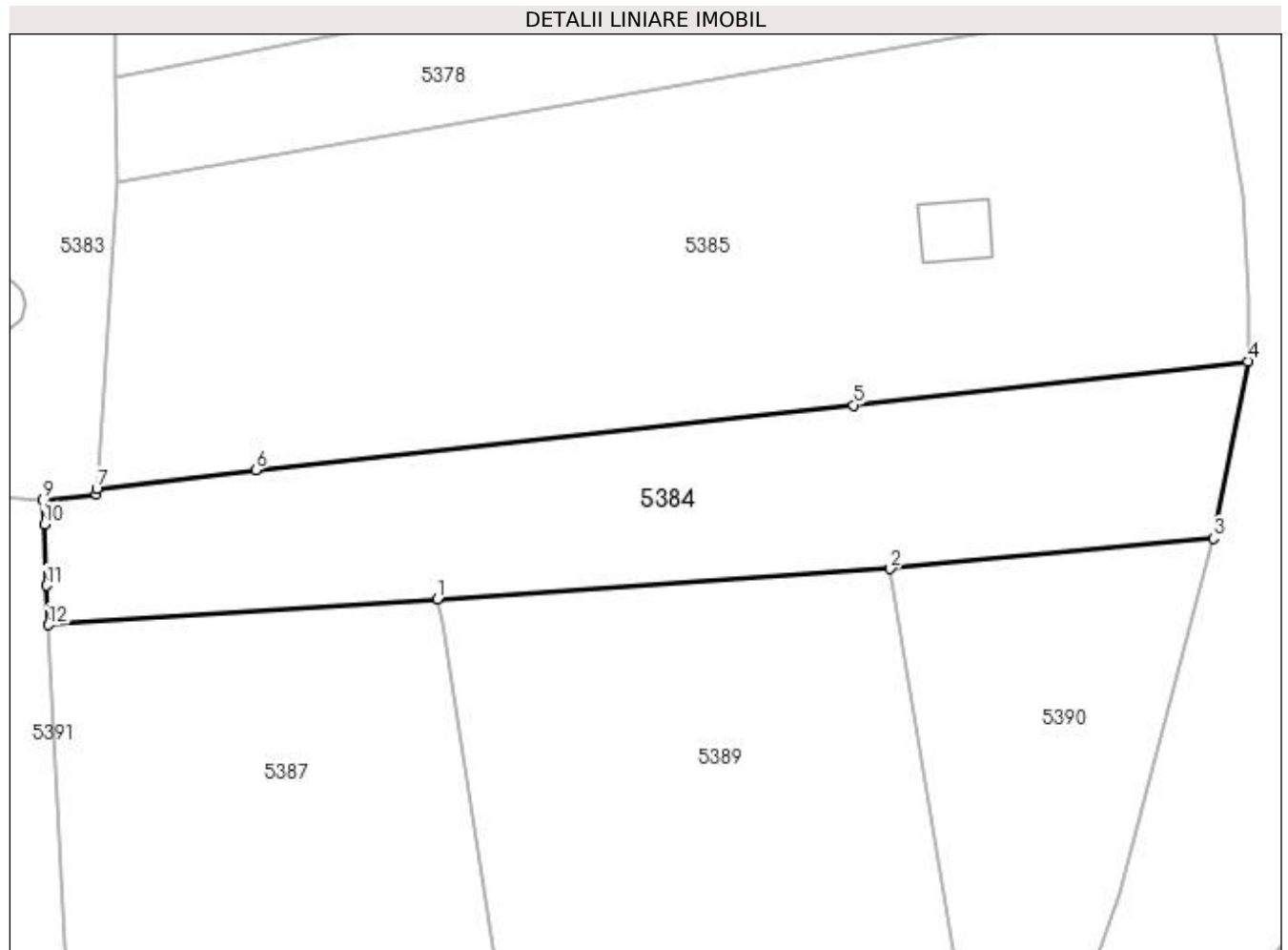
Inscrieri privind dezmembramintele dreptului de proprietate, drepturi reale de garanție și sarcini	Referințe
NU SUNT	

## Anexa Nr. 1 La Partea I

## Teren

Nr cadastral	Suprafața (mp)*	Observații / Referințe
	Din acte: 1.000 Masurata: 966	

\* Suprafața este determinată în planul de proiecție Stereo 70.



## Date referitoare la teren

Crt	Categorie folosință	Intra vilan	Suprafața (mp)	Tarla	Parcelă	Nr. topo	Observații / Referințe
1	arabil	DA	966	-	-	-	

## Lungime Segmente

1) Valorile lungimilor segmentelor sunt obținute din proiecție în plan.

Punct început	X / Y	Punct sfârșit	X / Y	Lungime segment (** (m)
1	604.719,448 668.596,262	2	604.752,238 668.598,449	32.863
2	604.752,238 668.598,449	3	604.775,626 668.600,637	23.49
3	604.775,626 668.600,637	4	604.778,137 668.613,465	13.071
4	604.778,137 668.613,465	5	604.749,564 668.610,288	28.749
5	604.749,564 668.610,288	6	604.706,287 668.605,603	43.53



Punct început	X / Y	Punct sfârșit	X / Y	Lungime segment (** (m)
6	604.706,287 668.605,603	7	604.694,77 668.604,202	11.602
7	604.694,77 668.604,202	8	604.694,747 668.603,855	0.348
8	604.694,747 668.603,855	9	604.690,877 668.603,414	3.895
9	604.690,877 668.603,414	10	604.690,962 668.601,67	1.746
10	604.690,962 668.601,67	11	604.691,115 668.597,233	4.44
11	604.691,115 668.597,233	12	604.691,262 668.594,382	2.855
12	604.691,262 668.594,382	1	604.719,448 668.596,262	28.249

\*\* Lungimile segmentelor sunt determinate în planul de proiecție Stereo 70 și sunt rotunjite la 1 milimetru.

\*\*\* Distanța dintre puncte este formată din segmente cumulate ce sunt mai mici decât valoarea 1 milimetru.



**DATE DESPRE IMOBILUL NR. 5385**

Oficiul de Cadastru și Publicitate Imobiliară SUCEAVA  
Biroul de Cadastru și Publicitate Imobiliară Falticeni

**A. Partea I. Descrierea imobilului**

TEREN Intravilan

Adresa: Loc. Jacota, Jud. Suceava

Nr. Crt	Nr cadastral Nr. topografic	Suprafața* (mp)	Observații / Referințe
A1		2.000	Sector cadastral:63 Teren neimprejmit;

**Construcții**

Crt	Nr cadastral Nr. topografic	Adresa	Observații / Referințe
A1.1		Loc. Jacota, Jud. Suceava	Nr. niveluri:1; S. construita la sol:21 mp; Locuință.

**B. Partea II. Proprietari și acte**

Inscrieri privitoare la dreptul de proprietate și alte drepturi reale	Referințe
/	
Act Administrativ nr. 193, din 21/06/1993 emis de CJSDPAT SUCEAVA;	
B1	Intabulare, drept de PROPRIETATE, dobandit prin Reconstituire, cota actuala 1/1 1) CIAPARII NECULAI, Lipsă CNP proprietar.
Act Administrativ nr. 3416AS, din 14/06/2023 emis de PRIMĂRIA VULTUREȘTI;	
B2	Intabulare, drept de PROPRIETATE, dobandit prin Lege, cota actuala 1/1 1) CIAPARII NECULAI, Lipsă CNP proprietar.

**C. Partea III. SARCINI .**

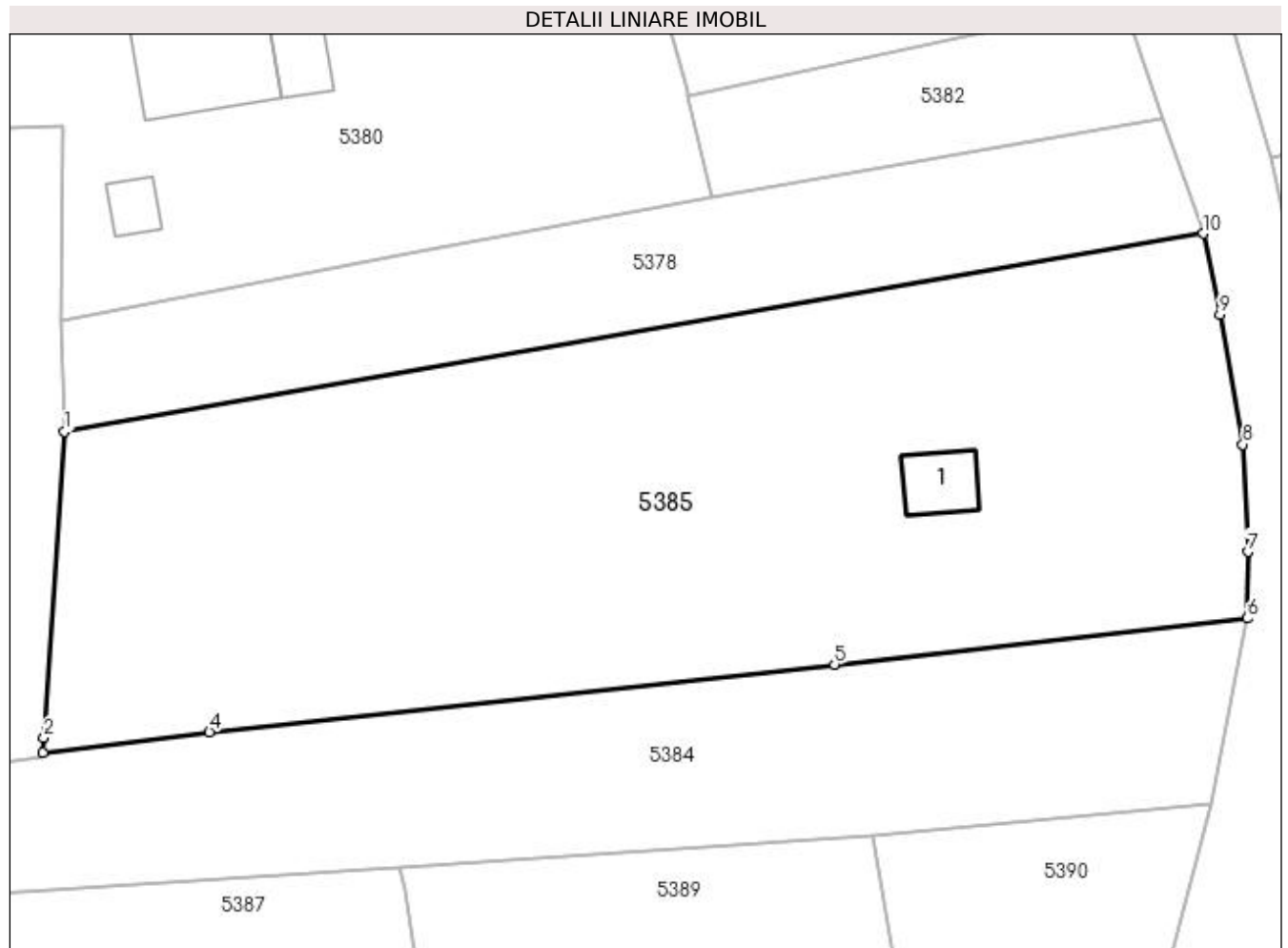
Inscrieri privind dezmembramintele dreptului de proprietate, drepturi reale de garanție și sarcini	Referințe
NU SUNT	

## Anexa Nr. 1 La Partea I

## Teren

Nr cadastral	Suprafaţa (mp)*	Observaţii / Referinţe
	2.000	

\* Suprafaţa este determinată în planul de proiecţie Stereo 70.



## Date referitoare la teren

Crt	Categorie folosinţă	Intra vilan	Suprafaţa (mp)	Tarla	Parcelă	Nr. topo	Observaţii / Referinţe
1	curti constructii	DA	225	-	-	-	
2	arabil	DA	1.775	-	-	-	

## Date referitoare la construcţii

Crt	Număr	Destinaţie construcţie	Supraf. (mp)	Situaţie juridică	Observaţii / Referinţe
A1.1		construcţii de locuinţe	21	Cu acte	Nr. niveluri:1; S. construita la sol:21 mp; Locuinţă.

## Lungime Segmente

1) Valorile lungimilor segmentelor sunt obţinute din proiecţie în plan.

Punct început	X / Y	Punct sfârşit	X / Y	Lungime segment (** (m)
1	604.696,27 668.626,385	2	604.694,838 668.605,196	21.237
2	604.694,838 668.605,196	3	604.694,77 668.604,202	0.996
3	604.694,77 668.604,202	4	604.706,287 668.605,603	11.602

Punct început	X / Y	Punct sfârşit	X / Y	Lungime segment (** (m)
4	604.706,287 668.605,603	5	604.749,564 668.610,288	43.53
5	604.749,564 668.610,288	6	604.778,137 668.613,465	28.749
6	604.778,137 668.613,465	7	604.778,182 668.618,07	4.605
7	604.778,182 668.618,07	8	604.777,84 668.625,504	7.442
8	604.777,84 668.625,504	9	604.776,245 668.634,462	9.099
9	604.776,245 668.634,462	10	604.775,101 668.640,077	5.73
10	604.775,101 668.640,077	1	604.696,27 668.626,385	80.011

\*\* Lungimile segmentelor sunt determinate în planul de proiecţie Stereo 70 şi sunt rotunjite la 1 milimetru.

\*\*\* Distanţa dintre puncte este formată din segmente cumulate ce sunt mai mici decât valoarea 1 milimetru.



**DATE DESPRE IMOBILUL NR. 5387**

Oficiul de Cadastru și Publicitate Imobiliară SUCEAVA  
Biroul de Cadastru și Publicitate Imobiliară Falticeni

**A. Partea I. Descrierea imobilului**

TEREN Intravilan

Adresa: Loc. Jacota, Jud. Suceava

Nr. Crt	Nr cadastral Nr. topografic	Suprafața* (mp)	Observații / Referințe
A1		800	Sector cadastral:63 Teren neimprejmuit;

**B. Partea II. Proprietari și acte**

Inscrieri privitoare la dreptul de proprietate și alte drepturi reale	Referințe
/	
Act Administrativ nr. 1217, din 24/03/1995 emis de CJSDPAT SUCEAVA;	
B1	A1
Intabulare, drept de PROPRIETATE, dobândit prin Reconstituire, cota actuala 1/1 1) CIAPARII VASILE, Lipsă CNP proprietar.	

**C. Partea III. SARCINI .**

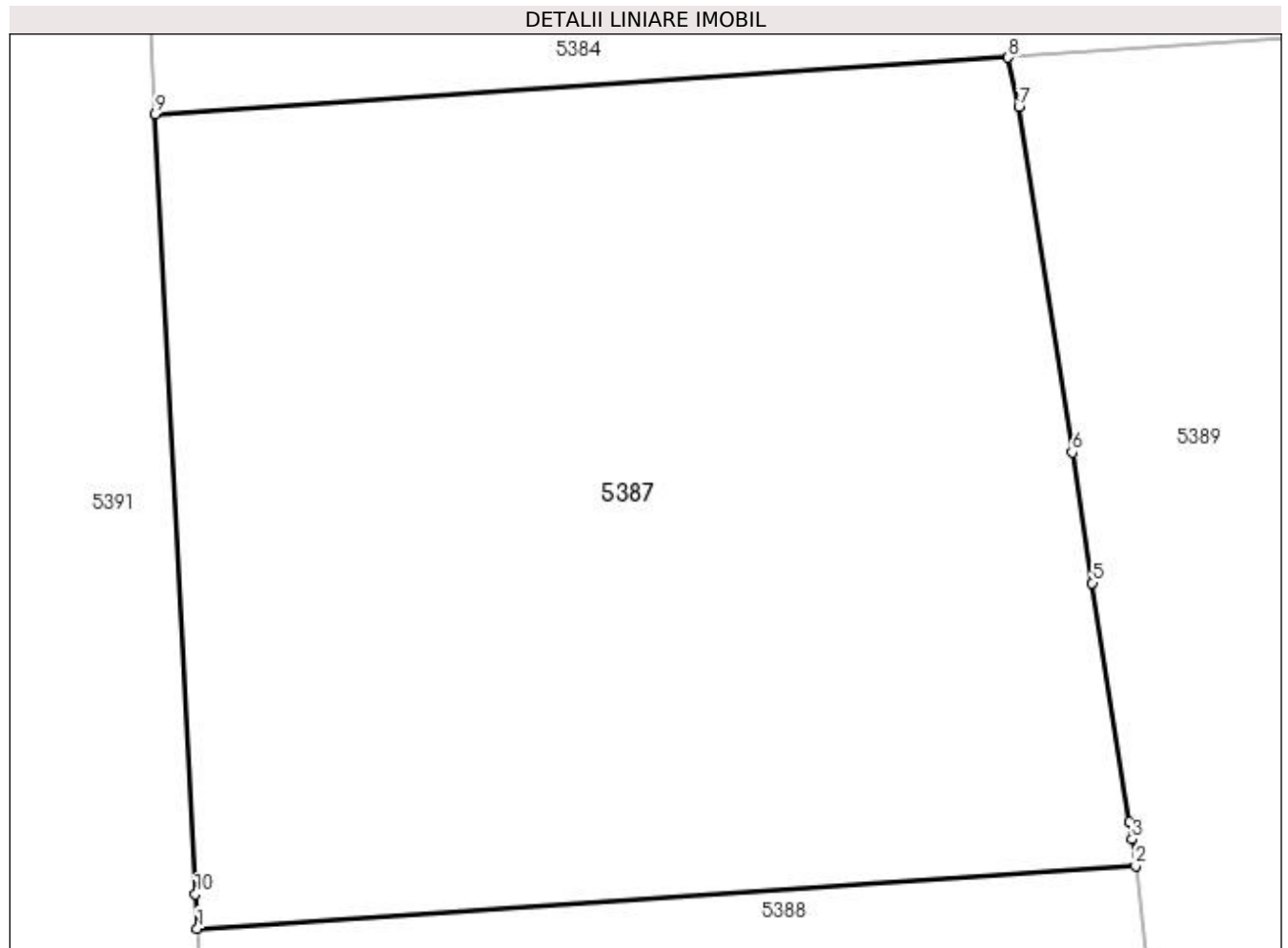
Inscrieri privind dezmembramintele dreptului de proprietate, drepturi reale de garanție și sarcini	Referințe
NU SUNT	

## Anexa Nr. 1 La Partea I

## Teren

Nr cadastral	Suprafața (mp)*	Observații / Referințe
	800	

\* Suprafața este determinată în planul de proiecție Stereo 70.



## Date referitoare la teren

Crt	Categorie folosință	Intravilan	Suprafața (mp)	Tarla	Parcelă	Nr. topo	Observații / Referințe
1	arabil	DA	800	-	-	-	

## Lungime Segmente

1) Valorile lungimilor segmentelor sunt obținute din proiecție în plan.

Punct început	X / Y	Punct sfârșit	X / Y	Lungime segment (** (m)
1	604.692,652 668.567,499	2	604.723,661 668.569,566	31.078
2	604.723,661 668.569,566	3	604.723,547 668.570,453	0.894
3	604.723,547 668.570,453	4	604.723,46 668.571,016	0.57
4	604.723,46 668.571,016	5	604.722,236 668.578,909	7.987
5	604.722,236 668.578,909	6	604.721,567 668.583,223	4.366



Punct început	X / Y	Punct sfârșit	X / Y	Lungime segment (** (m)
6	604.721,567 668.583,223	7	604.719,804 668.594,631	11.543
7	604.719,804 668.594,631	8	604.719,448 668.596,262	1.669
8	604.719,448 668.596,262	9	604.691,262 668.594,382	28.249
9	604.691,262 668.594,382	10	604.692,593 668.568,635	25.781
10	604.692,593 668.568,635	1	604.692,652 668.567,499	1.138

\*\* Lungimile segmentelor sunt determinate în planul de proiecție Stereo 70 și sunt rotunjite la 1 milimetru.

\*\*\* Distanța dintre puncte este formată din segmente cumulate ce sunt mai mici decât valoarea 1 milimetru.



**DATE DESPRE IMOBILUL NR. 5388**

Oficiul de Cadastru și Publicitate Imobiliară SUCEAVA  
Biroul de Cadastru și Publicitate Imobiliară Falticeni

**A. Partea I. Descrierea imobilului**

TEREN Intravilan

Adresa: Loc. Jacota, Nr. 29, Jud. Suceava

Nr. Crt	Nr cadastral Nr. topografic	Suprafața* (mp)	Observații / Referințe
A1		Din acte: 1.000 Masurata: 1.682	Sector cadastral:63 Teren imprejmuit;

**Construcții**

Crt	Nr cadastral Nr. topografic	Adresa	Observații / Referințe
A1.1		Loc. Jacota, Nr. 29, Jud. Suceava	Nr. niveluri:1; S. construita la sol:62 mp; Locuință.
A1.2		Loc. Jacota, Nr. 29, Jud. Suceava	Nr. niveluri:1; S. construita la sol:31 mp; Anexă.
A1.3		Loc. Jacota, Nr. 29, Jud. Suceava	Nr. niveluri:1; S. construita la sol:40 mp; Anexă.

**B. Partea II. Proprietari și acte**

Inscrieri privitoare la dreptul de proprietate și alte drepturi reale		Referințe
/		
Act Administrativ nr. 1217, din 24/03/1995 emis de CJSDPAT SUCEAVA;		
B1	Intabulare, drept de PROPRIETATE, dobandit prin Reconstituire, cota actuala 1/1 1) CIAPARII VASILE, Lipsă CNP proprietar.	A1
Act Administrativ nr. 3416AS, din 14/06/2023 emis de PRIMĂRIA VULTUREȘTI;		
B2	Intabulare, drept de PROPRIETATE, dobandit prin Lege, cota actuala 1/1 1) CIAPARII VASILE, Lipsă CNP proprietar.	A1.1, A1.2, A1.3

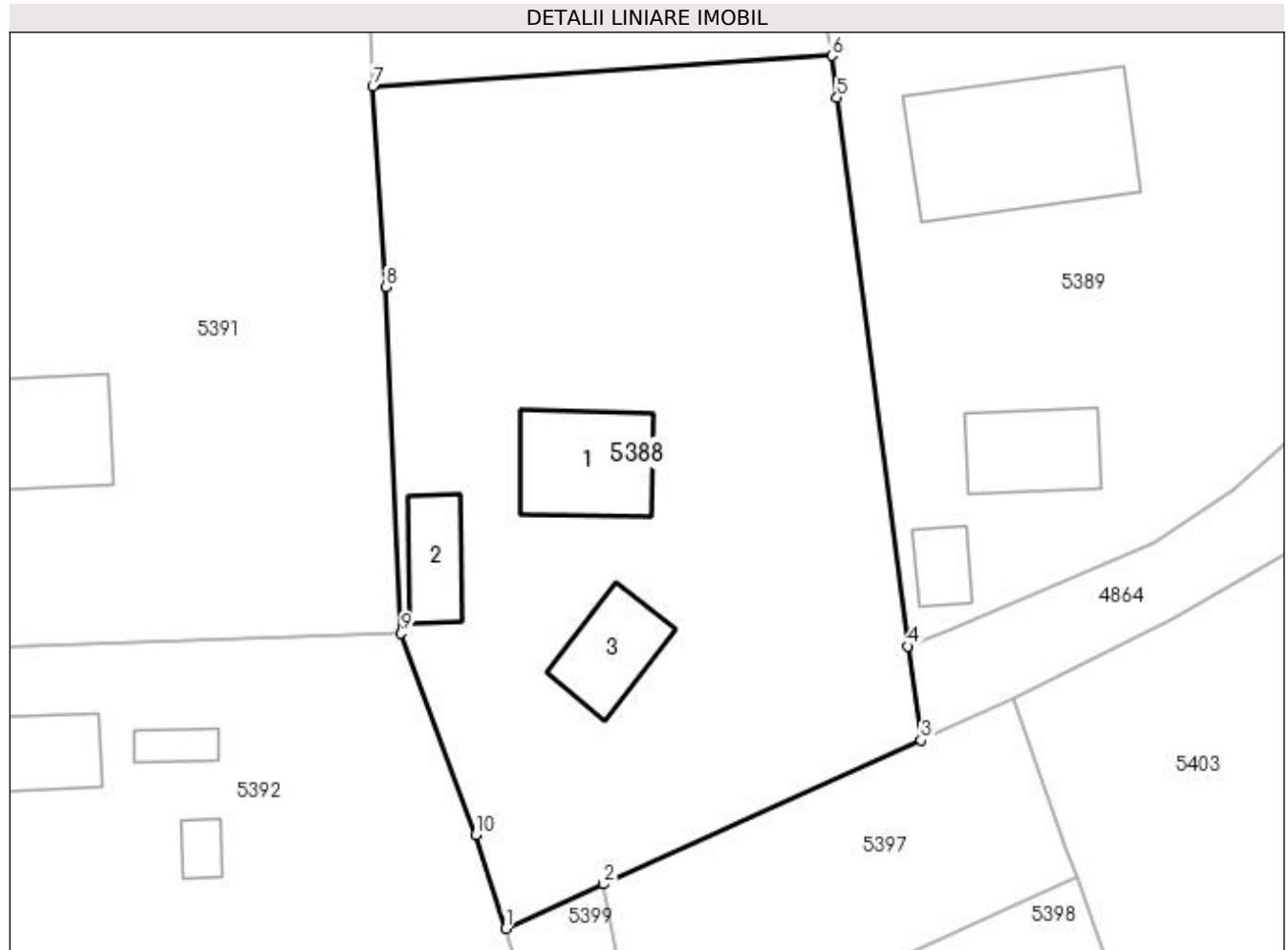
**C. Partea III. SARCINI .**

Inscrieri privind dezmembramintele dreptului de proprietate, drepturi reale de garanție și sarcini	Referințe
NU SUNT	

**Anexa Nr. 1 La Partea I****Teren**

Nr cadastral	Suprafața (mp)*	Observații / Referințe
	Din acte: 1.000 Masurata: 1.682	

\* Suprafața este determinată în planul de proiecție Stereo 70.

**Date referitoare la teren**

Crt	Categorie folosință	Intra vilan	Suprafața (mp)	Tarla	Parcelă	Nr. topo	Observații / Referințe
1	curți constructii	DA	1.682	-	-	-	

**Date referitoare la construcții**

Crt	Număr	Destinație construcție	Supraf. (mp)	Situație juridică	Observații / Referințe
A1.1		construcții de locuințe	62	Cu acte	Nr. niveluri:1; S. construita la sol:62 mp; Locuință.
A1.2		construcții anexa	31	Cu acte	Nr. niveluri:1; S. construita la sol:31 mp; Anexă.
A1.3		construcții anexa	40	Cu acte	Nr. niveluri:1; S. construita la sol:40 mp; Anexă.

**Lungime Segmente**

1) Valorile lungimilor segmentelor sunt obținute din proiecție în plan.

Punct început	X / Y	Punct sfârșit	X / Y	Lungime segment (** (m)
1	604.701,615 668.510,617	2	604.708,236 668.513,621	7.271
2	604.708,236 668.513,621	3	604.729,709 668.523,349	23.574

Punct început	X / Y	Punct sfârşit	X / Y	Lungime segment (** (m)
3	604.729,709 668.523,349	4	604.728,793 668.529,681	6.398
4	604.728,793 668.529,681	5	604.724,026 668.566,733	37.357
5	604.724,026 668.566,733	6	604.723,661 668.569,566	2.856
6	604.723,661 668.569,566	7	604.692,652 668.567,499	31.078
7	604.692,652 668.567,499	8	604.693,556 668.553,962	13.567
8	604.693,556 668.553,962	9	604.694,561 668.530,555	23.429
9	604.694,561 668.530,555	10	604.699,61 668.516,959	14.503
10	604.699,61 668.516,959	1	604.701,615 668.510,617	6.651

\*\* Lungimile segmentelor sunt determinate în planul de proiecție Stereo 70 și sunt rotunjite la 1 milimetru.

\*\*\* Distanța dintre puncte este formată din segmente cumulate ce sunt mai mici decât valoarea 1 milimetru.



**DATE DESPRE IMOBILUL NR. 5389**

Oficiul de Cadastru și Publicitate Imobiliară SUCEAVA  
Biroul de Cadastru și Publicitate Imobiliară Falticeni

**A. Partea I. Descrierea imobilului**

TEREN Intravilan

Adresa: Loc. Jacota, Jud. Suceava

Nr. Crt	Nr cadastral Nr. topografic	Suprafața* (mp)	Observații / Referințe
A1	31161	2.000	Sector cadastral:63 Teren imprejmuit;

**Construcții**

Crt	Nr cadastral Nr. topografic	Adresa	Observații / Referințe
A1.1	31161-C1	Loc. Jacota, Jud. Suceava	Nr. niveluri:1; S. construita la sol:49 mp; S. construita desfasurata:49 mp; Suprafata desfasurata a locuintei construita din chirpici cu un singur nivel si acoperita cu azbociment in 1974 este de 49 mp.Nu are lift ci nici certificate energetic.
A1.2	31161-C2	Loc. Jacota, Jud. Suceava	Nr. niveluri:1; S. construita la sol:18 mp; S. construita desfasurata:18 mp; Suprafata desfasurata a anexei (bucatariei) construita din lemn cu un singur nivel si acoperita cu azbociment in 1978 este de 19 mp.
A1.3	31161-C3	Loc. Jacota, Jud. Suceava	Nr. niveluri:1; S. construita la sol:128 mp; S. construita desfasurata:128 mp; Suprafata desfasurata a anexei (sura+grajd) construita din lemn cu un singur nivel si acoperita cu azbociment este de 128 mp. (fara acte)

**B. Partea II. Proprietari și acte**

Inscrieri privitoare la dreptul de proprietate și alte drepturi reale	Referințe
<b>1113 / 25/01/2017</b>	
Act Notarial nr. 66, din 20/01/2017 emis de IORDACHE RALUCA ANDREA;	
B3	Intabulare, drept de PROPRIETATE bun comun, dobandit prin Conventie, cota actuala 1/1 1) ȘTIRBU MARIANA, casatorita cu 2) ȘTIRBU IONUȚ
/	
Act Administrativ nr. 3416AS, din 14/06/2023 emis de PRIMĂRIA VULTUREȘTI;	
B4	Intabulare, drept de PROPRIETATE, dobandit prin Lege, cota actuala 1/1 1) ȘTIRBU MARIANA, casatorita cu 2) ȘTIRBU IONUȚ

**C. Partea III. SARCINI .**

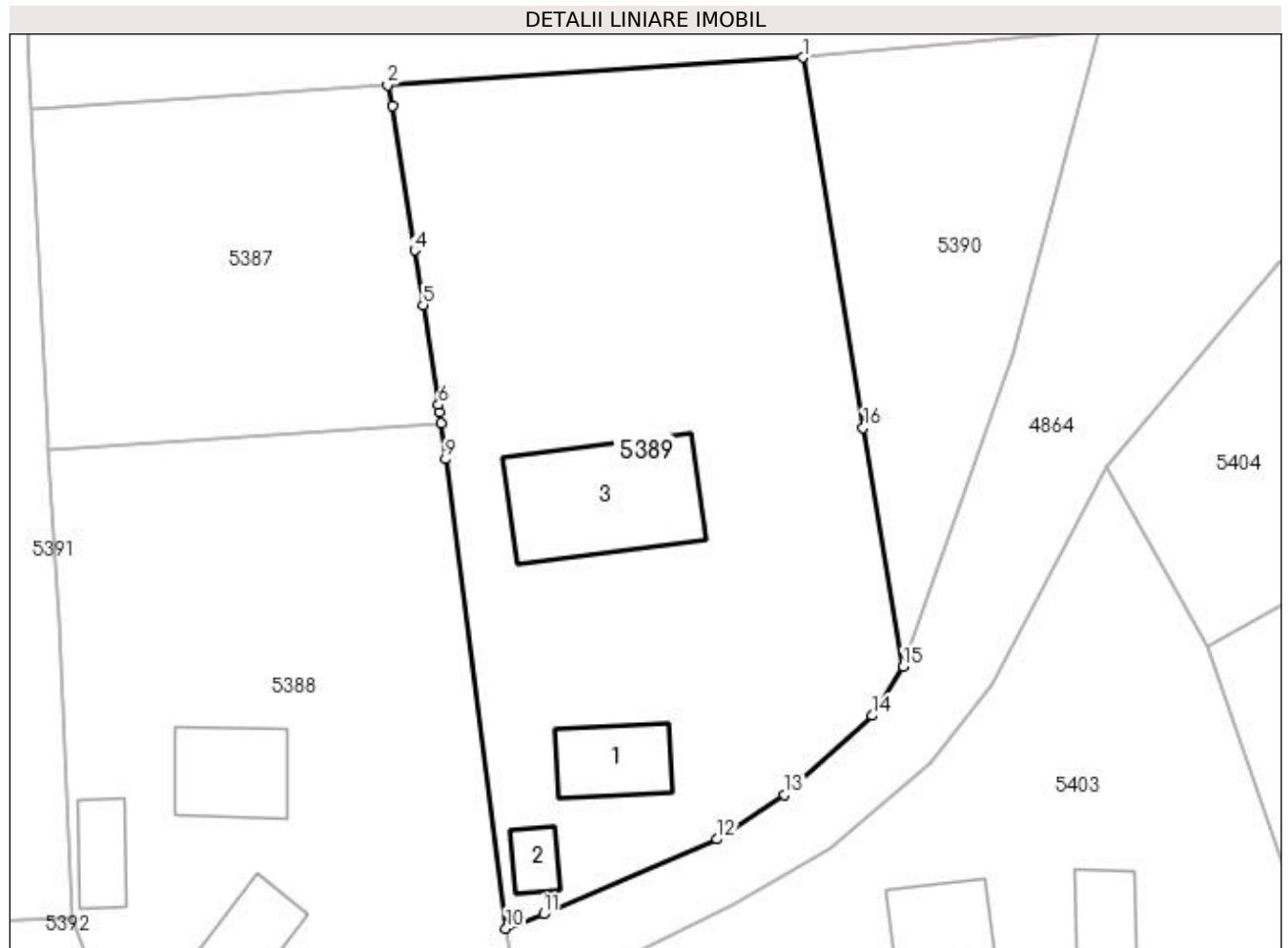
Inscrieri privind dezmembramintele dreptului de proprietate, drepturi reale de garanție și sarcini	Referințe
NU SUNT	

## Anexa Nr. 1 La Partea I

## Teren

Nr cadastral	Suprafața (mp)*	Observații / Referințe
31161	2.000	

\* Suprafața este determinată în planul de proiecție Stereo 70.



## Date referitoare la teren

Crt	Categorie folosință	Intra vilan	Suprafața (mp)	Tarla	Parcelă	Nr. topo	Observații / Referințe
1	curți construcții	DA	775	-	-	-	
2	arabil	DA	1.225	-	-	-	

## Date referitoare la construcții

Crt	Număr	Destinație construcție	Supraf. (mp)	Situație juridică	Observații / Referințe
A1.1	31161-C1	construcții de locuințe	49	Cu acte	Nr. niveluri:1; S. construita la sol:49 mp; S. construita desfasurata:49 mp; Suprafata desfasurata a locuintei construita din chirpici cu un singur nivel si acoperita cu azbociment in 1974 este de 49 mp.Nu are lift ci nici certificate energetic.
A1.2	31161-C2	construcții anexa	18	Cu acte	Nr. niveluri:1; S. construita la sol:18 mp; S. construita desfasurata:18 mp; Suprafata desfasurata a anexei (bucatariei) construita din lemn cu un singur nivel si acoperita cu azbociment in 1978 este de 19 mp.
A1.3	31161-C3	construcții anexa	128	Cu acte	Nr. niveluri:1; S. construita la sol:128 mp; S. construita desfasurata:128 mp; Suprafata desfasurata a anexei (sura+grajd) construita din lemn cu un singur nivel si acoperita cu azbociment este de 128 mp. (fara acte)



**Lungime Segmente**

1) Valorile lungimilor segmentelor sunt obținute din proiecție în plan.

Punct început	X / Y	Punct sfârșit	X / Y	Lungime segment (** (m)
1	604.752,238 668.598,449	2	604.719,448 668.596,262	32.863
2	604.719,448 668.596,262	3	604.719,804 668.594,631	1.669
3	604.719,804 668.594,631	4	604.721,567 668.583,223	11.543
4	604.721,567 668.583,223	5	604.722,236 668.578,909	4.366
5	604.722,236 668.578,909	6	604.723,46 668.571,016	7.987
6	604.723,46 668.571,016	7	604.723,547 668.570,453	0.57
7	604.723,547 668.570,453	8	604.723,661 668.569,566	0.894
8	604.723,661 668.569,566	9	604.724,026 668.566,733	2.856
9	604.724,026 668.566,733	10	604.728,793 668.529,681	37.357
10	604.728,793 668.529,681	11	604.731,767 668.530,815	3.183
11	604.731,767 668.530,815	12	604.745,483 668.536,723	14.934
12	604.745,483 668.536,723	13	604.750,811 668.540,255	6.392
13	604.750,811 668.540,255	14	604.757,74 668.546,485	9.318
14	604.757,74 668.546,485	15	604.760,193 668.550,341	4.57
15	604.760,193 668.550,341	16	604.757,03 668.569,214	19.136
16	604.757,03 668.569,214	1	604.752,238 668.598,449	29.625

\*\* Lungimile segmentelor sunt determinate în planul de proiecție Stereo 70 și sunt rotunjite la 1 milimetru.

\*\*\* Distanța dintre puncte este formată din segmente cumulate ce sunt mai mici decât valoarea 1 milimetru.



**DATE DESPRE IMOBILUL NR. 5390**

Oficiul de Cadastru și Publicitate Imobiliară SUCEAVA  
Biroul de Cadastru și Publicitate Imobiliară Falticeni

**A. Partea I. Descrierea imobilului**

TEREN Intravilan

Adresa: Loc. Jacota, Jud. Suceava

Nr. Crt	Nr cadastral Nr. topografic	Suprafața* (mp)	Observații / Referințe
A1		600	Sector cadastral:63 Teren neimprejmuit;

**B. Partea II. Proprietari și acte**

Inscrieri privitoare la dreptul de proprietate și alte drepturi reale		Referințe
/		
Act Notarial nr. 651, din 19/03/1999 emis de BNP LĂCRIMIOARA CIOBÎCĂ;		
B1	Intabulare, drept de PROPRIETATE, dobandit prin PARTAJ, cota actuala 1/1 1) CIAPARII PAULINA, Lipsă CNP proprietar.	A1

**C. Partea III. SARCINI .**

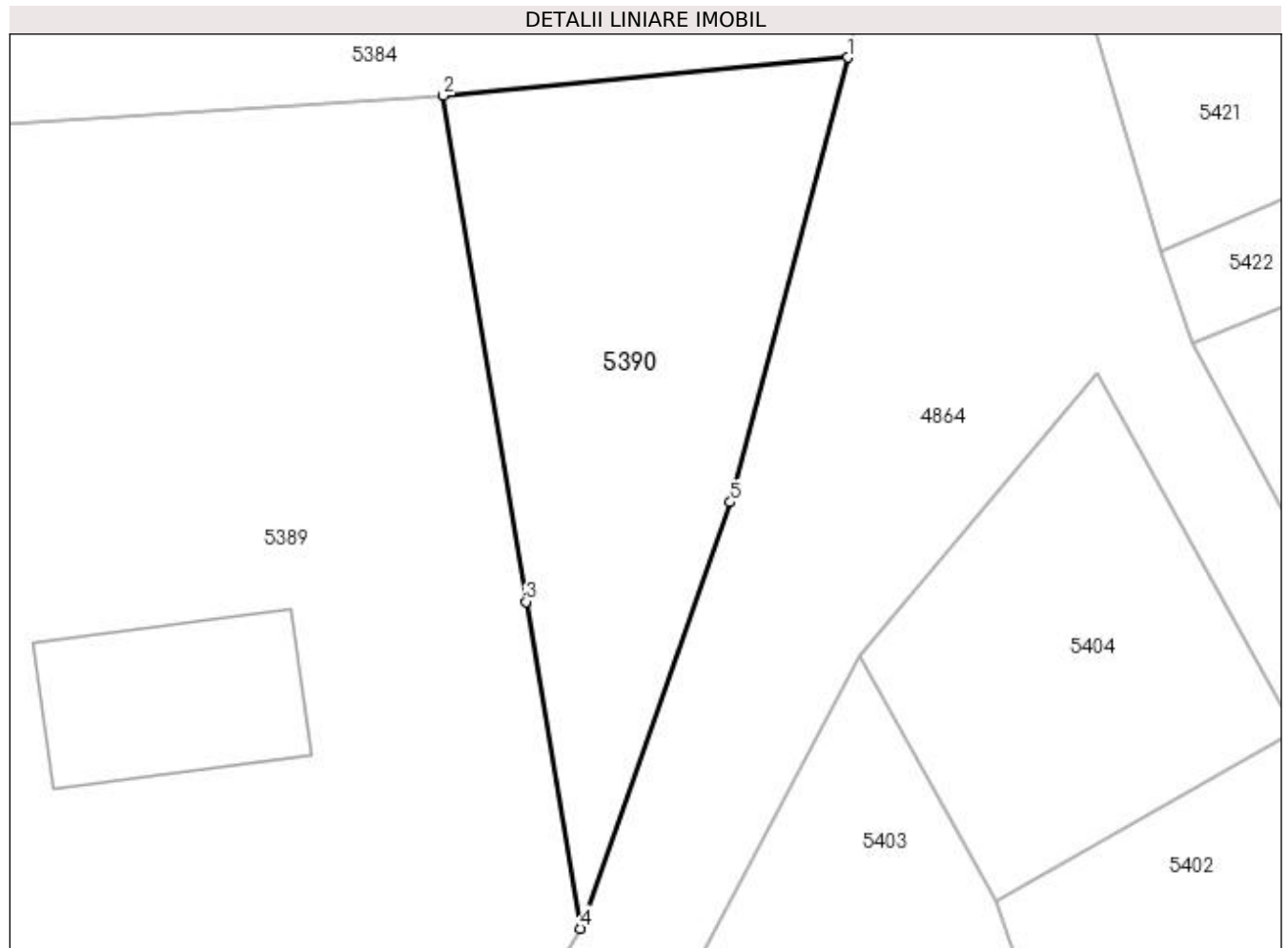
Inscrieri privind dezmembramintele dreptului de proprietate, drepturi reale de garanție și sarcini	Referințe
NU SUNT	

## Anexa Nr. 1 La Partea I

## Teren

Nr cadastral	Suprafața (mp)*	Observații / Referințe
	600	

\* Suprafața este determinată în planul de proiecție Stereo 70.



## Date referitoare la teren

Crt	Categorie folosință	Intravilan	Suprafața (mp)	Tarla	Parcelă	Nr. topo	Observații / Referințe
1	arabil	DA	600	-	-	-	

## Lungime Segmente

1) Valorile lungimilor segmentelor sunt obținute din proiecție în plan.

Punct început	X / Y	Punct sfârșit	X / Y	Lungime segment (** (m))
1	604.775,626 668.600,637	2	604.752,238 668.598,449	23.49
2	604.752,238 668.598,449	3	604.757,03 668.569,214	29.625
3	604.757,03 668.569,214	4	604.760,193 668.550,341	19.136
4	604.760,193 668.550,341	5	604.768,85 668.574,949	26.086
5	604.768,85 668.574,949	1	604.775,626 668.600,637	26.567

**\*\* Lungimile segmentelor sunt determinate în planul de proiecție Stereo 70 și sunt rotunjite la 1 milimetru.**

**\*\*\* Distanța dintre puncte este formată din segmente cumulate ce sunt mai mici decât valoarea 1 milimetru.**



**DATE DESPRE IMOBILUL NR. 5391**

Oficiul de Cadastru și Publicitate Imobiliară SUCEAVA  
Biroul de Cadastru și Publicitate Imobiliară Falticeni

**A. Partea I. Descrierea imobilului**

TEREN Intravilan

Adresa: Loc. Jacota, Nr. 22, Jud. Suceava

Nr. Crt	Nr cadastral Nr. topografic	Suprafața* (mp)	Observații / Referințe
A1		Din acte: 2.400 Masurata: 2.565	Sector cadastral:63 Teren imprejmuit;

**Construcții**

Crt	Nr cadastral Nr. topografic	Adresa	Observații / Referințe
A1.1		Loc. Jacota, Nr. 22, Jud. Suceava	Nr. niveluri:1; S. construita la sol:76 mp; Locuință.
A1.2		Loc. Jacota, Nr. 22, Jud. Suceava	Nr. niveluri:1; S. construita la sol:31 mp; Anexa.

**B. Partea II. Proprietari și acte**

Inscrieri privitoare la dreptul de proprietate și alte drepturi reale		Referințe
/		
Act Notarial nr. 89, din 26/03/2018 emis de SPN - APOSTOL;		
B1	Intabulare, drept de PROPRIETATE, dobandit prin Succesiune, cota actuala 1/1 1) <b>BURLACU JĂNIȚA</b>	A1
B2	Intabulare, drept de PROPRIETATE, dobandit prin Succesiune, cota actuala 1/2 1) <b>BURLACU JĂNIȚA</b>	A1.1, A1.2
Act Administrativ nr. 3416AS, din 14/06/2023 emis de PRIMARIA VULTUREȘTI;		
B3	Intabulare, drept de PROPRIETATE, dobandit prin Lege, cota actuala 1/2 1) <b>BURLACU JĂNIȚA</b>	A1.1, A1.2

**C. Partea III. SARCINI .**

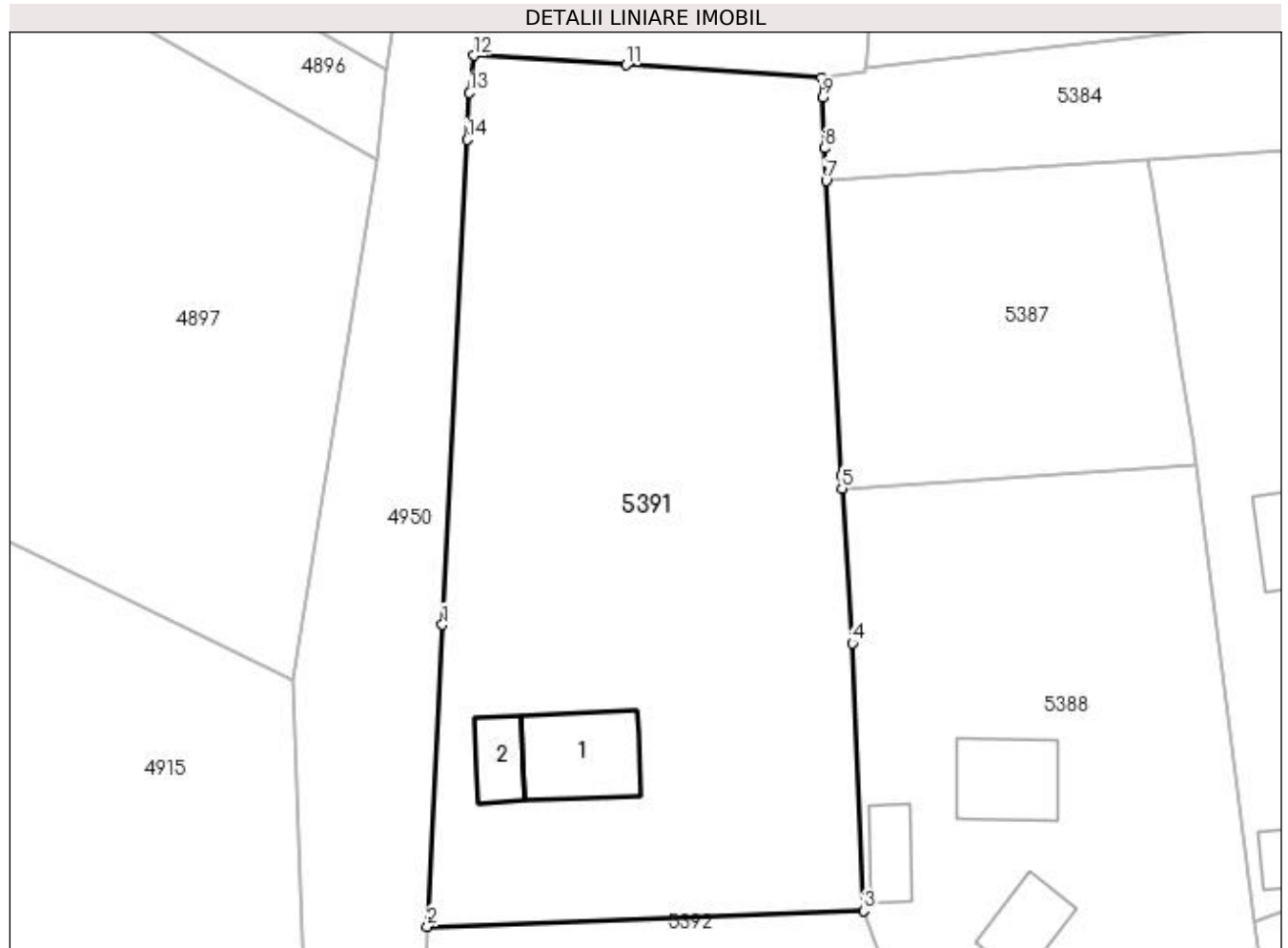
Inscrieri privind dezmembramintele dreptului de proprietate, drepturi reale de garanție și sarcini	Referințe
NU SUNT	

## Anexa Nr. 1 La Partea I

## Teren

Nr cadastral	Suprafața (mp)*	Observații / Referințe
	Din acte: 2.400 Masurata: 2.565	

\* Suprafața este determinată în planul de proiecție Stereo 70.



## Date referitoare la teren

Crt	Categorie folosință	Intravilan	Suprafața (mp)	Tarla	Parcelă	Nr. topo	Observații / Referințe
1	curți constructii	DA	925	-	-	-	
2	arabil	DA	1.640	-	-	-	

## Date referitoare la construcții

Crt	Număr	Destinație construcție	Supraf. (mp)	Situație juridică	Observații / Referințe
A1.1		construcții de locuințe	76	Cu acte	Nr. niveluri:1; S. construita la sol:76 mp; Locuință.
A1.2		construcții anexa	31	Cu acte	Nr. niveluri:1; S. construita la sol:31 mp; Anexa.

## Lungime Segmente

1) Valorile lungimilor segmentelor sunt obținute din proiecție în plan.

Punct început	X / Y	Punct sfârșit	X / Y	Lungime segment (** (m)
1	604.657,708 668.555,576	2	604.656,37 668.529,191	26.419
2	604.656,37 668.529,191	3	604.694,561 668.530,555	38.215



Punct început	X / Y	Punct sfârșit	X / Y	Lungime segment (** (m)
3	604.694,561 668.530,555	4	604.693,556 668.553,962	23.429
4	604.693,556 668.553,962	5	604.692,652 668.567,499	13.567
5	604.692,652 668.567,499	6	604.692,593 668.568,635	1.138
6	604.692,593 668.568,635	7	604.691,262 668.594,382	25.781
7	604.691,262 668.594,382	8	604.691,115 668.597,233	2.855
8	604.691,115 668.597,233	9	604.690,962 668.601,67	4.44
9	604.690,962 668.601,67	10	604.690,877 668.603,414	1.746
10	604.690,877 668.603,414	11	604.673,767 668.604,51	17.145
11	604.673,767 668.604,51	12	604.660,489 668.605,324	13.303
12	604.660,489 668.605,324	13	604.660,065 668.602,078	3.274
13	604.660,065 668.602,078	14	604.659,858 668.597,988	4.095
14	604.659,858 668.597,988	1	604.657,708 668.555,576	42.466

\*\* Lungimile segmentelor sunt determinate în planul de proiecție Stereo 70 și sunt rotunjite la 1 milimetru.

\*\*\* Distanța dintre puncte este formată din segmente cumulate ce sunt mai mici decât valoarea 1 milimetru.



**DATE DESPRE IMOBILUL NR. 5392**

Oficiul de Cadastru și Publicitate Imobiliară SUCEAVA  
Biroul de Cadastru și Publicitate Imobiliară Falticeni

**A. Partea I. Descrierea imobilului**

TEREN Intravilan

Adresa: Loc. Jacota, Nr. 21, Jud. Suceava

Nr. Crt	Nr cadastral Nr. topografic	Suprafața* (mp)	Observații / Referințe
A1		1.100	Sector cadastral:63 Teren imprejmuit;

**Construcții**

Crt	Nr cadastral Nr. topografic	Adresa	Observații / Referințe
A1.1		Loc. Jacota, Nr. 21, Jud. Suceava	Nr. niveluri:1; S. construita la sol:58 mp; Locuință.
A1.2		Loc. Jacota, Nr. 21, Jud. Suceava	Nr. niveluri:1; S. construita la sol:53 mp; Anexă.
A1.3		Loc. Jacota, Nr. 21, Jud. Suceava	Nr. niveluri:1; S. construita la sol:12 mp; Anexă.
A1.4		Loc. Jacota, Nr. 21, Jud. Suceava	Nr. niveluri:1; S. construita la sol:11 mp; Anexă.

**B. Partea II. Proprietari și acte**

Inscrieri privitoare la dreptul de proprietate și alte drepturi reale	Referințe
/	
Act Administrativ nr. 95, din 22/03/1993 emis de CJSDPAT SUCEAVA;	
B1	Intabulare, drept de PROPRIETATE, dobandit prin Reconstituire, cota actuala 1/1 1) MOROSANU ION, Lipsă CNP proprietar.
Act Administrativ nr. 3416AS, din 14/06/2023 emis de PRIMĂRIA VULTUREȘTI;	
B2	Intabulare, drept de PROPRIETATE, dobandit prin Lege, cota actuala 1/1 1) MOROSANU ION, Lipsă CNP proprietar.

**C. Partea III. SARCINI .**

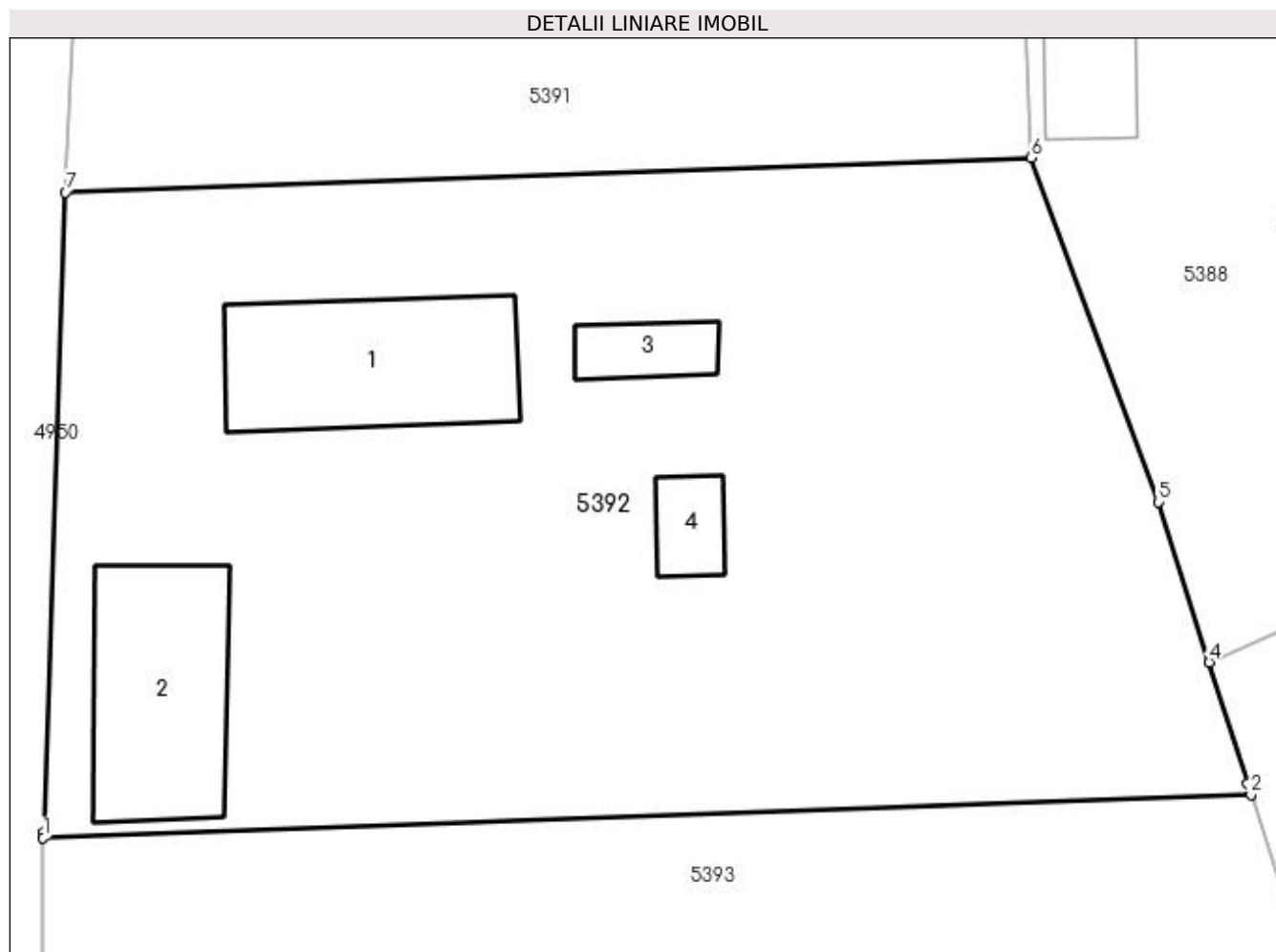
Inscrieri privind dezmembramintele dreptului de proprietate, drepturi reale de garanție și sarcini	Referințe
NU SUNT	

## Anexa Nr. 1 La Partea I

## Teren

Nr cadastral	Suprafaţa (mp)*	Observații / Referințe
	1.100	

\* Suprafața este determinată în planul de proiecție Stereo 70.



## Date referitoare la teren

Crt	Categorie folosință	Intravilan	Suprafața (mp)	Tarla	Parcelă	Nr. topo	Observații / Referințe
1	curți construcții	DA	1.100	-	-	-	

## Date referitoare la construcții

Crt	Număr	Destinație construcție	Supraf. (mp)	Situație juridică	Observații / Referințe
A1.1		construcții de locuințe	58	Cu acte	Nr. niveluri:1; S. construita la sol:58 mp; Locuință.
A1.2		construcții anexa	53	Cu acte	Nr. niveluri:1; S. construita la sol:53 mp; Anexă.
A1.3		construcții anexa	12	Cu acte	Nr. niveluri:1; S. construita la sol:12 mp; Anexă.
A1.4		construcții anexa	11	Cu acte	Nr. niveluri:1; S. construita la sol:11 mp; Anexă.

## Lungime Segmente

1) Valorile lungimilor segmentelor sunt obținute din proiecție în plan.

Punct început	X / Y	Punct sfârșit	X / Y	Lungime segment (** (m))
1	604.655,486 668.503,672	2	604.703,272 668.505,379	47.816

Punct început	X / Y	Punct sfârşit	X / Y	Lungime segment (** (m)
2	604.703,272 668.505,379	3	604.703,129 668.505,83	0.473
3	604.703,129 668.505,83	4	604.701,615 668.510,617	5.021
4	604.701,615 668.510,617	5	604.699,61 668.516,959	6.651
5	604.699,61 668.516,959	6	604.694,561 668.530,555	14.503
6	604.694,561 668.530,555	7	604.656,37 668.529,191	38.215
7	604.656,37 668.529,191	8	604.655,494 668.503,9	25.306
8	604.655,494 668.503,9	1	604.655,486 668.503,672	0.228

\*\* Lungimile segmentelor sunt determinate în planul de proiecție Stereo 70 și sunt rotunjite la 1 milimetru.

\*\*\* Distanța dintre puncte este formată din segmente cumulate ce sunt mai mici decât valoarea 1 milimetru.



**DATE DESPRE IMOBILUL NR. 5393**

Oficiul de Cadastru și Publicitate Imobiliară SUCEAVA  
Biroul de Cadastru și Publicitate Imobiliară Falticeni

**A. Partea I. Descrierea imobilului**

TEREN Necunoscut

Adresa: Loc. Jacota, Jud. Suceava

Nr. Crt	Nr cadastral Nr. topografic	Suprafața* (mp)	Observații / Referințe
A1		5.000	Sector cadastral:63 Teren neimprejmuit;

**B. Partea II. Proprietari și acte**

Inscrieri privitoare la dreptul de proprietate și alte drepturi reale	Referințe
/	
Act Administrativ nr. 95, din 22/03/1993 emis de CJSDPAT SUCEAVA;	
B1	A1
Intabulare, drept de PROPRIETATE, dobândit prin Reconstituire, cota actuala 1/1 1) MOROSANU ION, Lipsă CNP proprietar.	

**C. Partea III. SARCINI .**

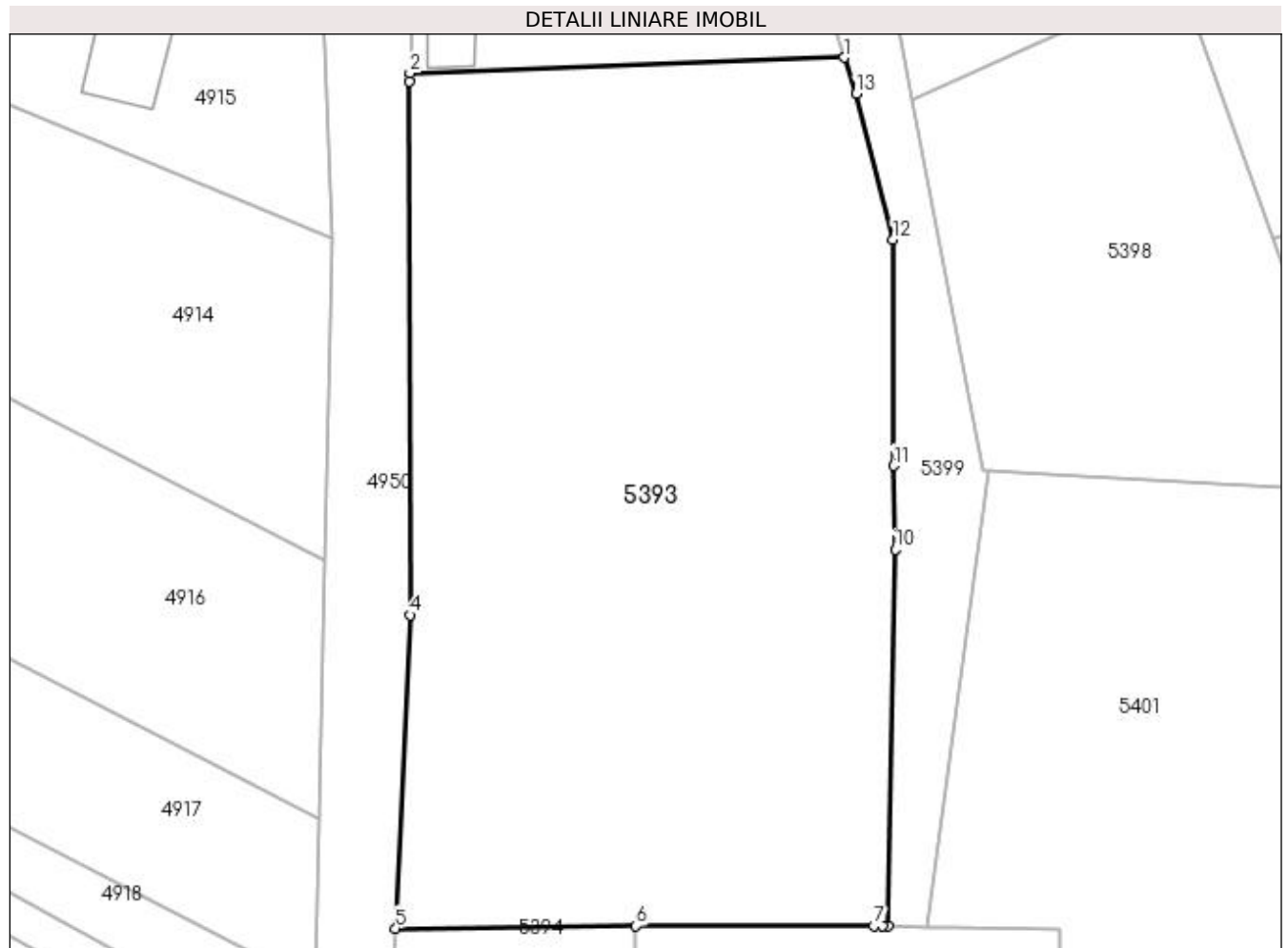
Inscrieri privind dezmembramintele dreptului de proprietate, drepturi reale de garanție și sarcini	Referințe
NU SUNT	

## Anexa Nr. 1 La Partea I

## Teren

Nr cadastral	Suprafața (mp)*	Observații / Referințe
	5.000	

\* Suprafața este determinată în planul de proiecție Stereo 70.



## Date referitoare la teren

Crt	Categorie folosință	Intra vilan	Suprafața (mp)	Tarla	Parcelă	Nr. topo	Observații / Referințe
1	arabil	DA	1.939	-	-	-	
2	arabil	NU	3.061	77	996	-	

## Lungime Segmente

1) Valorile lungimilor segmentelor sunt obținute din proiecție în plan.

Punct început	X / Y	Punct sfârșit	X / Y	Lungime segment (** (m)
1	604.703,272 668.505,379	2	604.655,486 668.503,672	47.816
2	604.655,486 668.503,672	3	604.655,455 668.502,765	0.908
3	604.655,455 668.502,765	4	604.655,518 668.444,148	58.617
4	604.655,518 668.444,148	5	604.653,93 668.409,717	34.468



Punct început	X / Y	Punct sfârşit	X / Y	Lungime segment (** (m)
5	604.653,93 668.409,717	6	604.680,338 668.409,979	26.409
6	604.680,338 668.409,979	7	604.706,478 668.410,018	26.14
7	604.706,478 668.410,018	8	604.707,469 668.410,019	0.991
8	604.707,469 668.410,019	9	604.708,058 668.410,02	0.589
9	604.708,058 668.410,02	10	604.708,849 668.451,352	41.34
10	604.708,849 668.451,352	11	604.708,663 668.460,561	9.211
11	604.708,663 668.460,561	12	604.708,614 668.485,405	24.844
12	604.708,614 668.485,405	13	604.704,533 668.501,389	16.497
13	604.704,533 668.501,389	1	604.703,272 668.505,379	4.185

\*\* Lungimile segmentelor sunt determinate în planul de proiecție Stereo 70 și sunt rotunjite la 1 milimetru.

\*\*\* Distanța dintre puncte este formată din segmente cumulate ce sunt mai mici decât valoarea 1 milimetru.



**DATE DESPRE IMOBILUL NR. 5394**

Oficiul de Cadastru și Publicitate Imobiliară SUCEAVA  
Biroul de Cadastru și Publicitate Imobiliară Falticeni

**A. Partea I. Descrierea imobilului**

TEREN Necunoscut

Adresa: Loc. Jacota, Jud. Suceava

Nr. Crt	Nr cadastral Nr. topografic	Suprafața* (mp)	Observații / Referințe
A1		Din acte: 1.800 Masurata: 1.818	Sector cadastral:63 Teren imprejmuit;

**B. Partea II. Proprietari și acte**

Inscrieri privitoare la dreptul de proprietate și alte drepturi reale		Referințe
/		
Act Administrativ nr. 1217, din 24/03/1995 emis de CJSDPAT SUCEAVA;		
B1	Intabulare, drept de PROPRIETATE, dobândit prin Reconstituire, cota actuala 1/1 1) CIAPARII VASILE, Lipsă CNP proprietar.	A1

**C. Partea III. SARCINI .**

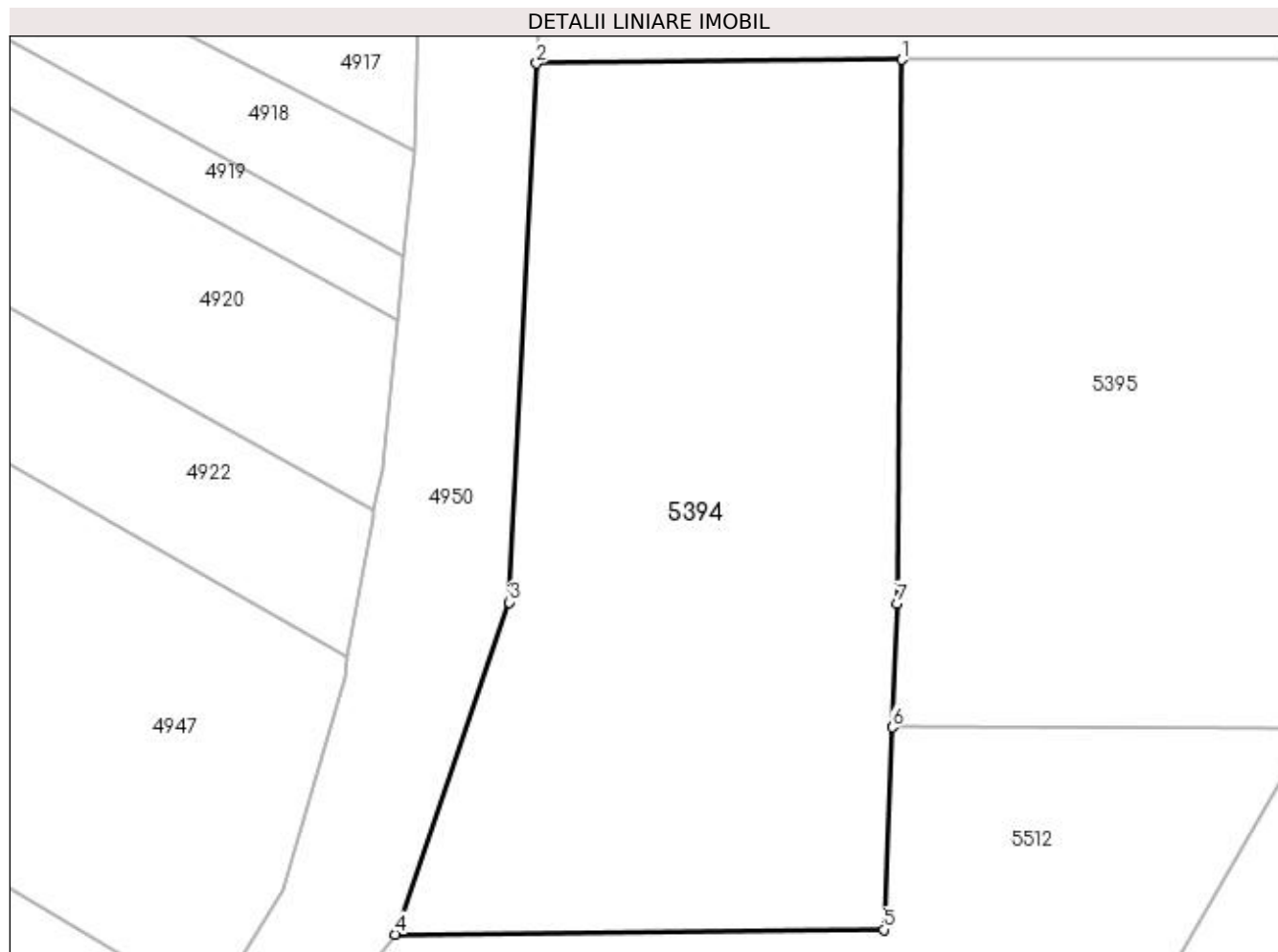
Inscrieri privind dezmembramintele dreptului de proprietate, drepturi reale de garanție și sarcini	Referințe
NU SUNT	

## Anexa Nr. 1 La Partea I

## Teren

Nr cadastral	Suprafața (mp)*	Observații / Referințe
	Din acte: 1.800	
	Masurata: 1.818	

\* Suprafața este determinată în planul de proiecție Stereo 70.



## Date referitoare la teren

Crt	Categorie folosință	Intra vilan	Suprafața (mp)	Tarla	Parcelă	Nr. topo	Observații / Referințe
1	arabil	DA	659	-	-	-	
2	arabil	NU	1.159	77	996	-	

## Lungime Segmente

1) Valorile lungimilor segmentelor sunt obținute din proiecție în plan.

Punct început	X / Y	Punct sfârșit	X / Y	Lungime segment (** (m)
1	604.680,338 668.409,979	2	604.653,93 668.409,717	26.409
2	604.653,93 668.409,717	3	604.651,964 668.370,752	39.015
3	604.651,964 668.370,752	4	604.643,708 668.346,759	25.374
4	604.643,708 668.346,759	5	604.679,017 668.347,109	35.311

Punct început	X / Y	Punct sfârșit	X / Y	Lungime segment (** (m)
5	604.679,017 668.347,109	6	604.679,63 668.361,737	14.641
6	604.679,63 668.361,737	7	604.680,005 668.370,674	8.945
7	604.680,005 668.370,674	1	604.680,338 668.409,979	39.306

\*\* Lungimile segmentelor sunt determinate în planul de proiecție Stereo 70 și sunt rotunjite la 1 milimetru.

\*\*\* Distanța dintre puncte este formată din segmente cumulate ce sunt mai mici decât valoarea 1 milimetru.



**DATE DESPRE IMOBILUL NR. 5395**

Oficiul de Cadastru și Publicitate Imobiliară SUCEAVA  
Biroul de Cadastru și Publicitate Imobiliară Falticeni

**A. Partea I. Descrierea imobilului**

TEREN Extravilan

Adresa: Jud. Suceava

Nr. Crt	Nr cadastral Nr. topografic	Suprafața* (mp)	Observații / Referințe
A1		2.300	Sector cadastral:63 Teren neimprejmuit;

**B. Partea II. Proprietari și acte**

Inscrieri privitoare la dreptul de proprietate și alte drepturi reale	Referințe
/	
Act Notarial nr. 89, din 26/03/2018 emis de SPN - APOSTOL;	
B1	A1
Intabulare, drept de PROPRIETATE, dobândit prin Succesiune, cota actuala 1/1 1) BURLACU JĂNIȚA	

**C. Partea III. SARCINI .**

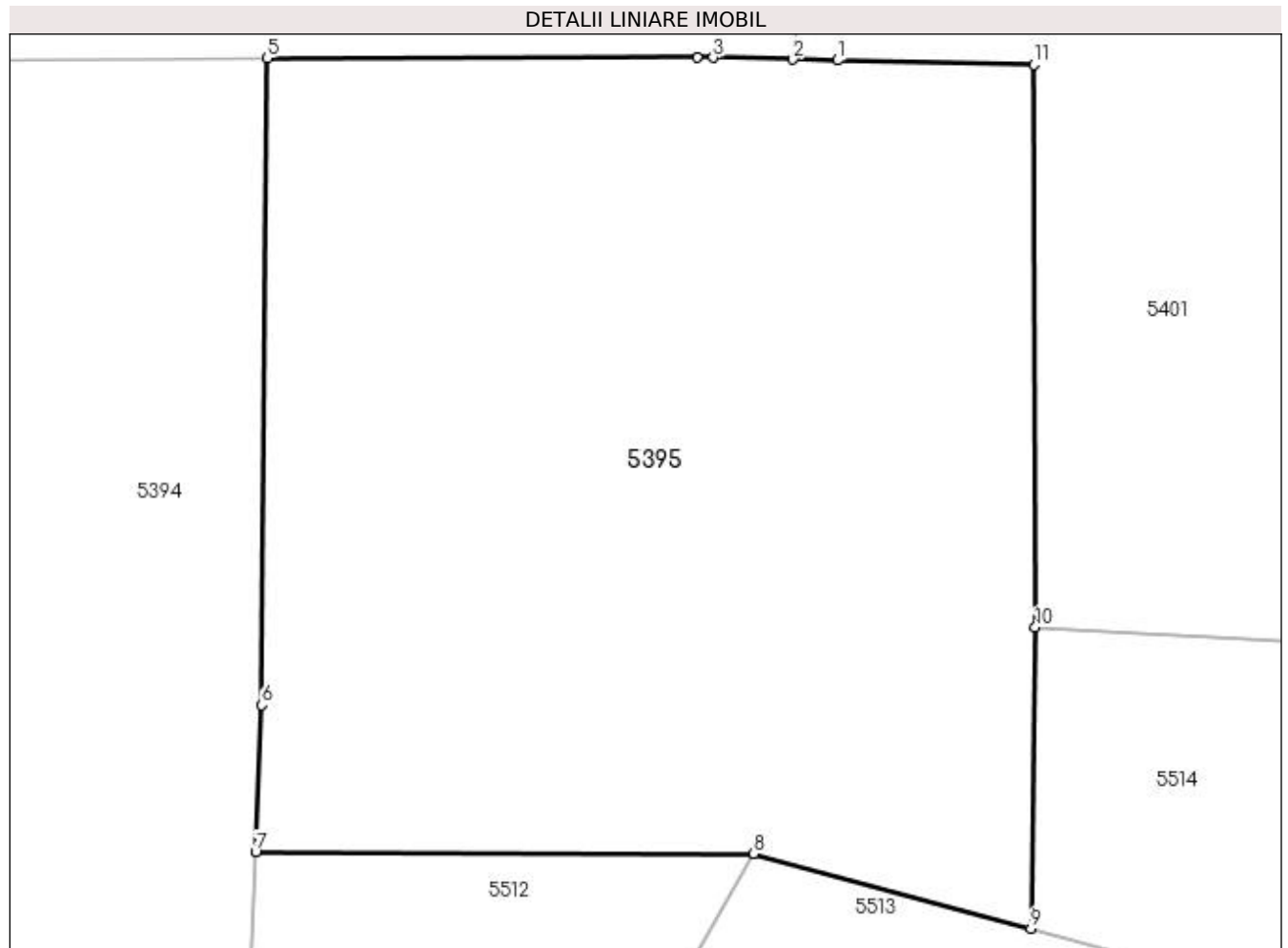
Inscrieri privind dezmembramintele dreptului de proprietate, drepturi reale de garanție și sarcini	Referințe
NU SUNT	

## Anexa Nr. 1 La Partea I

## Teren

Nr cadastral	Suprafața (mp)*	Observații / Referințe
	2.300	

\* Suprafața este determinată în planul de proiecție Stereo 70.



## Date referitoare la teren

Crt	Categorie folosință	Intra vilan	Suprafața (mp)	Tarla	Parcelă	Nr. topo	Observații / Referințe
1	arabil	NU	2.300	77	996	-	

## Lungime Segmente

1) Valorile lungimilor segmentelor sunt obținute din proiecție în plan.

Punct început	X / Y	Punct sfârșit	X / Y	Lungime segment (** (m)
1	604.715,028 668.409,852	2	604.712,313 668.409,912	2.716
2	604.712,313 668.409,912	3	604.707,469 668.410,019	4.845
3	604.707,469 668.410,019	4	604.706,478 668.410,018	0.991
4	604.706,478 668.410,018	5	604.680,338 668.409,979	26.14
5	604.680,338 668.409,979	6	604.680,005 668.370,674	39.306



Punct început	X / Y	Punct sfârșit	X / Y	Lungime segment (** (m)
6	604.680,005 668.370,674	7	604.679,63 668.361,737	8.945
7	604.679,63 668.361,737	8	604.709,92 668.361,65	30.29
8	604.709,92 668.361,65	9	604.726,782 668.357,095	17.466
9	604.726,782 668.357,095	10	604.727,05 668.375,396	18.303
10	604.727,05 668.375,396	11	604.726,95 668.409,589	34.193
11	604.726,95 668.409,589	1	604.715,028 668.409,852	11.925

\*\* Lungimile segmentelor sunt determinate în planul de proiecție Stereo 70 și sunt rotunjite la 1 milimetru.

\*\*\* Distanța dintre puncte este formată din segmente cumulate ce sunt mai mici decât valoarea 1 milimetru.



**DATE DESPRE IMOBILUL NR. 5397**

Oficiul de Cadastru și Publicitate Imobiliară SUCEAVA  
Biroul de Cadastru și Publicitate Imobiliară Falticeni

**A. Partea I. Descrierea imobilului**

TEREN Intravilan

Adresa: Loc. Jacota, Jud. Suceava

Nr. Crt	Nr cadastral Nr. topografic	Suprafața* (mp)	Observații / Referințe
A1		400	Sector cadastral:63 Teren neimprijmit;

**B. Partea II. Proprietari și acte**

Inscrieri privitoare la dreptul de proprietate și alte drepturi reale	Referințe
/	
Act Administrativ nr. 1221, din 24/03/1995 emis de CJSDPAT SUCEAVA;	
B1	A1
Intabulare, drept de PROPRIETATE, dobândit prin Reconstituire, cota actuala 1/1 1) AVĂRVAREI CHIRICĂ DEFUNCT:Da	

**C. Partea III. SARCINI .**

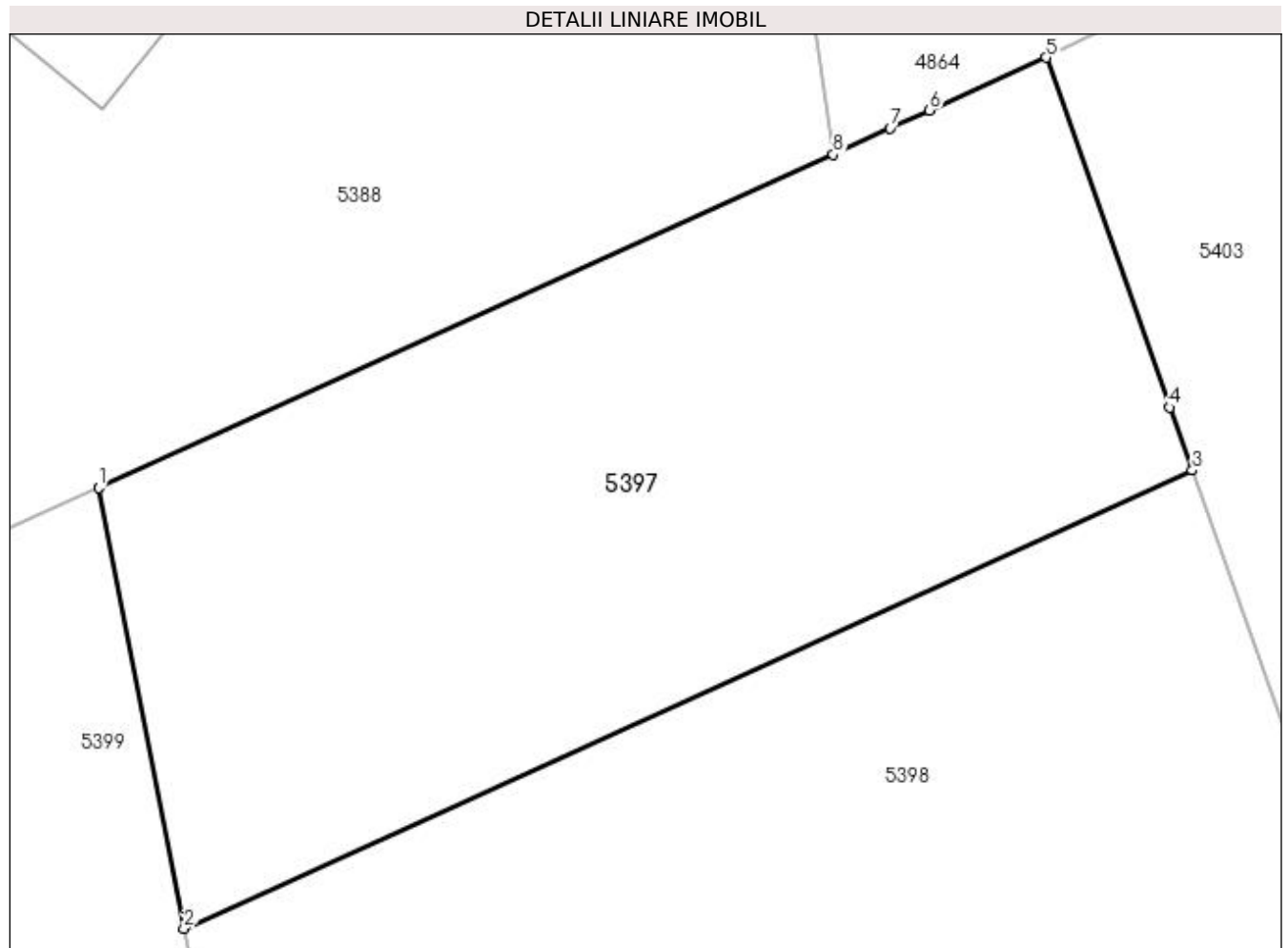
Inscrieri privind dezmembramintele dreptului de proprietate, drepturi reale de garanție și sarcini	Referințe
NU SUNT	

## Anexa Nr. 1 La Partea I

## Teren

Nr cadastral	Suprafața (mp)*	Observații / Referințe
	400	

\* Suprafața este determinată în planul de proiecție Stereo 70.



## Date referitoare la teren

Crt	Categorie folosință	Intra vilan	Suprafața (mp)	Tarla	Parcelă	Nr. topo	Observații / Referințe
1	arabil	DA	400	-	-	-	

## Lungime Segmente

1) Valorile lungimilor segmentelor sunt obținute din proiecție în plan.

Punct început	X / Y	Punct sfârșit	X / Y	Lungime segment (** (m)
1	604.708,236 668.513,621	2	604.710,728 668.500,757	13.103
2	604.710,728 668.500,757	3	604.740,2 668.514,132	32.365
3	604.740,2 668.514,132	4	604.739,547 668.515,974	1.954
4	604.739,547 668.515,974	5	604.735,925 668.526,187	10.836
5	604.735,925 668.526,187	6	604.732,515 668.524,649	3.741

Punct început	X / Y	Punct sfârșit	X / Y	Lungime segment (** (m)
6	604.732,515 668.524,649	7	604.731,363 668.524,126	1.265
7	604.731,363 668.524,126	8	604.729,709 668.523,349	1.827
8	604.729,709 668.523,349	1	604.708,236 668.513,621	23.574

\*\* Lungimile segmentelor sunt determinate în planul de proiecție Stereo 70 și sunt rotunjite la 1 milimetru.

\*\*\* Distanța dintre puncte este formată din segmente cumulate ce sunt mai mici decât valoarea 1 milimetru.



**DATE DESPRE IMOBILUL NR. 5398**

Oficiul de Cadastru și Publicitate Imobiliară SUCEAVA  
Biroul de Cadastru și Publicitate Imobiliară Falticeni

**A. Partea I. Descrierea imobilului**

TEREN Necunoscut

Adresa: Loc. Jacota, Jud. Suceava

Nr. Crt	Nr cadastral Nr. topografic	Suprafața* (mp)	Observații / Referințe
A1		1.800	Sector cadastral:63 Teren neimprejmuit;

**B. Partea II. Proprietari și acte**

Inscrieri privitoare la dreptul de proprietate și alte drepturi reale	Referințe
/	
Act Administrativ nr. 1221, din 24/03/1995 emis de CJSDPAT SUCEAVA;	
B1	A1
Intabulare, drept de PROPRIETATE, dobândit prin Reconstituire, cota actuala 1/1 1) AVĂRVAREI CHIRICĂ DEFUNCT:Da	

**C. Partea III. SARCINI .**

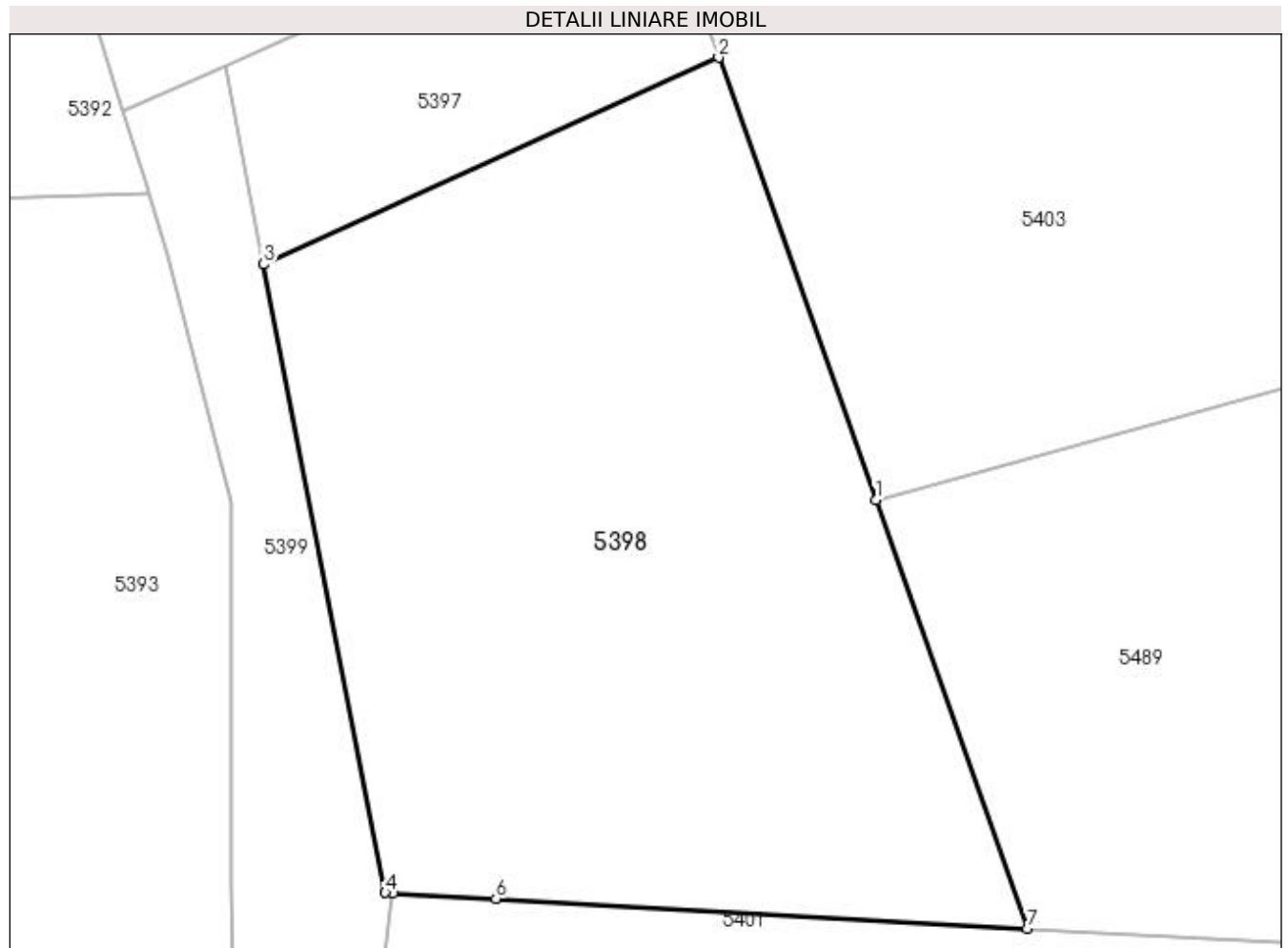
Inscrieri privind dezmembramintele dreptului de proprietate, drepturi reale de garanție și sarcini	Referințe
NU SUNT	

## Anexa Nr. 1 La Partea I

## Teren

Nr cadastral	Suprafața (mp)*	Observații / Referințe
	1.800	

\* Suprafața este determinată în planul de proiecție Stereo 70.



## Date referitoare la teren

Crt	Categorie folosință	Intravilan	Suprafața (mp)	Tarla	Parcelă	Nr. topo	Observații / Referințe
1	faneata	DA	703	-	-	-	
2	faneata	NU	1.097	77	996	-	

## Lungime Segmente

1) Valorile lungimilor segmentelor sunt obținute din proiecție în plan.

Punct început	X / Y	Punct sfârșit	X / Y	Lungime segment (** (m)
1	604.750,355 668.485,496	2	604.740,2 668.514,132	30.383
2	604.740,2 668.514,132	3	604.710,728 668.500,757	32.365
3	604.710,728 668.500,757	4	604.718,603 668.460,107	41.406
4	604.718,603 668.460,107	5	604.719,099 668.460,079	0.497



Punct început	X / Y	Punct sfârșit	X / Y	Lungime segment (** (m)
5	604.719,099 668.460,079	6	604.725,771 668.459,706	6.682
6	604.725,771 668.459,706	7	604.760,182 668.457,78	34.465
7	604.760,182 668.457,78	1	604.750,355 668.485,496	29.407

\*\* Lungimile segmentelor sunt determinate în planul de proiecție Stereo 70 și sunt rotunjite la 1 milimetru.

\*\*\* Distanța dintre puncte este formată din segmente cumulate ce sunt mai mici decât valoarea 1 milimetru.



**DATE DESPRE IMOBILUL NR. 5399**

Oficiul de Cadastru și Publicitate Imobiliară SUCEAVA  
Biroul de Cadastru și Publicitate Imobiliară Falticeni

**A. Partea I. Descrierea imobilului**

TEREN Necunoscut

Adresa: Loc. Jacota, Jud. Suceava

Nr. Crt	Nr cadastral Nr. topografic	Suprafața* (mp)	Observații / Referințe
A1		713	Sector cadastral:63 Teren neimprejmuț;

**B. Partea II. Proprietari și acte**

Inscrieri privitoare la dreptul de proprietate și alte drepturi reale		Referințe
/		
Act Normativ nr. Legea 7, din 13/03/1996 emis de PARLAMENTUL ROMANIEI;		
B1	Inscrierea provizorie, drept de PROPRIETATE, dobandit prin Lege, cota actuala 1/1 1) NEIDENTIFICAT NEIDENTIFICAT	A1
B2	Proprietar neidentificat.	A1

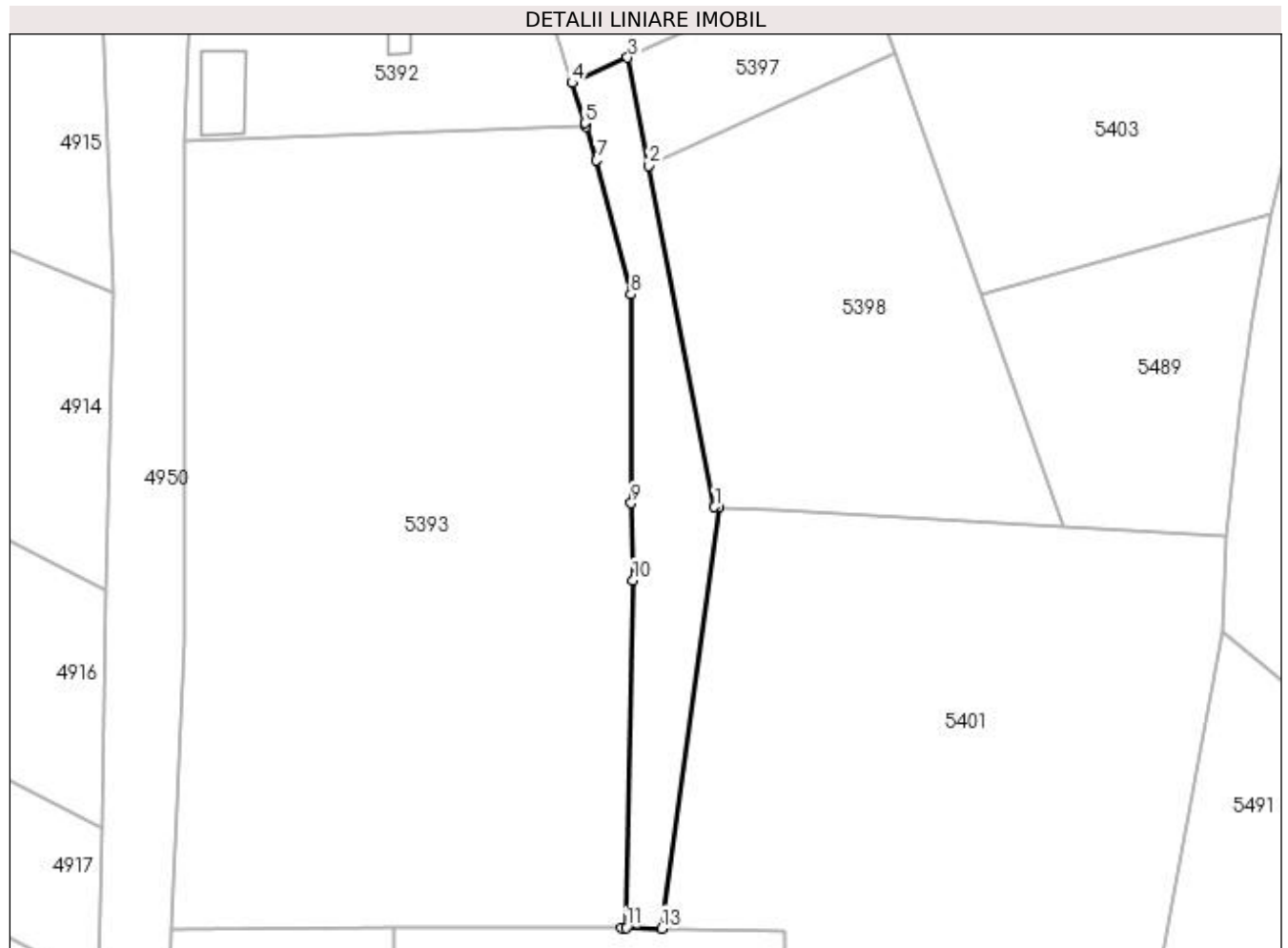
**C. Partea III. SARCINI .**

Inscrieri privind dezmembramintele dreptului de proprietate, drepturi reale de garanție și sarcini	Referințe
NU SUNT	

**Anexa Nr. 1 La Partea I****Teren**

Nr cadastral	Suprafaţa (mp)*	Observații / Referințe
	713	

\* Suprafața este determinată în planul de proiecție Stereo 70.

**Date referitoare la teren**

Crt	Categorie folosință	Intravilan	Suprafața (mp)	Tarla	Parcelă	Nr. topo	Observații / Referințe
1	arabil	DA	176	-	-	-	
2	arabil	NU	537	77	996	-	

**Lungime Segmente**

1) Valorile lungimilor segmentelor sunt obținute din proiecție în plan.

Punct început	X / Y	Punct sfârșit	X / Y	Lungime segment (** (m)
1	604.718,603 668.460,107	2	604.710,728 668.500,757	41.406
2	604.710,728 668.500,757	3	604.708,236 668.513,621	13.103
3	604.708,236 668.513,621	4	604.701,615 668.510,617	7.271
4	604.701,615 668.510,617	5	604.703,129 668.505,83	5.021

Punct început	X / Y	Punct sfârşit	X / Y	Lungime segment (** (m)
5	604.703,129 668.505,83	6	604.703,272 668.505,379	0.473
6	604.703,272 668.505,379	7	604.704,533 668.501,389	4.185
7	604.704,533 668.501,389	8	604.708,614 668.485,405	16.497
8	604.708,614 668.485,405	9	604.708,663 668.460,561	24.844
9	604.708,663 668.460,561	10	604.708,849 668.451,352	9.211
10	604.708,849 668.451,352	11	604.708,058 668.410,02	41.34
11	604.708,058 668.410,02	12	604.707,469 668.410,019	0.589
12	604.707,469 668.410,019	13	604.712,313 668.409,912	4.845
13	604.712,313 668.409,912	14	604.719,099 668.460,079	50.624
14	604.719,099 668.460,079	1	604.718,603 668.460,107	0.497

\*\* Lungimile segmentelor sunt determinate în planul de proiecţie Stereo 70 şi sunt rotunjite la 1 milimetru.

\*\*\* Distanţa dintre puncte este formată din segmente cumulate ce sunt mai mici decât valoarea 1 milimetru.



**DATE DESPRE IMOBILUL NR. 5401**

Oficiul de Cadastru și Publicitate Imobiliară SUCEAVA  
Biroul de Cadastru și Publicitate Imobiliară Falticeni

**A. Partea I. Descrierea imobilului**

TEREN Extravilan

Adresa: Jud. Suceava

Nr. Crt	Nr cadastral Nr. topografic	Suprafața* (mp)	Observații / Referințe
A1		4.500	Sector cadastral:63 Teren neimprejmuit;

**B. Partea II. Proprietari și acte**

Inscrieri privitoare la dreptul de proprietate și alte drepturi reale	Referințe
/	
Act Administrativ nr. 1217, din 24/03/1995 emis de CJSDPAT SUCEAVA;	
B1	A1
Intabulare, drept de PROPRIETATE, dobândit prin Reconstituire, cota actuala 1/1 1) CIAPARII VASILE, Lipsă CNP proprietar.	

**C. Partea III. SARCINI .**

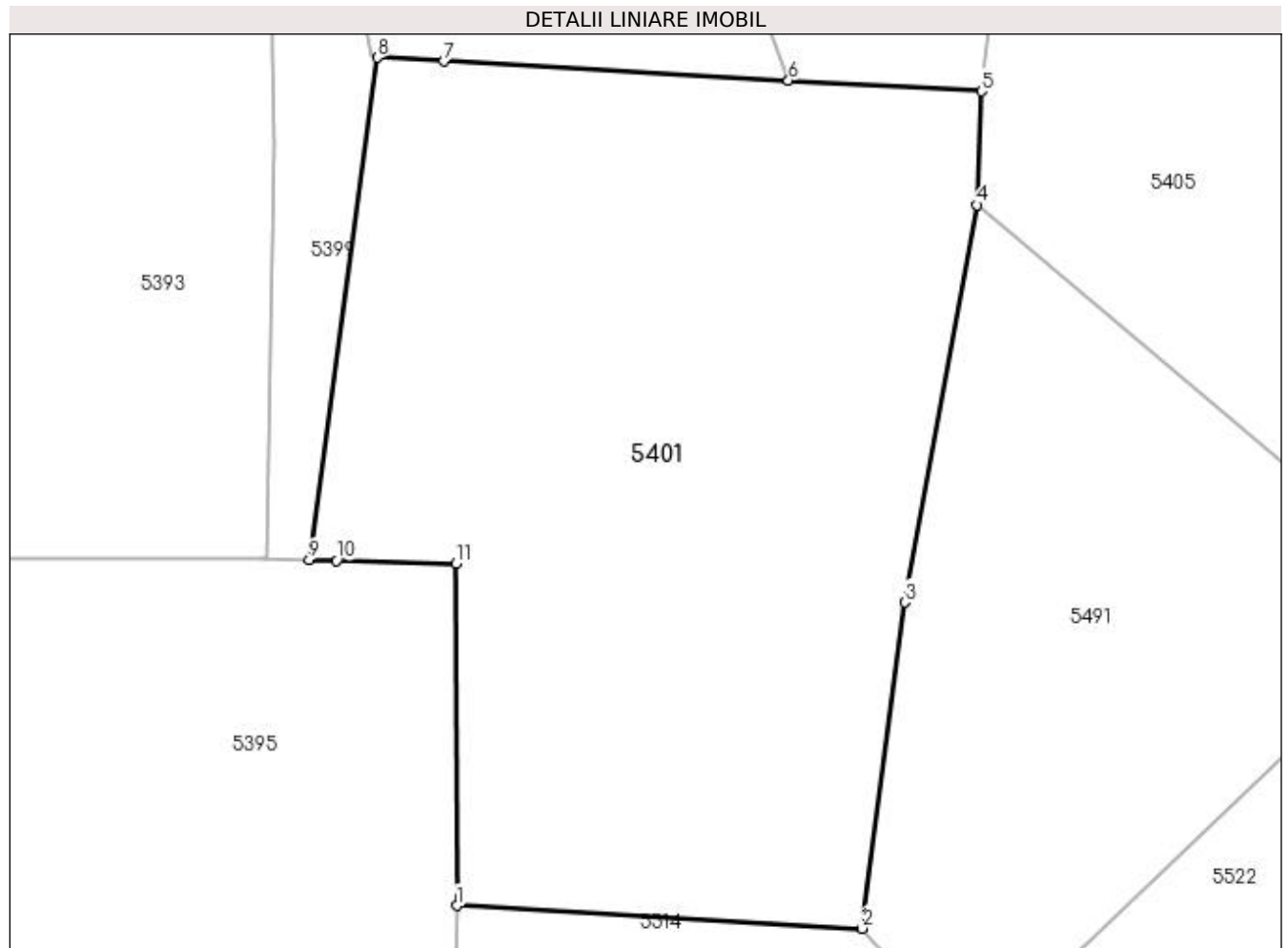
Inscrieri privind dezmembramintele dreptului de proprietate, drepturi reale de garanție și sarcini	Referințe
NU SUNT	

## Anexa Nr. 1 La Partea I

## Teren

Nr cadastral	Suprafața (mp)*	Observații / Referințe
	4.500	

\* Suprafața este determinată în planul de proiecție Stereo 70.



## Date referitoare la teren

Crt	Categorie folosință	Intra vilan	Suprafața (mp)	Tarla	Parcelă	Nr. topo	Observații / Referințe
1	arabil	NU	4.500	77	996	-	

## Lungime Segmente

1) Valorile lungimilor segmentelor sunt obținute din proiecție în plan.

Punct început	X / Y	Punct sfârșit	X / Y	Lungime segment (** (m)
1	604.727,05 668.375,396	2	604.767,554 668.373,13	40.567
2	604.767,554 668.373,13	3	604.771,779 668.405,681	32.824
3	604.771,779 668.405,681	4	604.779,018 668.445,372	40.346
4	604.779,018 668.445,372	5	604.779,477 668.456,701	11.338
5	604.779,477 668.456,701	6	604.760,182 668.457,78	19.325



Punct început	X / Y	Punct sfârșit	X / Y	Lungime segment (** (m)
6	604.760,182 668.457,78	7	604.725,771 668.459,706	34.465
7	604.725,771 668.459,706	8	604.719,099 668.460,079	6.682
8	604.719,099 668.460,079	9	604.712,313 668.409,912	50.624
9	604.712,313 668.409,912	10	604.715,028 668.409,852	2.716
10	604.715,028 668.409,852	11	604.726,95 668.409,589	11.925
11	604.726,95 668.409,589	1	604.727,05 668.375,396	34.193

\*\* Lungimile segmentelor sunt determinate în planul de proiecție Stereo 70 și sunt rotunjite la 1 milimetru.

\*\*\* Distanța dintre puncte este formată din segmente cumulate ce sunt mai mici decât valoarea 1 milimetru.



**DATE DESPRE IMOBILUL NR. 5402**

Oficiul de Cadastru și Publicitate Imobiliară SUCEAVA  
Biroul de Cadastru și Publicitate Imobiliară Falticeni

**A. Partea I. Descrierea imobilului**

TEREN Intravilan

Adresa: Loc. Jacota, Jud. Suceava

Nr. Crt	Nr cadastral Nr. topografic	Suprafața* (mp)	Observații / Referințe
A1		829	Sector cadastral:63 Teren neimprejmuit;

**B. Partea II. Proprietari și acte**

Inscrieri privitoare la dreptul de proprietate și alte drepturi reale		Referințe
/		
Act Normativ nr. Legea 7, din 13/03/1996 emis de PARLAMENTUL ROMANIEI;		
B1	Inscrierea provizorie, drept de PROPRIETATE, dobandit prin Lege, cota actuala 1/1 1) NEIDENTIFICAT NEIDENTIFICAT	A1
B2	Proprietar neidentificat.	A1

**C. Partea III. SARCINI .**

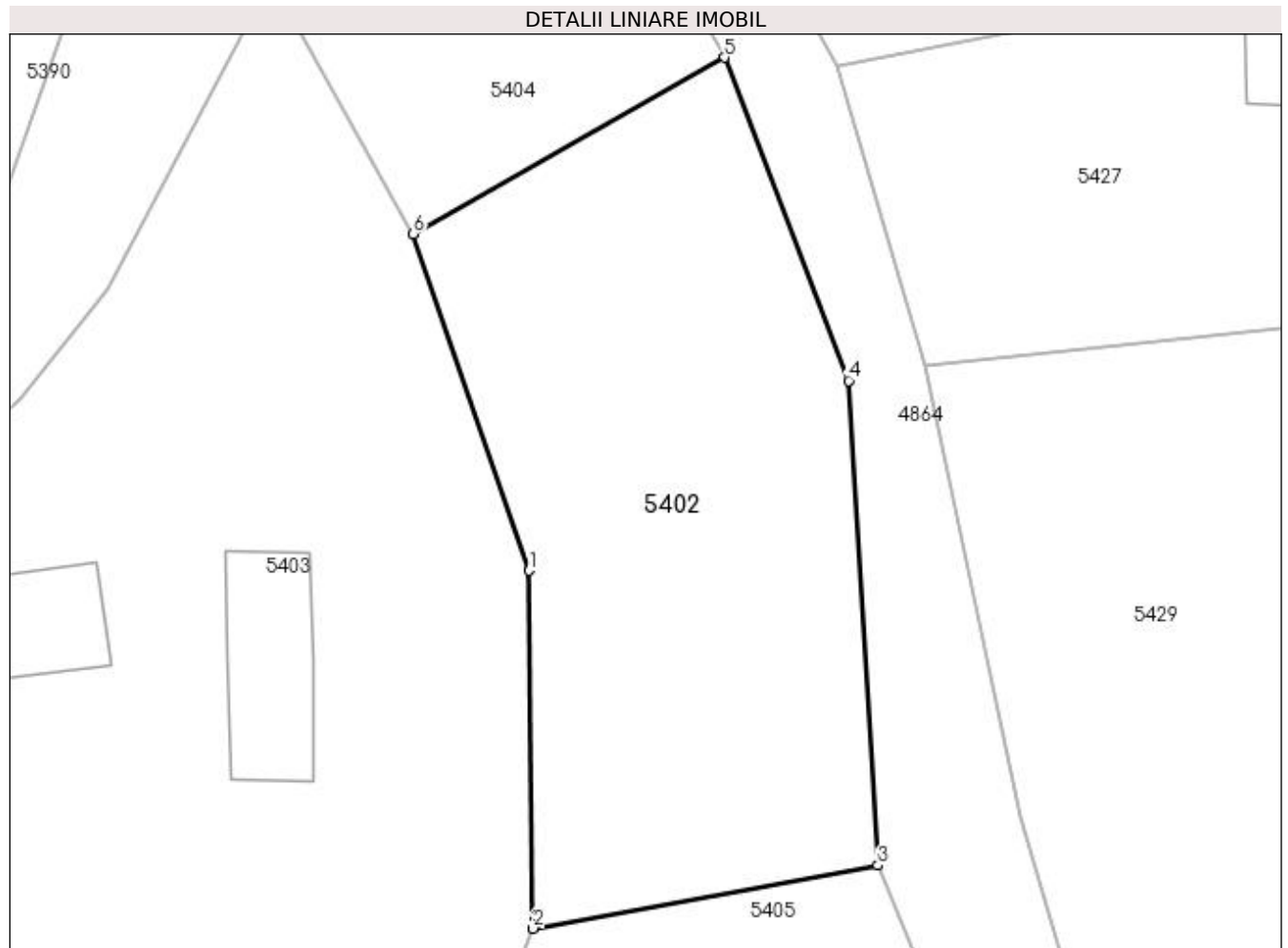
Inscrieri privind dezmembramintele dreptului de proprietate, drepturi reale de garanție și sarcini	Referințe
NU SUNT	

## Anexa Nr. 1 La Partea I

## Teren

Nr cadastral	Suprafața (mp)*	Observații / Referințe
	829	

\* Suprafața este determinată în planul de proiecție Stereo 70.



## Date referitoare la teren

Crt	Categorie folosință	Intravilan	Suprafața (mp)	Tarla	Parcelă	Nr. topo	Observații / Referințe
1	arabil	DA	829	-	-	-	

## Lungime Segmente

1) Valorile lungimilor segmentelor sunt obținute din proiecție în plan.

Punct început	X / Y	Punct sfârșit	X / Y	Lungime segment (** (m)
1	604.790,673 668.533,235	2	604.790,893 668.513,34	19.896
2	604.790,893 668.513,34	3	604.810,088 668.516,856	19.514
3	604.810,088 668.516,856	4	604.808,452 668.543,796	26.99
4	604.808,452 668.543,796	5	604.801,541 668.561,763	19.25
5	604.801,541 668.561,763	6	604.784,221 668.551,964	19.9

Punct început	X / Y	Punct sfârșit	X / Y	Lungime segment (** (m)
6	604.784,221 668.551,964	1	604.790,673 668.533,235	19.809

\*\* Lungimile segmentelor sunt determinate în planul de proiecție Stereo 70 și sunt rotunjite la 1 milimetru.

\*\*\* Distanța dintre puncte este formată din segmente cumulate ce sunt mai mici decât valoarea 1 milimetru.



**DATE DESPRE IMOBILUL NR. 5403**

Oficiul de Cadastru și Publicitate Imobiliară SUCEAVA  
Biroul de Cadastru și Publicitate Imobiliară Falticeni

**A. Partea I. Descrierea imobilului**

TEREN Necunoscut

Adresa: Loc. Jacota, Jud. Suceava

Nr. Crt	Nr cadastral Nr. topografic	Suprafața* (mp)	Observații / Referințe
A1		2.600	Sector cadastral:63 Teren imprejmuit;

**Construcții**

Crt	Nr cadastral Nr. topografic	Adresa	Observații / Referințe
A1.1		Loc. Jacota, Jud. Suceava	Nr. niveluri:1; S. construita la sol:45 mp; Locuință.
A1.2		Loc. Jacota, Jud. Suceava	Nr. niveluri:1; S. construita la sol:60 mp; Anexă.
A1.3		Loc. Jacota, Jud. Suceava	Nr. niveluri:1; S. construita la sol:21 mp; Anexă.

**B. Partea II. Proprietari și acte**

Inscrieri privitoare la dreptul de proprietate și alte drepturi reale		Referințe
/		
Act Notarial nr. 73, din 23/11/2015 emis de BIN IORDACHE RALUCA ANDREA;		
B1	Intabulare, drept de PROPRIETATE, dobandit prin Succesiune, cota actuala 4/16 1) ȘTIRBU ANETA	A1
B2	Intabulare, drept de PROPRIETATE, dobandit prin Succesiune, cota actuala 6/16 1) RUSU ARSÎNICA	A1
B3	Intabulare, drept de PROPRIETATE, dobandit prin Succesiune, cota actuala 3/16 1) CHIRILĂ FLORIN	A1
B4	Intabulare, drept de PROPRIETATE, dobandit prin Succesiune, cota actuala 3/16 1) CHIRILĂ NICOLETA	A1
Act Administrativ nr. 3416AS, din 14/06/2023 emis de PRIMARIA VULTUREȘTI;		
B5	Intabulare, drept de PROPRIETATE, dobandit prin Lege, cota actuala 1/1 1) ȘTIRBU ANETA 2) RUSU ARSÎNICA 3) CHIRILĂ FLORIN 4) CHIRILĂ NICOLETA	A1.1, A1.2, A1.3

**C. Partea III. SARCINI .**

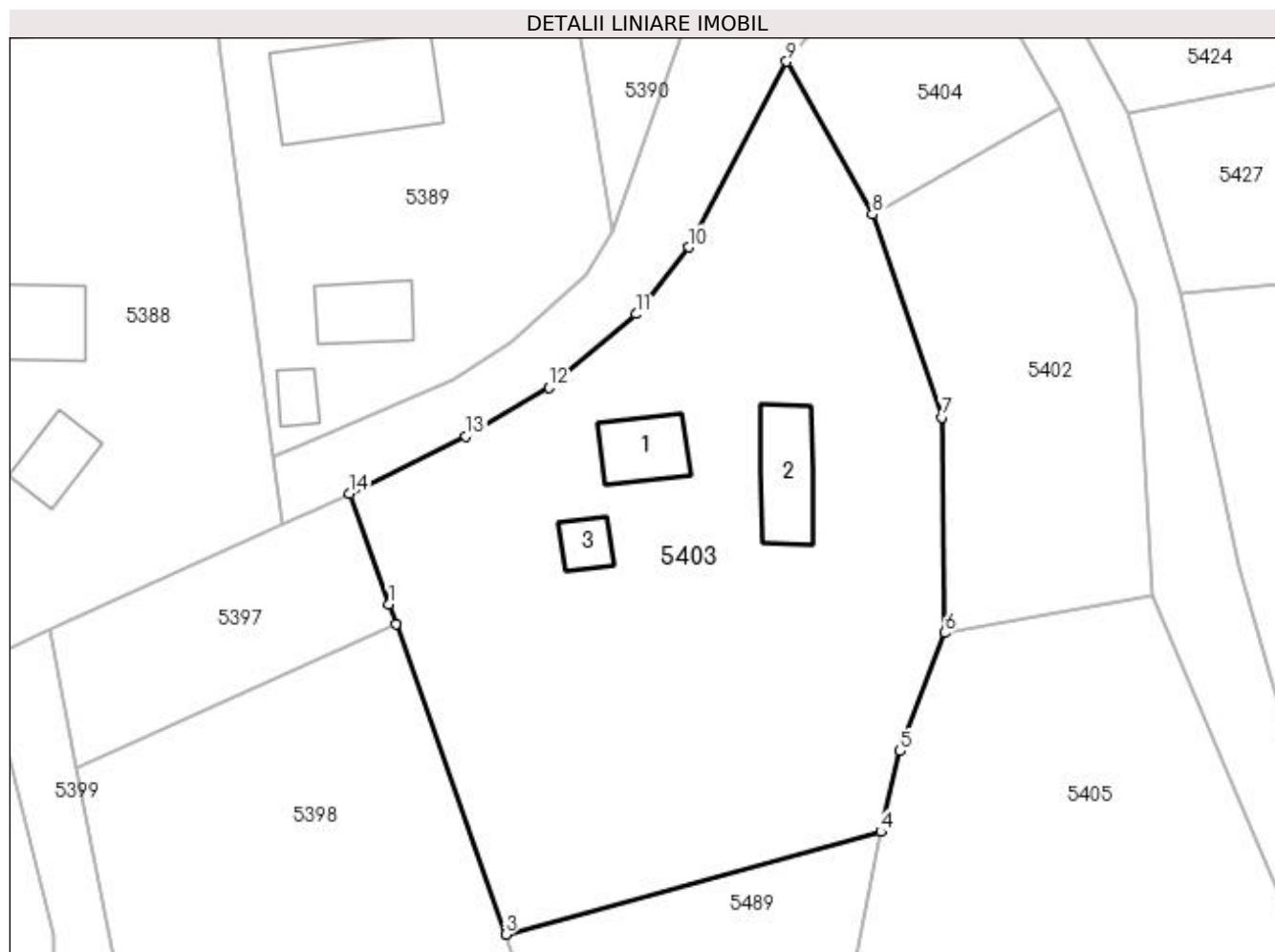
Inscrieri privind dezmembramintele dreptului de proprietate, drepturi reale de garanție și sarcini	Referințe
NU SUNT	

## Anexa Nr. 1 La Partea I

## Teren

Nr cadastral	Suprafața (mp)*	Observații / Referințe
	2.600	

\* Suprafața este determinată în planul de proiecție Stereo 70.



## Date referitoare la teren

Crt	Categorie folosință	Intra vilan	Suprafața (mp)	Tarla	Parcelă	Nr. topo	Observații / Referințe
1	curți constructii	DA	2.276	-	-	-	
2	curți constructii	NU	324	-	-	-	

## Date referitoare la construcții

Crt	Număr	Destinație construcție	Supraf. (mp)	Situație juridică	Observații / Referințe
A1.1		construcții de locuințe	45	Cu acte	Nr. niveluri:1; S. construita la sol:45 mp; Locuință.
A1.2		construcții anexa	60	Cu acte	Nr. niveluri:1; S. construita la sol:60 mp; Anexă.
A1.3		construcții anexa	21	Cu acte	Nr. niveluri:1; S. construita la sol:21 mp; Anexă.

## Lungime Segmente

1) Valorile lungimilor segmentelor sunt obținute din proiecție în plan.

Punct început	X / Y	Punct sfârșit	X / Y	Lungime segment (** (m)
1	604.739,547 668.515,974	2	604.740,2 668.514,132	1.954



Punct început	X / Y	Punct sfârșit	X / Y	Lungime segment (** (m)
2	604.740,2 668.514,132	3	604.750,355 668.485,496	30.383
3	604.750,355 668.485,496	4	604.785,004 668.494,975	35.922
4	604.785,004 668.494,975	5	604.786,76 668.502,414	7.643
5	604.786,76 668.502,414	6	604.790,893 668.513,34	11.682
6	604.790,893 668.513,34	7	604.790,673 668.533,235	19.896
7	604.790,673 668.533,235	8	604.784,221 668.551,964	19.809
8	604.784,221 668.551,964	9	604.776,303 668.566,084	16.189
9	604.776,303 668.566,084	10	604.767,271 668.548,938	19.379
10	604.767,271 668.548,938	11	604.762,39 668.542,773	7.863
11	604.762,39 668.542,773	12	604.754,356 668.535,966	10.53
12	604.754,356 668.535,966	13	604.746,654 668.531,507	8.9
13	604.746,654 668.531,507	14	604.735,925 668.526,187	11.976
14	604.735,925 668.526,187	1	604.739,547 668.515,974	10.836

\*\* Lungimile segmentelor sunt determinate în planul de proiecție Stereo 70 și sunt rotunjite la 1 milimetru.

\*\*\* Distanța dintre puncte este formată din segmente cumulate ce sunt mai mici decât valoarea 1 milimetru.



**DATE DESPRE IMOBILUL NR. 5404**

Oficiul de Cadastru și Publicitate Imobiliară SUCEAVA  
Biroul de Cadastru și Publicitate Imobiliară Falticeni

**A. Partea I. Descrierea imobilului**

TEREN Intravilan

Adresa: Loc. Jacota, Jud. Suceava

Nr. Crt	Nr cadastral Nr. topografic	Suprafața* (mp)	Observații / Referințe
A1		397	Sector cadastral:63 Teren neimprejmuț;

**B. Partea II. Proprietari și acte**

Inscrieri privitoare la dreptul de proprietate și alte drepturi reale		Referințe
/		
Act Normativ nr. Legea 7, din 13/03/1996 emis de PARLAMENTUL ROMANIEI;		
B1	Intabulare, drept de PROPRIETATE, dobândit prin Lege, cota actuala 1/1 1) NEIDENTIFICAT NEIDENTIFICAT	A1
Act Administrativ nr. 3988, din 24/07/2023 emis de PRIMARIA VULTUREȘTI;		
B2	Se notează posesia faptică. 1) ASOFRONIEI MARICICA	A1

**C. Partea III. SARCINI .**

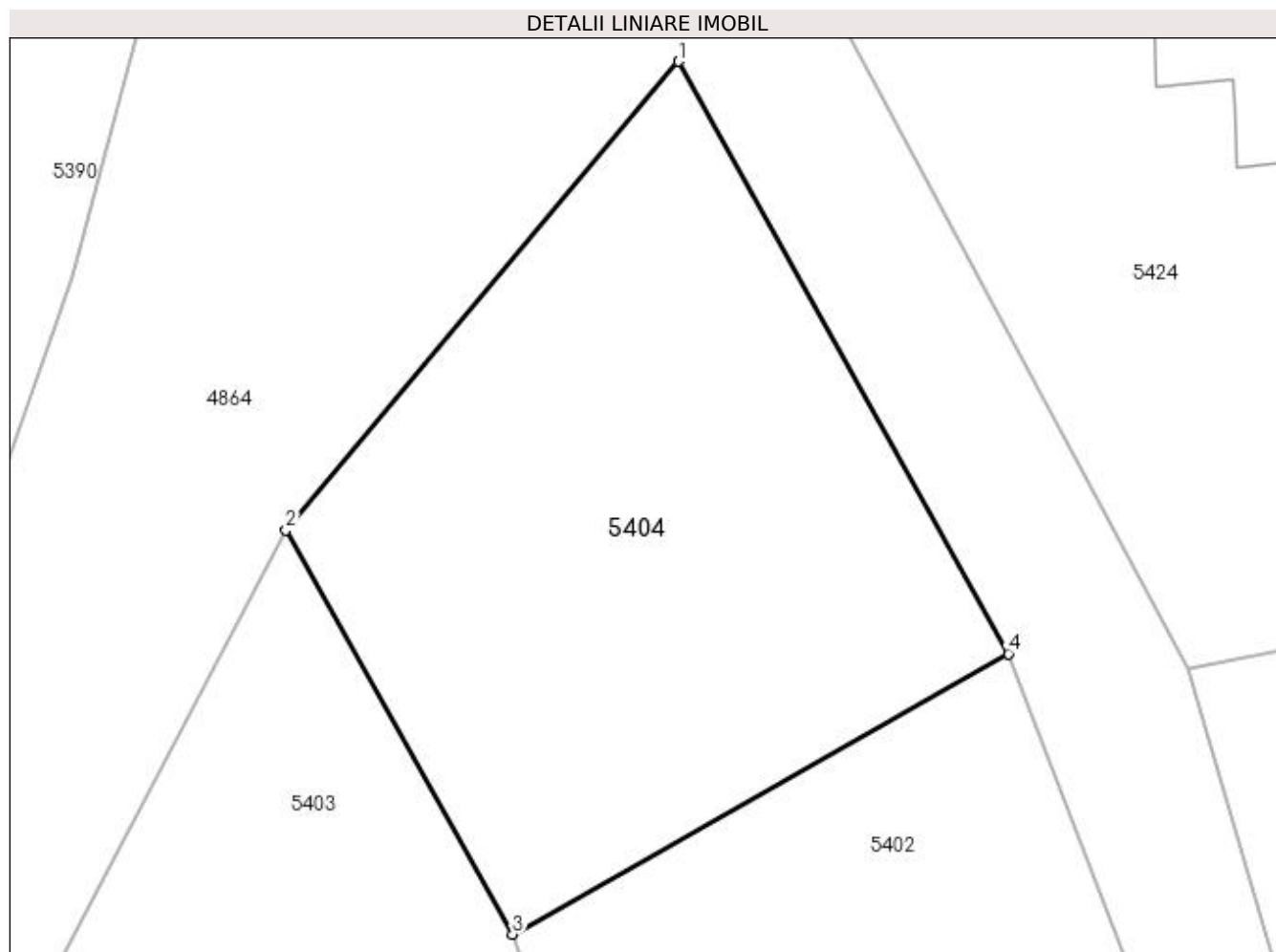
Inscrieri privind dezmembramintele dreptului de proprietate, drepturi reale de garanție și sarcini	Referințe
NU SUNT	

## Anexa Nr. 1 La Partea I

## Teren

Nr cadastral	Suprafața (mp)*	Observații / Referințe
	397	

\* Suprafața este determinată în planul de proiecție Stereo 70.



## Date referitoare la teren

Crt	Categorie folosință	Intravilan	Suprafața (mp)	Tarla	Parcelă	Nr. topo	Observații / Referințe
1	arabil	DA	397	-	-	-	

## Lungime Segmente

1) Valorile lungimilor segmentelor sunt obținute din proiecție în plan.

Punct început	X / Y	Punct sfârșit	X / Y	Lungime segment (** (m)
1	604.790,027 668.582,448	2	604.776,303 668.566,084	21.357
2	604.776,303 668.566,084	3	604.784,221 668.551,964	16.189
3	604.784,221 668.551,964	4	604.801,541 668.561,763	19.9
4	604.801,541 668.561,763	1	604.790,027 668.582,448	23.674

**\*\* Lungimile segmentelor sunt determinate în planul de proiecție Stereo 70 și sunt rotunjite la 1 milimetru.**

**\*\*\* Distanța dintre puncte este formată din segmente cumulate ce sunt mai mici decât valoarea 1 milimetru.**



**DATE DESPRE IMOBILUL NR. 5405**

Oficiul de Cadastru și Publicitate Imobiliară SUCEAVA  
Biroul de Cadastru și Publicitate Imobiliară Falticeni

**A. Partea I. Descrierea imobilului**

TEREN Necunoscut

Adresa: Loc. Jacota, Jud. Suceava

Nr. Crt	Nr cadastral Nr. topografic	Suprafața* (mp)	Observații / Referințe
A1		4.988	Sector cadastral:63 Teren neimprejmuit;

**B. Partea II. Proprietari și acte**

Inscrieri privitoare la dreptul de proprietate și alte drepturi reale		Referințe
/		
Act Normativ nr. Legea 7, din 13/03/1996 emis de PARLAMENTUL ROMANIEI;		
B1	Inscrierea provizorie, drept de PROPRIETATE, dobandit prin Lege, cota actuala 1/1 1) NEIDENTIFICAT NEIDENTIFICAT	A1
B2	Proprietar neidentificat.	A1

**C. Partea III. SARCINI .**

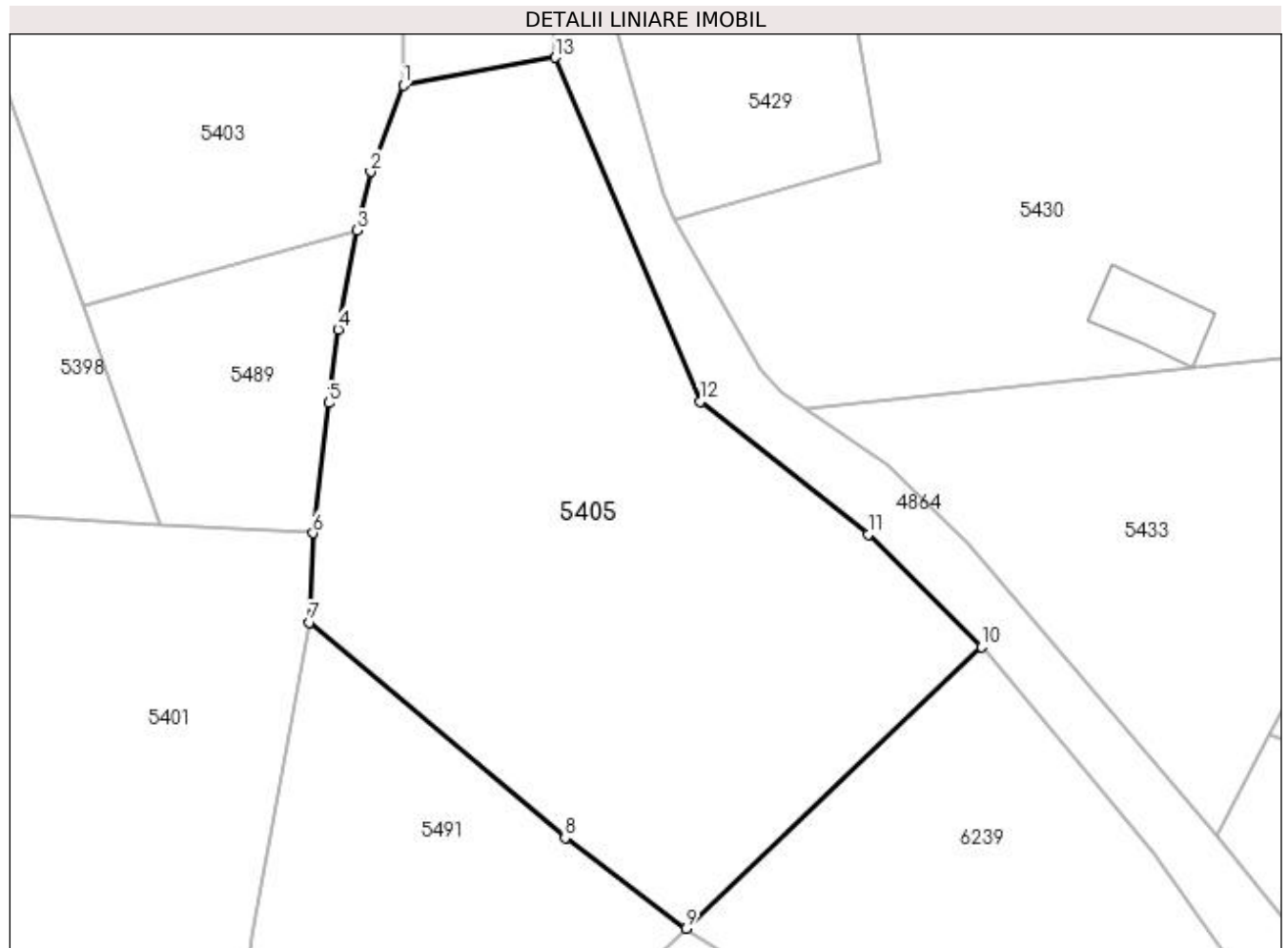
Inscrieri privind dezmembramintele dreptului de proprietate, drepturi reale de garanție și sarcini	Referințe
NU SUNT	

## Anexa Nr. 1 La Partea I

## Teren

Nr cadastral	Suprafața (mp)*	Observații / Referințe
	4.988	

\* Suprafața este determinată în planul de proiecție Stereo 70.



## Date referitoare la teren

Crt	Categorie folosință	Intravilan	Suprafața (mp)	Tarla	Parcelă	Nr. topo	Observații / Referințe
1	arabil	DA	89	-	-	-	
2	arabil	NU	4.899	77	996	-	

## Lungime Segmente

1) Valorile lungimilor segmentelor sunt obținute din proiecție în plan.

Punct început	X / Y	Punct sfârșit	X / Y	Lungime segment (** (m)
1	604.790,893 668.513,34	2	604.786,76 668.502,414	11.682
2	604.786,76 668.502,414	3	604.785,004 668.494,975	7.643
3	604.785,004 668.494,975	4	604.782,6 668.482,47	12.734
4	604.782,6 668.482,47	5	604.781,427 668.473,131	9.412



Punct început	X / Y	Punct sfârşit	X / Y	Lungime segment (** (m)
5	604.781,427 668.473,131	6	604.779,477 668.456,701	16.545
6	604.779,477 668.456,701	7	604.779,018 668.445,372	11.338
7	604.779,018 668.445,372	8	604.811,372 668.418,128	42.297
8	604.811,372 668.418,128	9	604.826,687 668.406,664	19.13
9	604.826,687 668.406,664	10	604.864,089 668.442,306	51.665
10	604.864,089 668.442,306	11	604.849,769 668.456,543	20.193
11	604.849,769 668.456,543	12	604.828,437 668.473,343	27.153
12	604.828,437 668.473,343	13	604.810,088 668.516,856	47.224
13	604.810,088 668.516,856	1	604.790,893 668.513,34	19.514

\*\* Lungimile segmentelor sunt determinate în planul de proiecție Stereo 70 și sunt rotunjite la 1 milimetru.

\*\*\* Distanța dintre puncte este formată din segmente cumulate ce sunt mai mici decât valoarea 1 milimetru.



**DATE DESPRE IMOBILUL NR. 5406**

Oficiul de Cadastru și Publicitate Imobiliară SUCEAVA  
Biroul de Cadastru și Publicitate Imobiliară Falticeni

**A. Partea I. Descrierea imobilului**

TEREN Intravilan

Adresa: Loc. Jacota, Nr. 37, Jud. Suceava

Nr. Crt	Nr cadastral Nr. topografic	Suprafața* (mp)	Observații / Referințe
A1		1.535	Sector cadastral:63 Teren imprejmuit;

**Construcții**

Crt	Nr cadastral Nr. topografic	Adresa	Observații / Referințe
A1.1		Loc. Jacota, Nr. 37, Jud. Suceava	Nr. niveluri:1; S. construita la sol:89 mp; Locuință.
A1.2		Loc. Jacota, Nr. 37, Jud. Suceava	Nr. niveluri:1; S. construita la sol:37 mp; Anexă.

**B. Partea II. Proprietari și acte**

Inscrieri privitoare la dreptul de proprietate și alte drepturi reale		Referințe
/		
Act Normativ nr. Legea 7, din 13/03/1996 emis de PARLAMENTUL ROMANIEI;		
B1	Intabulare, drept de PROPRIETATE, dobandit prin Lege, cota actuala 1/1 1) NEIDENTIFICAT NEIDENTIFICAT	A1
Act Administrativ nr. 3983, din 24/07/2023 emis de PRIMARIA VULTUREȘTI;		
B2	Se notează posesia faptică. 1) ȘTIRBU ȘTEFAN	A1
Act Administrativ nr. 3416AS, din 14/06/2023 emis de PRIMĂRIA VULTUREȘTI;		
B3	Intabulare, drept de PROPRIETATE, dobandit prin Lege, cota actuala 1/1 1) ȘTIRBU ȘTEFAN	A1.1, A1.2

**C. Partea III. SARCINI .**

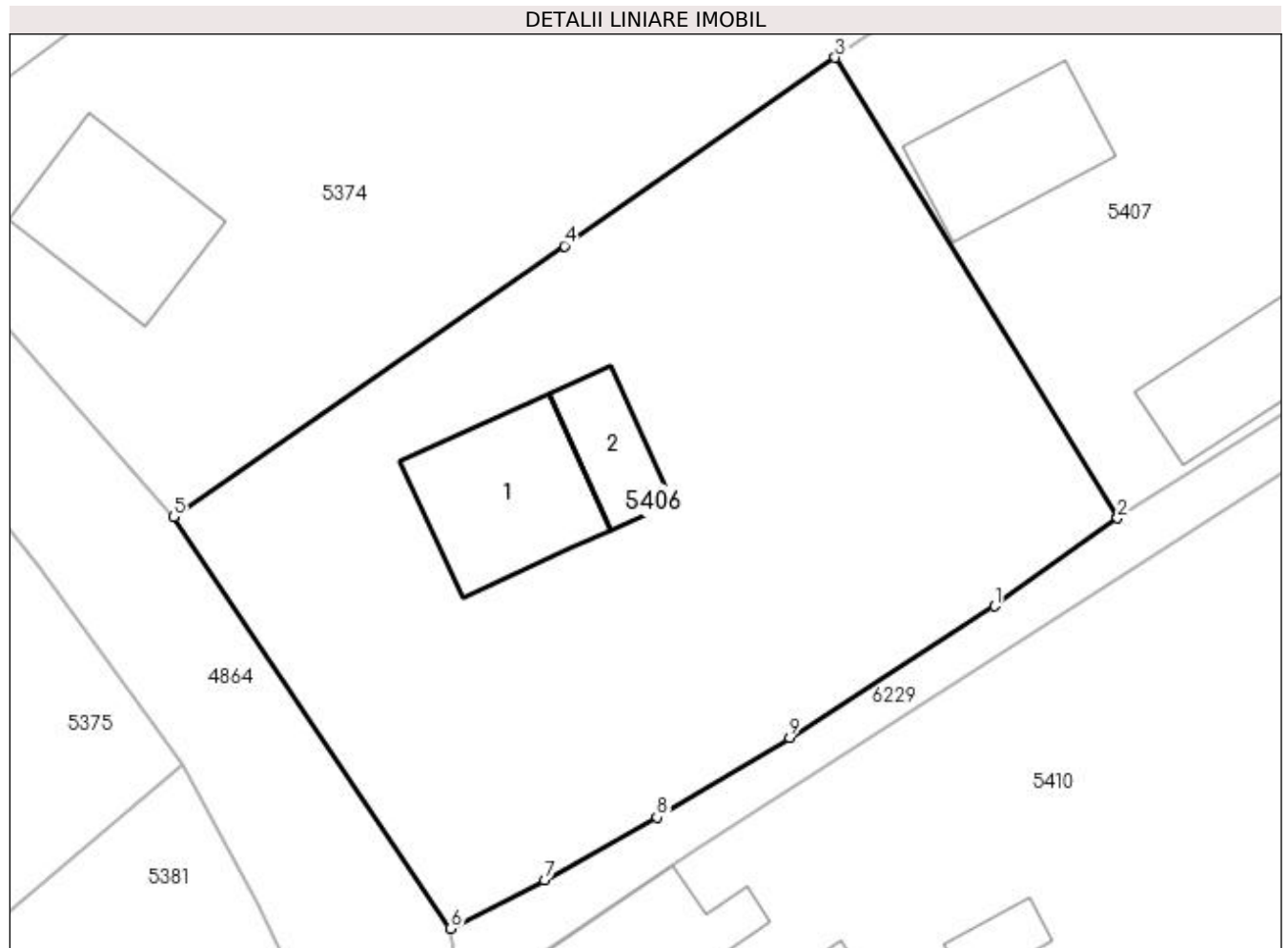
Inscrieri privind dezmembramintele dreptului de proprietate, drepturi reale de garanție și sarcini	Referințe
NU SUNT	

## Anexa Nr. 1 La Partea I

## Teren

Nr cadastral	Suprafața (mp)*	Observații / Referințe
	1.535	

\* Suprafața este determinată în planul de proiecție Stereo 70.



## Date referitoare la teren

Crt	Categorie folosință	Intra vilan	Suprafața (mp)	Tarla	Parcelă	Nr. topo	Observații / Referințe
1	curți constructii	DA	1.535	-	-	-	

## Date referitoare la construcții

Crt	Număr	Destinație construcție	Supraf. (mp)	Situație juridică	Observații / Referințe
A1.1		construcții de locuințe	89	Cu acte	Nr. niveluri:1; S. construită la sol:89 mp; Locuință.
A1.2		construcții anexa	37	Cu acte	Nr. niveluri:1; S. construită la sol:37 mp; Anexă.

## Lungime Segmente

1) Valorile lungimilor segmentelor sunt obținute din proiecție în plan.

Punct început	X / Y	Punct sfârșit	X / Y	Lungime segment (** (m)
1	604.787,394 668.739,349	2	604.794,84 668.744,674	9.154
2	604.794,84 668.744,674	3	604.777,743 668.772,535	32.689
3	604.777,743 668.772,535	4	604.761,35 668.761,14	19.964

Punct început	X / Y	Punct sfârșit	X / Y	Lungime segment (** (m)
4	604.761,35 668.761,14	5	604.737,679 668.744,741	28.797
5	604.737,679 668.744,741	6	604.754,473 668.719,846	30.03
6	604.754,473 668.719,846	7	604.760,151 668.722,763	6.383
7	604.760,151 668.722,763	8	604.766,963 668.726,561	7.799
8	604.766,963 668.726,561	9	604.774,992 668.731,4	9.374
9	604.774,992 668.731,4	1	604.787,394 668.739,349	14.731

\*\* Lungimile segmentelor sunt determinate în planul de proiecție Stereo 70 și sunt rotunjite la 1 milimetru.

\*\*\* Distanța dintre puncte este formată din segmente cumulate ce sunt mai mici decât valoarea 1 milimetru.



**DATE DESPRE IMOBILUL NR. 5407**

Oficiul de Cadastru și Publicitate Imobiliară SUCEAVA  
Biroul de Cadastru și Publicitate Imobiliară Falticeni

**A. Partea I. Descrierea imobilului**

TEREN Intravilan

Nr. CF vechi:562  
Nr. cadastral vechi:1139

Adresa: Loc. Jacota, Jud. Suceava

Nr. Crt	Nr cadastral Nr. topografic	Suprafața* (mp)	Observații / Referințe
A1	30017	1.177	Sector cadastral:63 Teren neimprejmuit;

**Construcții**

Crt	Nr cadastral Nr. topografic	Adresa	Observații / Referințe
A1.1	30017-C1	Loc. Jacota, Jud. Suceava	Nr. niveluri:1; S. construita la sol:73 mp; C1 - locuinta
A1.2	30017-C2	Loc. Jacota, Jud. Suceava	Nr. niveluri:1; S. construita la sol:66 mp; C2 - grajd

**B. Partea II. Proprietari și acte**

Inscrieri privitoare la dreptul de proprietate și alte drepturi reale		Referințe
<b>280 / 19/01/2009</b>		
Act Notarial nr. 110, din 16/01/2009 emis de SCPE NOTAR;		
B2	Intabulare, drept de PROPRIETATE necasatorita, dobandit prin Conventie, cota actuala 1/2 1) <b>ADUMITROAEI COCA</b>	A1, A1.1, A1.2
B3	Intabulare, drept de PROPRIETATE necasatorit, dobandit prin Conventie, cota actuala 1/2 1) <b>CALISTRU COSTICĂ</b>	A1, A1.1, A1.2

**C. Partea III. SARCINI .**

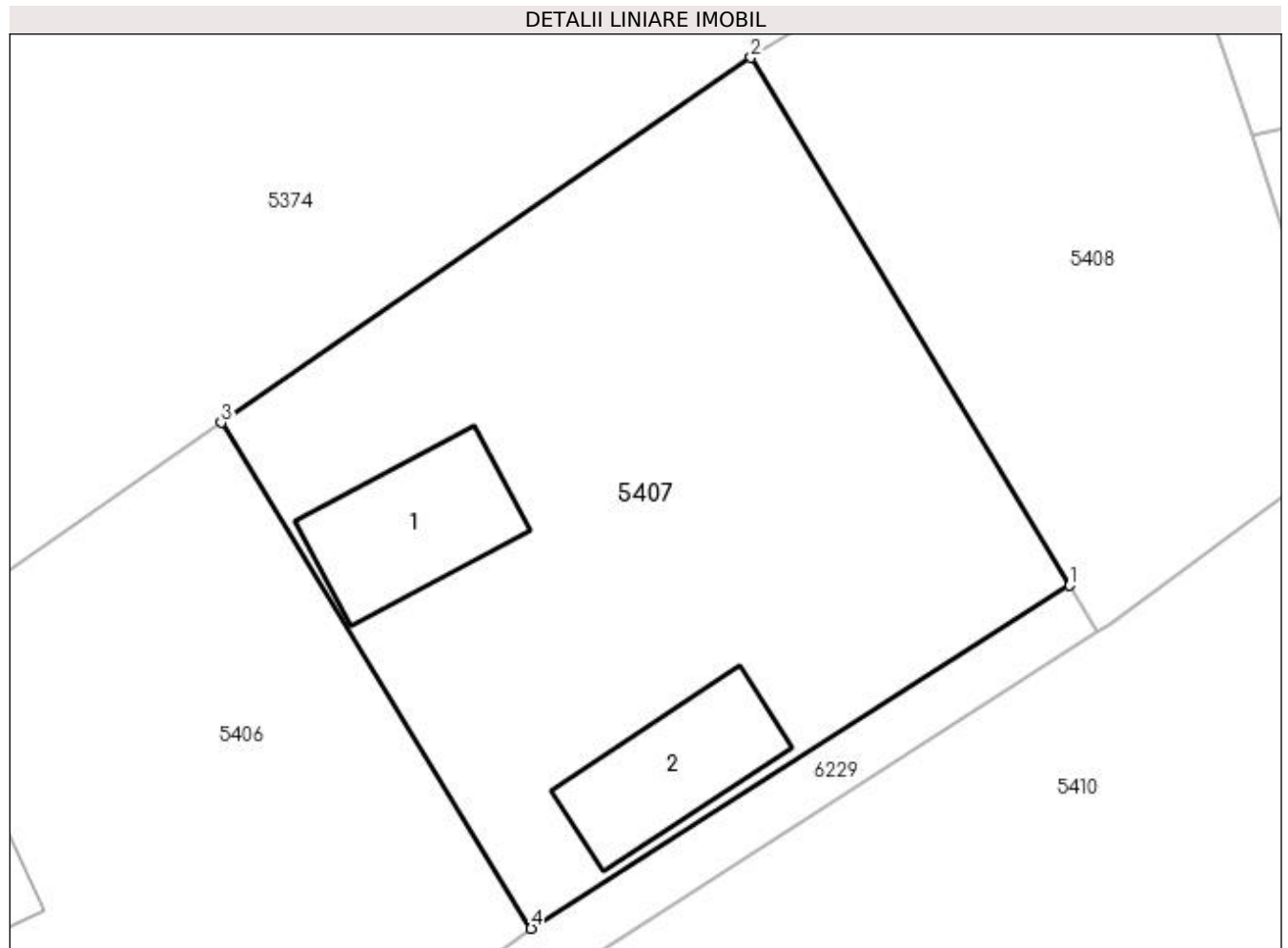
Inscrieri privind dezmembramintele dreptului de proprietate, drepturi reale de garanție și sarcini	Referințe
NU SUNT	

## Anexa Nr. 1 La Partea I

## Teren

Nr cadastral	Suprafața (mp)*	Observații / Referințe
30017	1.177	

\* Suprafața este determinată în planul de proiecție Stereo 70.



## Date referitoare la teren

Crt	Categorie folosință	Intra vilan	Suprafața (mp)	Tarla	Parcelă	Nr. topo	Observații / Referințe
1	curți constructii	DA	794	-	-	-	
2	livada	DA	383	-	-	-	

## Date referitoare la construcții

Crt	Număr	Destinație construcție	Supraf. (mp)	Situație juridică	Observații / Referințe
A1.1	30017-C1	construcții de locuințe	73	Cu acte	Nr. niveluri:1; S. construita la sol:73 mp; C1 - locuinta
A1.2	30017-C2	construcții anexa	66	Cu acte	Nr. niveluri:1; S. construita la sol:66 mp; C2 - grajd

## Lungime Segmente

1) Valorile lungimilor segmentelor sunt obținute din proiecție în plan.

Punct început	X / Y	Punct sfârșit	X / Y	Lungime segment (** (m)
1	604.824,537 668.763,564	2	604.806,948 668.792,659	33.998
2	604.806,948 668.792,659	3	604.777,743 668.772,535	35.467



Punct început	X / Y	Punct sfârșit	X / Y	Lungime segment (** (m)
3	604.777,743 668.772,535	4	604.794,84 668.744,674	32.689
4	604.794,84 668.744,674	1	604.824,537 668.763,564	35.196

\*\* Lungimile segmentelor sunt determinate în planul de proiecție Stereo 70 și sunt rotunjite la 1 milimetru.

\*\*\* Distanța dintre puncte este formată din segmente cumulate ce sunt mai mici decât valoarea 1 milimetru.



**DATE DESPRE IMOBILUL NR. 5408**

Oficiul de Cadastru și Publicitate Imobiliară SUCEAVA  
Biroul de Cadastru și Publicitate Imobiliară Falticeni

**A. Partea I. Descrierea imobilului**

TEREN Necunoscut

Adresa: Loc. Jacota, Jud. Suceava

Nr. Crt	Nr cadastral Nr. topografic	Suprafața* (mp)	Observații / Referințe
A1		769	Sector cadastral:63 Teren neimprejmuit;

**B. Partea II. Proprietari și acte**

Inscrieri privitoare la dreptul de proprietate și alte drepturi reale		Referințe
/		
Act Normativ nr. Legea 7, din 13/03/1996 emis de PARLAMENTUL ROMANIEI;		
B1	Inscrierea provizorie, drept de PROPRIETATE, dobandit prin Lege, cota actuala 1/1 1) NEIDENTIFICAT NEIDENTIFICAT	A1
B2	Proprietar neidentificat.	A1

**C. Partea III. SARCINI .**

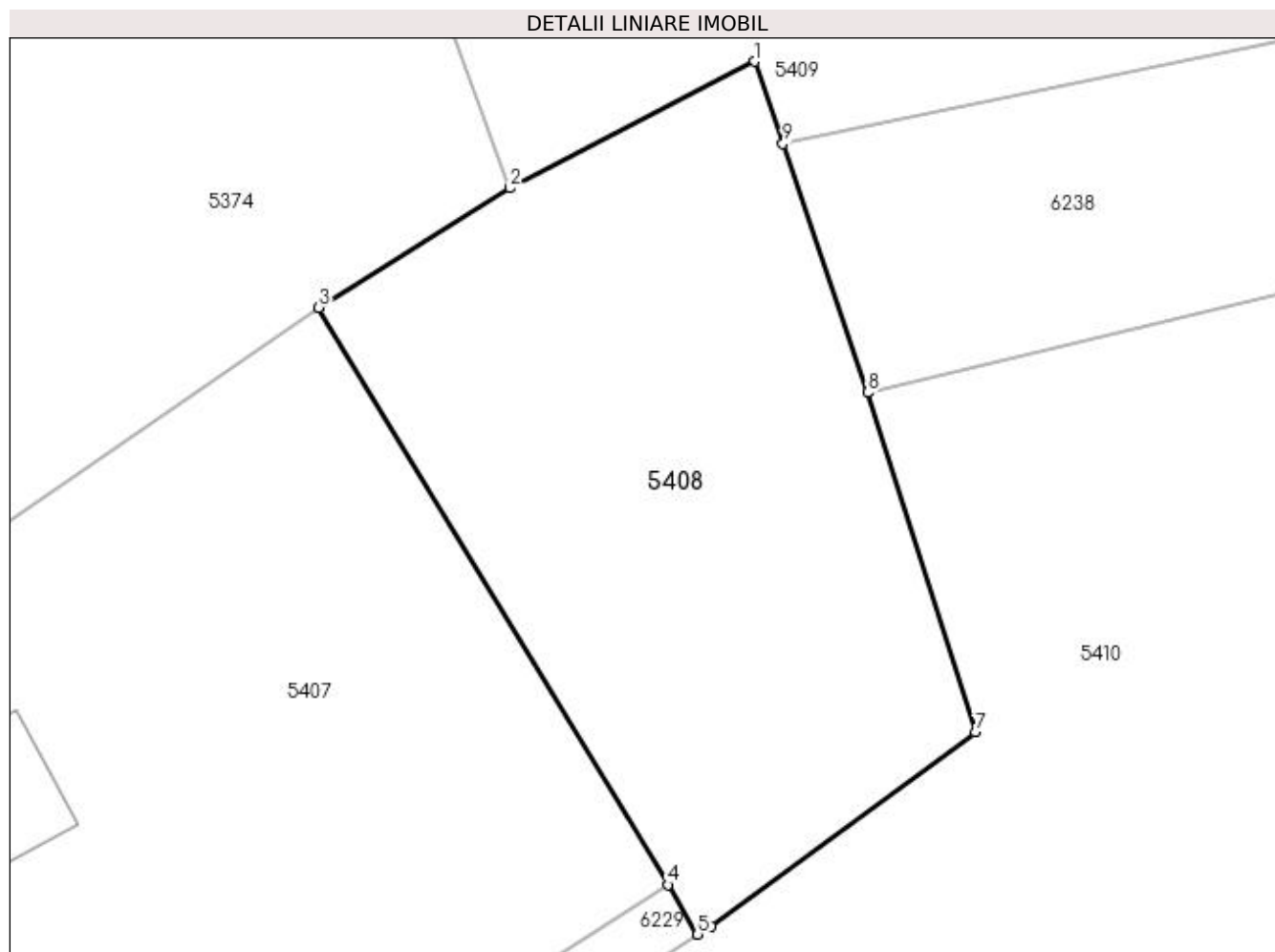
Inscrieri privind dezmembramintele dreptului de proprietate, drepturi reale de garanție și sarcini	Referințe
NU SUNT	

## Anexa Nr. 1 La Partea I

## Teren

Nr cadastral	Suprafața (mp)*	Observații / Referințe
	769	

\* Suprafața este determinată în planul de proiecție Stereo 70.



## Date referitoare la teren

Crt	Categorie folosință	Intra vilan	Suprafața (mp)	Tarla	Parcelă	Nr. topo	Observații / Referințe
1	arabil	DA	294	-	-	-	
2	arabil	NU	475	78	990	-	

## Lungime Segmente

1) Valorile lungimilor segmentelor sunt obținute din proiecție în plan.

Punct început	X / Y	Punct sfârșit	X / Y	Lungime segment (** (m)
1	604.828,925 668.805,054	2	604.816,589 668.798,666	13.892
2	604.816,589 668.798,666	3	604.806,948 668.792,659	11.359
3	604.806,948 668.792,659	4	604.824,537 668.763,564	33.998
4	604.824,537 668.763,564	5	604.826,044 668.761,07	2.914

Punct început	X / Y	Punct sfârșit	X / Y	Lungime segment (** (m)
5	604.826,044 668.761,07	6	604.826,745 668.761,492	0.818
6	604.826,745 668.761,492	7	604.840,042 668.771,269	16.505
7	604.840,042 668.771,269	8	604.834,609 668.788,374	17.947
8	604.834,609 668.788,374	9	604.830,34 668.800,903	13.236
9	604.830,34 668.800,903	1	604.828,925 668.805,054	4.386

\*\* Lungimile segmentelor sunt determinate în planul de proiecție Stereo 70 și sunt rotunjite la 1 milimetru.

\*\*\* Distanța dintre puncte este formată din segmente cumulate ce sunt mai mici decât valoarea 1 milimetru.



**DATE DESPRE IMOBILUL NR. 5409**

Oficiul de Cadastru și Publicitate Imobiliară SUCEAVA  
Biroul de Cadastru și Publicitate Imobiliară Falticeni

**A. Partea I. Descrierea imobilului**

TEREN Necunoscut

Adresa: Loc. Jacota, Jud. Suceava

Nr. Crt	Nr cadastral Nr. topografic	Suprafața* (mp)	Observații / Referințe
A1		3.600	Sector cadastral:63 Teren neimprejmuit;

**B. Partea II. Proprietari și acte**

Inscrieri privitoare la dreptul de proprietate și alte drepturi reale		Referințe
/		
Act Administrativ nr. 1445, din 22/09/1995 emis de CJSDPAT SUCEAVA;		
B1	Intabulare, drept de PROPRIETATE, dobândit prin Reconstituire, cota actuala 1/1 1) <b>MOROȘANU ELENA</b>	A1
Act Administrativ nr. 4010, din 24/07/2023 emis de PRIMARIA VULTUREȘTI;		
B2	Se notează posesia faptică. 1) <b>CASANDRA VASILE</b>	A1

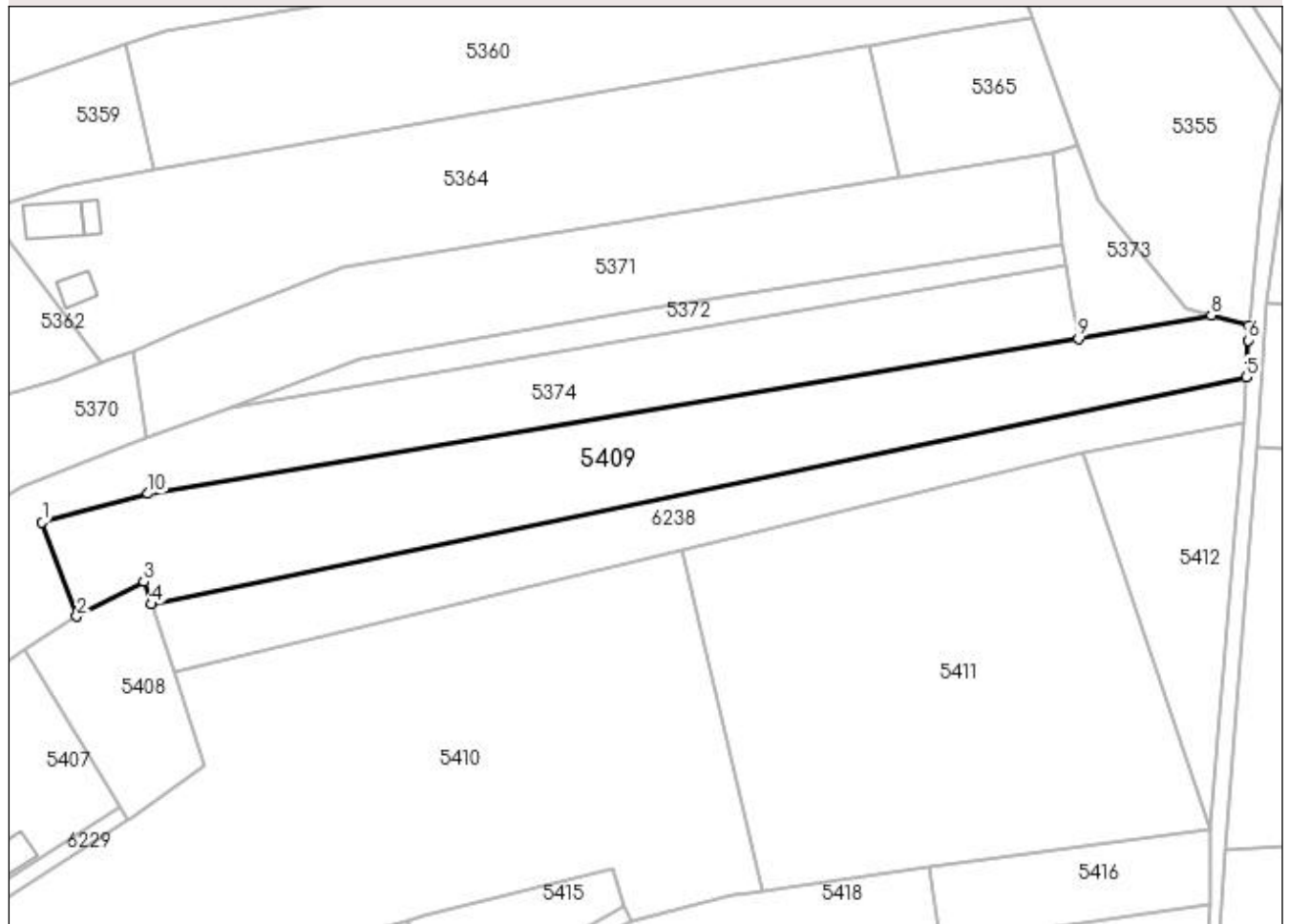
**C. Partea III. SARCINI .**

Inscrieri privind dezmembramintele dreptului de proprietate, drepturi reale de garanție și sarcini	Referințe
NU SUNT	

**Anexa Nr. 1 La Partea I****Teren**

Nr cadastral	Suprafața (mp)*	Observații / Referințe
	3.600	

\* Suprafața este determinată în planul de proiecție Stereo 70.

**DETALII LINIARE IMOBIL****Date referitoare la teren**

Crt	Categorie folosință	Intra vilan	Suprafața (mp)	Tarla	Parcelă	Nr. topo	Observații / Referințe
1	arabil	DA	77	-	-	-	
2	arabil	NU	3.523	78	990	-	

**Lungime Segmente**

1) Valorile lungimilor segmentelor sunt obținute din proiecție în plan.

Punct început	X / Y	Punct sfârșit	X / Y	Lungime segment (** (m)
1	604.810,205 668.815,981	2	604.816,589 668.798,666	18.454
2	604.816,589 668.798,666	3	604.828,925 668.805,054	13.892
3	604.828,925 668.805,054	4	604.830,34 668.800,903	4.386
4	604.830,34 668.800,903	5	605.032,27 668.842,792	206.229



Punct început	X / Y	Punct sfârșit	X / Y	Lungime segment (** (m)
5	605.032,27 668.842,792	6	605.032,615 668.849,589	6.806
6	605.032,615 668.849,589	7	605.032,752 668.852,289	2.703
7	605.032,752 668.852,289	8	605.025,808 668.854,212	7.205
8	605.025,808 668.854,212	9	605.001,299 668.849,828	24.898
9	605.001,299 668.849,828	10	604.829,705 668.821,272	173.954
10	604.829,705 668.821,272	1	604.810,205 668.815,981	20.205

\*\* Lungimile segmentelor sunt determinate în planul de proiecție Stereo 70 și sunt rotunjite la 1 milimetru.

\*\*\* Distanța dintre puncte este formată din segmente cumulate ce sunt mai mici decât valoarea 1 milimetru.



**DATE DESPRE IMOBILUL NR. 5410**

Oficiul de Cadastru și Publicitate Imobiliară SUCEAVA  
Biroul de Cadastru și Publicitate Imobiliară Falticeni

**A. Partea I. Descrierea imobilului**

TEREN Necunoscut

Adresa: Loc. Jacota, Jud. Suceava

Nr. Crt	Nr cadastral Nr. topografic	Suprafața* (mp)	Observații / Referințe
A1	35286	9.900	Sector cadastral:63 Teren neimprejmuț;

**Construcții**

Crt	Nr cadastral Nr. topografic	Adresa	Observații / Referințe
A1.1	35286-C1	Loc. Jacota, Jud. Suceava	Nr. niveluri:1; S. construita la sol:60 mp; S. construita desfasurata:60 mp; Locuinta - construita in anul 1965, avand regimul de inaltime parter. Cu utilitati:energie electrica. Nu detine certificat de performanta energetica
A1.2	35286-C2	Loc. Jacota, Jud. Suceava	Nr. niveluri:1; S. construita la sol:36 mp; S. construita desfasurata:36 mp; Bucatarie construita in anul 1965, avand regimul de inaltime parter. Cu utilitati:energie electrica. Nu detine certificat de performanta energetica
A1.3	35286-C3	Loc. Jacota, Jud. Suceava	Nr. niveluri:1; S. construita la sol:68 mp; S. construita desfasurata:68 mp; Grajd construit in anul 1965, avand regimul de inaltime parter. Cu utilitati:energie electrica. Nu detine certificat de performanta energetica
A1.4	35286-C4	Loc. Jacota, Jud. Suceava	Nr. niveluri:1; S. construita la sol:47 mp; S. construita desfasurata:47 mp; Magazie construita in anul 1965, avand regimul de inaltime parter. Cu utilitati:energie electrica. Nu detine certificat de performanta energetica
A1.5	35286-C5	Loc. Jacota, Jud. Suceava	Nr. niveluri:1; S. construita la sol:18 mp; S. construita desfasurata:18 mp; Cotet construit in anul 1965, avand regimul de inaltime parter. Cu utilitati:energie electrica. Nu detine certificat de performanta energetica

**B. Partea II. Proprietari și acte**

Inscrieri privitoare la dreptul de proprietate și alte drepturi reale	Referințe
<b>1899 / 25/01/2022</b>	
Act Notarial nr. contract vanzare 362, din 21/01/2022 emis de APOSTOL MARIA;	
B6	A1, A1.1, A1.2, A1.3, A1.4, A1.5
Intabulare, drept de PROPRIETATE, dobandit prin Conventie, cota actuala 1/1	
1) CIOBANU EMIL	
2) CIOBANU TATIANA, bun comun	

**C. Partea III. SARCINI**

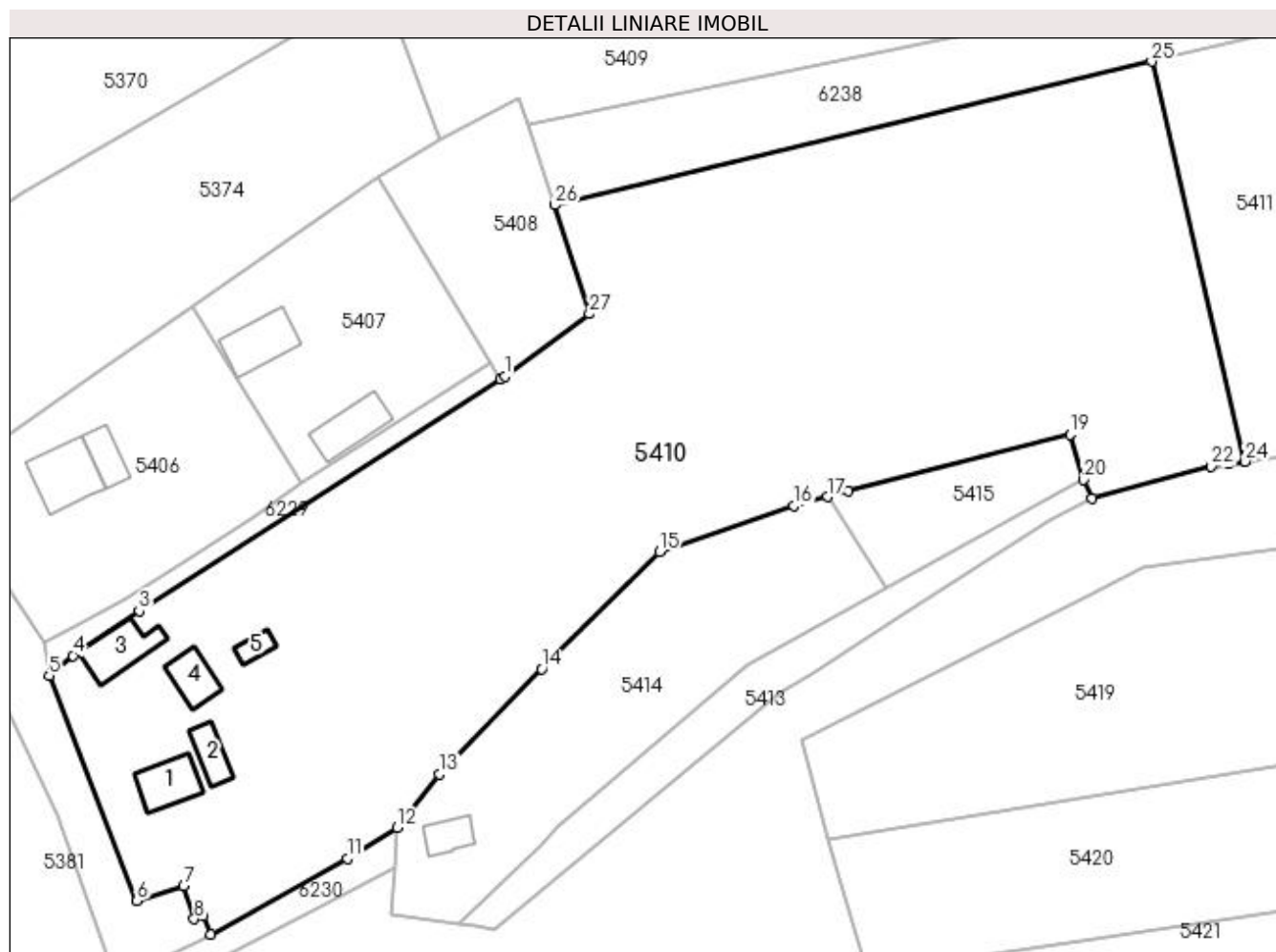
Inscrieri privind dezmembramintele dreptului de proprietate, drepturi reale de garanție și sarcini	Referințe
<b>1899 / 25/01/2022</b>	
Act Notarial nr. contract vanzare 362, din 21/01/2022 emis de APOSTOL MARIA;	
C1	A1, A1.1, A1.2, A1.3, A1.4, A1.5
Intabulare, drept de UZUFRACT VIAGER, cota actuala 1/1	
1) CIAPARII ADELA	
2) CIAPARII PETRU	
C2	A1, A1.1, A1.2, A1.3, A1.4, A1.5
Intabulare, drept de IPOTECA LEGALA, Valoare:0 reprezentand obligatia de intretinere	
1) CIAPARII ADELA	
2) CIAPARII PETRU	

## Anexa Nr. 1 La Partea I

## Teren

Nr cadastral	Suprafaţa (mp)*	Observații / Referințe
35286	9.900	

\* Suprafața este determinată în planul de proiecție Stereo 70.



## Date referitoare la teren

Crt	Categorie folosință	Intra vilan	Suprafața (mp)	Tarla	Parcelă	Nr. topo	Observații / Referințe
1	curți constructii	DA	1.124	-	-	-	
2	arabil	DA	3.024	-	-	-	
3	arabil	NU	3.210	78	990	-	
4	faneata	NU	2.542	78	990	-	

## Date referitoare la construcții

Crt	Număr	Destinație construcție	Supraf. (mp)	Situație juridică	Observații / Referințe
A1.1	35286-C1	construcții de locuințe	60	Cu acte	Nr. niveluri:1; S. construita la sol:60 mp; S. construita desfasurata:60 mp; Locuinta - construita in anul 1965, avand regimul de inaltime parter. Cu utilitati:energie electrica. Nu detine certificat de performanta energetica
A1.2	35286-C2	construcții anexa	36	Cu acte	Nr. niveluri:1; S. construita la sol:36 mp; S. construita desfasurata:36 mp; Bucatarie construita in anul 1965, avand regimul de inaltime parter. Cu utilitati:energie electrica. Nu detine certificat de performanta energetica
A1.3	35286-C3	construcții anexa	68	Cu acte	Nr. niveluri:1; S. construita la sol:68 mp; S. construita desfasurata:68 mp; Grajd construit in anul 1965, avand regimul de inaltime parter. Cu utilitati:energie electrica. Nu detine certificat de performanta energetica

Crt	Număr	Destinație construcție	Supraf. (mp)	Situație juridică	Observații / Referințe
A1.4	35286-C4	construcții anexa	47	Cu acte	Nr. niveluri:1; S. construita la sol:47 mp; S. construita desfasurata:47 mp; Magazie construita in anul 1965, avand regimul de inaltime parter. Cu utilitati:energie electrica. <u>Nu detine certificat de performanta energetica</u>
A1.5	35286-C5	construcții anexa	18	Cu acte	Nr. niveluri:1; S. construita la sol:18 mp; S. construita desfasurata:18 mp; Cotet construit in anul 1965, avand regimul de inaltime parter. Cu utilitati:energie electrica. <u>Nu detine certificat de performanta energetica</u>

**Lungime Segmente**

1) Valorile lungimilor segmentelor sunt obținute din proiecție în plan.

Punct început	X / Y	Punct sfârșit	X / Y	Lungime segment (** (m)
1	604.826,745 668.761,492	2	604.826,044 668.761,07	0.818
3	604.769,323 668.724,623	4	604.758,943 668.717,632	12.515
5	604.755,167 668.714,461	6	604.768,983 668.679,141	37.926
7	604.776,34 668.681,436	8	604.777,953 668.676,293	5.39
9	604.779,413 668.676,774	10	604.780,501 668.673,877	3.095
11	604.802,029 668.685,799	12	604.809,87 668.690,618	9.203
13	604.816,469 668.699,017	14	604.832,509 668.715,574	23.052
15	604.851,013 668.733,905	16	604.872,171 668.741,118	22.354
17	604.877,428 668.742,568	18	604.880,611 668.743,446	3.302
19	604.915,503 668.752,3	20	604.917,606 668.745,242	7.365
21	604.918,973 668.742,36	22	604.937,689 668.747,375	19.376
23	604.940,521 668.747,768	24	604.943,017 668.748,114	2.52
25	604.928,317 668.810,892	26	604.834,609 668.788,374	96.376
27	604.840,042 668.771,269	1	604.826,745 668.761,492	16.505

Punct început	X / Y	Punct sfârșit	X / Y	Lungime segment (** (m)
2	604.826,044 668.761,07	3	604.769,323 668.724,623	67.421
4	604.758,943 668.717,632	5	604.755,167 668.714,461	4.931
6	604.768,983 668.679,141	7	604.776,34 668.681,436	7.707
8	604.777,953 668.676,293	9	604.779,413 668.676,774	1.537
10	604.780,501 668.673,877	11	604.802,029 668.685,799	24.609
12	604.809,87 668.690,618	13	604.816,469 668.699,017	10.681
14	604.832,509 668.715,574	15	604.851,013 668.733,905	26.047
16	604.872,171 668.741,118	17	604.877,428 668.742,568	5.453
18	604.880,611 668.743,446	19	604.915,503 668.752,3	35.998
20	604.917,606 668.745,242	21	604.918,973 668.742,36	3.19
22	604.937,689 668.747,375	23	604.940,521 668.747,768	2.859
24	604.943,017 668.748,114	25	604.928,317 668.810,892	64.476
26	604.834,609 668.788,374	27	604.840,042 668.771,269	17.947

\*\* Lungimile segmentelor sunt determinate în planul de proiecție Stereo 70 și sunt rotunjite la 1 milimetru.

\*\*\* Distanța dintre puncte este formată din segmente cumulate ce sunt mai mici decât valoarea 1 milimetru.



**DATE DESPRE IMOBILUL NR. 5411**

Oficiul de Cadastru și Publicitate Imobiliară SUCEAVA  
Biroul de Cadastru și Publicitate Imobiliară Falticeni

**A. Partea I. Descrierea imobilului**

TEREN Extravilan

Adresa: Jud. Suceava

Nr. Crt	Nr cadastral Nr. topografic	Suprafața* (mp)	Observații / Referințe
A1		5.438	Sector cadastral:63 Teren neimprejmuit;

**B. Partea II. Proprietari și acte**

Inscrieri privitoare la dreptul de proprietate și alte drepturi reale		Referințe
/		
Act Normativ nr. Legea 7, din 13/03/1996 emis de PARLAMENTUL ROMANIEI;		
B1	Inscrierea provizorie, drept de PROPRIETATE, dobandit prin Lege, cota actuala 1/1 1) NEIDENTIFICAT NEIDENTIFICAT	A1
B2	Proprietar neidentificat.	A1

**C. Partea III. SARCINI .**

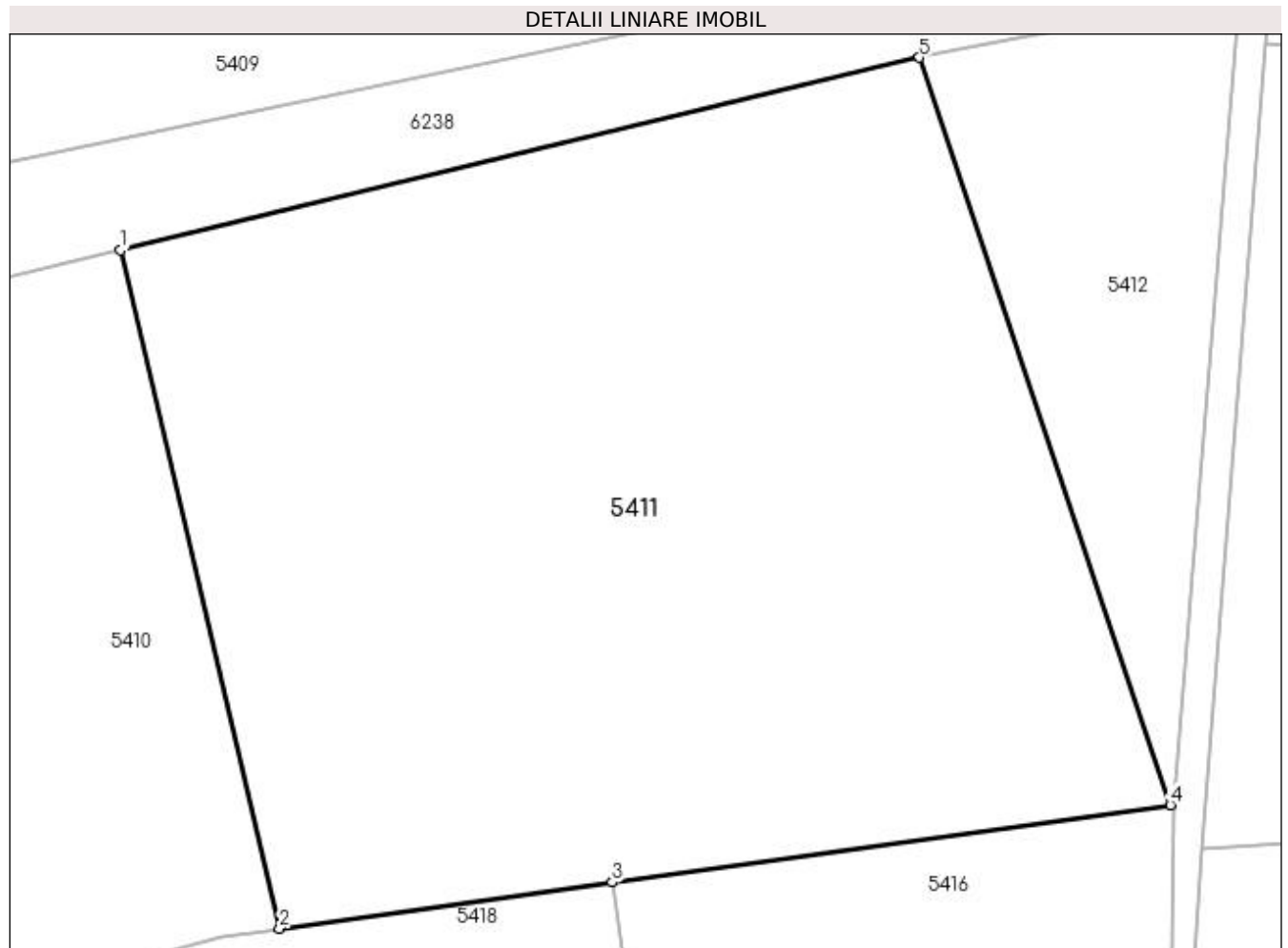
Inscrieri privind dezmembramintele dreptului de proprietate, drepturi reale de garanție și sarcini	Referințe
NU SUNT	

## Anexa Nr. 1 La Partea I

## Teren

Nr cadastral	Suprafața (mp)*	Observații / Referințe
	5.438	

\* Suprafața este determinată în planul de proiecție Stereo 70.



## Date referitoare la teren

Crt	Categorie folosință	Intravilan	Suprafața (mp)	Tarla	Parcelă	Nr. topo	Observații / Referințe
1	arabil	NU	5.438	78	990	-	

## Lungime Segmente

1) Valorile lungimilor segmentelor sunt obținute din proiecție în plan.

Punct început	X / Y	Punct sfârșit	X / Y	Lungime segment (** (m)
1	604.928,317 668.810,892	2	604.943,017 668.748,114	64.476
2	604.943,017 668.748,114	3	604.973,835 668.752,389	31.113
3	604.973,835 668.752,389	4	605.025,512 668.759,557	52.172
4	605.025,512 668.759,557	5	605.002,282 668.828,708	72.949
5	605.002,282 668.828,708	1	604.928,317 668.810,892	76.08



**\*\* Lungimile segmentelor sunt determinate în planul de proiecție Stereo 70 și sunt rotunjite la 1 milimetru.**

**\*\*\* Distanța dintre puncte este formată din segmente cumulate ce sunt mai mici decât valoarea 1 milimetru.**



**DATE DESPRE IMOBILUL NR. 5412**

Oficiul de Cadastru și Publicitate Imobiliară SUCEAVA  
Biroul de Cadastru și Publicitate Imobiliară Falticeni

**A. Partea I. Descrierea imobilului**

TEREN Extravilan

Adresa: Jud. Suceava

Nr. Crt	Nr cadastral Nr. topografic	Suprafața* (mp)	Observații / Referințe
A1		1.100	Sector cadastral:63 Teren neimprejmuit;

**B. Partea II. Proprietari și acte**

Inscrieri privitoare la dreptul de proprietate și alte drepturi reale	Referințe
/	
Act Notarial nr. 573, din 21/02/1996 emis de BNP MARIA APOSTOL;	
B1	A1
Intabulare, drept de PROPRIETATE, dobandit prin PARTAJ, cota actuala 1/1 1) CASANDRA VASILE DEFUNCT:Da	

**C. Partea III. SARCINI .**

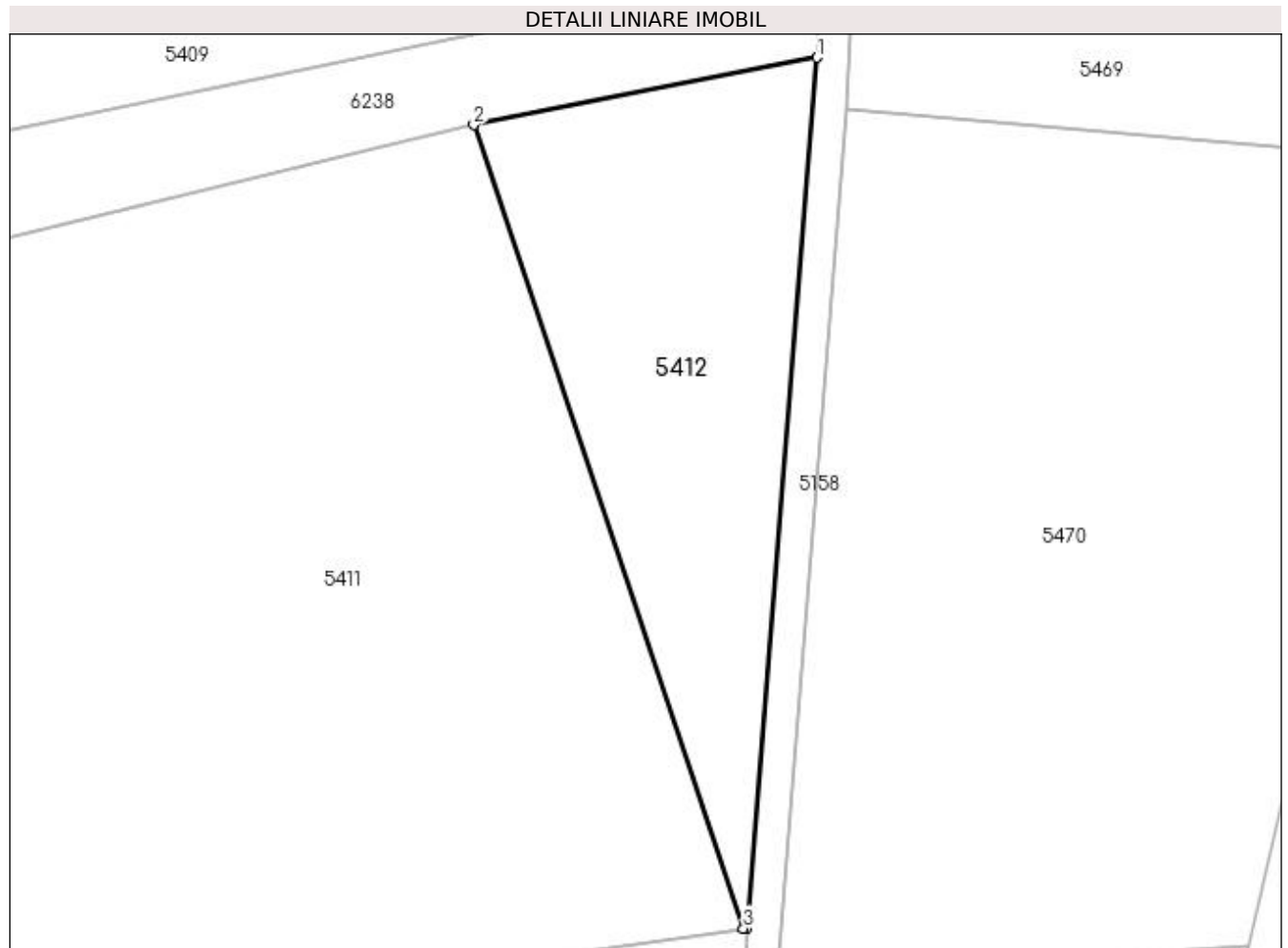
Inscrieri privind dezmembramintele dreptului de proprietate, drepturi reale de garanție și sarcini	Referințe
NU SUNT	

## Anexa Nr. 1 La Partea I

## Teren

Nr cadastral	Suprafața (mp)*	Observații / Referințe
	1.100	

\* Suprafața este determinată în planul de proiecție Stereo 70.



## Date referitoare la teren

Crt	Categorie folosință	Intra vilan	Suprafața (mp)	Tarla	Parcelă	Nr. topo	Observații / Referințe
1	arabil	NU	1.100	78	990	-	

## Lungime Segmente

1) Valorile lungimilor segmentelor sunt obținute din proiecție în plan.

Punct început	X / Y	Punct sfârșit	X / Y	Lungime segment (** (m)
1	605.031,849 668.834,513	2	605.002,282 668.828,708	30.131
2	605.002,282 668.828,708	3	605.025,512 668.759,557	72.949
3	605.025,512 668.759,557	4	605.025,794 668.759,596	0.285
4	605.025,794 668.759,596	1	605.031,849 668.834,513	75.161

**\*\* Lungimile segmentelor sunt determinate în planul de proiecție Stereo 70 și sunt rotunjite la 1 milimetru.**

**\*\*\* Distanța dintre puncte este formată din segmente cumulate ce sunt mai mici decât valoarea 1 milimetru.**



**DATE DESPRE IMOBILUL NR. 5413**

Oficiul de Cadastru și Publicitate Imobiliară SUCEAVA  
Biroul de Cadastru și Publicitate Imobiliară Falticeni

**A. Partea I. Descrierea imobilului**

TEREN Necunoscut

Adresa: Loc. Jacota, Nr. 38, Jud. Suceava

Nr. Crt	Nr cadastral Nr. topografic	Suprafața* (mp)	Observații / Referințe
A1		614	Sector cadastral:63 Teren imprejmuit;

**B. Partea II. Proprietari și acte**

Inscrieri privitoare la dreptul de proprietate și alte drepturi reale		Referințe
/		
Act Normativ nr. Legea 7, din 13/03/1996 emis de PARLAMENTUL ROMANIEI;		
B1	Inscrierea provizorie, drept de PROPRIETATE, dobandit prin Lege, cota actuala 1/1 1) NEIDENTIFICAT NEIDENTIFICAT	A1
B2	Proprietar neidentificat.	A1

**C. Partea III. SARCINI .**

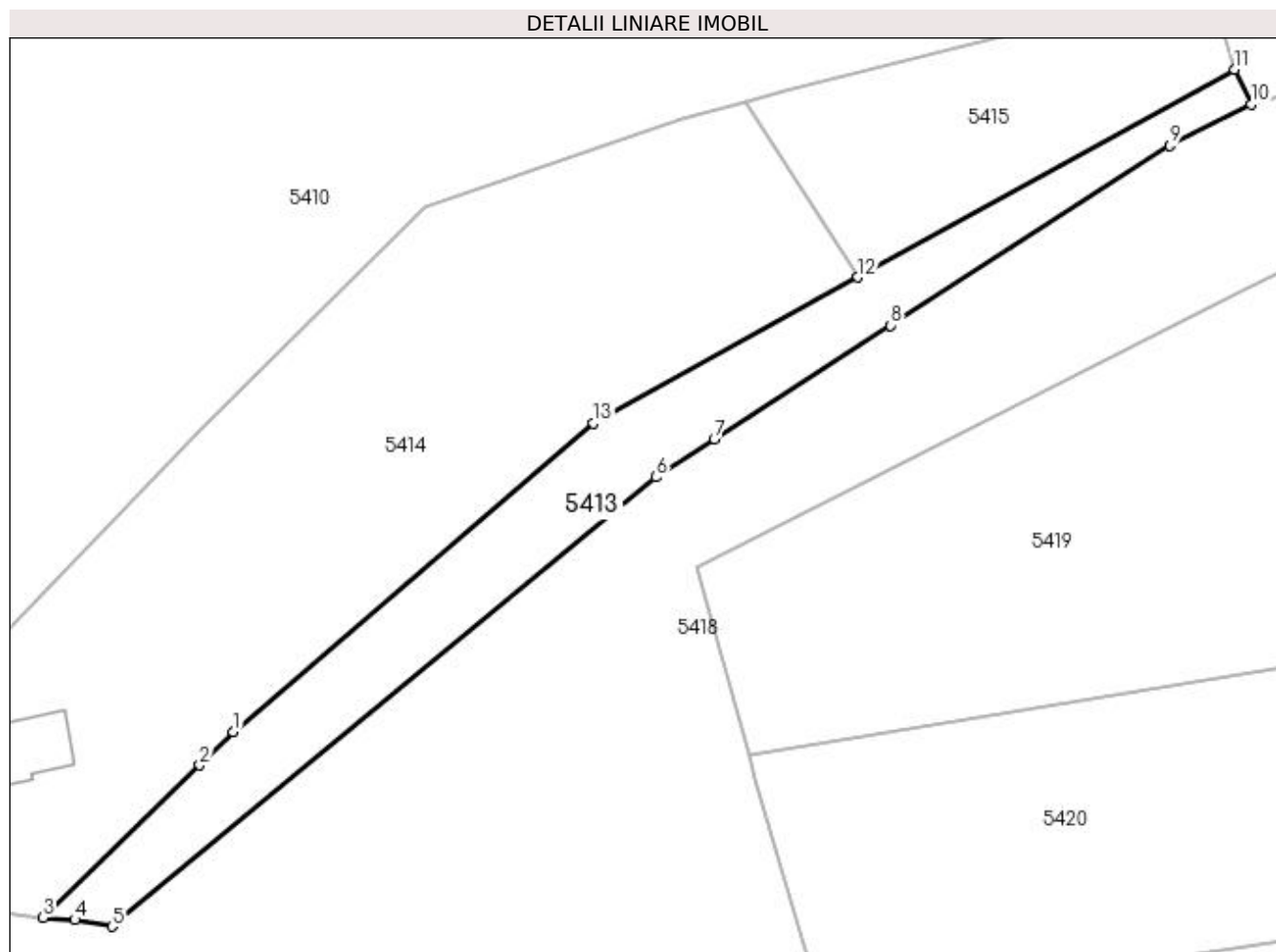
Inscrieri privind dezmembramintele dreptului de proprietate, drepturi reale de garanție și sarcini	Referințe
NU SUNT	

## Anexa Nr. 1 La Partea I

## Teren

Nr cadastral	Suprafața (mp)*	Observații / Referințe
	614	

\* Suprafața este determinată în planul de proiecție Stereo 70.



## Date referitoare la teren

Crt	Categorie folosință	Intravilan	Suprafața (mp)	Tarla	Parcelă	Nr. topo	Observații / Referințe
1	arabil	DA	238	-	-	-	
2	arabil	NU	376	-	-	-	

## Lungime Segmente

1) Valorile lungimilor segmentelor sunt obținute din proiecție în plan.

Punct început	X / Y	Punct sfârșit	X / Y	Lungime segment (** (m)
1	604.835,21 668.690,708	2	604.832,43 668.687,986	3.891
2	604.832,43 668.687,986	3	604.819,531 668.675,438	17.995
3	604.819,531 668.675,438	4	604.822,143 668.675,268	2.618
4	604.822,143 668.675,268	5	604.825,213 668.674,721	3.118



Punct început	X / Y	Punct sfârșit	X / Y	Lungime segment (** (m)
5	604.825,213 668.674,721	6	604.869,976 668.711,701	58.062
6	604.869,976 668.711,701	7	604.874,77 668.714,842	5.731
7	604.874,77 668.714,842	8	604.889,277 668.724,178	17.251
8	604.889,277 668.724,178	9	604.912,276 668.738,978	27.349
9	604.912,276 668.738,978	10	604.918,973 668.742,36	7.503
10	604.918,973 668.742,36	11	604.917,606 668.745,242	3.19
11	604.917,606 668.745,242	12	604.886,615 668.728,134	35.4
12	604.886,615 668.728,134	13	604.864,84 668.716,112	24.873
13	604.864,84 668.716,112	1	604.835,21 668.690,708	39.029

\*\* Lungimile segmentelor sunt determinate în planul de proiecție Stereo 70 și sunt rotunjite la 1 milimetru.

\*\*\* Distanța dintre puncte este formată din segmente cumulate ce sunt mai mici decât valoarea 1 milimetru.



**DATE DESPRE IMOBILUL NR. 5414**

Oficiul de Cadastru și Publicitate Imobiliară SUCEAVA  
Biroul de Cadastru și Publicitate Imobiliară Falticeni

**A. Partea I. Descrierea imobilului**

TEREN Necunoscut

Adresa: Loc. Jacota, Jud. Suceava

Nr. Crt	Nr cadastral Nr. topografic	Suprafața* (mp)	Observații / Referințe
A1		1.800	Sector cadastral:63 Teren neimprejmuit;

**Construcții**

Crt	Nr cadastral Nr. topografic	Adresa	Observații / Referințe
A1.1		Loc. Jacota, Jud. Suceava	Nr. niveluri:1; S. construita la sol:35 mp; Locuință.

**B. Partea II. Proprietari și acte**

Inscrieri privitoare la dreptul de proprietate și alte drepturi reale	Referințe
/	
Act Notarial nr. 274, din 12/12/2011 emis de BNPA MARIA APOSTOL SI STEFAN APOSTOL;	
B1	Intabulare, drept de PROPRIETATE, dobandit prin Succesiune, cota actuala 1/1 1) LUPU SÂNDEL
	A1, A1.1

**C. Partea III. SARCINI .**

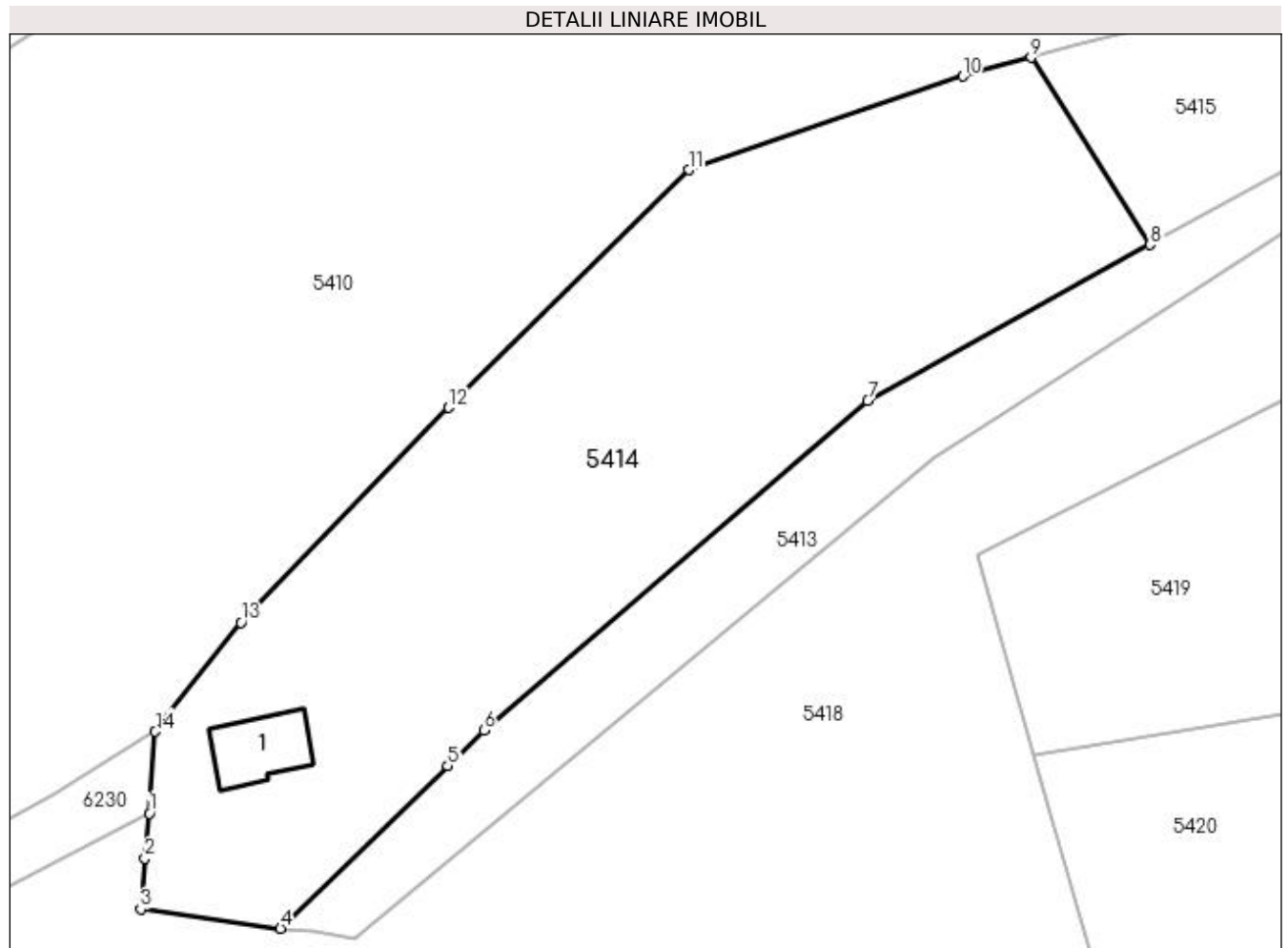
Inscrieri privind dezmembramintele dreptului de proprietate, drepturi reale de garanție și sarcini	Referințe
NU SUNT	

## Anexa Nr. 1 La Partea I

## Teren

Nr cadastral	Suprafața (mp)*	Observații / Referințe
	1.800	

\* Suprafața este determinată în planul de proiecție Stereo 70.



## Date referitoare la teren

Crt	Categorie folosință	Intra vilan	Suprafața (mp)	Tarla	Parcelă	Nr. topo	Observații / Referințe
1	curți constructii	DA	335	-	-	-	
2	arabil	DA	704	-	-	-	
3	arabil	NU	761	78	990	-	

## Date referitoare la construcții

Crt	Număr	Destinație construcție	Supraf. (mp)	Situație juridică	Observații / Referințe
A1.1		construcții de locuințe	35	Cu acte	Nr. niveluri:1; S. construita la sol:35 mp; Locuință.

## Lungime Segmente

1) Valorile lungimilor segmentelor sunt obținute din proiecție în plan.

Punct început	X / Y	Punct sfârșit	X / Y	Lungime segment (** (m)
1	604.809,41 668.684,313	2	604.809,072 668.680,853	3.476
2	604.809,072 668.680,853	3	604.808,75 668.676,92	3.946

Punct început	X / Y	Punct sfârșit	X / Y	Lungime segment (** (m)
3	604.808,75 668.676,92	4	604.819,531 668.675,438	10.882
4	604.819,531 668.675,438	5	604.832,43 668.687,986	17.995
5	604.832,43 668.687,986	6	604.835,21 668.690,708	3.891
6	604.835,21 668.690,708	7	604.864,84 668.716,112	39.029
7	604.864,84 668.716,112	8	604.886,615 668.728,134	24.873
8	604.886,615 668.728,134	9	604.877,428 668.742,568	17.11
9	604.877,428 668.742,568	10	604.872,171 668.741,118	5.453
10	604.872,171 668.741,118	11	604.851,013 668.733,905	22.354
11	604.851,013 668.733,905	12	604.832,509 668.715,574	26.047
12	604.832,509 668.715,574	13	604.816,469 668.699,017	23.052
13	604.816,469 668.699,017	14	604.809,87 668.690,618	10.681
14	604.809,87 668.690,618	1	604.809,41 668.684,313	6.322

\*\* Lungimile segmentelor sunt determinate în planul de proiecție Stereo 70 și sunt rotunjite la 1 milimetru.

\*\*\* Distanța dintre puncte este formată din segmente cumulate ce sunt mai mici decât valoarea 1 milimetru.



**DATE DESPRE IMOBILUL NR. 5415**

Oficiul de Cadastru și Publicitate Imobiliară SUCEAVA  
Biroul de Cadastru și Publicitate Imobiliară Falticeni

**A. Partea I. Descrierea imobilului**

TEREN Extravilan

Adresa: Jud. Suceava

Nr. Crt	Nr cadastral Nr. topografic	Suprafața* (mp)	Observații / Referințe
A1		Din acte: 2.700 Masurata: 448	Sector cadastral:63 Teren neimprejmuit; Diferența de suprafață de 2252 mp se regăsește la CFE 36761.

**B. Partea II. Proprietari și acte**

Inscrieri privitoare la dreptul de proprietate și alte drepturi reale		Referințe
/		
Act Notarial nr. 274, din 12/12/2011 emis de BNPA MARIA APOSTOL SI STEFAN APOSTOL;		
B1	Intabulare, drept de PROPRIETATE, dobandit prin Succesiune, cota actuala 1/1 1) LUPU SÂNDEL	A1

**C. Partea III. SARCINI .**

Inscrieri privind dezmembramintele dreptului de proprietate, drepturi reale de garanție și sarcini	Referințe
NU SUNT	

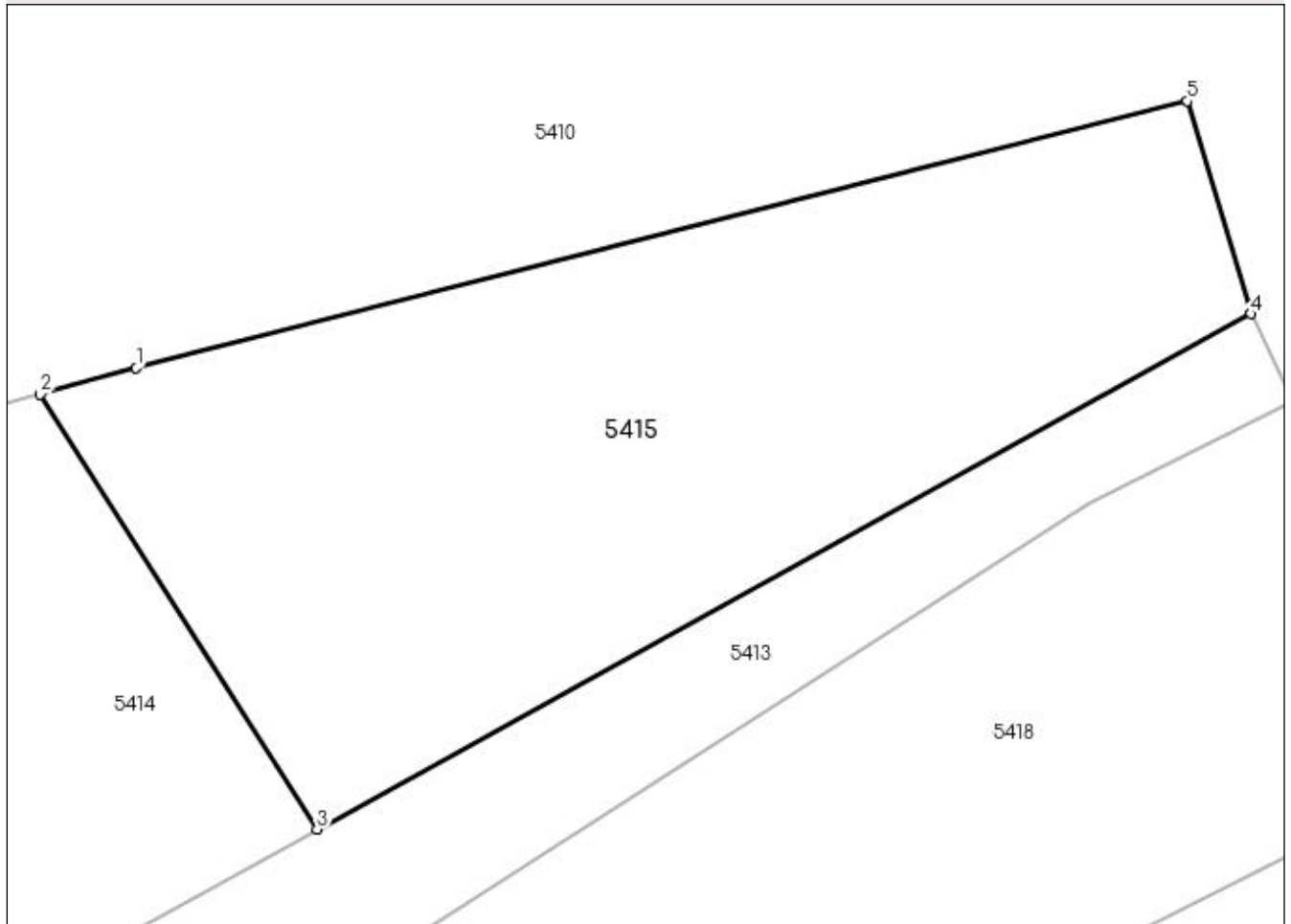
## Anexa Nr. 1 La Partea I

## Teren

Nr cadastral	Suprafața (mp)*	Observații / Referințe
	Din acte: 2.700 Masurata: 448	Diferența de suprafață de 2252 mp se regăsește la CFE 36761.

\* Suprafața este determinată în planul de proiecție Stereo 70.

## DETALII LINIARE IMOBIL



## Date referitoare la teren

Crt	Categorie folosință	Intra vilan	Suprafața (mp)	Tarla	Parcelă	Nr. topo	Observații / Referințe
1	arabil	NU	448	78	990	-	

## Lungime Segmente

1) Valorile lungimilor segmentelor sunt obținute din proiecție în plan.

Punct început	X / Y	Punct sfârșit	X / Y	Lungime segment (** (m)
1	604.880,611 668.743,446	2	604.877,428 668.742,568	3.302
2	604.877,428 668.742,568	3	604.886,615 668.728,134	17.11
3	604.886,615 668.728,134	4	604.917,606 668.745,242	35.4
4	604.917,606 668.745,242	5	604.915,503 668.752,3	7.365
5	604.915,503 668.752,3	1	604.880,611 668.743,446	35.998



**\*\* Lungimile segmentelor sunt determinate în planul de proiecție Stereo 70 și sunt rotunjite la 1 milimetru.**

**\*\*\* Distanța dintre puncte este formată din segmente cumulate ce sunt mai mici decât valoarea 1 milimetru.**



**DATE DESPRE IMOBILUL NR. 5416**

Oficiul de Cadastru și Publicitate Imobiliară SUCEAVA  
Biroul de Cadastru și Publicitate Imobiliară Falticeni

**A. Partea I. Descrierea imobilului**

TEREN Extravilan

Adresa: Jud. Suceava

Nr. Crt	Nr cadastral Nr. topografic	Suprafața* (mp)	Observații / Referințe
A1		720	Sector cadastral:63 Teren neimprejmuit;

**B. Partea II. Proprietari și acte**

Inscrieri privitoare la dreptul de proprietate și alte drepturi reale		Referințe
/		
Act Normativ nr. Legea 7, din 13/03/1996 emis de PARLAMENTUL ROMANIEI;		
B1	Inscrierea provizorie, drept de PROPRIETATE, dobandit prin Lege, cota actuala 1/1 1) NEIDENTIFICAT NEIDENTIFICAT	A1
B2	Proprietar neidentificat.	A1

**C. Partea III. SARCINI .**

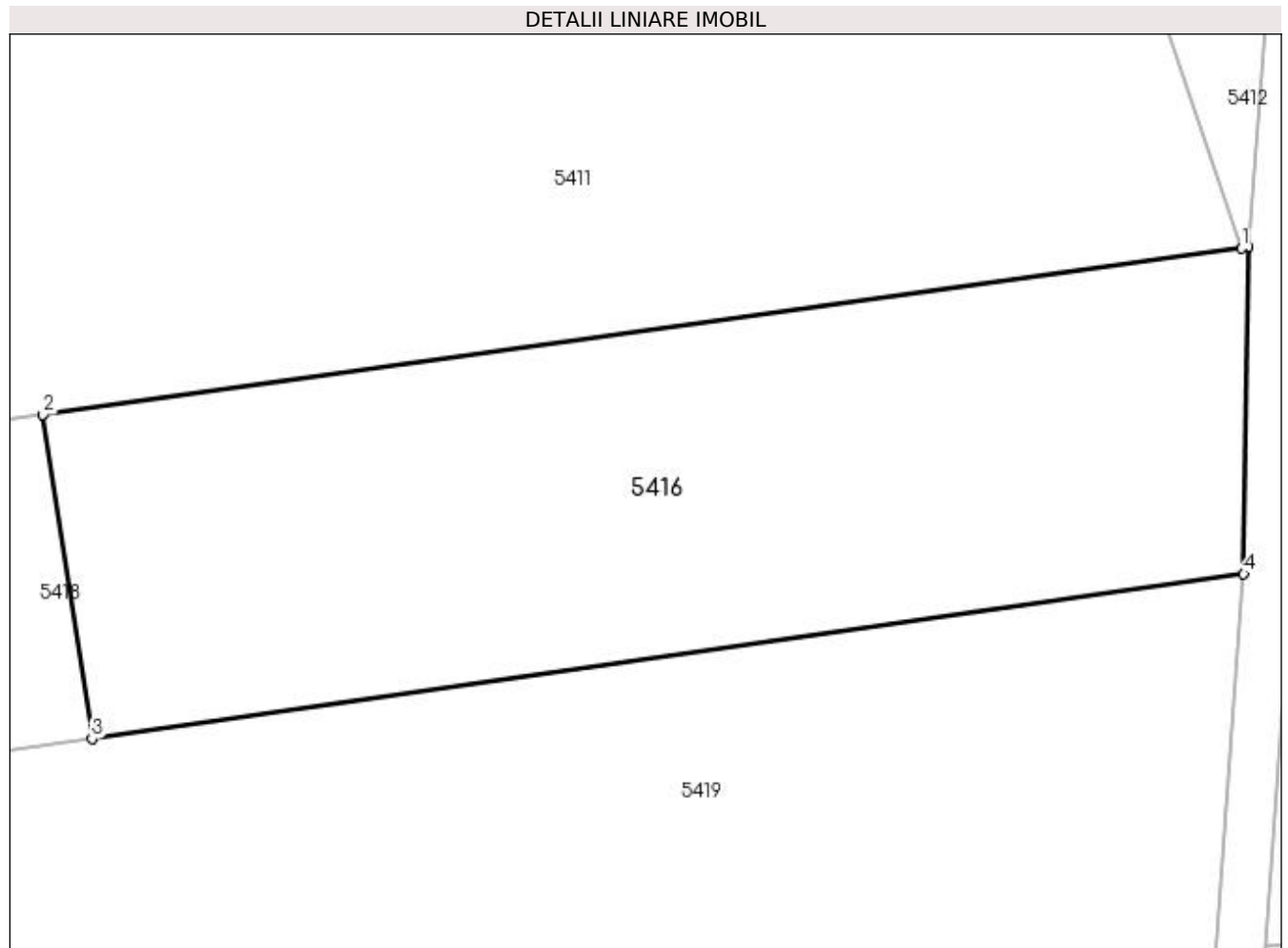
Inscrieri privind dezmembramintele dreptului de proprietate, drepturi reale de garanție și sarcini	Referințe
NU SUNT	

## Anexa Nr. 1 La Partea I

## Teren

Nr cadastral	Suprafața (mp)*	Observații / Referințe
	720	

\* Suprafața este determinată în planul de proiecție Stereo 70.



## Date referitoare la teren

Crt	Categorie folosință	Intra vilan	Suprafața (mp)	Tarla	Parcelă	Nr. topo	Observații / Referințe
1	arabil	NU	720	78	992	-	

## Lungime Segmente

1) Valorile lungimilor segmentelor sunt obținute din proiecție în plan.

Punct început	X / Y	Punct sfârșit	X / Y	Lungime segment (** (m)
1	605.025,512 668.759,557	2	604.973,835 668.752,389	52.172
2	604.973,835 668.752,389	3	604.975,948 668.738,414	14.134
3	604.975,948 668.738,414	4	605.025,616 668.745,511	50.172
4	605.025,616 668.745,511	5	605.025,794 668.759,596	14.086
5	605.025,794 668.759,596	1	605.025,512 668.759,557	0.285

**\*\* Lungimile segmentelor sunt determinate în planul de proiecție Stereo 70 și sunt rotunjite la 1 milimetru.**

**\*\*\* Distanța dintre puncte este formată din segmente cumulate ce sunt mai mici decât valoarea 1 milimetru.**



**DATE DESPRE IMOBILUL NR. 5417**

Oficiul de Cadastru și Publicitate Imobiliară SUCEAVA  
Biroul de Cadastru și Publicitate Imobiliară Falticeni

**A. Partea I. Descrierea imobilului**

TEREN Intravilan

Adresa: Loc. Jacota, Nr. 37, Jud. Suceava

Nr. Crt	Nr cadastral Nr. topografic	Suprafața* (mp)	Observații / Referințe
A1		Din acte: 800 Masurata: 848	Sector cadastral:63 Teren imprejmuit;

**Construcții**

Crt	Nr cadastral Nr. topografic	Adresa	Observații / Referințe
A1.1		Loc. Jacota, Nr. 37, Jud. Suceava	Nr. niveluri:1; S. construita la sol:76 mp; Locuință.
A1.2		Loc. Jacota, Nr. 37, Jud. Suceava	Nr. niveluri:1; S. construita la sol:43 mp; Anexă.
A1.3		Loc. Jacota, Nr. 37, Jud. Suceava	Nr. niveluri:1; S. construita la sol:21 mp; Anexă.
A1.4		Loc. Jacota, Nr. 37, Jud. Suceava	Nr. niveluri:1; S. construita la sol:21 mp; Anexă.

**B. Partea II. Proprietari și acte**

Inscrieri privitoare la dreptul de proprietate și alte drepturi reale		Referințe
/		
Act Administrativ nr. 1027, din 12/09/1994 emis de CJSDPAT SUCEAVA;		
B1	Intabulare, drept de PROPRIETATE, dobandit prin Reconstituire, cota actuala 1/1 1) VATAMANU GHEORGHE DEFUNCT:Da 2) RĂDĂȘANU ALEXANDRINA DEFUNCT:Da 3) VATAMANU IOAN	A1
Act Administrativ nr. 3416AS, din 14/06/2023 emis de PRIMĂRIA VULTUREȘTI;		
B2	Intabulare, drept de PROPRIETATE, dobandit prin Lege, cota actuala 1/1 1) VATAMANU GHEORGHE DEFUNCT:Da 2) RĂDĂȘANU ALEXANDRINA DEFUNCT:Da 3) VATAMANU IOAN	A1.1, A1.2, A1.3, A1.4

**C. Partea III. SARCINI .**

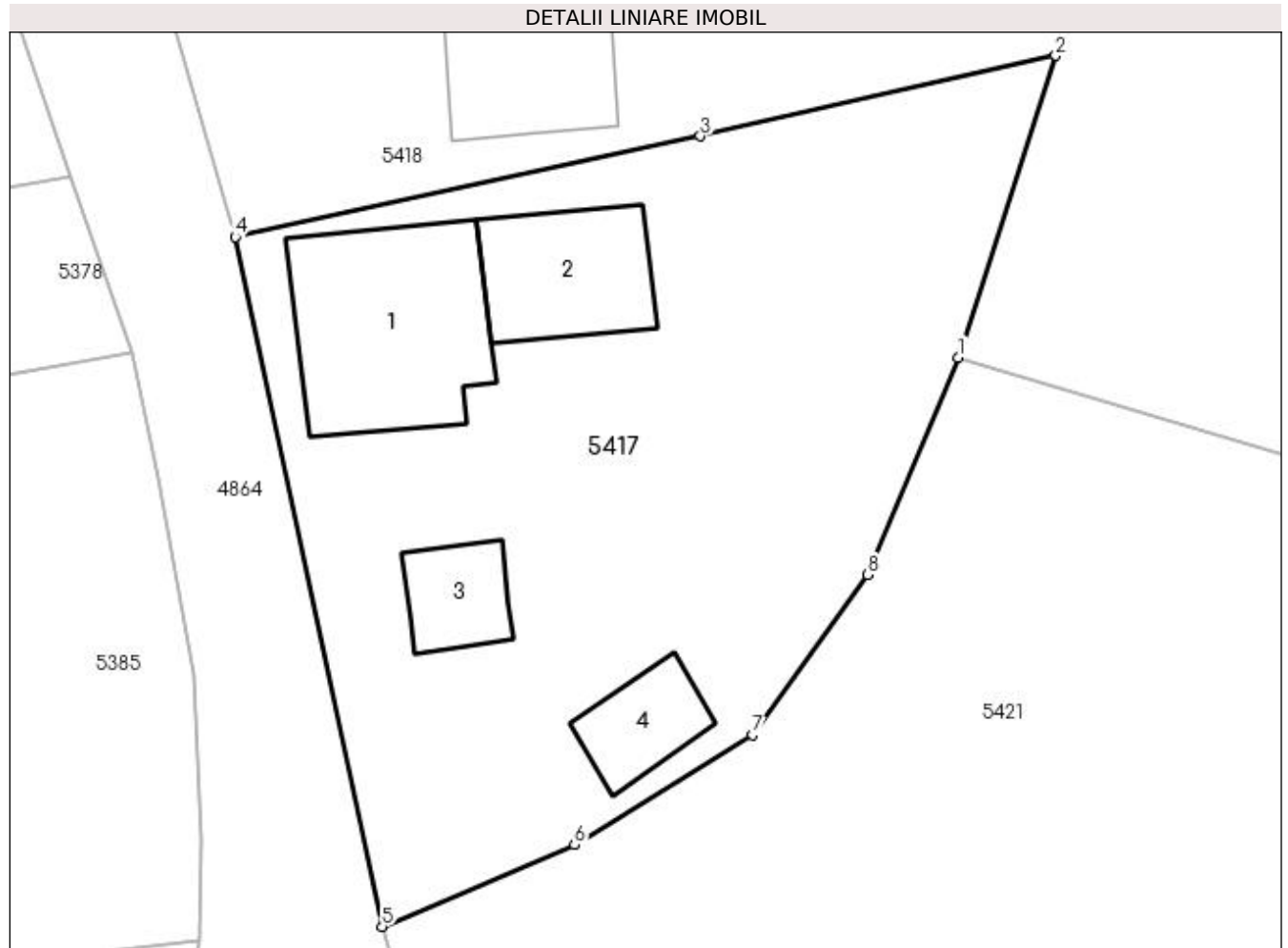
Inscrieri privind dezmembramintele dreptului de proprietate, drepturi reale de garanție și sarcini	Referințe
NU SUNT	

## Anexa Nr. 1 La Partea I

## Teren

Nr cadastral	Suprafața (mp)*	Observații / Referințe
	Din acte: 800 Masurata: 848	

\* Suprafața este determinată în planul de proiecție Stereo 70.



## Date referitoare la teren

Crt	Categorie folosință	Intra vilan	Suprafața (mp)	Tarla	Parcelă	Nr. topo	Observații / Referințe
1	curți constructii	DA	848	-	-	-	

## Date referitoare la construcții

Crt	Număr	Destinație construcție	Supraf. (mp)	Situație juridică	Observații / Referințe
A1.1		construcții de locuințe	76	Cu acte	Nr. niveluri:1; S. construita la sol:76 mp; Locuință.
A1.2		construcții anexa	43	Cu acte	Nr. niveluri:1; S. construita la sol:43 mp; Anexă.
A1.3		construcții anexa	21	Cu acte	Nr. niveluri:1; S. construita la sol:21 mp; Anexă.
A1.4		construcții anexa	21	Cu acte	Nr. niveluri:1; S. construita la sol:21 mp; Anexă.

## Lungime Segmente

1) Valorile lungimilor segmentelor sunt obținute din proiecție în plan.

Punct început	X / Y	Punct sfârșit	X / Y	Lungime segment (** (m)
1	604.812,507 668.639,882	2	604.816,917 668.653,55	14.362



Punct început	X / Y	Punct sfârșit	X / Y	Lungime segment (** (m)
2	604.816,917 668.653,55	3	604.800,815 668.649,91	16.508
3	604.800,815 668.649,91	4	604.779,745 668.645,337	21.561
4	604.779,745 668.645,337	5	604.786,405 668.614,119	31.921
5	604.786,405 668.614,119	6	604.795,119 668.617,814	9.465
6	604.795,119 668.617,814	7	604.803,182 668.622,81	9.485
7	604.803,182 668.622,81	8	604.808,4 668.630,061	8.933
8	604.808,4 668.630,061	1	604.812,507 668.639,882	10.645

\*\* Lungimile segmentelor sunt determinate în planul de proiecție Stereo 70 și sunt rotunjite la 1 milimetru.

\*\*\* Distanța dintre puncte este formată din segmente cumulate ce sunt mai mici decât valoarea 1 milimetru.



**DATE DESPRE IMOBILUL NR. 5418**

Oficiul de Cadastru și Publicitate Imobiliară SUCEAVA  
Biroul de Cadastru și Publicitate Imobiliară Falticeni

**A. Partea I. Descrierea imobilului**

TEREN Necunoscut

Adresa: Loc. Jacota, Jud. Suceava

Nr. Crt	Nr cadastral Nr. topografic	Suprafața* (mp)	Observații / Referințe
A1		5.100	Sector cadastral:63 Teren neimprejmut;

**Construcții**

Crt	Nr cadastral Nr. topografic	Adresa	Observații / Referințe
A1.1		Loc. Jacota, Jud. Suceava	Nr. niveluri:1; S. construita la sol:40 mp; Locuință.
A1.2		Loc. Jacota, Jud. Suceava	Nr. niveluri:1; S. construita la sol:40 mp; Anexă.

**B. Partea II. Proprietari și acte**

Inscrieri privitoare la dreptul de proprietate și alte drepturi reale		Referințe
/		
Act Administrativ nr. 1027, din 12/09/1994 emis de CJSDPAT SUCEAVA;		
B1	Intabulare, drept de PROPRIETATE, dobandit prin Reconstituire, cota actuala 1/1 1) VATAMANU GHEORGHE DEFUNCT:Da 2) RĂDĂȘANU ALEXANDRINA DEFUNCT:Da 3) VATAMANU IOAN	A1
Act Administrativ nr. 3416AS, din 14/06/2023 emis de PRIMĂRIA VULTUREȘTI;		
B2	Intabulare, drept de PROPRIETATE, dobandit prin Lege, cota actuala 1/1 1) VATAMANU GHEORGHE DEFUNCT:Da 2) RĂDĂȘANU ALEXANDRINA DEFUNCT:Da 3) VATAMANU IOAN	A1.1, A1.2

**C. Partea III. SARCINI .**

Inscrieri privind dezmembramintele dreptului de proprietate, drepturi reale de garanție și sarcini	Referințe
NU SUNT	

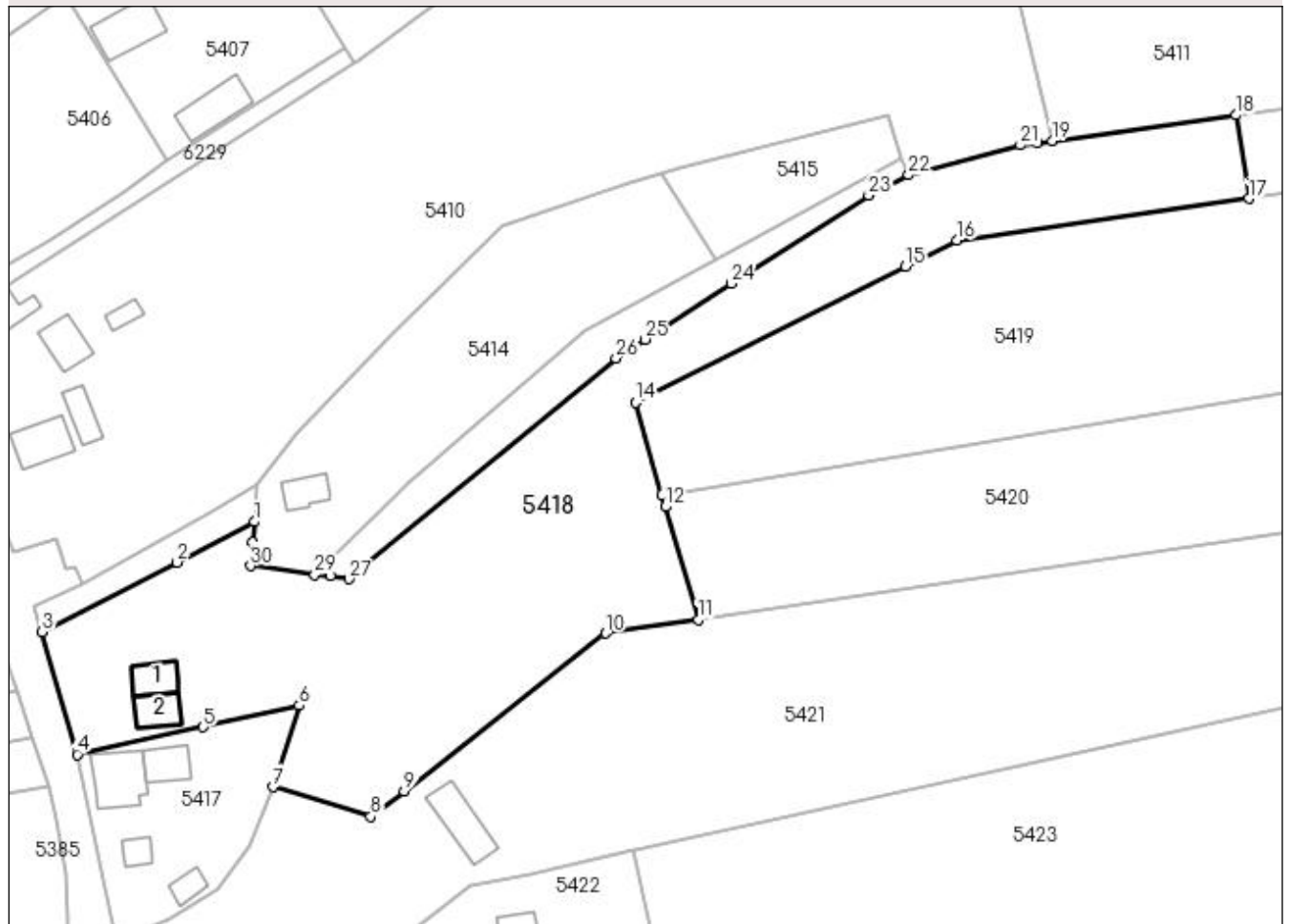
## Anexa Nr. 1 La Partea I

## Teren

Nr cadastral	Suprafața (mp)*	Observații / Referințe
	5.100	

\* Suprafața este determinată în planul de proiecție Stereo 70.

## DETALII LINIARE IMOBIL



## Date referitoare la teren

Crt	Categorie folosință	Intra vilan	Suprafața (mp)	Tarla	Parcelă	Nr. topo	Observații / Referințe
1	curți construcții	DA	567	-	-	-	
2	arabil	DA	2.385	-	-	-	
3	arabil	NU	2.148	78	992	-	

## Date referitoare la construcții

Crt	Număr	Destinație construcție	Supraf. (mp)	Situație juridică	Observații / Referințe
A1.1		construcții de locuințe	40	Cu acte	Nr. niveluri:1; S. construita la sol:40 mp; Locuință.
A1.2		construcții anexa	40	Cu acte	Nr. niveluri:1; S. construita la sol:40 mp; Anexă.

## Lungime Segmente

1) Valorile lungimilor segmentelor sunt obținute din proiecție în plan.

Punct început	X / Y	Punct sfârșit	X / Y	Lungime segment (** (m)
1	604.809,41 668.684,313	2	604.796,451 668.677,507	14.638

Punct început	X / Y	Punct sfârșit	X / Y	Lungime segment (** (m)
2	604.796,451 668.677,507	3	604.773,859 668.665,89	25.404

Punct început	X / Y	Punct sfârșit	X / Y	Lungime segment (** (m))
3	604.773,859 668.665,89	4	604.779,745 668.645,337	21.379
5	604.800,815 668.649,91	6	604.816,917 668.653,55	16.508
7	604.812,507 668.639,882	8	604.828,884 668.634,964	17.099
9	604.834,514 668.639,191	10	604.868,246 668.665,625	42.856
11	604.883,73 668.667,911	12	604.878,201 668.686,79	19.672
13	604.877,641 668.688,776	14	604.873,273 668.704,252	16.081
15	604.918,448 668.727,077	16	604.927,057 668.731,427	9.646
17	604.975,948 668.738,414	18	604.973,835 668.752,389	14.134
19	604.943,017 668.748,114	20	604.940,521 668.747,768	2.52
21	604.937,689 668.747,375	22	604.918,973 668.742,36	19.376
23	604.912,276 668.738,978	24	604.889,277 668.724,178	27.349
25	604.874,77 668.714,842	26	604.869,976 668.711,701	5.731
27	604.825,213 668.674,721	28	604.822,143 668.675,268	3.118
29	604.819,531 668.675,438	30	604.808,75 668.676,92	10.882
31	604.809,072 668.680,853	1	604.809,41 668.684,313	3.476

Punct început	X / Y	Punct sfârșit	X / Y	Lungime segment (** (m))
4	604.779,745 668.645,337	5	604.800,815 668.649,91	21.561
6	604.816,917 668.653,55	7	604.812,507 668.639,882	14.362
8	604.828,884 668.634,964	9	604.834,514 668.639,191	7.04
10	604.868,246 668.665,625	11	604.883,73 668.667,911	15.652
12	604.878,201 668.686,79	13	604.877,641 668.688,776	2.063
14	604.873,273 668.704,252	15	604.918,448 668.727,077	50.614
16	604.927,057 668.731,427	17	604.975,948 668.738,414	49.388
18	604.973,835 668.752,389	19	604.943,017 668.748,114	31.113
20	604.940,521 668.747,768	21	604.937,689 668.747,375	2.859
22	604.918,973 668.742,36	23	604.912,276 668.738,978	7.503
24	604.889,277 668.724,178	25	604.874,77 668.714,842	17.251
26	604.869,976 668.711,701	27	604.825,213 668.674,721	58.062
28	604.822,143 668.675,268	29	604.819,531 668.675,438	2.618
30	604.808,75 668.676,92	31	604.809,072 668.680,853	3.946

\*\* Lungimile segmentelor sunt determinate în planul de proiecție Stereo 70 și sunt rotunjite la 1 milimetru.

\*\*\* Distanța dintre puncte este formată din segmente cumulate ce sunt mai mici decât valoarea 1 milimetru.



**DATE DESPRE IMOBILUL NR. 5419**

Oficiul de Cadastru și Publicitate Imobiliară SUCEAVA  
Biroul de Cadastru și Publicitate Imobiliară Falticeni

**A. Partea I. Descrierea imobilului**

TEREN Extravilan

Adresa: Jud. Suceava

Nr. Crt	Nr cadastral Nr. topografic	Suprafața* (mp)	Observații / Referințe
A1		4.590	Sector cadastral:63 Teren neimprejmuit;

**B. Partea II. Proprietari și acte**

Inscrieri privitoare la dreptul de proprietate și alte drepturi reale		Referințe
/		
Act Normativ nr. Legea 7, din 13/03/1996 emis de PARLAMENTUL ROMANIEI;		
B1	Inscrierea provizorie, drept de PROPRIETATE, dobandit prin Lege, cota actuala 1/1 1) NEIDENTIFICAT NEIDENTIFICAT	A1
B2	Proprietar neidentificat.	A1

**C. Partea III. SARCINI .**

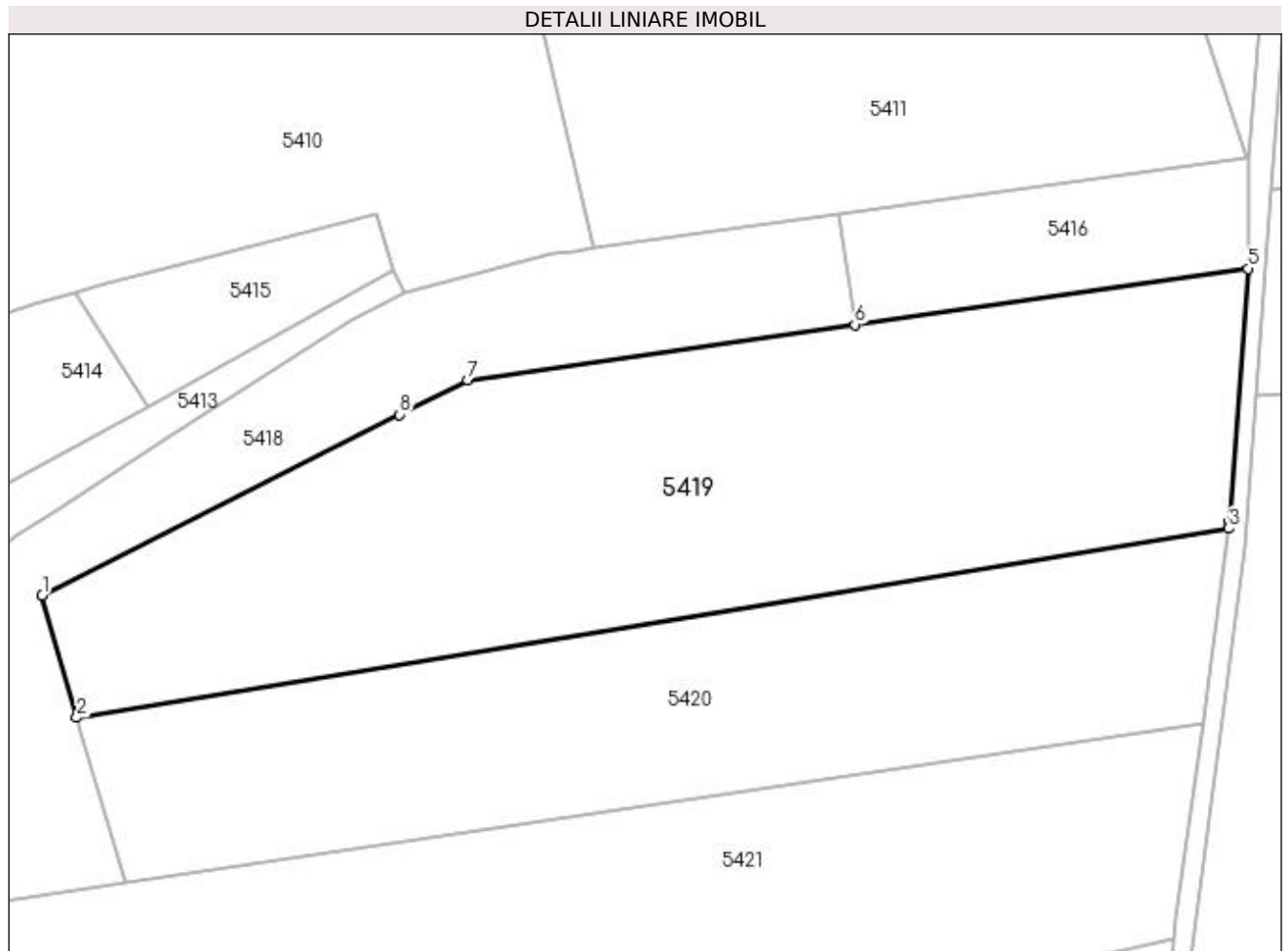
Inscrieri privind dezmembramintele dreptului de proprietate, drepturi reale de garanție și sarcini	Referințe
NU SUNT	

## Anexa Nr. 1 La Partea I

## Teren

Nr cadastral	Suprafața (mp)*	Observații / Referințe
	4.590	

\* Suprafața este determinată în planul de proiecție Stereo 70.



## Date referitoare la teren

Crt	Categorie folosință	Intra vilan	Suprafața (mp)	Tarla	Parcelă	Nr. topo	Observații / Referințe
1	arabil	NU	4.590	78	992	-	

## Lungime Segmente

1) Valorile lungimilor segmentelor sunt obținute din proiecție în plan.

Punct început	X / Y	Punct sfârșit	X / Y	Lungime segment (** (m)
1	604.873,273 668.704,252	2	604.877,641 668.688,776	16.081
2	604.877,641 668.688,776	3	605.023,205 668.712,698	147.517
3	605.023,205 668.712,698	4	605.023,319 668.713,562	0.871
4	605.023,319 668.713,562	5	605.025,616 668.745,511	32.031
5	605.025,616 668.745,511	6	604.975,948 668.738,414	50.172



Punct început	X / Y	Punct sfârșit	X / Y	Lungime segment (** (m)
6	604.975,948 668.738,414	7	604.927,057 668.731,427	49.388
7	604.927,057 668.731,427	8	604.918,448 668.727,077	9.646
8	604.918,448 668.727,077	1	604.873,273 668.704,252	50.614

\*\* Lungimile segmentelor sunt determinate în planul de proiecție Stereo 70 și sunt rotunjite la 1 milimetru.

\*\*\* Distanța dintre puncte este formată din segmente cumulate ce sunt mai mici decât valoarea 1 milimetru.



**DATE DESPRE IMOBILUL NR. 5420**

Oficiul de Cadastru și Publicitate Imobiliară SUCEAVA  
Biroul de Cadastru și Publicitate Imobiliară Falticeni

**A. Partea I. Descrierea imobilului**

TEREN Extravilan

Adresa: Jud. Suceava

Nr. Crt	Nr cadastral Nr. topografic	Suprafața* (mp)	Observații / Referințe
A1		3.240	Sector cadastral:63 Teren neimprejmuit;

**B. Partea II. Proprietari și acte**

Inscrieri privitoare la dreptul de proprietate și alte drepturi reale		Referințe
/		
Act Normativ nr. Legea 7, din 13/03/1996 emis de PARLAMENTUL ROMANIEI;		
B1	Inscrierea provizorie, drept de PROPRIETATE, dobandit prin Lege, cota actuala 1/1 1) NEIDENTIFICAT NEIDENTIFICAT	A1
B2	Proprietar neidentificat.	A1

**C. Partea III. SARCINI .**

Inscrieri privind dezmembramintele dreptului de proprietate, drepturi reale de garanție și sarcini	Referințe
NU SUNT	

## Anexa Nr. 1 La Partea I

## Teren

Nr cadastral	Suprafața (mp)*	Observații / Referințe
	3.240	

\* Suprafața este determinată în planul de proiecție Stereo 70.



## Date referitoare la teren

Crt	Categorie folosință	Intra vilan	Suprafața (mp)	Tarla	Parcelă	Nr. topo	Observații / Referințe
1	arabil	NU	3.240	78	992	-	

## Lungime Segmente

1) Valorile lungimilor segmentelor sunt obținute din proiecție în plan.

Punct început	X / Y	Punct sfârșit	X / Y	Lungime segment (** (m)
1	605.023,205 668.712,698	2	604.877,641 668.688,776	147.517
2	604.877,641 668.688,776	3	604.878,201 668.686,79	2.063
3	604.878,201 668.686,79	4	604.883,73 668.667,911	19.672
4	604.883,73 668.667,911	5	605.019,949 668.688,019	137.695
5	605.019,949 668.688,019	6	605.020,267 668.690,349	2.352

Punct început	X / Y	Punct sfârșit	X / Y	Lungime segment (** (m)
6	605.020,267 668.690,349	1	605.023,205 668.712,698	22.541

\*\* Lungimile segmentelor sunt determinate în planul de proiecție Stereo 70 și sunt rotunjite la 1 milimetru.

\*\*\* Distanța dintre puncte este formată din segmente cumulate ce sunt mai mici decât valoarea 1 milimetru.



**DATE DESPRE IMOBILUL NR. 5421**

Oficiul de Cadastru și Publicitate Imobiliară SUCEAVA  
Biroul de Cadastru și Publicitate Imobiliară Falticeni

**A. Partea I. Descrierea imobilului**

TEREN Necunoscut

Adresa: Loc. Jacota, Nr. 36, Jud. Suceava

Nr. Crt	Nr cadastral Nr. topografic	Suprafața* (mp)	Observații / Referințe
A1	30571	7.200	Sector cadastral:63 Teren imprejmuit;

**Construcții**

Crt	Nr cadastral Nr. topografic	Adresa	Observații / Referințe
A1.2	30571-C2	Loc. Jacota, Nr. 36, Jud. Suceava	Nr. niveluri:1; S. construita la sol:22 mp; BUCATARIE CONSTRUITA IN ANUL 1973 PE FUNDATIE DIN PIATRA CU PERETI DIN LEMN CU ACOPERIS TIP SARPANTA IN DOUA APE CU INVELITOARE DIN AZBOCIMENT
A1.3	30571-C3	Loc. Jacota, Nr. 36, Jud. Suceava	Nr. niveluri:1; S. construita la sol:71 mp; GRAJD CONSTRUITA IN ANUL 1970 PE FUNDATIE DIN PIATRA CU PERETI DIN CHIRPICI CU ACOPERIS TIP SARPANTA IN DOUA APE CU INVELITOARE DIN TABLA

**B. Partea II. Proprietari și acte**

Inscrieri privitoare la dreptul de proprietate și alte drepturi reale	Referințe
<b>12569 / 23/06/2016</b>	
Act Notarial nr. 2315, din 22/06/2016 emis de APOSTOL DRAGOS NICOLAE;	
B4 Intabulare, drept de PROPRIETATE bun comun, dobandit prin Conventie, cota actuala 1/1 1) MOROSANU CONSTANTIN, casatorit cu 2) MOROSANU MIHAELA	A1, A1.2, A1.3

**C. Partea III. SARCINI .**

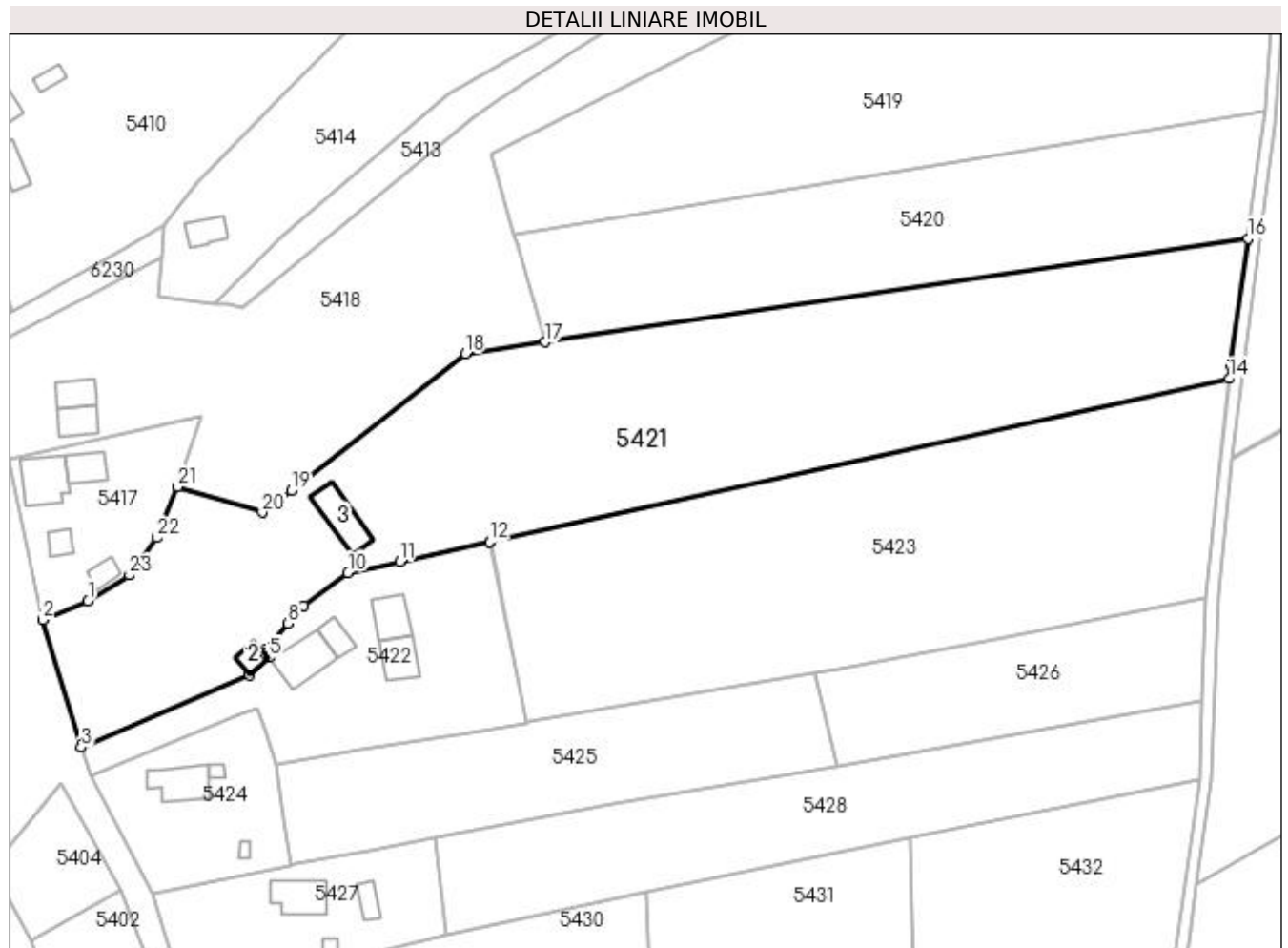
Inscrieri privind dezmembramintele dreptului de proprietate, drepturi reale de garanție și sarcini	Referințe
NU SUNT	

## Anexa Nr. 1 La Partea I

## Teren

Nr cadastral	Suprafața (mp)*	Observații / Referințe
30571	7.200	

\* Suprafața este determinată în planul de proiecție Stereo 70.



## Date referitoare la teren

Crt	Categorie folosință	Intravilan	Suprafața (mp)	Tarla	Parcelă	Nr. topo	Observații / Referințe
1	curți constructii	DA	2.523	-	-	-	
2	arabil	NU	4.677	-	-	-	

## Date referitoare la construcții

Crt	Număr	Destinație construcție	Supraf. (mp)	Situație juridică	Observații / Referințe
A1.2	30571-C2	construcții anexa	22	Cu acte	Nr. niveluri:1; S. construită la sol:22 mp; BUCATARIE CONSTRUITA IN ANUL 1973 PE FUNDATIE DIN PIATRA CU PERETI DIN LEMN CU ACOPERIS TIP SARPANTA IN DOUA APE CU INVELITOARE DIN AZBOCIMENT
A1.3	30571-C3	construcții anexa	71	Cu acte	Nr. niveluri:1; S. construită la sol:71 mp; GRAJD CONSTRUITA IN ANUL 1970 PE FUNDATIE DIN PIATRA CU PERETI DIN CHIRPICI CU ACOPERIS TIP SARPANTA IN DOUA APE CU INVELITOARE DIN TABLA



## Lungime Segmente

1) Valorile lungimilor segmentelor sunt obținute din proiecție în plan.

Punct început	X / Y	Punct sfârșit	X / Y	Lungime segment (** (m)
1	604.795,119 668.617,814	2	604.786,405 668.614,119	9.465
3	604.793,767 668.589,413	4	604.826,381 668.603,486	35.521
5	604.830,199 668.606,856	6	604.829,366 668.607,808	1.265
7	604.829,762 668.608,599	8	604.833,885 668.613,451	6.367
9	604.836,947 668.616,916	10	604.845,528 668.623,268	10.676
11	604.855,508 668.625,396	12	604.872,915 668.629,235	17.825
13	604.873,177 668.629,293	14	605.016,327 668.660,863	146.59
15	605.016,594 668.663,402	16	605.019,949 668.688,019	24.845
17	604.883,73 668.667,911	18	604.868,246 668.665,625	15.652
19	604.834,514 668.639,191	20	604.828,884 668.634,964	7.04
21	604.812,507 668.639,882	22	604.808,4 668.630,061	10.645
23	604.803,182 668.622,81	1	604.795,119 668.617,814	9.485

Punct început	X / Y	Punct sfârșit	X / Y	Lungime segment (** (m)
2	604.786,405 668.614,119	3	604.793,767 668.589,413	25.78
4	604.826,381 668.603,486	5	604.830,199 668.606,856	5.093
6	604.829,366 668.607,808	7	604.829,762 668.608,599	0.885
8	604.833,885 668.613,451	9	604.836,947 668.616,916	4.624
10	604.845,528 668.623,268	11	604.855,508 668.625,396	10.204
12	604.872,915 668.629,235	13	604.873,177 668.629,293	0.268
14	605.016,327 668.660,863	15	605.016,594 668.663,402	2.553
16	605.019,949 668.688,019	17	604.883,73 668.667,911	137.695
18	604.868,246 668.665,625	19	604.834,514 668.639,191	42.856
20	604.828,884 668.634,964	21	604.812,507 668.639,882	17.099
22	604.808,4 668.630,061	23	604.803,182 668.622,81	8.933

\*\* Lungimile segmentelor sunt determinate în planul de proiecție Stereo 70 și sunt rotunjite la 1 milimetru.

\*\*\* Distanța dintre puncte este formată din segmente cumulate ce sunt mai mici decât valoarea 1 milimetru.



**DATE DESPRE IMOBILUL NR. 5422**

Oficiul de Cadastru și Publicitate Imobiliară SUCEAVA  
Biroul de Cadastru și Publicitate Imobiliară Falticeni

**A. Partea I. Descrierea imobilului**

TEREN Intravilan

Adresa: Loc. Jacota, Nr. 35, Jud. Suceava

Nr. Crt	Nr cadastral Nr. topografic	Suprafața* (mp)	Observații / Referințe
A1		1.800	Sector cadastral:63 Teren imprejmuit;

**Construcții**

Crt	Nr cadastral Nr. topografic	Adresa	Observații / Referințe
A1.1		Loc. Jacota, Nr. 35, Jud. Suceava	Nr. niveluri:1; S. construita la sol:74 mp; Locuință.
A1.2		Loc. Jacota, Nr. 35, Jud. Suceava	Nr. niveluri:1; S. construita la sol:28 mp; Anexă.
A1.3		Loc. Jacota, Nr. 35, Jud. Suceava	Nr. niveluri:1; S. construita la sol:52 mp; Anexă.
A1.4		Loc. Jacota, Nr. 35, Jud. Suceava	Nr. niveluri:1; S. construita la sol:52 mp; Anexă.

**B. Partea II. Proprietari și acte**

Inscrieri privitoare la dreptul de proprietate și alte drepturi reale	Referințe
/	
Act Notarial nr. 3506, din 25/02/1994 emis de NOTARIATUL DE STAT SUCEAVA;	
B1	Intabulare, drept de PROPRIETATEcumpărare, dobandit prin Conventie, cota actuala 1/1 1) VARVARA IOAN, Lipsă CNP proprietar. 2) VARVARA ANA, Lipsă CNP proprietar.

**C. Partea III. SARCINI .**

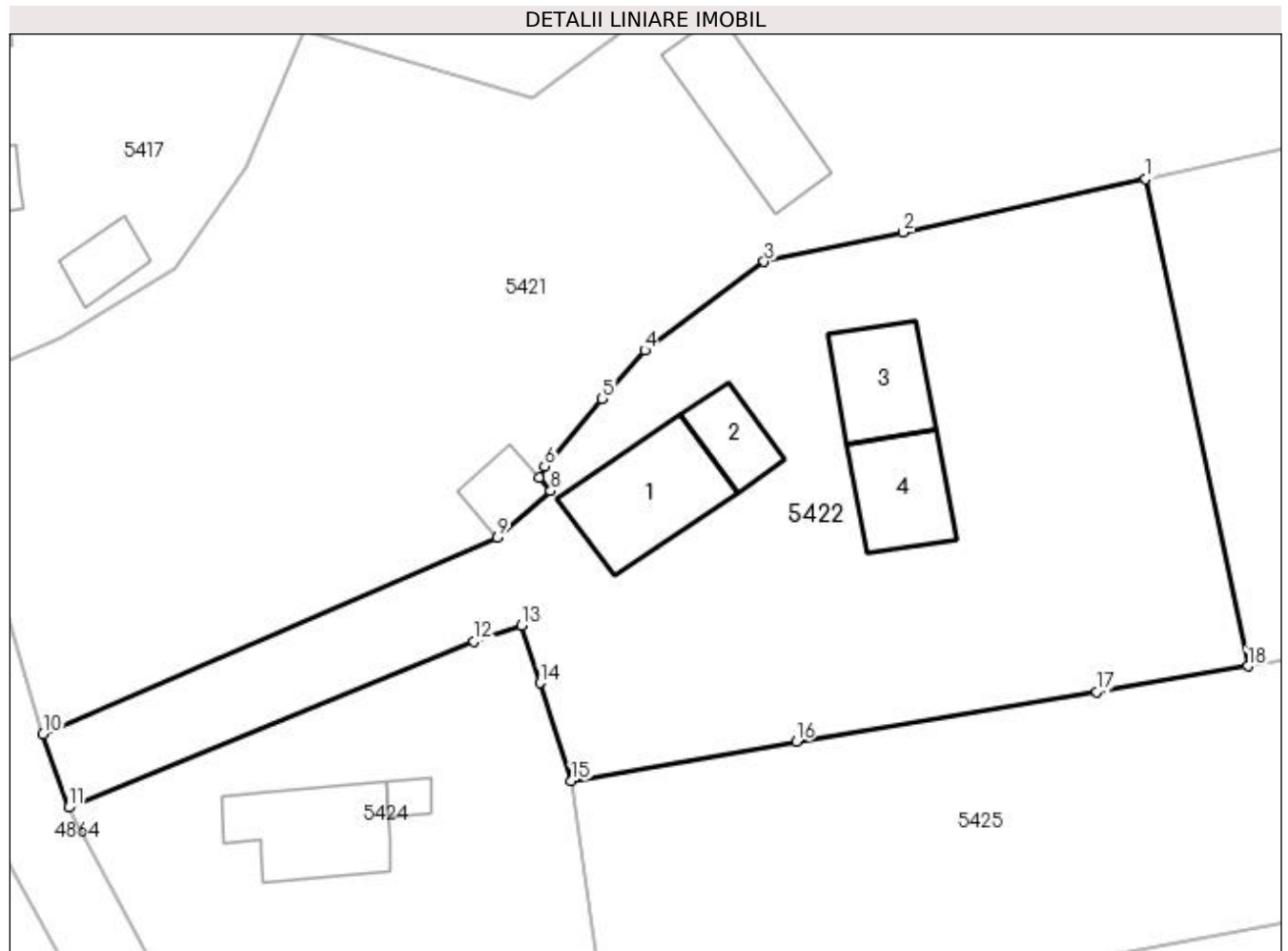
Inscrieri privind dezmembramintele dreptului de proprietate, drepturi reale de garanție și sarcini	Referințe
NU SUNT	

## Anexa Nr. 1 La Partea I

## Teren

Nr cadastral	Suprafața (mp)*	Observații / Referințe
	1.800	

\* Suprafața este determinată în planul de proiecție Stereo 70.



## Date referitoare la teren

Crt	Categorie folosință	Intravilan	Suprafața (mp)	Tarla	Parcelă	Nr. topo	Observații / Referințe
1	curți construcții	DA	1.800	-	-	-	

## Date referitoare la construcții

Crt	Număr	Destinație construcție	Supraf. (mp)	Situație juridică	Observații / Referințe
A1.1		construcții de locuințe	74	Cu acte	Nr. niveluri:1; S. construita la sol:74 mp; Locuință.
A1.2		construcții anexa	28	Cu acte	Nr. niveluri:1; S. construita la sol:28 mp; Anexă.
A1.3		construcții anexa	52	Cu acte	Nr. niveluri:1; S. construita la sol:52 mp; Anexă.
A1.4		construcții anexa	52	Cu acte	Nr. niveluri:1; S. construita la sol:52 mp; Anexă.

## Lungime Segmente

1) Valorile lungimilor segmentelor sunt obținute din proiecție în plan.

Punct început	X / Y	Punct sfârșit	X / Y	Lungime segment (** (m))
1	604.872,915 668.629,235	2	604.855,508 668.625,396	17.825

Punct început	X / Y	Punct sfârşit	X / Y	Lungime segment (** (m)
2	604.855,508 668.625,396	3	604.845,528 668.623,268	10.204
3	604.845,528 668.623,268	4	604.836,947 668.616,916	10.676
4	604.836,947 668.616,916	5	604.833,885 668.613,451	4.624
5	604.833,885 668.613,451	6	604.829,762 668.608,599	6.367
6	604.829,762 668.608,599	7	604.829,366 668.607,808	0.885
7	604.829,366 668.607,808	8	604.830,199 668.606,856	1.265
8	604.830,199 668.606,856	9	604.826,381 668.603,486	5.093
9	604.826,381 668.603,486	10	604.793,767 668.589,413	35.521
10	604.793,767 668.589,413	11	604.795,598 668.584,135	5.587
11	604.795,598 668.584,135	12	604.824,665 668.596,057	31.417
12	604.824,665 668.596,057	13	604.828,1 668.597,181	3.614
13	604.828,1 668.597,181	14	604.829,423 668.593,076	4.313
14	604.829,423 668.593,076	15	604.831,691 668.586,043	7.39
15	604.831,691 668.586,043	16	604.847,817 668.588,871	16.372
16	604.847,817 668.588,871	17	604.869,396 668.592,423	21.869
17	604.869,396 668.592,423	18	604.880,247 668.594,277	11.008
18	604.880,247 668.594,277	1	604.872,915 668.629,235	35.719

\*\* Lungimile segmentelor sunt determinate în planul de proiecţie Stereo 70 şi sunt rotunjite la 1 milimetru.

\*\*\* Distanţa dintre puncte este formată din segmente cumulate ce sunt mai mici decât valoarea 1 milimetru.



**DATE DESPRE IMOBILUL NR. 5423**

Oficiul de Cadastru și Publicitate Imobiliară SUCEAVA  
Biroul de Cadastru și Publicitate Imobiliară Falticeni

**A. Partea I. Descrierea imobilului**

TEREN Necunoscut

Adresa: Loc. Jacota, Jud. Suceava

Nr. Crt	Nr cadastral Nr. topografic	Suprafața* (mp)	Observații / Referințe
A1		Din acte: 5.600 Masurata: 5.411	Sector cadastral:63 Teren neimprejmuit; Diferența de suprafață de 189 mp nu s-a regăsit la măsurători.

**B. Partea II. Proprietari și acte**

Inscrieri privitoare la dreptul de proprietate și alte drepturi reale	Referințe
/	
Act Notarial nr. 1203, din 02/04/1998 emis de BNP MARIA APOSTOL;	
B1	A1
Intabulare, drept de PROPRIETATE donație, dobandit prin Conventie, cota actuala 1/1 1) MUNTEANU MIHAELA-LOREDANA	

**C. Partea III. SARCINI .**

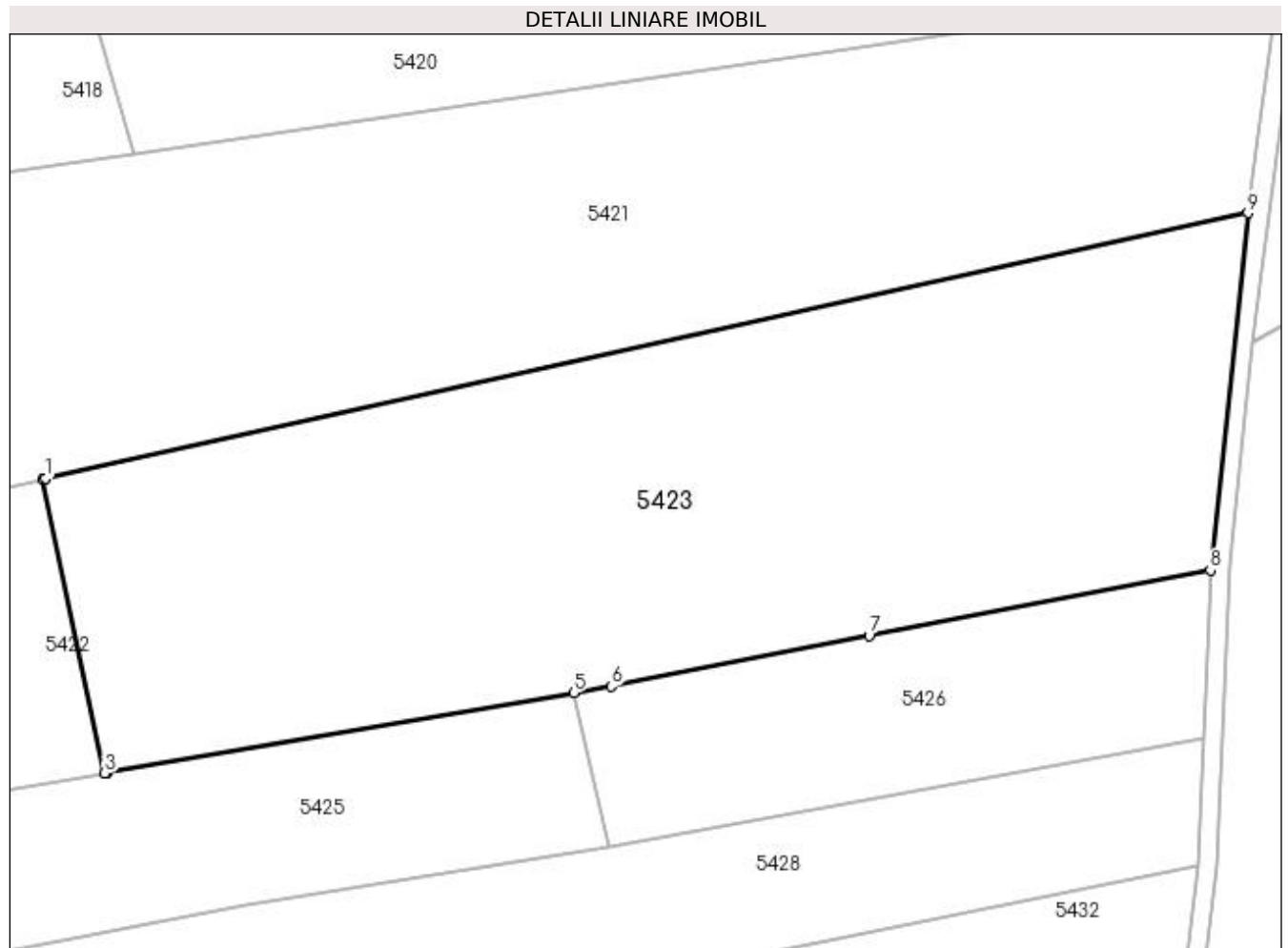
Inscrieri privind dezmembramintele dreptului de proprietate, drepturi reale de garanție și sarcini	Referințe
NU SUNT	

## Anexa Nr. 1 La Partea I

## Teren

Nr cadastral	Suprafața (mp)*	Observații / Referințe
	Din acte: 5.600 Masurata: 5.411	Diferența de suprafață de 189 mp nu s-a regăsit la măsurători.

\* Suprafața este determinată în planul de proiecție Stereo 70.



## Date referitoare la teren

Crt	Categorie folosință	Intravilan	Suprafața (mp)	Tarla	Parcelă	Nr. topo	Observații / Referințe
1	arabil	DA	214	-	-	-	
2	arabil	NU	5.197	78	992;994	-	

## Lungime Segmente

1) Valorile lungimilor segmentelor sunt obținute din proiecție în plan.

Punct început	X / Y	Punct sfârșit	X / Y	Lungime segment (** (m)
1	604.873,177 668.629,293	2	604.872,915 668.629,235	0.268
2	604.872,915 668.629,235	3	604.880,247 668.594,277	35.719
3	604.880,247 668.594,277	4	604.880,571 668.594,332	0.329
4	604.880,571 668.594,332	5	604.936,053 668.603,815	56.287



Punct început	X / Y	Punct sfârșit	X / Y	Lungime segment (** (m)
5	604.936,053 668.603,815	6	604.940,554 668.604,584	4.566
6	604.940,554 668.604,584	7	604.971,227 668.610,576	31.253
7	604.971,227 668.610,576	8	605.011,862 668.618,389	41.379
8	605.011,862 668.618,389	9	605.016,327 668.660,863	42.708
9	605.016,327 668.660,863	1	604.873,177 668.629,293	146.59

\*\* Lungimile segmentelor sunt determinate în planul de proiecție Stereo 70 și sunt rotunjite la 1 milimetru.

\*\*\* Distanța dintre puncte este formată din segmente cumulate ce sunt mai mici decât valoarea 1 milimetru.



**DATE DESPRE IMOBILUL NR. 5424**

Oficiul de Cadastru și Publicitate Imobiliară SUCEAVA  
Biroul de Cadastru și Publicitate Imobiliară Falticeni

**A. Partea I. Descrierea imobilului**

TEREN Intravilan

Adresa: Loc. Jacota, Nr. 34, Jud. Suceava

Nr. Crt	Nr cadastral Nr. topografic	Suprafața* (mp)	Observații / Referințe
A1		900	Sector cadastral:63 Teren imprejmuit;

**Construcții**

Crt	Nr cadastral Nr. topografic	Adresa	Observații / Referințe
A1.1		Loc. Jacota, Nr. 34, Jud. Suceava	Nr. niveluri:1; S. construita la sol:68 mp; Locuință.
A1.2		Loc. Jacota, Nr. 34, Jud. Suceava	Nr. niveluri:1; S. construita la sol:8 mp; Anexă.
A1.3		Loc. Jacota, Nr. 34, Jud. Suceava	Nr. niveluri:1; S. construita la sol:6 mp; Anexă.

**B. Partea II. Proprietari și acte**

Inscrieri privitoare la dreptul de proprietate și alte drepturi reale		Referințe
/		
Act Notarial nr. 50, din 27/10/2015 emis de BIN LIUȚĂ IOAN;		
B1	Intabulare, drept de PROPRIETATE, dobandit prin Succesiune, cota actuala 1/1 1) CASANDRA IOAN	A1
B2	Intabulare, drept de PROPRIETATE, dobandit prin Succesiune, cota actuala 1/2 1) CASANDRA IOAN	A1.1, A1.2, A1.3
Act Administrativ nr. 3416AS, din 14/06/2023 emis de PRIMARIA VULTUREȘTI;		
B3	Intabulare, drept de PROPRIETATE, dobandit prin Lege, cota actuala 1/2 1) CASANDRA MARIANA, Lipsă CNP proprietar.	A1.1, A1.2, A1.3

**C. Partea III. SARCINI .**

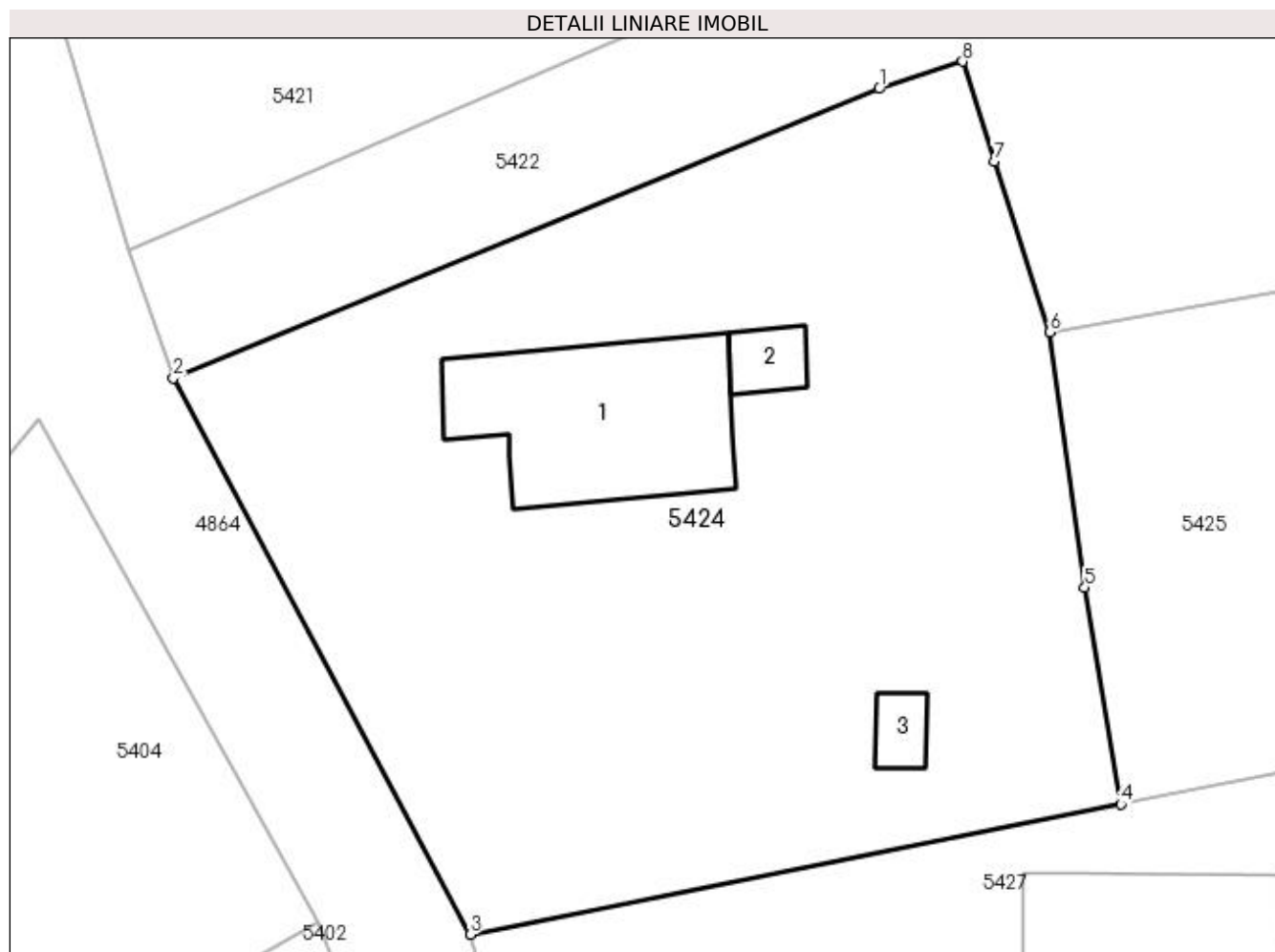
Inscrieri privind dezmembramintele dreptului de proprietate, drepturi reale de garanție și sarcini	Referințe
NU SUNT	

## Anexa Nr. 1 La Partea I

## Teren

Nr cadastral	Suprafața (mp)*	Observații / Referințe
	900	

\* Suprafața este determinată în planul de proiecție Stereo 70.



## Date referitoare la teren

Crt	Categorie folosință	Intravilan	Suprafața (mp)	Tarla	Parcelă	Nr. topo	Observații / Referințe
1	curți constructii	DA	900	-	-	-	

## Date referitoare la construcții

Crt	Număr	Destinație construcție	Supraf. (mp)	Situație juridică	Observații / Referințe
A1.1		construcții de locuințe	68	Cu acte	Nr. niveluri:1; S. construita la sol:68 mp; Locuință.
A1.2		construcții anexa	8	Cu acte	Nr. niveluri:1; S. construita la sol:8 mp; Anexă.
A1.3		construcții anexa	6	Cu acte	Nr. niveluri:1; S. construita la sol:6 mp; Anexă.

## Lungime Segmente

1) Valorile lungimilor segmentelor sunt obținute din proiecție în plan.

Punct început	X / Y	Punct sfârșit	X / Y	Lungime segment (** (m)
1	604.824,665 668.596,057	2	604.795,598 668.584,135	31.417
2	604.795,598 668.584,135	3	604.807,825 668.561,247	25.949

Punct început	X / Y	Punct sfârșit	X / Y	Lungime segment (** (m)
3	604.807,825 668.561,247	4	604.834,608 668.566,6	27.313
4	604.834,608 668.566,6	5	604.833,133 668.575,535	9.056
5	604.833,133 668.575,535	6	604.831,691 668.586,043	10.606
6	604.831,691 668.586,043	7	604.829,423 668.593,076	7.39
7	604.829,423 668.593,076	8	604.828,1 668.597,181	4.313
8	604.828,1 668.597,181	1	604.824,665 668.596,057	3.614

\*\* Lungimile segmentelor sunt determinate în planul de proiecție Stereo 70 și sunt rotunjite la 1 milimetru.

\*\*\* Distanța dintre puncte este formată din segmente cumulate ce sunt mai mici decât valoarea 1 milimetru.



**DATE DESPRE IMOBILUL NR. 5425**

Oficiul de Cadastru și Publicitate Imobiliară SUCEAVA  
Biroul de Cadastru și Publicitate Imobiliară Falticeni

**A. Partea I. Descrierea imobilului**

TEREN Necunoscut

Adresa: Loc. Jacota, Jud. Suceava

Nr. Crt	Nr cadastral Nr. topografic	Suprafața* (mp)	Observații / Referințe
A1		2.000	Sector cadastral:63 Teren neimprejmuit;

**B. Partea II. Proprietari și acte**

Inscrieri privitoare la dreptul de proprietate și alte drepturi reale	Referințe
/	
Act Notarial nr. 50, din 27/10/2015 emis de BIN LIUȚĂ IOAN;	
B1	A1
Intabulare, drept de PROPRIETATE, dobandit prin Succesiune, cota actuala 1/1 1) CASANDRA IOAN	

**C. Partea III. SARCINI .**

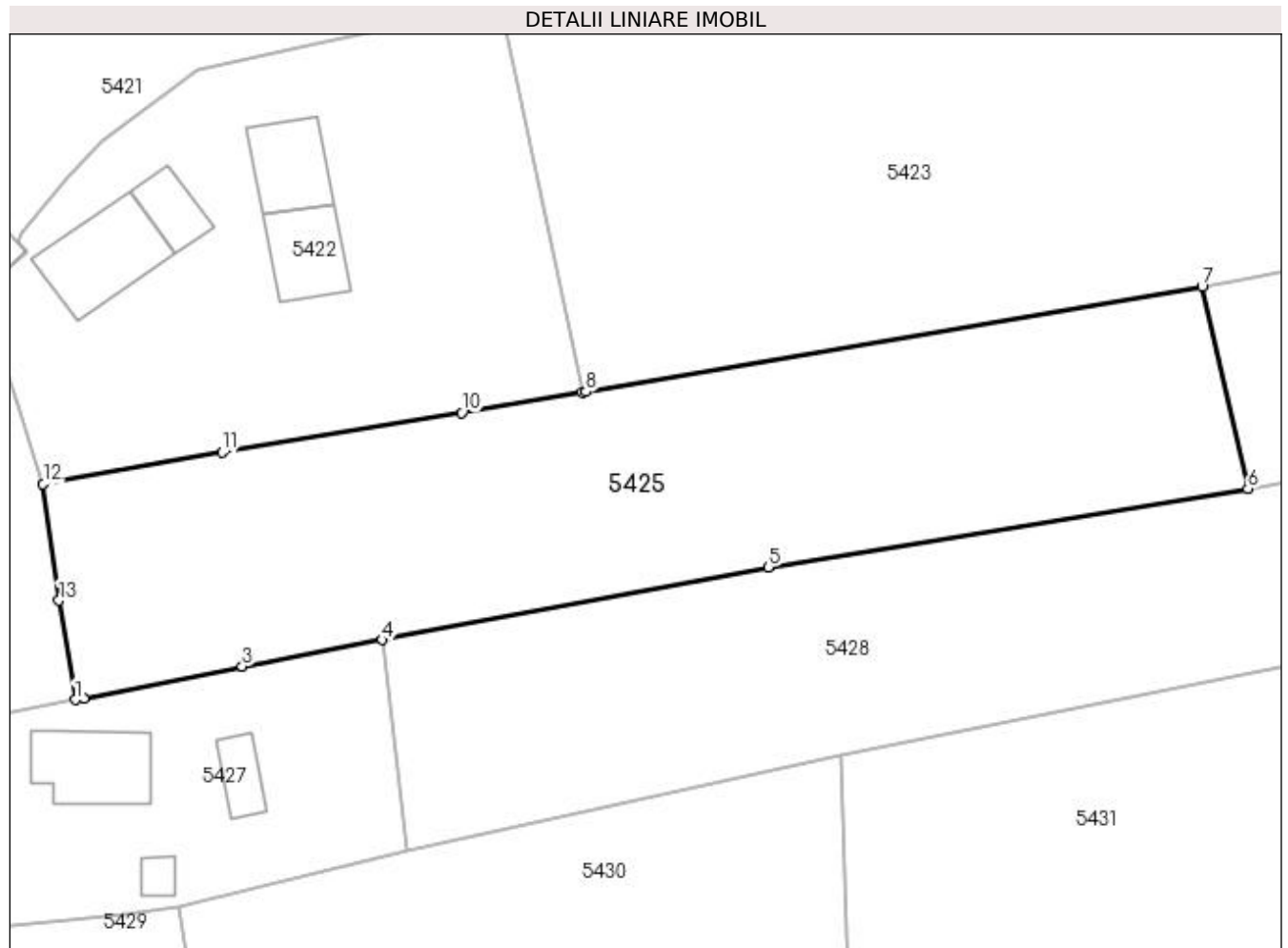
Inscrieri privind dezmembramintele dreptului de proprietate, drepturi reale de garanție și sarcini	Referințe
NU SUNT	

## Anexa Nr. 1 La Partea I

## Teren

Nr cadastral	Suprafața (mp)*	Observații / Referințe
	2.000	

\* Suprafața este determinată în planul de proiecție Stereo 70.



## Date referitoare la teren

Crt	Categorie folosință	Intra vilan	Suprafața (mp)	Tarla	Parcelă	Nr. topo	Observații / Referințe
1	arabil	DA	1.116	-	-	-	
2	arabil	NU	884	-	-	-	

## Lungime Segmente

1) Valorile lungimilor segmentelor sunt obținute din proiecție în plan.

Punct început	X / Y	Punct sfârșit	X / Y	Lungime segment (** (m)
1	604.834,608 668.566,6	2	604.835,375 668.566,753	0.782
2	604.835,375 668.566,753	3	604.849,628 668.569,602	14.535
3	604.849,628 668.569,602	4	604.862,249 668.571,987	12.844
4	604.862,249 668.571,987	5	604.896,982 668.578,55	35.348



Punct început	X / Y	Punct sfârșit	X / Y	Lungime segment (** (m)
5	604.896,982 668.578,55	6	604.940,173 668.585,595	43.762
6	604.940,173 668.585,595	7	604.936,053 668.603,815	18.68
7	604.936,053 668.603,815	8	604.880,571 668.594,332	56.287
8	604.880,571 668.594,332	9	604.880,247 668.594,277	0.329
9	604.880,247 668.594,277	10	604.869,396 668.592,423	11.008
10	604.869,396 668.592,423	11	604.847,817 668.588,871	21.869
11	604.847,817 668.588,871	12	604.831,691 668.586,043	16.372
12	604.831,691 668.586,043	13	604.833,133 668.575,535	10.606
13	604.833,133 668.575,535	1	604.834,608 668.566,6	9.056

\*\* Lungimile segmentelor sunt determinate în planul de proiecție Stereo 70 și sunt rotunjite la 1 milimetru.

\*\*\* Distanța dintre puncte este formată din segmente cumulate ce sunt mai mici decât valoarea 1 milimetru.



**DATE DESPRE IMOBILUL NR. 5426**

Oficiul de Cadastru și Publicitate Imobiliară SUCEAVA  
Biroul de Cadastru și Publicitate Imobiliară Falticeni

**A. Partea I. Descrierea imobilului**

TEREN Extravilan

Adresa: Jud. Suceava

Nr. Crt	Nr cadastral Nr. topografic	Suprafața* (mp)	Observații / Referințe
A1		1.426	Sector cadastral:63 Teren neimprejmuit;

**B. Partea II. Proprietari și acte**

Inscrieri privitoare la dreptul de proprietate și alte drepturi reale		Referințe
/		
Act Normativ nr. Legea 7, din 13/03/1996 emis de PARLAMENTUL ROMANIEI;		
B1	Inscrierea provizorie, drept de PROPRIETATE, dobandit prin Lege, cota actuala 1/1 1) NEIDENTIFICAT NEIDENTIFICAT	A1
B2	Proprietar neidentificat.	A1

**C. Partea III. SARCINI .**

Inscrieri privind dezmembramintele dreptului de proprietate, drepturi reale de garanție și sarcini	Referințe
NU SUNT	

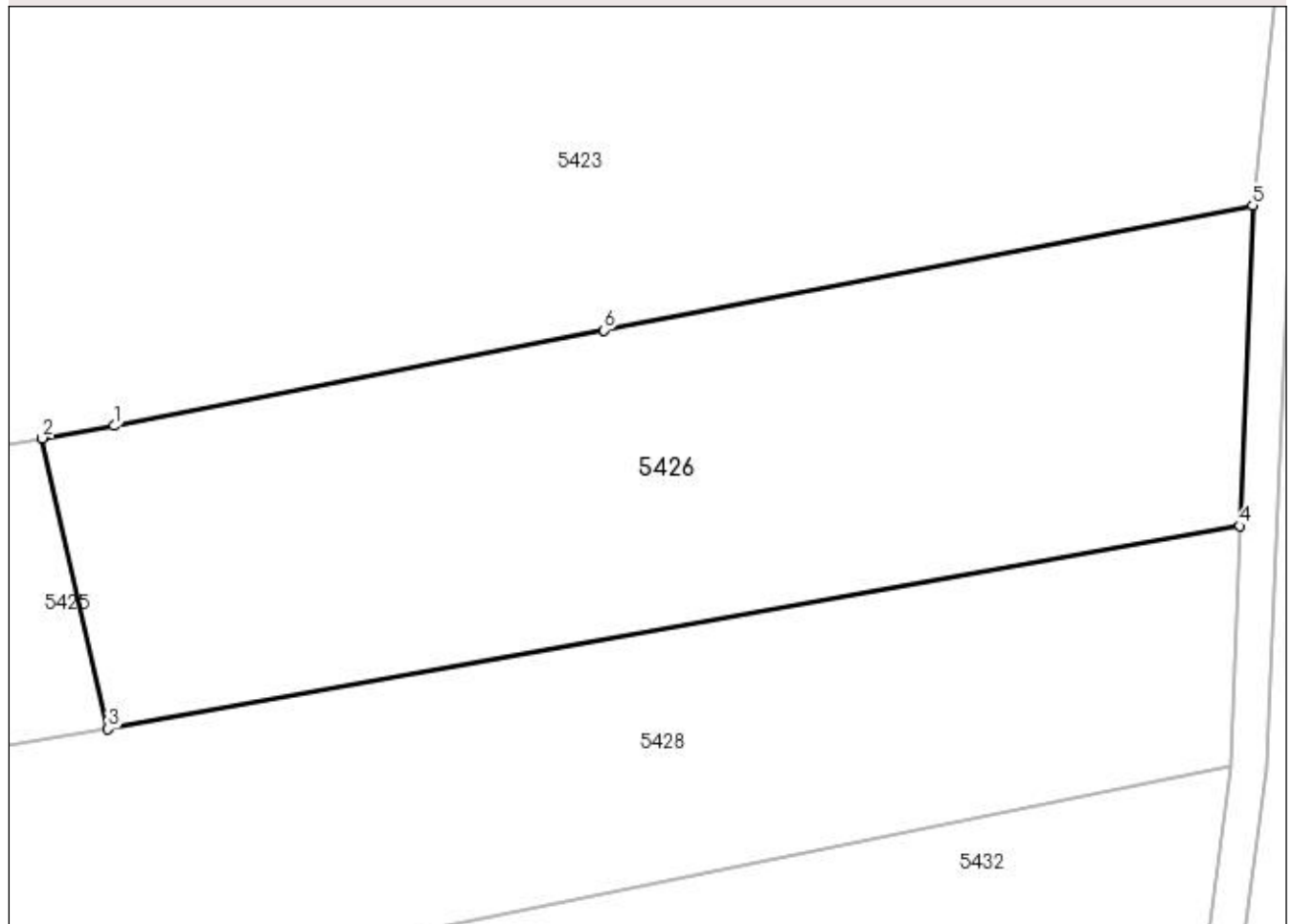
## Anexa Nr. 1 La Partea I

## Teren

Nr cadastral	Suprafața (mp)*	Observații / Referințe
	1.426	

\* Suprafața este determinată în planul de proiecție Stereo 70.

## DETALII LINIARE IMOBIL



## Date referitoare la teren

Crt	Categorie folosință	Intravilan	Suprafața (mp)	Tarla	Parcelă	Nr. topo	Observații / Referințe
1	arabil	NU	1.426	78	993	-	

## Lungime Segmente

1) Valorile lungimilor segmentelor sunt obținute din proiecție în plan.

Punct început	X / Y	Punct sfârșit	X / Y	Lungime segment (** (m)
1	604.940,554 668.604,584	2	604.936,053 668.603,815	4.566
2	604.936,053 668.603,815	3	604.940,173 668.585,595	18.68
3	604.940,173 668.585,595	4	605.011,073 668.598,313	72.032
4	605.011,073 668.598,313	5	605.011,862 668.618,389	20.091
5	605.011,862 668.618,389	6	604.971,227 668.610,576	41.379

Punct început	X / Y	Punct sfârșit	X / Y	Lungime segment (** (m)
6	604.971,227 668.610,576	1	604.940,554 668.604,584	31.253

\*\* Lungimile segmentelor sunt determinate în planul de proiecție Stereo 70 și sunt rotunjite la 1 milimetru.

\*\*\* Distanța dintre puncte este formată din segmente cumulate ce sunt mai mici decât valoarea 1 milimetru.



**DATE DESPRE IMOBILUL NR. 5427**

Oficiul de Cadastru și Publicitate Imobiliară SUCEAVA  
Biroul de Cadastru și Publicitate Imobiliară Falticeni

**A. Partea I. Descrierea imobilului**

TEREN Intravilan

Adresa: Loc. Jacota, Nr. 33, Jud. Suceava

Nr. Crt	Nr cadastral Nr. topografic	Suprafața* (mp)	Observații / Referințe
A1		1.027	Sector cadastral:63 Teren imprejmuit;

**B. Partea II. Proprietari și acte**

Inscrieri privitoare la dreptul de proprietate și alte drepturi reale		Referințe
/		
Act Normativ nr. Legea 7, din 13/03/1996 emis de PARLAMENTUL ROMANIEI;		
B1	Inscrierea provizorie, drept de PROPRIETATE, dobandit prin Lege, cota actuala 1/1 1) NEIDENTIFICAT NEIDENTIFICAT	A1
B2	Proprietar neidentificat.	A1

**C. Partea III. SARCINI .**

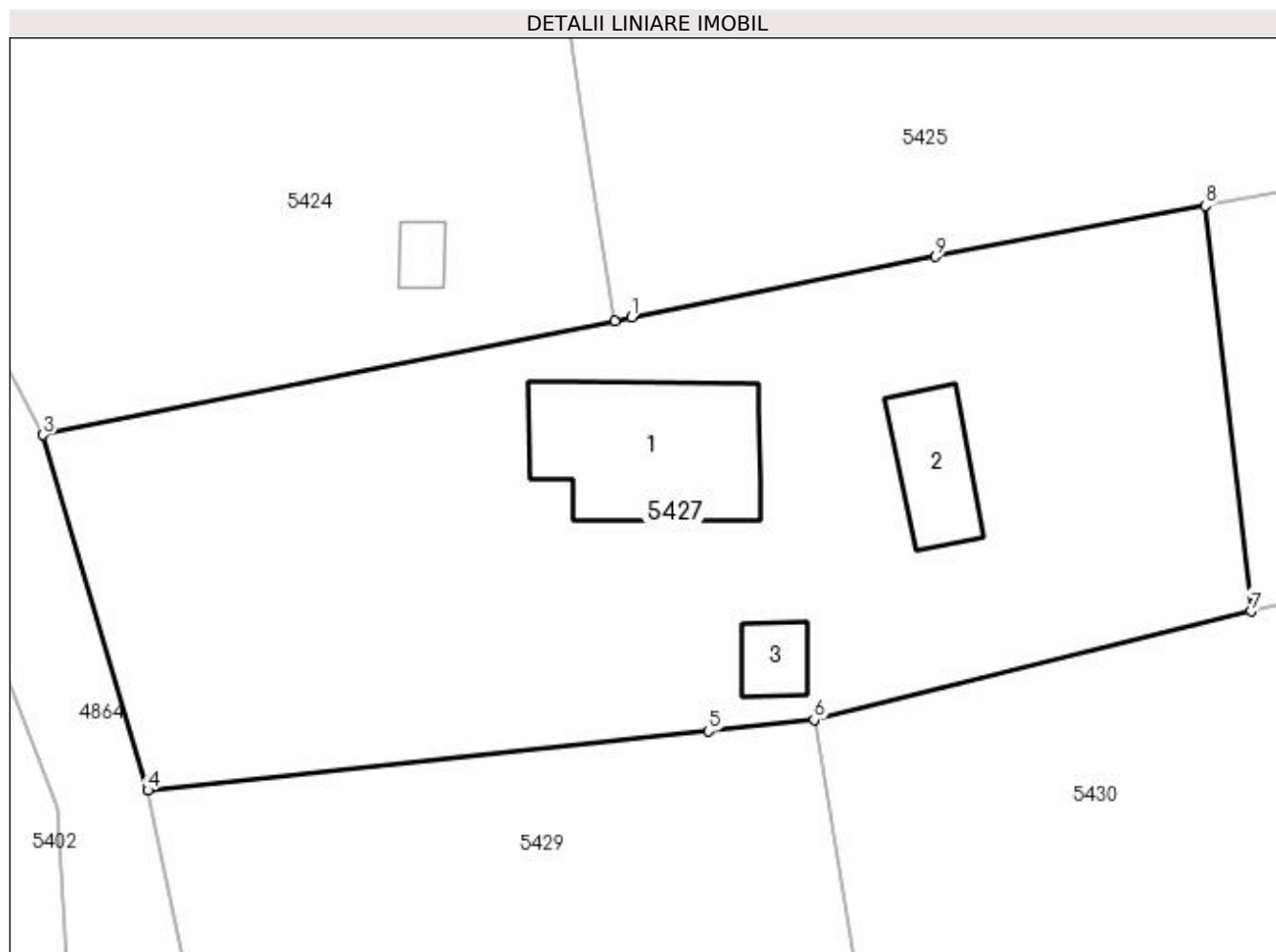
Inscrieri privind dezmembramintele dreptului de proprietate, drepturi reale de garanție și sarcini	Referințe
NU SUNT	

## Anexa Nr. 1 La Partea I

## Teren

Nr cadastral	Suprafața (mp)*	Observații / Referințe
	1.027	

\* Suprafața este determinată în planul de proiecție Stereo 70.



## Date referitoare la teren

Crt	Categorie folosință	Intra vilan	Suprafața (mp)	Tarla	Parcelă	Nr. topo	Observații / Referințe
1	curți constructii	DA	1.027	-	-	-	

## Date referitoare la construcții

Crt	Număr	Destinație construcție	Supraf. (mp)	Situație juridică	Observații / Referințe
A1.1		construcții de locuințe	66	Fara acte	Nr. niveluri:1; S. construita la sol:66 mp; Locuință.
A1.2		construcții anexa	24	Fara acte	Nr. niveluri:1; S. construita la sol:24 mp; Anexă.
A1.3		construcții anexa	10	Fara acte	Nr. niveluri:1; S. construita la sol:10 mp; Anexă.

## Lungime Segmente

1) Valorile lungimilor segmentelor sunt obținute din proiecție în plan.

Punct început	X / Y	Punct sfârșit	X / Y	Lungime segment (** (m)
1	604.835,375 668.566,753	2	604.834,608 668.566,6	0.782
2	604.834,608 668.566,6	3	604.807,825 668.561,247	27.313



Punct început	X / Y	Punct sfârșit	X / Y	Lungime segment (** (m)
3	604.807,825 668.561,247	4	604.812,73 668.544,613	17.342
4	604.812,73 668.544,613	5	604.838,988 668.547,381	26.403
5	604.838,988 668.547,381	6	604.843,946 668.547,912	4.986
6	604.843,946 668.547,912	7	604.864,405 668.552,987	21.079
7	604.864,405 668.552,987	8	604.862,249 668.571,987	19.122
8	604.862,249 668.571,987	9	604.849,628 668.569,602	12.844
9	604.849,628 668.569,602	1	604.835,375 668.566,753	14.535

\*\* Lungimile segmentelor sunt determinate în planul de proiecție Stereo 70 și sunt rotunjite la 1 milimetru.

\*\*\* Distanța dintre puncte este formată din segmente cumulate ce sunt mai mici decât valoarea 1 milimetru.



**DATE DESPRE IMOBILUL NR. 5428**

Oficiul de Cadastru și Publicitate Imobiliară SUCEAVA  
Biroul de Cadastru și Publicitate Imobiliară Falticeni

**A. Partea I. Descrierea imobilului**

TEREN Necunoscut

Adresa: Loc. Jacota, Jud. Suceava

Nr. Crt	Nr cadastral Nr. topografic	Suprafața* (mp)	Observații / Referințe
A1	30888	2.500	Sector cadastral:63 Teren neimprejmuit;

**B. Partea II. Proprietari și acte**

Inscrieri privitoare la dreptul de proprietate și alte drepturi reale	Referințe
<b>17386 / 02/09/2015</b>	
Hotarare Judecatoreasca nr. 1412, din 30/06/2015 emis de JUDECATOARIA FALTICENI;	
B2	Intabulare, drept de PROPRIETATE, dobandit prin Hotarare Judecatoreasca, cota actuala 1/1 1) SCRIPCARIU FLOAREA
	A1

**C. Partea III. SARCINI .**

Inscrieri privind dezmembramintele dreptului de proprietate, drepturi reale de garanție și sarcini	Referințe
NU SUNT	

**Anexa Nr. 1 La Partea I****Teren**

Nr cadastral	Suprafața (mp)*	Observații / Referințe
30888	2.500	

\* Suprafața este determinată în planul de proiecție Stereo 70.

**DETALII LINIARE IMOBIL****Date referitoare la teren**

Crt	Categorie folosință	Intravilan	Suprafața (mp)	Tarla	Parcelă	Nr. topo	Observații / Referințe
1	arabil	DA	659	-	-	-	
2	arabil	NU	1.841	78	993	-	

**Lungime Segmente**

1) Valorile lungimilor segmentelor sunt obținute din proiecție în plan.

Punct început	X / Y	Punct sfârșit	X / Y	Lungime segment (** (m)
1	604.896,982 668.578,55	2	604.862,249 668.571,987	35.348
2	604.862,249 668.571,987	3	604.864,405 668.552,987	19.122
3	604.864,405 668.552,987	4	604.903,446 668.561,597	39.979
4	604.903,446 668.561,597	5	604.954,377 668.571,915	51.966

Punct început	X / Y	Punct sfârșit	X / Y	Lungime segment (** (m)
5	604.954,377 668.571,915	6	605.010,488 668.583,282	57.251
6	605.010,488 668.583,282	7	605.011,073 668.598,313	15.042
7	605.011,073 668.598,313	8	604.940,173 668.585,595	72.032
8	604.940,173 668.585,595	1	604.896,982 668.578,55	43.762

\*\* Lungimile segmentelor sunt determinate în planul de proiecție Stereo 70 și sunt rotunjite la 1 milimetru.

\*\*\* Distanța dintre puncte este formată din segmente cumulate ce sunt mai mici decât valoarea 1 milimetru.



**DATE DESPRE IMOBILUL NR. 5429**

Oficiul de Cadastru și Publicitate Imobiliară SUCEAVA  
Biroul de Cadastru și Publicitate Imobiliară Falticeni

**A. Partea I. Descrierea imobilului**

TEREN Necunoscut

Adresa: Loc. Jacota, Jud. Suceava

Nr. Crt	Nr cadastral Nr. topografic	Suprafața* (mp)	Observații / Referințe
A1		1.407	Sector cadastral:63 Teren neimprejmuit;

**B. Partea II. Proprietari și acte**

Inscrieri privitoare la dreptul de proprietate și alte drepturi reale		Referințe
/		
Act Normativ nr. Legea 7, din 13/03/1996 emis de PARLAMENTUL ROMANIEI;		
B1	Inscrierea provizorie, drept de PROPRIETATE, dobandit prin Lege, cota actuala 1/1 1) NEIDENTIFICAT NEIDENTIFICAT	A1
B2	Proprietar neidentificat.	A1

**C. Partea III. SARCINI .**

Inscrieri privind dezmembramintele dreptului de proprietate, drepturi reale de garanție și sarcini	Referințe
NU SUNT	

## Anexa Nr. 1 La Partea I

## Teren

Nr cadastral	Suprafața (mp)*	Observații / Referințe
	1.407	

\* Suprafața este determinată în planul de proiecție Stereo 70.



## Date referitoare la teren

Crt	Categorie folosință	Intra vilan	Suprafața (mp)	Tarla	Parcelă	Nr. topo	Observații / Referințe
1	faneata	DA	1.231	-	-	-	
2	faneata	NU	176	-	-	-	

## Lungime Segmente

1) Valorile lungimilor segmentelor sunt obținute din proiecție în plan.

Punct început	X / Y	Punct sfârșit	X / Y	Lungime segment (** (m)
1	604.838,988 668.547,381	2	604.812,73 668.544,613	26.403
2	604.812,73 668.544,613	3	604.818,049 668.519,582	25.59
3	604.818,049 668.519,582	4	604.823,847 668.499,715	20.696
4	604.823,847 668.499,715	5	604.825,166 668.496,297	3.664



Punct început	X / Y	Punct sfârșit	X / Y	Lungime segment (** (m)
5	604.825,166 668.496,297	6	604.851,205 668.503,744	27.083
6	604.851,205 668.503,744	7	604.843,946 668.547,912	44.761
7	604.843,946 668.547,912	1	604.838,988 668.547,381	4.986

\*\* Lungimile segmentelor sunt determinate în planul de proiecție Stereo 70 și sunt rotunjite la 1 milimetru.

\*\*\* Distanța dintre puncte este formată din segmente cumulate ce sunt mai mici decât valoarea 1 milimetru.



**DATE DESPRE IMOBILUL NR. 5430**

Oficiul de Cadastru și Publicitate Imobiliară SUCEAVA  
Biroul de Cadastru și Publicitate Imobiliară Falticeni

**A. Partea I. Descrierea imobilului**

TEREN Necunoscut

Adresa: Loc. Jacota, Nr. 32, Jud. Suceava

Nr. Crt	Nr cadastral Nr. topografic	Suprafața* (mp)	Observații / Referințe
A1		5.000	Sector cadastral:63 Teren imprejmuit;

**Construcții**

Crt	Nr cadastral Nr. topografic	Adresa	Observații / Referințe
A1.1		Loc. Jacota, Nr. 32, Jud. Suceava	Nr. niveluri:1; S. construita la sol:78 mp; Locuință.
A1.2		Loc. Jacota, Nr. 32, Jud. Suceava	Nr. niveluri:1; S. construita la sol:63 mp; Anexă.
A1.3		Loc. Jacota, Nr. 32, Jud. Suceava	Nr. niveluri:1; S. construita la sol:108 mp; Anexă.

**B. Partea II. Proprietari și acte**

Inscrieri privitoare la dreptul de proprietate și alte drepturi reale		Referințe
/		
Act Notarial nr. 4163, din 20/11/2020 emis de SPN - APOSTOL;		
B1	Intabulare, drept de PROPRIETATE, dobandit prin PARTAJ, cota actuala 1/1 1) CASANDRA ADRIAN	A1, A1.1, A1.2, A1.3

**C. Partea III. SARCINI .**

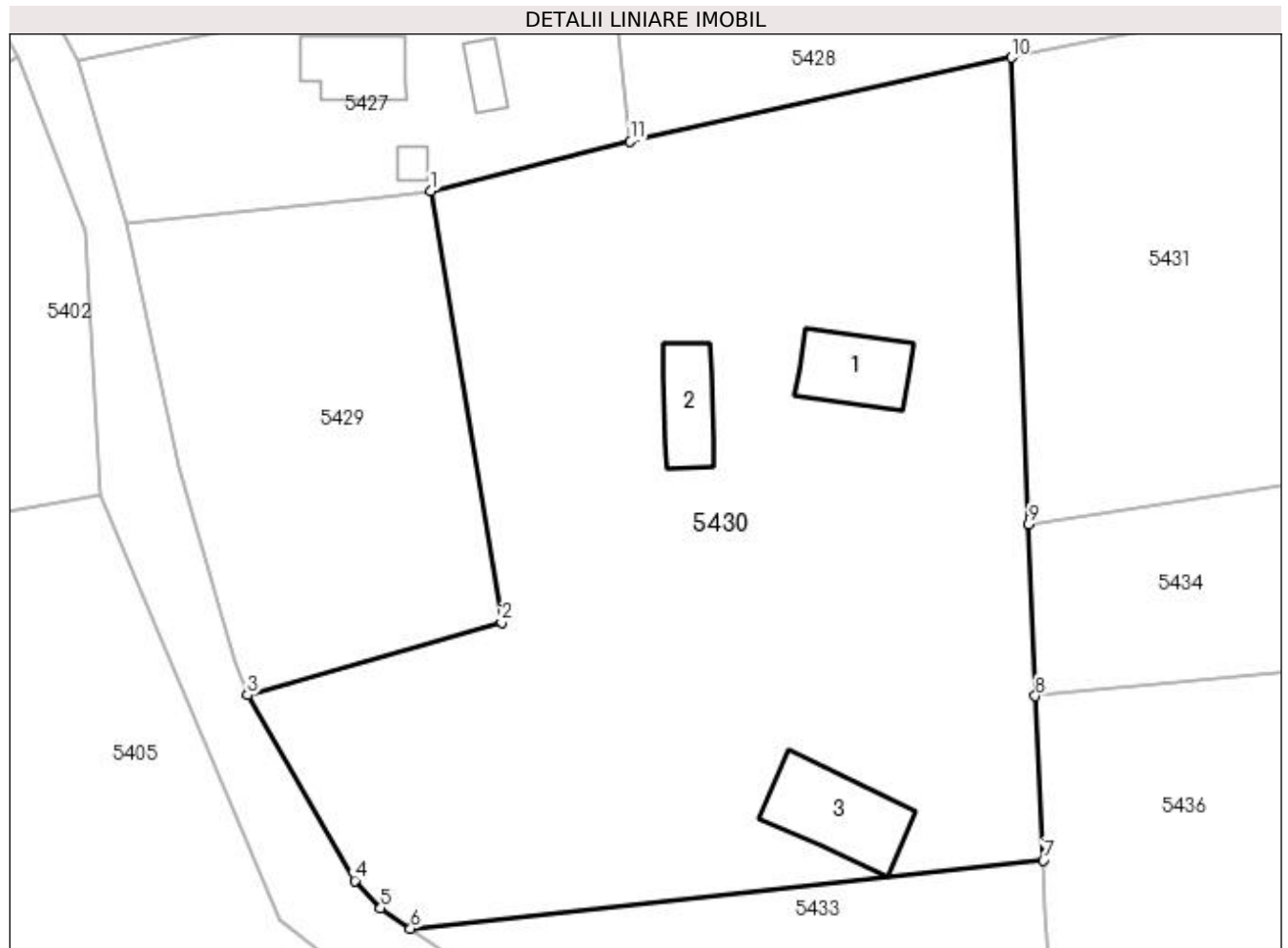
Inscrieri privind dezmembramintele dreptului de proprietate, drepturi reale de garanție și sarcini	Referințe
NU SUNT	

## Anexa Nr. 1 La Partea I

## Teren

Nr cadastral	Suprafața (mp)*	Observații / Referințe
	5.000	

\* Suprafața este determinată în planul de proiecție Stereo 70.



## Date referitoare la teren

Crt	Categorie folosință	Intra vilan	Suprafața (mp)	Tarla	Parcelă	Nr. topo	Observații / Referințe
1	curți constructii	DA	1.801	-	-	-	
2	arabil	DA	1.951	-	-	-	
3	curți constructii	NU	1.248	-	-	-	

## Date referitoare la construcții

Crt	Număr	Destinație construcție	Supraf. (mp)	Situație juridică	Observații / Referințe
A1.1		construcții de locuințe	78	Cu acte	Nr. niveluri:1; S. construita la sol:78 mp; Locuință.
A1.2		construcții anexa	63	Cu acte	Nr. niveluri:1; S. construita la sol:63 mp; Anexă.
A1.3		construcții anexa	108	Cu acte	Nr. niveluri:1; S. construita la sol:108 mp; Anexă.

## Lungime Segmente

1) Valorile lungimilor segmentelor sunt obținute din proiecție în plan.

Punct început	X / Y	Punct sfârșit	X / Y	Lungime segment (** (m)

Punct început	X / Y	Punct sfârșit	X / Y	Lungime segment (** (m)
1	604.843,946 668.547,912	2	604.851,205 668.503,744	44.761
2	604.851,205 668.503,744	3	604.825,166 668.496,297	27.083
3	604.825,166 668.496,297	4	604.836,14 668.477,278	21.958
4	604.836,14 668.477,278	5	604.838,792 668.474,476	3.858
5	604.838,792 668.474,476	6	604.841,86 668.472,376	3.718
6	604.841,86 668.472,376	7	604.906,742 668.479,351	65.256
7	604.906,742 668.479,351	8	604.905,925 668.496,203	16.872
8	604.905,925 668.496,203	9	604.905,258 668.513,803	17.613
9	604.905,258 668.513,803	10	604.903,446 668.561,597	47.828
10	604.903,446 668.561,597	11	604.864,405 668.552,987	39.979
11	604.864,405 668.552,987	1	604.843,946 668.547,912	21.079

\*\* Lungimile segmentelor sunt determinate în planul de proiecție Stereo 70 și sunt rotunjite la 1 milimetru.

\*\*\* Distanța dintre puncte este formată din segmente cumulate ce sunt mai mici decât valoarea 1 milimetru.



**DATE DESPRE IMOBILUL NR. 5431**

Oficiul de Cadastru și Publicitate Imobiliară SUCEAVA  
Biroul de Cadastru și Publicitate Imobiliară Falticeni

**A. Partea I. Descrierea imobilului**

TEREN Necunoscut

Adresa: Loc. Jacota, Jud. Suceava

Nr. Crt	Nr cadastral Nr. topografic	Suprafața* (mp)	Observații / Referințe
A1		2.500	Sector cadastral:63 Teren neimprejmuit;

**B. Partea II. Proprietari și acte**

Inscrieri privitoare la dreptul de proprietate și alte drepturi reale	Referințe
/	
Act Notarial nr. 573, din 21/02/1996 emis de BNP MARIA APOSTOL;	
B1	A1
Intabulare, drept de PROPRIETATE, dobandit prin PARTAJ, cota actuala 1/1 1) CASANDRA GHEORGHE, Lipsă CNP proprietar.	

**C. Partea III. SARCINI .**

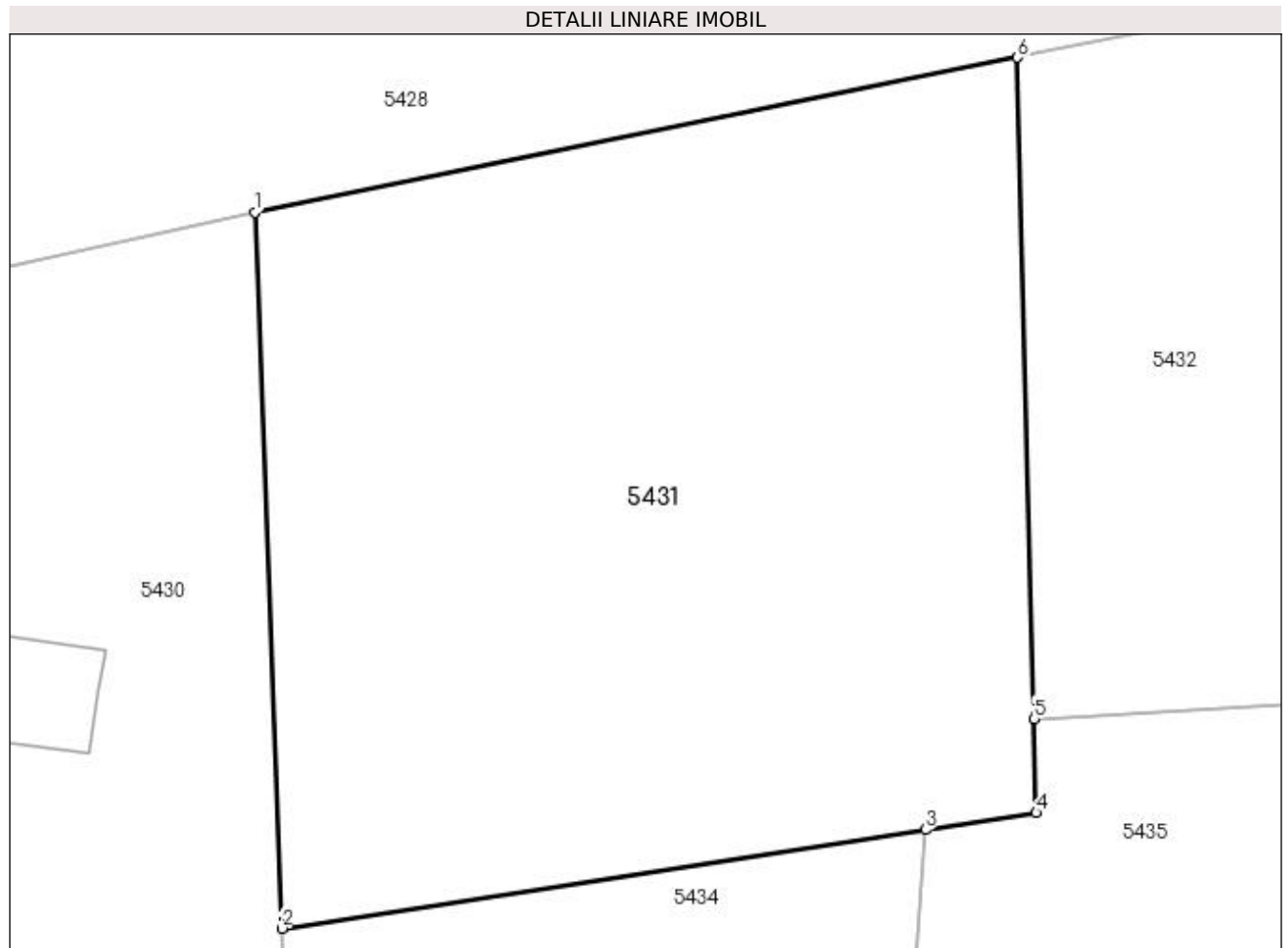
Inscrieri privind dezmembramintele dreptului de proprietate, drepturi reale de garanție și sarcini	Referințe
NU SUNT	

## Anexa Nr. 1 La Partea I

## Teren

Nr cadastral	Suprafața (mp)*	Observații / Referințe
	2.500	

\* Suprafața este determinată în planul de proiecție Stereo 70.



## Date referitoare la teren

Crt	Categorie folosință	Intra vilan	Suprafața (mp)	Tarla	Parcelă	Nr. topo	Observații / Referințe
1	arabil	DA	1.564	-	-	-	
2	arabil	NU	936	-	-	-	

## Lungime Segmente

1) Valorile lungimilor segmentelor sunt obținute din proiecție în plan.

Punct început	X / Y	Punct sfârșit	X / Y	Lungime segment (** (m)
1	604.903,446 668.561,597	2	604.905,258 668.513,803	47.828
2	604.905,258 668.513,803	3	604.948,214 668.520,392	43.458
3	604.948,214 668.520,392	4	604.955,627 668.521,53	7.5
4	604.955,627 668.521,53	5	604.955,471 668.527,8	6.272



Punct început	X / Y	Punct sfârșit	X / Y	Lungime segment (** (m)
5	604.955,471 668.527,8	6	604.954,377 668.571,915	44.129
6	604.954,377 668.571,915	1	604.903,446 668.561,597	51.966

\*\* Lungimile segmentelor sunt determinate în planul de proiecție Stereo 70 și sunt rotunjite la 1 milimetru.

\*\*\* Distanța dintre puncte este formată din segmente cumulate ce sunt mai mici decât valoarea 1 milimetru.



**DATE DESPRE IMOBILUL NR. 5432**

Oficiul de Cadastru și Publicitate Imobiliară SUCEAVA  
Biroul de Cadastru și Publicitate Imobiliară Falticeni

**A. Partea I. Descrierea imobilului**

TEREN Necunoscut

Adresa: Loc. Jacota, Jud. Suceava

Nr. Crt	Nr cadastral Nr. topografic	Suprafața* (mp)	Observații / Referințe
A1		2.500	Sector cadastral:63 Teren neimprejmut;

**B. Partea II. Proprietari și acte**

Inscrieri privitoare la dreptul de proprietate și alte drepturi reale		Referințe
/		
Act Administrativ nr. 1196, din 03/01/1995 emis de CJSDPAT SUCEAVA;		
B1	Intabulare, drept de PROPRIETATE, dobandit prin Reconstituire, cota actuala 1/1 1) CASANDRA CONSTANTIN, Lipsă CNP proprietar. 2) CASANDRA ION, Lipsă CNP proprietar. 3) BOTEZ ELENA, Lipsă CNP proprietar. 4) BARBĂ OLIMPIA, Lipsă CNP proprietar. 5) PÎRVAN ANICA, Lipsă CNP proprietar.	A1

**C. Partea III. SARCINI .**

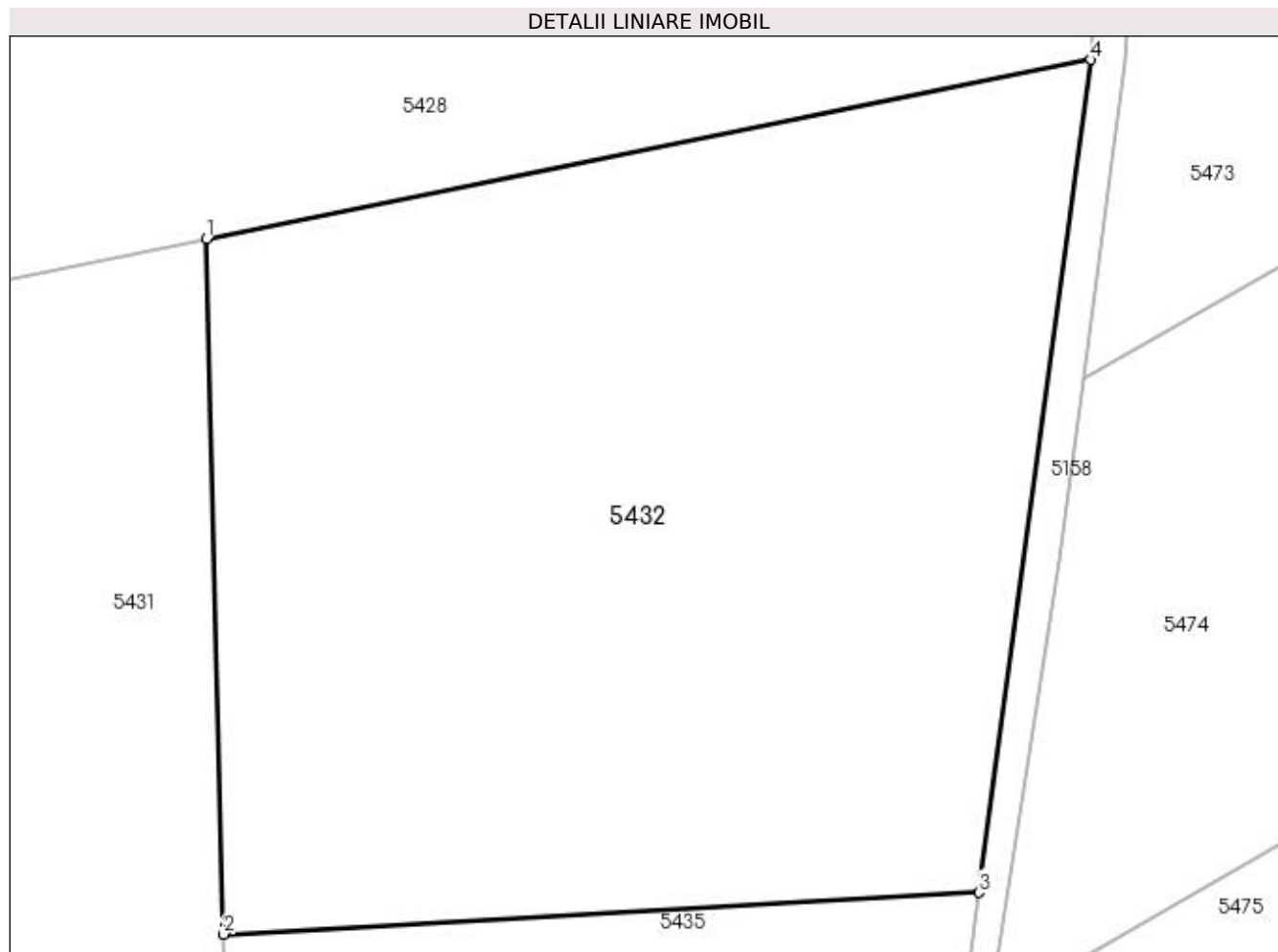
Inscrieri privind dezmembramintele dreptului de proprietate, drepturi reale de garanție și sarcini	Referințe
NU SUNT	

## Anexa Nr. 1 La Partea I

## Teren

Nr cadastral	Suprafața (mp)*	Observații / Referințe
	2.500	

\* Suprafața este determinată în planul de proiecție Stereo 70.



## Date referitoare la teren

Crt	Categorie folosință	Intravilan	Suprafața (mp)	Tarla	Parcelă	Nr. topo	Observații / Referințe
1	arabil	DA	19	-	-	-	
2	arabil	NU	2.481	78	993	-	

## Lungime Segmente

1) Valorile lungimilor segmentelor sunt obținute din proiecție în plan.

Punct început	X / Y	Punct sfârșit	X / Y	Lungime segment (** (m)
1	604.954,377 668.571,915	2	604.955,471 668.527,8	44.129
2	604.955,471 668.527,8	3	605.003,381 668.530,452	47.983
3	605.003,381 668.530,452	4	605.010,488 668.583,282	53.306
4	605.010,488 668.583,282	1	604.954,377 668.571,915	57.251

**\*\* Lungimile segmentelor sunt determinate în planul de proiecție Stereo 70 și sunt rotunjite la 1 milimetru.**

**\*\*\* Distanța dintre puncte este formată din segmente cumulate ce sunt mai mici decât valoarea 1 milimetru.**



**DATE DESPRE IMOBILUL NR. 5433**

Oficiul de Cadastru și Publicitate Imobiliară SUCEAVA  
Biroul de Cadastru și Publicitate Imobiliară Falticeni

**A. Partea I. Descrierea imobilului**

TEREN Necunoscut

Adresa: Loc. Jacota, Jud. Suceava

Nr. Crt	Nr cadastral Nr. topografic	Suprafața* (mp)	Observații / Referințe
A1		2.071	Sector cadastral:63 Teren neimprejmuit;

**B. Partea II. Proprietari și acte**

Inscrieri privitoare la dreptul de proprietate și alte drepturi reale		Referințe
/		
Act Normativ nr. Legea 7, din 13/03/1996 emis de PARLAMENTUL ROMANIEI;		
B1	Inscrierea provizorie, drept de PROPRIETATE, dobandit prin Lege, cota actuala 1/1 1) NEIDENTIFICAT NEIDENTIFICAT	A1
B2	Proprietar neidentificat.	A1

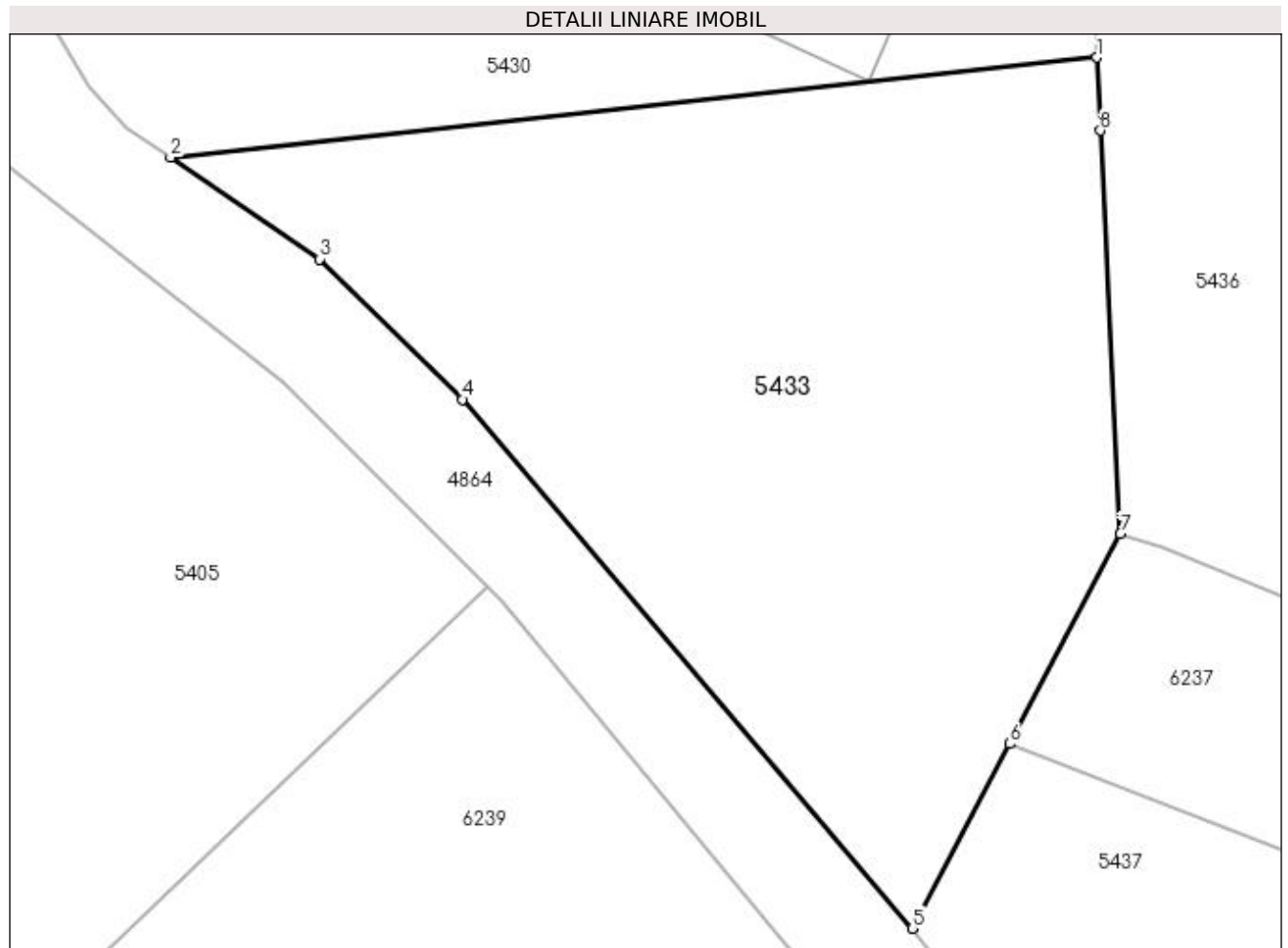
**C. Partea III. SARCINI .**

Inscrieri privind dezmembramintele dreptului de proprietate, drepturi reale de garanție și sarcini	Referințe
NU SUNT	

**Anexa Nr. 1 La Partea I****Teren**

Nr cadastral	Suprafața (mp)*	Observații / Referințe
	2.071	

\* Suprafața este determinată în planul de proiecție Stereo 70.

**Date referitoare la teren**

Crt	Categorie folosință	Intravilan	Suprafața (mp)	Tarla	Parcelă	Nr. topo	Observații / Referințe
1	faneata	DA	1	-	-	-	
2	faneata	NU	2.070	-	-	-	

**Lungime Segmente**

1) Valorile lungimilor segmentelor sunt obținute din proiecție în plan.

Punct început	X / Y	Punct sfârșit	X / Y	Lungime segment (** (m)
1	604.906,742 668.479,351	2	604.841,86 668.472,376	65.256
2	604.841,86 668.472,376	3	604.852,292 668.465,24	12.639
3	604.852,292 668.465,24	4	604.862,307 668.455,421	14.025
4	604.862,307 668.455,421	5	604.893,813 668.418,387	48.622



Punct început	X / Y	Punct sfârșit	X / Y	Lungime segment (** (m)
5	604.893,813 668.418,387	6	604.900,627 668.431,312	14.611
6	604.900,627 668.431,312	7	604.908,377 668.446,01	16.616
7	604.908,377 668.446,01	8	604.906,989 668.474,243	28.267
8	604.906,989 668.474,243	1	604.906,742 668.479,351	5.114

\*\* Lungimile segmentelor sunt determinate în planul de proiecție Stereo 70 și sunt rotunjite la 1 milimetru.

\*\*\* Distanța dintre puncte este formată din segmente cumulate ce sunt mai mici decât valoarea 1 milimetru.



**DATE DESPRE IMOBILUL NR. 5434**

Oficiul de Cadastru și Publicitate Imobiliară SUCEAVA  
Biroul de Cadastru și Publicitate Imobiliară Falticeni

**A. Partea I. Descrierea imobilului**

TEREN Intravilan

Adresa: Loc. Jacota, Jud. Suceava

Nr. Crt	Nr cadastral Nr. topografic	Suprafața* (mp)	Observații / Referințe
A1		792	Sector cadastral:63 Teren neimprejmuit;

**B. Partea II. Proprietari și acte**

Inscrieri privitoare la dreptul de proprietate și alte drepturi reale		Referințe
/		
Act Normativ nr. Legea 7, din 13/03/1996 emis de PARLAMENTUL ROMANIEI;		
B1	Intabulare, drept de PROPRIETATE, dobândit prin Lege, cota actuala 1/1 1) NEIDENTIFICAT NEIDENTIFICAT	A1
Act Administrativ nr. 4001, din 24/07/2023 emis de PRIMARIA VULTUREȘTI;		
B2	Se notează posesia faptică. 1) CASANDRA JĂNICĂ	A1

**C. Partea III. SARCINI .**

Inscrieri privind dezmembramintele dreptului de proprietate, drepturi reale de garanție și sarcini	Referințe
NU SUNT	

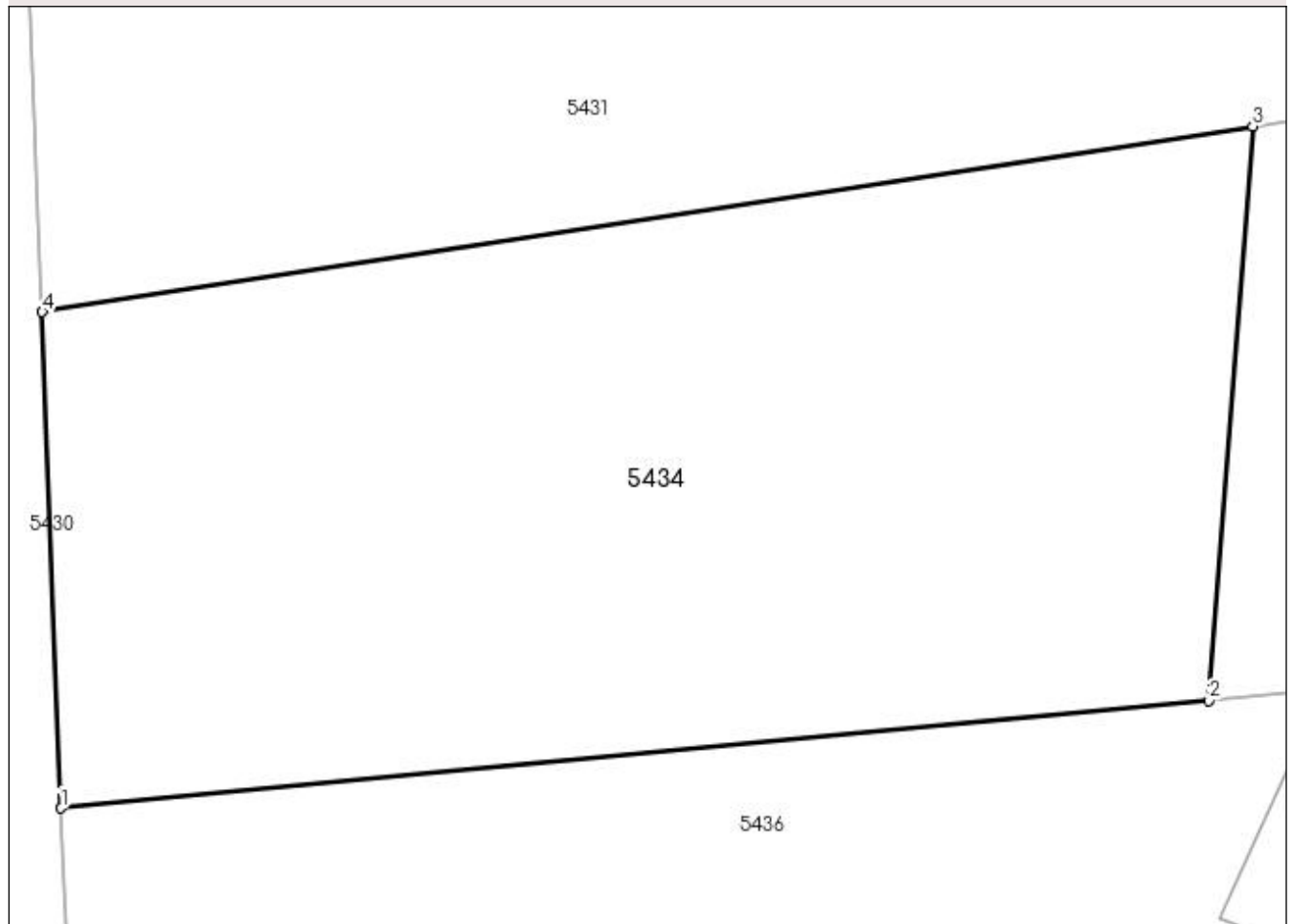
## Anexa Nr. 1 La Partea I

## Teren

Nr cadastral	Suprafața (mp)*	Observații / Referințe
	792	

\* Suprafața este determinată în planul de proiecție Stereo 70.

## DETALII LINIARE IMOBIL



## Date referitoare la teren

Crt	Categorie folosință	Intra vilan	Suprafața (mp)	Tarla	Parcelă	Nr. topo	Observații / Referințe
1	arabil	DA	792	-	-	-	

## Lungime Segmente

1) Valorile lungimilor segmentelor sunt obținute din proiecție în plan.

Punct început	X / Y	Punct sfârșit	X / Y	Lungime segment (** (m)
1	604.905,925 668.496,203	2	604.946,651 668.500,024	40.905
2	604.946,651 668.500,024	3	604.948,214 668.520,392	20.428
3	604.948,214 668.520,392	4	604.905,258 668.513,803	43.458
4	604.905,258 668.513,803	1	604.905,925 668.496,203	17.613

**\*\* Lungimile segmentelor sunt determinate în planul de proiecție Stereo 70 și sunt rotunjite la 1 milimetru.**

**\*\*\* Distanța dintre puncte este formată din segmente cumulate ce sunt mai mici decât valoarea 1 milimetru.**



**DATE DESPRE IMOBILUL NR. 5435**

Oficiul de Cadastru și Publicitate Imobiliară SUCEAVA  
Biroul de Cadastru și Publicitate Imobiliară Falticeni

**A. Partea I. Descrierea imobilului**

TEREN Necunoscut

Adresa: Loc. Jacota, Jud. Suceava

Nr. Crt	Nr cadastral Nr. topografic	Suprafața* (mp)	Observații / Referințe
A1		1.900	Sector cadastral:63 Teren neimprejmuit;

**B. Partea II. Proprietari și acte**

Inscrieri privitoare la dreptul de proprietate și alte drepturi reale	Referințe
/	
Act Notarial nr. 573, din 21/02/1996 emis de BNP MARIA APOSTOL;	
B1	A1
Intabulare, drept de PROPRIETATE, dobandit prin PARTAJ, cota actuala 1/1 1) CASANDRA JĂNICĂ	

**C. Partea III. SARCINI .**

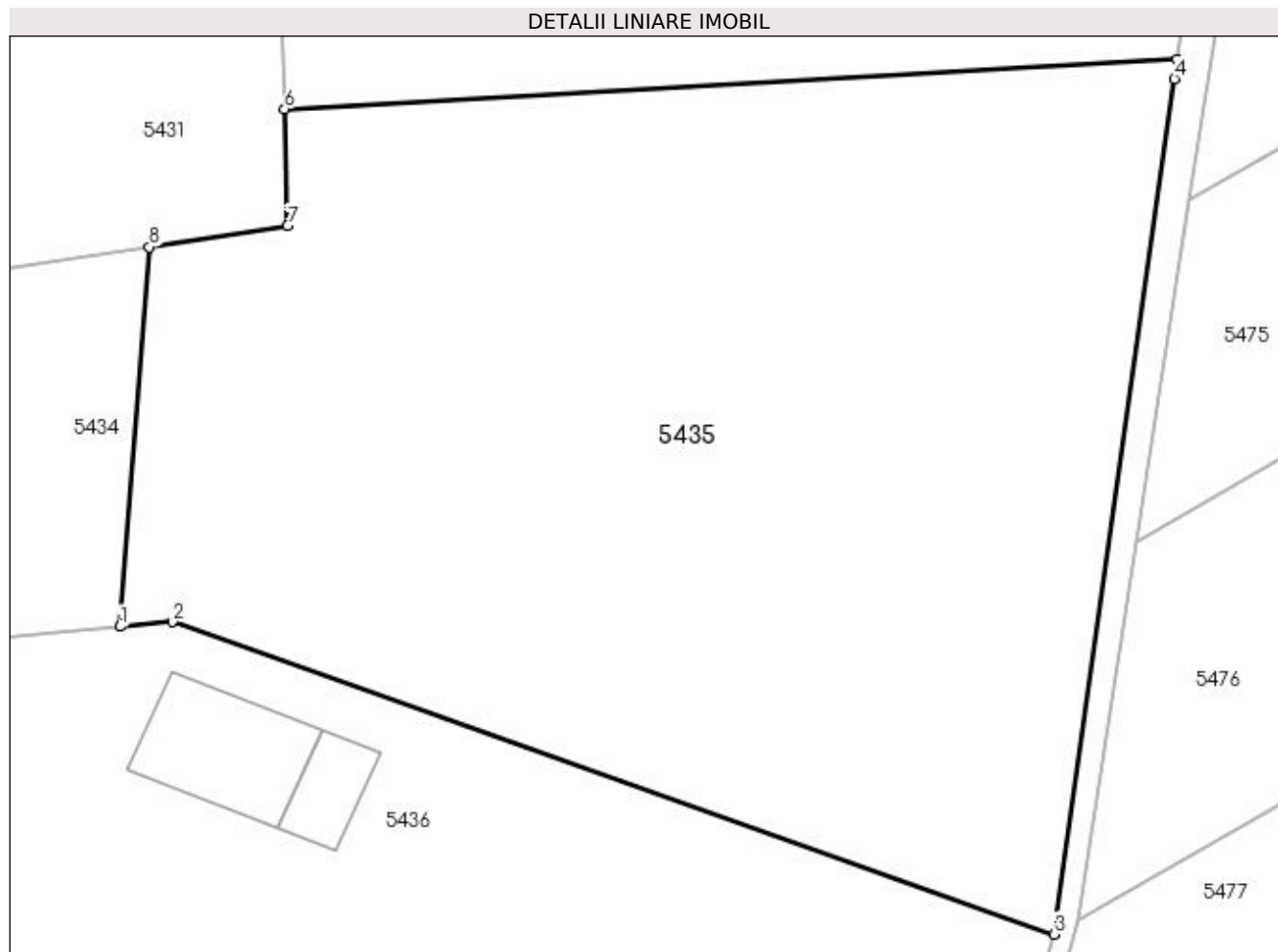
Inscrieri privind dezmembramintele dreptului de proprietate, drepturi reale de garanție și sarcini	Referințe
NU SUNT	

## Anexa Nr. 1 La Partea I

## Teren

Nr cadastral	Suprafața (mp)*	Observații / Referințe
	1.900	

\* Suprafața este determinată în planul de proiecție Stereo 70.



## Date referitoare la teren

Crt	Categorie folosință	Intra vilan	Suprafața (mp)	Tarla	Parcelă	Nr. topo	Observații / Referințe
1	arabil	DA	1.286	-	-	-	
2	arabil	NU	614	-	-	-	

## Lungime Segmente

1) Valorile lungimilor segmentelor sunt obținute din proiecție în plan.

Punct început	X / Y	Punct sfârșit	X / Y	Lungime segment (** (m)
1	604.946,651 668.500,024	2	604.949,445 668.500,286	2.806
2	604.949,445 668.500,286	3	604.996,777 668.483,511	50.217
3	604.996,777 668.483,511	4	605.003,243 668.529,425	46.367
4	605.003,243 668.529,425	5	605.003,381 668.530,452	1.036



Punct început	X / Y	Punct sfârşit	X / Y	Lungime segment (** (m)
5	605.003,381 668.530,452	6	604.955,471 668.527,8	47.983
6	604.955,471 668.527,8	7	604.955,627 668.521,53	6.272
7	604.955,627 668.521,53	8	604.948,214 668.520,392	7.5
8	604.948,214 668.520,392	1	604.946,651 668.500,024	20.428

\*\* Lungimile segmentelor sunt determinate în planul de proiecție Stereo 70 și sunt rotunjite la 1 milimetru.

\*\*\* Distanța dintre puncte este formată din segmente cumulate ce sunt mai mici decât valoarea 1 milimetru.



**DATE DESPRE IMOBILUL NR. 5436**

Oficiul de Cadastru și Publicitate Imobiliară SUCEAVA  
Biroul de Cadastru și Publicitate Imobiliară Falticeni

**A. Partea I. Descrierea imobilului**

TEREN Necunoscut

Adresa: Loc. Jacota, Jud. Suceava

Nr. Crt	Nr cadastral Nr. topografic	Suprafața* (mp)	Observații / Referințe
A1		5.221	Sector cadastral:63 Teren neimprejmuit;

**B. Partea II. Proprietari și acte**

Inscrieri privitoare la dreptul de proprietate și alte drepturi reale		Referințe
/		
Act Normativ nr. Legea 7, din 13/03/1996 emis de PARLAMENTUL ROMANIEI;		
B1	Inscrierea provizorie, drept de PROPRIETATE, dobandit prin Lege, cota actuala 1/1 1) NEIDENTIFICAT NEIDENTIFICAT	A1
B2	Proprietar neidentificat.	A1

**C. Partea III. SARCINI .**

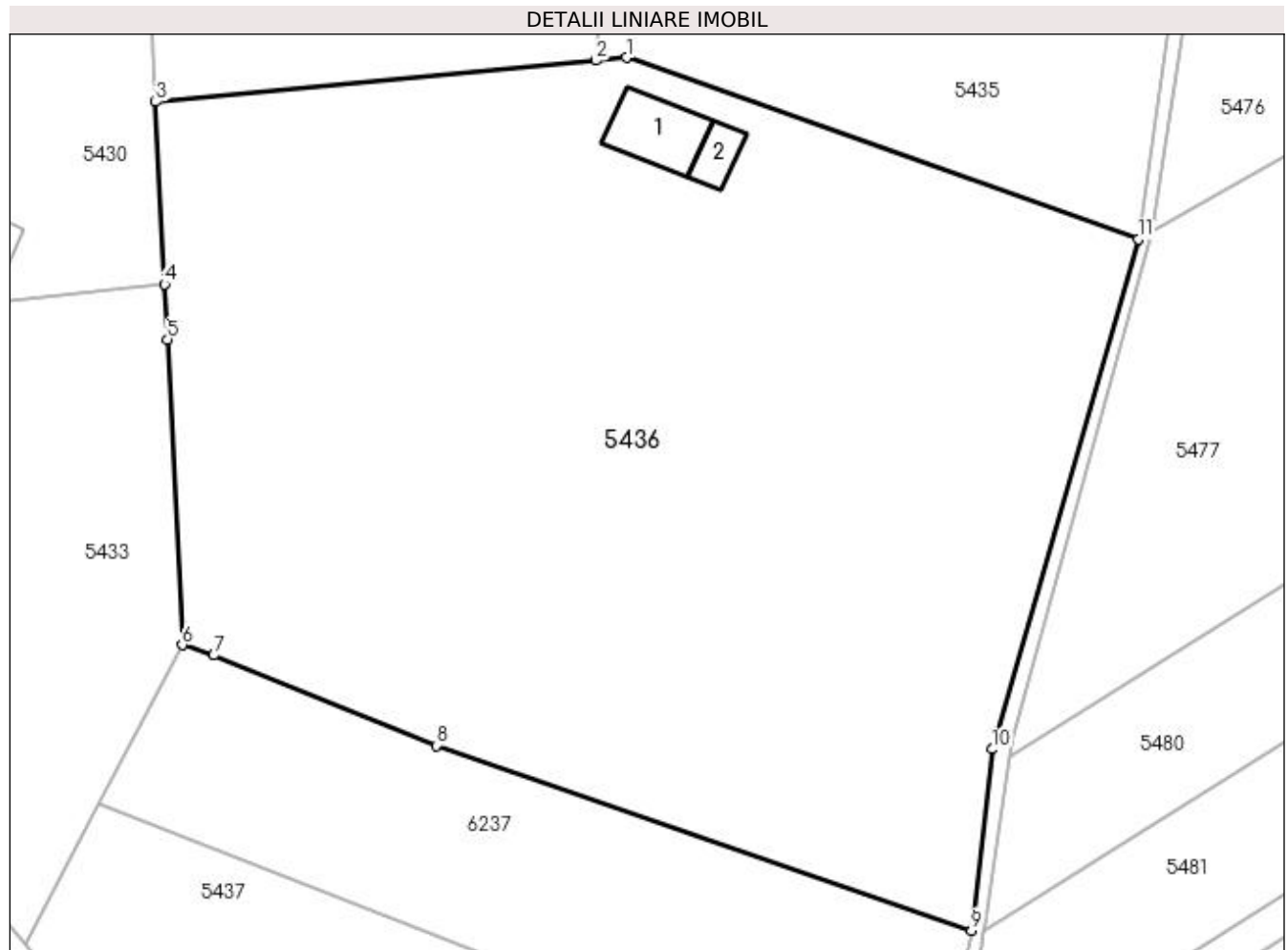
Inscrieri privind dezmembramintele dreptului de proprietate, drepturi reale de garanție și sarcini	Referințe
NU SUNT	

## Anexa Nr. 1 La Partea I

## Teren

Nr cadastral	Suprafața (mp)*	Observații / Referințe
	5.221	

\* Suprafața este determinată în planul de proiecție Stereo 70.



## Date referitoare la teren

Crt	Categorie folosință	Intra vilan	Suprafața (mp)	Tarla	Parcelă	Nr. topo	Observații / Referințe
1	curți constructii	DA	236	-	-	-	
2	arabil	DA	2.103	-	-	-	
3	arabil	NU	2.882	-	-	-	

## Date referitoare la construcții

Crt	Număr	Destinație construcție	Supraf. (mp)	Situație juridică	Observații / Referințe
A1.1		construcții de locuințe	50	Fara acte	Nr. niveluri:1; S. construita la sol:50 mp; Locuință.
A1.2		construcții anexa	19	Fara acte	Nr. niveluri:1; S. construita la sol:19 mp; Anexă.

## Lungime Segmente

1) Valorile lungimilor segmentelor sunt obținute din proiecție în plan.

Punct început	X / Y	Punct sfârșit	X / Y	Lungime segment (** (m)
1	604.949,445 668.500,286	2	604.946,651 668.500,024	2.806

Punct început	X / Y	Punct sfârşit	X / Y	Lungime segment (** (m)
2	604.946,651 668.500,024	3	604.905,925 668.496,203	40.905
3	604.905,925 668.496,203	4	604.906,742 668.479,351	16.872
4	604.906,742 668.479,351	5	604.906,989 668.474,243	5.114
5	604.906,989 668.474,243	6	604.908,377 668.446,01	28.267
6	604.908,377 668.446,01	7	604.911,294 668.445,048	3.072
7	604.911,294 668.445,048	8	604.931,848 668.436,716	22.179
8	604.931,848 668.436,716	9	604.981,365 668.419,623	52.384
9	604.981,365 668.419,623	10	604.983,287 668.436,373	16.86
10	604.983,287 668.436,373	11	604.996,777 668.483,511	49.03
11	604.996,777 668.483,511	1	604.949,445 668.500,286	50.217

\*\* Lungimile segmentelor sunt determinate în planul de proiecție Stereo 70 și sunt rotunjite la 1 milimetru.

\*\*\* Distanța dintre puncte este formată din segmente cumulate ce sunt mai mici decât valoarea 1 milimetru.



**DATE DESPRE IMOBILUL NR. 5437**

Oficiul de Cadastru și Publicitate Imobiliară SUCEAVA  
Biroul de Cadastru și Publicitate Imobiliară Falticeni

**A. Partea I. Descrierea imobilului**

TEREN Extravilan

Adresa: Jud. Suceava

Nr. Crt	Nr cadastral Nr. topografic	Suprafața* (mp)	Observații / Referințe
A1		3.400	Sector cadastral:63 Teren neimprejmuit;

**B. Partea II. Proprietari și acte**

Inscrieri privitoare la dreptul de proprietate și alte drepturi reale		Referințe
/		
Act Administrativ nr. 2234, din 15/02/2011 emis de CJSDPAT SUCEAVA;		
B1	Intabulare, drept de PROPRIETATE, dobândit prin Reconstituire, cota actuala 1/1 1) SÂNDULESCU ELENA	A1
Act Administrativ nr. 4009, din 24/07/2023 emis de PRIMARIA VULTUREȘTI;		
B2	Se notează posesia faptică. 1) CASANDRA VASILE	A1

**C. Partea III. SARCINI .**

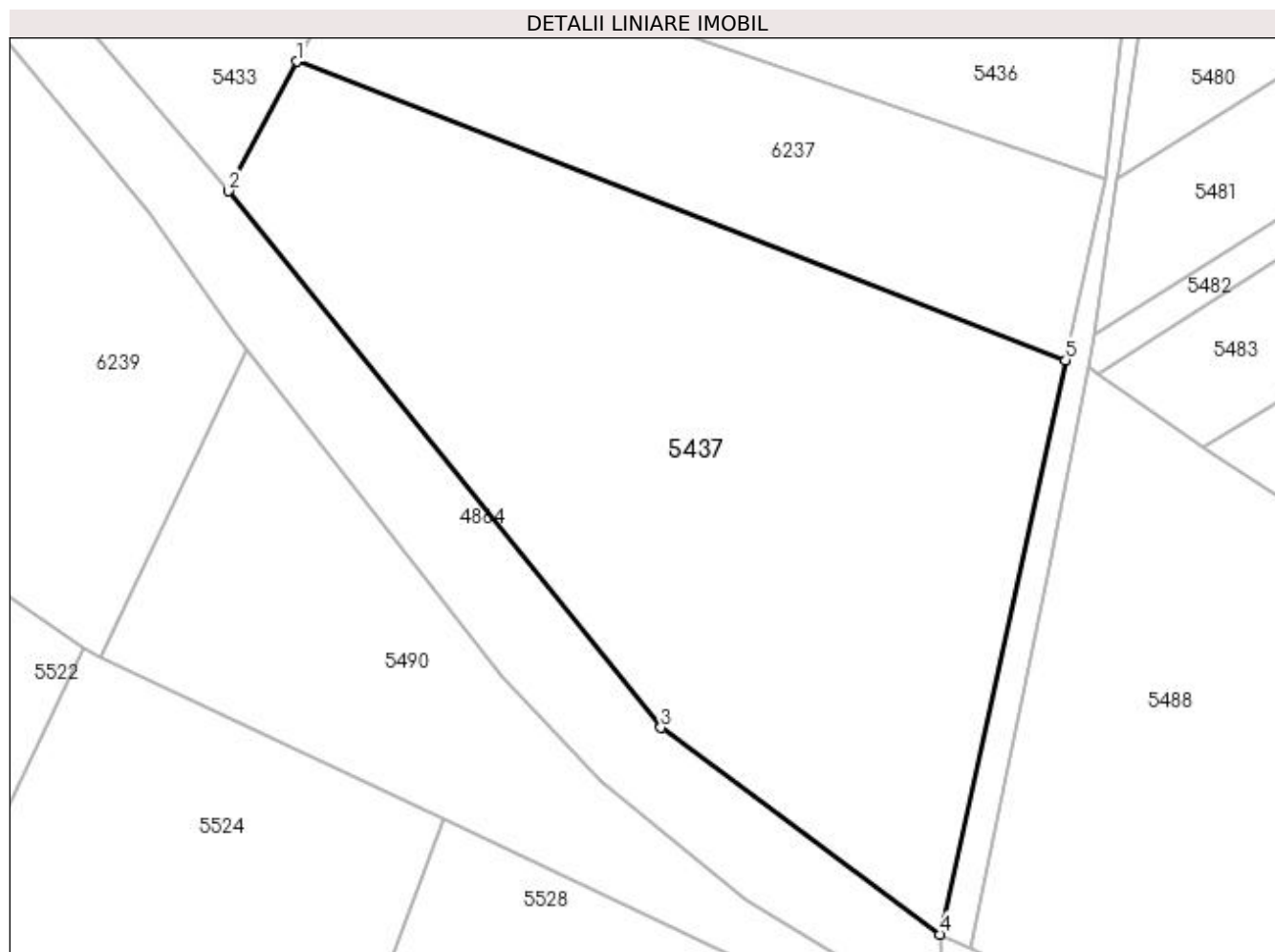
Inscrieri privind dezmembramintele dreptului de proprietate, drepturi reale de garanție și sarcini	Referințe
NU SUNT	

## Anexa Nr. 1 La Partea I

## Teren

Nr cadastral	Suprafața (mp)*	Observații / Referințe
	3.400	

\* Suprafața este determinată în planul de proiecție Stereo 70.



## Date referitoare la teren

Crt	Categorie folosință	Intra vilan	Suprafața (mp)	Tarla	Parcelă	Nr. topo	Observații / Referințe
1	arabil	NU	3.400	-	-	-	

## Lungime Segmente

1) Valorile lungimilor segmentelor sunt obținute din proiecție în plan.

Punct început	X / Y	Punct sfârșit	X / Y	Lungime segment (** (m)
1	604.900,627 668.431,312	2	604.893,813 668.418,387	14.611
2	604.893,813 668.418,387	3	604.936,998 668.364,827	68.801
3	604.936,998 668.364,827	4	604.964,882 668.344,177	34.698
4	604.964,882 668.344,177	5	604.977,405 668.401,494	58.669
5	604.977,405 668.401,494	1	604.900,627 668.431,312	82.365



**\*\* Lungimile segmentelor sunt determinate în planul de proiecție Stereo 70 și sunt rotunjite la 1 milimetru.**

**\*\*\* Distanța dintre puncte este formată din segmente cumulate ce sunt mai mici decât valoarea 1 milimetru.**



**DATE DESPRE IMOBILUL NR. 5489**

Oficiul de Cadastru și Publicitate Imobiliară SUCEAVA  
Biroul de Cadastru și Publicitate Imobiliară Falticeni

**A. Partea I. Descrierea imobilului**

TEREN Extravilan

Adresa: Jud. Suceava

Nr. Crt	Nr cadastral Nr. topografic	Suprafața* (mp)	Observații / Referințe
A1		887	Sector cadastral:63 Teren neimprejmuit;

**B. Partea II. Proprietari și acte**

Inscrieri privitoare la dreptul de proprietate și alte drepturi reale		Referințe
/		
Act Normativ nr. Legea 7, din 13/03/1996 emis de PARLAMENTUL ROMANIEI;		
B1	Inscrierea provizorie, drept de PROPRIETATE, dobandit prin Lege, cota actuala 1/1 1) NEIDENTIFICAT NEIDENTIFICAT	A1
B2	Proprietar neidentificat.	A1

**C. Partea III. SARCINI .**

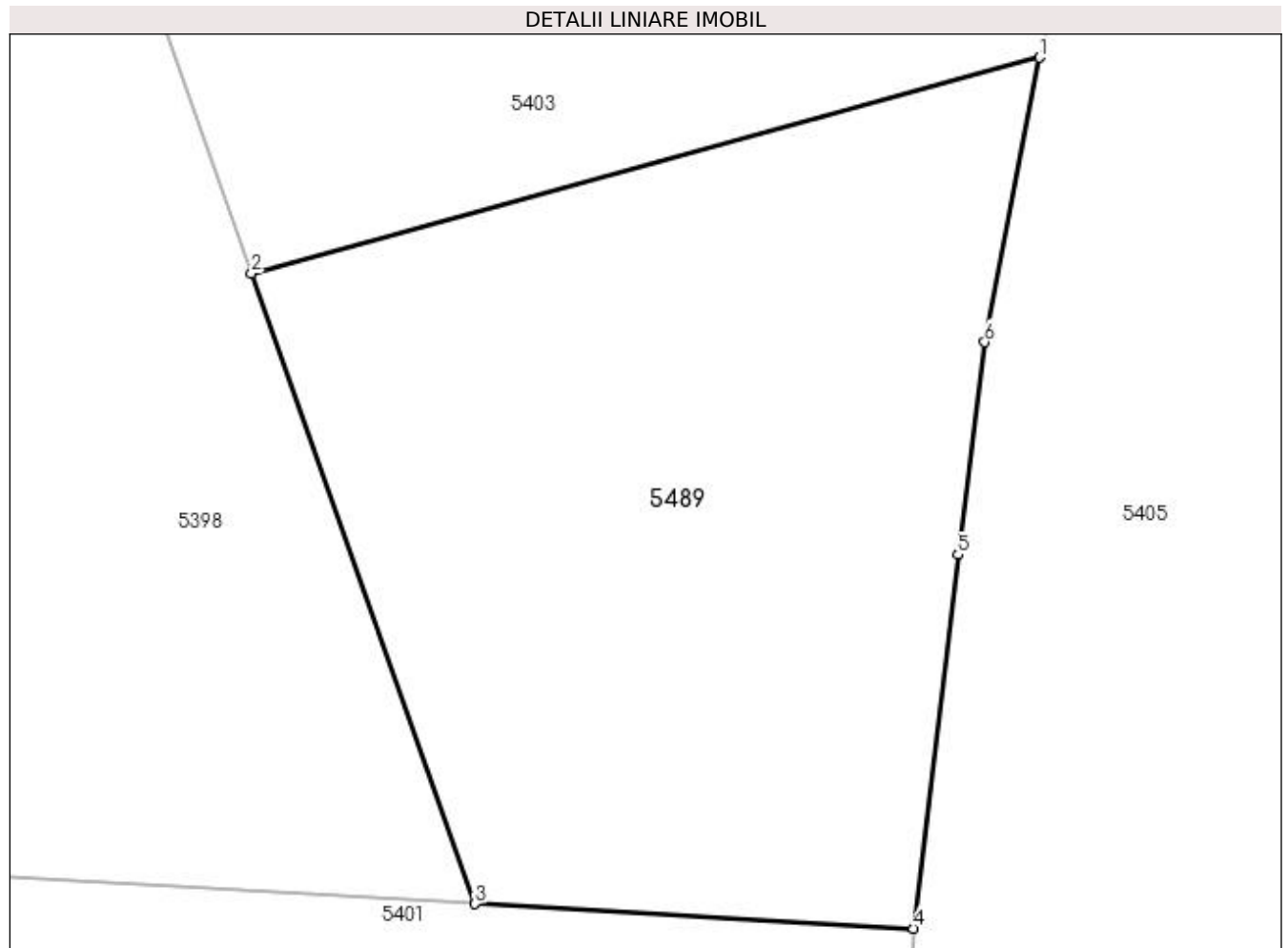
Inscrieri privind dezmembramintele dreptului de proprietate, drepturi reale de garanție și sarcini	Referințe
NU SUNT	

## Anexa Nr. 1 La Partea I

## Teren

Nr cadastral	Suprafaţa (mp)*	Observații / Referințe
	887	

\* Suprafața este determinată în planul de proiecție Stereo 70.



## Date referitoare la teren

Crt	Categorie folosință	Intra vilan	Suprafața (mp)	Tarla	Parcelă	Nr. topo	Observații / Referințe
1	faneata	NU	887	77	996	-	

## Lungime Segmente

1) Valorile lungimilor segmentelor sunt obținute din proiecție în plan.

Punct început	X / Y	Punct sfârșit	X / Y	Lungime segment (** (m)
1	604.785,004 668.494,975	2	604.750,355 668.485,496	35.922
2	604.750,355 668.485,496	3	604.760,182 668.457,78	29.407
3	604.760,182 668.457,78	4	604.779,477 668.456,701	19.325
4	604.779,477 668.456,701	5	604.781,427 668.473,131	16.545
5	604.781,427 668.473,131	6	604.782,6 668.482,47	9.412

Punct început	X / Y	Punct sfârșit	X / Y	Lungime segment (** (m)
6	604.782,6 668.482,47	1	604.785,004 668.494,975	12.734

\*\* Lungimile segmentelor sunt determinate în planul de proiecție Stereo 70 și sunt rotunjite la 1 milimetru.

\*\*\* Distanța dintre puncte este formată din segmente cumulate ce sunt mai mici decât valoarea 1 milimetru.



**DATE DESPRE IMOBILUL NR. 5490**

Oficiul de Cadastru și Publicitate Imobiliară SUCEAVA  
Biroul de Cadastru și Publicitate Imobiliară Falticeni

**A. Partea I. Descrierea imobilului**

TEREN Extravilan

Adresa: Jud. Suceava

Nr. Crt	Nr cadastral Nr. topografic	Suprafața* (mp)	Observații / Referințe
A1		1.300	Sector cadastral:63 Teren neimprejmuit;

**B. Partea II. Proprietari și acte**

Inscrieri privitoare la dreptul de proprietate și alte drepturi reale		Referințe
/		
Act Administrativ nr. 2234, din 15/02/2011 emis de CJSDPAT SUCEAVA;		
B1	Intabulare, drept de PROPRIETATE, dobândit prin Reconstituire, cota actuala 1/1 1) SÂNDULESCU ELENA	A1
Act Administrativ nr. 4006, din 24/07/2023 emis de PRIMARIA VULTUREȘTI;		
B2	Se notează posesia faptică. 1) CASANDRA VASILE	A1

**C. Partea III. SARCINI .**

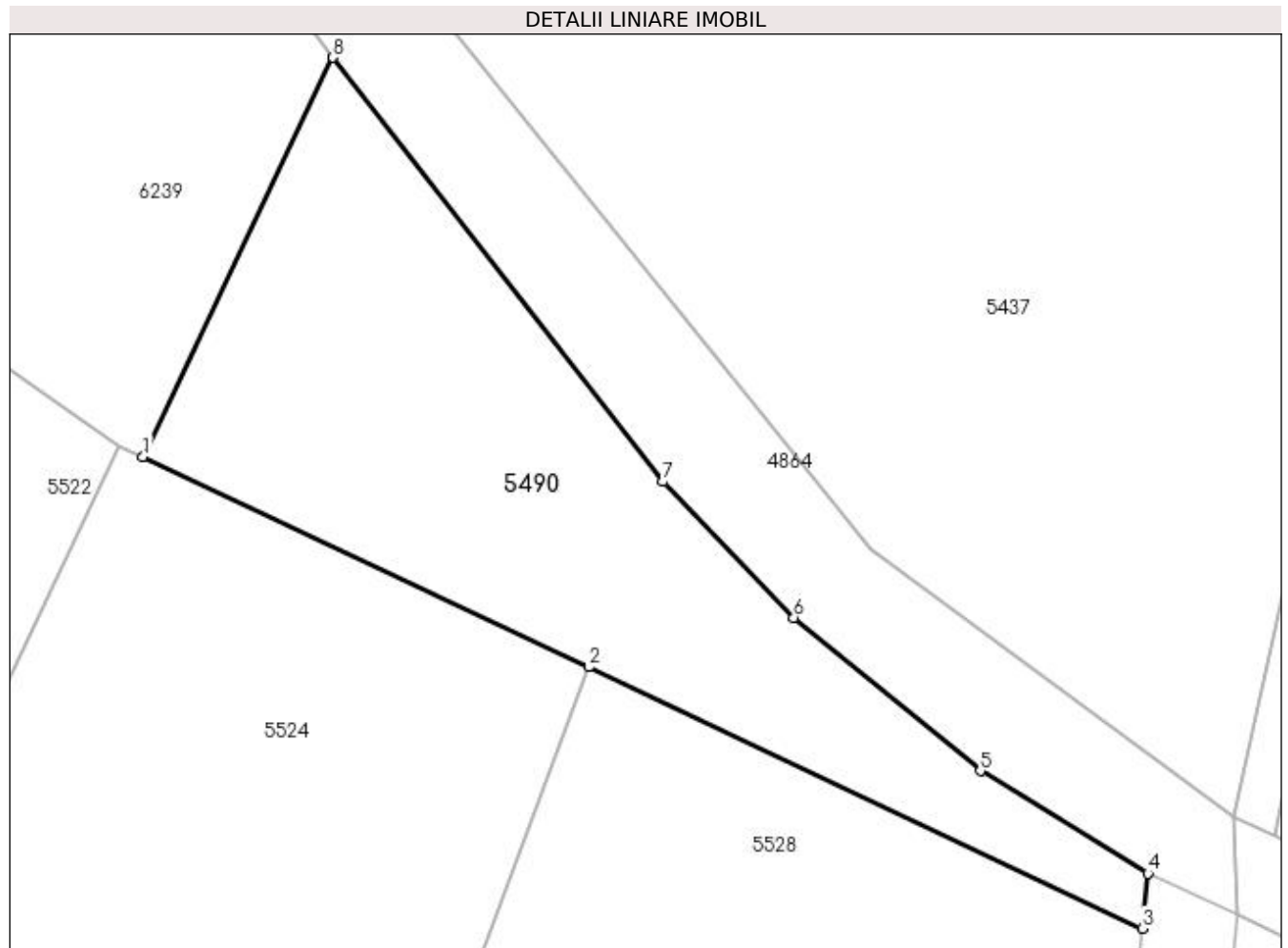
Inscrieri privind dezmembramintele dreptului de proprietate, drepturi reale de garanție și sarcini	Referințe
NU SUNT	

## Anexa Nr. 1 La Partea I

## Teren

Nr cadastral	Suprafața (mp)*	Observații / Referințe
	1.300	

\* Suprafața este determinată în planul de proiecție Stereo 70.



## Date referitoare la teren

Crt	Categorie folosință	Intra vilan	Suprafața (mp)	Tarla	Parcelă	Nr. topo	Observații / Referințe
1	arabil	NU	1.300	77	996	-	

## Lungime Segmente

1) Valorile lungimilor segmentelor sunt obținute din proiecție în plan.

Punct început	X / Y	Punct sfârșit	X / Y	Lungime segment (** (m)
1	604.881,056 668.371,886	2	604.915,324 668.355,711	37.894
2	604.915,324 668.355,711	3	604.957,852 668.335,636	47.028
3	604.957,852 668.335,636	4	604.958,298 668.339,871	4.258
4	604.958,298 668.339,871	5	604.945,418 668.347,744	15.096
5	604.945,418 668.347,744	6	604.931,072 668.359,516	18.558



Punct început	X / Y	Punct sfârșit	X / Y	Lungime segment (** (m)
6	604.931,072 668.359,516	7	604.921,042 668.369,952	14.474
7	604.921,042 668.369,952	8	604.895,665 668.402,532	41.297
8	604.895,665 668.402,532	1	604.881,056 668.371,886	33.95

\*\* Lungimile segmentelor sunt determinate în planul de proiecție Stereo 70 și sunt rotunjite la 1 milimetru.

\*\*\* Distanța dintre puncte este formată din segmente cumulate ce sunt mai mici decât valoarea 1 milimetru.



**DATE DESPRE IMOBILUL NR. 5491**

Oficiul de Cadastru și Publicitate Imobiliară SUCEAVA  
Biroul de Cadastru și Publicitate Imobiliară Falticeni

**A. Partea I. Descrierea imobilului**

TEREN Extravilan

Adresa: Jud. Suceava

Nr. Crt	Nr cadastral Nr. topografic	Suprafața* (mp)	Observații / Referințe
A1		2.500	Sector cadastral:63 Teren neimprejmuit;

**B. Partea II. Proprietari și acte**

Inscrieri privitoare la dreptul de proprietate și alte drepturi reale	Referințe
/	
Act Notarial nr. 573, din 21/02/1996 emis de BNP MARIA APOSTOL;	
B1	A1
Intabulare, drept de PROPRIETATE, dobandit prin PARTAJ, cota actuala 1/1 1) CASANDRA VASILE DEFUNCT:Da	

**C. Partea III. SARCINI .**

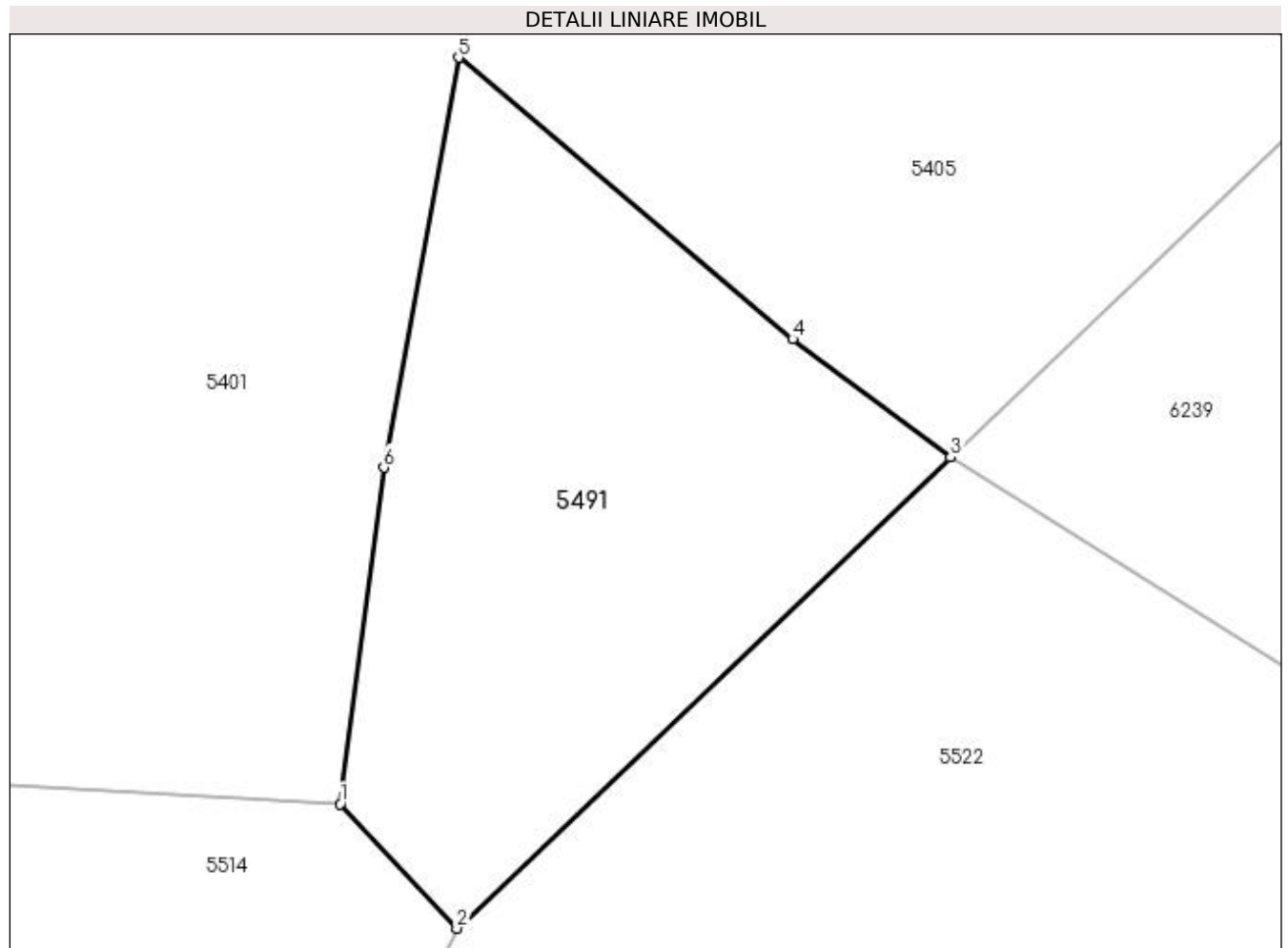
Inscrieri privind dezmembramintele dreptului de proprietate, drepturi reale de garanție și sarcini	Referințe
NU SUNT	

## Anexa Nr. 1 La Partea I

## Teren

Nr cadastral	Suprafața (mp)*	Observații / Referințe
	2.500	

\* Suprafața este determinată în planul de proiecție Stereo 70.



## Date referitoare la teren

Crt	Categorie folosință	Intravilan	Suprafața (mp)	Tarla	Parcelă	Nr. topo	Observații / Referințe
1	arabil	NU	2.500	77	996	-	

## Lungime Segmente

1) Valorile lungimilor segmentelor sunt obținute din proiecție în plan.

Punct început	X / Y	Punct sfârșit	X / Y	Lungime segment (** (m)
1	604.767,554 668.373,13	2	604.778,838 668.361,067	16.518
2	604.778,838 668.361,067	3	604.826,687 668.406,664	66.095
3	604.826,687 668.406,664	4	604.811,372 668.418,128	19.13
4	604.811,372 668.418,128	5	604.779,018 668.445,372	42.297
5	604.779,018 668.445,372	6	604.771,779 668.405,681	40.346

Punct început	X / Y	Punct sfârșit	X / Y	Lungime segment (** (m)
6	604.771,779 668.405,681	1	604.767,554 668.373,13	32.824

\*\* Lungimile segmentelor sunt determinate în planul de proiecție Stereo 70 și sunt rotunjite la 1 milimetru.

\*\*\* Distanța dintre puncte este formată din segmente cumulate ce sunt mai mici decât valoarea 1 milimetru.



**DATE DESPRE IMOBILUL NR. 5492**

Oficiul de Cadastru și Publicitate Imobiliară SUCEAVA  
Biroul de Cadastru și Publicitate Imobiliară Falticeni

**A. Partea I. Descrierea imobilului**

TEREN Intravilan

Adresa: Loc. Jacota, Jud. Suceava

Nr. Crt	Nr cadastral Nr. topografic	Suprafața* (mp)	Observații / Referințe
A1		724	Sector cadastral:63 Teren neimprejmuit;

**B. Partea II. Proprietari și acte**

Inscrieri privitoare la dreptul de proprietate și alte drepturi reale		Referințe
/		
Act Normativ nr. Legea 7, din 13/03/1996 emis de PARLAMENTUL ROMANIEI;		
B1	Inscrierea provizorie, drept de PROPRIETATE, dobandit prin Lege, cota actuala 1/1 1) NEIDENTIFICAT NEIDENTIFICAT	A1
B2	Proprietar neidentificat.	A1

**C. Partea III. SARCINI .**

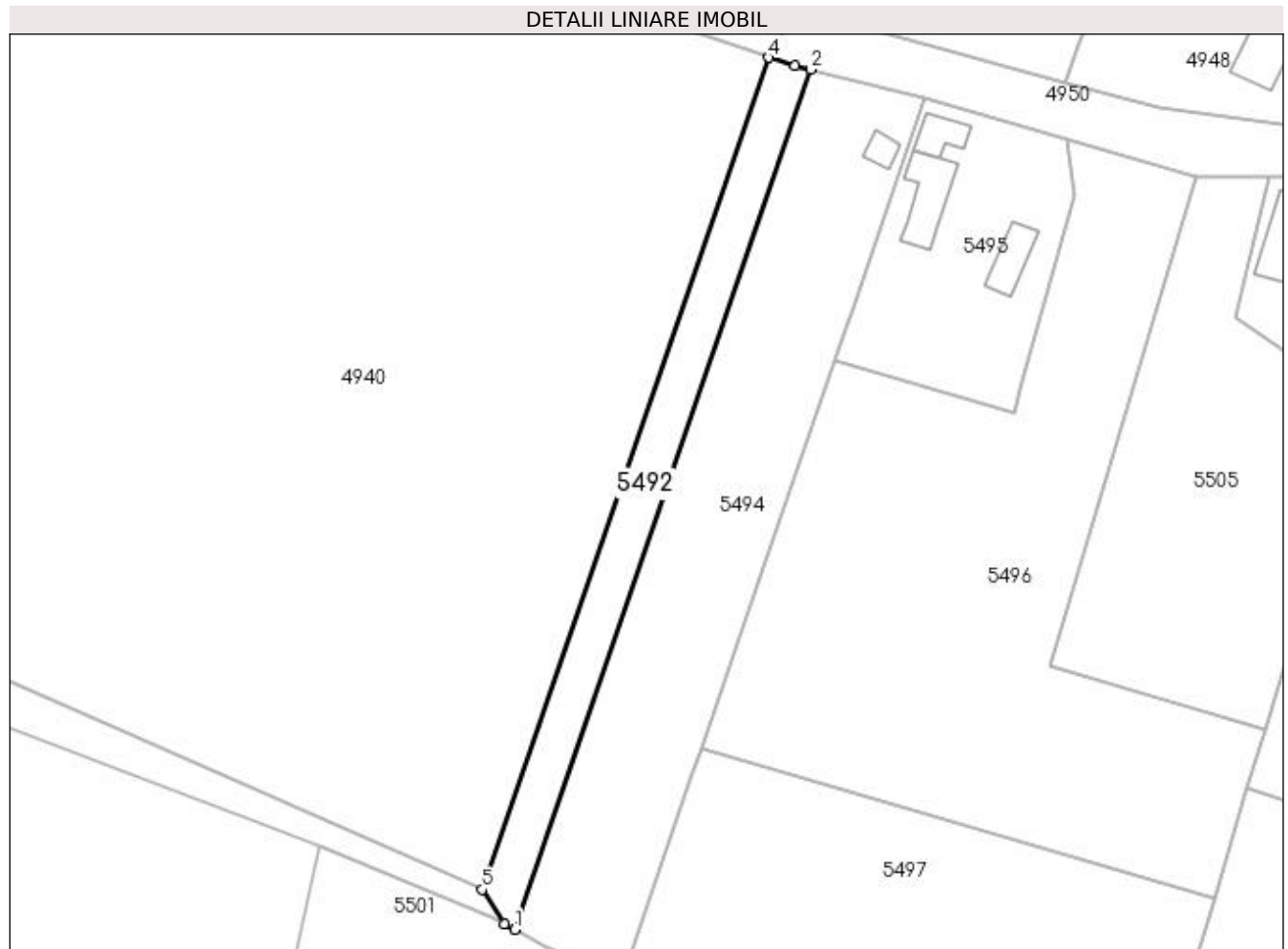
Inscrieri privind dezmembramintele dreptului de proprietate, drepturi reale de garanție și sarcini	Referințe
NU SUNT	

## Anexa Nr. 1 La Partea I

## Teren

Nr cadastral	Suprafața (mp)*	Observații / Referințe
	724	

\* Suprafața este determinată în planul de proiecție Stereo 70.



## Date referitoare la teren

Crt	Categorie folosință	Intra vilan	Suprafața (mp)	Tarla	Parcelă	Nr. topo	Observații / Referințe
1	drum	DA	724	-	-	-	

## Lungime Segmente

1) Valorile lungimilor segmentelor sunt obținute din proiecție în plan.

Punct început	X / Y	Punct sfârșit	X / Y	Lungime segment (** (m)
1	604.418,757 668.194,371	2	604.459,06 668.311,219	123.603
2	604.459,06 668.311,219	3	604.456,921 668.311,755	2.205
3	604.456,921 668.311,755	4	604.453,345 668.312,852	3.74
4	604.453,345 668.312,852	5	604.414,353 668.199,805	119.583
5	604.414,353 668.199,805	6	604.417,371 668.195,093	5.596



Punct început	X / Y	Punct sfârșit	X / Y	Lungime segment (** (m)
6	604.417,371 668.195,093	1	604.418,757 668.194,371	1.563

\*\* Lungimile segmentelor sunt determinate în planul de proiecție Stereo 70 și sunt rotunjite la 1 milimetru.

\*\*\* Distanța dintre puncte este formată din segmente cumulate ce sunt mai mici decât valoarea 1 milimetru.



**DATE DESPRE IMOBILUL NR. 5494**

Oficiul de Cadastru și Publicitate Imobiliară SUCEAVA  
Biroul de Cadastru și Publicitate Imobiliară Falticeni

**A. Partea I. Descrierea imobilului**

TEREN Intravilan

Adresa: Loc. Jacota, Jud. Suceava

Nr. Crt	Nr cadastral Nr. topografic	Suprafața* (mp)	Observații / Referințe
A1		2.000	Sector cadastral:63 Teren imprejmuit;

**Construcții**

Crt	Nr cadastral Nr. topografic	Adresa	Observații / Referințe
A1.1		Loc. Jacota, Jud. Suceava	Nr. niveluri:1; S. construita la sol:15 mp; Anexă.

**B. Partea II. Proprietari și acte**

Inscrieri privitoare la dreptul de proprietate și alte drepturi reale		Referințe
/		
Act Administrativ nr. 195, din 21/06/1993 emis de CJSDPAT SUCEAVA;		
B1	Intabulare, drept de PROPRIETATE, dobandit prin Reconstituire, cota actuala 1/1 1) IRIMIA GHEORGHE, Lipsă CNP proprietar.	A1
Act Administrativ nr. 3416AS, din 14/06/2023 emis de PRIMĂRIA VULTUREȘTI;		
B2	Intabulare, drept de PROPRIETATE, dobandit prin Lege, cota actuala 1/1 1) IRIMIA GHEORGHE, Lipsă CNP proprietar.	A1.1

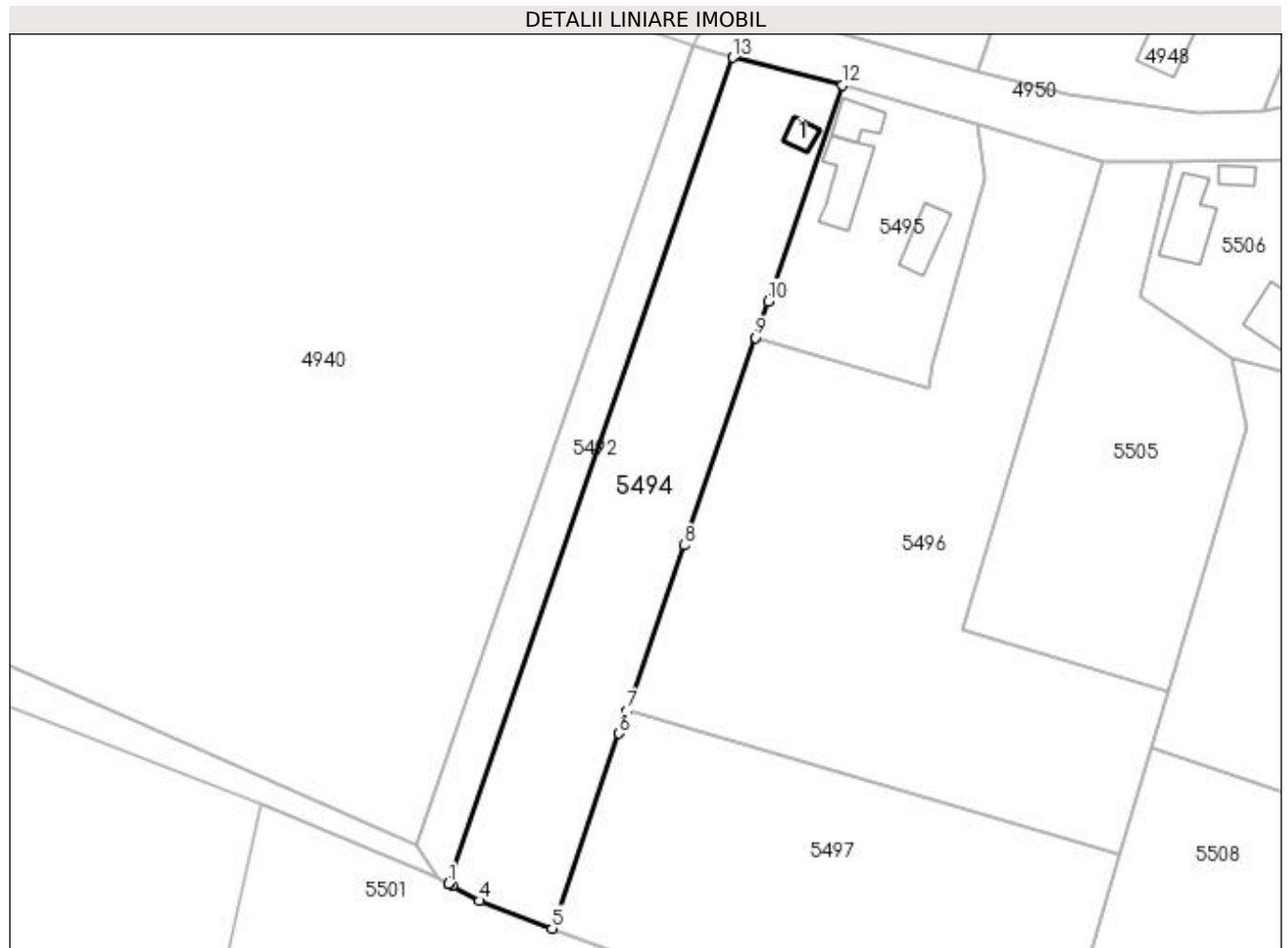
**C. Partea III. SARCINI .**

Inscrieri privind dezmembramintele dreptului de proprietate, drepturi reale de garanție și sarcini	Referințe
NU SUNT	

**Anexa Nr. 1 La Partea I****Teren**

Nr cadastral	Suprafața (mp)*	Observații / Referințe
	2.000	

\* Suprafața este determinată în planul de proiecție Stereo 70.

**Date referitoare la teren**

Crt	Categorie folosință	Intra vilan	Suprafața (mp)	Tarla	Parcelă	Nr. topo	Observații / Referințe
1	curți construcții	DA	142	-	-	-	
2	arabil	DA	1.858	-	-	-	

**Date referitoare la construcții**

Crt	Număr	Destinație construcție	Supraf. (mp)	Situație juridică	Observații / Referințe
A1.1		construcții anexa	15	Cu acte	Nr. niveluri:1; S. construita la sol:15 mp; Anexă.

**Lungime Segmente**

1) Valorile lungimilor segmentelor sunt obținute din proiecție în plan.

Punct început	X / Y	Punct sfârșit	X / Y	Lungime segment (** (m)
1	604.418,757 668.194,371	2	604.418,822 668.194,337	0.073
2	604.418,822 668.194,337	3	604.419,391 668.194,04	0.642
3	604.419,391 668.194,04	4	604.423,187 668.191,93	4.343

Punct început	X / Y	Punct sfârşit	X / Y	Lungime segment (** (m)
4	604.423,187 668.191,93	5	604.433,483 668.188,005	11.019
5	604.433,483 668.188,005	6	604.442,979 668.215,583	29.167
6	604.442,979 668.215,583	7	604.444,104 668.218,851	3.456
7	604.444,104 668.218,851	8	604.452,143 668.242,201	24.695
8	604.452,143 668.242,201	9	604.462,296 668.271,591	31.094
9	604.462,296 668.271,591	10	604.464,07 668.276,727	5.434
10	604.464,07 668.276,727	11	604.464,76 668.278,726	2.115
11	604.464,76 668.278,726	12	604.474,635 668.307,313	30.245
12	604.474,635 668.307,313	13	604.459,06 668.311,219	16.057
13	604.459,06 668.311,219	1	604.418,757 668.194,371	123.603

\*\* Lungimile segmentelor sunt determinate în planul de proiecție Stereo 70 și sunt rotunjite la 1 milimetru.

\*\*\* Distanța dintre puncte este formată din segmente cumulate ce sunt mai mici decât valoarea 1 milimetru.



**DATE DESPRE IMOBILUL NR. 5495**

Oficiul de Cadastru și Publicitate Imobiliară SUCEAVA  
Biroul de Cadastru și Publicitate Imobiliară Falticeni

**A. Partea I. Descrierea imobilului**

TEREN Intravilan

Adresa: Loc. Jacota, Nr. 19, Jud. Suceava

Nr. Crt	Nr cadastral Nr. topografic	Suprafața* (mp)	Observații / Referințe
A1		900	Sector cadastral:63 Teren imprejmuit;

**Construcții**

Crt	Nr cadastral Nr. topografic	Adresa	Observații / Referințe
A1.1		Loc. Jacota, Nr. 19, Jud. Suceava	Nr. niveluri:1; S. construita la sol:61 mp; Locuință.
A1.2		Loc. Jacota, Nr. 19, Jud. Suceava	Nr. niveluri:1; S. construita la sol:28 mp; Anexă.
A1.3		Loc. Jacota, Nr. 19, Jud. Suceava	Nr. niveluri:1; S. construita la sol:38 mp; Anexă.

**B. Partea II. Proprietari și acte**

Inscrieri privitoare la dreptul de proprietate și alte drepturi reale		Referințe
/		
Act Administrativ nr. 192, din 21/06/1993 emis de CJSDPAT SUCEAVA;		
B1	Intabulare, drept de PROPRIETATE, dobandit prin Reconstituire, cota actuala 1/1 1) GAVRILOAIA ANICA, Lipsă CNP proprietar.	A1
Act Administrativ nr. 3416AS, din 14/06/2023 emis de PRIMĂRIA VULTUREȘTI;		
B2	Intabulare, drept de PROPRIETATE, dobandit prin Lege, cota actuala 1/1 1) GAVRILOAIA ANICA, Lipsă CNP proprietar.	A1.1, A1.2, A1.3

**C. Partea III. SARCINI .**

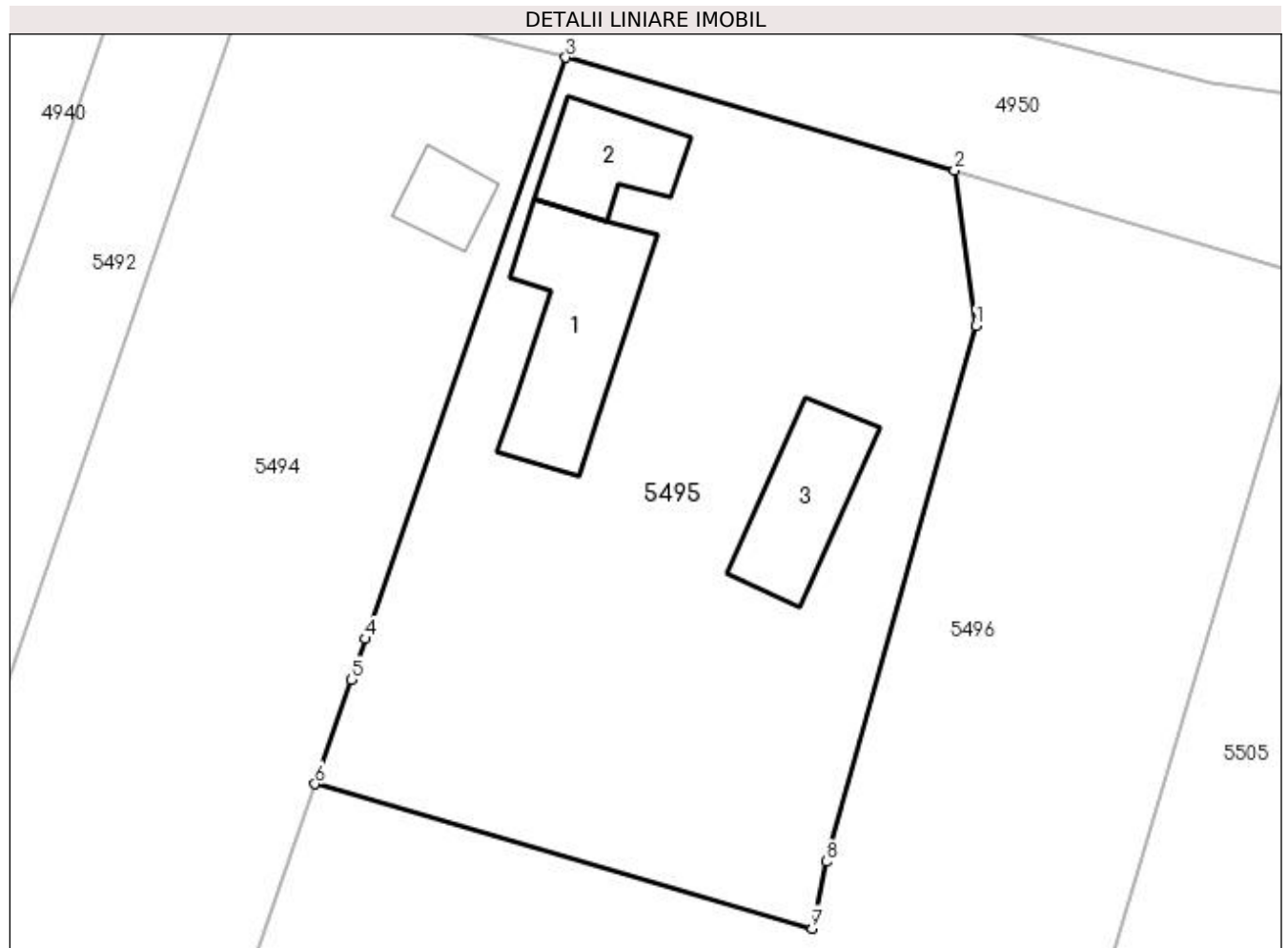
Inscrieri privind dezmembramintele dreptului de proprietate, drepturi reale de garanție și sarcini	Referințe
NU SUNT	

## Anexa Nr. 1 La Partea I

## Teren

Nr cadastral	Suprafața (mp)*	Observații / Referințe
	900	

\* Suprafața este determinată în planul de proiecție Stereo 70.



## Date referitoare la teren

Crt	Categorie folosință	Intra vilan	Suprafața (mp)	Tarla	Parcelă	Nr. topo	Observații / Referințe
1	curți constructii	DA	900	-	-	-	

## Date referitoare la construcții

Crt	Număr	Destinație construcție	Supraf. (mp)	Situație juridică	Observații / Referințe
A1.1		construcții de locuințe	61	Cu acte	Nr. niveluri:1; S. construita la sol:61 mp; Locuință.
A1.2		construcții anexa	28	Cu acte	Nr. niveluri:1; S. construita la sol:28 mp; Anexă.
A1.3		construcții anexa	38	Cu acte	Nr. niveluri:1; S. construita la sol:38 mp; Anexă.

## Lungime Segmente

1) Valorile lungimilor segmentelor sunt obținute din proiecție în plan.

Punct început	X / Y	Punct sfârșit	X / Y	Lungime segment (** (m)
1	604.494,811 668.294,114	2	604.493,76 668.301,75	7.708
2	604.493,76 668.301,75	3	604.474,635 668.307,313	19.918



Punct început	X / Y	Punct sfârşit	X / Y	Lungime segment (** (m)
3	604.474,635 668.307,313	4	604.464,76 668.278,726	30.245
4	604.464,76 668.278,726	5	604.464,07 668.276,727	2.115
5	604.464,07 668.276,727	6	604.462,296 668.271,591	5.434
6	604.462,296 668.271,591	7	604.486,751 668.264,483	25.467
7	604.486,751 668.264,483	8	604.487,45 668.267,762	3.353
8	604.487,45 668.267,762	1	604.494,811 668.294,114	27.361

\*\* Lungimile segmentelor sunt determinate în planul de proiecție Stereo 70 și sunt rotunjite la 1 milimetru.

\*\*\* Distanța dintre puncte este formată din segmente cumulate ce sunt mai mici decât valoarea 1 milimetru.



**DATE DESPRE IMOBILUL NR. 5496**

Oficiul de Cadastru și Publicitate Imobiliară SUCEAVA  
Biroul de Cadastru și Publicitate Imobiliară Falticeni

**A. Partea I. Descrierea imobilului**

TEREN Necunoscut

Adresa: Loc. Jacota, Jud. Suceava

Nr. Crt	Nr cadastral Nr. topografic	Suprafața* (mp)	Observații / Referințe
A1		3.600	Sector cadastral:63 Teren neimprejmuit;

**B. Partea II. Proprietari și acte**

Inscrieri privitoare la dreptul de proprietate și alte drepturi reale	Referințe
/	
Act Administrativ nr. 192, din 21/06/1993 emis de CJSDPAT SUCEAVA;	
B1	A1
Intabulare, drept de PROPRIETATE, dobandit prin Reconstituire, cota actuala 1/1 1) GAVRILOAIA ANICA, Lipsă CNP proprietar.	

**C. Partea III. SARCINI .**

Inscrieri privind dezmembramintele dreptului de proprietate, drepturi reale de garanție și sarcini	Referințe
NU SUNT	

## Anexa Nr. 1 La Partea I

## Teren

Nr cadastral	Suprafața (mp)*	Observații / Referințe
	3.600	

\* Suprafața este determinată în planul de proiecție Stereo 70.



## Date referitoare la teren

Crt	Categorie folosință	Intravilan	Suprafața (mp)	Tarla	Parcelă	Nr. topo	Observații / Referințe
1	arabil	DA	1.260	-	-	-	
2	arabil	NU	2.340	72	896	-	

## Lungime Segmente

1) Valorile lungimilor segmentelor sunt obținute din proiecție în plan.

Punct început	X / Y	Punct sfârșit	X / Y	Lungime segment (** (m)
1	604.444,104 668.218,851	2	604.513,893 668.198,567	72.677
2	604.513,893 668.198,567	3	604.518,43 668.213,718	15.816
3	604.518,43 668.213,718	4	604.520,745 668.221,45	8.071
4	604.520,745 668.221,45	5	604.491,662 668.230,15	30.356

Punct început	X / Y	Punct sfârșit	X / Y	Lungime segment (** (m)
5	604.491,662 668.230,15	6	604.511,442 668.296,532	69.266
6	604.511,442 668.296,532	7	604.493,76 668.301,75	18.436
7	604.493,76 668.301,75	8	604.494,811 668.294,114	7.708
8	604.494,811 668.294,114	9	604.487,45 668.267,762	27.361
9	604.487,45 668.267,762	10	604.486,751 668.264,483	3.353
10	604.486,751 668.264,483	11	604.462,296 668.271,591	25.467
11	604.462,296 668.271,591	12	604.452,143 668.242,201	31.094
12	604.452,143 668.242,201	1	604.444,104 668.218,851	24.695

\*\* Lungimile segmentelor sunt determinate în planul de proiecție Stereo 70 și sunt rotunjite la 1 milimetru.

\*\*\* Distanța dintre puncte este formată din segmente cumulate ce sunt mai mici decât valoarea 1 milimetru.



**DATE DESPRE IMOBILUL NR. 5497**

Oficiul de Cadastru și Publicitate Imobiliară SUCEAVA  
Biroul de Cadastru și Publicitate Imobiliară Falticeni

**A. Partea I. Descrierea imobilului**

TEREN Necunoscut

Adresa: Loc. Jacota, Jud. Suceava

Nr. Crt	Nr cadastral Nr. topografic	Suprafața* (mp)	Observații / Referințe
A1		2.531	Sector cadastral:63 Teren neimprejmuit;

**B. Partea II. Proprietari și acte**

Inscrieri privitoare la dreptul de proprietate și alte drepturi reale		Referințe
/		
Act Normativ nr. Legea 7, din 13/03/1996 emis de PARLAMENTUL ROMANIEI;		
B1	Inscrierea provizorie, drept de PROPRIETATE, dobandit prin Lege, cota actuala 1/1 1) NEIDENTIFICAT NEIDENTIFICAT	A1
B2	Proprietar neidentificat.	A1

**C. Partea III. SARCINI .**

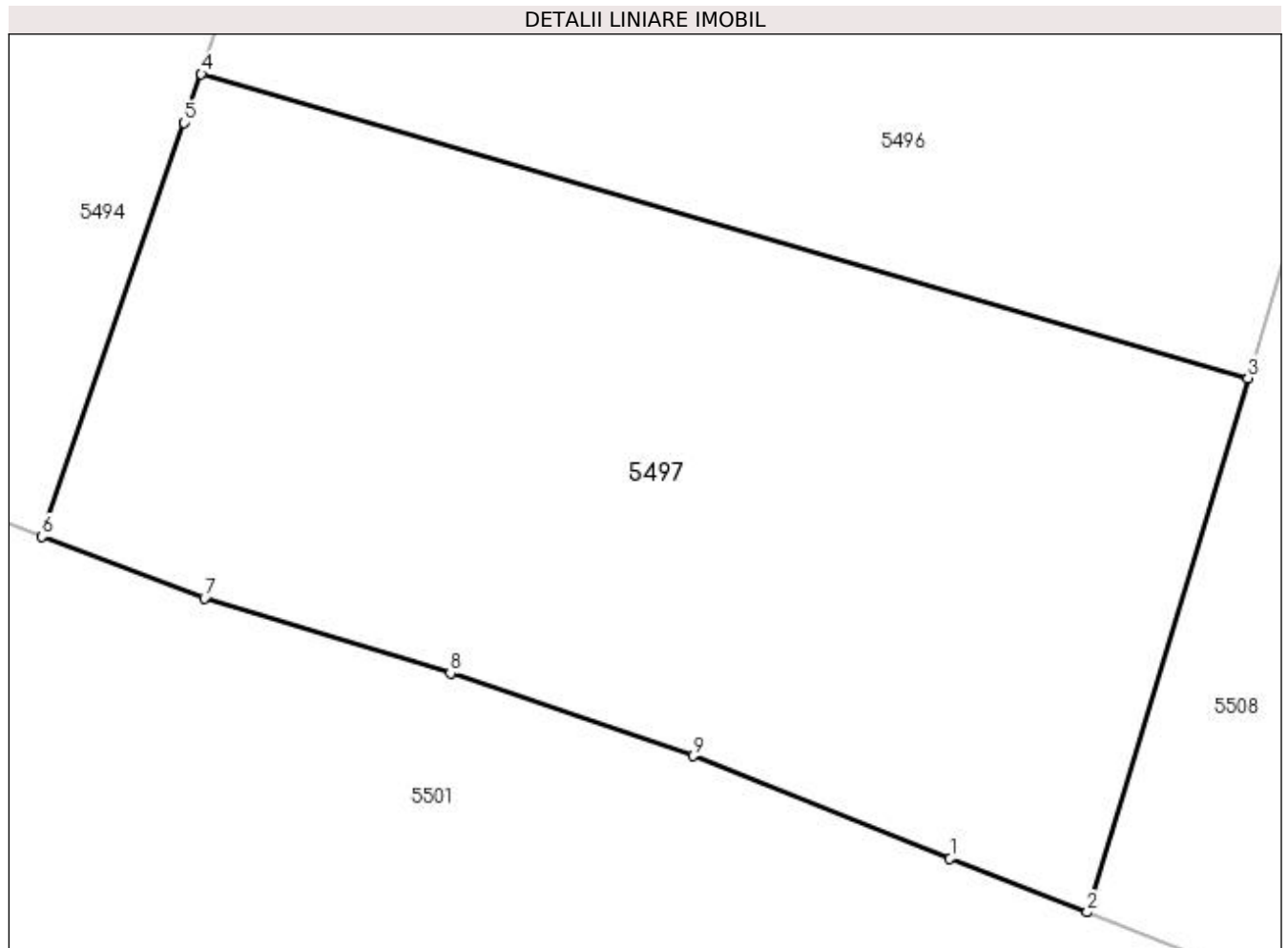
Inscrieri privind dezmembramintele dreptului de proprietate, drepturi reale de garanție și sarcini	Referințe
NU SUNT	

## Anexa Nr. 1 La Partea I

## Teren

Nr cadastral	Suprafața (mp)*	Observații / Referințe
	2.531	

\* Suprafața este determinată în planul de proiecție Stereo 70.



## Date referitoare la teren

Crt	Categorie folosință	Intravilan	Suprafața (mp)	Tarla	Parcelă	Nr. topo	Observații / Referințe
1	arabil	DA	191	-	-	-	
2	arabil	NU	2.340	72	896	-	

## Lungime Segmente

1) Valorile lungimilor segmentelor sunt obținute din proiecție în plan.

Punct început	X / Y	Punct sfârșit	X / Y	Lungime segment (** (m)
1	604.494,033 668.166,538	2	604.503,176 668.162,957	9.819
2	604.503,176 668.162,957	3	604.513,893 668.198,567	37.188
3	604.513,893 668.198,567	4	604.444,104 668.218,851	72.677
4	604.444,104 668.218,851	5	604.442,979 668.215,583	3.456



Punct început	X / Y	Punct sfârșit	X / Y	Lungime segment (** (m)
5	604.442,979 668.215,583	6	604.433,483 668.188,005	29.167
6	604.433,483 668.188,005	7	604.444,316 668.183,876	11.593
7	604.444,316 668.183,876	8	604.460,715 668.178,888	17.141
8	604.460,715 668.178,888	9	604.476,912 668.173,372	17.11
9	604.476,912 668.173,372	1	604.494,033 668.166,538	18.435

\*\* Lungimile segmentelor sunt determinate în planul de proiecție Stereo 70 și sunt rotunjite la 1 milimetru.

\*\*\* Distanța dintre puncte este formată din segmente cumulate ce sunt mai mici decât valoarea 1 milimetru.



**DATE DESPRE IMOBILUL NR. 5501**

Oficiul de Cadastru și Publicitate Imobiliară SUCEAVA  
Biroul de Cadastru și Publicitate Imobiliară Falticeni

**A. Partea I. Descrierea imobilului**

TEREN Necunoscut

Adresa: Loc. Jacota, Jud. Suceava

Nr. Crt	Nr cadastral Nr. topografic	Suprafața* (mp)	Observații / Referințe
A1	30043	Din acte: 2.275.000 Masurata: 12.057	Sector cadastral:63 Teren neimprejmuit; Imobil traversat de limita administrativă dintre UAT Vulturești și UAT Hârtop.

**B. Partea II. Proprietari și acte**

Inscrieri privitoare la dreptul de proprietate și alte drepturi reale	Referințe
<b>3 / 04/01/2016</b>	
Act Notarial nr. 205, din 17/12/2015 emis de SPN AGACHI (ACT NOTARIAL 1084/16.06. 2010 NP DN APOSTOL, Hotarire Judecatoreasca 958/06.05.2009 emisa de Jud .Falticeni din incheierile RF 4727/20.05.2010 si RF 5783/17.06.2010);	
B5	A1
Intabulare, drept de PROPRIETATE, dobandit prin Lege, cota actuala 1/1	
1) AMARIEI MIHAIELA CAMELIA, Lipsă CNP proprietar. 2) ANDREICA CONSTANTIN, Lipsă CNP proprietar. 3) COCOTA ELISABETA EMANUELA	
<b>7670 / 11/04/2016</b>	
Act Notarial nr. 1166, din 07/04/2016 emis de BUSUIOC ANA ELENA;	
B6	A1
Se noteaza promisiunea de vnzare cumparare	
1) AIOANEI SILVIA-BRÎNDUSA 2) AIOANEI RADU 3) GRADINARU - GHEORGHIU ANDREEA - LOREDANA 4) GRADINARU - GHEORGHIU GABRIEL - GRIGORE	

**C. Partea III. SARCINI**

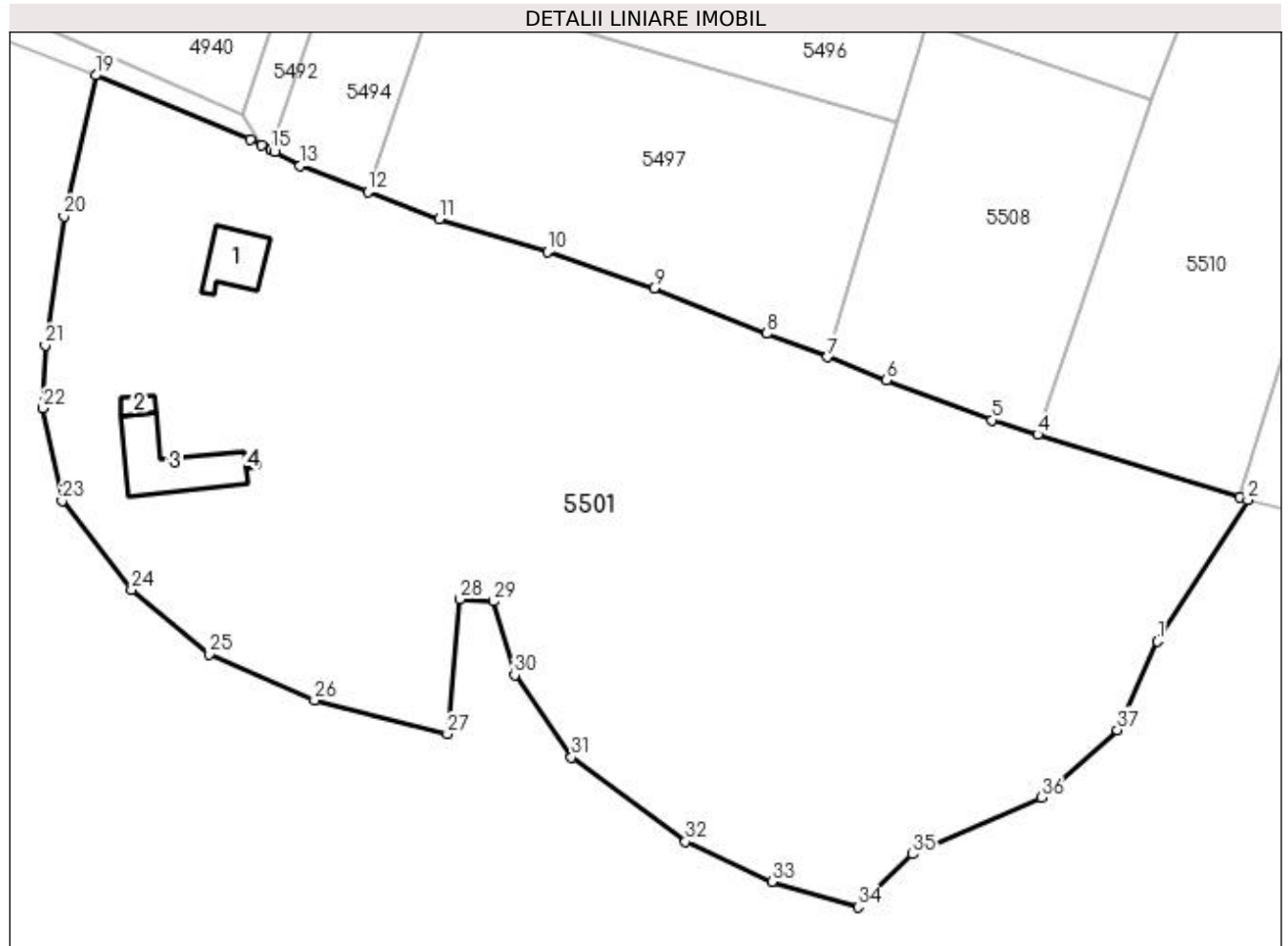
Inscrieri privind dezmembramintele dreptului de proprietate, drepturi reale de garanție și sarcini	Referințe
<b>7670 / 11/04/2016</b>	
Act Notarial nr. 1166, din 07/04/2016 emis de BUSUIOC ANA ELENA;	
C1	A1
Intabulare, drept de IPOTECA LEGALA, Valoare:3000 RON, dobandit prin Conventie, cota actuala 1/1	
1) AIOANEI SILVIA-BRÎNDUSA 2) AIOANEI RADU 3) GRADINARU - GHEORGHIU ANDREEA - LOREDANA 4) GRADINARU - GHEORGHIU GABRIEL - GRIGORE	

## Anexa Nr. 1 La Partea I

## Teren

Nr cadastral	Suprafața (mp)*	Observații / Referințe
30043	Din acte: 2.275.000 Masurata: 12.057	Imobil traversat de limita administrativă dintre UAT Vulturești și UAT Hârtop.

\* Suprafața este determinată în planul de proiecție Stereo 70.



## Date referitoare la teren

Crt	Categorie folosință	Intra vilan	Suprafața (mp)	Tarla	Parcelă	Nr. topo	Observații / Referințe
1	curți construcții	DA	3.071	-	-	-	
2	livada	NU	810	72	896	-	
3	livada	NU	945	72	896	-	
4	arabil	NU	5.415	72	896	-	
5	livada	NU	1.816	72	896	-	

## Date referitoare la construcții

Crt	Număr	Destinație construcție	Supraf. (mp)	Situație juridică	Observații / Referințe
A1.1	30043-C1	construcții de locuințe	74	Fara acte	Nr. niveluri:1; S. construita la sol:74 mp; Locuință.
A1.2	30043-C2	construcții anexa	14	Fara acte	Nr. niveluri:1; S. construita la sol:14 mp; Anexă.
A1.3	30043-C3	construcții anexa	127	Fara acte	Nr. niveluri:1; S. construita la sol:127 mp; Anexă.
A1.4	30043-C4	construcții anexa	3	Fara acte	Nr. niveluri:1; S. construita la sol:3 mp; Anexă.

## Lungime Segmente

1) Valorile lungimilor segmentelor sunt obținute din proiecție în plan.

Punct început	X / Y	Punct sfârșit	X / Y	Lungime segment (** (m)
1	604.553,235 668.119,883	2	604.566,977 668.141,288	25.437
3	604.565,732 668.141,676	4	604.535,096 668.151,228	32.091
5	604.528,151 668.153,394	6	604.512,131 668.159,449	17.126
7	604.503,176 668.162,957	8	604.494,033 668.166,538	9.819
9	604.476,912 668.173,372	10	604.460,715 668.178,888	17.11
11	604.444,316 668.183,876	12	604.433,483 668.188,005	11.593
13	604.423,187 668.191,93	14	604.419,391 668.194,04	4.343
15	604.418,822 668.194,337	16	604.418,757 668.194,371	0.073
17	604.417,371 668.195,093	18	604.415,723 668.195,951	1.858
19	604.392,22 668.205,675	20	604.387,427 668.184,271	21.934
21	604.384,551 668.164,784	22	604.384,232 668.155,199	9.59
23	604.387,108 668.141,143	24	604.397,653 668.127,726	17.065
25	604.409,426 668.117,966	26	604.425,405 668.110,939	17.456
27	604.445,538 668.105,827	28	604.447,456 668.126,272	20.535
29	604.452,57 668.125,954	30	604.455,764 668.114,772	11.629
31	604.464,394 668.102,314	32	604.481,651 668.089,535	21.473
33	604.494,753 668.083,466	34	604.507,855 668.079,631	13.652
35	604.516,165 668.087,619	36	604.535,659 668.096,244	21.317
37	604.547,164 668.106,467	1	604.553,235 668.119,883	14.726

Punct început	X / Y	Punct sfârșit	X / Y	Lungime segment (** (m)
2	604.566,977 668.141,288	3	604.565,732 668.141,676	1.304
4	604.535,096 668.151,228	5	604.528,151 668.153,394	7.275
6	604.512,131 668.159,449	7	604.503,176 668.162,957	9.618
8	604.494,033 668.166,538	9	604.476,912 668.173,372	18.435
10	604.460,715 668.178,888	11	604.444,316 668.183,876	17.141
12	604.433,483 668.188,005	13	604.423,187 668.191,93	11.019
14	604.419,391 668.194,04	15	604.418,822 668.194,337	0.642
16	604.418,757 668.194,371	17	604.417,371 668.195,093	1.563
18	604.415,723 668.195,951	19	604.392,22 668.205,675	25.435
20	604.387,427 668.184,271	21	604.384,551 668.164,784	19.698
22	604.384,232 668.155,199	23	604.387,108 668.141,143	14.347
24	604.397,653 668.127,726	25	604.409,426 668.117,966	15.293
26	604.425,405 668.110,939	27	604.445,538 668.105,827	20.772
28	604.447,456 668.126,272	29	604.452,57 668.125,954	5.124
30	604.455,764 668.114,772	31	604.464,394 668.102,314	15.155
32	604.481,651 668.089,535	33	604.494,753 668.083,466	14.439
34	604.507,855 668.079,631	35	604.516,165 668.087,619	11.527
36	604.535,659 668.096,244	37	604.547,164 668.106,467	15.391

\*\* Lungimile segmentelor sunt determinate în planul de proiecție Stereo 70 și sunt rotunjite la 1 milimetru.

\*\*\* Distanța dintre puncte este formată din segmente cumulate ce sunt mai mici decât valoarea 1 milimetru.



**DATE DESPRE IMOBILUL NR. 5505**

Oficiul de Cadastru și Publicitate Imobiliară SUCEAVA  
Biroul de Cadastru și Publicitate Imobiliară Falticeni

**A. Partea I. Descrierea imobilului**

TEREN Necunoscut

Adresa: Loc. Jacota, Jud. Suceava

Nr. Crt	Nr cadastral Nr. topografic	Suprafața* (mp)	Observații / Referințe
A1		1.698	Sector cadastral:63 Teren neimprejmuit;

**B. Partea II. Proprietari și acte**

Inscrieri privitoare la dreptul de proprietate și alte drepturi reale		Referințe
/		
Act Normativ nr. Legea 7, din 13/03/1996 emis de PARLAMENTUL ROMANIEI;		
B1	Inscrierea provizorie, drept de PROPRIETATE, dobandit prin Lege, cota actuala 1/1 1) NEIDENTIFICAT NEIDENTIFICAT	A1
B2	Proprietar neidentificat.	A1

**C. Partea III. SARCINI .**

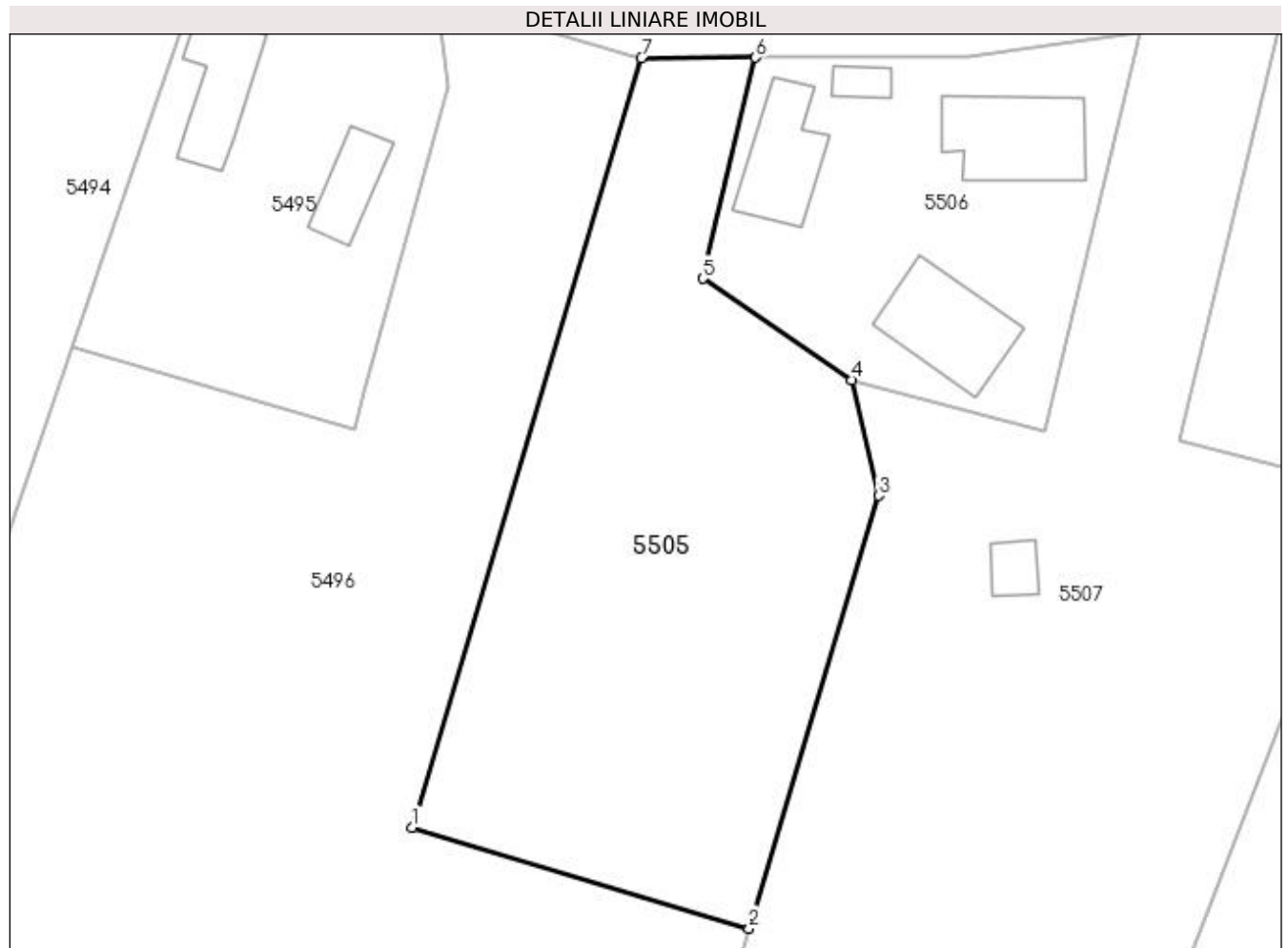
Inscrieri privind dezmembramintele dreptului de proprietate, drepturi reale de garanție și sarcini	Referințe
NU SUNT	

## Anexa Nr. 1 La Partea I

## Teren

Nr cadastral	Suprafața (mp)*	Observații / Referințe
	1.698	

\* Suprafața este determinată în planul de proiecție Stereo 70.



## Date referitoare la teren

Crt	Categorie folosință	Intra vilan	Suprafața (mp)	Tarla	Parcelă	Nr. topo	Observații / Referințe
1	arabil	DA	1.026	-	-	-	
2	arabil	NU	672	72	896	-	

## Lungime Segmente

1) Valorile lungimilor segmentelor sunt obținute din proiecție în plan.

Punct început	X / Y	Punct sfârșit	X / Y	Lungime segment (** (m)
1	604.491,662 668.230,15	2	604.520,745 668.221,45	30.356
2	604.520,745 668.221,45	3	604.531,924 668.258,783	38.971
3	604.531,924 668.258,783	4	604.529,592 668.268,756	10.242
4	604.529,592 668.268,756	5	604.516,743 668.277,524	15.556



Punct început	X / Y	Punct sfârșit	X / Y	Lungime segment (** (m)
5	604.516,743 668.277,524	6	604.521,299 668.296,569	19.582
6	604.521,299 668.296,569	7	604.511,442 668.296,532	9.857
7	604.511,442 668.296,532	1	604.491,662 668.230,15	69.266

\*\* Lungimile segmentelor sunt determinate în planul de proiecție Stereo 70 și sunt rotunjite la 1 milimetru.

\*\*\* Distanța dintre puncte este formată din segmente cumulate ce sunt mai mici decât valoarea 1 milimetru.



**DATE DESPRE IMOBILUL NR. 5506**

Oficiul de Cadastru și Publicitate Imobiliară SUCEAVA  
Biroul de Cadastru și Publicitate Imobiliară Falticeni

**A. Partea I. Descrierea imobilului**

TEREN Intravilan

Adresa: Loc. Jacota, Nr. 20, Jud. Suceava

Nr. Crt	Nr cadastral Nr. topografic	Suprafața* (mp)	Observații / Referințe
A1		900	Sector cadastral:63 Teren imprejmuit;

**Construcții**

Crt	Nr cadastral Nr. topografic	Adresa	Observații / Referințe
A1.1		Loc. Jacota, Nr. 20, Jud. Suceava	Nr. niveluri:1; S. construita la sol:85 mp; Locuință.
A1.2		Loc. Jacota, Nr. 20, Jud. Suceava	Nr. niveluri:1; S. construita la sol:13 mp; Anexă.
A1.3		Loc. Jacota, Nr. 20, Jud. Suceava	Nr. niveluri:1; S. construita la sol:64 mp; Anexă.
A1.4		Loc. Jacota, Nr. 20, Jud. Suceava	Nr. niveluri:1; S. construita la sol:80 mp; Anexă.

**B. Partea II. Proprietari și acte**

Inscrieri privitoare la dreptul de proprietate și alte drepturi reale	Referințe
/	
Act Administrativ nr. 694, din 05/04/1994 emis de CJSDPAT SUCEAVA;	
B1	Intabulare, drept de PROPRIETATE, dobandit prin Reconstituire, cota actuala 1/1 1) AIOANE MARGHIOALA, Lipsă CNP proprietar.
Act Administrativ nr. 3416AS, din 14/06/2023 emis de PRIMĂRIA VULTUREȘTI;	
B2	Intabulare, drept de PROPRIETATE, dobandit prin Lege, cota actuala 1/1 1) AIOANE MARGHIOALA, Lipsă CNP proprietar.

**C. Partea III. SARCINI .**

Inscrieri privind dezmembramintele dreptului de proprietate, drepturi reale de garanție și sarcini	Referințe
NU SUNT	

## Anexa Nr. 1 La Partea I

## Teren

Nr cadastral	Suprafața (mp)*	Observații / Referințe
	900	

\* Suprafața este determinată în planul de proiecție Stereo 70.



## Date referitoare la teren

Crt	Categorie folosință	Intravilan	Suprafața (mp)	Tarla	Parcelă	Nr. topo	Observații / Referințe
1	curți constructii	DA	900	-	-	-	

## Date referitoare la construcții

Crt	Număr	Destinație construcție	Supraf. (mp)	Situație juridică	Observații / Referințe
A1.1		construcții de locuințe	85	Cu acte	Nr. niveluri:1; S. construita la sol:85 mp; Locuință.
A1.2		construcții anexa	13	Cu acte	Nr. niveluri:1; S. construita la sol:13 mp; Anexă.
A1.3		construcții anexa	64	Cu acte	Nr. niveluri:1; S. construita la sol:64 mp; Anexă.
A1.4		construcții anexa	80	Cu acte	Nr. niveluri:1; S. construita la sol:80 mp; Anexă.

## Lungime Segmente

1) Valorile lungimilor segmentelor sunt obținute din proiecție în plan.

Punct început	X / Y	Punct sfârșit	X / Y	Lungime segment (** (m))
1	604.546,307 668.264,408	2	604.554,533 668.298,793	35.355

Punct început	X / Y	Punct sfârșit	X / Y	Lungime segment (** (m)
2	604.554,533 668.298,793	3	604.554,485 668.298,778	0.05
3	604.554,485 668.298,778	4	604.539,606 668.296,656	15.03
4	604.539,606 668.296,656	5	604.521,299 668.296,569	18.307
5	604.521,299 668.296,569	6	604.516,743 668.277,524	19.582
6	604.516,743 668.277,524	7	604.529,592 668.268,756	15.556
7	604.529,592 668.268,756	1	604.546,307 668.264,408	17.271

\*\* Lungimile segmentelor sunt determinate în planul de proiecție Stereo 70 și sunt rotunjite la 1 milimetru.

\*\*\* Distanța dintre puncte este formată din segmente cumulate ce sunt mai mici decât valoarea 1 milimetru.



**DATE DESPRE IMOBILUL NR. 5507**

Oficiul de Cadastru și Publicitate Imobiliară SUCEAVA  
Biroul de Cadastru și Publicitate Imobiliară Falticeni

**A. Partea I. Descrierea imobilului**

TEREN Necunoscut

Adresa: Loc. Jacota, Jud. Suceava

Nr. Crt	Nr cadastral Nr. topografic	Suprafața* (mp)	Observații / Referințe
A1		2.700	Sector cadastral:63 Teren imprejmuit;

**Construcții**

Crt	Nr cadastral Nr. topografic	Adresa	Observații / Referințe
A1.1		Loc. Jacota, Jud. Suceava	Nr. niveluri:1; S. construita la sol:18 mp; Anexă.

**B. Partea II. Proprietari și acte**

Inscrieri privitoare la dreptul de proprietate și alte drepturi reale		Referințe
/		
Act Administrativ nr. 694, din 05/04/1994 emis de CJSDPAT SUCEAVA;		
B1	Intabulare, drept de PROPRIETATE, dobandit prin Reconstituire, cota actuala 1/1 1) AIOANE MARGHIOALA, Lipsă CNP proprietar.	A1
Act Administrativ nr. 3416AS, din 14/06/2023 emis de PRIMĂRIA VULTUREȘTI;		
B2	Intabulare, drept de PROPRIETATE, dobandit prin Lege, cota actuala 1/1 1) AIOANE MARGHIOALA, Lipsă CNP proprietar.	A1.1

**C. Partea III. SARCINI .**

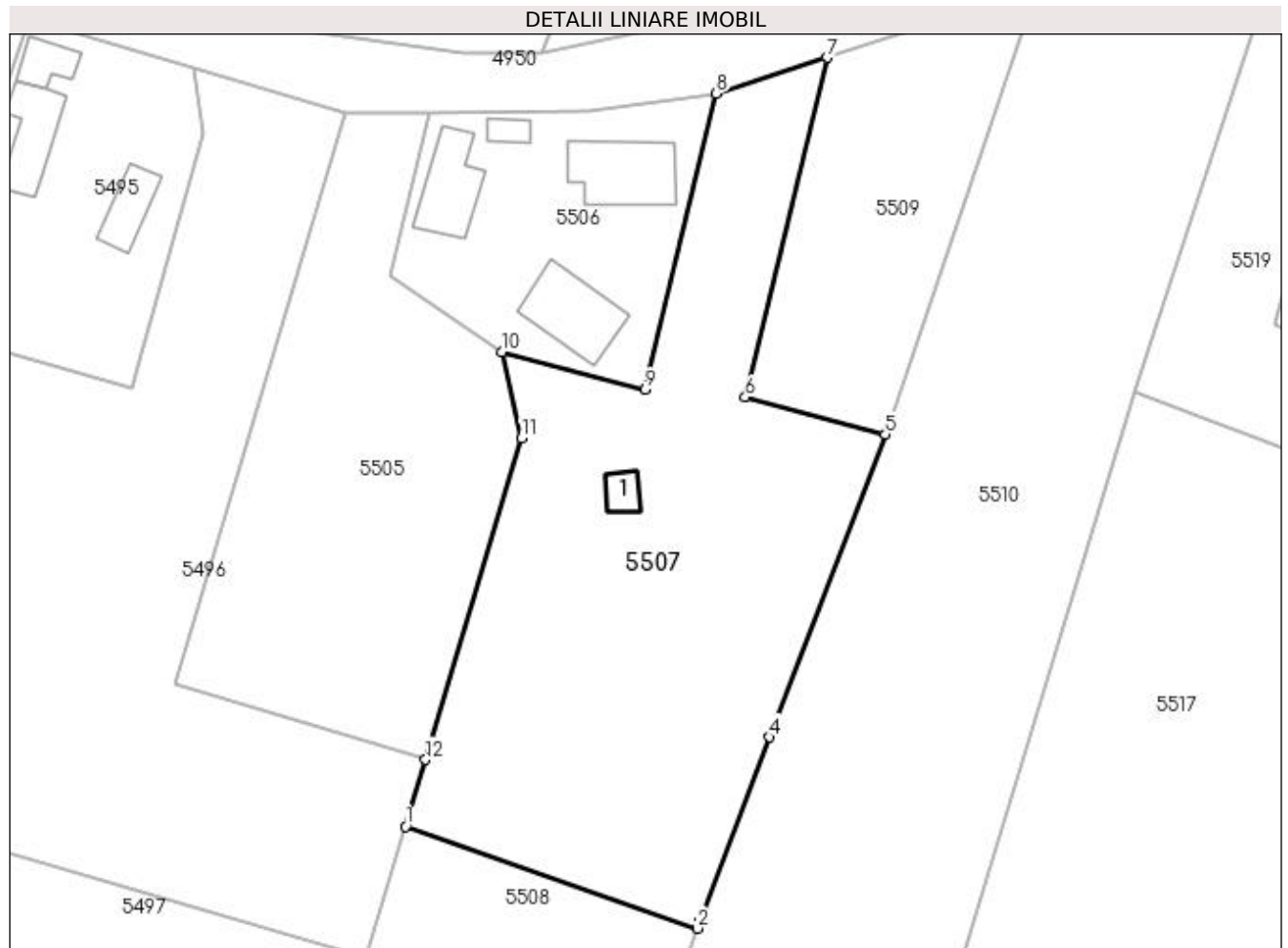
Inscrieri privind dezmembramintele dreptului de proprietate, drepturi reale de garanție și sarcini	Referințe
NU SUNT	

## Anexa Nr. 1 La Partea I

## Teren

Nr cadastral	Suprafața (mp)*	Observații / Referințe
	2.700	

\* Suprafața este determinată în planul de proiecție Stereo 70.



## Date referitoare la teren

Crt	Categorie folosință	Intra vilan	Suprafața (mp)	Tarla	Parcelă	Nr. topo	Observații / Referințe
1	curți constructii	DA	87	-	-	-	
2	arabil	DA	1.130	-	-	-	
3	arabil	NU	1.483	72	896	-	

## Date referitoare la construcții

Crt	Număr	Destinație construcție	Supraf. (mp)	Situație juridică	Observații / Referințe
A1.1		construcții anexa	18	Cu acte	Nr. niveluri:1; S. construita la sol:18 mp; Anexă.

## Lungime Segmente

1) Valorile lungimilor segmentelor sunt obținute din proiecție în plan.

Punct început	X / Y	Punct sfârșit	X / Y	Lungime segment (** (m)
1	604.518,43 668.213,718	2	604.552,323 668.201,857	35.908
2	604.552,323 668.201,857	3	604.552,676 668.202,893	1.094



Punct început	X / Y	Punct sfârșit	X / Y	Lungime segment (** (m)
3	604.552,676 668.202,893	4	604.560,765 668.224,054	22.654
4	604.560,765 668.224,054	5	604.574,204 668.259,209	37.636
5	604.574,204 668.259,209	6	604.557,919 668.263,543	16.852
6	604.557,919 668.263,543	7	604.567,423 668.302,972	40.558
7	604.567,423 668.302,972	8	604.554,533 668.298,793	13.551
8	604.554,533 668.298,793	9	604.546,307 668.264,408	35.355
9	604.546,307 668.264,408	10	604.529,592 668.268,756	17.271
10	604.529,592 668.268,756	11	604.531,924 668.258,783	10.242
11	604.531,924 668.258,783	12	604.520,745 668.221,45	38.971
12	604.520,745 668.221,45	1	604.518,43 668.213,718	8.071

\*\* Lungimile segmentelor sunt determinate în planul de proiecție Stereo 70 și sunt rotunjite la 1 milimetru.

\*\*\* Distanța dintre puncte este formată din segmente cumulate ce sunt mai mici decât valoarea 1 milimetru.



**DATE DESPRE IMOBILUL NR. 5508**

Oficiul de Cadastru și Publicitate Imobiliară SUCEAVA  
Biroul de Cadastru și Publicitate Imobiliară Falticeni

**A. Partea I. Descrierea imobilului**

TEREN Extravilan

Adresa: Jud. Suceava

Nr. Crt	Nr cadastral Nr. topografic	Suprafața* (mp)	Observații / Referințe
A1		1.866	Sector cadastral:63 Teren neimprejmuit;

**B. Partea II. Proprietari și acte**

Inscrieri privitoare la dreptul de proprietate și alte drepturi reale		Referințe
/		
Act Normativ nr. Legea 7, din 13/03/1996 emis de PARLAMENTUL ROMANIEI;		
B1	Inscrierea provizorie, drept de PROPRIETATE, dobandit prin Lege, cota actuala 1/1 1) NEIDENTIFICAT NEIDENTIFICAT	A1
B2	Proprietar neidentificat.	A1

**C. Partea III. SARCINI .**

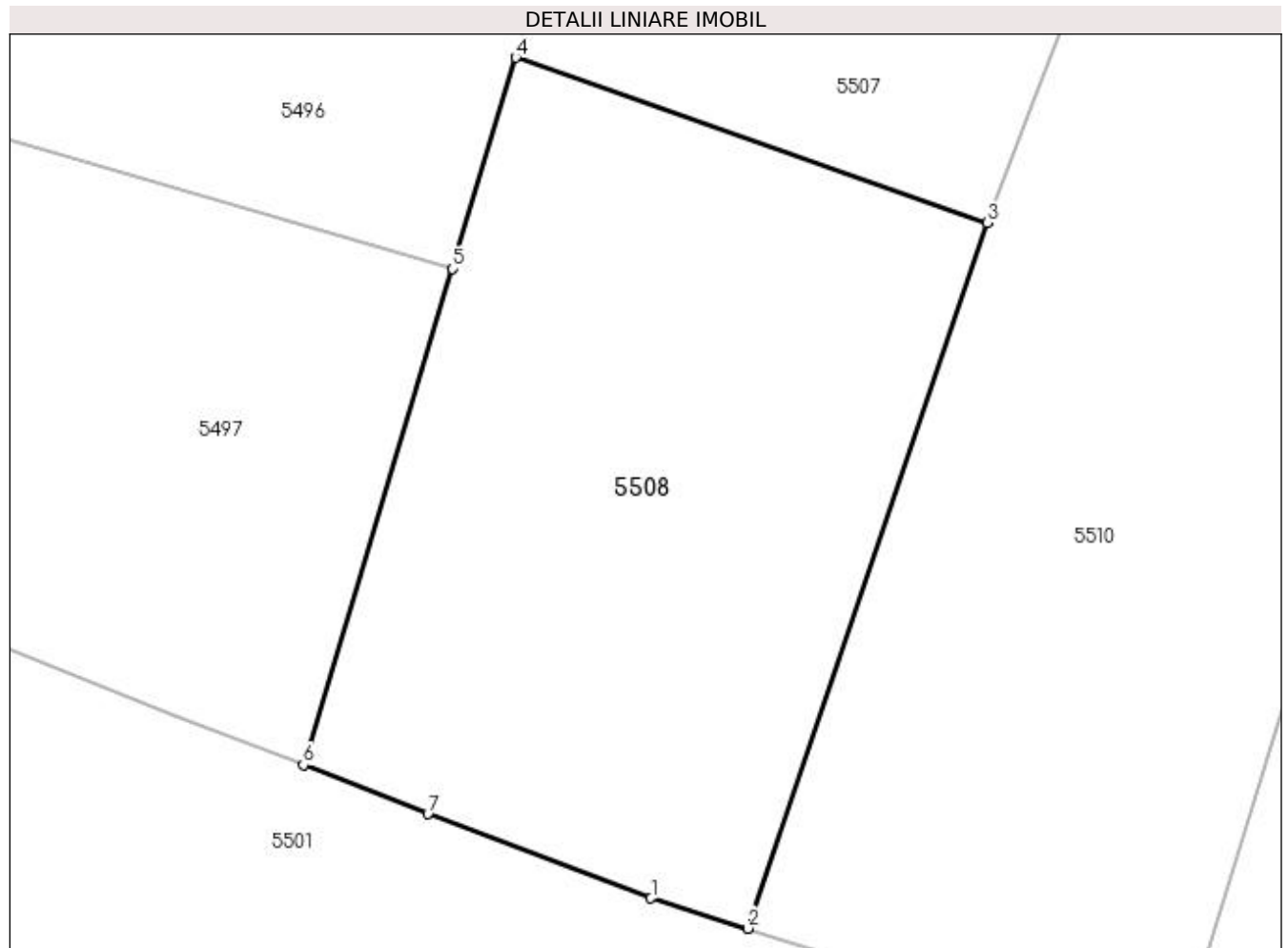
Inscrieri privind dezmembramintele dreptului de proprietate, drepturi reale de garanție și sarcini	Referințe
NU SUNT	

## Anexa Nr. 1 La Partea I

## Teren

Nr cadastral	Suprafața (mp)*	Observații / Referințe
	1.866	

\* Suprafața este determinată în planul de proiecție Stereo 70.



## Date referitoare la teren

Crt	Categorie folosință	Intravilan	Suprafața (mp)	Tarla	Parcelă	Nr. topo	Observații / Referințe
1	arabil	NU	1.866	72	896	-	

## Lungime Segmente

1) Valorile lungimilor segmentelor sunt obținute din proiecție în plan.

Punct început	X / Y	Punct sfârșit	X / Y	Lungime segment (** (m)
1	604.528,151 668.153,394	2	604.535,096 668.151,228	7.275
2	604.535,096 668.151,228	3	604.552,323 668.201,857	53.48
3	604.552,323 668.201,857	4	604.518,43 668.213,718	35.908
4	604.518,43 668.213,718	5	604.513,893 668.198,567	15.816
5	604.513,893 668.198,567	6	604.503,176 668.162,957	37.188

Punct început	X / Y	Punct sfârșit	X / Y	Lungime segment (** (m)
6	604.503,176 668.162,957	7	604.512,131 668.159,449	9.618
7	604.512,131 668.159,449	1	604.528,151 668.153,394	17.126

\*\* Lungimile segmentelor sunt determinate în planul de proiecție Stereo 70 și sunt rotunjite la 1 milimetru.

\*\*\* Distanța dintre puncte este formată din segmente cumulate ce sunt mai mici decât valoarea 1 milimetru.



**DATE DESPRE IMOBILUL NR. 5509**

Oficiul de Cadastru și Publicitate Imobiliară SUCEAVA  
Biroul de Cadastru și Publicitate Imobiliară Falticeni

**A. Partea I. Descrierea imobilului**

TEREN Intravilan

Adresa: Loc. Jacota, Jud. Suceava

Nr. Crt	Nr cadastral Nr. topografic	Suprafața* (mp)	Observații / Referințe
A1		900	Sector cadastral:63 Teren neimprejmuit;

**B. Partea II. Proprietari și acte**

Inscrieri privitoare la dreptul de proprietate și alte drepturi reale	Referințe
/	
Act Administrativ nr. 195, din 21/06/1993 emis de CJSDPAT SUCEAVA;	
B1	A1
Intabulare, drept de PROPRIETATE, dobandit prin Reconstituire, cota actuala 1/1 1) IRIMIA GHEORGHE, Lipsă CNP proprietar.	

**C. Partea III. SARCINI .**

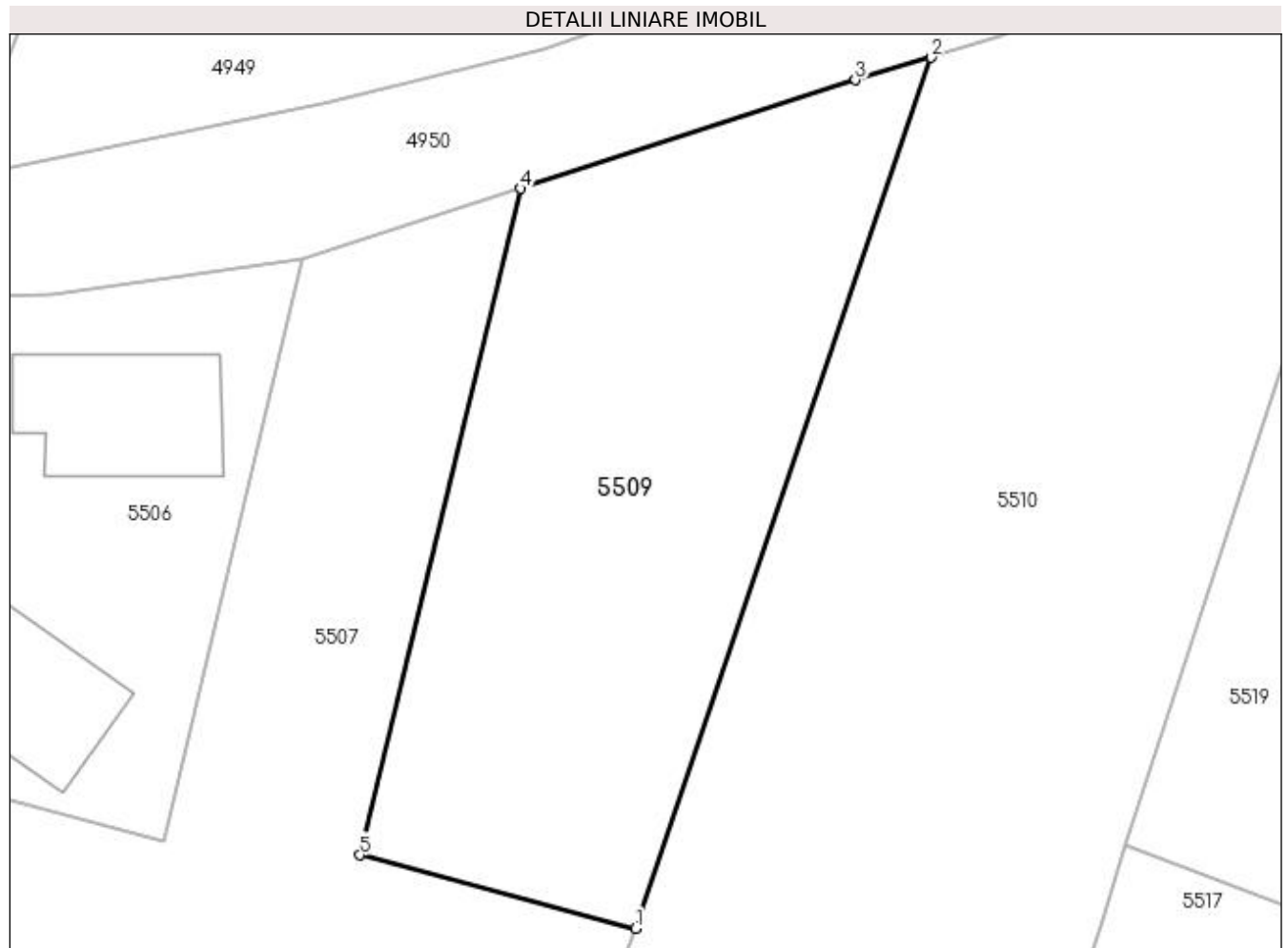
Inscrieri privind dezmembramintele dreptului de proprietate, drepturi reale de garanție și sarcini	Referințe
NU SUNT	

## Anexa Nr. 1 La Partea I

## Teren

Nr cadastral	Suprafața (mp)*	Observații / Referințe
	900	

\* Suprafața este determinată în planul de proiecție Stereo 70.



## Date referitoare la teren

Crt	Categorie folosință	Intra vilan	Suprafața (mp)	Tarla	Parcelă	Nr. topo	Observații / Referințe
1	arabil	DA	900	-	-	-	

## Lungime Segmente

1) Valorile lungimilor segmentelor sunt obținute din proiecție în plan.

Punct început	X / Y	Punct sfârșit	X / Y	Lungime segment (** (m)
1	604.574,204 668.259,209	2	604.591,696 668.310,731	54.41
2	604.591,696 668.310,731	3	604.587,237 668.309,395	4.655
3	604.587,237 668.309,395	4	604.567,423 668.302,972	20.829
4	604.567,423 668.302,972	5	604.557,919 668.263,543	40.558
5	604.557,919 668.263,543	1	604.574,204 668.259,209	16.852



**\*\* Lungimile segmentelor sunt determinate în planul de proiecție Stereo 70 și sunt rotunjite la 1 milimetru.**

**\*\*\* Distanța dintre puncte este formată din segmente cumulate ce sunt mai mici decât valoarea 1 milimetru.**



**DATE DESPRE IMOBILUL NR. 5510**

Oficiul de Cadastru și Publicitate Imobiliară SUCEAVA  
Biroul de Cadastru și Publicitate Imobiliară Falticeni

**A. Partea I. Descrierea imobilului**

TEREN Necunoscut

Adresa: Loc. Jacota, Jud. Suceava

Nr. Crt	Nr cadastral Nr. topografic	Suprafața* (mp)	Observații / Referințe
A1		5.102	Sector cadastral:63 Teren neimprejmuit;

**B. Partea II. Proprietari și acte**

Inscrieri privitoare la dreptul de proprietate și alte drepturi reale		Referințe
/		
Act Normativ nr. Legea 7, din 13/03/1996 emis de PARLAMENTUL ROMANIEI;		
B1	Inscrierea provizorie, drept de PROPRIETATE, dobandit prin Lege, cota actuala 1/1 1) NEIDENTIFICAT NEIDENTIFICAT	A1
B2	Proprietar neidentificat.	A1

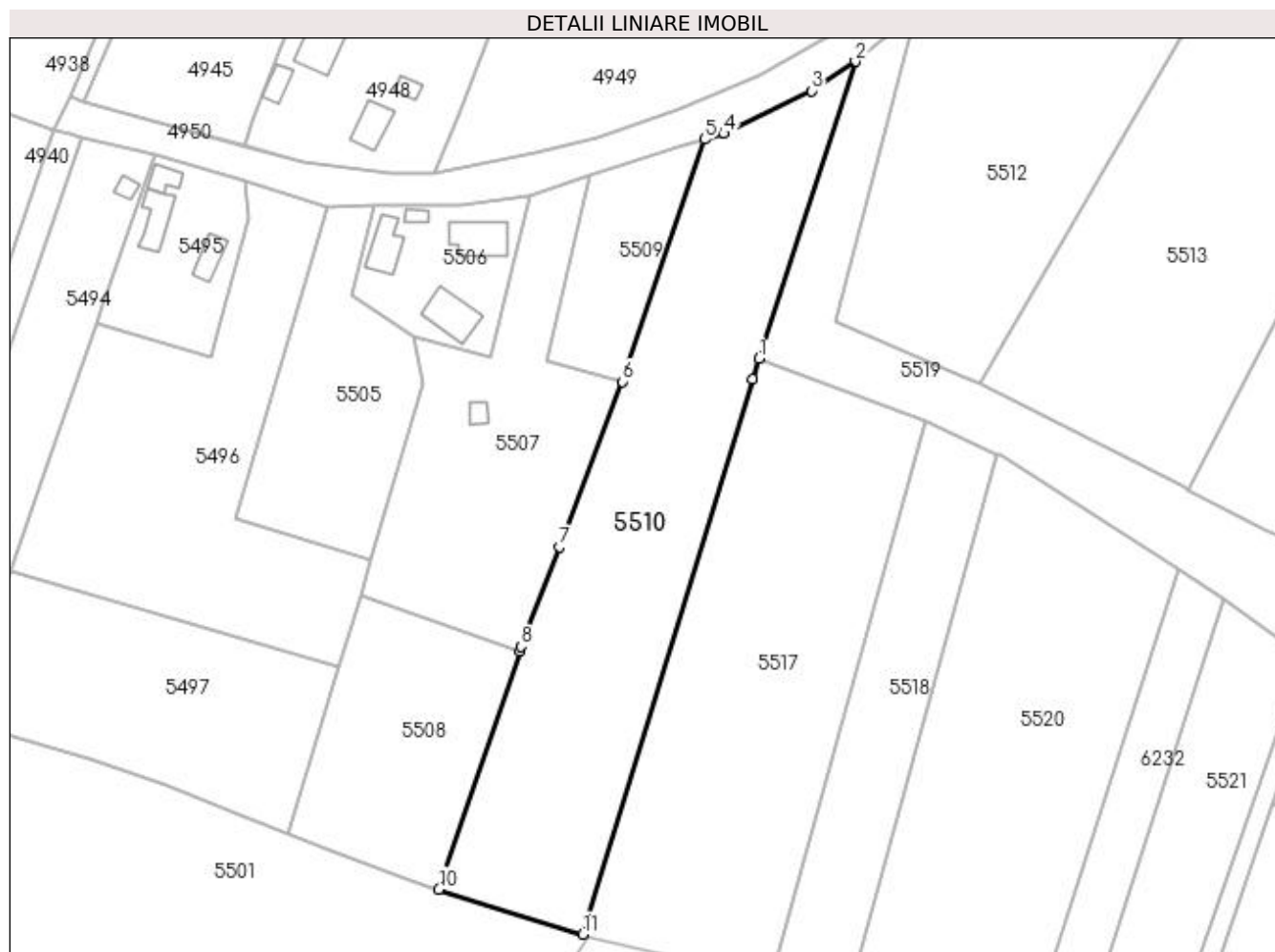
**C. Partea III. SARCINI .**

Inscrieri privind dezmembramintele dreptului de proprietate, drepturi reale de garanție și sarcini	Referințe
NU SUNT	

**Anexa Nr. 1 La Partea I****Teren**

Nr cadastral	Suprafața (mp)*	Observații / Referințe
	5.102	

\* Suprafața este determinată în planul de proiecție Stereo 70.

**Date referitoare la teren**

Crt	Categorie folosință	Intravilan	Suprafața (mp)	Tarla	Parcelă	Nr. topo	Observații / Referințe
1	arabil	DA	1.562	-	-	-	
2	arabil	NU	3.540	77	997	-	

**Lungime Segmente**

1) Valorile lungimilor segmentelor sunt obținute din proiecție în plan.

Punct început	X / Y	Punct sfârșit	X / Y	Lungime segment (** (m)
1	604.603,246 668.264,109	2	604.623,755 668.327,29	66.426
2	604.623,755 668.327,29	3	604.614,408 668.321,058	11.234
3	604.614,408 668.321,058	4	604.595,777 668.311,952	20.737
4	604.595,777 668.311,952	5	604.591,696 668.310,731	4.26

Punct început	X / Y	Punct sfârșit	X / Y	Lungime segment (** (m)
5	604.591,696 668.310,731	6	604.574,204 668.259,209	54.41
6	604.574,204 668.259,209	7	604.560,765 668.224,054	37.636
7	604.560,765 668.224,054	8	604.552,676 668.202,893	22.654
8	604.552,676 668.202,893	9	604.552,323 668.201,857	1.094
9	604.552,323 668.201,857	10	604.535,096 668.151,228	53.48
10	604.535,096 668.151,228	11	604.565,732 668.141,676	32.091
11	604.565,732 668.141,676	12	604.601,836 668.259,768	123.488
12	604.601,836 668.259,768	1	604.603,246 668.264,109	4.564

\*\* Lungimile segmentelor sunt determinate în planul de proiecție Stereo 70 și sunt rotunjite la 1 milimetru.

\*\*\* Distanța dintre puncte este formată din segmente cumulate ce sunt mai mici decât valoarea 1 milimetru.



**DATE DESPRE IMOBILUL NR. 5512**

Oficiul de Cadastru și Publicitate Imobiliară SUCEAVA  
Biroul de Cadastru și Publicitate Imobiliară Falticeni

**A. Partea I. Descrierea imobilului**

TEREN Necunoscut

Adresa: Loc. Jacota, Jud. Suceava

Nr. Crt	Nr cadastral Nr. topografic	Suprafața* (mp)	Observații / Referințe
A1		Din acte: 4.400 Masurata: 4.403	Sector cadastral:63 Teren neimprejmut;

**B. Partea II. Proprietari și acte**

Inscrieri privitoare la dreptul de proprietate și alte drepturi reale		Referințe
/		
Act Administrativ nr. 96, din 22/03/1993 emis de CJSDPAT SUCEAVA;		
B1	Intabulare, drept de PROPRIETATE, dobândit prin Reconstituire, cota actuala 1/1 1) MOROȘANU GHEORGHE, Lipsă CNP proprietar.	A1

**C. Partea III. SARCINI .**

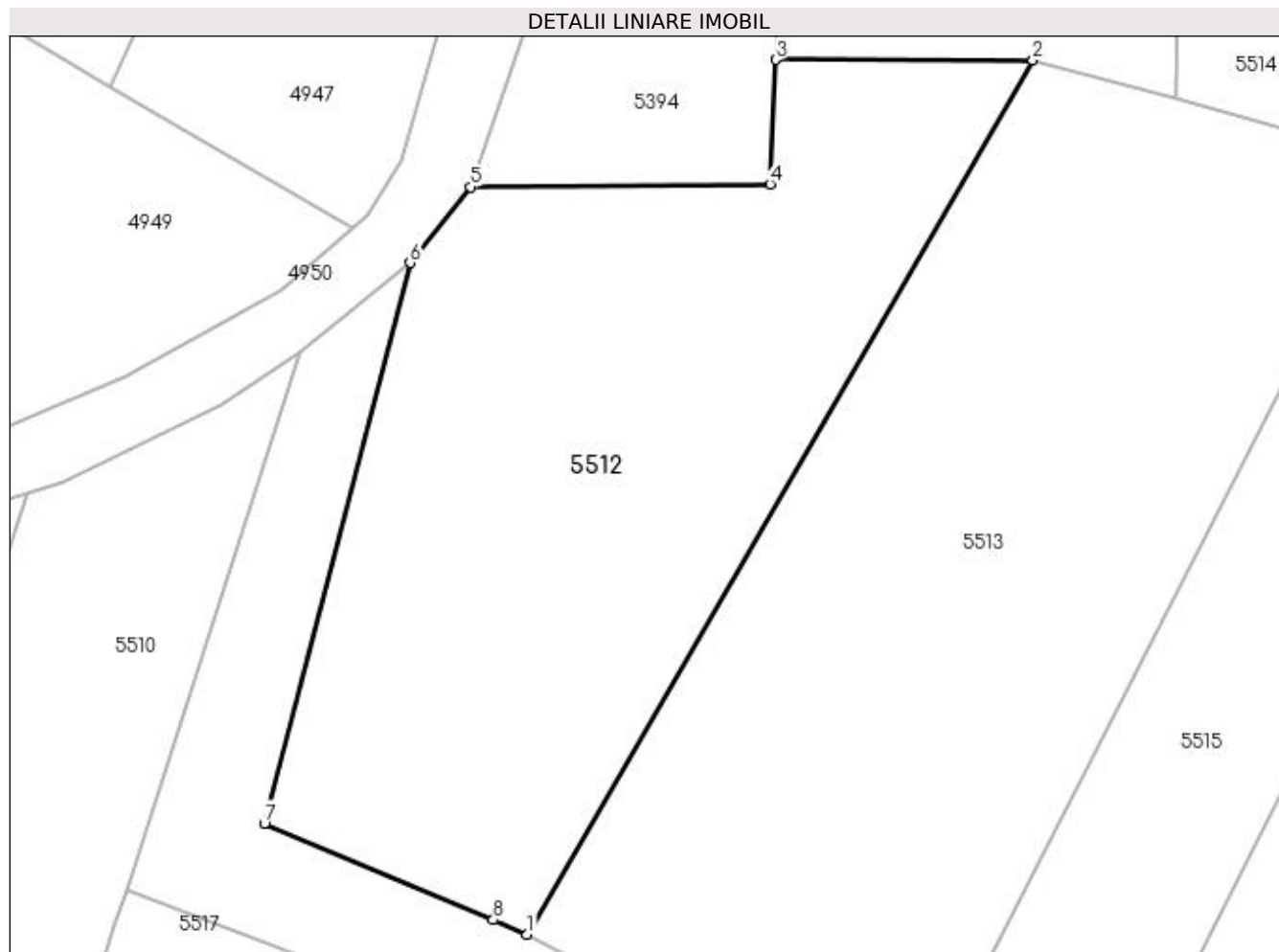
Inscrieri privind dezmembramintele dreptului de proprietate, drepturi reale de garanție și sarcini	Referințe
NU SUNT	

## Anexa Nr. 1 La Partea I

## Teren

Nr cadastral	Suprafața (mp)*	Observații / Referințe
	Din acte: 4.400 Masurata: 4.403	

\* Suprafața este determinată în planul de proiecție Stereo 70.



## Date referitoare la teren

Crt	Categorie folosință	Intra vilan	Suprafața (mp)	Tarla	Parcelă	Nr. topo	Observații / Referințe
1	arabil	DA	1.903	-	-	-	
2	arabil	NU	2.500	77	996	-	

## Lungime Segmente

1) Valorile lungimilor segmentelor sunt obținute din proiecție în plan.

Punct început	X / Y	Punct sfârșit	X / Y	Lungime segment (** (m)
1	604.650,366 668.258,82	2	604.709,92 668.361,65	118.831
2	604.709,92 668.361,65	3	604.679,63 668.361,737	30.29
3	604.679,63 668.361,737	4	604.679,017 668.347,109	14.641
4	604.679,017 668.347,109	5	604.643,708 668.346,759	35.311



Punct început	X / Y	Punct sfârşit	X / Y	Lungime segment (** (m)
5	604.643,708 668.346,759	6	604.636,623 668.337,829	11.399
6	604.636,623 668.337,829	7	604.619,471 668.271,87	68.153
7	604.619,471 668.271,87	8	604.646,404 668.260,525	29.225
8	604.646,404 668.260,525	1	604.650,366 668.258,82	4.313

\*\* Lungimile segmentelor sunt determinate în planul de proiecție Stereo 70 și sunt rotunjite la 1 milimetru.

\*\*\* Distanța dintre puncte este formată din segmente cumulate ce sunt mai mici decât valoarea 1 milimetru.



**DATE DESPRE IMOBILUL NR. 5513**

Oficiul de Cadastru și Publicitate Imobiliară SUCEAVA  
Biroul de Cadastru și Publicitate Imobiliară Falticeni

**A. Partea I. Descrierea imobilului**

TEREN Extravilan

Adresa: Jud. Suceava

Nr. Crt	Nr cadastral Nr. topografic	Suprafața* (mp)	Observații / Referințe
A1		5.600	Sector cadastral:63 Teren neimprejmut;

**B. Partea II. Proprietari și acte**

Inscrieri privitoare la dreptul de proprietate și alte drepturi reale		Referințe
/		
Act Administrativ nr. 1196, din 03/01/1995 emis de CJSDPAT SUCEAVA;		
B1	Intabulare, drept de PROPRIETATE, dobandit prin Reconstituire, cota actuala 1/1 1) CASANDRA CONSTANTIN, Lipsă CNP proprietar. 2) CASANDRA ION, Lipsă CNP proprietar. 3) BOTEZ ELENA, Lipsă CNP proprietar. 4) BARBĂ OLIMPIA, Lipsă CNP proprietar. 5) PÎRVAN ANICA, Lipsă CNP proprietar.	A1

**C. Partea III. SARCINI .**

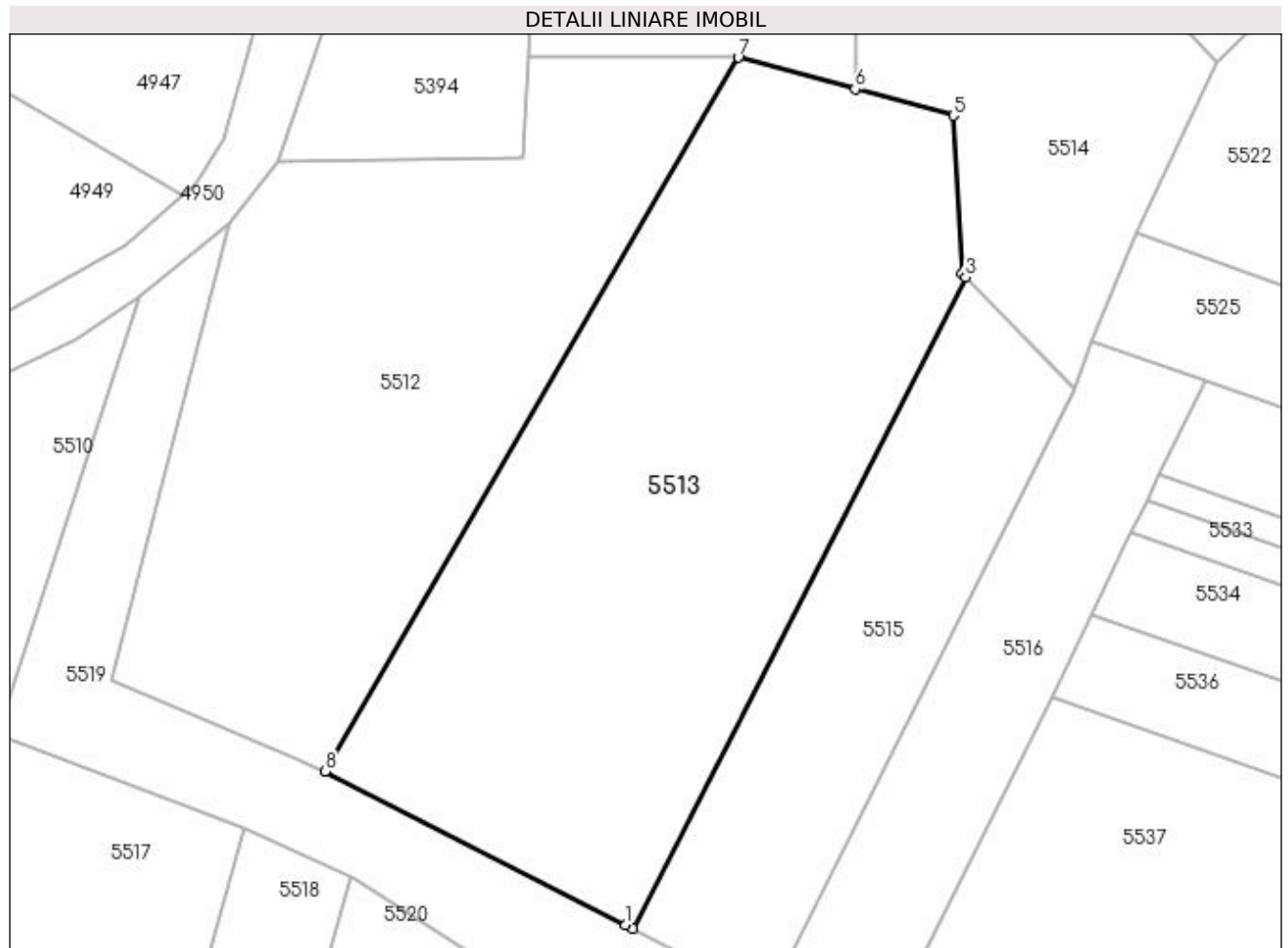
Inscrieri privind dezmembramintele dreptului de proprietate, drepturi reale de garanție și sarcini	Referințe
NU SUNT	

## Anexa Nr. 1 La Partea I

## Teren

Nr cadastral	Suprafața (mp)*	Observații / Referințe
	5.600	

\* Suprafața este determinată în planul de proiecție Stereo 70.



## Date referitoare la teren

Crt	Categorie folosință	Intra vilan	Suprafața (mp)	Tarla	Parcelă	Nr. topo	Observații / Referințe
1	arabil	NU	5.600	77	996	-	

## Lungime Segmente

1) Valorile lungimilor segmentelor sunt obținute din proiecție în plan.

Punct început	X / Y	Punct sfârșit	X / Y	Lungime segment (** (m)
1	604.693,645 668.236,752	2	604.694,701 668.236,214	1.185
2	604.694,701 668.236,214	3	604.742,745 668.329,953	105.334
3	604.742,745 668.329,953	4	604.742,164 668.330,551	0.834
4	604.742,164 668.330,551	5	604.740,906 668.353,279	22.763
5	604.740,906 668.353,279	6	604.726,782 668.357,095	14.63

Punct început	X / Y	Punct sfârșit	X / Y	Lungime segment (** (m)
6	604.726,782 668.357,095	7	604.709,92 668.361,65	17.466
7	604.709,92 668.361,65	8	604.650,366 668.258,82	118.831
8	604.650,366 668.258,82	1	604.693,645 668.236,752	48.581

\*\* Lungimile segmentelor sunt determinate în planul de proiecție Stereo 70 și sunt rotunjite la 1 milimetru.

\*\*\* Distanța dintre puncte este formată din segmente cumulate ce sunt mai mici decât valoarea 1 milimetru.



**DATE DESPRE IMOBILUL NR. 5514**

Oficiul de Cadastru și Publicitate Imobiliară SUCEAVA  
Biroul de Cadastru și Publicitate Imobiliară Falticeni

**A. Partea I. Descrierea imobilului**

TEREN Extravilan

Adresa: Jud. Suceava

Nr. Crt	Nr cadastral Nr. topografic	Suprafața* (mp)	Observații / Referințe
A1		1.800	Sector cadastral:63 Teren neimprejmuit;

**B. Partea II. Proprietari și acte**

Inscrieri privitoare la dreptul de proprietate și alte drepturi reale	Referințe
/	
Act Notarial nr. 906, din 03/09/2014 emis de BIN LIUȚĂ IOAN;	
B1	A1
Intabulare, drept de PROPRIETATE, dobândit prin PARTAJ, cota actuala 1/1 1) LUNGU CONSTANTIN	

**C. Partea III. SARCINI .**

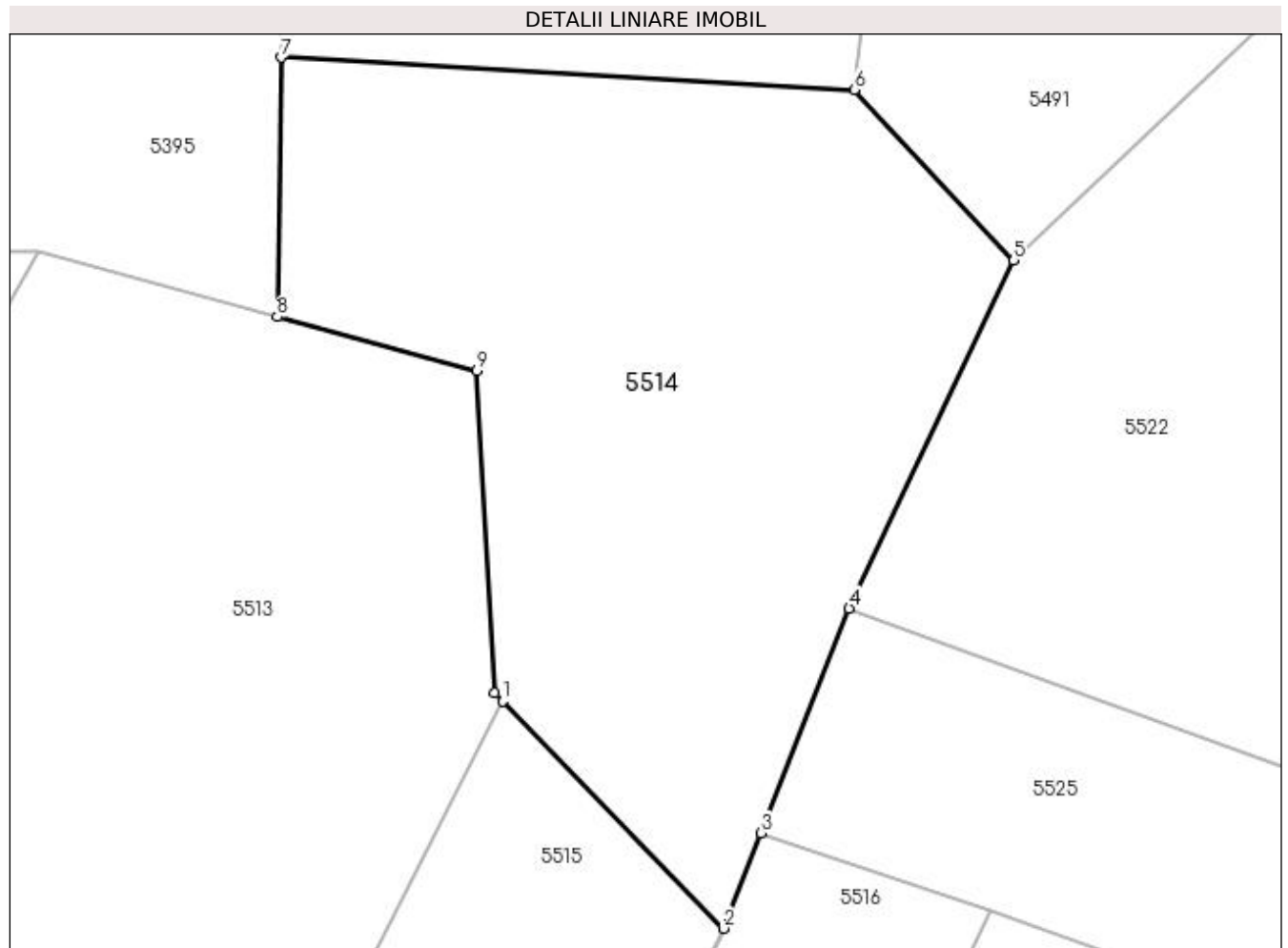
Inscrieri privind dezmembramintele dreptului de proprietate, drepturi reale de garanție și sarcini	Referințe
NU SUNT	

## Anexa Nr. 1 La Partea I

## Teren

Nr cadastral	Suprafața (mp)*	Observații / Referințe
	1.800	

\* Suprafața este determinată în planul de proiecție Stereo 70.



## Date referitoare la teren

Crt	Categorie folosință	Intra vilan	Suprafața (mp)	Tarla	Parcelă	Nr. topo	Observații / Referințe
1	arabil	NU	1.800	77	996	-	

## Lungime Segmente

1) Valorile lungimilor segmentelor sunt obținute din proiecție în plan.

Punct început	X / Y	Punct sfârșit	X / Y	Lungime segment (** (m)
1	604.742,745 668.329,953	2	604.758,327 668.313,914	22.362
2	604.758,327 668.313,914	3	604.760,977 668.320,656	7.244
3	604.760,977 668.320,656	4	604.767,208 668.336,51	17.035
4	604.767,208 668.336,51	5	604.778,838 668.361,067	27.172
5	604.778,838 668.361,067	6	604.767,554 668.373,13	16.518



Punct început	X / Y	Punct sfârșit	X / Y	Lungime segment (** (m)
6	604.767,554 668.373,13	7	604.727,05 668.375,396	40.567
7	604.727,05 668.375,396	8	604.726,782 668.357,095	18.303
8	604.726,782 668.357,095	9	604.740,906 668.353,279	14.63
9	604.740,906 668.353,279	10	604.742,164 668.330,551	22.763
10	604.742,164 668.330,551	1	604.742,745 668.329,953	0.834

\*\* Lungimile segmentelor sunt determinate în planul de proiecție Stereo 70 și sunt rotunjite la 1 milimetru.

\*\*\* Distanța dintre puncte este formată din segmente cumulate ce sunt mai mici decât valoarea 1 milimetru.



**DATE DESPRE IMOBILUL NR. 5515**

Oficiul de Cadastru și Publicitate Imobiliară SUCEAVA  
Biroul de Cadastru și Publicitate Imobiliară Falticeni

**A. Partea I. Descrierea imobilului**

TEREN Extravilan

Adresa: Jud. Suceava

Nr. Crt	Nr cadastral Nr. topografic	Suprafața* (mp)	Observații / Referințe
A1		2.200	Sector cadastral:63 Teren neimprejmuit;

**B. Partea II. Proprietari și acte**

Inscrieri privitoare la dreptul de proprietate și alte drepturi reale	Referințe
/	
Act Notarial nr. 36, din 21/01/1998 emis de BNP IOAN LIUȚĂ;	
B1	A1
Intabulare, drept de PROPRIETATE donație, dobandit prin Conventie, cota actuala 1/1 1) CASANDRA JĂNICĂ, căsătorit	

**C. Partea III. SARCINI .**

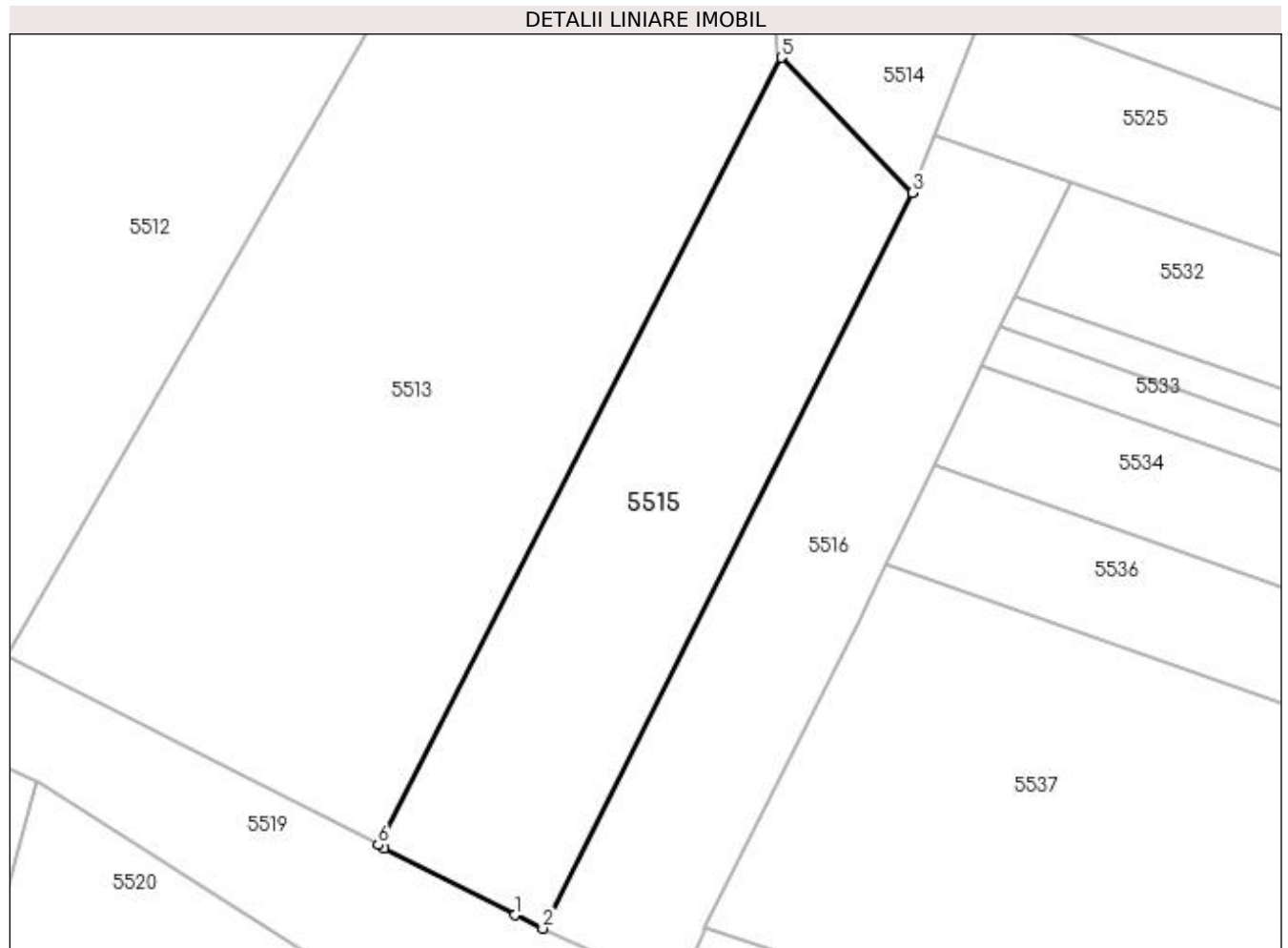
Inscrieri privind dezmembramintele dreptului de proprietate, drepturi reale de garanție și sarcini	Referințe
NU SUNT	

## Anexa Nr. 1 La Partea I

## Teren

Nr cadastral	Suprafața (mp)*	Observații / Referințe
	2.200	

\* Suprafața este determinată în planul de proiecție Stereo 70.



## Date referitoare la teren

Crt	Categorie folosință	Intra vilan	Suprafața (mp)	Tarla	Parcelă	Nr. topo	Observații / Referințe
1	arabil	NU	2.200	77	996	-	

## Lungime Segmente

1) Valorile lungimilor segmentelor sunt obținute din proiecție în plan.

Punct început	X / Y	Punct sfârșit	X / Y	Lungime segment (** (m)
1	604.710,998 668.227,839	2	604.714,323 668.226,256	3.683
2	604.714,323 668.226,256	3	604.758,393 668.313,851	98.056
3	604.758,393 668.313,851	4	604.758,327 668.313,914	0.091
4	604.758,327 668.313,914	5	604.742,745 668.329,953	22.362
5	604.742,745 668.329,953	6	604.694,701 668.236,214	105.334

Punct început	X / Y	Punct sfârșit	X / Y	Lungime segment (** (m)
6	604.694,701 668.236,214	7	604.695,448 668.235,833	0.839
7	604.695,448 668.235,833	1	604.710,998 668.227,839	17.484

\*\* Lungimile segmentelor sunt determinate în planul de proiecție Stereo 70 și sunt rotunjite la 1 milimetru.

\*\*\* Distanța dintre puncte este formată din segmente cumulate ce sunt mai mici decât valoarea 1 milimetru.



**DATE DESPRE IMOBILUL NR. 5516**

Oficiul de Cadastru și Publicitate Imobiliară SUCEAVA  
Biroul de Cadastru și Publicitate Imobiliară Falticeni

**A. Partea I. Descrierea imobilului**

TEREN Extravilan

Adresa: Jud. Suceava

Nr. Crt	Nr cadastral Nr. topografic	Suprafața* (mp)	Observații / Referințe
A1		1.800	Sector cadastral:63 Teren neimprejmuit;

**B. Partea II. Proprietari și acte**

Inscrieri privitoare la dreptul de proprietate și alte drepturi reale	Referințe
/	
Act Administrativ nr. 689, din 05/04/1994 emis de CJSDPAT SUCEAVA;	
B1	A1
Intabulare, drept de PROPRIETATE, dobandit prin Reconstituire, cota actuala 1/1 1) CALISTRU ION DEFUNCT:Da	

**C. Partea III. SARCINI .**

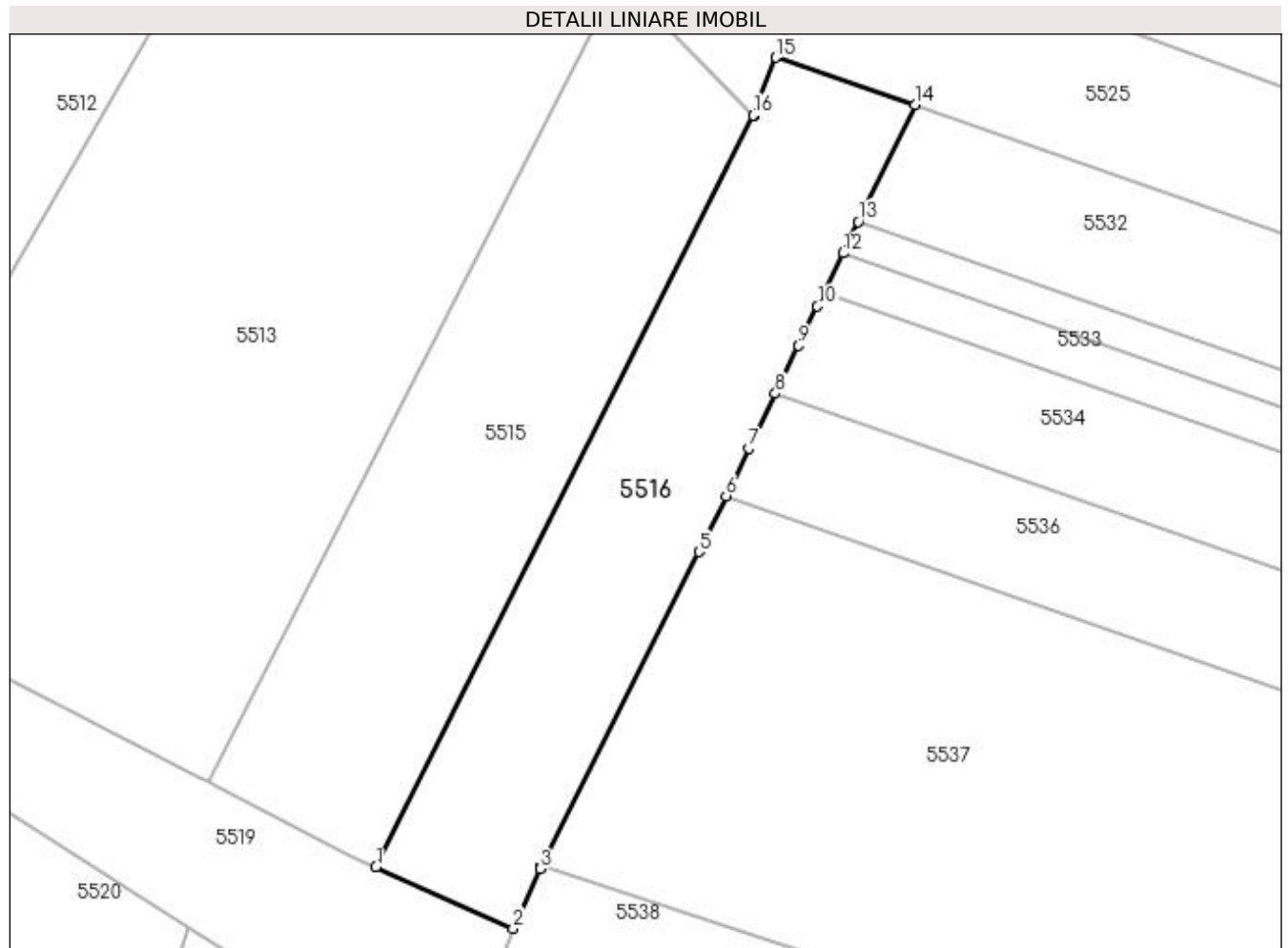
Inscrieri privind dezmembramintele dreptului de proprietate, drepturi reale de garanție și sarcini	Referințe
NU SUNT	

## Anexa Nr. 1 La Partea I

## Teren

Nr cadastral	Suprafața (mp)*	Observații / Referințe
	1.800	

\* Suprafața este determinată în planul de proiecție Stereo 70.



## Date referitoare la teren

Crt	Categorie folosință	Intra vilan	Suprafața (mp)	Tarla	Parcelă	Nr. topo	Observații / Referințe
1	arabil	NU	1.800	77	996	-	

## Lungime Segmente

1) Valorile lungimilor segmentelor sunt obținute din proiecție în plan.

Punct început	X / Y	Punct sfârșit	X / Y	Lungime segment (** (m)
1	604.714,323 668.226,256	2	604.730,314 668.219,092	17.522
2	604.730,314 668.219,092	3	604.733,497 668.226,038	7.641
3	604.733,497 668.226,038	4	604.733,641 668.226,326	0.322
4	604.733,641 668.226,326	5	604.751,996 668.263,013	41.022
5	604.751,996 668.263,013	6	604.755,151 668.269,538	7.248



Punct început	X / Y	Punct sfârşit	X / Y	Lungime segment (** (m)
6	604.755,151 668.269,538	7	604.757,834 668.275,087	6.164
7	604.757,834 668.275,087	8	604.760,921 668.281,469	7.089
8	604.760,921 668.281,469	9	604.763,625 668.287,061	6.211
9	604.763,625 668.287,061	10	604.765,843 668.291,648	5.095
10	604.765,843 668.291,648	11	604.766,618 668.293,25	1.78
11	604.766,618 668.293,25	12	604.768,835 668.297,834	5.092
12	604.768,835 668.297,834	13	604.770,609 668.301,503	4.075
13	604.770,609 668.301,503	14	604.777,202 668.315,136	15.144
14	604.777,202 668.315,136	15	604.760,977 668.320,656	17.138
15	604.760,977 668.320,656	16	604.758,327 668.313,914	7.244
16	604.758,327 668.313,914	17	604.758,393 668.313,851	0.091
17	604.758,393 668.313,851	1	604.714,323 668.226,256	98.056

\*\* Lungimile segmentelor sunt determinate în planul de proiecție Stereo 70 și sunt rotunjite la 1 milimetru.

\*\*\* Distanța dintre puncte este formată din segmente cumulate ce sunt mai mici decât valoarea 1 milimetru.



**DATE DESPRE IMOBILUL NR. 5517**

Oficiul de Cadastru și Publicitate Imobiliară SUCEAVA  
Biroul de Cadastru și Publicitate Imobiliară Falticeni

**A. Partea I. Descrierea imobilului**

TEREN Extravilan

Adresa: Jud. Suceava

Nr. Crt	Nr cadastral Nr. topografic	Suprafața* (mp)	Observații / Referințe
A1		4.922	Sector cadastral:63 Teren neimprejmuit;

**B. Partea II. Proprietari și acte**

Inscrieri privitoare la dreptul de proprietate și alte drepturi reale		Referințe
/		
Act Normativ nr. Legea 7, din 13/03/1996 emis de PARLAMENTUL ROMANIEI;		
B1	Inscrierea provizorie, drept de PROPRIETATE, dobandit prin Lege, cota actuala 1/1 1) NEIDENTIFICAT NEIDENTIFICAT	A1
B2	Proprietar neidentificat.	A1

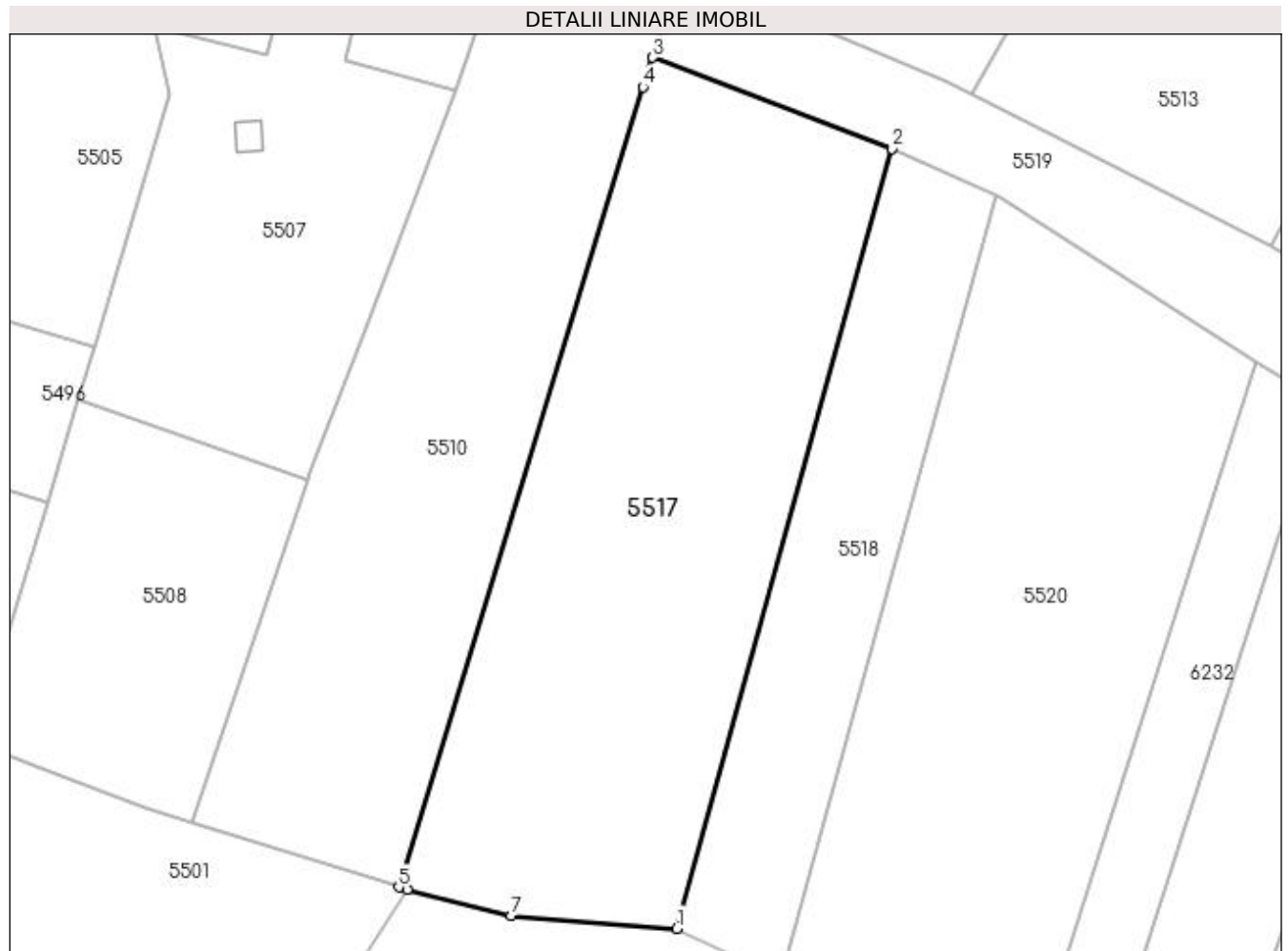
**C. Partea III. SARCINI .**

Inscrieri privind dezmembramintele dreptului de proprietate, drepturi reale de garanție și sarcini	Referințe
NU SUNT	

**Anexa Nr. 1 La Partea I****Teren**

Nr cadastral	Suprafața (mp)*	Observații / Referințe
	4.922	

\* Suprafața este determinată în planul de proiecție Stereo 70.

**Date referitoare la teren**

Crt	Categorie folosință	Intra vilan	Suprafața (mp)	Tarla	Parcelă	Nr. topo	Observații / Referințe
1	arabil	NU	4.922	77	997	-	

**Lungime Segmente**

1) Valorile lungimilor segmentelor sunt obținute din proiecție în plan.

Punct început	X / Y	Punct sfârșit	X / Y	Lungime segment (** (m)
1	604.606,809 668.135,546	2	604.638,638 668.250,647	119.421
2	604.638,638 668.250,647	3	604.603,246 668.264,109	37.866
3	604.603,246 668.264,109	4	604.601,836 668.259,768	4.564
4	604.601,836 668.259,768	5	604.565,732 668.141,676	123.488
5	604.565,732 668.141,676	6	604.566,977 668.141,288	1.304

Punct început	X / Y	Punct sfârşit	X / Y	Lungime segment (** (m)
6	604.566,977 668.141,288	7	604.582,316 668.137,455	15.811
7	604.582,316 668.137,455	1	604.606,809 668.135,546	24.567

\*\* Lungimile segmentelor sunt determinate în planul de proiecție Stereo 70 și sunt rotunjite la 1 milimetru.

\*\*\* Distanța dintre puncte este formată din segmente cumulate ce sunt mai mici decât valoarea 1 milimetru.



**DATE DESPRE IMOBILUL NR. 5518**

Oficiul de Cadastru și Publicitate Imobiliară SUCEAVA  
Biroul de Cadastru și Publicitate Imobiliară Falticeni

**A. Partea I. Descrierea imobilului**

TEREN Extravilan

Adresa: Jud. Suceava

Nr. Crt	Nr cadastral Nr. topografic	Suprafața* (mp)	Observații / Referințe
A1		2.000	Sector cadastral:63 Teren neimprejmuit;

**B. Partea II. Proprietari și acte**

Inscrieri privitoare la dreptul de proprietate și alte drepturi reale		Referințe
/		
Act Normativ nr. Legea 7, din 13/03/1996 emis de PARLAMENTUL ROMANIEI;		
B1	Inscrierea provizorie, drept de PROPRIETATE, dobandit prin Lege, cota actuala 1/1 1) NEIDENTIFICAT NEIDENTIFICAT	A1
B2	Proprietar neidentificat.	A1

**C. Partea III. SARCINI .**

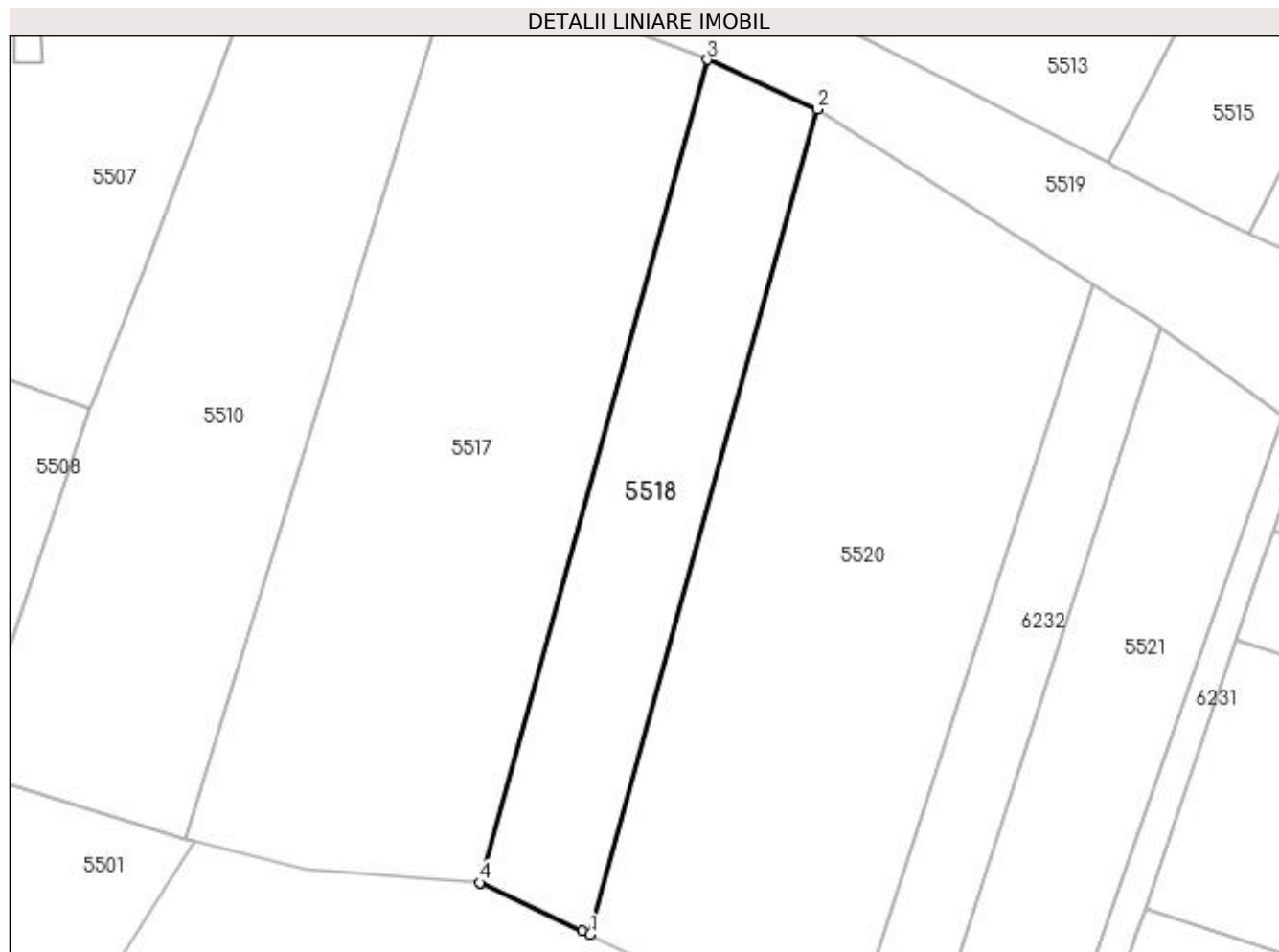
Inscrieri privind dezmembramintele dreptului de proprietate, drepturi reale de garanție și sarcini	Referințe
NU SUNT	

## Anexa Nr. 1 La Partea I

## Teren

Nr cadastral	Suprafața (mp)*	Observații / Referințe
	2.000	

\* Suprafața este determinată în planul de proiecție Stereo 70.



## Date referitoare la teren

Crt	Categorie folosință	Intra vilan	Suprafața (mp)	Tarla	Parcelă	Nr. topo	Observații / Referințe
1	arabil	NU	2.000	77	997	-	

## Lungime Segmente

1) Valorile lungimilor segmentelor sunt obținute din proiecție în plan.

Punct început	X / Y	Punct sfârșit	X / Y	Lungime segment (** (m)
1	604.622,24 668.128,347	2	604.654,023 668.243,706	119.657
2	604.654,023 668.243,706	3	604.638,638 668.250,647	16.878
3	604.638,638 668.250,647	4	604.606,809 668.135,546	119.421
4	604.606,809 668.135,546	5	604.606,924 668.135,537	0.115
5	604.606,924 668.135,537	6	604.621,109 668.128,878	15.67



Punct început	X / Y	Punct sfârșit	X / Y	Lungime segment (** (m)
6	604.621,109 668.128,878	1	604.622,24 668.128,347	1.249

\*\* Lungimile segmentelor sunt determinate în planul de proiecție Stereo 70 și sunt rotunjite la 1 milimetru.

\*\*\* Distanța dintre puncte este formată din segmente cumulate ce sunt mai mici decât valoarea 1 milimetru.



**DATE DESPRE IMOBILUL NR. 5519**

Oficiul de Cadastru și Publicitate Imobiliară SUCEAVA  
Biroul de Cadastru și Publicitate Imobiliară Falticeni

**A. Partea I. Descrierea imobilului**

TEREN Necunoscut

Adresa: Loc. Jacota, Jud. Suceava

Nr. Crt	Nr cadastral Nr. topografic	Suprafața* (mp)	Observații / Referințe
A1		2.659	Sector cadastral:63 Teren neimprejmuit;

**B. Partea II. Proprietari și acte**

Inscrieri privitoare la dreptul de proprietate și alte drepturi reale		Referințe
/		
Act Normativ nr. Legea 7, din 13/03/1996 emis de PARLAMENTUL ROMANIEI;		
B1	Inscrierea provizorie, drept de PROPRIETATE, dobandit prin Lege, cota actuala 1/1 1) NEIDENTIFICAT NEIDENTIFICAT	A1
B2	Proprietar neidentificat.	A1

**C. Partea III. SARCINI .**

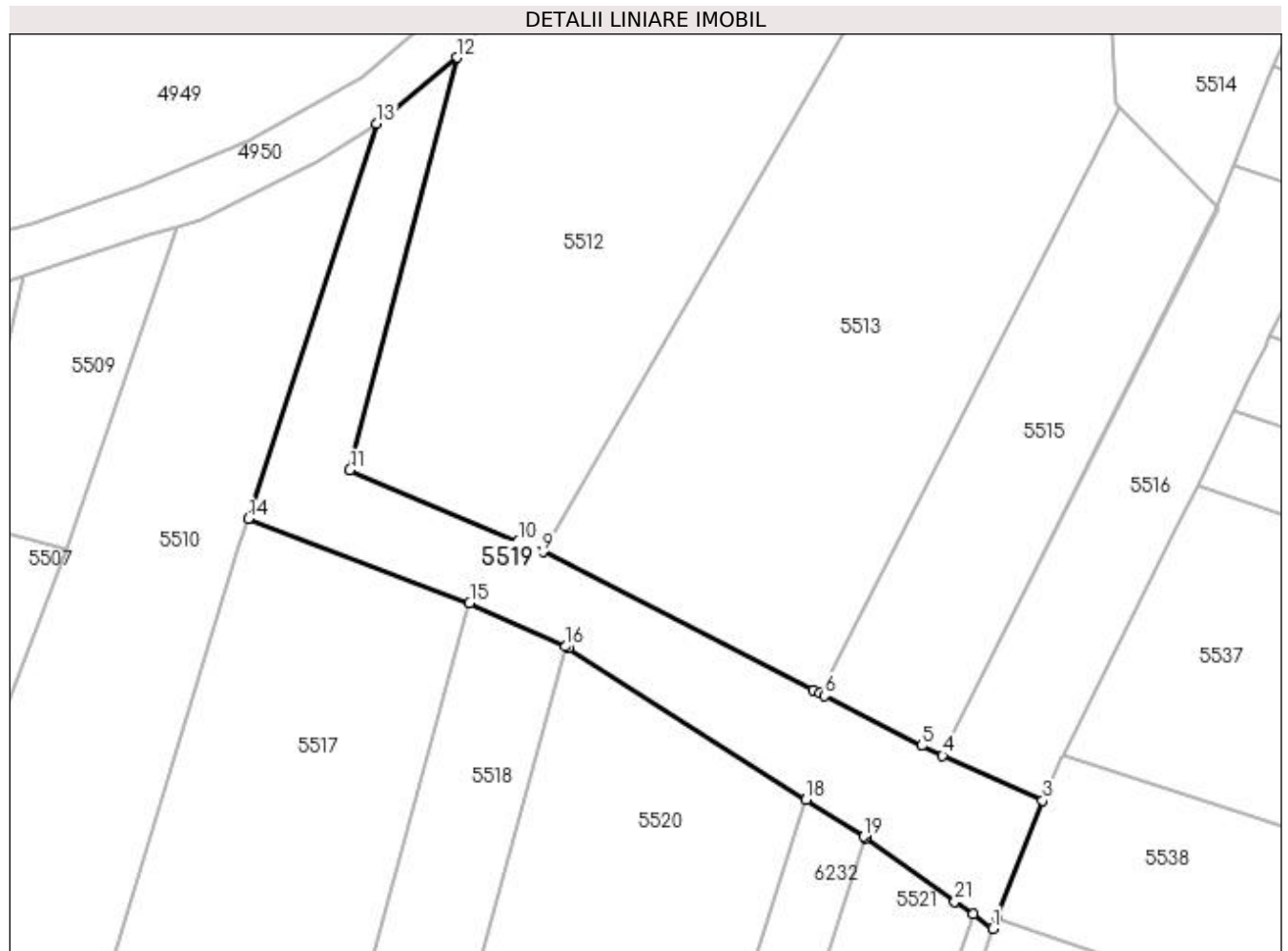
Inscrieri privind dezmembramintele dreptului de proprietate, drepturi reale de garanție și sarcini	Referințe
NU SUNT	

## Anexa Nr. 1 La Partea I

## Teren

Nr cadastral	Suprafața (mp)*	Observații / Referințe
	2.659	

\* Suprafața este determinată în planul de proiecție Stereo 70.



## Date referitoare la teren

Crt	Categorie folosință	Intra vilan	Suprafața (mp)	Tarla	Parcelă	Nr. topo	Observații / Referințe
1	arabil	DA	733	-	-	-	
2	arabil	NU	1.926	77	997	-	

## Lungime Segmente

1) Valorile lungimilor segmentelor sunt obținute din proiecție în plan.

Punct început	X / Y	Punct sfârșit	X / Y	Lungime segment (** (m)
1	604.722,347 668.198,603	2	604.722,955 668.200,166	1.677
3	604.730,314 668.219,092	4	604.714,323 668.226,256	17.522
5	604.710,998 668.227,839	6	604.695,448 668.235,833	17.484
7	604.694,701 668.236,214	8	604.693,645 668.236,752	1.185

Punct început	X / Y	Punct sfârșit	X / Y	Lungime segment (** (m)
2	604.722,955 668.200,166	3	604.730,314 668.219,092	20.306
4	604.714,323 668.226,256	5	604.710,998 668.227,839	3.683
6	604.695,448 668.235,833	7	604.694,701 668.236,214	0.839
8	604.693,645 668.236,752	9	604.650,366 668.258,82	48.581

Punct început	X / Y	Punct sfârșit	X / Y	Lungime segment (** (m)
9	604.650,366 668.258,82	10	604.646,404 668.260,525	4.313
11	604.619,471 668.271,87	12	604.636,623 668.337,829	68.153
13	604.623,755 668.327,29	14	604.603,246 668.264,109	66.426
15	604.638,638 668.250,647	16	604.654,023 668.243,706	16.878
17	604.654,506 668.243,488	18	604.692,466 668.219,219	45.055
19	604.701,698 668.213,317	20	604.701,964 668.213,127	0.327
21	604.716,262 668.202,939	22	604.719,149 668.200,882	3.545

Punct început	X / Y	Punct sfârșit	X / Y	Lungime segment (** (m)
10	604.646,404 668.260,525	11	604.619,471 668.271,87	29.225
12	604.636,623 668.337,829	13	604.623,755 668.327,29	16.633
14	604.603,246 668.264,109	15	604.638,638 668.250,647	37.866
16	604.654,023 668.243,706	17	604.654,506 668.243,488	0.53
18	604.692,466 668.219,219	19	604.701,698 668.213,317	10.957
20	604.701,964 668.213,127	21	604.716,262 668.202,939	17.556
22	604.719,149 668.200,882	1	604.722,347 668.198,603	3.927

\*\* Lungimile segmentelor sunt determinate în planul de proiecție Stereo 70 și sunt rotunjite la 1 milimetru.

\*\*\* Distanța dintre puncte este formată din segmente cumulate ce sunt mai mici decât valoarea 1 milimetru.



**DATE DESPRE IMOBILUL NR. 5520**

Oficiul de Cadastru și Publicitate Imobiliară SUCEAVA  
Biroul de Cadastru și Publicitate Imobiliară Falticeni

**A. Partea I. Descrierea imobilului**

TEREN Extravilan

Adresa: Jud. Suceava

Nr. Crt	Nr cadastral Nr. topografic	Suprafața* (mp)	Observații / Referințe
A1	35332	4.800	Sector cadastral:63 Teren neimprejmuit; Imobil traversat de limita administrativă dintre UAT Vulturești și UAT Hârtop.

**B. Partea II. Proprietari și acte**

Inscrieri privitoare la dreptul de proprietate și alte drepturi reale		Referințe
<b>29265 / 20/11/2020</b>		
Act Notarial nr. 1332, din 05/09/2018 emis de NP IORDACHE RALUCA-ANDREA;		
B5	Intabulare, drept de PROPRIETATE, dobandit prin PARTAJ, cota actuala 1/1 1) RĂDĂȘANU VASILE	A1

**C. Partea III. SARCINI .**

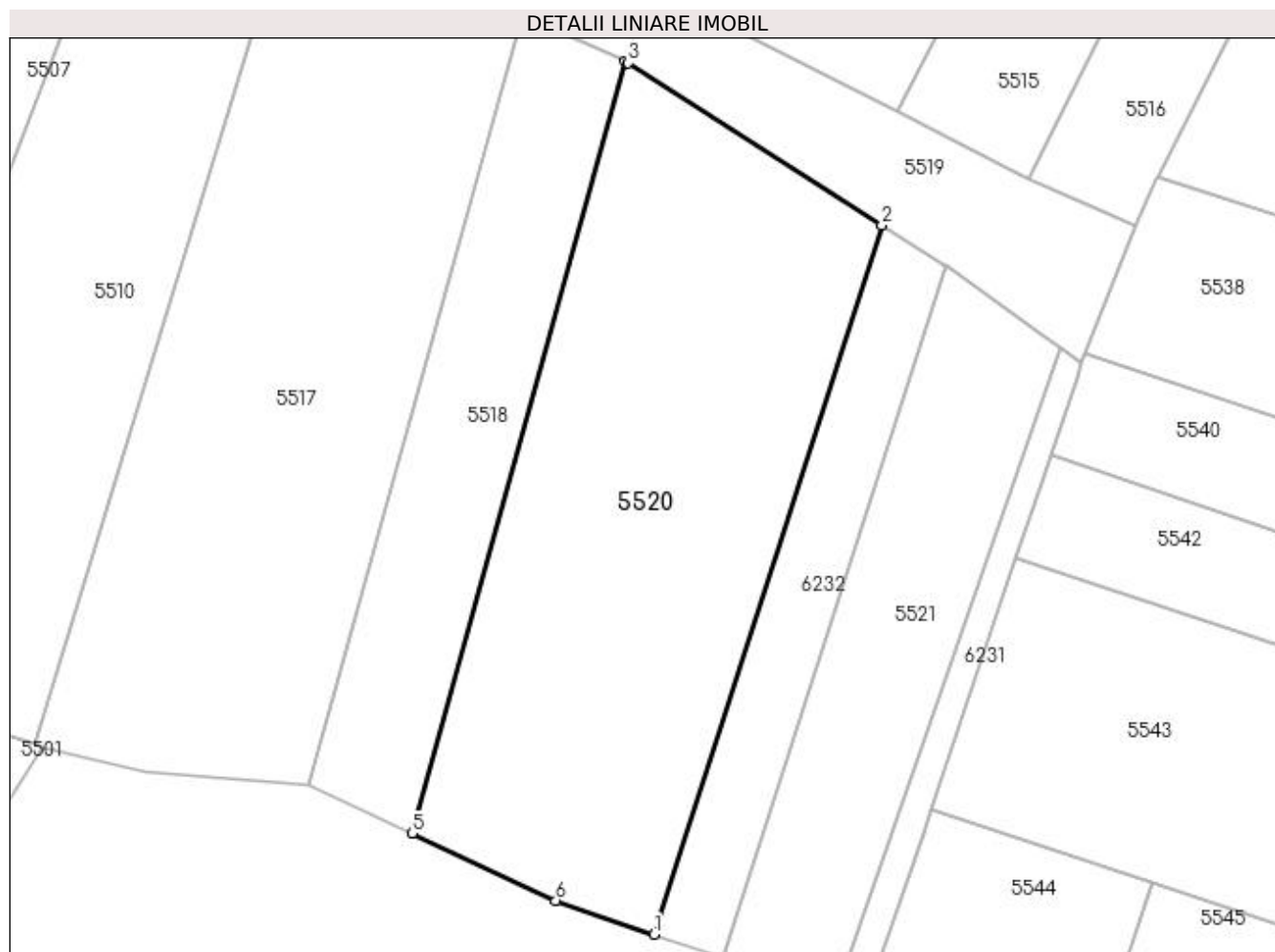
Inscrieri privind dezmembramintele dreptului de proprietate, drepturi reale de garanție și sarcini	Referințe
NU SUNT	

## Anexa Nr. 1 La Partea I

## Teren

Nr cadastral	Suprafața (mp)*	Observații / Referințe
35332	4.800	Imobil traversat de limita administrativă dintre UAT Vulturești și UAT Hârtop.

\* Suprafața este determinată în planul de proiecție Stereo 70.



## Date referitoare la teren

Crt	Categorie folosință	Intravilan	Suprafața (mp)	Tarla	Parcelă	Nr. topo	Observații / Referințe
1	arabil	NU	4.800	77	997;998	-	

## Lungime Segmente

1) Valorile lungimilor segmentelor sunt obținute din proiecție în plan.

Punct început	X / Y	Punct sfârșit	X / Y	Lungime segment (** (m)
1	604.658,36 668.113,225	2	604.692,466 668.219,219	111.346
2	604.692,466 668.219,219	3	604.654,506 668.243,488	45.055
3	604.654,506 668.243,488	4	604.654,023 668.243,706	0.53
4	604.654,023 668.243,706	5	604.622,24 668.128,347	119.657
5	604.622,24 668.128,347	6	604.643,674 668.118,286	23.678



Punct început	X / Y	Punct sfârșit	X / Y	Lungime segment (** (m)
6	604.643,674 668.118,286	1	604.658,36 668.113,225	15.534

\*\* Lungimile segmentelor sunt determinate în planul de proiecție Stereo 70 și sunt rotunjite la 1 milimetru.

\*\*\* Distanța dintre puncte este formată din segmente cumulate ce sunt mai mici decât valoarea 1 milimetru.



**DATE DESPRE IMOBILUL NR. 5521**

Oficiul de Cadastru și Publicitate Imobiliară SUCEAVA  
Biroul de Cadastru și Publicitate Imobiliară Falticeni

**A. Partea I. Descrierea imobilului**

TEREN Extravilan

Adresa: Jud. Suceava

Nr. Crt	Nr cadastral Nr. topografic	Suprafața* (mp)	Observații / Referințe
A1		2.000	Sector cadastral:63 Teren neimprejmuit; Imobil traversat de limita administrativă dintre UAT Vulturești și UAT Hârtop.

**B. Partea II. Proprietari și acte**

Inscrieri privitoare la dreptul de proprietate și alte drepturi reale		Referințe
/		
Act Normativ nr. Legea 7, din 13/03/1996 emis de PARLAMENTUL ROMANIEI;		
B1	Inscrierea provizorie, drept de PROPRIETATE, dobandit prin Lege, cota actuala 1/1 1) NEIDENTIFICAT NEIDENTIFICAT	A1
B2	Proprietar neidentificat.	A1

**C. Partea III. SARCINI .**

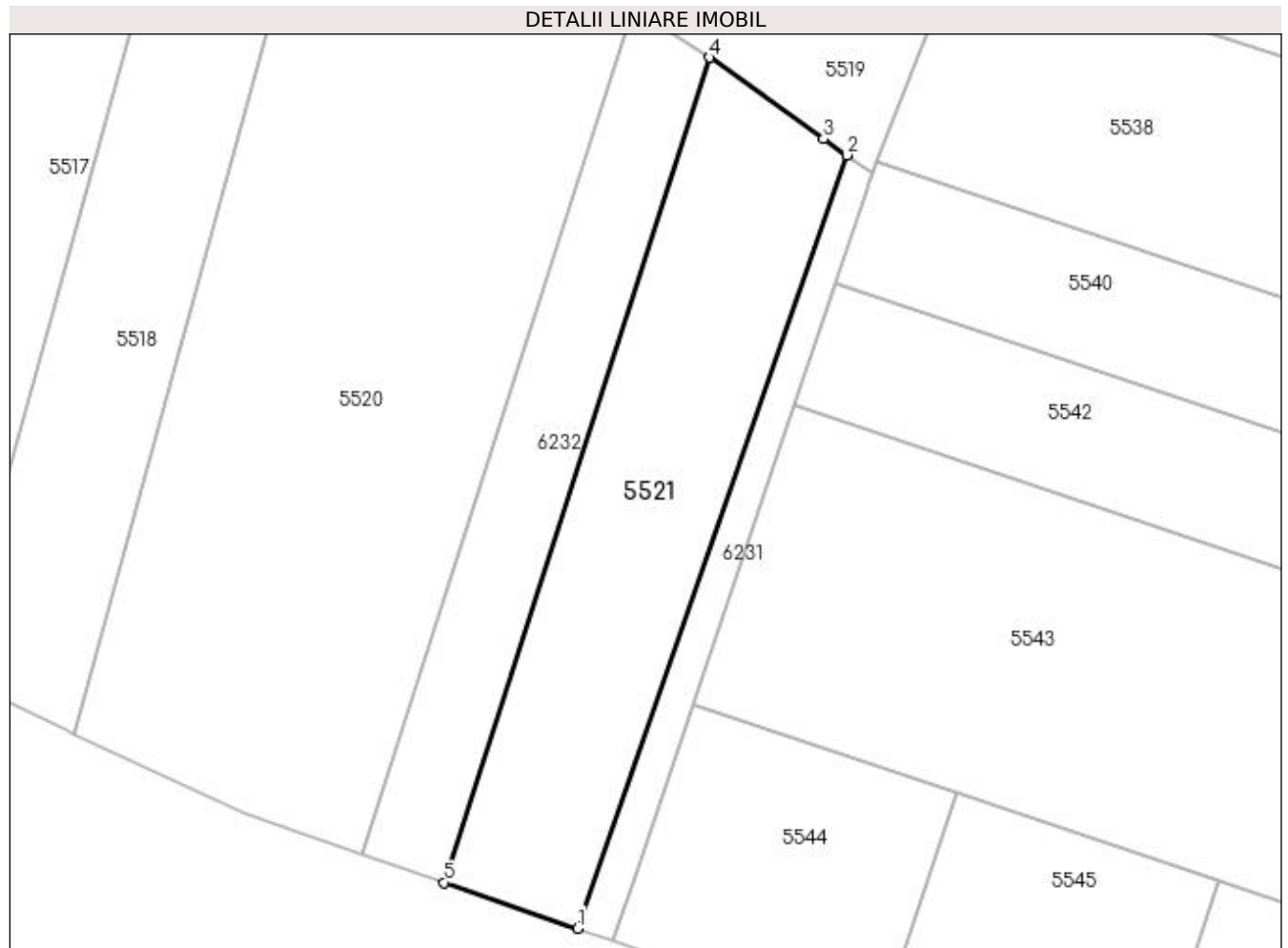
Inscrieri privind dezmembramintele dreptului de proprietate, drepturi reale de garanție și sarcini	Referințe
NU SUNT	

## Anexa Nr. 1 La Partea I

## Teren

Nr cadastral	Suprafața (mp)*	Observații / Referințe
	2.000	Imobil traversat de limita administrativă dintre UAT Vulturești și UAT Hârtop.

\* Suprafața este determinată în planul de proiecție Stereo 70.



## Date referitoare la teren

Crt	Categorie folosință	Intra vilan	Suprafața (mp)	Tarla	Parcelă	Nr. topo	Observații / Referințe
1	arabil	NU	2.000	77	998;1000	-	

## Lungime Segmente

1) Valorile lungimilor segmentelor sunt obținute din proiecție în plan.

Punct început	X / Y	Punct sfârșit	X / Y	Lungime segment (** (m)
1	604.685,381 668.103,913	2	604.719,149 668.200,882	102.68
2	604.719,149 668.200,882	3	604.716,262 668.202,939	3.545
3	604.716,262 668.202,939	4	604.701,964 668.213,127	17.556
4	604.701,964 668.213,127	5	604.668,674 668.109,67	108.681
5	604.668,674 668.109,67	1	604.685,381 668.103,913	17.671

**\*\* Lungimile segmentelor sunt determinate în planul de proiecție Stereo 70 și sunt rotunjite la 1 milimetru.**

**\*\*\* Distanța dintre puncte este formată din segmente cumulate ce sunt mai mici decât valoarea 1 milimetru.**



**DATE DESPRE IMOBILUL NR. 5522**

Oficiul de Cadastru și Publicitate Imobiliară SUCEAVA  
Biroul de Cadastru și Publicitate Imobiliară Falticeni

**A. Partea I. Descrierea imobilului**

TEREN Extravilan

Adresa: Jud. Suceava

Nr. Crt	Nr cadastral Nr. topografic	Suprafața* (mp)	Observații / Referințe
A1		6.300	Sector cadastral:63 Teren neimprejmuit;

**B. Partea II. Proprietari și acte**

Inscrieri privitoare la dreptul de proprietate și alte drepturi reale	Referințe
/	
Act Notarial nr. 651, din 19/03/1999 emis de BNP LĂCRIMIOARA CIOBÎCĂ;	
B1	A1
Intabulare, drept de PROPRIETATE, dobandit prin PARTAJ, cota actuala 1/1 1) CEAPARII PAULINA	

**C. Partea III. SARCINI .**

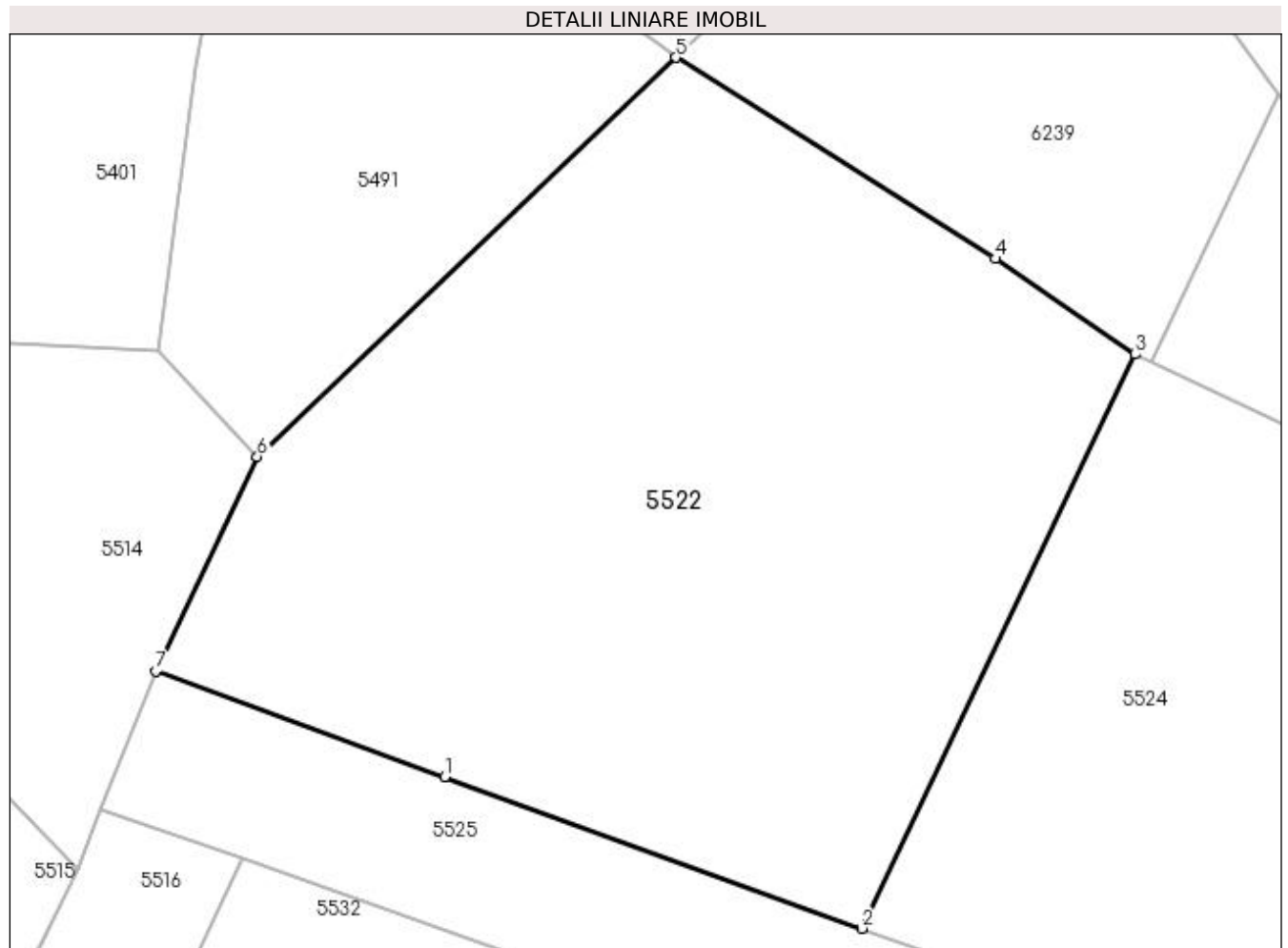
Inscrieri privind dezmembramintele dreptului de proprietate, drepturi reale de garanție și sarcini	Referințe
NU SUNT	

## Anexa Nr. 1 La Partea I

## Teren

Nr cadastral	Suprafața (mp)*	Observații / Referințe
	6.300	

\* Suprafața este determinată în planul de proiecție Stereo 70.



## Date referitoare la teren

Crt	Categorie folosință	Intra vilan	Suprafața (mp)	Tarla	Parcelă	Nr. topo	Observații / Referințe
1	arabil	NU	6.300	77	996	-	

## Lungime Segmente

1) Valorile lungimilor segmentelor sunt obținute din proiecție în plan.

Punct început	X / Y	Punct sfârșit	X / Y	Lungime segment (** (m)
1	604.800,301 668.324,475	2	604.847,984 668.307,134	50.738
2	604.847,984 668.307,134	3	604.879,258 668.372,735	72.674
3	604.879,258 668.372,735	4	604.863,242 668.383,67	19.393
4	604.863,242 668.383,67	5	604.826,687 668.406,664	43.186
5	604.826,687 668.406,664	6	604.778,838 668.361,067	66.095



Punct început	X / Y	Punct sfârșit	X / Y	Lungime segment (** (m)
6	604.778,838 668.361,067	7	604.767,208 668.336,51	27.172
7	604.767,208 668.336,51	1	604.800,301 668.324,475	35.213

\*\* Lungimile segmentelor sunt determinate în planul de proiecție Stereo 70 și sunt rotunjite la 1 milimetru.

\*\*\* Distanța dintre puncte este formată din segmente cumulate ce sunt mai mici decât valoarea 1 milimetru.



**DATE DESPRE IMOBILUL NR. 5524**

Oficiul de Cadastru și Publicitate Imobiliară SUCEAVA  
Biroul de Cadastru și Publicitate Imobiliară Falticeni

**A. Partea I. Descrierea imobilului**

TEREN Extravilan

Adresa: Jud. Suceava

Nr. Crt	Nr cadastral Nr. topografic	Suprafața* (mp)	Observații / Referințe
A1		3.024	Sector cadastral:63 Teren neimprejmuit;

**B. Partea II. Proprietari și acte**

Inscrieri privitoare la dreptul de proprietate și alte drepturi reale		Referințe
/		
Act Normativ nr. Legea 7, din 13/03/1996 emis de PARLAMENTUL ROMANIEI;		
B1	Inscrierea provizorie, drept de PROPRIETATE, dobandit prin Lege, cota actuala 1/1 1) NEIDENTIFICAT NEIDENTIFICAT	A1
B2	Proprietar neidentificat.	A1

**C. Partea III. SARCINI .**

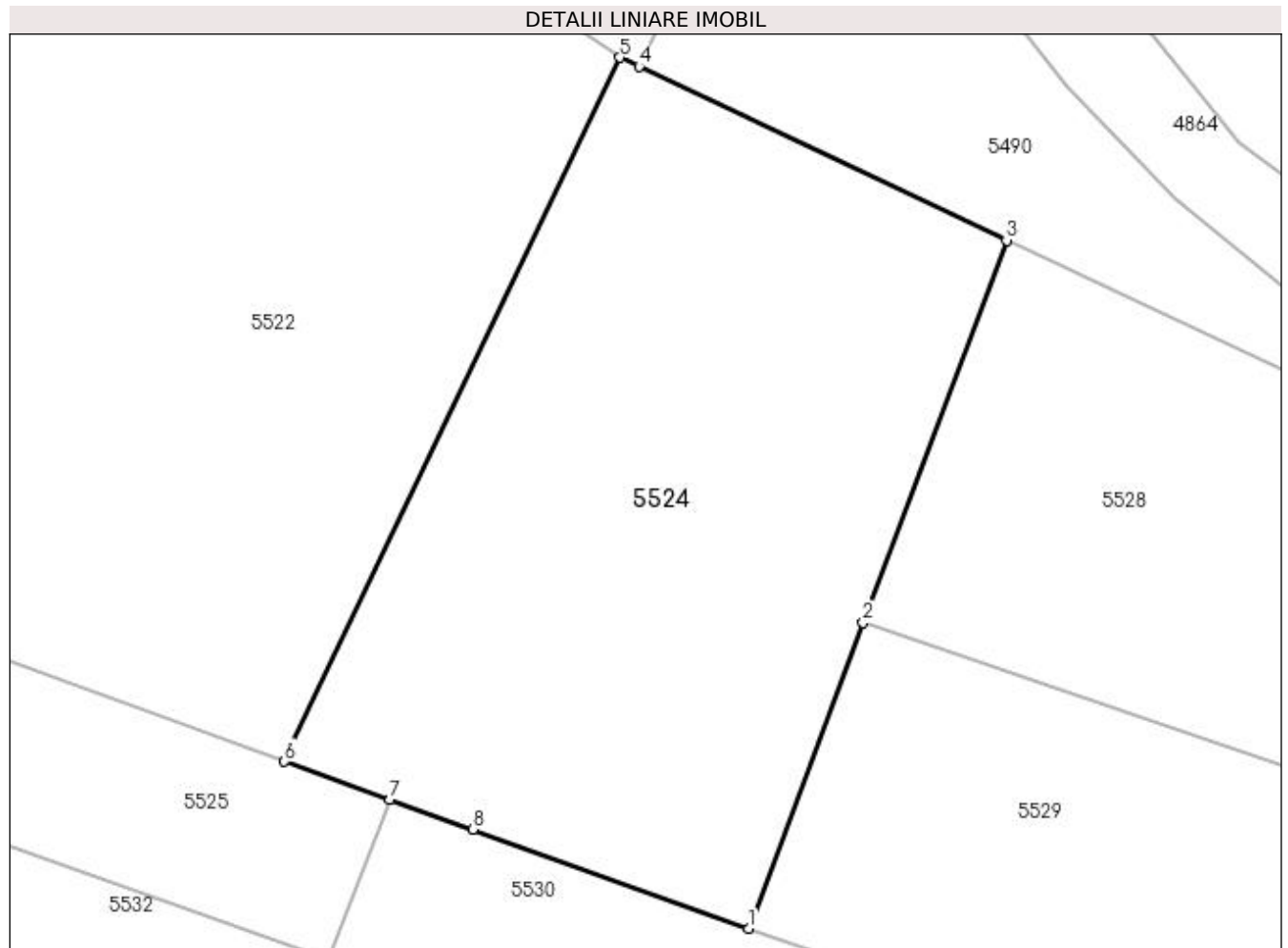
Inscrieri privind dezmembramintele dreptului de proprietate, drepturi reale de garanție și sarcini	Referințe
NU SUNT	

## Anexa Nr. 1 La Partea I

## Teren

Nr cadastral	Suprafața (mp)*	Observații / Referințe
	3.024	

\* Suprafața este determinată în planul de proiecție Stereo 70.



## Date referitoare la teren

Crt	Categorie folosință	Intra vilan	Suprafața (mp)	Tarla	Parcelă	Nr. topo	Observații / Referințe
1	faneata	NU	3.024	77	996	-	

## Lungime Segmente

1) Valorile lungimilor segmentelor sunt obținute din proiecție în plan.

Punct început	X / Y	Punct sfârșit	X / Y	Lungime segment (** (m)
1	604.891,277 668.291,586	2	604.901,957 668.320,066	30.417
2	604.901,957 668.320,066	3	604.915,324 668.355,711	38.069
3	604.915,324 668.355,711	4	604.881,056 668.371,886	37.894
4	604.881,056 668.371,886	5	604.879,258 668.372,735	1.988
5	604.879,258 668.372,735	6	604.847,984 668.307,134	72.674

Punct început	X / Y	Punct sfârșit	X / Y	Lungime segment (** (m)
6	604.847,984 668.307,134	7	604.857,821 668.303,601	10.452
7	604.857,821 668.303,601	8	604.865,57 668.300,818	8.234
8	604.865,57 668.300,818	1	604.891,277 668.291,586	27.314

\*\* Lungimile segmentelor sunt determinate în planul de proiecție Stereo 70 și sunt rotunjite la 1 milimetru.

\*\*\* Distanța dintre puncte este formată din segmente cumulate ce sunt mai mici decât valoarea 1 milimetru.



**DATE DESPRE IMOBILUL NR. 5525**

Oficiul de Cadastru și Publicitate Imobiliară SUCEAVA  
Biroul de Cadastru și Publicitate Imobiliară Falticeni

**A. Partea I. Descrierea imobilului**

TEREN Extravilan

Adresa: Jud. Suceava

Nr. Crt	Nr cadastral Nr. topografic	Suprafața* (mp)	Observații / Referințe
A1		1.578	Sector cadastral:63 Teren neimprejmuit;

**B. Partea II. Proprietari și acte**

Inscrieri privitoare la dreptul de proprietate și alte drepturi reale		Referințe
/		
Act Administrativ nr. 190, din 01/06/1993 emis de CJSDPAT SUCEAVA;		
B1	Intabulare, drept de PROPRIETATE, dobândit prin Reconstituire, cota actuala 1/1 1) AIOANEI VASILE	A1
Act Administrativ nr. 4060, din 24/07/2023 emis de PRIMARIA VULTUREȘTI;		
B2	Se notează posesia faptică. 1) AIOANEI GABRIEL	A1

**C. Partea III. SARCINI .**

Inscrieri privind dezmembramintele dreptului de proprietate, drepturi reale de garanție și sarcini	Referințe
NU SUNT	

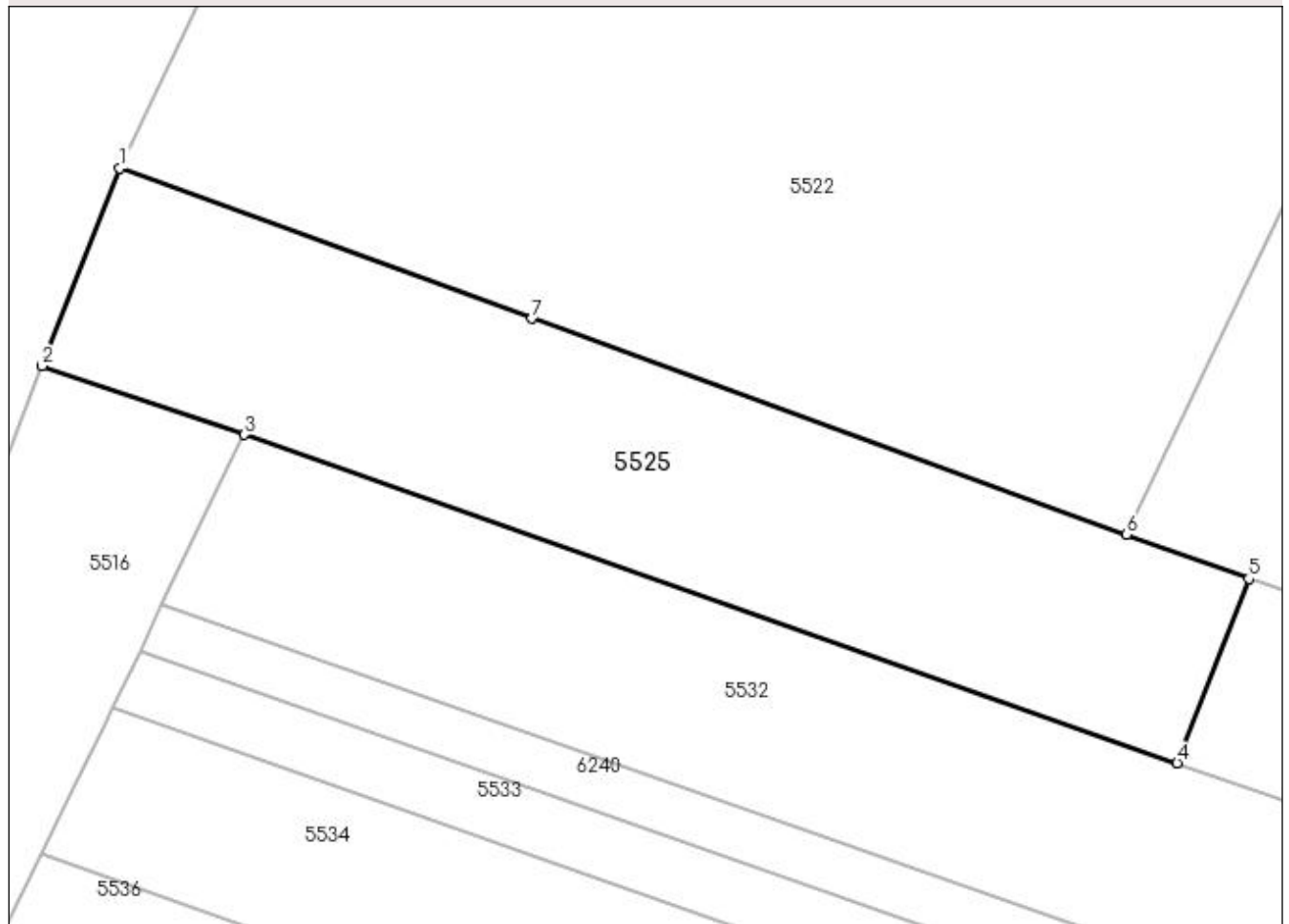
## Anexa Nr. 1 La Partea I

## Teren

Nr cadastral	Suprafața (mp)*	Observații / Referințe
	1.578	

\* Suprafața este determinată în planul de proiecție Stereo 70.

## DETALII LINIARE IMOBIL



## Date referitoare la teren

Crt	Categorie folosință	Intravilan	Suprafața (mp)	Tarla	Parcelă	Nr. topo	Observații / Referințe
1	faneata	NU	1.578	77	996	-	

## Lungime Segmente

1) Valorile lungimilor segmentelor sunt obținute din proiecție în plan.

Punct început	X / Y	Punct sfârșit	X / Y	Lungime segment (** (m)
1	604.767,208 668.336,51	2	604.760,977 668.320,656	17.035
2	604.760,977 668.320,656	3	604.777,202 668.315,136	17.138
3	604.777,202 668.315,136	4	604.852,062 668.288,796	79.359
4	604.852,062 668.288,796	5	604.857,821 668.303,601	15.886
5	604.857,821 668.303,601	6	604.847,984 668.307,134	10.452



Punct început	X / Y	Punct sfârșit	X / Y	Lungime segment (** (m)
6	604.847,984 668.307,134	7	604.800,301 668.324,475	50.738
7	604.800,301 668.324,475	1	604.767,208 668.336,51	35.213

\*\* Lungimile segmentelor sunt determinate în planul de proiecție Stereo 70 și sunt rotunjite la 1 milimetru.

\*\*\* Distanța dintre puncte este formată din segmente cumulate ce sunt mai mici decât valoarea 1 milimetru.



**DATE DESPRE IMOBILUL NR. 5528**

Oficiul de Cadastru și Publicitate Imobiliară SUCEAVA  
Biroul de Cadastru și Publicitate Imobiliară Falticeni

**A. Partea I. Descrierea imobilului**

TEREN Extravilan

Adresa: Jud. Suceava

Nr. Crt	Nr cadastral Nr. topografic	Suprafața* (mp)	Observații / Referințe
A1		1.800	Sector cadastral:63 Teren neimprejmuit;

**B. Partea II. Proprietari și acte**

Inscrieri privitoare la dreptul de proprietate și alte drepturi reale	Referințe
/	
Act Administrativ nr. 1735, din 21/10/1998 emis de CJSDPAT SUCEAVA;	
B1	A1
Intabulare, drept de PROPRIETATE, dobandit prin Reconstituire, cota actuala 1/1 1) ȘTIRBU GHEORGHE, Lipsă CNP proprietar. DEFUNCT:Da	

**C. Partea III. SARCINI .**

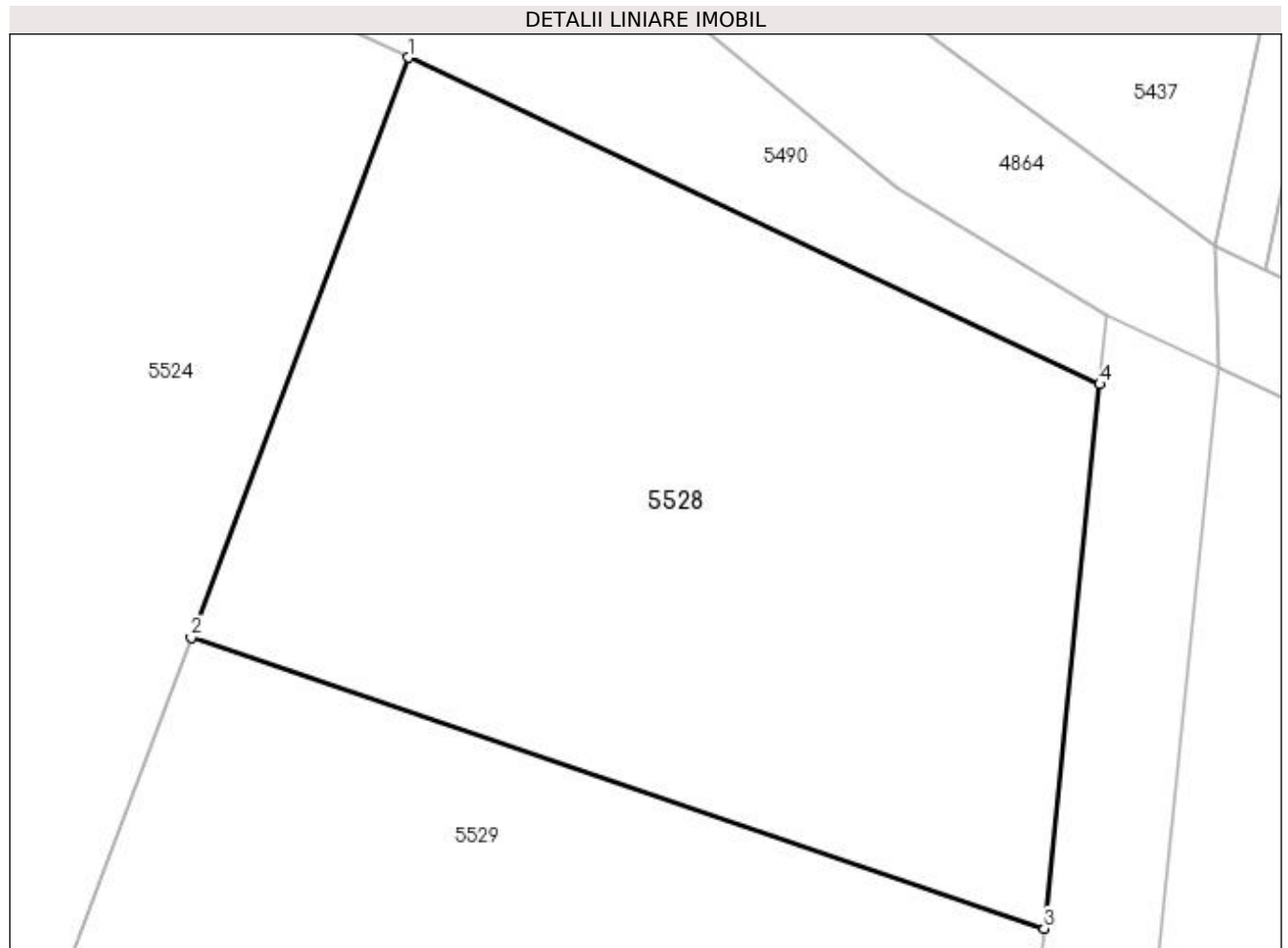
Inscrieri privind dezmembramintele dreptului de proprietate, drepturi reale de garanție și sarcini	Referințe
NU SUNT	

## Anexa Nr. 1 La Partea I

## Teren

Nr cadastral	Suprafața (mp)*	Observații / Referințe
	1.800	

\* Suprafața este determinată în planul de proiecție Stereo 70.



## Date referitoare la teren

Crt	Categorie folosință	Intra vilan	Suprafața (mp)	Tarla	Parcelă	Nr. topo	Observații / Referințe
1	arabil	NU	1.800	77	996;1002	-	

## Lungime Segmente

1) Valorile lungimilor segmentelor sunt obținute din proiecție în plan.

Punct început	X / Y	Punct sfârșit	X / Y	Lungime segment (** (m)
1	604.915,324 668.355,711	2	604.901,957 668.320,066	38.069
2	604.901,957 668.320,066	3	604.954,427 668.302,197	55.429
3	604.954,427 668.302,197	4	604.957,852 668.335,636	33.614
4	604.957,852 668.335,636	1	604.915,324 668.355,711	47.028

**\*\* Lungimile segmentelor sunt determinate în planul de proiecție Stereo 70 și sunt rotunjite la 1 milimetru.**

**\*\*\* Distanța dintre puncte este formată din segmente cumulate ce sunt mai mici decât valoarea 1 milimetru.**



**DATE DESPRE IMOBILUL NR. 5529**

Oficiul de Cadastru și Publicitate Imobiliară SUCEAVA  
Biroul de Cadastru și Publicitate Imobiliară Falticeni

**A. Partea I. Descrierea imobilului**

TEREN Extravilan

Adresa: Jud. Suceava

Nr. Crt	Nr cadastral Nr. topografic	Suprafața* (mp)	Observații / Referințe
A1		1.800	Sector cadastral:63 Teren neimprejmuț;

**B. Partea II. Proprietari și acte**

Inscrieri privitoare la dreptul de proprietate și alte drepturi reale		Referințe
/		
Act Notarial nr. 73, din 23/11/2015 emis de BIN IORDACHE RALUCA ANDREA;		
B1	Intabulare, drept de PROPRIETATE, dobândit prin Succesiune, cota actuala 4/16 1) <b>ȘTIRBU ANETA</b>	A1
B2	Intabulare, drept de PROPRIETATE, dobândit prin Succesiune, cota actuala 6/16 1) <b>RUSU ARSÎNICA</b>	A1
B3	Intabulare, drept de PROPRIETATE, dobândit prin Succesiune, cota actuala 3/16 1) <b>CHIRILĂ FLORIN</b>	A1
B4	Intabulare, drept de PROPRIETATE, dobândit prin Succesiune, cota actuala 3/16 1) <b>CHIRILĂ NICOLETA</b>	A1

**C. Partea III. SARCINI .**

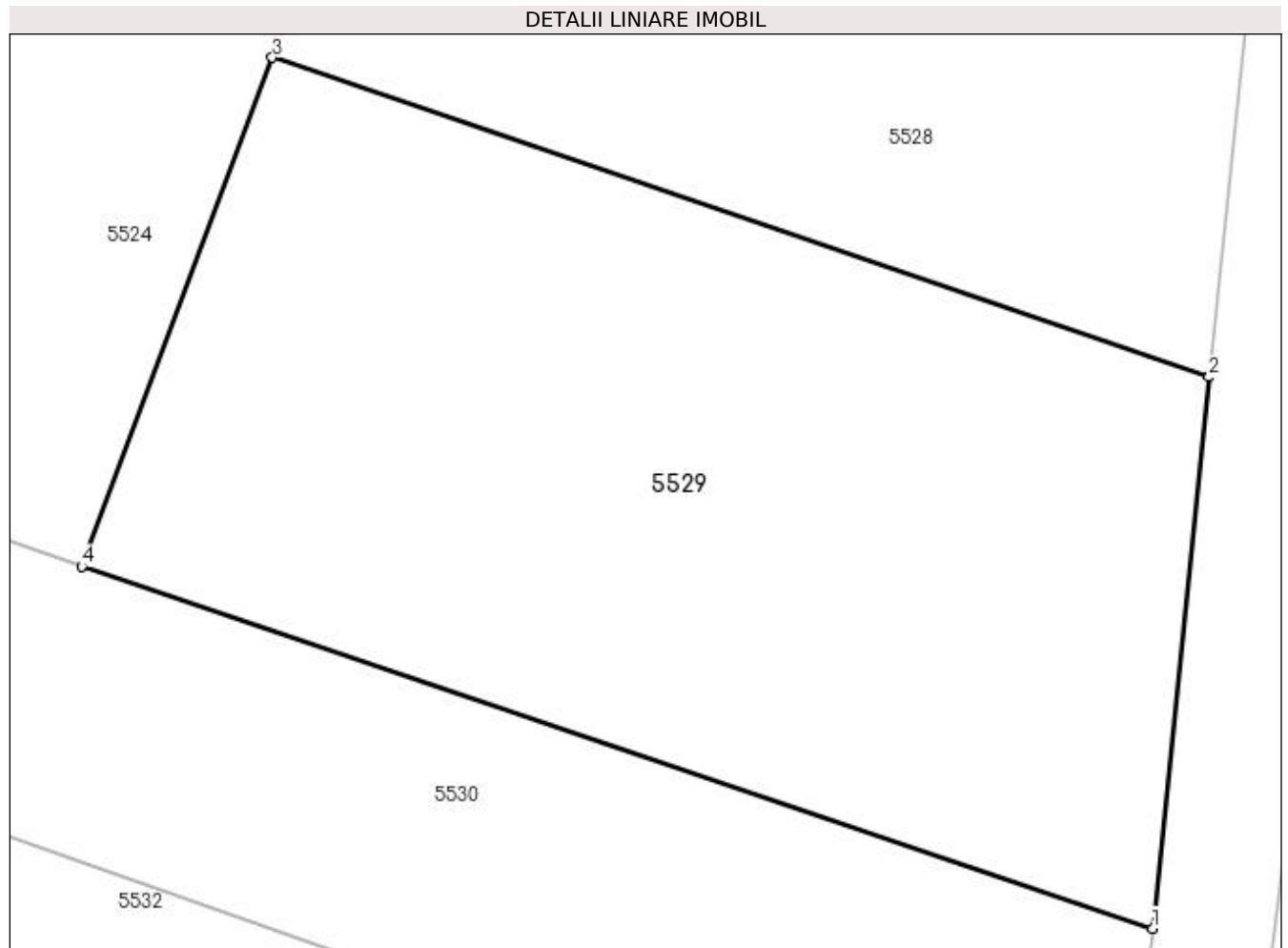
Inscrieri privind dezmembramintele dreptului de proprietate, drepturi reale de garanție și sarcini	Referințe
NU SUNT	

## Anexa Nr. 1 La Partea I

## Teren

Nr cadastral	Suprafața (mp)*	Observații / Referințe
	1.800	

\* Suprafața este determinată în planul de proiecție Stereo 70.



## Date referitoare la teren

Crt	Categorie folosință	Intra vilan	Suprafața (mp)	Tarla	Parcelă	Nr. topo	Observații / Referințe
1	arabil	NU	1.800	77	1002	-	

## Lungime Segmente

1) Valorile lungimilor segmentelor sunt obținute din proiecție în plan.

Punct început	X / Y	Punct sfârșit	X / Y	Lungime segment (** (m)
1	604.951,266 668.271,337	2	604.954,427 668.302,197	31.021
2	604.954,427 668.302,197	3	604.901,957 668.320,066	55.429
3	604.901,957 668.320,066	4	604.891,277 668.291,586	30.417
4	604.891,277 668.291,586	1	604.951,266 668.271,337	63.314



**\*\* Lungimile segmentelor sunt determinate în planul de proiecție Stereo 70 și sunt rotunjite la 1 milimetru.**

**\*\*\* Distanța dintre puncte este formată din segmente cumulate ce sunt mai mici decât valoarea 1 milimetru.**



**DATE DESPRE IMOBILUL NR. 5530**

Oficiul de Cadastru și Publicitate Imobiliară SUCEAVA  
Biroul de Cadastru și Publicitate Imobiliară Falticeni

**A. Partea I. Descrierea imobilului**

TEREN Extravilan

Adresa: Jud. Suceava

Nr. Crt	Nr cadastral Nr. topografic	Suprafața* (mp)	Observații / Referințe
A1		1.600	Sector cadastral:63 Teren neimprejmuit;

**B. Partea II. Proprietari și acte**

Inscrieri privitoare la dreptul de proprietate și alte drepturi reale	Referințe
/	
Act Administrativ nr. 133, din 20/04/1993 emis de CJSDPAT SUCEAVA;	
B1	A1
Intabulare, drept de PROPRIETATE, dobandit prin Reconstituire, cota actuala 1/1 1) VATAMANU MARIA DEFUNCT:Da	

**C. Partea III. SARCINI .**

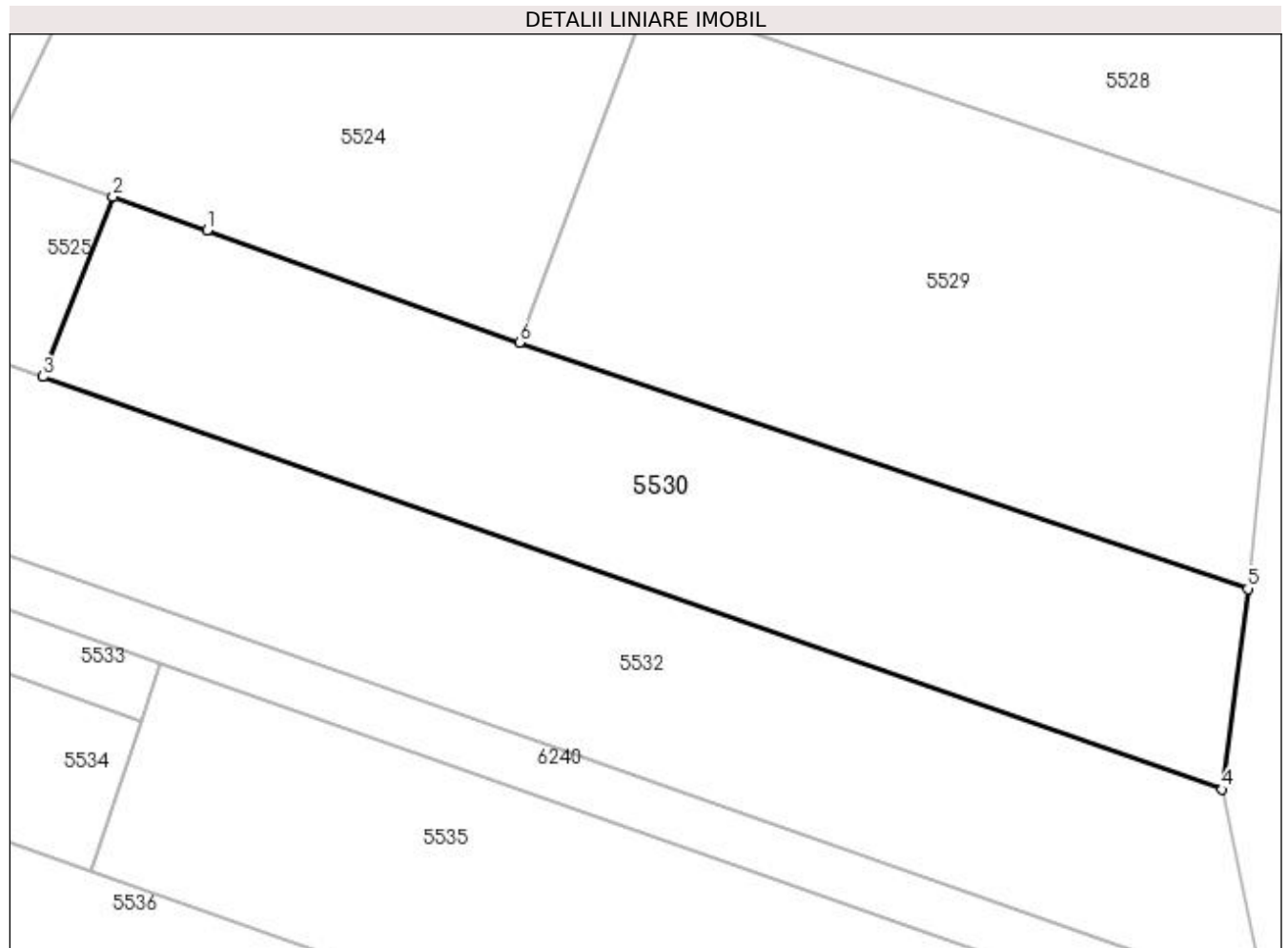
Inscrieri privind dezmembramintele dreptului de proprietate, drepturi reale de garanție și sarcini	Referințe
NU SUNT	

## Anexa Nr. 1 La Partea I

## Teren

Nr cadastral	Suprafața (mp)*	Observații / Referințe
	1.600	

\* Suprafața este determinată în planul de proiecție Stereo 70.



## Date referitoare la teren

Crt	Categorie folosință	Intravilan	Suprafața (mp)	Tarla	Parcelă	Nr. topo	Observații / Referințe
1	arabil	NU	1.600	77	996;1002	-	

## Lungime Segmente

1) Valorile lungimilor segmentelor sunt obținute din proiecție în plan.

Punct început	X / Y	Punct sfârșit	X / Y	Lungime segment (** (m)
1	604.865,57 668.300,818	2	604.857,821 668.303,601	8.234
2	604.857,821 668.303,601	3	604.852,062 668.288,796	15.886
3	604.852,062 668.288,796	4	604.949,163 668.254,832	102.87
4	604.949,163 668.254,832	5	604.951,266 668.271,337	16.638
5	604.951,266 668.271,337	6	604.891,277 668.291,586	63.314

Punct început	X / Y	Punct sfârșit	X / Y	Lungime segment (** (m)
6	604.891,277 668.291,586	1	604.865,57 668.300,818	27.314

\*\* Lungimile segmentelor sunt determinate în planul de proiecție Stereo 70 și sunt rotunjite la 1 milimetru.

\*\*\* Distanța dintre puncte este formată din segmente cumulate ce sunt mai mici decât valoarea 1 milimetru.



**DATE DESPRE IMOBILUL NR. 5532**

Oficiul de Cadastru și Publicitate Imobiliară SUCEAVA  
Biroul de Cadastru și Publicitate Imobiliară Falticeni

**A. Partea I. Descrierea imobilului**

TEREN Extravilan

Adresa: Jud. Suceava

Nr. Crt	Nr cadastral Nr. topografic	Suprafața* (mp)	Observații / Referințe
A1		2.800	Sector cadastral:63 Teren neimprejmut;

**B. Partea II. Proprietari și acte**

Inscrieri privitoare la dreptul de proprietate și alte drepturi reale		Referințe
/		
Act Administrativ nr. 1758, din 19/04/1999 emis de CJSDPAT SUCEAVA;		
B1	Intabulare, drept de PROPRIETATE, dobândit prin Reconstituire, cota actuala 1/1 1) <b>COARNĂ ELISAVETA</b>	A1
Act Administrativ nr. 4007, din 24/07/2023 emis de PRIMARIA VULTUREȘTI;		
B2	Se notează posesia faptică. 1) <b>CASANDRA VASILE</b>	A1

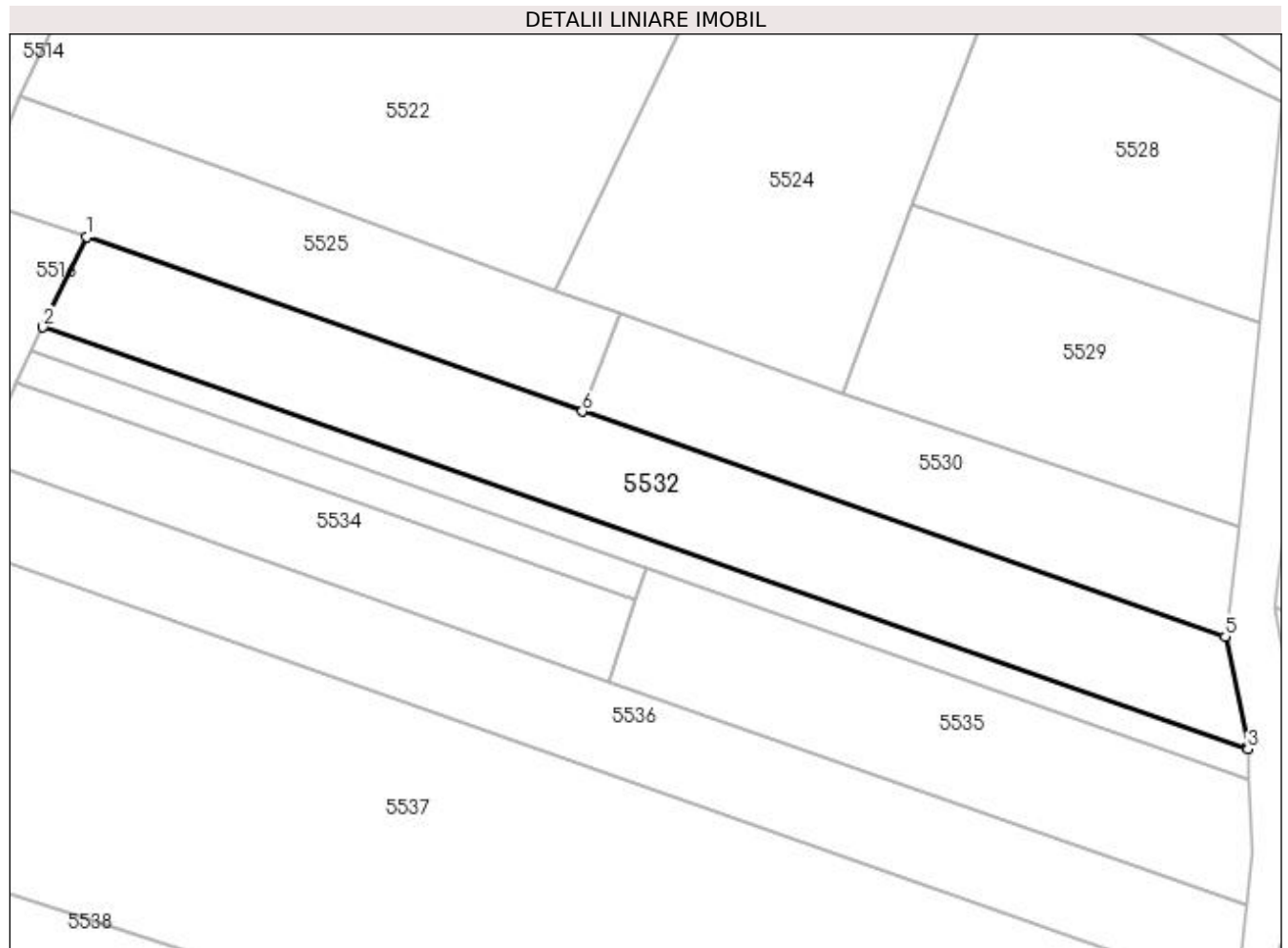
**C. Partea III. SARCINI .**

Inscrieri privind dezmembramintele dreptului de proprietate, drepturi reale de garanție și sarcini	Referințe
NU SUNT	

**Anexa Nr. 1 La Partea I****Teren**

Nr cadastral	Suprafața (mp)*	Observații / Referințe
	2.800	

\* Suprafața este determinată în planul de proiecție Stereo 70.

**Date referitoare la teren**

Crt	Categorie folosință	Intravilan	Suprafața (mp)	Tarla	Parcelă	Nr. topo	Observații / Referințe
1	faneata	NU	2.800	77	996;1000; 1002	-	

**Lungime Segmente**

1) Valorile lungimilor segmentelor sunt obținute din proiecție în plan.

Punct început	X / Y	Punct sfârșit	X / Y	Lungime segment (** (m)
1	604.777,202 668.315,136	2	604.770,609 668.301,503	15.144
2	604.770,609 668.301,503	3	604.952,572 668.237,856	192.773
3	604.952,572 668.237,856	4	604.952,553 668.238,274	0.418
4	604.952,553 668.238,274	5	604.949,163 668.254,832	16.901
5	604.949,163 668.254,832	6	604.852,062 668.288,796	102.87



Punct început	X / Y	Punct sfârșit	X / Y	Lungime segment (** (m)
6	604.852,062 668.288,796	1	604.777,202 668.315,136	79.359

\*\* Lungimile segmentelor sunt determinate în planul de proiecție Stereo 70 și sunt rotunjite la 1 milimetru.

\*\*\* Distanța dintre puncte este formată din segmente cumulate ce sunt mai mici decât valoarea 1 milimetru.



**DATE DESPRE IMOBILUL NR. 5533**

Oficiul de Cadastru și Publicitate Imobiliară SUCEAVA  
Biroul de Cadastru și Publicitate Imobiliară Falticeni

**A. Partea I. Descrierea imobilului**

TEREN Extravilan

Adresa: Jud. Suceava

Nr. Crt	Nr cadastral Nr. topografic	Suprafața* (mp)	Observații / Referințe
A1		500	Sector cadastral:63 Teren neimprejmuit;

**B. Partea II. Proprietari și acte**

Inscrieri privitoare la dreptul de proprietate și alte drepturi reale		Referințe
/		
Act Normativ nr. Legea 7, din 13/03/1996 emis de PARLAMENTUL ROMANIEI;		
B1	Inscrierea provizorie, drept de PROPRIETATE, dobandit prin Lege, cota actuala 1/1 1) NEIDENTIFICAT NEIDENTIFICAT	A1
B2	Proprietar neidentificat.	A1

**C. Partea III. SARCINI .**

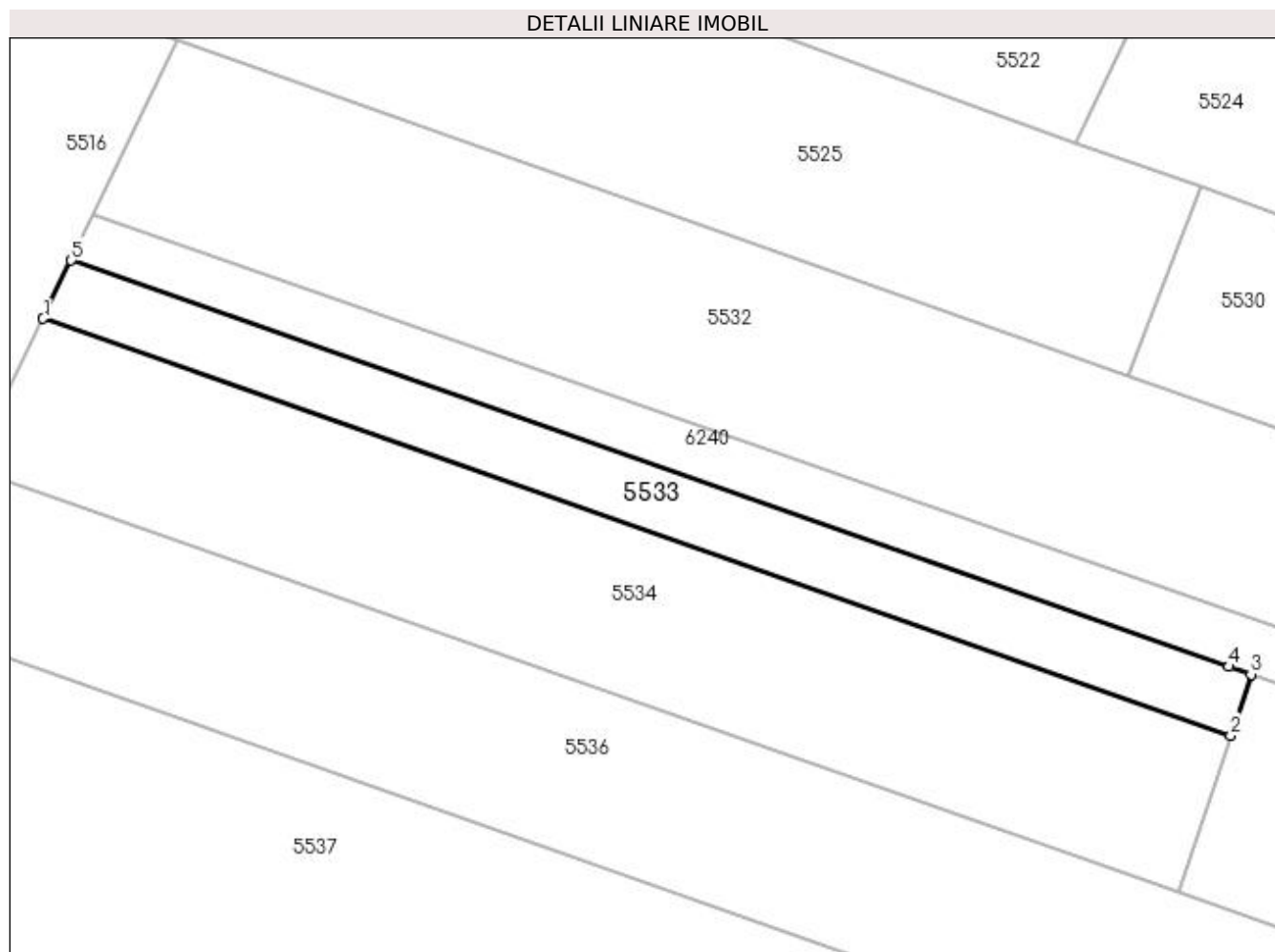
Inscrieri privind dezmembramintele dreptului de proprietate, drepturi reale de garanție și sarcini	Referințe
NU SUNT	

## Anexa Nr. 1 La Partea I

## Teren

Nr cadastral	Suprafața (mp)*	Observații / Referințe
	500	

\* Suprafața este determinată în planul de proiecție Stereo 70.



## Date referitoare la teren

Crt	Categorie folosință	Intra vilan	Suprafața (mp)	Tarla	Parcelă	Nr. topo	Observații / Referințe
1	arabil	NU	500	77	996	-	

## Lungime Segmente

1) Valorile lungimilor segmentelor sunt obținute din proiecție în plan.

Punct început	X / Y	Punct sfârșit	X / Y	Lungime segment (** (m)
1	604.766,618 668.293,25	2	604.860,175 668.260,441	99.143
2	604.860,175 668.260,441	3	604.861,772 668.265,243	5.061
3	604.861,772 668.265,243	4	604.860,008 668.265,861	1.869
4	604.860,008 668.265,861	5	604.768,835 668.297,834	96.617
5	604.768,835 668.297,834	1	604.766,618 668.293,25	5.092

**\*\* Lungimile segmentelor sunt determinate în planul de proiecție Stereo 70 și sunt rotunjite la 1 milimetru.**

**\*\*\* Distanța dintre puncte este formată din segmente cumulate ce sunt mai mici decât valoarea 1 milimetru.**



**DATE DESPRE IMOBILUL NR. 5534**

Oficiul de Cadastru și Publicitate Imobiliară SUCEAVA  
Biroul de Cadastru și Publicitate Imobiliară Falticeni

**A. Partea I. Descrierea imobilului**

TEREN Extravilan

Adresa: Jud. Suceava

Nr. Crt	Nr cadastral Nr. topografic	Suprafața* (mp)	Observații / Referințe
A1		1.300	Sector cadastral:63 Teren neimprijmit;

**B. Partea II. Proprietari și acte**

Inscrieri privitoare la dreptul de proprietate și alte drepturi reale	Referințe
/	
Act Administrativ nr. 133, din 20/04/1993 emis de CJSDPAT SUCEAVA;	
B1	A1
Intabulare, drept de PROPRIETATE, dobândit prin Reconstituire, cota actuala 1/1 1) VATAMANU MARIA DEFUNCT:Da	

**C. Partea III. SARCINI .**

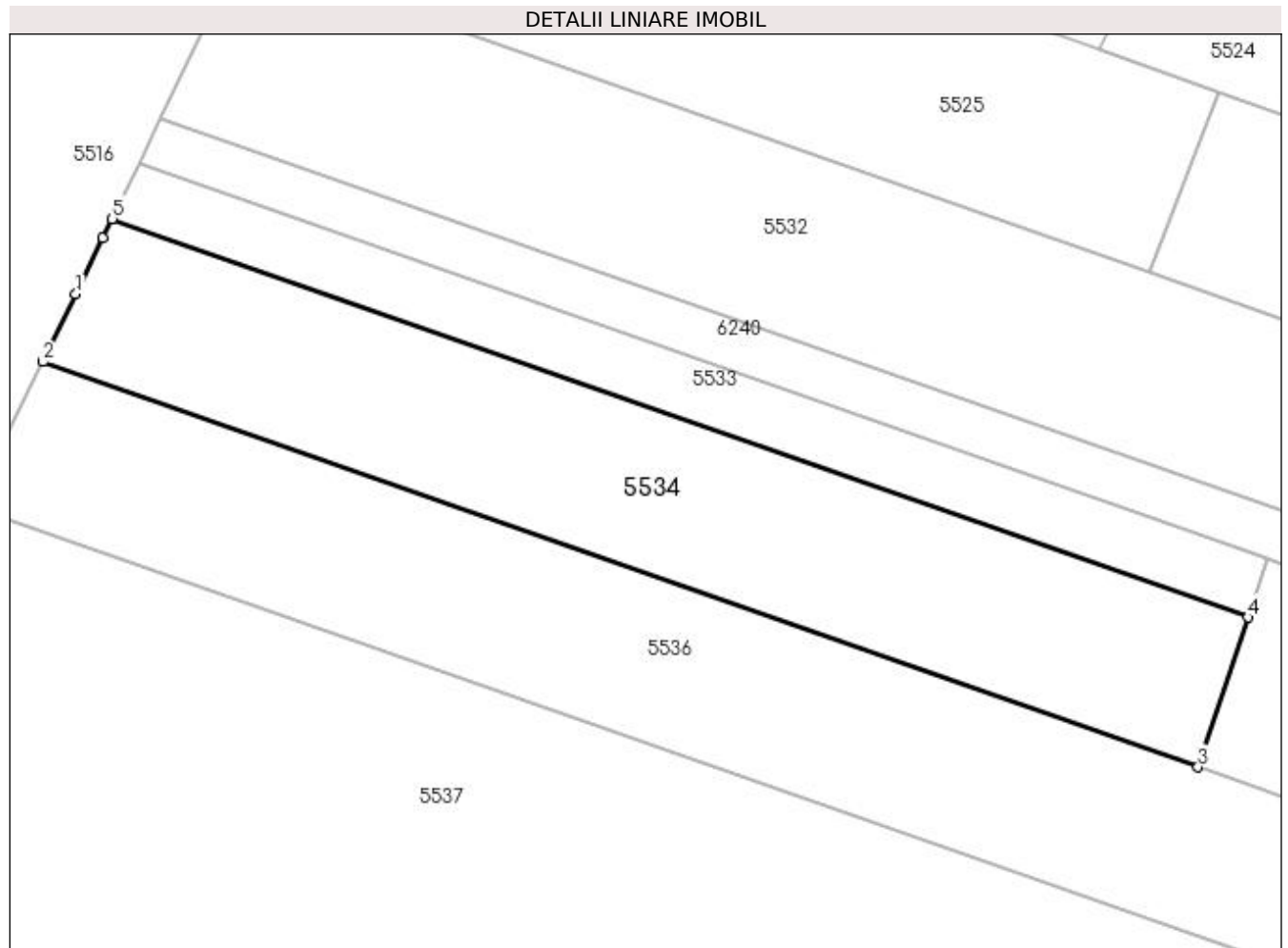
Inscrieri privind dezmembramintele dreptului de proprietate, drepturi reale de garanție și sarcini	Referințe
NU SUNT	

## Anexa Nr. 1 La Partea I

## Teren

Nr cadastral	Suprafața (mp)*	Observații / Referințe
	1.300	

\* Suprafața este determinată în planul de proiecție Stereo 70.



## Date referitoare la teren

Crt	Categorie folosință	Intravilan	Suprafața (mp)	Tarla	Parcelă	Nr. topo	Observații / Referințe
1	arabil	NU	1.300	77	996	-	

## Lungime Segmente

1) Valorile lungimilor segmentelor sunt obținute din proiecție în plan.

Punct început	X / Y	Punct sfârșit	X / Y	Lungime segment (** (m)
1	604.763,625 668.287,061	2	604.760,921 668.281,469	6.211
2	604.760,921 668.281,469	3	604.856,071 668.248,102	100.831
3	604.856,071 668.248,102	4	604.860,175 668.260,441	13.004
4	604.860,175 668.260,441	5	604.766,618 668.293,25	99.143
5	604.766,618 668.293,25	6	604.765,843 668.291,648	1.78



Punct început	X / Y	Punct sfârșit	X / Y	Lungime segment (** (m)
6	604.765,843 668.291,648	1	604.763,625 668.287,061	5.095

\*\* Lungimile segmentelor sunt determinate în planul de proiecție Stereo 70 și sunt rotunjite la 1 milimetru.

\*\*\* Distanța dintre puncte este formată din segmente cumulate ce sunt mai mici decât valoarea 1 milimetru.



**DATE DESPRE IMOBILUL NR. 5535**

Oficiul de Cadastru și Publicitate Imobiliară SUCEAVA  
Biroul de Cadastru și Publicitate Imobiliară Falticeni

**A. Partea I. Descrierea imobilului**

TEREN Extravilan

Adresa: Jud. Suceava

Nr. Crt	Nr cadastral Nr. topografic	Suprafața* (mp)	Observații / Referințe
A1		1.800	Sector cadastral:63 Teren neimprejmuit;

**B. Partea II. Proprietari și acte**

Inscrieri privitoare la dreptul de proprietate și alte drepturi reale		Referințe
/		
Act Administrativ nr. 1990, din 05/07/2004 emis de CJSDPAT SUCEAVA;		
B1	Intabulare, drept de PROPRIETATE, dobândit prin Reconstituire, cota actuala 1/1 1) CIAPARII DUMITRU DEFUNCT:Da	A1

**C. Partea III. SARCINI .**

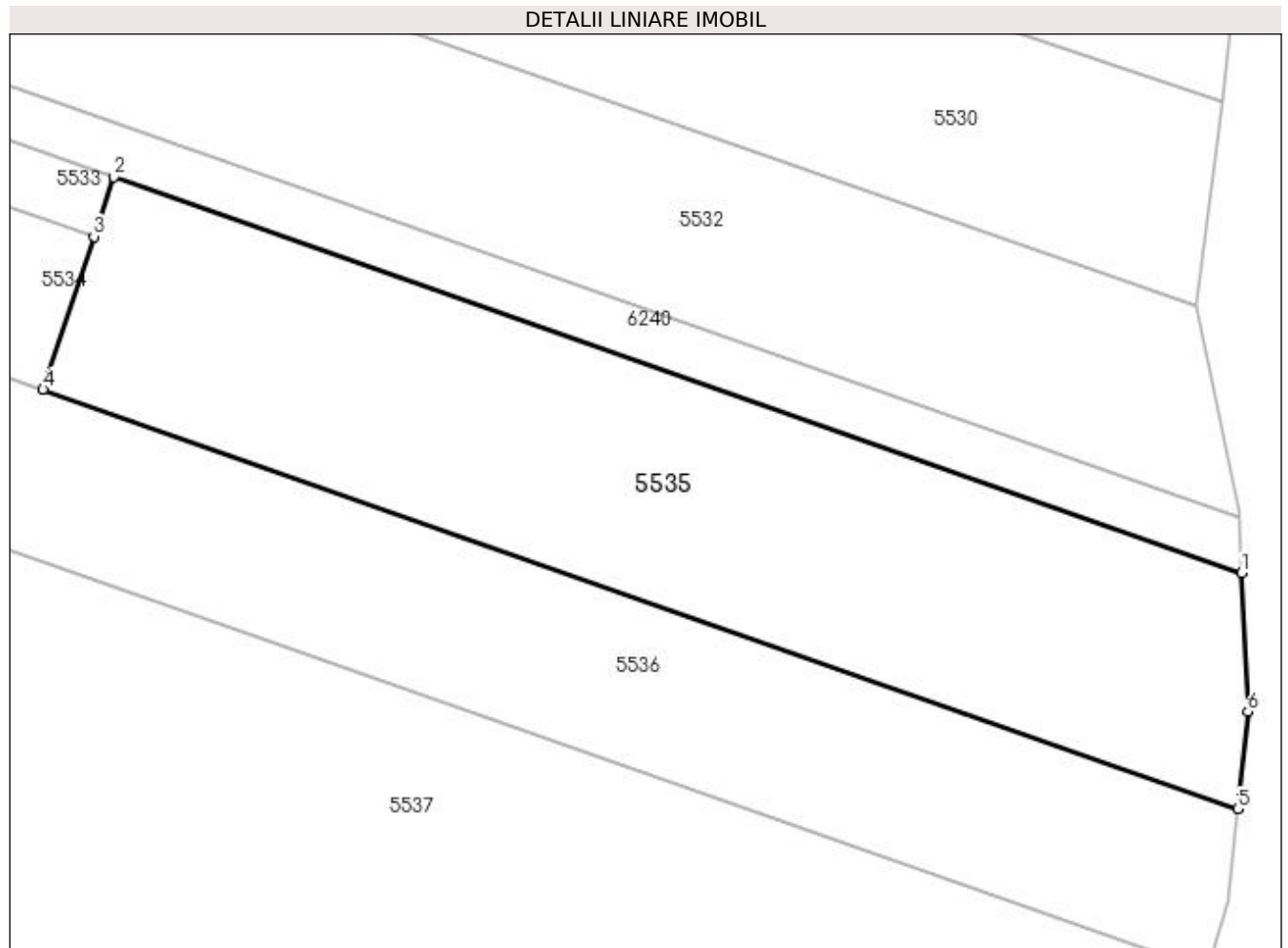
Inscrieri privind dezmembramintele dreptului de proprietate, drepturi reale de garanție și sarcini	Referințe
NU SUNT	

## Anexa Nr. 1 La Partea I

## Teren

Nr cadastral	Suprafața (mp)*	Observații / Referințe
	1.800	

\* Suprafața este determinată în planul de proiecție Stereo 70.



## Date referitoare la teren

Crt	Categorie folosință	Intravilan	Suprafața (mp)	Tarla	Parcelă	Nr. topo	Observații / Referințe
1	arabil	NU	1.800	77	1000;1002	-	

## Lungime Segmente

1) Valorile lungimilor segmentelor sunt obținute din proiecție în plan.

Punct început	X / Y	Punct sfârșit	X / Y	Lungime segment (** (m)
1	604.952,778 668.233,329	2	604.861,772 668.265,243	96.44
2	604.861,772 668.265,243	3	604.860,175 668.260,441	5.061
3	604.860,175 668.260,441	4	604.856,071 668.248,102	13.004
4	604.856,071 668.248,102	5	604.952,464 668.214,299	102.148
5	604.952,464 668.214,299	6	604.953,286 668.222,14	7.884

Punct început	X / Y	Punct sfârșit	X / Y	Lungime segment (** (m)
6	604.953,286 668.222,14	1	604.952,778 668.233,329	11.201

\*\* Lungimile segmentelor sunt determinate în planul de proiecție Stereo 70 și sunt rotunjite la 1 milimetru.

\*\*\* Distanța dintre puncte este formată din segmente cumulate ce sunt mai mici decât valoarea 1 milimetru.



**DATE DESPRE IMOBILUL NR. 5536**

Oficiul de Cadastru și Publicitate Imobiliară SUCEAVA  
Biroul de Cadastru și Publicitate Imobiliară Falticeni

**A. Partea I. Descrierea imobilului**

TEREN Extravilan

Adresa: Jud. Suceava

Nr. Crt	Nr cadastral Nr. topografic	Suprafața* (mp)	Observații / Referințe
A1		2.700	Sector cadastral:63 Teren neimprejmit;

**B. Partea II. Proprietari și acte**

Inscrieri privitoare la dreptul de proprietate și alte drepturi reale		Referințe
/		
Act Notarial nr. 08, din 05/03/1998 emis de BNP IOAN LIUȚĂ;		
B1	Intabulare, drept de PROPRIETATE, dobandit prin Succesiune, cota actuala 1/2 1) CIAPARII PETRU	A1
B2	Intabulare, drept de PROPRIETATE, dobandit prin Succesiune, cota actuala 1/2 1) CIAPARII PAULINA, Lipsă CNP proprietar.	A1

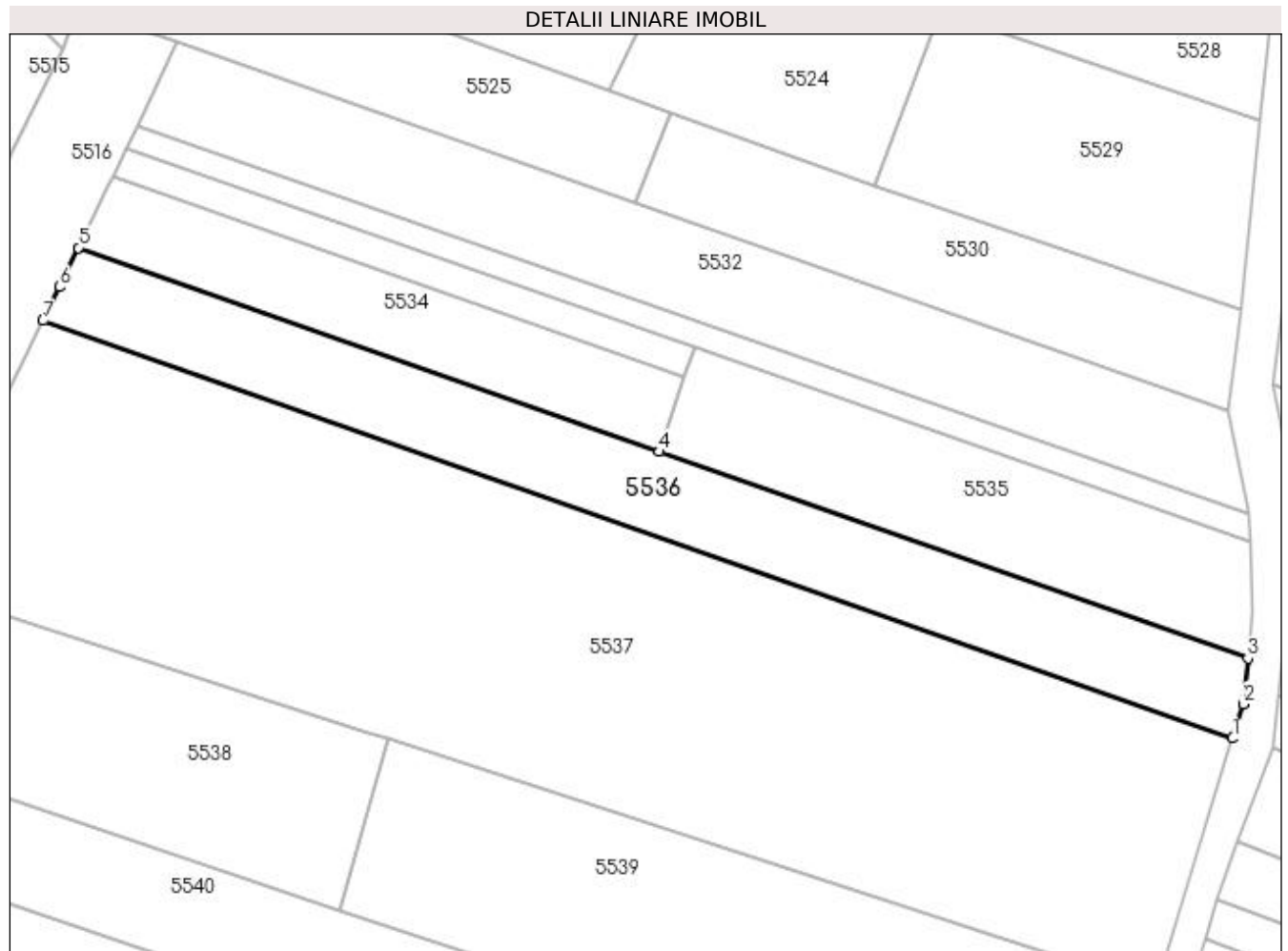
**C. Partea III. SARCINI .**

Inscrieri privind dezmembramintele dreptului de proprietate, drepturi reale de garanție și sarcini	Referințe
NU SUNT	

**Anexa Nr. 1 La Partea I****Teren**

Nr cadastral	Suprafața (mp)*	Observații / Referințe
	2.700	

\* Suprafața este determinată în planul de proiecție Stereo 70.

**Date referitoare la teren**

Crt	Categorie folosință	Intra vilan	Suprafața (mp)	Tarla	Parcelă	Nr. topo	Observații / Referințe
1	faneata	NU	2.700	77	996;1000	-	

**Lungime Segmente**

1) Valorile lungimilor segmentelor sunt obținute din proiecție în plan.

Punct început	X / Y	Punct sfârșit	X / Y	Lungime segment (** (m)
1	604.949,967 668.201,219	2	604.951,682 668.206,837	5.874
2	604.951,682 668.206,837	3	604.952,464 668.214,299	7.503
3	604.952,464 668.214,299	4	604.856,071 668.248,102	102.148
4	604.856,071 668.248,102	5	604.760,921 668.281,469	100.831
5	604.760,921 668.281,469	6	604.757,834 668.275,087	7.089



Punct început	X / Y	Punct sfârșit	X / Y	Lungime segment (** (m)
6	604.757,834 668.275,087	7	604.755,151 668.269,538	6.164
7	604.755,151 668.269,538	1	604.949,967 668.201,219	206.448

\*\* Lungimile segmentelor sunt determinate în planul de proiecție Stereo 70 și sunt rotunjite la 1 milimetru.

\*\*\* Distanța dintre puncte este formată din segmente cumulate ce sunt mai mici decât valoarea 1 milimetru.



**DATE DESPRE IMOBILUL NR. 5537**

Oficiul de Cadastru și Publicitate Imobiliară SUCEAVA  
Biroul de Cadastru și Publicitate Imobiliară Falticeni

**A. Partea I. Descrierea imobilului**

TEREN Extravilan

Adresa: Jud. Suceava

Nr. Crt	Nr cadastral Nr. topografic	Suprafața* (mp)	Observații / Referințe
A1		9.515	Sector cadastral:63 Teren neimprejmuit;

**B. Partea II. Proprietari și acte**

Inscrieri privitoare la dreptul de proprietate și alte drepturi reale		Referințe
/		
Act Administrativ nr. 95, din 22/03/1993 emis de CJSDPAT SUCEAVA;		
B1	Intabulare, drept de PROPRIETATE, dobândit prin Reconstituire, cota actuala 1/1 1) <b>MOROȘANU ION</b>	A1
Act Administrativ nr. 4008, din 24/07/2023 emis de PRIMARIA VULTUREȘTI;		
B2	Se notează posesia faptică. 1) <b>CASANDRA VASILE</b>	A1

**C. Partea III. SARCINI .**

Inscrieri privind dezmembramintele dreptului de proprietate, drepturi reale de garanție și sarcini	Referințe
NU SUNT	

## Anexa Nr. 1 La Partea I

## Teren

Nr cadastral	Suprafața (mp)*	Observații / Referințe
	9.515	

\* Suprafața este determinată în planul de proiecție Stereo 70.

## DETALII LINIARE IMOBIL



## Date referitoare la teren

Crt	Categorie folosință	Intra vilan	Suprafața (mp)	Tarla	Parcelă	Nr. topo	Observații / Referințe
1	arabil	NU	9.515	77	996;1000	-	

## Lungime Segmente

1) Valorile lungimilor segmentelor sunt obținute din proiecție în plan.

Punct început	X / Y	Punct sfârșit	X / Y	Lungime segment (** (m)
1	604.808,372 668.202,161	2	604.811,626 668.201,109	3.42
2	604.811,626 668.201,109	3	604.938,079 668.160,218	132.9
3	604.938,079 668.160,218	4	604.939,449 668.166,775	6.699
4	604.939,449 668.166,775	5	604.949,967 668.201,219	36.014
5	604.949,967 668.201,219	6	604.755,151 668.269,538	206.448

Punct început	X / Y	Punct sfârșit	X / Y	Lungime segment (** (m)
6	604.755,151 668.269,538	7	604.751,996 668.263,013	7.248
7	604.751,996 668.263,013	8	604.733,641 668.226,326	41.022
8	604.733,641 668.226,326	1	604.808,372 668.202,161	78.541

\*\* Lungimile segmentelor sunt determinate în planul de proiecție Stereo 70 și sunt rotunjite la 1 milimetru.

\*\*\* Distanța dintre puncte este formată din segmente cumulate ce sunt mai mici decât valoarea 1 milimetru.



**DATE DESPRE IMOBILUL NR. 5538**

Oficiul de Cadastru și Publicitate Imobiliară SUCEAVA  
Biroul de Cadastru și Publicitate Imobiliară Falticeni

**A. Partea I. Descrierea imobilului**

TEREN Extravilan

Adresa: Jud. Suceava

Nr. Crt	Nr cadastral Nr. topografic	Suprafața* (mp)	Observații / Referințe
A1		2.400	Sector cadastral:63 Teren neimprejmuit;

**B. Partea II. Proprietari și acte**

Inscrieri privitoare la dreptul de proprietate și alte drepturi reale	Referințe
/	
Act Administrativ nr. 1294, din 15/05/1995 emis de CJSDPAT SUCEAVA;	
B1	A1
Intabulare, drept de PROPRIETATE, dobandit prin Reconstituire, cota actuala 1/1 1) LEMNARIU IOAN, Lipsă CNP proprietar. DEFUNCT:Da	

**C. Partea III. SARCINI .**

Inscrieri privind dezmembramintele dreptului de proprietate, drepturi reale de garanție și sarcini	Referințe
NU SUNT	

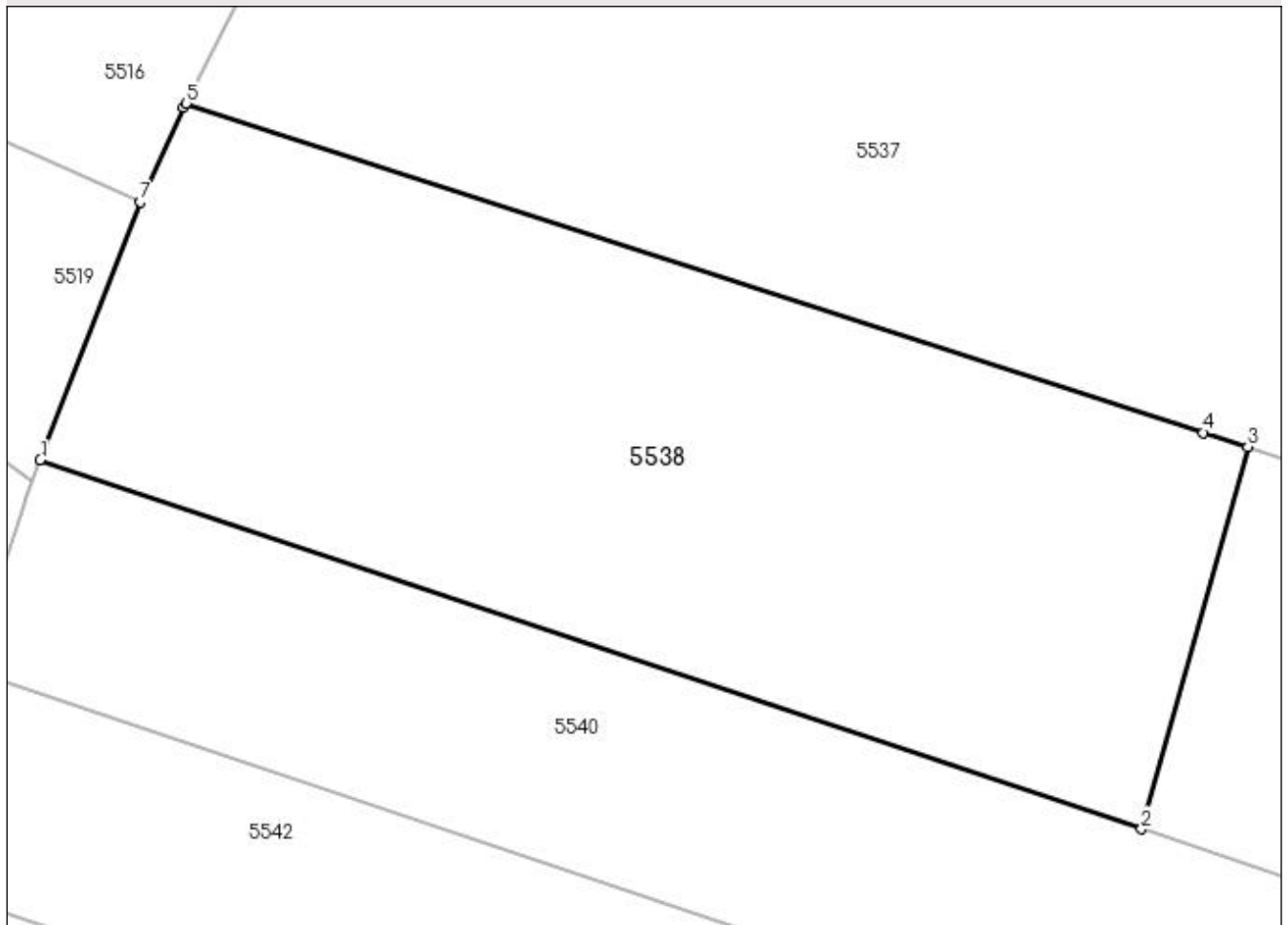
## Anexa Nr. 1 La Partea I

## Teren

Nr cadastral	Suprafața (mp)*	Observații / Referințe
	2.400	

\* Suprafața este determinată în planul de proiecție Stereo 70.

## DETALII LINIARE IMOBIL



## Date referitoare la teren

Crt	Categorie folosință	Intra vilan	Suprafața (mp)	Tarla	Parcelă	Nr. topo	Observații / Referințe
1	arabil	NU	2.400	77	998;1000	-	

## Lungime Segmente

1) Valorile lungimilor segmentelor sunt obținute din proiecție în plan.

Punct început	X / Y	Punct sfârșit	X / Y	Lungime segment (** (m)
1	604.722,955 668.200,166	2	604.803,809 668.173,051	85.279
2	604.803,809 668.173,051	3	604.811,626 668.201,109	29.127
3	604.811,626 668.201,109	4	604.808,372 668.202,161	3.42
4	604.808,372 668.202,161	5	604.733,641 668.226,326	78.541
5	604.733,641 668.226,326	6	604.733,497 668.226,038	0.322



Punct început	X / Y	Punct sfârșit	X / Y	Lungime segment (** (m)
6	604.733,497 668.226,038	7	604.730,314 668.219,092	7.641
7	604.730,314 668.219,092	1	604.722,955 668.200,166	20.306

\*\* Lungimile segmentelor sunt determinate în planul de proiecție Stereo 70 și sunt rotunjite la 1 milimetru.

\*\*\* Distanța dintre puncte este formată din segmente cumulate ce sunt mai mici decât valoarea 1 milimetru.



**DATE DESPRE IMOBILUL NR. 5539**

Oficiul de Cadastru și Publicitate Imobiliară SUCEAVA  
Biroul de Cadastru și Publicitate Imobiliară Falticeni

**A. Partea I. Descrierea imobilului**

TEREN Extravilan

Adresa: Jud. Suceava

Nr. Crt	Nr cadastral Nr. topografic	Suprafața* (mp)	Observații / Referințe
A1		4.000	Sector cadastral:63 Teren neimprejmuit;

**B. Partea II. Proprietari și acte**

Inscrieri privitoare la dreptul de proprietate și alte drepturi reale	Referințe
/	
Act Administrativ nr. 1687, din 20/02/1998 emis de CJSDPAT SUCEAVA;	
B1	A1
Intabulare, drept de PROPRIETATE, dobândit prin Reconstituire, cota actuala 1/1 1) VARVARA IOAN, Lipsă CNP proprietar. DEFUNCT:Da	

**C. Partea III. SARCINI .**

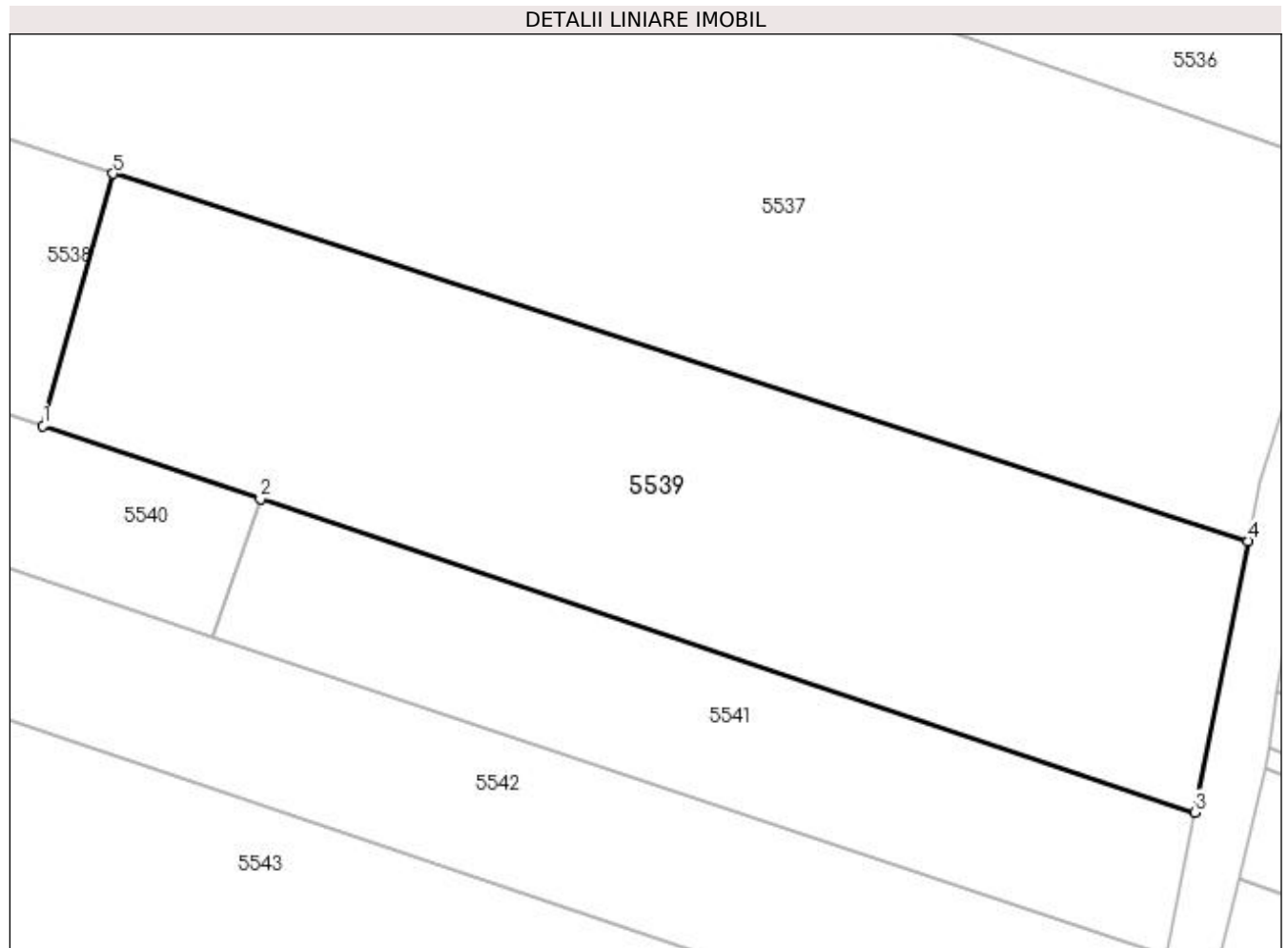
Inscrieri privind dezmembramintele dreptului de proprietate, drepturi reale de garanție și sarcini	Referințe
NU SUNT	

## Anexa Nr. 1 La Partea I

## Teren

Nr cadastral	Suprafața (mp)*	Observații / Referințe
	4.000	

\* Suprafața este determinată în planul de proiecție Stereo 70.



## Date referitoare la teren

Crt	Categorie folosință	Intra vilan	Suprafața (mp)	Tarla	Parcelă	Nr. topo	Observații / Referințe
1	arabil	NU	4.000	77	1000	-	

## Lungime Segmente

1) Valorile lungimilor segmentelor sunt obținute din proiecție în plan.

Punct început	X / Y	Punct sfârșit	X / Y	Lungime segment (** (m)
1	604.803,809 668.173,051	2	604.828,042 668.164,925	25.559
2	604.828,042 668.164,925	3	604.932,164 668.130,007	109.821
3	604.932,164 668.130,007	4	604.938,079 668.160,218	30.785
4	604.938,079 668.160,218	5	604.811,626 668.201,109	132.9
5	604.811,626 668.201,109	1	604.803,809 668.173,051	29.127

**\*\* Lungimile segmentelor sunt determinate în planul de proiecție Stereo 70 și sunt rotunjite la 1 milimetru.**

**\*\*\* Distanța dintre puncte este formată din segmente cumulate ce sunt mai mici decât valoarea 1 milimetru.**



**DATE DESPRE IMOBILUL NR. 5540**

Oficiul de Cadastru și Publicitate Imobiliară SUCEAVA  
Biroul de Cadastru și Publicitate Imobiliară Falticeni

**A. Partea I. Descrierea imobilului**

TEREN Extravilan

Adresa: Jud. Suceava

Nr. Crt	Nr cadastral Nr. topografic	Suprafața* (mp)	Observații / Referințe
A1		1.800	Sector cadastral:63 Teren neimprejmuit;

**B. Partea II. Proprietari și acte**

Inscrieri privitoare la dreptul de proprietate și alte drepturi reale		Referințe
/		
Act Normativ nr. Legea 7, din 13/03/1996 emis de PARLAMENTUL ROMANIEI;		
B1	Inscrierea provizorie, drept de PROPRIETATE, dobandit prin Lege, cota actuala 1/1 1) NEIDENTIFICAT NEIDENTIFICAT	A1
B2	Proprietar neidentificat.	A1

**C. Partea III. SARCINI .**

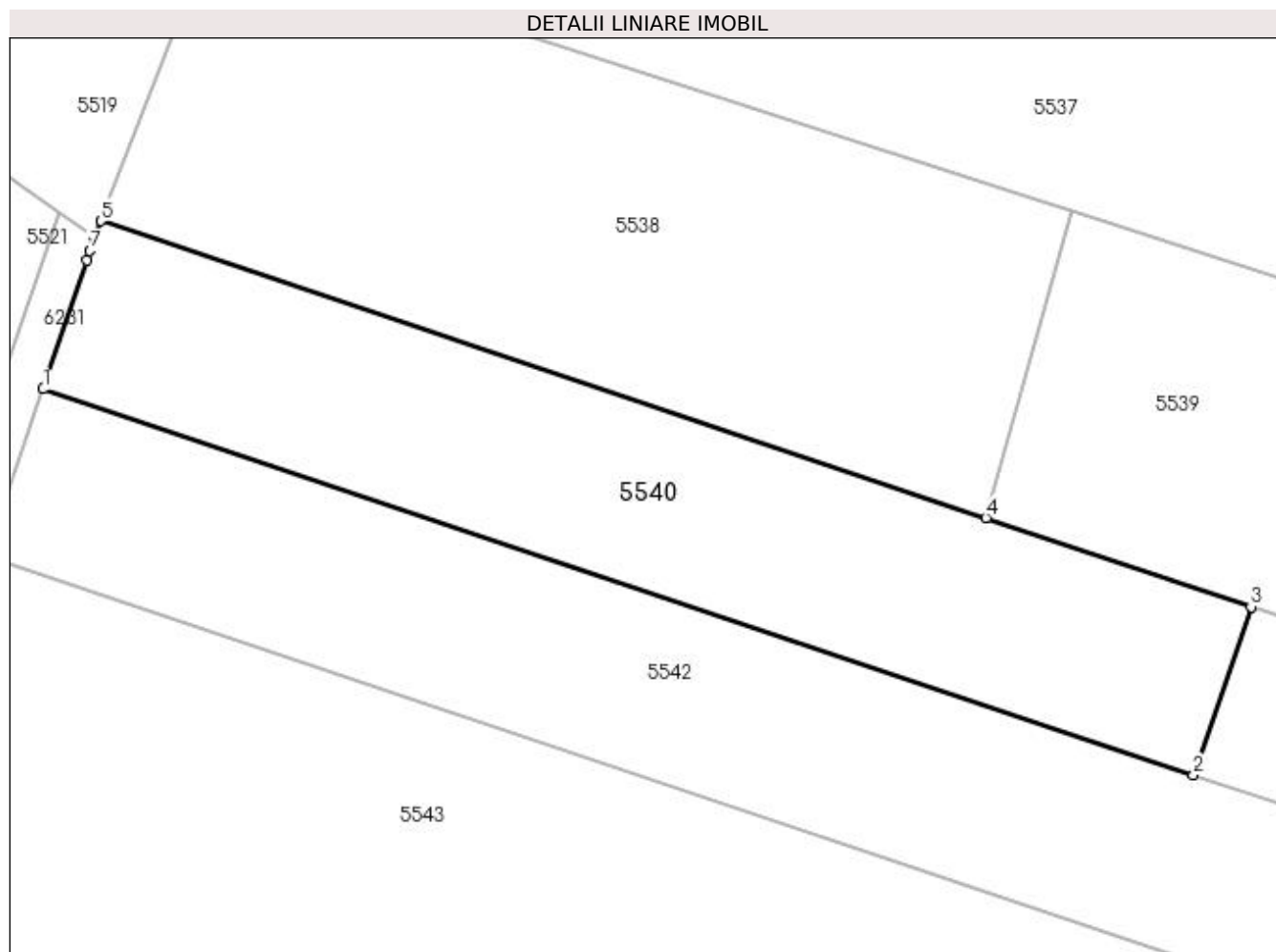
Inscrieri privind dezmembramintele dreptului de proprietate, drepturi reale de garanție și sarcini	Referințe
NU SUNT	

## Anexa Nr. 1 La Partea I

## Teren

Nr cadastral	Suprafața (mp)*	Observații / Referințe
	1.800	

\* Suprafața este determinată în planul de proiecție Stereo 70.



## Date referitoare la teren

Crt	Categorie folosință	Intravilan	Suprafața (mp)	Tarla	Parcelă	Nr. topo	Observații / Referințe
1	faneata	NU	1.800	77	998;1000	-	

## Lungime Segmente

1) Valorile lungimilor segmentelor sunt obținute din proiecție în plan.

Punct început	X / Y	Punct sfârșit	X / Y	Lungime segment (** (m)
1	604.717,689 668.184,808	2	604.822,775 668.149,567	110.838
2	604.822,775 668.149,567	3	604.828,042 668.164,925	16.236
3	604.828,042 668.164,925	4	604.803,809 668.173,051	25.559
4	604.803,809 668.173,051	5	604.722,955 668.200,166	85.279
5	604.722,955 668.200,166	6	604.722,347 668.198,603	1.677



Punct început	X / Y	Punct sfârșit	X / Y	Lungime segment (** (m)
6	604.722,347 668.198,603	7	604.721,952 668.197,433	1.235
7	604.721,952 668.197,433	8	604.721,654 668.196,548	0.934
8	604.721,654 668.196,548	1	604.717,689 668.184,808	12.391

\*\* Lungimile segmentelor sunt determinate în planul de proiecție Stereo 70 și sunt rotunjite la 1 milimetru.

\*\*\* Distanța dintre puncte este formată din segmente cumulate ce sunt mai mici decât valoarea 1 milimetru.



**DATE DESPRE IMOBILUL NR. 5541**

Oficiul de Cadastru și Publicitate Imobiliară SUCEAVA  
Biroul de Cadastru și Publicitate Imobiliară Falticeni

**A. Partea I. Descrierea imobilului**

TEREN Extravilan

Adresa: Jud. Suceava

Nr. Crt	Nr cadastral Nr. topografic	Suprafața* (mp)	Observații / Referințe
A1		1.800	Sector cadastral:63 Teren neimprejmuit;

**B. Partea II. Proprietari și acte**

Inscrieri privitoare la dreptul de proprietate și alte drepturi reale		Referințe
/		
Act Normativ nr. Legea 7, din 13/03/1996 emis de PARLAMENTUL ROMANIEI;		
B1	Inscrierea provizorie, drept de PROPRIETATE, dobandit prin Lege, cota actuala 1/1 1) NEIDENTIFICAT NEIDENTIFICAT	A1
B2	Proprietar neidentificat.	A1

**C. Partea III. SARCINI .**

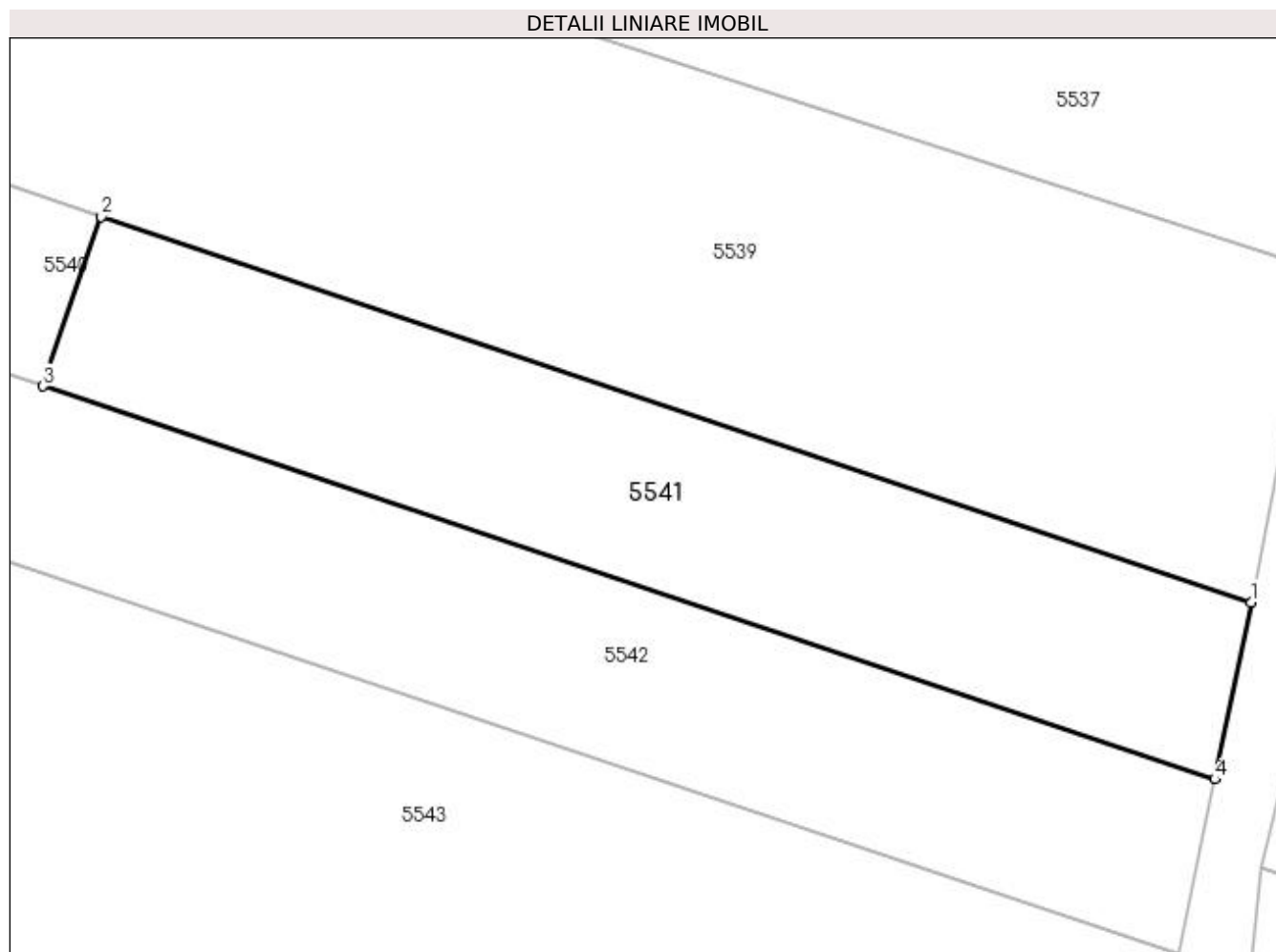
Inscrieri privind dezmembramintele dreptului de proprietate, drepturi reale de garanție și sarcini	Referințe
NU SUNT	

## Anexa Nr. 1 La Partea I

## Teren

Nr cadastral	Suprafața (mp)*	Observații / Referințe
	1.800	

\* Suprafața este determinată în planul de proiecție Stereo 70.



## Date referitoare la teren

Crt	Categorie folosință	Intra vilan	Suprafața (mp)	Tarla	Parcelă	Nr. topo	Observații / Referințe
1	faneata	NU	1.800	77	1000	-	

## Lungime Segmente

1) Valorile lungimilor segmentelor sunt obținute din proiecție în plan.

Punct început	X / Y	Punct sfârșit	X / Y	Lungime segment (** (m)
1	604.932,164 668.130,007	2	604.828,042 668.164,925	109.821
2	604.828,042 668.164,925	3	604.822,775 668.149,567	16.236
3	604.822,775 668.149,567	4	604.928,892 668.113,981	111.925
4	604.928,892 668.113,981	1	604.932,164 668.130,007	16.357

**\*\* Lungimile segmentelor sunt determinate în planul de proiecție Stereo 70 și sunt rotunjite la 1 milimetru.**

**\*\*\* Distanța dintre puncte este formată din segmente cumulate ce sunt mai mici decât valoarea 1 milimetru.**



**DATE DESPRE IMOBILUL NR. 5542**

Oficiul de Cadastru și Publicitate Imobiliară SUCEAVA  
Biroul de Cadastru și Publicitate Imobiliară Falticeni

**A. Partea I. Descrierea imobilului**

TEREN Extravilan

Adresa: Jud. Suceava

Nr. Crt	Nr cadastral Nr. topografic	Suprafața* (mp)	Observații / Referințe
A1		3.600	Sector cadastral:63 Teren neimprejmit;

**B. Partea II. Proprietari și acte**

Inscrieri privitoare la dreptul de proprietate și alte drepturi reale	Referințe
/	
Act Administrativ nr. 1193, din 03/01/1995 emis de CJSDPAT SUCEAVA;	
B1	A1
Intabulare, drept de PROPRIETATE, dobândit prin Reconstituire, cota actuala 1/1	
1) CASANDRA GHEORGHE, Lipsă CNP proprietar. 2) CASANDRA JENICA, Lipsă CNP proprietar. 3) CASANDRA VASILE, Lipsă CNP proprietar. 4) PUIU CAROLINA, Lipsă CNP proprietar. 5) JORA MARIA, Lipsă CNP proprietar.	

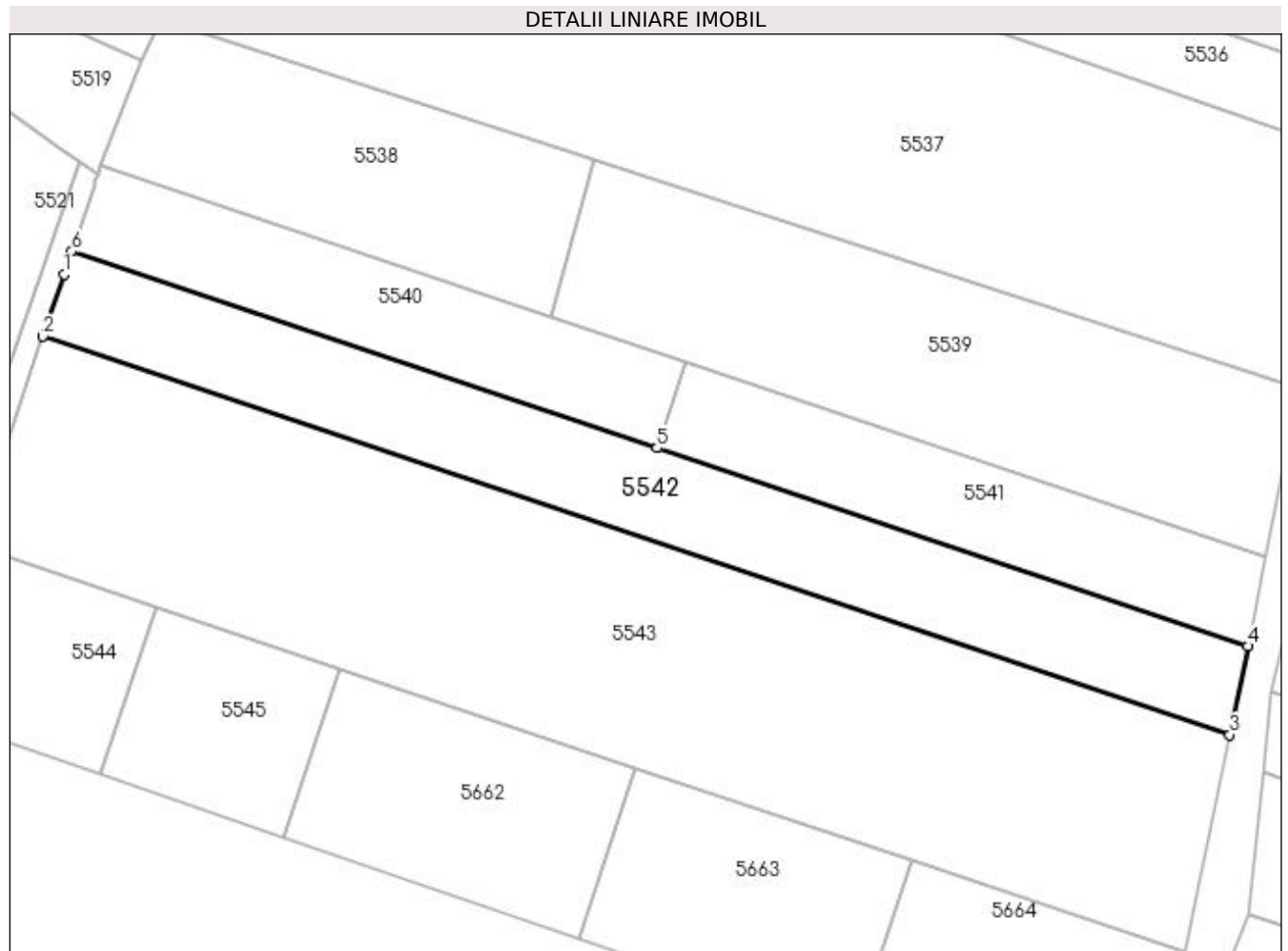
**C. Partea III. SARCINI .**

Inscrieri privind dezmembramintele dreptului de proprietate, drepturi reale de garanție și sarcini	Referințe
NU SUNT	

**Anexa Nr. 1 La Partea I****Teren**

Nr cadastral	Suprafața (mp)*	Observații / Referințe
	3.600	

\* Suprafața este determinată în planul de proiecție Stereo 70.

**Date referitoare la teren**

Crt	Categorie folosință	Intra vilan	Suprafața (mp)	Tarla	Parcelă	Nr. topo	Observații / Referințe
1	arabil	NU	3.600	77	1000	-	

**Lungime Segmente**

1) Valorile lungimilor segmentelor sunt obținute din proiecție în plan.

Punct început	X / Y	Punct sfârșit	X / Y	Lungime segment (** (m)
1	604.716,284 668.180,649	2	604.712,541 668.169,566	11.698
2	604.712,541 668.169,566	3	604.925,649 668.098,1	224.772
3	604.925,649 668.098,1	4	604.928,892 668.113,981	16.209
4	604.928,892 668.113,981	5	604.822,775 668.149,567	111.925
5	604.822,775 668.149,567	6	604.717,689 668.184,808	110.838



Punct început	X / Y	Punct sfârșit	X / Y	Lungime segment (** (m)
6	604.717,689 668.184,808	1	604.716,284 668.180,649	4.39

\*\* Lungimile segmentelor sunt determinate în planul de proiecție Stereo 70 și sunt rotunjite la 1 milimetru.

\*\*\* Distanța dintre puncte este formată din segmente cumulate ce sunt mai mici decât valoarea 1 milimetru.



**DATE DESPRE IMOBILUL NR. 5543**

Oficiul de Cadastru și Publicitate Imobiliară SUCEAVA  
Biroul de Cadastru și Publicitate Imobiliară Falticeni

**A. Partea I. Descrierea imobilului**

TEREN Extravilan

Adresa: Jud. Suceava

Nr. Crt	Nr cadastral Nr. topografic	Suprafața* (mp)	Observații / Referințe
A1		9.000	Sector cadastral:63 Teren neimprejmuit;

**B. Partea II. Proprietari și acte**

Inscrieri privitoare la dreptul de proprietate și alte drepturi reale	Referințe
/	
Act Administrativ nr. 1027, din 12/09/1994 emis de CJSDPAT SUCEAVA;	
B1	A1
Intabulare, drept de PROPRIETATE, dobândit prin Reconstituire, cota actuala 1/1	
1) VATAMANU GHEORGHE DEFUNCT:Da	
2) RADASANU ALEXANDRINA DEFUNCT:Da	
3) VATAMANU IOAN	

**C. Partea III. SARCINI .**

Inscrieri privind dezmembramintele dreptului de proprietate, drepturi reale de garanție și sarcini	Referințe
NU SUNT	

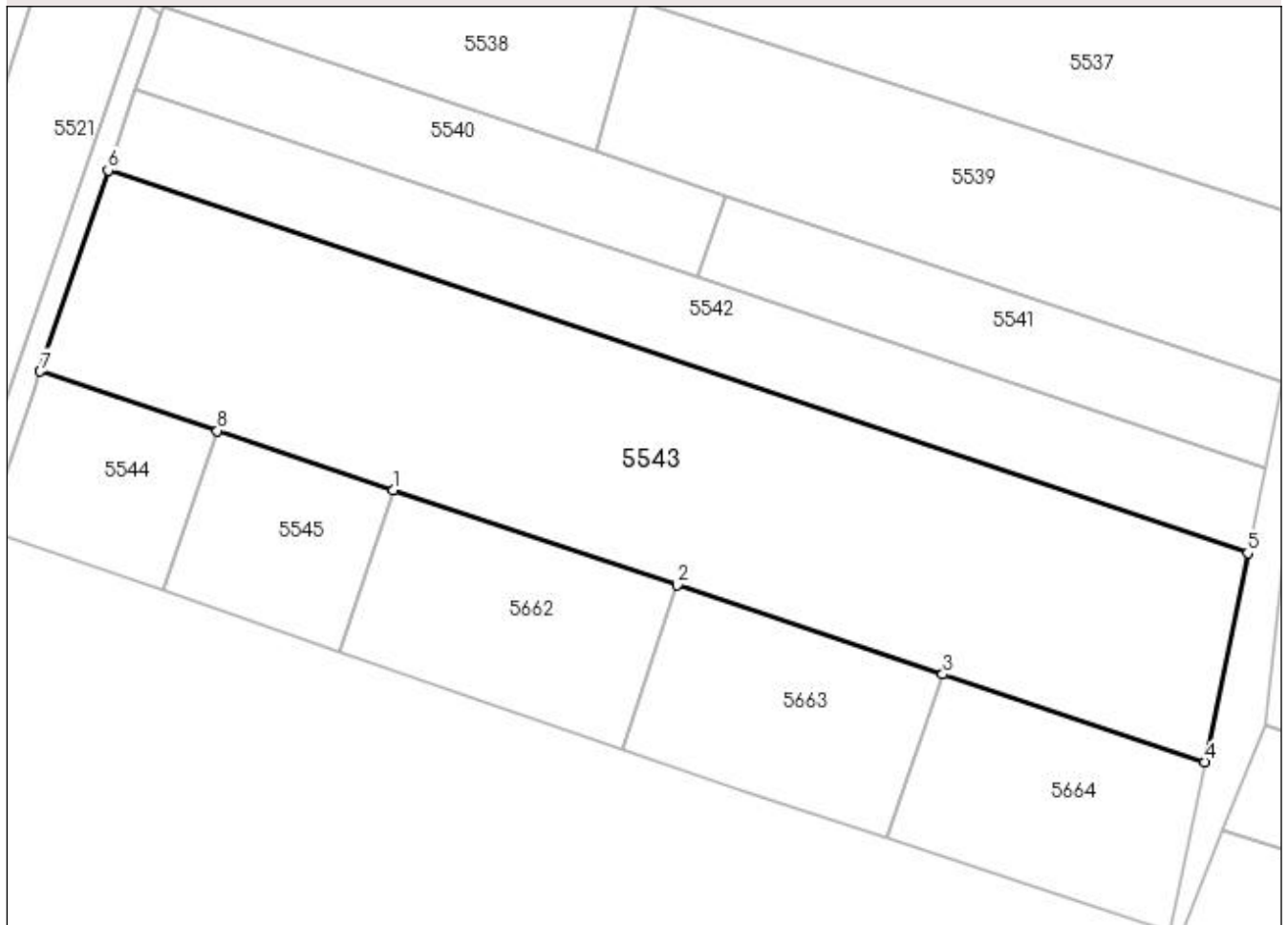
## Anexa Nr. 1 La Partea I

## Teren

Nr cadastral	Suprafața (mp)*	Observații / Referințe
	9.000	

\* Suprafața este determinată în planul de proiecție Stereo 70.

## DETALII LINIARE IMOBIL



## Date referitoare la teren

Crt	Categorie folosință	Intravilan	Suprafața (mp)	Tarla	Parcelă	Nr. topo	Observații / Referințe
1	arabil	NU	9.000	77	1000	-	

## Lungime Segmente

1) Valorile lungimilor segmentelor sunt obținute din proiecție în plan.

Punct început	X / Y	Punct sfârșit	X / Y	Lungime segment (** (m)
1	604.765,871 668.109,906	2	604.818,996 668.092,09	56.033
2	604.818,996 668.092,09	3	604.868,623 668.075,448	52.343
3	604.868,623 668.075,448	4	604.917,631 668.059,013	51.69
4	604.917,631 668.059,013	5	604.925,649 668.098,1	39.901
5	604.925,649 668.098,1	6	604.712,541 668.169,566	224.772

Punct început	X / Y	Punct sfârșit	X / Y	Lungime segment (** (m)
6	604.712,541 668.169,566	7	604.699,868 668.132,04	39.608
7	604.699,868 668.132,04	8	604.733,02 668.120,922	34.967
8	604.733,02 668.120,922	1	604.765,871 668.109,906	34.649

\*\* Lungimile segmentelor sunt determinate în planul de proiecție Stereo 70 și sunt rotunjite la 1 milimetru.

\*\*\* Distanța dintre puncte este formată din segmente cumulate ce sunt mai mici decât valoarea 1 milimetru.



**DATE DESPRE IMOBILUL NR. 5544**

Oficiul de Cadastru și Publicitate Imobiliară SUCEAVA  
Biroul de Cadastru și Publicitate Imobiliară Falticeni

**A. Partea I. Descrierea imobilului**

TEREN Extravilan

Adresa: Jud. Suceava

Nr. Crt	Nr cadastral Nr. topografic	Suprafața* (mp)	Observații / Referințe
A1		1.100	Sector cadastral:63 Teren neimprejmuit; Imobil traversat de limita administrativă dintre UAT Vulturești și UAT Hârtop.

**B. Partea II. Proprietari și acte**

Inscrieri privitoare la dreptul de proprietate și alte drepturi reale		Referințe
/		
Act Administrativ nr. 96, din 22/03/1993 emis de CJSDPAT SUCEAVA;		
B1	Intabulare, drept de PROPRIETATE, dobândit prin Reconstituire, cota actuala 1/1 1) MOROSANU GHEORGHE, Lipsă CNP proprietar.	A1

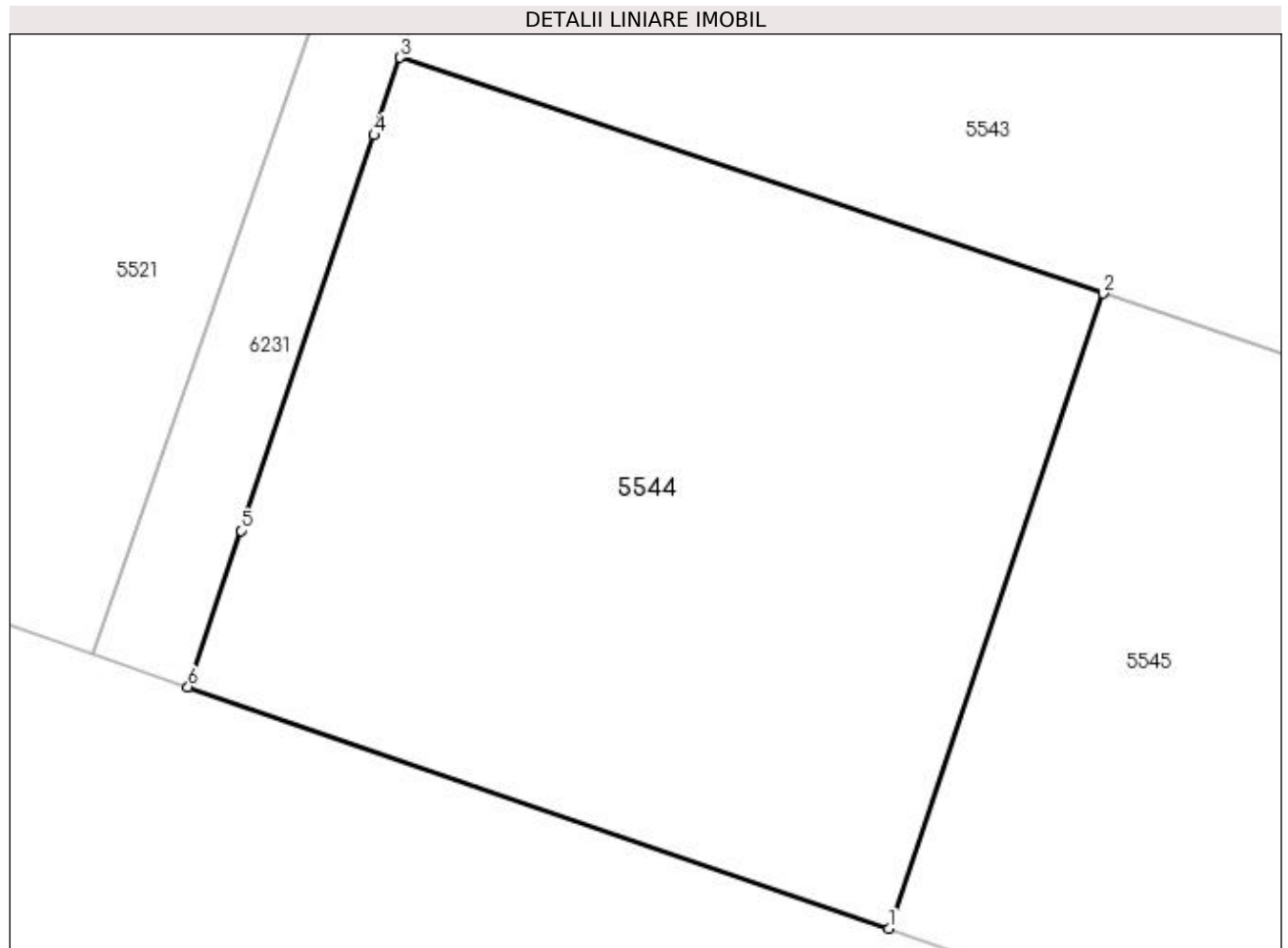
**C. Partea III. SARCINI .**

Inscrieri privind dezmembramintele dreptului de proprietate, drepturi reale de garanție și sarcini	Referințe
NU SUNT	

**Anexa Nr. 1 La Partea I****Teren**

Nr cadastral	Suprafața (mp)*	Observații / Referințe
	1.100	Imobil traversat de limita administrativă dintre UAT Vulturești și UAT Hârtop.

\* Suprafața este determinată în planul de proiecție Stereo 70.

**Date referitoare la teren**

Crt	Categorie folosință	Intra vilan	Suprafața (mp)	Tarla	Parcelă	Nr. topo	Observații / Referințe
1	arabil	NU	1.100	77	1000	-	

**Lungime Segmente**

1) Valorile lungimilor segmentelor sunt obținute din proiecție în plan.

Punct început	X / Y	Punct sfârșit	X / Y	Lungime segment (** (m)
1	604.722,908 668.090,98	2	604.733,02 668.120,922	31.603
2	604.733,02 668.120,922	3	604.699,868 668.132,04	34.967
3	604.699,868 668.132,04	4	604.698,632 668.128,38	3.863
4	604.698,632 668.128,38	5	604.692,337 668.109,742	19.672
5	604.692,337 668.109,742	6	604.689,849 668.102,373	7.778



Punct început	X / Y	Punct sfârşit	X / Y	Lungime segment (** (m)
6	604.689,849 668.102,373	1	604.722,908 668.090,98	34.967

\*\* Lungimile segmentelor sunt determinate în planul de proiecţie Stereo 70 şi sunt rotunjite la 1 milimetru.

\*\*\* Distanţa dintre puncte este formată din segmente cumulate ce sunt mai mici decât valoarea 1 milimetru.



**DATE DESPRE IMOBILUL NR. 5545**

Oficiul de Cadastru și Publicitate Imobiliară SUCEAVA  
Biroul de Cadastru și Publicitate Imobiliară Falticeni

**A. Partea I. Descrierea imobilului**

TEREN Extravilan

Adresa: Jud. Suceava

Nr. Crt	Nr cadastral Nr. topografic	Suprafața* (mp)	Observații / Referințe
A1		1.100	Sector cadastral:63 Teren neimprejmuit; Imobil traversat de limita administrativă dintre UAT Vulturești și UAT Hârtop.

**B. Partea II. Proprietari și acte**

Inscrieri privitoare la dreptul de proprietate și alte drepturi reale		Referințe
/		
Act Normativ nr. Legea 7, din 13/03/1996 emis de PARLAMENTUL ROMANIEI;		
B1	Inscrierea provizorie, drept de PROPRIETATE, dobandit prin Lege, cota actuala 1/1 1) NEIDENTIFICAT NEIDENTIFICAT	A1
B2	Proprietar neidentificat.	A1

**C. Partea III. SARCINI .**

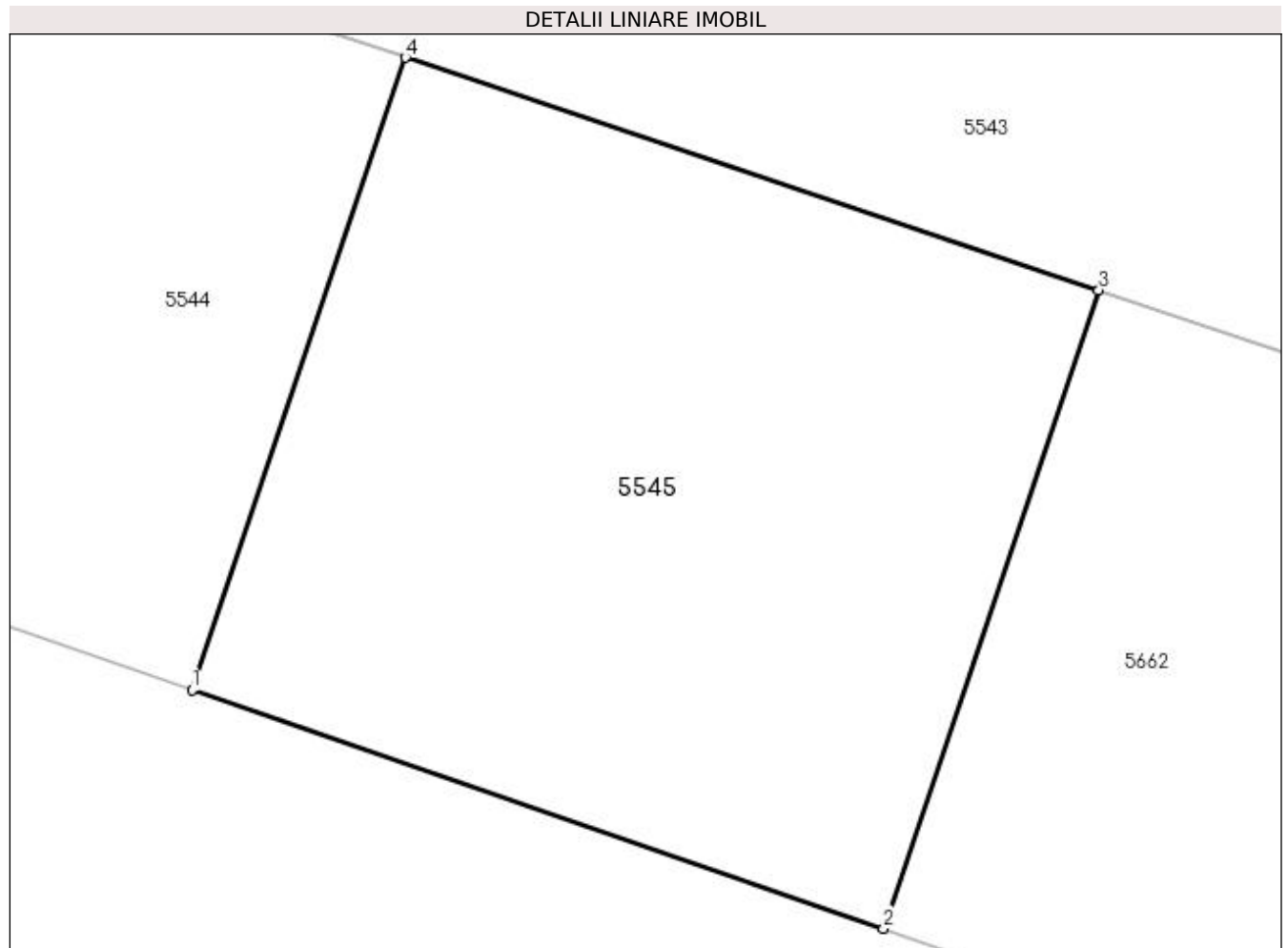
Inscrieri privind dezmembramintele dreptului de proprietate, drepturi reale de garanție și sarcini	Referințe
NU SUNT	

## Anexa Nr. 1 La Partea I

## Teren

Nr cadastral	Suprafața (mp)*	Observații / Referințe
	1.100	Imobil traversat de limita administrativă dintre UAT Vulturești și UAT Hârtop.

\* Suprafața este determinată în planul de proiecție Stereo 70.



## Date referitoare la teren

Crt	Categorie folosință	Intravilan	Suprafața (mp)	Tarla	Parcelă	Nr. topo	Observații / Referințe
1	arabil	NU	1.100	77	1000	-	

## Lungime Segmente

1) Valorile lungimilor segmentelor sunt obținute din proiecție în plan.

Punct început	X / Y	Punct sfârșit	X / Y	Lungime segment (** (m)
1	604.722,908 668.090,98	2	604.755,667 668.079,691	34.65
2	604.755,667 668.079,691	3	604.765,871 668.109,906	31.892
3	604.765,871 668.109,906	4	604.733,02 668.120,922	34.649
4	604.733,02 668.120,922	1	604.722,908 668.090,98	31.603

**\*\* Lungimile segmentelor sunt determinate în planul de proiecție Stereo 70 și sunt rotunjite la 1 milimetru.**

**\*\*\* Distanța dintre puncte este formată din segmente cumulate ce sunt mai mici decât valoarea 1 milimetru.**



**DATE DESPRE IMOBILUL NR. 5662**

Oficiul de Cadastru și Publicitate Imobiliară SUCEAVA  
Biroul de Cadastru și Publicitate Imobiliară Falticeni

**A. Partea I. Descrierea imobilului**

TEREN Extravilan

Adresa: Jud. Suceava

Nr. Crt	Nr cadastral Nr. topografic	Suprafața* (mp)	Observații / Referințe
A1		1.800	Sector cadastral:63 Teren neimprejmuit; Imobil traversat de limita administrativă dintre UAT Vulturești și UAT Hârtop.

**B. Partea II. Proprietari și acte**

Inscrieri privitoare la dreptul de proprietate și alte drepturi reale		Referințe
/		
Act Normativ nr. Legea 7, din 13/03/1996 emis de PARLAMENTUL ROMANIEI;		
B1	Inscrierea provizorie, drept de PROPRIETATE, dobandit prin Lege, cota actuala 1/1 1) NEIDENTIFICAT NEIDENTIFICAT	A1
B2	Proprietar neidentificat.	A1

**C. Partea III. SARCINI .**

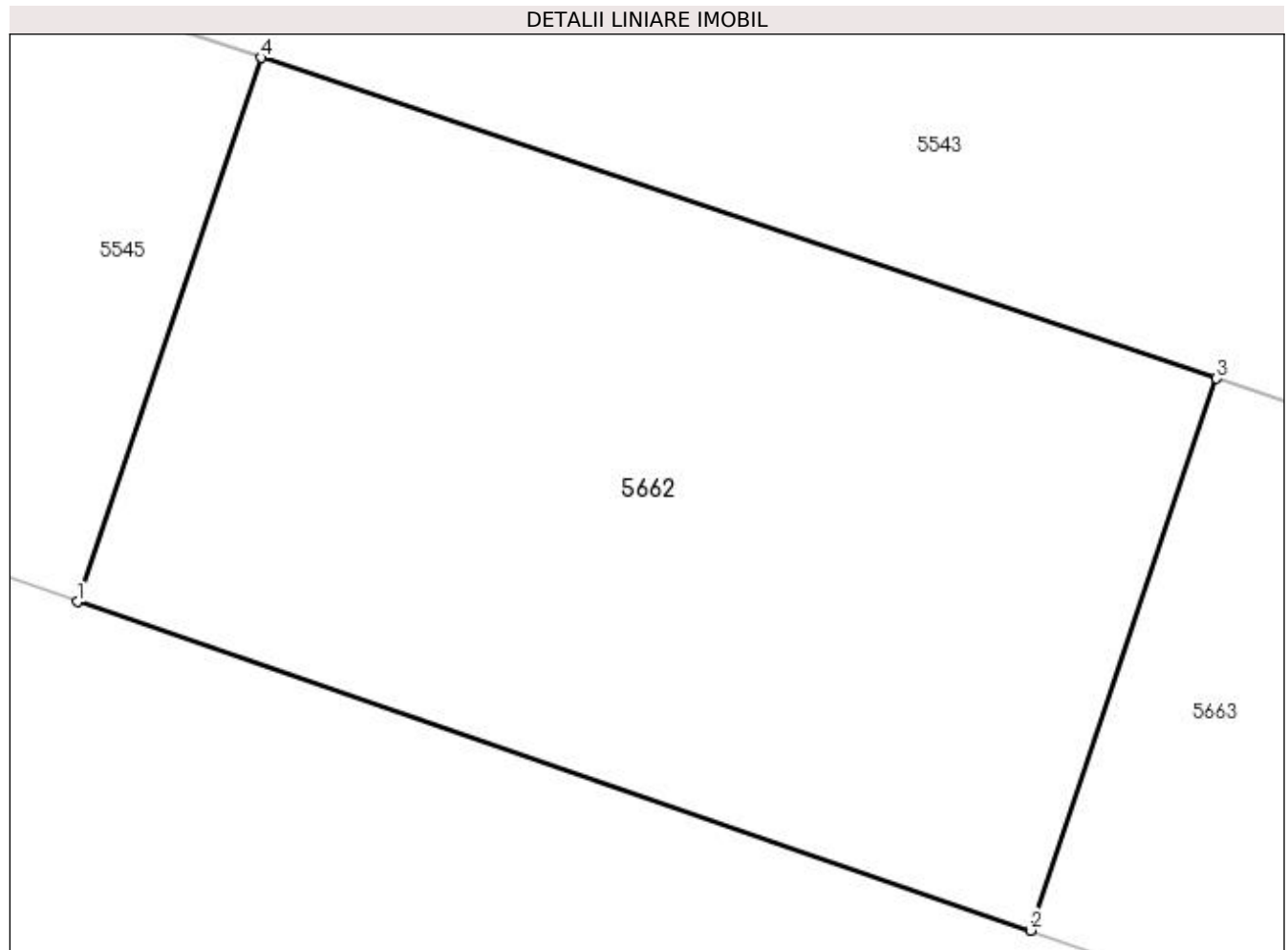
Inscrieri privind dezmembramintele dreptului de proprietate, drepturi reale de garanție și sarcini	Referințe
NU SUNT	

## Anexa Nr. 1 La Partea I

## Teren

Nr cadastral	Suprafața (mp)*	Observații / Referințe
	1.800	Imobil traversat de limita administrativă dintre UAT Vulturești și UAT Hârtop.

\* Suprafața este determinată în planul de proiecție Stereo 70.



## Date referitoare la teren

Crt	Categorie folosință	Intra vilan	Suprafața (mp)	Tarla	Parcelă	Nr. topo	Observații / Referințe
1	arabil	NU	1.800	77	1000	-	

## Lungime Segmente

1) Valorile lungimilor segmentelor sunt obținute din proiecție în plan.

Punct început	X / Y	Punct sfârșit	X / Y	Lungime segment (** (m)
1	604.755,667 668.079,691	2	604.808,643 668.061,435	56.033
2	604.808,643 668.061,435	3	604.818,996 668.092,09	32.356
3	604.818,996 668.092,09	4	604.765,871 668.109,906	56.033
4	604.765,871 668.109,906	1	604.755,667 668.079,691	31.892



**\*\* Lungimile segmentelor sunt determinate în planul de proiecție Stereo 70 și sunt rotunjite la 1 milimetru.**

**\*\*\* Distanța dintre puncte este formată din segmente cumulate ce sunt mai mici decât valoarea 1 milimetru.**



**DATE DESPRE IMOBILUL NR. 5663**

Oficiul de Cadastru și Publicitate Imobiliară SUCEAVA  
Biroul de Cadastru și Publicitate Imobiliară Falticeni

**A. Partea I. Descrierea imobilului**

TEREN Extravilan

Adresa: Jud. Suceava

Nr. Crt	Nr cadastral Nr. topografic	Suprafața* (mp)	Observații / Referințe
A1		1.700	Sector cadastral:63 Teren neimprejmuit; Imobil traversat de limita administrativă dintre UAT Vulturești și UAT Hârtop.

**B. Partea II. Proprietari și acte**

Inscrieri privitoare la dreptul de proprietate și alte drepturi reale		Referințe
/		
Act Normativ nr. Legea 7, din 13/03/1996 emis de PARLAMENTUL ROMANIEI;		
B1	Inscrierea provizorie, drept de PROPRIETATE, dobandit prin Lege, cota actuala 1/1 1) NEIDENTIFICAT NEIDENTIFICAT	A1
B2	Proprietar neidentificat.	A1

**C. Partea III. SARCINI .**

Inscrieri privind dezmembramintele dreptului de proprietate, drepturi reale de garanție și sarcini	Referințe
NU SUNT	

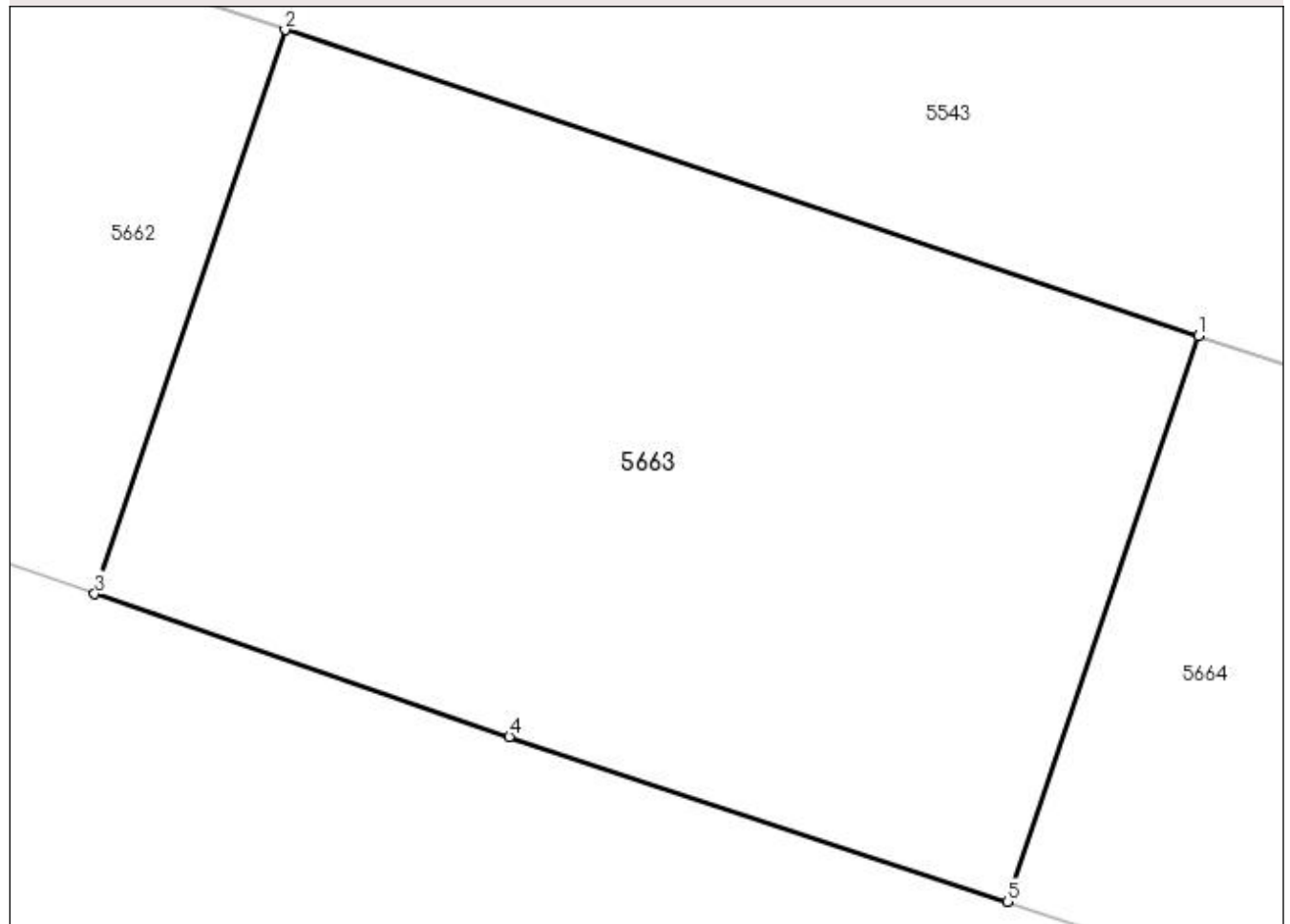
## Anexa Nr. 1 La Partea I

## Teren

Nr cadastral	Suprafața (mp)*	Observații / Referințe
	1.700	Imobil traversat de limita administrativă dintre UAT Vulturești și UAT Hârtop.

\* Suprafața este determinată în planul de proiecție Stereo 70.

## DETALII LINIARE IMOBIL



## Date referitoare la teren

Crt	Categorie folosință	Intra vilan	Suprafața (mp)	Tarla	Parcelă	Nr. topo	Observații / Referințe
1	arabil	NU	1.700	77	1000	-	

## Lungime Segmente

1) Valorile lungimilor segmentelor sunt obținute din proiecție în plan.

Punct început	X / Y	Punct sfârșit	X / Y	Lungime segment (** (m)
1	604.868,623 668.075,448	2	604.818,996 668.092,09	52.343
2	604.818,996 668.092,09	3	604.808,643 668.061,435	32.356
3	604.808,643 668.061,435	4	604.831,183 668.053,667	23.841
4	604.831,183 668.053,667	5	604.858,243 668.044,713	28.503
5	604.858,243 668.044,713	1	604.868,623 668.075,448	32.44

**\*\* Lungimile segmentelor sunt determinate în planul de proiecție Stereo 70 și sunt rotunjite la 1 milimetru.**

**\*\*\* Distanța dintre puncte este formată din segmente cumulate ce sunt mai mici decât valoarea 1 milimetru.**



**DATE DESPRE IMOBILUL NR. 5664**

Oficiul de Cadastru și Publicitate Imobiliară SUCEAVA  
Biroul de Cadastru și Publicitate Imobiliară Falticeni

**A. Partea I. Descrierea imobilului**

TEREN Extravilan

Adresa: Jud. Suceava

Nr. Crt	Nr cadastral Nr. topografic	Suprafața* (mp)	Observații / Referințe
A1		1.736	Sector cadastral:63 Teren neimprejmuit; Imobil traversat de limita administrativă dintre UAT Vulturești și UAT Hârtop.

**B. Partea II. Proprietari și acte**

Inscrieri privitoare la dreptul de proprietate și alte drepturi reale		Referințe
/		
Act Normativ nr. Legea 7, din 13/03/1996 emis de PARLAMENTUL ROMANIEI;		
B1	Inscrierea provizorie, drept de PROPRIETATE, dobandit prin Lege, cota actuala 1/1 1) NEIDENTIFICAT NEIDENTIFICAT	A1
B2	Proprietar neidentificat.	A1

**C. Partea III. SARCINI .**

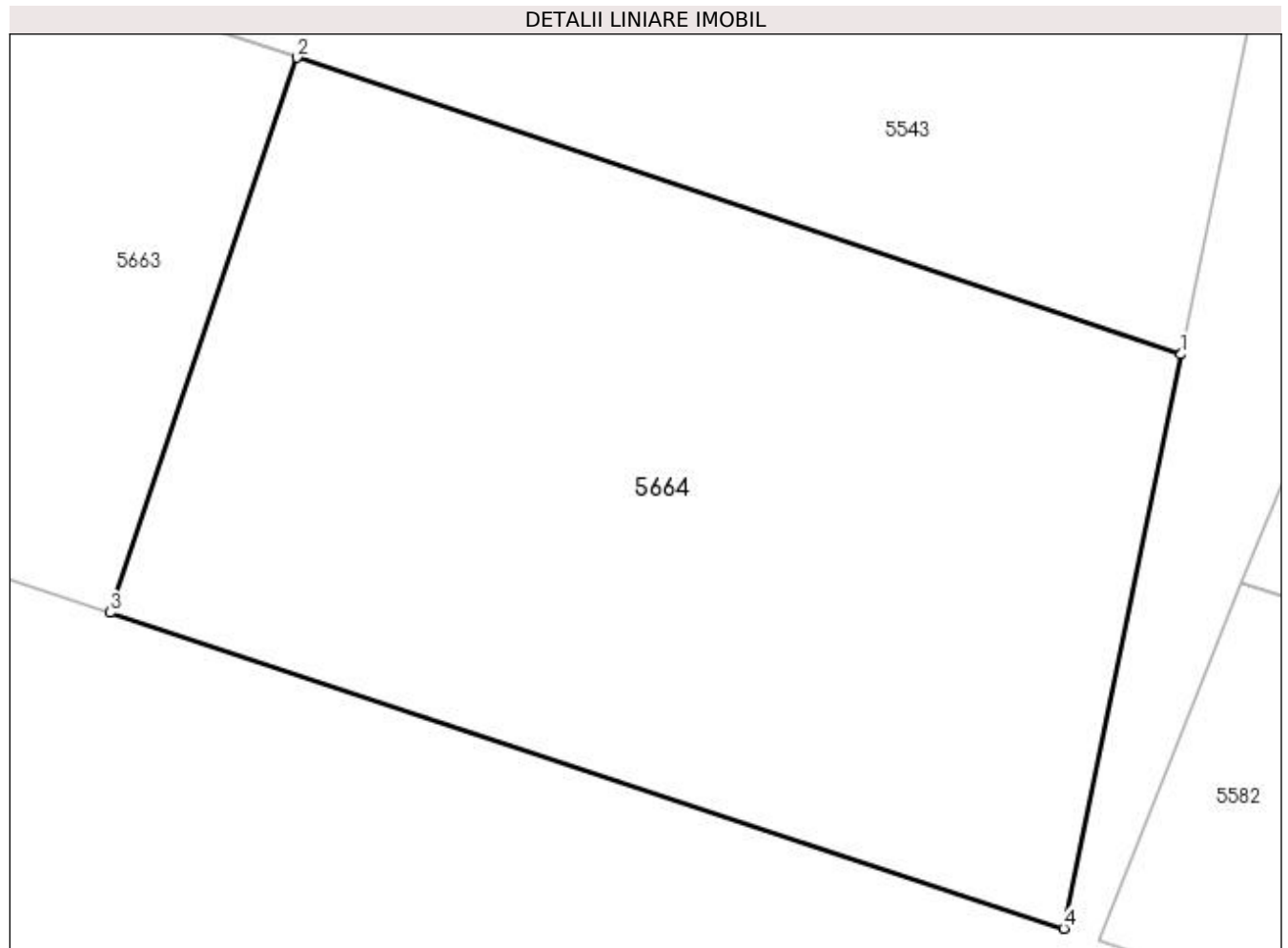
Inscrieri privind dezmembramintele dreptului de proprietate, drepturi reale de garanție și sarcini	Referințe
NU SUNT	

## Anexa Nr. 1 La Partea I

## Teren

Nr cadastral	Suprafața (mp)*	Observații / Referințe
	1.736	Imobil traversat de limita administrativă dintre UAT Vulturești și UAT Hârtop.

\* Suprafața este determinată în planul de proiecție Stereo 70.



## Date referitoare la teren

Crt	Categorie folosință	Intra vilan	Suprafața (mp)	Tarla	Parcelă	Nr. topo	Observații / Referințe
1	arabil	NU	1.736	77	1000	-	

## Lungime Segmente

1) Valorile lungimilor segmentelor sunt obținute din proiecție în plan.

Punct început	X / Y	Punct sfârșit	X / Y	Lungime segment (** (m)
1	604.917,631 668.059,013	2	604.868,623 668.075,448	51.69
2	604.868,623 668.075,448	3	604.858,243 668.044,713	32.44
3	604.858,243 668.044,713	4	604.911,11 668.027,221	55.686
4	604.911,11 668.027,221	1	604.917,631 668.059,013	32.454



**\*\* Lungimile segmentelor sunt determinate în planul de proiecție Stereo 70 și sunt rotunjite la 1 milimetru.**

**\*\*\* Distanța dintre puncte este formată din segmente cumulate ce sunt mai mici decât valoarea 1 milimetru.**



**DATE DESPRE IMOBILUL NR. 6228**

Oficiul de Cadastru și Publicitate Imobiliară SUCEAVA  
Biroul de Cadastru și Publicitate Imobiliară Falticeni

**A. Partea I. Descrierea imobilului**

TEREN Extravilan

Adresa: Jud. Suceava

Nr. Crt	Nr cadastral Nr. topografic	Suprafața* (mp)	Observații / Referințe
A1		387	Sector cadastral:63 Teren neimprejmuit;

**B. Partea II. Proprietari și acte**

Inscrieri privitoare la dreptul de proprietate și alte drepturi reale		Referințe
/		
Act Normativ nr. Legea 7, din 13/03/1996 emis de PARLAMENTUL ROMANIEI;		
B1	Inscrierea provizorie, drept de PROPRIETATE, dobandit prin Lege, cota actuala 1/1 1) NEIDENTIFICAT NEIDENTIFICAT	A1
B2	Proprietar neidentificat.	A1

**C. Partea III. SARCINI .**

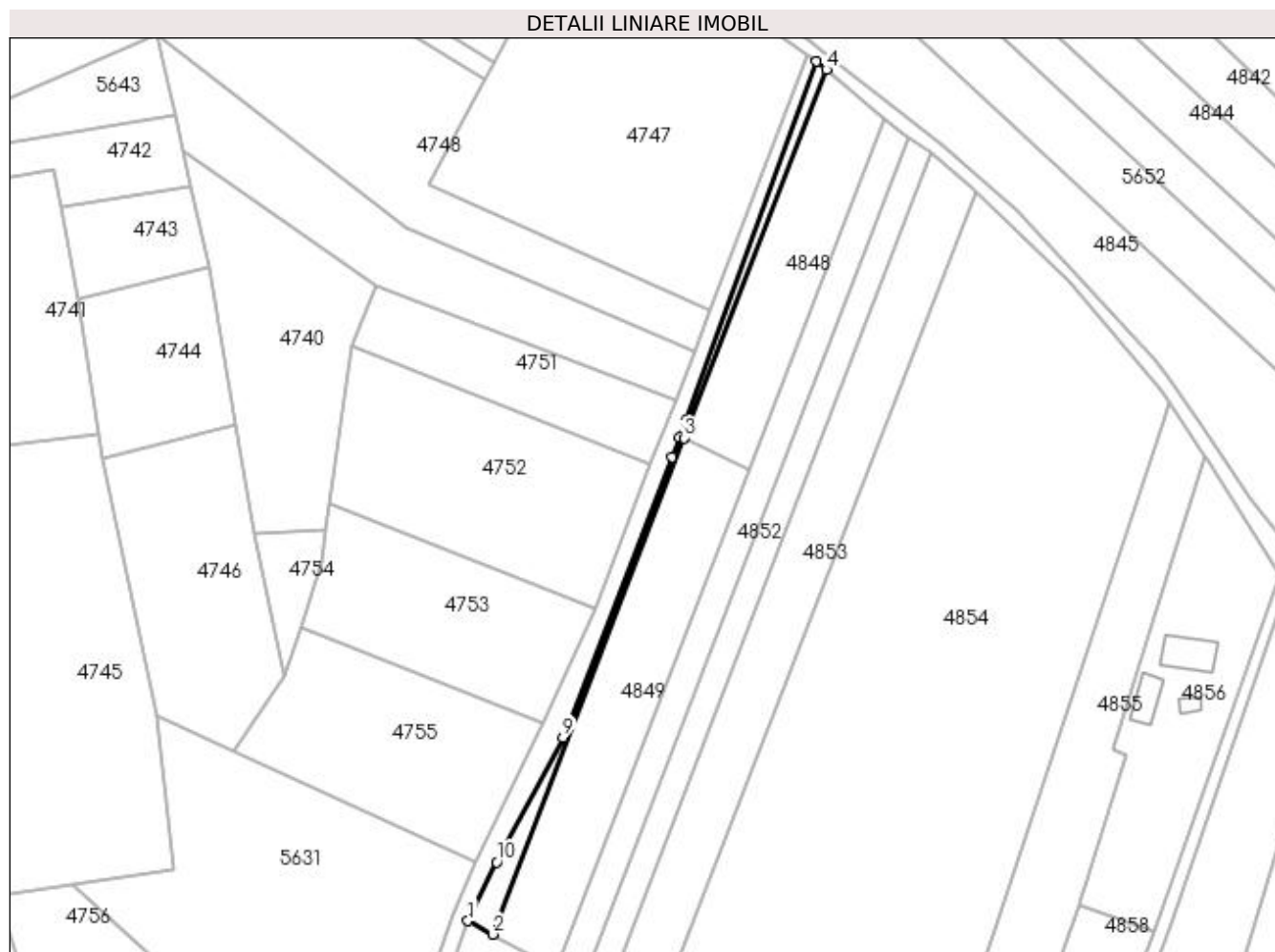
Inscrieri privind dezmembramintele dreptului de proprietate, drepturi reale de garanție și sarcini	Referințe
NU SUNT	

## Anexa Nr. 1 La Partea I

## Teren

Nr cadastral	Suprafața (mp)*	Observații / Referințe
	387	

\* Suprafața este determinată în planul de proiecție Stereo 70.



## Date referitoare la teren

Crt	Categorie folosință	Intravilan	Suprafața (mp)	Tarla	Parcelă	Nr. topo	Observații / Referințe
1	arabil	NU	387	72	905	-	

## Lungime Segmente

1) Valorile lungimilor segmentelor sunt obținute din proiecție în plan.

Punct început	X / Y	Punct sfârșit	X / Y	Lungime segment (** (m)
1	604.442,309 668.903,867	2	604.447,617 668.900,927	6.068
2	604.447,617 668.900,927	3	604.489,124 669.008,394	115.204
3	604.489,124 669.008,394	4	604.519,914 669.088,114	85.459
4	604.519,914 669.088,114	5	604.517,802 669.089,87	2.747
5	604.517,802 669.089,87	6	604.489,585 669.012,091	82.739

Punct început	X / Y	Punct sfârșit	X / Y	Lungime segment (** (m)
6	604.489,585 669.012,091	7	604.488,205 669.008,549	3.801
7	604.488,205 669.008,549	8	604.486,532 669.004,257	4.607
8	604.486,532 669.004,257	9	604.462,877 668.943,549	65.154
9	604.462,877 668.943,549	10	604.448,509 668.916,592	30.547
10	604.448,509 668.916,592	1	604.442,309 668.903,867	14.155

\*\* Lungimile segmentelor sunt determinate în planul de proiecție Stereo 70 și sunt rotunjite la 1 milimetru.

\*\*\* Distanța dintre puncte este formată din segmente cumulate ce sunt mai mici decât valoarea 1 milimetru.



**DATE DESPRE IMOBILUL NR. 6229**

Oficiul de Cadastru și Publicitate Imobiliară SUCEAVA  
Biroul de Cadastru și Publicitate Imobiliară Falticeni

**A. Partea I. Descrierea imobilului**

TEREN Intravilan

Adresa: Loc. Jacota, Jud. Suceava

Nr. Crt	Nr cadastral Nr. topografic	Suprafața* (mp)	Observații / Referințe
A1		252	Sector cadastral:63 Teren neimprejmuit;

**B. Partea II. Proprietari și acte**

Inscrieri privitoare la dreptul de proprietate și alte drepturi reale		Referințe
/		
Act Normativ nr. Legea 7, din 13/03/1996 emis de PARLAMENTUL ROMANIEI;		
B1	Intabulare, drept de PROPRIETATE, dobândit prin Lege, cota actuala 1/1 1) NEIDENTIFICAT NEIDENTIFICAT	A1
Act Administrativ nr. 4004, din 24/07/2023 emis de PRIMARIA VULTUREȘTI;		
B2	Se notează posesia faptică. 1) DEDIU ANETA	A1

**C. Partea III. SARCINI .**

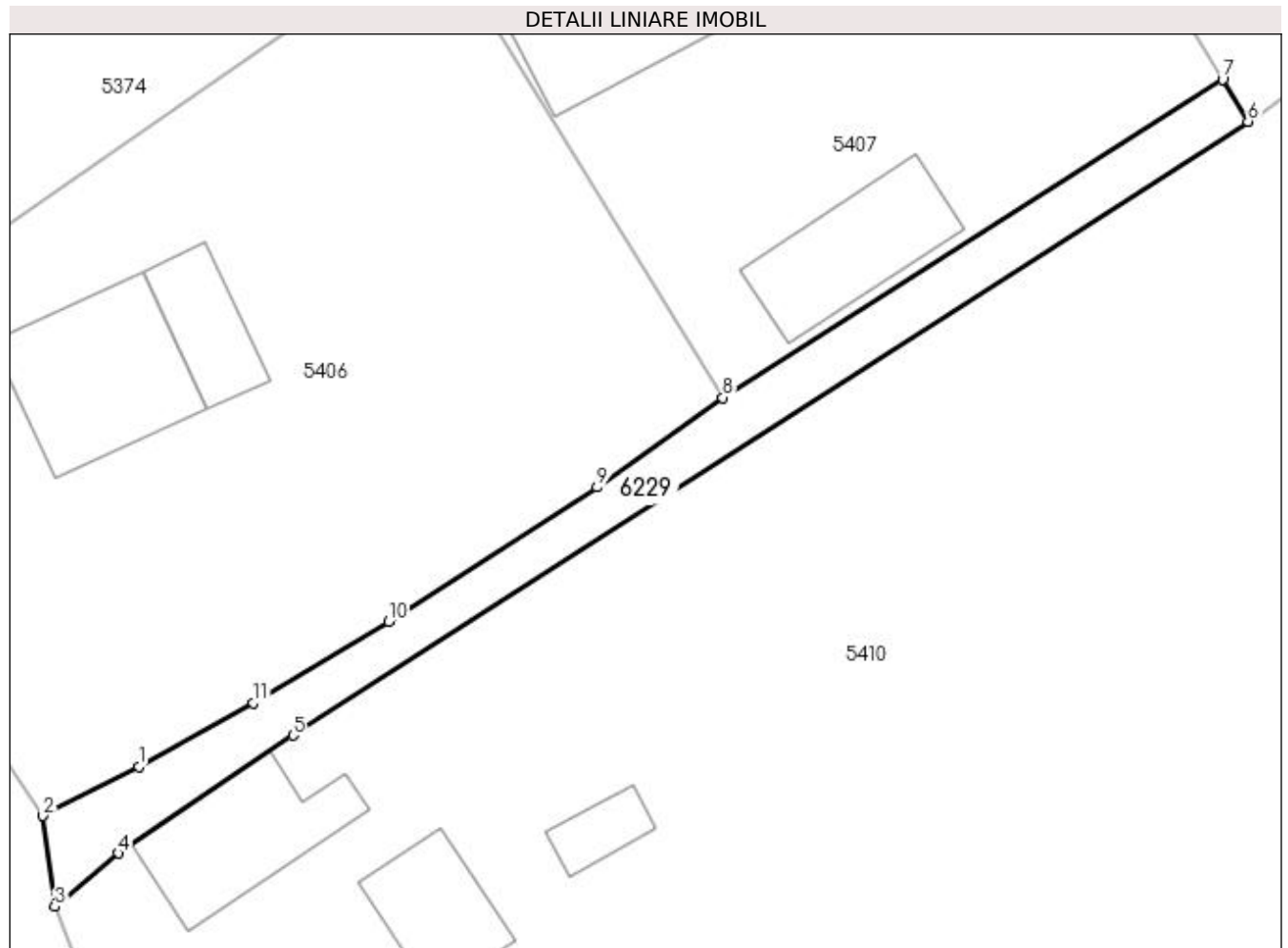
Inscrieri privind dezmembramintele dreptului de proprietate, drepturi reale de garanție și sarcini	Referințe
NU SUNT	

## Anexa Nr. 1 La Partea I

## Teren

Nr cadastral	Suprafața (mp)*	Observații / Referințe
	252	

\* Suprafața este determinată în planul de proiecție Stereo 70.



## Date referitoare la teren

Crt	Categorie folosință	Intra vilan	Suprafața (mp)	Tarla	Parcelă	Nr. topo	Observații / Referințe
1	drum	DA	252	20	185;188	-	

## Lungime Segmente

1) Valorile lungimilor segmentelor sunt obținute din proiecție în plan.

Punct început	X / Y	Punct sfârșit	X / Y	Lungime segment (** (m)
1	604.760,151 668.722,763	2	604.754,473 668.719,846	6.383
2	604.754,473 668.719,846	3	604.755,167 668.714,461	5.43
3	604.755,167 668.714,461	4	604.758,943 668.717,632	4.931
4	604.758,943 668.717,632	5	604.769,323 668.724,623	12.515
5	604.769,323 668.724,623	6	604.826,044 668.761,07	67.421



Punct început	X / Y	Punct sfârşit	X / Y	Lungime segment (** (m)
6	604.826,044 668.761,07	7	604.824,537 668.763,564	2.914
7	604.824,537 668.763,564	8	604.794,84 668.744,674	35.196
8	604.794,84 668.744,674	9	604.787,394 668.739,349	9.154
9	604.787,394 668.739,349	10	604.774,992 668.731,4	14.731
10	604.774,992 668.731,4	11	604.766,963 668.726,561	9.374
11	604.766,963 668.726,561	1	604.760,151 668.722,763	7.799

\*\* Lungimile segmentelor sunt determinate în planul de proiecție Stereo 70 și sunt rotunjite la 1 milimetru.

\*\*\* Distanța dintre puncte este formată din segmente cumulate ce sunt mai mici decât valoarea 1 milimetru.



**DATE DESPRE IMOBILUL NR. 6230**

Oficiul de Cadastru și Publicitate Imobiliară SUCEAVA  
Biroul de Cadastru și Publicitate Imobiliară Falticeni

**A. Partea I. Descrierea imobilului**

TEREN Intravilan

Adresa: Loc. Jacota, Jud. Suceava

Nr. Crt	Nr cadastral Nr. topografic	Suprafața* (mp)	Observații / Referințe
A1		185	Sector cadastral:63 Teren neimprejmuit;

**B. Partea II. Proprietari și acte**

Inscrieri privitoare la dreptul de proprietate și alte drepturi reale		Referințe
/		
Act Normativ nr. Legea 7, din 13/03/1996 emis de PARLAMENTUL ROMANIEI;		
B1	Inscrierea provizorie, drept de PROPRIETATE, dobandit prin Lege, cota actuala 1/1 1) NEIDENTIFICAT NEIDENTIFICAT	A1
B2	Proprietar neidentificat.	A1

**C. Partea III. SARCINI .**

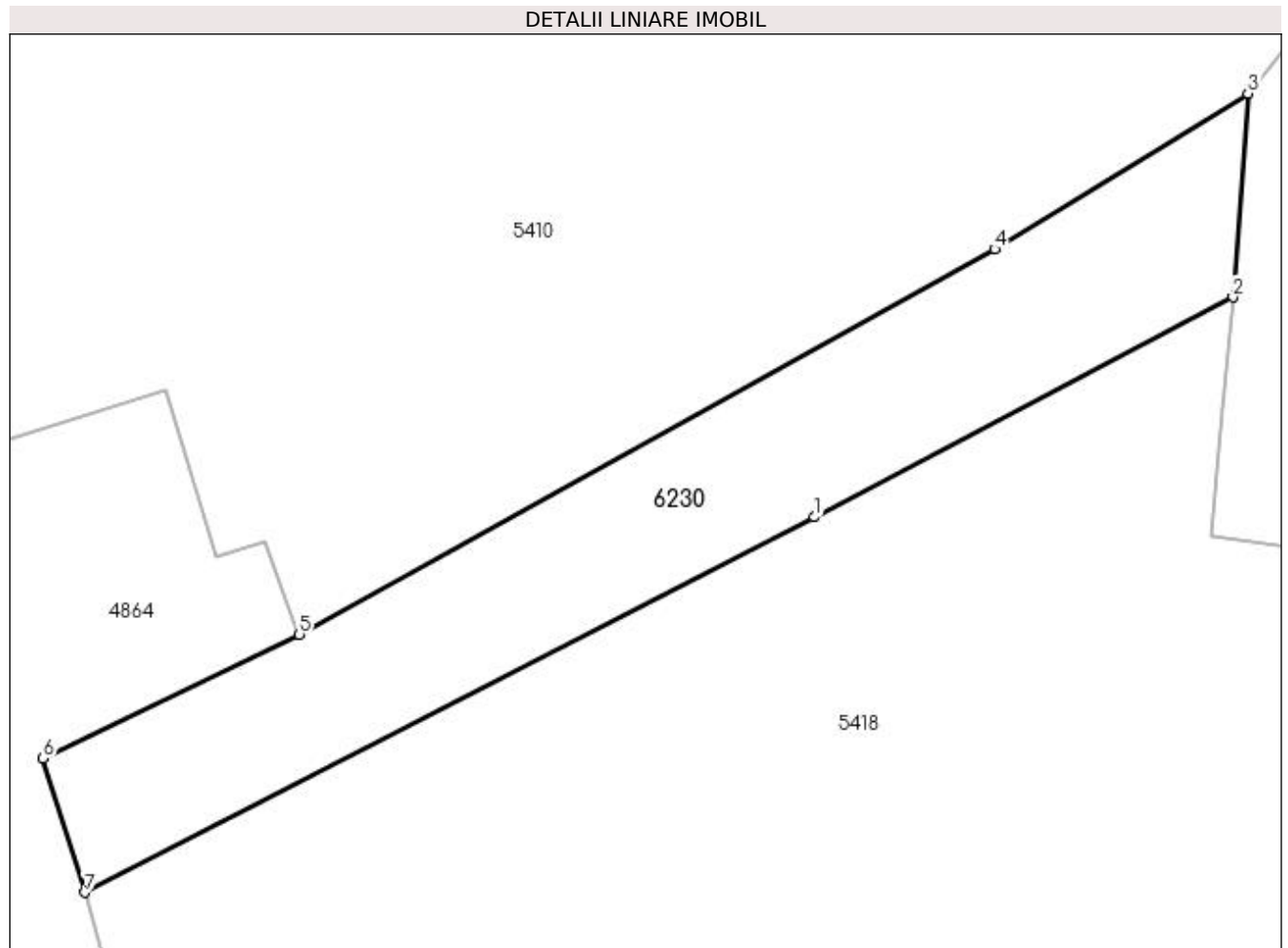
Inscrieri privind dezmembramintele dreptului de proprietate, drepturi reale de garanție și sarcini	Referințe
NU SUNT	

## Anexa Nr. 1 La Partea I

## Teren

Nr cadastral	Suprafața (mp)*	Observații / Referințe
	185	

\* Suprafața este determinată în planul de proiecție Stereo 70.



## Date referitoare la teren

Crt	Categorie folosință	Intravilan	Suprafața (mp)	Tarla	Parcelă	Nr. topo	Observații / Referințe
1	arabil	DA	185	-	-	-	

## Lungime Segmente

1) Valorile lungimilor segmentelor sunt obținute din proiecție în plan.

Punct început	X / Y	Punct sfârșit	X / Y	Lungime segment (** (m)
1	604.796,451 668.677,507	2	604.809,41 668.684,313	14.638
2	604.809,41 668.684,313	3	604.809,87 668.690,618	6.322
3	604.809,87 668.690,618	4	604.802,029 668.685,799	9.203
4	604.802,029 668.685,799	5	604.780,501 668.673,877	24.609
5	604.780,501 668.673,877	6	604.772,562 668.670,041	8.817

Punct început	X / Y	Punct sfârșit	X / Y	Lungime segment (** (m)
6	604.772,562 668.670,041	7	604.773,859 668.665,89	4.349
7	604.773,859 668.665,89	1	604.796,451 668.677,507	25.404

\*\* Lungimile segmentelor sunt determinate în planul de proiecție Stereo 70 și sunt rotunjite la 1 milimetru.

\*\*\* Distanța dintre puncte este formată din segmente cumulate ce sunt mai mici decât valoarea 1 milimetru.



**DATE DESPRE IMOBILUL NR. 6231**

Oficiul de Cadastru și Publicitate Imobiliară SUCEAVA  
Biroul de Cadastru și Publicitate Imobiliară Falticeni

**A. Partea I. Descrierea imobilului**

TEREN Extravilan

Adresa: Jud. Suceava

Nr. Crt	Nr cadastral Nr. topografic	Suprafața* (mp)	Observații / Referințe
A1		434	Sector cadastral:63 Teren neimprejmuit; Imobil traversat de limita administrativă dintre UAT Vulturești și UAT Hârtop.

**B. Partea II. Proprietari și acte**

Inscrieri privitoare la dreptul de proprietate și alte drepturi reale		Referințe
/		
Act Normativ nr. Legea 7, din 13/03/1996 emis de PARLAMENTUL ROMANIEI;		
B1	Inscrierea provizorie, drept de PROPRIETATE, dobandit prin Lege, cota actuala 1/1 1) NEIDENTIFICAT NEIDENTIFICAT	A1
B2	Proprietar neidentificat.	A1

**C. Partea III. SARCINI .**

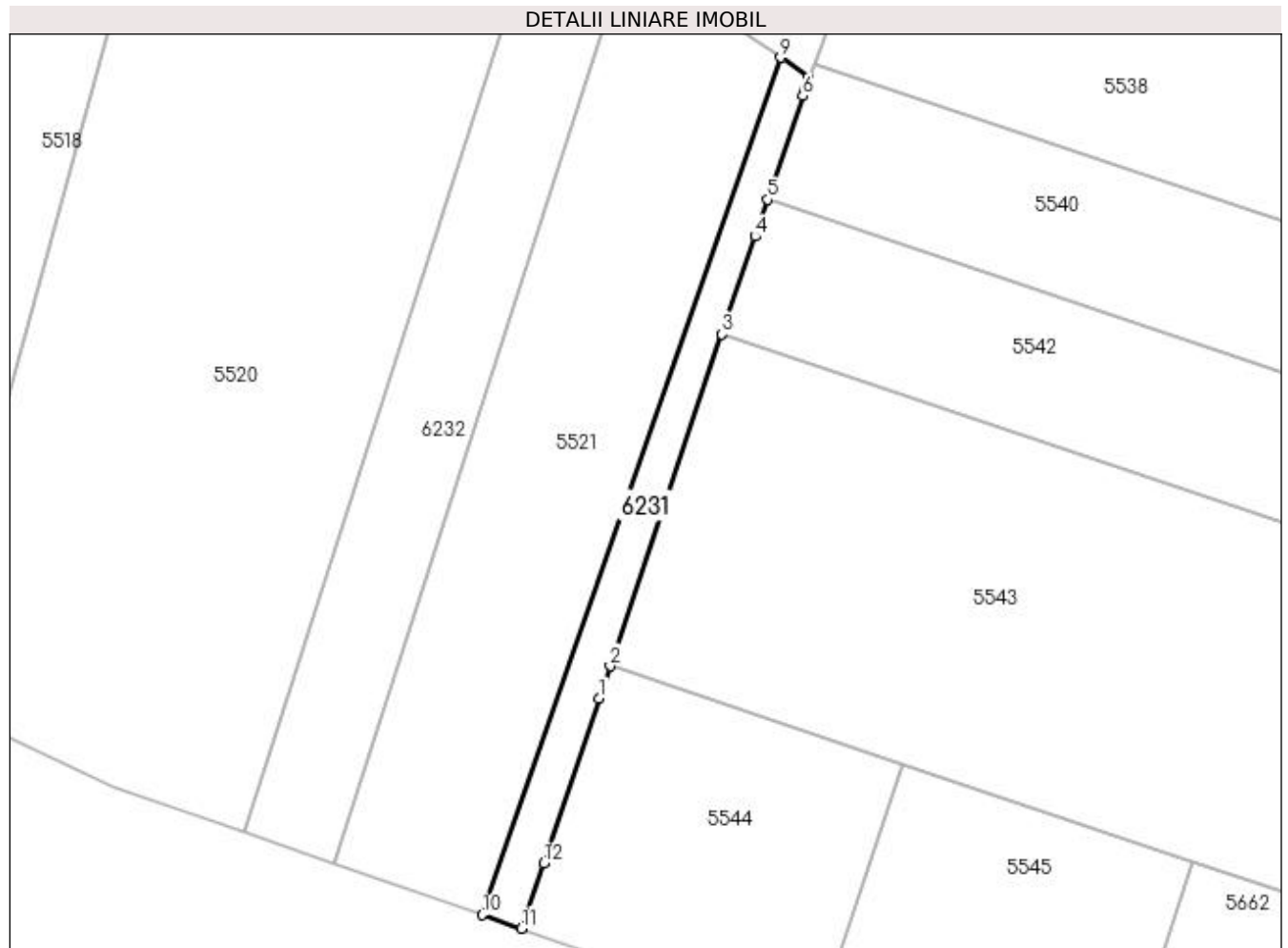
Inscrieri privind dezmembramintele dreptului de proprietate, drepturi reale de garanție și sarcini	Referințe
NU SUNT	

## Anexa Nr. 1 La Partea I

## Teren

Nr cadastral	Suprafața (mp)*	Observații / Referințe
	434	Imobil traversat de limita administrativă dintre UAT Vulturești și UAT Hârtop.

\* Suprafața este determinată în planul de proiecție Stereo 70.



## Date referitoare la teren

Crt	Categorie folosință	Intra vilan	Suprafața (mp)	Tarla	Parcelă	Nr. topo	Observații / Referințe
1	arabil	NU	434	77	998;1000	-	

## Lungime Segmente

1) Valorile lungimilor segmentelor sunt obținute din proiecție în plan.

Punct început	X / Y	Punct sfârșit	X / Y	Lungime segment (** (m)
1	604.698,632 668.128,38	2	604.699,868 668.132,04	3.863
2	604.699,868 668.132,04	3	604.712,541 668.169,566	39.608
3	604.712,541 668.169,566	4	604.716,284 668.180,649	11.698
4	604.716,284 668.180,649	5	604.717,689 668.184,808	4.39
5	604.717,689 668.184,808	6	604.721,654 668.196,548	12.391



Punct început	X / Y	Punct sfârşit	X / Y	Lungime segment (** (m)
6	604.721,654 668.196,548	7	604.721,952 668.197,433	0.934
7	604.721,952 668.197,433	8	604.722,347 668.198,603	1.235
8	604.722,347 668.198,603	9	604.719,149 668.200,882	3.927
9	604.719,149 668.200,882	10	604.685,381 668.103,913	102.68
10	604.685,381 668.103,913	11	604.689,849 668.102,373	4.726
11	604.689,849 668.102,373	12	604.692,337 668.109,742	7.778
12	604.692,337 668.109,742	1	604.698,632 668.128,38	19.672

\*\* Lungimile segmentelor sunt determinate în planul de proiecție Stereo 70 și sunt rotunjite la 1 milimetru.

\*\*\* Distanța dintre puncte este formată din segmente cumulate ce sunt mai mici decât valoarea 1 milimetru.



**DATE DESPRE IMOBILUL NR. 6232**

Oficiul de Cadastru și Publicitate Imobiliară SUCEAVA  
Biroul de Cadastru și Publicitate Imobiliară Falticeni

**A. Partea I. Descrierea imobilului**

TEREN Extravilan

Adresa: Jud. Suceava

Nr. Crt	Nr cadastral Nr. topografic	Suprafața* (mp)	Observații / Referințe
A1		1.200	Sector cadastral:63 Teren neimprejmuit; Imobil traversat de limita administrativă dintre UAT Vulturești și UAT Hârtop.

**B. Partea II. Proprietari și acte**

Inscrieri privitoare la dreptul de proprietate și alte drepturi reale		Referințe
/		
Act Normativ nr. Legea 7, din 13/03/1996 emis de PARLAMENTUL ROMANIEI;		
B1	Inscrierea provizorie, drept de PROPRIETATE, dobandit prin Lege, cota actuala 1/1 1) NEIDENTIFICAT NEIDENTIFICAT	A1
B2	Proprietar neidentificat.	A1

**C. Partea III. SARCINI .**

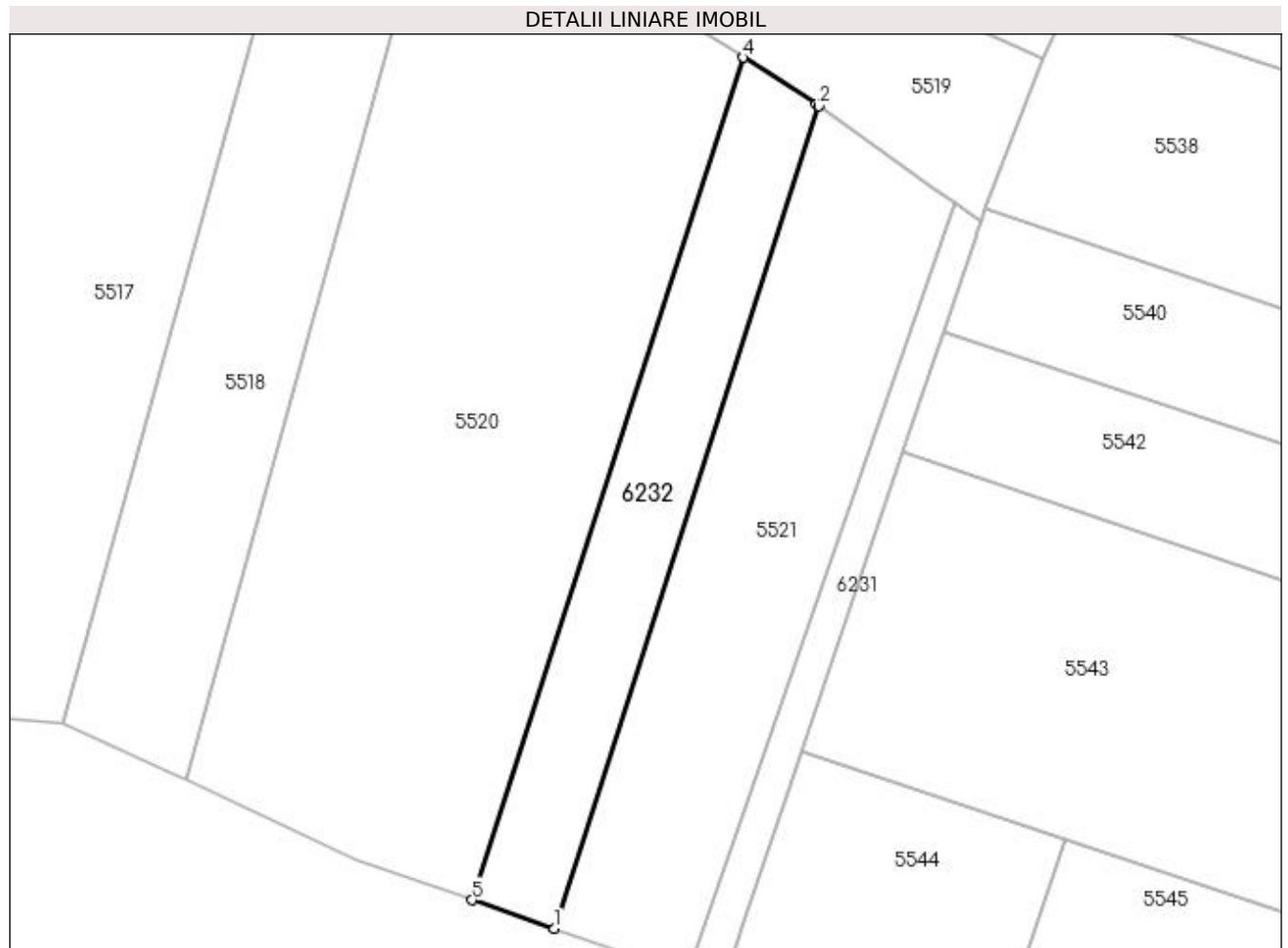
Inscrieri privind dezmembramintele dreptului de proprietate, drepturi reale de garanție și sarcini	Referințe
NU SUNT	

## Anexa Nr. 1 La Partea I

## Teren

Nr cadastral	Suprafața (mp)*	Observații / Referințe
	1.200	Imobil traversat de limita administrativă dintre UAT Vulturești și UAT Hârtop.

\* Suprafața este determinată în planul de proiecție Stereo 70.



## Date referitoare la teren

Crt	Categorie folosință	Intra vilan	Suprafața (mp)	Tarla	Parcelă	Nr. topo	Observații / Referințe
1	arabil	NU	1.200	77	998;1000	-	

## Lungime Segmente

1) Valorile lungimilor segmentelor sunt obținute din proiecție în plan.

Punct început	X / Y	Punct sfârșit	X / Y	Lungime segment (** (m)
1	604.668,674 668.109,67	2	604.701,964 668.213,127	108.681
2	604.701,964 668.213,127	3	604.701,698 668.213,317	0.327
3	604.701,698 668.213,317	4	604.692,466 668.219,219	10.957
4	604.692,466 668.219,219	5	604.658,36 668.113,225	111.346
5	604.658,36 668.113,225	1	604.668,674 668.109,67	10.909

**\*\* Lungimile segmentelor sunt determinate în planul de proiecție Stereo 70 și sunt rotunjite la 1 milimetru.**

**\*\*\* Distanța dintre puncte este formată din segmente cumulate ce sunt mai mici decât valoarea 1 milimetru.**



**DATE DESPRE IMOBILUL NR. 6237**

Oficiul de Cadastru și Publicitate Imobiliară SUCEAVA  
Biroul de Cadastru și Publicitate Imobiliară Falticeni

**A. Partea I. Descrierea imobilului**

TEREN Extravilan

Adresa: Jud. Suceava

Nr. Crt	Nr cadastral Nr. topografic	Suprafața* (mp)	Observații / Referințe
A1		1.366	Sector cadastral:63 Teren neimprejmuit;

**B. Partea II. Proprietari și acte**

Inscrieri privitoare la dreptul de proprietate și alte drepturi reale		Referințe
/		
Act Normativ nr. Legea 7, din 13/03/1996 emis de PARLAMENTUL ROMANIEI;		
B1	Inscrierea provizorie, drept de PROPRIETATE, dobandit prin Lege, cota actuala 1/1 1) NEIDENTIFICAT NEIDENTIFICAT	A1
B2	Proprietar neidentificat.	A1

**C. Partea III. SARCINI .**

Inscrieri privind dezmembramintele dreptului de proprietate, drepturi reale de garanție și sarcini	Referințe
NU SUNT	

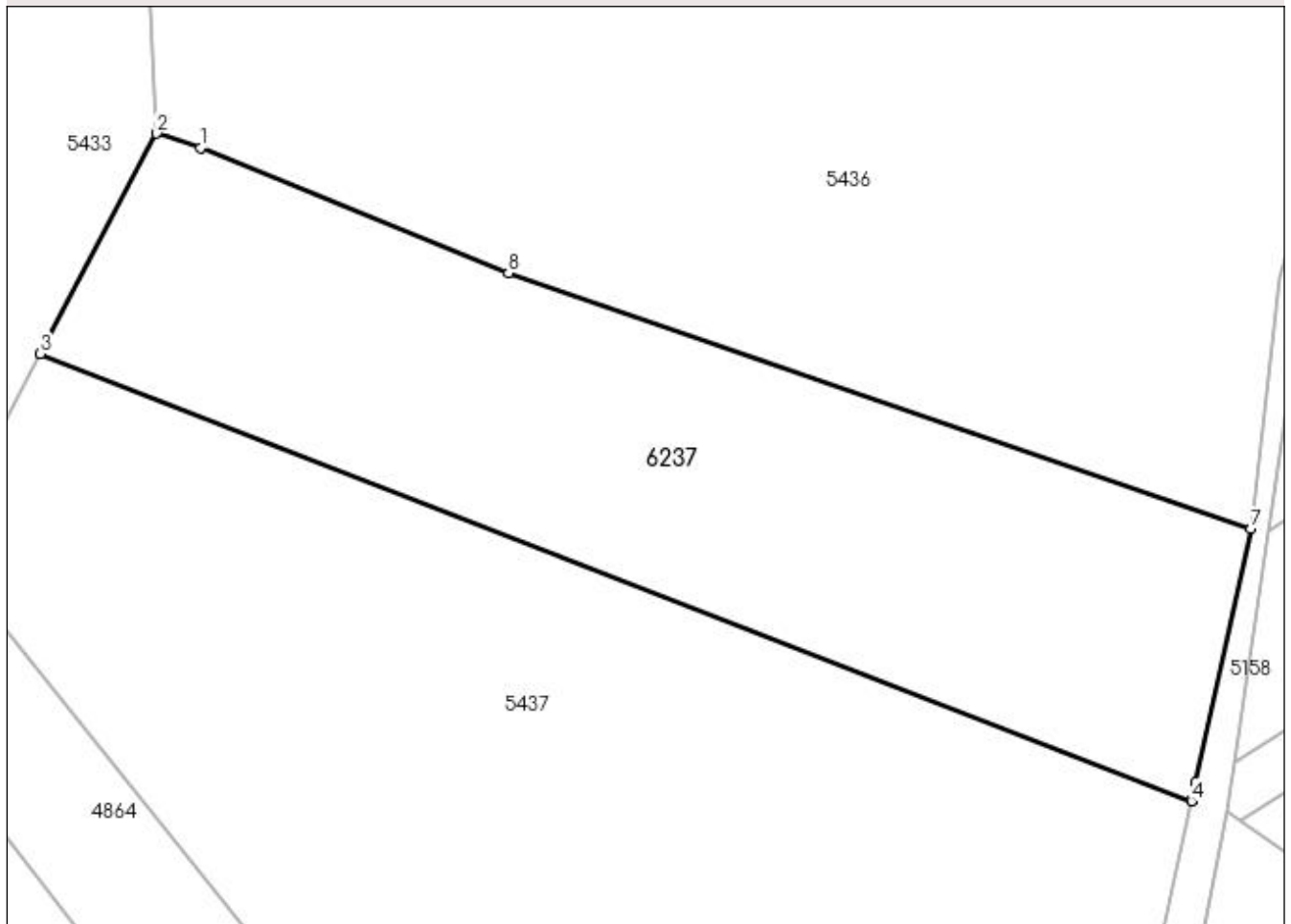
## Anexa Nr. 1 La Partea I

## Teren

Nr cadastral	Suprafața (mp)*	Observații / Referințe
	1.366	

\* Suprafața este determinată în planul de proiecție Stereo 70.

## DETALII LINIARE IMOBIL



## Date referitoare la teren

Crt	Categorie folosință	Intravilan	Suprafața (mp)	Tarla	Parcelă	Nr. topo	Observații / Referințe
1	arabil	NU	1.366	-	-	-	

## Lungime Segmente

1) Valorile lungimilor segmentelor sunt obținute din proiecție în plan.

Punct început	X / Y	Punct sfârșit	X / Y	Lungime segment (** (m)
1	604.911,294 668.445,048	2	604.908,377 668.446,01	3.072
2	604.908,377 668.446,01	3	604.900,627 668.431,312	16.616
3	604.900,627 668.431,312	4	604.977,405 668.401,494	82.365
4	604.977,405 668.401,494	5	604.977,424 668.401,583	0.091
5	604.977,424 668.401,583	6	604.977,678 668.402,748	1.192



Punct început	X / Y	Punct sfârșit	X / Y	Lungime segment (** (m)
6	604.977,678 668.402,748	7	604.981,365 668.419,623	17.273
7	604.981,365 668.419,623	8	604.931,848 668.436,716	52.384
8	604.931,848 668.436,716	1	604.911,294 668.445,048	22.179

\*\* Lungimile segmentelor sunt determinate în planul de proiecție Stereo 70 și sunt rotunjite la 1 milimetru.

\*\*\* Distanța dintre puncte este formată din segmente cumulate ce sunt mai mici decât valoarea 1 milimetru.



**DATE DESPRE IMOBILUL NR. 6238**

Oficiul de Cadastru și Publicitate Imobiliară SUCEAVA  
Biroul de Cadastru și Publicitate Imobiliară Falticeni

**A. Partea I. Descrierea imobilului**

TEREN Extravilan

Adresa: Jud. Suceava

Nr. Crt	Nr cadastral Nr. topografic	Suprafața* (mp)	Observații / Referințe
A1		2.054	Sector cadastral:63 Teren neimprejmuit;

**B. Partea II. Proprietari și acte**

Inscrieri privitoare la dreptul de proprietate și alte drepturi reale		Referințe
/		
Act Normativ nr. Legea 7, din 13/03/1996 emis de PARLAMENTUL ROMANIEI;		
B1	Inscrierea provizorie, drept de PROPRIETATE, dobandit prin Lege, cota actuala 1/1 1) NEIDENTIFICAT NEIDENTIFICAT	A1
B2	Proprietar neidentificat.	A1

**C. Partea III. SARCINI .**

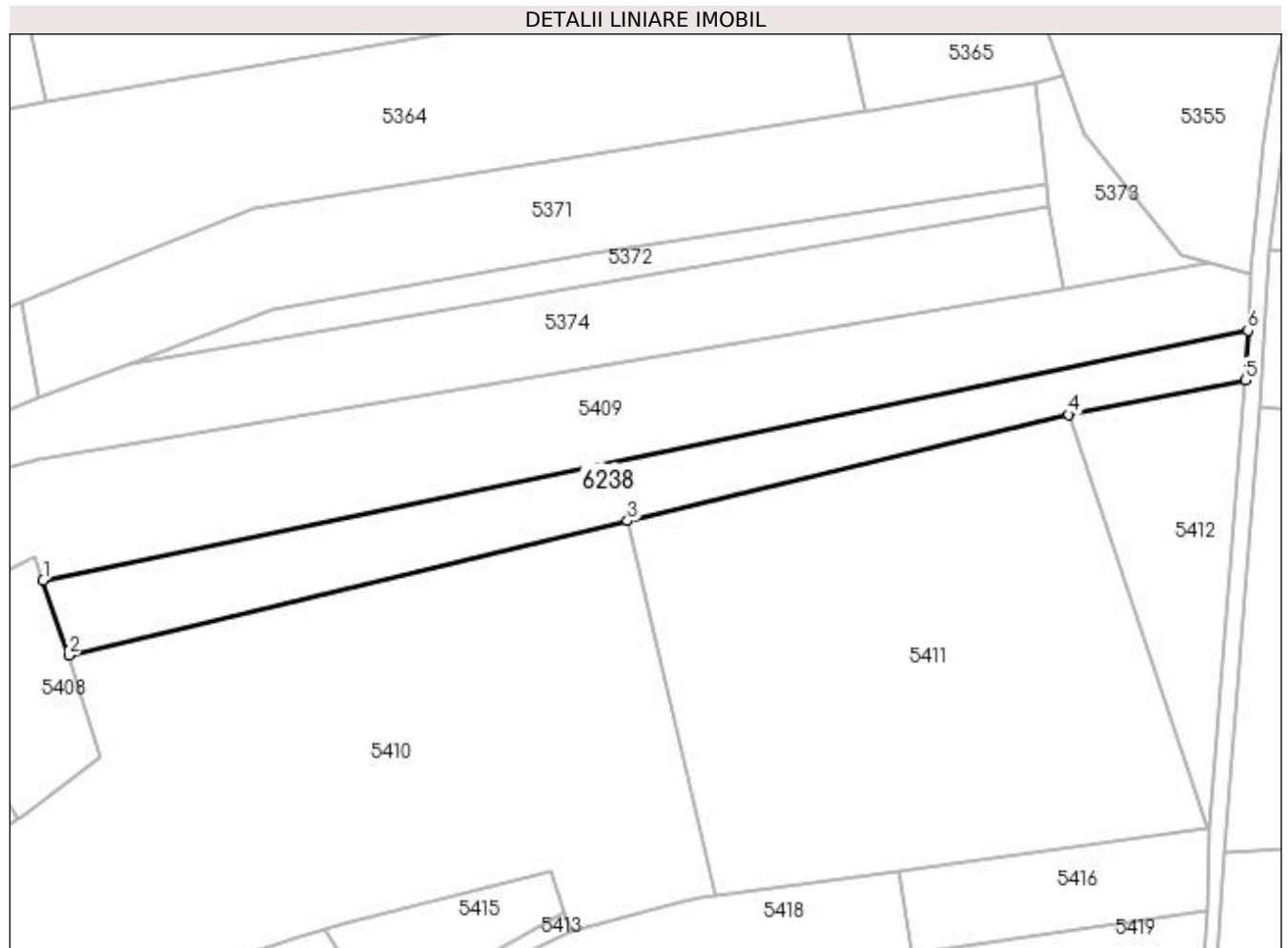
Inscrieri privind dezmembramintele dreptului de proprietate, drepturi reale de garanție și sarcini	Referințe
NU SUNT	

## Anexa Nr. 1 La Partea I

## Teren

Nr cadastral	Suprafața (mp)*	Observații / Referințe
	2.054	

\* Suprafața este determinată în planul de proiecție Stereo 70.



## Date referitoare la teren

Crt	Categorie folosință	Intra vilan	Suprafața (mp)	Tarla	Parcelă	Nr. topo	Observații / Referințe
1	arabil	NU	2.054	78	990	-	

## Lungime Segmente

1) Valorile lungimilor segmentelor sunt obținute din proiecție în plan.

Punct început	X / Y	Punct sfârșit	X / Y	Lungime segment (** (m)
1	604.830,34 668.800,903	2	604.834,609 668.788,374	13.236
2	604.834,609 668.788,374	3	604.928,317 668.810,892	96.376
3	604.928,317 668.810,892	4	605.002,282 668.828,708	76.08
4	605.002,282 668.828,708	5	605.031,849 668.834,513	30.131
5	605.031,849 668.834,513	6	605.032,27 668.842,792	8.29

Punct început	X / Y	Punct sfârșit	X / Y	Lungime segment (** (m)
6	605.032,27 668.842,792	1	604.830,34 668.800,903	206.229

\*\* Lungimile segmentelor sunt determinate în planul de proiecție Stereo 70 și sunt rotunjite la 1 milimetru.

\*\*\* Distanța dintre puncte este formată din segmente cumulate ce sunt mai mici decât valoarea 1 milimetru.



**DATE DESPRE IMOBILUL NR. 6239**

Oficiul de Cadastru și Publicitate Imobiliară SUCEAVA  
Biroul de Cadastru și Publicitate Imobiliară Falticeni

**A. Partea I. Descrierea imobilului**

TEREN Extravilan

Adresa: Jud. Suceava

Nr. Crt	Nr cadastral Nr. topografic	Suprafața* (mp)	Observații / Referințe
A1		2.408	Sector cadastral:63 Teren neimprejmuit;

**B. Partea II. Proprietari și acte**

Inscrieri privitoare la dreptul de proprietate și alte drepturi reale		Referințe
/		
Act Normativ nr. Legea 7, din 13/03/1996 emis de PARLAMENTUL ROMANIEI;		
B1	Inscrierea provizorie, drept de PROPRIETATE, dobandit prin Lege, cota actuala 1/1 1) NEIDENTIFICAT NEIDENTIFICAT	A1
B2	Proprietar neidentificat.	A1

**C. Partea III. SARCINI .**

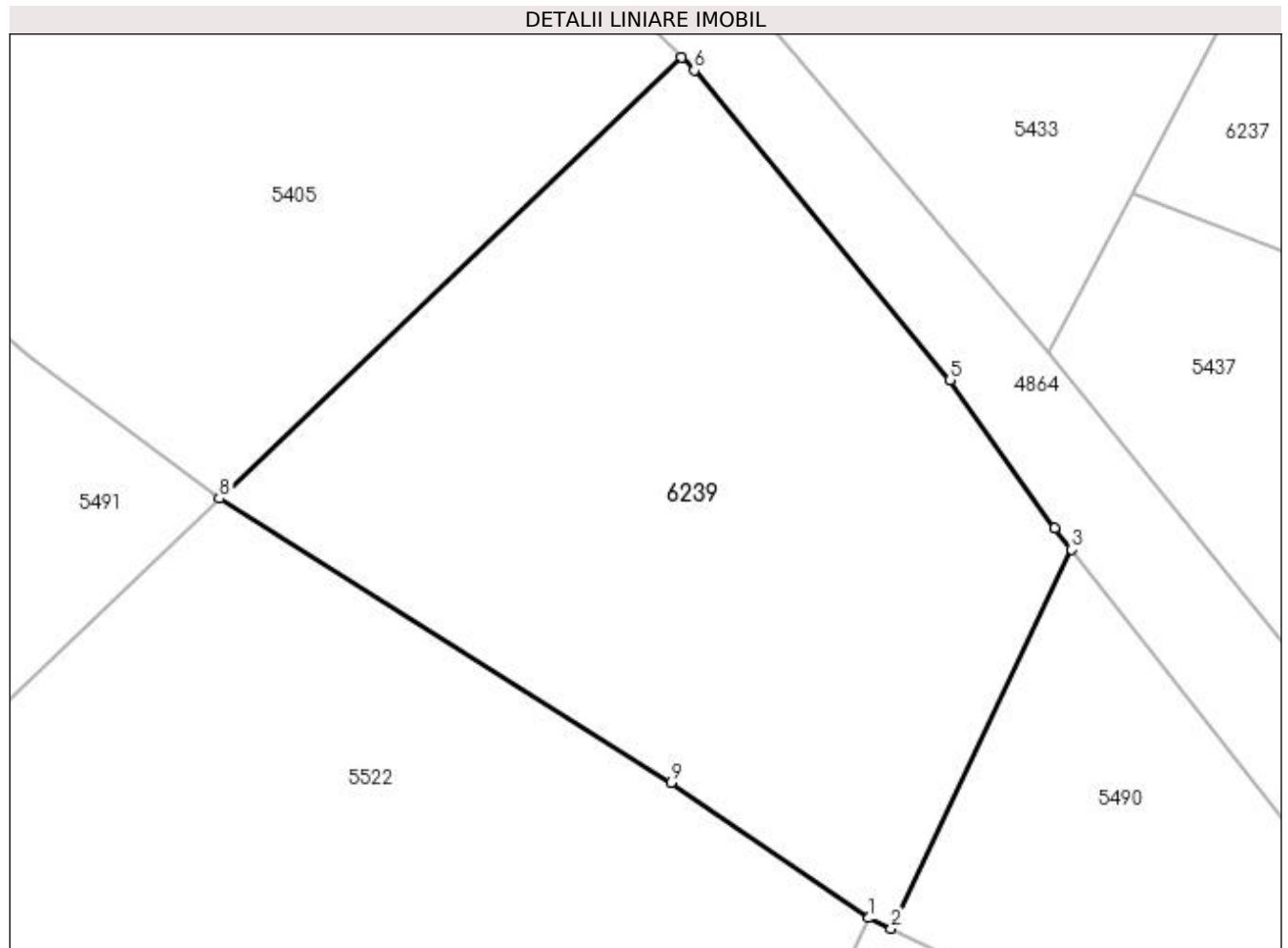
Inscrieri privind dezmembramintele dreptului de proprietate, drepturi reale de garanție și sarcini	Referințe
NU SUNT	

## Anexa Nr. 1 La Partea I

## Teren

Nr cadastral	Suprafața (mp)*	Observații / Referințe
	2.408	

\* Suprafața este determinată în planul de proiecție Stereo 70.



## Date referitoare la teren

Crt	Categorie folosință	Intra vilan	Suprafața (mp)	Tarla	Parcelă	Nr. topo	Observații / Referințe
1	arabil	NU	2.408	77	996	-	

## Lungime Segmente

1) Valorile lungimilor segmentelor sunt obținute din proiecție în plan.

Punct început	X / Y	Punct sfârșit	X / Y	Lungime segment (** (m)
1	604.879,258 668.372,735	2	604.881,056 668.371,886	1.988
2	604.881,056 668.371,886	3	604.895,665 668.402,532	33.95
3	604.895,665 668.402,532	4	604.894,299 668.404,286	2.223
4	604.894,299 668.404,286	5	604.885,828 668.416,234	14.646
5	604.885,828 668.416,234	6	604.865,122 668.441,28	32.497



Punct început	X / Y	Punct sfârșit	X / Y	Lungime segment (** (m)
6	604.865,122 668.441,28	7	604.864,089 668.442,306	1.456
7	604.864,089 668.442,306	8	604.826,687 668.406,664	51.665
8	604.826,687 668.406,664	9	604.863,242 668.383,67	43.186
9	604.863,242 668.383,67	1	604.879,258 668.372,735	19.393

\*\* Lungimile segmentelor sunt determinate în planul de proiecție Stereo 70 și sunt rotunjite la 1 milimetru.

\*\*\* Distanța dintre puncte este formată din segmente cumulate ce sunt mai mici decât valoarea 1 milimetru.



**DATE DESPRE IMOBILUL NR. 6240**

Oficiul de Cadastru și Publicitate Imobiliară SUCEAVA  
Biroul de Cadastru și Publicitate Imobiliară Falticeni

**A. Partea I. Descrierea imobilului**

TEREN Extravilan

Adresa: Jud. Suceava

Nr. Crt	Nr cadastral Nr. topografic	Suprafața* (mp)	Observații / Referințe
A1		800	Sector cadastral:63 Teren neimprejmuit;

**B. Partea II. Proprietari și acte**

Inscrieri privitoare la dreptul de proprietate și alte drepturi reale		Referințe
/		
Act Normativ nr. Legea 7, din 13/03/1996 emis de PARLAMENTUL ROMANIEI;		
B1	Inscrierea provizorie, drept de PROPRIETATE, dobandit prin Lege, cota actuala 1/1 1) NEIDENTIFICAT NEIDENTIFICAT	A1
B2	Proprietar neidentificat.	A1

**C. Partea III. SARCINI .**

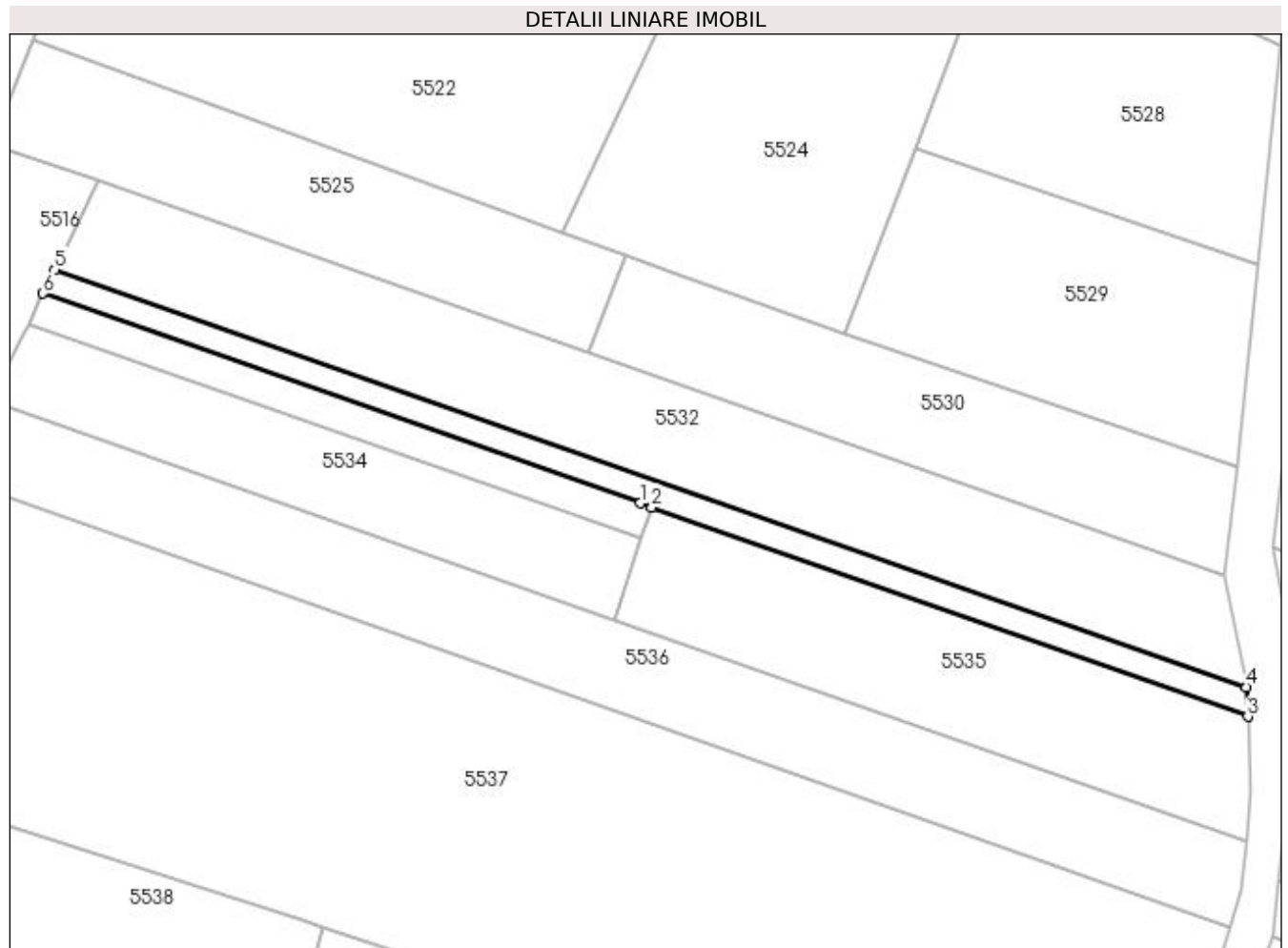
Inscrieri privind dezmembramintele dreptului de proprietate, drepturi reale de garanție și sarcini	Referințe
NU SUNT	

## Anexa Nr. 1 La Partea I

## Teren

Nr cadastral	Suprafața (mp)*	Observații / Referințe
	800	

\* Suprafața este determinată în planul de proiecție Stereo 70.



## Date referitoare la teren

Crt	Categorie folosință	Intravilan	Suprafața (mp)	Tarla	Parcelă	Nr. topo	Observații / Referințe
1	arabil	NU	800	77	996;1000; 1002	-	

## Lungime Segmente

1) Valorile lungimilor segmentelor sunt obținute din proiecție în plan.

Punct început	X / Y	Punct sfârșit	X / Y	Lungime segment (** (m)
1	604.860,008 668.265,861	2	604.861,772 668.265,243	1.869
2	604.861,772 668.265,243	3	604.952,778 668.233,329	96.44
3	604.952,778 668.233,329	4	604.952,572 668.237,856	4.532
4	604.952,572 668.237,856	5	604.770,609 668.301,503	192.773
5	604.770,609 668.301,503	6	604.768,835 668.297,834	4.075

Punct început	X / Y	Punct sfârşit	X / Y	Lungime segment (** (m)
6	604.768,835 668.297,834	1	604.860,008 668.265,861	96.617

\*\* Lungimile segmentelor sunt determinate în planul de proiecţie Stereo 70 şi sunt rotunjite la 1 milimetru.

\*\*\* Distanţa dintre puncte este formată din segmente cumulate ce sunt mai mici decât valoarea 1 milimetru.



**DATE DESPRE IMOBILUL NR. 6244**

Oficiul de Cadastru și Publicitate Imobiliară SUCEAVA  
Biroul de Cadastru și Publicitate Imobiliară Falticeni

**A. Partea I. Descrierea imobilului**

TEREN Extravilan

Adresa: Jud. Suceava

Nr. Crt	Nr cadastral Nr. topografic	Suprafața* (mp)	Observații / Referințe
A1		960	Sector cadastral:63 Teren neimprejmuit;

**B. Partea II. Proprietari și acte**

Inscrieri privitoare la dreptul de proprietate și alte drepturi reale		Referințe
/		
Act Normativ nr. Legea 7, din 13/03/1996 emis de PARLAMENTUL ROMANIEI;		
B1	Inscrierea provizorie, drept de PROPRIETATE, dobandit prin Lege, cota actuala 1/1 1) NEIDENTIFICAT NEIDENTIFICAT	A1
B2	Proprietar neidentificat.	A1

**C. Partea III. SARCINI .**

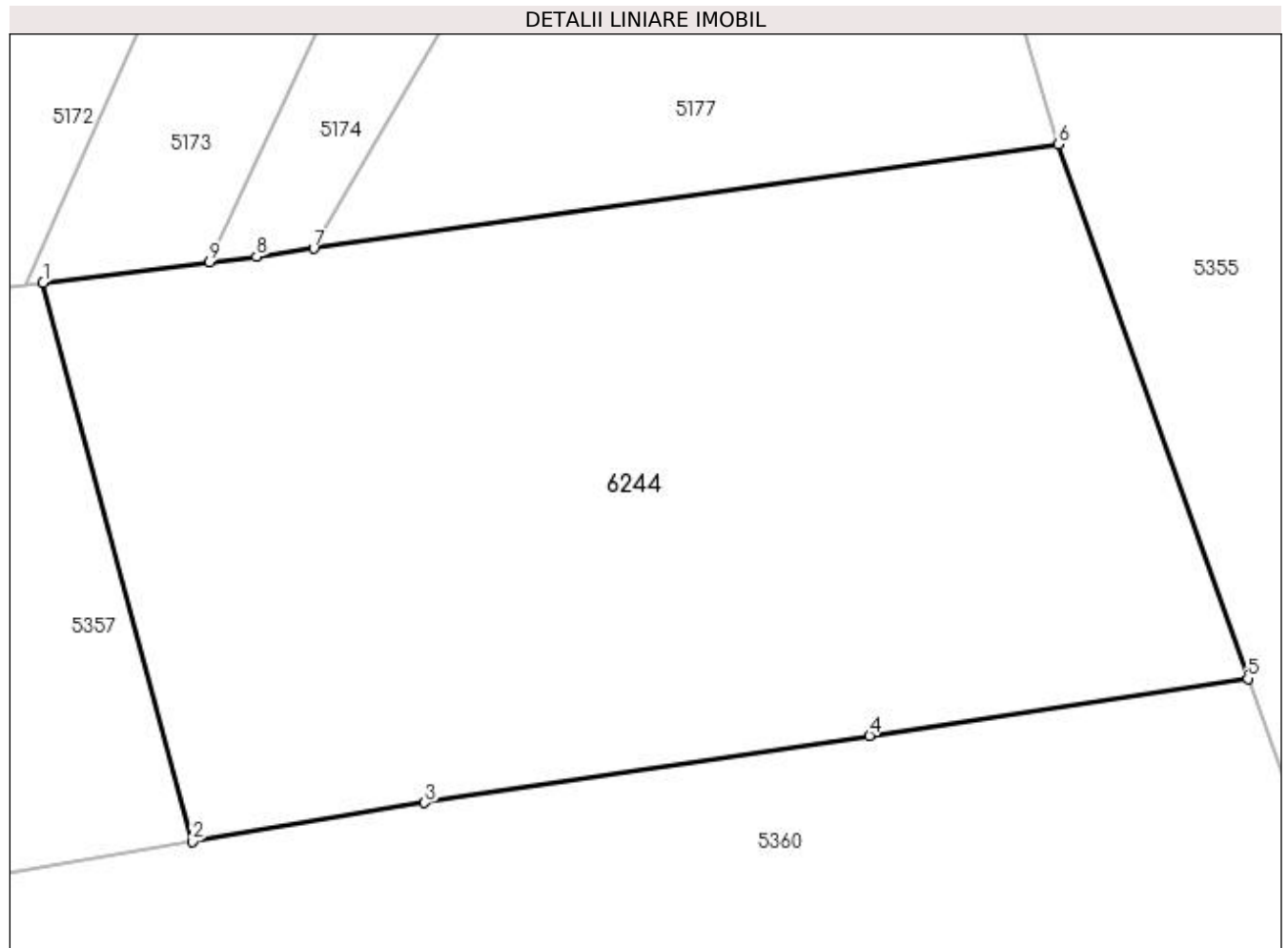
Inscrieri privind dezmembramintele dreptului de proprietate, drepturi reale de garanție și sarcini	Referințe
NU SUNT	

## Anexa Nr. 1 La Partea I

## Teren

Nr cadastral	Suprafața (mp)*	Observații / Referințe
	960	

\* Suprafața este determinată în planul de proiecție Stereo 70.



## Date referitoare la teren

Crt	Categorie folosință	Intra vilan	Suprafața (mp)	Tarla	Parcelă	Nr. topo	Observații / Referințe
1	arabil	NU	960	78	990	-	

## Lungime Segmente

1) Valorile lungimilor segmentelor sunt obținute din proiecție în plan.

Punct început	X / Y	Punct sfârșit	X / Y	Lungime segment (** (m)
1	604.936,188 668.947,663	2	604.942,216 668.925,091	23.363
2	604.942,216 668.925,091	3	604.951,611 668.926,665	9.526
3	604.951,611 668.926,665	4	604.969,587 668.929,374	18.179
4	604.969,587 668.929,374	5	604.984,879 668.931,678	15.465
5	604.984,879 668.931,678	6	604.977,207 668.953,247	22.893



Punct început	X / Y	Punct sfârşit	X / Y	Lungime segment (** (m)
6	604.977,207 668.953,247	7	604.947,127 668.949,038	30.373
7	604.947,127 668.949,038	8	604.944,817 668.948,714	2.333
8	604.944,817 668.948,714	9	604.942,918 668.948,483	1.913
9	604.942,918 668.948,483	1	604.936,188 668.947,663	6.78

\*\* Lungimile segmentelor sunt determinate în planul de proiecţie Stereo 70 şi sunt rotunjite la 1 milimetru.

\*\*\* Distanţa dintre puncte este formată din segmente cumulate ce sunt mai mici decât valoarea 1 milimetru.

