

**DATE DESPRE IMOBILUL NR. 5862**

Oficiul de Cadastru și Publicitate Imobiliară SUCEAVA
Biroul de Cadastru și Publicitate Imobiliară Falticeni

A. Partea I. Descrierea imobilului

TEREN Intravilan

Nr. CF vechi:505
Nr. cadastral vechi:1060

Adresa: Loc. Meresti, Jud. Suceava

Nr. Crt	Nr cadastral Nr. topografic	Suprafața* (mp)	Observații / Referințe
A1	30242	897	Sector cadastral:16 Teren imprejmuit;

Construcții

Crt	Nr cadastral Nr. topografic	Adresa	Observații / Referințe
A1.1	30242-C1	Loc. Meresti, Jud. Suceava	Nr. niveluri:1; S. construita la sol:77 mp; LOCUINTA.
A1.3	30242-C3	Loc. Meresti, Jud. Suceava	Nr. niveluri:1; S. construita la sol:29 mp; ANEXA

B. Partea II. Proprietari și acte

Inscrieri privitoare la dreptul de proprietate și alte drepturi reale		Referințe
12982 / 13/09/2011		
Act Notarial nr. 2730, din 12/09/2011 emis de BNP ASOC M SI S APOSTOL (act administrativ nr dosar336/2020 din 18.04.2022, emis de BEJ SINZIANA SECRIERU);		
B2	Intabulare, drept de PROPRIETATE bun comun, dobandit prin Conventie, cota actuala 1/1 1) LAZAROVICI GABRIEL - CRISTIAN, casatorit cu 2) LAZAROVICI ANCUȚA	A1, A1.1, A1.3
11102 / 27/04/2022		
Hotarare Judecatoreasca nr. incheiere de incuviintare executare silita, din 07/04/2020 emis de JUDECATORIA FALTICENI (act administrativ nr dosar336/2020 din 18.04.2022, emis de BEJ SINZIANA SECRIERU);		
B4	interdictie instrainare	A1, A1.1, A1.3

C. Partea III. SARCINI

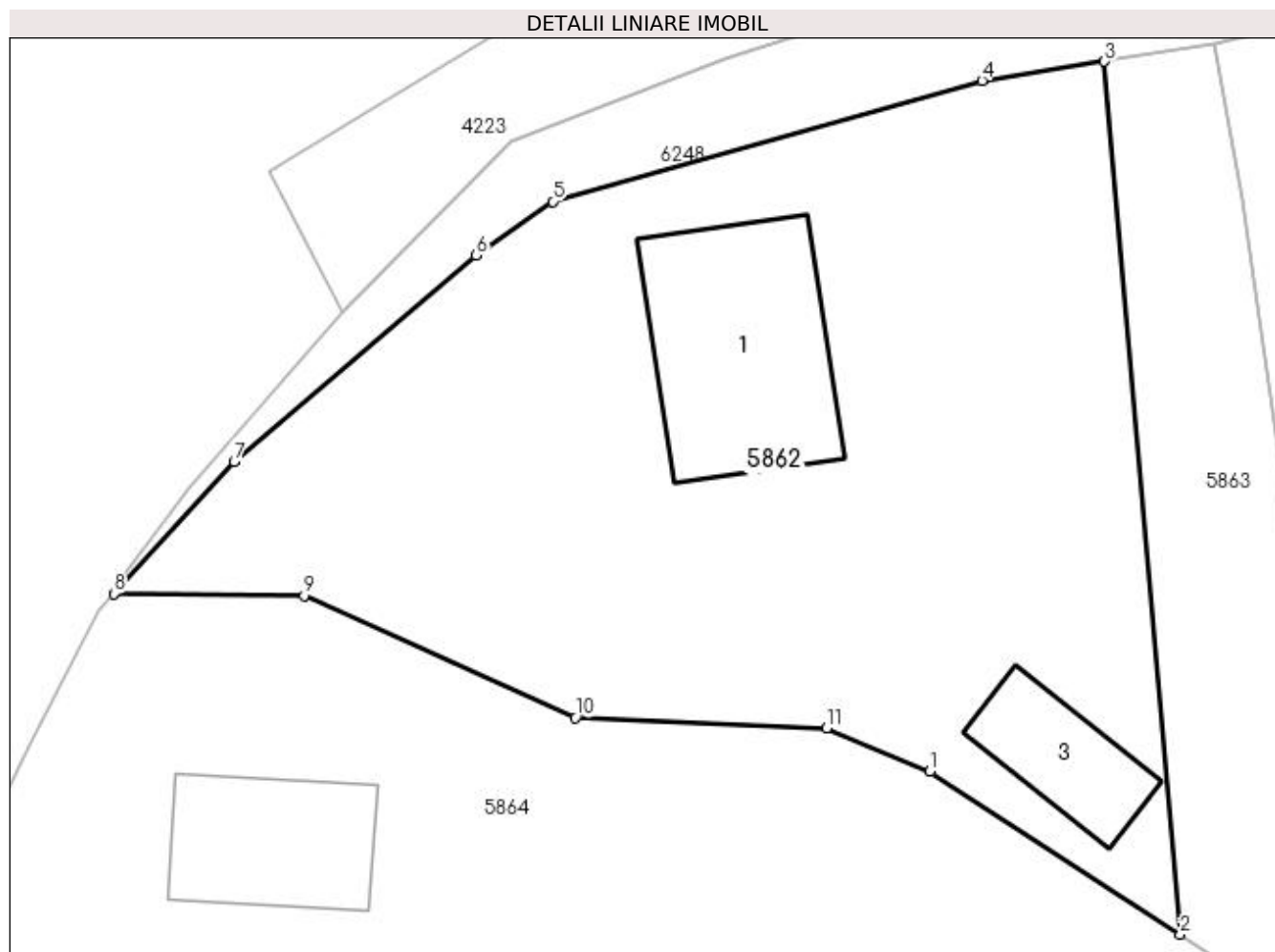
Inscrieri privind dezmembramintele dreptului de proprietate, drepturi reale de garanție și sarcini		Referințe
11102 / 27/04/2022		
Hotarare Judecatoreasca nr. incheiere de incuviintare executare silita, din 07/04/2020 emis de JUDECATORIA FALTICENI (act administrativ nr dosar336/2020 din 18.04.2022, emis de BEJ SINZIANA SECRIERU);		
C1	Se noteaza incuviintarea executarii silite asupra imobilului, la cererea formulata de creditorul INVESTCAPITAL LTD prin BEJ SINZIANA SECRIERU din dosar executare 336/2020 si din dosar incuviintare executare silita 949/227/2020 emis de Judecatoria Falticeni, pentru suma de 1733,71 LEI	A1, A1.1, A1.3
28656 / 11/10/2023		
Hotarare Judecatoreasca nr. 2109/227/2019, din 25/06/2019 emis de JUDECATORIA FALTICENI (somatie nr 1004/2019 din 10.10.2023, emis de BEJA HOJDA SI COCOS);		
C2	se notează încuviințarea executării silite asupra imobilului, pentru recuperarea sumei de 4.973,66 lei reprezentand debit restant (la data de 23.05.2019) , in favoarea creditoarei ERB RETAIL SERVICES IFN SA , precum și cheltuielile de executare silită , asupra cotei care apartine debitoarei Lazarovici Ancuta , din cota de bun comun .	A1, A1.1, A1.3

Anexa Nr. 1 La Partea I

Teren

Nr cadastral	Suprafața (mp)*	Observații / Referințe
30242	897	

* Suprafața este determinată în planul de proiecție Stereo 70.



Date referitoare la teren

Crt	Categorie folosință	Intravilan	Suprafața (mp)	Tarla	Parcelă	Nr. topo	Observații / Referințe
1	curți constructii	DA	897	-	-	-	

Date referitoare la construcții

Crt	Număr	Destinație construcție	Supraf. (mp)	Situație juridică	Observații / Referințe
A1.1	30242-C1	construcții de locuințe	77	Cu acte	Nr. niveluri:1; S. construita la sol:77 mp; LOCUINTA.
A1.3	30242-C3	construcții anexa	29	Cu acte	Nr. niveluri:1; S. construita la sol:29 mp; ANEXA

Lungime Segmente

1) Valorile lungimilor segmentelor sunt obținute din proiecție în plan.

Punct început	X / Y	Punct sfârșit	X / Y	Lungime segment (** (m))
1	606.003,212 673.160,418	2	606.013,943 673.153,445	12.798
2	606.013,943 673.153,445	3	606.010,674 673.190,806	37.504
3	606.010,674 673.190,806	4	606.005,434 673.189,986	5.304

Punct început	X / Y	Punct sfârșit	X / Y	Lungime segment (** (m)
4	606.005,434 673.189,986	5	605.987,045 673.184,812	19.103
5	605.987,045 673.184,812	6	605.983,767 673.182,514	4.003
6	605.983,767 673.182,514	7	605.973,407 673.173,685	13.612
7	605.973,407 673.173,685	8	605.968,253 673.168,024	7.656
8	605.968,253 673.168,024	9	605.976,414 673.167,944	8.161
9	605.976,414 673.167,944	10	605.988,024 673.162,713	12.734
10	605.988,024 673.162,713	11	605.998,777 673.162,261	10.762
11	605.998,777 673.162,261	1	606.003,212 673.160,418	4.803

** Lungimile segmentelor sunt determinate în planul de proiecție Stereo 70 și sunt rotunjite la 1 milimetru.

*** Distanța dintre puncte este formată din segmente cumulate ce sunt mai mici decât valoarea 1 milimetru.

**DATE DESPRE IMOBILUL NR. 5863**

Oficiul de Cadastru și Publicitate Imobiliară SUCEAVA
Biroul de Cadastru și Publicitate Imobiliară Falticeni

A. Partea I. Descrierea imobilului

TEREN Necunoscut

Adresa: Loc. Meresti, Jud. Suceava

Nr. Crt	Nr cadastral Nr. topografic	Suprafața* (mp)	Observații / Referințe
A1		229	Sector cadastral:16 Teren neimprejmuit;

B. Partea II. Proprietari și acte

Inscrieri privitoare la dreptul de proprietate și alte drepturi reale		Referințe
/		
Act Normativ nr. Legea 7, din 13/03/1996 emis de PARLAMENTUL ROMANIEI;		
B1	Inscrierea provizorie, drept de PROPRIETATE, dobandit prin Lege, cota actuala 1/1 1) COMUNA VULTUREȘTI, CIF:4326868, PROPRIETAR NEIDENTIFICAT.	A1

C. Partea III. SARCINI .

Inscrieri privind dezmembramintele dreptului de proprietate, drepturi reale de garanție și sarcini	Referințe
NU SUNT	

Anexa Nr. 1 La Partea I

Teren

Nr cadastral	Suprafața (mp)*	Observații / Referințe
	229	

* Suprafața este determinată în planul de proiecție Stereo 70.



Date referitoare la teren

Crt	Categorie folosință	Intra vilan	Suprafața (mp)	Tarla	Parcelă	Nr. topo	Observații / Referințe
1	arabil	DA	221	-	-	-	
2	arabil	NU	8	9	83	-	

Lungime Segmente

1) Valorile lungimilor segmentelor sunt obținute din proiecție în plan.

Punct început	X / Y	Punct sfârșit	X / Y	Lungime segment (** (m)
1	606.013,943 673.153,445	2	606.019,556 673.149,798	6.694
2	606.019,556 673.149,798	3	606.019,562 673.151,575	1.777
3	606.019,562 673.151,575	4	606.019,591 673.159,518	7.943
4	606.019,591 673.159,518	5	606.018,181 673.173,673	14.225

Punct început	X / Y	Punct sfârșit	X / Y	Lungime segment (** (m)
5	606.018,181 673.173,673	6	606.016,606 673.184,92	11.357
6	606.016,606 673.184,92	7	606.015,422 673.191,548	6.733
7	606.015,422 673.191,548	8	606.010,674 673.190,806	4.806
8	606.010,674 673.190,806	1	606.013,943 673.153,445	37.504

** Lungimile segmentelor sunt determinate în planul de proiecție Stereo 70 și sunt rotunjite la 1 milimetru.

*** Distanța dintre puncte este formată din segmente cumulate ce sunt mai mici decât valoarea 1 milimetru.

**DATE DESPRE IMOBILUL NR. 5864**

Oficiul de Cadastru și Publicitate Imobiliară SUCEAVA
Biroul de Cadastru și Publicitate Imobiliară Falticeni

A. Partea I. Descrierea imobilului

TEREN Necunoscut

Adresa: Loc. Meresti, Nr. 33, Jud. Suceava

Nr. Crt	Nr cadastral Nr. topografic	Suprafața* (mp)	Observații / Referințe
A1		Din acte: 1.000 Masurata: 1.086	Sector cadastral:16 Teren imprejmuit;

Construcții

Crt	Nr cadastral Nr. topografic	Adresa	Observații / Referințe
A1.1		Loc. Meresti, Nr. 33, Jud. Suceava	Nr. niveluri:1; S. construita la sol:47 mp; Locuință.
A1.2		Loc. Meresti, Nr. 33, Jud. Suceava	Nr. niveluri:1; S. construita la sol:26 mp; Anexă.
A1.3		Loc. Meresti, Nr. 33, Jud. Suceava	Nr. niveluri:1; S. construita la sol:15 mp; Anexă.

B. Partea II. Proprietari și acte

Inscrieri privitoare la dreptul de proprietate și alte drepturi reale		Referințe
/		
Act Administrativ nr. 1535, din 15/01/1996 emis de CJSDPAT SUCEAVA;		
B1	Intabulare, drept de PROPRIETATE, dobandit prin Reconstituire, cota actuala 1/1 1) VALEANU IOAN, Lipsă CNP proprietar. DEFUNCT:Da	A1
Act Administrativ nr. 3416AS, din 14/06/2023 emis de PRIMĂRIA VULTUREȘTI;		
B2	Intabulare, drept de PROPRIETATE, dobandit prin Lege, cota actuala 1/1 1) VALEANU IOAN, Lipsă CNP proprietar. DEFUNCT:Da	A1.1, A1.2, A1.3

C. Partea III. SARCINI .

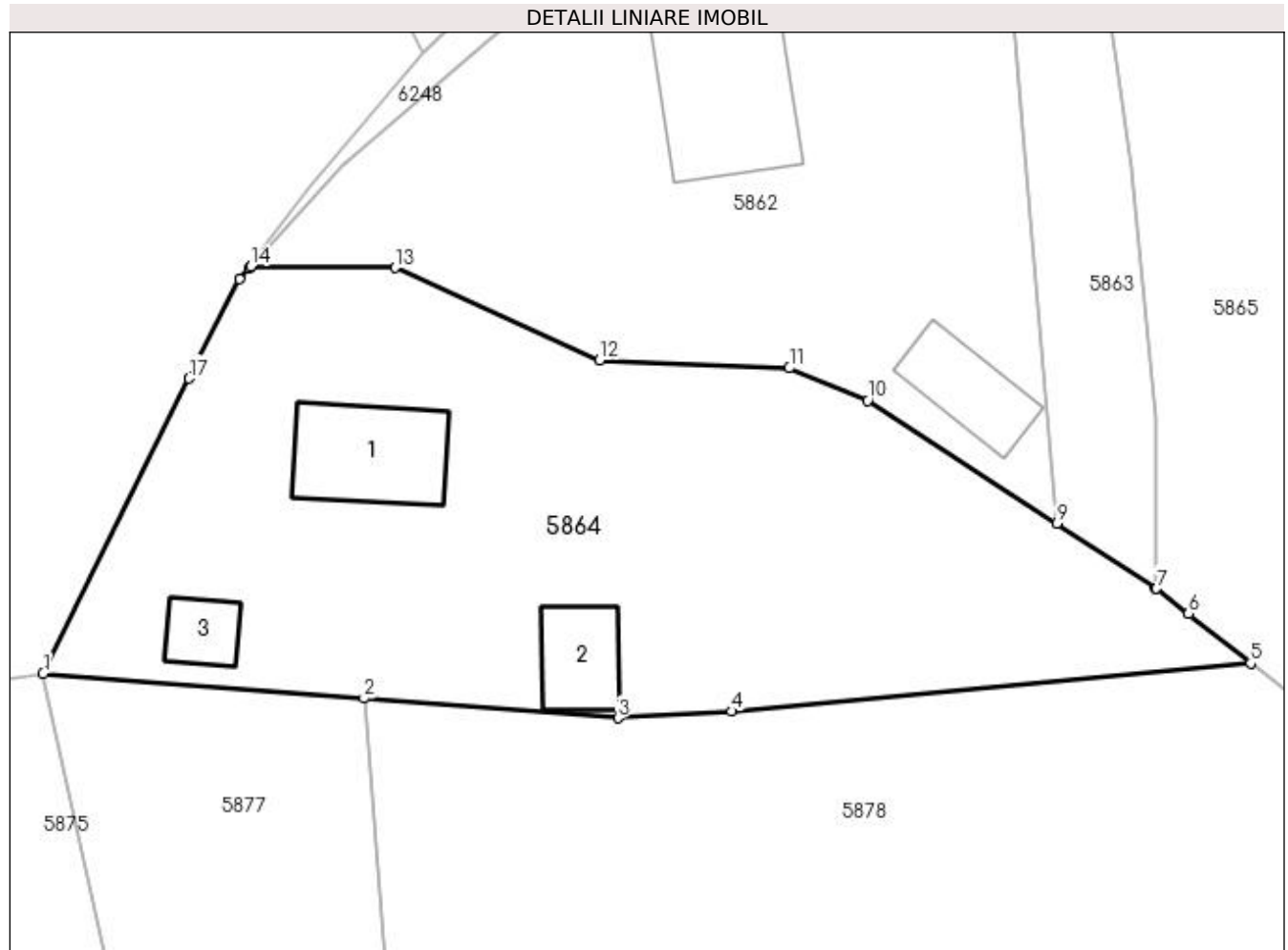
Inscrieri privind dezmembramintele dreptului de proprietate, drepturi reale de garanție și sarcini	Referințe
NU SUNT	

Anexa Nr. 1 La Partea I

Teren

Nr cadastral	Suprafața (mp)*	Observații / Referințe
	Din acte: 1.000 Masurata: 1.086	

* Suprafața este determinată în planul de proiecție Stereo 70.



Date referitoare la teren

Crt	Categorie folosință	Intra vilan	Suprafața (mp)	Tarla	Parcelă	Nr. topo	Observații / Referințe
1	curți constructii	DA	928	17	166	-	
2	arabil	NU	158	17	166	-	

Date referitoare la construcții

Crt	Număr	Destinație construcție	Supraf. (mp)	Situație juridică	Observații / Referințe
A1.1		construcții de locuințe	47	Cu acte	Nr. niveluri:1; S. construita la sol:47 mp; Locuință.
A1.2		construcții anexa	26	Cu acte	Nr. niveluri:1; S. construita la sol:26 mp; Anexă.
A1.3		construcții anexa	15	Cu acte	Nr. niveluri:1; S. construita la sol:15 mp; Anexă.

Lungime Segmente

1) Valorile lungimilor segmentelor sunt obținute din proiecție în plan.

Punct început	X / Y	Punct sfârșit	X / Y	Lungime segment (** (m)
1	605.956,458 673.144,954	2	605.974,648 673.143,548	18.244

Punct început	X / Y	Punct sfârşit	X / Y	Lungime segment (** (m)
2	605.974,648 673.143,548	3	605.989,079 673.142,432	14.474
3	605.989,079 673.142,432	4	605.995,5 673.142,814	6.432
4	605.995,5 673.142,814	5	606.024,943 673.145,525	29.568
5	606.024,943 673.145,525	6	606.021,417 673.148,345	4.515
6	606.021,417 673.148,345	7	606.019,604 673.149,766	2.304
7	606.019,604 673.149,766	8	606.019,556 673.149,798	0.058
8	606.019,556 673.149,798	9	606.013,943 673.153,445	6.694
9	606.013,943 673.153,445	10	606.003,212 673.160,418	12.798
10	606.003,212 673.160,418	11	605.998,777 673.162,261	4.803
11	605.998,777 673.162,261	12	605.988,024 673.162,713	10.762
12	605.988,024 673.162,713	13	605.976,414 673.167,944	12.734
13	605.976,414 673.167,944	14	605.968,253 673.168,024	8.161
14	605.968,253 673.168,024	15	605.968,163 673.167,925	0.134
15	605.968,163 673.167,925	16	605.967,596 673.167,302	0.842
16	605.967,596 673.167,302	17	605.964,731 673.161,675	6.314
17	605.964,731 673.161,675	1	605.956,458 673.144,954	18.656

** Lungimile segmentelor sunt determinate în planul de proiecție Stereo 70 și sunt rotunjite la 1 milimetru.

*** Distanța dintre puncte este formată din segmente cumulate ce sunt mai mici decât valoarea 1 milimetru.

**DATE DESPRE IMOBILUL NR. 5865**

Oficiul de Cadastru și Publicitate Imobiliară SUCEAVA
Biroul de Cadastru și Publicitate Imobiliară Falticeni

A. Partea I. Descrierea imobilului

TEREN Necunoscut

Adresa: Loc. Meresti, Jud. Suceava

Nr. Crt	Nr cadastral Nr. topografic	Suprafața* (mp)	Observații / Referințe
A1	30552	Din acte: 2.100 Masurata: 1.477	Sector cadastral:16 Teren neimprejmuit;

B. Partea II. Proprietari și acte

Inscrieri privitoare la dreptul de proprietate și alte drepturi reale		Referințe
14241 / 05/09/2013		
Act Notarial nr. 980, din 04/09/2013 emis de NP DIMBU BOGDAN DUMITRU;		
B2	Intabulare, drept de PROPRIETATE bun propriu, dobandit prin Conventie, cota actuala 1/2 1) BOLOHAN CONSTANTIN , casatorit	A1
B3	Intabulare, drept de PROPRIETATE bun propriu, dobandit prin Conventie, cota actuala 1/2 1) IGNAT ELENA , casatorit	A1

C. Partea III. SARCINI .

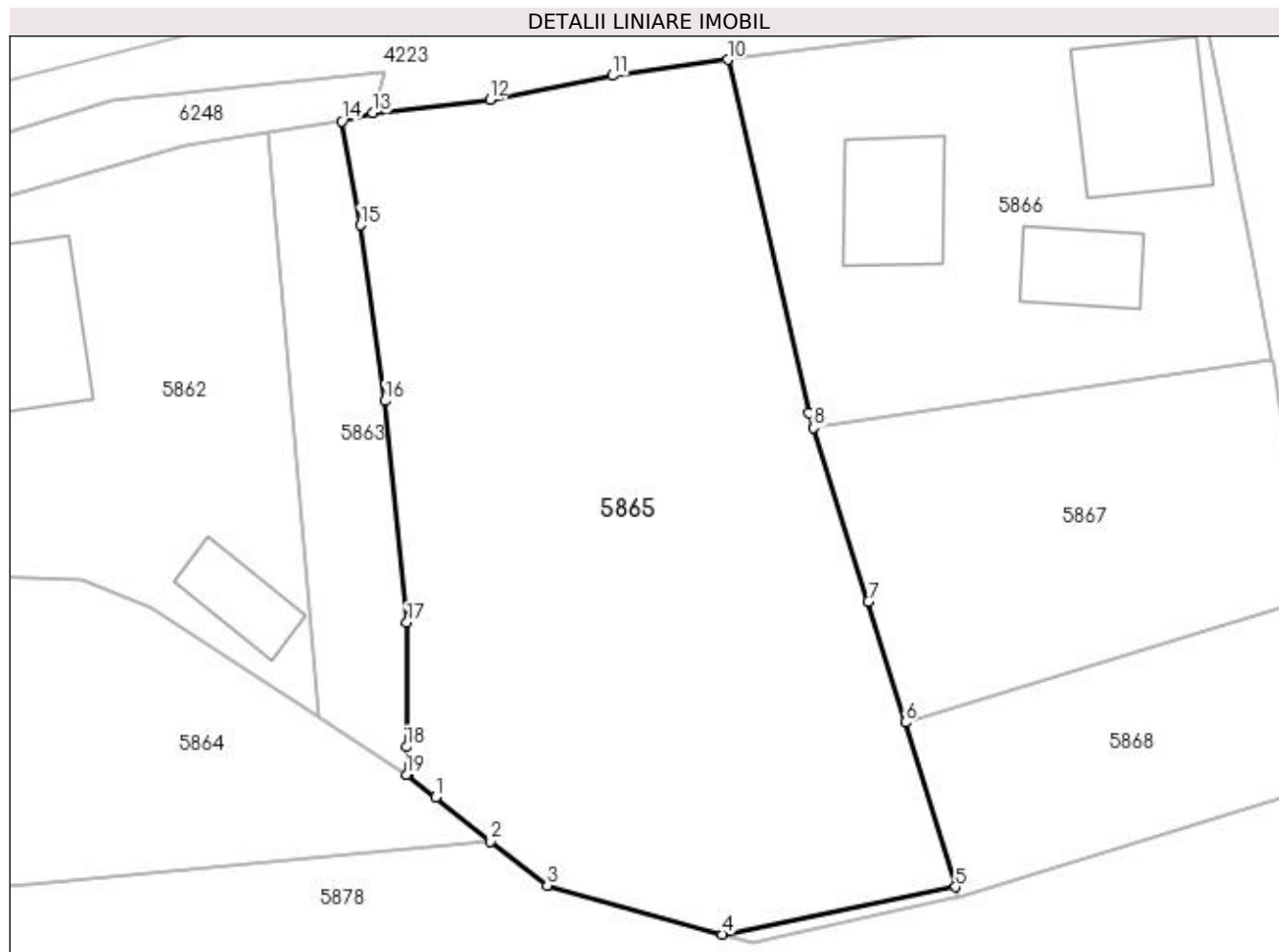
Inscrieri privind dezmembramintele dreptului de proprietate, drepturi reale de garanție și sarcini	Referințe
NU SUNT	

Anexa Nr. 1 La Partea I

Teren

Nr cadastral	Suprafața (mp)*	Observații / Referințe
30552	Din acte: 2.100 Masurata: 1.477	

* Suprafața este determinată în planul de proiecție Stereo 70.



Date referitoare la teren

Crt	Categorie folosință	Intravilan	Suprafața (mp)	Tarla	Parcelă	Nr. topo	Observații / Referințe
1	arabil	DA	935	-	-	-	
2	arabil	NU	542	17	166	-	

Lungime Segmente

1) Valorile lungimilor segmentelor sunt obținute din proiecție în plan.

Punct început	X / Y	Punct sfârșit	X / Y	Lungime segment (** (m)
1	606.021,417 673.148,345	2	606.024,943 673.145,525	4.515
2	606.024,943 673.145,525	3	606.028,554 673.142,713	4.577
3	606.028,554 673.142,713	4	606.039,739 673.139,59	11.613
4	606.039,739 673.139,59	5	606.054,651 673.142,61	15.215

Punct început	X / Y	Punct sfârşit	X / Y	Lungime segment (** (m)
5	606.054,651 673.142,61	6	606.051,437 673.153,137	11.007
6	606.051,437 673.153,137	7	606.049,079 673.160,859	8.074
7	606.049,079 673.160,859	8	606.045,594 673.171,953	11.629
8	606.045,594 673.171,953	9	606.045,284 673.172,937	1.032
9	606.045,284 673.172,937	10	606.040,086 673.195,485	23.139
10	606.040,086 673.195,485	11	606.032,72 673.194,467	7.436
11	606.032,72 673.194,467	12	606.024,891 673.192,94	7.977
12	606.024,891 673.192,94	13	606.017,413 673.192,075	7.528
13	606.017,413 673.192,075	14	606.015,422 673.191,548	2.06
14	606.015,422 673.191,548	15	606.016,606 673.184,92	6.733
15	606.016,606 673.184,92	16	606.018,181 673.173,673	11.357
16	606.018,181 673.173,673	17	606.019,591 673.159,518	14.225
17	606.019,591 673.159,518	18	606.019,562 673.151,575	7.943
18	606.019,562 673.151,575	19	606.019,556 673.149,798	1.777
19	606.019,556 673.149,798	20	606.019,604 673.149,766	0.058
20	606.019,604 673.149,766	1	606.021,417 673.148,345	2.304

** Lungimile segmentelor sunt determinate în planul de proiecţie Stereo 70 şi sunt rotunjite la 1 milimetru.

*** Distanţa dintre puncte este formată din segmente cumulate ce sunt mai mici decât valoarea 1 milimetru.

**DATE DESPRE IMOBILUL NR. 5866**

Oficiul de Cadastru și Publicitate Imobiliară SUCEAVA
Biroul de Cadastru și Publicitate Imobiliară Falticeni

A. Partea I. Descrierea imobilului

TEREN Intravilan

Adresa: Loc. Meresti, Nr. 35, Jud. Suceava

Nr. Crt	Nr cadastral Nr. topografic	Suprafața* (mp)	Observații / Referințe
A1		Din acte: 700 Masurata: 715	Sector cadastral:16 Teren imprejmuit;

Construcții

Crt	Nr cadastral Nr. topografic	Adresa	Observații / Referințe
A1.1		Loc. Meresti, Nr. 35, Jud. Suceava	Nr. niveluri:1; S. construita la sol:78 mp; Locuință.
A1.2		Loc. Meresti, Nr. 35, Jud. Suceava	Nr. niveluri:1; S. construita la sol:37 mp; Anexă.
A1.3		Loc. Meresti, Nr. 35, Jud. Suceava	Nr. niveluri:1; S. construita la sol:51 mp; Anexă.

B. Partea II. Proprietari și acte

Inscrieri privitoare la dreptul de proprietate și alte drepturi reale		Referințe
/		
Act Administrativ nr. 453, din 09/12/1993 emis de CJSDPAT SUCEAVA;		
B1	Intabulare, drept de PROPRIETATE, dobandit prin Reconstituire, cota actuala 1/1 1) ASAFTEI MARIEA DEFUNCT:Da	A1
Act Administrativ nr. 3416AS, din 14/06/2023 emis de PRIMĂRIA VULTUREȘTI;		
B2	Intabulare, drept de PROPRIETATE, dobandit prin Lege, cota actuala 1/1 1) ASAFTEI MARIEA DEFUNCT:Da	A1.1, A1.2, A1.3

C. Partea III. SARCINI .

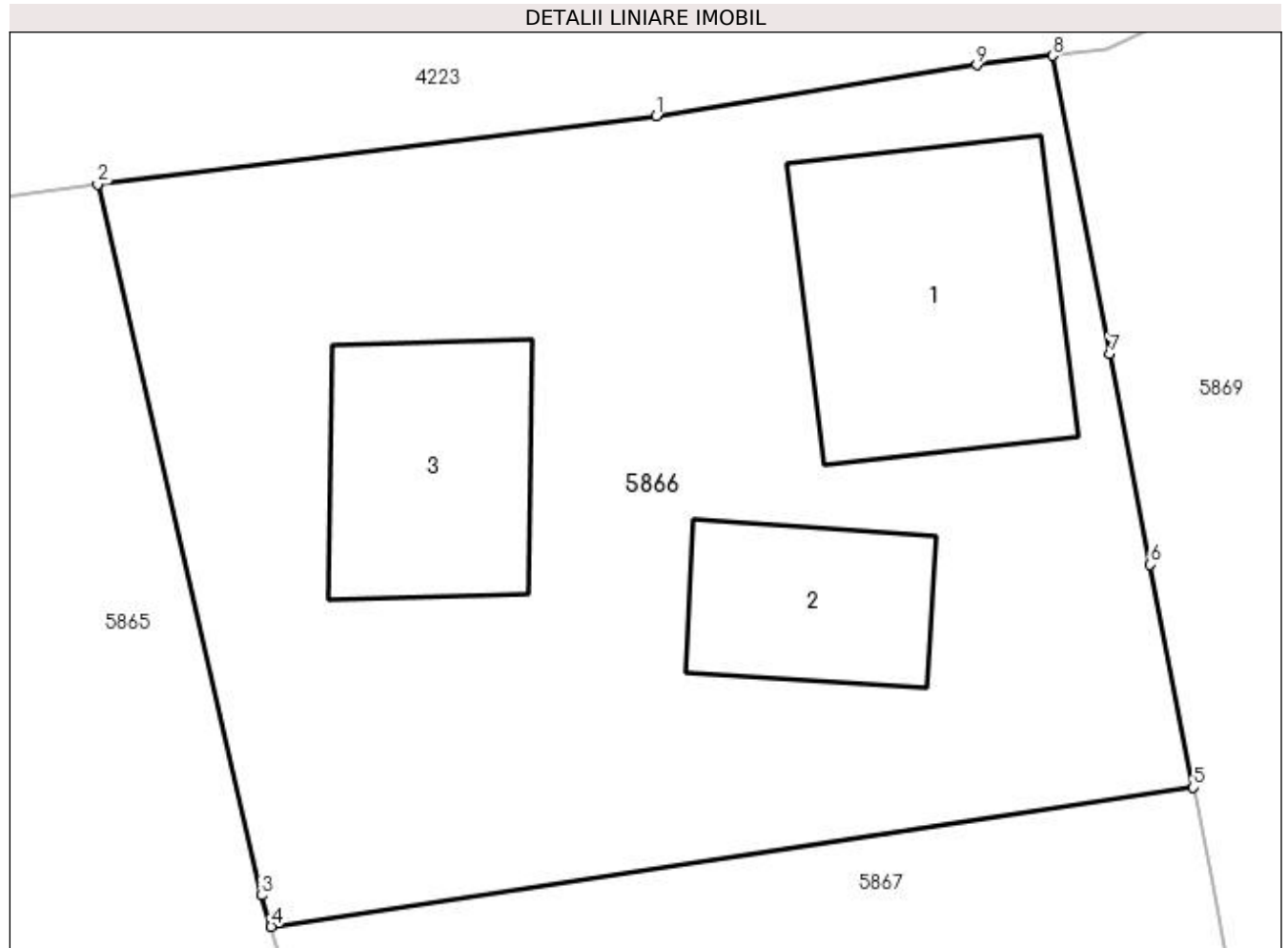
Inscrieri privind dezmembramintele dreptului de proprietate, drepturi reale de garanție și sarcini	Referințe
NU SUNT	

Anexa Nr. 1 La Partea I

Teren

Nr cadastral	Suprafața (mp)*	Observații / Referințe
	Din acte: 700 Masurata: 715	

* Suprafața este determinată în planul de proiecție Stereo 70.



Date referitoare la teren

Crt	Categorie folosință	Intra vilan	Suprafața (mp)	Tarla	Parcelă	Nr. topo	Observații / Referințe
1	curți constructii	DA	715	-	-	-	

Date referitoare la construcții

Crt	Număr	Destinație construcție	Supraf. (mp)	Situație juridică	Observații / Referințe
A1.1		construcții de locuințe	78	Cu acte	Nr. niveluri:1; S. construita la sol:78 mp; Locuință.
A1.2		construcții anexa	37	Cu acte	Nr. niveluri:1; S. construita la sol:37 mp; Anexă.
A1.3		construcții anexa	51	Cu acte	Nr. niveluri:1; S. construita la sol:51 mp; Anexă.

Lungime Segmente

1) Valorile lungimilor segmentelor sunt obținute din proiecție în plan.

Punct început	X / Y	Punct sfârșit	X / Y	Lungime segment (** (m))
1	606.057,814 673.197,651	2	606.040,086 673.195,485	17.86
2	606.040,086 673.195,485	3	606.045,284 673.172,937	23.139

Punct început	X / Y	Punct sfârşit	X / Y	Lungime segment (** (m)
3	606.045,284 673.172,937	4	606.045,594 673.171,953	1.032
4	606.045,594 673.171,953	5	606.074,855 673.176,367	29.592
5	606.074,855 673.176,367	6	606.073,488 673.183,423	7.187
6	606.073,488 673.183,423	7	606.072,195 673.190,093	6.794
7	606.072,195 673.190,093	8	606.070,383 673.199,561	9.64
8	606.070,383 673.199,561	9	606.067,983 673.199,26	2.419
9	606.067,983 673.199,26	1	606.057,814 673.197,651	10.296

** Lungimile segmentelor sunt determinate în planul de proiecţie Stereo 70 şi sunt rotunjite la 1 milimetru.

*** Distanţa dintre puncte este formată din segmente cumulate ce sunt mai mici decât valoarea 1 milimetru.

**DATE DESPRE IMOBILUL NR. 5867**

Oficiul de Cadastru și Publicitate Imobiliară SUCEAVA
Biroul de Cadastru și Publicitate Imobiliară Falticeni

A. Partea I. Descrierea imobilului

TEREN Necunoscut

Adresa: Loc. Meresti, Jud. Suceava

Nr. Crt	Nr cadastral Nr. topografic	Suprafața* (mp)	Observații / Referințe
A1		500	Sector cadastral:16 Teren neimprejmuit;

B. Partea II. Proprietari și acte

Inscrieri privitoare la dreptul de proprietate și alte drepturi reale	Referințe
/	
Act Administrativ nr. 453, din 09/12/1993 emis de CJSDPAT SUCEAVA;	
B1	A1
Intabulare, drept de PROPRIETATE, dobandit prin Reconstituire, cota actuala 1/1 1) ASAFTEI MARIEA DEFUNCT:Da	

C. Partea III. SARCINI .

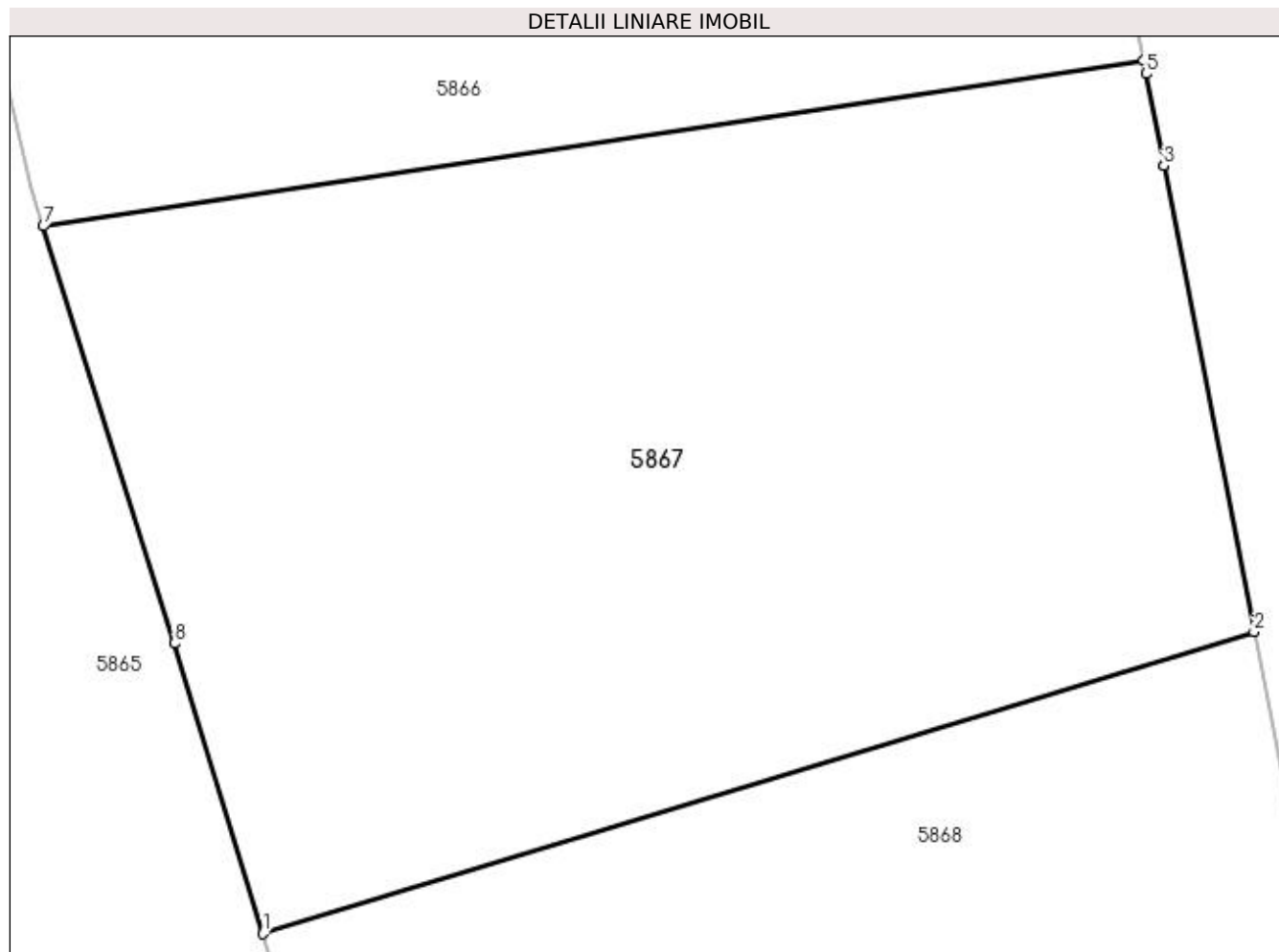
Inscrieri privind dezmembramintele dreptului de proprietate, drepturi reale de garanție și sarcini	Referințe
NU SUNT	

Anexa Nr. 1 La Partea I

Teren

Nr cadastral	Suprafața (mp)*	Observații / Referințe
	500	

* Suprafața este determinată în planul de proiecție Stereo 70.



Date referitoare la teren

Crt	Categorie folosință	Intra vilan	Suprafața (mp)	Tarla	Parcelă	Nr. topo	Observații / Referințe
1	curți constructii	DA	137	17	166	-	
2	arabil	NU	363	17	166	-	

Lungime Segmente

1) Valorile lungimilor segmentelor sunt obținute din proiecție în plan.

Punct început	X / Y	Punct sfârșit	X / Y	Lungime segment (** (m)
1	606.051,437 673.153,137	2	606.077,801 673.161,166	27.559
2	606.077,801 673.161,166	3	606.075,399 673.173,561	12.626
3	606.075,399 673.173,561	4	606.075,398 673.173,565	0.004
4	606.075,398 673.173,565	5	606.074,924 673.176,01	2.491

Punct început	X / Y	Punct sfârşit	X / Y	Lungime segment (** (m)
5	606.074,924 673.176,01	6	606.074,855 673.176,367	0.364
6	606.074,855 673.176,367	7	606.045,594 673.171,953	29.592
7	606.045,594 673.171,953	8	606.049,079 673.160,859	11.629
8	606.049,079 673.160,859	1	606.051,437 673.153,137	8.074

** Lungimile segmentelor sunt determinate în planul de proiecție Stereo 70 și sunt rotunjite la 1 milimetru.

*** Distanța dintre puncte este formată din segmente cumulate ce sunt mai mici decât valoarea 1 milimetru.

**DATE DESPRE IMOBILUL NR. 5868**

Oficiul de Cadastru și Publicitate Imobiliară SUCEAVA
Biroul de Cadastru și Publicitate Imobiliară Falticeni

A. Partea I. Descrierea imobilului

TEREN Extravilan

Adresa: Jud. Suceava

Nr. Crt	Nr cadastral Nr. topografic	Suprafața* (mp)	Observații / Referințe
A1		314	Sector cadastral:16 Teren neimprejmuit;

B. Partea II. Proprietari și acte

Inscrieri privitoare la dreptul de proprietate și alte drepturi reale		Referințe
/		
Act Normativ nr. Legea 7, din 13/03/1996 emis de PARLAMENTUL ROMANIEI;		
B1	Inscrierea provizorie, drept de PROPRIETATE, dobandit prin Lege, cota actuala 1/1 1) COMUNA VULTUREȘTI, CIF:4326868, PROPRIETAR NEIDENTIFICAT.	A1

C. Partea III. SARCINI .

Inscrieri privind dezmembramintele dreptului de proprietate, drepturi reale de garanție și sarcini	Referințe
NU SUNT	

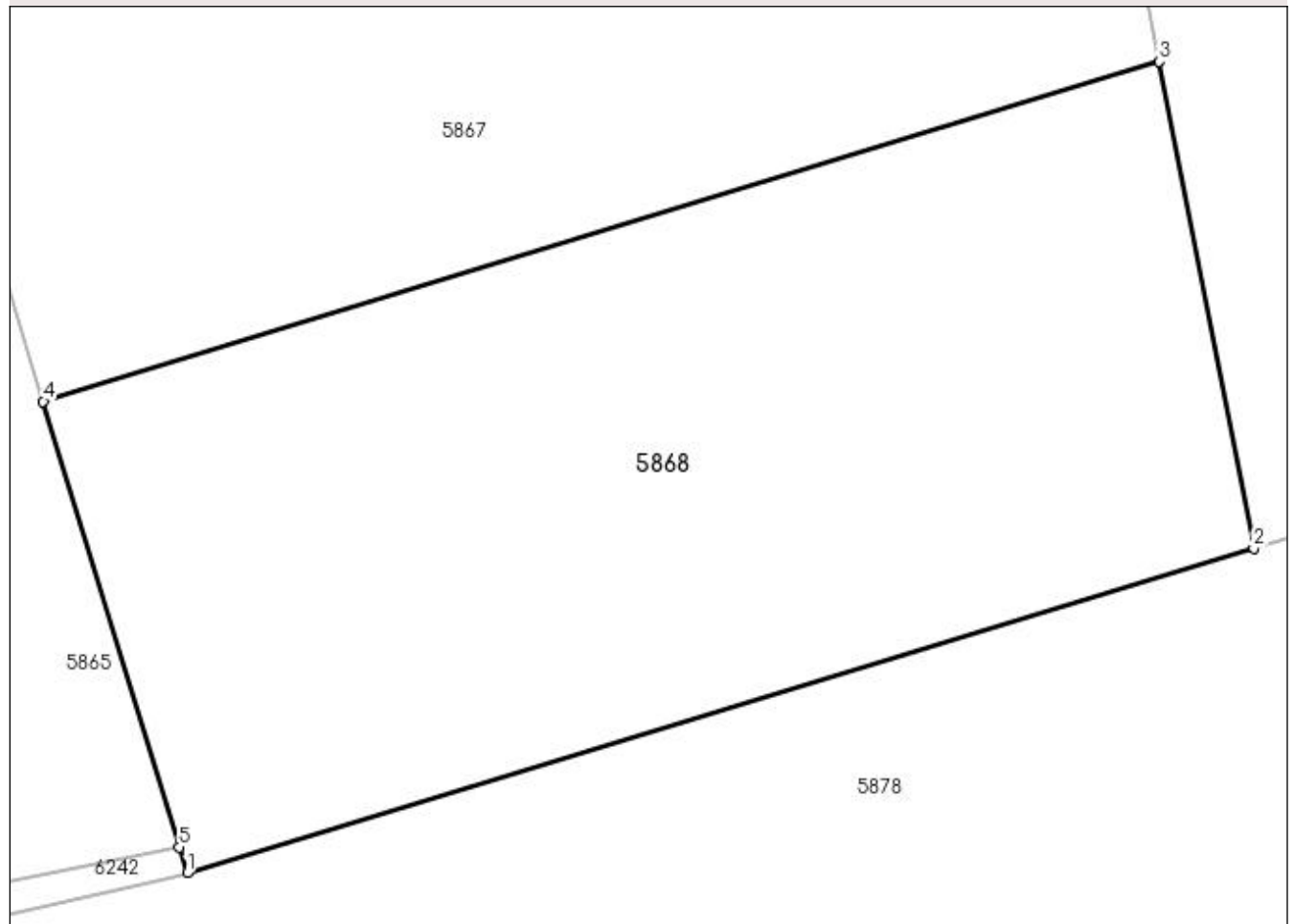
Anexa Nr. 1 La Partea I

Teren

Nr cadastral	Suprafața (mp)*	Observații / Referințe
	314	

* Suprafața este determinată în planul de proiecție Stereo 70.

DETALII LINIARE IMOBIL



Date referitoare la teren

Crt	Categorie folosință	Intra vilan	Suprafața (mp)	Tarla	Parcelă	Nr. topo	Observații / Referințe
1	arabil	NU	314	17	166	-	

Lungime Segmente

1) Valorile lungimilor segmentelor sunt obținute din proiecție în plan.

Punct început	X / Y	Punct sfârșit	X / Y	Lungime segment (** (m)
1	606.054,837 673.142,001	2	606.080,028 673.149,672	26.333
2	606.080,028 673.149,672	3	606.077,801 673.161,166	11.708
3	606.077,801 673.161,166	4	606.051,437 673.153,137	27.559
4	606.051,437 673.153,137	5	606.054,651 673.142,61	11.007
5	606.054,651 673.142,61	1	606.054,837 673.142,001	0.637

**** Lungimile segmentelor sunt determinate în planul de proiecție Stereo 70 și sunt rotunjite la 1 milimetru.**

***** Distanța dintre puncte este formată din segmente cumulate ce sunt mai mici decât valoarea 1 milimetru.**

**DATE DESPRE IMOBILUL NR. 5869**

Oficiul de Cadastru și Publicitate Imobiliară SUCEAVA
Biroul de Cadastru și Publicitate Imobiliară Falticeni

A. Partea I. Descrierea imobilului

TEREN Necunoscut

Adresa: Loc. Meresti, Nr. 36, Jud. Suceava

Nr. Crt	Nr cadastral Nr. topografic	Suprafața* (mp)	Observații / Referințe
A1		Din acte: 3.100 Masurata: 2.290	Sector cadastral:16 Teren imprejmuit;

Construcții

Crt	Nr cadastral Nr. topografic	Adresa	Observații / Referințe
A1.1		Loc. Meresti, Nr. 36, Jud. Suceava	Nr. niveluri:1; S. construita la sol:17 mp; Locuință.

B. Partea II. Proprietari și acte

Inscrieri privitoare la dreptul de proprietate și alte drepturi reale		Referințe
/		
Act Notarial nr. 249, din 16/01/2003 emis de BNP VALERIANA ILIE;		
B1	Intabulare, drept de PROPRIETATE, dobandit prin Conventie, cota actuala 1/2 1) PANDURU ȘTEFANA DEFUNCT:Da 2) PANDURU NECULAI DEFUNCT:Da	A1, A1.1
B2	Intabulare, drept de PROPRIETATE, dobandit prin Conventie, cota actuala 1/2 1) IGNAT GHEORGHE 2) IGNAT ELENA	A1, A1.1

C. Partea III. SARCINI

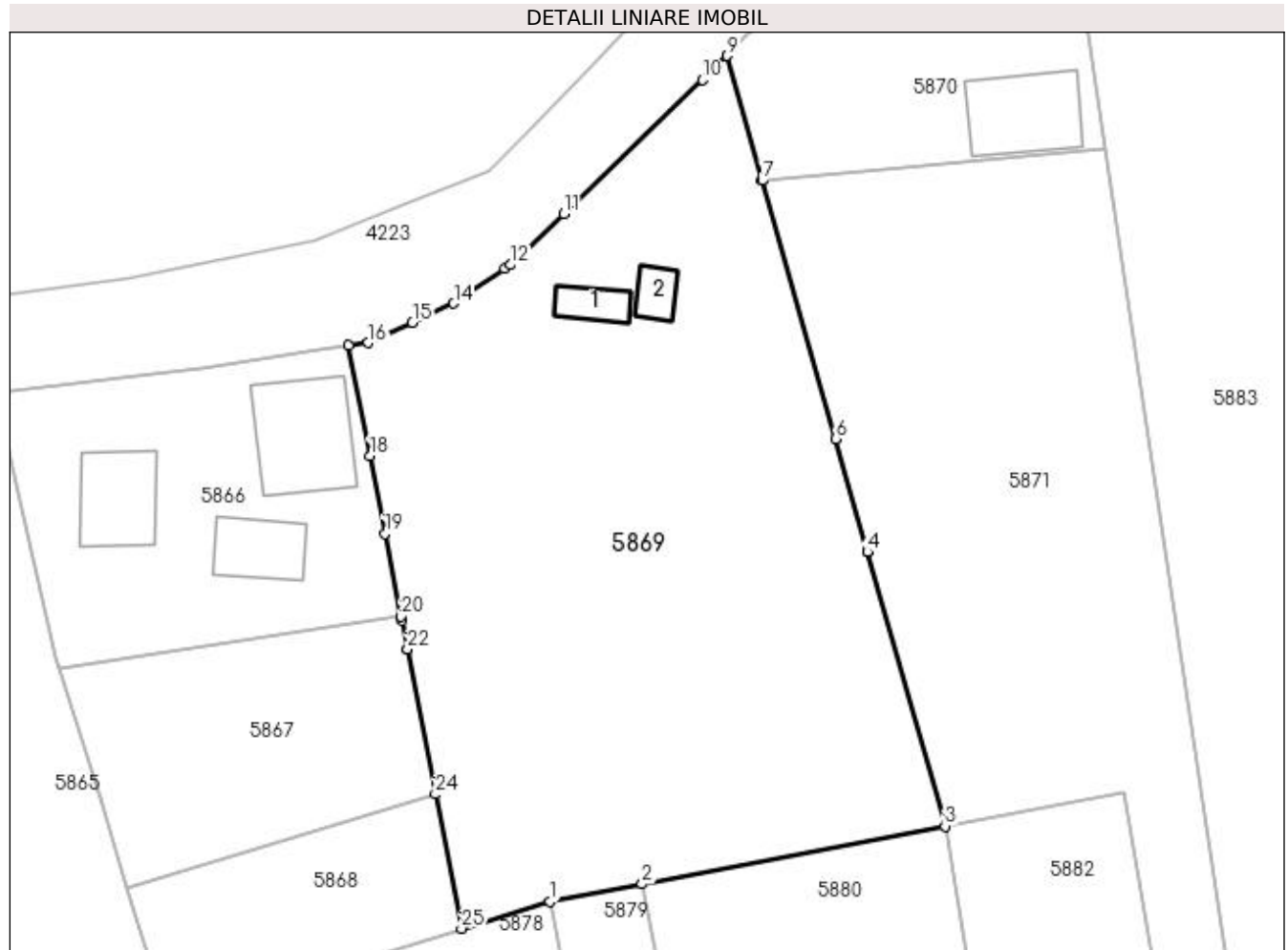
Inscrieri privind dezmembramintele dreptului de proprietate, drepturi reale de garanție și sarcini		Referințe
/		
Act Notarial nr. 249, din 16/01/2003 emis de BNP VALERIANA ILIE;		
C1	Intabulare, drept de UZUFRACT VIAGER, cota actuala 1/1 1) IGNAT ARISTIȚA	A1, A1.1
C2	Intabulare, drept de IPOTECA LEGALA, Valoare:0 întreținere 1) IGNAT ARISTIȚA	A1, A1.1

Anexa Nr. 1 La Partea I

Teren

Nr cadastral	Suprafața (mp)*	Observații / Referințe
	Din acte: 3.100 Masurata: 2.290	

* Suprafața este determinată în planul de proiecție Stereo 70.



Date referitoare la teren

Crt	Categorie folosință	Intravilan	Suprafața (mp)	Tarla	Parcelă	Nr. topo	Observații / Referințe
1	curți constructii	DA	428	-	-	-	
2	arabil	DA	684	-	-	-	
3	neproductiv	NU	1.178	17	166	-	

Date referitoare la construcții

Crt	Număr	Destinație construcție	Supraf. (mp)	Situație juridică	Observații / Referințe
A1.1		construcții de locuințe	17	Cu acte	Nr. niveluri:1; S. construita la sol:17 mp; Locuință.
A1.2		construcții anexa	14	Fara acte	Nr. niveluri:1; S. construita la sol:14 mp; Anexă.

Lungime Segmente

1) Valorile lungimilor segmentelor sunt obținute din proiecție în plan.

Punct început	X / Y	Punct sfârșit	X / Y	Lungime segment (** (m)
1	606.087,611 673.151,974	2	606.095,504 673.153,48	8.035

Punct început	X / Y	Punct sfârșit	X / Y	Lungime segment (** (m)
2	606.095,504 673.153,48	3	606.121,428 673.158,425	26.391

Punct început	X / Y	Punct sfârșit	X / Y	Lungime segment (** (m))
3	606.121,428 673.158,425	4	606.114,78 673.181,887	24.386
5	606.114,779 673.181,891	6	606.112,036 673.191,573	10.063
7	606.105,775 673.213,667	8	606.105,774 673.213,671	0.004
9	606.102,753 673.224,334	10	606.100,674 673.222,265	2.933
11	606.088,82 673.210,813	12	606.084,199 673.206,432	6.368
13	606.083,75 673.206,127	14	606.079,361 673.203,148	5.305
15	606.075,83 673.201,526	16	606.072,071 673.199,773	4.148
17	606.070,383 673.199,561	18	606.072,195 673.190,093	9.64
19	606.073,488 673.183,423	20	606.074,855 673.176,367	7.187
21	606.074,924 673.176,01	22	606.075,398 673.173,565	2.491
23	606.075,399 673.173,561	24	606.077,801 673.161,166	12.626
25	606.080,028 673.149,672	1	606.087,611 673.151,974	7.925

Punct început	X / Y	Punct sfârșit	X / Y	Lungime segment (** (m))
4	606.114,78 673.181,887	5	606.114,779 673.181,891	0.004
6	606.112,036 673.191,573	7	606.105,775 673.213,667	22.964
8	606.105,774 673.213,671	9	606.102,753 673.224,334	11.083
10	606.100,674 673.222,265	11	606.088,82 673.210,813	16.482
12	606.084,199 673.206,432	13	606.083,75 673.206,127	0.543
14	606.079,361 673.203,148	15	606.075,83 673.201,526	3.886
16	606.072,071 673.199,773	17	606.070,383 673.199,561	1.701
18	606.072,195 673.190,093	19	606.073,488 673.183,423	6.794
20	606.074,855 673.176,367	21	606.074,924 673.176,01	0.364
22	606.075,398 673.173,565	23	606.075,399 673.173,561	0.004
24	606.077,801 673.161,166	25	606.080,028 673.149,672	11.708

** Lungimile segmentelor sunt determinate în planul de proiecție Stereo 70 și sunt rotunjite la 1 milimetru.

*** Distanța dintre puncte este formată din segmente cumulate ce sunt mai mici decât valoarea 1 milimetru.

**DATE DESPRE IMOBILUL NR. 5870**

Oficiul de Cadastru și Publicitate Imobiliară SUCEAVA
Biroul de Cadastru și Publicitate Imobiliară Falticeni

A. Partea I. Descrierea imobilului

TEREN Intravilan

Adresa: Loc. Meresti, Jud. Suceava

Nr. Crt	Nr cadastral Nr. topografic	Suprafața* (mp)	Observații / Referințe
A1		500	Sector cadastral:16 Teren imprejmuit;

Construcții

Crt	Nr cadastral Nr. topografic	Adresa	Observații / Referințe
A1.1		Loc. Meresti, Jud. Suceava	Nr. niveluri:1; S. construita la sol:62 mp; Locuință.

B. Partea II. Proprietari și acte

Inscrieri privitoare la dreptul de proprietate și alte drepturi reale		Referințe
/		
Act Administrativ nr. 410, din 08/11/1993 emis de CJSDPAT SUCEAVA;		
B1	Intabulare, drept de PROPRIETATE, dobandit prin Reconstituire, cota actuala 1/1 1) ANTON DUMITRU , Lipsă CNP proprietar. DEFUNCT:Da	A1
Act Administrativ nr. 3416AS, din 14/06/2023 emis de PRIMĂRIA VULTUREȘTI;		
B2	Intabulare, drept de PROPRIETATE, dobandit prin Lege, cota actuala 1/1 1) ANTON DUMITRU , Lipsă CNP proprietar. DEFUNCT:Da	A1.1

C. Partea III. SARCINI .

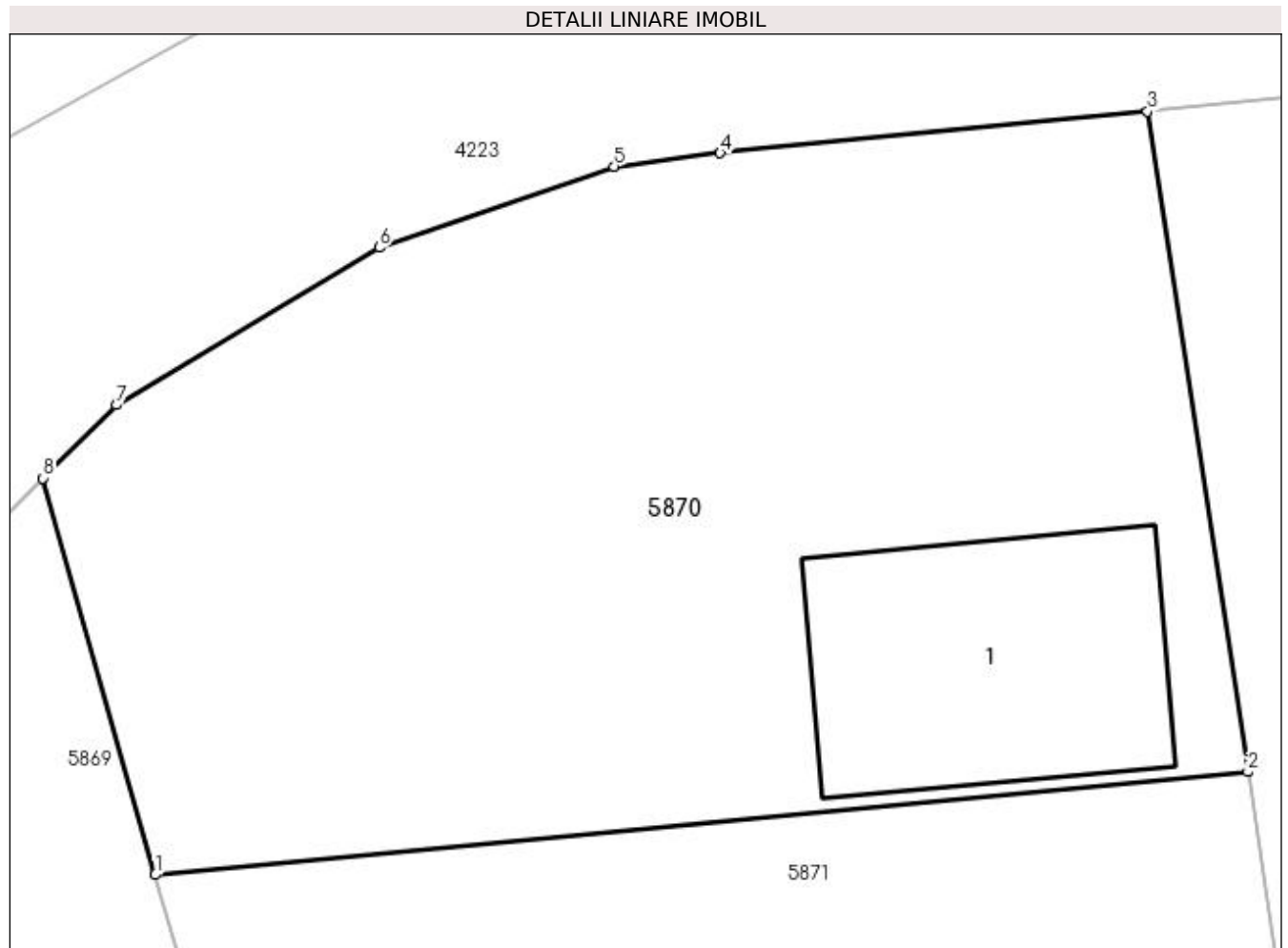
Inscrieri privind dezmembramintele dreptului de proprietate, drepturi reale de garanție și sarcini	Referințe
NU SUNT	

Anexa Nr. 1 La Partea I

Teren

Nr cadastral	Suprafața (mp)*	Observații / Referințe
	500	

* Suprafața este determinată în planul de proiecție Stereo 70.



Date referitoare la teren

Crt	Categorie folosință	Intra vilan	Suprafața (mp)	Tarla	Parcelă	Nr. topo	Observații / Referințe
1	curți constructii	DA	500	-	-	-	

Date referitoare la construcții

Crt	Număr	Destinație construcție	Supraf. (mp)	Situație juridică	Observații / Referințe
A1.1		construcții de locuințe	62	Cu acte	Nr. niveluri:1; S. construita la sol:62 mp; Locuință.

Lungime Segmente

1) Valorile lungimilor segmentelor sunt obținute din proiecție în plan.

Punct început	X / Y	Punct sfârșit	X / Y	Lungime segment (** (m))
1	606.105,774 673.213,671	2	606.135,178 673.216,439	29.534
2	606.135,178 673.216,439	3	606.132,479 673.234,199	17.964
3	606.132,479 673.234,199	4	606.120,977 673.233,074	11.557
4	606.120,977 673.233,074	5	606.118,118 673.232,72	2.881

Punct început	X / Y	Punct sfârșit	X / Y	Lungime segment (** (m)
5	606.118,118 673.232,72	6	606.111,799 673.230,533	6.687
6	606.111,799 673.230,533	7	606.104,729 673.226,302	8.239
7	606.104,729 673.226,302	8	606.102,753 673.224,334	2.789
8	606.102,753 673.224,334	1	606.105,774 673.213,671	11.083

** Lungimile segmentelor sunt determinate în planul de proiecție Stereo 70 și sunt rotunjite la 1 milimetru.

*** Distanța dintre puncte este formată din segmente cumulate ce sunt mai mici decât valoarea 1 milimetru.

**DATE DESPRE IMOBILUL NR. 5871**

Oficiul de Cadastru și Publicitate Imobiliară SUCEAVA
Biroul de Cadastru și Publicitate Imobiliară Falticeni

A. Partea I. Descrierea imobilului

TEREN Necunoscut

Adresa: Loc. Meresti, Jud. Suceava

Nr. Crt	Nr cadastral Nr. topografic	Suprafața* (mp)	Observații / Referințe
A1		2.000	Sector cadastral:16 Teren neimprejmuit;

B. Partea II. Proprietari și acte

Inscrieri privitoare la dreptul de proprietate și alte drepturi reale		Referințe
/		
Act Notarial nr. 2400, din 26/07/1996 emis de BNP MARIA APOSTOL;		
B1	Intabulare, drept de PROPRIETATE, dobândit prin Convenție, cota actuala 1/1 1) CIUBOTARIU-ANTON GAVRIL DEFUNCT:Da 2) CIUBOTARIU-ANTON ANETA	A1

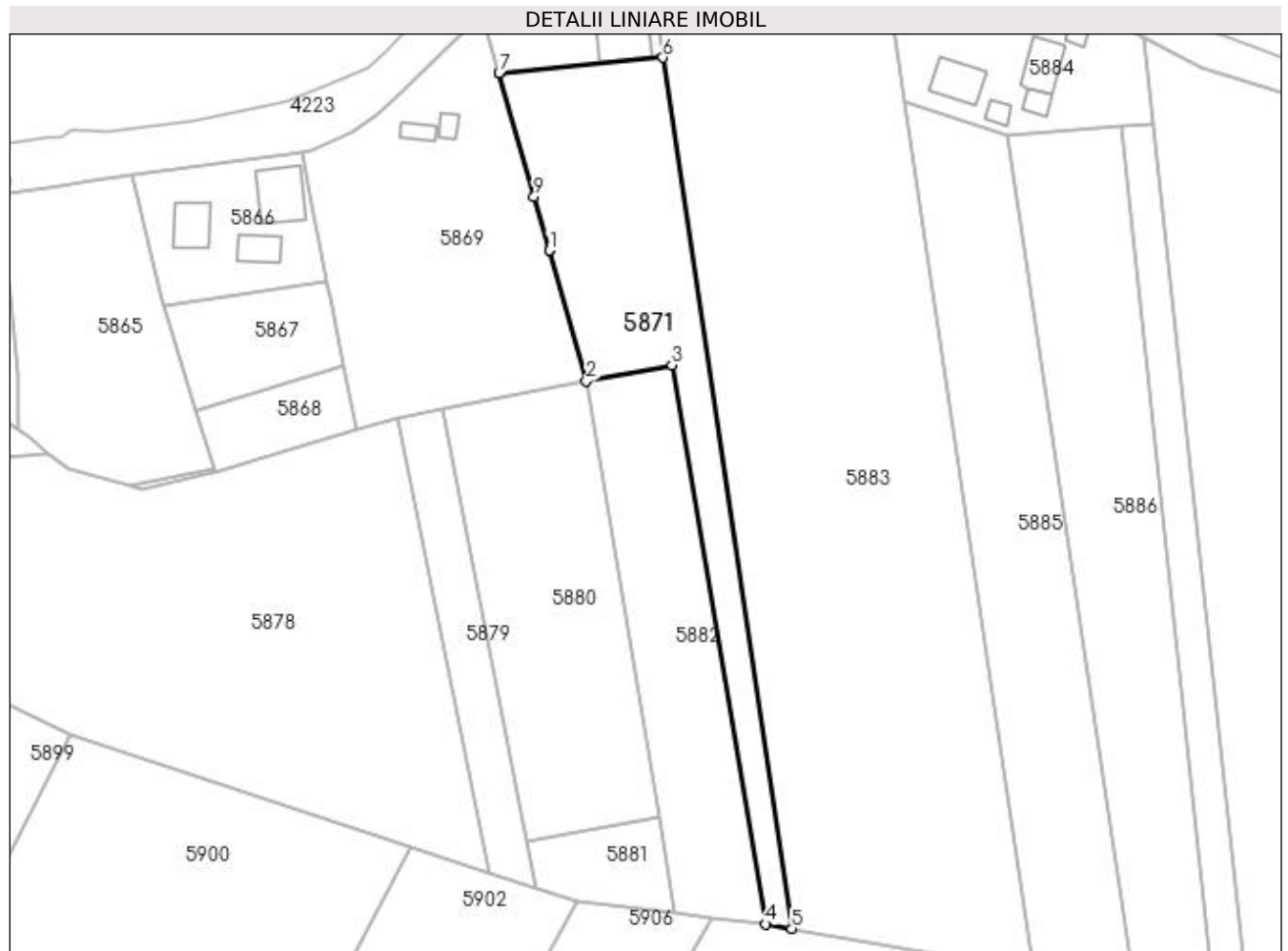
C. Partea III. SARCINI

Inscrieri privind dezmembramintele dreptului de proprietate, drepturi reale de garanție și sarcini		Referințe
/		
Act Notarial nr. 2400, din 26/07/1996 emis de BNP MARIA APOSTOL;		
C1	Intabulare, drept de UZUFRACT VIAGER, cota actuala 1/1 1) ANTON DUMITRU	A1
C2	Intabulare, drept de IPOTECA LEGALA, Valoare:0 întreținere 1) ANTON DUMITRU	A1

Anexa Nr. 1 La Partea I**Teren**

Nr cadastral	Suprafața (mp)*	Observații / Referințe
	2.000	

* Suprafața este determinată în planul de proiecție Stereo 70.

**Date referitoare la teren**

Crt	Categorie folosință	Intra vilan	Suprafața (mp)	Tarla	Parcelă	Nr. topo	Observații / Referințe
1	arabil	DA	591	-	-	-	
2	arabil	NU	1.409	17	166	-	

Lungime Segmente

1) Valorile lungimilor segmentelor sunt obținute din proiecție în plan.

Punct început	X / Y	Punct sfârșit	X / Y	Lungime segment (** (m)
1	606.114,78 673.181,887	2	606.121,428 673.158,425	24.386
2	606.121,428 673.158,425	3	606.136,743 673.161,347	15.591
3	606.136,743 673.161,347	4	606.153,599 673.061,149	101.606
4	606.153,599 673.061,149	5	606.158,286 673.060,339	4.756

Punct început	X / Y	Punct sfârșit	X / Y	Lungime segment (** (m)
5	606.158,286 673.060,339	6	606.135,178 673.216,439	157.801
6	606.135,178 673.216,439	7	606.105,774 673.213,671	29.534
7	606.105,774 673.213,671	8	606.105,775 673.213,667	0.004
8	606.105,775 673.213,667	9	606.112,036 673.191,573	22.964
9	606.112,036 673.191,573	10	606.114,779 673.181,891	10.063
10	606.114,779 673.181,891	1	606.114,78 673.181,887	0.004

** Lungimile segmentelor sunt determinate în planul de proiecție Stereo 70 și sunt rotunjite la 1 milimetru.

*** Distanța dintre puncte este formată din segmente cumulate ce sunt mai mici decât valoarea 1 milimetru.

**DATE DESPRE IMOBILUL NR. 5872**

Oficiul de Cadastru și Publicitate Imobiliară SUCEAVA
Biroul de Cadastru și Publicitate Imobiliară Falticeni

A. Partea I. Descrierea imobilului

TEREN Intravilan

Adresa: Loc. Meresti, Jud. Suceava

Nr. Crt	Nr cadastral Nr. topografic	Suprafața* (mp)	Observații / Referințe
A1	31514	1.000	Sector cadastral:16 Teren neimprejmuit;

B. Partea II. Proprietari și acte

Inscrieri privitoare la dreptul de proprietate și alte drepturi reale		Referințe
5692 / 22/03/2018		
Act Normativ nr. 1357, din 27/12/2001 emis de GUVERNUL ROMANIEI (act normativ nr anexa 97-nventarul bunurilor care aparțin domeniului public al comunei Vulturesti din 30.12.2002, emis de GUVERNUL ROMANIEI;act administrativ nr 1856 din 02.04.2018, emis de Primaria Comunei Vulturesti);		
B1	Intabulare, drept de PROPRIETATE, dobandit prin Lege, cota actuala 1/1 1) COMUNA VULTUREȘTI , CIF:4326868, DOMENIUL PUBLIC	A1
9480 / 27/05/2020		
Act Normativ nr. HGR 1357, din 27/12/2001 emis de GUVERNUL ROMANIEI (act administrativ nr 2592 din 13.05.2020, emis de PRIMARIA COMUNEI VULTURESTI);		
B2	Intabulare, drept de PROPRIETATE, dobandit prin Lege, cota actuala 1/1 1) COMUNA VULTUREȘTI , CIF:4326868, DOMENIUL PUBLIC	A1

C. Partea III. SARCINI .

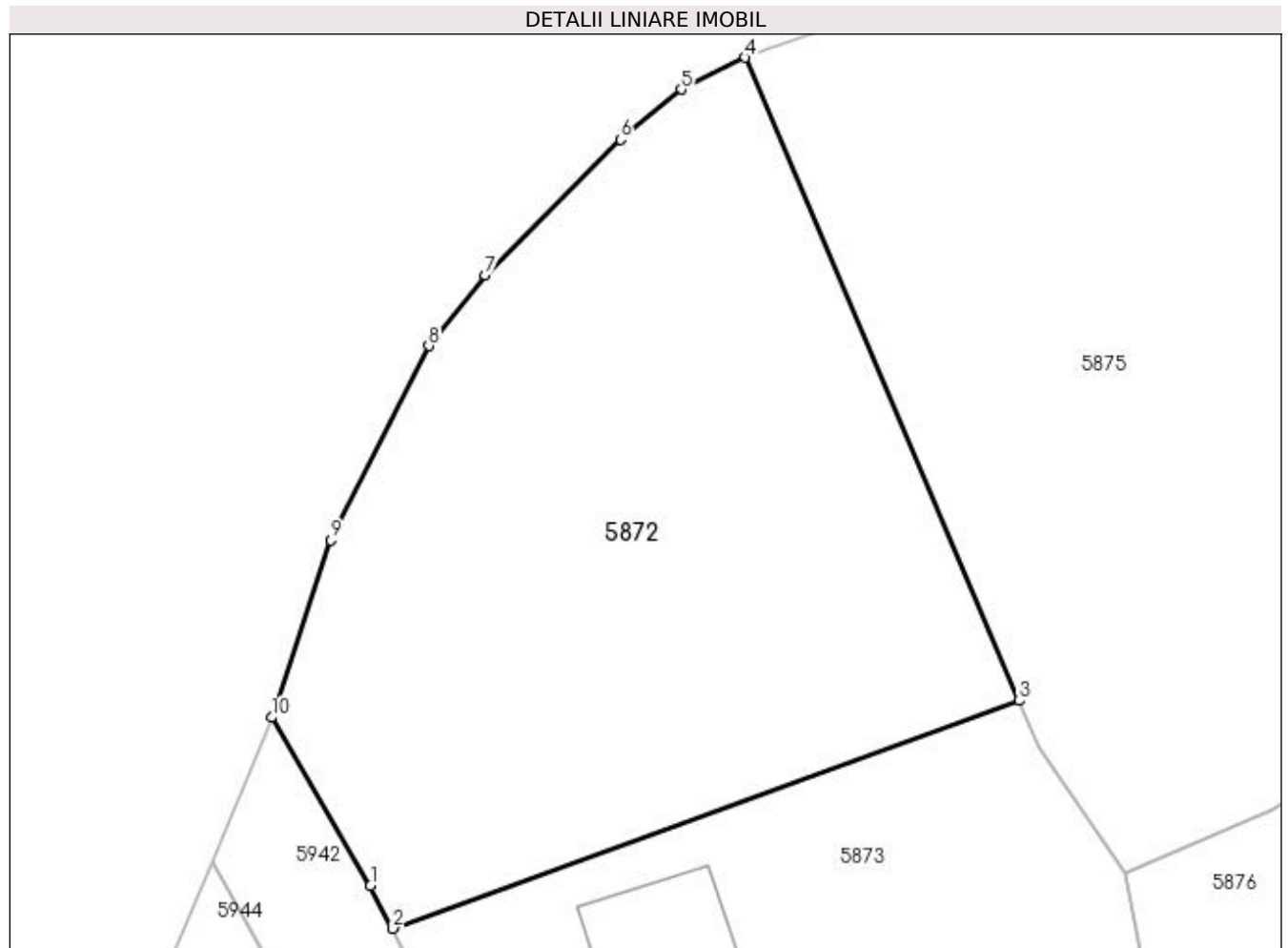
Inscrieri privind dezmembramintele dreptului de proprietate, drepturi reale de garanție și sarcini	Referințe
NU SUNT	

Anexa Nr. 1 La Partea I

Teren

Nr cadastral	Suprafața (mp)*	Observații / Referințe
31514	1.000	

* Suprafața este determinată în planul de proiecție Stereo 70.



Date referitoare la teren

Crt	Categorie folosință	Intravilan	Suprafața (mp)	Tarla	Parcelă	Nr. topo	Observații / Referințe
1	curți constructii	DA	1.000	-	-	-	

Lungime Segmente

1) Valorile lungimilor segmentelor sunt obținute din proiecție în plan.

Punct început	X / Y	Punct sfârșit	X / Y	Lungime segment (** (m)
1	605.881,628 673.090,055	2	605.882,795 673.087,836	2.507
2	605.882,795 673.087,836	3	605.915,457 673.099,701	34.75
3	605.915,457 673.099,701	4	605.901,167 673.133,213	36.432
4	605.901,167 673.133,213	5	605.897,826 673.131,562	3.727
5	605.897,826 673.131,562	6	605.894,662 673.128,946	4.105

Punct început	X / Y	Punct sfârșit	X / Y	Lungime segment (** (m)
6	605.894,662 673.128,946	7	605.887,61 673.121,887	9.978
7	605.887,61 673.121,887	8	605.884,665 673.118,183	4.732
8	605.884,665 673.118,183	9	605.879,563 673.108,073	11.324
9	605.879,563 673.108,073	10	605.876,48 673.098,824	9.749
10	605.876,48 673.098,824	1	605.881,628 673.090,055	10.168

** Lungimile segmentelor sunt determinate în planul de proiecție Stereo 70 și sunt rotunjite la 1 milimetru.

*** Distanța dintre puncte este formată din segmente cumulate ce sunt mai mici decât valoarea 1 milimetru.

**DATE DESPRE IMOBILUL NR. 5873**

Oficiul de Cadastru și Publicitate Imobiliară SUCEAVA
Biroul de Cadastru și Publicitate Imobiliară Falticeni

A. Partea I. Descrierea imobilului

TEREN Necunoscut

Adresa: Loc. Meresti, Nr. 31, Jud. Suceava

Nr. Crt	Nr cadastral Nr. topografic	Suprafața* (mp)	Observații / Referințe
A1		1.000	Sector cadastral:16 Teren imprejmuit;

Construcții

Crt	Nr cadastral Nr. topografic	Adresa	Observații / Referințe
A1.1		Loc. Meresti, Nr. 31, Jud. Suceava	Nr. niveluri:1; S. construita la sol:51 mp; Locuință.
A1.2		Loc. Meresti, Nr. 31, Jud. Suceava	Nr. niveluri:1; S. construita la sol:22 mp; Anexă.

B. Partea II. Proprietari și acte

Inscrieri privitoare la dreptul de proprietate și alte drepturi reale		Referințe
/		
Act Administrativ nr. 717, din 07/04/1994 emis de CJSDPAT SUCEAVA;		
B1	Intabulare, drept de PROPRIETATE, dobandit prin Reconstituire, cota actuala 1/1 1) MOROȘANU FLORICA	A1
Act Administrativ nr. 3416AS, din 14/06/2023 emis de PRIMĂRIA VULTUREȘTI;		
B2	Intabulare, drept de PROPRIETATE, dobandit prin Lege, cota actuala 1/1 1) MOROȘANU FLORICA	A1.1, A1.2

C. Partea III. SARCINI .

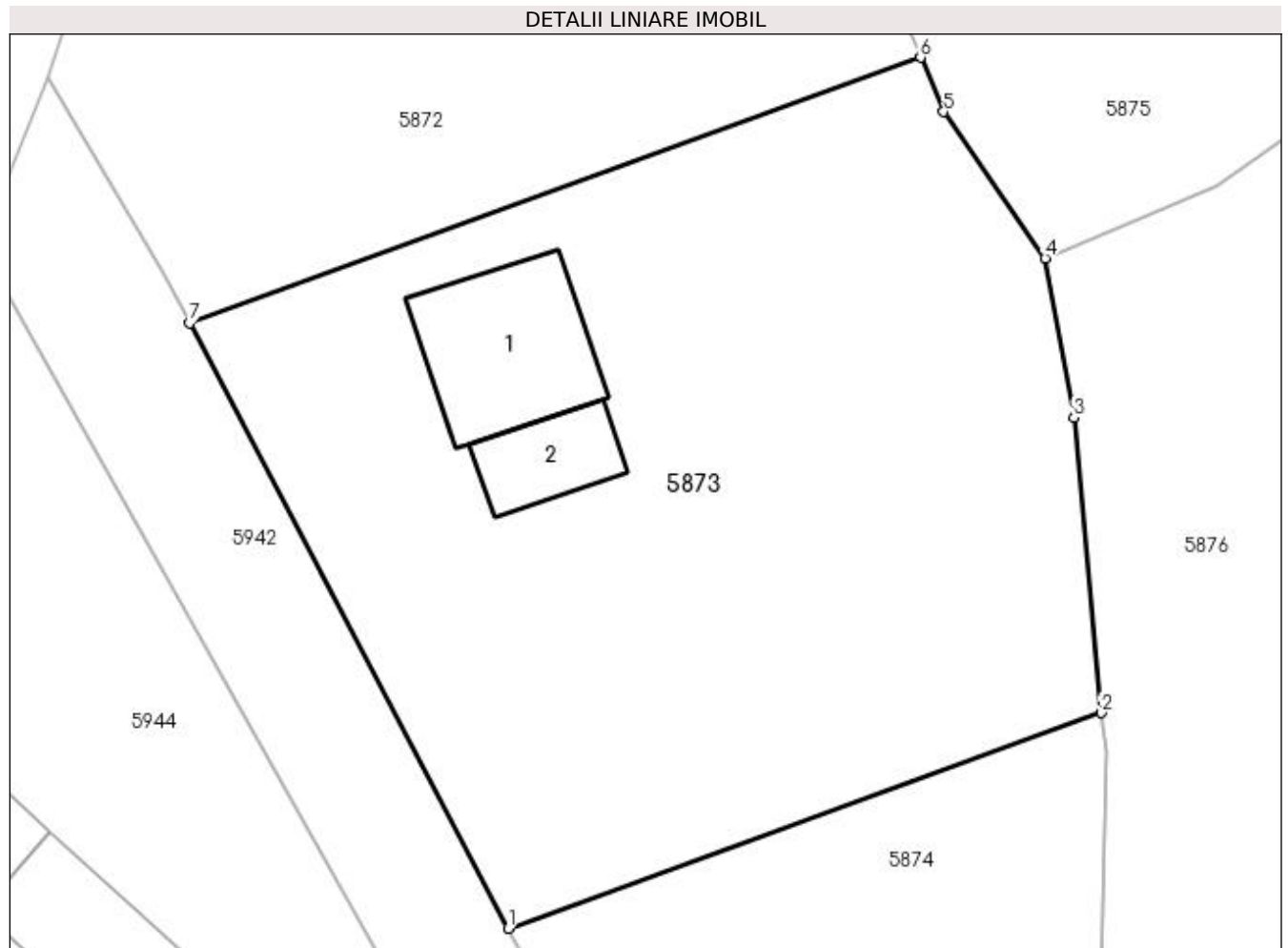
Inscrieri privind dezmembramintele dreptului de proprietate, drepturi reale de garanție și sarcini	Referințe
NU SUNT	

Anexa Nr. 1 La Partea I

Teren

Nr cadastral	Suprafața (mp)*	Observații / Referințe
	1.000	

* Suprafața este determinată în planul de proiecție Stereo 70.



Date referitoare la teren

Crt	Categorie folosință	Intra vilan	Suprafața (mp)	Tarla	Parcelă	Nr. topo	Observații / Referințe
1	curți constructii	DA	878	-	-	-	
2	arabil	NU	122	17	166	-	

Date referitoare la construcții

Crt	Număr	Destinație construcție	Supraf. (mp)	Situație juridică	Observații / Referințe
A1.1		construcții de locuințe	51	Cu acte	Nr. niveluri:1; S. construita la sol:51 mp; Locuință.
A1.2		construcții anexa	22	Cu acte	Nr. niveluri:1; S. construita la sol:22 mp; Anexă.

Lungime Segmente

1) Valorile lungimilor segmentelor sunt obținute din proiecție în plan.

Punct început	X / Y	Punct sfârșit	X / Y	Lungime segment (** (m)
1	605.897,021 673.060,801	2	605.923,534 673.070,432	28.208
2	605.923,534 673.070,432	3	605.922,311 673.083,626	13.251

Punct început	X / Y	Punct sfârșit	X / Y	Lungime segment (** (m)
3	605.922,311 673.083,626	4	605.921,021 673.090,734	7.224
4	605.921,021 673.090,734	5	605.916,489 673.097,28	7.962
5	605.916,489 673.097,28	6	605.915,457 673.099,701	2.632
6	605.915,457 673.099,701	7	605.882,795 673.087,836	34.75
7	605.882,795 673.087,836	1	605.897,021 673.060,801	30.549

** Lungimile segmentelor sunt determinate în planul de proiecție Stereo 70 și sunt rotunjite la 1 milimetru.

*** Distanța dintre puncte este formată din segmente cumulate ce sunt mai mici decât valoarea 1 milimetru.

**DATE DESPRE IMOBILUL NR. 5874**

Oficiul de Cadastru și Publicitate Imobiliară SUCEAVA
Biroul de Cadastru și Publicitate Imobiliară Falticeni

A. Partea I. Descrierea imobilului

TEREN Necunoscut

Adresa: Loc. Meresti, Jud. Suceava

Nr. Crt	Nr cadastral Nr. topografic	Suprafața* (mp)	Observații / Referințe
A1		661	Sector cadastral:16 Teren neimprejmit;

B. Partea II. Proprietari și acte

Inscrieri privitoare la dreptul de proprietate și alte drepturi reale		Referințe
/		
Act Normativ nr. Legea 7, din 13/03/1996 emis de PARLAMENTUL ROMANIEI;		
B1	Inscrierea provizorie, drept de PROPRIETATE, dobandit prin Lege, cota actuala 1/1 1) COMUNA VULTUREȘTI, CIF:4326868, PROPRIETAR NEIDENTIFICAT.	A1

C. Partea III. SARCINI .

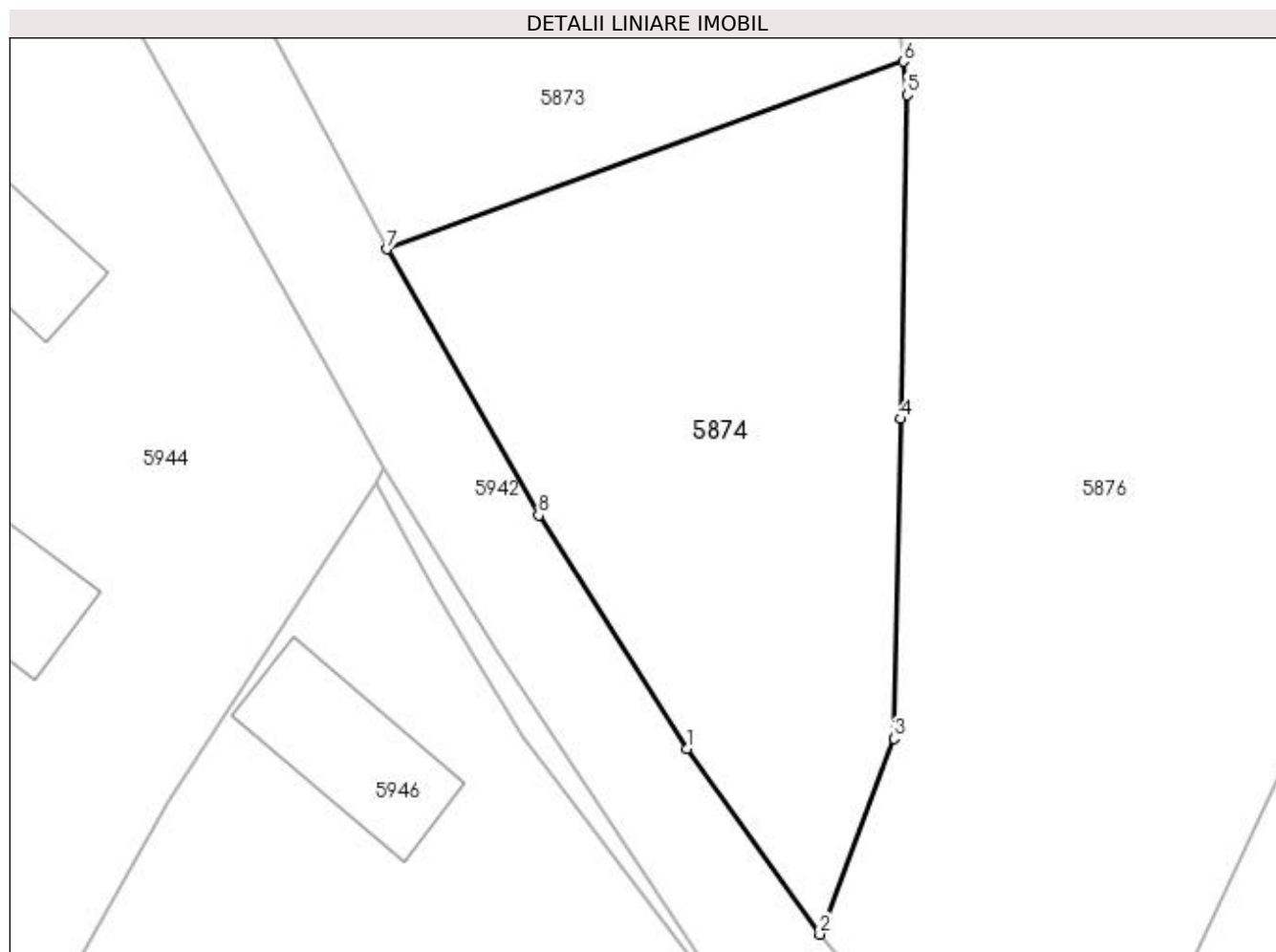
Inscrieri privind dezmembramintele dreptului de proprietate, drepturi reale de garanție și sarcini	Referințe
NU SUNT	

Anexa Nr. 1 La Partea I

Teren

Nr cadastral	Suprafața (mp)*	Observații / Referințe
	661	

* Suprafața este determinată în planul de proiecție Stereo 70.



Date referitoare la teren

Crt	Categorie folosință	Intra vilan	Suprafața (mp)	Tarla	Parcelă	Nr. topo	Observații / Referințe
1	livada	DA	472	-	-	-	
2	arabil	NU	189	17	166	-	

Lungime Segmente

1) Valorile lungimilor segmentelor sunt obținute din proiecție în plan.

Punct început	X / Y	Punct sfârșit	X / Y	Lungime segment (** (m)
1	605.912,442 673.035,148	2	605.919,263 673.025,609	11.727
2	605.919,263 673.025,609	3	605.923,073 673.035,655	10.744
3	605.923,073 673.035,655	4	605.923,422 673.052,081	16.43
4	605.923,422 673.052,081	5	605.923,746 673.068,712	16.634

Punct început	X / Y	Punct sfârşit	X / Y	Lungime segment (** (m)
5	605.923,746 673.068,712	6	605.923,534 673.070,432	1.733
6	605.923,534 673.070,432	7	605.897,021 673.060,801	28.208
7	605.897,021 673.060,801	8	605.904,806 673.047,13	15.732
8	605.904,806 673.047,13	1	605.912,442 673.035,148	14.208

** Lungimile segmentelor sunt determinate în planul de proiecție Stereo 70 și sunt rotunjite la 1 milimetru.

*** Distanța dintre puncte este formată din segmente cumulate ce sunt mai mici decât valoarea 1 milimetru.

**DATE DESPRE IMOBILUL NR. 5875**

Oficiul de Cadastru și Publicitate Imobiliară SUCEAVA
Biroul de Cadastru și Publicitate Imobiliară Falticeni

A. Partea I. Descrierea imobilului

TEREN Necunoscut

Adresa: Loc. Meresti, Jud. Suceava

Nr. Crt	Nr cadastral Nr. topografic	Suprafața* (mp)	Observații / Referințe
A1		2.100	Sector cadastral:16 Teren neimprejmuit;

B. Partea II. Proprietari și acte

Inscrieri privitoare la dreptul de proprietate și alte drepturi reale	Referințe
/	
Act Notarial nr. 5150, din 06/12/2016 emis de SPN - APOSTOL;	
B1	A1
Intabulare, drept de PROPRIETATE, dobandit prin PARTAJ, cota actuala 1/1 1) BOSINCIANU DIDINA	

C. Partea III. SARCINI .

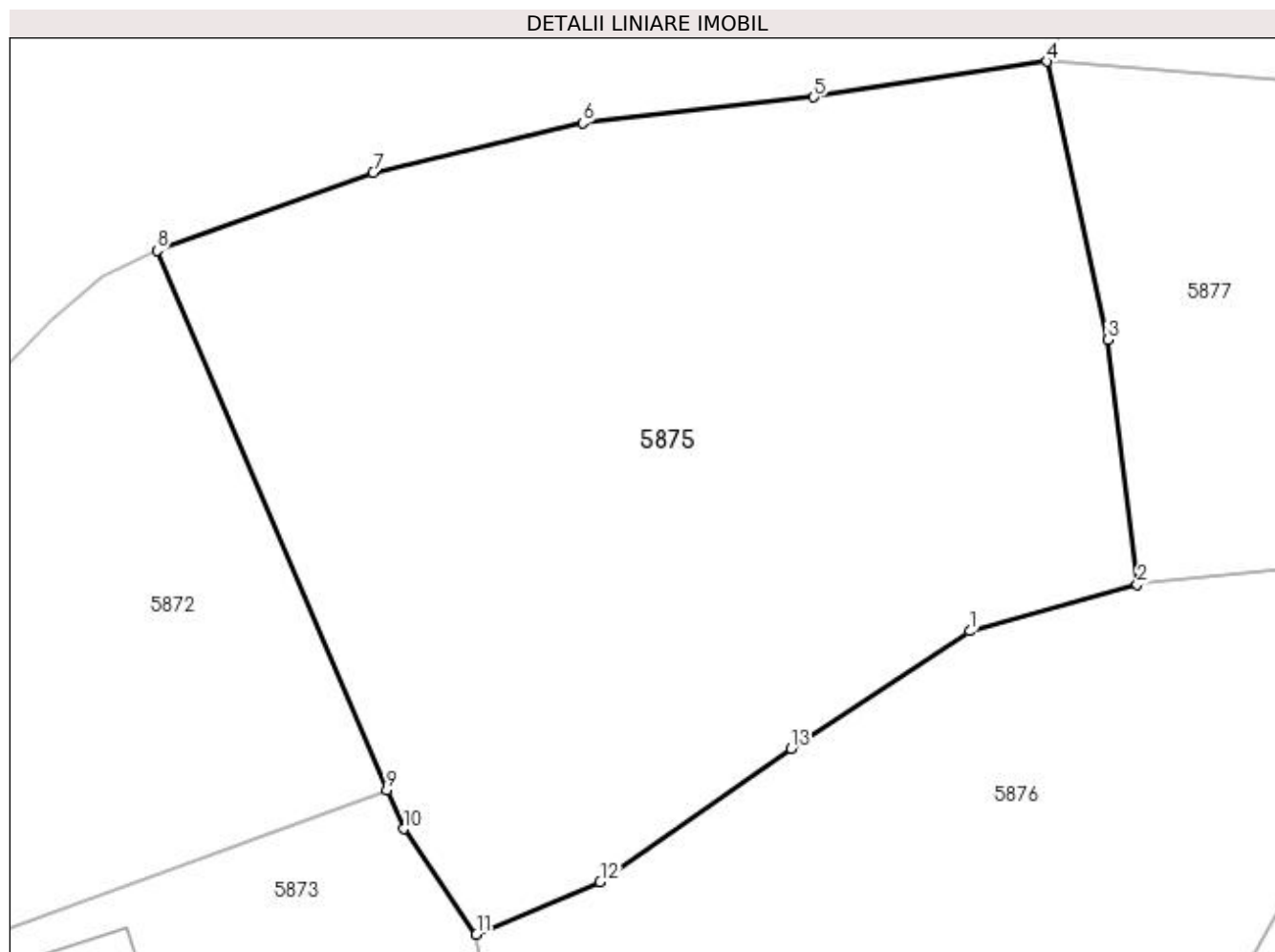
Inscrieri privind dezmembramintele dreptului de proprietate, drepturi reale de garanție și sarcini	Referințe
NU SUNT	

Anexa Nr. 1 La Partea I

Teren

Nr cadastral	Suprafața (mp)*	Observații / Referințe
	2.100	

* Suprafața este determinată în planul de proiecție Stereo 70.



Date referitoare la teren

Crt	Categorie folosință	Intra vilan	Suprafața (mp)	Tarla	Parcelă	Nr. topo	Observații / Referințe
1	faneata	DA	1.655	-	-	-	
2	faneata	NU	445	17	166	-	

Lungime Segmente

1) Valorile lungimilor segmentelor sunt obținute din proiecție în plan.

Punct început	X / Y	Punct sfârșit	X / Y	Lungime segment (** (m)
1	605.951,698 673.109,569	2	605.962,096 673.112,451	10.79
2	605.962,096 673.112,451	3	605.960,269 673.127,663	15.321
3	605.960,269 673.127,663	4	605.956,458 673.144,954	17.706
4	605.956,458 673.144,954	5	605.941,984 673.142,745	14.642

Punct început	X / Y	Punct sfârșit	X / Y	Lungime segment (** (m)
5	605.941,984 673.142,745	6	605.927,64 673.141,135	14.434
6	605.927,64 673.141,135	7	605.914,598 673.138,031	13.406
7	605.914,598 673.138,031	8	605.901,167 673.133,213	14.269
8	605.901,167 673.133,213	9	605.915,457 673.099,701	36.432
9	605.915,457 673.099,701	10	605.916,489 673.097,28	2.632
10	605.916,489 673.097,28	11	605.921,021 673.090,734	7.962
11	605.921,021 673.090,734	12	605.928,708 673.094,002	8.353
12	605.928,708 673.094,002	13	605.940,585 673.102,263	14.467
13	605.940,585 673.102,263	1	605.951,698 673.109,569	13.299

** Lungimile segmentelor sunt determinate în planul de proiecție Stereo 70 și sunt rotunjite la 1 milimetru.

*** Distanța dintre puncte este formată din segmente cumulate ce sunt mai mici decât valoarea 1 milimetru.

**DATE DESPRE IMOBILUL NR. 5876**

Oficiul de Cadastru și Publicitate Imobiliară SUCEAVA
Biroul de Cadastru și Publicitate Imobiliară Falticeni

A. Partea I. Descrierea imobilului

TEREN Necunoscut

Adresa: Loc. Meresti, Jud. Suceava

Nr. Crt	Nr cadastral Nr. topografic	Suprafața* (mp)	Observații / Referințe
A1		3.600	Sector cadastral:16 Teren neimprejmuit;

B. Partea II. Proprietari și acte

Inscrieri privitoare la dreptul de proprietate și alte drepturi reale	Referințe
/	
Act Administrativ nr. 1535, din 15/01/1996 emis de CJSDPAT SUCEAVA;	
B1	A1
Intabulare, drept de PROPRIETATE, dobandit prin Reconstituire, cota actuala 1/1 1) VĂLEANU IOAN, Lipsă CNP proprietar. DEFUNCT:Da	

C. Partea III. SARCINI .

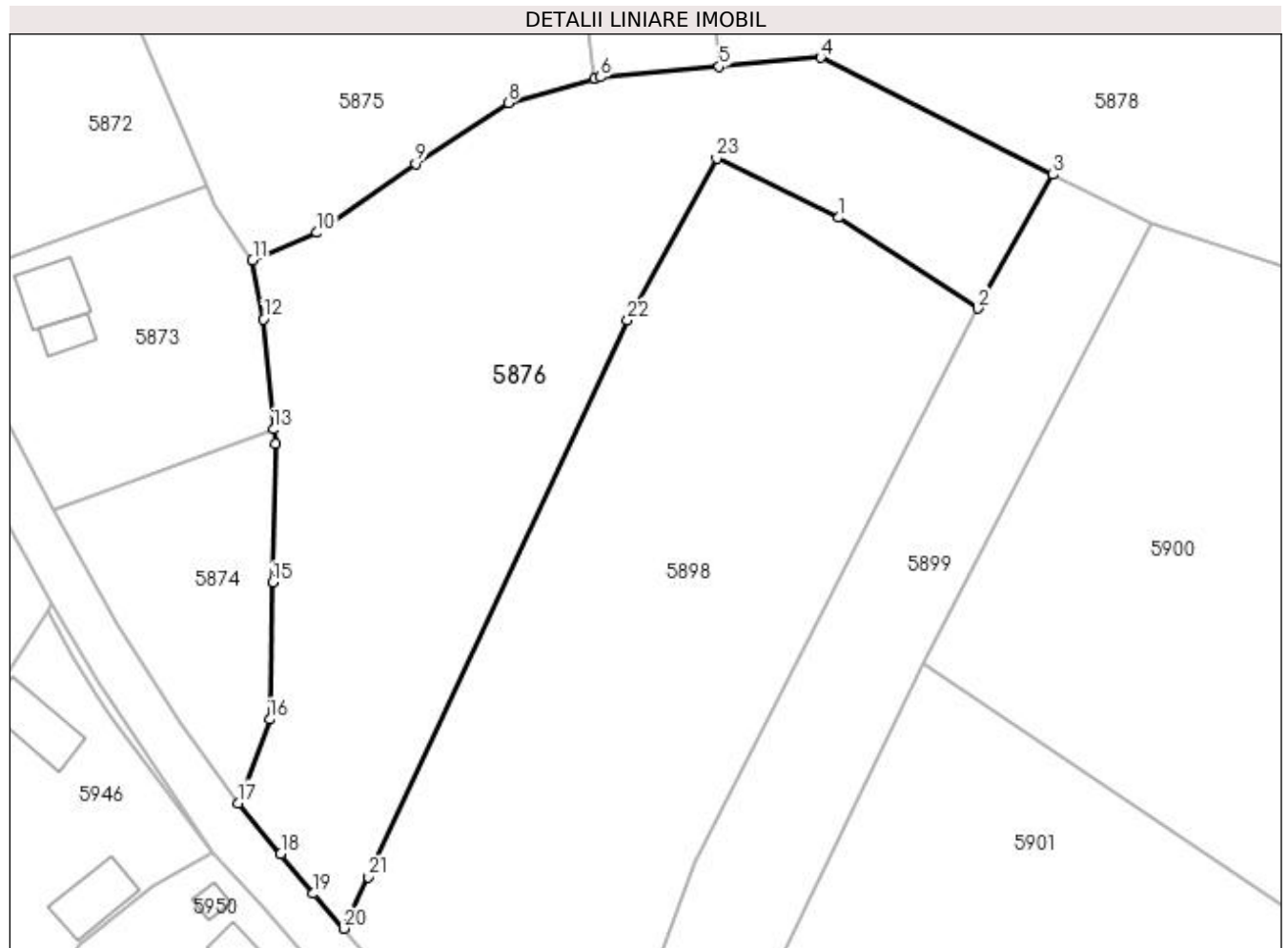
Inscrieri privind dezmembramintele dreptului de proprietate, drepturi reale de garanție și sarcini	Referințe
NU SUNT	

Anexa Nr. 1 La Partea I

Teren

Nr cadastral	Suprafața (mp)*	Observații / Referințe
	3.600	

* Suprafața este determinată în planul de proiecție Stereo 70.



Date referitoare la teren

Crt	Categorie folosință	Intra vilan	Suprafața (mp)	Tarla	Parcelă	Nr. topo	Observații / Referințe
1	arabil	DA	396	17	166	-	
2	arabil	NU	3.204	17	166	-	

Lungime Segmente

1) Valorile lungimilor segmentelor sunt obținute din proiecție în plan.

Punct început	X / Y	Punct sfârșit	X / Y	Lungime segment (** (m)
1	605.991,37 673.095,808	2	606.008,052 673.084,923	19.919
3	606.017,06 673.100,965	4	605.989,175 673.115,004	31.22
5	605.976,993 673.113,913	6	605.962,757 673.112,637	14.293
7	605.962,096 673.112,451	8	605.951,698 673.109,569	10.79

Punct început	X / Y	Punct sfârșit	X / Y	Lungime segment (** (m)
2	606.008,052 673.084,923	3	606.017,06 673.100,965	18.398
4	605.989,175 673.115,004	5	605.976,993 673.113,913	12.231
6	605.962,757 673.112,637	7	605.962,096 673.112,451	0.687
8	605.951,698 673.109,569	9	605.940,585 673.102,263	13.299

Punct început	X / Y	Punct sfârșit	X / Y	Lungime segment (** (m)
9	605.940,585 673.102,263	10	605.928,708 673.094,002	14.467
11	605.921,021 673.090,734	12	605.922,311 673.083,626	7.224
13	605.923,534 673.070,432	14	605.923,746 673.068,712	1.733
15	605.923,422 673.052,081	16	605.923,073 673.035,655	16.43
17	605.919,263 673.025,609	18	605.924,394 673.019,508	7.972
19	605.928,323 673.014,753	20	605.931,998 673.010,581	5.56
21	605.934,887 673.016,766	22	605.966,002 673.083,551	73.678
23	605.976,728 673.102,903	1	605.991,37 673.095,808	16.27

Punct început	X / Y	Punct sfârșit	X / Y	Lungime segment (** (m)
10	605.928,708 673.094,002	11	605.921,021 673.090,734	8.353
12	605.922,311 673.083,626	13	605.923,534 673.070,432	13.251
14	605.923,746 673.068,712	15	605.923,422 673.052,081	16.634
16	605.923,073 673.035,655	17	605.919,263 673.025,609	10.744
18	605.924,394 673.019,508	19	605.928,323 673.014,753	6.168
20	605.931,998 673.010,581	21	605.934,887 673.016,766	6.826
22	605.966,002 673.083,551	23	605.976,728 673.102,903	22.126

** Lungimile segmentelor sunt determinate în planul de proiecție Stereo 70 și sunt rotunjite la 1 milimetru.

*** Distanța dintre puncte este formată din segmente cumulate ce sunt mai mici decât valoarea 1 milimetru.

**DATE DESPRE IMOBILUL NR. 5877**

Oficiul de Cadastru și Publicitate Imobiliară SUCEAVA
Biroul de Cadastru și Publicitate Imobiliară Falticeni

A. Partea I. Descrierea imobilului

TEREN Necunoscut

Adresa: Loc. Meresti, Jud. Suceava

Nr. Crt	Nr cadastral Nr. topografic	Suprafața* (mp)	Observații / Referințe
A1		500	Sector cadastral:16 Teren neimprejmuit;

B. Partea II. Proprietari și acte

Inscrieri privitoare la dreptul de proprietate și alte drepturi reale	Referințe
/	
Act Administrativ nr. 1535, din 15/01/1996 emis de CJSDPAT SUCEAVA;	
B1	A1
Intabulare, drept de PROPRIETATE, dobandit prin Reconstituire, cota actuala 1/1 1) VĂLEANU IOAN, Lipsă CNP proprietar. DEFUNCT:Da	

C. Partea III. SARCINI .

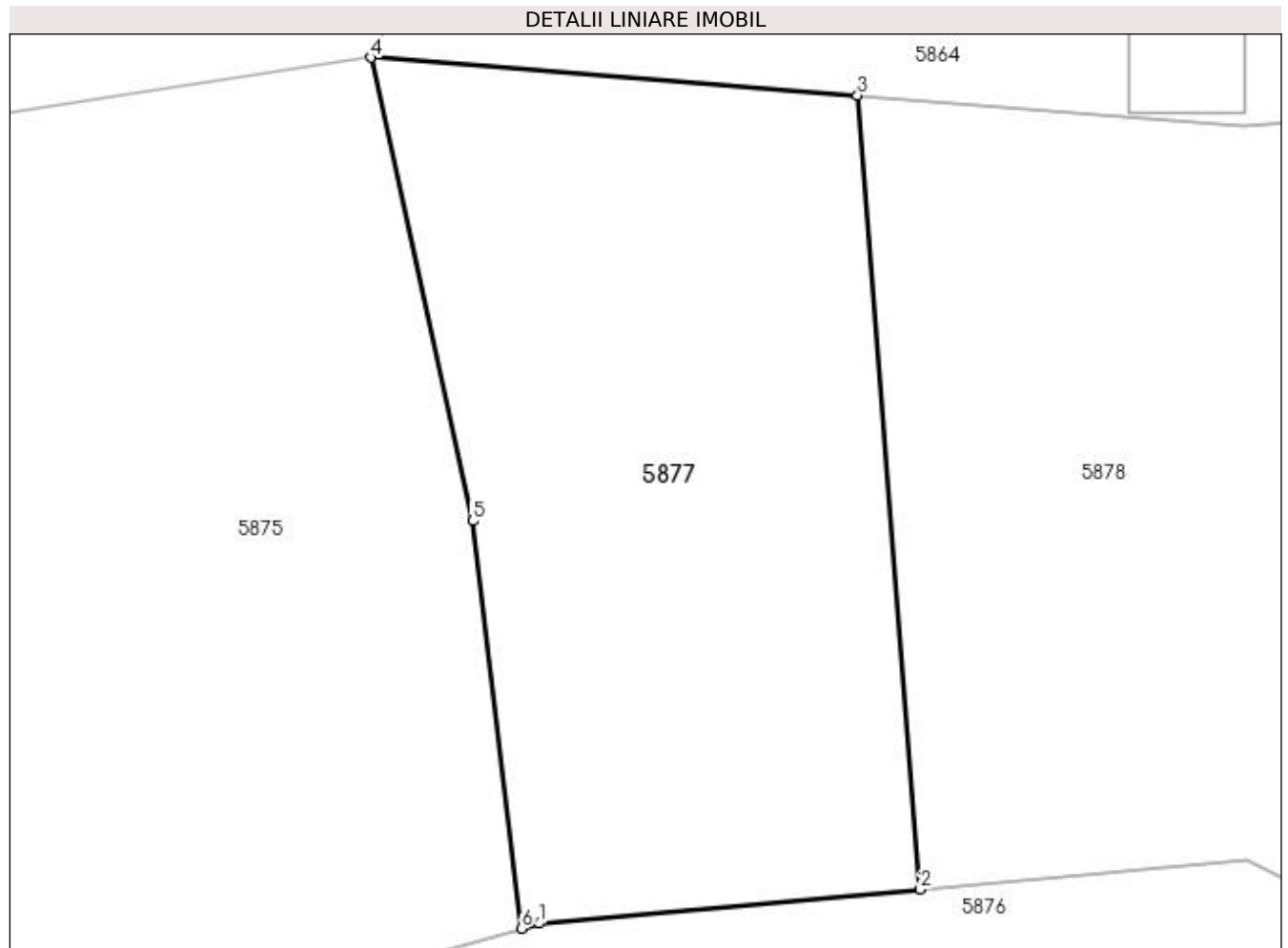
Inscrieri privind dezmembramintele dreptului de proprietate, drepturi reale de garanție și sarcini	Referințe
NU SUNT	

Anexa Nr. 1 La Partea I

Teren

Nr cadastral	Suprafața (mp)*	Observații / Referințe
	500	

* Suprafața este determinată în planul de proiecție Stereo 70.



Date referitoare la teren

Crt	Categorie folosință	Intravilan	Suprafața (mp)	Tarla	Parcelă	Nr. topo	Observații / Referințe
1	arabil	DA	178	-	-	-	
2	arabil	NU	322	17	166	-	

Lungime Segmente

1) Valorile lungimilor segmentelor sunt obținute din proiecție în plan.

Punct început	X / Y	Punct sfârșit	X / Y	Lungime segment (** (m)
1	605.962,757 673.112,637	2	605.976,993 673.113,913	14.293
2	605.976,993 673.113,913	3	605.974,648 673.143,548	29.728
3	605.974,648 673.143,548	4	605.956,458 673.144,954	18.244
4	605.956,458 673.144,954	5	605.960,269 673.127,663	17.706

Punct început	X / Y	Punct sfârșit	X / Y	Lungime segment (** (m)
5	605.960,269 673.127,663	6	605.962,096 673.112,451	15.321
6	605.962,096 673.112,451	1	605.962,757 673.112,637	0.687

** Lungimile segmentelor sunt determinate în planul de proiecție Stereo 70 și sunt rotunjite la 1 milimetru.

*** Distanța dintre puncte este formată din segmente cumulate ce sunt mai mici decât valoarea 1 milimetru.

**DATE DESPRE IMOBILUL NR. 5878**

Oficiul de Cadastru și Publicitate Imobiliară SUCEAVA
Biroul de Cadastru și Publicitate Imobiliară Falticeni

A. Partea I. Descrierea imobilului

TEREN Necunoscut

Adresa: Loc. Meresti, Jud. Suceava

Nr. Crt	Nr cadastral Nr. topografic	Suprafața* (mp)	Observații / Referințe
A1		6.000	Sector cadastral:16 Teren neimprejmuit;

B. Partea II. Proprietari și acte

Inscrieri privitoare la dreptul de proprietate și alte drepturi reale	Referințe
/	
Act Administrativ nr. 1535, din 15/01/1996 emis de CJSDPAT SUCEAVA;	
B1	A1
Intabulare, drept de PROPRIETATE, dobandit prin Reconstituire, cota actuala 1/1 1) VĂLEANU IOAN, Lipsă CNP proprietar. DEFUNCT:Da	

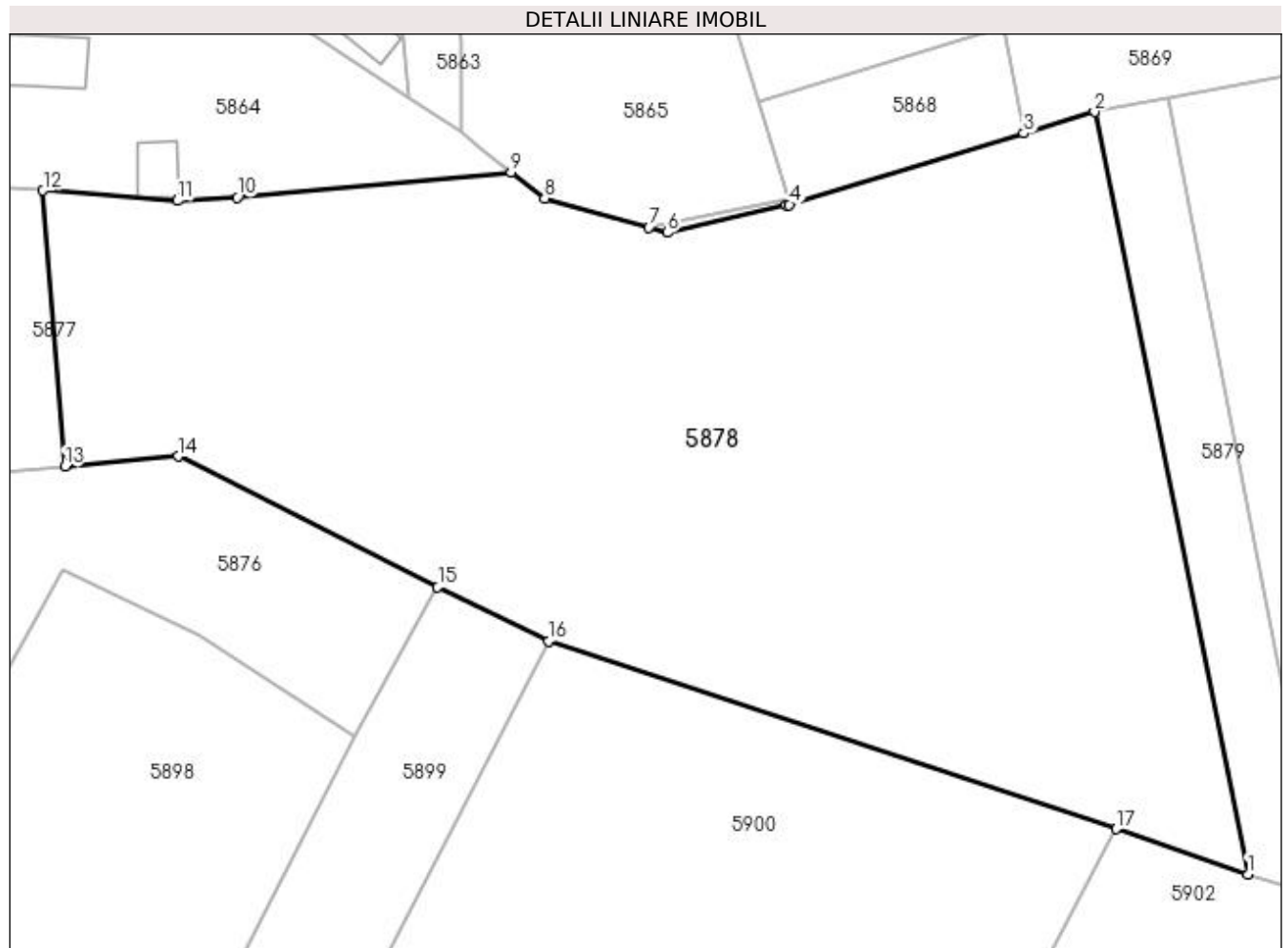
C. Partea III. SARCINI .

Inscrieri privind dezmembramintele dreptului de proprietate, drepturi reale de garanție și sarcini	Referințe
NU SUNT	

Anexa Nr. 1 La Partea I**Teren**

Nr cadastral	Suprafața (mp)*	Observații / Referințe
	6.000	

* Suprafața este determinată în planul de proiecție Stereo 70.

**Date referitoare la teren**

Crt	Categorie folosință	Intra vilan	Suprafața (mp)	Tarla	Parcelă	Nr. topo	Observații / Referințe
1	arabil	DA	29	-	-	-	
2	arabil	NU	5.971	17	166	-	

Lungime Segmente

1) Valorile lungimilor segmentelor sunt obținute din proiecție în plan.

Punct început	X / Y	Punct sfârșit	X / Y	Lungime segment (** (m)
1	606.104,096 673.070,155	2	606.087,611 673.151,974	83.463
2	606.087,611 673.151,974	3	606.080,028 673.149,672	7.925
3	606.080,028 673.149,672	4	606.054,837 673.142,001	26.333
4	606.054,837 673.142,001	5	606.054,516 673.141,928	0.329

Punct început	X / Y	Punct sfârşit	X / Y	Lungime segment (** (m)
5	606.054,516 673.141,928	6	606.041,741 673.139,031	13.099
6	606.041,741 673.139,031	7	606.039,739 673.139,59	2.079
7	606.039,739 673.139,59	8	606.028,554 673.142,713	11.613
8	606.028,554 673.142,713	9	606.024,943 673.145,525	4.577
9	606.024,943 673.145,525	10	605.995,5 673.142,814	29.568
10	605.995,5 673.142,814	11	605.989,079 673.142,432	6.432
11	605.989,079 673.142,432	12	605.974,648 673.143,548	14.474
12	605.974,648 673.143,548	13	605.976,993 673.113,913	29.728
13	605.976,993 673.113,913	14	605.989,175 673.115,004	12.231
14	605.989,175 673.115,004	15	606.017,06 673.100,965	31.22
15	606.017,06 673.100,965	16	606.028,942 673.095,183	13.214
16	606.028,942 673.095,183	17	606.089,96 673.074,994	64.271
17	606.089,96 673.074,994	1	606.104,096 673.070,155	14.941

** Lungimile segmentelor sunt determinate în planul de proiecţie Stereo 70 şi sunt rotunjite la 1 milimetru.

*** Distanţa dintre puncte este formată din segmente cumulate ce sunt mai mici decât valoarea 1 milimetru.

**DATE DESPRE IMOBILUL NR. 5879**

Oficiul de Cadastru și Publicitate Imobiliară SUCEAVA
Biroul de Cadastru și Publicitate Imobiliară Falticeni

A. Partea I. Descrierea imobilului

TEREN Extravilan

Adresa: Jud. Suceava

Nr. Crt	Nr cadastral Nr. topografic	Suprafața* (mp)	Observații / Referințe
A1		665	Sector cadastral:16 Teren neimprejmuit;

B. Partea II. Proprietari și acte

Inscrieri privitoare la dreptul de proprietate și alte drepturi reale		Referințe
/		
Act Normativ nr. Legea 7, din 13/03/1996 emis de PARLAMENTUL ROMANIEI;		
B1	Inscrierea provizorie, drept de PROPRIETATE, dobandit prin Lege, cota actuala 1/1 1) COMUNA VULTUREȘTI, CIF:4326868, PROPRIETAR NEIDENTIFICAT.	A1

C. Partea III. SARCINI .

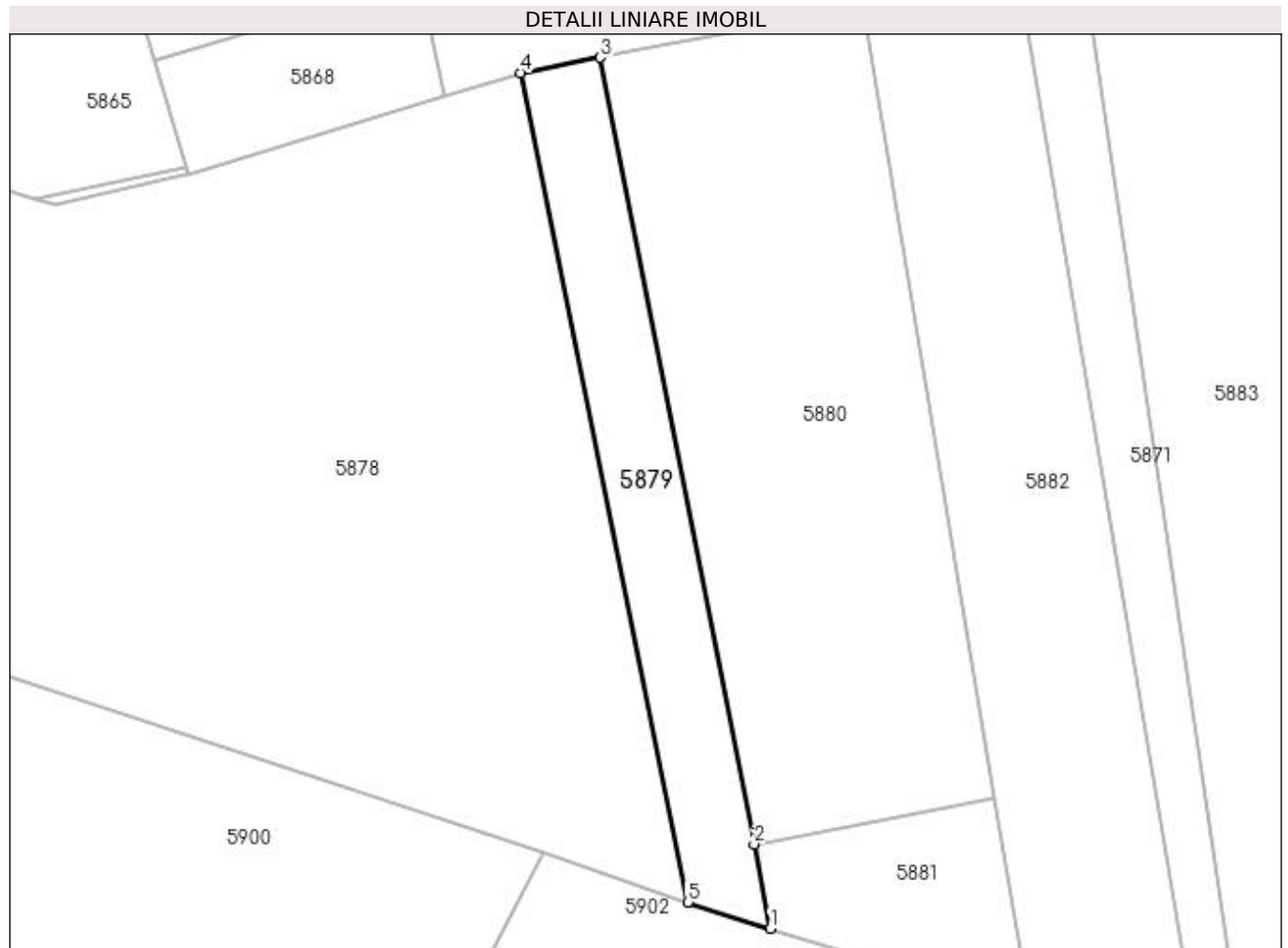
Inscrieri privind dezmembramintele dreptului de proprietate, drepturi reale de garanție și sarcini	Referințe
NU SUNT	

Anexa Nr. 1 La Partea I

Teren

Nr cadastral	Suprafața (mp)*	Observații / Referințe
	665	

* Suprafața este determinată în planul de proiecție Stereo 70.



Date referitoare la teren

Crt	Categorie folosință	Intra vilan	Suprafața (mp)	Tarla	Parcelă	Nr. topo	Observații / Referințe
1	arabil	NU	665	17	166	-	

Lungime Segmente

1) Valorile lungimilor segmentelor sunt obținute din proiecție în plan.

Punct început	X / Y	Punct sfârșit	X / Y	Lungime segment (** (m)
1	606.112,262 673.067,577	2	606.110,654 673.075,888	8.465
2	606.110,654 673.075,888	3	606.095,504 673.153,48	79.057
3	606.095,504 673.153,48	4	606.087,611 673.151,974	8.035
4	606.087,611 673.151,974	5	606.104,096 673.070,155	83.463
5	606.104,096 673.070,155	1	606.112,262 673.067,577	8.563

**** Lungimile segmentelor sunt determinate în planul de proiecție Stereo 70 și sunt rotunjite la 1 milimetru.**

***** Distanța dintre puncte este formată din segmente cumulate ce sunt mai mici decât valoarea 1 milimetru.**

**DATE DESPRE IMOBILUL NR. 5880**

Oficiul de Cadastru și Publicitate Imobiliară SUCEAVA
Biroul de Cadastru și Publicitate Imobiliară Falticeni

A. Partea I. Descrierea imobilului

TEREN Extravilan

Adresa: Jud. Suceava

Nr. Crt	Nr cadastral Nr. topografic	Suprafața* (mp)	Observații / Referințe
A1		2.000	Sector cadastral:16 Teren neimprijmit;

B. Partea II. Proprietari și acte

Inscrieri privitoare la dreptul de proprietate și alte drepturi reale	Referințe
/	
Act Administrativ nr. 453, din 09/12/1993 emis de CJSDPAT SUCEAVA;	
B1	A1
Intabulare, drept de PROPRIETATE, dobândit prin Reconstituire, cota actuala 1/1 1) ASAFTEI MARIEA DEFUNCT:Da	

C. Partea III. SARCINI .

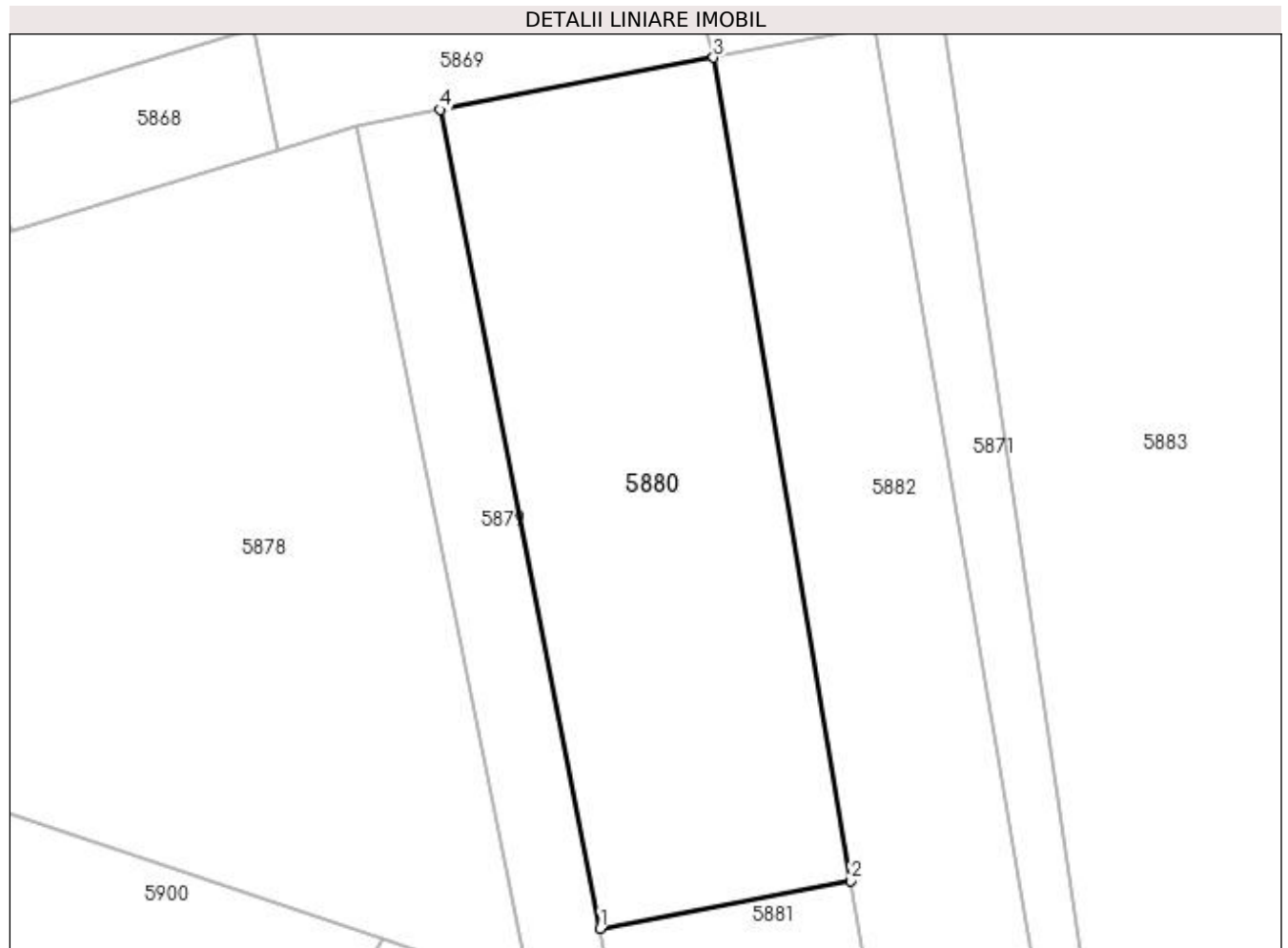
Inscrieri privind dezmembramintele dreptului de proprietate, drepturi reale de garanție și sarcini	Referințe
NU SUNT	

Anexa Nr. 1 La Partea I

Teren

Nr cadastral	Suprafața (mp)*	Observații / Referințe
	2.000	

* Suprafața este determinată în planul de proiecție Stereo 70.



Date referitoare la teren

Crt	Categorie folosință	Intra vilan	Suprafața (mp)	Tarla	Parcelă	Nr. topo	Observații / Referințe
1	arabil	NU	2.000	17	166	-	

Lungime Segmente

1) Valorile lungimilor segmentelor sunt obținute din proiecție în plan.

Punct început	X / Y	Punct sfârșit	X / Y	Lungime segment (** (m)
1	606.110,654 673.075,888	2	606.134,431 673.080,424	24.206
2	606.134,431 673.080,424	3	606.121,428 673.158,425	79.077
3	606.121,428 673.158,425	4	606.095,504 673.153,48	26.391
4	606.095,504 673.153,48	1	606.110,654 673.075,888	79.057

**** Lungimile segmentelor sunt determinate în planul de proiecție Stereo 70 și sunt rotunjite la 1 milimetru.**

***** Distanța dintre puncte este formată din segmente cumulate ce sunt mai mici decât valoarea 1 milimetru.**

**DATE DESPRE IMOBILUL NR. 5881**

Oficiul de Cadastru și Publicitate Imobiliară SUCEAVA
Biroul de Cadastru și Publicitate Imobiliară Falticeni

A. Partea I. Descrierea imobilului

TEREN Extravilan

Adresa: Jud. Suceava

Nr. Crt	Nr cadastral Nr. topografic	Suprafața* (mp)	Observații / Referințe
A1		324	Sector cadastral:16 Teren neimprejmuit;

B. Partea II. Proprietari și acte

Inscrieri privitoare la dreptul de proprietate și alte drepturi reale		Referințe
/		
Act Normativ nr. Legea 7, din 13/03/1996 emis de PARLAMENTUL ROMANIEI;		
B1	Inscrierea provizorie, drept de PROPRIETATE, dobandit prin Lege, cota actuala 1/1 1) COMUNA VULTUREȘTI, CIF:4326868, PROPRIETAR NEIDENTIFICAT.	A1

C. Partea III. SARCINI .

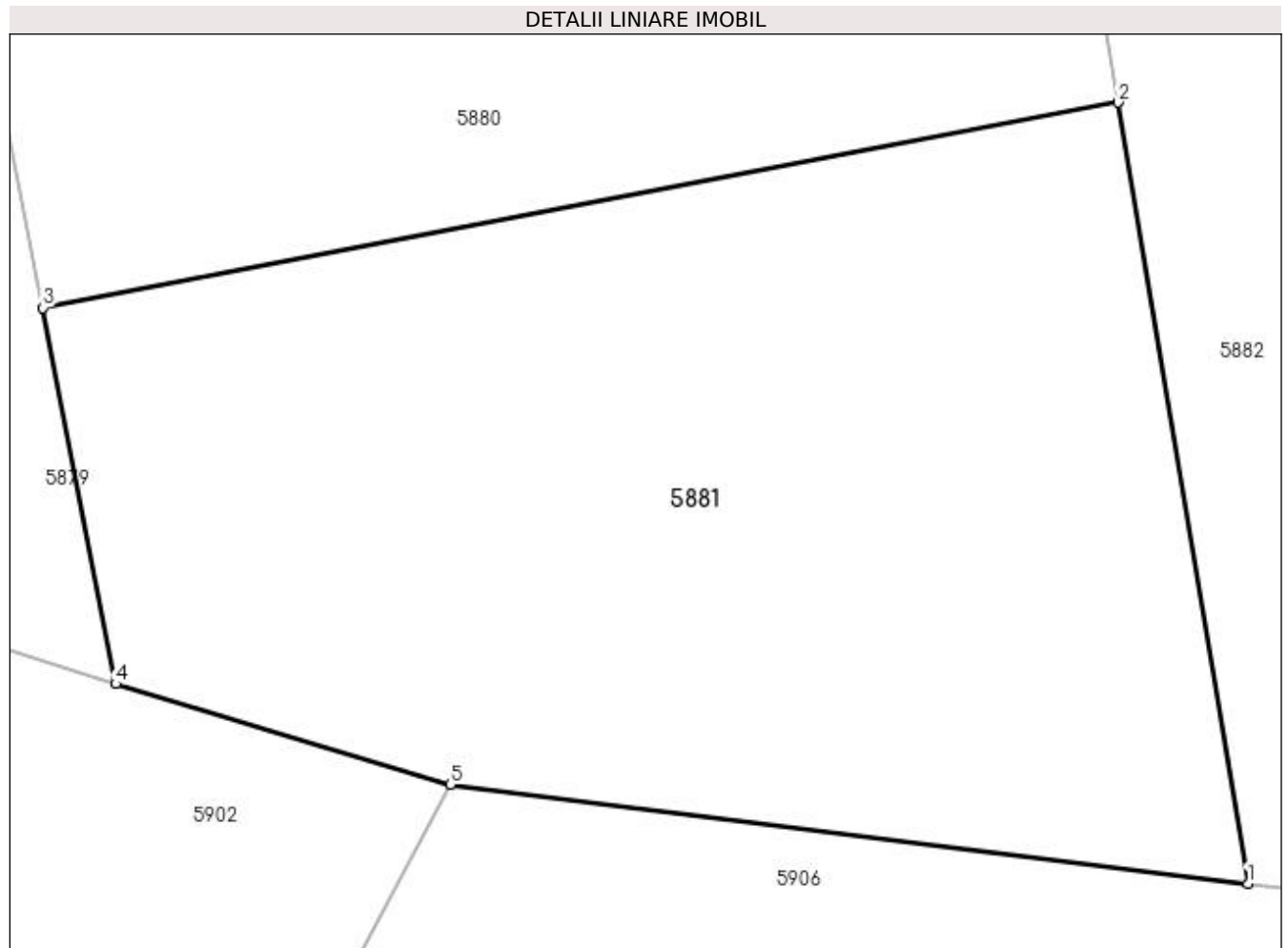
Inscrieri privind dezmembramintele dreptului de proprietate, drepturi reale de garanție și sarcini	Referințe
NU SUNT	

Anexa Nr. 1 La Partea I

Teren

Nr cadastral	Suprafața (mp)*	Observații / Referințe
	324	

* Suprafața este determinată în planul de proiecție Stereo 70.



Date referitoare la teren

Crt	Categorie folosință	Intra vilan	Suprafața (mp)	Tarla	Parcelă	Nr. topo	Observații / Referințe
1	arabil	NU	324	17	166	-	

Lungime Segmente

1) Valorile lungimilor segmentelor sunt obținute din proiecție în plan.

Punct început	X / Y	Punct sfârșit	X / Y	Lungime segment (** (m)
1	606.137,308 673.063,164	2	606.134,431 673.080,424	17.498
2	606.134,431 673.080,424	3	606.110,654 673.075,888	24.206
3	606.110,654 673.075,888	4	606.112,262 673.067,577	8.465
4	606.112,262 673.067,577	5	606.119,67 673.065,346	7.737
5	606.119,67 673.065,346	1	606.137,308 673.063,164	17.772

**** Lungimile segmentelor sunt determinate în planul de proiecție Stereo 70 și sunt rotunjite la 1 milimetru.**

***** Distanța dintre puncte este formată din segmente cumulate ce sunt mai mici decât valoarea 1 milimetru.**

**DATE DESPRE IMOBILUL NR. 5882**

Oficiul de Cadastru și Publicitate Imobiliară SUCEAVA
Biroul de Cadastru și Publicitate Imobiliară Falticeni

A. Partea I. Descrierea imobilului

TEREN Extravilan

Adresa: Jud. Suceava

Nr. Crt	Nr cadastral Nr. topografic	Suprafața* (mp)	Observații / Referințe
A1		1.552	Sector cadastral:16 Teren neimprejmuit;

B. Partea II. Proprietari și acte

Inscrieri privitoare la dreptul de proprietate și alte drepturi reale		Referințe
/		
Act Normativ nr. Legea 7, din 13/03/1996 emis de PARLAMENTUL ROMANIEI;		
B1	Inscrierea provizorie, drept de PROPRIETATE, dobandit prin Lege, cota actuala 1/1 1) COMUNA VULTUREȘTI, CIF:4326868, PROPRIETAR NEIDENTIFICAT.	A1

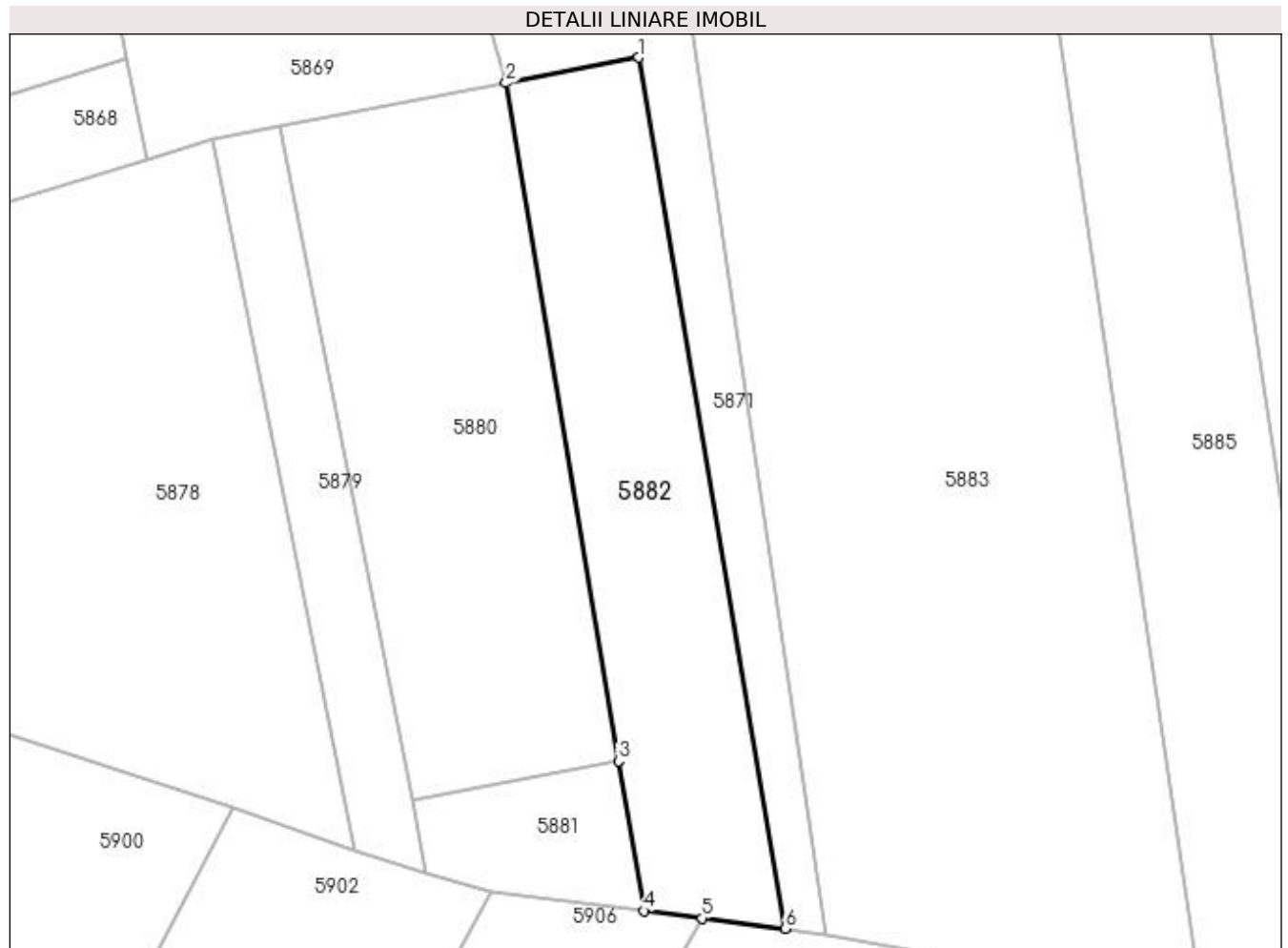
C. Partea III. SARCINI .

Inscrieri privind dezmembramintele dreptului de proprietate, drepturi reale de garanție și sarcini	Referințe
NU SUNT	

Anexa Nr. 1 La Partea I**Teren**

Nr cadastral	Suprafața (mp)*	Observații / Referințe
	1.552	

* Suprafața este determinată în planul de proiecție Stereo 70.

**Date referitoare la teren**

Crt	Categorie folosință	Intra vilan	Suprafața (mp)	Tarla	Parcelă	Nr. topo	Observații / Referințe
1	arabil	NU	1.552	17	166	-	

Lungime Segmente

1) Valorile lungimilor segmentelor sunt obținute din proiecție în plan.

Punct început	X / Y	Punct sfârșit	X / Y	Lungime segment (** (m))
1	606.136,743 673.161,347	2	606.121,428 673.158,425	15.591
2	606.121,428 673.158,425	3	606.134,431 673.080,424	79.077
3	606.134,431 673.080,424	4	606.137,308 673.063,164	17.498
4	606.137,308 673.063,164	5	606.144,056 673.062,329	6.799
5	606.144,056 673.062,329	6	606.153,599 673.061,149	9.616

Punct început	X / Y	Punct sfârșit	X / Y	Lungime segment (** (m)
6	606.153,599 673.061,149	1	606.136,743 673.161,347	101.606

** Lungimile segmentelor sunt determinate în planul de proiecție Stereo 70 și sunt rotunjite la 1 milimetru.

*** Distanța dintre puncte este formată din segmente cumulate ce sunt mai mici decât valoarea 1 milimetru.

**DATE DESPRE IMOBILUL NR. 5883**

Oficiul de Cadastru și Publicitate Imobiliară SUCEAVA
Biroul de Cadastru și Publicitate Imobiliară Falticeni

A. Partea I. Descrierea imobilului

TEREN Necunoscut

Adresa: Loc. Meresti, Jud. Suceava

Nr. Crt	Nr cadastral Nr. topografic	Suprafața* (mp)	Observații / Referințe
A1		7.500	Sector cadastral:16 Teren neimprejmuit;

B. Partea II. Proprietari și acte

Inscrieri privitoare la dreptul de proprietate și alte drepturi reale		Referințe
/		
Act Notarial nr. 2400, din 26/07/1996 emis de BNP MARIA APOSTOL;		
B1	Intabulare, drept de PROPRIETATE, dobandit prin Conventie, cota actuala 1/1 1) CIUBOTARIU-ANTON GAVRIL DEFUNCT:Da 2) CIUBOTARIU-ANTON ANETA	A1

C. Partea III. SARCINI

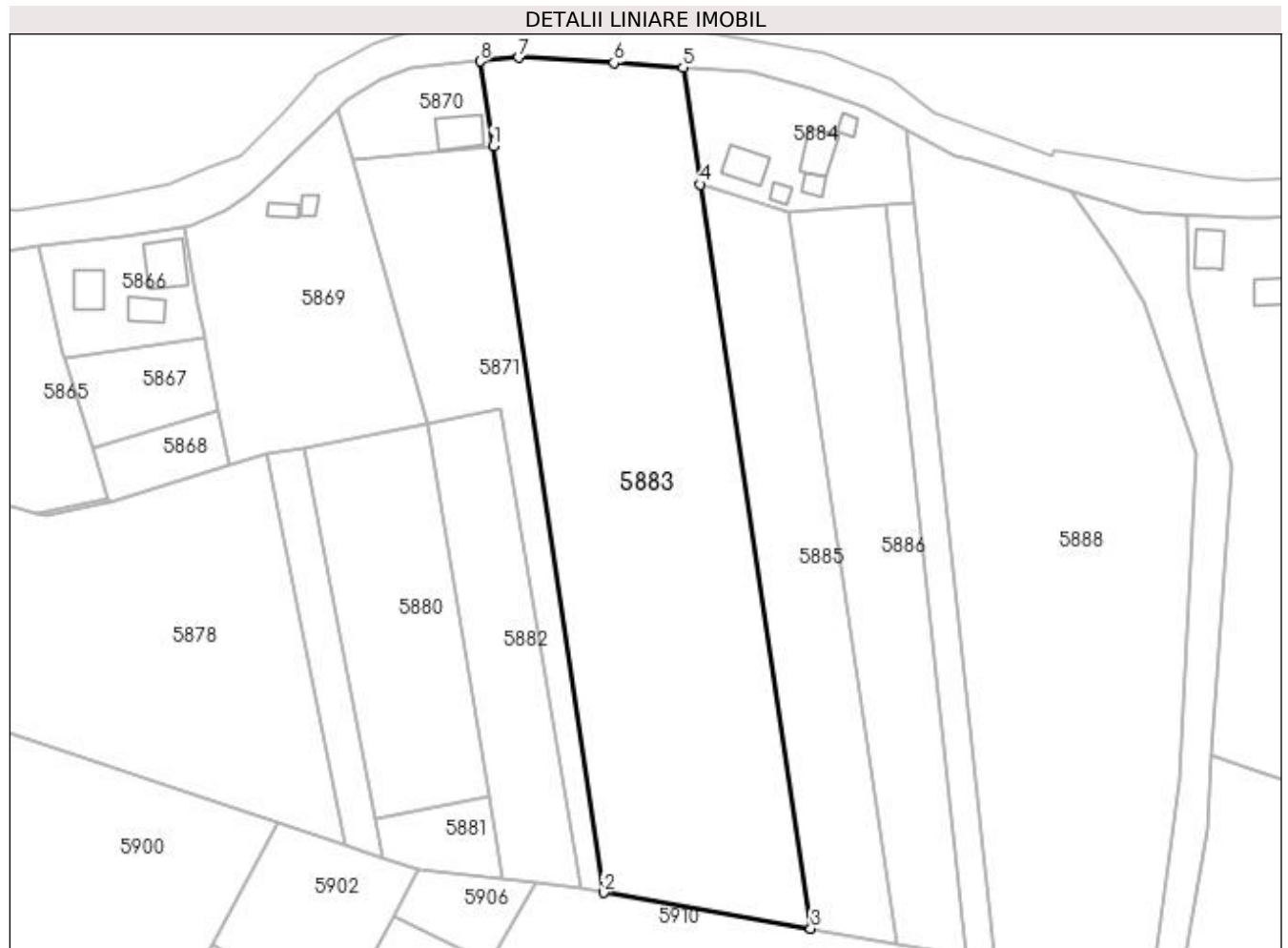
Inscrieri privind dezmembramintele dreptului de proprietate, drepturi reale de garanție și sarcini		Referințe
/		
Act Notarial nr. 2400, din 26/07/1996 emis de BNP MARIA APOSTOL;		
C1	Intabulare, drept de UZUFRUCT VIAGER, cota actuala 1/1 1) ANTON DUMITRU	A1
C2	Intabulare, drept de IPOTECA LEGALA, Valoare:0 întreținere 1) ANTON DUMITRU	A1

Anexa Nr. 1 La Partea I

Teren

Nr cadastral	Suprafața (mp)*	Observații / Referințe
	7.500	

* Suprafața este determinată în planul de proiecție Stereo 70.



Date referitoare la teren

Crt	Categorie folosință	Intra vilan	Suprafața (mp)	Tarla	Parcelă	Nr. topo	Observații / Referințe
1	arabil	DA	1.179	-	-	-	
2	arabil	NU	6.321	17	166	-	

Lungime Segmente

1) Valorile lungimilor segmentelor sunt obținute din proiecție în plan.

Punct început	X / Y	Punct sfârșit	X / Y	Lungime segment (** (m)
1	606.135,178 673.216,439	2	606.158,286 673.060,339	157.801
2	606.158,286 673.060,339	3	606.201,674 673.052,848	44.03
3	606.201,674 673.052,848	4	606.178,571 673.208,485	157.342
4	606.178,571 673.208,485	5	606.174,944 673.232,92	24.703

Punct început	X / Y	Punct sfârşit	X / Y	Lungime segment (** (m)
5	606.174,944 673.232,92	6	606.160,485 673.233,92	14.494
6	606.160,485 673.233,92	7	606.140,531 673.234,987	19.983
7	606.140,531 673.234,987	8	606.132,479 673.234,199	8.09
8	606.132,479 673.234,199	1	606.135,178 673.216,439	17.964

** Lungimile segmentelor sunt determinate în planul de proiecție Stereo 70 și sunt rotunjite la 1 milimetru.

*** Distanța dintre puncte este formată din segmente cumulate ce sunt mai mici decât valoarea 1 milimetru.

**DATE DESPRE IMOBILUL NR. 5884**

Oficiul de Cadastru și Publicitate Imobiliară SUCEAVA
Biroul de Cadastru și Publicitate Imobiliară Falticeni

A. Partea I. Descrierea imobilului

TEREN Intravilan

Adresa: Loc. Meresti, Nr. 37, Jud. Suceava

Nr. Crt	Nr cadastral Nr. topografic	Suprafața* (mp)	Observații / Referințe
A1		Din acte: 1.000 Masurata: 1.079	Sector cadastral:16 Teren imprejmuit;

Construcții

Crt	Nr cadastral Nr. topografic	Adresa	Observații / Referințe
A1.1		Loc. Meresti, Nr. 37, Jud. Suceava	Nr. niveluri:1; S. construita la sol:56 mp; Locuință.
A1.2		Loc. Meresti, Nr. 37, Jud. Suceava	Nr. niveluri:1; S. construita la sol:14 mp; Anexă.
A1.3		Loc. Meresti, Nr. 37, Jud. Suceava	Nr. niveluri:1; S. construita la sol:18 mp; Anexă.
A1.4		Loc. Meresti, Nr. 37, Jud. Suceava	Nr. niveluri:1; S. construita la sol:14 mp; Anexă.
A1.5		Loc. Meresti, Nr. 37, Jud. Suceava	Nr. niveluri:1; S. construita la sol:56 mp; Anexă.

B. Partea II. Proprietari și acte

Inscrieri privitoare la dreptul de proprietate și alte drepturi reale		Referințe
/		
Act Administrativ nr. 1058, din 17/10/1994 emis de CJSDPAT SUCEAVA;		
B1	Intabulare, drept de PROPRIETATE, dobandit prin Reconstituire, cota actuala 1/1 1) CIUBOTARIU-ANTON GAVRIL DEFUNCT:Da	A1
Act Administrativ nr. 3416AS, din 14/06/2023 emis de PRIMĂRIA VULTUREȘTI;		
B2	Intabulare, drept de PROPRIETATE, dobandit prin Lege, cota actuala 1/1 1) CIUBOTARIU-ANTON GAVRIL DEFUNCT:Da	A1.1, A1.2, A1.3, A1.4, A1.5

C. Partea III. SARCINI .

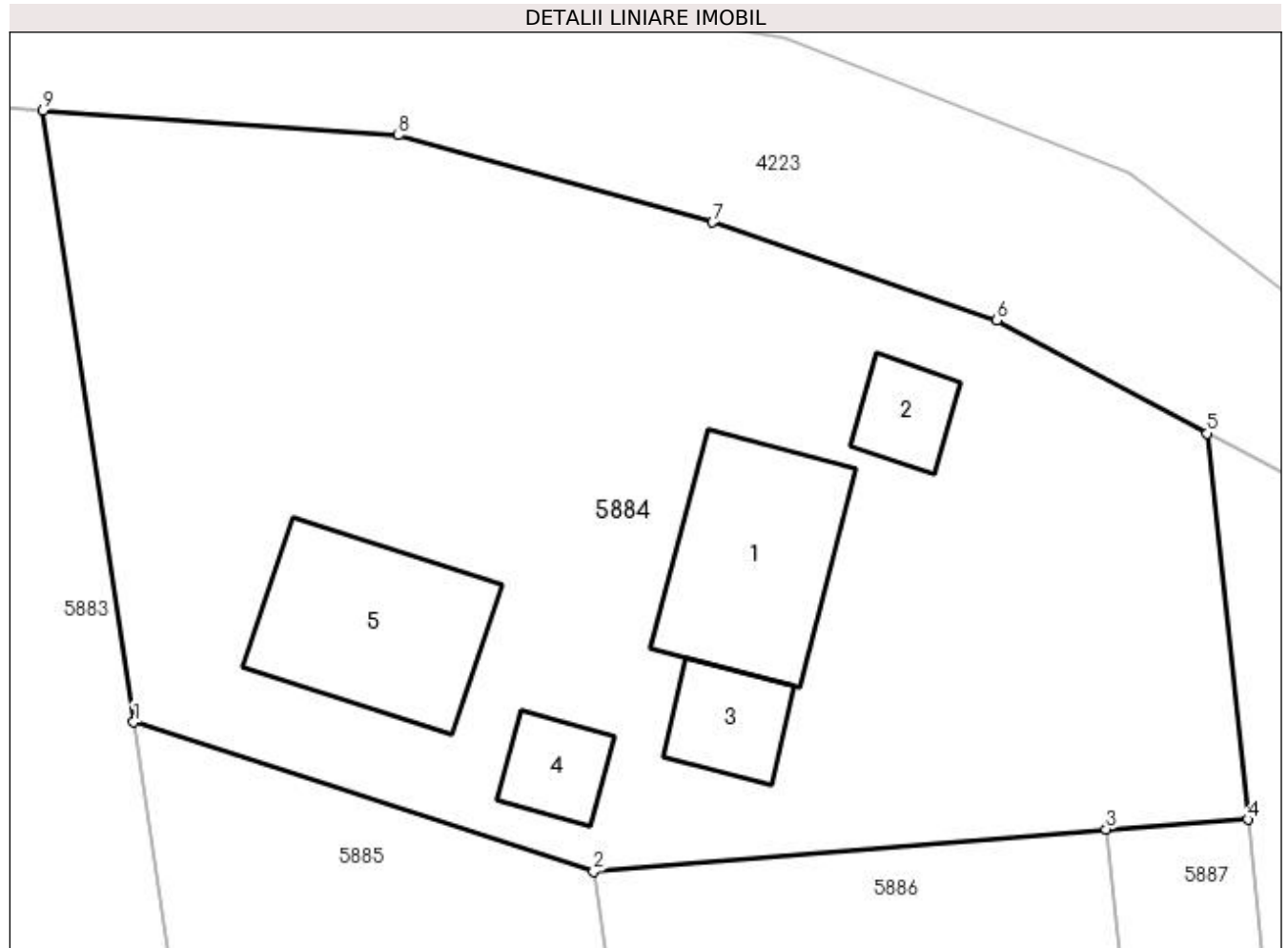
Inscrieri privind dezmembramintele dreptului de proprietate, drepturi reale de garanție și sarcini	Referințe
NU SUNT	

Anexa Nr. 1 La Partea I

Teren

Nr cadastral	Suprafața (mp)*	Observații / Referințe
	Din acte: 1.000 Masurata: 1.079	

* Suprafața este determinată în planul de proiecție Stereo 70.



Date referitoare la teren

Crt	Categorie folosință	Intra vilan	Suprafața (mp)	Tarla	Parcelă	Nr. topo	Observații / Referințe
1	curți constructii	DA	1.079	-	-	-	

Date referitoare la construcții

Crt	Număr	Destinație construcție	Supraf. (mp)	Situație juridică	Observații / Referințe
A1.1		construcții de locuințe	56	Cu acte	Nr. niveluri:1; S. construita la sol:56 mp; Locuință.
A1.2		construcții anexa	14	Cu acte	Nr. niveluri:1; S. construita la sol:14 mp; Anexă.
A1.3		construcții anexa	18	Cu acte	Nr. niveluri:1; S. construita la sol:18 mp; Anexă.
A1.4		construcții anexa	14	Cu acte	Nr. niveluri:1; S. construita la sol:14 mp; Anexă.
A1.5		construcții anexa	56	Cu acte	Nr. niveluri:1; S. construita la sol:56 mp; Anexă.

Lungime Segmente

1) Valorile lungimilor segmentelor sunt obținute din proiecție în plan.

Punct început	X / Y	Punct sfârșit	X / Y	Lungime segment (** (m))
---------------	-------	---------------	-------	--------------------------

Punct început	X / Y	Punct sfârșit	X / Y	Lungime segment (** (m)
1	606.178,571 673.208,485	2	606.196,967 673.202,517	19.34
2	606.196,967 673.202,517	3	606.217,463 673.204,202	20.565
3	606.217,463 673.204,202	4	606.223,136 673.204,594	5.687
4	606.223,136 673.204,594	5	606.221,519 673.220,031	15.521
5	606.221,519 673.220,031	6	606.213,101 673.224,547	9.553
6	606.213,101 673.224,547	7	606.201,732 673.228,46	12.024
7	606.201,732 673.228,46	8	606.189,161 673.231,936	13.043
8	606.189,161 673.231,936	9	606.174,944 673.232,92	14.251
9	606.174,944 673.232,92	1	606.178,571 673.208,485	24.703

** Lungimile segmentelor sunt determinate în planul de proiecție Stereo 70 și sunt rotunjite la 1 milimetru.

*** Distanța dintre puncte este formată din segmente cumulate ce sunt mai mici decât valoarea 1 milimetru.

**DATE DESPRE IMOBILUL NR. 5885**

Oficiul de Cadastru și Publicitate Imobiliară SUCEAVA
Biroul de Cadastru și Publicitate Imobiliară Falticeni

A. Partea I. Descrierea imobilului

TEREN Necunoscut

Adresa: Loc. Meresti, Jud. Suceava

Nr. Crt	Nr cadastral Nr. topografic	Suprafața* (mp)	Observații / Referințe
A1		2.700	Sector cadastral:16 Teren neimprejmuit;

B. Partea II. Proprietari și acte

Inscrieri privitoare la dreptul de proprietate și alte drepturi reale		Referințe
/		
Act Notarial nr. 2400, din 26/07/1996 emis de BNP MARIA APOSTOL;		
B1	Intabulare, drept de PROPRIETATE, dobandit prin Conventie, cota actuala 1/1 1) CIUBOTARIU-ANTON GAVRIL DEFUNCT:Da 2) CIUBOTARIU-ANTON ANETA	A1

C. Partea III. SARCINI

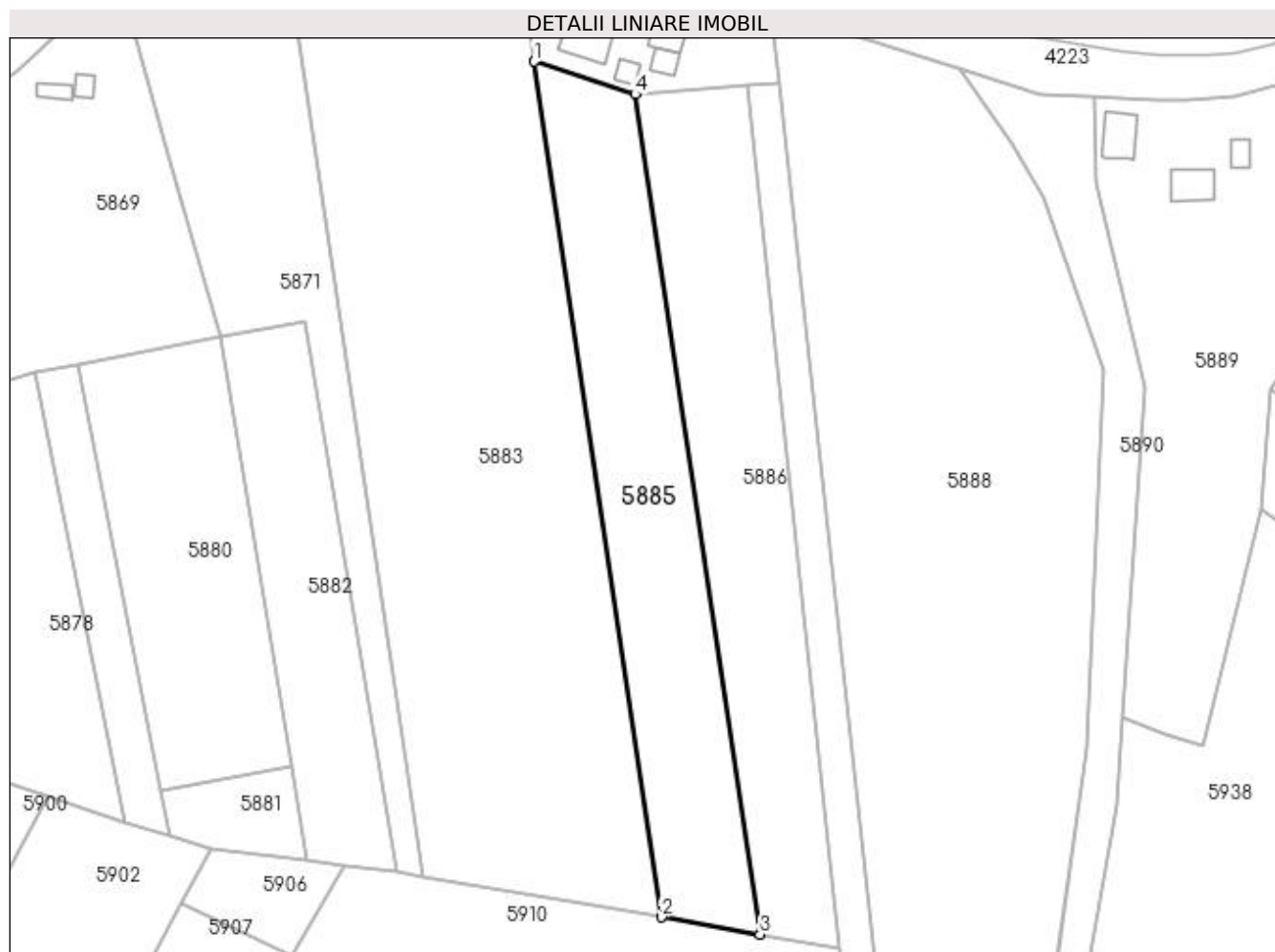
Inscrieri privind dezmembramintele dreptului de proprietate, drepturi reale de garanție și sarcini		Referințe
/		
Act Notarial nr. 2400, din 26/07/1996 emis de BNP MARIA APOSTOL;		
C1	Intabulare, drept de UZUFRUCT VIAGER, cota actuala 1/1 1) ANTON DUMITRU	A1
C2	Intabulare, drept de IPOTECA LEGALA, Valoare:0 întreținere 1) ANTON DUMITRU	A1

Anexa Nr. 1 La Partea I

Teren

Nr cadastral	Suprafața (mp)*	Observații / Referințe
	2.700	

* Suprafața este determinată în planul de proiecție Stereo 70.



Date referitoare la teren

Crt	Categorie folosință	Intra vilan	Suprafața (mp)	Tarla	Parcelă	Nr. topo	Observații / Referințe
1	arabil	DA	9	-	-	-	
2	arabil	NU	2.691	17	166	-	

Lungime Segmente

1) Valorile lungimilor segmentelor sunt obținute din proiecție în plan.

Punct început	X / Y	Punct sfârșit	X / Y	Lungime segment (** (m)
1	606.178,571 673.208,485	2	606.201,674 673.052,848	157.342
2	606.201,674 673.052,848	3	606.219,643 673.049,746	18.235
3	606.219,643 673.049,746	4	606.196,967 673.202,517	154.445
4	606.196,967 673.202,517	1	606.178,571 673.208,485	19.34

**** Lungimile segmentelor sunt determinate în planul de proiecție Stereo 70 și sunt rotunjite la 1 milimetru.**

***** Distanța dintre puncte este formată din segmente cumulate ce sunt mai mici decât valoarea 1 milimetru.**

**DATE DESPRE IMOBILUL NR. 5886**

Oficiul de Cadastru și Publicitate Imobiliară SUCEAVA
Biroul de Cadastru și Publicitate Imobiliară Falticeni

A. Partea I. Descrierea imobilului

TEREN Necunoscut

Adresa: Loc. Meresti, Jud. Suceava

Nr. Crt	Nr cadastral Nr. topografic	Suprafața* (mp)	Observații / Referințe
A1		2.700	Sector cadastral:16 Teren neimprejmuit;

B. Partea II. Proprietari și acte

Inscrieri privitoare la dreptul de proprietate și alte drepturi reale	Referințe
/	
Act Administrativ nr. 1058, din 17/10/1994 emis de CJSDPAT SUCEAVA;	
B1	A1
Intabulare, drept de PROPRIETATE, dobandit prin Reconstituire, cota actuala 1/1 1) CIUBOTARIU-ANTON GAVRIL DEFUNCT:Da	

C. Partea III. SARCINI .

Inscrieri privind dezmembramintele dreptului de proprietate, drepturi reale de garanție și sarcini	Referințe
NU SUNT	

Anexa Nr. 1 La Partea I

Teren

Nr cadastral	Suprafața (mp)*	Observații / Referințe
	2.700	

* Suprafața este determinată în planul de proiecție Stereo 70.



Date referitoare la teren

Crt	Categorie folosință	Intravilan	Suprafața (mp)	Tarla	Parcelă	Nr. topo	Observații / Referințe
1	arabil	DA	89	17	166	-	
2	arabil	NU	2.611	17	166	-	

Lungime Segmente

1) Valorile lungimilor segmentelor sunt obținute din proiecție în plan.

Punct început	X / Y	Punct sfârșit	X / Y	Lungime segment (** (m)
1	606.217,463 673.204,202	2	606.196,967 673.202,517	20.565
2	606.196,967 673.202,517	3	606.219,643 673.049,746	154.445
3	606.219,643 673.049,746	4	606.234,125 673.047,245	14.696
4	606.234,125 673.047,245	1	606.217,463 673.204,202	157.839

**** Lungimile segmentelor sunt determinate în planul de proiecție Stereo 70 și sunt rotunjite la 1 milimetru.**

***** Distanța dintre puncte este formată din segmente cumulate ce sunt mai mici decât valoarea 1 milimetru.**

**DATE DESPRE IMOBILUL NR. 5887**

Oficiul de Cadastru și Publicitate Imobiliară SUCEAVA
Biroul de Cadastru și Publicitate Imobiliară Falticeni

A. Partea I. Descrierea imobilului

TEREN Necunoscut

Adresa: Loc. Meresti, Jud. Suceava

Nr. Crt	Nr cadastral Nr. topografic	Suprafața* (mp)	Observații / Referințe
A1		1.000	Sector cadastral:16 Teren neimprejmuit;

B. Partea II. Proprietari și acte

Inscrieri privitoare la dreptul de proprietate și alte drepturi reale	Referințe
/	
Act Administrativ nr. 1058, din 17/10/1994 emis de CJSDPAT SUCEAVA;	
B1	A1
Intabulare, drept de PROPRIETATE, dobandit prin Reconstituire, cota actuala 1/1 1) CIUBOTARIU-ANTON GAVRIL DEFUNCT:Da	

C. Partea III. SARCINI .

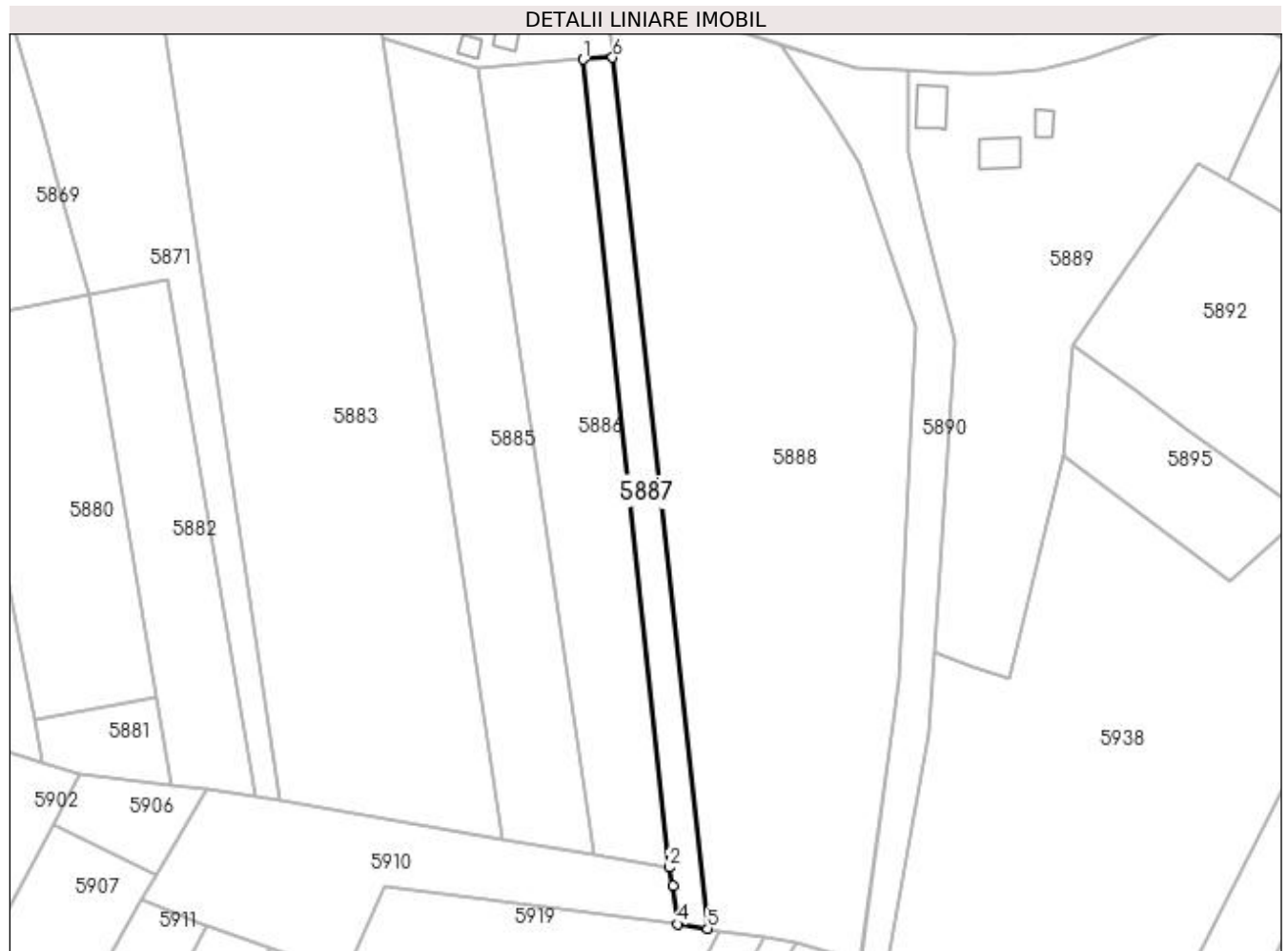
Inscrieri privind dezmembramintele dreptului de proprietate, drepturi reale de garanție și sarcini	Referințe
NU SUNT	

Anexa Nr. 1 La Partea I

Teren

Nr cadastral	Suprafața (mp)*	Observații / Referințe
	1.000	

* Suprafața este determinată în planul de proiecție Stereo 70.



Date referitoare la teren

Crt	Categorie folosință	Intra vilan	Suprafața (mp)	Tarla	Parcelă	Nr. topo	Observații / Referințe
1	arabil	DA	54	-	-	-	
2	arabil	NU	946	17	166	-	

Lungime Segmente

1) Valorile lungimilor segmentelor sunt obținute din proiecție în plan.

Punct început	X / Y	Punct sfârșit	X / Y	Lungime segment (** (m)
1	606.217,463 673.204,202	2	606.234,125 673.047,245	157.839
2	606.234,125 673.047,245	3	606.234,813 673.043,704	3.607
3	606.234,813 673.043,704	4	606.235,756 673.036,26	7.503
4	606.235,756 673.036,26	5	606.241,578 673.035,36	5.891

Punct început	X / Y	Punct sfârșit	X / Y	Lungime segment (** (m)
5	606.241,578 673.035,36	6	606.223,136 673.204,594	170.236
6	606.223,136 673.204,594	1	606.217,463 673.204,202	5.687

** Lungimile segmentelor sunt determinate în planul de proiecție Stereo 70 și sunt rotunjite la 1 milimetru.

*** Distanța dintre puncte este formată din segmente cumulate ce sunt mai mici decât valoarea 1 milimetru.

**DATE DESPRE IMOBILUL NR. 5888**

Oficiul de Cadastru și Publicitate Imobiliară SUCEAVA
Biroul de Cadastru și Publicitate Imobiliară Falticeni

A. Partea I. Descrierea imobilului

TEREN Necunoscut

Adresa: Loc. Meresti, Jud. Suceava

Nr. Crt	Nr cadastral Nr. topografic	Suprafața* (mp)	Observații / Referințe
A1		7.836	Sector cadastral:16 Teren neimprejmuit;

B. Partea II. Proprietari și acte

Inscrieri privitoare la dreptul de proprietate și alte drepturi reale		Referințe
/		
Act Normativ nr. Legea 7, din 13/03/1996 emis de PARLAMENTUL ROMANIEI;		
B1	Inscrierea provizorie, drept de PROPRIETATE, dobandit prin Lege, cota actuala 1/1 1) COMUNA VULTUREȘTI, CIF:4326868, PROPRIETAR NEIDENTIFICAT.	A1

C. Partea III. SARCINI .

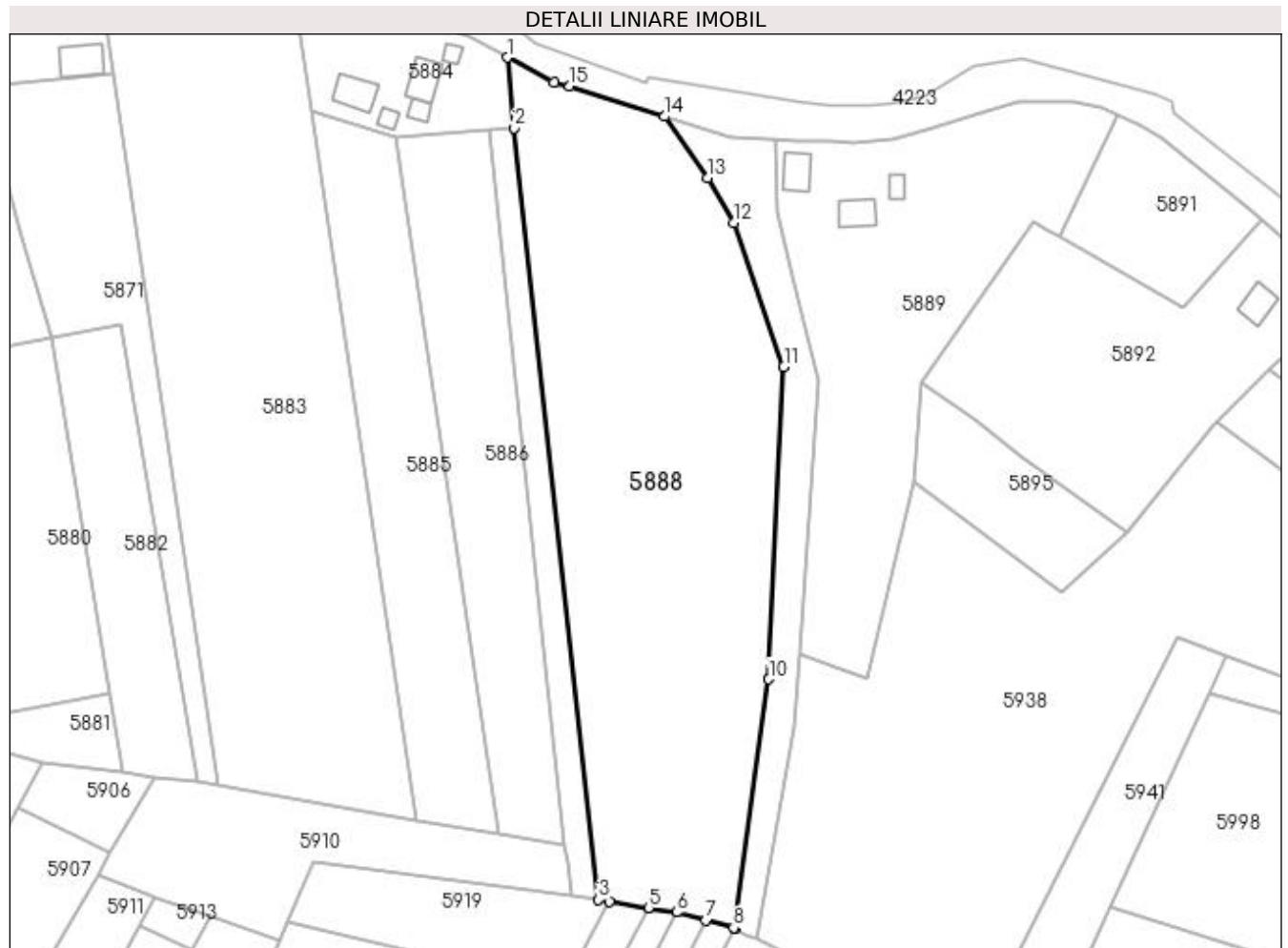
Inscrieri privind dezmembramintele dreptului de proprietate, drepturi reale de garanție și sarcini	Referințe
NU SUNT	

Anexa Nr. 1 La Partea I

Teren

Nr cadastral	Suprafața (mp)*	Observații / Referințe
	7.836	

* Suprafața este determinată în planul de proiecție Stereo 70.



Date referitoare la teren

Crt	Categorie folosință	Intravilan	Suprafața (mp)	Tarla	Parcelă	Nr. topo	Observații / Referințe
1	arabil	DA	969	-	-	-	
2	arabil	NU	6.867	17	166	-	

Lungime Segmente

1) Valorile lungimilor segmentelor sunt obținute din proiecție în plan.

Punct început	X / Y	Punct sfârșit	X / Y	Lungime segment (** (m)
1	606.221,519 673.220,031	2	606.223,136 673.204,594	15.521
2	606.223,136 673.204,594	3	606.241,578 673.035,36	170.236
3	606.241,578 673.035,36	4	606.243,945 673.034,994	2.395
4	606.243,945 673.034,994	5	606.252,563 673.033,588	8.732

Punct început	X / Y	Punct sfârşit	X / Y	Lungime segment (** (m)
5	606.252,563 673.033,588	6	606.258,689 673.032,589	6.207
6	606.258,689 673.032,589	7	606.265,119 673.030,836	6.665
7	606.265,119 673.030,836	8	606.271,238 673.029,167	6.343
8	606.271,238 673.029,167	9	606.271,49 673.029,045	0.28
9	606.271,49 673.029,045	10	606.278,958 673.083,749	55.211
10	606.278,958 673.083,749	11	606.282,253 673.152,201	68.531
11	606.282,253 673.152,201	12	606.271,334 673.183,86	33.489
12	606.271,334 673.183,86	13	606.265,504 673.193,635	11.382
13	606.265,504 673.193,635	14	606.256,056 673.207,094	16.444
14	606.256,056 673.207,094	15	606.235,241 673.213,704	21.839
15	606.235,241 673.213,704	16	606.231,798 673.214,517	3.538
16	606.231,798 673.214,517	1	606.221,519 673.220,031	11.665

** Lungimile segmentelor sunt determinate în planul de proiecţie Stereo 70 şi sunt rotunjite la 1 milimetru.

*** Distanţa dintre puncte este formată din segmente cumulate ce sunt mai mici decât valoarea 1 milimetru.

**DATE DESPRE IMOBILUL NR. 5889**

Oficiul de Cadastru și Publicitate Imobiliară SUCEAVA
Biroul de Cadastru și Publicitate Imobiliară Falticeni

A. Partea I. Descrierea imobilului

TEREN Necunoscut

Adresa: Loc. Meresti, Jud. Suceava

Nr. Crt	Nr cadastral Nr. topografic	Suprafața* (mp)	Observații / Referințe
A1		Din acte: 4.154 Masurata: 4.155	Sector cadastral:16 Teren imprejmuit;

Construcții

Crt	Nr cadastral Nr. topografic	Adresa	Observații / Referințe
A1.1		Loc. Meresti, Jud. Suceava	Nr. niveluri:1; S. construita la sol:48 mp; Locuință.
A1.2		Loc. Meresti, Jud. Suceava	Nr. niveluri:1; S. construita la sol:46 mp; Anexă.
A1.3		Loc. Meresti, Jud. Suceava	Nr. niveluri:1; S. construita la sol:18 mp; Anexă.

B. Partea II. Proprietari și acte

Inscrieri privitoare la dreptul de proprietate și alte drepturi reale		Referințe
/		
Act Notarial nr. 2761, din 02/09/1998 emis de BNP MARIA APOSTOL;		
B1	Intabulare, drept de PROPRIETATEcumpărare, dobandit prin Conventie, cota actuala 1/1 1) ACASANDREI MELITINA DEFUNCT:Da 2) ACASANDREI CONSTANTIN, Lipsă CNP proprietar.	A1
Act Administrativ nr. 3416AS, din 14/06/2023 emis de PRIMARIA VULTUREȘTI;		
B2	Intabulare, drept de PROPRIETATE, dobandit prin Lege, cota actuala 1/1 1) ACASANDREI MELITINA DEFUNCT:Da 2) ACASANDREI CONSTANTIN, Lipsă CNP proprietar.	A1.1, A1.2, A1.3

C. Partea III. SARCINI .

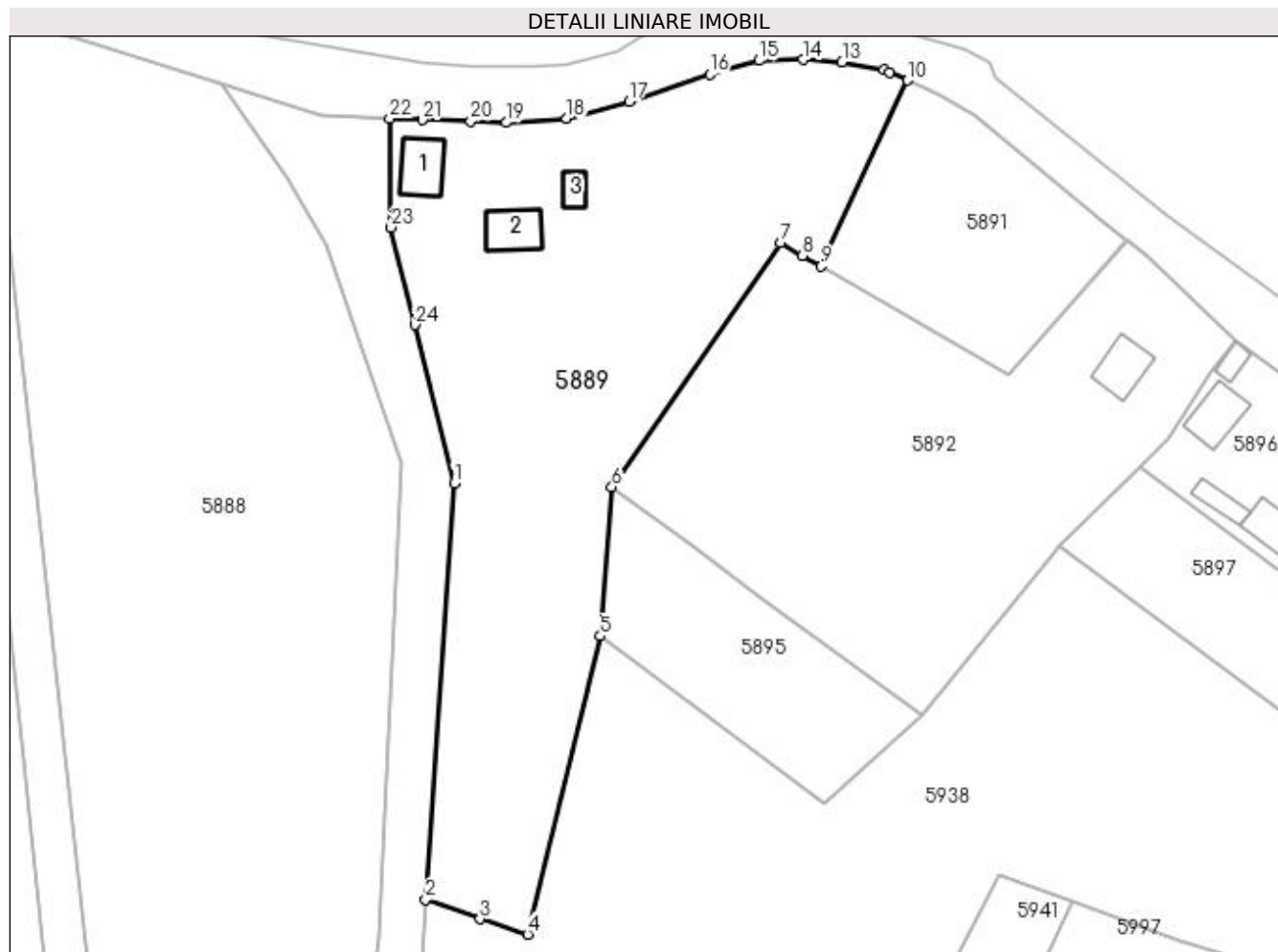
Inscrieri privind dezmembramintele dreptului de proprietate, drepturi reale de garanție și sarcini	Referințe
NU SUNT	

Anexa Nr. 1 La Partea I

Teren

Nr cadastral	Suprafața (mp)*	Observații / Referințe
	Din acte: 4.154 Masurata: 4.155	

* Suprafața este determinată în planul de proiecție Stereo 70.



Date referitoare la teren

Crt	Categorie folosință	Intravilan	Suprafața (mp)	Tarla	Parcelă	Nr. topo	Observații / Referințe
1	curți constructii	DA	910	-	-	-	
2	arabil	DA	1.243	-	-	-	
3	arabil	NU	2.002	17	166	-	

Date referitoare la construcții

Crt	Număr	Destinație construcție	Supraf. (mp)	Situație juridică	Observații / Referințe
A1.1		construcții de locuințe	48	Cu acte	Nr. niveluri:1; S. construita la sol:48 mp; Locuință.
A1.2		construcții anexa	46	Cu acte	Nr. niveluri:1; S. construita la sol:46 mp; Anexă.
A1.3		construcții anexa	18	Cu acte	Nr. niveluri:1; S. construita la sol:18 mp; Anexă.

Lungime Segmente

1) Valorile lungimilor segmentelor sunt obținute din proiecție în plan.

Punct început	X / Y	Punct sfârșit	X / Y	Lungime segment (** (m)	Punct început	X / Y	Punct sfârșit	X / Y	Lungime segment (** (m)
---------------	-------	---------------	-------	-------------------------	---------------	-------	---------------	-------	-------------------------

Punct început	X / Y	Punct sfârșit	X / Y	Lungime segment (** (m)
1	606.289,788 673.149,332	2	606.285,69 673.089,104	60.367
3	606.293,512 673.086,279	4	606.300,415 673.084,068	7.248
5	606.310,909 673.127,206	6	606.312,601 673.148,74	21.6
7	606.336,962 673.184,051	8	606.340,172 673.182,2	3.705
9	606.342,823 673.180,671	10	606.355,333 673.207,538	29.637
11	606.352,774 673.208,705	12	606.351,952 673.209,08	0.903
13	606.345,875 673.210,184	14	606.340,227 673.210,529	5.659
15	606.333,902 673.210,402	16	606.326,747 673.208,45	7.416
17	606.315,069 673.204,517	18	606.306,071 673.202,019	9.338
19	606.297,335 673.201,417	20	606.292,172 673.201,608	5.167
21	606.285,159 673.201,827	22	606.280,475 673.202,045	4.689
23	606.280,66 673.186,282	24	606.284,067 673.172,18	14.508

Punct început	X / Y	Punct sfârșit	X / Y	Lungime segment (** (m)
2	606.285,69 673.089,104	3	606.293,512 673.086,279	8.317
4	606.300,415 673.084,068	5	606.310,909 673.127,206	44.396
6	606.312,601 673.148,74	7	606.336,962 673.184,051	42.899
8	606.340,172 673.182,2	9	606.342,823 673.180,671	3.06
10	606.355,333 673.207,538	11	606.352,774 673.208,705	2.813
12	606.351,952 673.209,08	13	606.345,875 673.210,184	6.176
14	606.340,227 673.210,529	15	606.333,902 673.210,402	6.326
16	606.326,747 673.208,45	17	606.315,069 673.204,517	12.323
18	606.306,071 673.202,019	19	606.297,335 673.201,417	8.757
20	606.292,172 673.201,608	21	606.285,159 673.201,827	7.016
22	606.280,475 673.202,045	23	606.280,66 673.186,282	15.764
24	606.284,067 673.172,18	1	606.289,788 673.149,332	23.553

** Lungimile segmentelor sunt determinate în planul de proiecție Stereo 70 și sunt rotunjite la 1 milimetru.

*** Distanța dintre puncte este formată din segmente cumulate ce sunt mai mici decât valoarea 1 milimetru.

**DATE DESPRE IMOBILUL NR. 5890**

Oficiul de Cadastru și Publicitate Imobiliară SUCEAVA
Biroul de Cadastru și Publicitate Imobiliară Falticeni

A. Partea I. Descrierea imobilului

TEREN Necunoscut

Adresa: Loc. Meresti, Jud. Suceava

Nr. Crt	Nr cadastral Nr. topografic	Suprafața* (mp)	Observații / Referințe
A1		Din acte: 1.400 Masurata: 1.401	Sector cadastral:16 Teren imprejmuit;

B. Partea II. Proprietari și acte

Inscrieri privitoare la dreptul de proprietate și alte drepturi reale	Referințe
/	
Act Administrativ nr. 723, din 07/04/1994 emis de CJSDPAT SUCEAVA;	
B1	A1
Intabulare, drept de PROPRIETATE, dobândit prin Reconstituire, cota actuala 1/1	
1) ANDRIESEI MIRCEA, Lipsă CNP proprietar.	
2) ANDRIESEI ION, Lipsă CNP proprietar.	
3) ANDRIESEI AURICA, Lipsă CNP proprietar.	

C. Partea III. SARCINI .

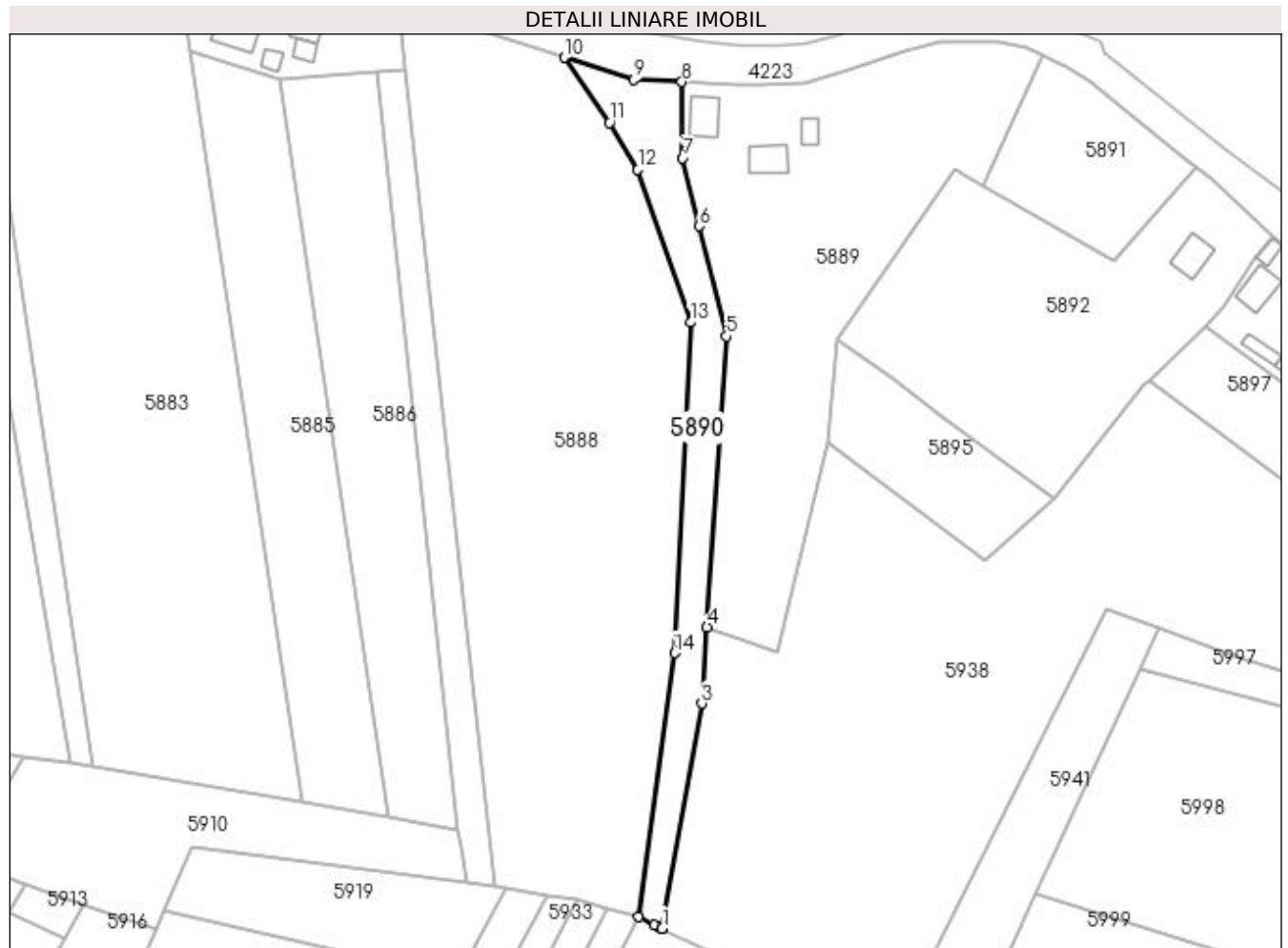
Inscrieri privind dezmembramintele dreptului de proprietate, drepturi reale de garanție și sarcini	Referințe
NU SUNT	

Anexa Nr. 1 La Partea I

Teren

Nr cadastral	Suprafața (mp)*	Observații / Referințe
	Din acte: 1.400 Masurata: 1.401	

* Suprafața este determinată în planul de proiecție Stereo 70.



Date referitoare la teren

Crt	Categorie folosință	Intravilan	Suprafața (mp)	Tarla	Parcelă	Nr. topo	Observații / Referințe
1	arabil	DA	359	-	-	-	
2	arabil	NU	1.042	17	166	-	

Lungime Segmente

1) Valorile lungimilor segmentelor sunt obținute din proiecție în plan.

Punct început	X / Y	Punct sfârșit	X / Y	Lungime segment (** (m)
1	606.276,403 673.026,668	2	606.276,403 673.026,671	0.003
2	606.276,403 673.026,671	3	606.284,615 673.073,29	47.337
3	606.284,615 673.073,29	4	606.285,69 673.089,104	15.85
4	606.285,69 673.089,104	5	606.289,788 673.149,332	60.367

Punct început	X / Y	Punct sfârșit	X / Y	Lungime segment (** (m)
5	606.289,788 673.149,332	6	606.284,067 673.172,18	23.553
6	606.284,067 673.172,18	7	606.280,66 673.186,282	14.508
7	606.280,66 673.186,282	8	606.280,475 673.202,045	15.764
8	606.280,475 673.202,045	9	606.270,498 673.202,508	9.988
9	606.270,498 673.202,508	10	606.256,056 673.207,094	15.153
10	606.256,056 673.207,094	11	606.265,504 673.193,635	16.444
11	606.265,504 673.193,635	12	606.271,334 673.183,86	11.382
12	606.271,334 673.183,86	13	606.282,253 673.152,201	33.489
13	606.282,253 673.152,201	14	606.278,958 673.083,749	68.531
14	606.278,958 673.083,749	15	606.271,49 673.029,045	55.211
15	606.271,49 673.029,045	16	606.274,827 673.027,418	3.713
16	606.274,827 673.027,418	17	606.275,471 673.027,118	0.71
17	606.275,471 673.027,118	1	606.276,403 673.026,668	1.035

** Lungimile segmentelor sunt determinate în planul de proiecție Stereo 70 și sunt rotunjite la 1 milimetru.

*** Distanța dintre puncte este formată din segmente cumulate ce sunt mai mici decât valoarea 1 milimetru.

**DATE DESPRE IMOBILUL NR. 5891**

Oficiul de Cadastru și Publicitate Imobiliară SUCEAVA
Biroul de Cadastru și Publicitate Imobiliară Falticeni

A. Partea I. Descrierea imobilului

TEREN Intravilan

Adresa: Loc. Meresti, Jud. Suceava

Nr. Crt	Nr cadastral Nr. topografic	Suprafața* (mp)	Observații / Referințe
A1		1.000	Sector cadastral:16 Teren neimprejmuț;

B. Partea II. Proprietari și acte

Inscrieri privitoare la dreptul de proprietate și alte drepturi reale		Referințe
/		
Act Notarial nr. 14, din 10/01/2023 emis de SPN APOSTOL;		
B1	Intabulare, drept de PROPRIETATE, dobandit prin Succesiune, cota actuala 2/8 1) URECHE DUMITRU	A1
B2	Intabulare, drept de PROPRIETATE, dobandit prin Succesiune, cota actuala 3/8 1) CIOBANU IONELA-CRISTINA	A1
B3	Intabulare, drept de PROPRIETATE, dobandit prin Succesiune, cota actuala 3/8 1) URECHE MARICELA-CĂTĂLINA	A1

C. Partea III. SARCINI .

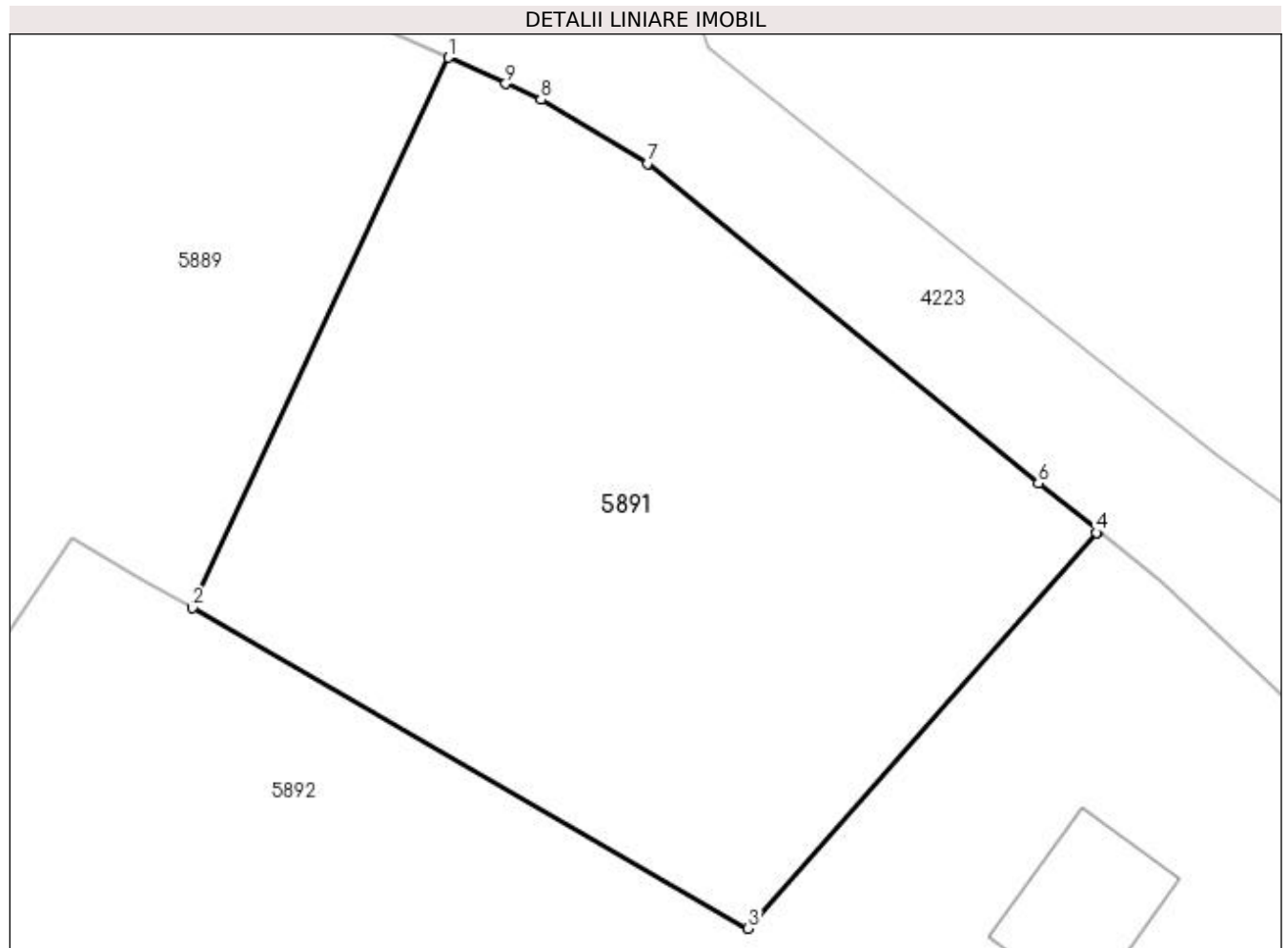
Inscrieri privind dezmembramintele dreptului de proprietate, drepturi reale de garanție și sarcini	Referințe
NU SUNT	

Anexa Nr. 1 La Partea I

Teren

Nr cadastral	Suprafața (mp)*	Observații / Referințe
	1.000	

* Suprafața este determinată în planul de proiecție Stereo 70.



Date referitoare la teren

Crt	Categorie folosință	Intra vilan	Suprafața (mp)	Tarla	Parcelă	Nr. topo	Observații / Referințe
1	arabil	DA	1.000	-	-	-	

Lungime Segmente

1) Valorile lungimilor segmentelor sunt obținute din proiecție în plan.

Punct început	X / Y	Punct sfârșit	X / Y	Lungime segment (** (m)
1	606.355,333 673.207,538	2	606.342,823 673.180,671	29.637
2	606.342,823 673.180,671	3	606.369,985 673.165,004	31.356
3	606.369,985 673.165,004	4	606.386,998 673.184,331	25.748
4	606.386,998 673.184,331	5	606.387,103 673.184,42	0.138
5	606.387,103 673.184,42	6	606.384,162 673.186,747	3.75

Punct început	X / Y	Punct sfârşit	X / Y	Lungime segment (** (m)
6	606.384,162 673.186,747	7	606.365,055 673.202,36	24.675
7	606.365,055 673.202,36	8	606.359,861 673.205,474	6.056
8	606.359,861 673.205,474	9	606.358,135 673.206,261	1.897
9	606.358,135 673.206,261	1	606.355,333 673.207,538	3.079

** Lungimile segmentelor sunt determinate în planul de proiecție Stereo 70 și sunt rotunjite la 1 milimetru.

*** Distanța dintre puncte este formată din segmente cumulate ce sunt mai mici decât valoarea 1 milimetru.

**DATE DESPRE IMOBILUL NR. 5892**

Oficiul de Cadastru și Publicitate Imobiliară SUCEAVA
Biroul de Cadastru și Publicitate Imobiliară Falticeni

A. Partea I. Descrierea imobilului

TEREN Necunoscut

Adresa: Loc. Meresti, Jud. Suceava

Nr. Crt	Nr cadastral Nr. topografic	Suprafața* (mp)	Observații / Referințe
A1	37734	3.200	Sector cadastral:16 Teren neimprejmuit;

Construcții

Crt	Nr cadastral Nr. topografic	Adresa	Observații / Referințe
A1.1	37734-C1	Loc. Meresti, Jud. Suceava	Nr. niveluri:1; S. construita la sol:46 mp; S. construita desfasurata:46 mp; Locuinta (P): S. desfasurata 46 mp.

B. Partea II. Proprietari și acte

Inscrieri privitoare la dreptul de proprietate și alte drepturi reale		Referințe
21402 / 03/08/2023		
Act Administrativ nr. titlu de proprietate 444, din 09/12/1993 emis de CJSDPAT SUCEAVA;		
B1	Intabulare, drept de PROPRIETATE, dobandit prin Reconstituire, cota actuala 1/1 1) MÎNECAN P. DOCHITA	A1
30477 / 01/11/2023		
Act Notarial nr. 1322, din 18/10/2023 emis de BINP UTA DAN (act administrativ nr 5817 din 20.10.2023, emis de PRIMARIA COMUNEI VULTURESTI);		
B2	se noteaza posesia, bun propriu 1) MINECAN GHEORGHE	A1
/		
Act Administrativ nr. 3416AS, din 14/06/2023 emis de PRIMARIA VULTUREȘTI;		
B3	Intabulare, drept de PROPRIETATE, dobandit prin Lege, cota actuala 1/1 1) MINECAN GHEORGHE	A1.1

C. Partea III. SARCINI .

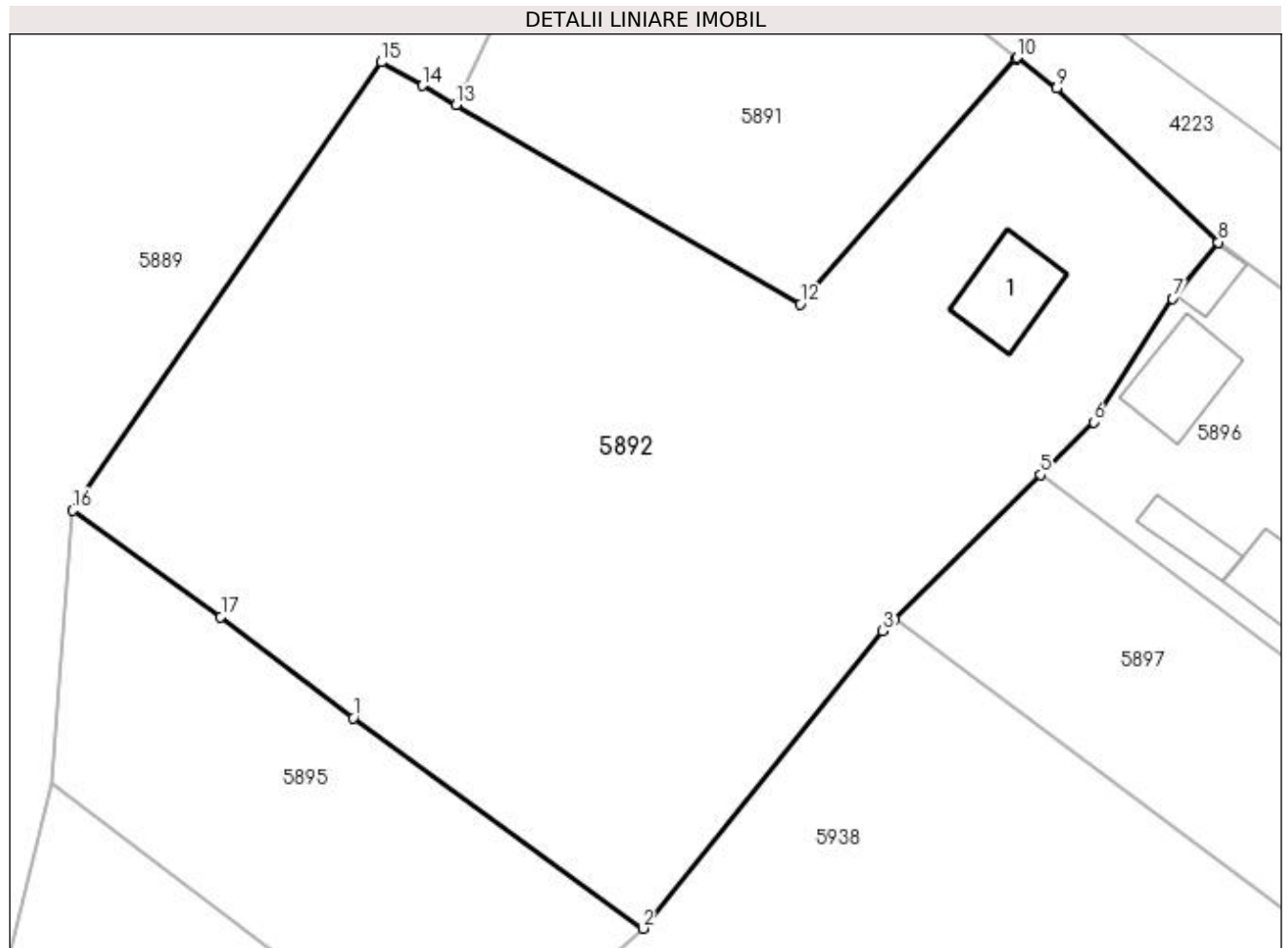
Inscrieri privind dezmembramintele dreptului de proprietate, drepturi reale de garanție și sarcini	Referințe
NU SUNT	

Anexa Nr. 1 La Partea I

Teren

Nr cadastral	Suprafața (mp)*	Observații / Referințe
37734	3.200	

* Suprafața este determinată în planul de proiecție Stereo 70.



Date referitoare la teren

Crt	Categorie folosință	Intra vilan	Suprafața (mp)	Tarla	Parcelă	Nr. topo	Observații / Referințe
1	curți construcții	DA	500	-	-	-	
2	arabil	DA	430	-	-	-	
3	pasune	DA	104	-	-	-	
4	pasune	NU	405	17	166	-	
5	arabil	NU	1.761	17	166	-	

Date referitoare la construcții

Crt	Număr	Destinație construcție	Supraf. (mp)	Situație juridică	Observații / Referințe
A1.1	37734-C1	construcții de locuințe	46	Cu acte	Nr. niveluri:1; S. construita la sol:46 mp; S. construita desfasurata:46 mp; Locuinta (P): S. desfasurata 46 mp.

Lungime Segmente

1) Valorile lungimilor segmentelor sunt obținute din proiecție în plan.

Punct început	X / Y	Punct sfârșit	X / Y	Lungime segment (** (m)
---------------	-------	---------------	-------	-------------------------

Punct început	X / Y	Punct sfârșit	X / Y	Lungime segment (** (m)
1	606.334,736 673.132,403	2	606.357,562 673.115,805	28.223
2	606.357,562 673.115,805	3	606.376,455 673.139,244	30.105
3	606.376,455 673.139,244	4	606.377,393 673.140,172	1.319
4	606.377,393 673.140,172	5	606.388,912 673.151,56	16.198
5	606.388,912 673.151,56	6	606.393,099 673.155,7	5.888
6	606.393,099 673.155,7	7	606.399,336 673.165,42	11.549
7	606.399,336 673.165,42	8	606.402,947 673.169,875	5.735
8	606.402,947 673.169,875	9	606.390,183 673.181,983	17.593
9	606.390,183 673.181,983	10	606.387,103 673.184,42	3.928
10	606.387,103 673.184,42	11	606.386,998 673.184,331	0.138
11	606.386,998 673.184,331	12	606.369,985 673.165,004	25.748
12	606.369,985 673.165,004	13	606.342,823 673.180,671	31.356
13	606.342,823 673.180,671	14	606.340,172 673.182,2	3.06
14	606.340,172 673.182,2	15	606.336,962 673.184,051	3.705
15	606.336,962 673.184,051	16	606.312,601 673.148,74	42.899
16	606.312,601 673.148,74	17	606.324,29 673.140,352	14.387
17	606.324,29 673.140,352	1	606.334,736 673.132,403	13.127

** Lungimile segmentelor sunt determinate în planul de proiecție Stereo 70 și sunt rotunjite la 1 milimetru.

*** Distanța dintre puncte este formată din segmente cumulate ce sunt mai mici decât valoarea 1 milimetru.

**DATE DESPRE IMOBILUL NR. 5895**

Oficiul de Cadastru și Publicitate Imobiliară SUCEAVA
Biroul de Cadastru și Publicitate Imobiliară Falticeni

A. Partea I. Descrierea imobilului

TEREN Extravilan

Adresa: Jud. Suceava

Nr. Crt	Nr cadastral Nr. topografic	Suprafața* (mp)	Observații / Referințe
A1		893	Sector cadastral:16 Teren neimprejmuit;

B. Partea II. Proprietari și acte

Inscrieri privitoare la dreptul de proprietate și alte drepturi reale		Referințe
/		
Act Normativ nr. Legea 7, din 13/03/1996 emis de PARLAMENTUL ROMANIEI;		
B1	Inscrierea provizorie, drept de PROPRIETATE, dobandit prin Lege, cota actuala 1/1 1) COMUNA VULTUREȘTI, CIF:4326868, PROPRIETAR NEIDENTIFICAT.	A1

C. Partea III. SARCINI .

Inscrieri privind dezmembramintele dreptului de proprietate, drepturi reale de garanție și sarcini	Referințe
NU SUNT	

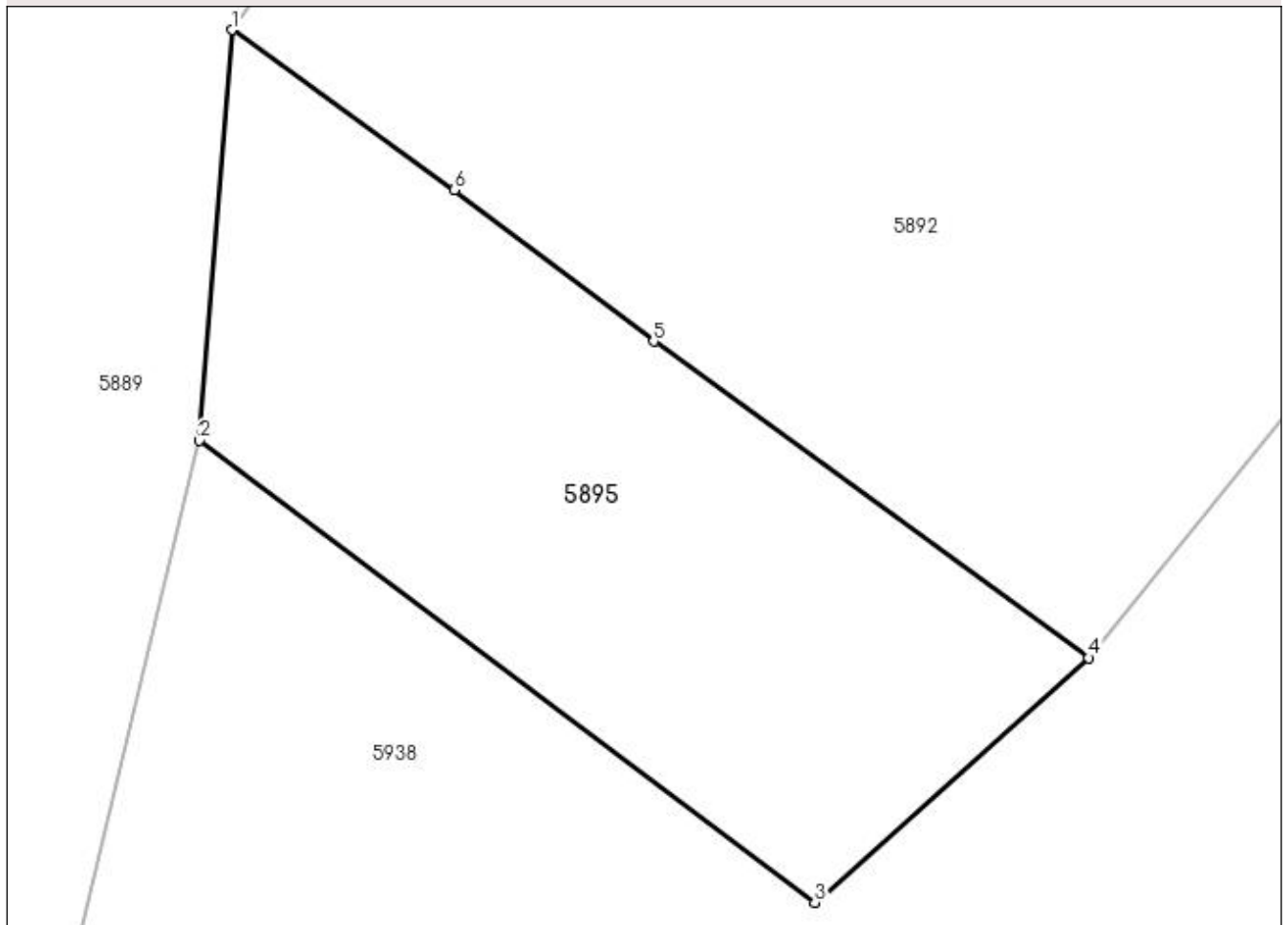
Anexa Nr. 1 La Partea I

Teren

Nr cadastral	Suprafața (mp)*	Observații / Referințe
	893	

* Suprafața este determinată în planul de proiecție Stereo 70.

DETALII LINIARE IMOBIL



Date referitoare la teren

Crt	Categorie folosință	Intravilan	Suprafața (mp)	Tarla	Parcelă	Nr. topo	Observații / Referințe
1	arabil	NU	893	17	167	-	

Lungime Segmente

1) Valorile lungimilor segmentelor sunt obținute din proiecție în plan.

Punct început	X / Y	Punct sfârșit	X / Y	Lungime segment (** (m)
1	606.312,601 673.148,74	2	606.310,909 673.127,206	21.6
2	606.310,909 673.127,206	3	606.343,195 673.102,978	40.366
3	606.343,195 673.102,978	4	606.357,562 673.115,805	19.26
4	606.357,562 673.115,805	5	606.334,736 673.132,403	28.223
5	606.334,736 673.132,403	6	606.324,29 673.140,352	13.127

Punct început	X / Y	Punct sfârșit	X / Y	Lungime segment (** (m)
6	606.324,29 673.140,352	1	606.312,601 673.148,74	14.387

** Lungimile segmentelor sunt determinate în planul de proiecție Stereo 70 și sunt rotunjite la 1 milimetru.

*** Distanța dintre puncte este formată din segmente cumulate ce sunt mai mici decât valoarea 1 milimetru.

**DATE DESPRE IMOBILUL NR. 5896**

Oficiul de Cadastru și Publicitate Imobiliară SUCEAVA
Biroul de Cadastru și Publicitate Imobiliară Falticeni

A. Partea I. Descrierea imobilului

TEREN Intravilan

Adresa: Loc. Meresti, Nr. 41, Jud. Suceava

Nr. Crt	Nr cadastral Nr. topografic	Suprafața* (mp)	Observații / Referințe
A1		900	Sector cadastral:16 Teren imprejmuit;

Construcții

Crt	Nr cadastral Nr. topografic	Adresa	Observații / Referințe
A1.1		Loc. Meresti, Nr. 41, Jud. Suceava	Nr. niveluri:1; S. construita la sol:49 mp; Locuință.
A1.2		Loc. Meresti, Nr. 41, Jud. Suceava	Nr. niveluri:1; S. construita la sol:15 mp; Anexă.
A1.3		Loc. Meresti, Nr. 41, Jud. Suceava	Nr. niveluri:1; S. construita la sol:21 mp; Anexă.
A1.4		Loc. Meresti, Nr. 41, Jud. Suceava	Nr. niveluri:1; S. construita la sol:44 mp; Anexă.

B. Partea II. Proprietari și acte

Inscrieri privitoare la dreptul de proprietate și alte drepturi reale	Referințe
/	
Act Administrativ nr. 526, din 15/12/1993 emis de CJSDPAT SUCEAVA;	
B1	Intabulare, drept de PROPRIETATE, dobandit prin Reconstituire, cota actuala 1/1 1) GABOR NECULAI , Lipsă CNP proprietar.
Act Administrativ nr. 3416AS, din 14/06/2023 emis de PRIMĂRIA VULTUREȘTI;	
B2	Intabulare, drept de PROPRIETATE, dobandit prin Lege, cota actuala 1/1 1) GABOR NECULAI , Lipsă CNP proprietar.

C. Partea III. SARCINI .

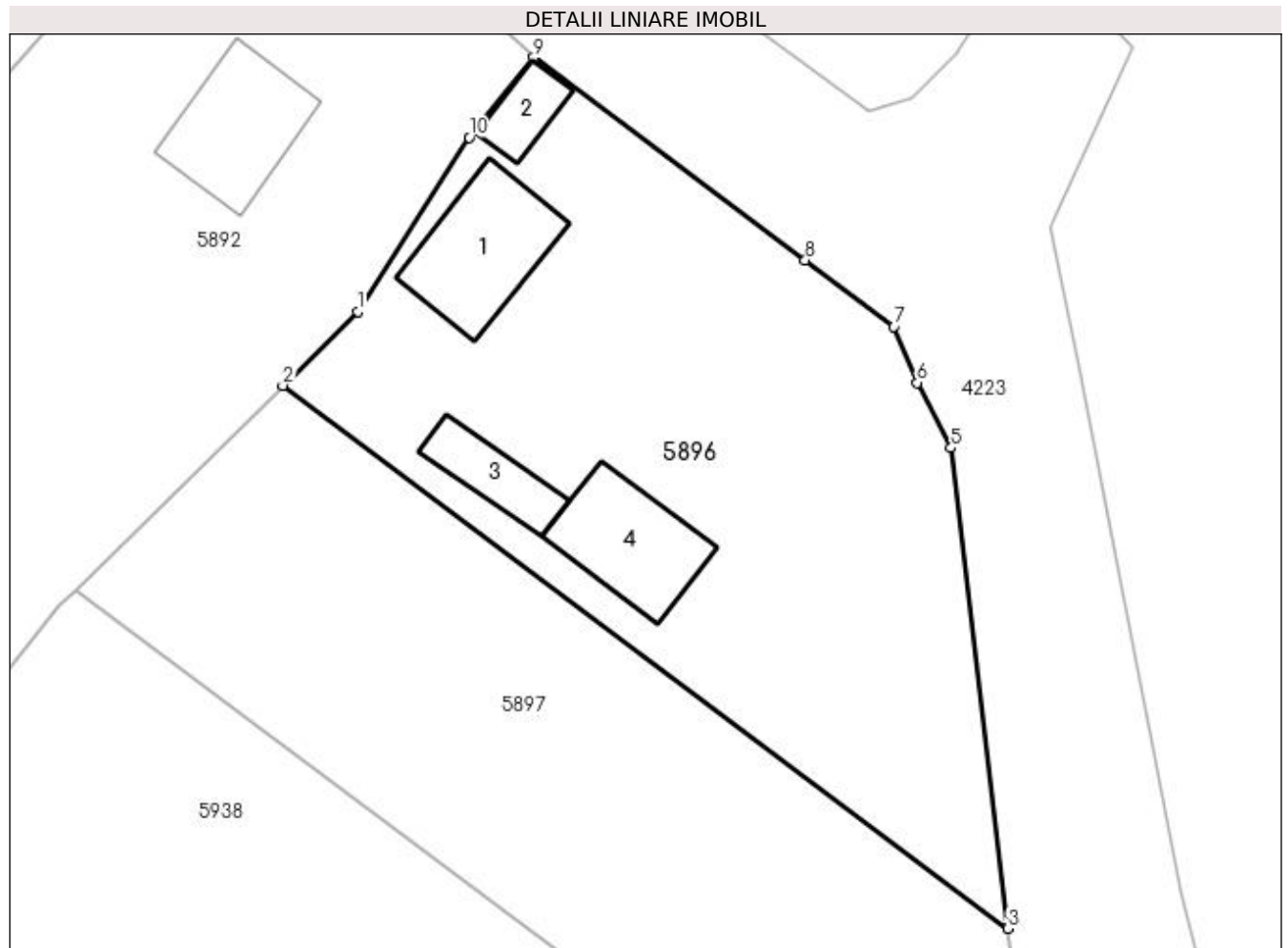
Inscrieri privind dezmembramintele dreptului de proprietate, drepturi reale de garanție și sarcini	Referințe
NU SUNT	

Anexa Nr. 1 La Partea I

Teren

Nr cadastral	Suprafața (mp)*	Observații / Referințe
	900	

* Suprafața este determinată în planul de proiecție Stereo 70.



Date referitoare la teren

Crt	Categorie folosință	Intravilan	Suprafața (mp)	Tarla	Parcelă	Nr. topo	Observații / Referințe
1	curți constructii	DA	900	-	-	-	

Date referitoare la construcții

Crt	Număr	Destinație construcție	Supraf. (mp)	Situație juridică	Observații / Referințe
A1.1		construcții de locuințe	49	Cu acte	Nr. niveluri:1; S. construita la sol:49 mp; Locuință.
A1.2		construcții anexa	15	Cu acte	Nr. niveluri:1; S. construita la sol:15 mp; Anexă.
A1.3		construcții anexa	21	Cu acte	Nr. niveluri:1; S. construita la sol:21 mp; Anexă.
A1.4		construcții anexa	44	Cu acte	Nr. niveluri:1; S. construita la sol:44 mp; Anexă.

Lungime Segmente

1) Valorile lungimilor segmentelor sunt obținute din proiecție în plan.

Punct început	X / Y	Punct sfârșit	X / Y	Lungime segment (** (m))
1	606.393,099 673.155,7	2	606.388,912 673.151,56	5.888

Punct început	X / Y	Punct sfârşit	X / Y	Lungime segment (** (m)
2	606.388,912 673.151,56	3	606.429,459 673.121,244	50.627
3	606.429,459 673.121,244	4	606.429,446 673.121,354	0.111
4	606.429,446 673.121,354	5	606.426,26 673.148,078	26.913
5	606.426,26 673.148,078	6	606.424,373 673.151,716	4.098
6	606.424,373 673.151,716	7	606.423,081 673.154,859	3.398
7	606.423,081 673.154,859	8	606.418,112 673.158,565	6.199
8	606.418,112 673.158,565	9	606.402,947 673.169,875	18.918
9	606.402,947 673.169,875	10	606.399,336 673.165,42	5.735
10	606.399,336 673.165,42	1	606.393,099 673.155,7	11.549

** Lungimile segmentelor sunt determinate în planul de proiecție Stereo 70 și sunt rotunjite la 1 milimetru.

*** Distanța dintre puncte este formată din segmente cumulate ce sunt mai mici decât valoarea 1 milimetru.

**DATE DESPRE IMOBILUL NR. 5897**

Oficiul de Cadastru și Publicitate Imobiliară SUCEAVA
Biroul de Cadastru și Publicitate Imobiliară Falticeni

A. Partea I. Descrierea imobilului

TEREN Necunoscut

Adresa: Loc. Meresti, Jud. Suceava

Nr. Crt	Nr cadastral Nr. topografic	Suprafața* (mp)	Observații / Referințe
A1		1.000	Sector cadastral:16 Teren neimprejmuit;

B. Partea II. Proprietari și acte

Inscrieri privitoare la dreptul de proprietate și alte drepturi reale	Referințe
/	
Act Administrativ nr. 526, din 15/12/1993 emis de CJSDPAT SUCEAVA;	
B1	A1
Intabulare, drept de PROPRIETATE, dobandit prin Reconstituire, cota actuala 1/1 1) GABOR NECULAI, Lipsă CNP proprietar.	

C. Partea III. SARCINI .

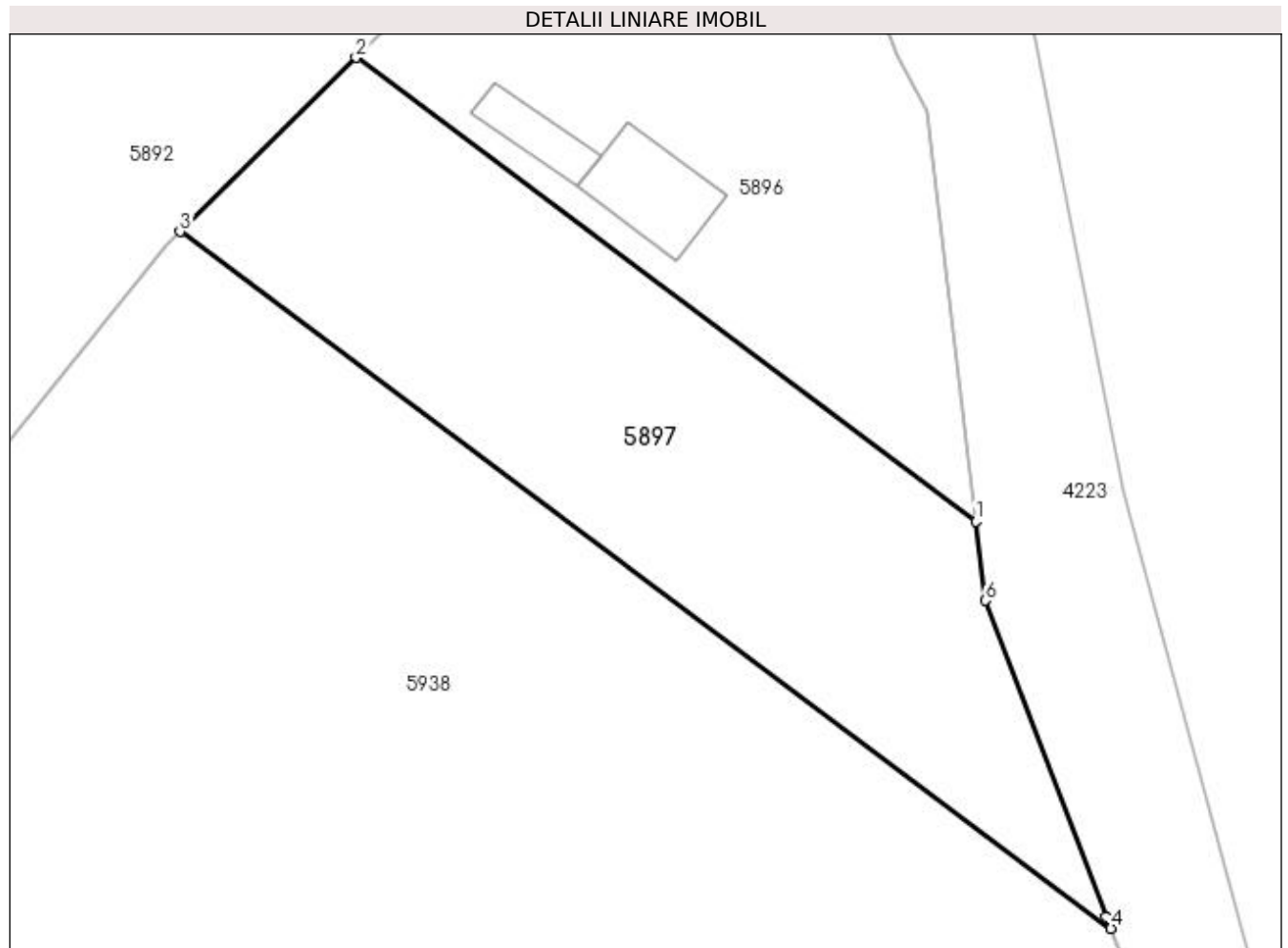
Inscrieri privind dezmembramintele dreptului de proprietate, drepturi reale de garanție și sarcini	Referințe
NU SUNT	

Anexa Nr. 1 La Partea I

Teren

Nr cadastral	Suprafața (mp)*	Observații / Referințe
	1.000	

* Suprafața este determinată în planul de proiecție Stereo 70.



Date referitoare la teren

Crt	Categorie folosință	Intravilan	Suprafața (mp)	Tarla	Parcelă	Nr. topo	Observații / Referințe
1	arabil	DA	515	-	-	-	
2	arabil	NU	485	17	166	-	

Lungime Segmente

1) Valorile lungimilor segmentelor sunt obținute din proiecție în plan.

Punct început	X / Y	Punct sfârșit	X / Y	Lungime segment (** (m)
1	606.429,459 673.121,244	2	606.388,912 673.151,56	50.627
2	606.388,912 673.151,56	3	606.377,393 673.140,172	16.198
3	606.377,393 673.140,172	4	606.438,321 673.094,618	76.075
4	606.438,321 673.094,618	5	606.438,015 673.095,414	0.853

Punct început	X / Y	Punct sfârșit	X / Y	Lungime segment (** (m)
5	606.438,015 673.095,414	6	606.430,078 673.116,052	22.112
6	606.430,078 673.116,052	1	606.429,459 673.121,244	5.229

** Lungimile segmentelor sunt determinate în planul de proiecție Stereo 70 și sunt rotunjite la 1 milimetru.

*** Distanța dintre puncte este formată din segmente cumulate ce sunt mai mici decât valoarea 1 milimetru.

**DATE DESPRE IMOBILUL NR. 5898**

Oficiul de Cadastru și Publicitate Imobiliară SUCEAVA
Biroul de Cadastru și Publicitate Imobiliară Falticeni

A. Partea I. Descrierea imobilului

TEREN Necunoscut

Adresa: Loc. Meresti, Jud. Suceava

Nr. Crt	Nr cadastral Nr. topografic	Suprafața* (mp)	Observații / Referințe
A1		3.965	Sector cadastral:16 Teren neimprejmuit;

B. Partea II. Proprietari și acte

Inscrieri privitoare la dreptul de proprietate și alte drepturi reale		Referințe
/		
Act Normativ nr. Legea 7, din 13/03/1996 emis de PARLAMENTUL ROMANIEI;		
B1	Inscrierea provizorie, drept de PROPRIETATE, dobandit prin Lege, cota actuala 1/1 1) COMUNA VULTUREȘTI, CIF:4326868, PROPRIETAR NEIDENTIFICAT.	A1

C. Partea III. SARCINI .

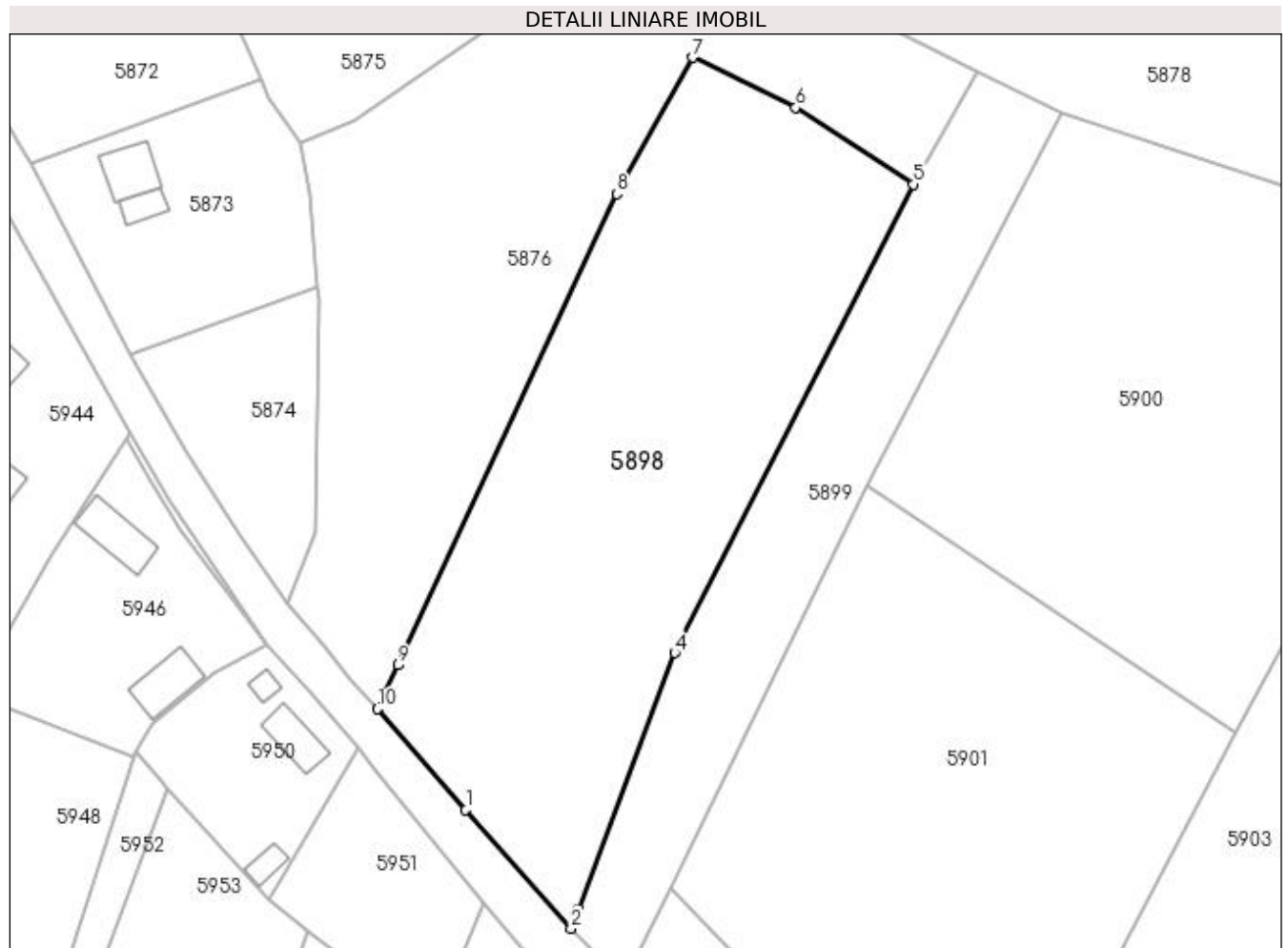
Inscrieri privind dezmembramintele dreptului de proprietate, drepturi reale de garanție și sarcini	Referințe
NU SUNT	

Anexa Nr. 1 La Partea I

Teren

Nr cadastral	Suprafața (mp)*	Observații / Referințe
	3.965	

* Suprafața este determinată în planul de proiecție Stereo 70.



Date referitoare la teren

Crt	Categorie folosință	Intra vilan	Suprafața (mp)	Tarla	Parcelă	Nr. topo	Observații / Referințe
1	arabil	NU	3.127	17	166	-	
2	arabil	DA	838	17	166	-	

Lungime Segmente

1) Valorile lungimilor segmentelor sunt obținute din proiecție în plan.

Punct început	X / Y	Punct sfârșit	X / Y	Lungime segment (** (m)
1	605.944,53 672.996,233	2	605.959,481 672.979,432	22.49
2	605.959,481 672.979,432	3	605.960,504 672.982,213	2.963
3	605.960,504 672.982,213	4	605.974,175 673.018,482	38.76
4	605.974,175 673.018,482	5	606.008,052 673.084,923	74.579

Punct început	X / Y	Punct sfârșit	X / Y	Lungime segment (** (m)
5	606.008,052 673.084,923	6	605.991,37 673.095,808	19.919
6	605.991,37 673.095,808	7	605.976,728 673.102,903	16.27
7	605.976,728 673.102,903	8	605.966,002 673.083,551	22.126
8	605.966,002 673.083,551	9	605.934,887 673.016,766	73.678
9	605.934,887 673.016,766	10	605.931,998 673.010,581	6.826
10	605.931,998 673.010,581	1	605.944,53 672.996,233	19.05

** Lungimile segmentelor sunt determinate în planul de proiecție Stereo 70 și sunt rotunjite la 1 milimetru.

*** Distanța dintre puncte este formată din segmente cumulate ce sunt mai mici decât valoarea 1 milimetru.

**DATE DESPRE IMOBILUL NR. 5899**

Oficiul de Cadastru și Publicitate Imobiliară SUCEAVA
Biroul de Cadastru și Publicitate Imobiliară Falticeni

A. Partea I. Descrierea imobilului

TEREN Necunoscut

Adresa: Loc. Meresti, Jud. Suceava

Nr. Crt	Nr cadastral Nr. topografic	Suprafața* (mp)	Observații / Referințe
A1		1.800	Sector cadastral:16 Teren neimprejmuit;

B. Partea II. Proprietari și acte

Inscrieri privitoare la dreptul de proprietate și alte drepturi reale	Referințe
/	
Act Notarial nr. 202, din 24/09/1997 emis de BNP LĂCRIMIOARA CIOBÎCĂ;	
B1	A1
Intabulare, drept de PROPRIETATE, dobandit prin Succesiune, cota actuala 1/1 1) AMARANDEI SOFIA	

C. Partea III. SARCINI .

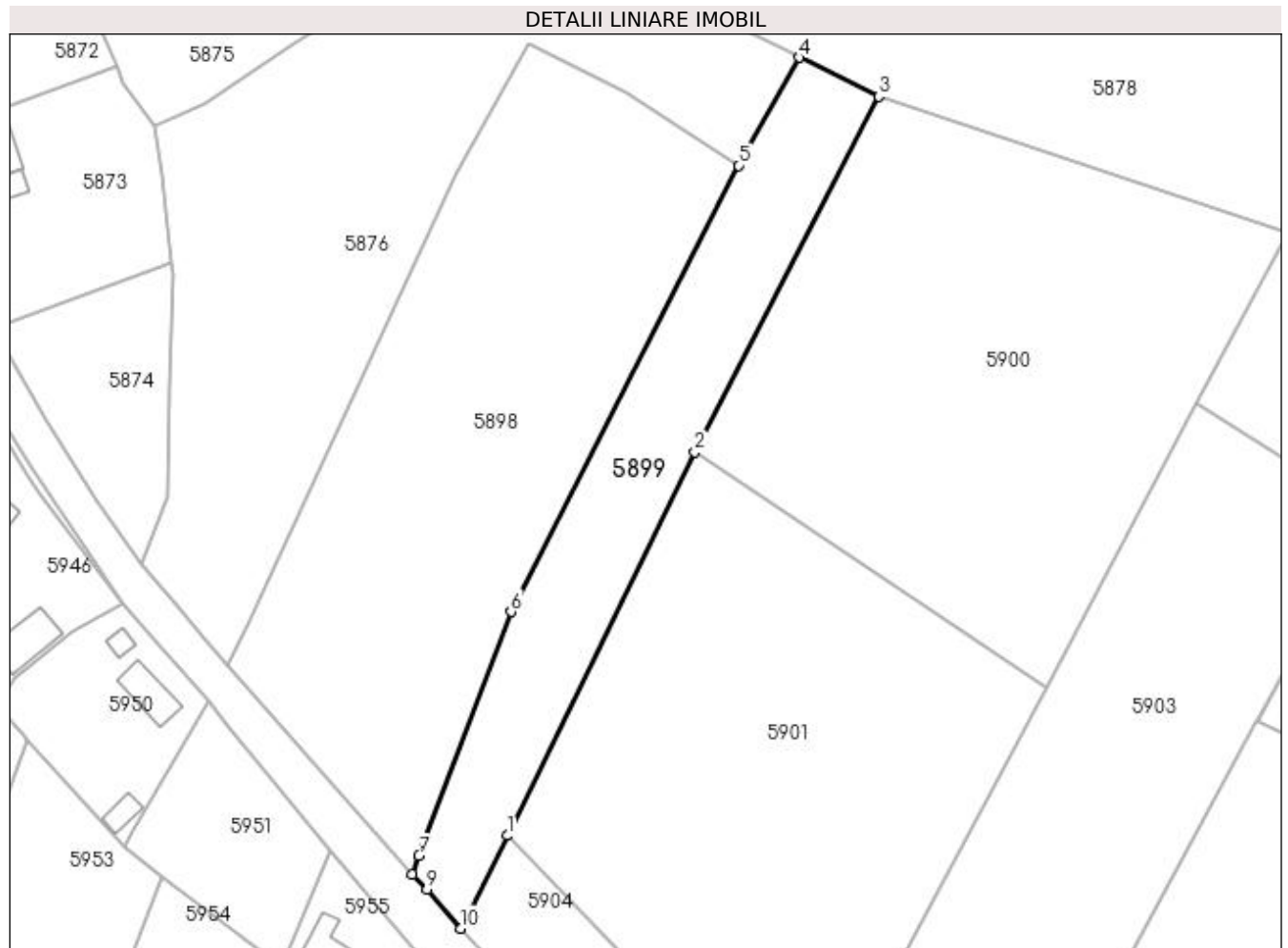
Inscrieri privind dezmembramintele dreptului de proprietate, drepturi reale de garanție și sarcini	Referințe
NU SUNT	

Anexa Nr. 1 La Partea I

Teren

Nr cadastral	Suprafața (mp)*	Observații / Referințe
	1.800	

* Suprafața este determinată în planul de proiecție Stereo 70.



Date referitoare la teren

Crt	Categorie folosință	Intravilan	Suprafața (mp)	Tarla	Parcelă	Nr. topo	Observații / Referințe
1	arabil	DA	273	-	-	-	
2	arabil	NU	1.527	17	166	-	

Lungime Segmente

1) Valorile lungimilor segmentelor sunt obținute din proiecție în plan.

Punct început	X / Y	Punct sfârșit	X / Y	Lungime segment (** (m)
1	605.973,63 672.985,191	2	606.001,545 673.042,281	63.549
2	606.001,545 673.042,281	3	606.028,942 673.095,183	59.575
3	606.028,942 673.095,183	4	606.017,06 673.100,965	13.214
4	606.017,06 673.100,965	5	606.008,052 673.084,923	18.398

Punct început	X / Y	Punct sfârșit	X / Y	Lungime segment (** (m)
5	606.008,052 673.084,923	6	605.974,175 673.018,482	74.579
6	605.974,175 673.018,482	7	605.960,504 672.982,213	38.76
7	605.960,504 672.982,213	8	605.959,481 672.979,432	2.963
8	605.959,481 672.979,432	9	605.961,683 672.977,17	3.157
9	605.961,683 672.977,17	10	605.966,672 672.971,369	7.651
10	605.966,672 672.971,369	1	605.973,63 672.985,191	15.475

** Lungimile segmentelor sunt determinate în planul de proiecție Stereo 70 și sunt rotunjite la 1 milimetru.

*** Distanța dintre puncte este formată din segmente cumulate ce sunt mai mici decât valoarea 1 milimetru.

**DATE DESPRE IMOBILUL NR. 5900**

Oficiul de Cadastru și Publicitate Imobiliară SUCEAVA
Biroul de Cadastru și Publicitate Imobiliară Falticeni

A. Partea I. Descrierea imobilului

TEREN Extravilan

Adresa: Jud. Suceava

Nr. Crt	Nr cadastral Nr. topografic	Suprafața* (mp)	Observații / Referințe
A1		4.300	Sector cadastral:16 Teren neimprejmuit;

B. Partea II. Proprietari și acte

Inscrieri privitoare la dreptul de proprietate și alte drepturi reale	Referințe
/	
Act Administrativ nr. 1078, din 03/11/1994 emis de CJSDPAT SUCEAVA;	
B1	A1
Intabulare, drept de PROPRIETATE, dobândit prin Reconstituire, cota actuala 1/1 1) MIRON NECULAI	

C. Partea III. SARCINI .

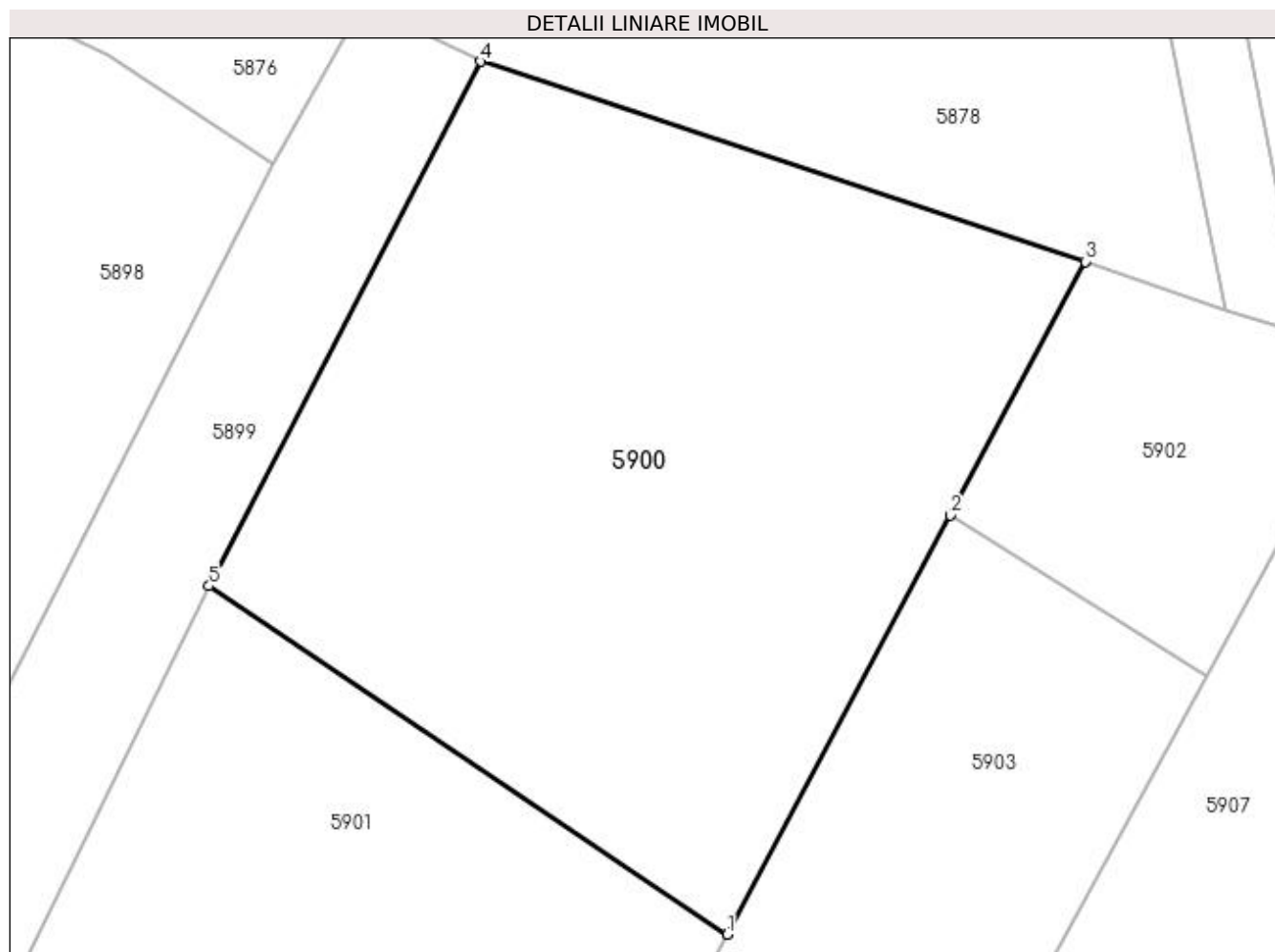
Inscrieri privind dezmembramintele dreptului de proprietate, drepturi reale de garanție și sarcini	Referințe
NU SUNT	

Anexa Nr. 1 La Partea I

Teren

Nr cadastral	Suprafața (mp)*	Observații / Referințe
	4.300	

* Suprafața este determinată în planul de proiecție Stereo 70.



Date referitoare la teren

Crt	Categorie folosință	Intra vilan	Suprafața (mp)	Tarla	Parcelă	Nr. topo	Observații / Referințe
1	arabil	NU	4.300	17	166;167	-	

Lungime Segmente

1) Valorile lungimilor segmentelor sunt obținute din proiecție în plan.

Punct început	X / Y	Punct sfârșit	X / Y	Lungime segment (** (m)
1	606.053,864 673.007,135	2	606.076,351 673.049,41	47.884
2	606.076,351 673.049,41	3	606.089,96 673.074,994	28.978
3	606.089,96 673.074,994	4	606.028,942 673.095,183	64.271
4	606.028,942 673.095,183	5	606.001,545 673.042,281	59.575
5	606.001,545 673.042,281	1	606.053,864 673.007,135	63.028

**** Lungimile segmentelor sunt determinate în planul de proiecție Stereo 70 și sunt rotunjite la 1 milimetru.**

***** Distanța dintre puncte este formată din segmente cumulate ce sunt mai mici decât valoarea 1 milimetru.**

**DATE DESPRE IMOBILUL NR. 5901**

Oficiul de Cadastru și Publicitate Imobiliară SUCEAVA
Biroul de Cadastru și Publicitate Imobiliară Falticeni

A. Partea I. Descrierea imobilului

TEREN Necunoscut

Adresa: Loc. Meresti, Jud. Suceava

Nr. Crt	Nr cadastral Nr. topografic	Suprafața* (mp)	Observații / Referințe
A1		4.300	Sector cadastral:16 Teren neimprejmuit;

B. Partea II. Proprietari și acte

Inscrieri privitoare la dreptul de proprietate și alte drepturi reale		Referințe
/		
Act Administrativ nr. 1078, din 03/11/1994 emis de CJSDPAT SUCEAVA;		
B1	Intabulare, drept de PROPRIETATE, dobândit prin Reconstituire, cota actuala 1/1 1) MIRON NECULAI	A1

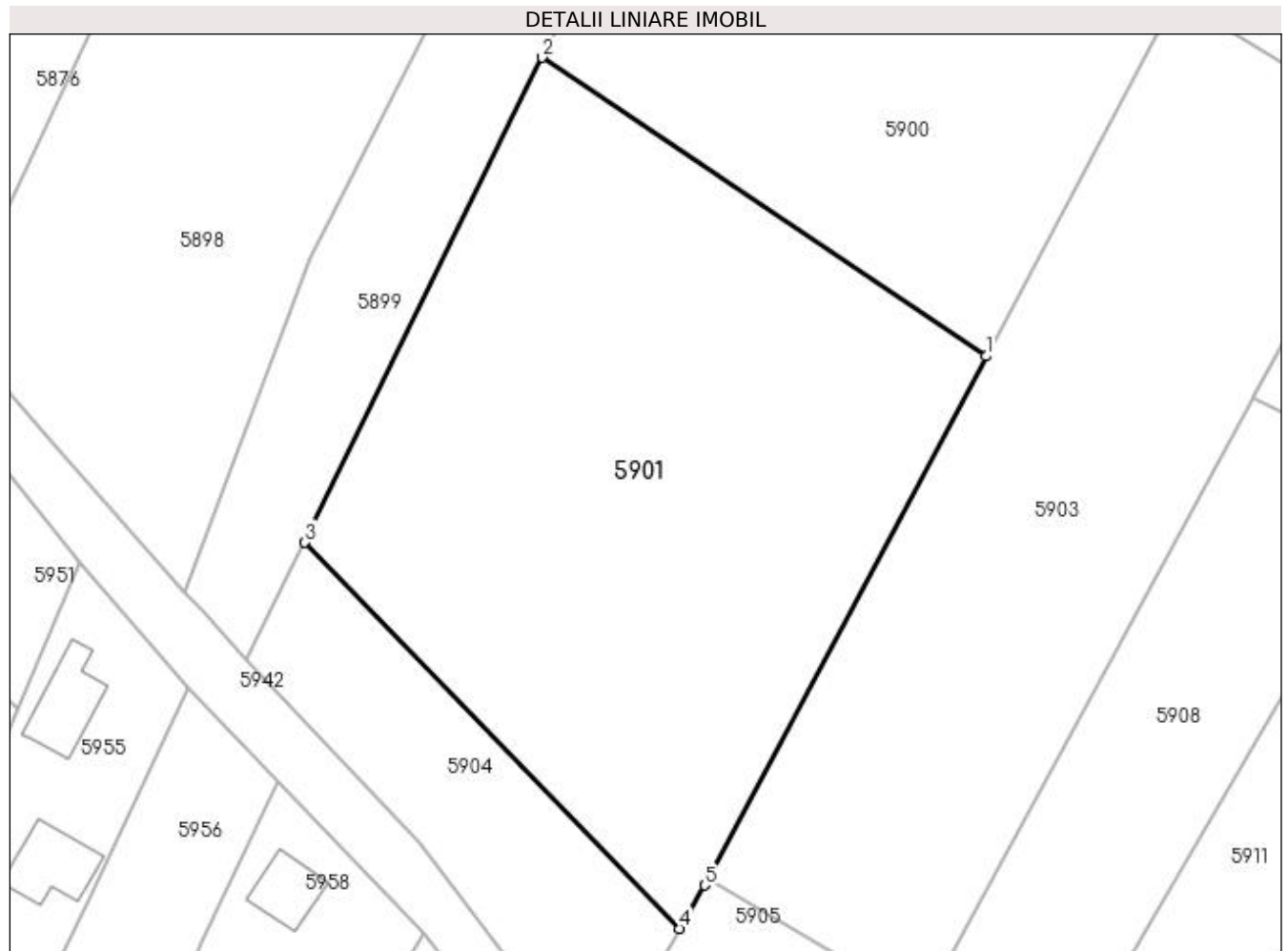
C. Partea III. SARCINI .

Inscrieri privind dezmembramintele dreptului de proprietate, drepturi reale de garanție și sarcini	Referințe
NU SUNT	

Anexa Nr. 1 La Partea I**Teren**

Nr cadastral	Suprafața (mp)*	Observații / Referințe
	4.300	

* Suprafața este determinată în planul de proiecție Stereo 70.

**Date referitoare la teren**

Crt	Categorie folosință	Intra vilan	Suprafața (mp)	Tarla	Parcelă	Nr. topo	Observații / Referințe
1	arabil	DA	659	17	166;167	-	
2	arabil	NU	3.641	17	166;167	-	

Lungime Segmente

1) Valorile lungimilor segmentelor sunt obținute din proiecție în plan.

Punct început	X / Y	Punct sfârșit	X / Y	Lungime segment (** (m)
1	606.053,864 673.007,135	2	606.001,545 673.042,281	63.028
2	606.001,545 673.042,281	3	605.973,63 672.985,191	63.549
3	605.973,63 672.985,191	4	606.017,756 672.939,732	63.353
4	606.017,756 672.939,732	5	606.020,717 672.944,821	5.888

Punct început	X / Y	Punct sfârșit	X / Y	Lungime segment (** (m)
5	606.020,717 672.944,821	6	606.021,147 672.945,628	0.914
6	606.021,147 672.945,628	1	606.053,864 673.007,135	69.667

** Lungimile segmentelor sunt determinate în planul de proiecție Stereo 70 și sunt rotunjite la 1 milimetru.

*** Distanța dintre puncte este formată din segmente cumulate ce sunt mai mici decât valoarea 1 milimetru.

**DATE DESPRE IMOBILUL NR. 5902**

Oficiul de Cadastru și Publicitate Imobiliară SUCEAVA
Biroul de Cadastru și Publicitate Imobiliară Falticeni

A. Partea I. Descrierea imobilului

TEREN Extravilan

Adresa: Jud. Suceava

Nr. Crt	Nr cadastral Nr. topografic	Suprafața* (mp)	Observații / Referințe
A1		1.000	Sector cadastral:16 Teren neimprejmuit;

B. Partea II. Proprietari și acte

Inscrieri privitoare la dreptul de proprietate și alte drepturi reale	Referințe
/	
Act Administrativ nr. 364, din 20/10/1993 emis de CJSDPAT SUCEAVA;	
B1	A1
Intabulare, drept de PROPRIETATE, dobândit prin Reconstituire, cota actuala 1/1	
1) PANȚIRU PETRU, Lipsă CNP proprietar. DEFUNCT:Da	
2) PANȚIRU ELIONORA DEFUNCT:Da	
3) MOROȘANU ANETA, Lipsă CNP proprietar.	
4) HUȚANU MARIA	

C. Partea III. SARCINI .

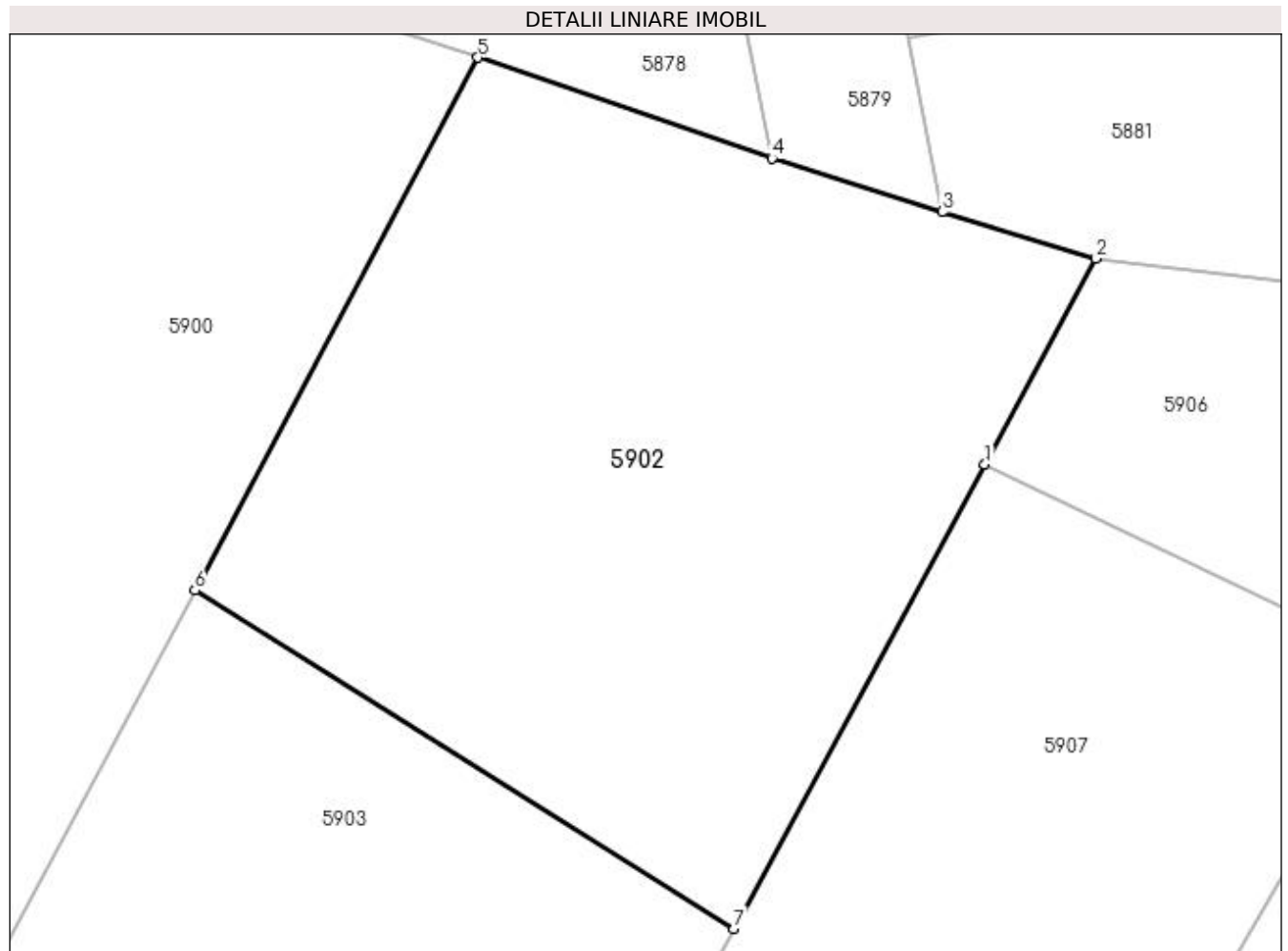
Inscrieri privind dezmembramintele dreptului de proprietate, drepturi reale de garanție și sarcini	Referințe
NU SUNT	

Anexa Nr. 1 La Partea I

Teren

Nr cadastral	Suprafața (mp)*	Observații / Referințe
	1.000	

* Suprafața este determinată în planul de proiecție Stereo 70.



Date referitoare la teren

Crt	Categorie folosință	Intra vilan	Suprafața (mp)	Tarla	Parcelă	Nr. topo	Observații / Referințe
1	faneata	NU	1.000	17	166;167	-	

Lungime Segmente

1) Valorile lungimilor segmentelor sunt obținute din proiecție în plan.

Punct început	X / Y	Punct sfârșit	X / Y	Lungime segment (** (m)
1	606.114,326 673.055,46	2	606.119,67 673.065,346	11.238
2	606.119,67 673.065,346	3	606.112,262 673.067,577	7.737
3	606.112,262 673.067,577	4	606.104,096 673.070,155	8.563
4	606.104,096 673.070,155	5	606.089,96 673.074,994	14.941
5	606.089,96 673.074,994	6	606.076,351 673.049,41	28.978

Punct început	X / Y	Punct sfârșit	X / Y	Lungime segment (** (m)
6	606.076,351 673.049,41	7	606.102,275 673.033,164	30.594
7	606.102,275 673.033,164	1	606.114,326 673.055,46	25.344

** Lungimile segmentelor sunt determinate în planul de proiecție Stereo 70 și sunt rotunjite la 1 milimetru.

*** Distanța dintre puncte este formată din segmente cumulate ce sunt mai mici decât valoarea 1 milimetru.

**DATE DESPRE IMOBILUL NR. 5903**

Oficiul de Cadastru și Publicitate Imobiliară SUCEAVA
Biroul de Cadastru și Publicitate Imobiliară Falticeni

A. Partea I. Descrierea imobilului

TEREN Necunoscut

Adresa: Loc. Meresti, Jud. Suceava

Nr. Crt	Nr cadastral Nr. topografic	Suprafața* (mp)	Observații / Referințe
A1		3.500	Sector cadastral:16 Teren neimprejmit;

B. Partea II. Proprietari și acte

Inscrieri privitoare la dreptul de proprietate și alte drepturi reale	Referințe
/	
Act Administrativ nr. 364, din 20/10/1993 emis de CJSDPAT SUCEAVA;	
B1	A1
Intabulare, drept de PROPRIETATE, dobandit prin Reconstituire, cota actuala 1/1	
1) PANȚIRU PETRU, Lipsă CNP proprietar. DEFUNCT:Da	
2) PANȚIRU ELIONORA DEFUNCT:Da	
3) MOROȘANU ANETA, Lipsă CNP proprietar.	
4) HUȚANU MARIA	

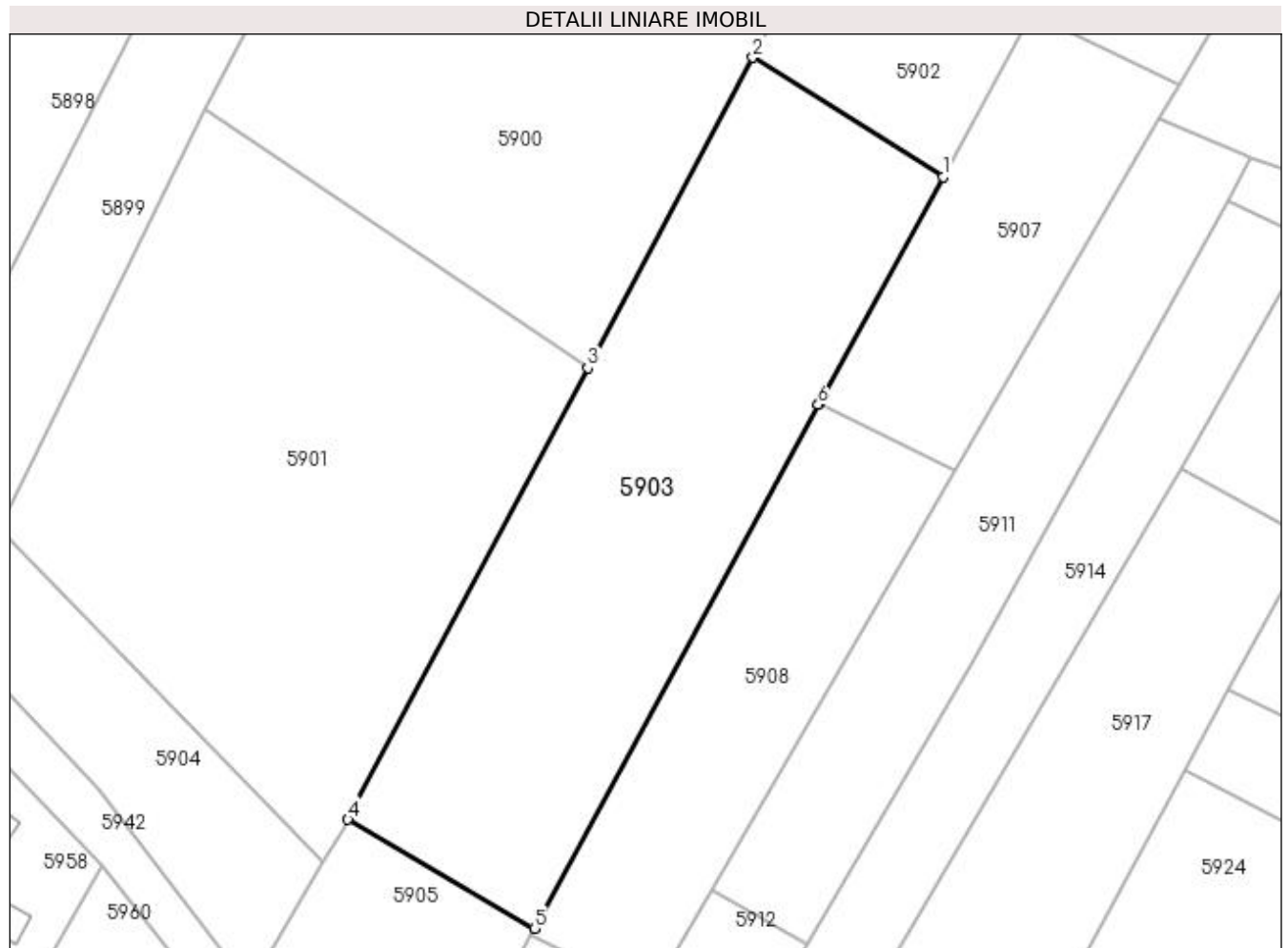
C. Partea III. SARCINI .

Inscrieri privind dezmembramintele dreptului de proprietate, drepturi reale de garanție și sarcini	Referințe
NU SUNT	

Anexa Nr. 1 La Partea I**Teren**

Nr cadastral	Suprafața (mp)*	Observații / Referințe
	3.500	

* Suprafața este determinată în planul de proiecție Stereo 70.

**Date referitoare la teren**

Crt	Categorie folosință	Intra vilan	Suprafața (mp)	Tarla	Parcelă	Nr. topo	Observații / Referințe
1	faneata	DA	730	-	-	-	
2	faneata	NU	2.770	17	166;167	-	

Lungime Segmente

1) Valorile lungimilor segmentelor sunt obținute din proiecție în plan.

Punct început	X / Y	Punct sfârșit	X / Y	Lungime segment (** (m)
1	606.102,275 673.033,164	2	606.076,351 673.049,41	30.594
2	606.076,351 673.049,41	3	606.053,864 673.007,135	47.884
3	606.053,864 673.007,135	4	606.021,147 672.945,628	69.667
4	606.021,147 672.945,628	5	606.046,546 672.930,776	29.423

Punct început	X / Y	Punct sfârșit	X / Y	Lungime segment (** (m)
5	606.046,546 672.930,776	6	606.085,232 673.002,131	81.167
6	606.085,232 673.002,131	7	606.085,318 673.002,287	0.178
7	606.085,318 673.002,287	1	606.102,275 673.033,164	35.227

** Lungimile segmentelor sunt determinate în planul de proiecție Stereo 70 și sunt rotunjite la 1 milimetru.

*** Distanța dintre puncte este formată din segmente cumulate ce sunt mai mici decât valoarea 1 milimetru.

**DATE DESPRE IMOBILUL NR. 5904**

Oficiul de Cadastru și Publicitate Imobiliară SUCEAVA
Biroul de Cadastru și Publicitate Imobiliară Falticeni

A. Partea I. Descrierea imobilului

TEREN Intravilan

Adresa: Loc. Meresti, Jud. Suceava

Nr. Crt	Nr cadastral Nr. topografic	Suprafața* (mp)	Observații / Referințe
A1		1.000	Sector cadastral:16 Teren neimprejmuit;

B. Partea II. Proprietari și acte

Inscrieri privitoare la dreptul de proprietate și alte drepturi reale		Referințe
/		
Act Administrativ nr. 1078, din 03/11/1994 emis de CJSDPAT SUCEAVA;		
B1	Intabulare, drept de PROPRIETATE, dobândit prin Reconstituire, cota actuala 1/1 1) MIRON NECULAI	A1

C. Partea III. SARCINI .

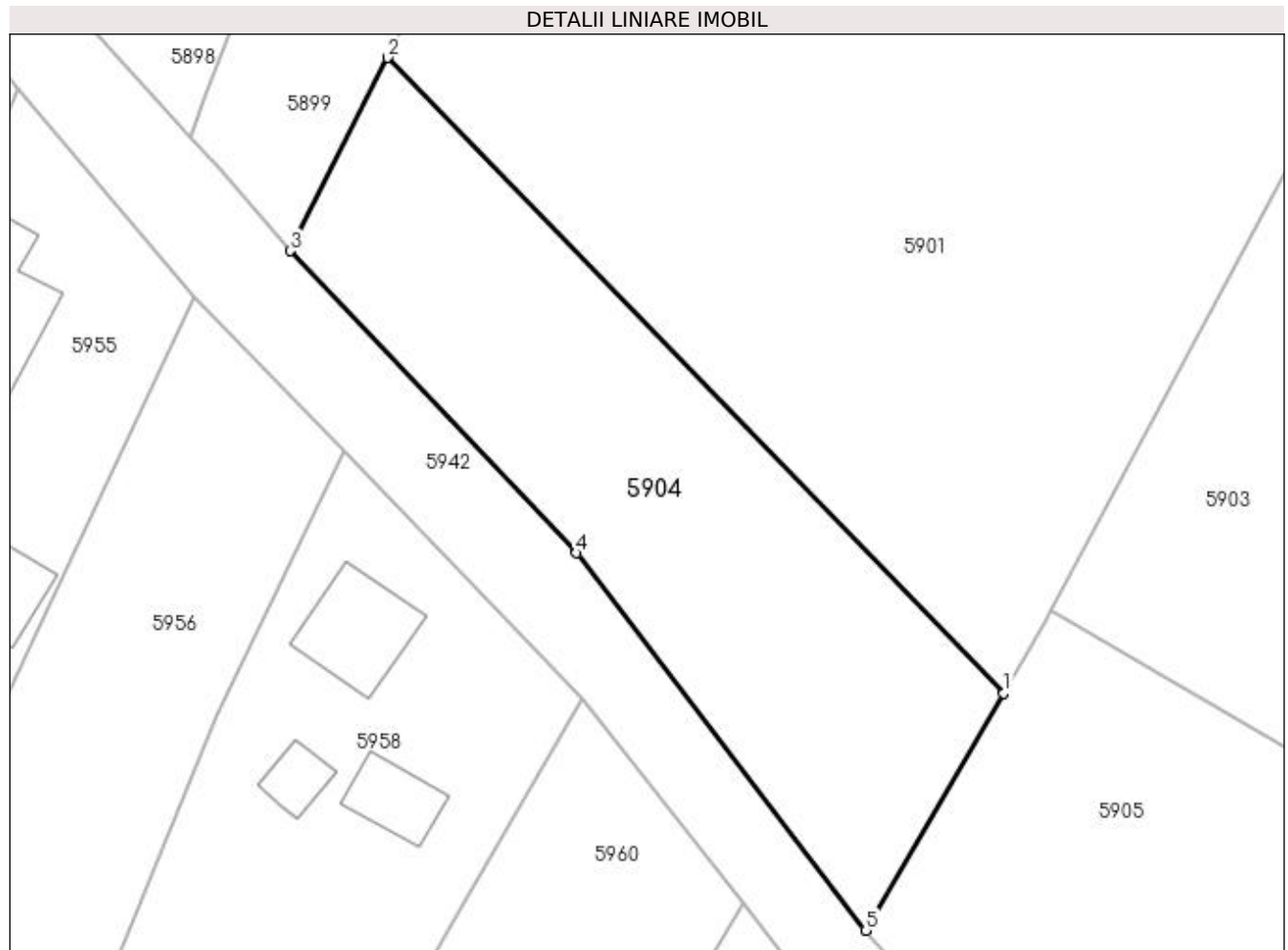
Inscrieri privind dezmembramintele dreptului de proprietate, drepturi reale de garanție și sarcini	Referințe
NU SUNT	

Anexa Nr. 1 La Partea I

Teren

Nr cadastral	Suprafața (mp)*	Observații / Referințe
	1.000	

* Suprafața este determinată în planul de proiecție Stereo 70.



Date referitoare la teren

Crt	Categorie folosință	Intra vilan	Suprafața (mp)	Tarla	Parcelă	Nr. topo	Observații / Referințe
1	arabil	DA	1.000	-	-	-	

Lungime Segmente

1) Valorile lungimilor segmentelor sunt obținute din proiecție în plan.

Punct început	X / Y	Punct sfârșit	X / Y	Lungime segment (** (m)
1	606.017,756 672.939,732	2	605.973,63 672.985,191	63.353
2	605.973,63 672.985,191	3	605.966,672 672.971,369	15.475
3	605.966,672 672.971,369	4	605.987,173 672.949,753	29.792
4	605.987,173 672.949,753	5	606.007,876 672.922,758	34.02
5	606.007,876 672.922,758	1	606.017,756 672.939,732	19.64

**** Lungimile segmentelor sunt determinate în planul de proiecție Stereo 70 și sunt rotunjite la 1 milimetru.**

***** Distanța dintre puncte este formată din segmente cumulate ce sunt mai mici decât valoarea 1 milimetru.**

**DATE DESPRE IMOBILUL NR. 5905**

Oficiul de Cadastru și Publicitate Imobiliară SUCEAVA
Biroul de Cadastru și Publicitate Imobiliară Falticeni

A. Partea I. Descrierea imobilului

TEREN Intravilan

Adresa: Loc. Meresti, Jud. Suceava

Nr. Crt	Nr cadastral Nr. topografic	Suprafața* (mp)	Observații / Referințe
A1		900	Sector cadastral:16 Teren neimprejmuit;

B. Partea II. Proprietari și acte

Inscrieri privitoare la dreptul de proprietate și alte drepturi reale		Referințe
/		
Act Administrativ nr. 364, din 20/10/1993 emis de CJSDPAT SUCEAVA;		
B1	Intabulare, drept de PROPRIETATE, dobândit prin Reconstituire, cota actuala 1/1	A1
	1) PANȚÎRU PETRU, Lipsă CNP proprietar. DEFUNCT:Da 2) MOROȘANU ANETA, Lipsă CNP proprietar. 3) HUȚANU MARIA 4) PANȚÎRU ELIONORA DEFUNCT:Da	

C. Partea III. SARCINI .

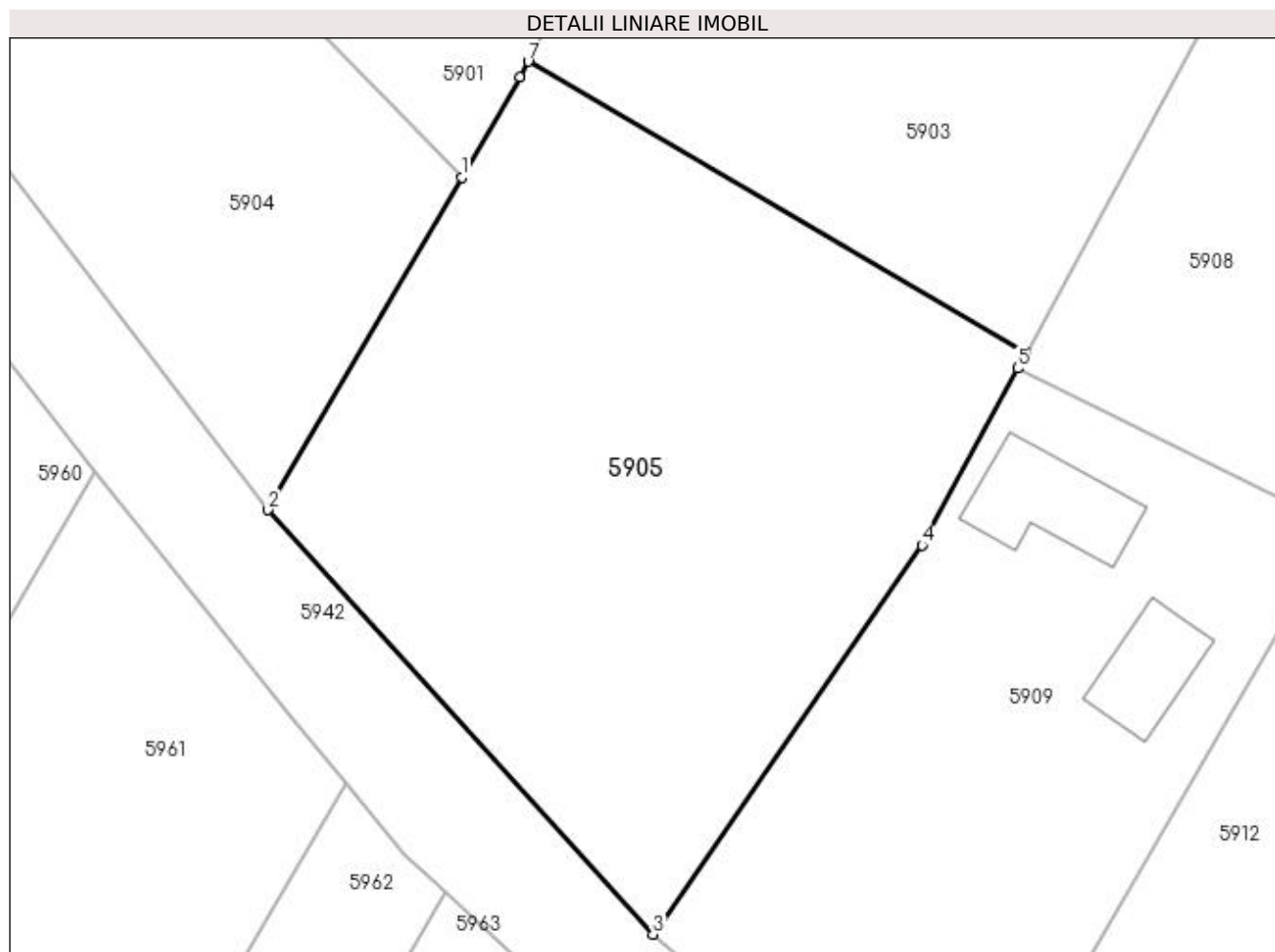
Inscrieri privind dezmembramintele dreptului de proprietate, drepturi reale de garanție și sarcini	Referințe
NU SUNT	

Anexa Nr. 1 La Partea I

Teren

Nr cadastral	Suprafața (mp)*	Observații / Referințe
	900	

* Suprafața este determinată în planul de proiecție Stereo 70.



Date referitoare la teren

Crt	Categorie folosință	Intra vilan	Suprafața (mp)	Tarla	Parcelă	Nr. topo	Observații / Referințe
1	faneata	DA	900	-	-	-	

Lungime Segmente

1) Valorile lungimilor segmentelor sunt obținute din proiecție în plan.

Punct început	X / Y	Punct sfârșit	X / Y	Lungime segment (** (m)
1	606.017,756 672.939,732	2	606.007,876 672.922,758	19.64
2	606.007,876 672.922,758	3	606.027,503 672.901,13	29.206
3	606.027,503 672.901,13	4	606.041,226 672.920,963	24.118
4	606.041,226 672.920,963	5	606.046,116 672.929,982	10.259
5	606.046,116 672.929,982	6	606.046,546 672.930,776	0.903

Punct început	X / Y	Punct sfârșit	X / Y	Lungime segment (** (m)
6	606.046,546 672.930,776	7	606.021,147 672.945,628	29.423
7	606.021,147 672.945,628	8	606.020,717 672.944,821	0.914
8	606.020,717 672.944,821	1	606.017,756 672.939,732	5.888

** Lungimile segmentelor sunt determinate în planul de proiecție Stereo 70 și sunt rotunjite la 1 milimetru.

*** Distanța dintre puncte este formată din segmente cumulate ce sunt mai mici decât valoarea 1 milimetru.

**DATE DESPRE IMOBILUL NR. 5906**

Oficiul de Cadastru și Publicitate Imobiliară SUCEAVA
Biroul de Cadastru și Publicitate Imobiliară Falticeni

A. Partea I. Descrierea imobilului

TEREN Extravilan

Adresa: Jud. Suceava

Nr. Crt	Nr cadastral Nr. topografic	Suprafața* (mp)	Observații / Referințe
A1		342	Sector cadastral:16 Teren neimprejmuit;

B. Partea II. Proprietari și acte

Inscrieri privitoare la dreptul de proprietate și alte drepturi reale		Referințe
/		
Act Normativ nr. Legea 7, din 13/03/1996 emis de PARLAMENTUL ROMANIEI;		
B1	Inscrierea provizorie, drept de PROPRIETATE, dobandit prin Lege, cota actuala 1/1 1) COMUNA VULTUREȘTI, CIF:4326868, PROPRIETAR NEIDENTIFICAT.	A1

C. Partea III. SARCINI .

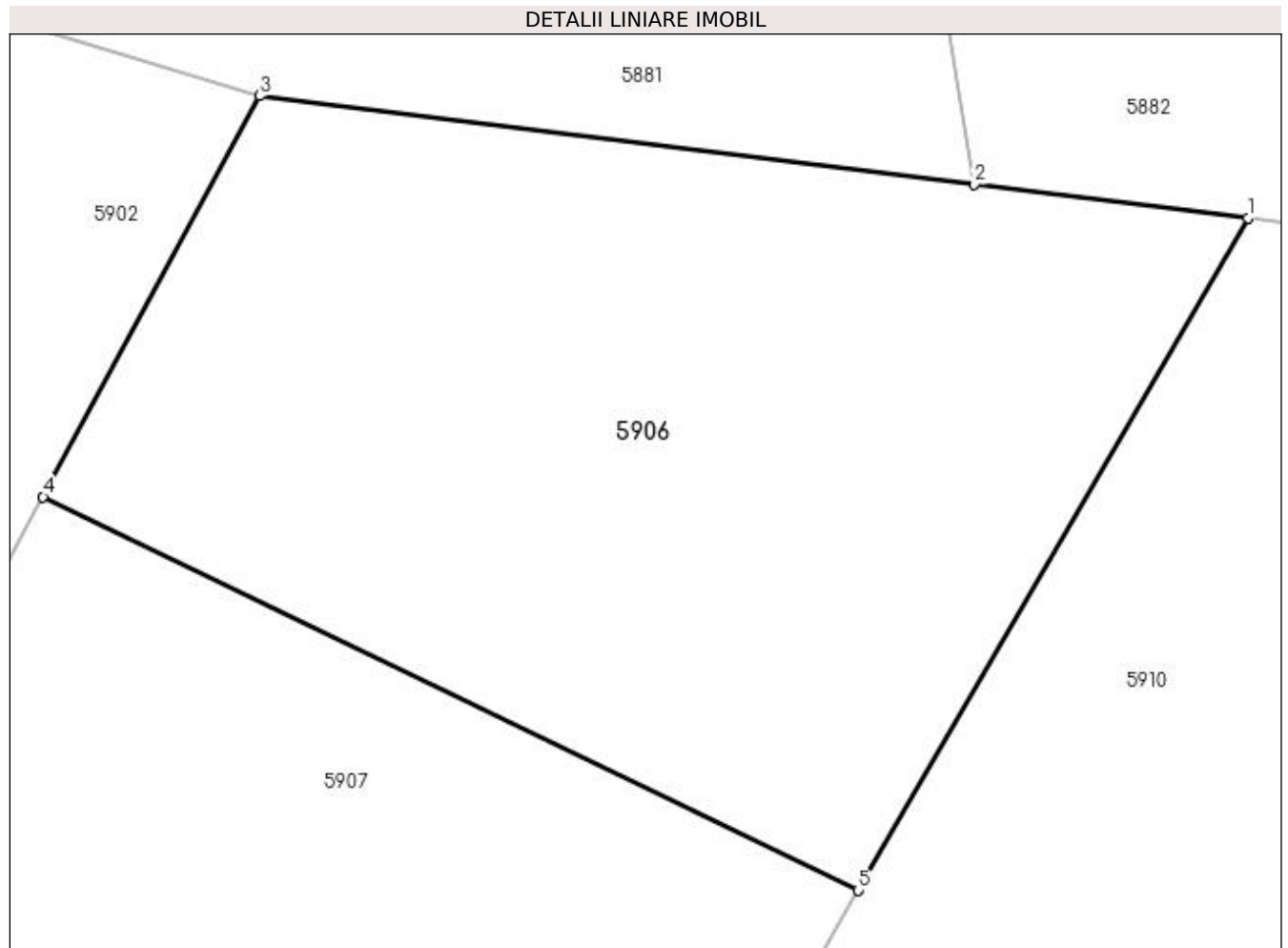
Inscrieri privind dezmembramintele dreptului de proprietate, drepturi reale de garanție și sarcini	Referințe
NU SUNT	

Anexa Nr. 1 La Partea I

Teren

Nr cadastral	Suprafața (mp)*	Observații / Referințe
	342	

* Suprafața este determinată în planul de proiecție Stereo 70.



Date referitoare la teren

Crt	Categorie folosință	Intravilan	Suprafața (mp)	Tarla	Parcelă	Nr. topo	Observații / Referințe
1	arabil	NU	342	17	166;167	-	

Lungime Segmente

1) Valorile lungimilor segmentelor sunt obținute din proiecție în plan.

Punct început	X / Y	Punct sfârșit	X / Y	Lungime segment (** (m)
1	606.144,056 673.062,329	2	606.137,308 673.063,164	6.799
2	606.137,308 673.063,164	3	606.119,67 673.065,346	17.772
3	606.119,67 673.065,346	4	606.114,326 673.055,46	11.238
4	606.114,326 673.055,46	5	606.134,431 673.045,761	22.322
5	606.134,431 673.045,761	1	606.144,056 673.062,329	19.161

**** Lungimile segmentelor sunt determinate în planul de proiecție Stereo 70 și sunt rotunjite la 1 milimetru.**

***** Distanța dintre puncte este formată din segmente cumulate ce sunt mai mici decât valoarea 1 milimetru.**

**DATE DESPRE IMOBILUL NR. 5907**

Oficiul de Cadastru și Publicitate Imobiliară SUCEAVA
Biroul de Cadastru și Publicitate Imobiliară Falticeni

A. Partea I. Descrierea imobilului

TEREN Extravilan

Adresa: Jud. Suceava

Nr. Crt	Nr cadastral Nr. topografic	Suprafața* (mp)	Observații / Referințe
A1		1.300	Sector cadastral:16 Teren neimprejmuit;

B. Partea II. Proprietari și acte

Inscrieri privitoare la dreptul de proprietate și alte drepturi reale	Referințe
/	
Act Administrativ nr. 397, din 08/11/1993 emis de CJSDPAT SUCEAVA;	
B1	A1
Intabulare, drept de PROPRIETATE, dobandit prin Reconstituire, cota actuala 1/1 1) PÂNZARU ELENA DEFUNCT:Da	

C. Partea III. SARCINI .

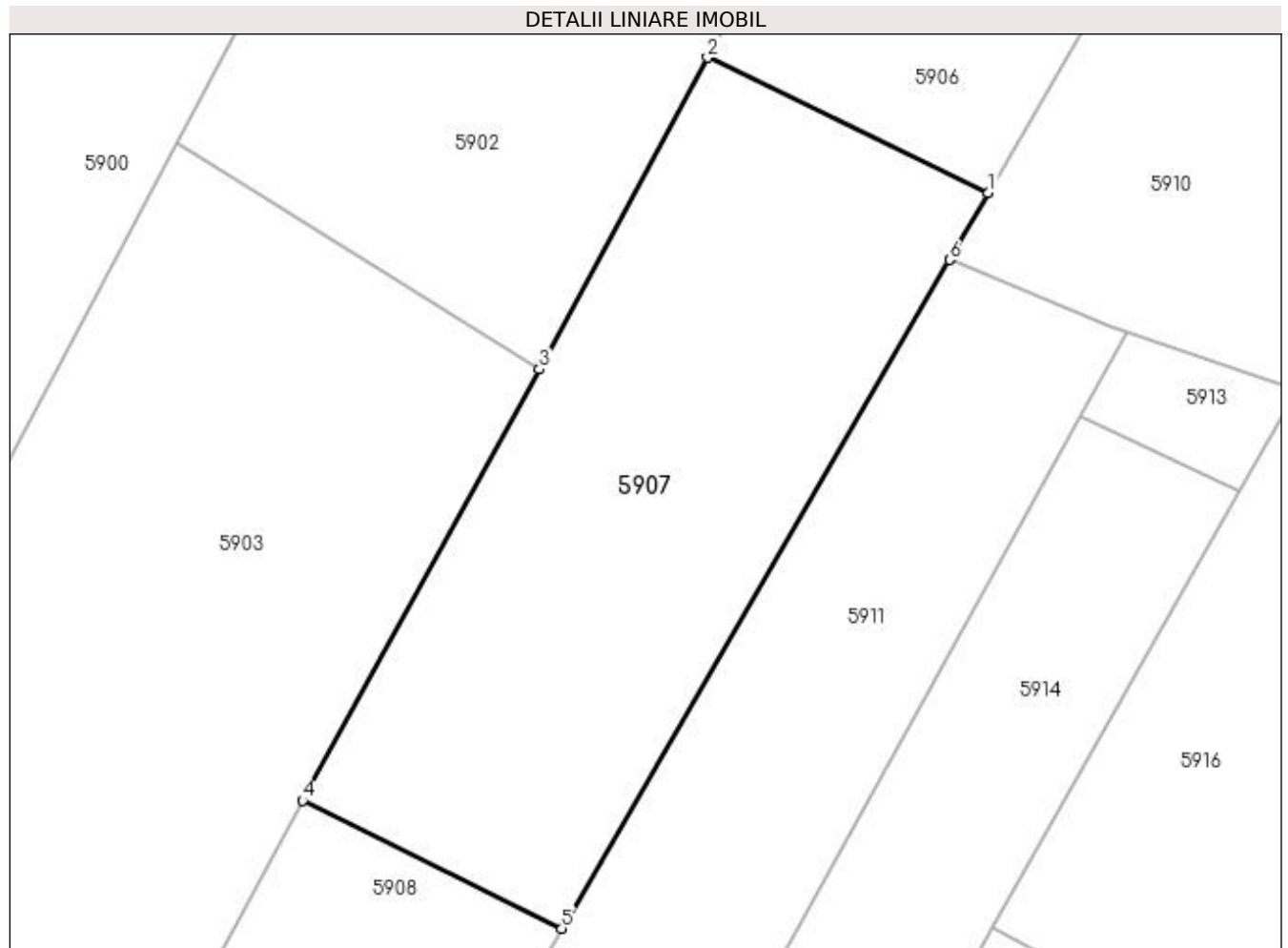
Inscrieri privind dezmembramintele dreptului de proprietate, drepturi reale de garanție și sarcini	Referințe
NU SUNT	

Anexa Nr. 1 La Partea I

Teren

Nr cadastral	Suprafața (mp)*	Observații / Referințe
	1.300	

* Suprafața este determinată în planul de proiecție Stereo 70.



Date referitoare la teren

Crt	Categorie folosință	Intra vilan	Suprafața (mp)	Tarla	Parcelă	Nr. topo	Observații / Referințe
1	faneata	NU	1.300	17	166;167	-	

Lungime Segmente

1) Valorile lungimilor segmentelor sunt obținute din proiecție în plan.

Punct început	X / Y	Punct sfârșit	X / Y	Lungime segment (** (m)
1	606.134,431 673.045,761	2	606.114,326 673.055,46	22.322
2	606.114,326 673.055,46	3	606.102,275 673.033,164	25.344
3	606.102,275 673.033,164	4	606.085,318 673.002,287	35.227
4	606.085,318 673.002,287	5	606.103,865 672.993,141	20.679
5	606.103,865 672.993,141	6	606.131,656 673.040,983	55.328

Punct început	X / Y	Punct sfârșit	X / Y	Lungime segment (** (m)
6	606.131,656 673.040,983	1	606.134,431 673.045,761	5.525

** Lungimile segmentelor sunt determinate în planul de proiecție Stereo 70 și sunt rotunjite la 1 milimetru.

*** Distanța dintre puncte este formată din segmente cumulate ce sunt mai mici decât valoarea 1 milimetru.

**DATE DESPRE IMOBILUL NR. 5908**

Oficiul de Cadastru și Publicitate Imobiliară SUCEAVA
Biroul de Cadastru și Publicitate Imobiliară Falticeni

A. Partea I. Descrierea imobilului

TEREN Necunoscut

Adresa: Loc. Meresti, Jud. Suceava

Nr. Crt	Nr cadastral Nr. topografic	Suprafața* (mp)	Observații / Referințe
A1		1.600	Sector cadastral:16 Teren neimprejmuit;

B. Partea II. Proprietari și acte

Inscrieri privitoare la dreptul de proprietate și alte drepturi reale	Referințe
/	
Act Administrativ nr. 397, din 08/11/1993 emis de CJSDPAT SUCEAVA;	
B1	A1
Intabulare, drept de PROPRIETATE, dobandit prin Reconstituire, cota actuala 1/1 1) PÂNZARU ELENA DEFUNCT:Da	

C. Partea III. SARCINI .

Inscrieri privind dezmembramintele dreptului de proprietate, drepturi reale de garanție și sarcini	Referințe
NU SUNT	

Anexa Nr. 1 La Partea I

Teren

Nr cadastral	Suprafața (mp)*	Observații / Referințe
	1.600	

* Suprafața este determinată în planul de proiecție Stereo 70.



Date referitoare la teren

Crt	Categorie folosință	Intra vilan	Suprafața (mp)	Tarla	Parcelă	Nr. topo	Observații / Referințe
1	arabil	DA	299	-	-	-	
2	arabil	NU	1.301	17	166;167	-	

Lungime Segmente

1) Valorile lungimilor segmentelor sunt obținute din proiecție în plan.

Punct început	X / Y	Punct sfârșit	X / Y	Lungime segment (** (m)
1	606.085,232 673.002,131	2	606.046,546 672.930,776	81.167
2	606.046,546 672.930,776	3	606.046,116 672.929,982	0.903
3	606.046,116 672.929,982	4	606.062,487 672.921,908	18.254
4	606.062,487 672.921,908	5	606.070,678 672.936,008	16.307

Punct început	X / Y	Punct sfârșit	X / Y	Lungime segment (** (m)
5	606.070,678 672.936,008	6	606.103,865 672.993,141	66.072
6	606.103,865 672.993,141	7	606.085,318 673.002,287	20.679
7	606.085,318 673.002,287	1	606.085,232 673.002,131	0.178

** Lungimile segmentelor sunt determinate în planul de proiecție Stereo 70 și sunt rotunjite la 1 milimetru.

*** Distanța dintre puncte este formată din segmente cumulate ce sunt mai mici decât valoarea 1 milimetru.

**DATE DESPRE IMOBILUL NR. 5909**

Oficiul de Cadastru și Publicitate Imobiliară SUCEAVA
Biroul de Cadastru și Publicitate Imobiliară Falticeni

A. Partea I. Descrierea imobilului

TEREN Intravilan

Adresa: Loc. Meresti, Nr. 30, Jud. Suceava

Nr. Crt	Nr cadastral Nr. topografic	Suprafața* (mp)	Observații / Referințe
A1		700	Sector cadastral:16 Teren imprejmuit;

Construcții

Crt	Nr cadastral Nr. topografic	Adresa	Observații / Referințe
A1.1		Loc. Meresti, Nr. 30, Jud. Suceava	Nr. niveluri:1; S. construita la sol:34 mp; Locuință.
A1.2		Loc. Meresti, Nr. 30, Jud. Suceava	Nr. niveluri:1; S. construita la sol:24 mp; Anexă.

B. Partea II. Proprietari și acte

Inscrieri privitoare la dreptul de proprietate și alte drepturi reale		Referințe
/		
Act Administrativ nr. 397, din 08/11/1993 emis de CJSDPAT SUCEAVA;		
B1	Intabulare, drept de PROPRIETATE, dobandit prin Reconstituire, cota actuala 1/1 1) PÂNZARU ELENA DEFUNCT:Da	A1
Act Administrativ nr. 3416AS, din 14/06/2023 emis de PRIMĂRIA VULTUREȘTI;		
B2	Intabulare, drept de PROPRIETATE, dobandit prin Lege, cota actuala 1/1 1) PÂNZARU ELENA DEFUNCT:Da	A1.1, A1.2

C. Partea III. SARCINI .

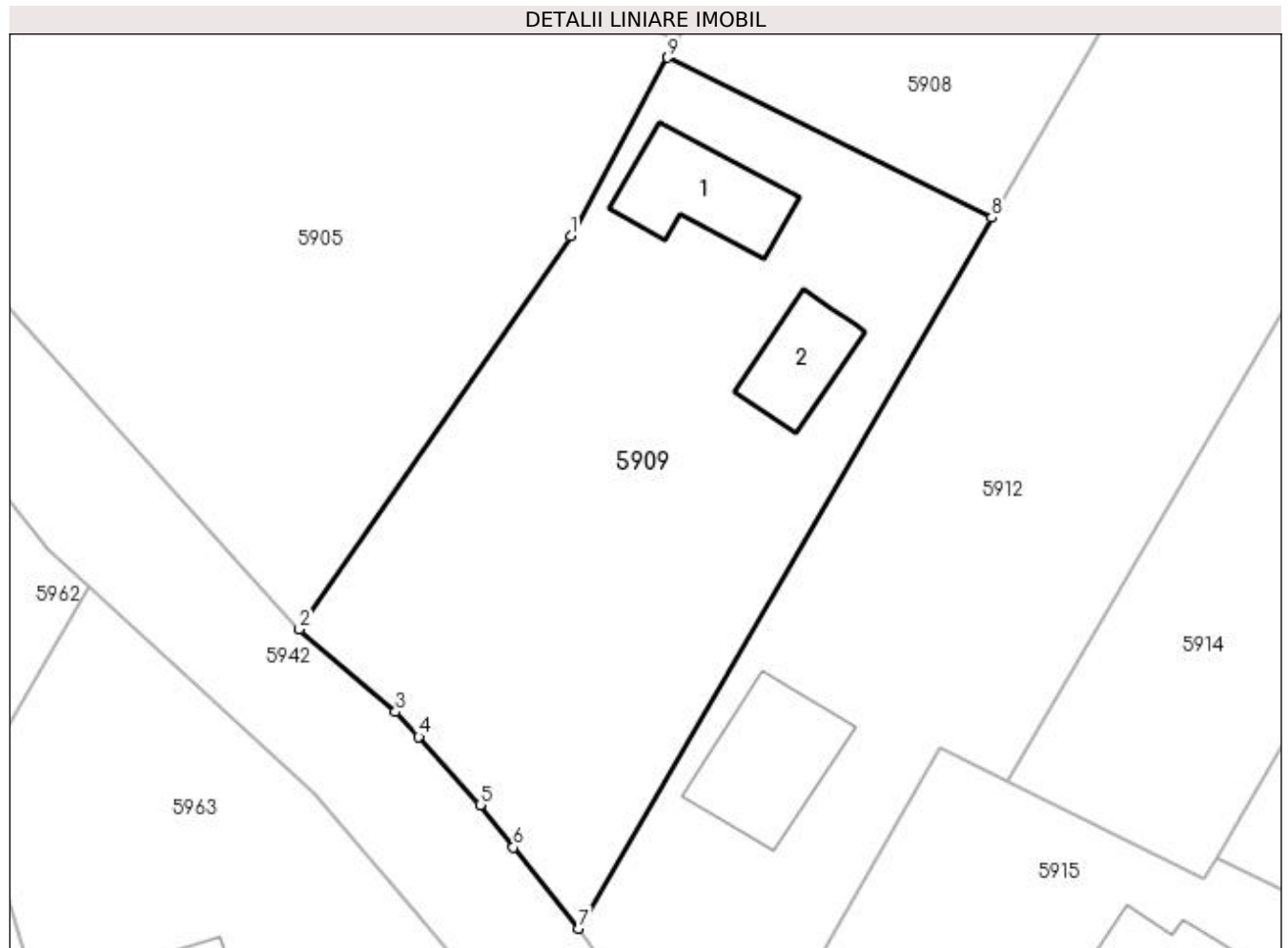
Inscrieri privind dezmembramintele dreptului de proprietate, drepturi reale de garanție și sarcini	Referințe
NU SUNT	

Anexa Nr. 1 La Partea I

Teren

Nr cadastral	Suprafața (mp)*	Observații / Referințe
	700	

* Suprafața este determinată în planul de proiecție Stereo 70.



Date referitoare la teren

Crt	Categorie folosință	Intra vilan	Suprafața (mp)	Tarla	Parcelă	Nr. topo	Observații / Referințe
1	curți constructii	DA	700	-	-	-	

Date referitoare la construcții

Crt	Număr	Destinație construcție	Supraf. (mp)	Situație juridică	Observații / Referințe
A1.1		construcții de locuințe	34	Cu acte	Nr. niveluri:1; S. construita la sol:34 mp; Locuință.
A1.2		construcții anexa	24	Cu acte	Nr. niveluri:1; S. construita la sol:24 mp; Anexă.

Lungime Segmente

1) Valorile lungimilor segmentelor sunt obținute din proiecție în plan.

Punct început	X / Y	Punct sfârșit	X / Y	Lungime segment (** (m)
1	606.041,226 672.920,963	2	606.027,503 672.901,13	24.118
2	606.027,503 672.901,13	3	606.032,365 672.896,954	6.409
3	606.032,365 672.896,954	4	606.033,543 672.895,695	1.724

Punct început	X / Y	Punct sfârșit	X / Y	Lungime segment (** (m)
4	606.033,543 672.895,695	5	606.036,649 672.892,254	4.635
5	606.036,649 672.892,254	6	606.038,321 672.890,101	2.726
6	606.038,321 672.890,101	7	606.041,634 672.886,009	5.265
7	606.041,634 672.886,009	8	606.062,487 672.921,908	41.516
8	606.062,487 672.921,908	9	606.046,116 672.929,982	18.254
9	606.046,116 672.929,982	1	606.041,226 672.920,963	10.259

** Lungimile segmentelor sunt determinate în planul de proiecție Stereo 70 și sunt rotunjite la 1 milimetru.

*** Distanța dintre puncte este formată din segmente cumulate ce sunt mai mici decât valoarea 1 milimetru.

**DATE DESPRE IMOBILUL NR. 5910**

Oficiul de Cadastru și Publicitate Imobiliară SUCEAVA
Biroul de Cadastru și Publicitate Imobiliară Falticeni

A. Partea I. Descrierea imobilului

TEREN Extravilan

Adresa: Jud. Suceava

Nr. Crt	Nr cadastral Nr. topografic	Suprafața* (mp)	Observații / Referințe
A1		1.800	Sector cadastral:16 Teren neimprejmuit;

B. Partea II. Proprietari și acte

Inscrieri privitoare la dreptul de proprietate și alte drepturi reale		Referințe
/		
Act Notarial nr. 2400, din 26/07/1996 emis de BNP MARIA APOSTOL;		
B1	Intabulare, drept de PROPRIETATE, dobândit prin Convenție, cota actuala 1/1 1) CIUBOTARIU-ANTON GAVRIL DEFUNCT:Da 2) CIUBOTARIU-ANTON ANETA	A1

C. Partea III. SARCINI

Inscrieri privind dezmembramintele dreptului de proprietate, drepturi reale de garanție și sarcini		Referințe
/		
Act Notarial nr. 2400, din 26/07/1996 emis de BNP MARIA APOSTOL;		
C1	Intabulare, drept de UZUFRACT VIAGER, cota actuala 1/1 1) ANTON DUMITRU	A1
C2	Intabulare, drept de IPOTECA LEGALA, Valoare:0 întreținere 1) ANTON DUMITRU	A1

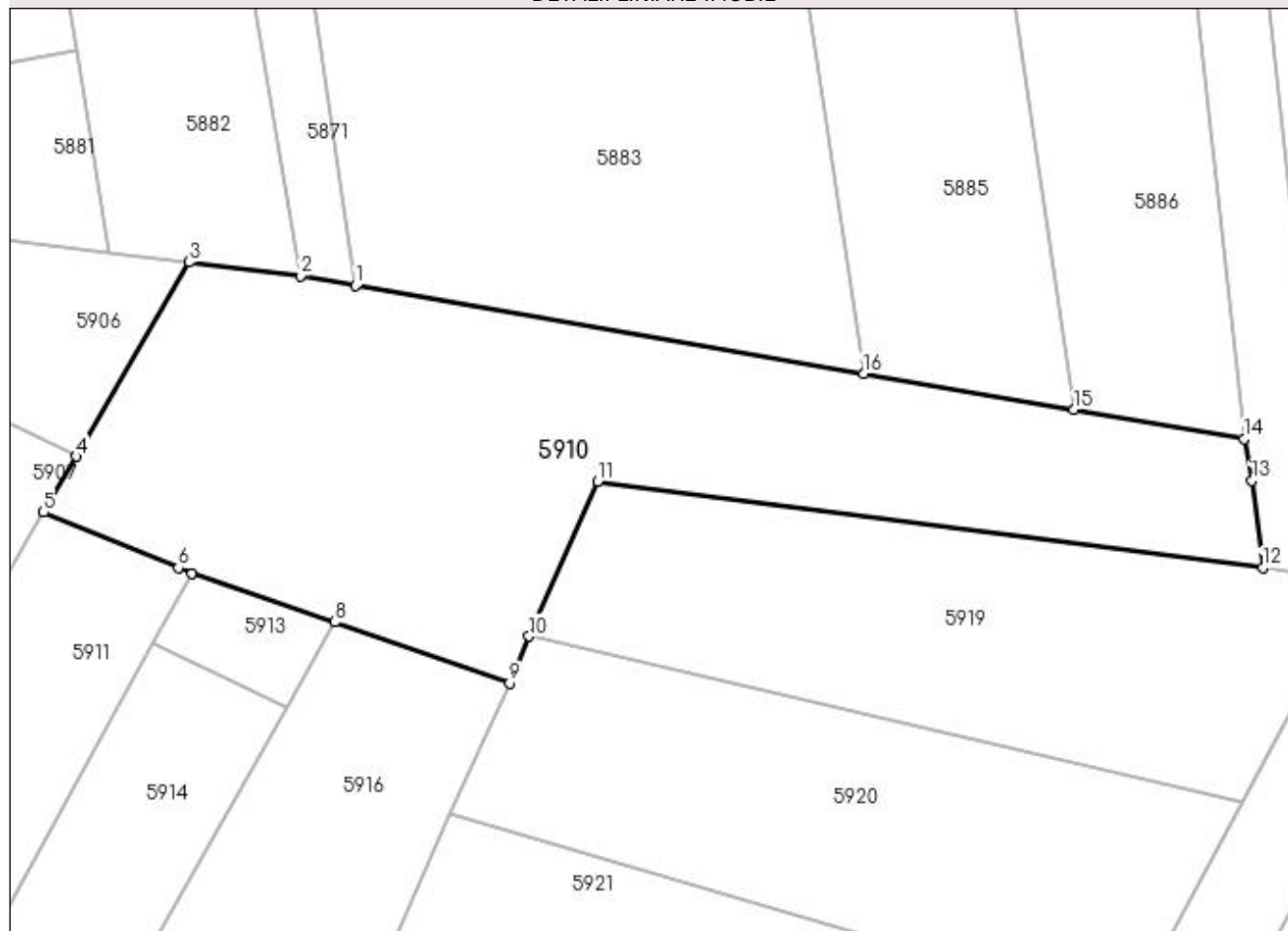
Anexa Nr. 1 La Partea I

Teren

Nr cadastral	Suprafața (mp)*	Observații / Referințe
	1.800	

* Suprafața este determinată în planul de proiecție Stereo 70.

DETALII LINIARE IMOBIL



Date referitoare la teren

Crt	Categorie folosință	Intra vilan	Suprafața (mp)	Tarla	Parcelă	Nr. topo	Observații / Referințe
1	arabil	NU	1.800	17	167	-	

Lungime Segmente

1) Valorile lungimilor segmentelor sunt obținute din proiecție în plan.

Punct început	X / Y	Punct sfârșit	X / Y	Lungime segment (** (m)
1	606.158,286 673.060,339	2	606.153,599 673.061,149	4.756
2	606.153,599 673.061,149	3	606.144,056 673.062,329	9.616
3	606.144,056 673.062,329	4	606.134,431 673.045,761	19.161
4	606.134,431 673.045,761	5	606.131,656 673.040,983	5.525
5	606.131,656 673.040,983	6	606.143,16 673.036,241	12.443

Punct început	X / Y	Punct sfârșit	X / Y	Lungime segment (** (m)
6	606.143,16 673.036,241	7	606.144,316 673.035,757	1.253
7	606.144,316 673.035,757	8	606.156,507 673.031,631	12.87
8	606.156,507 673.031,631	9	606.171,459 673.026,423	15.833
9	606.171,459 673.026,423	10	606.173,101 673.030,412	4.314
10	606.173,101 673.030,412	11	606.178,957 673.043,632	14.459
11	606.178,957 673.043,632	12	606.235,756 673.036,26	57.275
12	606.235,756 673.036,26	13	606.234,813 673.043,704	7.503
13	606.234,813 673.043,704	14	606.234,125 673.047,245	3.607
14	606.234,125 673.047,245	15	606.219,643 673.049,746	14.696
15	606.219,643 673.049,746	16	606.201,674 673.052,848	18.235
16	606.201,674 673.052,848	1	606.158,286 673.060,339	44.03

** Lungimile segmentelor sunt determinate în planul de proiecție Stereo 70 și sunt rotunjite la 1 milimetru.

*** Distanța dintre puncte este formată din segmente cumulate ce sunt mai mici decât valoarea 1 milimetru.

**DATE DESPRE IMOBILUL NR. 5911**

Oficiul de Cadastru și Publicitate Imobiliară SUCEAVA
Biroul de Cadastru și Publicitate Imobiliară Falticeni

A. Partea I. Descrierea imobilului

TEREN Extravilan

Adresa: Jud. Suceava

Nr. Crt	Nr cadastral Nr. topografic	Suprafața* (mp)	Observații / Referințe
A1		1.800	Sector cadastral:16 Teren neimprejmuit;

B. Partea II. Proprietari și acte

Inscrieri privitoare la dreptul de proprietate și alte drepturi reale	Referințe
/	
Act Administrativ nr. 1073, din 03/11/1994 emis de CJSDPAT SUCEAVA;	
B1	A1
Intabulare, drept de PROPRIETATE, dobandit prin Reconstituire, cota actuala 1/1 1) ANTON IOAN , Lipsă CNP proprietar. DEFUNCT:Da	

C. Partea III. SARCINI .

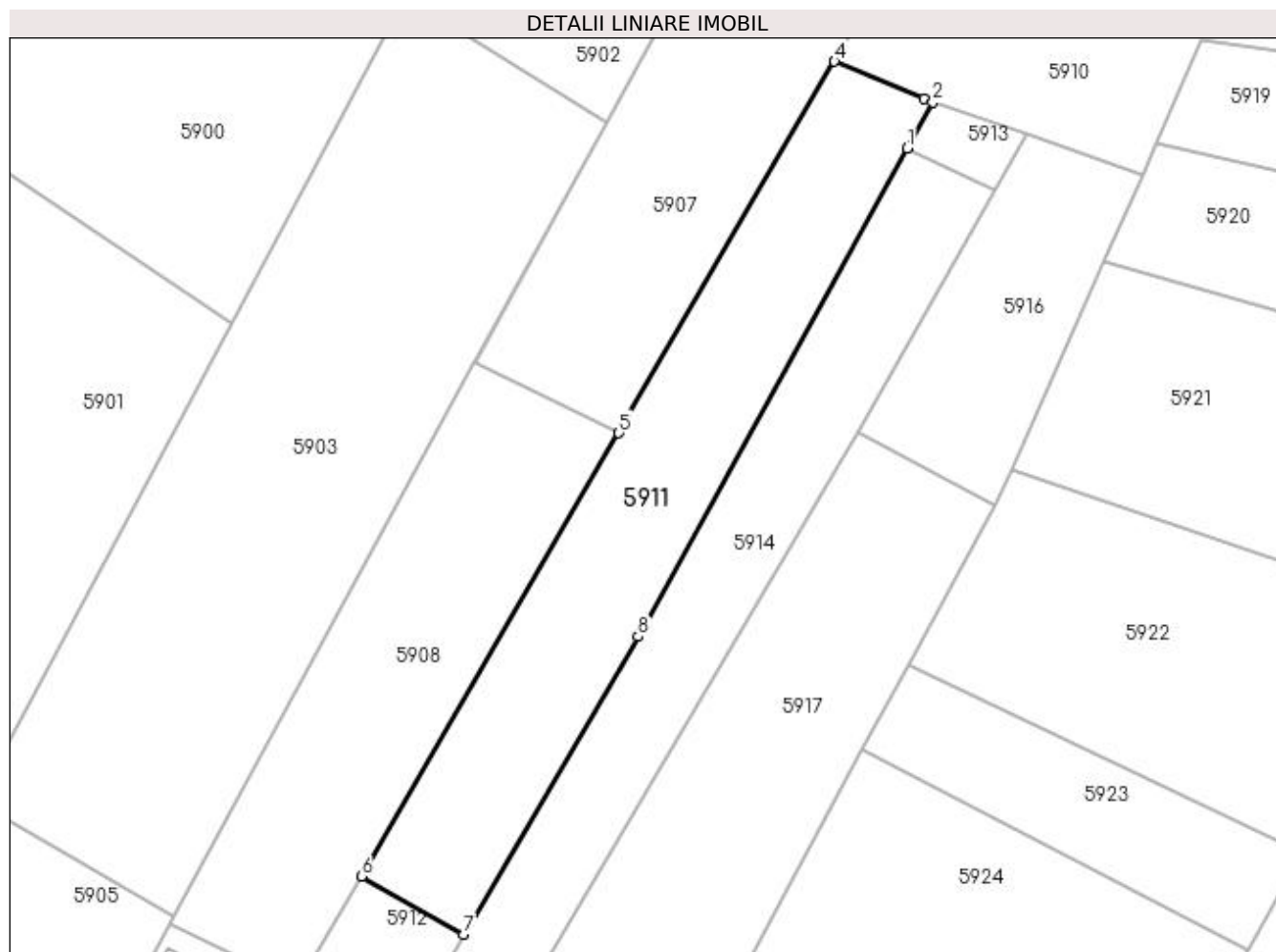
Inscrieri privind dezmembramintele dreptului de proprietate, drepturi reale de garanție și sarcini	Referințe
NU SUNT	

Anexa Nr. 1 La Partea I

Teren

Nr cadastral	Suprafaţa (mp)*	Observaţii / Referinţe
	1.800	

* Suprafaţa este determinată în planul de proiecţie Stereo 70.



Date referitoare la teren

Crt	Categorie folosinţă	Intra vilan	Suprafaţa (mp)	Tarla	Parcelă	Nr. topo	Observaţii / Referinţe
1	arabil	NU	1.800	17	166;167	-	

Lungime Segmente

1) Valorile lungimilor segmentelor sunt obţinute din proiecţie în plan.

Punct început	X / Y	Punct sfârşit	X / Y	Lungime segment (** (m)
1	606.141,041 673.029,823	2	606.144,316 673.035,757	6.778
2	606.144,316 673.035,757	3	606.143,16 673.036,241	1.253
3	606.143,16 673.036,241	4	606.131,656 673.040,983	12.443
4	606.131,656 673.040,983	5	606.103,865 672.993,141	55.328
5	606.103,865 672.993,141	6	606.070,678 672.936,008	66.072

Punct început	X / Y	Punct sfârșit	X / Y	Lungime segment (** (m)
6	606.070,678 672.936,008	7	606.083,824 672.928,55	15.114
7	606.083,824 672.928,55	8	606.106,317 672.966,897	44.457
8	606.106,317 672.966,897	1	606.141,041 673.029,823	71.871

** Lungimile segmentelor sunt determinate în planul de proiecție Stereo 70 și sunt rotunjite la 1 milimetru.

*** Distanța dintre puncte este formată din segmente cumulate ce sunt mai mici decât valoarea 1 milimetru.

**DATE DESPRE IMOBILUL NR. 5912**

Oficiul de Cadastru și Publicitate Imobiliară SUCEAVA
Biroul de Cadastru și Publicitate Imobiliară Falticeni

A. Partea I. Descrierea imobilului

TEREN Necunoscut

Adresa: Loc. Meresti, Nr. 219, Jud. Suceava

Nr. Crt	Nr cadastral Nr. topografic	Suprafața* (mp)	Observații / Referințe
A1		Din acte: 500 Masurata: 832	Sector cadastral:16 Teren imprejmuit;

Construcții

Crt	Nr cadastral Nr. topografic	Adresa	Observații / Referințe
A1.1		Loc. Meresti, Nr. 219, Jud. Suceava	Nr. niveluri:1; S. construita la sol:41 mp; Locuință.

B. Partea II. Proprietari și acte

Inscrieri privitoare la dreptul de proprietate și alte drepturi reale	Referințe
/	
Act Administrativ nr. 1073, din 03/11/1994 emis de CJSDPAT SUCEAVA;	
B1	Intabulare, drept de PROPRIETATE, dobandit prin Reconstituire, cota actuala 1/1 1) ANTON IOAN , Lipsă CNP proprietar. DEFUNCT:Da
Act Administrativ nr. 3416AS, din 14/06/2023 emis de PRIMĂRIA VULTUREȘTI;	
B2	Intabulare, drept de PROPRIETATE, dobandit prin Lege, cota actuala 1/1 1) ANTON IOAN , Lipsă CNP proprietar. DEFUNCT:Da

C. Partea III. SARCINI .

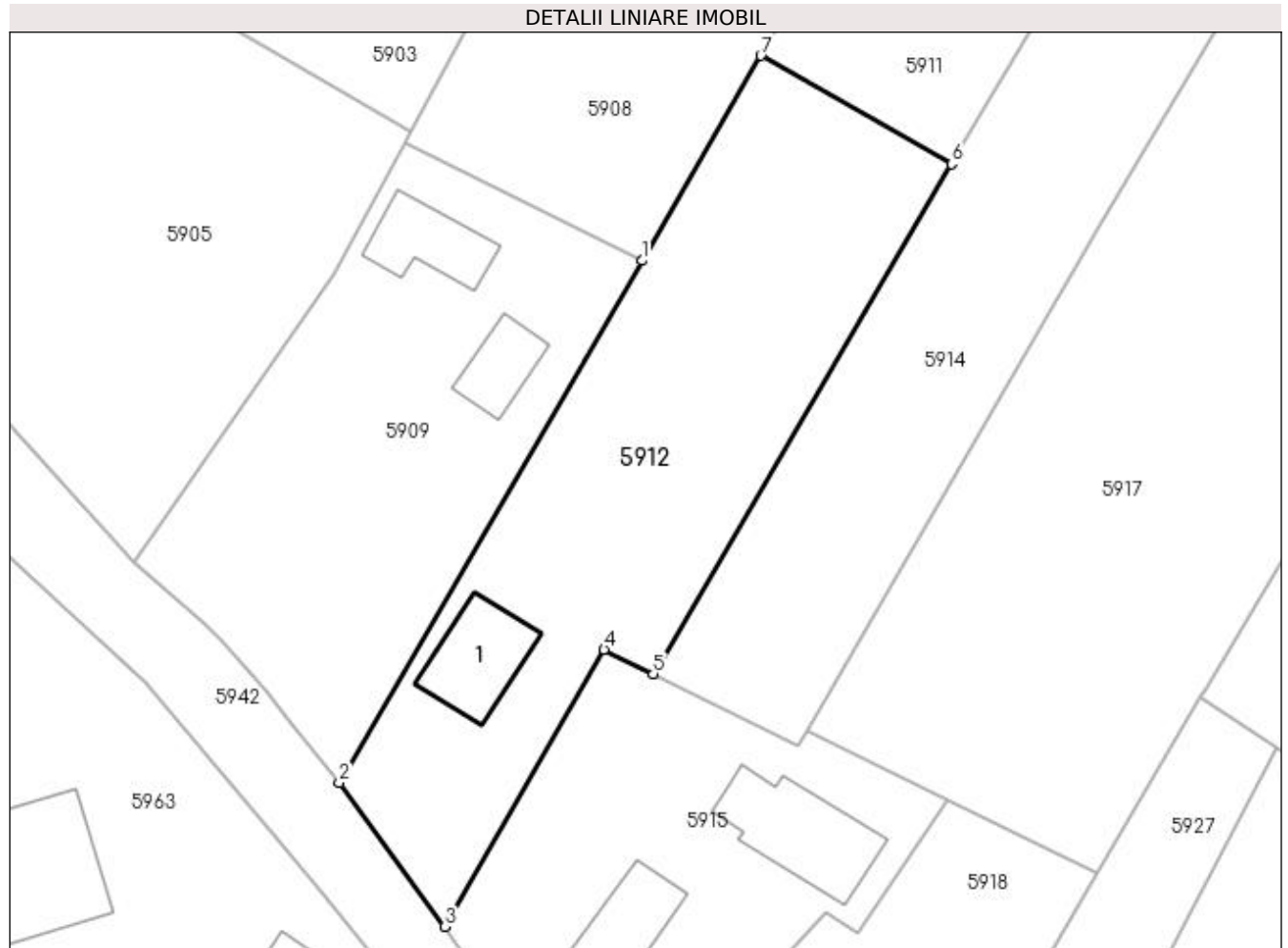
Inscrieri privind dezmembramintele dreptului de proprietate, drepturi reale de garanție și sarcini	Referințe
NU SUNT	

Anexa Nr. 1 La Partea I

Teren

Nr cadastral	Suprafața (mp)*	Observații / Referințe
	Din acte: 500 Masurata: 832	

* Suprafața este determinată în planul de proiecție Stereo 70.



Date referitoare la teren

Crt	Categorie folosință	Intra vilan	Suprafața (mp)	Tarla	Parcelă	Nr. topo	Observații / Referințe
1	curți constructii	DA	219	-	-	-	
2	arabil	DA	509	-	-	-	
3	arabil	NU	104	-	-	-	

Date referitoare la construcții

Crt	Număr	Destinație construcție	Supraf. (mp)	Situație juridică	Observații / Referințe
A1.1		construcții de locuințe	41	Cu acte	Nr. niveluri:1; S. construita la sol:41 mp; Locuință.

Lungime Segmente

1) Valorile lungimilor segmentelor sunt obținute din proiecție în plan.

Punct început	X / Y	Punct sfârșit	X / Y	Lungime segment (** (m)
1	606.062,487 672.921,908	2	606.041,634 672.886,009	41.516
2	606.041,634 672.886,009	3	606.048,934 672.876,084	12.321

Punct început	X / Y	Punct sfârșit	X / Y	Lungime segment (** (m)
3	606.048,934 672.876,084	4	606.059,87 672.895,15	21.98
4	606.059,87 672.895,15	5	606.063,254 672.893,481	3.773
5	606.063,254 672.893,481	6	606.083,824 672.928,55	40.657
6	606.083,824 672.928,55	7	606.070,678 672.936,008	15.114
7	606.070,678 672.936,008	1	606.062,487 672.921,908	16.307

** Lungimile segmentelor sunt determinate în planul de proiecție Stereo 70 și sunt rotunjite la 1 milimetru.

*** Distanța dintre puncte este formată din segmente cumulate ce sunt mai mici decât valoarea 1 milimetru.

**DATE DESPRE IMOBILUL NR. 5913**

Oficiul de Cadastru și Publicitate Imobiliară SUCEAVA
Biroul de Cadastru și Publicitate Imobiliară Falticeni

A. Partea I. Descrierea imobilului

TEREN Extravilan

Adresa: Jud. Suceava

Nr. Crt	Nr cadastral Nr. topografic	Suprafața* (mp)	Observații / Referințe
A1		95	Sector cadastral:16 Teren neimprejmuit;

B. Partea II. Proprietari și acte

Inscrieri privitoare la dreptul de proprietate și alte drepturi reale		Referințe
/		
Act Normativ nr. Legea 7, din 13/03/1996 emis de PARLAMENTUL ROMANIEI;		
B1	Inscrierea provizorie, drept de PROPRIETATE, dobandit prin Lege, cota actuala 1/1 1) COMUNA VULTUREȘTI, CIF:4326868, PROPRIETAR NEIDENTIFICAT.	A1

C. Partea III. SARCINI .

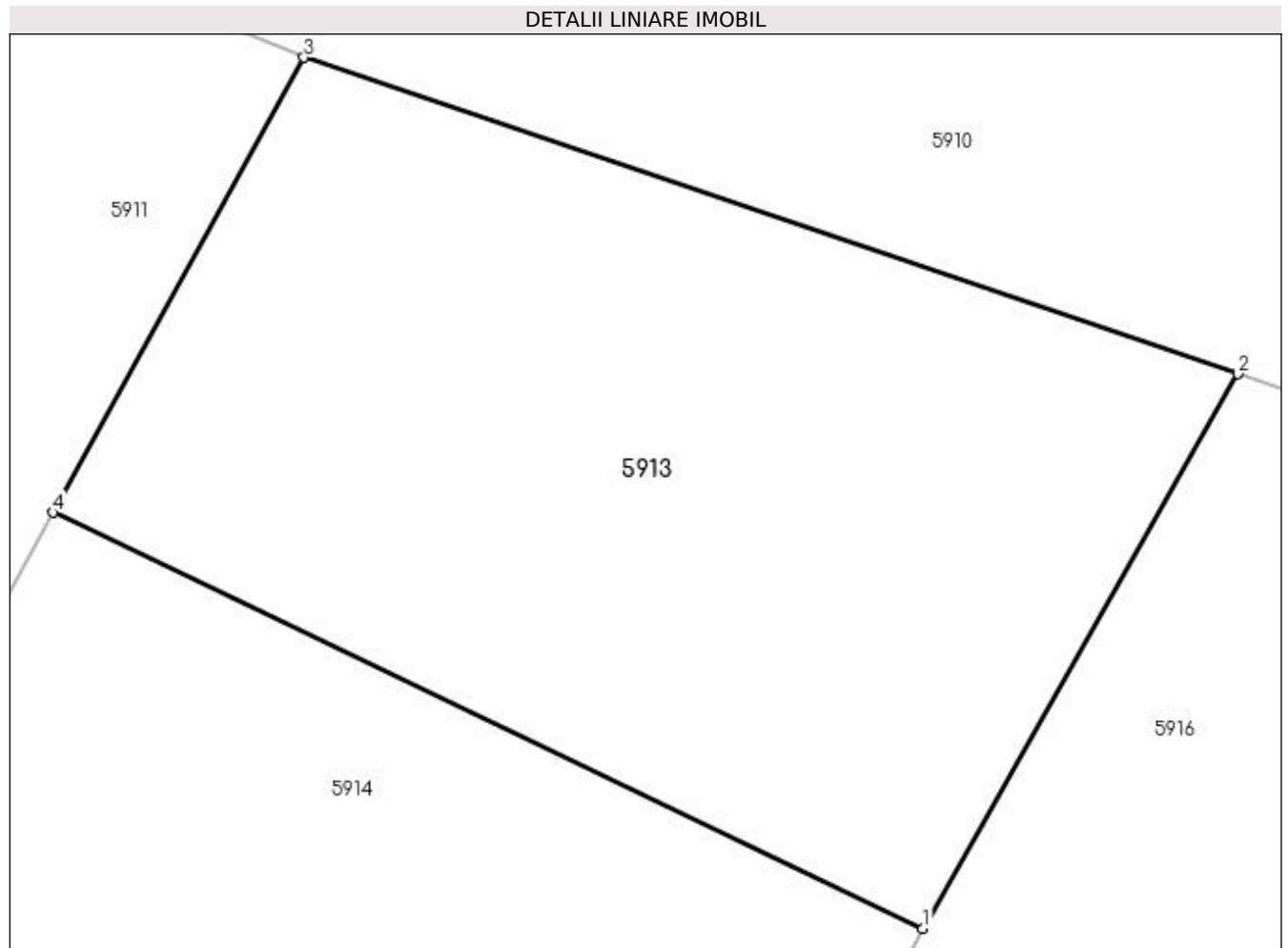
Inscrieri privind dezmembramintele dreptului de proprietate, drepturi reale de garanție și sarcini	Referințe
NU SUNT	

Anexa Nr. 1 La Partea I

Teren

Nr cadastral	Suprafața (mp)*	Observații / Referințe
	95	

* Suprafața este determinată în planul de proiecție Stereo 70.



Date referitoare la teren

Crt	Categorie folosință	Intravilan	Suprafața (mp)	Tarla	Parcelă	Nr. topo	Observații / Referințe
1	arabil	NU	95	17	167	-	

Lungime Segmente

1) Valorile lungimilor segmentelor sunt obținute din proiecție în plan.

Punct început	X / Y	Punct sfârșit	X / Y	Lungime segment (** (m)
1	606.152,394 673.024,4	2	606.156,507 673.031,631	8.319
2	606.156,507 673.031,631	3	606.144,316 673.035,757	12.87
3	606.144,316 673.035,757	4	606.141,041 673.029,823	6.778
4	606.141,041 673.029,823	1	606.152,394 673.024,4	12.582

**** Lungimile segmentelor sunt determinate în planul de proiecție Stereo 70 și sunt rotunjite la 1 milimetru.**

***** Distanța dintre puncte este formată din segmente cumulate ce sunt mai mici decât valoarea 1 milimetru.**

**DATE DESPRE IMOBILUL NR. 5914**

Oficiul de Cadastru și Publicitate Imobiliară SUCEAVA
Biroul de Cadastru și Publicitate Imobiliară Falticeni

A. Partea I. Descrierea imobilului

TEREN Necunoscut

Adresa: Loc. Meresti, Jud. Suceava

Nr. Crt	Nr cadastral Nr. topografic	Suprafața* (mp)	Observații / Referințe
A1		1.800	Sector cadastral:16 Teren neimprejmuit;

B. Partea II. Proprietari și acte

Inscrieri privitoare la dreptul de proprietate și alte drepturi reale		Referințe
/		
Act Administrativ nr. 1355, din 09/06/1995 emis de CJSDPAT SUCEAVA;		
B1	Intabulare, drept de PROPRIETATE, dobândit prin Reconstituire, cota actuala 1/1 1) ANTON NICULAI	A1

C. Partea III. SARCINI .

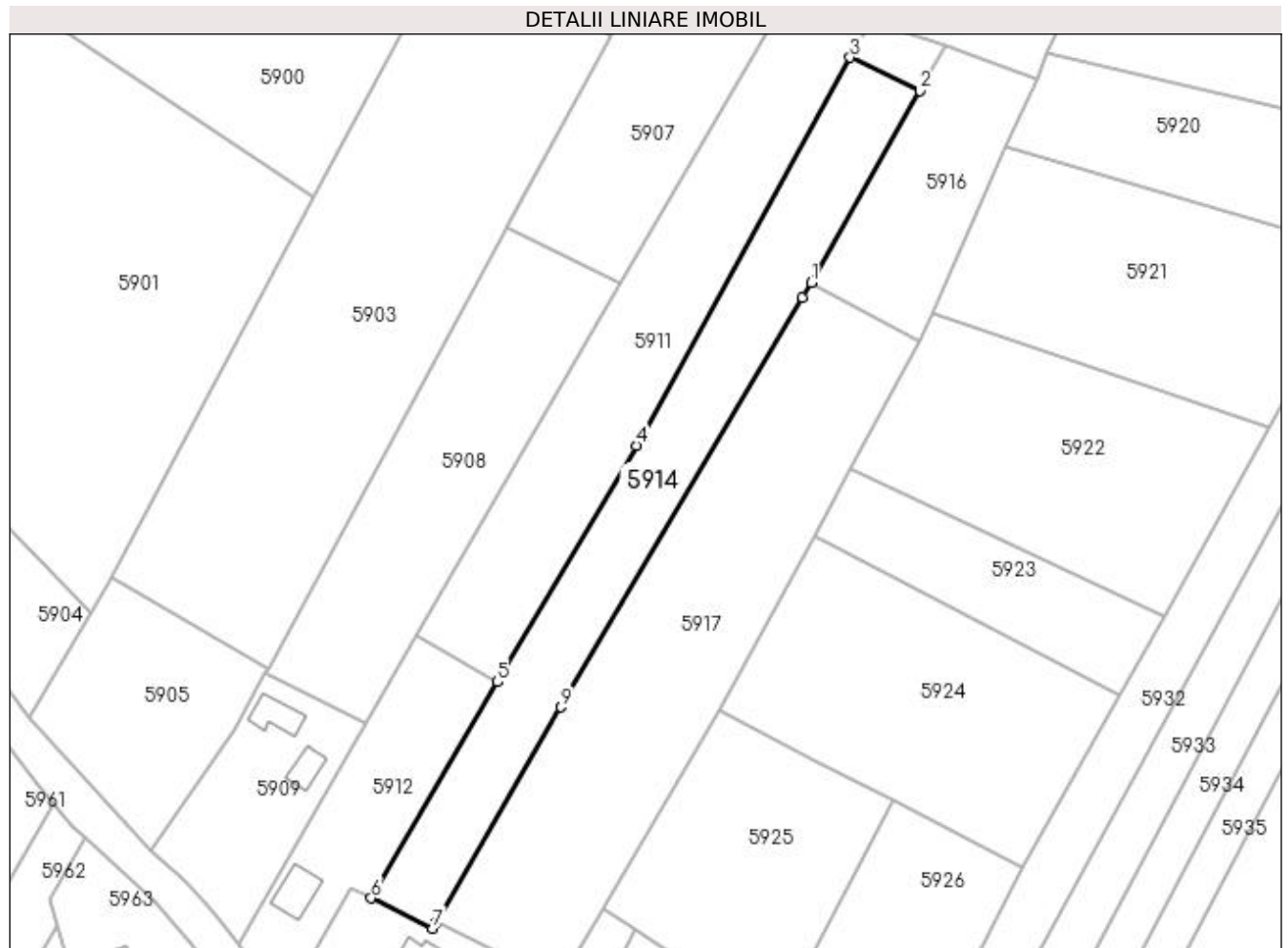
Inscrieri privind dezmembramintele dreptului de proprietate, drepturi reale de garanție și sarcini	Referințe
NU SUNT	

Anexa Nr. 1 La Partea I

Teren

Nr cadastral	Suprafața (mp)*	Observații / Referințe
	1.800	

* Suprafața este determinată în planul de proiecție Stereo 70.



Date referitoare la teren

Crt	Categorie folosință	Intravilan	Suprafața (mp)	Tarla	Parcelă	Nr. topo	Observații / Referințe
1	arabil	DA	316	-	-	-	
2	arabil	NU	1.484	17	166;167	-	

Lungime Segmente

1) Valorile lungimilor segmentelor sunt obținute din proiecție în plan.

Punct început	X / Y	Punct sfârșit	X / Y	Lungime segment (** (m)
1	606.134,697 672.993,284	2	606.152,394 673.024,4	35.796
2	606.152,394 673.024,4	3	606.141,041 673.029,823	12.582
3	606.141,041 673.029,823	4	606.106,317 672.966,897	71.871
4	606.106,317 672.966,897	5	606.083,824 672.928,55	44.457

Punct început	X / Y	Punct sfârșit	X / Y	Lungime segment (** (m)
5	606.083,824 672.928,55	6	606.063,254 672.893,481	40.657
6	606.063,254 672.893,481	7	606.073,248 672.888,553	11.143
7	606.073,248 672.888,553	8	606.073,846 672.889,581	1.189
8	606.073,846 672.889,581	9	606.094,116 672.924,426	40.312
9	606.094,116 672.924,426	10	606.133,326 672.990,874	77.154
10	606.133,326 672.990,874	1	606.134,697 672.993,284	2.773

** Lungimile segmentelor sunt determinate în planul de proiecție Stereo 70 și sunt rotunjite la 1 milimetru.

*** Distanța dintre puncte este formată din segmente cumulate ce sunt mai mici decât valoarea 1 milimetru.

**DATE DESPRE IMOBILUL NR. 5915**

Oficiul de Cadastru și Publicitate Imobiliară SUCEAVA
Biroul de Cadastru și Publicitate Imobiliară Falticeni

A. Partea I. Descrierea imobilului

TEREN Intravilan

Adresa: Loc. Meresti, Nr. 27, Jud. Suceava

Nr. Crt	Nr cadastral Nr. topografic	Suprafața* (mp)	Observații / Referințe
A1		600	Sector cadastral:16 Teren imprejmuit;

Construcții

Crt	Nr cadastral Nr. topografic	Adresa	Observații / Referințe
A1.1		Loc. Meresti, Nr. 27, Jud. Suceava	Nr. niveluri:1; S. construita la sol:56 mp; Locuință.
A1.2		Loc. Meresti, Nr. 27, Jud. Suceava	Nr. niveluri:1; S. construita la sol:33 mp; Anexă.

B. Partea II. Proprietari și acte

Inscrieri privitoare la dreptul de proprietate și alte drepturi reale		Referințe
/		
Act Notarial nr. 176, din 07/06/1996 emis de BNP MARIA APOSTOL;		
B1	Intabulare, drept de PROPRIETATE, dobandit prin Succesiune, cota actuala 2/8 1) ANTON FLOAREA , Lipsă CNP proprietar.	A1
B2	Intabulare, drept de PROPRIETATE, dobandit prin Succesiune, cota actuala 3/8 1) PÂRVAN ARISTIȚA	A1
B3	Intabulare, drept de PROPRIETATE, dobandit prin Succesiune, cota actuala 3/8 1) FLOREA RARIȚA	A1
B4	Intabulare, drept de PROPRIETATE, dobandit prin Succesiune, cota actuala 2/16 1) ANTON FLOAREA , Lipsă CNP proprietar.	A1.1, A1.2
B5	Intabulare, drept de PROPRIETATE, dobandit prin Succesiune, cota actuala 3/16 1) PÂRVAN ARISTIȚA	A1.1, A1.2
B6	Intabulare, drept de PROPRIETATE, dobandit prin Succesiune, cota actuala 3/16 1) FLOREA RARIȚA	A1.1, A1.2
B7	Intabulare, drept de PROPRIETATE, dobandit prin Construire, cota actuala 1/2 1) ANTON FLOAREA , Lipsă CNP proprietar.	A1.1, A1.2

C. Partea III. SARCINI .

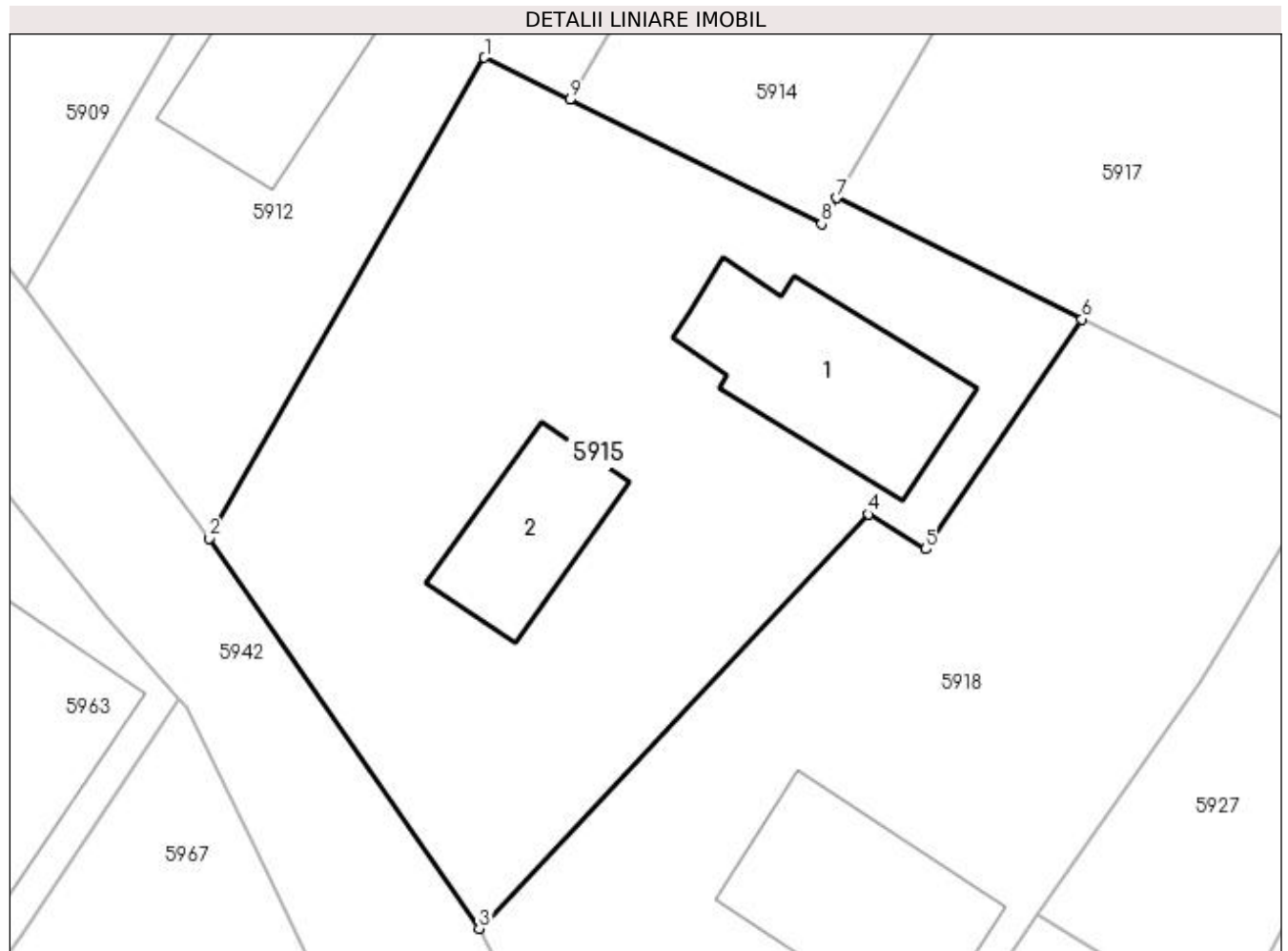
Inscrieri privind dezmembramintele dreptului de proprietate, drepturi reale de garanție și sarcini	Referințe
NU SUNT	

Anexa Nr. 1 La Partea I

Teren

Nr cadastral	Suprafața (mp)*	Observații / Referințe
	600	

* Suprafața este determinată în planul de proiecție Stereo 70.



Date referitoare la teren

Crt	Categorie folosință	Intravilan	Suprafața (mp)	Tarla	Parcelă	Nr. topo	Observații / Referințe
1	curți constructii	DA	600	-	-	-	

Date referitoare la construcții

Crt	Număr	Destinație construcție	Supraf. (mp)	Situație juridică	Observații / Referințe
A1.1		construcții de locuințe	56	Cu acte	Nr. niveluri:1; S. construita la sol:56 mp; Locuință.
A1.2		construcții anexa	33	Cu acte	Nr. niveluri:1; S. construita la sol:33 mp; Anexă.

Lungime Segmente

1) Valorile lungimilor segmentelor sunt obținute din proiecție în plan.

Punct început	X / Y	Punct sfârșit	X / Y	Lungime segment (** (m))
1	606.059,87 672.895,15	2	606.048,934 672.876,084	21.98
2	606.048,934 672.876,084	3	606.059,657 672.860,615	18.822
3	606.059,657 672.860,615	4	606.075,122 672.877,044	22.563

Punct început	X / Y	Punct sfârșit	X / Y	Lungime segment (** (m)
4	606.075,122 672.877,044	5	606.077,391 672.875,664	2.656
5	606.077,391 672.875,664	6	606.083,585 672.884,778	11.02
6	606.083,585 672.884,778	7	606.073,846 672.889,581	10.859
7	606.073,846 672.889,581	8	606.073,248 672.888,553	1.189
8	606.073,248 672.888,553	9	606.063,254 672.893,481	11.143
9	606.063,254 672.893,481	1	606.059,87 672.895,15	3.773

** Lungimile segmentelor sunt determinate în planul de proiecție Stereo 70 și sunt rotunjite la 1 milimetru.

*** Distanța dintre puncte este formată din segmente cumulate ce sunt mai mici decât valoarea 1 milimetru.

**DATE DESPRE IMOBILUL NR. 5916**

Oficiul de Cadastru și Publicitate Imobiliară SUCEAVA
Biroul de Cadastru și Publicitate Imobiliară Falticeni

A. Partea I. Descrierea imobilului

TEREN Extravilan

Adresa: Jud. Suceava

Nr. Crt	Nr cadastral Nr. topografic	Suprafața* (mp)	Observații / Referințe
A1		810	Sector cadastral:16 Teren neimprejmuit;

B. Partea II. Proprietari și acte

Inscrieri privitoare la dreptul de proprietate și alte drepturi reale		Referințe
/		
Act Normativ nr. Legea 7, din 13/03/1996 emis de PARLAMENTUL ROMANIEI;		
B1	Inscrierea provizorie, drept de PROPRIETATE, dobandit prin Lege, cota actuala 1/1 1) COMUNA VULTUREȘTI, CIF:4326868, PROPRIETAR NEIDENTIFICAT.	A1

C. Partea III. SARCINI .

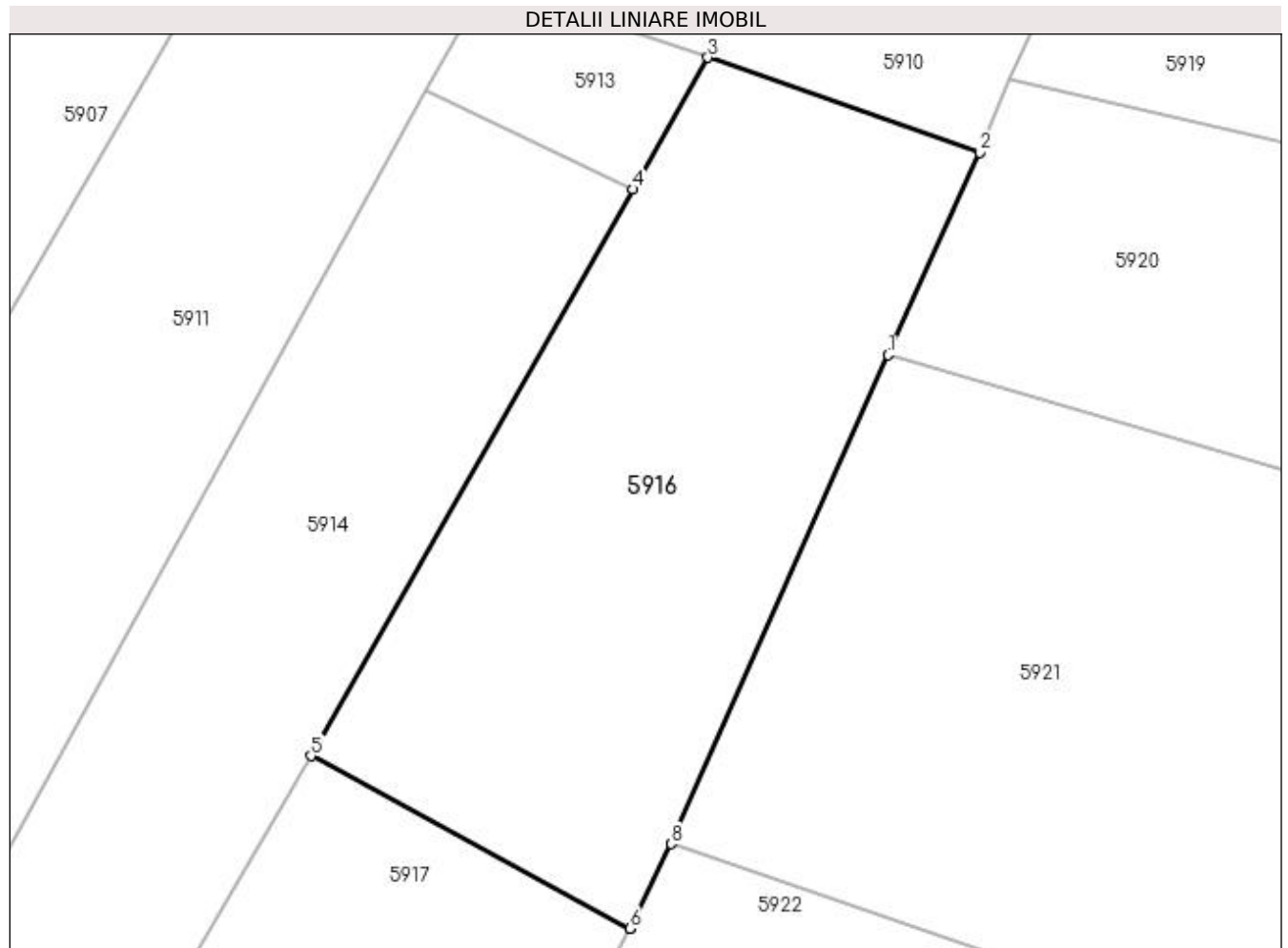
Inscrieri privind dezmembramintele dreptului de proprietate, drepturi reale de garanție și sarcini	Referințe
NU SUNT	

Anexa Nr. 1 La Partea I

Teren

Nr cadastral	Suprafața (mp)*	Observații / Referințe
	810	

* Suprafața este determinată în planul de proiecție Stereo 70.



Date referitoare la teren

Crt	Categorie folosință	Intravilan	Suprafața (mp)	Tarla	Parcelă	Nr. topo	Observații / Referințe
1	arabil	NU	810	17	167	-	

Lungime Segmente

1) Valorile lungimilor segmentelor sunt obținute din proiecție în plan.

Punct început	X / Y	Punct sfârșit	X / Y	Lungime segment (** (m)
1	606.166,408 673.015,306	2	606.171,459 673.026,423	12.211
2	606.171,459 673.026,423	3	606.156,507 673.031,631	15.833
3	606.156,507 673.031,631	4	606.152,394 673.024,4	8.319
4	606.152,394 673.024,4	5	606.134,697 672.993,284	35.796
5	606.134,697 672.993,284	6	606.152,232 672.983,819	19.926

Punct început	X / Y	Punct sfârșit	X / Y	Lungime segment (** (m)
6	606.152,232 672.983,819	7	606.152,24 672.983,835	0.018
7	606.152,24 672.983,835	8	606.154,512 672.988,453	5.147
8	606.154,512 672.988,453	1	606.166,408 673.015,306	29.37

** Lungimile segmentelor sunt determinate în planul de proiecție Stereo 70 și sunt rotunjite la 1 milimetru.

*** Distanța dintre puncte este formată din segmente cumulate ce sunt mai mici decât valoarea 1 milimetru.

**DATE DESPRE IMOBILUL NR. 5917**

Oficiul de Cadastru și Publicitate Imobiliară SUCEAVA
Biroul de Cadastru și Publicitate Imobiliară Falticeni

A. Partea I. Descrierea imobilului

TEREN Necunoscut

Adresa: Loc. Meresti, Jud. Suceava

Nr. Crt	Nr cadastral Nr. topografic	Suprafața* (mp)	Observații / Referințe
A1		2.600	Sector cadastral:16 Teren neimprejmuit;

B. Partea II. Proprietari și acte

Inscrieri privitoare la dreptul de proprietate și alte drepturi reale	Referințe
/	
Act Notarial nr. 1056, din 13/03/2018 emis de SPN APOSTOL;	
B1	A1
Intabulare, drept de PROPRIETATE, dobandit prin PARTAJ, cota actuala 1/1 1) FLOREA RARIȚA	

C. Partea III. SARCINI .

Inscrieri privind dezmembramintele dreptului de proprietate, drepturi reale de garanție și sarcini	Referințe
NU SUNT	

Anexa Nr. 1 La Partea I

Teren

Nr cadastral	Suprafața (mp)*	Observații / Referințe
	2.600	

* Suprafața este determinată în planul de proiecție Stereo 70.



Date referitoare la teren

Crt	Categorie folosință	Intra vilan	Suprafața (mp)	Tarla	Parcelă	Nr. topo	Observații / Referințe
1	arabil	DA	346	-	-	-	
2	arabil	NU	2.254	17	166;167	-	

Lungime Segmente

1) Valorile lungimilor segmentelor sunt obținute din proiecție în plan.

Punct început	X / Y	Punct sfârșit	X / Y	Lungime segment (** (m)
1	606.141,133 672.963,236	2	606.152,232 672.983,819	23.385
2	606.152,232 672.983,819	3	606.134,697 672.993,284	19.926
3	606.134,697 672.993,284	4	606.133,326 672.990,874	2.773
4	606.133,326 672.990,874	5	606.094,116 672.924,426	77.154

Punct început	X / Y	Punct sfârșit	X / Y	Lungime segment (** (m)
5	606.094,116 672.924,426	6	606.073,846 672.889,581	40.312
6	606.073,846 672.889,581	7	606.083,585 672.884,778	10.859
7	606.083,585 672.884,778	8	606.093,811 672.879,735	11.402
8	606.093,811 672.879,735	9	606.100,959 672.891,833	14.052
9	606.100,959 672.891,833	10	606.101,29 672.892,387	0.645
10	606.101,29 672.892,387	11	606.119,933 672.923,921	36.633
11	606.119,933 672.923,921	12	606.135,264 672.952,352	32.301
12	606.135,264 672.952,352	1	606.141,133 672.963,236	12.366

** Lungimile segmentelor sunt determinate în planul de proiecție Stereo 70 și sunt rotunjite la 1 milimetru.

*** Distanța dintre puncte este formată din segmente cumulate ce sunt mai mici decât valoarea 1 milimetru.

**DATE DESPRE IMOBILUL NR. 5918**

Oficiul de Cadastru și Publicitate Imobiliară SUCEAVA
Biroul de Cadastru și Publicitate Imobiliară Falticeni

A. Partea I. Descrierea imobilului

TEREN Necunoscut

Adresa: Loc. Meresti, Nr. 28, Jud. Suceava

Nr. Crt	Nr cadastral Nr. topografic	Suprafața* (mp)	Observații / Referințe
A1		Din acte: 585 Masurata: 588	Sector cadastral:16 Teren imprejmuit;

Construcții

Crt	Nr cadastral Nr. topografic	Adresa	Observații / Referințe
A1.1		Loc. Meresti, Nr. 28, Jud. Suceava	Nr. niveluri:1; S. construita la sol:60 mp; Locuință.

B. Partea II. Proprietari și acte

Inscrieri privitoare la dreptul de proprietate și alte drepturi reale		Referințe
/		
Act Notarial nr. 1206, din 23/03/1973 emis de NOTARIATUL DE STAT JUDETEAN SUCEAVA;		
B1	Intabulare, drept de PROPRIETATEcumpărare, dobandit prin Conventie, cota actuala 1/1 1) FLOREA RARIȚA 2) FLOREA AUREL, Lipsă CNP proprietar.	A1, A1.1

C. Partea III. SARCINI .

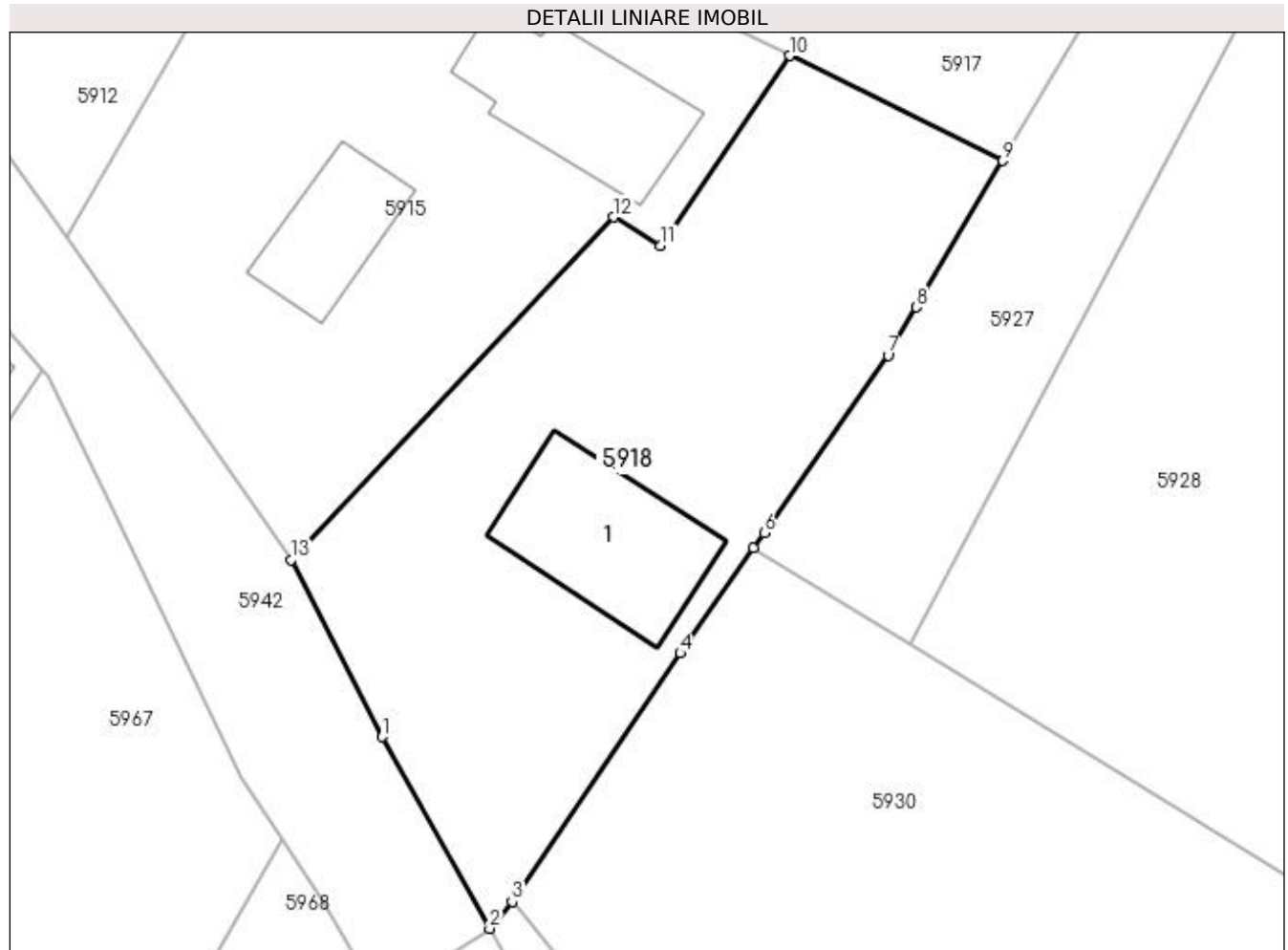
Inscrieri privind dezmembramintele dreptului de proprietate, drepturi reale de garanție și sarcini	Referințe
NU SUNT	

Anexa Nr. 1 La Partea I

Teren

Nr cadastral	Suprafața (mp)*	Observații / Referințe
	Din acte: 585 Masurata: 588	

* Suprafața este determinată în planul de proiecție Stereo 70.



Date referitoare la teren

Crt	Categorie folosință	Intravilan	Suprafața (mp)	Tarla	Parcelă	Nr. topo	Observații / Referințe
1	curți constructii	DA	219	-	-	-	
2	curți constructii	NU	369	-	-	-	

Date referitoare la construcții

Crt	Număr	Destinație construcție	Supraf. (mp)	Situație juridică	Observații / Referințe
A1.1		construcții de locuinte	60	Cu acte	Nr. niveluri:1; S. construita la sol:60 mp; Locuință.

Lungime Segmente

1) Valorile lungimilor segmentelor sunt obținute din proiecție în plan.

Punct început	X / Y	Punct sfârșit	X / Y	Lungime segment (** (m)
1	606.064,021 672.852,122	2	606.069,189 672.842,935	10.541
2	606.069,189 672.842,935	3	606.070,265 672.844,217	1.674

Punct început	X / Y	Punct sfârșit	X / Y	Lungime segment (** (m)
3	606.070,265 672.844,217	4	606.078,331 672.856,145	14.399
4	606.078,331 672.856,145	5	606.081,844 672.861,168	6.13
5	606.081,844 672.861,168	6	606.082,36 672.861,911	0.905
6	606.082,36 672.861,911	7	606.088,297 672.870,409	10.366
7	606.088,297 672.870,409	8	606.089,663 672.872,72	2.685
8	606.089,663 672.872,72	9	606.093,811 672.879,735	8.15
9	606.093,811 672.879,735	10	606.083,585 672.884,778	11.402
10	606.083,585 672.884,778	11	606.077,391 672.875,664	11.02
11	606.077,391 672.875,664	12	606.075,122 672.877,044	2.656
12	606.075,122 672.877,044	13	606.059,657 672.860,615	22.563
13	606.059,657 672.860,615	1	606.064,021 672.852,122	9.549

** Lungimile segmentelor sunt determinate în planul de proiecție Stereo 70 și sunt rotunjite la 1 milimetru.

*** Distanța dintre puncte este formată din segmente cumulate ce sunt mai mici decât valoarea 1 milimetru.

**DATE DESPRE IMOBILUL NR. 5919**

Oficiul de Cadastru și Publicitate Imobiliară SUCEAVA
Biroul de Cadastru și Publicitate Imobiliară Falticeni

A. Partea I. Descrierea imobilului

TEREN Extravilan

Adresa: Jud. Suceava

Nr. Crt	Nr cadastral Nr. topografic	Suprafața* (mp)	Observații / Referințe
A1		1.100	Sector cadastral:16 Teren neimprejmuit;

B. Partea II. Proprietari și acte

Inscrieri privitoare la dreptul de proprietate și alte drepturi reale	Referințe
/	
Act Administrativ nr. 1696, din 17/03/1998 emis de CJSDPAT SUCEAVA;	
B1	A1
Intabulare, drept de PROPRIETATE, dobandit prin Reconstituire, cota actuala 1/1 1) LUCA VASILE DEFUNCT:Da	

C. Partea III. SARCINI .

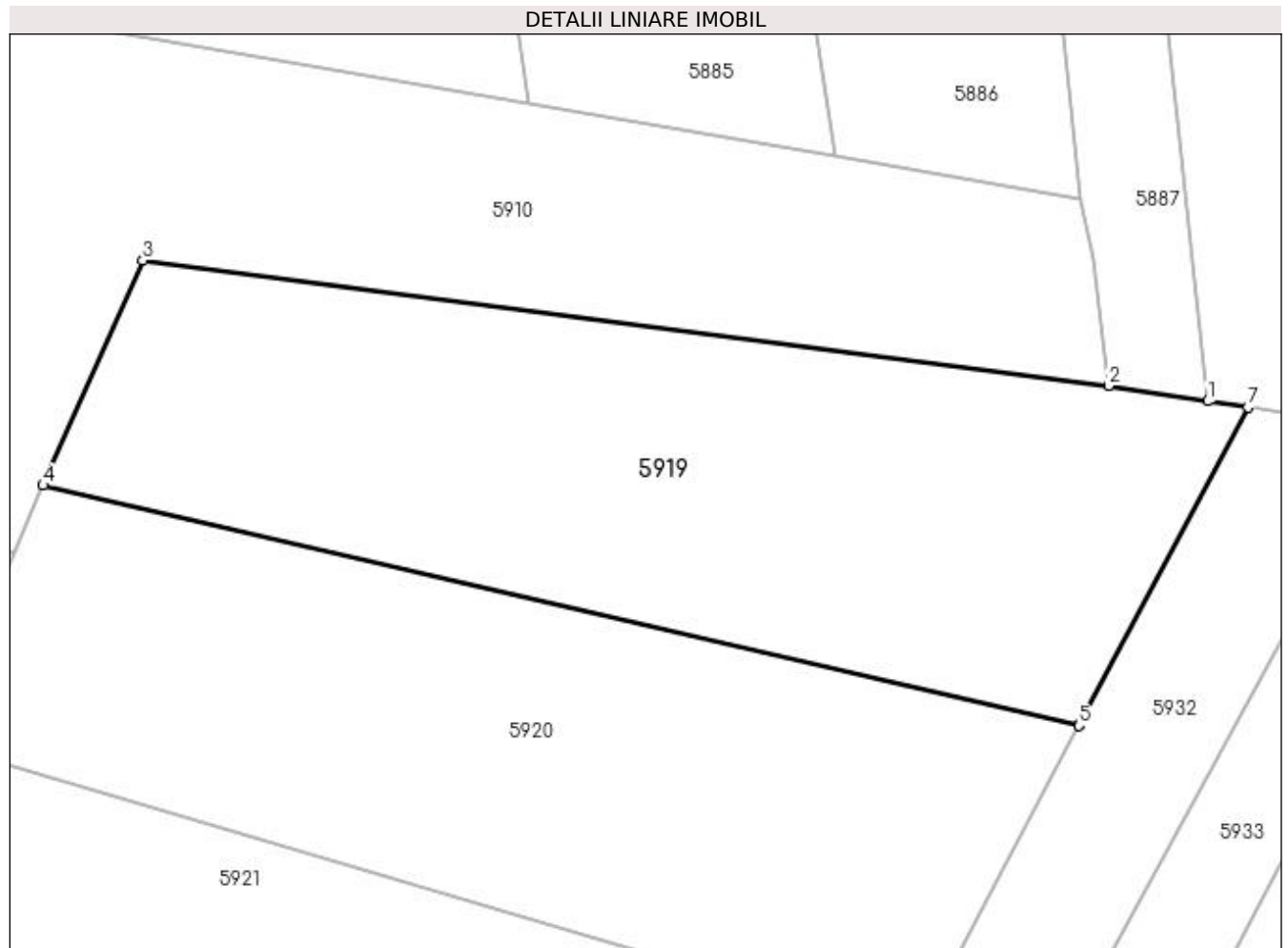
Inscrieri privind dezmembramintele dreptului de proprietate, drepturi reale de garanție și sarcini	Referințe
NU SUNT	

Anexa Nr. 1 La Partea I

Teren

Nr cadastral	Suprafața (mp)*	Observații / Referințe
	1.100	

* Suprafața este determinată în planul de proiecție Stereo 70.



Date referitoare la teren

Crt	Categorie folosință	Intra vilan	Suprafața (mp)	Tarla	Parcelă	Nr. topo	Observații / Referințe
1	arabil	NU	1.100	17	167	-	

Lungime Segmente

1) Valorile lungimilor segmentelor sunt obținute din proiecție în plan.

Punct început	X / Y	Punct sfârșit	X / Y	Lungime segment (** (m)
1	606.241,578 673.035,36	2	606.235,756 673.036,26	5.891
2	606.235,756 673.036,26	3	606.178,957 673.043,632	57.275
3	606.178,957 673.043,632	4	606.173,101 673.030,412	14.459
4	606.173,101 673.030,412	5	606.233,999 673.016,3	62.512
5	606.233,999 673.016,3	6	606.234,026 673.016,351	0.058

Punct început	X / Y	Punct sfârșit	X / Y	Lungime segment (** (m)
6	606.234,026 673.016,351	7	606.243,945 673.034,994	21.117
7	606.243,945 673.034,994	1	606.241,578 673.035,36	2.395

** Lungimile segmentelor sunt determinate în planul de proiecție Stereo 70 și sunt rotunjite la 1 milimetru.

*** Distanța dintre puncte este formată din segmente cumulate ce sunt mai mici decât valoarea 1 milimetru.

**DATE DESPRE IMOBILUL NR. 5920**

Oficiul de Cadastru și Publicitate Imobiliară SUCEAVA
Biroul de Cadastru și Publicitate Imobiliară Falticeni

A. Partea I. Descrierea imobilului

TEREN Extravilan

Adresa: Jud. Suceava

Nr. Crt	Nr cadastral Nr. topografic	Suprafața* (mp)	Observații / Referințe
A1		1.109	Sector cadastral:16 Teren neimprejmuit;

B. Partea II. Proprietari și acte

Inscrieri privitoare la dreptul de proprietate și alte drepturi reale		Referințe
/		
Act Normativ nr. Legea 7, din 13/03/1996 emis de PARLAMENTUL ROMANIEI;		
B1	Inscrierea provizorie, drept de PROPRIETATE, dobandit prin Lege, cota actuala 1/1 1) COMUNA VULTUREȘTI, CIF:4326868, PROPRIETAR NEIDENTIFICAT.	A1

C. Partea III. SARCINI .

Inscrieri privind dezmembramintele dreptului de proprietate, drepturi reale de garanție și sarcini	Referințe
NU SUNT	

Anexa Nr. 1 La Partea I

Teren

Nr cadastral	Suprafața (mp)*	Observații / Referințe
	1.109	

* Suprafața este determinată în planul de proiecție Stereo 70.

DETALII LINIARE IMOBIL



Date referitoare la teren

Crt	Categorie folosință	Intra vilan	Suprafața (mp)	Tarla	Parcelă	Nr. topo	Observații / Referințe
1	arabil	NU	1.109	17	167	-	

Lungime Segmente

1) Valorile lungimilor segmentelor sunt obținute din proiecție în plan.

Punct început	X / Y	Punct sfârșit	X / Y	Lungime segment (** (m)
1	606.233,999 673.016,3	2	606.173,101 673.030,412	62.512
2	606.173,101 673.030,412	3	606.171,459 673.026,423	4.314
3	606.171,459 673.026,423	4	606.166,408 673.015,306	12.211
4	606.166,408 673.015,306	5	606.224,431 672.998,32	60.458
5	606.224,431 672.998,32	6	606.224,64 672.998,71	0.442

Punct început	X / Y	Punct sfârșit	X / Y	Lungime segment (** (m)
6	606.224,64 672.998,71	7	606.224,87 672.999,142	0.489
7	606.224,87 672.999,142	1	606.233,999 673.016,3	19.435

** Lungimile segmentelor sunt determinate în planul de proiecție Stereo 70 și sunt rotunjite la 1 milimetru.

*** Distanța dintre puncte este formată din segmente cumulate ce sunt mai mici decât valoarea 1 milimetru.

**DATE DESPRE IMOBILUL NR. 5921**

Oficiul de Cadastru și Publicitate Imobiliară SUCEAVA
Biroul de Cadastru și Publicitate Imobiliară Falticeni

A. Partea I. Descrierea imobilului

TEREN Extravilan

Adresa: Jud. Suceava

Nr. Crt	Nr cadastral Nr. topografic	Suprafața* (mp)	Observații / Referințe
A1		1.800	Sector cadastral:16 Teren neimprejmuit;

B. Partea II. Proprietari și acte

Inscrieri privitoare la dreptul de proprietate și alte drepturi reale	Referințe
/	
Act Notarial nr. 11, din 17/01/2006 emis de SPN - APOSTOL;	
B1	A1
Intabulare, drept de PROPRIETATE, dobandit prin Succesiune, cota actuala 1/1 1) BORTĂ MODESTA	

C. Partea III. SARCINI .

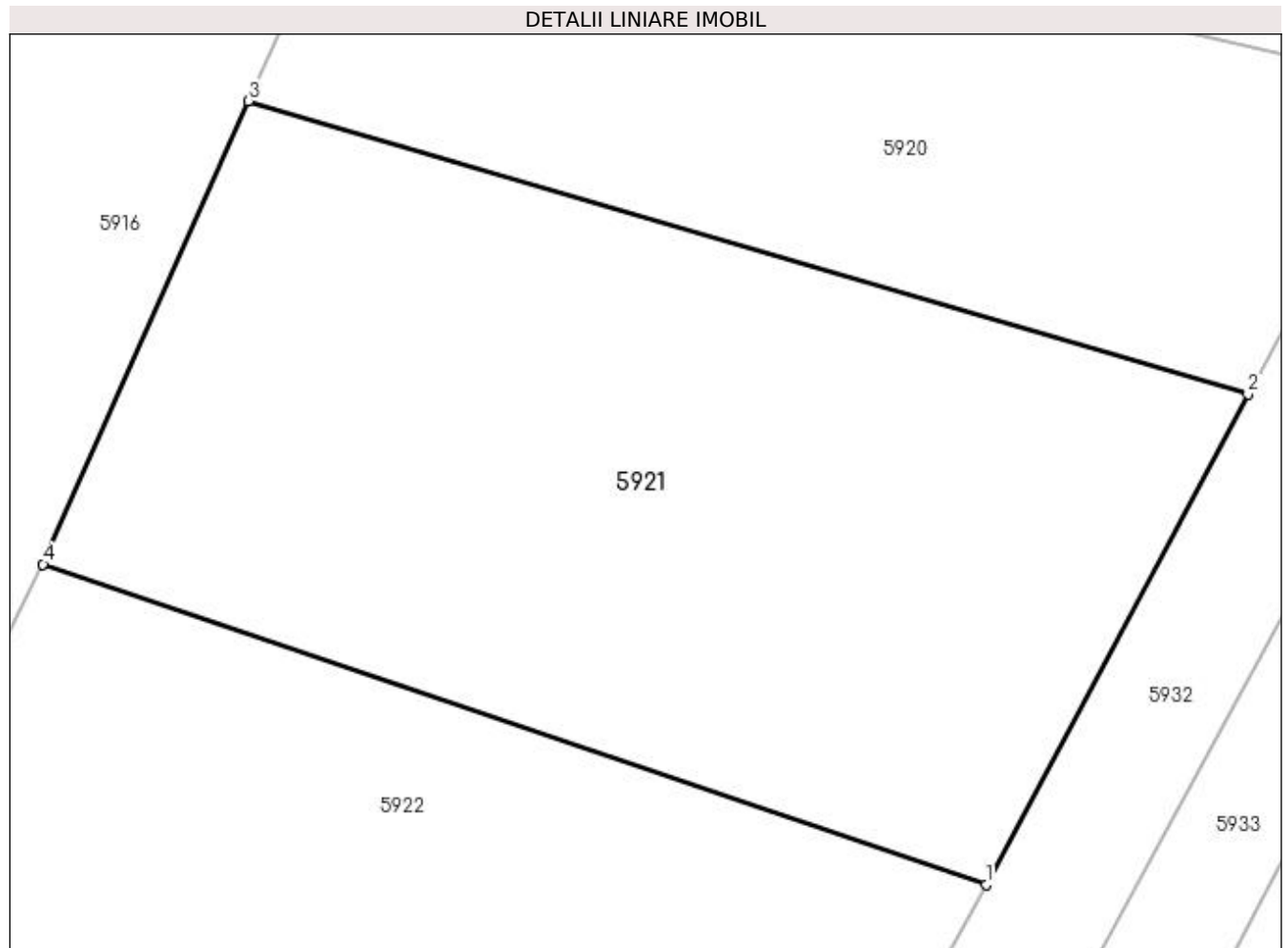
Inscrieri privind dezmembramintele dreptului de proprietate, drepturi reale de garanție și sarcini	Referințe
NU SUNT	

Anexa Nr. 1 La Partea I

Teren

Nr cadastral	Suprafața (mp)*	Observații / Referințe
	1.800	

* Suprafața este determinată în planul de proiecție Stereo 70.



Date referitoare la teren

Crt	Categorie folosință	Intra vilan	Suprafața (mp)	Tarla	Parcelă	Nr. topo	Observații / Referințe
1	arabil	NU	1.800	17	167	-	

Lungime Segmente

1) Valorile lungimilor segmentelor sunt obținute din proiecție în plan.

Punct început	X / Y	Punct sfârșit	X / Y	Lungime segment (** (m)
1	606.209,227 672.969,861	2	606.224,431 672.998,32	32.266
2	606.224,431 672.998,32	3	606.166,408 673.015,306	60.458
3	606.166,408 673.015,306	4	606.154,512 672.988,453	29.37
4	606.154,512 672.988,453	1	606.209,227 672.969,861	57.787

**** Lungimile segmentelor sunt determinate în planul de proiecție Stereo 70 și sunt rotunjite la 1 milimetru.**

***** Distanța dintre puncte este formată din segmente cumulate ce sunt mai mici decât valoarea 1 milimetru.**

**DATE DESPRE IMOBILUL NR. 5922**

Oficiul de Cadastru și Publicitate Imobiliară SUCEAVA
Biroul de Cadastru și Publicitate Imobiliară Falticeni

A. Partea I. Descrierea imobilului

TEREN Extravilan

Adresa: Jud. Suceava

Nr. Crt	Nr cadastral Nr. topografic	Suprafața* (mp)	Observații / Referințe
A1		1.800	Sector cadastral:16 Teren neimprejmuit;

B. Partea II. Proprietari și acte

Inscrieri privitoare la dreptul de proprietate și alte drepturi reale		Referințe
/		
Act Notarial nr. 2804, din 07/10/2004 emis de B.N.P. MARIA APOSTOL;		
B1	Intabulare, drept de PROPRIETATE, dobandit prin PARTAJ, cota actuala 1/1 1) SURDOAE GHEORGHE	A1

C. Partea III. SARCINI .

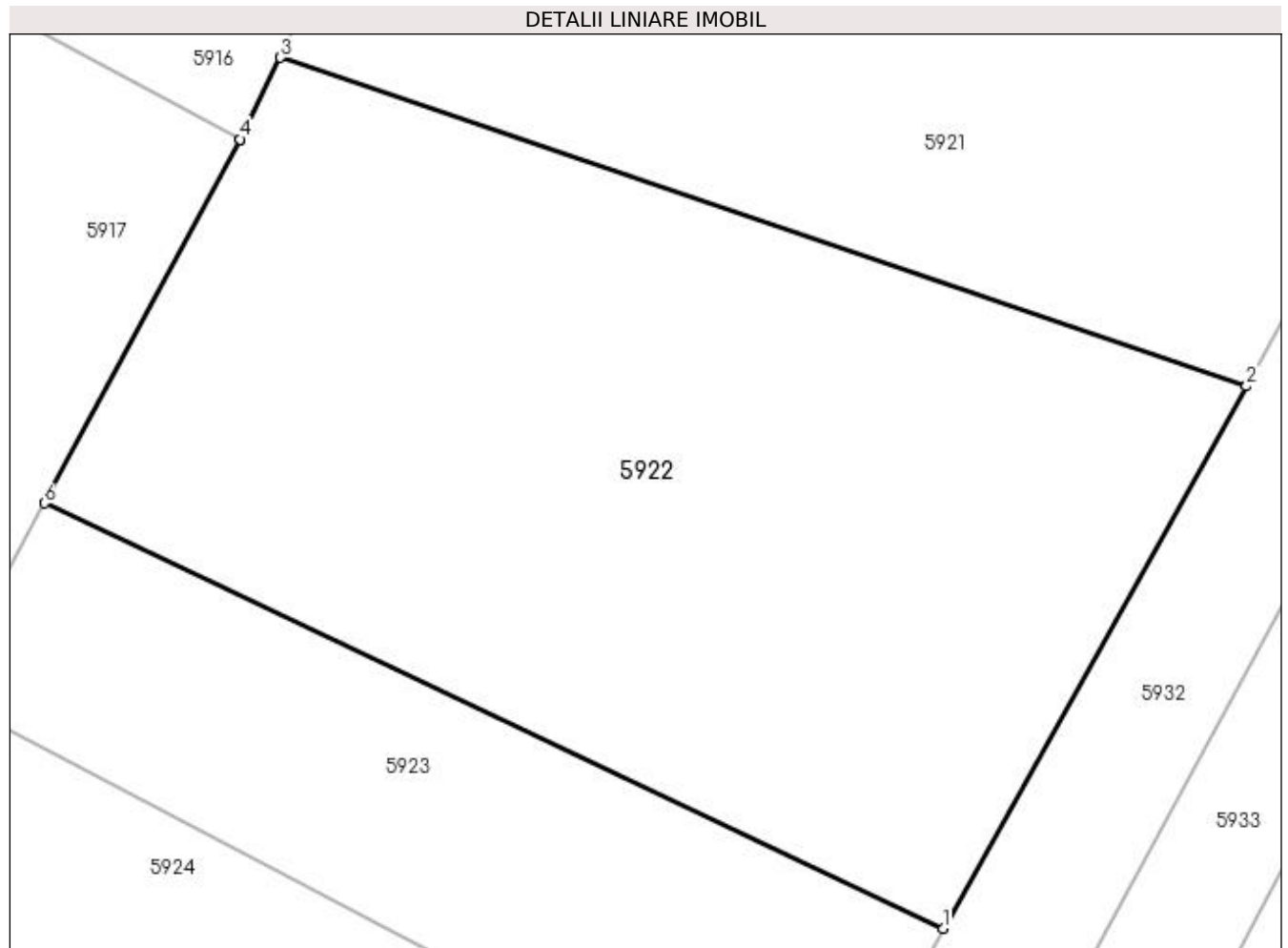
Inscrieri privind dezmembramintele dreptului de proprietate, drepturi reale de garanție și sarcini	Referințe
NU SUNT	

Anexa Nr. 1 La Partea I

Teren

Nr cadastral	Suprafața (mp)*	Observații / Referințe
	1.800	

* Suprafața este determinată în planul de proiecție Stereo 70.



Date referitoare la teren

Crt	Categorie folosință	Intra vilan	Suprafața (mp)	Tarla	Parcelă	Nr. topo	Observații / Referințe
1	arabil	NU	1.800	17	167	-	

Lungime Segmente

1) Valorile lungimilor segmentelor sunt obținute din proiecție în plan.

Punct început	X / Y	Punct sfârșit	X / Y	Lungime segment (** (m)
1	606.192,03 672.939,169	2	606.209,227 672.969,861	35.181
2	606.209,227 672.969,861	3	606.154,512 672.988,453	57.787
3	606.154,512 672.988,453	4	606.152,24 672.983,835	5.147
4	606.152,24 672.983,835	5	606.152,232 672.983,819	0.018
5	606.152,232 672.983,819	6	606.141,133 672.963,236	23.385

Punct început	X / Y	Punct sfârșit	X / Y	Lungime segment (** (m)
6	606.141,133 672.963,236	1	606.192,03 672.939,169	56.3

** Lungimile segmentelor sunt determinate în planul de proiecție Stereo 70 și sunt rotunjite la 1 milimetru.

*** Distanța dintre puncte este formată din segmente cumulate ce sunt mai mici decât valoarea 1 milimetru.

**DATE DESPRE IMOBILUL NR. 5923**

Oficiul de Cadastru și Publicitate Imobiliară SUCEAVA
Biroul de Cadastru și Publicitate Imobiliară Falticeni

A. Partea I. Descrierea imobilului

TEREN Extravilan

Adresa: Jud. Suceava

Nr. Crt	Nr cadastral Nr. topografic	Suprafața* (mp)	Observații / Referințe
A1		754	Sector cadastral:16 Teren neimprejmuit;

B. Partea II. Proprietari și acte

Inscrieri privitoare la dreptul de proprietate și alte drepturi reale		Referințe
/		
Act Normativ nr. Legea 7, din 13/03/1996 emis de PARLAMENTUL ROMANIEI;		
B1	Inscrierea provizorie, drept de PROPRIETATE, dobandit prin Lege, cota actuala 1/1 1) COMUNA VULTUREȘTI, CIF:4326868, PROPRIETAR NEIDENTIFICAT.	A1

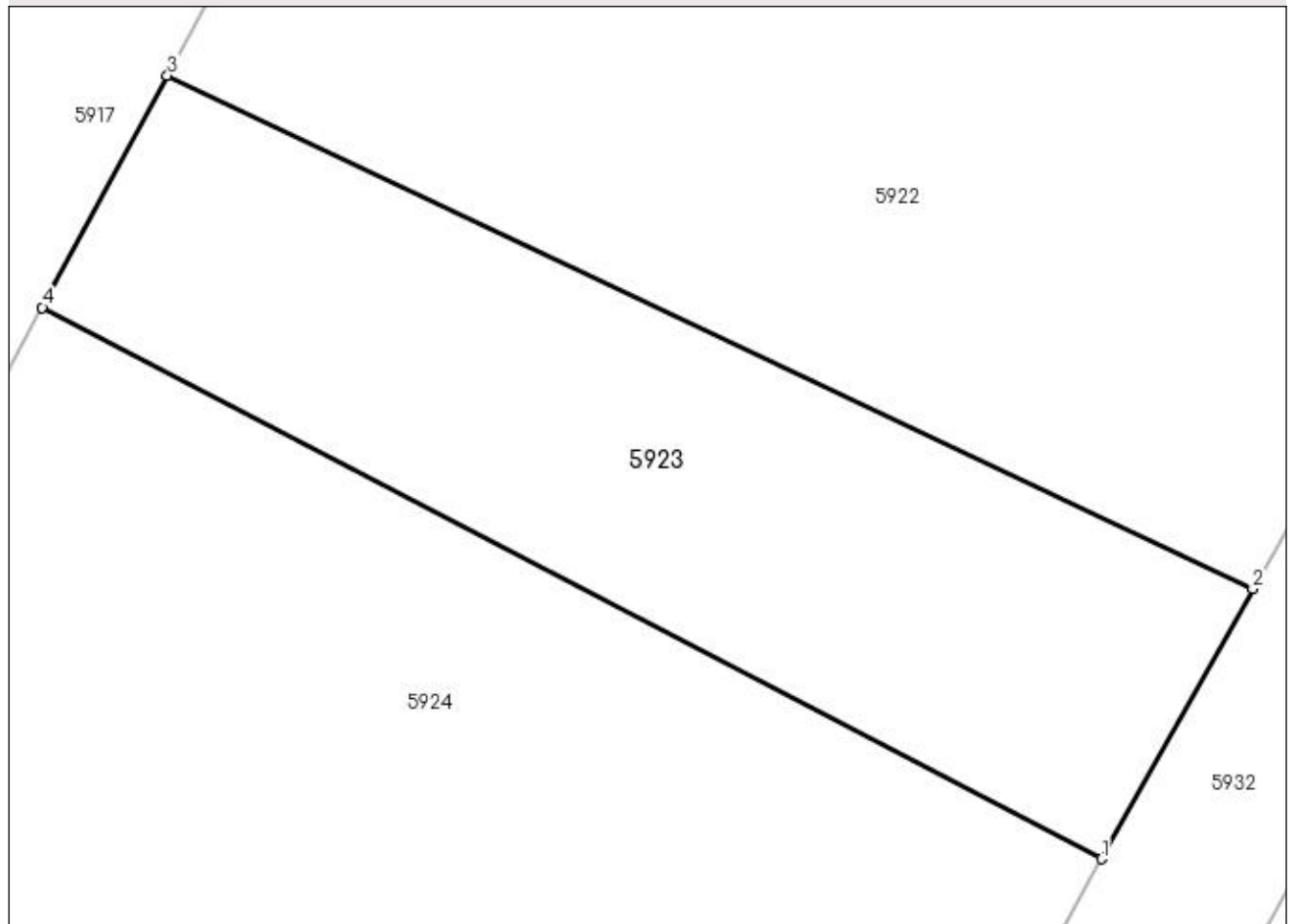
C. Partea III. SARCINI .

Inscrieri privind dezmembramintele dreptului de proprietate, drepturi reale de garanție și sarcini	Referințe
NU SUNT	

Anexa Nr. 1 La Partea I**Teren**

Nr cadastral	Suprafața (mp)*	Observații / Referințe
	754	

* Suprafața este determinată în planul de proiecție Stereo 70.

DETALII LINIARE IMOBIL**Date referitoare la teren**

Crt	Categorie folosință	Intravilan	Suprafața (mp)	Tarla	Parcelă	Nr. topo	Observații / Referințe
1	arabil	NU	754	17	167	-	

Lungime Segmente

1) Valorile lungimilor segmentelor sunt obținute din proiecție în plan.

Punct început	X / Y	Punct sfârșit	X / Y	Lungime segment (** (m)
1	606.184,93 672.926,498	2	606.192,03 672.939,169	14.525
2	606.192,03 672.939,169	3	606.141,133 672.963,236	56.3
3	606.141,133 672.963,236	4	606.135,264 672.952,352	12.366
4	606.135,264 672.952,352	1	606.184,93 672.926,498	55.992

**** Lungimile segmentelor sunt determinate în planul de proiecție Stereo 70 și sunt rotunjite la 1 milimetru.**

***** Distanța dintre puncte este formată din segmente cumulate ce sunt mai mici decât valoarea 1 milimetru.**

**DATE DESPRE IMOBILUL NR. 5924**

Oficiul de Cadastru și Publicitate Imobiliară SUCEAVA
Biroul de Cadastru și Publicitate Imobiliară Falticeni

A. Partea I. Descrierea imobilului

TEREN Extravilan

Adresa: Jud. Suceava

Nr. Crt	Nr cadastral Nr. topografic	Suprafața* (mp)	Observații / Referințe
A1	35398	1.800	Sector cadastral:16 Teren neimprejmit;

B. Partea II. Proprietari și acte

Inscrieri privitoare la dreptul de proprietate și alte drepturi reale		Referințe
9583 / 14/04/2021		
Act Notarial nr. 188, din 15/12/2008 emis de BNP OVIDIU BUSUIOC (Certificat de mostenitor);		
B2	Intabulare, drept de PROPRIETATE, dobandit prin Succesiune, cota actuala 1/4 1) MÎNECUȚĂ ELENA-LUCIA	A1
B3	Intabulare, drept de PROPRIETATE, dobandit prin Succesiune, cota actuala 1/4 1) RICAUD ANDREEA NICOLETA	A1
B4	Intabulare, drept de PROPRIETATE, dobandit prin Succesiune, cota actuala 1/4 1) CANCIU GABRIELA-IOANA	A1
B5	Intabulare, drept de PROPRIETATE, dobandit prin Succesiune, cota actuala 1/4 1) LUCHIAN CARMEN LUCIA	A1

C. Partea III. SARCINI .

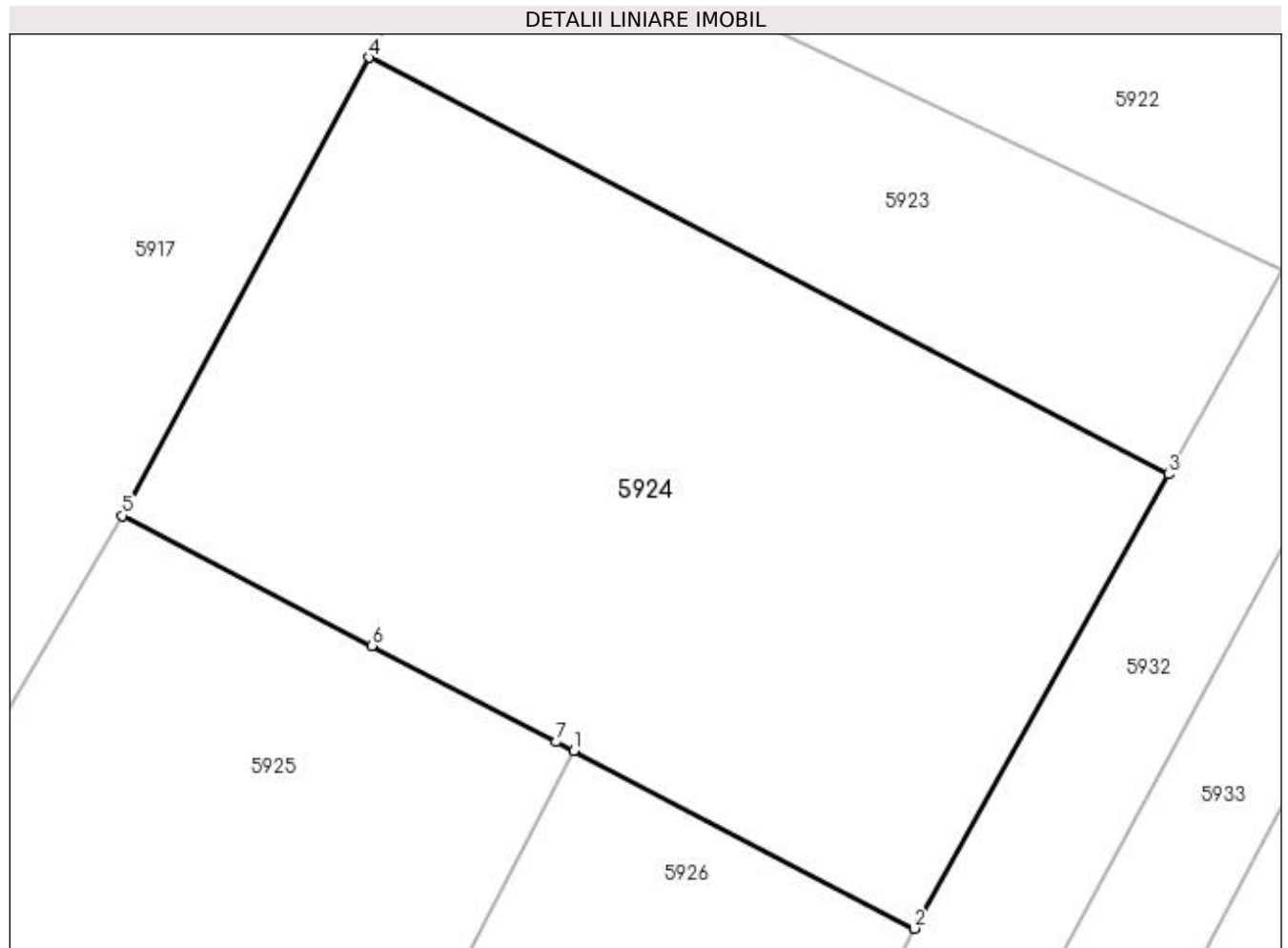
Inscrieri privind dezmembramintele dreptului de proprietate, drepturi reale de garanție și sarcini	Referințe
NU SUNT	

Anexa Nr. 1 La Partea I

Teren

Nr cadastral	Suprafața (mp)*	Observații / Referințe
35398	1.800	

* Suprafața este determinată în planul de proiecție Stereo 70.



Date referitoare la teren

Crt	Categorie folosință	Intra vilan	Suprafața (mp)	Tarla	Parcelă	Nr. topo	Observații / Referințe
1	arabil	NU	1.800	17	167	-	

Lungime Segmente

1) Valorile lungimilor segmentelor sunt obținute din proiecție în plan.

Punct început	X / Y	Punct sfârșit	X / Y	Lungime segment (** (m)
1	606.147,97 672.909,326	2	606.169,135 672.898,308	23.861
2	606.169,135 672.898,308	3	606.184,93 672.926,498	32.313
3	606.184,93 672.926,498	4	606.135,264 672.952,352	55.992
4	606.135,264 672.952,352	5	606.119,933 672.923,921	32.301
5	606.119,933 672.923,921	6	606.135,427 672.915,855	17.468

Punct început	X / Y	Punct sfârșit	X / Y	Lungime segment (** (m)
6	606.135,427 672.915,855	7	606.146,896 672.909,885	12.93
7	606.146,896 672.909,885	1	606.147,97 672.909,326	1.211

** Lungimile segmentelor sunt determinate în planul de proiecție Stereo 70 și sunt rotunjite la 1 milimetru.

*** Distanța dintre puncte este formată din segmente cumulate ce sunt mai mici decât valoarea 1 milimetru.

**DATE DESPRE IMOBILUL NR. 5925**

Oficiul de Cadastru și Publicitate Imobiliară SUCEAVA
Biroul de Cadastru și Publicitate Imobiliară Falticeni

A. Partea I. Descrierea imobilului

TEREN Extravilan

Adresa: Jud. Suceava

Nr. Crt	Nr cadastral Nr. topografic	Suprafața* (mp)	Observații / Referințe
A1		1.270	Sector cadastral:16 Teren neimprejmuit;

B. Partea II. Proprietari și acte

Inscrieri privitoare la dreptul de proprietate și alte drepturi reale		Referințe
/		
Act Normativ nr. Legea 7, din 13/03/1996 emis de PARLAMENTUL ROMANIEI;		
B1	Inscrierea provizorie, drept de PROPRIETATE, dobandit prin Lege, cota actuala 1/1 1) COMUNA VULTUREȘTI, CIF:4326868, PROPRIETAR NEIDENTIFICAT.	A1

C. Partea III. SARCINI .

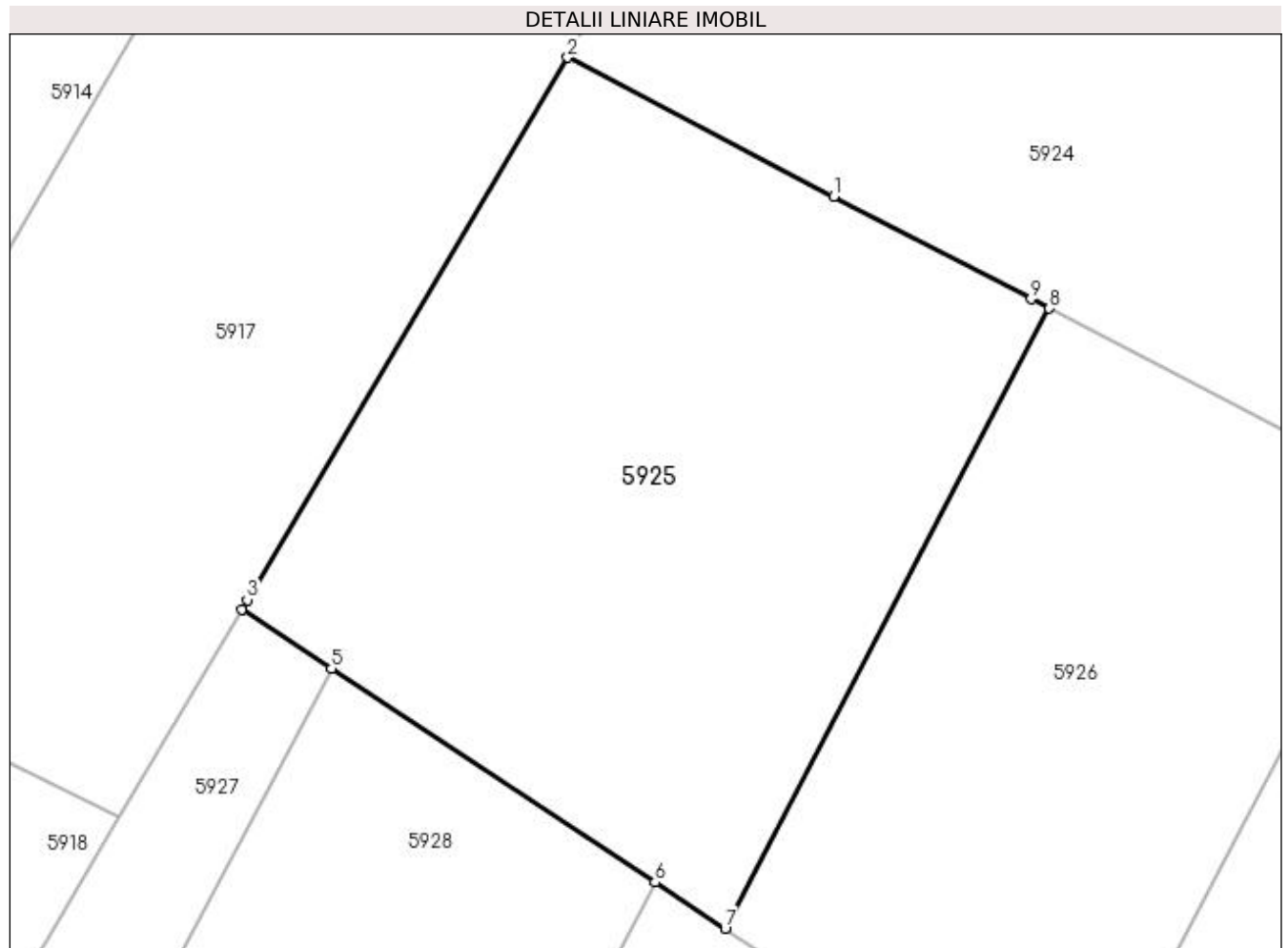
Inscrieri privind dezmembramintele dreptului de proprietate, drepturi reale de garanție și sarcini	Referințe
NU SUNT	

Anexa Nr. 1 La Partea I

Teren

Nr cadastral	Suprafața (mp)*	Observații / Referințe
	1.270	

* Suprafața este determinată în planul de proiecție Stereo 70.



Date referitoare la teren

Crt	Categorie folosință	Intra vilan	Suprafața (mp)	Tarla	Parcelă	Nr. topo	Observații / Referințe
1	arabil	NU	1.270	17	166;167	-	

Lungime Segmente

1) Valorile lungimilor segmentelor sunt obținute din proiecție în plan.

Punct început	X / Y	Punct sfârșit	X / Y	Lungime segment (** (m)
1	606.135,427 672.915,855	2	606.119,933 672.923,921	17.468
2	606.119,933 672.923,921	3	606.101,29 672.892,387	36.633
3	606.101,29 672.892,387	4	606.100,959 672.891,833	0.645
4	606.100,959 672.891,833	5	606.106,185 672.888,389	6.259
5	606.106,185 672.888,389	6	606.125,019 672.875,977	22.556

Punct început	X / Y	Punct sfârşit	X / Y	Lungime segment (** (m)
6	606.125,019 672.875,977	7	606.129,106 672.873,284	4.894
7	606.129,106 672.873,284	8	606.147,97 672.909,326	40.68
8	606.147,97 672.909,326	9	606.146,896 672.909,885	1.211
9	606.146,896 672.909,885	1	606.135,427 672.915,855	12.93

** Lungimile segmentelor sunt determinate în planul de proiecție Stereo 70 și sunt rotunjite la 1 milimetru.

*** Distanța dintre puncte este formată din segmente cumulate ce sunt mai mici decât valoarea 1 milimetru.

**DATE DESPRE IMOBILUL NR. 5926**

Oficiul de Cadastru și Publicitate Imobiliară SUCEAVA
Biroul de Cadastru și Publicitate Imobiliară Falticeni

A. Partea I. Descrierea imobilului

TEREN Extravilan

Adresa: Jud. Suceava

Nr. Crt	Nr cadastral Nr. topografic	Suprafața* (mp)	Observații / Referințe
A1		1.000	Sector cadastral:16 Teren neimprejmuit;

B. Partea II. Proprietari și acte

Inscrieri privitoare la dreptul de proprietate și alte drepturi reale	Referințe
/	
Hotarare Judecatoreasca nr. 1435, din 06/06/2008 emis de JUDECĂTORIA FĂLTICENI;	
B1	Intabulare, drept de PROPRIETATE, dobandit prin Hotarare Judecatoreasca, cota actuala 1/1 1) GABUR ANETA

C. Partea III. SARCINI .

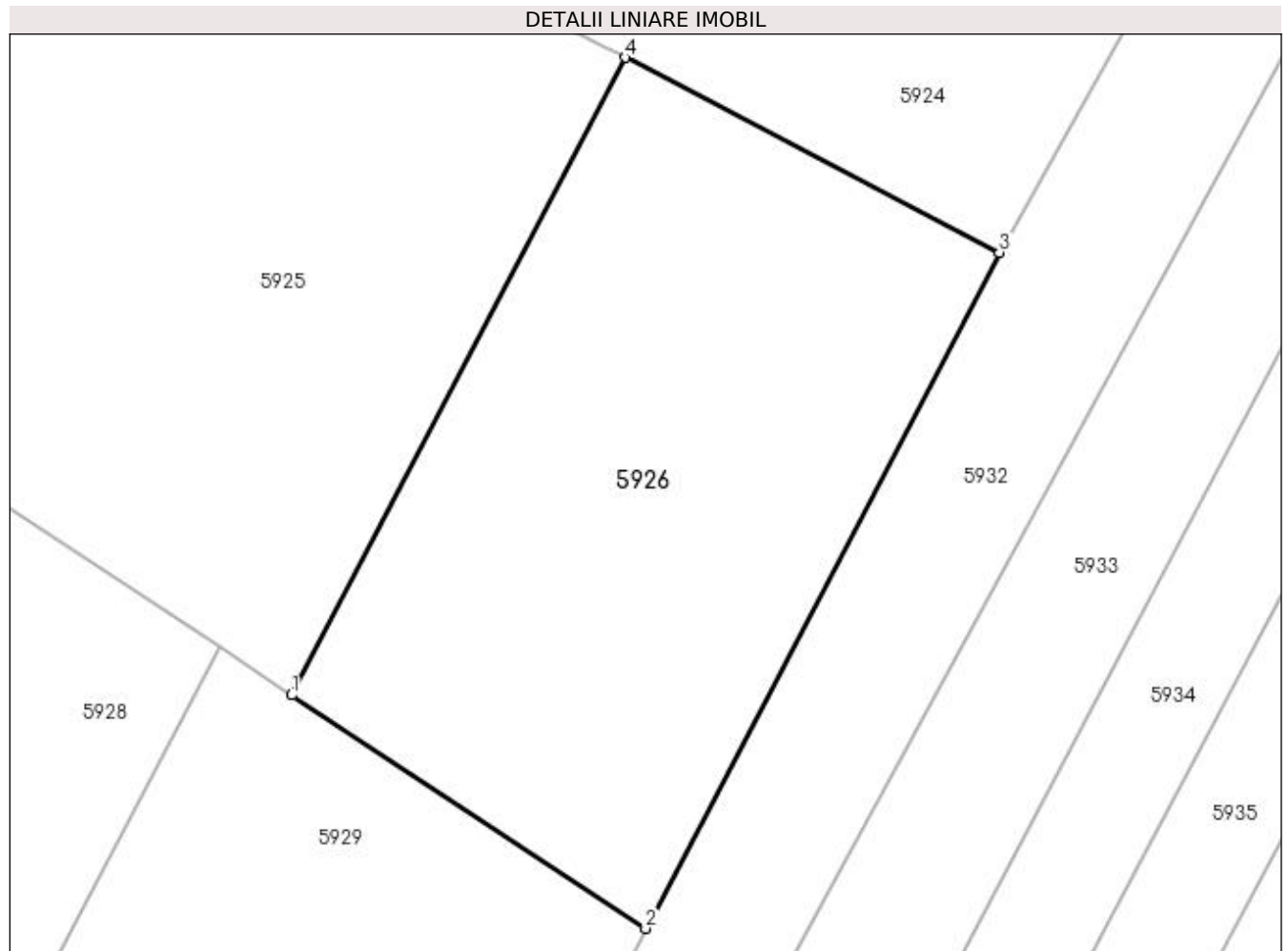
Inscrieri privind dezmembramintele dreptului de proprietate, drepturi reale de garanție și sarcini	Referințe
NU SUNT	

Anexa Nr. 1 La Partea I

Teren

Nr cadastral	Suprafața (mp)*	Observații / Referințe
	1.000	

* Suprafața este determinată în planul de proiecție Stereo 70.



Date referitoare la teren

Crt	Categorie folosință	Intra vilan	Suprafața (mp)	Tarla	Parcelă	Nr. topo	Observații / Referințe
1	arabil	NU	1.000	17	167	-	

Lungime Segmente

1) Valorile lungimilor segmentelor sunt obținute din proiecție în plan.

Punct început	X / Y	Punct sfârșit	X / Y	Lungime segment (** (m)
1	606.129,106 672.873,284	2	606.149,13 672.860,088	23.981
2	606.149,13 672.860,088	3	606.169,135 672.898,308	43.139
3	606.169,135 672.898,308	4	606.147,97 672.909,326	23.861
4	606.147,97 672.909,326	1	606.129,106 672.873,284	40.68

**** Lungimile segmentelor sunt determinate în planul de proiecție Stereo 70 și sunt rotunjite la 1 milimetru.**

***** Distanța dintre puncte este formată din segmente cumulate ce sunt mai mici decât valoarea 1 milimetru.**

**DATE DESPRE IMOBILUL NR. 5927**

Oficiul de Cadastru și Publicitate Imobiliară SUCEAVA
Biroul de Cadastru și Publicitate Imobiliară Falticeni

A. Partea I. Descrierea imobilului

TEREN Extravilan

Adresa: Jud. Suceava

Nr. Crt	Nr cadastral Nr. topografic	Suprafața* (mp)	Observații / Referințe
A1		261	Sector cadastral:16 Teren neimprejmuit;

B. Partea II. Proprietari și acte

Inscrieri privitoare la dreptul de proprietate și alte drepturi reale		Referințe
/		
Act Normativ nr. Legea 7, din 13/03/1996 emis de PARLAMENTUL ROMANIEI;		
B1	Inscrierea provizorie, drept de PROPRIETATE, dobandit prin Lege, cota actuala 1/1 1) COMUNA VULTUREȘTI, CIF:4326868, PROPRIETAR NEIDENTIFICAT.	A1

C. Partea III. SARCINI .

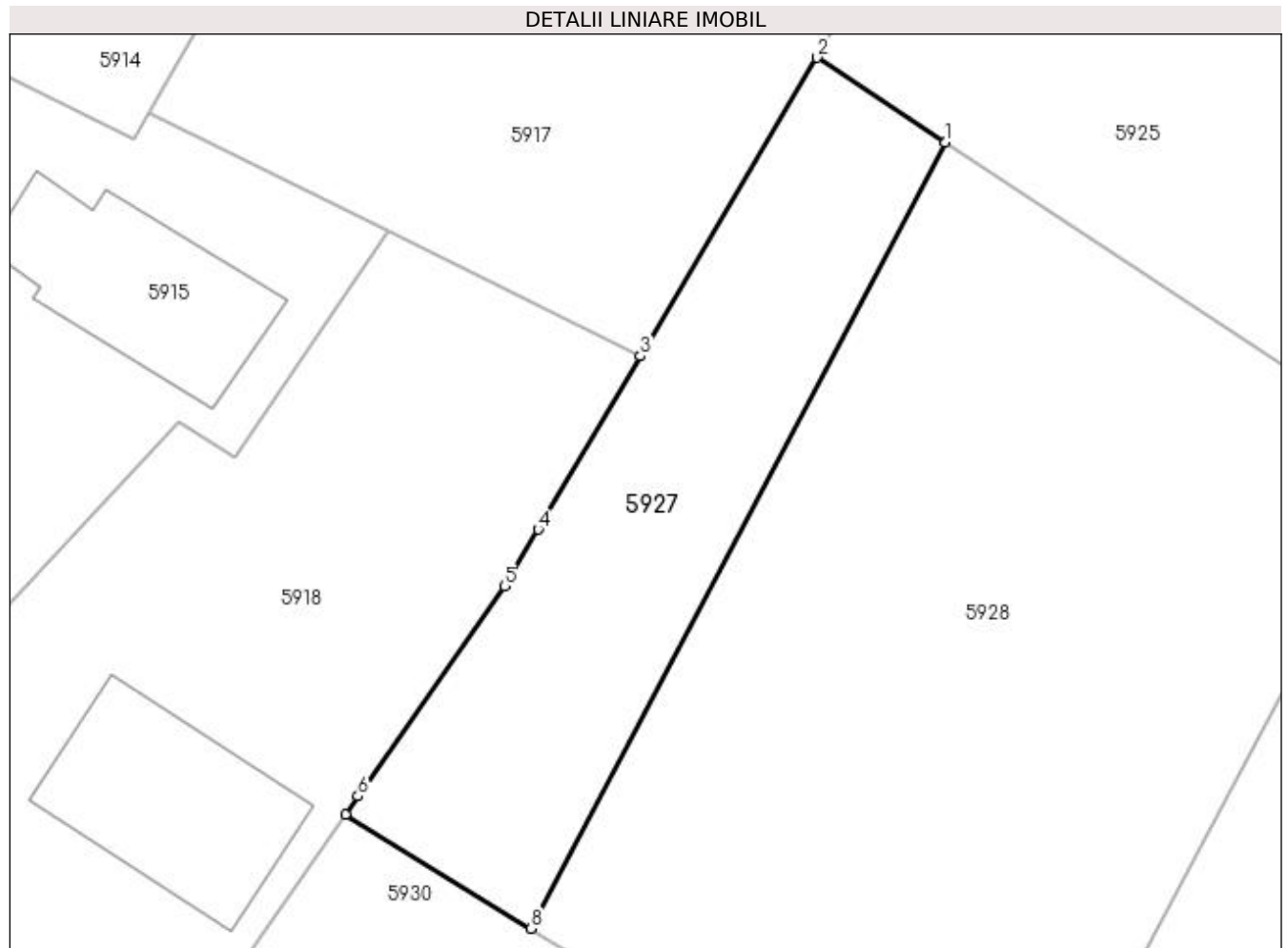
Inscrieri privind dezmembramintele dreptului de proprietate, drepturi reale de garanție și sarcini	Referințe
NU SUNT	

Anexa Nr. 1 La Partea I

Teren

Nr cadastral	Suprafața (mp)*	Observații / Referințe
	261	

* Suprafața este determinată în planul de proiecție Stereo 70.



Date referitoare la teren

Crt	Categorie folosință	Intra vilan	Suprafața (mp)	Tarla	Parcelă	Nr. topo	Observații / Referințe
1	arabil	NU	261	17	166	-	

Lungime Segmente

1) Valorile lungimilor segmentelor sunt obținute din proiecție în plan.

Punct început	X / Y	Punct sfârșit	X / Y	Lungime segment (** (m)
1	606.106,185 672.888,389	2	606.100,959 672.891,833	6.259
2	606.100,959 672.891,833	3	606.093,811 672.879,735	14.052
3	606.093,811 672.879,735	4	606.089,663 672.872,72	8.15
4	606.089,663 672.872,72	5	606.088,297 672.870,409	2.685
5	606.088,297 672.870,409	6	606.082,36 672.861,911	10.366

Punct început	X / Y	Punct sfârșit	X / Y	Lungime segment (** (m)
6	606.082,36 672.861,911	7	606.081,844 672.861,168	0.905
7	606.081,844 672.861,168	8	606.089,383 672.856,546	8.843
8	606.089,383 672.856,546	1	606.106,185 672.888,389	36.004

** Lungimile segmentelor sunt determinate în planul de proiecție Stereo 70 și sunt rotunjite la 1 milimetru.

*** Distanța dintre puncte este formată din segmente cumulate ce sunt mai mici decât valoarea 1 milimetru.

**DATE DESPRE IMOBILUL NR. 5928**

Oficiul de Cadastru și Publicitate Imobiliară SUCEAVA
Biroul de Cadastru și Publicitate Imobiliară Falticeni

A. Partea I. Descrierea imobilului

TEREN Extravilan

Adresa: Jud. Suceava

Nr. Crt	Nr cadastral Nr. topografic	Suprafața* (mp)	Observații / Referințe
A1		800	Sector cadastral:16 Teren neimprijmit;

B. Partea II. Proprietari și acte

Inscrieri privitoare la dreptul de proprietate și alte drepturi reale	Referințe
/	
Act Notarial nr. 1214, din 22/03/2016 emis de BN NEGURĂ ADINA LOREDANA;	
B1	A1
Intabulare, drept de PROPRIETATE, dobandit prin PARTAJ, cota actuala 1/1 1) MUNTEANU VIOLETA	

C. Partea III. SARCINI .

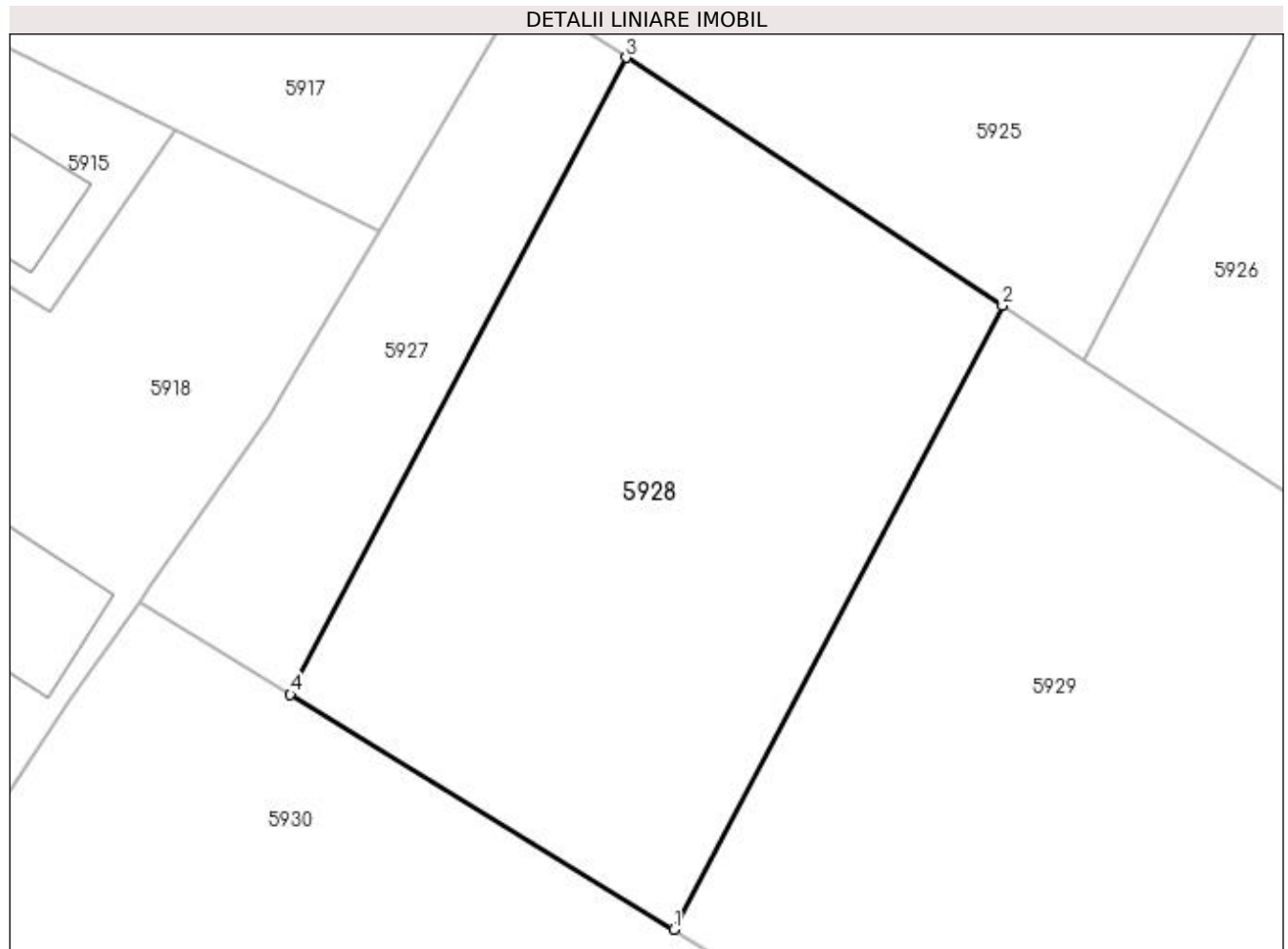
Inscrieri privind dezmembramintele dreptului de proprietate, drepturi reale de garanție și sarcini	Referințe
NU SUNT	

Anexa Nr. 1 La Partea I

Teren

Nr cadastral	Suprafața (mp)*	Observații / Referințe
	800	

* Suprafața este determinată în planul de proiecție Stereo 70.



Date referitoare la teren

Crt	Categorie folosință	Intra vilan	Suprafața (mp)	Tarla	Parcelă	Nr. topo	Observații / Referințe
1	arabil	NU	800	17	166;167	-	

Lungime Segmente

1) Valorile lungimilor segmentelor sunt obținute din proiecție în plan.

Punct început	X / Y	Punct sfârșit	X / Y	Lungime segment (** (m)
1	606.108,561 672.844,786	2	606.125,019 672.875,977	35.267
2	606.125,019 672.875,977	3	606.106,185 672.888,389	22.556
3	606.106,185 672.888,389	4	606.089,383 672.856,546	36.004
4	606.089,383 672.856,546	1	606.108,561 672.844,786	22.497

**** Lungimile segmentelor sunt determinate în planul de proiecție Stereo 70 și sunt rotunjite la 1 milimetru.**

***** Distanța dintre puncte este formată din segmente cumulate ce sunt mai mici decât valoarea 1 milimetru.**

**DATE DESPRE IMOBILUL NR. 5929**

Oficiul de Cadastru și Publicitate Imobiliară SUCEAVA
Biroul de Cadastru și Publicitate Imobiliară Falticeni

A. Partea I. Descrierea imobilului

TEREN Extravilan

Adresa: Jud. Suceava

Nr. Crt	Nr cadastral Nr. topografic	Suprafața* (mp)	Observații / Referințe
A1		1.000	Sector cadastral:16 Teren neimpregmuit;

B. Partea II. Proprietari și acte

Inscrieri privitoare la dreptul de proprietate și alte drepturi reale	Referințe
/	
Act Notarial nr. 1214, din 22/03/2016 emis de BN NEGURĂ ADINA LOREDANA;	
B1	A1
Intabulare, drept de PROPRIETATE, dobandit prin PARTAJ, cota actuala 1/1 1) MUNTEANU VIOLETA	

C. Partea III. SARCINI .

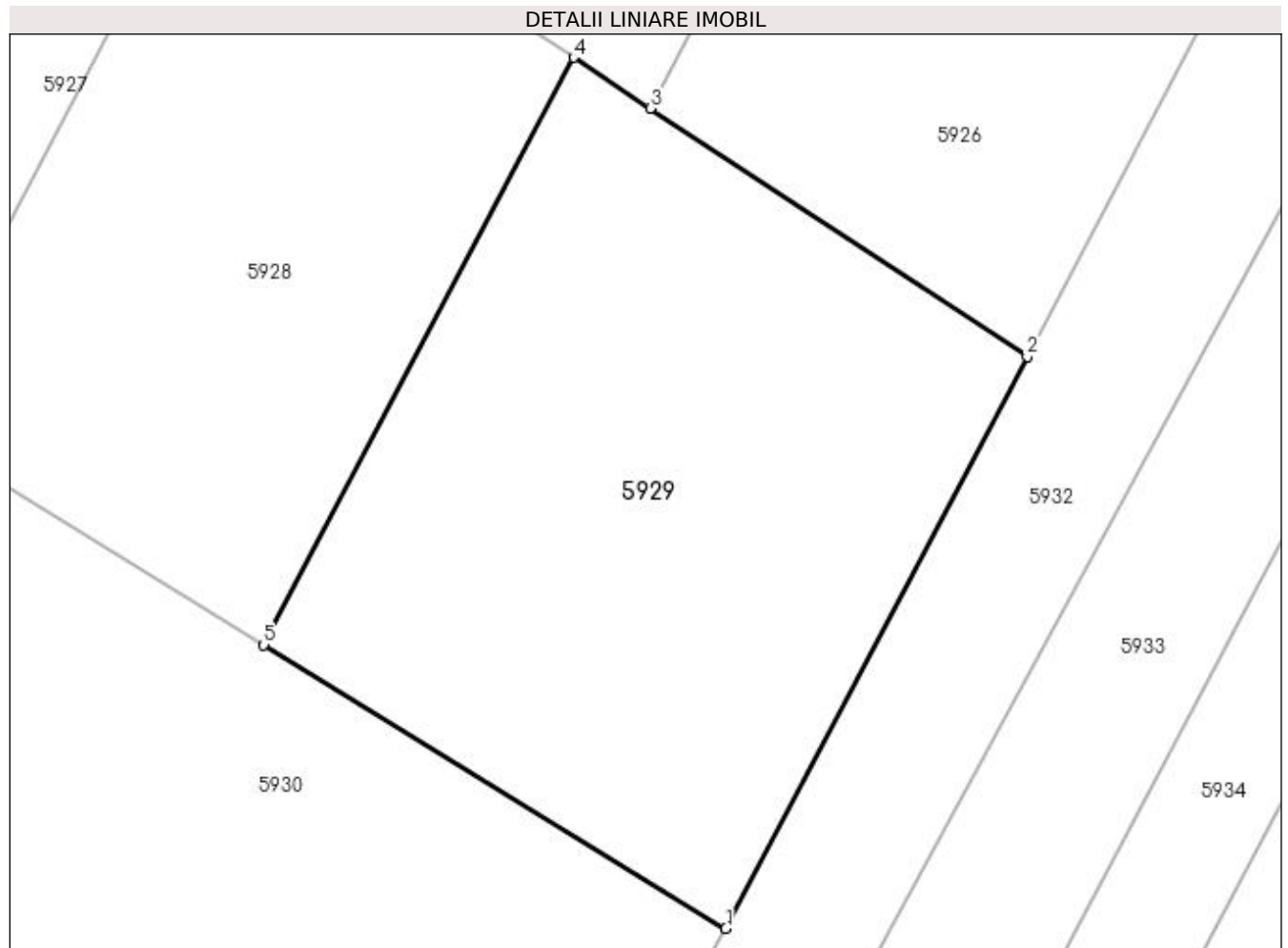
Inscrieri privind dezmembramintele dreptului de proprietate, drepturi reale de garanție și sarcini	Referințe
NU SUNT	

Anexa Nr. 1 La Partea I

Teren

Nr cadastral	Suprafața (mp)*	Observații / Referințe
	1.000	

* Suprafața este determinată în planul de proiecție Stereo 70.



Date referitoare la teren

Crt	Categorie folosință	Intra vilan	Suprafața (mp)	Tarla	Parcelă	Nr. topo	Observații / Referințe
1	arabil	NU	1.000	17	167	-	

Lungime Segmente

1) Valorile lungimilor segmentelor sunt obținute din proiecție în plan.

Punct început	X / Y	Punct sfârșit	X / Y	Lungime segment (** (m)
1	606.133,112 672.829,731	2	606.149,13 672.860,088	34.324
2	606.149,13 672.860,088	3	606.129,106 672.873,284	23.981
3	606.129,106 672.873,284	4	606.125,019 672.875,977	4.894
4	606.125,019 672.875,977	5	606.108,561 672.844,786	35.267
5	606.108,561 672.844,786	1	606.133,112 672.829,731	28.799

**** Lungimile segmentelor sunt determinate în planul de proiecție Stereo 70 și sunt rotunjite la 1 milimetru.**

***** Distanța dintre puncte este formată din segmente cumulate ce sunt mai mici decât valoarea 1 milimetru.**

**DATE DESPRE IMOBILUL NR. 5930**

Oficiul de Cadastru și Publicitate Imobiliară SUCEAVA
Biroul de Cadastru și Publicitate Imobiliară Falticeni

A. Partea I. Descrierea imobilului

TEREN Extravilan

Adresa: Jud. Suceava

Nr. Crt	Nr cadastral Nr. topografic	Suprafața* (mp)	Observații / Referințe
A1		1.800	Sector cadastral:16 Teren neimprejmuit;

B. Partea II. Proprietari și acte

Inscrieri privitoare la dreptul de proprietate și alte drepturi reale	Referințe
/	
Act Notarial nr. 2804, din 07/10/2004 emis de B.N.P. MARIA APOSTOL;	
B1	A1
Intabulare, drept de PROPRIETATE, dobandit prin PARTAJ, cota actuala 1/1 1) ASURDOAE VASILE DEFUNCT:Da	

C. Partea III. SARCINI .

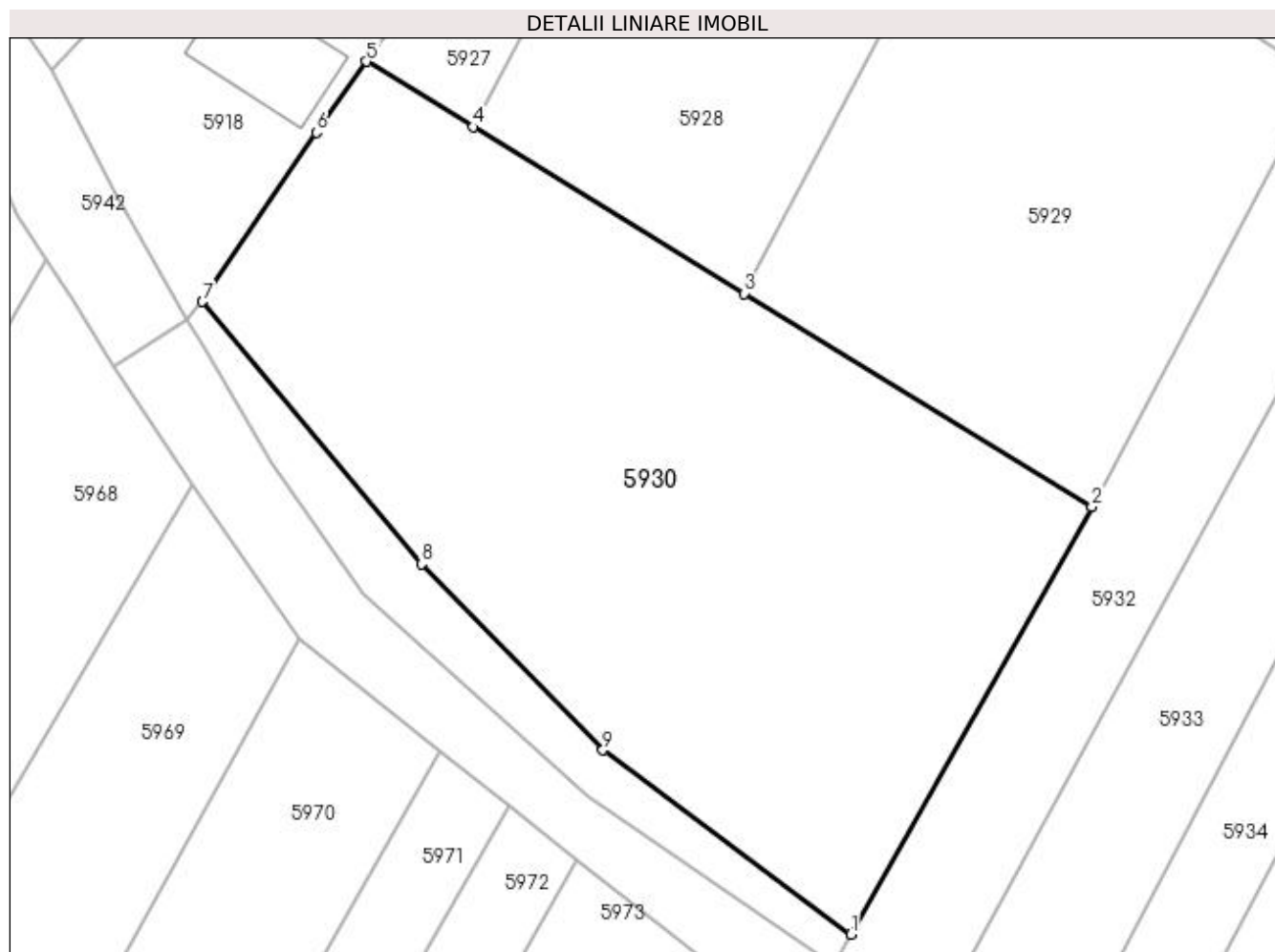
Inscrieri privind dezmembramintele dreptului de proprietate, drepturi reale de garanție și sarcini	Referințe
NU SUNT	

Anexa Nr. 1 La Partea I

Teren

Nr cadastral	Suprafața (mp)*	Observații / Referințe
	1.800	

* Suprafața este determinată în planul de proiecție Stereo 70.



Date referitoare la teren

Crt	Categorie folosință	Intravilan	Suprafața (mp)	Tarla	Parcelă	Nr. topo	Observații / Referințe
1	arabil	NU	1.800	17	166;167	-	

Lungime Segmente

1) Valorile lungimilor segmentelor sunt obținute din proiecție în plan.

Punct început	X / Y	Punct sfârșit	X / Y	Lungime segment (** (m)
1	606.116,098 672.799,538	2	606.133,112 672.829,731	34.657
2	606.133,112 672.829,731	3	606.108,561 672.844,786	28.799
3	606.108,561 672.844,786	4	606.089,383 672.856,546	22.497
4	606.089,383 672.856,546	5	606.081,844 672.861,168	8.843
5	606.081,844 672.861,168	6	606.078,331 672.856,145	6.13

Punct început	X / Y	Punct sfârşit	X / Y	Lungime segment (** (m)
6	606.078,331 672.856,145	7	606.070,265 672.844,217	14.399
7	606.070,265 672.844,217	8	606.085,739 672.825,672	24.153
8	606.085,739 672.825,672	9	606.098,569 672.812,548	18.353
9	606.098,569 672.812,548	1	606.116,098 672.799,538	21.829

** Lungimile segmentelor sunt determinate în planul de proiecție Stereo 70 și sunt rotunjite la 1 milimetru.

*** Distanța dintre puncte este formată din segmente cumulate ce sunt mai mici decât valoarea 1 milimetru.

**DATE DESPRE IMOBILUL NR. 5931**

Oficiul de Cadastru și Publicitate Imobiliară SUCEAVA
Biroul de Cadastru și Publicitate Imobiliară Falticeni

A. Partea I. Descrierea imobilului

TEREN Extravilan

Adresa: Jud. Suceava

Nr. Crt	Nr cadastral Nr. topografic	Suprafața* (mp)	Observații / Referințe
A1		213	Sector cadastral:16 Teren neimprejmuit;

B. Partea II. Proprietari și acte

Inscrieri privitoare la dreptul de proprietate și alte drepturi reale		Referințe
/		
Act Normativ nr. Legea 7, din 13/03/1996 emis de PARLAMENTUL ROMANIEI;		
B1	Inscrierea provizorie, drept de PROPRIETATE, dobandit prin Lege, cota actuala 1/1 1) COMUNA VULTUREȘTI, CIF:4326868, PROPRIETAR NEIDENTIFICAT.	A1

C. Partea III. SARCINI .

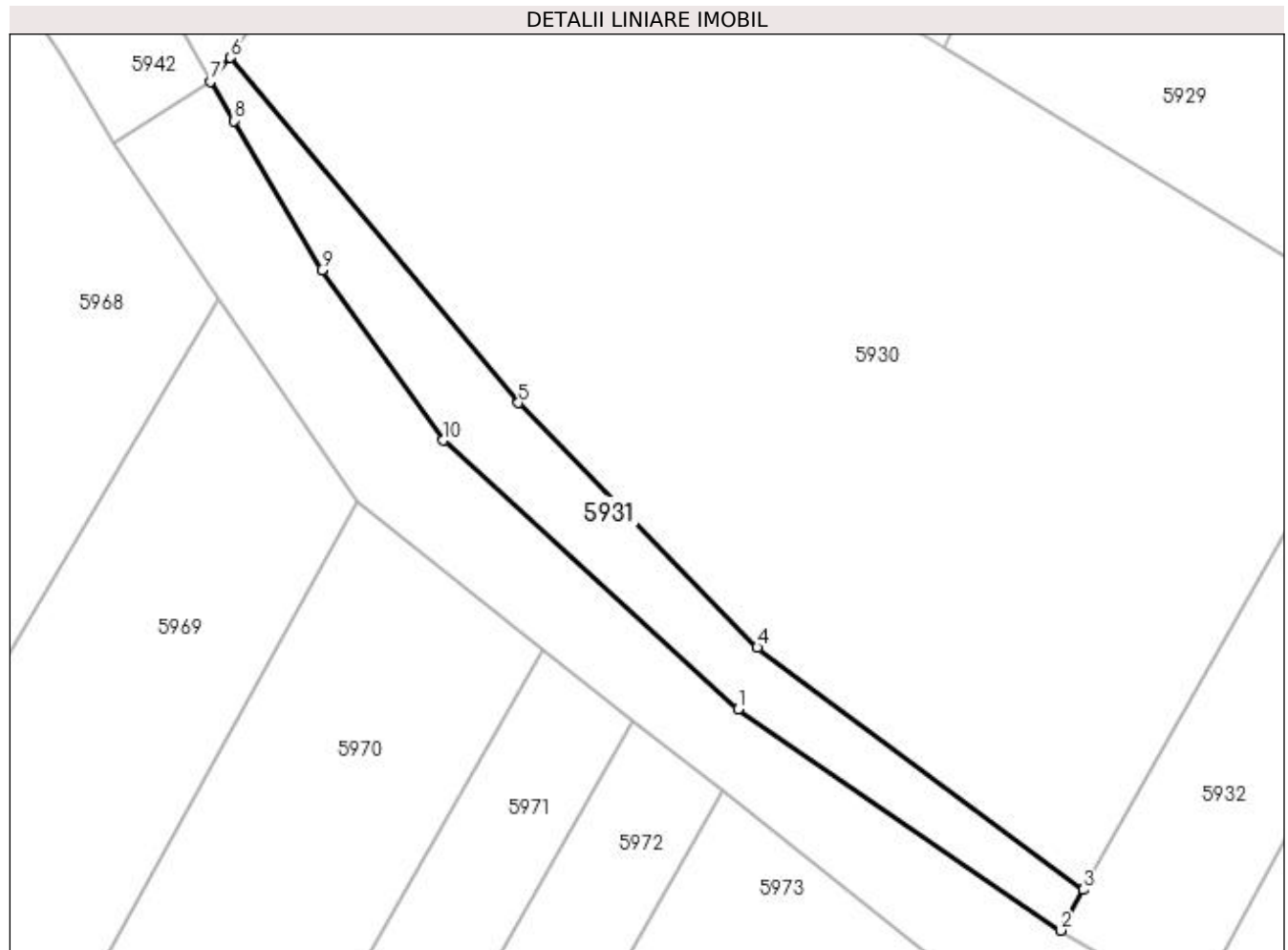
Inscrieri privind dezmembramintele dreptului de proprietate, drepturi reale de garanție și sarcini	Referințe
NU SUNT	

Anexa Nr. 1 La Partea I

Teren

Nr cadastral	Suprafața (mp)*	Observații / Referințe
	213	

* Suprafața este determinată în planul de proiecție Stereo 70.



Date referitoare la teren

Crt	Categorie folosință	Intra vilan	Suprafața (mp)	Tarla	Parcelă	Nr. topo	Observații / Referințe
1	arabil	NU	213	17	167	-	

Lungime Segmente

1) Valorile lungimilor segmentelor sunt obținute din proiecție în plan.

Punct început	X / Y	Punct sfârșit	X / Y	Lungime segment (** (m)
1	606.097,537 672.809,229	2	606.114,866 672.797,352	21.009
2	606.114,866 672.797,352	3	606.116,098 672.799,538	2.509
3	606.116,098 672.799,538	4	606.098,569 672.812,548	21.829
4	606.098,569 672.812,548	5	606.085,739 672.825,672	18.353
5	606.085,739 672.825,672	6	606.070,265 672.844,217	24.153

Punct început	X / Y	Punct sfârșit	X / Y	Lungime segment (** (m)
6	606.070,265 672.844,217	7	606.069,189 672.842,935	1.674
7	606.069,189 672.842,935	8	606.070,436 672.840,824	2.452
8	606.070,436 672.840,824	9	606.075,171 672.832,807	9.311
9	606.075,171 672.832,807	10	606.081,685 672.823,656	11.233
10	606.081,685 672.823,656	1	606.097,537 672.809,229	21.434

** Lungimile segmentelor sunt determinate în planul de proiecție Stereo 70 și sunt rotunjite la 1 milimetru.

*** Distanța dintre puncte este formată din segmente cumulate ce sunt mai mici decât valoarea 1 milimetru.

**DATE DESPRE IMOBILUL NR. 5932**

Oficiul de Cadastru și Publicitate Imobiliară SUCEAVA
Biroul de Cadastru și Publicitate Imobiliară Falticeni

A. Partea I. Descrierea imobilului

TEREN Extravilan

Adresa: Jud. Suceava

Nr. Crt	Nr cadastral Nr. topografic	Suprafața* (mp)	Observații / Referințe
A1		2.200	Sector cadastral:16 Teren neimpregmuit;

B. Partea II. Proprietari și acte

Inscrieri privitoare la dreptul de proprietate și alte drepturi reale	Referințe
/	
Act Notarial nr. 350, din 09/11/2021 emis de SPN APOSTOL;	
B1	A1
Intabulare, drept de PROPRIETATE, dobandit prin Succesiune, cota actuala 1/1 1) CAMILAR VASILE	

C. Partea III. SARCINI .

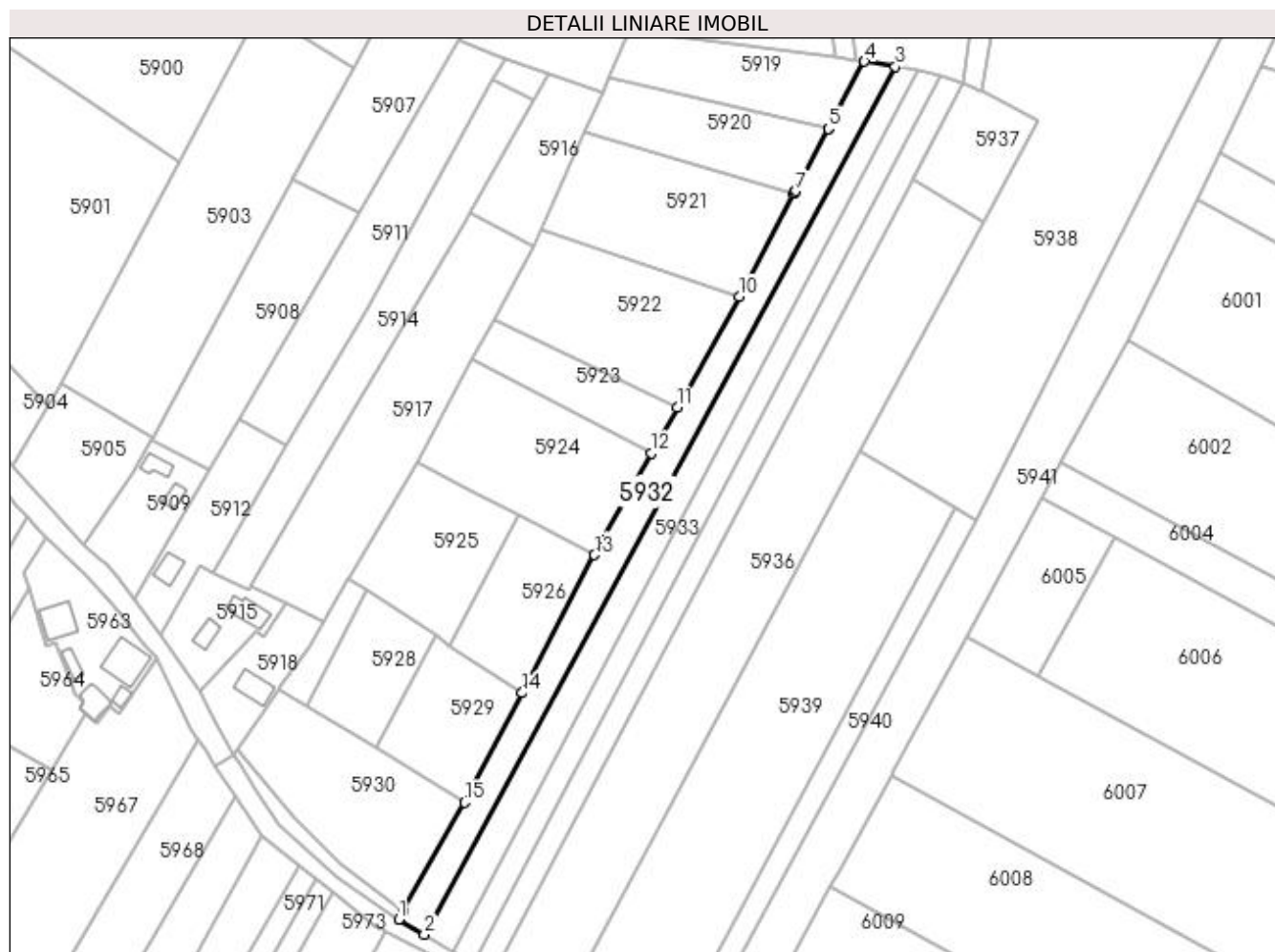
Inscrieri privind dezmembramintele dreptului de proprietate, drepturi reale de garanție și sarcini	Referințe
NU SUNT	

Anexa Nr. 1 La Partea I

Teren

Nr cadastral	Suprafața (mp)*	Observații / Referințe
	2.200	

* Suprafața este determinată în planul de proiecție Stereo 70.



Date referitoare la teren

Crt	Categorie folosință	Intravilan	Suprafața (mp)	Tarla	Parcelă	Nr. topo	Observații / Referințe
1	arabil	NU	2.200	17	167	-	

Lungime Segmente

1) Valorile lungimilor segmentelor sunt obținute din proiecție în plan.

Punct început	X / Y	Punct sfârșit	X / Y	Lungime segment (** (m)
1	606.114,866 672.797,352	2	606.121,993 672.793,202	8.247
2	606.121,993 672.793,202	3	606.252,563 673.033,588	273.558
3	606.252,563 673.033,588	4	606.243,945 673.034,994	8.732
4	606.243,945 673.034,994	5	606.234,026 673.016,351	21.117
5	606.234,026 673.016,351	6	606.233,999 673.016,3	0.058

Punct început	X / Y	Punct sfârșit	X / Y	Lungime segment (** (m)
6	606.233,999 673.016,3	7	606.224,87 672.999,142	19.435
7	606.224,87 672.999,142	8	606.224,64 672.998,71	0.489
8	606.224,64 672.998,71	9	606.224,431 672.998,32	0.442
9	606.224,431 672.998,32	10	606.209,227 672.969,861	32.266
10	606.209,227 672.969,861	11	606.192,03 672.939,169	35.181
11	606.192,03 672.939,169	12	606.184,93 672.926,498	14.525
12	606.184,93 672.926,498	13	606.169,135 672.898,308	32.313
13	606.169,135 672.898,308	14	606.149,13 672.860,088	43.139
14	606.149,13 672.860,088	15	606.133,112 672.829,731	34.324
15	606.133,112 672.829,731	16	606.116,098 672.799,538	34.657
16	606.116,098 672.799,538	1	606.114,866 672.797,352	2.509

** Lungimile segmentelor sunt determinate în planul de proiecție Stereo 70 și sunt rotunjite la 1 milimetru.

*** Distanța dintre puncte este formată din segmente cumulate ce sunt mai mici decât valoarea 1 milimetru.

**DATE DESPRE IMOBILUL NR. 5933**

Oficiul de Cadastru și Publicitate Imobiliară SUCEAVA
Biroul de Cadastru și Publicitate Imobiliară Falticeni

A. Partea I. Descrierea imobilului

TEREN Extravilan

Adresa: Jud. Suceava

Nr. Crt	Nr cadastral Nr. topografic	Suprafața* (mp)	Observații / Referințe
A1		2.085	Sector cadastral:16 Teren neimprejmuit;

B. Partea II. Proprietari și acte

Inscrieri privitoare la dreptul de proprietate și alte drepturi reale		Referințe
/		
Act Normativ nr. Legea 7, din 13/03/1996 emis de PARLAMENTUL ROMANIEI;		
B1	Inscrierea provizorie, drept de PROPRIETATE, dobandit prin Lege, cota actuala 1/1 1) COMUNA VULTUREȘTI, CIF:4326868, PROPRIETAR NEIDENTIFICAT.	A1

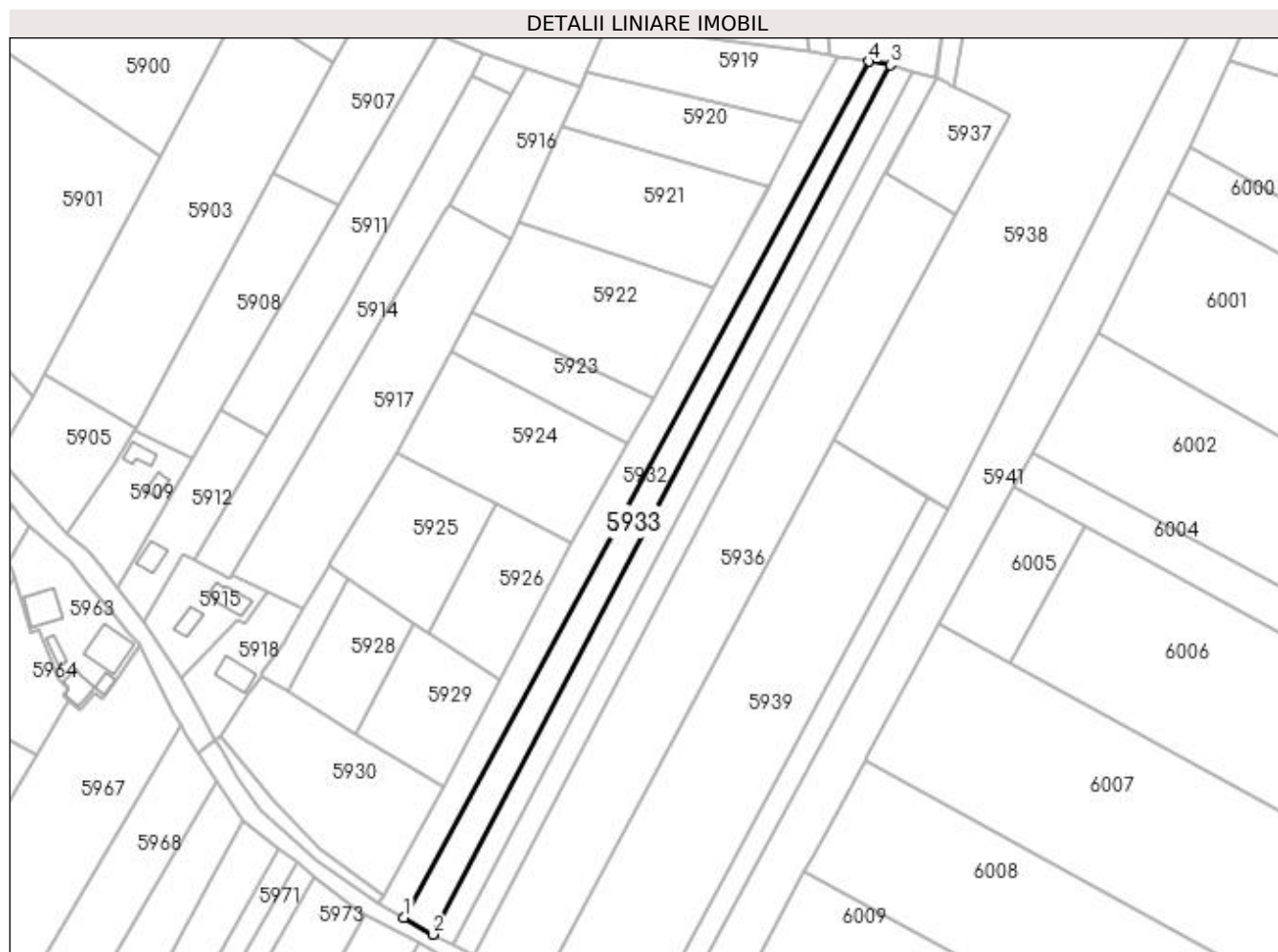
C. Partea III. SARCINI .

Inscrieri privind dezmembramintele dreptului de proprietate, drepturi reale de garanție și sarcini	Referințe
NU SUNT	

Anexa Nr. 1 La Partea I**Teren**

Nr cadastral	Suprafața (mp)*	Observații / Referințe
	2.085	

* Suprafața este determinată în planul de proiecție Stereo 70.

**Date referitoare la teren**

Crt	Categorie folosință	Intravilan	Suprafața (mp)	Tarla	Parcelă	Nr. topo	Observații / Referințe
1	arabil	NU	2.085	17	167	-	

Lungime Segmente

1) Valorile lungimilor segmentelor sunt obținute din proiecție în plan.

Punct început	X / Y	Punct sfârșit	X / Y	Lungime segment (** (m)
1	606.121,993 672.793,202	2	606.130,039 672.788,517	9.311
2	606.130,039 672.788,517	3	606.258,689 673.032,589	275.902
3	606.258,689 673.032,589	4	606.252,563 673.033,588	6.207
4	606.252,563 673.033,588	1	606.121,993 672.793,202	273.558

**** Lungimile segmentelor sunt determinate în planul de proiecție Stereo 70 și sunt rotunjite la 1 milimetru.**

***** Distanța dintre puncte este formată din segmente cumulate ce sunt mai mici decât valoarea 1 milimetru.**

**DATE DESPRE IMOBILUL NR. 5934**

Oficiul de Cadastru și Publicitate Imobiliară SUCEAVA
Biroul de Cadastru și Publicitate Imobiliară Falticeni

A. Partea I. Descrierea imobilului

TEREN Extravilan

Adresa: Jud. Suceava

Nr. Crt	Nr cadastral Nr. topografic	Suprafața* (mp)	Observații / Referințe
A1		1.800	Sector cadastral:16 Teren neimprejmuit;

B. Partea II. Proprietari și acte

Inscrieri privitoare la dreptul de proprietate și alte drepturi reale		Referințe
/		
Act Notarial nr. 5150, din 06/12/2016 emis de SPN - APOSTOL;		
B1	Intabulare, drept de PROPRIETATE, dobandit prin PARTAJ, cota actuala 1/1 1) PĂDURARU-LUCA NICULAI	A1

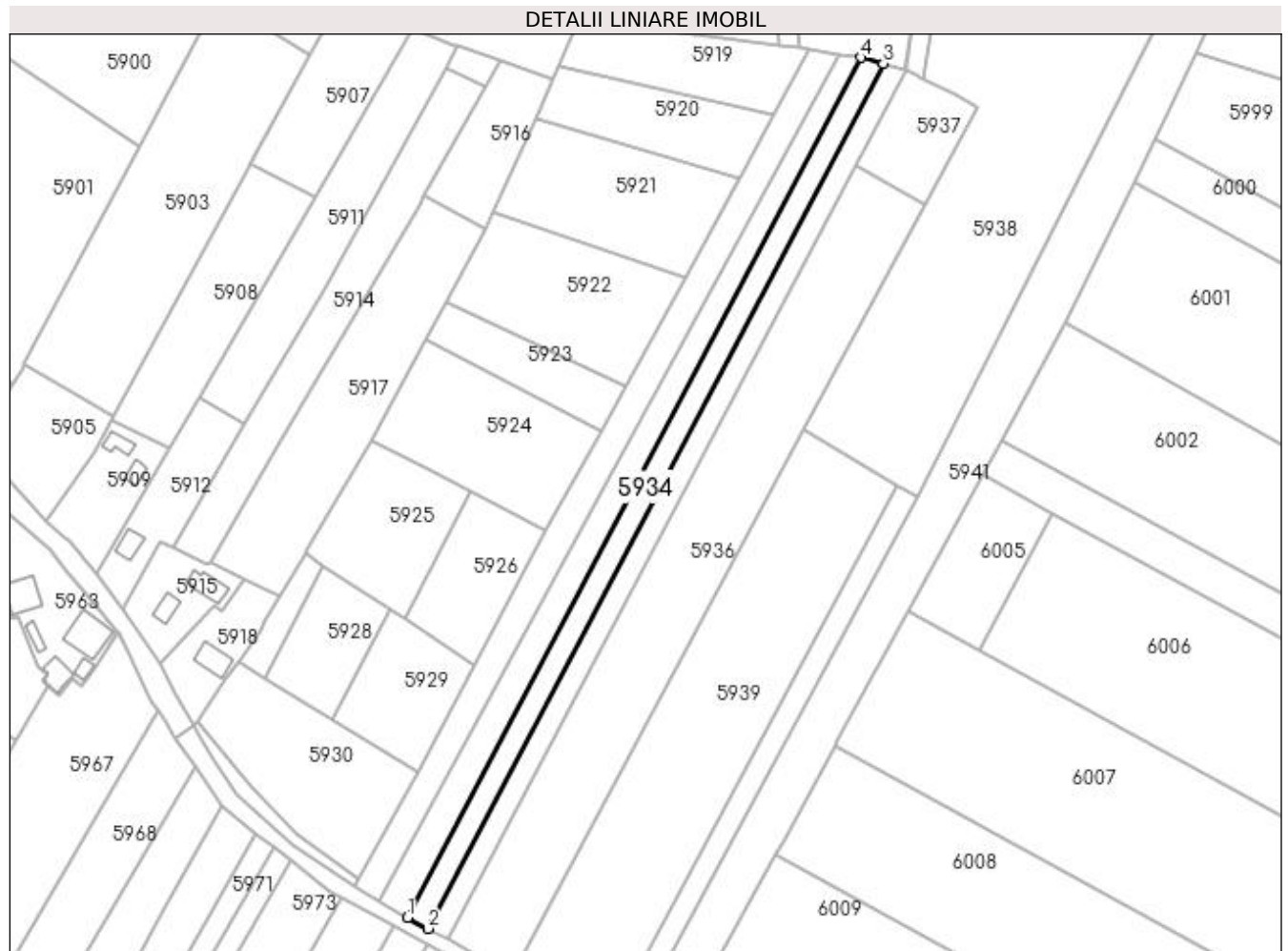
C. Partea III. SARCINI .

Inscrieri privind dezmembramintele dreptului de proprietate, drepturi reale de garanție și sarcini	Referințe
NU SUNT	

Anexa Nr. 1 La Partea I**Teren**

Nr cadastral	Suprafața (mp)*	Observații / Referințe
	1.800	

* Suprafața este determinată în planul de proiecție Stereo 70.

**Date referitoare la teren**

Crt	Categorie folosință	Intra vilan	Suprafața (mp)	Tarla	Parcelă	Nr. topo	Observații / Referințe
1	arabil	NU	1.800	17	167	-	

Lungime Segmente

1) Valorile lungimilor segmentelor sunt obținute din proiecție în plan.

Punct început	X / Y	Punct sfârșit	X / Y	Lungime segment (** (m)
1	606.130,039 672.788,517	2	606.135,765 672.785,428	6.506
2	606.135,765 672.785,428	3	606.265,119 673.030,836	277.412
3	606.265,119 673.030,836	4	606.258,689 673.032,589	6.665
4	606.258,689 673.032,589	1	606.130,039 672.788,517	275.902

**** Lungimile segmentelor sunt determinate în planul de proiecție Stereo 70 și sunt rotunjite la 1 milimetru.**

***** Distanța dintre puncte este formată din segmente cumulate ce sunt mai mici decât valoarea 1 milimetru.**

**DATE DESPRE IMOBILUL NR. 5935**

Oficiul de Cadastru și Publicitate Imobiliară SUCEAVA
Biroul de Cadastru și Publicitate Imobiliară Falticeni

A. Partea I. Descrierea imobilului

TEREN Extravilan

Adresa: Jud. Suceava

Nr. Crt	Nr cadastral Nr. topografic	Suprafața* (mp)	Observații / Referințe
A1	31065	1.800	Sector cadastral:16 Teren neimprejmuit;

B. Partea II. Proprietari și acte

Inscrieri privitoare la dreptul de proprietate și alte drepturi reale	Referințe
11320 / 03/06/2016	
Act Notarial nr. 1554, din 25/10/2012 emis de BNP MARIA ANCA;	
B5	A1
Intabulare, drept de PROPRIETATE, dobandit prin lesire Din Indiviziune, cota actuala 1/1 1) ANGELESCU ELENA	

C. Partea III. SARCINI .

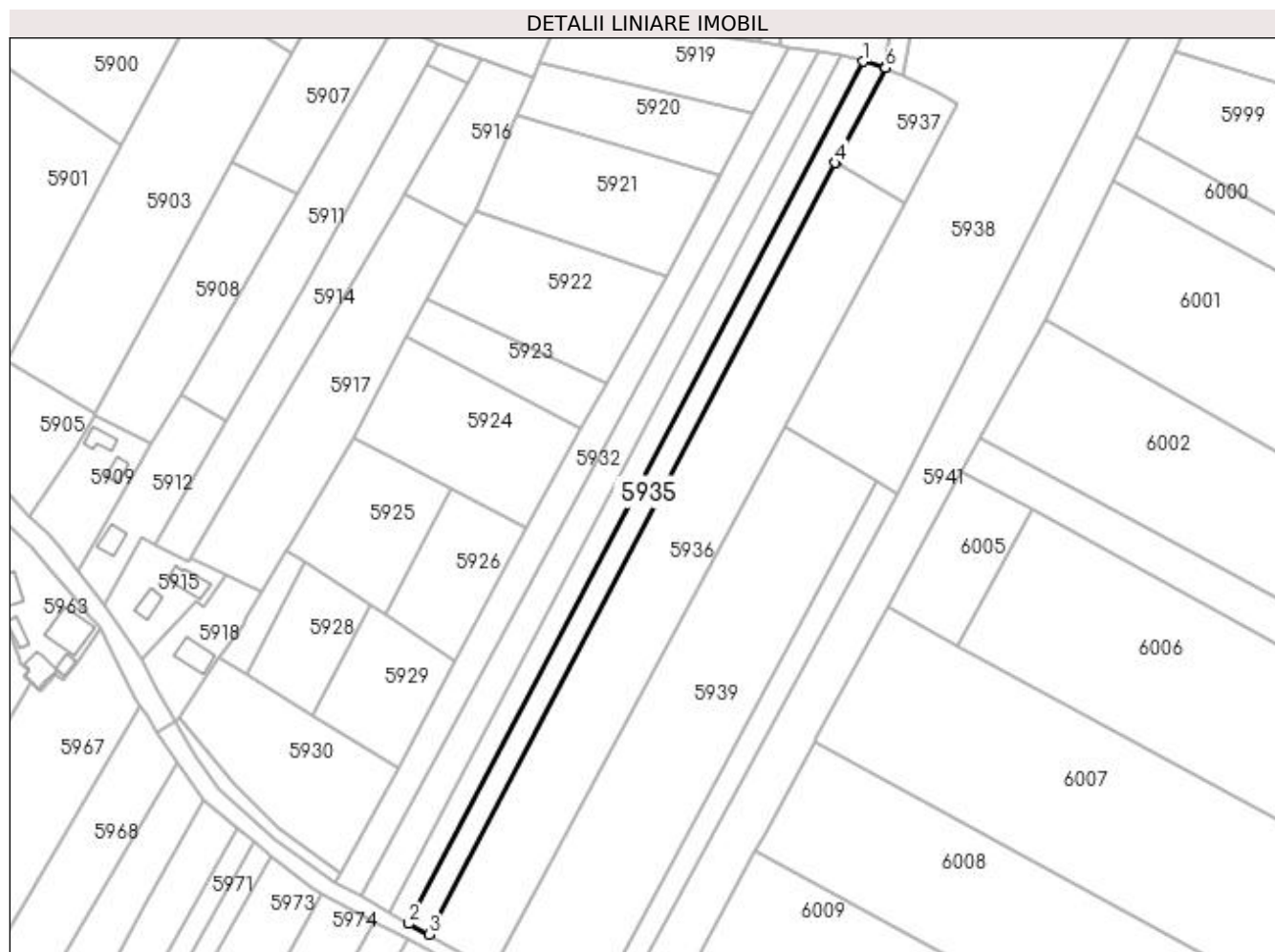
Inscrieri privind dezmembramintele dreptului de proprietate, drepturi reale de garanție și sarcini	Referințe
NU SUNT	

Anexa Nr. 1 La Partea I

Teren

Nr cadastral	Suprafața (mp)*	Observații / Referințe
31065	1.800	

* Suprafața este determinată în planul de proiecție Stereo 70.



Date referitoare la teren

Crt	Categorie folosință	Intra vilan	Suprafața (mp)	Tarla	Parcelă	Nr. topo	Observații / Referințe
1	arabil	NU	1.800	17	167	-	

Lungime Segmente

1) Valorile lungimilor segmentelor sunt obținute din proiecție în plan.

Punct început	X / Y	Punct sfârșit	X / Y	Lungime segment (** (m)
1	606.265,119 673.030,836	2	606.135,765 672.785,428	277.412
2	606.135,765 672.785,428	3	606.141,465 672.782,364	6.471
3	606.141,465 672.782,364	4	606.257,223 673.001,977	248.253
4	606.257,223 673.001,977	5	606.257,348 673.002,215	0.269
5	606.257,348 673.002,215	6	606.271,49 673.029,045	30.329

Punct început	X / Y	Punct sfârșit	X / Y	Lungime segment (** (m)
6	606.271,49 673.029,045	7	606.271,238 673.029,167	0.28
7	606.271,238 673.029,167	1	606.265,119 673.030,836	6.343

** Lungimile segmentelor sunt determinate în planul de proiecție Stereo 70 și sunt rotunjite la 1 milimetru.

*** Distanța dintre puncte este formată din segmente cumulate ce sunt mai mici decât valoarea 1 milimetru.

**DATE DESPRE IMOBILUL NR. 5936**

Oficiul de Cadastru și Publicitate Imobiliară SUCEAVA
Biroul de Cadastru și Publicitate Imobiliară Falticeni

A. Partea I. Descrierea imobilului

TEREN Extravilan

Adresa: Jud. Suceava

Nr. Crt	Nr cadastral Nr. topografic	Suprafața* (mp)	Observații / Referințe
A1		5.400	Sector cadastral:16 Teren neimprejmuit;

B. Partea II. Proprietari și acte

Inscrieri privitoare la dreptul de proprietate și alte drepturi reale	Referințe
/	
Act Administrativ nr. 892, din 15/06/1994 emis de CJSDPAT SUCEAVA;	
B1	A1
Intabulare, drept de PROPRIETATE, dobandit prin Reconstituire, cota actuala 1/1 1) PLĂEȘU DUMITRU, Lipsă CNP proprietar. DEFUNCT:Da	

C. Partea III. SARCINI .

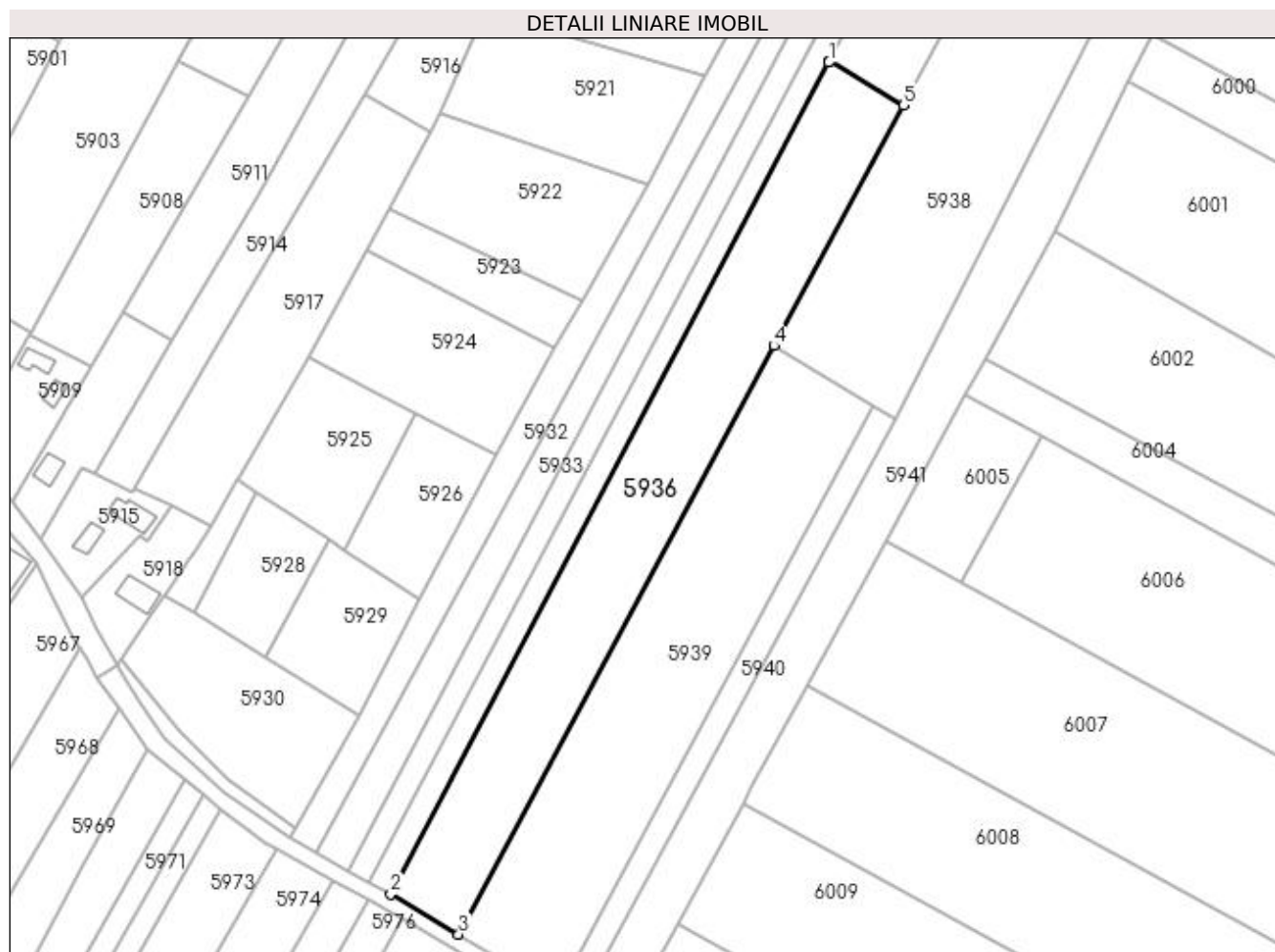
Inscrieri privind dezmembramintele dreptului de proprietate, drepturi reale de garanție și sarcini	Referințe
NU SUNT	

Anexa Nr. 1 La Partea I

Teren

Nr cadastral	Suprafața (mp)*	Observații / Referințe
	5.400	

* Suprafața este determinată în planul de proiecție Stereo 70.



Date referitoare la teren

Crt	Categorie folosință	Intravilan	Suprafața (mp)	Tarla	Parcelă	Nr. topo	Observații / Referințe
1	arabil	NU	5.400	17	167	-	

Lungime Segmente

1) Valorile lungimilor segmentelor sunt obținute din proiecție în plan.

Punct început	X / Y	Punct sfârșit	X / Y	Lungime segment (** (m)
1	606.257,223 673.001,977	2	606.141,465 672.782,364	248.253
2	606.141,465 672.782,364	3	606.159,417 672.771,753	20.853
3	606.159,417 672.771,753	4	606.242,722 672.927,149	176.317
4	606.242,722 672.927,149	5	606.276,977 672.990,613	72.119
5	606.276,977 672.990,613	6	606.257,348 673.002,215	22.801

Punct început	X / Y	Punct sfârșit	X / Y	Lungime segment (** (m)
6	606.257,348 673.002,215	1	606.257,223 673.001,977	0.269

** Lungimile segmentelor sunt determinate în planul de proiecție Stereo 70 și sunt rotunjite la 1 milimetru.

*** Distanța dintre puncte este formată din segmente cumulate ce sunt mai mici decât valoarea 1 milimetru.

**DATE DESPRE IMOBILUL NR. 5937**

Oficiul de Cadastru și Publicitate Imobiliară SUCEAVA
Biroul de Cadastru și Publicitate Imobiliară Falticeni

A. Partea I. Descrierea imobilului

TEREN Extravilan

Adresa: Jud. Suceava

Nr. Crt	Nr cadastral Nr. topografic	Suprafața* (mp)	Observații / Referințe
A1		716	Sector cadastral:16 Teren neimprejmuit;

B. Partea II. Proprietari și acte

Inscrieri privitoare la dreptul de proprietate și alte drepturi reale		Referințe
/		
Act Normativ nr. Legea 7, din 13/03/1996 emis de PARLAMENTUL ROMANIEI;		
B1	Inscrierea provizorie, drept de PROPRIETATE, dobandit prin Lege, cota actuala 1/1 1) COMUNA VULTUREȘTI, CIF:4326868, PROPRIETAR NEIDENTIFICAT.	A1

C. Partea III. SARCINI .

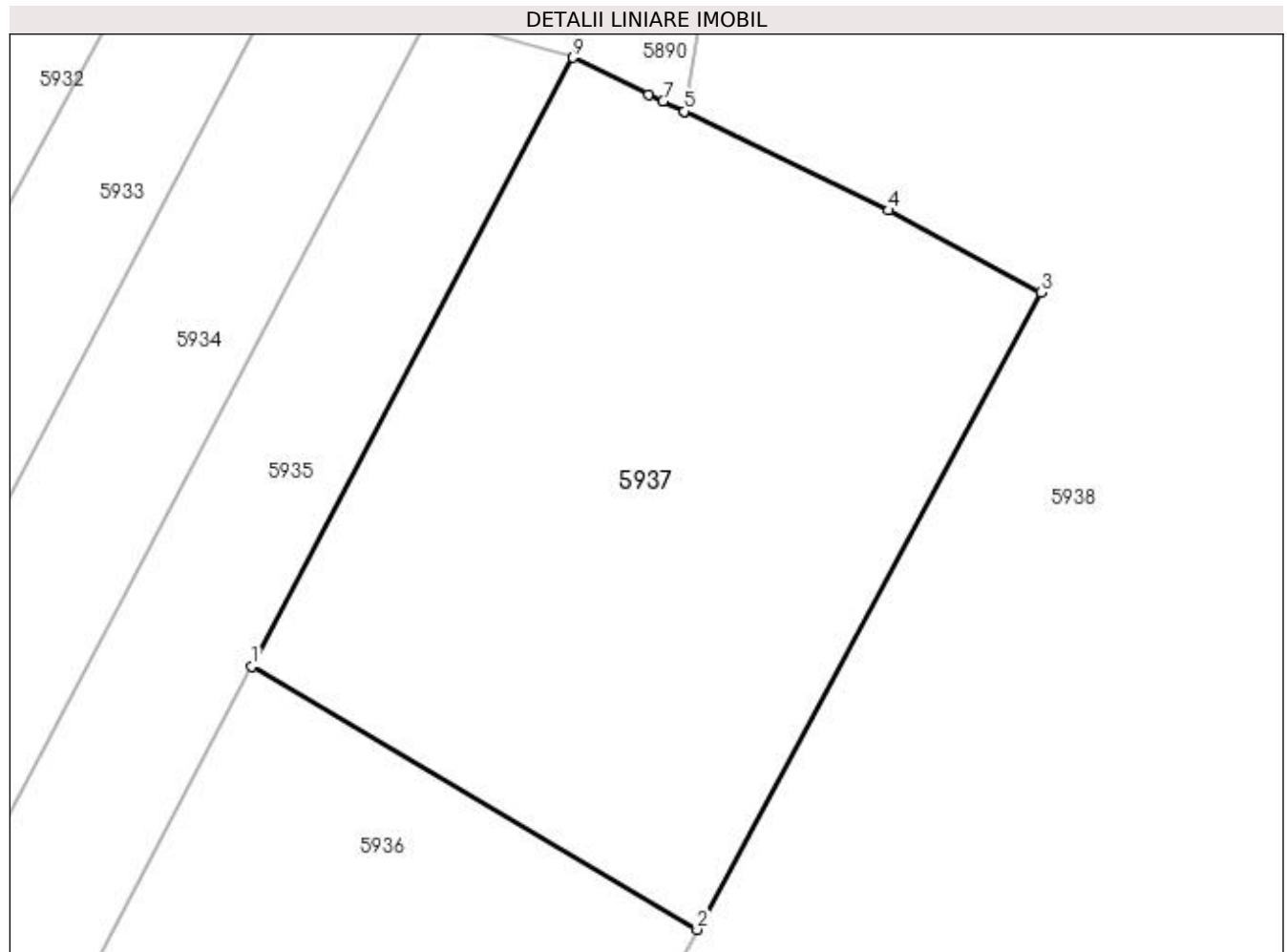
Inscrieri privind dezmembramintele dreptului de proprietate, drepturi reale de garanție și sarcini	Referințe
NU SUNT	

Anexa Nr. 1 La Partea I

Teren

Nr cadastral	Suprafața (mp)*	Observații / Referințe
	716	

* Suprafața este determinată în planul de proiecție Stereo 70.



Date referitoare la teren

Crt	Categorie folosință	Intra vilan	Suprafața (mp)	Tarla	Parcelă	Nr. topo	Observații / Referințe
1	arabil	NU	716	17	167	-	

Lungime Segmente

1) Valorile lungimilor segmentelor sunt obținute din proiecție în plan.

Punct început	X / Y	Punct sfârșit	X / Y	Lungime segment (** (m)
1	606.257,348 673.002,215	2	606.276,977 672.990,613	22.801
2	606.276,977 672.990,613	3	606.292,13 673.018,688	31.903
3	606.292,13 673.018,688	4	606.285,411 673.022,318	7.637
4	606.285,411 673.022,318	5	606.276,403 673.026,671	10.005
5	606.276,403 673.026,671	6	606.276,403 673.026,668	0.003

Punct început	X / Y	Punct sfârșit	X / Y	Lungime segment (** (m)
6	606.276,403 673.026,668	7	606.275,471 673.027,118	1.035
7	606.275,471 673.027,118	8	606.274,827 673.027,418	0.71
8	606.274,827 673.027,418	9	606.271,49 673.029,045	3.713
9	606.271,49 673.029,045	1	606.257,348 673.002,215	30.329

** Lungimile segmentelor sunt determinate în planul de proiecție Stereo 70 și sunt rotunjite la 1 milimetru.

*** Distanța dintre puncte este formată din segmente cumulate ce sunt mai mici decât valoarea 1 milimetru.

**DATE DESPRE IMOBILUL NR. 5938**

Oficiul de Cadastru și Publicitate Imobiliară SUCEAVA
Biroul de Cadastru și Publicitate Imobiliară Falticeni

A. Partea I. Descrierea imobilului

TEREN Necunoscut

Adresa: Loc. Meresti, Jud. Suceava

Nr. Crt	Nr cadastral Nr. topografic	Suprafața* (mp)	Observații / Referințe
A1		13.204	Sector cadastral:16 Teren neimprejmit;

B. Partea II. Proprietari și acte

Inscrieri privitoare la dreptul de proprietate și alte drepturi reale		Referințe
/		
Act Normativ nr. Legea 7, din 13/03/1996 emis de PARLAMENTUL ROMANIEI;		
B1	Inscrierea provizorie, drept de PROPRIETATE, dobandit prin Lege, cota actuala 1/1 1) COMUNA VULTUREȘTI, CIF:4326868, PROPRIETAR NEIDENTIFICAT.	A1

C. Partea III. SARCINI .

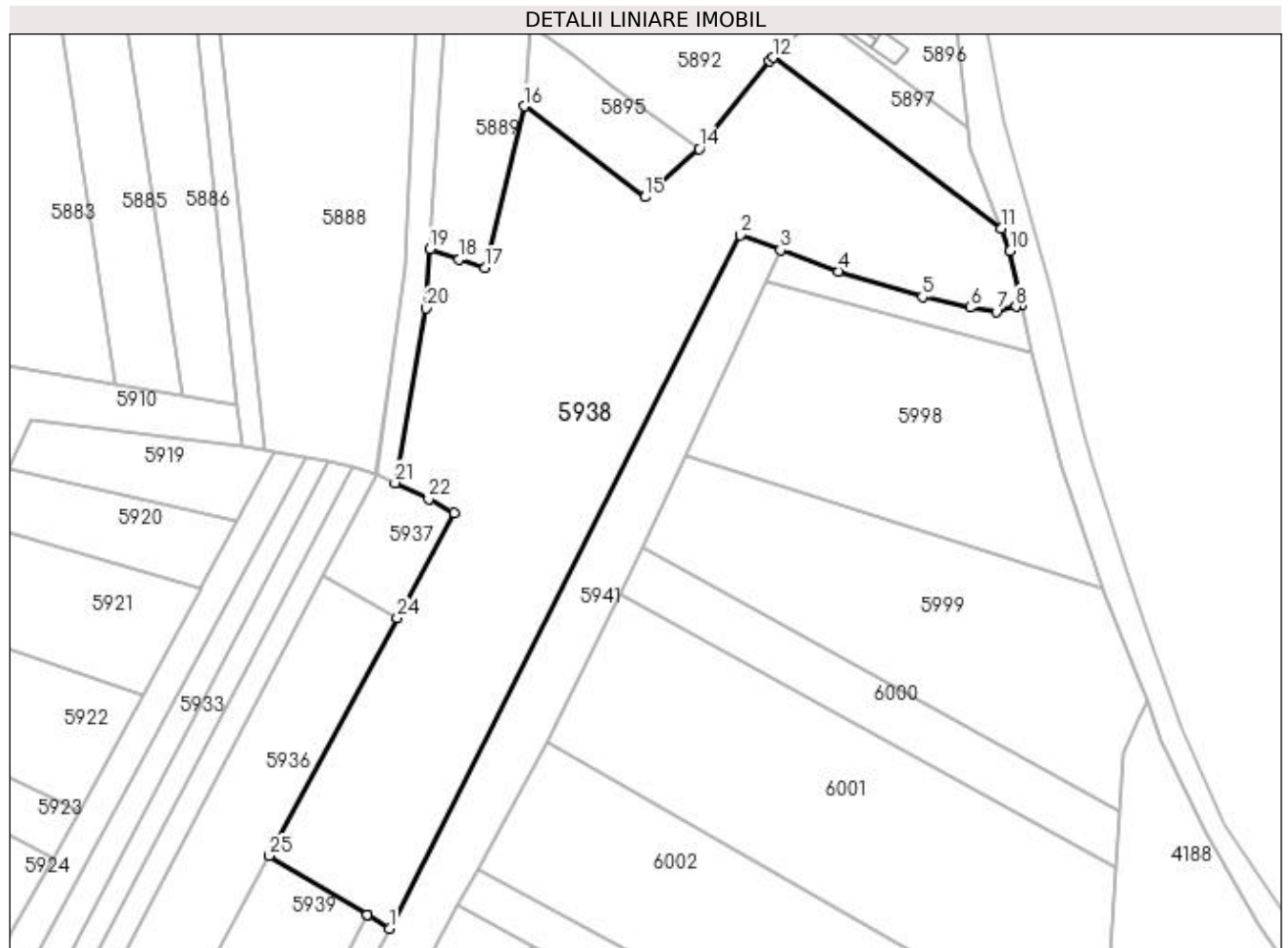
Inscrieri privind dezmembramintele dreptului de proprietate, drepturi reale de garanție și sarcini	Referințe
NU SUNT	

Anexa Nr. 1 La Partea I

Teren

Nr cadastral	Suprafața (mp)*	Observații / Referințe
	13.204	

* Suprafața este determinată în planul de proiecție Stereo 70.



Date referitoare la teren

Crt	Categorie folosință	Intra vilan	Suprafața (mp)	Tarla	Parcelă	Nr. topo	Observații / Referințe
1	arabil	DA	1.409	-	-	-	
2	arabil	NU	11.795	17	167	-	

Lungime Segmente

1) Valorile lungimilor segmentelor sunt obținute din proiecție în plan.

Punct început	X / Y	Punct sfârșit	X / Y	Lungime segment (** (m)
1	606.274,876 672.907,76	2	606.368,541 673.092,754	207.355
3	606.379,31 673.088,785	4	606.394,813 673.083,071	16.522
5	606.417,25 673.076,314	6	606.429,942 673.073,442	13.013
7	606.436,966 673.072,288	8	606.442,212 673.073,709	5.435

Punct început	X / Y	Punct sfârșit	X / Y	Lungime segment (** (m)
2	606.368,541 673.092,754	3	606.379,31 673.088,785	11.477
4	606.394,813 673.083,071	5	606.417,25 673.076,314	23.432
6	606.429,942 673.073,442	7	606.436,966 673.072,288	7.118
8	606.442,212 673.073,709	9	606.443,817 673.074,144	1.663

Punct început	X / Y	Punct sfârșit	X / Y	Lungime segment (** (m)
9	606.443,817 673.074,144	10	606.440,658 673.088,54	14.739
11	606.438,321 673.094,618	12	606.377,393 673.140,172	76.075
13	606.376,455 673.139,244	14	606.357,562 673.115,805	30.105
15	606.343,195 673.102,978	16	606.310,909 673.127,206	40.366
17	606.300,415 673.084,068	18	606.293,512 673.086,279	7.248
19	606.285,69 673.089,104	20	606.284,615 673.073,29	15.85
21	606.276,403 673.026,671	22	606.285,411 673.022,318	10.005
23	606.292,13 673.018,688	24	606.276,977 672.990,613	31.903
25	606.242,722 672.927,149	26	606.268,907 672.911,359	30.577
27	606.268,991 672.911,308	1	606.274,876 672.907,76	6.872

Punct început	X / Y	Punct sfârșit	X / Y	Lungime segment (** (m)
10	606.440,658 673.088,54	11	606.438,321 673.094,618	6.512
12	606.377,393 673.140,172	13	606.376,455 673.139,244	1.319
14	606.357,562 673.115,805	15	606.343,195 673.102,978	19.26
16	606.310,909 673.127,206	17	606.300,415 673.084,068	44.396
18	606.293,512 673.086,279	19	606.285,69 673.089,104	8.317
20	606.284,615 673.073,29	21	606.276,403 673.026,671	47.337
22	606.285,411 673.022,318	23	606.292,13 673.018,688	7.637
24	606.276,977 672.990,613	25	606.242,722 672.927,149	72.119
26	606.268,907 672.911,359	27	606.268,991 672.911,308	0.098

** Lungimile segmentelor sunt determinate în planul de proiecție Stereo 70 și sunt rotunjite la 1 milimetru.

*** Distanța dintre puncte este formată din segmente cumulate ce sunt mai mici decât valoarea 1 milimetru.

**DATE DESPRE IMOBILUL NR. 5939**

Oficiul de Cadastru și Publicitate Imobiliară SUCEAVA
Biroul de Cadastru și Publicitate Imobiliară Falticeni

A. Partea I. Descrierea imobilului

TEREN Extravilan

Adresa: Jud. Suceava

Nr. Crt	Nr cadastral Nr. topografic	Suprafața* (mp)	Observații / Referințe
A1		5.400	Sector cadastral:16 Teren neimprejmuit;

B. Partea II. Proprietari și acte

Inscrieri privitoare la dreptul de proprietate și alte drepturi reale	Referințe
/	
Act Administrativ nr. 526, din 15/12/1993 emis de CJSDPAT SUCEAVA;	
B1	A1
Intabulare, drept de PROPRIETATE, dobândit prin Reconstituire, cota actuala 1/1 1) GABOR NICULAI, Lipsă CNP proprietar.	

C. Partea III. SARCINI .

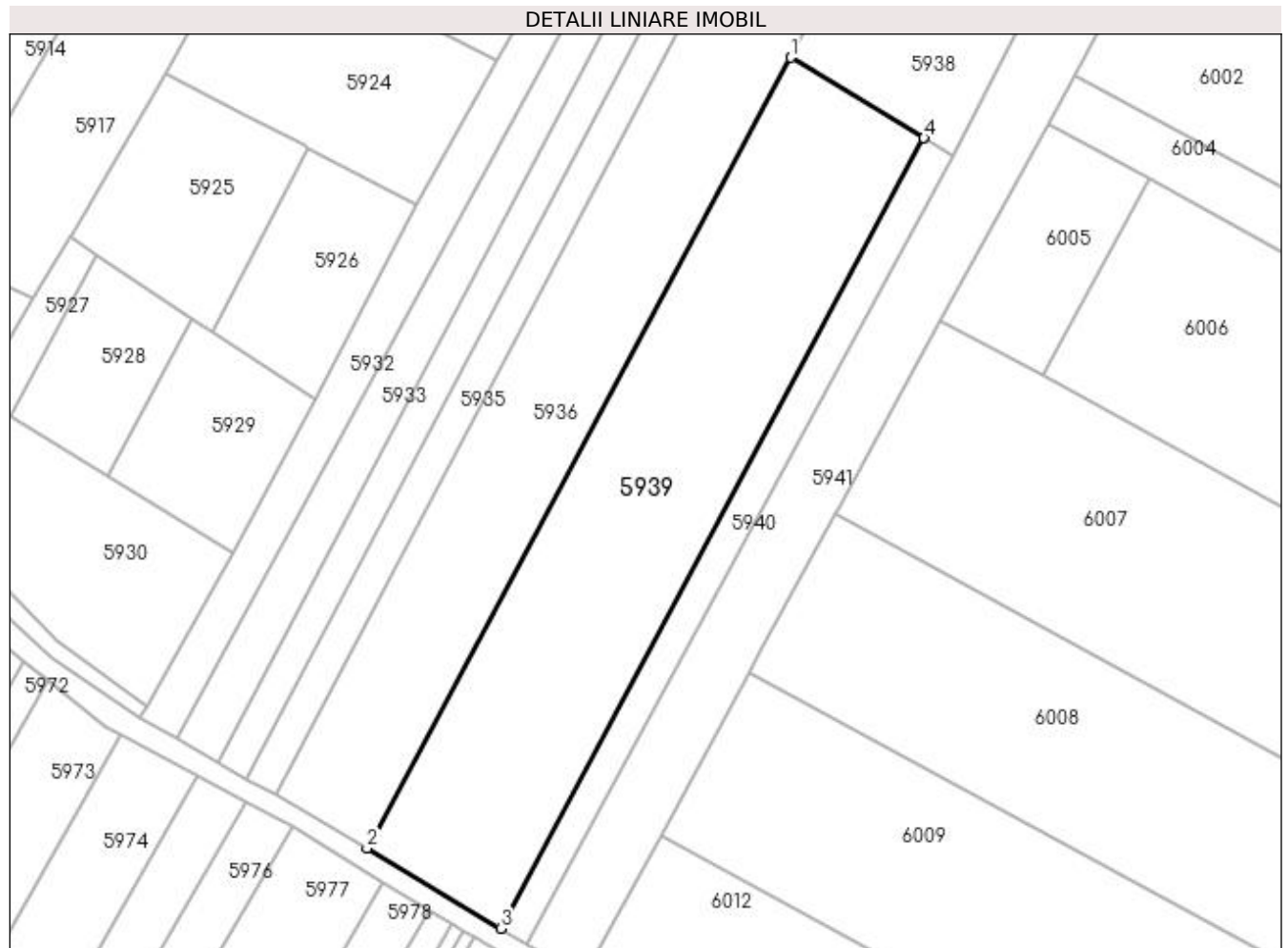
Inscrieri privind dezmembramintele dreptului de proprietate, drepturi reale de garanție și sarcini	Referințe
NU SUNT	

Anexa Nr. 1 La Partea I

Teren

Nr cadastral	Suprafața (mp)*	Observații / Referințe
	5.400	

* Suprafața este determinată în planul de proiecție Stereo 70.



Date referitoare la teren

Crt	Categorie folosință	Intravilan	Suprafața (mp)	Tarla	Parcelă	Nr. topo	Observații / Referințe
1	arabil	NU	5.400	17	167	-	

Lungime Segmente

1) Valorile lungimilor segmentelor sunt obținute din proiecție în plan.

Punct început	X / Y	Punct sfârșit	X / Y	Lungime segment (** (m)
1	606.242,722 672.927,149	2	606.159,417 672.771,753	176.317
2	606.159,417 672.771,753	3	606.185,738 672.756,01	30.67
3	606.185,738 672.756,01	4	606.268,991 672.911,308	176.206
4	606.268,991 672.911,308	5	606.268,907 672.911,359	0.098
5	606.268,907 672.911,359	1	606.242,722 672.927,149	30.577

**** Lungimile segmentelor sunt determinate în planul de proiecție Stereo 70 și sunt rotunjite la 1 milimetru.**

***** Distanța dintre puncte este formată din segmente cumulate ce sunt mai mici decât valoarea 1 milimetru.**

**DATE DESPRE IMOBILUL NR. 5940**

Oficiul de Cadastru și Publicitate Imobiliară SUCEAVA
Biroul de Cadastru și Publicitate Imobiliară Falticeni

A. Partea I. Descrierea imobilului

TEREN Extravilan

Adresa: Jud. Suceava

Nr. Crt	Nr cadastral Nr. topografic	Suprafața* (mp)	Observații / Referințe
A1		1.134	Sector cadastral:16 Teren neimprejmuit;

B. Partea II. Proprietari și acte

Inscrieri privitoare la dreptul de proprietate și alte drepturi reale		Referințe
/		
Act Normativ nr. Legea 7, din 13/03/1996 emis de PARLAMENTUL ROMANIEI;		
B1	Inscrierea provizorie, drept de PROPRIETATE, dobandit prin Lege, cota actuala 1/1 1) COMUNA VULTUREȘTI, CIF:4326868, PROPRIETAR NEIDENTIFICAT.	A1

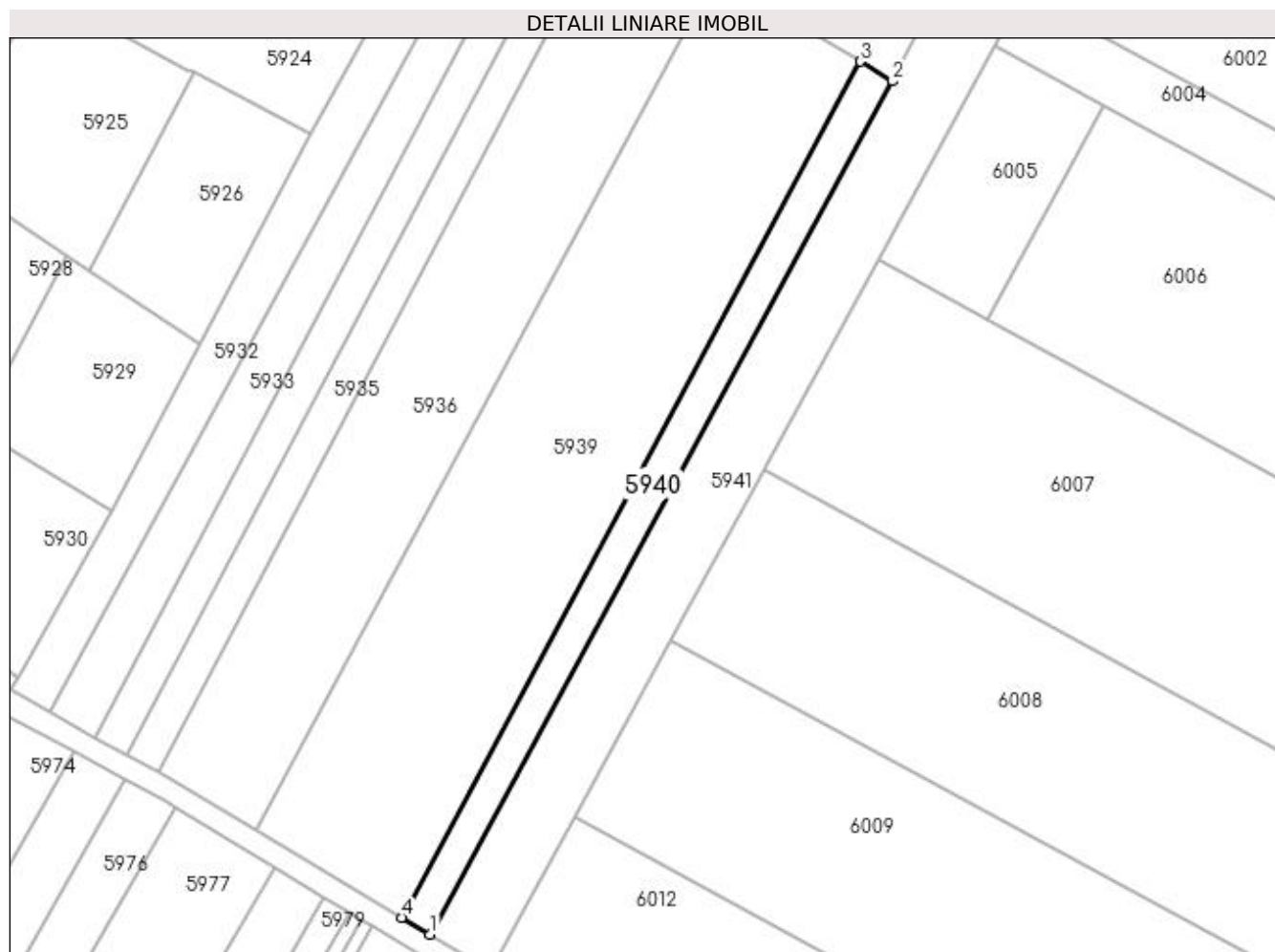
C. Partea III. SARCINI .

Inscrieri privind dezmembramintele dreptului de proprietate, drepturi reale de garanție și sarcini	Referințe
NU SUNT	

Anexa Nr. 1 La Partea I**Teren**

Nr cadastral	Suprafața (mp)*	Observații / Referințe
	1.134	

* Suprafața este determinată în planul de proiecție Stereo 70.

**Date referitoare la teren**

Crt	Categorie folosință	Intra vilan	Suprafața (mp)	Tarla	Parcelă	Nr. topo	Observații / Referințe
1	arabil	NU	1.134	17	167	-	

Lungime Segmente

1) Valorile lungimilor segmentelor sunt obținute din proiecție în plan.

Punct început	X / Y	Punct sfârșit	X / Y	Lungime segment (** (m)
1	606.190,897 672.752,923	2	606.274,876 672.907,76	176.145
2	606.274,876 672.907,76	3	606.268,991 672.911,308	6.872
3	606.268,991 672.911,308	4	606.185,738 672.756,01	176.206
4	606.185,738 672.756,01	1	606.190,897 672.752,923	6.012

**** Lungimile segmentelor sunt determinate în planul de proiecție Stereo 70 și sunt rotunjite la 1 milimetru.**

***** Distanța dintre puncte este formată din segmente cumulate ce sunt mai mici decât valoarea 1 milimetru.**

**DATE DESPRE IMOBILUL NR. 5941**

Oficiul de Cadastru și Publicitate Imobiliară SUCEAVA
Biroul de Cadastru și Publicitate Imobiliară Falticeni

A. Partea I. Descrierea imobilului

TEREN Extravilan

Adresa: Jud. Suceava

Nr. Crt	Nr cadastral Nr. topografic	Suprafața* (mp)	Observații / Referințe
A1		5.166	Sector cadastral:16 Teren neimprejmuit;

B. Partea II. Proprietari și acte

Inscrieri privitoare la dreptul de proprietate și alte drepturi reale		Referințe
/		
Act Normativ nr. Legea 7, din 13/03/1996 emis de PARLAMENTUL ROMANIEI;		
B1	Inscrierea provizorie, drept de PROPRIETATE, dobandit prin Lege, cota actuala 1/1 1) COMUNA VULTUREȘTI, CIF:4326868, PROPRIETAR NEIDENTIFICAT.	A1

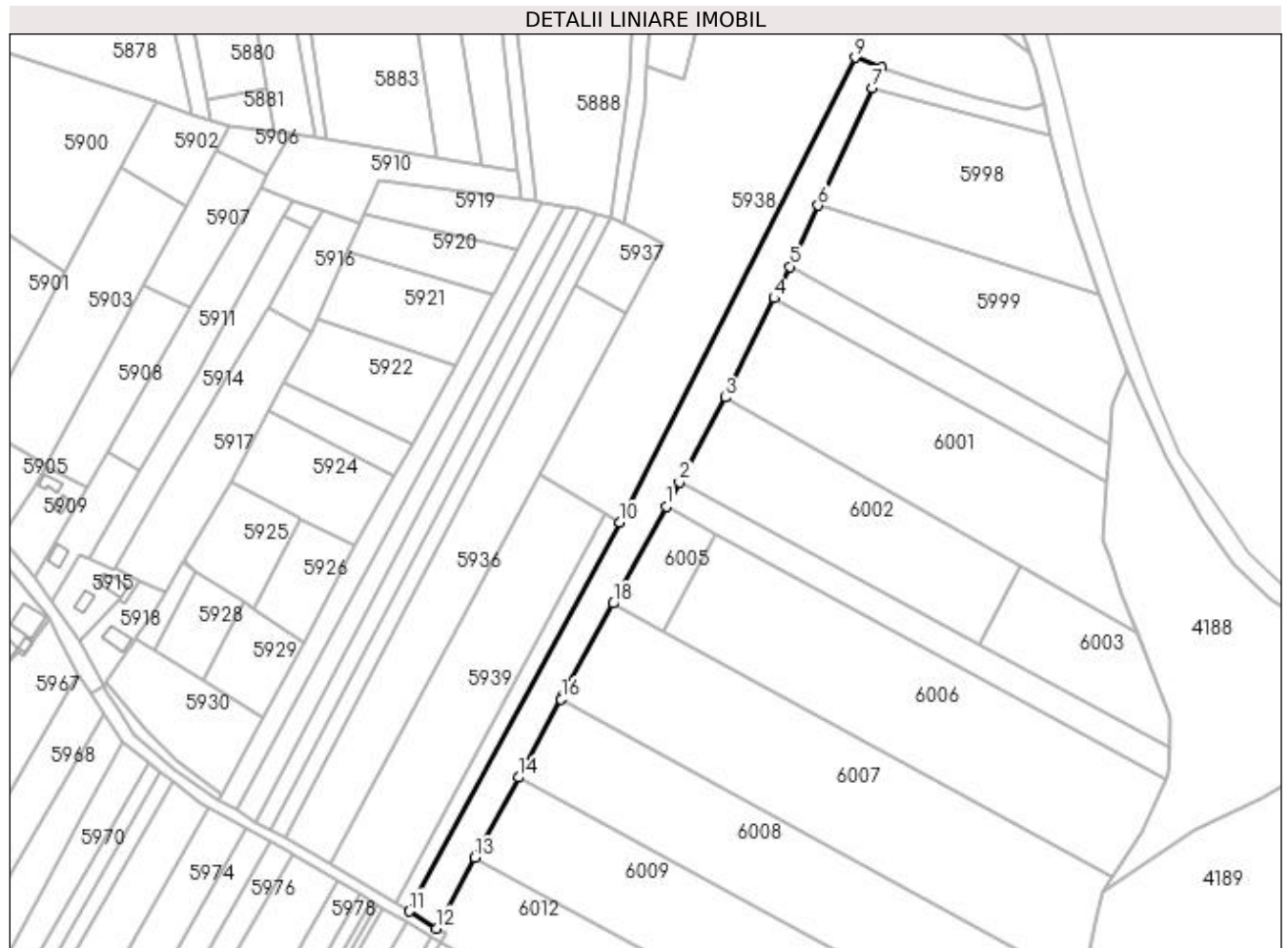
C. Partea III. SARCINI .

Inscrieri privind dezmembramintele dreptului de proprietate, drepturi reale de garanție și sarcini	Referințe
NU SUNT	

Anexa Nr. 1 La Partea I**Teren**

Nr cadastral	Suprafața (mp)*	Observații / Referințe
	5.166	

* Suprafața este determinată în planul de proiecție Stereo 70.

**Date referitoare la teren**

Crt	Categorie folosință	Intra vilan	Suprafața (mp)	Tarla	Parcelă	Nr. topo	Observații / Referințe
1	arabil	NU	5.166	17	167	-	

Lungime Segmente

1) Valorile lungimilor segmentelor sunt obținute din proiecție în plan.

Punct început	X / Y	Punct sfârșit	X / Y	Lungime segment (** (m)
1	606.293,311 672.914,138	2	606.298,557 672.923,776	10.973
2	606.298,557 672.923,776	3	606.316,914 672.957,503	38.399
3	606.316,914 672.957,503	4	606.336,36 672.996,951	43.981
4	606.336,36 672.996,951	5	606.342,574 673.009,558	14.055
5	606.342,574 673.009,558	6	606.353,865 673.033,909	26.841

Punct început	X / Y	Punct sfârşit	X / Y	Lungime segment (** (m)
6	606.353,865 673.033,909	7	606.375,507 673.080,583	51.447
7	606.375,507 673.080,583	8	606.379,31 673.088,785	9.041
8	606.379,31 673.088,785	9	606.368,541 673.092,754	11.477
9	606.368,541 673.092,754	10	606.274,876 672.907,76	207.355
10	606.274,876 672.907,76	11	606.190,897 672.752,923	176.145
11	606.190,897 672.752,923	12	606.201,878 672.746,149	12.902
12	606.201,878 672.746,149	13	606.217,212 672.774,321	32.075
13	606.217,212 672.774,321	14	606.234,585 672.806,241	36.342
14	606.234,585 672.806,241	15	606.236,949 672.810,584	4.945
15	606.236,949 672.810,584	16	606.251,537 672.837,386	30.515
16	606.251,537 672.837,386	17	606.252,22 672.838,641	1.429
17	606.252,22 672.838,641	18	606.272,292 672.875,519	41.987
18	606.272,292 672.875,519	1	606.293,311 672.914,138	43.968

** Lungimile segmentelor sunt determinate în planul de proiecţie Stereo 70 şi sunt rotunjite la 1 milimetru.

*** Distanţa dintre puncte este formată din segmente cumulate ce sunt mai mici decât valoarea 1 milimetru.

**DATE DESPRE IMOBILUL NR. 5942**

Oficiul de Cadastru și Publicitate Imobiliară SUCEAVA
Biroul de Cadastru și Publicitate Imobiliară Falticeni

A. Partea I. Descrierea imobilului

TEREN Necunoscut

Adresa: Loc. Meresti, Jud. Suceava

Nr. Crt	Nr cadastral Nr. topografic	Suprafața* (mp)	Observații / Referințe
A1	37613	1.958	Sector cadastral:16 Teren neimprejmuit;

B. Partea II. Proprietari și acte

Inscrieri privitoare la dreptul de proprietate și alte drepturi reale	Referințe
33540 / 08/12/2022	
Act Normativ nr. 1357, din 27/12/2001 emis de GUVERNUL ROMANIEI (ANEXA 97 - INVENTARUL BUNURILOR CARE APARTIN DOMENIULUI PUBLIC AL COMUNEI VULTURESTI, act administrativ nr 6721 din 07.12.2022, emis de comuna Vulturesti; act administrativ nr 6720 din 07.12.2022, emis de comuna Vulturesti);	
B1	A1
Intabulare, drept de PROPRIETATE, dobandit prin Lege, cota actuala 1/1 1) COMUNA VULTUREȘTI , CIF:4326868, domeniul public	

C. Partea III. SARCINI .

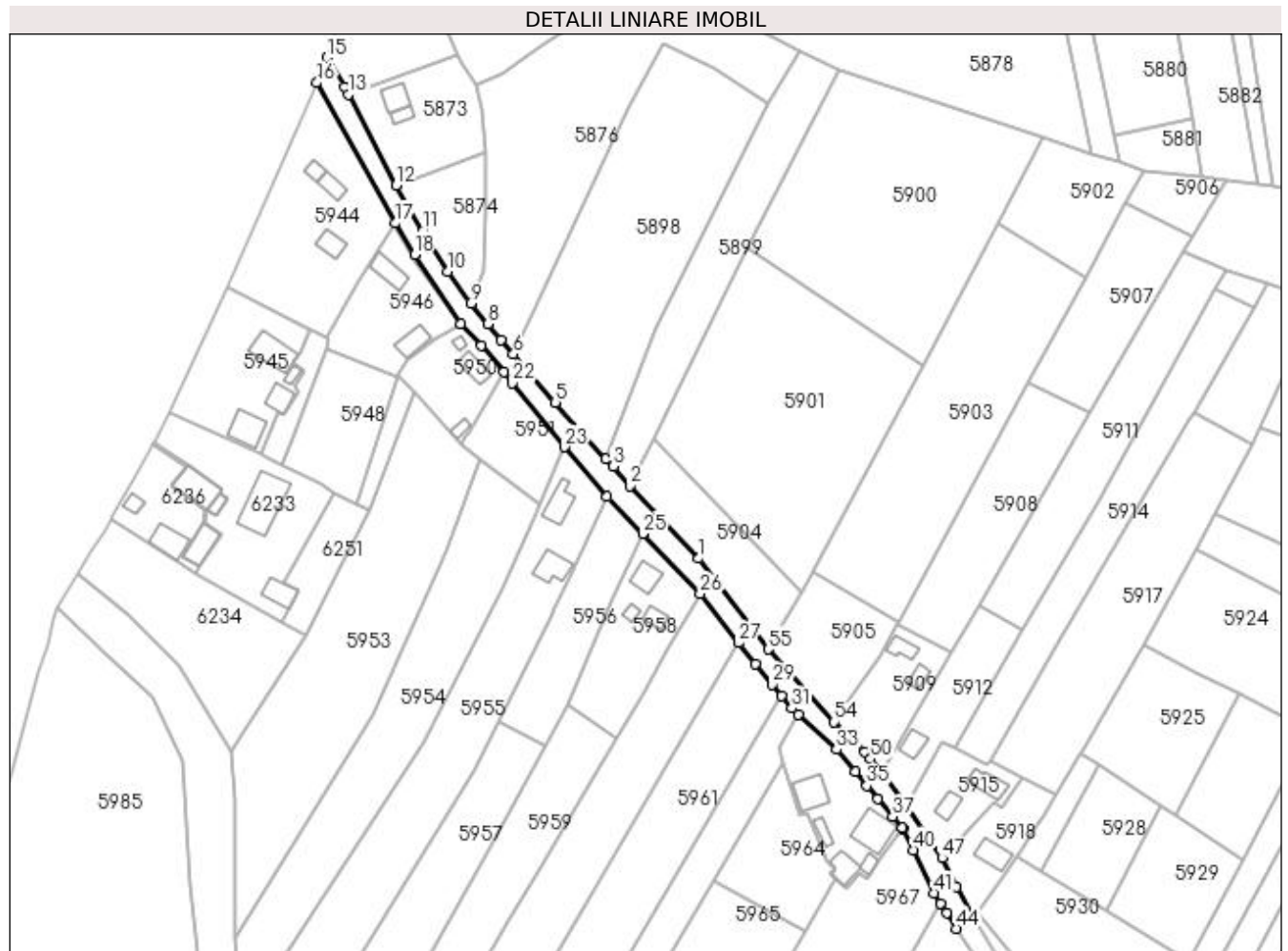
Inscrieri privind dezmembramintele dreptului de proprietate, drepturi reale de garanție și sarcini	Referințe
NU SUNT	

Anexa Nr. 1 La Partea I

Teren

Nr cadastral	Suprafața (mp)*	Observații / Referințe
37613	1.958	

* Suprafața este determinată în planul de proiecție Stereo 70.



Date referitoare la teren

Crt	Categorie folosință	Intravilan	Suprafața (mp)	Tarla	Parcelă	Nr. topo	Observații / Referințe
1	drum	DA	1.897	-	-	-	
2	drum	NU	61	-	-	-	

Lungime Segmente

1) Valorile lungimilor segmentelor sunt obținute din proiecție în plan.

Punct început	X / Y	Punct sfârșit	X / Y	Lungime segment	Punct început	X / Y	Punct sfârșit	X / Y	Lungime segment	Punct început	X / Y	Punct sfârșit	X / Y	Lungime segment
1	605.987,173 672.949,753	2	605.966,672 672.971,369	29.79 2	2	605.966,672 672.971,369	3	605.961,683 672.977,17	7.651	3	605.961,683 672.977,17	4	605.959,481 672.979,432	3.157
4	605.959,481 672.979,432	5	605.944,53 672.996,233	22.49	5	605.944,53 672.996,233	6	605.931,998 673.010,581	19.05	6	605.931,998 673.010,581	7	605.928,323 673.014,753	5.56
7	605.928,323 673.014,753	8	605.924,394 673.019,508	6.168	8	605.924,394 673.019,508	9	605.919,263 673.025,609	7.972	9	605.919,263 673.025,609	10	605.912,442 673.035,148	11.72 7
10	605.912,442 673.035,148	11	605.904,806 673.047,13	14.20 8	11	605.904,806 673.047,13	12	605.897,021 673.060,801	15.73 2	12	605.897,021 673.060,801	13	605.882,795 673.087,836	30.54 9
13	605.882,795 673.087,836	14	605.881,628 673.090,055	2.507	14	605.881,628 673.090,055	15	605.876,48 673.098,824	10.16 8	15	605.876,48 673.098,824	16	605.873,427 673.091,322	8.099

Punct început	X / Y	Punct sfârşit	X / Y	Lungime segment	Punct început	X / Y	Punct sfârşit	X / Y	Lungime segment	Punct început	X / Y	Punct sfârşit	X / Y	Lungime segment
16	605.873,427 673.091,322	17	605.896,896 673.049,546	47.917	17	605.896,896 673.049,546	18	605.902,597 673.040,194	10.953	18	605.902,597 673.040,194	19	605.916,287 673.019,652	24.686
19	605.916,287 673.019,652	20	605.922,335 673.013,081	8.931	20	605.922,335 673.013,081	21	605.929,201 673.005,176	10.47	21	605.929,201 673.005,176	22	605.931,645 673.001,96	4.039
22	605.931,645 673.001,96	23	605.947,147 672.982,947	24.532	23	605.947,147 672.982,947	24	605.959,869 672.968,131	19.529	24	605.959,869 672.968,131	25	605.970,492 672.957,089	15.322
25	605.970,492 672.957,089	26	605.987,605 672.939,302	24.683	26	605.987,605 672.939,302	27	605.999,062 672.924,698	18.562	27	605.999,062 672.924,698	28	606.004,085 672.918,378	8.073
28	606.004,085 672.918,378	29	606.009,035 672.912,255	7.874	29	606.009,035 672.912,255	30	606.011,853 672.908,827	4.438	30	606.011,853 672.908,827	31	606.014,843 672.905,175	4.72
31	606.014,843 672.905,175	32	606.016,908 672.903,282	2.801	32	606.016,908 672.903,282	33	606.028,243 672.892,891	15.377	33	606.028,243 672.892,891	34	606.033,78 672.886,326	8.588
34	606.033,78 672.886,326	35	606.037,29 672.882,154	5.452	35	606.037,29 672.882,154	36	606.040,523 672.878,303	5.028	36	606.040,523 672.878,303	37	606.044,948 672.872,945	6.949
37	606.044,948 672.872,945	38	606.047,751 672.869,744	4.255	38	606.047,751 672.869,744	39	606.048,02 672.869,436	0.409	39	606.048,02 672.869,436	40	606.051,183 672.862,999	7.172
40	606.051,183 672.862,999	41	606.057,303 672.850,202	14.185	41	606.057,303 672.850,202	42	606.059,285 672.847,191	3.605	42	606.059,285 672.847,191	43	606.061,138 672.844,375	3.371
43	606.061,138 672.844,375	44	606.063,948 672.839,628	5.516	44	606.063,948 672.839,628	45	606.069,189 672.842,935	6.197	45	606.069,189 672.842,935	46	606.064,021 672.852,122	10.541
46	606.064,021 672.852,122	47	606.059,657 672.860,615	9.549	47	606.059,657 672.860,615	48	606.048,934 672.876,084	18.822	48	606.048,934 672.876,084	49	606.041,634 672.886,009	12.321
49	606.041,634 672.886,009	50	606.038,321 672.890,101	5.265	50	606.038,321 672.890,101	51	606.036,649 672.892,254	2.726	51	606.036,649 672.892,254	52	606.033,543 672.895,695	4.635
52	606.033,543 672.895,695	53	606.032,365 672.896,954	1.724	53	606.032,365 672.896,954	54	606.027,503 672.901,13	6.409	54	606.027,503 672.901,13	55	606.007,876 672.922,758	29.206
55	606.007,876 672.922,758	1	605.987,173 672.949,753	34.02										

** Lungimile segmentelor sunt determinate în planul de proiecție Stereo 70 și sunt rotunjite la 1 milimetru.

*** Distanța dintre puncte este formată din segmente cumulate ce sunt mai mici decât valoarea 1 milimetru.

**DATE DESPRE IMOBILUL NR. 5943**

Oficiul de Cadastru și Publicitate Imobiliară SUCEAVA
Biroul de Cadastru și Publicitate Imobiliară Falticeni

A. Partea I. Descrierea imobilului

TEREN Extravilan

Adresa: Jud. Suceava

Nr. Crt	Nr cadastral Nr. topografic	Suprafața* (mp)	Observații / Referințe
A1		761	Sector cadastral:16 Teren neimprejmuit;

B. Partea II. Proprietari și acte

Inscrieri privitoare la dreptul de proprietate și alte drepturi reale		Referințe
/		
Act Normativ nr. Legea 7, din 13/03/1996 emis de PARLAMENTUL ROMANIEI;		
B1	Inscrierea provizorie, drept de PROPRIETATE, dobandit prin Lege, cota actuala 1/1 1) COMUNA VULTUREȘTI, CIF:4326868, PROPRIETAR NEIDENTIFICAT.	A1

C. Partea III. SARCINI .

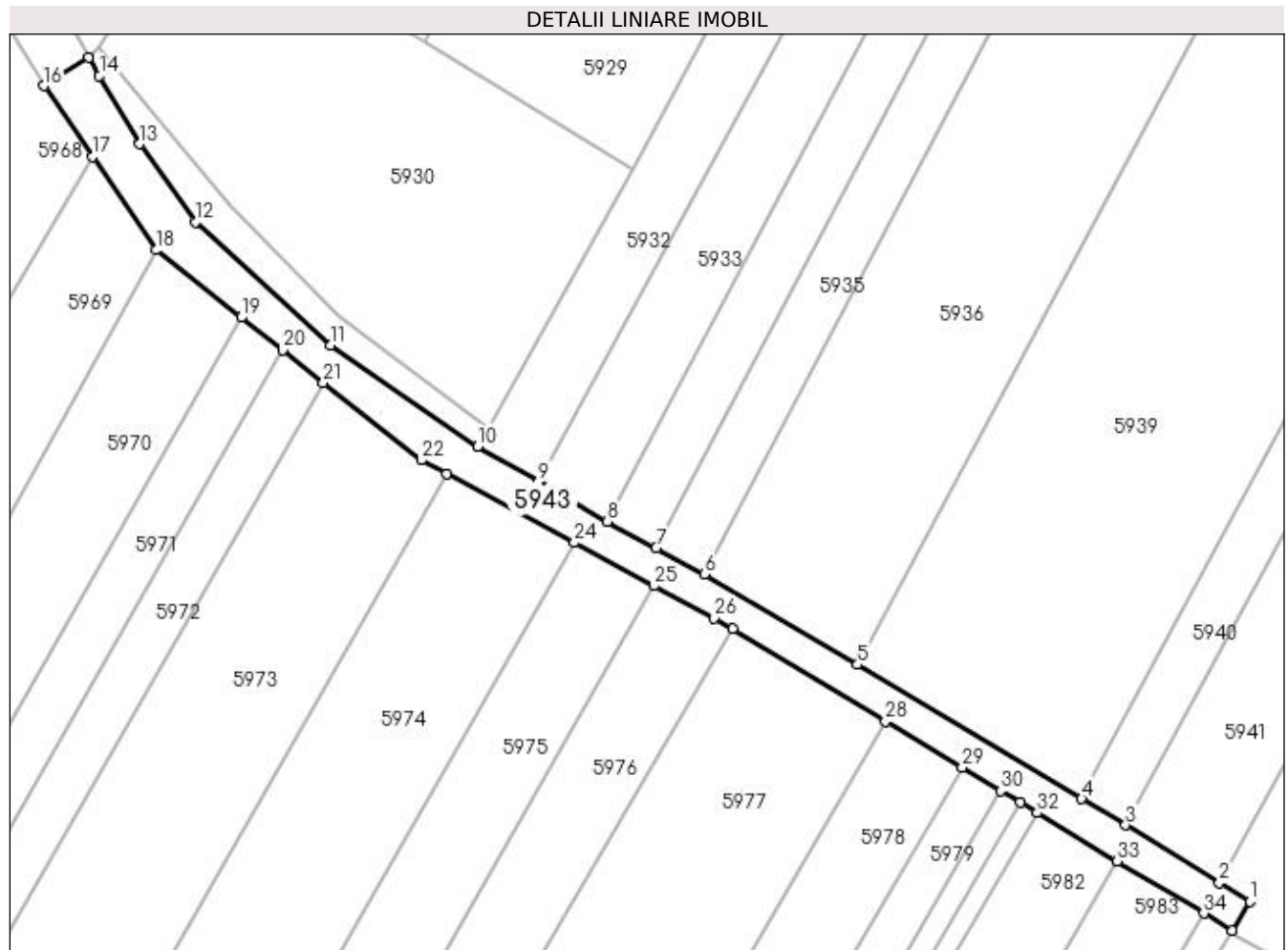
Inscrieri privind dezmembramintele dreptului de proprietate, drepturi reale de garanție și sarcini	Referințe
NU SUNT	

Anexa Nr. 1 La Partea I

Teren

Nr cadastral	Suprafaţa (mp)*	Observații / Referințe
	761	

* Suprafața este determinată în planul de proiecție Stereo 70.



Date referitoare la teren

Crt	Categorie folosință	Intravilan	Suprafața (mp)	Tarla	Parcelă	Nr. topo	Observații / Referințe
1	drum	NU	761	17	168	-	

Lungime Segmente

1) Valorile lungimilor segmentelor sunt obținute din proiecție în plan.

Punct început	X / Y	Punct sfârșit	X / Y	Lungime segment (** (m)
1	606.205,453 672.743,993	2	606.201,878 672.746,149	4.175
3	606.190,897 672.752,923	4	606.185,738 672.756,01	6.012
5	606.159,417 672.771,753	6	606.141,465 672.782,364	20.853
7	606.135,765 672.785,428	8	606.130,039 672.788,517	6.506
9	606.121,993 672.793,202	10	606.114,866 672.797,352	8.247

Punct început	X / Y	Punct sfârșit	X / Y	Lungime segment (** (m)
2	606.201,878 672.746,149	3	606.190,897 672.752,923	12.902
4	606.185,738 672.756,01	5	606.159,417 672.771,753	30.67
6	606.141,465 672.782,364	7	606.135,765 672.785,428	6.471
8	606.130,039 672.788,517	9	606.121,993 672.793,202	9.311
10	606.114,866 672.797,352	11	606.097,537 672.809,229	21.009

Punct început	X / Y	Punct sfârșit	X / Y	Lungime segment (** (m)
11	606.097,537 672.809,229	12	606.081,685 672.823,656	21.434
13	606.075,171 672.832,807	14	606.070,436 672.840,824	9.311
15	606.069,189 672.842,935	16	606.063,948 672.839,628	6.197
17	606.069,604 672.831,299	18	606.077,077 672.820,366	13.243
19	606.087,07 672.812,468	20	606.091,921 672.808,635	6.183
21	606.096,73 672.804,835	22	606.108,242 672.795,739	14.672
23	606.111,21 672.794,136	24	606.126,177 672.786,051	17.011
25	606.135,529 672.781,0	26	606.142,617 672.777,208	8.039
27	606.144,749 672.775,923	28	606.162,699 672.765,1	20.96
29	606.171,715 672.759,664	30	606.176,234 672.756,939	5.277
31	606.178,496 672.755,576	32	606.180,505 672.754,364	2.346
33	606.189,917 672.748,69	34	606.200,051 672.742,58	11.833
35	606.203,39 672.740,567	1	606.205,453 672.743,993	3.999

Punct început	X / Y	Punct sfârșit	X / Y	Lungime segment (** (m)
12	606.081,685 672.823,656	13	606.075,171 672.832,807	11.233
14	606.070,436 672.840,824	15	606.069,189 672.842,935	2.452
16	606.063,948 672.839,628	17	606.069,604 672.831,299	10.068
18	606.077,077 672.820,366	19	606.087,07 672.812,468	12.737
20	606.091,921 672.808,635	21	606.096,73 672.804,835	6.129
22	606.108,242 672.795,739	23	606.111,21 672.794,136	3.373
24	606.126,177 672.786,051	25	606.135,529 672.781,0	10.629
26	606.142,617 672.777,208	27	606.144,749 672.775,923	2.489
28	606.162,699 672.765,1	29	606.171,715 672.759,664	10.528
30	606.176,234 672.756,939	31	606.178,496 672.755,576	2.641
32	606.180,505 672.754,364	33	606.189,917 672.748,69	10.99
34	606.200,051 672.742,58	35	606.203,39 672.740,567	3.899

** Lungimile segmentelor sunt determinate în planul de proiecție Stereo 70 și sunt rotunjite la 1 milimetru.

*** Distanța dintre puncte este formată din segmente cumulate ce sunt mai mici decât valoarea 1 milimetru.

**DATE DESPRE IMOBILUL NR. 5944**

Oficiul de Cadastru și Publicitate Imobiliară SUCEAVA
Biroul de Cadastru și Publicitate Imobiliară Falticeni

A. Partea I. Descrierea imobilului

TEREN Intravilan

Adresa: Loc. Meresti, Jud. Suceava

Nr. Crt	Nr cadastral Nr. topografic	Suprafața* (mp)	Observații / Referințe
A1		Din acte: 1.400 Masurata: 1.920	Sector cadastral:16 Teren imprejmuit;

Construcții

Crt	Nr cadastral Nr. topografic	Adresa	Observații / Referințe
A1.1		Loc. Meresti, Jud. Suceava	Nr. niveluri:1; S. construita la sol:39 mp; Locuință.
A1.2		Loc. Meresti, Jud. Suceava	Nr. niveluri:1; S. construita la sol:24 mp; Anexă.
A1.3		Loc. Meresti, Jud. Suceava	Nr. niveluri:1; S. construita la sol:42 mp; Anexă.

B. Partea II. Proprietari și acte

Inscrieri privitoare la dreptul de proprietate și alte drepturi reale		Referințe
/		
Act Administrativ nr. 706, din 07/04/1994 emis de CJSDPAT SUCEAVA;		
B1	Intabulare, drept de PROPRIETATE, dobandit prin Reconstituire, cota actuala 1/1 1) PANȚIRU VASILE, Lipsă CNP proprietar. DEFUNCT:Da	A1
Act Notarial nr. 4, din 10/01/2000 emis de BNP MARIA APOSTOL;		
B2	Intabulare, drept de PROPRIETATE, dobandit prin Succesiune, cota actuala 1/2 1) PANȚIRU VASILE, Lipsă CNP proprietar. DEFUNCT:Da	A1.1, A1.2, A1.3
B3	Intabulare, drept de PROPRIETATE, dobandit prin Construire, cota actuala 1/2 1) PANȚIRU VASILE, Lipsă CNP proprietar. DEFUNCT:Da	A1.1, A1.2, A1.3

C. Partea III. SARCINI .

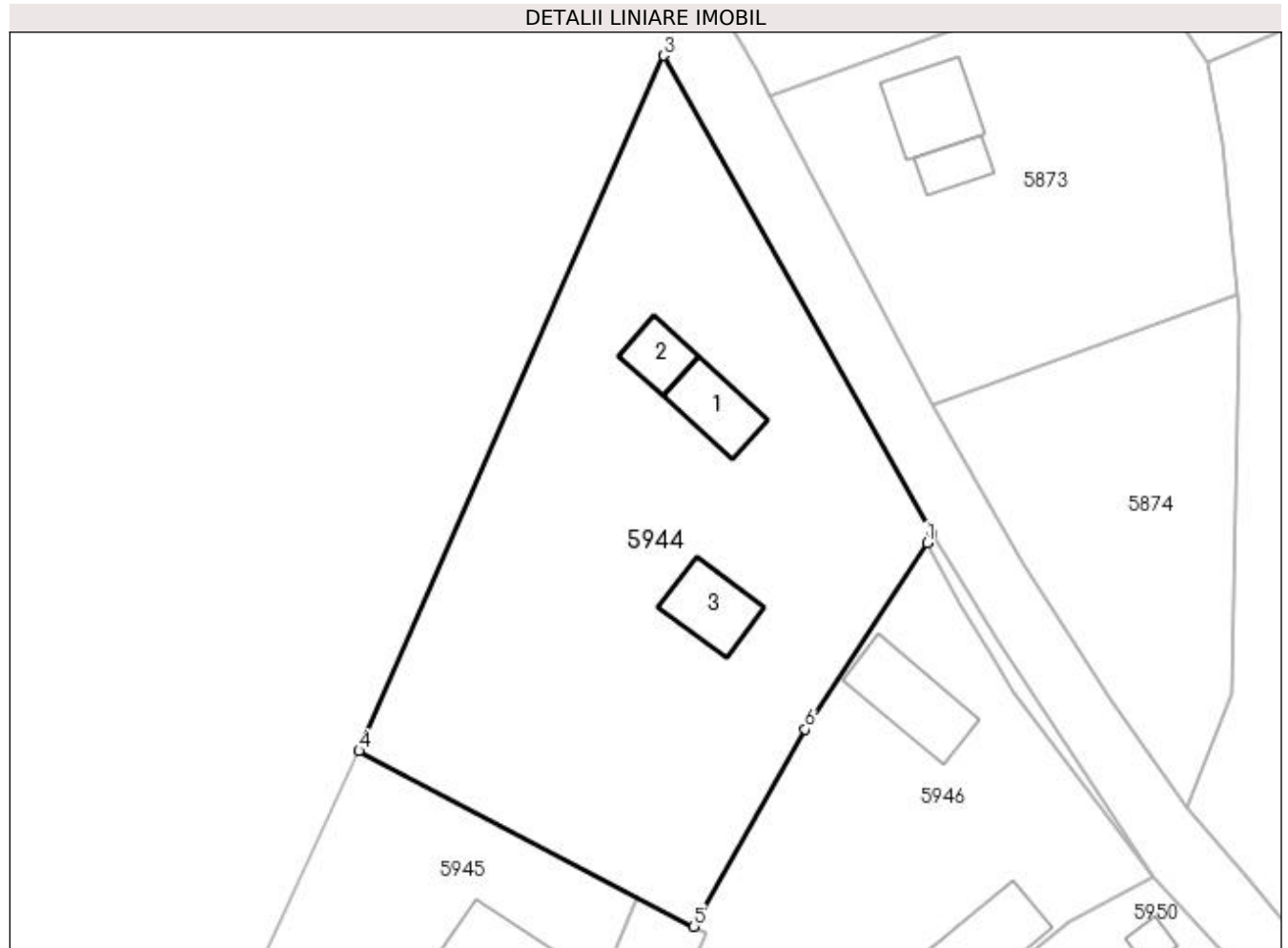
Inscrieri privind dezmembramintele dreptului de proprietate, drepturi reale de garanție și sarcini	Referințe
NU SUNT	

Anexa Nr. 1 La Partea I

Teren

Nr cadastral	Suprafața (mp)*	Observații / Referințe
	Din acte: 1.400 Masurata: 1.920	

* Suprafața este determinată în planul de proiecție Stereo 70.



Date referitoare la teren

Crt	Categorie folosință	Intravilan	Suprafața (mp)	Tarla	Parcelă	Nr. topo	Observații / Referințe
1	curți constructii	DA	1.920	-	-	-	

Date referitoare la construcții

Crt	Număr	Destinație construcție	Supraf. (mp)	Situație juridică	Observații / Referințe
A1.1		construcții de locuințe	39	Cu acte	Nr. niveluri:1; S. construita la sol:39 mp; Locuință.
A1.2		construcții anexa	24	Cu acte	Nr. niveluri:1; S. construita la sol:24 mp; Anexă.
A1.3		construcții anexa	42	Cu acte	Nr. niveluri:1; S. construita la sol:42 mp; Anexă.

Lungime Segmente

1) Valorile lungimilor segmentelor sunt obținute din proiecție în plan.

Punct început	X / Y	Punct sfârșit	X / Y	Lungime segment (** (m))
1	605.896,472 673.048,757	2	605.896,896 673.049,546	0.896
2	605.896,896 673.049,546	3	605.873,427 673.091,322	47.917

Punct început	X / Y	Punct sfârșit	X / Y	Lungime segment (** (m)
3	605.873,427 673.091,322	4	605.846,801 673.030,568	66.332
4	605.846,801 673.030,568	5	605.876,079 673.015,226	33.054
5	605.876,079 673.015,226	6	605.885,816 673.032,447	19.783
6	605.885,816 673.032,447	1	605.896,472 673.048,757	19.482

** Lungimile segmentelor sunt determinate în planul de proiecție Stereo 70 și sunt rotunjite la 1 milimetru.

*** Distanța dintre puncte este formată din segmente cumulate ce sunt mai mici decât valoarea 1 milimetru.

**DATE DESPRE IMOBILUL NR. 5945**

Oficiul de Cadastru și Publicitate Imobiliară SUCEAVA
Biroul de Cadastru și Publicitate Imobiliară Falticeni

A. Partea I. Descrierea imobilului

Nr. CF vechi:587
Nr. cadastral vechi:1174
Nr. topografic:1174

TEREN Necunoscut

Adresa: Loc. Meresti, Nr. 19, Jud. Suceava

Nr. Crt	Nr cadastral Nr. topografic	Suprafața* (mp)	Observații / Referințe
A1	32107	1.200	Sector cadastral:16 Teren neimpregmuit;

Construcții

Crt	Nr cadastral Nr. topografic	Adresa	Observații / Referințe
A1.1	32107-C1	Loc. Meresti, Nr. 19, Jud. Suceava	Nr. niveluri:1; S. construita la sol:93 mp; casa
A1.2	32107-C2	Loc. Meresti, Nr. 19, Jud. Suceava	Nr. niveluri:1; S. construita la sol:15 mp; sura
A1.3		Loc. Meresti, Nr. 19, Jud. Suceava	Nr. niveluri:1; S. construita la sol:46 mp; Anexă.
A1.4		Loc. Meresti, Nr. 19, Jud. Suceava	Nr. niveluri:1; S. construita la sol:78 mp; Anexă.

B. Partea II. Proprietari și acte

Inscrieri privitoare la dreptul de proprietate și alte drepturi reale		Referințe
7985 / 18/08/2008		
Act Notarial nr. 2260, din 18/08/2008 emis de BNP DN APOSTOL;		
B1	Intabulare, drept de PROPRIETATE, dobandit prin Conventie, cota actuala 1/1 1) CALISTRU VALERICA, Lipsă CNP proprietar. 2) CALISTRU MARINELA, Lipsă CNP proprietar; bun comun	A1, A1.1, A1.2
/		
Act Administrativ nr. 3416AS, din 14/06/2023 emis de PRIMĂRIA VULTUREȘTI;		
B2	Intabulare, drept de PROPRIETATE, dobandit prin Lege, cota actuala 1/1 1) CALISTRU VALERICA, Lipsă CNP proprietar. 2) CALISTRU MARINELA, Lipsă CNP proprietar.	A1.3, A1.4

C. Partea III. SARCINI

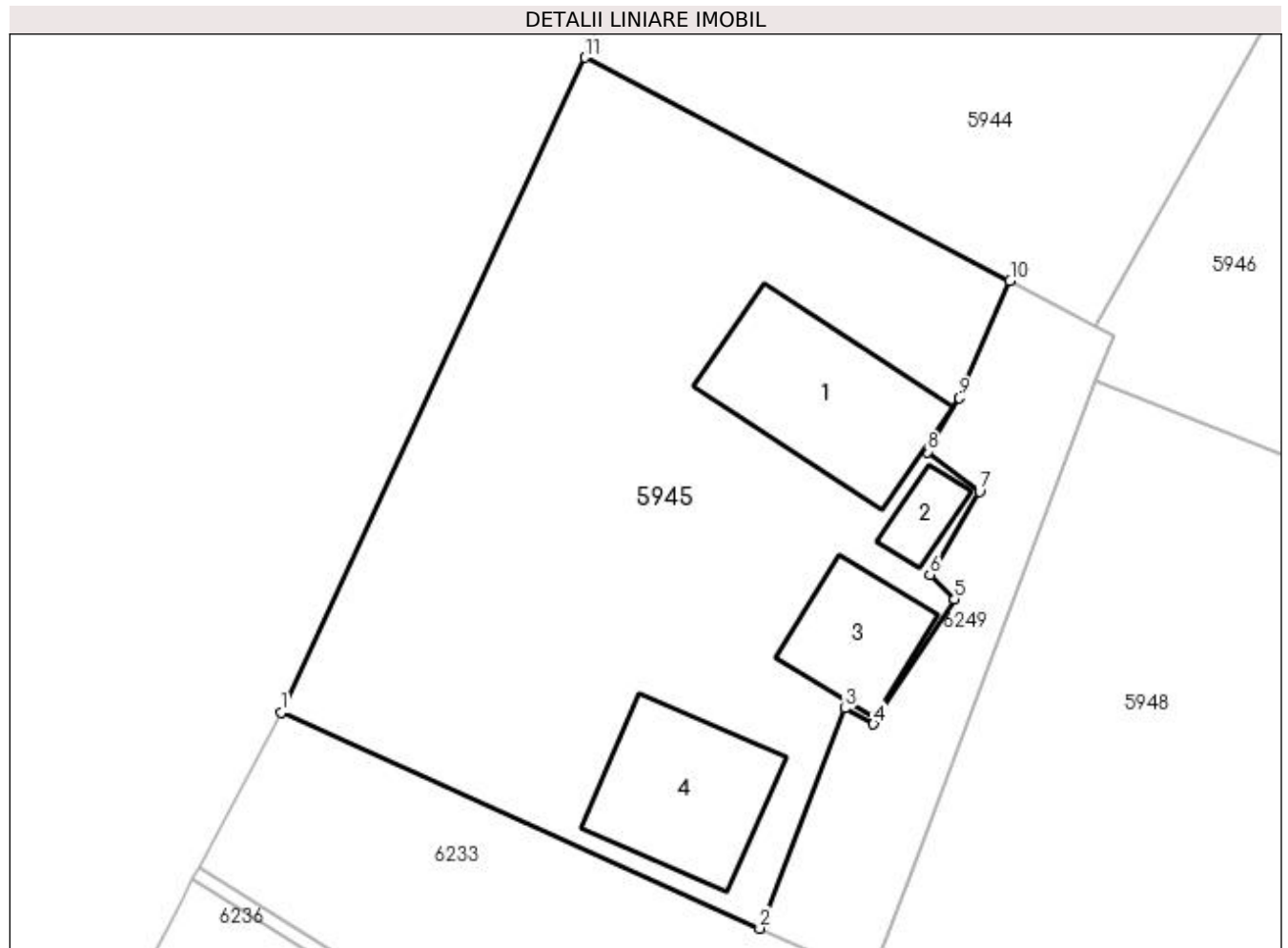
Inscrieri privind dezmembramintele dreptului de proprietate, drepturi reale de garanție și sarcini		Referințe
7985 / 18/08/2008		
Act Notarial nr. 2260, din 18/08/2008 emis de BNP DN APOSTOL;		
C1	Intabulare, drept de UZUFRACT VIAGER, cota actuala 1/1 1) PANTIRU MARIA	A1, A1.1, A1.2

Anexa Nr. 1 La Partea I

Teren

Nr cadastral	Suprafața (mp)*	Observații / Referințe
32107	1.200	

* Suprafața este determinată în planul de proiecție Stereo 70.



Date referitoare la teren

Crt	Categorie folosință	Intra vilan	Suprafața (mp)	Tarla	Parcelă	Nr. topo	Observații / Referințe
1	curți constructii	DA	1.199	-	-	1174	
2	curți constructii	NU	1	-	-	1174	

Date referitoare la construcții

Crt	Număr	Destinație construcție	Supraf. (mp)	Situație juridică	Observații / Referințe
A1.1	32107-C1	construcții de locuințe	93	Cu acte	Nr. niveluri:1; S. construita la sol:93 mp; casa
A1.2	32107-C2	construcții anexa	15	Cu acte	Nr. niveluri:1; S. construita la sol:15 mp; sura
A1.3		construcții anexa	46	Cu acte	Nr. niveluri:1; S. construita la sol:46 mp; Anexă.
A1.4		construcții anexa	78	Cu acte	Nr. niveluri:1; S. construita la sol:78 mp; Anexă.

Lungime Segmente

1) Valorile lungimilor segmentelor sunt obținute din proiecție în plan.

Punct început	X / Y	Punct sfârșit	X / Y	Lungime segment (** (m)

Punct început	X / Y	Punct sfârșit	X / Y	Lungime segment (** (m)
1	605.829,393 672.993,074	2	605.856,836 672.980,722	30.095
2	605.856,836 672.980,722	3	605.861,701 672.993,328	13.512
3	605.861,701 672.993,328	4	605.863,344 672.992,417	1.879
4	605.863,344 672.992,417	5	605.867,988 672.999,56	8.52
5	605.867,988 672.999,56	6	605.866,577 673.000,968	1.993
6	605.866,577 673.000,968	7	605.869,417 673.005,719	5.535
7	605.869,417 673.005,719	8	605.866,448 673.007,999	3.743
8	605.866,448 673.007,999	9	605.868,277 673.011,083	3.586
9	605.868,277 673.011,083	10	605.871,172 673.017,797	7.312
10	605.871,172 673.017,797	11	605.846,801 673.030,568	27.514
11	605.846,801 673.030,568	1	605.829,393 672.993,074	41.338

** Lungimile segmentelor sunt determinate în planul de proiecție Stereo 70 și sunt rotunjite la 1 milimetru.

*** Distanța dintre puncte este formată din segmente cumulate ce sunt mai mici decât valoarea 1 milimetru.

**DATE DESPRE IMOBILUL NR. 5946**

Oficiul de Cadastru și Publicitate Imobiliară SUCEAVA
Biroul de Cadastru și Publicitate Imobiliară Falticeni

A. Partea I. Descrierea imobilului

TEREN Intravilan

Adresa: Loc. Meresti, Nr. 21, Jud. Suceava

Nr. Crt	Nr cadastral Nr. topografic	Suprafața* (mp)	Observații / Referințe
A1		900	Sector cadastral:16 Teren neimpregmuit;

Construcții

Crt	Nr cadastral Nr. topografic	Adresa	Observații / Referințe
A1.1		Loc. Meresti, Nr. 21, Jud. Suceava	Nr. niveluri:1; S. construita la sol:59 mp; Locuință.
A1.2		Loc. Meresti, Nr. 21, Jud. Suceava	Nr. niveluri:1; S. construita la sol:51 mp; Anexă.

B. Partea II. Proprietari și acte

Inscrieri privitoare la dreptul de proprietate și alte drepturi reale		Referințe
/		
Act Administrativ nr. 383, din 04/11/1993 emis de CJSDPAT SUCEAVA;		
B1	Intabulare, drept de PROPRIETATE, dobandit prin Reconstituire, cota actuala 1/1 1) PANȚIRU NATALIA DEFUNCT:Da	A1
Act Administrativ nr. 3416AS, din 14/06/2023 emis de PRIMĂRIA VULTUREȘTI;		
B2	Intabulare, drept de PROPRIETATE, dobandit prin Lege, cota actuala 1/1 1) PANȚIRU NATALIA DEFUNCT:Da	A1.1, A1.2

C. Partea III. SARCINI .

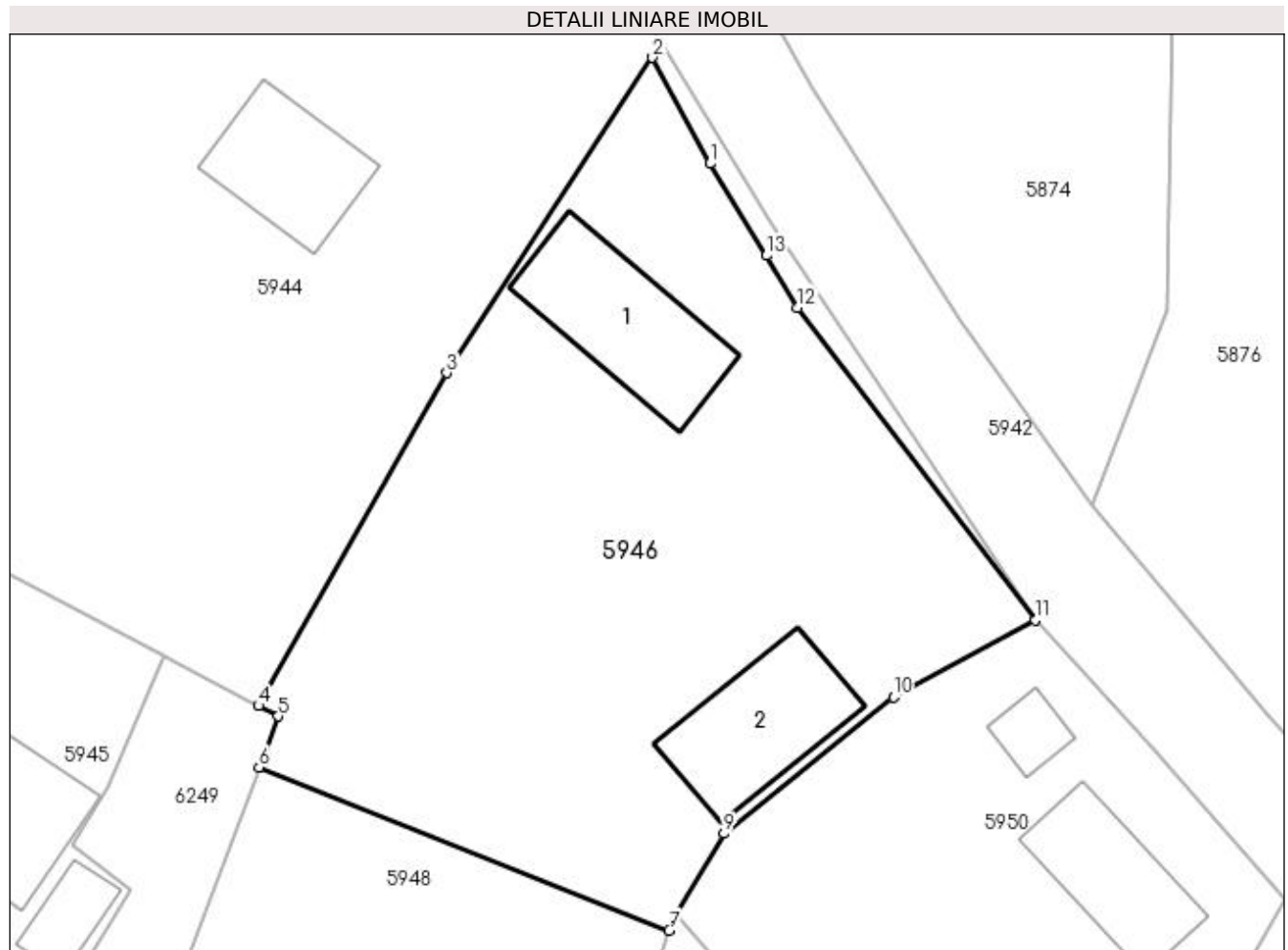
Inscrieri privind dezmembramintele dreptului de proprietate, drepturi reale de garanție și sarcini	Referințe
NU SUNT	

Anexa Nr. 1 La Partea I

Teren

Nr cadastral	Suprafața (mp)*	Observații / Referințe
	900	

* Suprafața este determinată în planul de proiecție Stereo 70.



Date referitoare la teren

Crt	Categorie folosință	Intra vilan	Suprafața (mp)	Tarla	Parcelă	Nr. topo	Observații / Referințe
1	curți constructii	DA	900	-	-	-	

Date referitoare la construcții

Crt	Număr	Destinație construcție	Supraf. (mp)	Situație juridică	Observații / Referințe
A1.1		construcții de locuințe	59	Cu acte	Nr. niveluri:1; S. construită la sol:59 mp; Locuință.
A1.2		construcții anexa	51	Cu acte	Nr. niveluri:1; S. construită la sol:51 mp; Anexă.

Lungime Segmente

1) Valorile lungimilor segmentelor sunt obținute din proiecție în plan.

Punct început	X / Y	Punct sfârșit	X / Y	Lungime segment (** (m)
1	605.899,45 673.043,276	2	605.896,472 673.048,757	6.238
2	605.896,472 673.048,757	3	605.885,816 673.032,447	19.482
3	605.885,816 673.032,447	4	605.876,079 673.015,226	19.783

Punct început	X / Y	Punct sfârşit	X / Y	Lungime segment (** (m)
4	605.876,079 673.015,226	5	605.877,092 673.014,685	1.148
5	605.877,092 673.014,685	6	605.876,1 673.012,049	2.816
6	605.876,1 673.012,049	7	605.897,333 673.003,608	22.849
7	605.897,333 673.003,608	8	605.897,652 673.004,459	0.909
8	605.897,652 673.004,459	9	605.900,166 673.008,622	4.863
9	605.900,166 673.008,622	10	605.908,945 673.015,671	11.259
10	605.908,945 673.015,671	11	605.916,287 673.019,652	8.352
11	605.916,287 673.019,652	12	605.903,976 673.035,826	20.326
12	605.903,976 673.035,826	13	605.902,368 673.038,522	3.139
13	605.902,368 673.038,522	1	605.899,45 673.043,276	5.578

** Lungimile segmentelor sunt determinate în planul de proiecție Stereo 70 și sunt rotunjite la 1 milimetru.

*** Distanța dintre puncte este formată din segmente cumulate ce sunt mai mici decât valoarea 1 milimetru.

**DATE DESPRE IMOBILUL NR. 5947**

Oficiul de Cadastru și Publicitate Imobiliară SUCEAVA
Biroul de Cadastru și Publicitate Imobiliară Falticeni

A. Partea I. Descrierea imobilului

TEREN Intravilan

Adresa: Loc. Meresti, Jud. Suceava

Nr. Crt	Nr cadastral Nr. topografic	Suprafața* (mp)	Observații / Referințe
A1		29	Sector cadastral:16 Teren neimprejmuit;

B. Partea II. Proprietari și acte

Inscrieri privitoare la dreptul de proprietate și alte drepturi reale		Referințe
/		
Act Normativ nr. Legea 7, din 13/03/1996 emis de PARLAMENTUL ROMANIEI;		
B1	Inscrierea provizorie, drept de PROPRIETATE, dobandit prin Lege, cota actuala 1/1 1) COMUNA VULTUREȘTI, CIF:4326868, PROPRIETAR NEIDENTIFICAT.	A1

C. Partea III. SARCINI .

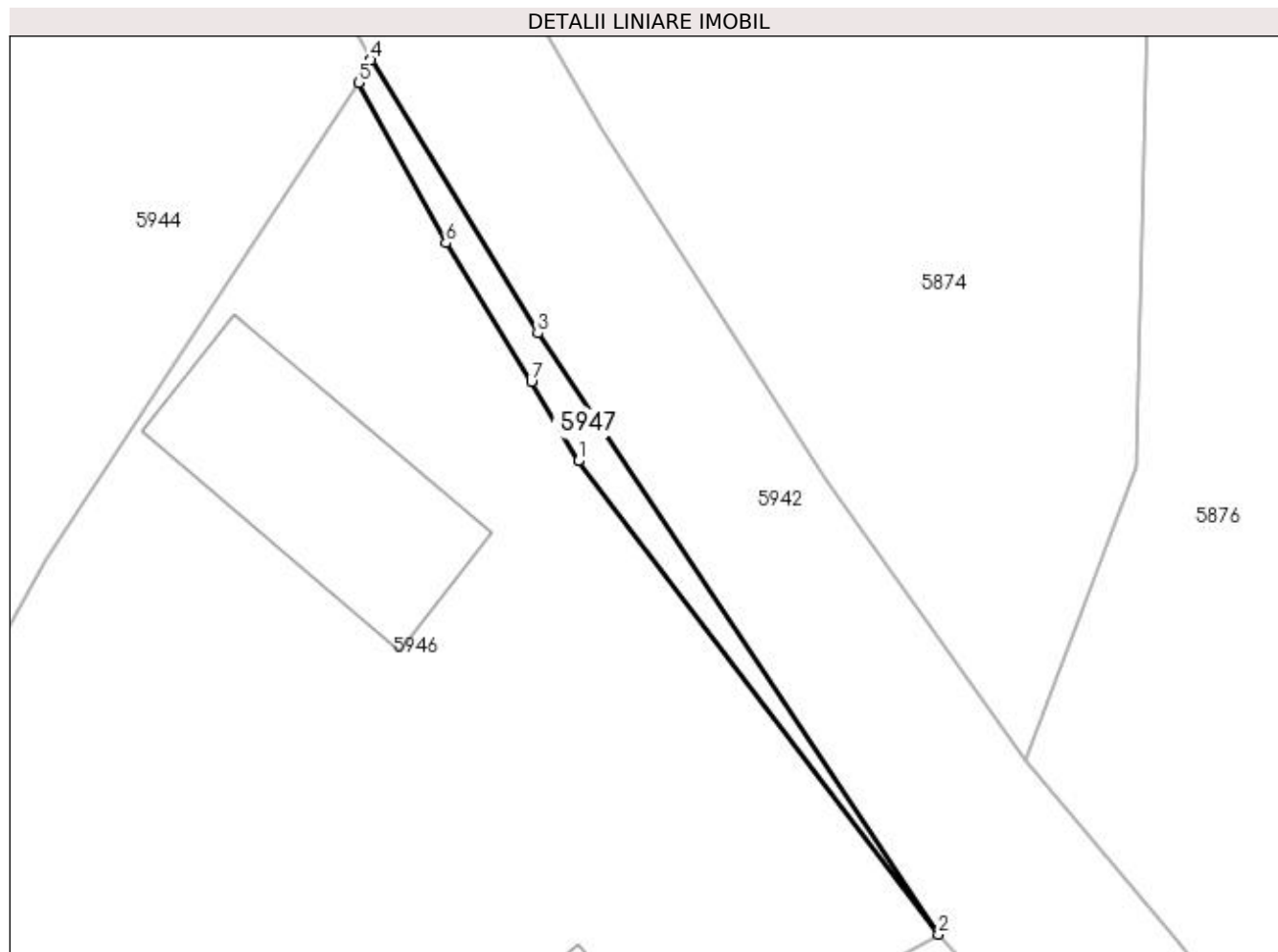
Inscrieri privind dezmembramintele dreptului de proprietate, drepturi reale de garanție și sarcini	Referințe
NU SUNT	

Anexa Nr. 1 La Partea I

Teren

Nr cadastral	Suprafața (mp)*	Observații / Referințe
	29	

* Suprafața este determinată în planul de proiecție Stereo 70.



Date referitoare la teren

Crt	Categorie folosință	Intravilan	Suprafața (mp)	Tarla	Parcelă	Nr. topo	Observații / Referințe
1	drum	DA	29	-	-	-	

Lungime Segmente

1) Valorile lungimilor segmentelor sunt obținute din proiecție în plan.

Punct început	X / Y	Punct sfârșit	X / Y	Lungime segment (** (m)
1	605.903,976 673.035,826	2	605.916,287 673.019,652	20.326
2	605.916,287 673.019,652	3	605.902,597 673.040,194	24.686
3	605.902,597 673.040,194	4	605.896,896 673.049,546	10.953
4	605.896,896 673.049,546	5	605.896,472 673.048,757	0.896
5	605.896,472 673.048,757	6	605.899,45 673.043,276	6.238

Punct început	X / Y	Punct sfârșit	X / Y	Lungime segment (** (m)
6	605.899,45 673.043,276	7	605.902,368 673.038,522	5.578
7	605.902,368 673.038,522	1	605.903,976 673.035,826	3.139

** Lungimile segmentelor sunt determinate în planul de proiecție Stereo 70 și sunt rotunjite la 1 milimetru.

*** Distanța dintre puncte este formată din segmente cumulate ce sunt mai mici decât valoarea 1 milimetru.

**DATE DESPRE IMOBILUL NR. 5948**

Oficiul de Cadastru și Publicitate Imobiliară SUCEAVA
Biroul de Cadastru și Publicitate Imobiliară Falticeni

A. Partea I. Descrierea imobilului

TEREN Necunoscut

Adresa: Loc. Meresti, Jud. Suceava

Nr. Crt	Nr cadastral Nr. topografic	Suprafața* (mp)	Observații / Referințe
A1		900	Sector cadastral:16 Teren neimprejmuit;

B. Partea II. Proprietari și acte

Inscrieri privitoare la dreptul de proprietate și alte drepturi reale	Referințe
/	
Act Administrativ nr. 383, din 04/11/1993 emis de CJSDPAT SUCEAVA;	
B1	A1
Intabulare, drept de PROPRIETATE, dobandit prin Reconstituire, cota actuala 1/1 1) PANȚIRU NATALIA DEFUNCT:Da	

C. Partea III. SARCINI .

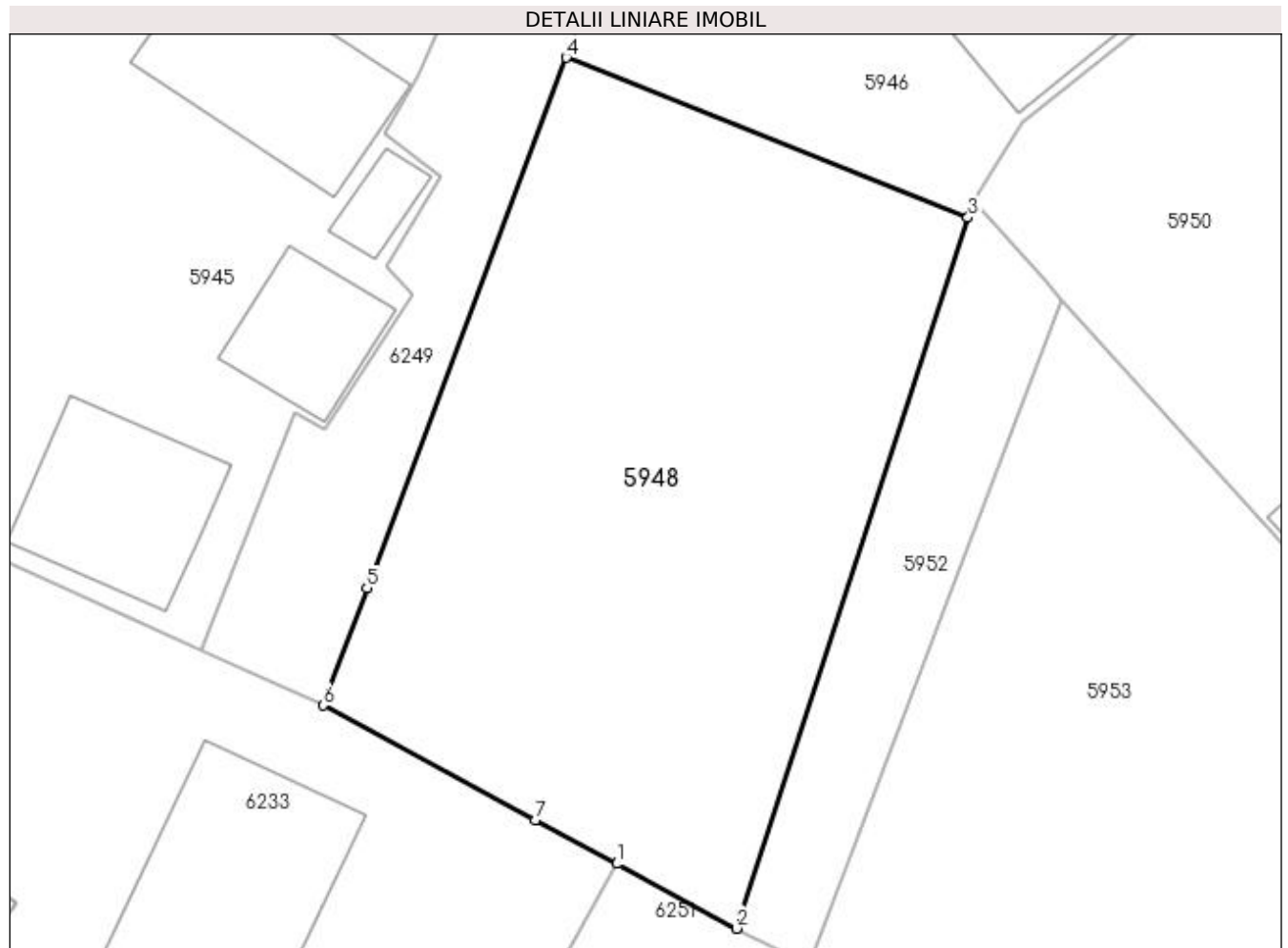
Inscrieri privind dezmembramintele dreptului de proprietate, drepturi reale de garanție și sarcini	Referințe
NU SUNT	

Anexa Nr. 1 La Partea I

Teren

Nr cadastral	Suprafața (mp)*	Observații / Referințe
	900	

* Suprafața este determinată în planul de proiecție Stereo 70.



Date referitoare la teren

Crt	Categorie folosință	Intravilan	Suprafața (mp)	Tarla	Parcelă	Nr. topo	Observații / Referințe
1	arabil	DA	350	-	-	-	
2	arabil	NU	550	17	169	-	

Lungime Segmente

1) Valorile lungimilor segmentelor sunt obținute din proiecție în plan.

Punct început	X / Y	Punct sfârșit	X / Y	Lungime segment (** (m)
1	605.878,757 672.969,48	2	605.885,108 672.966,058	7.214
2	605.885,108 672.966,058	3	605.897,333 673.003,608	39.49
3	605.897,333 673.003,608	4	605.876,1 673.012,049	22.849
4	605.876,1 673.012,049	5	605.865,563 672.984,045	29.921

Punct început	X / Y	Punct sfârșit	X / Y	Lungime segment (** (m)
5	605.865,563 672.984,045	6	605.863,23 672.977,844	6.625
6	605.863,23 672.977,844	7	605.874,466 672.971,792	12.762
7	605.874,466 672.971,792	1	605.878,757 672.969,48	4.874

** Lungimile segmentelor sunt determinate în planul de proiecție Stereo 70 și sunt rotunjite la 1 milimetru.

*** Distanța dintre puncte este formată din segmente cumulate ce sunt mai mici decât valoarea 1 milimetru.

**DATE DESPRE IMOBILUL NR. 5949**

Oficiul de Cadastru și Publicitate Imobiliară SUCEAVA
Biroul de Cadastru și Publicitate Imobiliară Falticeni

A. Partea I. Descrierea imobilului

Nr. CF vechi:106
Nr. cadastral vechi:231
Nr. topografic:231

TEREN Intravilan

Adresa: Loc. Meresti, Nr. 18, Jud. Suceava

Nr. Crt	Nr cadastral Nr. topografic	Suprafața* (mp)	Observații / Referințe
A1	31608	200	Sector cadastral:16 Teren imprejmuit;

Construcții

Crt	Nr cadastral Nr. topografic	Adresa	Observații / Referințe
A1.1	31608-C1	Loc. Meresti, Nr. 18, Jud. Suceava	Nr. niveluri:2; S. construita la sol:100 mp; LOCUINTA
A1.2	31608-C2	Loc. Meresti, Nr. 18, Jud. Suceava	Nr. niveluri:1; S. construita la sol:20 mp; MAGAZIE
A1.3	31608-C3	Loc. Meresti, Nr. 18, Jud. Suceava	Nr. niveluri:1; S. construita la sol:67 mp; ANEXA-ANTREU

B. Partea II. Proprietari și acte

Inscrieri privitoare la dreptul de proprietate și alte drepturi reale		Referințe
585 / 02/03/2001		
Act Notarial nr. cu uzufruct si intretinere 570, din 01/01/2001 emis de BNP MARIA APOSTOL;		
B1	Intabulare, drept de PROPRIETATE, dobandit prin Conventie, cota actuala 5/8 1) ACASANDREI MARCEL 2) ACASANDREI MARIANA	A1, A1.1, A1.2, A1.3
Act Notarial nr. 292, din 01/01/2000 emis de BNP MARIA A.;		
B2	Intabulare, drept de PROPRIETATE, dobandit prin Succesiune, cota actuala 3/8 1) ACASANDREI MARIANA	A1, A1.1, A1.2, A1.3

C. Partea III. SARCINI

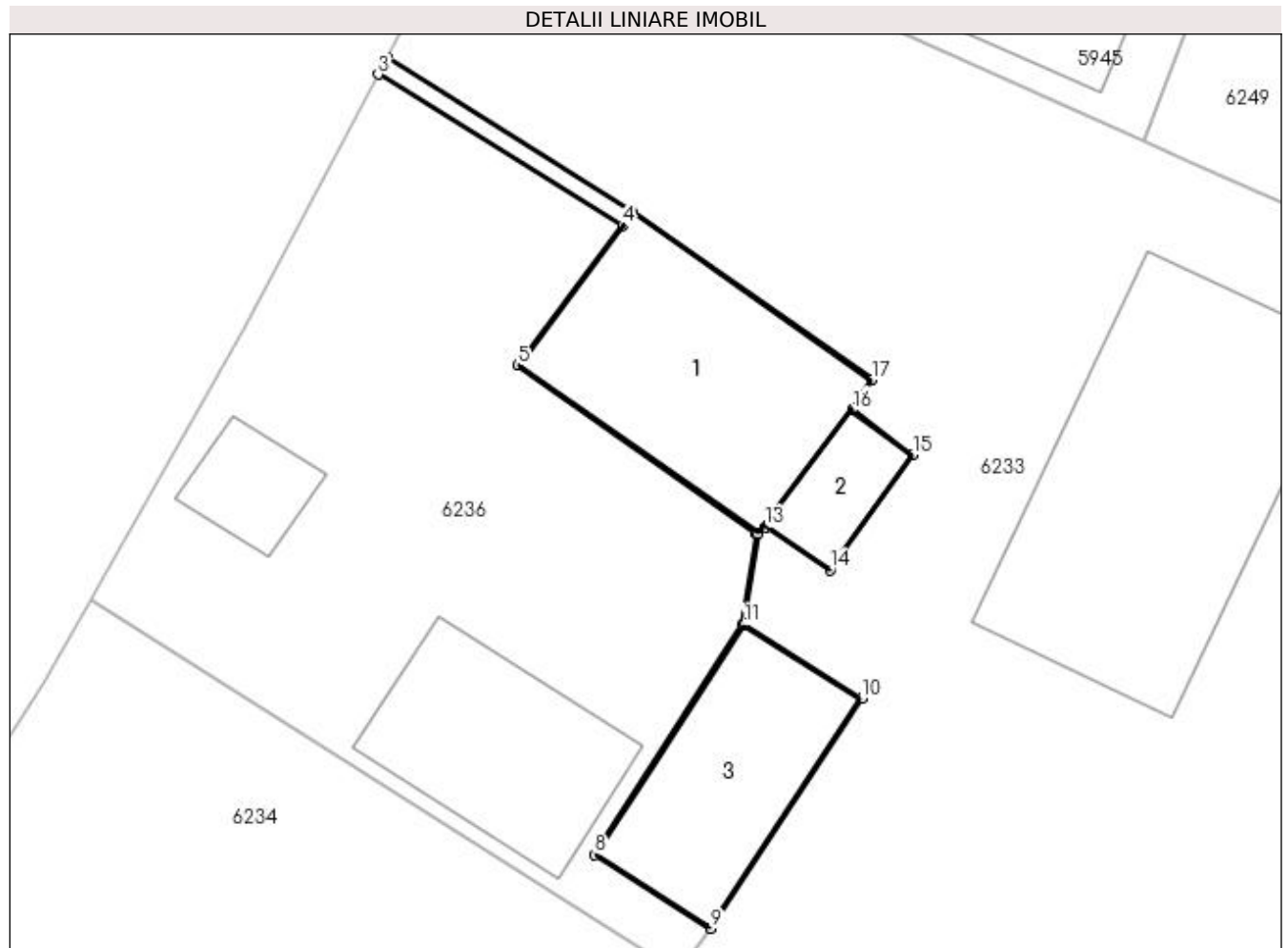
Inscrieri privind dezmembramintele dreptului de proprietate, drepturi reale de garanție și sarcini		Referințe
585 / 02/03/2001		
Act Notarial nr. cu clauza de uzufruct si intretinere 570, din 01/01/2001 emis de BNP MARIA APOSTOL;		
C1	Intabulare, drept de UZUFRACT VIAGERSI OBLIGATIA DE INTRETINERE, cota actuala 5/8 1) PANTIRU GHEORGHE	A1, A1.1, A1.2, A1.3

Anexa Nr. 1 La Partea I

Teren

Nr cadastral	Suprafața (mp)*	Observații / Referințe
31608	200	

* Suprafața este determinată în planul de proiecție Stereo 70.



Date referitoare la teren

Crt	Categorie folosință	Intravilan	Suprafața (mp)	Tarla	Parcelă	Nr. topo	Observații / Referințe
1	curți constructii	DA	200	-	-	231	

Date referitoare la construcții

Crt	Număr	Destinație construcție	Supraf. (mp)	Situație juridică	Observații / Referințe
A1.1	31608-C1	construcții de locuințe	Din acte: 110 Masurata: 100	Cu acte	Nr. niveluri:2; S. construita la sol:100 mp; LOCUINTA
A1.2	31608-C2	construcții anexa	Din acte: 25 Masurata: 20	Cu acte	Nr. niveluri:1; S. construita la sol:20 mp; MAGAZIE
A1.3	31608-C3	construcții anexa	Din acte: 86 Masurata: 67	Cu acte	Nr. niveluri:1; S. construita la sol:67 mp; ANEXA-ANTREU

Lungime Segmente

1) Valorile lungimilor segmentelor sunt obținute din proiecție în plan.

Punct început	X / Y	Punct sfârșit	X / Y	Lungime segment (** (m)
1	605.835,149 672.977,693	2	605.824,724 672.984,249	12.315

Punct început	X / Y	Punct sfârșit	X / Y	Lungime segment (** (m)
2	605.824,724 672.984,249	3	605.824,343 672.983,531	0.813
3	605.824,343 672.983,531	4	605.834,695 672.977,12	12.176
4	605.834,695 672.977,12	5	605.830,281 672.971,191	7.392
5	605.830,281 672.971,191	6	605.840,384 672.964,072	12.359
6	605.840,384 672.964,072	7	605.839,789 672.960,193	3.924
7	605.839,789 672.960,193	8	605.833,539 672.950,465	11.563
8	605.833,539 672.950,465	9	605.838,464 672.947,325	5.841
9	605.838,464 672.947,325	10	605.844,876 672.957,07	11.665
10	605.844,876 672.957,07	11	605.839,866 672.960,206	5.911
11	605.839,866 672.960,206	12	605.840,472 672.964,05	3.891
12	605.840,472 672.964,05	13	605.840,771 672.964,353	0.426
13	605.840,771 672.964,353	14	605.843,521 672.962,521	3.304
14	605.843,521 672.962,521	15	605.847,03 672.967,405	6.014
15	605.847,03 672.967,405	16	605.844,485 672.969,325	3.188
16	605.844,485 672.969,325	17	605.845,314 672.970,598	1.519
17	605.845,314 672.970,598	1	605.835,149 672.977,693	12.396

** Lungimile segmentelor sunt determinate în planul de proiecție Stereo 70 și sunt rotunjite la 1 milimetru.

*** Distanța dintre puncte este formată din segmente cumulate ce sunt mai mici decât valoarea 1 milimetru.

**DATE DESPRE IMOBILUL NR. 5950**

Oficiul de Cadastru și Publicitate Imobiliară SUCEAVA
Biroul de Cadastru și Publicitate Imobiliară Falticeni

A. Partea I. Descrierea imobilului

TEREN Intravilan

Adresa: Loc. Meresti, Jud. Suceava

Nr. Crt	Nr cadastral Nr. topografic	Suprafața* (mp)	Observații / Referințe
A1	31201	600	Sector cadastral:16 Teren imprejmuit;

Construcții

Crt	Nr cadastral Nr. topografic	Adresa	Observații / Referințe
A1.1	31201-C1	Loc. Meresti, Jud. Suceava	Nr. niveluri:1; S. construita la sol:43 mp; S. construita desfasurata:43 mp; Construita in anul 1965,fara etaj.
A1.2	31201-C2	Loc. Meresti, Jud. Suceava	Nr. niveluri:1; S. construita la sol:11 mp; S. construita desfasurata:11 mp; Anexă.
A1.3	31201-C3	Loc. Meresti, Jud. Suceava	Nr. niveluri:1; S. construita la sol:18 mp; S. construita desfasurata:18 mp; Anexă.

B. Partea II. Proprietari și acte

Inscrieri privitoare la dreptul de proprietate și alte drepturi reale	Referințe
4924 / 16/03/2017	
Act Notarial nr. 1062, din 15/03/2017 emis de ILIE VALERIANA;	
B7	Intabulare, drept de PROPRIETATE bun propriu, dobandit prin Conventie, cota actuala 1/1 1) MIHOC ALEXANDRU-CIPRIAN, necasatorit
	A1, A1.1, A1.2, A1.3

C. Partea III. SARCINI .

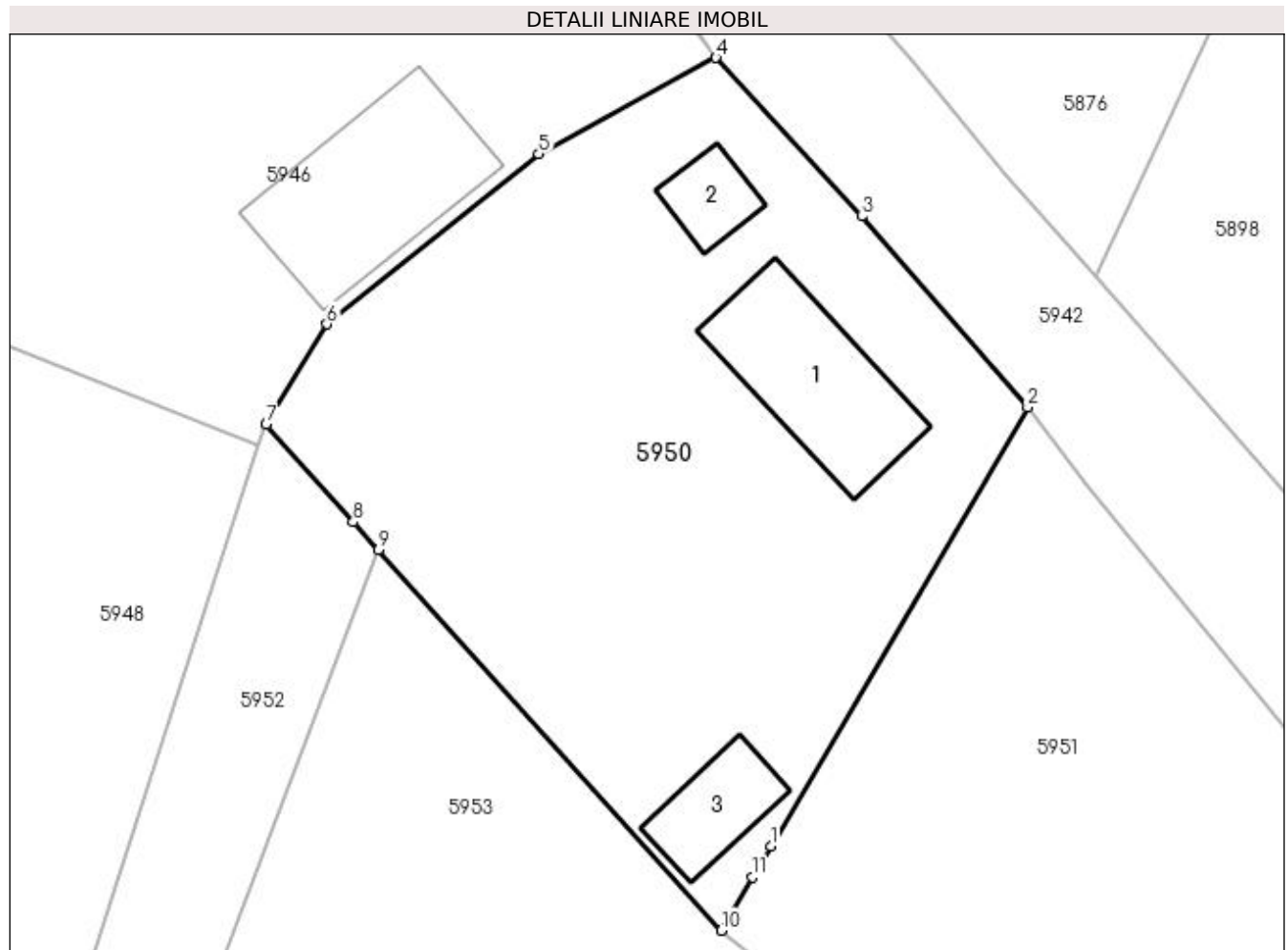
Inscrieri privind dezmembramintele dreptului de proprietate, drepturi reale de garanție și sarcini	Referințe
NU SUNT	

Anexa Nr. 1 La Partea I

Teren

Nr cadastral	Suprafața (mp)*	Observații / Referințe
31201	600	

* Suprafața este determinată în planul de proiecție Stereo 70.



Date referitoare la teren

Crt	Categorie folosință	Intravilan	Suprafața (mp)	Tarla	Parcelă	Nr. topo	Observații / Referințe
1	curți constructii	DA	600	-	-	-	

Date referitoare la construcții

Crt	Număr	Destinație construcție	Supraf. (mp)	Situație juridică	Observații / Referințe
A1.1	31201-C1	construcții de locuințe	43	Cu acte	Nr. niveluri:1; S. construită la sol:43 mp; S. construită desfășurată:43 mp; Construită în anul 1965,fara etaj.
A1.2	31201-C2	construcții anexa	11	Cu acte	Nr. niveluri:1; S. construită la sol:11 mp; S. construită desfășurată:11 mp; Anexă.
A1.3	31201-C3	construcții anexa	18	Cu acte	Nr. niveluri:1; S. construită la sol:18 mp; S. construită desfășurată:18 mp; Anexă.

Lungime Segmente

1) Valorile lungimilor segmentelor sunt obținute din proiecție în plan.

Punct început	X / Y	Punct sfârșit	X / Y	Lungime segment (** (m)
1	605.918,555 672.986,993	2	605.929,201 673.005,176	21.07
2	605.929,201 673.005,176	3	605.922,335 673.013,081	10.47

Punct început	X / Y	Punct sfârșit	X / Y	Lungime segment (** (m)
3	605.922,335 673.013,081	4	605.916,287 673.019,652	8.931
4	605.916,287 673.019,652	5	605.908,945 673.015,671	8.352
5	605.908,945 673.015,671	6	605.900,166 673.008,622	11.259
6	605.900,166 673.008,622	7	605.897,652 673.004,459	4.863
7	605.897,652 673.004,459	8	605.901,254 673.000,423	5.41
8	605.901,254 673.000,423	9	605.902,29 672.999,268	1.552
9	605.902,29 672.999,268	10	605.916,514 672.983,508	21.23
10	605.916,514 672.983,508	11	605.917,81 672.985,721	2.565
11	605.917,81 672.985,721	1	605.918,555 672.986,993	1.474

** Lungimile segmentelor sunt determinate în planul de proiecție Stereo 70 și sunt rotunjite la 1 milimetru.

*** Distanța dintre puncte este formată din segmente cumulate ce sunt mai mici decât valoarea 1 milimetru.

**DATE DESPRE IMOBILUL NR. 5951**

Oficiul de Cadastru și Publicitate Imobiliară SUCEAVA
Biroul de Cadastru și Publicitate Imobiliară Falticeni

A. Partea I. Descrierea imobilului

TEREN Intravilan

Adresa: Loc. Meresti, Jud. Suceava

Nr. Crt	Nr cadastral Nr. topografic	Suprafața* (mp)	Observații / Referințe
A1		600	Sector cadastral:16 Teren neimprejmuit;

B. Partea II. Proprietari și acte

Inscrieri privitoare la dreptul de proprietate și alte drepturi reale		Referințe
/		
Act Notarial nr. 1056, din 13/03/2018 emis de SPN APOSTOL;		
B1	Intabulare, drept de PROPRIETATE, dobandit prin PARTAJ, cota actuala 1/1 1) FLOREA RARIȚA	A1

C. Partea III. SARCINI .

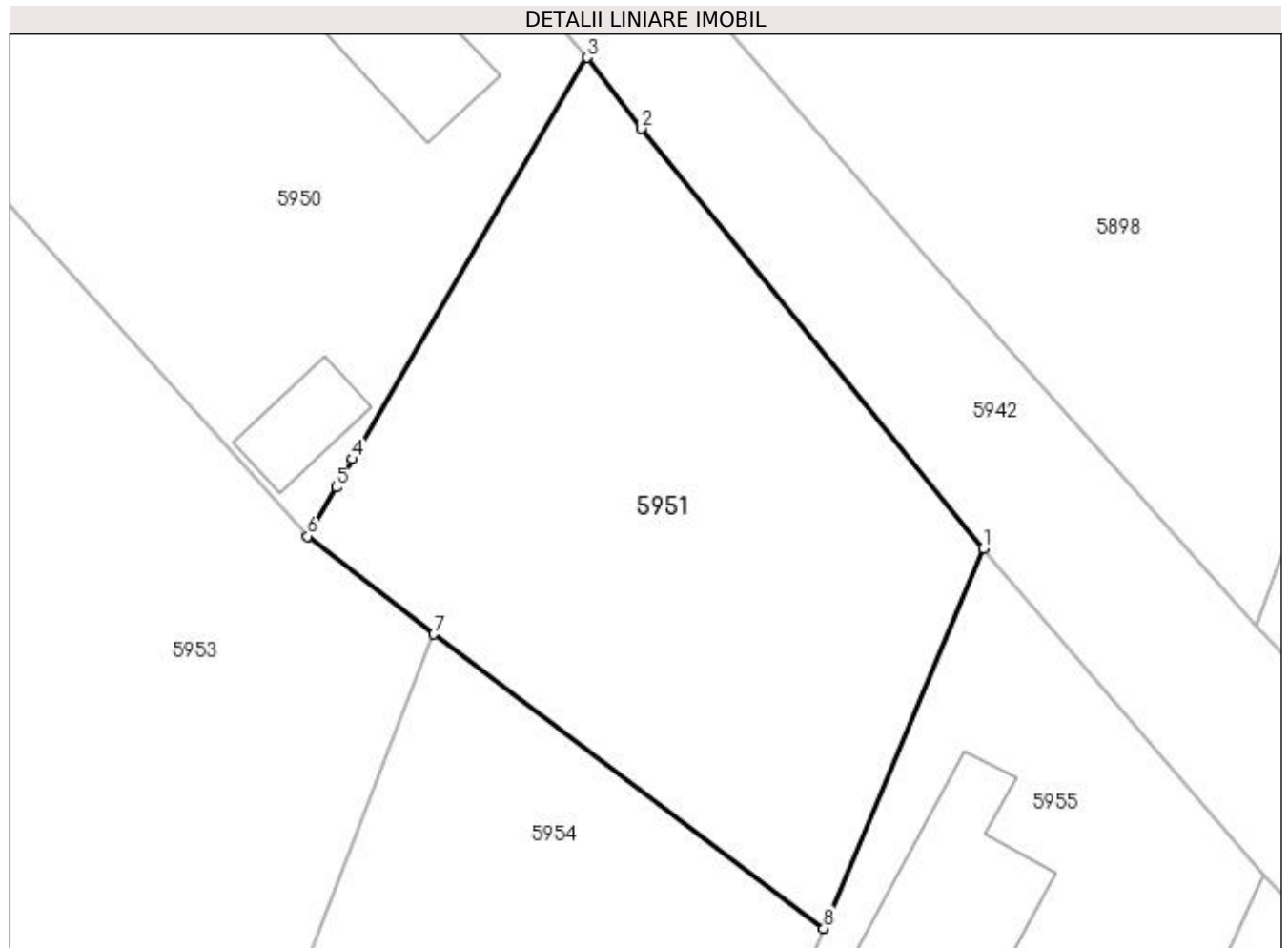
Inscrieri privind dezmembramintele dreptului de proprietate, drepturi reale de garanție și sarcini	Referințe
NU SUNT	

Anexa Nr. 1 La Partea I

Teren

Nr cadastral	Suprafața (mp)*	Observații / Referințe
	600	

* Suprafața este determinată în planul de proiecție Stereo 70.



Date referitoare la teren

Crt	Categorie folosință	Intravilan	Suprafața (mp)	Tarla	Parcelă	Nr. topo	Observații / Referințe
1	arabil	DA	600	-	-	-	

Lungime Segmente

1) Valorile lungimilor segmentelor sunt obținute din proiecție în plan.

Punct început	X / Y	Punct sfârșit	X / Y	Lungime segment (** (m)
1	605.947,147 672.982,947	2	605.931,645 673.001,96	24.532
2	605.931,645 673.001,96	3	605.929,201 673.005,176	4.039
3	605.929,201 673.005,176	4	605.918,555 672.986,993	21.07
4	605.918,555 672.986,993	5	605.917,81 672.985,721	1.474
5	605.917,81 672.985,721	6	605.916,514 672.983,508	2.565

Punct început	X / Y	Punct sfârșit	X / Y	Lungime segment (** (m)
6	605.916,514 672.983,508	7	605.922,237 672.979,073	7.24
7	605.922,237 672.979,073	8	605.939,908 672.965,747	22.132
8	605.939,908 672.965,747	1	605.947,147 672.982,947	18.661

** Lungimile segmentelor sunt determinate în planul de proiecție Stereo 70 și sunt rotunjite la 1 milimetru.

*** Distanța dintre puncte este formată din segmente cumulate ce sunt mai mici decât valoarea 1 milimetru.

**DATE DESPRE IMOBILUL NR. 5952**

Oficiul de Cadastru și Publicitate Imobiliară SUCEAVA
Biroul de Cadastru și Publicitate Imobiliară Falticeni

A. Partea I. Descrierea imobilului

TEREN Necunoscut

Adresa: Loc. Meresti, Jud. Suceava

Nr. Crt	Nr cadastral Nr. topografic	Suprafața* (mp)	Observații / Referințe
A1		202	Sector cadastral:16 Teren neimprejmuit;

B. Partea II. Proprietari și acte

Inscrieri privitoare la dreptul de proprietate și alte drepturi reale		Referințe
/		
Act Normativ nr. Legea 7, din 13/03/1996 emis de PARLAMENTUL ROMANIEI;		
B1	Inscrierea provizorie, drept de PROPRIETATE, dobandit prin Lege, cota actuala 1/1 1) NEIDENTIFICAT NEIDENTIFICAT	A1
B2	Proprietar neidentificat.	A1

C. Partea III. SARCINI .

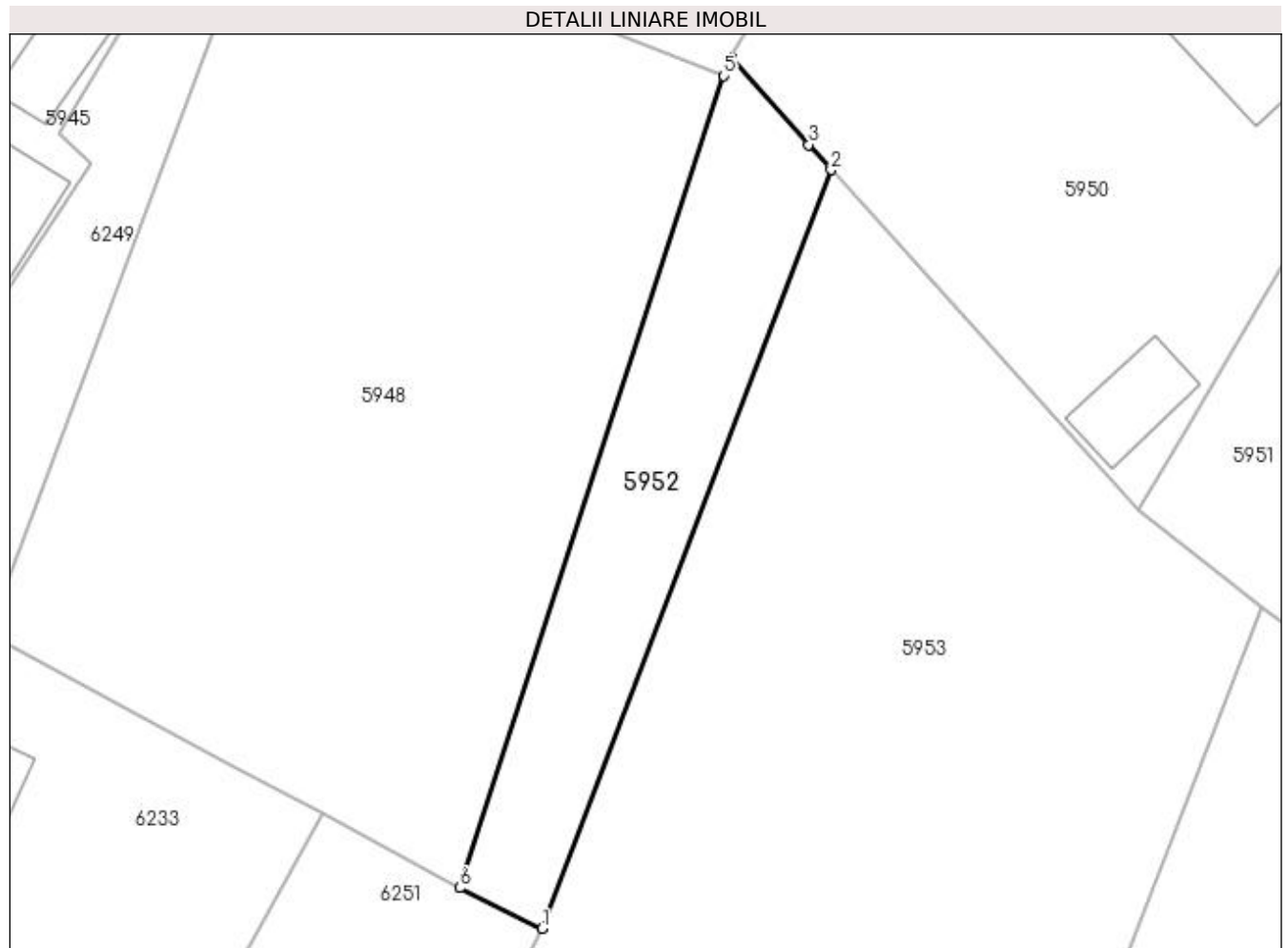
Inscrieri privind dezmembramintele dreptului de proprietate, drepturi reale de garanție și sarcini	Referințe
NU SUNT	

Anexa Nr. 1 La Partea I

Teren

Nr cadastral	Suprafața (mp)*	Observații / Referințe
	202	

* Suprafața este determinată în planul de proiecție Stereo 70.



Date referitoare la teren

Crt	Categorie folosință	Intra vilan	Suprafața (mp)	Tarla	Parcelă	Nr. topo	Observații / Referințe
1	arabil	DA	116	-	-	-	
2	arabil	NU	86	17	169	-	

Lungime Segmente

1) Valorile lungimilor segmentelor sunt obținute din proiecție în plan.

Punct început	X / Y	Punct sfârșit	X / Y	Lungime segment (** (m)
1	605.888,924 672.964,18	2	605.902,29 672.999,268	37.548
2	605.902,29 672.999,268	3	605.901,254 673.000,423	1.552
3	605.901,254 673.000,423	4	605.897,652 673.004,459	5.41
4	605.897,652 673.004,459	5	605.897,333 673.003,608	0.909

Punct început	X / Y	Punct sfârșit	X / Y	Lungime segment (** (m)
5	605.897,333 673.003,608	6	605.885,108 672.966,058	39.49
6	605.885,108 672.966,058	1	605.888,924 672.964,18	4.253

** Lungimile segmentelor sunt determinate în planul de proiecție Stereo 70 și sunt rotunjite la 1 milimetru.

*** Distanța dintre puncte este formată din segmente cumulate ce sunt mai mici decât valoarea 1 milimetru.

**DATE DESPRE IMOBILUL NR. 5953**

Oficiul de Cadastru și Publicitate Imobiliară SUCEAVA
Biroul de Cadastru și Publicitate Imobiliară Falticeni

A. Partea I. Descrierea imobilului

TEREN Necunoscut

Adresa: Loc. Meresti, Jud. Suceava

Nr. Crt	Nr cadastral Nr. topografic	Suprafața* (mp)	Observații / Referințe
A1		3.900	Sector cadastral:16 Teren neimprejmuit;

B. Partea II. Proprietari și acte

Inscrieri privitoare la dreptul de proprietate și alte drepturi reale		Referințe
/		
Act Notarial nr. 37, din 26/04/2007 emis de BNP CIRLIGEANU VIRGINIA LAURA;		
B1	Intabulare, drept de PROPRIETATE, dobandit prin Succesiune, cota actuala 1/2 1) PANȚIRU DUMITRU	A1
B2	Intabulare, drept de PROPRIETATE, dobandit prin Succesiune, cota actuala 1/2 1) PANȚIRU MIHAI	A1

C. Partea III. SARCINI .

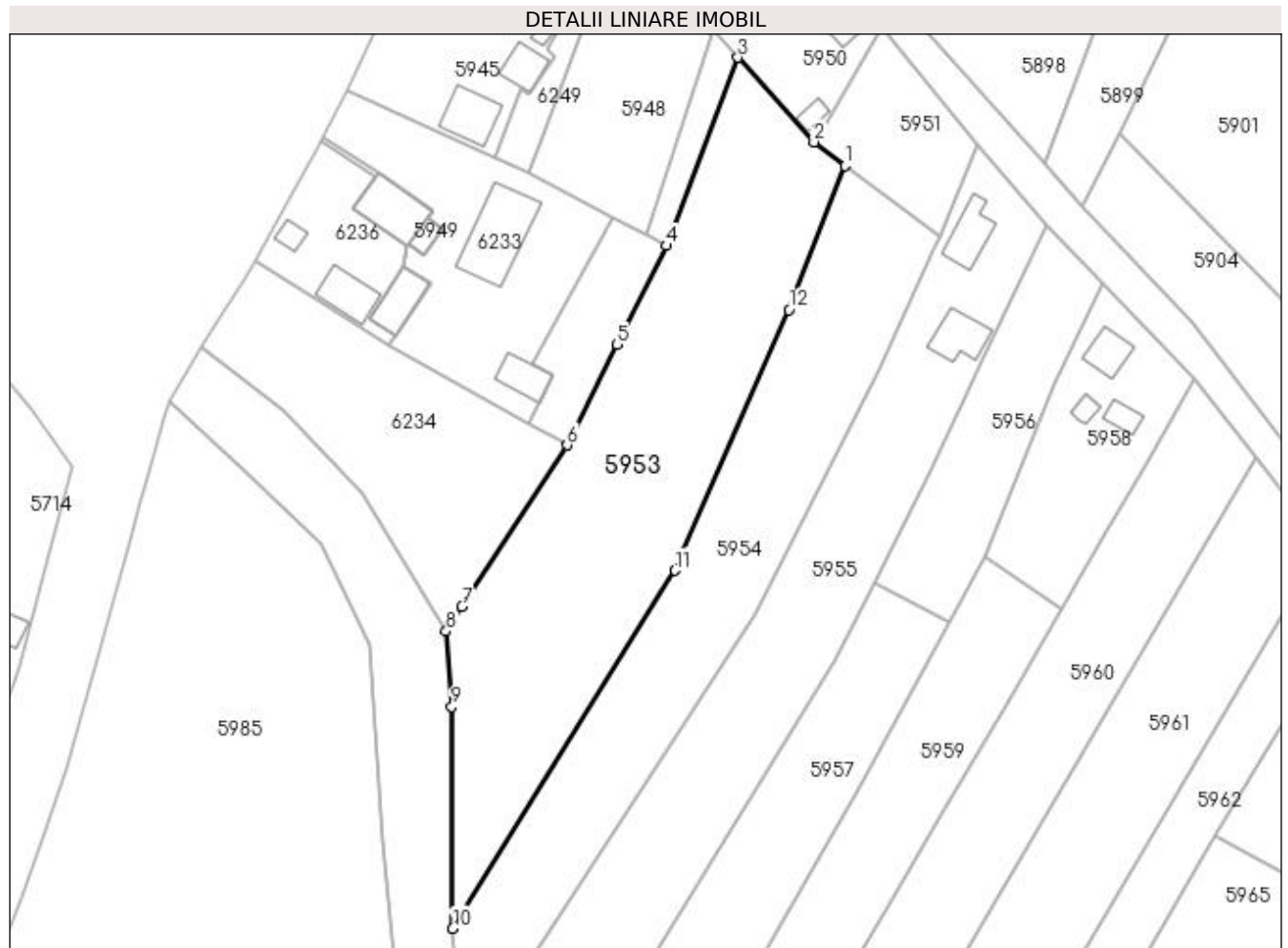
Inscrieri privind dezmembramintele dreptului de proprietate, drepturi reale de garanție și sarcini	Referințe
NU SUNT	

Anexa Nr. 1 La Partea I

Teren

Nr cadastral	Suprafața (mp)*	Observații / Referințe
	3.900	

* Suprafața este determinată în planul de proiecție Stereo 70.



Date referitoare la teren

Crt	Categorie folosință	Intravilan	Suprafața (mp)	Tarla	Parcelă	Nr. topo	Observații / Referințe
1	arabil	DA	502	-	-	-	
2	arabil	NU	3.398	17	169;170	-	

Lungime Segmente

1) Valorile lungimilor segmentelor sunt obținute din proiecție în plan.

Punct început	X / Y	Punct sfârșit	X / Y	Lungime segment (** (m)
1	605.922,237 672.979,073	2	605.916,514 672.983,508	7.24
2	605.916,514 672.983,508	3	605.902,29 672.999,268	21.23
3	605.902,29 672.999,268	4	605.888,924 672.964,18	37.548
4	605.888,924 672.964,18	5	605.879,744 672.945,707	20.628

Punct început	X / Y	Punct sfârşit	X / Y	Lungime segment (** (m)
5	605.879,744 672.945,707	6	605.870,416 672.926,936	20.961
6	605.870,416 672.926,936	7	605.850,782 672.896,796	35.971
7	605.850,782 672.896,796	8	605.847,798 672.892,216	5.466
8	605.847,798 672.892,216	9	605.848,845 672.878,077	14.178
9	605.848,845 672.878,077	10	605.849,002 672.836,747	41.33
10	605.849,002 672.836,747	11	605.890,525 672.903,56	78.665
11	605.890,525 672.903,56	12	605.911,784 672.952,182	53.066
12	605.911,784 672.952,182	1	605.922,237 672.979,073	28.851

** Lungimile segmentelor sunt determinate în planul de proiecție Stereo 70 și sunt rotunjite la 1 milimetru.

*** Distanța dintre puncte este formată din segmente cumulate ce sunt mai mici decât valoarea 1 milimetru.

**DATE DESPRE IMOBILUL NR. 5954**

Oficiul de Cadastru și Publicitate Imobiliară SUCEAVA
Biroul de Cadastru și Publicitate Imobiliară Falticeni

A. Partea I. Descrierea imobilului

TEREN Necunoscut

Adresa: Loc. Meresti, Jud. Suceava

Nr. Crt	Nr cadastral Nr. topografic	Suprafața* (mp)	Observații / Referințe
A1		3.000	Sector cadastral:16 Teren neimprejmit;

B. Partea II. Proprietari și acte

Inscrieri privitoare la dreptul de proprietate și alte drepturi reale	Referințe
/	
Act Administrativ nr. 1721, din 21/10/1998 emis de CJSDPAT SUCEAVA;	
B1	A1
Intabulare, drept de PROPRIETATE, dobândit prin Reconstituire, cota actuala 1/1	
1) MUNTEANU ANETA, Lipsă CNP proprietar.	
2) PANȚÎRU PETRU, Lipsă CNP proprietar.	
3) PANȚÎRU CONSTANTIN, Lipsă CNP proprietar.	

C. Partea III. SARCINI .

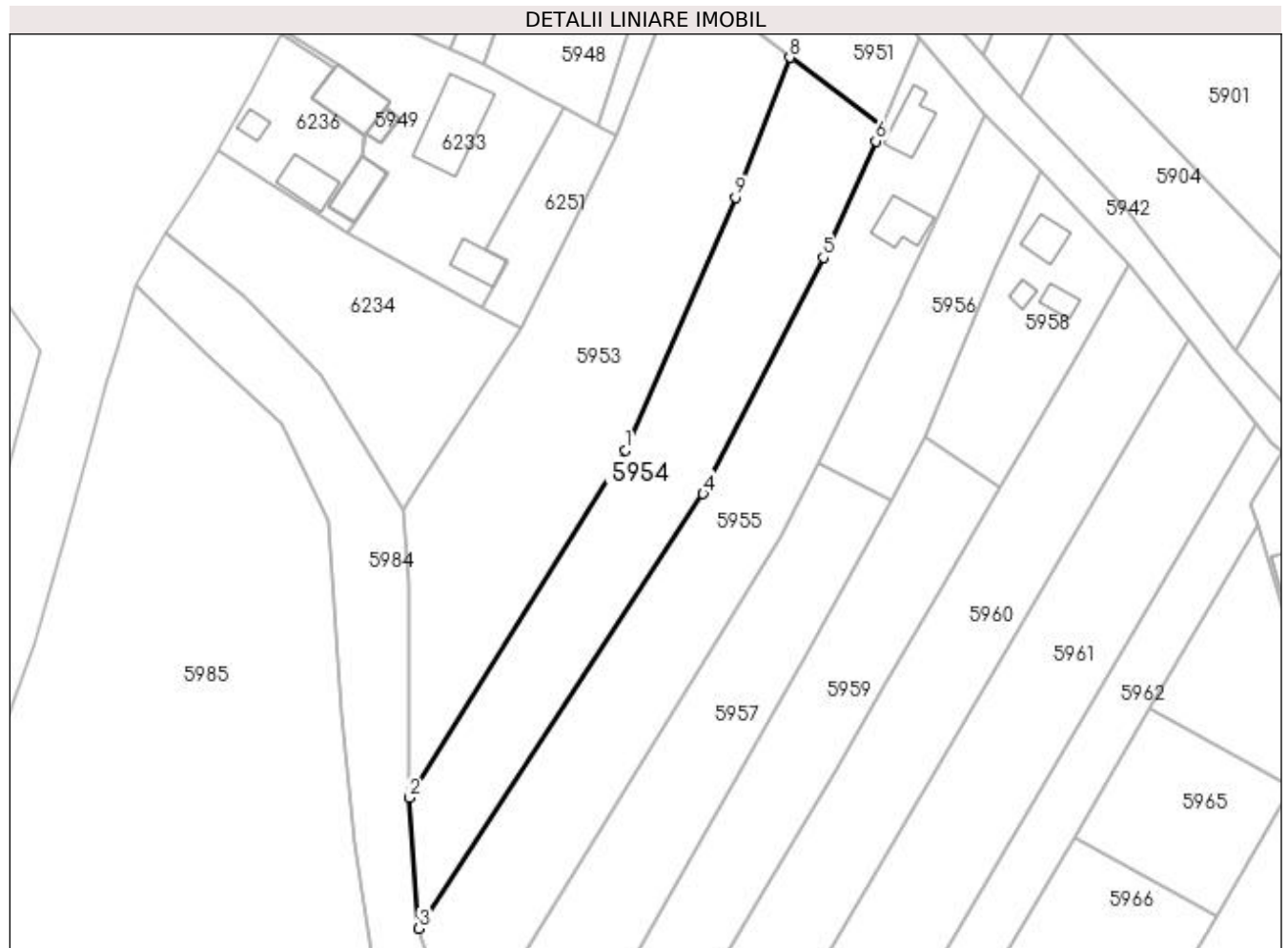
Inscrieri privind dezmembramintele dreptului de proprietate, drepturi reale de garanție și sarcini	Referințe
NU SUNT	

Anexa Nr. 1 La Partea I

Teren

Nr cadastral	Suprafața (mp)*	Observații / Referințe
	3.000	

* Suprafața este determinată în planul de proiecție Stereo 70.



Date referitoare la teren

Crt	Categorie folosință	Intravilan	Suprafața (mp)	Tarla	Parcelă	Nr. topo	Observații / Referințe
1	arabil	DA	446	-	-	-	
2	arabil	NU	2.554	17	169	-	

Lungime Segmente

1) Valorile lungimilor segmentelor sunt obținute din proiecție în plan.

Punct început	X / Y	Punct sfârșit	X / Y	Lungime segment (** (m)
1	605.890,525 672.903,56	2	605.849,002 672.836,747	78.665
2	605.849,002 672.836,747	3	605.850,861 672.811,584	25.232
3	605.850,861 672.811,584	4	605.905,562 672.895,167	99.892
4	605.905,562 672.895,167	5	605.928,669 672.940,607	50.978

Punct început	X / Y	Punct sfârșit	X / Y	Lungime segment (** (m)
5	605.928,669 672.940,607	6	605.938,749 672.963,006	24.563
6	605.938,749 672.963,006	7	605.939,908 672.965,747	2.976
7	605.939,908 672.965,747	8	605.922,237 672.979,073	22.132
8	605.922,237 672.979,073	9	605.911,784 672.952,182	28.851
9	605.911,784 672.952,182	1	605.890,525 672.903,56	53.066

** Lungimile segmentelor sunt determinate în planul de proiecție Stereo 70 și sunt rotunjite la 1 milimetru.

*** Distanța dintre puncte este formată din segmente cumulate ce sunt mai mici decât valoarea 1 milimetru.

**DATE DESPRE IMOBILUL NR. 5955**

Oficiul de Cadastru și Publicitate Imobiliară SUCEAVA
Biroul de Cadastru și Publicitate Imobiliară Falticeni

A. Partea I. Descrierea imobilului

TEREN Necunoscut

Nr. CF vechi:150
Nr. cadastral vechi:336

Adresa: Loc. Meresti, Nr. 24, Jud. Suceava

Nr. Crt	Nr cadastral Nr. topografic	Suprafața* (mp)	Observații / Referințe
A1	30662	3.596	Sector cadastral:16 Teren imprejmuit;

Construcții

Crt	Nr cadastral Nr. topografic	Adresa	Observații / Referințe
A1.1	30662-C1	Loc. Meresti, Nr. 24, Jud. Suceava	Nr. niveluri:1; S. construita la sol:69 mp; C1 - locuinta
A1.2	30662-C2	Loc. Meresti, Nr. 24, Jud. Suceava	Nr. niveluri:1; S. construita la sol:69 mp; C2 - anexa

B. Partea II. Proprietari și acte

Inscrieri privitoare la dreptul de proprietate și alte drepturi reale		Referințe
5897 / 24/03/2014		
Act Notarial nr. 309, din 21/03/2014 emis de DIMBU BOGDAN DUMITRU;		
B4	Intabulare, drept de PROPRIETATE, dobandit prin Succesiune, cota actuala 8/16 1) CALISTRU ANICA	A1.1, A1.2
Act Notarial nr. 18, din 21/03/2014 emis de DIMBU BOGDAN DUMITRU;		
B6	Intabulare, drept de PROPRIETATE, dobandit prin Succesiune, cota actuala 2/8 1) CALISTRU ANICA	A1
B7	Intabulare, drept de PROPRIETATE, dobandit prin Succesiune, cota actuala 3/8 1) PANDURU NICULINA	A1
B8	Intabulare, drept de PROPRIETATE, dobandit prin Succesiune, cota actuala 3/8 1) APETREI MIHAIELA	A1
B9	Intabulare, drept de PROPRIETATE, dobandit prin Succesiune, cota actuala 2/16 1) CALISTRU ANICA	A1.1, A1.2
B10	Intabulare, drept de PROPRIETATE, dobandit prin Succesiune, cota actuala 3/16 1) PANDURU NICULINA	A1.1, A1.2
B11	Intabulare, drept de PROPRIETATE, dobandit prin Succesiune, cota actuala 3/16 1) APETREI MIHAIELA	A1.1, A1.2

C. Partea III. SARCINI .

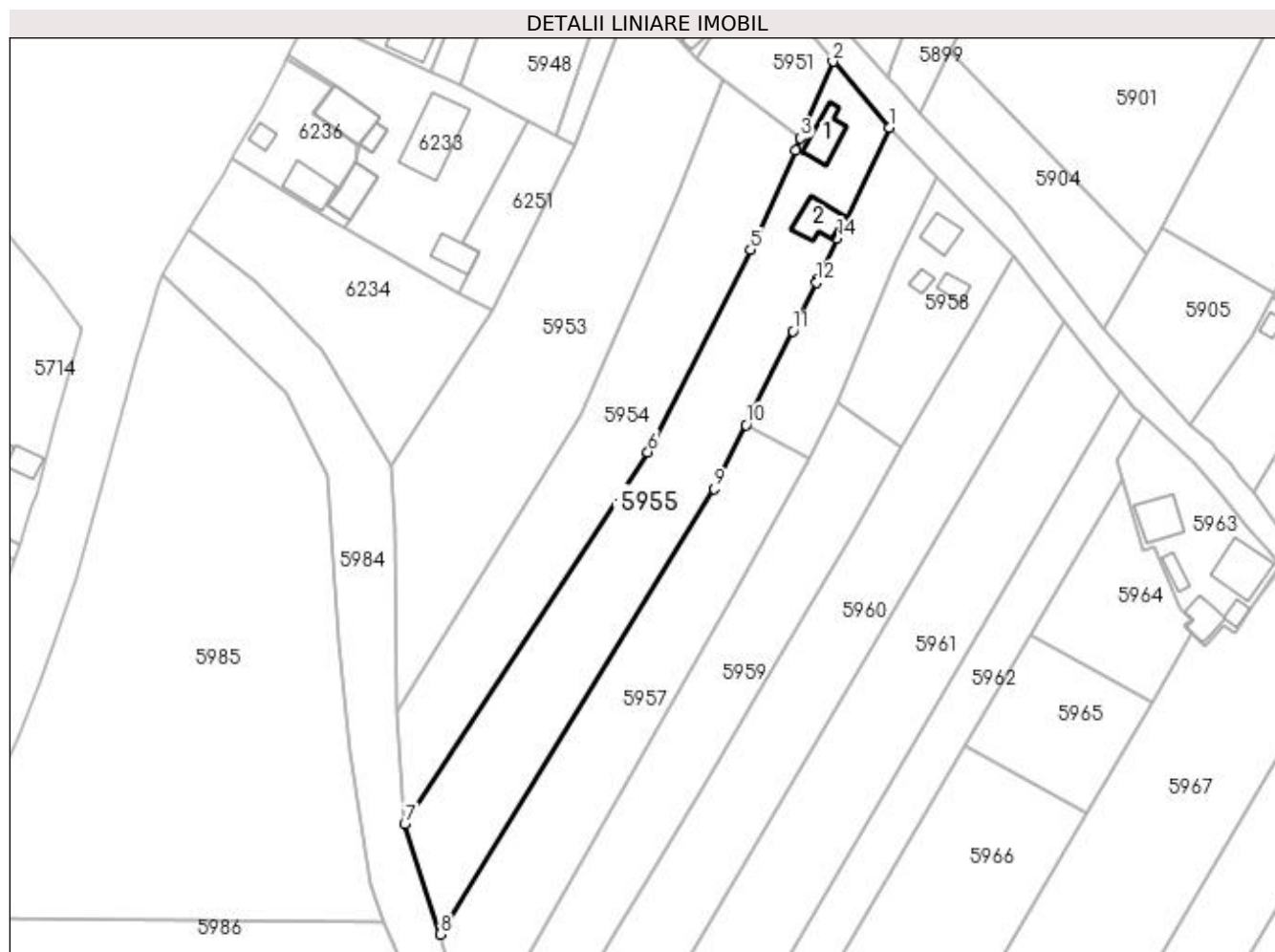
Inscrieri privind dezmembramintele dreptului de proprietate, drepturi reale de garanție și sarcini	Referințe
NU SUNT	

Anexa Nr. 1 La Partea I

Teren

Nr cadastral	Suprafața (mp)*	Observații / Referințe
30662	3.596	

* Suprafața este determinată în planul de proiecție Stereo 70.



Date referitoare la teren

Crt	Categorie folosință	Intra vilan	Suprafața (mp)	Tarla	Parcelă	Nr. topo	Observații / Referințe
1	curți constructii	DA	684	-	-	-	
2	arabil	NU	2.912	17	169	-	

Date referitoare la construcții

Crt	Număr	Destinație construcție	Supraf. (mp)	Situație juridică	Observații / Referințe
A1.1	30662-C1	construcții de locuințe	69	Cu acte	Nr. niveluri:1; S. construita la sol:69 mp; C1 - locuinta
A1.2	30662-C2	construcții anexa	69	Cu acte	Nr. niveluri:1; S. construita la sol:69 mp; C2 - anexa

Lungime Segmente

1) Valorile lungimilor segmentelor sunt obținute din proiecție în plan.

Punct început	X / Y	Punct sfârșit	X / Y	Lungime segment (** (m)
1	605.959,869 672.968,131	2	605.947,147 672.982,947	19.529
2	605.947,147 672.982,947	3	605.939,908 672.965,747	18.661

Punct început	X / Y	Punct sfârșit	X / Y	Lungime segment (** (m)
3	605.939,908 672.965,747	4	605.938,749 672.963,006	2.976
4	605.938,749 672.963,006	5	605.928,669 672.940,607	24.563
5	605.928,669 672.940,607	6	605.905,562 672.895,167	50.978
6	605.905,562 672.895,167	7	605.850,861 672.811,584	99.892
7	605.850,861 672.811,584	8	605.858,855 672.786,751	26.088
8	605.858,855 672.786,751	9	605.920,452 672.886,892	117.569
9	605.920,452 672.886,892	10	605.927,637 672.901,229	16.037
10	605.927,637 672.901,229	11	605.938,193 672.922,319	23.584
11	605.938,193 672.922,319	12	605.943,457 672.933,299	12.177
12	605.943,457 672.933,299	13	605.943,875 672.934,17	0.966
13	605.943,875 672.934,17	14	605.948,114 672.943,172	9.95
14	605.948,114 672.943,172	1	605.959,869 672.968,131	27.589

** Lungimile segmentelor sunt determinate în planul de proiecție Stereo 70 și sunt rotunjite la 1 milimetru.

*** Distanța dintre puncte este formată din segmente cumulate ce sunt mai mici decât valoarea 1 milimetru.

**DATE DESPRE IMOBILUL NR. 5956**

Oficiul de Cadastru și Publicitate Imobiliară SUCEAVA
 Biroul de Cadastru și Publicitate Imobiliară Falticeni

A. Partea I. Descrierea imobilului

TEREN Necunoscut

Adresa: Loc. Meresti, Jud. Suceava

Nr. Crt	Nr cadastral Nr. topografic	Suprafața* (mp)	Observații / Referințe
A1		Din acte: 700 Masurata: 1.080	Sector cadastral:16 Teren imprejmuit;

B. Partea II. Proprietari și acte

Inscrieri privitoare la dreptul de proprietate și alte drepturi reale		Referințe
/		
Act Notarial nr. 18, din 21/03/2014 emis de BIN BOGDAN DUMITRU DÎMBU;		
B1	Intabulare, drept de PROPRIETATE, dobandit prin Succesiune, cota actuala 2/8 1) CALISTRU ANICA	A1
B2	Intabulare, drept de PROPRIETATE, dobandit prin Succesiune, cota actuala 3/8 1) PANDURU NICULINA	A1
B3	Intabulare, drept de PROPRIETATE, dobandit prin Succesiune, cota actuala 3/8 1) APETREI MIHAIELA	A1

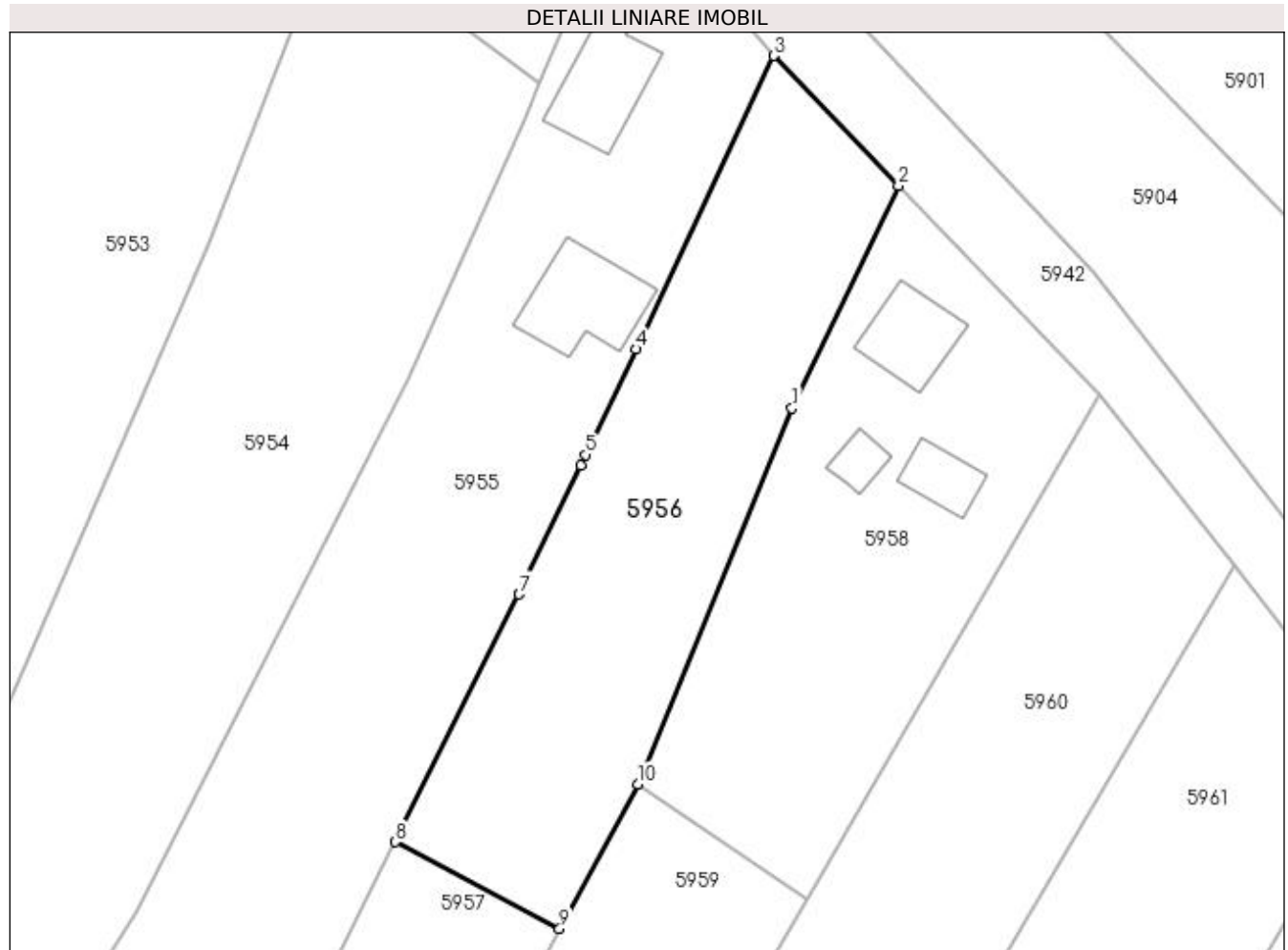
C. Partea III. SARCINI .

Inscrieri privind dezmembramentele dreptului de proprietate, drepturi reale de garanție și sarcini	Referințe
NU SUNT	

Anexa Nr. 1 La Partea I**Teren**

Nr cadastral	Suprafața (mp)*	Observații / Referințe
	Din acte: 700 Masurata: 1.080	

* Suprafața este determinată în planul de proiecție Stereo 70.

**Date referitoare la teren**

Crt	Categorie folosință	Intravilan	Suprafața (mp)	Tarla	Parcelă	Nr. topo	Observații / Referințe
1	curți constructii	DA	565	-	-	-	
2	arabil	NU	515	17	169	-	

Lungime Segmente

1) Valorile lungimilor segmentelor sunt obținute din proiecție în plan.

Punct început	X / Y	Punct sfârșit	X / Y	Lungime segment (** (m)
1	605.961,416 672.938,132	2	605.970,492 672.957,089	21.018
2	605.970,492 672.957,089	3	605.959,869 672.968,131	15.322
3	605.959,869 672.968,131	4	605.948,114 672.943,172	27.589
4	605.948,114 672.943,172	5	605.943,875 672.934,17	9.95

Punct început	X / Y	Punct sfârșit	X / Y	Lungime segment (** (m)
5	605.943,875 672.934,17	6	605.943,457 672.933,299	0.966
6	605.943,457 672.933,299	7	605.938,193 672.922,319	12.177
7	605.938,193 672.922,319	8	605.927,637 672.901,229	23.584
8	605.927,637 672.901,229	9	605.941,631 672.893,864	15.814
9	605.941,631 672.893,864	10	605.948,313 672.906,168	14.001
10	605.948,313 672.906,168	1	605.961,416 672.938,132	34.545

** Lungimile segmentelor sunt determinate în planul de proiecție Stereo 70 și sunt rotunjite la 1 milimetru.

*** Distanța dintre puncte este formată din segmente cumulate ce sunt mai mici decât valoarea 1 milimetru.

**DATE DESPRE IMOBILUL NR. 5957**

Oficiul de Cadastru și Publicitate Imobiliară SUCEAVA
 Biroul de Cadastru și Publicitate Imobiliară Falticeni

A. Partea I. Descrierea imobilului

TEREN Extravilan

Adresa: Jud. Suceava

Nr. Crt	Nr cadastral Nr. topografic	Suprafața* (mp)	Observații / Referințe
A1		Din acte: 3.200 Masurata: 2.488	Sector cadastral:16 Teren neimprejmut;

B. Partea II. Proprietari și acte

Inscrieri privitoare la dreptul de proprietate și alte drepturi reale		Referințe
/		
Act Notarial nr. 18, din 21/03/2014 emis de BIN BOGDAN DUMITRU DÎMBU;		
B1	Intabulare, drept de PROPRIETATE, dobandit prin Succesiune, cota actuala 2/8 1) CALISTRU ANICA	A1
B2	Intabulare, drept de PROPRIETATE, dobandit prin Succesiune, cota actuala 3/8 1) PANDURU NICULINA	A1
B3	Intabulare, drept de PROPRIETATE, dobandit prin Succesiune, cota actuala 3/8 1) APETREI MIHAIELA	A1

C. Partea III. SARCINI .

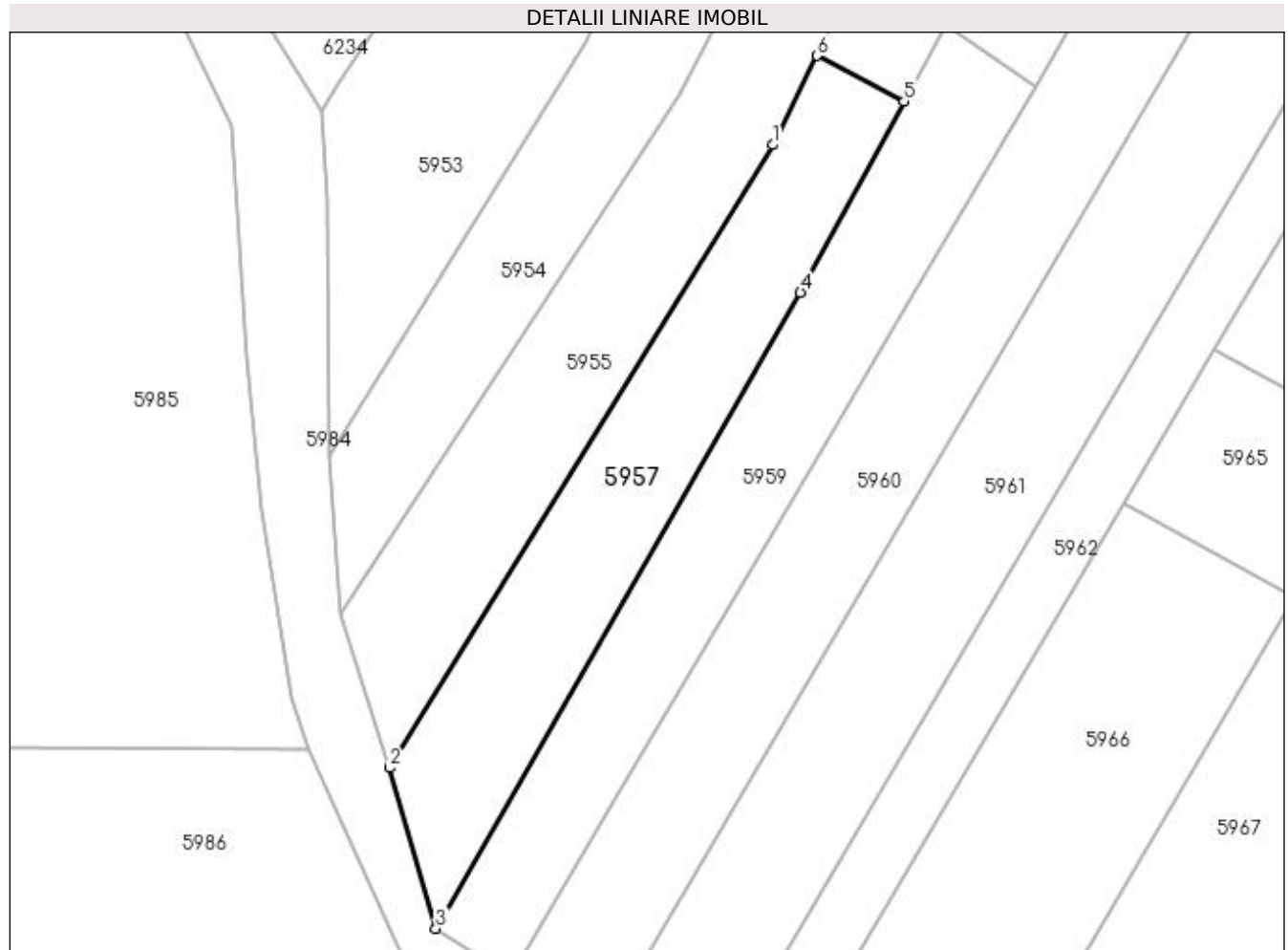
Inscrieri privind dezmembramintele dreptului de proprietate, drepturi reale de garanție și sarcini	Referințe
NU SUNT	

Anexa Nr. 1 La Partea I

Teren

Nr cadastral	Suprafața (mp)*	Observații / Referințe
	Din acte: 3.200 Masurata: 2.488	

* Suprafața este determinată în planul de proiecție Stereo 70.



Date referitoare la teren

Crt	Categorie folosință	Intra vilan	Suprafața (mp)	Tarla	Parcelă	Nr. topo	Observații / Referințe
1	arabil	NU	2.488	17	169	-	

Lungime Segmente

1) Valorile lungimilor segmentelor sunt obținute din proiecție în plan.

Punct început	X / Y	Punct sfârșit	X / Y	Lungime segment (** (m)
1	605.920,452 672.886,892	2	605.858,855 672.786,751	117.569
2	605.858,855 672.786,751	3	605.866,286 672.760,925	26.874
3	605.866,286 672.760,925	4	605.924,949 672.863,143	117.855
4	605.924,949 672.863,143	5	605.941,631 672.893,864	34.958
5	605.941,631 672.893,864	6	605.927,637 672.901,229	15.814

Punct început	X / Y	Punct sfârșit	X / Y	Lungime segment (** (m)
6	605.927,637 672.901,229	1	605.920,452 672.886,892	16.037

** Lungimile segmentelor sunt determinate în planul de proiecție Stereo 70 și sunt rotunjite la 1 milimetru.

*** Distanța dintre puncte este formată din segmente cumulate ce sunt mai mici decât valoarea 1 milimetru.

**DATE DESPRE IMOBILUL NR. 5958**

Oficiul de Cadastru și Publicitate Imobiliară SUCEAVA
Biroul de Cadastru și Publicitate Imobiliară Falticeni

A. Partea I. Descrierea imobilului

TEREN Necunoscut

Adresa: Loc. Meresti, Nr. 25, Jud. Suceava

Nr. Crt	Nr cadastral Nr. topografic	Suprafața* (mp)	Observații / Referințe
A1		Din acte: 800 Masurata: 1.084	Sector cadastral:16 Teren imprejmuit;

Construcții

Crt	Nr cadastral Nr. topografic	Adresa	Observații / Referințe
A1.1		Loc. Meresti, Nr. 25, Jud. Suceava	Nr. niveluri:1; S. construita la sol:49 mp; Locuință.
A1.2		Loc. Meresti, Nr. 25, Jud. Suceava	Nr. niveluri:1; S. construita la sol:27 mp; Anexă.
A1.3		Loc. Meresti, Nr. 25, Jud. Suceava	Nr. niveluri:1; S. construita la sol:16 mp; Anexă.

B. Partea II. Proprietari și acte

Inscrieri privitoare la dreptul de proprietate și alte drepturi reale		Referințe
/		
Act Notarial nr. 1294, din 03/04/1968 emis de NOTARIATUL DE STAT JUDETEAN SUCEAVA;		
B1	Intabulare, drept de PROPRIETATEcumpărare, dobandit prin Conventie, cota actuala 1/1 1) ANTON IOAN DEFUNCT:Da 2) ANTON ELENA	A1, A1.1
Act Administrativ nr. 3416AS, din 14/06/2023 emis de PRIMARIA VULTUREȘTI;		
B2	Intabulare, drept de PROPRIETATE, dobandit prin Lege, cota actuala 1/1 1) ANTON ELENA	A1.2, A1.3

C. Partea III. SARCINI .

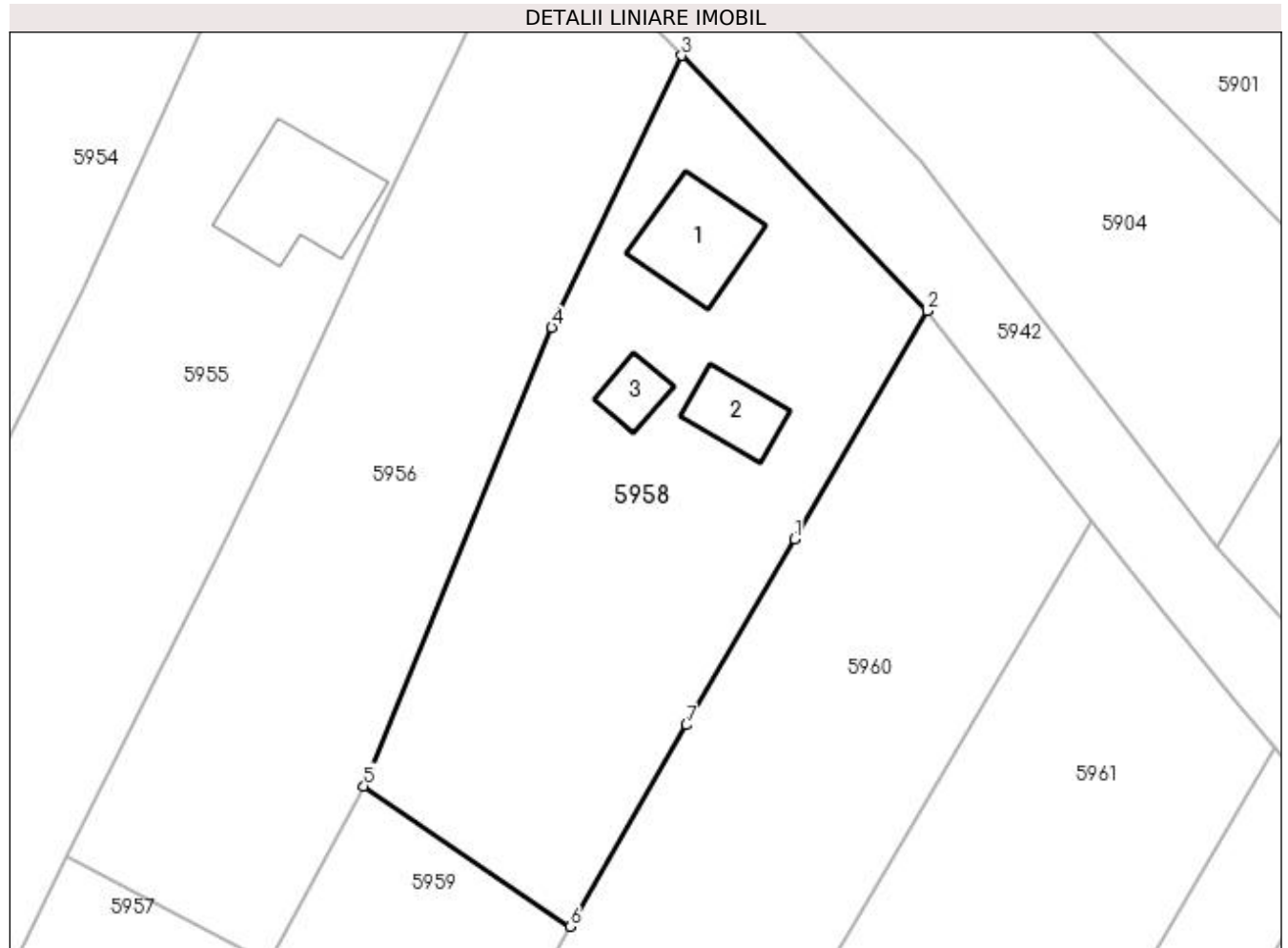
Inscrieri privind dezmembramintele dreptului de proprietate, drepturi reale de garanție și sarcini	Referințe
NU SUNT	

Anexa Nr. 1 La Partea I

Teren

Nr cadastral	Suprafața (mp)*	Observații / Referințe
	Din acte: 800 Masurata: 1.084	

* Suprafața este determinată în planul de proiecție Stereo 70.



Date referitoare la teren

Crt	Categorie folosință	Intra vilan	Suprafața (mp)	Tarla	Parcelă	Nr. topo	Observații / Referințe
1	curți constructii	DA	827	-	-	-	
2	arabil	NU	257	17	169	-	

Date referitoare la construcții

Crt	Număr	Destinație construcție	Supraf. (mp)	Situație juridică	Observații / Referințe
A1.1		construcții de locuințe	49	Cu acte	Nr. niveluri:1; S. construita la sol:49 mp; Locuință.
A1.2		construcții anexa	27	Cu acte	Nr. niveluri:1; S. construita la sol:27 mp; Anexă.
A1.3		construcții anexa	16	Cu acte	Nr. niveluri:1; S. construita la sol:16 mp; Anexă.

Lungime Segmente

1) Valorile lungimilor segmentelor sunt obținute din proiecție în plan.

Punct început	X / Y	Punct sfârșit	X / Y	Lungime segment (** (m)
1	605.978,365 672.923,397	2	605.987,605 672.939,302	18.394

Punct început	X / Y	Punct sfârșit	X / Y	Lungime segment (** (m)
2	605.987,605 672.939,302	3	605.970,492 672.957,089	24.683
3	605.970,492 672.957,089	4	605.961,416 672.938,132	21.018
4	605.961,416 672.938,132	5	605.948,313 672.906,168	34.545
5	605.948,313 672.906,168	6	605.962,692 672.896,377	17.396
6	605.962,692 672.896,377	7	605.970,827 672.910,421	16.23
7	605.970,827 672.910,421	1	605.978,365 672.923,397	15.007

** Lungimile segmentelor sunt determinate în planul de proiecție Stereo 70 și sunt rotunjite la 1 milimetru.

*** Distanța dintre puncte este formată din segmente cumulate ce sunt mai mici decât valoarea 1 milimetru.

**DATE DESPRE IMOBILUL NR. 5959**

Oficiul de Cadastru și Publicitate Imobiliară SUCEAVA
Biroul de Cadastru și Publicitate Imobiliară Falticeni

A. Partea I. Descrierea imobilului

TEREN Extravilan

Adresa: Jud. Suceava

Nr. Crt	Nr cadastral Nr. topografic	Suprafața* (mp)	Observații / Referințe
A1		2.578	Sector cadastral:16 Teren neimprejmut;

B. Partea II. Proprietari și acte

Inscrieri privitoare la dreptul de proprietate și alte drepturi reale		Referințe
/		
Act Administrativ nr. 1069, din 03/11/1994 emis de CJSDPAT SUCEAVA;		
B1	Intabulare, drept de PROPRIETATE, dobândit prin Reconstituire, cota actuala 1/1 1) CIUBOTARU CONSTANTIN	A1
Act Administrativ nr. 4231, din 27/07/2023 emis de PRIMARIA VULTUREȘTI;		
B2	Se notează posesia faptică. 1) ANTON ELENA	A1

C. Partea III. SARCINI .

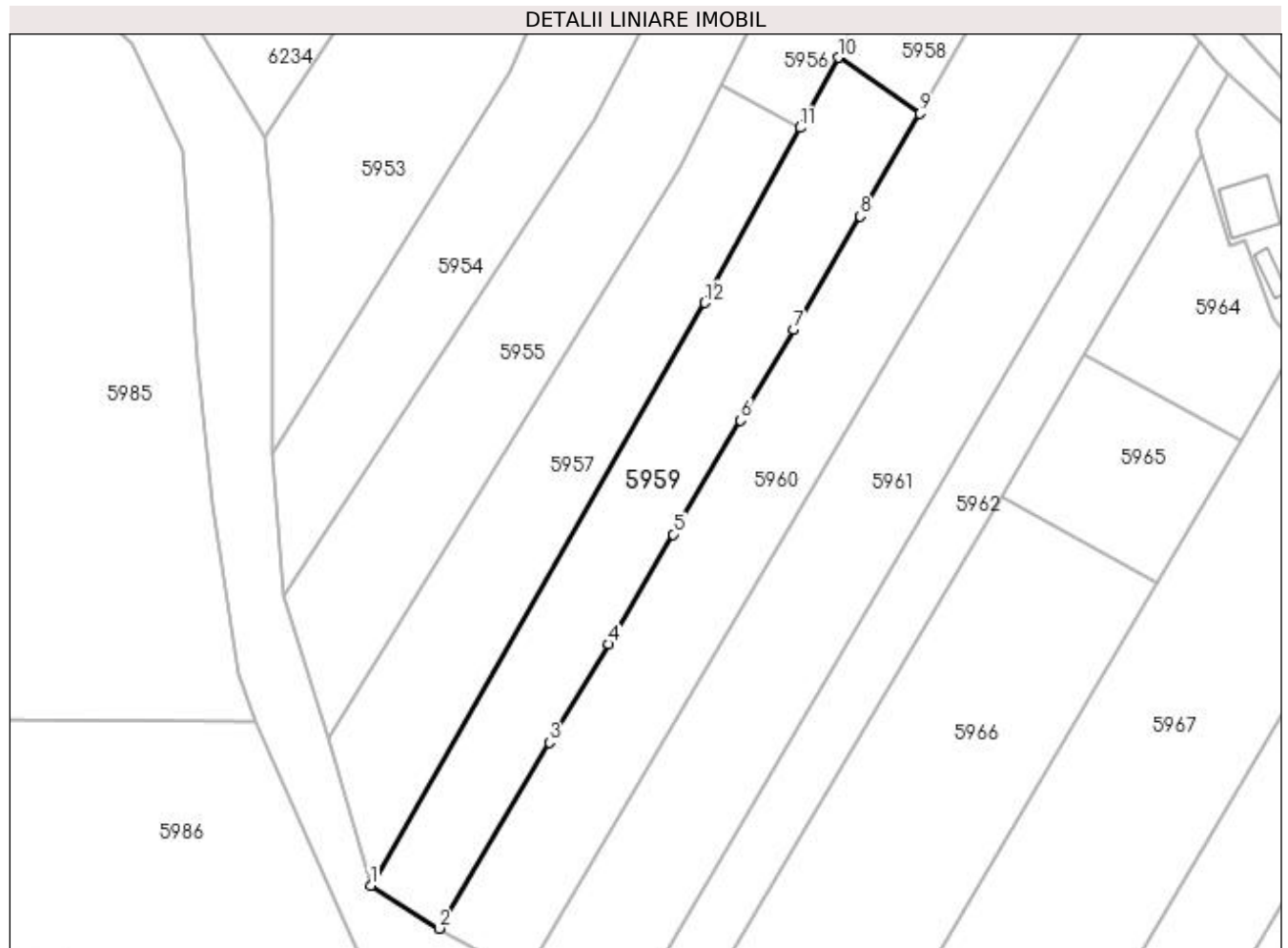
Inscrieri privind dezmembramintele dreptului de proprietate, drepturi reale de garanție și sarcini	Referințe
NU SUNT	

Anexa Nr. 1 La Partea I

Teren

Nr cadastral	Suprafața (mp)*	Observații / Referințe
	2.578	

* Suprafața este determinată în planul de proiecție Stereo 70.



Date referitoare la teren

Crt	Categorie folosință	Intra vilan	Suprafața (mp)	Tarla	Parcelă	Nr. topo	Observații / Referințe
1	arabil	NU	2.578	17	169	-	

Lungime Segmente

1) Valorile lungimilor segmentelor sunt obținute din proiecție în plan.

Punct început	X / Y	Punct sfârșit	X / Y	Lungime segment (** (m)
1	605.866,286 672.760,925	2	605.878,297 672.753,397	14.175
2	605.878,297 672.753,397	3	605.897,607 672.786,028	37.916
3	605.897,607 672.786,028	4	605.908,042 672.803,261	20.146
4	605.908,042 672.803,261	5	605.919,321 672.822,537	22.333
5	605.919,321 672.822,537	6	605.931,196 672.842,509	23.236

Punct început	X / Y	Punct sfârșit	X / Y	Lungime segment (** (m)
6	605.931,196 672.842,509	7	605.940,463 672.858,407	18.402
7	605.940,463 672.858,407	8	605.952,234 672.878,29	23.106
8	605.952,234 672.878,29	9	605.962,692 672.896,377	20.893
9	605.962,692 672.896,377	10	605.948,313 672.906,168	17.396
10	605.948,313 672.906,168	11	605.941,631 672.893,864	14.001
11	605.941,631 672.893,864	12	605.924,949 672.863,143	34.958
12	605.924,949 672.863,143	1	605.866,286 672.760,925	117.855

** Lungimile segmentelor sunt determinate în planul de proiecție Stereo 70 și sunt rotunjite la 1 milimetru.

*** Distanța dintre puncte este formată din segmente cumulate ce sunt mai mici decât valoarea 1 milimetru.

**DATE DESPRE IMOBILUL NR. 5960**

Oficiul de Cadastru și Publicitate Imobiliară SUCEAVA
Biroul de Cadastru și Publicitate Imobiliară Falticeni

A. Partea I. Descrierea imobilului

TEREN Necunoscut

Adresa: Loc. Meresti, Jud. Suceava

Nr. Crt	Nr cadastral Nr. topografic	Suprafața* (mp)	Observații / Referințe
A1		3.600	Sector cadastral:16 Teren neimprejmit;

B. Partea II. Proprietari și acte

Inscrieri privitoare la dreptul de proprietate și alte drepturi reale		Referințe
/		
Act Notarial nr. 29, din 13/05/2014 emis de BIN IVAȘCU ADELA;		
B1	Intabulare, drept de PROPRIETATE, dobandit prin Succesiune, cota actuala 1/8 1) SILIȘTEANU ORTAŢA	A1
B2	Intabulare, drept de PROPRIETATE, dobandit prin Succesiune, cota actuala 3/8 1) SILIȘTEANU CONSTANTIN	A1
Act Notarial nr. 3235, din 24/11/2004 emis de BNP MARIA APOSTOL;		
B3	Intabulare, drept de PROPRIETATE, dobandit prin Conventie, cota actuala 1/2 1) SILIȘTEANU ORTAŢA	A1

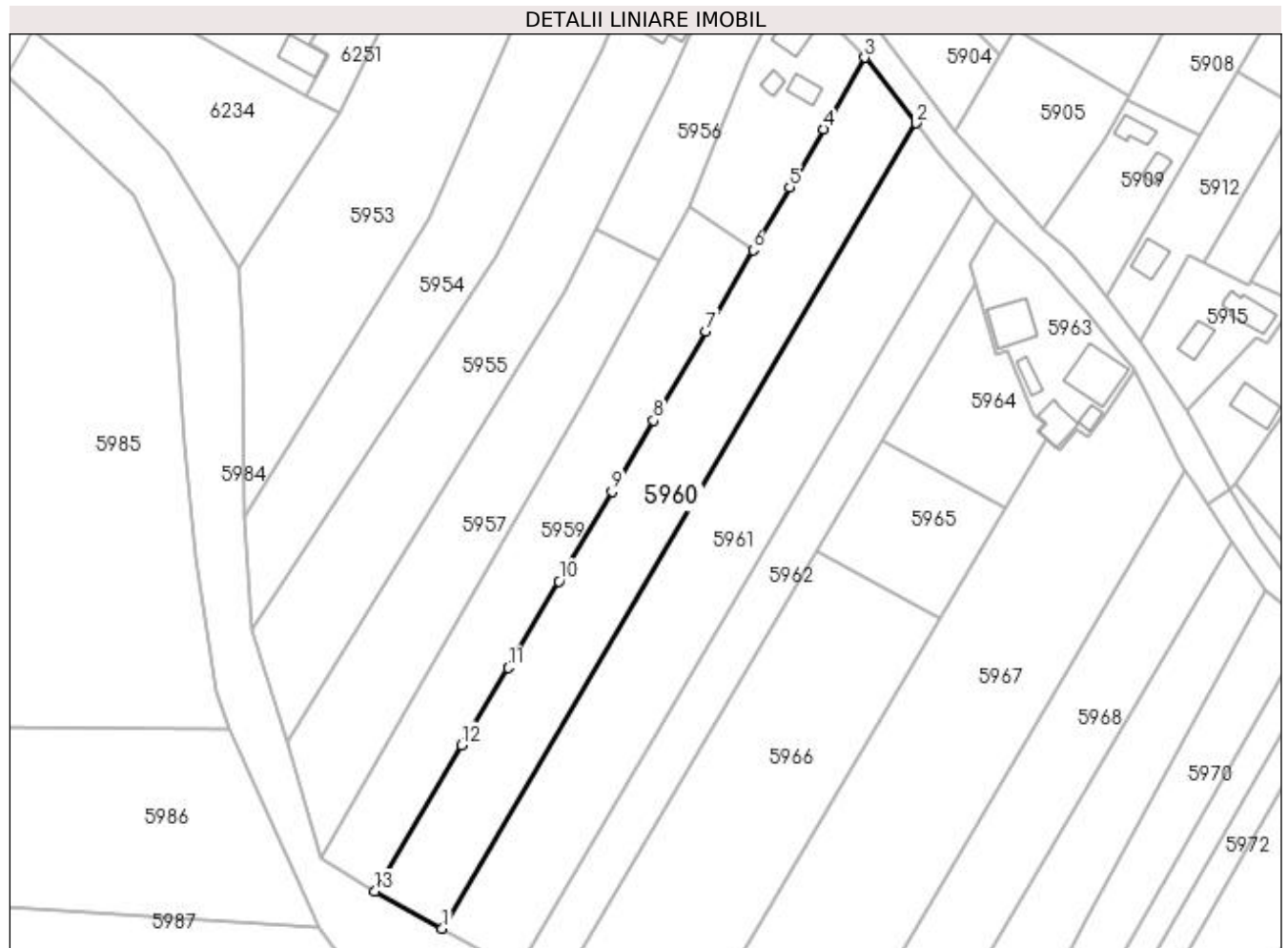
C. Partea III. SARCINI .

Inscrieri privind dezmembramintele dreptului de proprietate, drepturi reale de garanție și sarcini	Referințe
NU SUNT	

Anexa Nr. 1 La Partea I**Teren**

Nr cadastral	Suprafața (mp)*	Observații / Referințe
	3.600	

* Suprafața este determinată în planul de proiecție Stereo 70.

**Date referitoare la teren**

Crt	Categorie folosință	Intravilan	Suprafața (mp)	Tarla	Parcelă	Nr. topo	Observații / Referințe
1	arabil	DA	622	-	-	-	
2	arabil	NU	2.978	17	169	-	

Lungime Segmente

1) Valorile lungimilor segmentelor sunt obținute din proiecție în plan.

Punct început	X / Y	Punct sfârșit	X / Y	Lungime segment (** (m)
1	605.893,368 672.745,112	2	605.999,062 672.924,698	208.38
2	605.999,062 672.924,698	3	605.987,605 672.939,302	18.562
3	605.987,605 672.939,302	4	605.978,365 672.923,397	18.394
4	605.978,365 672.923,397	5	605.970,827 672.910,421	15.007

Punct început	X / Y	Punct sfârșit	X / Y	Lungime segment (** (m)
5	605.970,827 672.910,421	6	605.962,692 672.896,377	16.23
6	605.962,692 672.896,377	7	605.952,234 672.878,29	20.893
7	605.952,234 672.878,29	8	605.940,463 672.858,407	23.106
8	605.940,463 672.858,407	9	605.931,196 672.842,509	18.402
9	605.931,196 672.842,509	10	605.919,321 672.822,537	23.236
10	605.919,321 672.822,537	11	605.908,042 672.803,261	22.333
11	605.908,042 672.803,261	12	605.897,607 672.786,028	20.146
12	605.897,607 672.786,028	13	605.878,297 672.753,397	37.916
13	605.878,297 672.753,397	1	605.893,368 672.745,112	17.198

** Lungimile segmentelor sunt determinate în planul de proiecție Stereo 70 și sunt rotunjite la 1 milimetru.

*** Distanța dintre puncte este formată din segmente cumulate ce sunt mai mici decât valoarea 1 milimetru.

**DATE DESPRE IMOBILUL NR. 5961**

Oficiul de Cadastru și Publicitate Imobiliară SUCEAVA
Biroul de Cadastru și Publicitate Imobiliară Falticeni

A. Partea I. Descrierea imobilului

TEREN Necunoscut

Adresa: Loc. Meresti, Jud. Suceava

Nr. Crt	Nr cadastral Nr. topografic	Suprafața* (mp)	Observații / Referințe
A1		3.900	Sector cadastral:16 Teren neimprejmit;

B. Partea II. Proprietari și acte

Inscrieri privitoare la dreptul de proprietate și alte drepturi reale		Referințe
/		
Act Notarial nr. 29, din 13/05/2014 emis de BIN IVAȘCU ADELA;		
B1	Intabulare, drept de PROPRIETATE, dobandit prin Succesiune, cota actuala 1/8 1) SILIȘTEANU ORTANȚA	A1
B2	Intabulare, drept de PROPRIETATE, dobandit prin Succesiune, cota actuala 3/8 1) SILIȘTEANU CONSTANTIN	A1
Act Notarial nr. 3235, din 24/11/2004 emis de BNP MARIA APOSTOL;		
B3	Intabulare, drept de PROPRIETATE, dobandit prin Conventie, cota actuala 1/2 1) SILIȘTEANU ORTANȚA	A1

C. Partea III. SARCINI .

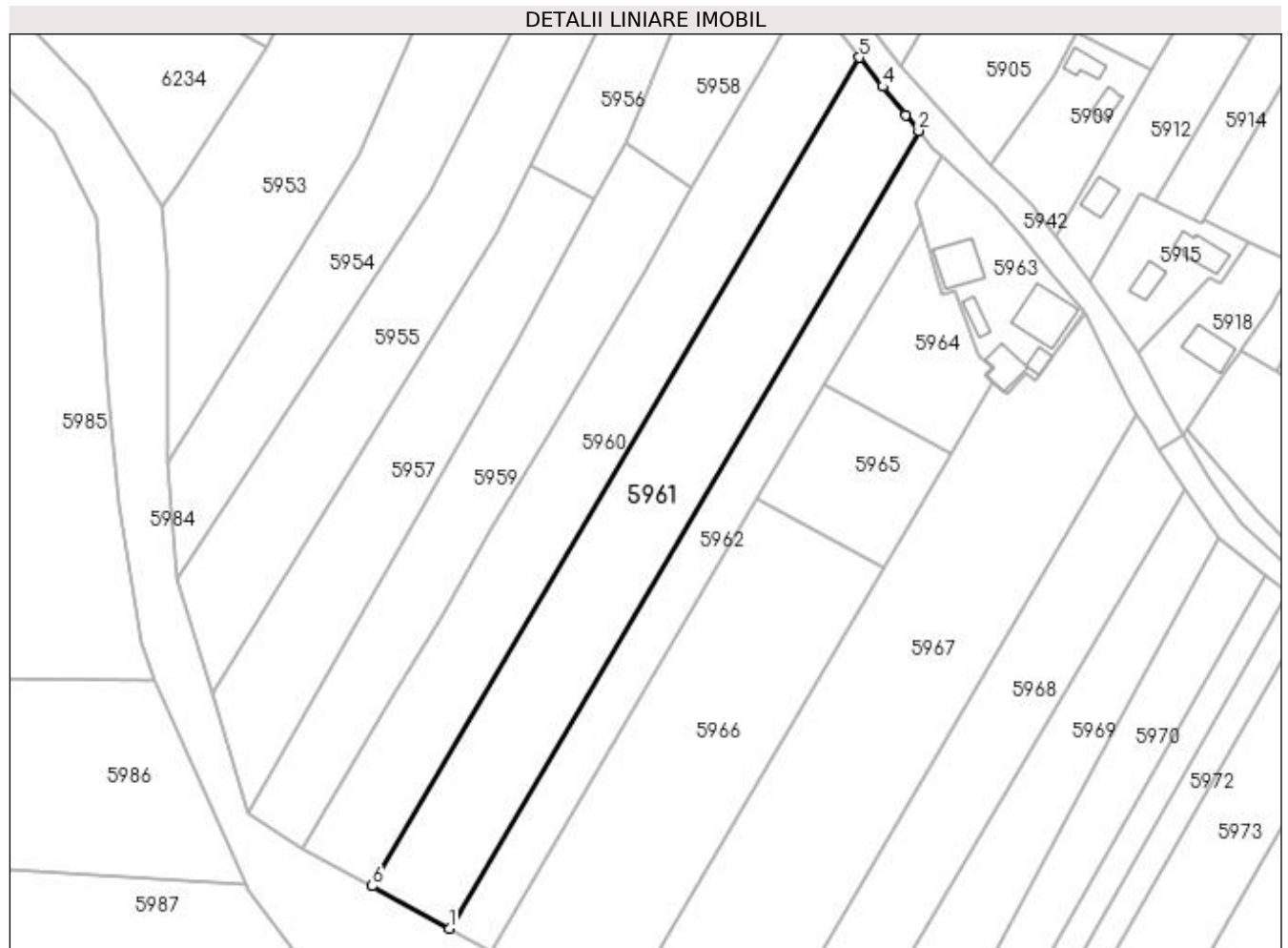
Inscrieri privind dezmembramintele dreptului de proprietate, drepturi reale de garanție și sarcini	Referințe
NU SUNT	

Anexa Nr. 1 La Partea I

Teren

Nr cadastral	Suprafața (mp)*	Observații / Referințe
	3.900	

* Suprafața este determinată în planul de proiecție Stereo 70.



Date referitoare la teren

Crt	Categorie folosință	Intra vilan	Suprafața (mp)	Tarla	Parcelă	Nr. topo	Observații / Referințe
1	arabil	DA	647	-	-	-	
2	arabil	NU	3.253	17	169	-	

Lungime Segmente

1) Valorile lungimilor segmentelor sunt obținute din proiecție în plan.

Punct început	X / Y	Punct sfârșit	X / Y	Lungime segment (** (m)
1	605.910,09 672.735,919	2	606.011,853 672.908,827	200.631
2	606.011,853 672.908,827	3	606.009,035 672.912,255	4.438
3	606.009,035 672.912,255	4	606.004,085 672.918,378	7.874
4	606.004,085 672.918,378	5	605.999,062 672.924,698	8.073

Punct început	X / Y	Punct sfârșit	X / Y	Lungime segment (** (m)
5	605.999,062 672.924,698	6	605.893,368 672.745,112	208.38
6	605.893,368 672.745,112	1	605.910,09 672.735,919	19.082

** Lungimile segmentelor sunt determinate în planul de proiecție Stereo 70 și sunt rotunjite la 1 milimetru.

*** Distanța dintre puncte este formată din segmente cumulate ce sunt mai mici decât valoarea 1 milimetru.

**DATE DESPRE IMOBILUL NR. 5962**

Oficiul de Cadastru și Publicitate Imobiliară SUCEAVA
Biroul de Cadastru și Publicitate Imobiliară Falticeni

A. Partea I. Descrierea imobilului

TEREN Necunoscut

Adresa: Loc. Meresti, Jud. Suceava

Nr. Crt	Nr cadastral Nr. topografic	Suprafața* (mp)	Observații / Referințe
A1		2.000	Sector cadastral:16 Teren neimprejmuit;

B. Partea II. Proprietari și acte

Inscrieri privitoare la dreptul de proprietate și alte drepturi reale	Referințe
/	
Act Notarial nr. 154, din 08/05/2014 emis de BNP MARIA APOSTOL;	
B1	A1
Intabulare, drept de PROPRIETATE, dobandit prin Succesiune, cota actuala 1/1 1) SILIȘTEANU ORTANȚA	

C. Partea III. SARCINI .

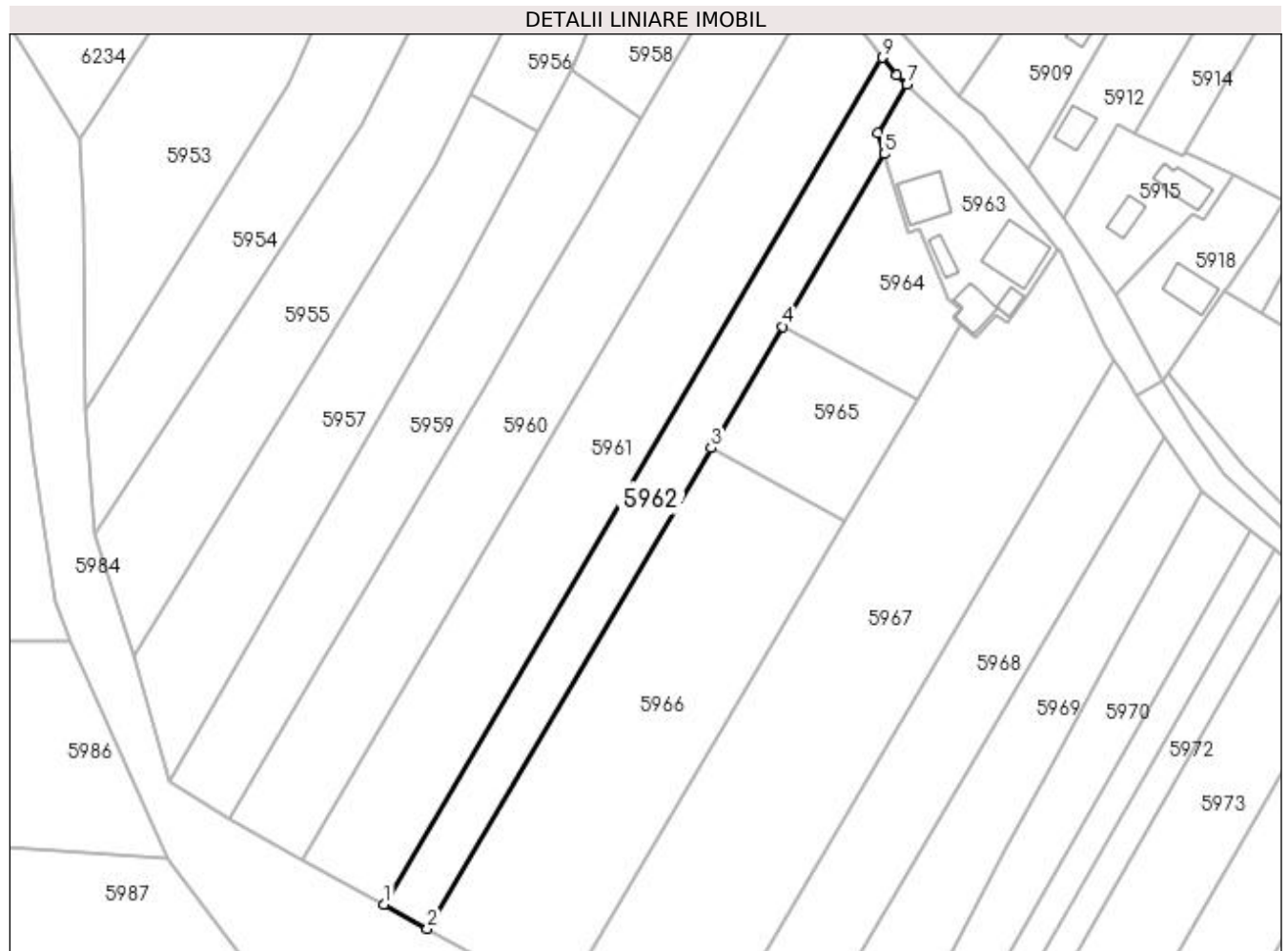
Inscrieri privind dezmembramintele dreptului de proprietate, drepturi reale de garanție și sarcini	Referințe
NU SUNT	

Anexa Nr. 1 La Partea I

Teren

Nr cadastral	Suprafața (mp)*	Observații / Referințe
	2.000	

* Suprafața este determinată în planul de proiecție Stereo 70.



Date referitoare la teren

Crt	Categorie folosință	Intravilan	Suprafața (mp)	Tarla	Parcelă	Nr. topo	Observații / Referințe
1	arabil	DA	297	-	-	-	
2	arabil	NU	1.703	17	169	-	

Lungime Segmente

1) Valorile lungimilor segmentelor sunt obținute din proiecție în plan.

Punct început	X / Y	Punct sfârșit	X / Y	Lungime segment (** (m)
1	605.910,09 672.735,919	2	605.918,957 672.731,044	10.119
2	605.918,957 672.731,044	3	605.976,897 672.829,151	113.939
3	605.976,897 672.829,151	4	605.991,545 672.853,951	28.803
4	605.991,545 672.853,951	5	606.012,313 672.889,117	40.841

Punct început	X / Y	Punct sfârșit	X / Y	Lungime segment (** (m)
5	606.012,313 672.889,117	6	606.011,049 672.893,319	4.388
6	606.011,049 672.893,319	7	606.016,908 672.903,282	11.558
7	606.016,908 672.903,282	8	606.014,843 672.905,175	2.801
8	606.014,843 672.905,175	9	606.011,853 672.908,827	4.72
9	606.011,853 672.908,827	1	605.910,09 672.735,919	200.631

** Lungimile segmentelor sunt determinate în planul de proiecție Stereo 70 și sunt rotunjite la 1 milimetru.

*** Distanța dintre puncte este formată din segmente cumulate ce sunt mai mici decât valoarea 1 milimetru.

**DATE DESPRE IMOBILUL NR. 5963**

Oficiul de Cadastru și Publicitate Imobiliară SUCEAVA
Biroul de Cadastru și Publicitate Imobiliară Falticeni

A. Partea I. Descrierea imobilului

TEREN Intravilan

Adresa: Loc. Meresti, Nr. 26, Jud. Suceava

Nr. Crt	Nr cadastral Nr. topografic	Suprafața* (mp)	Observații / Referințe
A1		900	Sector cadastral:16 Teren imprejmuit;

Construcții

Crt	Nr cadastral Nr. topografic	Adresa	Observații / Referințe
A1.1		Loc. Meresti, Nr. 26, Jud. Suceava	Nr. niveluri:1; S. construita la sol:79 mp; Locuință.
A1.2		Loc. Meresti, Nr. 26, Jud. Suceava	Nr. niveluri:1; S. construita la sol:24 mp; Anexă.
A1.3		Loc. Meresti, Nr. 26, Jud. Suceava	Nr. niveluri:1; S. construita la sol:106 mp; Anexă.
A1.4		Loc. Meresti, Nr. 26, Jud. Suceava	Nr. niveluri:1; S. construita la sol:50 mp; Anexă.
A1.5		Loc. Meresti, Nr. 26, Jud. Suceava	Nr. niveluri:1; S. construita la sol:18 mp; Anexă.

B. Partea II. Proprietari și acte

Inscrieri privitoare la dreptul de proprietate și alte drepturi reale		Referințe
/		
Act Notarial nr. 29, din 13/05/2014 emis de BIN IVAȘCU ADELA;		
B1	Intabulare, drept de PROPRIETATE, dobandit prin Succesiune, cota actuala 1/4 1) SILIȘTEANU ORTANȚA	A1, A1.1, A1.2, A1.3, A1.4, A1.5
B2	Intabulare, drept de PROPRIETATE, dobandit prin Succesiune, cota actuala 3/4 1) SILIȘTEANU CONSTANTIN	A1, A1.1, A1.2, A1.3, A1.4, A1.5

C. Partea III. SARCINI .

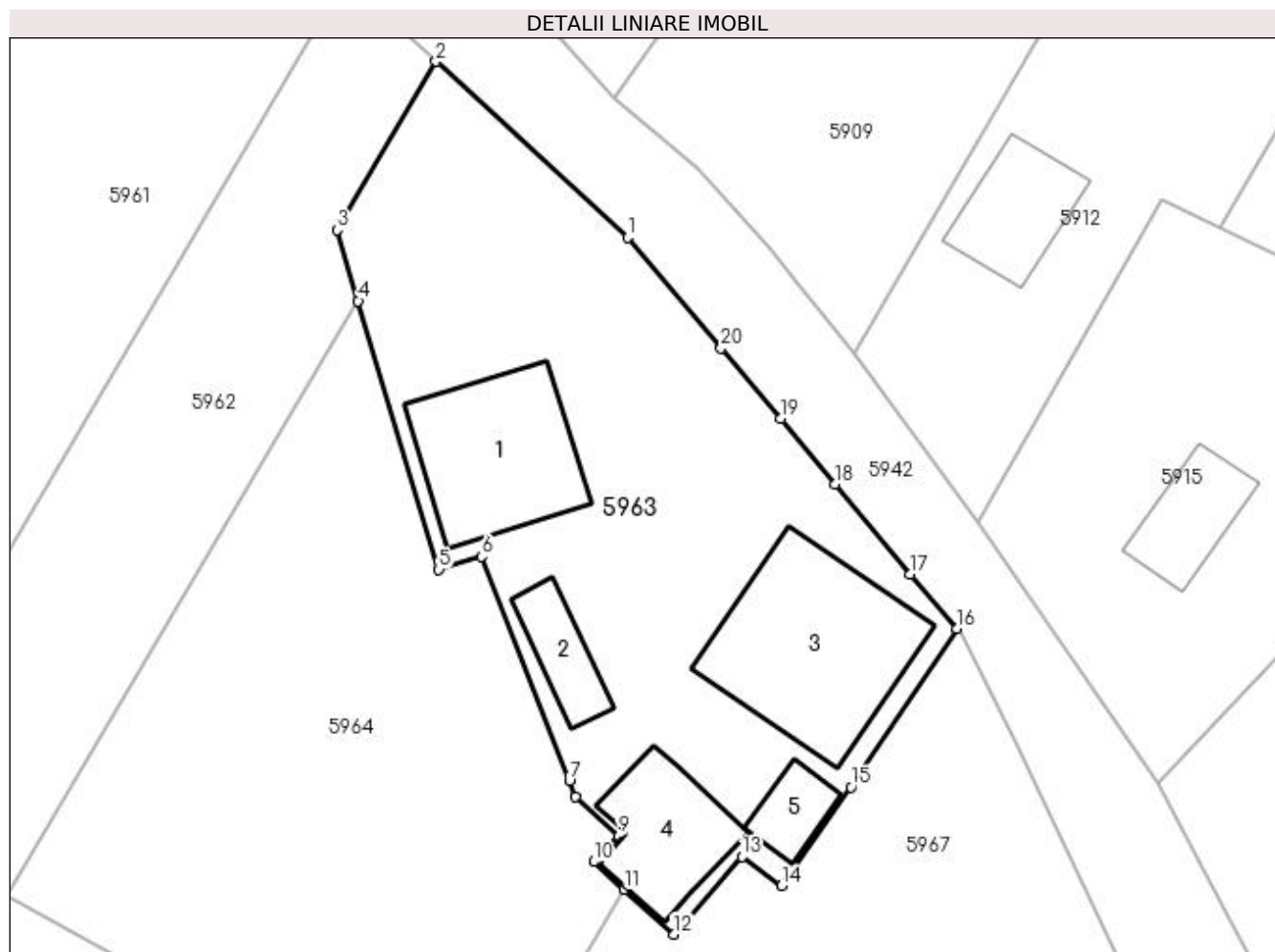
Inscrieri privind dezmembramintele dreptului de proprietate, drepturi reale de garanție și sarcini	Referințe
NU SUNT	

Anexa Nr. 1 La Partea I

Teren

Nr cadastral	Suprafața (mp)*	Observații / Referințe
	900	

* Suprafața este determinată în planul de proiecție Stereo 70.



Date referitoare la teren

Crt	Categorie folosință	Intra vilan	Suprafața (mp)	Tarla	Parcelă	Nr. topo	Observații / Referințe
1	curți constructii	DA	900	-	-	-	

Date referitoare la construcții

Crt	Număr	Destinație construcție	Supraf. (mp)	Situație juridică	Observații / Referințe
A1.1		construcții de locuințe	79	Cu acte	Nr. niveluri:1; S. construita la sol:79 mp; Locuință.
A1.2		construcții anexa	24	Cu acte	Nr. niveluri:1; S. construita la sol:24 mp; Anexă.
A1.3		construcții anexa	106	Cu acte	Nr. niveluri:1; S. construita la sol:106 mp; Anexă.
A1.4		construcții anexa	50	Cu acte	Nr. niveluri:1; S. construita la sol:50 mp; Anexă.
A1.5		construcții anexa	18	Cu acte	Nr. niveluri:1; S. construita la sol:18 mp; Anexă.

Lungime Segmente

1) Valorile lungimilor segmentelor sunt obținute din proiecție în plan.

Punct început	X / Y	Punct sfârșit	X / Y	Lungime segment (** (m)
---------------	-------	---------------	-------	-------------------------

Punct început	X / Y	Punct sfârşit	X / Y	Lungime segment (** (m)
1	606.028,243 672.892,891	2	606.016,908 672.903,282	15.377
2	606.016,908 672.903,282	3	606.011,049 672.893,319	11.558
3	606.011,049 672.893,319	4	606.012,313 672.889,117	4.388
4	606.012,313 672.889,117	5	606.017,085 672.873,247	16.572
5	606.017,085 672.873,247	6	606.019,593 672.874,005	2.62
6	606.019,593 672.874,005	7	606.024,797 672.860,754	14.236
7	606.024,797 672.860,754	8	606.025,166 672.859,816	1.008
8	606.025,166 672.859,816	9	606.027,706 672.857,497	3.439
9	606.027,706 672.857,497	10	606.026,271 672.855,966	2.098
10	606.026,271 672.855,966	11	606.028,059 672.854,333	2.421
11	606.028,059 672.854,333	12	606.030,975 672.851,668	3.95
12	606.030,975 672.851,668	13	606.035,015 672.856,249	6.108
13	606.035,015 672.856,249	14	606.037,362 672.854,533	2.907
14	606.037,362 672.854,533	15	606.041,468 672.860,362	7.13
15	606.041,468 672.860,362	16	606.047,751 672.869,744	11.292
16	606.047,751 672.869,744	17	606.044,948 672.872,945	4.255
17	606.044,948 672.872,945	18	606.040,523 672.878,303	6.949
18	606.040,523 672.878,303	19	606.037,29 672.882,154	5.028
19	606.037,29 672.882,154	20	606.033,78 672.886,326	5.452
20	606.033,78 672.886,326	1	606.028,243 672.892,891	8.588

** Lungimile segmentelor sunt determinate în planul de proiecție Stereo 70 și sunt rotunjite la 1 milimetru.

*** Distanța dintre puncte este formată din segmente cumulate ce sunt mai mici decât valoarea 1 milimetru.

**DATE DESPRE IMOBILUL NR. 5964**

Oficiul de Cadastru și Publicitate Imobiliară SUCEAVA
Biroul de Cadastru și Publicitate Imobiliară Falticeni

A. Partea I. Descrierea imobilului

TEREN Necunoscut

Adresa: Loc. Meresti, Jud. Suceava

Nr. Crt	Nr cadastral Nr. topografic	Suprafața* (mp)	Observații / Referințe
A1		900	Sector cadastral:16 Teren neimprejmit;

B. Partea II. Proprietari și acte

Inscrieri privitoare la dreptul de proprietate și alte drepturi reale		Referințe
/		
Act Notarial nr. 29, din 13/05/2014 emis de BIN IVAȘCU ADELA;		
B1	Intabulare, drept de PROPRIETATE, dobandit prin Succesiune, cota actuala 1/4 1) SILIȘTEANU ORTAŢA	A1
B2	Intabulare, drept de PROPRIETATE, dobandit prin Succesiune, cota actuala 3/4 1) SILIȘTEANU CONSTANTIN	A1

C. Partea III. SARCINI .

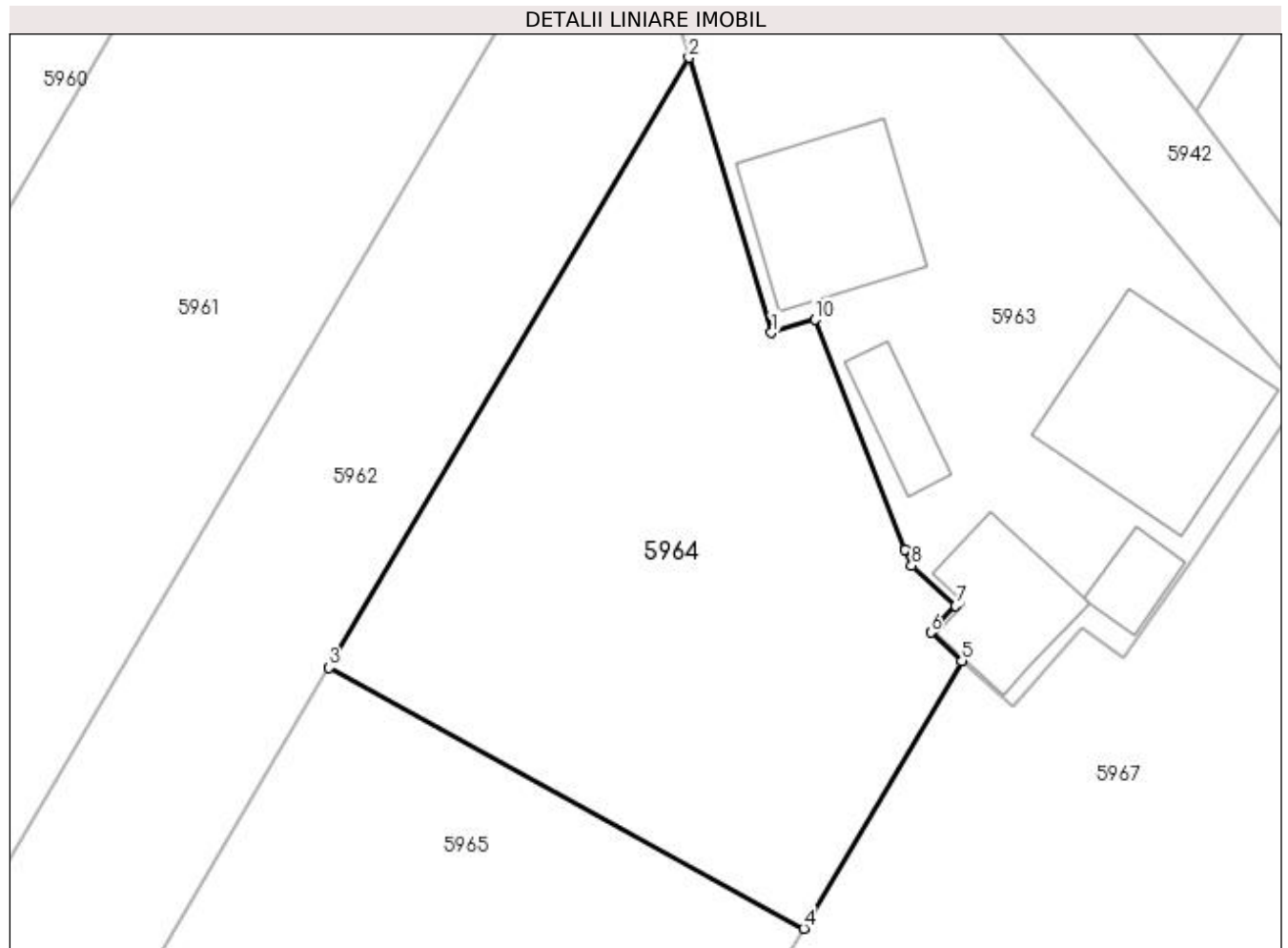
Inscrieri privind dezmembramintele dreptului de proprietate, drepturi reale de garanție și sarcini	Referințe
NU SUNT	

Anexa Nr. 1 La Partea I

Teren

Nr cadastral	Suprafața (mp)*	Observații / Referințe
	900	

* Suprafața este determinată în planul de proiecție Stereo 70.



Date referitoare la teren

Crt	Categorie folosință	Intravilan	Suprafața (mp)	Tarla	Parcelă	Nr. topo	Observații / Referințe
1	arabil	DA	349	-	-	-	
2	arabil	NU	551	17	169	-	

Lungime Segmente

1) Valorile lungimilor segmentelor sunt obținute din proiecție în plan.

Punct început	X / Y	Punct sfârșit	X / Y	Lungime segment (** (m)
1	606.017,085 672.873,247	2	606.012,313 672.889,117	16.572
2	606.012,313 672.889,117	3	605.991,545 672.853,951	40.841
3	605.991,545 672.853,951	4	606.018,939 672.838,891	31.261
4	606.018,939 672.838,891	5	606.028,059 672.854,333	17.934

Punct început	X / Y	Punct sfârșit	X / Y	Lungime segment (** (m)
5	606.028,059 672.854,333	6	606.026,271 672.855,966	2.421
6	606.026,271 672.855,966	7	606.027,706 672.857,497	2.098
7	606.027,706 672.857,497	8	606.025,166 672.859,816	3.439
8	606.025,166 672.859,816	9	606.024,797 672.860,754	1.008
9	606.024,797 672.860,754	10	606.019,593 672.874,005	14.236
10	606.019,593 672.874,005	1	606.017,085 672.873,247	2.62

** Lungimile segmentelor sunt determinate în planul de proiecție Stereo 70 și sunt rotunjite la 1 milimetru.

*** Distanța dintre puncte este formată din segmente cumulate ce sunt mai mici decât valoarea 1 milimetru.

**DATE DESPRE IMOBILUL NR. 5965**

Oficiul de Cadastru și Publicitate Imobiliară SUCEAVA
Biroul de Cadastru și Publicitate Imobiliară Falticeni

A. Partea I. Descrierea imobilului

TEREN Extravilan

Adresa: Jud. Suceava

Nr. Crt	Nr cadastral Nr. topografic	Suprafața* (mp)	Observații / Referințe
A1		900	Sector cadastral:16 Teren neimprejmuit;

B. Partea II. Proprietari și acte

Inscrieri privitoare la dreptul de proprietate și alte drepturi reale		Referințe
/		
Act Notarial nr. 29, din 13/05/2014 emis de BIN IVAȘCU ADELA;		
B1	Intabulare, drept de PROPRIETATE, dobândit prin Succesiune, cota actuala 1/4 1) SILIȘTEANU ORTAŢA	A1
B2	Intabulare, drept de PROPRIETATE, dobândit prin Succesiune, cota actuala 3/4 1) SILIȘTEANU CONSTANTIN	A1

C. Partea III. SARCINI .

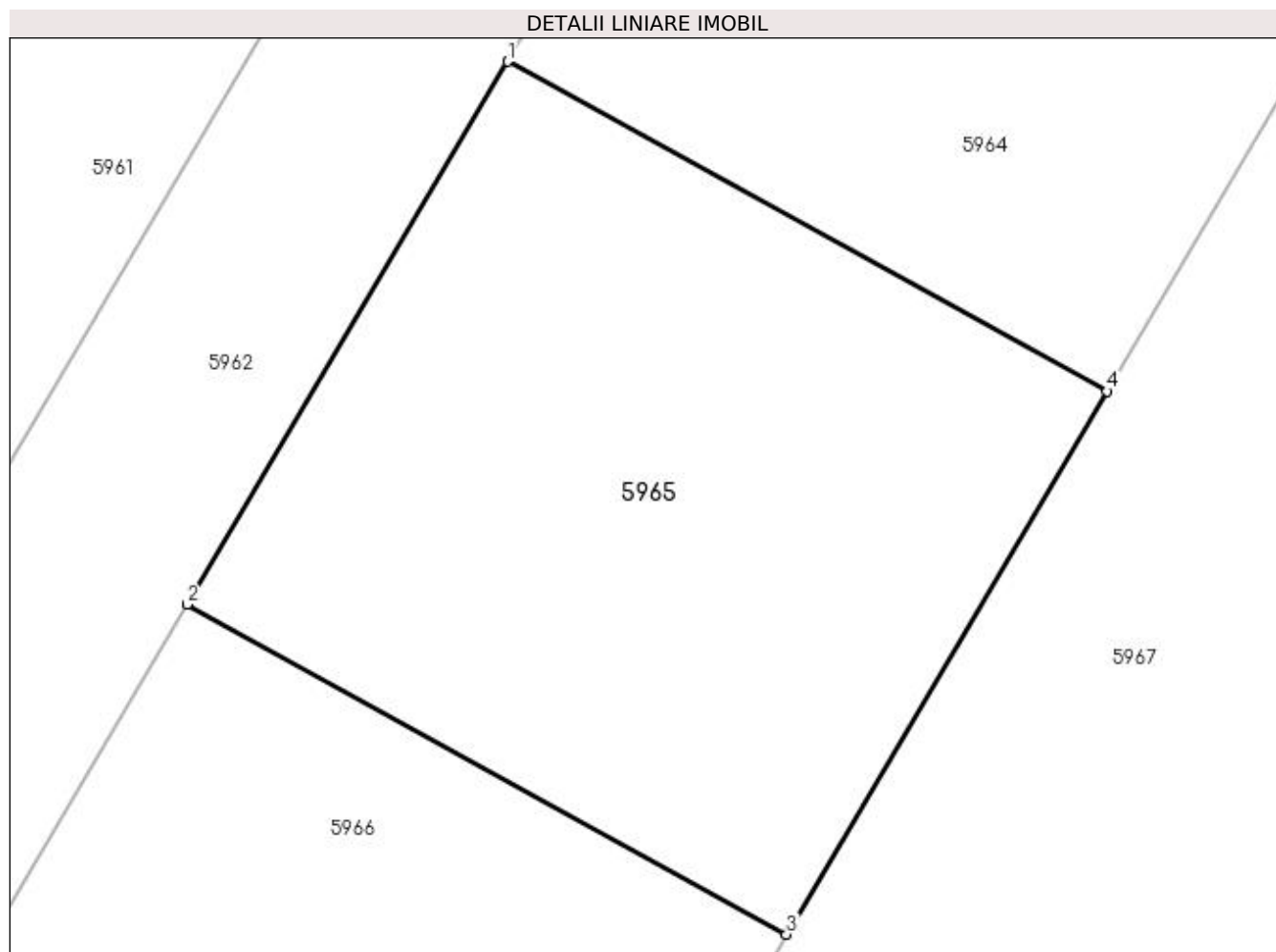
Inscrieri privind dezmembramintele dreptului de proprietate, drepturi reale de garanție și sarcini	Referințe
NU SUNT	

Anexa Nr. 1 La Partea I

Teren

Nr cadastral	Suprafața (mp)*	Observații / Referințe
	900	

* Suprafața este determinată în planul de proiecție Stereo 70.



Date referitoare la teren

Crt	Categorie folosință	Intra vilan	Suprafața (mp)	Tarla	Parcelă	Nr. topo	Observații / Referințe
1	arabil	NU	900	17	169	-	

Lungime Segmente

1) Valorile lungimilor segmentelor sunt obținute din proiecție în plan.

Punct început	X / Y	Punct sfârșit	X / Y	Lungime segment (** (m)
1	605.991,545 672.853,951	2	605.976,897 672.829,151	28.803
2	605.976,897 672.829,151	3	606.004,292 672.814,09	31.262
3	606.004,292 672.814,09	4	606.018,939 672.838,891	28.803
4	606.018,939 672.838,891	1	605.991,545 672.853,951	31.261

**** Lungimile segmentelor sunt determinate în planul de proiecție Stereo 70 și sunt rotunjite la 1 milimetru.**

***** Distanța dintre puncte este formată din segmente cumulate ce sunt mai mici decât valoarea 1 milimetru.**

**DATE DESPRE IMOBILUL NR. 5966**

Oficiul de Cadastru și Publicitate Imobiliară SUCEAVA
Biroul de Cadastru și Publicitate Imobiliară Falticeni

A. Partea I. Descrierea imobilului

TEREN Extravilan

Adresa: Jud. Suceava

Nr. Crt	Nr cadastral Nr. topografic	Suprafața* (mp)	Observații / Referințe
A1		3.600	Sector cadastral:16 Teren neimprejmuit;

B. Partea II. Proprietari și acte

Inscrieri privitoare la dreptul de proprietate și alte drepturi reale		Referințe
/		
Act Notarial nr. 29, din 13/05/2014 emis de BIN IVAȘCU ADELA;		
B1	Intabulare, drept de PROPRIETATE, dobandit prin Succesiune, cota actuala 1/4 1) SILIȘTEANU ORTANȚA	A1
B2	Intabulare, drept de PROPRIETATE, dobandit prin Succesiune, cota actuala 3/4 1) SILIȘTEANU CONSTANTIN	A1

C. Partea III. SARCINI .

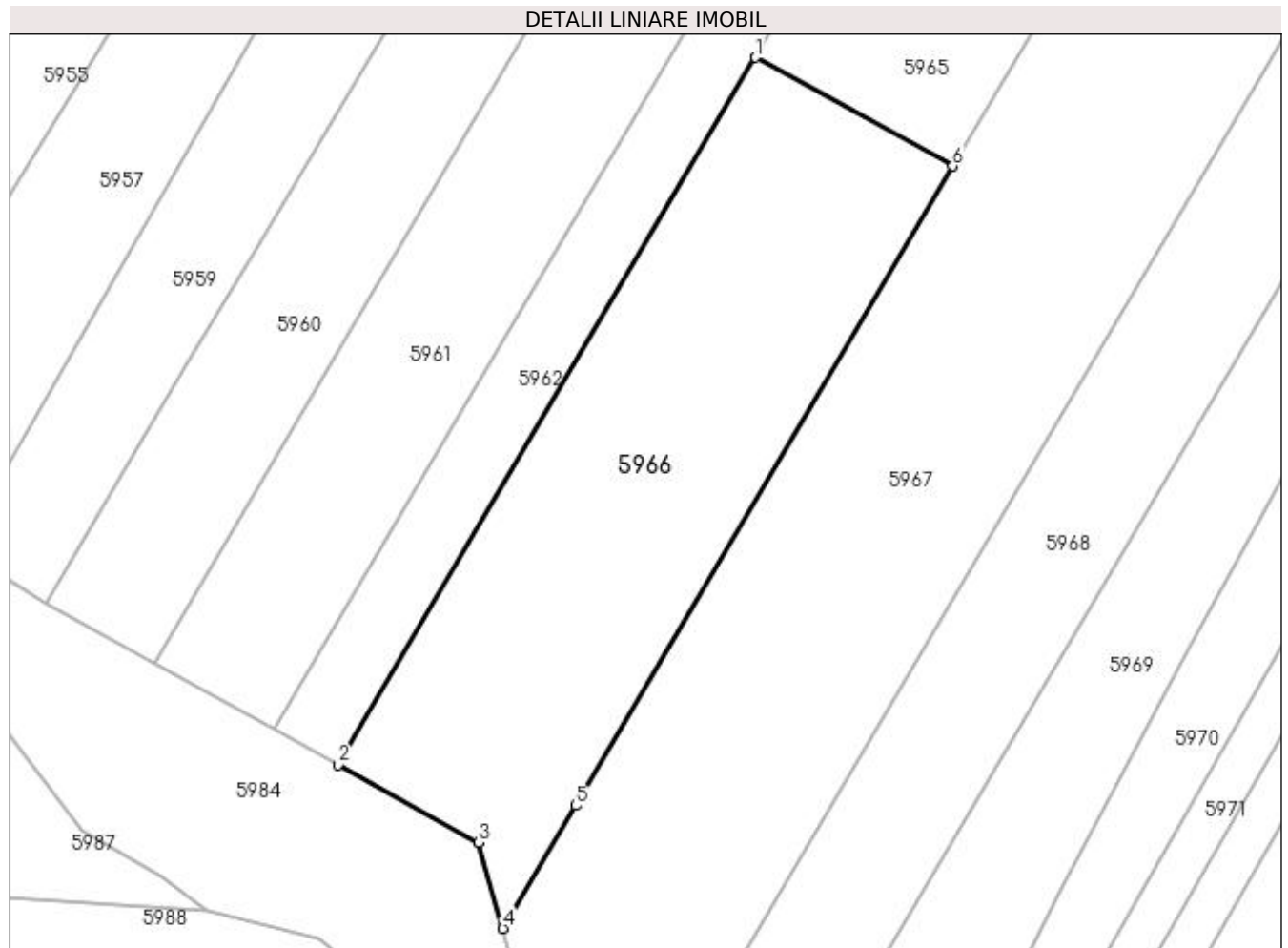
Inscrieri privind dezmembramintele dreptului de proprietate, drepturi reale de garanție și sarcini	Referințe
NU SUNT	

Anexa Nr. 1 La Partea I

Teren

Nr cadastral	Suprafața (mp)*	Observații / Referințe
	3.600	

* Suprafața este determinată în planul de proiecție Stereo 70.



Date referitoare la teren

Crt	Categorie folosință	Intravilan	Suprafața (mp)	Tarla	Parcelă	Nr. topo	Observații / Referințe
1	arabil	NU	3.600	17	169	-	

Lungime Segmente

1) Valorile lungimilor segmentelor sunt obținute din proiecție în plan.

Punct început	X / Y	Punct sfârșit	X / Y	Lungime segment (** (m)
1	605.976,897 672.829,151	2	605.918,957 672.731,044	113.939
2	605.918,957 672.731,044	3	605.938,47 672.720,317	22.267
3	605.938,47 672.720,317	4	605.941,847 672.708,357	12.428
4	605.941,847 672.708,357	5	605.951,905 672.725,388	19.779
5	605.951,905 672.725,388	6	606.004,292 672.814,09	103.017

Punct început	X / Y	Punct sfârșit	X / Y	Lungime segment (** (m)
6	606.004,292 672.814,09	1	605.976,897 672.829,151	31.262

** Lungimile segmentelor sunt determinate în planul de proiecție Stereo 70 și sunt rotunjite la 1 milimetru.

*** Distanța dintre puncte este formată din segmente cumulate ce sunt mai mici decât valoarea 1 milimetru.

**DATE DESPRE IMOBILUL NR. 5967**

Oficiul de Cadastru și Publicitate Imobiliară SUCEAVA
Biroul de Cadastru și Publicitate Imobiliară Falticeni

A. Partea I. Descrierea imobilului

TEREN Necunoscut

Adresa: Loc. Meresti, Jud. Suceava

Nr. Crt	Nr cadastral Nr. topografic	Suprafața* (mp)	Observații / Referințe
A1		6.000	Sector cadastral:16 Teren neimprejmuit;

B. Partea II. Proprietari și acte

Inscrieri privitoare la dreptul de proprietate și alte drepturi reale	Referințe
/	
Act Administrativ nr. 948., din 05/08/1994 emis de CJSDPAT SUCEAVA;	
B1	A1
Intabulare, drept de PROPRIETATE, dobândit prin Reconstituire, cota actuala 1/1 1) SILIȘTEANU ORTANȚA	

C. Partea III. SARCINI .

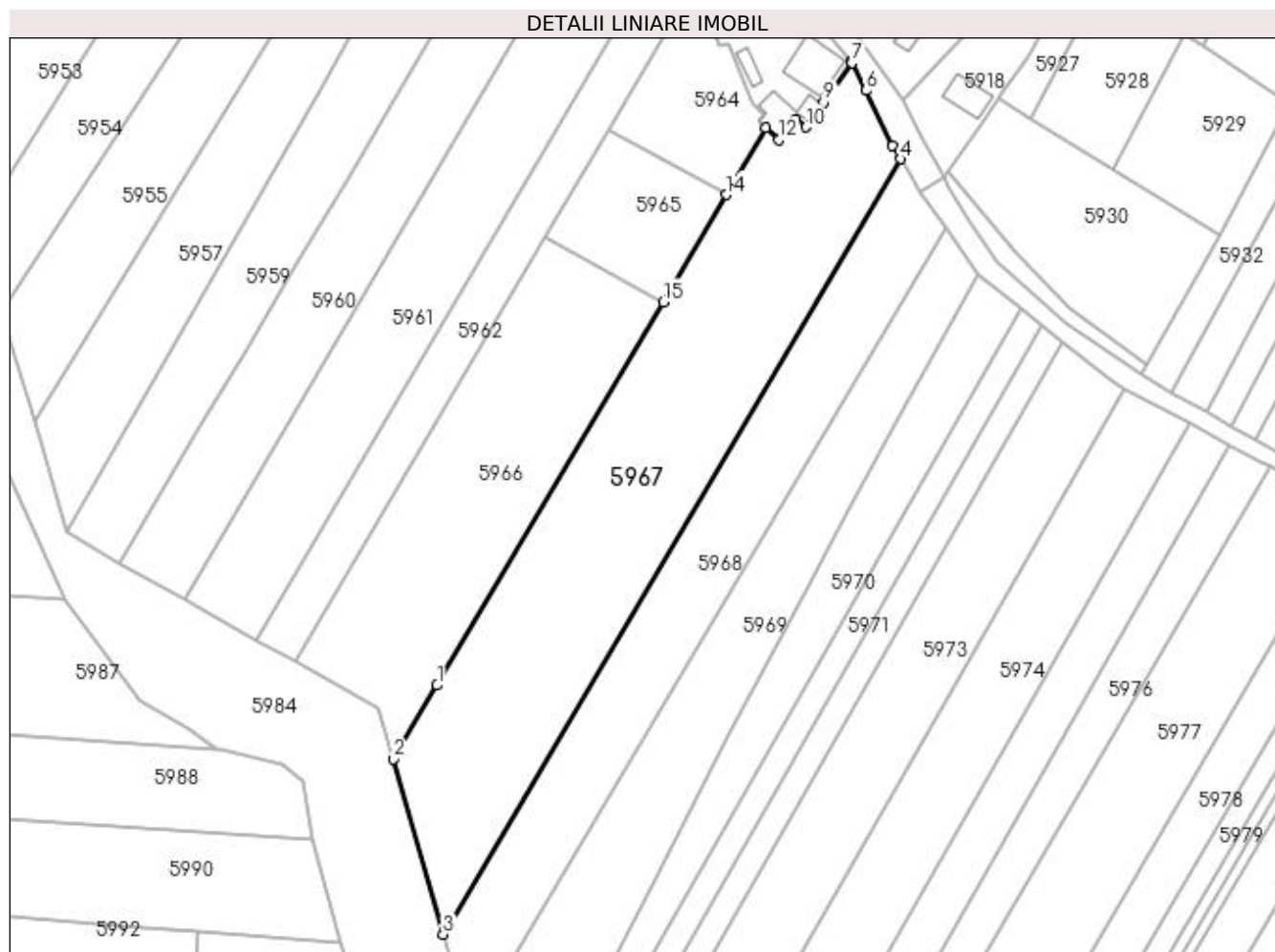
Inscrieri privind dezmembramintele dreptului de proprietate, drepturi reale de garanție și sarcini	Referințe
NU SUNT	

Anexa Nr. 1 La Partea I

Teren

Nr cadastral	Suprafața (mp)*	Observații / Referințe
	6.000	

* Suprafața este determinată în planul de proiecție Stereo 70.



Date referitoare la teren

Crt	Categorie folosință	Intra vilan	Suprafața (mp)	Tarla	Parcelă	Nr. topo	Observații / Referințe
1	arabil	DA	625	-	-	-	
2	arabil	NU	5.375	17	169	-	

Lungime Segmente

1) Valorile lungimilor segmentelor sunt obținute din proiecție în plan.

Punct început	X / Y	Punct sfârșit	X / Y	Lungime segment (** (m)
1	605.951,905 672.725,388	2	605.941,847 672.708,357	19.779
2	605.941,847 672.708,357	3	605.953,313 672.667,756	42.189
3	605.953,313 672.667,756	4	606.059,285 672.847,191	208.391
4	606.059,285 672.847,191	5	606.057,303 672.850,202	3.605

Punct început	X / Y	Punct sfârşit	X / Y	Lungime segment (** (m)
5	606.057,303 672.850,202	6	606.051,183 672.862,999	14.185
6	606.051,183 672.862,999	7	606.048,02 672.869,436	7.172
7	606.048,02 672.869,436	8	606.047,751 672.869,744	0.409
8	606.047,751 672.869,744	9	606.041,468 672.860,362	11.292
9	606.041,468 672.860,362	10	606.037,362 672.854,533	7.13
10	606.037,362 672.854,533	11	606.035,015 672.856,249	2.907
11	606.035,015 672.856,249	12	606.030,975 672.851,668	6.108
12	606.030,975 672.851,668	13	606.028,059 672.854,333	3.95
13	606.028,059 672.854,333	14	606.018,939 672.838,891	17.934
14	606.018,939 672.838,891	15	606.004,292 672.814,09	28.803
15	606.004,292 672.814,09	1	605.951,905 672.725,388	103.017

** Lungimile segmentelor sunt determinate în planul de proiecție Stereo 70 și sunt rotunjite la 1 milimetru.

*** Distanța dintre puncte este formată din segmente cumulate ce sunt mai mici decât valoarea 1 milimetru.

**DATE DESPRE IMOBILUL NR. 5968**

Oficiul de Cadastru și Publicitate Imobiliară SUCEAVA
Biroul de Cadastru și Publicitate Imobiliară Falticeni

A. Partea I. Descrierea imobilului

TEREN Extravilan

Adresa: Jud. Suceava

Nr. Crt	Nr cadastral Nr. topografic	Suprafața* (mp)	Observații / Referințe
A1		3.600	Sector cadastral:16 Teren neimprejmuț;

B. Partea II. Proprietari și acte

Inscrieri privitoare la dreptul de proprietate și alte drepturi reale		Referințe
/		
Act Notarial nr. 29, din 13/05/2014 emis de BIN IVAȘCU ADELA;		
B1	Intabulare, drept de PROPRIETATE, dobândit prin Succesiune, cota actuala 1/8 1) SILIȘTEANU ORTAŢA	A1
B2	Intabulare, drept de PROPRIETATE, dobândit prin Succesiune, cota actuala 3/8 1) SILIȘTEANU CONSTANTIN	A1
Act Notarial nr. 3149, din 22/10/1998 emis de BNP MARIA APOSTOL;		
B3	Intabulare, drept de PROPRIETATE, dobândit prin Conventie, cota actuala 1/2 1) SILIȘTEANU ORTAŢA	A1

C. Partea III. SARCINI .

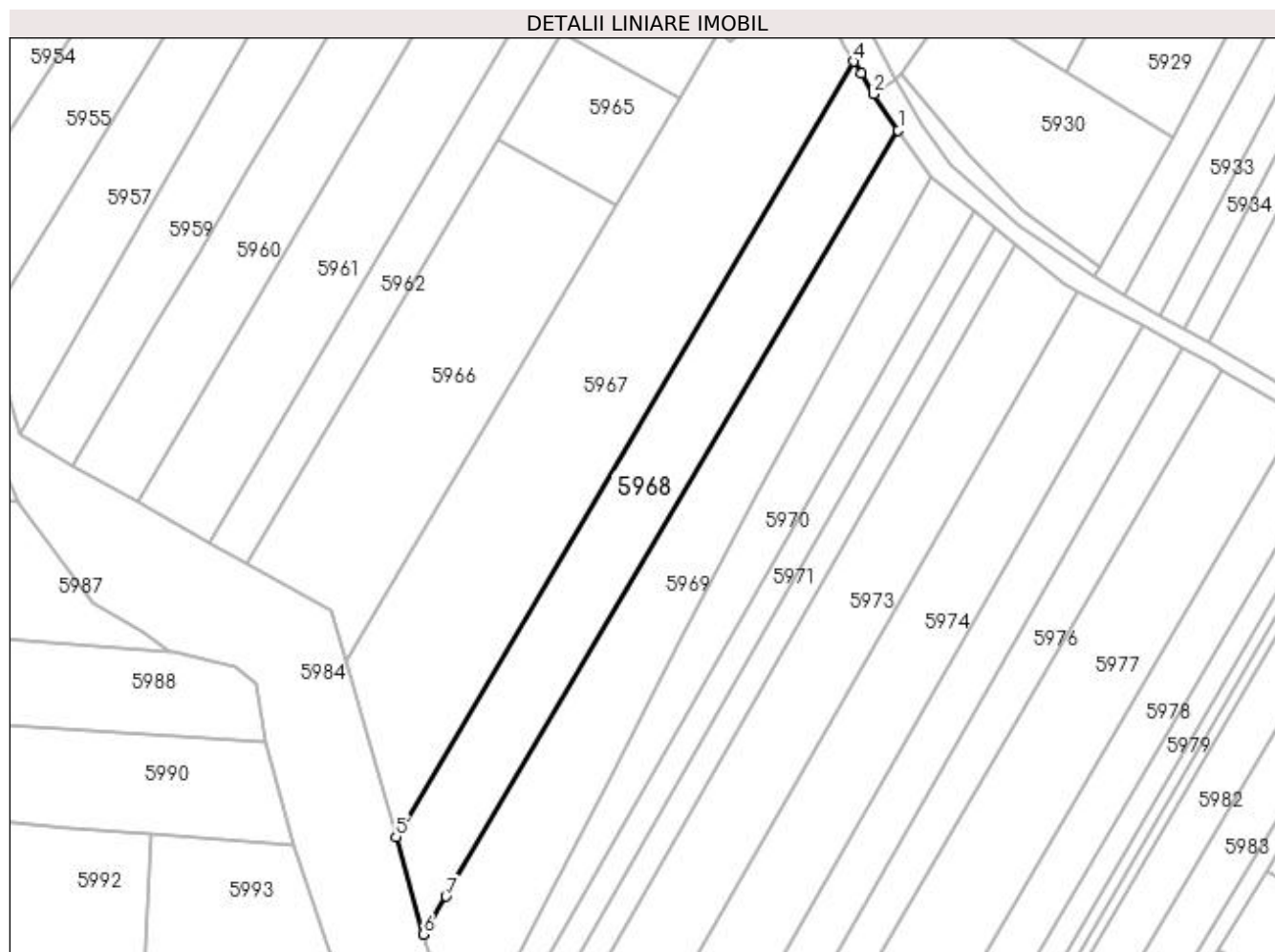
Inscrieri privind dezmembramintele dreptului de proprietate, drepturi reale de garanție și sarcini	Referințe
NU SUNT	

Anexa Nr. 1 La Partea I

Teren

Nr cadastral	Suprafața (mp)*	Observații / Referințe
	3.600	

* Suprafața este determinată în planul de proiecție Stereo 70.



Date referitoare la teren

Crt	Categorie folosință	Intravilan	Suprafața (mp)	Tarla	Parcelă	Nr. topo	Observații / Referințe
1	arabil	NU	3.600	17	169	-	

Lungime Segmente

1) Valorile lungimilor segmentelor sunt obținute din proiecție în plan.

Punct început	X / Y	Punct sfârșit	X / Y	Lungime segment (** (m)
1	606.069,604 672.831,299	2	606.063,948 672.839,628	10.068
2	606.063,948 672.839,628	3	606.061,138 672.844,375	5.516
3	606.061,138 672.844,375	4	606.059,285 672.847,191	3.371
4	606.059,285 672.847,191	5	605.953,313 672.667,756	208.391
5	605.953,313 672.667,756	6	605.959,687 672.645,185	23.454

Punct început	X / Y	Punct sfârșit	X / Y	Lungime segment (** (m)
6	605.959,687 672.645,185	7	605.964,876 672.653,971	10.204
7	605.964,876 672.653,971	1	606.069,604 672.831,299	205.945

** Lungimile segmentelor sunt determinate în planul de proiecție Stereo 70 și sunt rotunjite la 1 milimetru.

*** Distanța dintre puncte este formată din segmente cumulate ce sunt mai mici decât valoarea 1 milimetru.

**DATE DESPRE IMOBILUL NR. 5969**

Oficiul de Cadastru și Publicitate Imobiliară SUCEAVA
Biroul de Cadastru și Publicitate Imobiliară Falticeni

A. Partea I. Descrierea imobilului

TEREN Extravilan

Adresa: Jud. Suceava

Nr. Crt	Nr cadastral Nr. topografic	Suprafața* (mp)	Observații / Referințe
A1		3.600	Sector cadastral:16 Teren neimprejmit;

B. Partea II. Proprietari și acte

Inscrieri privitoare la dreptul de proprietate și alte drepturi reale		Referințe
/		
Act Notarial nr. 29, din 13/05/2014 emis de BIN IVAȘCU ADELA;		
B1	Intabulare, drept de PROPRIETATE, dobandit prin Succesiune, cota actuala 1/8 1) SILIȘTEANU ORTAŢA	A1
B2	Intabulare, drept de PROPRIETATE, dobandit prin Succesiune, cota actuala 3/8 1) SILIȘTEANU CONSTANTIN	A1
Act Notarial nr. 863, din 17/03/1997 emis de BNP GABRIELA HUZDUP;		
B3	Intabulare, drept de PROPRIETATE, dobandit prin Conventie, cota actuala 1/2 1) SILIȘTEANU ORTAŢA	A1

C. Partea III. SARCINI .

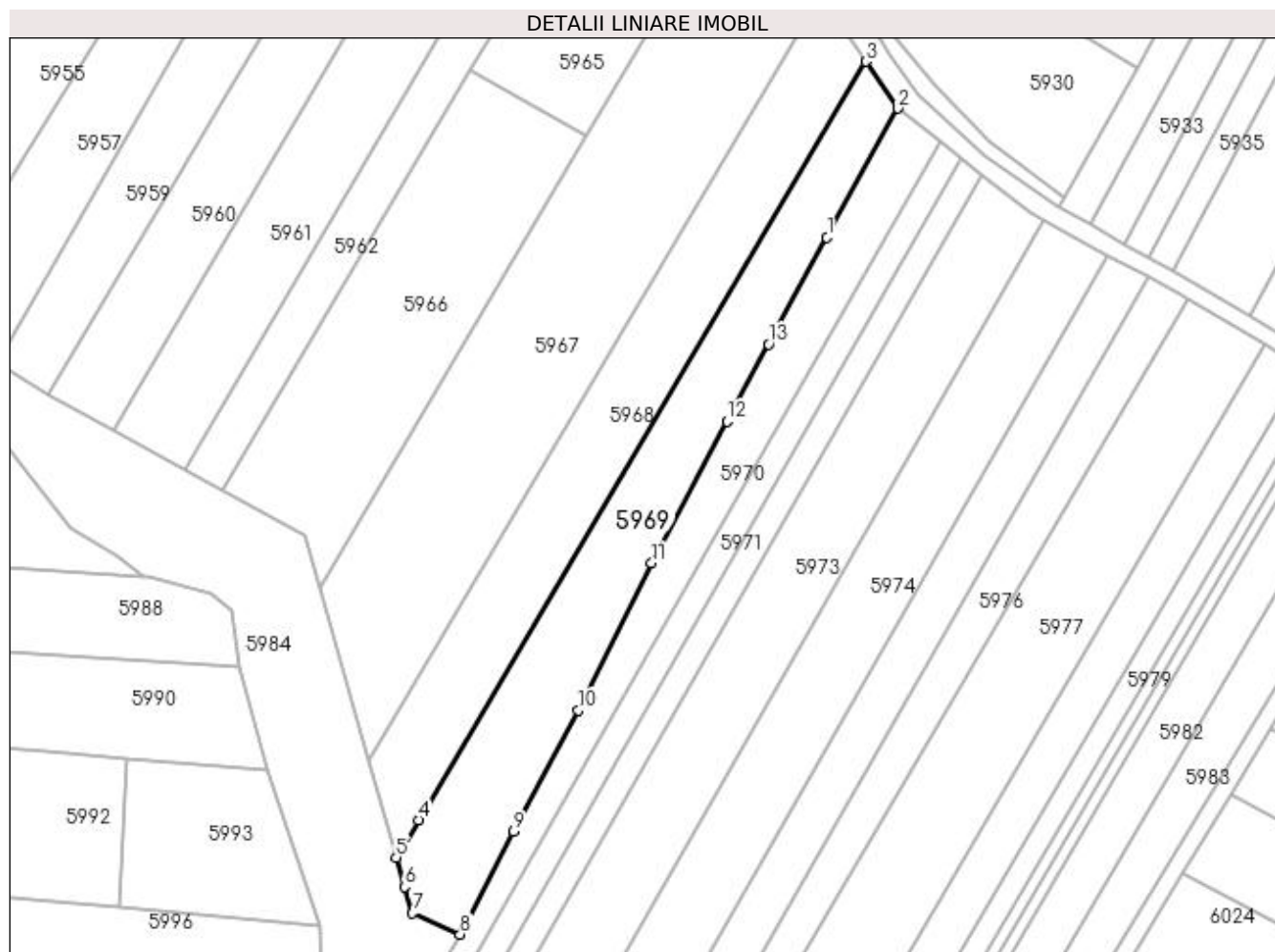
Inscrieri privind dezmembramintele dreptului de proprietate, drepturi reale de garanție și sarcini	Referințe
NU SUNT	

Anexa Nr. 1 La Partea I

Teren

Nr cadastral	Suprafaţa (mp)*	Observaţii / Referinţe
	3.600	

* Suprafaţa este determinată în planul de proiecţie Stereo 70.



Date referitoare la teren

Crt	Categorie folosinţă	Intravilan	Suprafaţa (mp)	Tarla	Parcelă	Nr. topo	Observaţii / Referinţe
1	arabil	NU	3.600	17	169	-	

Lungime Segmente

1) Valorile lungimilor segmentelor sunt obţinute din proiecţie în plan.

Punct început	X / Y	Punct sfârşit	X / Y	Lungime segment (** (m)
1	606.060,443 672.790,206	2	606.077,077 672.820,366	34.443
2	606.077,077 672.820,366	3	606.069,604 672.831,299	13.243
3	606.069,604 672.831,299	4	605.964,876 672.653,971	205.945
4	605.964,876 672.653,971	5	605.959,687 672.645,185	10.204
5	605.959,687 672.645,185	6	605.961,619 672.638,316	7.136

Punct început	X / Y	Punct sfârșit	X / Y	Lungime segment (** (m)
6	605.961,619 672.638,316	7	605.963,482 672.632,176	6.416
7	605.963,482 672.632,176	8	605.974,64 672.627,212	12.212
8	605.974,64 672.627,212	9	605.987,176 672.651,308	27.162
9	605.987,176 672.651,308	10	606.002,256 672.679,659	32.112
10	606.002,256 672.679,659	11	606.019,464 672.713,994	38.406
11	606.019,464 672.713,994	12	606.037,039 672.747,232	37.598
12	606.037,039 672.747,232	13	606.046,834 672.765,217	20.479
13	606.046,834 672.765,217	1	606.060,443 672.790,206	28.454

** Lungimile segmentelor sunt determinate în planul de proiecție Stereo 70 și sunt rotunjite la 1 milimetru.

*** Distanța dintre puncte este formată din segmente cumulate ce sunt mai mici decât valoarea 1 milimetru.

**DATE DESPRE IMOBILUL NR. 5970**

Oficiul de Cadastru și Publicitate Imobiliară SUCEAVA
Biroul de Cadastru și Publicitate Imobiliară Falticeni

A. Partea I. Descrierea imobilului

TEREN Extravilan

Adresa: Jud. Suceava

Nr. Crt	Nr cadastral Nr. topografic	Suprafața* (mp)	Observații / Referințe
A1		2.555	Sector cadastral:16 Teren neimprejmuit;

B. Partea II. Proprietari și acte

Inscrieri privitoare la dreptul de proprietate și alte drepturi reale		Referințe
/		
Act Administrativ nr. 447, din 09/12/1993 emis de CJSDPAT SUCEAVA;		
B1	Intabulare, drept de PROPRIETATE, dobândit prin Reconstituire, cota actuala 1/1 1) ASAFTEI ELENA 2) ASAFTEI MARIA 3) ASAFTEI GHEORGHE 4) ASAFTEI MANDIȚA 5) PLĂIEȘU CLARA	A1
Act Administrativ nr. 4119, din 24/07/2023 emis de PRIMARIA VULTUREȘTI;		
B2	Se notează posesia faptică. 1) SILIȘTEANU CONSTANTIN	A1

C. Partea III. SARCINI .

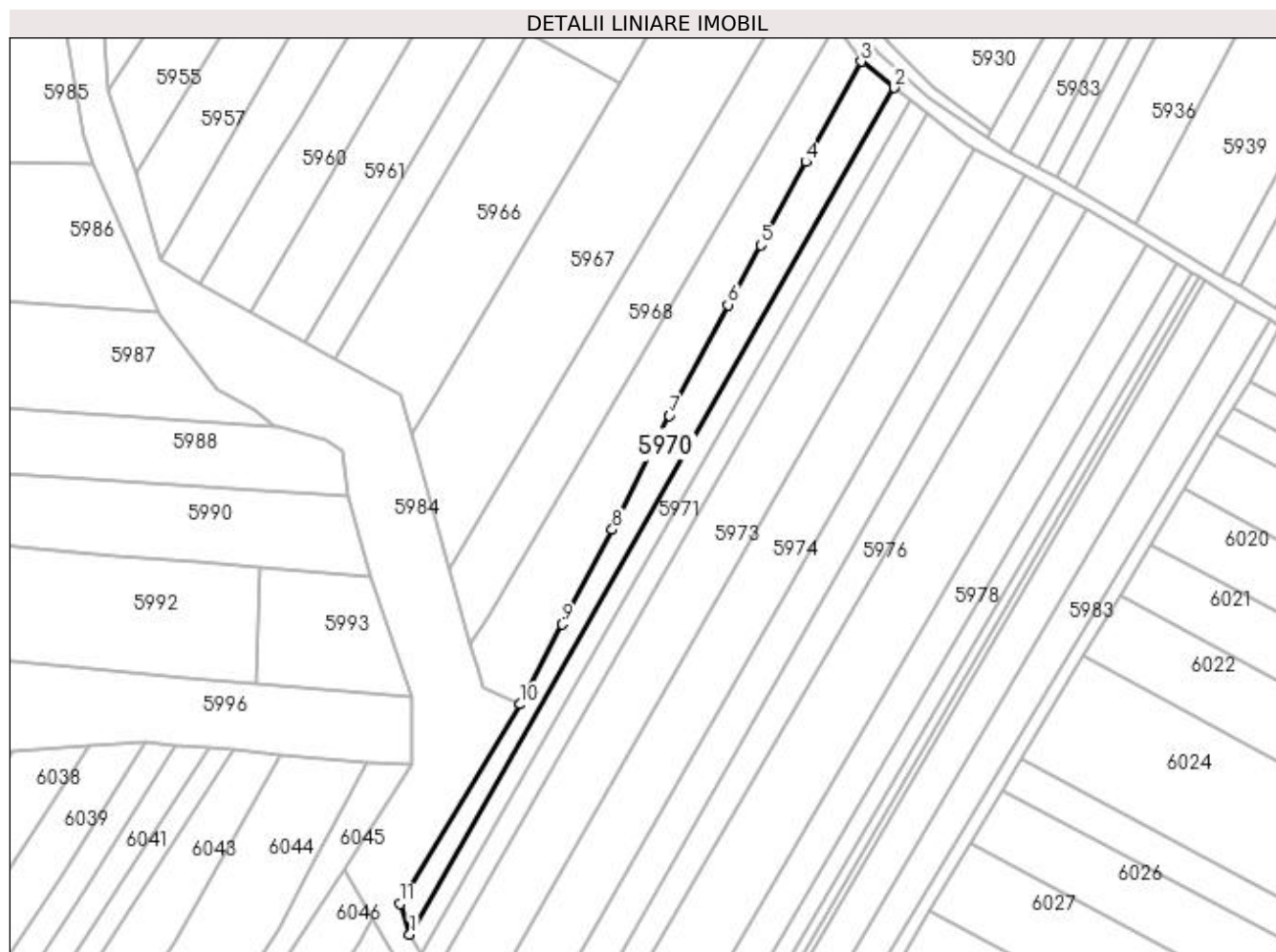
Inscrieri privind dezmembramintele dreptului de proprietate, drepturi reale de garanție și sarcini	Referințe
NU SUNT	

Anexa Nr. 1 La Partea I

Teren

Nr cadastral	Suprafața (mp)*	Observații / Referințe
	2.555	

* Suprafața este determinată în planul de proiecție Stereo 70.



Date referitoare la teren

Crt	Categorie folosință	Intravilan	Suprafața (mp)	Tarla	Parcelă	Nr. topo	Observații / Referințe
1	arabil	NU	2.555	17	169	-	

Lungime Segmente

1) Valorile lungimilor segmentelor sunt obținute din proiecție în plan.

Punct început	X / Y	Punct sfârșit	X / Y	Lungime segment (** (m)
1	605.941,376 672.558,094	2	606.087,07 672.812,468	293.143
2	606.087,07 672.812,468	3	606.077,077 672.820,366	12.737
3	606.077,077 672.820,366	4	606.060,443 672.790,206	34.443
4	606.060,443 672.790,206	5	606.046,834 672.765,217	28.454
5	606.046,834 672.765,217	6	606.037,039 672.747,232	20.479

Punct început	X / Y	Punct sfârșit	X / Y	Lungime segment (** (m)
6	606.037,039 672.747,232	7	606.019,464 672.713,994	37.598
7	606.019,464 672.713,994	8	606.002,256 672.679,659	38.406
8	606.002,256 672.679,659	9	605.987,176 672.651,308	32.112
9	605.987,176 672.651,308	10	605.974,64 672.627,212	27.162
10	605.974,64 672.627,212	11	605.938,362 672.567,259	70.075
11	605.938,362 672.567,259	1	605.941,376 672.558,094	9.648

** Lungimile segmentelor sunt determinate în planul de proiecție Stereo 70 și sunt rotunjite la 1 milimetru.

*** Distanța dintre puncte este formată din segmente cumulate ce sunt mai mici decât valoarea 1 milimetru.

**DATE DESPRE IMOBILUL NR. 5971**

Oficiul de Cadastru și Publicitate Imobiliară SUCEAVA
Biroul de Cadastru și Publicitate Imobiliară Falticeni

A. Partea I. Descrierea imobilului

TEREN Extravilan

Adresa: Jud. Suceava

Nr. Crt	Nr cadastral Nr. topografic	Suprafața* (mp)	Observații / Referințe
A1		1.800	Sector cadastral:16 Teren neimprejmuit;

B. Partea II. Proprietari și acte

Inscrieri privitoare la dreptul de proprietate și alte drepturi reale		Referințe
/		
Act Notarial nr. 937, din 09/03/2020 emis de SPN - APOSTOL;		
B1	Intabulare, drept de PROPRIETATE, dobandit prin PARTAJ, cota actuala 1/1 1) JUGRIN MARILENA	A1

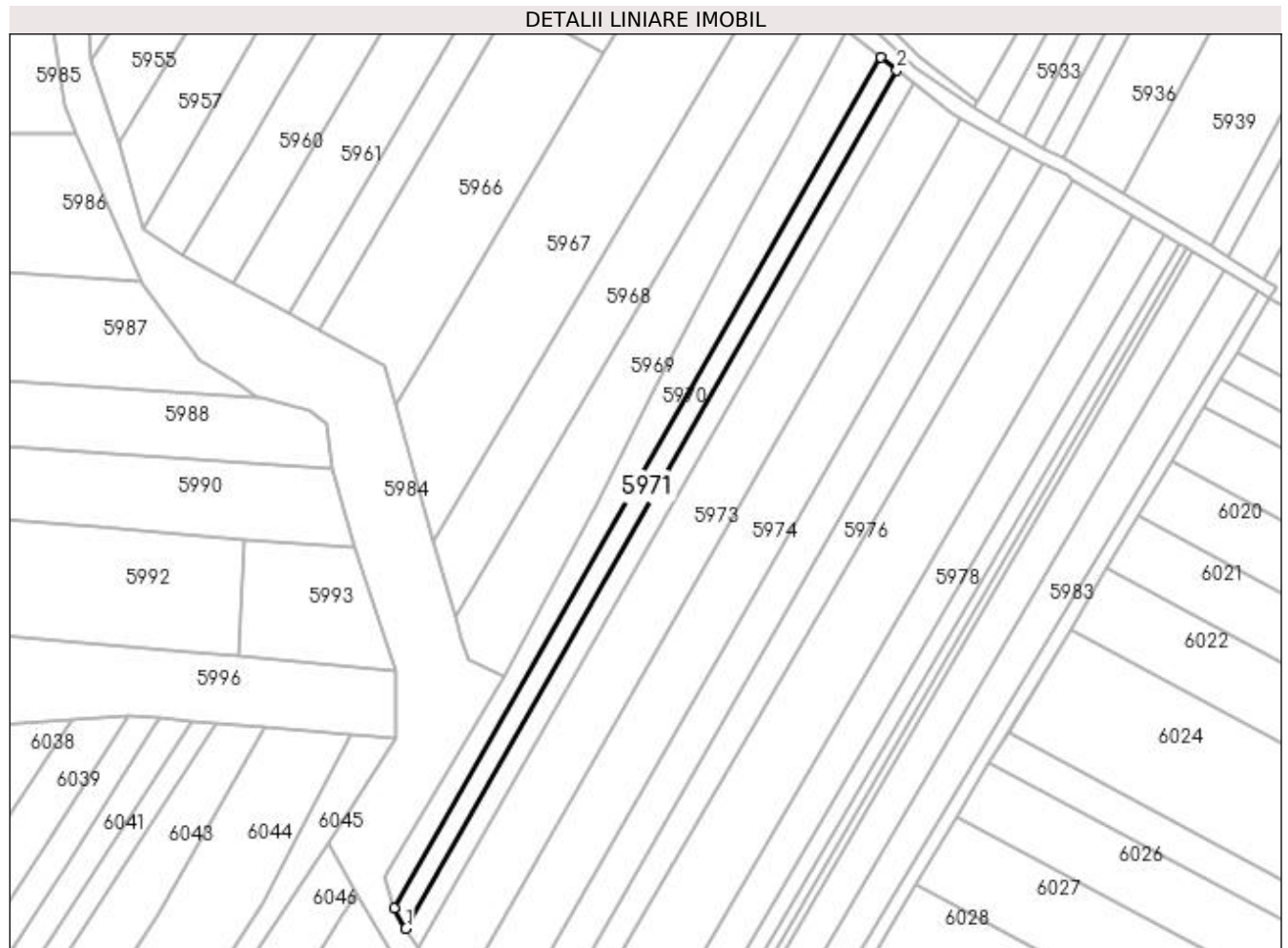
C. Partea III. SARCINI .

Inscrieri privind dezmembramintele dreptului de proprietate, drepturi reale de garanție și sarcini	Referințe
NU SUNT	

Anexa Nr. 1 La Partea I**Teren**

Nr cadastral	Suprafața (mp)*	Observații / Referințe
	1.800	

* Suprafața este determinată în planul de proiecție Stereo 70.

**Date referitoare la teren**

Crt	Categorie folosință	Intravilan	Suprafața (mp)	Tarla	Parcelă	Nr. topo	Observații / Referințe
1	arabil	NU	1.800	17	169	-	

Lungime Segmente

1) Valorile lungimilor segmentelor sunt obținute din proiecție în plan.

Punct început	X / Y	Punct sfârșit	X / Y	Lungime segment (** (m)
1	605.944,964 672.552,057	2	606.091,921 672.808,635	295.683
2	606.091,921 672.808,635	3	606.087,07 672.812,468	6.183
3	606.087,07 672.812,468	4	605.941,376 672.558,094	293.143
4	605.941,376 672.558,094	1	605.944,964 672.552,057	7.023

**** Lungimile segmentelor sunt determinate în planul de proiecție Stereo 70 și sunt rotunjite la 1 milimetru.**

***** Distanța dintre puncte este formată din segmente cumulate ce sunt mai mici decât valoarea 1 milimetru.**

**DATE DESPRE IMOBILUL NR. 5972**

Oficiul de Cadastru și Publicitate Imobiliară SUCEAVA
Biroul de Cadastru și Publicitate Imobiliară Falticeni

A. Partea I. Descrierea imobilului

TEREN Extravilan

Adresa: Jud. Suceava

Nr. Crt	Nr cadastral Nr. topografic	Suprafața* (mp)	Observații / Referințe
A1		1.800	Sector cadastral:16 Teren neimprejmuit;

B. Partea II. Proprietari și acte

Inscrieri privitoare la dreptul de proprietate și alte drepturi reale		Referințe
/		
Act Notarial nr. 344, din 04/11/2013 emis de SPN - APOSTOL;		
B1	Intabulare, drept de PROPRIETATE, dobandit prin Succesiune, cota actuala 1/2 1) SALAMAHA CORNEL	A1
B2	Intabulare, drept de PROPRIETATE, dobandit prin Succesiune, cota actuala 1/2 1) SALAMAHA ALINA	A1

C. Partea III. SARCINI .

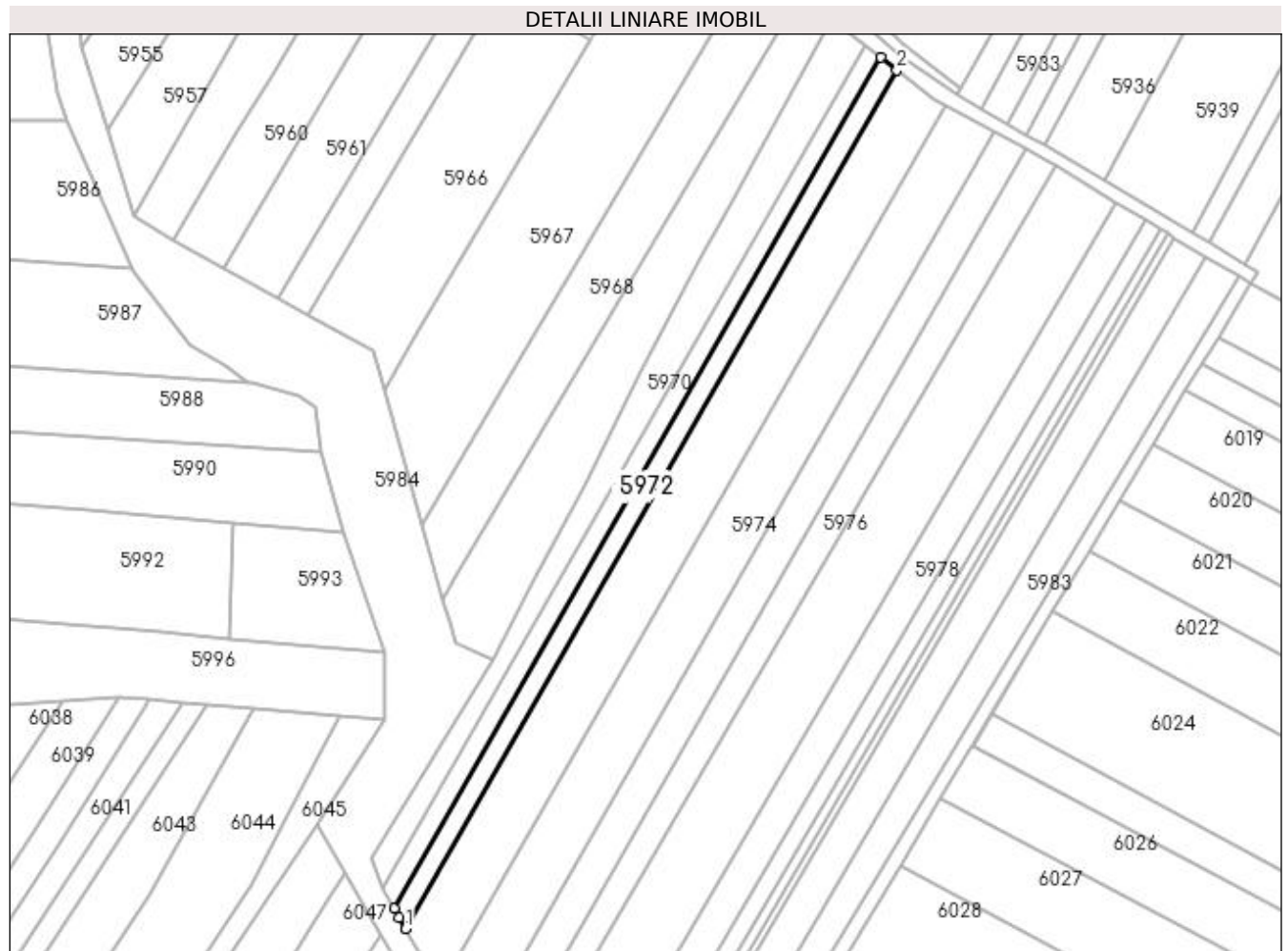
Inscrieri privind dezmembramintele dreptului de proprietate, drepturi reale de garanție și sarcini	Referințe
NU SUNT	

Anexa Nr. 1 La Partea I

Teren

Nr cadastral	Suprafața (mp)*	Observații / Referințe
	1.800	

* Suprafața este determinată în planul de proiecție Stereo 70.



Date referitoare la teren

Crt	Categorie folosință	Intra vilan	Suprafața (mp)	Tarla	Parcelă	Nr. topo	Observații / Referințe
1	arabil	NU	1.800	17	169	-	

Lungime Segmente

1) Valorile lungimilor segmentelor sunt obținute din proiecție în plan.

Punct început	X / Y	Punct sfârșit	X / Y	Lungime segment (** (m)
1	605.948,521 672.546,071	2	606.096,73 672.804,835	298.202
2	606.096,73 672.804,835	3	606.091,921 672.808,635	6.129
3	606.091,921 672.808,635	4	605.944,964 672.552,057	295.683
4	605.944,964 672.552,057	5	605.946,505 672.549,442	3.035
5	605.946,505 672.549,442	1	605.948,521 672.546,071	3.928

**** Lungimile segmentelor sunt determinate în planul de proiecție Stereo 70 și sunt rotunjite la 1 milimetru.**

***** Distanța dintre puncte este formată din segmente cumulate ce sunt mai mici decât valoarea 1 milimetru.**

**DATE DESPRE IMOBILUL NR. 5973**

Oficiul de Cadastru și Publicitate Imobiliară SUCEAVA
Biroul de Cadastru și Publicitate Imobiliară Falticeni

A. Partea I. Descrierea imobilului

TEREN Extravilan

Adresa: Jud. Suceava

Nr. Crt	Nr cadastral Nr. topografic	Suprafața* (mp)	Observații / Referințe
A1		5.400	Sector cadastral:16 Teren neimprejmuit;

B. Partea II. Proprietari și acte

Inscrieri privitoare la dreptul de proprietate și alte drepturi reale	Referințe
/	
Act Administrativ nr. 1940, din 06/11/2003 emis de CJSDPAT SUCEAVA;	
B1	A1
Intabulare, drept de PROPRIETATE, dobândit prin Reconstituire, cota actuala 1/1 1) PANȚIRU MIHAI	
Act Administrativ nr. 4120, din 24/07/2023 emis de PRIMARIA VULTUREȘTI;	
B2	A1
Se notează posesia faptică. 1) SILIȘTEANU CONSTANTIN	

C. Partea III. SARCINI .

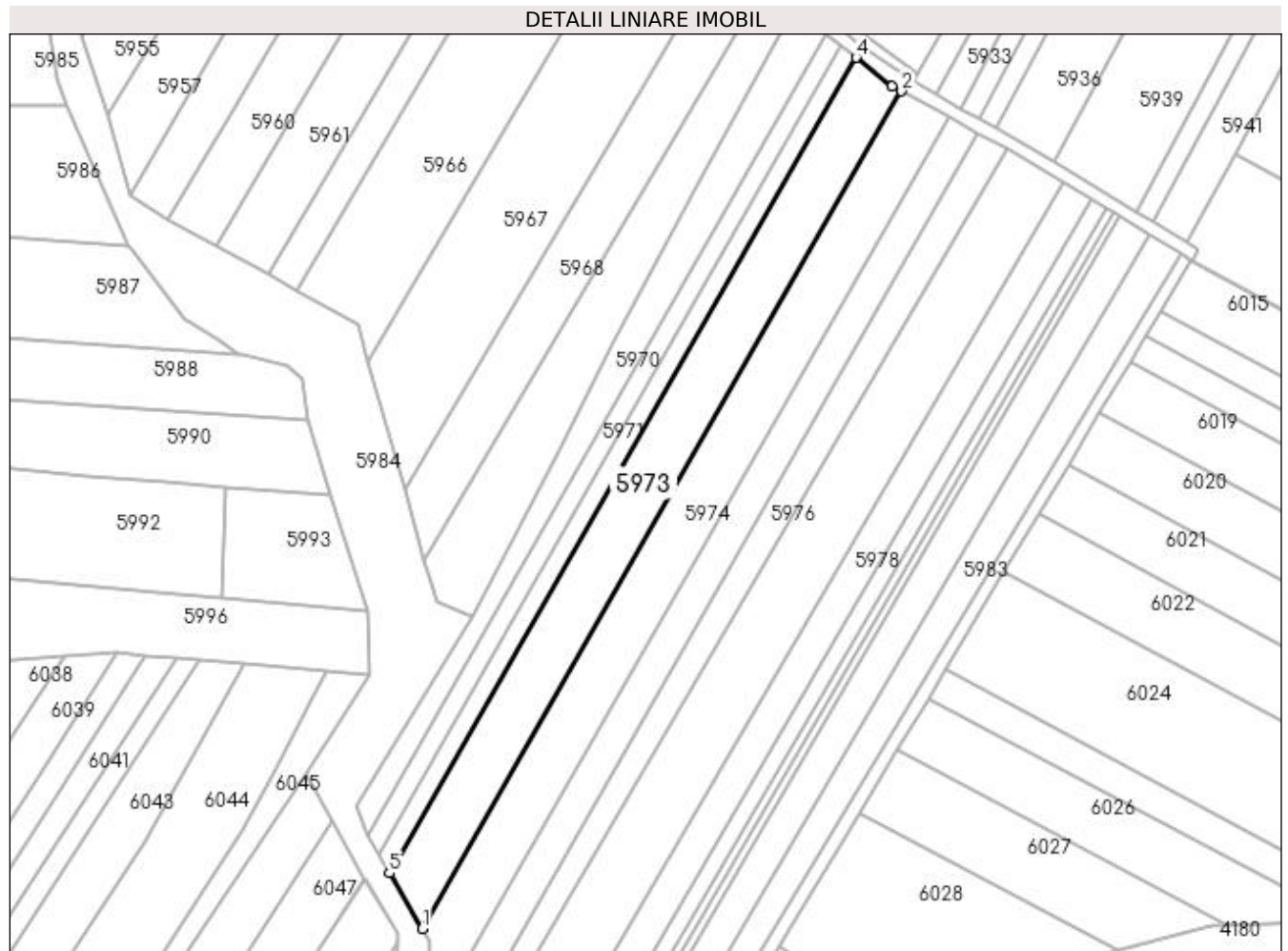
Inscrieri privind dezmembramintele dreptului de proprietate, drepturi reale de garanție și sarcini	Referințe
NU SUNT	

Anexa Nr. 1 La Partea I

Teren

Nr cadastral	Suprafața (mp)*	Observații / Referințe
	5.400	

* Suprafața este determinată în planul de proiecție Stereo 70.



Date referitoare la teren

Crt	Categorie folosință	Intra vilan	Suprafața (mp)	Tarla	Parcelă	Nr. topo	Observații / Referințe
1	arabil	NU	5.400	17	169	-	

Lungime Segmente

1) Valorile lungimilor segmentelor sunt obținute din proiecție în plan.

Punct început	X / Y	Punct sfârșit	X / Y	Lungime segment (** (m)
1	605.959,014 672.528,415	2	606.111,21 672.794,136	306.221
2	606.111,21 672.794,136	3	606.108,242 672.795,739	3.373
3	606.108,242 672.795,739	4	606.096,73 672.804,835	14.672
4	606.096,73 672.804,835	5	605.948,521 672.546,071	298.202
5	605.948,521 672.546,071	1	605.959,014 672.528,415	20.539

**** Lungimile segmentelor sunt determinate în planul de proiecție Stereo 70 și sunt rotunjite la 1 milimetru.**

***** Distanța dintre puncte este formată din segmente cumulate ce sunt mai mici decât valoarea 1 milimetru.**

**DATE DESPRE IMOBILUL NR. 5974**

Oficiul de Cadastru și Publicitate Imobiliară SUCEAVA
Biroul de Cadastru și Publicitate Imobiliară Falticeni

A. Partea I. Descrierea imobilului

TEREN Extravilan

Adresa: Jud. Suceava

Nr. Crt	Nr cadastral Nr. topografic	Suprafața* (mp)	Observații / Referințe
A1		5.400	Sector cadastral:16 Teren neimprejmuit;

B. Partea II. Proprietari și acte

Inscrieri privitoare la dreptul de proprietate și alte drepturi reale	Referințe
/	
Act Administrativ nr. 401, din 08/11/1993 emis de CJSDPAT SUCEAVA;	
B1	A1
Intabulare, drept de PROPRIETATE, dobandit prin Reconstituire, cota actuala 1/1 1) IOANEI MIHAI DEFUNCT:Da	

C. Partea III. SARCINI .

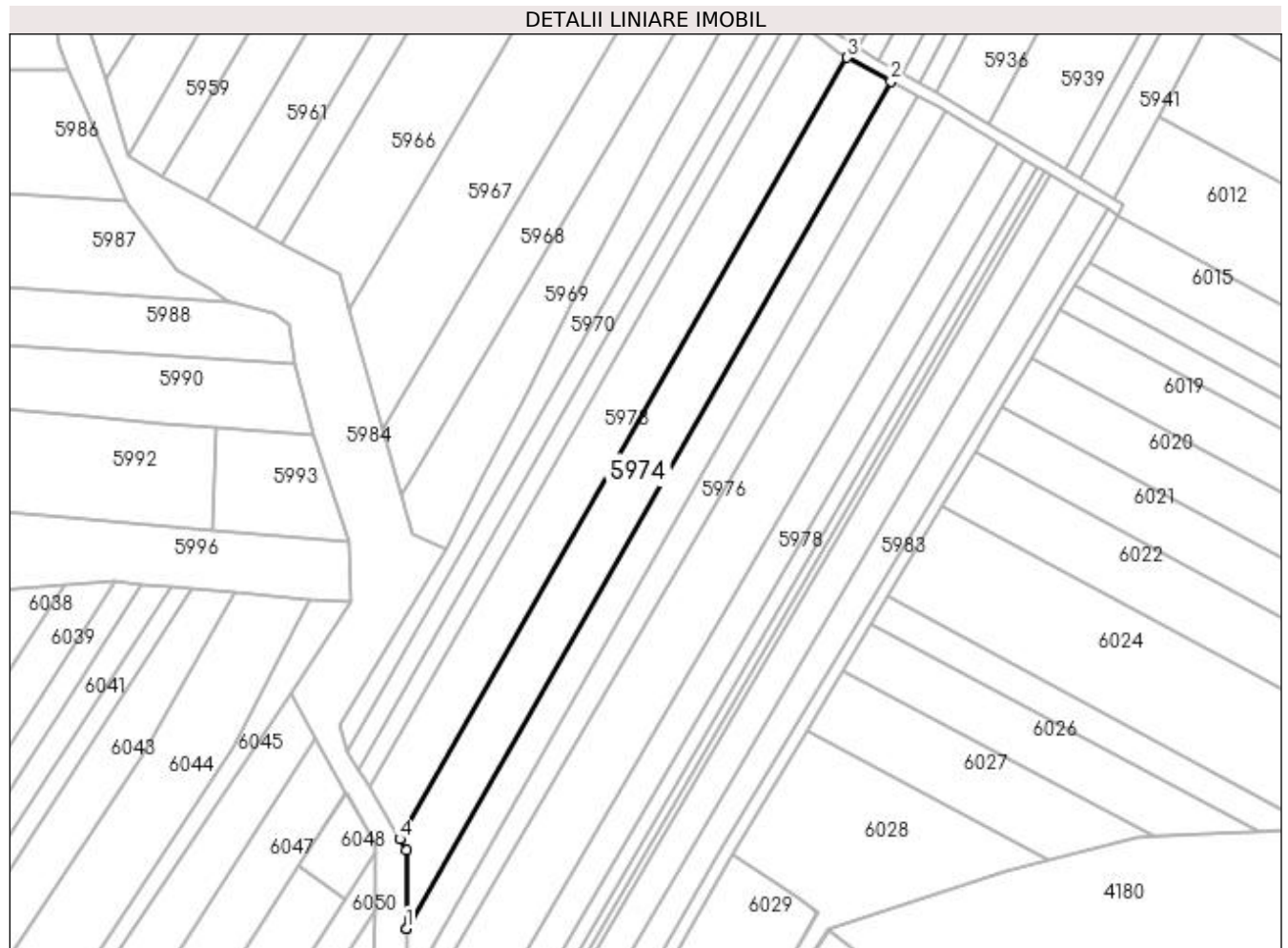
Inscrieri privind dezmembramintele dreptului de proprietate, drepturi reale de garanție și sarcini	Referințe
NU SUNT	

Anexa Nr. 1 La Partea I

Teren

Nr cadastral	Suprafața (mp)*	Observații / Referințe
	5.400	

* Suprafața este determinată în planul de proiecție Stereo 70.



Date referitoare la teren

Crt	Categorie folosință	Intra vilan	Suprafața (mp)	Tarla	Parcelă	Nr. topo	Observații / Referințe
1	arabil	NU	5.400	17	169	-	

Lungime Segmente

1) Valorile lungimilor segmentelor sunt obținute din proiecție în plan.

Punct început	X / Y	Punct sfârșit	X / Y	Lungime segment (** (m)
1	605.961,192 672.497,952	2	606.126,177 672.786,051	331.996
2	606.126,177 672.786,051	3	606.111,21 672.794,136	17.011
3	606.111,21 672.794,136	4	605.959,014 672.528,415	306.221
4	605.959,014 672.528,415	5	605.961,271 672.524,62	4.415
5	605.961,271 672.524,62	6	605.961,192 672.497,997	26.623

Punct început	X / Y	Punct sfârșit	X / Y	Lungime segment (** (m)
6	605.961,192 672.497,997	1	605.961,192 672.497,952	0.045

** Lungimile segmentelor sunt determinate în planul de proiecție Stereo 70 și sunt rotunjite la 1 milimetru.

*** Distanța dintre puncte este formată din segmente cumulate ce sunt mai mici decât valoarea 1 milimetru.

**DATE DESPRE IMOBILUL NR. 5975**

Oficiul de Cadastru și Publicitate Imobiliară SUCEAVA
Biroul de Cadastru și Publicitate Imobiliară Falticeni

A. Partea I. Descrierea imobilului

TEREN Extravilan

Nr. CF vechi:615
Nr. cadastral vechi:1197

Adresa: Jud. Suceava

Nr. Crt	Nr cadastral Nr. topografic	Suprafața* (mp)	Observații / Referințe
A1	30048	3.600	Sector cadastral:16 Teren neimprejmuit;

B. Partea II. Proprietari și acte

Inscrieri privitoare la dreptul de proprietate și alte drepturi reale		Referințe
12034 / 04/12/2009		
Act Notarial nr. 1408, din 13/05/2009 emis de BNP IVASCU;		
B2	Intabulare, drept de PROPRIETATEBUN COMUN, dobandit prin Conventie, cota actuala 1/1 1) BOICU ILIE , Lipsă CNP proprietar. 2) BOICU SÎNZIANA	A1

C. Partea III. SARCINI .

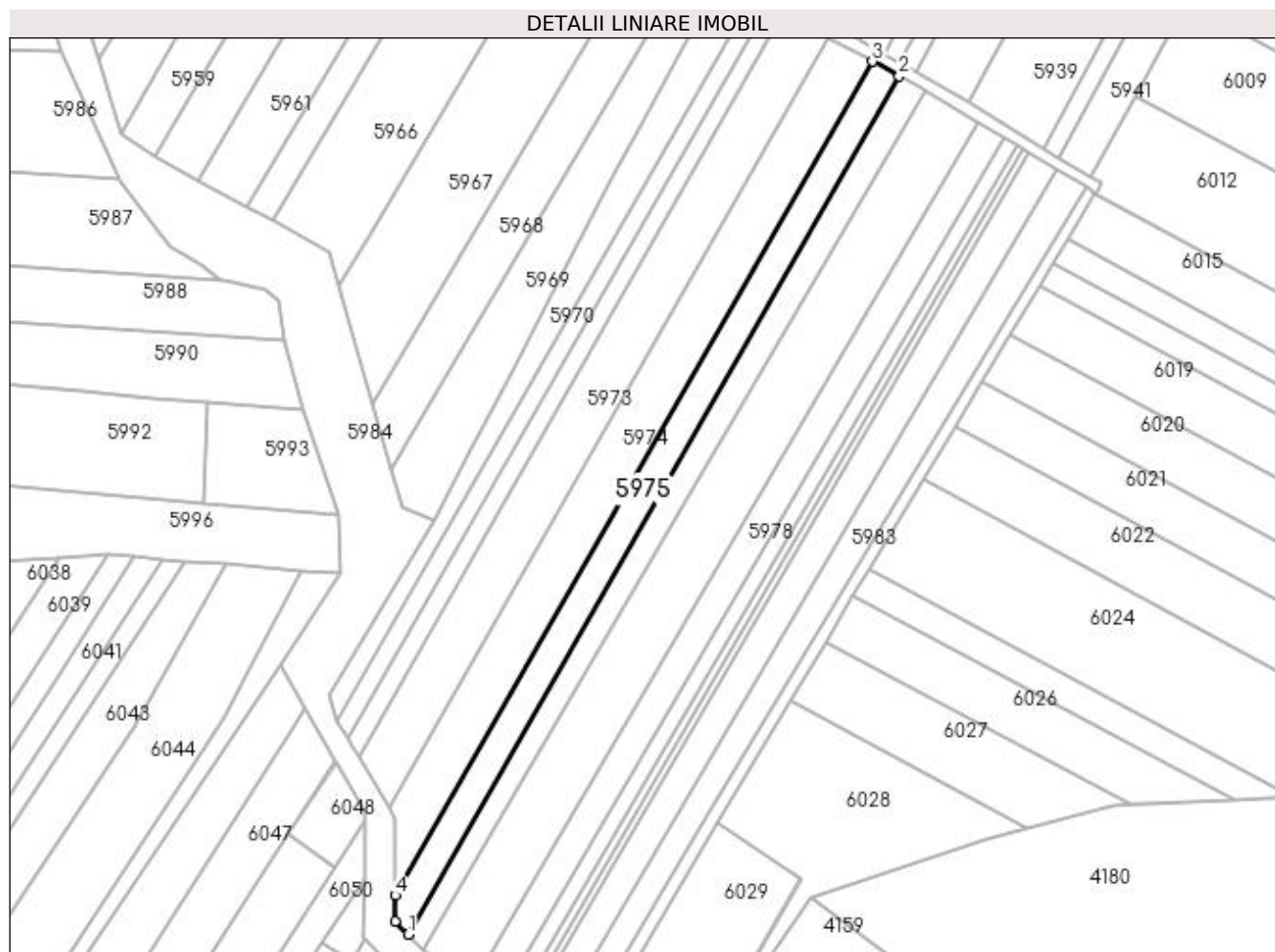
Inscrieri privind dezmembramintele dreptului de proprietate, drepturi reale de garanție și sarcini	Referințe
NU SUNT	

Anexa Nr. 1 La Partea I

Teren

Nr cadastral	Suprafaţa (mp)*	Observații / Referințe
30048	3.600	

* Suprafața este determinată în planul de proiecție Stereo 70.



Date referitoare la teren

Crt	Categorie folosință	Intra vilan	Suprafața (mp)	Tarla	Parcelă	Nr. topo	Observații / Referințe
1	arabil	NU	3.600	17	169	-	

Lungime Segmente

1) Valorile lungimilor segmentelor sunt obținute din proiecție în plan.

Punct început	X / Y	Punct sfârșit	X / Y	Lungime segment (** (m)
1	605.965,697 672.484,437	2	606.135,529 672.781,0	341.749
2	606.135,529 672.781,0	3	606.126,177 672.786,051	10.629
3	606.126,177 672.786,051	4	605.961,192 672.497,952	331.996
4	605.961,192 672.497,952	5	605.961,165 672.488,938	9.014
5	605.961,165 672.488,938	1	605.965,697 672.484,437	6.387

**** Lungimile segmentelor sunt determinate în planul de proiecție Stereo 70 și sunt rotunjite la 1 milimetru.**

***** Distanța dintre puncte este formată din segmente cumulate ce sunt mai mici decât valoarea 1 milimetru.**

**DATE DESPRE IMOBILUL NR. 5976**

Oficiul de Cadastru și Publicitate Imobiliară SUCEAVA
Biroul de Cadastru și Publicitate Imobiliară Falticeni

A. Partea I. Descrierea imobilului

TEREN Extravilan

Adresa: Jud. Suceava

Nr. Crt	Nr cadastral Nr. topografic	Suprafața* (mp)	Observații / Referințe
A1		3.029	Sector cadastral:16 Teren neimprejmuit;

B. Partea II. Proprietari și acte

Inscrieri privitoare la dreptul de proprietate și alte drepturi reale		Referințe
/		
Act Normativ nr. Legea 7, din 13/03/1996 emis de PARLAMENTUL ROMANIEI;		
B1	Inscrierea provizorie, drept de PROPRIETATE, dobandit prin Lege, cota actuala 1/1 1) COMUNA VULTUREȘTI, CIF:4326868, PROPRIETAR NEIDENTIFICAT.	A1

C. Partea III. SARCINI .

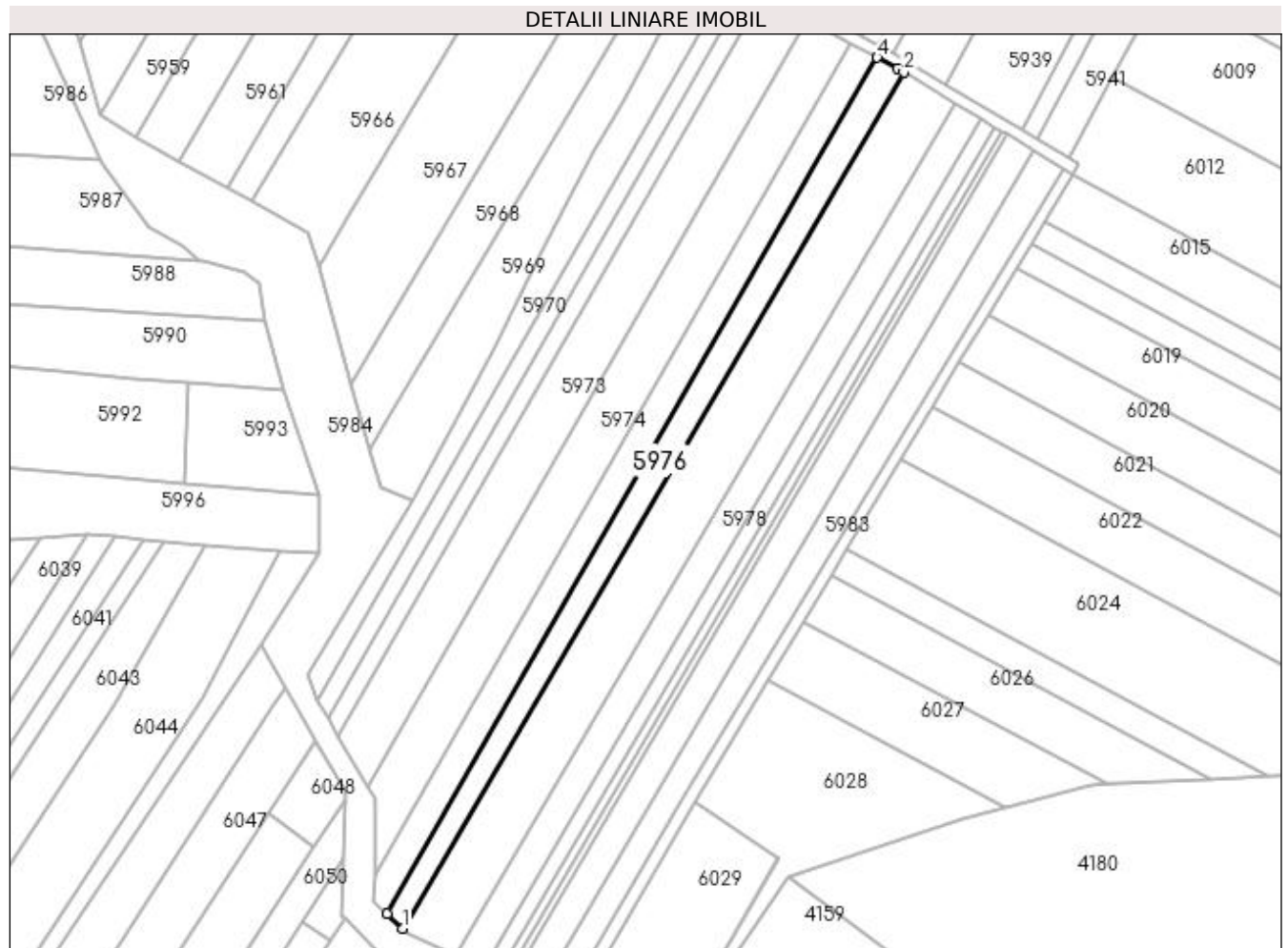
Inscrieri privind dezmembramintele dreptului de proprietate, drepturi reale de garanție și sarcini	Referințe
NU SUNT	

Anexa Nr. 1 La Partea I

Teren

Nr cadastral	Suprafața (mp)*	Observații / Referințe
	3.029	

* Suprafața este determinată în planul de proiecție Stereo 70.



Date referitoare la teren

Crt	Categorie folosință	Intra vilan	Suprafața (mp)	Tarla	Parcelă	Nr. topo	Observații / Referințe
1	arabil	NU	3.029	17	169	-	

Lungime Segmente

1) Valorile lungimilor segmentelor sunt obținute din proiecție în plan.

Punct început	X / Y	Punct sfârșit	X / Y	Lungime segment (** (m)
1	605.970,942 672.479,229	2	606.144,749 672.775,923	343.855
2	606.144,749 672.775,923	3	606.142,617 672.777,208	2.489
3	606.142,617 672.777,208	4	606.135,529 672.781,0	8.039
4	606.135,529 672.781,0	5	605.965,697 672.484,437	341.749
5	605.965,697 672.484,437	1	605.970,942 672.479,229	7.391

**** Lungimile segmentelor sunt determinate în planul de proiecție Stereo 70 și sunt rotunjite la 1 milimetru.**

***** Distanța dintre puncte este formată din segmente cumulate ce sunt mai mici decât valoarea 1 milimetru.**

**DATE DESPRE IMOBILUL NR. 5977**

Oficiul de Cadastru și Publicitate Imobiliară SUCEAVA
Biroul de Cadastru și Publicitate Imobiliară Falticeni

A. Partea I. Descrierea imobilului

TEREN Extravilan

Adresa: Jud. Suceava

Nr. Crt	Nr cadastral Nr. topografic	Suprafața* (mp)	Observații / Referințe
A1		7.200	Sector cadastral:16 Teren neimprejmit;

B. Partea II. Proprietari și acte

Inscrieri privitoare la dreptul de proprietate și alte drepturi reale		Referințe
/		
Act Administrativ nr. 436, din 09/12/1993 emis de CJSDPAT SUCEAVA;		
B1	Intabulare, drept de PROPRIETATE, dobandit prin Reconstituire, cota actuala 1/1 1) VALEANU ELENA, Lipsă CNP proprietar. 2) SILIȘTEANU ZAMFIRA DEFUNCT:Da 3) IGNAT NECULAI, Lipsă CNP proprietar. 4) BACIU PARASCHIVA, Lipsă CNP proprietar. 5) FILIPCIUC OLGA, Lipsă CNP proprietar. 6) ARTENIE ARTUR, Lipsă CNP proprietar. 7) MUNTEANU MARIA, Lipsă CNP proprietar.	A1

C. Partea III. SARCINI .

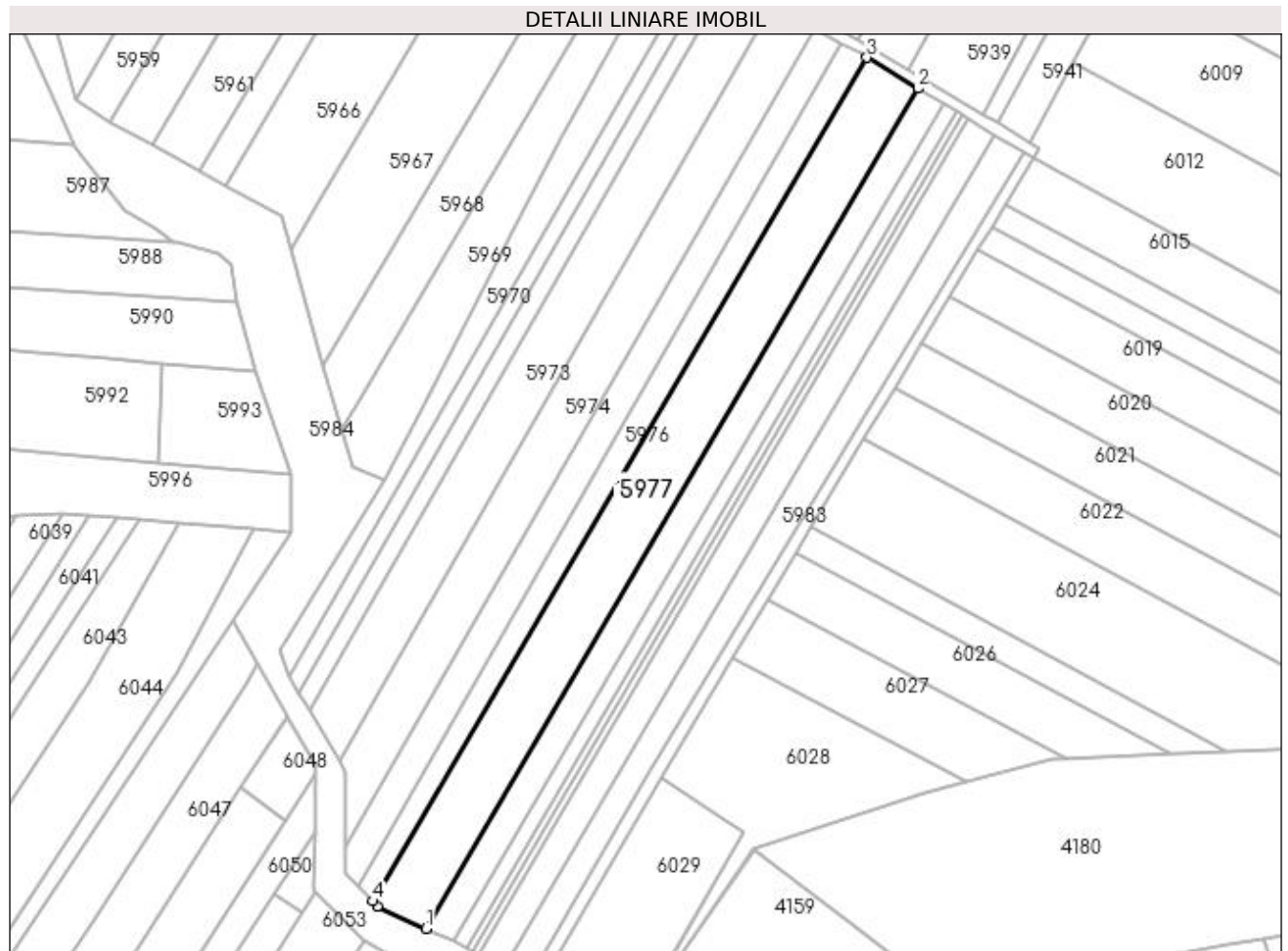
Inscrieri privind dezmembramintele dreptului de proprietate, drepturi reale de garanție și sarcini	Referințe
NU SUNT	

Anexa Nr. 1 La Partea I

Teren

Nr cadastral	Suprafața (mp)*	Observații / Referințe
	7.200	

* Suprafața este determinată în planul de proiecție Stereo 70.



Date referitoare la teren

Crt	Categorie folosință	Intra vilan	Suprafața (mp)	Tarla	Parcelă	Nr. topo	Observații / Referințe
1	arabil	NU	7.200	17	169	-	

Lungime Segmente

1) Valorile lungimilor segmentelor sunt obținute din proiecție în plan.

Punct început	X / Y	Punct sfârșit	X / Y	Lungime segment (** (m)
1	605.989,576 672.469,575	2	606.162,699 672.765,1	342.501
2	606.162,699 672.765,1	3	606.144,749 672.775,923	20.96
3	606.144,749 672.775,923	4	605.970,942 672.479,229	343.855
4	605.970,942 672.479,229	5	605.972,655 672.477,528	2.414
5	605.972,655 672.477,528	1	605.989,576 672.469,575	18.697

**** Lungimile segmentelor sunt determinate în planul de proiecție Stereo 70 și sunt rotunjite la 1 milimetru.**

***** Distanța dintre puncte este formată din segmente cumulate ce sunt mai mici decât valoarea 1 milimetru.**

**DATE DESPRE IMOBILUL NR. 5978**

Oficiul de Cadastru și Publicitate Imobiliară SUCEAVA
Biroul de Cadastru și Publicitate Imobiliară Falticeni

A. Partea I. Descrierea imobilului

TEREN Extravilan

Adresa: Jud. Suceava

Nr. Crt	Nr cadastral Nr. topografic	Suprafața* (mp)	Observații / Referințe
A1		3.600	Sector cadastral:16 Teren neimprejmuit;

B. Partea II. Proprietari și acte

Inscrieri privitoare la dreptul de proprietate și alte drepturi reale	Referințe
/	
Act Administrativ nr. 447, din 09/12/1993 emis de CJSDPAT SUCEAVA;	
B1	A1
Intabulare, drept de PROPRIETATE, dobandit prin Reconstituire, cota actuala 1/1	
1) ASAFTEI ELENA, Lipsă CNP proprietar.	
2) ASAFTEI MARIA, Lipsă CNP proprietar.	
3) ASAFTEI GHEORGHE, Lipsă CNP proprietar.	
4) ASAFTEI MANDIȚA, Lipsă CNP proprietar.	
5) PLĂEȘU CLARA, Lipsă CNP proprietar. DEFUNCT:Da	

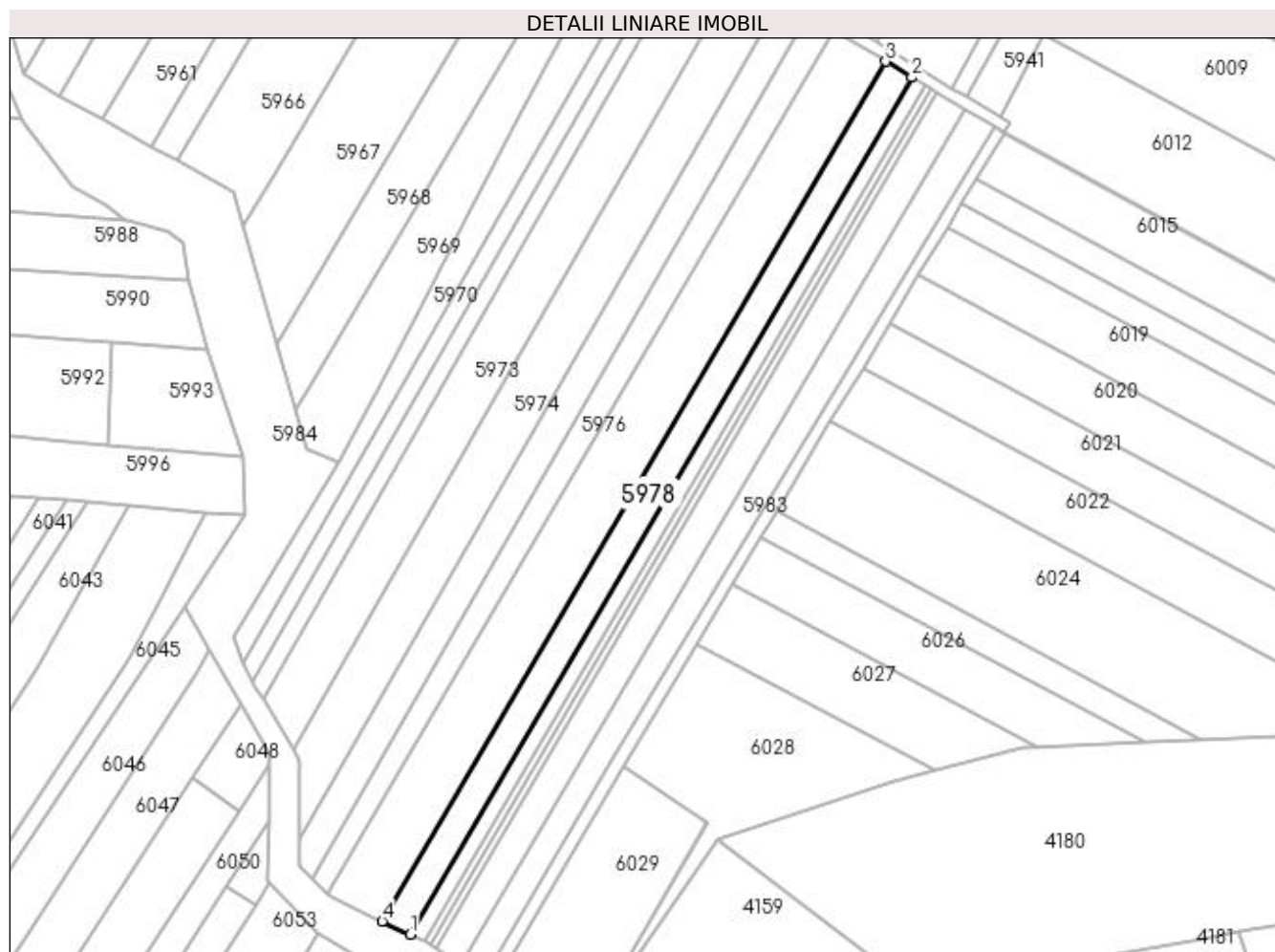
C. Partea III. SARCINI .

Inscrieri privind dezmembramintele dreptului de proprietate, drepturi reale de garanție și sarcini	Referințe
NU SUNT	

Anexa Nr. 1 La Partea I**Teren**

Nr cadastral	Suprafața (mp)*	Observații / Referințe
	3.600	

* Suprafața este determinată în planul de proiecție Stereo 70.

**Date referitoare la teren**

Crt	Categorie folosință	Intravilan	Suprafața (mp)	Tarla	Parcelă	Nr. topo	Observații / Referințe
1	arabil	NU	3.600	17	169	-	

Lungime Segmente

1) Valorile lungimilor segmentelor sunt obținute din proiecție în plan.

Punct început	X / Y	Punct sfârșit	X / Y	Lungime segment (** (m)
1	605.999,143 672.465,078	2	606.171,715 672.759,664	341.412
2	606.171,715 672.759,664	3	606.162,699 672.765,1	10.528
3	606.162,699 672.765,1	4	605.989,576 672.469,575	342.501
4	605.989,576 672.469,575	1	605.999,143 672.465,078	10.571

**** Lungimile segmentelor sunt determinate în planul de proiecție Stereo 70 și sunt rotunjite la 1 milimetru.**

***** Distanța dintre puncte este formată din segmente cumulate ce sunt mai mici decât valoarea 1 milimetru.**

**DATE DESPRE IMOBILUL NR. 5979**

Oficiul de Cadastru și Publicitate Imobiliară SUCEAVA
Biroul de Cadastru și Publicitate Imobiliară Falticeni

A. Partea I. Descrierea imobilului

TEREN Extravilan

Adresa: Jud. Suceava

Nr. Crt	Nr cadastral Nr. topografic	Suprafața* (mp)	Observații / Referințe
A1		1.800	Sector cadastral:16 Teren neimprejmuit;

B. Partea II. Proprietari și acte

Inscrieri privitoare la dreptul de proprietate și alte drepturi reale	Referințe
/	
Act Administrativ nr. 667, din 09/03/1994 emis de CJSDPAT SUCEAVA;	
B1	A1
Intabulare, drept de PROPRIETATE, dobandit prin Reconstituire, cota actuala 1/1 1) MĂRIUCA D. VASILE	

C. Partea III. SARCINI .

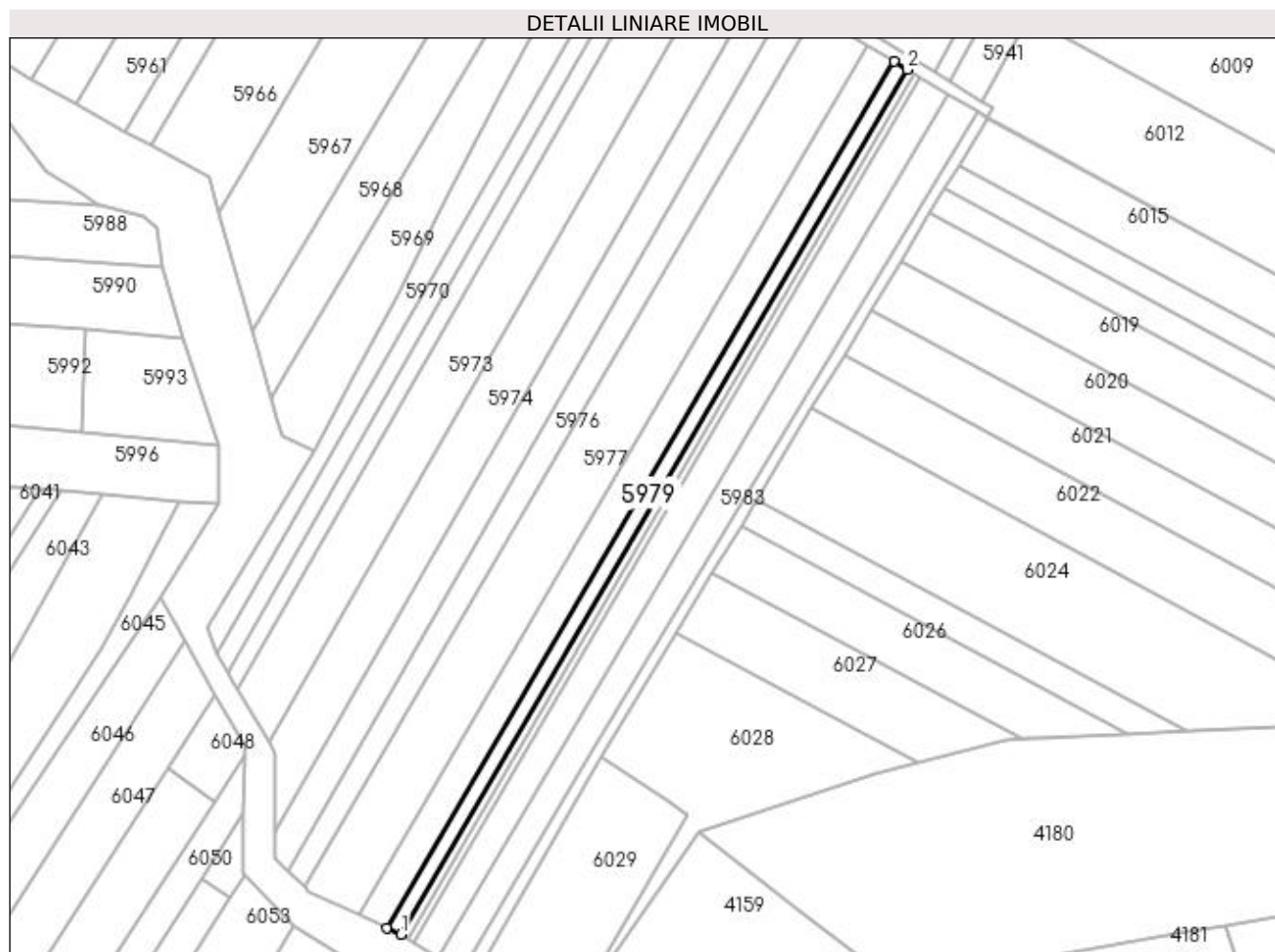
Inscrieri privind dezmembramintele dreptului de proprietate, drepturi reale de garanție și sarcini	Referințe
NU SUNT	

Anexa Nr. 1 La Partea I

Teren

Nr cadastral	Suprafața (mp)*	Observații / Referințe
	1.800	

* Suprafața este determinată în planul de proiecție Stereo 70.



Date referitoare la teren

Crt	Categorie folosință	Intra vilan	Suprafața (mp)	Tarla	Parcelă	Nr. topo	Observații / Referințe
1	arabil	NU	1.800	17	169	-	

Lungime Segmente

1) Valorile lungimilor segmentelor sunt obținute din proiecție în plan.

Punct început	X / Y	Punct sfârșit	X / Y	Lungime segment (** (m)
1	606.003,939 672.462,823	2	606.176,234 672.756,939	340.866
2	606.176,234 672.756,939	3	606.171,715 672.759,664	5.277
3	606.171,715 672.759,664	4	605.999,143 672.465,078	341.412
4	605.999,143 672.465,078	1	606.003,939 672.462,823	5.3

**** Lungimile segmentelor sunt determinate în planul de proiecție Stereo 70 și sunt rotunjite la 1 milimetru.**

***** Distanța dintre puncte este formată din segmente cumulate ce sunt mai mici decât valoarea 1 milimetru.**

**DATE DESPRE IMOBILUL NR. 5980**

Oficiul de Cadastru și Publicitate Imobiliară SUCEAVA
Biroul de Cadastru și Publicitate Imobiliară Falticeni

A. Partea I. Descrierea imobilului

TEREN Extravilan

Adresa: Jud. Suceava

Nr. Crt	Nr cadastral Nr. topografic	Suprafața* (mp)	Observații / Referințe
A1		900	Sector cadastral:16 Teren neimprejmuit;

B. Partea II. Proprietari și acte

Inscrieri privitoare la dreptul de proprietate și alte drepturi reale		Referințe
/		
Act Normativ nr. Legea 7, din 13/03/1996 emis de PARLAMENTUL ROMANIEI;		
B1	Inscrierea provizorie, drept de PROPRIETATE, dobandit prin Lege, cota actuala 1/1 1) COMUNA VULTUREȘTI, CIF:4326868, PROPRIETAR NEIDENTIFICAT.	A1

C. Partea III. SARCINI .

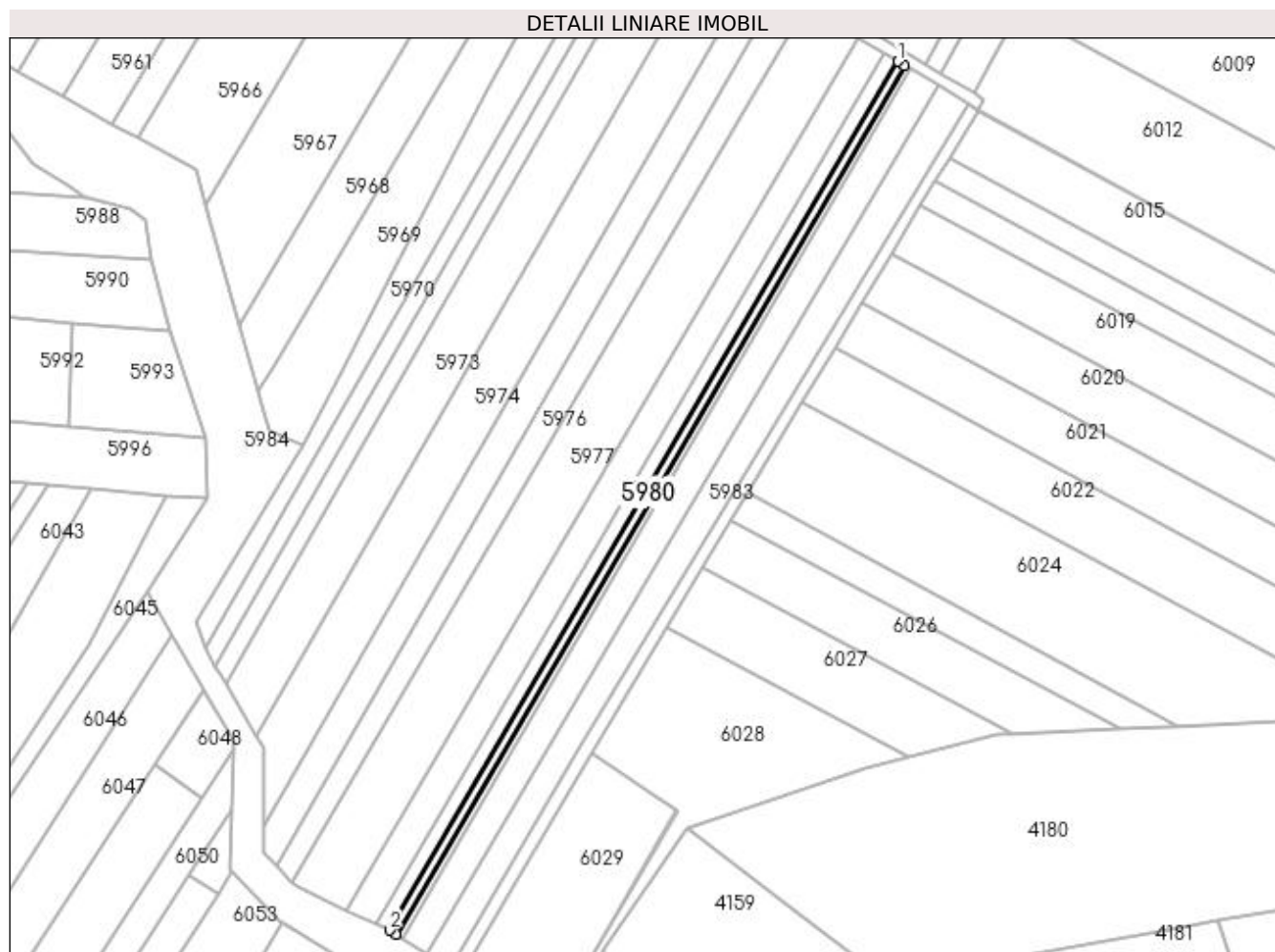
Inscrieri privind dezmembramintele dreptului de proprietate, drepturi reale de garanție și sarcini	Referințe
NU SUNT	

Anexa Nr. 1 La Partea I

Teren

Nr cadastral	Suprafața (mp)*	Observații / Referințe
	900	

* Suprafața este determinată în planul de proiecție Stereo 70.



Date referitoare la teren

Crt	Categorie folosință	Intravilan	Suprafața (mp)	Tarla	Parcelă	Nr. topo	Observații / Referințe
1	arabil	NU	900	17	169	-	

Lungime Segmente

1) Valorile lungimilor segmentelor sunt obținute din proiecție în plan.

Punct început	X / Y	Punct sfârșit	X / Y	Lungime segment (** (m)
1	606.176,234 672.756,939	2	606.003,939 672.462,823	340.866
2	606.003,939 672.462,823	3	606.006,173 672.461,42	2.638
3	606.006,173 672.461,42	4	606.178,496 672.755,576	340.915
4	606.178,496 672.755,576	1	606.176,234 672.756,939	2.641

**** Lungimile segmentelor sunt determinate în planul de proiecție Stereo 70 și sunt rotunjite la 1 milimetru.**

***** Distanța dintre puncte este formată din segmente cumulate ce sunt mai mici decât valoarea 1 milimetru.**

**DATE DESPRE IMOBILUL NR. 5981**

Oficiul de Cadastru și Publicitate Imobiliară SUCEAVA
Biroul de Cadastru și Publicitate Imobiliară Falticeni

A. Partea I. Descrierea imobilului

TEREN Extravilan

Adresa: Jud. Suceava

Nr. Crt	Nr cadastral Nr. topografic	Suprafața* (mp)	Observații / Referințe
A1		800	Sector cadastral:16 Teren neimprejmuit;

B. Partea II. Proprietari și acte

Inscrieri privitoare la dreptul de proprietate și alte drepturi reale	Referințe
/	
Act Administrativ nr. 665, din 09/03/1994 emis de CJSDPAT SUCEAVA;	
B1	A1
Intabulare, drept de PROPRIETATE, dobândit prin Reconstituire, cota actuala 1/1	
1) PANȚIRU V ELENA DEFUNCT:Da 2) PANȚIRU P. PETRU , Lipsă CNP proprietar. 3) PANȚIRU P ANETA , Lipsă CNP proprietar. 4) HUȚANU C. MARIA , Lipsă CNP proprietar. 5) AMARIUCHI V. ELENA , Lipsă CNP proprietar.	

C. Partea III. SARCINI .

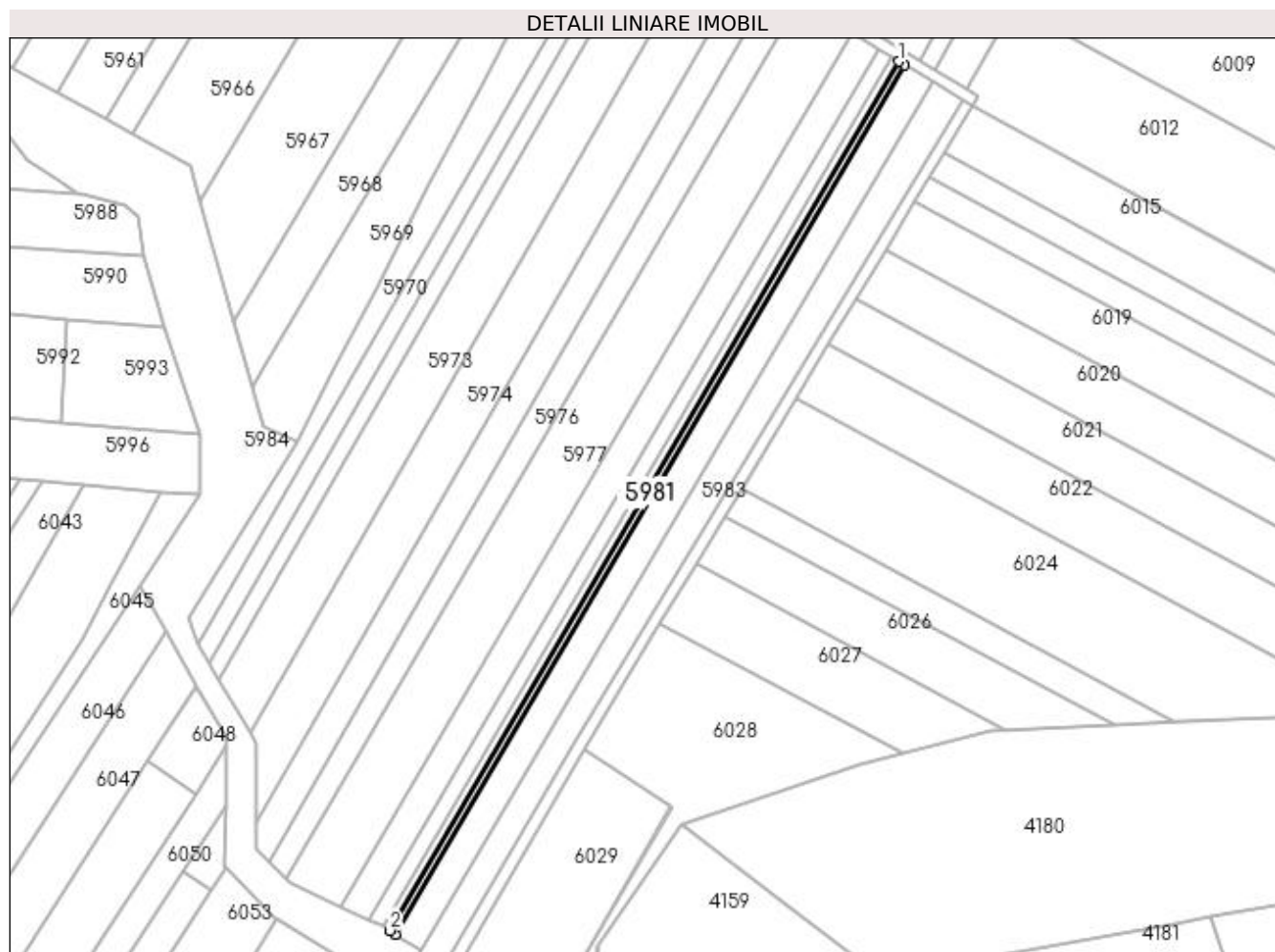
Inscrieri privind dezmembramintele dreptului de proprietate, drepturi reale de garanție și sarcini	Referințe
NU SUNT	

Anexa Nr. 1 La Partea I

Teren

Nr cadastral	Suprafața (mp)*	Observații / Referințe
	800	

* Suprafața este determinată în planul de proiecție Stereo 70.



Date referitoare la teren

Crt	Categorie folosință	Intravilan	Suprafața (mp)	Tarla	Parcelă	Nr. topo	Observații / Referințe
1	arabil	NU	800	17	169	-	

Lungime Segmente

1) Valorile lungimilor segmentelor sunt obținute din proiecție în plan.

Punct început	X / Y	Punct sfârșit	X / Y	Lungime segment (** (m)
1	606.178,496 672.755,576	2	606.006,173 672.461,42	340.915
2	606.006,173 672.461,42	3	606.008,16 672.460,168	2.349
3	606.008,16 672.460,168	4	606.180,505 672.754,364	340.961
4	606.180,505 672.754,364	1	606.178,496 672.755,576	2.346

**** Lungimile segmentelor sunt determinate în planul de proiecție Stereo 70 și sunt rotunjite la 1 milimetru.**

***** Distanța dintre puncte este formată din segmente cumulate ce sunt mai mici decât valoarea 1 milimetru.**

**DATE DESPRE IMOBILUL NR. 5982**

Oficiul de Cadastru și Publicitate Imobiliară SUCEAVA
Biroul de Cadastru și Publicitate Imobiliară Falticeni

A. Partea I. Descrierea imobilului

TEREN Extravilan

Adresa: Jud. Suceava

Nr. Crt	Nr cadastral Nr. topografic	Suprafața* (mp)	Observații / Referințe
A1		3.600	Sector cadastral:16 Teren neimprejmuit;

B. Partea II. Proprietari și acte

Inscrieri privitoare la dreptul de proprietate și alte drepturi reale		Referințe
/		
Act Notarial nr. 1610, din 15/05/1996 emis de BNP MARIA APOSTOL;		
B1	Intabulare, drept de PROPRIETATE donație, dobandit prin Conventie, cota actuala 1/2 1) GÎNJU DOREL	A1
B2	Intabulare, drept de PROPRIETATE donație, dobandit prin Conventie, cota actuala 1/2 1) GÎNJU LILIANA	A1

C. Partea III. SARCINI .

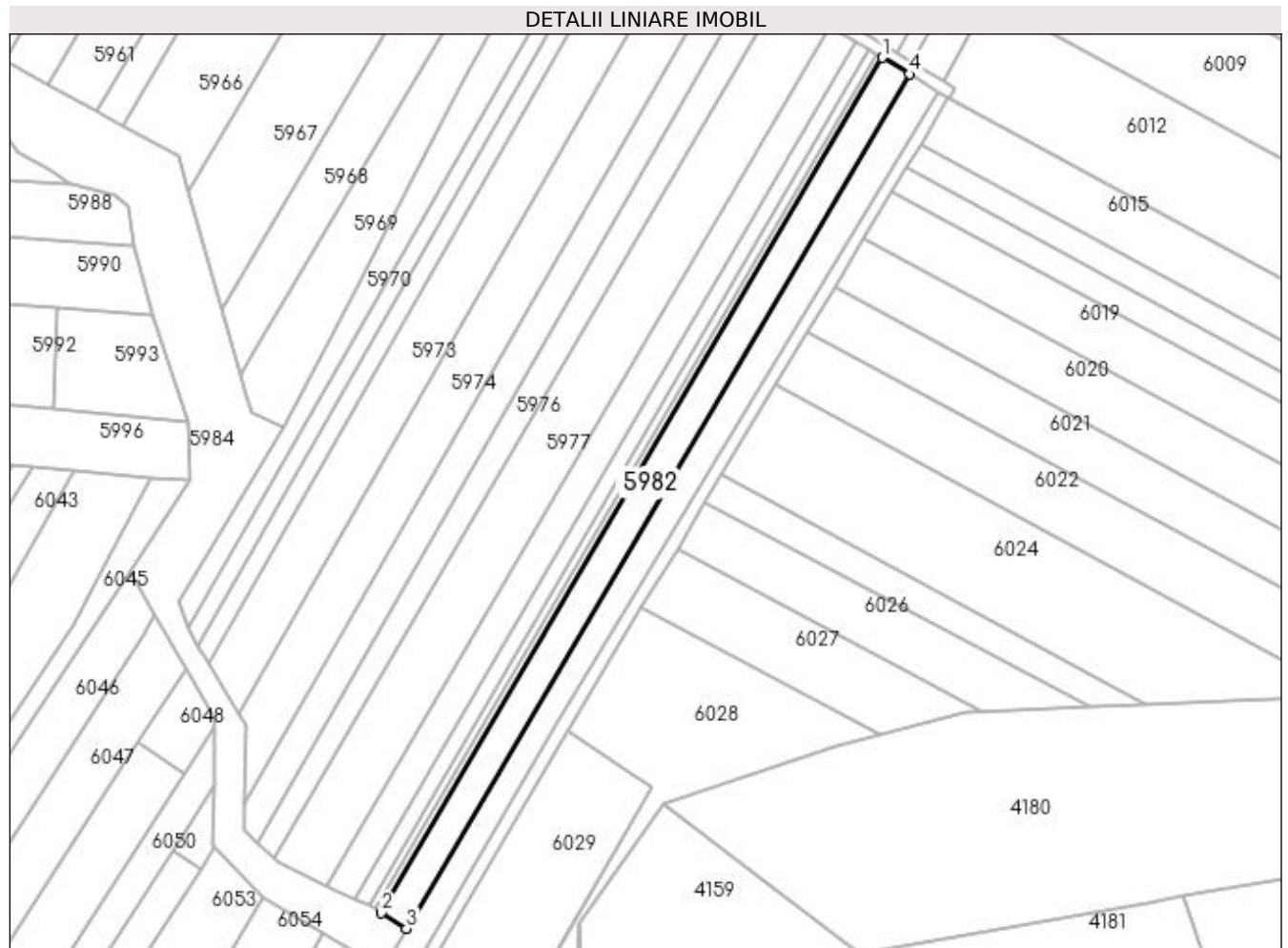
Inscrieri privind dezmembramintele dreptului de proprietate, drepturi reale de garanție și sarcini	Referințe
NU SUNT	

Anexa Nr. 1 La Partea I

Teren

Nr cadastral	Suprafața (mp)*	Observații / Referințe
	3.600	

* Suprafața este determinată în planul de proiecție Stereo 70.



Date referitoare la teren

Crt	Categorie folosință	Intravilan	Suprafața (mp)	Tarla	Parcelă	Nr. topo	Observații / Referințe
1	arabil	NU	3.600	17	169	-	

Lungime Segmente

1) Valorile lungimilor segmentelor sunt obținute din proiecție în plan.

Punct început	X / Y	Punct sfârșit	X / Y	Lungime segment (** (m)
1	606.180,505 672.754,364	2	606.008,16 672.460,168	340.961
2	606.008,16 672.460,168	3	606.016,748 672.454,8	10.128
3	606.016,748 672.454,8	4	606.189,917 672.748,69	341.114
4	606.189,917 672.748,69	1	606.180,505 672.754,364	10.99

**** Lungimile segmentelor sunt determinate în planul de proiecție Stereo 70 și sunt rotunjite la 1 milimetru.**

***** Distanța dintre puncte este formată din segmente cumulate ce sunt mai mici decât valoarea 1 milimetru.**

**DATE DESPRE IMOBILUL NR. 5983**

Oficiul de Cadastru și Publicitate Imobiliară SUCEAVA
 Biroul de Cadastru și Publicitate Imobiliară Falticeni

A. Partea I. Descrierea imobilului

TEREN Extravilan

Adresa: Jud. Suceava

Nr. Crt	Nr cadastral Nr. topografic	Suprafața* (mp)	Observații / Referințe
A1		3.600	Sector cadastral:16 Teren neimprejmuț;

B. Partea II. Proprietari și acte

Inscrieri privitoare la dreptul de proprietate și alte drepturi reale		Referințe
/		
Act Notarial nr. 14, din 10/01/2023 emis de SPN APOSTOL;		
B1	Intabulare, drept de PROPRIETATE, dobândit prin Succesiune, cota actuala 2/8 1) URECHE DUMITRU	A1
B2	Intabulare, drept de PROPRIETATE, dobândit prin Succesiune, cota actuala 3/8 1) CIOBANU IONELA-CRISTINA	A1
B3	Intabulare, drept de PROPRIETATE, dobândit prin Succesiune, cota actuala 3/8 1) URECHE MARICELA-CĂTĂLINA	A1

C. Partea III. SARCINI .

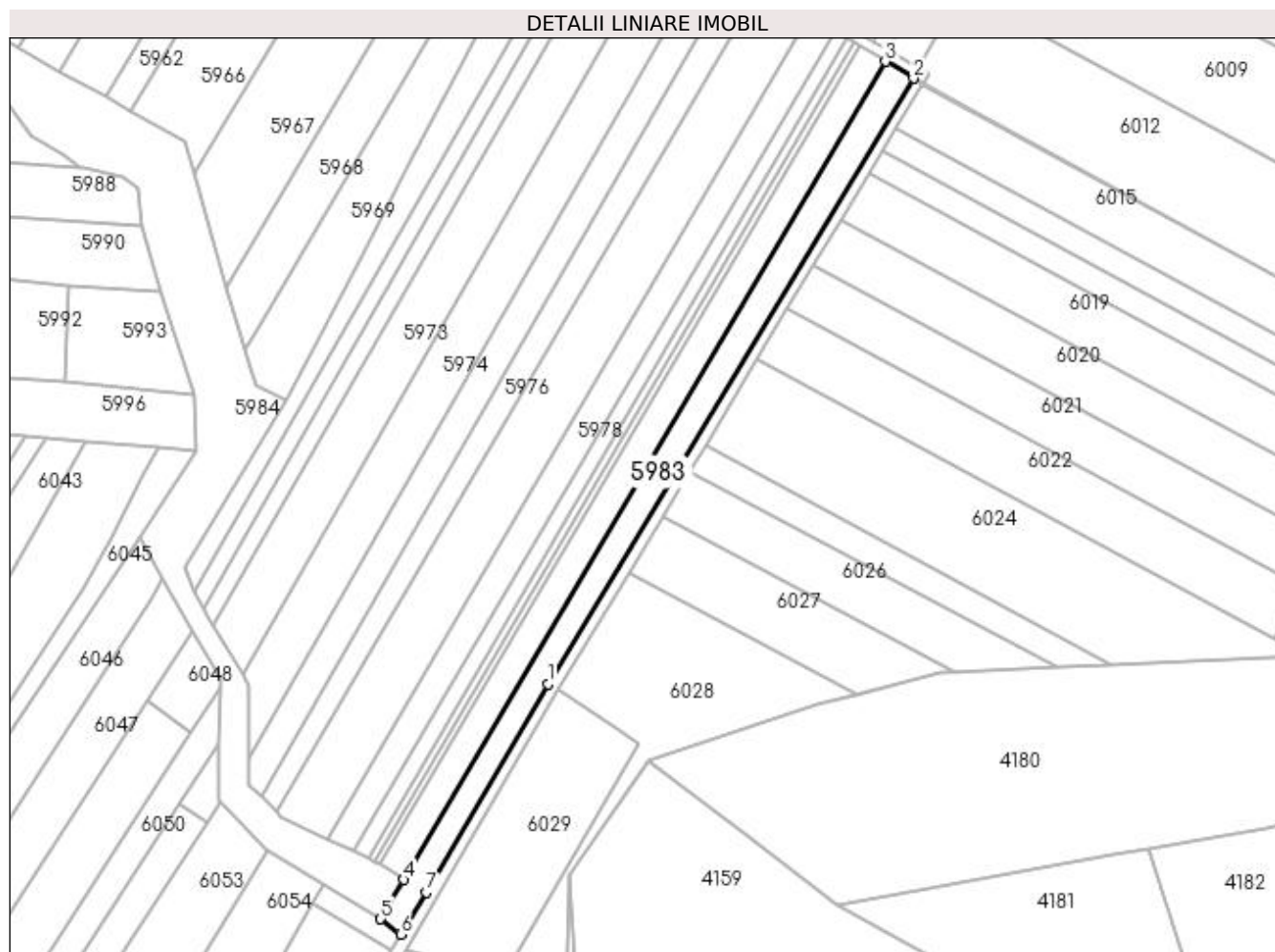
Inscrieri privind dezmembramintele dreptului de proprietate, drepturi reale de garanție și sarcini	Referințe
NU SUNT	

Anexa Nr. 1 La Partea I

Teren

Nr cadastral	Suprafața (mp)*	Observații / Referințe
	3.600	

* Suprafața este determinată în planul de proiecție Stereo 70.



Date referitoare la teren

Crt	Categorie folosință	Intra vilan	Suprafața (mp)	Tarla	Parcelă	Nr. topo	Observații / Referințe
1	arabil	NU	3.600	17	169	-	

Lungime Segmente

1) Valorile lungimilor segmentelor sunt obținute din proiecție în plan.

Punct început	X / Y	Punct sfârșit	X / Y	Lungime segment (** (m)
1	606.068,679 672.525,136	2	606.200,051 672.742,58	254.048
2	606.200,051 672.742,58	3	606.189,917 672.748,69	11.833
3	606.189,917 672.748,69	4	606.016,748 672.454,8	341.114
4	606.016,748 672.454,8	5	606.008,578 672.440,711	16.286
5	606.008,578 672.440,711	6	606.015,714 672.435,173	9.033

Punct început	X / Y	Punct sfârșit	X / Y	Lungime segment (** (m)
6	606.015,714 672.435,173	7	606.024,859 672.450,335	17.706
7	606.024,859 672.450,335	1	606.068,679 672.525,136	86.691

** Lungimile segmentelor sunt determinate în planul de proiecție Stereo 70 și sunt rotunjite la 1 milimetru.

*** Distanța dintre puncte este formată din segmente cumulate ce sunt mai mici decât valoarea 1 milimetru.

**DATE DESPRE IMOBILUL NR. 5984**

Oficiul de Cadastru și Publicitate Imobiliară SUCEAVA
Biroul de Cadastru și Publicitate Imobiliară Falticeni

A. Partea I. Descrierea imobilului

TEREN Necunoscut

Adresa: Loc. Meresti, Jud. Suceava

Nr. Crt	Nr cadastral Nr. topografic	Suprafața* (mp)	Observații / Referințe
A1		9.246	Sector cadastral:16 Teren neimprejmuit;

B. Partea II. Proprietari și acte

Inscrieri privitoare la dreptul de proprietate și alte drepturi reale		Referințe
/		
Act Normativ nr. Legea 7, din 13/03/1996 emis de PARLAMENTUL ROMANIEI;		
B1	Inscrierea provizorie, drept de PROPRIETATE, dobandit prin Lege, cota actuala 1/1 1) COMUNA VULTUREȘTI, CIF:4326868, PROPRIETAR NEIDENTIFICAT.	A1

C. Partea III. SARCINI .

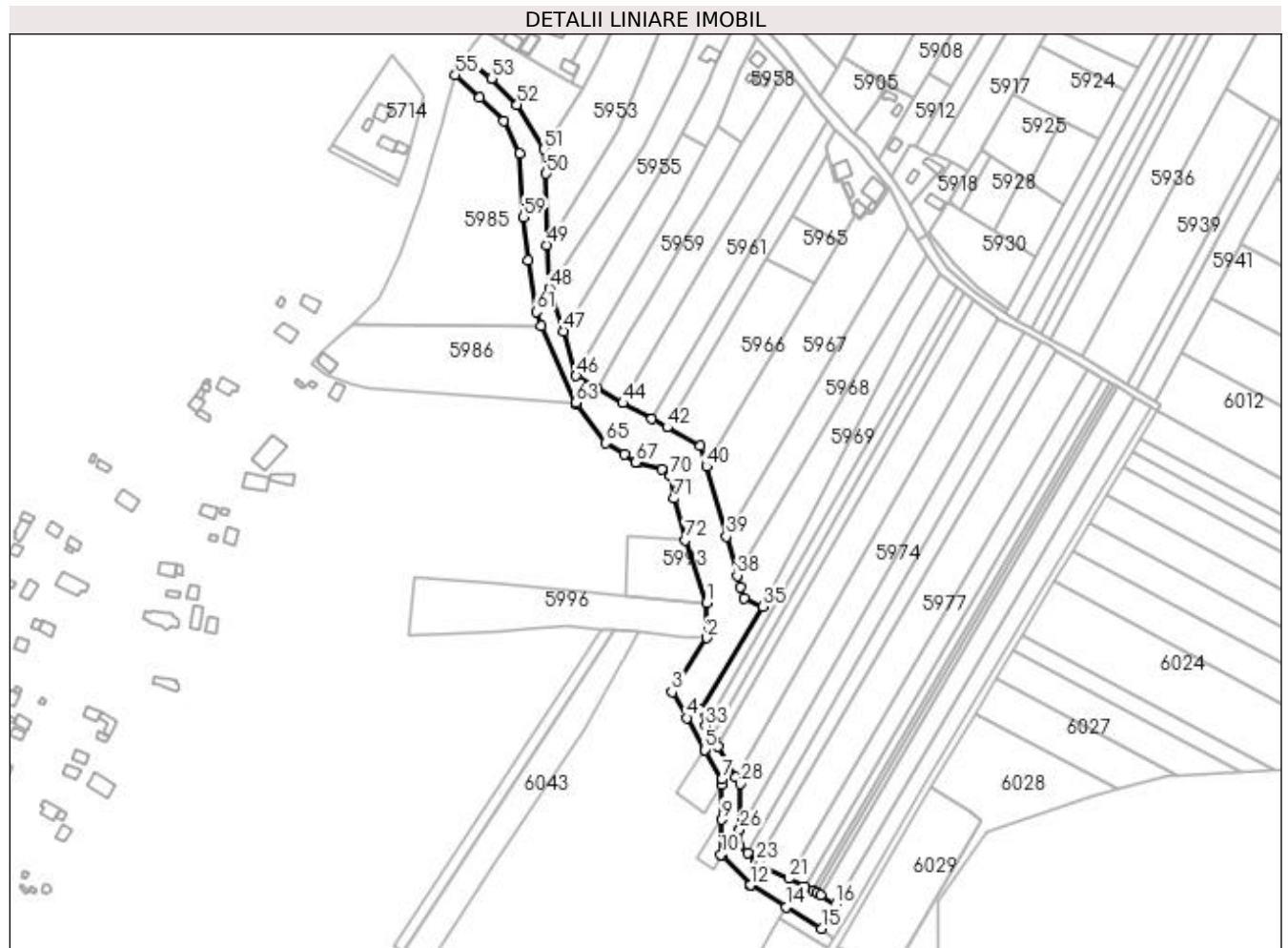
Inscrieri privind dezmembramintele dreptului de proprietate, drepturi reale de garanție și sarcini	Referințe
NU SUNT	

Anexa Nr. 1 La Partea I

Teren

Nr cadastral	Suprafața (mp)*	Observații / Referințe
	9.246	

* Suprafața este determinată în planul de proiecție Stereo 70.



Date referitoare la teren

Crt	Categorie folosință	Intravilan	Suprafața (mp)	Tarla	Parcelă	Nr. topo	Observații / Referințe
1	ape curgătoare	DA	613	-	-	-	
2	ape curgătoare	NU	8.633	16	157	-	

Lungime Segmente

1) Valorile lungimilor segmentelor sunt obținute din proiecție în plan.

Punct început	X / Y	Punct sfârșit	X / Y	Lungime segment
1	605.941,858 672.629,232	2	605.942,123 672.609,039	20.195
4	605.930,338 672.562,713	5	605.940,727 672.544,285	21.155
7	605.950,872 672.527,201	8	605.950,862 672.523,808	3.393
10	605.950,129 672.483,462	11	605.950,845 672.482,72	1.031
2	605.942,123 672.609,039	3	605.921,885 672.577,709	37.298
5	605.940,727 672.544,285	6	605.940,898 672.543,981	0.349
8	605.950,862 672.523,808	9	605.950,499 672.503,837	19.974
11	605.950,845 672.482,72	12	605.967,214 672.465,766	23.567
3	605.921,885 672.577,709	4	605.930,338 672.562,713	17.214
6	605.940,898 672.543,981	7	605.950,872 672.527,201	19.52
9	605.950,499 672.503,837	10	605.950,129 672.483,462	20.378
12	605.967,214 672.465,766	13	605.967,684 672.465,545	0.519

Punct început	X / Y	Punct sfârșit	X / Y	Lungime segment	Punct început	X / Y	Punct sfârșit	X / Y	Lungime segment	Punct început	X / Y	Punct sfârșit	X / Y	Lungime segment
13	605.967,684 672.465,545	14	605.988,015 672.453,199	23.786	14	605.988,015 672.453,199	15	606.008,578 672.440,711	24.058	15	606.008,578 672.440,711	16	606.016,748 672.454,8	16.286
16	606.016,748 672.454,8	17	606.008,16 672.460,168	10.128	17	606.008,16 672.460,168	18	606.006,173 672.461,42	2.349	18	606.006,173 672.461,42	19	606.003,939 672.462,823	2.638
19	606.003,939 672.462,823	20	605.999,143 672.465,078	5.3	20	605.999,143 672.465,078	21	605.989,576 672.469,575	10.571	21	605.989,576 672.469,575	22	605.972,655 672.477,528	18.697
22	605.972,655 672.477,528	23	605.970,942 672.479,229	2.414	23	605.970,942 672.479,229	24	605.965,697 672.484,437	7.391	24	605.965,697 672.484,437	25	605.961,165 672.488,938	6.387
25	605.961,165 672.488,938	26	605.961,192 672.497,952	9.014	26	605.961,192 672.497,952	27	605.961,192 672.497,997	0.045	27	605.961,192 672.497,997	28	605.961,271 672.524,62	26.623
28	605.961,271 672.524,62	29	605.959,014 672.528,415	4.415	29	605.959,014 672.528,415	30	605.948,521 672.546,071	20.539	30	605.948,521 672.546,071	31	605.946,505 672.549,442	3.928
31	605.946,505 672.549,442	32	605.944,964 672.552,057	3.035	32	605.944,964 672.552,057	33	605.941,376 672.558,094	7.023	33	605.941,376 672.558,094	34	605.938,362 672.567,259	9.648
34	605.938,362 672.567,259	35	605.974,64 672.627,212	70.075	35	605.974,64 672.627,212	36	605.963,482 672.632,176	12.212	36	605.963,482 672.632,176	37	605.961,619 672.638,316	6.416
37	605.961,619 672.638,316	38	605.959,687 672.645,185	7.136	38	605.959,687 672.645,185	39	605.953,313 672.667,756	23.454	39	605.953,313 672.667,756	40	605.941,847 672.708,357	42.189
40	605.941,847 672.708,357	41	605.938,47 672.720,317	12.428	41	605.938,47 672.720,317	42	605.918,957 672.731,044	22.267	42	605.918,957 672.731,044	43	605.910,09 672.735,919	10.119
43	605.910,09 672.735,919	44	605.893,368 672.745,112	19.082	44	605.893,368 672.745,112	45	605.878,297 672.753,397	17.198	45	605.878,297 672.753,397	46	605.866,286 672.760,925	14.175
46	605.866,286 672.760,925	47	605.858,855 672.786,751	26.874	47	605.858,855 672.786,751	48	605.850,861 672.811,584	26.088	48	605.850,861 672.811,584	49	605.849,002 672.836,747	25.232
49	605.849,002 672.836,747	50	605.848,845 672.878,077	41.33	50	605.848,845 672.878,077	51	605.847,798 672.892,216	14.178	51	605.847,798 672.892,216	52	605.832,043 672.917,993	30.21
52	605.832,043 672.917,993	53	605.817,269 672.933,227	21.221	53	605.817,269 672.933,227	54	605.802,118 672.945,319	19.385	54	605.802,118 672.945,319	55	605.796,203 672.935,246	11.681
55	605.796,203 672.935,246	56	605.810,151 672.922,026	19.218	56	605.810,151 672.922,026	57	605.824,348 672.908,533	19.586	57	605.824,348 672.908,533	58	605.833,324 672.889,791	20.781
58	605.833,324 672.889,791	59	605.835,845 672.852,878	36.999	59	605.835,845 672.852,878	60	605.838,385 672.827,964	25.043	60	605.838,385 672.827,964	61	605.843,09 672.797,93	30.4
61	605.843,09 672.797,93	62	605.845,96 672.789,654	8.76	62	605.845,96 672.789,654	63	605.865,873 672.745,317	48.603	63	605.865,873 672.745,317	64	605.866,511 672.744,127	1.35
64	605.866,511 672.744,127	65	605.883,289 672.722,042	27.735	65	605.883,289 672.722,042	66	605.894,389 672.715,483	12.893	66	605.894,389 672.715,483	67	605.900,786 672.710,759	7.952
67	605.900,786 672.710,759	68	605.901,892 672.710,683	1.109	68	605.901,892 672.710,683	69	605.916,208 672.706,984	14.786	69	605.916,208 672.706,984	70	605.921,039 672.703,064	6.221
70	605.921,039 672.703,064	71	605.922,917 672.689,761	13.435	71	605.922,917 672.689,761	72	605.929,615 672.665,769	24.909	72	605.929,615 672.665,769	1	605.941,858 672.629,232	38.534

** Lungimile segmentelor sunt determinate în planul de proiecție Stereo 70 și sunt rotunjite la 1 milimetru.

*** Distanța dintre puncte este formată din segmente cumulate ce sunt mai mici decât valoarea 1 milimetru.

**DATE DESPRE IMOBILUL NR. 5985**

Oficiul de Cadastru și Publicitate Imobiliară SUCEAVA
Biroul de Cadastru și Publicitate Imobiliară Falticeni

A. Partea I. Descrierea imobilului

TEREN Necunoscut

Adresa: Loc. Meresti, Jud. Suceava

Nr. Crt	Nr cadastral Nr. topografic	Suprafața* (mp)	Observații / Referințe
A1	31170	8.500	Sector cadastral:16 Teren neimprejmuit;

B. Partea II. Proprietari și acte

Inscrieri privitoare la dreptul de proprietate și alte drepturi reale		Referințe
9726 / 15/04/2021		
Act Notarial nr. 36, din 03/08/2009 emis de NP I LIUTA;		
B3	Intabulare, drept de PROPRIETATE, dobandit prin Succesiune, cota actuala 3/8 1) IEREMIE VERGINIA	A1
Act Notarial nr. 12, din 14/04/2021 emis de LIUTA IOAN;		
B5	Intabulare, drept de PROPRIETATE, dobandit prin Succesiune, cota actuala 2/8 1) IEREMIE VERGINIA	A1
826 / 12/01/2022		
Act Notarial nr. Contract partaj nr.223, din 12/01/2022 emis de BIN APOSTOL DRAGOS NICOLAE;		
B6	Intabulare, drept de PROPRIETATE, dobandit prin PARTAJ, cota actuala 3/8 1) IEREMIE VERGINIA	A1

C. Partea III. SARCINI

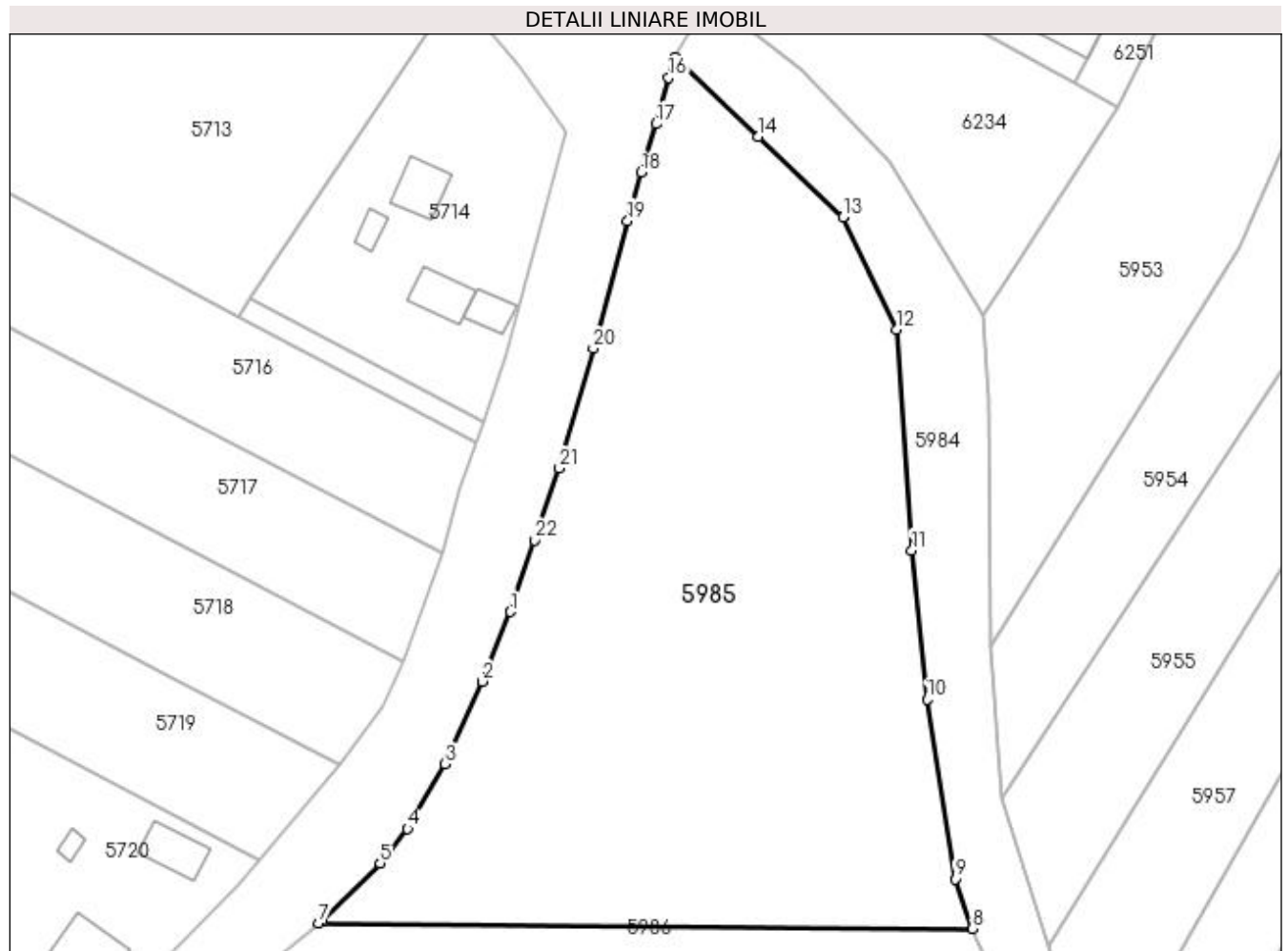
Inscrieri privind dezmembramintele dreptului de proprietate, drepturi reale de garanție și sarcini		Referințe
27908 / 05/10/2023		
Act Notarial nr. 2302, din 02/10/2023 emis de CURCA GABRIELA-IULIANA;		
C1	Intabulare, drept de SUPERFICIE pe o perioada de 15 ani 1) AVIBROILER SRL, CIF:31094226	A1

Anexa Nr. 1 La Partea I

Teren

Nr cadastral	Suprafața (mp)*	Observații / Referințe
31170	8.500	

* Suprafața este determinată în planul de proiecție Stereo 70.



Date referitoare la teren

Crt	Categorie folosință	Intra vilan	Suprafața (mp)	Tarla	Parcelă	Nr. topo	Observații / Referințe
1	arabil	DA	4.904	-	-	-	
2	arabil	NU	3.596	19	180	-	

Lungime Segmente

1) Valorile lungimilor segmentelor sunt obținute din proiecție în plan.

Punct început	X / Y	Punct sfârșit	X / Y	Lungime segment (** (m)
1	605.768,674 672.842,59	2	605.763,944 672.830,978	12.538
3	605.757,718 672.817,154	4	605.751,485 672.806,319	12.5
5	605.746,914 672.800,546	6	605.737,186 672.791,016	13.618
7	605.736,611 672.790,528	8	605.845,96 672.789,654	109.352

Punct început	X / Y	Punct sfârșit	X / Y	Lungime segment (** (m)
2	605.763,944 672.830,978	3	605.757,718 672.817,154	15.161
4	605.751,485 672.806,319	5	605.746,914 672.800,546	7.364
6	605.737,186 672.791,016	7	605.736,611 672.790,528	0.754
8	605.845,96 672.789,654	9	605.843,09 672.797,93	8.76

Punct început	X / Y	Punct sfârșit	X / Y	Lungime segment (** (m)
9	605.843,09 672.797,93	10	605.838,385 672.827,964	30.4
11	605.835,845 672.852,878	12	605.833,324 672.889,791	36.999
13	605.824,348 672.908,533	14	605.810,151 672.922,026	19.586
15	605.796,203 672.935,246	16	605.795,14 672.931,866	3.543
17	605.793,045 672.924,147	18	605.790,598 672.916,033	8.475
19	605.788,262 672.907,955	20	605.782,542 672.886,605	22.103
21	605.776,878 672.866,6	22	605.772,767 672.854,556	12.726

Punct început	X / Y	Punct sfârșit	X / Y	Lungime segment (** (m)
10	605.838,385 672.827,964	11	605.835,845 672.852,878	25.043
12	605.833,324 672.889,791	13	605.824,348 672.908,533	20.781
14	605.810,151 672.922,026	15	605.796,203 672.935,246	19.218
16	605.795,14 672.931,866	17	605.793,045 672.924,147	7.998
18	605.790,598 672.916,033	19	605.788,262 672.907,955	8.409
20	605.782,542 672.886,605	21	605.776,878 672.866,6	20.791
22	605.772,767 672.854,556	1	605.768,674 672.842,59	12.647

** Lungimile segmentelor sunt determinate în planul de proiecție Stereo 70 și sunt rotunjite la 1 milimetru.

*** Distanța dintre puncte este formată din segmente cumulate ce sunt mai mici decât valoarea 1 milimetru.

**DATE DESPRE IMOBILUL NR. 5986**

Oficiul de Cadastru și Publicitate Imobiliară SUCEAVA
Biroul de Cadastru și Publicitate Imobiliară Falticeni

A. Partea I. Descrierea imobilului

TEREN Necunoscut

Adresa: Loc. Meresti, Jud. Suceava

Nr. Crt	Nr cadastral Nr. topografic	Suprafața* (mp)	Observații / Referințe
A1	31162	5.207	Sector cadastral:16 Teren imprejmuit;

Construcții

Crt	Nr cadastral Nr. topografic	Adresa	Observații / Referințe
A1.1	31162-C1	Loc. Meresti, Jud. Suceava	Nr. niveluri:1; S. construita la sol:69 mp; S. construita desfasurata:69 mp; Locuință.

B. Partea II. Proprietari și acte

Inscrieri privitoare la dreptul de proprietate și alte drepturi reale		Referințe
22843 / 26/08/2022		
Act Notarial nr. 4823, din 25/08/2022 emis de APOSTOL MARIA;		
B6	Intabulare, drept de PROPRIETATE, dobandit prin Conventie, cota actuala 1/1 1) GHEORGHÎĂ ȘTEFAN 2) GHEORGHÎĂ OANA-MARIA	A1, A1.1

C. Partea III. SARCINI .

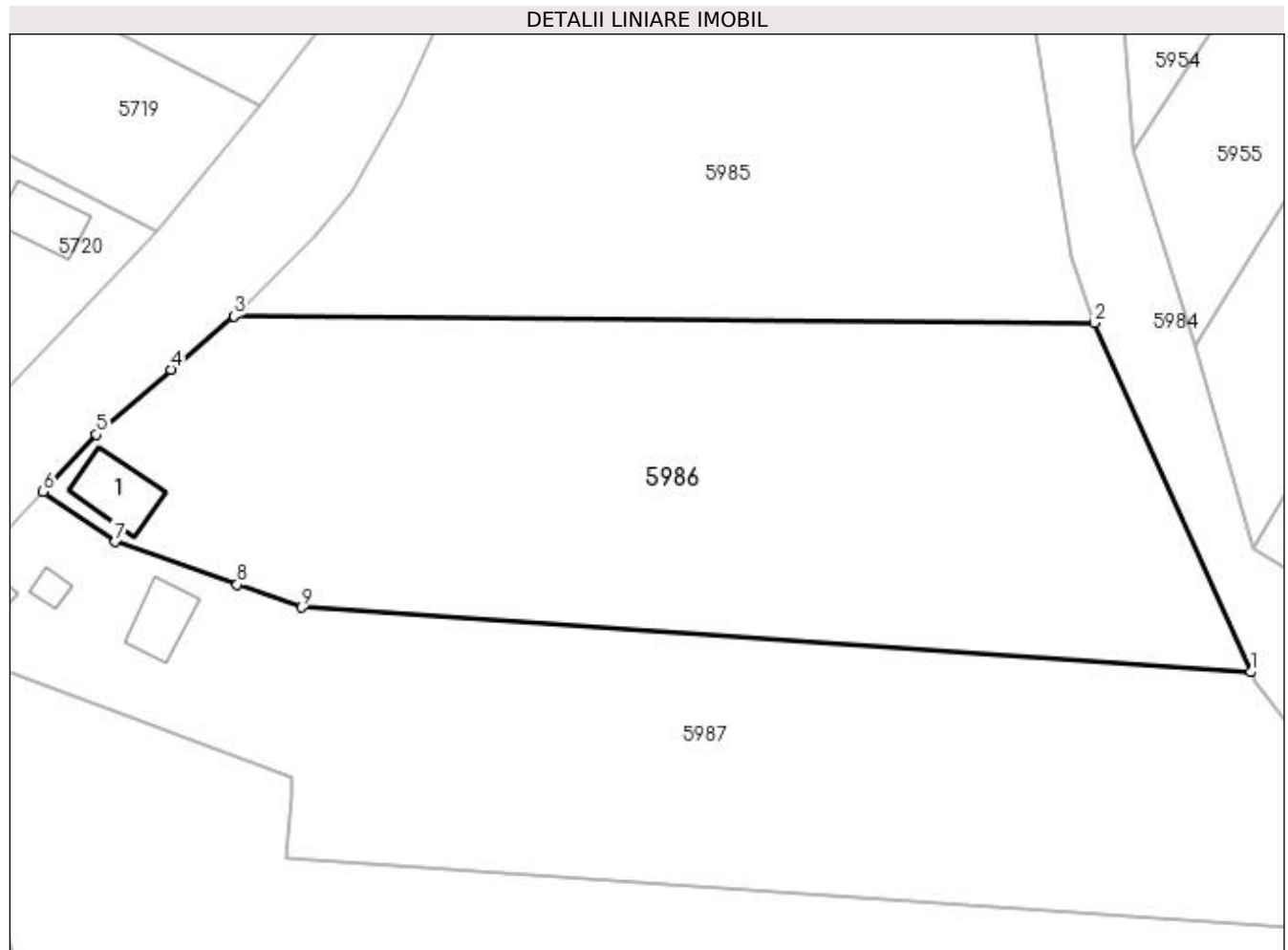
Inscrieri privind dezmembramintele dreptului de proprietate, drepturi reale de garanție și sarcini	Referințe
NU SUNT	

Anexa Nr. 1 La Partea I

Teren

Nr cadastral	Suprafața (mp)*	Observații / Referințe
31162	5.207	

* Suprafața este determinată în planul de proiecție Stereo 70.



Date referitoare la teren

Crt	Categorie folosință	Intra vilan	Suprafața (mp)	Tarla	Parcelă	Nr. topo	Observații / Referințe
1	curți constructii	DA	439	-	-	-	
2	arabil	DA	1.038	-	-	-	
3	arabil	NU	3.730	19	180	-	

Date referitoare la construcții

Crt	Număr	Destinație construcție	Supraf. (mp)	Situație juridică	Observații / Referințe
A1.1	31162-C1	construcții de locuințe	69	Cu acte	Nr. niveluri:1; S. construita la sol:69 mp; S. construita desfasurata:69 mp; Locuință.

Lungime Segmente

1) Valorile lungimilor segmentelor sunt obținute din proiecție în plan.

Punct început	X / Y	Punct sfârșit	X / Y	Lungime segment (** (m)
1	605.865,873 672.745,317	2	605.845,96 672.789,654	48.603
2	605.845,96 672.789,654	3	605.736,611 672.790,528	109.352

Punct început	X / Y	Punct sfârșit	X / Y	Lungime segment (** (m)
3	605.736,611 672.790,528	4	605.728,644 672.783,755	10.457
4	605.728,644 672.783,755	5	605.719,16 672.775,504	12.571
5	605.719,16 672.775,504	6	605.712,372 672.768,222	9.955
6	605.712,372 672.768,222	7	605.721,528 672.761,849	11.156
7	605.721,528 672.761,849	8	605.737,046 672.756,41	16.444
8	605.737,046 672.756,41	9	605.745,279 672.753,525	8.724
9	605.745,279 672.753,525	1	605.865,873 672.745,317	120.873

** Lungimile segmentelor sunt determinate în planul de proiecție Stereo 70 și sunt rotunjite la 1 milimetru.

*** Distanța dintre puncte este formată din segmente cumulate ce sunt mai mici decât valoarea 1 milimetru.

**DATE DESPRE IMOBILUL NR. 5987**

Oficiul de Cadastru și Publicitate Imobiliară SUCEAVA
Biroul de Cadastru și Publicitate Imobiliară Falticeni

A. Partea I. Descrierea imobilului

TEREN Necunoscut

Adresa: Loc. Meresti, Jud. Suceava

Nr. Crt	Nr cadastral Nr. topografic	Suprafața* (mp)	Observații / Referințe
A1	31163	5.281	Sector cadastral:16 Teren imprejmuit;

Construcții

Crt	Nr cadastral Nr. topografic	Adresa	Observații / Referințe
A1.1	31163-C1	Loc. Meresti, Jud. Suceava	Nr. niveluri:1; S. construita la sol:57 mp; S. construita desfasurata:57 mp; ANEXĂ.
A1.2	31163-C2	Loc. Meresti, Jud. Suceava	Nr. niveluri:1; S. construita la sol:15 mp; S. construita desfasurata:15 mp; BECI
A1.3	31163-C3	Loc. Meresti, Jud. Suceava	Nr. niveluri:1; S. construita la sol:14 mp; S. construita desfasurata:14 mp; BUCATARIE DE VARA

B. Partea II. Proprietari și acte

Inscrieri privitoare la dreptul de proprietate și alte drepturi reale	Referințe
100 / 04/01/2017	
Act Notarial nr. 5375, din 28/12/2016 emis de APOSTOL MARIA;	
B5	Intabulare, drept de PROPRIETATE bun propriu, dobandit prin PARTAJ, cota actuala 1/1 1) ZUP MARIANA
/	
Act Administrativ nr. 3416AS, din 14/06/2023 emis de PRIMĂRIA VULTUREȘTI;	
B6	Intabulare, drept de PROPRIETATE, dobandit prin Lege, cota actuala 1/1 1) ZUP MARIANA

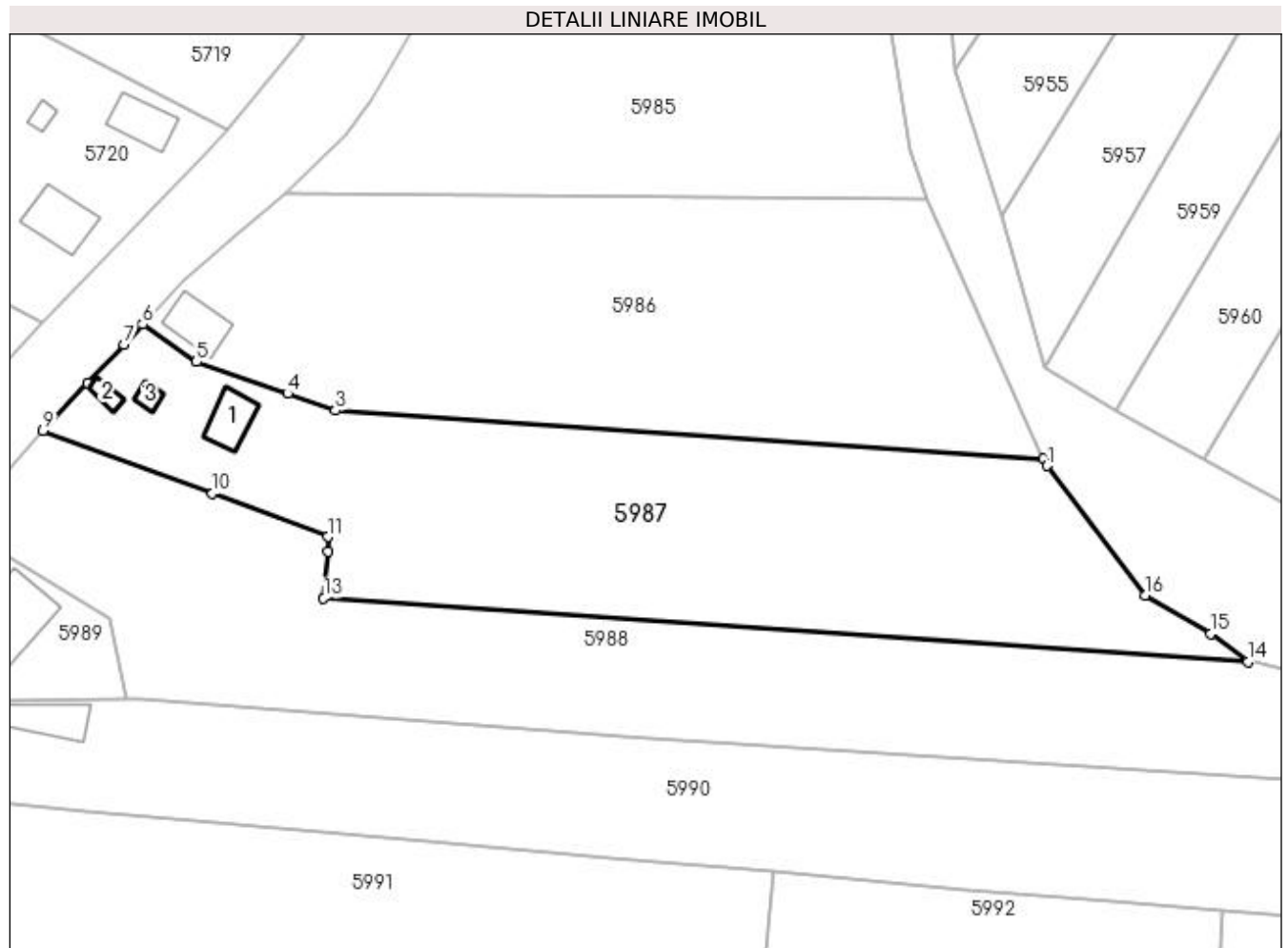
C. Partea III. SARCINI .

Inscrieri privind dezmembramintele dreptului de proprietate, drepturi reale de garanție și sarcini	Referințe
NU SUNT	

Anexa Nr. 1 La Partea I**Teren**

Nr cadastral	Suprafața (mp)*	Observații / Referințe
31163	5.281	

* Suprafața este determinată în planul de proiecție Stereo 70.

**Date referitoare la teren**

Crt	Categorie folosință	Intravilan	Suprafața (mp)	Tarla	Parcelă	Nr. topo	Observații / Referințe
1	curți construcții	DA	612	-	-	-	
2	arabil	DA	344	-	-	-	
3	arabil	NU	4.325	19	180	-	

Date referitoare la construcții

Crt	Număr	Destinație construcție	Supraf. (mp)	Situație juridică	Observații / Referințe
A1.1	31163-C1	construcții anexa	57	Cu acte	Nr. niveluri:1; S. construita la sol:57 mp; S. construita desfasurata:57 mp; ANEXĂ.
A1.2	31163-C2	construcții anexa	15	Cu acte	Nr. niveluri:1; S. construita la sol:15 mp; S. construita desfasurata:15 mp; BECI
A1.3	31163-C3	construcții anexa	14	Cu acte	Nr. niveluri:1; S. construita la sol:14 mp; S. construita desfasurata:14 mp; BUCATARIE DE VARA

Lungime Segmente

1) Valorile lungimilor segmentelor sunt obținute din proiecție în plan.

Punct început	X / Y	Punct sfârșit	X / Y	Lungime segment (** (m)
---------------	-------	---------------	-------	-------------------------

Punct început	X / Y	Punct sfârşit	X / Y	Lungime segment (** (m)
1	605.866,511 672.744,127	2	605.865,873 672.745,317	1.35
2	605.865,873 672.745,317	3	605.745,279 672.753,525	120.873
3	605.745,279 672.753,525	4	605.737,046 672.756,41	8.724
4	605.737,046 672.756,41	5	605.721,528 672.761,849	16.444
5	605.721,528 672.761,849	6	605.712,372 672.768,222	11.156
6	605.712,372 672.768,222	7	605.709,192 672.764,815	4.66
7	605.709,192 672.764,815	8	605.702,973 672.758,236	9.053
8	605.702,973 672.758,236	9	605.695,381 672.750,1	11.128
9	605.695,381 672.750,1	10	605.724,265 672.739,388	30.806
10	605.724,265 672.739,388	11	605.743,932 672.732,034	20.997
11	605.743,932 672.732,034	12	605.744,023 672.729,572	2.464
12	605.744,023 672.729,572	13	605.743,231 672.721,59	8.021
13	605.743,231 672.721,59	14	605.900,786 672.710,759	157.927
14	605.900,786 672.710,759	15	605.894,389 672.715,483	7.952
15	605.894,389 672.715,483	16	605.883,289 672.722,042	12.893
16	605.883,289 672.722,042	1	605.866,511 672.744,127	27.735

** Lungimile segmentelor sunt determinate în planul de proiecție Stereo 70 și sunt rotunjite la 1 milimetru.

*** Distanța dintre puncte este formată din segmente cumulate ce sunt mai mici decât valoarea 1 milimetru.

**DATE DESPRE IMOBILUL NR. 5988**

Oficiul de Cadastru și Publicitate Imobiliară SUCEAVA
Biroul de Cadastru și Publicitate Imobiliară Falticeni

A. Partea I. Descrierea imobilului

TEREN Necunoscut

Adresa: Loc. Meresti, Jud. Suceava

Nr. Crt	Nr cadastral Nr. topografic	Suprafața* (mp)	Observații / Referințe
A1	31164	5.254	Sector cadastral:16 Teren imprejmuit;

B. Partea II. Proprietari și acte

Inscrieri privitoare la dreptul de proprietate și alte drepturi reale		Referințe
206 / 05/01/2017		
Act Notarial nr. 5375, din 28/12/2016 emis de APOSTOL MARIA;		
B5	Intabulare, drept de PROPRIETATE, dobandit prin PARTAJ, cota actuala 1/1 1) MANOLE OLIMPIA	A1
23354 / 24/08/2023		
Act Administrativ nr. Edificare nr. 13465, din 25/06/2020 emis de COMUNA VULTUREȘTI (act administrativ nr CF nr. 4629 din 16.08.2023, emis de Comuna Vulturești;act administrativ nr PV nr. 61 din 22.01.2020, emis de Consiliul judetean Suceava;act administrativ nr AC nr. 100 din 09.10.2019, emis de Consiliul județean Suceava);		
B7	Intabulare, drept de PROPRIETATE bun comun in dev., dobandit prin Construire, cota actuala 1/1 1) MANOLE OLIMPIA 2) MANOLE AUREL	A1

C. Partea III. SARCINI .

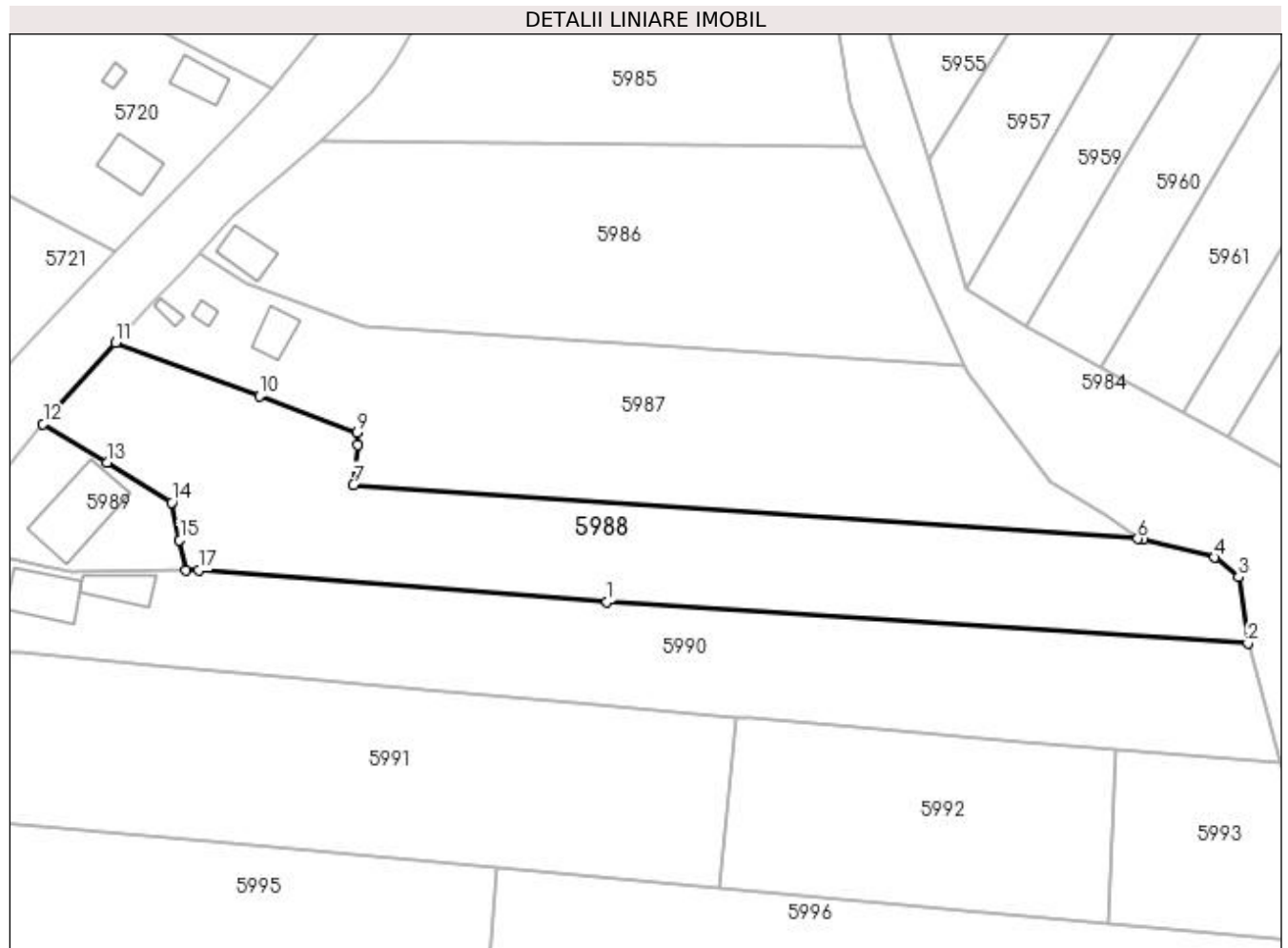
Inscrieri privind dezmembramintele dreptului de proprietate, drepturi reale de garanție și sarcini	Referințe
NU SUNT	

Anexa Nr. 1 La Partea I

Teren

Nr cadastral	Suprafața (mp)*	Observații / Referințe
31164	5.254	

* Suprafața este determinată în planul de proiecție Stereo 70.



Date referitoare la teren

Crt	Categorie folosință	Intra vilan	Suprafața (mp)	Tarla	Parcelă	Nr. topo	Observații / Referințe
1	curți constructii	DA	450	-	-	-	
2	arabil	DA	827	-	-	-	
3	arabil	NU	3.977	19	180	-	

Lungime Segmente

1) Valorile lungimilor segmentelor sunt obținute din proiecție în plan.

Punct început	X / Y	Punct sfârșit	X / Y	Lungime segment (** (m)
1	605.794,145 672.698,107	2	605.922,917 672.689,761	129.042
2	605.922,917 672.689,761	3	605.921,039 672.703,064	13.435
3	605.921,039 672.703,064	4	605.916,208 672.706,984	6.221

Punct început	X / Y	Punct sfârșit	X / Y	Lungime segment (** (m)
4	605.916,208 672.706,984	5	605.901,892 672.710,683	14.786
5	605.901,892 672.710,683	6	605.900,786 672.710,759	1.109
6	605.900,786 672.710,759	7	605.743,231 672.721,59	157.927
7	605.743,231 672.721,59	8	605.744,023 672.729,572	8.021
8	605.744,023 672.729,572	9	605.743,932 672.732,034	2.464
9	605.743,932 672.732,034	10	605.724,265 672.739,388	20.997
10	605.724,265 672.739,388	11	605.695,381 672.750,1	30.806
11	605.695,381 672.750,1	12	605.680,82 672.733,827	21.837
12	605.680,82 672.733,827	13	605.693,706 672.726,091	15.03
13	605.693,706 672.726,091	14	605.706,672 672.718,042	15.261
14	605.706,672 672.718,042	15	605.708,259 672.710,489	7.718
15	605.708,259 672.710,489	16	605.709,575 672.704,391	6.238
16	605.709,575 672.704,391	17	605.712,115 672.704,424	2.54
17	605.712,115 672.704,424	1	605.794,145 672.698,107	82.273

** Lungimile segmentelor sunt determinate în planul de proiecție Stereo 70 și sunt rotunjite la 1 milimetru.

*** Distanța dintre puncte este formată din segmente cumulate ce sunt mai mici decât valoarea 1 milimetru.

**DATE DESPRE IMOBILUL NR. 5989**

Oficiul de Cadastru și Publicitate Imobiliară SUCEAVA
Biroul de Cadastru și Publicitate Imobiliară Falticeni

A. Partea I. Descrierea imobilului

TEREN Intravilan

Adresa: Loc. Meresti, Jud. Suceava

Nr. Crt	Nr cadastral Nr. topografic	Suprafața* (mp)	Observații / Referințe
A1		855	Sector cadastral:16 Teren neimprejmuit;

B. Partea II. Proprietari și acte

Inscrieri privitoare la dreptul de proprietate și alte drepturi reale		Referințe
/		
Act Normativ nr. Legea 7, din 13/03/1996 emis de PARLAMENTUL ROMANIEI;		
B1	Inscrierea provizorie, drept de PROPRIETATE, dobandit prin Lege, cota actuala 1/1 1) COMUNA VULTUREȘTI, CIF:4326868, PROPRIETAR NEIDENTIFICAT.	A1

C. Partea III. SARCINI .

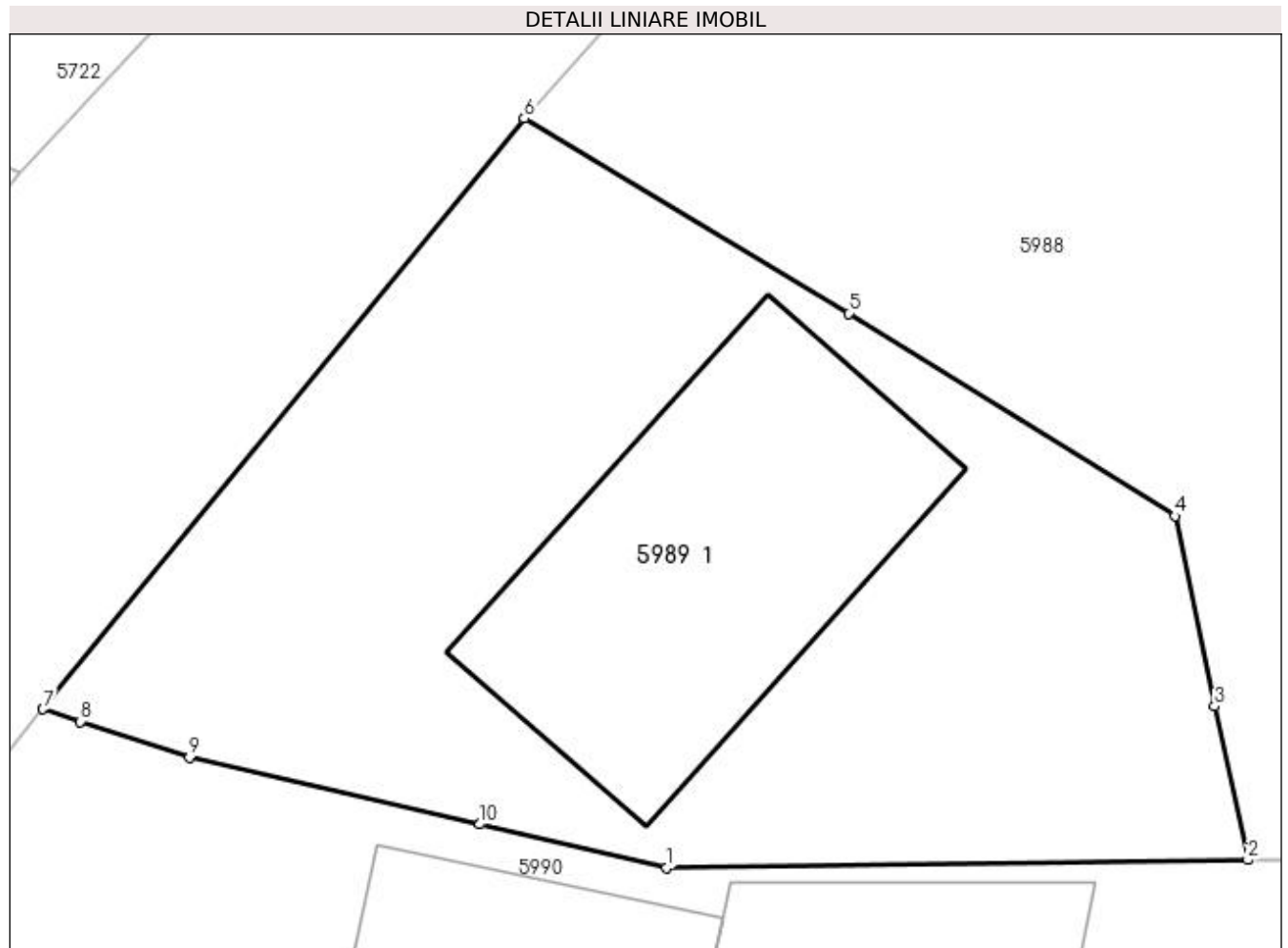
Inscrieri privind dezmembramintele dreptului de proprietate, drepturi reale de garanție și sarcini	Referințe
NU SUNT	

Anexa Nr. 1 La Partea I

Teren

Nr cadastral	Suprafața (mp)*	Observații / Referințe
	855	

* Suprafața este determinată în planul de proiecție Stereo 70.



Date referitoare la teren

Crt	Categorie folosință	Intravilan	Suprafața (mp)	Tarla	Parcelă	Nr. topo	Observații / Referințe
1	curți constructii	DA	855	-	-	-	

Date referitoare la construcții

Crt	Număr	Destinație construcție	Supraf. (mp)	Situație juridică	Observații / Referințe
A1.1		constructii anexa	200	Fara acte	Nr. niveluri:1; S. construita la sol:200 mp; Anexă.

Lungime Segmente

1) Valorile lungimilor segmentelor sunt obținute din proiecție în plan.

Punct început	X / Y	Punct sfârșit	X / Y	Lungime segment (** (m)
1	605.686,484 672.704,089	2	605.709,575 672.704,391	23.093
2	605.709,575 672.704,391	3	605.708,259 672.710,489	6.238
3	605.708,259 672.710,489	4	605.706,672 672.718,042	7.718
4	605.706,672 672.718,042	5	605.693,706 672.726,091	15.261

Punct început	X / Y	Punct sfârşit	X / Y	Lungime segment (** (m)
5	605.693,706 672.726,091	6	605.680,82 672.733,827	15.03
6	605.680,82 672.733,827	7	605.661,702 672.710,38	30.253
7	605.661,702 672.710,38	8	605.663,193 672.709,888	1.57
8	605.663,193 672.709,888	9	605.667,523 672.708,458	4.56
9	605.667,523 672.708,458	10	605.679,059 672.705,813	11.835
10	605.679,059 672.705,813	1	605.686,484 672.704,089	7.623

** Lungimile segmentelor sunt determinate în planul de proiecţie Stereo 70 şi sunt rotunjite la 1 milimetru.

*** Distanţa dintre puncte este formată din segmente cumulate ce sunt mai mici decât valoarea 1 milimetru.

**DATE DESPRE IMOBILUL NR. 5990**

Oficiul de Cadastru și Publicitate Imobiliară SUCEAVA
Biroul de Cadastru și Publicitate Imobiliară Falticeni

A. Partea I. Descrierea imobilului

TEREN Necunoscut

Adresa: Loc. Meresti, Nr. 115 A, Jud. Suceava

Nr. Crt	Nr cadastral Nr. topografic	Suprafața* (mp)	Observații / Referințe
A1	30135	Din acte: 5.800 Masurata: 5.742	Sector cadastral:16 Teren neimpregmuit; Imobil parțial împregmuit cu gard din zidărie și gard metalic.

Construcții

Crt	Nr cadastral Nr. topografic	Adresa	Observații / Referințe
A1.1	30135-C1	Loc. Meresti, Nr. 115 A, Jud. Suceava	Nr. niveluri:2; S. construita la sol:122 mp; Locuință (P+M), edificată în anul 2013.
A1.2	30135-C2	Loc. Meresti, Nr. 115 A, Jud. Suceava	Nr. niveluri:1; S. construita la sol:71 mp; Anexă (P), edificată în anul 2013.

B. Partea II. Proprietari și acte

Inscrieri privitoare la dreptul de proprietate și alte drepturi reale		Referințe
5503 / 10/06/2010		
Act Administrativ nr. 1769, din 19/04/1999 emis de COMISIA JUDETEANA SUCEAVA (act notarial nr. 36/03-08-2009 emis de BNP IOAN LIUTA; act administrativ nr. 2426/20-05-2010 emis de PRIMARIA VULTUREȘTI; act notarial nr. 946/27-05-2010 emis de BNP DRAGOS-NICOLAE APOSTOL;);		
B1	Intabulare, drept de PROPRIETATE, dobandit prin lesire Din Indiviziune, cota actuala 1/2 1) IEREMIE VERGINIA	A1
13046 / 11/05/2023		
Act Administrativ nr. Cert. edific. 2992AS, din 18/05/2023 emis de PRIMARIA COMUNEI VULTUREȘTI (Certificat de edificare nr. 2992AS/18.05.2023 ; act administrativ nr AC+PVR din 29.07.2010, emis de Primaria Comunei Vulturești;act administrativ nr CF 2834 din 10.05.2023, emis de Comuna Vulturești;act administrativ nr 2772 din 10.05.2023, emis de Primăria Comunei Vulturești);		
B2	Intabulare, drept de PROPRIETATE bun comun in dev., dobandit prin Construire, cota actuala 1/1 1) IEREMIE VERGINIA 2) IEREMIE ION	A1.1, A1.2
14248 / 24/05/2023		
Act Notarial nr. 1101, din 23/05/2023 emis de CURCA MIHAI (Certificat de edificare nr. 2992AS/18.05.2023 ; act administrativ nr AC+PVR din 29.07.2010, emis de Primaria Comunei Vulturești;act administrativ nr CF 2834 din 10.05.2023, emis de Comuna Vulturești;act administrativ nr 2772 din 10.05.2023, emis de Primăria Comunei Vulturești);		
B5	Intabulare, drept de PROPRIETATE bun propriu, dobandit prin Succesiune, cota actuala 1/2 1) IEREMIE ION	A1

C. Partea III. SARCINI .

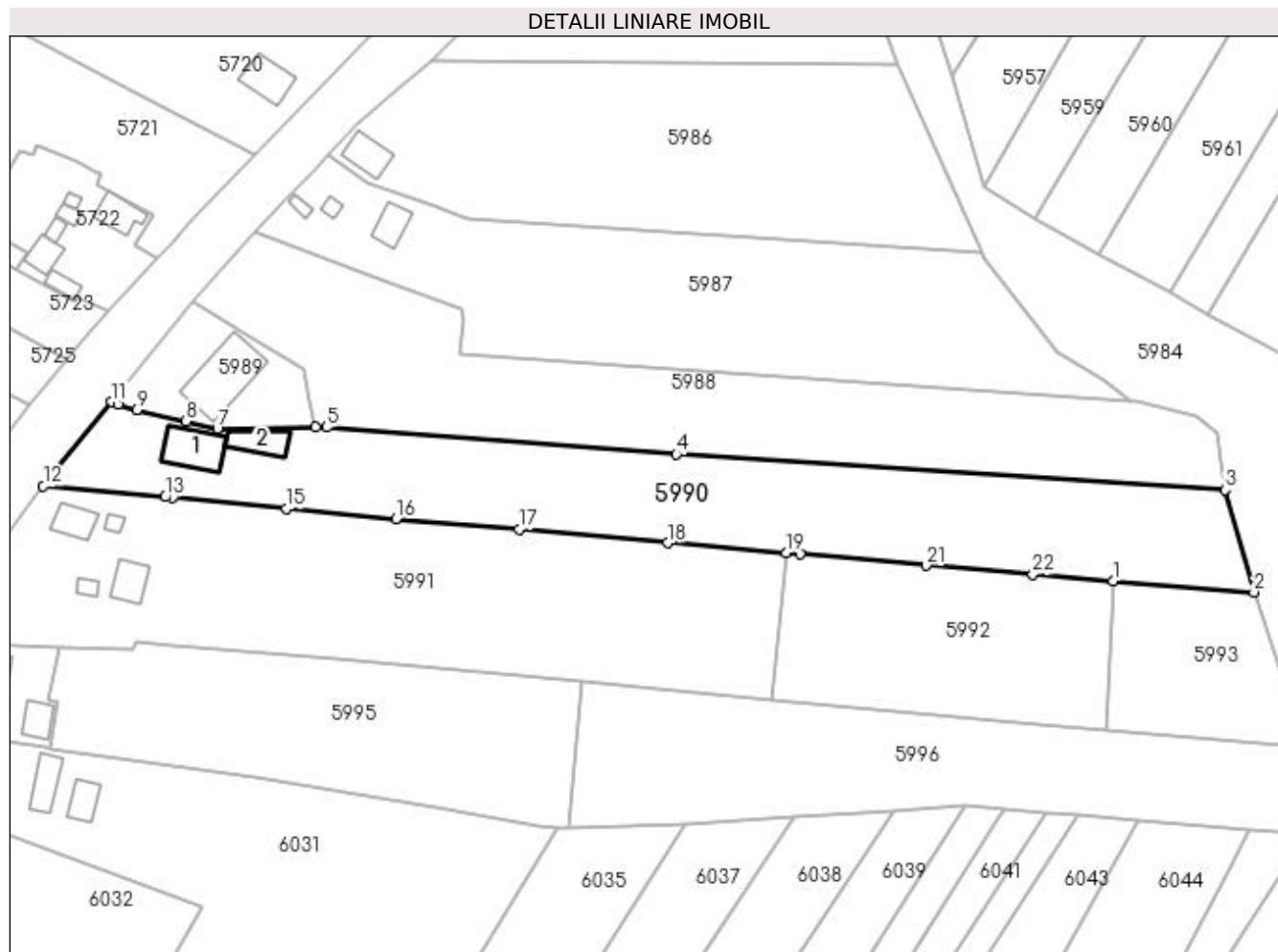
Inscrieri privind dezmembramintele dreptului de proprietate, drepturi reale de garanție și sarcini	Referințe
NU SUNT	

Anexa Nr. 1 La Partea I

Teren

Nr cadastral	Suprafața (mp)*	Observații / Referințe
30135	Din acte: 5.800 Masurata: 5.742	Imobil parțial împrejmuit cu gard din zidărie și gard metalic.

* Suprafața este determinată în planul de proiecție Stereo 70.



Date referitoare la teren

Crt	Categorie folosință	Intra vilan	Suprafața (mp)	Tarla	Parcelă	Nr. topo	Observații / Referințe
1	curți constructii	DA	1.032	-	-	-	
2	arabil	NU	4.710	-	-	-	

Date referitoare la construcții

Crt	Număr	Destinație construcție	Supraf. (mp)	Situație juridică	Observații / Referințe
A1.1	30135-C1	construcții de locuințe	Din acte: 111 Masurata: 122	Cu acte	Nr. niveluri:2; S. construita la sol:122 mp; Locuință (P+M), edificată în anul 2013.
A1.2	30135-C2	construcții anexa	Din acte: 60 Masurata: 71	Cu acte	Nr. niveluri:1; S. construita la sol:71 mp; Anexă (P), edificată în anul 2013.

Lungime Segmente

1) Valorile lungimilor segmentelor sunt obținute din proiecție în plan.

Punct început	X / Y	Punct sfârșit	X / Y	Lungime segment (** (m)	Punct început	X / Y	Punct sfârșit	X / Y	Lungime segment (** (m)
1	605.896,52 672.668,419	2	605.929,615 672.665,769	33.201	2	605.929,615 672.665,769	3	605.922,917 672.689,761	24.909

Punct început	X / Y	Punct sfârșit	X / Y	Lungime segment (** (m)	Punct început	X / Y	Punct sfârșit	X / Y	Lungime segment (** (m)
3	605.922,917 672.689,761	4	605.794,145 672.698,107	129.042	4	605.794,145 672.698,107	5	605.712,115 672.704,424	82.273
5	605.712,115 672.704,424	6	605.709,575 672.704,391	2.54	6	605.709,575 672.704,391	7	605.686,484 672.704,089	23.093
7	605.686,484 672.704,089	8	605.679,059 672.705,813	7.623	8	605.679,059 672.705,813	9	605.667,523 672.708,458	11.835
9	605.667,523 672.708,458	10	605.663,193 672.709,888	4.56	10	605.663,193 672.709,888	11	605.661,702 672.710,38	1.57
11	605.661,702 672.710,38	12	605.645,647 672.690,691	25.405	12	605.645,647 672.690,691	13	605.674,283 672.688,082	28.755
13	605.674,283 672.688,082	14	605.676,019 672.687,938	1.742	14	605.676,019 672.687,938	15	605.702,669 672.685,311	26.779
15	605.702,669 672.685,311	16	605.728,348 672.682,975	25.785	16	605.728,348 672.682,975	17	605.757,35 672.680,566	29.102
17	605.757,35 672.680,566	18	605.792,045 672.677,309	34.848	18	605.792,045 672.677,309	19	605.819,942 672.674,96	27.996
19	605.819,942 672.674,96	20	605.823,119 672.674,693	3.188	20	605.823,119 672.674,693	21	605.852,727 672.672,017	29.729
21	605.852,727 672.672,017	22	605.877,77 672.669,921	25.131	22	605.877,77 672.669,921	1	605.896,52 672.668,419	18.81

** Lungimile segmentelor sunt determinate în planul de proiecție Stereo 70 și sunt rotunjite la 1 milimetru.

*** Distanța dintre puncte este formată din segmente cumulate ce sunt mai mici decât valoarea 1 milimetru.

**DATE DESPRE IMOBILUL NR. 5991**

Oficiul de Cadastru și Publicitate Imobiliară SUCEAVA
Biroul de Cadastru și Publicitate Imobiliară Falticeni

A. Partea I. Descrierea imobilului

TEREN Necunoscut

Adresa: Loc. Meresti, Nr. 15, Jud. Suceava

Nr. Crt	Nr cadastral Nr. topografic	Suprafața* (mp)	Observații / Referințe
A1		6.500	Sector cadastral:16 Teren imprejmuit;

Construcții

Crt	Nr cadastral Nr. topografic	Adresa	Observații / Referințe
A1.1		Loc. Meresti, Nr. 15, Jud. Suceava	Nr. niveluri:1; S. construita la sol:63 mp; Locuință.
A1.2		Loc. Meresti, Nr. 15, Jud. Suceava	Nr. niveluri:1; S. construita la sol:14 mp; Anexă.
A1.3		Loc. Meresti, Nr. 15, Jud. Suceava	Nr. niveluri:1; S. construita la sol:66 mp; Anexă.
A1.4		Loc. Meresti, Nr. 15, Jud. Suceava	Nr. niveluri:1; S. construita la sol:18 mp; Anexă.

B. Partea II. Proprietari și acte

Inscrieri privitoare la dreptul de proprietate și alte drepturi reale		Referințe
/		
Act Notarial nr. 70, din 19/03/2021 emis de SPN APOSTOL;		
B1	Intabulare, drept de PROPRIETATE, dobandit prin Succesiune, cota actuala 1/16 1) PANDURU GICĂ	A1
B2	Intabulare, drept de PROPRIETATE, dobandit prin Succesiune, cota actuala 1/16 1) PANDURU NECULAI	A1
B3	Intabulare, drept de PROPRIETATE, dobandit prin Succesiune, cota actuala 1/16 1) LUNGU LINA	A1
B4	Intabulare, drept de PROPRIETATE, dobandit prin Succesiune, cota actuala 1/16 1) PANDURU MIHAI	A1
B5	Intabulare, drept de PROPRIETATE, dobandit prin Succesiune, cota actuala 5/32 1) PANDURU GICĂ	A1.1, A1.2, A1.3, A1.4
B6	Intabulare, drept de PROPRIETATE, dobandit prin Succesiune, cota actuala 5/32 1) PANDURU NECULAI	A1.1, A1.2, A1.3, A1.4
B7	Intabulare, drept de PROPRIETATE, dobandit prin Succesiune, cota actuala 5/32 1) LUNGU LINA	A1.1, A1.2, A1.3, A1.4
B8	Intabulare, drept de PROPRIETATE, dobandit prin Succesiune, cota actuala 5/32 1) PANDURU MIHAI	A1.1, A1.2, A1.3, A1.4

C. Partea III. SARCINI .

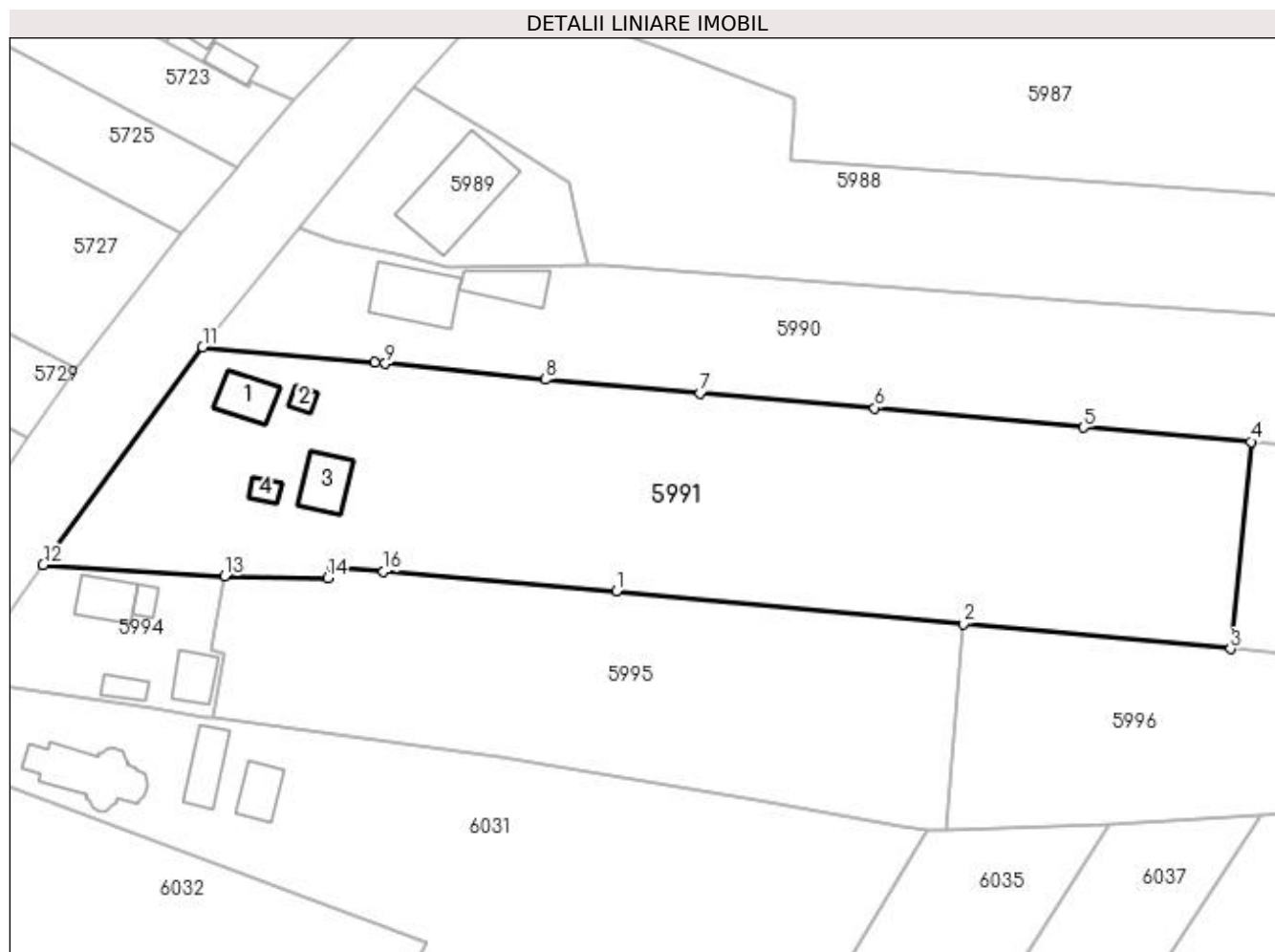
Inscrieri privind dezmembramentele dreptului de proprietate, drepturi reale de garanție și sarcini	Referințe
NU SUNT	

Anexa Nr. 1 La Partea I

Teren

Nr cadastral	Suprafața (mp)*	Observații / Referințe
	6.500	

* Suprafața este determinată în planul de proiecție Stereo 70.



Date referitoare la teren

Crt	Categorie folosință	Intra vilan	Suprafața (mp)	Tarla	Parcelă	Nr. topo	Observații / Referințe
1	curți constructii	DA	1.991	19	180	-	
2	arabil	NU	4.509	19	180	-	

Date referitoare la construcții

Crt	Număr	Destinație construcție	Supraf. (mp)	Situație juridică	Observații / Referințe
A1.1		construcții de locuințe	63	Cu acte	Nr. niveluri:1; S. construita la sol:63 mp; Locuință.
A1.2		construcții anexa	14	Cu acte	Nr. niveluri:1; S. construita la sol:14 mp; Anexă.
A1.3		construcții anexa	66	Cu acte	Nr. niveluri:1; S. construita la sol:66 mp; Anexă.
A1.4		construcții anexa	18	Cu acte	Nr. niveluri:1; S. construita la sol:18 mp; Anexă.

Lungime Segmente

1) Valorile lungimilor segmentelor sunt obținute din proiecție în plan.

Punct început	X / Y	Punct sfârșit	X / Y	Lungime segment (** (m)

Punct început	X / Y	Punct sfârșit	X / Y	Lungime segment (** (m)
1	605.714,409 672.650,119	2	605.772,141 672.644,694	57.986
2	605.772,141 672.644,694	3	605.816,544 672.640,525	44.598
3	605.816,544 672.640,525	4	605.819,942 672.674,96	34.602
4	605.819,942 672.674,96	5	605.792,045 672.677,309	27.996
5	605.792,045 672.677,309	6	605.757,35 672.680,566	34.848
6	605.757,35 672.680,566	7	605.728,348 672.682,975	29.102
7	605.728,348 672.682,975	8	605.702,669 672.685,311	25.785
8	605.702,669 672.685,311	9	605.676,019 672.687,938	26.779
9	605.676,019 672.687,938	10	605.674,283 672.688,082	1.742
10	605.674,283 672.688,082	11	605.645,647 672.690,691	28.755
11	605.645,647 672.690,691	12	605.619,125 672.654,448	44.911
12	605.619,125 672.654,448	13	605.649,304 672.652,651	30.232
13	605.649,304 672.652,651	14	605.666,436 672.652,307	17.135
14	605.666,436 672.652,307	15	605.667,311 672.654,221	2.105
15	605.667,311 672.654,221	16	605.675,729 672.653,345	8.463
16	605.675,729 672.653,345	1	605.714,409 672.650,119	38.814

** Lungimile segmentelor sunt determinate în planul de proiecție Stereo 70 și sunt rotunjite la 1 milimetru.

*** Distanța dintre puncte este formată din segmente cumulate ce sunt mai mici decât valoarea 1 milimetru.

**DATE DESPRE IMOBILUL NR. 5992**

Oficiul de Cadastru și Publicitate Imobiliară SUCEAVA
Biroul de Cadastru și Publicitate Imobiliară Falticeni

A. Partea I. Descrierea imobilului

TEREN Extravilan

Adresa: Jud. Suceava

Nr. Crt	Nr cadastral Nr. topografic	Suprafața* (mp)	Observații / Referințe
A1		2.700	Sector cadastral:16 Teren neimprejmuit;

B. Partea II. Proprietari și acte

Inscrieri privitoare la dreptul de proprietate și alte drepturi reale		Referințe
/		
Act Administrativ nr. 403, din 08/11/1993 emis de CJSDPAT SUCEAVA;		
B1	Intabulare, drept de PROPRIETATE, dobândit prin Reconstituire, cota actuala 1/1 1) PANDURU GHEORGHE DEFUNCT:Da 2) PANDURU GOGU DEFUNCT:Da 3) PANDURU NECULAI DEFUNCT:Da 4) CALISTRU VALERIEA 5) BOSÎNCEANU MARIA, Lipsă CNP proprietar. DEFUNCT:Da 6) GABOR LUCREȚIA, Lipsă CNP proprietar.	A1

C. Partea III. SARCINI .

Inscrieri privind dezmembramintele dreptului de proprietate, drepturi reale de garanție și sarcini	Referințe
NU SUNT	

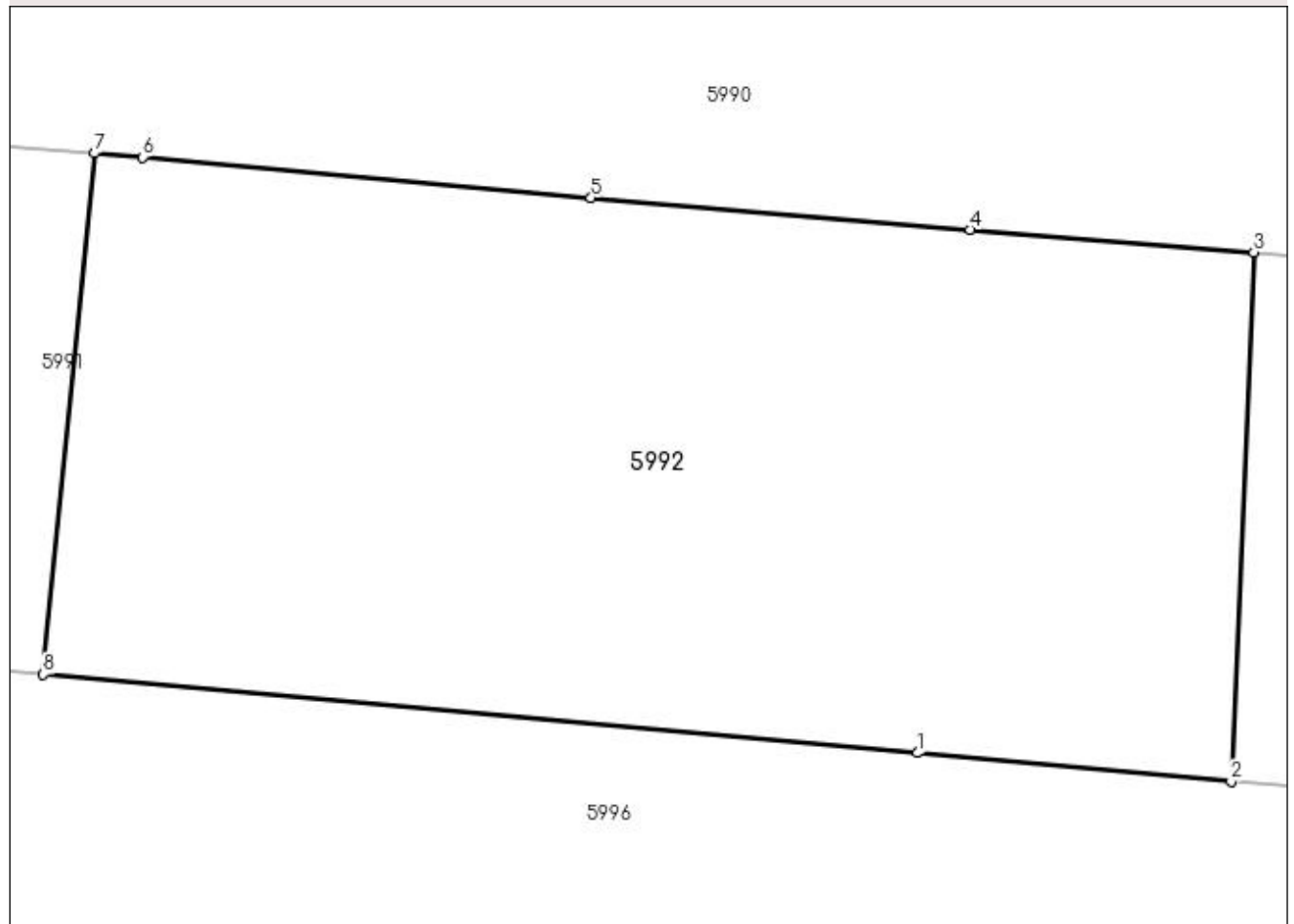
Anexa Nr. 1 La Partea I

Teren

Nr cadastral	Suprafața (mp)*	Observații / Referințe
	2.700	

* Suprafața este determinată în planul de proiecție Stereo 70.

DETALII LINIARE IMOBIL



Date referitoare la teren

Crt	Categorie folosință	Intravilan	Suprafața (mp)	Tarla	Parcelă	Nr. topo	Observații / Referințe
1	arabil	NU	2.700	19	180	-	

Lungime Segmente

1) Valorile lungimilor segmentelor sunt obținute din proiecție în plan.

Punct început	X / Y	Punct sfârșit	X / Y	Lungime segment (** (m)
1	605.874,297 672.635,344	2	605.895,032 672.633,468	20.82
2	605.895,032 672.633,468	3	605.896,52 672.668,419	34.983
3	605.896,52 672.668,419	4	605.877,77 672.669,921	18.81
4	605.877,77 672.669,921	5	605.852,727 672.672,017	25.131
5	605.852,727 672.672,017	6	605.823,119 672.674,693	29.729

Punct început	X / Y	Punct sfârșit	X / Y	Lungime segment (** (m)
6	605.823,119 672.674,693	7	605.819,942 672.674,96	3.188
7	605.819,942 672.674,96	8	605.816,544 672.640,525	34.602
8	605.816,544 672.640,525	1	605.874,297 672.635,344	57.985

** Lungimile segmentelor sunt determinate în planul de proiecție Stereo 70 și sunt rotunjite la 1 milimetru.

*** Distanța dintre puncte este formată din segmente cumulate ce sunt mai mici decât valoarea 1 milimetru.

**DATE DESPRE IMOBILUL NR. 5993**

Oficiul de Cadastru și Publicitate Imobiliară SUCEAVA
Biroul de Cadastru și Publicitate Imobiliară Falticeni

A. Partea I. Descrierea imobilului

TEREN Extravilan

Adresa: Jud. Suceava

Nr. Crt	Nr cadastral Nr. topografic	Suprafața* (mp)	Observații / Referințe
A1		1.410	Sector cadastral:16 Teren neimprejmuit;

B. Partea II. Proprietari și acte

Inscrieri privitoare la dreptul de proprietate și alte drepturi reale		Referințe
/		
Act Normativ nr. Legea 7, din 13/03/1996 emis de PARLAMENTUL ROMANIEI;		
B1	Intabulare, drept de PROPRIETATE, dobândit prin Lege, cota actuala 1/1 1) COMUNA VULTUREȘTI, CIF:4326868, PROPRIETAR NEIDENTIFICAT.	A1

C. Partea III. SARCINI .

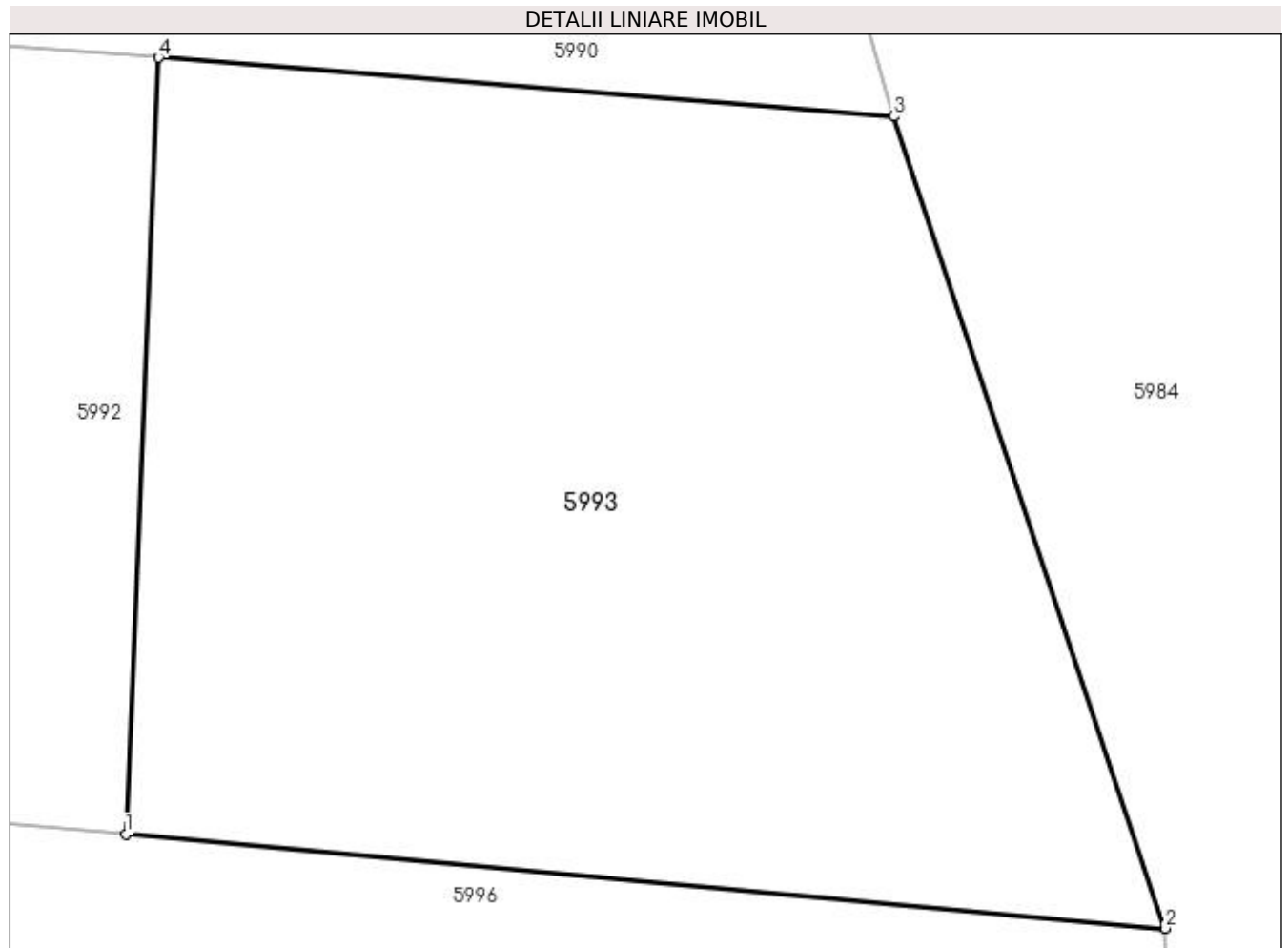
Inscrieri privind dezmembramintele dreptului de proprietate, drepturi reale de garanție și sarcini	Referințe
NU SUNT	

Anexa Nr. 1 La Partea I

Teren

Nr cadastral	Suprafața (mp)*	Observații / Referințe
	1.410	

* Suprafața este determinată în planul de proiecție Stereo 70.



Date referitoare la teren

Crt	Categorie folosință	Intra vilan	Suprafața (mp)	Tarla	Parcelă	Nr. topo	Observații / Referințe
1	arabil	NU	1.410	19	180	-	

Lungime Segmente

1) Valorile lungimilor segmentelor sunt obținute din proiecție în plan.

Punct început	X / Y	Punct sfârșit	X / Y	Lungime segment (** (m)
1	605.895,032 672.633,468	2	605.941,858 672.629,232	47.017
2	605.941,858 672.629,232	3	605.929,615 672.665,769	38.534
3	605.929,615 672.665,769	4	605.896,52 672.668,419	33.201
4	605.896,52 672.668,419	1	605.895,032 672.633,468	34.983

**** Lungimile segmentelor sunt determinate în planul de proiecție Stereo 70 și sunt rotunjite la 1 milimetru.**

***** Distanța dintre puncte este formată din segmente cumulate ce sunt mai mici decât valoarea 1 milimetru.**

**DATE DESPRE IMOBILUL NR. 5994**

Oficiul de Cadastru și Publicitate Imobiliară SUCEAVA
Biroul de Cadastru și Publicitate Imobiliară Falticeni

A. Partea I. Descrierea imobilului

TEREN Intravilan

Adresa: Loc. Meresti, Nr. 14, Jud. Suceava

Nr. Crt	Nr cadastral Nr. topografic	Suprafața* (mp)	Observații / Referințe
A1		Din acte: 600 Masurata: 797	Sector cadastral:16 Teren imprejmuit;

Construcții

Crt	Nr cadastral Nr. topografic	Adresa	Observații / Referințe
A1.1		Loc. Meresti, Nr. 14, Jud. Suceava	Nr. niveluri:1; S. construita la sol:63 mp; Locuință.
A1.2		Loc. Meresti, Nr. 14, Jud. Suceava	Nr. niveluri:1; S. construita la sol:18 mp; Anexă.
A1.3		Loc. Meresti, Nr. 14, Jud. Suceava	Nr. niveluri:1; S. construita la sol:52 mp; Anexă.
A1.4		Loc. Meresti, Nr. 14, Jud. Suceava	Nr. niveluri:1; S. construita la sol:25 mp; Anexă.

B. Partea II. Proprietari și acte

Inscrieri privitoare la dreptul de proprietate și alte drepturi reale		Referințe
/		
Act Administrativ nr. 513, din 15/12/1993 emis de CJSDPAT SUCEAVA;		
B1	Intabulare, drept de PROPRIETATE, dobandit prin Reconstituire, cota actuala 1/1 1) PANDURU GOGU DEFUNCT:Da	A1
Act Administrativ nr. 3416AS, din 14/06/2023 emis de PRIMĂRIA VULTUREȘTI;		
B2	Intabulare, drept de PROPRIETATE, dobandit prin Lege, cota actuala 1/1 1) PANDURU GOGU DEFUNCT:Da	A1.1, A1.2, A1.3, A1.4

C. Partea III. SARCINI .

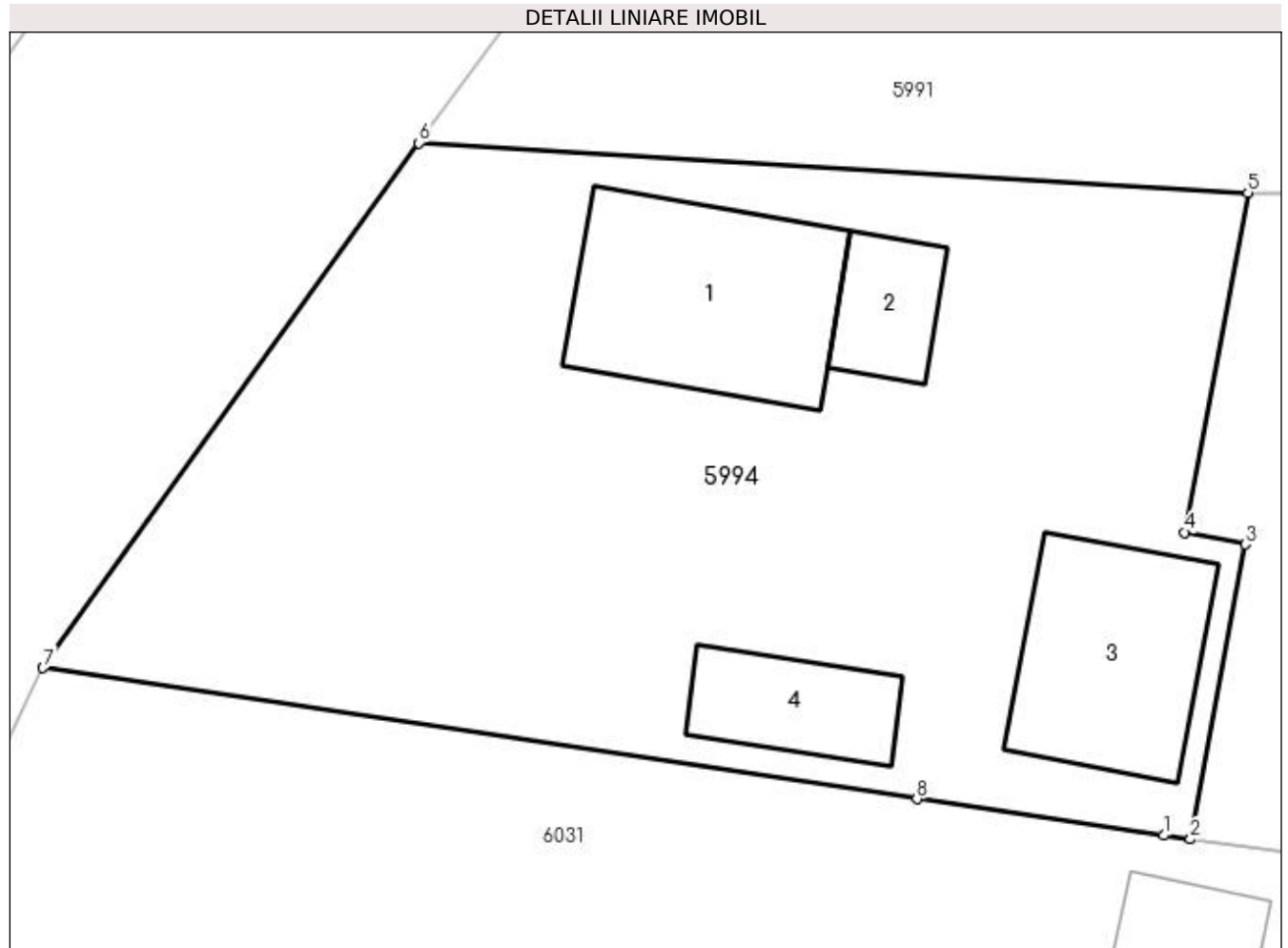
Inscrieri privind dezmembramintele dreptului de proprietate, drepturi reale de garanție și sarcini	Referințe
NU SUNT	

Anexa Nr. 1 La Partea I

Teren

Nr cadastral	Suprafața (mp)*	Observații / Referințe
	Din acte: 600 Masurata: 797	

* Suprafața este determinată în planul de proiecție Stereo 70.



Date referitoare la teren

Crt	Categorie folosință	Intravilan	Suprafața (mp)	Tarla	Parcelă	Nr. topo	Observații / Referințe
1	curți constructii	DA	797	-	-	-	

Date referitoare la construcții

Crt	Număr	Destinație construcție	Supraf. (mp)	Situație juridică	Observații / Referințe
A1.1		construcții de locuințe	63	Cu acte	Nr. niveluri:1; S. construita la sol:63 mp; Locuință.
A1.2		construcții anexa	18	Cu acte	Nr. niveluri:1; S. construita la sol:18 mp; Anexă.
A1.3		construcții anexa	52	Cu acte	Nr. niveluri:1; S. construita la sol:52 mp; Anexă.
A1.4		construcții anexa	25	Cu acte	Nr. niveluri:1; S. construita la sol:25 mp; Anexă.

Lungime Segmente

1) Valorile lungimilor segmentelor sunt obținute din proiecție în plan.

Punct început	X / Y	Punct sfârșit	X / Y	Lungime segment (** (m))
1	605.646,243 672.629,261	2	605.647,219 672.629,127	0.985

Punct început	X / Y	Punct sfârşit	X / Y	Lungime segment (** (m)
2	605.647,219 672.629,127	3	605.649,211 672.639,855	10.911
3	605.649,211 672.639,855	4	605.647,014 672.640,275	2.237
4	605.647,014 672.640,275	5	605.649,304 672.652,651	12.586
5	605.649,304 672.652,651	6	605.619,125 672.654,448	30.232
6	605.619,125 672.654,448	7	605.605,432 672.635,353	23.497
7	605.605,432 672.635,353	8	605.637,25 672.630,591	32.172
8	605.637,25 672.630,591	1	605.646,243 672.629,261	9.091

** Lungimile segmentelor sunt determinate în planul de proiecţie Stereo 70 şi sunt rotunjite la 1 milimetru.

*** Distanţa dintre puncte este formată din segmente cumulate ce sunt mai mici decât valoarea 1 milimetru.

**DATE DESPRE IMOBILUL NR. 5995**

Oficiul de Cadastru și Publicitate Imobiliară SUCEAVA
Biroul de Cadastru și Publicitate Imobiliară Falticeni

A. Partea I. Descrierea imobilului

TEREN Necunoscut

Adresa: Loc. Meresti, Jud. Suceava

Nr. Crt	Nr cadastral Nr. topografic	Suprafața* (mp)	Observații / Referințe
A1		3.700	Sector cadastral:16 Teren neimprejmuit;

B. Partea II. Proprietari și acte

Inscrieri privitoare la dreptul de proprietate și alte drepturi reale	Referințe
/	
Act Administrativ nr. 513, din 15/12/1993 emis de CJSDPAT SUCEAVA;	
B1	A1
Intabulare, drept de PROPRIETATE, dobandit prin Reconstituire, cota actuala 1/1 1) PANDURU GOGU DEFUNCT:Da	

C. Partea III. SARCINI .

Inscrieri privind dezmembramintele dreptului de proprietate, drepturi reale de garanție și sarcini	Referințe
NU SUNT	

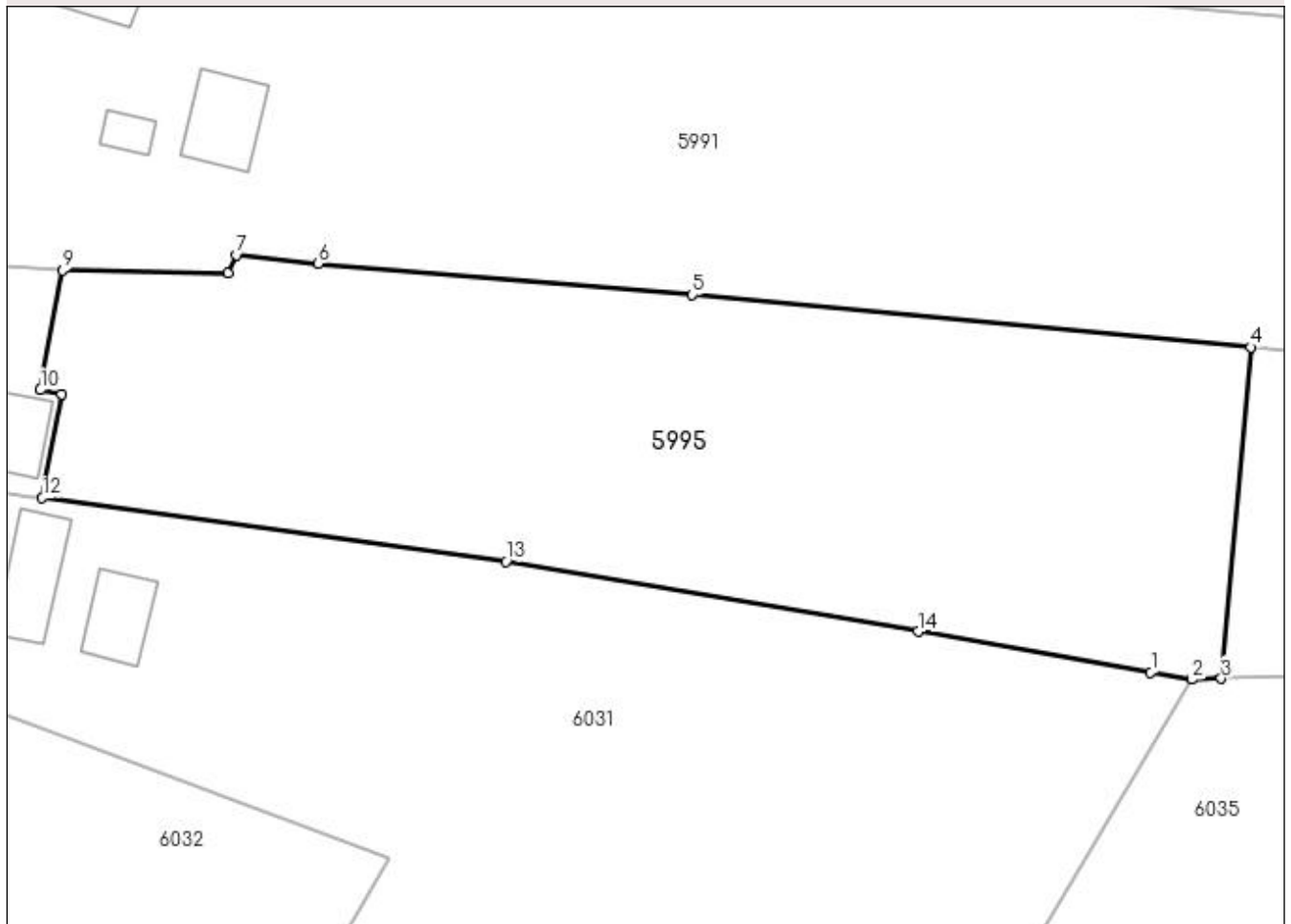
Anexa Nr. 1 La Partea I

Teren

Nr cadastral	Suprafața (mp)*	Observații / Referințe
	3.700	

* Suprafața este determinată în planul de proiecție Stereo 70.

DETALII LINIARE IMOBIL



Date referitoare la teren

Crt	Categorie folosință	Intra vilan	Suprafața (mp)	Tarla	Parcelă	Nr. topo	Observații / Referințe
1	arabil	DA	354	-	-	-	
2	arabil	NU	3.346	19	179;180	-	

Lungime Segmente

1) Valorile lungimilor segmentelor sunt obținute din proiecție în plan.

Punct început	X / Y	Punct sfârșit	X / Y	Lungime segment (** (m)
1	605.761,822 672.611,104	2	605.766,046 672.610,366	4.288
2	605.766,046 672.610,366	3	605.769,106 672.610,452	3.061
3	605.769,106 672.610,452	4	605.772,141 672.644,694	34.376
4	605.772,141 672.644,694	5	605.714,409 672.650,119	57.986

Punct început	X / Y	Punct sfârşit	X / Y	Lungime segment (** (m)
5	605.714,409 672.650,119	6	605.675,729 672.653,345	38.814
6	605.675,729 672.653,345	7	605.667,311 672.654,221	8.463
7	605.667,311 672.654,221	8	605.666,436 672.652,307	2.105
8	605.666,436 672.652,307	9	605.649,304 672.652,651	17.135
9	605.649,304 672.652,651	10	605.647,014 672.640,275	12.586
10	605.647,014 672.640,275	11	605.649,211 672.639,855	2.237
11	605.649,211 672.639,855	12	605.647,219 672.629,127	10.911
12	605.647,219 672.629,127	13	605.695,14 672.622,547	48.371
13	605.695,14 672.622,547	14	605.737,752 672.615,307	43.223
14	605.737,752 672.615,307	1	605.761,822 672.611,104	24.434

** Lungimile segmentelor sunt determinate în planul de proiecție Stereo 70 și sunt rotunjite la 1 milimetru.

*** Distanța dintre puncte este formată din segmente cumulate ce sunt mai mici decât valoarea 1 milimetru.

**DATE DESPRE IMOBILUL NR. 5996**

Oficiul de Cadastru și Publicitate Imobiliară SUCEAVA
Biroul de Cadastru și Publicitate Imobiliară Falticeni

A. Partea I. Descrierea imobilului

TEREN Extravilan

Adresa: Jud. Suceava

Nr. Crt	Nr cadastral Nr. topografic	Suprafața* (mp)	Observații / Referințe
A1		4.182	Sector cadastral:16 Teren neimprejmuit;

B. Partea II. Proprietari și acte

Inscrieri privitoare la dreptul de proprietate și alte drepturi reale		Referințe
/		
Act Normativ nr. Legea 7, din 13/03/1996 emis de PARLAMENTUL ROMANIEI;		
B1	Inscrierea provizorie, drept de PROPRIETATE, dobandit prin Lege, cota actuala 1/1 1) COMUNA VULTUREȘTI, CIF:4326868, PROPRIETAR NEIDENTIFICAT.	A1

C. Partea III. SARCINI .

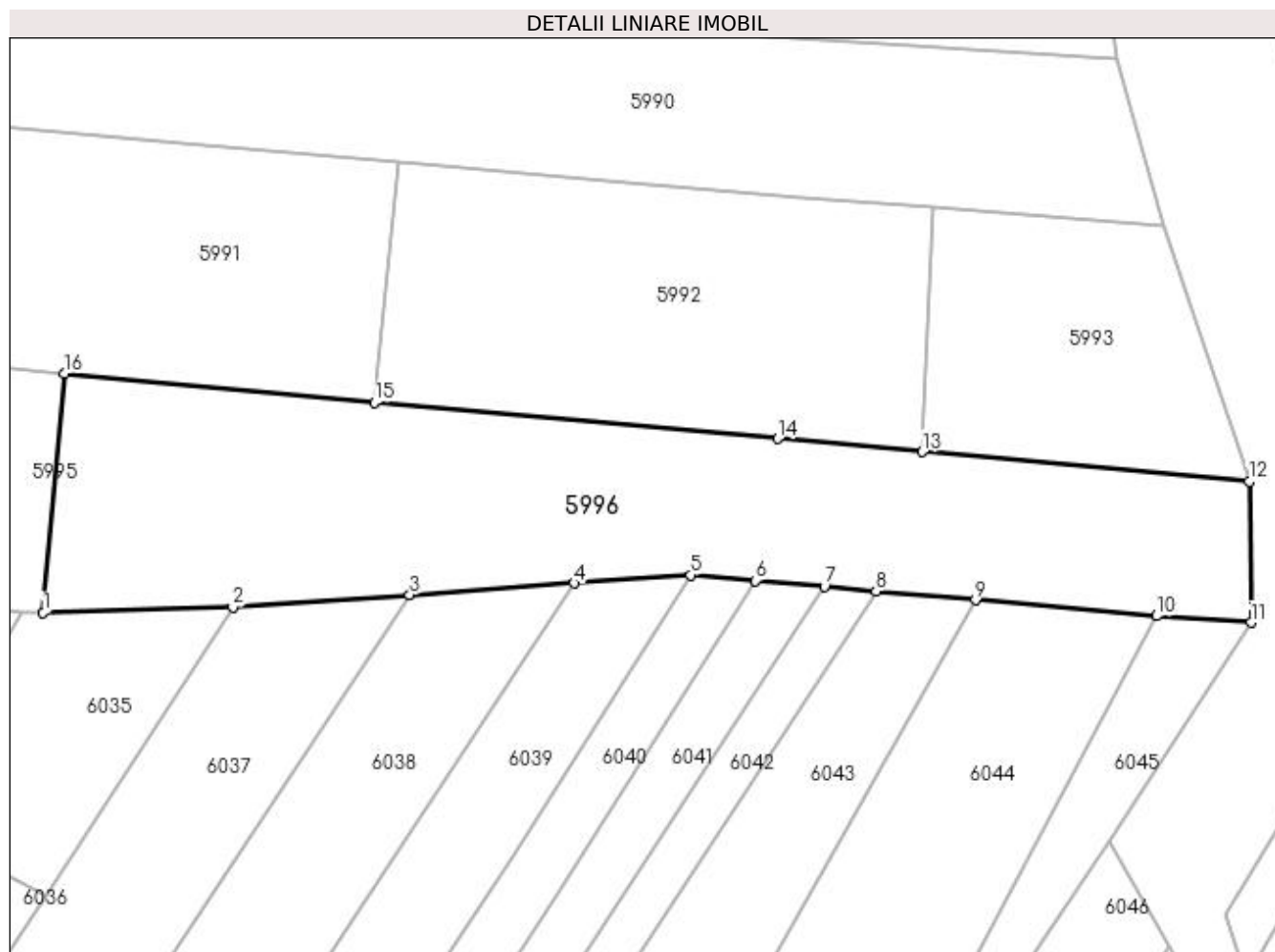
Inscrieri privind dezmembramintele dreptului de proprietate, drepturi reale de garanție și sarcini	Referințe
NU SUNT	

Anexa Nr. 1 La Partea I

Teren

Nr cadastral	Suprafața (mp)*	Observații / Referințe
	4.182	

* Suprafața este determinată în planul de proiecție Stereo 70.



Date referitoare la teren

Crt	Categorie folosință	Intra vilan	Suprafața (mp)	Tarla	Parcelă	Nr. topo	Observații / Referințe
1	arabil	NU	4.182	19	179;180	-	

Lungime Segmente

1) Valorile lungimilor segmentelor sunt obținute din proiecție în plan.

Punct început	X / Y	Punct sfârșit	X / Y	Lungime segment (** (m)
1	605.769,106 672.610,452	2	605.796,306 672.611,216	27.211
2	605.796,306 672.611,216	3	605.821,623 672.612,996	25.379
3	605.821,623 672.612,996	4	605.845,158 672.614,652	23.593
4	605.845,158 672.614,652	5	605.861,89 672.615,828	16.773
5	605.861,89 672.615,828	6	605.871,137 672.615,017	9.282

Punct început	X / Y	Punct sfârşit	X / Y	Lungime segment (** (m)
6	605.871,137 672.615,017	7	605.881,002 672.614,152	9.903
7	605.881,002 672.614,152	8	605.888,421 672.613,501	7.448
8	605.888,421 672.613,501	9	605.902,638 672.612,254	14.272
9	605.902,638 672.612,254	10	605.928,585 672.609,978	26.047
10	605.928,585 672.609,978	11	605.942,123 672.609,039	13.571
11	605.942,123 672.609,039	12	605.941,858 672.629,232	20.195
12	605.941,858 672.629,232	13	605.895,032 672.633,468	47.017
13	605.895,032 672.633,468	14	605.874,297 672.635,344	20.82
14	605.874,297 672.635,344	15	605.816,544 672.640,525	57.985
15	605.816,544 672.640,525	16	605.772,141 672.644,694	44.598
16	605.772,141 672.644,694	1	605.769,106 672.610,452	34.376

** Lungimile segmentelor sunt determinate în planul de proiecție Stereo 70 și sunt rotunjite la 1 milimetru.

*** Distanța dintre puncte este formată din segmente cumulate ce sunt mai mici decât valoarea 1 milimetru.

**DATE DESPRE IMOBILUL NR. 5997**

Oficiul de Cadastru și Publicitate Imobiliară SUCEAVA
Biroul de Cadastru și Publicitate Imobiliară Falticeni

A. Partea I. Descrierea imobilului

TEREN Necunoscut

Adresa: Loc. Meresti, Jud. Suceava

Nr. Crt	Nr cadastral Nr. topografic	Suprafața* (mp)	Observații / Referințe
A1		543	Sector cadastral:16 Teren neimprejmuit;

B. Partea II. Proprietari și acte

Inscrieri privitoare la dreptul de proprietate și alte drepturi reale		Referințe
/		
Act Normativ nr. Legea 7, din 13/03/1996 emis de PARLAMENTUL ROMANIEI;		
B1	Inscrierea provizorie, drept de PROPRIETATE, dobandit prin Lege, cota actuala 1/1 1) COMUNA VULTUREȘTI, CIF:4326868, PROPRIETAR NEIDENTIFICAT.	A1

C. Partea III. SARCINI .


Inscrieri privind dezmembramintele dreptului de proprietate, drepturi reale de garanție și sarcini	Referințe
NU SUNT	

Anexa Nr. 1 La Partea I

Teren

Nr cadastral	Suprafața (mp)*	Observații / Referințe
	543	

* Suprafața este determinată în planul de proiecție Stereo 70.



Date referitoare la teren

Crt	Categorie folosință	Intra vilan	Suprafața (mp)	Tarla	Parcelă	Nr. topo	Observații / Referințe
1	faneata	NU	49	19	179;180	-	
2	faneata	DA	494	19	179;180	-	

Lungime Segmente

1) Valorile lungimilor segmentelor sunt obținute din proiecție în plan.

Punct început	X / Y	Punct sfârșit	X / Y	Lungime segment (** (m)
1	606.394,813 673.083,071	2	606.379,31 673.088,785	16.522
2	606.379,31 673.088,785	3	606.375,507 673.080,583	9.041
3	606.375,507 673.080,583	4	606.446,582 673.061,542	73.581
4	606.446,582 673.061,542	5	606.443,817 673.074,144	12.902

Punct început	X / Y	Punct sfârșit	X / Y	Lungime segment (** (m)
5	606.443,817 673.074,144	6	606.442,212 673.073,709	1.663
6	606.442,212 673.073,709	7	606.436,966 673.072,288	5.435
7	606.436,966 673.072,288	8	606.429,942 673.073,442	7.118
8	606.429,942 673.073,442	9	606.417,25 673.076,314	13.013
9	606.417,25 673.076,314	1	606.394,813 673.083,071	23.432

** Lungimile segmentelor sunt determinate în planul de proiecție Stereo 70 și sunt rotunjite la 1 milimetru.

*** Distanța dintre puncte este formată din segmente cumulate ce sunt mai mici decât valoarea 1 milimetru.

**DATE DESPRE IMOBILUL NR. 5998**

Oficiul de Cadastru și Publicitate Imobiliară SUCEAVA
Biroul de Cadastru și Publicitate Imobiliară Falticeni

A. Partea I. Descrierea imobilului

TEREN Necunoscut

Adresa: Loc. Meresti, Jud. Suceava

Nr. Crt	Nr cadastral Nr. topografic	Suprafața* (mp)	Observații / Referințe
A1		5.000	Sector cadastral:16 Teren neimprejmuit;

B. Partea II. Proprietari și acte

Inscrieri privitoare la dreptul de proprietate și alte drepturi reale	Referințe
/	
Act Administrativ nr. 526, din 15/12/1993 emis de CJSDPAT SUCEAVA;	
B1	A1
Intabulare, drept de PROPRIETATE, dobandit prin Reconstituire, cota actuala 1/1 1) GABOR NECULAI, Lipsă CNP proprietar.	

C. Partea III. SARCINI .

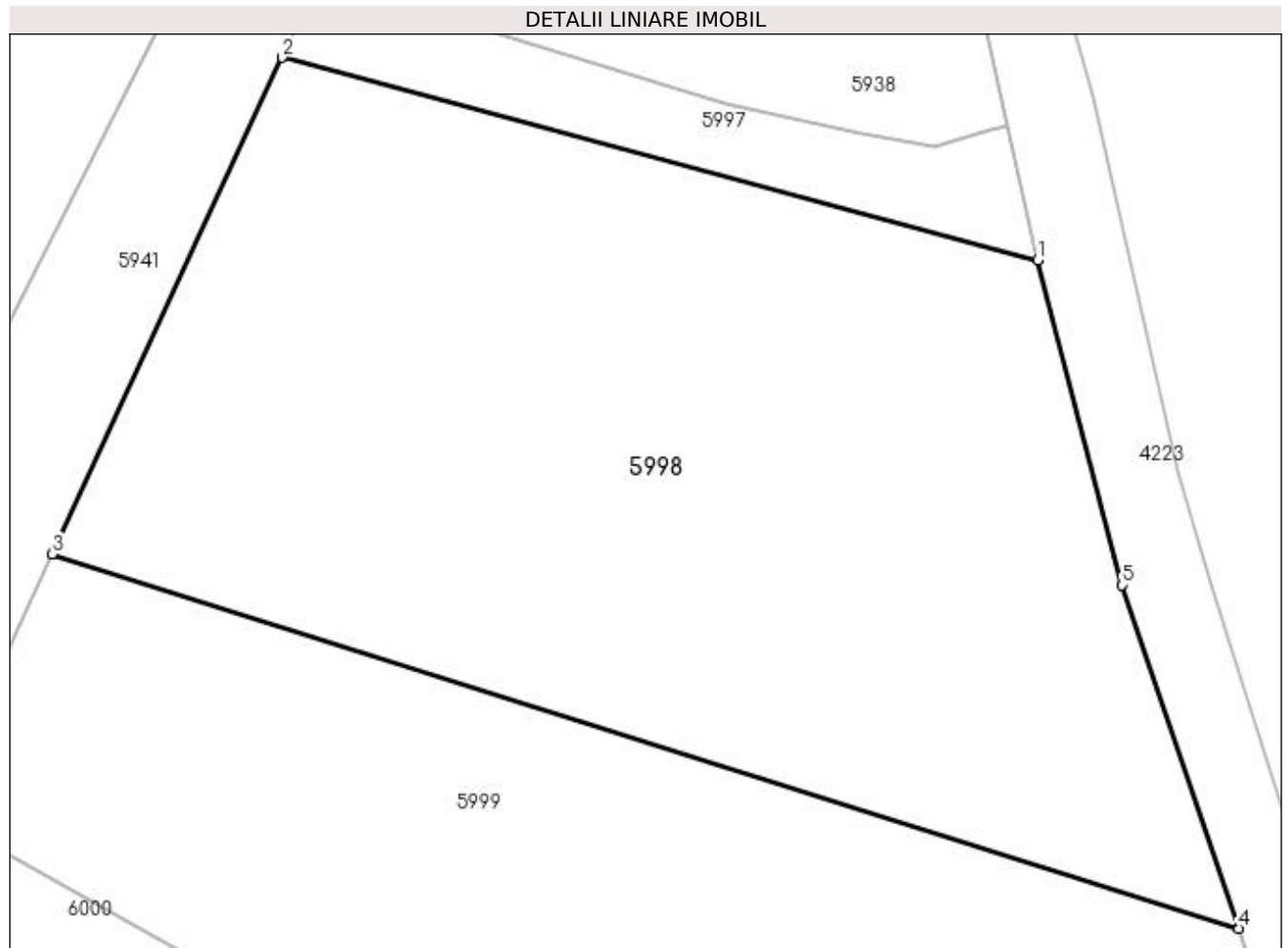
Inscrieri privind dezmembramintele dreptului de proprietate, drepturi reale de garanție și sarcini	Referințe
NU SUNT	

Anexa Nr. 1 La Partea I

Teren

Nr cadastral	Suprafața (mp)*	Observații / Referințe
	5.000	

* Suprafața este determinată în planul de proiecție Stereo 70.



Date referitoare la teren

Crt	Categorie folosință	Intra vilan	Suprafața (mp)	Tarla	Parcelă	Nr. topo	Observații / Referințe
1	arabil	NU	1.028	17	165	-	
2	faneata	DA	3.972	17	165	-	

Lungime Segmente

1) Valorile lungimilor segmentelor sunt obținute din proiecție în plan.

Punct început	X / Y	Punct sfârșit	X / Y	Lungime segment (** (m)
1	606.446,582 673.061,542	2	606.375,507 673.080,583	73.581
2	606.375,507 673.080,583	3	606.353,865 673.033,909	51.447
3	606.353,865 673.033,909	4	606.465,53 672.998,717	117.079
4	606.465,53 672.998,717	5	606.454,559 673.030,981	34.078

Punct început	X / Y	Punct sfârșit	X / Y	Lungime segment (** (m)
5	606.454,559 673.030,981	1	606.446,582 673.061,542	31.585

** Lungimile segmentelor sunt determinate în planul de proiecție Stereo 70 și sunt rotunjite la 1 milimetru.

*** Distanța dintre puncte este formată din segmente cumulate ce sunt mai mici decât valoarea 1 milimetru.

**DATE DESPRE IMOBILUL NR. 5999**

Oficiul de Cadastru și Publicitate Imobiliară SUCEAVA
Biroul de Cadastru și Publicitate Imobiliară Falticeni

A. Partea I. Descrierea imobilului

TEREN Necunoscut

Adresa: Loc. Meresti, Jud. Suceava

Nr. Crt	Nr cadastral Nr. topografic	Suprafața* (mp)	Observații / Referințe
A1		5.435	Sector cadastral:16 Teren neimprejmuit;

B. Partea II. Proprietari și acte

Inscrieri privitoare la dreptul de proprietate și alte drepturi reale		Referințe
/		
Act Normativ nr. Legea 7, din 13/03/1996 emis de PARLAMENTUL ROMANIEI;		
B1	Inscrierea provizorie, drept de PROPRIETATE, dobandit prin Lege, cota actuala 1/1 1) COMUNA VULTUREȘTI, CIF:4326868, PROPRIETAR NEIDENTIFICAT.	A1

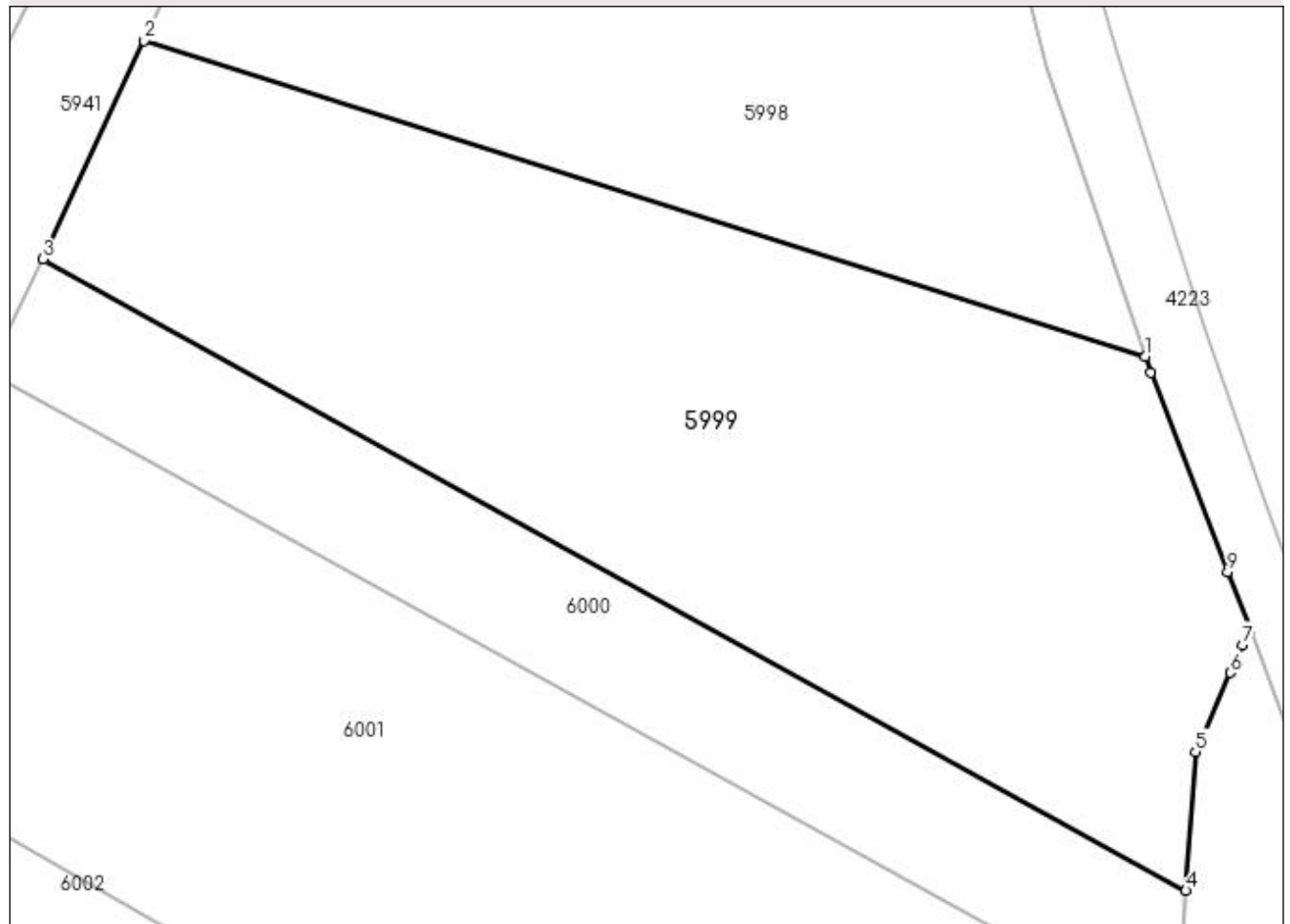
C. Partea III. SARCINI .

Inscrieri privind dezmembramintele dreptului de proprietate, drepturi reale de garanție și sarcini	Referințe
NU SUNT	

Anexa Nr. 1 La Partea I**Teren**

Nr cadastral	Suprafața (mp)*	Observații / Referințe
	5.435	

* Suprafața este determinată în planul de proiecție Stereo 70.

DETALII LINIARE IMOBIL**Date referitoare la teren**

Crt	Categorie folosință	Intra vilan	Suprafața (mp)	Tarla	Parcelă	Nr. topo	Observații / Referințe
1	arabil	DA	2.525	-	-	-	
2	arabil	NU	2.910	17	165	-	

Lungime Segmente

1) Valorile lungimilor segmentelor sunt obținute din proiecție în plan.

Punct început	X / Y	Punct sfârșit	X / Y	Lungime segment (** (m)
1	606.465,53 672.998,717	2	606.353,865 673.033,909	117.079
2	606.353,865 673.033,909	3	606.342,574 673.009,558	26.841
3	606.342,574 673.009,558	4	606.470,082 672.939,121	145.67
4	606.470,082 672.939,121	5	606.471,146 672.954,627	15.542

Punct început	X / Y	Punct sfârșit	X / Y	Lungime segment (** (m)
5	606.471,146 672.954,627	6	606.475,057 672.963,433	9.635
6	606.475,057 672.963,433	7	606.476,434 672.966,532	3.391
7	606.476,434 672.966,532	8	606.477,212 672.968,284	1.917
8	606.477,212 672.968,284	9	606.474,743 672.974,671	6.848
9	606.474,743 672.974,671	10	606.466,139 672.996,927	23.861
10	606.466,139 672.996,927	1	606.465,53 672.998,717	1.891

** Lungimile segmentelor sunt determinate în planul de proiecție Stereo 70 și sunt rotunjite la 1 milimetru.

*** Distanța dintre puncte este formată din segmente cumulate ce sunt mai mici decât valoarea 1 milimetru.

**DATE DESPRE IMOBILUL NR. 6000**

Oficiul de Cadastru și Publicitate Imobiliară SUCEAVA
Biroul de Cadastru și Publicitate Imobiliară Falticeni

A. Partea I. Descrierea imobilului

TEREN Necunoscut

Adresa: Loc. Meresti, Jud. Suceava

Nr. Crt	Nr cadastral Nr. topografic	Suprafața* (mp)	Observații / Referințe
A1		2.078	Sector cadastral:16 Teren neimprejmuit;

B. Partea II. Proprietari și acte

Inscrieri privitoare la dreptul de proprietate și alte drepturi reale		Referințe
/		
Act Normativ nr. Legea 7, din 13/03/1996 emis de PARLAMENTUL ROMANIEI;		
B1	Inscrierea provizorie, drept de PROPRIETATE, dobandit prin Lege, cota actuala 1/1 1) COMUNA VULTUREȘTI, CIF:4326868, PROPRIETAR NEIDENTIFICAT.	A1

C. Partea III. SARCINI .

Inscrieri privind dezmembramintele dreptului de proprietate, drepturi reale de garanție și sarcini	Referințe
NU SUNT	

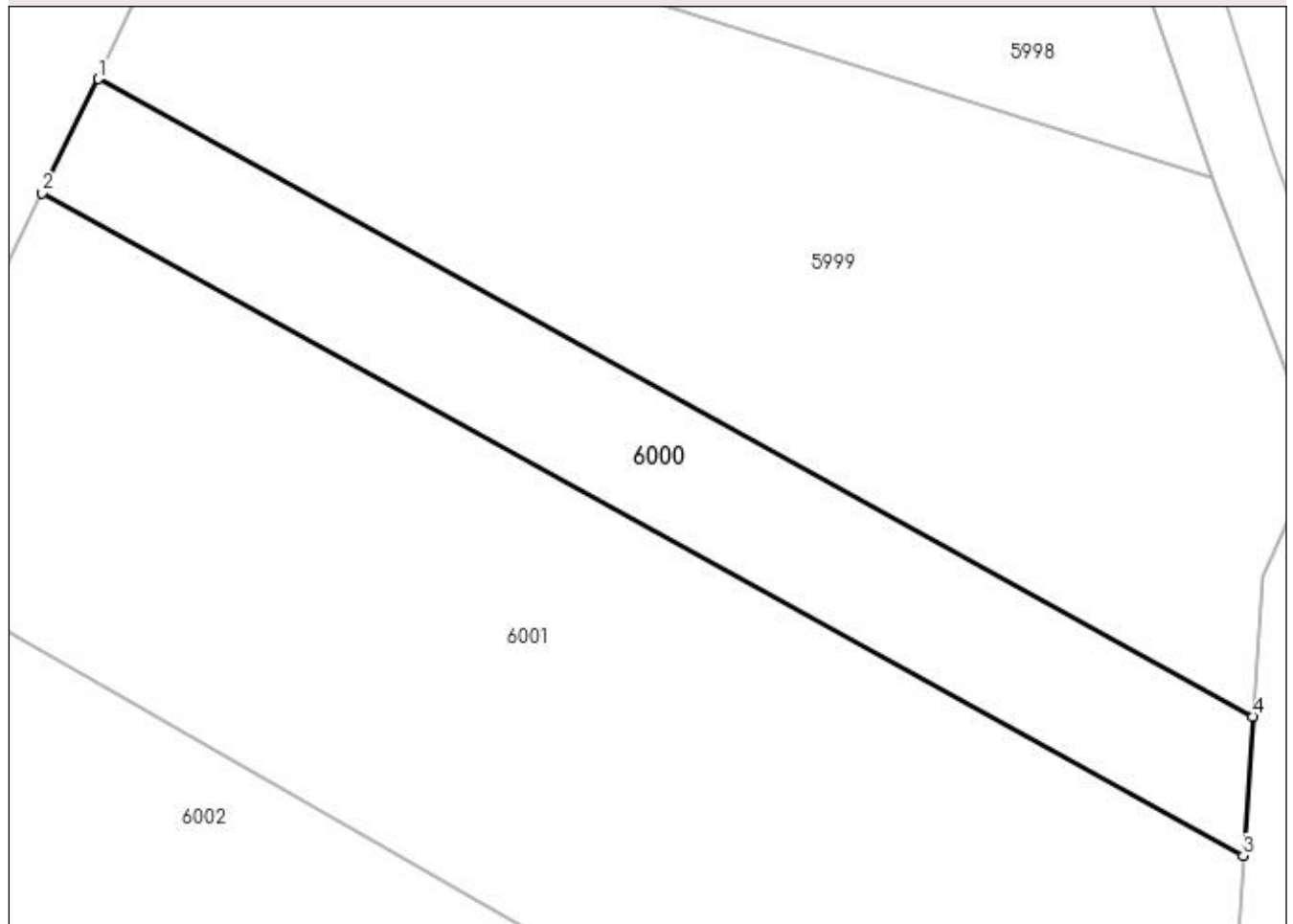
Anexa Nr. 1 La Partea I

Teren

Nr cadastral	Suprafața (mp)*	Observații / Referințe
	2.078	

* Suprafața este determinată în planul de proiecție Stereo 70.

DETALII LINIARE IMOBIL



Date referitoare la teren

Crt	Categorie folosință	Intra vilan	Suprafața (mp)	Tarla	Parcelă	Nr. topo	Observații / Referințe
1	arabil	DA	107	-	-	-	
2	arabil	NU	1.971	17	165	-	

Lungime Segmente

1) Valorile lungimilor segmentelor sunt obținute din proiecție în plan.

Punct început	X / Y	Punct sfârșit	X / Y	Lungime segment (** (m)
1	606.342,574 673.009,558	2	606.336,36 672.996,951	14.055
2	606.336,36 672.996,951	3	606.469,03 672.923,79	151.505
3	606.469,03 672.923,79	4	606.470,082 672.939,121	15.367
4	606.470,082 672.939,121	1	606.342,574 673.009,558	145.67

**** Lungimile segmentelor sunt determinate în planul de proiecție Stereo 70 și sunt rotunjite la 1 milimetru.**

***** Distanța dintre puncte este formată din segmente cumulate ce sunt mai mici decât valoarea 1 milimetru.**

**DATE DESPRE IMOBILUL NR. 6001**

Oficiul de Cadastru și Publicitate Imobiliară SUCEAVA
Biroul de Cadastru și Publicitate Imobiliară Falticeni

A. Partea I. Descrierea imobilului

TEREN Extravilan

Adresa: Jud. Suceava

Nr. Crt	Nr cadastral Nr. topografic	Suprafața* (mp)	Observații / Referințe
A1		7.500	Sector cadastral:16 Teren neimprejmuit;

B. Partea II. Proprietari și acte

Inscrieri privitoare la dreptul de proprietate și alte drepturi reale	Referințe
/	
Act Administrativ nr. 665, din 09/03/1994 emis de CJSDPAT SUCEAVA;	
B1	A1
Intabulare, drept de PROPRIETATE, dobândit prin Reconstituire, cota actuala 1/1	
1) PANȚIRU V ELIONORA DEFUNCT:Da	
2) PANȚIRU P. PETRU, Lipsă CNP proprietar.	
3) PANȚIRU P. ANETA DEFUNCT:Da	
4) HUȚANU C. MARIA	
5) AMARIUCHI V. ELENA, Lipsă CNP proprietar.	

C. Partea III. SARCINI .

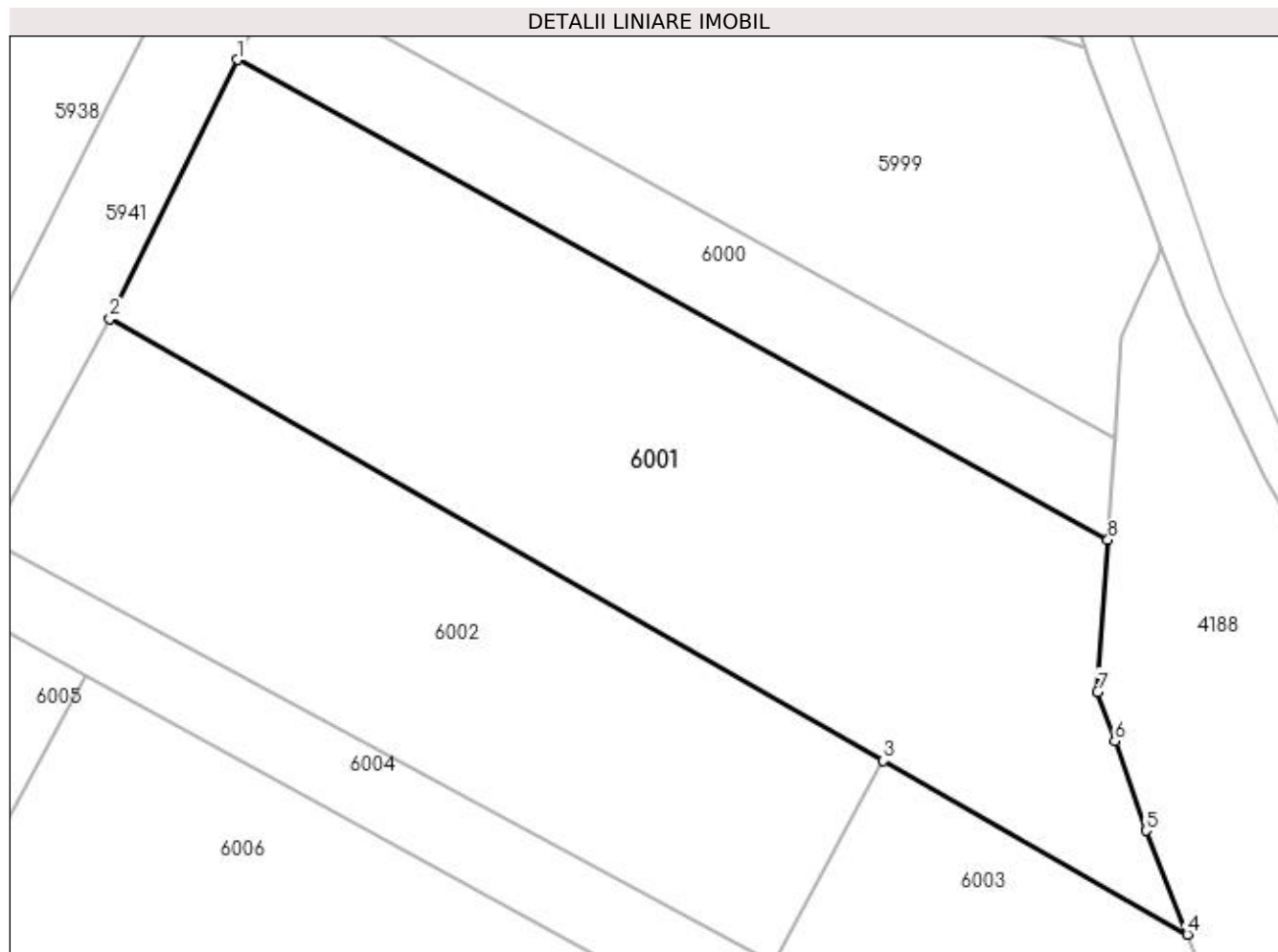
Inscrieri privind dezmembramintele dreptului de proprietate, drepturi reale de garanție și sarcini	Referințe
NU SUNT	

Anexa Nr. 1 La Partea I

Teren

Nr cadastral	Suprafața (mp)*	Observații / Referințe
	7.500	

* Suprafața este determinată în planul de proiecție Stereo 70.



Date referitoare la teren

Crt	Categorie folosință	Intra vilan	Suprafața (mp)	Tarla	Parcelă	Nr. topo	Observații / Referințe
1	arabil	NU	7.500	17	165	-	

Lungime Segmente

1) Valorile lungimilor segmentelor sunt obținute din proiecție în plan.

Punct început	X / Y	Punct sfârșit	X / Y	Lungime segment (** (m)
1	606.336,36 672.996,951	2	606.316,914 672.957,503	43.981
2	606.316,914 672.957,503	3	606.434,808 672.890,15	135.777
3	606.434,808 672.890,15	4	606.481,137 672.863,682	53.357
4	606.481,137 672.863,682	5	606.474,85 672.879,485	17.008
5	606.474,85 672.879,485	6	606.470,074 672.893,133	14.46

Punct început	X / Y	Punct sfârşit	X / Y	Lungime segment (** (m)
6	606.470,074 672.893,133	7	606.467,442 672.900,652	7.966
7	606.467,442 672.900,652	8	606.469,03 672.923,79	23.192
8	606.469,03 672.923,79	1	606.336,36 672.996,951	151.505

** Lungimile segmentelor sunt determinate în planul de proiecţie Stereo 70 şi sunt rotunjite la 1 milimetru.

*** Distanţa dintre puncte este formată din segmente cumulate ce sunt mai mici decât valoarea 1 milimetru.

**DATE DESPRE IMOBILUL NR. 6002**

Oficiul de Cadastru și Publicitate Imobiliară SUCEAVA
Biroul de Cadastru și Publicitate Imobiliară Falticeni

A. Partea I. Descrierea imobilului

TEREN Extravilan

Adresa: Jud. Suceava

Nr. Crt	Nr cadastral Nr. topografic	Suprafața* (mp)	Observații / Referințe
A1		5.000	Sector cadastral:16 Teren neimprejmuit;

B. Partea II. Proprietari și acte

Inscrieri privitoare la dreptul de proprietate și alte drepturi reale		Referințe
/		
Act Notarial nr. 475, din 22/03/2021 emis de B.I.N DIMBU BOGDAN DUMITRU;		
B1	Intabulare, drept de PROPRIETATE, dobandit prin PARTAJ, cota actuala 1/1 1) GRIGA MARCEL, Lipsă CNP proprietar.	A1

C. Partea III. SARCINI .

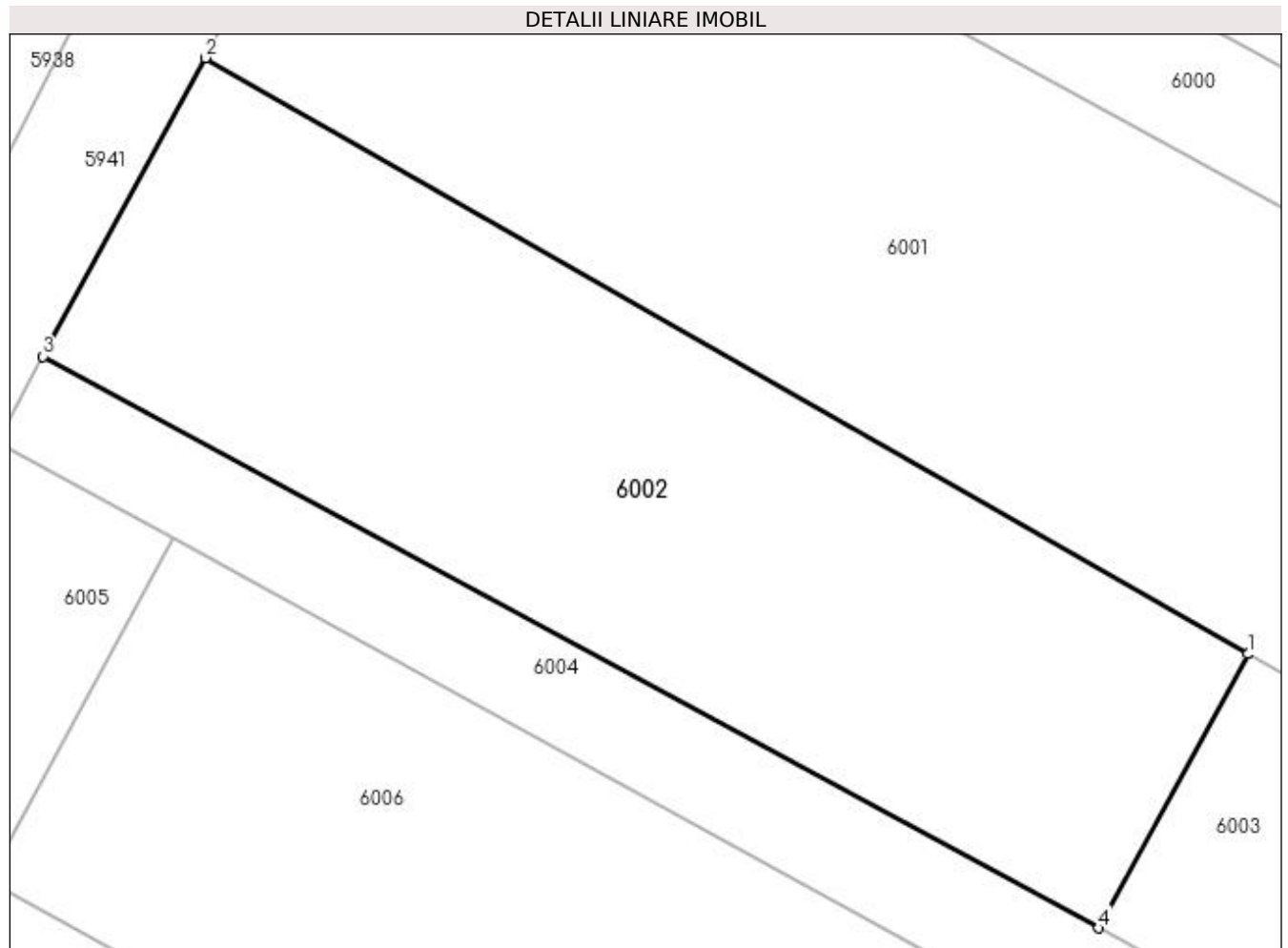
Inscrieri privind dezmembramintele dreptului de proprietate, drepturi reale de garanție și sarcini	Referințe
NU SUNT	

Anexa Nr. 1 La Partea I

Teren

Nr cadastral	Suprafața (mp)*	Observații / Referințe
	5.000	

* Suprafața este determinată în planul de proiecție Stereo 70.



Date referitoare la teren

Crt	Categorie folosință	Intravilan	Suprafața (mp)	Tarla	Parcelă	Nr. topo	Observații / Referințe
1	arabil	NU	5.000	17	165	-	

Lungime Segmente

1) Valorile lungimilor segmentelor sunt obținute din proiecție în plan.

Punct început	X / Y	Punct sfârșit	X / Y	Lungime segment (** (m)
1	606.434,808 672.890,15	2	606.316,914 672.957,503	135.777
2	606.316,914 672.957,503	3	606.298,557 672.923,776	38.399
3	606.298,557 672.923,776	4	606.417,949 672.859,173	135.75
4	606.417,949 672.859,173	1	606.434,808 672.890,15	35.268

**** Lungimile segmentelor sunt determinate în planul de proiecție Stereo 70 și sunt rotunjite la 1 milimetru.**

***** Distanța dintre puncte este formată din segmente cumulate ce sunt mai mici decât valoarea 1 milimetru.**

**DATE DESPRE IMOBILUL NR. 6003**

Oficiul de Cadastru și Publicitate Imobiliară SUCEAVA
Biroul de Cadastru și Publicitate Imobiliară Falticeni

A. Partea I. Descrierea imobilului

TEREN Extravilan

Adresa: Jud. Suceava

Nr. Crt	Nr cadastral Nr. topografic	Suprafața* (mp)	Observații / Referințe
A1		2.500	Sector cadastral:16 Teren neimprejmuit;

B. Partea II. Proprietari și acte

Inscrieri privitoare la dreptul de proprietate și alte drepturi reale	Referințe
/	
Act Notarial nr. 475, din 22/03/2021 emis de B.I.N DIMBU BOGDAN DUMITRU;	
B1	A1
Intabulare, drept de PROPRIETATE, dobandit prin PARTAJ, cota actuala 1/1 1) GRIGA MARCEL	

C. Partea III. SARCINI .

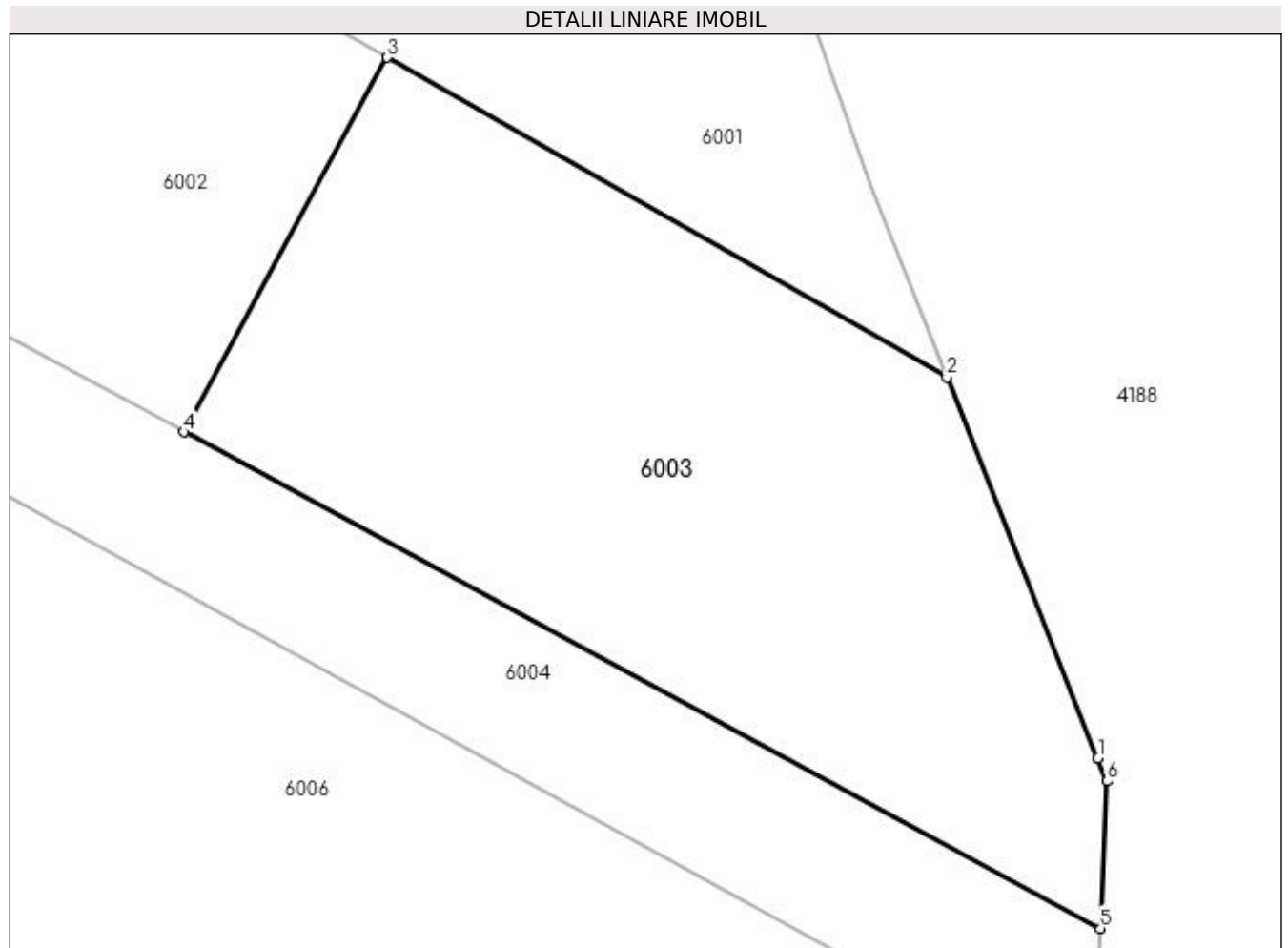
Inscrieri privind dezmembramintele dreptului de proprietate, drepturi reale de garanție și sarcini	Referințe
NU SUNT	

Anexa Nr. 1 La Partea I

Teren

Nr cadastral	Suprafața (mp)*	Observații / Referințe
	2.500	

* Suprafața este determinată în planul de proiecție Stereo 70.



Date referitoare la teren

Crt	Categorie folosință	Intra vilan	Suprafața (mp)	Tarla	Parcelă	Nr. topo	Observații / Referințe
1	arabil	NU	2.500	17	165	-	

Lungime Segmente

1) Valorile lungimilor segmentelor sunt obținute din proiecție în plan.

Punct început	X / Y	Punct sfârșit	X / Y	Lungime segment (** (m)
1	606.493,667 672.832,189	2	606.481,137 672.863,682	33.894
2	606.481,137 672.863,682	3	606.434,808 672.890,15	53.357
3	606.434,808 672.890,15	4	606.417,949 672.859,173	35.268
4	606.417,949 672.859,173	5	606.493,863 672.818,096	86.315
5	606.493,863 672.818,096	6	606.494,43 672.830,272	12.189

Punct început	X / Y	Punct sfârşit	X / Y	Lungime segment (** (m)
6	606.494,43 672.830,272	1	606.493,667 672.832,189	2.063

** Lungimile segmentelor sunt determinate în planul de proiecţie Stereo 70 şi sunt rotunjite la 1 milimetru.

*** Distanţa dintre puncte este formată din segmente cumulate ce sunt mai mici decât valoarea 1 milimetru.

**DATE DESPRE IMOBILUL NR. 6004**

Oficiul de Cadastru și Publicitate Imobiliară SUCEAVA
Biroul de Cadastru și Publicitate Imobiliară Falticeni

A. Partea I. Descrierea imobilului

TEREN Extravilan

Adresa: Jud. Suceava

Nr. Crt	Nr cadastral Nr. topografic	Suprafața* (mp)	Observații / Referințe
A1		2.598	Sector cadastral:16 Teren neimprejmuit;

B. Partea II. Proprietari și acte

Inscrieri privitoare la dreptul de proprietate și alte drepturi reale		Referințe
/		
Act Normativ nr. Legea 7, din 13/03/1996 emis de PARLAMENTUL ROMANIEI;		
B1	Inscrierea provizorie, drept de PROPRIETATE, dobandit prin Lege, cota actuala 1/1 1) COMUNA VULTUREȘTI, CIF:4326868, PROPRIETAR NEIDENTIFICAT.	A1

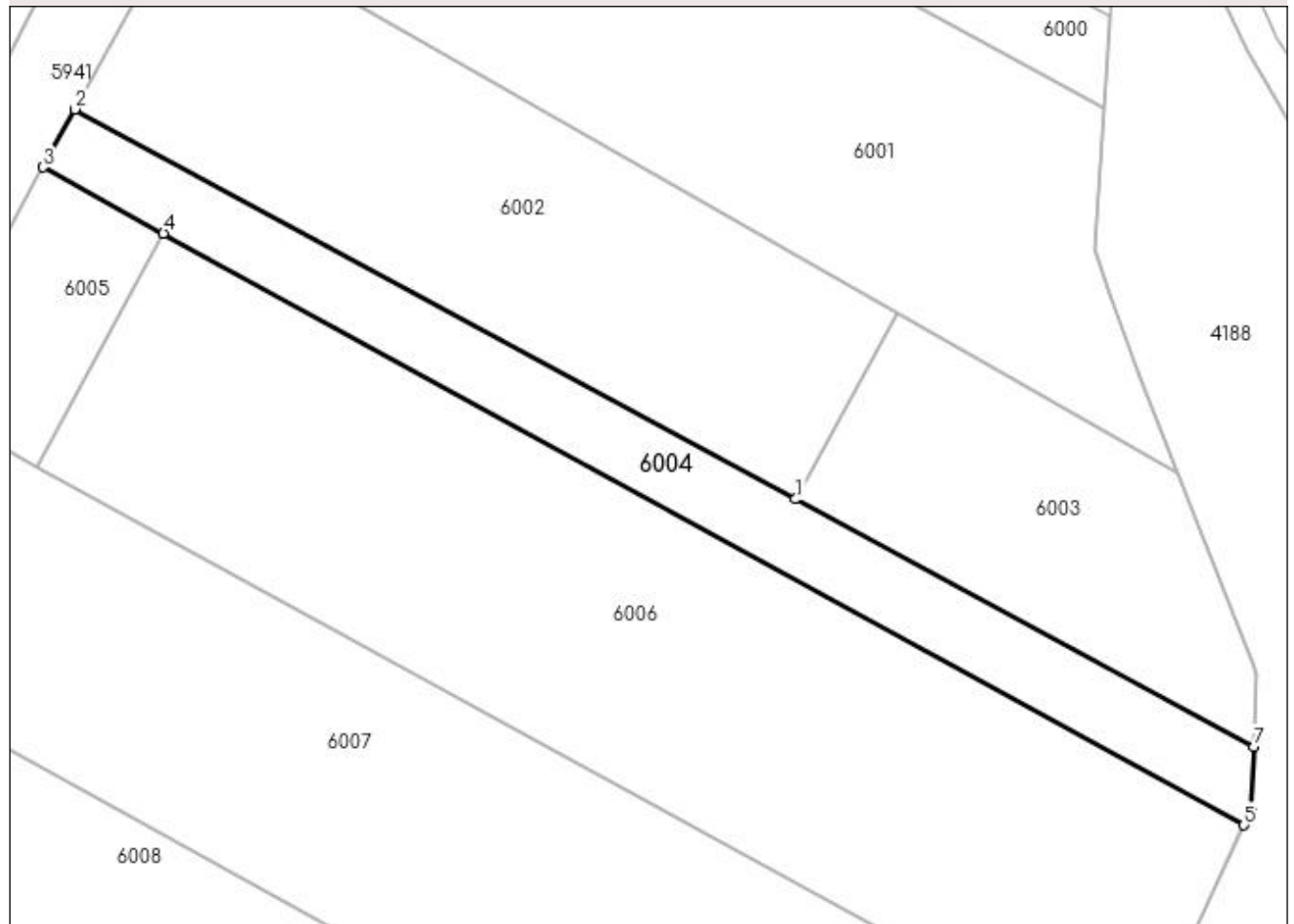
C. Partea III. SARCINI .

Inscrieri privind dezmembramintele dreptului de proprietate, drepturi reale de garanție și sarcini	Referințe
NU SUNT	

Anexa Nr. 1 La Partea I**Teren**

Nr cadastral	Suprafața (mp)*	Observații / Referințe
	2.598	

* Suprafața este determinată în planul de proiecție Stereo 70.

DETALII LINIARE IMOBIL**Date referitoare la teren**

Crt	Categorie folosință	Intra vilan	Suprafața (mp)	Tarla	Parcelă	Nr. topo	Observații / Referințe
1	arabil	NU	2.598	17	165	-	

Lungime Segmente

1) Valorile lungimilor segmentelor sunt obținute din proiecție în plan.

Punct început	X / Y	Punct sfârșit	X / Y	Lungime segment (** (m)
1	606.417,949 672.859,173	2	606.298,557 672.923,776	135.75
2	606.298,557 672.923,776	3	606.293,311 672.914,138	10.973
3	606.293,311 672.914,138	4	606.313,258 672.903,211	22.744
4	606.313,258 672.903,211	5	606.492,27 672.805,149	204.111
5	606.492,27 672.805,149	6	606.493,371 672.807,518	2.612

Punct început	X / Y	Punct sfârșit	X / Y	Lungime segment (** (m)
6	606.493,371 672.807,518	7	606.493,863 672.818,096	10.589
7	606.493,863 672.818,096	1	606.417,949 672.859,173	86.315

** Lungimile segmentelor sunt determinate în planul de proiecție Stereo 70 și sunt rotunjite la 1 milimetru.

*** Distanța dintre puncte este formată din segmente cumulate ce sunt mai mici decât valoarea 1 milimetru.

**DATE DESPRE IMOBILUL NR. 6005**

Oficiul de Cadastru și Publicitate Imobiliară SUCEAVA
Biroul de Cadastru și Publicitate Imobiliară Falticeni

A. Partea I. Descrierea imobilului

TEREN Extravilan

Adresa: Jud. Suceava

Nr. Crt	Nr cadastral Nr. topografic	Suprafața* (mp)	Observații / Referințe
A1		1.000	Sector cadastral:16 Teren neimprejmuit;

B. Partea II. Proprietari și acte

Inscrieri privitoare la dreptul de proprietate și alte drepturi reale	Referințe
/	
Act Administrativ nr. 382, din 04/11/1993 emis de CJSDPAT SUCEAVA;	
B1	A1
Intabulare, drept de PROPRIETATE, dobandit prin Reconstituire, cota actuala 1/1 1) MARCU ELENA DEFUNCT:Da	

C. Partea III. SARCINI .

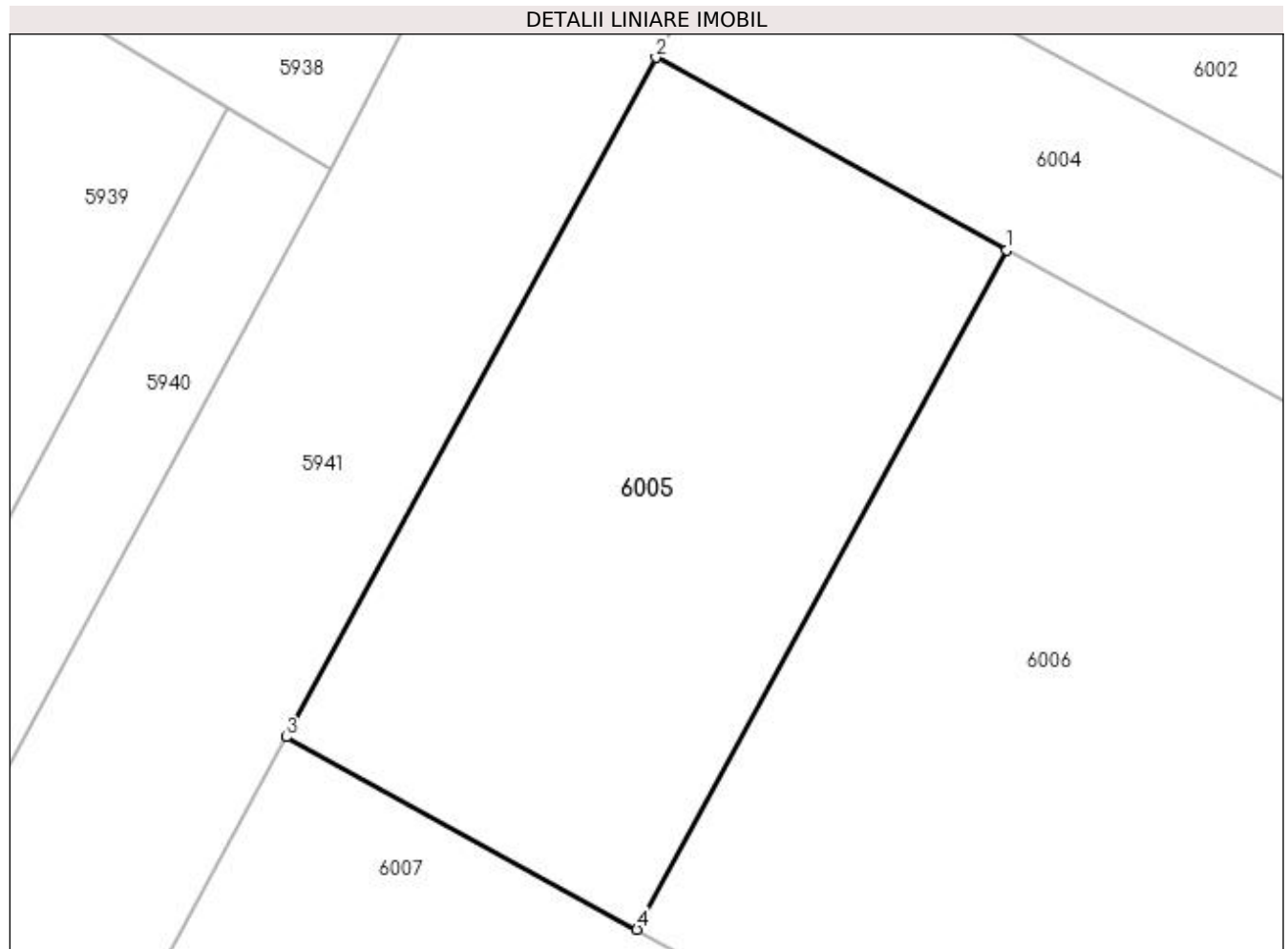
Inscrieri privind dezmembramintele dreptului de proprietate, drepturi reale de garanție și sarcini	Referințe
NU SUNT	

Anexa Nr. 1 La Partea I

Teren

Nr cadastral	Suprafața (mp)*	Observații / Referințe
	1.000	

* Suprafața este determinată în planul de proiecție Stereo 70.



Date referitoare la teren

Crt	Categorie folosință	Intra vilan	Suprafața (mp)	Tarla	Parcelă	Nr. topo	Observații / Referințe
1	arabil	NU	1.000	17	167	-	

Lungime Segmente

1) Valorile lungimilor segmentelor sunt obținute din proiecție în plan.

Punct început	X / Y	Punct sfârșit	X / Y	Lungime segment (** (m)
1	606.313,258 672.903,211	2	606.293,311 672.914,138	22.744
2	606.293,311 672.914,138	3	606.272,292 672.875,519	43.968
3	606.272,292 672.875,519	4	606.292,239 672.864,592	22.744
4	606.292,239 672.864,592	1	606.313,258 672.903,211	43.968

**** Lungimile segmentelor sunt determinate în planul de proiecție Stereo 70 și sunt rotunjite la 1 milimetru.**

***** Distanța dintre puncte este formată din segmente cumulate ce sunt mai mici decât valoarea 1 milimetru.**

**DATE DESPRE IMOBILUL NR. 6006**

Oficiul de Cadastru și Publicitate Imobiliară SUCEAVA
Biroul de Cadastru și Publicitate Imobiliară Falticeni

A. Partea I. Descrierea imobilului

TEREN Extravilan

Adresa: Jud. Suceava

Nr. Crt	Nr cadastral Nr. topografic	Suprafața* (mp)	Observații / Referințe
A1		9.000	Sector cadastral:16 Teren neimprejmuit;

B. Partea II. Proprietari și acte

Inscrieri privitoare la dreptul de proprietate și alte drepturi reale	Referințe
/	
Act Administrativ nr. 382, din 04/11/1993 emis de CJSDPAT SUCEAVA;	
B1	A1
Intabulare, drept de PROPRIETATE, dobândit prin Reconstituire, cota actuala 1/1 1) MARCU ELENA DEFUNCT:Da	

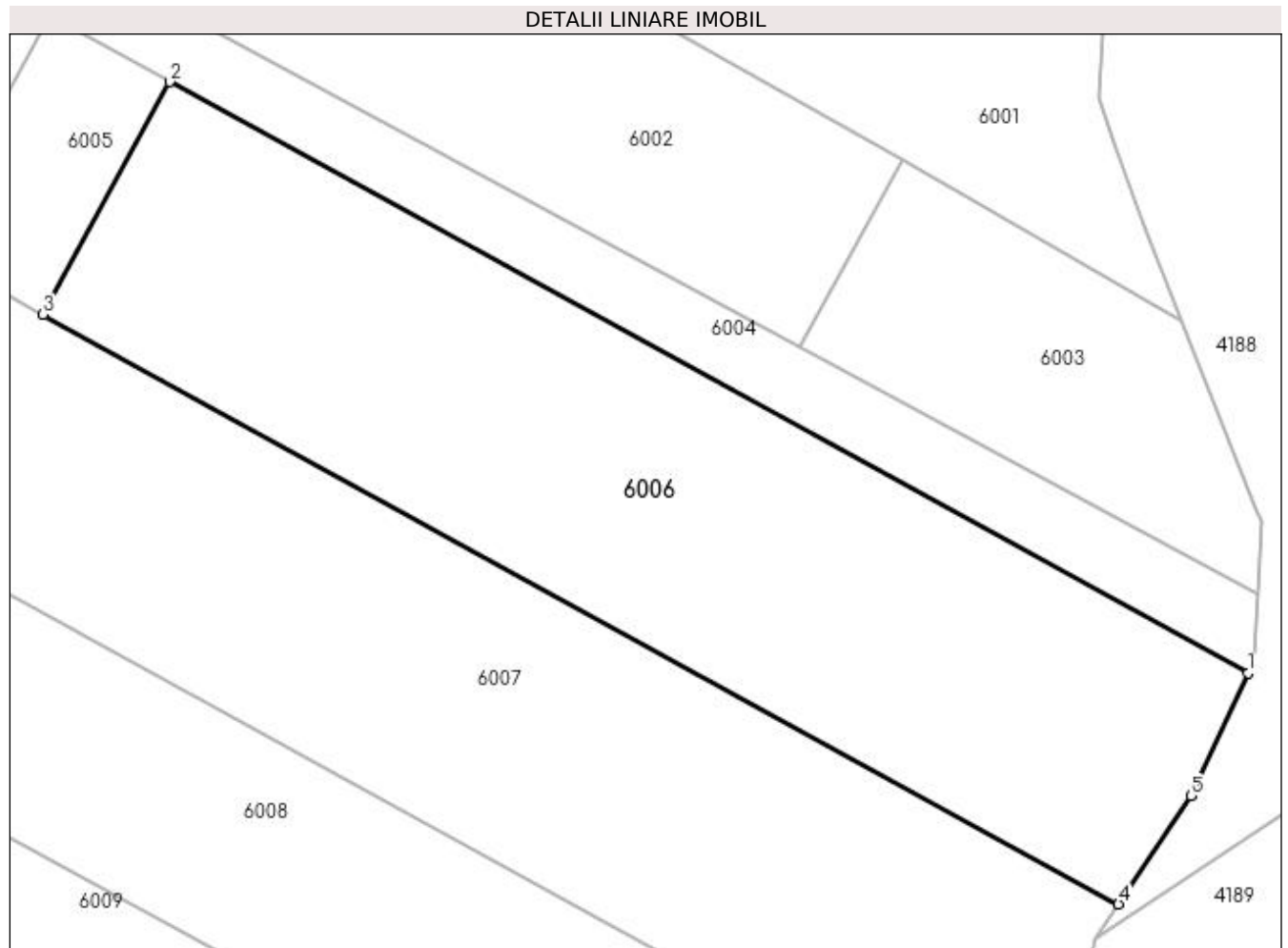
C. Partea III. SARCINI .

Inscrieri privind dezmembramintele dreptului de proprietate, drepturi reale de garanție și sarcini	Referințe
NU SUNT	

Anexa Nr. 1 La Partea I**Teren**

Nr cadastral	Suprafața (mp)*	Observații / Referințe
	9.000	

* Suprafața este determinată în planul de proiecție Stereo 70.

**Date referitoare la teren**

Crt	Categorie folosință	Intra vilan	Suprafața (mp)	Tarla	Parcelă	Nr. topo	Observații / Referințe
1	arabil	NU	9.000	17	165	-	

Lungime Segmente

1) Valorile lungimilor segmentelor sunt obținute din proiecție în plan.

Punct început	X / Y	Punct sfârșit	X / Y	Lungime segment (** (m)
1	606.492,27 672.805,149	2	606.313,258 672.903,211	204.111
2	606.313,258 672.903,211	3	606.292,239 672.864,592	43.968
3	606.292,239 672.864,592	4	606.470,798 672.766,778	203.595
4	606.470,798 672.766,778	5	606.482,788 672.784,764	21.616
5	606.482,788 672.784,764	1	606.492,27 672.805,149	22.482

**** Lungimile segmentelor sunt determinate în planul de proiecție Stereo 70 și sunt rotunjite la 1 milimetru.**

***** Distanța dintre puncte este formată din segmente cumulate ce sunt mai mici decât valoarea 1 milimetru.**

**DATE DESPRE IMOBILUL NR. 6007**

Oficiul de Cadastru și Publicitate Imobiliară SUCEAVA
Biroul de Cadastru și Publicitate Imobiliară Falticeni

A. Partea I. Descrierea imobilului

TEREN Extravilan

Adresa: Jud. Suceava

Nr. Crt	Nr cadastral Nr. topografic	Suprafața* (mp)	Observații / Referințe
A1		10.000	Sector cadastral:16 Teren neimprejmuit;

B. Partea II. Proprietari și acte

Inscrieri privitoare la dreptul de proprietate și alte drepturi reale	Referințe
/	
Act Notarial nr. 154, din 08/05/2014 emis de SPN APOSTOL;	
B1	A1
Intabulare, drept de PROPRIETATE, dobandit prin Succesiune, cota actuala 1/1 1) SILIȘTEANU ORTANȚA	

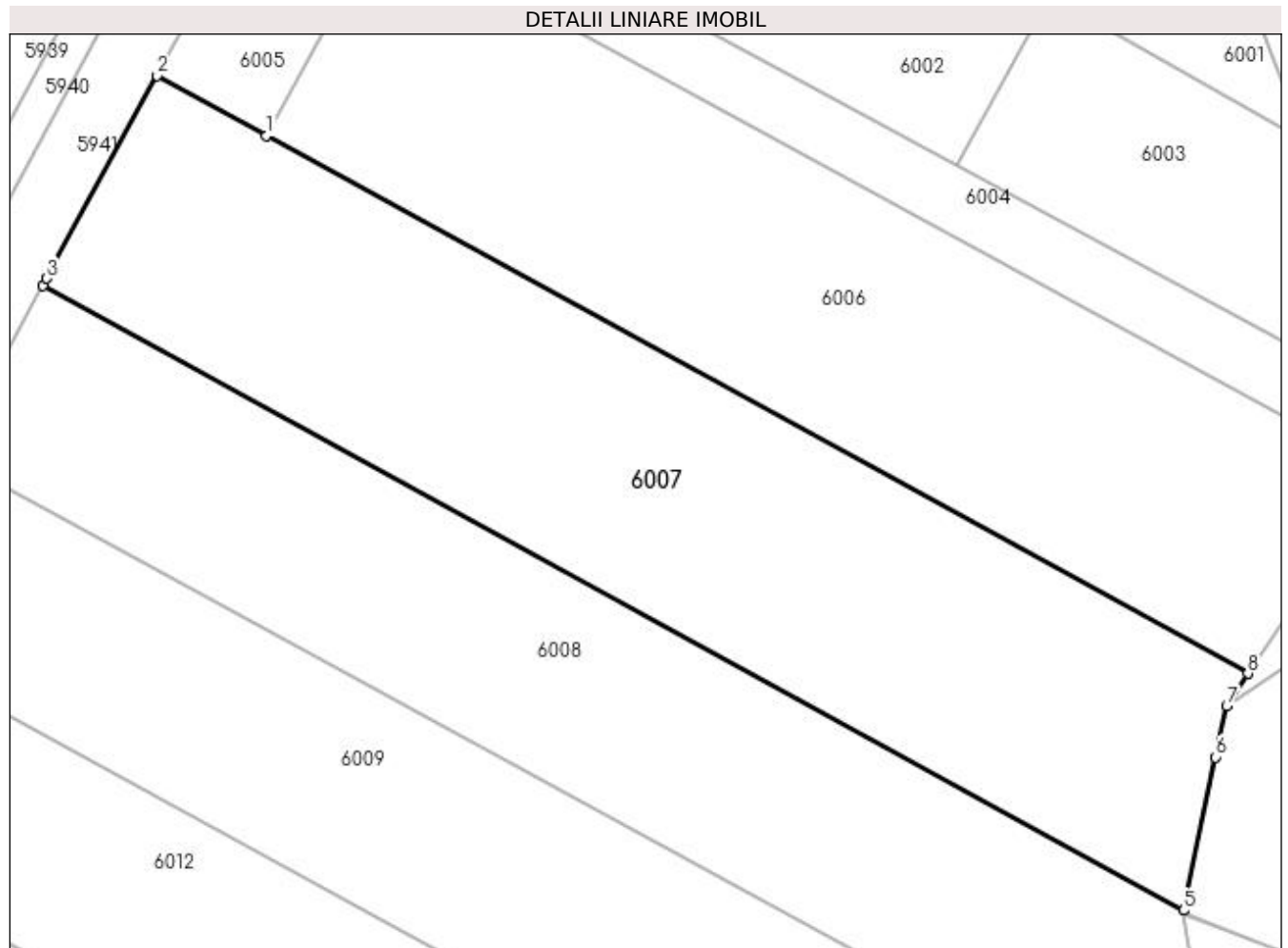
C. Partea III. SARCINI .

Inscrieri privind dezmembramintele dreptului de proprietate, drepturi reale de garanție și sarcini	Referințe
NU SUNT	

Anexa Nr. 1 La Partea I**Teren**

Nr cadastral	Suprafața (mp)*	Observații / Referințe
	10.000	

* Suprafața este determinată în planul de proiecție Stereo 70.

**Date referitoare la teren**

Crt	Categorie folosință	Intra vilan	Suprafața (mp)	Tarla	Parcelă	Nr. topo	Observații / Referințe
1	arabil	NU	10.000	17	165	-	

Lungime Segmente

1) Valorile lungimilor segmentelor sunt obținute din proiecție în plan.

Punct început	X / Y	Punct sfârșit	X / Y	Lungime segment (** (m)
1	606.292,239 672.864,592	2	606.272,292 672.875,519	22.744
2	606.272,292 672.875,519	3	606.252,22 672.838,641	41.987
3	606.252,22 672.838,641	4	606.251,537 672.837,386	1.429
4	606.251,537 672.837,386	5	606.459,045 672.723,713	236.603
5	606.459,045 672.723,713	6	606.464,933 672.751,58	28.482

Punct început	X / Y	Punct sfârșit	X / Y	Lungime segment (** (m)
6	606.464,933 672.751,58	7	606.466,913 672.760,951	9.578
7	606.466,913 672.760,951	8	606.470,798 672.766,778	7.003
8	606.470,798 672.766,778	1	606.292,239 672.864,592	203.595

** Lungimile segmentelor sunt determinate în planul de proiecție Stereo 70 și sunt rotunjite la 1 milimetru.

*** Distanța dintre puncte este formată din segmente cumulate ce sunt mai mici decât valoarea 1 milimetru.

**DATE DESPRE IMOBILUL NR. 6008**

Oficiul de Cadastru și Publicitate Imobiliară SUCEAVA
Biroul de Cadastru și Publicitate Imobiliară Falticeni

A. Partea I. Descrierea imobilului

TEREN Extravilan

Adresa: Jud. Suceava

Nr. Crt	Nr cadastral Nr. topografic	Suprafața* (mp)	Observații / Referințe
A1		8.789	Sector cadastral:16 Teren neimprejmuit;

B. Partea II. Proprietari și acte

Inscrieri privitoare la dreptul de proprietate și alte drepturi reale		Referințe
/		
Act Normativ nr. Legea 7, din 13/03/1996 emis de PARLAMENTUL ROMANIEI;		
B1	Inscrierea provizorie, drept de PROPRIETATE, dobandit prin Lege, cota actuala 1/1 1) COMUNA VULTUREȘTI, CIF:4326868, PROPRIETAR NEIDENTIFICAT.	A1

C. Partea III. SARCINI .

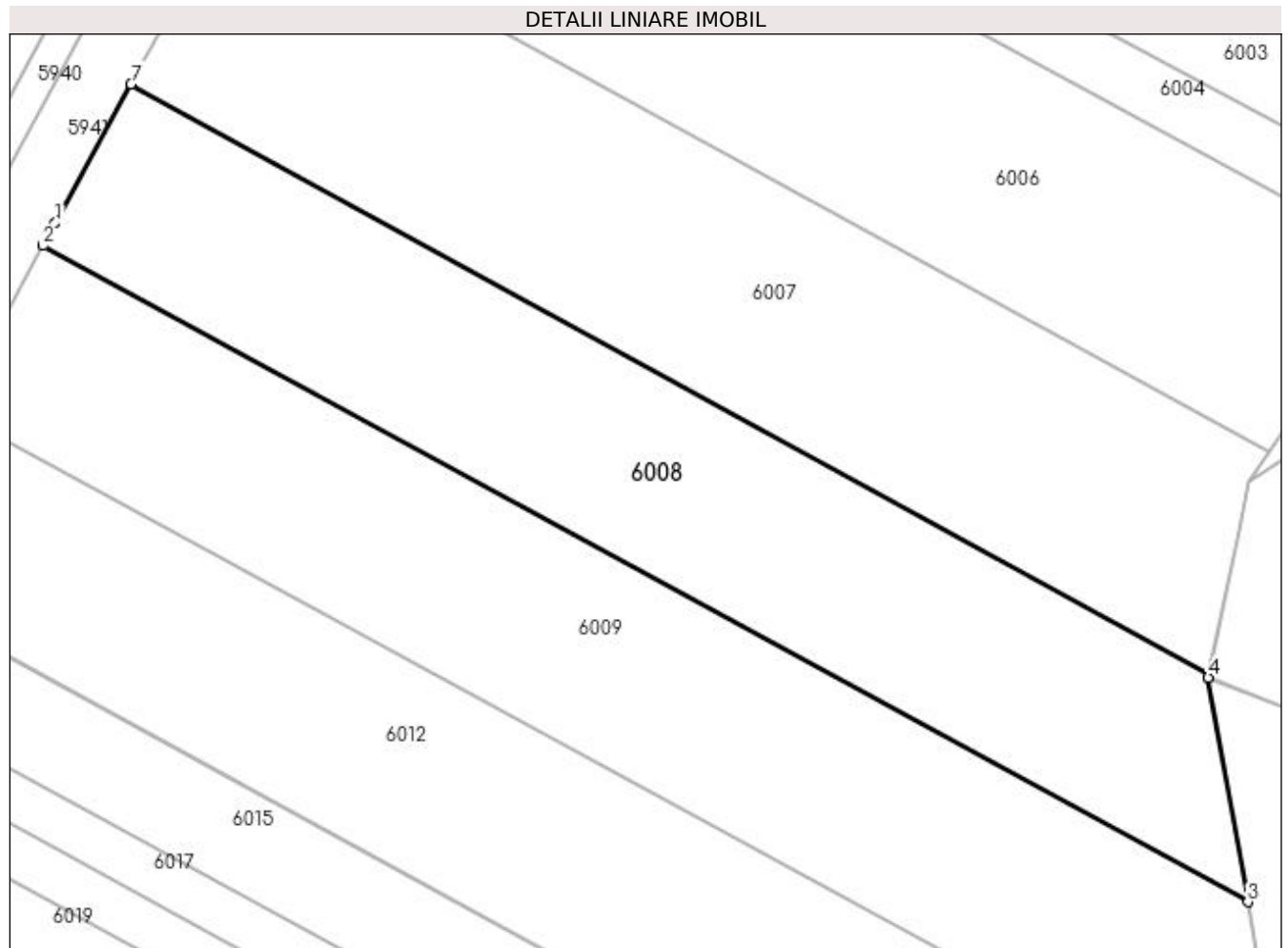
Inscrieri privind dezmembramintele dreptului de proprietate, drepturi reale de garanție și sarcini	Referințe
NU SUNT	

Anexa Nr. 1 La Partea I

Teren

Nr cadastral	Suprafața (mp)*	Observații / Referințe
	8.789	

* Suprafața este determinată în planul de proiecție Stereo 70.



Date referitoare la teren

Crt	Categorie folosință	Intravilan	Suprafața (mp)	Tarla	Parcelă	Nr. topo	Observații / Referințe
1	arabil	NU	8.789	17	165	-	

Lungime Segmente

1) Valorile lungimilor segmentelor sunt obținute din proiecție în plan.

Punct început	X / Y	Punct sfârșit	X / Y	Lungime segment (** (m)
1	606.236,949 672.810,584	2	606.234,585 672.806,241	4.945
2	606.234,585 672.806,241	3	606.466,613 672.679,97	264.162
3	606.466,613 672.679,97	4	606.459,011 672.723,177	43.871
4	606.459,011 672.723,177	5	606.458,975 672.723,38	0.206
5	606.458,975 672.723,38	6	606.459,045 672.723,713	0.34

Punct început	X / Y	Punct sfârșit	X / Y	Lungime segment (** (m)
6	606.459,045 672.723,713	7	606.251,537 672.837,386	236.603
7	606.251,537 672.837,386	1	606.236,949 672.810,584	30.515

** Lungimile segmentelor sunt determinate în planul de proiecție Stereo 70 și sunt rotunjite la 1 milimetru.

*** Distanța dintre puncte este formată din segmente cumulate ce sunt mai mici decât valoarea 1 milimetru.

**DATE DESPRE IMOBILUL NR. 6009**

Oficiul de Cadastru și Publicitate Imobiliară SUCEAVA
Biroul de Cadastru și Publicitate Imobiliară Falticeni

A. Partea I. Descrierea imobilului

TEREN Extravilan

Adresa: Jud. Suceava

Nr. Crt	Nr cadastral Nr. topografic	Suprafața* (mp)	Observații / Referințe
A1	37709	10.000	Sector cadastral:16 Teren neimprejmuit;

B. Partea II. Proprietari și acte

Inscrieri privitoare la dreptul de proprietate și alte drepturi reale		Referințe
15199 / 06/06/2023		
Act Administrativ nr. titlu de proprietate nr. 444, din 09/12/1993 emis de CJSDPAT SUCEAVA (TP);		
B1	Intabulare, drept de PROPRIETATE, dobandit prin Reconstituire, cota actuala 1/1 1) MINECAN DOCHITA	A1
30484 / 01/11/2023		
Act Notarial nr. 1319, din 18/10/2023 emis de BINP UTA DAN (act administrativ nr 5818 din 20.10.2023, emis de PRIMARIA COMUNEI VULTURESTI);		
B2	se noteaza posesia bun propriu 1) MINECAN GHEORGHE	A1

C. Partea III. SARCINI .

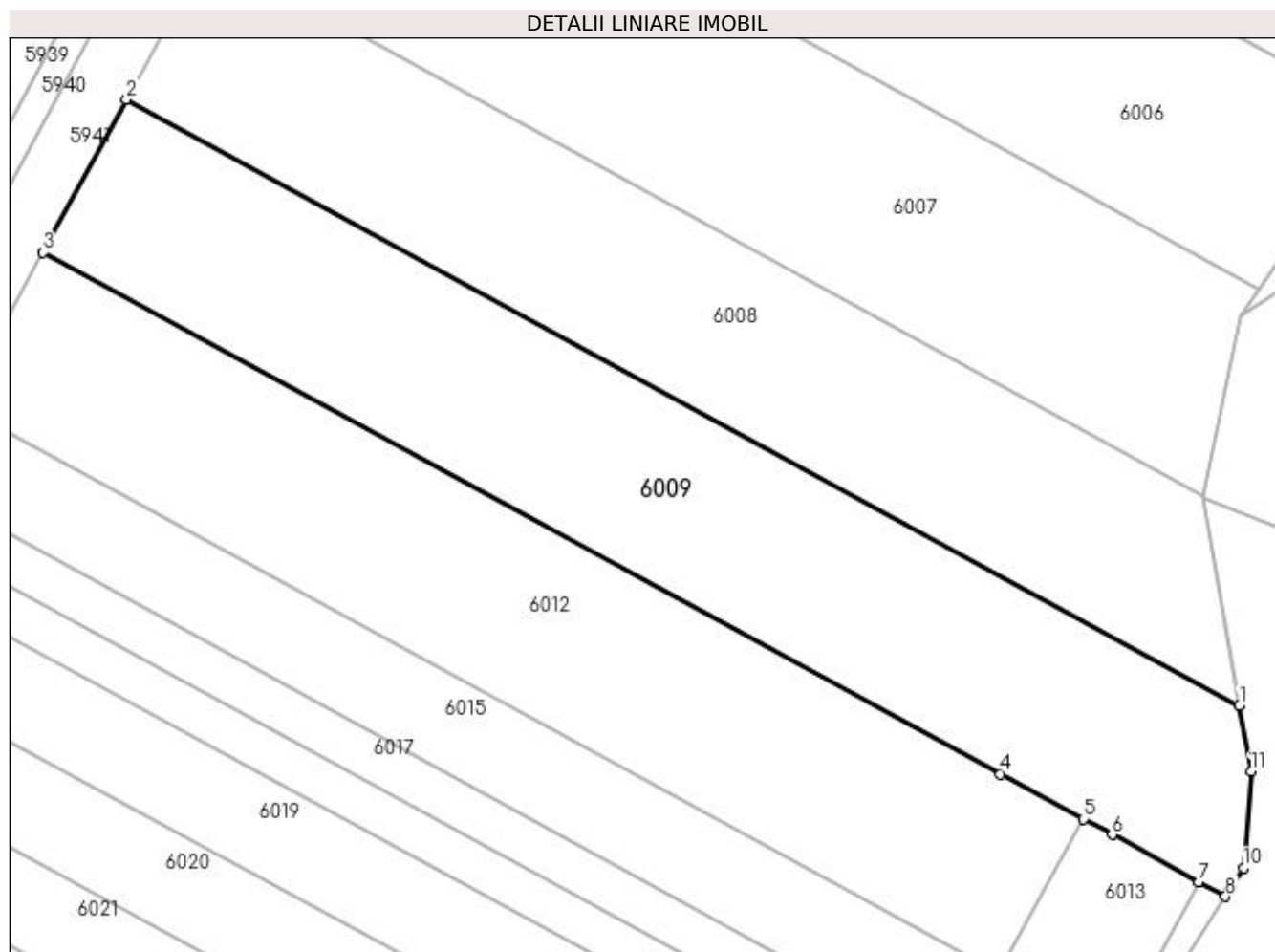
Inscrieri privind dezmembramintele dreptului de proprietate, drepturi reale de garanție și sarcini	Referințe
NU SUNT	

Anexa Nr. 1 La Partea I

Teren

Nr cadastral	Suprafața (mp)*	Observații / Referințe
37709	10.000	

* Suprafața este determinată în planul de proiecție Stereo 70.



Date referitoare la teren

Crt	Categorie folosință	Intra vilan	Suprafața (mp)	Tarla	Parcelă	Nr. topo	Observații / Referințe
1	arabil	NU	10.000	17	165	-	

Lungime Segmente

1) Valorile lungimilor segmentelor sunt obținute din proiecție în plan.

Punct început	X / Y	Punct sfârșit	X / Y	Lungime segment (** (m)
1	606.466,613 672.679,97	2	606.234,585 672.806,241	264.162
2	606.234,585 672.806,241	3	606.217,212 672.774,321	36.342
3	606.217,212 672.774,321	4	606.416,795 672.665,707	227.223
4	606.416,795 672.665,707	5	606.434,038 672.656,324	19.631
5	606.434,038 672.656,324	6	606.440,072 672.653,04	6.87

Punct început	X / Y	Punct sfârșit	X / Y	Lungime segment (** (m)
6	606.440,072 672.653,04	7	606.458,091 672.643,233	20.515
7	606.458,091 672.643,233	8	606.463,681 672.640,191	6.364
8	606.463,681 672.640,191	9	606.464,425 672.641,364	1.389
9	606.464,425 672.641,364	10	606.467,442 672.646,122	5.634
10	606.467,442 672.646,122	11	606.469,03 672.666,23	20.171
11	606.469,03 672.666,23	1	606.466,613 672.679,97	13.951

** Lungimile segmentelor sunt determinate în planul de proiecție Stereo 70 și sunt rotunjite la 1 milimetru.

*** Distanța dintre puncte este formată din segmente cumulate ce sunt mai mici decât valoarea 1 milimetru.

**DATE DESPRE IMOBILUL NR. 6012**

Oficiul de Cadastru și Publicitate Imobiliară SUCEAVA
Biroul de Cadastru și Publicitate Imobiliară Falticeni

A. Partea I. Descrierea imobilului

TEREN Extravilan

Adresa: Jud. Suceava

Nr. Crt	Nr cadastral Nr. topografic	Suprafața* (mp)	Observații / Referințe
A1		9.000	Sector cadastral:16 Teren neimprejmuit;

B. Partea II. Proprietari și acte

Inscrieri privitoare la dreptul de proprietate și alte drepturi reale	Referințe
/	
Act Administrativ nr. 382, din 04/11/1993 emis de CJSDPAT SUCEAVA;	
B1	A1
Intabulare, drept de PROPRIETATE, dobandit prin Reconstituire, cota actuala 1/1 1) MARCU ELENA DEFUNCT:Da	

C. Partea III. SARCINI .

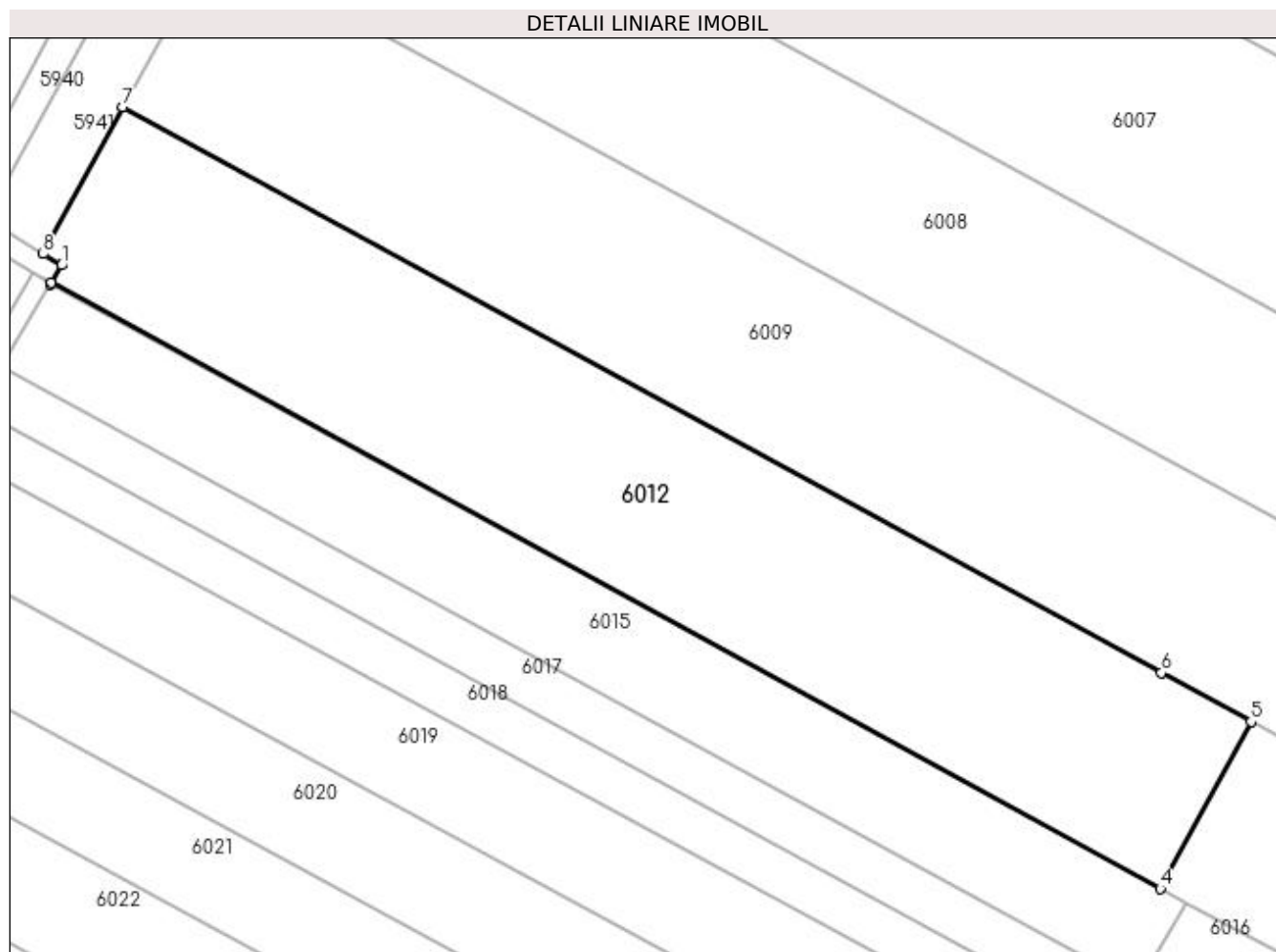
Inscrieri privind dezmembramintele dreptului de proprietate, drepturi reale de garanție și sarcini	Referințe
NU SUNT	

Anexa Nr. 1 La Partea I

Teren

Nr cadastral	Suprafața (mp)*	Observații / Referințe
	9.000	

* Suprafața este determinată în planul de proiecție Stereo 70.



Date referitoare la teren

Crt	Categorie folosință	Intravilan	Suprafața (mp)	Tarla	Parcelă	Nr. topo	Observații / Referințe
1	arabil	NU	9.000	17	165	-	

Lungime Segmente

1) Valorile lungimilor segmentelor sunt obținute din proiecție în plan.

Punct început	X / Y	Punct sfârșit	X / Y	Lungime segment (** (m)
1	606.205,453 672.743,993	2	606.203,39 672.740,567	3.999
2	606.203,39 672.740,567	3	606.203,241 672.740,32	0.288
3	606.203,241 672.740,32	4	606.416,58 672.624,249	242.87
4	606.416,58 672.624,249	5	606.434,038 672.656,324	36.518
5	606.434,038 672.656,324	6	606.416,795 672.665,707	19.631

Punct început	X / Y	Punct sfârşit	X / Y	Lungime segment (** (m)
6	606.416,795 672.665,707	7	606.217,212 672.774,321	227.223
7	606.217,212 672.774,321	8	606.201,878 672.746,149	32.075
8	606.201,878 672.746,149	1	606.205,453 672.743,993	4.175

** Lungimile segmentelor sunt determinate în planul de proiecţie Stereo 70 şi sunt rotunjite la 1 milimetru.

*** Distanţa dintre puncte este formată din segmente cumulate ce sunt mai mici decât valoarea 1 milimetru.

**DATE DESPRE IMOBILUL NR. 6013**

Oficiul de Cadastru și Publicitate Imobiliară SUCEAVA
Biroul de Cadastru și Publicitate Imobiliară Falticeni

A. Partea I. Descrierea imobilului

TEREN Extravilan

Adresa: Jud. Suceava

Nr. Crt	Nr cadastral Nr. topografic	Suprafața* (mp)	Observații / Referințe
A1		1.000	Sector cadastral:16 Teren neimprejmuit;

B. Partea II. Proprietari și acte

Inscrieri privitoare la dreptul de proprietate și alte drepturi reale	Referințe
/	
Act Administrativ nr. 382, din 04/11/1993 emis de CJSDPAT SUCEAVA;	
B1	A1
Intabulare, drept de PROPRIETATE, dobândit prin Reconstituire, cota actuala 1/1 1) MARCU ELENA DEFUNCT:Da	

C. Partea III. SARCINI .

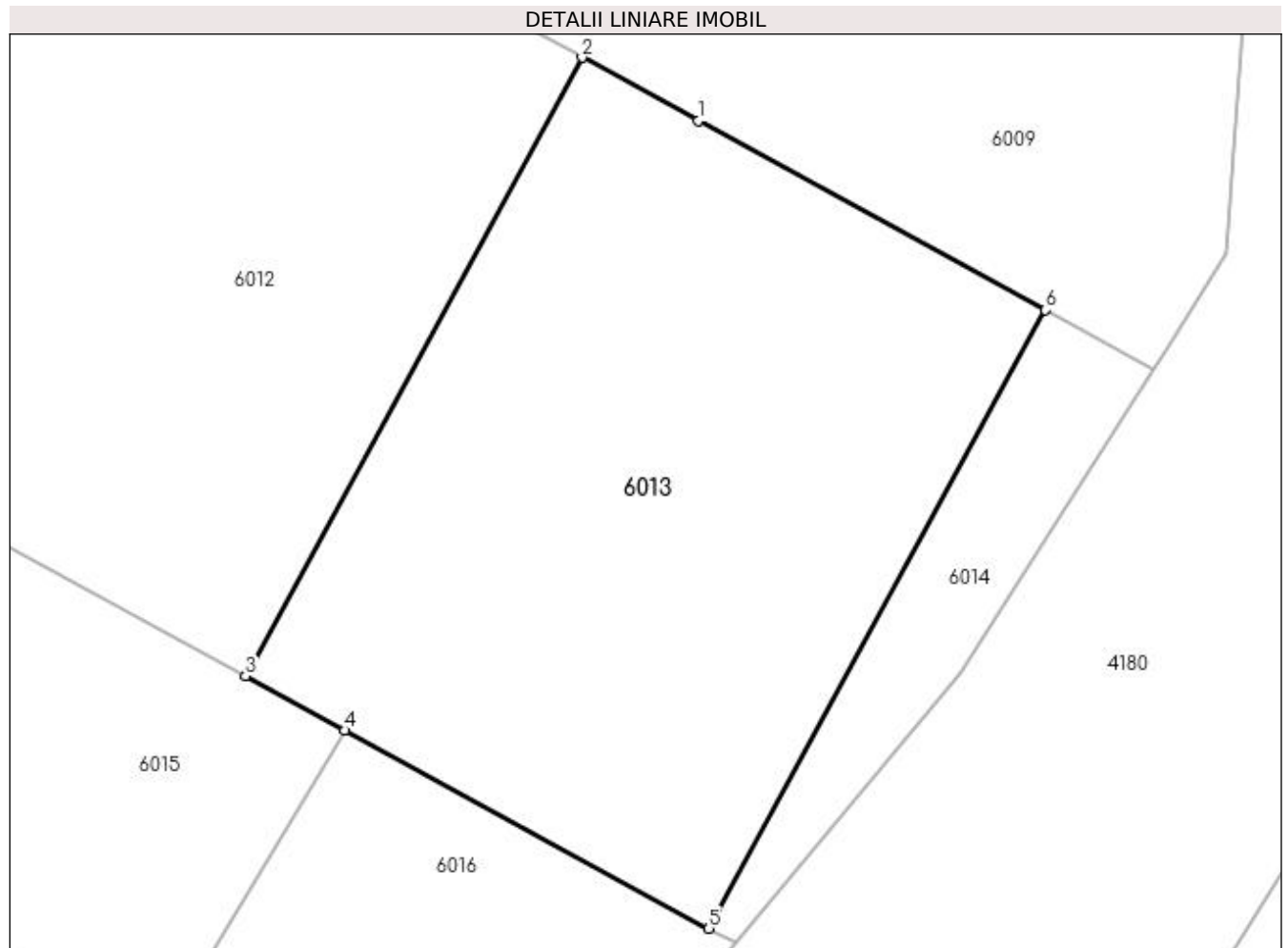
Inscrieri privind dezmembramintele dreptului de proprietate, drepturi reale de garanție și sarcini	Referințe
NU SUNT	

Anexa Nr. 1 La Partea I

Teren

Nr cadastral	Suprafața (mp)*	Observații / Referințe
	1.000	

* Suprafața este determinată în planul de proiecție Stereo 70.



Date referitoare la teren

Crt	Categorie folosință	Intra vilan	Suprafața (mp)	Tarla	Parcelă	Nr. topo	Observații / Referințe
1	arabil	NU	1.000	17	165	-	

Lungime Segmente

1) Valorile lungimilor segmentelor sunt obținute din proiecție în plan.

Punct început	X / Y	Punct sfârșit	X / Y	Lungime segment (** (m)
1	606.440,072 672.653,04	2	606.434,038 672.656,324	6.87
2	606.434,038 672.656,324	3	606.416,58 672.624,249	36.518
3	606.416,58 672.624,249	4	606.421,745 672.621,439	5.88
4	606.421,745 672.621,439	5	606.440,635 672.611,161	21.505
5	606.440,635 672.611,161	6	606.458,091 672.643,233	36.515

Punct început	X / Y	Punct sfârșit	X / Y	Lungime segment (** (m)
6	606.458,091 672.643,233	1	606.440,072 672.653,04	20.515

** Lungimile segmentelor sunt determinate în planul de proiecție Stereo 70 și sunt rotunjite la 1 milimetru.

*** Distanța dintre puncte este formată din segmente cumulate ce sunt mai mici decât valoarea 1 milimetru.

**DATE DESPRE IMOBILUL NR. 6014**

Oficiul de Cadastru și Publicitate Imobiliară SUCEAVA
Biroul de Cadastru și Publicitate Imobiliară Falticeni

A. Partea I. Descrierea imobilului

TEREN Extravilan

Adresa: Jud. Suceava

Nr. Crt	Nr cadastral Nr. topografic	Suprafața* (mp)	Observații / Referințe
A1		167	Sector cadastral:16 Teren neimprejmuit;

B. Partea II. Proprietari și acte

Inscrieri privitoare la dreptul de proprietate și alte drepturi reale		Referințe
/		
Act Normativ nr. Legea 7, din 13/03/1996 emis de PARLAMENTUL ROMANIEI;		
B1	Inscrierea provizorie, drept de PROPRIETATE, dobandit prin Lege, cota actuala 1/1 1) COMUNA VULTUREȘTI, CIF:4326868, PROPRIETAR NEIDENTIFICAT.	A1

C. Partea III. SARCINI .

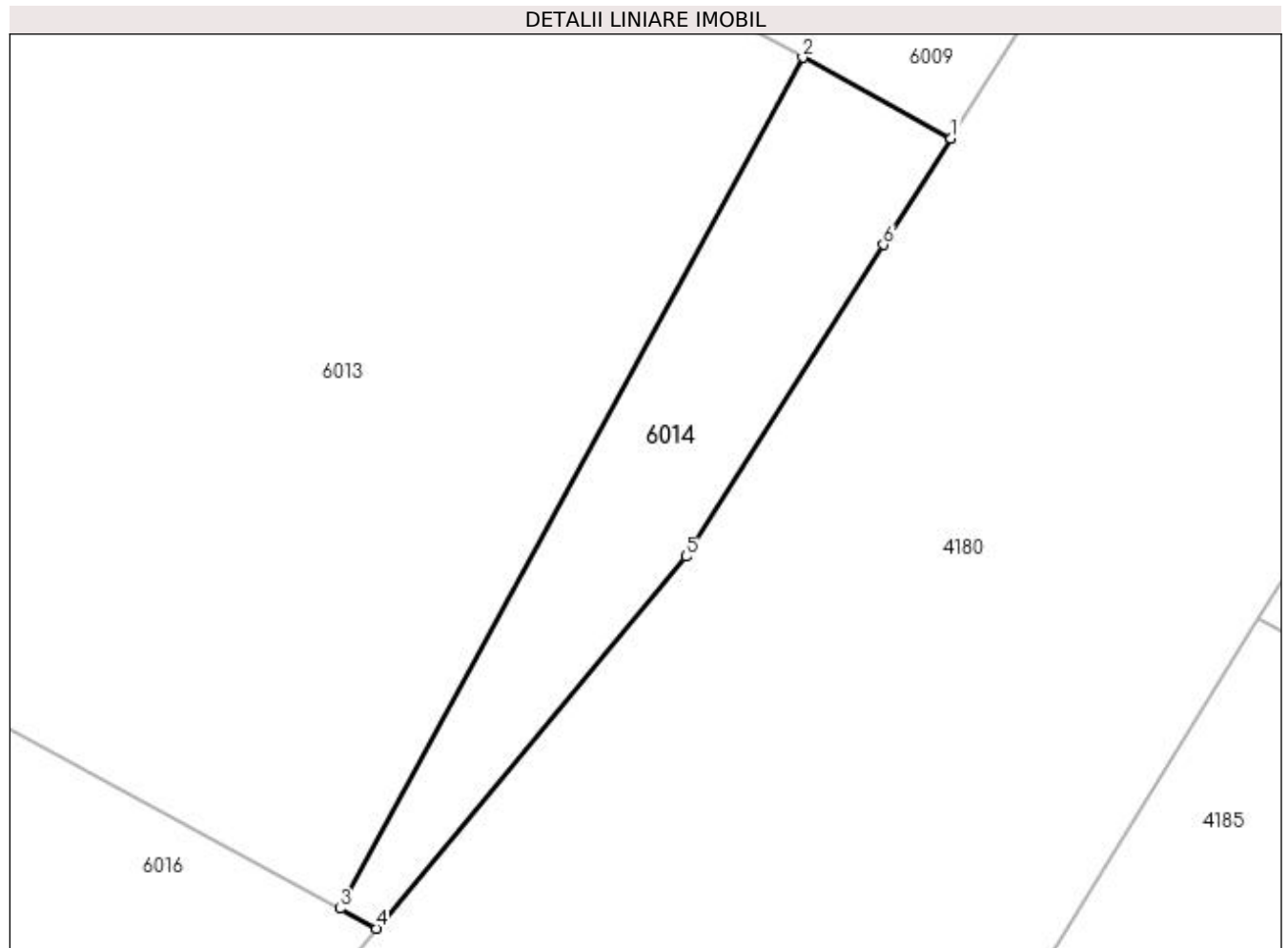
Inscrieri privind dezmembramintele dreptului de proprietate, drepturi reale de garanție și sarcini	Referințe
NU SUNT	

Anexa Nr. 1 La Partea I

Teren

Nr cadastral	Suprafața (mp)*	Observații / Referințe
	167	

* Suprafața este determinată în planul de proiecție Stereo 70.



Date referitoare la teren

Crt	Categorie folosință	Intra vilan	Suprafața (mp)	Tarla	Parcelă	Nr. topo	Observații / Referințe
1	arabil	NU	167	17	165	-	

Lungime Segmente

1) Valorile lungimilor segmentelor sunt obținute din proiecție în plan.

Punct început	X / Y	Punct sfârșit	X / Y	Lungime segment (** (m)
1	606.463,681 672.640,191	2	606.458,091 672.643,233	6.364
2	606.458,091 672.643,233	3	606.440,635 672.611,161	36.515
3	606.440,635 672.611,161	4	606.442,007 672.610,414	1.562
4	606.442,007 672.610,414	5	606.453,684 672.624,426	18.24
5	606.453,684 672.624,426	6	606.461,138 672.636,181	13.919

Punct început	X / Y	Punct sfârșit	X / Y	Lungime segment (** (m)
6	606.461,138 672.636,181	1	606.463,681 672.640,191	4.748

** Lungimile segmentelor sunt determinate în planul de proiecție Stereo 70 și sunt rotunjite la 1 milimetru.

*** Distanța dintre puncte este formată din segmente cumulate ce sunt mai mici decât valoarea 1 milimetru.

**DATE DESPRE IMOBILUL NR. 6015**

Oficiul de Cadastru și Publicitate Imobiliară SUCEAVA
Biroul de Cadastru și Publicitate Imobiliară Falticeni

A. Partea I. Descrierea imobilului

TEREN Extravilan

Adresa: Jud. Suceava

Nr. Crt	Nr cadastral Nr. topografic	Suprafața* (mp)	Observații / Referințe
A1		4.600	Sector cadastral:16 Teren neimprejmuit;

B. Partea II. Proprietari și acte

Inscrieri privitoare la dreptul de proprietate și alte drepturi reale	Referințe
/	
Act Administrativ nr. 389, din 08/11/1993 emis de CJSDPAT SUCEAVA;	
B1	A1
Intabulare, drept de PROPRIETATE, dobandit prin Reconstituire, cota actuala 1/1 1) AMARANDEI FILARET, Lipsă CNP proprietar. DEFUNCT:Da	

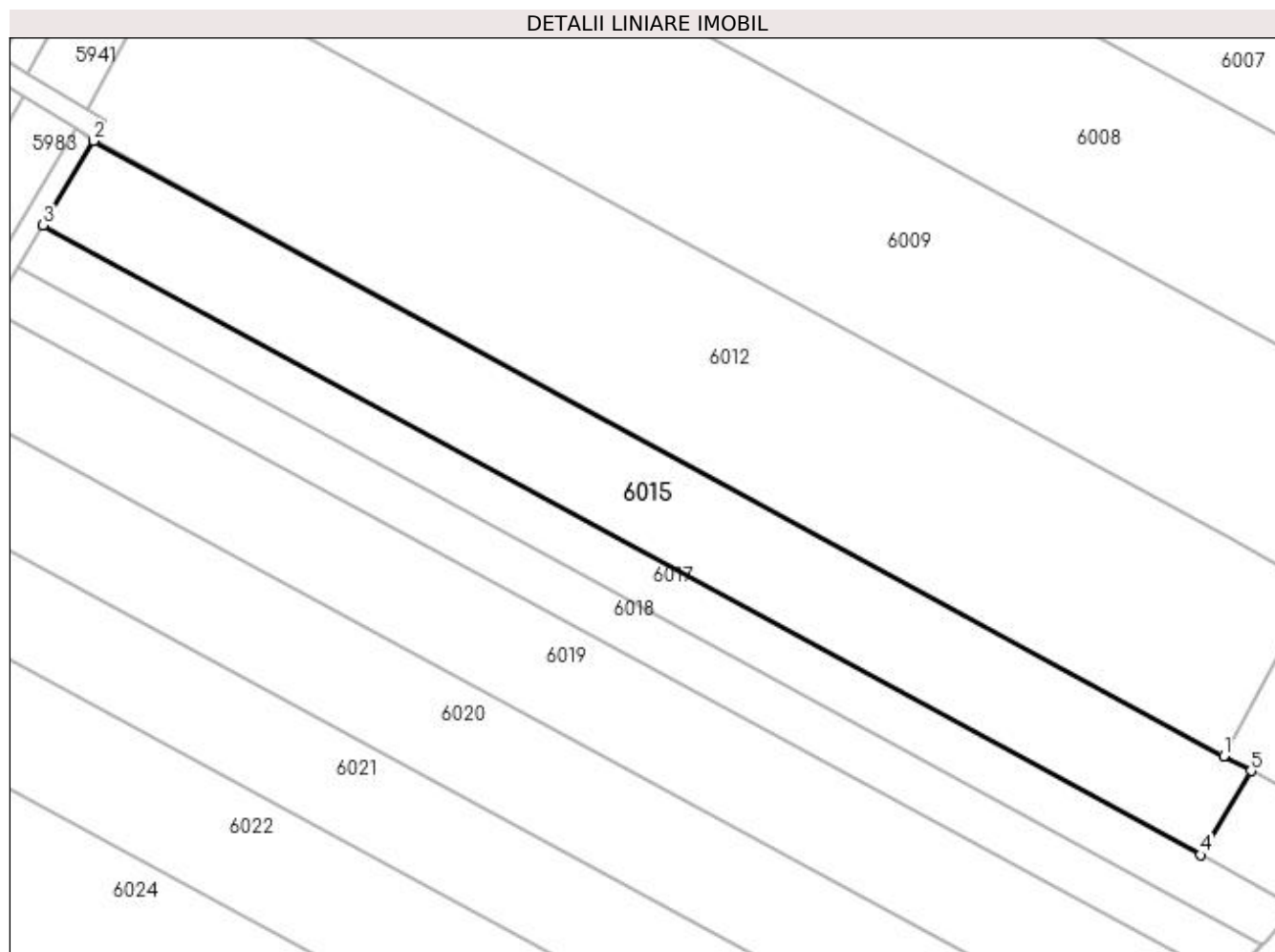
C. Partea III. SARCINI .

Inscrieri privind dezmembramintele dreptului de proprietate, drepturi reale de garanție și sarcini	Referințe
NU SUNT	

Anexa Nr. 1 La Partea I**Teren**

Nr cadastral	Suprafața (mp)*	Observații / Referințe
	4.600	

* Suprafața este determinată în planul de proiecție Stereo 70.

**Date referitoare la teren**

Crt	Categorie folosință	Intra vilan	Suprafața (mp)	Tarla	Parcelă	Nr. topo	Observații / Referințe
1	arabil	NU	4.600	17	161;169	-	

Lungime Segmente

1) Valorile lungimilor segmentelor sunt obținute din proiecție în plan.

Punct început	X / Y	Punct sfârșit	X / Y	Lungime segment (** (m)
1	606.416,58 672.624,249	2	606.203,241 672.740,32	242.87
2	606.203,241 672.740,32	3	606.193,693 672.724,462	18.511
3	606.193,693 672.724,462	4	606.412,197 672.605,581	248.75
4	606.412,197 672.605,581	5	606.421,745 672.621,439	18.511
5	606.421,745 672.621,439	1	606.416,58 672.624,249	5.88

**** Lungimile segmentelor sunt determinate în planul de proiecție Stereo 70 și sunt rotunjite la 1 milimetru.**

***** Distanța dintre puncte este formată din segmente cumulate ce sunt mai mici decât valoarea 1 milimetru.**

**DATE DESPRE IMOBILUL NR. 6016**

Oficiul de Cadastru și Publicitate Imobiliară SUCEAVA
Biroul de Cadastru și Publicitate Imobiliară Falticeni

A. Partea I. Descrierea imobilului

TEREN Extravilan

Adresa: Jud. Suceava

Nr. Crt	Nr cadastral Nr. topografic	Suprafața* (mp)	Observații / Referințe
A1		400	Sector cadastral:16 Teren neimprijmit;

B. Partea II. Proprietari și acte

Inscrieri privitoare la dreptul de proprietate și alte drepturi reale	Referințe
/	
Act Administrativ nr. 389, din 08/11/1993 emis de CJSDPAT SUCEAVA;	
B1	A1
Intabulare, drept de PROPRIETATE, dobandit prin Reconstituire, cota actuala 1/1 1) AMARANDEI FILARET, Lipsă CNP proprietar. DEFUNCT:Da	

C. Partea III. SARCINI .

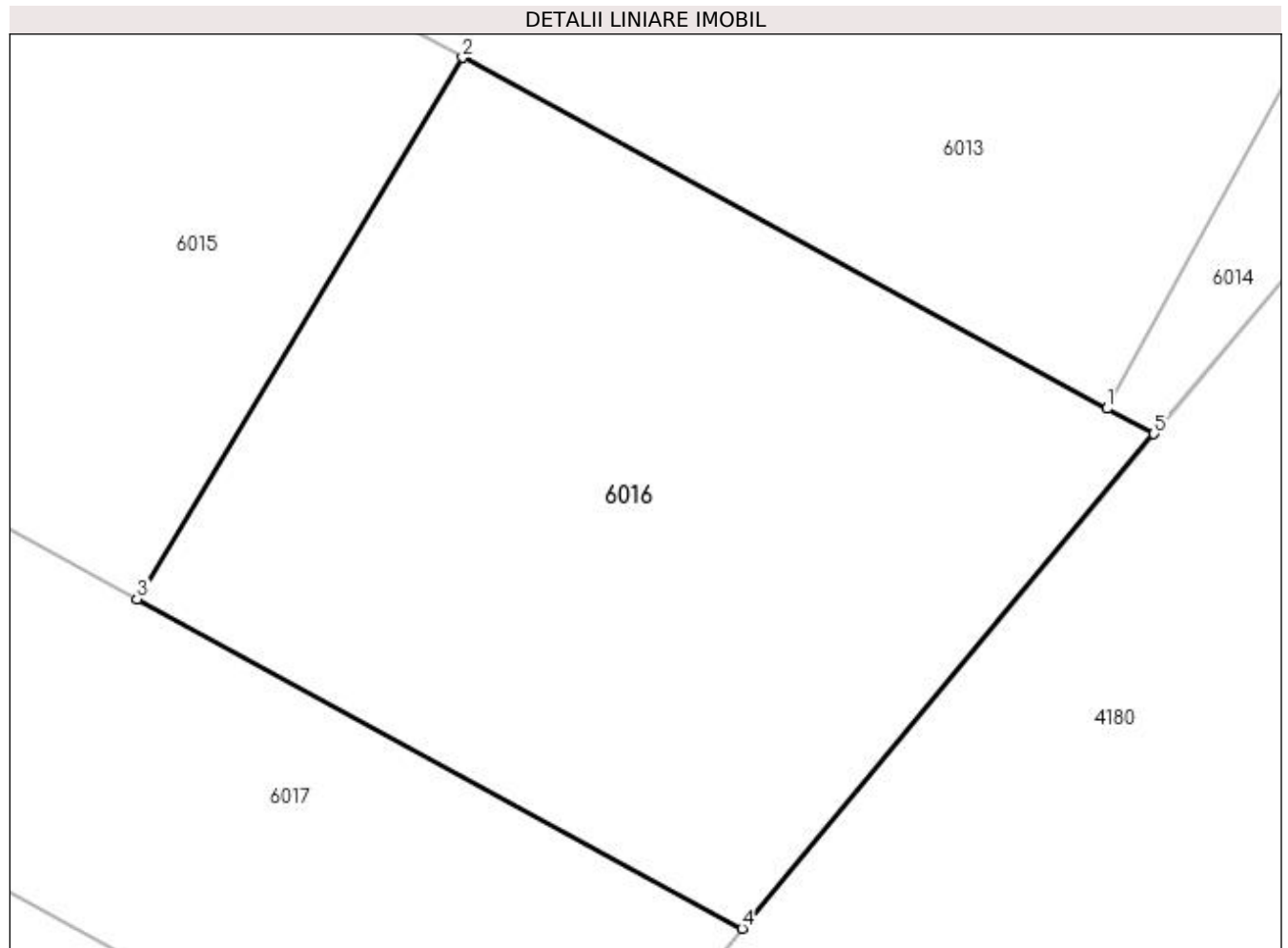
Inscrieri privind dezmembramintele dreptului de proprietate, drepturi reale de garanție și sarcini	Referințe
NU SUNT	

Anexa Nr. 1 La Partea I

Teren

Nr cadastral	Suprafața (mp)*	Observații / Referințe
	400	

* Suprafața este determinată în planul de proiecție Stereo 70.



Date referitoare la teren

Crt	Categorie folosință	Intra vilan	Suprafața (mp)	Tarla	Parcelă	Nr. topo	Observații / Referințe
1	arabil	NU	400	17	161;169	-	

Lungime Segmente

1) Valorile lungimilor segmentelor sunt obținute din proiecție în plan.

Punct început	X / Y	Punct sfârșit	X / Y	Lungime segment (** (m)
1	606.440,635 672.611,161	2	606.421,745 672.621,439	21.505
2	606.421,745 672.621,439	3	606.412,197 672.605,581	18.511
3	606.412,197 672.605,581	4	606.429,936 672.595,93	20.194
4	606.429,936 672.595,93	5	606.442,007 672.610,414	18.855
5	606.442,007 672.610,414	1	606.440,635 672.611,161	1.562

**** Lungimile segmentelor sunt determinate în planul de proiecție Stereo 70 și sunt rotunjite la 1 milimetru.**

***** Distanța dintre puncte este formată din segmente cumulate ce sunt mai mici decât valoarea 1 milimetru.**

**DATE DESPRE IMOBILUL NR. 6017**

Oficiul de Cadastru și Publicitate Imobiliară SUCEAVA
Biroul de Cadastru și Publicitate Imobiliară Falticeni

A. Partea I. Descrierea imobilului

TEREN Extravilan

Adresa: Jud. Suceava

Nr. Crt	Nr cadastral Nr. topografic	Suprafața* (mp)	Observații / Referințe
A1		2.500	Sector cadastral:16 Teren neimprejmuit;

B. Partea II. Proprietari și acte

Inscrieri privitoare la dreptul de proprietate și alte drepturi reale		Referințe
/		
Act Normativ nr. Legea 7, din 13/03/1996 emis de PARLAMENTUL ROMANIEI;		
B1	Inscrierea provizorie, drept de PROPRIETATE, dobandit prin Lege, cota actuala 1/1 1) COMUNA VULTUREȘTI, CIF:4326868, PROPRIETAR NEIDENTIFICAT.	A1

C. Partea III. SARCINI .

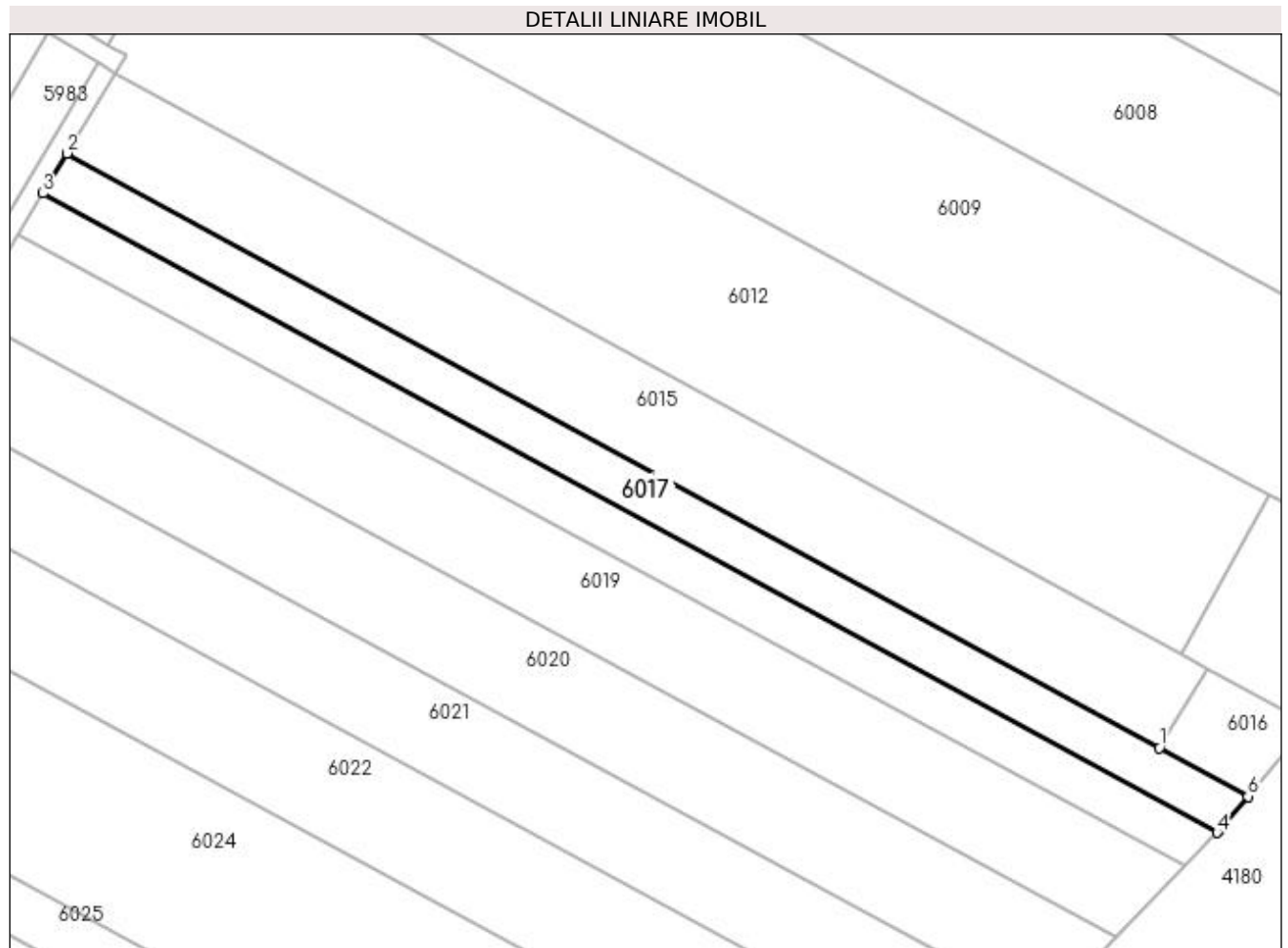
Inscrieri privind dezmembramintele dreptului de proprietate, drepturi reale de garanție și sarcini	Referințe
NU SUNT	

Anexa Nr. 1 La Partea I

Teren

Nr cadastral	Suprafața (mp)*	Observații / Referințe
	2.500	

* Suprafața este determinată în planul de proiecție Stereo 70.



Date referitoare la teren

Crt	Categorie folosință	Intra vilan	Suprafața (mp)	Tarla	Parcelă	Nr. topo	Observații / Referințe
1	arabil	NU	2.500	17	161;169	-	

Lungime Segmente

1) Valorile lungimilor segmentelor sunt obținute din proiecție în plan.

Punct început	X / Y	Punct sfârșit	X / Y	Lungime segment (** (m)
1	606.412,197 672.605,581	2	606.193,693 672.724,462	248.75
2	606.193,693 672.724,462	3	606.188,881 672.716,469	9.33
3	606.188,881 672.716,469	4	606.423,774 672.588,671	267.408
4	606.423,774 672.588,671	5	606.424,579 672.589,501	1.156
5	606.424,579 672.589,501	6	606.429,936 672.595,93	8.368

Punct început	X / Y	Punct sfârșit	X / Y	Lungime segment (** (m)
6	606.429,936 672.595,93	1	606.412,197 672.605,581	20.194

** Lungimile segmentelor sunt determinate în planul de proiecție Stereo 70 și sunt rotunjite la 1 milimetru.

*** Distanța dintre puncte este formată din segmente cumulate ce sunt mai mici decât valoarea 1 milimetru.

**DATE DESPRE IMOBILUL NR. 6018**

Oficiul de Cadastru și Publicitate Imobiliară SUCEAVA
Biroul de Cadastru și Publicitate Imobiliară Falticeni

A. Partea I. Descrierea imobilului

TEREN Extravilan

Adresa: Jud. Suceava

Nr. Crt	Nr cadastral Nr. topografic	Suprafața* (mp)	Observații / Referințe
A1		2.463	Sector cadastral:16 Teren neimprejmuit;

B. Partea II. Proprietari și acte

Inscrieri privitoare la dreptul de proprietate și alte drepturi reale		Referințe
/		
Act Administrativ nr. 989, din 23/08/1994 emis de CJSDPAT SUCEAVA;		
B1	Intabulare, drept de PROPRIETATE, dobândit prin Reconstituire, cota actuala 1/1 1) MIRON VASILE	A1
Act Administrativ nr. 4226, din 27/07/2023 emis de PRIMARIA VULTUREȘTI;		
B2	Se notează posesia faptică. 1) BOCĂNEȚ FLORIN	A1

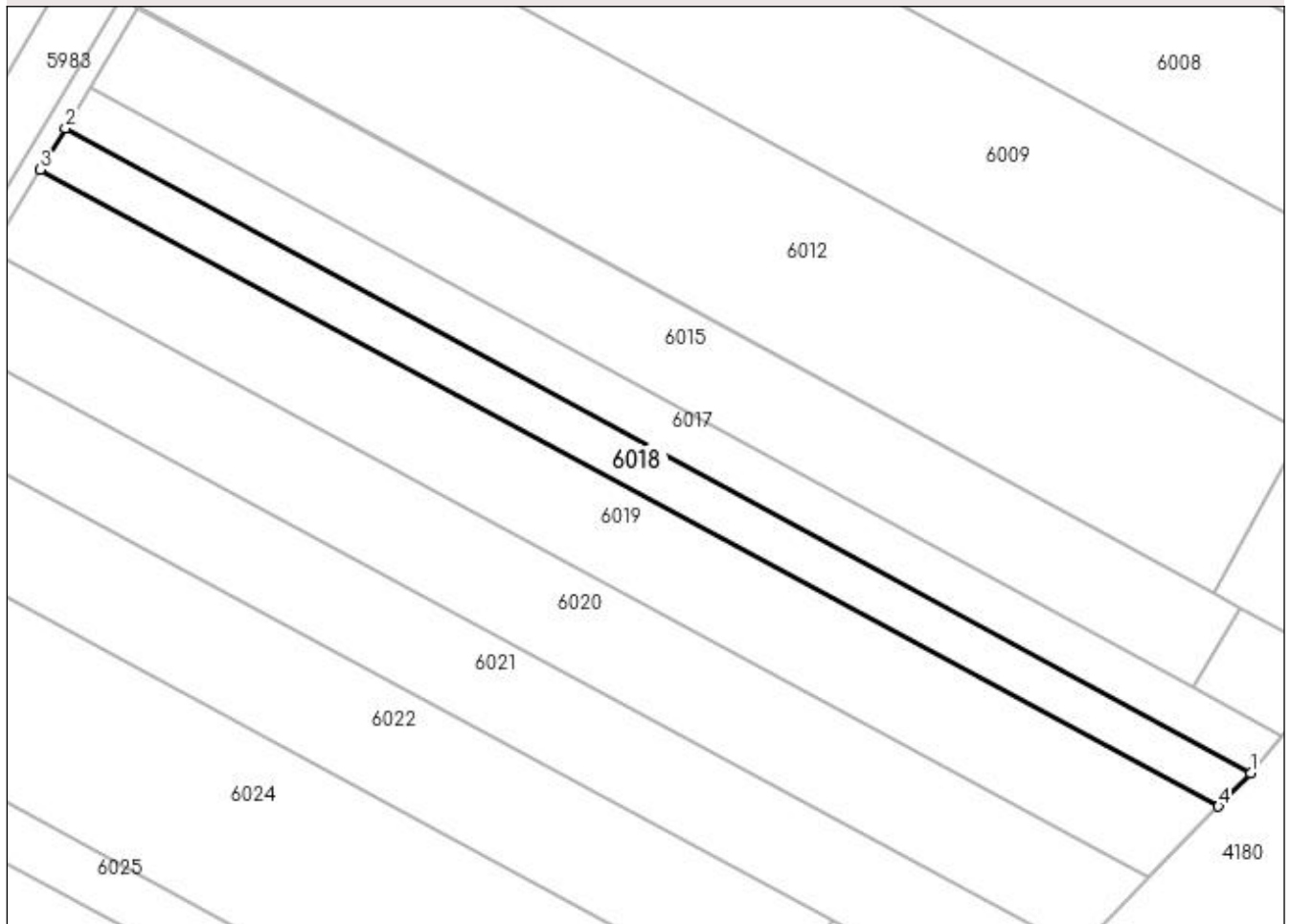
C. Partea III. SARCINI .

Inscrieri privind dezmembramintele dreptului de proprietate, drepturi reale de garanție și sarcini	Referințe
NU SUNT	

Anexa Nr. 1 La Partea I**Teren**

Nr cadastral	Suprafața (mp)*	Observații / Referințe
	2.463	

* Suprafața este determinată în planul de proiecție Stereo 70.

DETALII LINIARE IMOBIL**Date referitoare la teren**

Crt	Categorie folosință	Intra vilan	Suprafața (mp)	Tarla	Parcelă	Nr. topo	Observații / Referințe
1	arabil	NU	2.463	17	161;169	-	

Lungime Segmente

1) Valorile lungimilor segmentelor sunt obținute din proiecție în plan.

Punct început	X / Y	Punct sfârșit	X / Y	Lungime segment (** (m)
1	606.423,774 672.588,671	2	606.188,881 672.716,469	267.408
2	606.188,881 672.716,469	3	606.183,908 672.708,21	9.641
3	606.183,908 672.708,21	4	606.417,365 672.582,069	265.356
4	606.417,365 672.582,069	1	606.423,774 672.588,671	9.201

**** Lungimile segmentelor sunt determinate în planul de proiecție Stereo 70 și sunt rotunjite la 1 milimetru.**

***** Distanța dintre puncte este formată din segmente cumulate ce sunt mai mici decât valoarea 1 milimetru.**

**DATE DESPRE IMOBILUL NR. 6019**

Oficiul de Cadastru și Publicitate Imobiliară SUCEAVA
Biroul de Cadastru și Publicitate Imobiliară Falticeni

A. Partea I. Descrierea imobilului

TEREN Extravilan

Adresa: Jud. Suceava

Nr. Crt	Nr cadastral Nr. topografic	Suprafața* (mp)	Observații / Referințe
A1		5.000	Sector cadastral:16 Teren neimprejmuit;

B. Partea II. Proprietari și acte

Inscrieri privitoare la dreptul de proprietate și alte drepturi reale		Referințe
/		
Act Notarial nr. 18, din 21/03/2014 emis de BIN BOGDAN DUMITRU DÎMBU;		
B1	Intabulare, drept de PROPRIETATE, dobandit prin Succesiune, cota actuala 2/16 1) CALISTRU ANICA	A1
B2	Intabulare, drept de PROPRIETATE, dobandit prin Succesiune, cota actuala 3/16 1) PANDURU NICULINA	A1
B3	Intabulare, drept de PROPRIETATE, dobandit prin Succesiune, cota actuala 3/16 1) APETREI MIHAIELA	A1
Act Notarial nr. 1835, din 01/07/2004 emis de BIN BOGDAN DUMITRU DÎMBU;		
B4	Intabulare, drept de PROPRIETATE, dobandit prin Conventie, cota actuala 1/2 1) CALISTRU ANICA	A1

C. Partea III. SARCINI .

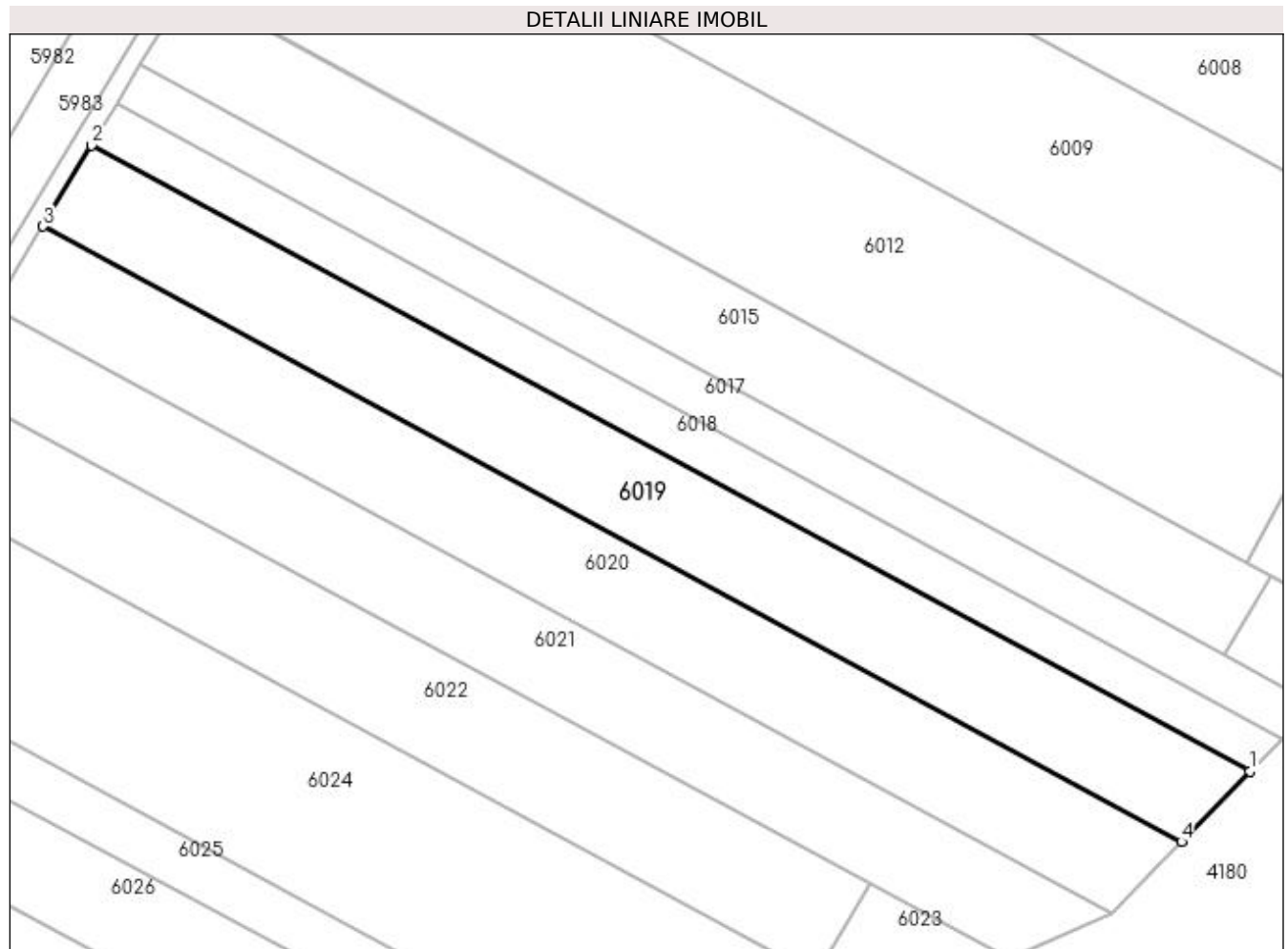
Inscrieri privind dezmembramintele dreptului de proprietate, drepturi reale de garanție și sarcini	Referințe
NU SUNT	

Anexa Nr. 1 La Partea I

Teren

Nr cadastral	Suprafața (mp)*	Observații / Referințe
	5.000	

* Suprafața este determinată în planul de proiecție Stereo 70.



Date referitoare la teren

Crt	Categorie folosință	Intravilan	Suprafața (mp)	Tarla	Parcelă	Nr. topo	Observații / Referințe
1	arabil	NU	5.000	17	161;169	-	

Lungime Segmente

1) Valorile lungimilor segmentelor sunt obținute din proiecție în plan.

Punct început	X / Y	Punct sfârșit	X / Y	Lungime segment (** (m)
1	606.417,365 672.582,069	2	606.183,908 672.708,21	265.356
2	606.183,908 672.708,21	3	606.174,096 672.691,912	19.024
3	606.174,096 672.691,912	4	606.403,613 672.567,9	260.877
4	606.403,613 672.567,9	1	606.417,365 672.582,069	19.745

**** Lungimile segmentelor sunt determinate în planul de proiecție Stereo 70 și sunt rotunjite la 1 milimetru.**

***** Distanța dintre puncte este formată din segmente cumulate ce sunt mai mici decât valoarea 1 milimetru.**

**DATE DESPRE IMOBILUL NR. 6020**

Oficiul de Cadastru și Publicitate Imobiliară SUCEAVA
Biroul de Cadastru și Publicitate Imobiliară Falticeni

A. Partea I. Descrierea imobilului

TEREN Extravilan

Adresa: Jud. Suceava

Nr. Crt	Nr cadastral Nr. topografic	Suprafața* (mp)	Observații / Referințe
A1		5.000	Sector cadastral:16 Teren neimprejmuit;

B. Partea II. Proprietari și acte

Inscrieri privitoare la dreptul de proprietate și alte drepturi reale	Referințe
/	
Act Administrativ nr. 367, din 20/10/1993 emis de CJSDPAT SUCEAVA;	
B1	A1
Intabulare, drept de PROPRIETATE, dobândit prin Reconstituire, cota actuala 1/1	
1) DANIELIUC MĂRIOARA	
2) APARASCHIVEI GHEORGHE	

C. Partea III. SARCINI .

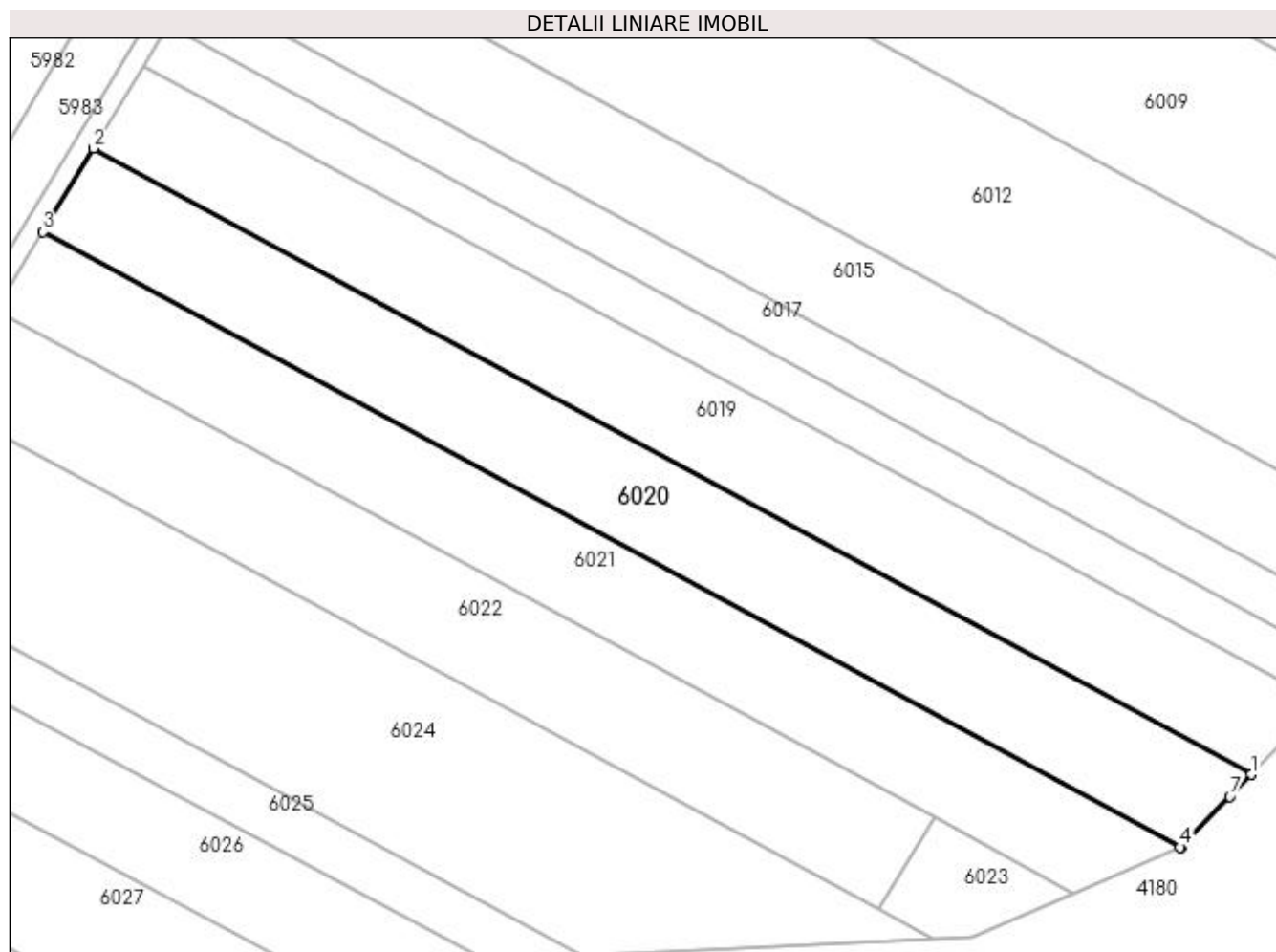
Inscrieri privind dezmembramintele dreptului de proprietate, drepturi reale de garanție și sarcini	Referințe
NU SUNT	

Anexa Nr. 1 La Partea I

Teren

Nr cadastral	Suprafața (mp)*	Observații / Referințe
	5.000	

* Suprafața este determinată în planul de proiecție Stereo 70.



Date referitoare la teren

Crt	Categorie folosință	Intra vilan	Suprafața (mp)	Tarla	Parcelă	Nr. topo	Observații / Referințe
1	arabil	NU	5.000	17	161;169	-	

Lungime Segmente

1) Valorile lungimilor segmentelor sunt obținute din proiecție în plan.

Punct început	X / Y	Punct sfârșit	X / Y	Lungime segment (** (m)
1	606.403,613 672.567,9	2	606.174,096 672.691,912	260.877
2	606.174,096 672.691,912	3	606.164,136 672.675,369	19.31
3	606.164,136 672.675,369	4	606.389,548 672.553,471	256.261
4	606.389,548 672.553,471	5	606.389,654 672.553,517	0.116
5	606.389,654 672.553,517	6	606.389,757 672.553,623	0.148

Punct început	X / Y	Punct sfârșit	X / Y	Lungime segment (** (m)
6	606.389,757 672.553,623	7	606.399,383 672.563,541	13.821
7	606.399,383 672.563,541	1	606.403,613 672.567,9	6.074

** Lungimile segmentelor sunt determinate în planul de proiecție Stereo 70 și sunt rotunjite la 1 milimetru.

*** Distanța dintre puncte este formată din segmente cumulate ce sunt mai mici decât valoarea 1 milimetru.

**DATE DESPRE IMOBILUL NR. 6021**

Oficiul de Cadastru și Publicitate Imobiliară SUCEAVA
Biroul de Cadastru și Publicitate Imobiliară Falticeni

A. Partea I. Descrierea imobilului

TEREN Extravilan

Adresa: Jud. Suceava

Nr. Crt	Nr cadastral Nr. topografic	Suprafața* (mp)	Observații / Referințe
A1		4.500	Sector cadastral:16 Teren neimprejmuit;

B. Partea II. Proprietari și acte

Inscrieri privitoare la dreptul de proprietate și alte drepturi reale	Referințe
/	
Act Administrativ nr. 381, din 04/11/1993 emis de CJSDPAT SUCEAVA;	
B1	A1
Intabulare, drept de PROPRIETATE, dobandit prin Reconstituire, cota actuala 1/1 1) AMARANDEI JENICA , Lipsă CNP proprietar.	

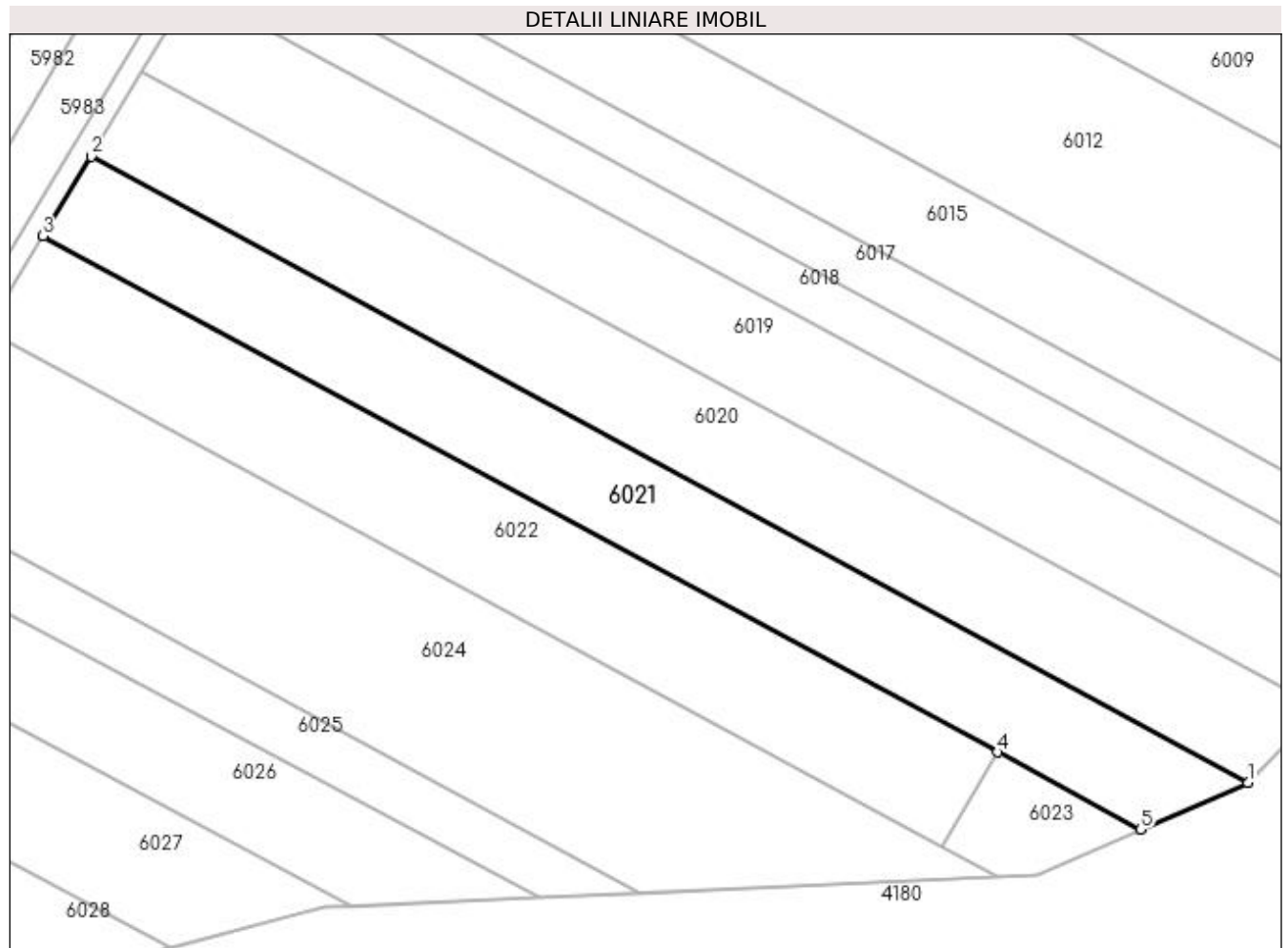
C. Partea III. SARCINI .

Inscrieri privind dezmembramintele dreptului de proprietate, drepturi reale de garanție și sarcini	Referințe
NU SUNT	

Anexa Nr. 1 La Partea I**Teren**

Nr cadastral	Suprafața (mp)*	Observații / Referințe
	4.500	

* Suprafața este determinată în planul de proiecție Stereo 70.

**Date referitoare la teren**

Crt	Categorie folosință	Intra vilan	Suprafața (mp)	Tarla	Parcelă	Nr. topo	Observații / Referințe
1	arabil	NU	4.500	17	161;169	-	

Lungime Segmente

1) Valorile lungimilor segmentelor sunt obținute din proiecție în plan.

Punct început	X / Y	Punct sfârșit	X / Y	Lungime segment (** (m)
1	606.389,548 672.553,471	2	606.164,136 672.675,369	256.261
2	606.164,136 672.675,369	3	606.154,805 672.659,871	18.09
3	606.154,805 672.659,871	4	606.340,769 672.559,392	211.373
4	606.340,769 672.559,392	5	606.368,614 672.544,346	31.65
5	606.368,614 672.544,346	1	606.389,548 672.553,471	22.836

**** Lungimile segmentelor sunt determinate în planul de proiecție Stereo 70 și sunt rotunjite la 1 milimetru.**

***** Distanța dintre puncte este formată din segmente cumulate ce sunt mai mici decât valoarea 1 milimetru.**

**DATE DESPRE IMOBILUL NR. 6022**

Oficiul de Cadastru și Publicitate Imobiliară SUCEAVA
Biroul de Cadastru și Publicitate Imobiliară Falticeni

A. Partea I. Descrierea imobilului

TEREN Extravilan

Adresa: Jud. Suceava

Nr. Crt	Nr cadastral Nr. topografic	Suprafața* (mp)	Observații / Referințe
A1		4.500	Sector cadastral:16 Teren neimprejmuit;

B. Partea II. Proprietari și acte

Inscrieri privitoare la dreptul de proprietate și alte drepturi reale	Referințe
/	
Act Notarial nr. 5375, din 28/12/2016 emis de SPN APOSTOL;	
B1	A1
Intabulare, drept de PROPRIETATE, dobandit prin PARTAJ, cota actuala 1/1 1) MANOLE OLIMPIA	

C. Partea III. SARCINI .

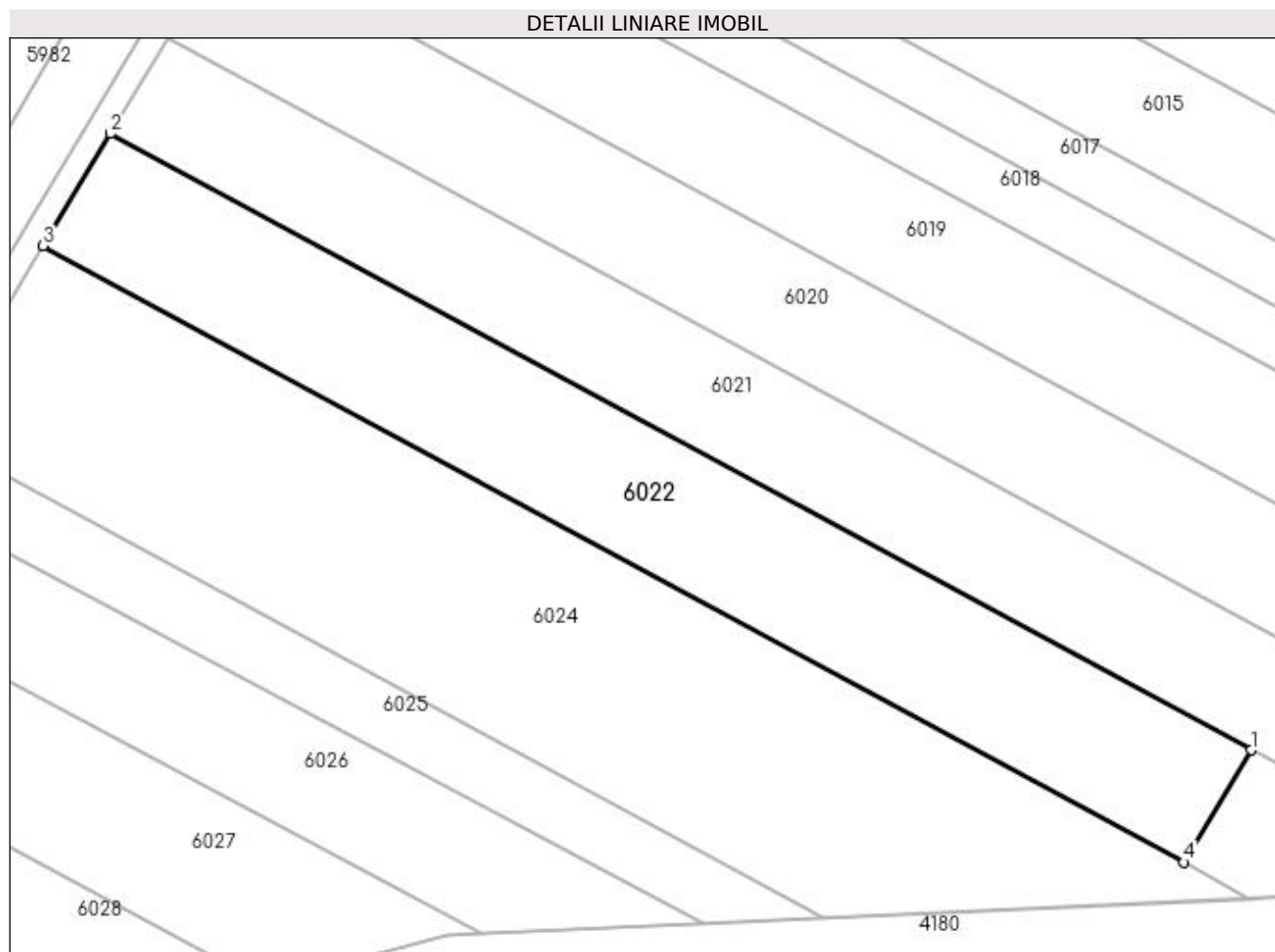
Inscrieri privind dezmembramintele dreptului de proprietate, drepturi reale de garanție și sarcini	Referințe
NU SUNT	

Anexa Nr. 1 La Partea I

Teren

Nr cadastral	Suprafața (mp)*	Observații / Referințe
	4.500	

* Suprafața este determinată în planul de proiecție Stereo 70.



Date referitoare la teren

Crt	Categorie folosință	Intravilan	Suprafața (mp)	Tarla	Parcelă	Nr. topo	Observații / Referințe
1	arabil	NU	4.500	17	161;169	-	

Lungime Segmente

1) Valorile lungimilor segmentelor sunt obținute din proiecție în plan.

Punct început	X / Y	Punct sfârșit	X / Y	Lungime segment (** (m)
1	606.340,769 672.559,392	2	606.154,805 672.659,871	211.373
2	606.154,805 672.659,871	3	606.143,812 672.641,613	21.312
3	606.143,812 672.641,613	4	606.329,776 672.541,133	211.374
4	606.329,776 672.541,133	1	606.340,769 672.559,392	21.313

**** Lungimile segmentelor sunt determinate în planul de proiecție Stereo 70 și sunt rotunjite la 1 milimetru.**

***** Distanța dintre puncte este formată din segmente cumulate ce sunt mai mici decât valoarea 1 milimetru.**

**DATE DESPRE IMOBILUL NR. 6023**

Oficiul de Cadastru și Publicitate Imobiliară SUCEAVA
Biroul de Cadastru și Publicitate Imobiliară Falticeni

A. Partea I. Descrierea imobilului

TEREN Extravilan

Adresa: Jud. Suceava

Nr. Crt	Nr cadastral Nr. topografic	Suprafața* (mp)	Observații / Referințe
A1		500	Sector cadastral:16 Teren neimprijmit;

B. Partea II. Proprietari și acte

Inscrieri privitoare la dreptul de proprietate și alte drepturi reale	Referințe
/	
Act Notarial nr. 5375, din 28/12/2016 emis de SPN APOSTOL;	
B1	A1
Intabulare, drept de PROPRIETATE, dobandit prin PARTAJ, cota actuala 1/1 1) MANOLE OLIMPIA	

C. Partea III. SARCINI .

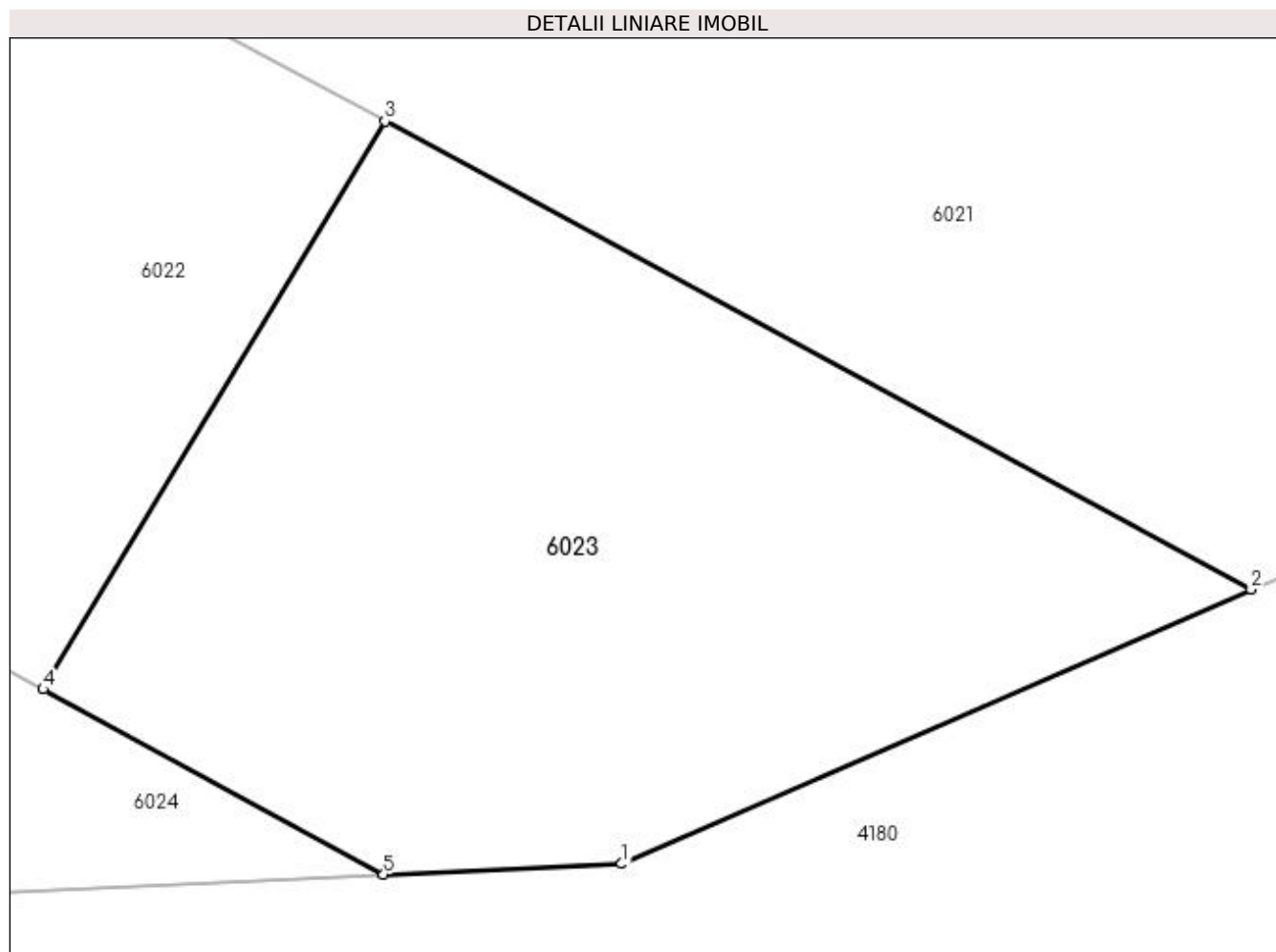
Inscrieri privind dezmembramintele dreptului de proprietate, drepturi reale de garanție și sarcini	Referințe
NU SUNT	

Anexa Nr. 1 La Partea I

Teren

Nr cadastral	Suprafața (mp)*	Observații / Referințe
	500	

* Suprafața este determinată în planul de proiecție Stereo 70.



Date referitoare la teren

Crt	Categorie folosință	Intra vilan	Suprafața (mp)	Tarla	Parcelă	Nr. topo	Observații / Referințe
1	arabil	NU	500	16	161	-	

Lungime Segmente

1) Valorile lungimilor segmentelor sunt obținute din proiecție în plan.

Punct început	X / Y	Punct sfârșit	X / Y	Lungime segment (** (m)
1	606.348,379 672.535,526	2	606.368,614 672.544,346	22.074
2	606.368,614 672.544,346	3	606.340,769 672.559,392	31.65
3	606.340,769 672.559,392	4	606.329,776 672.541,133	21.313
4	606.329,776 672.541,133	5	606.340,721 672.535,175	12.462
5	606.340,721 672.535,175	1	606.348,379 672.535,526	7.666

**** Lungimile segmentelor sunt determinate în planul de proiecție Stereo 70 și sunt rotunjite la 1 milimetru.**

***** Distanța dintre puncte este formată din segmente cumulate ce sunt mai mici decât valoarea 1 milimetru.**

**DATE DESPRE IMOBILUL NR. 6024**

Oficiul de Cadastru și Publicitate Imobiliară SUCEAVA
Biroul de Cadastru și Publicitate Imobiliară Falticeni

A. Partea I. Descrierea imobilului

TEREN Extravilan

Adresa: Jud. Suceava

Nr. Crt	Nr cadastral Nr. topografic	Suprafața* (mp)	Observații / Referințe
A1		7.000	Sector cadastral:16 Teren neimprejmuit;

B. Partea II. Proprietari și acte

Inscrieri privitoare la dreptul de proprietate și alte drepturi reale	Referințe
/	
Act Notarial nr. 128, din 29/07/1994 emis de NOTARIATUL DE STAT SUCEAVA;	
B1	A1
Intabulare, drept de PROPRIETATE donație, dobandit prin Conventie, cota actuala 1/1	
1) PANȚIRU GHEORGHE DEFUNCT:Da	
2) IFTODI MARIA	
3) FLOREA ELENA DEFUNCT:Da	

C. Partea III. SARCINI .

Inscrieri privind dezmembramintele dreptului de proprietate, drepturi reale de garanție și sarcini	Referințe
NU SUNT	

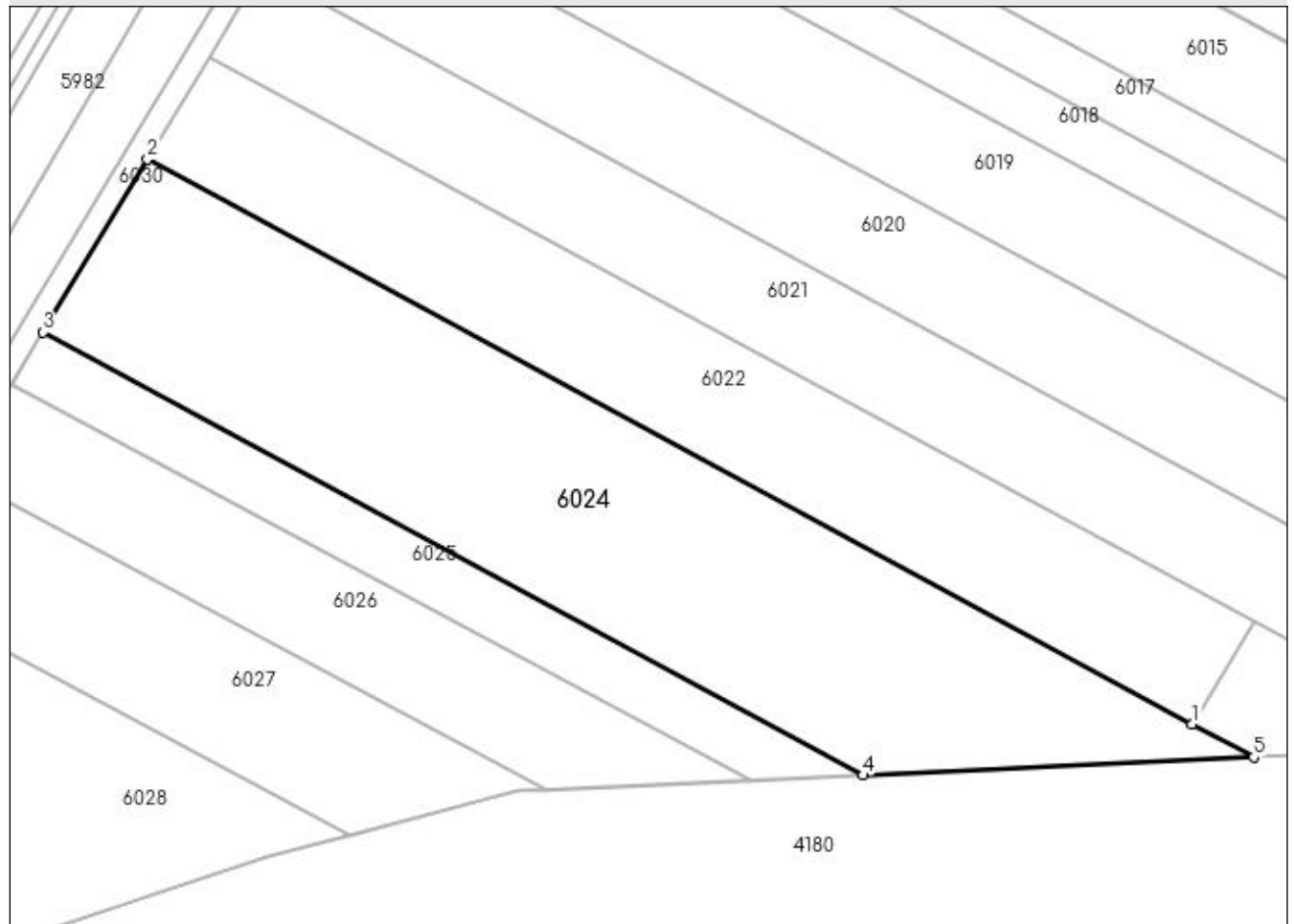
Anexa Nr. 1 La Partea I

Teren

Nr cadastral	Suprafața (mp)*	Observații / Referințe
	7.000	

* Suprafața este determinată în planul de proiecție Stereo 70.

DETALII LINIARE IMOBIL



Date referitoare la teren

Crt	Categorie folosință	Intra vilan	Suprafața (mp)	Tarla	Parcelă	Nr. topo	Observații / Referințe
1	arabil	NU	7.000	17	161;169	-	

Lungime Segmente

1) Valorile lungimilor segmentelor sunt obținute din proiecție în plan.

Punct început	X / Y	Punct sfârșit	X / Y	Lungime segment (** (m)
1	606.329,776 672.541,133	2	606.143,812 672.641,613	211.374
2	606.143,812 672.641,613	3	606.125,261 672.610,801	35.966
3	606.125,261 672.610,801	4	606.271,126 672.531,988	165.795
4	606.271,126 672.531,988	5	606.340,721 672.535,175	69.668
5	606.340,721 672.535,175	1	606.329,776 672.541,133	12.462

**** Lungimile segmentelor sunt determinate în planul de proiecție Stereo 70 și sunt rotunjite la 1 milimetru.**

***** Distanța dintre puncte este formată din segmente cumulate ce sunt mai mici decât valoarea 1 milimetru.**

**DATE DESPRE IMOBILUL NR. 6025**

Oficiul de Cadastru și Publicitate Imobiliară SUCEAVA
Biroul de Cadastru și Publicitate Imobiliară Falticeni

A. Partea I. Descrierea imobilului

TEREN Extravilan

Adresa: Jud. Suceava

Nr. Crt	Nr cadastral Nr. topografic	Suprafața* (mp)	Observații / Referințe
A1		1.653	Sector cadastral:16 Teren neimprejmuit;

B. Partea II. Proprietari și acte

Inscrieri privitoare la dreptul de proprietate și alte drepturi reale		Referințe
/		
Act Normativ nr. Legea 7, din 13/03/1996 emis de PARLAMENTUL ROMANIEI;		
B1	Inscrierea provizorie, drept de PROPRIETATE, dobandit prin Lege, cota actuala 1/1 1) COMUNA VULTUREȘTI, CIF:4326868, PROPRIETAR NEIDENTIFICAT.	A1

C. Partea III. SARCINI .

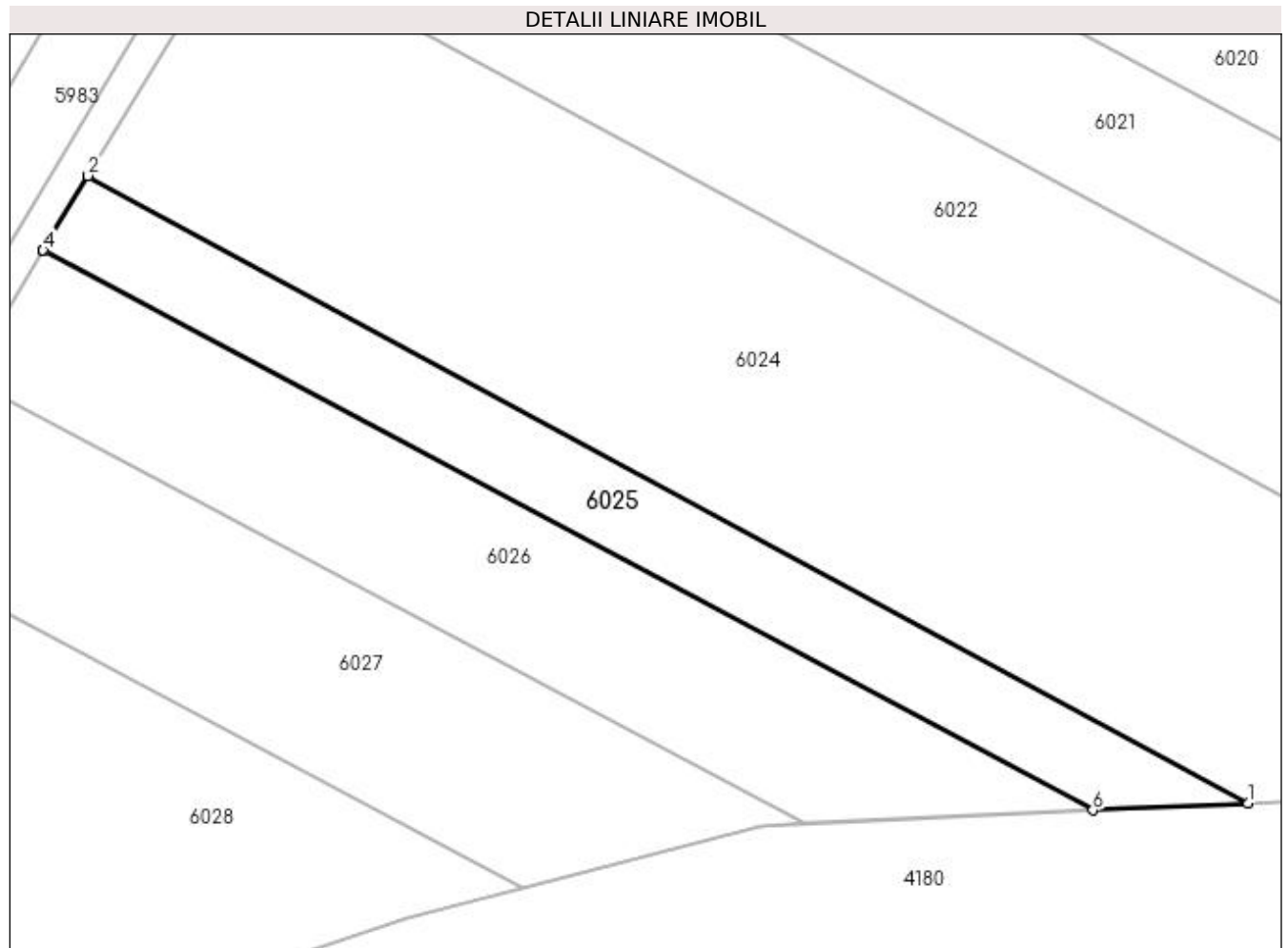
Inscrieri privind dezmembramintele dreptului de proprietate, drepturi reale de garanție și sarcini	Referințe
NU SUNT	

Anexa Nr. 1 La Partea I

Teren

Nr cadastral	Suprafața (mp)*	Observații / Referințe
	1.653	

* Suprafața este determinată în planul de proiecție Stereo 70.



Date referitoare la teren

Crt	Categorie folosință	Intra vilan	Suprafața (mp)	Tarla	Parcelă	Nr. topo	Observații / Referințe
1	arabil	NU	1.653	17	161;169	-	

Lungime Segmente

1) Valorile lungimilor segmentelor sunt obținute din proiecție în plan.

Punct început	X / Y	Punct sfârșit	X / Y	Lungime segment (** (m)
1	606.271,126 672.531,988	2	606.125,261 672.610,801	165.795
2	606.125,261 672.610,801	3	606.125,217 672.610,728	0.085
3	606.125,217 672.610,728	4	606.119,612 672.601,418	10.867
4	606.119,612 672.601,418	5	606.119,601 672.601,4	0.021
5	606.119,601 672.601,4	6	606.251,638 672.531,095	149.588

Punct început	X / Y	Punct sfârșit	X / Y	Lungime segment (** (m)
6	606.251,638 672.531,095	1	606.271,126 672.531,988	19.508

** Lungimile segmentelor sunt determinate în planul de proiecție Stereo 70 și sunt rotunjite la 1 milimetru.

*** Distanța dintre puncte este formată din segmente cumulate ce sunt mai mici decât valoarea 1 milimetru.

**DATE DESPRE IMOBILUL NR. 6026**

Oficiul de Cadastru și Publicitate Imobiliară SUCEAVA
Biroul de Cadastru și Publicitate Imobiliară Falticeni

A. Partea I. Descrierea imobilului

TEREN Extravilan

Adresa: Jud. Suceava

Nr. Crt	Nr cadastral Nr. topografic	Suprafața* (mp)	Observații / Referințe
A1		2.500	Sector cadastral:16 Teren neimprejmuit;

B. Partea II. Proprietari și acte

Inscrieri privitoare la dreptul de proprietate și alte drepturi reale	Referințe
/	
Act Notarial nr. 2804, din 07/10/2004 emis de B.N.P. MARIA APOSTOL;	
B1	A1
Intabulare, drept de PROPRIETATE, dobandit prin PARTAJ, cota actuala 1/1 1) SURDOAE GHEORGHE	

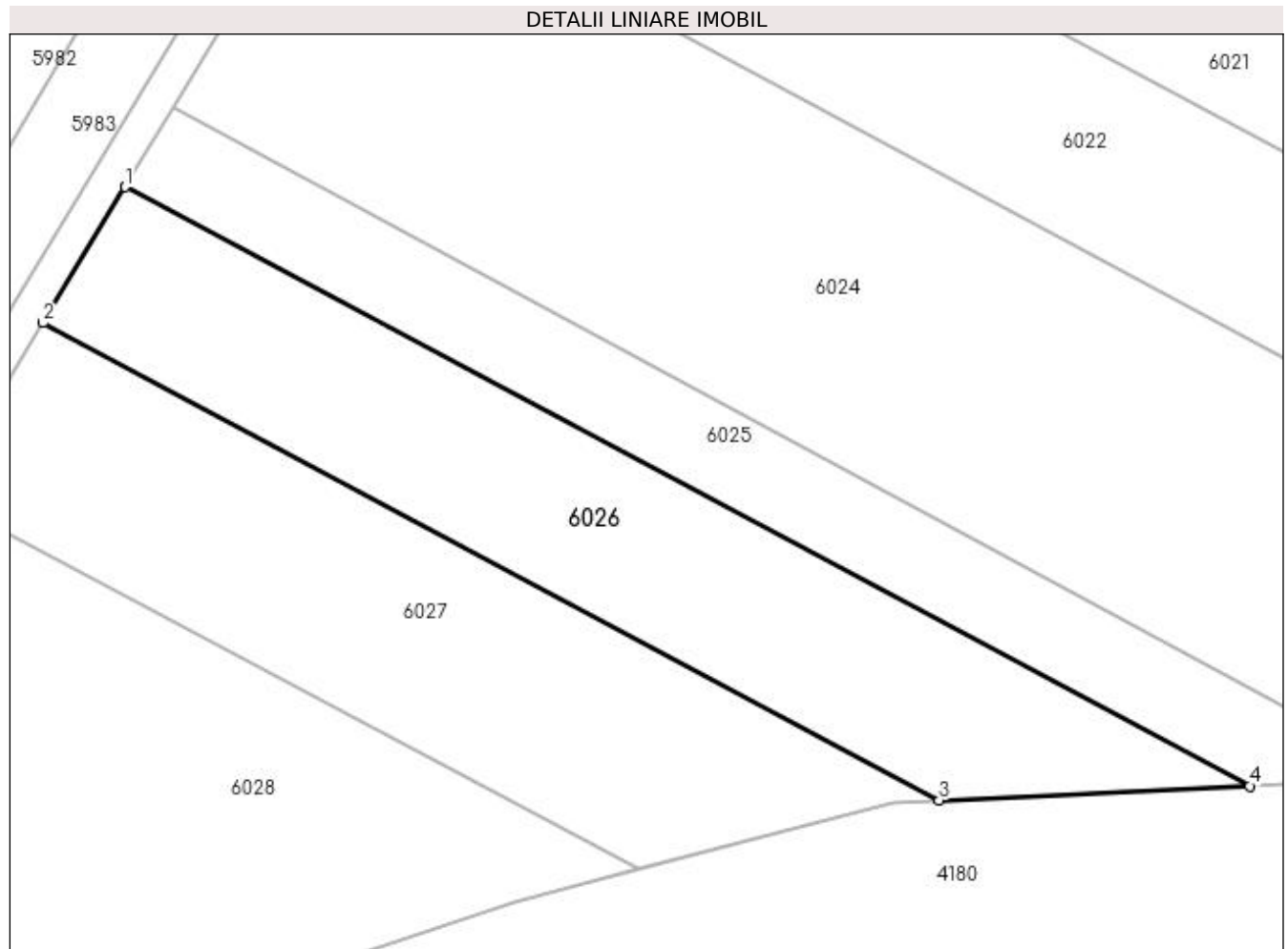
C. Partea III. SARCINI .

Inscrieri privind dezmembramintele dreptului de proprietate, drepturi reale de garanție și sarcini	Referințe
NU SUNT	

Anexa Nr. 1 La Partea I**Teren**

Nr cadastral	Suprafața (mp)*	Observații / Referințe
	2.500	

* Suprafața este determinată în planul de proiecție Stereo 70.

**Date referitoare la teren**

Crt	Categorie folosință	Intravilan	Suprafața (mp)	Tarla	Parcelă	Nr. topo	Observații / Referințe
1	arabil	NU	2.500	17	161;169	-	

Lungime Segmente

1) Valorile lungimilor segmentelor sunt obținute din proiecție în plan.

Punct început	X / Y	Punct sfârșit	X / Y	Lungime segment (** (m)
1	606.119,601 672.601,4	2	606.109,993 672.585,441	18.628
2	606.109,993 672.585,441	3	606.215,191 672.529,426	119.182
3	606.215,191 672.529,426	4	606.251,638 672.531,095	36.485
4	606.251,638 672.531,095	1	606.119,601 672.601,4	149.588

**** Lungimile segmentelor sunt determinate în planul de proiecție Stereo 70 și sunt rotunjite la 1 milimetru.**

***** Distanța dintre puncte este formată din segmente cumulate ce sunt mai mici decât valoarea 1 milimetru.**

**DATE DESPRE IMOBILUL NR. 6027**

Oficiul de Cadastru și Publicitate Imobiliară SUCEAVA
Biroul de Cadastru și Publicitate Imobiliară Falticeni

A. Partea I. Descrierea imobilului

TEREN Extravilan

Adresa: Jud. Suceava

Nr. Crt	Nr cadastral Nr. topografic	Suprafața* (mp)	Observații / Referințe
A1		2.500	Sector cadastral:16 Teren neimprejmuit;

B. Partea II. Proprietari și acte

Inscrieri privitoare la dreptul de proprietate și alte drepturi reale	Referințe
/	
Act Notarial nr. 2804, din 07/10/2004 emis de B.N.P. MARIA APOSTOL;	
B1	A1
Intabulare, drept de PROPRIETATE, dobandit prin PARTAJ, cota actuala 1/1 1) ASURDOAE VASILE DEFUNCT:Da	

C. Partea III. SARCINI .

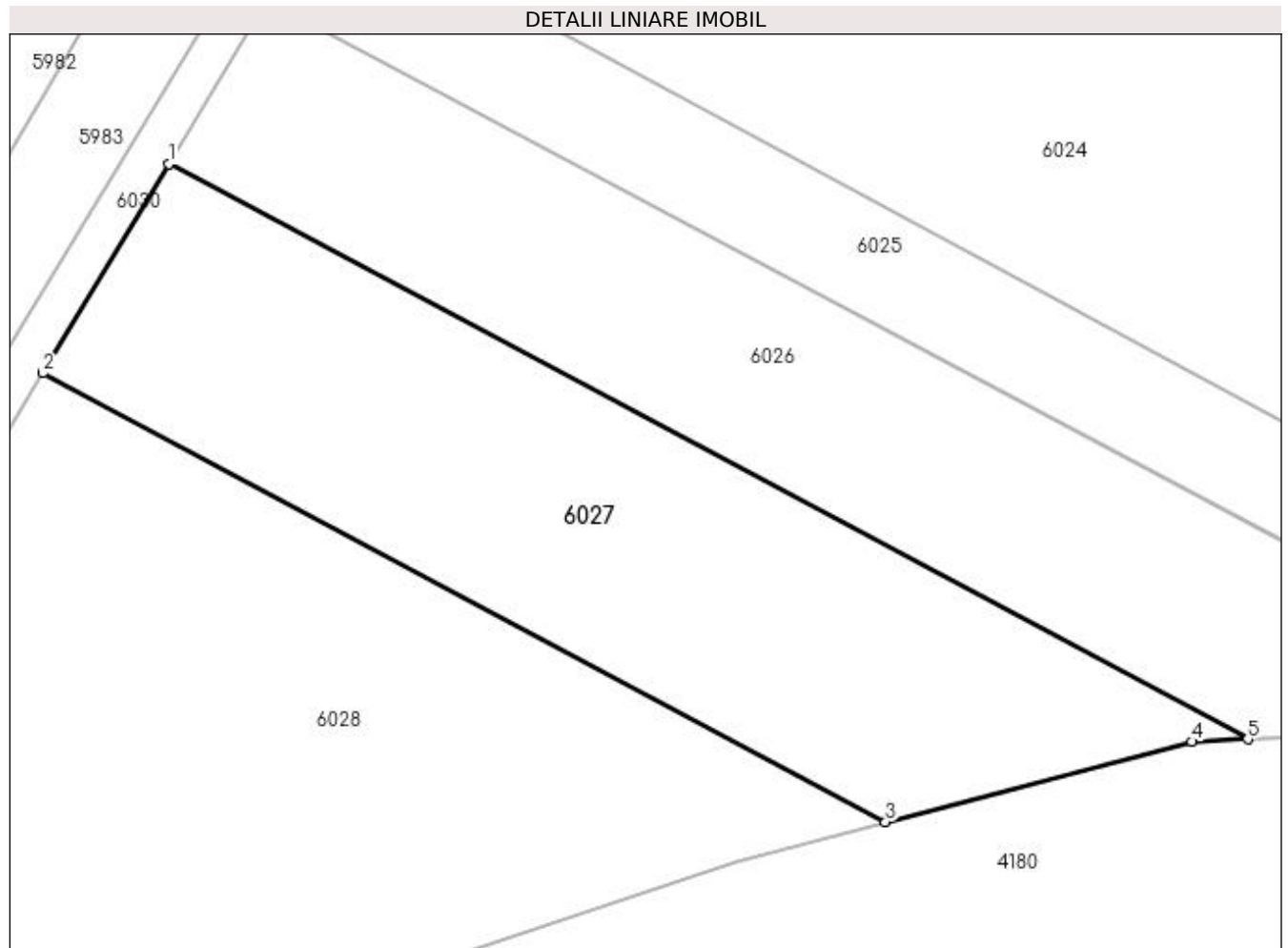
Inscrieri privind dezmembramintele dreptului de proprietate, drepturi reale de garanție și sarcini	Referințe
NU SUNT	

Anexa Nr. 1 La Partea I

Teren

Nr cadastral	Suprafața (mp)*	Observații / Referințe
	2.500	

* Suprafața este determinată în planul de proiecție Stereo 70.



Date referitoare la teren

Crt	Categorie folosință	Intravilan	Suprafața (mp)	Tarla	Parcelă	Nr. topo	Observații / Referințe
1	arabil	NU	2.500	17	161;169	-	

Lungime Segmente

1) Valorile lungimilor segmentelor sunt obținute din proiecție în plan.

Punct început	X / Y	Punct sfârșit	X / Y	Lungime segment (** (m)
1	606.109,993 672.585,441	2	606.097,738 672.565,087	23.759
2	606.097,738 672.565,087	3	606.179,871 672.521,354	93.051
3	606.179,871 672.521,354	4	606.209,737 672.529,176	30.873
4	606.209,737 672.529,176	5	606.215,191 672.529,426	5.46
5	606.215,191 672.529,426	1	606.109,993 672.585,441	119.182

**** Lungimile segmentelor sunt determinate în planul de proiecție Stereo 70 și sunt rotunjite la 1 milimetru.**

***** Distanța dintre puncte este formată din segmente cumulate ce sunt mai mici decât valoarea 1 milimetru.**

**DATE DESPRE IMOBILUL NR. 6028**

Oficiul de Cadastru și Publicitate Imobiliară SUCEAVA
Biroul de Cadastru și Publicitate Imobiliară Falticeni

A. Partea I. Descrierea imobilului

TEREN Extravilan

Adresa: Jud. Suceava

Nr. Crt	Nr cadastral Nr. topografic	Suprafața* (mp)	Observații / Referințe
A1		5.680	Sector cadastral:16 Teren neimprejmuit;

B. Partea II. Proprietari și acte

Inscrieri privitoare la dreptul de proprietate și alte drepturi reale	Referințe
/	
Act Administrativ nr. 1078, din 03/11/1994 emis de CJSDPAT SUCEAVA;	
B1	A1
Intabulare, drept de PROPRIETATE, dobândit prin Reconstituire, cota actuala 1/1 1) MIRON NECULAI	

C. Partea III. SARCINI .

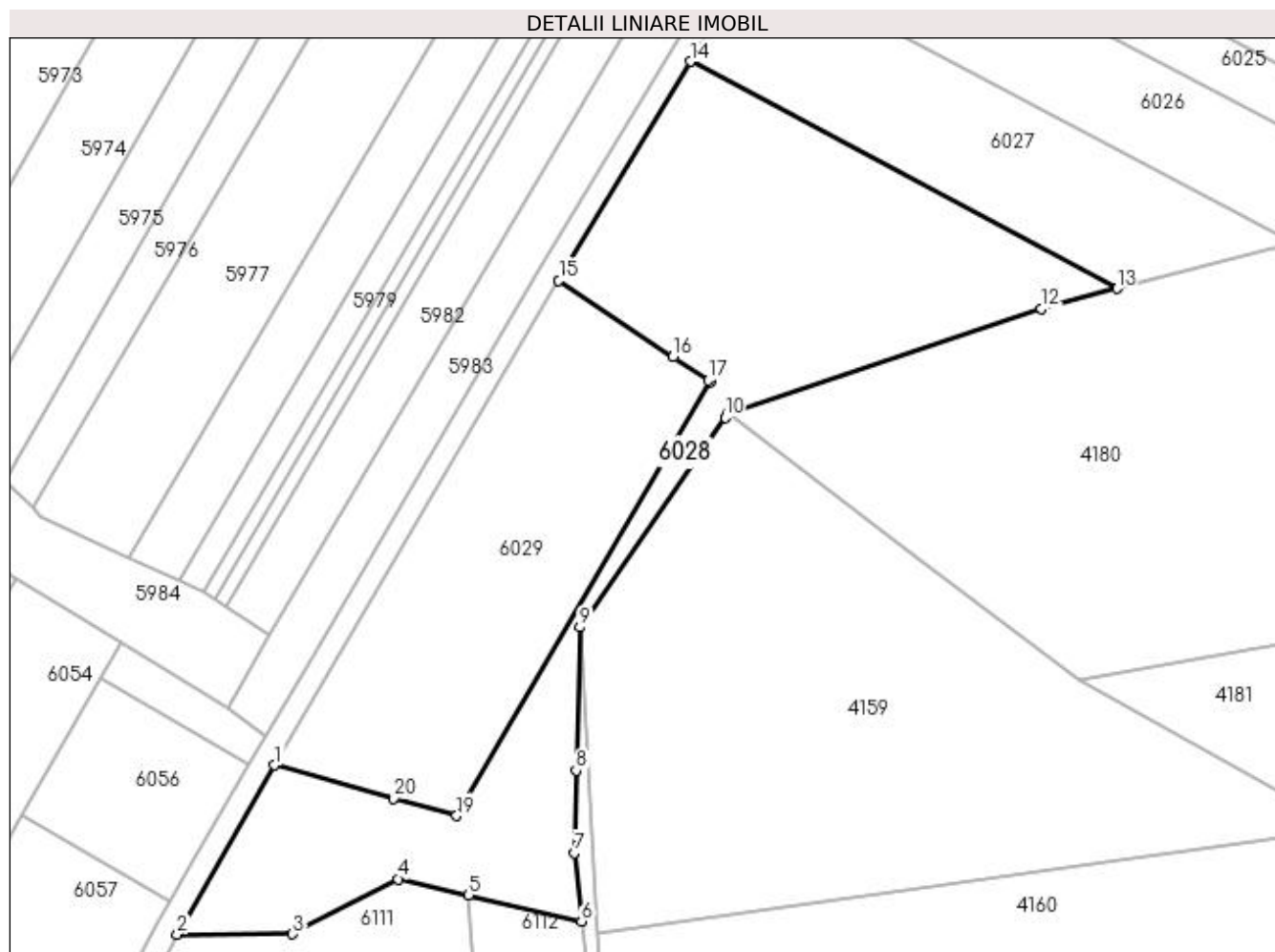
Inscrieri privind dezmembramintele dreptului de proprietate, drepturi reale de garanție și sarcini	Referințe
NU SUNT	

Anexa Nr. 1 La Partea I

Teren

Nr cadastral	Suprafața (mp)*	Observații / Referințe
	5.680	

* Suprafața este determinată în planul de proiecție Stereo 70.



Date referitoare la teren

Crt	Categorie folosință	Intravilan	Suprafața (mp)	Tarla	Parcelă	Nr. topo	Observații / Referințe
1	arabil	NU	5.680	17	161;169	-	

Lungime Segmente

1) Valorile lungimilor segmentelor sunt obținute din proiecție în plan.

Punct început	X / Y	Punct sfârșit	X / Y	Lungime segment (** (m)
1	606.017,659 672.429,584	2	605.998,89 672.397,038	37.57
2	605.998,89 672.397,038	3	606.021,113 672.397,114	22.223
3	606.021,113 672.397,114	4	606.041,415 672.407,701	22.897
4	606.041,415 672.407,701	5	606.055,022 672.404,546	13.968
5	606.055,022 672.404,546	6	606.076,749 672.399,509	22.303

Punct început	X / Y	Punct sfârşit	X / Y	Lungime segment (** (m)
6	606.076,749 672.399,509	7	606.075,329 672.412,759	13.326
7	606.075,329 672.412,759	8	606.075,715 672.428,59	15.836
8	606.075,715 672.428,59	9	606.076,387 672.456,151	27.569
9	606.076,387 672.456,151	10	606.104,374 672.496,577	49.168
10	606.104,374 672.496,577	11	606.104,962 672.497,426	1.033
11	606.104,962 672.497,426	12	606.165,287 672.517,534	63.588
12	606.165,287 672.517,534	13	606.179,871 672.521,354	15.076
13	606.179,871 672.521,354	14	606.097,738 672.565,087	93.051
14	606.097,738 672.565,087	15	606.072,37 672.522,953	49.181
15	606.072,37 672.522,953	16	606.094,391 672.508,217	26.497
16	606.094,391 672.508,217	17	606.101,134 672.503,705	8.113
17	606.101,134 672.503,705	18	606.101,609 672.503,387	0.572
18	606.101,609 672.503,387	19	606.052,669 672.419,868	96.802
19	606.052,669 672.419,868	20	606.040,587 672.423,221	12.539
20	606.040,587 672.423,221	1	606.017,659 672.429,584	23.795

** Lungimile segmentelor sunt determinate în planul de proiecție Stereo 70 și sunt rotunjite la 1 milimetru.

*** Distanța dintre puncte este formată din segmente cumulate ce sunt mai mici decât valoarea 1 milimetru.

**DATE DESPRE IMOBILUL NR. 6029**

Oficiul de Cadastru și Publicitate Imobiliară SUCEAVA
Biroul de Cadastru și Publicitate Imobiliară Falticeni

A. Partea I. Descrierea imobilului

TEREN Extravilan

Adresa: Jud. Suceava, Tarlaua „Iaz

Nr. Crt	Nr cadastral Nr. topografic	Suprafața* (mp)	Observații / Referințe
A1	34684	3.600	Sector cadastral:16 Teren neimprejmit;

B. Partea II. Proprietari și acte

Inscrieri privitoare la dreptul de proprietate și alte drepturi reale		Referințe
22334 / 22/08/2022		
Act Notarial nr. certificat de mostenitor nr. 125, din 05/08/2022 emis de BIN AMARIE I. IOAN;		
B5	Intabulare, drept de PROPRIETATE, dobandit prin Succesiune, cota actuala 1/4 1) ASURDOAIE VIORICA	A1
B6	Intabulare, drept de PROPRIETATE, dobandit prin Succesiune, cota actuala 3/4 1) APARASCHIVEI LILIANA	A1

C. Partea III. SARCINI .

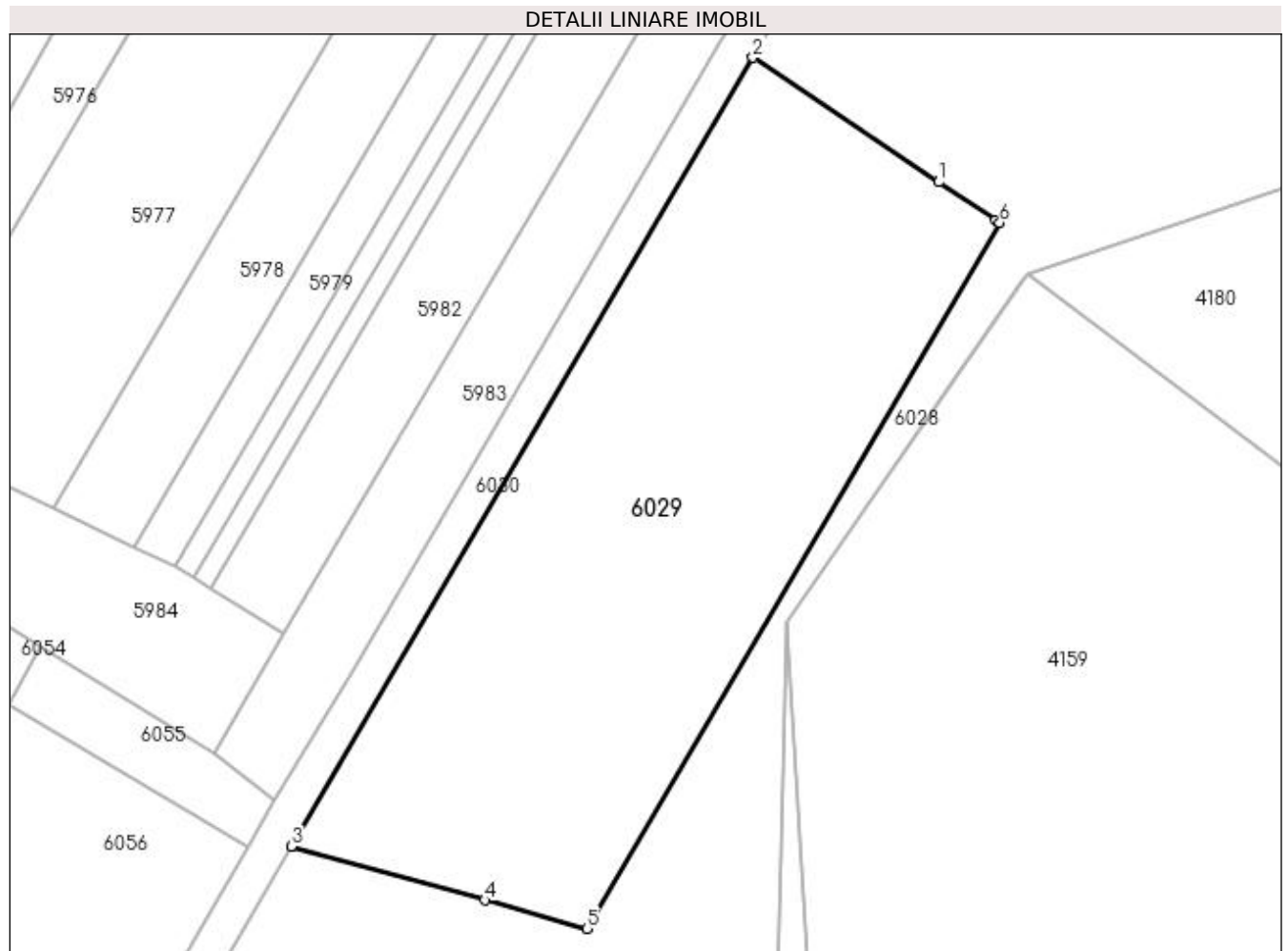
Inscrieri privind dezmembramintele dreptului de proprietate, drepturi reale de garanție și sarcini	Referințe
NU SUNT	

Anexa Nr. 1 La Partea I

Teren

Nr cadastral	Suprafața (mp)*	Observații / Referințe
34684	3.600	

* Suprafața este determinată în planul de proiecție Stereo 70.



Date referitoare la teren

Crt	Categorie folosință	Intra vilan	Suprafața (mp)	Tarla	Parcelă	Nr. topo	Observații / Referințe
1	arabil	NU	3.000	17	161	-	
2	faneata	NU	600	17	169	-	

Lungime Segmente

1) Valorile lungimilor segmentelor sunt obținute din proiecție în plan.

Punct început	X / Y	Punct sfârșit	X / Y	Lungime segment (** (m)
1	606.094,391 672.508,217	2	606.072,37 672.522,953	26.497
2	606.072,37 672.522,953	3	606.017,659 672.429,584	108.218
3	606.017,659 672.429,584	4	606.040,587 672.423,221	23.795
4	606.040,587 672.423,221	5	606.052,669 672.419,868	12.539

Punct început	X / Y	Punct sfârșit	X / Y	Lungime segment (** (m)
5	606.052,669 672.419,868	6	606.101,609 672.503,387	96.802
6	606.101,609 672.503,387	7	606.101,134 672.503,705	0.572
7	606.101,134 672.503,705	1	606.094,391 672.508,217	8.113

** Lungimile segmentelor sunt determinate în planul de proiecție Stereo 70 și sunt rotunjite la 1 milimetru.

*** Distanța dintre puncte este formată din segmente cumulate ce sunt mai mici decât valoarea 1 milimetru.

**DATE DESPRE IMOBILUL NR. 6030**

Oficiul de Cadastru și Publicitate Imobiliară SUCEAVA
Biroul de Cadastru și Publicitate Imobiliară Falticeni

A. Partea I. Descrierea imobilului

TEREN Extravilan

Adresa: Jud. Suceava

Nr. Crt	Nr cadastral Nr. topografic	Suprafața* (mp)	Observații / Referințe
A1		5.079	Sector cadastral:16 Teren neimprejmuit;

B. Partea II. Proprietari și acte

Inscrieri privitoare la dreptul de proprietate și alte drepturi reale		Referințe
/		
Act Normativ nr. Legea 7, din 13/03/1996 emis de PARLAMENTUL ROMANIEI;		
B1	Inscrierea provizorie, drept de PROPRIETATE, dobandit prin Lege, cota actuala 1/1 1) COMUNA VULTUREȘTI, CIF:4326868, PROPRIETAR NEIDENTIFICAT.	A1

C. Partea III. SARCINI .

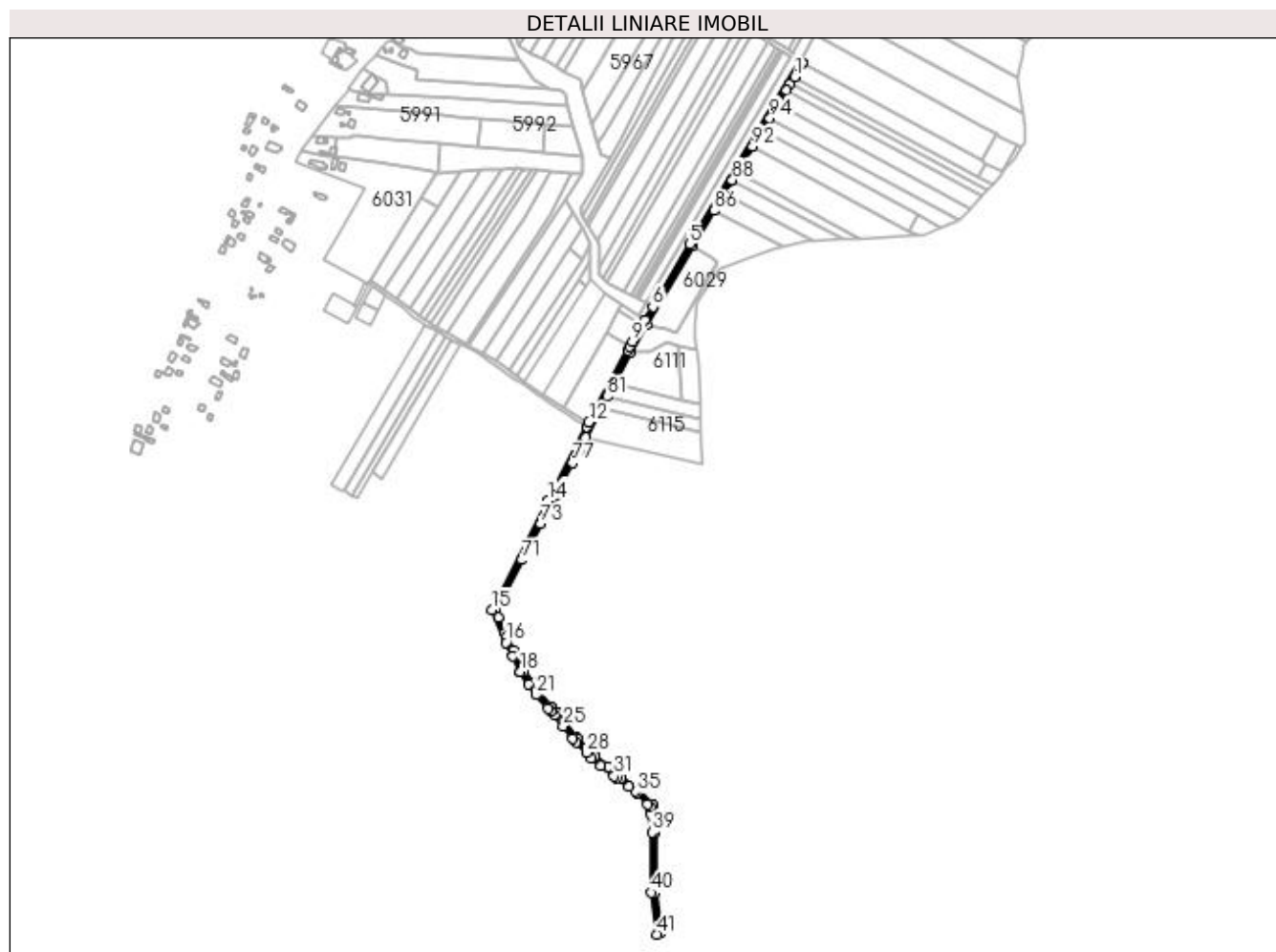
Inscrieri privind dezmembramintele dreptului de proprietate, drepturi reale de garanție și sarcini	Referințe
NU SUNT	

Anexa Nr. 1 La Partea I

Teren

Nr cadastral	Suprafața (mp)*	Observații / Referințe
	5.079	

* Suprafața este determinată în planul de proiecție Stereo 70.



Date referitoare la teren

Crt	Categorie folosință	Intravilan	Suprafața (mp)	Tarla	Parcelă	Nr. topo	Observații / Referințe
1	drum	NU	5.079	17	168	-	

Lungime Segmente

1) Valorile lungimilor segmentelor sunt obținute din proiecție în plan.

Punct început	X / Y	Punct sfârșit	X / Y	Lungime segment	Punct început	X / Y	Punct sfârșit	X / Y	Lungime segment	Punct început	X / Y	Punct sfârșit	X / Y	Lungime segment
1	606.193,693 672.724,462	2	606.203,241 672.740,32	18.51 1	2	606.203,39 672.740,567	3	606.203,39 672.740,567	0.288	3	606.203,39 672.740,567	4	606.200,051 672.742,58	3.899
4	606.200,051 672.742,58	5	606.068,679 672.525,136	254.0 48	5	606.068,679 672.525,136	6	606.024,859 672.450,335	86.69 1	6	606.024,859 672.450,335	7	606.015,714 672.435,173	17.70 6
7	606.015,714 672.435,173	8	606.012,491 672.429,586	6.45	8	606.012,491 672.429,586	9	606.000,627 672.409,023	23.74	9	606.000,627 672.409,023	10	605.997,322 672.403,294	6.614
10	605.997,322 672.403,294	11	605.994,942 672.399,169	4.762	11	605.994,942 672.399,169	12	605.948,744 672.313,135	97.65 3	12	605.948,744 672.313,135	13	605.946,658 672.307,995	5.547
13	605.946,658 672.307,995	14	605.900,314 672.219,883	99.55 6	14	605.900,314 672.219,883	15	605.832,858 672.089,728	146.5 97	15	605.832,858 672.089,728	16	605.850,097 672.051,141	42.26 3
16	605.850,097 672.051,141	17	605.858,177 672.034,52	18.48 1	17	605.858,177 672.034,52	18	605.867,007 672.016,358	20.19 5	18	605.867,007 672.016,358	19	605.867,17 672.016,12	0.288

Punct început	X / Y	Punct sfârșit	X / Y	Lungime segment	Punct început	X / Y	Punct sfârșit	X / Y	Lungime segment	Punct început	X / Y	Punct sfârșit	X / Y	Lungime segment
19	605.867,17 672.016,12	20	605.877,391 672.001,228	18.06 2	20	605.877,391 672.001,228	21	605.886,007 671.988,675	15.22 5	21	605.886,007 671.988,675	22	605.899,909 671.972,651	21.21 4
22	605.899,909 671.972,651	23	605.904,055 671.968,539	5.839	23	605.904,055 671.968,539	24	605.907,726 671.964,897	5.171	24	605.907,726 671.964,897	25	605.918,186 671.951,624	16.89 9
25	605.918,186 671.951,624	26	605.929,824 671.936,857	18.80 2	26	605.929,824 671.936,857	27	605.933,869 671.932,596	5.875	27	605.933,869 671.932,596	28	605.945,932 671.919,887	17.52 2
28	605.945,932 671.919,887	29	605.951,878 671.913,623	8.637	29	605.951,878 671.913,623	30	605.963,221 671.904,57	14.51 3	30	605.963,221 671.904,57	31	605.978,546 671.892,339	19.60 7
31	605.978,546 671.892,339	32	605.982,169 671.889,447	4.636	32	605.982,169 671.889,447	33	605.996,225 671.879,74	17.08 2	33	605.996,225 671.879,74	34	606.003,748 671.874,544	9.143
34	606.003,748 671.874,544	35	606.006,026 671.872,159	3.298	35	606.006,026 671.872,159	36	606.018,721 671.858,861	18.38 5	36	606.018,721 671.858,861	37	606.021,808 671.855,628	4.47
37	606.021,808 671.855,628	38	606.022,382 671.847,304	8.344	38	606.022,382 671.847,304	39	606.023,928 671.824,87	22.48 7	39	606.023,928 671.824,87	40	606.023,451 671.753,452	71.42
40	606.023,451 671.753,452	41	606.030,379 671.703,692	50.24	41	606.030,379 671.703,692	42	606.034,015 671.706,02	4.317	42	606.034,015 671.706,02	43	606.027,439 671.753,244	47.68
43	606.027,439 671.753,244	44	606.027,963 671.824,628	71.38 5	44	606.027,963 671.824,628	45	606.025,491 671.856,937	32.40 4	45	606.025,491 671.856,937	46	606.006,887 671.877,006	27.36 6
46	606.006,887 671.877,006	47	605.987,625 671.890,309	23.40 9	47	605.987,625 671.890,309	48	605.971,506 671.902,983	20.50 5	48	605.971,506 671.902,983	49	605.955,918 671.915,494	19.98 7
49	605.955,918 671.915,494	50	605.954,565 671.916,575	1.732	50	605.954,565 671.916,575	51	605.935,04 671.937,119	28.34 2	51	605.935,04 671.937,119	52	605.933,879 671.938,341	1.686
52	605.933,879 671.938,341	53	605.918,895 671.957,196	24.08 4	53	605.918,895 671.957,196	54	605.917,869 671.958,488	1.65	54	605.917,869 671.958,488	55	605.911,296 671.966,827	10.61 8
55	605.911,296 671.966,827	56	605.911,002 671.967,201	0.476	56	605.911,002 671.967,201	57	605.903,184 671.974,955	11.01 1	57	605.903,184 671.974,955	58	605.902,983 671.975,187	0.307
58	605.902,983 671.975,187	59	605.889,283 671.990,979	20.90 6	59	605.889,283 671.990,979	60	605.880,286 672.004,013	15.83 8	60	605.880,286 672.004,013	61	605.871,376 672.016,922	15.68 5
61	605.871,376 672.016,922	62	605.870,692 672.017,912	1.203	62	605.870,692 672.017,912	63	605.859,042 672.041,875	26.64 5	63	605.859,042 672.041,875	64	605.850,835 672.058,757	18.77 1
64	605.850,835 672.058,757	65	605.848,996 672.062,539	4.205	65	605.848,996 672.062,539	66	605.840,906 672.081,285	20.41 7	66	605.840,906 672.081,285	67	605.837,407 672.089,392	8.83
67	605.837,407 672.089,392	68	605.837,638 672.089,834	0.499	68	605.837,638 672.089,834	69	605.843,181 672.100,431	11.95 9	69	605.843,181 672.100,431	70	605.848,55 672.110,694	11.58 3
70	605.848,55 672.110,694	71	605.869,005 672.149,435	43.80 9	71	605.869,005 672.149,435	72	605.880,089 672.170,722	24.0	72	605.880,089 672.170,722	73	605.891,383 672.192,415	24.45 7
73	605.891,383 672.192,415	74	605.903,433 672.215,559	26.09 3	74	605.903,433 672.215,559	75	605.909,073 672.226,391	12.21 2	75	605.909,073 672.226,391	76	605.915,39 672.238,468	13.62 9
76	605.915,39 672.238,468	77	605.929,191 672.264,849	29.77 3	77	605.929,191 672.264,849	78	605.936,842 672.279,476	16.50 7	78	605.936,842 672.279,476	79	605.945,029 672.295,126	17.66 2
79	605.945,029 672.295,126	80	605.963,222 672.329,904	39.24 9	80	605.963,222 672.329,904	81	605.970,504 672.343,826	15.71 1	81	605.970,504 672.343,826	82	605.978,437 672.358,763	16.91 3
82	605.978,437 672.358,763	83	605.998,89 672.397,038	43.39 7	83	605.998,89 672.397,038	84	606.017,659 672.429,584	37.57	84	606.017,659 672.429,584	85	606.072,37 672.522,953	108.2 18
85	606.072,37 672.522,953	86	606.097,738 672.565,087	49.18 1	86	606.097,738 672.565,087	87	606.109,993 672.585,441	23.75 9	87	606.109,993 672.585,441	88	606.119,601 672.601,4	18.62 8
88	606.119,601 672.601,4	89	606.119,612 672.601,418	0.021	89	606.119,612 672.601,418	90	606.125,217 672.610,728	10.86 7	90	606.125,217 672.610,728	91	606.125,261 672.610,801	0.085
91	606.125,261 672.610,801	92	606.143,812 672.641,613	35.96 6	92	606.143,812 672.641,613	93	606.154,805 672.659,871	21.31 2	93	606.154,805 672.659,871	94	606.164,136 672.675,369	18.09
94	606.164,136 672.675,369	95	606.174,096 672.691,912	19.31	95	606.174,096 672.691,912	96	606.183,908 672.708,21	19.02 4	96	606.183,908 672.708,21	97	606.188,881 672.716,469	9.641
97	606.188,881 672.716,469	1	606.193,693 672.724,462	9.33										

** Lungimile segmentelor sunt determinate în planul de proiecție Stereo 70 și sunt rotunjite la 1 milimetru.

*** Distanța dintre puncte este formată din segmente cumulate ce sunt mai mici decât valoarea 1 milimetru.

**DATE DESPRE IMOBILUL NR. 6031**

Oficiul de Cadastru și Publicitate Imobiliară SUCEAVA
Biroul de Cadastru și Publicitate Imobiliară Falticeni

A. Partea I. Descrierea imobilului

TEREN Necunoscut

Adresa: Loc. Meresti, Jud. Suceava

Nr. Crt.	Nr cadastral Nr. topografic	Suprafața* (mp)	Observații / Referințe
A1	31067	11.000	Sector cadastral:16 Teren neimprijmit;

Construcții

Crt	Nr cadastral Nr. topografic	Adresa	Observații / Referințe
A1.1	31067-C1	Loc. Meresti, Jud. Suceava	Nr. niveluri:1; S. construita la sol:69 mp; CASA PRAZNUIRE PARTER, Sd=138 mp
A1.2	31067-C2	Loc. Meresti, Jud. Suceava	Nr. niveluri:1; S. construita la sol:137 mp; BISERICA ORTODOXA
A1.3		Loc. Meresti, Jud. Suceava	Nr. niveluri:1; S. construita la sol:54 mp; Anexă.

B. Partea II. Proprietari și acte

Inscrieri privitoare la dreptul de proprietate și alte drepturi reale		Referințe
21369 / 26/10/2016		
Act Notarial nr. 1507, din 20/10/2016 emis de DÎMBU BOGDAN DUMITRU;		
B5	Intabulare, drept de PROPRIETATE, dobandit prin Conventie, cota actuala 1/1 1) PAROHIA MEREȘTI, CIF:24744750	A1, A1.1, A1.2
/		
Act Administrativ nr. 3416AS, din 14/06/2023 emis de PRIMĂRIA VULTUREȘTI;		
B6	Intabulare, drept de PROPRIETATE, dobandit prin Lege, cota actuala 1/1 1) PAROHIA MEREȘTI, CIF:24744750	A1.3

C. Partea III. SARCINI .

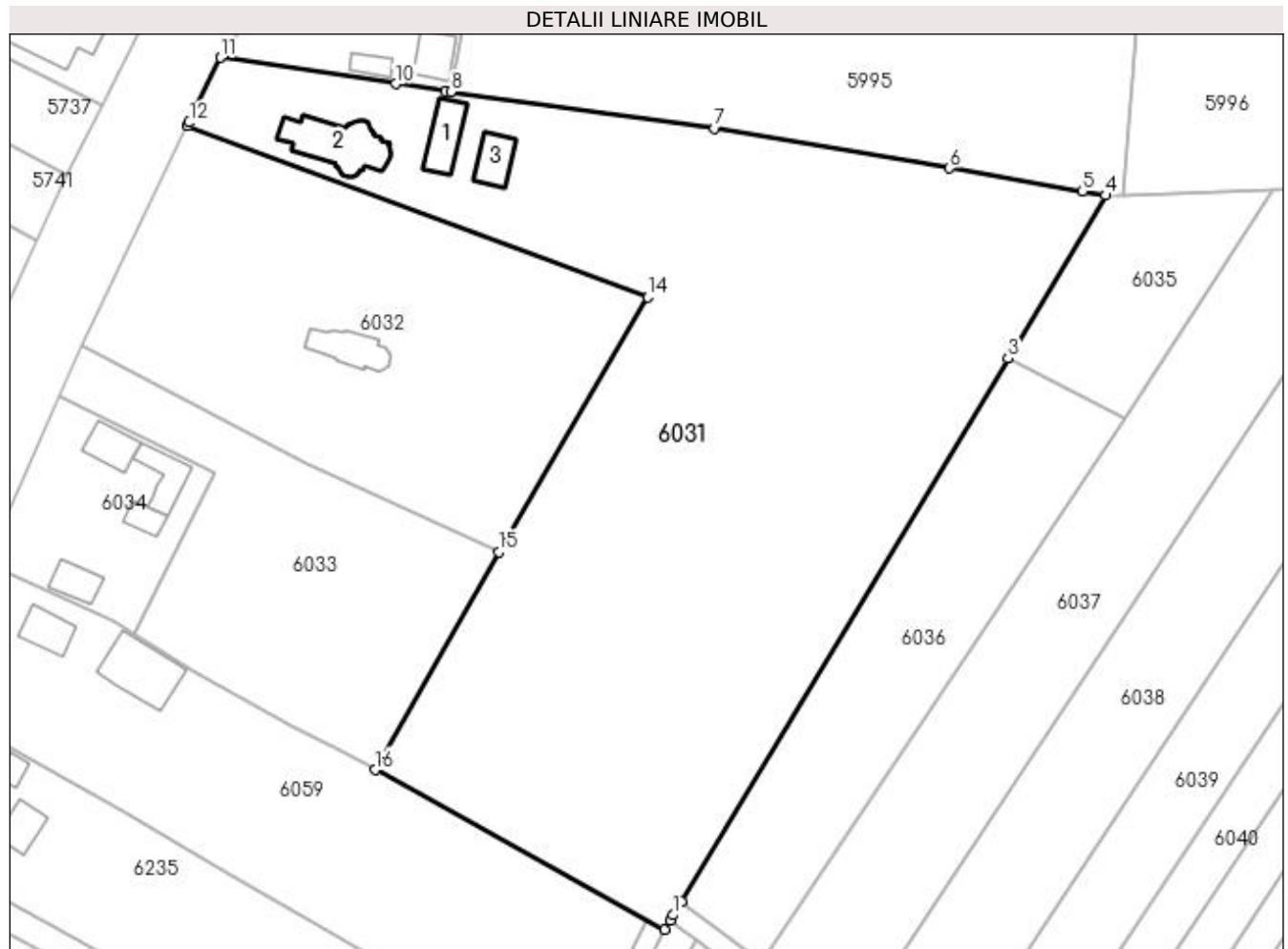
Inscrieri privind dezmembramintele dreptului de proprietate, drepturi reale de garanție și sarcini	Referințe
NU SUNT	

Anexa Nr. 1 La Partea I

Teren

Nr cadastral	Suprafața (mp)*	Observații / Referințe
31067	11.000	

* Suprafața este determinată în planul de proiecție Stereo 70.



Date referitoare la teren

Crt	Categorie folosință	Intra vilan	Suprafața (mp)	Tarla	Parcelă	Nr. topo	Observații / Referințe
1	curți constructii	DA	1.760	-	-	-	
2	arabil	NU	9.240	19	177;181	-	

Date referitoare la construcții

Crt	Număr	Destinație construcție	Supraf. (mp)	Situație juridică	Observații / Referințe
A1.1	31067-C1	construcții anexa	69	Cu acte	Nr. niveluri:1; S. construita la sol:69 mp; CASA PRAZNUIRE PARTER, Sd=138 mp
A1.2	31067-C2	construcții administrative si social culturale	137	Cu acte	Nr. niveluri:1; S. construita la sol:137 mp; BISERICA ORTODOXA
A1.3		construcții anexa	54	Cu acte	Nr. niveluri:1; S. construita la sol:54 mp; Anexă.

Lungime Segmente

1) Valorile lungimilor segmentelor sunt obținute din proiecție în plan.

Punct început	X / Y	Punct sfârșit	X / Y	Lungime segment (** (m)
1	605.687,563 672.479,756	2	605.689,049 672.482,226	2.883

Punct început	X / Y	Punct sfârșit	X / Y	Lungime segment (** (m)
2	605.689,049 672.482,226	3	605.748,36 672.580,784	115.028
3	605.748,36 672.580,784	4	605.766,046 672.610,366	34.466
4	605.766,046 672.610,366	5	605.761,822 672.611,104	4.288
5	605.761,822 672.611,104	6	605.737,752 672.615,307	24.434
6	605.737,752 672.615,307	7	605.695,14 672.622,547	43.223
7	605.695,14 672.622,547	8	605.647,219 672.629,127	48.371
8	605.647,219 672.629,127	9	605.646,243 672.629,261	0.985
9	605.646,243 672.629,261	10	605.637,25 672.630,591	9.091
10	605.637,25 672.630,591	11	605.605,432 672.635,353	32.172
11	605.605,432 672.635,353	12	605.599,738 672.623,601	13.059
12	605.599,738 672.623,601	13	605.599,421 672.622,947	0.727
13	605.599,421 672.622,947	14	605.683,027 672.591,857	89.2
14	605.683,027 672.591,857	15	605.655,91 672.545,639	53.586
15	605.655,91 672.545,639	16	605.633,485 672.506,097	45.458
16	605.633,485 672.506,097	17	605.685,992 672.477,153	59.956
17	605.685,992 672.477,153	18	605.686,99 672.478,804	1.929
18	605.686,99 672.478,804	1	605.687,563 672.479,756	1.111

** Lungimile segmentelor sunt determinate în planul de proiecție Stereo 70 și sunt rotunjite la 1 milimetru.

*** Distanța dintre puncte este formată din segmente cumulate ce sunt mai mici decât valoarea 1 milimetru.

**DATE DESPRE IMOBILUL NR. 6032**

Oficiul de Cadastru și Publicitate Imobiliară SUCEAVA
Biroul de Cadastru și Publicitate Imobiliară Falticeni

A. Partea I. Descrierea imobilului

TEREN Necunoscut

Adresa: Loc. Meresti, Jud. Suceava

Nr. Crt	Nr cadastral Nr. topografic	Suprafața* (mp)	Observații / Referințe
A1	31204	4.272	Sector cadastral:16 Teren neimprejmuit;

B. Partea II. Proprietari și acte

Inscrieri privitoare la dreptul de proprietate și alte drepturi reale		Referințe
/		
Act Normativ nr. Legea 7, din 13/03/1996 emis de PARLAMENTUL ROMANIEI;		
B1	Inscrierea provizorie, drept de PROPRIETATE, dobandit prin Lege, cota actuala 1/1 1) COMUNA VULTUREȘTI, CIF:4326868, PROPRIETAR NEIDENTIFICAT.	A1

C. Partea III. SARCINI .

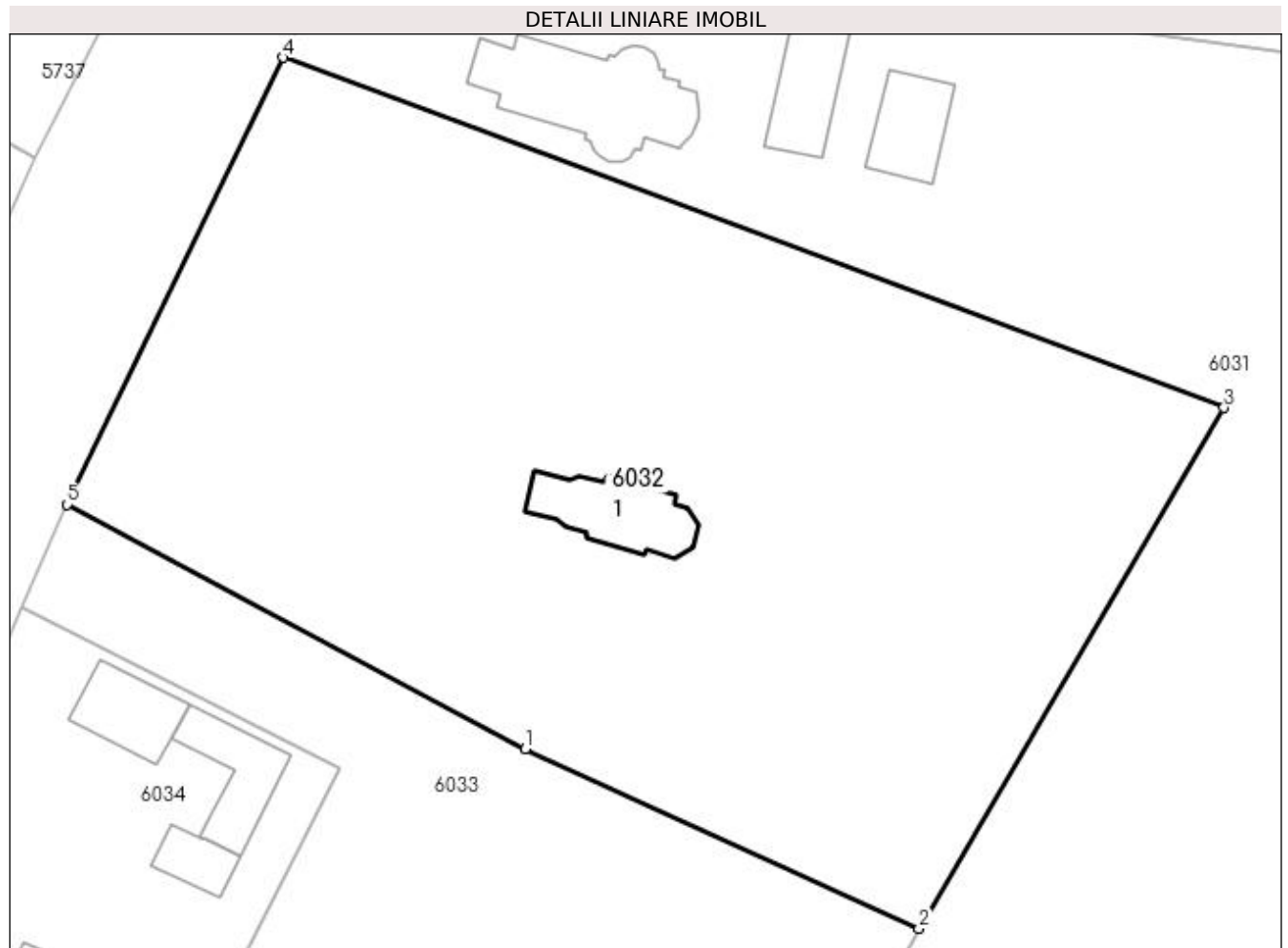
Inscrieri privind dezmembramintele dreptului de proprietate, drepturi reale de garanție și sarcini	Referințe
NU SUNT	

Anexa Nr. 1 La Partea I

Teren

Nr cadastral	Suprafața (mp)*	Observații / Referințe
31204	4.272	

* Suprafața este determinată în planul de proiecție Stereo 70.



Date referitoare la teren

Crt	Categorie folosință	Intra vilan	Suprafața (mp)	Tarla	Parcelă	Nr. topo	Observații / Referințe
1	curți construcții	DA	4.200	-	-	-	Cimitir Merești.
2	curți construcții	NU	72	19	181	-	

Date referitoare la construcții

Crt	Număr	Destinație construcție	Supraf. (mp)	Situație juridică	Observații / Referințe
A1.1		construcții anexa	74	Fara acte	Nr. niveluri:1; S. construita la sol:74 mp; Anexă.

Lungime Segmente

1) Valorile lungimilor segmentelor sunt obținute din proiecție în plan.

Punct început	X / Y	Punct sfârșit	X / Y	Lungime segment (** (m)
1	605.620,927 672.561,568	2	605.655,91 672.545,639	38.439
2	605.655,91 672.545,639	3	605.683,027 672.591,857	53.586
3	605.683,027 672.591,857	4	605.599,421 672.622,947	89.2

Punct început	X / Y	Punct sfârșit	X / Y	Lungime segment (** (m)
4	605.599,421 672.622,947	5	605.580,199 672.583,272	44.086
5	605.580,199 672.583,272	1	605.620,927 672.561,568	46.15

** Lungimile segmentelor sunt determinate în planul de proiecție Stereo 70 și sunt rotunjite la 1 milimetru.

*** Distanța dintre puncte este formată din segmente cumulate ce sunt mai mici decât valoarea 1 milimetru.

**DATE DESPRE IMOBILUL NR. 6033**

Oficiul de Cadastru și Publicitate Imobiliară SUCEAVA
Biroul de Cadastru și Publicitate Imobiliară Falticeni

A. Partea I. Descrierea imobilului

TEREN Necunoscut

Nr. CF vechi:252
Nr. cadastral vechi:398

Adresa: Loc. Meresti, Jud. Suceava

Nr. Crt	Nr cadastral Nr. topografic	Suprafata* (mp)	Observatii / Referinte
A1	31942	Din acte: 5.000 Masurata: 2.547	Sector cadastral:16 Teren neimprejmuit; Diferenta de suprafata nu se regasese in teren.

B. Partea II. Proprietari și acte

Inscrieri privitoare la dreptul de proprietate și alte drepturi reale		Referinte
20404 / 02/08/2022		
Act Notarial nr. certificat de mostenitor nr. 352, din 01/08/2022 emis de NP APOSTOL MARIA;		
B3	Intabulare, drept de PROPRIETATE, dobandit prin Succesiune, cota actuala 3/8 1) CALISTRU GHEORGHE-MIODRAG	A1
29285 / 18/10/2023		
Act Notarial nr. contract de donatie 4999, din 17/10/2023 emis de NP APOSTOL MARIA;		
B4	Intabulare, drept de PROPRIETATE bun propriu, dobandit prin Conventie, cota actuala 5/8 1) CALISTRU GHEORGHE-MIODRAG	A1

C. Partea III. SARCINI .

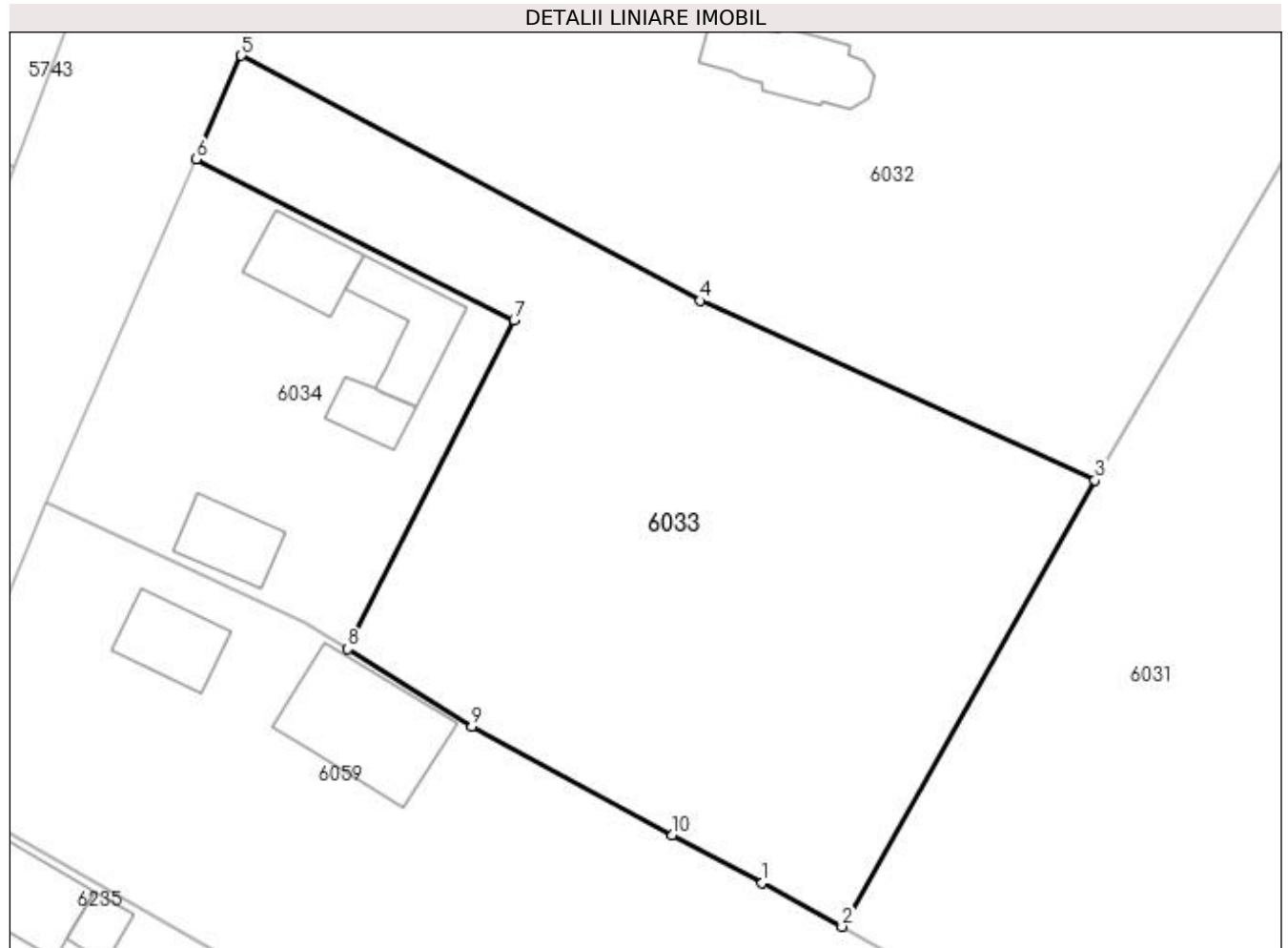
Inscrieri privind dezmembramintele dreptului de proprietate, drepturi reale de garantie și sarcini	Referinte
NU SUNT	

Anexa Nr. 1 La Partea I

Teren

Nr cadastral	Suprafața (mp)*	Observații / Referințe
31942	Din acte: 5.000 Masurata: 2.547	Diferența de suprafață nu se regăsește în teren.

* Suprafața este determinată în planul de proiecție Stereo 70.



Date referitoare la teren

Crt	Categorie folosință	Intra vilan	Suprafața (mp)	Tarla	Parcelă	Nr. topo	Observații / Referințe
1	arabil	DA	768	-	-	-	
2	arabil	NU	1.779	19	181	-	

Lungime Segmente

1) Valorile lungimilor segmentelor sunt obținute din proiecție în plan.

Punct început	X / Y	Punct sfârșit	X / Y	Lungime segment (** (m)
1	605.626,414 672.509,995	2	605.633,485 672.506,097	8.074
2	605.633,485 672.506,097	3	605.655,91 672.545,639	45.458
3	605.655,91 672.545,639	4	605.620,927 672.561,568	38.439
4	605.620,927 672.561,568	5	605.580,199 672.583,272	46.15

Punct început	X / Y	Punct sfârșit	X / Y	Lungime segment (** (m)
5	605.580,199 672.583,272	6	605.576,202 672.574,089	10.015
6	605.576,202 672.574,089	7	605.604,405 672.559,858	31.59
7	605.604,405 672.559,858	8	605.589,647 672.530,721	32.661
8	605.589,647 672.530,721	9	605.600,665 672.523,808	13.007
9	605.600,665 672.523,808	10	605.618,46 672.514,191	20.227
10	605.618,46 672.514,191	1	605.626,414 672.509,995	8.993

** Lungimile segmentelor sunt determinate în planul de proiecție Stereo 70 și sunt rotunjite la 1 milimetru.

*** Distanța dintre puncte este formată din segmente cumulate ce sunt mai mici decât valoarea 1 milimetru.

**DATE DESPRE IMOBILUL NR. 6034**

Oficiul de Cadastru și Publicitate Imobiliară SUCEAVA
Biroul de Cadastru și Publicitate Imobiliară Falticeni

A. Partea I. Descrierea imobilului

TEREN Intravilan

Nr. CF vechi:252
Nr. cadastral vechi:625

Adresa: Loc. Meresti, Nr. 12, Jud. Suceava

Nr. Crt	Nr cadastral Nr. topografic	Suprafața* (mp)	Observații / Referințe
A1	31941	1.000	Sector cadastral:16 Teren imprejmuit;

Construcții

Crt	Nr cadastral Nr. topografic	Adresa	Observații / Referințe
A1.1	31941-C1	Loc. Meresti, Nr. 12, Jud. Suceava	Nr. niveluri:1; S. construita la sol:55 mp; C1-casa
A1.2	31941-C2	Loc. Meresti, Nr. 12, Jud. Suceava	Nr. niveluri:1; S. construita la sol:62 mp; C2-anexa
A1.3		Loc. Meresti, Nr. 12, Jud. Suceava	Nr. niveluri:1; S. construita la sol:28 mp; Anexă.
A1.4		Loc. Meresti, Nr. 12, Jud. Suceava	Nr. niveluri:1; S. construita la sol:47 mp; Anexă.

B. Partea II. Proprietari și acte

Inscrieri privitoare la dreptul de proprietate și alte drepturi reale		Referințe
3342 / 25/11/2003		
Act Notarial nr. 4978, din 01/01/2003 emis de BNP O BUSUIOC;		
B1	Intabulare, drept de PROPRIETATE, dobandit prin Conventie, cota actuala 1/2 1) CALISTRU AGLAIA	A1, A1.1, A1.2
20403 / 02/08/2022		
Act Notarial nr. certificat de mostenitor nr. 352, din 01/08/2022 emis de NP APOSTOL MARIA;		
B2	Intabulare, drept de PROPRIETATE, dobandit prin Succesiune, cota actuala 1/8 1) CALISTRU AGLAIA	A1, A1.1, A1.2
B3	Intabulare, drept de PROPRIETATE, dobandit prin Succesiune, cota actuala 3/8 1) CALISTRU GHEORGHE-MIODRAG	A1, A1.1, A1.2
/		
Act Administrativ nr. 3416AS, din 14/06/2023 emis de PRIMĂRIA VULTUREȘTI;		
B4	Intabulare, drept de PROPRIETATE, dobandit prin Lege, cota actuala 1/1 1) CALISTRU AGLAIA 2) CALISTRU AGLAIA 3) CALISTRU GHEORGHE-MIODRAG	A1.3, A1.4

C. Partea III. SARCINI .

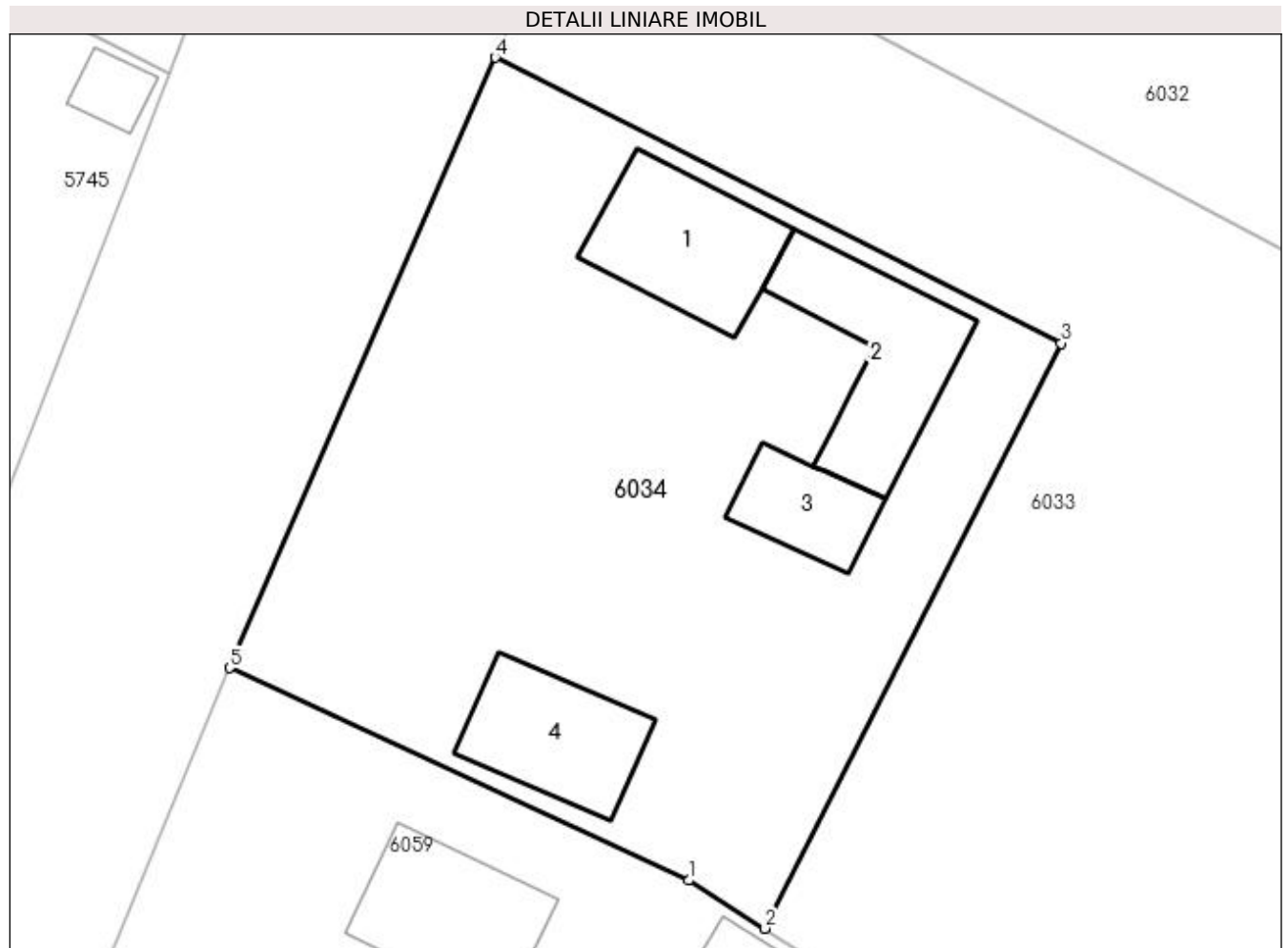
Inscrieri privind dezmembramintele dreptului de proprietate, drepturi reale de garanție și sarcini	Referințe
NU SUNT	

Anexa Nr. 1 La Partea I

Teren

Nr cadastral	Suprafața (mp)*	Observații / Referințe
31941	1.000	

* Suprafața este determinată în planul de proiecție Stereo 70.



Date referitoare la teren

Crt	Categorie folosință	Intravilan	Suprafața (mp)	Tarla	Parcelă	Nr. topo	Observații / Referințe
1	curți constructii	DA	1.000	-	-	-	

Date referitoare la construcții

Crt	Număr	Destinație construcție	Supraf. (mp)	Situație juridică	Observații / Referințe
A1.1	31941-C1	construcții de locuințe	55	Cu acte	Nr. niveluri:1; S. construita la sol:55 mp; C1-casa
A1.2	31941-C2	construcții anexa	62	Cu acte	Nr. niveluri:1; S. construita la sol:62 mp; C2-anexa
A1.3		construcții anexa	28	Cu acte	Nr. niveluri:1; S. construita la sol:28 mp; Anexă.
A1.4		construcții anexa	47	Cu acte	Nr. niveluri:1; S. construita la sol:47 mp; Anexă.

Lungime Segmente

1) Valorile lungimilor segmentelor sunt obținute din proiecție în plan.

Punct început	X / Y	Punct sfârșit	X / Y	Lungime segment (** (m))
1	605.585,836 672.533,112	2	605.589,647 672.530,721	4.499

Punct început	X / Y	Punct sfârșit	X / Y	Lungime segment (** (m)
2	605.589,647 672.530,721	3	605.604,405 672.559,858	32.661
3	605.604,405 672.559,858	4	605.576,202 672.574,089	31.59
4	605.576,202 672.574,089	5	605.562,97 672.543,688	33.156
5	605.562,97 672.543,688	1	605.585,836 672.533,112	25.193

** Lungimile segmentelor sunt determinate în planul de proiecție Stereo 70 și sunt rotunjite la 1 milimetru.

*** Distanța dintre puncte este formată din segmente cumulate ce sunt mai mici decât valoarea 1 milimetru.

**DATE DESPRE IMOBILUL NR. 6035**

Oficiul de Cadastru și Publicitate Imobiliară SUCEAVA
Biroul de Cadastru și Publicitate Imobiliară Falticeni

A. Partea I. Descrierea imobilului

TEREN Extravilan

Adresa: Jud. Suceava

Nr. Crt	Nr cadastral Nr. topografic	Suprafața* (mp)	Observații / Referințe
A1		1.026	Sector cadastral:16 Teren neimprejmuit;

B. Partea II. Proprietari și acte

Inscrieri privitoare la dreptul de proprietate și alte drepturi reale		Referințe
/		
Act Administrativ nr. 390, din 08/11/1993 emis de CJSDPAT SUCEAVA;		
B1	Intabulare, drept de PROPRIETATE, dobândit prin Reconstituire, cota actuala 1/1 1) BACIU NICOLAE 2) MARCIAN FLOAREA 3) MARCU ELENA 4) MURARIU ANETA 5) AMARIUCHI VASILE 6) IOVU GHEORGHE 7) MÎNECAN ELENA 8) BOLOHAN ZINICA	A1
Act Administrativ nr. 4230, din 27/07/2023 emis de PRIMARIA VULTUREȘTI;		
B2	Se notează posesia faptică. 1) MARCU VASILE	A1

C. Partea III. SARCINI .

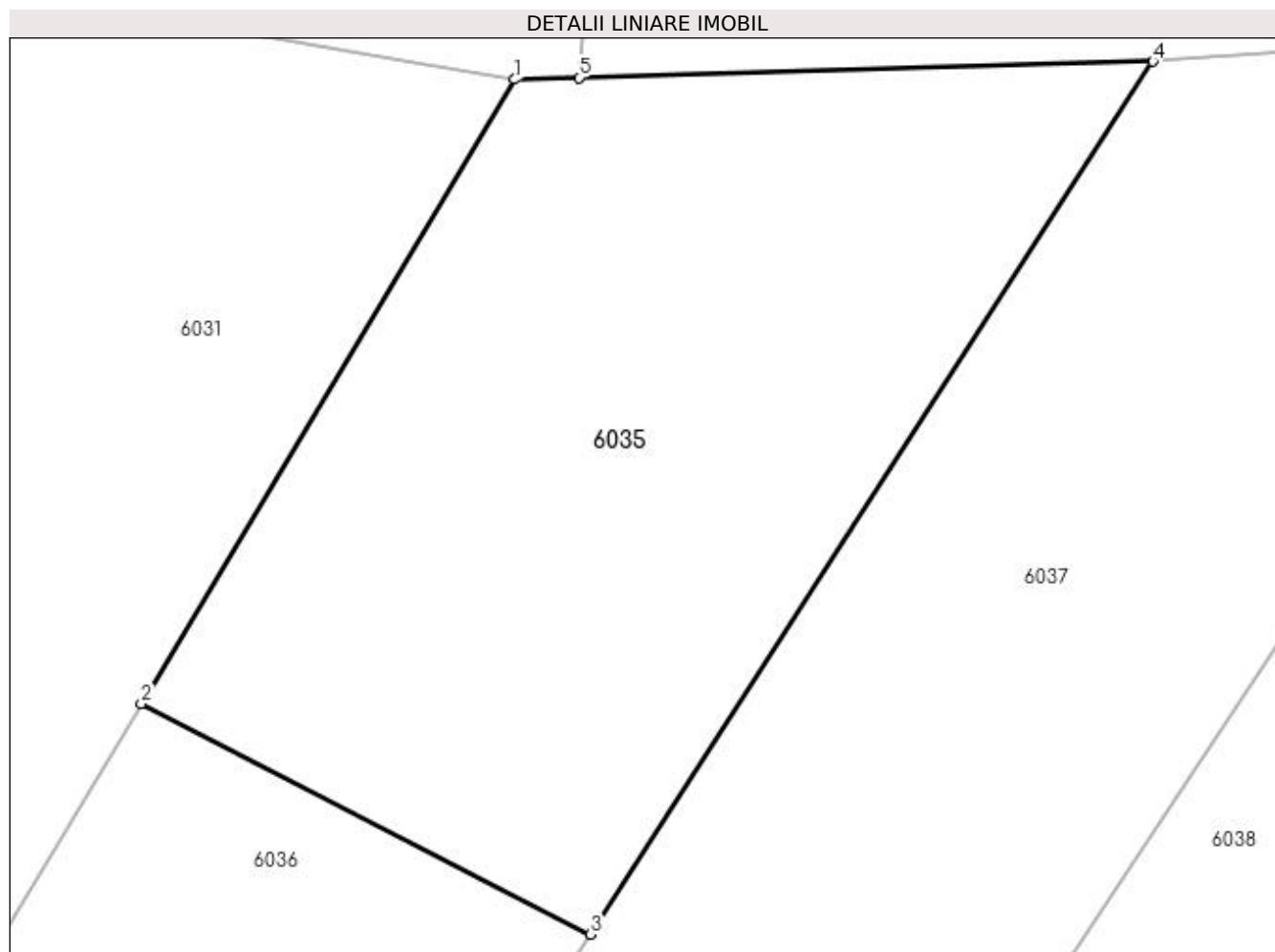
Inscrieri privind dezmembramintele dreptului de proprietate, drepturi reale de garanție și sarcini	Referințe
NU SUNT	

Anexa Nr. 1 La Partea I

Teren

Nr cadastral	Suprafața (mp)*	Observații / Referințe
	1.026	

* Suprafața este determinată în planul de proiecție Stereo 70.



Date referitoare la teren

Crt	Categorie folosință	Intravilan	Suprafața (mp)	Tarla	Parcelă	Nr. topo	Observații / Referințe
1	arabil	NU	1.026	19	177	-	

Lungime Segmente

1) Valorile lungimilor segmentelor sunt obținute din proiecție în plan.

Punct început	X / Y	Punct sfârșit	X / Y	Lungime segment (** (m)
1	605.766,046 672.610,366	2	605.748,36 672.580,784	34.466
2	605.748,36 672.580,784	3	605.769,649 672.569,868	23.924
3	605.769,649 672.569,868	4	605.796,306 672.611,216	49.196
4	605.796,306 672.611,216	5	605.769,106 672.610,452	27.211
5	605.769,106 672.610,452	1	605.766,046 672.610,366	3.061

**** Lungimile segmentelor sunt determinate în planul de proiecție Stereo 70 și sunt rotunjite la 1 milimetru.**

***** Distanța dintre puncte este formată din segmente cumulate ce sunt mai mici decât valoarea 1 milimetru.**

**DATE DESPRE IMOBILUL NR. 6036**

Oficiul de Cadastru și Publicitate Imobiliară SUCEAVA
Biroul de Cadastru și Publicitate Imobiliară Falticeni

A. Partea I. Descrierea imobilului

TEREN Extravilan

Adresa: Jud. Suceava

Nr. Crt	Nr cadastral Nr. topografic	Suprafața* (mp)	Observații / Referințe
A1		2.459	Sector cadastral:16 Teren neimprejmuit;

B. Partea II. Proprietari și acte

Inscrieri privitoare la dreptul de proprietate și alte drepturi reale		Referințe
/		
Act Administrativ nr. 390, din 08/11/1993 emis de CJSDPAT SUCEAVA;		
B1	Intabulare, drept de PROPRIETATE, dobândit prin Reconstituire, cota actuala 1/1 1) BACIU NICOLAE 2) MARCIAN FLOAREA 3) MARCU ELENA 4) MURARIU ANETA 5) AMARIUCHI VASILE 6) IOVU GHEORGHE 7) MÎNECAN ELENA 8) BOLOHAN ZINICA	A1
Act Administrativ nr. 4057, din 24/07/2023 emis de PRIMARIA VULTUREȘTI;		
B2	Se notează posesia faptică. 1) PAMPARĂU CRISTIAN-FLORIN	A1

C. Partea III. SARCINI .

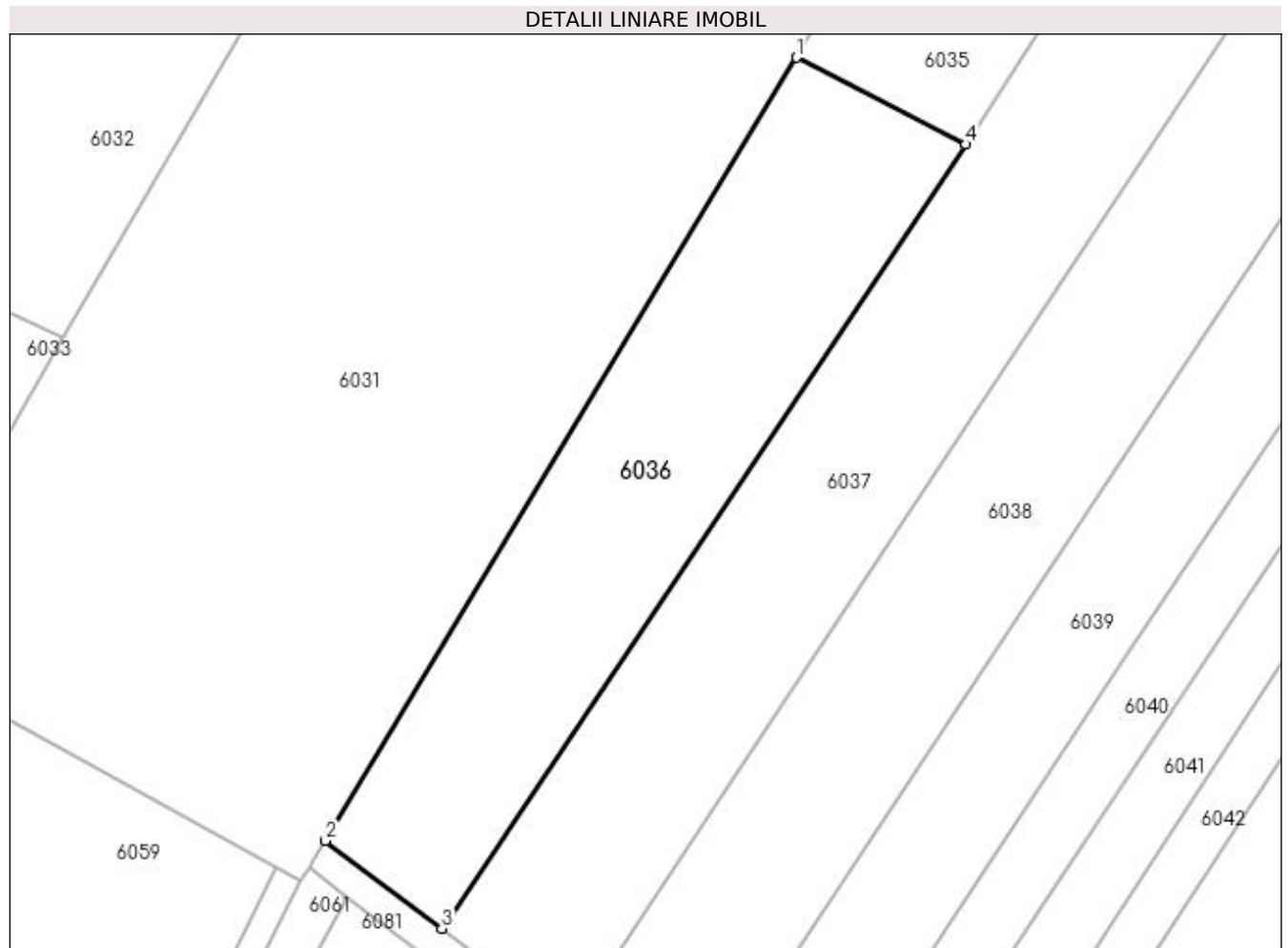
Inscrieri privind dezmembramintele dreptului de proprietate, drepturi reale de garanție și sarcini	Referințe
NU SUNT	

Anexa Nr. 1 La Partea I

Teren

Nr cadastral	Suprafața (mp)*	Observații / Referințe
	2.459	

* Suprafața este determinată în planul de proiecție Stereo 70.



Date referitoare la teren

Crt	Categorie folosință	Intra vilan	Suprafața (mp)	Tarla	Parcelă	Nr. topo	Observații / Referințe
1	arabil	NU	2.459	19	181	-	

Lungime Segmente

1) Valorile lungimilor segmentelor sunt obținute din proiecție în plan.

Punct început	X / Y	Punct sfârșit	X / Y	Lungime segment (** (m)
1	605.748,36 672.580,784	2	605.689,049 672.482,226	115.028
2	605.689,049 672.482,226	3	605.703,694 672.471,187	18.339
3	605.703,694 672.471,187	4	605.769,649 672.569,868	118.693
4	605.769,649 672.569,868	1	605.748,36 672.580,784	23.924

**** Lungimile segmentelor sunt determinate în planul de proiecție Stereo 70 și sunt rotunjite la 1 milimetru.**

***** Distanța dintre puncte este formată din segmente cumulate ce sunt mai mici decât valoarea 1 milimetru.**

**DATE DESPRE IMOBILUL NR. 6037**

Oficiul de Cadastru și Publicitate Imobiliară SUCEAVA
Biroul de Cadastru și Publicitate Imobiliară Falticeni

A. Partea I. Descrierea imobilului

TEREN Extravilan

Adresa: Jud. Suceava

Nr. Crt	Nr cadastral Nr. topografic	Suprafața* (mp)	Observații / Referințe
A1		3.500	Sector cadastral:16 Teren neimprejmit;

B. Partea II. Proprietari și acte

Inscrieri privitoare la dreptul de proprietate și alte drepturi reale		Referințe
/		
Hotarare Judecatoreasca nr. 1776, din 28/10/2002 emis de JUDECĂTORIA FĂLTICENI;		
B1	Intabulare, drept de PROPRIETATE, dobândit prin Hotarare Judecatoreasca, cota actuala 1/1 1) PANȚIRU GELU DEFUNCT:Da 2) JUGRIN MARILENA 3) PANȚIRU VASILE	A1

C. Partea III. SARCINI .

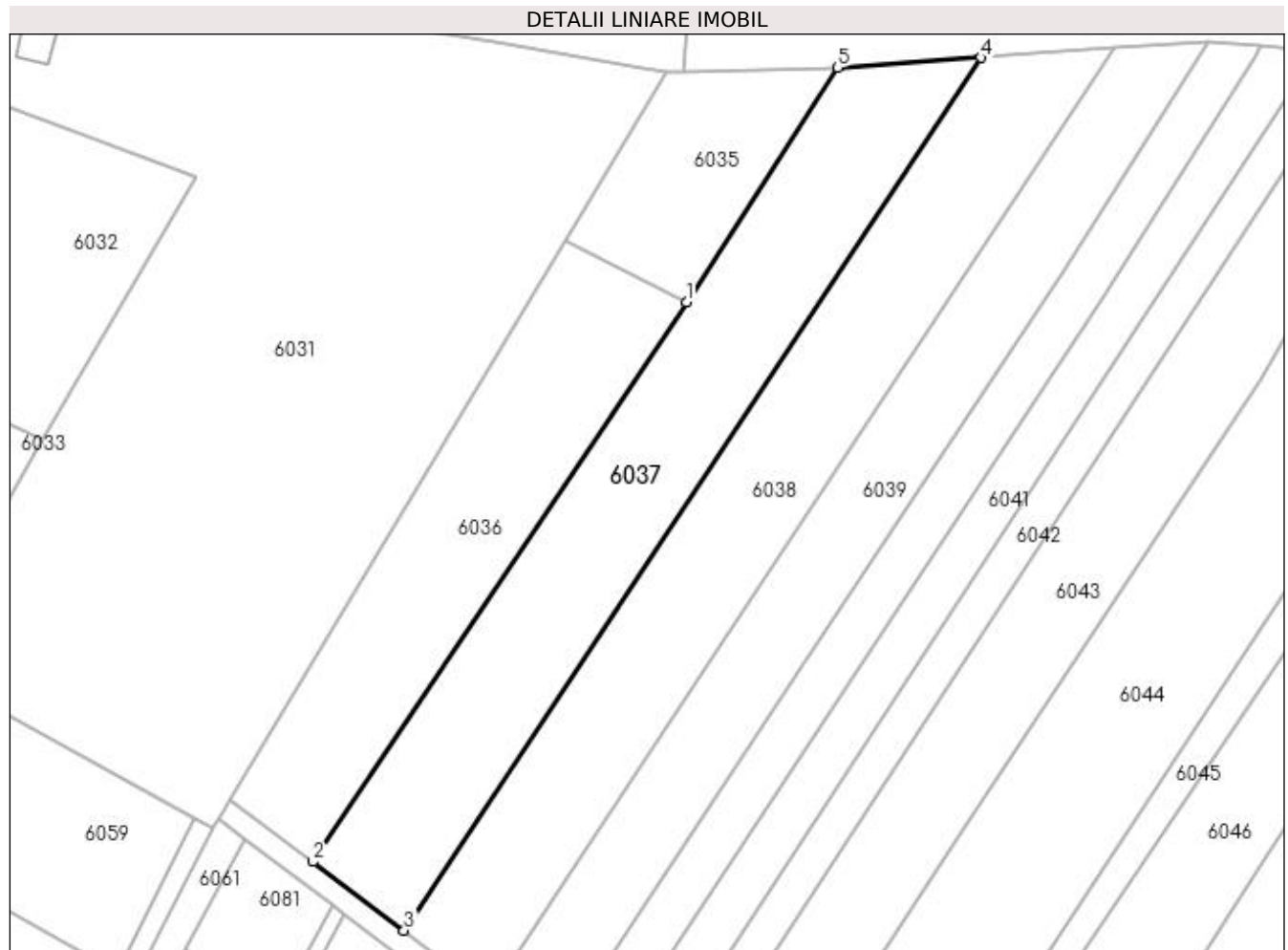
Inscrieri privind dezmembramintele dreptului de proprietate, drepturi reale de garanție și sarcini	Referințe
NU SUNT	

Anexa Nr. 1 La Partea I

Teren

Nr cadastral	Suprafața (mp)*	Observații / Referințe
	3.500	

* Suprafața este determinată în planul de proiecție Stereo 70.



Date referitoare la teren

Crt	Categorie folosință	Intra vilan	Suprafața (mp)	Tarla	Parcelă	Nr. topo	Observații / Referințe
1	arabil	NU	3.500	19	177;181	-	

Lungime Segmente

1) Valorile lungimilor segmentelor sunt obținute din proiecție în plan.

Punct început	X / Y	Punct sfârșit	X / Y	Lungime segment (** (m)
1	605.769,649 672.569,868	2	605.703,694 672.471,187	118.693
2	605.703,694 672.471,187	3	605.719,803 672.459,045	20.172
3	605.719,803 672.459,045	4	605.821,623 672.612,996	184.576
4	605.821,623 672.612,996	5	605.796,306 672.611,216	25.379
5	605.796,306 672.611,216	1	605.769,649 672.569,868	49.196

**** Lungimile segmentelor sunt determinate în planul de proiecție Stereo 70 și sunt rotunjite la 1 milimetru.**

***** Distanța dintre puncte este formată din segmente cumulate ce sunt mai mici decât valoarea 1 milimetru.**

**DATE DESPRE IMOBILUL NR. 6038**

Oficiul de Cadastru și Publicitate Imobiliară SUCEAVA
Biroul de Cadastru și Publicitate Imobiliară Falticeni

A. Partea I. Descrierea imobilului

TEREN Extravilan

Adresa: Jud. Suceava

Nr. Crt	Nr cadastral Nr. topografic	Suprafața* (mp)	Observații / Referințe
A1		3.600	Sector cadastral:16 Teren neimprejmuit;

B. Partea II. Proprietari și acte

Inscrieri privitoare la dreptul de proprietate și alte drepturi reale	Referințe
/	
Act Administrativ nr. 2236, din 21/12/1995 emis de CJSDPAT SUCEAVA;	
B1	A1
Intabulare, drept de PROPRIETATE, dobândit prin Reconstituire, cota actuala 1/1 1) RENCIU CONSTANTIN	

C. Partea III. SARCINI .

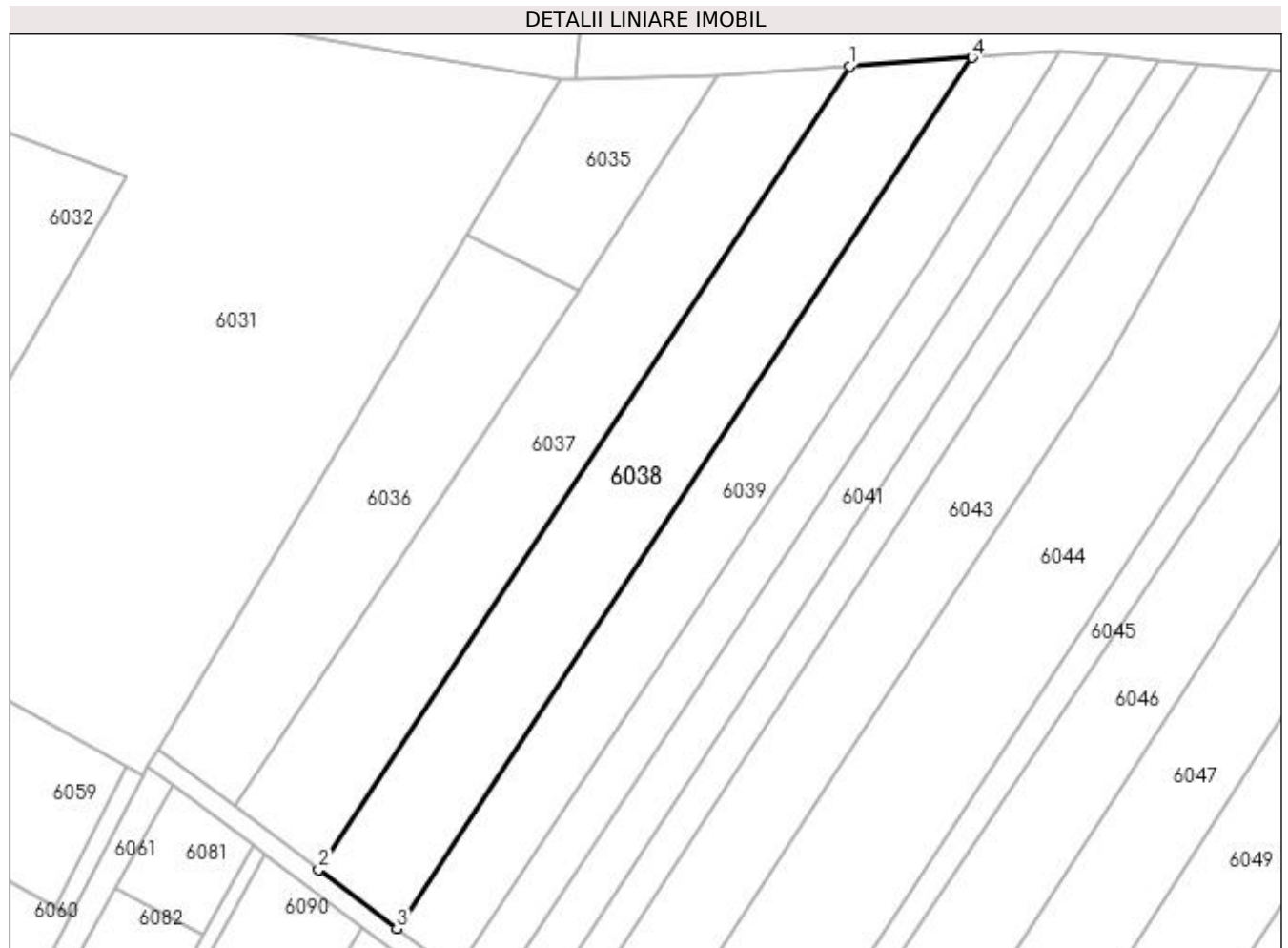
Inscrieri privind dezmembramintele dreptului de proprietate, drepturi reale de garanție și sarcini	Referințe
NU SUNT	

Anexa Nr. 1 La Partea I

Teren

Nr cadastral	Suprafața (mp)*	Observații / Referințe
	3.600	

* Suprafața este determinată în planul de proiecție Stereo 70.



Date referitoare la teren

Crt	Categorie folosință	Intravilan	Suprafața (mp)	Tarla	Parcelă	Nr. topo	Observații / Referințe
1	arabil	NU	3.600	19	177;181	-	

Lungime Segmente

1) Valorile lungimilor segmentelor sunt obținute din proiecție în plan.

Punct început	X / Y	Punct sfârșit	X / Y	Lungime segment (** (m)
1	605.821,623 672.612,996	2	605.719,803 672.459,045	184.576
2	605.719,803 672.459,045	3	605.734,778 672.447,757	18.753
3	605.734,778 672.447,757	4	605.845,158 672.614,652	200.094
4	605.845,158 672.614,652	1	605.821,623 672.612,996	23.593

**** Lungimile segmentelor sunt determinate în planul de proiecție Stereo 70 și sunt rotunjite la 1 milimetru.**

***** Distanța dintre puncte este formată din segmente cumulate ce sunt mai mici decât valoarea 1 milimetru.**

**DATE DESPRE IMOBILUL NR. 6039**

Oficiul de Cadastru și Publicitate Imobiliară SUCEAVA
Biroul de Cadastru și Publicitate Imobiliară Falticeni

A. Partea I. Descrierea imobilului

TEREN Extravilan

Adresa: Jud. Suceava

Nr. Crt	Nr cadastral Nr. topografic	Suprafața* (mp)	Observații / Referințe
A1		2.898	Sector cadastral:16 Teren neimprejmuit;

B. Partea II. Proprietari și acte

Inscrieri privitoare la dreptul de proprietate și alte drepturi reale		Referințe
/		
Act Normativ nr. Legea 7, din 13/03/1996 emis de PARLAMENTUL ROMANIEI;		
B1	Inscrierea provizorie, drept de PROPRIETATE, dobandit prin Lege, cota actuala 1/1 1) COMUNA VULTUREȘTI, CIF:4326868, PROPRIETAR NEIDENTIFICAT.	A1

C. Partea III. SARCINI .

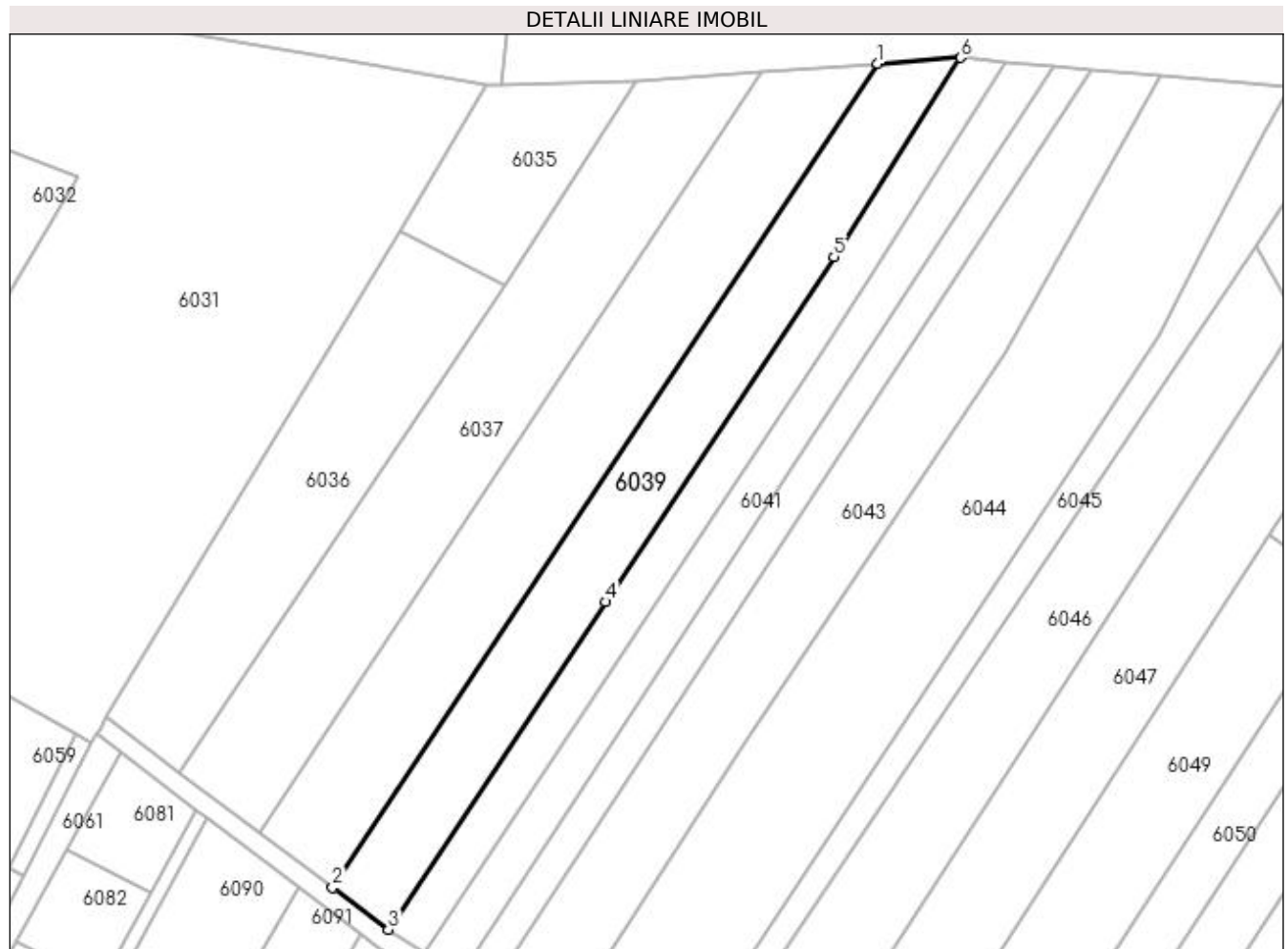
Inscrieri privind dezmembramintele dreptului de proprietate, drepturi reale de garanție și sarcini	Referințe
NU SUNT	

Anexa Nr. 1 La Partea I

Teren

Nr cadastral	Suprafața (mp)*	Observații / Referințe
	2.898	

* Suprafața este determinată în planul de proiecție Stereo 70.



Date referitoare la teren

Crt	Categorie folosință	Intra vilan	Suprafața (mp)	Tarla	Parcelă	Nr. topo	Observații / Referințe
1	arabil	NU	2.898	19	177;181	-	

Lungime Segmente

1) Valorile lungimilor segmentelor sunt obținute din proiecție în plan.

Punct început	X / Y	Punct sfârșit	X / Y	Lungime segment (** (m)
1	605.845,158 672.614,652	2	605.734,778 672.447,757	200.094
2	605.734,778 672.447,757	3	605.746,038 672.439,306	14.079
3	605.746,038 672.439,306	4	605.790,052 672.505,639	79.607
4	605.790,052 672.505,639	5	605.836,336 672.575,486	83.79
5	605.836,336 672.575,486	6	605.861,89 672.615,828	47.754

Punct început	X / Y	Punct sfârșit	X / Y	Lungime segment (** (m)
6	605.861,89 672.615,828	1	605.845,158 672.614,652	16.773

** Lungimile segmentelor sunt determinate în planul de proiecție Stereo 70 și sunt rotunjite la 1 milimetru.

*** Distanța dintre puncte este formată din segmente cumulate ce sunt mai mici decât valoarea 1 milimetru.

**DATE DESPRE IMOBILUL NR. 6040**

Oficiul de Cadastru și Publicitate Imobiliară SUCEAVA
Biroul de Cadastru și Publicitate Imobiliară Falticeni

A. Partea I. Descrierea imobilului

TEREN Extravilan

Adresa: Jud. Suceava

Nr. Crt	Nr cadastral Nr. topografic	Suprafața* (mp)	Observații / Referințe
A1	35273	1.800	Sector cadastral:16 Teren neimprejmuit;

B. Partea II. Proprietari și acte

Inscrieri privitoare la dreptul de proprietate și alte drepturi reale	Referințe
28910 / 17/11/2020	
Act Notarial nr. CTR 973, din 16/11/2020 emis de NASTASA MIHAELA;	
B3	A1
Intabulare, drept de PROPRIETATE bun propriu, dobandit prin Conventie, cota actuala 1/1 1) MARCU GEORGETA-ȘTEFANIA , casatorita	

C. Partea III. SARCINI .

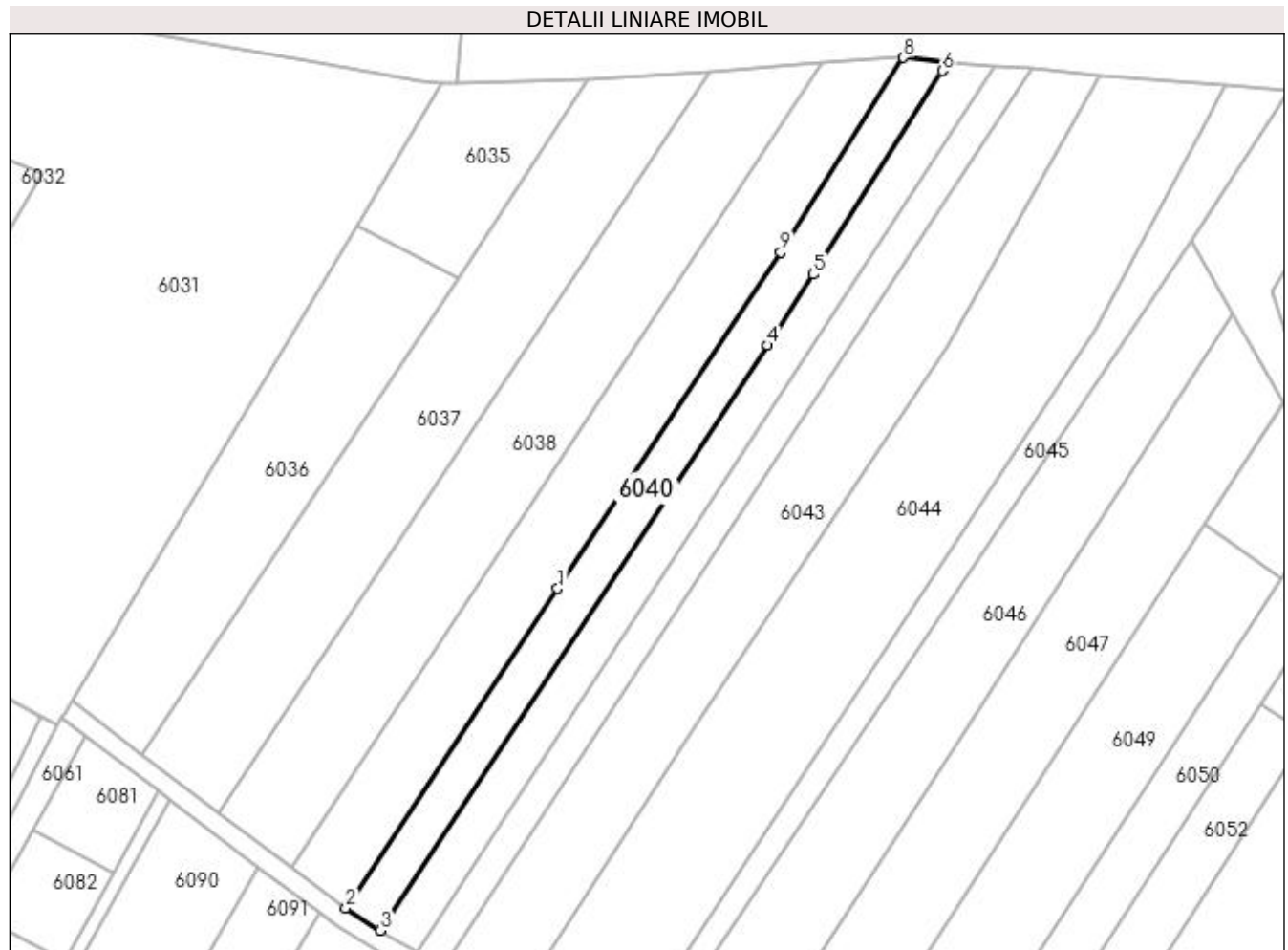
Inscrieri privind dezmembramintele dreptului de proprietate, drepturi reale de garanție și sarcini	Referințe
NU SUNT	

Anexa Nr. 1 La Partea I

Teren

Nr cadastral	Suprafața (mp)*	Observații / Referințe
35273	1.800	

* Suprafața este determinată în planul de proiecție Stereo 70.



Date referitoare la teren

Crt	Categorie folosință	Intra vilan	Suprafața (mp)	Tarla	Parcelă	Nr. topo	Observații / Referințe
1	arabil	NU	1.800	19	177;178;181	-	

Lungime Segmente

1) Valorile lungimilor segmentelor sunt obținute din proiecție în plan.

Punct început	X / Y	Punct sfârșit	X / Y	Lungime segment (** (m)
1	605.790,052 672.505,639	2	605.746,038 672.439,306	79.607
2	605.746,038 672.439,306	3	605.753,219 672.434,665	8.55
3	605.753,219 672.434,665	4	605.833,685 672.556,095	145.671
4	605.833,685 672.556,095	5	605.843,148 672.570,829	17.511
5	605.843,148 672.570,829	6	605.869,919 672.613,095	50.031

Punct început	X / Y	Punct sfârșit	X / Y	Lungime segment (** (m)
6	605.869,919 672.613,095	7	605.871,137 672.615,017	2.275
7	605.871,137 672.615,017	8	605.861,89 672.615,828	9.282
8	605.861,89 672.615,828	9	605.836,336 672.575,486	47.754
9	605.836,336 672.575,486	1	605.790,052 672.505,639	83.79

** Lungimile segmentelor sunt determinate în planul de proiecție Stereo 70 și sunt rotunjite la 1 milimetru.

*** Distanța dintre puncte este formată din segmente cumulate ce sunt mai mici decât valoarea 1 milimetru.

**DATE DESPRE IMOBILUL NR. 6041**

Oficiul de Cadastru și Publicitate Imobiliară SUCEAVA
Biroul de Cadastru și Publicitate Imobiliară Falticeni

A. Partea I. Descrierea imobilului

TEREN Extravilan

Adresa: Jud. Suceava

Nr. Crt	Nr cadastral Nr. topografic	Suprafața* (mp)	Observații / Referințe
A1		1.800	Sector cadastral:16 Teren neimprejmuit;

B. Partea II. Proprietari și acte

Inscrieri privitoare la dreptul de proprietate și alte drepturi reale	Referințe
/	
Act Administrativ nr. 1140, din 14/12/1994 emis de CJSDPAT SUCEAVA;	
B1	A1
Intabulare, drept de PROPRIETATE, dobândit prin Reconstituire, cota actuala 1/1 1) AANICĂI TOADER DEFUNCT:Da	

C. Partea III. SARCINI .

Inscrieri privind dezmembramintele dreptului de proprietate, drepturi reale de garanție și sarcini	Referințe
NU SUNT	

Anexa Nr. 1 La Partea I**Teren**

Nr cadastral	Suprafața (mp)*	Observații / Referințe
	1.800	

* Suprafața este determinată în planul de proiecție Stereo 70.

**Date referitoare la teren**

Crt	Categorie folosință	Intra vilan	Suprafața (mp)	Tarla	Parcelă	Nr. topo	Observații / Referințe
1	arabil	NU	1.800	19	177;178;181	-	

Lungime Segmente

1) Valorile lungimilor segmentelor sunt obținute din proiecție în plan.

Punct început	X / Y	Punct sfârșit	X / Y	Lungime segment (** (m)
1	605.753,219 672.434,665	2	605.760,781 672.430,277	8.743
2	605.760,781 672.430,277	3	605.881,002 672.614,152	219.689
3	605.881,002 672.614,152	4	605.871,137 672.615,017	9.903
4	605.871,137 672.615,017	5	605.869,919 672.613,095	2.275
5	605.869,919 672.613,095	6	605.843,148 672.570,829	50.031

Punct început	X / Y	Punct sfârșit	X / Y	Lungime segment (** (m)
6	605.843,148 672.570,829	7	605.833,685 672.556,095	17.511
7	605.833,685 672.556,095	1	605.753,219 672.434,665	145.671

** Lungimile segmentelor sunt determinate în planul de proiecție Stereo 70 și sunt rotunjite la 1 milimetru.

*** Distanța dintre puncte este formată din segmente cumulate ce sunt mai mici decât valoarea 1 milimetru.

**DATE DESPRE IMOBILUL NR. 6042**

Oficiul de Cadastru și Publicitate Imobiliară SUCEAVA
Biroul de Cadastru și Publicitate Imobiliară Falticeni

A. Partea I. Descrierea imobilului

TEREN Extravilan

Adresa: Jud. Suceava

Nr. Crt	Nr cadastral Nr. topografic	Suprafața* (mp)	Observații / Referințe
A1		1.453	Sector cadastral:16 Teren neimprejmuit;

B. Partea II. Proprietari și acte

Inscrieri privitoare la dreptul de proprietate și alte drepturi reale		Referințe
/		
Act Normativ nr. Legea 7, din 13/03/1996 emis de PARLAMENTUL ROMANIEI;		
B1	Inscrierea provizorie, drept de PROPRIETATE, dobandit prin Lege, cota actuala 1/1 1) COMUNA VULTUREȘTI, CIF:4326868	A1

C. Partea III. SARCINI .

Inscrieri privind dezmembramintele dreptului de proprietate, drepturi reale de garanție și sarcini	Referințe
NU SUNT	

Anexa Nr. 1 La Partea I

Teren

Nr cadastral	Suprafața (mp)*	Observații / Referințe
	1.453	

* Suprafața este determinată în planul de proiecție Stereo 70.



Date referitoare la teren

Crt	Categorie folosință	Intra vilan	Suprafața (mp)	Tarla	Parcelă	Nr. topo	Observații / Referințe
1	arabil	NU	1.453	19	177;178;181	-	

Lungime Segmente

1) Valorile lungimilor segmentelor sunt obținute din proiecție în plan.

Punct început	X / Y	Punct sfârșit	X / Y	Lungime segment (** (m)
1	605.881,002 672.614,152	2	605.760,781 672.430,277	219.689
2	605.760,781 672.430,277	3	605.766,468 672.426,977	6.575
3	605.766,468 672.426,977	4	605.888,421 672.613,501	222.854
4	605.888,421 672.613,501	1	605.881,002 672.614,152	7.448

**** Lungimile segmentelor sunt determinate în planul de proiecție Stereo 70 și sunt rotunjite la 1 milimetru.**

***** Distanța dintre puncte este formată din segmente cumulate ce sunt mai mici decât valoarea 1 milimetru.**

**DATE DESPRE IMOBILUL NR. 6043**

Oficiul de Cadastru și Publicitate Imobiliară SUCEAVA
Biroul de Cadastru și Publicitate Imobiliară Falticeni

A. Partea I. Descrierea imobilului

TEREN Extravilan

Adresa: Jud. Suceava

Nr. Crt	Nr cadastral Nr. topografic	Suprafața* (mp)	Observații / Referințe
A1		3.600	Sector cadastral:16 Teren neimprejmuit;

B. Partea II. Proprietari și acte

Inscrieri privitoare la dreptul de proprietate și alte drepturi reale	Referințe
/	
Act Administrativ nr. 1067, din 16/10/1994 emis de CJSDPAT SUCEAVA;	
B1	A1
Intabulare, drept de PROPRIETATE, dobandit prin Reconstituire, cota actuala 1/1 1) SILIȘTEANU MARIA, Lipsă CNP proprietar. DEFUNCT:Da	

C. Partea III. SARCINI .

Inscrieri privind dezmembramintele dreptului de proprietate, drepturi reale de garanție și sarcini	Referințe
NU SUNT	

Anexa Nr. 1 La Partea I

Teren

Nr cadastral	Suprafața (mp)*	Observații / Referințe
	3.600	

* Suprafața este determinată în planul de proiecție Stereo 70.



Date referitoare la teren

Crt	Categorie folosință	Intra vilan	Suprafața (mp)	Tarla	Parcelă	Nr. topo	Observații / Referințe
1	arabil	NU	3.600	19	177;178;181	-	

Lungime Segmente

1) Valorile lungimilor segmentelor sunt obținute din proiecție în plan.

Punct început	X / Y	Punct sfârșit	X / Y	Lungime segment (** (m)
1	605.888,421 672.613,501	2	605.766,468 672.426,977	222.854
2	605.766,468 672.426,977	3	605.780,645 672.418,75	16.391
3	605.780,645 672.418,75	4	605.818,398 672.476,919	69.346
4	605.818,398 672.476,919	5	605.870,969 672.556,151	95.086
5	605.870,969 672.556,151	6	605.902,638 672.612,254	64.424

Punct început	X / Y	Punct sfârșit	X / Y	Lungime segment (** (m)
6	605.902,638 672.612,254	1	605.888,421 672.613,501	14.272

** Lungimile segmentelor sunt determinate în planul de proiecție Stereo 70 și sunt rotunjite la 1 milimetru.

*** Distanța dintre puncte este formată din segmente cumulate ce sunt mai mici decât valoarea 1 milimetru.

**DATE DESPRE IMOBILUL NR. 6044**

Oficiul de Cadastru și Publicitate Imobiliară SUCEAVA
Biroul de Cadastru și Publicitate Imobiliară Falticeni

A. Partea I. Descrierea imobilului

TEREN Extravilan

Adresa: Jud. Suceava

Nr. Crt	Nr cadastral Nr. topografic	Suprafața* (mp)	Observații / Referințe
A1	32142	5.700	Sector cadastral:16 Teren neimprejmuit;

B. Partea II. Proprietari și acte

Inscrieri privitoare la dreptul de proprietate și alte drepturi reale	Referințe
24957 / 07/11/2018	
Act Notarial nr. 2492, din 06/11/2018 emis de BIN CIRLIGEANU VIRGINIA LAURA;	
B2	A1
Intabulare, drept de PROPRIETATE bun comun, dobandit prin Conventie, cota actuala 1/1	
1) RUSU MIRCEA, casatorit cu	
2) RUSU MIHAELA	

C. Partea III. SARCINI .

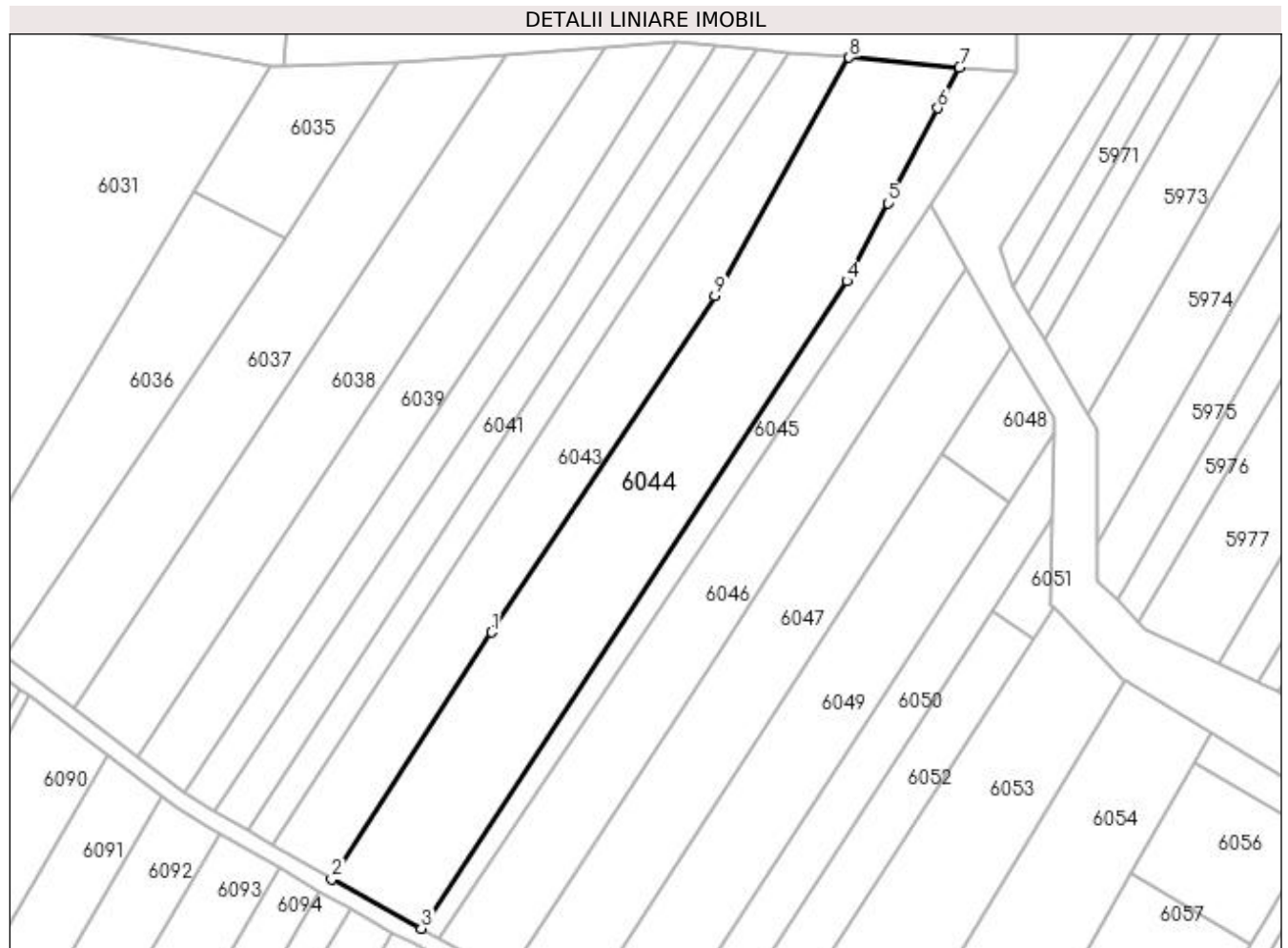
Inscrieri privind dezmembramintele dreptului de proprietate, drepturi reale de garanție și sarcini	Referințe
NU SUNT	

Anexa Nr. 1 La Partea I

Teren

Nr cadastral	Suprafața (mp)*	Observații / Referințe
32142	5.700	

* Suprafața este determinată în planul de proiecție Stereo 70.



Date referitoare la teren

Crt	Categorie folosință	Intra vilan	Suprafața (mp)	Tarla	Parcelă	Nr. topo	Observații / Referințe
1	arabil	NU	5.700	19	177;178;181	-	

Lungime Segmente

1) Valorile lungimilor segmentelor sunt obținute din proiecție în plan.

Punct început	X / Y	Punct sfârșit	X / Y	Lungime segment (** (m)
1	605.818,398 672.476,919	2	605.780,645 672.418,75	69.346
2	605.780,645 672.418,75	3	605.801,761 672.407,177	24.079
3	605.801,761 672.407,177	4	605.902,027 672.559,618	182.46
4	605.902,027 672.559,618	5	605.911,712 672.577,983	20.762
5	605.911,712 672.577,983	6	605.923,514 672.600,362	25.3

Punct început	X / Y	Punct sfârşit	X / Y	Lungime segment (** (m)
6	605.923,514 672.600,362	7	605.928,585 672.609,978	10.871
7	605.928,585 672.609,978	8	605.902,638 672.612,254	26.047
8	605.902,638 672.612,254	9	605.870,969 672.556,151	64.424
9	605.870,969 672.556,151	1	605.818,398 672.476,919	95.086

** Lungimile segmentelor sunt determinate în planul de proiecţie Stereo 70 şi sunt rotunjite la 1 milimetru.

*** Distanţa dintre puncte este formată din segmente cumulate ce sunt mai mici decât valoarea 1 milimetru.

**DATE DESPRE IMOBILUL NR. 6045**

Oficiul de Cadastru și Publicitate Imobiliară SUCEAVA
Biroul de Cadastru și Publicitate Imobiliară Falticeni

A. Partea I. Descrierea imobilului

TEREN Extravilan

Adresa: Jud. Suceava

Nr. Crt	Nr cadastral Nr. topografic	Suprafața* (mp)	Observații / Referințe
A1		1.572	Sector cadastral:16 Teren neimprejmuit;

B. Partea II. Proprietari și acte

Inscrieri privitoare la dreptul de proprietate și alte drepturi reale		Referințe
/		
Act Normativ nr. Legea 7, din 13/03/1996 emis de PARLAMENTUL ROMANIEI;		
B1	Inscrierea provizorie, drept de PROPRIETATE, dobandit prin Lege, cota actuala 1/1 1) NEIDENTIFICAT NEIDENTIFICAT	A1
B2	Proprietar neidentificat.	A1

C. Partea III. SARCINI .

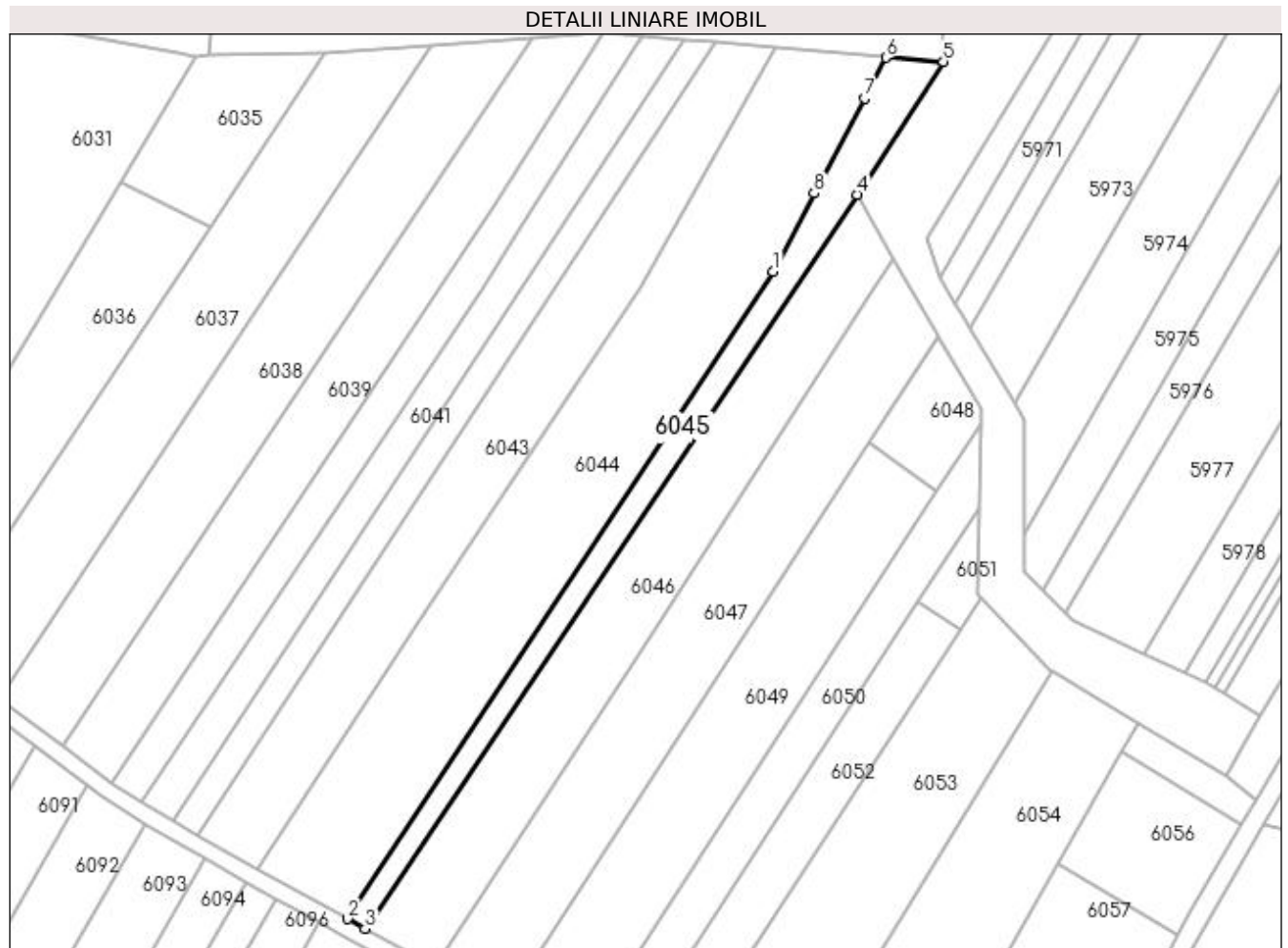
Inscrieri privind dezmembramintele dreptului de proprietate, drepturi reale de garanție și sarcini	Referințe
NU SUNT	

Anexa Nr. 1 La Partea I

Teren

Nr cadastral	Suprafața (mp)*	Observații / Referințe
	1.572	

* Suprafața este determinată în planul de proiecție Stereo 70.



Date referitoare la teren

Crt	Categorie folosință	Intra vilan	Suprafața (mp)	Tarla	Parcelă	Nr. topo	Observații / Referințe
1	arabil	NU	1.572	19	177;178;181	-	

Lungime Segmente

1) Valorile lungimilor segmentelor sunt obținute din proiecție în plan.

Punct început	X / Y	Punct sfârșit	X / Y	Lungime segment (** (m)
1	605.902,027 672.559,618	2	605.801,761 672.407,177	182.46
2	605.801,761 672.407,177	3	605.805,837 672.404,909	4.665
3	605.805,837 672.404,909	4	605.921,885 672.577,709	208.151
4	605.921,885 672.577,709	5	605.942,123 672.609,039	37.298
5	605.942,123 672.609,039	6	605.928,585 672.609,978	13.571

Punct început	X / Y	Punct sfârșit	X / Y	Lungime segment (** (m)
6	605.928,585 672.609,978	7	605.923,514 672.600,362	10.871
7	605.923,514 672.600,362	8	605.911,712 672.577,983	25.3
8	605.911,712 672.577,983	1	605.902,027 672.559,618	20.762

** Lungimile segmentelor sunt determinate în planul de proiecție Stereo 70 și sunt rotunjite la 1 milimetru.

*** Distanța dintre puncte este formată din segmente cumulate ce sunt mai mici decât valoarea 1 milimetru.

**DATE DESPRE IMOBILUL NR. 6046**

Oficiul de Cadastru și Publicitate Imobiliară SUCEAVA
Biroul de Cadastru și Publicitate Imobiliară Falticeni

A. Partea I. Descrierea imobilului

TEREN Extravilan

Adresa: Jud. Suceava

Nr. Crt	Nr cadastral Nr. topografic	Suprafața* (mp)	Observații / Referințe
A1		3.500	Sector cadastral:16 Teren neimprejmit;

B. Partea II. Proprietari și acte

Inscrieri privitoare la dreptul de proprietate și alte drepturi reale		Referințe
/		
Act Notarial nr. 344, din 04/11/2003 emis de APOSTOL - SPN;		
B1	Intabulare, drept de PROPRIETATE, dobandit prin Succesiune, cota actuala 1/2 1) SALAMAHA CORNEL	A1
B2	Intabulare, drept de PROPRIETATE, dobandit prin Succesiune, cota actuala 1/2 1) SALAMAHA ALINA	A1

C. Partea III. SARCINI .

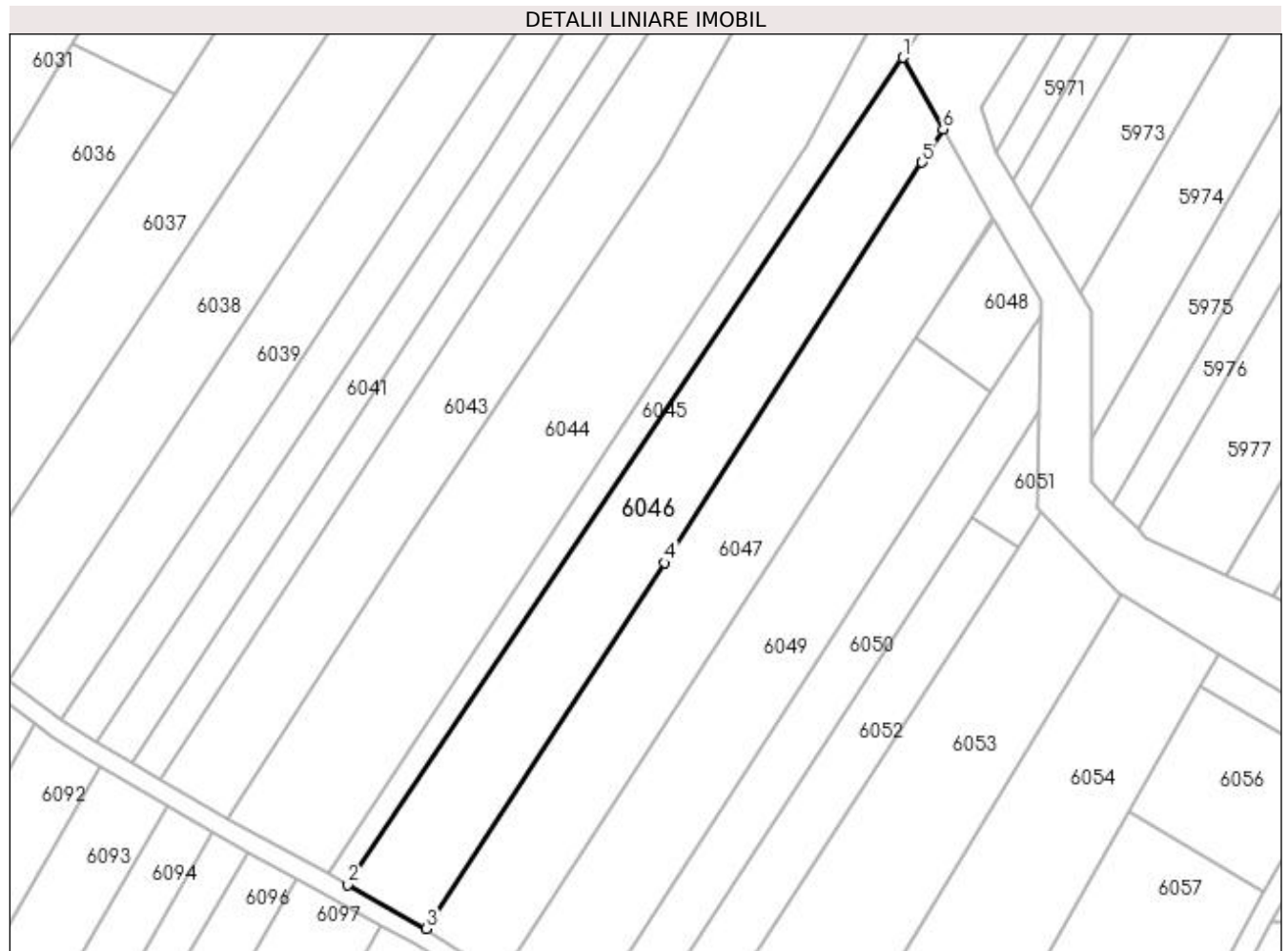
Inscrieri privind dezmembramintele dreptului de proprietate, drepturi reale de garanție și sarcini	Referințe
NU SUNT	

Anexa Nr. 1 La Partea I

Teren

Nr cadastral	Suprafața (mp)*	Observații / Referințe
	3.500	

* Suprafața este determinată în planul de proiecție Stereo 70.



Date referitoare la teren

Crt	Categorie folosință	Intra vilan	Suprafața (mp)	Tarla	Parcelă	Nr. topo	Observații / Referințe
1	arabil	NU	3.500	19	181	-	

Lungime Segmente

1) Valorile lungimilor segmentelor sunt obținute din proiecție în plan.

Punct început	X / Y	Punct sfârșit	X / Y	Lungime segment (** (m)
1	605.921,885 672.577,709	2	605.805,837 672.404,909	208.151
2	605.805,837 672.404,909	3	605.822,258 672.395,771	18.792
3	605.822,258 672.395,771	4	605.872,131 672.472,156	91.225
4	605.872,131 672.472,156	5	605.925,917 672.555,835	99.474
5	605.925,917 672.555,835	6	605.930,338 672.562,713	8.176

Punct început	X / Y	Punct sfârșit	X / Y	Lungime segment (** (m)
6	605.930,338 672.562,713	1	605.921,885 672.577,709	17.214

** Lungimile segmentelor sunt determinate în planul de proiecție Stereo 70 și sunt rotunjite la 1 milimetru.

*** Distanța dintre puncte este formată din segmente cumulate ce sunt mai mici decât valoarea 1 milimetru.

**DATE DESPRE IMOBILUL NR. 6047**

Oficiul de Cadastru și Publicitate Imobiliară SUCEAVA
Biroul de Cadastru și Publicitate Imobiliară Falticeni

A. Partea I. Descrierea imobilului

TEREN Extravilan

Adresa: Jud. Suceava

Nr. Crt	Nr cadastral Nr. topografic	Suprafața* (mp)	Observații / Referințe
A1	30727	3.600	Sector cadastral:16 Teren neimprejmuit;

B. Partea II. Proprietari și acte

Inscrieri privitoare la dreptul de proprietate și alte drepturi reale	Referințe
25958 / 05/12/2014	
Act Notarial nr. 5788, din 04/12/2014 emis de APOSTOL MARIA;	
B3	A1
Intabulare, drept de PROPRIETATE bun comun, dobandit prin Conventie, cota actuala 1/1	
1) ANTON GHEORGHE, casatorit cu	
2) ANTON ZOIȚA	

C. Partea III. SARCINI .

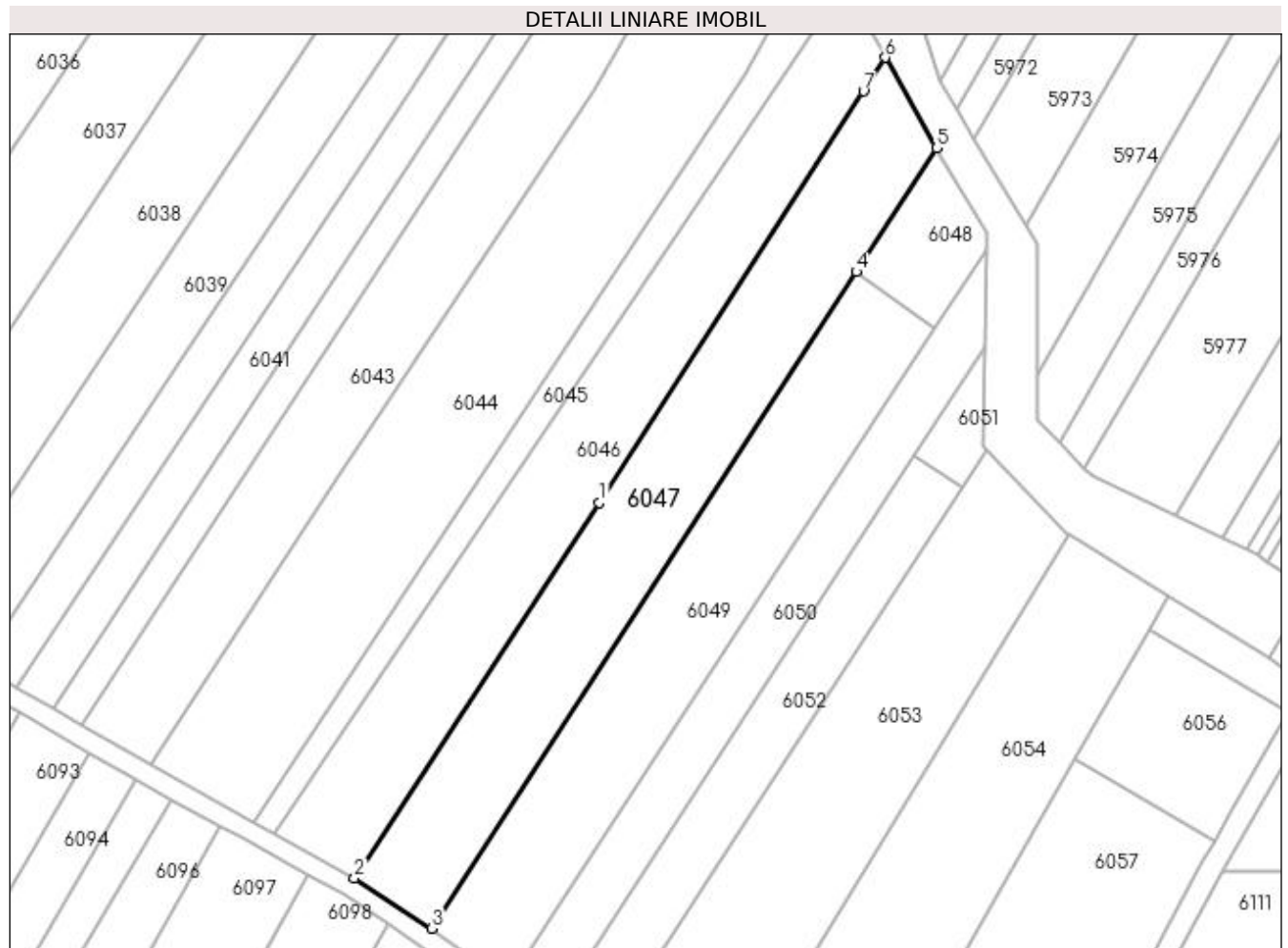
Inscrieri privind dezmembramintele dreptului de proprietate, drepturi reale de garanție și sarcini	Referințe
NU SUNT	

Anexa Nr. 1 La Partea I

Teren

Nr cadastral	Suprafața (mp)*	Observații / Referințe
30727	3.600	

* Suprafața este determinată în planul de proiecție Stereo 70.



Date referitoare la teren

Crt	Categorie folosință	Intra vilan	Suprafața (mp)	Tarla	Parcelă	Nr. topo	Observații / Referințe
1	arabil	NU	3.600	19	181	-	

Lungime Segmente

1) Valorile lungimilor segmentelor sunt obținute din proiecție în plan.

Punct început	X / Y	Punct sfârșit	X / Y	Lungime segment (** (m)
1	605.872,131 672.472,156	2	605.822,258 672.395,771	91.225
2	605.822,258 672.395,771	3	605.837,929 672.385,501	18.736
3	605.837,929 672.385,501	4	605.924,441 672.519,128	159.187
4	605.924,441 672.519,128	5	605.940,727 672.544,285	29.968
5	605.940,727 672.544,285	6	605.930,338 672.562,713	21.155

Punct început	X / Y	Punct sfârșit	X / Y	Lungime segment (** (m)
6	605.930,338 672.562,713	7	605.925,917 672.555,835	8.176
7	605.925,917 672.555,835	1	605.872,131 672.472,156	99.474

** Lungimile segmentelor sunt determinate în planul de proiecție Stereo 70 și sunt rotunjite la 1 milimetru.

*** Distanța dintre puncte este formată din segmente cumulate ce sunt mai mici decât valoarea 1 milimetru.

**DATE DESPRE IMOBILUL NR. 6048**

Oficiul de Cadastru și Publicitate Imobiliară SUCEAVA
Biroul de Cadastru și Publicitate Imobiliară Falticeni

A. Partea I. Descrierea imobilului

TEREN Extravilan

Adresa: Jud. Suceava

Nr. Crt	Nr cadastral Nr. topografic	Suprafața* (mp)	Observații / Referințe
A1		500	Sector cadastral:16 Teren neimprejmuit;

B. Partea II. Proprietari și acte

Inscrieri privitoare la dreptul de proprietate și alte drepturi reale		Referințe
/		
Act Notarial nr. 14, din 28/02/2014 emis de B.I.N DIMBU BOGDAN DUMITRU;		
B1	Intabulare, drept de PROPRIETATE, dobandit prin Succesiune, cota actuala 1/4 1) DANIELIUC MĂRIOARA	A1
B2	Intabulare, drept de PROPRIETATE, dobandit prin Succesiune, cota actuala 3/4 1) IOVU GEORGETA	A1

C. Partea III. SARCINI .

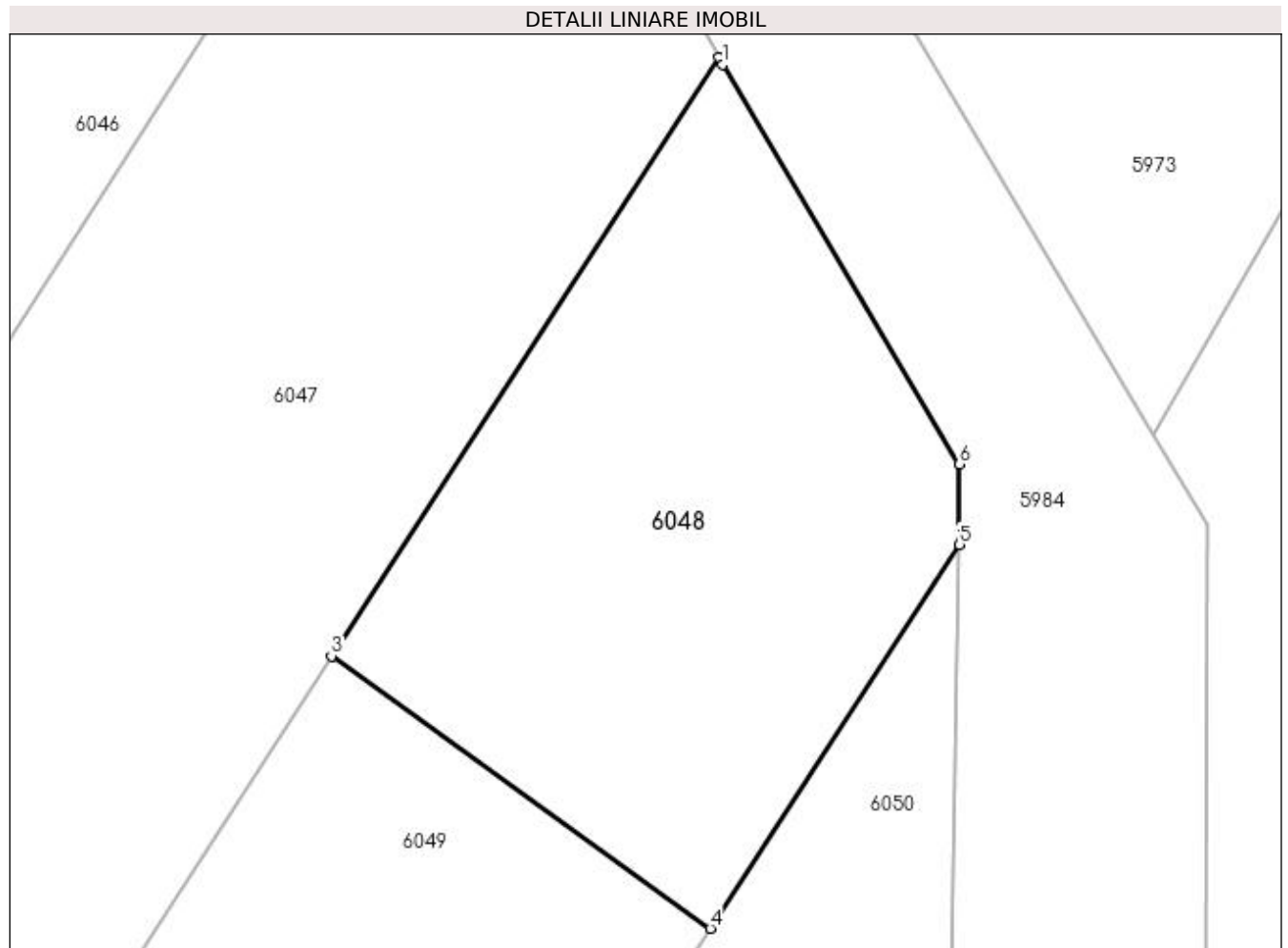
Inscrieri privind dezmembramintele dreptului de proprietate, drepturi reale de garanție și sarcini	Referințe
NU SUNT	

Anexa Nr. 1 La Partea I

Teren

Nr cadastral	Suprafața (mp)*	Observații / Referințe
	500	

* Suprafața este determinată în planul de proiecție Stereo 70.



Date referitoare la teren

Crt	Categorie folosință	Intravilan	Suprafața (mp)	Tarla	Parcelă	Nr. topo	Observații / Referințe
1	arabil	NU	500	19	181	-	

Lungime Segmente

1) Valorile lungimilor segmentelor sunt obținute din proiecție în plan.

Punct început	X / Y	Punct sfârșit	X / Y	Lungime segment (** (m)
1	605.940,898 672.543,981	2	605.940,727 672.544,285	0.349
2	605.940,727 672.544,285	3	605.924,441 672.519,128	29.968
3	605.924,441 672.519,128	4	605.940,381 672.507,678	19.626
4	605.940,381 672.507,678	5	605.950,862 672.523,808	19.236
5	605.950,862 672.523,808	6	605.950,872 672.527,201	3.393

Punct început	X / Y	Punct sfârșit	X / Y	Lungime segment (** (m)
6	605.950,872 672.527,201	1	605.940,898 672.543,981	19.52

** Lungimile segmentelor sunt determinate în planul de proiecție Stereo 70 și sunt rotunjite la 1 milimetru.

*** Distanța dintre puncte este formată din segmente cumulate ce sunt mai mici decât valoarea 1 milimetru.

**DATE DESPRE IMOBILUL NR. 6049**

Oficiul de Cadastru și Publicitate Imobiliară SUCEAVA
Biroul de Cadastru și Publicitate Imobiliară Falticeni

A. Partea I. Descrierea imobilului

TEREN Extravilan

Adresa: Jud. Suceava

Nr. Crt	Nr cadastral Nr. topografic	Suprafața* (mp)	Observații / Referințe
A1		3.100	Sector cadastral:16 Teren neimprejmuit;

B. Partea II. Proprietari și acte

Inscrieri privitoare la dreptul de proprietate și alte drepturi reale		Referințe
/		
Act Notarial nr. 14, din 28/02/2014 emis de B.I.N DIMBU BOGDAN DUMITRU;		
B1	Intabulare, drept de PROPRIETATE, dobandit prin Succesiune, cota actuala 1/4 1) DANIELIUC MĂRIOARA	A1
B2	Intabulare, drept de PROPRIETATE, dobandit prin Succesiune, cota actuala 3/4 1) IOVU GEORGETA	A1

C. Partea III. SARCINI .

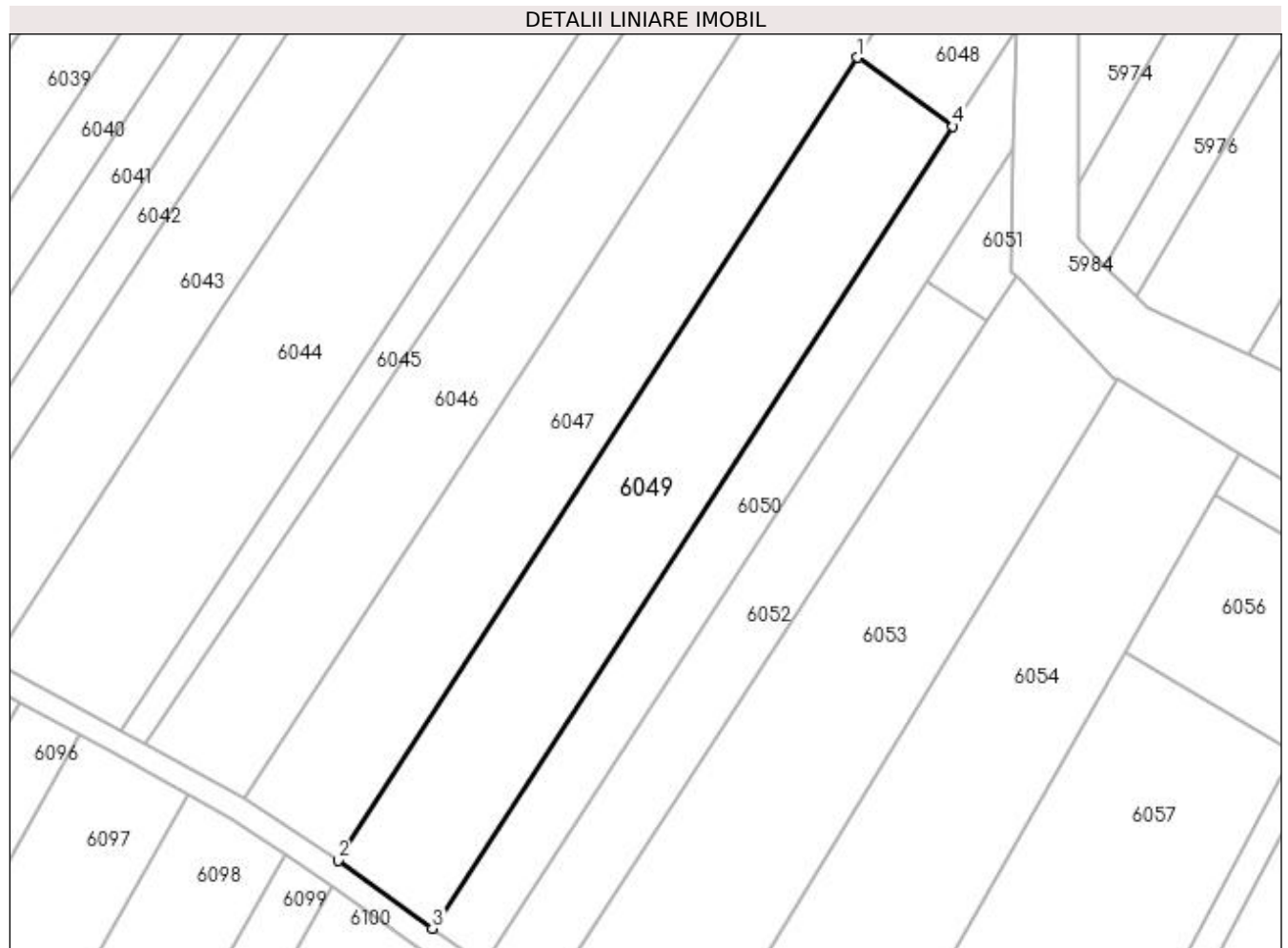
Inscrieri privind dezmembramintele dreptului de proprietate, drepturi reale de garanție și sarcini	Referințe
NU SUNT	

Anexa Nr. 1 La Partea I

Teren

Nr cadastral	Suprafața (mp)*	Observații / Referințe
	3.100	

* Suprafața este determinată în planul de proiecție Stereo 70.



Date referitoare la teren

Crt	Categorie folosință	Intravilan	Suprafața (mp)	Tarla	Parcelă	Nr. topo	Observații / Referințe
1	arabil	NU	3.100	19	181	-	

Lungime Segmente

1) Valorile lungimilor segmentelor sunt obținute din proiecție în plan.

Punct început	X / Y	Punct sfârșit	X / Y	Lungime segment (** (m)
1	605.924,441 672.519,128	2	605.837,929 672.385,501	159.187
2	605.837,929 672.385,501	3	605.853,659 672.374,203	19.367
3	605.853,659 672.374,203	4	605.940,381 672.507,678	159.174
4	605.940,381 672.507,678	1	605.924,441 672.519,128	19.626

**** Lungimile segmentelor sunt determinate în planul de proiecție Stereo 70 și sunt rotunjite la 1 milimetru.**

***** Distanța dintre puncte este formată din segmente cumulate ce sunt mai mici decât valoarea 1 milimetru.**

**DATE DESPRE IMOBILUL NR. 6050**

Oficiul de Cadastru și Publicitate Imobiliară SUCEAVA
Biroul de Cadastru și Publicitate Imobiliară Falticeni

A. Partea I. Descrierea imobilului

TEREN Extravilan

Adresa: Jud. Suceava

Nr. Crt	Nr cadastral Nr. topografic	Suprafața* (mp)	Observații / Referințe
A1		1.800	Sector cadastral:16 Teren neimprejmuit;

B. Partea II. Proprietari și acte

Inscrieri privitoare la dreptul de proprietate și alte drepturi reale	Referințe
/	
Act Administrativ nr. 478, din 09/12/1993 emis de CJSDPAT SUCEAVA;	
B1	A1
Intabulare, drept de PROPRIETATE, dobandit prin Reconstituire, cota actuala 1/1 1) IGNAT ARISTIȚA DEFUNCT:Da	

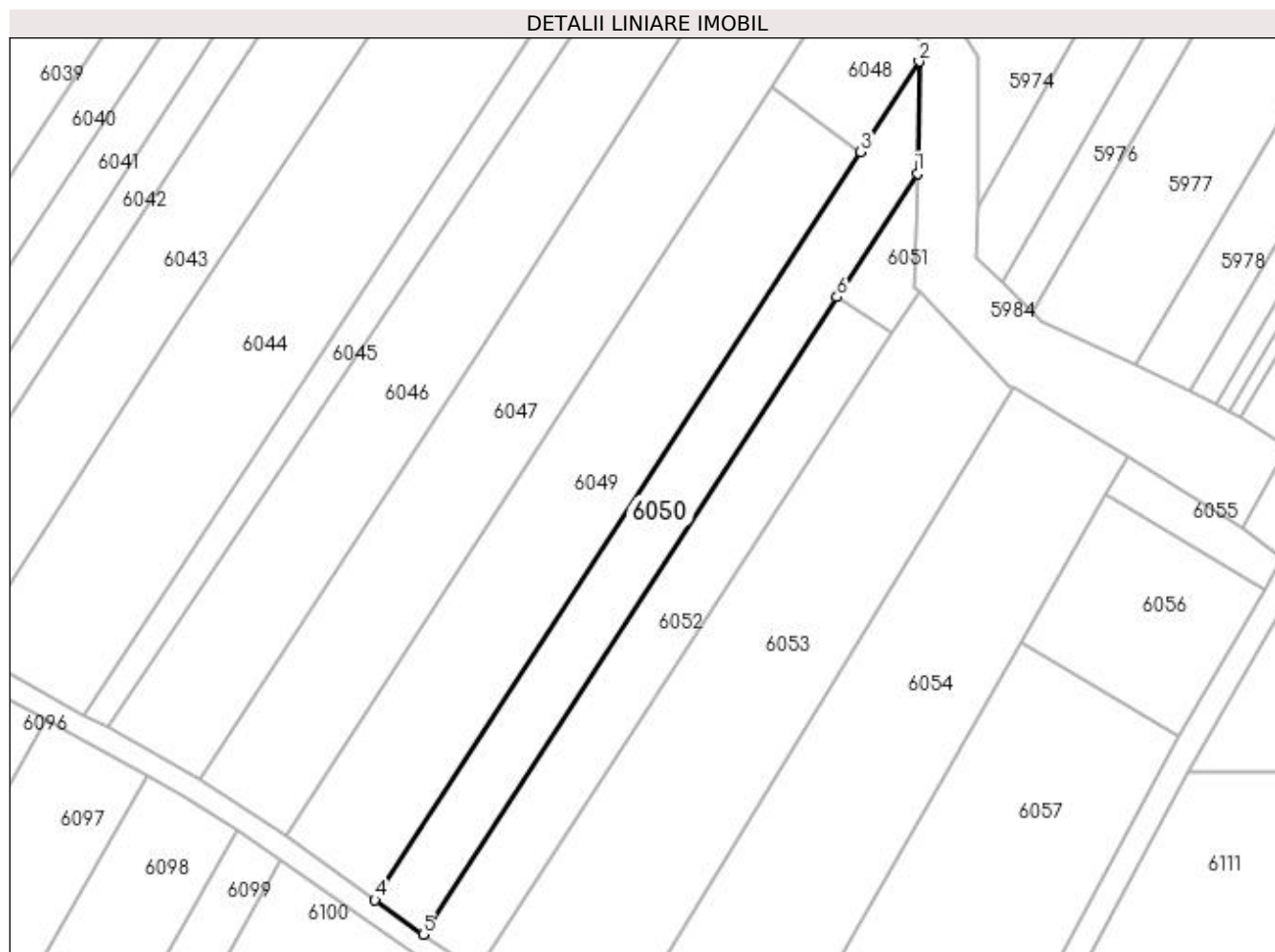
C. Partea III. SARCINI .

Inscrieri privind dezmembramintele dreptului de proprietate, drepturi reale de garanție și sarcini	Referințe
NU SUNT	

Anexa Nr. 1 La Partea I**Teren**

Nr cadastral	Suprafața (mp)*	Observații / Referințe
	1.800	

* Suprafața este determinată în planul de proiecție Stereo 70.

**Date referitoare la teren**

Crt	Categorie folosință	Intra vilan	Suprafața (mp)	Tarla	Parcelă	Nr. topo	Observații / Referințe
1	arabil	NU	1.800	19	181	-	

Lungime Segmente

1) Valorile lungimilor segmentelor sunt obținute din proiecție în plan.

Punct început	X / Y	Punct sfârșit	X / Y	Lungime segment (** (m)
1	605.950,499 672.503,837	2	605.950,862 672.523,808	19.974
2	605.950,862 672.523,808	3	605.940,381 672.507,678	19.236
3	605.940,381 672.507,678	4	605.853,659 672.374,203	159.174
4	605.853,659 672.374,203	5	605.862,255 672.368,021	10.588
5	605.862,255 672.368,021	6	605.936,162 672.481,77	135.651

Punct început	X / Y	Punct sfârşit	X / Y	Lungime segment (** (m)
6	605.936,162 672.481,77	1	605.950,499 672.503,837	26.315

** Lungimile segmentelor sunt determinate în planul de proiecţie Stereo 70 şi sunt rotunjite la 1 milimetru.

*** Distanţa dintre puncte este formată din segmente cumulate ce sunt mai mici decât valoarea 1 milimetru.

**DATE DESPRE IMOBILUL NR. 6051**

Oficiul de Cadastru și Publicitate Imobiliară SUCEAVA
Biroul de Cadastru și Publicitate Imobiliară Falticeni

A. Partea I. Descrierea imobilului

TEREN Extravilan

Adresa: Jud. Suceava

Nr. Crt	Nr cadastral Nr. topografic	Suprafața* (mp)	Observații / Referințe
A1		200	Sector cadastral:16 Teren neimprejmuit;

B. Partea II. Proprietari și acte

Inscrieri privitoare la dreptul de proprietate și alte drepturi reale	Referințe
/	
Act Administrativ nr. 442, din 09/12/1993 emis de CJSDPAT SUCEAVA;	
B1	A1
Intabulare, drept de PROPRIETATE, dobandit prin Reconstituire, cota actuala 1/1 1) ASAFTEI ELENA DEFUNCT:Da	

C. Partea III. SARCINI .

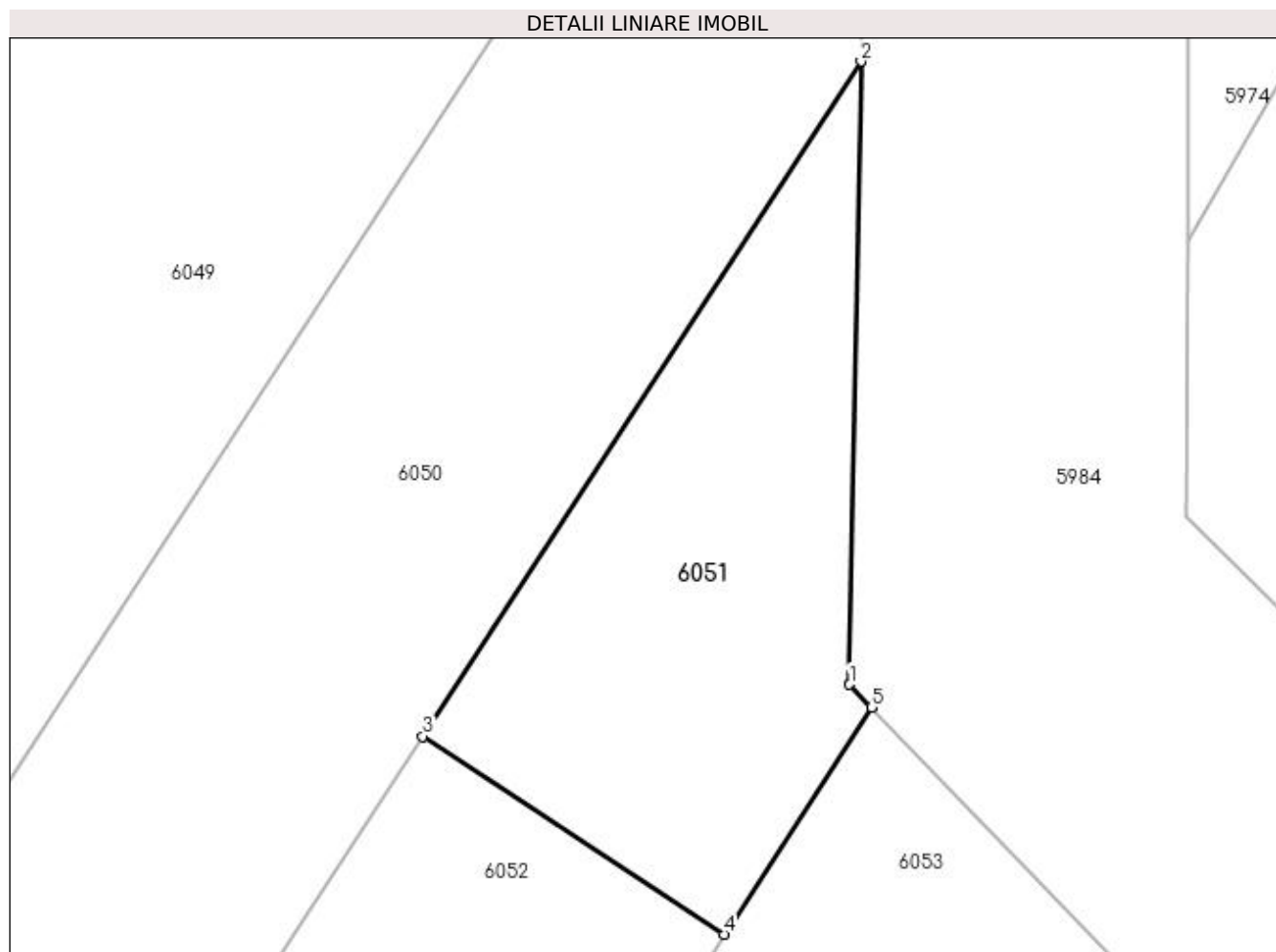
Inscrieri privind dezmembramintele dreptului de proprietate, drepturi reale de garanție și sarcini	Referințe
NU SUNT	

Anexa Nr. 1 La Partea I

Teren

Nr cadastral	Suprafața (mp)*	Observații / Referințe
	200	

* Suprafața este determinată în planul de proiecție Stereo 70.



Date referitoare la teren

Crt	Categorie folosință	Intravilan	Suprafața (mp)	Tarla	Parcelă	Nr. topo	Observații / Referințe
1	arabil	NU	200	19	181	-	

Lungime Segmente

1) Valorile lungimilor segmentelor sunt obținute din proiecție în plan.

Punct început	X / Y	Punct sfârșit	X / Y	Lungime segment (** (m)
1	605.950,129 672.483,462	2	605.950,499 672.503,837	20.378
2	605.950,499 672.503,837	3	605.936,162 672.481,77	26.315
3	605.936,162 672.481,77	4	605.946,019 672.475,293	11.795
4	605.946,019 672.475,293	5	605.950,845 672.482,72	8.857
5	605.950,845 672.482,72	1	605.950,129 672.483,462	1.031

**** Lungimile segmentelor sunt determinate în planul de proiecție Stereo 70 și sunt rotunjite la 1 milimetru.**

***** Distanța dintre puncte este formată din segmente cumulate ce sunt mai mici decât valoarea 1 milimetru.**

**DATE DESPRE IMOBILUL NR. 6052**

Oficiul de Cadastru și Publicitate Imobiliară SUCEAVA
Biroul de Cadastru și Publicitate Imobiliară Falticeni

A. Partea I. Descrierea imobilului

TEREN Extravilan

Adresa: Jud. Suceava

Nr. Crt	Nr cadastral Nr. topografic	Suprafața* (mp)	Observații / Referințe
A1		1.600	Sector cadastral:16 Teren neimprejmuit;

B. Partea II. Proprietari și acte

Inscrieri privitoare la dreptul de proprietate și alte drepturi reale	Referințe
/	
Act Administrativ nr. 442, din 09/12/1993 emis de CJSDPAT SUCEAVA;	
B1	A1
Intabulare, drept de PROPRIETATE, dobandit prin Reconstituire, cota actuala 1/1 1) ASAFTEI ELENA DEFUNCT:Da	

C. Partea III. SARCINI .

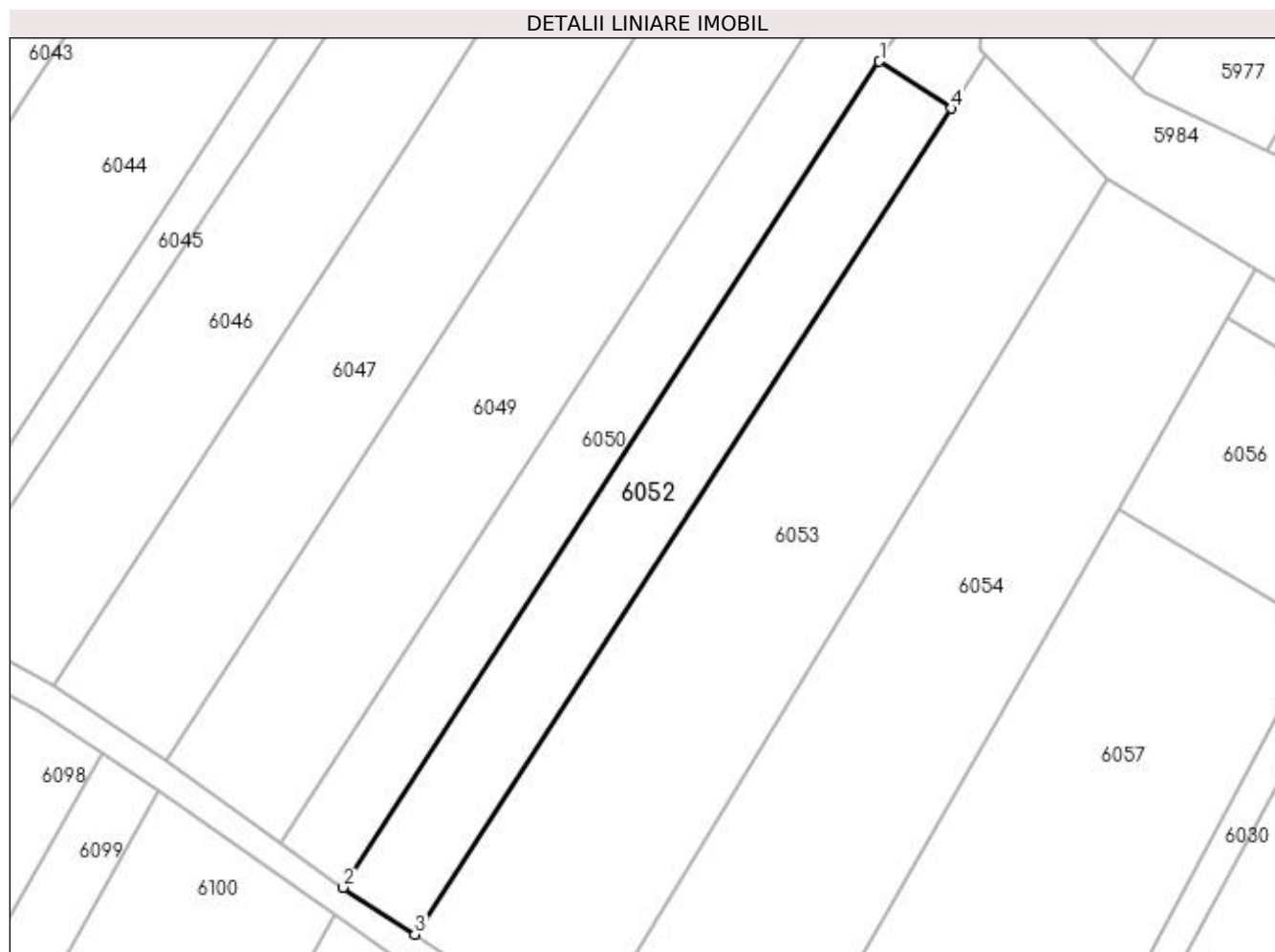
Inscrieri privind dezmembramintele dreptului de proprietate, drepturi reale de garanție și sarcini	Referințe
NU SUNT	

Anexa Nr. 1 La Partea I

Teren

Nr cadastral	Suprafața (mp)*	Observații / Referințe
	1.600	

* Suprafața este determinată în planul de proiecție Stereo 70.



Date referitoare la teren

Crt	Categorie folosință	Intra vilan	Suprafața (mp)	Tarla	Parcelă	Nr. topo	Observații / Referințe
1	arabil	NU	1.600	19	181	-	

Lungime Segmente

1) Valorile lungimilor segmentelor sunt obținute din proiecție în plan.

Punct început	X / Y	Punct sfârșit	X / Y	Lungime segment (** (m)
1	605.936,162 672.481,77	2	605.862,255 672.368,021	135.651
2	605.862,255 672.368,021	3	605.872,113 672.361,543	11.796
3	605.872,113 672.361,543	4	605.946,019 672.475,293	135.651
4	605.946,019 672.475,293	1	605.936,162 672.481,77	11.795

**** Lungimile segmentelor sunt determinate în planul de proiecție Stereo 70 și sunt rotunjite la 1 milimetru.**

***** Distanța dintre puncte este formată din segmente cumulate ce sunt mai mici decât valoarea 1 milimetru.**

**DATE DESPRE IMOBILUL NR. 6053**

Oficiul de Cadastru și Publicitate Imobiliară SUCEAVA
Biroul de Cadastru și Publicitate Imobiliară Falticeni

A. Partea I. Descrierea imobilului

TEREN Extravilan

Adresa: Jud. Suceava

Nr. Crt	Nr cadastral Nr. topografic	Suprafața* (mp)	Observații / Referințe
A1	30725	3.600	Sector cadastral:16 Teren neimprejmuit;

B. Partea II. Proprietari și acte

Inscrieri privitoare la dreptul de proprietate și alte drepturi reale		Referințe
25956 / 05/12/2014		
Act Notarial nr. 5793, din 04/12/2014 emis de APOSTOL MARIA;		
B3	Intabulare, drept de PROPRIETATE bun comun, dobandit prin Conventie, cota actuala 1/1 1) GOLEA TATIANA, casatorita cu 2) GOLEA VIOREL	A1

C. Partea III. SARCINI .

Inscrieri privind dezmembramintele dreptului de proprietate, drepturi reale de garanție și sarcini	Referințe
NU SUNT	

Anexa Nr. 1 La Partea I

Teren

Nr cadastral	Suprafața (mp)*	Observații / Referințe
30725	3.600	

* Suprafața este determinată în planul de proiecție Stereo 70.



Date referitoare la teren

Crt	Categorie folosință	Intravilan	Suprafața (mp)	Tarla	Parcelă	Nr. topo	Observații / Referințe
1	faneata	NU	3.600	19 Saliste	181	-	

Lungime Segmente

1) Valorile lungimilor segmentelor sunt obținute din proiecție în plan.

Punct început	X / Y	Punct sfârșit	X / Y	Lungime segment (** (m)
1	605.967,214 672.465,766	2	605.950,845 672.482,72	23.567
2	605.950,845 672.482,72	3	605.946,019 672.475,293	8.857
3	605.946,019 672.475,293	4	605.872,113 672.361,543	135.651
4	605.872,113 672.361,543	5	605.894,963 672.346,527	27.342
5	605.894,963 672.346,527	6	605.967,684 672.465,545	139.476

Punct început	X / Y	Punct sfârșit	X / Y	Lungime segment (** (m)
6	605.967,684 672.465,545	1	605.967,214 672.465,766	0.519

** Lungimile segmentelor sunt determinate în planul de proiecție Stereo 70 și sunt rotunjite la 1 milimetru.

*** Distanța dintre puncte este formată din segmente cumulate ce sunt mai mici decât valoarea 1 milimetru.

**DATE DESPRE IMOBILUL NR. 6054**

Oficiul de Cadastru și Publicitate Imobiliară SUCEAVA
Biroul de Cadastru și Publicitate Imobiliară Falticeni

A. Partea I. Descrierea imobilului

TEREN Extravilan

Adresa: Jud. Suceava

Nr. Crt	Nr cadastral Nr. topografic	Suprafața* (mp)	Observații / Referințe
A1		3.600	Sector cadastral:16 Teren neimprijmit;

B. Partea II. Proprietari și acte

Inscrieri privitoare la dreptul de proprietate și alte drepturi reale	Referințe
/	
Act Administrativ nr. 478, din 09/12/1993 emis de CJSDPAT SUCEAVA;	
B1	A1
Intabulare, drept de PROPRIETATE, dobândit prin Reconstituire, cota actuala 1/1 1) IGNAT ARISTIȚA DEFUNCT:Da	

C. Partea III. SARCINI .

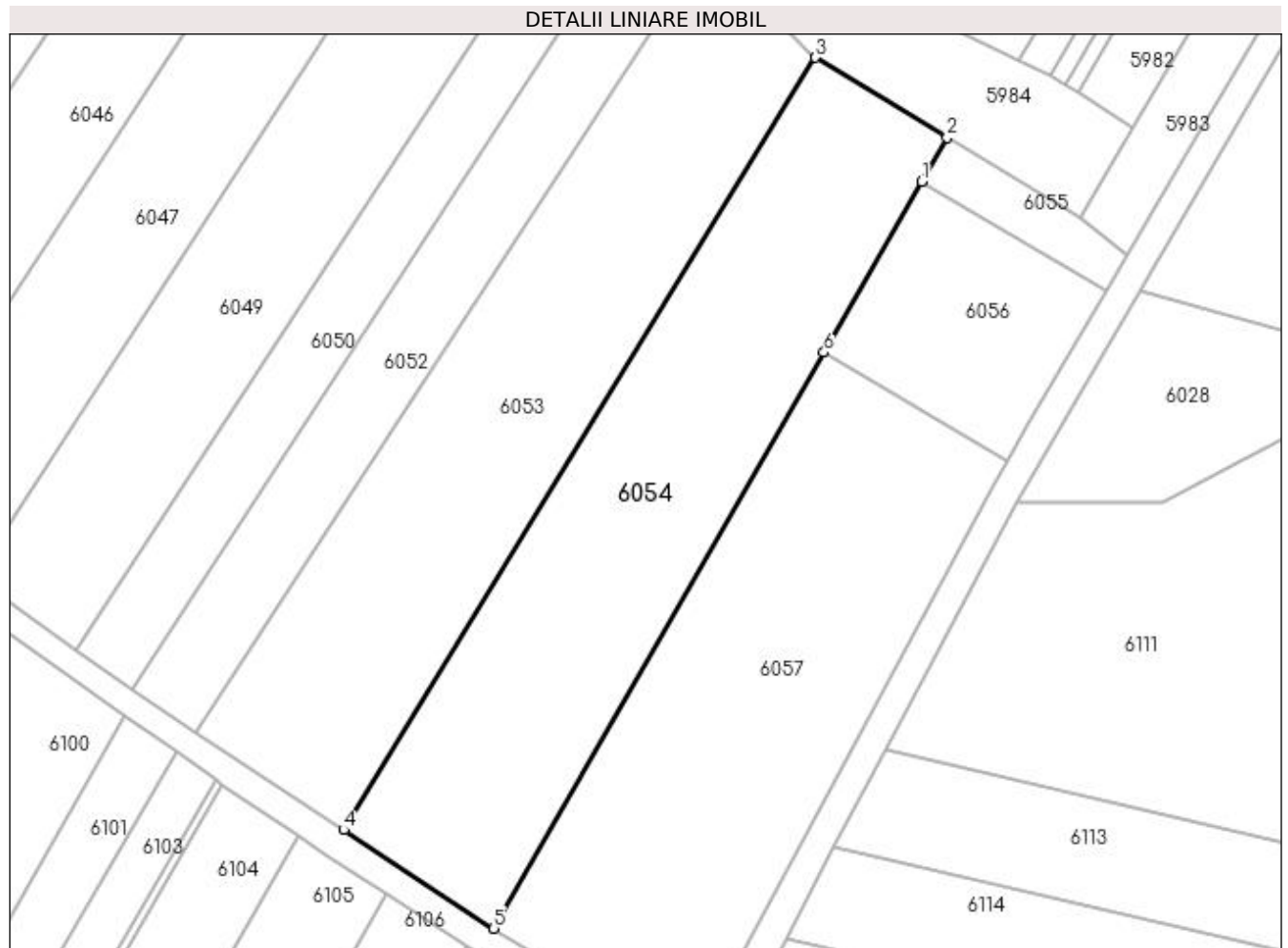
Inscrieri privind dezmembramintele dreptului de proprietate, drepturi reale de garanție și sarcini	Referințe
NU SUNT	

Anexa Nr. 1 La Partea I

Teren

Nr cadastral	Suprafața (mp)*	Observații / Referințe
	3.600	

* Suprafața este determinată în planul de proiecție Stereo 70.



Date referitoare la teren

Crt	Categorie folosință	Intra vilan	Suprafața (mp)	Tarla	Parcelă	Nr. topo	Observații / Referințe
1	arabil	NU	3.600	19	181	-	

Lungime Segmente

1) Valorile lungimilor segmentelor sunt obținute din proiecție în plan.

Punct început	X / Y	Punct sfârșit	X / Y	Lungime segment (** (m)
1	605.984,127 672.446,421	2	605.988,015 672.453,199	7.814
2	605.988,015 672.453,199	3	605.967,684 672.465,545	23.786
3	605.967,684 672.465,545	4	605.894,963 672.346,527	139.476
4	605.894,963 672.346,527	5	605.918,097 672.331,324	27.682
5	605.918,097 672.331,324	6	605.969,022 672.420,091	102.337

Punct început	X / Y	Punct sfârşit	X / Y	Lungime segment (** (m)
6	605.969,022 672.420,091	1	605.984,127 672.446,421	30.355

** Lungimile segmentelor sunt determinate în planul de proiecţie Stereo 70 şi sunt rotunjite la 1 milimetru.

*** Distanţa dintre puncte este formată din segmente cumulate ce sunt mai mici decât valoarea 1 milimetru.

**DATE DESPRE IMOBILUL NR. 6055**

Oficiul de Cadastru și Publicitate Imobiliară SUCEAVA
Biroul de Cadastru și Publicitate Imobiliară Falticeni

A. Partea I. Descrierea imobilului

TEREN Extravilan

Adresa: Jud. Suceava

Nr. Crt	Nr cadastral Nr. topografic	Suprafața* (mp)	Observații / Referințe
A1		248	Sector cadastral:16 Teren neimprejmuit;

B. Partea II. Proprietari și acte

Inscrieri privitoare la dreptul de proprietate și alte drepturi reale		Referințe
/		
Act Normativ nr. Legea 7, din 13/03/1996 emis de PARLAMENTUL ROMANIEI;		
B1	Inscrierea provizorie, drept de PROPRIETATE, dobandit prin Lege, cota actuala 1/1 1) COMUNA VULTUREȘTI, CIF:4326868, PROPRIETAR NEIDENTIFICAT.	A1

C. Partea III. SARCINI .

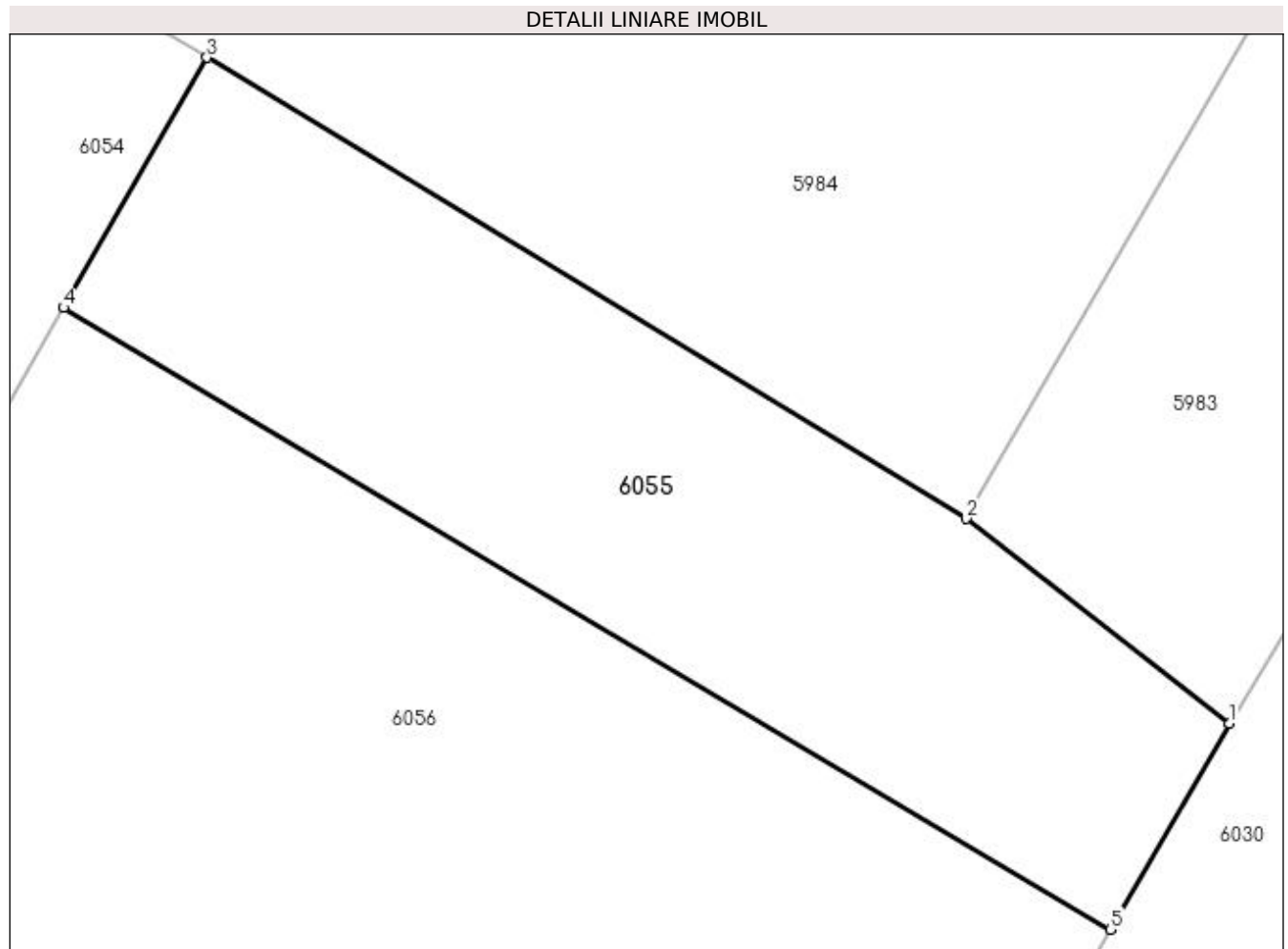
Inscrieri privind dezmembramintele dreptului de proprietate, drepturi reale de garanție și sarcini	Referințe
NU SUNT	

Anexa Nr. 1 La Partea I

Teren

Nr cadastral	Suprafața (mp)*	Observații / Referințe
	248	

* Suprafața este determinată în planul de proiecție Stereo 70.



Date referitoare la teren

Crt	Categorie folosință	Intravilan	Suprafața (mp)	Tarla	Parcelă	Nr. topo	Observații / Referințe
1	arabil	NU	248	19	181	-	

Lungime Segmente

1) Valorile lungimilor segmentelor sunt obținute din proiecție în plan.

Punct început	X / Y	Punct sfârșit	X / Y	Lungime segment (** (m)
1	606.015,714 672.435,173	2	606.008,578 672.440,711	9.033
2	606.008,578 672.440,711	3	605.988,015 672.453,199	24.058
3	605.988,015 672.453,199	4	605.984,127 672.446,421	7.814
4	605.984,127 672.446,421	5	606.012,491 672.429,586	32.984
5	606.012,491 672.429,586	1	606.015,714 672.435,173	6.45

**** Lungimile segmentelor sunt determinate în planul de proiecție Stereo 70 și sunt rotunjite la 1 milimetru.**

***** Distanța dintre puncte este formată din segmente cumulate ce sunt mai mici decât valoarea 1 milimetru.**

**DATE DESPRE IMOBILUL NR. 6056**

Oficiul de Cadastru și Publicitate Imobiliară SUCEAVA
Biroul de Cadastru și Publicitate Imobiliară Falticeni

A. Partea I. Descrierea imobilului

TEREN Extravilan

Adresa: Jud. Suceava

Nr. Crt	Nr cadastral Nr. topografic	Suprafața* (mp)	Observații / Referințe
A1		1.000	Sector cadastral:16 Teren neimprejmuit;

B. Partea II. Proprietari și acte

Inscrieri privitoare la dreptul de proprietate și alte drepturi reale		Referințe
/		
Act Notarial nr. 1214, din 22/03/2016 emis de BIN NEGURA ADINA LOREDANA;		
B1	Intabulare, drept de PROPRIETATE, dobandit prin PARTAJ, cota actuala 1/1 1) MUNTEANU VIOLETA	A1

C. Partea III. SARCINI .

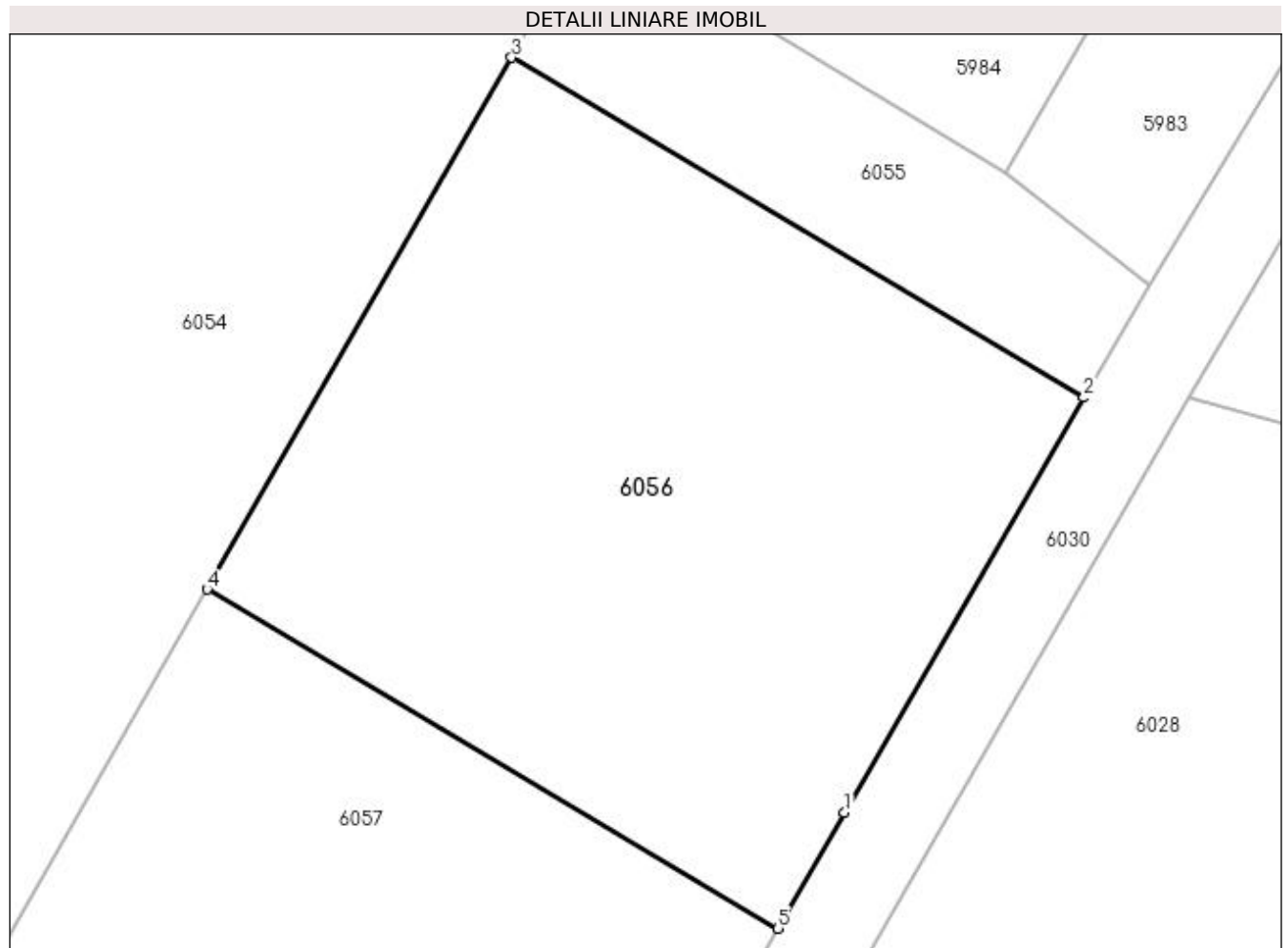
Inscrieri privind dezmembramintele dreptului de proprietate, drepturi reale de garanție și sarcini	Referințe
NU SUNT	

Anexa Nr. 1 La Partea I

Teren

Nr cadastral	Suprafața (mp)*	Observații / Referințe
	1.000	

* Suprafața este determinată în planul de proiecție Stereo 70.



Date referitoare la teren

Crt	Categorie folosință	Intra vilan	Suprafața (mp)	Tarla	Parcelă	Nr. topo	Observații / Referințe
1	arabil	NU	1.000	19	181	-	

Lungime Segmente

1) Valorile lungimilor segmentelor sunt obținute din proiecție în plan.

Punct început	X / Y	Punct sfârșit	X / Y	Lungime segment (** (m)
1	606.000,627 672.409,023	2	606.012,491 672.429,586	23.74
2	606.012,491 672.429,586	3	605.984,127 672.446,421	32.984
3	605.984,127 672.446,421	4	605.969,022 672.420,091	30.355
4	605.969,022 672.420,091	5	605.997,322 672.403,294	32.909
5	605.997,322 672.403,294	1	606.000,627 672.409,023	6.614

**** Lungimile segmentelor sunt determinate în planul de proiecție Stereo 70 și sunt rotunjite la 1 milimetru.**

***** Distanța dintre puncte este formată din segmente cumulate ce sunt mai mici decât valoarea 1 milimetru.**

**DATE DESPRE IMOBILUL NR. 6057**

Oficiul de Cadastru și Publicitate Imobiliară SUCEAVA
Biroul de Cadastru și Publicitate Imobiliară Falticeni

A. Partea I. Descrierea imobilului

TEREN Extravilan

Adresa: Jud. Suceava

Nr. Crt	Nr cadastral Nr. topografic	Suprafața* (mp)	Observații / Referințe
A1		3.500	Sector cadastral:16 Teren neimpregmuit;

B. Partea II. Proprietari și acte

Inscrieri privitoare la dreptul de proprietate și alte drepturi reale		Referințe
/		
Act Notarial nr. 1214, din 22/03/2016 emis de BIN NEGURA ADINA LOREDANA;		
B1	Intabulare, drept de PROPRIETATE, dobandit prin PARTAJ, cota actuala 1/1 1) MUNTEANU VIOLETA	A1

C. Partea III. SARCINI .

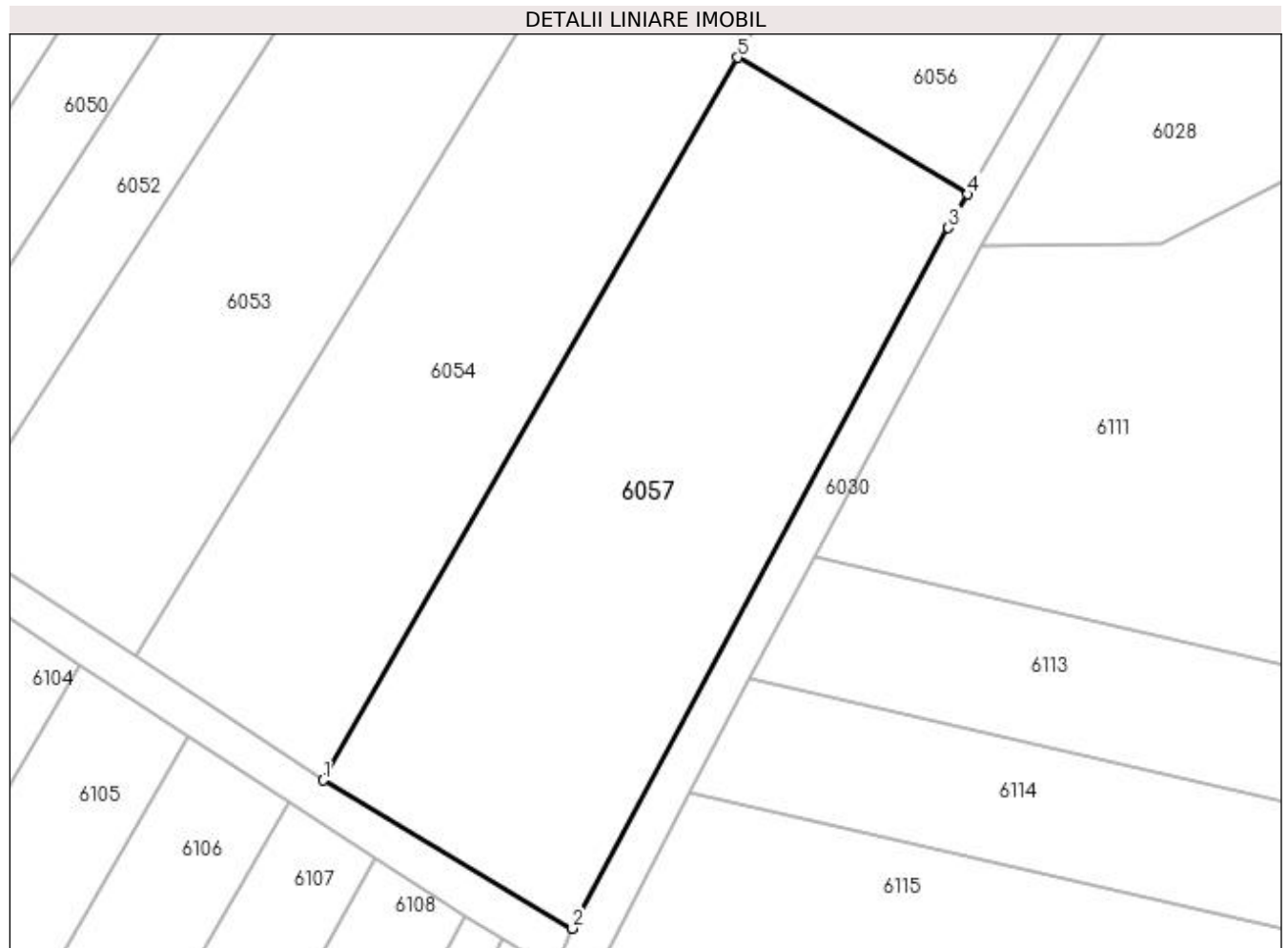
Inscrieri privind dezmembramintele dreptului de proprietate, drepturi reale de garanție și sarcini	Referințe
NU SUNT	

Anexa Nr. 1 La Partea I

Teren

Nr cadastral	Suprafața (mp)*	Observații / Referințe
	3.500	

* Suprafața este determinată în planul de proiecție Stereo 70.



Date referitoare la teren

Crt	Categorie folosință	Intra vilan	Suprafața (mp)	Tarla	Parcelă	Nr. topo	Observații / Referințe
1	arabil	NU	3.500	19	181	-	

Lungime Segmente

1) Valorile lungimilor segmentelor sunt obținute din proiecție în plan.

Punct început	X / Y	Punct sfârșit	X / Y	Lungime segment (** (m)
1	605.918,097 672.331,324	2	605.948,744 672.313,135	35.638
2	605.948,744 672.313,135	3	605.994,942 672.399,169	97.653
3	605.994,942 672.399,169	4	605.997,322 672.403,294	4.762
4	605.997,322 672.403,294	5	605.969,022 672.420,091	32.909
5	605.969,022 672.420,091	1	605.918,097 672.331,324	102.337

**** Lungimile segmentelor sunt determinate în planul de proiecție Stereo 70 și sunt rotunjite la 1 milimetru.**

***** Distanța dintre puncte este formată din segmente cumulate ce sunt mai mici decât valoarea 1 milimetru.**

**DATE DESPRE IMOBILUL NR. 6058**

Oficiul de Cadastru și Publicitate Imobiliară SUCEAVA
Biroul de Cadastru și Publicitate Imobiliară Falticeni

A. Partea I. Descrierea imobilului

TEREN Extravilan

Adresa: Jud. Suceava

Nr. Crt	Nr cadastral Nr. topografic	Suprafața* (mp)	Observații / Referințe
A1		1.306	Sector cadastral:16 Teren neimprejmuit;

B. Partea II. Proprietari și acte

Inscrieri privitoare la dreptul de proprietate și alte drepturi reale		Referințe
/		
Act Normativ nr. Legea 7, din 13/03/1996 emis de PARLAMENTUL ROMANIEI;		
B1	Inscrierea provizorie, drept de PROPRIETATE, dobandit prin Lege, cota actuala 1/1 1) COMUNA VULTUREȘTI, CIF:4326868, PROPRIETAR NEIDENTIFICAT.	A1

C. Partea III. SARCINI .

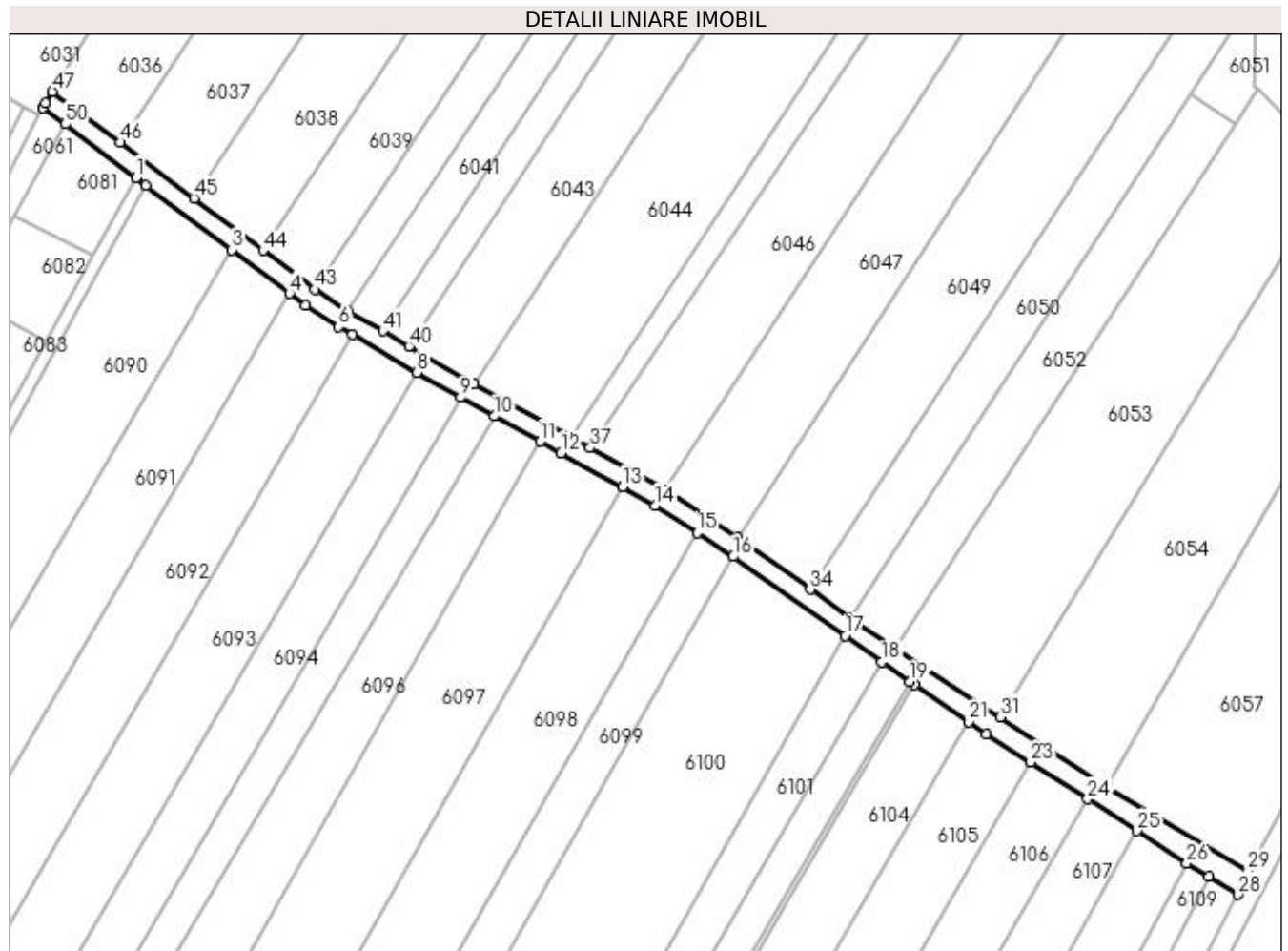
Inscrieri privind dezmembramintele dreptului de proprietate, drepturi reale de garanție și sarcini	Referințe
NU SUNT	

Anexa Nr. 1 La Partea I

Teren

Nr cadastral	Suprafața (mp)*	Observații / Referințe
	1.306	

* Suprafața este determinată în planul de proiecție Stereo 70.



Date referitoare la teren

Crt	Categorie folosință	Intra vilan	Suprafața (mp)	Tarla	Parcelă	Nr. topo	Observații / Referințe
1	drum	NU	1.306	19	181	-	

Lungime Segmente

1) Valorile lungimilor segmentelor sunt obținute din proiecție în plan.

Punct început	X / Y	Punct sfârșit	X / Y	Lungime segment	Punct început	X / Y	Punct sfârșit	X / Y	Lungime segment	Punct început	X / Y	Punct sfârșit	X / Y	Lungime segment
1	605.707,187 672.463,587	2	605.709,376 672.461,938	2.741	2	605.709,376 672.461,938	3	605.727,96 672.447,936	23.268	3	605.727,96 672.447,936	4	605.740,54 672.438,458	15.751
4	605.740,54 672.438,458	5	605.744,039 672.435,821	4.381	5	605.744,039 672.435,821	6	605.751,221 672.431,203	8.539	6	605.751,221 672.431,203	7	605.754,129 672.429,514	3.363
7	605.754,129 672.429,514	8	605.768,233 672.421,32	16.311	8	605.768,233 672.421,32	9	605.777,687 672.415,855	10.92	9	605.777,687 672.415,855	10	605.784,982 672.411,813	8.34
10	605.784,982 672.411,813	11	605.795,007 672.406,33	11.426	11	605.795,007 672.406,33	12	605.799,565 672.403,838	5.195	12	605.799,565 672.403,838	13	605.812,906 672.396,414	15.268
13	605.812,906 672.396,414	14	605.820,045 672.392,441	8.17	14	605.820,045 672.392,441	15	605.829,067 672.386,536	10.783	15	605.829,067 672.386,536	16	605.836,927 672.381,332	9.427
16	605.836,927 672.381,332	17	605.861,199 672.364,169	29.727	17	605.861,199 672.364,169	18	605.869,235 672.358,487	9.842	18	605.869,235 672.358,487	19	605.875,34 672.354,17	7.477

Punct început	X / Y	Punct sfârșit	X / Y	Lungime segment	Punct început	X / Y	Punct sfârșit	X / Y	Lungime segment	Punct început	X / Y	Punct sfârșit	X / Y	Lungime segment
19	605.875,34 672.354,17	20	605.876,256 672.353,522	1.122	20	605.876,256 672.353,522	21	605.888,086 672.345,493	14.297	21	605.888,086 672.345,493	22	605.891,97 672.342,857	4.694
22	605.891,97 672.342,857	23	605.901,539 672.336,681	11.389	23	605.901,539 672.336,681	24	605.913,899 672.328,704	14.711	24	605.913,899 672.328,704	25	605.924,577 672.321,812	12.709
25	605.924,577 672.321,812	26	605.935,443 672.314,749	12.96	26	605.935,443 672.314,749	27	605.940,237 672.311,862	5.596	27	605.940,237 672.311,862	28	605.946,658 672.307,995	7.496
28	605.946,658 672.307,995	29	605.948,744 672.313,135	5.547	29	605.948,744 672.313,135	30	605.918,097 672.331,324	35.638	30	605.918,097 672.331,324	31	605.894,963 672.346,527	27.682
31	605.894,963 672.346,527	32	605.872,113 672.361,543	27.342	32	605.872,113 672.361,543	33	605.862,255 672.368,021	11.796	33	605.862,255 672.368,021	34	605.853,659 672.374,203	10.588
34	605.853,659 672.374,203	35	605.837,929 672.385,501	19.367	35	605.837,929 672.385,501	36	605.822,258 672.395,771	18.736	36	605.822,258 672.395,771	37	605.805,837 672.404,909	18.792
37	605.805,837 672.404,909	38	605.801,761 672.407,177	4.665	38	605.801,761 672.407,177	39	605.780,645 672.418,75	24.079	39	605.780,645 672.418,75	40	605.766,468 672.426,977	16.391
40	605.766,468 672.426,977	41	605.760,781 672.430,277	6.575	41	605.760,781 672.430,277	42	605.753,219 672.434,665	8.743	42	605.753,219 672.434,665	43	605.746,038 672.439,306	8.55
43	605.746,038 672.439,306	44	605.734,778 672.447,757	14.079	44	605.734,778 672.447,757	45	605.719,803 672.459,045	18.753	45	605.719,803 672.459,045	46	605.703,694 672.471,187	20.172
46	605.703,694 672.471,187	47	605.689,049 672.482,226	18.339	47	605.689,049 672.482,226	48	605.687,563 672.479,756	2.883	48	605.687,563 672.479,756	49	605.686,99 672.478,804	1.111
49	605.686,99 672.478,804	50	605.691,802 672.475,178	6.025	50	605.691,802 672.475,178	1	605.707,187 672.463,587	19.263					

** Lungimile segmentelor sunt determinate în planul de proiecție Stereo 70 și sunt rotunjite la 1 milimetru.

*** Distanța dintre puncte este formată din segmente cumulate ce sunt mai mici decât valoarea 1 milimetru.

**DATE DESPRE IMOBILUL NR. 6059**

Oficiul de Cadastru și Publicitate Imobiliară SUCEAVA
Biroul de Cadastru și Publicitate Imobiliară Falticeni

A. Partea I. Descrierea imobilului

TEREN Necunoscut

Nr. CF vechi:314
Nr. cadastral vechi:822

Adresa: Loc. Meresti, Nr. 11, Jud. Suceava

Nr. Crt	Nr cadastral Nr. topografic	Suprafața* (mp)	Observații / Referințe
A1	30971	3.965	Sector cadastral:16 Teren imprejmuit;

Construcții

Crt	Nr cadastral Nr. topografic	Adresa	Observații / Referințe
A1.1	30971-C1	Loc. Meresti, Nr. 11, Jud. Suceava	Nr. niveluri:1; S. construita la sol:54 mp; C1 - locuinta
A1.2	30971-C2	Loc. Meresti, Nr. 11, Jud. Suceava	Nr. niveluri:1; S. construita la sol:121 mp; C2 -grajd

B. Partea II. Proprietari și acte

Inscrieri privitoare la dreptul de proprietate și alte drepturi reale		Referințe
24631 / 11/12/2015		
Act Notarial nr. 426, din 11/12/2015 emis de APOSTOL MARIA;		
B2	Intabulare, drept de PROPRIETATE, dobandit prin Succesiune, cota actuala 1/2 1) CALISTRU CRISTIAN	A1, A1.1, A1.2
B3	Intabulare, drept de PROPRIETATE, dobandit prin Succesiune, cota actuala 1/2 1) CALISTRU SIMONA - PAULA	A1, A1.1, A1.2

C. Partea III. SARCINI .

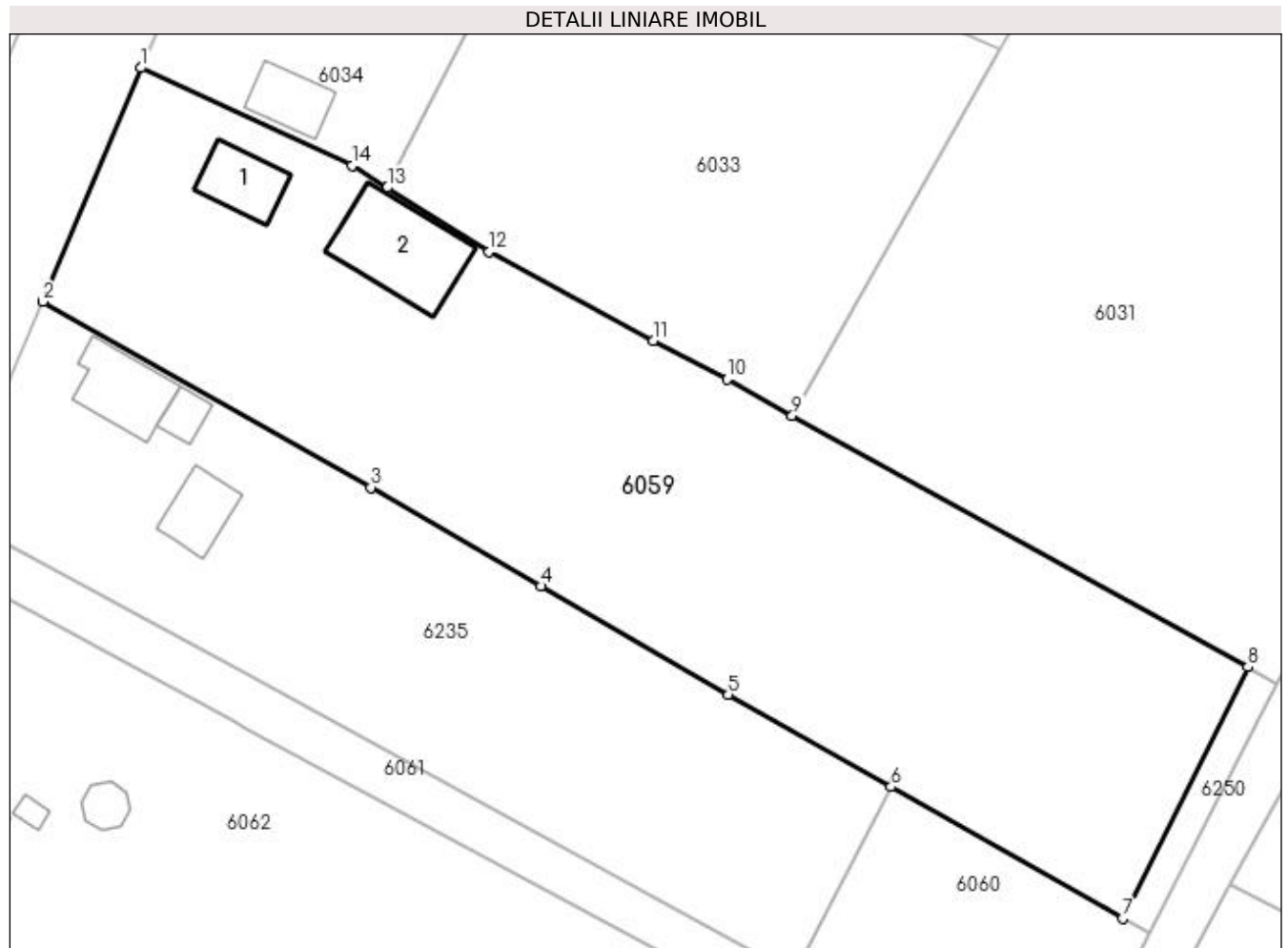
Inscrieri privind dezmembramintele dreptului de proprietate, drepturi reale de garanție și sarcini	Referințe
NU SUNT	

Anexa Nr. 1 La Partea I

Teren

Nr cadastral	Suprafața (mp)*	Observații / Referințe
30971	3.965	

* Suprafața este determinată în planul de proiecție Stereo 70.



Date referitoare la teren

Crt	Categorie folosință	Intravilan	Suprafața (mp)	Tarla	Parcelă	Nr. topo	Observații / Referințe
1	curți construcții	DA	472	-	-	-	
2	livada	DA	724	-	-	-	
3	arabil	NU	2.769	19	181	-	

Date referitoare la construcții

Crt	Număr	Destinație construcție	Supraf. (mp)	Situație juridică	Observații / Referințe
A1.1	30971-C1	construcții de locuințe	54	Cu acte	Nr. niveluri:1; S. construită la sol:54 mp; C1 - locuința
A1.2	30971-C2	construcții anexa	121	Cu acte	Nr. niveluri:1; S. construită la sol:121 mp; C2 - grajd

Lungime Segmente

1) Valorile lungimilor segmentelor sunt obținute din proiecție în plan.

Punct început	X / Y	Punct sfârșit	X / Y	Lungime segment (** (m)
1	605.562,97 672.543,688	2	605.552,409 672.518,41	27.395

Punct început	X / Y	Punct sfârşit	X / Y	Lungime segment (** (m)
2	605.552,409 672.518,41	3	605.587,885 672.498,318	40.771
3	605.587,885 672.498,318	4	605.606,279 672.487,643	21.267
4	605.606,279 672.487,643	5	605.626,571 672.475,916	23.437
5	605.626,571 672.475,916	6	605.644,166 672.465,944	20.224
6	605.644,166 672.465,944	7	605.669,225 672.451,742	28.804
7	605.669,225 672.451,742	8	605.682,789 672.478,919	30.373
8	605.682,789 672.478,919	9	605.633,485 672.506,097	56.298
9	605.633,485 672.506,097	10	605.626,414 672.509,995	8.074
10	605.626,414 672.509,995	11	605.618,46 672.514,191	8.993
11	605.618,46 672.514,191	12	605.600,665 672.523,808	20.227
12	605.600,665 672.523,808	13	605.589,647 672.530,721	13.007
13	605.589,647 672.530,721	14	605.585,836 672.533,112	4.499
14	605.585,836 672.533,112	1	605.562,97 672.543,688	25.193

** Lungimile segmentelor sunt determinate în planul de proiecţie Stereo 70 şi sunt rotunjite la 1 milimetru.

*** Distanţa dintre puncte este formată din segmente cumulate ce sunt mai mici decât valoarea 1 milimetru.

**DATE DESPRE IMOBILUL NR. 6060**

Oficiul de Cadastru și Publicitate Imobiliară SUCEAVA
Biroul de Cadastru și Publicitate Imobiliară Falticeni

A. Partea I. Descrierea imobilului

TEREN Extravilan

Adresa: Jud. Suceava

Nr. Crt	Nr cadastral Nr. topografic	Suprafața* (mp)	Observații / Referințe
A1		727	Sector cadastral:16 Teren neimprejmuit;

B. Partea II. Proprietari și acte

Inscrieri privitoare la dreptul de proprietate și alte drepturi reale		Referințe
/		
Act Normativ nr. Legea 7, din 13/03/1996 emis de PARLAMENTUL ROMANIEI;		
B1	Inscrierea provizorie, drept de PROPRIETATE, dobandit prin Lege, cota actuala 1/1 1) COMUNA VULTUREȘTI, CIF:4326868, PROPRIETAR NEIDENTIFICAT.	A1

C. Partea III. SARCINI .

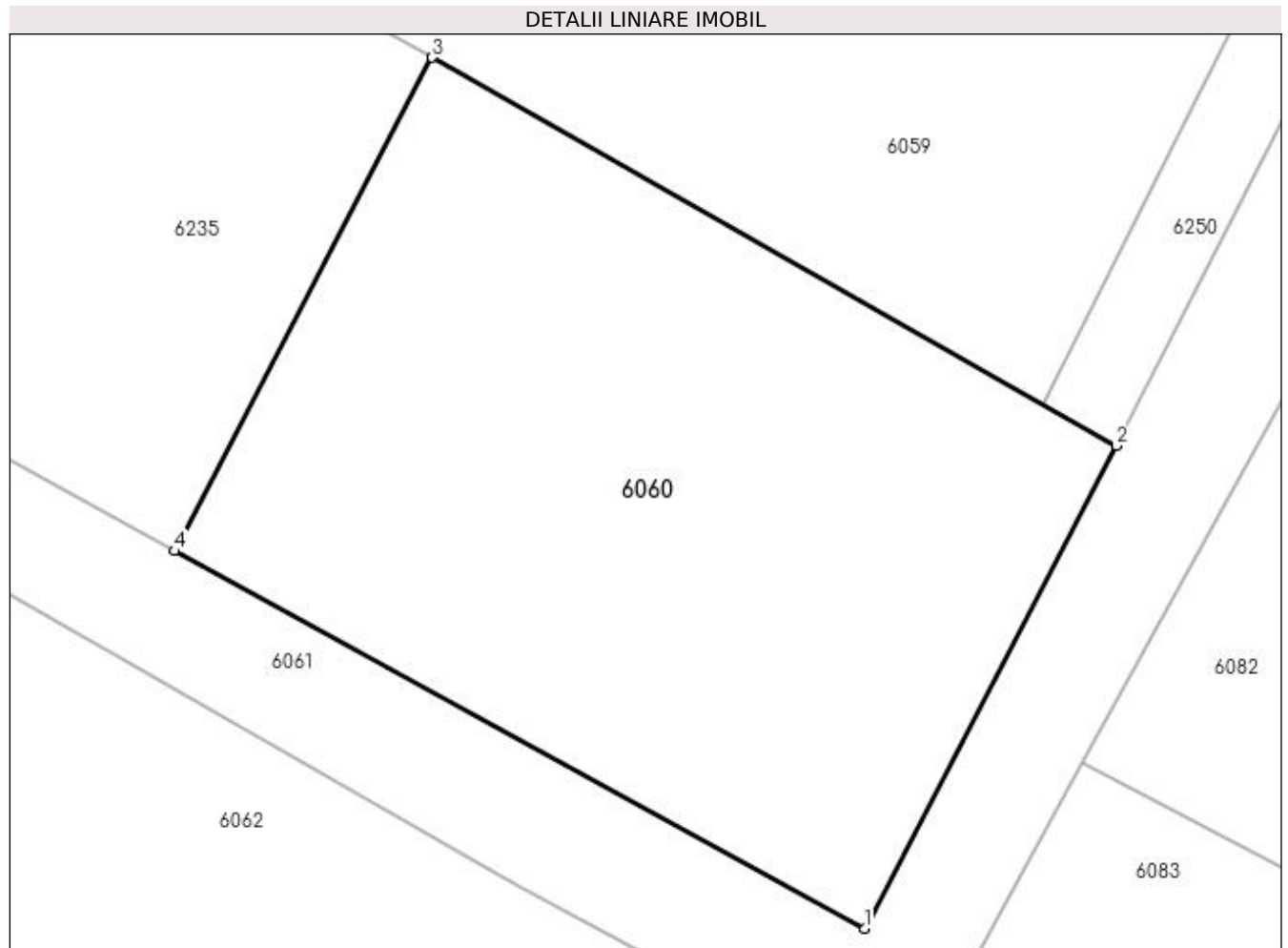
Inscrieri privind dezmembramintele dreptului de proprietate, drepturi reale de garanție și sarcini	Referințe
NU SUNT	

Anexa Nr. 1 La Partea I

Teren

Nr cadastral	Suprafața (mp)*	Observații / Referințe
	727	

* Suprafața este determinată în planul de proiecție Stereo 70.



Date referitoare la teren

Crt	Categorie folosință	Intra vilan	Suprafața (mp)	Tarla	Parcelă	Nr. topo	Observații / Referințe
1	arabil	NU	727	19	177	-	

Lungime Segmente

1) Valorile lungimilor segmentelor sunt obținute din proiecție în plan.

Punct început	X / Y	Punct sfârșit	X / Y	Lungime segment (** (m)
1	605.661,883 672.430,271	2	605.672,218 672.450,046	22.313
2	605.672,218 672.450,046	3	605.644,166 672.465,944	32.244
3	605.644,166 672.465,944	4	605.633,602 672.445,731	22.807
4	605.633,602 672.445,731	1	605.661,883 672.430,271	32.231

**** Lungimile segmentelor sunt determinate în planul de proiecție Stereo 70 și sunt rotunjite la 1 milimetru.**

***** Distanța dintre puncte este formată din segmente cumulate ce sunt mai mici decât valoarea 1 milimetru.**

**DATE DESPRE IMOBILUL NR. 6061**

Oficiul de Cadastru și Publicitate Imobiliară SUCEAVA
Biroul de Cadastru și Publicitate Imobiliară Falticeni

A. Partea I. Descrierea imobilului

TEREN Necunoscut

Adresa: Loc. Meresti, Jud. Suceava

Nr. Crt	Nr cadastral Nr. topografic	Suprafața* (mp)	Observații / Referințe
A1		994	Sector cadastral:16 Teren neimprejmuit;

B. Partea II. Proprietari și acte

Inscrieri privitoare la dreptul de proprietate și alte drepturi reale		Referințe
/		
Act Normativ nr. Legea 7, din 13/03/1996 emis de PARLAMENTUL ROMANIEI;		
B1	Inscrierea provizorie, drept de PROPRIETATE, dobandit prin Lege, cota actuala 1/1 1) COMUNA VULTUREȘTI, CIF:4326868, PROPRIETAR NEIDENTIFICAT.	A1

C. Partea III. SARCINI .

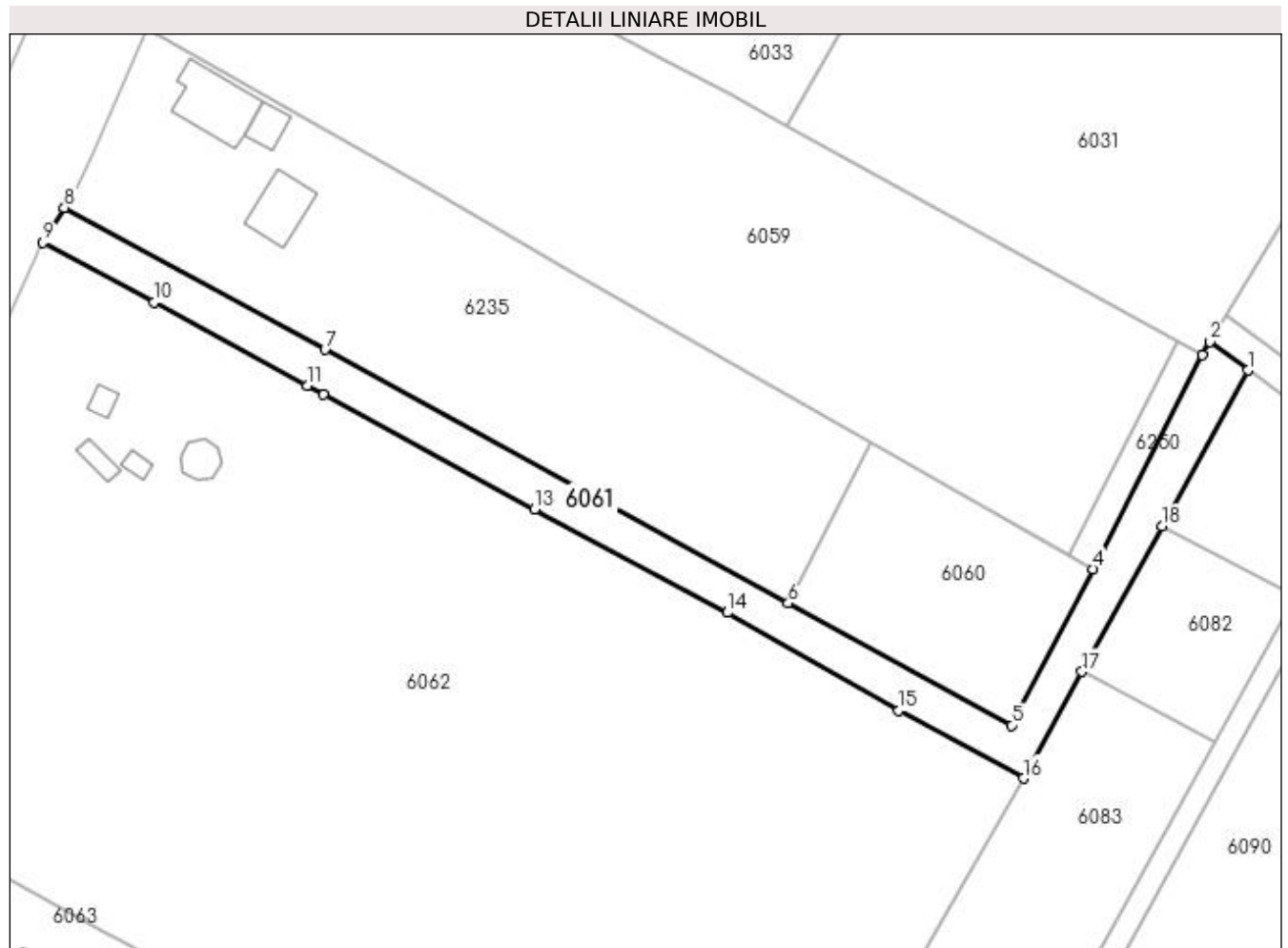
Inscrieri privind dezmembramintele dreptului de proprietate, drepturi reale de garanție și sarcini	Referințe
NU SUNT	

Anexa Nr. 1 La Partea I

Teren

Nr cadastral	Suprafața (mp)*	Observații / Referințe
	994	

* Suprafața este determinată în planul de proiecție Stereo 70.



Date referitoare la teren

Crt	Categorie folosință	Intra vilan	Suprafața (mp)	Tarla	Parcelă	Nr. topo	Observații / Referințe
1	drum	DA	219	-	-	-	
2	drum	NU	775	19	181	-	

Lungime Segmente

1) Valorile lungimilor segmentelor sunt obținute din proiecție în plan.

Punct început	X / Y	Punct sfârșit	X / Y	Lungime segment (** (m)
1	605.691,802 672.475,178	2	605.686,99 672.478,804	6.025
2	605.686,99 672.478,804	3	605.685,992 672.477,153	1.929
3	605.685,992 672.477,153	4	605.672,218 672.450,046	30.406
4	605.672,218 672.450,046	5	605.661,883 672.430,271	22.313

Punct început	X / Y	Punct sfârșit	X / Y	Lungime segment (** (m)
5	605.661,883 672.430,271	6	605.633,602 672.445,731	32.231
6	605.633,602 672.445,731	7	605.574,963 672.477,786	66.829
7	605.574,963 672.477,786	8	605.541,944 672.495,75	37.589
8	605.541,944 672.495,75	9	605.539,248 672.491,35	5.16
9	605.539,248 672.491,35	10	605.553,314 672.483,75	15.988
10	605.553,314 672.483,75	11	605.572,703 672.473,23	22.059
11	605.572,703 672.473,23	12	605.574,785 672.472,104	2.367
12	605.574,785 672.472,104	13	605.601,515 672.457,631	30.397
13	605.601,515 672.457,631	14	605.625,907 672.444,515	27.695
14	605.625,907 672.444,515	15	605.647,603 672.432,117	24.989
15	605.647,603 672.432,117	16	605.663,374 672.423,567	17.94
16	605.663,374 672.423,567	17	605.670,8 672.437,049	15.392
17	605.670,8 672.437,049	18	605.680,931 672.455,44	20.997
18	605.680,931 672.455,44	1	605.691,802 672.475,178	22.534

** Lungimile segmentelor sunt determinate în planul de proiecție Stereo 70 și sunt rotunjite la 1 milimetru.

*** Distanța dintre puncte este formată din segmente cumulate ce sunt mai mici decât valoarea 1 milimetru.

**DATE DESPRE IMOBILUL NR. 6062**

Oficiul de Cadastru și Publicitate Imobiliară SUCEAVA
Biroul de Cadastru și Publicitate Imobiliară Falticeni

A. Partea I. Descrierea imobilului

TEREN Necunoscut

Adresa: Loc. Meresti, Jud. Suceava

Nr. Crt	Nr cadastral Nr. topografic	Suprafața* (mp)	Observații / Referințe
A1		Din acte: 12.500 Masurata: 10.000	Sector cadastral:16 Teren neimprejmuț; Diferența de suprafață de 2500 mp a fost trecută în TP 794/10.05.1994.

Construcții

Crt	Nr cadastral Nr. topografic	Adresa	Observații / Referințe
A1.1		Loc. Meresti, Jud. Suceava	Nr. niveluri:1; S. construita la sol:10 mp; Anexă.
A1.2		Loc. Meresti, Jud. Suceava	Nr. niveluri:1; S. construita la sol:21 mp; Anexă.
A1.3		Loc. Meresti, Jud. Suceava	Nr. niveluri:1; S. construita la sol:8 mp; Anexă.
A1.4		Loc. Meresti, Jud. Suceava	Nr. niveluri:1; S. construita la sol:12 mp; Anexă.

B. Partea II. Proprietari și acte

Inscrieri privitoare la dreptul de proprietate și alte drepturi reale		Referințe
/		
Act Administrativ nr. 520, din 15/12/1993 emis de CJSDPAT SUCEAVA;		
B1	Intabulare, drept de PROPRIETATE, dobandit prin Reconstituire, cota actuala 1/1 1) AMARANDEI GHEORGHE, Lipsă CNP proprietar. DEFUNCT:Da	A1
Act Administrativ nr. 3416AS, din 14/06/2023 emis de PRIMĂRIA VULTUREȘTI;		
B2	Intabulare, drept de PROPRIETATE, dobandit prin Lege, cota actuala 1/1 1) AMARANDEI GHEORGHE, Lipsă CNP proprietar. DEFUNCT:Da	A1.1, A1.2, A1.3, A1.4

C. Partea III. SARCINI .

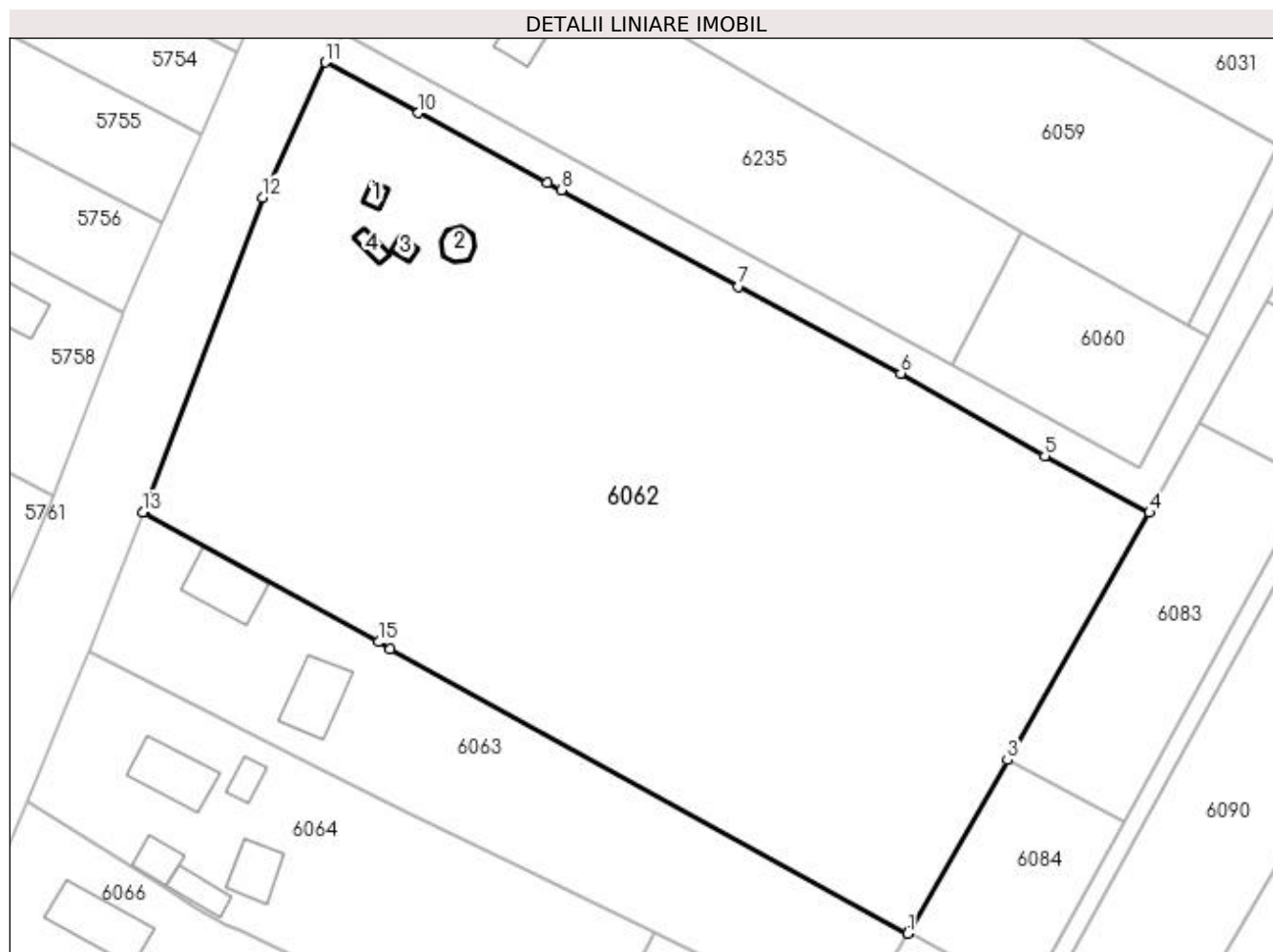
Inscrieri privind dezmembramintele dreptului de proprietate, drepturi reale de garanție și sarcini	Referințe
NU SUNT	

Anexa Nr. 1 La Partea I

Teren

Nr cadastral	Suprafața (mp)*	Observații / Referințe
	Din acte: 12.500 Masurata: 10.000	Diferența de suprafață de 2500 mp a fost trecută în TP 794/10.05.1994.

* Suprafața este determinată în planul de proiecție Stereo 70.



Date referitoare la teren

Crt	Categorie folosință	Intra vilan	Suprafața (mp)	Tarla	Parcelă	Nr. topo	Observații / Referințe
1	curți constructii	DA	1.054	-	-	-	
2	arabil	DA	2.091	-	-	-	
3	arabil	NU	6.855	19	181	-	

Date referitoare la construcții

Crt	Număr	Destinație construcție	Supraf. (mp)	Situație juridică	Observații / Referințe
A1.1		constructii anexa	10	Cu acte	Nr. niveluri:1; S. construita la sol:10 mp; Anexă.
A1.2		constructii anexa	21	Cu acte	Nr. niveluri:1; S. construita la sol:21 mp; Anexă.
A1.3		constructii anexa	8	Cu acte	Nr. niveluri:1; S. construita la sol:8 mp; Anexă.
A1.4		constructii anexa	12	Cu acte	Nr. niveluri:1; S. construita la sol:12 mp; Anexă.

Lungime Segmente

1) Valorile lungimilor segmentelor sunt obținute din proiecție în plan.

Punct început	X / Y	Punct sfârșit	X / Y	Lungime segment (** (m)
1	605.626,968 672.360,211	2	605.627,128 672.360,49	0.322
2	605.627,128 672.360,49	3	605.641,967 672.386,314	29.784
3	605.641,967 672.386,314	4	605.663,374 672.423,567	42.966
4	605.663,374 672.423,567	5	605.647,603 672.432,117	17.94
5	605.647,603 672.432,117	6	605.625,907 672.444,515	24.989
6	605.625,907 672.444,515	7	605.601,515 672.457,631	27.695
7	605.601,515 672.457,631	8	605.574,785 672.472,104	30.397
8	605.574,785 672.472,104	9	605.572,703 672.473,23	2.367
9	605.572,703 672.473,23	10	605.553,314 672.483,75	22.059
10	605.553,314 672.483,75	11	605.539,248 672.491,35	15.988
11	605.539,248 672.491,35	12	605.529,858 672.470,988	22.423
12	605.529,858 672.470,988	13	605.511,756 672.423,626	50.703
13	605.511,756 672.423,626	14	605.511,92 672.423,536	0.187
14	605.511,92 672.423,536	15	605.547,267 672.404,08	40.348
15	605.547,267 672.404,08	16	605.549,058 672.403,081	2.051
16	605.549,058 672.403,081	1	605.626,968 672.360,211	88.926

** Lungimile segmentelor sunt determinate în planul de proiecție Stereo 70 și sunt rotunjite la 1 milimetru.

*** Distanța dintre puncte este formată din segmente cumulate ce sunt mai mici decât valoarea 1 milimetru.

**DATE DESPRE IMOBILUL NR. 6063**

Oficiul de Cadastru și Publicitate Imobiliară SUCEAVA
Biroul de Cadastru și Publicitate Imobiliară Falticeni

A. Partea I. Descrierea imobilului

TEREN Necunoscut

Adresa: Loc. Meresti, Nr. 9, Jud. Suceava

Nr. Crt	Nr cadastral Nr. topografic	Suprafața* (mp)	Observații / Referințe
A1		Din acte: 2.500 Masurata: 2.548	Sector cadastral:16 Teren imprejmuit;

Construcții

Crt	Nr cadastral Nr. topografic	Adresa	Observații / Referințe
A1.1		Loc. Meresti, Nr. 9, Jud. Suceava	Nr. niveluri:2; S. construita la sol:83 mp; Locuință P+1.
A1.2		Loc. Meresti, Nr. 9, Jud. Suceava	Nr. niveluri:1; S. construita la sol:79 mp; Anexă.

B. Partea II. Proprietari și acte

Inscrieri privitoare la dreptul de proprietate și alte drepturi reale		Referințe
/		
Act Administrativ nr. 794, din 10/05/1994 emis de CJSDPAT SUCEAVA;		
B1	Intabulare, drept de PROPRIETATE, dobandit prin Constituire, cota actuala 1/1 1) BUCINSCHI GRIGORE	A1
Act Administrativ nr. 3416AS, din 14/06/2023 emis de PRIMĂRIA VULTUREȘTI;		
B2	Intabulare, drept de PROPRIETATE, dobandit prin Lege, cota actuala 1/1 1) BUCINSCHI GRIGORE	A1.1, A1.2

C. Partea III. SARCINI .

Inscrieri privind dezmembramintele dreptului de proprietate, drepturi reale de garanție și sarcini	Referințe
NU SUNT	

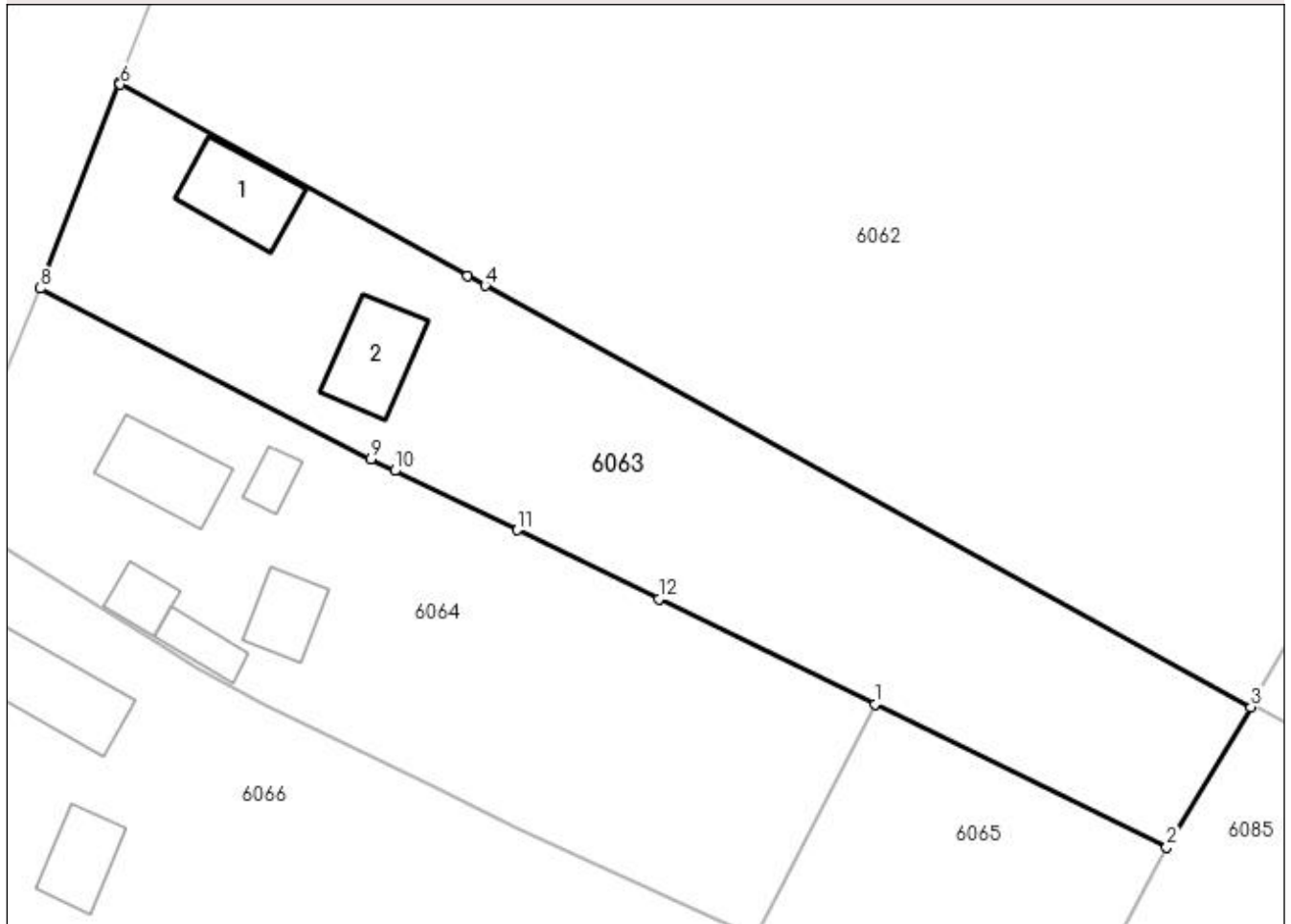
Anexa Nr. 1 La Partea I

Teren

Nr cadastral	Suprafața (mp)*	Observații / Referințe
	Din acte: 2.500 Masurata: 2.548	

* Suprafața este determinată în planul de proiecție Stereo 70.

DETALII LINIARE IMOBIL



Date referitoare la teren

Crt	Categorie folosință	Intra vilan	Suprafața (mp)	Tarla	Parcelă	Nr. topo	Observații / Referințe
1	curți constructii	DA	901	-	-	-	
2	arabil	NU	1.647	20	186;183	-	

Date referitoare la construcții

Crt	Număr	Destinație construcție	Supraf. (mp)	Situație juridică	Observații / Referințe
A1.1		construcții de locuințe	83	Cu acte	Nr. niveluri:2; S. construita la sol:83 mp; Locuință P+1.
A1.2		construcții anexa	79	Cu acte	Nr. niveluri:1; S. construita la sol:79 mp; Anexă.

Lungime Segmente

1) Valorile lungimilor segmentelor sunt obținute din proiecție în plan.

Punct început	X / Y	Punct sfârșit	X / Y	Lungime segment (** (m)
1	605.588,718 672.360,476	2	605.618,415 672.345,973	33.049
2	605.618,415 672.345,973	3	605.626,968 672.360,211	16.609

Punct început	X / Y	Punct sfârșit	X / Y	Lungime segment (** (m)
3	605.626,968 672.360,211	4	605.549,058 672.403,081	88.926
4	605.549,058 672.403,081	5	605.547,267 672.404,08	2.051
5	605.547,267 672.404,08	6	605.511,92 672.423,536	40.348
6	605.511,92 672.423,536	7	605.511,756 672.423,626	0.187
7	605.511,756 672.423,626	8	605.503,793 672.402,791	22.305
8	605.503,793 672.402,791	9	605.537,428 672.385,432	37.85
9	605.537,428 672.385,432	10	605.539,856 672.384,253	2.699
10	605.539,856 672.384,253	11	605.552,317 672.378,208	13.85
11	605.552,317 672.378,208	12	605.566,723 672.371,218	16.012
12	605.566,723 672.371,218	1	605.588,718 672.360,476	24.478

** Lungimile segmentelor sunt determinate în planul de proiecție Stereo 70 și sunt rotunjite la 1 milimetru.

*** Distanța dintre puncte este formată din segmente cumulate ce sunt mai mici decât valoarea 1 milimetru.

**DATE DESPRE IMOBILUL NR. 6064**

Oficiul de Cadastru și Publicitate Imobiliară SUCEAVA
Biroul de Cadastru și Publicitate Imobiliară Falticeni

A. Partea I. Descrierea imobilului

TEREN Necunoscut

Adresa: Loc. Meresti, Nr. 8, Jud. Suceava

Nr. Crt	Nr cadastral Nr. topografic	Suprafața* (mp)	Observații / Referințe
A1		2.500	Sector cadastral:16 Teren imprejmuit;

Construcții

Crt	Nr cadastral Nr. topografic	Adresa	Observații / Referințe
A1.1		Loc. Meresti, Nr. 8, Jud. Suceava	Nr. niveluri:1; S. construita la sol:83 mp; Locuință.
A1.2		Loc. Meresti, Nr. 8, Jud. Suceava	Nr. niveluri:1; S. construita la sol:23 mp; Anexă.
A1.3		Loc. Meresti, Nr. 8, Jud. Suceava	Nr. niveluri:1; S. construita la sol:51 mp; Anexă.
A1.4		Loc. Meresti, Nr. 8, Jud. Suceava	Nr. niveluri:1; S. construita la sol:33 mp; Anexă.
A1.5		Loc. Meresti, Nr. 8, Jud. Suceava	Nr. niveluri:1; S. construita la sol:33 mp; Anexă.

B. Partea II. Proprietari și acte

Inscrieri privitoare la dreptul de proprietate și alte drepturi reale		Referințe
/		
Act Administrativ nr. 721, din 07/04/1994 emis de CJSDPAT SUCEAVA;		
B1	Intabulare, drept de PROPRIETATE, dobandit prin Reconstituire, cota actuala 1/1 1) MOROȘANU ANETA	A1
Act Administrativ nr. 3416AS, din 14/06/2023 emis de PRIMARIA VULTUREȘTI;		
B2	Intabulare, drept de PROPRIETATE, dobandit prin Lege, cota actuala 1/1 1) MOROȘANU ANETA	A1.1, A1.2, A1.3, A1.4, A1.5

C. Partea III. SARCINI .

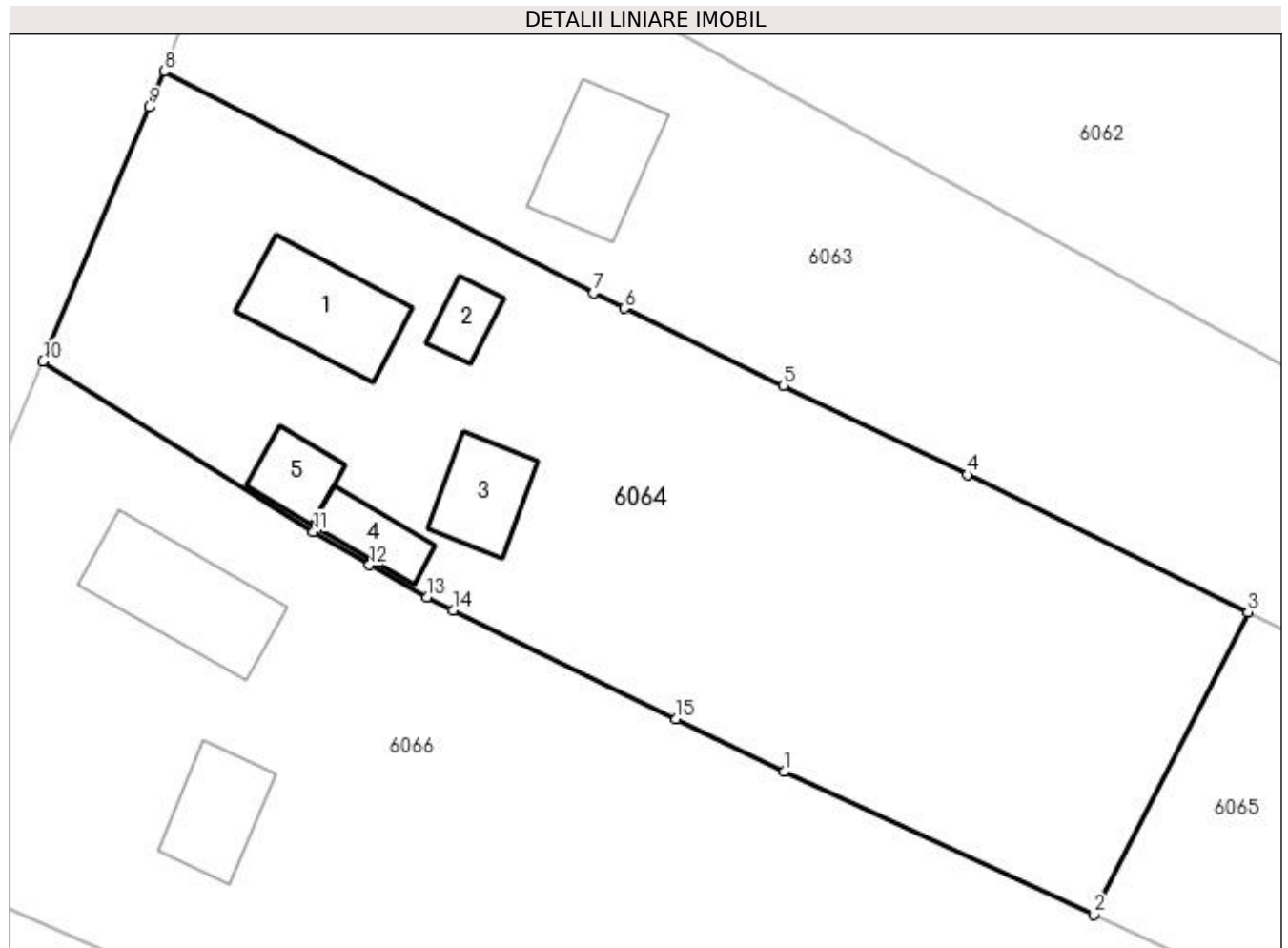
Inscrieri privind dezmembramintele dreptului de proprietate, drepturi reale de garanție și sarcini	Referințe
NU SUNT	

Anexa Nr. 1 La Partea I

Teren

Nr cadastral	Suprafața (mp)*	Observații / Referințe
	2.500	

* Suprafața este determinată în planul de proiecție Stereo 70.



Date referitoare la teren

Crt	Categorie folosință	Intra vilan	Suprafața (mp)	Tarla	Parcelă	Nr. topo	Observații / Referințe
1	curți constructii	DA	1.080	-	-	-	
2	arabil	NU	1.420	20	186;183	-	

Date referitoare la construcții

Crt	Număr	Destinație construcție	Supraf. (mp)	Situație juridică	Observații / Referințe
A1.1		construcții de locuințe	83	Cu acte	Nr. niveluri:1; S. construita la sol:83 mp; Locuință.
A1.2		construcții anexa	23	Cu acte	Nr. niveluri:1; S. construita la sol:23 mp; Anexă.
A1.3		construcții anexa	51	Cu acte	Nr. niveluri:1; S. construita la sol:51 mp; Anexă.
A1.4		construcții anexa	33	Cu acte	Nr. niveluri:1; S. construita la sol:33 mp; Anexă.
A1.5		construcții anexa	33	Cu acte	Nr. niveluri:1; S. construita la sol:33 mp; Anexă.

Lungime Segmente

1) Valorile lungimilor segmentelor sunt obținute din proiecție în plan.

Punct început	X / Y	Punct sfârșit	X / Y	Lungime segment (** (m)
1	605.552,372 672.347,971	2	605.576,627 672.336,796	26.706
2	605.576,627 672.336,796	3	605.588,718 672.360,476	26.588
3	605.588,718 672.360,476	4	605.566,723 672.371,218	24.478
4	605.566,723 672.371,218	5	605.552,317 672.378,208	16.012
5	605.552,317 672.378,208	6	605.539,856 672.384,253	13.85
6	605.539,856 672.384,253	7	605.537,428 672.385,432	2.699
7	605.537,428 672.385,432	8	605.503,793 672.402,791	37.85
8	605.503,793 672.402,791	9	605.502,624 672.399,998	3.028
9	605.502,624 672.399,998	10	605.494,299 672.380,106	21.564
10	605.494,299 672.380,106	11	605.515,49 672.366,781	25.032
11	605.515,49 672.366,781	12	605.519,873 672.364,151	5.112
12	605.519,873 672.364,151	13	605.524,379 672.361,618	5.169
13	605.524,379 672.361,618	14	605.526,452 672.360,602	2.309
14	605.526,452 672.360,602	15	605.543,914 672.352,093	19.425
15	605.543,914 672.352,093	1	605.552,372 672.347,971	9.409

** Lungimile segmentelor sunt determinate în planul de proiecție Stereo 70 și sunt rotunjite la 1 milimetru.

*** Distanța dintre puncte este formată din segmente cumulate ce sunt mai mici decât valoarea 1 milimetru.

**DATE DESPRE IMOBILUL NR. 6065**

Oficiul de Cadastru și Publicitate Imobiliară SUCEAVA
Biroul de Cadastru și Publicitate Imobiliară Falticeni

A. Partea I. Descrierea imobilului

TEREN Extravilan

Adresa: Jud. Suceava

Nr. Crt	Nr cadastral Nr. topografic	Suprafața* (mp)	Observații / Referințe
A1		860	Sector cadastral:16 Teren imprejmuit;

B. Partea II. Proprietari și acte

Inscrieri privitoare la dreptul de proprietate și alte drepturi reale		Referințe
/		
Act Normativ nr. Legea 7, din 13/03/1996 emis de PARLAMENTUL ROMANIEI;		
B1	Inscrierea provizorie, drept de PROPRIETATE, dobandit prin Lege, cota actuala 1/1 1) COMUNA VULTUREȘTI, CIF:4326868, PROPRIETAR NEIDENTIFICAT.	A1

C. Partea III. SARCINI .

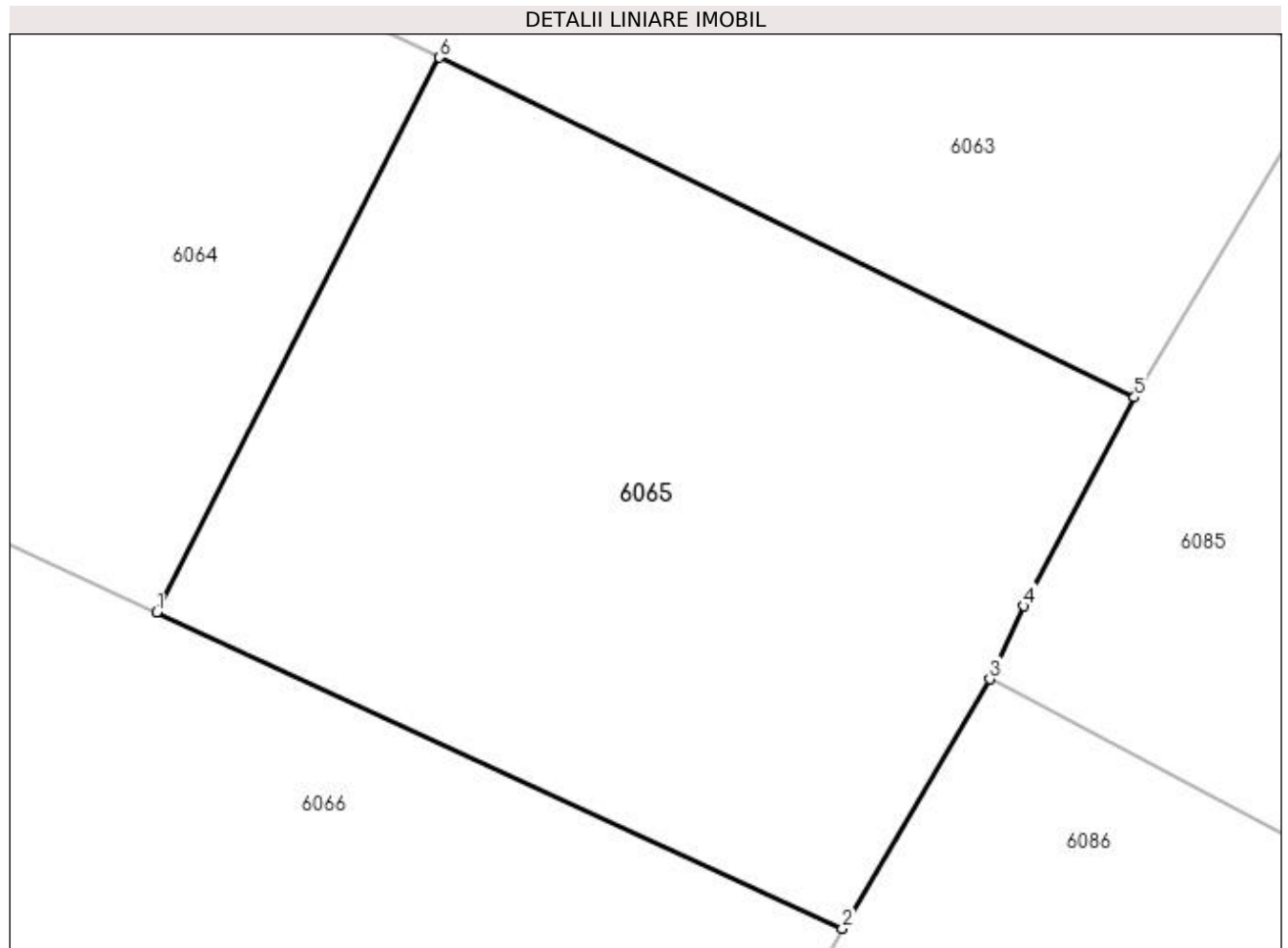
Inscrieri privind dezmembramintele dreptului de proprietate, drepturi reale de garanție și sarcini	Referințe
NU SUNT	

Anexa Nr. 1 La Partea I

Teren

Nr cadastral	Suprafața (mp)*	Observații / Referințe
	860	

* Suprafața este determinată în planul de proiecție Stereo 70.



Date referitoare la teren

Crt	Categorie folosință	Intra vilan	Suprafața (mp)	Tarla	Parcelă	Nr. topo	Observații / Referințe
1	arabil	NU	860	20	186	-	

Lungime Segmente

1) Valorile lungimilor segmentelor sunt obținute din proiecție în plan.

Punct început	X / Y	Punct sfârșit	X / Y	Lungime segment (** (m)
1	605.576,627 672.336,796	2	605.605,933 672.323,293	32.267
2	605.605,933 672.323,293	3	605.612,231 672.333,936	12.367
3	605.612,231 672.333,936	4	605.613,701 672.337,06	3.453
4	605.613,701 672.337,06	5	605.618,415 672.345,973	10.083
5	605.618,415 672.345,973	6	605.588,718 672.360,476	33.049

Punct început	X / Y	Punct sfârșit	X / Y	Lungime segment (** (m)
6	605.588,718 672.360,476	1	605.576,627 672.336,796	26.588

** Lungimile segmentelor sunt determinate în planul de proiecție Stereo 70 și sunt rotunjite la 1 milimetru.

*** Distanța dintre puncte este formată din segmente cumulate ce sunt mai mici decât valoarea 1 milimetru.

**DATE DESPRE IMOBILUL NR. 6066**

Oficiul de Cadastru și Publicitate Imobiliară SUCEAVA
Biroul de Cadastru și Publicitate Imobiliară Falticeni

A. Partea I. Descrierea imobilului

TEREN Necunoscut

Nr. CF vechi:540
Nr. topografic:1061

Adresa: Loc. Meresti, Nr. 7, Jud. Suceava

Nr. Crt	Nr cadastral Nr. topografic	Suprafața* (mp)	Observații / Referințe
A1	32094	4.584	Sector cadastral:16 Teren imprejmuit;

Construcții

Crt	Nr cadastral Nr. topografic	Adresa	Observații / Referințe
A1.1	32094-C1	Loc. Meresti, Nr. 7, Jud. Suceava	Nr. niveluri:1; S. construita la sol:100 mp; locuință
A1.2	32094-C2	Loc. Meresti, Nr. 7, Jud. Suceava	Nr. niveluri:1; S. construita la sol:58 mp; sura

B. Partea II. Proprietari și acte

Inscrieri privitoare la dreptul de proprietate și alte drepturi reale		Referințe
10565 / 10/12/2007		
Act Notarial nr. 302/2001, din 01/01/2001 emis de -;		
B1	Intabulare, drept de PROPRIETATE, dobandit prin Succesiune, cota actuala 3/16 1) PLACINTA PAUL IULIAN, Lipsă CNP proprietar.	A1.1, A1.2
1725 / 27/02/2008		
Act Notarial nr. 634/2008, din 01/01/2008 emis de BNP M. APOSTOL;		
B2	Intabulare, drept de PROPRIETATE, dobandit prin Conventie, cota actuala 1/1 1) PLACINTA PAUL IULIAN, Lipsă CNP proprietar.	A1
B3	Intabulare, drept de PROPRIETATE, dobandit prin Conventie, cota actuala 13/16 1) PLACINTA PAUL IULIAN, Lipsă CNP proprietar.	A1.1, A1.2

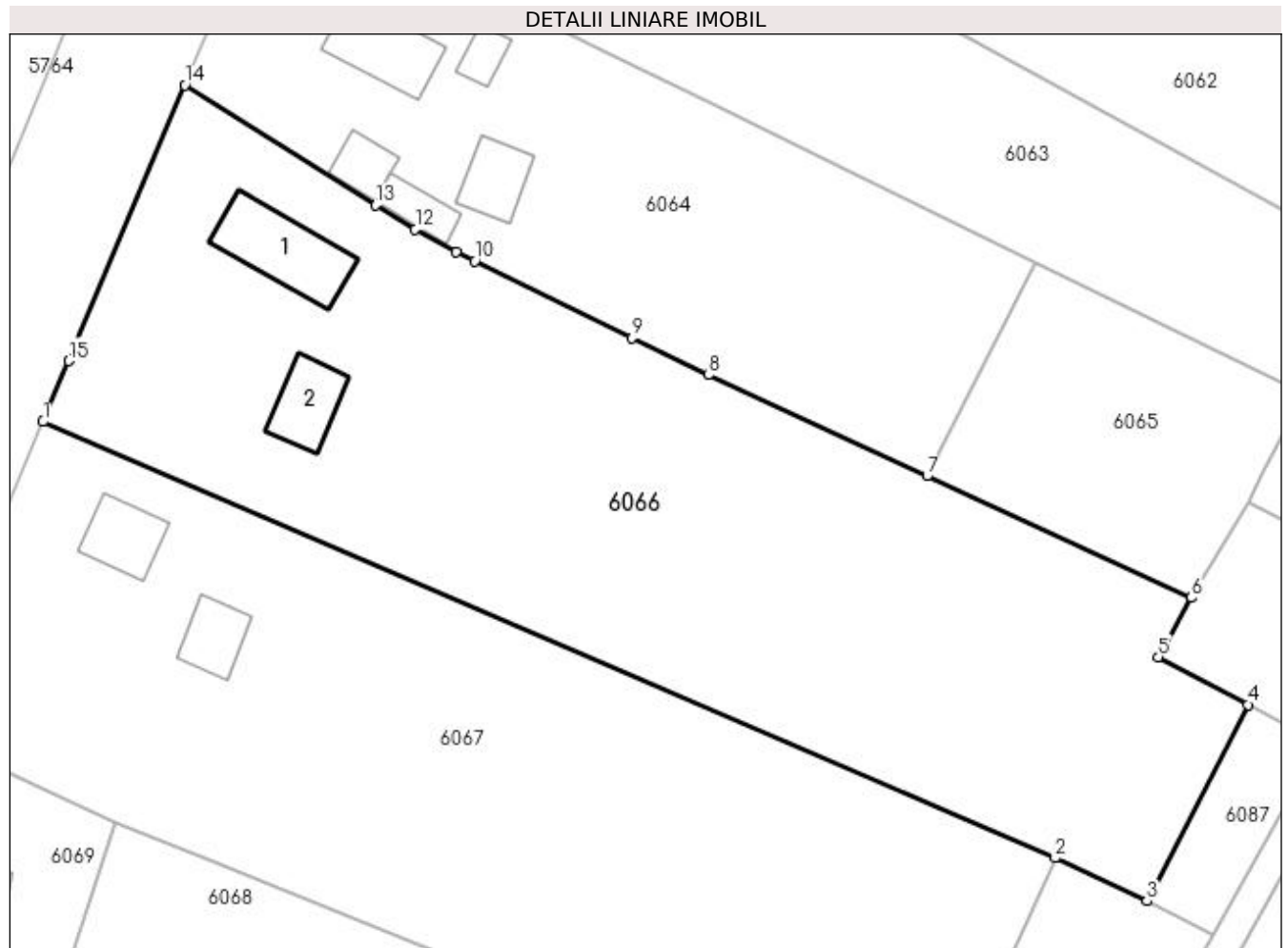
C. Partea III. SARCINI

Inscrieri privind dezmembramintele dreptului de proprietate, drepturi reale de garanție și sarcini		Referințe
1725 / 27/02/2008		
Act Notarial nr. 634/2008, din 01/01/2008 emis de -;		
C1	Intabulare, drept de UZUFRACT VIAGER, cota actuala 1/1 1) PLACINTA PARASCHIVA	A1
C2	Intabulare, drept de UZUFRACT VIAGER, cota actuala 13/16 1) PLACINTA PARASCHIVA	A1.1, A1.2

Anexa Nr. 1 La Partea I**Teren**

Nr cadastral	Suprafața (mp)*	Observații / Referințe
32094	4.584	

* Suprafața este determinată în planul de proiecție Stereo 70.

**Date referitoare la teren**

Crt	Categorie folosință	Intra vilan	Suprafața (mp)	Tarla	Parcelă	Nr. topo	Observații / Referințe
1	curți construcții	DA	1.540	-	-	1061	
2	arabil	NU	3.044	20	186	-	

Date referitoare la construcții

Crt	Număr	Destinație construcție	Supraf. (mp)	Situație juridică	Observații / Referințe
A1.1	32094-C1	construcții de locuințe	100	Cu acte	Nr. niveluri:1; S. construita la sol:100 mp; locuință
A1.2	32094-C2	construcții anexa	58	Cu acte	Nr. niveluri:1; S. construita la sol:58 mp; sura

Lungime Segmente

1) Valorile lungimilor segmentelor sunt obținute din proiecție în plan.

Punct început	X / Y	Punct sfârșit	X / Y	Lungime segment (** (m)
1	605.478,582 672.342,805	2	605.590,844 672.294,45	122.233
2	605.590,844 672.294,45	3	605.600,973 672.289,696	11.189

Punct început	X / Y	Punct sfârșit	X / Y	Lungime segment (** (m)
3	605.600,973 672.289,696	4	605.612,192 672.311,451	24.477
4	605.612,192 672.311,451	5	605.602,266 672.316,728	11.242
5	605.602,266 672.316,728	6	605.605,933 672.323,293	7.52
6	605.605,933 672.323,293	7	605.576,627 672.336,796	32.267
7	605.576,627 672.336,796	8	605.552,372 672.347,971	26.706
8	605.552,372 672.347,971	9	605.543,914 672.352,093	9.409
9	605.543,914 672.352,093	10	605.526,452 672.360,602	19.425
10	605.526,452 672.360,602	11	605.524,379 672.361,618	2.309
11	605.524,379 672.361,618	12	605.519,873 672.364,151	5.169
12	605.519,873 672.364,151	13	605.515,49 672.366,781	5.112
13	605.515,49 672.366,781	14	605.494,299 672.380,106	25.032
14	605.494,299 672.380,106	15	605.481,419 672.349,536	33.173
15	605.481,419 672.349,536	1	605.478,582 672.342,805	7.304

** Lungimile segmentelor sunt determinate în planul de proiecție Stereo 70 și sunt rotunjite la 1 milimetru.

*** Distanța dintre puncte este formată din segmente cumulate ce sunt mai mici decât valoarea 1 milimetru.

**DATE DESPRE IMOBILUL NR. 6067**

Oficiul de Cadastru și Publicitate Imobiliară SUCEAVA
Biroul de Cadastru și Publicitate Imobiliară Falticeni

A. Partea I. Descrierea imobilului

TEREN Necunoscut

Adresa: Loc. Meresti, Nr. 6, Jud. Suceava

Nr. Crt	Nr cadastral Nr. topografic	Suprafața* (mp)	Observații / Referințe
A1		4.450	Sector cadastral:16 Teren imprejmuit;

B. Partea II. Proprietari și acte

Inscrieri privitoare la dreptul de proprietate și alte drepturi reale		Referințe
/		
Act Normativ nr. Legea 7, din 13/03/1996 emis de PARLAMENTUL ROMANIEI;		
B1	Inscrierea provizorie, drept de PROPRIETATE, dobandit prin Lege, cota actuala 1/1 1) COMUNA VULTUREȘTI, CIF:4326868, PROPRIETAR NEIDENTIFICAT.	A1

C. Partea III. SARCINI .

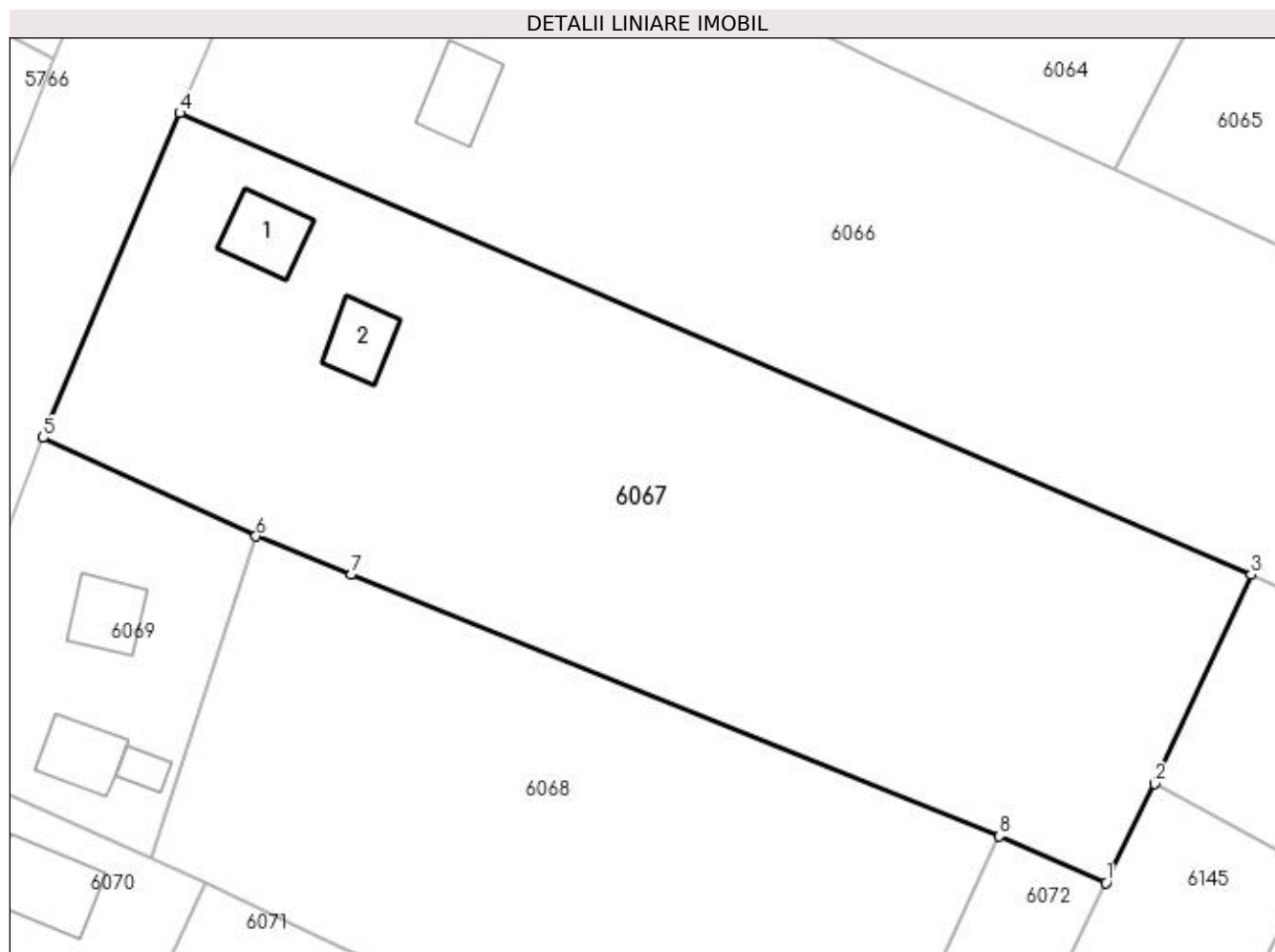
Inscrieri privind dezmembramintele dreptului de proprietate, drepturi reale de garanție și sarcini	Referințe
NU SUNT	

Anexa Nr. 1 La Partea I

Teren

Nr cadastral	Suprafața (mp)*	Observații / Referințe
	4.450	

* Suprafața este determinată în planul de proiecție Stereo 70.



Date referitoare la teren

Crt	Categorie folosință	Intra vilan	Suprafața (mp)	Tarla	Parcelă	Nr. topo	Observații / Referințe
1	curți constructii	DA	1.535	-	-	-	
2	arabil	NU	2.915	20	186	-	

Date referitoare la construcții

Crt	Număr	Destinație construcție	Supraf. (mp)	Situație juridică	Observații / Referințe
A1.1		construcții de locuințe	56	Fara acte	Nr. niveluri:1; S. construita la sol:56 mp; Locuință.
A1.2		construcții anexa	45	Fara acte	Nr. niveluri:1; S. construita la sol:45 mp; Anexă.

Lungime Segmente

1) Valorile lungimilor segmentelor sunt obținute din proiecție în plan.

Punct început	X / Y	Punct sfârșit	X / Y	Lungime segment (** (m)
1	605.575,629 672.262,161	2	605.580,712 672.272,547	11.563
2	605.580,712 672.272,547	3	605.590,844 672.294,45	24.133

Punct început	X / Y	Punct sfârşit	X / Y	Lungime segment (** (m)
3	605.590,844 672.294,45	4	605.478,582 672.342,805	122.233
4	605.478,582 672.342,805	5	605.464,252 672.308,793	36.908
5	605.464,252 672.308,793	6	605.486,561 672.298,479	24.578
6	605.486,561 672.298,479	7	605.496,56 672.294,453	10.779
7	605.496,56 672.294,453	8	605.564,483 672.267,062	73.238
8	605.564,483 672.267,062	1	605.575,629 672.262,161	12.176

** Lungimile segmentelor sunt determinate în planul de proiecție Stereo 70 și sunt rotunjite la 1 milimetru.

*** Distanța dintre puncte este formată din segmente cumulate ce sunt mai mici decât valoarea 1 milimetru.

**DATE DESPRE IMOBILUL NR. 6068**

Oficiul de Cadastru și Publicitate Imobiliară SUCEAVA
Biroul de Cadastru și Publicitate Imobiliară Falticeni

A. Partea I. Descrierea imobilului

TEREN Necunoscut

Adresa: Loc. Meresti, Jud. Suceava

Nr. Crt	Nr cadastral Nr. topografic	Suprafața* (mp)	Observații / Referințe
A1		3.000	Sector cadastral:16 Teren neimprejmuit;

B. Partea II. Proprietari și acte

Inscrieri privitoare la dreptul de proprietate și alte drepturi reale	Referințe
/	
Act Notarial nr. 132, din 07/07/2020 emis de SPN APOSTOL;	
B1	A1
Intabulare, drept de PROPRIETATE, dobandit prin Succesiune, cota actuala 1/1 1) ASAFTEI LIVIEA	

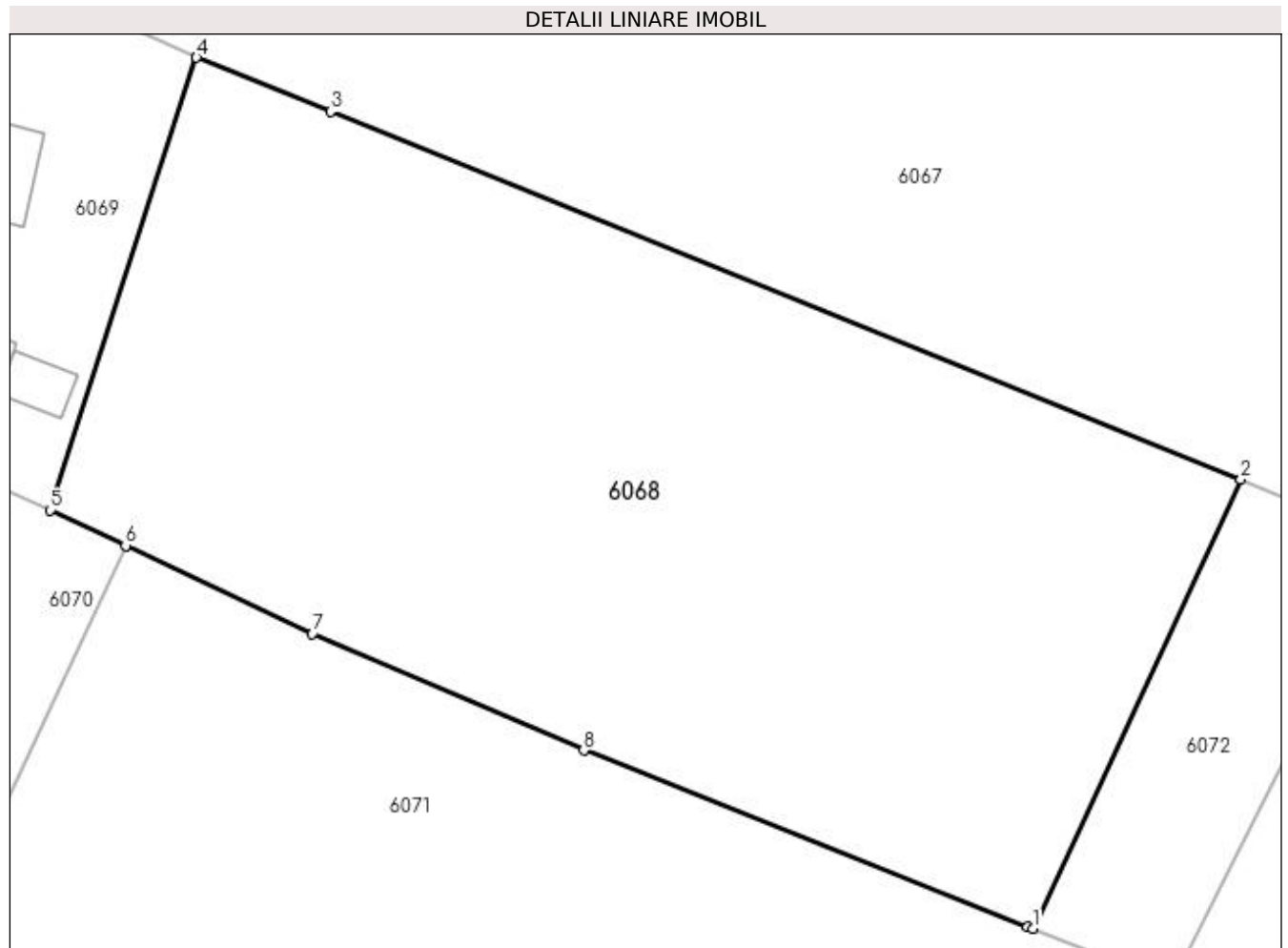
C. Partea III. SARCINI .

Inscrieri privind dezmembramintele dreptului de proprietate, drepturi reale de garanție și sarcini	Referințe
NU SUNT	

Anexa Nr. 1 La Partea I**Teren**

Nr cadastral	Suprafața (mp)*	Observații / Referințe
	3.000	

* Suprafața este determinată în planul de proiecție Stereo 70.

**Date referitoare la teren**

Crt	Categorie folosință	Intravilan	Suprafața (mp)	Tarla	Parcelă	Nr. topo	Observații / Referințe
1	arabil	DA	539	20	186	-	
2	arabil	NU	2.461	20	186	-	

Lungime Segmente

1) Valorile lungimilor segmentelor sunt obținute din proiecție în plan.

Punct început	X / Y	Punct sfârșit	X / Y	Lungime segment (** (m)
1	605.548,963 672.233,553	2	605.564,483 672.267,062	36.929
2	605.564,483 672.267,062	3	605.496,56 672.294,453	73.238
3	605.496,56 672.294,453	4	605.486,561 672.298,479	10.779
4	605.486,561 672.298,479	5	605.475,638 672.264,741	35.462

Punct început	X / Y	Punct sfârșit	X / Y	Lungime segment (** (m)
5	605.475,638 672.264,741	6	605.481,271 672.262,094	6.224
6	605.481,271 672.262,094	7	605.495,214 672.255,542	15.406
7	605.495,214 672.255,542	8	605.515,458 672.246,835	22.037
8	605.515,458 672.246,835	9	605.548,591 672.233,702	35.641
9	605.548,591 672.233,702	1	605.548,963 672.233,553	0.401

** Lungimile segmentelor sunt determinate în planul de proiecție Stereo 70 și sunt rotunjite la 1 milimetru.

*** Distanța dintre puncte este formată din segmente cumulate ce sunt mai mici decât valoarea 1 milimetru.

**DATE DESPRE IMOBILUL NR. 6069**

Oficiul de Cadastru și Publicitate Imobiliară SUCEAVA
Biroul de Cadastru și Publicitate Imobiliară Falticeni

A. Partea I. Descrierea imobilului

TEREN Intravilan

Adresa: Loc. Meresti, Nr. 5, Jud. Suceava

Nr. Crt	Nr cadastral Nr. topografic	Suprafața* (mp)	Observații / Referințe
A1		Din acte: 600 Masurata: 907	Sector cadastral:16 Teren imprejmuit;

Construcții

Crt	Nr cadastral Nr. topografic	Adresa	Observații / Referințe
A1.1		Loc. Meresti, Nr. 5, Jud. Suceava	Nr. niveluri:1; S. construita la sol:50 mp; Locuință.
A1.2		Loc. Meresti, Nr. 5, Jud. Suceava	Nr. niveluri:1; S. construita la sol:51 mp; Anexă.
A1.3		Loc. Meresti, Nr. 5, Jud. Suceava	Nr. niveluri:1; S. construita la sol:17 mp; Anexă.

B. Partea II. Proprietari și acte

Inscrieri privitoare la dreptul de proprietate și alte drepturi reale		Referințe
/		
Act Notarial nr. 132, din 07/07/2020 emis de SPN APOSTOL;		
B1	Intabulare, drept de PROPRIETATE, dobandit prin Succesiune, cota actuala 1/1 1) ASAFTEI LIVIEA	A1
B2	Intabulare, drept de PROPRIETATE, dobandit prin Succesiune, cota actuala 1/2 1) ASAFTEI LIVIEA	A1.1, A1.2, A1.3
Act Administrativ nr. 3416AS, din 14/06/2023 emis de PRIMARIA VULTUREȘTI;		
B3	Intabulare, drept de PROPRIETATE, dobandit prin Lege, cota actuala 1/2 1) ASAFTEI LIVIEA	A1.1, A1.2, A1.3

C. Partea III. SARCINI .

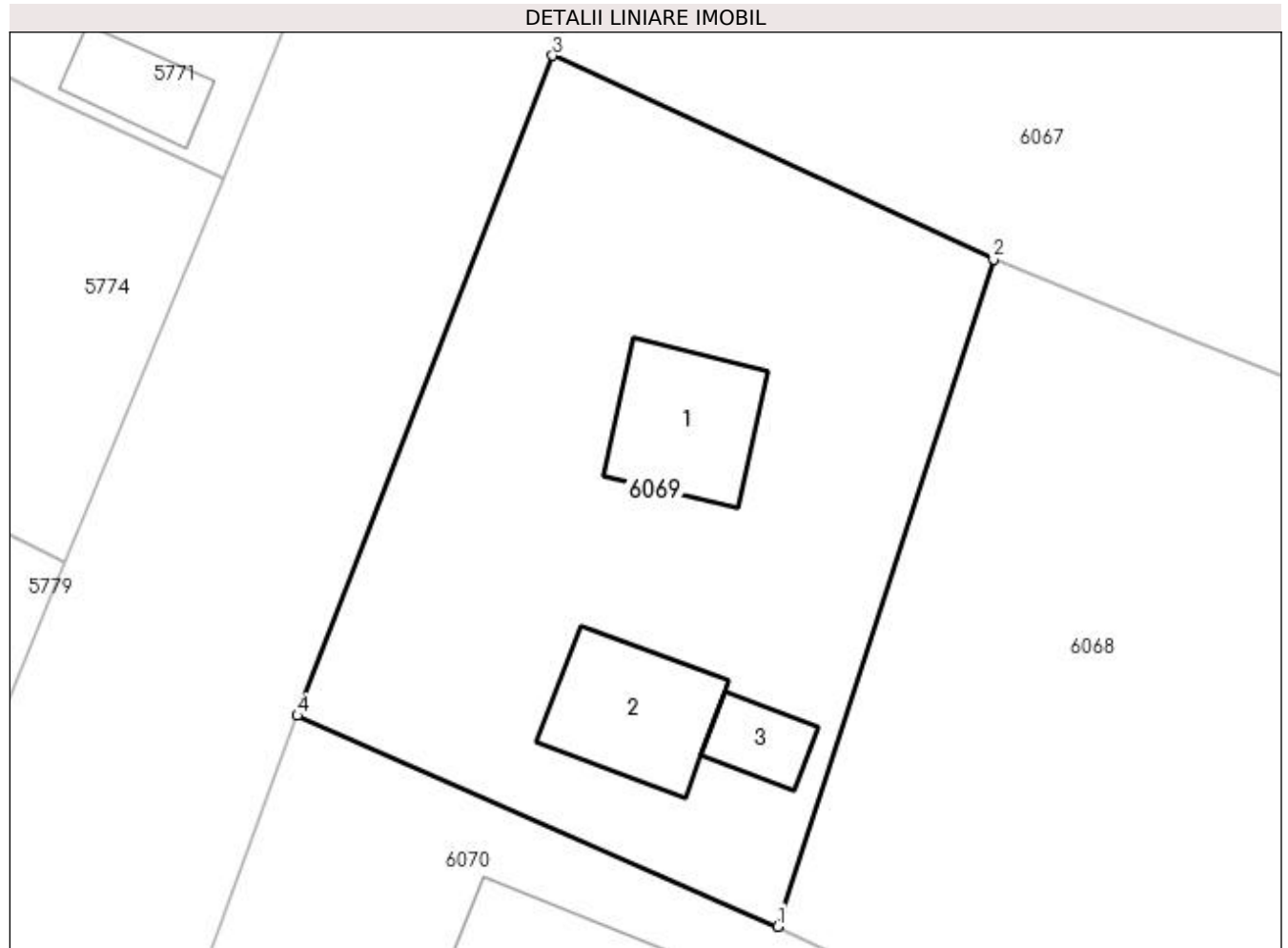
Inscrieri privind dezmembramintele dreptului de proprietate, drepturi reale de garanție și sarcini	Referințe
NU SUNT	

Anexa Nr. 1 La Partea I

Teren

Nr cadastral	Suprafața (mp)*	Observații / Referințe
	Din acte: 600 Masurata: 907	

* Suprafața este determinată în planul de proiecție Stereo 70.



Date referitoare la teren

Crt	Categorie folosință	Intra vilan	Suprafața (mp)	Tarla	Parcelă	Nr. topo	Observații / Referințe
1	curți constructii	DA	907	-	-	-	

Date referitoare la construcții

Crt	Număr	Destinație construcție	Supraf. (mp)	Situație juridică	Observații / Referințe
A1.1		construcții de locuințe	50	Cu acte	Nr. niveluri:1; S. construita la sol:50 mp; Locuință.
A1.2		construcții anexa	51	Cu acte	Nr. niveluri:1; S. construita la sol:51 mp; Anexă.
A1.3		construcții anexa	17	Cu acte	Nr. niveluri:1; S. construita la sol:17 mp; Anexă.

Lungime Segmente

1) Valorile lungimilor segmentelor sunt obținute din proiecție în plan.

Punct început	X / Y	Punct sfârșit	X / Y	Lungime segment (** (m)
1	605.475,638 672.264,741	2	605.486,561 672.298,479	35.462
2	605.486,561 672.298,479	3	605.464,252 672.308,793	24.578

Punct început	X / Y	Punct sfârșit	X / Y	Lungime segment (** (m)
3	605.464,252 672.308,793	4	605.451,331 672.275,404	35.802
4	605.451,331 672.275,404	1	605.475,638 672.264,741	26.543

** Lungimile segmentelor sunt determinate în planul de proiecție Stereo 70 și sunt rotunjite la 1 milimetru.

*** Distanța dintre puncte este formată din segmente cumulate ce sunt mai mici decât valoarea 1 milimetru.

**DATE DESPRE IMOBILUL NR. 6070**

Oficiul de Cadastru și Publicitate Imobiliară SUCEAVA
Biroul de Cadastru și Publicitate Imobiliară Falticeni

A. Partea I. Descrierea imobilului

TEREN Intravilan

Adresa: Loc. Meresti, Nr. 4, Jud. Suceava

Nr. Crt	Nr cadastral Nr. topografic	Suprafața* (mp)	Observații / Referințe
A1		1.067	Sector cadastral:16 Teren imprejmuit;

Construcții

Crt	Nr cadastral Nr. topografic	Adresa	Observații / Referințe
A1.1		Loc. Meresti, Nr. 4, Jud. Suceava	Nr. niveluri:1; S. construita la sol:80 mp; Locuință.
A1.2		Loc. Meresti, Nr. 4, Jud. Suceava	Nr. niveluri:1; S. construita la sol:44 mp; Anexă.
A1.3		Loc. Meresti, Nr. 4, Jud. Suceava	Nr. niveluri:1; S. construita la sol:20 mp; Anexă.
A1.4		Loc. Meresti, Nr. 4, Jud. Suceava	Nr. niveluri:1; S. construita la sol:57 mp; Anexă.

B. Partea II. Proprietari și acte

Inscrieri privitoare la dreptul de proprietate și alte drepturi reale	Referințe
/	
Act Administrativ nr. 1072, din 03/11/1994 emis de CJSDPAT SUCEAVA;	
B1	Intabulare, drept de PROPRIETATE, dobandit prin Reconstituire, cota actuala 1/1 1) SURDOAE GHEORGHE
Act Administrativ nr. 3416AS, din 14/06/2023 emis de PRIMĂRIA VULTUREȘTI;	
B2	Intabulare, drept de PROPRIETATE, dobandit prin Lege, cota actuala 1/1 1) SURDOAE GHEORGHE

C. Partea III. SARCINI .

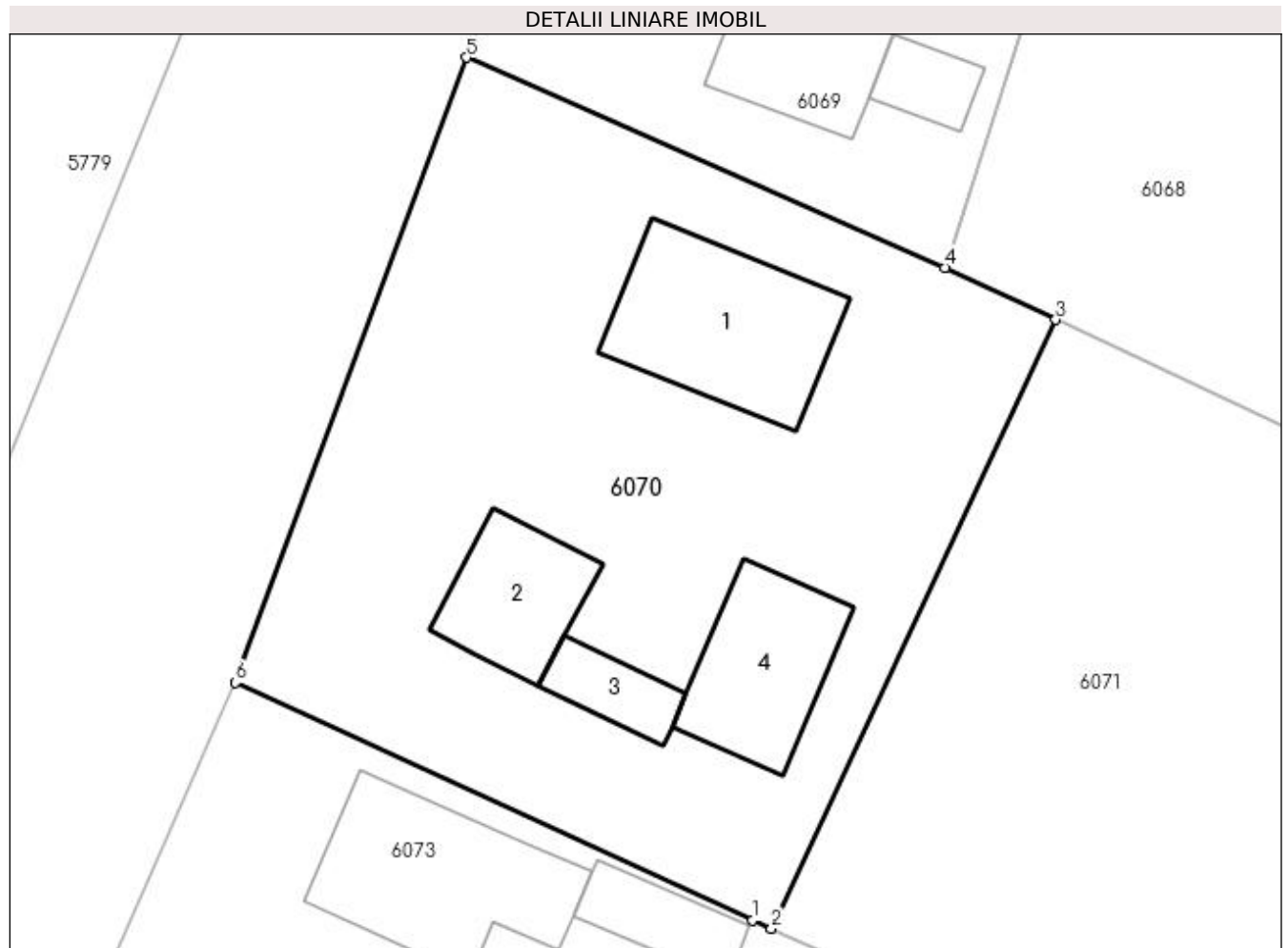
Inscrieri privind dezmembramintele dreptului de proprietate, drepturi reale de garanție și sarcini	Referințe
NU SUNT	

Anexa Nr. 1 La Partea I

Teren

Nr cadastral	Suprafața (mp)*	Observații / Referințe
	1.067	

* Suprafața este determinată în planul de proiecție Stereo 70.



Date referitoare la teren

Crt	Categorie folosință	Intra vilan	Suprafața (mp)	Tarla	Parcelă	Nr. topo	Observații / Referințe
1	curți constructii	DA	1.067	-	-	-	

Date referitoare la construcții

Crt	Număr	Destinație construcție	Supraf. (mp)	Situație juridică	Observații / Referințe
A1.1		construcții de locuințe	80	Cu acte	Nr. niveluri:1; S. construita la sol:80 mp; Locuință.
A1.2		construcții anexa	44	Cu acte	Nr. niveluri:1; S. construita la sol:44 mp; Anexă.
A1.3		construcții anexa	20	Cu acte	Nr. niveluri:1; S. construita la sol:20 mp; Anexă.
A1.4		construcții anexa	57	Cu acte	Nr. niveluri:1; S. construita la sol:57 mp; Anexă.

Lungime Segmente

1) Valorile lungimilor segmentelor sunt obținute din proiecție în plan.

Punct început	X / Y	Punct sfârșit	X / Y	Lungime segment (** (m))
1	605.465,87 672.231,617	2	605.466,817 672.231,183	1.042

Punct început	X / Y	Punct sfârșit	X / Y	Lungime segment (** (m)
2	605.466,817 672.231,183	3	605.481,271 672.262,094	34.123
3	605.481,271 672.262,094	4	605.475,638 672.264,741	6.224
4	605.475,638 672.264,741	5	605.451,331 672.275,404	26.543
5	605.451,331 672.275,404	6	605.439,568 672.243,672	33.842
6	605.439,568 672.243,672	1	605.465,87 672.231,617	28.933

** Lungimile segmentelor sunt determinate în planul de proiecție Stereo 70 și sunt rotunjite la 1 milimetru.

*** Distanța dintre puncte este formată din segmente cumulate ce sunt mai mici decât valoarea 1 milimetru.

**DATE DESPRE IMOBILUL NR. 6071**

Oficiul de Cadastru și Publicitate Imobiliară SUCEAVA
Biroul de Cadastru și Publicitate Imobiliară Falticeni

A. Partea I. Descrierea imobilului

TEREN Necunoscut

Adresa: Loc. Meresti, Jud. Suceava

Nr. Crt	Nr cadastral Nr. topografic	Suprafața* (mp)	Observații / Referințe
A1		3.000	Sector cadastral:16 Teren imprejmuit;

B. Partea II. Proprietari și acte

Inscrieri privitoare la dreptul de proprietate și alte drepturi reale		Referințe
/		
Act Administrativ nr. 1072, din 03/11/1994 emis de CJSDPAT SUCEAVA;		
B1	Intabulare, drept de PROPRIETATE, dobandit prin Reconstituire, cota actuala 1/1 1) SURDOAE GHEORGHE	A1

C. Partea III. SARCINI .

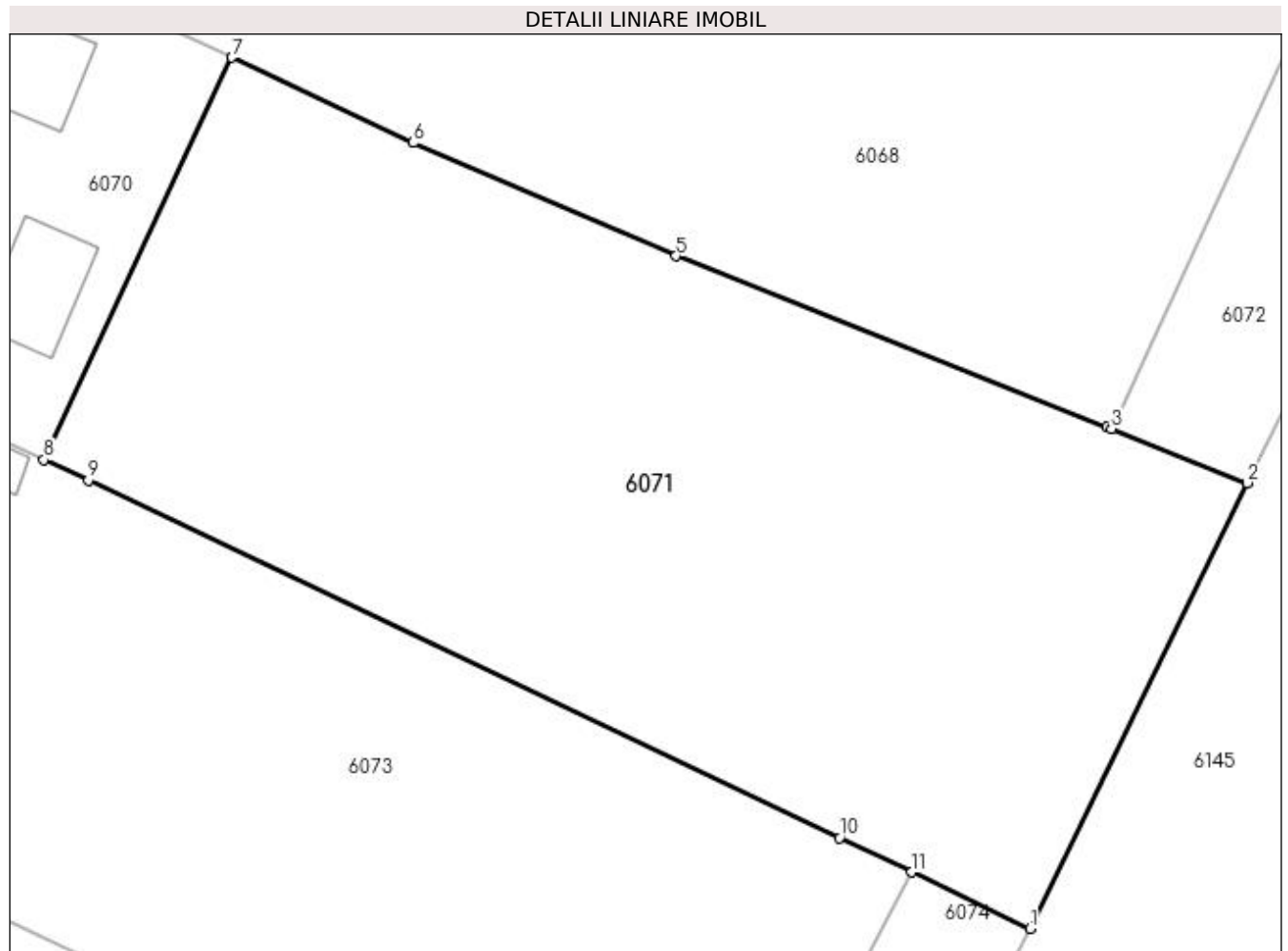
Inscrieri privind dezmembramintele dreptului de proprietate, drepturi reale de garanție și sarcini	Referințe
NU SUNT	

Anexa Nr. 1 La Partea I

Teren

Nr cadastral	Suprafața (mp)*	Observații / Referințe
	3.000	

* Suprafața este determinată în planul de proiecție Stereo 70.



Date referitoare la teren

Crt	Categorie folosință	Intravilan	Suprafața (mp)	Tarla	Parcelă	Nr. topo	Observații / Referințe
1	arabil	DA	272	-	-	-	
2	arabil	NU	2.728	20	186	-	

Lungime Segmente

1) Valorile lungimilor segmentelor sunt obținute din proiecție în plan.

Punct început	X / Y	Punct sfârșit	X / Y	Lungime segment (** (m)
1	605.542,688 672.195,131	2	605.559,382 672.229,393	38.113
2	605.559,382 672.229,393	3	605.548,963 672.233,553	11.219
3	605.548,963 672.233,553	4	605.548,591 672.233,702	0.401
4	605.548,591 672.233,702	5	605.515,458 672.246,835	35.641

Punct început	X / Y	Punct sfârșit	X / Y	Lungime segment (** (m)
5	605.515,458 672.246,835	6	605.495,214 672.255,542	22.037
6	605.495,214 672.255,542	7	605.481,271 672.262,094	15.406
7	605.481,271 672.262,094	8	605.466,817 672.231,183	34.123
8	605.466,817 672.231,183	9	605.470,242 672.229,613	3.768
9	605.470,242 672.229,613	10	605.528,022 672.202,112	63.991
10	605.528,022 672.202,112	11	605.533,577 672.199,468	6.152
11	605.533,577 672.199,468	1	605.542,688 672.195,131	10.091

** Lungimile segmentelor sunt determinate în planul de proiecție Stereo 70 și sunt rotunjite la 1 milimetru.

*** Distanța dintre puncte este formată din segmente cumulate ce sunt mai mici decât valoarea 1 milimetru.

**DATE DESPRE IMOBILUL NR. 6072**

Oficiul de Cadastru și Publicitate Imobiliară SUCEAVA
Biroul de Cadastru și Publicitate Imobiliară Falticeni

A. Partea I. Descrierea imobilului

TEREN Extravilan

Adresa: Jud. Suceava

Nr. Crt	Nr cadastral Nr. topografic	Suprafața* (mp)	Observații / Referințe
A1		429	Sector cadastral:16 Teren neimprejmuit;

B. Partea II. Proprietari și acte

Inscrieri privitoare la dreptul de proprietate și alte drepturi reale		Referințe
/		
Act Normativ nr. Legea 7, din 13/03/1996 emis de PARLAMENTUL ROMANIEI;		
B1	Inscrierea provizorie, drept de PROPRIETATE, dobandit prin Lege, cota actuala 1/1 1) COMUNA VULTUREȘTI, CIF:4326868, PROPRIETAR NEIDENTIFICAT.	A1

C. Partea III. SARCINI .

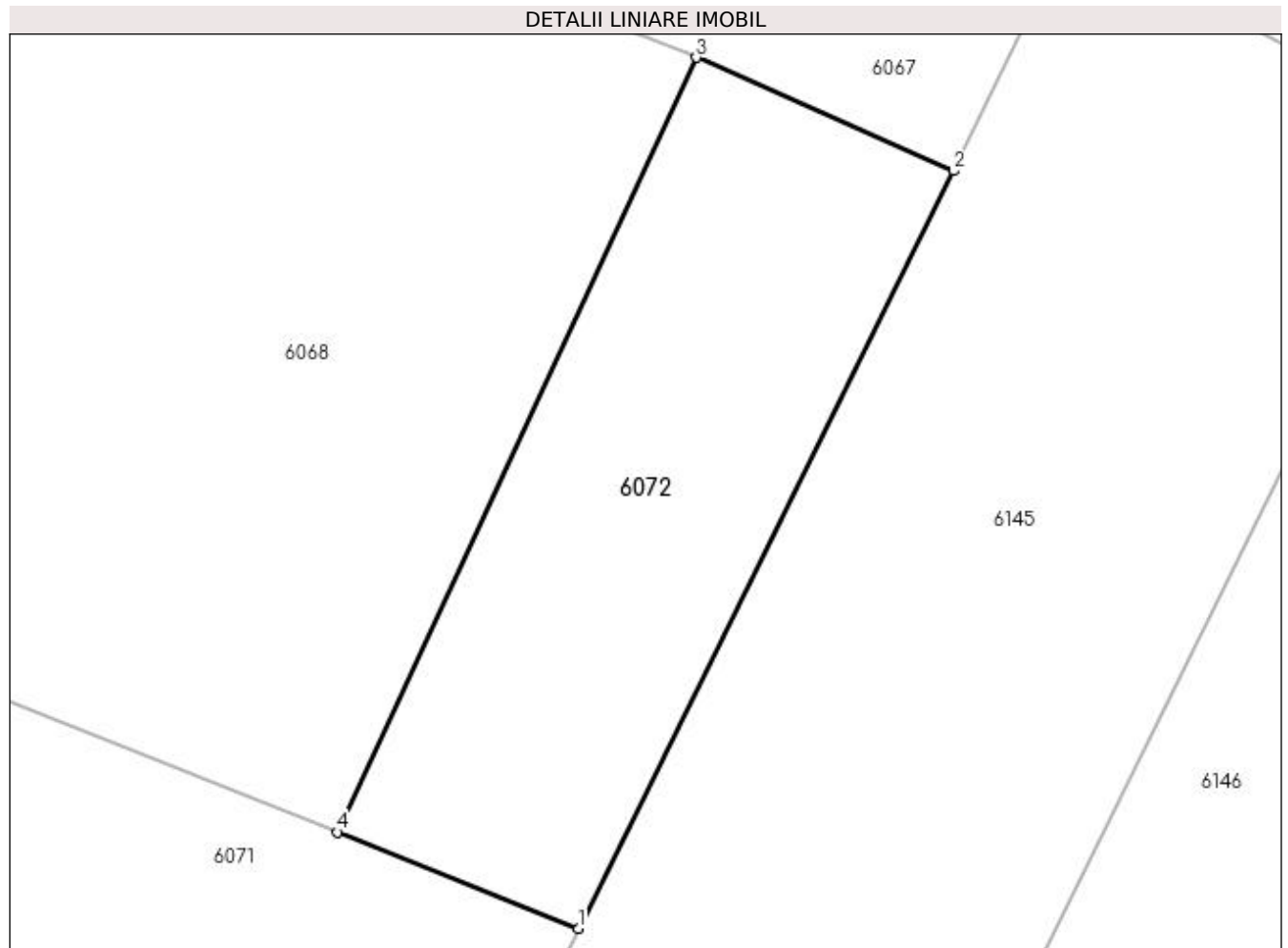
Inscrieri privind dezmembramintele dreptului de proprietate, drepturi reale de garanție și sarcini	Referințe
NU SUNT	

Anexa Nr. 1 La Partea I

Teren

Nr cadastral	Suprafața (mp)*	Observații / Referințe
	429	

* Suprafața este determinată în planul de proiecție Stereo 70.



Date referitoare la teren

Crt	Categorie folosință	Intra vilan	Suprafața (mp)	Tarla	Parcelă	Nr. topo	Observații / Referințe
1	arabil	NU	429	20	186	-	

Lungime Segmente

1) Valorile lungimilor segmentelor sunt obținute din proiecție în plan.

Punct început	X / Y	Punct sfârșit	X / Y	Lungime segment (** (m)
1	605.559,382 672.229,393	2	605.575,629 672.262,161	36.575
2	605.575,629 672.262,161	3	605.564,483 672.267,062	12.176
3	605.564,483 672.267,062	4	605.548,963 672.233,553	36.929
4	605.548,963 672.233,553	1	605.559,382 672.229,393	11.219

**** Lungimile segmentelor sunt determinate în planul de proiecție Stereo 70 și sunt rotunjite la 1 milimetru.**

***** Distanța dintre puncte este formată din segmente cumulate ce sunt mai mici decât valoarea 1 milimetru.**

**DATE DESPRE IMOBILUL NR. 6073**

Oficiul de Cadastru și Publicitate Imobiliară SUCEAVA
Biroul de Cadastru și Publicitate Imobiliară Falticeni

A. Partea I. Descrierea imobilului

TEREN Necunoscut

Adresa: Loc. Meresti, Nr. 3, Jud. Suceava

Nr. Crt	Nr cadastral Nr. topografic	Suprafața* (mp)	Observații / Referințe
A1		3.400	Sector cadastral:16 Teren neimprejmuit;

Construcții

Crt	Nr cadastral Nr. topografic	Adresa	Observații / Referințe
A1.1		Loc. Meresti, Nr. 3, Jud. Suceava	Nr. niveluri:1; S. construita la sol:82 mp; Locuință.
A1.2		Loc. Meresti, Nr. 3, Jud. Suceava	Nr. niveluri:1; S. construita la sol:26 mp; Anexă.
A1.3		Loc. Meresti, Nr. 3, Jud. Suceava	Nr. niveluri:1; S. construita la sol:75 mp; Anexă.
A1.4		Loc. Meresti, Nr. 3, Jud. Suceava	Nr. niveluri:1; S. construita la sol:43 mp; Anexă.
A1.5		Loc. Meresti, Nr. 3, Jud. Suceava	Nr. niveluri:1; S. construita la sol:18 mp; Anexă.

B. Partea II. Proprietari și acte

Inscrieri privitoare la dreptul de proprietate și alte drepturi reale		Referințe
/		
Act Notarial nr. 2804, din 07/10/2004 emis de B.N.P. MARIA APOSTOL;		
B1	Intabulare, drept de PROPRIETATE, dobandit prin PARTAJ, cota actuala 1/1 1) ASURDOAE VASILE DEFUNCT:Da	A1
Act Administrativ nr. 3416AS, din 14/06/2023 emis de PRIMARIA VULTUREȘTI;		
B2	Intabulare, drept de PROPRIETATE, dobandit prin Lege, cota actuala 1/1 1) ASURDOAE VASILE DEFUNCT:Da	A1.1, A1.2, A1.3, A1.4, A1.5

C. Partea III. SARCINI .

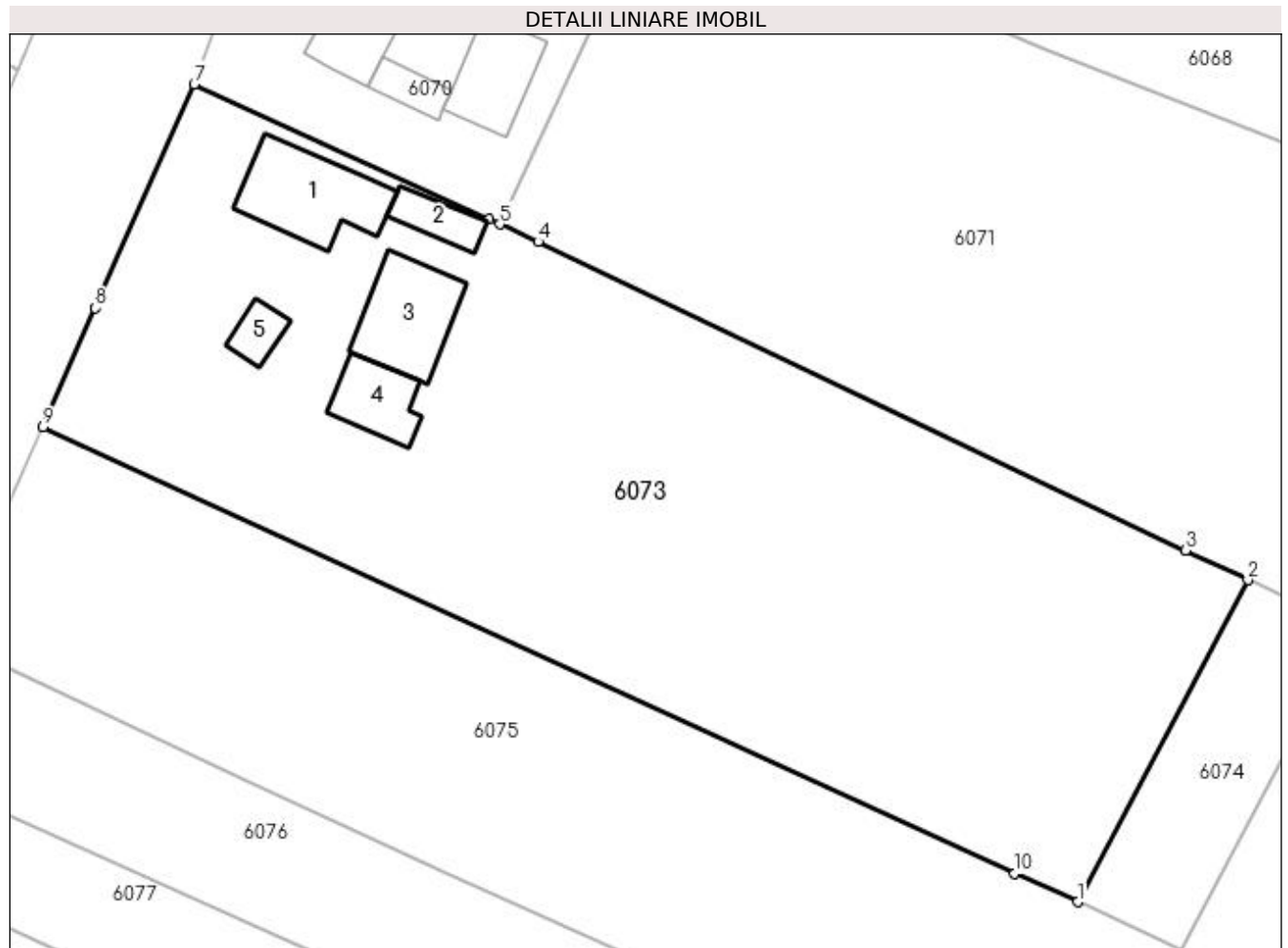
Inscrieri privind dezmembramintele dreptului de proprietate, drepturi reale de garanție și sarcini	Referințe
NU SUNT	

Anexa Nr. 1 La Partea I

Teren

Nr cadastral	Suprafața (mp)*	Observații / Referințe
	3.400	

* Suprafața este determinată în planul de proiecție Stereo 70.



Date referitoare la teren

Crt	Categorie folosință	Intra vilan	Suprafața (mp)	Tarla	Parcelă	Nr. topo	Observații / Referințe
1	curți constructii	DA	1.300	-	-	-	
2	arabil	NU	2.100	20	186	-	

Date referitoare la construcții

Crt	Număr	Destinație construcție	Supraf. (mp)	Situație juridică	Observații / Referințe
A1.1		construcții de locuințe	82	Cu acte	Nr. niveluri:1; S. construita la sol:82 mp; Locuință.
A1.2		construcții anexa	26	Cu acte	Nr. niveluri:1; S. construita la sol:26 mp; Anexă.
A1.3		construcții anexa	75	Cu acte	Nr. niveluri:1; S. construita la sol:75 mp; Anexă.
A1.4		construcții anexa	43	Cu acte	Nr. niveluri:1; S. construita la sol:43 mp; Anexă.
A1.5		construcții anexa	18	Cu acte	Nr. niveluri:1; S. construita la sol:18 mp; Anexă.

Lungime Segmente

1) Valorile lungimilor segmentelor sunt obținute din proiecție în plan.

Punct început	X / Y	Punct sfârșit	X / Y	Lungime segment (** (m)
1	605.518,376 672.170,75	2	605.533,577 672.199,468	32.493
2	605.533,577 672.199,468	3	605.528,022 672.202,112	6.152
3	605.528,022 672.202,112	4	605.470,242 672.229,613	63.991
4	605.470,242 672.229,613	5	605.466,817 672.231,183	3.768
5	605.466,817 672.231,183	6	605.465,87 672.231,617	1.042
6	605.465,87 672.231,617	7	605.439,568 672.243,672	28.933
7	605.439,568 672.243,672	8	605.430,751 672.223,687	21.844
8	605.430,751 672.223,687	9	605.426,075 672.213,089	11.584
9	605.426,075 672.213,089	10	605.512,78 672.173,317	95.392
10	605.512,78 672.173,317	1	605.518,376 672.170,75	6.157

** Lungimile segmentelor sunt determinate în planul de proiecție Stereo 70 și sunt rotunjite la 1 milimetru.

*** Distanța dintre puncte este formată din segmente cumulate ce sunt mai mici decât valoarea 1 milimetru.

**DATE DESPRE IMOBILUL NR. 6074**

Oficiul de Cadastru și Publicitate Imobiliară SUCEAVA
Biroul de Cadastru și Publicitate Imobiliară Falticeni

A. Partea I. Descrierea imobilului

TEREN Extravilan

Adresa: Jud. Suceava

Nr. Crt	Nr cadastral Nr. topografic	Suprafața* (mp)	Observații / Referințe
A1		327	Sector cadastral:16 Teren neimprejmuit;

B. Partea II. Proprietari și acte

Inscrieri privitoare la dreptul de proprietate și alte drepturi reale		Referințe
/		
Act Normativ nr. Legea 7, din 13/03/1996 emis de PARLAMENTUL ROMANIEI;		
B1	Inscrierea provizorie, drept de PROPRIETATE, dobandit prin Lege, cota actuala 1/1 1) COMUNA VULTUREȘTI, CIF:4326868, PROPRIETAR NEIDENTIFICAT.	A1

C. Partea III. SARCINI .

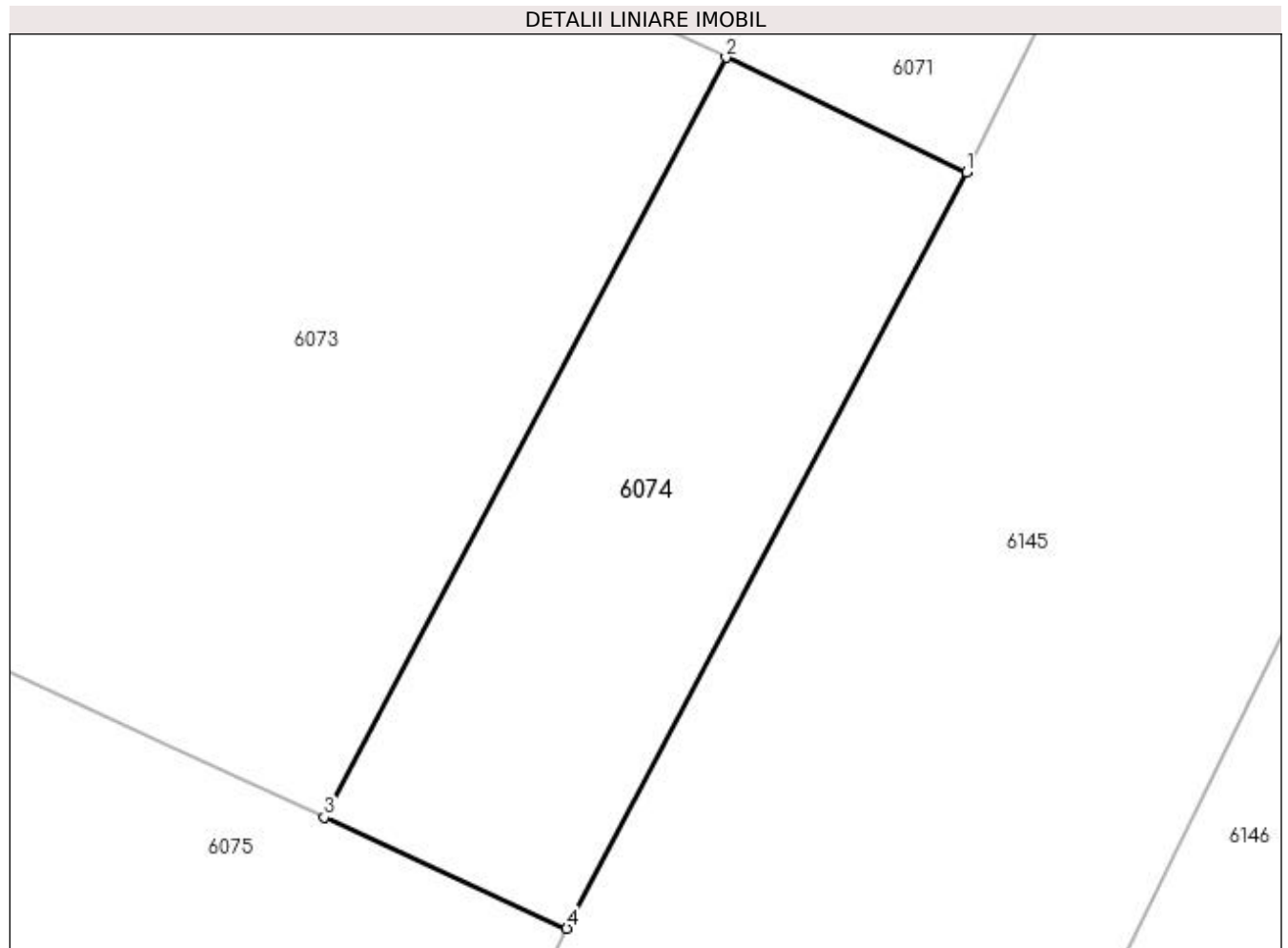
Inscrieri privind dezmembramintele dreptului de proprietate, drepturi reale de garanție și sarcini	Referințe
NU SUNT	

Anexa Nr. 1 La Partea I

Teren

Nr cadastral	Suprafața (mp)*	Observații / Referințe
	327	

* Suprafața este determinată în planul de proiecție Stereo 70.



Date referitoare la teren

Crt	Categorie folosință	Intra vilan	Suprafața (mp)	Tarla	Parcelă	Nr. topo	Observații / Referințe
1	arabil	NU	327	20	186	-	

Lungime Segmente

1) Valorile lungimilor segmentelor sunt obținute din proiecție în plan.

Punct început	X / Y	Punct sfârșit	X / Y	Lungime segment (** (m)
1	605.542,688 672.195,131	2	605.533,577 672.199,468	10.091
2	605.533,577 672.199,468	3	605.518,376 672.170,75	32.493
3	605.518,376 672.170,75	4	605.527,554 672.166,54	10.098
4	605.527,554 672.166,54	1	605.542,688 672.195,131	32.349

**** Lungimile segmentelor sunt determinate în planul de proiecție Stereo 70 și sunt rotunjite la 1 milimetru.**

***** Distanța dintre puncte este formată din segmente cumulate ce sunt mai mici decât valoarea 1 milimetru.**

**DATE DESPRE IMOBILUL NR. 6075**

Oficiul de Cadastru și Publicitate Imobiliară SUCEAVA
Biroul de Cadastru și Publicitate Imobiliară Falticeni

A. Partea I. Descrierea imobilului

TEREN Necunoscut

Adresa: Loc. Meresti, Jud. Suceava

Nr. Crt	Nr cadastral Nr. topografic	Suprafața* (mp)	Observații / Referințe
A1	34703	Din acte: 2.500 Masurata: 2.317	Sector cadastral:16 Teren neimprejmuit;

B. Partea II. Proprietari și acte

Inscrieri privitoare la dreptul de proprietate și alte drepturi reale		Referințe
18108 / 16/07/2019		
Act Notarial nr. 85, din 21/12/2012 emis de BNP DUMITRU NECHITA;		
B5	Intabulare, drept de PROPRIETATE, dobandit prin Succesiune, cota actuala 1/1 1) AFLOROAIEI RODICA	A1

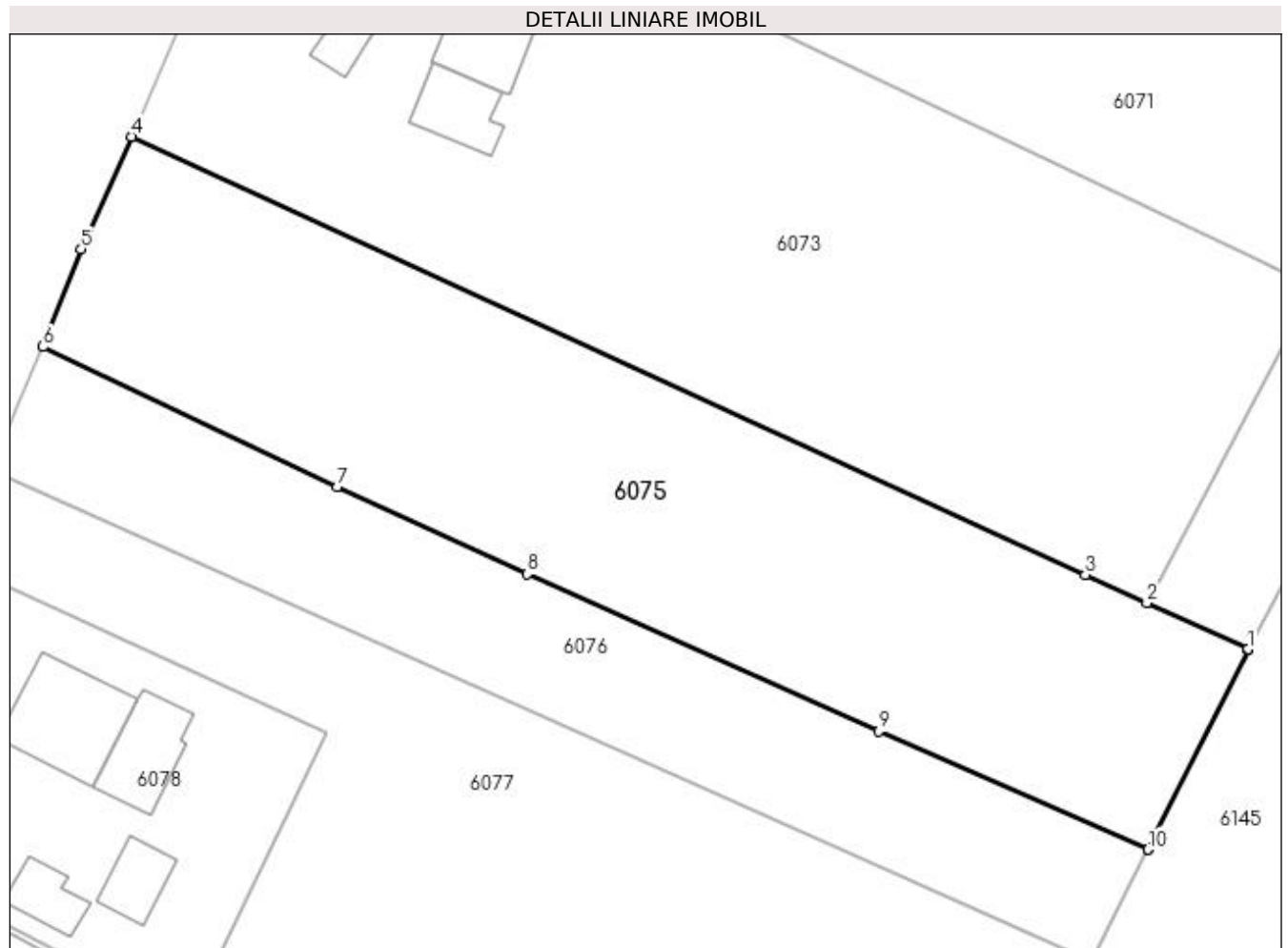
C. Partea III. SARCINI .

Inscrieri privind dezmembramintele dreptului de proprietate, drepturi reale de garanție și sarcini	Referințe
NU SUNT	

Anexa Nr. 1 La Partea I**Teren**

Nr cadastral	Suprafața (mp)*	Observații / Referințe
34703	Din acte: 2.500 Masurata: 2.317	

* Suprafața este determinată în planul de proiecție Stereo 70.

**Date referitoare la teren**

Crt	Categorie folosință	Intra vilan	Suprafața (mp)	Tarla	Parcelă	Nr. topo	Observații / Referințe
1	arabil	DA	821	-	-	-	
2	arabil	NU	1.496	20	186	-	

Lungime Segmente

1) Valorile lungimilor segmentelor sunt obținute din proiecție în plan.

Punct început	X / Y	Punct sfârșit	X / Y	Lungime segment (** (m)
1	605.527,554 672.166,54	2	605.518,376 672.170,75	10.098
2	605.518,376 672.170,75	3	605.512,78 672.173,317	6.157
3	605.512,78 672.173,317	4	605.426,075 672.213,089	95.392
4	605.426,075 672.213,089	5	605.421,494 672.202,87	11.199

Punct început	X / Y	Punct sfârşit	X / Y	Lungime segment (** (m)
5	605.421,494 672.202,87	6	605.418,036 672.193,991	9.529
6	605.418,036 672.193,991	7	605.444,765 672.181,283	29.596
7	605.444,765 672.181,283	8	605.462,046 672.173,388	18.999
8	605.462,046 672.173,388	9	605.493,995 672.159,112	34.993
9	605.493,995 672.159,112	10	605.518,505 672.148,352	26.768
10	605.518,505 672.148,352	11	605.518,518 672.148,378	0.029
11	605.518,518 672.148,378	12	605.527,542 672.166,518	20.261
12	605.527,542 672.166,518	1	605.527,554 672.166,54	0.025

** Lungimile segmentelor sunt determinate în planul de proiecție Stereo 70 și sunt rotunjite la 1 milimetru.

*** Distanța dintre puncte este formată din segmente cumulate ce sunt mai mici decât valoarea 1 milimetru.

**DATE DESPRE IMOBILUL NR. 6076**

Oficiul de Cadastru și Publicitate Imobiliară SUCEAVA
Biroul de Cadastru și Publicitate Imobiliară Falticeni

A. Partea I. Descrierea imobilului

TEREN Necunoscut

Adresa: Loc. Meresti, Jud. Suceava

Nr. Crt	Nr cadastral Nr. topografic	Suprafața* (mp)	Observații / Referințe
A1	30539	Din acte: 1.300 Masurata: 1.258	Sector cadastral:16 Teren neimprejmuit;

B. Partea II. Proprietari și acte

Inscrieri privitoare la dreptul de proprietate și alte drepturi reale		Referințe
1852 / 22/01/2021		
Act Notarial nr. 106, din 22/01/2021 emis de BOBRIC MIRCEA EUGEN;		
B4	Intabulare, drept de PROPRIETATE bun comun, dobandit prin Conventie, cota actuala 1/1 1) RUSU MIRCEA, casatorit cu 2) RUSU MIHAELA	A1

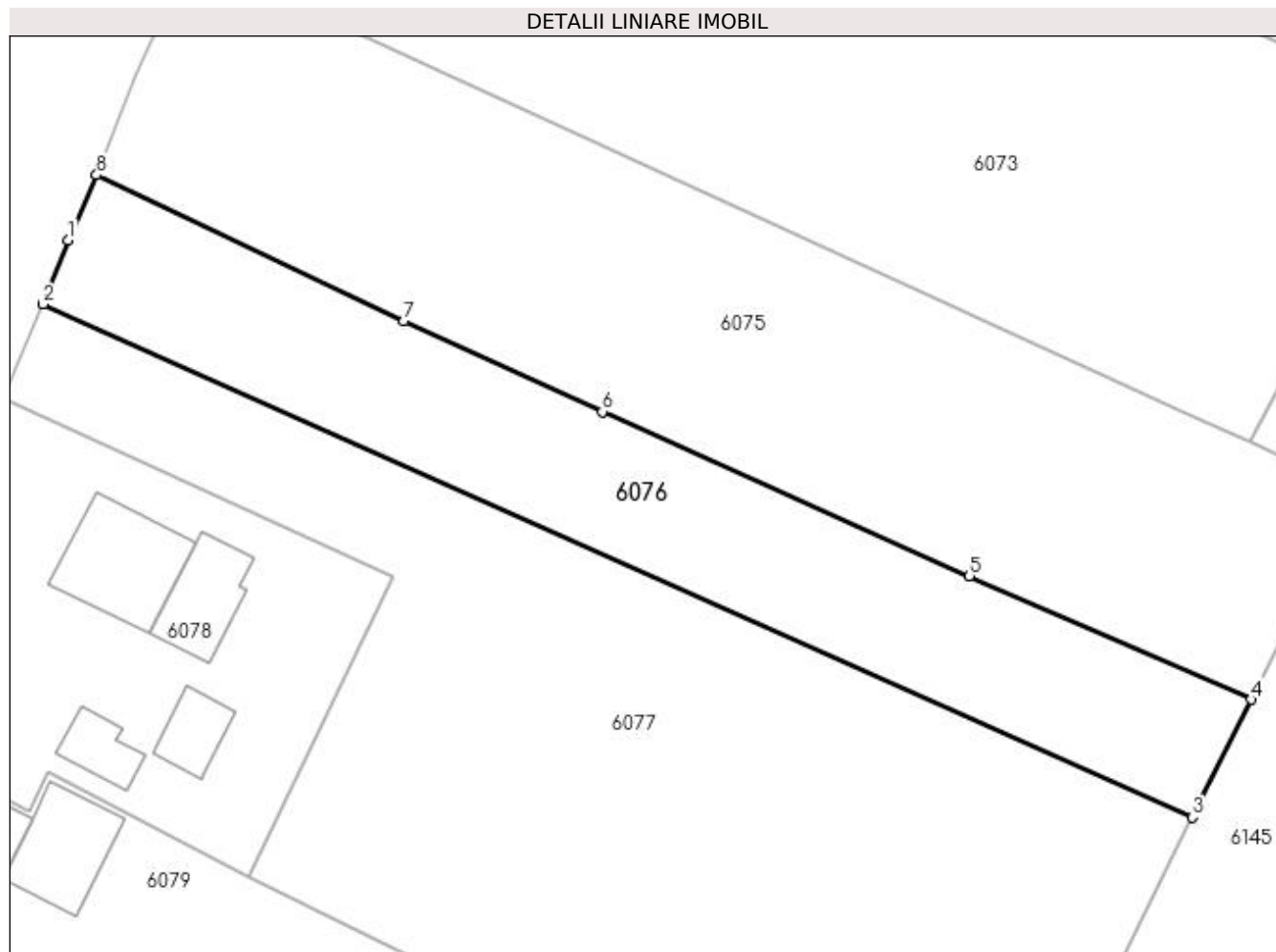
C. Partea III. SARCINI .

Inscrieri privind dezmembramintele dreptului de proprietate, drepturi reale de garanție și sarcini	Referințe
NU SUNT	

Anexa Nr. 1 La Partea I**Teren**

Nr cadastral	Suprafața (mp)*	Observații / Referințe
30539	Din acte: 1.300 Masurata: 1.258	

* Suprafața este determinată în planul de proiecție Stereo 70.

**Date referitoare la teren**

Crt	Categorie folosință	Intravilan	Suprafața (mp)	Tarla	Parcelă	Nr. topo	Observații / Referințe
1	arabil	DA	454	-	-	-	
2	arabil	NU	804	20	186	-	

Lungime Segmente

1) Valorile lungimilor segmentelor sunt obținute din proiecție în plan.

Punct început	X / Y	Punct sfârșit	X / Y	Lungime segment (** (m)
1	605.415,547 672.188,303	2	605.413,372 672.182,756	5.958
2	605.413,372 672.182,756	3	605.513,422 672.138,133	109.55
3	605.513,422 672.138,133	4	605.518,505 672.148,352	11.413
4	605.518,505 672.148,352	5	605.493,995 672.159,112	26.768

Punct început	X / Y	Punct sfârșit	X / Y	Lungime segment (** (m)
5	605.493,995 672.159,112	6	605.462,046 672.173,388	34.993
6	605.462,046 672.173,388	7	605.444,765 672.181,283	18.999
7	605.444,765 672.181,283	8	605.418,036 672.193,991	29.596
8	605.418,036 672.193,991	1	605.415,547 672.188,303	6.209

** Lungimile segmentelor sunt determinate în planul de proiecție Stereo 70 și sunt rotunjite la 1 milimetru.

*** Distanța dintre puncte este formată din segmente cumulate ce sunt mai mici decât valoarea 1 milimetru.

**DATE DESPRE IMOBILUL NR. 6077**

Oficiul de Cadastru și Publicitate Imobiliară SUCEAVA
Biroul de Cadastru și Publicitate Imobiliară Falticeni

A. Partea I. Descrierea imobilului

Nr. CF vechi:502
Nr. cadastral vechi:1079
Nr. topografic:1079

TEREN Necunoscut

Adresa: Loc. Meresti, Jud. Suceava

Nr. Crt	Nr cadastral Nr. topografic	Suprafața* (mp)	Observații / Referințe
A1	32046	3.167	Sector cadastral:16 Teren neimprejmuit;

B. Partea II. Proprietari și acte

Inscrieri privitoare la dreptul de proprietate și alte drepturi reale		Referințe
8351 / 03/10/2007		
Act Notarial nr. 2710, din 03/10/2007 emis de -;		
B1	Intabulare, drept de PROPRIETATE, dobandit prin Conventie, cota actuala 1/1 1) RUSU MIRCEA, casatorit cu 2) RUSU MIHAELA, bun comun	A1

C. Partea III. SARCINI .

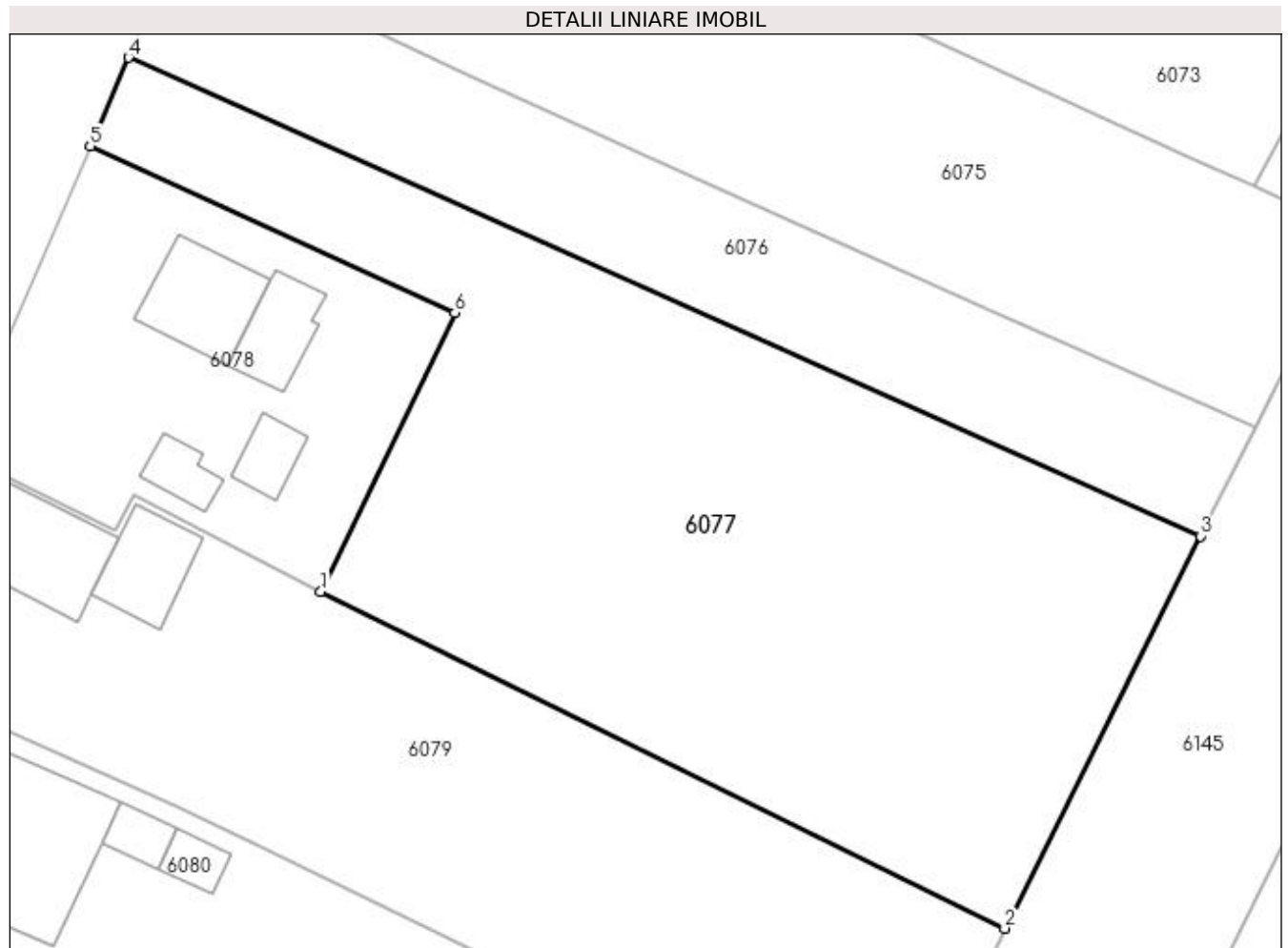
Inscrieri privind dezmembramintele dreptului de proprietate, drepturi reale de garanție și sarcini	Referințe
NU SUNT	

Anexa Nr. 1 La Partea I

Teren

Nr cadastral	Suprafața (mp)*	Observații / Referințe
32046	3.167	

* Suprafața este determinată în planul de proiecție Stereo 70.



Date referitoare la teren

Crt	Categorie folosință	Intra vilan	Suprafața (mp)	Tarla	Parcelă	Nr. topo	Observații / Referințe
1	arabil	DA	398	-	-	1079	
2	arabil	NU	2.769	20	186	-	

Lungime Segmente

1) Valorile lungimilor segmentelor sunt obținute din proiecție în plan.

Punct început	X / Y	Punct sfârșit	X / Y	Lungime segment (** (m)
1	605.431,319 672.132,978	2	605.495,128 672.101,567	71.121
2	605.495,128 672.101,567	3	605.513,422 672.138,133	40.887
3	605.513,422 672.138,133	4	605.413,372 672.182,756	109.55
4	605.413,372 672.182,756	5	605.409,804 672.174,489	9.004

Punct început	X / Y	Punct sfârşit	X / Y	Lungime segment (** (m)
5	605.409,804 672.174,489	6	605.443,84 672.158,976	37.405
6	605.443,84 672.158,976	1	605.431,319 672.132,978	28.856

** Lungimile segmentelor sunt determinate în planul de proiecție Stereo 70 și sunt rotunjite la 1 milimetru.

*** Distanța dintre puncte este formată din segmente cumulate ce sunt mai mici decât valoarea 1 milimetru.

**DATE DESPRE IMOBILUL NR. 6078**

Oficiul de Cadastru și Publicitate Imobiliară SUCEAVA
Biroul de Cadastru și Publicitate Imobiliară Falticeni

A. Partea I. Descrierea imobilului

TEREN Intravilan

Adresa: Loc. Meresti, Nr. 2, Jud. Suceava

Nr. Crt	Nr cadastral Nr. topografic	Suprafața* (mp)	Observații / Referințe
A1		Din acte: 1.000 Masurata: 1.095	Sector cadastral:16 Teren imprejmuit;

Construcții

Crt	Nr cadastral Nr. topografic	Adresa	Observații / Referințe
A1.1		Loc. Meresti, Nr. 2, Jud. Suceava	Nr. niveluri:1; S. construita la sol:87 mp; Locuință.
A1.2		Loc. Meresti, Nr. 2, Jud. Suceava	Nr. niveluri:1; S. construita la sol:56 mp; Anexă.
A1.3		Loc. Meresti, Nr. 2, Jud. Suceava	Nr. niveluri:1; S. construita la sol:32 mp; Anexă.
A1.4		Loc. Meresti, Nr. 2, Jud. Suceava	Nr. niveluri:1; S. construita la sol:29 mp; Anexă.

B. Partea II. Proprietari și acte

Inscrieri privitoare la dreptul de proprietate și alte drepturi reale		Referințe
/		
Act Notarial nr. 4248, din 29/06/1999 emis de BNP ION LOSTUN;		
B1	Intabulare, drept de PROPRIETATEcumpărare, dobandit prin Conventie, cota actuala 1/1 1) RUSU MIRCEA, casatorit cu 2) RUSU MIHAELA	A1, A1.1, A1.2, A1.3, A1.4

C. Partea III. SARCINI .

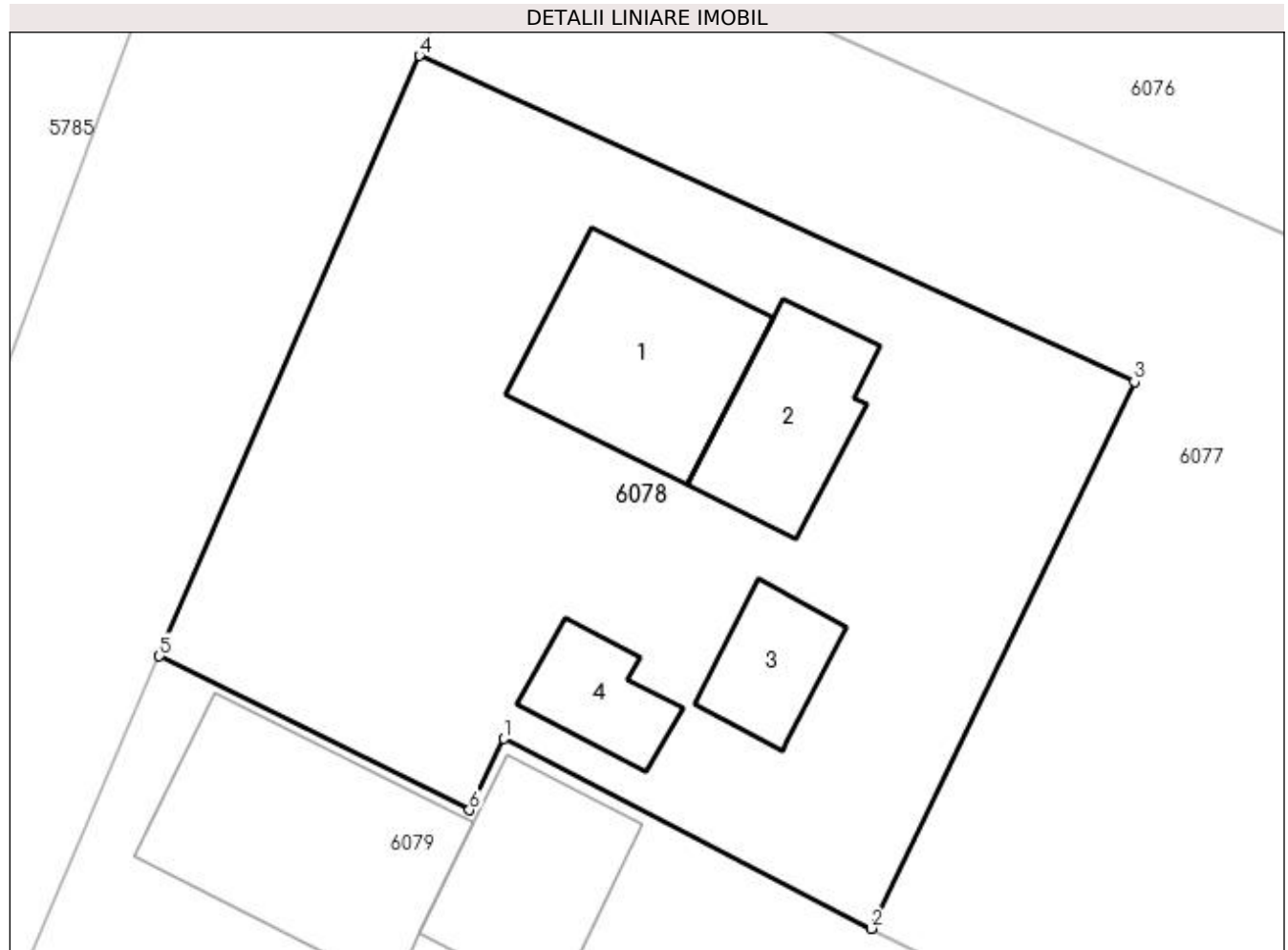
Inscrieri privind dezmembramintele dreptului de proprietate, drepturi reale de garanție și sarcini	Referințe
NU SUNT	

Anexa Nr. 1 La Partea I

Teren

Nr cadastral	Suprafața (mp)*	Observații / Referințe
	Din acte: 1.000 Masurata: 1.095	

* Suprafața este determinată în planul de proiecție Stereo 70.



Date referitoare la teren

Crt	Categorie folosință	Intra vilan	Suprafața (mp)	Tarla	Parcelă	Nr. topo	Observații / Referințe
1	curți constructii	DA	1.095	-	-	-	

Date referitoare la construcții

Crt	Număr	Destinație construcție	Supraf. (mp)	Situație juridică	Observații / Referințe
A1.1		construcții de locuințe	87	Cu acte	Nr. niveluri:1; S. construita la sol:87 mp; Locuință.
A1.2		construcții anexa	56	Cu acte	Nr. niveluri:1; S. construita la sol:56 mp; Anexă.
A1.3		construcții anexa	32	Cu acte	Nr. niveluri:1; S. construita la sol:32 mp; Anexă.
A1.4		construcții anexa	29	Cu acte	Nr. niveluri:1; S. construita la sol:29 mp; Anexă.

Lungime Segmente

1) Valorile lungimilor segmentelor sunt obținute din proiecție în plan.

Punct început	X / Y	Punct sfârșit	X / Y	Lungime segment (** (m))
1	605.413,84 672.142,0	2	605.431,319 672.132,978	19.67

Punct început	X / Y	Punct sfârșit	X / Y	Lungime segment (** (m)
2	605.431,319 672.132,978	3	605.443,84 672.158,976	28.856
3	605.443,84 672.158,976	4	605.409,804 672.174,489	37.405
4	605.409,804 672.174,489	5	605.397,435 672.145,939	31.114
5	605.397,435 672.145,939	6	605.412,195 672.138,619	16.475
6	605.412,195 672.138,619	1	605.413,84 672.142,0	3.76

** Lungimile segmentelor sunt determinate în planul de proiecție Stereo 70 și sunt rotunjite la 1 milimetru.

*** Distanța dintre puncte este formată din segmente cumulate ce sunt mai mici decât valoarea 1 milimetru.

**DATE DESPRE IMOBILUL NR. 6079**

Oficiul de Cadastru și Publicitate Imobiliară SUCEAVA
Biroul de Cadastru și Publicitate Imobiliară Falticeni

A. Partea I. Descrierea imobilului

TEREN Necunoscut

Nr. CF vechi:161
Nr. cadastral vechi:312

Adresa: Loc. Meresti, Jud. Suceava

Nr. Crt	Nr cadastral Nr. topografic	Suprafața* (mp)	Observații / Referințe
A1	31607	2.500	Sector cadastral:16 Teren neimprejmuit;

Construcții

Crt	Nr cadastral Nr. topografic	Adresa	Observații / Referințe
A1.1		Loc. Meresti, Jud. Suceava	Nr. niveluri:1; S. construita la sol:120 mp; Anexă.
A1.2		Loc. Meresti, Jud. Suceava	Nr. niveluri:1; S. construita la sol:68 mp; Anexă.

B. Partea II. Proprietari și acte

Inscrieri privitoare la dreptul de proprietate și alte drepturi reale		Referințe
2938 / 22/11/2001		
Act Notarial nr. 4020, din 19/11/2001 emis de NP I LOSTUN;		
B1	Intabulare, drept de PROPRIETATE bun comun, dobandit prin Conventie, cota actuala 1/1 1) RUSU MIRCEA, casatorit cu 2) RUSU MIHAELA	A1
/		
Act Administrativ nr. 3416AS, din 14/06/2023 emis de PRIMĂRIA VULTUREȘTI;		
B2	Intabulare, drept de PROPRIETATE, dobandit prin Lege, cota actuala 1/1 1) RUSU MIRCEA, casatorit cu 2) RUSU MIHAELA	A1.1, A1.2

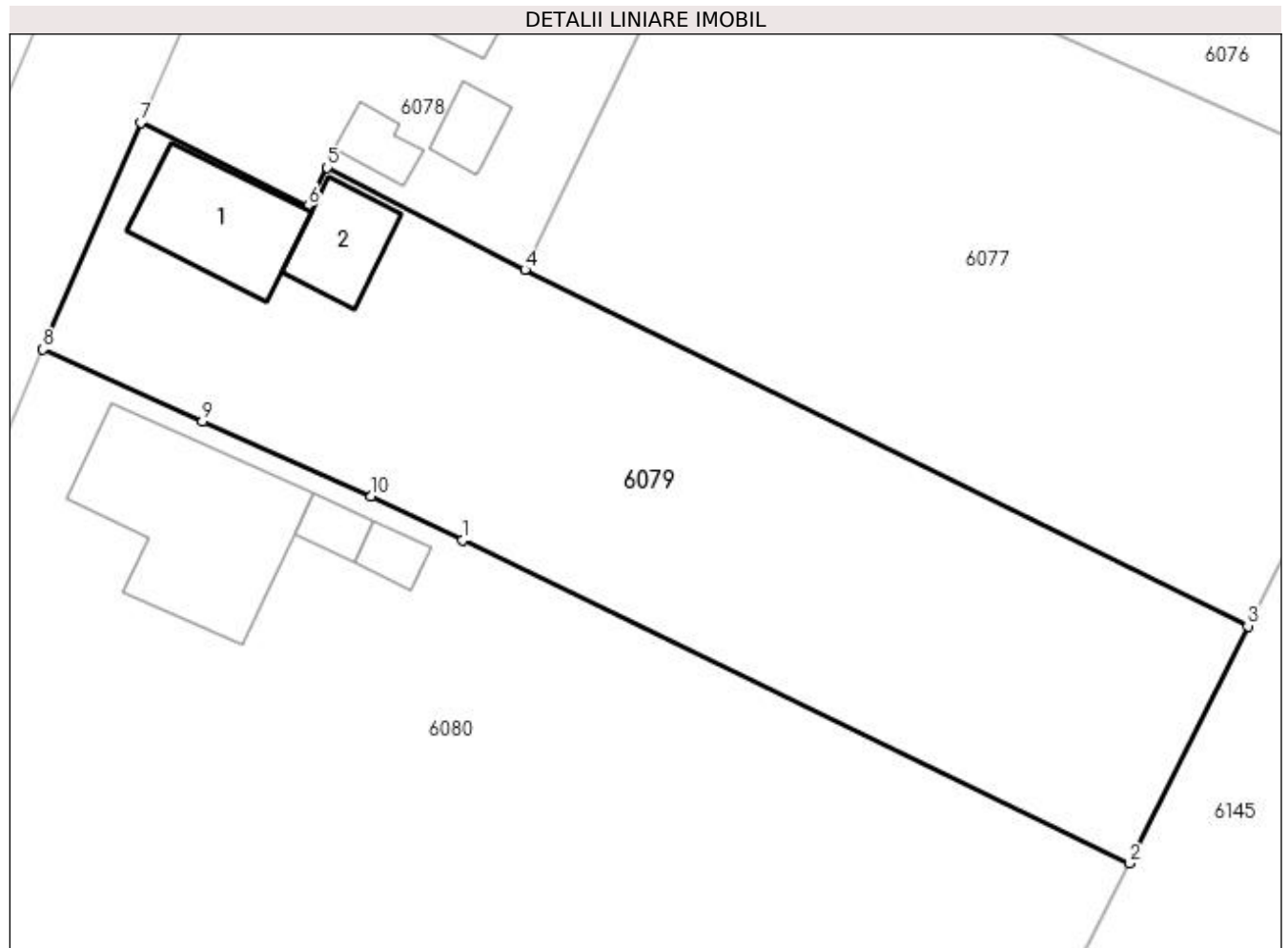
C. Partea III. SARCINI .

Inscrieri privind dezmembramintele dreptului de proprietate, drepturi reale de garanție și sarcini	Referințe
NU SUNT	

Anexa Nr. 1 La Partea I**Teren**

Nr cadastral	Suprafața (mp)*	Observații / Referințe
31607	2.500	

* Suprafața este determinată în planul de proiecție Stereo 70.

**Date referitoare la teren**

Crt	Categorie folosință	Intra vilan	Suprafața (mp)	Tarla	Parcelă	Nr. topo	Observații / Referințe
1	curți constructii	DA	881	-	-	-	
2	arabil	NU	1.619	20	186	-	

Date referitoare la construcții

Crt	Număr	Destinație construcție	Supraf. (mp)	Situație juridică	Observații / Referințe
A1.1		construcții anexa	120	Cu acte	Nr. niveluri:1; S. construita la sol:120 mp; Anexă.
A1.2		construcții anexa	68	Cu acte	Nr. niveluri:1; S. construita la sol:68 mp; Anexă.

Lungime Segmente

1) Valorile lungimilor segmentelor sunt obținute din proiecție în plan.

Punct început	X / Y	Punct sfârșit	X / Y	Lungime segment (** (m)
1	605.425,789 672.109,121	2	605.484,663 672.080,65	65.397
2	605.484,663 672.080,65	3	605.495,128 672.101,567	23.389

Punct început	X / Y	Punct sfârşit	X / Y	Lungime segment (** (m)
3	605.495,128 672.101,567	4	605.431,319 672.132,978	71.121
4	605.431,319 672.132,978	5	605.413,84 672.142,0	19.67
5	605.413,84 672.142,0	6	605.412,195 672.138,619	3.76
6	605.412,195 672.138,619	7	605.397,435 672.145,939	16.475
7	605.397,435 672.145,939	8	605.388,789 672.125,966	21.764
8	605.388,789 672.125,966	9	605.402,85 672.119,634	15.421
9	605.402,85 672.119,634	10	605.417,775 672.112,999	16.333
10	605.417,775 672.112,999	1	605.425,789 672.109,121	8.903

** Lungimile segmentelor sunt determinate în planul de proiecție Stereo 70 și sunt rotunjite la 1 milimetru.

*** Distanța dintre puncte este formată din segmente cumulate ce sunt mai mici decât valoarea 1 milimetru.

**DATE DESPRE IMOBILUL NR. 6080**

Oficiul de Cadastru și Publicitate Imobiliară SUCEAVA
Biroul de Cadastru și Publicitate Imobiliară Falticeni

A. Partea I. Descrierea imobilului

TEREN Necunoscut

Nr. CF vechi:380
Nr. cadastral vechi:251

Adresa: Loc. Meresti, Nr. 1, Jud. Suceava

Nr. Crt	Nr cadastral Nr. topografic	Suprafața* (mp)	Observații / Referințe
A1	30096	5.000	Sector cadastral:16 Teren imprejmuit;

Construcții

Crt	Nr cadastral Nr. topografic	Adresa	Observații / Referințe
A1.1	30096-C1	Loc. Meresti, Nr. 1, Jud. Suceava	Nr. niveluri:1; S. construita la sol:247 mp; C1 - LOCUINTA
A1.2		Loc. Meresti, Nr. 1, Jud. Suceava	Nr. niveluri:1; S. construita la sol:24 mp; Anexă.
A1.3		Loc. Meresti, Nr. 1, Jud. Suceava	Nr. niveluri:1; S. construita la sol:23 mp; Anexă.

B. Partea II. Proprietari și acte

Inscrieri privitoare la dreptul de proprietate și alte drepturi reale		Referințe
573 / 13/02/2006		
Act Notarial nr. 1222/1995, din 03/01/0001 emis de - (CONTRACT DONATIE AUT 1043/2002, AUTORIZATIE DE CONSTRUCTIE NR 13/2004, PR VERBAL RECEPTIE FINALA 1521/2004, CERTIFICAT FISCAL NR 529/2006);		
B1	Intabulare, drept de PROPRIETATE, dobandit prin Conventie, cota actuala 1/1 1) PANȚIRU CATALIN, Lipsă CNP proprietar.	A1
B2	Intabulare, drept de PROPRIETATE, dobandit prin Construire, cota actuala 1/1 1) PANȚIRU CATALIN, Lipsă CNP proprietar.	A1.1
/		
Act Administrativ nr. 3416AS, din 14/06/2023 emis de PRIMĂRIA VULTUREȘTI;		
B3	Intabulare, drept de PROPRIETATE, dobandit prin Lege, cota actuala 1/1 1) PANȚIRU CATALIN, Lipsă CNP proprietar.	A1.2, A1.3

C. Partea III. SARCINI .

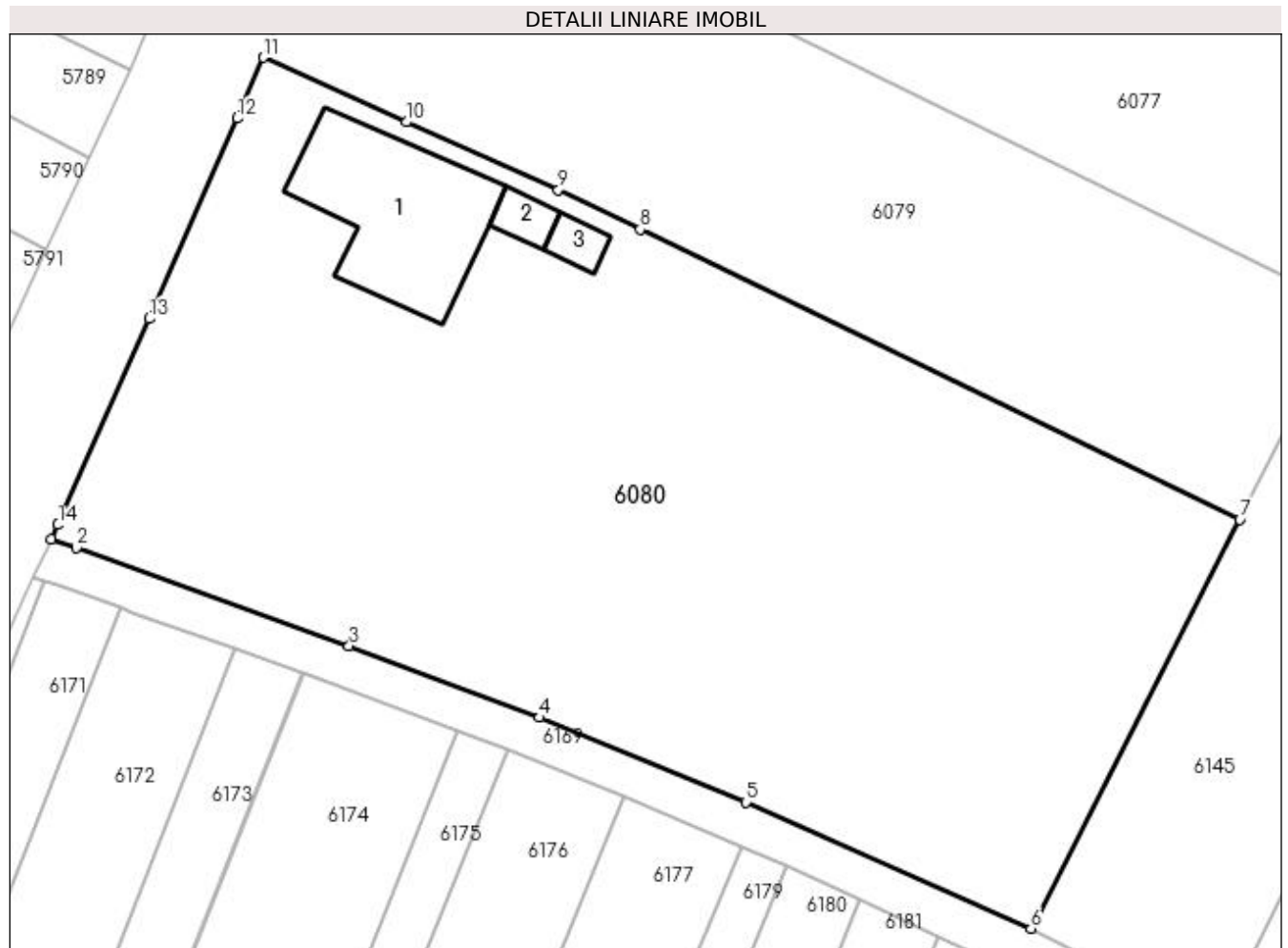
Inscrieri privind dezmembramintele dreptului de proprietate, drepturi reale de garanție și sarcini	Referințe
NU SUNT	

Anexa Nr. 1 La Partea I

Teren

Nr cadastral	Suprafața (mp)*	Observații / Referințe
30096	5.000	

* Suprafața este determinată în planul de proiecție Stereo 70.



Date referitoare la teren

Crt	Categorie folosință	Intra vilan	Suprafața (mp)	Tarla	Parcelă	Nr. topo	Observații / Referințe
1	curți constructii	DA	469	-	-	-	
2	arabil	DA	1.435	-	-	-	
3	arabil	NU	3.096	20	186	-	

Date referitoare la construcții

Crt	Număr	Destinație construcție	Supraf. (mp)	Situație juridică	Observații / Referințe
A1.1	30096-C1	construcții de locuințe	247	Cu acte	Nr. niveluri:1; S. construita la sol:247 mp; C1 - LOCUINTA
A1.2		construcții anexa	24	Cu acte	Nr. niveluri:1; S. construita la sol:24 mp; Anexă.
A1.3		construcții anexa	23	Cu acte	Nr. niveluri:1; S. construita la sol:23 mp; Anexă.

Lungime Segmente

1) Valorile lungimilor segmentelor sunt obținute din proiecție în plan.

Punct început	X / Y	Punct sfârșit	X / Y	Lungime segment (** (m)

Punct început	X / Y	Punct sfârşit	X / Y	Lungime segment (** (m)
1	605.367,971 672.078,724	2	605.370,454 672.077,87	2.626
2	605.370,454 672.077,87	3	605.397,21 672.068,256	28.431
3	605.397,21 672.068,256	4	605.415,911 672.061,206	19.986
4	605.415,911 672.061,206	5	605.436,193 672.052,911	21.913
5	605.436,193 672.052,911	6	605.464,173 672.040,526	30.599
6	605.464,173 672.040,526	7	605.484,663 672.080,65	45.053
7	605.484,663 672.080,65	8	605.425,789 672.109,121	65.397
8	605.425,789 672.109,121	9	605.417,775 672.112,999	8.903
9	605.417,775 672.112,999	10	605.402,85 672.119,634	16.333
10	605.402,85 672.119,634	11	605.388,789 672.125,966	15.421
11	605.388,789 672.125,966	12	605.386,25 672.120,003	6.481
12	605.386,25 672.120,003	13	605.377,598 672.100,34	21.482
13	605.377,598 672.100,34	14	605.368,651 672.080,129	22.103
14	605.368,651 672.080,129	1	605.367,971 672.078,724	1.561

** Lungimile segmentelor sunt determinate în planul de proiecție Stereo 70 și sunt rotunjite la 1 milimetru.

*** Distanța dintre puncte este formată din segmente cumulate ce sunt mai mici decât valoarea 1 milimetru.

**DATE DESPRE IMOBILUL NR. 6081**

Oficiul de Cadastru și Publicitate Imobiliară SUCEAVA
Biroul de Cadastru și Publicitate Imobiliară Falticeni

A. Partea I. Descrierea imobilului

TEREN Extravilan

Adresa: Jud. Suceava

Nr. Crt	Nr cadastral Nr. topografic	Suprafața* (mp)	Observații / Referințe
A1		400	Sector cadastral:16 Teren neimprejmuit;

B. Partea II. Proprietari și acte

Inscrieri privitoare la dreptul de proprietate și alte drepturi reale		Referințe
/		
Act Notarial nr. 202, din 24/09/1997 emis de BNP LĂCRIMIOARA CIOBÎCĂ;		
B1	Intabulare, drept de PROPRIETATE, dobandit prin Succesiune, cota actuala 1/1 1) AMARANDEI SOFIA	A1

C. Partea III. SARCINI .

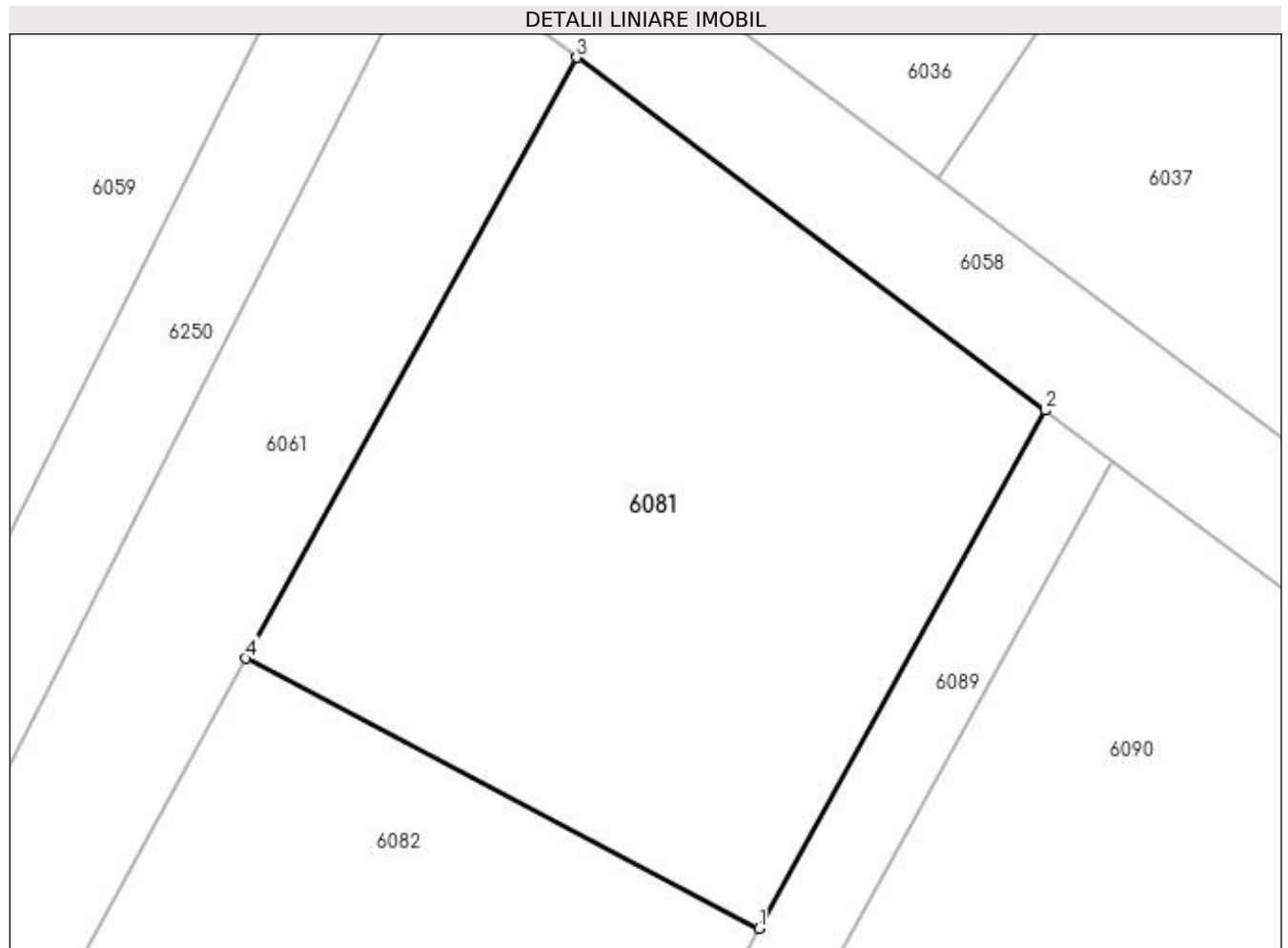
Inscrieri privind dezmembramintele dreptului de proprietate, drepturi reale de garanție și sarcini	Referințe
NU SUNT	

Anexa Nr. 1 La Partea I

Teren

Nr cadastral	Suprafața (mp)*	Observații / Referințe
	400	

* Suprafața este determinată în planul de proiecție Stereo 70.



Date referitoare la teren

Crt	Categorie folosință	Intra vilan	Suprafața (mp)	Tarla	Parcelă	Nr. topo	Observații / Referințe
1	arabil	NU	400	19	181	-	

Lungime Segmente

1) Valorile lungimilor segmentelor sunt obținute din proiecție în plan.

Punct început	X / Y	Punct sfârșit	X / Y	Lungime segment (** (m)
1	605.697,801 672.446,571	2	605.707,187 672.463,587	19.433
2	605.707,187 672.463,587	3	605.691,802 672.475,178	19.263
3	605.691,802 672.475,178	4	605.680,931 672.455,44	22.534
4	605.680,931 672.455,44	1	605.697,801 672.446,571	19.059

**** Lungimile segmentelor sunt determinate în planul de proiecție Stereo 70 și sunt rotunjite la 1 milimetru.**

***** Distanța dintre puncte este formată din segmente cumulate ce sunt mai mici decât valoarea 1 milimetru.**

**DATE DESPRE IMOBILUL NR. 6082**

Oficiul de Cadastru și Publicitate Imobiliară SUCEAVA
Biroul de Cadastru și Publicitate Imobiliară Falticeni

A. Partea I. Descrierea imobilului

TEREN Extravilan

Adresa: Jud. Suceava

Nr. Crt	Nr cadastral Nr. topografic	Suprafața* (mp)	Observații / Referințe
A1		400	Sector cadastral:16 Teren neimprejmuit;

B. Partea II. Proprietari și acte

Inscrieri privitoare la dreptul de proprietate și alte drepturi reale		Referințe
/		
Act Normativ nr. Legea 7, din 13/03/1996 emis de PARLAMENTUL ROMANIEI;		
B1	Inscrierea provizorie, drept de PROPRIETATE, dobandit prin Lege, cota actuala 1/1 1) COMUNA VULTUREȘTI, CIF:4326868, PROPRIETAR NEIDENTIFICAT.	A1

C. Partea III. SARCINI .

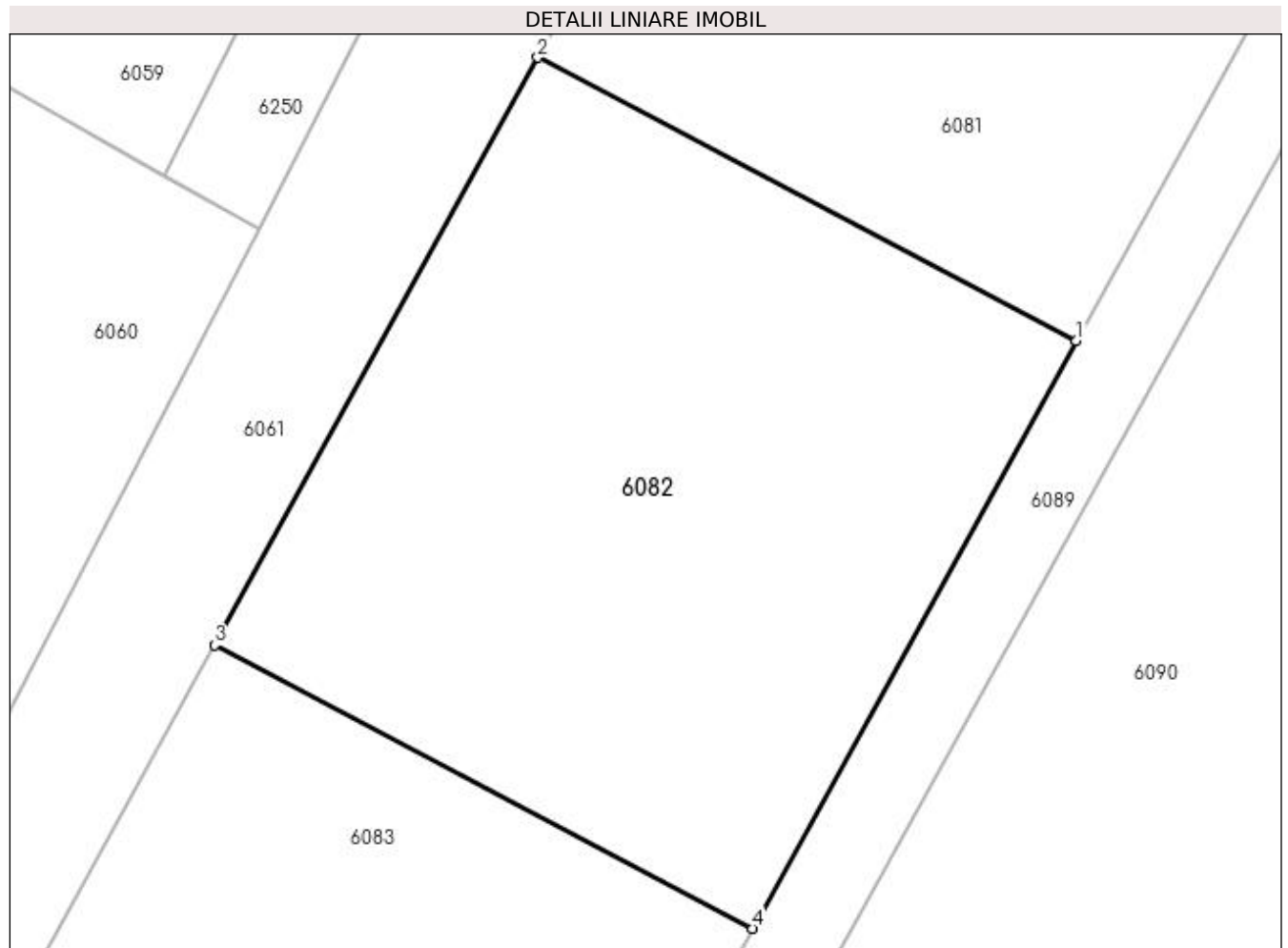
Inscrieri privind dezmembramintele dreptului de proprietate, drepturi reale de garanție și sarcini	Referințe
NU SUNT	

Anexa Nr. 1 La Partea I

Teren

Nr cadastral	Suprafața (mp)*	Observații / Referințe
	400	

* Suprafața este determinată în planul de proiecție Stereo 70.



Date referitoare la teren

Crt	Categorie folosință	Intra vilan	Suprafața (mp)	Tarla	Parcelă	Nr. topo	Observații / Referințe
1	arabil	NU	400	19	181	-	

Lungime Segmente

1) Valorile lungimilor segmentelor sunt obținute din proiecție în plan.

Punct început	X / Y	Punct sfârșit	X / Y	Lungime segment (** (m)
1	605.697,801 672.446,571	2	605.680,931 672.455,44	19.059
2	605.680,931 672.455,44	3	605.670,8 672.437,049	20.997
3	605.670,8 672.437,049	4	605.687,659 672.428,185	19.047
4	605.687,659 672.428,185	1	605.697,801 672.446,571	20.998

**** Lungimile segmentelor sunt determinate în planul de proiecție Stereo 70 și sunt rotunjite la 1 milimetru.**

***** Distanța dintre puncte este formată din segmente cumulate ce sunt mai mici decât valoarea 1 milimetru.**

**DATE DESPRE IMOBILUL NR. 6083**

Oficiul de Cadastru și Publicitate Imobiliară SUCEAVA
Biroul de Cadastru și Publicitate Imobiliară Falticeni

A. Partea I. Descrierea imobilului

TEREN Extravilan

Adresa: Jud. Suceava

Nr. Crt	Nr cadastral Nr. topografic	Suprafața* (mp)	Observații / Referințe
A1		1.127	Sector cadastral:16 Teren neimprejmuit;

B. Partea II. Proprietari și acte

Inscrieri privitoare la dreptul de proprietate și alte drepturi reale		Referințe
/		
Act Normativ nr. Legea 7, din 13/03/1996 emis de PARLAMENTUL ROMANIEI;		
B1	Inscrierea provizorie, drept de PROPRIETATE, dobandit prin Lege, cota actuala 1/1 1) COMUNA VULTUREȘTI, CIF:4326868, PROPRIETAR NEIDENTIFICAT.	A1

C. Partea III. SARCINI .

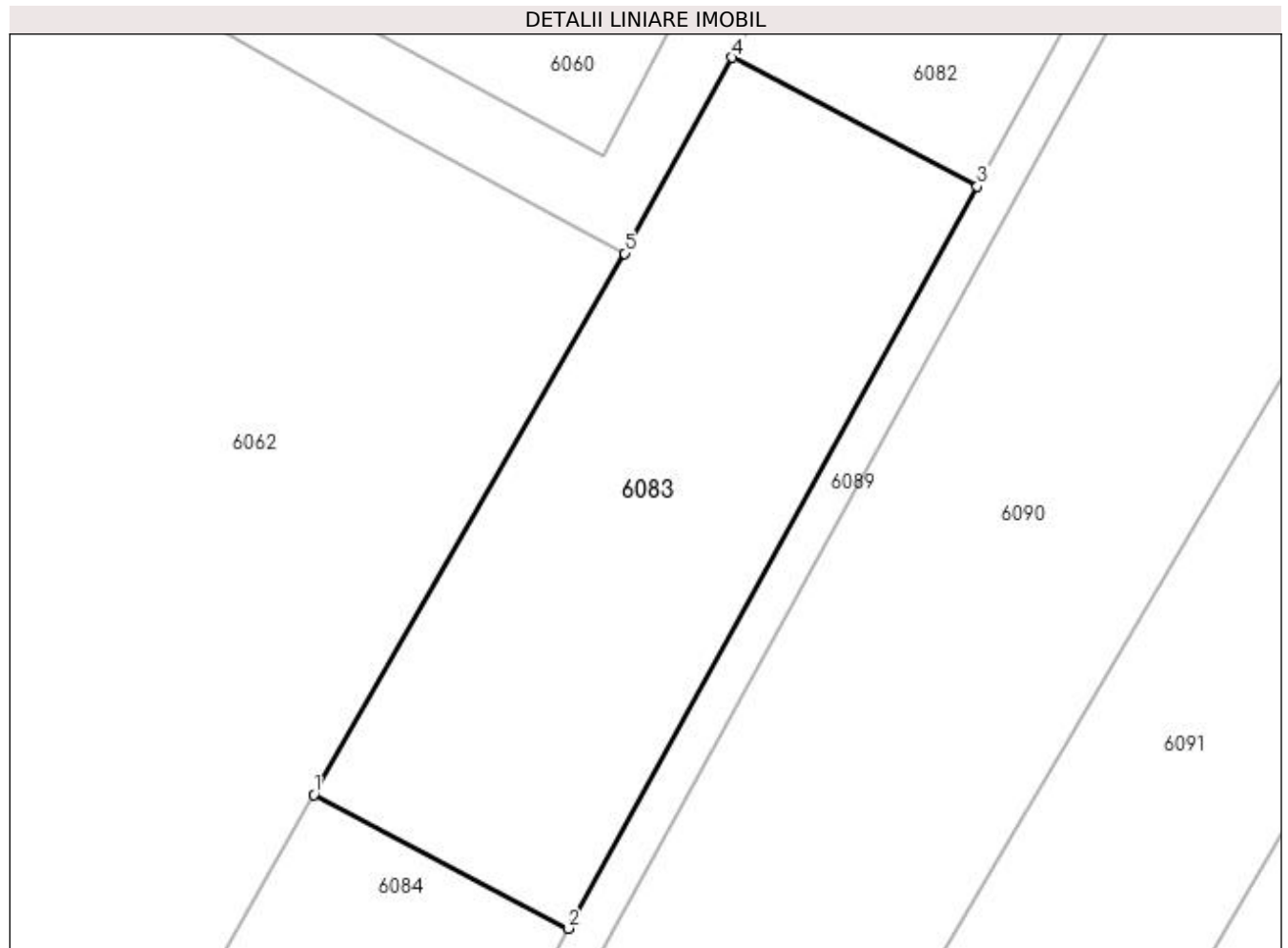
Inscrieri privind dezmembramintele dreptului de proprietate, drepturi reale de garanție și sarcini	Referințe
NU SUNT	

Anexa Nr. 1 La Partea I

Teren

Nr cadastral	Suprafața (mp)*	Observații / Referințe
	1.127	

* Suprafața este determinată în planul de proiecție Stereo 70.



Date referitoare la teren

Crt	Categorie folosință	Intra vilan	Suprafața (mp)	Tarla	Parcelă	Nr. topo	Observații / Referințe
1	arabil	NU	1.127	19	181	-	

Lungime Segmente

1) Valorile lungimilor segmentelor sunt obținute din proiecție în plan.

Punct început	X / Y	Punct sfârșit	X / Y	Lungime segment (** (m)
1	605.641,967 672.386,314	2	605.659,483 672.377,105	19.789
2	605.659,483 672.377,105	3	605.687,659 672.428,185	58.336
3	605.687,659 672.428,185	4	605.670,8 672.437,049	19.047
4	605.670,8 672.437,049	5	605.663,374 672.423,567	15.392
5	605.663,374 672.423,567	1	605.641,967 672.386,314	42.966

**** Lungimile segmentelor sunt determinate în planul de proiecție Stereo 70 și sunt rotunjite la 1 milimetru.**

***** Distanța dintre puncte este formată din segmente cumulate ce sunt mai mici decât valoarea 1 milimetru.**

**DATE DESPRE IMOBILUL NR. 6084**

Oficiul de Cadastru și Publicitate Imobiliară SUCEAVA
Biroul de Cadastru și Publicitate Imobiliară Falticeni

A. Partea I. Descrierea imobilului

TEREN Extravilan

Adresa: Jud. Suceava

Nr. Crt	Nr cadastral Nr. topografic	Suprafața* (mp)	Observații / Referințe
A1		600	Sector cadastral:16 Teren neimpregmuit;

B. Partea II. Proprietari și acte

Inscrieri privitoare la dreptul de proprietate și alte drepturi reale	Referințe
/	
Act Notarial nr. 350, din 09/11/2021 emis de SPN APOSTOL;	
B1	A1
Intabulare, drept de PROPRIETATE, dobandit prin Succesiune, cota actuala 1/1 1) CAMILAR VASILE	

C. Partea III. SARCINI .

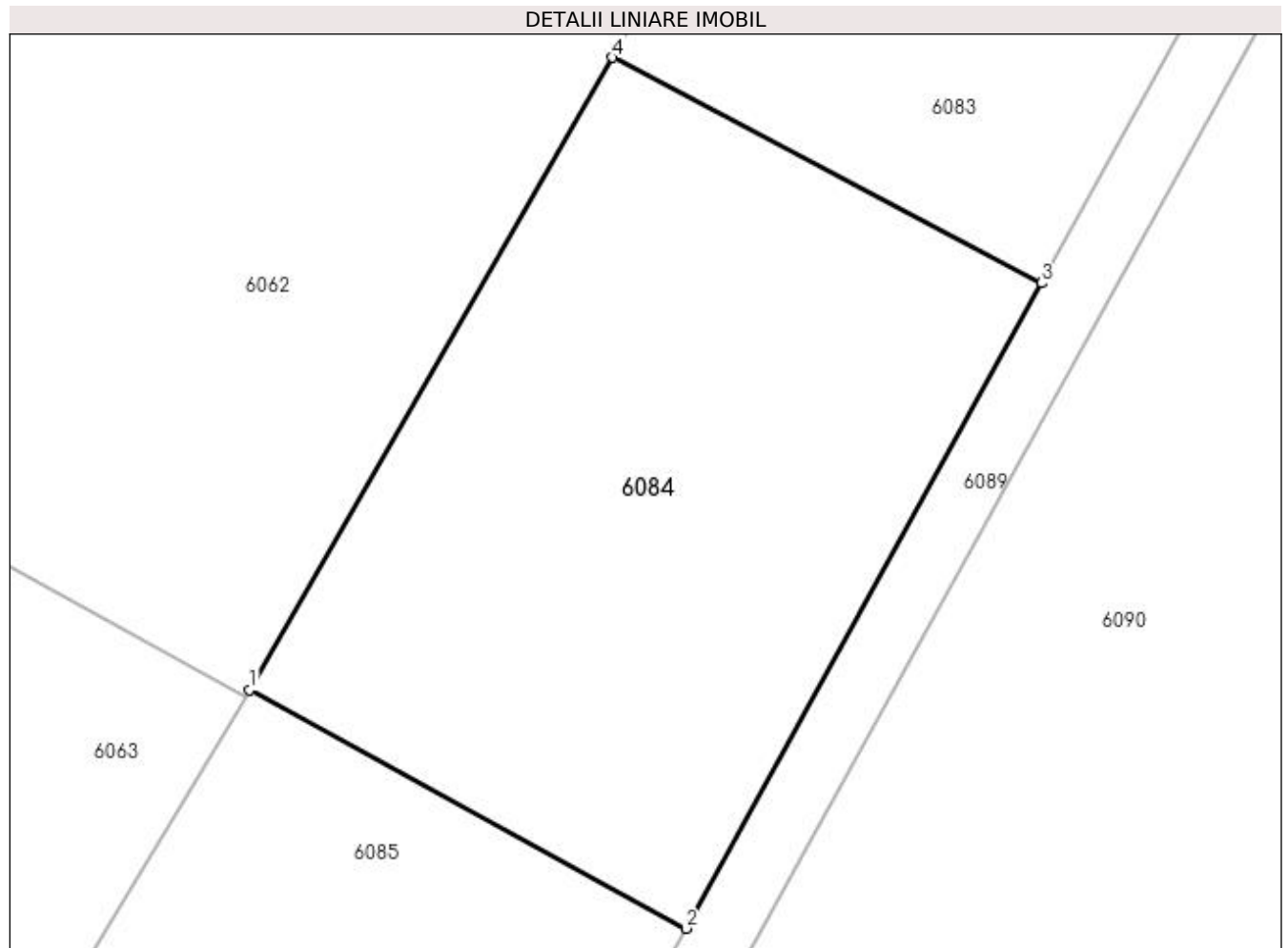
Inscrieri privind dezmembramintele dreptului de proprietate, drepturi reale de garanție și sarcini	Referințe
NU SUNT	

Anexa Nr. 1 La Partea I

Teren

Nr cadastral	Suprafața (mp)*	Observații / Referințe
	600	

* Suprafața este determinată în planul de proiecție Stereo 70.



Date referitoare la teren

Crt	Categorie folosință	Intra vilan	Suprafața (mp)	Tarla	Parcelă	Nr. topo	Observații / Referințe
1	arabil	NU	600	19	181	-	

Lungime Segmente

1) Valorile lungimilor segmentelor sunt obținute din proiecție în plan.

Punct început	X / Y	Punct sfârșit	X / Y	Lungime segment (** (m)
1	605.627,128 672.360,49	2	605.644,95 672.350,757	20.307
2	605.644,95 672.350,757	3	605.659,483 672.377,105	30.09
3	605.659,483 672.377,105	4	605.641,967 672.386,314	19.789
4	605.641,967 672.386,314	1	605.627,128 672.360,49	29.784

**** Lungimile segmentelor sunt determinate în planul de proiecție Stereo 70 și sunt rotunjite la 1 milimetru.**

***** Distanța dintre puncte este formată din segmente cumulate ce sunt mai mici decât valoarea 1 milimetru.**

**DATE DESPRE IMOBILUL NR. 6085**

Oficiul de Cadastru și Publicitate Imobiliară SUCEAVA
Biroul de Cadastru și Publicitate Imobiliară Falticeni

A. Partea I. Descrierea imobilului

TEREN Extravilan

Adresa: Jud. Suceava

Nr. Crt	Nr cadastral Nr. topografic	Suprafața* (mp)	Observații / Referințe
A1		620	Sector cadastral:16 Teren neimprejmuit;

B. Partea II. Proprietari și acte

Inscrieri privitoare la dreptul de proprietate și alte drepturi reale		Referințe
/		
Act Normativ nr. Legea 7, din 13/03/1996 emis de PARLAMENTUL ROMANIEI;		
B1	Inscrierea provizorie, drept de PROPRIETATE, dobandit prin Lege, cota actuala 1/1 1) COMUNA VULTUREȘTI, CIF:4326868, PROPRIETAR NEIDENTIFICAT.	A1

C. Partea III. SARCINI .

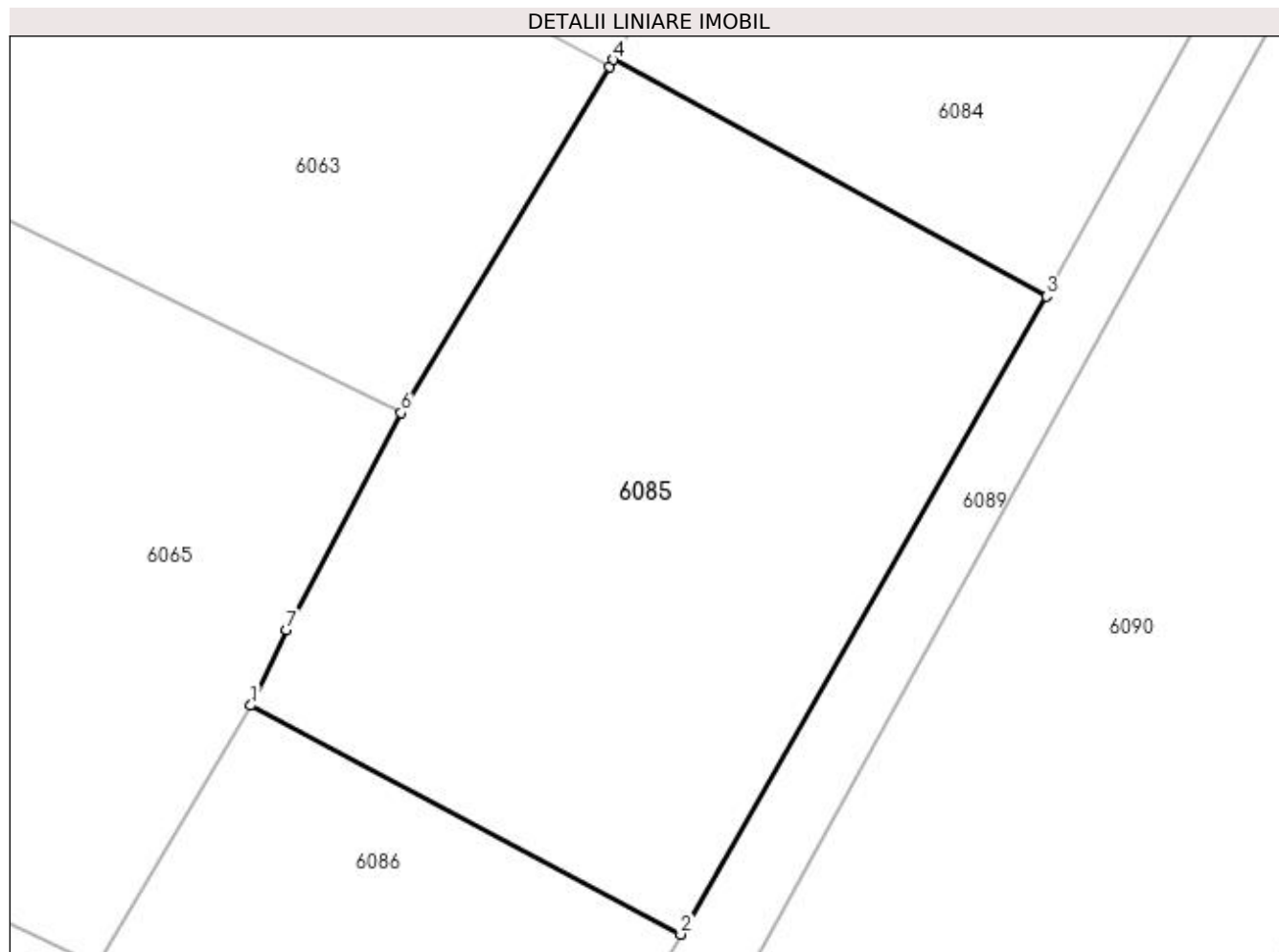
Inscrieri privind dezmembramintele dreptului de proprietate, drepturi reale de garanție și sarcini	Referințe
NU SUNT	

Anexa Nr. 1 La Partea I

Teren

Nr cadastral	Suprafața (mp)*	Observații / Referințe
	620	

* Suprafața este determinată în planul de proiecție Stereo 70.



Date referitoare la teren

Crt	Categorie folosință	Intra vilan	Suprafața (mp)	Tarla	Parcelă	Nr. topo	Observații / Referințe
1	arabil	NU	620	19	181	-	

Lungime Segmente

1) Valorile lungimilor segmentelor sunt obținute din proiecție în plan.

Punct început	X / Y	Punct sfârșit	X / Y	Lungime segment (** (m)
1	605.612,231 672.333,936	2	605.629,918 672.324,532	20.032
2	605.629,918 672.324,532	3	605.644,95 672.350,757	30.228
3	605.644,95 672.350,757	4	605.627,128 672.360,49	20.307
4	605.627,128 672.360,49	5	605.626,968 672.360,211	0.322
5	605.626,968 672.360,211	6	605.618,415 672.345,973	16.609

Punct început	X / Y	Punct sfârșit	X / Y	Lungime segment (** (m)
6	605.618,415 672.345,973	7	605.613,701 672.337,06	10.083
7	605.613,701 672.337,06	1	605.612,231 672.333,936	3.453

** Lungimile segmentelor sunt determinate în planul de proiecție Stereo 70 și sunt rotunjite la 1 milimetru.

*** Distanța dintre puncte este formată din segmente cumulate ce sunt mai mici decât valoarea 1 milimetru.

**DATE DESPRE IMOBILUL NR. 6086**

Oficiul de Cadastru și Publicitate Imobiliară SUCEAVA
Biroul de Cadastru și Publicitate Imobiliară Falticeni

A. Partea I. Descrierea imobilului

TEREN Extravilan

Adresa: Jud. Suceava

Nr. Crt	Nr cadastral Nr. topografic	Suprafața* (mp)	Observații / Referințe
A1		400	Sector cadastral:16 Teren neimprijmit;

B. Partea II. Proprietari și acte

Inscrieri privitoare la dreptul de proprietate și alte drepturi reale	Referințe
/	
Act Notarial nr. 475, din 22/03/2021 emis de B.I.N DIMBU BOGDAN DUMITRU;	
B1	A1
Intabulare, drept de PROPRIETATE, dobandit prin PARTAJ, cota actuala 1/1 1) GRIGA MARCEL	

C. Partea III. SARCINI .

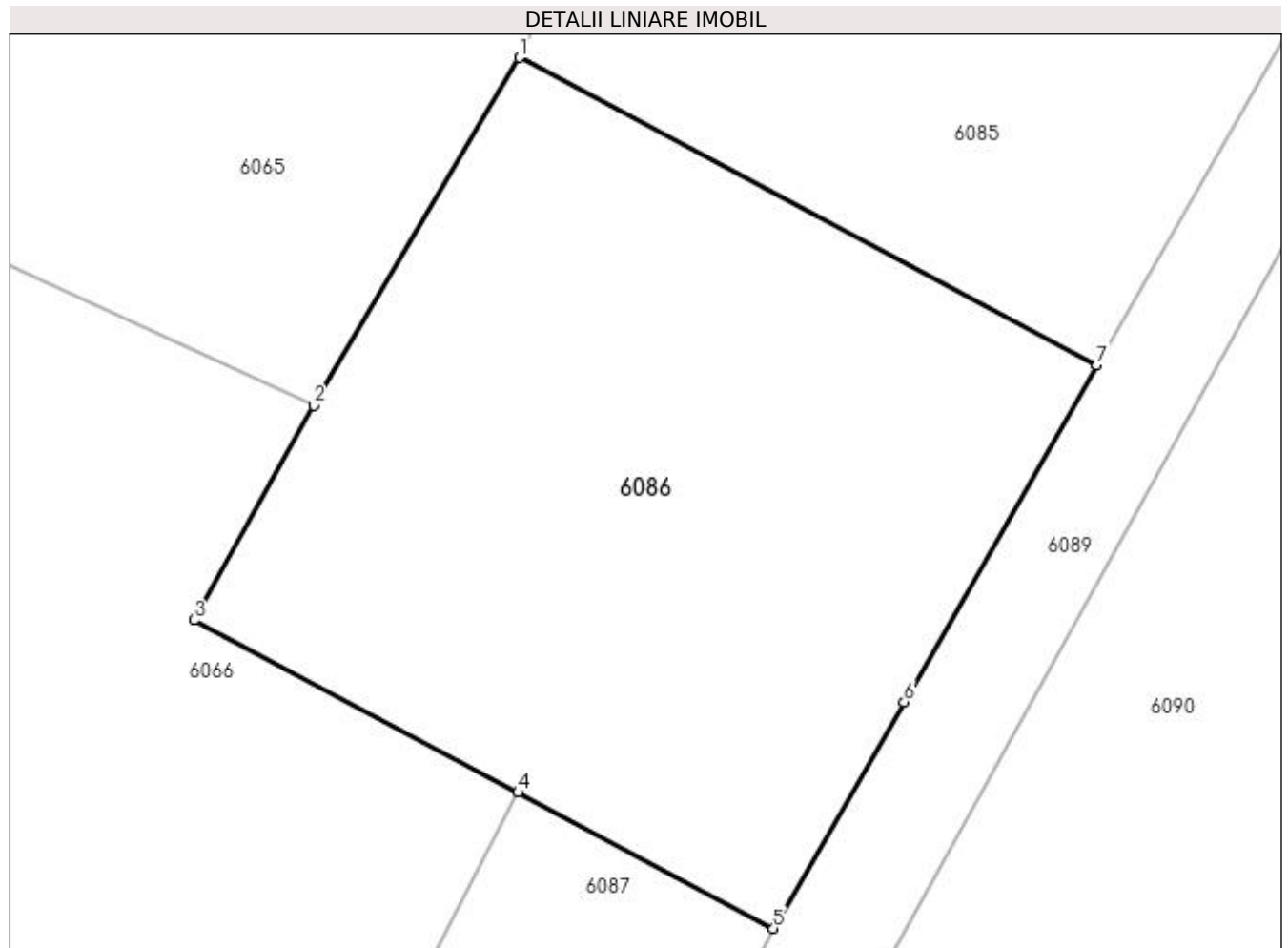
Inscrieri privind dezmembramintele dreptului de proprietate, drepturi reale de garanție și sarcini	Referințe
NU SUNT	

Anexa Nr. 1 La Partea I

Teren

Nr cadastral	Suprafața (mp)*	Observații / Referințe
	400	

* Suprafața este determinată în planul de proiecție Stereo 70.



Date referitoare la teren

Crt	Categorie folosință	Intravilan	Suprafața (mp)	Tarla	Parcelă	Nr. topo	Observații / Referințe
1	arabil	NU	400	20	186	-	

Lungime Segmente

1) Valorile lungimilor segmentelor sunt obținute din proiecție în plan.

Punct început	X / Y	Punct sfârșit	X / Y	Lungime segment (** (m)
1	605.612,231 672.333,936	2	605.605,933 672.323,293	12.367
2	605.605,933 672.323,293	3	605.602,266 672.316,728	7.52
3	605.602,266 672.316,728	4	605.612,192 672.311,451	11.242
4	605.612,192 672.311,451	5	605.620,01 672.307,294	8.854
5	605.620,01 672.307,294	6	605.624,009 672.314,223	8.0

Punct început	X / Y	Punct sfârșit	X / Y	Lungime segment (** (m)
6	605.624,009 672.314,223	7	605.629,918 672.324,532	11.882
7	605.629,918 672.324,532	1	605.612,231 672.333,936	20.032

** Lungimile segmentelor sunt determinate în planul de proiecție Stereo 70 și sunt rotunjite la 1 milimetru.

*** Distanța dintre puncte este formată din segmente cumulate ce sunt mai mici decât valoarea 1 milimetru.

**DATE DESPRE IMOBILUL NR. 6087**

Oficiul de Cadastru și Publicitate Imobiliară SUCEAVA
Biroul de Cadastru și Publicitate Imobiliară Falticeni

A. Partea I. Descrierea imobilului

TEREN Extravilan

Adresa: Jud. Suceava

Nr. Crt	Nr cadastral Nr. topografic	Suprafața* (mp)	Observații / Referințe
A1		209	Sector cadastral:16 Teren neimprejmuit;

B. Partea II. Proprietari și acte

Inscrieri privitoare la dreptul de proprietate și alte drepturi reale		Referințe
/		
Act Normativ nr. Legea 7, din 13/03/1996 emis de PARLAMENTUL ROMANIEI;		
B1	Inscrierea provizorie, drept de PROPRIETATE, dobandit prin Lege, cota actuala 1/1 1) COMUNA VULTUREȘTI, CIF:4326868, PROPRIETAR NEIDENTIFICAT.	A1

C. Partea III. SARCINI .

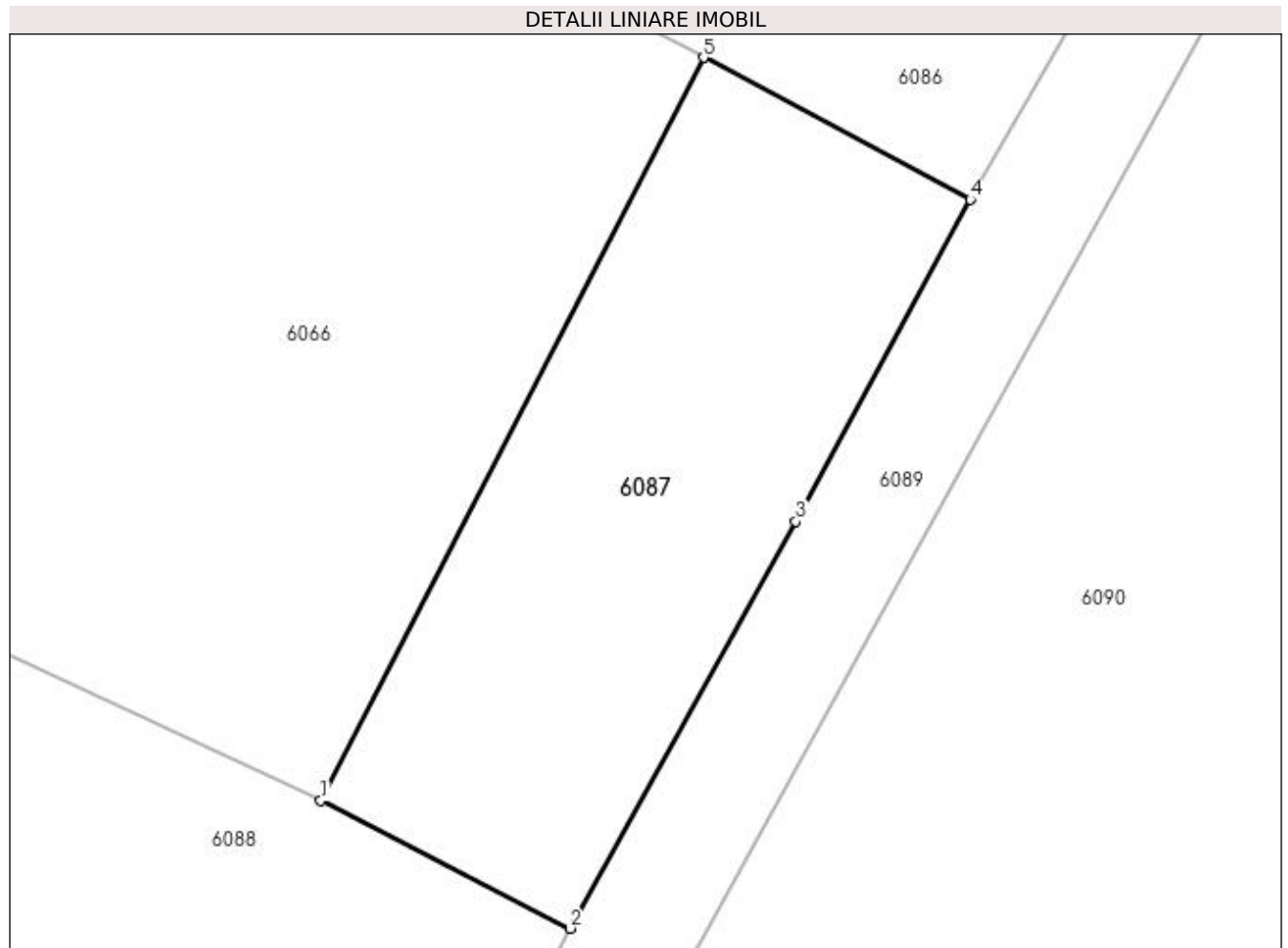
Inscrieri privind dezmembramintele dreptului de proprietate, drepturi reale de garanție și sarcini	Referințe
NU SUNT	

Anexa Nr. 1 La Partea I

Teren

Nr cadastral	Suprafața (mp)*	Observații / Referințe
	209	

* Suprafața este determinată în planul de proiecție Stereo 70.



Date referitoare la teren

Crt	Categorie folosință	Intra vilan	Suprafața (mp)	Tarla	Parcelă	Nr. topo	Observații / Referințe
1	arabil	NU	209	20	186	-	

Lungime Segmente

1) Valorile lungimilor segmentelor sunt obținute din proiecție în plan.

Punct început	X / Y	Punct sfârșit	X / Y	Lungime segment (** (m)
1	605.600,973 672.289,696	2	605.608,29 672.285,949	8.221
2	605.608,29 672.285,949	3	605.614,897 672.297,863	13.623
3	605.614,897 672.297,863	4	605.620,01 672.307,294	10.728
4	605.620,01 672.307,294	5	605.612,192 672.311,451	8.854
5	605.612,192 672.311,451	1	605.600,973 672.289,696	24.477

**** Lungimile segmentelor sunt determinate în planul de proiecție Stereo 70 și sunt rotunjite la 1 milimetru.**

***** Distanța dintre puncte este formată din segmente cumulate ce sunt mai mici decât valoarea 1 milimetru.**

**DATE DESPRE IMOBILUL NR. 6088**

Oficiul de Cadastru și Publicitate Imobiliară SUCEAVA
Biroul de Cadastru și Publicitate Imobiliară Falticeni

A. Partea I. Descrierea imobilului

TEREN Extravilan

Adresa: Jud. Suceava

Nr. Crt	Nr cadastral Nr. topografic	Suprafața* (mp)	Observații / Referințe
A1		454	Sector cadastral:16 Teren neimpregmuit;

B. Partea II. Proprietari și acte

Inscrieri privitoare la dreptul de proprietate și alte drepturi reale		Referințe
/		
Act Normativ nr. Legea 7, din 13/03/1996 emis de PARLAMENTUL ROMANIEI;		
B1	Inscrierea provizorie, drept de PROPRIETATE, dobandit prin Lege, cota actuala 1/1 1) COMUNA VULTUREȘTI, CIF:4326868, PROPRIETAR NEIDENTIFICAT.	A1

C. Partea III. SARCINI .

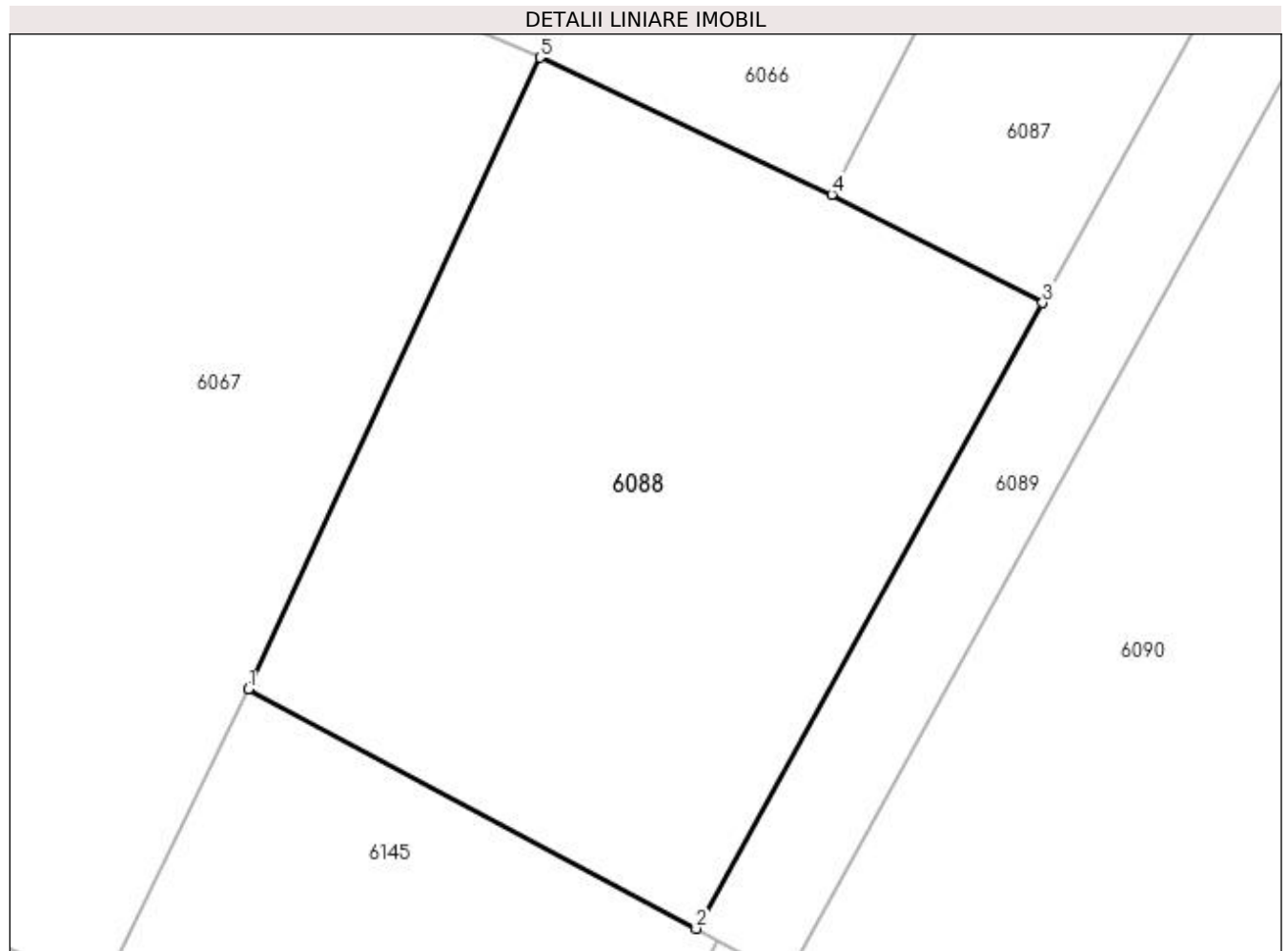
Inscrieri privind dezmembramintele dreptului de proprietate, drepturi reale de garanție și sarcini	Referințe
NU SUNT	

Anexa Nr. 1 La Partea I

Teren

Nr cadastral	Suprafața (mp)*	Observații / Referințe
	454	

* Suprafața este determinată în planul de proiecție Stereo 70.



Date referitoare la teren

Crt	Categorie folosință	Intra vilan	Suprafața (mp)	Tarla	Parcelă	Nr. topo	Observații / Referințe
1	arabil	NU	454	20	186	-	

Lungime Segmente

1) Valorile lungimilor segmentelor sunt obținute din proiecție în plan.

Punct început	X / Y	Punct sfârșit	X / Y	Lungime segment (** (m)
1	605.580,712 672.272,547	2	605.596,256 672.264,248	17.621
2	605.596,256 672.264,248	3	605.608,29 672.285,949	24.814
3	605.608,29 672.285,949	4	605.600,973 672.289,696	8.221
4	605.600,973 672.289,696	5	605.590,844 672.294,45	11.189
5	605.590,844 672.294,45	1	605.580,712 672.272,547	24.133

**** Lungimile segmentelor sunt determinate în planul de proiecție Stereo 70 și sunt rotunjite la 1 milimetru.**

***** Distanța dintre puncte este formată din segmente cumulate ce sunt mai mici decât valoarea 1 milimetru.**

**DATE DESPRE IMOBILUL NR. 6089**

Oficiul de Cadastru și Publicitate Imobiliară SUCEAVA
Biroul de Cadastru și Publicitate Imobiliară Falticeni

A. Partea I. Descrierea imobilului

TEREN Extravilan

Adresa: Jud. Suceava

Nr. Crt	Nr cadastral Nr. topografic	Suprafața* (mp)	Observații / Referințe
A1		679	Sector cadastral:16 Teren neimprejmuit;

B. Partea II. Proprietari și acte

Inscrieri privitoare la dreptul de proprietate și alte drepturi reale	Referințe
/	
Act Normativ nr. Legea 7, din 13/03/1996 emis de PARLAMENTUL ROMANIEI;	
B1	A1
1) COMUNA VULTUREȘTI, CIF:4326868, PROPRIETAR NEIDENTIFICAT.	

C. Partea III. SARCINI .

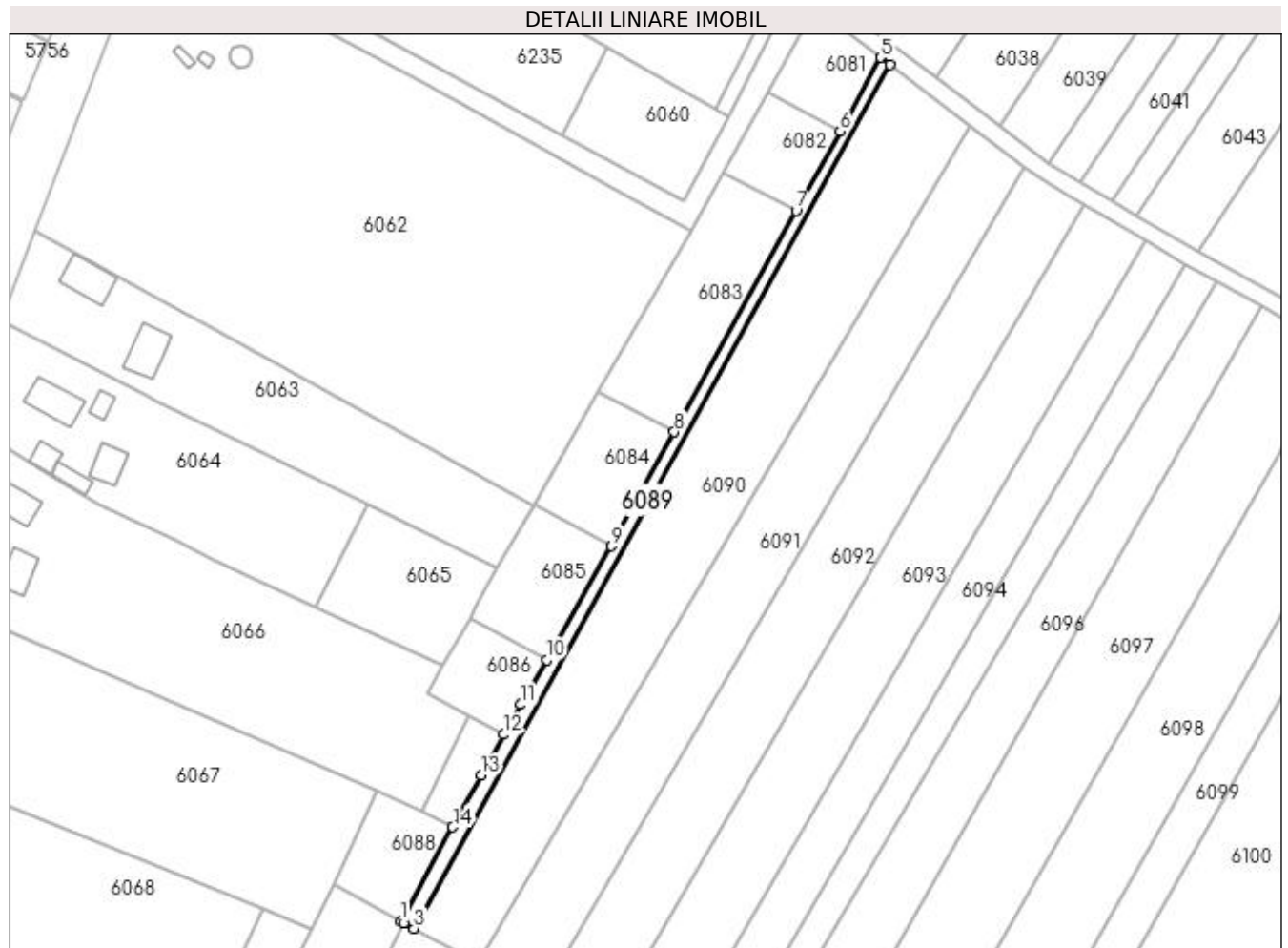
Inscrieri privind dezmembramintele dreptului de proprietate, drepturi reale de garanție și sarcini	Referințe
NU SUNT	

Anexa Nr. 1 La Partea I

Teren

Nr cadastral	Suprafața (mp)*	Observații / Referințe
	679	

* Suprafața este determinată în planul de proiecție Stereo 70.



Date referitoare la teren

Crt	Categorie folosință	Intravilan	Suprafața (mp)	Tarla	Parcelă	Nr. topo	Observații / Referințe
1	arabil	NU	679	19	181;186	-	

Lungime Segmente

1) Valorile lungimilor segmentelor sunt obținute din proiecție în plan.

Punct început	X / Y	Punct sfârșit	X / Y	Lungime segment (** (m)
1	605.596,256 672.264,248	2	605.597,003 672.263,833	0.855
2	605.597,003 672.263,833	3	605.599,374 672.262,515	2.713
3	605.599,374 672.262,515	4	605.709,376 672.461,938	227.75
4	605.709,376 672.461,938	5	605.707,187 672.463,587	2.741
5	605.707,187 672.463,587	6	605.697,801 672.446,571	19.433

Punct început	X / Y	Punct sfârşit	X / Y	Lungime segment (** (m)
6	605.697,801 672.446,571	7	605.687,659 672.428,185	20.998
7	605.687,659 672.428,185	8	605.659,483 672.377,105	58.336
8	605.659,483 672.377,105	9	605.644,95 672.350,757	30.09
9	605.644,95 672.350,757	10	605.629,918 672.324,532	30.228
10	605.629,918 672.324,532	11	605.624,009 672.314,223	11.882
11	605.624,009 672.314,223	12	605.620,01 672.307,294	8.0
12	605.620,01 672.307,294	13	605.614,897 672.297,863	10.728
13	605.614,897 672.297,863	14	605.608,29 672.285,949	13.623
14	605.608,29 672.285,949	1	605.596,256 672.264,248	24.814

** Lungimile segmentelor sunt determinate în planul de proiecție Stereo 70 și sunt rotunjite la 1 milimetru.

*** Distanța dintre puncte este formată din segmente cumulate ce sunt mai mici decât valoarea 1 milimetru.

**DATE DESPRE IMOBILUL NR. 6090**

Oficiul de Cadastru și Publicitate Imobiliară SUCEAVA
Biroul de Cadastru și Publicitate Imobiliară Falticeni

A. Partea I. Descrierea imobilului

TEREN Extravilan

Adresa: Jud. Suceava

Nr. Crt	Nr cadastral Nr. topografic	Suprafața* (mp)	Observații / Referințe
A1		4.500	Sector cadastral:16 Teren neimprejmuit;

B. Partea II. Proprietari și acte

Inscrieri privitoare la dreptul de proprietate și alte drepturi reale	Referințe
/	
Act Notarial nr. 2578, din 19/09/2007 emis de BNP MARIA APOSTOL;	
B1	A1
Intabulare, drept de PROPRIETATEcumpărare, dobandit prin Conventie, cota actuala 1/1 1) RUSU MIRCEA, casatorit cu 2) RUSU MIHAELA	

C. Partea III. SARCINI .

Inscrieri privind dezmembramintele dreptului de proprietate, drepturi reale de garanție și sarcini	Referințe
NU SUNT	

Anexa Nr. 1 La Partea I**Teren**

Nr cadastral	Suprafața (mp)*	Observații / Referințe
	4.500	

* Suprafața este determinată în planul de proiecție Stereo 70.

**Date referitoare la teren**

Crt	Categorie folosință	Intra vilan	Suprafața (mp)	Tarla	Parcelă	Nr. topo	Observații / Referințe
1	arabil	NU	4.500	19	181;186	-	

Lungime Segmente

1) Valorile lungimilor segmentelor sunt obținute din proiecție în plan.

Punct început	X / Y	Punct sfârșit	X / Y	Lungime segment (** (m)
1	605.709,376 672.461,938	2	605.599,374 672.262,515	227.75
2	605.599,374 672.262,515	3	605.609,249 672.257,026	11.298
3	605.609,249 672.257,026	4	605.613,985 672.254,393	5.419
4	605.613,985 672.254,393	5	605.727,96 672.447,936	224.609
5	605.727,96 672.447,936	1	605.709,376 672.461,938	23.268

**** Lungimile segmentelor sunt determinate în planul de proiecție Stereo 70 și sunt rotunjite la 1 milimetru.**

***** Distanța dintre puncte este formată din segmente cumulate ce sunt mai mici decât valoarea 1 milimetru.**

**DATE DESPRE IMOBILUL NR. 6091**

Oficiul de Cadastru și Publicitate Imobiliară SUCEAVA
Biroul de Cadastru și Publicitate Imobiliară Falticeni

A. Partea I. Descrierea imobilului

TEREN Extravilan

Adresa: Jud. Suceava

Nr. Crt	Nr cadastral Nr. topografic	Suprafața* (mp)	Observații / Referințe
A1		3.600	Sector cadastral:16 Teren neimprejmuit;

B. Partea II. Proprietari și acte

Inscrieri privitoare la dreptul de proprietate și alte drepturi reale	Referințe
/	
Act Notarial nr. 2578, din 19/09/2007 emis de BNP MARIA APOSTOL;	
B1	A1
Intabulare, drept de PROPRIETATEcumpărare, dobandit prin Conventie, cota actuala 1/1	
1) RUSU MIRCEA, casatorit cu	
2) RUSU MIHAELA	

C. Partea III. SARCINI .

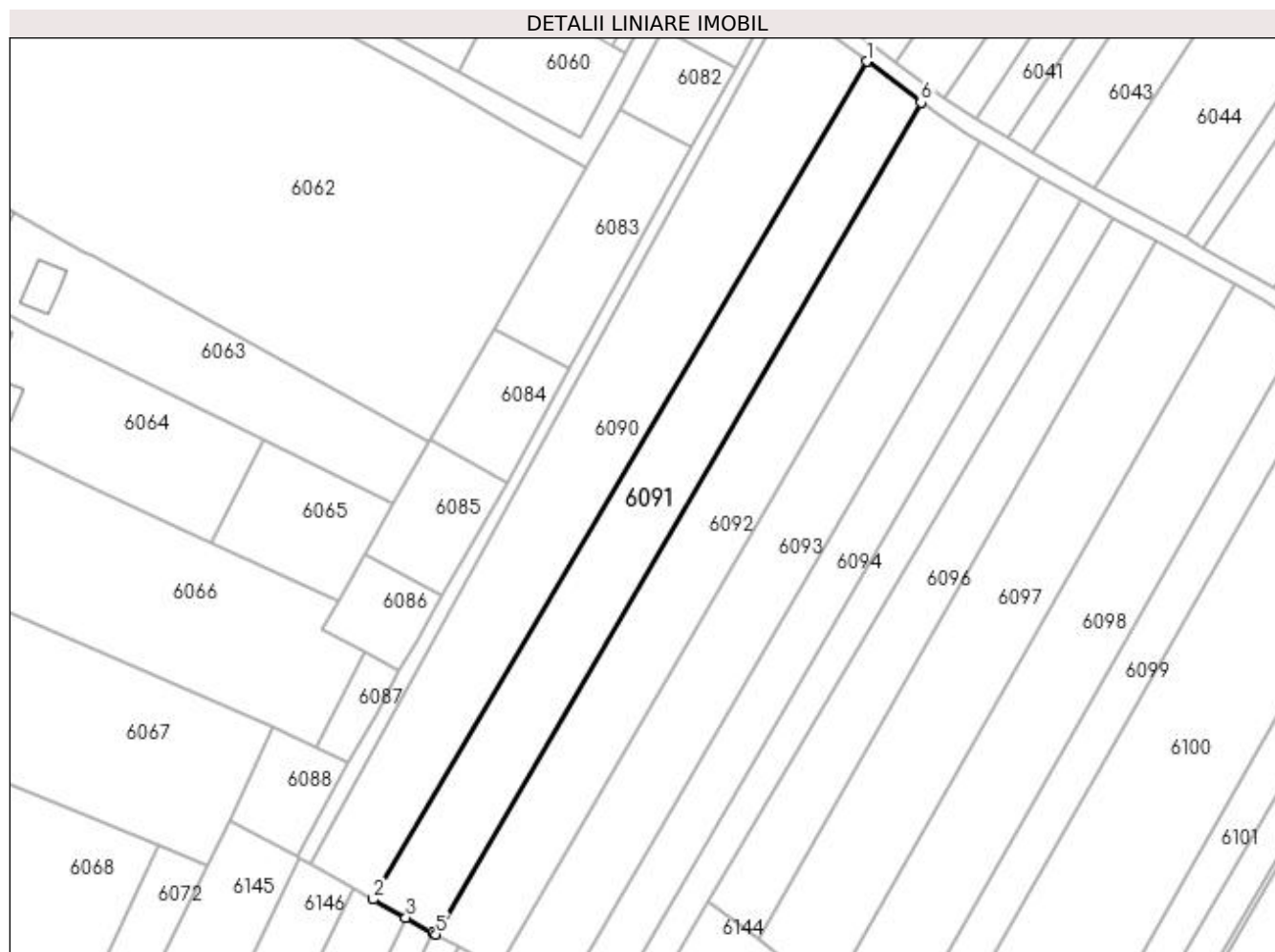
Inscrieri privind dezmembramintele dreptului de proprietate, drepturi reale de garanție și sarcini	Referințe
NU SUNT	

Anexa Nr. 1 La Partea I

Teren

Nr cadastral	Suprafața (mp)*	Observații / Referințe
	3.600	

* Suprafața este determinată în planul de proiecție Stereo 70.



Date referitoare la teren

Crt	Categorie folosință	Intra vilan	Suprafața (mp)	Tarla	Parcelă	Nr. topo	Observații / Referințe
1	arabil	NU	3.600	19	181;186	-	

Lungime Segmente

1) Valorile lungimilor segmentelor sunt obținute din proiecție în plan.

Punct început	X / Y	Punct sfârșit	X / Y	Lungime segment (** (m)
1	605.727,96 672.447,936	2	605.613,985 672.254,393	224.609
2	605.613,985 672.254,393	3	605.621,54 672.250,193	8.644
3	605.621,54 672.250,193	4	605.627,667 672.246,787	7.01
4	605.627,667 672.246,787	5	605.628,469 672.246,341	0.918
5	605.628,469 672.246,341	6	605.740,54 672.438,458	222.416

Punct început	X / Y	Punct sfârșit	X / Y	Lungime segment (** (m)
6	605.740,54 672.438,458	1	605.727,96 672.447,936	15.751

** Lungimile segmentelor sunt determinate în planul de proiecție Stereo 70 și sunt rotunjite la 1 milimetru.

*** Distanța dintre puncte este formată din segmente cumulate ce sunt mai mici decât valoarea 1 milimetru.

**DATE DESPRE IMOBILUL NR. 6092**

Oficiul de Cadastru și Publicitate Imobiliară SUCEAVA
Biroul de Cadastru și Publicitate Imobiliară Falticeni

A. Partea I. Descrierea imobilului

TEREN Extravilan

Adresa: Jud. Suceava

Nr. Crt	Nr cadastral Nr. topografic	Suprafața* (mp)	Observații / Referințe
A1		3.600	Sector cadastral:16 Teren neimprejmuit;

B. Partea II. Proprietari și acte

Inscrieri privitoare la dreptul de proprietate și alte drepturi reale		Referințe
/		
Act Notarial nr. 68, din 09/09/2011 emis de BNPA MILLENIUM;		
B1	Intabulare, drept de PROPRIETATE, dobandit prin PARTAJ, cota actuala 1/1 1) OLARIU AGLAIA	A1

C. Partea III. SARCINI .

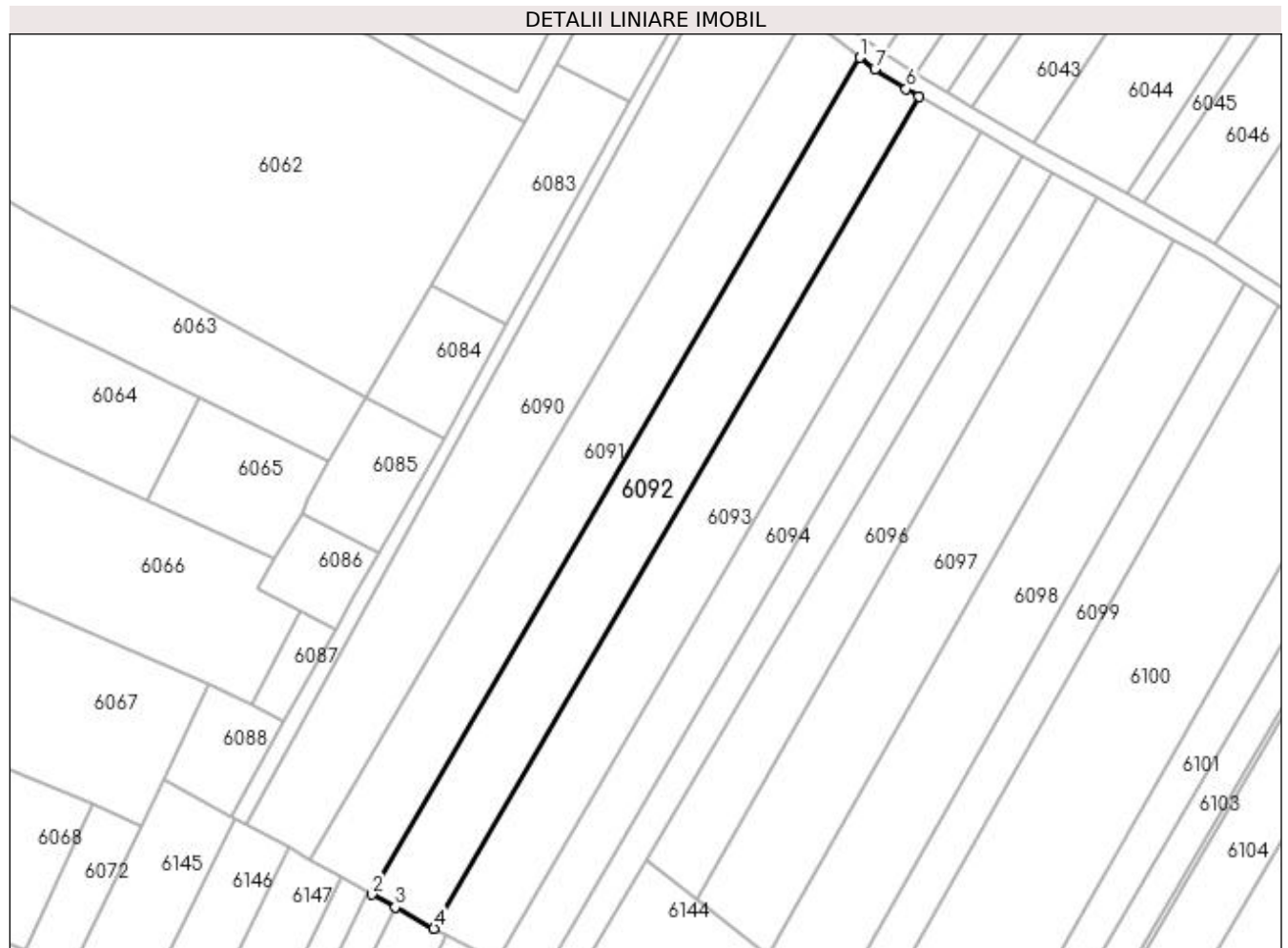
Inscrieri privind dezmembramintele dreptului de proprietate, drepturi reale de garanție și sarcini	Referințe
NU SUNT	

Anexa Nr. 1 La Partea I

Teren

Nr cadastral	Suprafața (mp)*	Observații / Referințe
	3.600	

* Suprafața este determinată în planul de proiecție Stereo 70.



Date referitoare la teren

Crt	Categorie folosință	Intravilan	Suprafața (mp)	Tarla	Parcelă	Nr. topo	Observații / Referințe
1	arabil	NU	3.600	19	181;186	-	

Lungime Segmente

1) Valorile lungimilor segmentelor sunt obținute din proiecție în plan.

Punct început	X / Y	Punct sfârșit	X / Y	Lungime segment (** (m)
1	605.740,54 672.438,458	2	605.628,469 672.246,341	222.416
2	605.628,469 672.246,341	3	605.633,806 672.243,374	6.106
3	605.633,806 672.243,374	4	605.642,703 672.238,502	10.144
4	605.642,703 672.238,502	5	605.754,129 672.429,514	221.136
5	605.754,129 672.429,514	6	605.751,221 672.431,203	3.363

Punct început	X / Y	Punct sfârșit	X / Y	Lungime segment (** (m)
6	605.751,221 672.431,203	7	605.744,039 672.435,821	8.539
7	605.744,039 672.435,821	1	605.740,54 672.438,458	4.381

** Lungimile segmentelor sunt determinate în planul de proiecție Stereo 70 și sunt rotunjite la 1 milimetru.

*** Distanța dintre puncte este formată din segmente cumulate ce sunt mai mici decât valoarea 1 milimetru.

**DATE DESPRE IMOBILUL NR. 6093**

Oficiul de Cadastru și Publicitate Imobiliară SUCEAVA
Biroul de Cadastru și Publicitate Imobiliară Falticeni

A. Partea I. Descrierea imobilului

TEREN Extravilan

Adresa: Jud. Suceava

Nr. Crt	Nr cadastral Nr. topografic	Suprafața* (mp)	Observații / Referințe
A1		3.600	Sector cadastral:16 Teren neimprejmuit;

B. Partea II. Proprietari și acte

Inscrieri privitoare la dreptul de proprietate și alte drepturi reale	Referințe
/	
Act Administrativ nr. 1591, din 22/10/1996 emis de CJSDPAT SUCEAVA;	
B1	A1
Intabulare, drept de PROPRIETATE, dobandit prin Reconstituire, cota actuala 1/1 1) IOVU GHEORGHE, Lipsă CNP proprietar. DEFUNCT:Da	

C. Partea III. SARCINI .

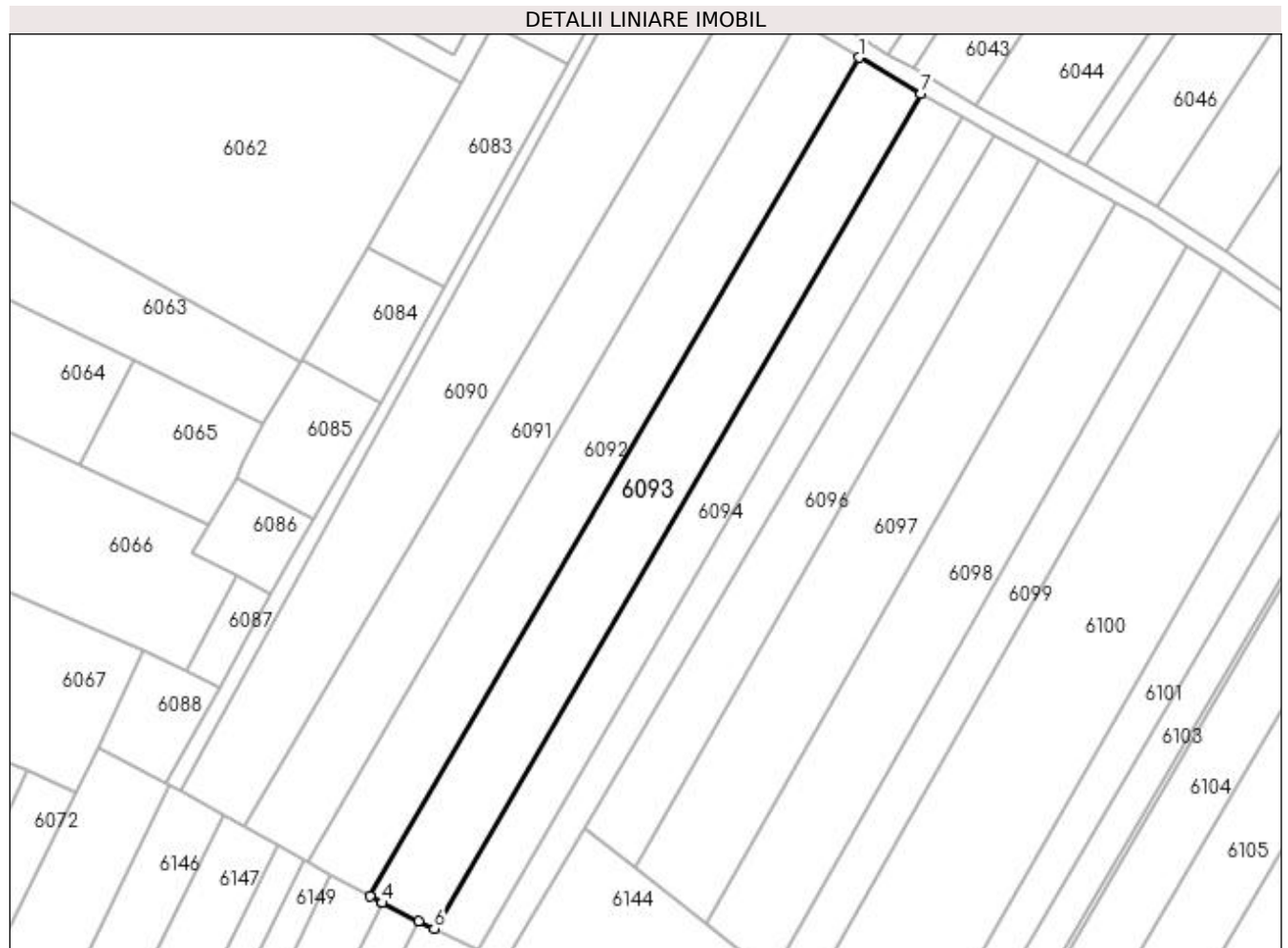
Inscrieri privind dezmembramintele dreptului de proprietate, drepturi reale de garanție și sarcini	Referințe
NU SUNT	

Anexa Nr. 1 La Partea I

Teren

Nr cadastral	Suprafața (mp)*	Observații / Referințe
	3.600	

* Suprafața este determinată în planul de proiecție Stereo 70.



Date referitoare la teren

Crt	Categorie folosință	Intra vilan	Suprafața (mp)	Tarla	Parcelă	Nr. topo	Observații / Referințe
1	arabil	NU	3.600	19	181;186	-	

Lungime Segmente

1) Valorile lungimilor segmentelor sunt obținute din proiecție în plan.

Punct început	X / Y	Punct sfârșit	X / Y	Lungime segment (** (m)
1	605.754,129 672.429,514	2	605.642,703 672.238,502	221.136
2	605.642,703 672.238,502	3	605.645,47 672.236,986	3.155
3	605.645,47 672.236,986	4	605.645,472 672.236,985	0.002
4	605.645,472 672.236,985	5	605.653,822 672.232,867	9.31
5	605.653,822 672.232,867	6	605.657,299 672.231,151	3.877

Punct început	X / Y	Punct sfârșit	X / Y	Lungime segment (** (m)
6	605.657,299 672.231,151	7	605.768,233 672.421,32	220.16
7	605.768,233 672.421,32	1	605.754,129 672.429,514	16.311

** Lungimile segmentelor sunt determinate în planul de proiecție Stereo 70 și sunt rotunjite la 1 milimetru.

*** Distanța dintre puncte este formată din segmente cumulate ce sunt mai mici decât valoarea 1 milimetru.

**DATE DESPRE IMOBILUL NR. 6094**

Oficiul de Cadastru și Publicitate Imobiliară SUCEAVA
Biroul de Cadastru și Publicitate Imobiliară Falticeni

A. Partea I. Descrierea imobilului

TEREN Extravilan

Adresa: Jud. Suceava

Nr. Crt	Nr cadastral Nr. topografic	Suprafața* (mp)	Observații / Referințe
A1		2.400	Sector cadastral:16 Teren neimprejmuit;

B. Partea II. Proprietari și acte

Inscrieri privitoare la dreptul de proprietate și alte drepturi reale	Referințe
/	
Act Administrativ nr. 447, din 09/12/1993 emis de CJSDPAT SUCEAVA;	
B1	A1
Intabulare, drept de PROPRIETATE, dobandit prin Reconstituire, cota actuala 1/1	
1) ASAFTEI ELENA, Lipsă CNP proprietar.	
2) ASAFTEI MARIA, Lipsă CNP proprietar.	
3) ASAFTEI GHEORGHE, Lipsă CNP proprietar.	
4) ASAFTEI MANDIȚA DEFUNCT:Da	
5) PLAIEȘU CLARA, Lipsă CNP proprietar. DEFUNCT:Da	

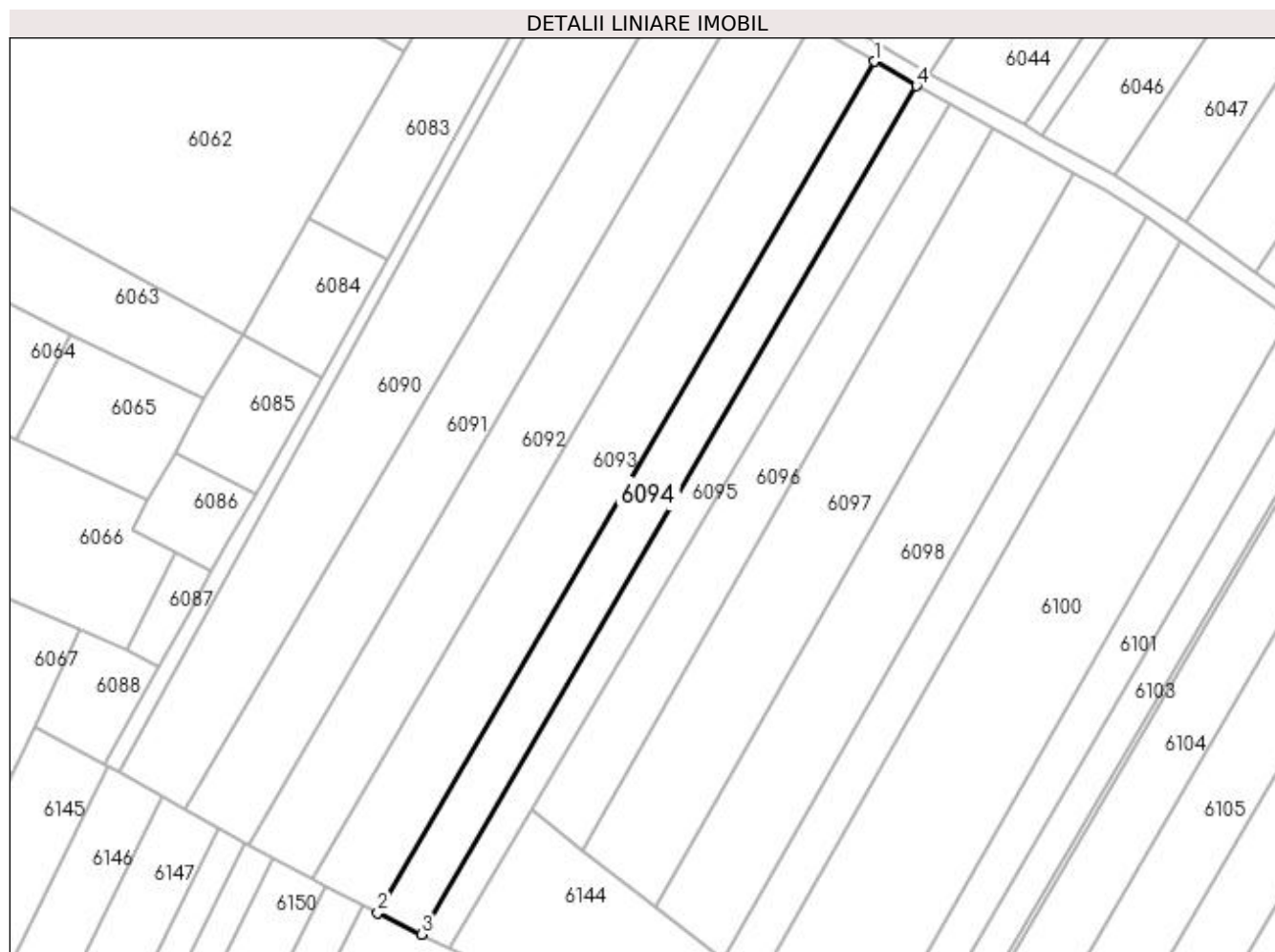
C. Partea III. SARCINI .

Inscrieri privind dezmembramintele dreptului de proprietate, drepturi reale de garanție și sarcini	Referințe
NU SUNT	

Anexa Nr. 1 La Partea I**Teren**

Nr cadastral	Suprafața (mp)*	Observații / Referințe
	2.400	

* Suprafața este determinată în planul de proiecție Stereo 70.

**Date referitoare la teren**

Crt	Categorie folosință	Intra vilan	Suprafața (mp)	Tarla	Parcelă	Nr. topo	Observații / Referințe
1	arabil	NU	2.400	19	181;186	-	

Lungime Segmente

1) Valorile lungimilor segmentelor sunt obținute din proiecție în plan.

Punct început	X / Y	Punct sfârșit	X / Y	Lungime segment (** (m)
1	605.768,233 672.421,32	2	605.657,299 672.231,151	220.16
2	605.657,299 672.231,151	3	605.667,116 672.226,309	10.946
3	605.667,116 672.226,309	4	605.777,687 672.415,855	219.439
4	605.777,687 672.415,855	1	605.768,233 672.421,32	10.92

**** Lungimile segmentelor sunt determinate în planul de proiecție Stereo 70 și sunt rotunjite la 1 milimetru.**

***** Distanța dintre puncte este formată din segmente cumulate ce sunt mai mici decât valoarea 1 milimetru.**

**DATE DESPRE IMOBILUL NR. 6095**

Oficiul de Cadastru și Publicitate Imobiliară SUCEAVA
Biroul de Cadastru și Publicitate Imobiliară Falticeni

A. Partea I. Descrierea imobilului

TEREN Extravilan

Adresa: Jud. Suceava

Nr. Crt	Nr cadastral Nr. topografic	Suprafața* (mp)	Observații / Referințe
A1		1.659	Sector cadastral:16 Teren neimprejmuit;

B. Partea II. Proprietari și acte

Inscrieri privitoare la dreptul de proprietate și alte drepturi reale		Referințe
/		
Act Administrativ nr. 447, din 09/12/1993 emis de CJSDPAT SUCEAVA;		
B1	Intabulare, drept de PROPRIETATE, dobândit prin Reconstituire, cota actuala 1/1 1) ASAFTEI ELENA, Lipsă CNP proprietar. 2) ASAFTEI MARIA, Lipsă CNP proprietar. 3) ASAFTEI GHEORGHE, Lipsă CNP proprietar. 4) ASAFTEI MANDIȚA, Lipsă CNP proprietar. 5) PLĂEȘU CLARA, Lipsă CNP proprietar. DEFUNCT:Da	A1
Act Administrativ nr. 4118, din 24/07/2023 emis de PRIMARIA VULTUREȘTI;		
B2	Se notează posesia faptică. 1) SILIȘTEANU CONSTANTIN 2) SILIȘTEANU ORTAŢA	A1

C. Partea III. SARCINI .

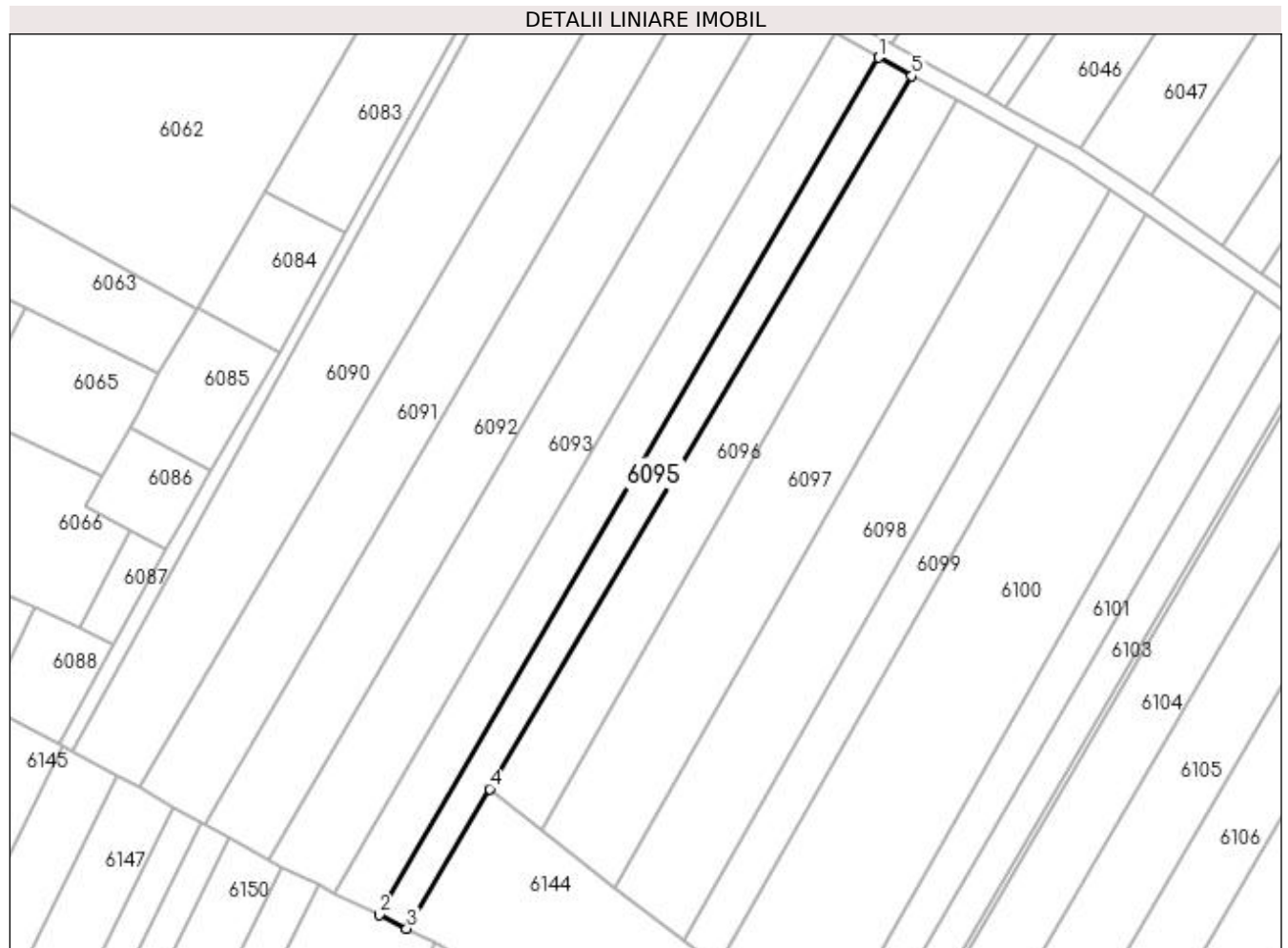
Inscrieri privind dezmembramintele dreptului de proprietate, drepturi reale de garanție și sarcini	Referințe
NU SUNT	

Anexa Nr. 1 La Partea I

Teren

Nr cadastral	Suprafața (mp)*	Observații / Referințe
	1.659	

* Suprafața este determinată în planul de proiecție Stereo 70.



Date referitoare la teren

Crt	Categorie folosință	Intravilan	Suprafața (mp)	Tarla	Parcelă	Nr. topo	Observații / Referințe
1	arabil	NU	1.659	19	181;186	-	

Lungime Segmente

1) Valorile lungimilor segmentelor sunt obținute din proiecție în plan.

Punct început	X / Y	Punct sfârșit	X / Y	Lungime segment (** (m)
1	605.777,687 672.415,855	2	605.667,116 672.226,309	219.439
2	605.667,116 672.226,309	3	605.673,224 672.223,296	6.811
3	605.673,224 672.223,296	4	605.691,518 672.254,154	35.873
4	605.691,518 672.254,154	5	605.784,982 672.411,813	183.281
5	605.784,982 672.411,813	1	605.777,687 672.415,855	8.34

**** Lungimile segmentelor sunt determinate în planul de proiecție Stereo 70 și sunt rotunjite la 1 milimetru.**

***** Distanța dintre puncte este formată din segmente cumulate ce sunt mai mici decât valoarea 1 milimetru.**

**DATE DESPRE IMOBILUL NR. 6096**

Oficiul de Cadastru și Publicitate Imobiliară SUCEAVA
Biroul de Cadastru și Publicitate Imobiliară Falticeni

A. Partea I. Descrierea imobilului

TEREN Extravilan

Adresa: Jud. Suceava

Nr. Crt	Nr cadastral Nr. topografic	Suprafața* (mp)	Observații / Referințe
A1		2.397	Sector cadastral:16 Teren neimprejmuit;

B. Partea II. Proprietari și acte

Inscrieri privitoare la dreptul de proprietate și alte drepturi reale		Referințe
/		
Act Normativ nr. Legea 7, din 13/03/1996 emis de PARLAMENTUL ROMANIEI;		
B1	Inscrierea provizorie, drept de PROPRIETATE, dobandit prin Lege, cota actuala 1/1 1) COMUNA VULTUREȘTI, CIF:4326868, PROPRIETAR NEIDENTIFICAT.	A1

C. Partea III. SARCINI .

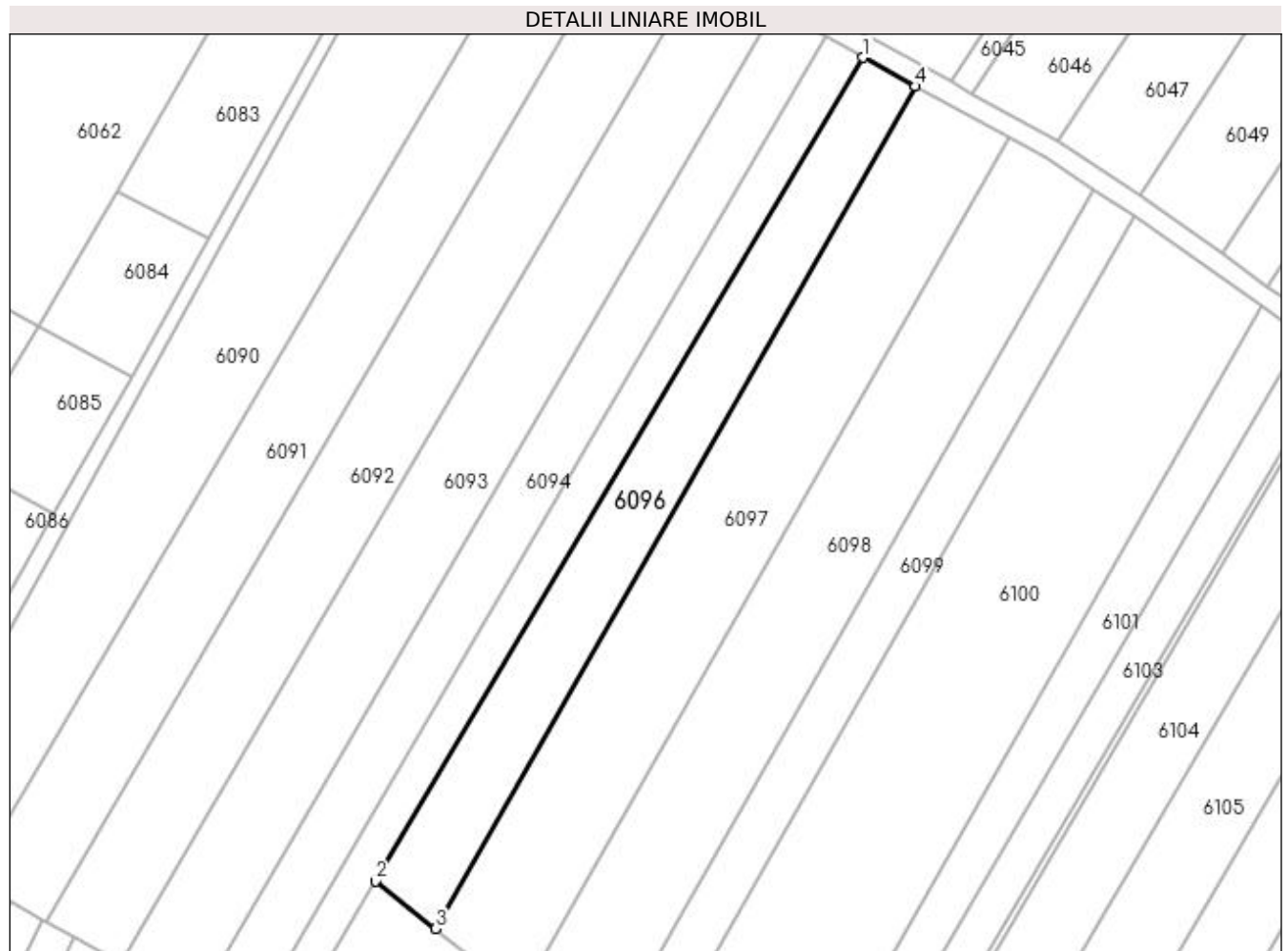
Inscrieri privind dezmembramintele dreptului de proprietate, drepturi reale de garanție și sarcini	Referințe
NU SUNT	

Anexa Nr. 1 La Partea I

Teren

Nr cadastral	Suprafața (mp)*	Observații / Referințe
	2.397	

* Suprafața este determinată în planul de proiecție Stereo 70.



Date referitoare la teren

Crt	Categorie folosință	Intra vilan	Suprafața (mp)	Tarla	Parcelă	Nr. topo	Observații / Referințe
1	arabil	NU	2.397	19	181	-	

Lungime Segmente

1) Valorile lungimilor segmentelor sunt obținute din proiecție în plan.

Punct început	X / Y	Punct sfârșit	X / Y	Lungime segment (** (m)
1	605.784,982 672.411,813	2	605.691,518 672.254,154	183.281
2	605.691,518 672.254,154	3	605.703,091 672.245,081	14.706
3	605.703,091 672.245,081	4	605.795,007 672.406,33	185.607
4	605.795,007 672.406,33	1	605.784,982 672.411,813	11.426

**** Lungimile segmentelor sunt determinate în planul de proiecție Stereo 70 și sunt rotunjite la 1 milimetru.**

***** Distanța dintre puncte este formată din segmente cumulate ce sunt mai mici decât valoarea 1 milimetru.**

**DATE DESPRE IMOBILUL NR. 6097**

Oficiul de Cadastru și Publicitate Imobiliară SUCEAVA
Biroul de Cadastru și Publicitate Imobiliară Falticeni

A. Partea I. Descrierea imobilului

TEREN Extravilan

Adresa: Jud. Suceava

Nr. Crt	Nr cadastral Nr. topografic	Suprafața* (mp)	Observații / Referințe
A1		3.831	Sector cadastral:16 Teren neimprejmuit;

B. Partea II. Proprietari și acte

Inscrieri privitoare la dreptul de proprietate și alte drepturi reale		Referințe
/		
Act Normativ nr. Legea 7, din 13/03/1996 emis de PARLAMENTUL ROMANIEI;		
B1	Inscrierea provizorie, drept de PROPRIETATE, dobandit prin Lege, cota actuala 1/1 1) COMUNA VULTUREȘTI, CIF:4326868, PROPRIETAR NEIDENTIFICAT.	A1

C. Partea III. SARCINI .

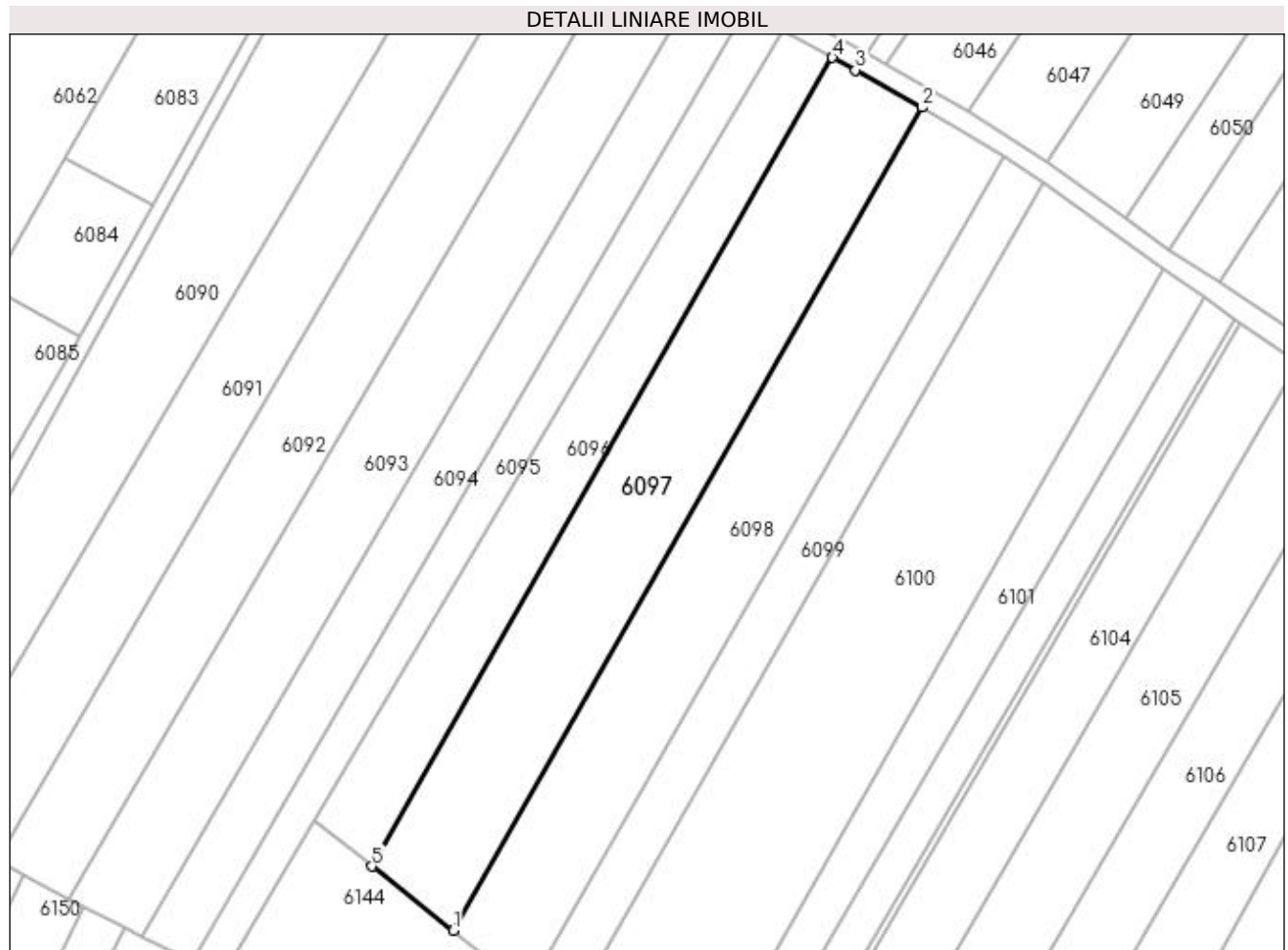
Inscrieri privind dezmembramintele dreptului de proprietate, drepturi reale de garanție și sarcini	Referințe
NU SUNT	

Anexa Nr. 1 La Partea I

Teren

Nr cadastral	Suprafața (mp)*	Observații / Referințe
	3.831	

* Suprafața este determinată în planul de proiecție Stereo 70.



Date referitoare la teren

Crt	Categorie folosință	Intravilan	Suprafața (mp)	Tarla	Parcelă	Nr. topo	Observații / Referințe
1	arabil	NU	3.831	19	181	-	

Lungime Segmente

1) Valorile lungimilor segmentelor sunt obținute din proiecție în plan.

Punct început	X / Y	Punct sfârșit	X / Y	Lungime segment (** (m)
1	605.719,368 672.232,32	2	605.812,906 672.396,414	188.881
2	605.812,906 672.396,414	3	605.799,565 672.403,838	15.268
3	605.799,565 672.403,838	4	605.795,007 672.406,33	5.195
4	605.795,007 672.406,33	5	605.703,091 672.245,081	185.607
5	605.703,091 672.245,081	1	605.719,368 672.232,32	20.683

**** Lungimile segmentelor sunt determinate în planul de proiecție Stereo 70 și sunt rotunjite la 1 milimetru.**

***** Distanța dintre puncte este formată din segmente cumulate ce sunt mai mici decât valoarea 1 milimetru.**

**DATE DESPRE IMOBILUL NR. 6098**

Oficiul de Cadastru și Publicitate Imobiliară SUCEAVA
Biroul de Cadastru și Publicitate Imobiliară Falticeni

A. Partea I. Descrierea imobilului

TEREN Extravilan

Adresa: Jud. Suceava

Nr. Crt	Nr cadastral Nr. topografic	Suprafața* (mp)	Observații / Referințe
A1		3.600	Sector cadastral:16 Teren neimprejmuit;

B. Partea II. Proprietari și acte

Inscrieri privitoare la dreptul de proprietate și alte drepturi reale	Referințe
/	
Act Notarial nr. 85, din 21/12/2012 emis de BNP DUMITRU NECHITA;	
B1	A1
Intabulare, drept de PROPRIETATE, dobandit prin Succesiune, cota actuala 1/1 1) AFLOROAIEI RODICA	

C. Partea III. SARCINI .

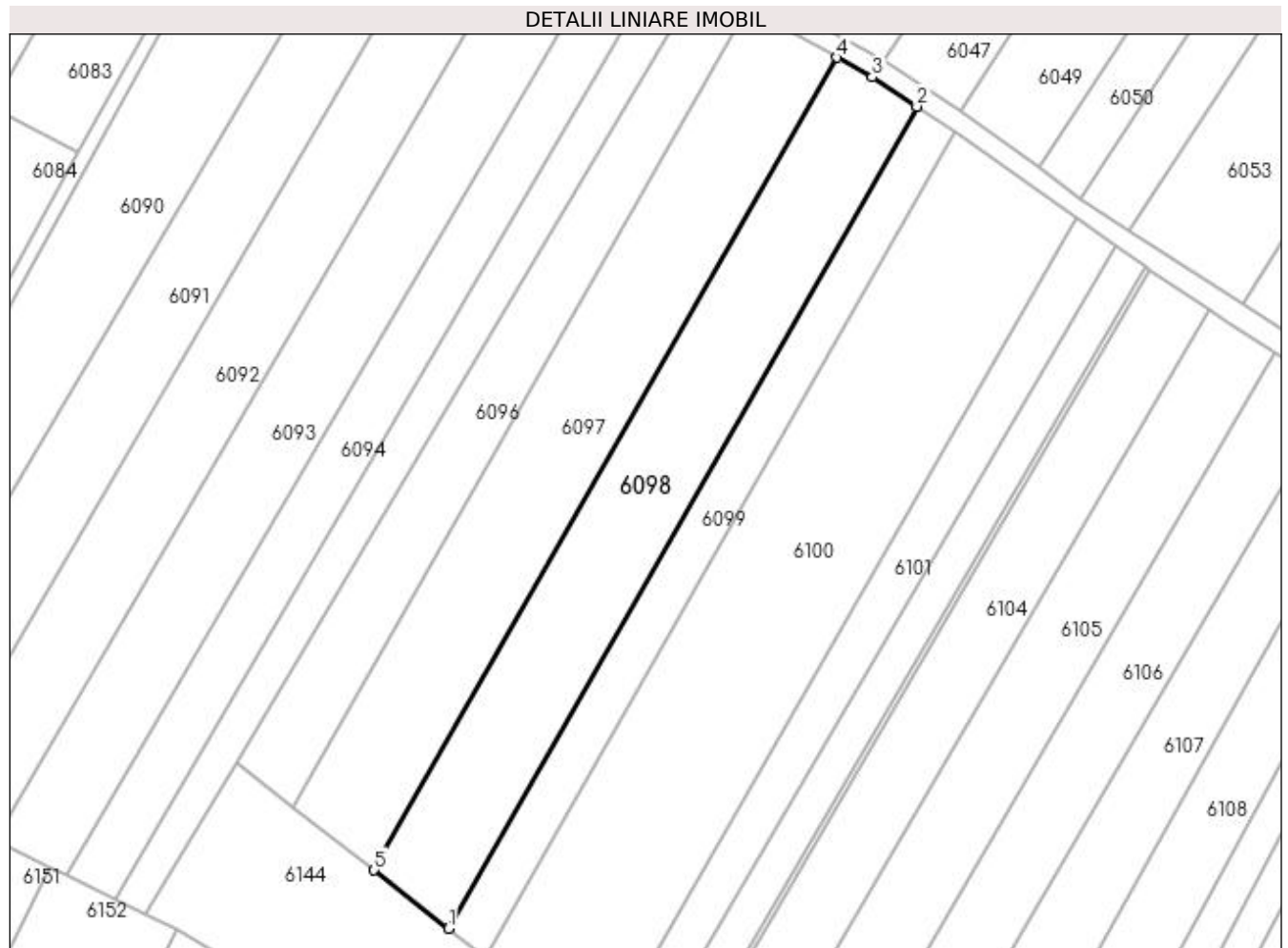
Inscrieri privind dezmembramintele dreptului de proprietate, drepturi reale de garanție și sarcini	Referințe
NU SUNT	

Anexa Nr. 1 La Partea I

Teren

Nr cadastral	Suprafața (mp)*	Observații / Referințe
	3.600	

* Suprafața este determinată în planul de proiecție Stereo 70.



Date referitoare la teren

Crt	Categorie folosință	Intravilan	Suprafața (mp)	Tarla	Parcelă	Nr. topo	Observații / Referințe
1	arabil	NU	3.600	19	181	-	

Lungime Segmente

1) Valorile lungimilor segmentelor sunt obținute din proiecție în plan.

Punct început	X / Y	Punct sfârșit	X / Y	Lungime segment (** (m)
1	605.734,429 672.220,513	2	605.829,067 672.386,536	191.102
2	605.829,067 672.386,536	3	605.820,045 672.392,441	10.783
3	605.820,045 672.392,441	4	605.812,906 672.396,414	8.17
4	605.812,906 672.396,414	5	605.719,368 672.232,32	188.881
5	605.719,368 672.232,32	1	605.734,429 672.220,513	19.137

**** Lungimile segmentelor sunt determinate în planul de proiecție Stereo 70 și sunt rotunjite la 1 milimetru.**

***** Distanța dintre puncte este formată din segmente cumulate ce sunt mai mici decât valoarea 1 milimetru.**

**DATE DESPRE IMOBILUL NR. 6099**

Oficiul de Cadastru și Publicitate Imobiliară SUCEAVA
Biroul de Cadastru și Publicitate Imobiliară Falticeni

A. Partea I. Descrierea imobilului

TEREN Extravilan

Adresa: Jud. Suceava

Nr. Crt	Nr cadastral Nr. topografic	Suprafața* (mp)	Observații / Referințe
A1		1.800	Sector cadastral:16 Teren neimprejmuit;

B. Partea II. Proprietari și acte

Inscrieri privitoare la dreptul de proprietate și alte drepturi reale	Referințe
/	
Act Notarial nr. 2804, din 07/10/2004 emis de B.N.P. MARIA APOSTOL;	
B1	A1
Intabulare, drept de PROPRIETATE, dobandit prin PARTAJ, cota actuala 1/1 1) SURDOAE GHEORGHE	

C. Partea III. SARCINI .

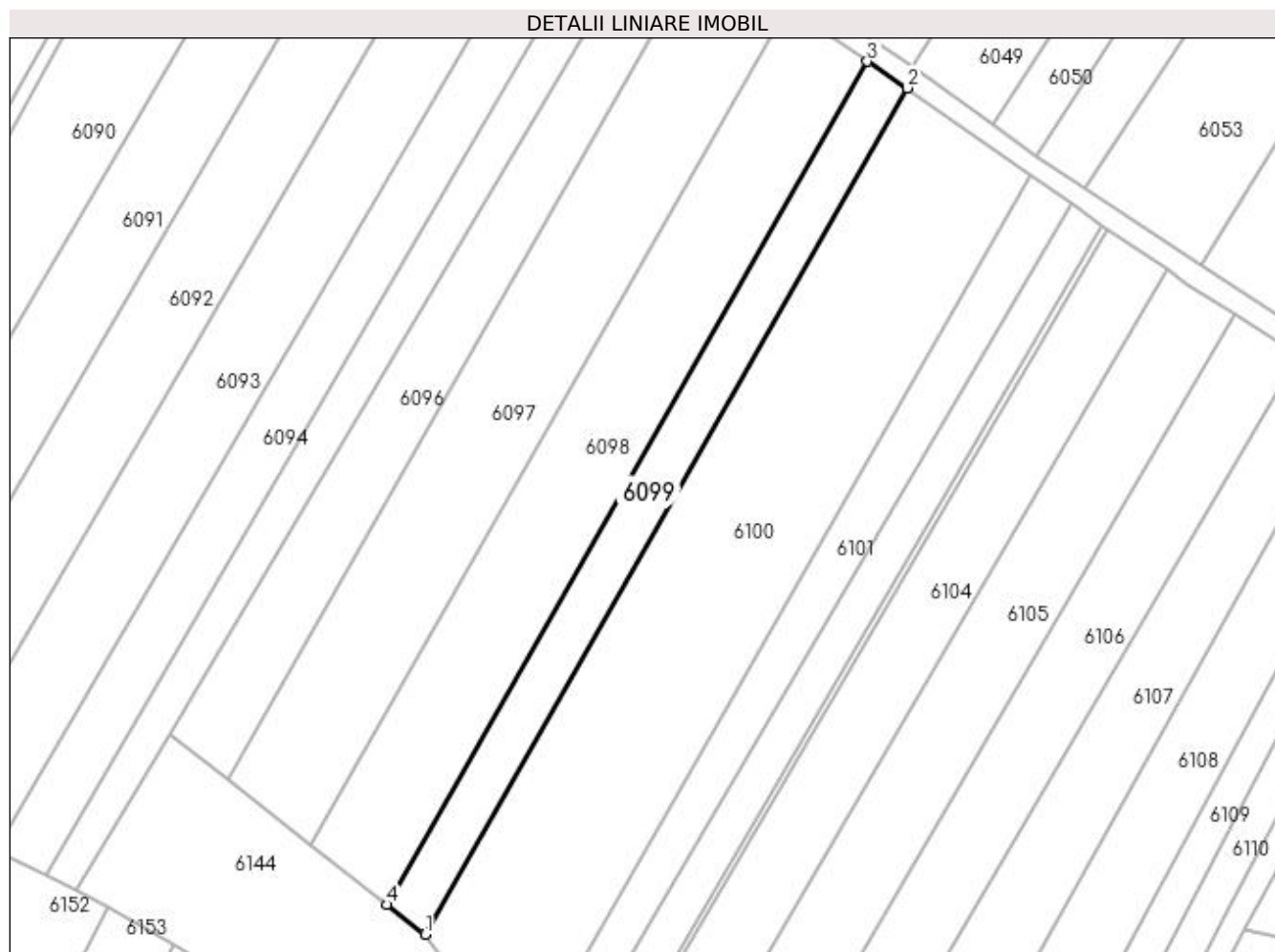
Inscrieri privind dezmembramintele dreptului de proprietate, drepturi reale de garanție și sarcini	Referințe
NU SUNT	

Anexa Nr. 1 La Partea I

Teren

Nr cadastral	Suprafața (mp)*	Observații / Referințe
	1.800	

* Suprafața este determinată în planul de proiecție Stereo 70.



Date referitoare la teren

Crt	Categorie folosință	Intravilan	Suprafața (mp)	Tarla	Parcelă	Nr. topo	Observații / Referințe
1	arabil	NU	1.800	19	181	-	

Lungime Segmente

1) Valorile lungimilor segmentelor sunt obținute din proiecție în plan.

Punct început	X / Y	Punct sfârșit	X / Y	Lungime segment (** (m)
1	605.741,907 672.214,651	2	605.836,927 672.381,332	191.863
2	605.836,927 672.381,332	3	605.829,067 672.386,536	9.427
3	605.829,067 672.386,536	4	605.734,429 672.220,513	191.102
4	605.734,429 672.220,513	1	605.741,907 672.214,651	9.502

**** Lungimile segmentelor sunt determinate în planul de proiecție Stereo 70 și sunt rotunjite la 1 milimetru.**

***** Distanța dintre puncte este formată din segmente cumulate ce sunt mai mici decât valoarea 1 milimetru.**

**DATE DESPRE IMOBILUL NR. 6100**

Oficiul de Cadastru și Publicitate Imobiliară SUCEAVA
Biroul de Cadastru și Publicitate Imobiliară Falticeni

A. Partea I. Descrierea imobilului

TEREN Extravilan

Adresa: Jud. Suceava

Nr. Crt	Nr cadastral Nr. topografic	Suprafața* (mp)	Observații / Referințe
A1		5.825	Sector cadastral:16 Teren neimprejmuit;

B. Partea II. Proprietari și acte

Inscrieri privitoare la dreptul de proprietate și alte drepturi reale		Referințe
/		
Act Normativ nr. Legea 7, din 13/03/1996 emis de PARLAMENTUL ROMANIEI;		
B1	Inscrierea provizorie, drept de PROPRIETATE, dobandit prin Lege, cota actuala 1/1 1) COMUNA VULTUREȘTI, CIF:4326868, PROPRIETAR NEIDENTIFICAT.	A1

C. Partea III. SARCINI .

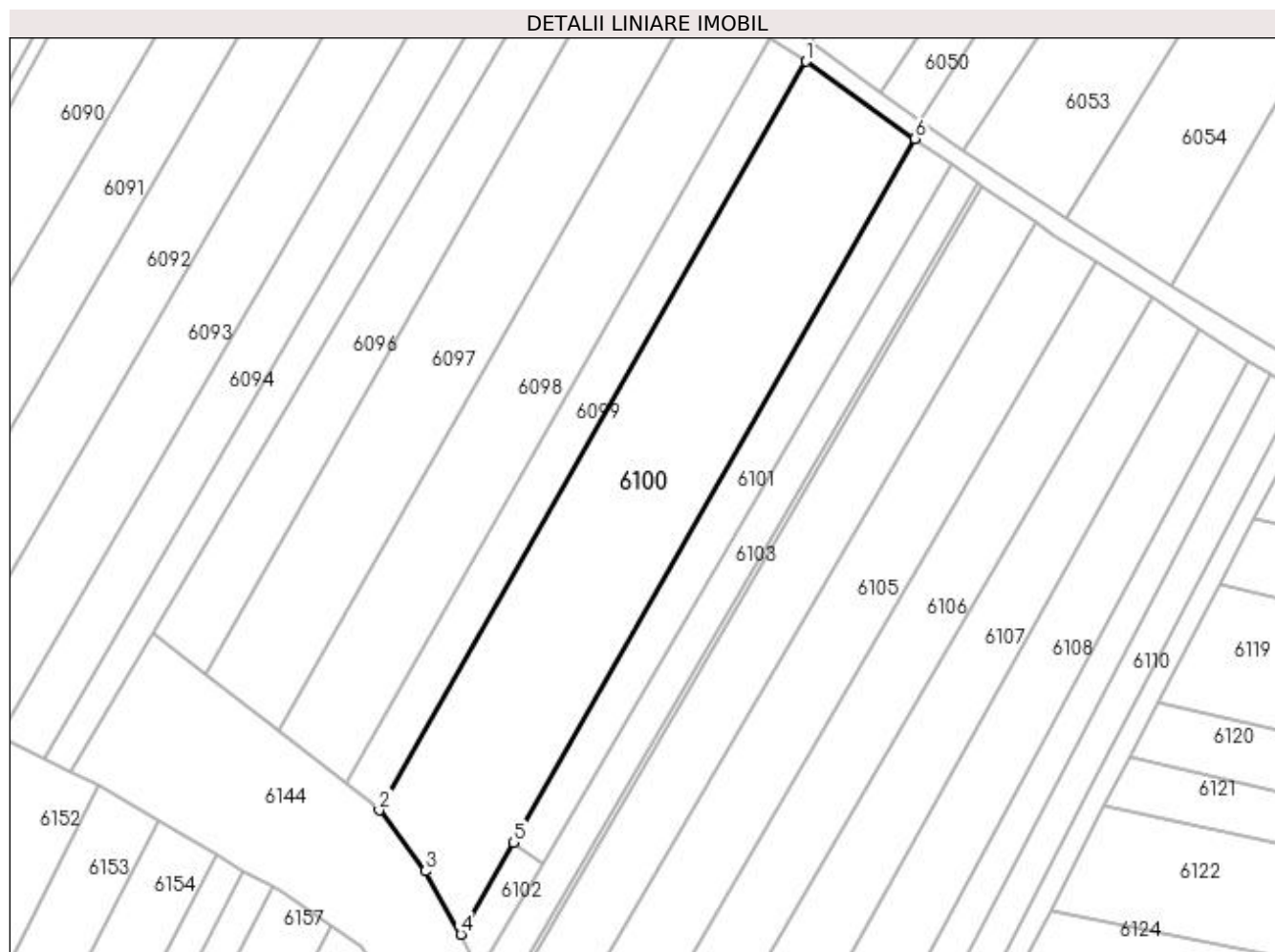
Inscrieri privind dezmembramintele dreptului de proprietate, drepturi reale de garanție și sarcini	Referințe
NU SUNT	

Anexa Nr. 1 La Partea I

Teren

Nr cadastral	Suprafața (mp)*	Observații / Referințe
	5.825	

* Suprafața este determinată în planul de proiecție Stereo 70.



Date referitoare la teren

Crt	Categorie folosință	Intravilan	Suprafața (mp)	Tarla	Parcelă	Nr. topo	Observații / Referințe
1	arabil	NU	5.825	19	181	-	

Lungime Segmente

1) Valorile lungimilor segmentelor sunt obținute din proiecție în plan.

Punct început	X / Y	Punct sfârșit	X / Y	Lungime segment (** (m)
1	605.836,927 672.381,332	2	605.741,907 672.214,651	191.863
2	605.741,907 672.214,651	3	605.752,231 672.201,132	17.01
3	605.752,231 672.201,132	4	605.760,091 672.187,038	16.138
4	605.760,091 672.187,038	5	605.771,774 672.207,506	23.568
5	605.771,774 672.207,506	6	605.861,199 672.364,169	180.389

Punct început	X / Y	Punct sfârşit	X / Y	Lungime segment (** (m)
6	605.861,199 672.364,169	1	605.836,927 672.381,332	29.727

** Lungimile segmentelor sunt determinate în planul de proiecţie Stereo 70 şi sunt rotunjite la 1 milimetru.

*** Distanţa dintre puncte este formată din segmente cumulate ce sunt mai mici decât valoarea 1 milimetru.

**DATE DESPRE IMOBILUL NR. 6101**

Oficiul de Cadastru și Publicitate Imobiliară SUCEAVA
Biroul de Cadastru și Publicitate Imobiliară Falticeni

A. Partea I. Descrierea imobilului

TEREN Extravilan

Adresa: Jud. Suceava

Nr. Crt	Nr cadastral Nr. topografic	Suprafața* (mp)	Observații / Referințe
A1		1.600	Sector cadastral:16 Teren neimprejmit;

B. Partea II. Proprietari și acte

Inscrieri privitoare la dreptul de proprietate și alte drepturi reale	Referințe
/	
Act Administrativ nr. 370, din 20/12/1993 emis de CJSDPAT SUCEAVA;	
B1	A1
Intabulare, drept de PROPRIETATE, dobândit prin Reconstituire, cota actuala 1/1	
1) NIȚĂ MINODORA DEFUNCT:Da	
2) MARCIAN AUREL, Lipsă CNP proprietar. DEFUNCT:Da	
3) LOGHIN ELENA DEFUNCT:Da	

C. Partea III. SARCINI .

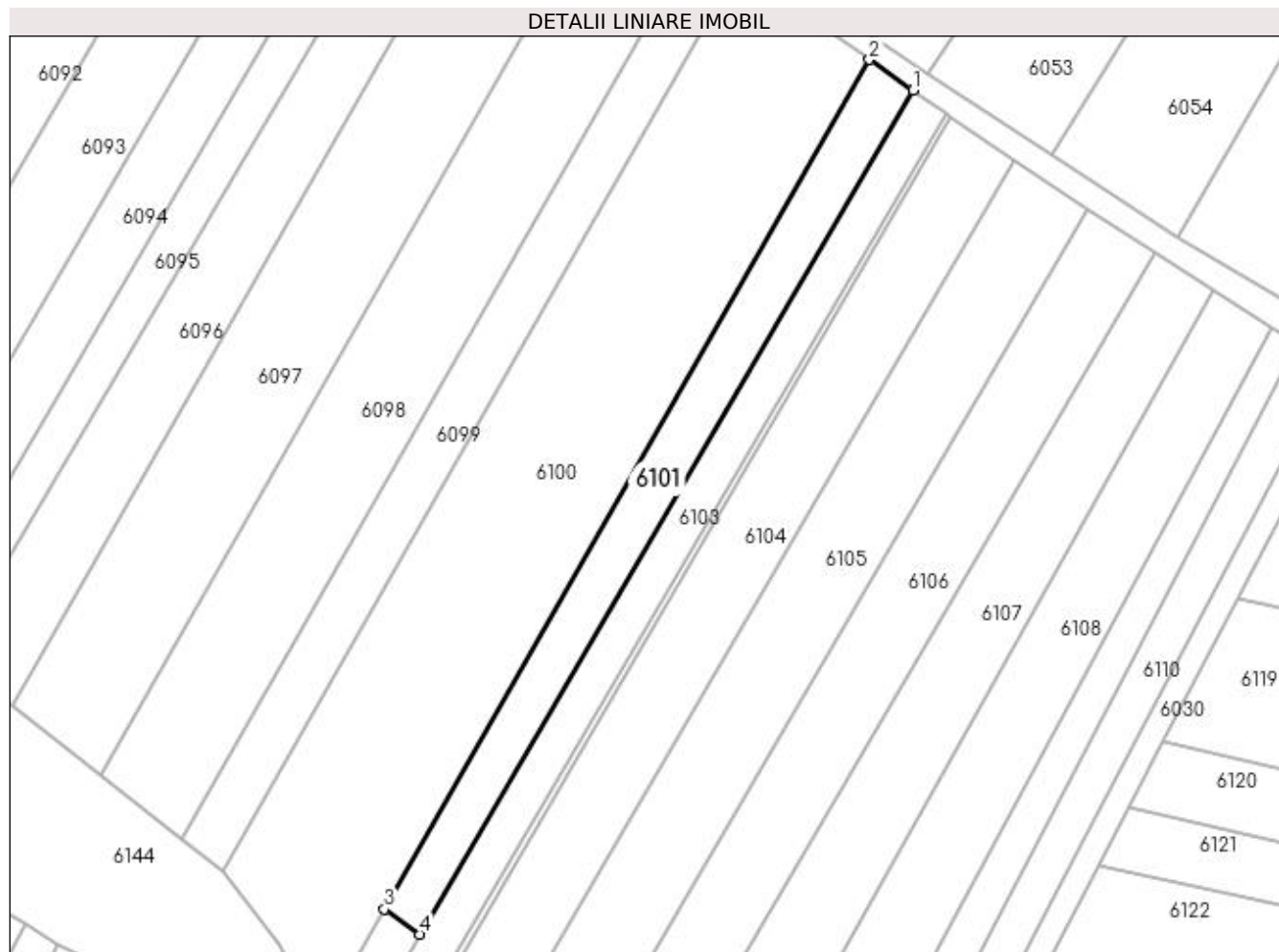
Inscrieri privind dezmembramintele dreptului de proprietate, drepturi reale de garanție și sarcini	Referințe
NU SUNT	

Anexa Nr. 1 La Partea I

Teren

Nr cadastral	Suprafața (mp)*	Observații / Referințe
	1.600	

* Suprafața este determinată în planul de proiecție Stereo 70.



Date referitoare la teren

Crt	Categorie folosință	Intra vilan	Suprafața (mp)	Tarla	Parcelă	Nr. topo	Observații / Referințe
1	arabil	NU	1.600	19	181	-	

Lungime Segmente

1) Valorile lungimilor segmentelor sunt obținute din proiecție în plan.

Punct început	X / Y	Punct sfârșit	X / Y	Lungime segment (** (m)
1	605.869,235 672.358,487	2	605.861,199 672.364,169	9.842
2	605.861,199 672.364,169	3	605.771,774 672.207,506	180.389
3	605.771,774 672.207,506	4	605.778,289 672.202,898	7.98
4	605.778,289 672.202,898	1	605.869,235 672.358,487	180.22

**** Lungimile segmentelor sunt determinate în planul de proiecție Stereo 70 și sunt rotunjite la 1 milimetru.**

***** Distanța dintre puncte este formată din segmente cumulate ce sunt mai mici decât valoarea 1 milimetru.**

**DATE DESPRE IMOBILUL NR. 6102**

Oficiul de Cadastru și Publicitate Imobiliară SUCEAVA
Biroul de Cadastru și Publicitate Imobiliară Falticeni

A. Partea I. Descrierea imobilului

TEREN Extravilan

Adresa: Jud. Suceava

Nr. Crt	Nr cadastral Nr. topografic	Suprafața* (mp)	Observații / Referințe
A1		200	Sector cadastral:16 Teren neimprejmit;

B. Partea II. Proprietari și acte

Inscrieri privitoare la dreptul de proprietate și alte drepturi reale	Referințe
/	
Act Administrativ nr. 370, din 20/12/1993 emis de CJSDPAT SUCEAVA;	
B1	A1
Intabulare, drept de PROPRIETATE, dobândit prin Reconstituire, cota actuala 1/1	
1) NIȚĂ MINODORA DEFUNCT:Da	
2) MARCIAN AUREL, Lipsă CNP proprietar. DEFUNCT:Da	
3) LOGHIN ELENA DEFUNCT:Da	

C. Partea III. SARCINI .

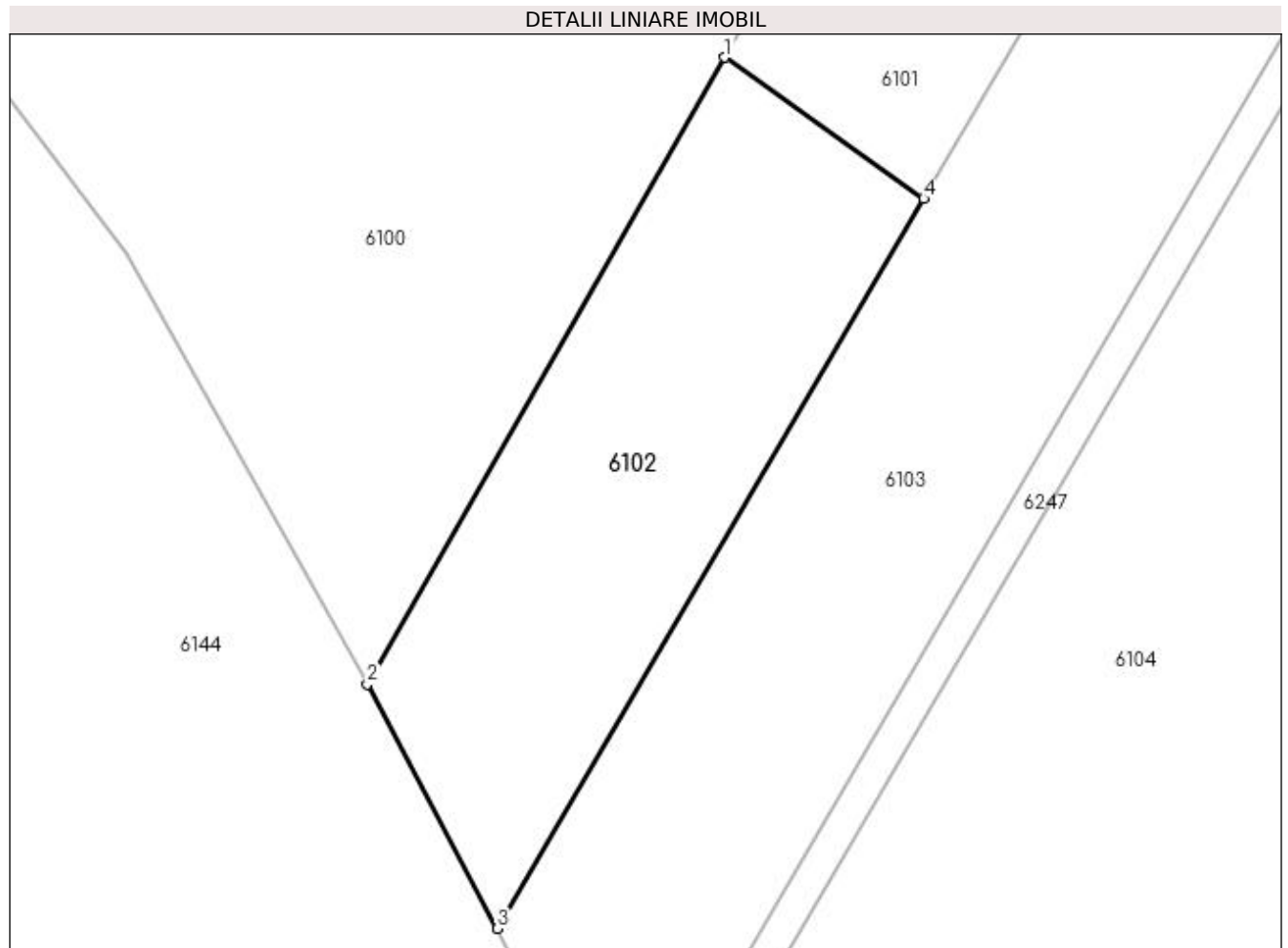
Inscrieri privind dezmembramintele dreptului de proprietate, drepturi reale de garanție și sarcini	Referințe
NU SUNT	

Anexa Nr. 1 La Partea I

Teren

Nr cadastral	Suprafața (mp)*	Observații / Referințe
	200	

* Suprafața este determinată în planul de proiecție Stereo 70.



Date referitoare la teren

Crt	Categorie folosință	Intravilan	Suprafața (mp)	Tarla	Parcelă	Nr. topo	Observații / Referințe
1	arabil	NU	200	19	181	-	

Lungime Segmente

1) Valorile lungimilor segmentelor sunt obținute din proiecție în plan.

Punct început	X / Y	Punct sfârșit	X / Y	Lungime segment (** (m)
1	605.771,774 672.207,506	2	605.760,091 672.187,038	23.568
2	605.760,091 672.187,038	3	605.764,35 672.179,051	9.052
3	605.764,35 672.179,051	4	605.778,289 672.202,898	27.622
4	605.778,289 672.202,898	1	605.771,774 672.207,506	7.98

**** Lungimile segmentelor sunt determinate în planul de proiecție Stereo 70 și sunt rotunjite la 1 milimetru.**

***** Distanța dintre puncte este formată din segmente cumulate ce sunt mai mici decât valoarea 1 milimetru.**

**DATE DESPRE IMOBILUL NR. 6103**

Oficiul de Cadastru și Publicitate Imobiliară SUCEAVA
 Biroul de Cadastru și Publicitate Imobiliară Falticeni

A. Partea I. Descrierea imobilului

TEREN Extravilan

Adresa: Jud. Suceava

Nr. Crt	Nr cadastral Nr. topografic	Suprafața* (mp)	Observații / Referințe
A1		1.563	Sector cadastral:16 Teren neimpregmuit;

B. Partea II. Proprietari și acte

Inscrieri privitoare la dreptul de proprietate și alte drepturi reale		Referințe
/		
Act Notarial nr. 587, din 19/02/2002 emis de BNP MARIA APOSTOL;		
B1	Intabulare, drept de PROPRIETATE, dobândit prin Convenție, cota actuala 1/1 1) SALAMAHA CORNEL 2) SALAMAHA ALINA	A1

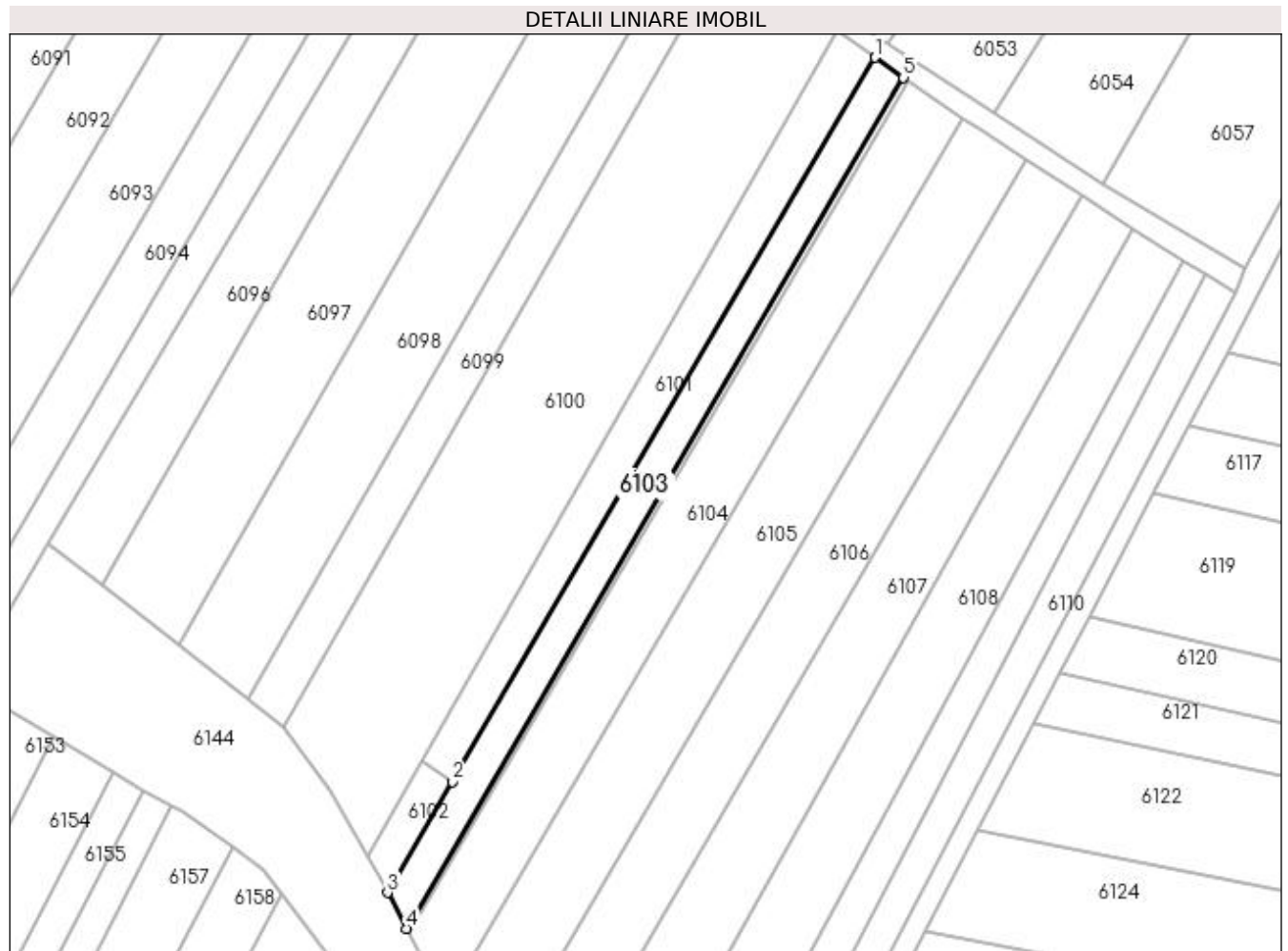
C. Partea III. SARCINI

Inscrieri privind dezmembramintele dreptului de proprietate, drepturi reale de garanție și sarcini		Referințe
/		
Act Notarial nr. 587, din 19/02/2002 emis de BNP MARIA APOSTOL;		
C1	Intabulare, drept de IPOTECA LEGALA, Valoare:0 întreținere 1) HRUȘCĂ NECULAI 2) CALISTRU ALEXANDRINA	A1
C2	Intabulare, drept de UZUFRACT VIAGER, cota actuala 1/1 1) HRUȘCĂ NECULAI 2) CALISTRU ALEXANDRINA	A1

Anexa Nr. 1 La Partea I**Teren**

Nr cadastral	Suprafața (mp)*	Observații / Referințe
	1.563	

* Suprafața este determinată în planul de proiecție Stereo 70.

**Date referitoare la teren**

Crt	Categorie folosință	Intra vilan	Suprafața (mp)	Tarla	Parcelă	Nr. topo	Observații / Referințe
1	arabil	NU	1.563	19	181	-	

Lungime Segmente

1) Valorile lungimilor segmentelor sunt obținute din proiecție în plan.

Punct început	X / Y	Punct sfârșit	X / Y	Lungime segment (** (m)
1	605.869,235 672.358,487	2	605.778,289 672.202,898	180.22
2	605.778,289 672.202,898	3	605.764,35 672.179,051	27.622
3	605.764,35 672.179,051	4	605.768,467 672.171,332	8.748
4	605.768,467 672.171,332	5	605.875,34 672.354,17	211.782
5	605.875,34 672.354,17	1	605.869,235 672.358,487	7.477

**** Lungimile segmentelor sunt determinate în planul de proiecție Stereo 70 și sunt rotunjite la 1 milimetru.**

***** Distanța dintre puncte este formată din segmente cumulate ce sunt mai mici decât valoarea 1 milimetru.**

**DATE DESPRE IMOBILUL NR. 6104**

Oficiul de Cadastru și Publicitate Imobiliară SUCEAVA
Biroul de Cadastru și Publicitate Imobiliară Falticeni

A. Partea I. Descrierea imobilului

TEREN Extravilan

Adresa: Jud. Suceava

Nr. Crt	Nr cadastral Nr. topografic	Suprafața* (mp)	Observații / Referințe
A1	36474	Din acte: 3.100 Masurata: 3.084	Sector cadastral:16 Teren neimprejmuit;

B. Partea II. Proprietari și acte

Inscrieri privitoare la dreptul de proprietate și alte drepturi reale	Referințe
10420 / 15/04/2022	
Act Notarial nr. 15, din 08/04/2022 emis de CURCA GABRIELA-IULIANA;	
B2	A1
Intabulare, drept de PROPRIETATE, dobandit prin Succesiune, cota actuala 1/1 1) COMAN IRINA-IULIANA	

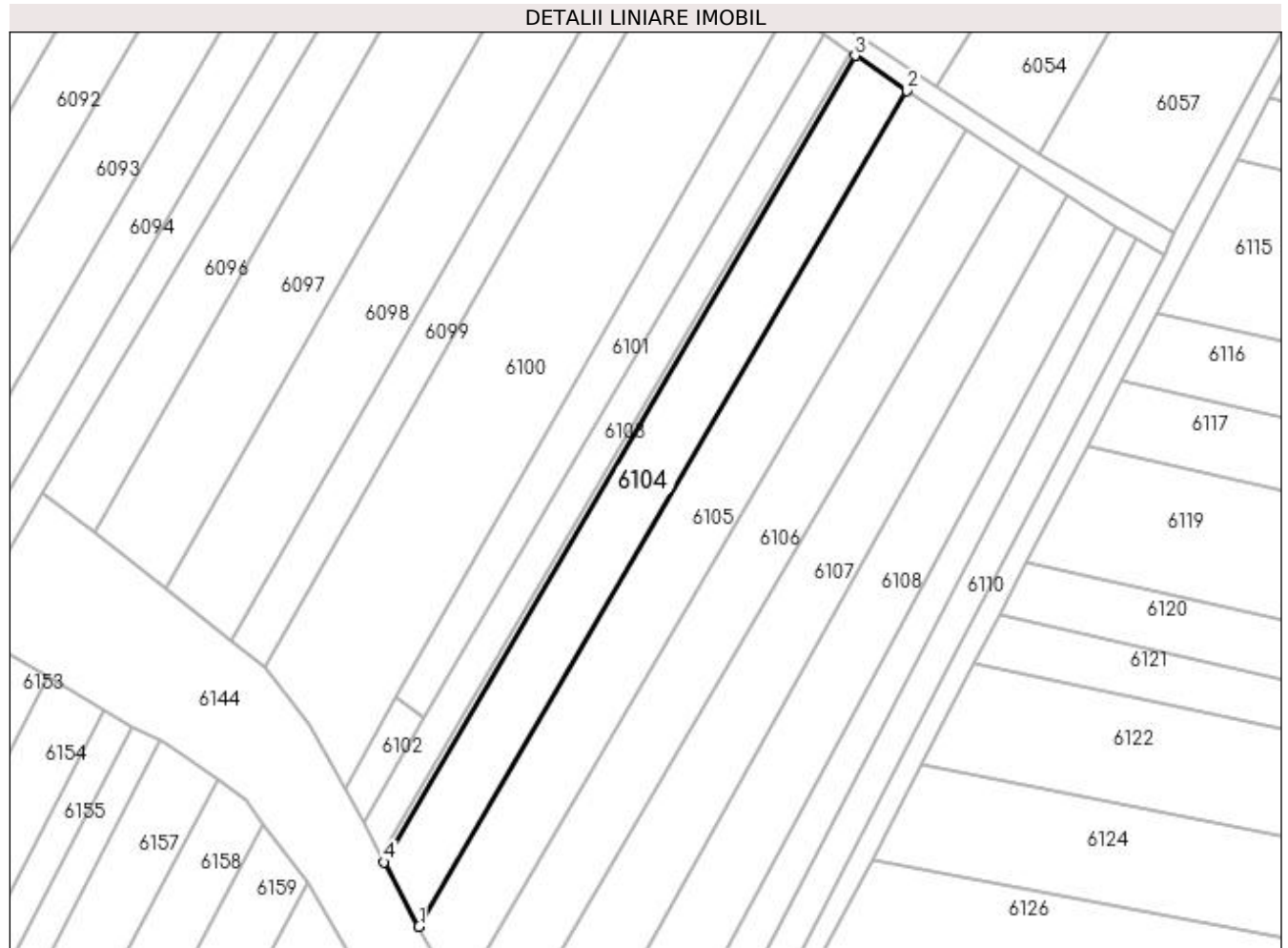
C. Partea III. SARCINI .

Inscrieri privind dezmembramintele dreptului de proprietate, drepturi reale de garanție și sarcini	Referințe
NU SUNT	

Anexa Nr. 1 La Partea I**Teren**

Nr cadastral	Suprafața (mp)*	Observații / Referințe
36474	Din acte: 3.100 Masurata: 3.084	

* Suprafața este determinată în planul de proiecție Stereo 70.

**Date referitoare la teren**

Crt	Categorie folosință	Intra vilan	Suprafața (mp)	Tarla	Parcelă	Nr. topo	Observații / Referințe
1	arabil	NU	2.400	19	181	-	
2	faneata	NU	684	19	181	-	

Lungime Segmente

1) Valorile lungimilor segmentelor sunt obținute din proiecție în plan.

Punct început	X / Y	Punct sfârșit	X / Y	Lungime segment (** (m)
1	605.777,047 672.155,531	2	605.888,086 672.345,493	220.035
2	605.888,086 672.345,493	3	605.876,256 672.353,522	14.297
3	605.876,256 672.353,522	4	605.769,084 672.170,174	212.373
4	605.769,084 672.170,174	1	605.777,047 672.155,531	16.668

**** Lungimile segmentelor sunt determinate în planul de proiecție Stereo 70 și sunt rotunjite la 1 milimetru.**

***** Distanța dintre puncte este formată din segmente cumulate ce sunt mai mici decât valoarea 1 milimetru.**

**DATE DESPRE IMOBILUL NR. 6105**

Oficiul de Cadastru și Publicitate Imobiliară SUCEAVA
Biroul de Cadastru și Publicitate Imobiliară Falticeni

A. Partea I. Descrierea imobilului

TEREN Extravilan

Adresa: Jud. Suceava

Nr. Crt	Nr cadastral Nr. topografic	Suprafața* (mp)	Observații / Referințe
A1		3.600	Sector cadastral:16 Teren neimprejmuit;

B. Partea II. Proprietari și acte

Inscrieri privitoare la dreptul de proprietate și alte drepturi reale		Referințe
/		
Act Notarial nr. 1218, din 02/06/2009 emis de NP DRAGOȘ-NICOLAE APOSTOL;		
B1	Intabulare, drept de PROPRIETATE, dobandit prin PARTAJ, cota actuala 1/1 1) CHIHULCĂ VERGINICA	A1

C. Partea III. SARCINI .

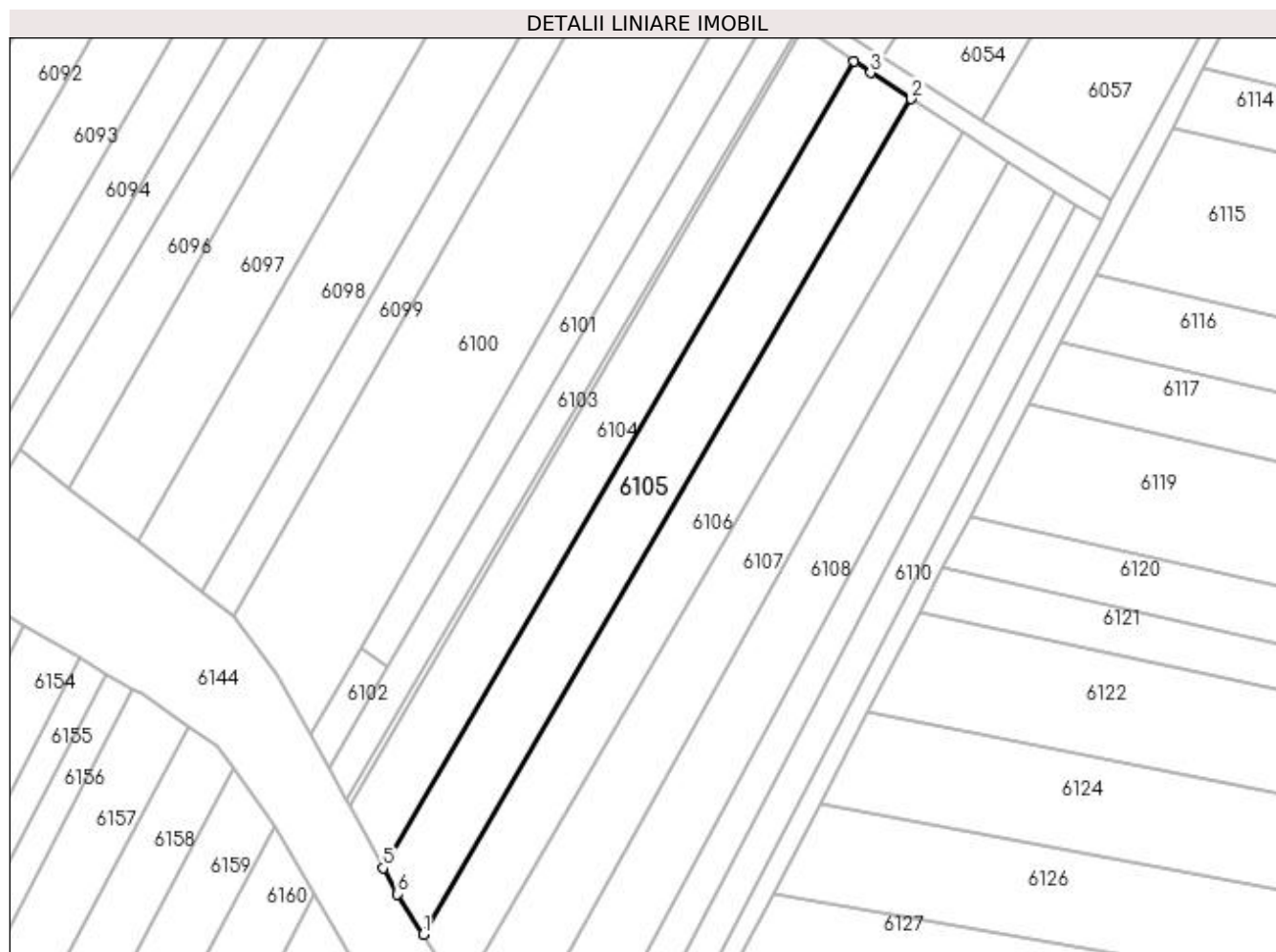
Inscrieri privind dezmembramintele dreptului de proprietate, drepturi reale de garanție și sarcini	Referințe
NU SUNT	

Anexa Nr. 1 La Partea I

Teren

Nr cadastral	Suprafața (mp)*	Observații / Referințe
	3.600	

* Suprafața este determinată în planul de proiecție Stereo 70.



Date referitoare la teren

Crt	Categorie folosință	Intravilan	Suprafața (mp)	Tarla	Parcelă	Nr. topo	Observații / Referințe
1	arabil	NU	3.600	19	181	-	

Lungime Segmente

1) Valorile lungimilor segmentelor sunt obținute din proiecție în plan.

Punct început	X / Y	Punct sfârșit	X / Y	Lungime segment (** (m)
1	605.786,508 672.139,888	2	605.901,539 672.336,681	227.947
2	605.901,539 672.336,681	3	605.891,97 672.342,857	11.389
3	605.891,97 672.342,857	4	605.888,086 672.345,493	4.694
4	605.888,086 672.345,493	5	605.777,047 672.155,531	220.035
5	605.777,047 672.155,531	6	605.780,397 672.149,372	7.011

Punct început	X / Y	Punct sfârșit	X / Y	Lungime segment (** (m)
6	605.780,397 672.149,372	1	605.786,508 672.139,888	11.282

** Lungimile segmentelor sunt determinate în planul de proiecție Stereo 70 și sunt rotunjite la 1 milimetru.

*** Distanța dintre puncte este formată din segmente cumulate ce sunt mai mici decât valoarea 1 milimetru.

**DATE DESPRE IMOBILUL NR. 6106**

Oficiul de Cadastru și Publicitate Imobiliară SUCEAVA
Biroul de Cadastru și Publicitate Imobiliară Falticeni

A. Partea I. Descrierea imobilului

TEREN Extravilan

Adresa: Jud. Suceava

Nr. Crt	Nr cadastral Nr. topografic	Suprafața* (mp)	Observații / Referințe
A1		3.400	Sector cadastral:16 Teren neimprejmuit;

B. Partea II. Proprietari și acte

Inscrieri privitoare la dreptul de proprietate și alte drepturi reale	Referințe
/	
Act Notarial nr. 85, din 26/03/1999 emis de SPN - APOSTOL;	
B1	A1
Intabulare, drept de PROPRIETATE, dobandit prin Succesiune, cota actuala 1/1 1) PANȚIRU GAVRIL	

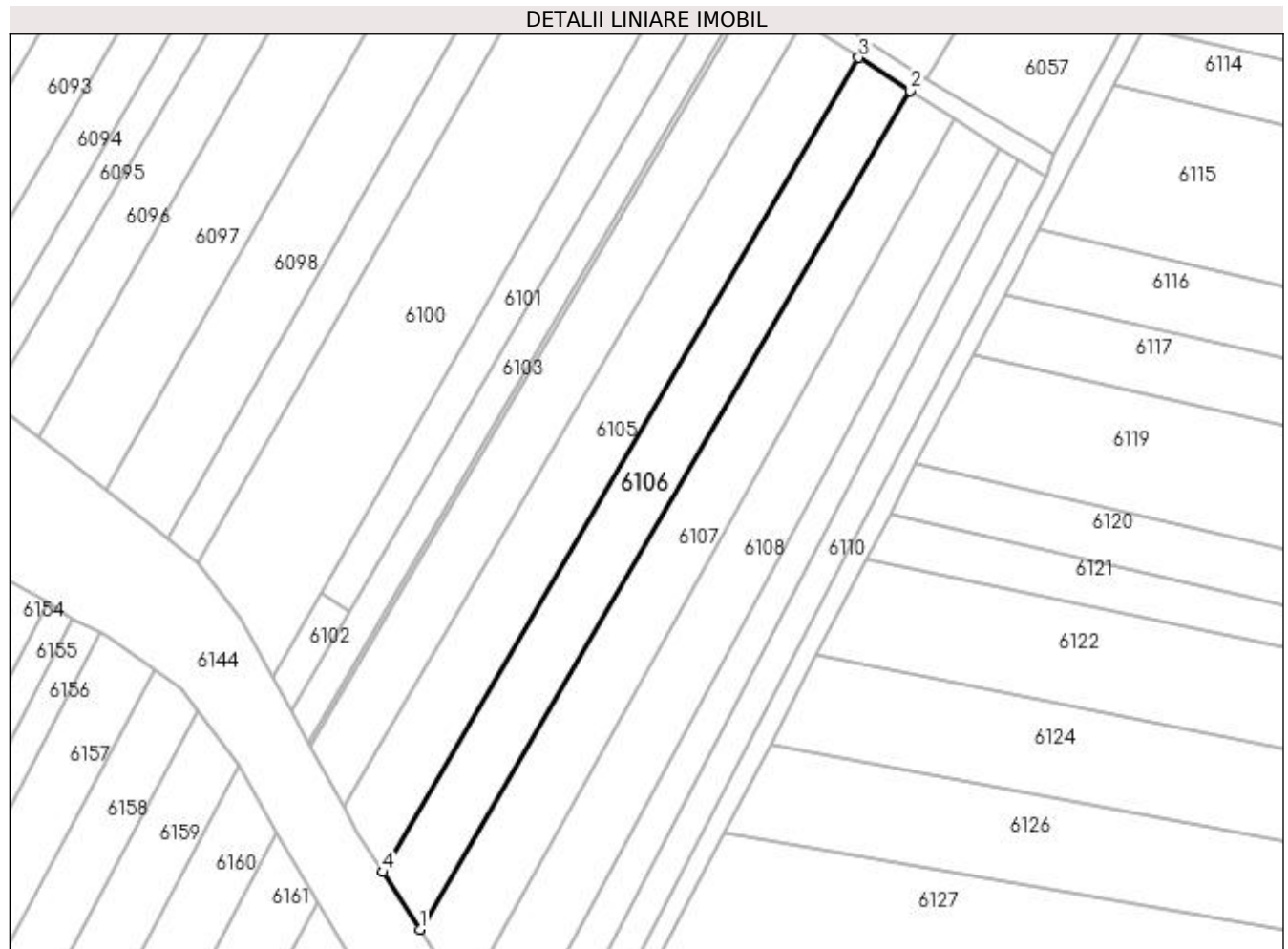
C. Partea III. SARCINI .

Inscrieri privind dezmembramintele dreptului de proprietate, drepturi reale de garanție și sarcini	Referințe
NU SUNT	

Anexa Nr. 1 La Partea I**Teren**

Nr cadastral	Suprafața (mp)*	Observații / Referințe
	3.400	

* Suprafața este determinată în planul de proiecție Stereo 70.

**Date referitoare la teren**

Crt	Categorie folosință	Intravilan	Suprafața (mp)	Tarla	Parcelă	Nr. topo	Observații / Referințe
1	arabil	NU	3.400	19	181	-	

Lungime Segmente

1) Valorile lungimilor segmentelor sunt obținute din proiecție în plan.

Punct început	X / Y	Punct sfârșit	X / Y	Lungime segment (** (m)
1	605.795,433 672.126,035	2	605.913,899 672.328,704	234.753
2	605.913,899 672.328,704	3	605.901,539 672.336,681	14.711
3	605.901,539 672.336,681	4	605.786,508 672.139,888	227.947
4	605.786,508 672.139,888	1	605.795,433 672.126,035	16.479

**** Lungimile segmentelor sunt determinate în planul de proiecție Stereo 70 și sunt rotunjite la 1 milimetru.**

***** Distanța dintre puncte este formată din segmente cumulate ce sunt mai mici decât valoarea 1 milimetru.**

**DATE DESPRE IMOBILUL NR. 6107**

Oficiul de Cadastru și Publicitate Imobiliară SUCEAVA
Biroul de Cadastru și Publicitate Imobiliară Falticeni

A. Partea I. Descrierea imobilului

TEREN Extravilan

Adresa: Jud. Suceava

Nr. Crt	Nr cadastral Nr. topografic	Suprafața* (mp)	Observații / Referințe
A1		3.600	Sector cadastral:16 Teren neimprejmuit;

B. Partea II. Proprietari și acte

Inscrieri privitoare la dreptul de proprietate și alte drepturi reale		Referințe
/		
Act Normativ nr. Legea 7, din 13/03/1996 emis de PARLAMENTUL ROMANIEI;		
B1	Inscrierea provizorie, drept de PROPRIETATE, dobandit prin Lege, cota actuala 1/1 1) COMUNA VULTUREȘTI, CIF:4326868, PROPRIETAR NEIDENTIFICAT.	A1

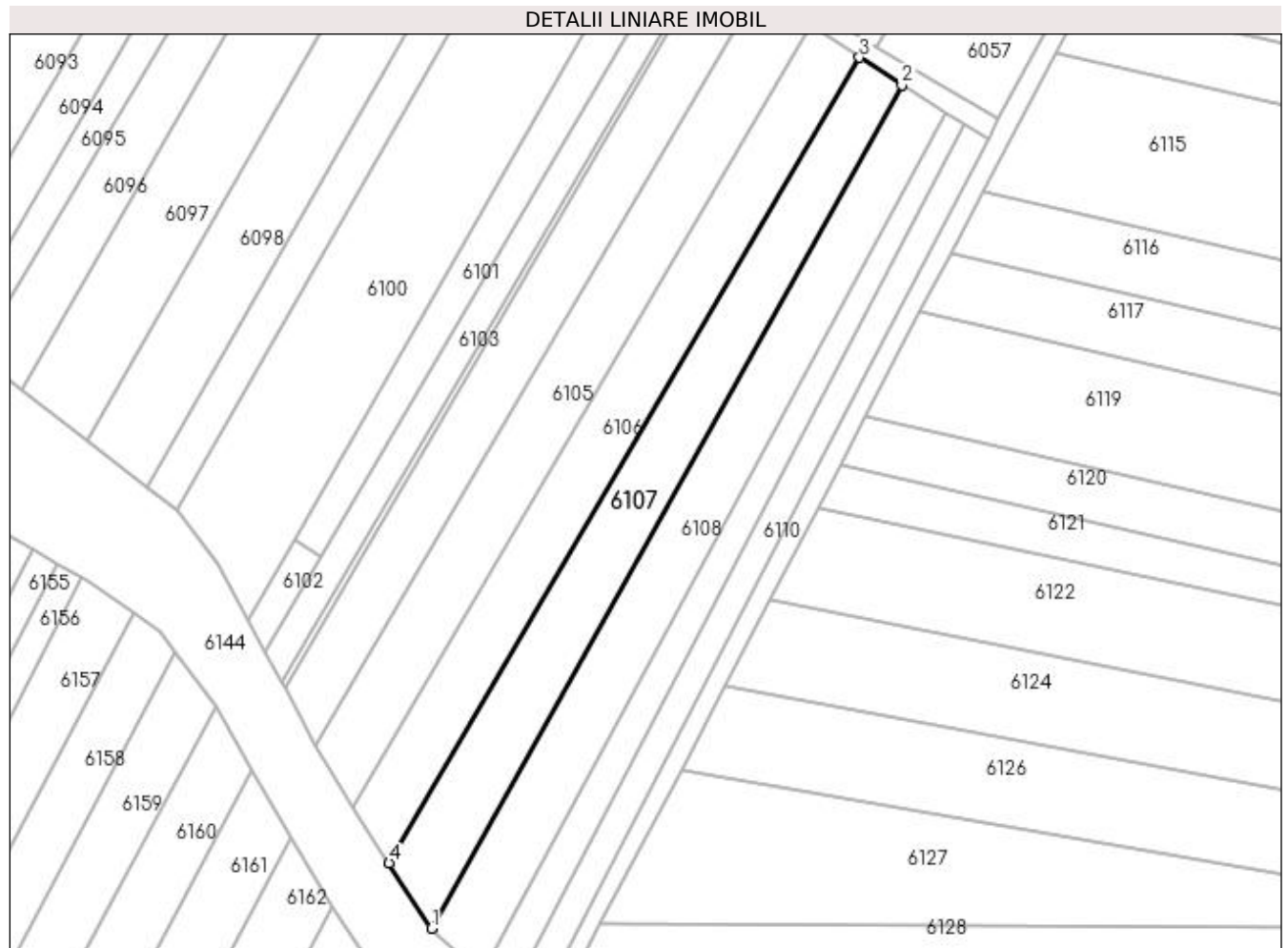
C. Partea III. SARCINI .

Inscrieri privind dezmembramintele dreptului de proprietate, drepturi reale de garanție și sarcini	Referințe
NU SUNT	

Anexa Nr. 1 La Partea I**Teren**

Nr cadastral	Suprafața (mp)*	Observații / Referințe
	3.600	

* Suprafața este determinată în planul de proiecție Stereo 70.

**Date referitoare la teren**

Crt	Categorie folosință	Intravilan	Suprafața (mp)	Tarla	Parcelă	Nr. topo	Observații / Referințe
1	arabil	NU	3.600	19	181	-	

Lungime Segmente

1) Valorile lungimilor segmentelor sunt obținute din proiecție în plan.

Punct început	X / Y	Punct sfârșit	X / Y	Lungime segment (** (m)
1	605.806,083 672.109,506	2	605.924,577 672.321,812	243.135
2	605.924,577 672.321,812	3	605.913,899 672.328,704	12.709
3	605.913,899 672.328,704	4	605.795,433 672.126,035	234.753
4	605.795,433 672.126,035	1	605.806,083 672.109,506	19.663

**** Lungimile segmentelor sunt determinate în planul de proiecție Stereo 70 și sunt rotunjite la 1 milimetru.**

***** Distanța dintre puncte este formată din segmente cumulate ce sunt mai mici decât valoarea 1 milimetru.**

**DATE DESPRE IMOBILUL NR. 6108**

Oficiul de Cadastru și Publicitate Imobiliară SUCEAVA
Biroul de Cadastru și Publicitate Imobiliară Falticeni

A. Partea I. Descrierea imobilului

TEREN Extravilan

Adresa: Jud. Suceava

Nr. Crt	Nr cadastral Nr. topografic	Suprafața* (mp)	Observații / Referințe
A1		3.600	Sector cadastral:16 Teren neimprejmuit;

B. Partea II. Proprietari și acte

Inscrieri privitoare la dreptul de proprietate și alte drepturi reale	Referințe
/	
Act Administrativ nr. 1671, din 23/10/1997 emis de CJSDPAT SUCEAVA;	
B1	A1
Intabulare, drept de PROPRIETATE, dobândit prin Reconstituire, cota actuala 1/1 1) ASAFTEI MARIEA	

C. Partea III. SARCINI .

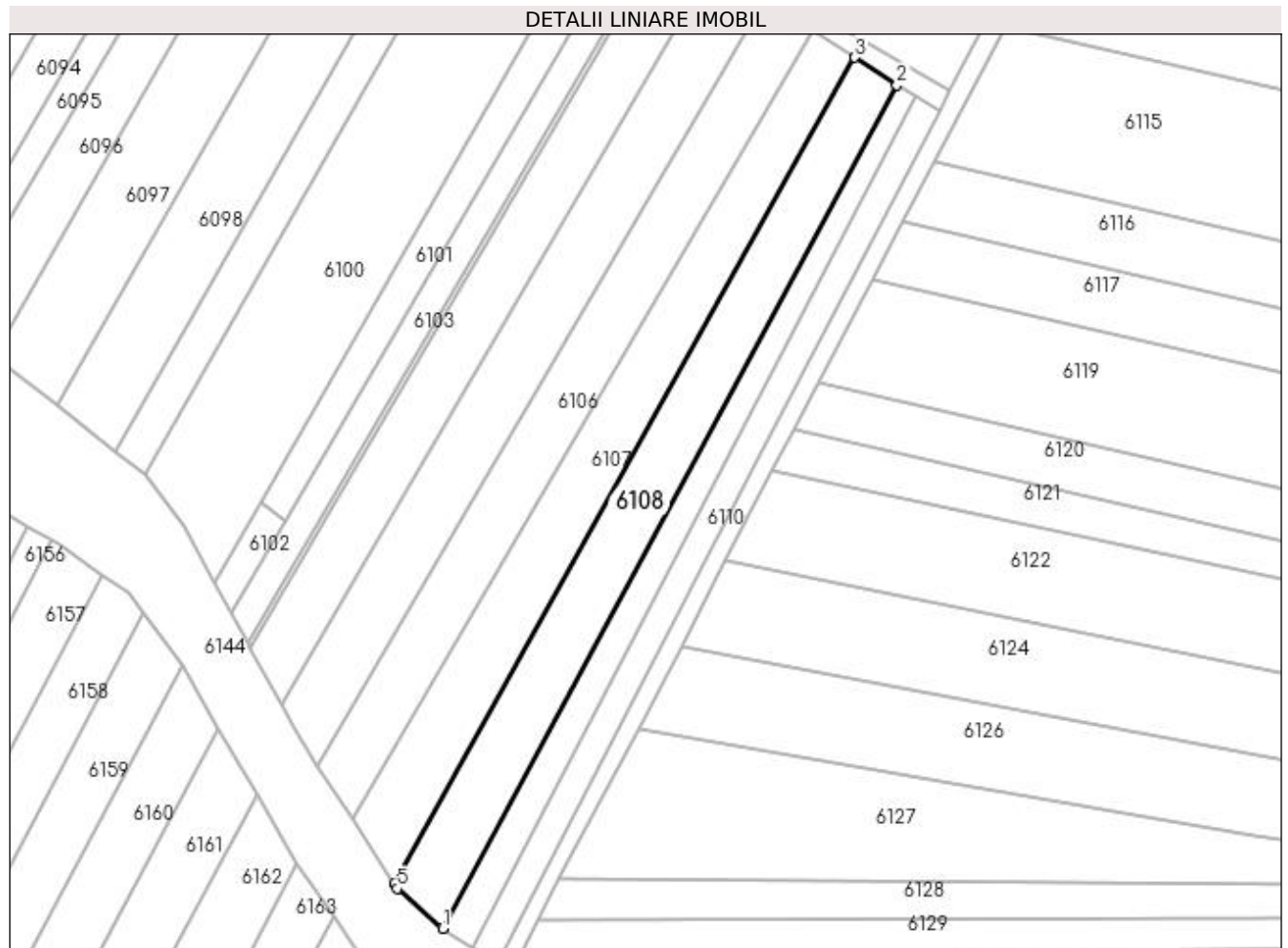
Inscrieri privind dezmembramintele dreptului de proprietate, drepturi reale de garanție și sarcini	Referințe
NU SUNT	

Anexa Nr. 1 La Partea I

Teren

Nr cadastral	Suprafața (mp)*	Observații / Referințe
	3.600	

* Suprafața este determinată în planul de proiecție Stereo 70.



Date referitoare la teren

Crt	Categorie folosință	Intravilan	Suprafața (mp)	Tarla	Parcelă	Nr. topo	Observații / Referințe
1	arabil	NU	3.600	19	181	-	

Lungime Segmente

1) Valorile lungimilor segmentelor sunt obținute din proiecție în plan.

Punct început	X / Y	Punct sfârșit	X / Y	Lungime segment (** (m)
1	605.818,599 672.098,048	2	605.935,443 672.314,749	246.195
2	605.935,443 672.314,749	3	605.924,577 672.321,812	12.96
3	605.924,577 672.321,812	4	605.806,083 672.109,506	243.135
4	605.806,083 672.109,506	5	605.806,957 672.108,287	1.5
5	605.806,957 672.108,287	1	605.818,599 672.098,048	15.504

**** Lungimile segmentelor sunt determinate în planul de proiecție Stereo 70 și sunt rotunjite la 1 milimetru.**

***** Distanța dintre puncte este formată din segmente cumulate ce sunt mai mici decât valoarea 1 milimetru.**

**DATE DESPRE IMOBILUL NR. 6109**

Oficiul de Cadastru și Publicitate Imobiliară SUCEAVA
Biroul de Cadastru și Publicitate Imobiliară Falticeni

A. Partea I. Descrierea imobilului

TEREN Extravilan

Adresa: Jud. Suceava

Nr. Crt	Nr cadastral Nr. topografic	Suprafața* (mp)	Observații / Referințe
A1		1.800	Sector cadastral:16 Teren neimprejmuit;

B. Partea II. Proprietari și acte

Inscrieri privitoare la dreptul de proprietate și alte drepturi reale		Referințe
/		
Act Notarial nr. 28, din 14/05/2008 emis de BNP IOAN LIUȚĂ;		
B1	Intabulare, drept de PROPRIETATE, dobandit prin Succesiune, cota actuala 1/4 1) PANȚIRU MARIA	A1
B2	Intabulare, drept de PROPRIETATE, dobandit prin Succesiune, cota actuala 3/4 1) PANȚIRU IOAN	A1

C. Partea III. SARCINI .

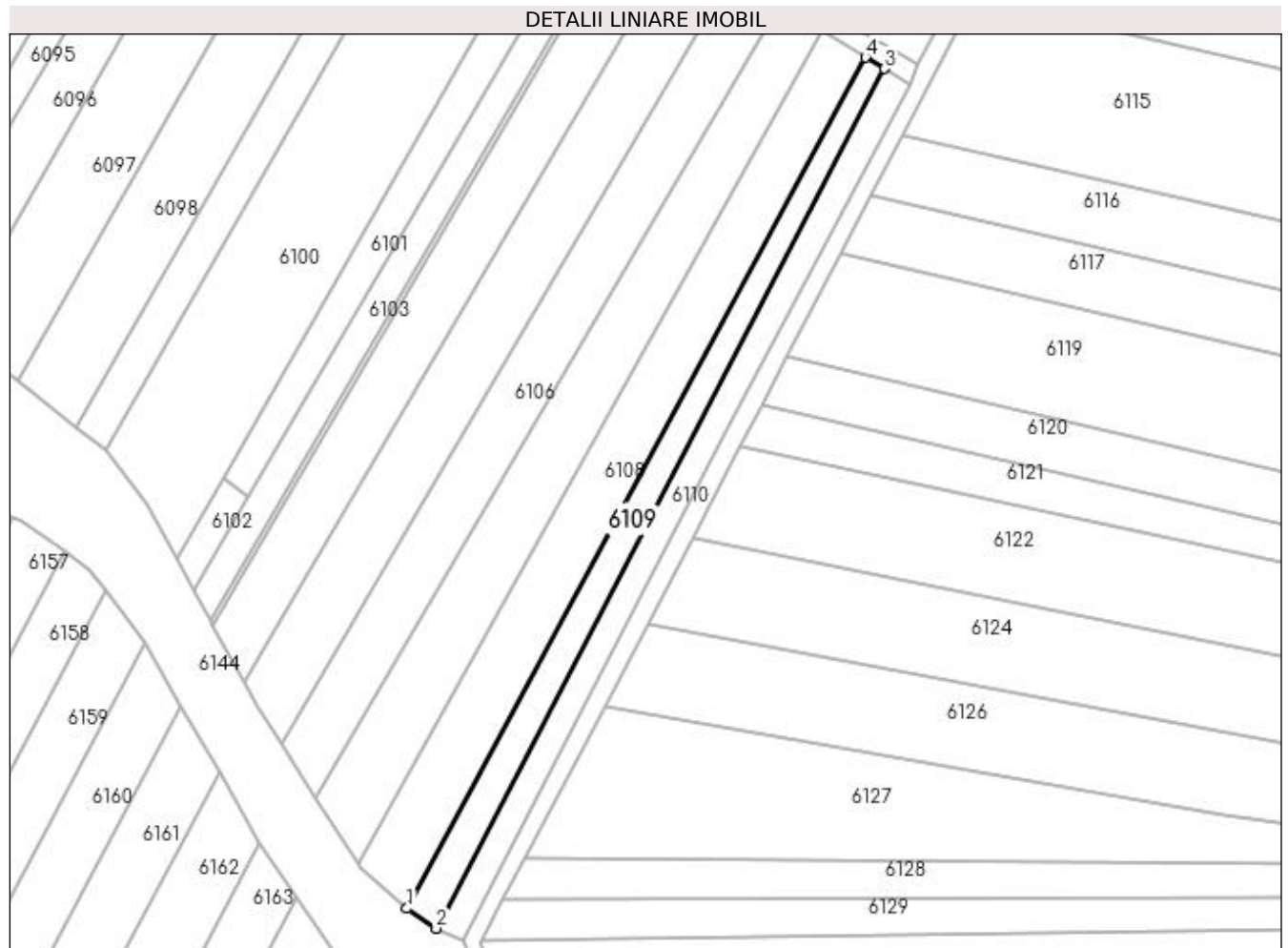
Inscrieri privind dezmembramintele dreptului de proprietate, drepturi reale de garanție și sarcini	Referințe
NU SUNT	

Anexa Nr. 1 La Partea I

Teren

Nr cadastral	Suprafața (mp)*	Observații / Referințe
	1.800	

* Suprafața este determinată în planul de proiecție Stereo 70.



Date referitoare la teren

Crt	Categorie folosință	Intra vilan	Suprafața (mp)	Tarla	Parcelă	Nr. topo	Observații / Referințe
1	arabil	NU	1.800	19	181	-	

Lungime Segmente

1) Valorile lungimilor segmentelor sunt obținute din proiecție în plan.

Punct început	X / Y	Punct sfârșit	X / Y	Lungime segment (** (m)
1	605.818,599 672.098,048	2	605.826,117 672.092,981	9.066
2	605.826,117 672.092,981	3	605.940,237 672.311,862	246.845
3	605.940,237 672.311,862	4	605.935,443 672.314,749	5.596
4	605.935,443 672.314,749	1	605.818,599 672.098,048	246.195

**** Lungimile segmentelor sunt determinate în planul de proiecție Stereo 70 și sunt rotunjite la 1 milimetru.**

***** Distanța dintre puncte este formată din segmente cumulate ce sunt mai mici decât valoarea 1 milimetru.**

**DATE DESPRE IMOBILUL NR. 6110**

Oficiul de Cadastru și Publicitate Imobiliară SUCEAVA
Biroul de Cadastru și Publicitate Imobiliară Falticeni

A. Partea I. Descrierea imobilului

TEREN Extravilan

Adresa: Jud. Suceava

Nr. Crt	Nr cadastral Nr. topografic	Suprafața* (mp)	Observații / Referințe
A1		1.800	Sector cadastral:16 Teren neimprejmuit;

B. Partea II. Proprietari și acte

Inscrieri privitoare la dreptul de proprietate și alte drepturi reale	Referințe
/	
Act Administrativ nr. 892, din 15/06/1994 emis de CJSDPAT SUCEAVA;	
B1	A1
Intabulare, drept de PROPRIETATE, dobandit prin Reconstituire, cota actuala 1/1 1) PLĂEȘU DUMITRU, Lipsă CNP proprietar. DEFUNCT:Da	

C. Partea III. SARCINI .

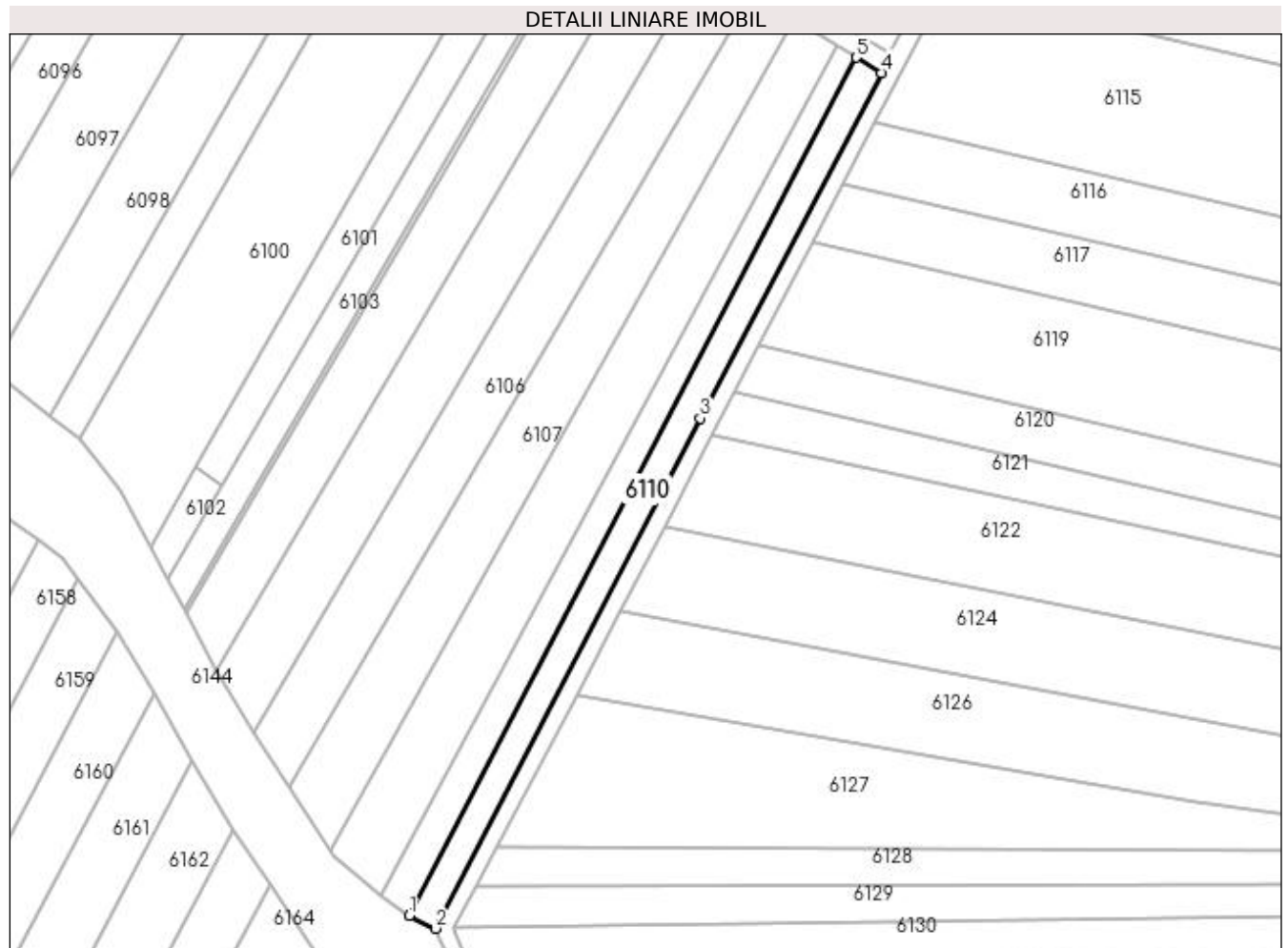
Inscrieri privind dezmembramintele dreptului de proprietate, drepturi reale de garanție și sarcini	Referințe
NU SUNT	

Anexa Nr. 1 La Partea I

Teren

Nr cadastral	Suprafața (mp)*	Observații / Referințe
	1.800	

* Suprafața este determinată în planul de proiecție Stereo 70.



Date referitoare la teren

Crt	Categorie folosință	Intra vilan	Suprafața (mp)	Tarla	Parcelă	Nr. topo	Observații / Referințe
1	arabil	NU	1.800	19	181	-	

Lungime Segmente

1) Valorile lungimilor segmentelor sunt obținute din proiecție în plan.

Punct început	X / Y	Punct sfârșit	X / Y	Lungime segment (** (m)
1	605.826,117 672.092,981	2	605.832,858 672.089,728	7.485
2	605.832,858 672.089,728	3	605.900,314 672.219,883	146.597
3	605.900,314 672.219,883	4	605.946,658 672.307,995	99.556
4	605.946,658 672.307,995	5	605.940,237 672.311,862	7.496
5	605.940,237 672.311,862	1	605.826,117 672.092,981	246.845

**** Lungimile segmentelor sunt determinate în planul de proiecție Stereo 70 și sunt rotunjite la 1 milimetru.**

***** Distanța dintre puncte este formată din segmente cumulate ce sunt mai mici decât valoarea 1 milimetru.**

**DATE DESPRE IMOBILUL NR. 6111**

Oficiul de Cadastru și Publicitate Imobiliară SUCEAVA
Biroul de Cadastru și Publicitate Imobiliară Falticeni

A. Partea I. Descrierea imobilului

TEREN Extravilan

Adresa: Jud. Suceava

Nr. Crt	Nr cadastral Nr. topografic	Suprafața* (mp)	Observații / Referințe
A1		3.600	Sector cadastral:16 Teren neimprijmit;

B. Partea II. Proprietari și acte

Inscrieri privitoare la dreptul de proprietate și alte drepturi reale		Referințe
/		
Act Notarial nr. 1214, din 22/03/2016 emis de BN NEGURĂ ADINA LOREDANA;		
B1	Intabulare, drept de PROPRIETATE, dobandit prin PARTAJ, cota actuala 1/1 1) COROLIUC MODESTA	A1

C. Partea III. SARCINI .

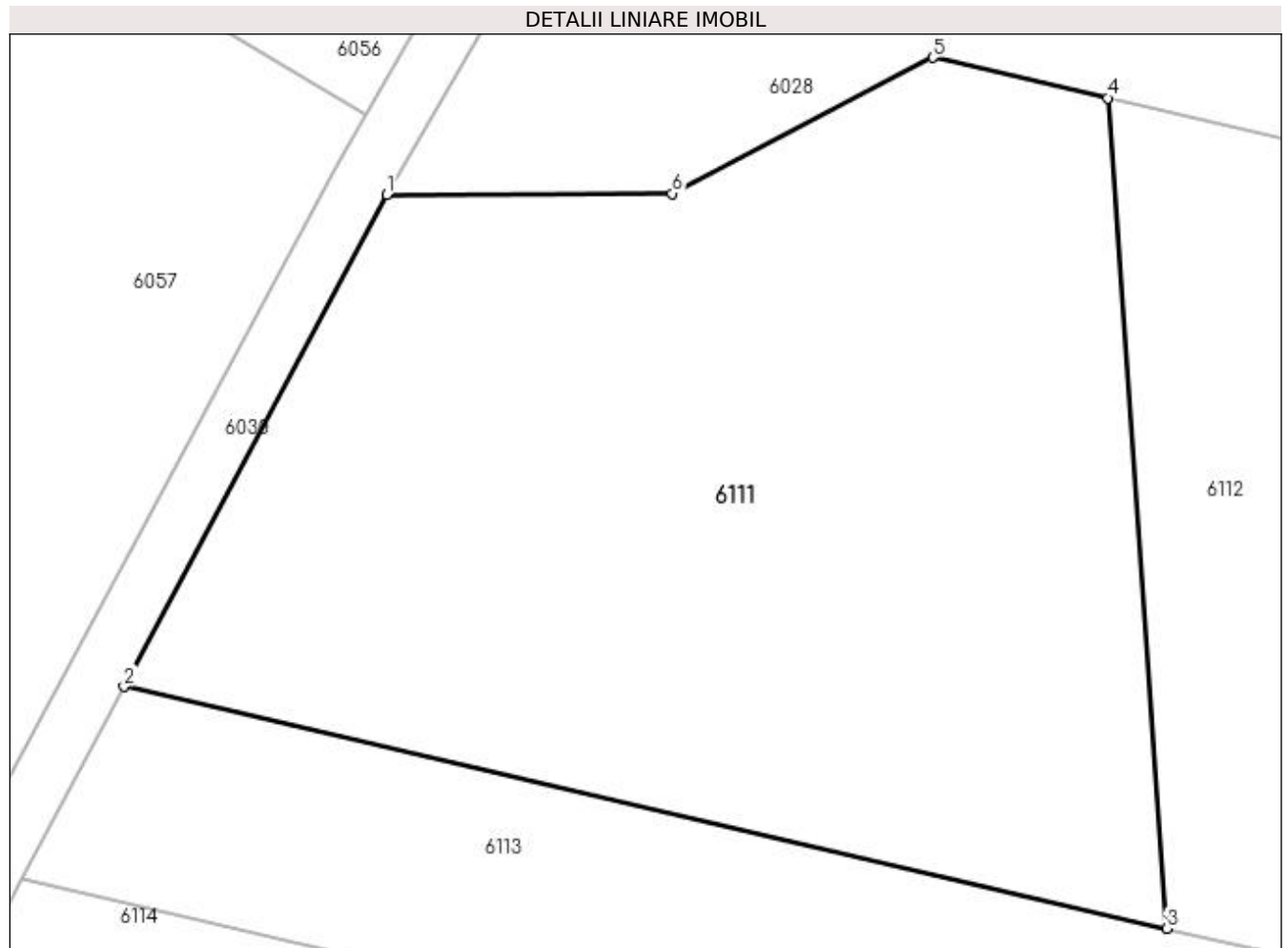
Inscrieri privind dezmembramintele dreptului de proprietate, drepturi reale de garanție și sarcini	Referințe
NU SUNT	

Anexa Nr. 1 La Partea I

Teren

Nr cadastral	Suprafața (mp)*	Observații / Referințe
	3.600	

* Suprafața este determinată în planul de proiecție Stereo 70.



Date referitoare la teren

Crt	Categorie folosință	Intravilan	Suprafața (mp)	Tarla	Parcelă	Nr. topo	Observații / Referințe
1	arabil	NU	3.600	19	175;181	-	

Lungime Segmente

1) Valorile lungimilor segmentelor sunt obținute din proiecție în plan.

Punct început	X / Y	Punct sfârșit	X / Y	Lungime segment (** (m)
1	605.998,89 672.397,038	2	605.978,437 672.358,763	43.397
2	605.978,437 672.358,763	3	606.059,642 672.339,937	83.359
3	606.059,642 672.339,937	4	606.055,022 672.404,546	64.774
4	606.055,022 672.404,546	5	606.041,415 672.407,701	13.968
5	606.041,415 672.407,701	6	606.021,113 672.397,114	22.897

Punct început	X / Y	Punct sfârșit	X / Y	Lungime segment (** (m)
6	606.021,113 672.397,114	1	605.998,89 672.397,038	22.223

** Lungimile segmentelor sunt determinate în planul de proiecție Stereo 70 și sunt rotunjite la 1 milimetru.

*** Distanța dintre puncte este formată din segmente cumulate ce sunt mai mici decât valoarea 1 milimetru.

**DATE DESPRE IMOBILUL NR. 6112**

Oficiul de Cadastru și Publicitate Imobiliară SUCEAVA
Biroul de Cadastru și Publicitate Imobiliară Falticeni

A. Partea I. Descrierea imobilului

TEREN Extravilan

Adresa: Jud. Suceava

Nr. Crt	Nr cadastral Nr. topografic	Suprafața* (mp)	Observații / Referințe
A1		1.400	Sector cadastral:16 Teren neimprejmuit;

B. Partea II. Proprietari și acte

Inscrieri privitoare la dreptul de proprietate și alte drepturi reale		Referințe
/		
Act Notarial nr. 1214, din 22/03/2016 emis de BIN NEGURA ADINA LOREDANA;		
B1	Intabulare, drept de PROPRIETATE, dobandit prin PARTAJ, cota actuala 1/1 1) COROLIUC MODESTA	A1

C. Partea III. SARCINI .

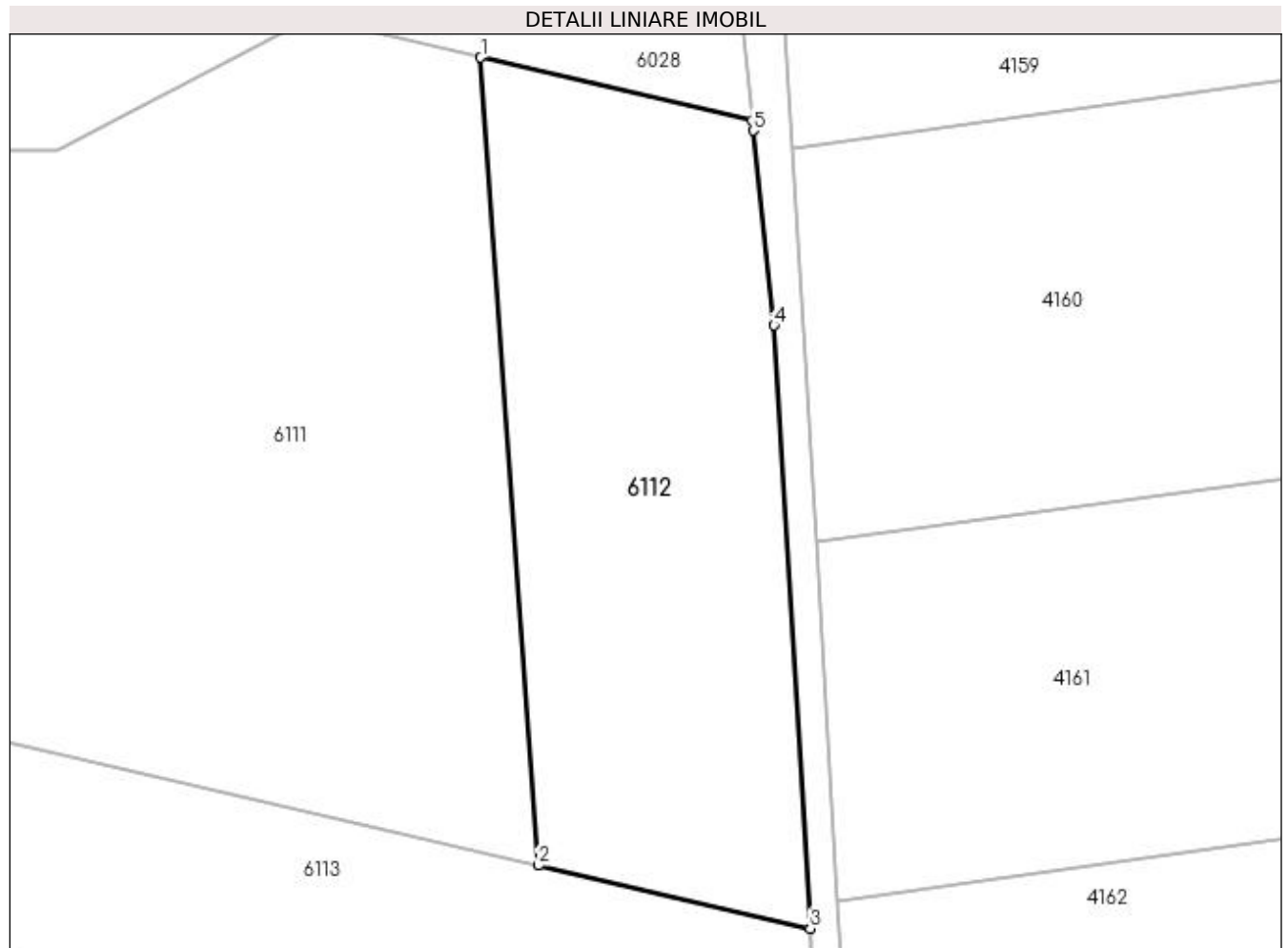
Inscrieri privind dezmembramintele dreptului de proprietate, drepturi reale de garanție și sarcini	Referințe
NU SUNT	

Anexa Nr. 1 La Partea I

Teren

Nr cadastral	Suprafața (mp)*	Observații / Referințe
	1.400	

* Suprafața este determinată în planul de proiecție Stereo 70.



Date referitoare la teren

Crt	Categorie folosință	Intra vilan	Suprafața (mp)	Tarla	Parcelă	Nr. topo	Observații / Referințe
1	arabil	NU	1.400	19	175;181	-	

Lungime Segmente

1) Valorile lungimilor segmentelor sunt obținute din proiecție în plan.

Punct început	X / Y	Punct sfârșit	X / Y	Lungime segment (** (m)
1	606.055,022 672.404,546	2	606.059,642 672.339,937	64.774
2	606.059,642 672.339,937	3	606.081,398 672.334,894	22.333
3	606.081,398 672.334,894	4	606.078,504 672.383,126	48.319
4	606.078,504 672.383,126	5	606.076,835 672.398,701	15.664
5	606.076,835 672.398,701	6	606.076,749 672.399,509	0.813

Punct început	X / Y	Punct sfârșit	X / Y	Lungime segment (** (m)
6	606.076,749 672.399,509	1	606.055,022 672.404,546	22.303

** Lungimile segmentelor sunt determinate în planul de proiecție Stereo 70 și sunt rotunjite la 1 milimetru.

*** Distanța dintre puncte este formată din segmente cumulate ce sunt mai mici decât valoarea 1 milimetru.

**DATE DESPRE IMOBILUL NR. 6113**

Oficiul de Cadastru și Publicitate Imobiliară SUCEAVA
Biroul de Cadastru și Publicitate Imobiliară Falticeni

A. Partea I. Descrierea imobilului

TEREN Extravilan

Adresa: Jud. Suceava

Nr. Crt	Nr cadastral Nr. topografic	Suprafața* (mp)	Observații / Referințe
A1		1.800	Sector cadastral:16 Teren neimprejmuit;

B. Partea II. Proprietari și acte

Inscrieri privitoare la dreptul de proprietate și alte drepturi reale	Referințe
/	
Act Administrativ nr. 364, din 20/10/1993 emis de CJSDPAT SUCEAVA;	
B1	A1
Intabulare, drept de PROPRIETATE, dobândit prin Reconstituire, cota actuala 1/1	
1) PANȚIRU PETRU, Lipsă CNP proprietar. DEFUNCT:Da	
2) PANȚIRU ELEONORA DEFUNCT:Da	
3) MOROȘANU ANETA, Lipsă CNP proprietar.	
4) HUȚANU MARIA	

C. Partea III. SARCINI .

Inscrieri privind dezmembramintele dreptului de proprietate, drepturi reale de garanție și sarcini	Referințe
NU SUNT	

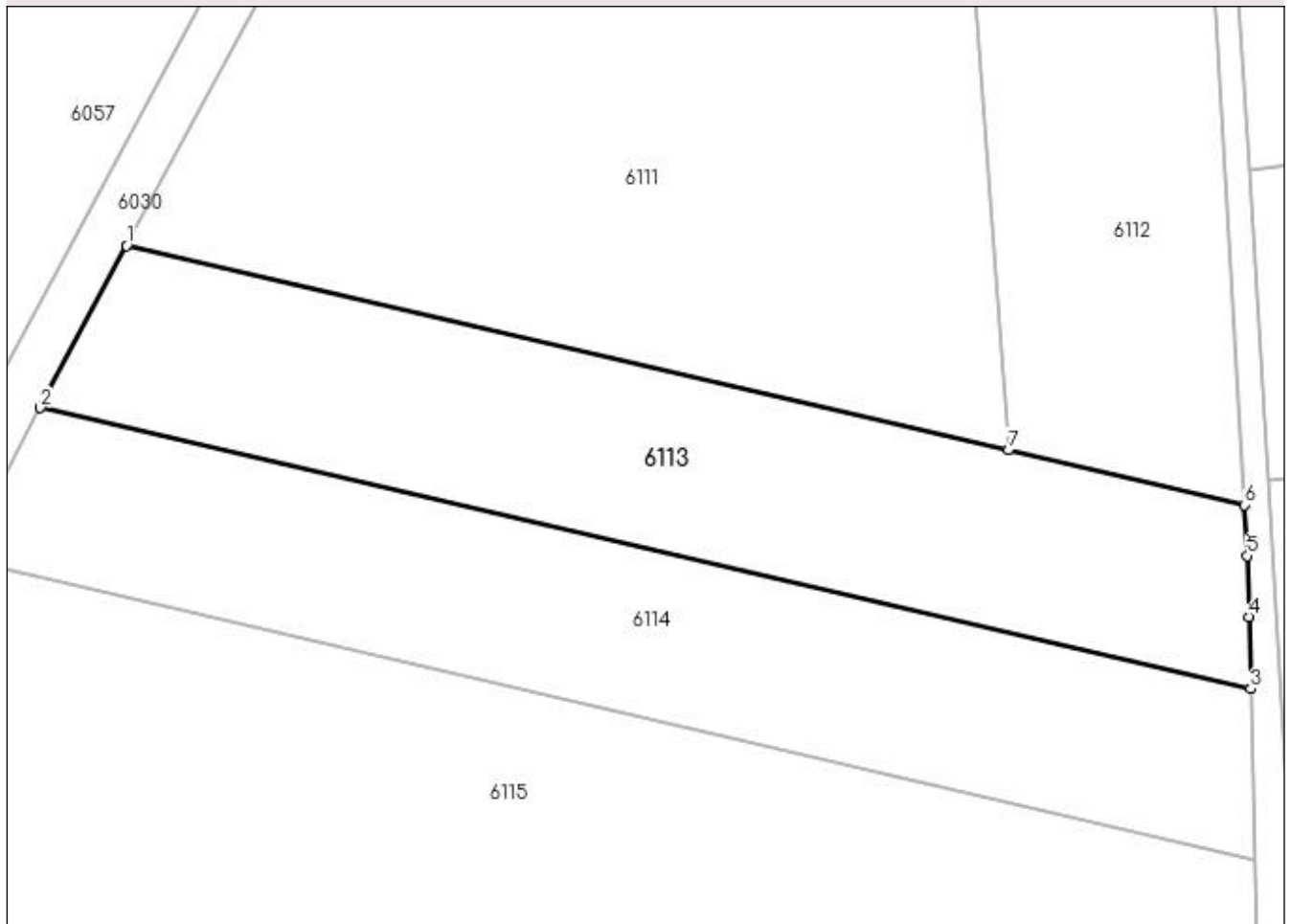
Anexa Nr. 1 La Partea I

Teren

Nr cadastral	Suprafața (mp)*	Observații / Referințe
	1.800	

* Suprafața este determinată în planul de proiecție Stereo 70.

DETALII LINIARE IMOBIL



Date referitoare la teren

Crt	Categorie folosință	Intravilan	Suprafața (mp)	Tarla	Parcelă	Nr. topo	Observații / Referințe
1	arabil	NU	1.800	19	181	-	

Lungime Segmente

1) Valorile lungimilor segmentelor sunt obținute din proiecție în plan.

Punct început	X / Y	Punct sfârșit	X / Y	Lungime segment (** (m)
1	605.978,437 672.358,763	2	605.970,504 672.343,826	16.913
2	605.970,504 672.343,826	3	606.081,981 672.317,982	114.434
3	606.081,981 672.317,982	4	606.081,817 672.324,605	6.625
4	606.081,817 672.324,605	5	606.081,679 672.330,209	5.606
5	606.081,679 672.330,209	6	606.081,398 672.334,894	4.693

Punct început	X / Y	Punct sfârșit	X / Y	Lungime segment (** (m)
6	606.081,398 672.334,894	7	606.059,642 672.339,937	22.333
7	606.059,642 672.339,937	1	605.978,437 672.358,763	83.359

** Lungimile segmentelor sunt determinate în planul de proiecție Stereo 70 și sunt rotunjite la 1 milimetru.

*** Distanța dintre puncte este formată din segmente cumulate ce sunt mai mici decât valoarea 1 milimetru.

**DATE DESPRE IMOBILUL NR. 6114**

Oficiul de Cadastru și Publicitate Imobiliară SUCEAVA
Biroul de Cadastru și Publicitate Imobiliară Falticeni

A. Partea I. Descrierea imobilului

TEREN Extravilan

Adresa: Jud. Suceava

Nr. Crt	Nr cadastral Nr. topografic	Suprafața* (mp)	Observații / Referințe
A1		1.800	Sector cadastral:16 Teren neimprejmit;

B. Partea II. Proprietari și acte

Inscrieri privitoare la dreptul de proprietate și alte drepturi reale	Referințe
/	
Act Administrativ nr. 665, din 09/03/1994 emis de CJSDPAT SUCEAVA;	
B1	A1
Intabulare, drept de PROPRIETATE, dobândit prin Reconstituire, cota actuala 1/1	
1) PANȚIRU V ELEONORA DEFUNCT:Da	
2) PANȚIRU P. PETRU, Lipsă CNP proprietar.	
3) PANȚIRU P ANETA DEFUNCT:Da	
4) HUȚANU C. MARIA	
5) AMARIUCHI V. ELENA, Lipsă CNP proprietar.	

C. Partea III. SARCINI .

Inscrieri privind dezmembramintele dreptului de proprietate, drepturi reale de garanție și sarcini	Referințe
NU SUNT	

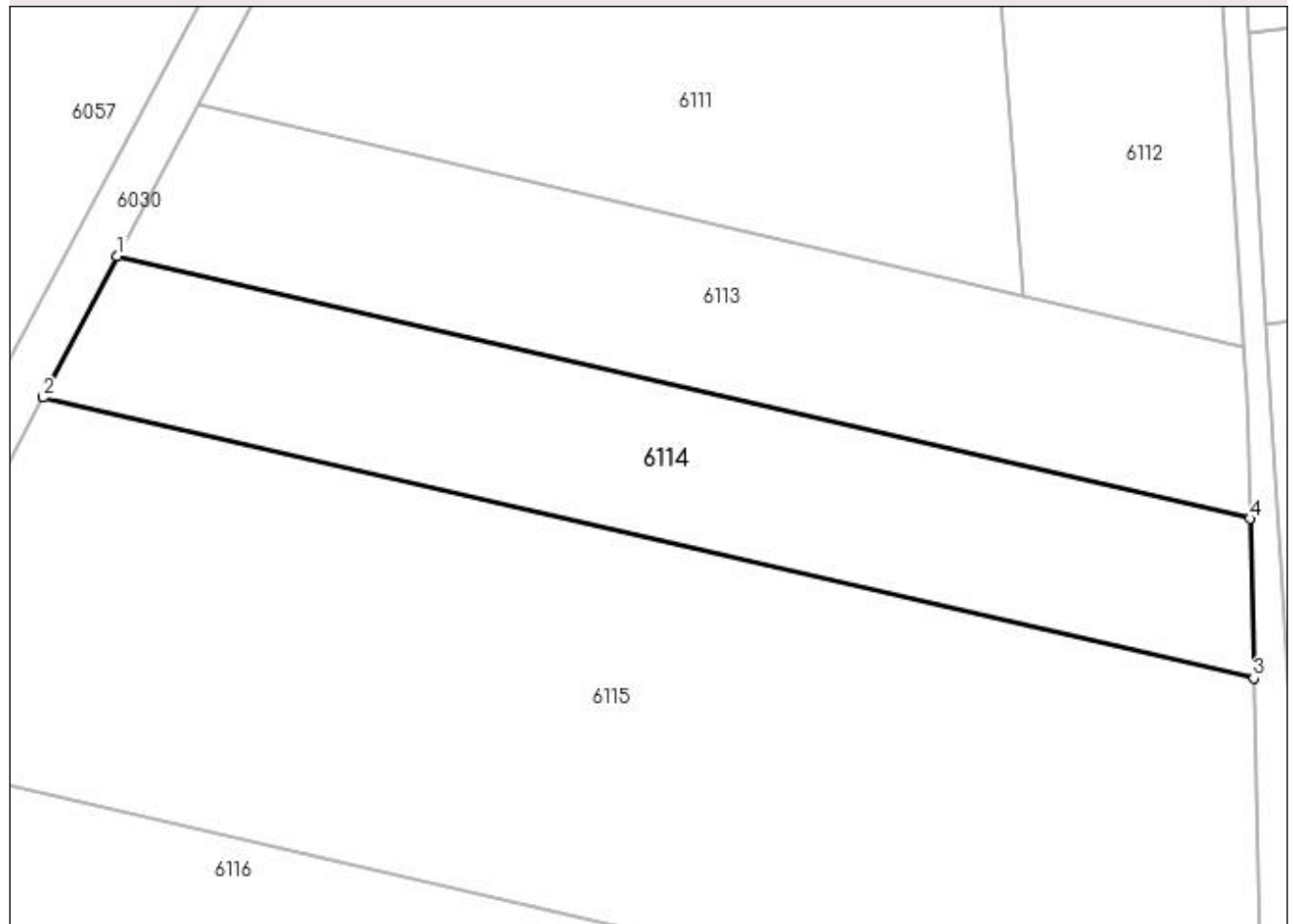
Anexa Nr. 1 La Partea I

Teren

Nr cadastral	Suprafața (mp)*	Observații / Referințe
	1.800	

* Suprafața este determinată în planul de proiecție Stereo 70.

DETALII LINIARE IMOBIL



Date referitoare la teren

Crt	Categorie folosință	Intra vilan	Suprafața (mp)	Tarla	Parcelă	Nr. topo	Observații / Referințe
1	arabil	NU	1.800	19	181	-	

Lungime Segmente

1) Valorile lungimilor segmentelor sunt obținute din proiecție în plan.

Punct început	X / Y	Punct sfârșit	X / Y	Lungime segment (** (m)
1	605.970,504 672.343,826	2	605.963,222 672.329,904	15.711
2	605.963,222 672.329,904	3	606.082,368 672.302,283	122.306
3	606.082,368 672.302,283	4	606.081,981 672.317,982	15.704
4	606.081,981 672.317,982	1	605.970,504 672.343,826	114.434

**** Lungimile segmentelor sunt determinate în planul de proiecție Stereo 70 și sunt rotunjite la 1 milimetru.**

***** Distanța dintre puncte este formată din segmente cumulate ce sunt mai mici decât valoarea 1 milimetru.**

**DATE DESPRE IMOBILUL NR. 6115**

Oficiul de Cadastru și Publicitate Imobiliară SUCEAVA
Biroul de Cadastru și Publicitate Imobiliară Falticeni

A. Partea I. Descrierea imobilului

TEREN Extravilan

Adresa: Jud. Suceava

Nr. Crt	Nr cadastral Nr. topografic	Suprafața* (mp)	Observații / Referințe
A1		5.000	Sector cadastral:16 Teren neimprejmuit;

B. Partea II. Proprietari și acte

Inscrieri privitoare la dreptul de proprietate și alte drepturi reale		Referințe
/		
Act Notarial nr. 1816, din 25/05/2006 emis de B.N.P. PETRU ATANASOAEI;		
B1	Intabulare, drept de PROPRIETATE, dobandit prin PARTAJ, cota actuala 1/1 1) JECHEL MARICICA	A1

C. Partea III. SARCINI .

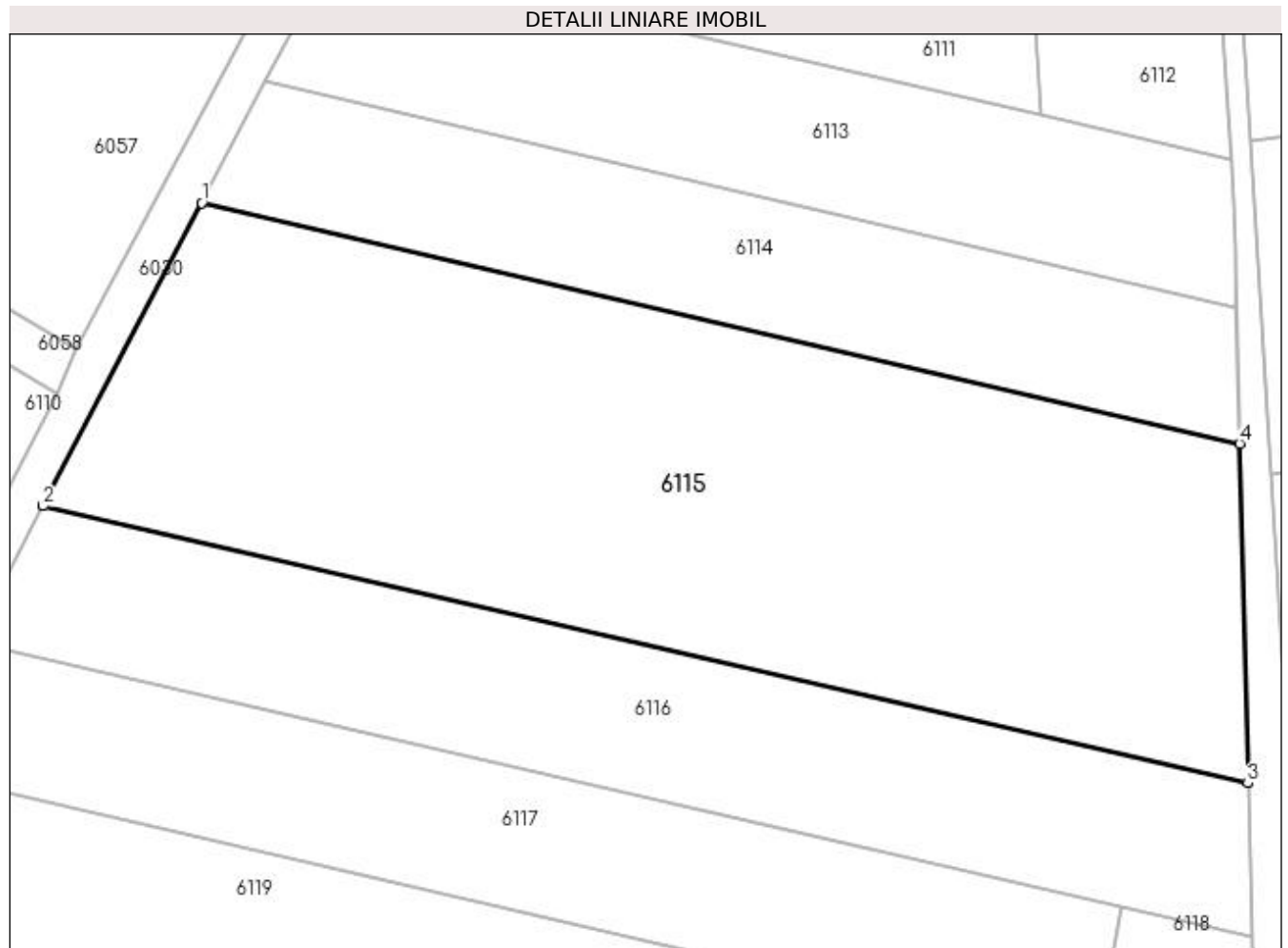
Inscrieri privind dezmembramintele dreptului de proprietate, drepturi reale de garanție și sarcini	Referințe
NU SUNT	

Anexa Nr. 1 La Partea I

Teren

Nr cadastral	Suprafața (mp)*	Observații / Referințe
	5.000	

* Suprafața este determinată în planul de proiecție Stereo 70.



Date referitoare la teren

Crt	Categorie folosință	Intra vilan	Suprafața (mp)	Tarla	Parcelă	Nr. topo	Observații / Referințe
1	arabil	NU	5.000	19	181	-	

Lungime Segmente

1) Valorile lungimilor segmentelor sunt obținute din proiecție în plan.

Punct început	X / Y	Punct sfârșit	X / Y	Lungime segment (** (m)
1	605.963,222 672.329,904	2	605.945,029 672.295,126	39.249
2	605.945,029 672.295,126	3	606.083,33 672.263,351	141.904
3	606.083,33 672.263,351	4	606.082,368 672.302,283	38.944
4	606.082,368 672.302,283	1	605.963,222 672.329,904	122.306

**** Lungimile segmentelor sunt determinate în planul de proiecție Stereo 70 și sunt rotunjite la 1 milimetru.**

***** Distanța dintre puncte este formată din segmente cumulate ce sunt mai mici decât valoarea 1 milimetru.**

**DATE DESPRE IMOBILUL NR. 6116**

Oficiul de Cadastru și Publicitate Imobiliară SUCEAVA
Biroul de Cadastru și Publicitate Imobiliară Falticeni

A. Partea I. Descrierea imobilului

TEREN Extravilan

Adresa: Jud. Suceava

Nr. Crt	Nr cadastral Nr. topografic	Suprafața* (mp)	Observații / Referințe
A1		2.500	Sector cadastral:16 Teren neimprejmuit;

B. Partea II. Proprietari și acte

Inscrieri privitoare la dreptul de proprietate și alte drepturi reale	Referințe
/	
Act Administrativ nr. 513, din 15/12/1993 emis de CJSDPAT SUCEAVA;	
B1	A1
Intabulare, drept de PROPRIETATE, dobandit prin Reconstituire, cota actuala 1/1 1) PANDURU GOGU DEFUNCT:Da	

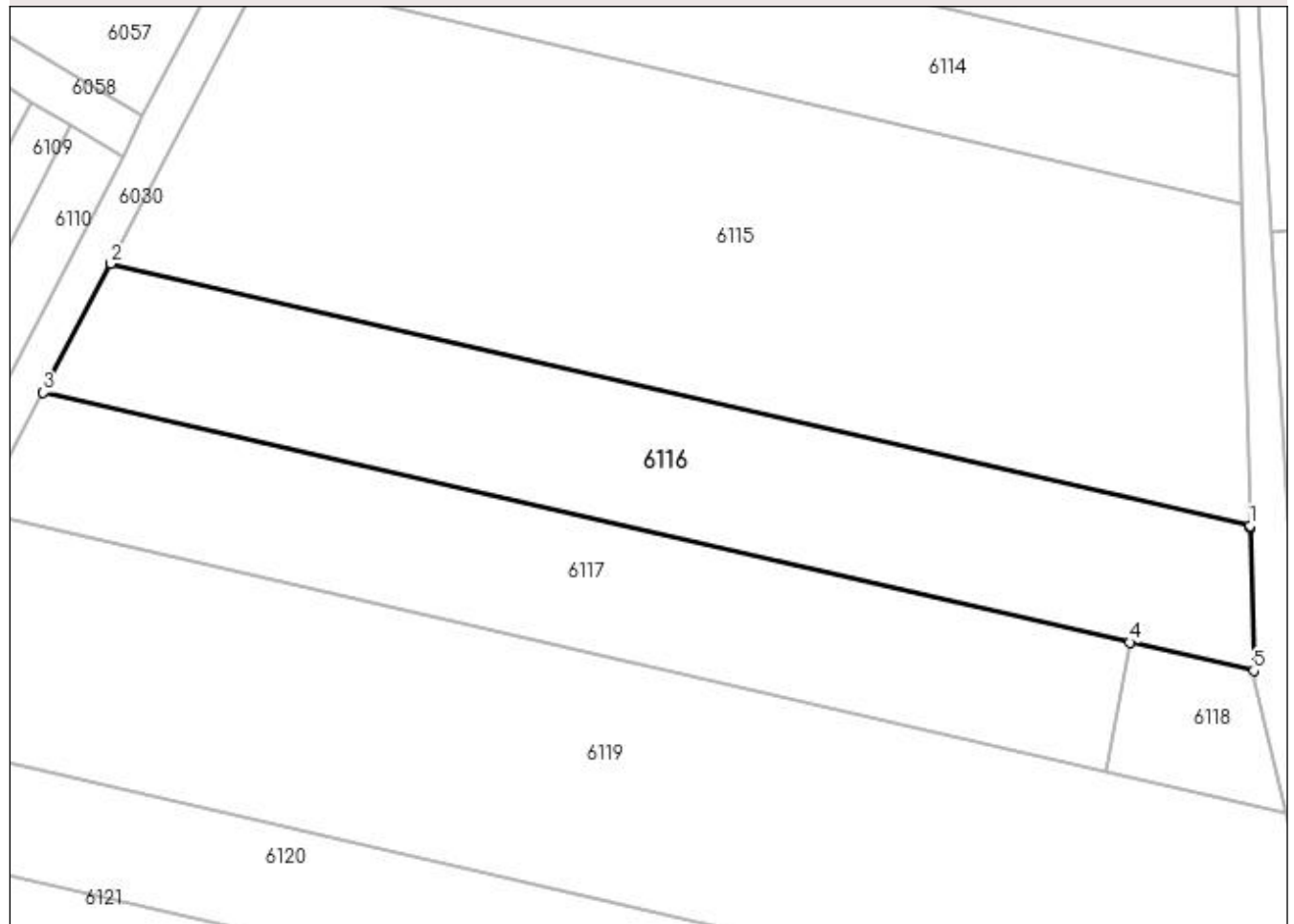
C. Partea III. SARCINI .

Inscrieri privind dezmembramintele dreptului de proprietate, drepturi reale de garanție și sarcini	Referințe
NU SUNT	

Anexa Nr. 1 La Partea I**Teren**

Nr cadastral	Suprafața (mp)*	Observații / Referințe
	2.500	

* Suprafața este determinată în planul de proiecție Stereo 70.

DETALII LINIARE IMOBIL**Date referitoare la teren**

Crt	Categorie folosință	Intravilan	Suprafața (mp)	Tarla	Parcelă	Nr. topo	Observații / Referințe
1	arabil	NU	2.500	19	181	-	

Lungime Segmente

1) Valorile lungimilor segmentelor sunt obținute din proiecție în plan.

Punct început	X / Y	Punct sfârșit	X / Y	Lungime segment (** (m)
1	606.083,33 672.263,351	2	605.945,029 672.295,126	141.904
2	605.945,029 672.295,126	3	605.936,842 672.279,476	17.662
3	605.936,842 672.279,476	4	606.068,717 672.249,178	135.311
4	606.068,717 672.249,178	5	606.083,765 672.245,721	15.44
5	606.083,765 672.245,721	6	606.083,337 672.263,062	17.346

Punct început	X / Y	Punct sfârșit	X / Y	Lungime segment (** (m)
6	606.083,337 672.263,062	1	606.083,33 672.263,351	0.289

** Lungimile segmentelor sunt determinate în planul de proiecție Stereo 70 și sunt rotunjite la 1 milimetru.

*** Distanța dintre puncte este formată din segmente cumulate ce sunt mai mici decât valoarea 1 milimetru.

**DATE DESPRE IMOBILUL NR. 6117**

Oficiul de Cadastru și Publicitate Imobiliară SUCEAVA
Biroul de Cadastru și Publicitate Imobiliară Falticeni

A. Partea I. Descrierea imobilului

TEREN Extravilan

Adresa: Jud. Suceava

Nr. Crt	Nr cadastral Nr. topografic	Suprafața* (mp)	Observații / Referințe
A1		2.200	Sector cadastral:16 Teren neimpregmuit;

B. Partea II. Proprietari și acte

Inscrieri privitoare la dreptul de proprietate și alte drepturi reale	Referințe
/	
Act Notarial nr. 937, din 09/03/2020 emis de SPN - APOSTOL;	
B1	A1
Intabulare, drept de PROPRIETATE, dobandit prin PARTAJ, cota actuala 1/1 1) PANȚIRU GELU	

C. Partea III. SARCINI .

Inscrieri privind dezmembramintele dreptului de proprietate, drepturi reale de garanție și sarcini	Referințe
NU SUNT	

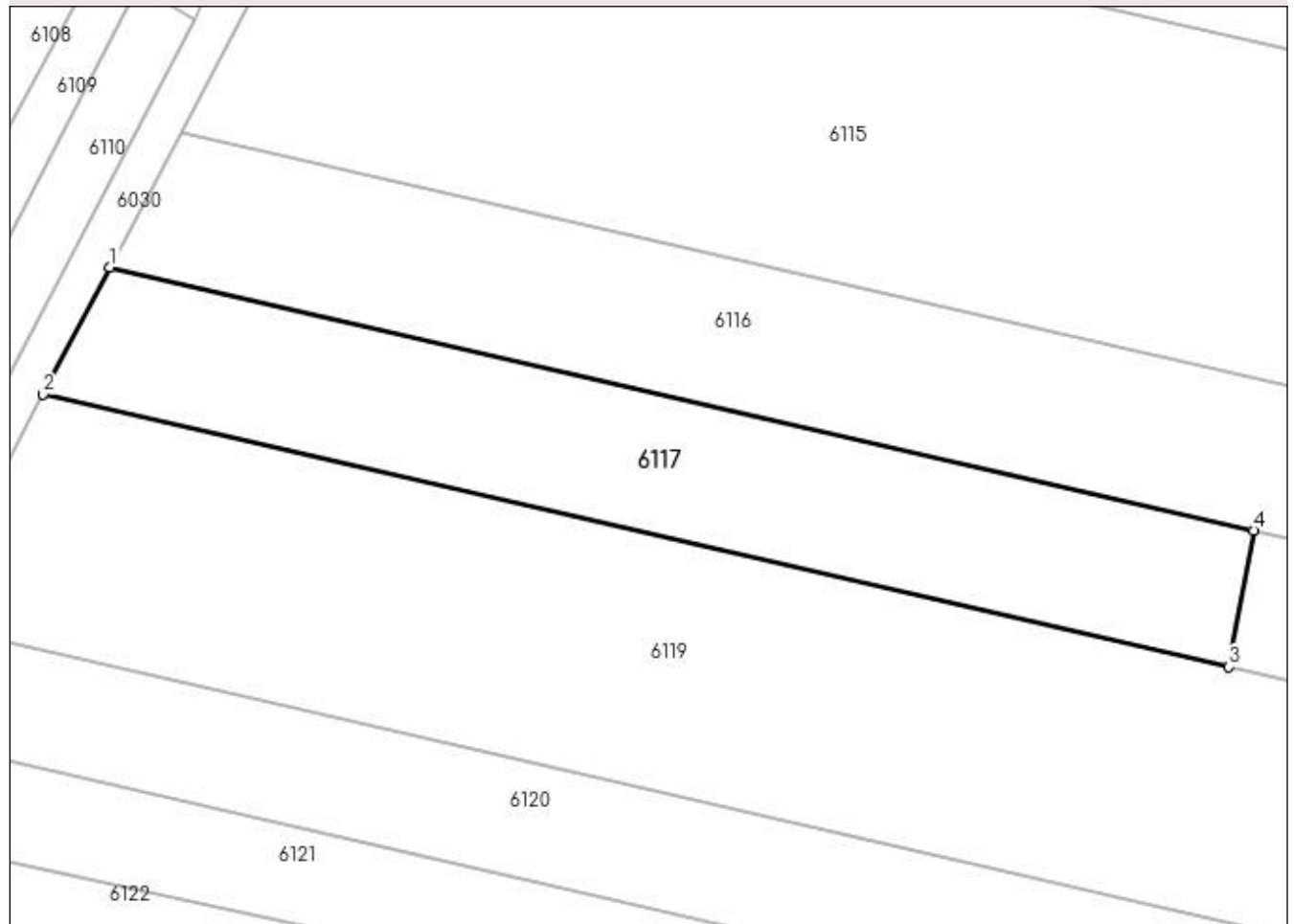
Anexa Nr. 1 La Partea I

Teren

Nr cadastral	Suprafața (mp)*	Observații / Referințe
	2.200	

* Suprafața este determinată în planul de proiecție Stereo 70.

DETALII LINIARE IMOBIL



Date referitoare la teren

Crt	Categorie folosință	Intra vilan	Suprafața (mp)	Tarla	Parcelă	Nr. topo	Observații / Referințe
1	arabil	NU	2.200	19	181	-	

Lungime Segmente

1) Valorile lungimilor segmentelor sunt obținute din proiecție în plan.

Punct început	X / Y	Punct sfârșit	X / Y	Lungime segment (** (m)
1	605.936,842 672.279,476	2	605.929,191 672.264,849	16.507
2	605.929,191 672.264,849	3	606.065,853 672.233,451	140.222
3	606.065,853 672.233,451	4	606.068,717 672.249,178	15.986
4	606.068,717 672.249,178	1	605.936,842 672.279,476	135.311

**** Lungimile segmentelor sunt determinate în planul de proiecție Stereo 70 și sunt rotunjite la 1 milimetru.**

***** Distanța dintre puncte este formată din segmente cumulate ce sunt mai mici decât valoarea 1 milimetru.**

**DATE DESPRE IMOBILUL NR. 6118**

Oficiul de Cadastru și Publicitate Imobiliară SUCEAVA
Biroul de Cadastru și Publicitate Imobiliară Falticeni

A. Partea I. Descrierea imobilului

TEREN Extravilan

Adresa: Jud. Suceava

Nr. Crt	Nr cadastral Nr. topografic	Suprafața* (mp)	Observații / Referințe
A1		300	Sector cadastral:16 Teren neimprijmit;

B. Partea II. Proprietari și acte

Inscrieri privitoare la dreptul de proprietate și alte drepturi reale	Referințe
/	
Act Notarial nr. 937, din 09/03/2020 emis de SPN - APOSTOL;	
B1	A1
Intabulare, drept de PROPRIETATE, dobândit prin PARTAJ, cota actuala 1/1 1) PANȚIRU GELU	

C. Partea III. SARCINI .

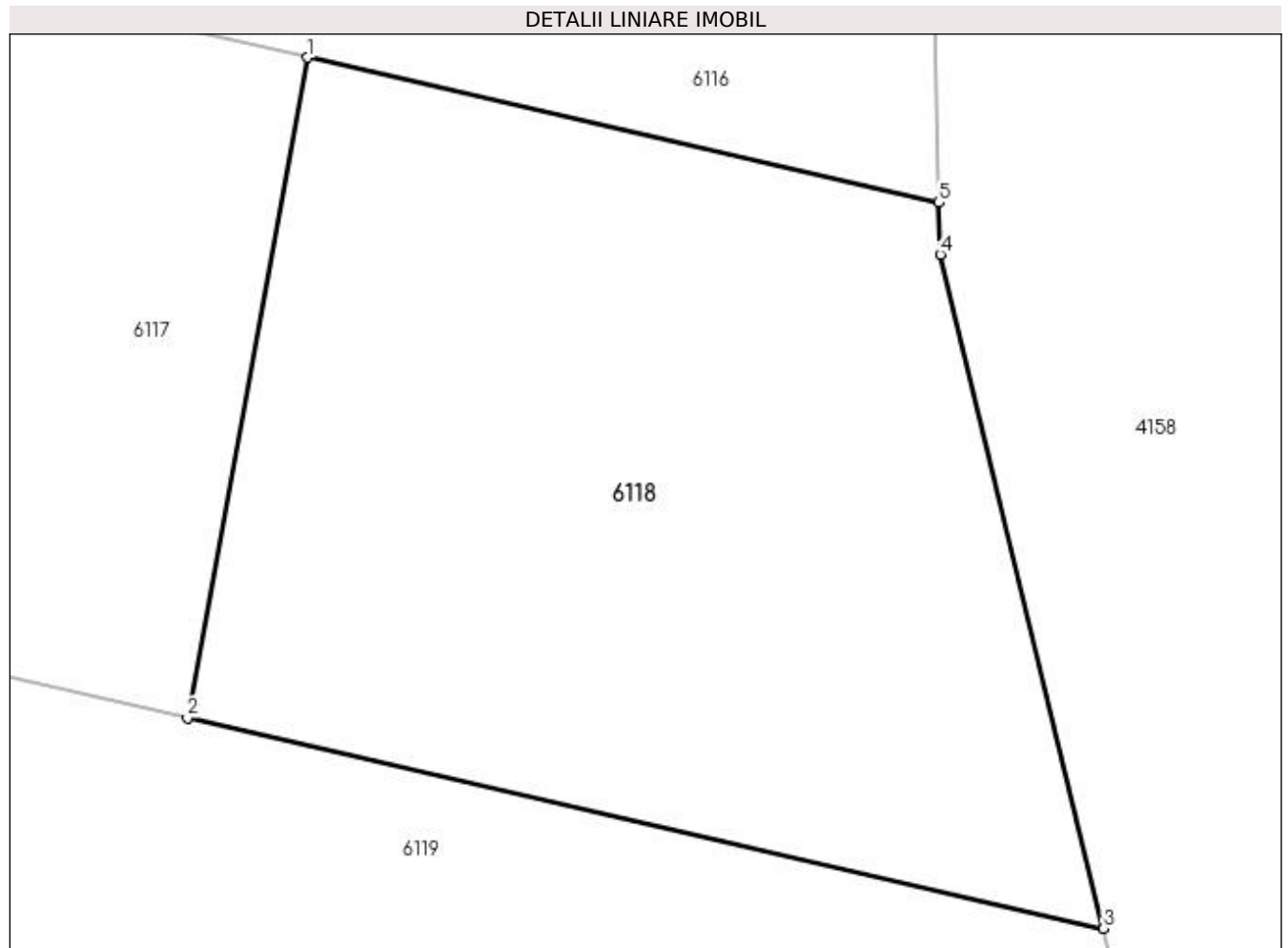
Inscrieri privind dezmembramintele dreptului de proprietate, drepturi reale de garanție și sarcini	Referințe
NU SUNT	

Anexa Nr. 1 La Partea I

Teren

Nr cadastral	Suprafața (mp)*	Observații / Referințe
	300	

* Suprafața este determinată în planul de proiecție Stereo 70.



Date referitoare la teren

Crt	Categorie folosință	Intravilan	Suprafața (mp)	Tarla	Parcelă	Nr. topo	Observații / Referințe
1	arabil	NU	300	19	181	-	

Lungime Segmente

1) Valorile lungimilor segmentelor sunt obținute din proiecție în plan.

Punct început	X / Y	Punct sfârșit	X / Y	Lungime segment (** (m)
1	606.068,717 672.249,178	2	606.065,853 672.233,451	15.986
2	606.065,853 672.233,451	3	606.087,692 672.228,436	22.407
3	606.087,692 672.228,436	4	606.083,795 672.244,484	16.514
4	606.083,795 672.244,484	5	606.083,765 672.245,721	1.237
5	606.083,765 672.245,721	1	606.068,717 672.249,178	15.44

**** Lungimile segmentelor sunt determinate în planul de proiecție Stereo 70 și sunt rotunjite la 1 milimetru.**

***** Distanța dintre puncte este formată din segmente cumulate ce sunt mai mici decât valoarea 1 milimetru.**

**DATE DESPRE IMOBILUL NR. 6119**

Oficiul de Cadastru și Publicitate Imobiliară SUCEAVA
Biroul de Cadastru și Publicitate Imobiliară Falticeni

A. Partea I. Descrierea imobilului

TEREN Extravilan

Adresa: Jud. Suceava

Nr. Crt	Nr cadastral Nr. topografic	Suprafața* (mp)	Observații / Referințe
A1		5.000	Sector cadastral:16 Teren neimprejmuit;

B. Partea II. Proprietari și acte

Inscrieri privitoare la dreptul de proprietate și alte drepturi reale		Referințe
/		
Act Administrativ nr. 406, din 08/11/1993 emis de CJSDPAT SUCEAVA;		
B1	Intabulare, drept de PROPRIETATE, dobândit prin Reconstituire, cota actuala 1/1 1) CALISTRU AURORA DEFUNCT:Da 2) PANȚÎRU SIMION, Lipsă CNP proprietar. 3) ASAFTEI MARIEA DEFUNCT:Da 4) TOMESCU ARISTIȚA DEFUNCT:Da 5) DANILIUC ZAMFIRA, Lipsă CNP proprietar. 6) ANTON C ION, Lipsă CNP proprietar.	A1

C. Partea III. SARCINI .

Inscrieri privind dezmembramintele dreptului de proprietate, drepturi reale de garanție și sarcini	Referințe
NU SUNT	

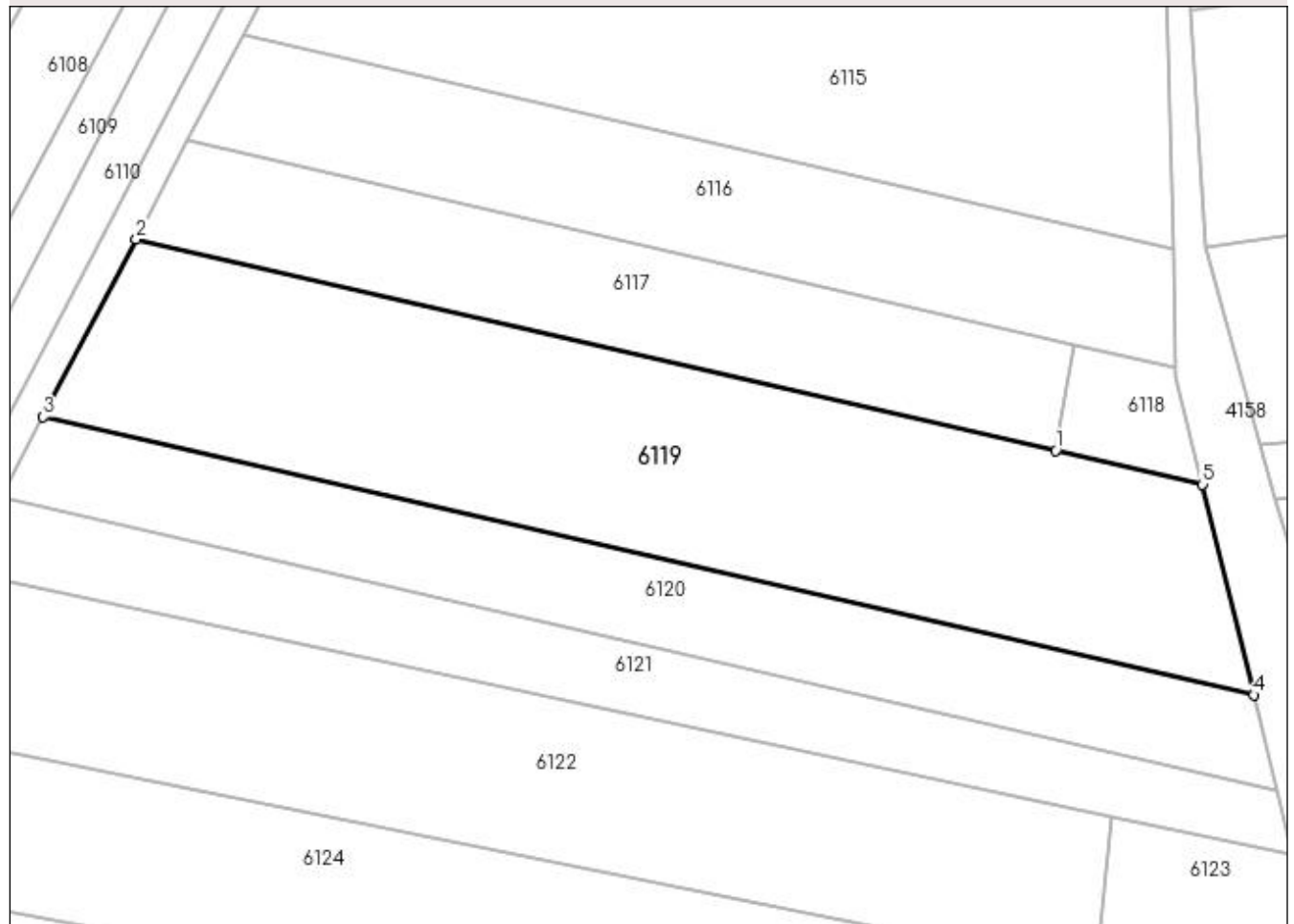
Anexa Nr. 1 La Partea I

Teren

Nr cadastral	Suprafața (mp)*	Observații / Referințe
	5.000	

* Suprafața este determinată în planul de proiecție Stereo 70.

DETALII LINIARE IMOBIL



Date referitoare la teren

Crt	Categorie folosință	Intravilan	Suprafața (mp)	Tarla	Parcelă	Nr. topo	Observații / Referințe
1	arabil	NU	5.000	19	181	-	

Lungime Segmente

1) Valorile lungimilor segmentelor sunt obținute din proiecție în plan.

Punct început	X / Y	Punct sfârșit	X / Y	Lungime segment (** (m)
1	606.065,853 672.233,451	2	605.929,191 672.264,849	140.222
2	605.929,191 672.264,849	3	605.915,39 672.238,468	29.773
3	605.915,39 672.238,468	4	606.095,293 672.197,141	184.589
4	606.095,293 672.197,141	5	606.087,692 672.228,436	32.205
5	606.087,692 672.228,436	1	606.065,853 672.233,451	22.407

**** Lungimile segmentelor sunt determinate în planul de proiecție Stereo 70 și sunt rotunjite la 1 milimetru.**

***** Distanța dintre puncte este formată din segmente cumulate ce sunt mai mici decât valoarea 1 milimetru.**

**DATE DESPRE IMOBILUL NR. 6120**

Oficiul de Cadastru și Publicitate Imobiliară SUCEAVA
Biroul de Cadastru și Publicitate Imobiliară Falticeni

A. Partea I. Descrierea imobilului

TEREN Extravilan

Adresa: Jud. Suceava

Nr. Crt	Nr cadastral Nr. topografic	Suprafața* (mp)	Observații / Referințe
A1		2.500	Sector cadastral:16 Teren neimprejmuit;

B. Partea II. Proprietari și acte

Inscrieri privitoare la dreptul de proprietate și alte drepturi reale	Referințe
/	
Act Notarial nr. 202, din 24/09/1997 emis de BNP LĂCRIMIOARA CIOBÎCĂ;	
B1	A1
Intabulare, drept de PROPRIETATE, dobandit prin Succesiune, cota actuala 1/1 1) AMARANDEI SOFIA	

C. Partea III. SARCINI .

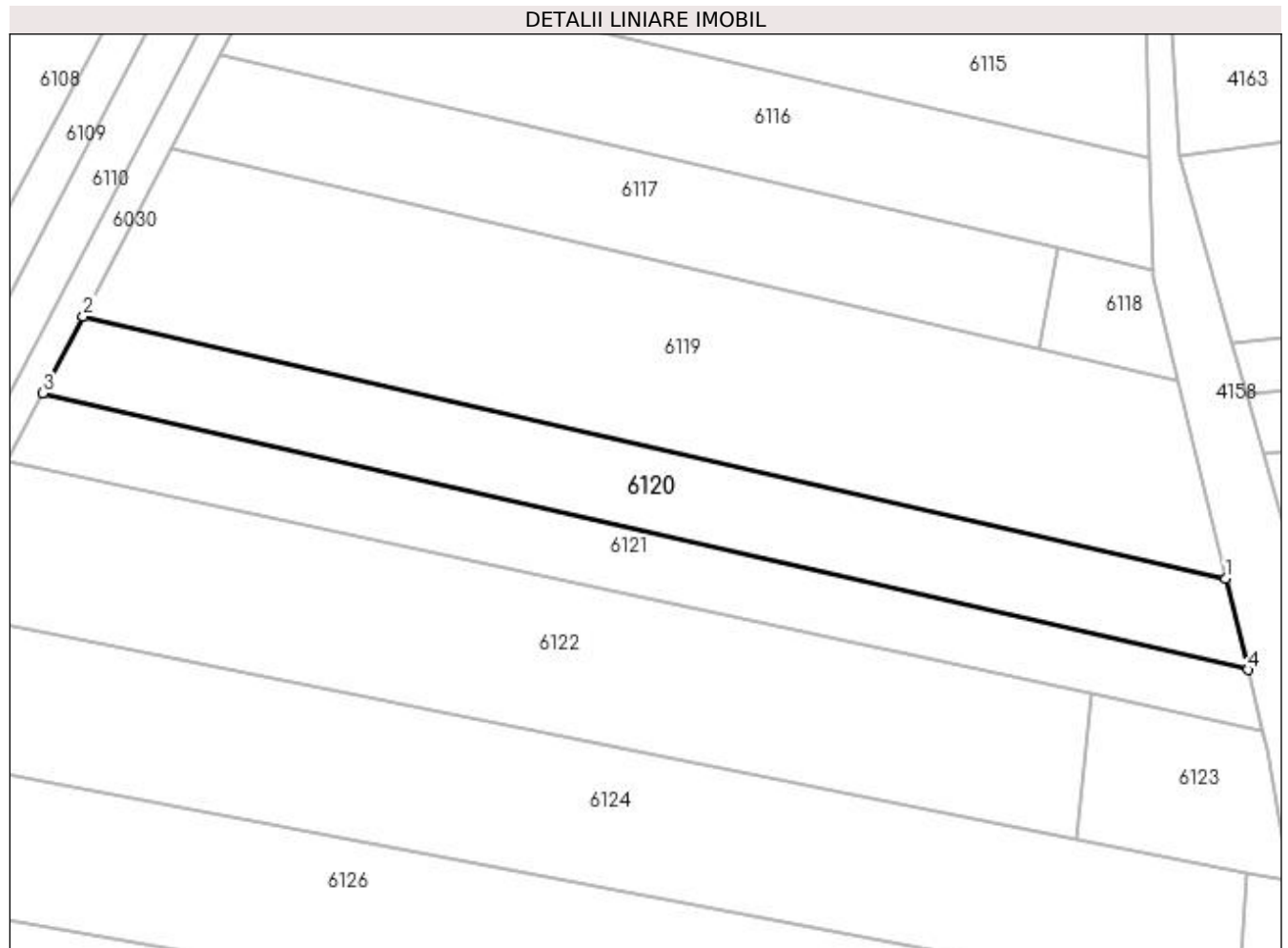
Inscrieri privind dezmembramintele dreptului de proprietate, drepturi reale de garanție și sarcini	Referințe
NU SUNT	

Anexa Nr. 1 La Partea I

Teren

Nr cadastral	Suprafața (mp)*	Observații / Referințe
	2.500	

* Suprafața este determinată în planul de proiecție Stereo 70.



Date referitoare la teren

Crt	Categorie folosință	Intra vilan	Suprafața (mp)	Tarla	Parcelă	Nr. topo	Observații / Referințe
1	arabil	NU	2.500	19	181	-	

Lungime Segmente

1) Valorile lungimilor segmentelor sunt obținute din proiecție în plan.

Punct început	X / Y	Punct sfârșit	X / Y	Lungime segment (** (m)
1	606.095,293 672.197,141	2	605.915,39 672.238,468	184.589
2	605.915,39 672.238,468	3	605.909,073 672.226,391	13.629
3	605.909,073 672.226,391	4	606.098,772 672.182,814	194.64
4	606.098,772 672.182,814	1	606.095,293 672.197,141	14.743

**** Lungimile segmentelor sunt determinate în planul de proiecție Stereo 70 și sunt rotunjite la 1 milimetru.**

***** Distanța dintre puncte este formată din segmente cumulate ce sunt mai mici decât valoarea 1 milimetru.**

**DATE DESPRE IMOBILUL NR. 6121**

Oficiul de Cadastru și Publicitate Imobiliară SUCEAVA
Biroul de Cadastru și Publicitate Imobiliară Falticeni

A. Partea I. Descrierea imobilului

TEREN Extravilan

Adresa: Jud. Suceava

Nr. Crt	Nr cadastral Nr. topografic	Suprafața* (mp)	Observații / Referințe
A1		2.035	Sector cadastral:16 Teren neimprejmuit;

B. Partea II. Proprietari și acte

Inscrieri privitoare la dreptul de proprietate și alte drepturi reale		Referințe
/		
Act Normativ nr. Legea 7, din 13/03/1996 emis de PARLAMENTUL ROMANIEI;		
B1	Inscrierea provizorie, drept de PROPRIETATE, dobandit prin Lege, cota actuala 1/1 1) COMUNA VULTUREȘTI, CIF:4326868, PROPRIETAR NEIDENTIFICAT.	A1

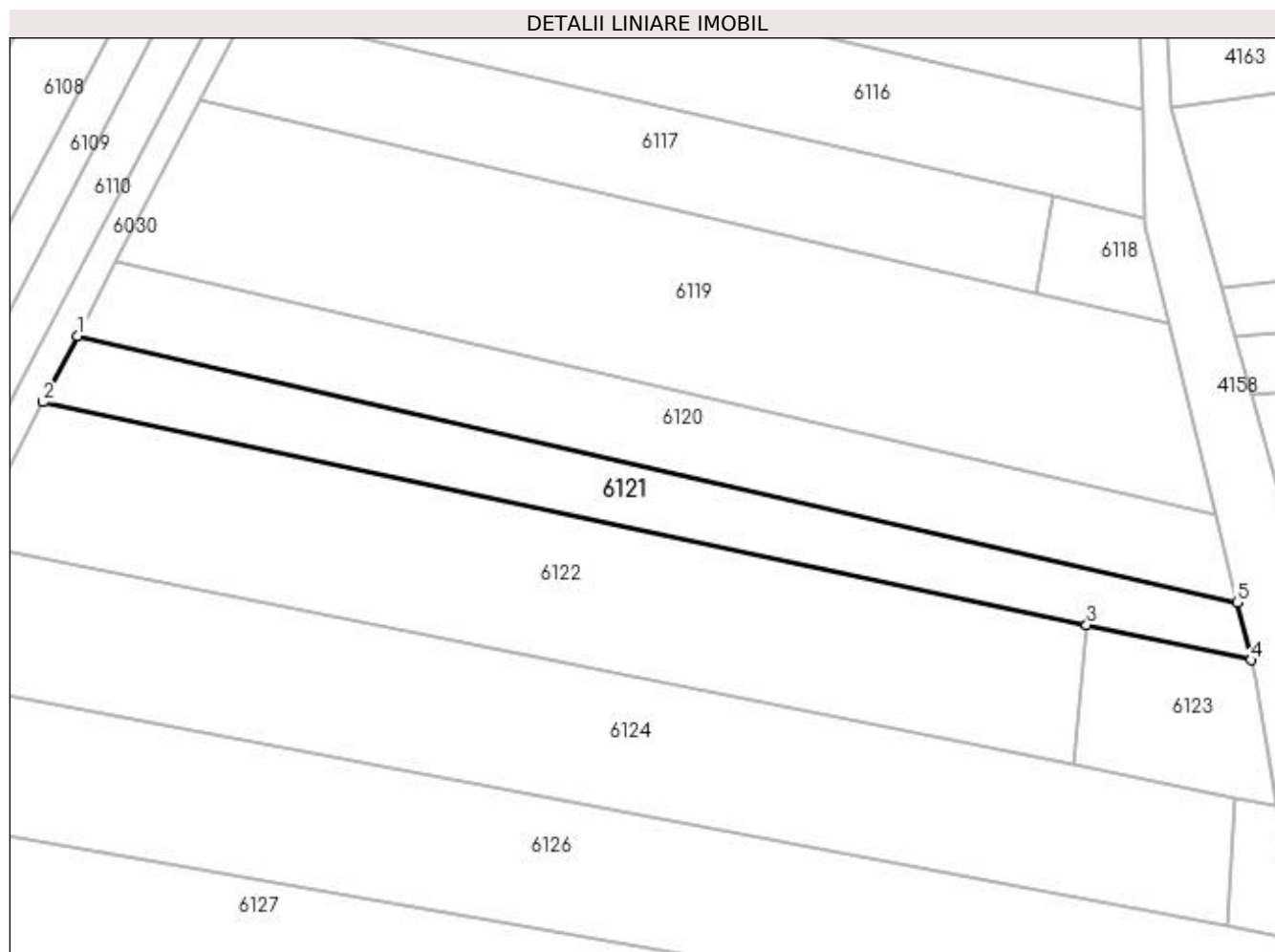
C. Partea III. SARCINI .

Inscrieri privind dezmembramintele dreptului de proprietate, drepturi reale de garanție și sarcini	Referințe
NU SUNT	

Anexa Nr. 1 La Partea I**Teren**

Nr cadastral	Suprafața (mp)*	Observații / Referințe
	2.035	

* Suprafața este determinată în planul de proiecție Stereo 70.

**Date referitoare la teren**

Crt	Categorie folosință	Intravilan	Suprafața (mp)	Tarla	Parcelă	Nr. topo	Observații / Referințe
1	arabil	NU	2.035	19	181	-	

Lungime Segmente

1) Valorile lungimilor segmentelor sunt obținute din proiecție în plan.

Punct început	X / Y	Punct sfârșit	X / Y	Lungime segment (** (m)
1	605.909,073 672.226,391	2	605.903,433 672.215,559	12.212
2	605.903,433 672.215,559	3	606.074,181 672.179,113	174.594
3	606.074,181 672.179,113	4	606.101,064 672.173,375	27.489
4	606.101,064 672.173,375	5	606.098,772 672.182,814	9.713
5	606.098,772 672.182,814	1	605.909,073 672.226,391	194.64

**** Lungimile segmentelor sunt determinate în planul de proiecție Stereo 70 și sunt rotunjite la 1 milimetru.**

***** Distanța dintre puncte este formată din segmente cumulate ce sunt mai mici decât valoarea 1 milimetru.**

**DATE DESPRE IMOBILUL NR. 6122**

Oficiul de Cadastru și Publicitate Imobiliară SUCEAVA
Biroul de Cadastru și Publicitate Imobiliară Falticeni

A. Partea I. Descrierea imobilului

TEREN Extravilan

Adresa: Jud. Suceava

Nr. Crt	Nr cadastral Nr. topografic	Suprafața* (mp)	Observații / Referințe
A1		4.300	Sector cadastral:16 Teren neimprejmuit;

B. Partea II. Proprietari și acte

Inscrieri privitoare la dreptul de proprietate și alte drepturi reale		Referințe
/		
Act Notarial nr. 5150, din 06/12/2016 emis de SPN APOSTOL;		
B1	Intabulare, drept de PROPRIETATE, dobandit prin PARTAJ, cota actuala 1/1 1) PĂDURARU-LUCA NICULAI	A1

C. Partea III. SARCINI .

Inscrieri privind dezmembramintele dreptului de proprietate, drepturi reale de garanție și sarcini	Referințe
NU SUNT	

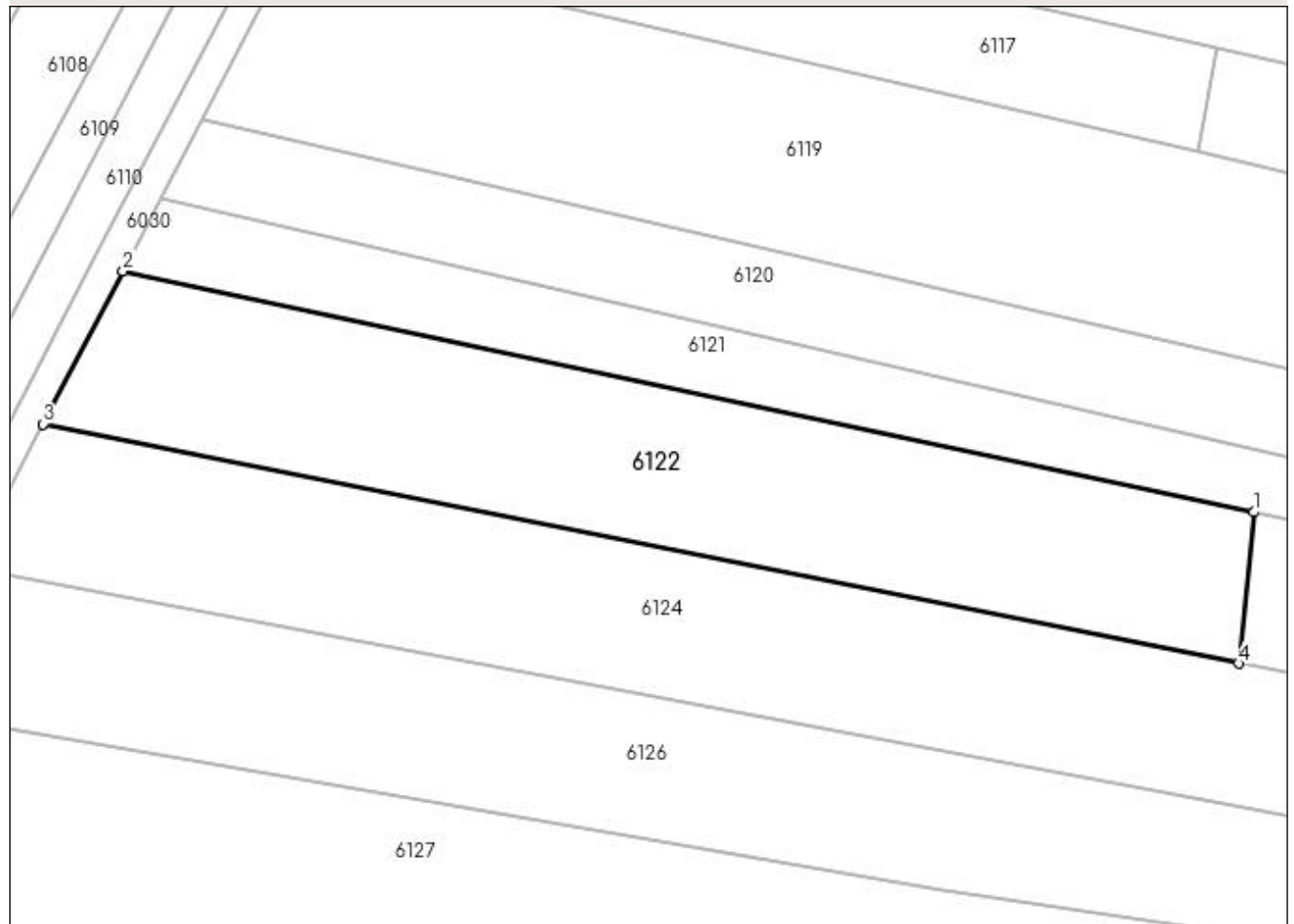
Anexa Nr. 1 La Partea I

Teren

Nr cadastral	Suprafața (mp)*	Observații / Referințe
	4.300	

* Suprafața este determinată în planul de proiecție Stereo 70.

DETALII LINIARE IMOBIL



Date referitoare la teren

Crt	Categorie folosință	Intra vilan	Suprafața (mp)	Tarla	Parcelă	Nr. topo	Observații / Referințe
1	arabil	NU	4.300	19	181	-	

Lungime Segmente

1) Valorile lungimilor segmentelor sunt obținute din proiecție în plan.

Punct început	X / Y	Punct sfârșit	X / Y	Lungime segment (** (m)
1	606.074,181 672.179,113	2	605.903,433 672.215,559	174.594
2	605.903,433 672.215,559	3	605.891,383 672.192,415	26.093
3	605.891,383 672.192,415	4	606.071,891 672.156,255	184.094
4	606.071,891 672.156,255	1	606.074,181 672.179,113	22.972

**** Lungimile segmentelor sunt determinate în planul de proiecție Stereo 70 și sunt rotunjite la 1 milimetru.**

***** Distanța dintre puncte este formată din segmente cumulate ce sunt mai mici decât valoarea 1 milimetru.**

**DATE DESPRE IMOBILUL NR. 6123**

Oficiul de Cadastru și Publicitate Imobiliară SUCEAVA
Biroul de Cadastru și Publicitate Imobiliară Falticeni

A. Partea I. Descrierea imobilului

TEREN Extravilan

Adresa: Jud. Suceava

Nr. Crt	Nr cadastral Nr. topografic	Suprafața* (mp)	Observații / Referințe
A1		700	Sector cadastral:16 Teren neimprejmuit;

B. Partea II. Proprietari și acte

Inscrieri privitoare la dreptul de proprietate și alte drepturi reale		Referințe
/		
Act Notarial nr. 5150, din 06/12/2016 emis de SPN APOSTOL;		
B1	Intabulare, drept de PROPRIETATE, dobandit prin PARTAJ, cota actuala 1/1 1) PĂDURARU-LUCA NICULAI	A1

C. Partea III. SARCINI .

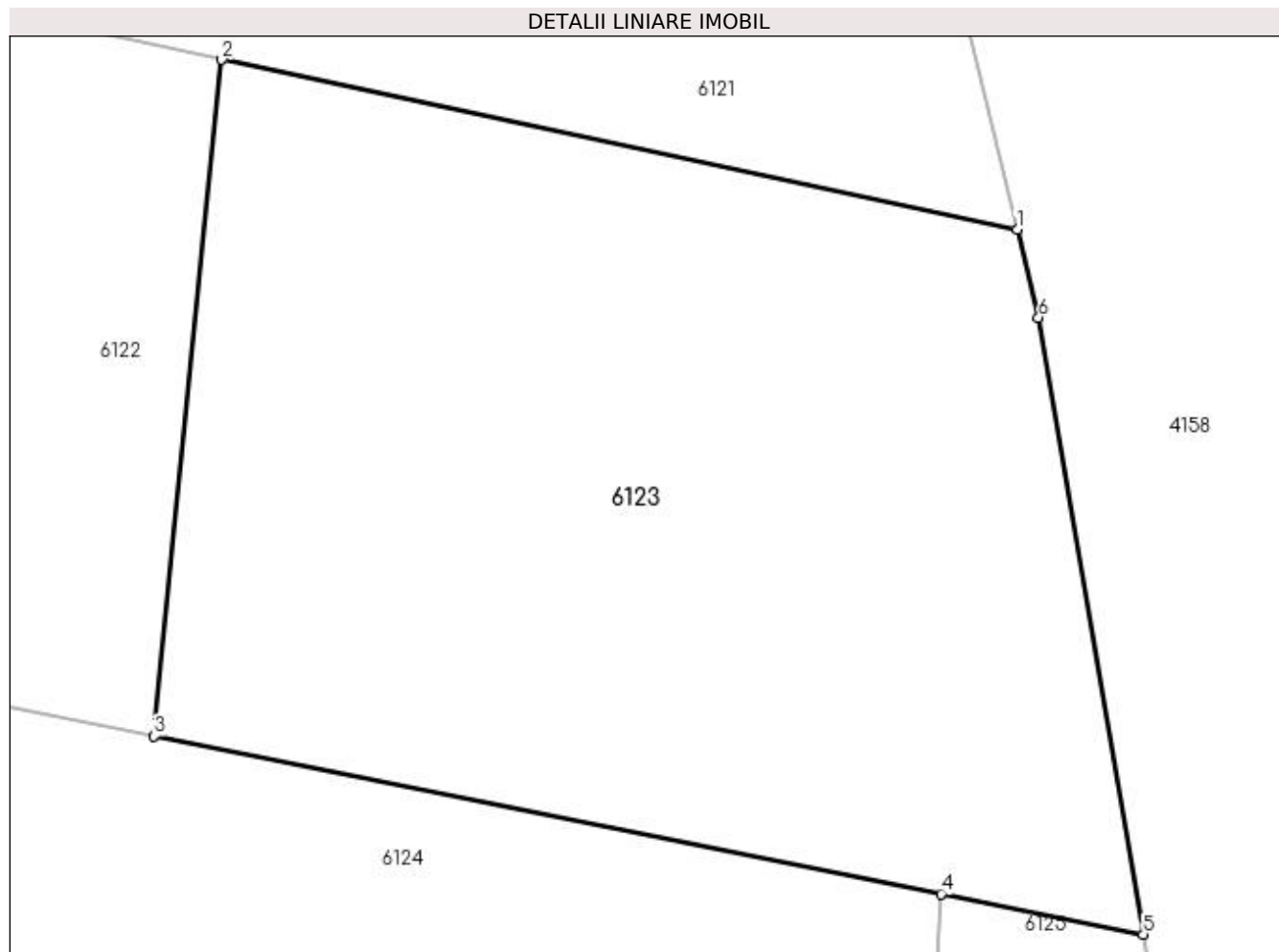
Inscrieri privind dezmembramintele dreptului de proprietate, drepturi reale de garanție și sarcini	Referințe
NU SUNT	

Anexa Nr. 1 La Partea I

Teren

Nr cadastral	Suprafața (mp)*	Observații / Referințe
	700	

* Suprafața este determinată în planul de proiecție Stereo 70.



Date referitoare la teren

Crt	Categorie folosință	Intravilan	Suprafața (mp)	Tarla	Parcelă	Nr. topo	Observații / Referințe
1	arabil	NU	700	19	181	-	

Lungime Segmente

1) Valorile lungimilor segmentelor sunt obținute din proiecție în plan.

Punct început	X / Y	Punct sfârșit	X / Y	Lungime segment (** (m)
1	606.101,064 672.173,375	2	606.074,181 672.179,113	27.489
2	606.074,181 672.179,113	3	606.071,891 672.156,255	22.972
3	606.071,891 672.156,255	4	606.098,487 672.150,927	27.124
4	606.098,487 672.150,927	5	606.105,326 672.149,557	6.975
5	606.105,326 672.149,557	6	606.101,787 672.170,4	21.141

Punct început	X / Y	Punct sfârșit	X / Y	Lungime segment (** (m)
6	606.101,787 672.170,4	1	606.101,064 672.173,375	3.062

** Lungimile segmentelor sunt determinate în planul de proiecție Stereo 70 și sunt rotunjite la 1 milimetru.

*** Distanța dintre puncte este formată din segmente cumulate ce sunt mai mici decât valoarea 1 milimetru.

**DATE DESPRE IMOBILUL NR. 6124**

Oficiul de Cadastru și Publicitate Imobiliară SUCEAVA
Biroul de Cadastru și Publicitate Imobiliară Falticeni

A. Partea I. Descrierea imobilului

TEREN Extravilan

Adresa: Jud. Suceava

Nr. Crt	Nr cadastral Nr. topografic	Suprafața* (mp)	Observații / Referințe
A1		4.800	Sector cadastral:16 Teren neimprejmuit;

B. Partea II. Proprietari și acte

Inscrieri privitoare la dreptul de proprietate și alte drepturi reale		Referințe
/		
Act Administrativ nr. TP1846, din 20/05/2002 emis de CJSDPAT SUCEAVA;		
B1	Intabulare, drept de PROPRIETATE, dobândit prin Reconstituire, cota actuala 1/1 1) PÎRVAN EUFROSINA	A1

C. Partea III. SARCINI .

Inscrieri privind dezmembramintele dreptului de proprietate, drepturi reale de garanție și sarcini	Referințe
NU SUNT	

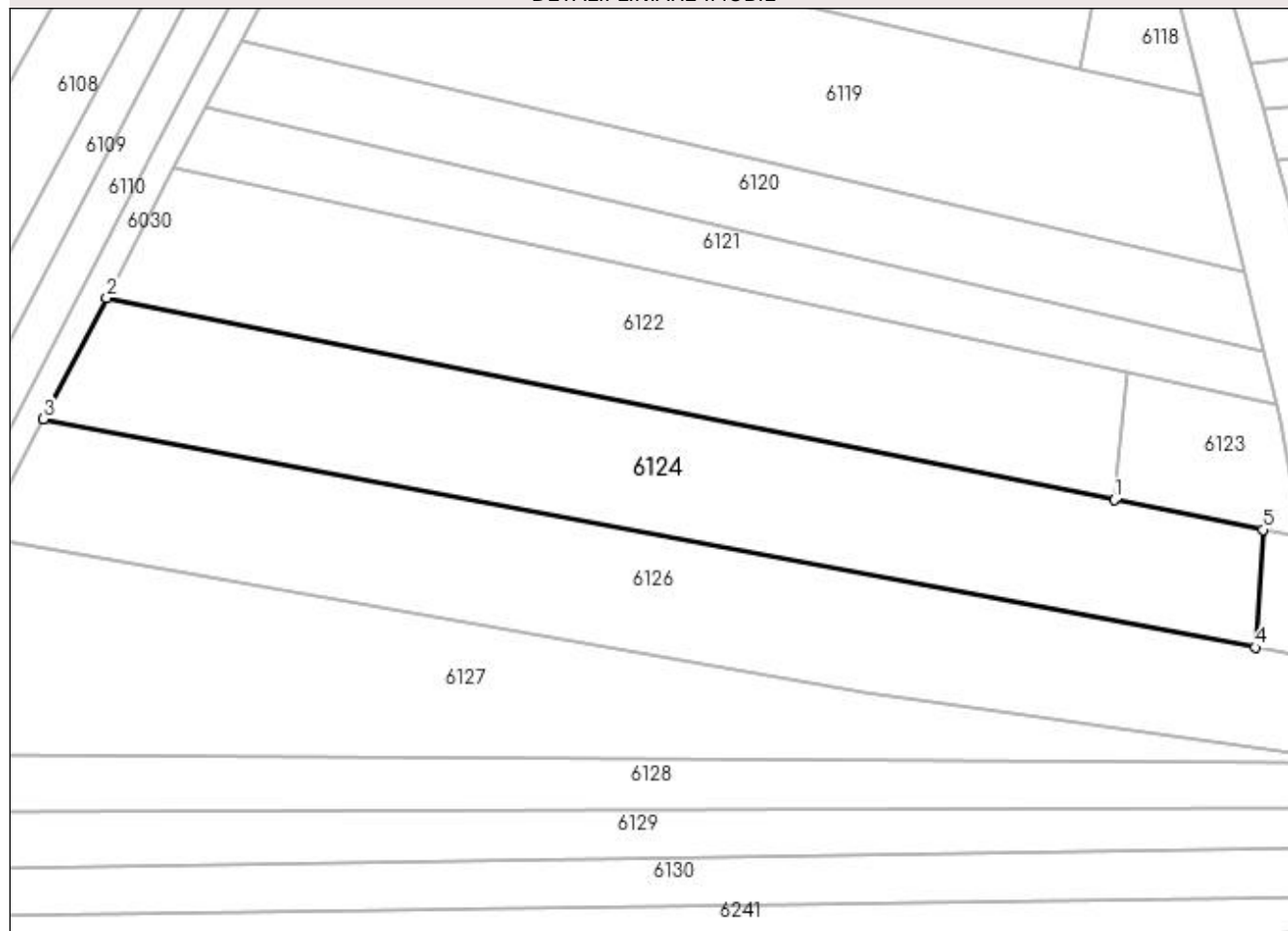
Anexa Nr. 1 La Partea I

Teren

Nr cadastral	Suprafața (mp)*	Observații / Referințe
	4.800	

* Suprafața este determinată în planul de proiecție Stereo 70.

DETALII LINIARE IMOBIL



Date referitoare la teren

Crt	Categorie folosință	Intra vilan	Suprafața (mp)	Tarla	Parcelă	Nr. topo	Observații / Referințe
1	arabil	NU	4.800	19	181	-	

Lungime Segmente

1) Valorile lungimilor segmentelor sunt obținute din proiecție în plan.

Punct început	X / Y	Punct sfârșit	X / Y	Lungime segment (** (m)
1	606.071,891 672.156,255	2	605.891,383 672.192,415	184.094
2	605.891,383 672.192,415	3	605.880,089 672.170,722	24.457
3	605.880,089 672.170,722	4	606.097,145 672.129,809	220.878
4	606.097,145 672.129,809	5	606.098,487 672.150,927	21.161
5	606.098,487 672.150,927	1	606.071,891 672.156,255	27.124

**** Lungimile segmentelor sunt determinate în planul de proiecție Stereo 70 și sunt rotunjite la 1 milimetru.**

***** Distanța dintre puncte este formată din segmente cumulate ce sunt mai mici decât valoarea 1 milimetru.**

**DATE DESPRE IMOBILUL NR. 6125**

Oficiul de Cadastru și Publicitate Imobiliară SUCEAVA
Biroul de Cadastru și Publicitate Imobiliară Falticeni

A. Partea I. Descrierea imobilului

TEREN Extravilan

Adresa: Jud. Suceava

Nr. Crt	Nr cadastral Nr. topografic	Suprafața* (mp)	Observații / Referințe
A1		200	Sector cadastral:16 Teren neimprejmuit;

B. Partea II. Proprietari și acte

Inscrieri privitoare la dreptul de proprietate și alte drepturi reale	Referințe
/	
Act Administrativ nr. 1846, din 20/05/2002 emis de CJSDPAT SUCEAVA;	
B1	A1
Intabulare, drept de PROPRIETATE, dobandit prin Reconstituire, cota actuala 1/1 1) PÎRVAN EUFROSINA	

C. Partea III. SARCINI .

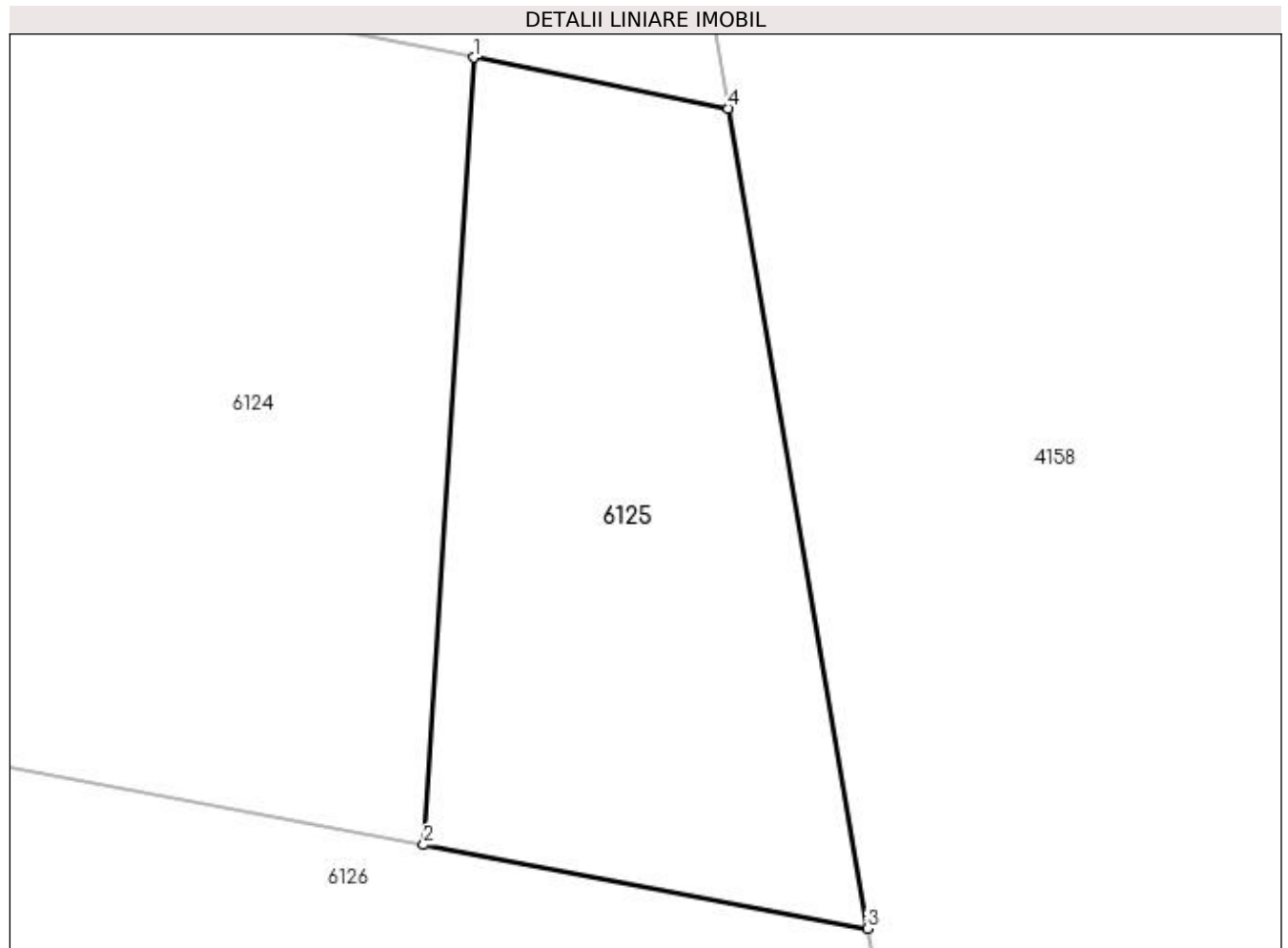
Inscrieri privind dezmembramintele dreptului de proprietate, drepturi reale de garanție și sarcini	Referințe
NU SUNT	

Anexa Nr. 1 La Partea I

Teren

Nr cadastral	Suprafața (mp)*	Observații / Referințe
	200	

* Suprafața este determinată în planul de proiecție Stereo 70.



Date referitoare la teren

Crt	Categorie folosință	Intra vilan	Suprafața (mp)	Tarla	Parcelă	Nr. topo	Observații / Referințe
1	arabil	NU	200	19	181	-	

Lungime Segmente

1) Valorile lungimilor segmentelor sunt obținute din proiecție în plan.

Punct început	X / Y	Punct sfârșit	X / Y	Lungime segment (** (m)
1	606.098,487 672.150,927	2	606.097,145 672.129,809	21.161
2	606.097,145 672.129,809	3	606.109,061 672.127,563	12.126
3	606.109,061 672.127,563	4	606.105,326 672.149,557	22.309
4	606.105,326 672.149,557	1	606.098,487 672.150,927	6.975

**** Lungimile segmentelor sunt determinate în planul de proiecție Stereo 70 și sunt rotunjite la 1 milimetru.**

***** Distanța dintre puncte este formată din segmente cumulate ce sunt mai mici decât valoarea 1 milimetru.**

**DATE DESPRE IMOBILUL NR. 6126**

Oficiul de Cadastru și Publicitate Imobiliară SUCEAVA
Biroul de Cadastru și Publicitate Imobiliară Falticeni

A. Partea I. Descrierea imobilului

TEREN Extravilan

Adresa: Jud. Suceava

Nr. Crt	Nr cadastral Nr. topografic	Suprafața* (mp)	Observații / Referințe
A1		5.000	Sector cadastral:16 Teren neimprejmuit;

B. Partea II. Proprietari și acte

Inscrieri privitoare la dreptul de proprietate și alte drepturi reale	Referințe
/	
Act Administrativ nr. 410, din 08/11/1993 emis de CJSDPAT SUCEAVA;	
B1	A1
Intabulare, drept de PROPRIETATE, dobandit prin Reconstituire, cota actuala 1/1 1) ANTON DUMITRU , Lipsă CNP proprietar. DEFUNCT:Da	

C. Partea III. SARCINI .

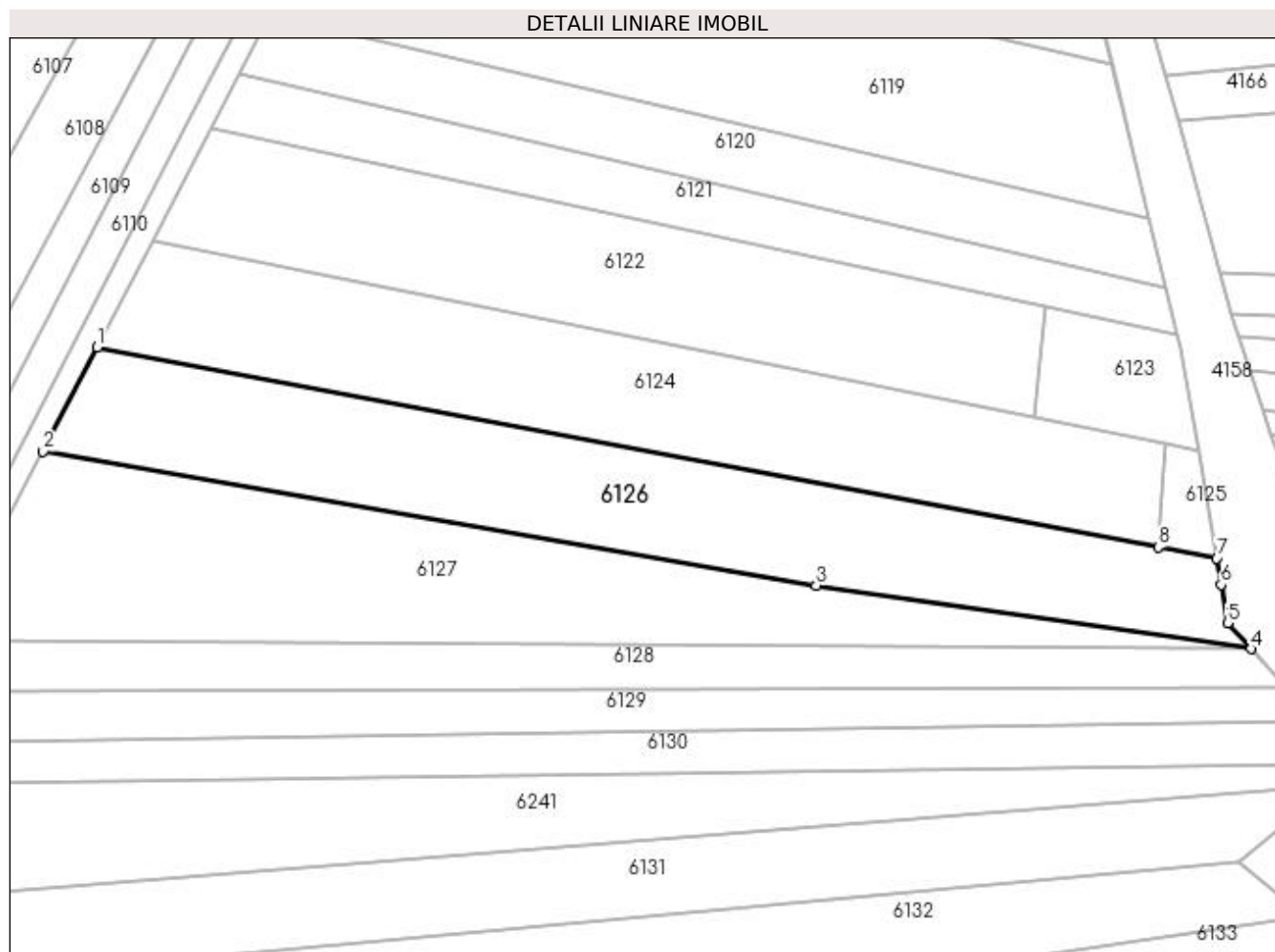
Inscrieri privind dezmembramintele dreptului de proprietate, drepturi reale de garanție și sarcini	Referințe
NU SUNT	

Anexa Nr. 1 La Partea I

Teren

Nr cadastral	Suprafața (mp)*	Observații / Referințe
	5.000	

* Suprafața este determinată în planul de proiecție Stereo 70.



Date referitoare la teren

Crt	Categorie folosință	Intravilan	Suprafața (mp)	Tarla	Parcelă	Nr. topo	Observații / Referințe
1	arabil	NU	5.000	19	181	-	

Lungime Segmente

1) Valorile lungimilor segmentelor sunt obținute din proiecție în plan.

Punct început	X / Y	Punct sfârșit	X / Y	Lungime segment (** (m)
1	605.880,089 672.170,722	2	605.869,005 672.149,435	24.0
2	605.869,005 672.149,435	3	606.027,165 672.121,945	160.531
3	606.027,165 672.121,945	4	606.116,081 672.109,009	89.852
4	606.116,081 672.109,009	5	606.111,312 672.114,308	7.129
5	606.111,312 672.114,308	6	606.109,979 672.122,16	7.964

Punct început	X / Y	Punct sfârșit	X / Y	Lungime segment (** (m)
6	606.109,979 672.122,16	7	606.109,061 672.127,563	5.48
7	606.109,061 672.127,563	8	606.097,145 672.129,809	12.126
8	606.097,145 672.129,809	1	605.880,089 672.170,722	220.878

** Lungimile segmentelor sunt determinate în planul de proiecție Stereo 70 și sunt rotunjite la 1 milimetru.

*** Distanța dintre puncte este formată din segmente cumulate ce sunt mai mici decât valoarea 1 milimetru.

**DATE DESPRE IMOBILUL NR. 6127**

Oficiul de Cadastru și Publicitate Imobiliară SUCEAVA
Biroul de Cadastru și Publicitate Imobiliară Falticeni

A. Partea I. Descrierea imobilului

TEREN Extravilan

Adresa: Jud. Suceava

Nr. Crt	Nr cadastral Nr. topografic	Suprafața* (mp)	Observații / Referințe
A1		5.000	Sector cadastral:16 Teren neimprejmuit;

B. Partea II. Proprietari și acte

Inscrieri privitoare la dreptul de proprietate și alte drepturi reale	Referințe
/	
Act Administrativ nr. 382, din 04/11/1993 emis de CJSDPAT SUCEAVA;	
B1	A1
Intabulare, drept de PROPRIETATE, dobândit prin Reconstituire, cota actuala 1/1 1) MARCU ELENA DEFUNCT:Da	

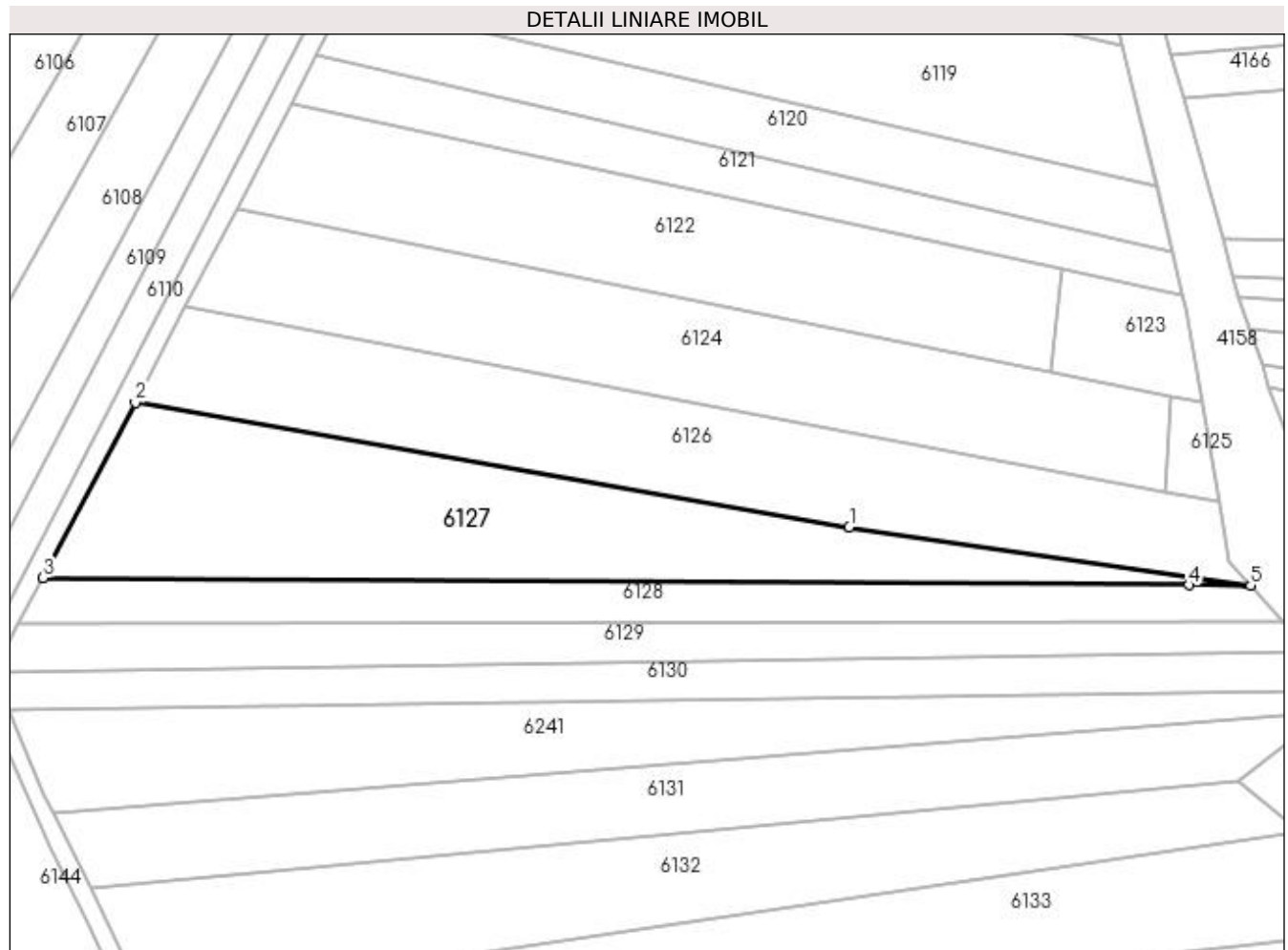
C. Partea III. SARCINI .

Inscrieri privind dezmembramintele dreptului de proprietate, drepturi reale de garanție și sarcini	Referințe
NU SUNT	

Anexa Nr. 1 La Partea I**Teren**

Nr cadastral	Suprafața (mp)*	Observații / Referințe
	5.000	

* Suprafața este determinată în planul de proiecție Stereo 70.

**Date referitoare la teren**

Crt	Categorie folosință	Intravilan	Suprafața (mp)	Tarla	Parcelă	Nr. topo	Observații / Referințe
1	arabil	NU	5.000	19	181	-	

Lungime Segmente

1) Valorile lungimilor segmentelor sunt obținute din proiecție în plan.

Punct început	X / Y	Punct sfârșit	X / Y	Lungime segment (** (m)
1	606.027,165 672.121,945	2	605.869,005 672.149,435	160.531
2	605.869,005 672.149,435	3	605.848,55 672.110,694	43.809
3	605.848,55 672.110,694	4	606.102,418 672.109,095	253.873
4	606.102,418 672.109,095	5	606.116,081 672.109,009	13.663
5	606.116,081 672.109,009	1	606.027,165 672.121,945	89.852

**** Lungimile segmentelor sunt determinate în planul de proiecție Stereo 70 și sunt rotunjite la 1 milimetru.**

***** Distanța dintre puncte este formată din segmente cumulate ce sunt mai mici decât valoarea 1 milimetru.**

**DATE DESPRE IMOBILUL NR. 6128**

Oficiul de Cadastru și Publicitate Imobiliară SUCEAVA
Biroul de Cadastru și Publicitate Imobiliară Falticeni

A. Partea I. Descrierea imobilului

TEREN Extravilan

Adresa: Jud. Suceava

Nr. Crt	Nr cadastral Nr. topografic	Suprafața* (mp)	Observații / Referințe
A1	31927	2.500	Sector cadastral:16 Teren neimprijmit;

B. Partea II. Proprietari și acte

Inscrieri privitoare la dreptul de proprietate și alte drepturi reale		Referințe
18694 / 27/08/2018		
Act Notarial nr. 2912, din 27/08/2018 emis de CURCA MIHAI;		
B3	Intabulare, drept de PROPRIETATE bun propriu, dobandit prin Conventie, cota actuala 1/1 1) MARCU COSTEL-MARCEL , necasatorit	A1

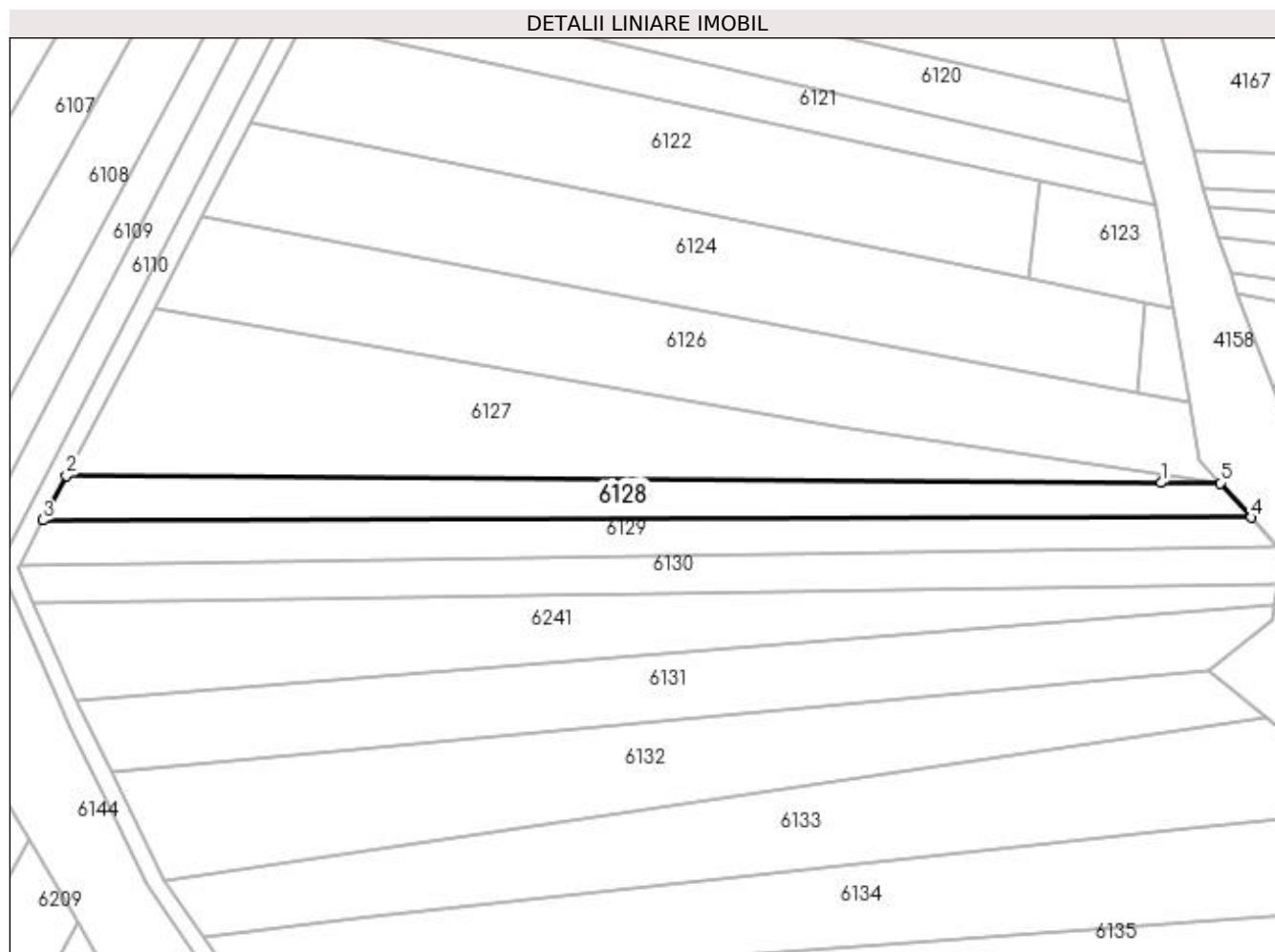
C. Partea III. SARCINI .

Inscrieri privind dezmembramintele dreptului de proprietate, drepturi reale de garanție și sarcini	Referințe
NU SUNT	

Anexa Nr. 1 La Partea I**Teren**

Nr cadastral	Suprafața (mp)*	Observații / Referințe
31927	2.500	

* Suprafața este determinată în planul de proiecție Stereo 70.

**Date referitoare la teren**

Crt	Categorie folosință	Intra vilan	Suprafața (mp)	Tarla	Parcelă	Nr. topo	Observații / Referințe
1	arabil	NU	2.500	19	181	-	

Lungime Segmente

1) Valorile lungimilor segmentelor sunt obținute din proiecție în plan.

Punct început	X / Y	Punct sfârșit	X / Y	Lungime segment (** (m)
1	606.102,418 672.109,095	2	605.848,55 672.110,694	253.873
2	605.848,55 672.110,694	3	605.843,181 672.100,431	11.583
3	605.843,181 672.100,431	4	606.123,282 672.101,008	280.102
4	606.123,282 672.101,008	5	606.116,081 672.109,009	10.764
5	606.116,081 672.109,009	1	606.102,418 672.109,095	13.663

**** Lungimile segmentelor sunt determinate în planul de proiecție Stereo 70 și sunt rotunjite la 1 milimetru.**

***** Distanța dintre puncte este formată din segmente cumulate ce sunt mai mici decât valoarea 1 milimetru.**

**DATE DESPRE IMOBILUL NR. 6129**

Oficiul de Cadastru și Publicitate Imobiliară SUCEAVA
 Biroul de Cadastru și Publicitate Imobiliară Falticeni

A. Partea I. Descrierea imobilului

TEREN Extravilan

Adresa: Jud. Suceava

Nr. Crt	Nr cadastral Nr. topografic	Suprafața* (mp)	Observații / Referințe
A1		2.500	Sector cadastral:16 Teren neimprejmit;

B. Partea II. Proprietari și acte

Inscrieri privitoare la dreptul de proprietate și alte drepturi reale		Referințe
/		
Act Notarial nr. 344, din 04/11/2013 emis de SPN - APOSTOL;		
B1	Intabulare, drept de PROPRIETATE, dobandit prin Succesiune, cota actuala 1/2 1) SALAMAHA CORNEL	A1
B2	Intabulare, drept de PROPRIETATE, dobandit prin Succesiune, cota actuala 1/2 1) SALAMAHA ALINA	A1

C. Partea III. SARCINI .

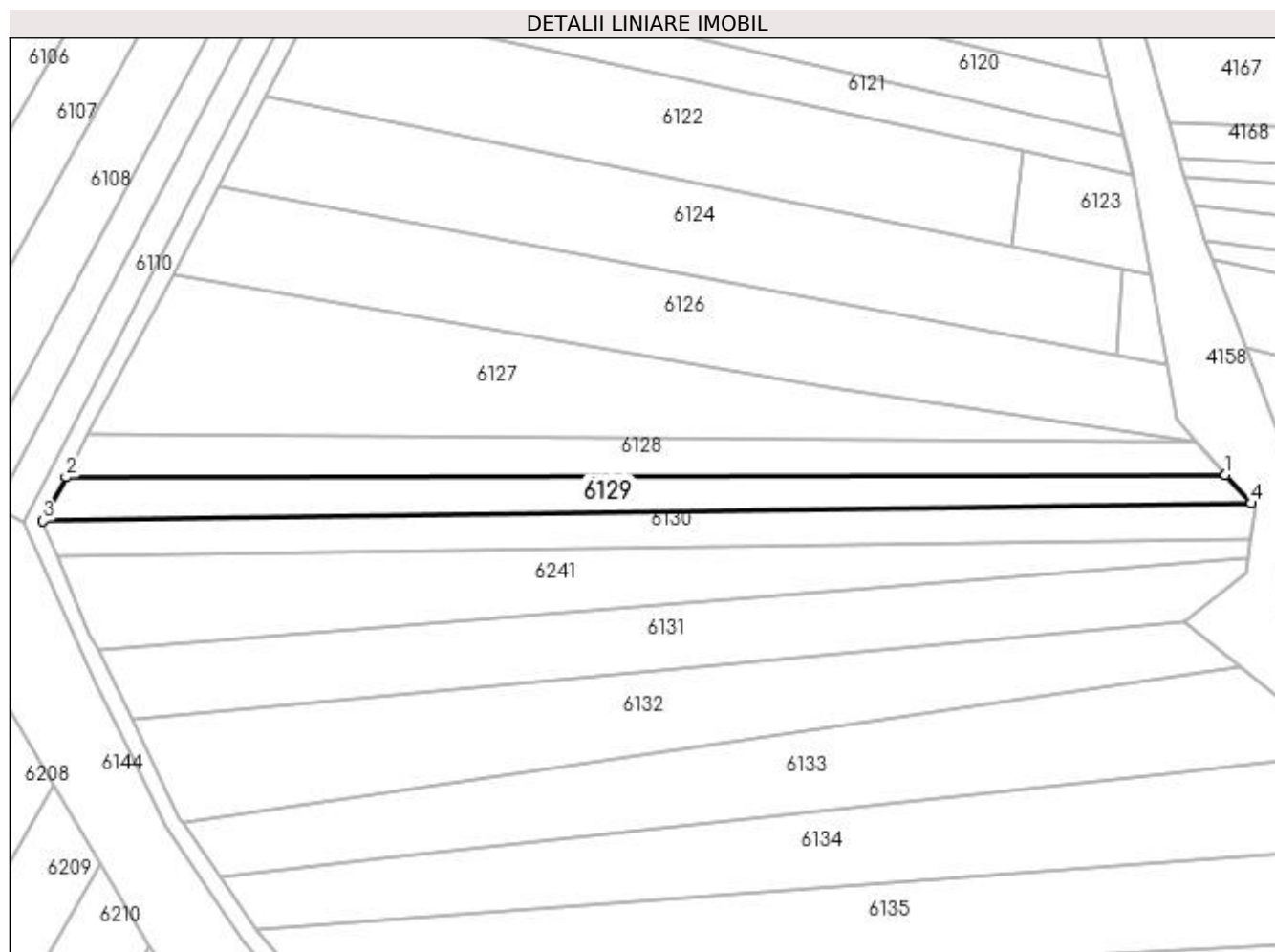
Inscrieri privind dezmembramintele dreptului de proprietate, drepturi reale de garanție și sarcini	Referințe
NU SUNT	

Anexa Nr. 1 La Partea I

Teren

Nr cadastral	Suprafaţa (mp)*	Observaţii / Referinţe
	2.500	

* Suprafaţa este determinată în planul de proiecţie Stereo 70.



Date referitoare la teren

Crt	Categorie folosinţă	Intra vilan	Suprafaţa (mp)	Tarla	Parcelă	Nr. topo	Observaţii / Referinţe
1	arabil	NU	2.500	19	181	-	

Lungime Segmente

1) Valorile lungimilor segmentelor sunt obţinute din proiecţie în plan.

Punct început	X / Y	Punct sfârşit	X / Y	Lungime segment (** (m)
1	606.123,282 672.101,008	2	605.843,181 672.100,431	280.102
2	605.843,181 672.100,431	3	605.837,638 672.089,834	11.959
3	605.837,638 672.089,834	4	606.129,476 672.094,126	291.87
4	606.129,476 672.094,126	1	606.123,282 672.101,008	9.259

**** Lungimile segmentelor sunt determinate în planul de proiecție Stereo 70 și sunt rotunjite la 1 milimetru.**

***** Distanța dintre puncte este formată din segmente cumulate ce sunt mai mici decât valoarea 1 milimetru.**

**DATE DESPRE IMOBILUL NR. 6130**

Oficiul de Cadastru și Publicitate Imobiliară SUCEAVA
Biroul de Cadastru și Publicitate Imobiliară Falticeni

A. Partea I. Descrierea imobilului

TEREN Extravilan

Adresa: Jud. Suceava

Nr. Crt	Nr cadastral Nr. topografic	Suprafața* (mp)	Observații / Referințe
A1		2.500	Sector cadastral:16 Teren neimprejmit;

B. Partea II. Proprietari și acte

Inscrieri privitoare la dreptul de proprietate și alte drepturi reale		Referințe
/		
Act Administrativ nr. 1076, din 03/11/1994 emis de CJSDPAT SUCEAVA;		
B1	Intabulare, drept de PROPRIETATE, dobândit prin Reconstituire, cota actuala 1/1 1) CIUBOTARU GHEORGHE 2) CIUBOTARU VASILE 3) CIUBOTARU MIHAI	A1
Act Administrativ nr. 4285, din 28/07/2023 emis de PRIMARIA VULTUREȘTI;		
B2	Se notează posesia faptică. 1) SALAMAHA CORNEL 2) SALAMAHA ALINA	A1

C. Partea III. SARCINI .

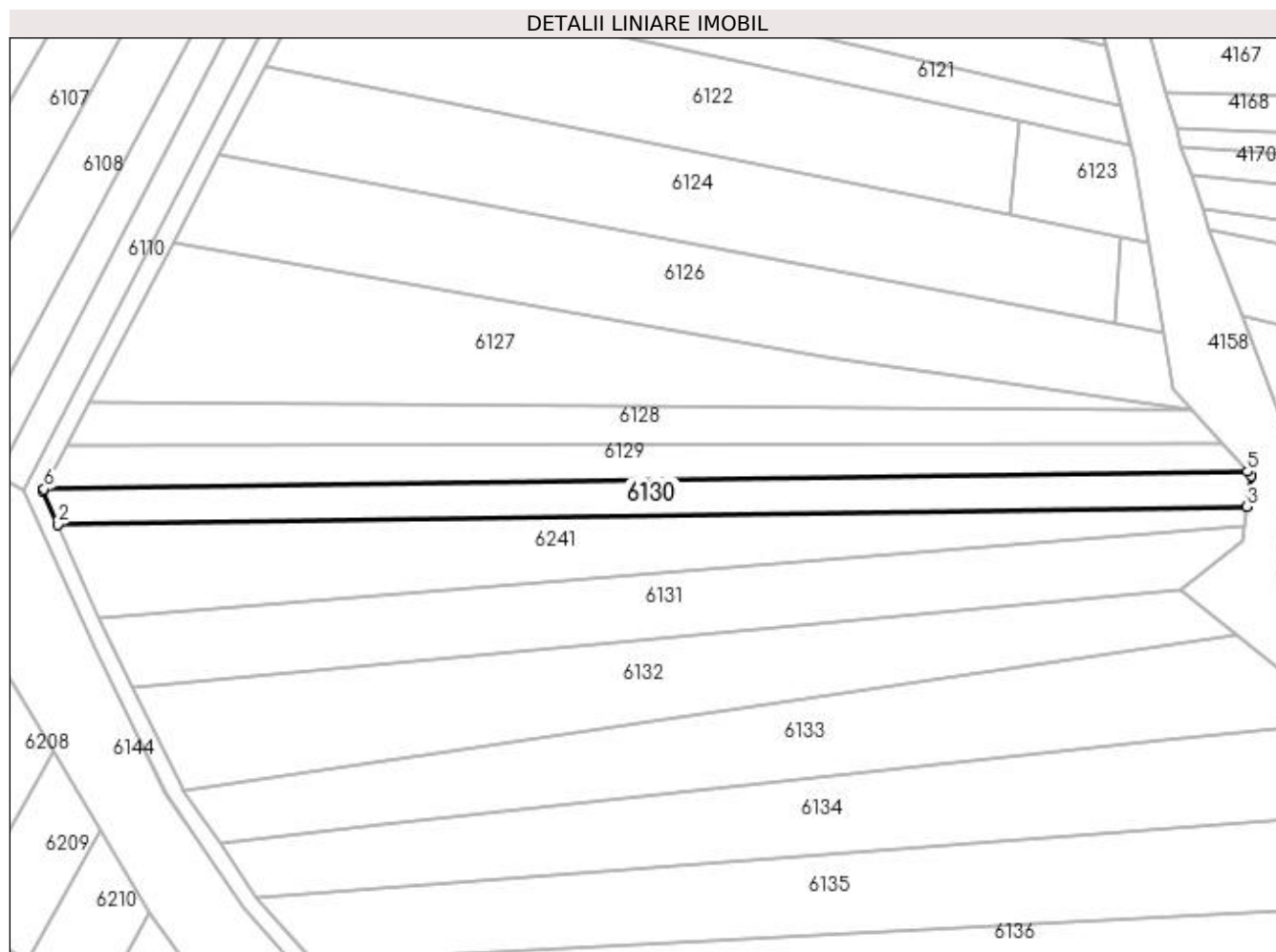
Inscrieri privind dezmembramintele dreptului de proprietate, drepturi reale de garanție și sarcini	Referințe
NU SUNT	

Anexa Nr. 1 La Partea I

Teren

Nr cadastral	Suprafața (mp)*	Observații / Referințe
	2.500	

* Suprafața este determinată în planul de proiecție Stereo 70.



Date referitoare la teren

Crt	Categorie folosință	Intra vilan	Suprafața (mp)	Tarla	Parcelă	Nr. topo	Observații / Referințe
1	arabil	NU	2.500	19	181	-	

Lungime Segmente

1) Valorile lungimilor segmentelor sunt obținute din proiecție în plan.

Punct început	X / Y	Punct sfârșit	X / Y	Lungime segment (** (m)
1	605.837,407 672.089,392	2	605.840,906 672.081,285	8.83
2	605.840,906 672.081,285	3	606.129,346 672.085,527	288.471
3	606.129,346 672.085,527	4	606.130,362 672.093,142	7.682
4	606.130,362 672.093,142	5	606.129,476 672.094,126	1.324
5	606.129,476 672.094,126	6	605.837,638 672.089,834	291.87

Punct început	X / Y	Punct sfârșit	X / Y	Lungime segment (** (m)
6	605.837,638 672.089,834	1	605.837,407 672.089,392	0.499

** Lungimile segmentelor sunt determinate în planul de proiecție Stereo 70 și sunt rotunjite la 1 milimetru.

*** Distanța dintre puncte este formată din segmente cumulate ce sunt mai mici decât valoarea 1 milimetru.

**DATE DESPRE IMOBILUL NR. 6131**

Oficiul de Cadastru și Publicitate Imobiliară SUCEAVA
Biroul de Cadastru și Publicitate Imobiliară Falticeni

A. Partea I. Descrierea imobilului

TEREN Extravilan

Adresa: Jud. Suceava

Nr. Crt	Nr cadastral Nr. topografic	Suprafața* (mp)	Observații / Referințe
A1		4.200	Sector cadastral:16 Teren neimprejmuit;

B. Partea II. Proprietari și acte

Inscrieri privitoare la dreptul de proprietate și alte drepturi reale	Referințe
/	
Act Notarial nr. 5251, din 13/10/2022 emis de SPN APOSTOL;	
B1	A1
Intabulare, drept de PROPRIETATE, dobandit prin PARTAJ, cota actuala 1/1 1) ACSINTE ELENA	

C. Partea III. SARCINI .

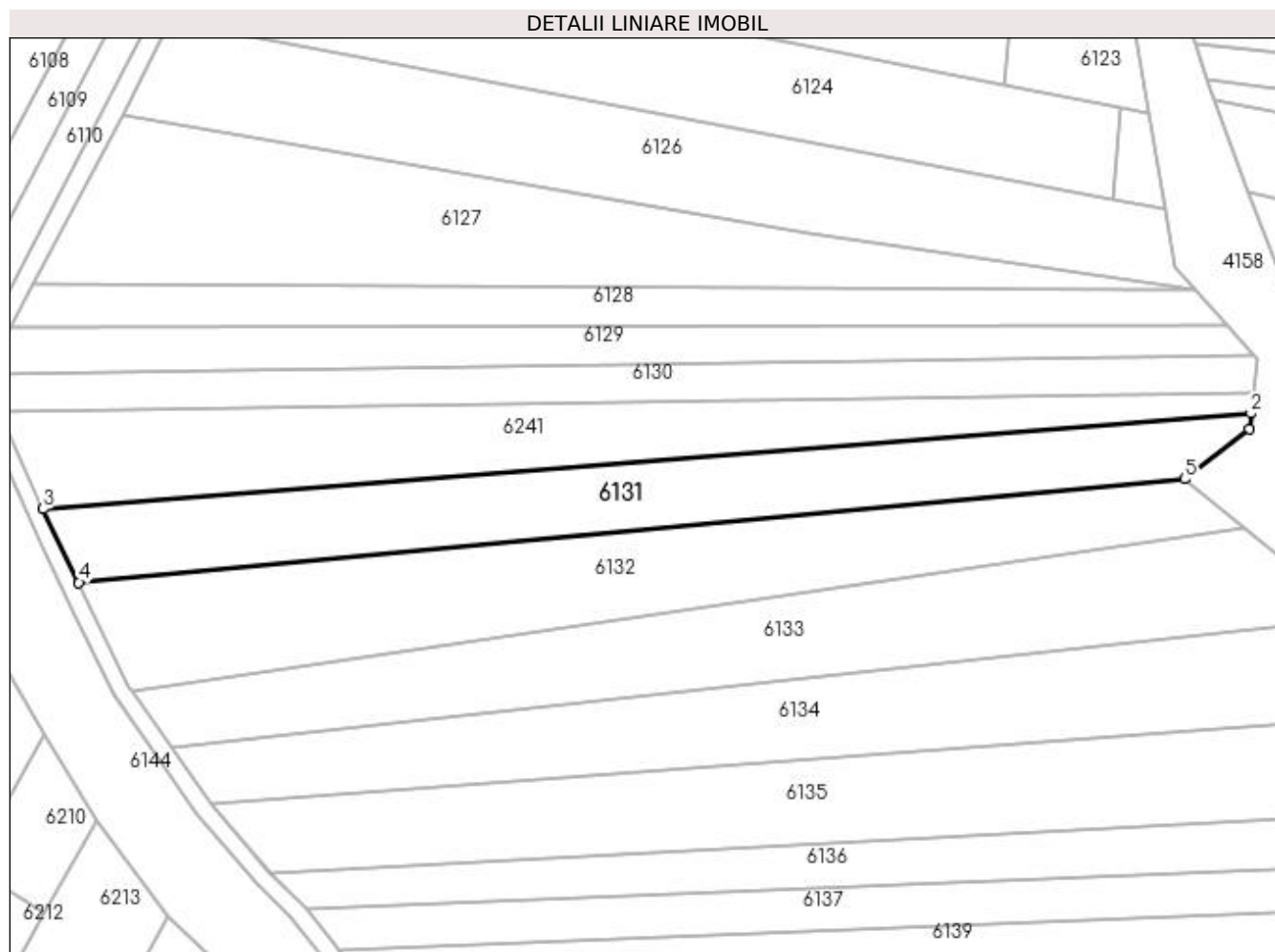
Inscrieri privind dezmembramintele dreptului de proprietate, drepturi reale de garanție și sarcini	Referințe
NU SUNT	

Anexa Nr. 1 La Partea I

Teren

Nr cadastral	Suprafaţa (mp)*	Observaţii / Referinţe
	4.200	

* Suprafaţa este determinată în planul de proiecţie Stereo 70.



Date referitoare la teren

Crt	Categorie folosinţă	Intra vilan	Suprafaţa (mp)	Tarla	Parcelă	Nr. topo	Observaţii / Referinţe
1	arabil	NU	4.200	19	181	-	

Lungime Segmente

1) Valorile lungimilor segmentelor sunt obţinute din proiecţie în plan.

Punct început	X / Y	Punct sfârşit	X / Y	Lungime segment (** (m)
1	606.128,245 672.077,267	2	606.128,708 672.080,741	3.505
2	606.128,708 672.080,741	3	605.850,835 672.058,757	278.741
3	605.850,835 672.058,757	4	605.859,042 672.041,875	18.771
4	605.859,042 672.041,875	5	606.113,429 672.065,625	255.493
5	606.113,429 672.065,625	1	606.128,245 672.077,267	18.843

**** Lungimile segmentelor sunt determinate în planul de proiecție Stereo 70 și sunt rotunjite la 1 milimetru.**

***** Distanța dintre puncte este formată din segmente cumulate ce sunt mai mici decât valoarea 1 milimetru.**

**DATE DESPRE IMOBILUL NR. 6132**

Oficiul de Cadastru și Publicitate Imobiliară SUCEAVA
Biroul de Cadastru și Publicitate Imobiliară Falticeni

A. Partea I. Descrierea imobilului

TEREN Extravilan

Adresa: Jud. Suceava

Nr. Crt	Nr cadastral Nr. topografic	Suprafața* (mp)	Observații / Referințe
A1		5.000	Sector cadastral:16 Teren neimprejmuit;

B. Partea II. Proprietari și acte

Inscrieri privitoare la dreptul de proprietate și alte drepturi reale	Referințe
/	
Act Administrativ nr. 1063, din 17/10/1994 emis de CJSDPAT SUCEAVA;	
B1	A1
Intabulare, drept de PROPRIETATE, dobândit prin Reconstituire, cota actuala 1/1 1) AMARANDEI OLGA DEFUNCT:Da	

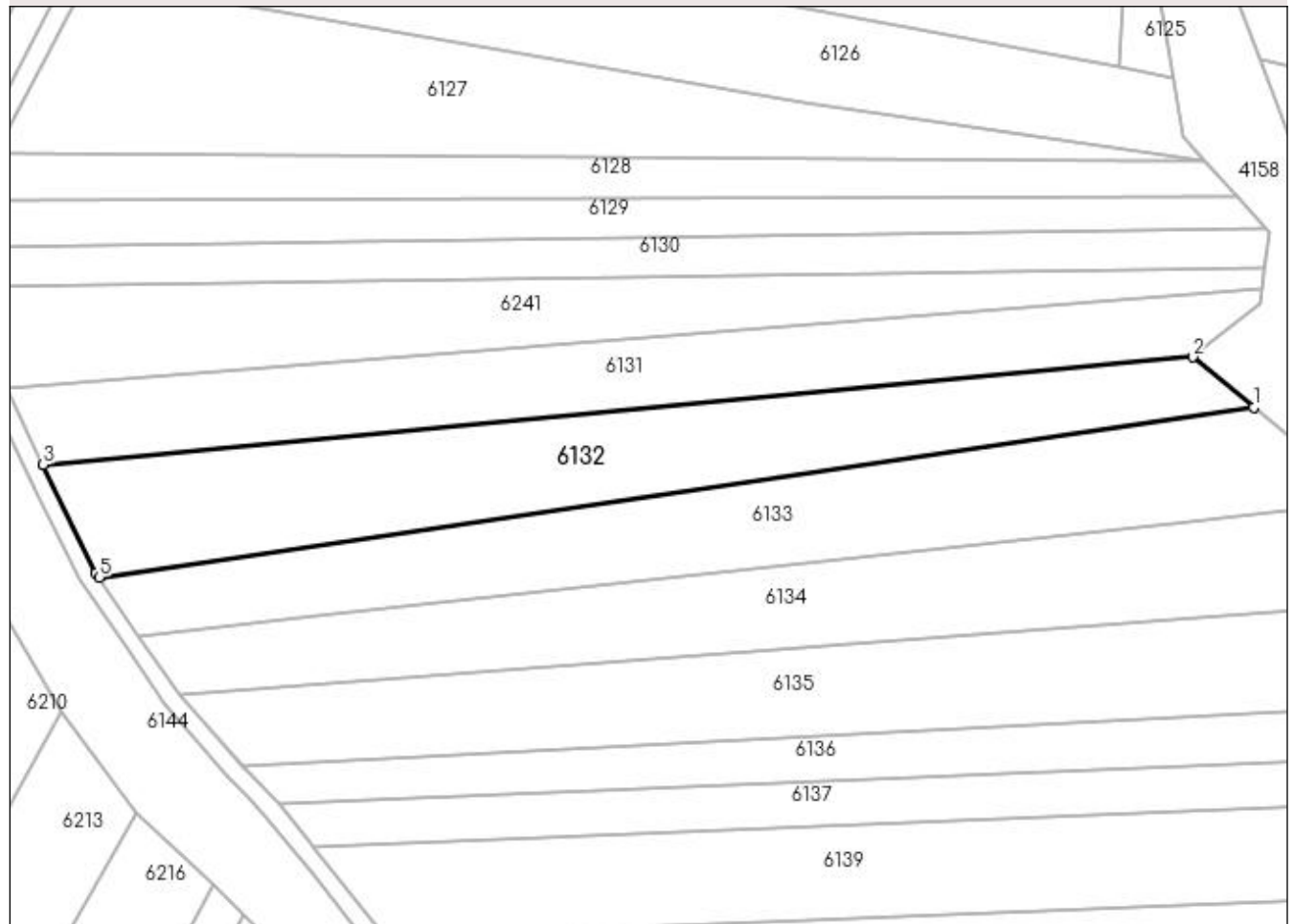
C. Partea III. SARCINI .

Inscrieri privind dezmembramintele dreptului de proprietate, drepturi reale de garanție și sarcini	Referințe
NU SUNT	

Anexa Nr. 1 La Partea I**Teren**

Nr cadastral	Suprafața (mp)*	Observații / Referințe
	5.000	

* Suprafața este determinată în planul de proiecție Stereo 70.

DETALII LINIARE IMOBIL**Date referitoare la teren**

Crt	Categorie folosință	Intra vilan	Suprafața (mp)	Tarla	Parcelă	Nr. topo	Observații / Referințe
1	arabil	NU	5.000	19	181	-	

Lungime Segmente

1) Valorile lungimilor segmentelor sunt obținute din proiecție în plan.

Punct început	X / Y	Punct sfârșit	X / Y	Lungime segment (** (m)
1	606.126,983 672.054,491	2	606.113,429 672.065,625	17.541
2	606.113,429 672.065,625	3	605.859,042 672.041,875	255.493
3	605.859,042 672.041,875	4	605.870,692 672.017,912	26.645
4	605.870,692 672.017,912	5	605.871,376 672.016,922	1.203
5	605.871,376 672.016,922	1	606.126,983 672.054,491	258.353

**** Lungimile segmentelor sunt determinate în planul de proiecție Stereo 70 și sunt rotunjite la 1 milimetru.**

***** Distanța dintre puncte este formată din segmente cumulate ce sunt mai mici decât valoarea 1 milimetru.**

**DATE DESPRE IMOBILUL NR. 6133**

Oficiul de Cadastru și Publicitate Imobiliară SUCEAVA
Biroul de Cadastru și Publicitate Imobiliară Falticeni

A. Partea I. Descrierea imobilului

TEREN Extravilan

Adresa: Jud. Suceava

Nr. Crt	Nr cadastral Nr. topografic	Suprafața* (mp)	Observații / Referințe
A1		5.000	Sector cadastral:16 Teren neimpregmuit;

B. Partea II. Proprietari și acte

Inscrieri privitoare la dreptul de proprietate și alte drepturi reale	Referințe
/	
Act Notarial nr. 109, din 21/12/2021 emis de SPN CURCĂ;	
B1	A1
Intabulare, drept de PROPRIETATE, dobandit prin Succesiune, cota actuala 1/1 1) FILIPCIUC LILI-BRÂNDUȘA	

C. Partea III. SARCINI .

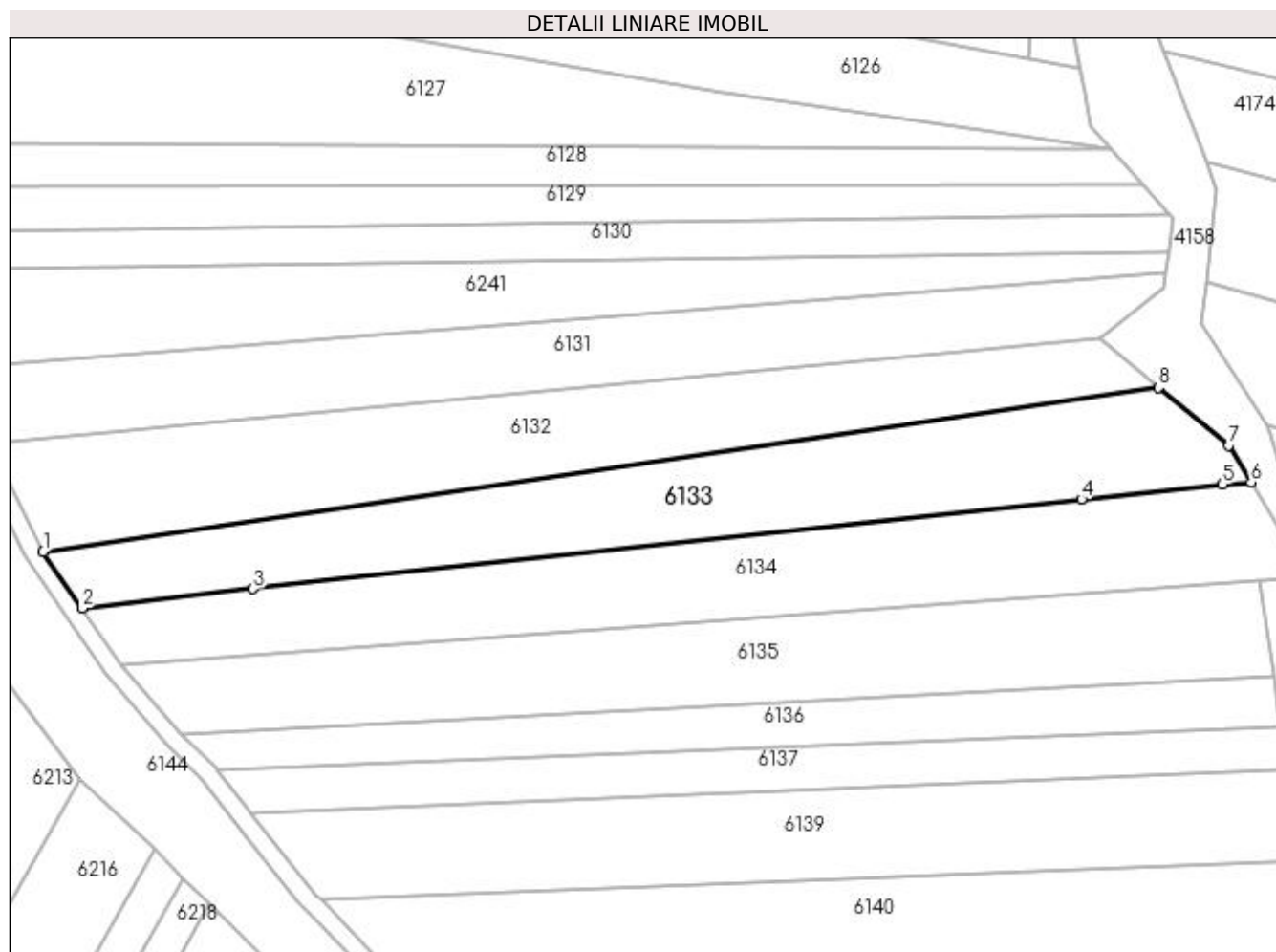
Inscrieri privind dezmembramintele dreptului de proprietate, drepturi reale de garanție și sarcini	Referințe
NU SUNT	

Anexa Nr. 1 La Partea I

Teren

Nr cadastral	Suprafaţa (mp)*	Observații / Referințe
	5.000	

* Suprafața este determinată în planul de proiecție Stereo 70.



Date referitoare la teren

Crt	Categorie folosință	Intravilan	Suprafața (mp)	Tarla	Parcelă	Nr. topo	Observații / Referințe
1	arabil	NU	5.000	19	181	-	

Lungime Segmente

1) Valorile lungimilor segmentelor sunt obținute din proiecție în plan.

Punct început	X / Y	Punct sfârșit	X / Y	Lungime segment (** (m)
1	605.871,376 672.016,922	2	605.880,286 672.004,013	15.685
2	605.880,286 672.004,013	3	605.919,494 672.008,454	39.459
3	605.919,494 672.008,454	4	606.109,315 672.028,899	190.919
4	606.109,315 672.028,899	5	606.141,563 672.032,373	32.435
5	606.141,563 672.032,373	6	606.148,218 672.032,871	6.674

Punct început	X / Y	Punct sfârșit	X / Y	Lungime segment (** (m)
6	606.148,218 672.032,871	7	606.143,062 672.041,283	9.866
7	606.143,062 672.041,283	8	606.126,983 672.054,491	20.808
8	606.126,983 672.054,491	1	605.871,376 672.016,922	258.353

** Lungimile segmentelor sunt determinate în planul de proiecție Stereo 70 și sunt rotunjite la 1 milimetru.

*** Distanța dintre puncte este formată din segmente cumulate ce sunt mai mici decât valoarea 1 milimetru.

**DATE DESPRE IMOBILUL NR. 6134**

Oficiul de Cadastru și Publicitate Imobiliară SUCEAVA
Biroul de Cadastru și Publicitate Imobiliară Falticeni

A. Partea I. Descrierea imobilului

TEREN Extravilan

Adresa: Jud. Suceava

Nr. Crt	Nr cadastral Nr. topografic	Suprafața* (mp)	Observații / Referințe
A1	37712	5.000	Sector cadastral:16 Teren neimprejmuit;

B. Partea II. Proprietari și acte

Inscrieri privitoare la dreptul de proprietate și alte drepturi reale		Referințe
15192 / 06/06/2023		
Act Administrativ nr. titlu de proprietate nr. 444, din 09/12/1993 emis de COMISIA JUDETEANA SUCEAVA;		
B1	Intabulare, drept de PROPRIETATE, dobandit prin Reconstituire, cota actuala 1/1 1) MINECAN DOCHITA	A1
30480 / 01/11/2023		
Act Notarial nr. 1320, din 18/10/2023 emis de BINP UTA DAN (act administrativ nr 5816 din 20.10.2023, emis de PRIMARIA COMUNEI VULTURESTI);		
B2	se noteaza posesia, bun propriu 1) MINECAN GHEORGHE	A1

C. Partea III. SARCINI .

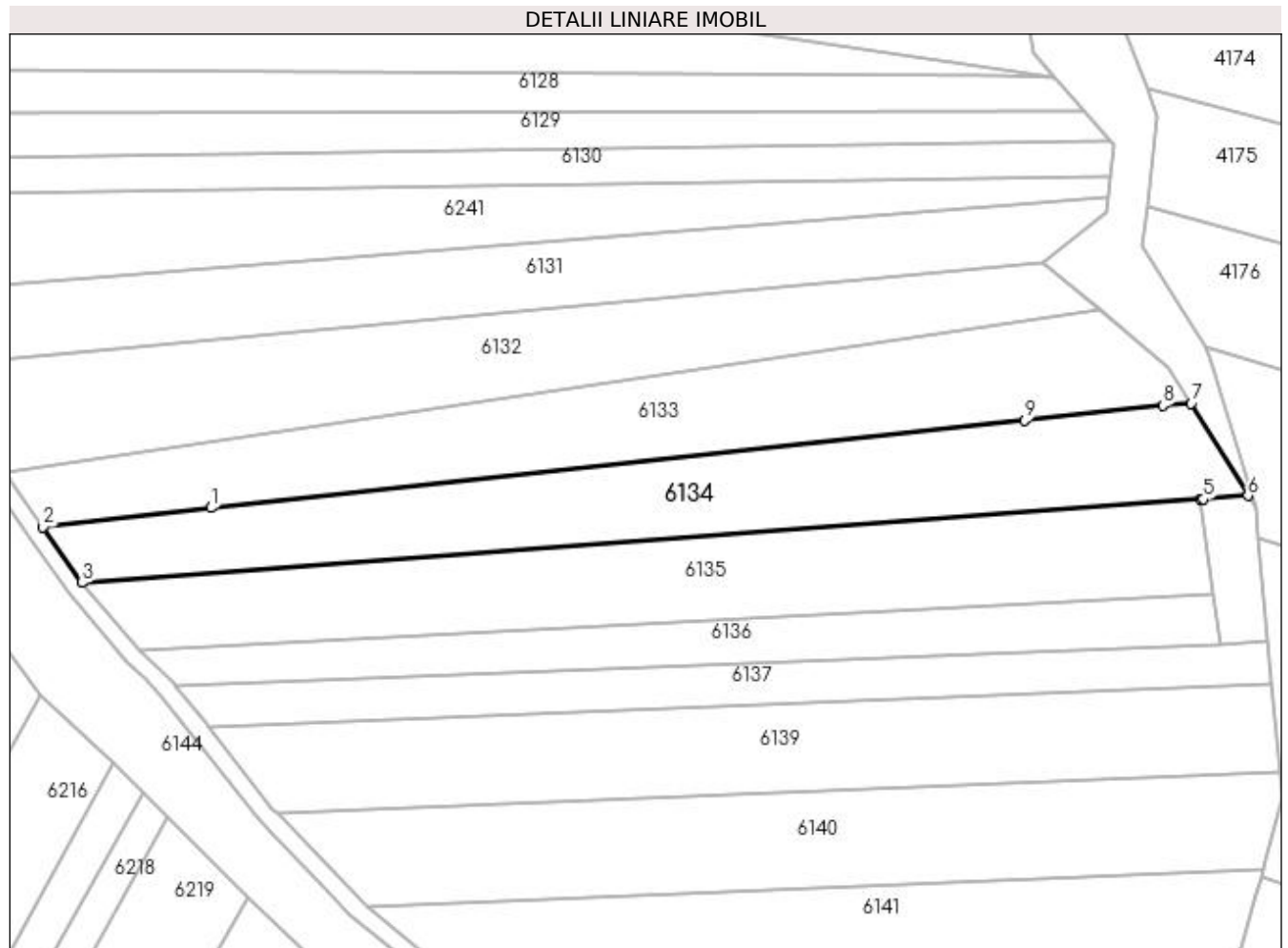
Inscrieri privind dezmembramintele dreptului de proprietate, drepturi reale de garanție și sarcini	Referințe
NU SUNT	

Anexa Nr. 1 La Partea I

Teren

Nr cadastral	Suprafața (mp)*	Observații / Referințe
37712	5.000	

* Suprafața este determinată în planul de proiecție Stereo 70.



Date referitoare la teren

Crt	Categorie folosință	Intravilan	Suprafața (mp)	Tarla	Parcelă	Nr. topo	Observații / Referințe
1	arabil	NU	5.000	19	181	-	

Lungime Segmente

1) Valorile lungimilor segmentelor sunt obținute din proiecție în plan.

Punct început	X / Y	Punct sfârșit	X / Y	Lungime segment (** (m)
1	605.919,494 672.008,454	2	605.880,286 672.004,013	39.459
2	605.880,286 672.004,013	3	605.889,283 671.990,979	15.838
3	605.889,283 671.990,979	4	606.150,301 672.010,462	261.744
4	606.150,301 672.010,462	5	606.151,043 672.010,517	0.744
5	606.151,043 672.010,517	6	606.161,444 672.011,293	10.43

Punct început	X / Y	Punct sfârșit	X / Y	Lungime segment (** (m)
6	606.161,444 672.011,293	7	606.148,218 672.032,871	25.309
7	606.148,218 672.032,871	8	606.141,563 672.032,373	6.674
8	606.141,563 672.032,373	9	606.109,315 672.028,899	32.435
9	606.109,315 672.028,899	1	605.919,494 672.008,454	190.919

** Lungimile segmentelor sunt determinate în planul de proiecție Stereo 70 și sunt rotunjite la 1 milimetru.

*** Distanța dintre puncte este formată din segmente cumulate ce sunt mai mici decât valoarea 1 milimetru.

**DATE DESPRE IMOBILUL NR. 6135**

Oficiul de Cadastru și Publicitate Imobiliară SUCEAVA
Biroul de Cadastru și Publicitate Imobiliară Falticeni

A. Partea I. Descrierea imobilului

TEREN Extravilan

Adresa: Jud. Suceava

Nr. Crt	Nr cadastral Nr. topografic	Suprafața* (mp)	Observații / Referințe
A1	32140	5.000	Sector cadastral:16 Teren neimprejmuit;

B. Partea II. Proprietari și acte

Inscrieri privitoare la dreptul de proprietate și alte drepturi reale	Referințe
24959 / 07/11/2018	
Act Notarial nr. 2492, din 06/11/2018 emis de BIN CIRLIGEANU VIRGINIA LAURA;	
B2	A1
Intabulare, drept de PROPRIETATE bun comun, dobandit prin Conventie, cota actuala 1/1	
1) RUSU MIRCEA, casatorit cu	
2) RUSU MIHAELA	

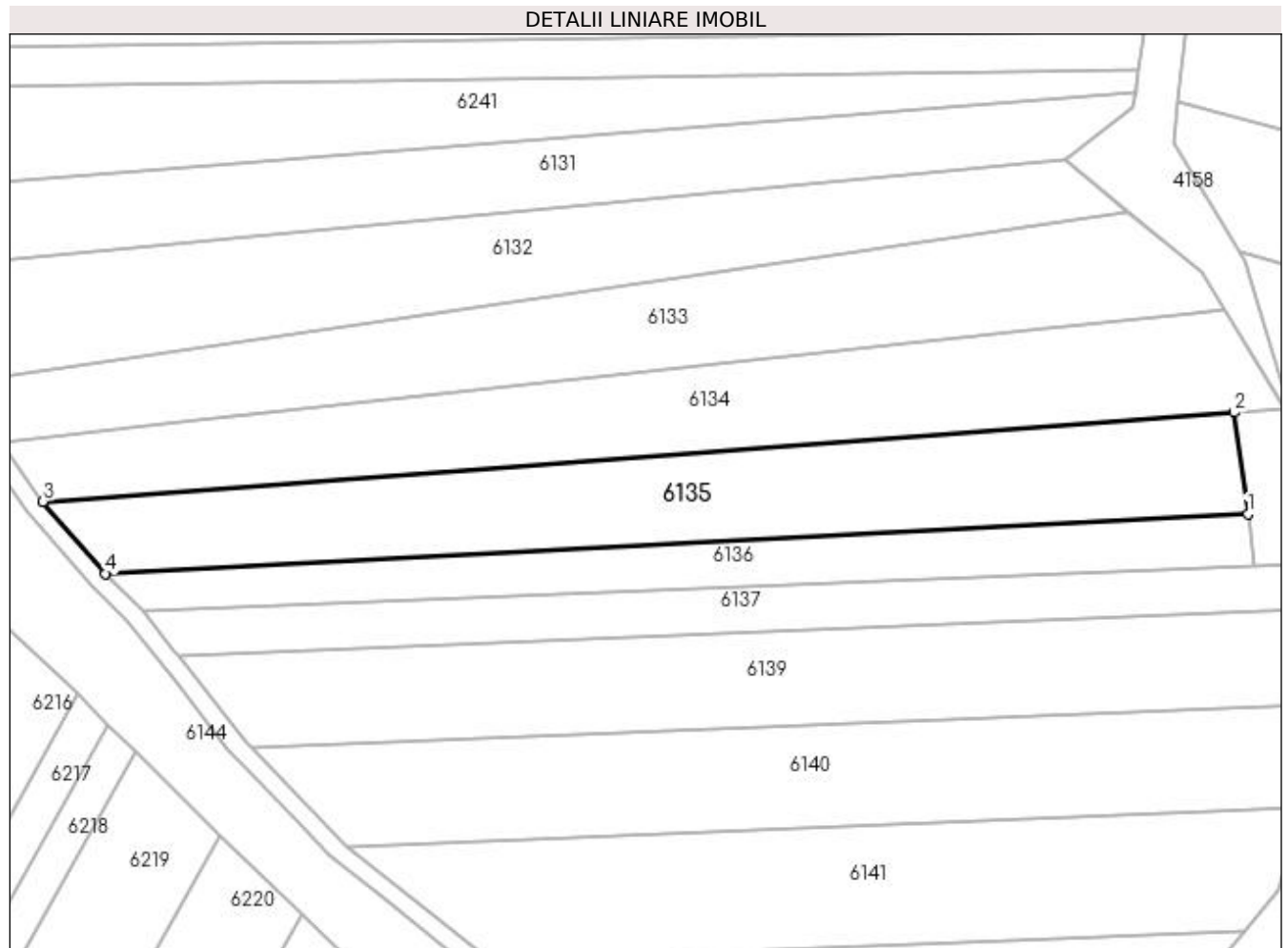
C. Partea III. SARCINI .

Inscrieri privind dezmembramintele dreptului de proprietate, drepturi reale de garanție și sarcini	Referințe
NU SUNT	

Anexa Nr. 1 La Partea I**Teren**

Nr cadastral	Suprafața (mp)*	Observații / Referințe
32140	5.000	

* Suprafața este determinată în planul de proiecție Stereo 70.

**Date referitoare la teren**

Crt	Categorie folosință	Intravilan	Suprafața (mp)	Tarla	Parcelă	Nr. topo	Observații / Referințe
1	arabil	NU	5.000	19	181	-	

Lungime Segmente

1) Valorile lungimilor segmentelor sunt obținute din proiecție în plan.

Punct început	X / Y	Punct sfârșit	X / Y	Lungime segment (** (m)
1	606.153,343 671.988,208	2	606.150,301 672.010,462	22.461
2	606.150,301 672.010,462	3	605.889,283 671.990,979	261.744
3	605.889,283 671.990,979	4	605.902,983 671.975,187	20.906
4	605.902,983 671.975,187	1	606.153,343 671.988,208	250.698

**** Lungimile segmentelor sunt determinate în planul de proiecție Stereo 70 și sunt rotunjite la 1 milimetru.**

***** Distanța dintre puncte este formată din segmente cumulate ce sunt mai mici decât valoarea 1 milimetru.**

**DATE DESPRE IMOBILUL NR. 6136**

Oficiul de Cadastru și Publicitate Imobiliară SUCEAVA
Biroul de Cadastru și Publicitate Imobiliară Falticeni

A. Partea I. Descrierea imobilului

TEREN Extravilan

Adresa: Jud. Suceava

Nr. Crt	Nr cadastral Nr. topografic	Suprafața* (mp)	Observații / Referințe
A1	30169	2.500	Sector cadastral:16 Teren neimprejmuit;

B. Partea II. Proprietari și acte

Inscrieri privitoare la dreptul de proprietate și alte drepturi reale	Referințe
912 / 27/01/2011	
Act Notarial nr. 305, din 26/01/2011 emis de BNP ASOC M SI S APOSTOL;	
B2	Intabulare, drept de PROPRIETATE bun comun, dobandit prin Conventie, cota actuala 1/1
	1) RUSU MIRCEA 2) RUSU MIHAELA

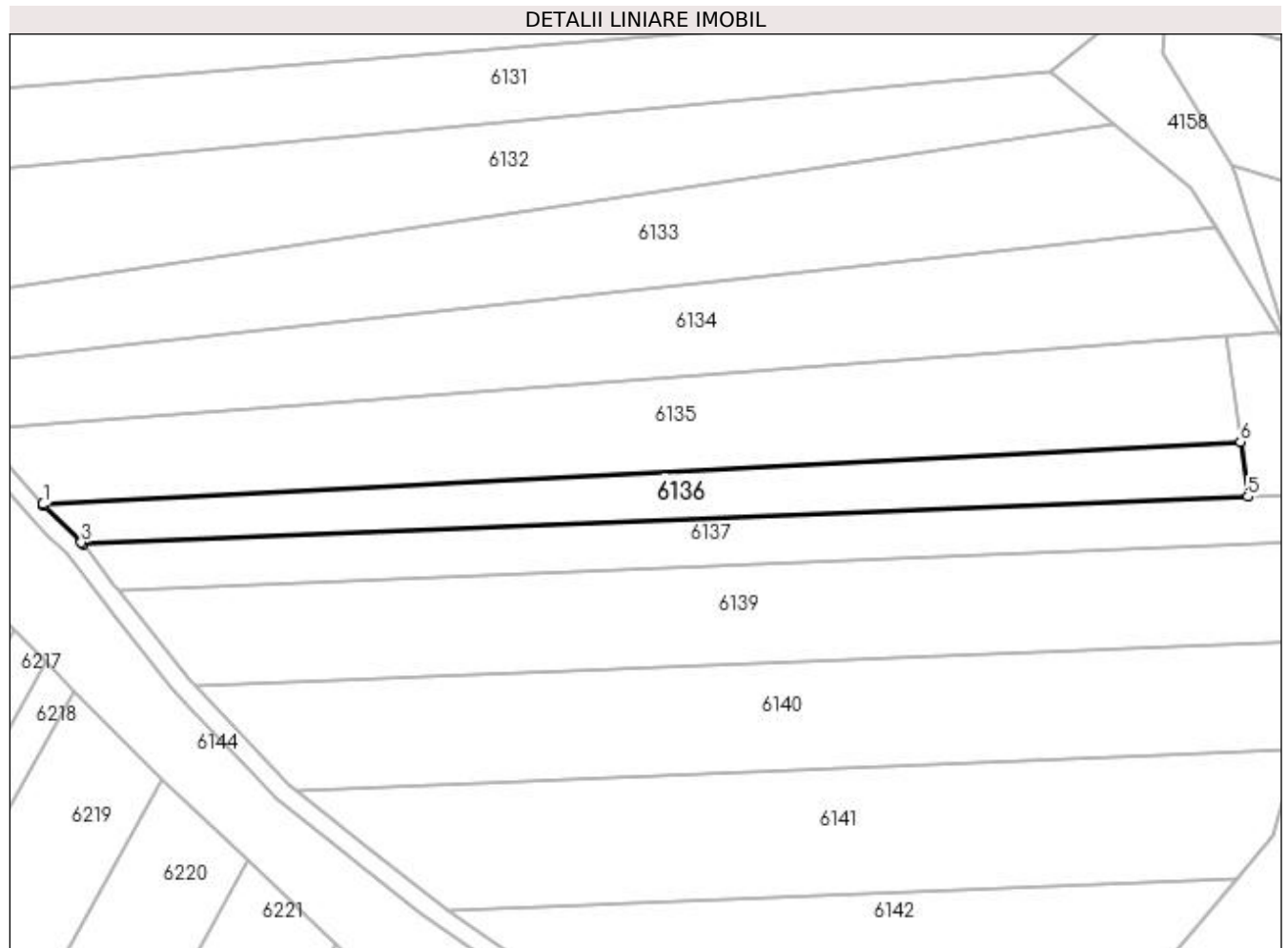
C. Partea III. SARCINI .

Inscrieri privind dezmembramintele dreptului de proprietate, drepturi reale de garanție și sarcini	Referințe
NU SUNT	

Anexa Nr. 1 La Partea I**Teren**

Nr cadastral	Suprafața (mp)*	Observații / Referințe
30169	2.500	

* Suprafața este determinată în planul de proiecție Stereo 70.

**Date referitoare la teren**

Crt	Categorie folosință	Intra vilan	Suprafața (mp)	Tarla	Parcelă	Nr. topo	Observații / Referințe
1	arabil	NU	2.500	19	181	-	

Lungime Segmente

1) Valorile lungimilor segmentelor sunt obținute din proiecție în plan.

Punct început	X / Y	Punct sfârșit	X / Y	Lungime segment (** (m)
1	605.902,983 671.975,187	2	605.903,184 671.974,955	0.307
2	605.903,184 671.974,955	3	605.911,002 671.967,201	11.011
3	605.911,002 671.967,201	4	605.911,296 671.966,827	0.476
4	605.911,296 671.966,827	5	606.154,905 671.976,781	243.812
5	606.154,905 671.976,781	6	606.153,343 671.988,208	11.533

Punct început	X / Y	Punct sfârșit	X / Y	Lungime segment (** (m)
6	606.153,343 671.988,208	1	605.902,983 671.975,187	250.698

** Lungimile segmentelor sunt determinate în planul de proiecție Stereo 70 și sunt rotunjite la 1 milimetru.

*** Distanța dintre puncte este formată din segmente cumulate ce sunt mai mici decât valoarea 1 milimetru.

**DATE DESPRE IMOBILUL NR. 6137**

Oficiul de Cadastru și Publicitate Imobiliară SUCEAVA
Biroul de Cadastru și Publicitate Imobiliară Falticeni

A. Partea I. Descrierea imobilului

TEREN Extravilan

Nr. CF vechi:194

Nr. cadastral vechi:451

Adresa: Jud. Suceava

Nr. Crt	Nr cadastral Nr. topografic	Suprafața* (mp)	Observații / Referințe
A1	30185	2.500	Sector cadastral:16 Teren neimprejmuit;

B. Partea II. Proprietari și acte

Inscrieri privitoare la dreptul de proprietate și alte drepturi reale		Referințe
1572 / 11/02/2011		
Act Notarial nr. 305, din 26/01/2011 emis de BNP ASOC M SI S APOSTOL;		
B3	Intabulare, drept de PROPRIETATE bun comun, dobandit prin Conventie, cota actuala 1/1	A1
	1) RUSU MIRCEA	
	2) RUSU MIHAELA	

C. Partea III. SARCINI .

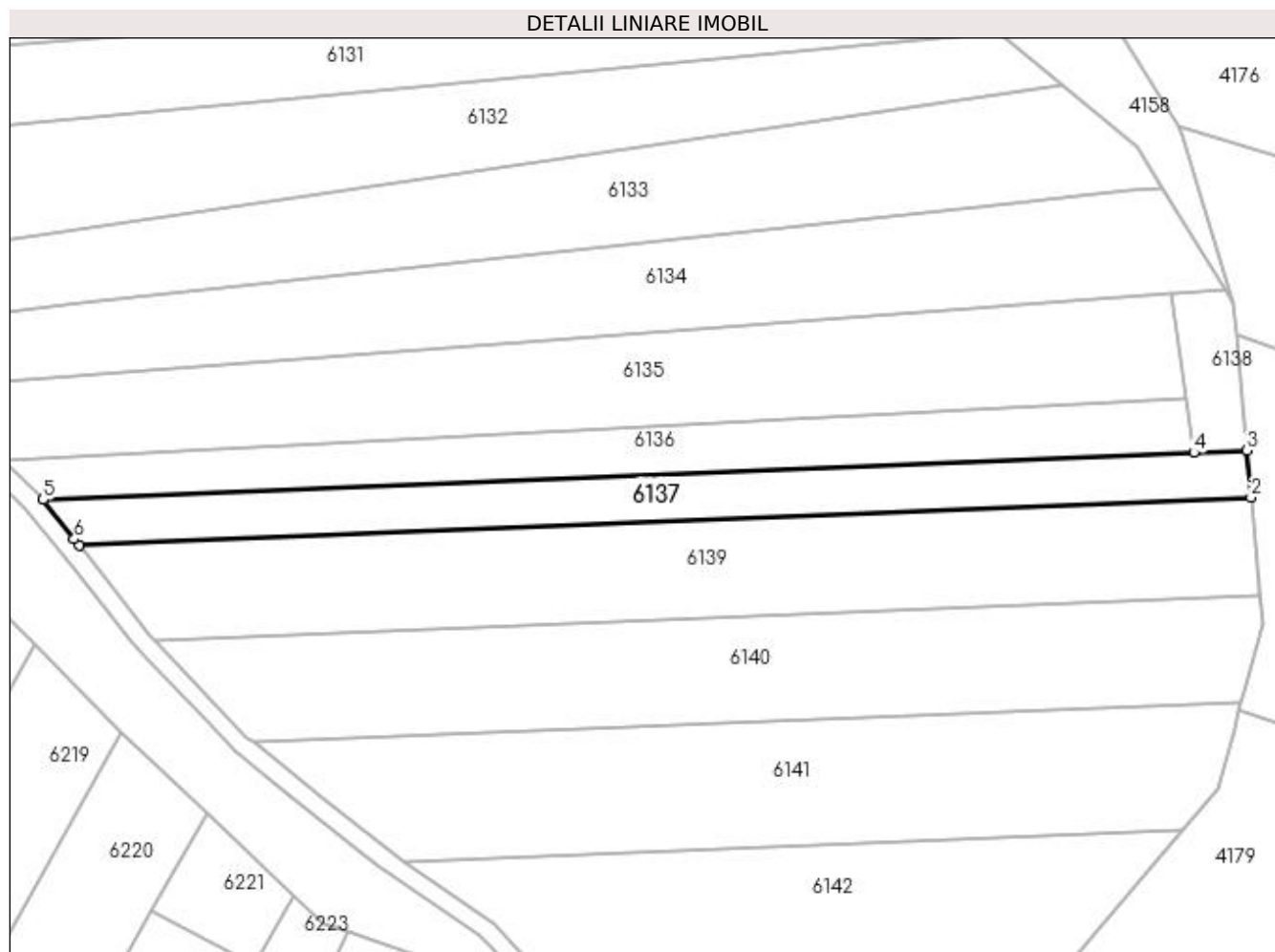
Inscrieri privind dezmembramintele dreptului de proprietate, drepturi reale de garanție și sarcini	Referințe
NU SUNT	

Anexa Nr. 1 La Partea I

Teren

Nr cadastral	Suprafața (mp)*	Observații / Referințe
30185	2.500	

* Suprafața este determinată în planul de proiecție Stereo 70.



Date referitoare la teren

Crt	Categorie folosință	Intra vilan	Suprafața (mp)	Tarla	Parcelă	Nr. topo	Observații / Referințe
1	arabil	NU	2.500	19	181	-	

Lungime Segmente

1) Valorile lungimilor segmentelor sunt obținute din proiecție în plan.

Punct început	X / Y	Punct sfârșit	X / Y	Lungime segment (** (m)
1	605.918,895 671.957,196	2	606.167,028 671.967,335	248.34
2	606.167,028 671.967,335	3	606.166,099 671.977,238	9.946
3	606.166,099 671.977,238	4	606.154,905 671.976,781	11.203
4	606.154,905 671.976,781	5	605.911,296 671.966,827	243.812
5	605.911,296 671.966,827	6	605.917,869 671.958,488	10.618

Punct început	X / Y	Punct sfârșit	X / Y	Lungime segment (** (m)
6	605.917,869 671.958,488	1	605.918,895 671.957,196	1.65

** Lungimile segmentelor sunt determinate în planul de proiecție Stereo 70 și sunt rotunjite la 1 milimetru.

*** Distanța dintre puncte este formată din segmente cumulate ce sunt mai mici decât valoarea 1 milimetru.

**DATE DESPRE IMOBILUL NR. 6138**

Oficiul de Cadastru și Publicitate Imobiliară SUCEAVA
Biroul de Cadastru și Publicitate Imobiliară Falticeni

A. Partea I. Descrierea imobilului

TEREN Extravilan

Adresa: Jud. Suceava

Nr. Crt	Nr cadastral Nr. topografic	Suprafața* (mp)	Observații / Referințe
A1		404	Sector cadastral:16 Teren neimprejmuit;

B. Partea II. Proprietari și acte

Inscrieri privitoare la dreptul de proprietate și alte drepturi reale		Referințe
/		
Act Normativ nr. Legea 7, din 13/03/1996 emis de PARLAMENTUL ROMANIEI;		
B1	Inscrierea provizorie, drept de PROPRIETATE, dobandit prin Lege, cota actuala 1/1 1) COMUNA VULTUREȘTI, CIF:4326868, PROPRIETAR NEIDENTIFICAT.	A1

C. Partea III. SARCINI .

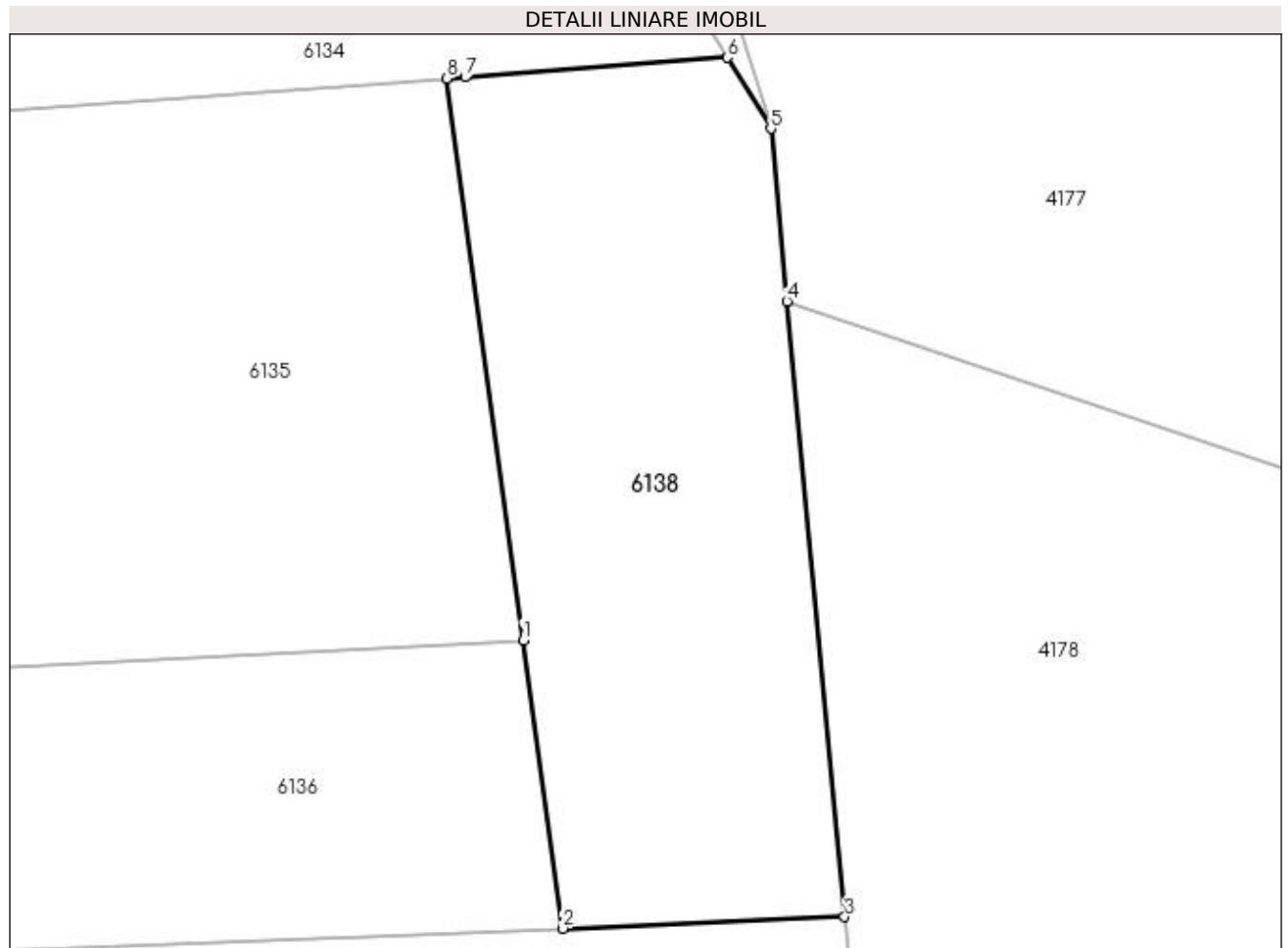
Inscrieri privind dezmembramintele dreptului de proprietate, drepturi reale de garanție și sarcini	Referințe
NU SUNT	

Anexa Nr. 1 La Partea I

Teren

Nr cadastral	Suprafața (mp)*	Observații / Referințe
	404	

* Suprafața este determinată în planul de proiecție Stereo 70.



Date referitoare la teren

Crt	Categorie folosință	Intra vilan	Suprafața (mp)	Tarla	Parcelă	Nr. topo	Observații / Referințe
1	arabil	NU	404	19	181	-	

Lungime Segmente

1) Valorile lungimilor segmentelor sunt obținute din proiecție în plan.

Punct început	X / Y	Punct sfârșit	X / Y	Lungime segment (** (m)
1	606.153,343 671.988,208	2	606.154,905 671.976,781	11.533
2	606.154,905 671.976,781	3	606.166,099 671.977,238	11.203
3	606.166,099 671.977,238	4	606.163,811 672.001,64	24.509
4	606.163,811 672.001,64	5	606.163,171 672.008,475	6.865
5	606.163,171 672.008,475	6	606.161,444 672.011,293	3.305

Punct început	X / Y	Punct sfârșit	X / Y	Lungime segment (** (m)
6	606.161,444 672.011,293	7	606.151,043 672.010,517	10.43
7	606.151,043 672.010,517	8	606.150,301 672.010,462	0.744
8	606.150,301 672.010,462	1	606.153,343 671.988,208	22.461

** Lungimile segmentelor sunt determinate în planul de proiecție Stereo 70 și sunt rotunjite la 1 milimetru.

*** Distanța dintre puncte este formată din segmente cumulate ce sunt mai mici decât valoarea 1 milimetru.

**DATE DESPRE IMOBILUL NR. 6139**

Oficiul de Cadastru și Publicitate Imobiliară SUCEAVA
Biroul de Cadastru și Publicitate Imobiliară Falticeni

A. Partea I. Descrierea imobilului

TEREN Extravilan

Adresa: Jud. Suceava

Nr. Crt	Nr cadastral Nr. topografic	Suprafața* (mp)	Observații / Referințe
A1		5.000	Sector cadastral:16 Teren neimprejmuit;

B. Partea II. Proprietari și acte

Inscrieri privitoare la dreptul de proprietate și alte drepturi reale	Referințe
/	
Act Administrativ nr. 712, din 07/04/1994 emis de CJSDPAT SUCEAVA;	
B1	A1
Intabulare, drept de PROPRIETATE, dobândit prin Reconstituire, cota actuala 1/1	
1) BUTNARIU GHEORGHE 2) BUTNARU AURICA, Lipsă CNP proprietar. 3) BUTNARIU MARIEA DEFUNCT:Da 4) ȘERBAN ELENA, Lipsă CNP proprietar. 5) BUTNARU ION, Lipsă CNP proprietar. 6) BUTNARU TRAIAN, Lipsă CNP proprietar. 7) BUTNARU NICULAI, Lipsă CNP proprietar.	

C. Partea III. SARCINI .

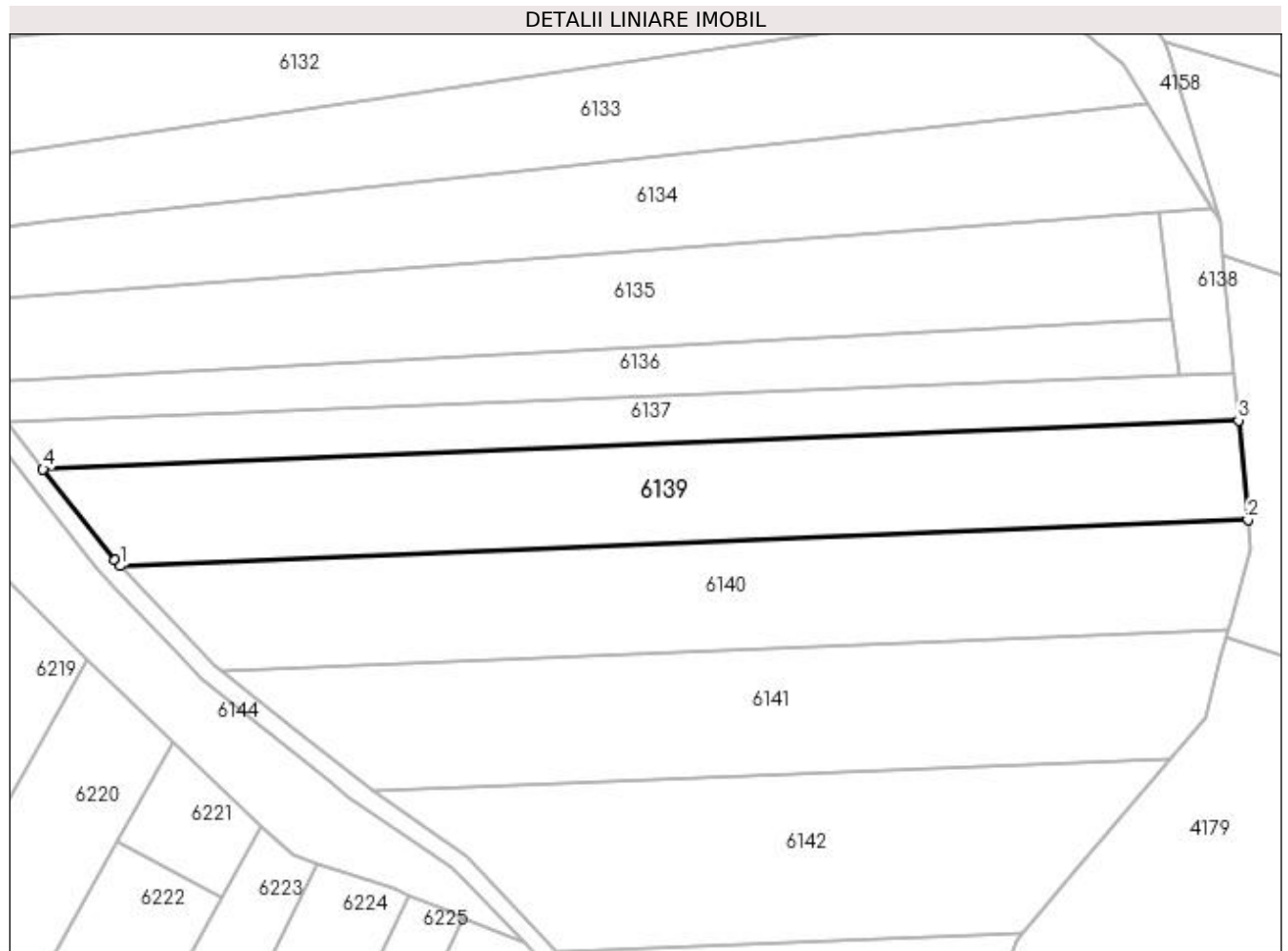
Inscrieri privind dezmembramintele dreptului de proprietate, drepturi reale de garanție și sarcini	Referințe
NU SUNT	

Anexa Nr. 1 La Partea I

Teren

Nr cadastral	Suprafața (mp)*	Observații / Referințe
	5.000	

* Suprafața este determinată în planul de proiecție Stereo 70.



Date referitoare la teren

Crt	Categorie folosință	Intra vilan	Suprafața (mp)	Tarla	Parcelă	Nr. topo	Observații / Referințe
1	arabil	NU	5.000	19	181	-	

Lungime Segmente

1) Valorile lungimilor segmentelor sunt obținute din proiecție în plan.

Punct început	X / Y	Punct sfârșit	X / Y	Lungime segment (** (m)
1	605.935,04 671.937,119	2	606.168,964 671.946,677	234.119
2	606.168,964 671.946,677	3	606.167,028 671.967,335	20.749
3	606.167,028 671.967,335	4	605.918,895 671.957,196	248.34
4	605.918,895 671.957,196	5	605.933,879 671.938,341	24.084
5	605.933,879 671.938,341	1	605.935,04 671.937,119	1.686

**** Lungimile segmentelor sunt determinate în planul de proiecție Stereo 70 și sunt rotunjite la 1 milimetru.**

***** Distanța dintre puncte este formată din segmente cumulate ce sunt mai mici decât valoarea 1 milimetru.**

**DATE DESPRE IMOBILUL NR. 6140**

Oficiul de Cadastru și Publicitate Imobiliară SUCEAVA
Biroul de Cadastru și Publicitate Imobiliară Falticeni

A. Partea I. Descrierea imobilului

TEREN Extravilan

Adresa: Jud. Suceava

Nr. Crt	Nr cadastral Nr. topografic	Suprafața* (mp)	Observații / Referințe
A1		5.000	Sector cadastral:16 Teren neimprejmuit;

B. Partea II. Proprietari și acte

Inscrieri privitoare la dreptul de proprietate și alte drepturi reale	Referințe
/	
Act Administrativ nr. 1075, din 03/11/1994 emis de CJSDPAT SUCEAVA;	
B1	A1
Intabulare, drept de PROPRIETATE, dobandit prin Reconstituire, cota actuala 1/1 1) PANȚIRU SIMION, Lipsă CNP proprietar. DEFUNCT:Da	

C. Partea III. SARCINI .

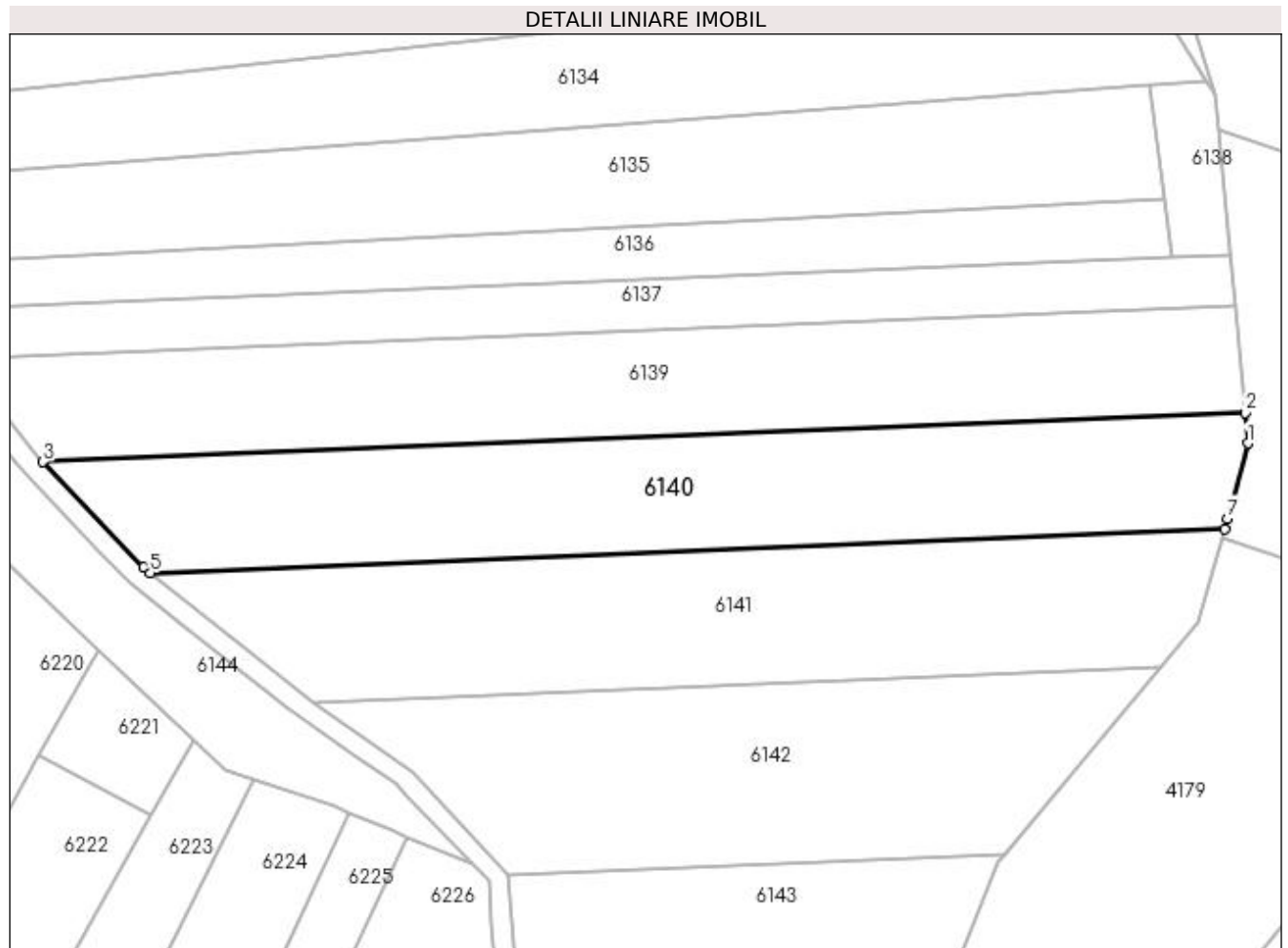
Inscrieri privind dezmembramintele dreptului de proprietate, drepturi reale de garanție și sarcini	Referințe
NU SUNT	

Anexa Nr. 1 La Partea I

Teren

Nr cadastral	Suprafața (mp)*	Observații / Referințe
	5.000	

* Suprafața este determinată în planul de proiecție Stereo 70.



Date referitoare la teren

Crt	Categorie folosință	Intra vilan	Suprafața (mp)	Tarla	Parcelă	Nr. topo	Observații / Referințe
1	arabil	NU	5.000	19	181	-	

Lungime Segmente

1) Valorile lungimilor segmentelor sunt obținute din proiecție în plan.

Punct început	X / Y	Punct sfârșit	X / Y	Lungime segment (** (m)
1	606.169,521 671.940,741	2	606.168,964 671.946,677	5.962
2	606.168,964 671.946,677	3	605.935,04 671.937,119	234.119
3	605.935,04 671.937,119	4	605.954,565 671.916,575	28.342
4	605.954,565 671.916,575	5	605.955,918 671.915,494	1.732
5	605.955,918 671.915,494	6	606.164,964 671.924,036	209.22

Punct început	X / Y	Punct sfârșit	X / Y	Lungime segment (** (m)
6	606.164,964 671.924,036	7	606.165,54 671.926,147	2.188
7	606.165,54 671.926,147	1	606.169,521 671.940,741	15.127

** Lungimile segmentelor sunt determinate în planul de proiecție Stereo 70 și sunt rotunjite la 1 milimetru.

*** Distanța dintre puncte este formată din segmente cumulate ce sunt mai mici decât valoarea 1 milimetru.

**DATE DESPRE IMOBILUL NR. 6141**

Oficiul de Cadastru și Publicitate Imobiliară SUCEAVA
Biroul de Cadastru și Publicitate Imobiliară Falticeni

A. Partea I. Descrierea imobilului

TEREN Extravilan

Adresa: Jud. Suceava

Nr. Crt	Nr cadastral Nr. topografic	Suprafața* (mp)	Observații / Referințe
A1		5.000	Sector cadastral:16 Teren neimprejmuit;

B. Partea II. Proprietari și acte

Inscrieri privitoare la dreptul de proprietate și alte drepturi reale	Referințe
/	
Act Notarial nr. 1236, din 01/07/2004 emis de BNP LILI BOBU;	
B1	A1
Intabulare, drept de PROPRIETATEcumpărare, dobandit prin Conventie, cota actuala 1/1	
1) IEREMIE ION	
2) IEREMIE VERGINIA	

C. Partea III. SARCINI .

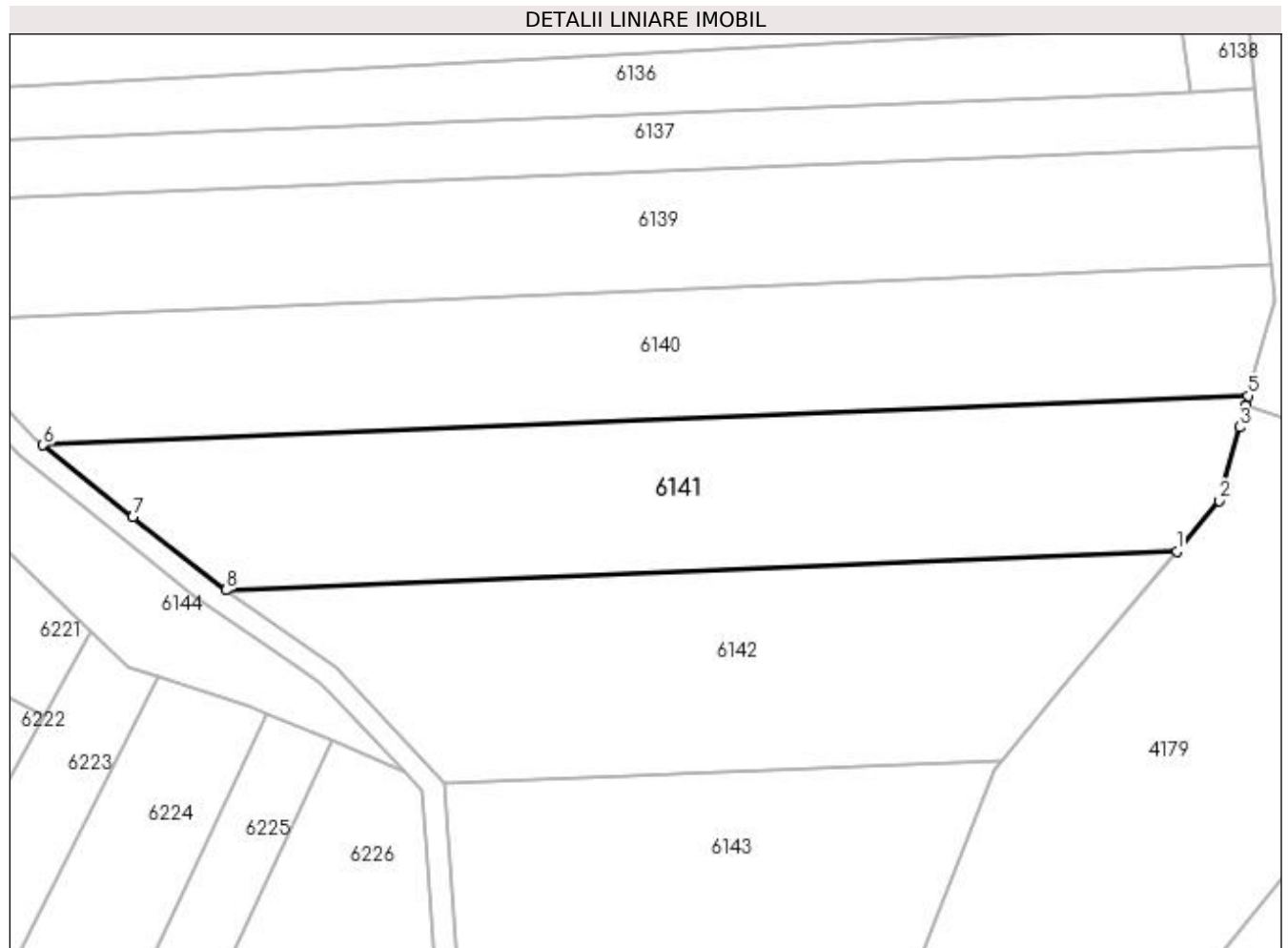
Inscrieri privind dezmembramintele dreptului de proprietate, drepturi reale de garanție și sarcini	Referințe
NU SUNT	

Anexa Nr. 1 La Partea I

Teren

Nr cadastral	Suprafața (mp)*	Observații / Referințe
	5.000	

* Suprafața este determinată în planul de proiecție Stereo 70.



Date referitoare la teren

Crt	Categorie folosință	Intra vilan	Suprafața (mp)	Tarla	Parcelă	Nr. topo	Observații / Referințe
1	arabil	NU	5.000	19	181	-	

Lungime Segmente

1) Valorile lungimilor segmentelor sunt obținute din proiecție în plan.

Punct început	X / Y	Punct sfârșit	X / Y	Lungime segment (** (m)
1	606.152,624 671.897,05	2	606.159,996 671.905,816	11.454
2	606.159,996 671.905,816	3	606.163,47 671.918,558	13.207
3	606.163,47 671.918,558	4	606.164,505 671.922,352	3.933
4	606.164,505 671.922,352	5	606.164,964 671.924,036	1.745
5	606.164,964 671.924,036	6	605.955,918 671.915,494	209.22

Punct început	X / Y	Punct sfârşit	X / Y	Lungime segment (** (m)
6	605.955,918 671.915,494	7	605.971,506 671.902,983	19.987
7	605.971,506 671.902,983	8	605.987,625 671.890,309	20.505
8	605.987,625 671.890,309	1	606.152,624 671.897,05	165.137

** Lungimile segmentelor sunt determinate în planul de proiecţie Stereo 70 şi sunt rotunjite la 1 milimetru.

*** Distanţa dintre puncte este formată din segmente cumulate ce sunt mai mici decât valoarea 1 milimetru.

**DATE DESPRE IMOBILUL NR. 6142**

Oficiul de Cadastru și Publicitate Imobiliară SUCEAVA
Biroul de Cadastru și Publicitate Imobiliară Falticeni

A. Partea I. Descrierea imobilului

TEREN Extravilan

Adresa: Jud. Suceava

Nr. Crt	Nr cadastral Nr. topografic	Suprafața* (mp)	Observații / Referințe
A1		4.500	Sector cadastral:16 Teren neimprejmuit;

B. Partea II. Proprietari și acte

Inscrieri privitoare la dreptul de proprietate și alte drepturi reale		Referințe
/		
Act Notarial nr. 1827, din 10/08/2012 emis de BNP CÎRLIGEANU VIRGINIA LAURA;		
B1	Intabulare, drept de PROPRIETATE, dobandit prin PARTAJ, cota actuala 1/1 1) MUNTEANU MIRCEA	A1

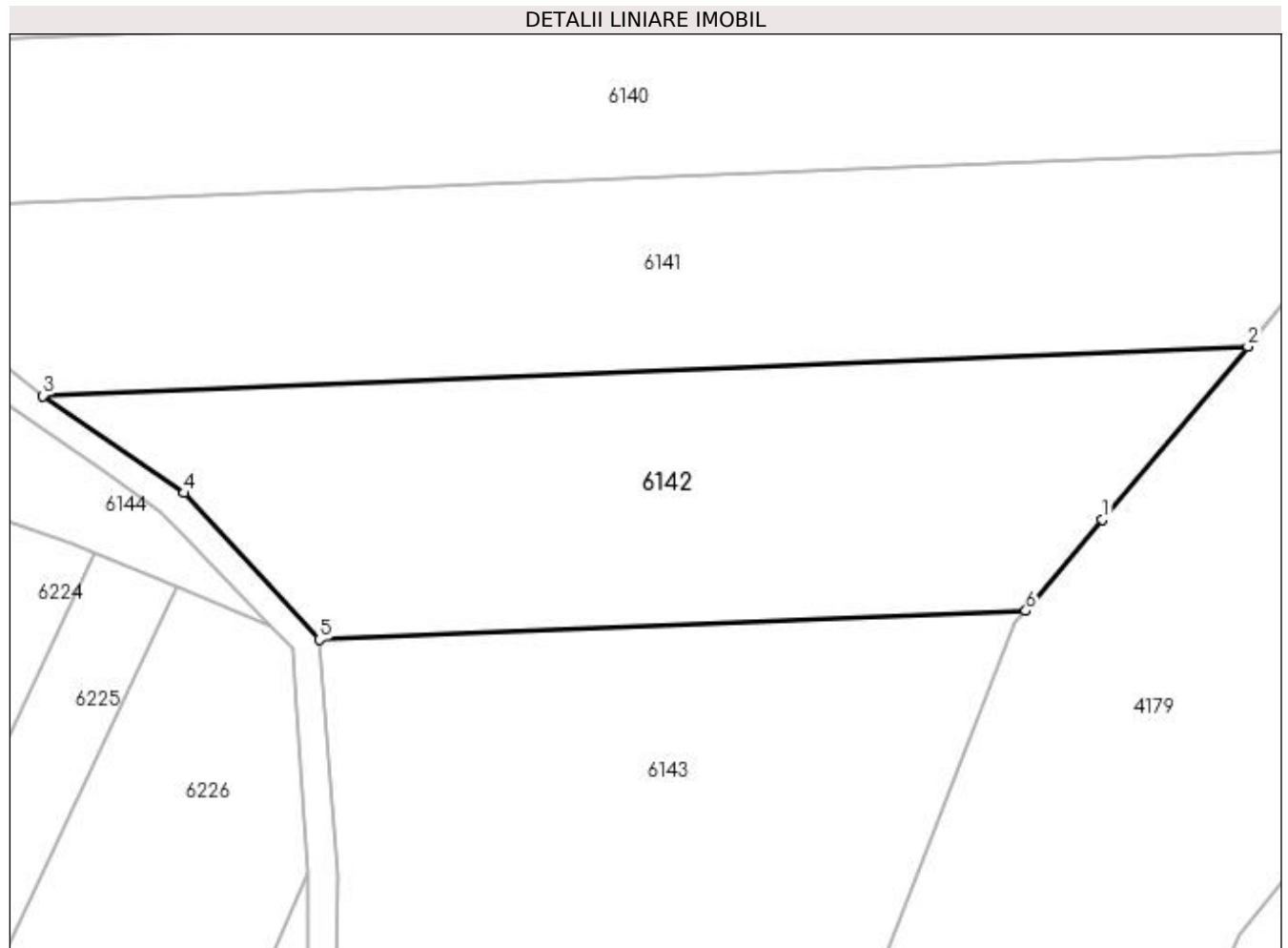
C. Partea III. SARCINI .

Inscrieri privind dezmembramintele dreptului de proprietate, drepturi reale de garanție și sarcini	Referințe
NU SUNT	

Anexa Nr. 1 La Partea I**Teren**

Nr cadastral	Suprafața (mp)*	Observații / Referințe
	4.500	

* Suprafața este determinată în planul de proiecție Stereo 70.

**Date referitoare la teren**

Crt	Categorie folosință	Intra vilan	Suprafața (mp)	Tarla	Parcelă	Nr. topo	Observații / Referințe
1	arabil	NU	4.500	19	181	-	

Lungime Segmente

1) Valorile lungimilor segmentelor sunt obținute din proiecție în plan.

Punct început	X / Y	Punct sfârșit	X / Y	Lungime segment (** (m)
1	606.132,703 671.873,361	2	606.152,624 671.897,05	30.952
2	606.152,624 671.897,05	3	605.987,625 671.890,309	165.137
3	605.987,625 671.890,309	4	606.006,887 671.877,006	23.409
4	606.006,887 671.877,006	5	606.025,491 671.856,937	27.366
5	606.025,491 671.856,937	6	606.122,216 671.860,889	96.806

Punct început	X / Y	Punct sfârșit	X / Y	Lungime segment (** (m)
6	606.122,216 671.860,889	1	606.132,703 671.873,361	16.295

** Lungimile segmentelor sunt determinate în planul de proiecție Stereo 70 și sunt rotunjite la 1 milimetru.

*** Distanța dintre puncte este formată din segmente cumulate ce sunt mai mici decât valoarea 1 milimetru.

**DATE DESPRE IMOBILUL NR. 6143**

Oficiul de Cadastru și Publicitate Imobiliară SUCEAVA
Biroul de Cadastru și Publicitate Imobiliară Falticeni

A. Partea I. Descrierea imobilului

TEREN Extravilan

Adresa: Jud. Suceava

Nr. Crt	Nr cadastral Nr. topografic	Suprafața* (mp)	Observații / Referințe
A1		10.000	Sector cadastral:16 Teren neimprejmuit;

B. Partea II. Proprietari și acte

Inscrieri privitoare la dreptul de proprietate și alte drepturi reale	Referințe
/	
Act Administrativ nr. 664, din 09/03/1994 emis de CJSDPAT SUCEAVA;	
B1	A1
Intabulare, drept de PROPRIETATE, dobandit prin Reconstituire, cota actuala 1/1 1) MARIUCA ALEXANDRU, Lipsă CNP proprietar. DEFUNCT:Da	

C. Partea III. SARCINI .

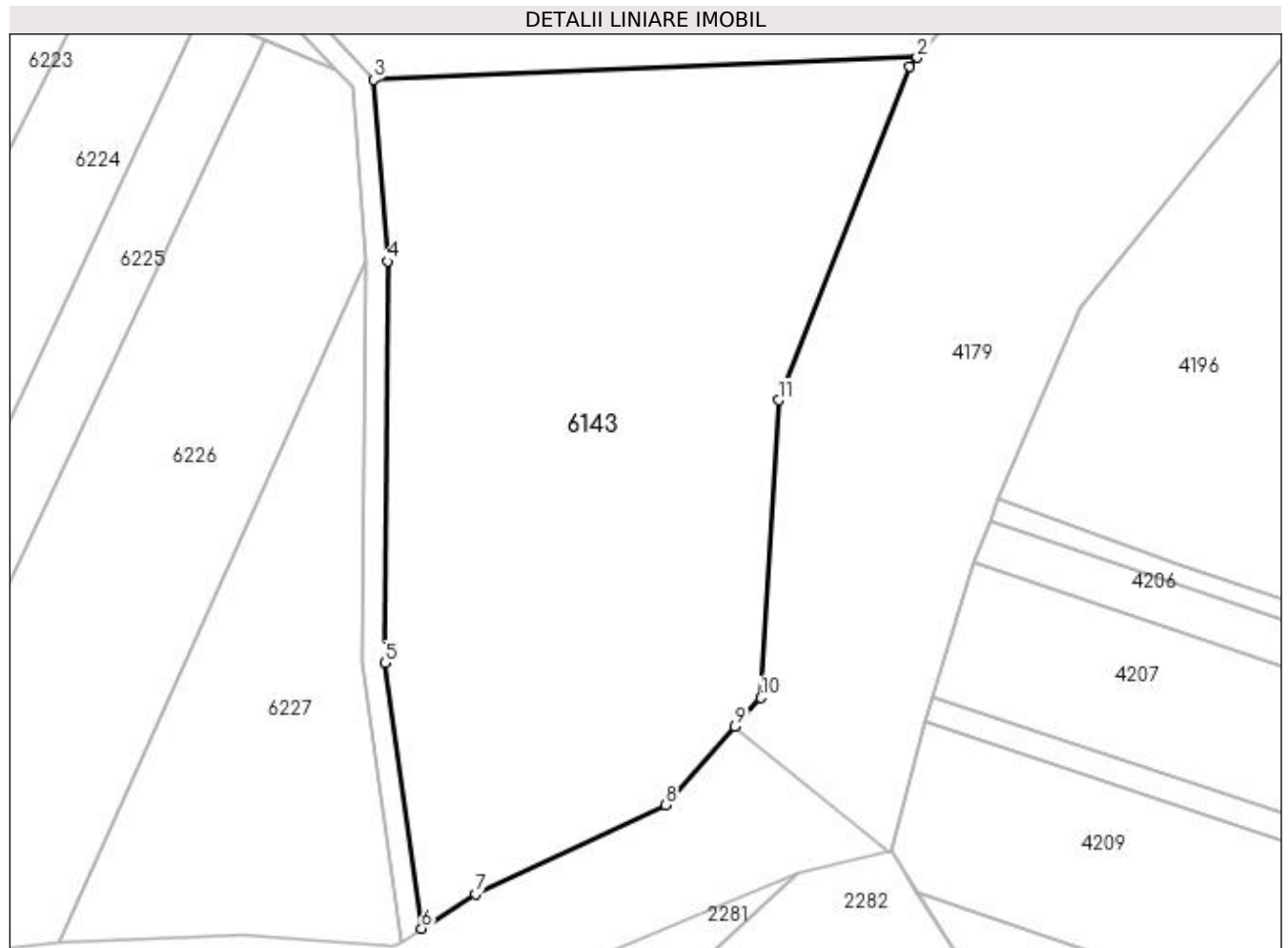
Inscrieri privind dezmembramintele dreptului de proprietate, drepturi reale de garanție și sarcini	Referințe
NU SUNT	

Anexa Nr. 1 La Partea I

Teren

Nr cadastral	Suprafața (mp)*	Observații / Referințe
	10.000	

* Suprafața este determinată în planul de proiecție Stereo 70.



Date referitoare la teren

Crt	Categorie folosință	Intra vilan	Suprafața (mp)	Tarla	Parcelă	Nr. topo	Observații / Referințe
1	arabil	NU	10.000	19	181	-	

Lungime Segmente

1) Valorile lungimilor segmentelor sunt obținute din proiecție în plan.

Punct început	X / Y	Punct sfârșit	X / Y	Lungime segment (** (m)
1	606.120,837 671.859,249	2	606.122,216 671.860,889	2.143
2	606.122,216 671.860,889	3	606.025,491 671.856,937	96.806
3	606.025,491 671.856,937	4	606.027,963 671.824,628	32.404
4	606.027,963 671.824,628	5	606.027,439 671.753,244	71.385
5	606.027,439 671.753,244	6	606.034,015 671.706,02	47.68

Punct început	X / Y	Punct sfârșit	X / Y	Lungime segment (** (m)
6	606.034,015 671.706,02	7	606.043,579 671.712,141	11.355
7	606.043,579 671.712,141	8	606.077,445 671.728,016	37.402
8	606.077,445 671.728,016	9	606.089,808 671.741,924	18.608
9	606.089,808 671.741,924	10	606.094,379 671.747,066	6.88
10	606.094,379 671.747,066	11	606.097,554 671.799,983	53.012
11	606.097,554 671.799,983	1	606.120,837 671.859,249	63.675

** Lungimile segmentelor sunt determinate în planul de proiecție Stereo 70 și sunt rotunjite la 1 milimetru.

*** Distanța dintre puncte este formată din segmente cumulate ce sunt mai mici decât valoarea 1 milimetru.

**DATE DESPRE IMOBILUL NR. 6144**

Oficiul de Cadastru și Publicitate Imobiliară SUCEAVA
Biroul de Cadastru și Publicitate Imobiliară Falticeni

A. Partea I. Descrierea imobilului

TEREN Extravilan

Adresa: Jud. Suceava

Nr. Crt	Nr cadastral Nr. topografic	Suprafața* (mp)	Observații / Referințe
A1		10.068	Sector cadastral:16 Teren neimprejmit;

B. Partea II. Proprietari și acte

Inscrieri privitoare la dreptul de proprietate și alte drepturi reale		Referințe
/		
Act Normativ nr. Legea 7, din 13/03/1996 emis de PARLAMENTUL ROMANIEI;		
B1	Inscrierea provizorie, drept de PROPRIETATE, dobandit prin Lege, cota actuala 1/1 1) COMUNA VULTUREȘTI, CIF:4326868, PROPRIETAR NEIDENTIFICAT.	A1

C. Partea III. SARCINI .

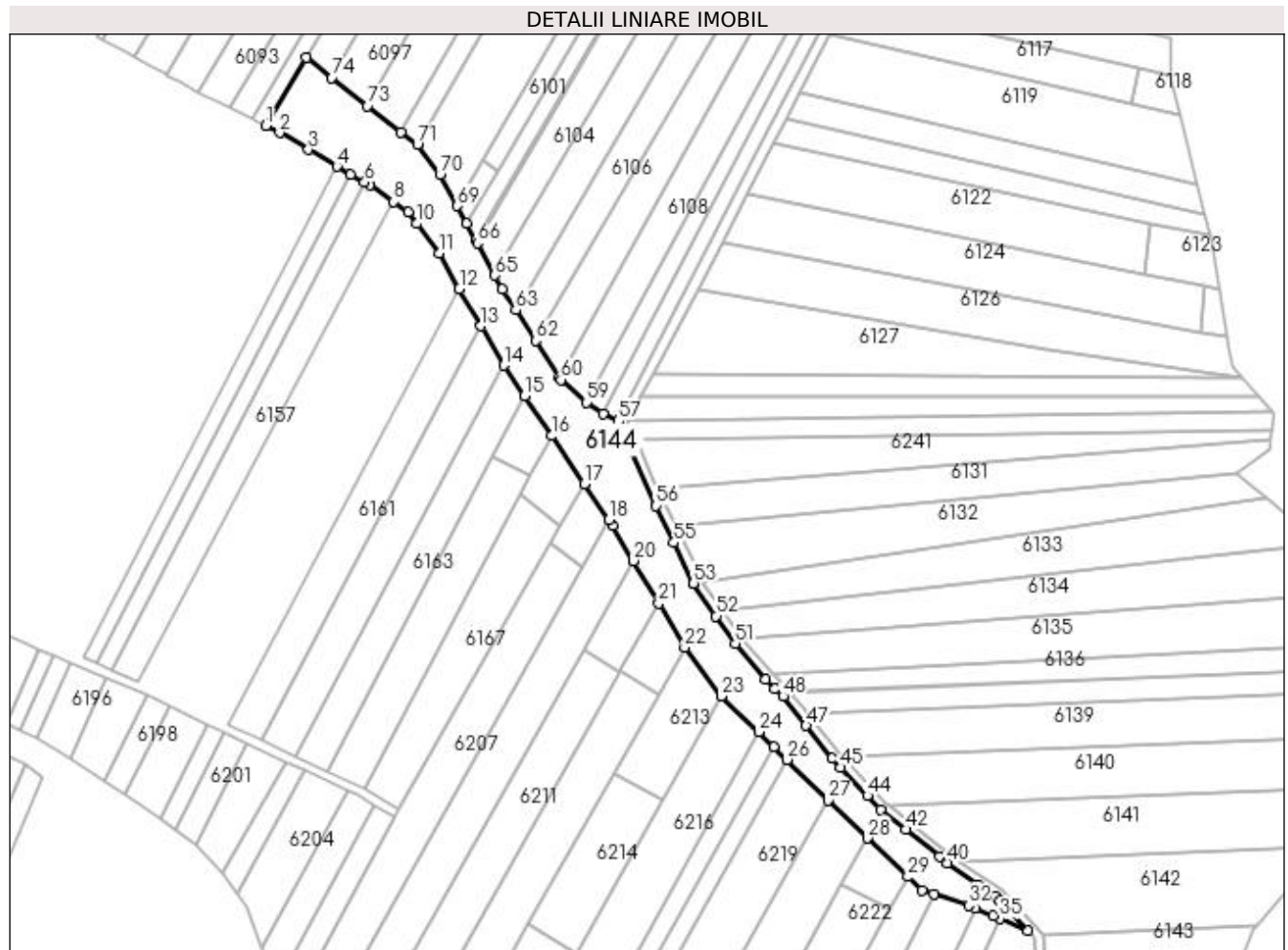
Inscrieri privind dezmembramintele dreptului de proprietate, drepturi reale de garanție și sarcini	Referințe
NU SUNT	

Anexa Nr. 1 La Partea I

Teren

Nr cadastral	Suprafața (mp)*	Observații / Referințe
	10.068	

* Suprafața este determinată în planul de proiecție Stereo 70.



Date referitoare la teren

Crt	Categorie folosință	Intra vilan	Suprafața (mp)	Tarla	Parcelă	Nr. topo	Observații / Referințe
1	altele	NU	10.068	19	182	-	Canal.

Lungime Segmente

1) Valorile lungimilor segmentelor sunt obținute din proiecție în plan.

Punct început	X / Y	Punct sfârșit	X / Y	Lungime segment	Punct început	X / Y	Punct sfârșit	X / Y	Lungime segment	Punct început	X / Y	Punct sfârșit	X / Y	Lungime segment
1	605.673,224 672.223,296	2	605.679,492 672.220,205	6.989	2	605.679,492 672.220,205	3	605.692,575 672.212,508	15.179	3	605.692,575 672.212,508	4	605.705,508 672.204,9	15.005
4	605.705,508 672.204,9	5	605.711,646 672.201,071	7.234	5	605.711,646 672.201,071	6	605.718,072 672.197,762	7.228	6	605.718,072 672.197,762	7	605.720,317 672.196,606	2.525
7	605.720,317 672.196,606	8	605.731,228 672.188,867	13.377	8	605.731,228 672.188,867	9	605.737,767 672.184,228	8.017	9	605.737,767 672.184,228	10	605.741,69 672.178,955	6.572
10	605.741,69 672.178,955	11	605.751,685 672.165,52	16.745	11	605.751,685 672.165,52	12	605.760,988 672.149,469	18.552	12	605.760,988 672.149,469	13	605.770,757 672.132,615	19.481
13	605.770,757 672.132,615	14	605.781,066 672.114,828	20.559	14	605.781,066 672.114,828	15	605.790,448 672.100,994	16.715	15	605.790,448 672.100,994	16	605.802,726 672.082,888	21.876
16	605.802,726 672.082,888	17	605.817,609 672.061,164	26.333	17	605.817,609 672.061,164	18	605.828,698 672.044,977	19.621	18	605.828,698 672.044,977	19	605.830,531 672.042,302	3.243

Punct început	X / Y	Punct sfârșit	X / Y	Lungime segment	Punct început	X / Y	Punct sfârșit	X / Y	Lungime segment	Punct început	X / Y	Punct sfârșit	X / Y	Lungime segment
19	605.830,531 672.042,302	20	605.839,971 672.026,281	18.595	20	605.839,971 672.026,281	21	605.851,296 672.007,062	22.308	21	605.851,296 672.007,062	22	605.863,115 671.987,003	23.282
22	605.863,115 671.987,003	23	605.879,719 671.964,912	27.635	23	605.879,719 671.964,912	24	605.896,791 671.948,853	23.438	24	605.896,791 671.948,853	25	605.903,496 671.942,175	9.463
25	605.903,496 671.942,175	26	605.909,492 671.936,203	8.463	26	605.909,492 671.936,203	27	605.927,986 671.917,783	26.102	27	605.927,986 671.917,783	28	605.945,93 671.900,673	24.794
28	605.945,93 671.900,673	29	605.964,288 671.883,17	25.365	29	605.964,288 671.883,17	30	605.970,606 671.877,145	8.73	30	605.970,606 671.877,145	31	605.975,985 671.875,355	5.669
31	605.975,985 671.875,355	32	605.991,703 671.870,123	16.566	32	605.991,703 671.870,123	33	605.994,733 671.868,86	3.283	33	605.994,733 671.868,86	34	606.002,878 671.865,465	8.824
34	606.002,878 671.865,465	35	606.005,964 671.864,178	3.344	35	606.005,964 671.864,178	36	606.018,721 671.858,861	13.821	36	606.018,721 671.858,861	37	606.006,026 671.872,159	18.385
37	606.006,026 671.872,159	38	606.003,748 671.874,544	3.298	38	606.003,748 671.874,544	39	605.996,225 671.879,74	9.143	39	605.996,225 671.879,74	40	605.982,169 671.889,447	17.082
40	605.982,169 671.889,447	41	605.978,546 671.892,339	4.636	41	605.978,546 671.892,339	42	605.963,221 671.904,57	19.607	42	605.963,221 671.904,57	43	605.951,878 671.913,623	14.513
43	605.951,878 671.913,623	44	605.945,932 671.919,887	8.637	44	605.945,932 671.919,887	45	605.933,869 671.932,596	17.522	45	605.933,869 671.932,596	46	605.929,824 671.936,857	5.875
46	605.929,824 671.936,857	47	605.918,186 671.951,624	18.802	47	605.918,186 671.951,624	48	605.907,726 671.964,897	16.899	48	605.907,726 671.964,897	49	605.904,055 671.968,539	5.171
49	605.904,055 671.968,539	50	605.899,909 671.972,651	5.839	50	605.899,909 671.972,651	51	605.886,007 671.988,675	21.214	51	605.886,007 671.988,675	52	605.877,391 672.001,228	15.225
52	605.877,391 672.001,228	53	605.867,17 672.016,12	18.062	53	605.867,17 672.016,12	54	605.867,007 672.016,358	0.288	54	605.867,007 672.016,358	55	605.858,177 672.034,52	20.195
55	605.858,177 672.034,52	56	605.850,097 672.051,141	18.481	56	605.850,097 672.051,141	57	605.832,858 672.089,728	42.263	57	605.832,858 672.089,728	58	605.826,117 672.092,981	7.485
58	605.826,117 672.092,981	59	605.818,599 672.098,048	9.066	59	605.818,599 672.098,048	60	605.806,957 672.108,287	15.504	60	605.806,957 672.108,287	61	605.806,083 672.109,506	1.5
61	605.806,083 672.109,506	62	605.795,433 672.126,035	19.663	62	605.795,433 672.126,035	63	605.786,508 672.139,888	16.479	63	605.786,508 672.139,888	64	605.780,397 672.149,372	11.282
64	605.780,397 672.149,372	65	605.777,047 672.155,531	7.011	65	605.777,047 672.155,531	66	605.769,084 672.170,174	16.668	66	605.769,084 672.170,174	67	605.768,467 672.171,332	1.312
67	605.768,467 672.171,332	68	605.764,35 672.179,051	8.748	68	605.764,35 672.179,051	69	605.760,091 672.187,038	9.052	69	605.760,091 672.187,038	70	605.752,231 672.201,132	16.138
70	605.752,231 672.201,132	71	605.741,907 672.214,651	17.01	71	605.741,907 672.214,651	72	605.734,429 672.220,513	9.502	72	605.734,429 672.220,513	73	605.719,368 672.232,32	19.137
73	605.719,368 672.232,32	74	605.703,091 672.245,081	20.683	74	605.703,091 672.245,081	75	605.691,518 672.254,154	14.706	75	605.691,518 672.254,154	1	605.673,224 672.223,296	35.873

** Lungimile segmentelor sunt determinate în planul de proiecție Stereo 70 și sunt rotunjite la 1 milimetru.

*** Distanța dintre puncte este formată din segmente cumulate ce sunt mai mici decât valoarea 1 milimetru.

**DATE DESPRE IMOBILUL NR. 6145**

Oficiul de Cadastru și Publicitate Imobiliară SUCEAVA
Biroul de Cadastru și Publicitate Imobiliară Falticeni

A. Partea I. Descrierea imobilului

TEREN Extravilan

Adresa: Jud. Suceava

Nr. Crt	Nr cadastral Nr. topografic	Suprafața* (mp)	Observații / Referințe
A1		5.000	Sector cadastral:16 Teren neimprejmuit;

B. Partea II. Proprietari și acte

Inscrieri privitoare la dreptul de proprietate și alte drepturi reale	Referințe
/	
Act Notarial nr. 1554, din 25/10/2012 emis de BNP MARIA ANCA;	
B1	A1
Intabulare, drept de PROPRIETATE, dobandit prin PARTAJ, cota actuala 1/1 1) TESLARU DORUȚA	

C. Partea III. SARCINI .

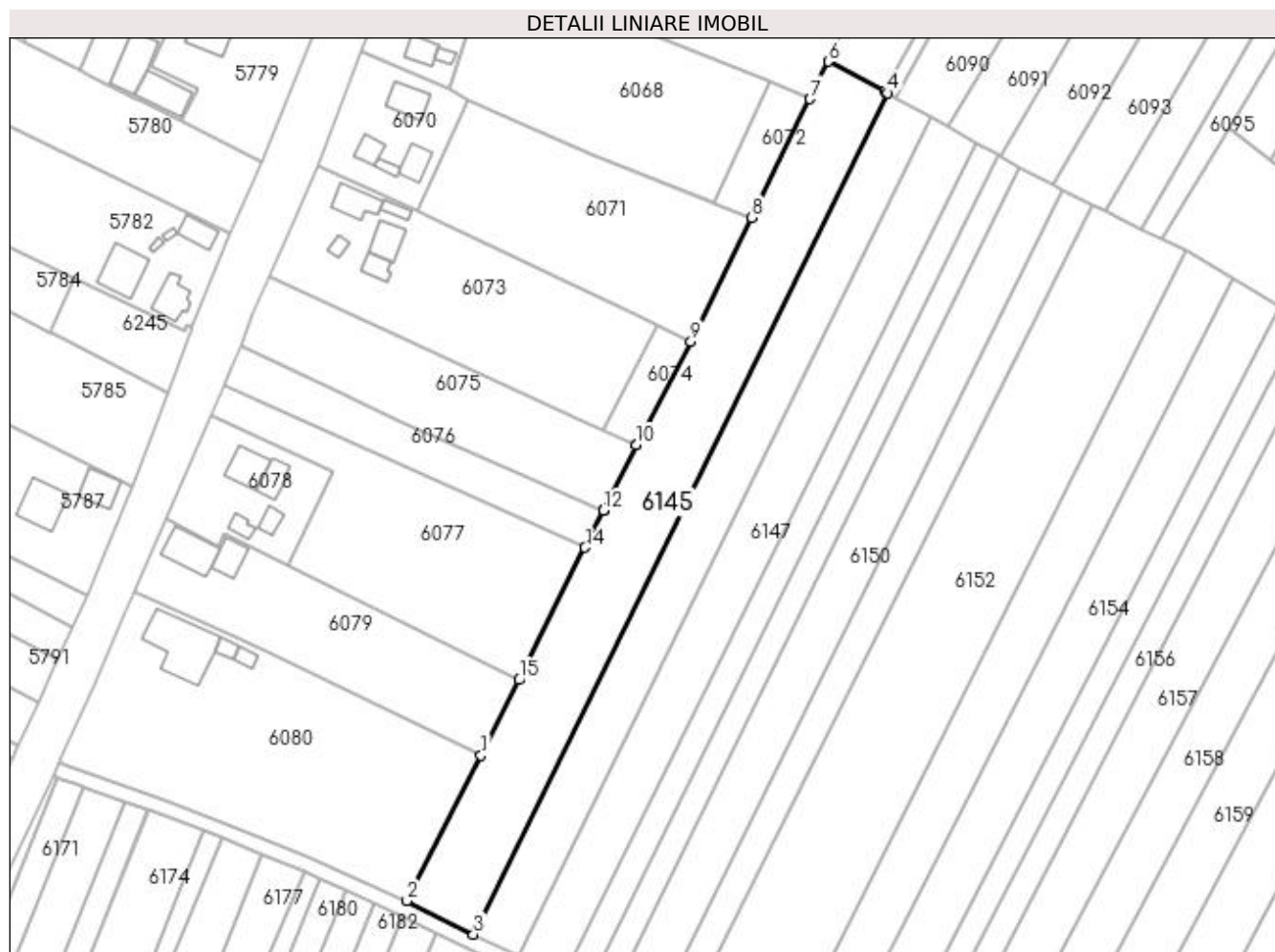
Inscrieri privind dezmembramintele dreptului de proprietate, drepturi reale de garanție și sarcini	Referințe
NU SUNT	

Anexa Nr. 1 La Partea I

Teren

Nr cadastral	Suprafața (mp)*	Observații / Referințe
	5.000	

* Suprafața este determinată în planul de proiecție Stereo 70.



Date referitoare la teren

Crt	Categorie folosință	Intra vilan	Suprafața (mp)	Tarla	Parcelă	Nr. topo	Observații / Referințe
1	arabil	NU	5.000	20	186;188	-	

Lungime Segmente

1) Valorile lungimilor segmentelor sunt obținute din proiecție în plan.

Punct început	X / Y	Punct sfârșit	X / Y	Lungime segment (** (m)
1	605.484,663 672.080,65	2	605.464,173 672.040,526	45.053
2	605.464,173 672.040,526	3	605.482,565 672.031,212	20.616
3	605.482,565 672.031,212	4	605.597,003 672.263,833	259.246
4	605.597,003 672.263,833	5	605.596,256 672.264,248	0.855
5	605.596,256 672.264,248	6	605.580,712 672.272,547	17.621

Punct început	X / Y	Punct sfârşit	X / Y	Lungime segment (** (m)
6	605.580,712 672.272,547	7	605.575,629 672.262,161	11.563
7	605.575,629 672.262,161	8	605.559,382 672.229,393	36.575
8	605.559,382 672.229,393	9	605.542,688 672.195,131	38.113
9	605.542,688 672.195,131	10	605.527,554 672.166,54	32.349
10	605.527,554 672.166,54	11	605.527,542 672.166,518	0.025
11	605.527,542 672.166,518	12	605.518,518 672.148,378	20.261
12	605.518,518 672.148,378	13	605.518,505 672.148,352	0.029
13	605.518,505 672.148,352	14	605.513,422 672.138,133	11.413
14	605.513,422 672.138,133	15	605.495,128 672.101,567	40.887
15	605.495,128 672.101,567	1	605.484,663 672.080,65	23.389

** Lungimile segmentelor sunt determinate în planul de proiecție Stereo 70 și sunt rotunjite la 1 milimetru.

*** Distanța dintre puncte este formată din segmente cumulate ce sunt mai mici decât valoarea 1 milimetru.

**DATE DESPRE IMOBILUL NR. 6146**

Oficiul de Cadastru și Publicitate Imobiliară SUCEAVA
Biroul de Cadastru și Publicitate Imobiliară Falticeni

A. Partea I. Descrierea imobilului

TEREN Extravilan

Adresa: Jud. Suceava

Nr. Crt	Nr cadastral Nr. topografic	Suprafața* (mp)	Observații / Referințe
A1		3.600	Sector cadastral:16 Teren neimprejmuit;

B. Partea II. Proprietari și acte

Inscrieri privitoare la dreptul de proprietate și alte drepturi reale	Referințe
/	
Act Administrativ nr. 526, din 15/12/1993 emis de CJSDPAT SUCEAVA;	
B1	A1
Intabulare, drept de PROPRIETATE, dobandit prin Reconstituire, cota actuala 1/1 1) GABOR NECULAI, Lipsă CNP proprietar. DEFUNCT:Da	

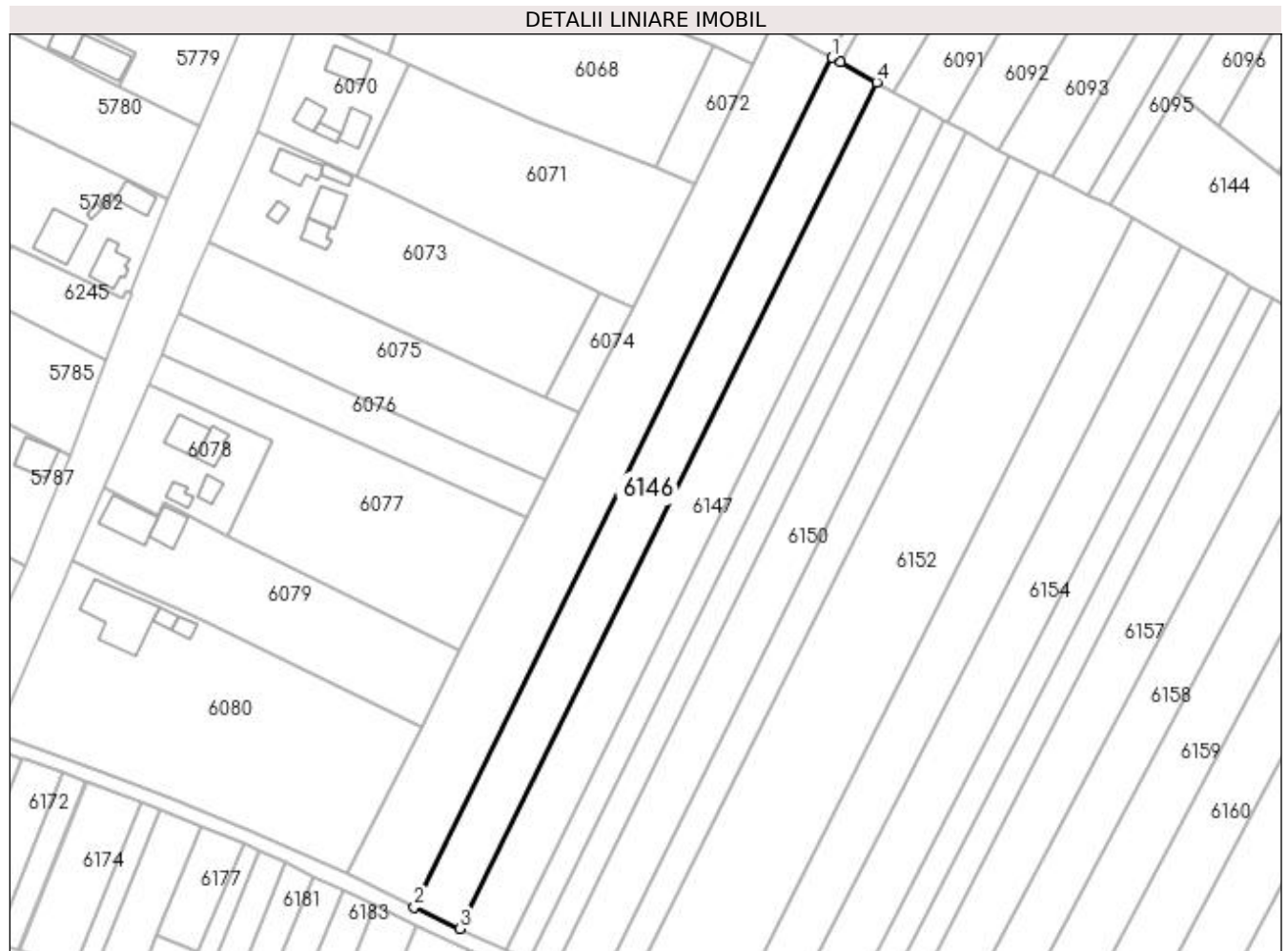
C. Partea III. SARCINI .

Inscrieri privind dezmembramintele dreptului de proprietate, drepturi reale de garanție și sarcini	Referințe
NU SUNT	

Anexa Nr. 1 La Partea I**Teren**

Nr cadastral	Suprafața (mp)*	Observații / Referințe
	3.600	

* Suprafața este determinată în planul de proiecție Stereo 70.

**Date referitoare la teren**

Crt	Categorie folosință	Intra vilan	Suprafața (mp)	Tarla	Parcelă	Nr. topo	Observații / Referințe
1	arabil	NU	3.600	20	186;188	-	

Lungime Segmente

1) Valorile lungimilor segmentelor sunt obținute din proiecție în plan.

Punct început	X / Y	Punct sfârșit	X / Y	Lungime segment (** (m)
1	605.597,003 672.263,833	2	605.482,565 672.031,212	259.246
2	605.482,565 672.031,212	3	605.495,094 672.025,346	13.834
3	605.495,094 672.025,346	4	605.609,249 672.257,026	258.277
4	605.609,249 672.257,026	5	605.599,374 672.262,515	11.298
5	605.599,374 672.262,515	1	605.597,003 672.263,833	2.713

**** Lungimile segmentelor sunt determinate în planul de proiecție Stereo 70 și sunt rotunjite la 1 milimetru.**

***** Distanța dintre puncte este formată din segmente cumulate ce sunt mai mici decât valoarea 1 milimetru.**

**DATE DESPRE IMOBILUL NR. 6147**

Oficiul de Cadastru și Publicitate Imobiliară SUCEAVA
Biroul de Cadastru și Publicitate Imobiliară Falticeni

A. Partea I. Descrierea imobilului

TEREN Extravilan

Adresa: Jud. Suceava

Nr. Crt	Nr cadastral Nr. topografic	Suprafața* (mp)	Observații / Referințe
A1		3.600	Sector cadastral:16 Teren neimprejmuit;

B. Partea II. Proprietari și acte

Inscrieri privitoare la dreptul de proprietate și alte drepturi reale	Referințe
/	
Act Notarial nr. 564, din 02/02/2022 emis de SPN APOSTOL;	
B1	A1
Intabulare, drept de PROPRIETATE, dobandit prin PARTAJ, cota actuala 1/1 1) BOICU CORNELIA	

C. Partea III. SARCINI .

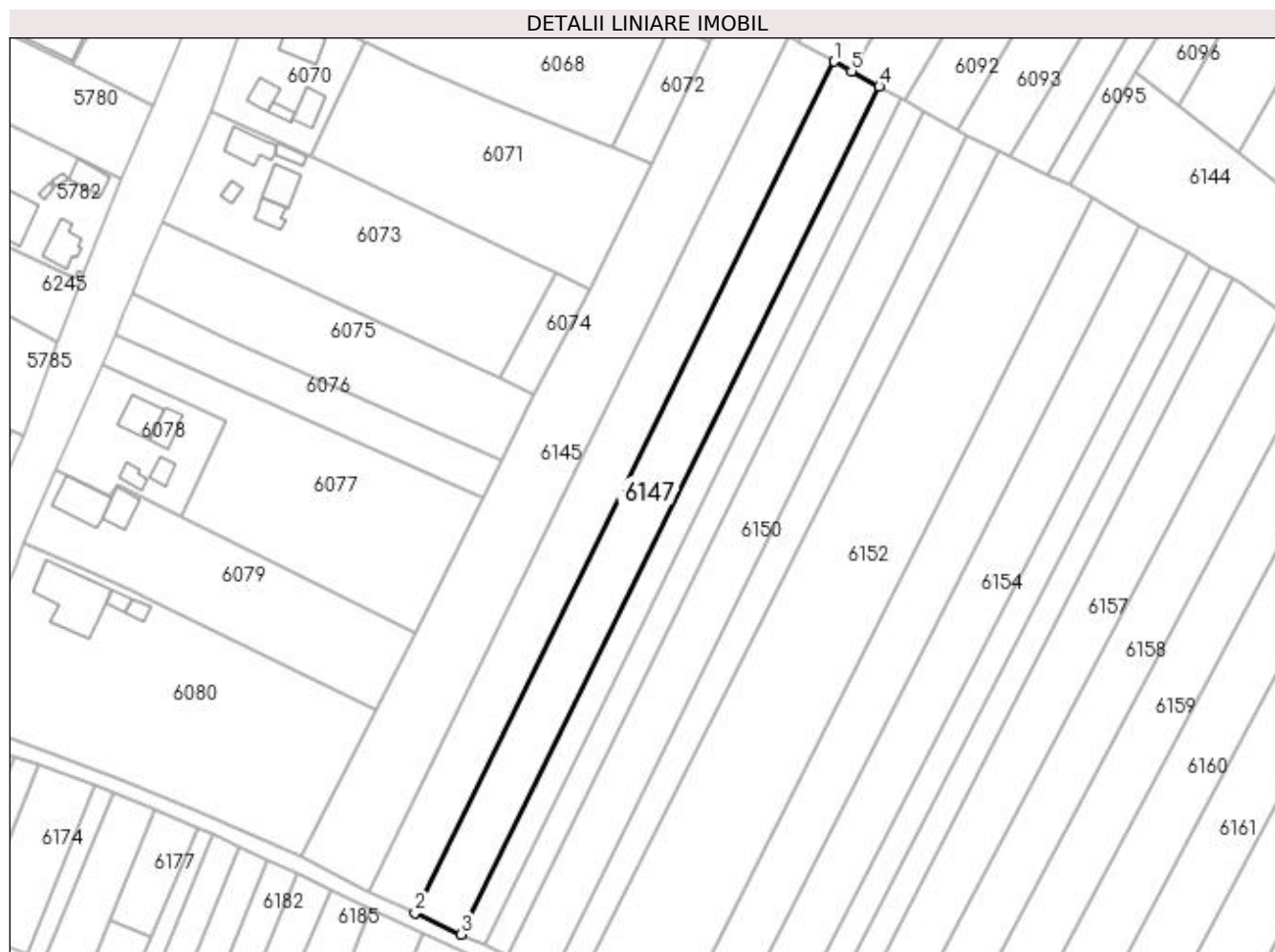
Inscrieri privind dezmembramintele dreptului de proprietate, drepturi reale de garanție și sarcini	Referințe
NU SUNT	

Anexa Nr. 1 La Partea I

Teren

Nr cadastral	Suprafața (mp)*	Observații / Referințe
	3.600	

* Suprafața este determinată în planul de proiecție Stereo 70.



Date referitoare la teren

Crt	Categorie folosință	Intra vilan	Suprafața (mp)	Tarla	Parcelă	Nr. topo	Observații / Referințe
1	arabil	NU	3.600	20	186;188	-	

Lungime Segmente

1) Valorile lungimilor segmentelor sunt obținute din proiecție în plan.

Punct început	X / Y	Punct sfârșit	X / Y	Lungime segment (** (m)
1	605.609,249 672.257,026	2	605.495,094 672.025,346	258.277
2	605.495,094 672.025,346	3	605.507,672 672.019,458	13.888
3	605.507,672 672.019,458	4	605.621,54 672.250,193	257.302
4	605.621,54 672.250,193	5	605.613,985 672.254,393	8.644
5	605.613,985 672.254,393	1	605.609,249 672.257,026	5.419

**** Lungimile segmentelor sunt determinate în planul de proiecție Stereo 70 și sunt rotunjite la 1 milimetru.**

***** Distanța dintre puncte este formată din segmente cumulate ce sunt mai mici decât valoarea 1 milimetru.**

**DATE DESPRE IMOBILUL NR. 6148**

Oficiul de Cadastru și Publicitate Imobiliară SUCEAVA
Biroul de Cadastru și Publicitate Imobiliară Falticeni

A. Partea I. Descrierea imobilului

TEREN Extravilan

Adresa: Jud. Suceava

Nr. Crt	Nr cadastral Nr. topografic	Suprafața* (mp)	Observații / Referințe
A1		1.800	Sector cadastral:16 Teren neimprejmuit;

B. Partea II. Proprietari și acte

Inscrieri privitoare la dreptul de proprietate și alte drepturi reale	Referințe
/	
Hotarare Judecatoreasca nr. 572, din 07/03/2007 emis de JUDECĂTORIA FĂLTICENI;	
B1	Intabulare, drept de PROPRIETATE, dobandit prin Hotarare Judecatoreasca, cota actuala 1/1 1) MOROȘANU ANETA

C. Partea III. SARCINI .

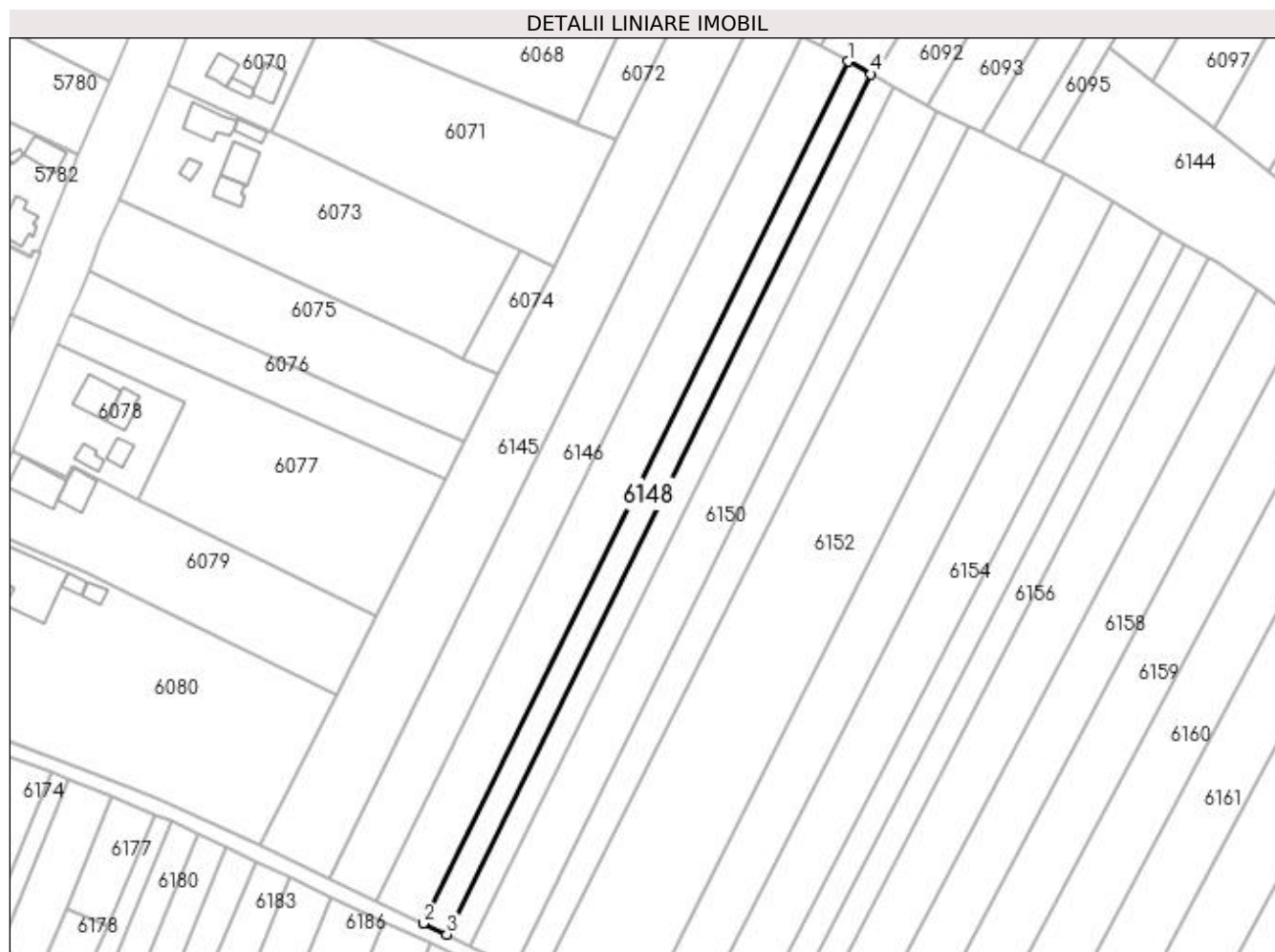
Inscrieri privind dezmembramintele dreptului de proprietate, drepturi reale de garanție și sarcini	Referințe
NU SUNT	

Anexa Nr. 1 La Partea I

Teren

Nr cadastral	Suprafața (mp)*	Observații / Referințe
	1.800	

* Suprafața este determinată în planul de proiecție Stereo 70.



Date referitoare la teren

Crt	Categorie folosință	Intra vilan	Suprafața (mp)	Tarla	Parcelă	Nr. topo	Observații / Referințe
1	arabil	NU	1.800	20	186;188	-	

Lungime Segmente

1) Valorile lungimilor segmentelor sunt obținute din proiecție în plan.

Punct început	X / Y	Punct sfârșit	X / Y	Lungime segment (** (m)
1	605.621,54 672.250,193	2	605.507,672 672.019,458	257.302
2	605.507,672 672.019,458	3	605.514,015 672.016,488	7.004
3	605.514,015 672.016,488	4	605.627,667 672.246,787	256.816
4	605.627,667 672.246,787	1	605.621,54 672.250,193	7.01

**** Lungimile segmentelor sunt determinate în planul de proiecție Stereo 70 și sunt rotunjite la 1 milimetru.**

***** Distanța dintre puncte este formată din segmente cumulate ce sunt mai mici decât valoarea 1 milimetru.**

**DATE DESPRE IMOBILUL NR. 6149**

Oficiul de Cadastru și Publicitate Imobiliară SUCEAVA
Biroul de Cadastru și Publicitate Imobiliară Falticeni

A. Partea I. Descrierea imobilului

TEREN Extravilan

Adresa: Jud. Suceava

Nr. Crt	Nr cadastral Nr. topografic	Suprafața* (mp)	Observații / Referințe
A1		1.800	Sector cadastral:16 Teren neimprejmuit;

B. Partea II. Proprietari și acte

Inscrieri privitoare la dreptul de proprietate și alte drepturi reale	Referințe
/	
Act Administrativ nr. 1532, din 15/01/1996 emis de CJSDPAT SUCEAVA;	
B1	A1
Intabulare, drept de PROPRIETATE, dobandit prin Reconstituire, cota actuala 1/1 1) PANȚIRU TRAIAN, Lipsă CNP proprietar. DEFUNCT:Da	

C. Partea III. SARCINI .

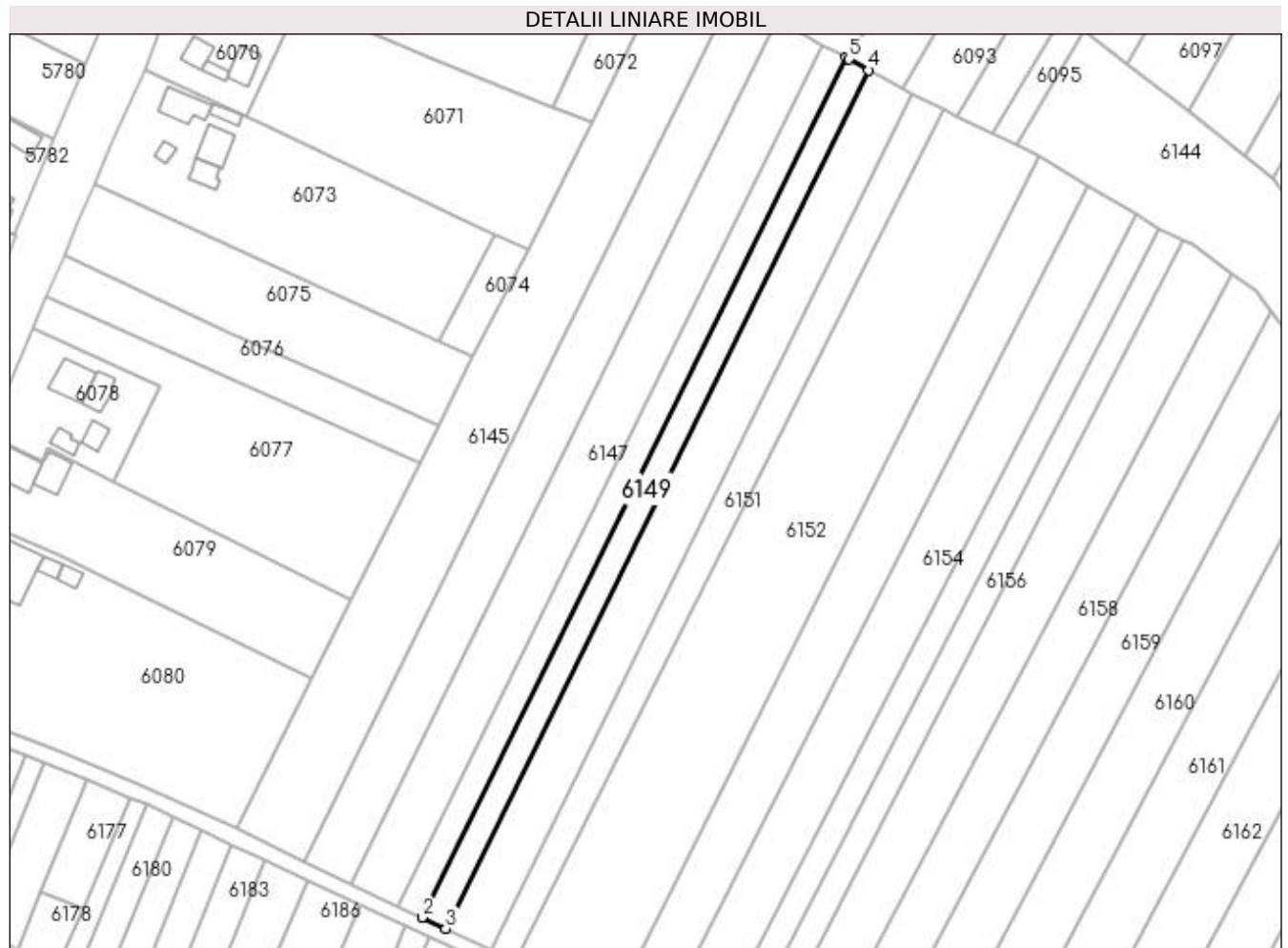
Inscrieri privind dezmembramintele dreptului de proprietate, drepturi reale de garanție și sarcini	Referințe
NU SUNT	

Anexa Nr. 1 La Partea I

Teren

Nr cadastral	Suprafața (mp)*	Observații / Referințe
	1.800	

* Suprafața este determinată în planul de proiecție Stereo 70.



Date referitoare la teren

Crt	Categorie folosință	Intra vilan	Suprafața (mp)	Tarla	Parcelă	Nr. topo	Observații / Referințe
1	arabil	NU	1.800	20	186;188	-	

Lungime Segmente

1) Valorile lungimilor segmentelor sunt obținute din proiecție în plan.

Punct început	X / Y	Punct sfârșit	X / Y	Lungime segment (** (m)
1	605.627,667 672.246,787	2	605.514,015 672.016,488	256.816
2	605.514,015 672.016,488	3	605.520,37 672.013,513	7.017
3	605.520,37 672.013,513	4	605.633,806 672.243,374	256.328
4	605.633,806 672.243,374	5	605.628,469 672.246,341	6.106
5	605.628,469 672.246,341	1	605.627,667 672.246,787	0.918

**** Lungimile segmentelor sunt determinate în planul de proiecție Stereo 70 și sunt rotunjite la 1 milimetru.**

***** Distanța dintre puncte este formată din segmente cumulate ce sunt mai mici decât valoarea 1 milimetru.**

**DATE DESPRE IMOBILUL NR. 6150**

Oficiul de Cadastru și Publicitate Imobiliară SUCEAVA
Biroul de Cadastru și Publicitate Imobiliară Falticeni

A. Partea I. Descrierea imobilului

TEREN Extravilan

Adresa: Jud. Suceava

Nr. Crt	Nr cadastral Nr. topografic	Suprafața* (mp)	Observații / Referințe
A1		3.400	Sector cadastral:16 Teren neimprejmuit;

B. Partea II. Proprietari și acte

Inscrieri privitoare la dreptul de proprietate și alte drepturi reale	Referințe
/	
Act Administrativ nr. 442, din 09/12/1993 emis de CJSDPAT SUCEAVA;	
B1	A1
Intabulare, drept de PROPRIETATE, dobandit prin Reconstituire, cota actuala 1/1 1) ASAFTEI ELENA DEFUNCT:Da	

C. Partea III. SARCINI .

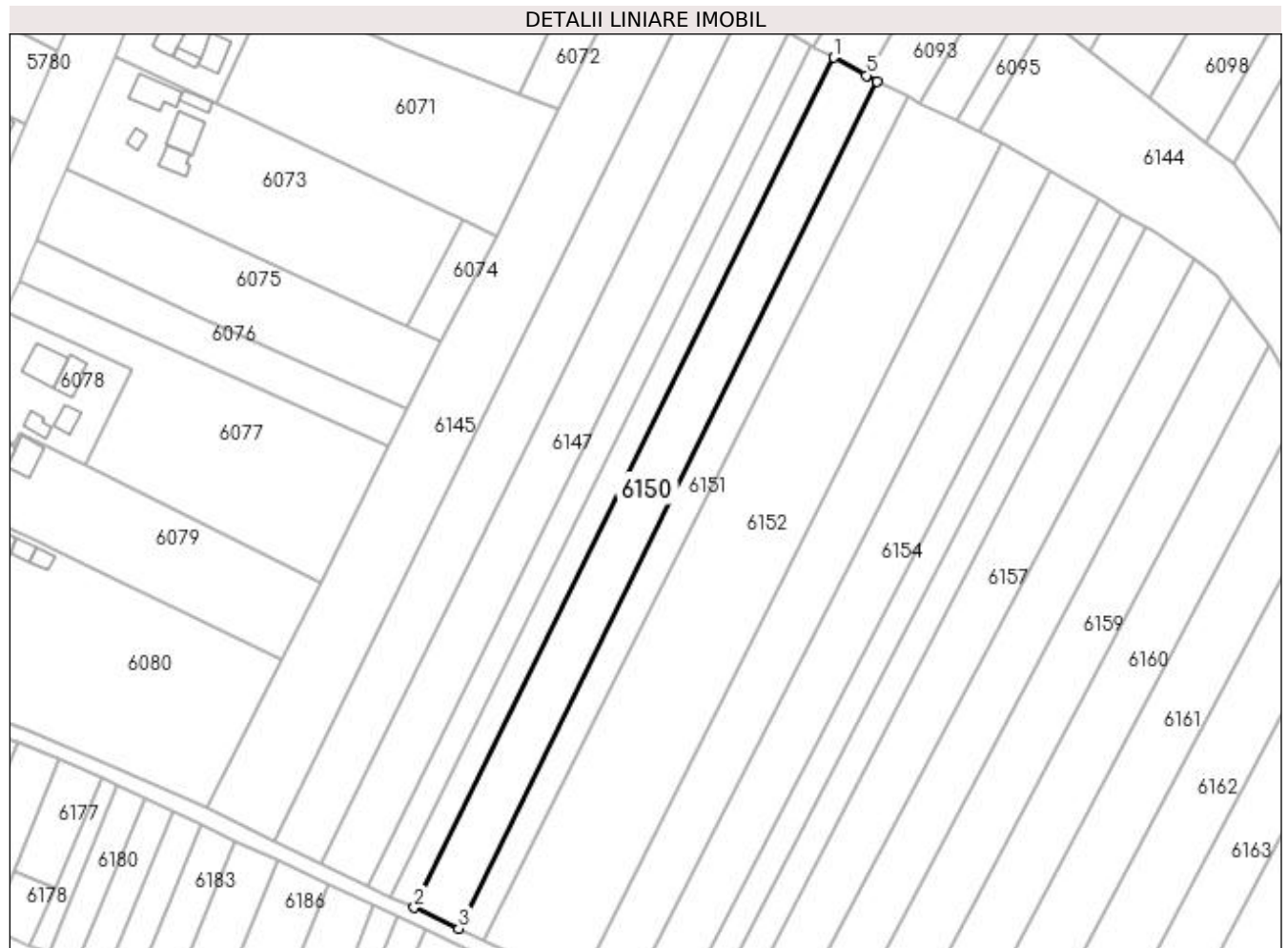
Inscrieri privind dezmembramintele dreptului de proprietate, drepturi reale de garanție și sarcini	Referințe
NU SUNT	

Anexa Nr. 1 La Partea I

Teren

Nr cadastral	Suprafața (mp)*	Observații / Referințe
	3.400	

* Suprafața este determinată în planul de proiecție Stereo 70.



Date referitoare la teren

Crt	Categorie folosință	Intra vilan	Suprafața (mp)	Tarla	Parcelă	Nr. topo	Observații / Referințe
1	arabil	NU	3.400	20	186;188	-	

Lungime Segmente

1) Valorile lungimilor segmentelor sunt obținute din proiecție în plan.

Punct început	X / Y	Punct sfârșit	X / Y	Lungime segment (** (m)
1	605.633,806 672.243,374	2	605.520,37 672.013,513	256.328
2	605.520,37 672.013,513	3	605.532,406 672.007,881	13.289
3	605.532,406 672.007,881	4	605.645,47 672.236,986	255.485
4	605.645,47 672.236,986	5	605.642,703 672.238,502	3.155
5	605.642,703 672.238,502	1	605.633,806 672.243,374	10.144

**** Lungimile segmentelor sunt determinate în planul de proiecție Stereo 70 și sunt rotunjite la 1 milimetru.**

***** Distanța dintre puncte este formată din segmente cumulate ce sunt mai mici decât valoarea 1 milimetru.**

**DATE DESPRE IMOBILUL NR. 6151**

Oficiul de Cadastru și Publicitate Imobiliară SUCEAVA
Biroul de Cadastru și Publicitate Imobiliară Falticeni

A. Partea I. Descrierea imobilului

TEREN Extravilan

Adresa: Jud. Suceava

Nr. Crt	Nr cadastral Nr. topografic	Suprafața* (mp)	Observații / Referințe
A1		2.150	Sector cadastral:16 Teren neimprejmuit;

B. Partea II. Proprietari și acte

Inscrieri privitoare la dreptul de proprietate și alte drepturi reale		Referințe
/		
Act Normativ nr. Legea 7, din 13/03/1996 emis de PARLAMENTUL ROMANIEI;		
B1	Inscrierea provizorie, drept de PROPRIETATE, dobandit prin Lege, cota actuala 1/1 1) COMUNA VULTUREȘTI, CIF:4326868, PROPRIETAR NEIDENTIFICAT.	A1

C. Partea III. SARCINI .

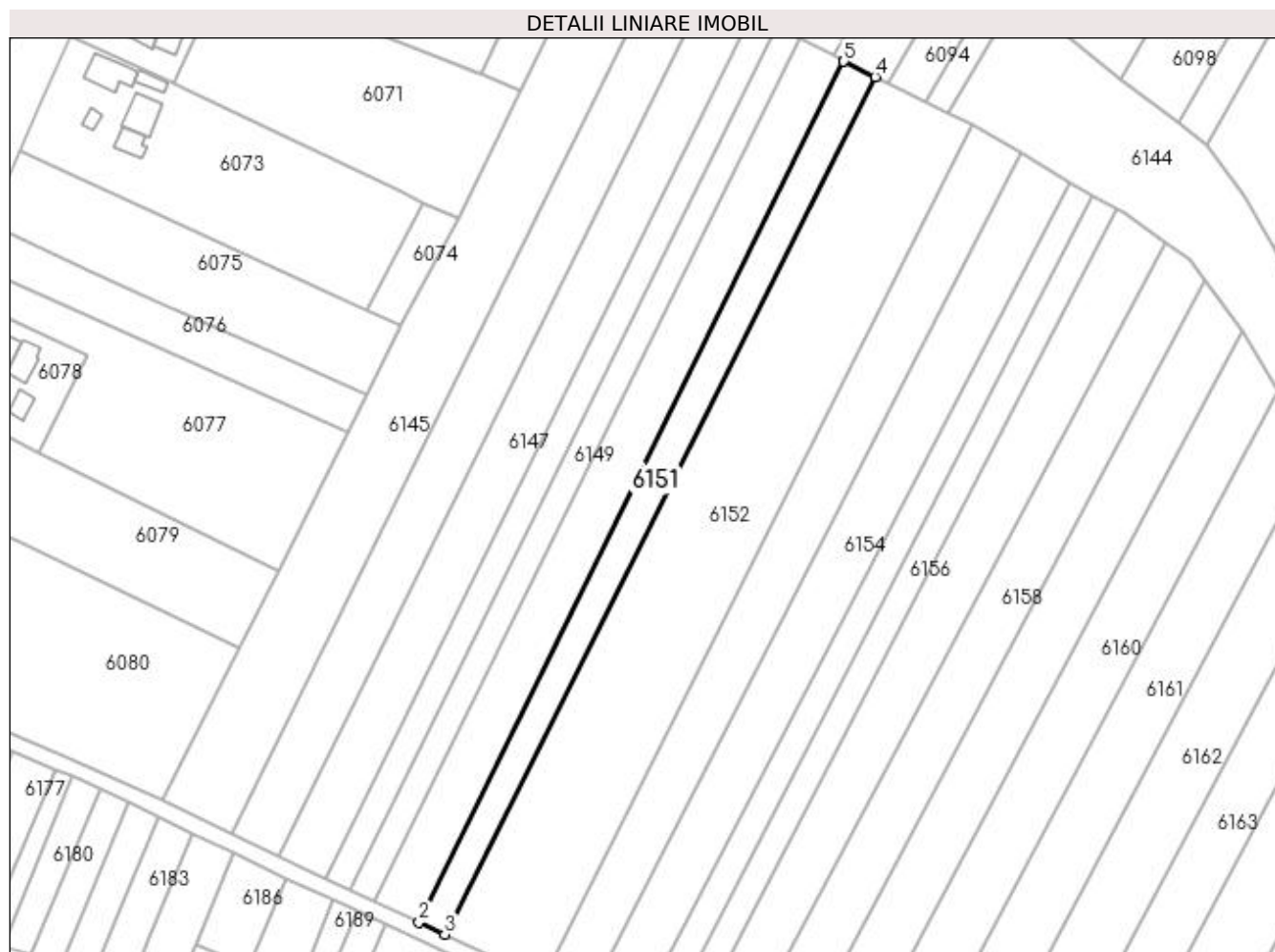
Inscrieri privind dezmembramintele dreptului de proprietate, drepturi reale de garanție și sarcini	Referințe
NU SUNT	

Anexa Nr. 1 La Partea I

Teren

Nr cadastral	Suprafața (mp)*	Observații / Referințe
	2.150	

* Suprafața este determinată în planul de proiecție Stereo 70.



Date referitoare la teren

Crt	Categorie folosință	Intra vilan	Suprafața (mp)	Tarla	Parcelă	Nr. topo	Observații / Referințe
1	arabil	NU	2.150	20	186;188	-	

Lungime Segmente

1) Valorile lungimilor segmentelor sunt obținute din proiecție în plan.

Punct început	X / Y	Punct sfârșit	X / Y	Lungime segment (** (m)
1	605.645,47 672.236,986	2	605.532,406 672.007,881	255.485
2	605.532,406 672.007,881	3	605.539,221 672.004,691	7.525
3	605.539,221 672.004,691	4	605.653,822 672.232,867	255.338
4	605.653,822 672.232,867	5	605.645,472 672.236,985	9.31
5	605.645,472 672.236,985	1	605.645,47 672.236,986	0.002

**** Lungimile segmentelor sunt determinate în planul de proiecție Stereo 70 și sunt rotunjite la 1 milimetru.**

***** Distanța dintre puncte este formată din segmente cumulate ce sunt mai mici decât valoarea 1 milimetru.**

**DATE DESPRE IMOBILUL NR. 6152**

Oficiul de Cadastru și Publicitate Imobiliară SUCEAVA
Biroul de Cadastru și Publicitate Imobiliară Falticeni

A. Partea I. Descrierea imobilului

TEREN Extravilan

Adresa: Jud. Suceava

Nr. Crt	Nr cadastral Nr. topografic	Suprafața* (mp)	Observații / Referințe
A1		7.300	Sector cadastral:16 Teren neimprejmuț;

B. Partea II. Proprietari și acte

Inscrieri privitoare la dreptul de proprietate și alte drepturi reale	Referințe
/	
Act Administrativ nr. 886, din 15/06/1994 emis de CJSDPAT SUCEAVA;	
B1	A1
Intabulare, drept de PROPRIETATE, dobândit prin Reconstituire, cota actuala 1/1	
1) APARASCHIVEI CONSTANTIN	
2) BUCINSCHI MARIA DEFUNCT:Da	
3) PLĂCINTĂ PARASCHIVA	

C. Partea III. SARCINI .

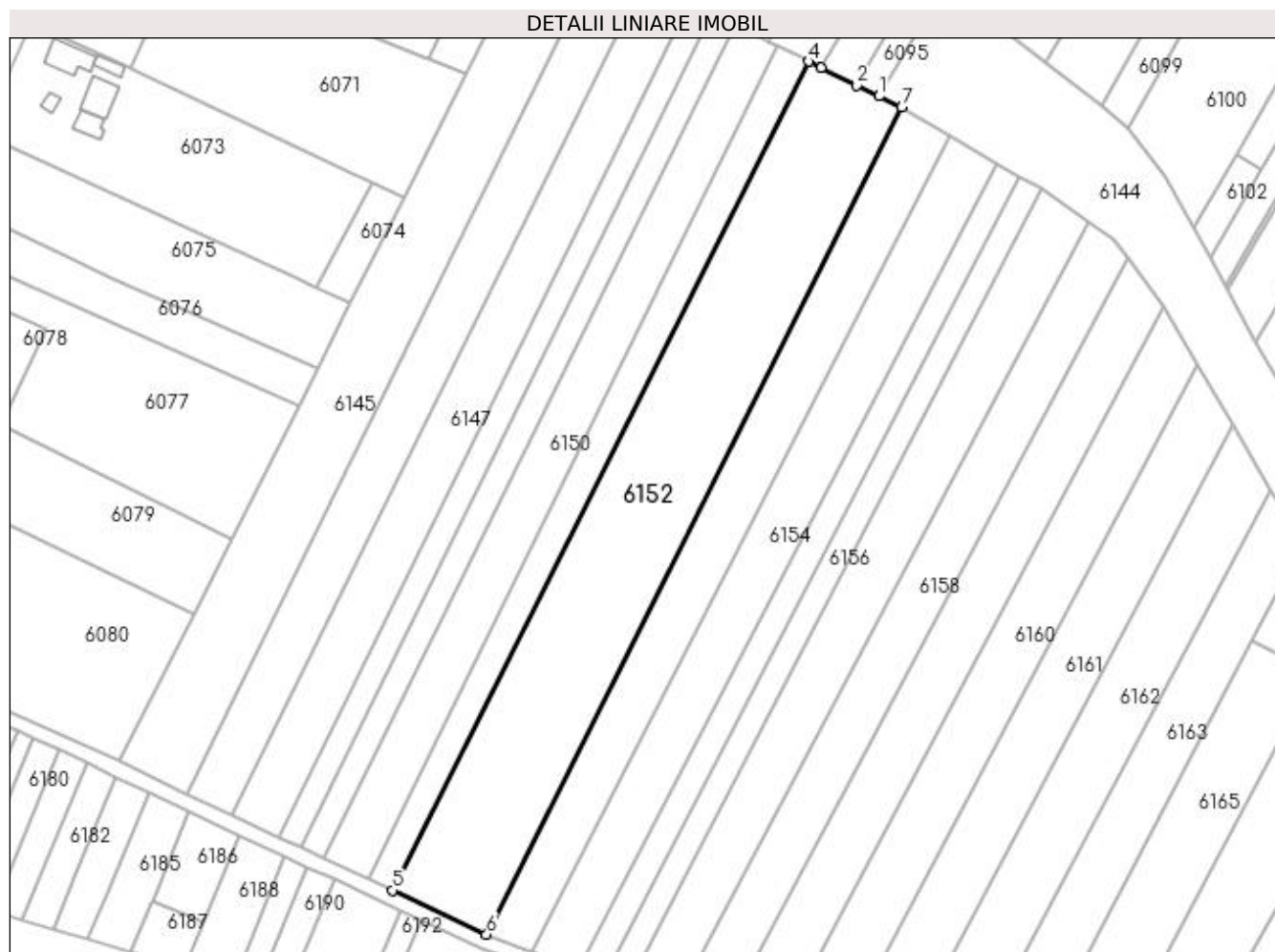
Inscrieri privind dezmembramintele dreptului de proprietate, drepturi reale de garanție și sarcini	Referințe
NU SUNT	

Anexa Nr. 1 La Partea I

Teren

Nr cadastral	Suprafața (mp)*	Observații / Referințe
	7.300	

* Suprafața este determinată în planul de proiecție Stereo 70.



Date referitoare la teren

Crt	Categorie folosință	Intra vilan	Suprafața (mp)	Tarla	Parcelă	Nr. topo	Observații / Referințe
1	arabil	NU	7.300	20	186;188	-	

Lungime Segmente

1) Valorile lungimilor segmentelor sunt obținute din proiecție în plan.

Punct început	X / Y	Punct sfârșit	X / Y	Lungime segment (** (m)
1	605.673,224 672.223,296	2	605.667,116 672.226,309	6.811
2	605.667,116 672.226,309	3	605.657,299 672.231,151	10.946
3	605.657,299 672.231,151	4	605.653,822 672.232,867	3.877
4	605.653,822 672.232,867	5	605.539,221 672.004,691	255.338
5	605.539,221 672.004,691	6	605.565,157 671.992,557	28.634

Punct început	X / Y	Punct sfârșit	X / Y	Lungime segment (** (m)
6	605.565,157 671.992,557	7	605.679,492 672.220,205	254.747
7	605.679,492 672.220,205	1	605.673,224 672.223,296	6.989

** Lungimile segmentelor sunt determinate în planul de proiecție Stereo 70 și sunt rotunjite la 1 milimetru.

*** Distanța dintre puncte este formată din segmente cumulate ce sunt mai mici decât valoarea 1 milimetru.

**DATE DESPRE IMOBILUL NR. 6153**

Oficiul de Cadastru și Publicitate Imobiliară SUCEAVA
Biroul de Cadastru și Publicitate Imobiliară Falticeni

A. Partea I. Descrierea imobilului

TEREN Extravilan

Adresa: Jud. Suceava

Nr. Crt	Nr cadastral Nr. topografic	Suprafața* (mp)	Observații / Referințe
A1	31064	3.600	Sector cadastral:16 Teren neimprejmuit;

B. Partea II. Proprietari și acte

Inscrieri privitoare la dreptul de proprietate și alte drepturi reale	Referințe
11319 / 03/06/2016	
Act Notarial nr. 1554, din 25/10/2012 emis de BNP MARIA ANCA;	
B5	A1
Intabulare, drept de PROPRIETATE, dobandit prin lesire Din Indiviziune, cota actuala 1/1 1) ANGELESCU ELENA	

C. Partea III. SARCINI .

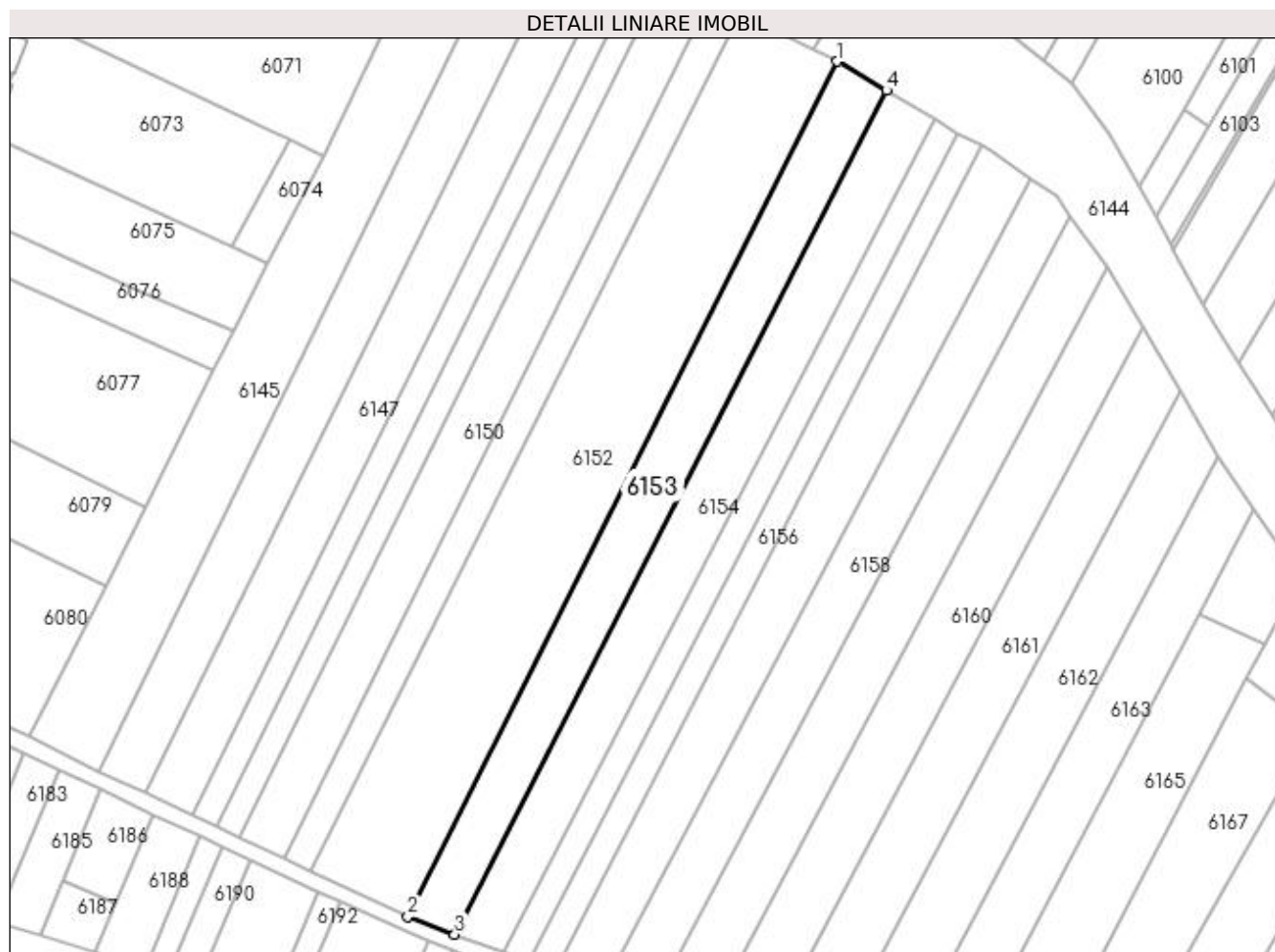
Inscrieri privind dezmembramintele dreptului de proprietate, drepturi reale de garanție și sarcini	Referințe
NU SUNT	

Anexa Nr. 1 La Partea I

Teren

Nr cadastral	Suprafața (mp)*	Observații / Referințe
31064	3.600	

* Suprafața este determinată în planul de proiecție Stereo 70.



Date referitoare la teren

Crt	Categorie folosință	Intra vilan	Suprafața (mp)	Tarla	Parcelă	Nr. topo	Observații / Referințe
1	arabil	NU	3.600	20	185;186;188	-	

Lungime Segmente

1) Valorile lungimilor segmentelor sunt obținute din proiecție în plan.

Punct început	X / Y	Punct sfârșit	X / Y	Lungime segment (** (m)
1	605.679,492 672.220,205	2	605.565,157 671.992,557	254.747
2	605.565,157 671.992,557	3	605.577,596 671.987,803	13.317
3	605.577,596 671.987,803	4	605.692,575 672.212,508	252.413
4	605.692,575 672.212,508	1	605.679,492 672.220,205	15.179

**** Lungimile segmentelor sunt determinate în planul de proiecție Stereo 70 și sunt rotunjite la 1 milimetru.**

***** Distanța dintre puncte este formată din segmente cumulate ce sunt mai mici decât valoarea 1 milimetru.**

**DATE DESPRE IMOBILUL NR. 6154**

Oficiul de Cadastru și Publicitate Imobiliară SUCEAVA
Biroul de Cadastru și Publicitate Imobiliară Falticeni

A. Partea I. Descrierea imobilului

TEREN Extravilan

Adresa: Jud. Suceava

Nr. Crt	Nr cadastral Nr. topografic	Suprafața* (mp)	Observații / Referințe
A1		3.600	Sector cadastral:16 Teren neimprijmit;

B. Partea II. Proprietari și acte

Inscrieri privitoare la dreptul de proprietate și alte drepturi reale		Referințe
/		
Act Notarial nr. 114, din 02/04/2015 emis de SPN APOSTOL;		
B1	Intabulare, drept de PROPRIETATE, dobandit prin Succesiune, cota actuala 1/2 1) MARCIAN NICULAI	A1
Act Administrativ nr. 378, din 20/10/1993 emis de CJSDPAT SUCEAVA;		
B2	Intabulare, drept de PROPRIETATE, dobandit prin Reconstituire, cota actuala 1/2 1) BACIU NECULAI , Lipsă CNP proprietar. DEFUNCT:Da	A1

C. Partea III. SARCINI .

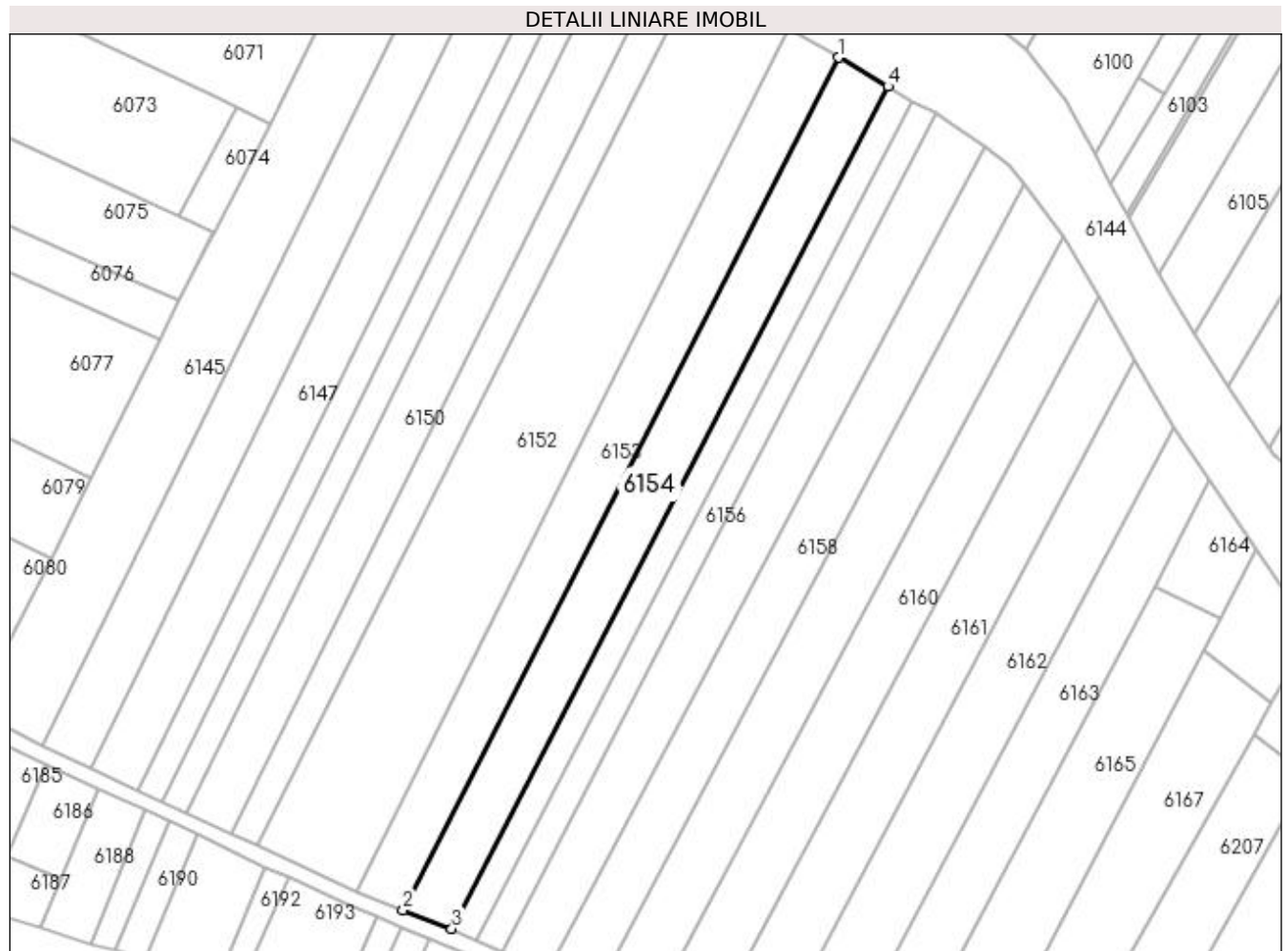
Inscrieri privind dezmembramintele dreptului de proprietate, drepturi reale de garanție și sarcini	Referințe
NU SUNT	

Anexa Nr. 1 La Partea I

Teren

Nr cadastral	Suprafața (mp)*	Observații / Referințe
	3.600	

* Suprafața este determinată în planul de proiecție Stereo 70.



Date referitoare la teren

Crt	Categorie folosință	Intravilan	Suprafața (mp)	Tarla	Parcelă	Nr. topo	Observații / Referințe
1	arabil	NU	3.600	20	185;186;188	-	

Lungime Segmente

1) Valorile lungimilor segmentelor sunt obținute din proiecție în plan.

Punct început	X / Y	Punct sfârșit	X / Y	Lungime segment (** (m)
1	605.692,575 672.212,508	2	605.577,596 671.987,803	252.413
2	605.577,596 671.987,803	3	605.590,451 671.982,891	13.761
3	605.590,451 671.982,891	4	605.705,508 672.204,9	250.052
4	605.705,508 672.204,9	1	605.692,575 672.212,508	15.005

**** Lungimile segmentelor sunt determinate în planul de proiecție Stereo 70 și sunt rotunjite la 1 milimetru.**

***** Distanța dintre puncte este formată din segmente cumulate ce sunt mai mici decât valoarea 1 milimetru.**

**DATE DESPRE IMOBILUL NR. 6155**

Oficiul de Cadastru și Publicitate Imobiliară SUCEAVA
Biroul de Cadastru și Publicitate Imobiliară Falticeni

A. Partea I. Descrierea imobilului

TEREN Extravilan

Adresa: Jud. Suceava

Nr. Crt	Nr cadastral Nr. topografic	Suprafața* (mp)	Observații / Referințe
A1	31935	1.800	Sector cadastral:16 Teren neimprejmuit;

B. Partea II. Proprietari și acte

Inscrieri privitoare la dreptul de proprietate și alte drepturi reale	Referințe
19791 / 10/09/2018	
Act Notarial nr. 3085, din 07/09/2018 emis de CURCA GABRIELA IULIANA;	
B3	A1
Intabulare, drept de PROPRIETATE bun comun, dobandit prin Conventie, cota actuala 1/1	
1) RUSU MIRCEA, casatorit cu	
2) RUSU MIHAELA	

C. Partea III. SARCINI .

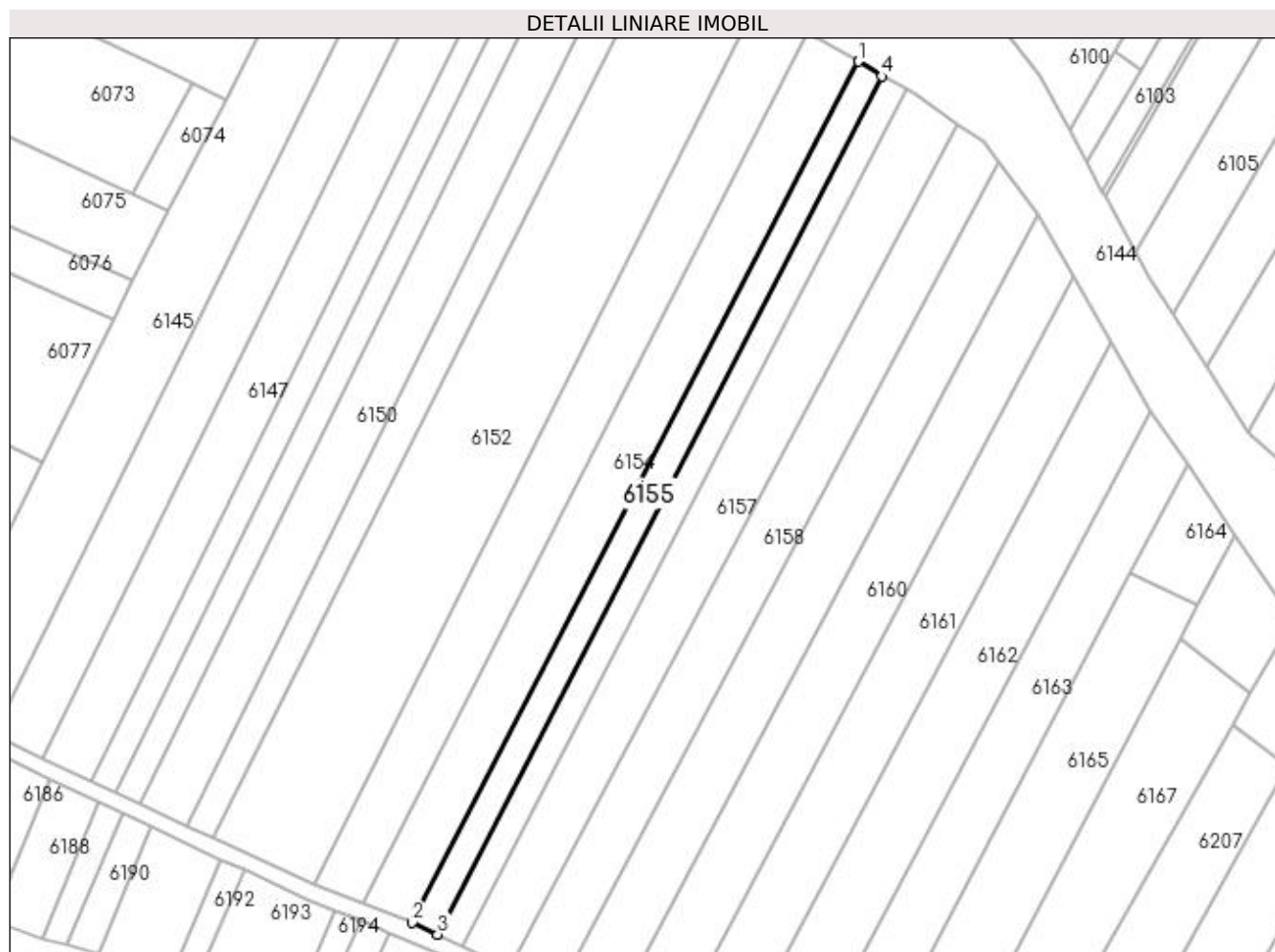
Inscrieri privind dezmembramintele dreptului de proprietate, drepturi reale de garanție și sarcini	Referințe
NU SUNT	

Anexa Nr. 1 La Partea I

Teren

Nr cadastral	Suprafața (mp)*	Observații / Referințe
31935	1.800	

* Suprafața este determinată în planul de proiecție Stereo 70.



Date referitoare la teren

Crt	Categorie folosință	Intravilan	Suprafața (mp)	Tarla	Parcelă	Nr. topo	Observații / Referințe
1	arabil	NU	1.800	20	185;186;188	-	

Lungime Segmente

1) Valorile lungimilor segmentelor sunt obținute din proiecție în plan.

Punct început	X / Y	Punct sfârșit	X / Y	Lungime segment (** (m)
1	605.705,508 672.204,9	2	605.590,451 671.982,891	250.052
2	605.590,451 671.982,891	3	605.597,003 671.979,859	7.22
3	605.597,003 671.979,859	4	605.711,646 672.201,071	249.154
4	605.711,646 672.201,071	1	605.705,508 672.204,9	7.234

**** Lungimile segmentelor sunt determinate în planul de proiecție Stereo 70 și sunt rotunjite la 1 milimetru.**

***** Distanța dintre puncte este formată din segmente cumulate ce sunt mai mici decât valoarea 1 milimetru.**

**DATE DESPRE IMOBILUL NR. 6156**

Oficiul de Cadastru și Publicitate Imobiliară SUCEAVA
Biroul de Cadastru și Publicitate Imobiliară Falticeni

A. Partea I. Descrierea imobilului

TEREN Extravilan

Adresa: Jud. Suceava

Nr. Crt	Nr cadastral Nr. topografic	Suprafața* (mp)	Observații / Referințe
A1		Din acte: 3.600 Masurata: 1.800	Sector cadastral:16 Teren neimprejmuit; Diferența de suprafață de 1800 mp se regăsește la ID 6155.

B. Partea II. Proprietari și acte

Inscrieri privitoare la dreptul de proprietate și alte drepturi reale		Referințe
/		
Act Notarial nr. 114, din 02/04/2015 emis de SPN APOSTOL;		
B1	Intabulare, drept de PROPRIETATE, dobandit prin Succesiune, cota actuala 1/2 1) MARCIAN NICULAI	A1
Act Administrativ nr. 378, din 20/10/1993 emis de CJSDPAT SUCEAVA;		
B2	Intabulare, drept de PROPRIETATE, dobandit prin Reconstituire, cota actuala 1/2 1) BACIU NECULAI , Lipsă CNP proprietar. DEFUNCT:Da	A1

C. Partea III. SARCINI .

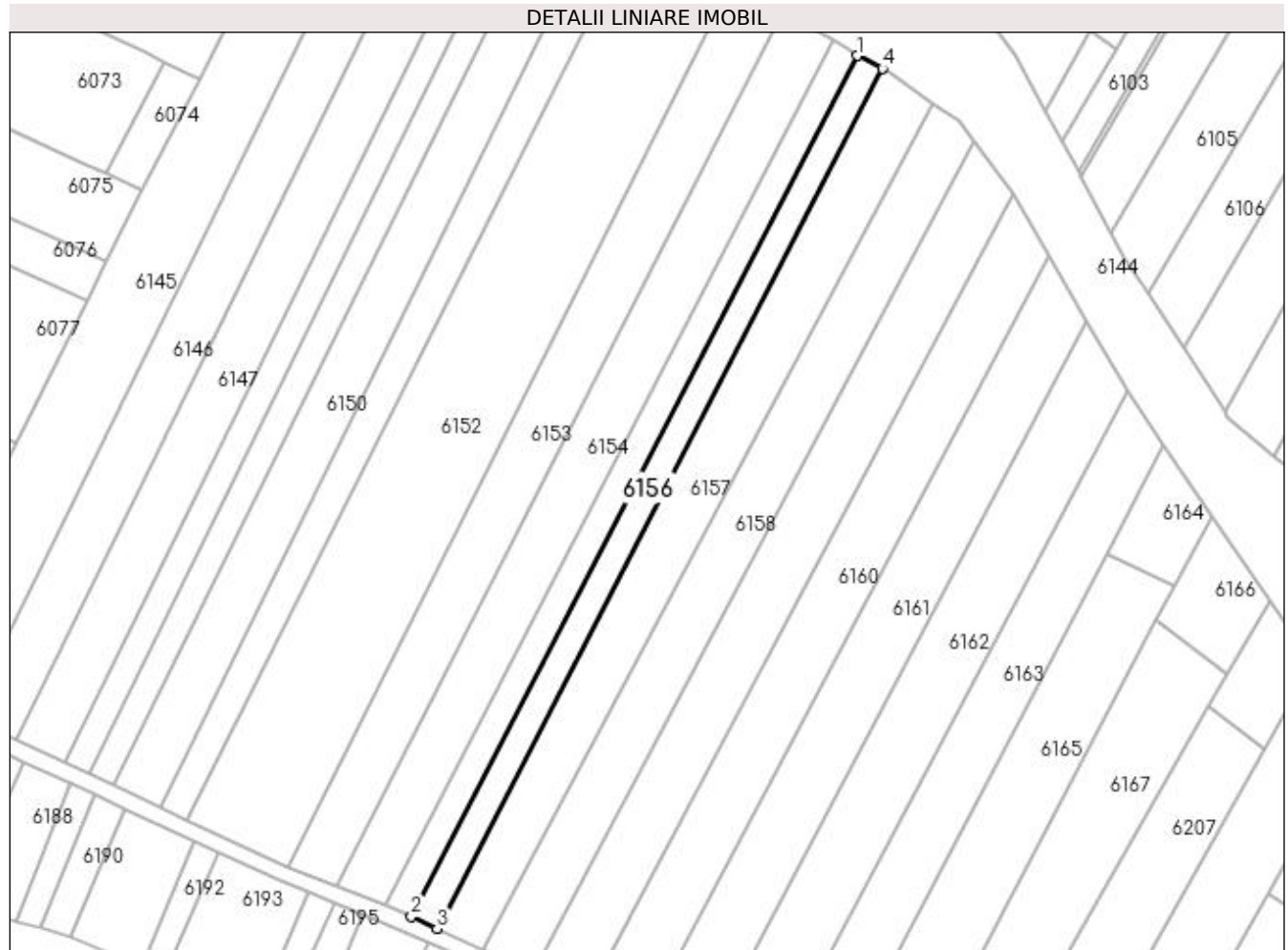
Inscrieri privind dezmembramintele dreptului de proprietate, drepturi reale de garanție și sarcini	Referințe
NU SUNT	

Anexa Nr. 1 La Partea I

Teren

Nr cadastral	Suprafața (mp)*	Observații / Referințe
	Din acte: 3.600 Masurata: 1.800	Diferența de suprafață de 1800 mp se regăsește la ID 6155.

* Suprafața este determinată în planul de proiecție Stereo 70.



Date referitoare la teren

Crt	Categorie folosință	Intra vilan	Suprafața (mp)	Tarla	Parcelă	Nr. topo	Observații / Referințe
1	arabil	NU	1.800	20	185;186;188	-	

Lungime Segmente

1) Valorile lungimilor segmentelor sunt obținute din proiecție în plan.

Punct început	X / Y	Punct sfârșit	X / Y	Lungime segment (** (m)
1	605.711,646 672.201,071	2	605.597,003 671.979,859	249.154
2	605.597,003 671.979,859	3	605.603,559 671.976,801	7.234
3	605.603,559 671.976,801	4	605.718,072 672.197,762	248.871
4	605.718,072 672.197,762	1	605.711,646 672.201,071	7.228

**** Lungimile segmentelor sunt determinate în planul de proiecție Stereo 70 și sunt rotunjite la 1 milimetru.**

***** Distanța dintre puncte este formată din segmente cumulate ce sunt mai mici decât valoarea 1 milimetru.**

**DATE DESPRE IMOBILUL NR. 6157**

Oficiul de Cadastru și Publicitate Imobiliară SUCEAVA
Biroul de Cadastru și Publicitate Imobiliară Falticeni

A. Partea I. Descrierea imobilului

TEREN Extravilan

Adresa: Jud. Suceava

Nr. Crt	Nr cadastral Nr. topografic	Suprafața* (mp)	Observații / Referințe
A1		3.600	Sector cadastral:16 Teren neimprejmuț;

B. Partea II. Proprietari și acte

Inscrieri privitoare la dreptul de proprietate și alte drepturi reale		Referințe
/		
Act Notarial nr. 70, din 19/03/2021 emis de SPN APOSTOL;		
B1	Intabulare, drept de PROPRIETATE, dobândit prin Succesiune, cota actuala 1/1 1) PANDURU GICA, Lipsă CNP proprietar. 2) PANDURU NECULAI, Lipsă CNP proprietar. 3) LUNGU LINA, Lipsă CNP proprietar. 4) PANDURU MIHAI, Lipsă CNP proprietar.	A1

C. Partea III. SARCINI .

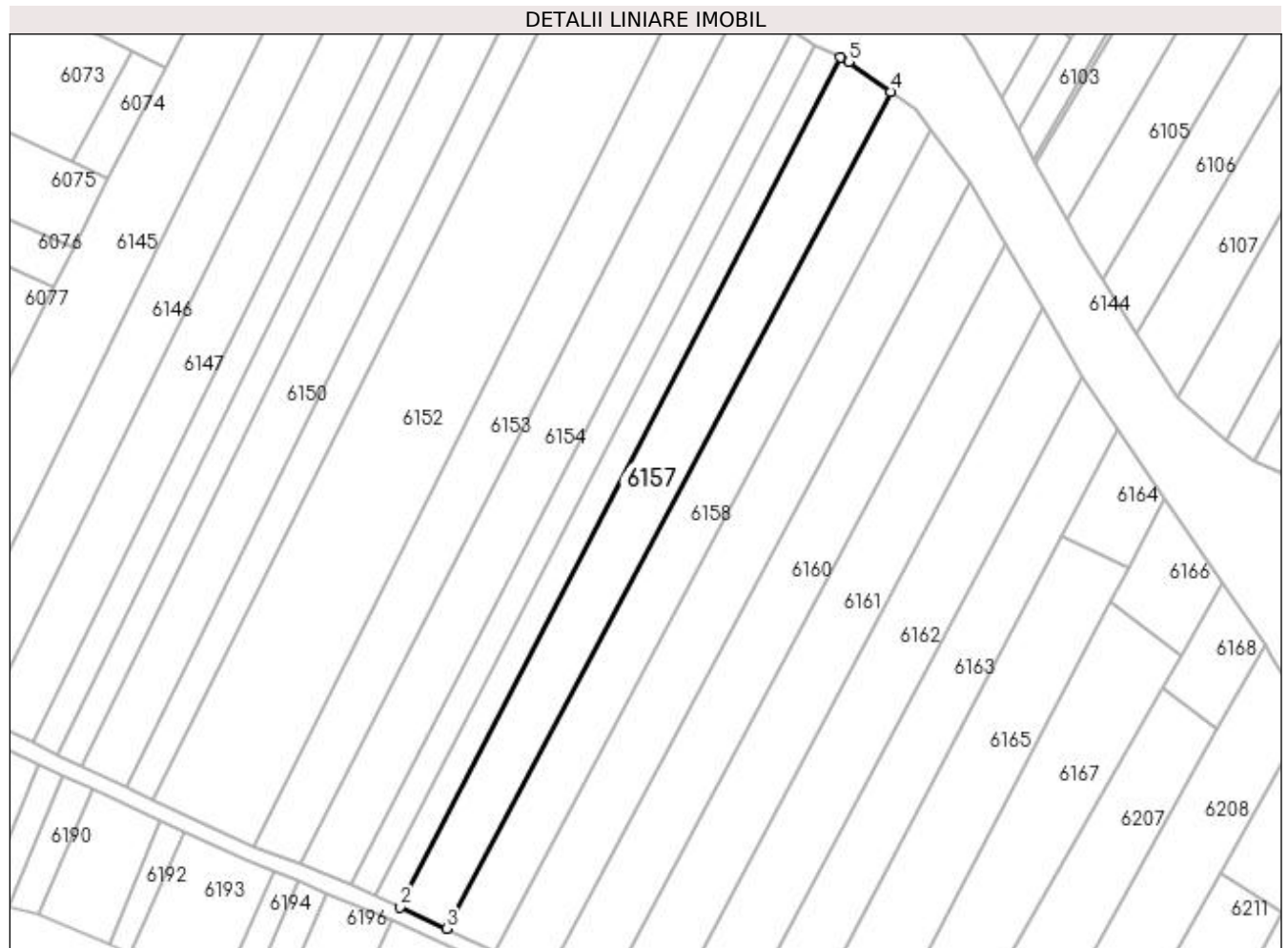
Inscrieri privind dezmembramintele dreptului de proprietate, drepturi reale de garanție și sarcini	Referințe
NU SUNT	

Anexa Nr. 1 La Partea I

Teren

Nr cadastral	Suprafața (mp)*	Observații / Referințe
	3.600	

* Suprafața este determinată în planul de proiecție Stereo 70.



Date referitoare la teren

Crt	Categorie folosință	Intra vilan	Suprafața (mp)	Tarla	Parcelă	Nr. topo	Observații / Referințe
1	arabil	NU	3.600	20	185;186;188	-	

Lungime Segmente

1) Valorile lungimilor segmentelor sunt obținute din proiecție în plan.

Punct început	X / Y	Punct sfârșit	X / Y	Lungime segment (** (m)
1	605.718,072 672.197,762	2	605.603,559 671.976,801	248.871
2	605.603,559 671.976,801	3	605.615,598 671.971,187	13.284
3	605.615,598 671.971,187	4	605.731,228 672.188,867	246.485
4	605.731,228 672.188,867	5	605.720,317 672.196,606	13.377
5	605.720,317 672.196,606	1	605.718,072 672.197,762	2.525

**** Lungimile segmentelor sunt determinate în planul de proiecție Stereo 70 și sunt rotunjite la 1 milimetru.**

***** Distanța dintre puncte este formată din segmente cumulate ce sunt mai mici decât valoarea 1 milimetru.**

**DATE DESPRE IMOBILUL NR. 6158**

Oficiul de Cadastru și Publicitate Imobiliară SUCEAVA
Biroul de Cadastru și Publicitate Imobiliară Falticeni

A. Partea I. Descrierea imobilului

TEREN Extravilan

Adresa: Jud. Suceava

Nr. Crt	Nr cadastral Nr. topografic	Suprafața* (mp)	Observații / Referințe
A1		3.400	Sector cadastral:16 Teren neimprejmuit;

B. Partea II. Proprietari și acte

Inscrieri privitoare la dreptul de proprietate și alte drepturi reale		Referințe
/		
Act Notarial nr. 5150, din 06/12/2016 emis de SPN - APOSTOL;		
B1	Intabulare, drept de PROPRIETATE, dobandit prin PARTAJ, cota actuala 1/1 1) PĂDURARU-LUCA NICULAI	A1

C. Partea III. SARCINI .

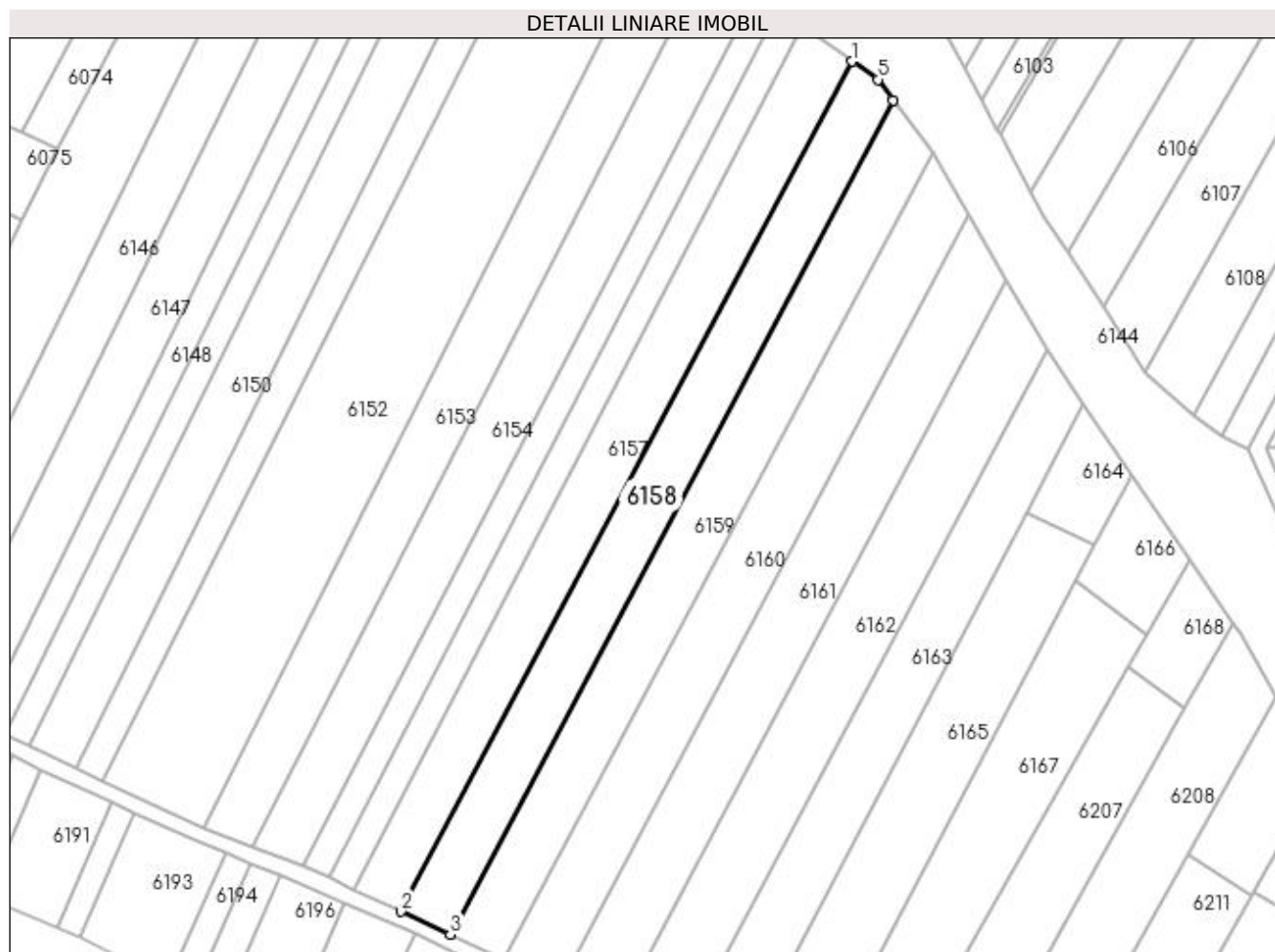
Inscrieri privind dezmembramintele dreptului de proprietate, drepturi reale de garanție și sarcini	Referințe
NU SUNT	

Anexa Nr. 1 La Partea I

Teren

Nr cadastral	Suprafața (mp)*	Observații / Referințe
	3.400	

* Suprafața este determinată în planul de proiecție Stereo 70.



Date referitoare la teren

Crt	Categorie folosință	Intra vilan	Suprafața (mp)	Tarla	Parcelă	Nr. topo	Observații / Referințe
1	arabil	NU	3.400	20	185;186;188	-	

Lungime Segmente

1) Valorile lungimilor segmentelor sunt obținute din proiecție în plan.

Punct început	X / Y	Punct sfârșit	X / Y	Lungime segment (** (m)
1	605.731,228 672.188,867	2	605.615,598 671.971,187	246.485
2	605.615,598 671.971,187	3	605.628,203 671.965,308	13.909
3	605.628,203 671.965,308	4	605.741,69 672.178,955	241.918
4	605.741,69 672.178,955	5	605.737,767 672.184,228	6.572
5	605.737,767 672.184,228	1	605.731,228 672.188,867	8.017

**** Lungimile segmentelor sunt determinate în planul de proiecție Stereo 70 și sunt rotunjite la 1 milimetru.**

***** Distanța dintre puncte este formată din segmente cumulate ce sunt mai mici decât valoarea 1 milimetru.**

**DATE DESPRE IMOBILUL NR. 6159**

Oficiul de Cadastru și Publicitate Imobiliară SUCEAVA
Biroul de Cadastru și Publicitate Imobiliară Falticeni

A. Partea I. Descrierea imobilului

TEREN Extravilan

Adresa: Jud. Suceava

Nr. Crt	Nr cadastral Nr. topografic	Suprafața* (mp)	Observații / Referințe
A1		3.600	Sector cadastral:16 Teren neimprijmit;

B. Partea II. Proprietari și acte

Inscrieri privitoare la dreptul de proprietate și alte drepturi reale		Referințe
/		
Act Notarial nr. 114, din 02/04/2015 emis de SPN APOSTOL;		
B1	Intabulare, drept de PROPRIETATE, dobandit prin Succesiune, cota actuala 1/2 1) MARCIAN NICULAI	A1
Act Administrativ nr. 378, din 20/10/1993 emis de CJSDPAT SUCEAVA;		
B2	Intabulare, drept de PROPRIETATE, dobandit prin Reconstituire, cota actuala 1/2 1) BACIU NECULAI , Lipsă CNP proprietar. DEFUNCT:Da	A1

C. Partea III. SARCINI .

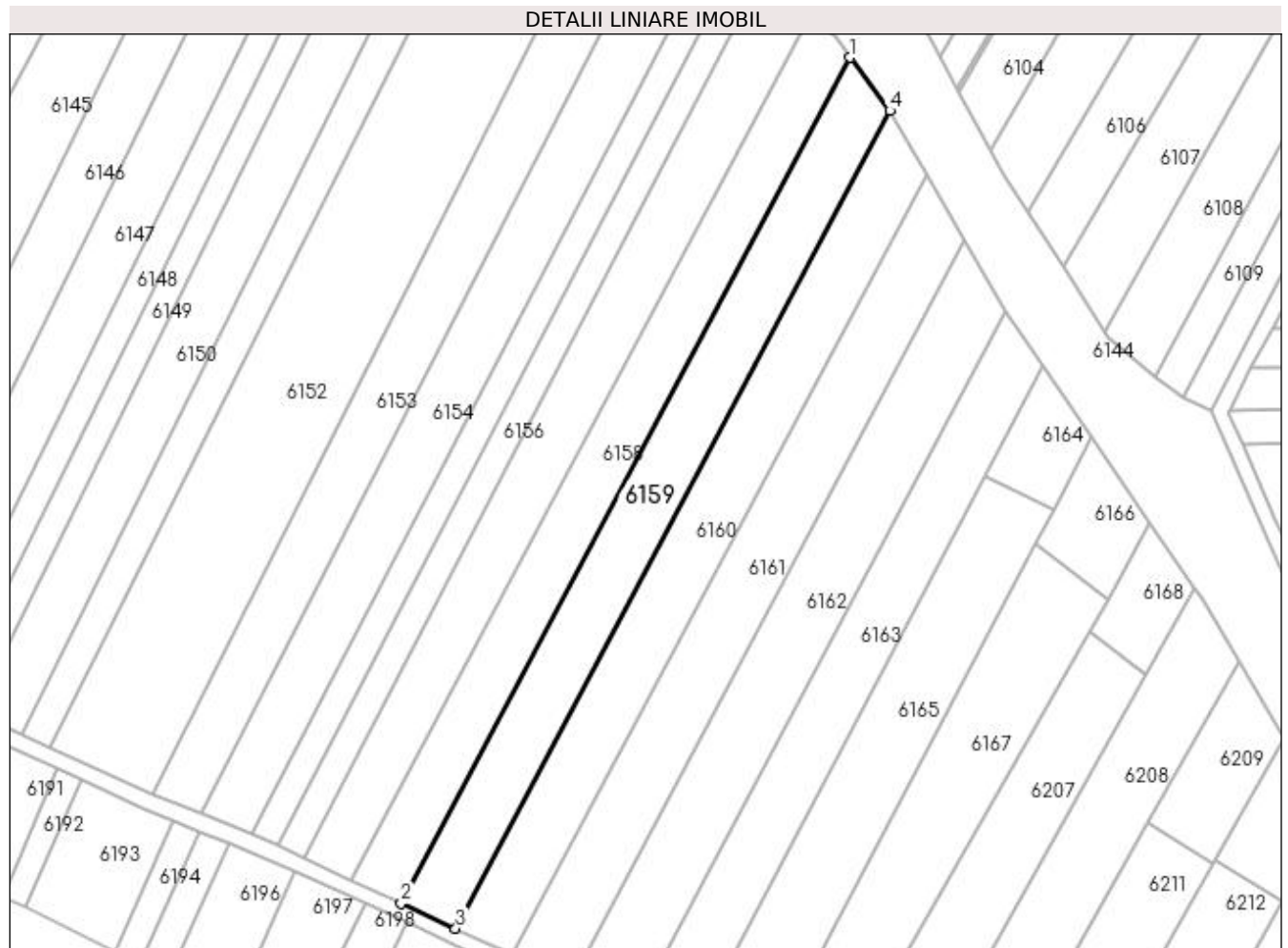
Inscrieri privind dezmembramintele dreptului de proprietate, drepturi reale de garanție și sarcini	Referințe
NU SUNT	

Anexa Nr. 1 La Partea I

Teren

Nr cadastral	Suprafața (mp)*	Observații / Referințe
	3.600	

* Suprafața este determinată în planul de proiecție Stereo 70.



Date referitoare la teren

Crt	Categorie folosință	Intra vilan	Suprafața (mp)	Tarla	Parcelă	Nr. topo	Observații / Referințe
1	arabil	NU	3.600	20	185;186;188	-	

Lungime Segmente

1) Valorile lungimilor segmentelor sunt obținute din proiecție în plan.

Punct început	X / Y	Punct sfârșit	X / Y	Lungime segment (** (m)
1	605.741,69 672.178,955	2	605.628,203 671.965,308	241.918
2	605.628,203 671.965,308	3	605.641,934 671.958,905	15.151
3	605.641,934 671.958,905	4	605.751,685 672.165,52	233.955
4	605.751,685 672.165,52	1	605.741,69 672.178,955	16.745

**** Lungimile segmentelor sunt determinate în planul de proiecție Stereo 70 și sunt rotunjite la 1 milimetru.**

***** Distanța dintre puncte este formată din segmente cumulate ce sunt mai mici decât valoarea 1 milimetru.**

**DATE DESPRE IMOBILUL NR. 6160**

Oficiul de Cadastru și Publicitate Imobiliară SUCEAVA
 Biroul de Cadastru și Publicitate Imobiliară Falticeni

A. Partea I. Descrierea imobilului

TEREN Extravilan

Adresa: Jud. Suceava

Nr. Crt	Nr cadastral Nr. topografic	Suprafața* (mp)	Observații / Referințe
A1		3.600	Sector cadastral:16 Teren neimprejmit;

B. Partea II. Proprietari și acte

Inscrieri privitoare la dreptul de proprietate și alte drepturi reale		Referințe
/		
Act Notarial nr. 70, din 19/03/2021 emis de SPN APOSTOL;		
B1	Intabulare, drept de PROPRIETATE, dobandit prin Succesiune, cota actuala 1/16 1) PANDURU GICĂ	A1
B2	Intabulare, drept de PROPRIETATE, dobandit prin Succesiune, cota actuala 1/16 1) PANDURU NECULAI	A1
B3	Intabulare, drept de PROPRIETATE, dobandit prin Succesiune, cota actuala 1/16 1) LUNGU LINA	A1
B4	Intabulare, drept de PROPRIETATE, dobandit prin Succesiune, cota actuala 1/16 1) PANDURU MIHAI	A1
Act Notarial nr. 162, din 05/08/2008 emis de BNP MARIA APOSTOL;		
B5	Intabulare, drept de PROPRIETATE, dobandit prin Succesiune, cota actuala 3/16 1) PANDURU GICĂ	A1
B6	Intabulare, drept de PROPRIETATE, dobandit prin Succesiune, cota actuala 3/16 1) PANDURU MIHAI	A1
B7	Intabulare, drept de PROPRIETATE, dobandit prin Succesiune, cota actuala 3/16 1) LUNGU LINA	A1
B8	Intabulare, drept de PROPRIETATE, dobandit prin Succesiune, cota actuala 3/16 1) PANDURU NECULAI	A1

C. Partea III. SARCINI .

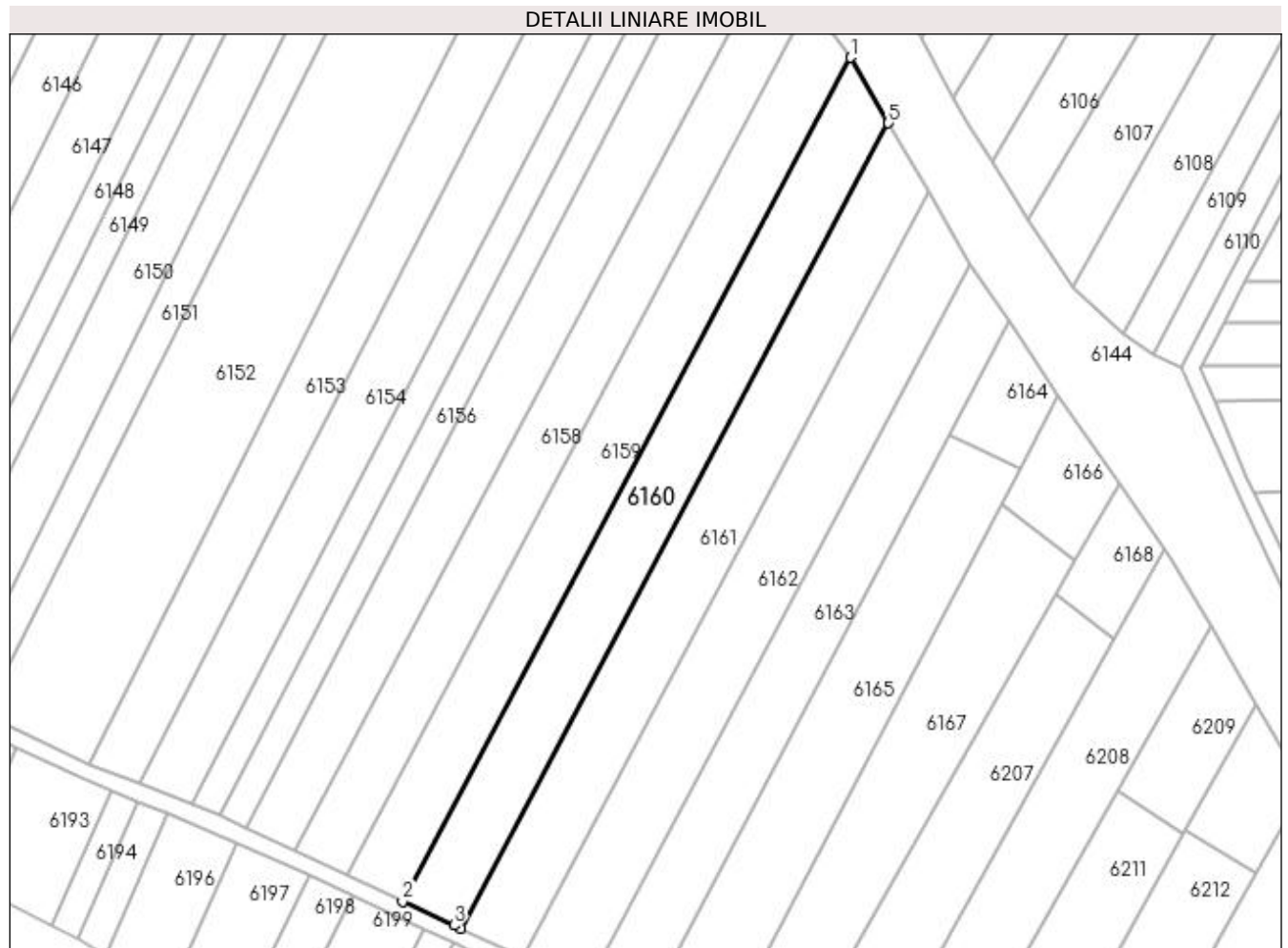
Inscrieri privind dezmembramintele dreptului de proprietate, drepturi reale de garanție și sarcini	Referințe
NU SUNT	

Anexa Nr. 1 La Partea I

Teren

Nr cadastral	Suprafața (mp)*	Observații / Referințe
	3.600	

* Suprafața este determinată în planul de proiecție Stereo 70.



Date referitoare la teren

Crt	Categorie folosință	Intra vilan	Suprafața (mp)	Tarla	Parcelă	Nr. topo	Observații / Referințe
1	arabil	NU	3.600	20	185;186;188	-	

Lungime Segmente

1) Valorile lungimilor segmentelor sunt obținute din proiecție în plan.

Punct început	X / Y	Punct sfârșit	X / Y	Lungime segment (** (m)
1	605.751,685 672.165,52	2	605.641,934 671.958,905	233.955
2	605.641,934 671.958,905	3	605.654,572 671.953,011	13.945
3	605.654,572 671.953,011	4	605.656,223 671.952,241	1.822
4	605.656,223 671.952,241	5	605.760,988 672.149,469	223.326
5	605.760,988 672.149,469	1	605.751,685 672.165,52	18.552

**** Lungimile segmentelor sunt determinate în planul de proiecție Stereo 70 și sunt rotunjite la 1 milimetru.**

***** Distanța dintre puncte este formată din segmente cumulate ce sunt mai mici decât valoarea 1 milimetru.**

**DATE DESPRE IMOBILUL NR. 6161**

Oficiul de Cadastru și Publicitate Imobiliară SUCEAVA
Biroul de Cadastru și Publicitate Imobiliară Falticeni

A. Partea I. Descrierea imobilului

TEREN Extravilan

Adresa: Jud. Suceava

Nr. Crt	Nr cadastral Nr. topografic	Suprafața* (mp)	Observații / Referințe
A1		3.600	Sector cadastral:16 Teren neimprejmuit;

B. Partea II. Proprietari și acte

Inscrieri privitoare la dreptul de proprietate și alte drepturi reale	Referințe
/	
Act Administrativ nr. 1074, din 03/11/1994 emis de CJSDPAT SUCEAVA;	
B1	A1
Intabulare, drept de PROPRIETATE, dobandit prin Reconstituire, cota actuala 1/1	
1) ANTON ANETA, Lipsă CNP proprietar. DEFUNCT:Da	
2) ANTON UȚA DEFUNCT:Da	
3) PANȚÎRU EUGENIEA DEFUNCT:Da	
4) CRĂCIUN CONSTANTIN, Lipsă CNP proprietar.	
5) CRĂCIUN MELENTINA, Lipsă CNP proprietar.	

C. Partea III. SARCINI .

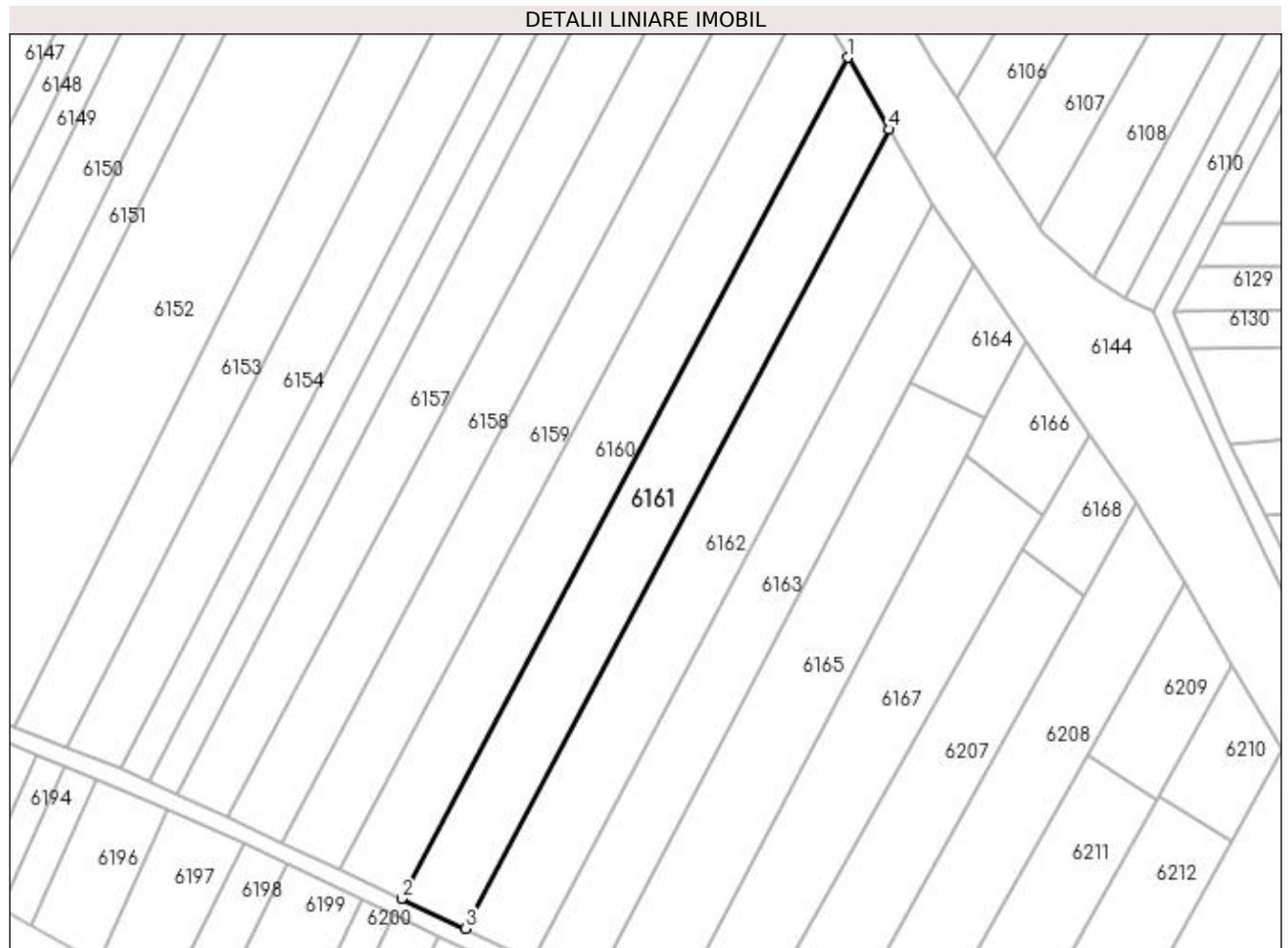
Inscrieri privind dezmembramintele dreptului de proprietate, drepturi reale de garanție și sarcini	Referințe
NU SUNT	

Anexa Nr. 1 La Partea I

Teren

Nr cadastral	Suprafața (mp)*	Observații / Referințe
	3.600	

* Suprafața este determinată în planul de proiecție Stereo 70.



Date referitoare la teren

Crt	Categorie folosință	Intra vilan	Suprafața (mp)	Tarla	Parcelă	Nr. topo	Observații / Referințe
1	arabil	NU	3.600	20	185;186;188	-	

Lungime Segmente

1) Valorile lungimilor segmentelor sunt obținute din proiecție în plan.

Punct început	X / Y	Punct sfârșit	X / Y	Lungime segment (** (m)
1	605.760,988 672.149,469	2	605.656,223 671.952,241	223.326
2	605.656,223 671.952,241	3	605.671,227 671.945,244	16.555
3	605.671,227 671.945,244	4	605.770,757 672.132,615	212.165
4	605.770,757 672.132,615	1	605.760,988 672.149,469	19.481

**** Lungimile segmentelor sunt determinate în planul de proiecție Stereo 70 și sunt rotunjite la 1 milimetru.**

***** Distanța dintre puncte este formată din segmente cumulate ce sunt mai mici decât valoarea 1 milimetru.**

**DATE DESPRE IMOBILUL NR. 6162**

Oficiul de Cadastru și Publicitate Imobiliară SUCEAVA
Biroul de Cadastru și Publicitate Imobiliară Falticeni

A. Partea I. Descrierea imobilului

TEREN Extravilan

Adresa: Jud. Suceava

Nr. Crt	Nr cadastral Nr. topografic	Suprafața* (mp)	Observații / Referințe
A1		3.600	Sector cadastral:16 Teren neimprejmuit;

B. Partea II. Proprietari și acte

Inscrieri privitoare la dreptul de proprietate și alte drepturi reale		Referințe
/		
Act Notarial nr. 202, din 24/09/1997 emis de BNP LĂCRIMIOARA CIOBÎCĂ;		
B1	Intabulare, drept de PROPRIETATE, dobandit prin Succesiune, cota actuala 1/1 1) AMARANDEI SOFIA	A1

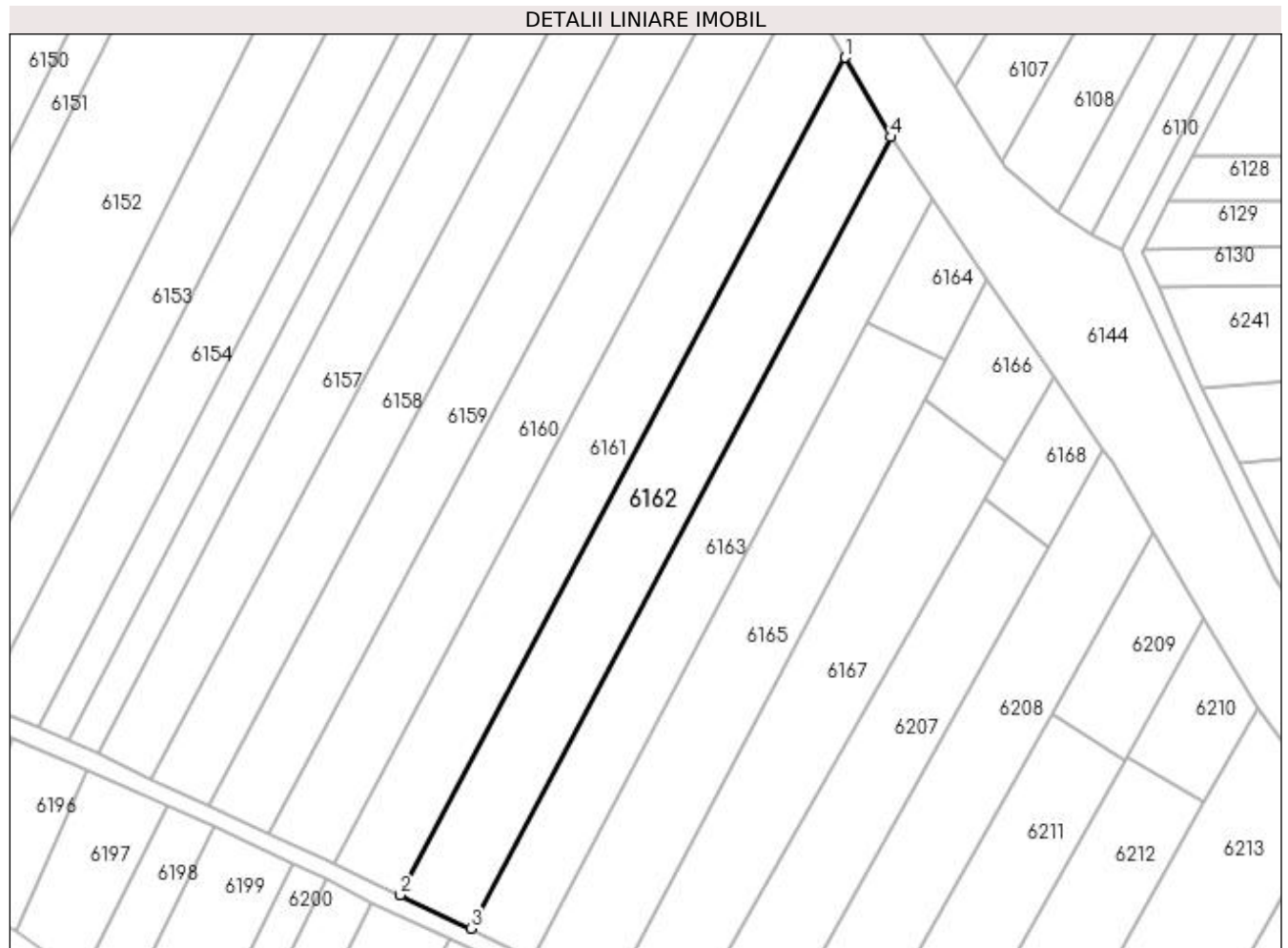
C. Partea III. SARCINI .

Inscrieri privind dezmembramintele dreptului de proprietate, drepturi reale de garanție și sarcini	Referințe
NU SUNT	

Anexa Nr. 1 La Partea I**Teren**

Nr cadastral	Suprafața (mp)*	Observații / Referințe
	3.600	

* Suprafața este determinată în planul de proiecție Stereo 70.

**Date referitoare la teren**

Crt	Categorie folosință	Intravilan	Suprafața (mp)	Tarla	Parcelă	Nr. topo	Observații / Referințe
1	arabil	NU	3.600	20	185;188	-	

Lungime Segmente

1) Valorile lungimilor segmentelor sunt obținute din proiecție în plan.

Punct început	X / Y	Punct sfârșit	X / Y	Lungime segment (** (m)
1	605.770,757 672.132,615	2	605.671,227 671.945,244	212.165
2	605.671,227 671.945,244	3	605.687,026 671.937,79	17.469
3	605.687,026 671.937,79	4	605.781,066 672.114,828	200.464
4	605.781,066 672.114,828	1	605.770,757 672.132,615	20.559

**** Lungimile segmentelor sunt determinate în planul de proiecție Stereo 70 și sunt rotunjite la 1 milimetru.**

***** Distanța dintre puncte este formată din segmente cumulate ce sunt mai mici decât valoarea 1 milimetru.**

**DATE DESPRE IMOBILUL NR. 6163**

Oficiul de Cadastru și Publicitate Imobiliară SUCEAVA
Biroul de Cadastru și Publicitate Imobiliară Falticeni

A. Partea I. Descrierea imobilului

TEREN Extravilan

Adresa: Jud. Suceava

Nr. Crt	Nr cadastral Nr. topografic	Suprafața* (mp)	Observații / Referințe
A1		2.966	Sector cadastral:16 Teren neimprejmuit;

B. Partea II. Proprietari și acte

Inscrieri privitoare la dreptul de proprietate și alte drepturi reale		Referințe
/		
Act Administrativ nr. 1711, din 21/10/1998 emis de CJSDPAT SUCEAVA;		
B1	Intabulare, drept de PROPRIETATE, dobândit prin Reconstituire, cota actuala 1/1 1) IGNAT ARETA	A1
Act Administrativ nr. 4234, din 27/07/2023 emis de PRIMARIA VULTUREȘTI;		
B2	Se notează posesia faptică. 1) CALISTRU VALERICĂ	A1

C. Partea III. SARCINI .

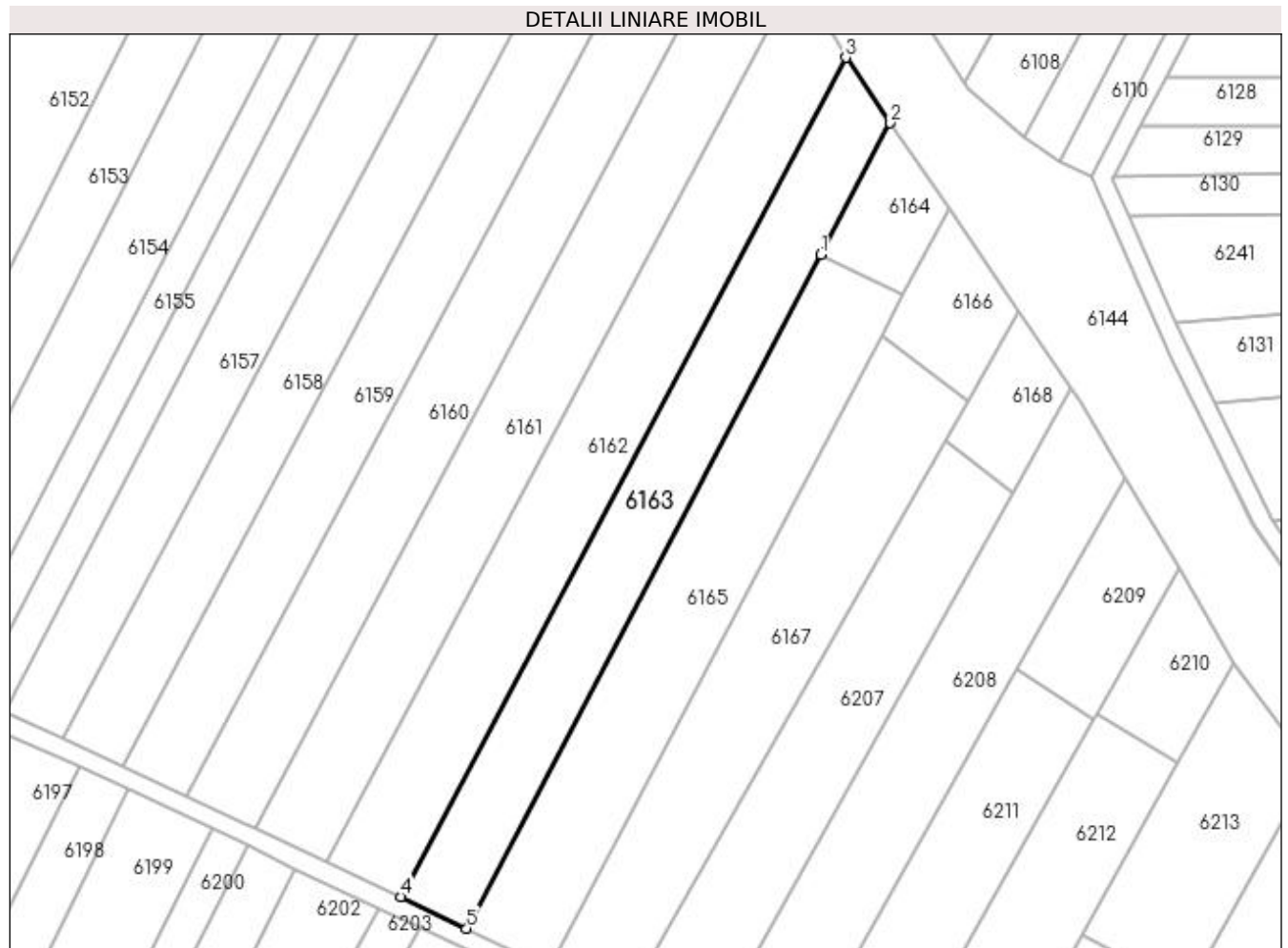
Inscrieri privind dezmembramintele dreptului de proprietate, drepturi reale de garanție și sarcini	Referințe
NU SUNT	

Anexa Nr. 1 La Partea I

Teren

Nr cadastral	Suprafața (mp)*	Observații / Referințe
	2.966	

* Suprafața este determinată în planul de proiecție Stereo 70.



Date referitoare la teren

Crt	Categorie folosință	Intra vilan	Suprafața (mp)	Tarla	Parcelă	Nr. topo	Observații / Referințe
1	arabil	NU	2.966	20	185;188	-	

Lungime Segmente

1) Valorile lungimilor segmentelor sunt obținute din proiecție în plan.

Punct început	X / Y	Punct sfârșit	X / Y	Lungime segment (** (m)
1	605.775,814 672.073,203	2	605.790,448 672.100,994	31.408
2	605.790,448 672.100,994	3	605.781,066 672.114,828	16.715
3	605.781,066 672.114,828	4	605.687,026 671.937,79	200.464
4	605.687,026 671.937,79	5	605.700,978 671.931,08	15.482
5	605.700,978 671.931,08	1	605.775,814 672.073,203	160.622

**** Lungimile segmentelor sunt determinate în planul de proiecție Stereo 70 și sunt rotunjite la 1 milimetru.**

***** Distanța dintre puncte este formată din segmente cumulate ce sunt mai mici decât valoarea 1 milimetru.**

**DATE DESPRE IMOBILUL NR. 6164**

Oficiul de Cadastru și Publicitate Imobiliară SUCEAVA
Biroul de Cadastru și Publicitate Imobiliară Falticeni

A. Partea I. Descrierea imobilului

TEREN Extravilan

Adresa: Jud. Suceava

Nr. Crt	Nr cadastral Nr. topografic	Suprafața* (mp)	Observații / Referințe
A1		500	Sector cadastral:16 Teren neimprijmit;

B. Partea II. Proprietari și acte

Inscrieri privitoare la dreptul de proprietate și alte drepturi reale	Referințe
/	
Act Administrativ nr. 402, din 08/11/1993 emis de CJSDPAT SUCEAVA;	
B1	A1
Intabulare, drept de PROPRIETATE, dobândit prin Reconstituire, cota actuala 1/1 1) CALISTRU VASILE DEFUNCT:Da	

C. Partea III. SARCINI .

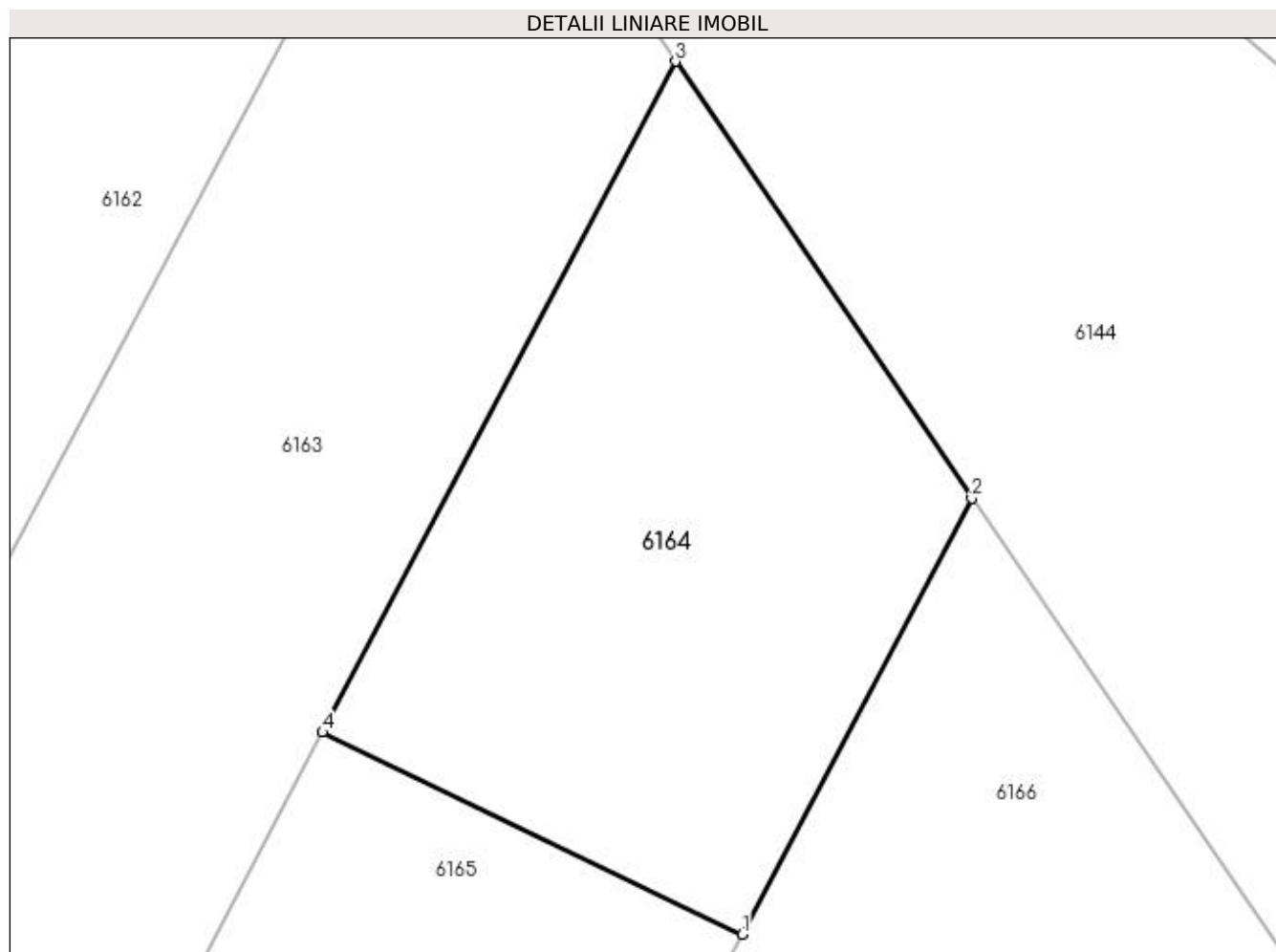
Inscrieri privind dezmembramintele dreptului de proprietate, drepturi reale de garanție și sarcini	Referințe
NU SUNT	

Anexa Nr. 1 La Partea I

Teren

Nr cadastral	Suprafața (mp)*	Observații / Referințe
	500	

* Suprafața este determinată în planul de proiecție Stereo 70.



Date referitoare la teren

Crt	Categorie folosință	Intravilan	Suprafața (mp)	Tarla	Parcelă	Nr. topo	Observații / Referințe
1	arabil	NU	500	20	185	-	

Lungime Segmente

1) Valorile lungimilor segmentelor sunt obținute din proiecție în plan.

Punct început	X / Y	Punct sfârșit	X / Y	Lungime segment (** (m)
1	605.793,218 672.064,832	2	605.802,726 672.082,888	20.406
2	605.802,726 672.082,888	3	605.790,448 672.100,994	21.876
3	605.790,448 672.100,994	4	605.775,814 672.073,203	31.408
4	605.775,814 672.073,203	1	605.793,218 672.064,832	19.313

**** Lungimile segmentelor sunt determinate în planul de proiecție Stereo 70 și sunt rotunjite la 1 milimetru.**

***** Distanța dintre puncte este formată din segmente cumulate ce sunt mai mici decât valoarea 1 milimetru.**

**DATE DESPRE IMOBILUL NR. 6165**

Oficiul de Cadastru și Publicitate Imobiliară SUCEAVA
Biroul de Cadastru și Publicitate Imobiliară Falticeni

A. Partea I. Descrierea imobilului

TEREN Extravilan

Adresa: Jud. Suceava

Nr. Crt	Nr cadastral Nr. topografic	Suprafața* (mp)	Observații / Referințe
A1		3.100	Sector cadastral:16 Teren neimpregmuit;

B. Partea II. Proprietari și acte

Inscrieri privitoare la dreptul de proprietate și alte drepturi reale	Referințe
/	
Act Administrativ nr. 402, din 08/11/1993 emis de CJSDPAT SUCEAVA;	
B1	A1
Intabulare, drept de PROPRIETATE, dobândit prin Reconstituire, cota actuala 1/1 1) CALISTRU VASILE DEFUNCT:Da	

C. Partea III. SARCINI .

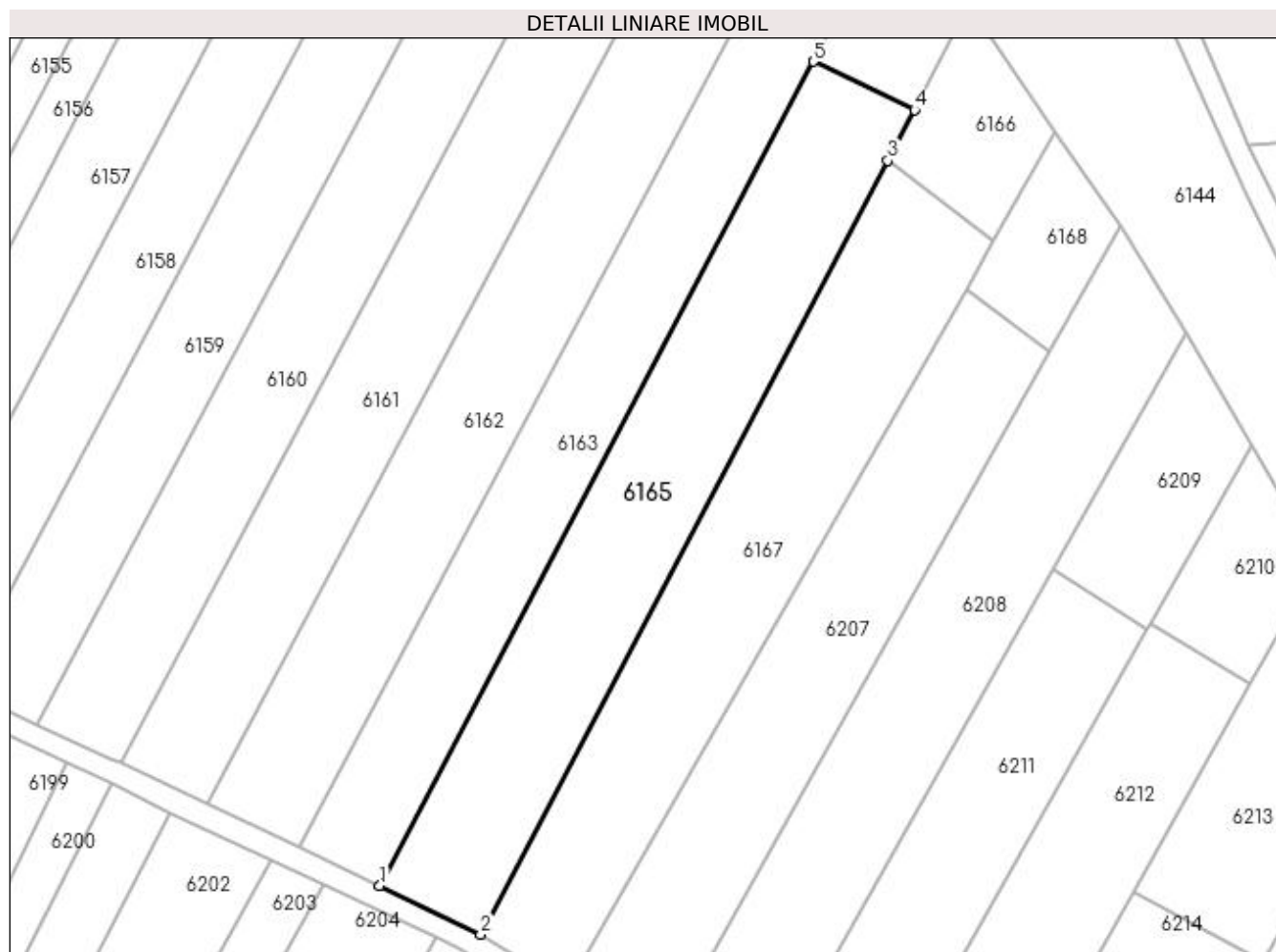
Inscrieri privind dezmembramintele dreptului de proprietate, drepturi reale de garanție și sarcini	Referințe
NU SUNT	

Anexa Nr. 1 La Partea I

Teren

Nr cadastral	Suprafața (mp)*	Observații / Referințe
	3.100	

* Suprafața este determinată în planul de proiecție Stereo 70.



Date referitoare la teren

Crt	Categorie folosință	Intra vilan	Suprafața (mp)	Tarla	Parcelă	Nr. topo	Observații / Referințe
1	arabil	NU	3.100	20	188	-	

Lungime Segmente

1) Valorile lungimilor segmentelor sunt obținute din proiecție în plan.

Punct început	X / Y	Punct sfârșit	X / Y	Lungime segment (** (m)
1	605.700,978 671.931,08	2	605.718,382 671.922,709	19.313
2	605.718,382 671.922,709	3	605.788,624 672.056,107	150.761
3	605.788,624 672.056,107	4	605.793,218 672.064,832	9.861
4	605.793,218 672.064,832	5	605.775,814 672.073,203	19.313
5	605.775,814 672.073,203	1	605.700,978 671.931,08	160.622

**** Lungimile segmentelor sunt determinate în planul de proiecție Stereo 70 și sunt rotunjite la 1 milimetru.**

***** Distanța dintre puncte este formată din segmente cumulate ce sunt mai mici decât valoarea 1 milimetru.**

**DATE DESPRE IMOBILUL NR. 6166**

Oficiul de Cadastru și Publicitate Imobiliară SUCEAVA
Biroul de Cadastru și Publicitate Imobiliară Falticeni

A. Partea I. Descrierea imobilului

TEREN Extravilan

Adresa: Jud. Suceava

Nr. Crt	Nr cadastral Nr. topografic	Suprafața* (mp)	Observații / Referințe
A1		600	Sector cadastral:16 Teren neimprejmit;

B. Partea II. Proprietari și acte

Inscrieri privitoare la dreptul de proprietate și alte drepturi reale	Referințe
/	
Act Administrativ nr. 1074, din 03/11/1994 emis de CJSDPAT SUCEAVA;	
B1	A1
Intabulare, drept de PROPRIETATE, dobândit prin Reconstituire, cota actuala 1/1	
1) ANTON ANETA, Lipsă CNP proprietar. DEFUNCT:Da	
2) ANTON UȚA DEFUNCT:Da	
3) PANȚÎRU EUGENIEA DEFUNCT:Da	
4) CRĂCIUN CONSTANTIN, Lipsă CNP proprietar.	
5) CRĂCIUN MELENTINA, Lipsă CNP proprietar.	

C. Partea III. SARCINI .

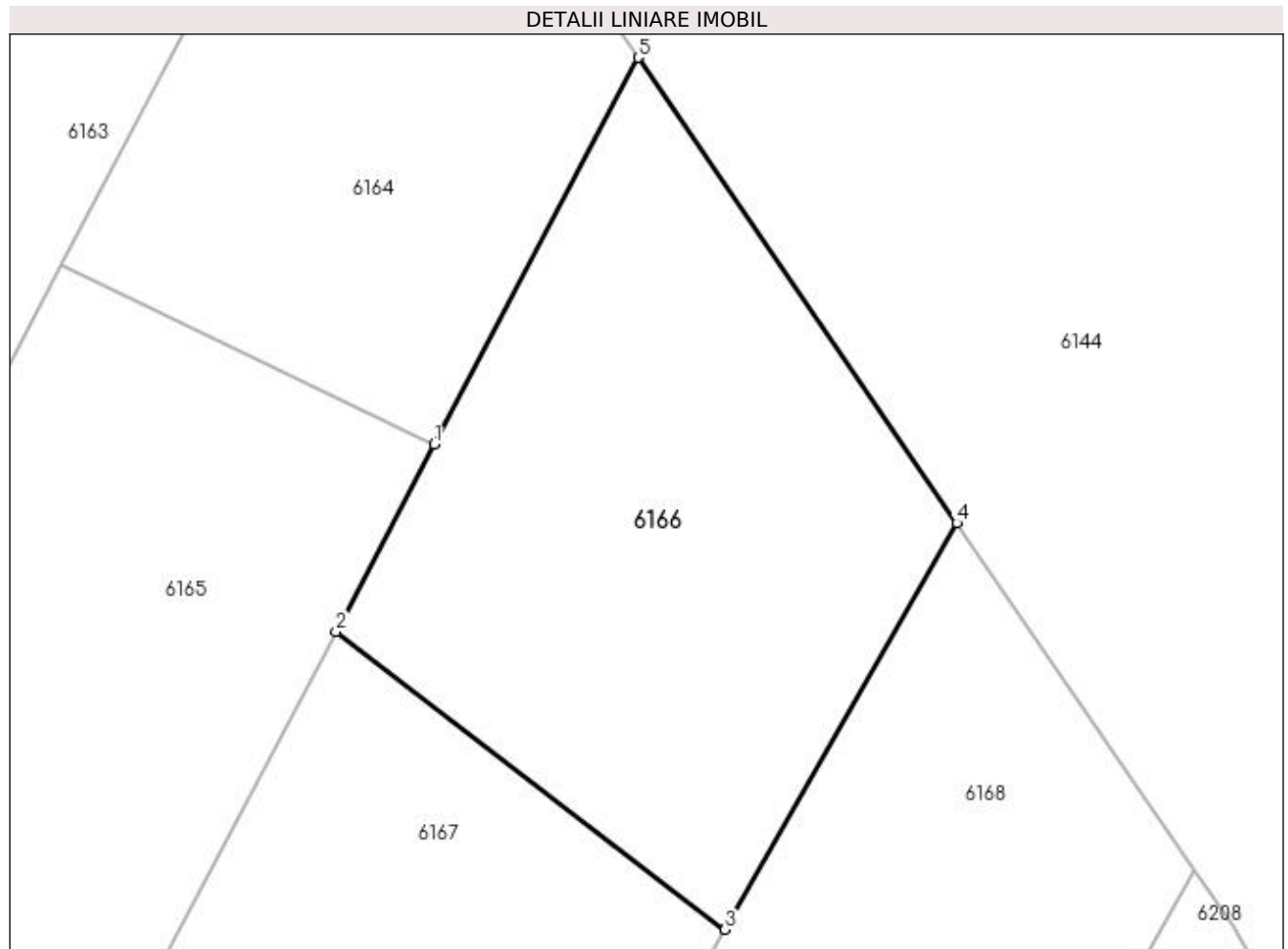
Inscrieri privind dezmembramintele dreptului de proprietate, drepturi reale de garanție și sarcini	Referințe
NU SUNT	

Anexa Nr. 1 La Partea I

Teren

Nr cadastral	Suprafața (mp)*	Observații / Referințe
	600	

* Suprafața este determinată în planul de proiecție Stereo 70.



Date referitoare la teren

Crt	Categorie folosință	Intra vilan	Suprafața (mp)	Tarla	Parcelă	Nr. topo	Observații / Referințe
1	arabil	NU	600	20	185	-	

Lungime Segmente

1) Valorile lungimilor segmentelor sunt obținute din proiecție în plan.

Punct început	X / Y	Punct sfârșit	X / Y	Lungime segment (** (m)
1	605.793,218 672.064,832	2	605.788,624 672.056,107	9.861
2	605.788,624 672.056,107	3	605.806,786 672.042,196	22.877
3	605.806,786 672.042,196	4	605.817,609 672.061,164	21.839
4	605.817,609 672.061,164	5	605.802,726 672.082,888	26.333
5	605.802,726 672.082,888	1	605.793,218 672.064,832	20.406

**** Lungimile segmentelor sunt determinate în planul de proiecție Stereo 70 și sunt rotunjite la 1 milimetru.**

***** Distanța dintre puncte este formată din segmente cumulate ce sunt mai mici decât valoarea 1 milimetru.**

**DATE DESPRE IMOBILUL NR. 6167**

Oficiul de Cadastru și Publicitate Imobiliară SUCEAVA
Biroul de Cadastru și Publicitate Imobiliară Falticeni

A. Partea I. Descrierea imobilului

TEREN Extravilan

Adresa: Jud. Suceava

Nr. Crt	Nr cadastral Nr. topografic	Suprafața* (mp)	Observații / Referințe
A1		3.000	Sector cadastral:16 Teren neimprejmuit;

B. Partea II. Proprietari și acte

Inscrieri privitoare la dreptul de proprietate și alte drepturi reale	Referințe
/	
Act Administrativ nr. 1074, din 03/11/1994 emis de CJSDPAT SUCEAVA;	
B1	A1
Intabulare, drept de PROPRIETATE, dobandit prin Reconstituire, cota actuala 1/1	
1) ANTON ANETA, Lipsă CNP proprietar. DEFUNCT:Da	
2) ANTON UȚA DEFUNCT:Da	
3) PANȚÎRU EUGENIEA DEFUNCT:Da	
4) CRĂCIUN CONSTANTIN, Lipsă CNP proprietar.	
5) CRĂCIUN MELENTINA, Lipsă CNP proprietar.	

C. Partea III. SARCINI .

Inscrieri privind dezmembramintele dreptului de proprietate, drepturi reale de garanție și sarcini	Referințe
NU SUNT	

Anexa Nr. 1 La Partea I

Teren

Nr cadastral	Suprafața (mp)*	Observații / Referințe
	3.000	

* Suprafața este determinată în planul de proiecție Stereo 70.



Date referitoare la teren

Crt	Categorie folosință	Intra vilan	Suprafața (mp)	Tarla	Parcelă	Nr. topo	Observații / Referințe
1	arabil	NU	3.000	20	188	-	

Lungime Segmente

1) Valorile lungimilor segmentelor sunt obținute din proiecție în plan.

Punct început	X / Y	Punct sfârșit	X / Y	Lungime segment (** (m)
1	605.802,11 672.034,001	2	605.806,786 672.042,196	9.435
2	605.806,786 672.042,196	3	605.788,624 672.056,107	22.877
3	605.788,624 672.056,107	4	605.718,382 671.922,709	150.761
4	605.718,382 671.922,709	5	605.733,404 671.913,601	17.567
5	605.733,404 671.913,601	1	605.802,11 672.034,001	138.624

**** Lungimile segmentelor sunt determinate în planul de proiecție Stereo 70 și sunt rotunjite la 1 milimetru.**

***** Distanța dintre puncte este formată din segmente cumulate ce sunt mai mici decât valoarea 1 milimetru.**

**DATE DESPRE IMOBILUL NR. 6168**

Oficiul de Cadastru și Publicitate Imobiliară SUCEAVA
Biroul de Cadastru și Publicitate Imobiliară Falticeni

A. Partea I. Descrierea imobilului

TEREN Extravilan

Adresa: Jud. Suceava

Nr. Crt	Nr cadastral Nr. topografic	Suprafața* (mp)	Observații / Referințe
A1		500	Sector cadastral:16 Teren neimpregmuit;

B. Partea II. Proprietari și acte

Inscrieri privitoare la dreptul de proprietate și alte drepturi reale	Referințe
/	
Act Notarial nr. 5375, din 28/12/2016 emis de SPN APOSTOL;	
B1	A1
Intabulare, drept de PROPRIETATE, dobandit prin PARTAJ, cota actuala 1/1 1) ZUP MARIANA	

C. Partea III. SARCINI .

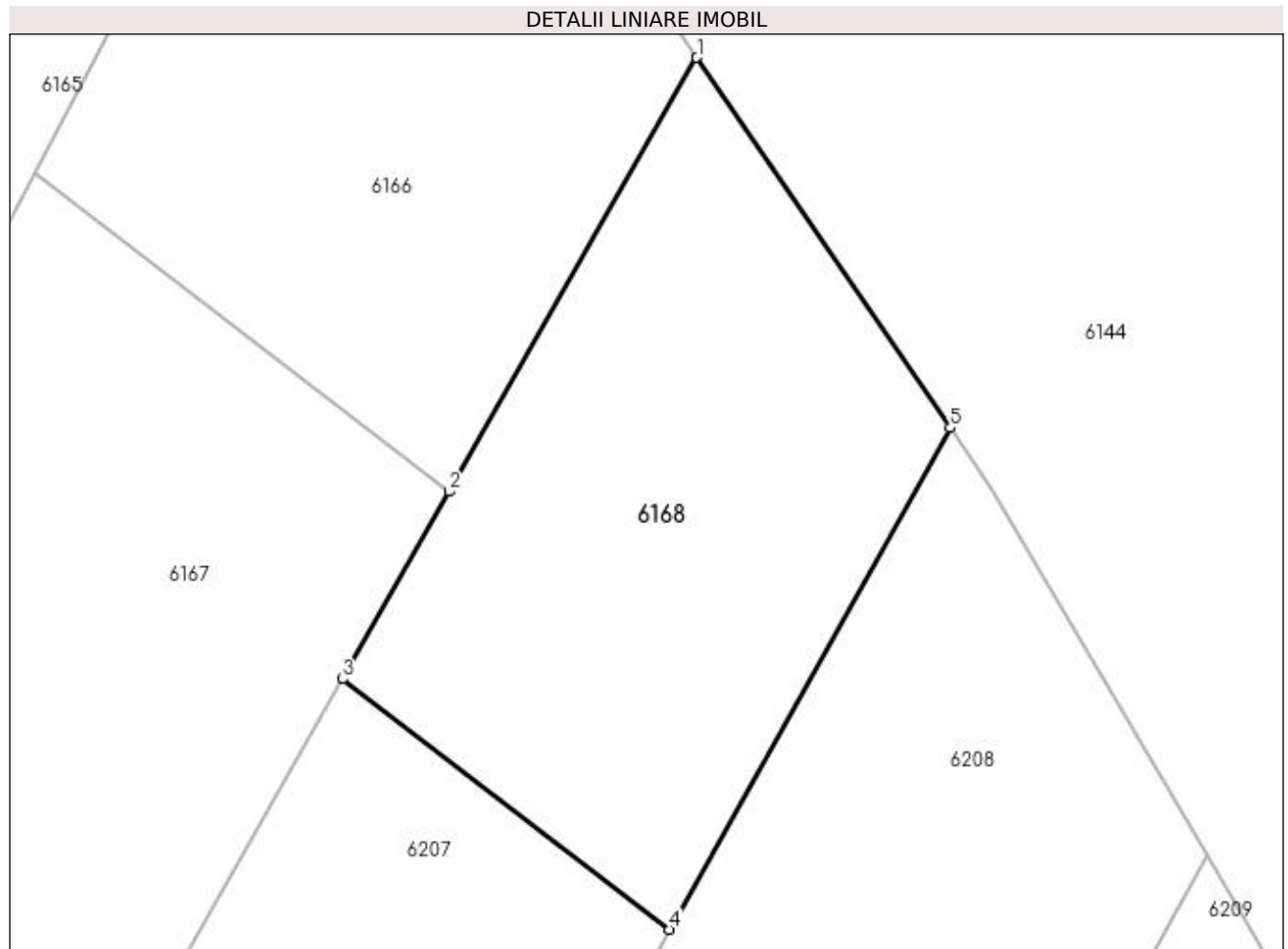
Inscrieri privind dezmembramintele dreptului de proprietate, drepturi reale de garanție și sarcini	Referințe
NU SUNT	

Anexa Nr. 1 La Partea I

Teren

Nr cadastral	Suprafața (mp)*	Observații / Referințe
	500	

* Suprafața este determinată în planul de proiecție Stereo 70.



Date referitoare la teren

Crt	Categorie folosință	Intra vilan	Suprafața (mp)	Tarla	Parcelă	Nr. topo	Observații / Referințe
1	arabil	NU	500	20	185	-	

Lungime Segmente

1) Valorile lungimilor segmentelor sunt obținute din proiecție în plan.

Punct început	X / Y	Punct sfârșit	X / Y	Lungime segment (** (m)
1	605.817,609 672.061,164	2	605.806,786 672.042,196	21.839
2	605.806,786 672.042,196	3	605.802,11 672.034,001	9.435
3	605.802,11 672.034,001	4	605.816,402 672.023,054	18.003
4	605.816,402 672.023,054	5	605.828,698 672.044,977	25.136
5	605.828,698 672.044,977	1	605.817,609 672.061,164	19.621

**** Lungimile segmentelor sunt determinate în planul de proiecție Stereo 70 și sunt rotunjite la 1 milimetru.**

***** Distanța dintre puncte este formată din segmente cumulate ce sunt mai mici decât valoarea 1 milimetru.**

**DATE DESPRE IMOBILUL NR. 6169**

Oficiul de Cadastru și Publicitate Imobiliară SUCEAVA
Biroul de Cadastru și Publicitate Imobiliară Falticeni

A. Partea I. Descrierea imobilului

TEREN Necunoscut

Adresa: Loc. Meresti, Jud. Suceava

Nr. Crt	Nr cadastral Nr. topografic	Suprafața* (mp)	Observații / Referințe
A1		1.643	Sector cadastral:16 Teren neimprejmuit;

B. Partea II. Proprietari și acte

Inscrieri privitoare la dreptul de proprietate și alte drepturi reale		Referințe
/		
Act Normativ nr. Legea 7, din 13/03/1996 emis de PARLAMENTUL ROMANIEI;		
B1	Inscrierea provizorie, drept de PROPRIETATE, dobandit prin Lege, cota actuala 1/1 1) COMUNA VULTUREȘTI, CIF:4326868, PROPRIETAR NEIDENTIFICAT.	A1

C. Partea III. SARCINI .

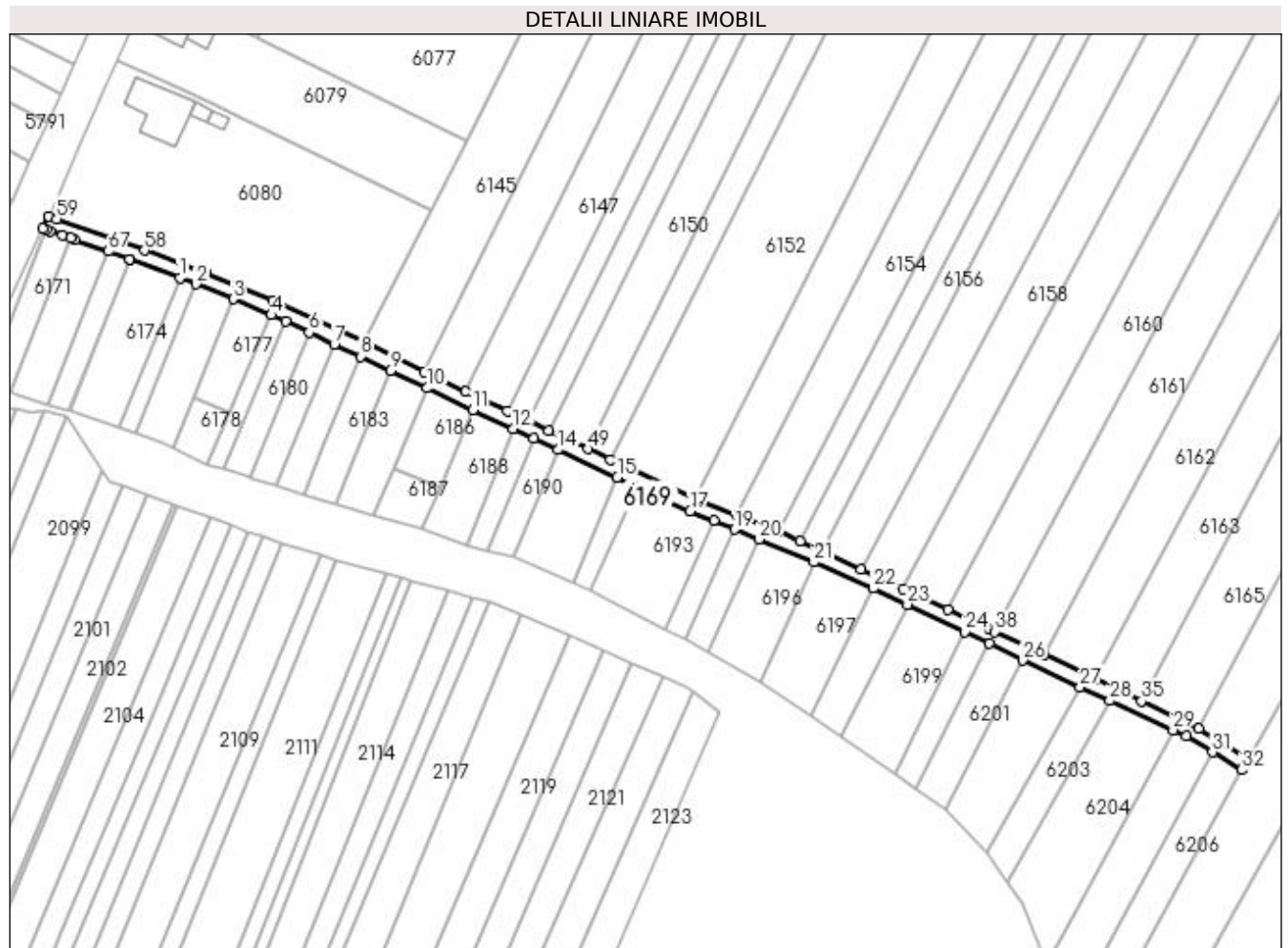
Inscrieri privind dezmembramintele dreptului de proprietate, drepturi reale de garanție și sarcini	Referințe
NU SUNT	

Anexa Nr. 1 La Partea I

Teren

Nr cadastral	Suprafața (mp)*	Observații / Referințe
	1.643	

* Suprafața este determinată în planul de proiecție Stereo 70.



Date referitoare la teren

Crt	Categorie folosință	Intra vilan	Suprafața (mp)	Tarla	Parcelă	Nr. topo	Observații / Referințe
1	drum	DA	154	-	-	-	
2	drum	NU	1.489	20	188	-	

Lungime Segmente

1) Valorile lungimilor segmentelor sunt obținute din proiecție în plan.

Punct început	X / Y	Punct sfârșit	X / Y	Lungime segment	Punct început	X / Y	Punct sfârșit	X / Y	Lungime segment	Punct început	X / Y	Punct sfârșit	X / Y	Lungime segment
1	605.407,946 672.059,933	2	605.412,861 672.058,081	5.252	2	605.412,861 672.058,081	3	605.424,185 672.053,493	12.218	3	605.424,185 672.053,493	4	605.435,824 672.048,595	12.628
4	605.435,824 672.048,595	5	605.440,147 672.046,775	4.69	5	605.440,147 672.046,775	6	605.447,364 672.043,357	7.985	6	605.447,364 672.043,357	7	605.455,046 672.039,717	8.501
7	605.455,046 672.039,717	8	605.462,933 672.035,981	8.727	8	605.462,933 672.035,981	9	605.472,071 672.031,652	10.112	9	605.472,071 672.031,652	10	605.483,232 672.026,365	12.35
10	605.483,232 672.026,365	11	605.497,212 672.019,682	15.495	11	605.497,212 672.019,682	12	605.509,512 672.014,059	13.524	12	605.509,512 672.014,059	13	605.515,79 672.011,12	6.932
13	605.515,79 672.011,12	14	605.523,276 672.007,616	8.265	14	605.523,276 672.007,616	15	605.541,247 671.999,202	19.843	15	605.541,247 671.999,202	16	605.547,334 671.996,353	6.721

Punct început	X / Y	Punct sfârșit	X / Y	Lungime segment	Punct început	X / Y	Punct sfârșit	X / Y	Lungime segment	Punct început	X / Y	Punct sfârșit	X / Y	Lungime segment
16	605.547,334 671.996,353	17	605.563,453 671.988,979	17.726	17	605.563,453 671.988,979	18	605.570,656 671.986,086	7.762	18	605.570,656 671.986,086	19	605.577,08 671.983,405	6.961
19	605.577,08 671.983,405	20	605.584,5 671.980,308	8.04	20	605.584,5 671.980,308	21	605.601,18 671.973,348	18.074	21	605.601,18 671.973,348	22	605.619,246 671.965,364	19.752
22	605.619,246 671.965,364	23	605.629,636 671.960,46	11.489	23	605.629,636 671.960,46	24	605.647,131 671.952,203	19.346	24	605.647,131 671.952,203	25	605.654,667 671.948,722	8.301
25	605.654,667 671.948,722	26	605.664,81 671.943,495	11.411	26	605.664,81 671.943,495	27	605.682,302 671.935,378	19.284	27	605.682,302 671.935,378	28	605.691,296 671.931,204	9.915
28	605.691,296 671.931,204	29	605.710,57 671.922,261	21.248	29	605.710,57 671.922,261	30	605.714,567 671.920,374	4.42	30	605.714,567 671.920,374	31	605.722,583 671.915,513	9.375
31	605.722,583 671.915,513	32	605.731,449 671.910,138	10.368	32	605.731,449 671.910,138	33	605.733,404 671.913,601	3.977	33	605.733,404 671.913,601	34	605.718,382 671.922,709	17.567
34	605.718,382 671.922,709	35	605.700,978 671.931,08	19.313	35	605.700,978 671.931,08	36	605.687,026 671.937,79	15.482	36	605.687,026 671.937,79	37	605.671,227 671.945,244	17.469
37	605.671,227 671.945,244	38	605.656,223 671.952,241	16.555	38	605.656,223 671.952,241	39	605.654,572 671.953,011	1.822	39	605.654,572 671.953,011	40	605.641,934 671.958,905	13.945
40	605.641,934 671.958,905	41	605.628,203 671.965,308	15.151	41	605.628,203 671.965,308	42	605.615,598 671.971,187	13.909	42	605.615,598 671.971,187	43	605.603,559 671.976,801	13.284
43	605.603,559 671.976,801	44	605.597,003 671.979,859	7.234	44	605.597,003 671.979,859	45	605.590,451 671.982,891	7.22	45	605.590,451 671.982,891	46	605.577,596 671.987,803	13.761
46	605.577,596 671.987,803	47	605.565,157 671.992,557	13.317	47	605.565,157 671.992,557	48	605.539,221 672.004,691	28.634	48	605.539,221 672.004,691	49	605.532,406 672.007,881	7.525
49	605.532,406 672.007,881	50	605.520,37 672.013,513	13.289	50	605.520,37 672.013,513	51	605.514,015 672.016,488	7.017	51	605.514,015 672.016,488	52	605.507,672 672.019,458	7.004
52	605.507,672 672.019,458	53	605.495,094 672.025,346	13.888	53	605.495,094 672.025,346	54	605.482,565 672.031,212	13.834	54	605.482,565 672.031,212	55	605.464,173 672.040,526	20.616
55	605.464,173 672.040,526	56	605.436,193 672.052,911	30.599	56	605.436,193 672.052,911	57	605.415,911 672.061,206	21.913	57	605.415,911 672.061,206	58	605.397,21 672.068,256	19.986
58	605.397,21 672.068,256	59	605.370,454 672.077,87	28.431	59	605.370,454 672.077,87	60	605.367,971 672.078,724	2.626	60	605.367,971 672.078,724	61	605.366,263 672.075,028	4.072
61	605.366,263 672.075,028	62	605.367,333 672.074,647	1.136	62	605.367,333 672.074,647	63	605.368,511 672.074,228	1.25	63	605.368,511 672.074,228	64	605.372,246 672.072,899	3.964
64	605.372,246 672.072,899	65	605.374,804 672.071,989	2.715	65	605.374,804 672.071,989	66	605.375,986 672.071,568	1.255	66	605.375,986 672.071,568	67	605.386,054 672.067,986	10.686
67	605.386,054 672.067,986	68	605.392,597 672.065,658	6.945	68	605.392,597 672.065,658	69	605.392,739 672.065,607	0.151	69	605.392,739 672.065,607	1	605.407,946 672.059,933	16.231

** Lungimile segmentelor sunt determinate în planul de proiecție Stereo 70 și sunt rotunjite la 1 milimetru.

*** Distanța dintre puncte este formată din segmente cumulate ce sunt mai mici decât valoarea 1 milimetru.

**DATE DESPRE IMOBILUL NR. 6170**

Oficiul de Cadastru și Publicitate Imobiliară SUCEAVA
Biroul de Cadastru și Publicitate Imobiliară Falticeni

A. Partea I. Descrierea imobilului

TEREN Intravilan

Adresa: Loc. Meresti, Jud. Suceava

Nr. Crt	Nr cadastral Nr. topografic	Suprafața* (mp)	Observații / Referințe
A1		137	Sector cadastral:16 Teren neimprejmuit;

B. Partea II. Proprietari și acte

Inscrieri privitoare la dreptul de proprietate și alte drepturi reale		Referințe
/		
Act Normativ nr. Legea 7, din 13/03/1996 emis de PARLAMENTUL ROMANIEI;		
B1	Inscrierea provizorie, drept de PROPRIETATE, dobandit prin Lege, cota actuala 1/1 1) COMUNA VULTUREȘTI, CIF:4326868, PROPRIETAR NEIDENTIFICAT.	A1

C. Partea III. SARCINI .

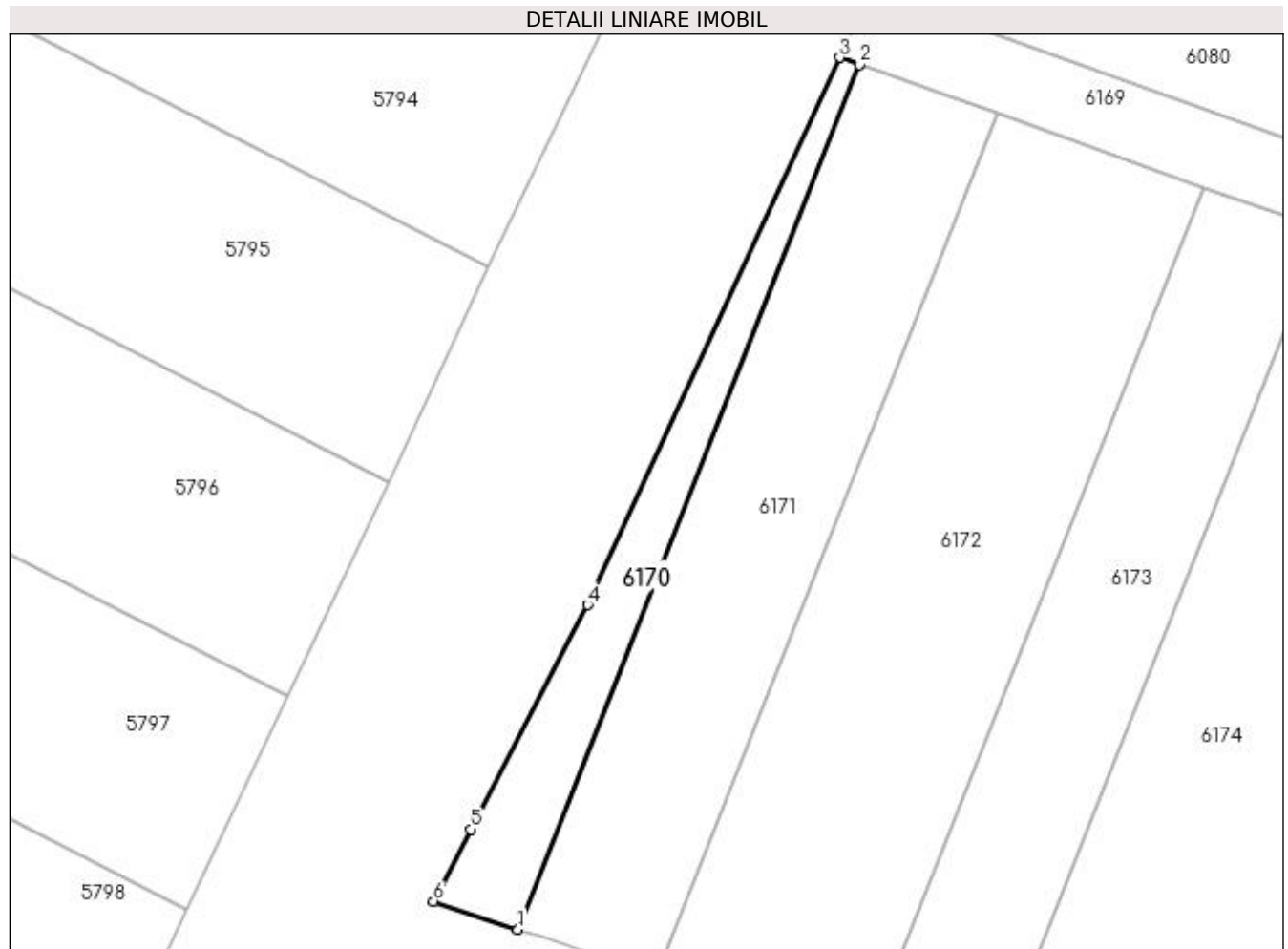
Inscrieri privind dezmembramintele dreptului de proprietate, drepturi reale de garanție și sarcini	Referințe
NU SUNT	

Anexa Nr. 1 La Partea I

Teren

Nr cadastral	Suprafața (mp)*	Observații / Referințe
	137	

* Suprafața este determinată în planul de proiecție Stereo 70.



Date referitoare la teren

Crt	Categorie folosință	Intra vilan	Suprafața (mp)	Tarla	Parcelă	Nr. topo	Observații / Referințe
1	arabil	DA	137	-	-	-	

Lungime Segmente

1) Valorile lungimilor segmentelor sunt obținute din proiecție în plan.

Punct început	X / Y	Punct sfârșit	X / Y	Lungime segment (** (m)
1	605.348,764 672.027,633	2	605.367,333 672.074,647	50.548
2	605.367,333 672.074,647	3	605.366,263 672.075,028	1.136
3	605.366,263 672.075,028	4	605.352,545 672.045,273	32.765
4	605.352,545 672.045,273	5	605.346,206 672.033,08	13.742
5	605.346,206 672.033,08	6	605.344,171 672.029,167	4.411

Punct început	X / Y	Punct sfârșit	X / Y	Lungime segment (** (m)
6	605.344,171 672.029,167	1	605.348,764 672.027,633	4.842

** Lungimile segmentelor sunt determinate în planul de proiecție Stereo 70 și sunt rotunjite la 1 milimetru.

*** Distanța dintre puncte este formată din segmente cumulate ce sunt mai mici decât valoarea 1 milimetru.

**DATE DESPRE IMOBILUL NR. 6171**

Oficiul de Cadastru și Publicitate Imobiliară SUCEAVA
Biroul de Cadastru și Publicitate Imobiliară Falticeni

A. Partea I. Descrierea imobilului

TEREN Intravilan

Adresa: Loc. Meresti, Jud. Suceava

Nr. Crt	Nr cadastral Nr. topografic	Suprafața* (mp)	Observații / Referințe
A1		Din acte: 6.000 Masurata: 400	Sector cadastral:16 Teren neimprejmuit; Diferența de suprafață de 5600 mp se regăsește la CFE 34329, CFE 34371.

B. Partea II. Proprietari și acte

Inscrieri privitoare la dreptul de proprietate și alte drepturi reale		Referințe
/		
Act Notarial nr. 68, din 09/09/2011 emis de BNPA MILLENIUM;		
B1	Intabulare, drept de PROPRIETATE, dobandit prin PARTAJ, cota actuala 1/1 1) OLARIU AGLAIA	A1

C. Partea III. SARCINI .

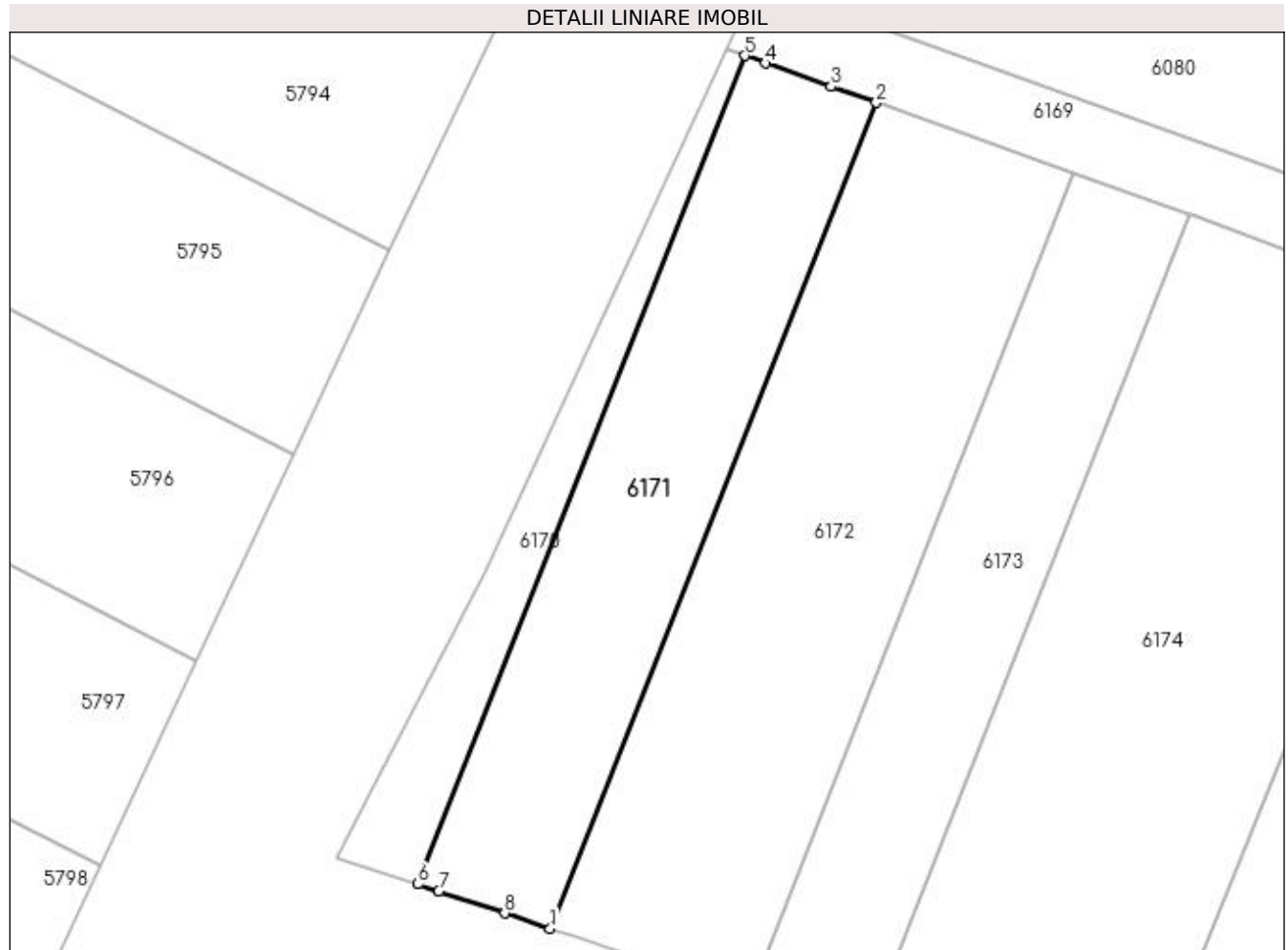
Inscrieri privind dezmembramintele dreptului de proprietate, drepturi reale de garanție și sarcini	Referințe
NU SUNT	

Anexa Nr. 1 La Partea I

Teren

Nr cadastral	Suprafaţa (mp)*	Observaţii / Referinţe
	Din acte: 6.000 Masurata: 400	Diferenţa de suprafaţă de 5600 mp se regăseşte la CFE 34329, CFE 34371.

* Suprafaţa este determinată în planul de proiecţie Stereo 70.



Date referitoare la teren

Crt	Categorie folosinţă	Intra vilan	Suprafaţa (mp)	Tarla	Parcelă	Nr. topo	Observaţii / Referinţe
1	arabil	DA	400	-	-	-	

Lungime Segmente

1) Valorile lungimilor segmentelor sunt obţinute din proiecţie în plan.

Punct început	X / Y	Punct sfârşit	X / Y	Lungime segment (** (m)
1	605.356,293 672.025,12	2	605.374,804 672.071,989	50.392
2	605.374,804 672.071,989	3	605.372,246 672.072,899	2.715
3	605.372,246 672.072,899	4	605.368,511 672.074,228	3.964
4	605.368,511 672.074,228	5	605.367,333 672.074,647	1.25
5	605.367,333 672.074,647	6	605.348,764 672.027,633	50.548

Punct început	X / Y	Punct sfârșit	X / Y	Lungime segment (** (m)
6	605.348,764 672.027,633	7	605.349,952 672.027,237	1.252
7	605.349,952 672.027,237	8	605.353,715 672.025,981	3.967
8	605.353,715 672.025,981	1	605.356,293 672.025,12	2.718

** Lungimile segmentelor sunt determinate în planul de proiecție Stereo 70 și sunt rotunjite la 1 milimetru.

*** Distanța dintre puncte este formată din segmente cumulate ce sunt mai mici decât valoarea 1 milimetru.

**DATE DESPRE IMOBILUL NR. 6172**

Oficiul de Cadastru și Publicitate Imobiliară SUCEAVA
Biroul de Cadastru și Publicitate Imobiliară Falticeni

A. Partea I. Descrierea imobilului

TEREN Intravilan

Adresa: Loc. Meresti, Jud. Suceava

Nr. Crt	Nr cadastral Nr. topografic	Suprafața* (mp)	Observații / Referințe
A1		Din acte: 3.200 Masurata: 600	Sector cadastral:16 Teren neimprejmuit; Diferența de suprafață de 2600 mp se regăsește la CFE 34330 și CFE 34372.

B. Partea II. Proprietari și acte

Inscrieri privitoare la dreptul de proprietate și alte drepturi reale		Referințe
/		
Act Notarial nr. 122, din 08/04/2014 emis de SPN APOSTOL;		
B1	Intabulare, drept de PROPRIETATE, dobandit prin Succesiune, cota actuala 1/3 1) MATEIUC LĂCRĂMIOARA	A1
B2	Intabulare, drept de PROPRIETATE, dobandit prin Succesiune, cota actuala 1/3 1) PĂDURARIU MARIETA-AGLAIA	A1
B3	Intabulare, drept de PROPRIETATE, dobandit prin Succesiune, cota actuala 1/3 1) SENCIUC CRENGUȚA	A1

C. Partea III. SARCINI .

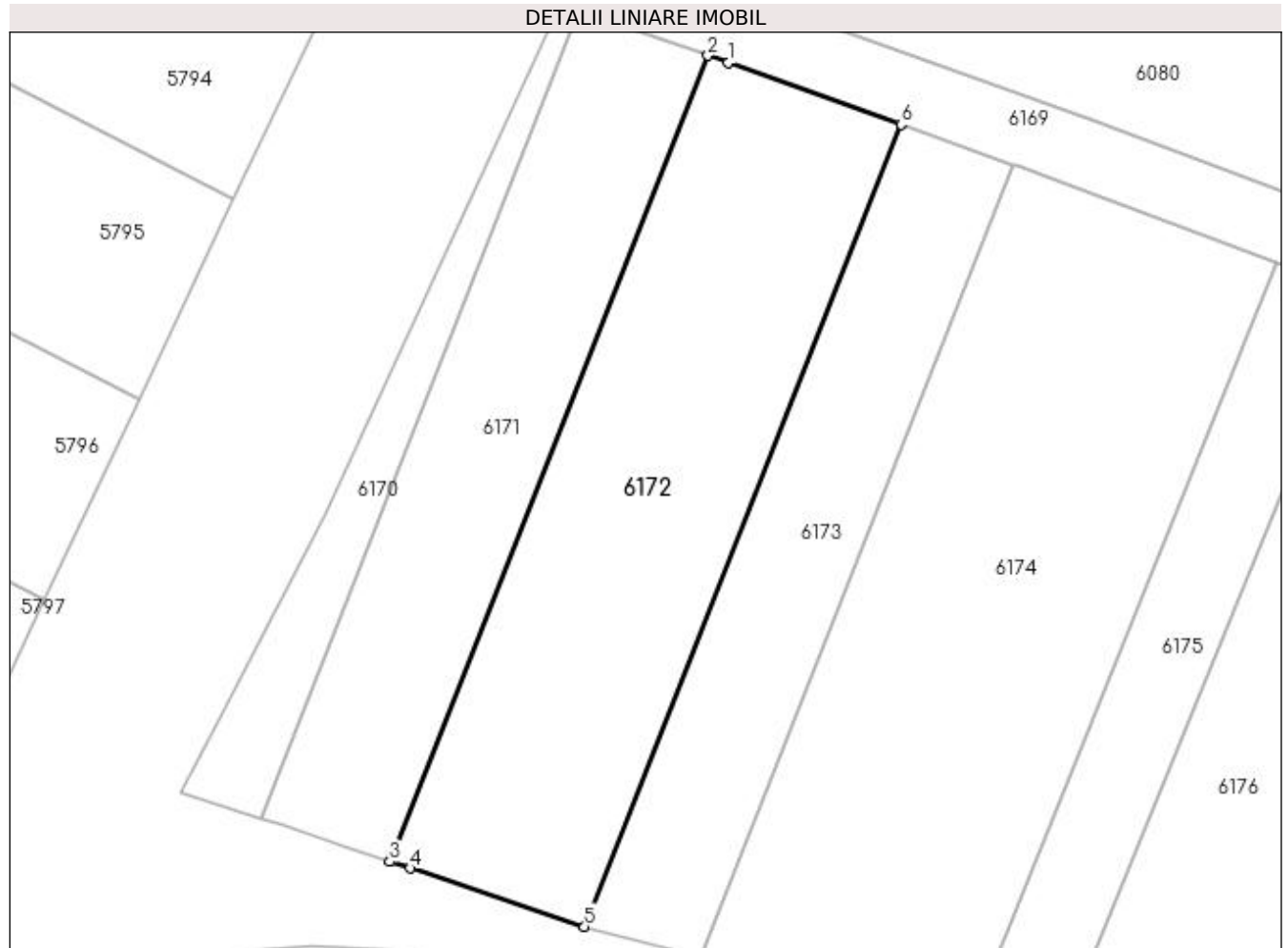
Inscrieri privind dezmembramintele dreptului de proprietate, drepturi reale de garanție și sarcini	Referințe
NU SUNT	

Anexa Nr. 1 La Partea I

Teren

Nr cadastral	Suprafața (mp)*	Observații / Referințe
	Din acte: 3.200 Masurata: 600	Diferența de suprafață de 2600 mp se regăsește la CFE 34330 și CFE 34372.

* Suprafața este determinată în planul de proiecție Stereo 70.



Date referitoare la teren

Crt	Categorie folosință	Intra vilan	Suprafața (mp)	Tarla	Parcelă	Nr. topo	Observații / Referințe
1	arabil	DA	600	-	-	-	

Lungime Segmente

1) Valorile lungimilor segmentelor sunt obținute din proiecție în plan.

Punct început	X / Y	Punct sfârșit	X / Y	Lungime segment (** (m)
1	605.375,986 672.071,568	2	605.374,804 672.071,989	1.255
2	605.374,804 672.071,989	3	605.356,293 672.025,12	50.392
3	605.356,293 672.025,12	4	605.357,484 672.024,723	1.255
4	605.357,484 672.024,723	5	605.367,63 672.021,336	10.696
5	605.367,63 672.021,336	6	605.386,054 672.067,986	50.156

Punct început	X / Y	Punct sfârşit	X / Y	Lungime segment (** (m)
6	605.386,054 672.067,986	1	605.375,986 672.071,568	10.686

** Lungimile segmentelor sunt determinate în planul de proiecţie Stereo 70 şi sunt rotunjite la 1 milimetru.

*** Distanţa dintre puncte este formată din segmente cumulate ce sunt mai mici decât valoarea 1 milimetru.

**DATE DESPRE IMOBILUL NR. 6173**

Oficiul de Cadastru și Publicitate Imobiliară SUCEAVA
Biroul de Cadastru și Publicitate Imobiliară Falticeni

A. Partea I. Descrierea imobilului

TEREN Intravilan

Adresa: Loc. Meresti, Jud. Suceava

Nr. Crt	Nr cadastral Nr. topografic	Suprafața* (mp)	Observații / Referințe
A1	30527	Din acte: 2.900 Masurata: 346	Sector cadastral:16 Teren neimprejmuit;

B. Partea II. Proprietari și acte

Inscrieri privitoare la dreptul de proprietate și alte drepturi reale		Referințe
14243 / 05/09/2013		
Act Notarial nr. 980, din 04/09/2013 emis de NP DIMBU BOGDAN DUMITRU;		
B2	Intabulare, drept de PROPRIETATE bun propriu, dobandit prin Conventie, cota actuala 1/2 1) BOLOHAN CONSTANTIN , casatorita	A1
B3	Intabulare, drept de PROPRIETATE bun propriu, dobandit prin Conventie, cota actuala 1/2 1) BOLOHAN OLTIȚA , casatorita	A1

C. Partea III. SARCINI .

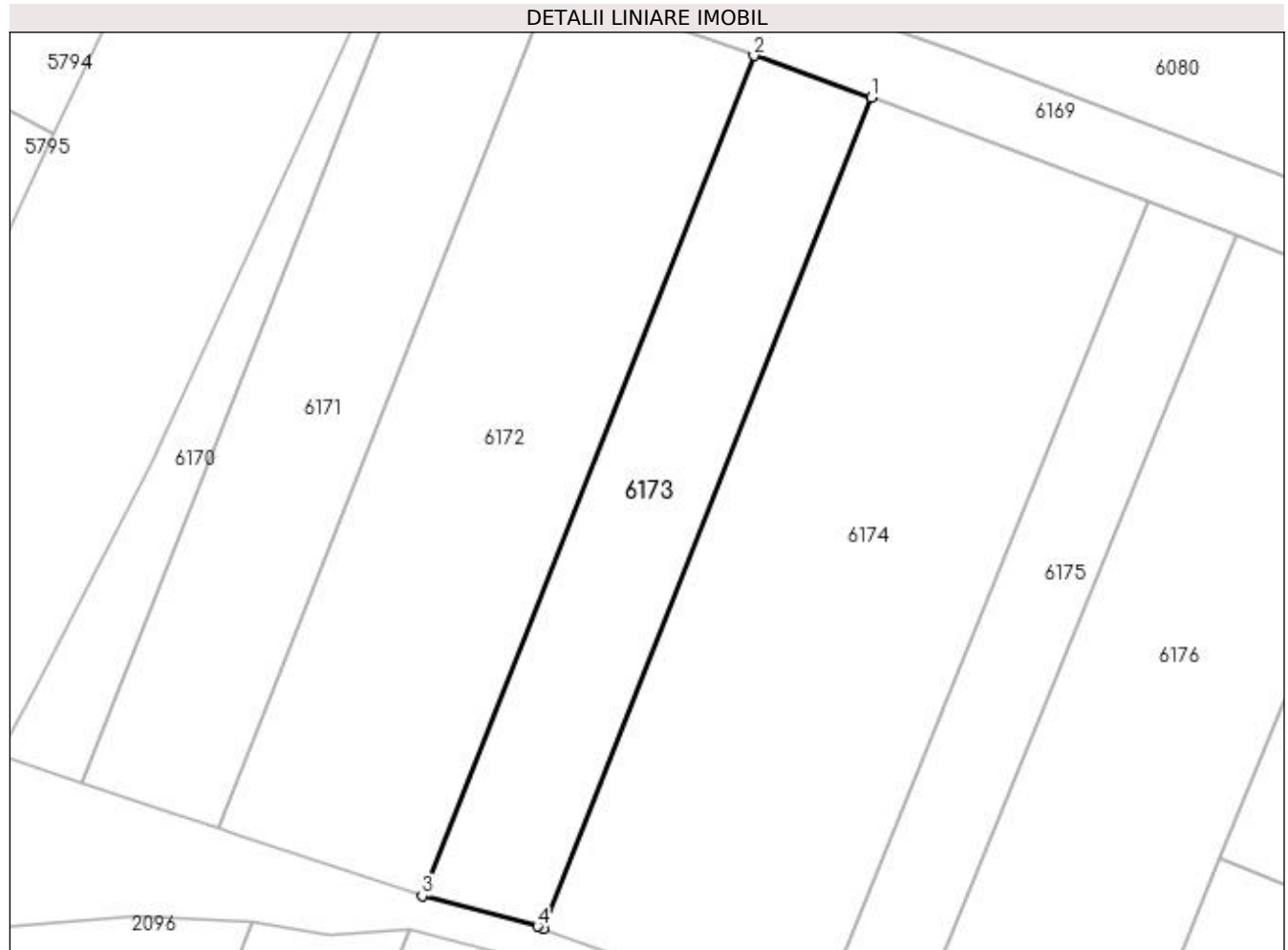
Inscrieri privind dezmembramintele dreptului de proprietate, drepturi reale de garanție și sarcini	Referințe
NU SUNT	

Anexa Nr. 1 La Partea I

Teren

Nr cadastral	Suprafața (mp)*	Observații / Referințe
30527	Din acte: 2.900 Masurata: 346	

* Suprafața este determinată în planul de proiecție Stereo 70.



Date referitoare la teren

Crt	Categorie folosință	Intra vilan	Suprafața (mp)	Tarla	Parcelă	Nr. topo	Observații / Referințe
1	arabil	DA	346	-	-	-	

Lungime Segmente

1) Valorile lungimilor segmentelor sunt obținute din proiecție în plan.

Punct început	X / Y	Punct sfârșit	X / Y	Lungime segment (** (m)
1	605.392,597 672.065,658	2	605.386,054 672.067,986	6.945
2	605.386,054 672.067,986	3	605.367,63 672.021,336	50.156
3	605.367,63 672.021,336	4	605.374,026 672.019,661	6.612
4	605.374,026 672.019,661	5	605.374,38 672.019,534	0.376
5	605.374,38 672.019,534	1	605.392,597 672.065,658	49.591

**** Lungimile segmentelor sunt determinate în planul de proiecție Stereo 70 și sunt rotunjite la 1 milimetru.**

***** Distanța dintre puncte este formată din segmente cumulate ce sunt mai mici decât valoarea 1 milimetru.**

**DATE DESPRE IMOBILUL NR. 6174**

Oficiul de Cadastru și Publicitate Imobiliară SUCEAVA
Biroul de Cadastru și Publicitate Imobiliară Falticeni

A. Partea I. Descrierea imobilului

TEREN Necunoscut

Adresa: Loc. Meresti, Jud. Suceava

Nr. Crt	Nr cadastral Nr. topografic	Suprafața* (mp)	Observații / Referințe
A1		800	Sector cadastral:16 Teren neimprejmuit;

B. Partea II. Proprietari și acte

Inscrieri privitoare la dreptul de proprietate și alte drepturi reale	Referințe
/	
Act Administrativ nr. 886, din 15/06/1994 emis de CJSDPAT SUCEAVA;	
B1	A1
Intabulare, drept de PROPRIETATE, dobândit prin Reconstituire, cota actuala 1/1	
1) APARASCHIVEI CONSTANTIN	
2) BUCINSCHI MARIA DEFUNCT:Da	
3) PLĂCINTĂ PARASCHIVA	

C. Partea III. SARCINI .

Inscrieri privind dezmembramintele dreptului de proprietate, drepturi reale de garanție și sarcini	Referințe
NU SUNT	

Anexa Nr. 1 La Partea I

Teren

Nr cadastral	Suprafața (mp)*	Observații / Referințe
	800	

* Suprafața este determinată în planul de proiecție Stereo 70.



Date referitoare la teren

Crt	Categorie folosință	Intra vilan	Suprafața (mp)	Tarla	Parcelă	Nr. topo	Observații / Referințe
1	arabil	DA	481	-	-	-	
2	arabil	NU	319	20	188	-	

Lungime Segmente

1) Valorile lungimilor segmentelor sunt obținute din proiecție în plan.

Punct început	X / Y	Punct sfârșit	X / Y	Lungime segment (** (m)
1	605.374,38 672.019,534	2	605.389,412 672.014,159	15.964
2	605.389,412 672.014,159	3	605.407,946 672.059,933	49.384
3	605.407,946 672.059,933	4	605.392,739 672.065,607	16.231
4	605.392,739 672.065,607	5	605.392,597 672.065,658	0.151

Punct început	X / Y	Punct sfârșit	X / Y	Lungime segment (** (m)
5	605.392,597 672.065,658	1	605.374,38 672.019,534	49.591

** Lungimile segmentelor sunt determinate în planul de proiecție Stereo 70 și sunt rotunjite la 1 milimetru.

*** Distanța dintre puncte este formată din segmente cumulate ce sunt mai mici decât valoarea 1 milimetru.

**DATE DESPRE IMOBILUL NR. 6175**

Oficiul de Cadastru și Publicitate Imobiliară SUCEAVA
Biroul de Cadastru și Publicitate Imobiliară Falticeni

A. Partea I. Descrierea imobilului

TEREN Extravilan

Adresa: Jud. Suceava

Nr. Crt	Nr cadastral Nr. topografic	Suprafața* (mp)	Observații / Referințe
A1		256	Sector cadastral:16 Teren neimprejmuit;

B. Partea II. Proprietari și acte

Inscrieri privitoare la dreptul de proprietate și alte drepturi reale		Referințe
/		
Act Normativ nr. Legea 7, din 13/03/1996 emis de PARLAMENTUL ROMANIEI;		
B1	Inscrierea provizorie, drept de PROPRIETATE, dobandit prin Lege, cota actuala 1/1 1) COMUNA VULTUREȘTI, CIF:4326868, PROPRIETAR NEIDENTIFICAT.	A1

C. Partea III. SARCINI .

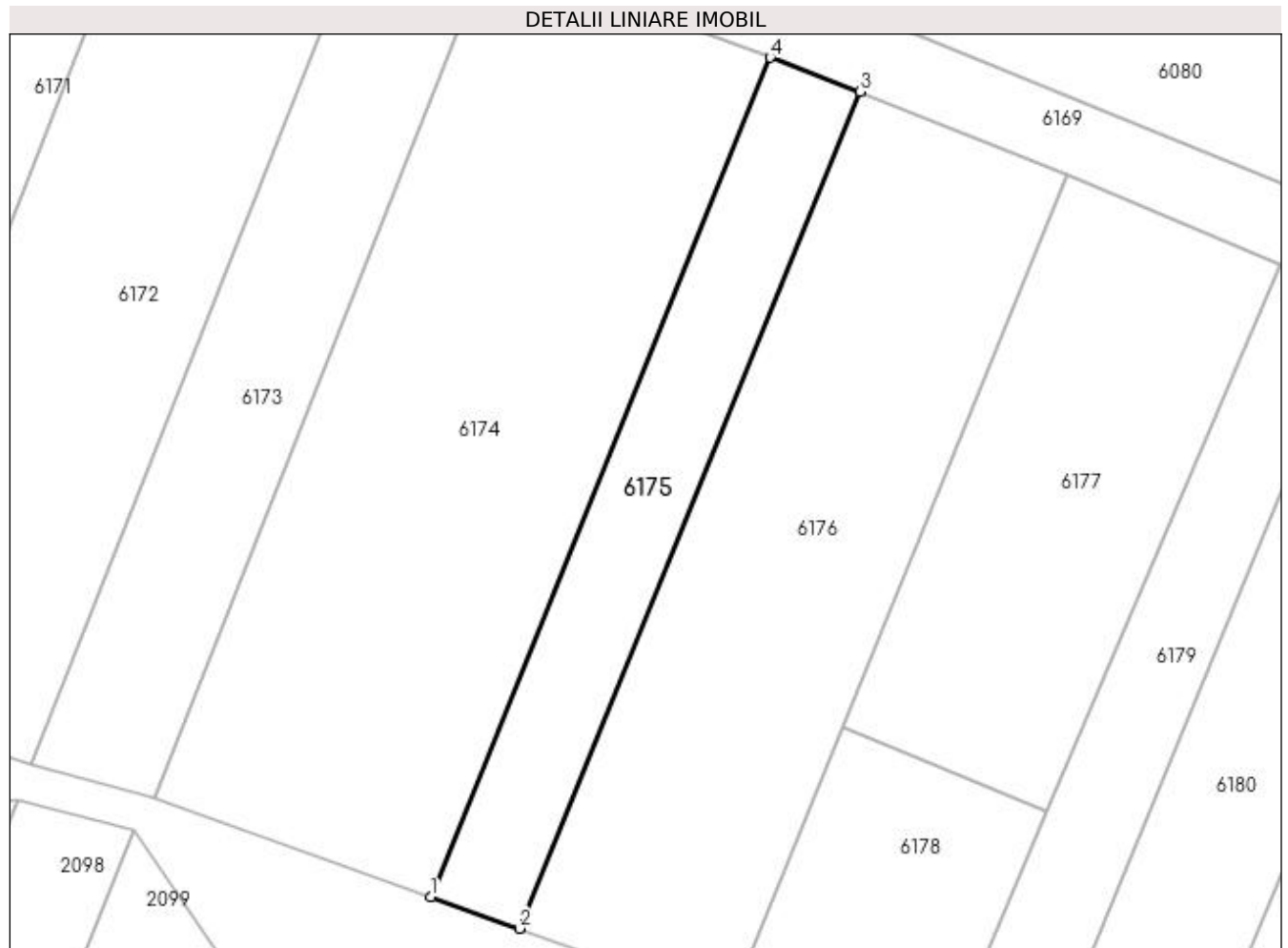
Inscrieri privind dezmembramintele dreptului de proprietate, drepturi reale de garanție și sarcini	Referințe
NU SUNT	

Anexa Nr. 1 La Partea I

Teren

Nr cadastral	Suprafața (mp)*	Observații / Referințe
	256	

* Suprafața este determinată în planul de proiecție Stereo 70.



Date referitoare la teren

Crt	Categorie folosință	Intravilan	Suprafața (mp)	Tarla	Parcelă	Nr. topo	Observații / Referințe
1	arabil	NU	256	20	188	-	

Lungime Segmente

1) Valorile lungimilor segmentelor sunt obținute din proiecție în plan.

Punct început	X / Y	Punct sfârșit	X / Y	Lungime segment (** (m)
1	605.389,412 672.014,159	2	605.394,251 672.012,441	5.135
2	605.394,251 672.012,441	3	605.412,861 672.058,081	49.288
3	605.412,861 672.058,081	4	605.407,946 672.059,933	5.252
4	605.407,946 672.059,933	1	605.389,412 672.014,159	49.384

**** Lungimile segmentelor sunt determinate în planul de proiecție Stereo 70 și sunt rotunjite la 1 milimetru.**

***** Distanța dintre puncte este formată din segmente cumulate ce sunt mai mici decât valoarea 1 milimetru.**

**DATE DESPRE IMOBILUL NR. 6176**

Oficiul de Cadastru și Publicitate Imobiliară SUCEAVA
Biroul de Cadastru și Publicitate Imobiliară Falticeni

A. Partea I. Descrierea imobilului

TEREN Extravilan

Adresa: Jud. Suceava

Nr. Crt	Nr cadastral Nr. topografic	Suprafața* (mp)	Observații / Referințe
A1		600	Sector cadastral:16 Teren neimprejmuit;

B. Partea II. Proprietari și acte

Inscrieri privitoare la dreptul de proprietate și alte drepturi reale		Referințe
/		
Act Notarial nr. 37, din 26/04/2007 emis de BNP CIRLIGEANU VIRGINIA LAURA;		
B1	Intabulare, drept de PROPRIETATE, dobandit prin Succesiune, cota actuala 1/2 1) PANȚIRU DUMITRU	A1
B2	Intabulare, drept de PROPRIETATE, dobandit prin Succesiune, cota actuala 1/2 1) PANȚIRU MIHAI	A1

C. Partea III. SARCINI .

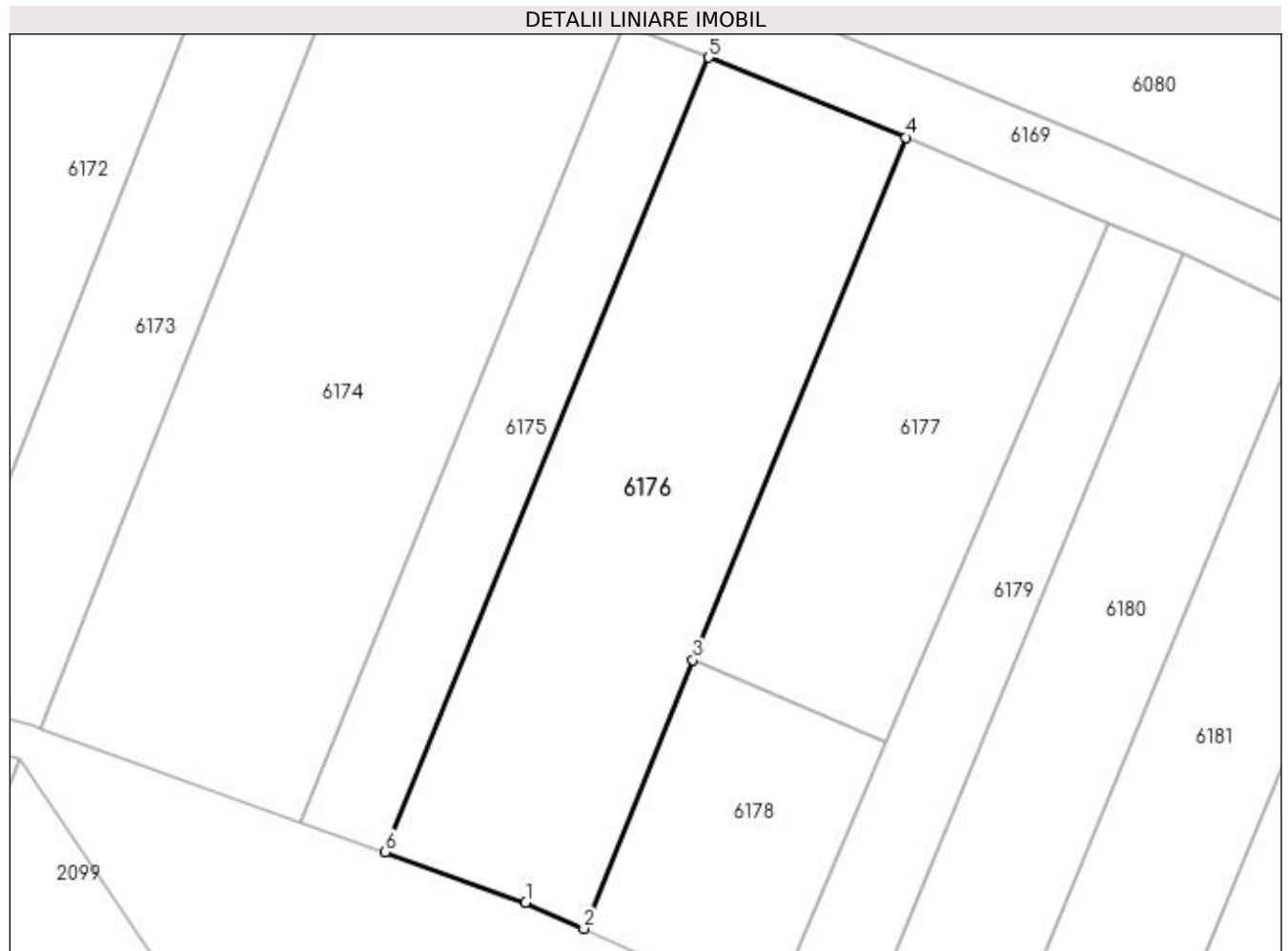
Inscrieri privind dezmembramintele dreptului de proprietate, drepturi reale de garanție și sarcini	Referințe
NU SUNT	

Anexa Nr. 1 La Partea I

Teren

Nr cadastral	Suprafața (mp)*	Observații / Referințe
	600	

* Suprafața este determinată în planul de proiecție Stereo 70.



Date referitoare la teren

Crt	Categorie folosință	Intra vilan	Suprafața (mp)	Tarla	Parcelă	Nr. topo	Observații / Referințe
1	arabil	NU	600	20	188	-	

Lungime Segmente

1) Valorile lungimilor segmentelor sunt obținute din proiecție în plan.

Punct început	X / Y	Punct sfârșit	X / Y	Lungime segment (** (m)
1	605.402,324 672.009,542	2	605.405,668 672.008,029	3.67
2	605.405,668 672.008,029	3	605.411,956 672.023,466	16.669
3	605.411,956 672.023,466	4	605.424,185 672.053,493	32.422
4	605.424,185 672.053,493	5	605.412,861 672.058,081	12.218
5	605.412,861 672.058,081	6	605.394,251 672.012,441	49.288

Punct început	X / Y	Punct sfârşit	X / Y	Lungime segment (** (m)
6	605.394,251 672.012,441	1	605.402,324 672.009,542	8.578

** Lungimile segmentelor sunt determinate în planul de proiecţie Stereo 70 şi sunt rotunjite la 1 milimetru.

*** Distanţa dintre puncte este formată din segmente cumulate ce sunt mai mici decât valoarea 1 milimetru.

**DATE DESPRE IMOBILUL NR. 6177**

Oficiul de Cadastru și Publicitate Imobiliară SUCEAVA
Biroul de Cadastru și Publicitate Imobiliară Falticeni

A. Partea I. Descrierea imobilului

TEREN Extravilan

Adresa: Jud. Suceava

Nr. Crt	Nr cadastral Nr. topografic	Suprafața* (mp)	Observații / Referințe
A1		400	Sector cadastral:16 Teren neimprejmuit;

B. Partea II. Proprietari și acte

Inscrieri privitoare la dreptul de proprietate și alte drepturi reale	Referințe
/	
Act Administrativ nr. 401, din 08/11/1993 emis de CJSDPAT SUCEAVA;	
B1	A1
Intabulare, drept de PROPRIETATE, dobandit prin Reconstituire, cota actuala 1/1 1) IOANEI MIHAI DEFUNCT:Da	

C. Partea III. SARCINI .

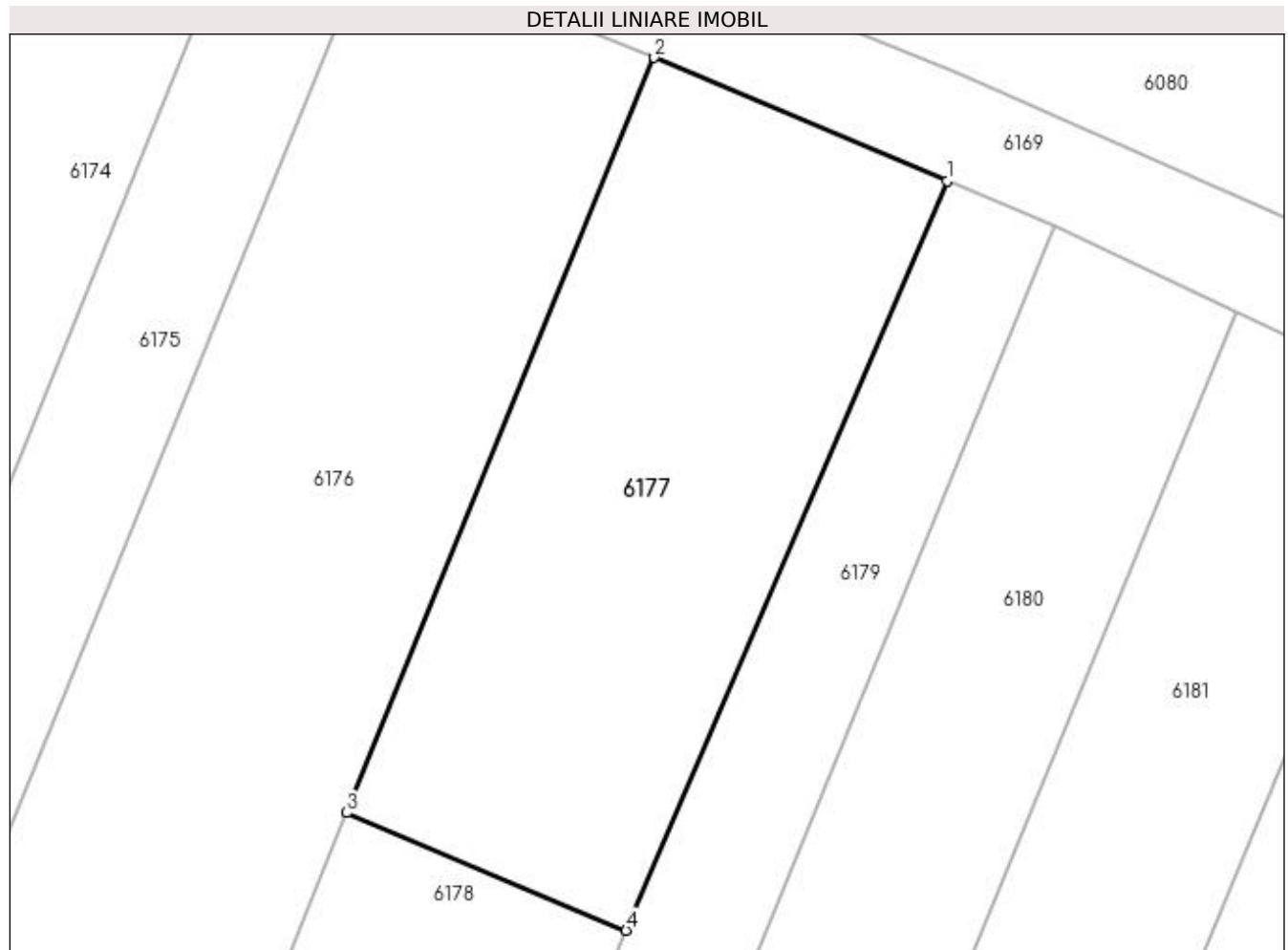
Inscrieri privind dezmembramintele dreptului de proprietate, drepturi reale de garanție și sarcini	Referințe
NU SUNT	

Anexa Nr. 1 La Partea I

Teren

Nr cadastral	Suprafața (mp)*	Observații / Referințe
	400	

* Suprafața este determinată în planul de proiecție Stereo 70.



Date referitoare la teren

Crt	Categorie folosință	Intra vilan	Suprafața (mp)	Tarla	Parcelă	Nr. topo	Observații / Referințe
1	arabil	NU	400	20	188	-	

Lungime Segmente

1) Valorile lungimilor segmentelor sunt obținute din proiecție în plan.

Punct început	X / Y	Punct sfârșit	X / Y	Lungime segment (** (m)
1	605.435,824 672.048,595	2	605.424,185 672.053,493	12.628
2	605.424,185 672.053,493	3	605.411,956 672.023,466	32.422
3	605.411,956 672.023,466	4	605.423,061 672.018,792	12.049
4	605.423,061 672.018,792	1	605.435,824 672.048,595	32.421

**** Lungimile segmentelor sunt determinate în planul de proiecție Stereo 70 și sunt rotunjite la 1 milimetru.**

***** Distanța dintre puncte este formată din segmente cumulate ce sunt mai mici decât valoarea 1 milimetru.**

**DATE DESPRE IMOBILUL NR. 6178**

Oficiul de Cadastru și Publicitate Imobiliară SUCEAVA
Biroul de Cadastru și Publicitate Imobiliară Falticeni

A. Partea I. Descrierea imobilului

TEREN Extravilan

Adresa: Jud. Suceava

Nr. Crt	Nr cadastral Nr. topografic	Suprafața* (mp)	Observații / Referințe
A1		200	Sector cadastral:16 Teren neimprejmuit;

B. Partea II. Proprietari și acte

Inscrieri privitoare la dreptul de proprietate și alte drepturi reale	Referințe
/	
Act Administrativ nr. 401, din 08/11/1993 emis de CJSDPAT SUCEAVA;	
B1	A1
Intabulare, drept de PROPRIETATE, dobandit prin Reconstituire, cota actuala 1/1 1) IOANEI MIHAI DEFUNCT:Da	

C. Partea III. SARCINI .

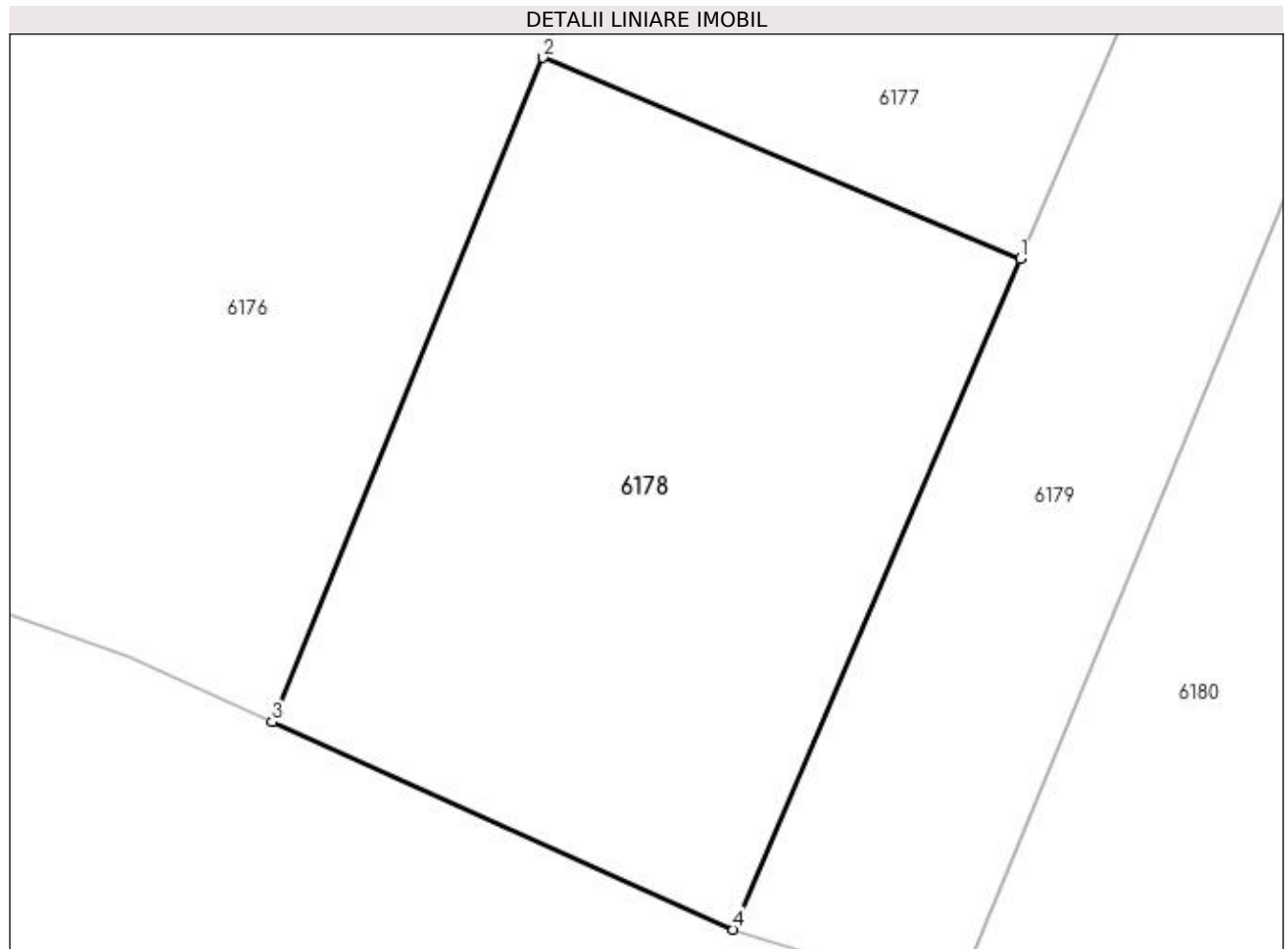
Inscrieri privind dezmembramintele dreptului de proprietate, drepturi reale de garanție și sarcini	Referințe
NU SUNT	

Anexa Nr. 1 La Partea I

Teren

Nr cadastral	Suprafața (mp)*	Observații / Referințe
	200	

* Suprafața este determinată în planul de proiecție Stereo 70.



Date referitoare la teren

Crt	Categorie folosință	Intravilan	Suprafața (mp)	Tarla	Parcelă	Nr. topo	Observații / Referințe
1	arabil	NU	200	20	188	-	

Lungime Segmente

1) Valorile lungimilor segmentelor sunt obținute din proiecție în plan.

Punct început	X / Y	Punct sfârșit	X / Y	Lungime segment (** (m)
1	605.423,061 672.018,792	2	605.411,956 672.023,466	12.049
2	605.411,956 672.023,466	3	605.405,668 672.008,029	16.669
3	605.405,668 672.008,029	4	605.416,387 672.003,21	11.752
4	605.416,387 672.003,21	1	605.423,061 672.018,792	16.951

**** Lungimile segmentelor sunt determinate în planul de proiecție Stereo 70 și sunt rotunjite la 1 milimetru.**

***** Distanța dintre puncte este formată din segmente cumulate ce sunt mai mici decât valoarea 1 milimetru.**

**DATE DESPRE IMOBILUL NR. 6179**

Oficiul de Cadastru și Publicitate Imobiliară SUCEAVA
Biroul de Cadastru și Publicitate Imobiliară Falticeni

A. Partea I. Descrierea imobilului

TEREN Extravilan

Adresa: Jud. Suceava

Nr. Crt	Nr cadastral Nr. topografic	Suprafața* (mp)	Observații / Referințe
A1		246	Sector cadastral:16 Teren neimprejmuit;

B. Partea II. Proprietari și acte

Inscrieri privitoare la dreptul de proprietate și alte drepturi reale		Referințe
/		
Act Normativ nr. Legea 7, din 13/03/1996 emis de PARLAMENTUL ROMANIEI;		
B1	Inscrierea provizorie, drept de PROPRIETATE, dobandit prin Lege, cota actuala 1/1 1) COMUNA VULTUREȘTI, CIF:4326868, PROPRIETAR NEIDENTIFICAT.	A1

C. Partea III. SARCINI .

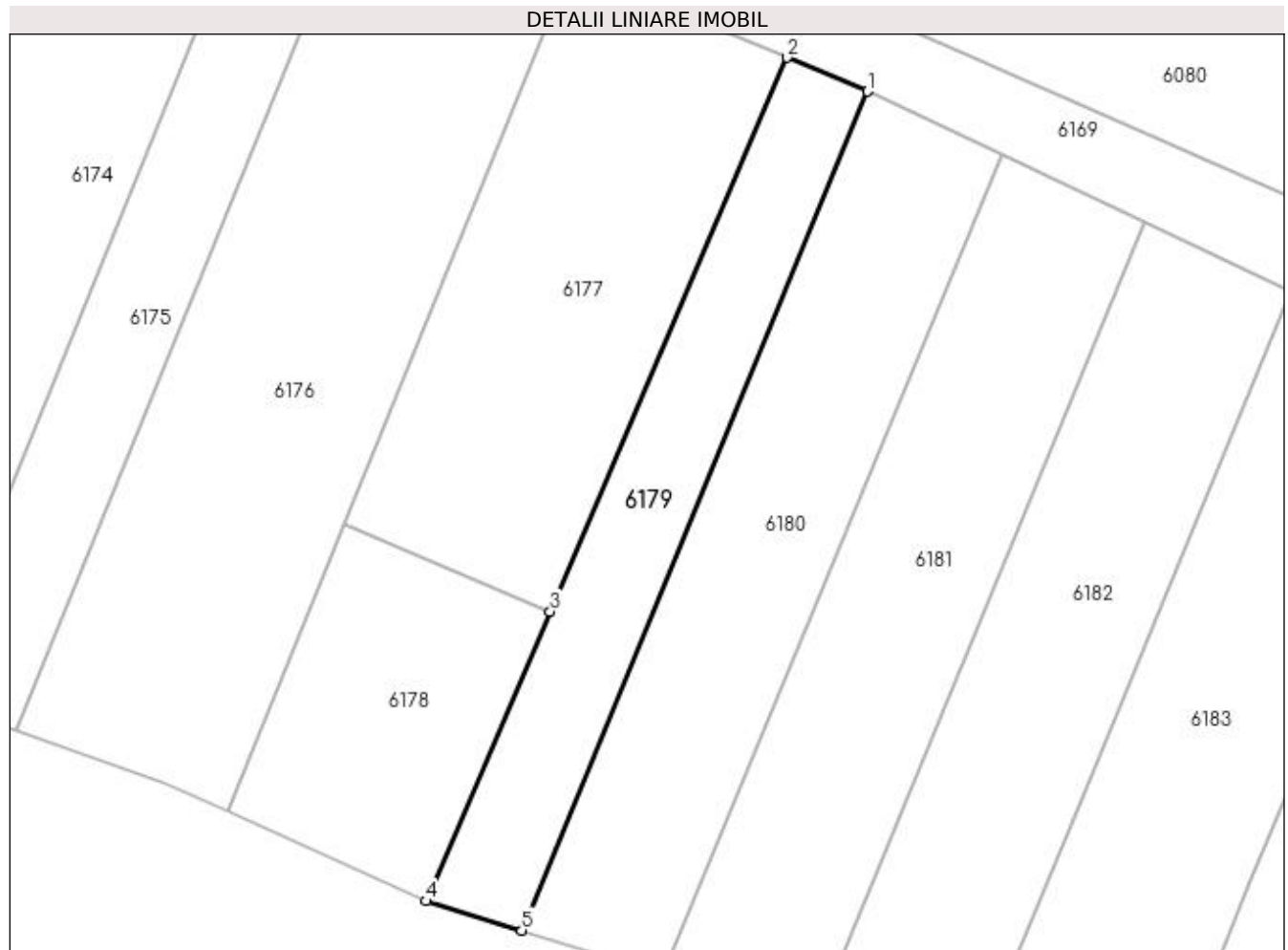
Inscrieri privind dezmembramintele dreptului de proprietate, drepturi reale de garanție și sarcini	Referințe
NU SUNT	

Anexa Nr. 1 La Partea I

Teren

Nr cadastral	Suprafața (mp)*	Observații / Referințe
	246	

* Suprafața este determinată în planul de proiecție Stereo 70.



Date referitoare la teren

Crt	Categorie folosință	Intra vilan	Suprafața (mp)	Tarla	Parcelă	Nr. topo	Observații / Referințe
1	arabil	NU	246	20	188	-	

Lungime Segmente

1) Valorile lungimilor segmentelor sunt obținute din proiecție în plan.

Punct început	X / Y	Punct sfârșit	X / Y	Lungime segment (** (m)
1	605.440,147 672.046,775	2	605.435,824 672.048,595	4.69
2	605.435,824 672.048,595	3	605.423,061 672.018,792	32.421
3	605.423,061 672.018,792	4	605.416,387 672.003,21	16.951
4	605.416,387 672.003,21	5	605.421,522 672.001,631	5.372
5	605.421,522 672.001,631	1	605.440,147 672.046,775	48.835

**** Lungimile segmentelor sunt determinate în planul de proiecție Stereo 70 și sunt rotunjite la 1 milimetru.**

***** Distanța dintre puncte este formată din segmente cumulate ce sunt mai mici decât valoarea 1 milimetru.**

**DATE DESPRE IMOBILUL NR. 6180**

Oficiul de Cadastru și Publicitate Imobiliară SUCEAVA
Biroul de Cadastru și Publicitate Imobiliară Falticeni

A. Partea I. Descrierea imobilului

TEREN Extravilan

Adresa: Jud. Suceava

Nr. Crt	Nr cadastral Nr. topografic	Suprafața* (mp)	Observații / Referințe
A1	31933	Din acte: 3.600 Masurata: 385	Sector cadastral:16 Teren neimprejmit;

B. Partea II. Proprietari și acte

Inscrieri privitoare la dreptul de proprietate și alte drepturi reale		Referințe
11570 / 11/06/2018		
Act Notarial nr. 51, din 22/05/2018 emis de BIN NECHITA RALUCA;		
B3	Intabulare, drept de PROPRIETATE, dobandit prin Succesiune, cota actuala 1/1 1) BACIU MARIA	A1

C. Partea III. SARCINI .

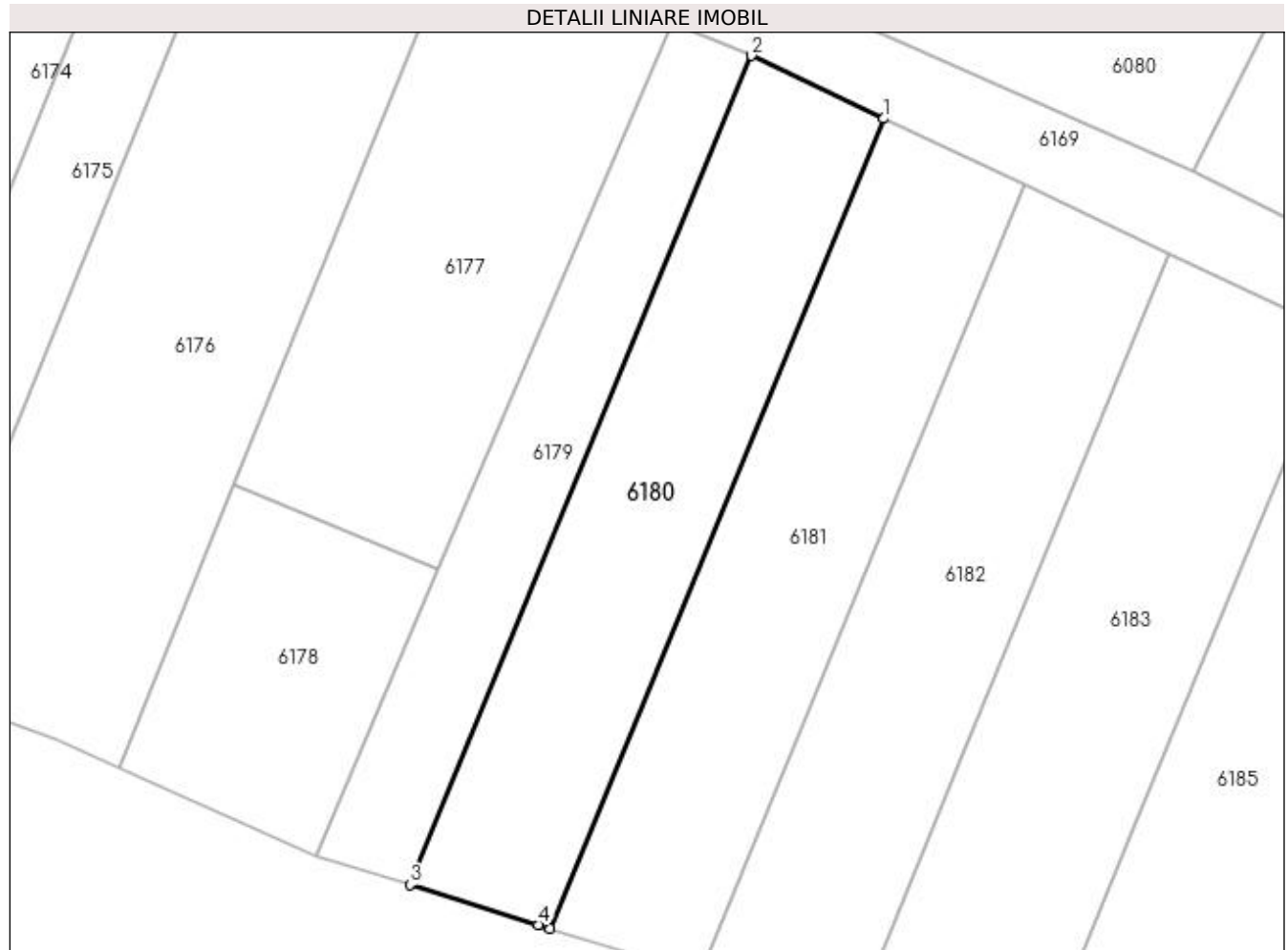
Inscrieri privind dezmembramintele dreptului de proprietate, drepturi reale de garanție și sarcini	Referințe
NU SUNT	

Anexa Nr. 1 La Partea I

Teren

Nr cadastral	Suprafața (mp)*	Observații / Referințe
31933	Din acte: 3.600 Masurata: 385	

* Suprafața este determinată în planul de proiecție Stereo 70.



Date referitoare la teren

Crt	Categorie folosință	Intra vilan	Suprafața (mp)	Tarla	Parcelă	Nr. topo	Observații / Referințe
1	faneata	NU	385	20	188	-	

Lungime Segmente

1) Valorile lungimilor segmentelor sunt obținute din proiecție în plan.

Punct început	X / Y	Punct sfârșit	X / Y	Lungime segment (** (m)
1	605.447,364 672.043,357	2	605.440,147 672.046,775	7.985
2	605.440,147 672.046,775	3	605.421,522 672.001,631	48.835
3	605.421,522 672.001,631	4	605.428,522 671.999,445	7.333
4	605.428,522 671.999,445	5	605.429,165 671.999,245	0.673
5	605.429,165 671.999,245	1	605.447,364 672.043,357	47.719

**** Lungimile segmentelor sunt determinate în planul de proiecție Stereo 70 și sunt rotunjite la 1 milimetru.**

***** Distanța dintre puncte este formată din segmente cumulate ce sunt mai mici decât valoarea 1 milimetru.**

**DATE DESPRE IMOBILUL NR. 6181**

Oficiul de Cadastru și Publicitate Imobiliară SUCEAVA
Biroul de Cadastru și Publicitate Imobiliară Falticeni

A. Partea I. Descrierea imobilului

TEREN Extravilan

Adresa: Jud. Suceava

Nr. Crt	Nr cadastral Nr. topografic	Suprafața* (mp)	Observații / Referințe
A1		400	Sector cadastral:16 Teren neimprejmuit;

B. Partea II. Proprietari și acte

Inscrieri privitoare la dreptul de proprietate și alte drepturi reale		Referințe
/		
Act Normativ nr. Legea 7, din 13/03/1996 emis de PARLAMENTUL ROMANIEI;		
B1	Inscrierea provizorie, drept de PROPRIETATE, dobandit prin Lege, cota actuala 1/1 1) COMUNA VULTUREȘTI, CIF:4326868, PROPRIETAR NEIDENTIFICAT.	A1

C. Partea III. SARCINI .

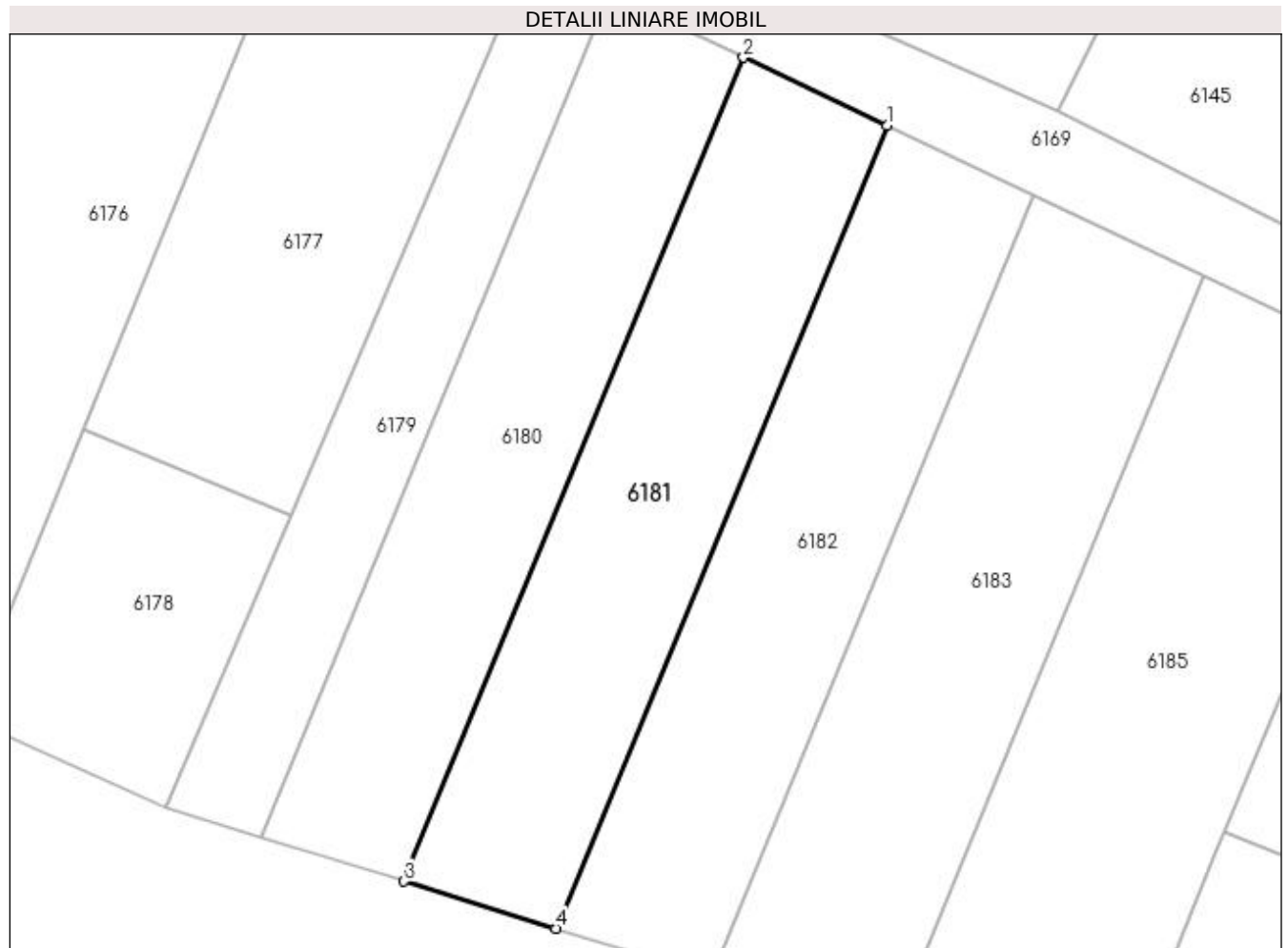
Inscrieri privind dezmembramintele dreptului de proprietate, drepturi reale de garanție și sarcini	Referințe
NU SUNT	

Anexa Nr. 1 La Partea I

Teren

Nr cadastral	Suprafața (mp)*	Observații / Referințe
	400	

* Suprafața este determinată în planul de proiecție Stereo 70.



Date referitoare la teren

Crt	Categorie folosință	Intra vilan	Suprafața (mp)	Tarla	Parcelă	Nr. topo	Observații / Referințe
1	arabil	NU	400	20	188	-	

Lungime Segmente

1) Valorile lungimilor segmentelor sunt obținute din proiecție în plan.

Punct început	X / Y	Punct sfârșit	X / Y	Lungime segment (** (m)
1	605.455,046 672.039,717	2	605.447,364 672.043,357	8.501
2	605.447,364 672.043,357	3	605.429,165 671.999,245	47.719
3	605.429,165 671.999,245	4	605.437,306 671.996,719	8.524
4	605.437,306 671.996,719	1	605.455,046 672.039,717	46.514

**** Lungimile segmentelor sunt determinate în planul de proiecție Stereo 70 și sunt rotunjite la 1 milimetru.**

***** Distanța dintre puncte este formată din segmente cumulate ce sunt mai mici decât valoarea 1 milimetru.**

**DATE DESPRE IMOBILUL NR. 6182**

Oficiul de Cadastru și Publicitate Imobiliară SUCEAVA
Biroul de Cadastru și Publicitate Imobiliară Falticeni

A. Partea I. Descrierea imobilului

TEREN Extravilan

Adresa: Jud. Suceava

Nr. Crt	Nr cadastral Nr. topografic	Suprafața* (mp)	Observații / Referințe
A1		Din acte: 3.200 Masurata: 400	Sector cadastral:16 Teren neimprejmuit; Diferența de suprafață de 2800 mp se regăsește la CFE 34341 și CFE 34384.

B. Partea II. Proprietari și acte

Inscrieri privitoare la dreptul de proprietate și alte drepturi reale		Referințe
/		
Act Notarial nr. 68, din 09/09/2011 emis de BNPA MILLENIUM;		
B1	Intabulare, drept de PROPRIETATE, dobandit prin PARTAJ, cota actuala 1/1 1) OLARIU AGLAIA	A1

C. Partea III. SARCINI .

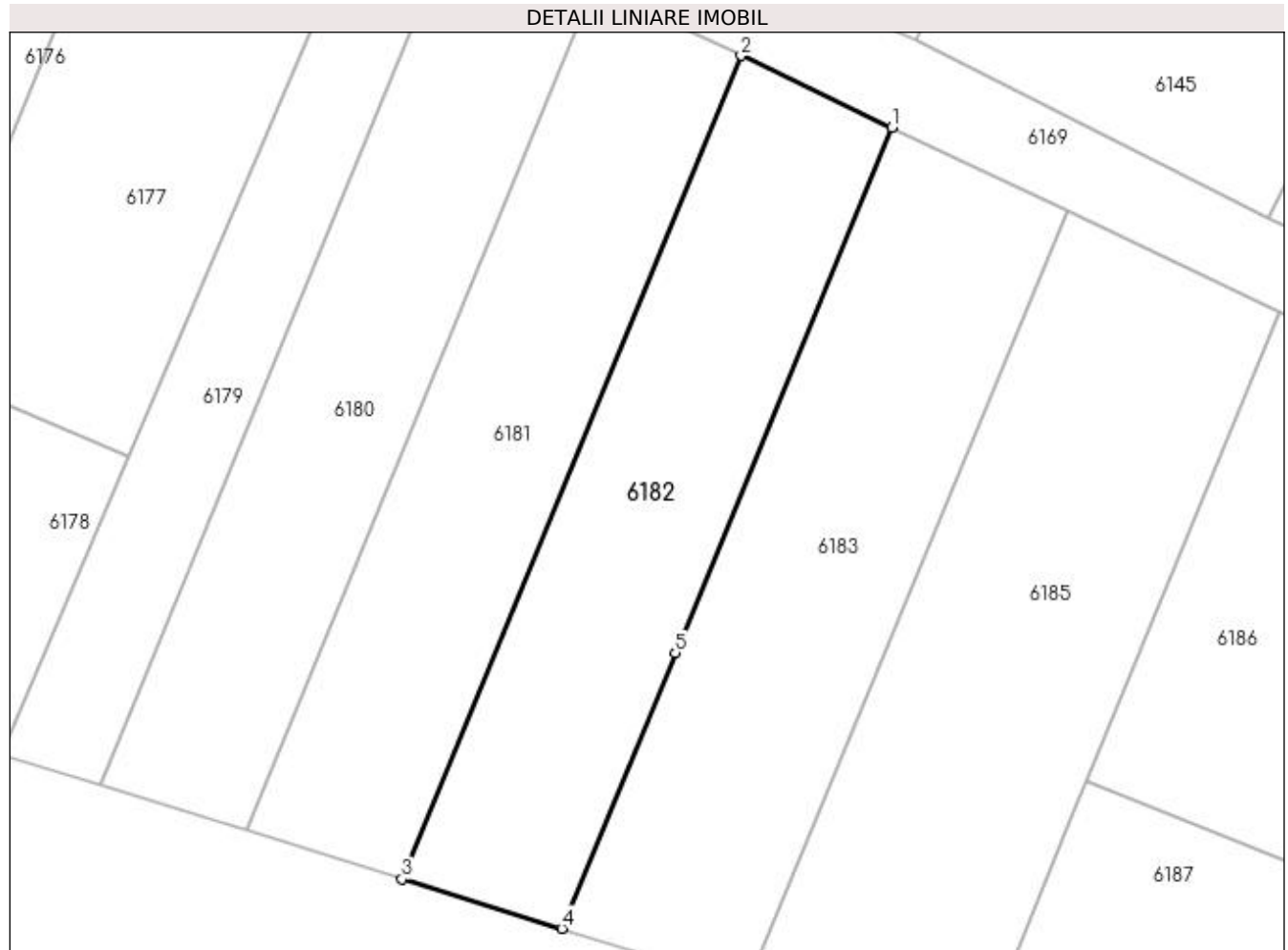
Inscrieri privind dezmembramintele dreptului de proprietate, drepturi reale de garanție și sarcini	Referințe
NU SUNT	

Anexa Nr. 1 La Partea I

Teren

Nr cadastral	Suprafața (mp)*	Observații / Referințe
	Din acte: 3.200 Masurata: 400	Diferența de suprafață de 2800 mp se regăsește la CFE 34341 și CFE 34384.

* Suprafața este determinată în planul de proiecție Stereo 70.



Date referitoare la teren

Crt	Categorie folosință	Intra vilan	Suprafața (mp)	Tarla	Parcelă	Nr. topo	Observații / Referințe
1	arabil	NU	400	20	188	-	

Lungime Segmente

1) Valorile lungimilor segmentelor sunt obținute din proiecție în plan.

Punct început	X / Y	Punct sfârșit	X / Y	Lungime segment (** (m)
1	605.462,933 672.035,981	2	605.455,046 672.039,717	8.727
2	605.455,046 672.039,717	3	605.437,306 671.996,719	46.514
3	605.437,306 671.996,719	4	605.445,664 671.994,126	8.751
4	605.445,664 671.994,126	5	605.451,602 672.008,519	15.57
5	605.451,602 672.008,519	1	605.462,933 672.035,981	29.708

**** Lungimile segmentelor sunt determinate în planul de proiecție Stereo 70 și sunt rotunjite la 1 milimetru.**

***** Distanța dintre puncte este formată din segmente cumulate ce sunt mai mici decât valoarea 1 milimetru.**

**DATE DESPRE IMOBILUL NR. 6183**

Oficiul de Cadastru și Publicitate Imobiliară SUCEAVA
Biroul de Cadastru și Publicitate Imobiliară Falticeni

A. Partea I. Descrierea imobilului

TEREN Extravilan

Adresa: Jud. Suceava

Nr. Crt	Nr cadastral Nr. topografic	Suprafața* (mp)	Observații / Referințe
A1		450	Sector cadastral:16 Teren neimprejmuit;

B. Partea II. Proprietari și acte

Inscrieri privitoare la dreptul de proprietate și alte drepturi reale		Referințe
/		
Act Normativ nr. Legea 7, din 13/03/1996 emis de PARLAMENTUL ROMANIEI;		
B1	Inscrierea provizorie, drept de PROPRIETATE, dobandit prin Lege, cota actuala 1/1 1) COMUNA VULTUREȘTI, CIF:4326868, PROPRIETAR NEIDENTIFICAT.	A1

C. Partea III. SARCINI .

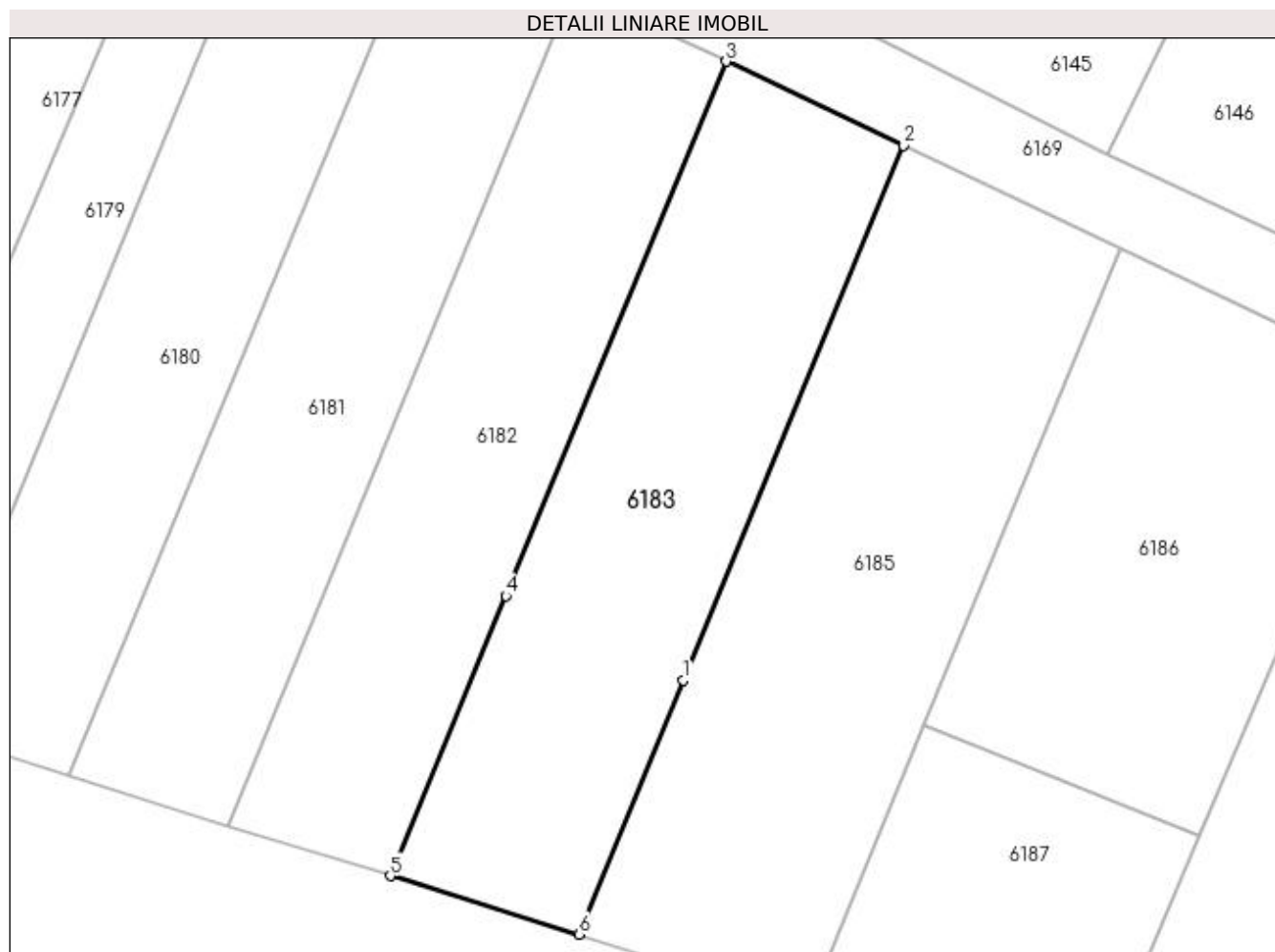
Inscrieri privind dezmembramintele dreptului de proprietate, drepturi reale de garanție și sarcini	Referințe
NU SUNT	

Anexa Nr. 1 La Partea I

Teren

Nr cadastral	Suprafața (mp)*	Observații / Referințe
	450	

* Suprafața este determinată în planul de proiecție Stereo 70.



Date referitoare la teren

Crt	Categorie folosință	Intra vilan	Suprafața (mp)	Tarla	Parcelă	Nr. topo	Observații / Referințe
1	arabil	NU	450	20	188	-	

Lungime Segmente

1) Valorile lungimilor segmentelor sunt obținute din proiecție în plan.

Punct început	X / Y	Punct sfârșit	X / Y	Lungime segment (** (m)
1	605.460,74 672.004,19	2	605.472,071 672.031,652	29.708
2	605.472,071 672.031,652	3	605.462,933 672.035,981	10.112
3	605.462,933 672.035,981	4	605.451,602 672.008,519	29.708
4	605.451,602 672.008,519	5	605.445,664 671.994,126	15.57
5	605.445,664 671.994,126	6	605.455,349 671.991,121	10.14

Punct început	X / Y	Punct sfârșit	X / Y	Lungime segment (** (m)
6	605.455,349 671.991,121	1	605.460,74 672.004,19	14.137

** Lungimile segmentelor sunt determinate în planul de proiecție Stereo 70 și sunt rotunjite la 1 milimetru.

*** Distanța dintre puncte este formată din segmente cumulate ce sunt mai mici decât valoarea 1 milimetru.

**DATE DESPRE IMOBILUL NR. 6185**

Oficiul de Cadastru și Publicitate Imobiliară SUCEAVA
Biroul de Cadastru și Publicitate Imobiliară Falticeni

A. Partea I. Descrierea imobilului

TEREN Extravilan

Adresa: Jud. Suceava

Nr. Crt	Nr cadastral Nr. topografic	Suprafața* (mp)	Observații / Referințe
A1		Din acte: 5.900 Masurata: 530	Sector cadastral:16 Teren neimprejmuit; Diferența de suprafață de 5370 mp se regăsește în alt amplasament.

B. Partea II. Proprietari și acte

Inscrieri privitoare la dreptul de proprietate și alte drepturi reale		Referințe
/		
Act Administrativ nr. 383, din 04/11/1993 emis de CJSDPAT SUCEAVA;		
B1	Intabulare, drept de PROPRIETATE, dobandit prin Reconstituire, cota actuala 1/1 1) PANȚIRU NATALIA DEFUNCT:Da	A1

C. Partea III. SARCINI .

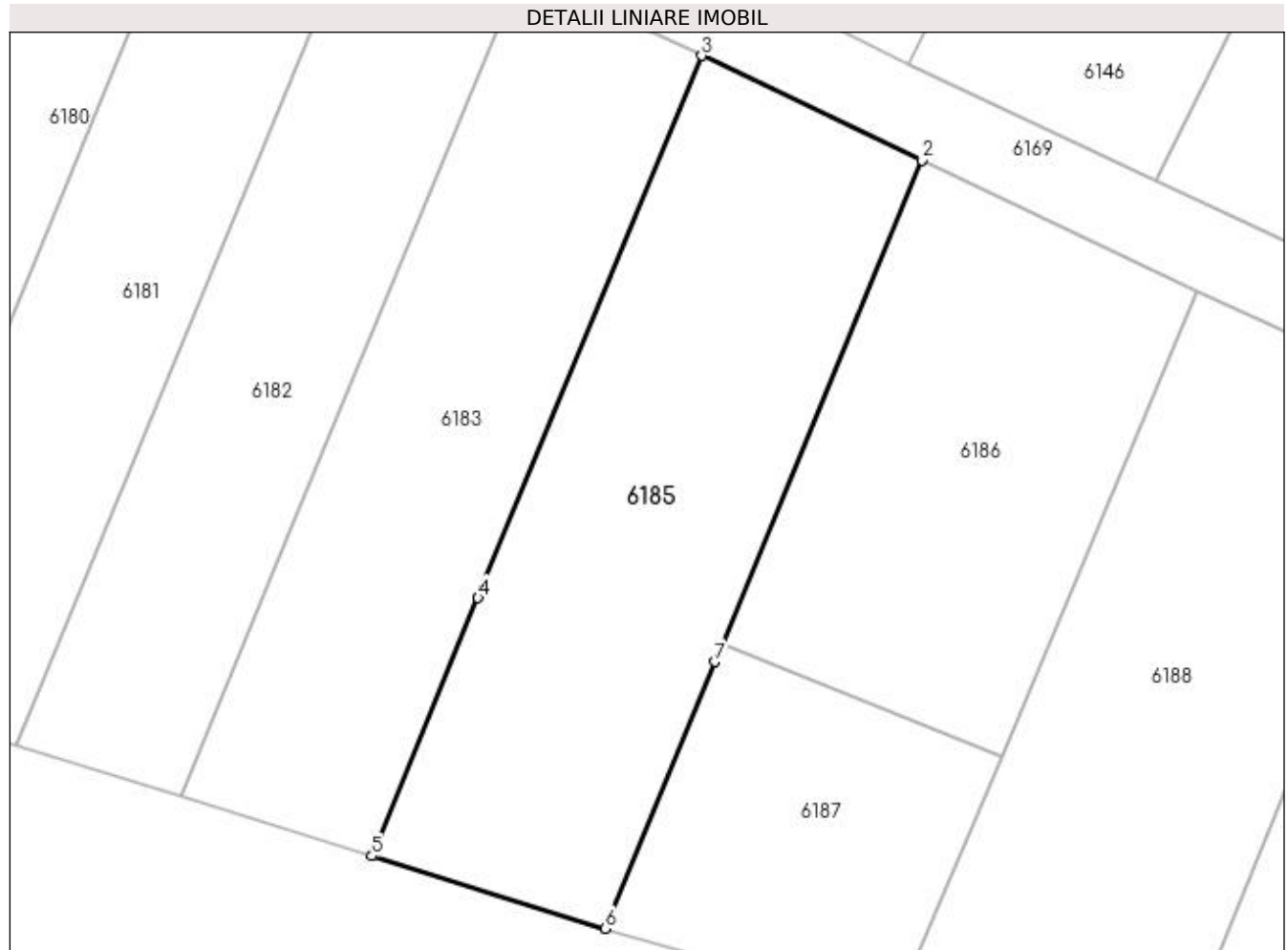
Inscrieri privind dezmembramintele dreptului de proprietate, drepturi reale de garanție și sarcini	Referințe
NU SUNT	

Anexa Nr. 1 La Partea I

Teren

Nr cadastral	Suprafața (mp)*	Observații / Referințe
	Din acte: 5.900 Masurata: 530	Diferența de suprafață de 5370 mp se regăsește în alt amplasament.

* Suprafața este determinată în planul de proiecție Stereo 70.



Date referitoare la teren

Crt	Categorie folosință	Intra vilan	Suprafața (mp)	Tarla	Parcelă	Nr. topo	Observații / Referințe
1	arabil	NU	530	20	188	-	

Lungime Segmente

1) Valorile lungimilor segmentelor sunt obținute din proiecție în plan.

Punct început	X / Y	Punct sfârșit	X / Y	Lungime segment (** (m)
1	605.473,115 672.001,844	2	605.483,232 672.026,365	26.526
2	605.483,232 672.026,365	3	605.472,071 672.031,652	12.35
3	605.472,071 672.031,652	4	605.460,74 672.004,19	29.708
4	605.460,74 672.004,19	5	605.455,349 671.991,121	14.137
5	605.455,349 671.991,121	6	605.467,177 671.987,451	12.384

Punct început	X / Y	Punct sfârșit	X / Y	Lungime segment (** (m)
6	605.467,177 671.987,451	7	605.472,75 672.000,959	14.612
7	605.472,75 672.000,959	1	605.473,115 672.001,844	0.957

** Lungimile segmentelor sunt determinate în planul de proiecție Stereo 70 și sunt rotunjite la 1 milimetru.

*** Distanța dintre puncte este formată din segmente cumulate ce sunt mai mici decât valoarea 1 milimetru.

**DATE DESPRE IMOBILUL NR. 6186**

Oficiul de Cadastru și Publicitate Imobiliară SUCEAVA
Biroul de Cadastru și Publicitate Imobiliară Falticeni

A. Partea I. Descrierea imobilului

TEREN Extravilan

Adresa: Jud. Suceava

Nr. Crt	Nr cadastral Nr. topografic	Suprafața* (mp)	Observații / Referințe
A1		400	Sector cadastral:16 Teren neimprejmut;

B. Partea II. Proprietari și acte

Inscrieri privitoare la dreptul de proprietate și alte drepturi reale		Referințe
/		
Act Notarial nr. 68, din 25/10/2013 emis de BIN DÎMBU BOGDAN DUMITRU;		
B1	Intabulare, drept de PROPRIETATE, dobandit prin Succesiune, cota actuala 3/8 1) DUȚUC DORICA	A1
B2	Intabulare, drept de PROPRIETATE, dobandit prin Succesiune, cota actuala 3/8 1) HRUȘCĂ GHEORGHE	A1
B3	Intabulare, drept de PROPRIETATE, dobandit prin Succesiune, cota actuala 2/16 1) DUȚUC DORICA	A1
B4	Intabulare, drept de PROPRIETATE, dobandit prin Succesiune, cota actuala 2/16 1) HRUȘCĂ GHEORGHE	A1

C. Partea III. SARCINI .

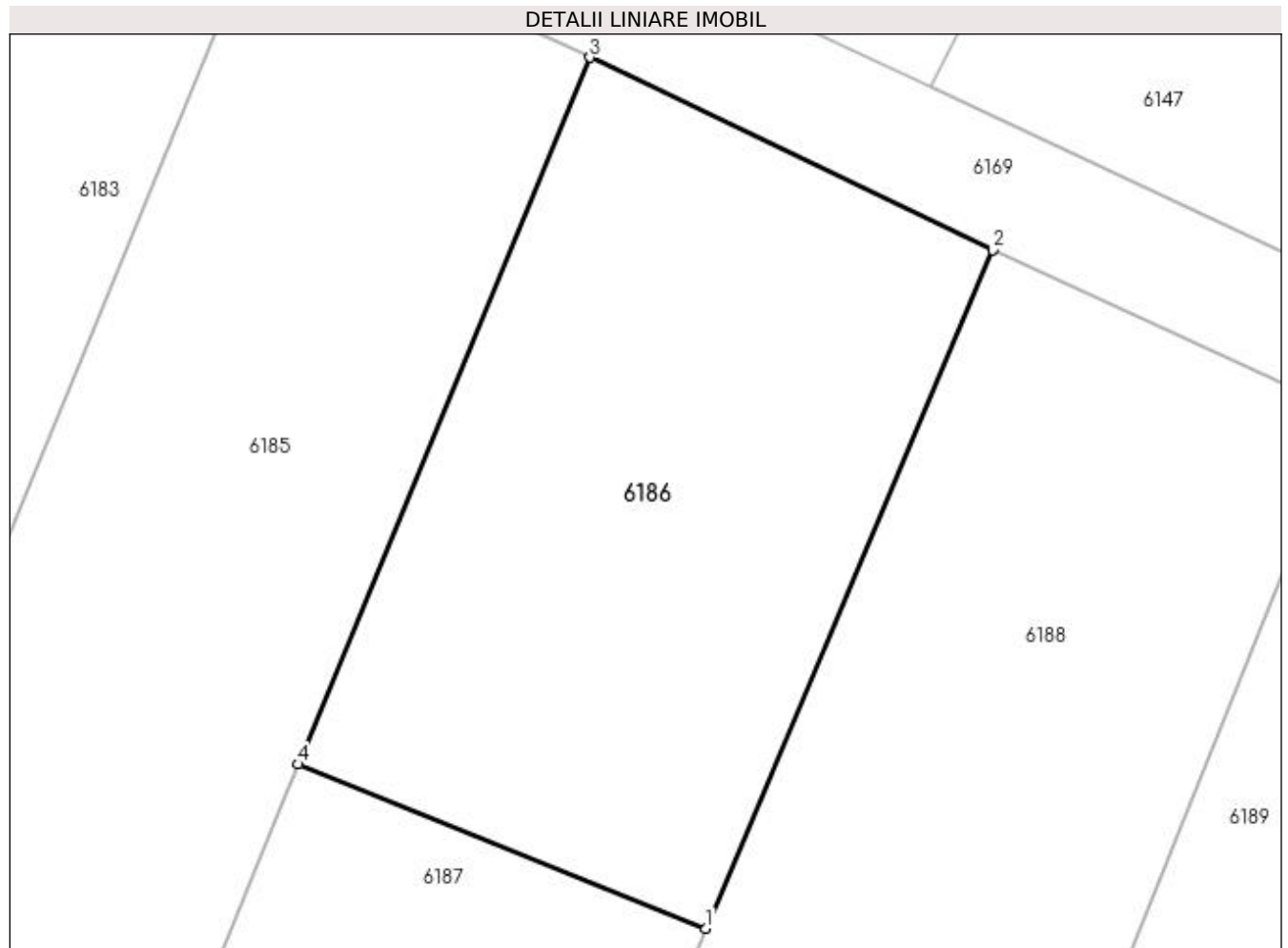
Inscrieri privind dezmembramintele dreptului de proprietate, drepturi reale de garanție și sarcini	Referințe
NU SUNT	

Anexa Nr. 1 La Partea I

Teren

Nr cadastral	Suprafața (mp)*	Observații / Referințe
	400	

* Suprafața este determinată în planul de proiecție Stereo 70.



Date referitoare la teren

Crt	Categorie folosință	Intra vilan	Suprafața (mp)	Tarla	Parcelă	Nr. topo	Observații / Referințe
1	arabil	NU	400	20	188	-	

Lungime Segmente

1) Valorile lungimilor segmentelor sunt obținute din proiecție în plan.

Punct început	X / Y	Punct sfârșit	X / Y	Lungime segment (** (m)
1	605.487,263 671.996,149	2	605.497,212 672.019,682	25.55
2	605.497,212 672.019,682	3	605.483,232 672.026,365	15.495
3	605.483,232 672.026,365	4	605.473,115 672.001,844	26.526
4	605.473,115 672.001,844	1	605.487,263 671.996,149	15.251

**** Lungimile segmentelor sunt determinate în planul de proiecție Stereo 70 și sunt rotunjite la 1 milimetru.**

***** Distanța dintre puncte este formată din segmente cumulate ce sunt mai mici decât valoarea 1 milimetru.**

**DATE DESPRE IMOBILUL NR. 6187**

Oficiul de Cadastru și Publicitate Imobiliară SUCEAVA
Biroul de Cadastru și Publicitate Imobiliară Falticeni

A. Partea I. Descrierea imobilului

TEREN Extravilan

Adresa: Jud. Suceava

Nr. Crt	Nr cadastral Nr. topografic	Suprafața* (mp)	Observații / Referințe
A1		224	Sector cadastral:16 Teren neimprejmuit;

B. Partea II. Proprietari și acte

Inscrieri privitoare la dreptul de proprietate și alte drepturi reale		Referințe
/		
Act Normativ nr. Legea 7, din 13/03/1996 emis de PARLAMENTUL ROMANIEI;		
B1	Inscrierea provizorie, drept de PROPRIETATE, dobandit prin Lege, cota actuala 1/1 1) COMUNA VULTUREȘTI, CIF:4326868, PROPRIETAR NEIDENTIFICAT.	A1

C. Partea III. SARCINI .

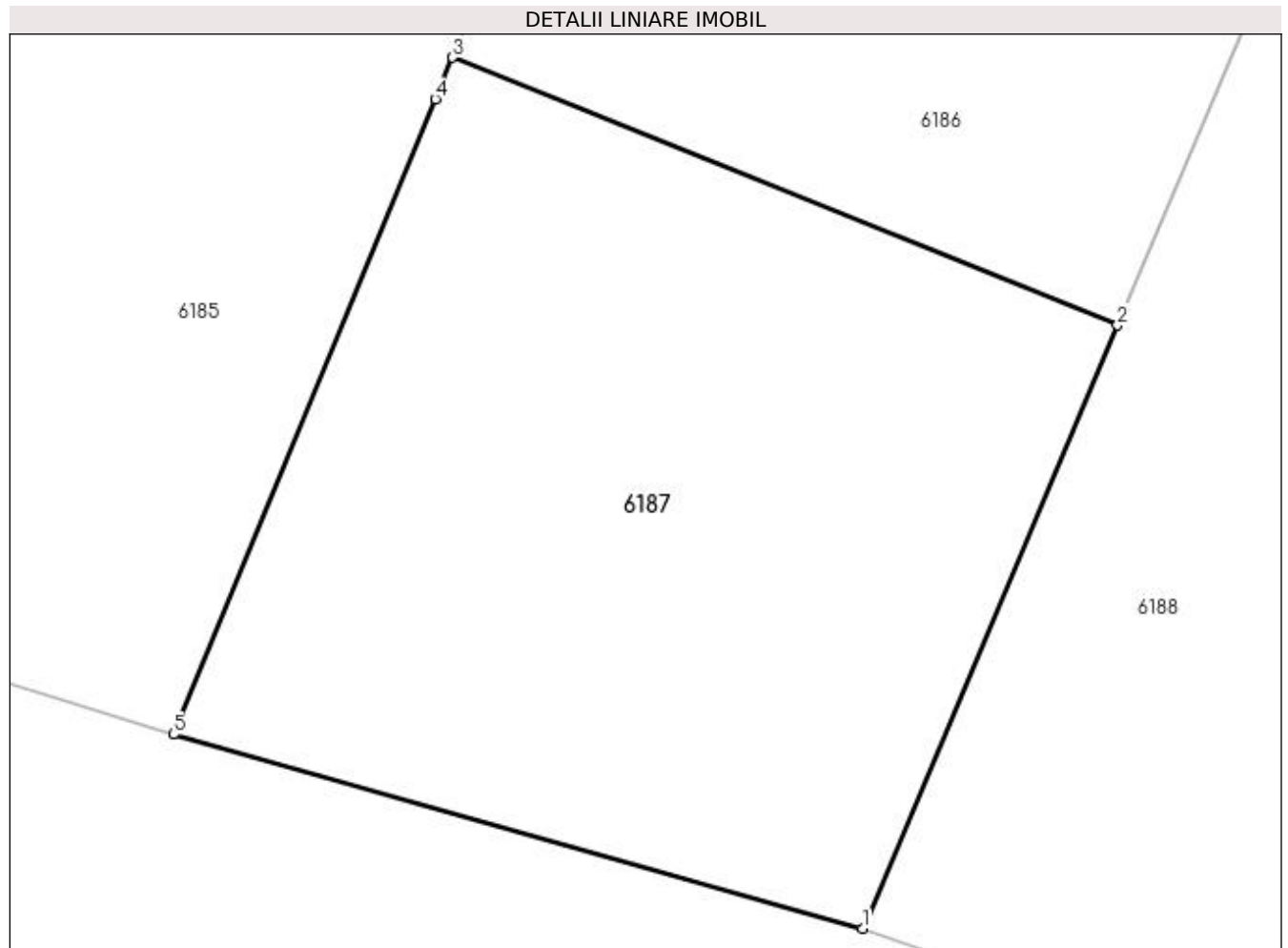
Inscrieri privind dezmembramintele dreptului de proprietate, drepturi reale de garanție și sarcini	Referințe
NU SUNT	

Anexa Nr. 1 La Partea I

Teren

Nr cadastral	Suprafața (mp)*	Observații / Referințe
	224	

* Suprafața este determinată în planul de proiecție Stereo 70.



Date referitoare la teren

Crt	Categorie folosință	Intra vilan	Suprafața (mp)	Tarla	Parcelă	Nr. topo	Observații / Referințe
1	arabil	NU	224	20	188	-	

Lungime Segmente

1) Valorile lungimilor segmentelor sunt obținute din proiecție în plan.

Punct început	X / Y	Punct sfârșit	X / Y	Lungime segment (** (m)
1	605.481,842 671.983,327	2	605.487,263 671.996,149	13.921
2	605.487,263 671.996,149	3	605.473,115 672.001,844	15.251
3	605.473,115 672.001,844	4	605.472,75 672.000,959	0.957
4	605.472,75 672.000,959	5	605.467,177 671.987,451	14.612
5	605.467,177 671.987,451	1	605.481,842 671.983,327	15.234

**** Lungimile segmentelor sunt determinate în planul de proiecție Stereo 70 și sunt rotunjite la 1 milimetru.**

***** Distanța dintre puncte este formată din segmente cumulate ce sunt mai mici decât valoarea 1 milimetru.**

**DATE DESPRE IMOBILUL NR. 6188**

Oficiul de Cadastru și Publicitate Imobiliară SUCEAVA
Biroul de Cadastru și Publicitate Imobiliară Falticeni

A. Partea I. Descrierea imobilului

TEREN Extravilan

Adresa: Jud. Suceava

Nr. Crt	Nr cadastral Nr. topografic	Suprafața* (mp)	Observații / Referințe
A1		537	Sector cadastral:16 Teren neimprejmuit;

B. Partea II. Proprietari și acte

Inscrieri privitoare la dreptul de proprietate și alte drepturi reale	Referințe
/	
Act Normativ nr. Legea 7, din 13/03/1996 emis de PARLAMENTUL ROMANIEI;	
B1	A1
1) COMUNA VULTUREȘTI, CIF:4326868, PROPRIETAR NEIDENTIFICAT.	

C. Partea III. SARCINI .

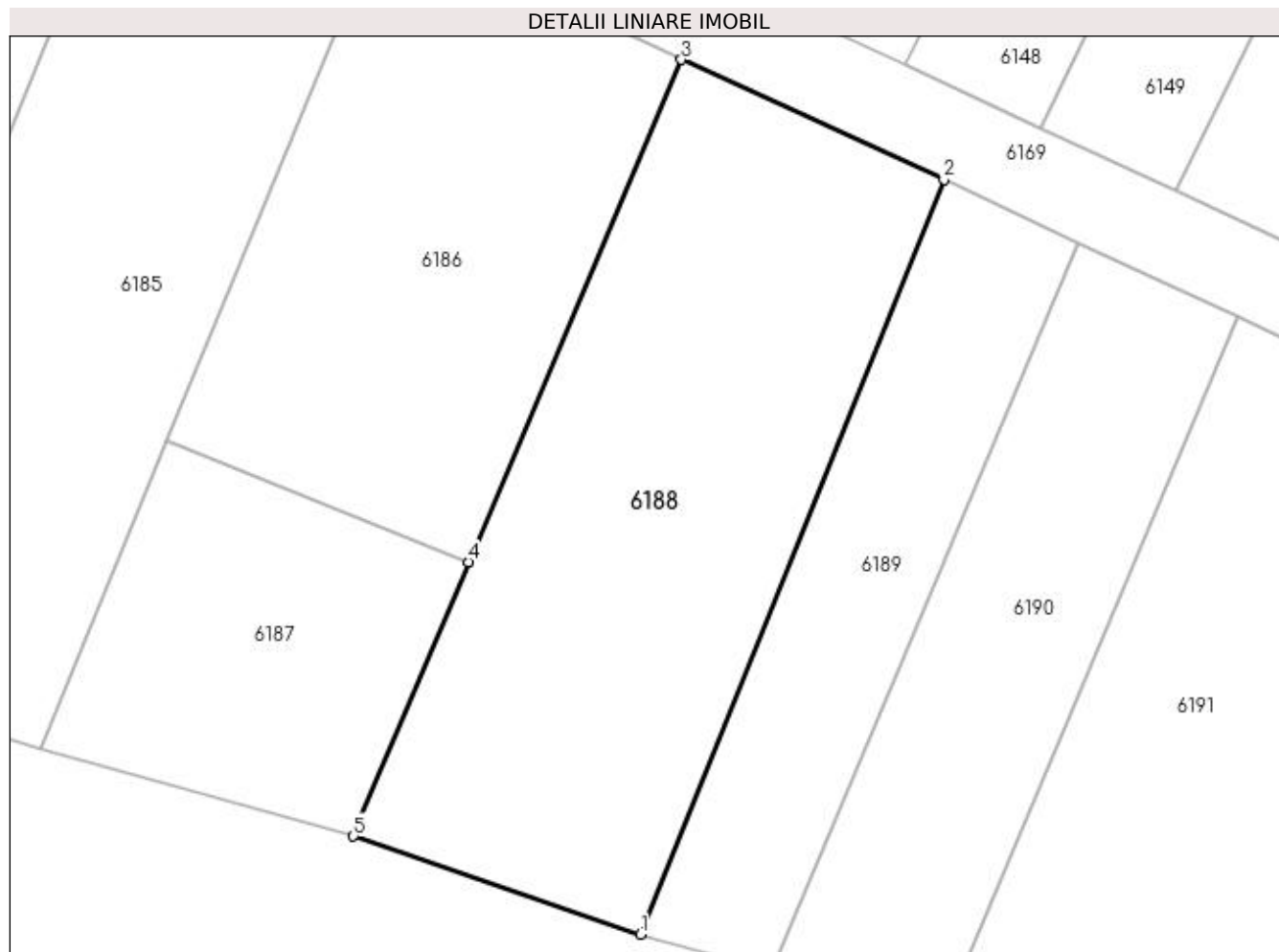
Inscrieri privind dezmembramintele dreptului de proprietate, drepturi reale de garanție și sarcini	Referințe
NU SUNT	

Anexa Nr. 1 La Partea I

Teren

Nr cadastral	Suprafața (mp)*	Observații / Referințe
	537	

* Suprafața este determinată în planul de proiecție Stereo 70.



Date referitoare la teren

Crt	Categorie folosință	Intra vilan	Suprafața (mp)	Tarla	Parcelă	Nr. topo	Observații / Referințe
1	arabil	NU	537	20	188	-	

Lungime Segmente

1) Valorile lungimilor segmentelor sunt obținute din proiecție în plan.

Punct început	X / Y	Punct sfârșit	X / Y	Lungime segment (** (m)
1	605.495,288 671.978,728	2	605.509,512 672.014,059	38.087
2	605.509,512 672.014,059	3	605.497,212 672.019,682	13.524
3	605.497,212 672.019,682	4	605.487,263 671.996,149	25.55
4	605.487,263 671.996,149	5	605.481,842 671.983,327	13.921
5	605.481,842 671.983,327	1	605.495,288 671.978,728	14.211

**** Lungimile segmentelor sunt determinate în planul de proiecție Stereo 70 și sunt rotunjite la 1 milimetru.**

***** Distanța dintre puncte este formată din segmente cumulate ce sunt mai mici decât valoarea 1 milimetru.**

**DATE DESPRE IMOBILUL NR. 6189**

Oficiul de Cadastru și Publicitate Imobiliară SUCEAVA
Biroul de Cadastru și Publicitate Imobiliară Falticeni

A. Partea I. Descrierea imobilului

TEREN Extravilan

Adresa: Jud. Suceava

Nr. Crt	Nr cadastral Nr. topografic	Suprafața* (mp)	Observații / Referințe
A1		249	Sector cadastral:16 Teren neimprejmuit;

B. Partea II. Proprietari și acte

Inscrieri privitoare la dreptul de proprietate și alte drepturi reale		Referințe
/		
Act Normativ nr. Legea 7, din 13/03/1996 emis de PARLAMENTUL ROMANIEI;		
B1	Inscrierea provizorie, drept de PROPRIETATE, dobandit prin Lege, cota actuala 1/1 1) COMUNA VULTUREȘTI, CIF:4326868, PROPRIETAR NEIDENTIFICAT.	A1

C. Partea III. SARCINI .

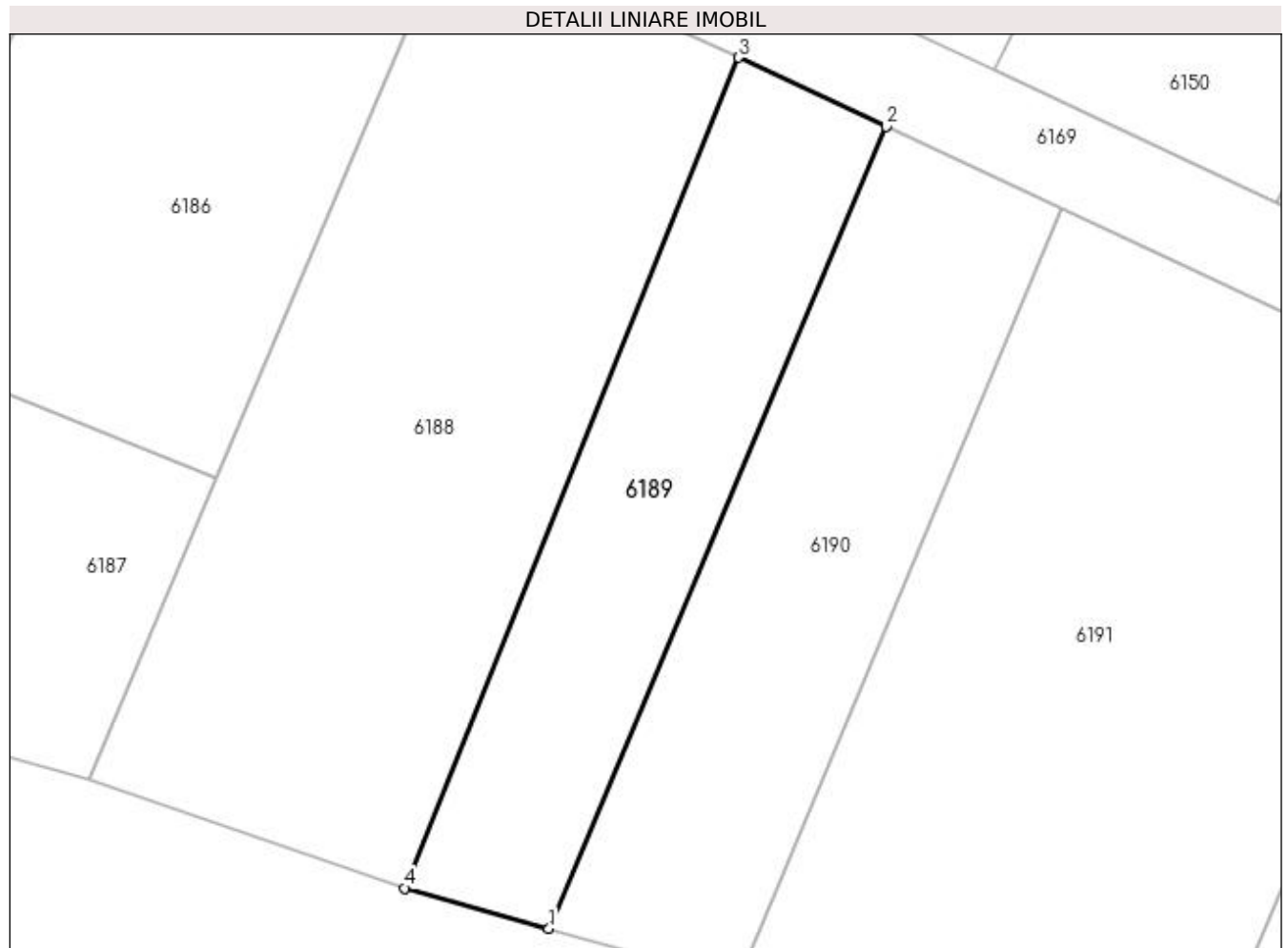
Inscrieri privind dezmembramintele dreptului de proprietate, drepturi reale de garanție și sarcini	Referințe
NU SUNT	

Anexa Nr. 1 La Partea I

Teren

Nr cadastral	Suprafața (mp)*	Observații / Referințe
	249	

* Suprafața este determinată în planul de proiecție Stereo 70.



Date referitoare la teren

Crt	Categorie folosință	Intravilan	Suprafața (mp)	Tarla	Parcelă	Nr. topo	Observații / Referințe
1	arabil	NU	249	20	188	-	

Lungime Segmente

1) Valorile lungimilor segmentelor sunt obținute din proiecție în plan.

Punct început	X / Y	Punct sfârșit	X / Y	Lungime segment (** (m)
1	605.501,431 671.977,013	2	605.515,79 672.011,12	37.006
2	605.515,79 672.011,12	3	605.509,512 672.014,059	6.932
3	605.509,512 672.014,059	4	605.495,288 671.978,728	38.087
4	605.495,288 671.978,728	1	605.501,431 671.977,013	6.378

**** Lungimile segmentelor sunt determinate în planul de proiecție Stereo 70 și sunt rotunjite la 1 milimetru.**

***** Distanța dintre puncte este formată din segmente cumulate ce sunt mai mici decât valoarea 1 milimetru.**

**DATE DESPRE IMOBILUL NR. 6190**

Oficiul de Cadastru și Publicitate Imobiliară SUCEAVA
Biroul de Cadastru și Publicitate Imobiliară Falticeni

A. Partea I. Descrierea imobilului

TEREN Extravilan

Adresa: Jud. Suceava

Nr. Crt	Nr cadastral Nr. topografic	Suprafața* (mp)	Observații / Referințe
A1		300	Sector cadastral:16 Teren neimpregmuit;

B. Partea II. Proprietari și acte

Inscrieri privitoare la dreptul de proprietate și alte drepturi reale	Referințe
/	
Act Notarial nr. 937, din 09/03/2020 emis de SPN - APOSTOL;	
B1	A1
Intabulare, drept de PROPRIETATE, dobândit prin PARTAJ, cota actuala 1/1 1) PANȚIRU GELU	

C. Partea III. SARCINI .

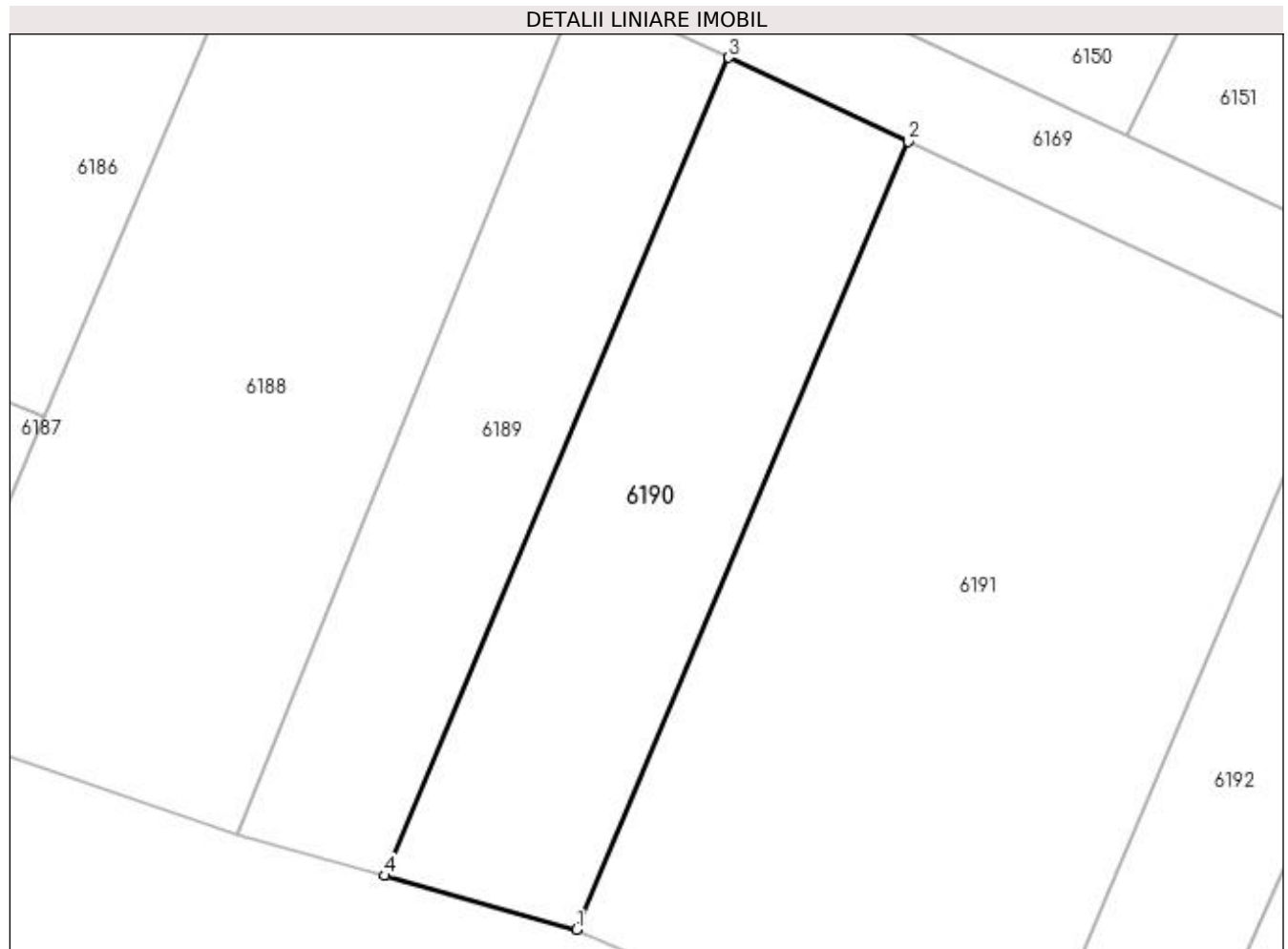
Inscrieri privind dezmembramintele dreptului de proprietate, drepturi reale de garanție și sarcini	Referințe
NU SUNT	

Anexa Nr. 1 La Partea I

Teren

Nr cadastral	Suprafața (mp)*	Observații / Referințe
	300	

* Suprafața este determinată în planul de proiecție Stereo 70.



Date referitoare la teren

Crt	Categorie folosință	Intra vilan	Suprafața (mp)	Tarla	Parcelă	Nr. topo	Observații / Referințe
1	arabil	NU	300	20	188	-	

Lungime Segmente

1) Valorile lungimilor segmentelor sunt obținute din proiecție în plan.

Punct început	X / Y	Punct sfârșit	X / Y	Lungime segment (** (m)
1	605.509,451 671.974,773	2	605.523,276 672.007,616	35.634
2	605.523,276 672.007,616	3	605.515,79 672.011,12	8.265
3	605.515,79 672.011,12	4	605.501,431 671.977,013	37.006
4	605.501,431 671.977,013	1	605.509,451 671.974,773	8.327

**** Lungimile segmentelor sunt determinate în planul de proiecție Stereo 70 și sunt rotunjite la 1 milimetru.**

***** Distanța dintre puncte este formată din segmente cumulate ce sunt mai mici decât valoarea 1 milimetru.**

**DATE DESPRE IMOBILUL NR. 6191**

Oficiul de Cadastru și Publicitate Imobiliară SUCEAVA
Biroul de Cadastru și Publicitate Imobiliară Falticeni

A. Partea I. Descrierea imobilului

TEREN Extravilan

Adresa: Jud. Suceava

Nr. Crt	Nr cadastral Nr. topografic	Suprafața* (mp)	Observații / Referințe
A1		700	Sector cadastral:16 Teren neimpregmuit;

B. Partea II. Proprietari și acte

Inscrieri privitoare la dreptul de proprietate și alte drepturi reale	Referințe
/	
Act Administrativ nr. 379, din 20/10/1993 emis de CJSDPAT SUCEAVA;	
B1	A1
Intabulare, drept de PROPRIETATE, dobandit prin Reconstituire, cota actuala 1/1 1) APARASCHIVEI FLOAREA DEFUNCT:Da	

C. Partea III. SARCINI .

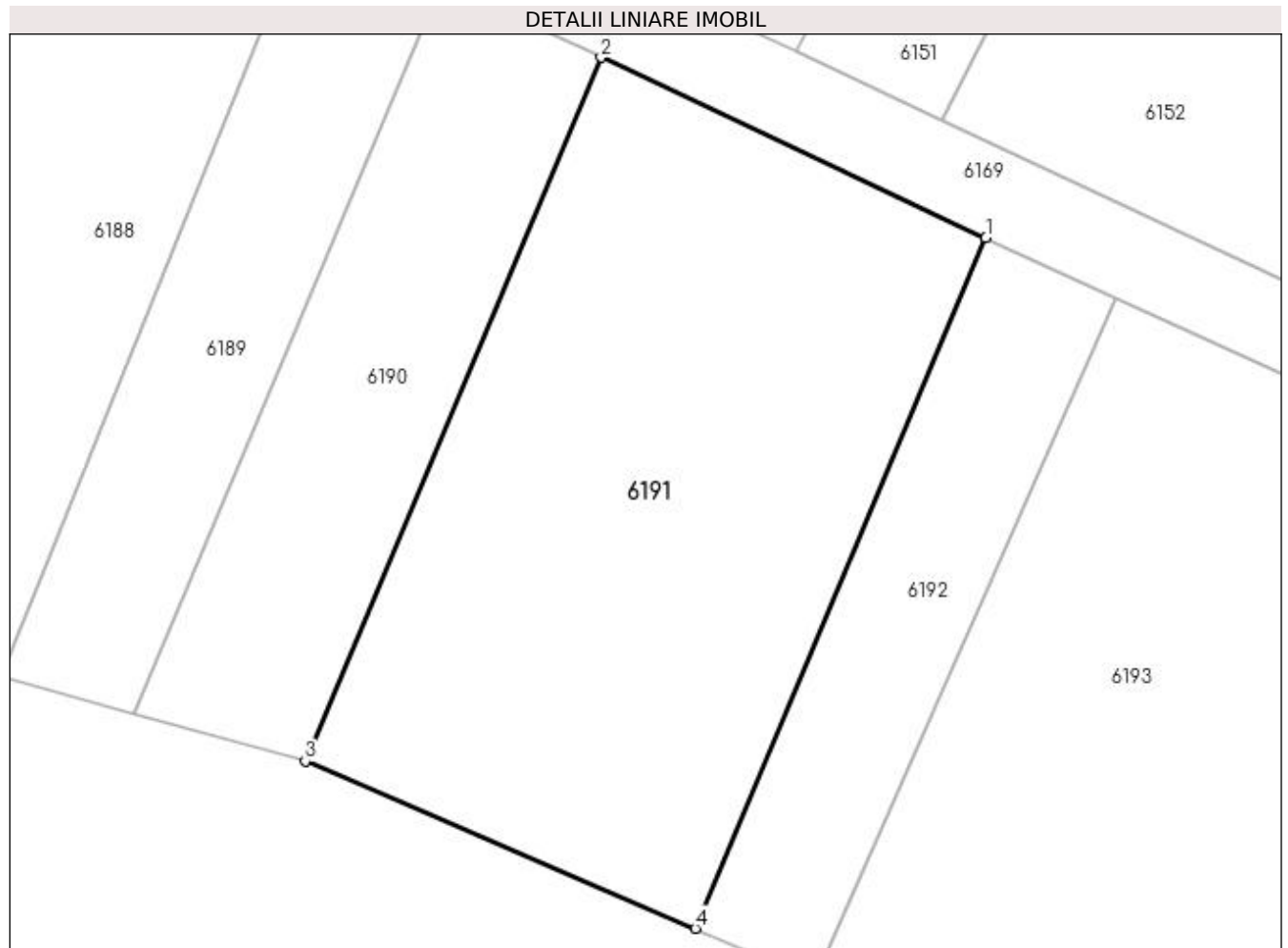
Inscrieri privind dezmembramintele dreptului de proprietate, drepturi reale de garanție și sarcini	Referințe
NU SUNT	

Anexa Nr. 1 La Partea I

Teren

Nr cadastral	Suprafața (mp)*	Observații / Referințe
	700	

* Suprafața este determinată în planul de proiecție Stereo 70.



Date referitoare la teren

Crt	Categorie folosință	Intra vilan	Suprafața (mp)	Tarla	Parcelă	Nr. topo	Observații / Referințe
1	arabil	NU	700	20	188	-	

Lungime Segmente

1) Valorile lungimilor segmentelor sunt obținute din proiecție în plan.

Punct început	X / Y	Punct sfârșit	X / Y	Lungime segment (** (m)
1	605.541,247 671.999,202	2	605.523,276 672.007,616	19.843
2	605.523,276 672.007,616	3	605.509,451 671.974,773	35.634
3	605.509,451 671.974,773	4	605.527,676 671.966,965	19.827
4	605.527,676 671.966,965	1	605.541,247 671.999,202	34.977

**** Lungimile segmentelor sunt determinate în planul de proiecție Stereo 70 și sunt rotunjite la 1 milimetru.**

***** Distanța dintre puncte este formată din segmente cumulate ce sunt mai mici decât valoarea 1 milimetru.**

**DATE DESPRE IMOBILUL NR. 6192**

Oficiul de Cadastru și Publicitate Imobiliară SUCEAVA
Biroul de Cadastru și Publicitate Imobiliară Falticeni

A. Partea I. Descrierea imobilului

TEREN Extravilan

Adresa: Jud. Suceava

Nr. Crt	Nr cadastral Nr. topografic	Suprafața* (mp)	Observații / Referințe
A1		224	Sector cadastral:16 Teren neimprejmuit;

B. Partea II. Proprietari și acte

Inscrieri privitoare la dreptul de proprietate și alte drepturi reale		Referințe
/		
Act Normativ nr. Legea 7, din 13/03/1996 emis de PARLAMENTUL ROMANIEI;		
B1	Inscrierea provizorie, drept de PROPRIETATE, dobandit prin Lege, cota actuala 1/1 1) COMUNA VULTUREȘTI, CIF:4326868, PROPRIETAR NEIDENTIFICAT.	A1

C. Partea III. SARCINI .

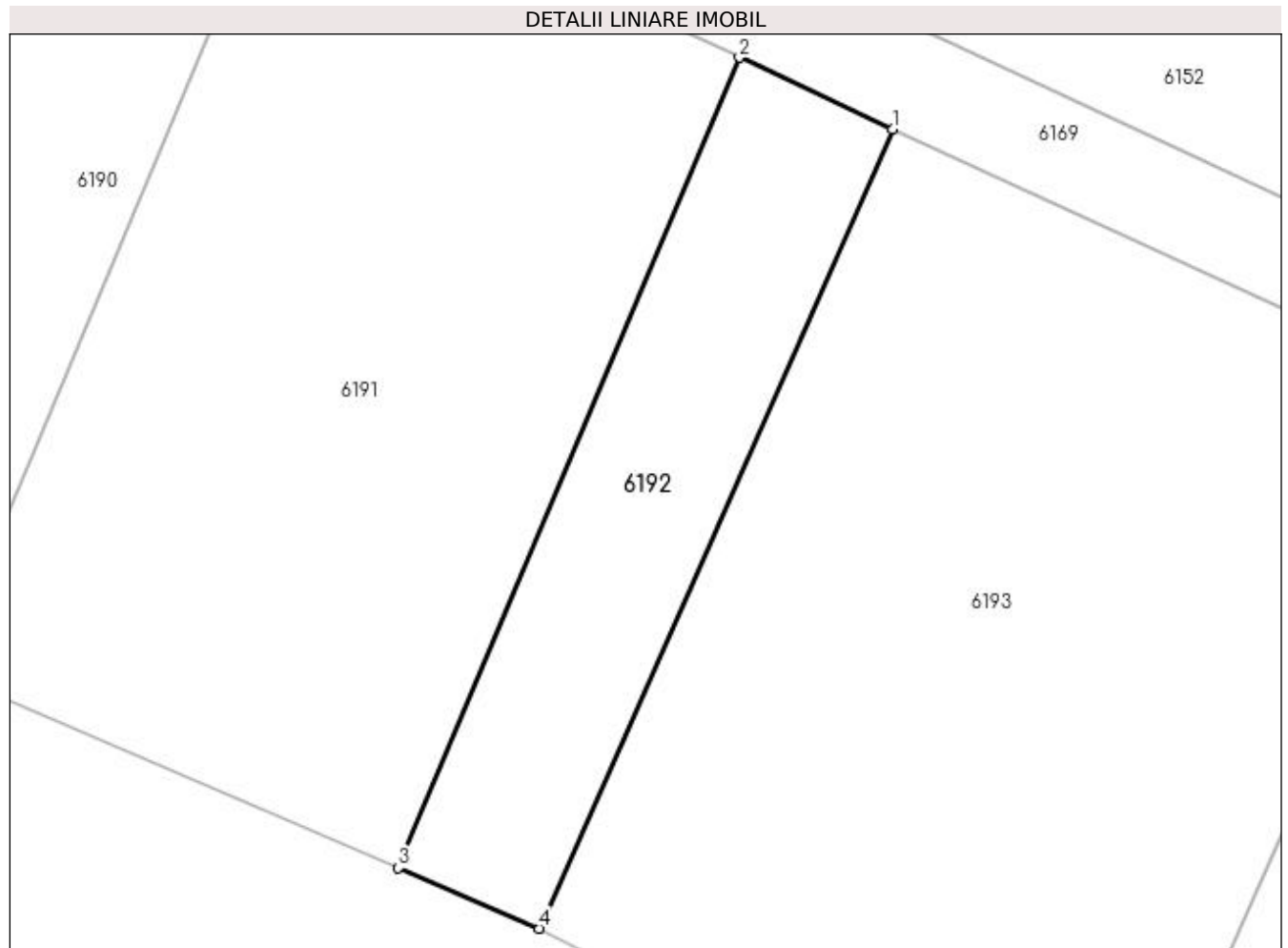
Inscrieri privind dezmembramintele dreptului de proprietate, drepturi reale de garanție și sarcini	Referințe
NU SUNT	

Anexa Nr. 1 La Partea I

Teren

Nr cadastral	Suprafața (mp)*	Observații / Referințe
	224	

* Suprafața este determinată în planul de proiecție Stereo 70.



Date referitoare la teren

Crt	Categorie folosință	Intra vilan	Suprafața (mp)	Tarla	Parcelă	Nr. topo	Observații / Referințe
1	arabil	NU	224	20	188	-	

Lungime Segmente

1) Valorile lungimilor segmentelor sunt obținute din proiecție în plan.

Punct început	X / Y	Punct sfârșit	X / Y	Lungime segment (** (m)
1	605.547,334 671.996,353	2	605.541,247 671.999,202	6.721
2	605.541,247 671.999,202	3	605.527,676 671.966,965	34.977
3	605.527,676 671.966,965	4	605.533,291 671.964,559	6.109
4	605.533,291 671.964,559	1	605.547,334 671.996,353	34.757

**** Lungimile segmentelor sunt determinate în planul de proiecție Stereo 70 și sunt rotunjite la 1 milimetru.**

***** Distanța dintre puncte este formată din segmente cumulate ce sunt mai mici decât valoarea 1 milimetru.**

**DATE DESPRE IMOBILUL NR. 6193**

Oficiul de Cadastru și Publicitate Imobiliară SUCEAVA
Biroul de Cadastru și Publicitate Imobiliară Falticeni

A. Partea I. Descrierea imobilului

TEREN Extravilan

Adresa: Jud. Suceava

Nr. Crt	Nr cadastral Nr. topografic	Suprafața* (mp)	Observații / Referințe
A1		900	Sector cadastral:16 Teren neimprejmuit;

B. Partea II. Proprietari și acte

Inscrieri privitoare la dreptul de proprietate și alte drepturi reale	Referințe
/	
Act Notarial nr. 3934, din 11/09/2018 emis de SPN - APOSTOL;	
B1	A1
Intabulare, drept de PROPRIETATE, dobandit prin PARTAJ, cota actuala 1/1 1) AMARANDEI NECULAI DEFUNCT:Da	

C. Partea III. SARCINI .

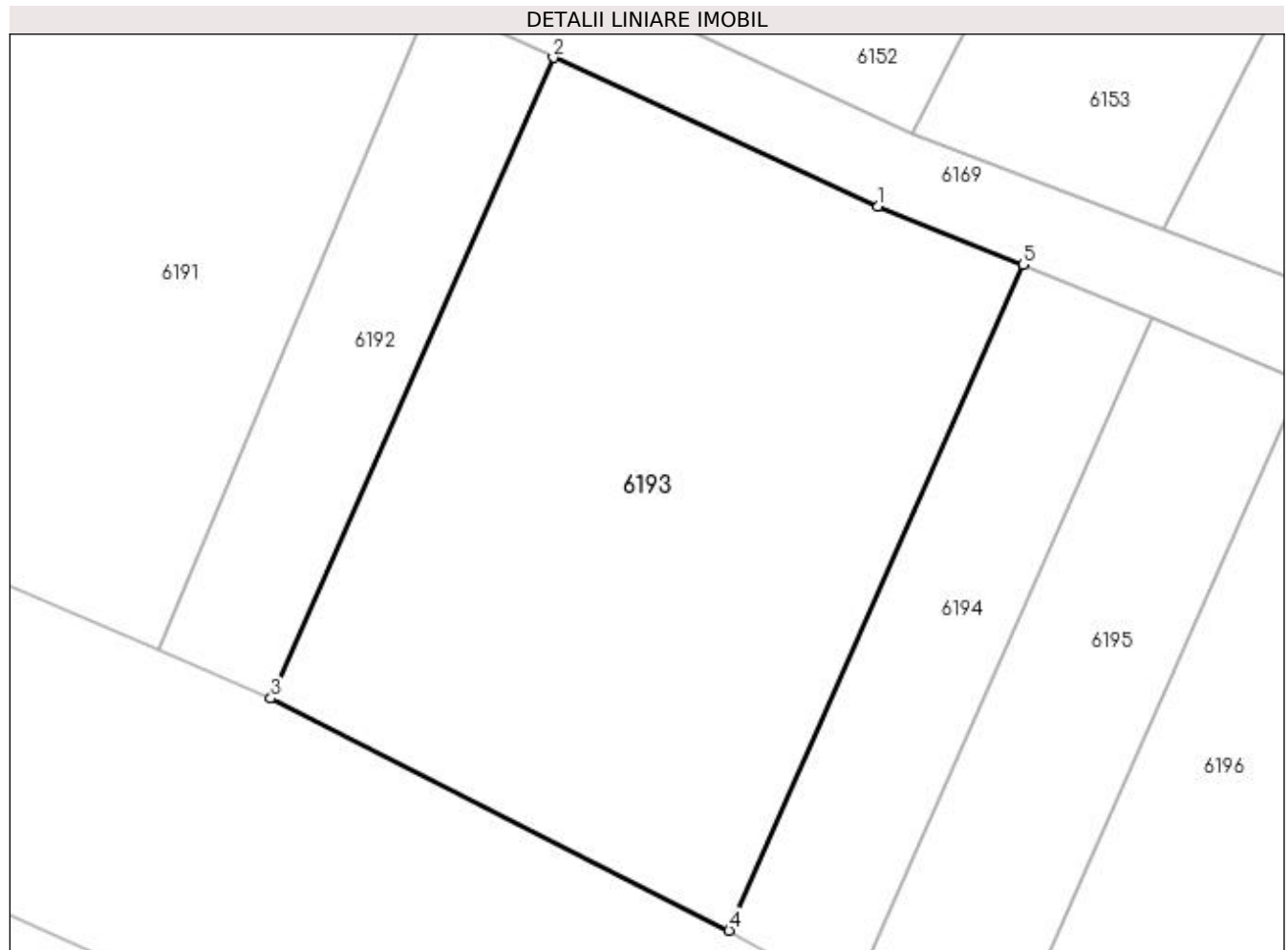
Inscrieri privind dezmembramintele dreptului de proprietate, drepturi reale de garanție și sarcini	Referințe
NU SUNT	

Anexa Nr. 1 La Partea I

Teren

Nr cadastral	Suprafața (mp)*	Observații / Referințe
	900	

* Suprafața este determinată în planul de proiecție Stereo 70.



Date referitoare la teren

Crt	Categorie folosință	Intravilan	Suprafața (mp)	Tarla	Parcelă	Nr. topo	Observații / Referințe
1	arabil	NU	900	20	188	-	

Lungime Segmente

1) Valorile lungimilor segmentelor sunt obținute din proiecție în plan.

Punct început	X / Y	Punct sfârșit	X / Y	Lungime segment (** (m)
1	605.563,453 671.988,979	2	605.547,334 671.996,353	17.726
2	605.547,334 671.996,353	3	605.533,291 671.964,559	34.757
3	605.533,291 671.964,559	4	605.556,057 671.953,031	25.518
4	605.556,057 671.953,031	5	605.570,656 671.986,086	36.135
5	605.570,656 671.986,086	1	605.563,453 671.988,979	7.762

**** Lungimile segmentelor sunt determinate în planul de proiecție Stereo 70 și sunt rotunjite la 1 milimetru.**

***** Distanța dintre puncte este formată din segmente cumulate ce sunt mai mici decât valoarea 1 milimetru.**

**DATE DESPRE IMOBILUL NR. 6194**

Oficiul de Cadastru și Publicitate Imobiliară SUCEAVA
Biroul de Cadastru și Publicitate Imobiliară Falticeni

A. Partea I. Descrierea imobilului

TEREN Extravilan

Adresa: Jud. Suceava

Nr. Crt	Nr cadastral Nr. topografic	Suprafața* (mp)	Observații / Referințe
A1		253	Sector cadastral:16 Teren neimprejmuit;

B. Partea II. Proprietari și acte

Inscrieri privitoare la dreptul de proprietate și alte drepturi reale		Referințe
/		
Act Normativ nr. Legea 7, din 13/03/1996 emis de PARLAMENTUL ROMANIEI;		
B1	Inscrierea provizorie, drept de PROPRIETATE, dobandit prin Lege, cota actuala 1/1 1) COMUNA VULTUREȘTI, CIF:4326868, PROPRIETAR NEIDENTIFICAT.	A1

C. Partea III. SARCINI .

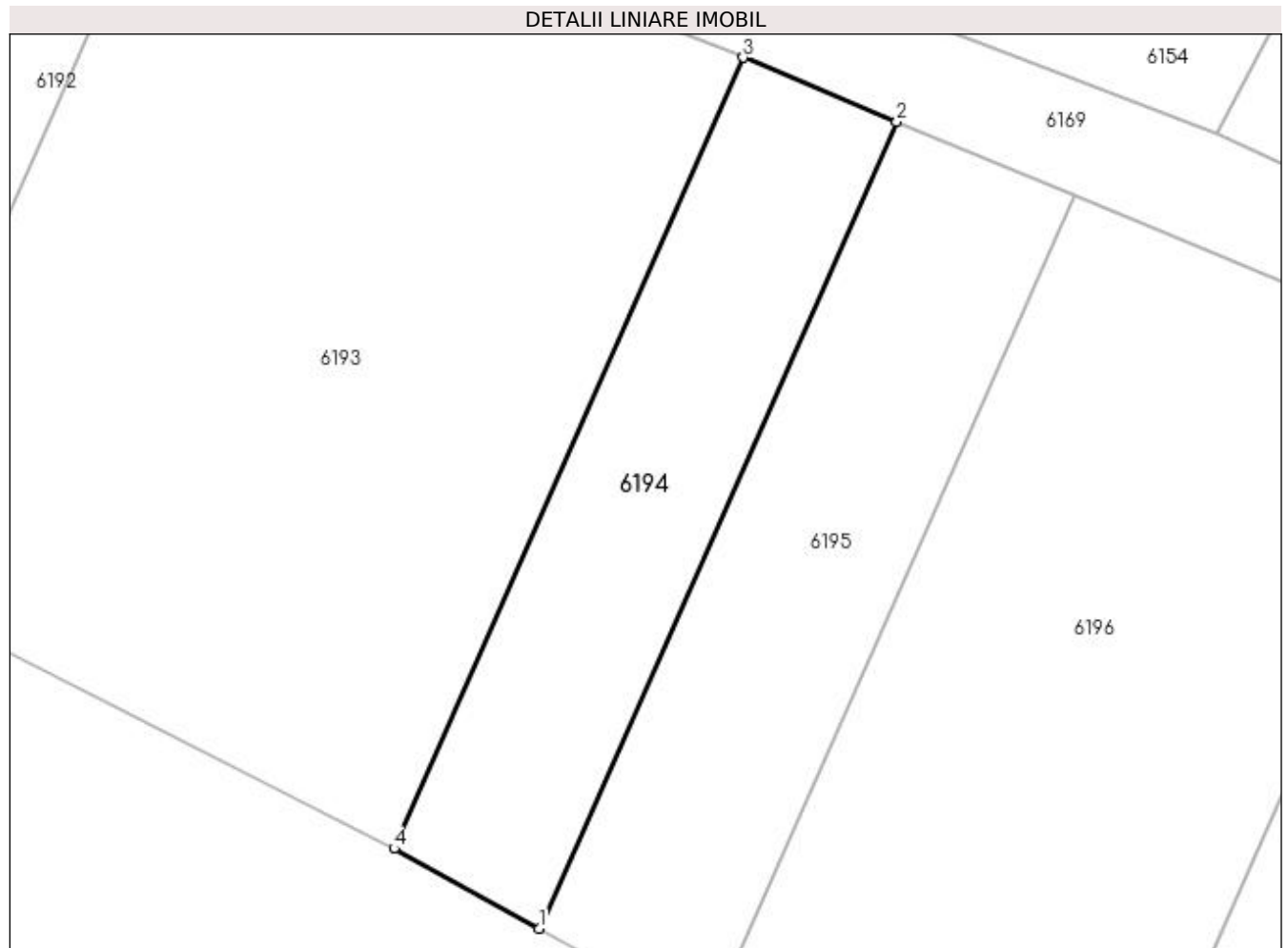
Inscrieri privind dezmembramintele dreptului de proprietate, drepturi reale de garanție și sarcini	Referințe
NU SUNT	

Anexa Nr. 1 La Partea I

Teren

Nr cadastral	Suprafața (mp)*	Observații / Referințe
	253	

* Suprafața este determinată în planul de proiecție Stereo 70.



Date referitoare la teren

Crt	Categorie folosință	Intra vilan	Suprafața (mp)	Tarla	Parcelă	Nr. topo	Observații / Referințe
1	arabil	NU	253	20	188	-	

Lungime Segmente

1) Valorile lungimilor segmentelor sunt obținute din proiecție în plan.

Punct început	X / Y	Punct sfârșit	X / Y	Lungime segment (** (m)
1	605.562,118 671.949,691	2	605.577,08 671.983,405	36.885
2	605.577,08 671.983,405	3	605.570,656 671.986,086	6.961
3	605.570,656 671.986,086	4	605.556,057 671.953,031	36.135
4	605.556,057 671.953,031	1	605.562,118 671.949,691	6.92

**** Lungimile segmentelor sunt determinate în planul de proiecție Stereo 70 și sunt rotunjite la 1 milimetru.**

***** Distanța dintre puncte este formată din segmente cumulate ce sunt mai mici decât valoarea 1 milimetru.**

**DATE DESPRE IMOBILUL NR. 6195**

Oficiul de Cadastru și Publicitate Imobiliară SUCEAVA
Biroul de Cadastru și Publicitate Imobiliară Falticeni

A. Partea I. Descrierea imobilului

TEREN Extravilan

Adresa: Jud. Suceava

Nr. Crt	Nr cadastral Nr. topografic	Suprafața* (mp)	Observații / Referințe
A1		300	Sector cadastral:16 Teren neimprejmit;

B. Partea II. Proprietari și acte

Inscrieri privitoare la dreptul de proprietate și alte drepturi reale	Referințe
/	
Act Administrativ nr. 665, din 09/03/1994 emis de CJSDPAT SUCEAVA;	
B1	A1
Intabulare, drept de PROPRIETATE, dobândit prin Reconstituire, cota actuala 1/1	
1) PANȚIRU V ELIONORA DEFUNCT:Da	
2) PANȚIRU P. PETRU, Lipsă CNP proprietar.	
3) PANȚIRU P ANETA DEFUNCT:Da	
4) HUȚANU C. MARIA	
5) AMARIUCHI V. ELENA, Lipsă CNP proprietar.	

C. Partea III. SARCINI .

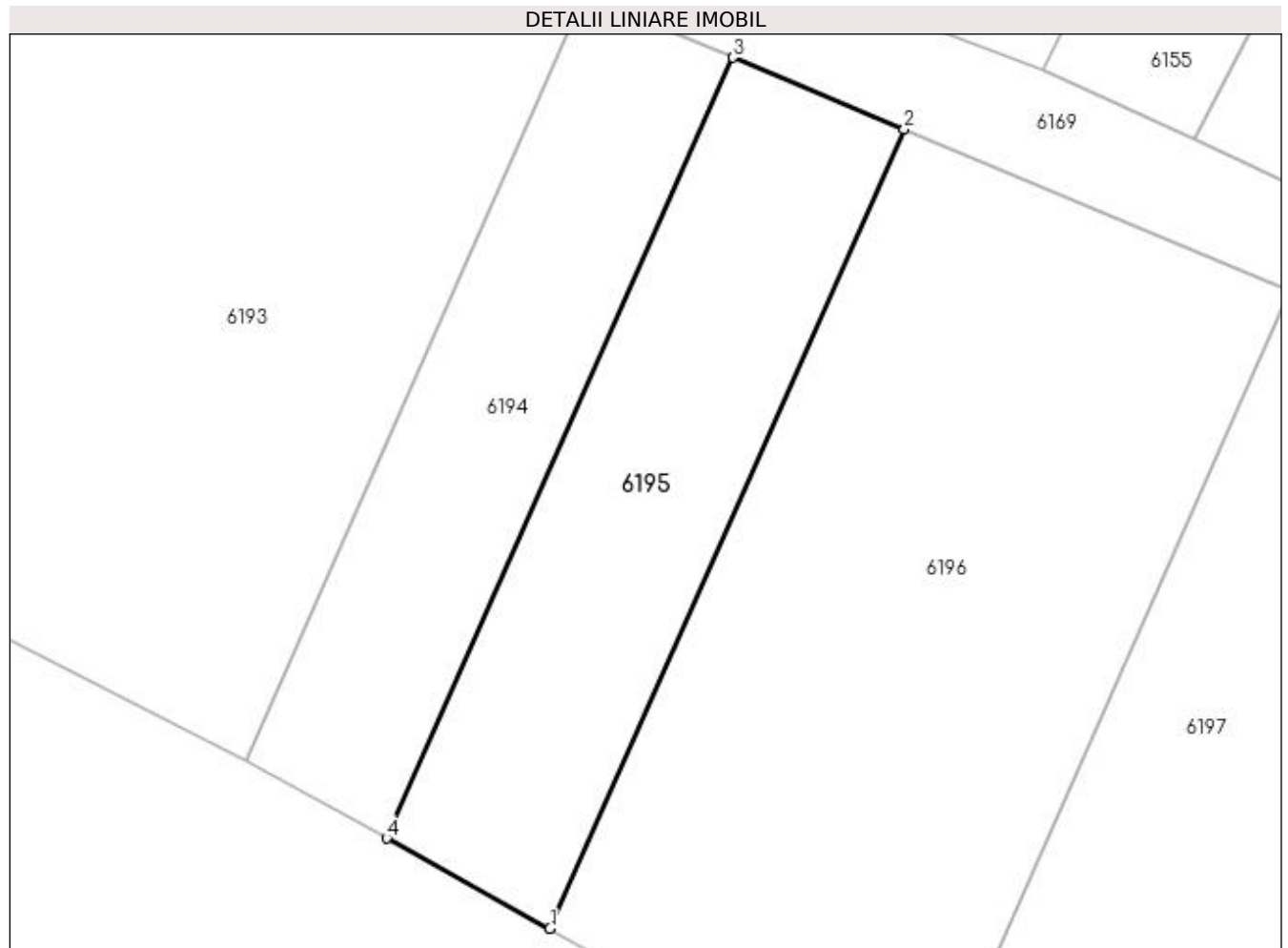
Inscrieri privind dezmembramintele dreptului de proprietate, drepturi reale de garanție și sarcini	Referințe
NU SUNT	

Anexa Nr. 1 La Partea I

Teren

Nr cadastral	Suprafața (mp)*	Observații / Referințe
	300	

* Suprafața este determinată în planul de proiecție Stereo 70.



Date referitoare la teren

Crt	Categorie folosință	Intra vilan	Suprafața (mp)	Tarla	Parcelă	Nr. topo	Observații / Referințe
1	arabil	NU	300	20	188	-	

Lungime Segmente

1) Valorile lungimilor segmentelor sunt obținute din proiecție în plan.

Punct început	X / Y	Punct sfârșit	X / Y	Lungime segment (** (m)
1	605.569,184 671.945,796	2	605.584,5 671.980,308	37.758
2	605.584,5 671.980,308	3	605.577,08 671.983,405	8.04
3	605.577,08 671.983,405	4	605.562,118 671.949,691	36.885
4	605.562,118 671.949,691	1	605.569,184 671.945,796	8.068

**** Lungimile segmentelor sunt determinate în planul de proiecție Stereo 70 și sunt rotunjite la 1 milimetru.**

***** Distanța dintre puncte este formată din segmente cumulate ce sunt mai mici decât valoarea 1 milimetru.**

**DATE DESPRE IMOBILUL NR. 6196**

Oficiul de Cadastru și Publicitate Imobiliară SUCEAVA
Biroul de Cadastru și Publicitate Imobiliară Falticeni

A. Partea I. Descrierea imobilului

TEREN Extravilan

Adresa: Jud. Suceava

Nr. Crt	Nr cadastral Nr. topografic	Suprafața* (mp)	Observații / Referințe
A1		700	Sector cadastral:16 Teren neimprejmuit;

B. Partea II. Proprietari și acte

Inscrieri privitoare la dreptul de proprietate și alte drepturi reale	Referințe
/	
Act Administrativ nr. 1073, din 03/11/1994 emis de CJSDPAT SUCEAVA;	
B1	A1
Intabulare, drept de PROPRIETATE, dobandit prin Reconstituire, cota actuala 1/1 1) ANTON IOAN , Lipsă CNP proprietar. DEFUNCT:Da	

C. Partea III. SARCINI .

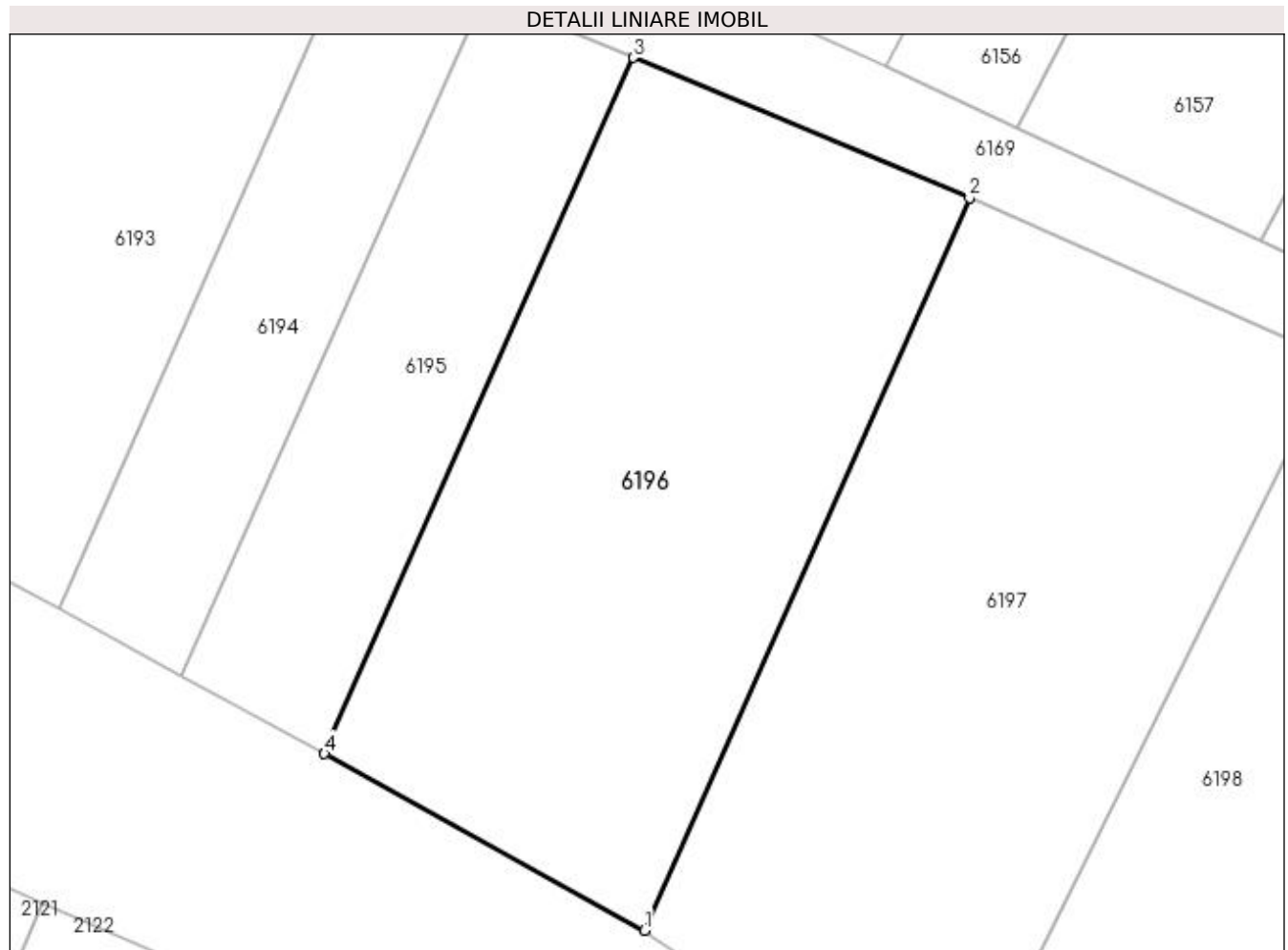
Inscrieri privind dezmembramintele dreptului de proprietate, drepturi reale de garanție și sarcini	Referințe
NU SUNT	

Anexa Nr. 1 La Partea I

Teren

Nr cadastral	Suprafața (mp)*	Observații / Referințe
	700	

* Suprafața este determinată în planul de proiecție Stereo 70.



Date referitoare la teren

Crt	Categorie folosință	Intra vilan	Suprafața (mp)	Tarla	Parcelă	Nr. topo	Observații / Referințe
1	arabil	NU	700	20	188	-	

Lungime Segmente

1) Valorile lungimilor segmentelor sunt obținute din proiecție în plan.

Punct început	X / Y	Punct sfârșit	X / Y	Lungime segment (** (m)
1	605.585,068 671.937,042	2	605.601,18 671.973,348	39.721
2	605.601,18 671.973,348	3	605.584,5 671.980,308	18.074
3	605.584,5 671.980,308	4	605.569,184 671.945,796	37.758
4	605.569,184 671.945,796	1	605.585,068 671.937,042	18.137

**** Lungimile segmentelor sunt determinate în planul de proiecție Stereo 70 și sunt rotunjite la 1 milimetru.**

***** Distanța dintre puncte este formată din segmente cumulate ce sunt mai mici decât valoarea 1 milimetru.**

**DATE DESPRE IMOBILUL NR. 6197**

Oficiul de Cadastru și Publicitate Imobiliară SUCEAVA
Biroul de Cadastru și Publicitate Imobiliară Falticeni

A. Partea I. Descrierea imobilului

TEREN Extravilan

Adresa: Jud. Suceava

Nr. Crt	Nr cadastral Nr. topografic	Suprafața* (mp)	Observații / Referințe
A1		781	Sector cadastral:16 Teren neimprejmuit;

B. Partea II. Proprietari și acte

Inscrieri privitoare la dreptul de proprietate și alte drepturi reale		Referințe
/		
Act Normativ nr. Legea 7, din 13/03/1996 emis de PARLAMENTUL ROMANIEI;		
B1	Inscrierea provizorie, drept de PROPRIETATE, dobandit prin Lege, cota actuala 1/1 1) COMUNA VULTUREȘTI, CIF:4326868, PROPRIETAR NEIDENTIFICAT.	A1

C. Partea III. SARCINI .

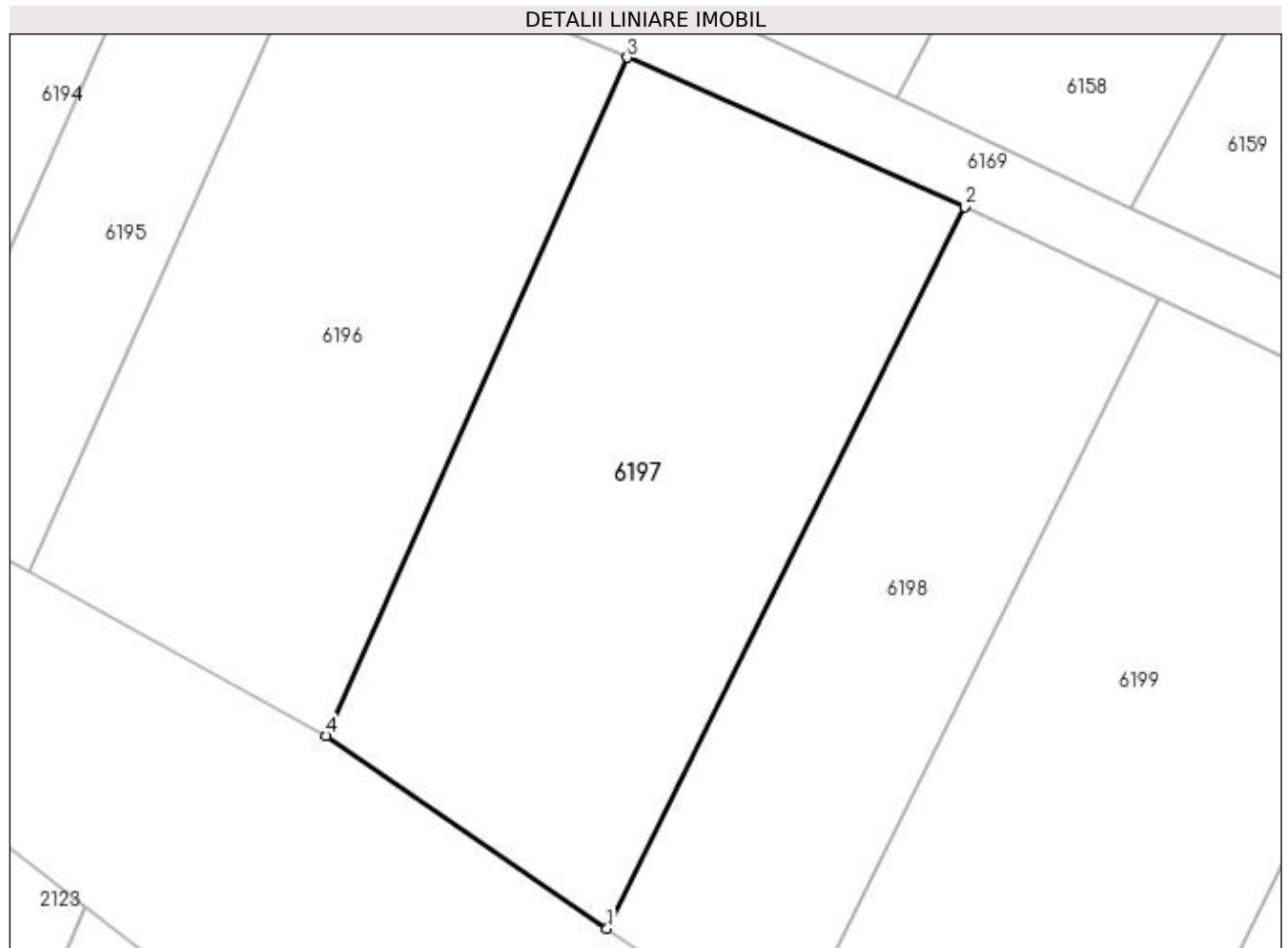
Inscrieri privind dezmembramintele dreptului de proprietate, drepturi reale de garanție și sarcini	Referințe
NU SUNT	

Anexa Nr. 1 La Partea I

Teren

Nr cadastral	Suprafața (mp)*	Observații / Referințe
	781	

* Suprafața este determinată în planul de proiecție Stereo 70.



Date referitoare la teren

Crt	Categorie folosință	Intra vilan	Suprafața (mp)	Tarla	Parcelă	Nr. topo	Observații / Referințe
1	arabil	NU	781	20	188	-	

Lungime Segmente

1) Valorile lungimilor segmentelor sunt obținute din proiecție în plan.

Punct început	X / Y	Punct sfârșit	X / Y	Lungime segment (** (m)
1	605.600,101 671.926,728	2	605.619,246 671.965,364	43.119
2	605.619,246 671.965,364	3	605.601,18 671.973,348	19.752
3	605.601,18 671.973,348	4	605.585,068 671.937,042	39.721
4	605.585,068 671.937,042	1	605.600,101 671.926,728	18.231

**** Lungimile segmentelor sunt determinate în planul de proiecție Stereo 70 și sunt rotunjite la 1 milimetru.**

***** Distanța dintre puncte este formată din segmente cumulate ce sunt mai mici decât valoarea 1 milimetru.**

**DATE DESPRE IMOBILUL NR. 6198**

Oficiul de Cadastru și Publicitate Imobiliară SUCEAVA
Biroul de Cadastru și Publicitate Imobiliară Falticeni

A. Partea I. Descrierea imobilului

TEREN Extravilan

Adresa: Jud. Suceava

Nr. Crt	Nr cadastral Nr. topografic	Suprafața* (mp)	Observații / Referințe
A1		506	Sector cadastral:16 Teren neimprejmuit;

B. Partea II. Proprietari și acte

Inscrieri privitoare la dreptul de proprietate și alte drepturi reale		Referințe
/		
Act Normativ nr. Legea 7, din 13/03/1996 emis de PARLAMENTUL ROMANIEI;		
B1	Inscrierea provizorie, drept de PROPRIETATE, dobandit prin Lege, cota actuala 1/1 1) COMUNA VULTUREȘTI, CIF:4326868, PROPRIETAR NEIDENTIFICAT.	A1

C. Partea III. SARCINI .

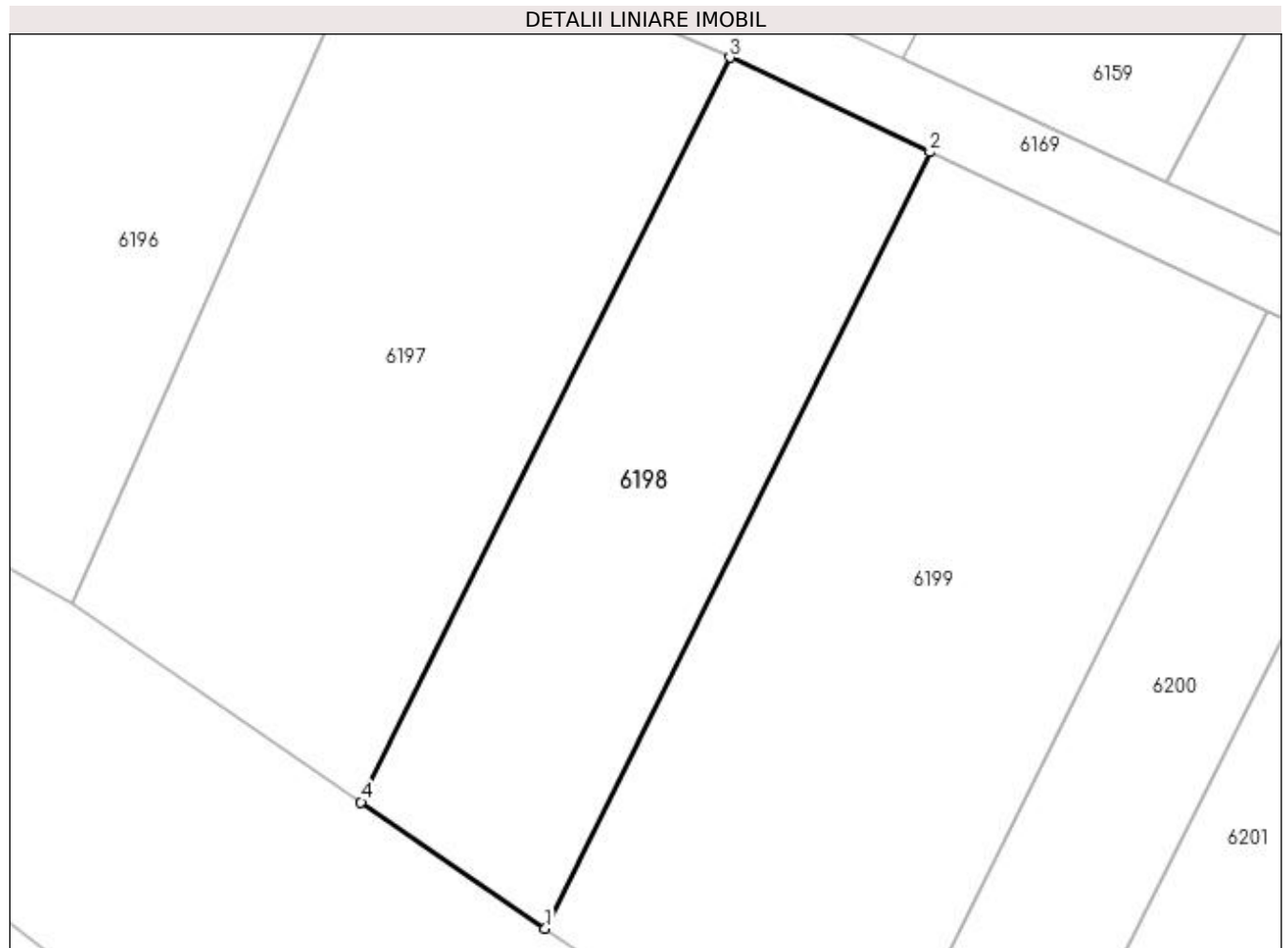
Inscrieri privind dezmembramintele dreptului de proprietate, drepturi reale de garanție și sarcini	Referințe
NU SUNT	

Anexa Nr. 1 La Partea I

Teren

Nr cadastral	Suprafața (mp)*	Observații / Referințe
	506	

* Suprafața este determinată în planul de proiecție Stereo 70.



Date referitoare la teren

Crt	Categorie folosință	Intra vilan	Suprafața (mp)	Tarla	Parcelă	Nr. topo	Observații / Referințe
1	arabil	NU	506	20	188	-	

Lungime Segmente

1) Valorile lungimilor segmentelor sunt obținute din proiecție în plan.

Punct început	X / Y	Punct sfârșit	X / Y	Lungime segment (** (m)
1	605.609,668 671.920,165	2	605.629,636 671.960,46	44.971
2	605.629,636 671.960,46	3	605.619,246 671.965,364	11.489
3	605.619,246 671.965,364	4	605.600,101 671.926,728	43.119
4	605.600,101 671.926,728	1	605.609,668 671.920,165	11.602

**** Lungimile segmentelor sunt determinate în planul de proiecție Stereo 70 și sunt rotunjite la 1 milimetru.**

***** Distanța dintre puncte este formată din segmente cumulate ce sunt mai mici decât valoarea 1 milimetru.**

**DATE DESPRE IMOBILUL NR. 6199**

Oficiul de Cadastru și Publicitate Imobiliară SUCEAVA
Biroul de Cadastru și Publicitate Imobiliară Falticeni

A. Partea I. Descrierea imobilului

TEREN Extravilan

Adresa: Jud. Suceava

Nr. Crt	Nr cadastral Nr. topografic	Suprafața* (mp)	Observații / Referințe
A1		900	Sector cadastral:16 Teren neimprejmuit;

B. Partea II. Proprietari și acte

Inscrieri privitoare la dreptul de proprietate și alte drepturi reale	Referințe
/	
Act Administrativ nr. 367, din 20/10/1993 emis de CJSDPAT SUCEAVA;	
B1	A1
Intabulare, drept de PROPRIETATE, dobandit prin Reconstituire, cota actuala 1/1	
1) DANIELIUC MĂRIOARA	
2) APARASCHIVEI GHEORGHE	

C. Partea III. SARCINI .

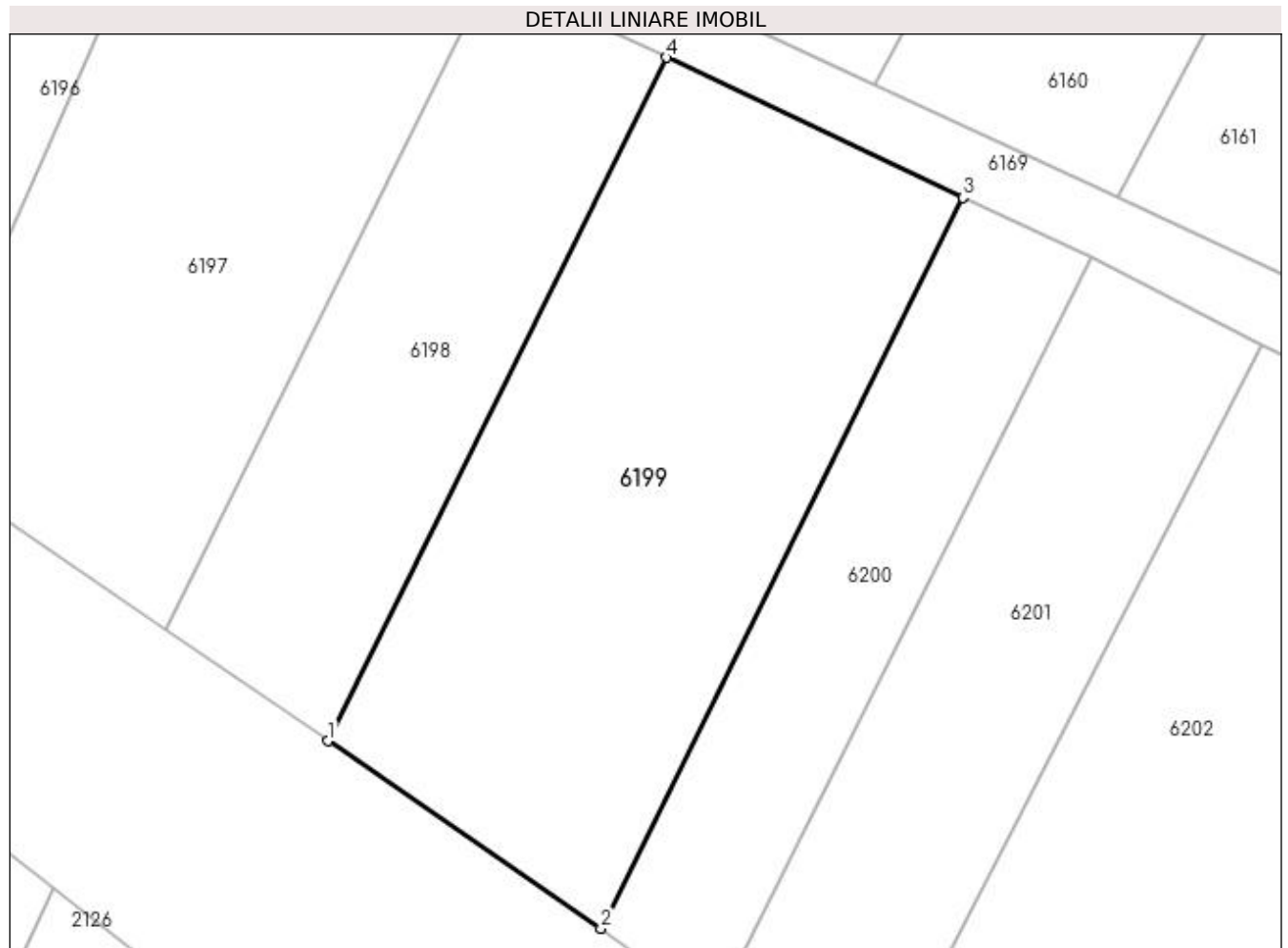
Inscrieri privind dezmembramintele dreptului de proprietate, drepturi reale de garanție și sarcini	Referințe
NU SUNT	

Anexa Nr. 1 La Partea I

Teren

Nr cadastral	Suprafața (mp)*	Observații / Referințe
	900	

* Suprafața este determinată în planul de proiecție Stereo 70.



Date referitoare la teren

Crt	Categorie folosință	Intravilan	Suprafața (mp)	Tarla	Parcelă	Nr. topo	Observații / Referințe
1	arabil	NU	900	20	188	-	

Lungime Segmente

1) Valorile lungimilor segmentelor sunt obținute din proiecție în plan.

Punct început	X / Y	Punct sfârșit	X / Y	Lungime segment (** (m)
1	605.609,668 671.920,165	2	605.625,778 671.909,113	19.537
2	605.625,778 671.909,113	3	605.647,131 671.952,203	48.091
3	605.647,131 671.952,203	4	605.629,636 671.960,46	19.346
4	605.629,636 671.960,46	1	605.609,668 671.920,165	44.971

**** Lungimile segmentelor sunt determinate în planul de proiecție Stereo 70 și sunt rotunjite la 1 milimetru.**

***** Distanța dintre puncte este formată din segmente cumulate ce sunt mai mici decât valoarea 1 milimetru.**

**DATE DESPRE IMOBILUL NR. 6200**

Oficiul de Cadastru și Publicitate Imobiliară SUCEAVA
Biroul de Cadastru și Publicitate Imobiliară Falticeni

A. Partea I. Descrierea imobilului

TEREN Extravilan

Adresa: Jud. Suceava

Nr. Crt	Nr cadastral Nr. topografic	Suprafața* (mp)	Observații / Referințe
A1		400	Sector cadastral:16 Teren neimprejmuit;

B. Partea II. Proprietari și acte

Inscrieri privitoare la dreptul de proprietate și alte drepturi reale	Referințe
/	
Act Administrativ nr. 1075, din 03/11/1994 emis de CJSDPAT SUCEAVA;	
B1	A1
Intabulare, drept de PROPRIETATE, dobandit prin Reconstituire, cota actuala 1/1 1) PANȚIRU SIMION, Lipsă CNP proprietar. DEFUNCT:Da	

C. Partea III. SARCINI .

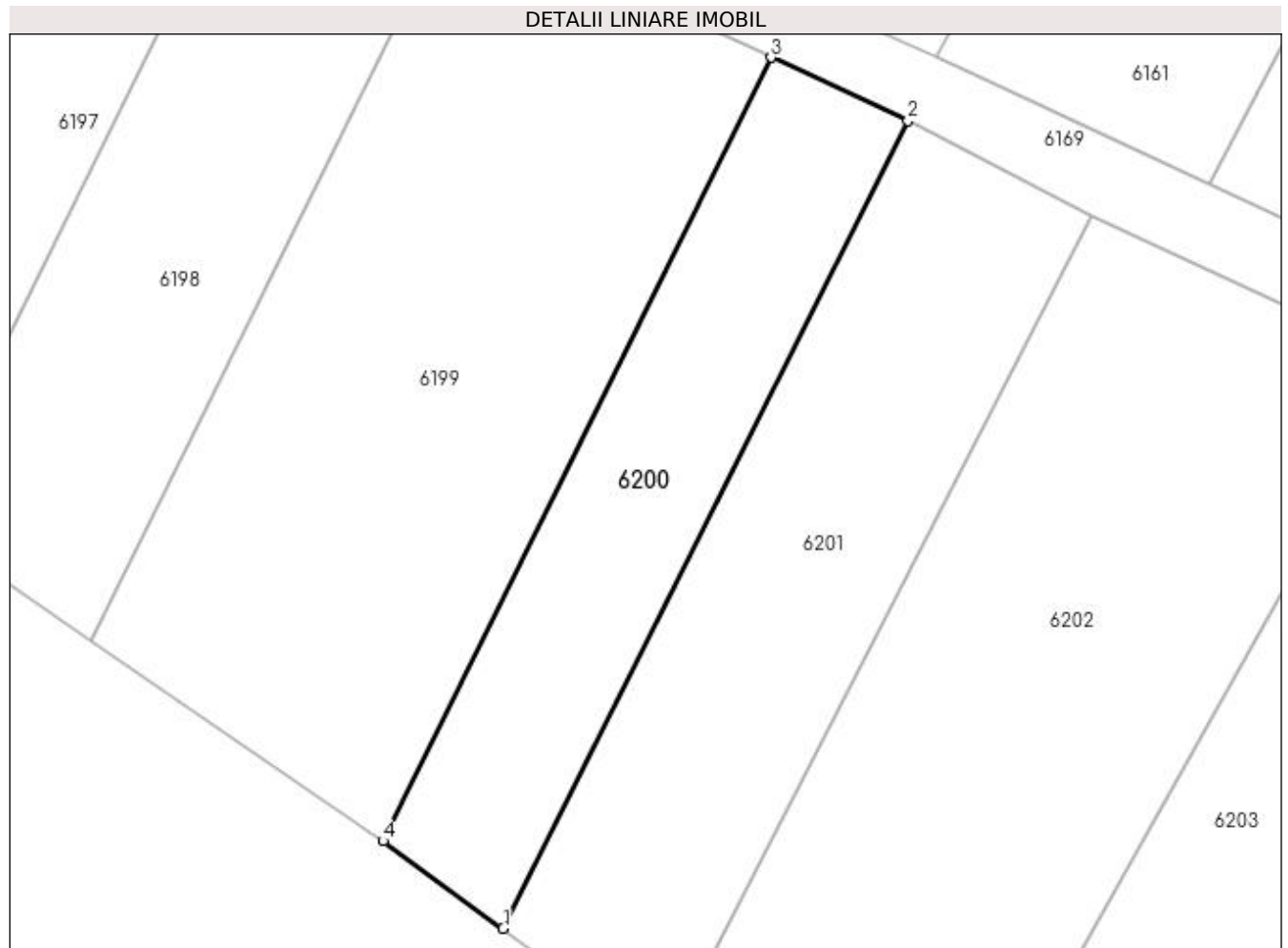
Inscrieri privind dezmembramintele dreptului de proprietate, drepturi reale de garanție și sarcini	Referințe
NU SUNT	

Anexa Nr. 1 La Partea I

Teren

Nr cadastral	Suprafața (mp)*	Observații / Referințe
	400	

* Suprafața este determinată în planul de proiecție Stereo 70.



Date referitoare la teren

Crt	Categorie folosință	Intra vilan	Suprafața (mp)	Tarla	Parcelă	Nr. topo	Observații / Referințe
1	arabil	NU	400	20	188	-	

Lungime Segmente

1) Valorile lungimilor segmentelor sunt obținute din proiecție în plan.

Punct început	X / Y	Punct sfârșit	X / Y	Lungime segment (** (m)
1	605.632,389 671.904,298	2	605.654,667 671.948,722	49.697
2	605.654,667 671.948,722	3	605.647,131 671.952,203	8.301
3	605.647,131 671.952,203	4	605.625,778 671.909,113	48.091
4	605.625,778 671.909,113	1	605.632,389 671.904,298	8.179

**** Lungimile segmentelor sunt determinate în planul de proiecție Stereo 70 și sunt rotunjite la 1 milimetru.**

***** Distanța dintre puncte este formată din segmente cumulate ce sunt mai mici decât valoarea 1 milimetru.**

**DATE DESPRE IMOBILUL NR. 6201**

Oficiul de Cadastru și Publicitate Imobiliară SUCEAVA
Biroul de Cadastru și Publicitate Imobiliară Falticeni

A. Partea I. Descrierea imobilului

TEREN Extravilan

Adresa: Jud. Suceava

Nr. Crt	Nr cadastral Nr. topografic	Suprafața* (mp)	Observații / Referințe
A1		562	Sector cadastral:16 Teren neimprejmuit;

B. Partea II. Proprietari și acte

Inscrieri privitoare la dreptul de proprietate și alte drepturi reale		Referințe
/		
Act Normativ nr. Legea 7, din 13/03/1996 emis de PARLAMENTUL ROMANIEI;		
B1	Inscrierea provizorie, drept de PROPRIETATE, dobandit prin Lege, cota actuala 1/1 1) COMUNA VULTUREȘTI, CIF:4326868, PROPRIETAR NEIDENTIFICAT.	A1

C. Partea III. SARCINI .

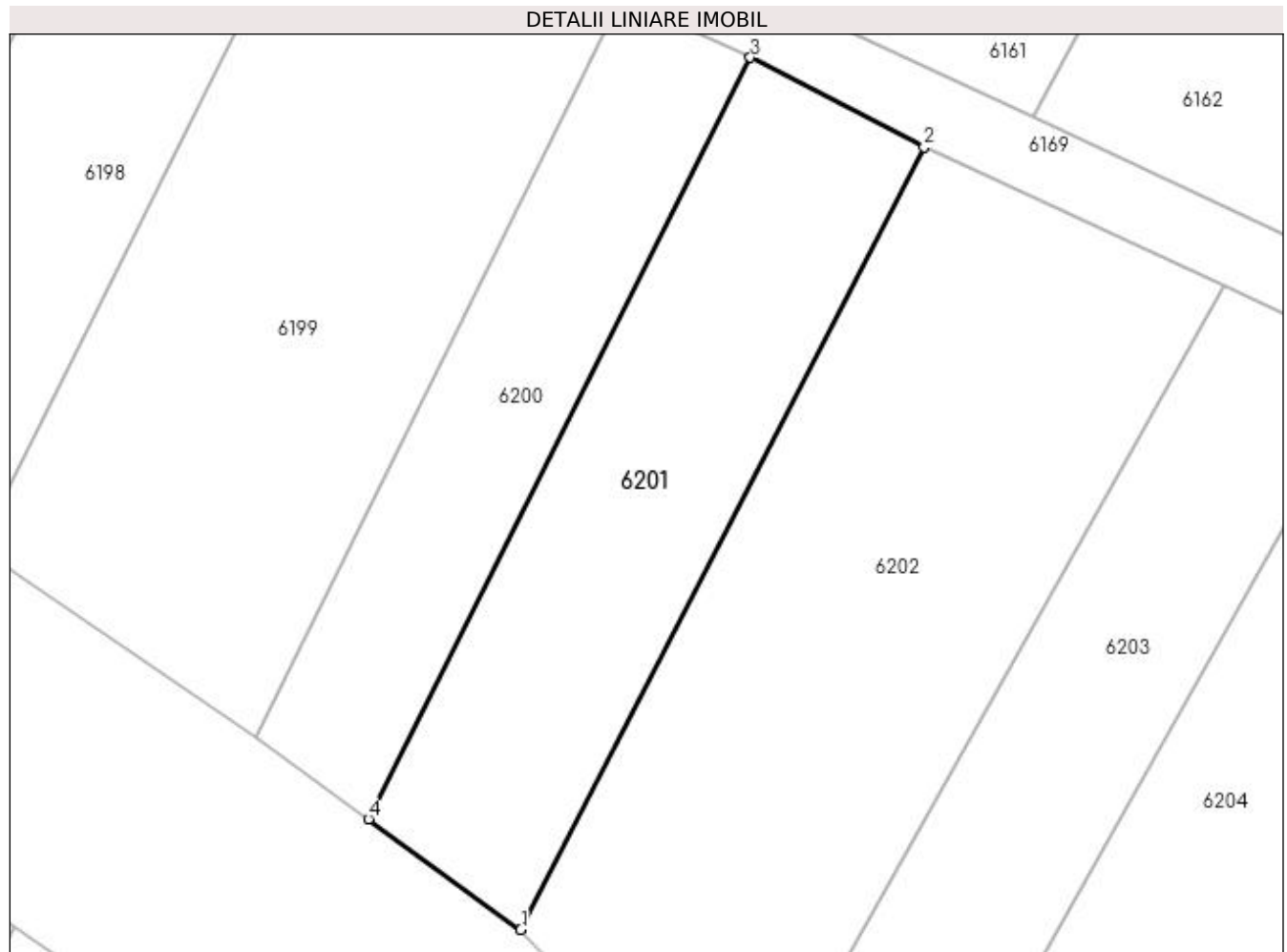
Inscrieri privind dezmembramintele dreptului de proprietate, drepturi reale de garanție și sarcini	Referințe
NU SUNT	

Anexa Nr. 1 La Partea I

Teren

Nr cadastral	Suprafața (mp)*	Observații / Referințe
	562	

* Suprafața este determinată în planul de proiecție Stereo 70.



Date referitoare la teren

Crt	Categorie folosință	Intra vilan	Suprafața (mp)	Tarla	Parcelă	Nr. topo	Observații / Referințe
1	arabil	NU	562	20	188	-	

Lungime Segmente

1) Valorile lungimilor segmentelor sunt obținute din proiecție în plan.

Punct început	X / Y	Punct sfârșit	X / Y	Lungime segment (** (m)
1	605.641,272 671.897,854	2	605.664,81 671.943,495	51.353
2	605.664,81 671.943,495	3	605.654,667 671.948,722	11.411
3	605.654,667 671.948,722	4	605.632,389 671.904,298	49.697
4	605.632,389 671.904,298	1	605.641,272 671.897,854	10.974

**** Lungimile segmentelor sunt determinate în planul de proiecție Stereo 70 și sunt rotunjite la 1 milimetru.**

***** Distanța dintre puncte este formată din segmente cumulate ce sunt mai mici decât valoarea 1 milimetru.**

**DATE DESPRE IMOBILUL NR. 6202**

Oficiul de Cadastru și Publicitate Imobiliară SUCEAVA
Biroul de Cadastru și Publicitate Imobiliară Falticeni

A. Partea I. Descrierea imobilului

TEREN Extravilan

Adresa: Jud. Suceava

Nr. Crt	Nr cadastral Nr. topografic	Suprafața* (mp)	Observații / Referințe
A1		1.000	Sector cadastral:16 Teren neimprijmit;

B. Partea II. Proprietari și acte

Inscrieri privitoare la dreptul de proprietate și alte drepturi reale	Referințe
/	
Act Administrativ nr. 706, din 07/04/1994 emis de CJSDPAT SUCEAVA;	
B1	A1
Intabulare, drept de PROPRIETATE, dobândit prin Reconstituire, cota actuala 1/1 1) PANȚIRU VASILE DEFUNCT:Da	

C. Partea III. SARCINI .

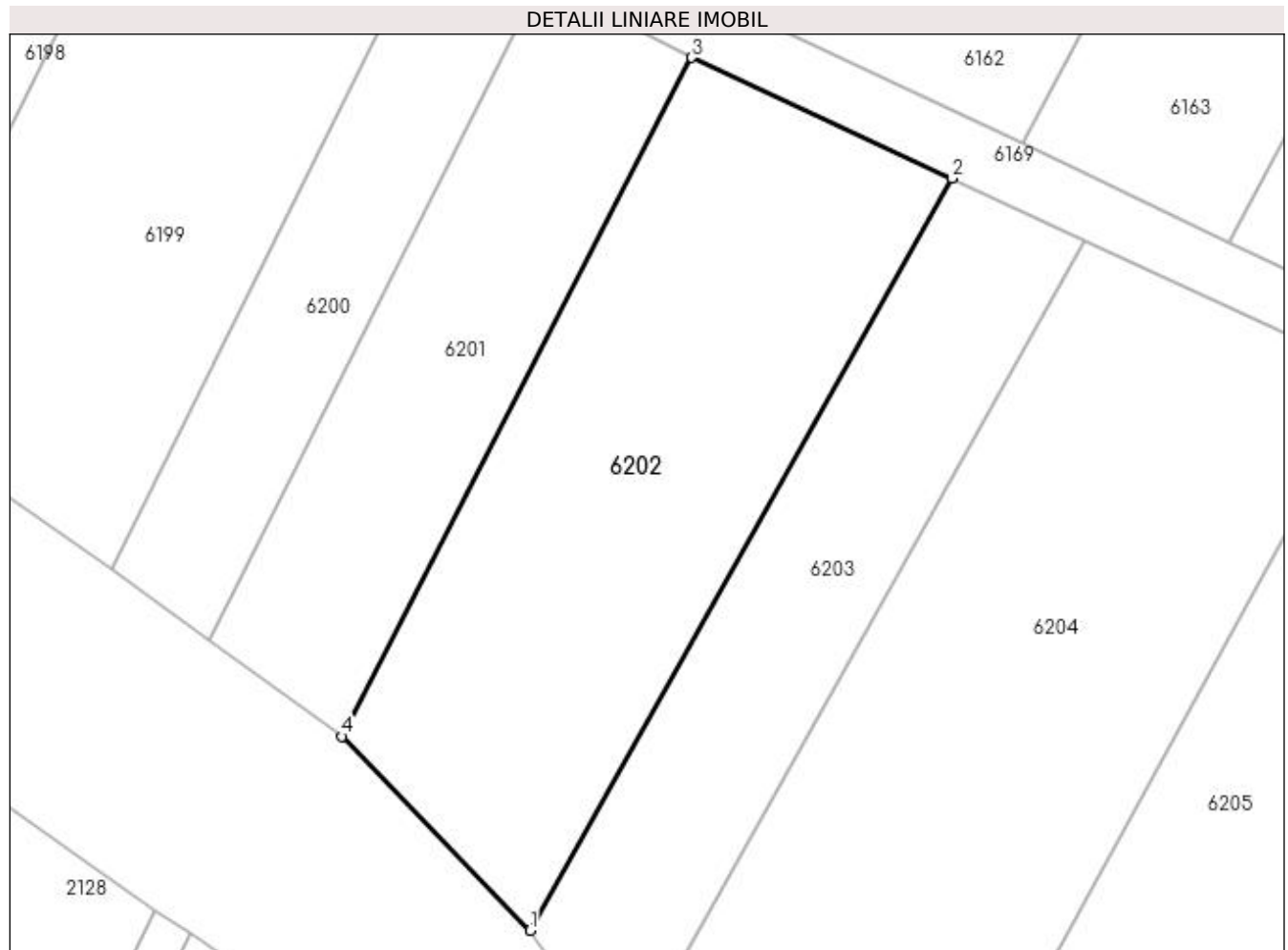
Inscrieri privind dezmembramintele dreptului de proprietate, drepturi reale de garanție și sarcini	Referințe
NU SUNT	

Anexa Nr. 1 La Partea I

Teren

Nr cadastral	Suprafața (mp)*	Observații / Referințe
	1.000	

* Suprafața este determinată în planul de proiecție Stereo 70.



Date referitoare la teren

Crt	Categorie folosință	Intra vilan	Suprafața (mp)	Tarla	Parcelă	Nr. topo	Observații / Referințe
1	arabil	NU	1.000	20	188	-	

Lungime Segmente

1) Valorile lungimilor segmentelor sunt obținute din proiecție în plan.

Punct început	X / Y	Punct sfârșit	X / Y	Lungime segment (** (m)
1	605.653,937 671.884,806	2	605.682,302 671.935,378	57.984
2	605.682,302 671.935,378	3	605.664,81 671.943,495	19.284
3	605.664,81 671.943,495	4	605.641,272 671.897,854	51.353
4	605.641,272 671.897,854	1	605.653,937 671.884,806	18.184

**** Lungimile segmentelor sunt determinate în planul de proiecție Stereo 70 și sunt rotunjite la 1 milimetru.**

***** Distanța dintre puncte este formată din segmente cumulate ce sunt mai mici decât valoarea 1 milimetru.**

**DATE DESPRE IMOBILUL NR. 6203**

Oficiul de Cadastru și Publicitate Imobiliară SUCEAVA
Biroul de Cadastru și Publicitate Imobiliară Falticeni

A. Partea I. Descrierea imobilului

TEREN Extravilan

Adresa: Jud. Suceava

Nr. Crt	Nr cadastral Nr. topografic	Suprafața* (mp)	Observații / Referințe
A1		600	Sector cadastral:16 Teren neimprejmuit;

B. Partea II. Proprietari și acte

Inscrieri privitoare la dreptul de proprietate și alte drepturi reale		Referințe
/		
Act Normativ nr. Legea 7, din 13/03/1996 emis de PARLAMENTUL ROMANIEI;		
B1	Inscrierea provizorie, drept de PROPRIETATE, dobandit prin Lege, cota actuala 1/1 1) COMUNA VULTUREȘTI, CIF:4326868, PROPRIETAR NEIDENTIFICAT.	A1

C. Partea III. SARCINI .

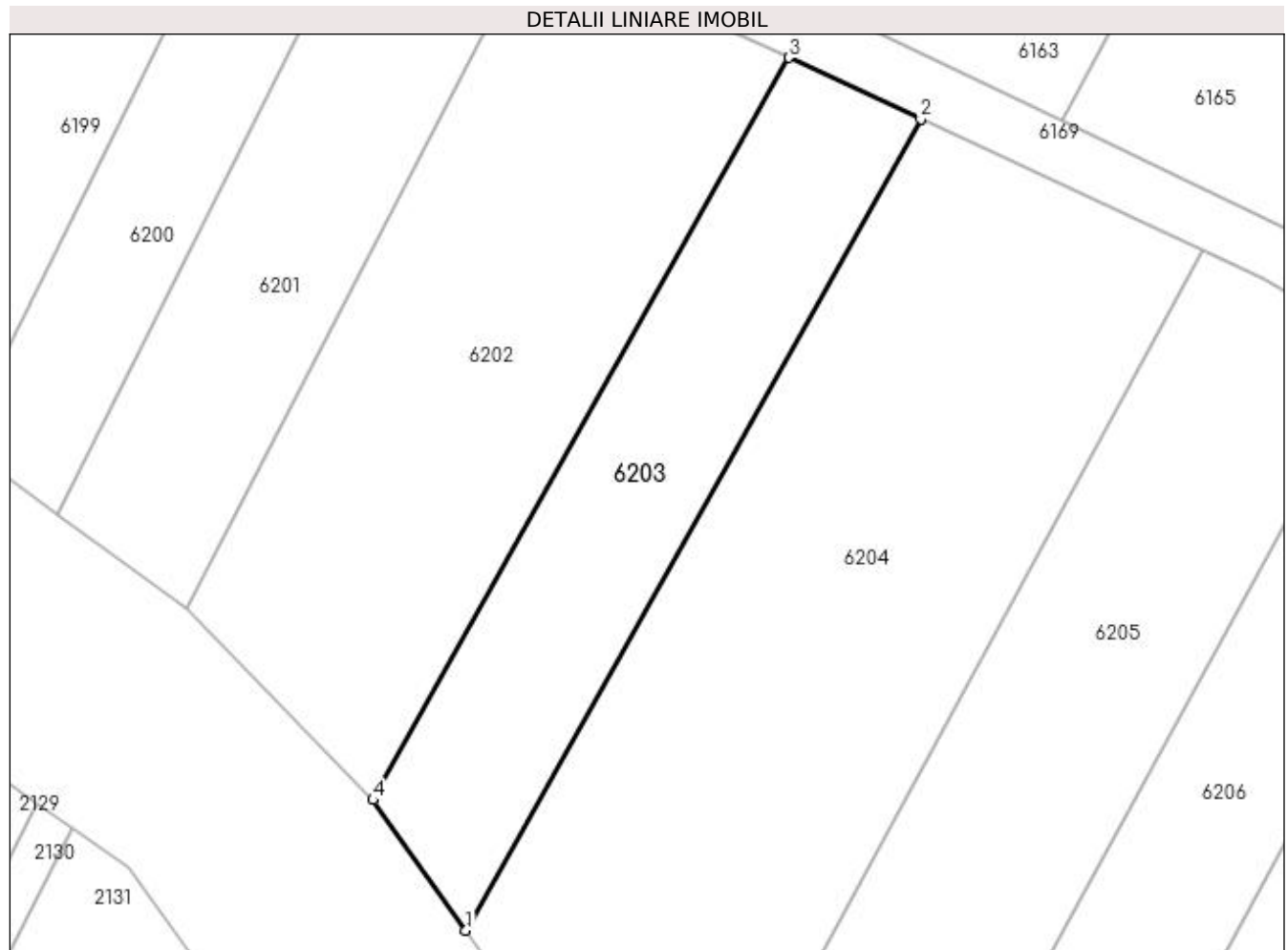
Inscrieri privind dezmembramintele dreptului de proprietate, drepturi reale de garanție și sarcini	Referințe
NU SUNT	

Anexa Nr. 1 La Partea I

Teren

Nr cadastral	Suprafața (mp)*	Observații / Referințe
	600	

* Suprafața este determinată în planul de proiecție Stereo 70.



Date referitoare la teren

Crt	Categorie folosință	Intravilan	Suprafața (mp)	Tarla	Parcelă	Nr. topo	Observații / Referințe
1	arabil	NU	600	20	188	-	

Lungime Segmente

1) Valorile lungimilor segmentelor sunt obținute din proiecție în plan.

Punct început	X / Y	Punct sfârșit	X / Y	Lungime segment (** (m)
1	605.660,28 671.875,907	2	605.691,296 671.931,204	63.402
2	605.691,296 671.931,204	3	605.682,302 671.935,378	9.915
3	605.682,302 671.935,378	4	605.653,937 671.884,806	57.984
4	605.653,937 671.884,806	1	605.660,28 671.875,907	10.928

**** Lungimile segmentelor sunt determinate în planul de proiecție Stereo 70 și sunt rotunjite la 1 milimetru.**

***** Distanța dintre puncte este formată din segmente cumulate ce sunt mai mici decât valoarea 1 milimetru.**

**DATE DESPRE IMOBILUL NR. 6204**

Oficiul de Cadastru și Publicitate Imobiliară SUCEAVA
Biroul de Cadastru și Publicitate Imobiliară Falticeni

A. Partea I. Descrierea imobilului

TEREN Extravilan

Adresa: Jud. Suceava

Nr. Crt	Nr cadastral Nr. topografic	Suprafața* (mp)	Observații / Referințe
A1		1.544	Sector cadastral:16 Teren neimprejmit;

B. Partea II. Proprietari și acte

Inscrieri privitoare la dreptul de proprietate și alte drepturi reale		Referințe
/		
Act Normativ nr. Legea 7, din 13/03/1996 emis de PARLAMENTUL ROMANIEI;		
B1	Inscrierea provizorie, drept de PROPRIETATE, dobandit prin Lege, cota actuala 1/1 1) COMUNA VULTUREȘTI, CIF:4326868, PROPRIETAR NEIDENTIFICAT.	A1

C. Partea III. SARCINI .

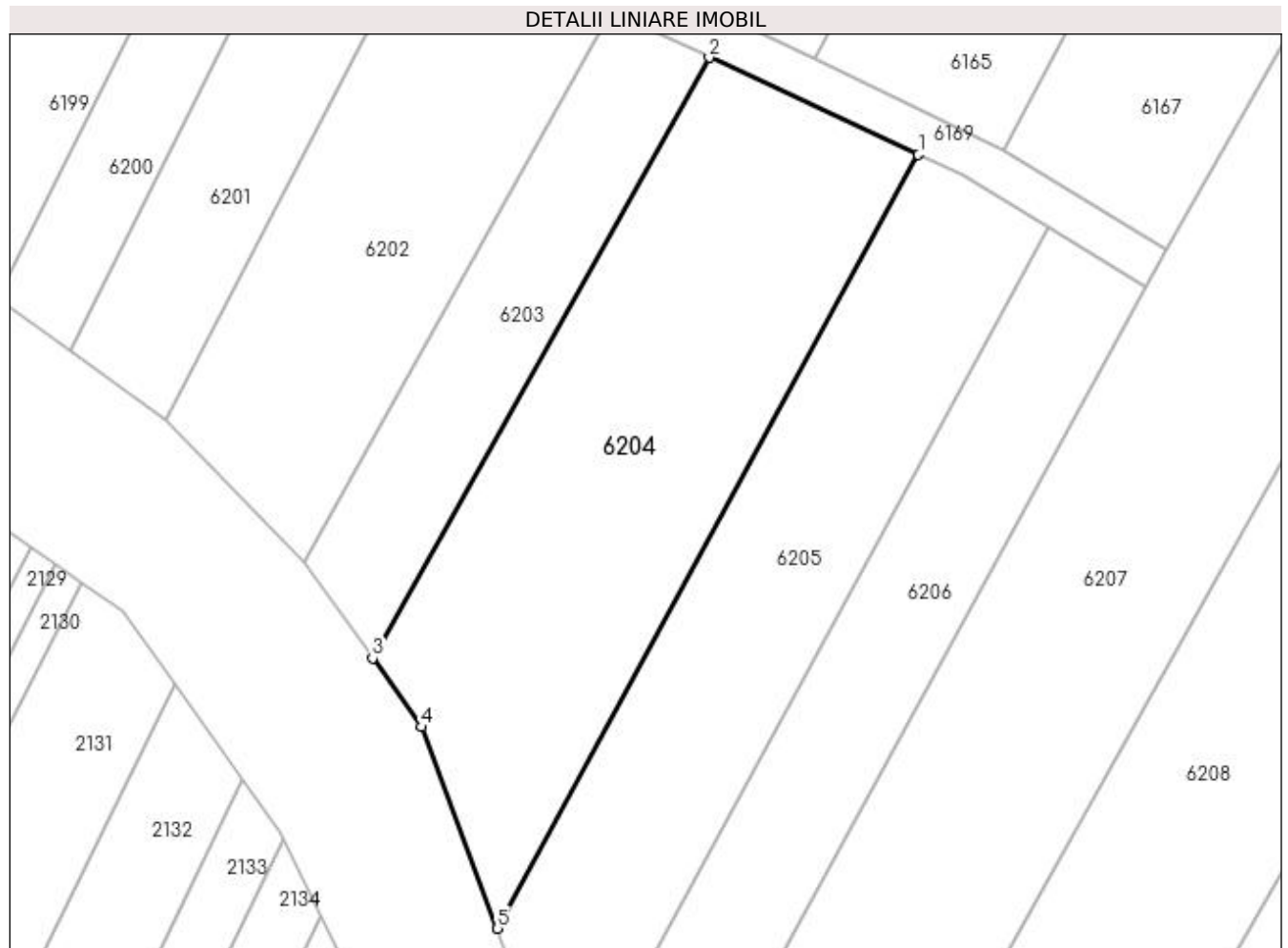
Inscrieri privind dezmembramintele dreptului de proprietate, drepturi reale de garanție și sarcini	Referințe
NU SUNT	

Anexa Nr. 1 La Partea I

Teren

Nr cadastral	Suprafața (mp)*	Observații / Referințe
	1.544	

* Suprafața este determinată în planul de proiecție Stereo 70.



Date referitoare la teren

Crt	Categorie folosință	Intra vilan	Suprafața (mp)	Tarla	Parcelă	Nr. topo	Observații / Referințe
1	arabil	NU	1.544	20	188	-	

Lungime Segmente

1) Valorile lungimilor segmentelor sunt obținute din proiecție în plan.

Punct început	X / Y	Punct sfârșit	X / Y	Lungime segment (** (m)
1	605.710,57 671.922,261	2	605.691,296 671.931,204	21.248
2	605.691,296 671.931,204	3	605.660,28 671.875,907	63.402
3	605.660,28 671.875,907	4	605.664,792 671.869,577	7.773
4	605.664,792 671.869,577	5	605.671,795 671.851,031	19.824
5	605.671,795 671.851,031	1	605.710,57 671.922,261	81.1

**** Lungimile segmentelor sunt determinate în planul de proiecție Stereo 70 și sunt rotunjite la 1 milimetru.**

***** Distanța dintre puncte este formată din segmente cumulate ce sunt mai mici decât valoarea 1 milimetru.**

**DATE DESPRE IMOBILUL NR. 6205**

Oficiul de Cadastru și Publicitate Imobiliară SUCEAVA
Biroul de Cadastru și Publicitate Imobiliară Falticeni

A. Partea I. Descrierea imobilului

TEREN Extravilan

Adresa: Jud. Suceava

Nr. Crt	Nr cadastral Nr. topografic	Suprafața* (mp)	Observații / Referințe
A1		1.200	Sector cadastral:16 Teren neimpregmuit;

B. Partea II. Proprietari și acte

Inscrieri privitoare la dreptul de proprietate și alte drepturi reale	Referințe
/	
Act Administrativ nr. 402, din 08/11/1993 emis de CJSDPAT SUCEAVA;	
B1	A1
Intabulare, drept de PROPRIETATE, dobandit prin Reconstituire, cota actuala 1/1 1) CALISTRU VASILE DEFUNCT:Da	

C. Partea III. SARCINI .

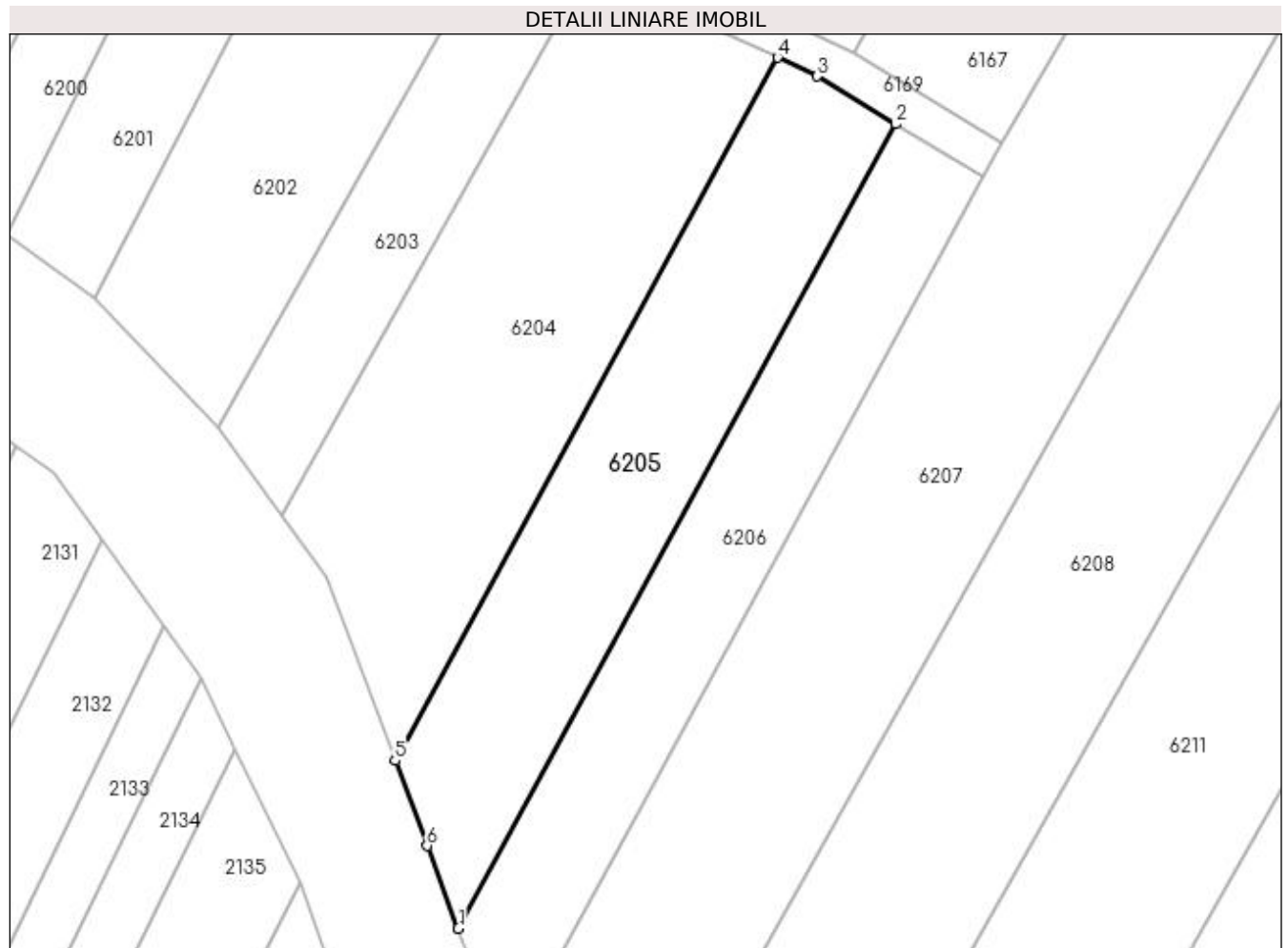
Inscrieri privind dezmembramintele dreptului de proprietate, drepturi reale de garanție și sarcini	Referințe
NU SUNT	

Anexa Nr. 1 La Partea I

Teren

Nr cadastral	Suprafața (mp)*	Observații / Referințe
	1.200	

* Suprafața este determinată în planul de proiecție Stereo 70.



Date referitoare la teren

Crt	Categorie folosință	Intra vilan	Suprafața (mp)	Tarla	Parcelă	Nr. topo	Observații / Referințe
1	arabil	NU	1.200	20	188	-	

Lungime Segmente

1) Valorile lungimilor segmentelor sunt obținute din proiecție în plan.

Punct început	X / Y	Punct sfârșit	X / Y	Lungime segment (** (m)
1	605.678,22 671.834,018	2	605.722,583 671.915,513	92.787
2	605.722,583 671.915,513	3	605.714,567 671.920,374	9.375
3	605.714,567 671.920,374	4	605.710,57 671.922,261	4.42
4	605.710,57 671.922,261	5	605.671,795 671.851,031	81.1
5	605.671,795 671.851,031	6	605.675,06 671.842,385	9.242

Punct început	X / Y	Punct sfârșit	X / Y	Lungime segment (** (m)
6	605.675,06 671.842,385	1	605.678,22 671.834,018	8.944

** Lungimile segmentelor sunt determinate în planul de proiecție Stereo 70 și sunt rotunjite la 1 milimetru.

*** Distanța dintre puncte este formată din segmente cumulate ce sunt mai mici decât valoarea 1 milimetru.

**DATE DESPRE IMOBILUL NR. 6206**

Oficiul de Cadastru și Publicitate Imobiliară SUCEAVA
Biroul de Cadastru și Publicitate Imobiliară Falticeni

A. Partea I. Descrierea imobilului

TEREN Extravilan

Adresa: Jud. Suceava

Nr. Crt	Nr cadastral Nr. topografic	Suprafața* (mp)	Observații / Referințe
A1		1.000	Sector cadastral:16 Teren neimprejmuit;

B. Partea II. Proprietari și acte

Inscrieri privitoare la dreptul de proprietate și alte drepturi reale	Referințe
/	
Act Administrativ nr. 2037, din 10/02/2005 emis de CJSDPAT SUCEAVA;	
B1	A1
Intabulare, drept de PROPRIETATE, dobândit prin Reconstituire, cota actuala 1/1 1) NIȚĂ GHEORGHINA DEFUNCT:Da	

C. Partea III. SARCINI .

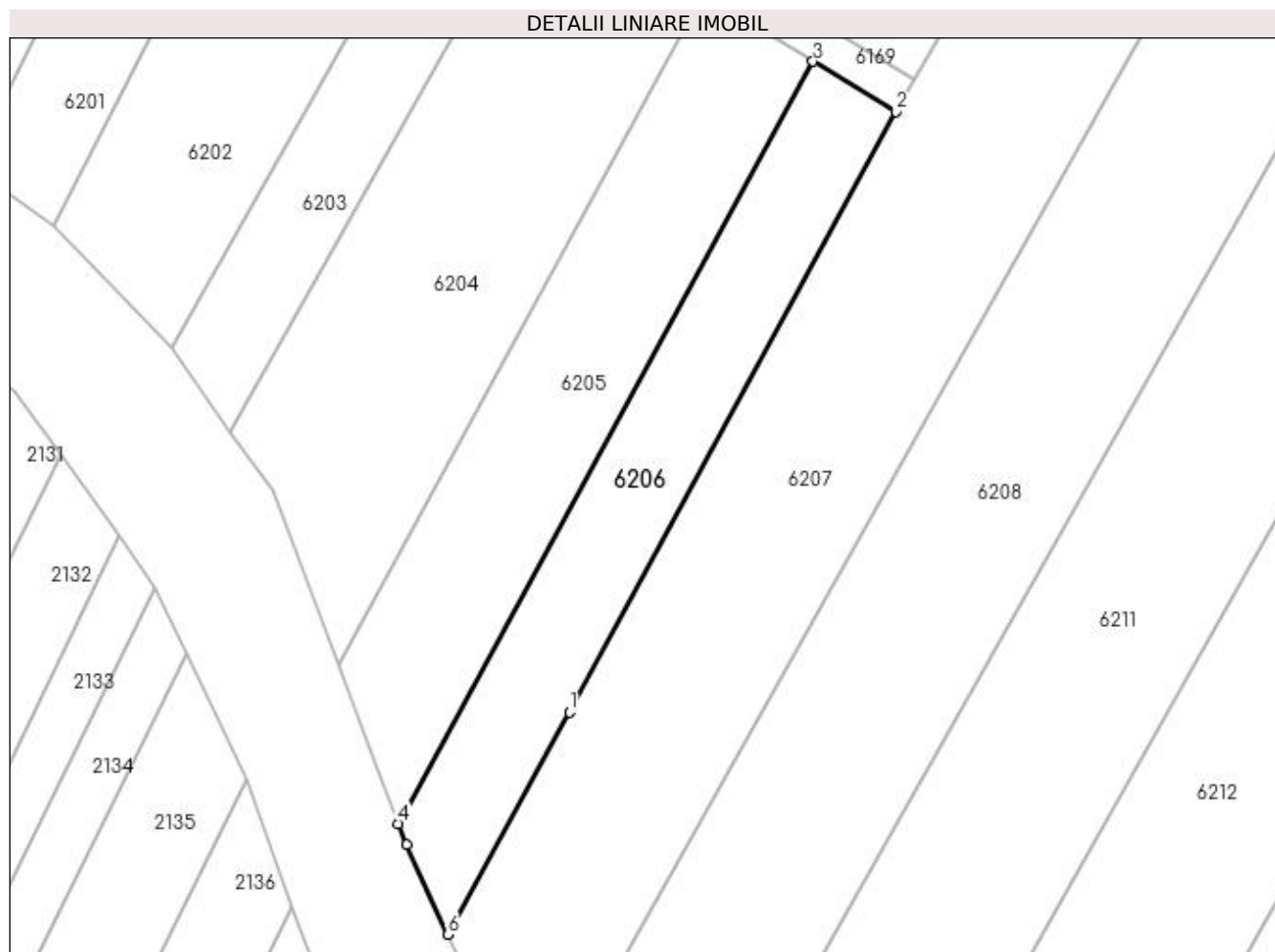
Inscrieri privind dezmembramintele dreptului de proprietate, drepturi reale de garanție și sarcini	Referințe
NU SUNT	

Anexa Nr. 1 La Partea I

Teren

Nr cadastral	Suprafața (mp)*	Observații / Referințe
	1.000	

* Suprafața este determinată în planul de proiecție Stereo 70.



Date referitoare la teren

Crt	Categorie folosință	Intra vilan	Suprafața (mp)	Tarla	Parcelă	Nr. topo	Observații / Referințe
1	arabil	NU	1.000	20	188	-	

Lungime Segmente

1) Valorile lungimilor segmentelor sunt obținute din proiecție în plan.

Punct început	X / Y	Punct sfârșit	X / Y	Lungime segment (** (m)
1	605.696,514 671.845,964	2	605.731,449 671.910,138	73.067
2	605.731,449 671.910,138	3	605.722,583 671.915,513	10.368
3	605.722,583 671.915,513	4	605.678,22 671.834,018	92.787
4	605.678,22 671.834,018	5	605.679,079 671.831,742	2.433
5	605.679,079 671.831,742	6	605.683,573 671.822,192	10.555

Punct început	X / Y	Punct sfârșit	X / Y	Lungime segment (** (m)
6	605.683,573 671.822,192	1	605.696,514 671.845,964	27.066

** Lungimile segmentelor sunt determinate în planul de proiecție Stereo 70 și sunt rotunjite la 1 milimetru.

*** Distanța dintre puncte este formată din segmente cumulate ce sunt mai mici decât valoarea 1 milimetru.

**DATE DESPRE IMOBILUL NR. 6207**

Oficiul de Cadastru și Publicitate Imobiliară SUCEAVA
Biroul de Cadastru și Publicitate Imobiliară Falticeni

A. Partea I. Descrierea imobilului

TEREN Extravilan

Adresa: Jud. Suceava

Nr. Crt	Nr cadastral Nr. topografic	Suprafața* (mp)	Observații / Referințe
A1		4.500	Sector cadastral:16 Teren neimprejmuit;

B. Partea II. Proprietari și acte

Inscrieri privitoare la dreptul de proprietate și alte drepturi reale	Referințe
/	
Act Notarial nr. 5375, din 28/12/2016 emis de SPN APOSTOL;	
B1	A1
Intabulare, drept de PROPRIETATE, dobandit prin PARTAJ, cota actuala 1/1 1) ZUP MARIANA	

C. Partea III. SARCINI .

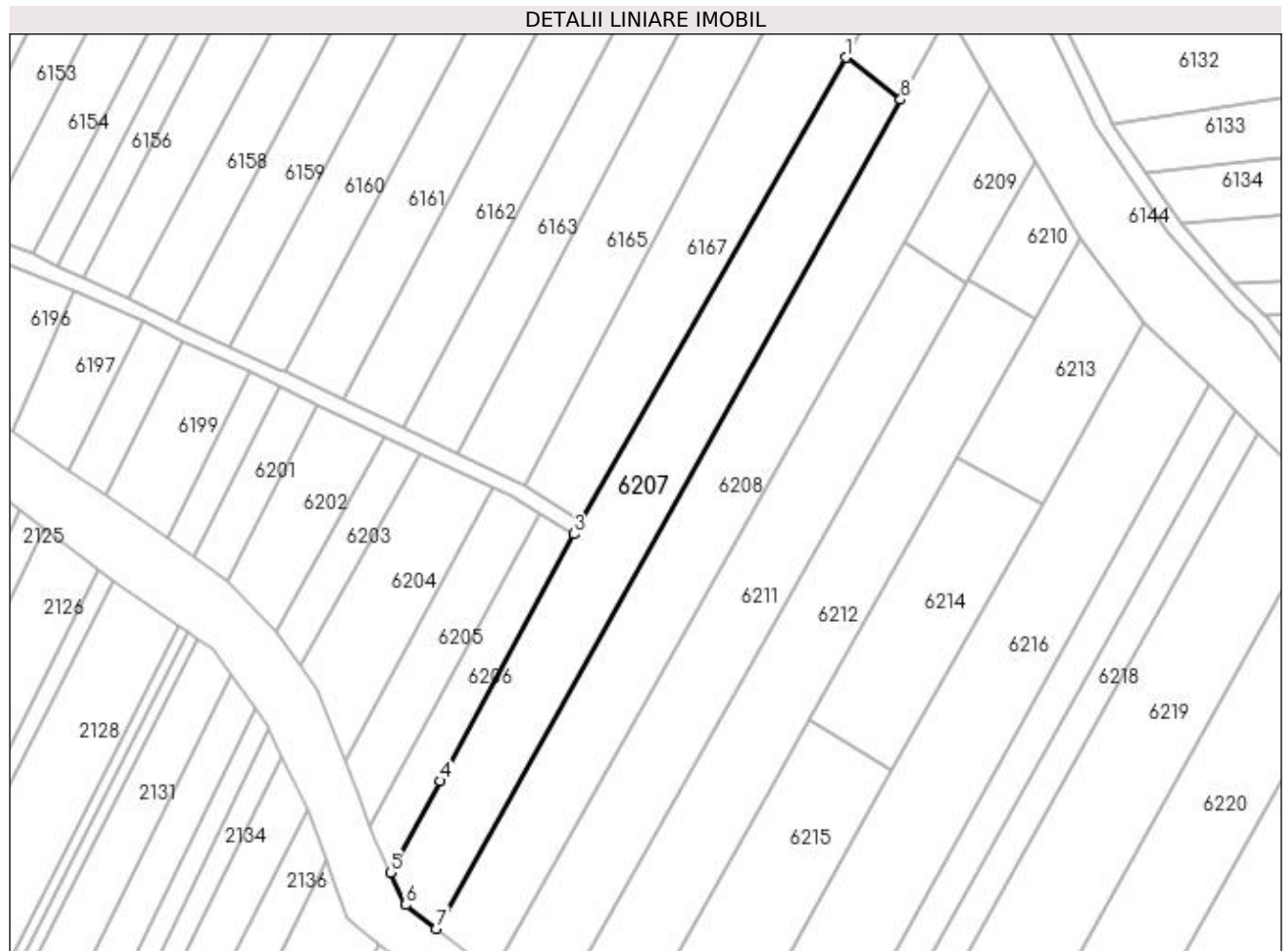
Inscrieri privind dezmembramintele dreptului de proprietate, drepturi reale de garanție și sarcini	Referințe
NU SUNT	

Anexa Nr. 1 La Partea I

Teren

Nr cadastral	Suprafața (mp)*	Observații / Referințe
	4.500	

* Suprafața este determinată în planul de proiecție Stereo 70.



Date referitoare la teren

Crt	Categorie folosință	Intra vilan	Suprafața (mp)	Tarla	Parcelă	Nr. topo	Observații / Referințe
1	arabil	NU	4.500	20	188	-	

Lungime Segmente

1) Valorile lungimilor segmentelor sunt obținute din proiecție în plan.

Punct început	X / Y	Punct sfârșit	X / Y	Lungime segment (** (m)
1	605.802,11 672.034,001	2	605.733,404 671.913,601	138.624
2	605.733,404 671.913,601	3	605.731,449 671.910,138	3.977
3	605.731,449 671.910,138	4	605.696,514 671.845,964	73.067
4	605.696,514 671.845,964	5	605.683,573 671.822,192	27.066
5	605.683,573 671.822,192	6	605.687,546 671.813,75	9.33

Punct început	X / Y	Punct sfârșit	X / Y	Lungime segment (** (m)
6	605.687,546 671.813,75	7	605.695,562 671.807,61	10.097
7	605.695,562 671.807,61	8	605.816,402 672.023,054	247.019
8	605.816,402 672.023,054	1	605.802,11 672.034,001	18.003

** Lungimile segmentelor sunt determinate în planul de proiecție Stereo 70 și sunt rotunjite la 1 milimetru.

*** Distanța dintre puncte este formată din segmente cumulate ce sunt mai mici decât valoarea 1 milimetru.

**DATE DESPRE IMOBILUL NR. 6208**

Oficiul de Cadastru și Publicitate Imobiliară SUCEAVA
Biroul de Cadastru și Publicitate Imobiliară Falticeni

A. Partea I. Descrierea imobilului

TEREN Extravilan

Adresa: Jud. Suceava

Nr. Crt	Nr cadastral Nr. topografic	Suprafața* (mp)	Observații / Referințe
A1		5.000	Sector cadastral:16 Teren neimpregmuit;

B. Partea II. Proprietari și acte

Inscrieri privitoare la dreptul de proprietate și alte drepturi reale	Referințe
/	
Act Notarial nr. 475, din 22/03/2021 emis de BIN DÎMBU BOGDAN DUMITRU;	
B1	A1
Intabulare, drept de PROPRIETATE, dobandit prin PARTAJ, cota actuala 1/1 1) GRIGA MARCEL	

C. Partea III. SARCINI .

Inscrieri privind dezmembramintele dreptului de proprietate, drepturi reale de garanție și sarcini	Referințe
NU SUNT	

Anexa Nr. 1 La Partea I

Teren

Nr cadastral	Suprafața (mp)*	Observații / Referințe
	5.000	

* Suprafața este determinată în planul de proiecție Stereo 70.



Date referitoare la teren

Crt	Categorie folosință	Intra vilan	Suprafața (mp)	Tarla	Parcelă	Nr. topo	Observații / Referințe
1	arabil	NU	5.000	20	185;188	-	

Lungime Segmente

1) Valorile lungimilor segmentelor sunt obținute din proiecție în plan.

Punct început	X / Y	Punct sfârșit	X / Y	Lungime segment (** (m)
1	605.830,531 672.042,302	2	605.828,698 672.044,977	3.243
2	605.828,698 672.044,977	3	605.816,402 672.023,054	25.136
3	605.816,402 672.023,054	4	605.695,562 671.807,61	247.019
4	605.695,562 671.807,61	5	605.710,233 671.796,372	18.481
5	605.710,233 671.796,372	6	605.817,139 671.985,821	217.531

Punct început	X / Y	Punct sfârșit	X / Y	Lungime segment (** (m)
6	605.817,139 671.985,821	7	605.839,971 672.026,281	46.458
7	605.839,971 672.026,281	1	605.830,531 672.042,302	18.595

** Lungimile segmentelor sunt determinate în planul de proiecție Stereo 70 și sunt rotunjite la 1 milimetru.

*** Distanța dintre puncte este formată din segmente cumulate ce sunt mai mici decât valoarea 1 milimetru.

**DATE DESPRE IMOBILUL NR. 6209**

Oficiul de Cadastru și Publicitate Imobiliară SUCEAVA
Biroul de Cadastru și Publicitate Imobiliară Falticeni

A. Partea I. Descrierea imobilului

TEREN Extravilan

Adresa: Jud. Suceava

Nr. Crt	Nr cadastral Nr. topografic	Suprafața* (mp)	Observații / Referințe
A1		800	Sector cadastral:16 Teren neimprejmuit;

B. Partea II. Proprietari și acte

Inscrieri privitoare la dreptul de proprietate și alte drepturi reale	Referințe
/	
Act Administrativ nr. 2236, din 21/12/1995 emis de CJSDPAT SUCEAVA;	
B1	A1
Intabulare, drept de PROPRIETATE, dobândit prin Reconstituire, cota actuala 1/1 1) RENCIU CONSTANTIN	

C. Partea III. SARCINI .

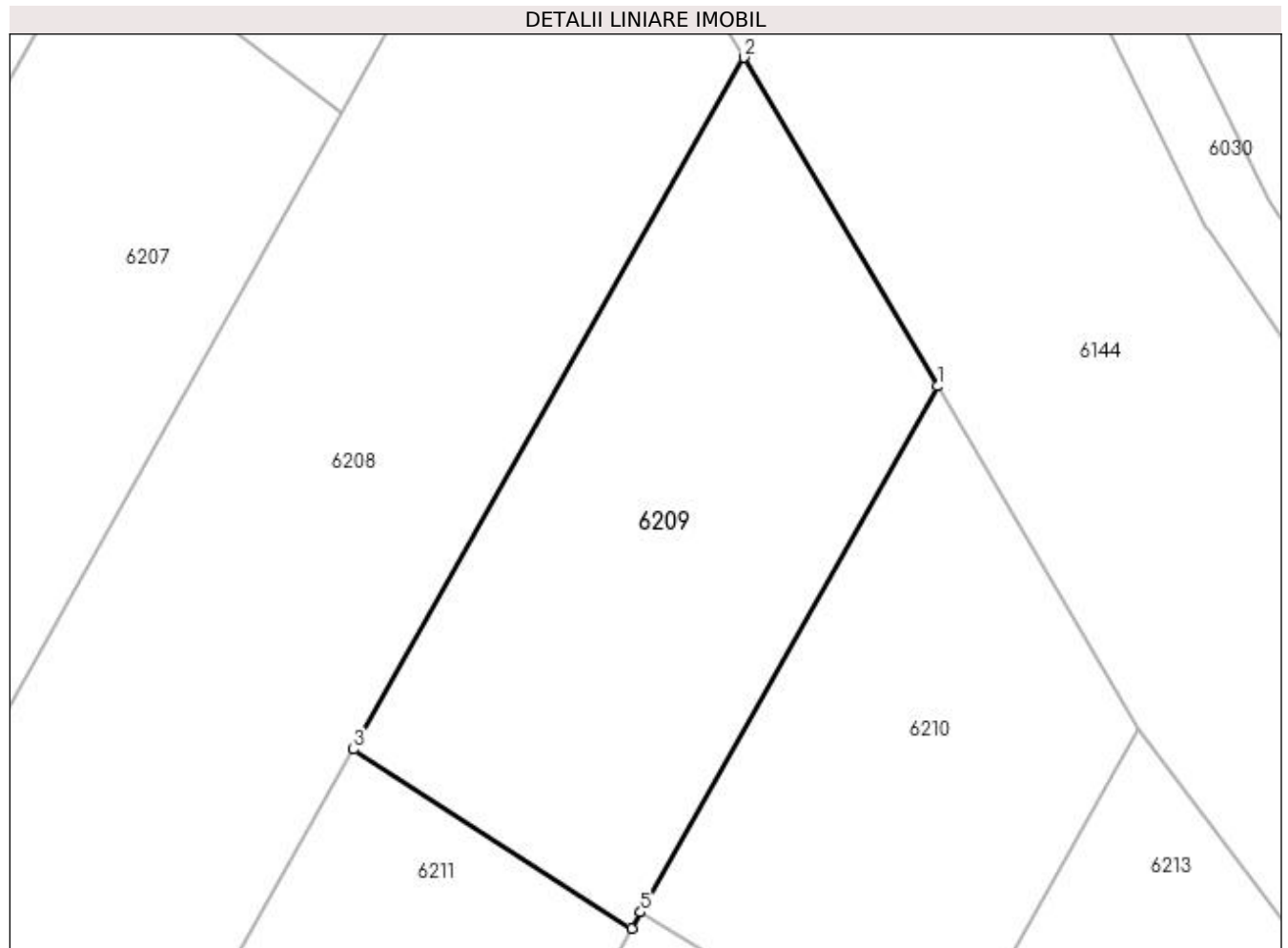
Inscrieri privind dezmembramintele dreptului de proprietate, drepturi reale de garanție și sarcini	Referințe
NU SUNT	

Anexa Nr. 1 La Partea I

Teren

Nr cadastral	Suprafața (mp)*	Observații / Referințe
	800	

* Suprafața este determinată în planul de proiecție Stereo 70.



Date referitoare la teren

Crt	Categorie folosință	Intravilan	Suprafața (mp)	Tarla	Parcelă	Nr. topo	Observații / Referințe
1	arabil	NU	800	20	185;188	-	

Lungime Segmente

1) Valorile lungimilor segmentelor sunt obținute din proiecție în plan.

Punct început	X / Y	Punct sfârșit	X / Y	Lungime segment (** (m)
1	605.851,296 672.007,062	2	605.839,971 672.026,281	22.308
2	605.839,971 672.026,281	3	605.817,139 671.985,821	46.458
3	605.817,139 671.985,821	4	605.833,403 671.975,353	19.342
4	605.833,403 671.975,353	5	605.833,937 671.976,3	1.087
5	605.833,937 671.976,3	1	605.851,296 672.007,062	35.322

**** Lungimile segmentelor sunt determinate în planul de proiecție Stereo 70 și sunt rotunjite la 1 milimetru.**

***** Distanța dintre puncte este formată din segmente cumulate ce sunt mai mici decât valoarea 1 milimetru.**

**DATE DESPRE IMOBILUL NR. 6210**

Oficiul de Cadastru și Publicitate Imobiliară SUCEAVA
Biroul de Cadastru și Publicitate Imobiliară Falticeni

A. Partea I. Descrierea imobilului

TEREN Extravilan

Adresa: Jud. Suceava

Nr. Crt	Nr cadastral Nr. topografic	Suprafața* (mp)	Observații / Referințe
A1		600	Sector cadastral:16 Teren neimprejmuit;

B. Partea II. Proprietari și acte

Inscrieri privitoare la dreptul de proprietate și alte drepturi reale	Referințe
/	
Act Administrativ nr. 439, din 09/12/1993 emis de CJSDPAT SUCEAVA;	
B1	A1
Intabulare, drept de PROPRIETATE, dobandit prin Reconstituire, cota actuala 1/1	
1) ANTON S DUMITRU , Lipsă CNP proprietar.	
2) ANTON M MARIA , Lipsă CNP proprietar.	

C. Partea III. SARCINI .

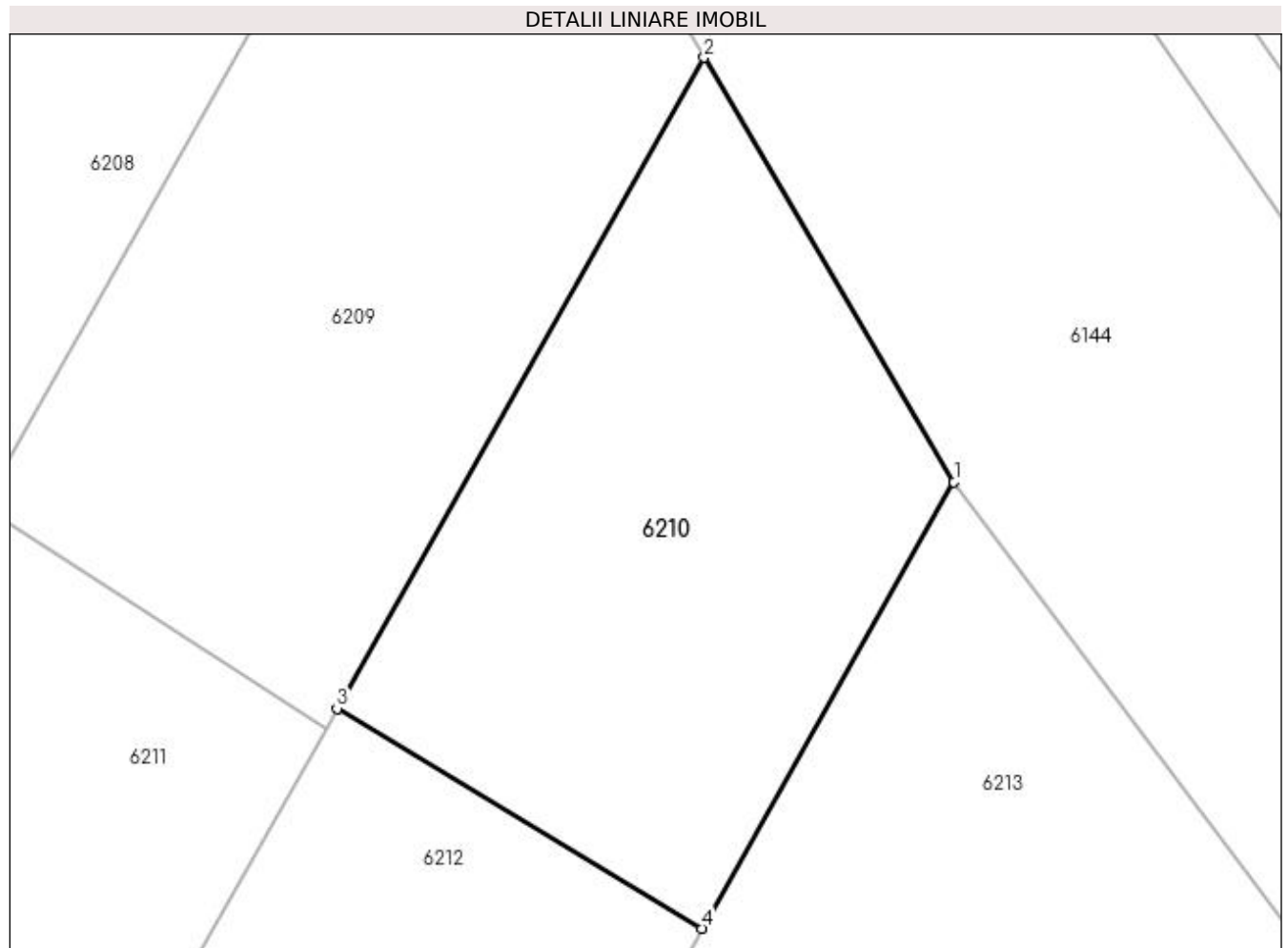
Inscrieri privind dezmembramintele dreptului de proprietate, drepturi reale de garanție și sarcini	Referințe
NU SUNT	

Anexa Nr. 1 La Partea I

Teren

Nr cadastral	Suprafața (mp)*	Observații / Referințe
	600	

* Suprafața este determinată în planul de proiecție Stereo 70.



Date referitoare la teren

Crt	Categorie folosință	Intravilan	Suprafața (mp)	Tarla	Parcelă	Nr. topo	Observații / Referințe
1	arabil	NU	600	20	185	-	

Lungime Segmente

1) Valorile lungimilor segmentelor sunt obținute din proiecție în plan.

Punct început	X / Y	Punct sfârșit	X / Y	Lungime segment (** (m)
1	605.863,115 671.987,003	2	605.851,296 672.007,062	23.282
2	605.851,296 672.007,062	3	605.833,937 671.976,3	35.322
3	605.833,937 671.976,3	4	605.851,208 671.965,903	20.159
4	605.851,208 671.965,903	1	605.863,115 671.987,003	24.228

**** Lungimile segmentelor sunt determinate în planul de proiecție Stereo 70 și sunt rotunjite la 1 milimetru.**

***** Distanța dintre puncte este formată din segmente cumulate ce sunt mai mici decât valoarea 1 milimetru.**

**DATE DESPRE IMOBILUL NR. 6211**

Oficiul de Cadastru și Publicitate Imobiliară SUCEAVA
Biroul de Cadastru și Publicitate Imobiliară Falticeni

A. Partea I. Descrierea imobilului

TEREN Extravilan

Adresa: Jud. Suceava

Nr. Crt	Nr cadastral Nr. topografic	Suprafața* (mp)	Observații / Referințe
A1		4.200	Sector cadastral:16 Teren neimprejmuit;

B. Partea II. Proprietari și acte

Inscrieri privitoare la dreptul de proprietate și alte drepturi reale		Referințe
/		
Act Administrativ nr. 2236, din 21/12/1995 emis de CJSDPAT SUCEAVA;		
B1	Intabulare, drept de PROPRIETATE, dobândit prin Reconstituire, cota actuala 1/1 1) RENCIU CONSTANTIN	A1

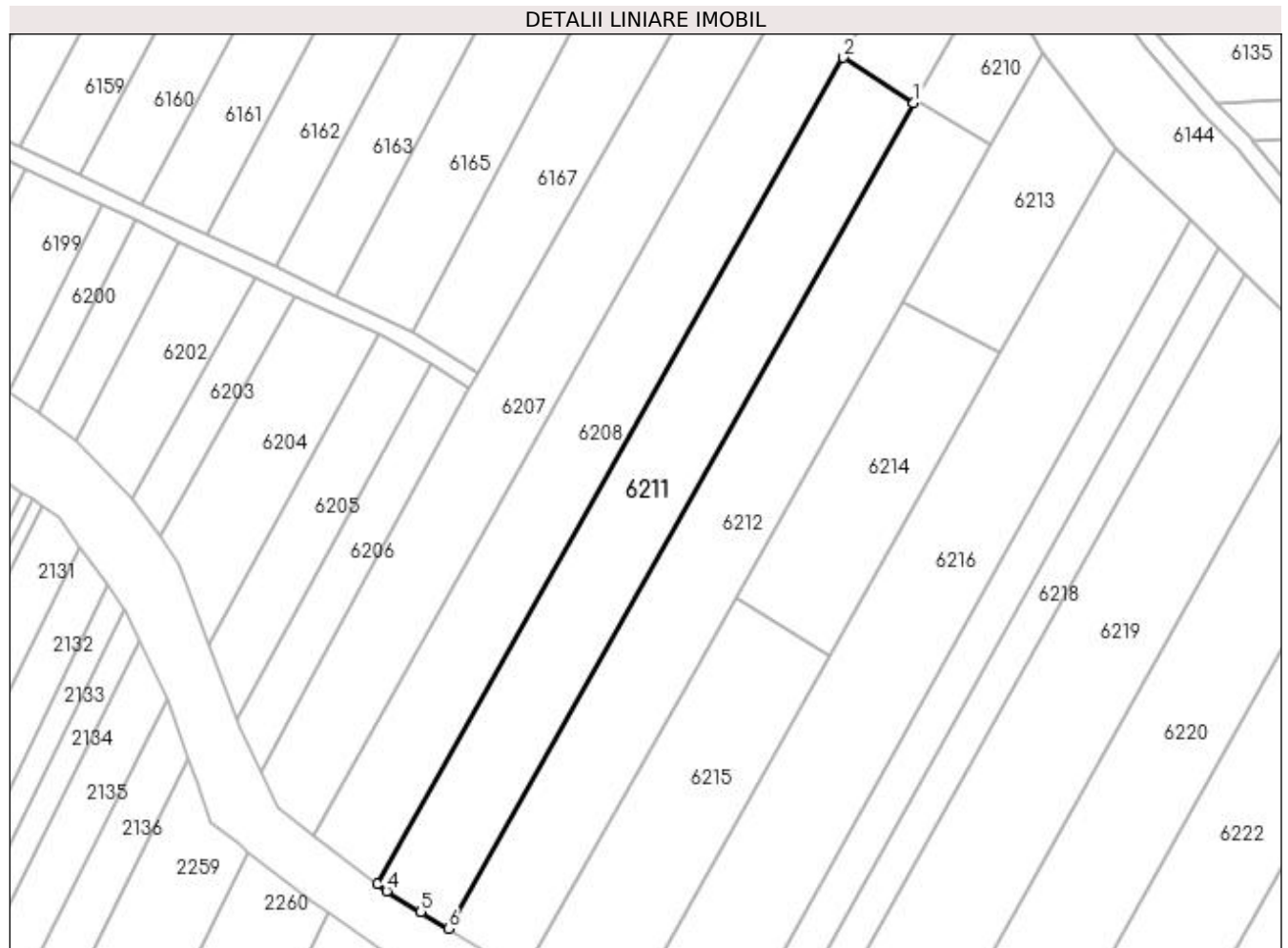
C. Partea III. SARCINI .

Inscrieri privind dezmembramintele dreptului de proprietate, drepturi reale de garanție și sarcini	Referințe
NU SUNT	

Anexa Nr. 1 La Partea I**Teren**

Nr cadastral	Suprafața (mp)*	Observații / Referințe
	4.200	

* Suprafața este determinată în planul de proiecție Stereo 70.

**Date referitoare la teren**

Crt	Categorie folosință	Intravilan	Suprafața (mp)	Tarla	Parcelă	Nr. topo	Observații / Referințe
1	arabil	NU	4.200	20	188	-	

Lungime Segmente

1) Valorile lungimilor segmentelor sunt obținute din proiecție în plan.

Punct început	X / Y	Punct sfârșit	X / Y	Lungime segment (** (m)
1	605.833,403 671.975,353	2	605.817,139 671.985,821	19.342
2	605.817,139 671.985,821	3	605.710,233 671.796,372	217.531
3	605.710,233 671.796,372	4	605.712,417 671.794,7	2.751
4	605.712,417 671.794,7	5	605.720,297 671.789,956	9.198
5	605.720,297 671.789,956	6	605.726,631 671.786,143	7.393

Punct început	X / Y	Punct sfârşit	X / Y	Lungime segment (** (m)
6	605.726,631 671.786,143	1	605.833,403 671.975,353	217.257

** Lungimile segmentelor sunt determinate în planul de proiecţie Stereo 70 şi sunt rotunjite la 1 milimetru.

*** Distanţa dintre puncte este formată din segmente cumulate ce sunt mai mici decât valoarea 1 milimetru.

**DATE DESPRE IMOBILUL NR. 6212**

Oficiul de Cadastru și Publicitate Imobiliară SUCEAVA
Biroul de Cadastru și Publicitate Imobiliară Falticeni

A. Partea I. Descrierea imobilului

TEREN Extravilan

Adresa: Jud. Suceava

Nr. Crt	Nr cadastral Nr. topografic	Suprafața* (mp)	Observații / Referințe
A1		4.400	Sector cadastral:16 Teren neimprejmuit;

B. Partea II. Proprietari și acte

Inscrieri privitoare la dreptul de proprietate și alte drepturi reale	Referințe
/	
Act Administrativ nr. 439, din 09/12/1993 emis de CJSDPAT SUCEAVA;	
B1	A1
Intabulare, drept de PROPRIETATE, dobandit prin Reconstituire, cota actuala 1/1	
1) ANTON S DUMITRU , Lipsă CNP proprietar.	
2) ANTON M MARIA , Lipsă CNP proprietar.	

C. Partea III. SARCINI .

Inscrieri privind dezmembramintele dreptului de proprietate, drepturi reale de garanție și sarcini	Referințe
NU SUNT	

Anexa Nr. 1 La Partea I**Teren**

Nr cadastral	Suprafața (mp)*	Observații / Referințe
	4.400	

* Suprafața este determinată în planul de proiecție Stereo 70.

**Date referitoare la teren**

Crt	Categorie folosință	Intravilan	Suprafața (mp)	Tarla	Parcelă	Nr. topo	Observații / Referințe
1	arabil	NU	4.400	20	188	-	

Lungime Segmente

1) Valorile lungimilor segmentelor sunt obținute din proiecție în plan.

Punct început	X / Y	Punct sfârșit	X / Y	Lungime segment (** (m)
1	605.833,937 671.976,3	2	605.833,403 671.975,353	1.087
2	605.833,403 671.975,353	3	605.726,631 671.786,143	217.257
3	605.726,631 671.786,143	4	605.743,903 671.775,746	20.16
4	605.743,903 671.775,746	5	605.782,726 671.844,545	78.997
5	605.782,726 671.844,545	6	605.792,432 671.861,745	19.75

Punct început	X / Y	Punct sfârșit	X / Y	Lungime segment (** (m)
6	605.792,432 671.861,745	7	605.830,906 671.929,925	78.286
7	605.830,906 671.929,925	8	605.851,208 671.965,903	41.311
8	605.851,208 671.965,903	1	605.833,937 671.976,3	20.159

** Lungimile segmentelor sunt determinate în planul de proiecție Stereo 70 și sunt rotunjite la 1 milimetru.

*** Distanța dintre puncte este formată din segmente cumulate ce sunt mai mici decât valoarea 1 milimetru.

**DATE DESPRE IMOBILUL NR. 6213**

Oficiul de Cadastru și Publicitate Imobiliară SUCEAVA
Biroul de Cadastru și Publicitate Imobiliară Falticeni

A. Partea I. Descrierea imobilului

TEREN Extravilan

Adresa: Jud. Suceava

Nr. Crt	Nr cadastral Nr. topografic	Suprafața* (mp)	Observații / Referințe
A1		1.510	Sector cadastral:16 Teren neimprejmuit;

B. Partea II. Proprietari și acte

Inscrieri privitoare la dreptul de proprietate și alte drepturi reale		Referințe
/		
Act Normativ nr. Legea 7, din 13/03/1996 emis de PARLAMENTUL ROMANIEI;		
B1	Inscrierea provizorie, drept de PROPRIETATE, dobandit prin Lege, cota actuala 1/1 1) COMUNA VULTUREȘTI, CIF:4326868, PROPRIETAR NEIDENTIFICAT.	A1

C. Partea III. SARCINI .

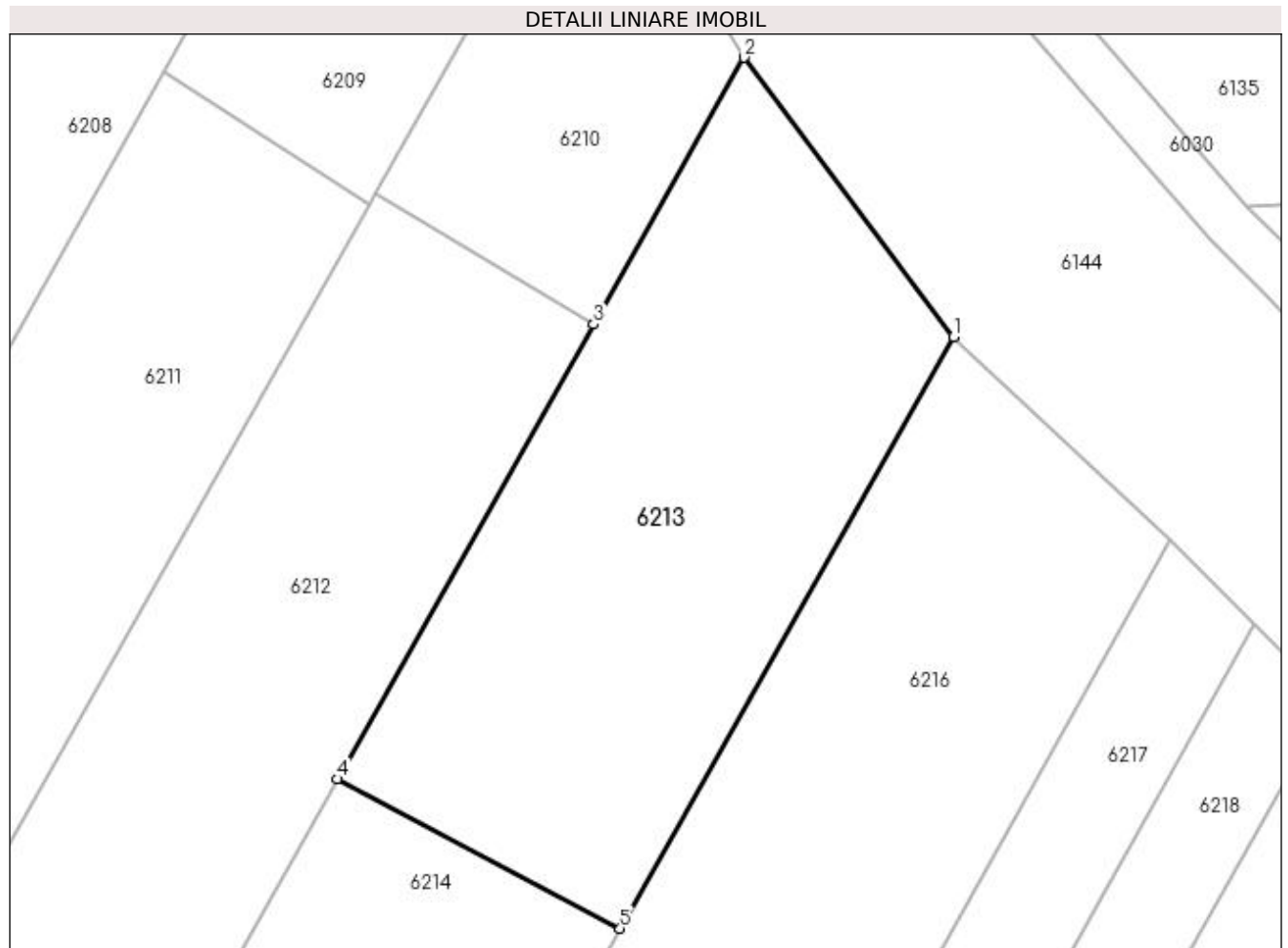
Inscrieri privind dezmembramintele dreptului de proprietate, drepturi reale de garanție și sarcini	Referințe
NU SUNT	

Anexa Nr. 1 La Partea I

Teren

Nr cadastral	Suprafața (mp)*	Observații / Referințe
	1.510	

* Suprafața este determinată în planul de proiecție Stereo 70.



Date referitoare la teren

Crt	Categorie folosință	Intravilan	Suprafața (mp)	Tarla	Parcelă	Nr. topo	Observații / Referințe
1	arabil	NU	1.510	20	185;188	-	

Lungime Segmente

1) Valorile lungimilor segmentelor sunt obținute din proiecție în plan.

Punct început	X / Y	Punct sfârșit	X / Y	Lungime segment (** (m)
1	605.879,719 671.964,912	2	605.863,115 671.987,003	27.635
2	605.863,115 671.987,003	3	605.851,208 671.965,903	24.228
3	605.851,208 671.965,903	4	605.830,906 671.929,925	41.311
4	605.830,906 671.929,925	5	605.853,304 671.918,101	25.327
5	605.853,304 671.918,101	1	605.879,719 671.964,912	53.75

**** Lungimile segmentelor sunt determinate în planul de proiecție Stereo 70 și sunt rotunjite la 1 milimetru.**

***** Distanța dintre puncte este formată din segmente cumulate ce sunt mai mici decât valoarea 1 milimetru.**

**DATE DESPRE IMOBILUL NR. 6214**

Oficiul de Cadastru și Publicitate Imobiliară SUCEAVA
Biroul de Cadastru și Publicitate Imobiliară Falticeni

A. Partea I. Descrierea imobilului

TEREN Extravilan

Adresa: Jud. Suceava

Nr. Crt	Nr cadastral Nr. topografic	Suprafața* (mp)	Observații / Referințe
A1		2.000	Sector cadastral:16 Teren neimprejmuit;

B. Partea II. Proprietari și acte

Inscrieri privitoare la dreptul de proprietate și alte drepturi reale		Referințe
/		
Act Notarial nr. 2400, din 26/07/1996 emis de BNP MARIA APOSTOL;		
B1	Intabulare, drept de PROPRIETATE, dobandit prin Conventie, cota actuala 1/1 1) CIUBOTARIU-ANTON GAVRIL DEFUNCT:Da 2) CIUBOTARIU-ANTON ANETA	A1

C. Partea III. SARCINI

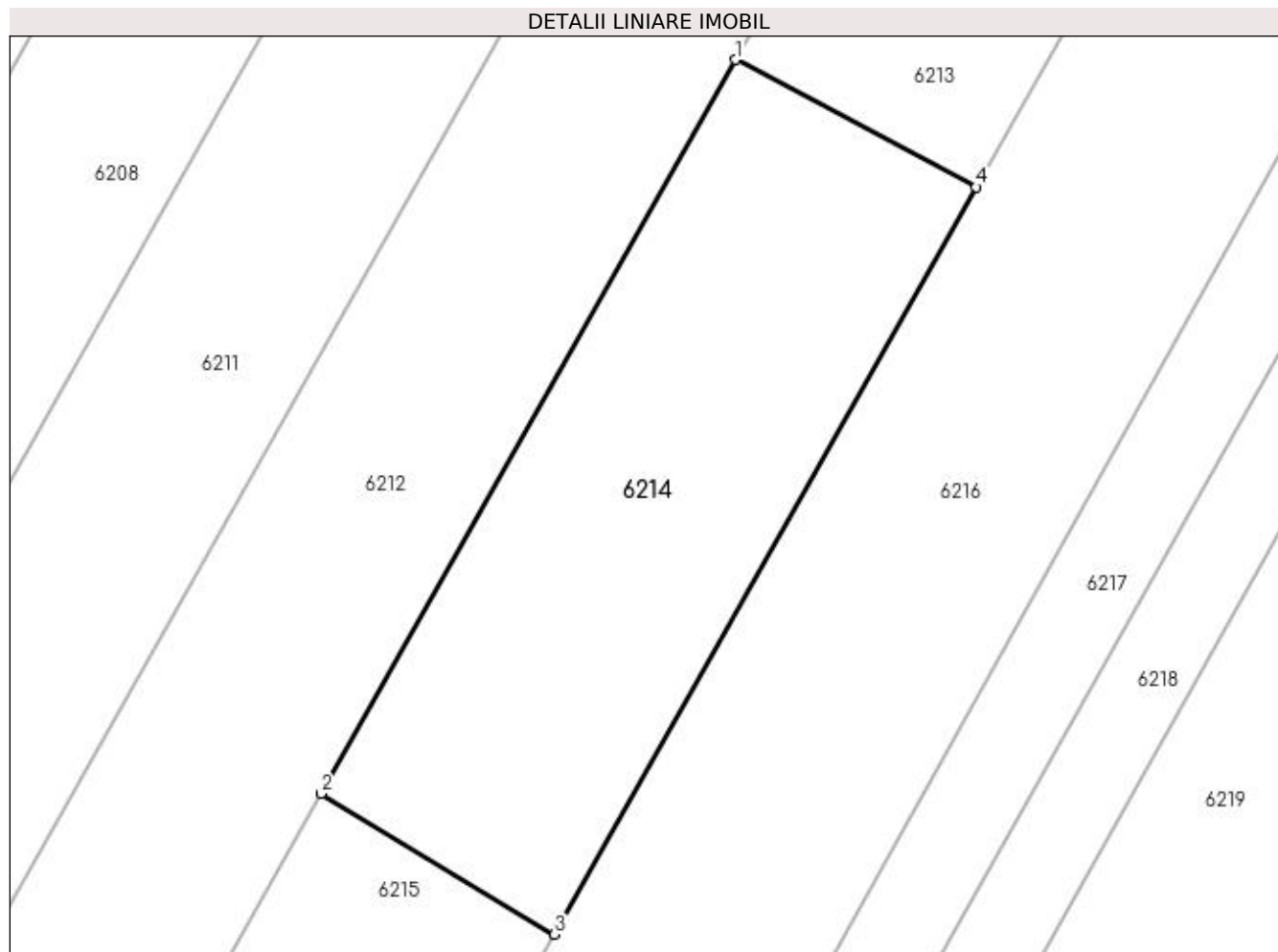
Inscrieri privind dezmembramintele dreptului de proprietate, drepturi reale de garanție și sarcini		Referințe
/		
Act Notarial nr. 2400, din 26/07/1996 emis de BNP MARIA APOSTOL;		
C1	Intabulare, drept de UZUFRACT VIAGER, cota actuala 1/1 1) ANTON DUMITRU	A1
C2	Intabulare, drept de IPOTECA LEGALA, Valoare:0 întreținere 1) ANTON DUMITRU	A1

Anexa Nr. 1 La Partea I

Teren

Nr cadastral	Suprafața (mp)*	Observații / Referințe
	2.000	

* Suprafața este determinată în planul de proiecție Stereo 70.



Date referitoare la teren

Crt	Categorie folosință	Intra vilan	Suprafața (mp)	Tarla	Parcelă	Nr. topo	Observații / Referințe
1	arabil	NU	2.000	20	188	-	

Lungime Segmente

1) Valorile lungimilor segmentelor sunt obținute din proiecție în plan.

Punct început	X / Y	Punct sfârșit	X / Y	Lungime segment (** (m)
1	605.830,906 671.929,925	2	605.792,432 671.861,745	78.286
2	605.792,432 671.861,745	3	605.814,131 671.848,682	25.328
3	605.814,131 671.848,682	4	605.853,304 671.918,101	79.709
4	605.853,304 671.918,101	1	605.830,906 671.929,925	25.327

**** Lungimile segmentelor sunt determinate în planul de proiecție Stereo 70 și sunt rotunjite la 1 milimetru.**

***** Distanța dintre puncte este formată din segmente cumulate ce sunt mai mici decât valoarea 1 milimetru.**

**DATE DESPRE IMOBILUL NR. 6215**

Oficiul de Cadastru și Publicitate Imobiliară SUCEAVA
Biroul de Cadastru și Publicitate Imobiliară Falticeni

A. Partea I. Descrierea imobilului

TEREN Extravilan

Adresa: Jud. Suceava

Nr. Crt	Nr cadastral Nr. topografic	Suprafața* (mp)	Observații / Referințe
A1		2.500	Sector cadastral:16 Teren neimprejmuit;

B. Partea II. Proprietari și acte

Inscrieri privitoare la dreptul de proprietate și alte drepturi reale		Referințe
/		
Act Notarial nr. 1554, din 25/10/2012 emis de BNP MARIA ANCA;		
B1	Intabulare, drept de PROPRIETATE, dobandit prin PARTAJ, cota actuala 1/1 1) TESLARU DORUȚA	A1

C. Partea III. SARCINI .

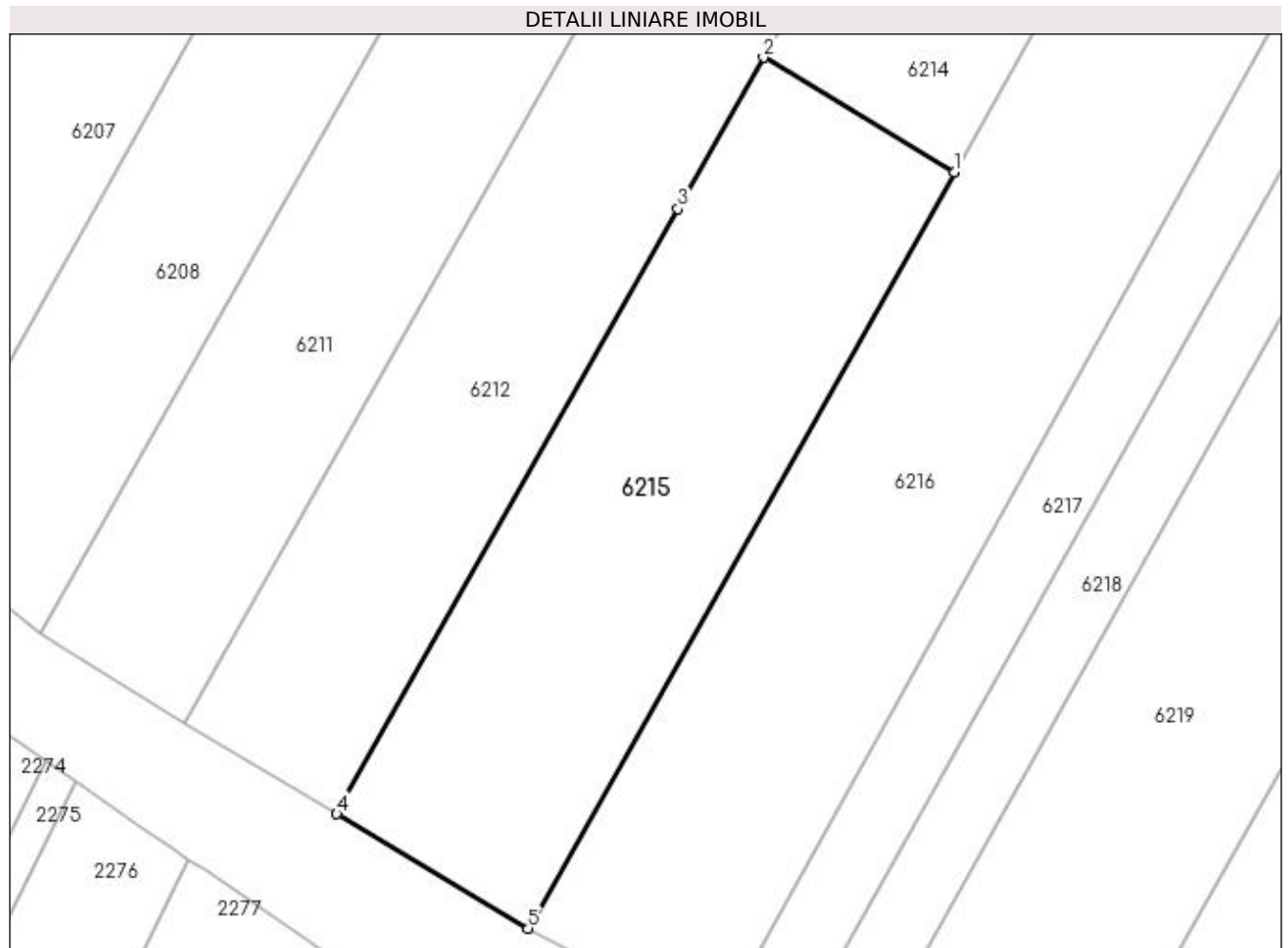
Inscrieri privind dezmembramintele dreptului de proprietate, drepturi reale de garanție și sarcini	Referințe
NU SUNT	

Anexa Nr. 1 La Partea I

Teren

Nr cadastral	Suprafața (mp)*	Observații / Referințe
	2.500	

* Suprafața este determinată în planul de proiecție Stereo 70.



Date referitoare la teren

Crt	Categorie folosință	Intra vilan	Suprafața (mp)	Tarla	Parcelă	Nr. topo	Observații / Referințe
1	arabil	NU	2.500	20	188	-	

Lungime Segmente

1) Valorile lungimilor segmentelor sunt obținute din proiecție în plan.

Punct început	X / Y	Punct sfârșit	X / Y	Lungime segment (** (m)
1	605.814,131 671.848,682	2	605.792,432 671.861,745	25.328
2	605.792,432 671.861,745	3	605.782,726 671.844,545	19.75
3	605.782,726 671.844,545	4	605.743,903 671.775,746	78.997
4	605.743,903 671.775,746	5	605.765,65 671.762,733	25.343
5	605.765,65 671.762,733	1	605.814,131 671.848,682	98.679

**** Lungimile segmentelor sunt determinate în planul de proiecție Stereo 70 și sunt rotunjite la 1 milimetru.**

***** Distanța dintre puncte este formată din segmente cumulate ce sunt mai mici decât valoarea 1 milimetru.**

**DATE DESPRE IMOBILUL NR. 6216**

Oficiul de Cadastru și Publicitate Imobiliară SUCEAVA
Biroul de Cadastru și Publicitate Imobiliară Falticeni

A. Partea I. Descrierea imobilului

TEREN Extravilan

Adresa: Jud. Suceava

Nr. Crt	Nr cadastral Nr. topografic	Suprafața* (mp)	Observații / Referințe
A1		5.375	Sector cadastral:16 Teren neimprejmuit;

B. Partea II. Proprietari și acte

Inscrieri privitoare la dreptul de proprietate și alte drepturi reale		Referințe
/		
Act Normativ nr. Legea 7, din 13/03/1996 emis de PARLAMENTUL ROMANIEI;		
B1	Inscrierea provizorie, drept de PROPRIETATE, dobandit prin Lege, cota actuala 1/1 1) COMUNA VULTUREȘTI, CIF:4326868, PROPRIETAR NEIDENTIFICAT.	A1

C. Partea III. SARCINI .

Inscrieri privind dezmembramintele dreptului de proprietate, drepturi reale de garanție și sarcini	Referințe
NU SUNT	

Anexa Nr. 1 La Partea I**Teren**

Nr cadastral	Suprafața (mp)*	Observații / Referințe
	5.375	

* Suprafața este determinată în planul de proiecție Stereo 70.

**Date referitoare la teren**

Crt	Categorie folosință	Intra vilan	Suprafața (mp)	Tarla	Parcelă	Nr. topo	Observații / Referințe
1	arabil	NU	5.375	20	185;188	-	

Lungime Segmente

1) Valorile lungimilor segmentelor sunt obținute din proiecție în plan.

Punct început	X / Y	Punct sfârșit	X / Y	Lungime segment (** (m)
1	605.787,204 671.751,651	2	605.896,791 671.948,853	225.606
2	605.896,791 671.948,853	3	605.879,719 671.964,912	23.438
3	605.879,719 671.964,912	4	605.853,304 671.918,101	53.75
4	605.853,304 671.918,101	5	605.814,131 671.848,682	79.709
5	605.814,131 671.848,682	6	605.765,65 671.762,733	98.679

Punct început	X / Y	Punct sfârşit	X / Y	Lungime segment (** (m)
6	605.765,65 671.762,733	1	605.787,204 671.751,651	24.236

** Lungimile segmentelor sunt determinate în planul de proiecţie Stereo 70 şi sunt rotunjite la 1 milimetru.

*** Distanţa dintre puncte este formată din segmente cumulate ce sunt mai mici decât valoarea 1 milimetru.

**DATE DESPRE IMOBILUL NR. 6217**

Oficiul de Cadastru și Publicitate Imobiliară SUCEAVA
Biroul de Cadastru și Publicitate Imobiliară Falticeni

A. Partea I. Descrierea imobilului

TEREN Extravilan

Adresa: Jud. Suceava

Nr. Crt	Nr cadastral Nr. topografic	Suprafața* (mp)	Observații / Referințe
A1		1.952	Sector cadastral:16 Teren neimprejmuit;

B. Partea II. Proprietari și acte

Inscrieri privitoare la dreptul de proprietate și alte drepturi reale		Referințe
/		
Act Normativ nr. Legea 7, din 13/03/1996 emis de PARLAMENTUL ROMANIEI;		
B1	Inscrierea provizorie, drept de PROPRIETATE, dobandit prin Lege, cota actuala 1/1 1) COMUNA VULTUREȘTI, CIF:4326868, PROPRIETAR NEIDENTIFICAT.	A1

C. Partea III. SARCINI .

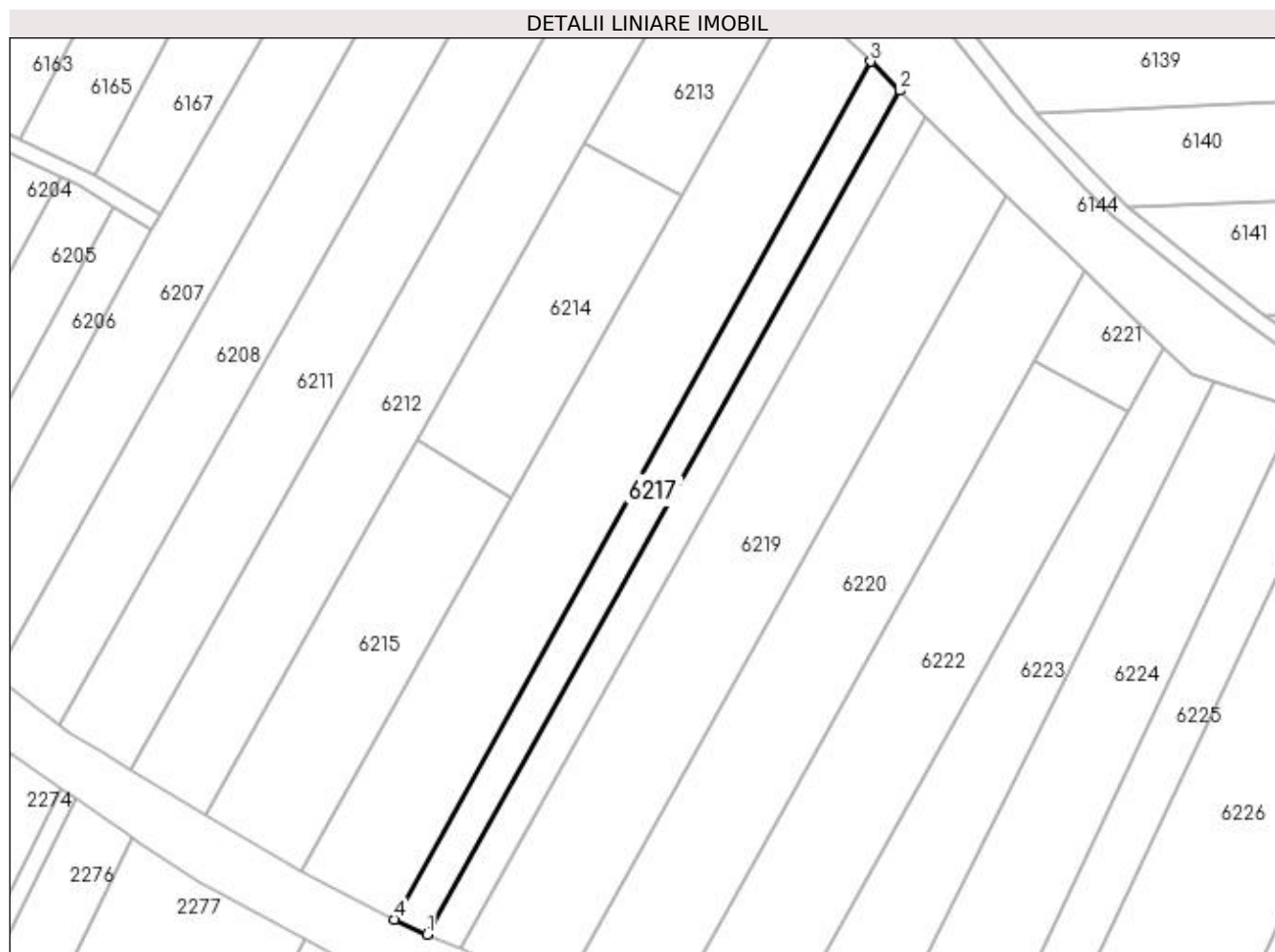
Inscrieri privind dezmembramintele dreptului de proprietate, drepturi reale de garanție și sarcini	Referințe
NU SUNT	

Anexa Nr. 1 La Partea I

Teren

Nr cadastral	Suprafața (mp)*	Observații / Referințe
	1.952	

* Suprafața este determinată în planul de proiecție Stereo 70.



Date referitoare la teren

Crt	Categorie folosință	Intra vilan	Suprafața (mp)	Tarla	Parcelă	Nr. topo	Observații / Referințe
1	arabil	NU	1.952	20	185;188	-	

Lungime Segmente

1) Valorile lungimilor segmentelor sunt obținute din proiecție în plan.

Punct început	X / Y	Punct sfârșit	X / Y	Lungime segment (** (m)
1	605.794,803 671.748,197	2	605.903,496 671.942,175	222.355
2	605.903,496 671.942,175	3	605.896,791 671.948,853	9.463
3	605.896,791 671.948,853	4	605.787,204 671.751,651	225.606
4	605.787,204 671.751,651	1	605.794,803 671.748,197	8.347

**** Lungimile segmentelor sunt determinate în planul de proiecție Stereo 70 și sunt rotunjite la 1 milimetru.**

***** Distanța dintre puncte este formată din segmente cumulate ce sunt mai mici decât valoarea 1 milimetru.**

**DATE DESPRE IMOBILUL NR. 6218**

Oficiul de Cadastru și Publicitate Imobiliară SUCEAVA
Biroul de Cadastru și Publicitate Imobiliară Falticeni

A. Partea I. Descrierea imobilului

TEREN Extravilan

Adresa: Jud. Suceava

Nr. Crt	Nr cadastral Nr. topografic	Suprafața* (mp)	Observații / Referințe
A1		1.800	Sector cadastral:16 Teren neimprejmuit;

B. Partea II. Proprietari și acte

Inscrieri privitoare la dreptul de proprietate și alte drepturi reale	Referințe
/	
Act Notarial nr. 2804, din 07/10/2004 emis de B.N.P. MARIA APOSTOL;	
B1	A1
Intabulare, drept de PROPRIETATE, dobandit prin PARTAJ, cota actuala 1/1 1) ASURDOAE VASILE DEFUNCT:Da	

C. Partea III. SARCINI .

Inscrieri privind dezmembramintele dreptului de proprietate, drepturi reale de garanție și sarcini	Referințe
NU SUNT	

Anexa Nr. 1 La Partea I**Teren**

Nr cadastral	Suprafața (mp)*	Observații / Referințe
	1.800	

* Suprafața este determinată în planul de proiecție Stereo 70.

**Date referitoare la teren**

Crt	Categorie folosință	Intra vilan	Suprafața (mp)	Tarla	Parcelă	Nr. topo	Observații / Referințe
1	arabil	NU	1.800	20	185;188	-	

Lungime Segmente

1) Valorile lungimilor segmentelor sunt obținute din proiecție în plan.

Punct început	X / Y	Punct sfârșit	X / Y	Lungime segment (** (m)
1	605.802,248 671.744,813	2	605.909,492 671.936,203	219.389
2	605.909,492 671.936,203	3	605.903,496 671.942,175	8.463
3	605.903,496 671.942,175	4	605.794,803 671.748,197	222.355
4	605.794,803 671.748,197	1	605.802,248 671.744,813	8.178

**** Lungimile segmentelor sunt determinate în planul de proiecție Stereo 70 și sunt rotunjite la 1 milimetru.**

***** Distanța dintre puncte este formată din segmente cumulate ce sunt mai mici decât valoarea 1 milimetru.**

**DATE DESPRE IMOBILUL NR. 6219**

Oficiul de Cadastru și Publicitate Imobiliară SUCEAVA
Biroul de Cadastru și Publicitate Imobiliară Falticeni

A. Partea I. Descrierea imobilului

TEREN Extravilan

Adresa: Jud. Suceava

Nr. Crt	Nr cadastral Nr. topografic	Suprafața* (mp)	Observații / Referințe
A1		5.400	Sector cadastral:16 Teren neimprejmuit;

B. Partea II. Proprietari și acte

Inscrieri privitoare la dreptul de proprietate și alte drepturi reale		Referințe
/		
Act Notarial nr. 28, din 14/05/2008 emis de BNP IOAN LIUȚĂ;		
B1	Intabulare, drept de PROPRIETATE, dobandit prin Succesiune, cota actuala 1/4 1) PANȚIRU MARIA	A1
B2	Intabulare, drept de PROPRIETATE, dobandit prin Succesiune, cota actuala 3/4 1) PANȚIRU IOAN	A1

C. Partea III. SARCINI .

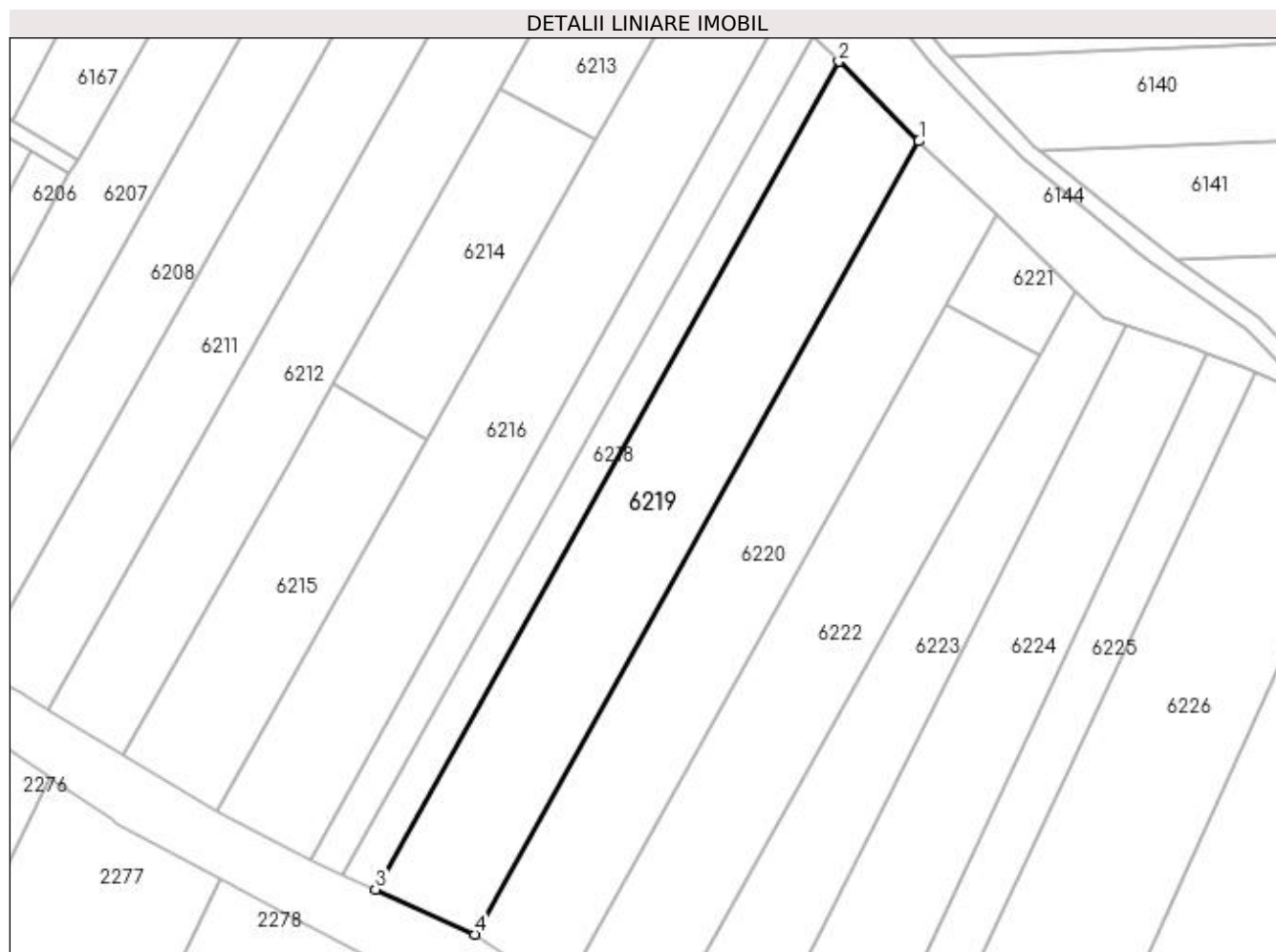
Inscrieri privind dezmembramintele dreptului de proprietate, drepturi reale de garanție și sarcini	Referințe
NU SUNT	

Anexa Nr. 1 La Partea I

Teren

Nr cadastral	Suprafața (mp)*	Observații / Referințe
	5.400	

* Suprafața este determinată în planul de proiecție Stereo 70.



Date referitoare la teren

Crt	Categorie folosință	Intra vilan	Suprafața (mp)	Tarla	Parcelă	Nr. topo	Observații / Referințe
1	arabil	NU	5.400	20	185;188	-	

Lungime Segmente

1) Valorile lungimilor segmentelor sunt obținute din proiecție în plan.

Punct început	X / Y	Punct sfârșit	X / Y	Lungime segment (** (m)
1	605.927,986 671.917,783	2	605.909,492 671.936,203	26.102
2	605.909,492 671.936,203	3	605.802,248 671.744,813	219.389
3	605.802,248 671.744,813	4	605.825,215 671.734,374	25.228
4	605.825,215 671.734,374	1	605.927,986 671.917,783	210.24

**** Lungimile segmentelor sunt determinate în planul de proiecție Stereo 70 și sunt rotunjite la 1 milimetru.**

***** Distanța dintre puncte este formată din segmente cumulate ce sunt mai mici decât valoarea 1 milimetru.**

**DATE DESPRE IMOBILUL NR. 6220**

Oficiul de Cadastru și Publicitate Imobiliară SUCEAVA
Biroul de Cadastru și Publicitate Imobiliară Falticeni

A. Partea I. Descrierea imobilului

TEREN Extravilan

Adresa: Jud. Suceava

Nr. Crt	Nr cadastral Nr. topografic	Suprafața* (mp)	Observații / Referințe
A1	31007	5.000	Sector cadastral:16 Teren neimprejmuit;

B. Partea II. Proprietari și acte

Inscrieri privitoare la dreptul de proprietate și alte drepturi reale	Referințe
6470 / 24/03/2016	
Act Notarial nr. 956, din 23/03/2016 emis de BUSUIOC OVIDIU;	
B2	A1
Intabulare, drept de PROPRIETATE bun propriu, dobandit prin Conventie, cota actuala 1/1 1) WACLAWSKI ANETA	

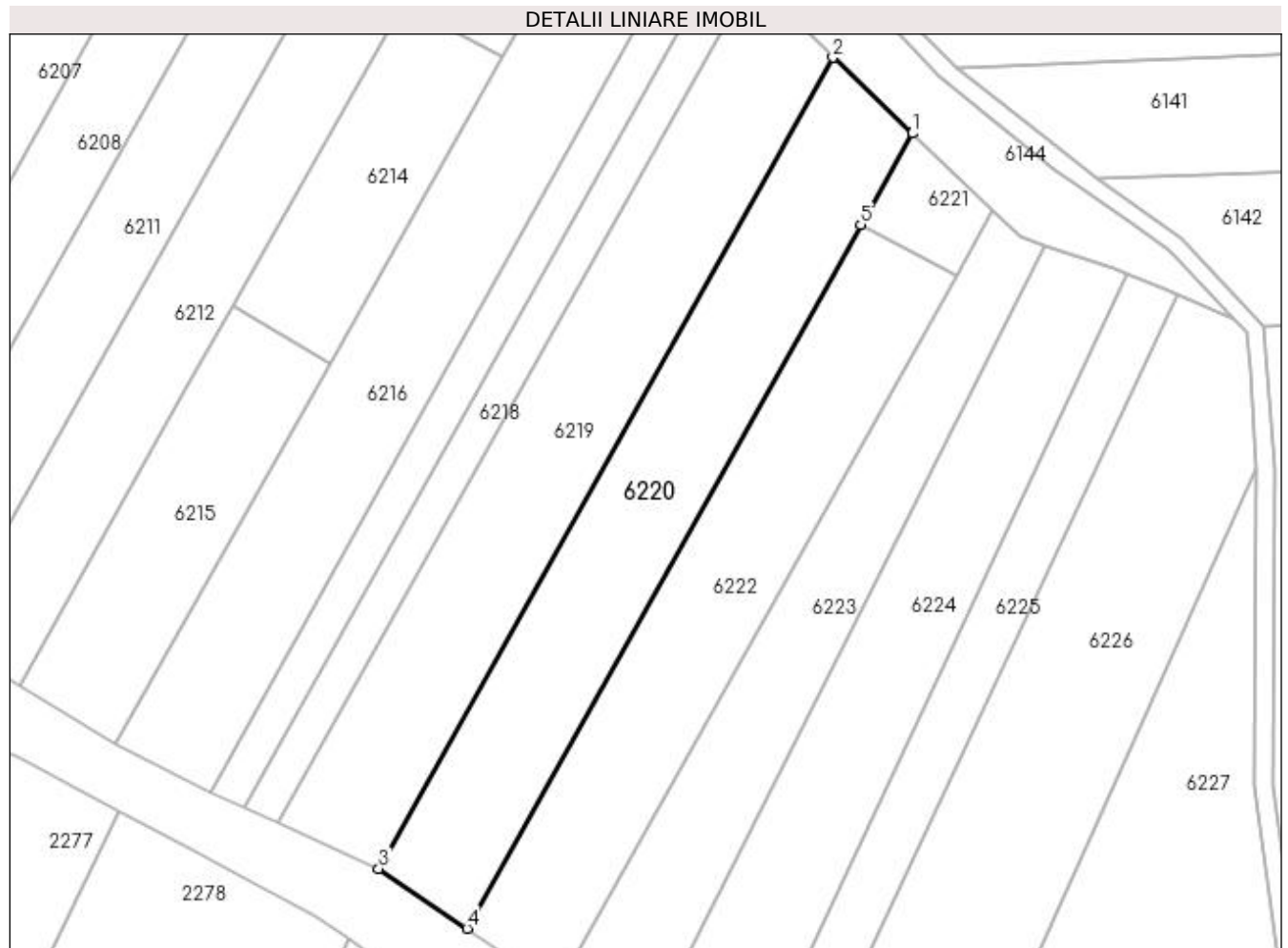
C. Partea III. SARCINI .

Inscrieri privind dezmembramintele dreptului de proprietate, drepturi reale de garanție și sarcini	Referințe
NU SUNT	

Anexa Nr. 1 La Partea I**Teren**

Nr cadastral	Suprafața (mp)*	Observații / Referințe
31007	5.000	

* Suprafața este determinată în planul de proiecție Stereo 70.

**Date referitoare la teren**

Crt	Categorie folosință	Intra vilan	Suprafața (mp)	Tarla	Parcelă	Nr. topo	Observații / Referințe
1	arabil	NU	5.000	20	185;188	-	

Lungime Segmente

1) Valorile lungimilor segmentelor sunt obținute din proiecție în plan.

Punct început	X / Y	Punct sfârșit	X / Y	Lungime segment (** (m)
1	605.945,93 671.900,673	2	605.927,986 671.917,783	24.794
2	605.927,986 671.917,783	3	605.825,215 671.734,374	210.24
3	605.825,215 671.734,374	4	605.845,178 671.720,868	24.103
4	605.845,178 671.720,868	5	605.934,318 671.879,95	182.354
5	605.934,318 671.879,95	1	605.945,93 671.900,673	23.755

**** Lungimile segmentelor sunt determinate în planul de proiecție Stereo 70 și sunt rotunjite la 1 milimetru.**

***** Distanța dintre puncte este formată din segmente cumulate ce sunt mai mici decât valoarea 1 milimetru.**

**DATE DESPRE IMOBILUL NR. 6221**

Oficiul de Cadastru și Publicitate Imobiliară SUCEAVA
Biroul de Cadastru și Publicitate Imobiliară Falticeni

A. Partea I. Descrierea imobilului

TEREN Extravilan

Adresa: Jud. Suceava

Nr. Crt	Nr cadastral Nr. topografic	Suprafața* (mp)	Observații / Referințe
A1		500	Sector cadastral:16 Teren neimprejmuit;

B. Partea II. Proprietari și acte

Inscrieri privitoare la dreptul de proprietate și alte drepturi reale		Referințe
/		
Act Notarial nr. 14, din 28/02/2014 emis de B.I.N DIMBU BOGDAN DUMITRU;		
B1	Intabulare, drept de PROPRIETATE, dobandit prin Succesiune, cota actuala 1/4 1) DANIELIUC MĂRIOARA	A1
B2	Intabulare, drept de PROPRIETATE, dobandit prin Succesiune, cota actuala 3/4 1) IOVU GEORGETA	A1

C. Partea III. SARCINI .

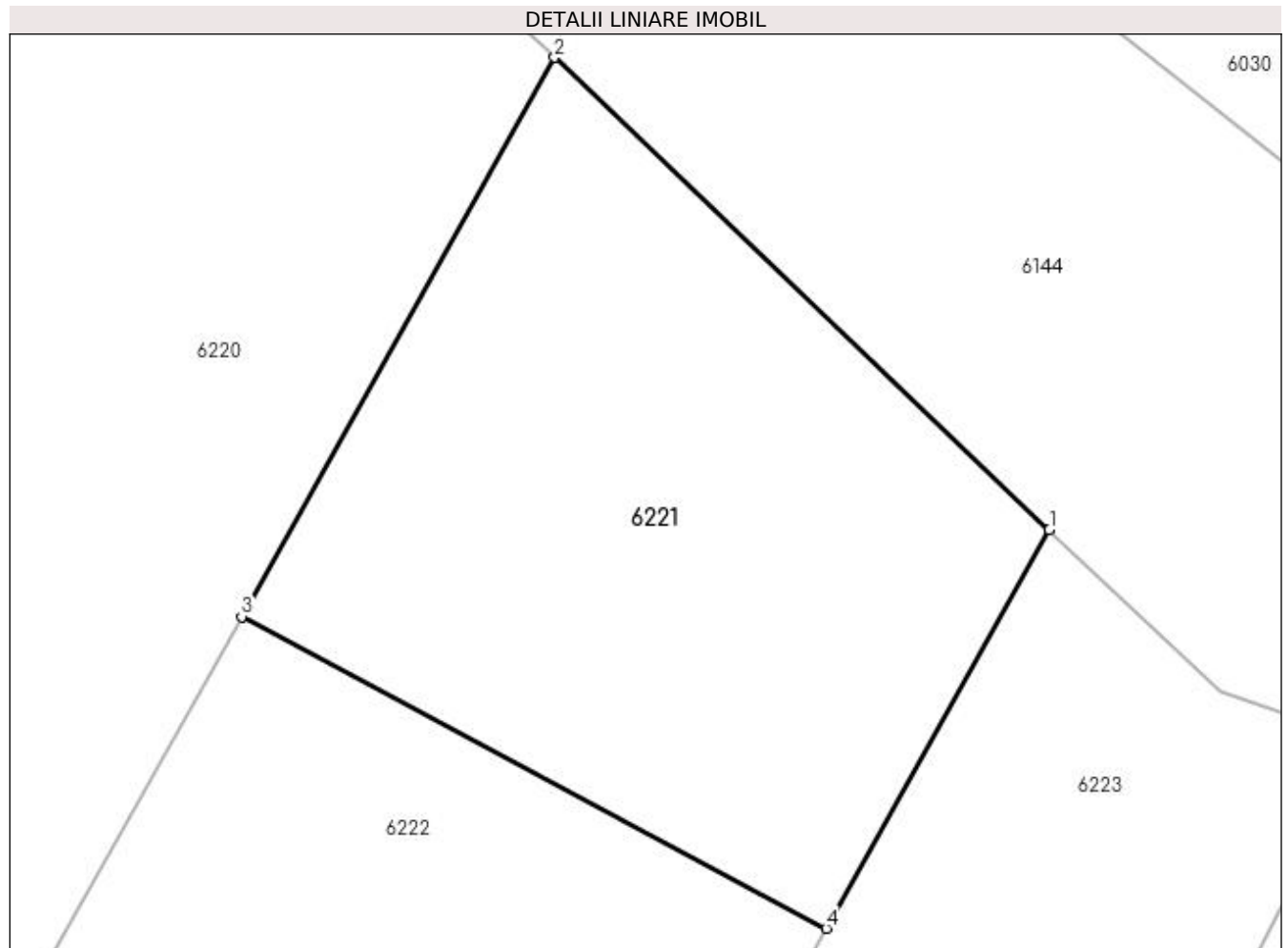
Inscrieri privind dezmembramintele dreptului de proprietate, drepturi reale de garanție și sarcini	Referințe
NU SUNT	

Anexa Nr. 1 La Partea I

Teren

Nr cadastral	Suprafața (mp)*	Observații / Referințe
	500	

* Suprafața este determinată în planul de proiecție Stereo 70.



Date referitoare la teren

Crt	Categorie folosință	Intravilan	Suprafața (mp)	Tarla	Parcelă	Nr. topo	Observații / Referințe
1	arabil	NU	500	20	185;188	-	

Lungime Segmente

1) Valorile lungimilor segmentelor sunt obținute din proiecție în plan.

Punct început	X / Y	Punct sfârșit	X / Y	Lungime segment (** (m)
1	605.964,288 671.883,17	2	605.945,93 671.900,673	25.365
2	605.945,93 671.900,673	3	605.934,318 671.879,95	23.755
3	605.934,318 671.879,95	4	605.956,005 671.868,389	24.576
4	605.956,005 671.868,389	1	605.964,288 671.883,17	16.944

**** Lungimile segmentelor sunt determinate în planul de proiecție Stereo 70 și sunt rotunjite la 1 milimetru.**

***** Distanța dintre puncte este formată din segmente cumulate ce sunt mai mici decât valoarea 1 milimetru.**

**DATE DESPRE IMOBILUL NR. 6222**

Oficiul de Cadastru și Publicitate Imobiliară SUCEAVA
Biroul de Cadastru și Publicitate Imobiliară Falticeni

A. Partea I. Descrierea imobilului

TEREN Extravilan

Adresa: Jud. Suceava

Nr. Crt	Nr cadastral Nr. topografic	Suprafața* (mp)	Observații / Referințe
A1		4.500	Sector cadastral:16 Teren neimprejmit;

B. Partea II. Proprietari și acte

Inscrieri privitoare la dreptul de proprietate și alte drepturi reale		Referințe
/		
Act Notarial nr. 14, din 28/02/2014 emis de B.I.N DIMBU BOGDAN DUMITRU;		
B1	Intabulare, drept de PROPRIETATE, dobandit prin Succesiune, cota actuala 1/4 1) DANIELIUC MĂRIOARA	A1
B2	Intabulare, drept de PROPRIETATE, dobandit prin Succesiune, cota actuala 3/4 1) IOVU GEORGETA	A1

C. Partea III. SARCINI .

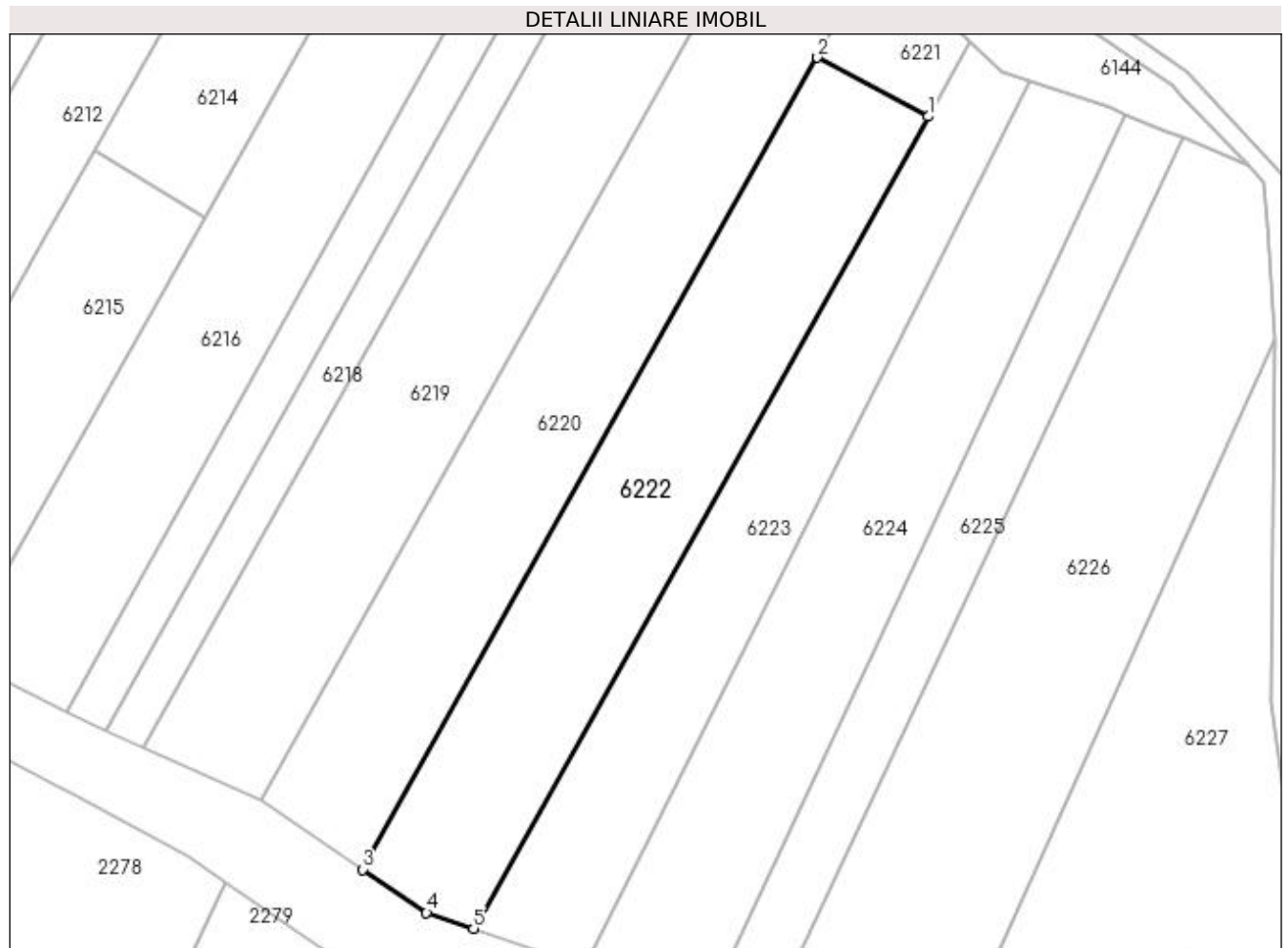
Inscrieri privind dezmembramintele dreptului de proprietate, drepturi reale de garanție și sarcini	Referințe
NU SUNT	

Anexa Nr. 1 La Partea I

Teren

Nr cadastral	Suprafața (mp)*	Observații / Referințe
	4.500	

* Suprafața este determinată în planul de proiecție Stereo 70.



Date referitoare la teren

Crt	Categorie folosință	Intra vilan	Suprafața (mp)	Tarla	Parcelă	Nr. topo	Observații / Referințe
1	arabil	NU	4.500	20	188	-	

Lungime Segmente

1) Valorile lungimilor segmentelor sunt obținute din proiecție în plan.

Punct început	X / Y	Punct sfârșit	X / Y	Lungime segment (** (m)
1	605.956,005 671.868,389	2	605.934,318 671.879,95	24.576
2	605.934,318 671.879,95	3	605.845,178 671.720,868	182.354
3	605.845,178 671.720,868	4	605.857,673 671.712,414	15.086
4	605.857,673 671.712,414	5	605.866,866 671.709,307	9.704
5	605.866,866 671.709,307	1	605.956,005 671.868,389	182.354

**** Lungimile segmentelor sunt determinate în planul de proiecție Stereo 70 și sunt rotunjite la 1 milimetru.**

***** Distanța dintre puncte este formată din segmente cumulate ce sunt mai mici decât valoarea 1 milimetru.**

**DATE DESPRE IMOBILUL NR. 6223**

Oficiul de Cadastru și Publicitate Imobiliară SUCEAVA
Biroul de Cadastru și Publicitate Imobiliară Falticeni

A. Partea I. Descrierea imobilului

TEREN Extravilan

Adresa: Jud. Suceava

Nr. Crt	Nr cadastral Nr. topografic	Suprafața* (mp)	Observații / Referințe
A1		3.600	Sector cadastral:16 Teren neimprejmuit;

B. Partea II. Proprietari și acte

Inscrieri privitoare la dreptul de proprietate și alte drepturi reale	Referințe
/	
Act Notarial nr. 5788, din 04/12/2014 emis de APOSTOL MARIA;	
B1	A1
Intabulare, drept de PROPRIETATEcumpărare, dobandit prin Conventie, cota actuala 1/1 1) ANTON GHEORGHE , casatorit cu 2) ANTON ZOIȚA	

C. Partea III. SARCINI .

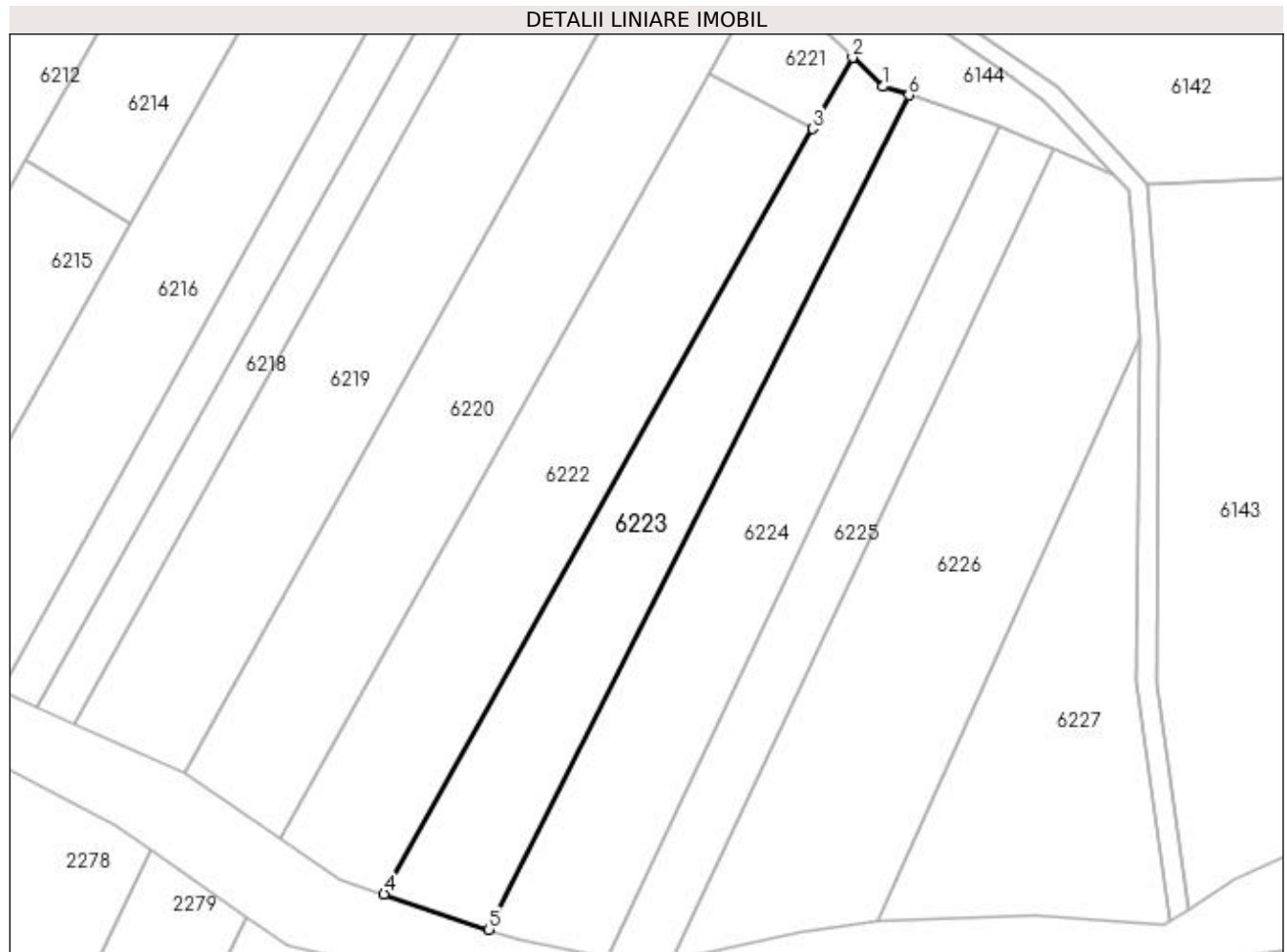
Inscrieri privind dezmembramintele dreptului de proprietate, drepturi reale de garanție și sarcini	Referințe
NU SUNT	

Anexa Nr. 1 La Partea I

Teren

Nr cadastral	Suprafața (mp)*	Observații / Referințe
	3.600	

* Suprafața este determinată în planul de proiecție Stereo 70.



Date referitoare la teren

Crt	Categorie folosință	Intra vilan	Suprafața (mp)	Tarla	Parcelă	Nr. topo	Observații / Referințe
1	arabil	NU	3.600	20	185;188	-	

Lungime Segmente

1) Valorile lungimilor segmentelor sunt obținute din proiecție în plan.

Punct început	X / Y	Punct sfârșit	X / Y	Lungime segment (** (m)
1	605.970,606 671.877,145	2	605.964,288 671.883,17	8.73
2	605.964,288 671.883,17	3	605.956,005 671.868,389	16.944
3	605.956,005 671.868,389	4	605.866,866 671.709,307	182.354
4	605.866,866 671.709,307	5	605.888,676 671.701,934	23.023
5	605.888,676 671.701,934	6	605.975,985 671.875,355	194.159

Punct început	X / Y	Punct sfârșit	X / Y	Lungime segment (** (m)
6	605.975,985 671.875,355	1	605.970,606 671.877,145	5.669

** Lungimile segmentelor sunt determinate în planul de proiecție Stereo 70 și sunt rotunjite la 1 milimetru.

*** Distanța dintre puncte este formată din segmente cumulate ce sunt mai mici decât valoarea 1 milimetru.

**DATE DESPRE IMOBILUL NR. 6224**

Oficiul de Cadastru și Publicitate Imobiliară SUCEAVA
Biroul de Cadastru și Publicitate Imobiliară Falticeni

A. Partea I. Descrierea imobilului

TEREN Extravilan

Adresa: Jud. Suceava

Nr. Crt	Nr cadastral Nr. topografic	Suprafața* (mp)	Observații / Referințe
A1		4.300	Sector cadastral:16 Teren neimprejmuit;

B. Partea II. Proprietari și acte

Inscrieri privitoare la dreptul de proprietate și alte drepturi reale	Referințe
/	
Act Administrativ nr. 478, din 09/12/1993 emis de CJSDPAT SUCEAVA;	
B1	A1
Intabulare, drept de PROPRIETATE, dobândit prin Reconstituire, cota actuala 1/1 1) IGNAT ARISTIȚA , Lipsă CNP proprietar.	

C. Partea III. SARCINI .

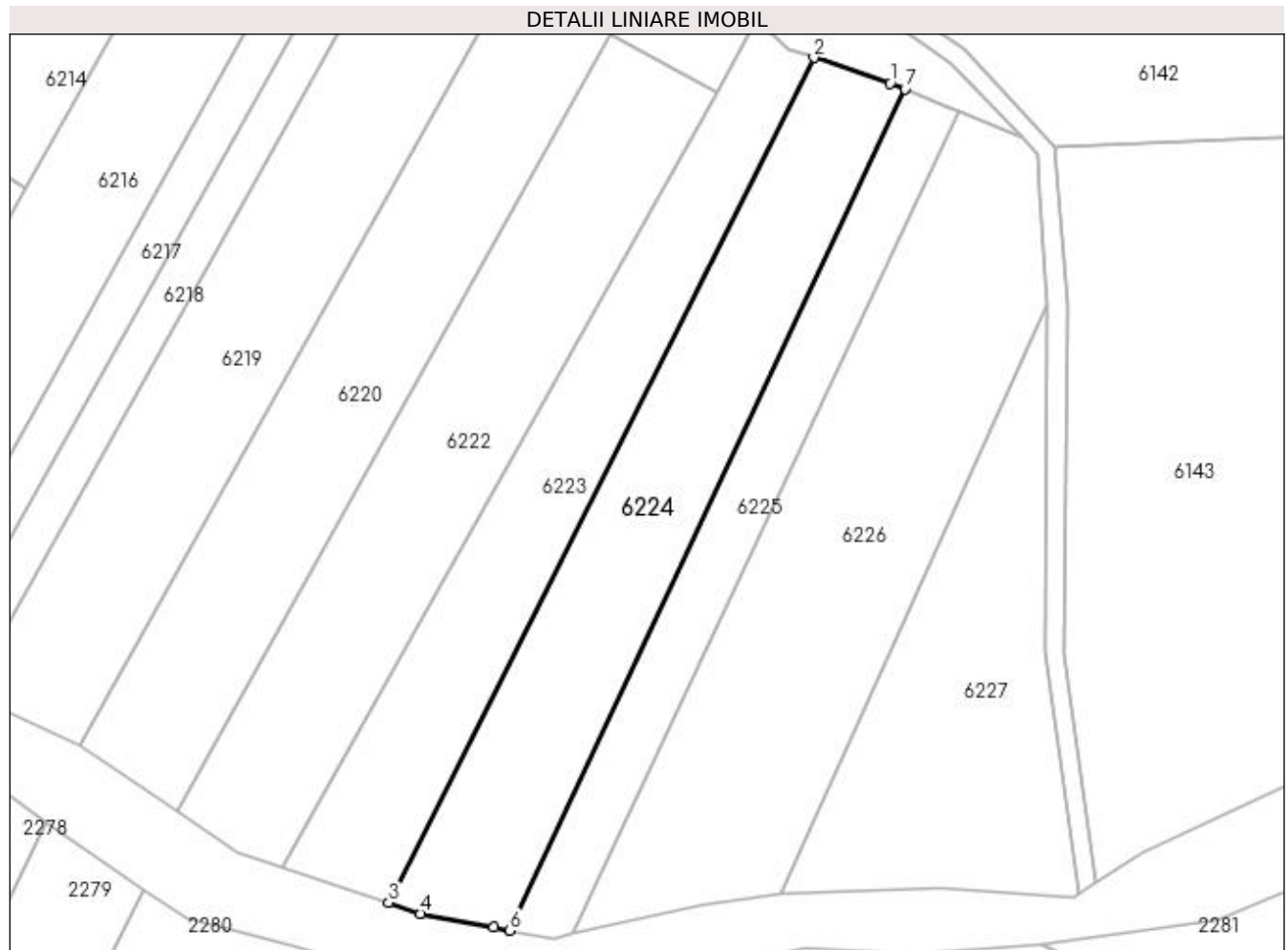
Inscrieri privind dezmembramintele dreptului de proprietate, drepturi reale de garanție și sarcini	Referințe
NU SUNT	

Anexa Nr. 1 La Partea I

Teren

Nr cadastral	Suprafața (mp)*	Observații / Referințe
	4.300	

* Suprafața este determinată în planul de proiecție Stereo 70.



Date referitoare la teren

Crt	Categorie folosință	Intra vilan	Suprafața (mp)	Tarla	Parcelă	Nr. topo	Observații / Referințe
1	arabil	NU	4.300	20	185;188	-	

Lungime Segmente

1) Valorile lungimilor segmentelor sunt obținute din proiecție în plan.

Punct început	X / Y	Punct sfârșit	X / Y	Lungime segment (** (m)
1	605.991,703 671.870,123	2	605.975,985 671.875,355	16.566
2	605.975,985 671.875,355	3	605.888,676 671.701,934	194.159
3	605.888,676 671.701,934	4	605.895,244 671.699,714	6.933
4	605.895,244 671.699,714	5	605.910,222 671.696,831	15.253
5	605.910,222 671.696,831	6	605.913,558 671.696,219	3.392

Punct început	X / Y	Punct sfârșit	X / Y	Lungime segment (** (m)
6	605.913,558 671.696,219	7	605.994,733 671.868,86	190.773
7	605.994,733 671.868,86	1	605.991,703 671.870,123	3.283

** Lungimile segmentelor sunt determinate în planul de proiecție Stereo 70 și sunt rotunjite la 1 milimetru.

*** Distanța dintre puncte este formată din segmente cumulate ce sunt mai mici decât valoarea 1 milimetru.

**DATE DESPRE IMOBILUL NR. 6225**

Oficiul de Cadastru și Publicitate Imobiliară SUCEAVA
Biroul de Cadastru și Publicitate Imobiliară Falticeni

A. Partea I. Descrierea imobilului

TEREN Extravilan

Adresa: Jud. Suceava

Nr. Crt	Nr cadastral Nr. topografic	Suprafața* (mp)	Observații / Referințe
A1	30536	2.300	Sector cadastral:16 Teren neimprejmit;

B. Partea II. Proprietari și acte

Inscrieri privitoare la dreptul de proprietate și alte drepturi reale		Referințe
14239 / 05/09/2013		
Act Notarial nr. 980, din 04/09/2013 emis de NP DIMBU BOGDAN DUMITRU;		
B2	Intabulare, drept de PROPRIETATE bun propriu, dobandit prin Conventie, cota actuala 1/2 1) BOLOHAN CONSTANTIN , casatorit	A1
B3	Intabulare, drept de PROPRIETATE bun propriu, dobandit prin Conventie, cota actuala 1/2 1) BOLOHAN OLTIȚA , casatorita	A1

C. Partea III. SARCINI .

Inscrieri privind dezmembramintele dreptului de proprietate, drepturi reale de garanție și sarcini	Referințe
NU SUNT	

Anexa Nr. 1 La Partea I

Teren

Nr cadastral	Suprafața (mp)*	Observații / Referințe
30536	2.300	

* Suprafața este determinată în planul de proiecție Stereo 70.



Date referitoare la teren

Crt	Categorie folosință	Intra vilan	Suprafața (mp)	Tarla	Parcelă	Nr. topo	Observații / Referințe
1	arabil	NU	2.300	20	185,188	-	

Lungime Segmente

1) Valorile lungimilor segmentelor sunt obținute din proiecție în plan.

Punct început	X / Y	Punct sfârșit	X / Y	Lungime segment (** (m)
1	606.002,878 671.865,465	2	605.994,733 671.868,86	8.824
2	605.994,733 671.868,86	3	605.913,558 671.696,219	190.773
3	605.913,558 671.696,219	4	605.922,525 671.694,572	9.117
4	605.922,525 671.694,572	5	605.926,66 671.695,515	4.241
5	605.926,66 671.695,515	6	606.005,964 671.864,178	186.377

Punct început	X / Y	Punct sfârșit	X / Y	Lungime segment (** (m)
6	606.005,964 671.864,178	1	606.002,878 671.865,465	3.344

** Lungimile segmentelor sunt determinate în planul de proiecție Stereo 70 și sunt rotunjite la 1 milimetru.

*** Distanța dintre puncte este formată din segmente cumulate ce sunt mai mici decât valoarea 1 milimetru.

**DATE DESPRE IMOBILUL NR. 6226**

Oficiul de Cadastru și Publicitate Imobiliară SUCEAVA
Biroul de Cadastru și Publicitate Imobiliară Falticeni

A. Partea I. Descrierea imobilului

TEREN Extravilan

Adresa: Jud. Suceava

Nr. Crt	Nr cadastral Nr. topografic	Suprafața* (mp)	Observații / Referințe
A1		Din acte: 6.700 Masurata: 5.663	Sector cadastral:16 Teren neimprejmuit; Diferența de suprafață de 1037 mp nu se regăsește în teren.

B. Partea II. Proprietari și acte

Inscrieri privitoare la dreptul de proprietate și alte drepturi reale		Referințe
/		
Act Administrativ nr. 478, din 09/12/1993 emis de CJSDPAT SUCEAVA;		
B1	Intabulare, drept de PROPRIETATE, dobândit prin Reconstituire, cota actuala 1/1 1) IGNAT ARISTIȚA , Lipsă CNP proprietar.	A1

C. Partea III. SARCINI .

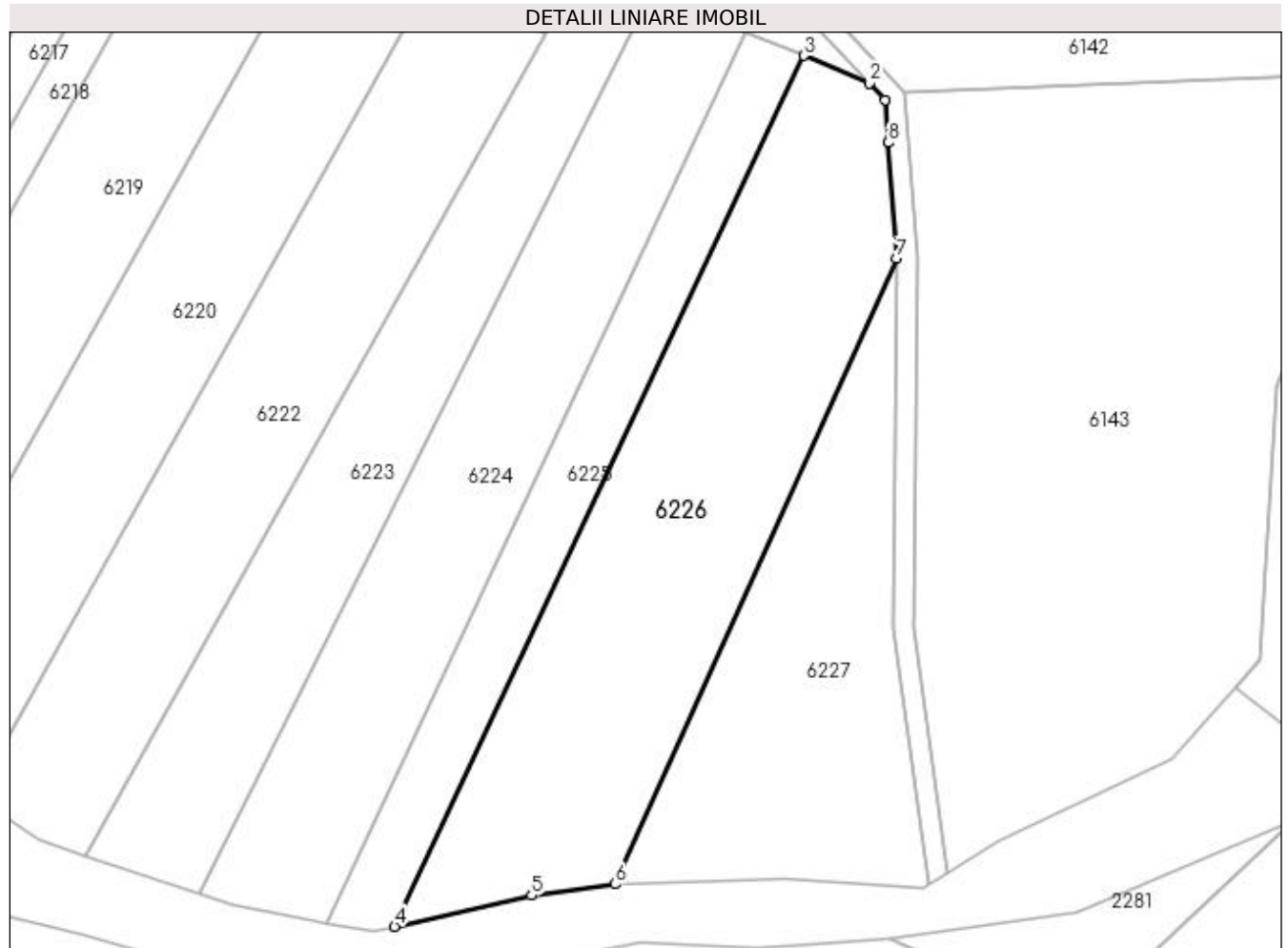
Inscrieri privind dezmembramintele dreptului de proprietate, drepturi reale de garanție și sarcini	Referințe
NU SUNT	

Anexa Nr. 1 La Partea I

Teren

Nr cadastral	Suprafața (mp)*	Observații / Referințe
	Din acte: 6.700 Masurata: 5.663	Diferența de suprafață de 1037 mp nu se regăsește în teren.

* Suprafața este determinată în planul de proiecție Stereo 70.



Date referitoare la teren

Crt	Categorie folosință	Intra vilan	Suprafața (mp)	Tarla	Parcelă	Nr. topo	Observații / Referințe
1	arabil	NU	5.663	20	185;188	-	

Lungime Segmente

1) Valorile lungimilor segmentelor sunt obținute din proiecție în plan.

Punct început	X / Y	Punct sfârșit	X / Y	Lungime segment (** (m)
1	606.021,808 671.855,628	2	606.018,721 671.858,861	4.47
2	606.018,721 671.858,861	3	606.005,964 671.864,178	13.821
3	606.005,964 671.864,178	4	605.926,66 671.695,515	186.377
4	605.926,66 671.695,515	5	605.953,188 671.701,566	27.209
5	605.953,188 671.701,566	6	605.969,354 671.703,714	16.308

Punct început	X / Y	Punct sfârșit	X / Y	Lungime segment (** (m)
6	605.969,354 671.703,714	7	606.023,928 671.824,87	132.88
7	606.023,928 671.824,87	8	606.022,382 671.847,304	22.487
8	606.022,382 671.847,304	1	606.021,808 671.855,628	8.344

** Lungimile segmentelor sunt determinate în planul de proiecție Stereo 70 și sunt rotunjite la 1 milimetru.

*** Distanța dintre puncte este formată din segmente cumulate ce sunt mai mici decât valoarea 1 milimetru.

**DATE DESPRE IMOBILUL NR. 6227**

Oficiul de Cadastru și Publicitate Imobiliară SUCEAVA
Biroul de Cadastru și Publicitate Imobiliară Falticeni

A. Partea I. Descrierea imobilului

TEREN Extravilan

Adresa: Jud. Suceava

Nr. Crt	Nr cadastral Nr. topografic	Suprafața* (mp)	Observații / Referințe
A1		Din acte: 5.000 Masurata: 3.418	Sector cadastral:16 Teren neimprejmuit; Diferența de suprafață de 1582 mp nu se regăsește în teren.

B. Partea II. Proprietari și acte

Inscrieri privitoare la dreptul de proprietate și alte drepturi reale		Referințe
/		
Act Administrativ nr. 664, din 09/03/1994 emis de CJSDPAT SUCEAVA;		
B1	Intabulare, drept de PROPRIETATE, dobândit prin Reconstituire, cota actuala 1/1 1) MARIUCA ALEXANDRU , Lipsă CNP proprietar. DEFUNCT:Da	A1

C. Partea III. SARCINI .

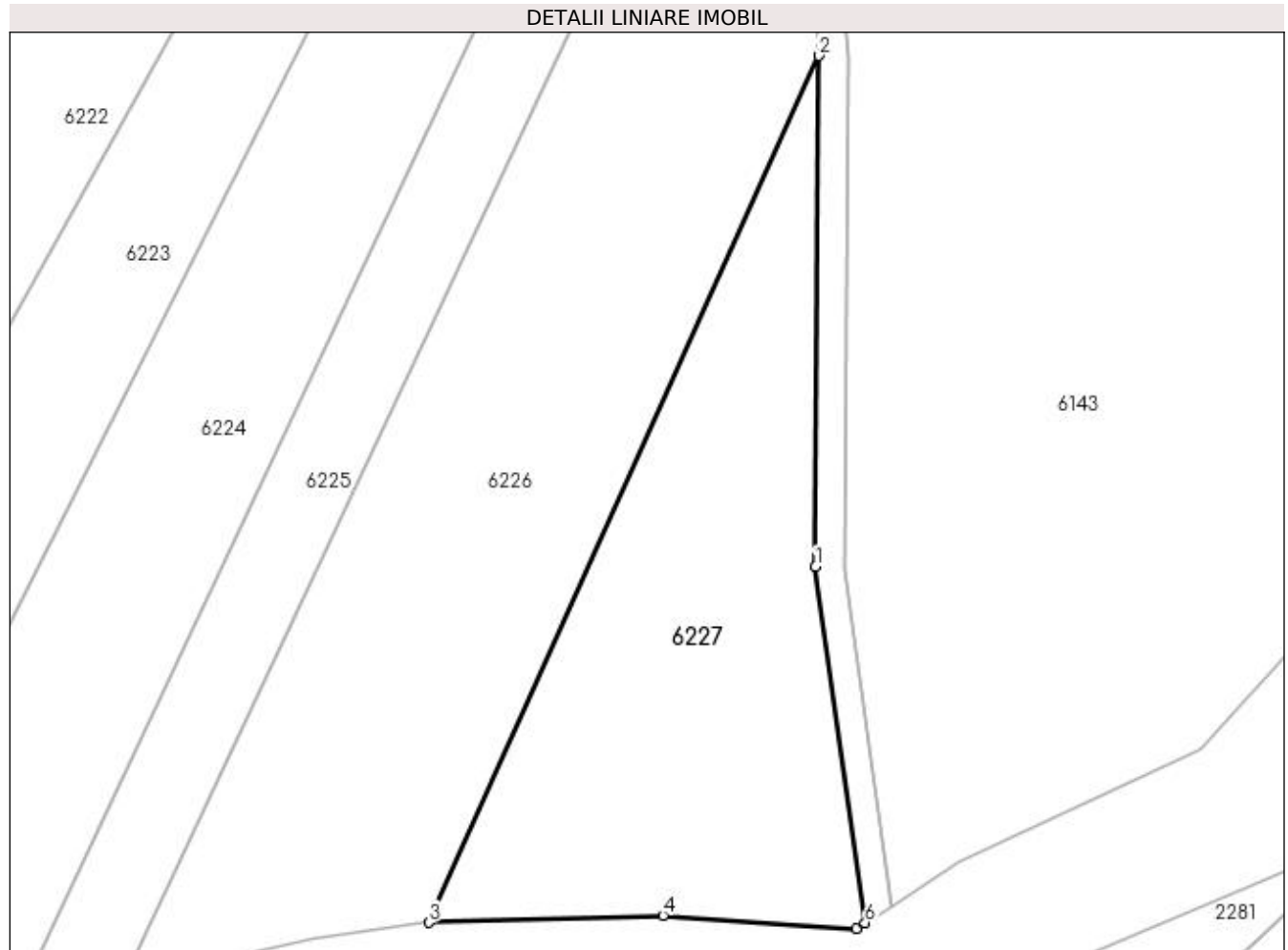
Inscrieri privind dezmembramintele dreptului de proprietate, drepturi reale de garanție și sarcini	Referințe
NU SUNT	

Anexa Nr. 1 La Partea I

Teren

Nr cadastral	Suprafața (mp)*	Observații / Referințe
	Din acte: 5.000 Masurata: 3.418	Diferența de suprafață de 1582 mp nu se regăsește în teren.

* Suprafața este determinată în planul de proiecție Stereo 70.



Date referitoare la teren

Crt	Categorie folosință	Intravilan	Suprafața (mp)	Tarla	Parcelă	Nr. topo	Observații / Referințe
1	arabil	NU	3.418	20	185;188	-	

Lungime Segmente

1) Valorile lungimilor segmentelor sunt obținute din proiecție în plan.

Punct început	X / Y	Punct sfârșit	X / Y	Lungime segment (** (m)
1	606.023,451 671.753,452	2	606.023,928 671.824,87	71.42
2	606.023,928 671.824,87	3	605.969,354 671.703,714	132.88
3	605.969,354 671.703,714	4	606.002,136 671.704,741	32.798
4	606.002,136 671.704,741	5	606.029,124 671.702,889	27.051
5	606.029,124 671.702,889	6	606.030,379 671.703,692	1.49

Punct început	X / Y	Punct sfârşit	X / Y	Lungime segment (** (m)
6	606.030,379 671.703,692	1	606.023,451 671.753,452	50.24

** Lungimile segmentelor sunt determinate în planul de proiecţie Stereo 70 şi sunt rotunjite la 1 milimetru.

*** Distanţa dintre puncte este formată din segmente cumulate ce sunt mai mici decât valoarea 1 milimetru.

**DATE DESPRE IMOBILUL NR. 6233**

Oficiul de Cadastru și Publicitate Imobiliară SUCEAVA
Biroul de Cadastru și Publicitate Imobiliară Falticeni

A. Partea I. Descrierea imobilului

Nr. CF vechi:106
Nr. cadastral vechi:232
Nr. topografic:232

TEREN Necunoscut

Adresa: Loc. Meresti, Jud. Suceava

Nr. Crt	Nr cadastral Nr. topografic	Suprafața* (mp)	Observații / Referințe
A1	31606	1.468	Sector cadastral:16 Teren neimprejmit;

Construcții

Crt	Nr cadastral Nr. topografic	Adresa	Observații / Referințe
A1.1		Loc. Meresti, Jud. Suceava	Nr. niveluri:1; S. construita la sol:164 mp; Anexă.
A1.2		Loc. Meresti, Jud. Suceava	Nr. niveluri:1; S. construita la sol:53 mp; Anexă.

B. Partea II. Proprietari și acte

Inscrieri privitoare la dreptul de proprietate și alte drepturi reale		Referințe
586 / 02/03/2001		
Act Notarial nr. 573, din 01/01/2001 emis de BNP MARIA A.;		
B1	Intabulare, drept de PROPRIETATE, dobandit prin Conventie, cota actuala 1/1 1) ACASANDREI MARCEL 2) ACASANDREI MARIANA	A1
/		
Act Administrativ nr. 3416AS, din 14/06/2023 emis de PRIMARIA VULTUREȘTI;		
B2	Intabulare, drept de PROPRIETATE, dobandit prin Lege, cota actuala 1/1 1) ACASANDREI MARCEL 2) ACASANDREI MARIANA	A1.1, A1.2

C. Partea III. SARCINI

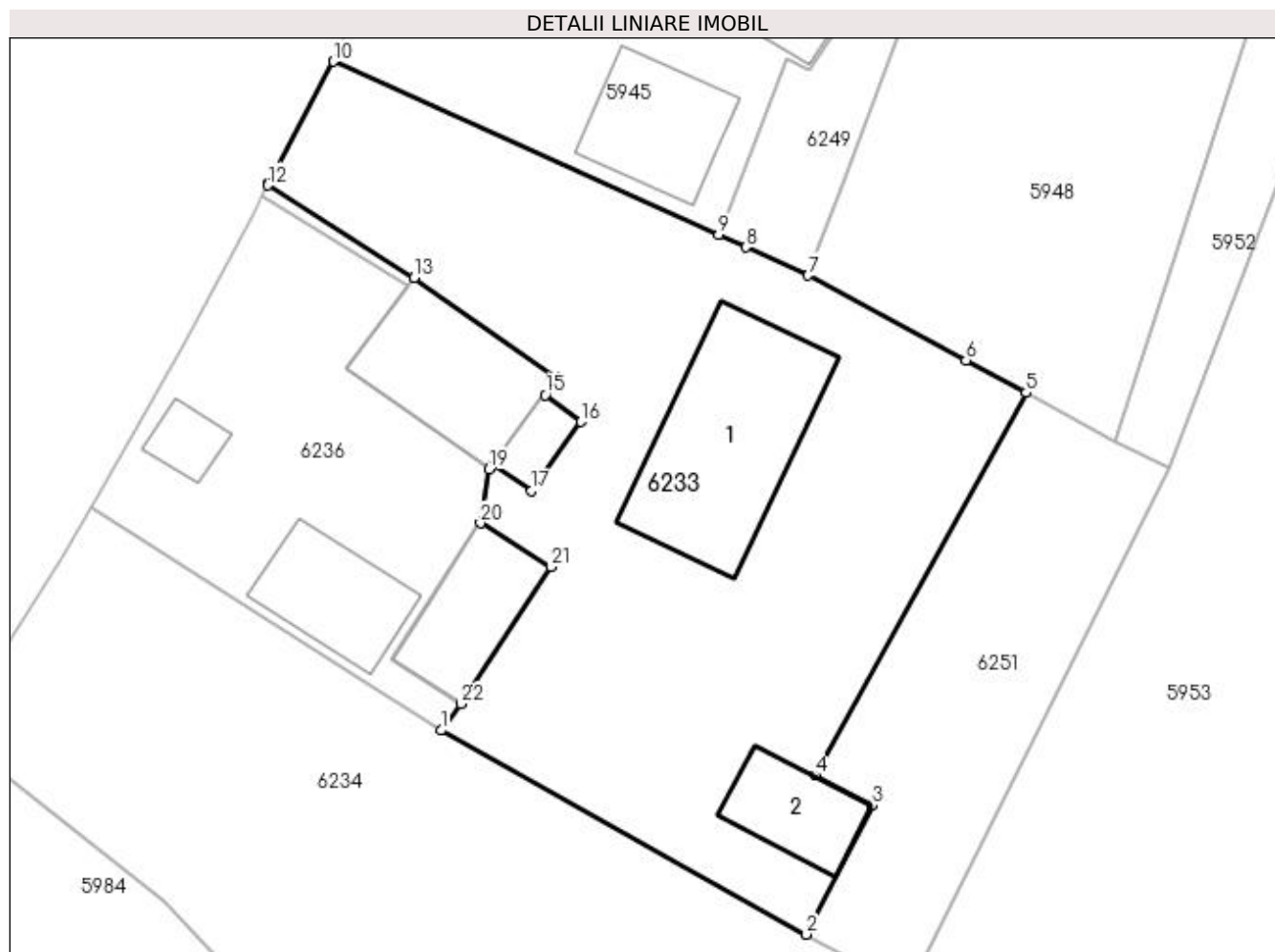
Inscrieri privind dezmembramintele dreptului de proprietate, drepturi reale de garanție și sarcini		Referințe
584 / 02/03/2001		
Act Notarial nr. 573, din 01/01/2001 emis de BNP MARIA A.;		
C1	Intabulare, drept de IPOTECA LEGALA, Valoare:2000000 LEI 1) PANTIRU NICULAI 2) PANTIRU ANETA	A1

Anexa Nr. 1 La Partea I

Teren

Nr cadastral	Suprafața (mp)*	Observații / Referințe
31606	1.468	

* Suprafața este determinată în planul de proiecție Stereo 70.



Date referitoare la teren

Crt	Categorie folosință	Intra vilan	Suprafața (mp)	Tarla	Parcelă	Nr. topo	Observații / Referințe
1	curți construcții	DA	742	-	-	232	
2	curți construcții	NU	726	17	169	-	

Date referitoare la construcții

Crt	Număr	Destinație construcție	Supraf. (mp)	Situație juridică	Observații / Referințe
A1.1		construcții anexa	164	Cu acte	Nr. niveluri:1; S. construita la sol:164 mp; Anexă.
A1.2		construcții anexa	53	Cu acte	Nr. niveluri:1; S. construita la sol:53 mp; Anexă.

Lungime Segmente

1) Valorile lungimilor segmentelor sunt obținute din proiecție în plan.

Punct început	X / Y	Punct sfârșit	X / Y	Lungime segment (** (m)
1	605.837,064 672.945,439	2	605.863,096 672.930,907	29.813
3	605.867,833 672.940,074	4	605.863,718 672.942,239	4.65

Punct început	X / Y	Punct sfârșit	X / Y	Lungime segment (** (m)
2	605.863,096 672.930,907	3	605.867,833 672.940,074	10.319
4	605.863,718 672.942,239	5	605.878,757 672.969,48	31.117

Punct început	X / Y	Punct sfârșit	X / Y	Lungime segment (** (m))
5	605.878,757 672.969,48	6	605.874,466 672.971,792	4.874
7	605.863,23 672.977,844	8	605.858,767 672.979,853	4.894
9	605.856,836 672.980,722	10	605.829,393 672.993,074	30.095
11	605.824,801 672.984,396	12	605.824,724 672.984,249	0.166
13	605.835,149 672.977,693	14	605.845,314 672.970,598	12.396
15	605.844,485 672.969,325	16	605.847,03 672.967,405	3.188
17	605.843,521 672.962,521	18	605.840,771 672.964,353	3.304
19	605.840,472 672.964,05	20	605.839,866 672.960,206	3.891
21	605.844,876 672.957,07	22	605.838,464 672.947,325	11.665

Punct început	X / Y	Punct sfârșit	X / Y	Lungime segment (** (m))
6	605.874,466 672.971,792	7	605.863,23 672.977,844	12.762
8	605.858,767 672.979,853	9	605.856,836 672.980,722	2.118
10	605.829,393 672.993,074	11	605.824,801 672.984,396	9.818
12	605.824,724 672.984,249	13	605.835,149 672.977,693	12.315
14	605.845,314 672.970,598	15	605.844,485 672.969,325	1.519
16	605.847,03 672.967,405	17	605.843,521 672.962,521	6.014
18	605.840,771 672.964,353	19	605.840,472 672.964,05	0.426
20	605.839,866 672.960,206	21	605.844,876 672.957,07	5.911
22	605.838,464 672.947,325	1	605.837,064 672.945,439	2.349

** Lungimile segmentelor sunt determinate în planul de proiecție Stereo 70 și sunt rotunjite la 1 milimetru.

*** Distanța dintre puncte este formată din segmente cumulate ce sunt mai mici decât valoarea 1 milimetru.

**DATE DESPRE IMOBILUL NR. 6234**

Oficiul de Cadastru și Publicitate Imobiliară SUCEAVA
Biroul de Cadastru și Publicitate Imobiliară Falticeni

A. Partea I. Descrierea imobilului

TEREN Necunoscut

Adresa: Loc. Meresti, Jud. Suceava

Nr. Crt	Nr cadastral Nr. topografic	Suprafața* (mp)	Observații / Referințe
A1		1.797	Sector cadastral:16 Teren neimprejmuit;

B. Partea II. Proprietari și acte

Inscrieri privitoare la dreptul de proprietate și alte drepturi reale		Referințe
/		
Act Normativ nr. Legea 7, din 13/03/1996 emis de PARLAMENTUL ROMANIEI;		
B1	Inscrierea provizorie, drept de PROPRIETATE, dobandit prin Lege, cota actuala 1/1 1) NEIDENTIFICAT NEIDENTIFICAT	A1
B2	Proprietar neidentificat.	A1

C. Partea III. SARCINI .

Inscrieri privind dezmembramintele dreptului de proprietate, drepturi reale de garanție și sarcini	Referințe
NU SUNT	

Anexa Nr. 1 La Partea I

Teren

Nr cadastral	Suprafața (mp)*	Observații / Referințe
	1.797	

* Suprafața este determinată în planul de proiecție Stereo 70.



Date referitoare la teren

Crt	Categorie folosință	Intravilan	Suprafața (mp)	Tarla	Parcelă	Nr. topo	Observații / Referințe
1	arabil	DA	985	-	-	-	
2	arabil	NU	812	17	169	-	

Lungime Segmente

1) Valorile lungimilor segmentelor sunt obținute din proiecție în plan.

Punct început	X / Y	Punct sfârșit	X / Y	Lungime segment (** (m)
1	605.870,416 672.926,936	2	605.863,096 672.930,907	8.328
2	605.863,096 672.930,907	3	605.837,064 672.945,439	29.813
3	605.837,064 672.945,439	4	605.832,047 672.948,625	5.943
4	605.832,047 672.948,625	5	605.812,129 672.961,264	23.59

Punct început	X / Y	Punct sfârșit	X / Y	Lungime segment (** (m)
5	605.812,129 672.961,264	6	605.810,158 672.957,788	3.996
6	605.810,158 672.957,788	7	605.806,269 672.951,756	7.177
7	605.806,269 672.951,756	8	605.802,118 672.945,319	7.659
8	605.802,118 672.945,319	9	605.817,269 672.933,227	19.385
9	605.817,269 672.933,227	10	605.832,043 672.917,993	21.221
10	605.832,043 672.917,993	11	605.847,798 672.892,216	30.21
11	605.847,798 672.892,216	12	605.850,782 672.896,796	5.466
12	605.850,782 672.896,796	1	605.870,416 672.926,936	35.971

** Lungimile segmentelor sunt determinate în planul de proiecție Stereo 70 și sunt rotunjite la 1 milimetru.

*** Distanța dintre puncte este formată din segmente cumulate ce sunt mai mici decât valoarea 1 milimetru.

**DATE DESPRE IMOBILUL NR. 6235**

Oficiul de Cadastru și Publicitate Imobiliară SUCEAVA
Biroul de Cadastru și Publicitate Imobiliară Falticeni

A. Partea I. Descrierea imobilului

TEREN Necunoscut

Adresa: Loc. Meresti, Nr. 10, Jud. Suceava

Nr. Crt	Nr cadastral Nr. topografic	Suprafața* (mp)	Observații / Referințe
A1		2.500	Sector cadastral:16 Teren imprejmuit;

Construcții

Crt	Nr cadastral Nr. topografic	Adresa	Observații / Referințe
A1.1		Loc. Meresti, Nr. 10, Jud. Suceava	Nr. niveluri:1; S. construita la sol:70 mp; Locuință.
A1.2		Loc. Meresti, Nr. 10, Jud. Suceava	Nr. niveluri:1; S. construita la sol:20 mp; Anexă.
A1.3		Loc. Meresti, Nr. 10, Jud. Suceava	Nr. niveluri:1; S. construita la sol:49 mp; Anexă.

B. Partea II. Proprietari și acte

Inscrieri privitoare la dreptul de proprietate și alte drepturi reale		Referințe
/		
Act Administrativ nr. 728, din 07/04/1994 emis de CJSDPAT SUCEAVA;		
B1	Intabulare, drept de PROPRIETATE, dobandit prin Reconstituire, cota actuala 1/1 1) MARANDEI FLOAREA	A1
Act Administrativ nr. 3416AS, din 14/06/2023 emis de PRIMARIA VULTUREȘTI;		
B2	Intabulare, drept de PROPRIETATE, dobandit prin Lege, cota actuala 1/1 1) MARANDEI FLOAREA	A1.1, A1.2, A1.3

C. Partea III. SARCINI .

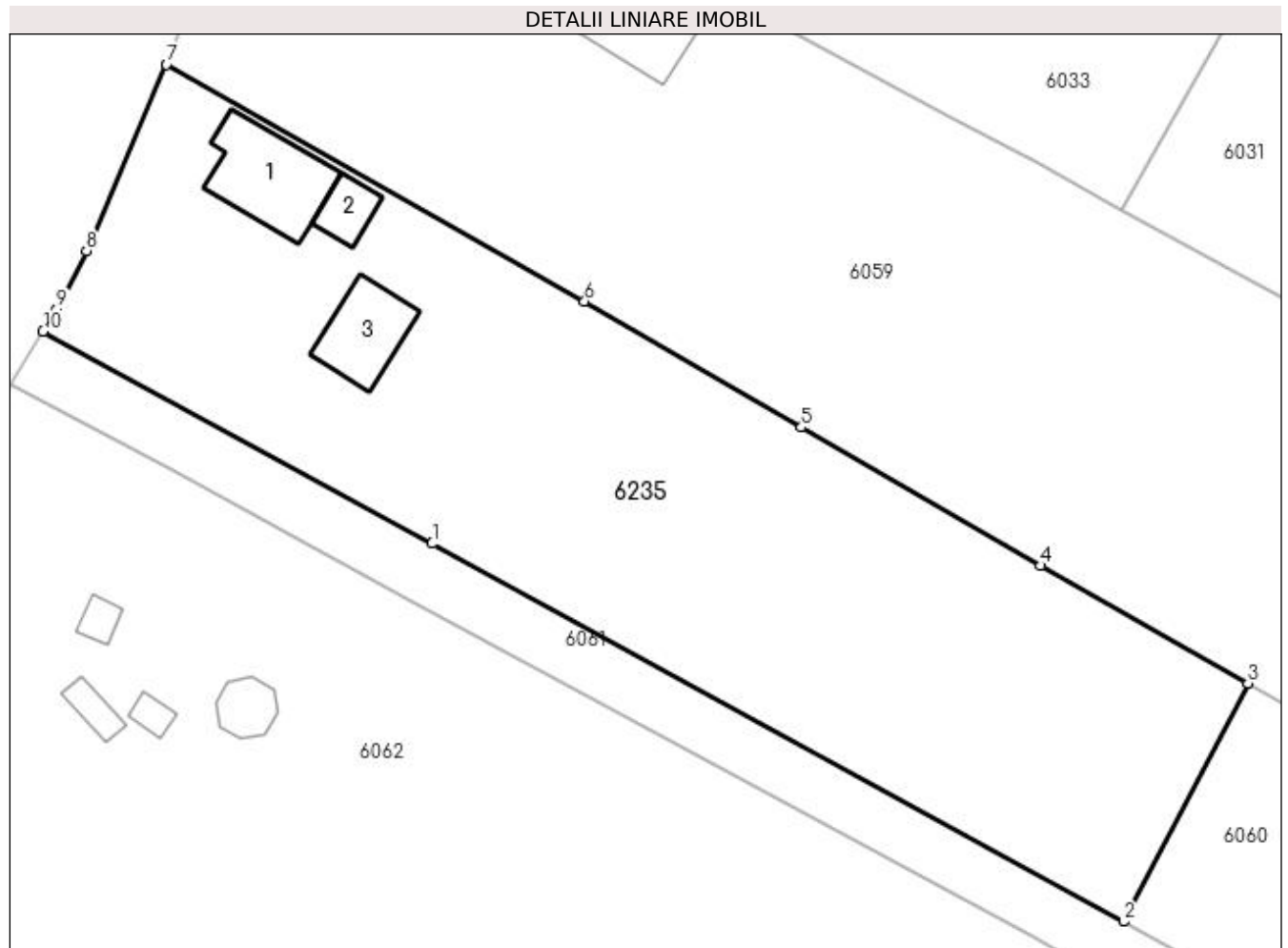
Inscrieri privind dezmembramintele dreptului de proprietate, drepturi reale de garanție și sarcini	Referințe
NU SUNT	

Anexa Nr. 1 La Partea I

Teren

Nr cadastral	Suprafața (mp)*	Observații / Referințe
	2.500	

* Suprafața este determinată în planul de proiecție Stereo 70.



Date referitoare la teren

Crt	Categorie folosință	Intra vilan	Suprafața (mp)	Tarla	Parcelă	Nr. topo	Observații / Referințe
1	curți constructii	DA	1.029	-	-	-	
2	arabil	NU	1.471	-	-	-	

Date referitoare la construcții

Crt	Număr	Destinație construcție	Supraf. (mp)	Situație juridică	Observații / Referințe
A1.1		construcții de locuințe	70	Cu acte	Nr. niveluri:1; S. construita la sol:70 mp; Locuință.
A1.2		construcții anexa	20	Cu acte	Nr. niveluri:1; S. construita la sol:20 mp; Anexă.
A1.3		construcții anexa	49	Cu acte	Nr. niveluri:1; S. construita la sol:49 mp; Anexă.

Lungime Segmente

1) Valorile lungimilor segmentelor sunt obținute din proiecție în plan.

Punct început	X / Y	Punct sfârșit	X / Y	Lungime segment (** (m)
1	605.574,963 672.477,786	2	605.633,602 672.445,731	66.829

Punct început	X / Y	Punct sfârșit	X / Y	Lungime segment (** (m)
2	605.633,602 672.445,731	3	605.644,166 672.465,944	22.807
3	605.644,166 672.465,944	4	605.626,571 672.475,916	20.224
4	605.626,571 672.475,916	5	605.606,279 672.487,643	23.437
5	605.606,279 672.487,643	6	605.587,885 672.498,318	21.267
6	605.587,885 672.498,318	7	605.552,409 672.518,41	40.771
7	605.552,409 672.518,41	8	605.545,626 672.502,597	17.206
8	605.545,626 672.502,597	9	605.543,114 672.497,659	5.54
9	605.543,114 672.497,659	10	605.541,944 672.495,75	2.239
10	605.541,944 672.495,75	1	605.574,963 672.477,786	37.589

** Lungimile segmentelor sunt determinate în planul de proiecție Stereo 70 și sunt rotunjite la 1 milimetru.

*** Distanța dintre puncte este formată din segmente cumulate ce sunt mai mici decât valoarea 1 milimetru.

**DATE DESPRE IMOBILUL NR. 6236**

Oficiul de Cadastru și Publicitate Imobiliară SUCEAVA
Biroul de Cadastru și Publicitate Imobiliară Falticeni

A. Partea I. Descrierea imobilului

Nr. CF vechi:106
Nr. cadastral vechi:230
Nr. topografic:230

TEREN Intravilan

Adresa: Loc. Meresti, Nr. 150, Jud. Suceava

Nr. Crt	Nr cadastral Nr. topografic	Suprafața* (mp)	Observații / Referințe
A1	31605	532	Sector cadastral:16 Teren neimprejmuit;

Construcții

Crt	Nr cadastral Nr. topografic	Adresa	Observații / Referințe
A1.1		Loc. Meresti, Nr. 150, Jud. Suceava	Nr. niveluri:1; S. construita la sol:20 mp; Anexă.
A1.2		Loc. Meresti, Nr. 150, Jud. Suceava	Nr. niveluri:1; S. construita la sol:69 mp; Anexă.

B. Partea II. Proprietari și acte

Inscrieri privitoare la dreptul de proprietate și alte drepturi reale		Referințe
586 / 02/03/2001		
Act Notarial nr. 573, din 01/01/2001 emis de BNP MARIA A.;		
B1	Intabulare, drept de PROPRIETATE, dobandit prin Conventie, cota actuala 1/1 1) ACASANDREI MARCEL 2) ACASANDREI MARIANA	A1
/		
Act Administrativ nr. 3416AS, din 14/06/2023 emis de PRIMARIA VULTUREȘTI;		
B2	Intabulare, drept de PROPRIETATE, dobandit prin Lege, cota actuala 1/1 1) ACASANDREI MARCEL 2) ACASANDREI MARIANA	A1.1, A1.2

C. Partea III. SARCINI

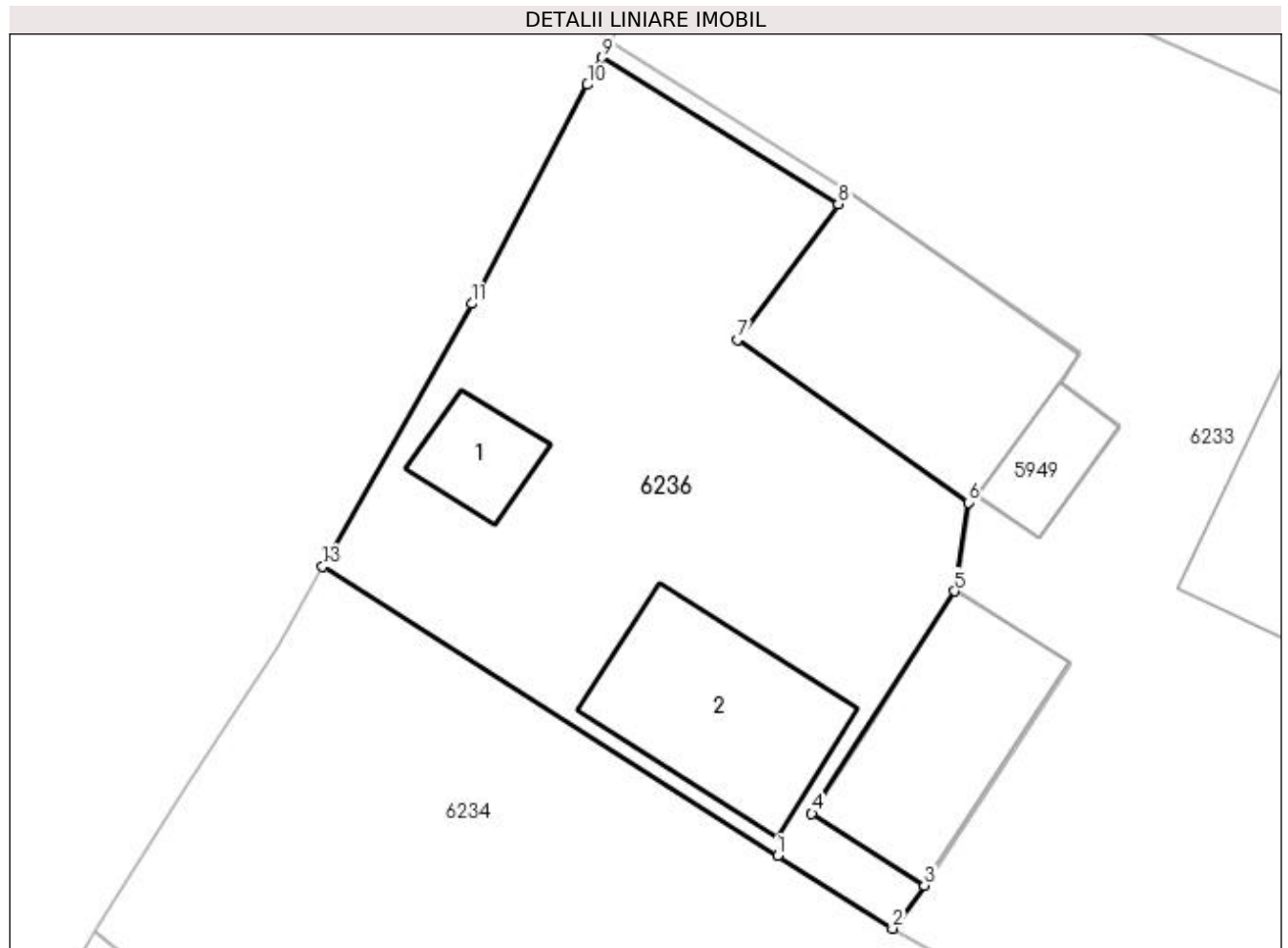
Inscrieri privind dezmembramintele dreptului de proprietate, drepturi reale de garanție și sarcini		Referințe
584 / 02/03/2001		
Act Notarial nr. 573, din 01/01/2001 emis de BNP MARIA A.;		
C1	Intabulare, drept de IPOTECA LEGALA, Valoare:2000000 LEI 1) PANTIRU NICULAI 2) PANTIRU ANETA	A1

Anexa Nr. 1 La Partea I

Teren

Nr cadastral	Suprafața (mp)*	Observații / Referințe
31605	532	

* Suprafața este determinată în planul de proiecție Stereo 70.



Date referitoare la teren

Crt	Categorie folosință	Intra vilan	Suprafața (mp)	Tarla	Parcelă	Nr. topo	Observații / Referințe
1	curți constructii	DA	532	-	-	230	

Date referitoare la construcții

Crt	Număr	Destinație construcție	Supraf. (mp)	Situație juridică	Observații / Referințe
A1.1		constructii anexa	20	Cu acte	Nr. niveluri:1; S. construita la sol:20 mp; Anexă.
A1.2		constructii anexa	69	Cu acte	Nr. niveluri:1; S. construita la sol:69 mp; Anexă.

Lungime Segmente

1) Valorile lungimilor segmentelor sunt obținute din proiecție în plan.

Punct început	X / Y	Punct sfârșit	X / Y	Lungime segment (** (m)
1	605.832,047 672.948,625	2	605.837,064 672.945,439	5.943
2	605.837,064 672.945,439	3	605.838,464 672.947,325	2.349
3	605.838,464 672.947,325	4	605.833,539 672.950,465	5.841

Punct început	X / Y	Punct sfârşit	X / Y	Lungime segment (** (m)
4	605.833,539 672.950,465	5	605.839,789 672.960,193	11.563
5	605.839,789 672.960,193	6	605.840,384 672.964,072	3.924
6	605.840,384 672.964,072	7	605.830,281 672.971,191	12.359
7	605.830,281 672.971,191	8	605.834,695 672.977,12	7.392
8	605.834,695 672.977,12	9	605.824,343 672.983,531	12.176
9	605.824,343 672.983,531	10	605.823,716 672.982,346	1.341
10	605.823,716 672.982,346	11	605.818,645 672.972,762	10.843
11	605.818,645 672.972,762	12	605.812,516 672.961,947	12.431
12	605.812,516 672.961,947	13	605.812,129 672.961,264	0.785
13	605.812,129 672.961,264	1	605.832,047 672.948,625	23.59

** Lungimile segmentelor sunt determinate în planul de proiecție Stereo 70 și sunt rotunjite la 1 milimetru.

*** Distanța dintre puncte este formată din segmente cumulate ce sunt mai mici decât valoarea 1 milimetru.

**DATE DESPRE IMOBILUL NR. 6241**

Oficiul de Cadastru și Publicitate Imobiliară SUCEAVA
Biroul de Cadastru și Publicitate Imobiliară Falticeni

A. Partea I. Descrierea imobilului

TEREN Extravilan

Adresa: Jud. Suceava

Nr. Crt	Nr cadastral Nr. topografic	Suprafața* (mp)	Observații / Referințe
A1		3.930	Sector cadastral:16 Teren neimprejmuit;

B. Partea II. Proprietari și acte

Inscrieri privitoare la dreptul de proprietate și alte drepturi reale		Referințe
/		
Act Normativ nr. Legea 7, din 13/03/1996 emis de PARLAMENTUL ROMANIEI;		
B1	Inscrierea provizorie, drept de PROPRIETATE, dobandit prin Lege, cota actuala 1/1 1) COMUNA VULTUREȘTI, CIF:4326868, PROPRIETAR NEIDENTIFICAT.	A1

C. Partea III. SARCINI .

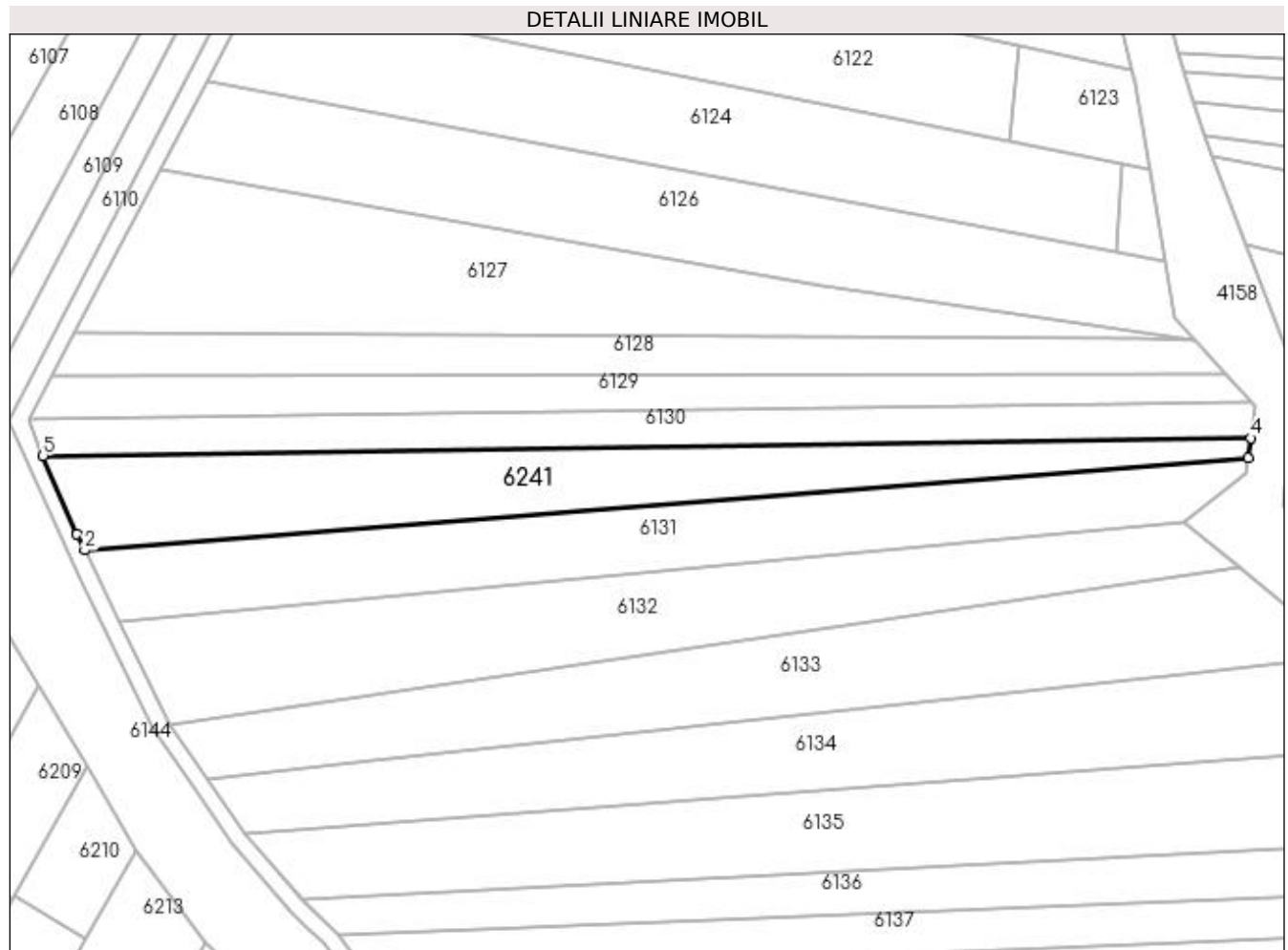
Inscrieri privind dezmembramintele dreptului de proprietate, drepturi reale de garanție și sarcini	Referințe
NU SUNT	

Anexa Nr. 1 La Partea I

Teren

Nr cadastral	Suprafața (mp)*	Observații / Referințe
	3.930	

* Suprafața este determinată în planul de proiecție Stereo 70.



Date referitoare la teren

Crt	Categorie folosință	Intravilan	Suprafața (mp)	Tarla	Parcelă	Nr. topo	Observații / Referințe
1	arabil	NU	3.930	19	181	-	

Lungime Segmente

1) Valorile lungimilor segmentelor sunt obținute din proiecție în plan.

Punct început	X / Y	Punct sfârșit	X / Y	Lungime segment (** (m)
1	605.848,996 672.062,539	2	605.850,835 672.058,757	4.205
2	605.850,835 672.058,757	3	606.128,708 672.080,741	278.741
3	606.128,708 672.080,741	4	606.129,346 672.085,527	4.828
4	606.129,346 672.085,527	5	605.840,906 672.081,285	288.471
5	605.840,906 672.081,285	1	605.848,996 672.062,539	20.417

**** Lungimile segmentelor sunt determinate în planul de proiecție Stereo 70 și sunt rotunjite la 1 milimetru.**

***** Distanța dintre puncte este formată din segmente cumulate ce sunt mai mici decât valoarea 1 milimetru.**

**DATE DESPRE IMOBILUL NR. 6242**

Oficiul de Cadastru și Publicitate Imobiliară SUCEAVA
Biroul de Cadastru și Publicitate Imobiliară Falticeni

A. Partea I. Descrierea imobilului

TEREN Extravilan

Adresa: Jud. Suceava

Nr. Crt	Nr cadastral Nr. topografic	Suprafața* (mp)	Observații / Referințe
A1		11	Sector cadastral:16 Teren neimprejmuit;

B. Partea II. Proprietari și acte

Inscrieri privitoare la dreptul de proprietate și alte drepturi reale		Referințe
/		
Act Normativ nr. Legea 7, din 13/03/1996 emis de PARLAMENTUL ROMANIEI;		
B1	Inscrierea provizorie, drept de PROPRIETATE, dobandit prin Lege, cota actuala 1/1 1) NEIDENTIFICAT NEIDENTIFICAT	A1
B2	Proprietar neidentificat.	A1

C. Partea III. SARCINI .

Inscrieri privind dezmembramintele dreptului de proprietate, drepturi reale de garanție și sarcini	Referințe
NU SUNT	

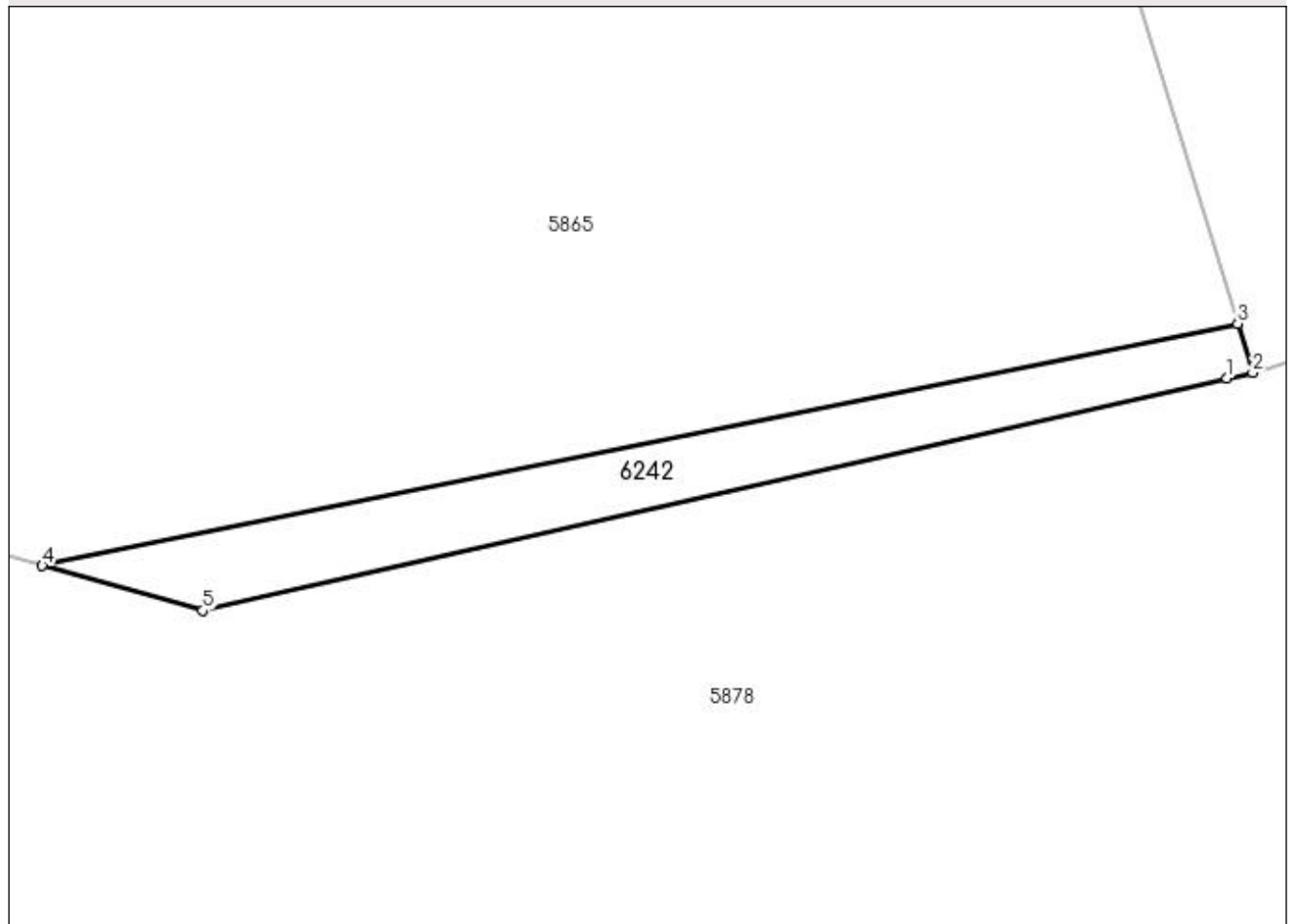
Anexa Nr. 1 La Partea I

Teren

Nr cadastral	Suprafața (mp)*	Observații / Referințe
	11	

* Suprafața este determinată în planul de proiecție Stereo 70.

DETALII LINIARE IMOBIL



Date referitoare la teren

Crt	Categorie folosință	Intra vilan	Suprafața (mp)	Tarla	Parcelă	Nr. topo	Observații / Referințe
1	arabil	NU	11	17	166	-	

Lungime Segmente

1) Valorile lungimilor segmentelor sunt obținute din proiecție în plan.

Punct început	X / Y	Punct sfârșit	X / Y	Lungime segment (** (m)
1	606.054,516 673.141,928	2	606.054,837 673.142,001	0.329
2	606.054,837 673.142,001	3	606.054,651 673.142,61	0.637
3	606.054,651 673.142,61	4	606.039,739 673.139,59	15.215
4	606.039,739 673.139,59	5	606.041,741 673.139,031	2.079
5	606.041,741 673.139,031	1	606.054,516 673.141,928	13.099

**** Lungimile segmentelor sunt determinate în planul de proiecție Stereo 70 și sunt rotunjite la 1 milimetru.**

***** Distanța dintre puncte este formată din segmente cumulate ce sunt mai mici decât valoarea 1 milimetru.**

**DATE DESPRE IMOBILUL NR. 6247**

Oficiul de Cadastru și Publicitate Imobiliară SUCEAVA
Biroul de Cadastru și Publicitate Imobiliară Falticeni

A. Partea I. Descrierea imobilului

TEREN Extravilan

Adresa: Jud. Suceava

Nr. Crt	Nr cadastral Nr. topografic	Suprafața* (mp)	Observații / Referințe
A1		237	Sector cadastral:16 Teren neimprejmuit;

B. Partea II. Proprietari și acte

Inscrieri privitoare la dreptul de proprietate și alte drepturi reale		Referințe
/		
Act Normativ nr. Legea 7, din 13/03/1996 emis de PARLAMENTUL ROMANIEI;		
B1	Inscrierea provizorie, drept de PROPRIETATE, dobandit prin Lege, cota actuala 1/1 1) COMUNA VULTUREȘTI, CIF:4326868, PROPRIETAR NEIDENTIFICAT.	A1

C. Partea III. SARCINI .

Inscrieri privind dezmembramintele dreptului de proprietate, drepturi reale de garanție și sarcini	Referințe
NU SUNT	

Anexa Nr. 1 La Partea I

Teren

Nr cadastral	Suprafața (mp)*	Observații / Referințe
	237	

* Suprafața este determinată în planul de proiecție Stereo 70.



Date referitoare la teren

Crt	Categorie folosință	Intra vilan	Suprafața (mp)	Tarla	Parcelă	Nr. topo	Observații / Referințe
1	arabil	NU	237	19	181	-	

Lungime Segmente

1) Valorile lungimilor segmentelor sunt obținute din proiecție în plan.

Punct început	X / Y	Punct sfârșit	X / Y	Lungime segment (** (m)
1	605.768,467 672.171,332	2	605.769,084 672.170,174	1.312
2	605.769,084 672.170,174	3	605.876,256 672.353,522	212.373
3	605.876,256 672.353,522	4	605.875,34 672.354,17	1.122
4	605.875,34 672.354,17	1	605.768,467 672.171,332	211.782

**** Lungimile segmentelor sunt determinate în planul de proiecție Stereo 70 și sunt rotunjite la 1 milimetru.**

***** Distanța dintre puncte este formată din segmente cumulate ce sunt mai mici decât valoarea 1 milimetru.**

**DATE DESPRE IMOBILUL NR. 6248**

Oficiul de Cadastru și Publicitate Imobiliară SUCEAVA
Biroul de Cadastru și Publicitate Imobiliară Falticeni

A. Partea I. Descrierea imobilului

TEREN Intravilan

Adresa: Loc. Meresti, Jud. Suceava

Nr. Crt	Nr cadastral Nr. topografic	Suprafața* (mp)	Observații / Referințe
A1		149	Sector cadastral:16 Teren neimprejmuit;

B. Partea II. Proprietari și acte

Inscrieri privitoare la dreptul de proprietate și alte drepturi reale		Referințe
/		
Act Normativ nr. Legea 7, din 13/03/1996 emis de PARLAMENTUL ROMANIEI;		
B1	Inscrierea provizorie, drept de PROPRIETATE, dobandit prin Lege, cota actuala 1/1 1) COMUNA VULTUREȘTI, CIF:4326868, PROPRIETAR NEIDENTIFICAT.	A1

C. Partea III. SARCINI .

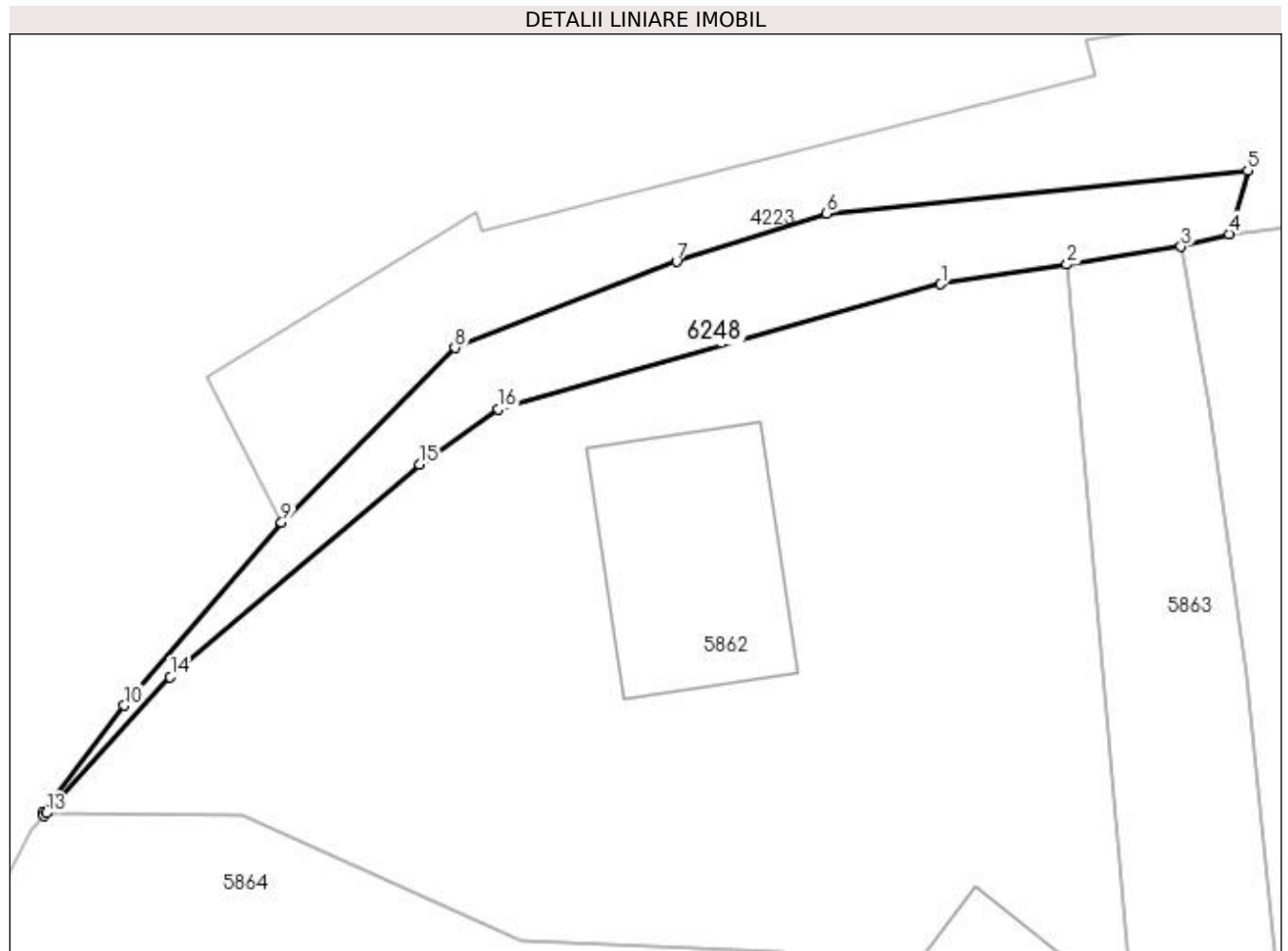
Inscrieri privind dezmembramintele dreptului de proprietate, drepturi reale de garanție și sarcini	Referințe
NU SUNT	

Anexa Nr. 1 La Partea I

Teren

Nr cadastral	Suprafața (mp)*	Observații / Referințe
	149	

* Suprafața este determinată în planul de proiecție Stereo 70.



Date referitoare la teren

Crt	Categorie folosință	Intra vilan	Suprafața (mp)	Tarla	Parcelă	Nr. topo	Observații / Referințe
1	drum	DA	149	-	-	-	

Lungime Segmente

1) Valorile lungimilor segmentelor sunt obținute din proiecție în plan.

Punct început	X / Y	Punct sfârșit	X / Y	Lungime segment (** (m)
1	606.005,434 673.189,986	2	606.010,674 673.190,806	5.304
2	606.010,674 673.190,806	3	606.015,422 673.191,548	4.806
3	606.015,422 673.191,548	4	606.017,413 673.192,075	2.06
4	606.017,413 673.192,075	5	606.018,198 673.194,702	2.742
5	606.018,198 673.194,702	6	606.000,696 673.192,918	17.593

Punct început	X / Y	Punct sfârșit	X / Y	Lungime segment (** (m)
6	606.000,696 673.192,918	7	605.994,444 673.190,918	6.564
7	605.994,444 673.190,918	8	605.985,242 673.187,348	9.87
8	605.985,242 673.187,348	9	605.978,04 673.180,106	10.213
9	605.978,04 673.180,106	10	605.971,504 673.172,5	10.028
10	605.971,504 673.172,5	11	605.968,122 673.168,025	5.609
11	605.968,122 673.168,025	12	605.968,163 673.167,925	0.108
12	605.968,163 673.167,925	13	605.968,253 673.168,024	0.134
13	605.968,253 673.168,024	14	605.973,407 673.173,685	7.656
14	605.973,407 673.173,685	15	605.983,767 673.182,514	13.612
15	605.983,767 673.182,514	16	605.987,045 673.184,812	4.003
16	605.987,045 673.184,812	1	606.005,434 673.189,986	19.103

** Lungimile segmentelor sunt determinate în planul de proiecție Stereo 70 și sunt rotunjite la 1 milimetru.

*** Distanța dintre puncte este formată din segmente cumulate ce sunt mai mici decât valoarea 1 milimetru.

**DATE DESPRE IMOBILUL NR. 6249**

Oficiul de Cadastru și Publicitate Imobiliară SUCEAVA
Biroul de Cadastru și Publicitate Imobiliară Falticeni

A. Partea I. Descrierea imobilului

TEREN Necunoscut

Adresa: Loc. Meresti, Jud. Suceava

Nr. Crt	Nr cadastral Nr. topografic	Suprafața* (mp)	Observații / Referințe
A1		235	Sector cadastral:16 Teren neimprejmuit;

B. Partea II. Proprietari și acte

Inscrieri privitoare la dreptul de proprietate și alte drepturi reale		Referințe
/		
Act Normativ nr. Legea 7, din 13/03/1996 emis de PARLAMENTUL ROMANIEI;		
B1	Inscrierea provizorie, drept de PROPRIETATE, dobandit prin Lege, cota actuala 1/1 1) NEIDENTIFICAT NEIDENTIFICAT	A1
B2	Proprietar neidentificat.	A1

C. Partea III. SARCINI .

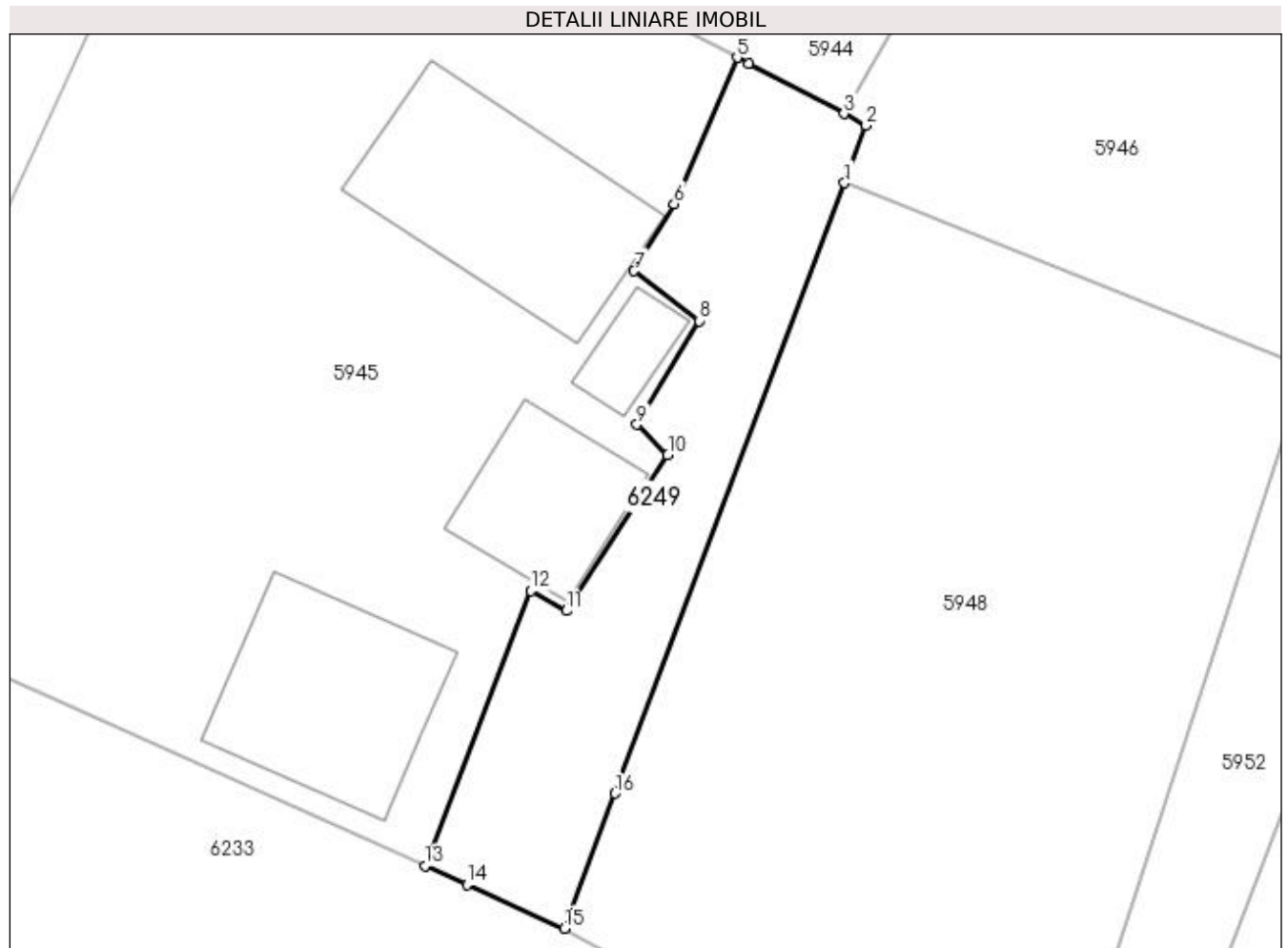
Inscrieri privind dezmembramintele dreptului de proprietate, drepturi reale de garanție și sarcini	Referințe
NU SUNT	

Anexa Nr. 1 La Partea I

Teren

Nr cadastral	Suprafața (mp)*	Observații / Referințe
	235	

* Suprafața este determinată în planul de proiecție Stereo 70.



Date referitoare la teren

Crt	Categorie folosință	Intra vilan	Suprafața (mp)	Tarla	Parcelă	Nr. topo	Observații / Referințe
1	curți constructii	DA	60	-	-	-	
2	curți constructii	DA	88	-	-	-	
3	curți constructii	NU	87	-	-	-	

Lungime Segmente

1) Valorile lungimilor segmentelor sunt obținute din proiecție în plan.

Punct început	X / Y	Punct sfârșit	X / Y	Lungime segment (** (m)
1	605.876,1 673.012,049	2	605.877,092 673.014,685	2.816
2	605.877,092 673.014,685	3	605.876,079 673.015,226	1.148
3	605.876,079 673.015,226	4	605.871,69 673.017,526	4.955

Punct început	X / Y	Punct sfârșit	X / Y	Lungime segment (** (m)
4	605.871,69 673.017,526	5	605.871,172 673.017,797	0.585
5	605.871,172 673.017,797	6	605.868,277 673.011,083	7.312
6	605.868,277 673.011,083	7	605.866,448 673.007,999	3.586
7	605.866,448 673.007,999	8	605.869,417 673.005,719	3.743
8	605.869,417 673.005,719	9	605.866,577 673.000,968	5.535
9	605.866,577 673.000,968	10	605.867,988 672.999,56	1.993
10	605.867,988 672.999,56	11	605.863,344 672.992,417	8.52
11	605.863,344 672.992,417	12	605.861,701 672.993,328	1.879
12	605.861,701 672.993,328	13	605.856,836 672.980,722	13.512
13	605.856,836 672.980,722	14	605.858,767 672.979,853	2.118
14	605.858,767 672.979,853	15	605.863,23 672.977,844	4.894
15	605.863,23 672.977,844	16	605.865,563 672.984,045	6.625
16	605.865,563 672.984,045	1	605.876,1 673.012,049	29.921

** Lungimile segmentelor sunt determinate în planul de proiecție Stereo 70 și sunt rotunjite la 1 milimetru.

*** Distanța dintre puncte este formată din segmente cumulate ce sunt mai mici decât valoarea 1 milimetru.

**DATE DESPRE IMOBILUL NR. 6250**

Oficiul de Cadastru și Publicitate Imobiliară SUCEAVA
Biroul de Cadastru și Publicitate Imobiliară Falticeni

A. Partea I. Descrierea imobilului

TEREN Extravilan

Adresa: Jud. Suceava

Nr. Crt	Nr cadastral Nr. topografic	Suprafața* (mp)	Observații / Referințe
A1		108	Sector cadastral:16 Teren neimprejmuit;

B. Partea II. Proprietari și acte

Inscrieri privitoare la dreptul de proprietate și alte drepturi reale		Referințe
/		
Act Normativ nr. Legea 7, din 13/03/1996 emis de PARLAMENTUL ROMANIEI;		
B1	Inscrierea provizorie, drept de PROPRIETATE, dobândit prin Lege, cota actuala 1/1 1) NEIDENTIFICAT NEIDENTIFICAT	A1
B2	Proprietar neidentificat, rezervă aflată la dispoziția comisiei locale de fond funciar.	A1

C. Partea III. SARCINI .

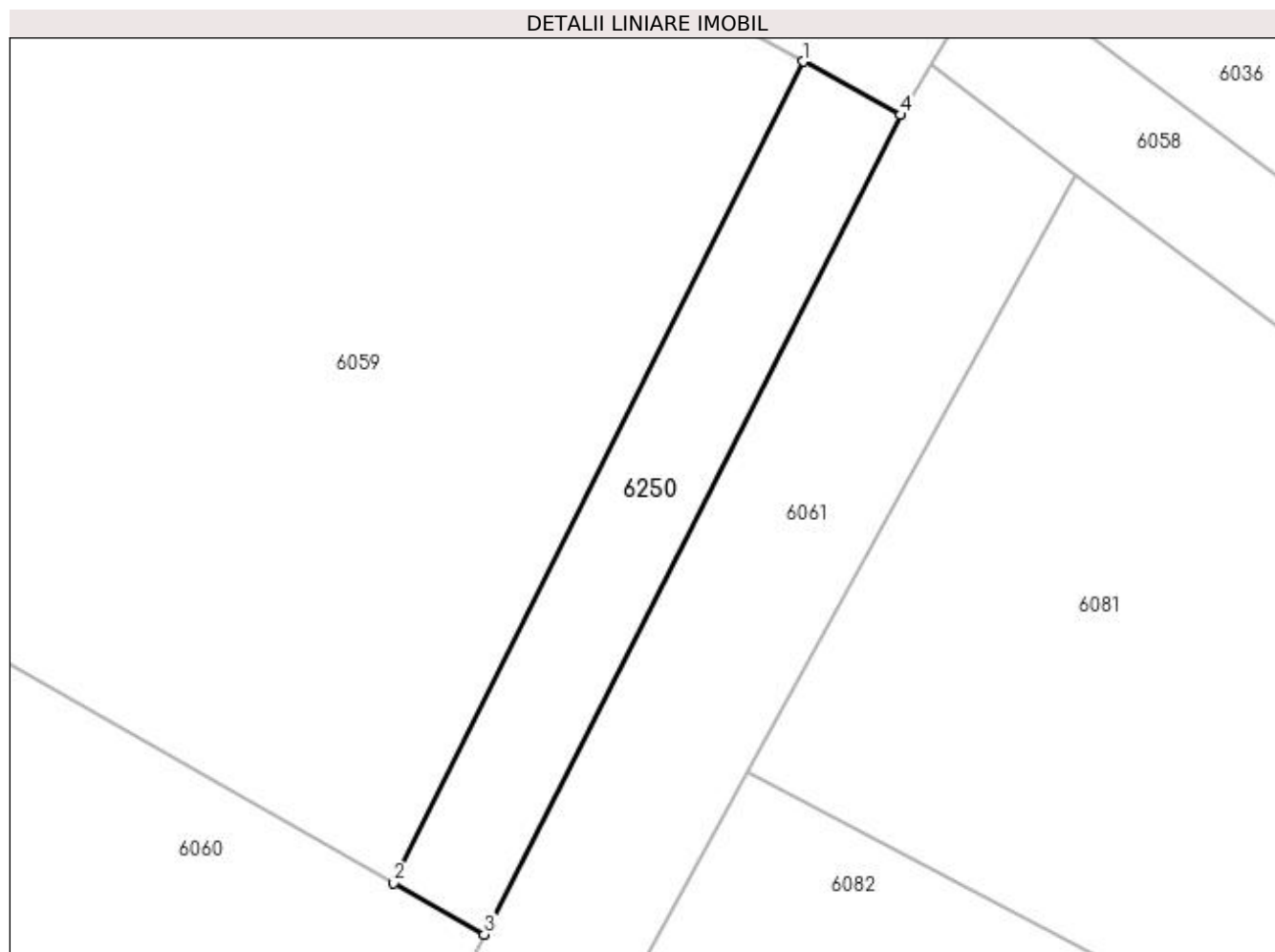
Inscrieri privind dezmembramintele dreptului de proprietate, drepturi reale de garanție și sarcini	Referințe
NU SUNT	

Anexa Nr. 1 La Partea I

Teren

Nr cadastral	Suprafața (mp)*	Observații / Referințe
	108	

* Suprafața este determinată în planul de proiecție Stereo 70.



Date referitoare la teren

Crt	Categorie folosință	Intra vilan	Suprafața (mp)	Tarla	Parcelă	Nr. topo	Observații / Referințe
1	arabil	NU	108	19	181	-	

Lungime Segmente

1) Valorile lungimilor segmentelor sunt obținute din proiecție în plan.

Punct început	X / Y	Punct sfârșit	X / Y	Lungime segment (** (m)
1	605.682,789 672.478,919	2	605.669,225 672.451,742	30.373
2	605.669,225 672.451,742	3	605.672,218 672.450,046	3.44
3	605.672,218 672.450,046	4	605.685,992 672.477,153	30.406
4	605.685,992 672.477,153	1	605.682,789 672.478,919	3.658

**** Lungimile segmentelor sunt determinate în planul de proiecție Stereo 70 și sunt rotunjite la 1 milimetru.**

***** Distanța dintre puncte este formată din segmente cumulate ce sunt mai mici decât valoarea 1 milimetru.**

**DATE DESPRE IMOBILUL NR. 6251**

Oficiul de Cadastru și Publicitate Imobiliară SUCEAVA
Biroul de Cadastru și Publicitate Imobiliară Falticeni

A. Partea I. Descrierea imobilului

TEREN Extravilan

Adresa: Jud. Suceava

Nr. Crt	Nr cadastral Nr. topografic	Suprafața* (mp)	Observații / Referințe
A1		463	Sector cadastral:16 Teren neimprejmuit;

B. Partea II. Proprietari și acte

Inscrieri privitoare la dreptul de proprietate și alte drepturi reale		Referințe
/		
Act Normativ nr. Legea 7, din 13/03/1996 emis de PARLAMENTUL ROMANIEI;		
B1	Inscrierea provizorie, drept de PROPRIETATE, dobandit prin Lege, cota actuala 1/1 1) NEIDENTIFICAT NEIDENTIFICAT	A1
B2	Proprietar neidentificat.	A1

C. Partea III. SARCINI .

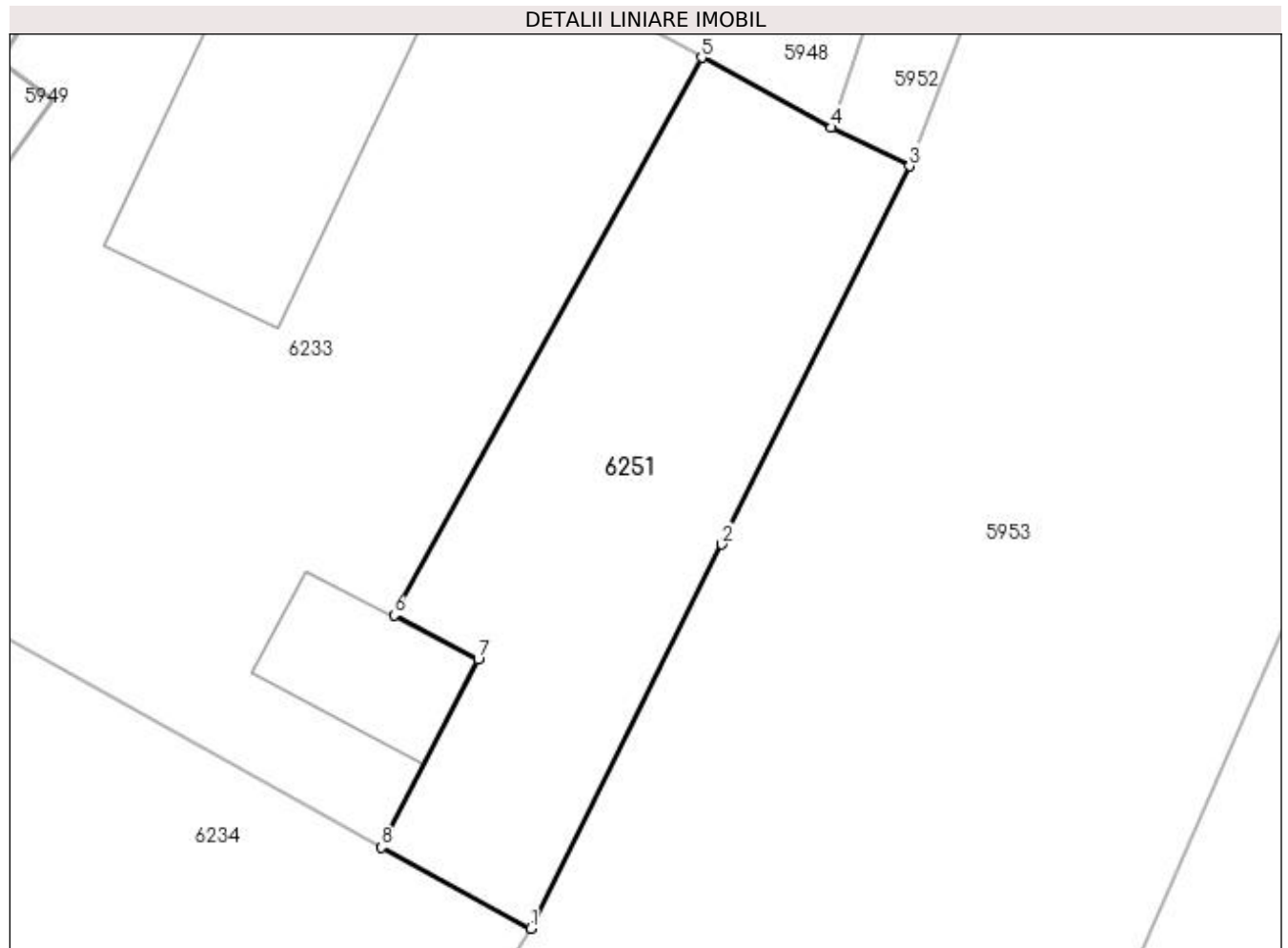
Inscrieri privind dezmembramintele dreptului de proprietate, drepturi reale de garanție și sarcini	Referințe
NU SUNT	

Anexa Nr. 1 La Partea I

Teren

Nr cadastral	Suprafața (mp)*	Observații / Referințe
	463	

* Suprafața este determinată în planul de proiecție Stereo 70.



Date referitoare la teren

Crt	Categorie folosință	Intra vilan	Suprafața (mp)	Tarla	Parcelă	Nr. topo	Observații / Referințe
1	arabil	NU	463	17	169;170	-	

Lungime Segmente

1) Valorile lungimilor segmentelor sunt obținute din proiecție în plan.

Punct început	X / Y	Punct sfârșit	X / Y	Lungime segment (** (m)
1	605.870,416 672.926,936	2	605.879,744 672.945,707	20.961
2	605.879,744 672.945,707	3	605.888,924 672.964,18	20.628
3	605.888,924 672.964,18	4	605.885,108 672.966,058	4.253
4	605.885,108 672.966,058	5	605.878,757 672.969,48	7.214
5	605.878,757 672.969,48	6	605.863,718 672.942,239	31.117

Punct început	X / Y	Punct sfârșit	X / Y	Lungime segment (** (m)
6	605.863,718 672.942,239	7	605.867,833 672.940,074	4.65
7	605.867,833 672.940,074	8	605.863,096 672.930,907	10.319
8	605.863,096 672.930,907	1	605.870,416 672.926,936	8.328

** Lungimile segmentelor sunt determinate în planul de proiecție Stereo 70 și sunt rotunjite la 1 milimetru.

*** Distanța dintre puncte este formată din segmente cumulate ce sunt mai mici decât valoarea 1 milimetru.

