

**DATE DESPRE IMOBILUL NR. 3520**

Oficiul de Cadastru și Publicitate Imobiliară SUCEAVA  
Biroul de Cadastru și Publicitate Imobiliară Radauti

**A. Partea I. Descrierea imobilului**

TEREN Necunoscut

Adresa: Loc. Volovat, Jud. Suceava

Nr. Crt	Nr cadastral Nr. topografic	Suprafața* (mp)	Observații / Referințe
A1		2.844	Sector cadastral:46 Teren neimprejmuit; Imobilul s-a format din o parte a PF 3 a comunei cadastrale Volovăț.

**B. Partea II. Proprietari și acte**

Inscrieri privitoare la dreptul de proprietate și alte drepturi reale		Referințe
/		
Act Normativ nr. Legea 7, din 13/03/1996 emis de PARLAMENTUL ROMANIEI;		
B1	Inscrierea provizorie, drept de PROPRIETATE, dobandit prin Lege, cota actuala 1/1 1) NEIDENTIFICAT NEIDENTIFICAT	A1
B2	Proprietar neidentificat.	A1

**C. Partea III. SARCINI .**

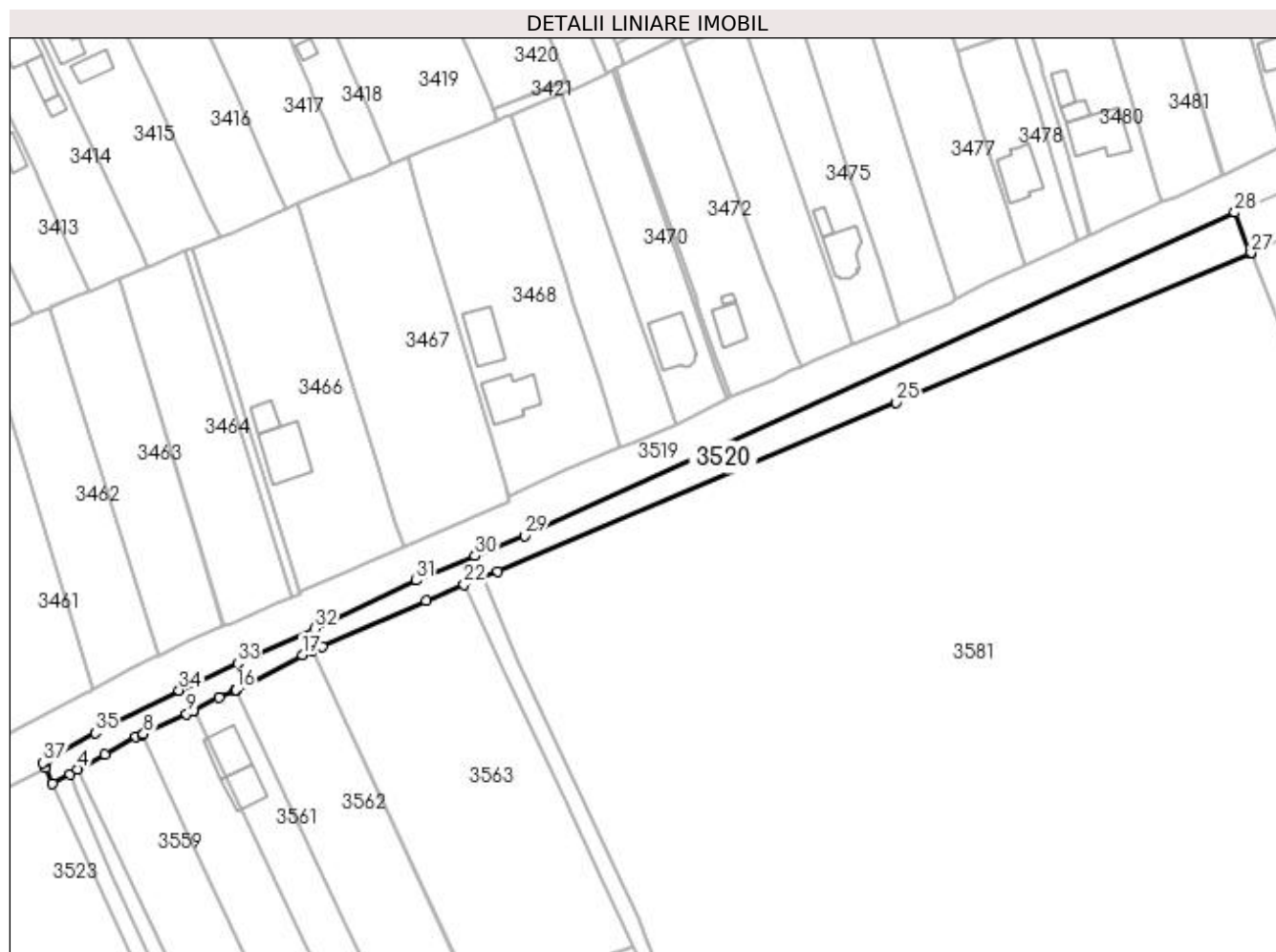
Inscrieri privind dezmembramintele dreptului de proprietate, drepturi reale de garanție și sarcini	Referințe
NU SUNT	

## Anexa Nr. 1 La Partea I

## Teren

Nr cadastral	Suprafața (mp)*	Observații / Referințe
	2.844	Imobilul s-a format din o parte a PF 3 a comunei cadastrale Volovăț.

\* Suprafața este determinată în planul de proiecție Stereo 70.



## Date referitoare la teren

Crt	Categorie folosință	Intra vilan	Suprafața (mp)	Tarla	Parcelă	Nr. topo	Observații / Referințe
1	drum	NU	2.670	9	281	-	
2	drum	DA	174	9	281	-	

## Lungime Segmente

1) Valorile lungimilor segmentelor sunt obținute din proiecție în plan.

Punct început	X / Y	Punct sfârșit	X / Y	Lungime segment (** (m)
1	565.331,226 699.976,314	2	565.333,17 699.972,06	4.677
3	565.337,894 699.974,694	4	565.340,117 699.975,933	2.545
5	565.347,591 699.980,1	6	565.356,225 699.985,062	9.958
7	565.357,963 699.985,561	8	565.358,299 699.985,707	0.366

Punct început	X / Y	Punct sfârșit	X / Y	Lungime segment (** (m)
2	565.333,17 699.972,06	3	565.337,894 699.974,694	5.409
4	565.340,117 699.975,933	5	565.347,591 699.980,1	8.557
6	565.356,225 699.985,062	7	565.357,963 699.985,561	1.808
8	565.358,299 699.985,707	9	565.370,227 699.991,252	13.154

Punct început	X / Y	Punct sfârșit	X / Y	Lungime segment (** (m)
9	565.370,227 699.991,252	10	565.372,315 699.992,306	2.339
11	565.372,332 699.992,315	12	565.379,166 699.995,765	7.655
13	565.383,564 699.997,736	14	565.383,741 699.997,815	0.194
15	565.383,821 699.997,853	16	565.383,928 699.997,903	0.118
17	565.402,191 700.007,564	18	565.404,906 700.008,685	2.937
19	565.404,978 700.008,717	20	565.407,659 700.009,908	2.934
21	565.436,428 700.022,384	22	565.446,932 700.026,921	11.442
23	565.452,038 700.028,976	24	565.456,222 700.030,66	4.51
25	565.566,258 700.077,252	26	565.664,127 700.118,495	106.204
27	565.664,311 700.118,573	28	565.659,788 700.129,694	12.006
29	565.463,547 700.040,465	30	565.449,945 700.034,838	14.72
31	565.433,666 700.028,104	32	565.405,64 700.014,728	31.054
33	565.384,282 700.005,215	34	565.368,173 699.997,761	17.75
35	565.345,022 699.986,003	36	565.331,534 699.978,28	15.543
37	565.330,586 699.977,715	1	565.331,226 699.976,314	1.54

Punct început	X / Y	Punct sfârșit	X / Y	Lungime segment (** (m)
10	565.372,315 699.992,306	11	565.372,332 699.992,315	0.019
12	565.379,166 699.995,765	13	565.383,564 699.997,736	4.819
14	565.383,741 699.997,815	15	565.383,821 699.997,853	0.089
16	565.383,928 699.997,903	17	565.402,191 700.007,564	20.661
18	565.404,906 700.008,685	19	565.404,978 700.008,717	0.079
20	565.407,659 700.009,908	21	565.436,428 700.022,384	31.358
22	565.446,932 700.026,921	23	565.452,038 700.028,976	5.504
24	565.456,222 700.030,66	25	565.566,258 700.077,252	119.494
26	565.664,127 700.118,495	27	565.664,311 700.118,573	0.2
28	565.659,788 700.129,694	29	565.463,547 700.040,465	215.574
30	565.449,945 700.034,838	31	565.433,666 700.028,104	17.617
32	565.405,64 700.014,728	33	565.384,282 700.005,215	23.381
34	565.368,173 699.997,761	35	565.345,022 699.986,003	25.966
36	565.331,534 699.978,28	37	565.330,586 699.977,715	1.104

\*\* Lungimile segmentelor sunt determinate în planul de proiecție Stereo 70 și sunt rotunjite la 1 milimetru.

\*\*\* Distanța dintre puncte este formată din segmente cumulate ce sunt mai mici decât valoarea 1 milimetru.



**DATE DESPRE IMOBILUL NR. 3521**

Oficiul de Cadastru și Publicitate Imobiliară SUCEAVA  
Biroul de Cadastru și Publicitate Imobiliară Radauti

**A. Partea I. Descrierea imobilului**

TEREN Necunoscut

Adresa: Loc. Volovat, Jud. Suceava

Nr. Crt	Nr cadastral Nr. topografic	Suprafața* (mp)	Observații / Referințe
A1		2.608	Sector cadastral:46 Teren neimprejmuit; Imobilul s-a format din o parte a PF 3 a comunei cadastrale Volovăț.

**B. Partea II. Proprietari și acte**

Inscrieri privitoare la dreptul de proprietate și alte drepturi reale		Referințe
/		
Act Normativ nr. Legea 7, din 13/03/1996 emis de PARLAMENTUL ROMANIEI;		
B1	Inscrierea provizorie, drept de PROPRIETATE, dobandit prin Lege, cota actuala 1/1 1) NEIDENTIFICAT NEIDENTIFICAT	A1
B2	Proprietar neidentificat.	A1

**C. Partea III. SARCINI .**

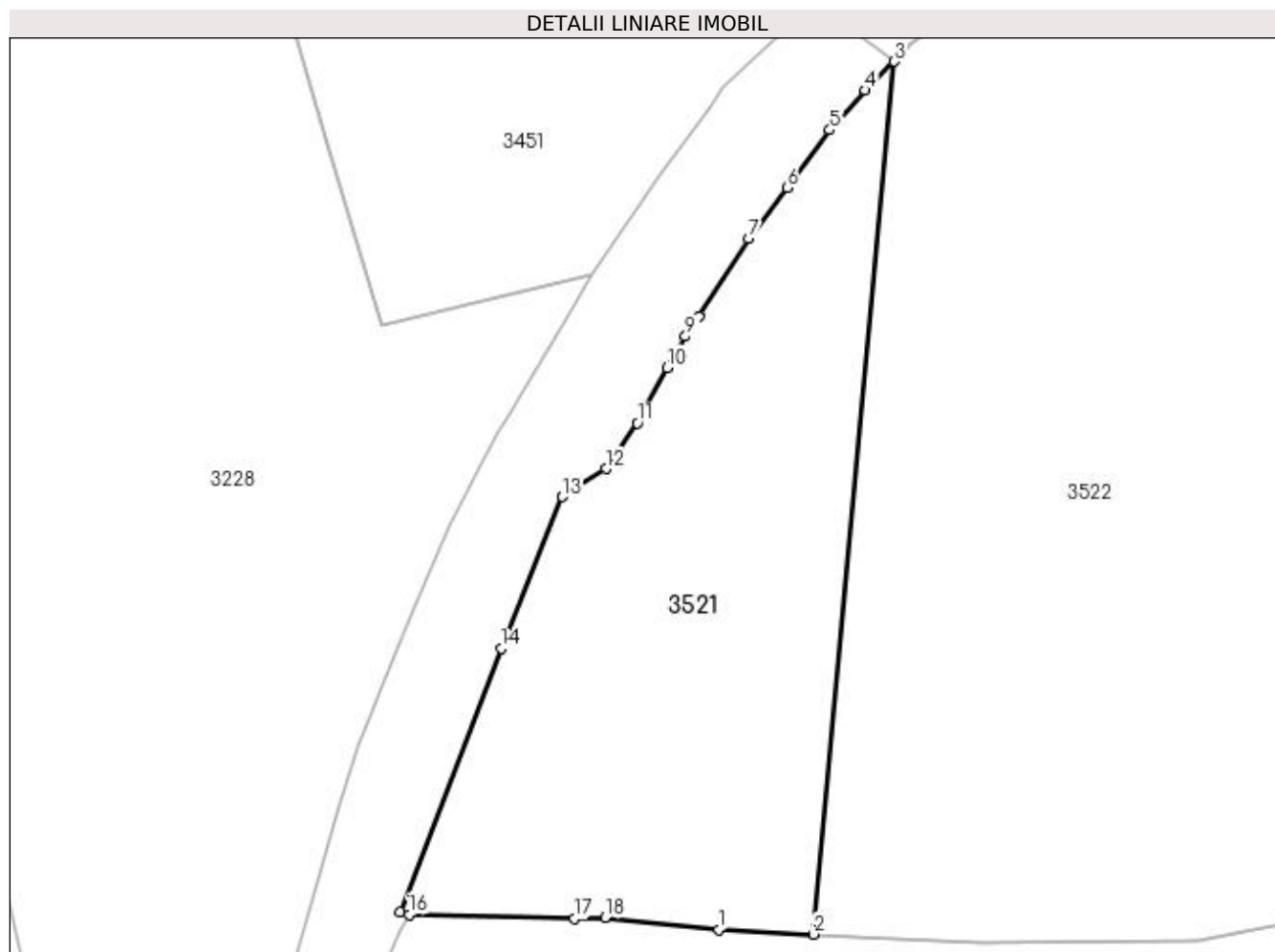
Inscrieri privind dezmembramintele dreptului de proprietate, drepturi reale de garanție și sarcini	Referințe
NU SUNT	

## Anexa Nr. 1 La Partea I

## Teren

Nr cadastral	Suprafața (mp)*	Observații / Referințe
	2.608	Imobilul s-a format din o parte a PF 3 a comunei cadastrale Volovăț.

\* Suprafața este determinată în planul de proiecție Stereo 70.



## Date referitoare la teren

Crt	Categorie folosință	Intravilan	Suprafața (mp)	Tarla	Parcelă	Nr. topo	Observații / Referințe
1	arabil	DA	2.246	9	275, 276	-	
2	arabil	NU	362	9	275, 276	-	

## Lungime Segmente

1) Valorile lungimilor segmentelor sunt obținute din proiecție în plan.

Punct început	X / Y	Punct sfârșit	X / Y	Lungime segment (** (m)
1	565.167,976 699.801,989	2	565.178,428 699.801,465	10.465
2	565.178,428 699.801,465	3	565.187,322 699.897,629	96.574
3	565.187,322 699.897,629	4	565.184,16 699.894,458	4.478
4	565.184,16 699.894,458	5	565.180,24 699.890,07	5.884

Punct început	X / Y	Punct sfârșit	X / Y	Lungime segment (** (m)
5	565.180,24 699.890,07	6	565.175,538 699.883,746	7.88
6	565.175,538 699.883,746	7	565.171,306 699.878,116	7.043
7	565.171,306 699.878,116	8	565.165,811 699.869,5	10.219
8	565.165,811 699.869,5	9	565.164,339 699.867,354	2.602
9	565.164,339 699.867,354	10	565.162,291 699.863,91	4.007
10	565.162,291 699.863,91	11	565.159,048 699.857,787	6.929
11	565.159,048 699.857,787	12	565.155,572 699.852,773	6.101
12	565.155,572 699.852,773	13	565.150,77 699.849,669	5.718
13	565.150,77 699.849,669	14	565.144,028 699.832,94	18.036
14	565.144,028 699.832,94	15	565.132,911 699.803,949	31.049
15	565.132,911 699.803,949	16	565.133,876 699.803,647	1.011
16	565.133,876 699.803,647	17	565.152,092 699.803,182	18.222
17	565.152,092 699.803,182	18	565.155,477 699.803,28	3.386
18	565.155,477 699.803,28	1	565.167,976 699.801,989	12.565

\*\* Lungimile segmentelor sunt determinate în planul de proiecție Stereo 70 și sunt rotunjite la 1 milimetru.

\*\*\* Distanța dintre puncte este formată din segmente cumulate ce sunt mai mici decât valoarea 1 milimetru.





**DATE DESPRE IMOBILUL NR. 3522**

Oficiul de Cadastru și Publicitate Imobiliară SUCEAVA  
Biroul de Cadastru și Publicitate Imobiliară Radauti

**A. Partea I. Descrierea imobilului**

TEREN Necunoscut

Adresa: Loc. Volovat, Jud. Suceava

Nr. Crt	Nr cadastral Nr. topografic	Suprafața* (mp)	Observații / Referințe
A1	31245	10.000	Sector cadastral:46 Teren imprejmuit;

**Construcții**

Crt	Nr cadastral Nr. topografic	Adresa	Observații / Referințe
A1.1	31245-C1	Loc. Volovat, Jud. Suceava	Nr. niveluri:1; S. construita la sol:151 mp; S. construita desfasurata:99 mp; Anexă - Parter, din anul 2016.

**B. Partea II. Proprietari și acte**

Inscrieri privitoare la dreptul de proprietate și alte drepturi reale		Referințe
<b>38419 / 19/09/2019</b>		
Act Administrativ nr. 4758, din 12/08/2019 emis de PRIMARIA VOLOVAT (act administrativ nr 3039 din 19.06.2017, emis de Primaria Volovat;act administrativ nr 1 din 09.01.2014, emis de Primaria Volovat);		
B1	Intabulare, drept de PROPRIETATE, dobandit prin Construire, cota actuala 1/1 1) LUPĂȘTEAN GHEORGHE 2) LUPĂȘTEAN ANA, bun comun, în devălmășie	A1.1
<b>36165 / 31/08/2022</b>		
Act Notarial nr. contract de vânzare aut. nr. 3832, din 31/08/2022 emis de N.P. COVARIUC IOAN;		
B4	Intabulare, drept de PROPRIETATE, dobandit prin Conventie, cota actuala 1/1 1) LUPĂȘTEAN GHEORGHE 2) LUPĂȘTEAN ANA, bun comun, în devălmășie	A1

**C. Partea III. SARCINI .**

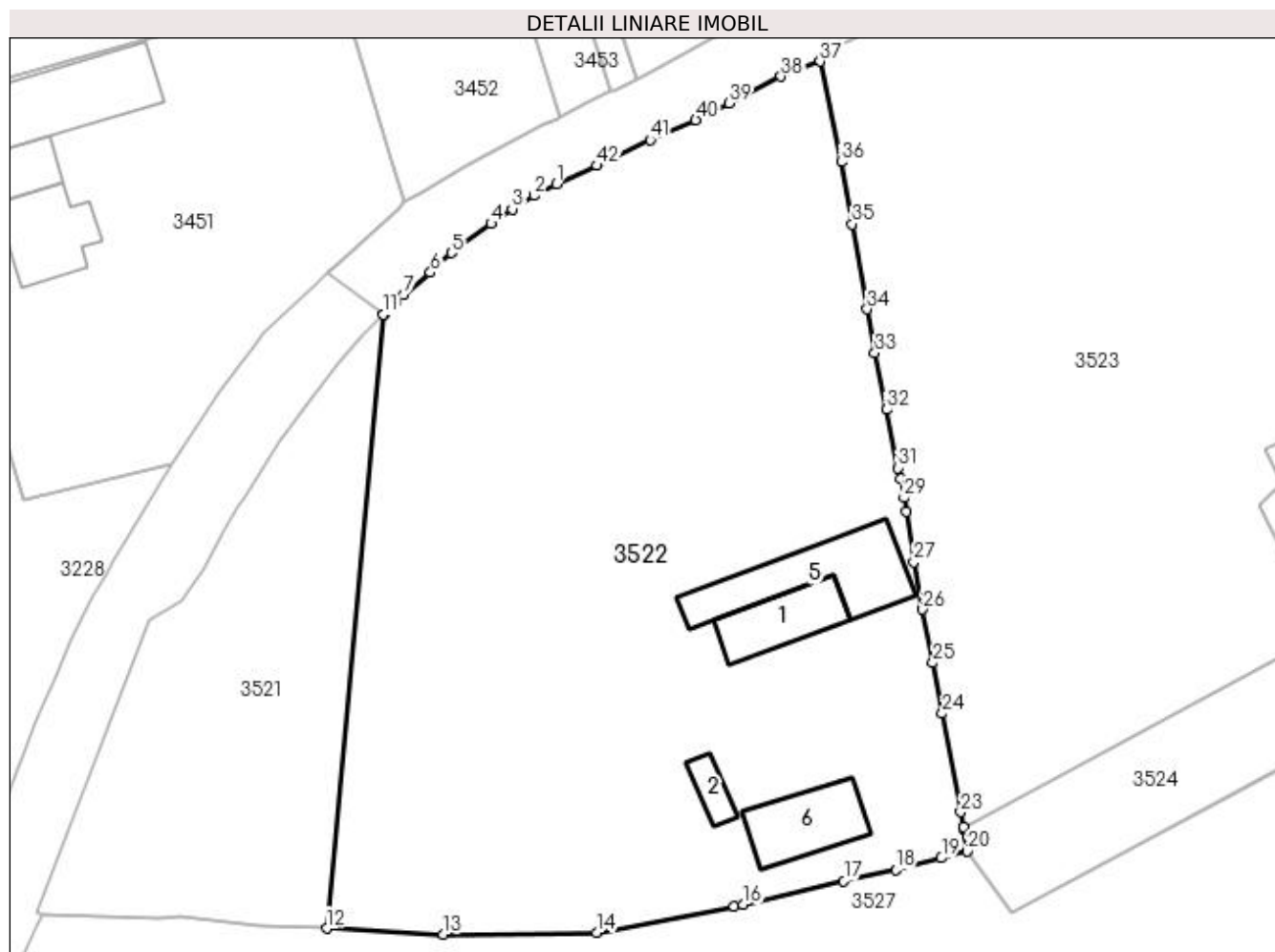
Inscrieri privind dezmembramintele dreptului de proprietate, drepturi reale de garanție și sarcini	Referințe
NU SUNT	

## Anexa Nr. 1 La Partea I

## Teren

Nr cadastral	Suprafața (mp)*	Observații / Referințe
31245	10.000	

\* Suprafața este determinată în planul de proiecție Stereo 70.



## Date referitoare la teren

Crt	Categorie folosință	Intravilan	Suprafața (mp)	Tarla	Parcelă	Nr. topo	Observații / Referințe
1	curți construcții	DA	1.715	9	281	-	
2	arabil	DA	6.361	9	281	-	
3	arabil	NU	1.924	9	281	-	

## Date referitoare la construcții

Crt	Număr	Destinație construcție	Supraf. (mp)	Situație juridică	Observații / Referințe
A1.1	31245-C1	construcții anexa	Din acte: 99 Masurata: 151	Cu acte	Nr. niveluri:1; S. construita la sol:151 mp; S. construita desfasurata:99 mp; Anexă - Parter, din anul 2016.
A1.2	31245-C2	construcții anexa	45	Fara acte	Nr. niveluri:1; S. construita la sol:45 mp; S. construita desfasurata:45 mp; Anexă - Parter, din anul 2016.
A1.5		construcții anexa	274	Fara acte	Nr. niveluri:1; S. construita la sol:274 mp; Anexă.
A1.6		construcții anexa	171	Fara acte	Nr. niveluri:1; S. construita la sol:171 mp; Anexă.

## Lungime Segmente

1) Valorile lungimilor segmentelor sunt obținute din proiecție în plan.

Punct început	X / Y	Punct sfârșit	X / Y	Lungime segment	Punct început	X / Y	Punct sfârșit	X / Y	Lungime segment	Punct început	X / Y	Punct sfârșit	X / Y	Lungime segment
1	565.214,434 699.918,024	2	565.210,96 699.916,24	3.905	2	565.210,96 699.916,24	3	565.207,512 699.914,126	4.044	3	565.207,512 699.914,126	4	565.204,188 699.911,823	4.044
4	565.204,188 699.911,823	5	565.197,977 699.907,249	7.713	5	565.197,977 699.907,249	6	565.194,682 699.904,201	4.489	6	565.194,682 699.904,201	7	565.190,532 699.900,694	5.433
7	565.190,532 699.900,694	8	565.189,259 699.899,514	1.736	8	565.189,259 699.899,514	9	565.188,5 699.898,81	1.035	9	565.188,5 699.898,81	10	565.187,358 699.897,664	1.618
10	565.187,358 699.897,664	11	565.187,322 699.897,629	0.05	11	565.187,322 699.897,629	12	565.178,428 699.801,465	96.57 4	12	565.178,428 699.801,465	13	565.196,709 699.800,548	18.30 4
13	565.196,709 699.800,548	14	565.220,723 699.800,831	24.01 6	14	565.220,723 699.800,831	15	565.242,286 699.804,909	21.94 5	15	565.242,286 699.804,909	16	565.243,714 699.805,179	1.453
16	565.243,714 699.805,179	17	565.259,469 699.808,912	16.19 1	17	565.259,469 699.808,912	18	565.267,569 699.810,7	8.295	18	565.267,569 699.810,7	19	565.274,741 699.812,515	7.398
19	565.274,741 699.812,515	20	565.278,841 699.813,56	4.231	20	565.278,841 699.813,56	21	565.278,233 699.817,098	3.59	21	565.278,233 699.817,098	22	565.278,189 699.817,358	0.264
22	565.278,189 699.817,358	23	565.277,785 699.819,709	2.385	23	565.277,785 699.819,709	24	565.274,877 699.835,124	15.68 7	24	565.274,877 699.835,124	25	565.273,394 699.843,054	8.067
25	565.273,394 699.843,054	26	565.271,82 699.851,413	8.506	26	565.271,82 699.851,413	27	565.270,426 699.858,884	7.6	27	565.270,426 699.858,884	28	565.269,325 699.866,819	8.011
28	565.269,325 699.866,819	29	565.268,909 699.868,906	2.128	29	565.268,909 699.868,906	30	565.268,32 699.871,856	3.008	30	565.268,32 699.871,856	31	565.267,967 699.873,595	1.774
31	565.267,967 699.873,595	32	565.266,112 699.882,75	9.341	32	565.266,112 699.882,75	33	565.264,312 699.891,598	9.029	33	565.264,312 699.891,598	34	565.263,119 699.898,439	6.944
34	565.263,119 699.898,439	35	565.260,758 699.911,794	13.56 2	35	565.260,758 699.911,794	36	565.259,055 699.921,507	9.861	36	565.259,055 699.921,507	37	565.255,752 699.937,24	16.07 6
37	565.255,752 699.937,24	38	565.249,588 699.934,895	6.595	38	565.249,588 699.934,895	39	565.241,462 699.930,674	9.157	39	565.241,462 699.930,674	40	565.236,252 699.928,093	5.814
40	565.236,252 699.928,093	41	565.229,109 699.924,979	7.792	41	565.229,109 699.924,979	42	565.220,74 699.920,941	9.292	42	565.220,74 699.920,941	1	565.214,434 699.918,024	6.948

\*\* Lungimile segmentelor sunt determinate în planul de proiecție Stereo 70 și sunt rotunjite la 1 milimetru.

\*\*\* Distanța dintre puncte este formată din segmente cumulate ce sunt mai mici decât valoarea 1 milimetru.



**DATE DESPRE IMOBILUL NR. 3523**

Oficiul de Cadastru și Publicitate Imobiliară SUCEAVA  
Biroul de Cadastru și Publicitate Imobiliară Radauti

**A. Partea I. Descrierea imobilului**

TEREN Extravilan

Adresa: Jud. Suceava

Nr. Crt	Nr cadastral Nr. topografic	Suprafața* (mp)	Observații / Referințe
A1	32594	10.150	Sector cadastral:46 Teren neimprejmuit;

**B. Partea II. Proprietari și acte**

Inscrieri privitoare la dreptul de proprietate și alte drepturi reale		Referințe
<b>15602 / 19/05/2016</b>		
Act Notarial nr. 711, din 19/05/2016 emis de BUZDUGA DANA ALINA;		
B4	Intabulare, drept de PROPRIETATE bun comun in dev., cu titlu de cumparare, dobandit prin Conventie, cota actuala 1/1 1) HAJ SEBASTIAN 2) CERNOVSCHI SIMINA-ANISOARA	A1

**C. Partea III. SARCINI .**

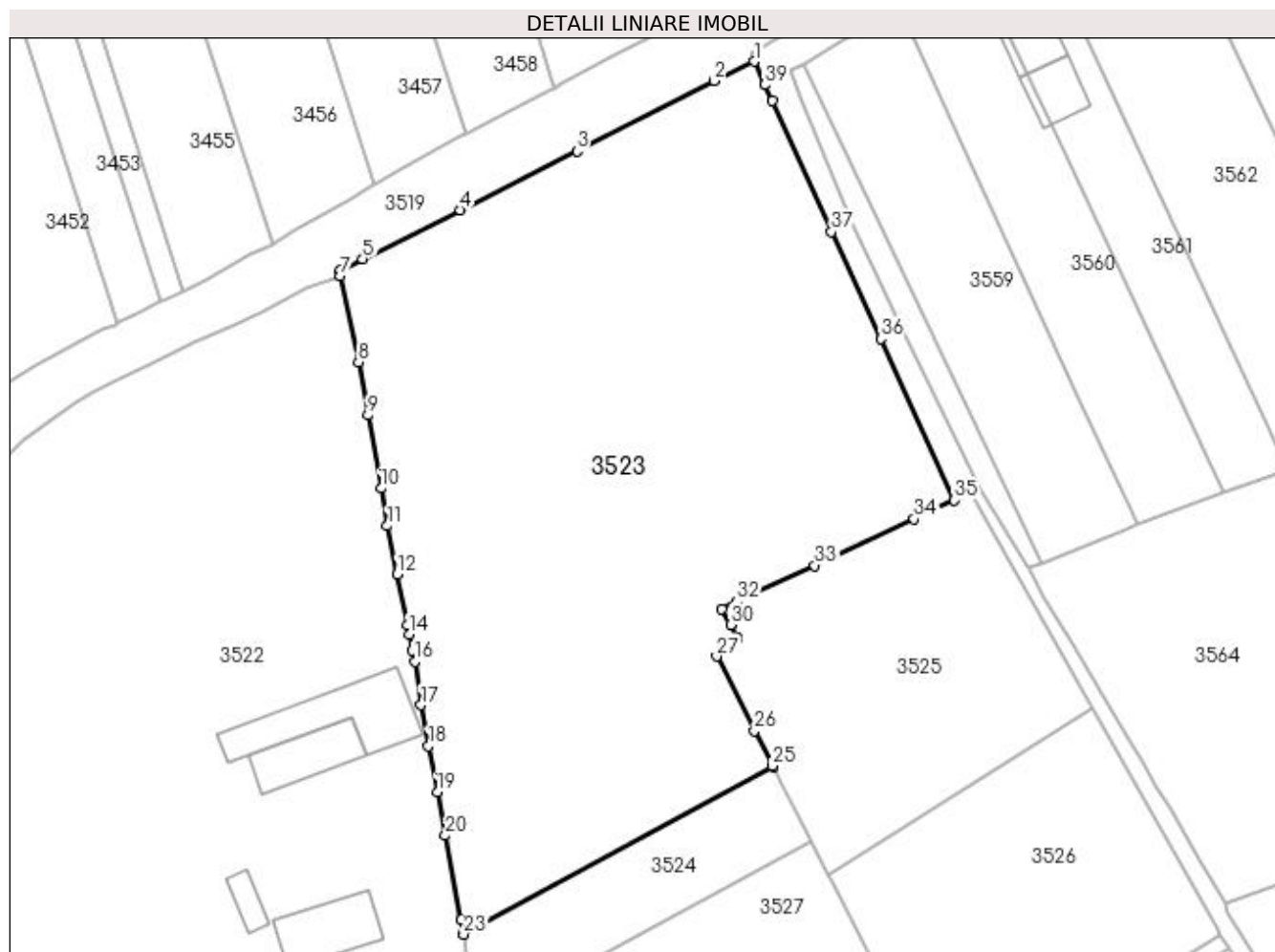
Inscrieri privind dezmembramintele dreptului de proprietate, drepturi reale de garanție și sarcini	Referințe
NU SUNT	

## Anexa Nr. 1 La Partea I

## Teren

Nr cadastral	Suprafața (mp)*	Observații / Referințe
32594	10.150	

\* Suprafața este determinată în planul de proiecție Stereo 70.



## Date referitoare la teren

Crt	Categorie folosință	Intravilan	Suprafața (mp)	Tarla	Parcelă	Nr. topo	Observații / Referințe
1	arabil	NU	10.150	9	281	-	

## Lungime Segmente

1) Valorile lungimilor segmentelor sunt obținute din proiecție în plan.

Punct început	X / Y	Punct sfârșit	X / Y	Lungime segment (** (m)
1	565.331,226 699.976,314	2	565.323,981 699.972,809	8.048
3	565.298,909 699.959,972	4	565.277,63 699.949,234	23.835
5	565.259,797 699.940,318	6	565.255,592 699.938,147	4.732
7	565.255,752 699.937,24	8	565.259,055 699.921,507	16.076
9	565.260,758 699.911,794	10	565.263,119 699.898,439	13.562

Punct început	X / Y	Punct sfârșit	X / Y	Lungime segment (** (m)
2	565.323,981 699.972,809	3	565.298,909 699.959,972	28.167
4	565.277,63 699.949,234	5	565.259,797 699.940,318	19.938
6	565.255,592 699.938,147	7	565.255,752 699.937,24	0.921
8	565.259,055 699.921,507	9	565.260,758 699.911,794	9.861
10	565.263,119 699.898,439	11	565.264,312 699.891,598	6.944

Punct început	X / Y	Punct sfârșit	X / Y	Lungime segment (** (m)
11	565.264,312 699.891,598	12	565.266,112 699.882,75	9.029
13	565.267,967 699.873,595	14	565.268,32 699.871,856	1.774
15	565.268,909 699.868,906	16	565.269,325 699.866,819	2.128
17	565.270,426 699.858,884	18	565.271,82 699.851,413	7.6
19	565.273,394 699.843,054	20	565.274,877 699.835,124	8.067
21	565.277,785 699.819,709	22	565.278,189 699.817,358	2.385
23	565.278,233 699.817,098	24	565.334,673 699.847,634	64.171
25	565.334,559 699.847,857	26	565.331,295 699.854,249	7.177
27	565.324,421 699.867,787	28	565.326,469 699.869,735	2.826
29	565.328,138 699.871,074	30	565.326,986 699.873,589	2.766
31	565.325,331 699.876,507	32	565.328,057 699.877,824	3.027
33	565.342,335 699.884,352	34	565.360,468 699.892,835	20.019
35	565.367,828 699.896,324	36	565.354,325 699.925,758	32.384
37	565.345,336 699.945,255	38	565.334,512 699.969,122	26.207
39	565.333,17 699.972,06	1	565.331,226 699.976,314	4.677

Punct început	X / Y	Punct sfârșit	X / Y	Lungime segment (** (m)
12	565.266,112 699.882,75	13	565.267,967 699.873,595	9.341
14	565.268,32 699.871,856	15	565.268,909 699.868,906	3.008
16	565.269,325 699.866,819	17	565.270,426 699.858,884	8.011
18	565.271,82 699.851,413	19	565.273,394 699.843,054	8.506
20	565.274,877 699.835,124	21	565.277,785 699.819,709	15.687
22	565.278,189 699.817,358	23	565.278,233 699.817,098	0.264
24	565.334,673 699.847,634	25	565.334,559 699.847,857	0.25
26	565.331,295 699.854,249	27	565.324,421 699.867,787	15.183
28	565.326,469 699.869,735	29	565.328,138 699.871,074	2.14
30	565.326,986 699.873,589	31	565.325,331 699.876,507	3.355
32	565.328,057 699.877,824	33	565.342,335 699.884,352	15.7
34	565.360,468 699.892,835	35	565.367,828 699.896,324	8.145
36	565.354,325 699.925,758	37	565.345,336 699.945,255	21.469
38	565.334,512 699.969,122	39	565.333,17 699.972,06	3.23

\*\* Lungimile segmentelor sunt determinate în planul de proiecție Stereo 70 și sunt rotunjite la 1 milimetru.

\*\*\* Distanța dintre puncte este formată din segmente cumulate ce sunt mai mici decât valoarea 1 milimetru.





**DATE DESPRE IMOBILUL NR. 3524**

Oficiul de Cadastru și Publicitate Imobiliară SUCEAVA  
Biroul de Cadastru și Publicitate Imobiliară Radauti

**A. Partea I. Descrierea imobilului**

TEREN Extravilan

Adresa: Jud. Suceava

Nr. Crt	Nr cadastral Nr. topografic	Suprafața* (mp)	Observații / Referințe
A1		981	Sector cadastral:46 Teren neimprejmuit; Imobilul s-a format din o parte a PF 3 a comunei cadastrale Volovăț.

**B. Partea II. Proprietari și acte**

Inscrieri privitoare la dreptul de proprietate și alte drepturi reale		Referințe
/		
Act Normativ nr. Legea 7, din 13/03/1996 emis de PARLAMENTUL ROMANIEI;		
B1	Inscrierea provizorie, drept de PROPRIETATE, dobandit prin Lege, cota actuala 1/1 1) NEIDENTIFICAT NEIDENTIFICAT	A1
B2	Proprietar neidentificat.	A1

**C. Partea III. SARCINI .**

Inscrieri privind dezmembramintele dreptului de proprietate, drepturi reale de garanție și sarcini	Referințe
NU SUNT	

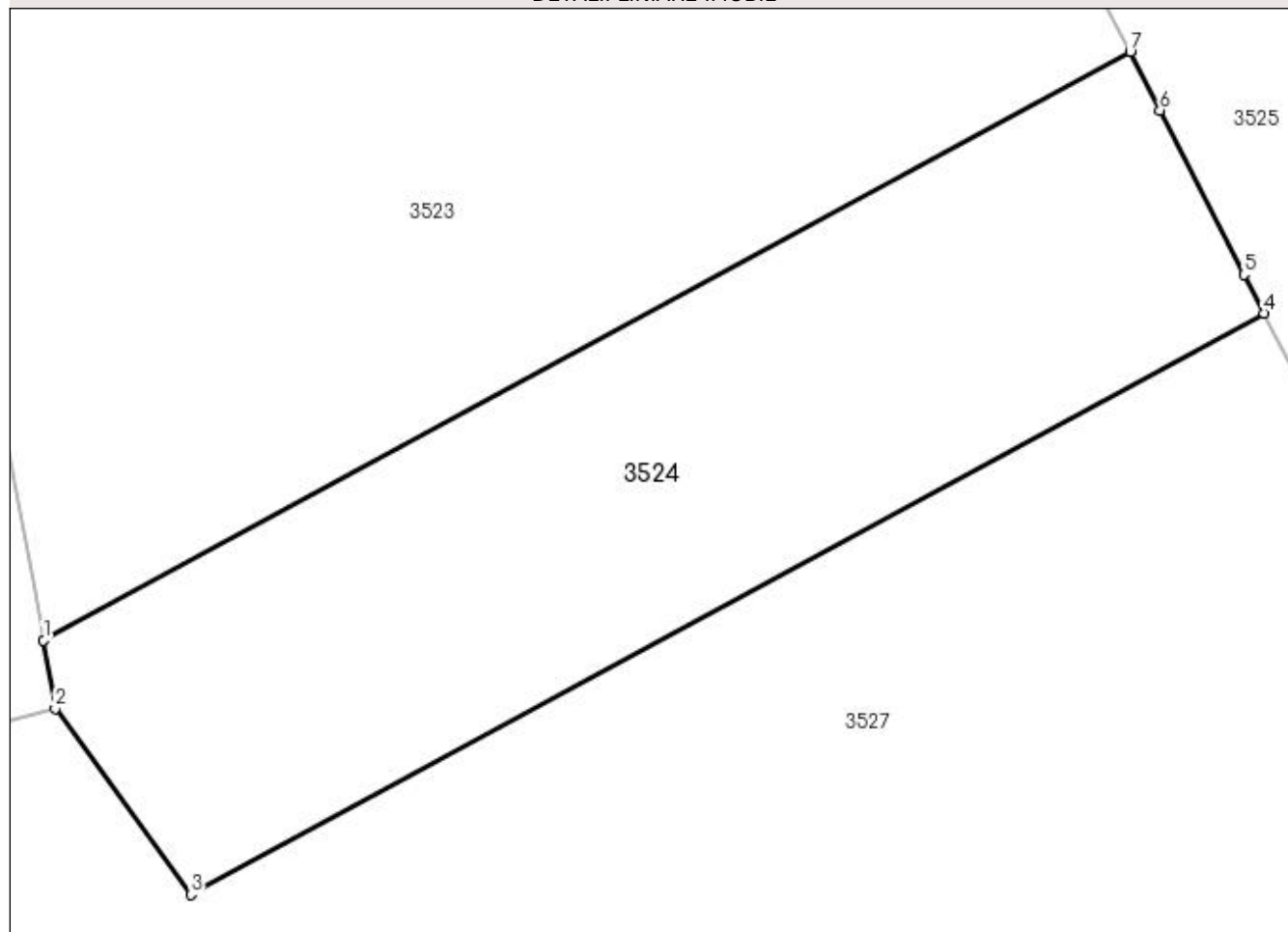
## Anexa Nr. 1 La Partea I

## Teren

Nr cadastral	Suprafața (mp)*	Observații / Referințe
	981	Imobilul s-a format din o parte a PF 3 a comunei cadastrale Volovăț.

\* Suprafața este determinată în planul de proiecție Stereo 70.

## DETALII LINIARE IMOBIL



## Date referitoare la teren

Crt	Categorie folosință	Intravilan	Suprafața (mp)	Tarla	Parcelă	Nr. topo	Observații / Referințe
1	arabil	NU	981	9	281	-	

## Lungime Segmente

1) Valorile lungimilor segmentelor sunt obținute din proiecție în plan.

Punct început	X / Y	Punct sfârșit	X / Y	Lungime segment (** (m)
1	565.278,233 699.817,098	2	565.278,841 699.813,56	3.59
2	565.278,841 699.813,56	3	565.285,886 699.803,901	11.955
3	565.285,886 699.803,901	4	565.341,616 699.834,073	63.373
4	565.341,616 699.834,073	5	565.340,573 699.836,08	2.262
5	565.340,573 699.836,08	6	565.336,218 699.844,609	9.577

Punct început	X / Y	Punct sfârșit	X / Y	Lungime segment (** (m)
6	565.336,218 699.844,609	7	565.334,673 699.847,634	3.397
7	565.334,673 699.847,634	1	565.278,233 699.817,098	64.171

\*\* Lungimile segmentelor sunt determinate în planul de proiecție Stereo 70 și sunt rotunjite la 1 milimetru.

\*\*\* Distanța dintre puncte este formată din segmente cumulate ce sunt mai mici decât valoarea 1 milimetru.



**DATE DESPRE IMOBILUL NR. 3525**

Oficiul de Cadastru și Publicitate Imobiliară SUCEAVA  
Biroul de Cadastru și Publicitate Imobiliară Radauti

**A. Partea I. Descrierea imobilului**

TEREN Extravilan

Adresa: Jud. Suceava

Nr. Crt	Nr cadastral Nr. topografic	Suprafața* (mp)	Observații / Referințe
A1	34088	2.700	Sector cadastral:46 Teren neimprejmuit;

**B. Partea II. Proprietari și acte**

Inscrieri privitoare la dreptul de proprietate și alte drepturi reale		Referințe
/		
Hotarare Judecatoreasca nr. S.C. Nr.3268, din 03/09/2008 emis de JUDECĂTORIA RĂDĂUȚI (avand ca obiect " hotarare care tine loc de act autentic");		
B4	imobil aflat sub incidenta art.3, alin, din Lg.17/2014	A1
<b>38597 / 14/12/2017</b>		
Act Notarial nr. contract de vânzare nr. 3288, din 13/12/2017 emis de NP SEHLANEC ANA;		
B5	Intabulare, drept de PROPRIETATE, dobandit prin Conventie, cota actuala 1/1 1) BODNAR ANGELICA-LIDIA, bun propriu	A1

**C. Partea III. SARCINI .**

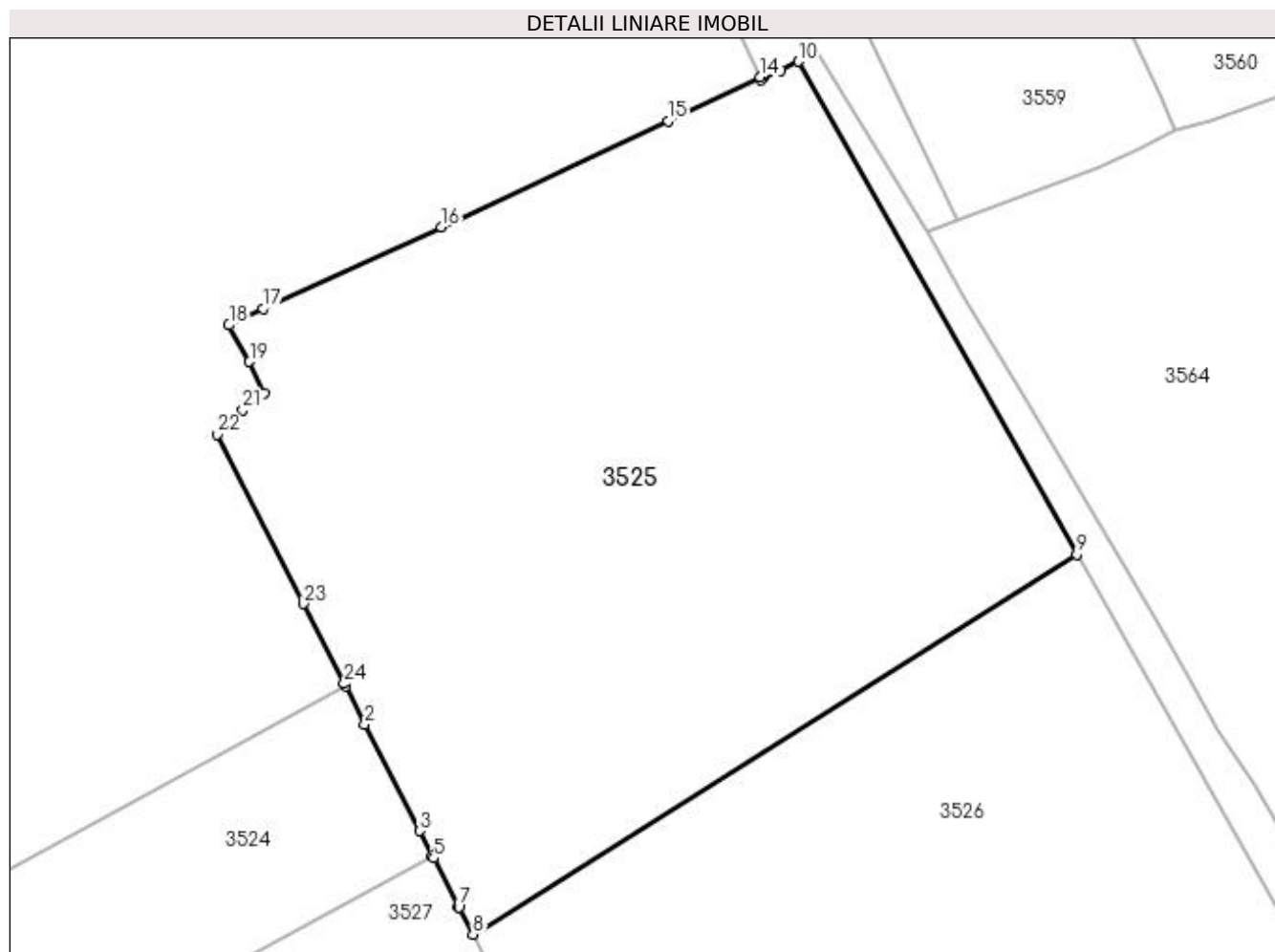
Inscrieri privind dezmembramintele dreptului de proprietate, drepturi reale de garanție și sarcini	Referințe
NU SUNT	

## Anexa Nr. 1 La Partea I

## Teren

Nr cadastral	Suprafața (mp)*	Observații / Referințe
34088	2.700	

\* Suprafața este determinată în planul de proiecție Stereo 70.



## Date referitoare la teren

Crt	Categorie folosință	Intravilan	Suprafața (mp)	Tarla	Parcelă	Nr. topo	Observații / Referințe
1	arabil	NU	2.700	9	281	-	

## Lungime Segmente

1) Valorile lungimilor segmentelor sunt obținute din proiecție în plan.

Punct început	X / Y	Punct sfârșit	X / Y	Lungime segment (** (m)
1	565.334,673 699.847,634	2	565.336,218 699.844,609	3.397
3	565.340,573 699.836,08	4	565.341,616 699.834,073	2.262
5	565.341,697 699.833,918	6	565.343,696 699.830,069	4.337
7	565.343,732 699.830,0	8	565.344,854 699.827,816	2.455
9	565.393,155 699.858,2	10	565.370,907 699.897,584	45.234

Punct început	X / Y	Punct sfârșit	X / Y	Lungime segment (** (m)
2	565.336,218 699.844,609	3	565.340,573 699.836,08	9.577
4	565.341,616 699.834,073	5	565.341,697 699.833,918	0.175
6	565.343,696 699.830,069	7	565.343,732 699.830,0	0.078
8	565.344,854 699.827,816	9	565.393,155 699.858,2	57.063
10	565.370,907 699.897,584	11	565.369,498 699.896,856	1.586

Punct început	X / Y	Punct sfârșit	X / Y	Lungime segment (** (m))
11	565.369,498 699.896,856	12	565.368,15 699.896,309	1.455
13	565.367,911 699.896,142	14	565.367,828 699.896,324	0.2
15	565.360,468 699.892,835	16	565.342,335 699.884,352	20.019
17	565.328,057 699.877,824	18	565.325,331 699.876,507	3.027
19	565.326,986 699.873,589	20	565.328,138 699.871,074	2.766
21	565.326,469 699.869,735	22	565.324,421 699.867,787	2.826
23	565.331,295 699.854,249	24	565.334,559 699.847,857	7.177

Punct început	X / Y	Punct sfârșit	X / Y	Lungime segment (** (m))
12	565.368,15 699.896,309	13	565.367,911 699.896,142	0.292
14	565.367,828 699.896,324	15	565.360,468 699.892,835	8.145
16	565.342,335 699.884,352	17	565.328,057 699.877,824	15.7
18	565.325,331 699.876,507	19	565.326,986 699.873,589	3.355
20	565.328,138 699.871,074	21	565.326,469 699.869,735	2.14
22	565.324,421 699.867,787	23	565.331,295 699.854,249	15.183
24	565.334,559 699.847,857	1	565.334,673 699.847,634	0.25

\*\* Lungimile segmentelor sunt determinate în planul de proiecție Stereo 70 și sunt rotunjite la 1 milimetru.

\*\*\* Distanța dintre puncte este formată din segmente cumulate ce sunt mai mici decât valoarea 1 milimetru.





**DATE DESPRE IMOBILUL NR. 3526**

Oficiul de Cadastru și Publicitate Imobiliară SUCEAVA  
Biroul de Cadastru și Publicitate Imobiliară Radauti

**A. Partea I. Descrierea imobilului**

TEREN Extravilan

Adresa: Jud. Suceava

Nr. Crt	Nr cadastral Nr. topografic	Suprafața* (mp)	Observații / Referințe
A1	34089	2.700	Sector cadastral:46 Teren neimprejmuit;

**B. Partea II. Proprietari și acte**

Inscrieri privitoare la dreptul de proprietate și alte drepturi reale		Referințe
/		
Hotarare Judecatoreasca nr. S.C. Nr.3268, din 03/09/2008 emis de JUDECĂTORIA RĂDĂUȚI (avand ca obiect " hotarare care tine loc de act autentic");		
B4	imobil aflat sub incidenta art.3, alin, din Lg.17/2014	A1
<b>38596 / 14/12/2017</b>		
Act Notarial nr. 3287, din 13/12/2017 emis de NOTAR PUBLIC SEHLANEC ANA;		
B5	Intabulare, drept de PROPRIETATE, dobandit prin Conventie, cota actuala 1/1 1) BODNAR PATRISIA-EMILIA, minoră, bun propriu	A1

**C. Partea III. SARCINI .**

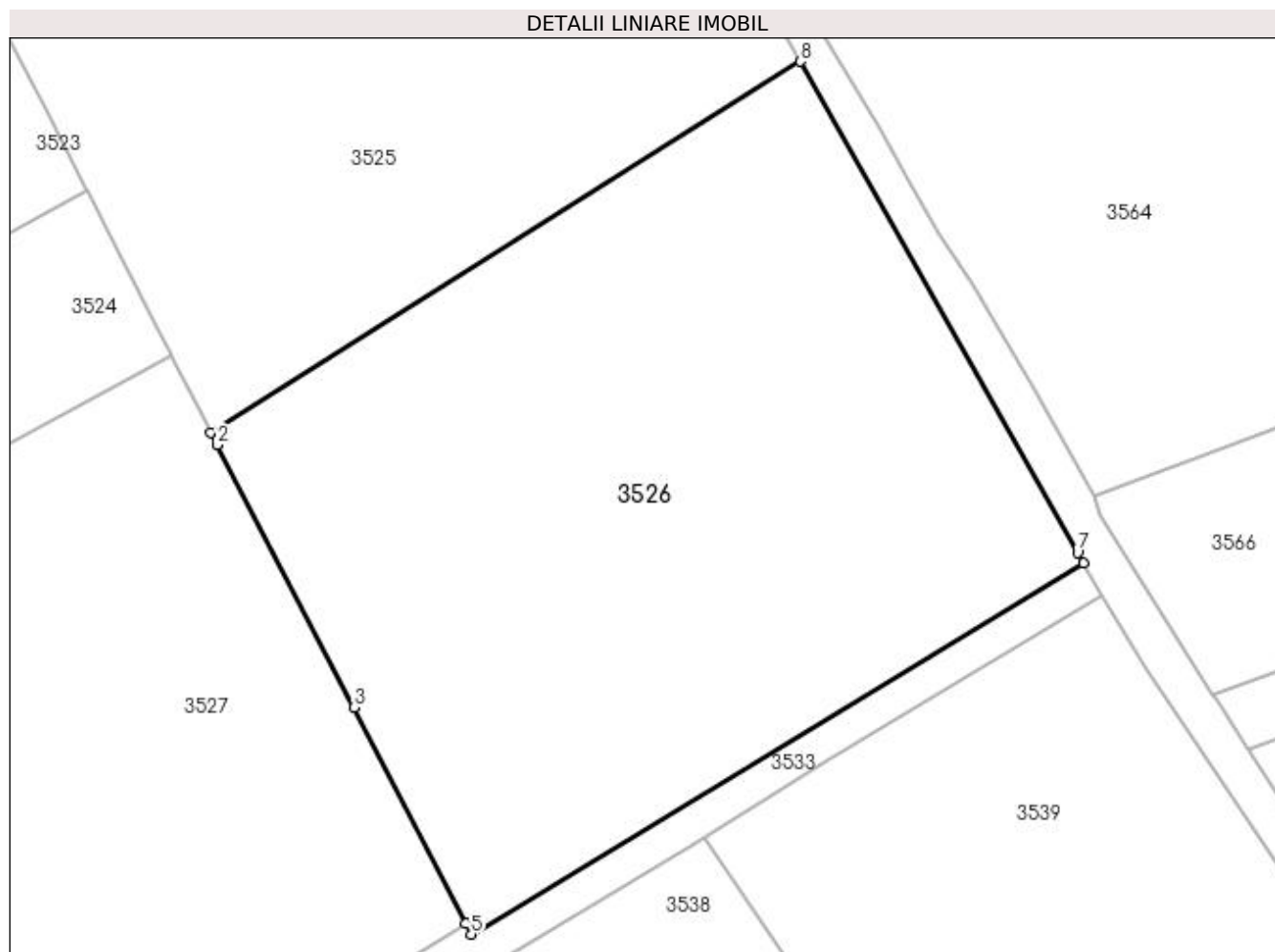
Inscrieri privind dezmembramintele dreptului de proprietate, drepturi reale de garanție și sarcini	Referințe
NU SUNT	

## Anexa Nr. 1 La Partea I

## Teren

Nr cadastral	Suprafața (mp)*	Observații / Referințe
34089	2.700	

\* Suprafața este determinată în planul de proiecție Stereo 70.



## Date referitoare la teren

Crt	Categorie folosință	Intra vilan	Suprafața (mp)	Tarla	Parcelă	Nr. topo	Observații / Referințe
1	arabil	NU	2.700	9	281	-	

## Lungime Segmente

1) Valorile lungimilor segmentelor sunt obținute din proiecție în plan.

Punct început	X / Y	Punct sfârșit	X / Y	Lungime segment (** (m)
1	565.344,854 699.827,816	2	565.345,372 699.826,807	1.134
2	565.345,372 699.826,807	3	565.356,566 699.805,297	24.248
3	565.356,566 699.805,297	4	565.365,735 699.787,559	19.968
4	565.365,735 699.787,559	5	565.366,179 699.786,7	0.967
5	565.366,179 699.786,7	6	565.416,353 699.817,117	58.674

Punct început	X / Y	Punct sfârșit	X / Y	Lungime segment (** (m)
6	565.416,353 699.817,117	7	565.415,885 699.817,963	0.967
7	565.415,885 699.817,963	8	565.393,155 699.858,2	46.213
8	565.393,155 699.858,2	1	565.344,854 699.827,816	57.063

\*\* Lungimile segmentelor sunt determinate în planul de proiecție Stereo 70 și sunt rotunjite la 1 milimetru.

\*\*\* Distanța dintre puncte este formată din segmente cumulate ce sunt mai mici decât valoarea 1 milimetru.



**DATE DESPRE IMOBILUL NR. 3527**

Oficiul de Cadastru și Publicitate Imobiliară SUCEAVA  
Biroul de Cadastru și Publicitate Imobiliară Radauti

**A. Partea I. Descrierea imobilului**

TEREN Extravilan

Adresa: Jud. Suceava

Nr. Crt	Nr cadastral Nr. topografic	Suprafața* (mp)	Observații / Referințe
A1	42047	28.872	Sector cadastral:46 Teren neimprejmuit;

**B. Partea II. Proprietari și acte**

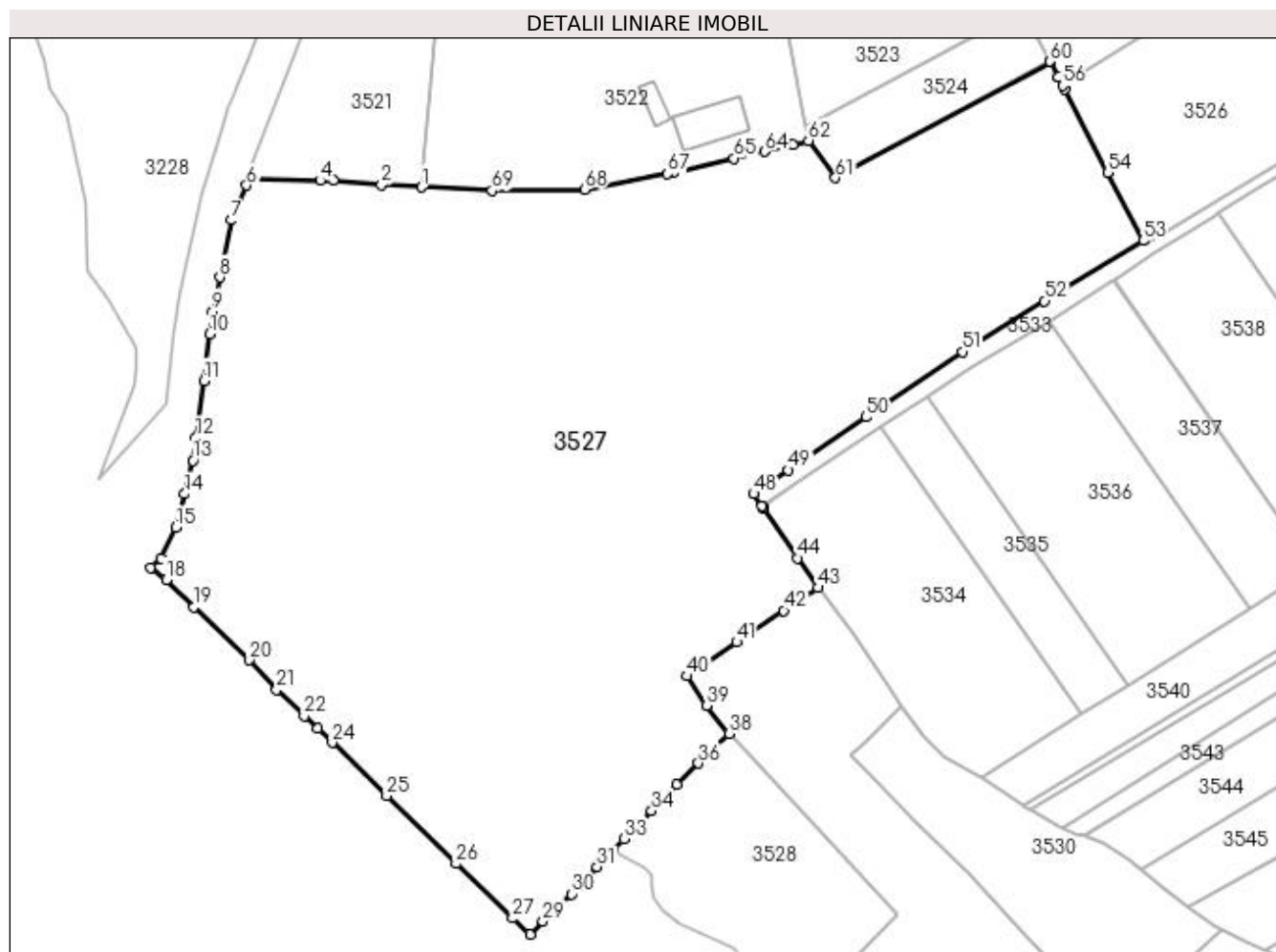
Inscrieri privitoare la dreptul de proprietate și alte drepturi reale		Referințe
<b>37367 / 08/08/2023</b>		
Act Notarial nr. 1946, din 28/05/2015 emis de COVARIUC IOAN;		
B2	Intabulare, drept de PROPRIETATE bun comun in dev. cu titlu de cumparare, dobandit prin Conventie, cota actuala 14772/28872 1) HÂJ SEBASTIAN 2) CERNOVSCHI SIMINA-ANIȘOARA	A1
Act Notarial nr. 1110, din 27/03/2015 emis de COVARIUC IOAN;		
B3	Intabulare, drept de PROPRIETATE- bun comun, in devalmasie, cu titlu de cumparare, dobandit prin Conventie, cota actuala 10000/28872 1) HÂJ SEBASTIAN 2) CERNOVSCHI SIMINA-ANIȘOARA	A1
Act Notarial nr. 1265, din 23/08/2016 emis de BUZDUGA DANA ALINA;		
B5	Intabulare, drept de PROPRIETATE bun comun in dev. cu titlu de cumparare, dobandit prin Conventie, cota actuala 1400/28872 1) HÂJ SEBASTIAN 2) CERNOVSCHI SIMINA-ANIȘOARA	A1
/		
Act Administrativ nr. 28, din 20/04/2011 emis de CONSILIUL LOCAL AL COMUNEI VOLOVAT (act administrativ nr 845 din 21.02.2017, emis de Primaria comunei Volovat);		
B7	imobil aflat sub incidenta art.3 alin.(1) din Legea nr.17/2014	A1
<b>37367 / 08/08/2023</b>		
Act Notarial nr. contract de vanzare-cumparare nr. 1316, din 21/03/2018 emis de BIN COVARIUC IOAN;		
B8	Intabulare, drept de PROPRIETATE, dobandit prin Conventie, cota actuala 2700/28872 1) HÂJ SEBASTIAN 2) CERNOVSCHI SIMINA-ANIȘOARA, bun comun, in devalmasie	A1
<b>C. Partea III. SARCINI .</b>		
Inscrieri privind dezmembramintele dreptului de proprietate, drepturi reale de garanție și sarcini		Referințe
NU SUNT		

## Anexa Nr. 1 La Partea I

## Teren

Nr cadastral	Suprafața (mp)*	Observații / Referințe
42047	28.872	

\* Suprafața este determinată în planul de proiecție Stereo 70.



## Date referitoare la teren

Crt	Categorie folosință	Intravilan	Suprafața (mp)	Tarla	Parcelă	Nr. topo	Observații / Referințe
1	arabil	NU	28.872	9	276, 277, 275, 281	-	

## Lungime Segmente

1) Valorile lungimilor segmentelor sunt obținute din proiecție în plan.

Punct început	X / Y	Punct sfârșit	X / Y	Lungime segment	Punct început	X / Y	Punct sfârșit	X / Y	Lungime segment	Punct început	X / Y	Punct sfârșit	X / Y	Lungime segment
1	565.178,428 699.801,465	2	565.167,976 699.801,989	10.465	2	565.167,976 699.801,989	3	565.155,477 699.803,28	12.565	3	565.155,477 699.803,28	4	565.152,092 699.803,182	3.386
4	565.152,092 699.803,182	5	565.133,876 699.803,647	18.222	5	565.133,876 699.803,647	6	565.132,96 699.801,901	1.972	6	565.132,96 699.801,901	7	565.128,986 699.792,89	9.848
7	565.128,986 699.792,89	8	565.126,029 699.778,065	15.117	8	565.126,029 699.778,065	9	565.124,152 699.769,212	9.05	9	565.124,152 699.769,212	10	565.123,388 699.763,309	5.952
10	565.123,388 699.763,309	11	565.121,86 699.751,243	12.162	11	565.121,86 699.751,243	12	565.119,788 699.736,422	14.965	12	565.119,788 699.736,422	13	565.118,962 699.730,533	5.947
13	565.118,962 699.730,533	14	565.116,819 699.721,814	8.978	14	565.116,819 699.721,814	15	565.114,554 699.713,166	8.94	15	565.114,554 699.713,166	16	565.110,696 699.705,204	8.847

Punct început	X / Y	Punct sfârșit	X / Y	Lungime segment	Punct început	X / Y	Punct sfârșit	X / Y	Lungime segment	Punct început	X / Y	Punct sfârșit	X / Y	Lungime segment
16	565.110,696 699.705,204	17	565.108,187 699.702,725	3.527	17	565.108,187 699.702,725	18	565.112,121 699.699,606	5.02	18	565.112,121 699.699,606	19	565.119,178 699.692,456	10.046
19	565.119,178 699.692,456	20	565.133,732 699.678,767	19.98	20	565.133,732 699.678,767	21	565.140,801 699.671,086	10.439	21	565.140,801 699.671,086	22	565.147,956 699.664,188	9.939
22	565.147,956 699.664,188	23	565.151,503 699.661,041	4.742	23	565.151,503 699.661,041	24	565.155,193 699.657,329	5.234	24	565.155,193 699.657,329	25	565.169,334 699.643,493	19.784
25	565.169,334 699.643,493	26	565.187,347 699.625,896	25.182	26	565.187,347 699.625,896	27	565.202,006 699.611,761	20.364	27	565.202,006 699.611,761	28	565.206,54 699.607,564	6.178
28	565.206,54 699.607,564	29	565.209,922 699.611,001	4.822	29	565.209,922 699.611,001	30	565.217,246 699.618,063	10.174	30	565.217,246 699.618,063	31	565.223,969 699.625,056	9.701
31	565.223,969 699.625,056	32	565.228,316 699.629,522	6.232	32	565.228,316 699.629,522	33	565.230,959 699.632,372	3.887	33	565.230,959 699.632,372	34	565.238,143 699.639,611	10.199
34	565.238,143 699.639,611	35	565.244,742 699.646,48	9.525	35	565.244,742 699.646,48	36	565.250,301 699.651,966	7.81	36	565.250,301 699.651,966	37	565.253,593 699.655,501	4.83
37	565.253,593 699.655,501	38	565.258,272 699.659,621	6.234	38	565.258,272 699.659,621	39	565.252,414 699.666,966	9.395	39	565.252,414 699.666,966	40	565.247,387 699.674,621	9.158
40	565.247,387 699.674,621	41	565.260,231 699.683,385	15.549	41	565.260,231 699.683,385	42	565.272,445 699.691,561	14.698	42	565.272,445 699.691,561	43	565.281,337 699.697,527	10.708
43	565.281,337 699.697,527	44	565.276,0 699.705,23	9.371	44	565.276,0 699.705,23	45	565.267,318 699.718,096	15.521	45	565.267,318 699.718,096	46	565.266,953 699.718,61	0.63
46	565.266,953 699.718,61	47	565.266,82 699.718,797	0.229	47	565.266,82 699.718,797	48	565.264,638 699.721,872	3.771	48	565.264,638 699.721,872	49	565.273,589 699.728,017	10.857
49	565.273,589 699.728,017	50	565.293,823 699.741,766	24.463	50	565.293,823 699.741,766	51	565.318,783 699.758,794	30.215	51	565.318,783 699.758,794	52	565.340,143 699.771,922	25.072
52	565.340,143 699.771,922	53	565.365,735 699.787,559	29.991	53	565.365,735 699.787,559	54	565.356,566 699.805,297	19.968	54	565.356,566 699.805,297	55	565.345,372 699.826,807	24.248
55	565.345,372 699.826,807	56	565.344,854 699.827,816	1.134	56	565.344,854 699.827,816	57	565.343,732 699.830,0	2.455	57	565.343,732 699.830,0	58	565.343,696 699.830,069	0.078
58	565.343,696 699.830,069	59	565.341,697 699.833,918	4.337	59	565.341,697 699.833,918	60	565.341,616 699.834,073	0.175	60	565.341,616 699.834,073	61	565.285,886 699.803,901	63.373
61	565.285,886 699.803,901	62	565.278,841 699.813,56	11.955	62	565.278,841 699.813,56	63	565.274,741 699.812,515	4.231	63	565.274,741 699.812,515	64	565.267,569 699.810,7	7.398
64	565.267,569 699.810,7	65	565.259,469 699.808,912	8.295	65	565.259,469 699.808,912	66	565.243,714 699.805,179	16.191	66	565.243,714 699.805,179	67	565.242,286 699.804,909	1.453
67	565.242,286 699.804,909	68	565.220,723 699.800,831	21.945	68	565.220,723 699.800,831	69	565.196,709 699.800,548	24.016	69	565.196,709 699.800,548	1	565.178,428 699.801,465	18.304

\*\* Lungimile segmentelor sunt determinate în planul de proiecție Stereo 70 și sunt rotunjite la 1 milimetru.

\*\*\* Distanța dintre puncte este formată din segmente cumulate ce sunt mai mici decât valoarea 1 milimetru.





**DATE DESPRE IMOBILUL NR. 3528**

Oficiul de Cadastru și Publicitate Imobiliară SUCEAVA  
Biroul de Cadastru și Publicitate Imobiliară Radauti

**A. Partea I. Descrierea imobilului**

TEREN Extravilan

Adresa: Jud. Suceava

Nr. Crt	Nr cadastral Nr. topografic	Suprafața* (mp)	Observații / Referințe
A1		2.600	Sector cadastral:46 Teren neimprejmuit; Deținător Robu Vasile.Imobilul s-a format din o parte a PF 3,5 a comunei cadastrale Volovăț.

**B. Partea II. Proprietari și acte**

Inscrieri privitoare la dreptul de proprietate și alte drepturi reale	Referințe
/	
Act Administrativ nr. 1721, din 27/08/1997 emis de CJSDPAT SUCEAVA;	
B1	A1
Intabulare, drept de PROPRIETATE, dobandit prin Reconstituire, cota actuala 1/1	
1) ROBU OREST, Lipsă CNP proprietar.	
2) ROBU VASILE	

**C. Partea III. SARCINI .**

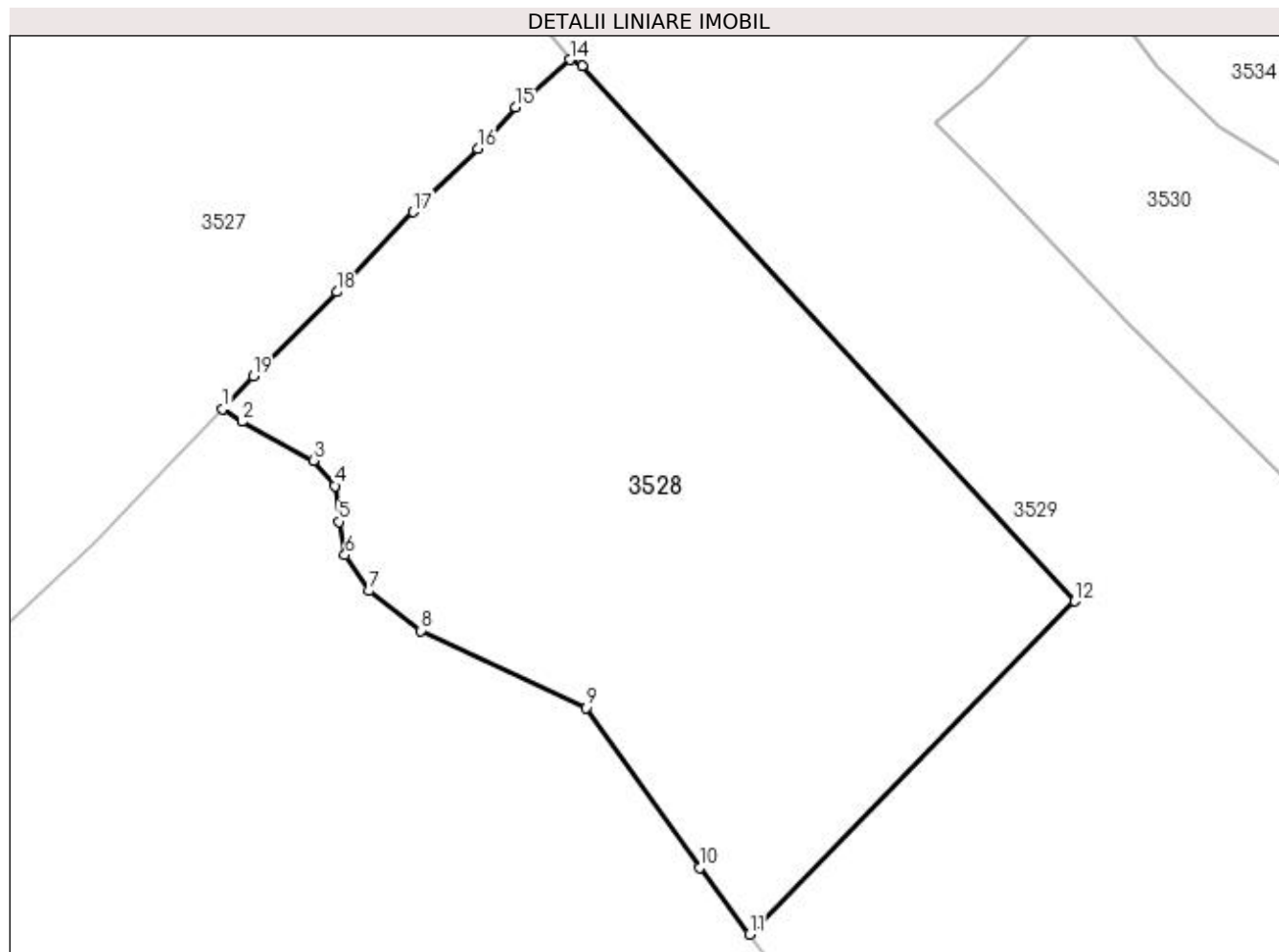
Inscrieri privind dezmembramintele dreptului de proprietate, drepturi reale de garanție și sarcini	Referințe
NU SUNT	

## Anexa Nr. 1 La Partea I

## Teren

Nr cadastral	Suprafața (mp)*	Observații / Referințe
	2.600	Deținător Robu Vasile.Imobilul s-a format din o parte a PF 3,5 a comunei cadastrale Volovăț.

\* Suprafața este determinată în planul de proiecție Stereo 70.



## Date referitoare la teren

Crt	Categorie folosință	Intra vilan	Suprafața (mp)	Tarla	Parcelă	Nr. topo	Observații / Referințe
1	arabil	NU	2.600	9	281	-	

## Lungime Segmente

1) Valorile lungimilor segmentelor sunt obținute din proiecție în plan.

Punct început	X / Y	Punct sfârșit	X / Y	Lungime segment (** (m)
1	565.228,316 699.629,522	2	565.229,971 699.628,426	1.985
2	565.229,971 699.628,426	3	565.236,138 699.625,079	7.017
3	565.236,138 699.625,079	4	565.237,991 699.622,885	2.872
4	565.237,991 699.622,885	5	565.238,321 699.619,799	3.104
5	565.238,321 699.619,799	6	565.238,863 699.616,923	2.927

Punct început	X / Y	Punct sfârșit	X / Y	Lungime segment (** (m)
6	565.238,863 699.616,923	7	565.240,927 699.613,826	3.722
7	565.240,927 699.613,826	8	565.245,43 699.610,405	5.655
8	565.245,43 699.610,405	9	565.259,635 699.603,751	15.686
9	565.259,635 699.603,751	10	565.269,446 699.589,957	16.927
10	565.269,446 699.589,957	11	565.273,738 699.584,218	7.166
11	565.273,738 699.584,218	12	565.301,772 699.612,945	40.139
12	565.301,772 699.612,945	13	565.259,311 699.659,085	62.704
13	565.259,311 699.659,085	14	565.258,272 699.659,621	1.169
14	565.258,272 699.659,621	15	565.253,593 699.655,501	6.234
15	565.253,593 699.655,501	16	565.250,301 699.651,966	4.83
16	565.250,301 699.651,966	17	565.244,742 699.646,48	7.81
17	565.244,742 699.646,48	18	565.238,143 699.639,611	9.525
18	565.238,143 699.639,611	19	565.230,959 699.632,372	10.199
19	565.230,959 699.632,372	1	565.228,316 699.629,522	3.887

\*\* Lungimile segmentelor sunt determinate în planul de proiecție Stereo 70 și sunt rotunjite la 1 milimetru.

\*\*\* Distanța dintre puncte este formată din segmente cumulate ce sunt mai mici decât valoarea 1 milimetru.



**DATE DESPRE IMOBILUL NR. 3529**

Oficiul de Cadastru și Publicitate Imobiliară SUCEAVA  
Biroul de Cadastru și Publicitate Imobiliară Radauti

**A. Partea I. Descrierea imobilului**

TEREN Extravilan

Adresa: Jud. Suceava

Nr. Crt	Nr cadastral Nr. topografic	Suprafața* (mp)	Observații / Referințe
A1		10.400	Sector cadastral:46 Teren neimprejmuit; Deținător Lupastean Cristina și Lupastean Gheorghe.Imobilul s-a format din o parte a PF 3,4,5 a comunei cadastrale Volovăț.

**B. Partea II. Proprietari și acte**

Inscrieri privitoare la dreptul de proprietate și alte drepturi reale	Referințe
/	
Act Administrativ nr. 1422, din 19/03/1996 emis de CJSDPAT SUCEAVA;	
B1	A1
Intabulare, drept de PROPRIETATE, dobandit prin Reconstituire, cota actuala 1/1	
1) ACONSTANTINESEI ANA, Lipsă CNP proprietar. 2) GHEORGHIU MARGARETA, Lipsă CNP proprietar. 3) PRUTEAN TEODOR, Lipsă CNP proprietar. 4) PRUTEAN CONSTANTIN, Lipsă CNP proprietar. 5) PRUTEAN VIOREL, Lipsă CNP proprietar.	

**C. Partea III. SARCINI .**

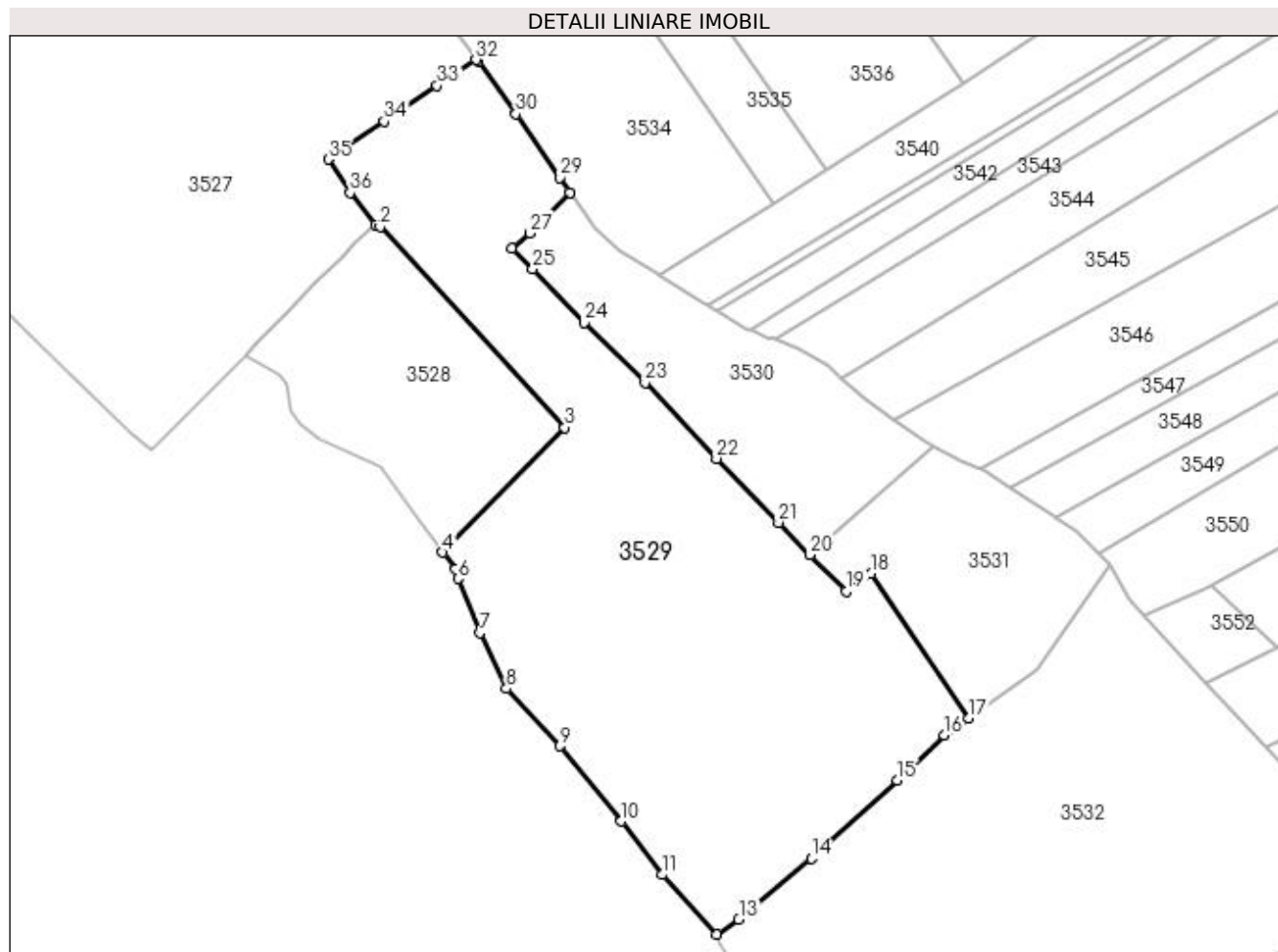
Inscrieri privind dezmembramintele dreptului de proprietate, drepturi reale de garanție și sarcini	Referințe
NU SUNT	

## Anexa Nr. 1 La Partea I

## Teren

Nr cadastral	Suprafața (mp)*	Observații / Referințe
	10.400	Deținător Lupastean Cristina și Lupastean Gheorghe.Imobilul s-a format din o parte a PF 3,4,5 a comunei cadastrale Volovăț.

\* Suprafața este determinată în planul de proiecție Stereo 70.



## Date referitoare la teren

Crt	Categorie folosință	Intra vilan	Suprafața (mp)	Tarla	Parcelă	Nr. topo	Observații / Referințe
1	arabil	NU	10.400	9	278, 281	-	

## Lungime Segmente

1) Valorile lungimilor segmentelor sunt obținute din proiecție în plan.

Punct început	X / Y	Punct sfârșit	X / Y	Lungime segment (** (m)
1	565.258,272 699.659,621	2	565.259,311 699.659,085	1.169
3	565.301,772 699.612,945	4	565.273,738 699.584,218	40.139
5	565.276,633 699.580,348	6	565.277,28 699.578,187	2.256
7	565.282,31 699.565,721	8	565.288,34 699.552,88	14.186
9	565.300,68 699.539,699	10	565.314,798 699.522,389	22.337

Punct început	X / Y	Punct sfârșit	X / Y	Lungime segment (** (m)
2	565.259,311 699.659,085	3	565.301,772 699.612,945	62.704
4	565.273,738 699.584,218	5	565.276,633 699.580,348	4.833
6	565.277,28 699.578,187	7	565.282,31 699.565,721	13.443
8	565.288,34 699.552,88	9	565.300,68 699.539,699	18.056
10	565.314,798 699.522,389	11	565.324,222 699.510,125	15.467

Punct început	X / Y	Punct sfârșit	X / Y	Lungime segment (** (m)
11	565.324,222 699.510,125	12	565.336,719 699.496,408	18.556
13	565.341,819 699.499,858	14	565.358,476 699.513,811	21.729
15	565.378,302 699.531,851	16	565.389,107 699.542,155	14.931
17	565.394,779 699.546,13	18	565.372,125 699.579,388	40.241
19	565.366,548 699.575,326	20	565.358,223 699.583,723	11.824
21	565.350,912 699.591,096	22	565.336,722 699.605,83	20.456
23	565.320,237 699.623,214	24	565.306,324 699.637,051	19.622
25	565.294,412 699.649,434	26	565.289,691 699.654,16	6.68
27	565.293,813 699.657,655	28	565.302,957 699.666,994	13.07
29	565.300,596 699.670,442	30	565.290,584 699.685,048	17.708
31	565.281,808 699.697,095	32	565.281,337 699.697,527	0.639
33	565.272,445 699.691,561	34	565.260,231 699.683,385	14.698
35	565.247,387 699.674,621	36	565.252,414 699.666,966	9.158

Punct început	X / Y	Punct sfârșit	X / Y	Lungime segment (** (m)
12	565.336,719 699.496,408	13	565.341,819 699.499,858	6.157
14	565.358,476 699.513,811	15	565.378,302 699.531,851	26.805
16	565.389,107 699.542,155	17	565.394,779 699.546,13	6.926
18	565.372,125 699.579,388	19	565.366,548 699.575,326	6.899
20	565.358,223 699.583,723	21	565.350,912 699.591,096	10.383
22	565.336,722 699.605,83	23	565.320,237 699.623,214	23.957
24	565.306,324 699.637,051	25	565.294,412 699.649,434	17.182
26	565.289,691 699.654,16	27	565.293,813 699.657,655	5.404
28	565.302,957 699.666,994	29	565.300,596 699.670,442	4.179
30	565.290,584 699.685,048	31	565.281,808 699.697,095	14.905
32	565.281,337 699.697,527	33	565.272,445 699.691,561	10.708
34	565.260,231 699.683,385	35	565.247,387 699.674,621	15.549
36	565.252,414 699.666,966	1	565.258,272 699.659,621	9.395

\*\* Lungimile segmentelor sunt determinate în planul de proiecție Stereo 70 și sunt rotunjite la 1 milimetru.

\*\*\* Distanța dintre puncte este formată din segmente cumulate ce sunt mai mici decât valoarea 1 milimetru.





**DATE DESPRE IMOBILUL NR. 3530**

Oficiul de Cadastru și Publicitate Imobiliară SUCEAVA  
Biroul de Cadastru și Publicitate Imobiliară Radauti

**A. Partea I. Descrierea imobilului**

TEREN Extravilan

Adresa: Jud. Suceava

Nr. Crt	Nr cadastral Nr. topografic	Suprafața* (mp)	Observații / Referințe
A1		2.600	Sector cadastral:46 Teren neimprejmuit; Deținător Bordei Teodor.Imobilul s-a format din o parte a PF 4,5 a comunei cadastrale Volovăț.

**B. Partea II. Proprietari și acte**

Inscrieri privitoare la dreptul de proprietate și alte drepturi reale	Referințe
/	
Act Administrativ nr. 485, din 20/02/1994 emis de CJSDPAT SUCEAVA;	
B1	A1
Intabulare, drept de PROPRIETATE, dobandit prin Reconstituire, cota actuala 1/1 1) <b>BORDEI TEODOR DEFUNCT:Da</b>	

**C. Partea III. SARCINI .**

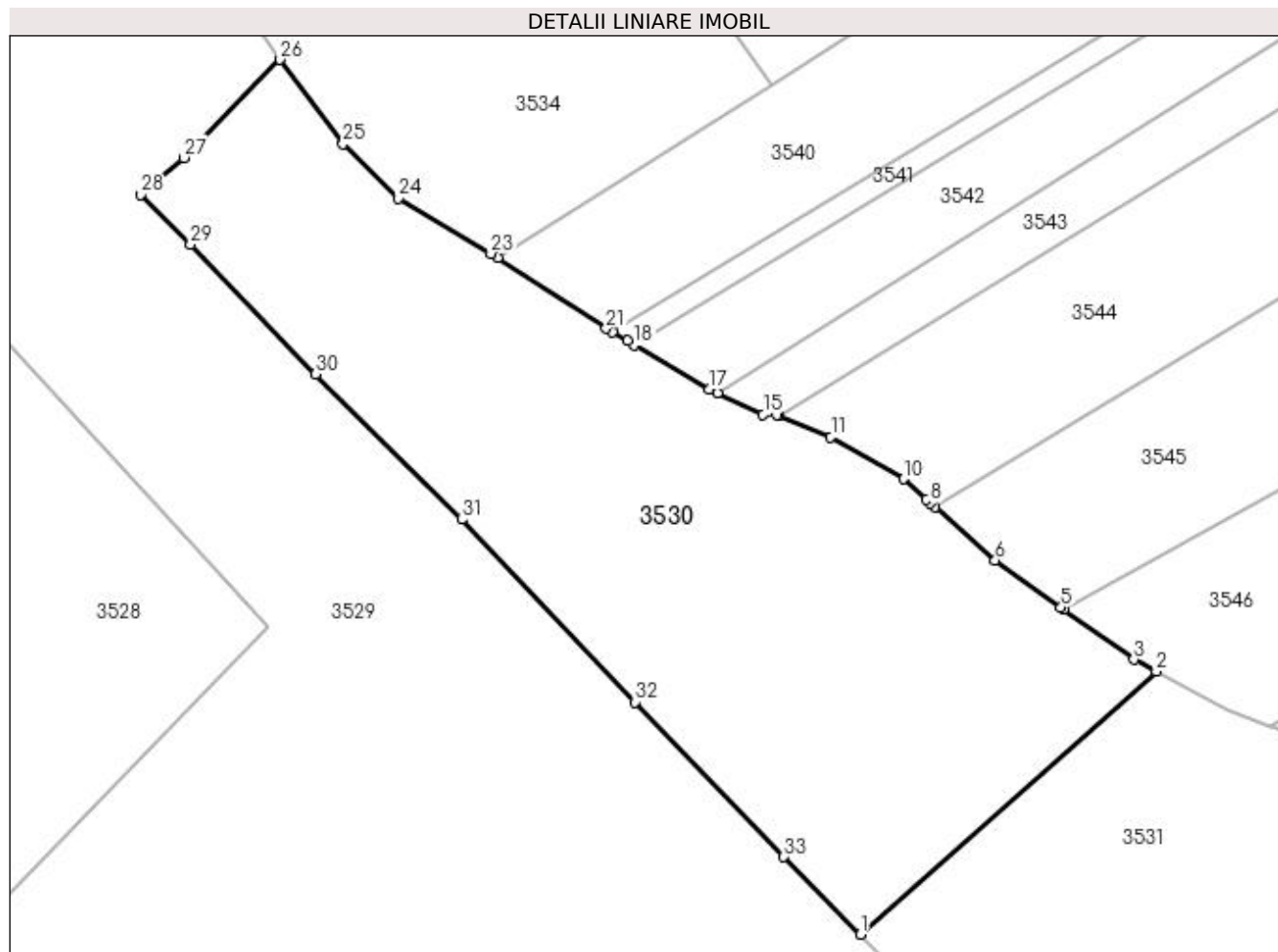
Inscrieri privind dezmembramintele dreptului de proprietate, drepturi reale de garanție și sarcini	Referințe
NU SUNT	

## Anexa Nr. 1 La Partea I

## Teren

Nr cadastral	Suprafața (mp)*	Observații / Referințe
	2.600	Deținător Bordei Teodor.Imobilul s-a format din o parte a PF 4,5 a comunei cadastrale Volovăț.

\* Suprafața este determinată în planul de proiecție Stereo 70.



## Date referitoare la teren

Crt	Categorie folosință	Intra vilan	Suprafața (mp)	Tarla	Parcelă	Nr. topo	Observații / Referințe
1	arabil	NU	2.600	9	278, 281	-	

## Lungime Segmente

1) Valorile lungimilor segmentelor sunt obținute din proiecție în plan.

Punct început	X / Y	Punct sfârșit	X / Y	Lungime segment (** (m)
1	565.358,223 699.583,723	2	565.386,384 699.608,767	37.686
3	565.384,247 699.609,901	4	565.377,577 699.614,658	8.193
5	565.377,319 699.614,842	6	565.371,037 699.619,321	7.715
7	565.365,321 699.624,392	8	565.364,86 699.624,801	0.616
9	565.364,506 699.625,115	10	565.362,297 699.627,074	2.953

Punct început	X / Y	Punct sfârșit	X / Y	Lungime segment (** (m)
2	565.386,384 699.608,767	3	565.384,247 699.609,901	2.419
4	565.377,577 699.614,658	5	565.377,319 699.614,842	0.317
6	565.371,037 699.619,321	7	565.365,321 699.624,392	7.641
8	565.364,86 699.624,801	9	565.364,506 699.625,115	0.473
10	565.362,297 699.627,074	11	565.355,393 699.631,077	7.981

Punct început	X / Y	Punct sfârșit	X / Y	Lungime segment (** (m)
11	565.355,393 699.631,077	12	565.350,395 699.633,117	5.398
13	565.350,236 699.633,182	14	565.349,428 699.633,512	0.873
15	565.348,953 699.633,222	16	565.344,606 699.635,244	4.794
17	565.343,802 699.635,618	18	565.336,694 699.639,816	8.255
19	565.335,999 699.640,227	20	565.334,586 699.641,062	1.641
21	565.333,999 699.641,408	22	565.323,655 699.648,124	12.333
23	565.323,015 699.648,539	24	565.314,227 699.653,801	10.243
25	565.308,928 699.658,972	26	565.302,957 699.666,994	10.0
27	565.293,813 699.657,655	28	565.289,691 699.654,16	5.404
29	565.294,412 699.649,434	30	565.306,324 699.637,051	17.182
31	565.320,237 699.623,214	32	565.336,722 699.605,83	23.957
33	565.350,912 699.591,096	1	565.358,223 699.583,723	10.383

Punct început	X / Y	Punct sfârșit	X / Y	Lungime segment (** (m)
12	565.350,395 699.633,117	13	565.350,236 699.633,182	0.172
14	565.349,428 699.633,512	15	565.348,953 699.633,222	0.557
16	565.344,606 699.635,244	17	565.343,802 699.635,618	0.887
18	565.336,694 699.639,816	19	565.335,999 699.640,227	0.807
20	565.334,586 699.641,062	21	565.333,999 699.641,408	0.681
22	565.323,655 699.648,124	23	565.323,015 699.648,539	0.763
24	565.314,227 699.653,801	25	565.308,928 699.658,972	7.404
26	565.302,957 699.666,994	27	565.293,813 699.657,655	13.07
28	565.289,691 699.654,16	29	565.294,412 699.649,434	6.68
30	565.306,324 699.637,051	31	565.320,237 699.623,214	19.622
32	565.336,722 699.605,83	33	565.350,912 699.591,096	20.456

\*\* Lungimile segmentelor sunt determinate în planul de proiecție Stereo 70 și sunt rotunjite la 1 milimetru.

\*\*\* Distanța dintre puncte este formată din segmente cumulate ce sunt mai mici decât valoarea 1 milimetru.



**DATE DESPRE IMOBILUL NR. 3531**

Oficiul de Cadastru și Publicitate Imobiliară SUCEAVA  
Biroul de Cadastru și Publicitate Imobiliară Radauti

**A. Partea I. Descrierea imobilului**

TEREN Extravilan

Adresa: Jud. Suceava

Nr. Crt	Nr cadastral Nr. topografic	Suprafața* (mp)	Observații / Referințe
A1		2.175	Sector cadastral:46 Teren neimprejmuit; Imobilul s-a format din o parte a PF 5 a comunei cadastrale Volovăț.

**B. Partea II. Proprietari și acte**

Inscrieri privitoare la dreptul de proprietate și alte drepturi reale		Referințe
/		
Act Normativ nr. Legea 7, din 13/03/1996 emis de PARLAMENTUL ROMANIEI;		
B1	Inscrierea provizorie, drept de PROPRIETATE, dobandit prin Lege, cota actuala 1/1 1) NEIDENTIFICAT NEIDENTIFICAT	A1
B2	Proprietar neidentificat.	A1

**C. Partea III. SARCINI .**

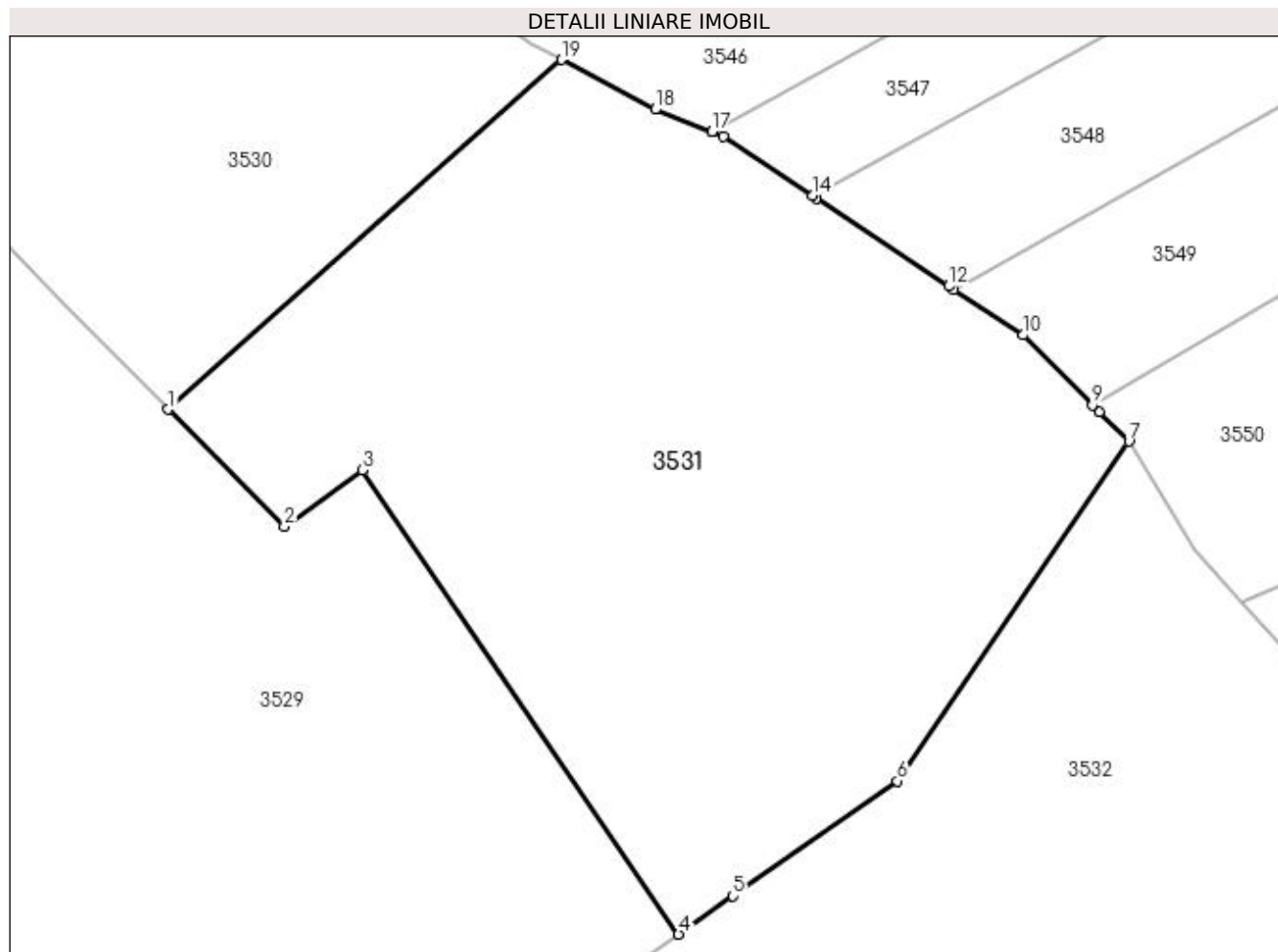
Inscrieri privind dezmembramintele dreptului de proprietate, drepturi reale de garanție și sarcini	Referințe
NU SUNT	

## Anexa Nr. 1 La Partea I

## Teren

Nr cadastral	Suprafața (mp)*	Observații / Referințe
	2.175	Imobilul s-a format din o parte a PF 5 a comunei cadastrale Volovăț.

\* Suprafața este determinată în planul de proiecție Stereo 70.



## Date referitoare la teren

Crt	Categorie folosință	Intra vilan	Suprafața (mp)	Tarla	Parcelă	Nr. topo	Observații / Referințe
1	arabil	NU	2.175	9	278, 281	-	

## Lungime Segmente

1) Valorile lungimilor segmentelor sunt obținute din proiecție în plan.

Punct început	X / Y	Punct sfârșit	X / Y	Lungime segment (** (m)
1	565.358,223 699.583,723	2	565.366,548 699.575,326	11.824
2	565.366,548 699.575,326	3	565.372,125 699.579,388	6.899
3	565.372,125 699.579,388	4	565.394,779 699.546,13	40.241
4	565.394,779 699.546,13	5	565.398,682 699.548,866	4.766
5	565.398,682 699.548,866	6	565.410,449 699.557,114	14.37

Punct început	X / Y	Punct sfârșit	X / Y	Lungime segment (** (m)
6	565.410,449 699.557,114	7	565.427,033 699.581,427	29.43
7	565.427,033 699.581,427	8	565.424,914 699.583,549	2.999
8	565.424,914 699.583,549	9	565.424,422 699.584,042	0.697
9	565.424,422 699.584,042	10	565.419,433 699.589,039	7.061
10	565.419,433 699.589,039	11	565.414,488 699.592,319	5.934
11	565.414,488 699.592,319	12	565.414,142 699.592,548	0.415
12	565.414,142 699.592,548	13	565.404,646 699.598,848	11.396
13	565.404,646 699.598,848	14	565.404,374 699.599,028	0.326
14	565.404,374 699.599,028	15	565.397,974 699.603,273	7.68
15	565.397,974 699.603,273	16	565.397,194 699.603,582	0.839
16	565.397,194 699.603,582	17	565.397,164 699.603,594	0.032
17	565.397,164 699.603,594	18	565.393,104 699.605,202	4.367
18	565.393,104 699.605,202	19	565.386,384 699.608,767	7.607
19	565.386,384 699.608,767	1	565.358,223 699.583,723	37.686

\*\* Lungimile segmentelor sunt determinate în planul de proiecție Stereo 70 și sunt rotunjite la 1 milimetru.

\*\*\* Distanța dintre puncte este formată din segmente cumulate ce sunt mai mici decât valoarea 1 milimetru.





**DATE DESPRE IMOBILUL NR. 3532**

Oficiul de Cadastru și Publicitate Imobiliară SUCEAVA  
Biroul de Cadastru și Publicitate Imobiliară Radauti

**A. Partea I. Descrierea imobilului**

TEREN Extravilan

Nr. CF vechi:790

Adresa: Jud. Suceava

Nr. Crt	Nr cadastral Nr. topografic	Suprafața* (mp)	Observații / Referințe
A1	33736	8.700	Sector cadastral:46 Teren neimprejmuit;

**B. Partea II. Proprietari și acte**

Inscrieri privitoare la dreptul de proprietate și alte drepturi reale		Referințe
<b>40756 / 28/08/2023</b>		
Act Notarial nr. 3224 contract de vanzare, din 25/08/2023 emis de COVARIUC IOAN;		
B4	Intabulare, drept de PROPRIETATE, dobandit prin Conventie, cota actuala 1/1 1) HÂJ TUDOR 2) HÂJ AURICA, in devalmasie	A1

**C. Partea III. SARCINI .**

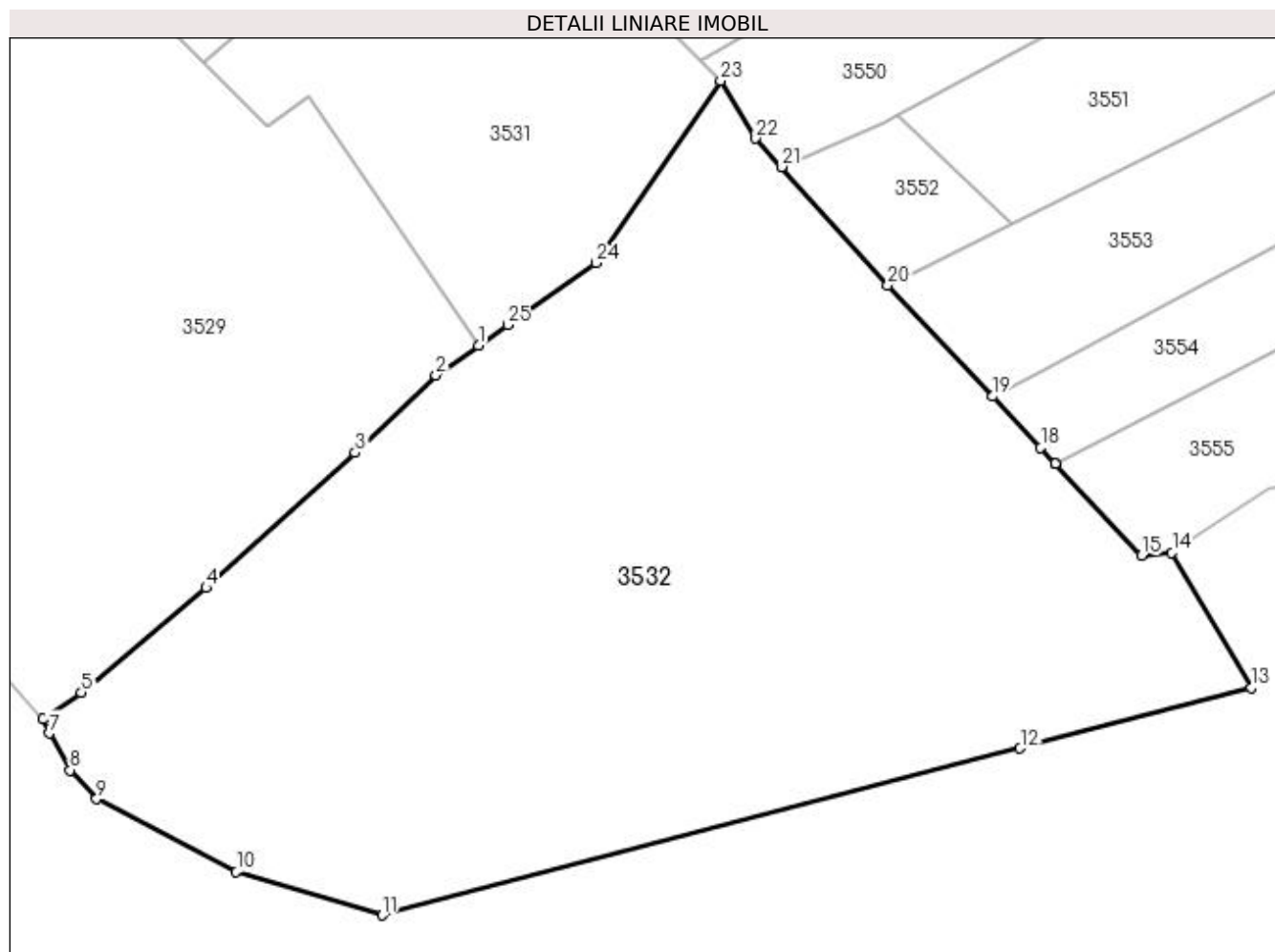
Inscrieri privind dezmembramintele dreptului de proprietate, drepturi reale de garanție și sarcini	Referințe
NU SUNT	

## Anexa Nr. 1 La Partea I

## Teren

Nr cadastral	Suprafața (mp)*	Observații / Referințe
33736	8.700	

\* Suprafața este determinată în planul de proiecție Stereo 70.



## Date referitoare la teren

Crt	Categorie folosință	Intra vilan	Suprafața (mp)	Tarla	Parcelă	Nr. topo	Observații / Referințe
1	arabil	NU	8.700	9	278, 281	3/12	

## Lungime Segmente

1) Valorile lungimilor segmentelor sunt obținute din proiecție în plan.

Punct început	X / Y	Punct sfârșit	X / Y	Lungime segment (** (m)
1	565.394,779 699.546,13	2	565.389,107 699.542,155	6.926
3	565.378,302 699.531,851	4	565.358,476 699.513,811	26.805
5	565.341,819 699.499,858	6	565.336,719 699.496,408	6.157
7	565.337,499 699.494,455	8	565.340,337 699.489,548	5.669
9	565.343,852 699.485,7	10	565.362,476 699.475,969	21.013

Punct început	X / Y	Punct sfârșit	X / Y	Lungime segment (** (m)
2	565.389,107 699.542,155	3	565.378,302 699.531,851	14.931
4	565.358,476 699.513,811	5	565.341,819 699.499,858	21.729
6	565.336,719 699.496,408	7	565.337,499 699.494,455	2.103
8	565.340,337 699.489,548	9	565.343,852 699.485,7	5.212
10	565.362,476 699.475,969	11	565.381,926 699.470,178	20.294

Punct început	X / Y	Punct sfârșit	X / Y	Lungime segment (** (m)
11	565.381,926 699.470,178	12	565.466,97 699.492,452	87.913
13	565.497,744 699.500,512	14	565.487,211 699.518,525	20.867
15	565.483,189 699.518,14	16	565.471,691 699.530,372	16.788
17	565.471,658 699.530,407	18	565.469,705 699.532,485	2.852
19	565.463,262 699.539,339	20	565.449,323 699.554,168	20.352
21	565.435,148 699.569,907	22	565.431,722 699.573,711	5.119
23	565.427,033 699.581,427	24	565.410,449 699.557,114	29.43
25	565.398,682 699.548,866	1	565.394,779 699.546,13	4.766

Punct început	X / Y	Punct sfârșit	X / Y	Lungime segment (** (m)
12	565.466,97 699.492,452	13	565.497,744 699.500,512	31.812
14	565.487,211 699.518,525	15	565.483,189 699.518,14	4.04
16	565.471,691 699.530,372	17	565.471,658 699.530,407	0.048
18	565.469,705 699.532,485	19	565.463,262 699.539,339	9.407
20	565.449,323 699.554,168	21	565.435,148 699.569,907	21.181
22	565.431,722 699.573,711	23	565.427,033 699.581,427	9.029
24	565.410,449 699.557,114	25	565.398,682 699.548,866	14.37

\*\* Lungimile segmentelor sunt determinate în planul de proiecție Stereo 70 și sunt rotunjite la 1 milimetru.

\*\*\* Distanța dintre puncte este formată din segmente cumulate ce sunt mai mici decât valoarea 1 milimetru.



**DATE DESPRE IMOBILUL NR. 3533**

Oficiul de Cadastru și Publicitate Imobiliară SUCEAVA  
Biroul de Cadastru și Publicitate Imobiliară Radauti

**A. Partea I. Descrierea imobilului**

TEREN Extravilan

Adresa: Jud. Suceava

Nr. Crt	Nr cadastral Nr. topografic	Suprafața* (mp)	Observații / Referințe
A1		715	Sector cadastral:46 Teren neimprejmuit; Imobilul s-a format din o parte a PF 1/3 a comunei cadastrale Volovăț.

**B. Partea II. Proprietari și acte**

Inscrieri privitoare la dreptul de proprietate și alte drepturi reale		Referințe
/		
Act Normativ nr. Legea 7, din 13/03/1996 emis de PARLAMENTUL ROMANIEI;		
B1	Inscrierea provizorie, drept de PROPRIETATE, dobandit prin Lege, cota actuala 1/1 1) NEIDENTIFICAT NEIDENTIFICAT	A1
B2	Proprietar neidentificat.	A1

**C. Partea III. SARCINI .**

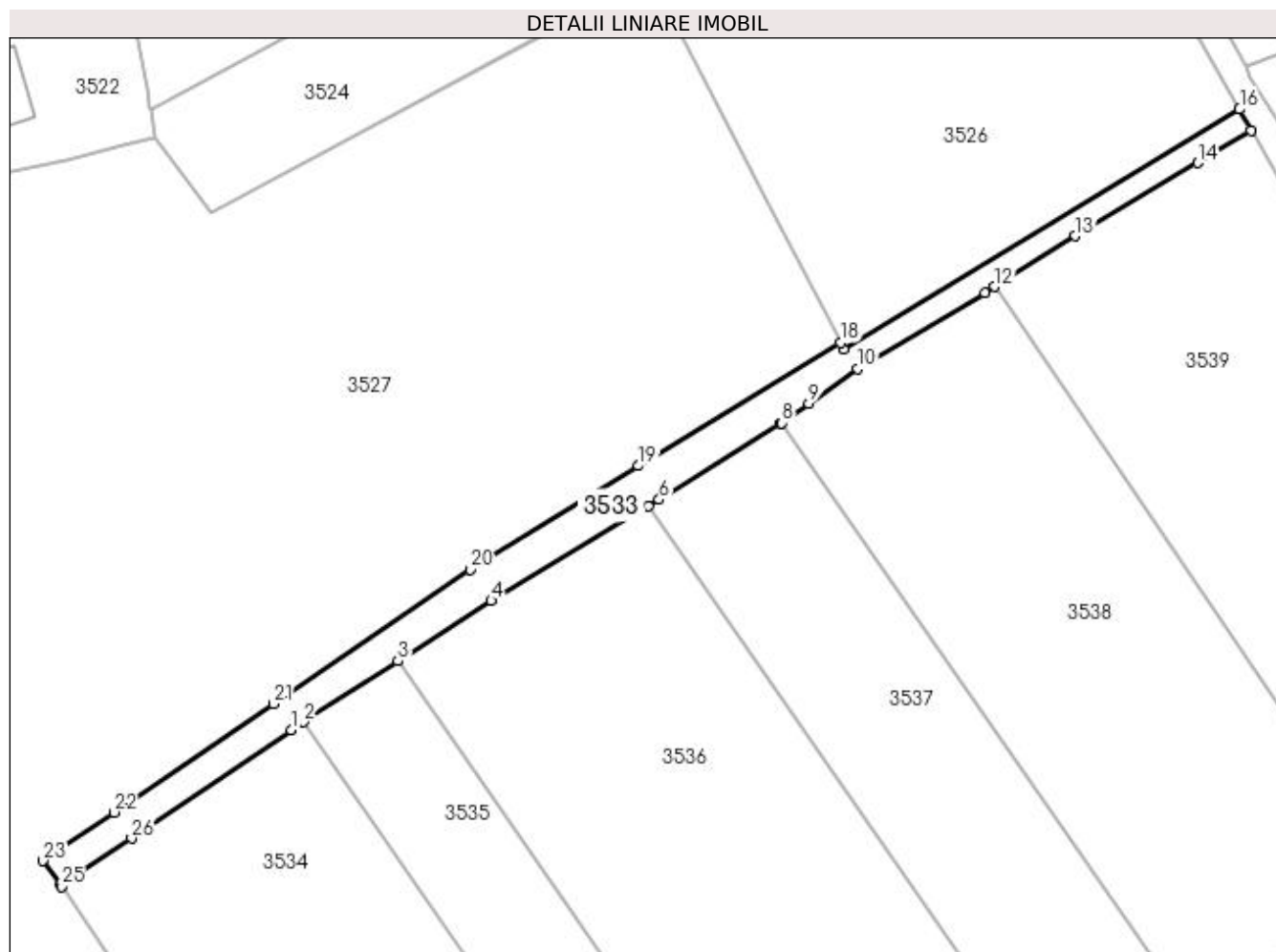
Inscrieri privind dezmembramintele dreptului de proprietate, drepturi reale de garanție și sarcini	Referințe
NU SUNT	

## Anexa Nr. 1 La Partea I

## Teren

Nr cadastral	Suprafața (mp)*	Observații / Referințe
	715	Imobilul s-a format din o parte a PF 1/3 a comunei cadastrale Volovăț.

\* Suprafața este determinată în planul de proiecție Stereo 70.



## Date referitoare la teren

Crt	Categorie folosință	Intra vilan	Suprafața (mp)	Tarla	Parcelă	Nr. topo	Observații / Referințe
1	drum	NU	715	9	281	-	

## Lungime Segmente

1) Valorile lungimilor segmentelor sunt obținute din proiecție în plan.

Punct început	X / Y	Punct sfârșit	X / Y	Lungime segment (** (m)
1	565.296,074 699.738,46	2	565.297,633 699.739,465	1.855
3	565.309,616 699.747,191	4	565.321,46 699.754,828	14.093
5	565.341,362 699.766,819	6	565.342,756 699.767,659	1.628
7	565.358,156 699.777,272	8	565.358,29 699.777,356	0.158
9	565.361,749 699.779,816	10	565.367,959 699.784,231	7.619

Punct început	X / Y	Punct sfârșit	X / Y	Lungime segment (** (m)
2	565.297,633 699.739,465	3	565.309,616 699.747,191	14.258
4	565.321,46 699.754,828	5	565.341,362 699.766,819	23.235
6	565.342,756 699.767,659	7	565.358,156 699.777,272	18.154
8	565.358,29 699.777,356	9	565.361,749 699.779,816	4.245
10	565.367,959 699.784,231	11	565.384,073 699.793,865	18.774

Punct început	X / Y	Punct sfârșit	X / Y	Lungime segment (** (m)
11	565.384,073 699.793,865	12	565.385,322 699.794,65	1.475
13	565.395,522 699.801,059	14	565.411,026 699.810,343	18.071
15	565.417,823 699.814,461	16	565.416,353 699.817,117	3.036
17	565.366,179 699.786,7	18	565.365,735 699.787,559	0.967
19	565.340,143 699.771,922	20	565.318,783 699.758,794	25.072
21	565.293,823 699.741,766	22	565.273,589 699.728,017	24.463
23	565.264,638 699.721,872	24	565.266,82 699.718,797	3.771
25	565.266,953 699.718,61	26	565.275,845 699.724,714	10.785

Punct început	X / Y	Punct sfârșit	X / Y	Lungime segment (** (m)
12	565.385,322 699.794,65	13	565.395,522 699.801,059	12.046
14	565.411,026 699.810,343	15	565.417,823 699.814,461	7.947
16	565.416,353 699.817,117	17	565.366,179 699.786,7	58.674
18	565.365,735 699.787,559	19	565.340,143 699.771,922	29.991
20	565.318,783 699.758,794	21	565.293,823 699.741,766	30.215
22	565.273,589 699.728,017	23	565.264,638 699.721,872	10.857
24	565.266,82 699.718,797	25	565.266,953 699.718,61	0.229
26	565.275,845 699.724,714	1	565.296,074 699.738,46	24.457

\*\* Lungimile segmentelor sunt determinate în planul de proiecție Stereo 70 și sunt rotunjite la 1 milimetru.

\*\*\* Distanța dintre puncte este formată din segmente cumulate ce sunt mai mici decât valoarea 1 milimetru.





**DATE DESPRE IMOBILUL NR. 3534**

Oficiul de Cadastru și Publicitate Imobiliară SUCEAVA  
Biroul de Cadastru și Publicitate Imobiliară Radauti

**A. Partea I. Descrierea imobilului**

TEREN Extravilan

Adresa: Jud. Suceava

Nr. Crt	Nr cadastral Nr. topografic	Suprafața* (mp)	Observații / Referințe
A1	30599	Din acte: 3.300 Masurata: 3.311	Sector cadastral:46 Teren neimprejmuit;

**B. Partea II. Proprietari și acte**

Inscrieri privitoare la dreptul de proprietate și alte drepturi reale		Referințe
<b>15569 / 30/08/2010</b>		
Hotarare Judecatoreasca nr. 562, din 12/02/2010 emis de JUDECATORIA RADAUTI (act notarial nr. 3492/23-08-2010 emis de BNP FOMIN SIMION RADAUTI);		
B2	Intabulare, drept de PROPRIETATE bun propriu cu titlu de cumparare, dobandit prin Conventie, cota actuala 1/1 1) JURAVLE DAFINA OANA	A1

**C. Partea III. SARCINI .**

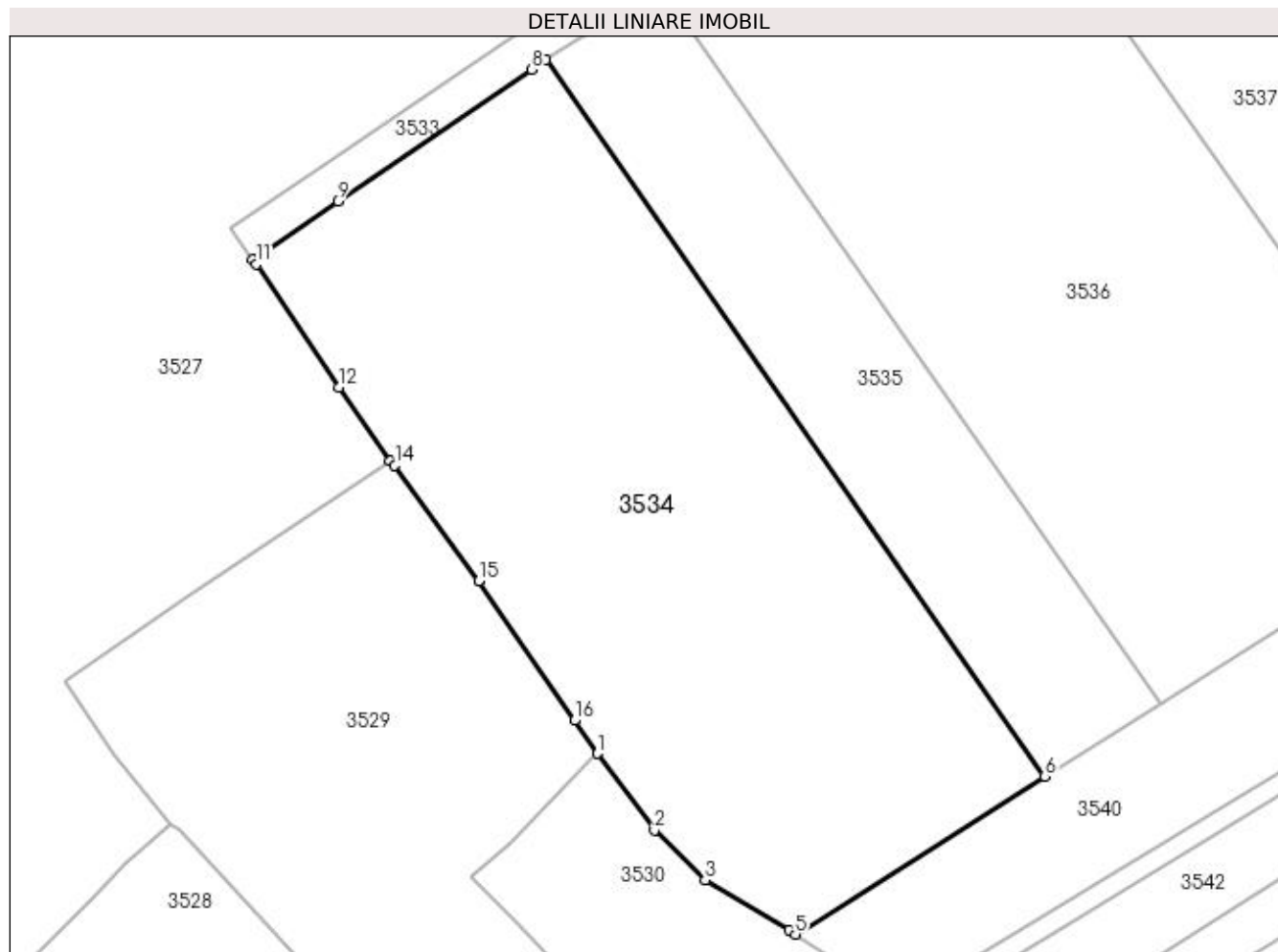
Inscrieri privind dezmembramintele dreptului de proprietate, drepturi reale de garanție și sarcini	Referințe
NU SUNT	

## Anexa Nr. 1 La Partea I

## Teren

Nr cadastral	Suprafața (mp)*	Observații / Referințe
30599	Din acte: 3.300 Masurata: 3.311	

\* Suprafața este determinată în planul de proiecție Stereo 70.



## Date referitoare la teren

Crt	Categorie folosință	Intra vilan	Suprafața (mp)	Tarla	Parcelă	Nr. topo	Observații / Referințe
1	arabil	NU	3.311	9	281	-	

## Lungime Segmente

1) Valorile lungimilor segmentelor sunt obținute din proiecție în plan.

Punct început	X / Y	Punct sfârșit	X / Y	Lungime segment (** (m)
1	565.302,957 699.666,994	2	565.308,928 699.658,972	10.0
2	565.308,928 699.658,972	3	565.314,227 699.653,801	7.404
3	565.314,227 699.653,801	4	565.323,015 699.648,539	10.243
4	565.323,015 699.648,539	5	565.323,655 699.648,124	0.763
5	565.323,655 699.648,124	6	565.349,714 699.664,626	30.845

Punct început	X / Y	Punct sfârșit	X / Y	Lungime segment (** (m)
6	565.349,714 699.664,626	7	565.297,633 699.739,465	91.177
7	565.297,633 699.739,465	8	565.296,074 699.738,46	1.855
8	565.296,074 699.738,46	9	565.275,845 699.724,714	24.457
9	565.275,845 699.724,714	10	565.266,953 699.718,61	10.785
10	565.266,953 699.718,61	11	565.267,318 699.718,096	0.63
11	565.267,318 699.718,096	12	565.276,0 699.705,23	15.521
12	565.276,0 699.705,23	13	565.281,337 699.697,527	9.371
13	565.281,337 699.697,527	14	565.281,808 699.697,095	0.639
14	565.281,808 699.697,095	15	565.290,584 699.685,048	14.905
15	565.290,584 699.685,048	16	565.300,596 699.670,442	17.708
16	565.300,596 699.670,442	1	565.302,957 699.666,994	4.179

\*\* Lungimile segmentelor sunt determinate în planul de proiecție Stereo 70 și sunt rotunjite la 1 milimetru.

\*\*\* Distanța dintre puncte este formată din segmente cumulate ce sunt mai mici decât valoarea 1 milimetru.



**DATE DESPRE IMOBILUL NR. 3535**

Oficiul de Cadastru și Publicitate Imobiliară SUCEAVA  
Biroul de Cadastru și Publicitate Imobiliară Radauti

**A. Partea I. Descrierea imobilului**

TEREN Extravilan

Adresa: Jud. Suceava

Nr. Crt	Nr cadastral Nr. topografic	Suprafața* (mp)	Observații / Referințe
A1		1.300	Sector cadastral:46 Teren neimprejmuit; Deținător Lăzărescu Ionel.Imobilul s-a format din o parte a PF 3,4,5 a comunei cadastrale Volovăț.

**B. Partea II. Proprietari și acte**

Inscrieri privitoare la dreptul de proprietate și alte drepturi reale		Referințe
/		
Act Normativ nr. Legea 7, din 13/03/1996 emis de PARLAMENTUL ROMANIEI;		
B1	Inscrierea provizorie, drept de PROPRIETATE, dobandit prin Lege, cota actuala 1/1 1) NEIDENTIFICAT NEIDENTIFICAT	A1
B2	Proprietar neidentificat.	A1

**C. Partea III. SARCINI .**

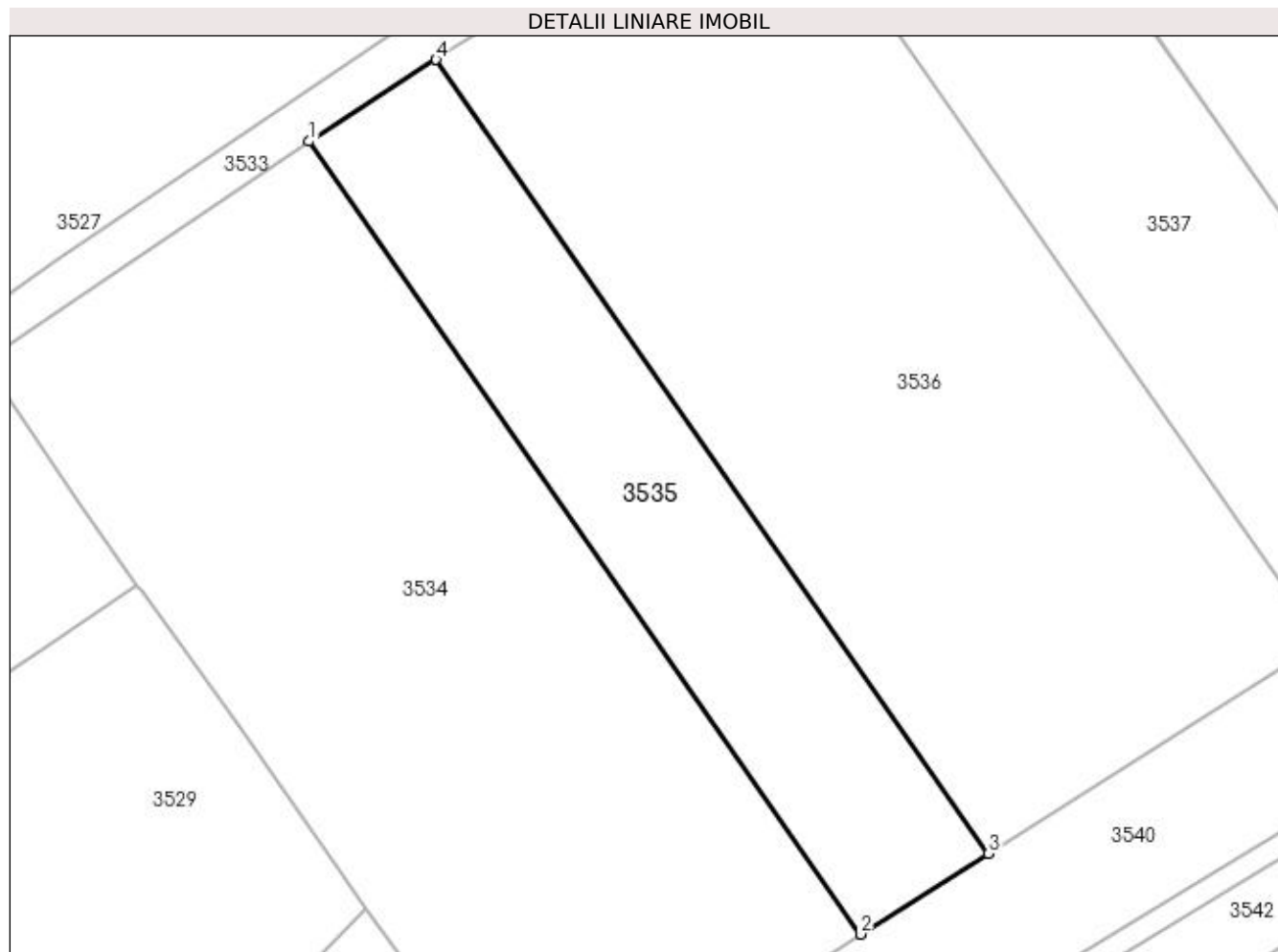
Inscrieri privind dezmembramintele dreptului de proprietate, drepturi reale de garanție și sarcini	Referințe
NU SUNT	

## Anexa Nr. 1 La Partea I

## Teren

Nr cadastral	Suprafața (mp)*	Observații / Referințe
	1.300	Deținător Lăzărescu Ionel.Imobilul s-a format din o parte a PF 3,4,5 a comunei cadastrale Volovăț.

\* Suprafața este determinată în planul de proiecție Stereo 70.



## Date referitoare la teren

Crt	Categorie folosință	Intra vilan	Suprafața (mp)	Tarla	Parcelă	Nr. topo	Observații / Referințe
1	arabil	NU	1.300	9	281	-	

## Lungime Segmente

1) Valorile lungimilor segmentelor sunt obținute din proiecție în plan.

Punct început	X / Y	Punct sfârșit	X / Y	Lungime segment (** (m)
1	565.297,633 699.739,465	2	565.349,714 699.664,626	91.177
2	565.349,714 699.664,626	3	565.361,764 699.672,256	14.263
3	565.361,764 699.672,256	4	565.309,616 699.747,191	91.294
4	565.309,616 699.747,191	1	565.297,633 699.739,465	14.258

**\*\* Lungimile segmentelor sunt determinate în planul de proiecție Stereo 70 și sunt rotunjite la 1 milimetru.**

**\*\*\* Distanța dintre puncte este formată din segmente cumulate ce sunt mai mici decât valoarea 1 milimetru.**





**DATE DESPRE IMOBILUL NR. 3536**

Oficiul de Cadastru și Publicitate Imobiliară SUCEAVA  
Biroul de Cadastru și Publicitate Imobiliară Radauti

**A. Partea I. Descrierea imobilului**

TEREN Extravilan

Adresa: Jud. Suceava

Nr. Crt	Nr cadastral Nr. topografic	Suprafața* (mp)	Observații / Referințe
A1	33260	3.400	Sector cadastral:46 Teren neimprejmuit;

**B. Partea II. Proprietari și acte**

Inscrieri privitoare la dreptul de proprietate și alte drepturi reale	Referințe
<b>7522 / 10/03/2016</b>	
Act Notarial nr. 179, din 28/06/2002 emis de BNP BUZDUGA CATALINA;	
B2	Intabulare, drept de PROPRIETATE bun propriu, dobandit prin Succesiune, cota actuala 1/1 1) <b>BIZGAN EUFROZINA</b>
	A1

**C. Partea III. SARCINI .**

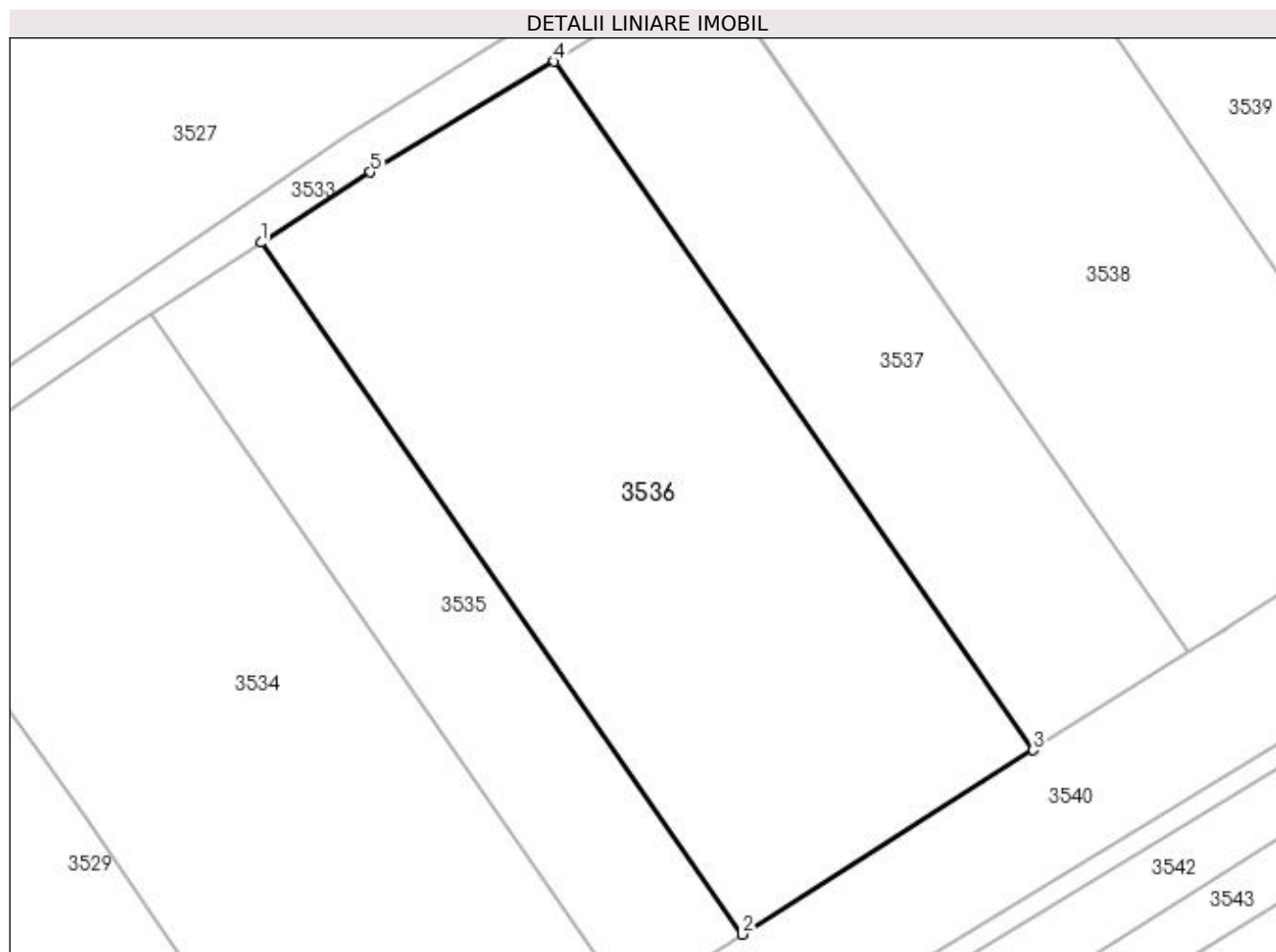
Inscrieri privind dezmembramintele dreptului de proprietate, drepturi reale de garanție și sarcini	Referințe
NU SUNT	

## Anexa Nr. 1 La Partea I

## Teren

Nr cadastral	Suprafața (mp)*	Observații / Referințe
33260	3.400	

\* Suprafața este determinată în planul de proiecție Stereo 70.



## Date referitoare la teren

Crt	Categorie folosință	Intra vilan	Suprafața (mp)	Tarla	Parcelă	Nr. topo	Observații / Referințe
1	arabil	NU	3.400	9	281	-	

## Lungime Segmente

1) Valorile lungimilor segmentelor sunt obținute din proiecție în plan.

Punct început	X / Y	Punct sfârșit	X / Y	Lungime segment (** (m)
1	565.309,616 699.747,191	2	565.361,764 699.672,256	91.294
2	565.361,764 699.672,256	3	565.393,281 699.692,215	37.305
3	565.393,281 699.692,215	4	565.341,362 699.766,819	90.892
4	565.341,362 699.766,819	5	565.321,46 699.754,828	23.235
5	565.321,46 699.754,828	1	565.309,616 699.747,191	14.093

**\*\* Lungimile segmentelor sunt determinate în planul de proiecție Stereo 70 și sunt rotunjite la 1 milimetru.**

**\*\*\* Distanța dintre puncte este formată din segmente cumulate ce sunt mai mici decât valoarea 1 milimetru.**



**DATE DESPRE IMOBILUL NR. 3537**

Oficiul de Cadastru și Publicitate Imobiliară SUCEAVA  
Biroul de Cadastru și Publicitate Imobiliară Radauti

**A. Partea I. Descrierea imobilului**

TEREN Extravilan

Adresa: Jud. Suceava

Nr. Crt	Nr cadastral Nr. topografic	Suprafața* (mp)	Observații / Referințe
A1		1.800	Sector cadastral:46 Teren neimprejmuit; Deținători Lucasievici Paraschiva și Lucasievici Constantin.Imobilul s-a format din o parte a PF 5 a comunei cadastrale Volovăț.

**B. Partea II. Proprietari și acte**

Inscrieri privitoare la dreptul de proprietate și alte drepturi reale		Referințe
/		
Act Normativ nr. Legea 7, din 13/03/1996 emis de PARLAMENTUL ROMANIEI;		
B1	Inscrierea provizorie, drept de PROPRIETATE, dobandit prin Lege, cota actuala 1/1 1) NEIDENTIFICAT NEIDENTIFICAT	A1
B2	Proprietar neidentificat.	A1

**C. Partea III. SARCINI .**

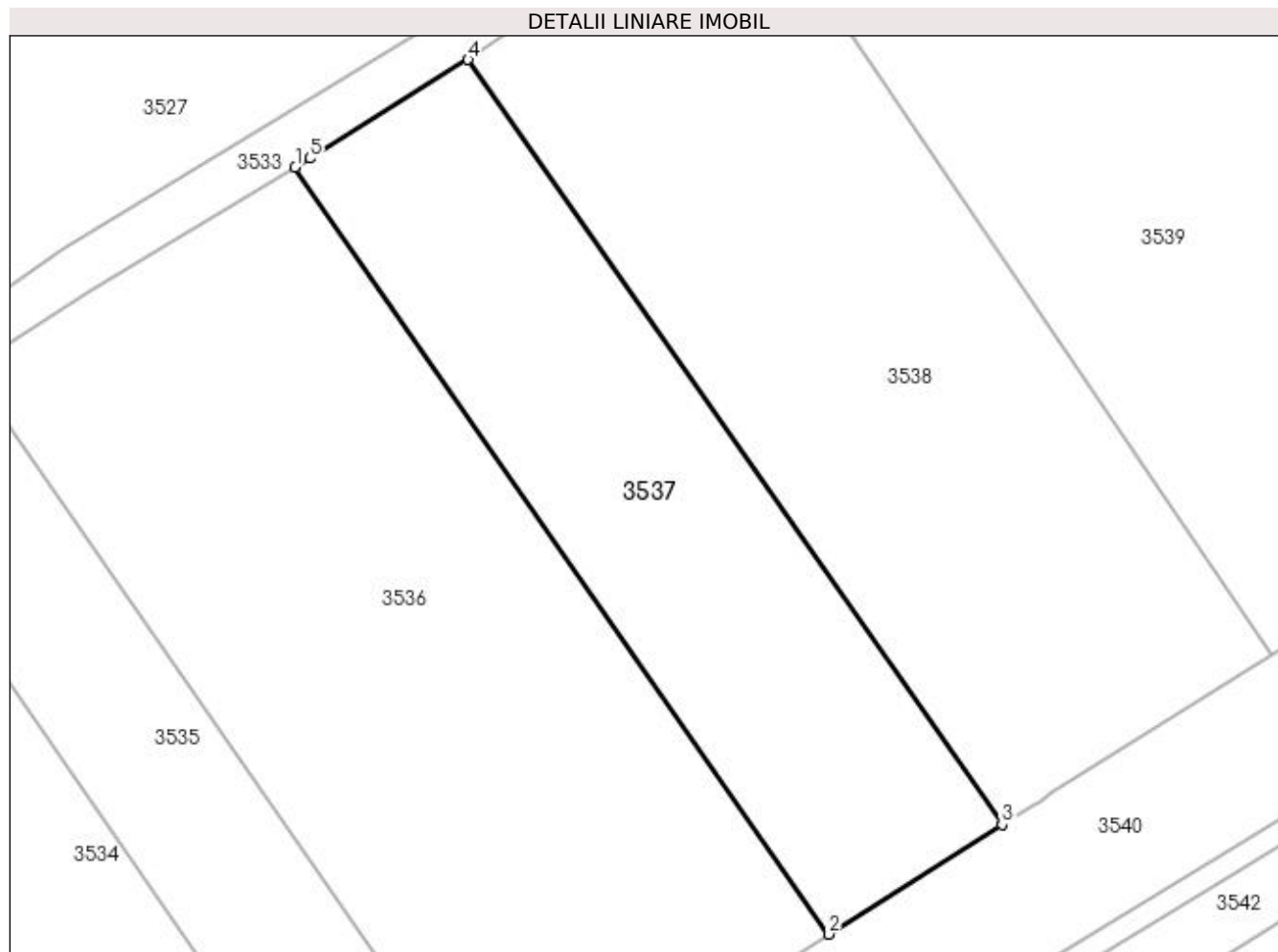
Inscrieri privind dezmembramintele dreptului de proprietate, drepturi reale de garanție și sarcini	Referințe
NU SUNT	

## Anexa Nr. 1 La Partea I

## Teren

Nr cadastral	Suprafața (mp)*	Observații / Referințe
	1.800	Deținători Lucasievici Paraschiva și Lucasievici Constantin.Imobilul s-a format din o parte a PF 5 a comunei cadastrale Volovăț.

\* Suprafața este determinată în planul de proiecție Stereo 70.



## Date referitoare la teren

Crt	Categorie folosință	Intra vilan	Suprafața (mp)	Tarla	Parcelă	Nr. topo	Observații / Referințe
1	arabil	NU	1.800	9	281	-	

## Lungime Segmente

1) Valorile lungimilor segmentelor sunt obținute din proiecție în plan.

Punct început	X / Y	Punct sfârșit	X / Y	Lungime segment (** (m)
1	565.341,362 699.766,819	2	565.393,281 699.692,215	90.892
2	565.393,281 699.692,215	3	565.410,102 699.702,867	19.91
3	565.410,102 699.702,867	4	565.358,156 699.777,272	90.744
4	565.358,156 699.777,272	5	565.342,756 699.767,659	18.154
5	565.342,756 699.767,659	1	565.341,362 699.766,819	1.628

**\*\* Lungimile segmentelor sunt determinate în planul de proiecție Stereo 70 și sunt rotunjite la 1 milimetru.**

**\*\*\* Distanța dintre puncte este formată din segmente cumulate ce sunt mai mici decât valoarea 1 milimetru.**





**DATE DESPRE IMOBILUL NR. 3538**

Oficiul de Cadastru și Publicitate Imobiliară SUCEAVA  
Biroul de Cadastru și Publicitate Imobiliară Radauti

**A. Partea I. Descrierea imobilului**

TEREN Extravilan

Adresa: Jud. Suceava

Nr. Crt	Nr cadastral Nr. topografic	Suprafața* (mp)	Observații / Referințe
A1		2.878	Sector cadastral:46 Teren neimprejmuit; Imobilul s-a format din o parte a PF 5 a comunei cadastrale Volovăț.

**B. Partea II. Proprietari și acte**

Inscrieri privitoare la dreptul de proprietate și alte drepturi reale		Referințe
/		
Act Normativ nr. Legea 7, din 13/03/1996 emis de PARLAMENTUL ROMANIEI;		
B1	Inscrierea provizorie, drept de PROPRIETATE, dobandit prin Lege, cota actuala 1/1 1) NEIDENTIFICAT NEIDENTIFICAT	A1
B2	Proprietar neidentificat.	A1

**C. Partea III. SARCINI .**

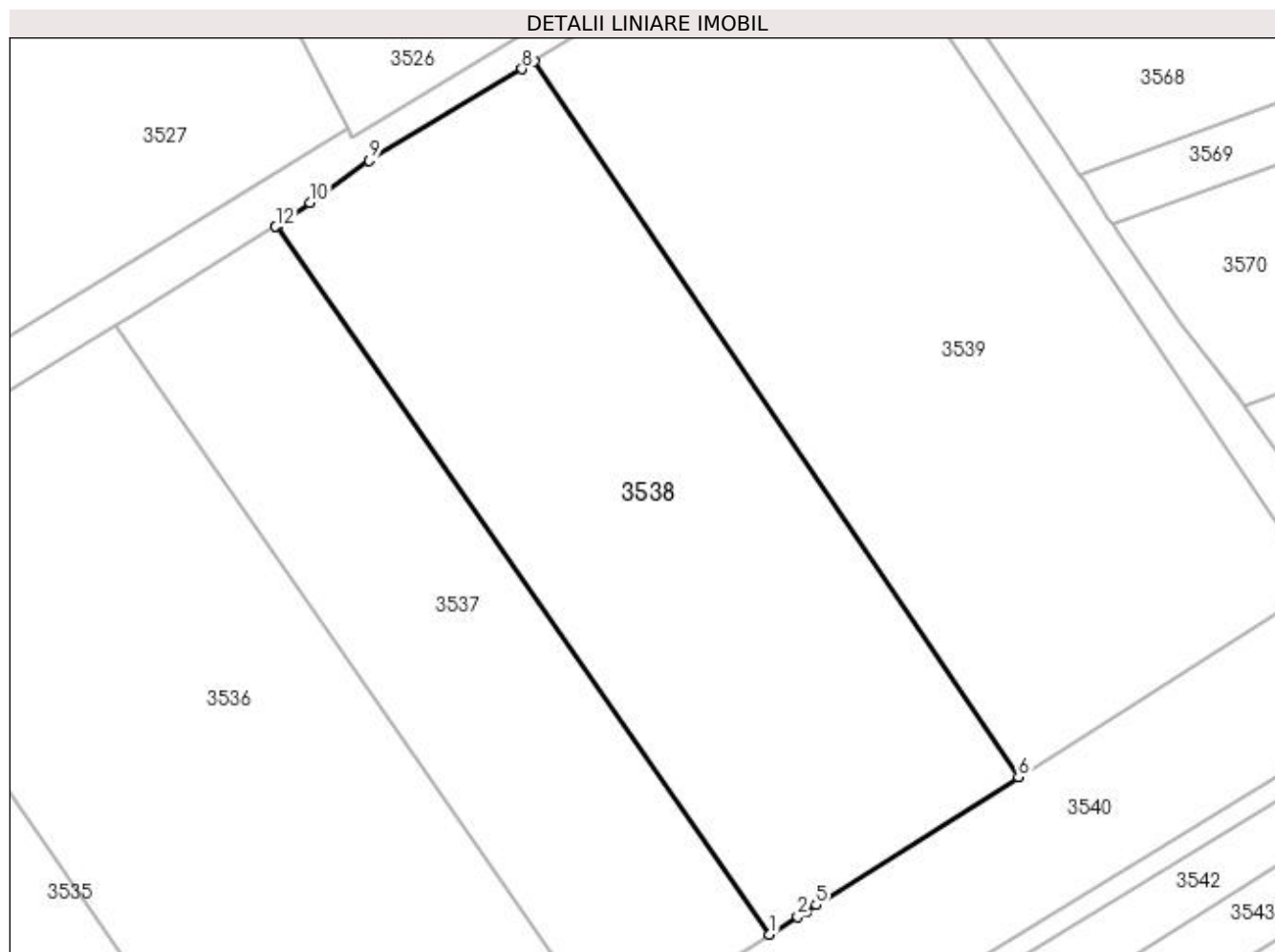
Inscrieri privind dezmembramintele dreptului de proprietate, drepturi reale de garanție și sarcini	Referințe
NU SUNT	

## Anexa Nr. 1 La Partea I

## Teren

Nr cadastral	Suprafața (mp)*	Observații / Referințe
	2.878	Imobilul s-a format din o parte a PF 5 a comunei cadastrale Volovăț.

\* Suprafața este determinată în planul de proiecție Stereo 70.



## Date referitoare la teren

Crt	Categorie folosință	Intra vilan	Suprafața (mp)	Tarla	Parcelă	Nr. topo	Observații / Referințe
1	arabil	NU	2.878	9	281	-	

## Lungime Segmente

1) Valorile lungimilor segmentelor sunt obținute din proiecție în plan.

Punct început	X / Y	Punct sfârșit	X / Y	Lungime segment (** (m)
1	565.410,102 699.702,867	2	565.413,052 699.704,736	3.492
2	565.413,052 699.704,736	3	565.413,857 699.705,178	0.918
3	565.413,857 699.705,178	4	565.413,914 699.705,209	0.065
4	565.413,914 699.705,209	5	565.415,003 699.705,971	1.329
5	565.415,003 699.705,971	6	565.436,277 699.719,443	25.181

Punct început	X / Y	Punct sfârșit	X / Y	Lungime segment (** (m)
6	565.436,277 699.719,443	7	565.385,322 699.794,65	90.843
7	565.385,322 699.794,65	8	565.384,073 699.793,865	1.475
8	565.384,073 699.793,865	9	565.367,959 699.784,231	18.774
9	565.367,959 699.784,231	10	565.361,749 699.779,816	7.619
10	565.361,749 699.779,816	11	565.358,29 699.777,356	4.245
11	565.358,29 699.777,356	12	565.358,156 699.777,272	0.158
12	565.358,156 699.777,272	1	565.410,102 699.702,867	90.744

\*\* Lungimile segmentelor sunt determinate în planul de proiecție Stereo 70 și sunt rotunjite la 1 milimetru.

\*\*\* Distanța dintre puncte este formată din segmente cumulate ce sunt mai mici decât valoarea 1 milimetru.



**DATE DESPRE IMOBILUL NR. 3539**

Oficiul de Cadastru și Publicitate Imobiliară SUCEAVA  
Biroul de Cadastru și Publicitate Imobiliară Radauti

**A. Partea I. Descrierea imobilului**

TEREN Extravilan

Adresa: Jud. Suceava

Nr. Crt	Nr cadastral Nr. topografic	Suprafața* (mp)	Observații / Referințe
A1		3.400	Sector cadastral:46 Teren neimprejmuit; Imobilul s-a format din o parte a PF 5 a comunei cadastrale Volovăț.

**B. Partea II. Proprietari și acte**

Inscrieri privitoare la dreptul de proprietate și alte drepturi reale		Referințe
/		
Act Notarial nr. 370, din 22/01/2010 emis de NP FOMIN SIMION;		
B1	Intabulare, drept de PROPRIETATE, dobandit prin PARTAJ, cota actuala 1/1 1) LĂZĂRESCU MARIA	A1

**C. Partea III. SARCINI .**

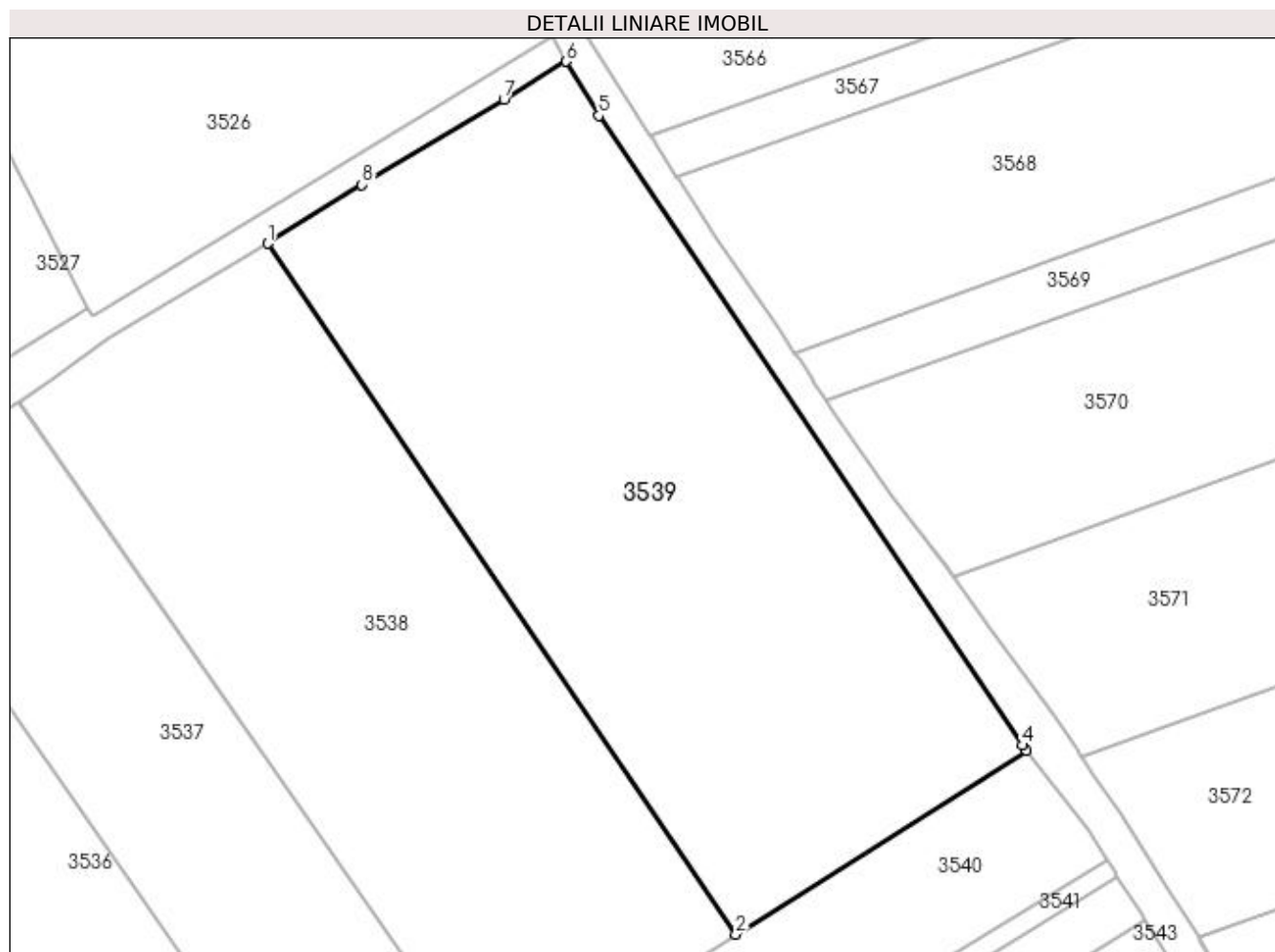
Inscrieri privind dezmembramintele dreptului de proprietate, drepturi reale de garanție și sarcini	Referințe
NU SUNT	

## Anexa Nr. 1 La Partea I

## Teren

Nr cadastral	Suprafața (mp)*	Observații / Referințe
	3.400	Imobilul s-a format din o parte a PF 5 a comunei cadastrale Volovăț.

\* Suprafața este determinată în planul de proiecție Stereo 70.



## Date referitoare la teren

Crt	Categorie folosință	Intra vilan	Suprafața (mp)	Tarla	Parcelă	Nr. topo	Observații / Referințe
1	arabil	NU	3.400	9	281	-	

## Lungime Segmente

1) Valorile lungimilor segmentelor sunt obținute din proiecție în plan.

Punct început	X / Y	Punct sfârșit	X / Y	Lungime segment (** (m)
1	565.385,322 699.794,65	2	565.436,277 699.719,443	90.843
2	565.436,277 699.719,443	3	565.467,906 699.739,473	37.438
3	565.467,906 699.739,473	4	565.467,479 699.740,023	0.696
4	565.467,479 699.740,023	5	565.421,363 699.808,554	82.603
5	565.421,363 699.808,554	6	565.417,823 699.814,461	6.887

Punct început	X / Y	Punct sfârșit	X / Y	Lungime segment (** (m)
6	565.417,823 699.814,461	7	565.411,026 699.810,343	7.947
7	565.411,026 699.810,343	8	565.395,522 699.801,059	18.071
8	565.395,522 699.801,059	1	565.385,322 699.794,65	12.046

\*\* Lungimile segmentelor sunt determinate în planul de proiecție Stereo 70 și sunt rotunjite la 1 milimetru.

\*\*\* Distanța dintre puncte este formată din segmente cumulate ce sunt mai mici decât valoarea 1 milimetru.





**DATE DESPRE IMOBILUL NR. 3540**

Oficiul de Cadastru și Publicitate Imobiliară SUCEAVA  
Biroul de Cadastru și Publicitate Imobiliară Radauti

**A. Partea I. Descrierea imobilului**

TEREN Extravilan

Nr. CF vechi:5795

Nr. cadastral vechi:3/119

Adresa: Jud. Suceava

Nr. Crt	Nr cadastral Nr. topografic	Suprafața* (mp)	Observații / Referințe
A1	34245	2.242	Sector cadastral:46 Teren neimprejmuit;

**B. Partea II. Proprietari și acte**

Inscrieri privitoare la dreptul de proprietate și alte drepturi reale		Referințe
<b>1393 / 05/02/2007</b>		
Hotarare Judecatoreasca nr. 2168, din 06/09/2006 emis de JUDECATORIA RADAUȚI;		
B1	Intabulare, drept de PROPRIETATE, dobandit prin Hotarare Judecatoreasca, cota actuala 1/1 1) <b>HÎJ TUDOR</b> , Lipsă CNP proprietar; in devalmasie 2) <b>HÎJ AURICA</b> , Lipsă CNP proprietar.	A1

**C. Partea III. SARCINI .**

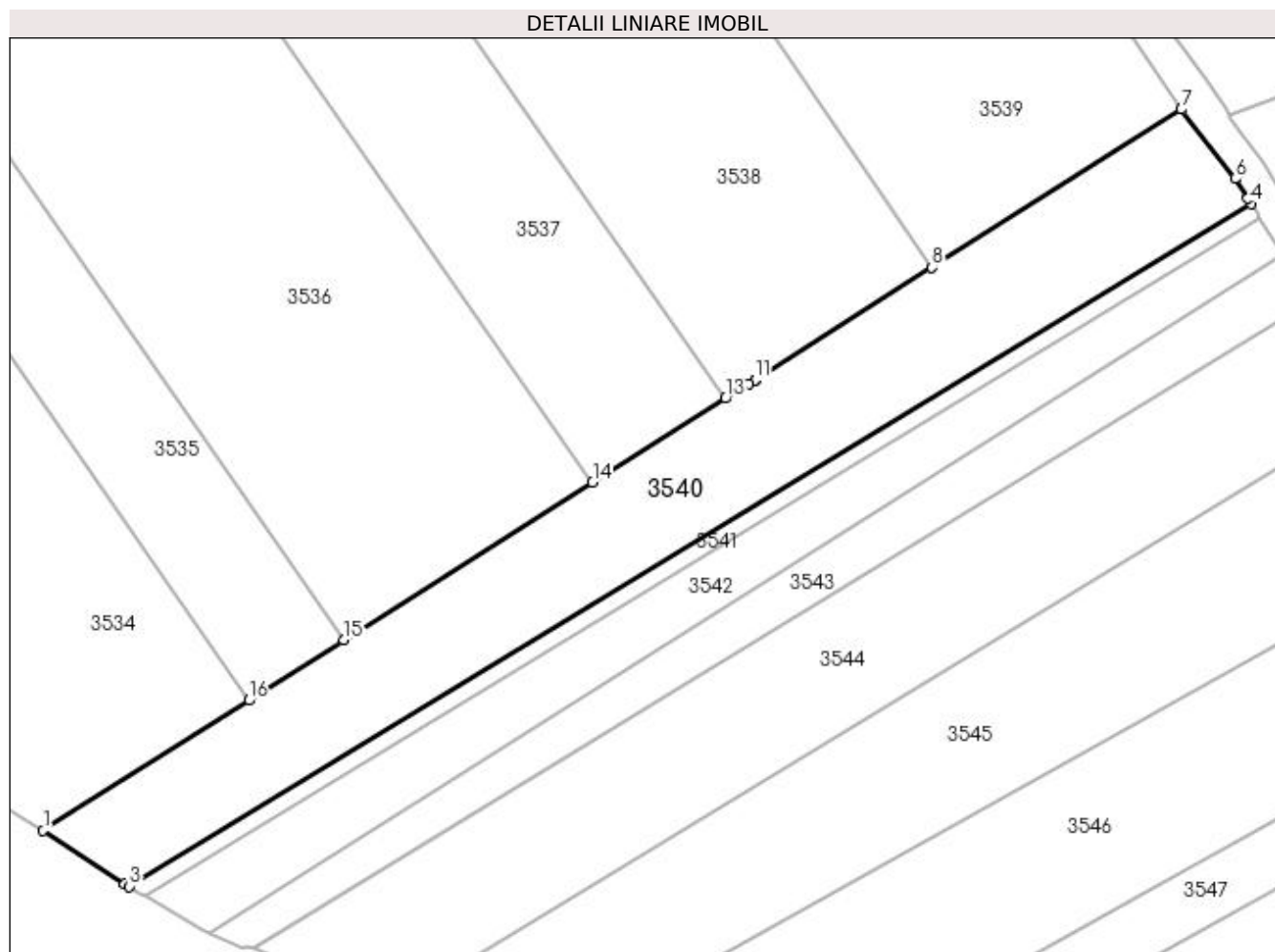
Inscrieri privind dezmembramintele dreptului de proprietate, drepturi reale de garanție și sarcini	Referințe
NU SUNT	

## Anexa Nr. 1 La Partea I

## Teren

Nr cadastral	Suprafața (mp)*	Observații / Referințe
34245	2.242	

\* Suprafața este determinată în planul de proiecție Stereo 70.



## Date referitoare la teren

Crt	Categorie folosință	Intra vilan	Suprafața (mp)	Tarla	Parcelă	Nr. topo	Observații / Referințe
1	arabil	NU	2.242	9	281	3/119	

## Lungime Segmente

1) Valorile lungimilor segmentelor sunt obținute din proiecție în plan.

Punct început	X / Y	Punct sfârșit	X / Y	Lungime segment (** (m)
1	565.323,655 699.648,124	2	565.333,999 699.641,408	12.333
2	565.333,999 699.641,408	3	565.334,586 699.641,062	0.681
3	565.334,586 699.641,062	4	565.476,723 699.727,511	166.362
4	565.476,723 699.727,511	5	565.476,299 699.728,185	0.796
5	565.476,299 699.728,185	6	565.474,714 699.730,706	2.978

Punct început	X / Y	Punct sfârșit	X / Y	Lungime segment (** (m)
6	565.474,714 699.730,706	7	565.467,906 699.739,473	11.1
7	565.467,906 699.739,473	8	565.436,277 699.719,443	37.438
8	565.436,277 699.719,443	9	565.415,003 699.705,971	25.181
9	565.415,003 699.705,971	10	565.413,914 699.705,209	1.329
10	565.413,914 699.705,209	11	565.413,857 699.705,178	0.065
11	565.413,857 699.705,178	12	565.413,052 699.704,736	0.918
12	565.413,052 699.704,736	13	565.410,102 699.702,867	3.492
13	565.410,102 699.702,867	14	565.393,281 699.692,215	19.91
14	565.393,281 699.692,215	15	565.361,764 699.672,256	37.305
15	565.361,764 699.672,256	16	565.349,714 699.664,626	14.263
16	565.349,714 699.664,626	1	565.323,655 699.648,124	30.845

\*\* Lungimile segmentelor sunt determinate în planul de proiecție Stereo 70 și sunt rotunjite la 1 milimetru.

\*\*\* Distanța dintre puncte este formată din segmente cumulate ce sunt mai mici decât valoarea 1 milimetru.



**DATE DESPRE IMOBILUL NR. 3541**

Oficiul de Cadastru și Publicitate Imobiliară SUCEAVA  
Biroul de Cadastru și Publicitate Imobiliară Radauti

**A. Partea I. Descrierea imobilului**

TEREN Extravilan

Adresa: Jud. Suceava

Nr. Crt	Nr cadastral Nr. topografic	Suprafața* (mp)	Observații / Referințe
A1	41507	358	Sector cadastral:46 Teren neimprejmuit;

**B. Partea II. Proprietari și acte**

Inscrieri privitoare la dreptul de proprietate și alte drepturi reale		Referințe
<b>10957 / 15/03/2021</b>		
Hotarare Judecatoreasca nr. 2168, din 06/09/2006 emis de JUDECATORIA RADAUTI;		
B2	Intabulare, drept de PROPRIETATE bun comun in dev. cu titlu de cumparare, dobandit prin Hotarare Judecatoreasca, cota actuala 1/1 1) HÂJ TUDOR 2) HÂJ AURICA	A1

**C. Partea III. SARCINI .**

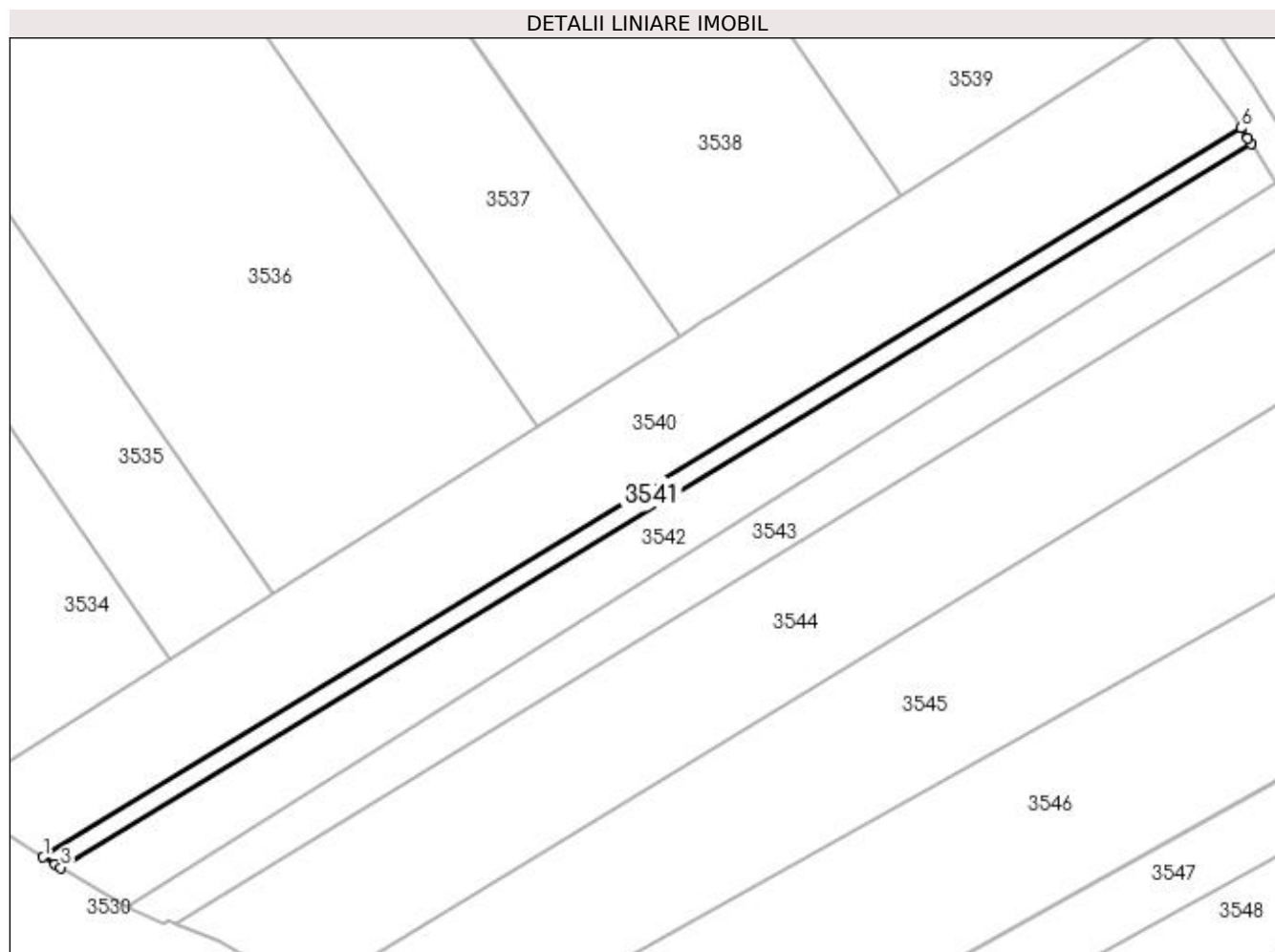
Inscrieri privind dezmembramintele dreptului de proprietate, drepturi reale de garanție și sarcini	Referințe
NU SUNT	

## Anexa Nr. 1 La Partea I

## Teren

Nr cadastral	Suprafața (mp)*	Observații / Referințe
41507	358	

\* Suprafața este determinată în planul de proiecție Stereo 70.



## Date referitoare la teren

Crt	Categorie folosință	Intravilan	Suprafața (mp)	Tarla	Parcelă	Nr. topo	Observații / Referințe
1	arabil	NU	358	9	281	-	

## Lungime Segmente

1) Valorile lungimilor segmentelor sunt obținute din proiecție în plan.

Punct început	X / Y	Punct sfârșit	X / Y	Lungime segment (** (m)
1	565.334,586 699.641,062	2	565.335,999 699.640,227	1.641
2	565.335,999 699.640,227	3	565.336,694 699.639,816	0.807
3	565.336,694 699.639,816	4	565.477,872 699.725,683	165.24
4	565.477,872 699.725,683	5	565.477,493 699.726,285	0.711
5	565.477,493 699.726,285	6	565.476,723 699.727,511	1.448

Punct început	X / Y	Punct sfârșit	X / Y	Lungime segment (** (m)
6	565.476,723 699.727,511	1	565.334,586 699.641,062	166.362

\*\* Lungimile segmentelor sunt determinate în planul de proiecție Stereo 70 și sunt rotunjite la 1 milimetru.

\*\*\* Distanța dintre puncte este formată din segmente cumulate ce sunt mai mici decât valoarea 1 milimetru.





**DATE DESPRE IMOBILUL NR. 3542**

Oficiul de Cadastru și Publicitate Imobiliară SUCEAVA  
Biroul de Cadastru și Publicitate Imobiliară Radauti

**A. Partea I. Descrierea imobilului**

TEREN Extravilan

Adresa: Jud. Suceava

Nr. Crt	Nr cadastral Nr. topografic	Suprafața* (mp)	Observații / Referințe
A1		1.100	Sector cadastral:46 Teren neimprejmuit; Imobilul s-a format din o parte a PF 5 a comunei cadastrale Volovăț.

**B. Partea II. Proprietari și acte**

Inscrieri privitoare la dreptul de proprietate și alte drepturi reale		Referințe
/		
Act Notarial nr. 2633, din 22/08/2002 emis de NP FOMIN SIMION;		
B1	Intabulare, drept de PROPRIETATE, dobandit prin PARTAJ, cota actuala 1/1 1) HÂJ TUDOR	A1

**C. Partea III. SARCINI .**

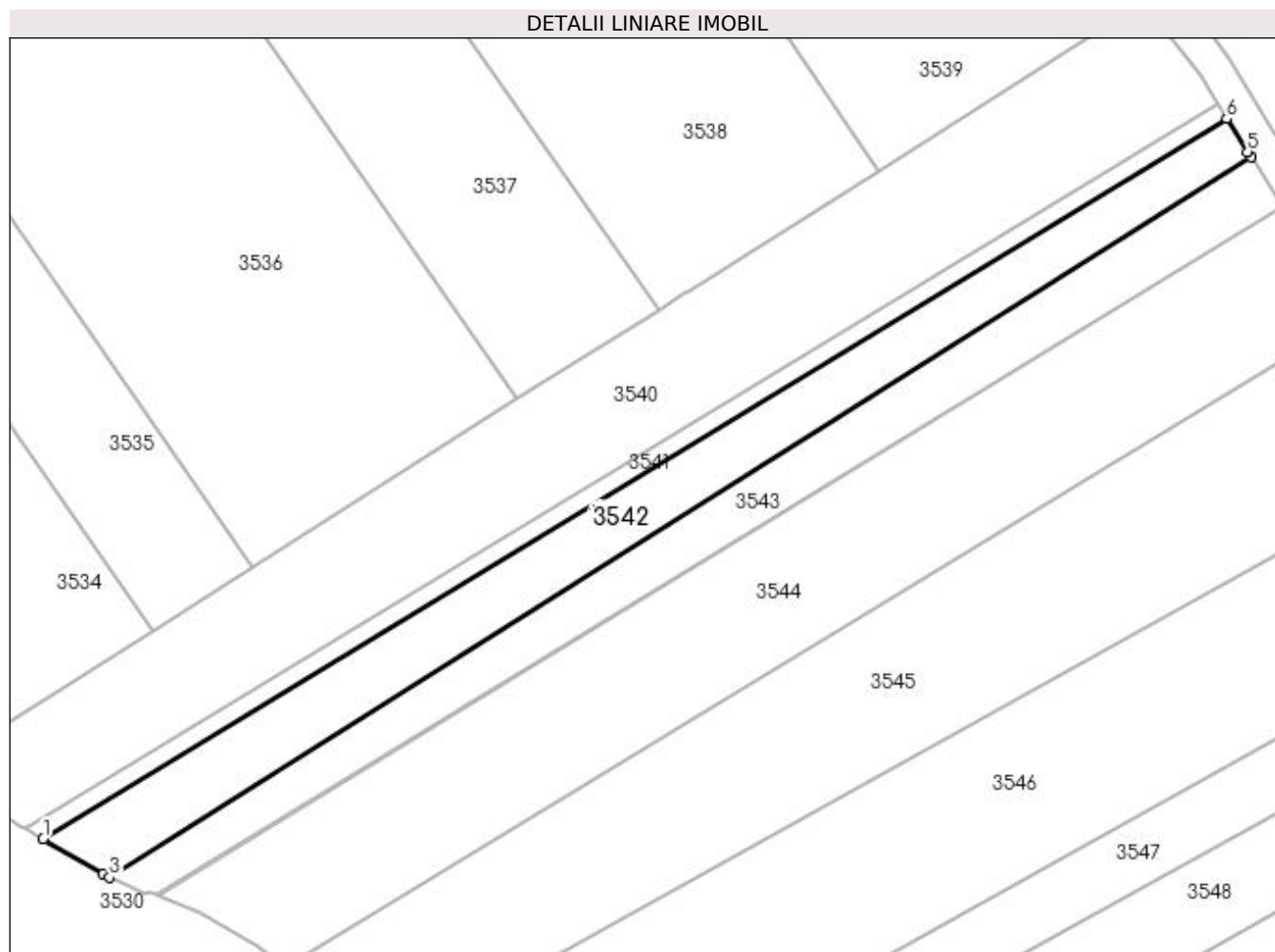
Inscrieri privind dezmembramintele dreptului de proprietate, drepturi reale de garanție și sarcini	Referințe
NU SUNT	

## Anexa Nr. 1 La Partea I

## Teren

Nr cadastral	Suprafața (mp)*	Observații / Referințe
	1.100	Imobilul s-a format din o parte a PF 5 a comunei cadastrale Volovăț.

\* Suprafața este determinată în planul de proiecție Stereo 70.



## Date referitoare la teren

Crt	Categorie folosință	Intravilan	Suprafața (mp)	Tarla	Parcelă	Nr. topo	Observații / Referințe
1	arabil	NU	1.100	9	278, 281	-	

## Lungime Segmente

1) Valorile lungimilor segmentelor sunt obținute din proiecție în plan.

Punct început	X / Y	Punct sfârșit	X / Y	Lungime segment (** (m)
1	565.336,694 699.639,816	2	565.343,802 699.635,618	8.255
2	565.343,802 699.635,618	3	565.344,606 699.635,244	0.887
3	565.344,606 699.635,244	4	565.480,763 699.721,084	160.957
4	565.480,763 699.721,084	5	565.480,366 699.721,715	0.745
5	565.480,366 699.721,715	6	565.477,872 699.725,683	4.687

Punct început	X / Y	Punct sfârșit	X / Y	Lungime segment (** (m)
6	565.477,872 699.725,683	1	565.336,694 699.639,816	165.24

\*\* Lungimile segmentelor sunt determinate în planul de proiecție Stereo 70 și sunt rotunjite la 1 milimetru.

\*\*\* Distanța dintre puncte este formată din segmente cumulate ce sunt mai mici decât valoarea 1 milimetru.



**DATE DESPRE IMOBILUL NR. 3543**

Oficiul de Cadastru și Publicitate Imobiliară SUCEAVA  
Biroul de Cadastru și Publicitate Imobiliară Radauti

**A. Partea I. Descrierea imobilului**

TEREN Extravilan

Adresa: Jud. Suceava

Nr. Crt	Nr cadastral Nr. topografic	Suprafața* (mp)	Observații / Referințe
A1	41536	940	Sector cadastral:46 Teren neimprejmuit;

**B. Partea II. Proprietari și acte**

Inscrieri privitoare la dreptul de proprietate și alte drepturi reale	Referințe
<b>18219 / 23/04/2021</b>	
Act Notarial nr. 2450, din 30/12/2009 emis de BNP CARMEN VASILICA FRUNZA;	
B14	Intabulare, drept de PROPRIETATE bun propriu cu titlu de partaj, dobandit prin Conventie, cota actuala 1/1 1) HĂJ TUDOR
	A1

**C. Partea III. SARCINI .**

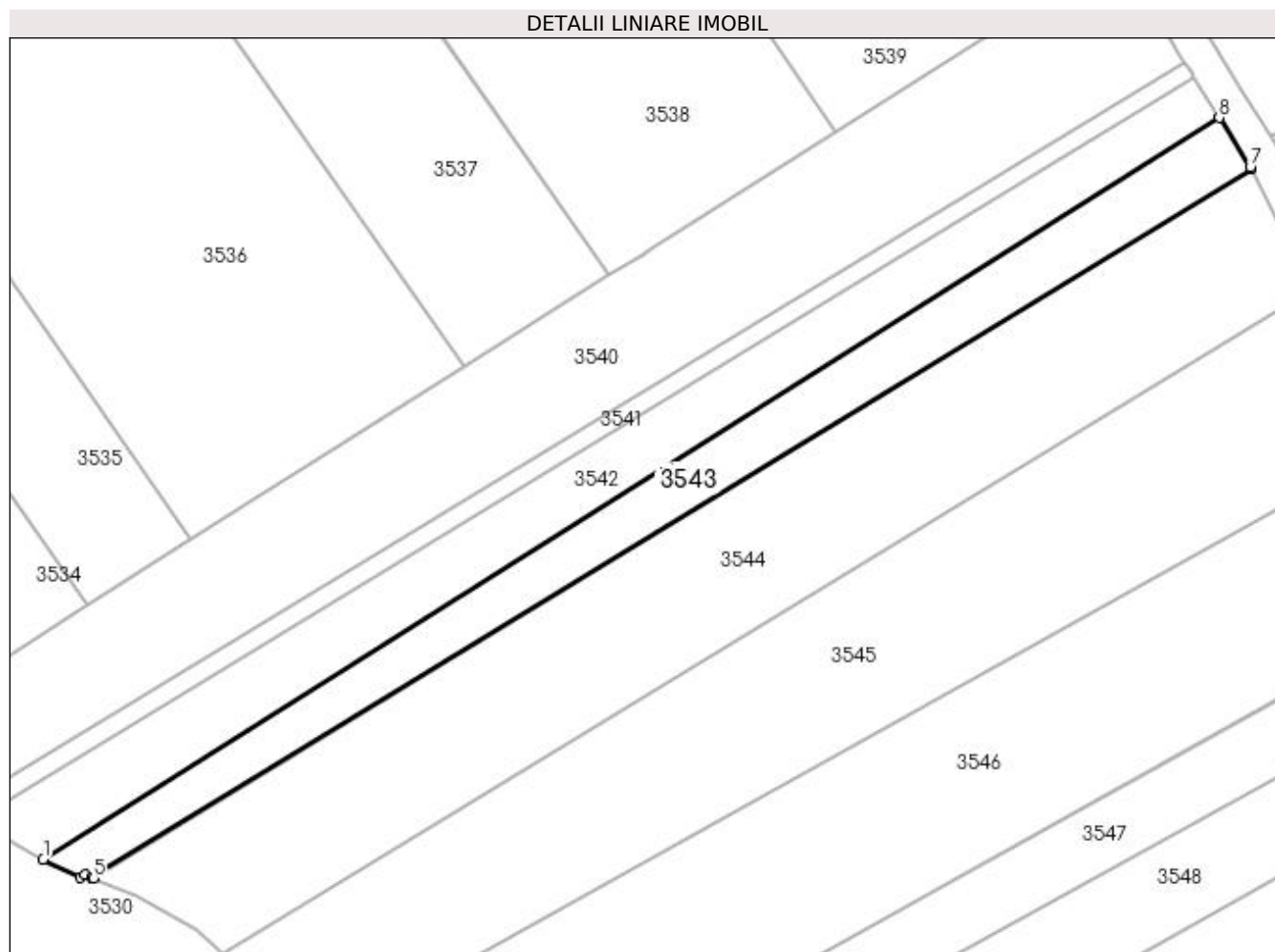
Inscrieri privind dezmembramintele dreptului de proprietate, drepturi reale de garanție și sarcini	Referințe
NU SUNT	

## Anexa Nr. 1 La Partea I

## Teren

Nr cadastral	Suprafața (mp)*	Observații / Referințe
41536	940	

\* Suprafața este determinată în planul de proiecție Stereo 70.



## Date referitoare la teren

Crt	Categorie folosință	Intra vilan	Suprafața (mp)	Tarla	Parcelă	Nr. topo	Observații / Referințe
1	arabil	NU	940	9	278, 281	-	

## Lungime Segmente

1) Valorile lungimilor segmentelor sunt obținute din proiecție în plan.

Punct început	X / Y	Punct sfârșit	X / Y	Lungime segment (** (m)
1	565.344,606 699.635,244	2	565.348,953 699.633,222	4.794
2	565.348,953 699.633,222	3	565.349,428 699.633,512	0.557
3	565.349,428 699.633,512	4	565.350,236 699.633,182	0.873
4	565.350,236 699.633,182	5	565.350,395 699.633,117	0.172
5	565.350,395 699.633,117	6	565.484,445 699.715,196	157.183

Punct început	X / Y	Punct sfârșit	X / Y	Lungime segment (** (m)
6	565.484,445 699.715,196	7	565.484,352 699.715,375	0.202
7	565.484,352 699.715,375	8	565.480,763 699.721,084	6.743
8	565.480,763 699.721,084	1	565.344,606 699.635,244	160.957

\*\* Lungimile segmentelor sunt determinate în planul de proiecție Stereo 70 și sunt rotunjite la 1 milimetru.

\*\*\* Distanța dintre puncte este formată din segmente cumulate ce sunt mai mici decât valoarea 1 milimetru.





**DATE DESPRE IMOBILUL NR. 3544**

Oficiul de Cadastru și Publicitate Imobiliară SUCEAVA  
Biroul de Cadastru și Publicitate Imobiliară Radauti

**A. Partea I. Descrierea imobilului**

TEREN Extravilan

Adresa: Jud. Suceava, TARLA POIANA BORDEENI

Nr. Crt	Nr cadastral Nr. topografic	Suprafața* (mp)	Observații / Referințe
A1	41773	2.353	Sector cadastral:46 Teren neimprejmuit;

**B. Partea II. Proprietari și acte**

Inscrieri privitoare la dreptul de proprietate și alte drepturi reale	Referințe
<b>60988 / 23/12/2021</b>	
Act Notarial nr. 2633, din 22/08/2002 emis de BNP FOMIN SIMION (ACT DE PARTAJ VOLUNTAR);	
B2	Intabulare, drept de PROPRIETATE bun propriu cu titlu de partaj, dobandit prin Conventie, cota actuala 1/1 1) HĬJ GHEORGHE
	A1

**C. Partea III. SARCINI .**

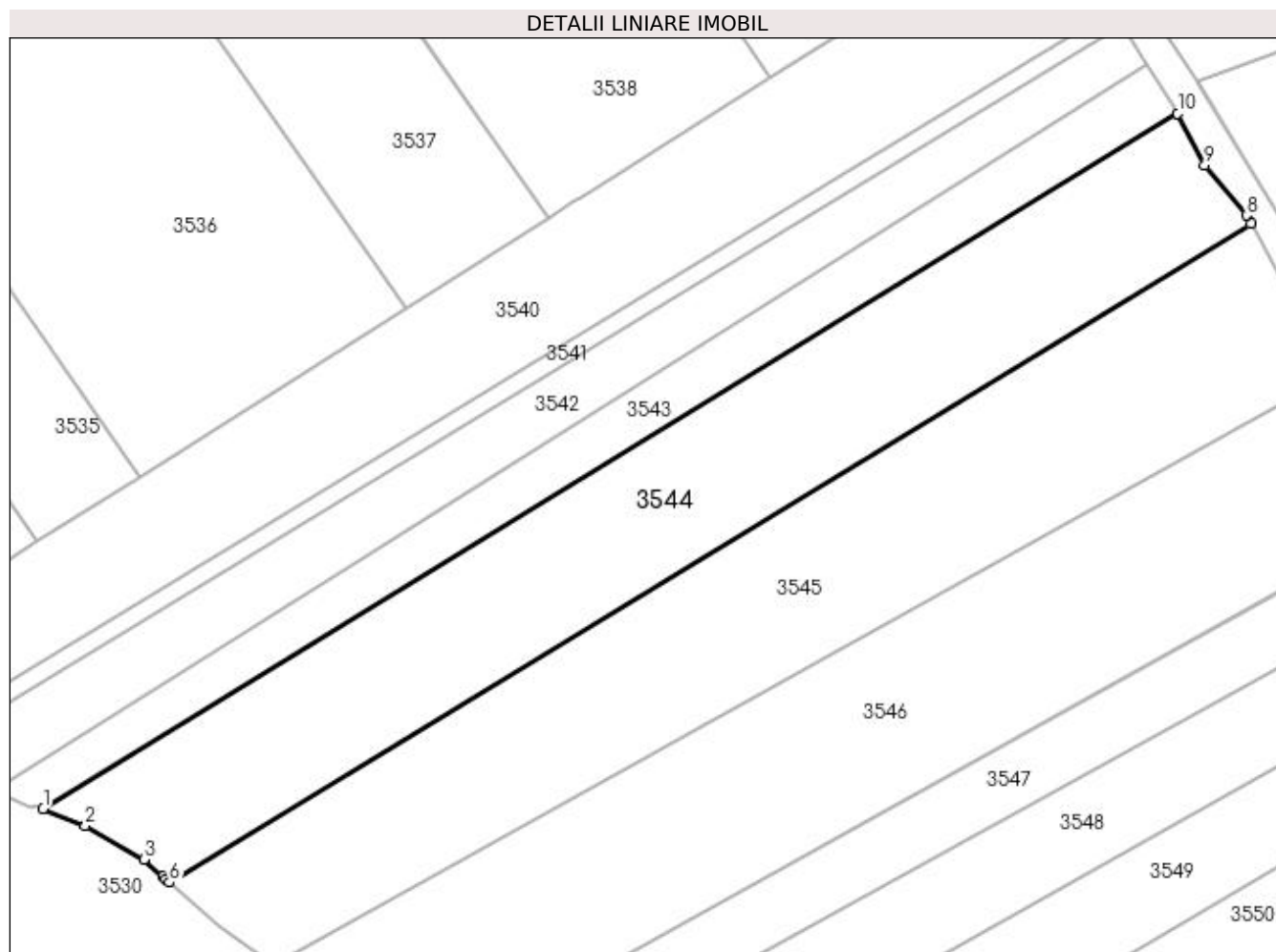
Inscrieri privind dezmembramintele dreptului de proprietate, drepturi reale de garanție și sarcini	Referințe
NU SUNT	

## Anexa Nr. 1 La Partea I

## Teren

Nr cadastral	Suprafața (mp)*	Observații / Referințe
41773	2.353	

\* Suprafața este determinată în planul de proiecție Stereo 70.



## Date referitoare la teren

Crt	Categorie folosință	Intravilan	Suprafața (mp)	Tarla	Parcelă	Nr. topo	Observații / Referințe
1	arabil	NU	2.353	9	278, 281	-	

## Lungime Segmente

1) Valorile lungimilor segmentelor sunt obținute din proiecție în plan.

Punct început	X / Y	Punct sfârșit	X / Y	Lungime segment (** (m)
1	565.350,395 699.633,117	2	565.355,393 699.631,077	5.398
2	565.355,393 699.631,077	3	565.362,297 699.627,074	7.981
3	565.362,297 699.627,074	4	565.364,506 699.625,115	2.953
4	565.364,506 699.625,115	5	565.364,86 699.624,801	0.473
5	565.364,86 699.624,801	6	565.365,321 699.624,392	0.616

Punct început	X / Y	Punct sfârșit	X / Y	Lungime segment (** (m)
6	565.365,321 699.624,392	7	565.493,117 699.702,155	149.596
7	565.493,117 699.702,155	8	565.492,551 699.703,147	1.142
8	565.492,551 699.703,147	9	565.487,636 699.709,052	7.683
9	565.487,636 699.709,052	10	565.484,445 699.715,196	6.923
10	565.484,445 699.715,196	1	565.350,395 699.633,117	157.183

\*\* Lungimile segmentelor sunt determinate în planul de proiecție Stereo 70 și sunt rotunjite la 1 milimetru.

\*\*\* Distanța dintre puncte este formată din segmente cumulate ce sunt mai mici decât valoarea 1 milimetru.



**DATE DESPRE IMOBILUL NR. 3545**

Oficiul de Cadastru și Publicitate Imobiliară SUCEAVA  
Biroul de Cadastru și Publicitate Imobiliară Radauti

**A. Partea I. Descrierea imobilului**

TEREN Extravilan

Adresa: Jud. Suceava

Nr. Crt	Nr cadastral Nr. topografic	Suprafața* (mp)	Observații / Referințe
A1	31717	Din acte: 2.533 Masurata: 2.553	Sector cadastral:46 Teren neimprejmuit;

**B. Partea II. Proprietari și acte**

Inscrieri privitoare la dreptul de proprietate și alte drepturi reale		Referințe
<b>16083 / 08/08/2012</b>		
Act Notarial nr. 1449, din 07/08/2012 emis de BUZDUGA DANA ALINA RADAUTI (DECLARATIE NOTARIALA);		
B5	Intabulare, drept de PROPRIETATE bun comun in dev. cu titlu de cumparare, dobandit prin Conventie, cota actuala 1/1 1) HIJ CORNELIU 2) HIJ VIOLETA	A1

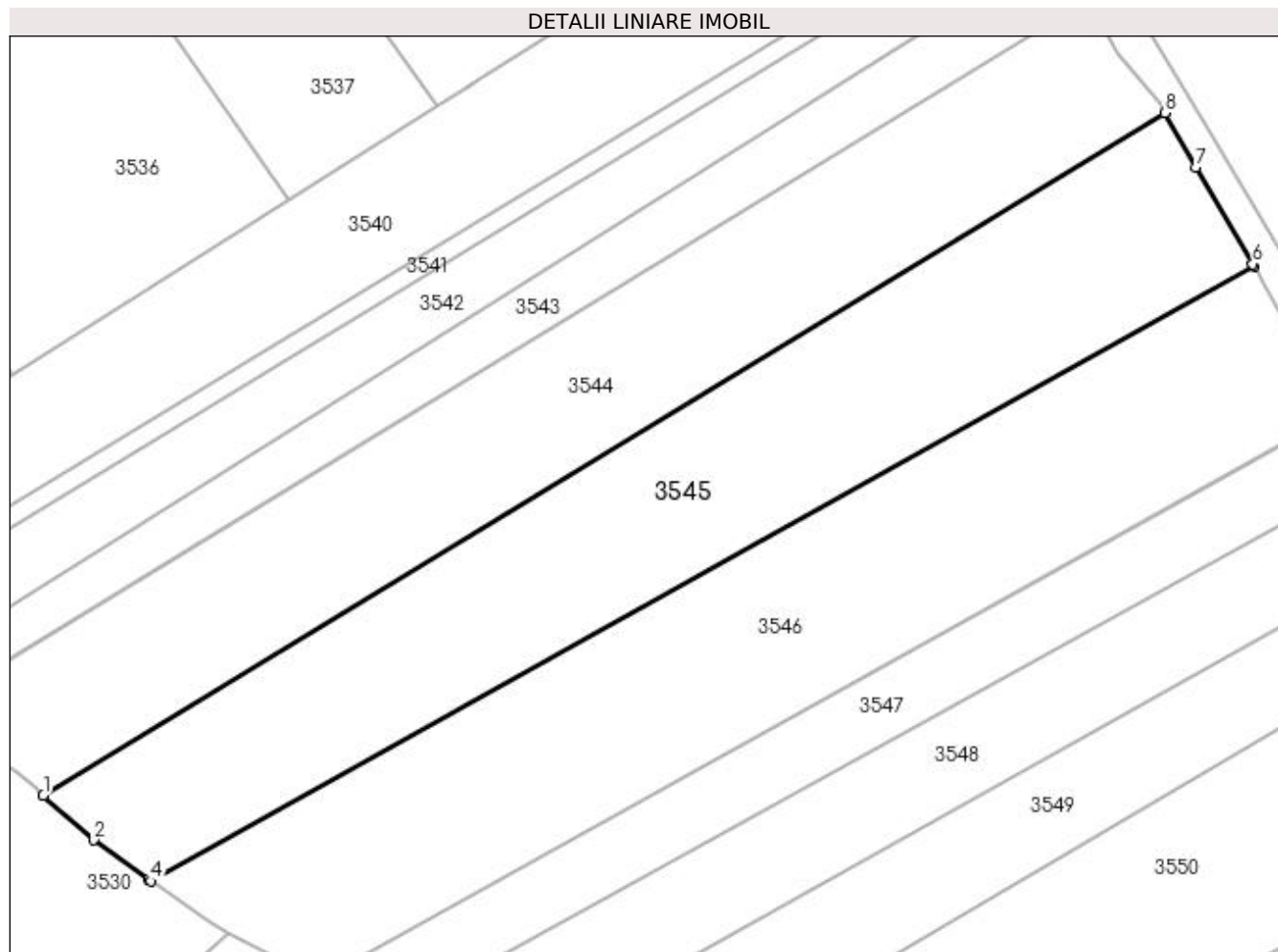
**C. Partea III. SARCINI .**

Inscrieri privind dezmembramintele dreptului de proprietate, drepturi reale de garanție și sarcini	Referințe
NU SUNT	

**Anexa Nr. 1 La Partea I****Teren**

Nr cadastral	Suprafața (mp)*	Observații / Referințe
31717	Din acte: 2.533 Masurata: 2.553	

\* Suprafața este determinată în planul de proiecție Stereo 70.

**Date referitoare la teren**

Crt	Categorie folosință	Intravilan	Suprafața (mp)	Tarla	Parcelă	Nr. topo	Observații / Referințe
1	arabil	NU	2.553	9	278, 281	-	

**Lungime Segmente**

1) Valorile lungimilor segmentelor sunt obținute din proiecție în plan.

Punct început	X / Y	Punct sfârșit	X / Y	Lungime segment (** (m)
1	565.365,321 699.624,392	2	565.371,037 699.619,321	7.641
2	565.371,037 699.619,321	3	565.377,319 699.614,842	7.715
3	565.377,319 699.614,842	4	565.377,577 699.614,658	0.317
4	565.377,577 699.614,658	5	565.503,279 699.684,72	143.909
5	565.503,279 699.684,72	6	565.503,133 699.684,967	0.287

Punct început	X / Y	Punct sfârșit	X / Y	Lungime segment (** (m)
6	565.503,133 699.684,967	7	565.496,637 699.695,993	12.797
7	565.496,637 699.695,993	8	565.493,117 699.702,155	7.097
8	565.493,117 699.702,155	1	565.365,321 699.624,392	149.596

\*\* Lungimile segmentelor sunt determinate în planul de proiecție Stereo 70 și sunt rotunjite la 1 milimetru.

\*\*\* Distanța dintre puncte este formată din segmente cumulate ce sunt mai mici decât valoarea 1 milimetru.





**DATE DESPRE IMOBILUL NR. 3546**

Oficiul de Cadastru și Publicitate Imobiliară SUCEAVA  
Biroul de Cadastru și Publicitate Imobiliară Radauti

**A. Partea I. Descrierea imobilului**

TEREN Extravilan

Adresa: Jud. Suceava, TARLA POIENI BORDEIENI

Nr. Crt	Nr cadastral Nr. topografic	Suprafața* (mp)	Observații / Referințe
A1	39139	2.667	Sector cadastral:46 Teren neimprejmuit;

**B. Partea II. Proprietari și acte**

Inscrieri privitoare la dreptul de proprietate și alte drepturi reale		Referințe
<b>40119 / 23/09/2022</b>		
Act Normativ 7/1996, din 13/03/1996 emis de GUVERNUL ROMANIEI;		
B4	Intabulare, drept de PROPRIETATE bun comun in dev. ca urmare a transformării posesiei în drept de proprietate, în condițiile art. 41 alin (9) și art. 13 alin (7) litera a), dobandit prin Lege, cota actuala 1/1	A1
	1) HÎJ VIOLETA 2) HÎJ CORNELIU	

**C. Partea III. SARCINI .**

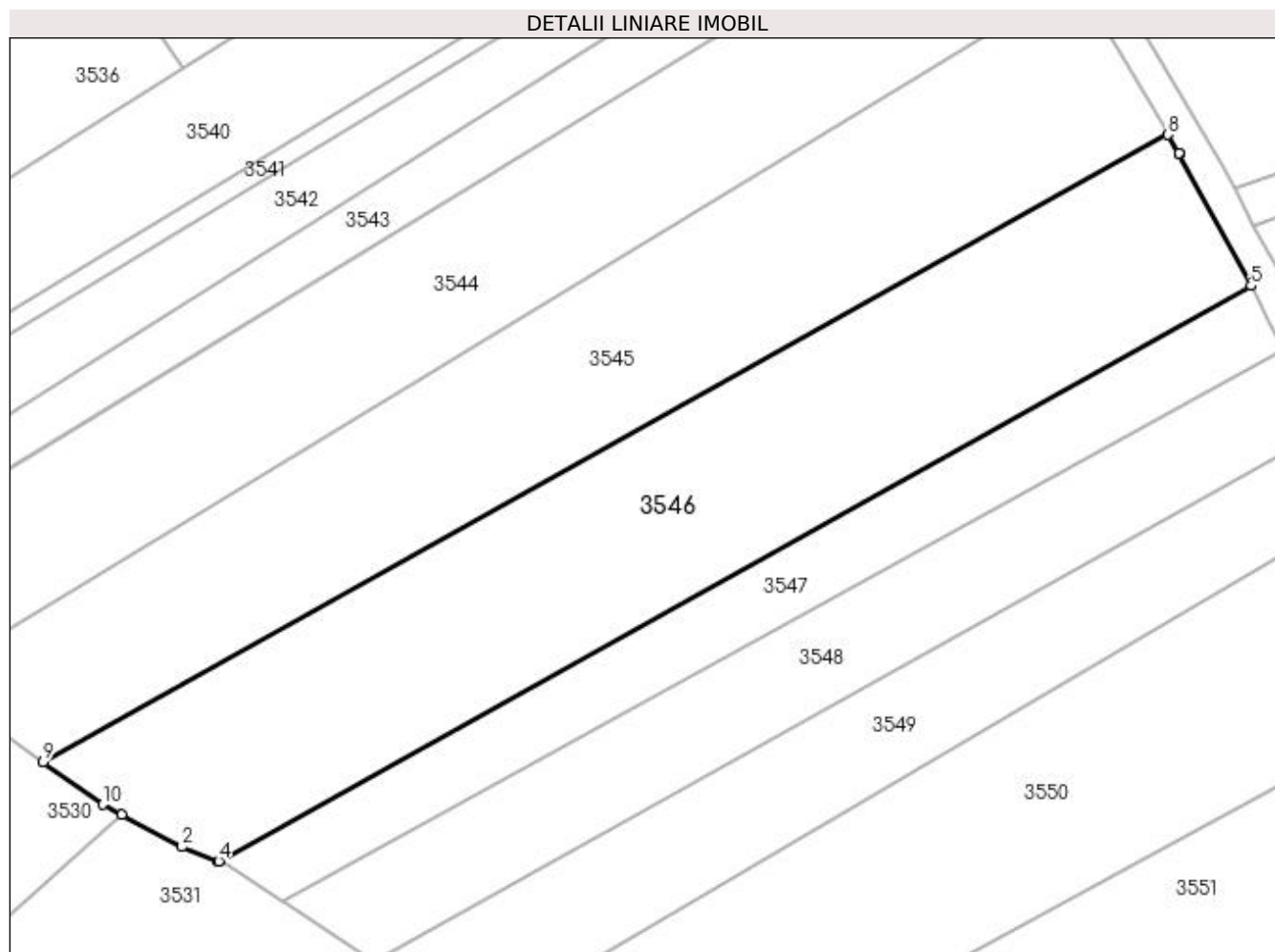
Inscrieri privind dezmembramintele dreptului de proprietate, drepturi reale de garanție și sarcini	Referințe
NU SUNT	

## Anexa Nr. 1 La Partea I

## Teren

Nr cadastral	Suprafața (mp)*	Observații / Referințe
39139	2.667	

\* Suprafața este determinată în planul de proiecție Stereo 70.



## Date referitoare la teren

Crt	Categorie folosință	Intra vilan	Suprafața (mp)	Tarla	Parcelă	Nr. topo	Observații / Referințe
1	arabil	NU	2.667	9	278, 281	-	

## Lungime Segmente

1) Valorile lungimilor segmentelor sunt obținute din proiecție în plan.

Punct început	X / Y	Punct sfârșit	X / Y	Lungime segment (** (m)
1	565.386,384 699.608,767	2	565.393,104 699.605,202	7.607
2	565.393,104 699.605,202	3	565.397,164 699.603,594	4.367
3	565.397,164 699.603,594	4	565.397,194 699.603,582	0.032
4	565.397,194 699.603,582	5	565.512,56 699.667,86	132.064
5	565.512,56 699.667,86	6	565.504,538 699.682,583	16.767

Punct început	X / Y	Punct sfârșit	X / Y	Lungime segment (** (m)
6	565.504,538 699.682,583	7	565.504,517 699.682,618	0.041
7	565.504,517 699.682,618	8	565.503,279 699.684,72	2.439
8	565.503,279 699.684,72	9	565.377,577 699.614,658	143.909
9	565.377,577 699.614,658	10	565.384,247 699.609,901	8.193
10	565.384,247 699.609,901	1	565.386,384 699.608,767	2.419

\*\* Lungimile segmentelor sunt determinate în planul de proiecție Stereo 70 și sunt rotunjite la 1 milimetru.

\*\*\* Distanța dintre puncte este formată din segmente cumulate ce sunt mai mici decât valoarea 1 milimetru.



**DATE DESPRE IMOBILUL NR. 3547**

Oficiul de Cadastru și Publicitate Imobiliară SUCEAVA  
 Biroul de Cadastru și Publicitate Imobiliară Radauti

**A. Partea I. Descrierea imobilului**

TEREN Extravilan

Adresa: Jud. Suceava

Nr. Crt	Nr cadastral Nr. topografic	Suprafața* (mp)	Observații / Referințe
A1	33261	1.000	Sector cadastral:46 Teren neimprejmuit;

**B. Partea II. Proprietari și acte**

Inscrieri privitoare la dreptul de proprietate și alte drepturi reale		Referințe
<b>7524 / 10/03/2016</b>		
Act Notarial nr. 179, din 28/06/2002 emis de BNP BUZDUGA CATALINA;		
B2	Intabulare, drept de PROPRIETATE- bun propriu, dobandit prin Succesiune, cota actuala 1/1 1) <b>BIZGAN EUFROZINA</b>	A1
/		
Act Notarial nr. 179, din 28/06/2002 emis de BNP BUZDUGA CATALINA;		
B4	imobil aflat sub incidenta art.3, alin, din Lg.17/2014	A1

**C. Partea III. SARCINI .**

Inscrieri privind dezmembramintele dreptului de proprietate, drepturi reale de garanție și sarcini	Referințe
NU SUNT	

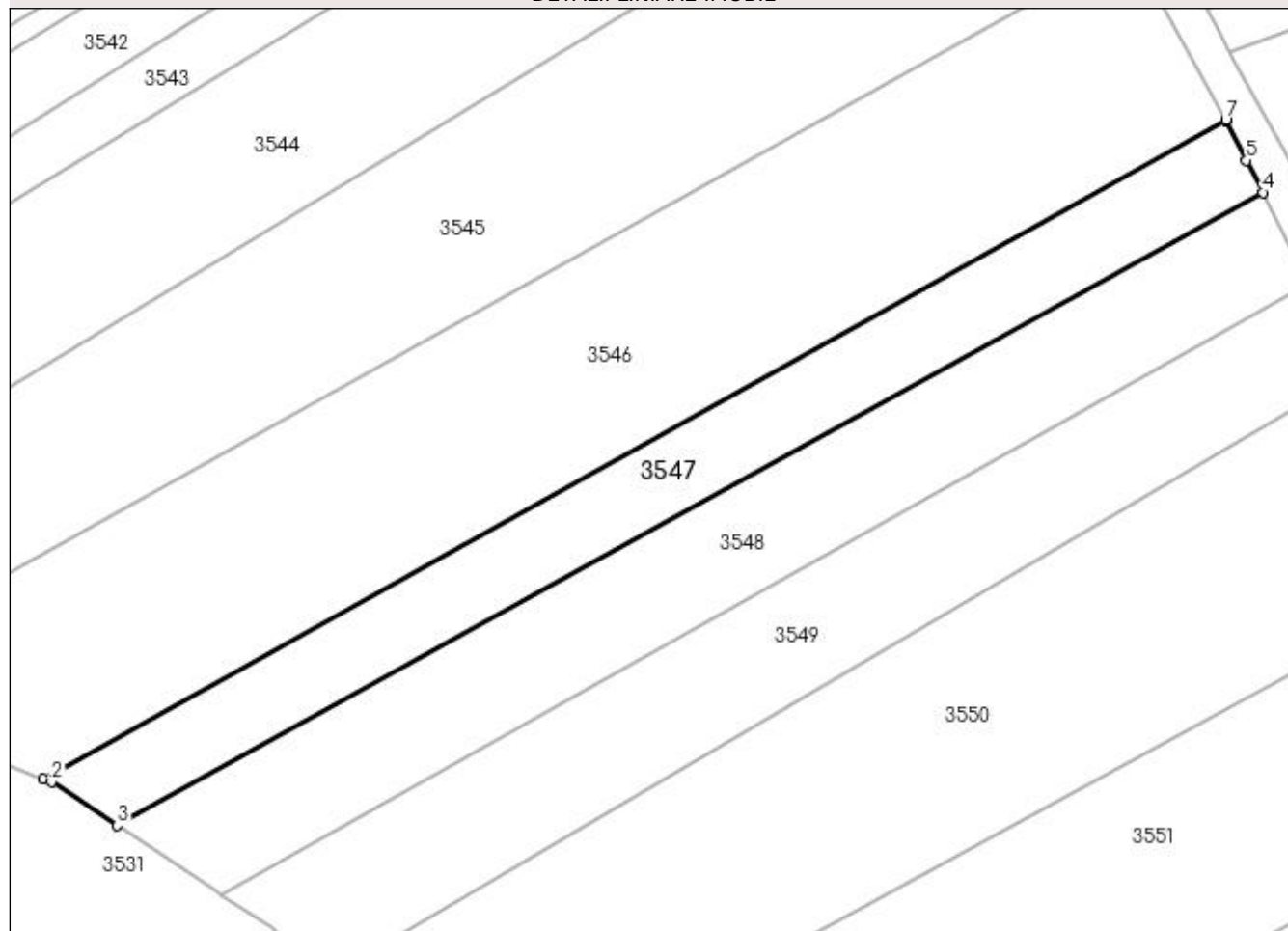
## Anexa Nr. 1 La Partea I

## Teren

Nr cadastral	Suprafața (mp)*	Observații / Referințe
33261	1.000	

\* Suprafața este determinată în planul de proiecție Stereo 70.

## DETALII LINIARE IMOBIL



## Date referitoare la teren

Crt	Categorie folosință	Intra vilan	Suprafața (mp)	Tarla	Parcelă	Nr. topo	Observații / Referințe
1	arabil	NU	1.000	9	278, 281	-	

## Lungime Segmente

1) Valorile lungimilor segmentelor sunt obținute din proiecție în plan.

Punct început	X / Y	Punct sfârșit	X / Y	Lungime segment (** (m)
1	565.397,194 699.603,582	2	565.397,974 699.603,273	0.839
2	565.397,974 699.603,273	3	565.404,374 699.599,028	7.68
3	565.404,374 699.599,028	4	565.516,17 699.660,779	127.717
4	565.516,17 699.660,779	5	565.514,574 699.663,901	3.506
5	565.514,574 699.663,901	6	565.512,61 699.667,767	4.336

Punct început	X / Y	Punct sfârșit	X / Y	Lungime segment (** (m)
6	565.512,61 699.667,767	7	565.512,56 699.667,86	0.106
7	565.512,56 699.667,86	1	565.397,194 699.603,582	132.064

\*\* Lungimile segmentelor sunt determinate în planul de proiecție Stereo 70 și sunt rotunjite la 1 milimetru.

\*\*\* Distanța dintre puncte este formată din segmente cumulate ce sunt mai mici decât valoarea 1 milimetru.





**DATE DESPRE IMOBILUL NR. 3548**

Oficiul de Cadastru și Publicitate Imobiliară SUCEAVA  
Biroul de Cadastru și Publicitate Imobiliară Radauti

**A. Partea I. Descrierea imobilului**

TEREN Extravilan

Adresa: Jud. Suceava

Nr. Crt	Nr cadastral Nr. topografic	Suprafața* (mp)	Observații / Referințe
A1		1.300	Sector cadastral:46 Teren neimprejmuit; Deținător Lăzărescu Ionel.Imobilul s-a format din o parte a PF 5 a comunei cadastrale Volovăț.

**B. Partea II. Proprietari și acte**

Inscrieri privitoare la dreptul de proprietate și alte drepturi reale	Referințe
/	
Act Administrativ nr. 408, din 20/01/1994 emis de CJSDPAT SUCEAVA;	
B1	A1
Intabulare, drept de PROPRIETATE, dobandit prin Reconstituire, cota actuala 1/1 1) <b>BORDEI DOMNICA</b> , Lipsă CNP proprietar.	

**C. Partea III. SARCINI .**

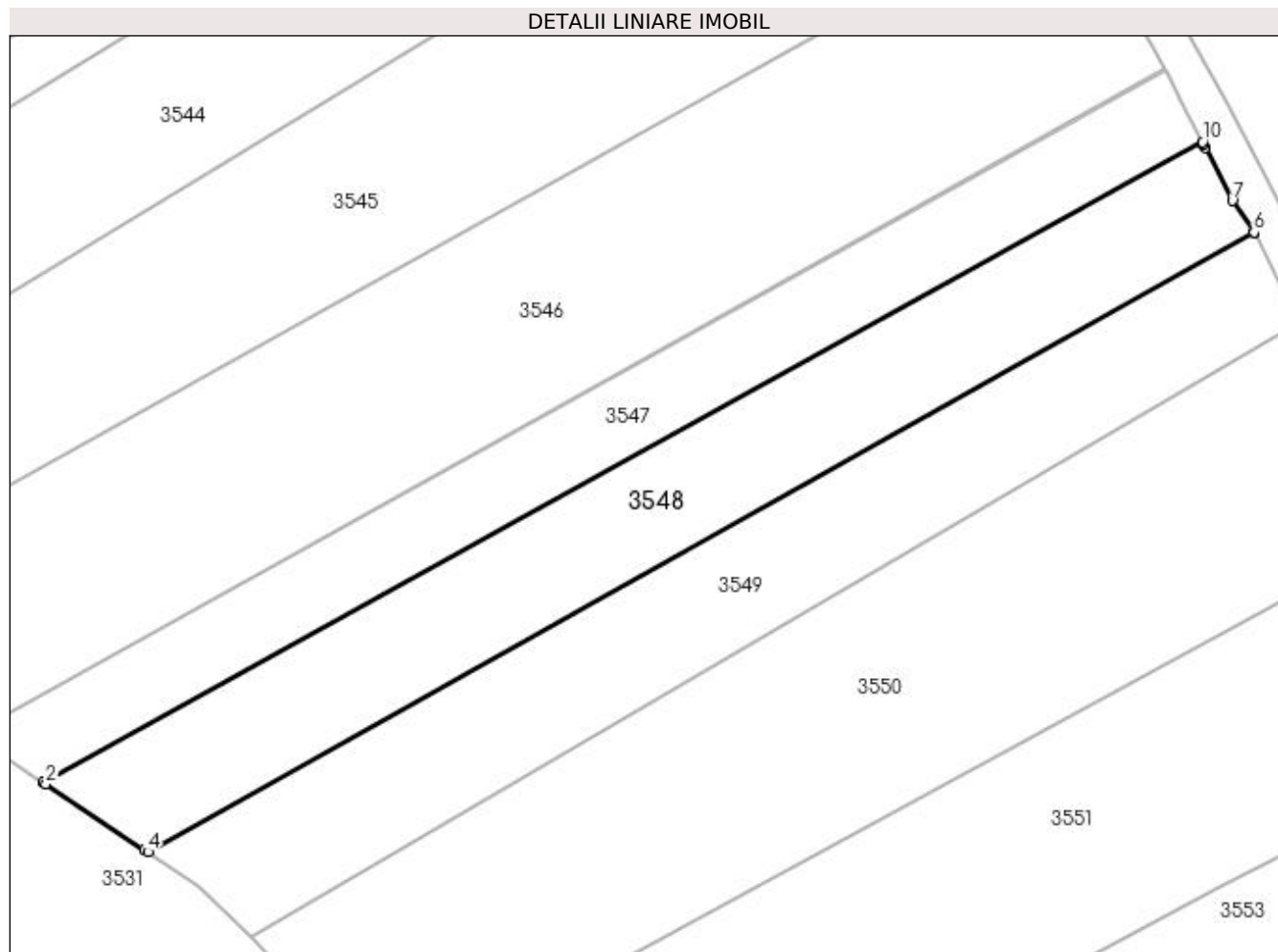
Inscrieri privind dezmembramintele dreptului de proprietate, drepturi reale de garanție și sarcini	Referințe
NU SUNT	

## Anexa Nr. 1 La Partea I

## Teren

Nr cadastral	Suprafața (mp)*	Observații / Referințe
	1.300	Deținător Lăzărescu Ionel.Imobilul s-a format din o parte a PF 5 a comunei cadastrale Volovăț.

\* Suprafața este determinată în planul de proiecție Stereo 70.



## Date referitoare la teren

Crt	Categorie folosință	Intra vilan	Suprafața (mp)	Tarla	Parcelă	Nr. topo	Observații / Referințe
1	arabil	NU	1.300	9	278, 281	-	

## Lungime Segmente

1) Valorile lungimilor segmentelor sunt obținute din proiecție în plan.

Punct început	X / Y	Punct sfârșit	X / Y	Lungime segment (** (m)
1	565.404,374 699.599,028	2	565.404,646 699.598,848	0.326
2	565.404,646 699.598,848	3	565.414,142 699.592,548	11.396
3	565.414,142 699.592,548	4	565.414,488 699.592,319	0.415
4	565.414,488 699.592,319	5	565.521,135 699.652,042	122.231
5	565.521,135 699.652,042	6	565.521,128 699.652,056	0.016

Punct început	X / Y	Punct sfârșit	X / Y	Lungime segment (** (m)
6	565.521,128 699.652,056	7	565.519,047 699.655,121	3.705
7	565.519,047 699.655,121	8	565.516,457 699.660,217	5.716
8	565.516,457 699.660,217	9	565.516,301 699.660,522	0.343
9	565.516,301 699.660,522	10	565.516,17 699.660,779	0.288
10	565.516,17 699.660,779	1	565.404,374 699.599,028	127.717

\*\* Lungimile segmentelor sunt determinate în planul de proiecție Stereo 70 și sunt rotunjite la 1 milimetru.

\*\*\* Distanța dintre puncte este formată din segmente cumulate ce sunt mai mici decât valoarea 1 milimetru.



**DATE DESPRE IMOBILUL NR. 3549**

Oficiul de Cadastru și Publicitate Imobiliară SUCEAVA  
Biroul de Cadastru și Publicitate Imobiliară Radauti

**A. Partea I. Descrierea imobilului**

TEREN Extravilan

Adresa: Jud. Suceava

Nr. Crt	Nr cadastral Nr. topografic	Suprafața* (mp)	Observații / Referințe
A1		1.300	Sector cadastral:46 Teren neimprejmuit; Imobilul s-a format din o parte a PF 5 a comunei cadastrale Volovăț.

**B. Partea II. Proprietari și acte**

Inscrieri privitoare la dreptul de proprietate și alte drepturi reale		Referințe
/		
Act Notarial nr. 7574, din 25/06/1995 emis de NP COSTE STEFAN;		
B1	Intabulare, drept de PROPRIETATE, dobandit prin PARTAJ, cota actuala 1/1 1) ROBU ANA-VERA	A1

**C. Partea III. SARCINI .**

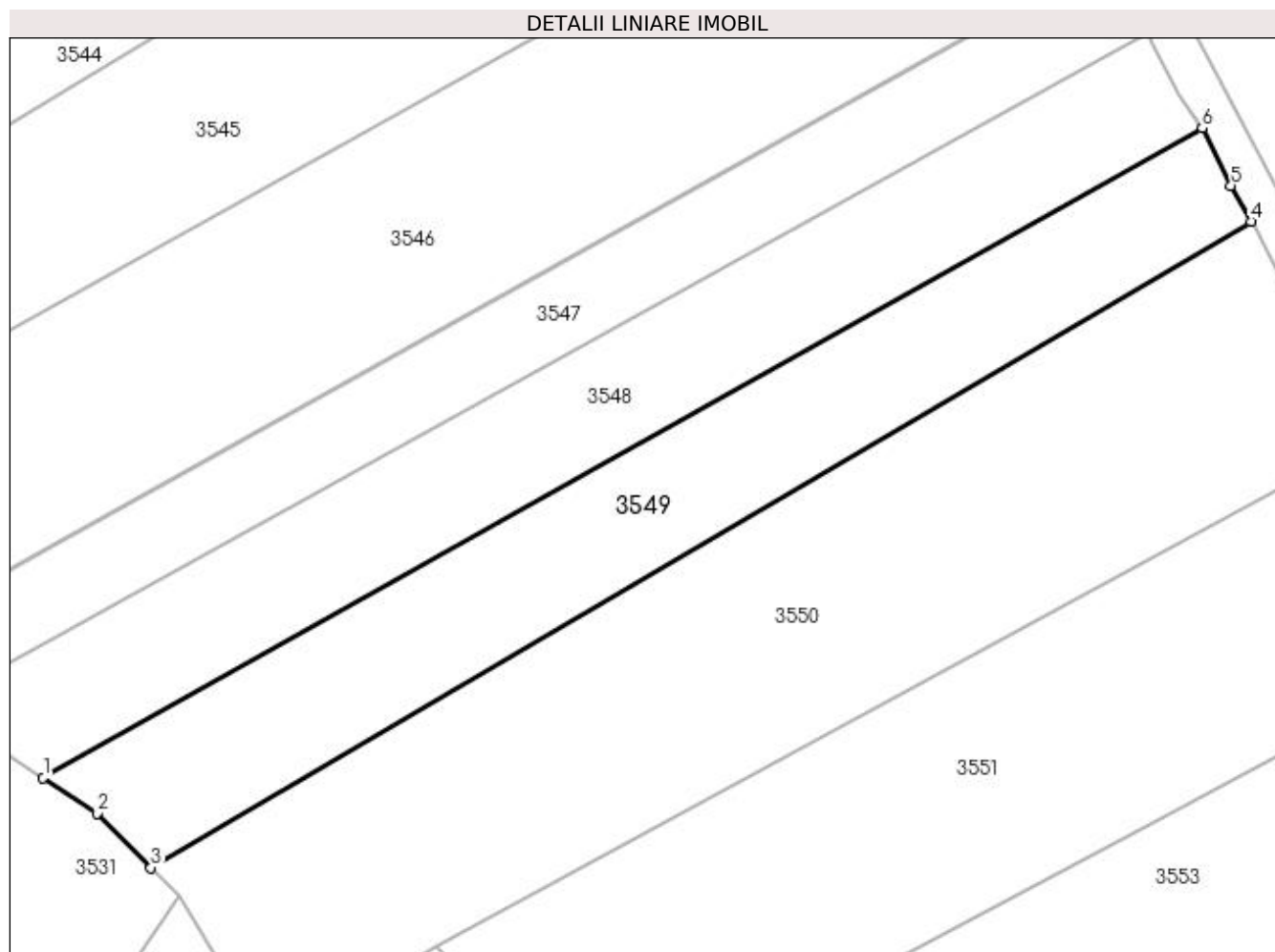
Inscrieri privind dezmembramintele dreptului de proprietate, drepturi reale de garanție și sarcini	Referințe
NU SUNT	

## Anexa Nr. 1 La Partea I

## Teren

Nr cadastral	Suprafața (mp)*	Observații / Referințe
	1.300	Imobilul s-a format din o parte a PF 5 a comunei cadastrale Volovăț.

\* Suprafața este determinată în planul de proiecție Stereo 70.



## Date referitoare la teren

Crt	Categorie folosință	Intra vilan	Suprafața (mp)	Tarla	Parcelă	Nr. topo	Observații / Referințe
1	arabil	NU	1.300	9	278, 281	-	

## Lungime Segmente

1) Valorile lungimilor segmentelor sunt obținute din proiecție în plan.

Punct început	X / Y	Punct sfârșit	X / Y	Lungime segment (** (m)
1	565.414,488 699.592,319	2	565.419,433 699.589,039	5.934
2	565.419,433 699.589,039	3	565.424,422 699.584,042	7.061
3	565.424,422 699.584,042	4	565.525,634 699.643,484	117.376
4	565.525,634 699.643,484	5	565.523,779 699.646,766	3.77
5	565.523,779 699.646,766	6	565.521,135 699.652,042	5.901

Punct început	X / Y	Punct sfârșit	X / Y	Lungime segment (** (m)
6	565.521,135 699.652,042	1	565.414,488 699.592,319	122.231

\*\* Lungimile segmentelor sunt determinate în planul de proiecție Stereo 70 și sunt rotunjite la 1 milimetru.

\*\*\* Distanța dintre puncte este formată din segmente cumulate ce sunt mai mici decât valoarea 1 milimetru.





**DATE DESPRE IMOBILUL NR. 3550**

Oficiul de Cadastru și Publicitate Imobiliară SUCEAVA  
Biroul de Cadastru și Publicitate Imobiliară Radauti

**A. Partea I. Descrierea imobilului**

TEREN Extravilan

Adresa: Jud. Suceava

Nr. Crt	Nr cadastral Nr. topografic	Suprafața* (mp)	Observații / Referințe
A1		2.400	Sector cadastral:46 Teren neimprejmuit; Deținători Bâzgan Ilie și Bâzgan Ana.Imobilul s-a format din o parte a PF 5 a comunei cadastrale Volovăț.

**B. Partea II. Proprietari și acte**

Inscrieri privitoare la dreptul de proprietate și alte drepturi reale		Referințe
/		
Act Normativ nr. Legea 7, din 13/03/1996 emis de PARLAMENTUL ROMANIEI;		
B1	Inscrierea provizorie, drept de PROPRIETATE, dobandit prin Lege, cota actuala 1/1 1) NEIDENTIFICAT NEIDENTIFICAT	A1
B2	Proprietar neidentificat.	A1

**C. Partea III. SARCINI .**

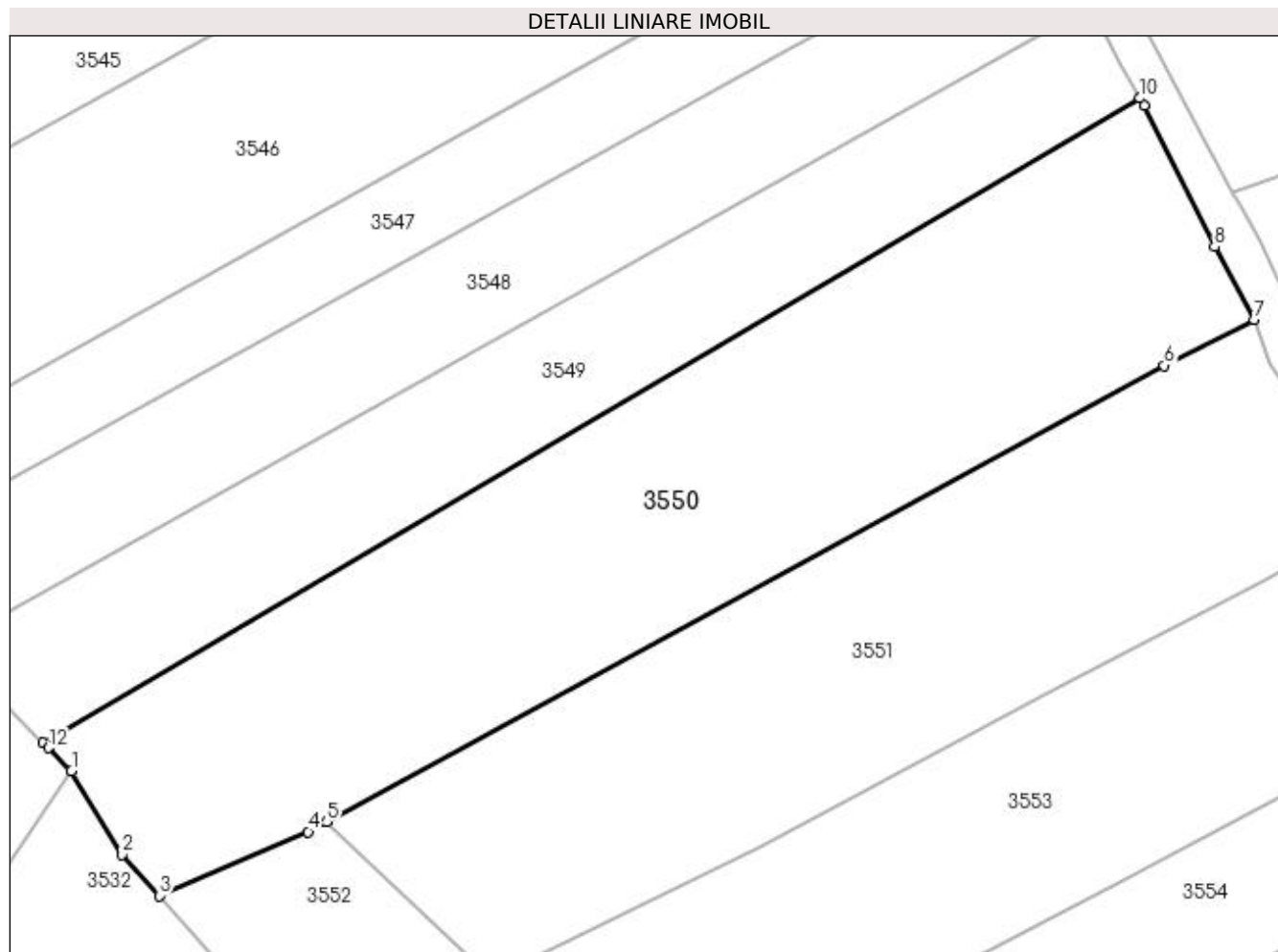
Inscrieri privind dezmembramintele dreptului de proprietate, drepturi reale de garanție și sarcini	Referințe
NU SUNT	

## Anexa Nr. 1 La Partea I

## Teren

Nr cadastral	Suprafața (mp)*	Observații / Referințe
	2.400	Deținători Bâzgan Ilie și Bâzgan Ana.Imobilul s-a format din o parte a PF 5 a comunei cadastrale Volovăț.

\* Suprafața este determinată în planul de proiecție Stereo 70.



## Date referitoare la teren

Crt	Categorie folosință	Intra vilan	Suprafața (mp)	Tarla	Parcelă	Nr. topo	Observații / Referințe
1	arabil	NU	2.400	9	278, 281	-	

## Lungime Segmente

1) Valorile lungimilor segmentelor sunt obținute din proiecție în plan.

Punct început	X / Y	Punct sfârșit	X / Y	Lungime segment (** (m)
1	565.427,033 699.581,427	2	565.431,722 699.573,711	9.029
2	565.431,722 699.573,711	3	565.435,148 699.569,907	5.119
3	565.435,148 699.569,907	4	565.448,869 699.575,806	14.935
4	565.448,869 699.575,806	5	565.450,568 699.576,731	1.934
5	565.450,568 699.576,731	6	565.527,875 699.618,814	88.019

Punct început	X / Y	Punct sfârșit	X / Y	Lungime segment (** (m)
6	565.527,875 699.618,814	7	565.536,151 699.623,078	9.31
7	565.536,151 699.623,078	8	565.532,52 699.629,784	7.626
8	565.532,52 699.629,784	9	565.526,015 699.642,809	14.559
9	565.526,015 699.642,809	10	565.525,634 699.643,484	0.775
10	565.525,634 699.643,484	11	565.424,422 699.584,042	117.376
11	565.424,422 699.584,042	12	565.424,914 699.583,549	0.697
12	565.424,914 699.583,549	1	565.427,033 699.581,427	2.999

\*\* Lungimile segmentelor sunt determinate în planul de proiecție Stereo 70 și sunt rotunjite la 1 milimetru.

\*\*\* Distanța dintre puncte este formată din segmente cumulate ce sunt mai mici decât valoarea 1 milimetru.



**DATE DESPRE IMOBILUL NR. 3551**

Oficiul de Cadastru și Publicitate Imobiliară SUCEAVA  
Biroul de Cadastru și Publicitate Imobiliară Radauti

**A. Partea I. Descrierea imobilului**

TEREN Extravilan

Adresa: Jud. Suceava

Nr. Crt	Nr cadastral Nr. topografic	Suprafața* (mp)	Observații / Referințe
A1	41055	1.990	Sector cadastral:46 Teren neimprejmuit;

**B. Partea II. Proprietari și acte**

Inscrieri privitoare la dreptul de proprietate și alte drepturi reale	Referințe
<b>12175 / 16/03/2023</b>	
Act Normativ 7/1996, din 13/03/1996 emis de PARLAMENTUL ROMANIEI;	
B3	A1
Intabulare, drept de PROPRIETATE bun comun, in devalmasie, ca urmare a transformării posesiei în drept de proprietate, în condițiile art. 41 alin (9) și art. 13 alin (7) litera a), dobandit prin Lege, cota actuala 1/1	
1) COCA IOAN	
2) COCA LĂCRĂMIOARA	

**C. Partea III. SARCINI .**

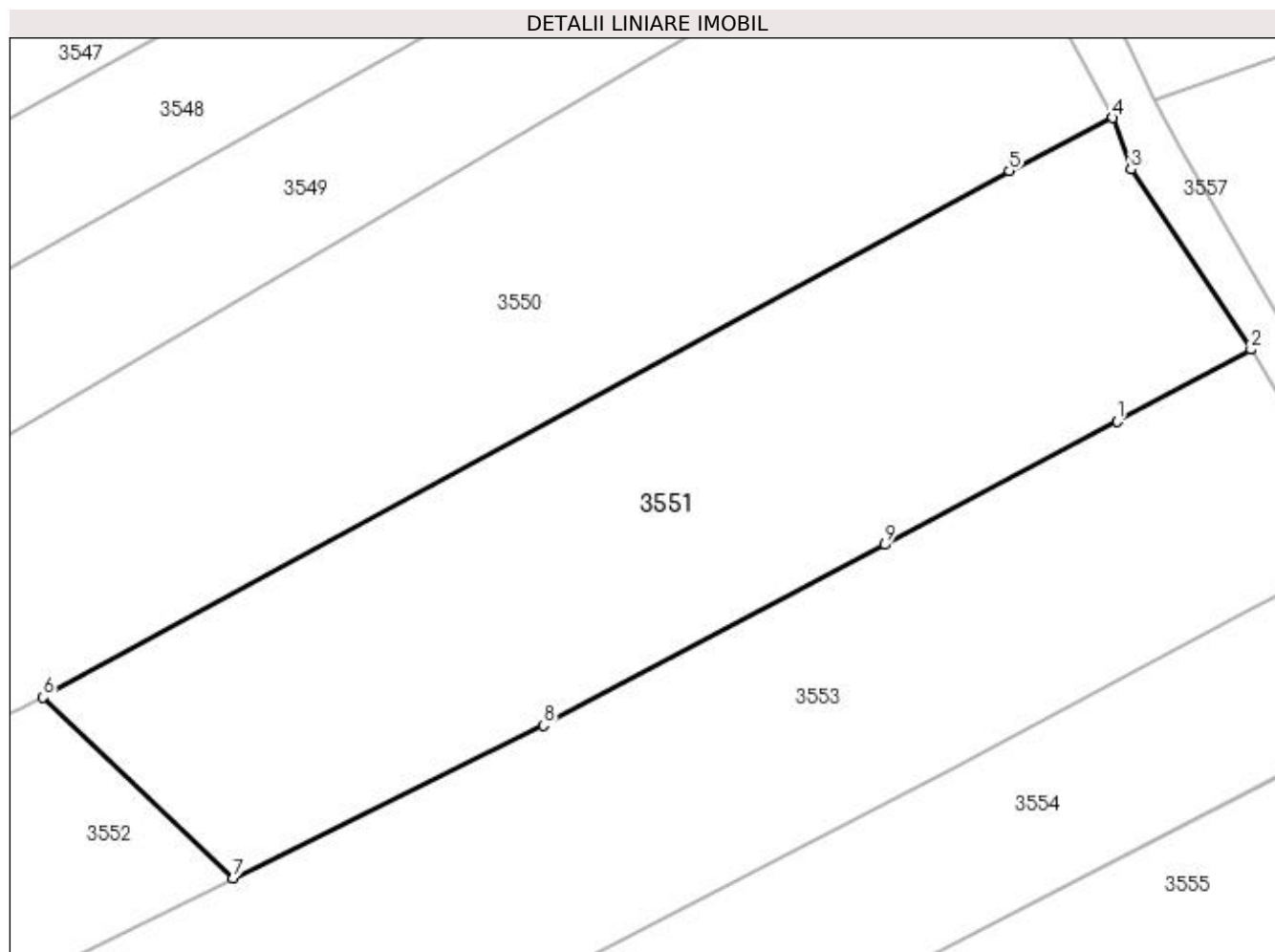
Inscrieri privind dezmembramintele dreptului de proprietate, drepturi reale de garanție și sarcini	Referințe
NU SUNT	

## Anexa Nr. 1 La Partea I

## Teren

Nr cadastral	Suprafața (mp)*	Observații / Referințe
41055	1.990	

\* Suprafața este determinată în planul de proiecție Stereo 70.



## Date referitoare la teren

Crt	Categorie folosință	Intra vilan	Suprafața (mp)	Tarla	Parcelă	Nr. topo	Observații / Referințe
1	arabil	NU	1.990	9	281	-	

## Lungime Segmente

1) Valorile lungimilor segmentelor sunt obținute din proiecție în plan.

Punct început	X / Y	Punct sfârșit	X / Y	Lungime segment (** (m)
1	565.536,518 699.598,775	2	565.547,212 699.604,534	12.146
2	565.547,212 699.604,534	3	565.537,603 699.618,951	17.326
3	565.537,603 699.618,951	4	565.536,151 699.623,078	4.375
4	565.536,151 699.623,078	5	565.527,875 699.618,814	9.31
5	565.527,875 699.618,814	6	565.450,568 699.576,731	88.019

Punct început	X / Y	Punct sfârșit	X / Y	Lungime segment (** (m)
6	565.450,568 699.576,731	7	565.465,786 699.562,262	20.999
7	565.465,786 699.562,262	8	565.490,606 699.574,465	27.658
8	565.490,606 699.574,465	9	565.517,887 699.588,933	30.88
9	565.517,887 699.588,933	1	565.536,518 699.598,775	21.071

\*\* Lungimile segmentelor sunt determinate în planul de proiecție Stereo 70 și sunt rotunjite la 1 milimetru.

\*\*\* Distanța dintre puncte este formată din segmente cumulate ce sunt mai mici decât valoarea 1 milimetru.





**DATE DESPRE IMOBILUL NR. 3552**

Oficiul de Cadastru și Publicitate Imobiliară SUCEAVA  
Biroul de Cadastru și Publicitate Imobiliară Radauti

**A. Partea I. Descrierea imobilului**

TEREN Extravilan

Adresa: Jud. Suceava

Nr. Crt	Nr cadastral Nr. topografic	Suprafața* (mp)	Observații / Referințe
A1		349	Sector cadastral:46 Teren neimprejmuit; Imobilul s-a format din o parte a PF 5 a comunei cadastrale Volovăț.

**B. Partea II. Proprietari și acte**

Inscrieri privitoare la dreptul de proprietate și alte drepturi reale		Referințe
/		
Act Normativ nr. Legea 7, din 13/03/1996 emis de PARLAMENTUL ROMANIEI;		
B1	Inscrierea provizorie, drept de PROPRIETATE, dobandit prin Lege, cota actuala 1/1 1) NEIDENTIFICAT NEIDENTIFICAT	A1
B2	Proprietar neidentificat.	A1

**C. Partea III. SARCINI .**

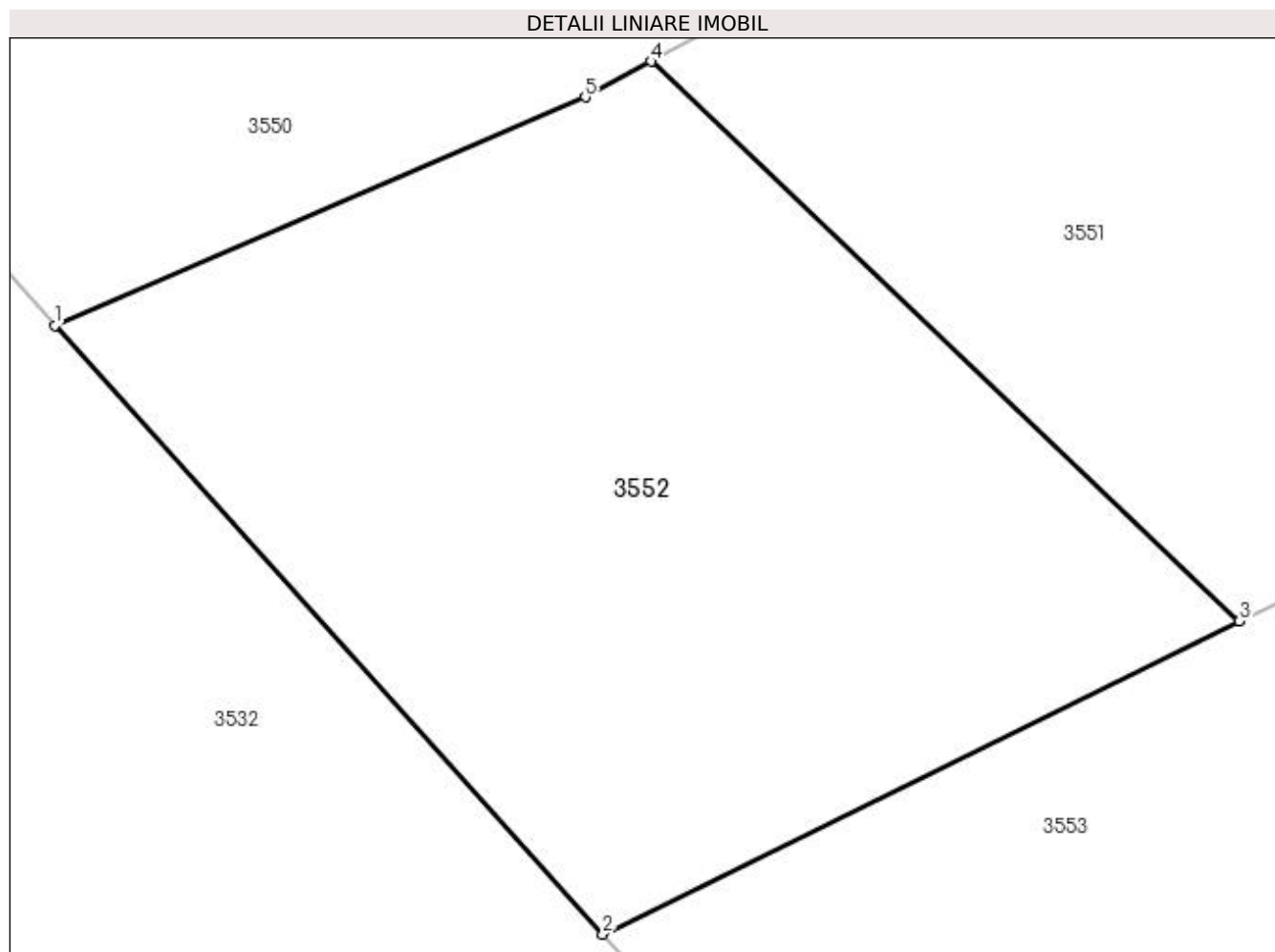
Inscrieri privind dezmembramintele dreptului de proprietate, drepturi reale de garanție și sarcini	Referințe
NU SUNT	

## Anexa Nr. 1 La Partea I

## Teren

Nr cadastral	Suprafața (mp)*	Observații / Referințe
	349	Imobilul s-a format din o parte a PF 5 a comunei cadastrale Volovăț.

\* Suprafața este determinată în planul de proiecție Stereo 70.



## Date referitoare la teren

Crt	Categorie folosință	Intravilan	Suprafața (mp)	Tarla	Parcelă	Nr. topo	Observații / Referințe
1	arabil	NU	349	9	278, 281	-	

## Lungime Segmente

1) Valorile lungimilor segmentelor sunt obținute din proiecție în plan.

Punct început	X / Y	Punct sfârșit	X / Y	Lungime segment (** (m)
1	565.435,148 699.569,907	2	565.449,323 699.554,168	21.181
2	565.449,323 699.554,168	3	565.465,786 699.562,262	18.345
3	565.465,786 699.562,262	4	565.450,568 699.576,731	20.999
4	565.450,568 699.576,731	5	565.448,869 699.575,806	1.934
5	565.448,869 699.575,806	1	565.435,148 699.569,907	14.935

**\*\* Lungimile segmentelor sunt determinate în planul de proiecție Stereo 70 și sunt rotunjite la 1 milimetru.**

**\*\*\* Distanța dintre puncte este formată din segmente cumulate ce sunt mai mici decât valoarea 1 milimetru.**



**DATE DESPRE IMOBILUL NR. 3553**

Oficiul de Cadastru și Publicitate Imobiliară SUCEAVA  
Biroul de Cadastru și Publicitate Imobiliară Radauti

**A. Partea I. Descrierea imobilului**

TEREN Extravilan

Adresa: Jud. Suceava

Nr. Crt	Nr cadastral Nr. topografic	Suprafața* (mp)	Observații / Referințe
A1		2.000	Sector cadastral:46 Teren neimprejmuț; Imobilul s-a format din o parte a PF 5 a comunei cadastrale Volovăț.

**B. Partea II. Proprietari și acte**

Inscrieri privitoare la dreptul de proprietate și alte drepturi reale		Referințe
/		
Act Notarial nr. 1715, din 17/06/2021 emis de NP MANDICI ALEXANDRU;		
B1	Intabulare, drept de PROPRIETATE, dobandit prin PARTAJ, cota actuala 1/1 1) MAIEREAN CONSTANTIN-OVIDIU	A1

**C. Partea III. SARCINI .**

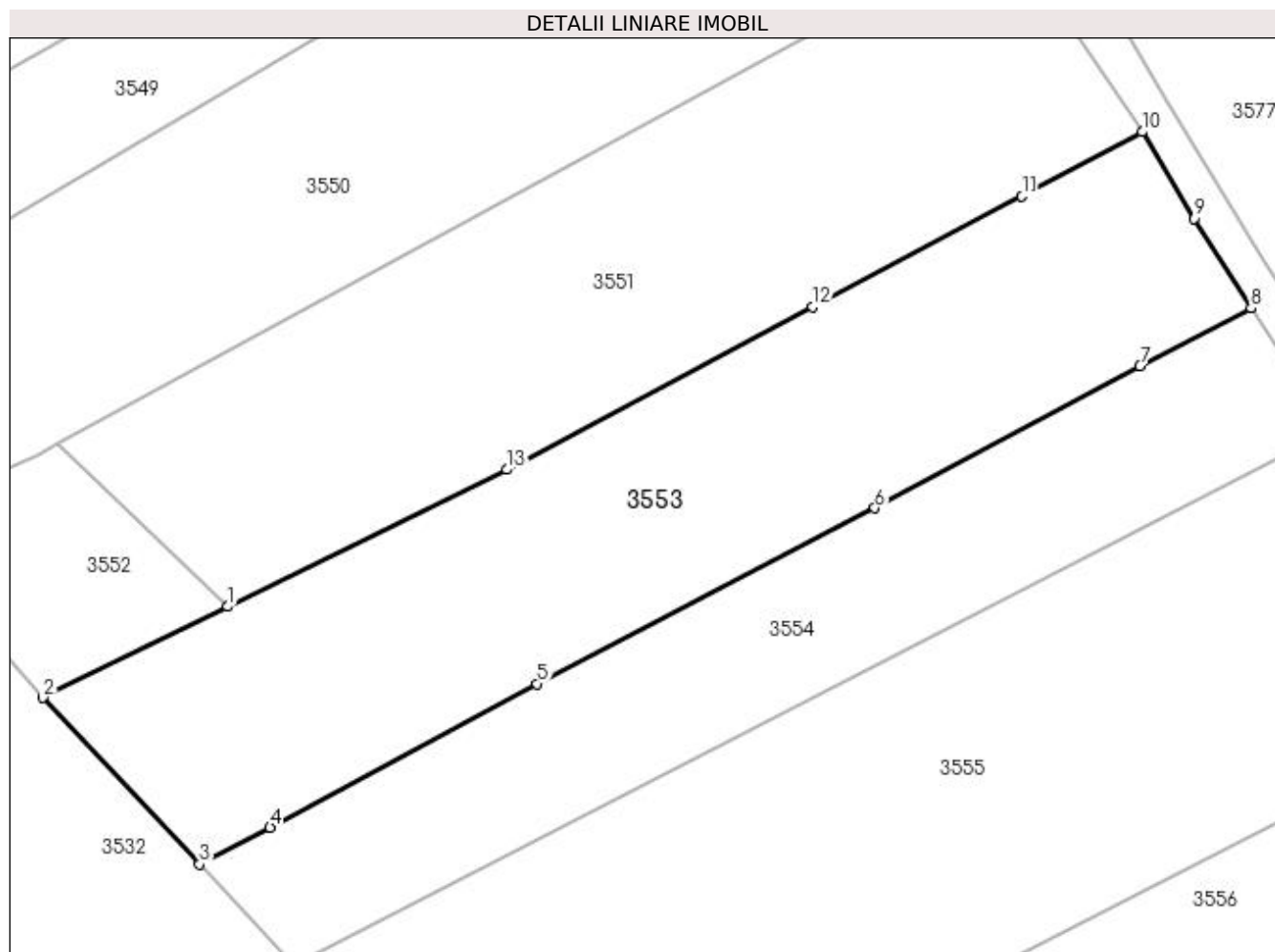
Inscrieri privind dezmembramintele dreptului de proprietate, drepturi reale de garanție și sarcini	Referințe
NU SUNT	

## Anexa Nr. 1 La Partea I

## Teren

Nr cadastral	Suprafața (mp)*	Observații / Referințe
	2.000	Imobilul s-a format din o parte a PF 5 a comunei cadastrale Volovăț.

\* Suprafața este determinată în planul de proiecție Stereo 70.



## Date referitoare la teren

Crt	Categorie folosință	Intravilan	Suprafața (mp)	Tarla	Parcelă	Nr. topo	Observații / Referințe
1	arabil	NU	2.000	9	278, 281	-	

## Lungime Segmente

1) Valorile lungimilor segmentelor sunt obținute din proiecție în plan.

Punct început	X / Y	Punct sfârșit	X / Y	Lungime segment (** (m)
1	565.465,786 699.562,262	2	565.449,323 699.554,168	18.345
2	565.449,323 699.554,168	3	565.463,262 699.539,339	20.352
3	565.463,262 699.539,339	4	565.469,536 699.542,602	7.072
4	565.469,536 699.542,602	5	565.493,324 699.555,398	27.011
5	565.493,324 699.555,398	6	565.523,403 699.571,023	33.895

Punct început	X / Y	Punct sfârșit	X / Y	Lungime segment (** (m)
6	565.523,403 699.571,023	7	565.547,028 699.583,68	26.802
7	565.547,028 699.583,68	8	565.556,913 699.588,839	11.15
8	565.556,913 699.588,839	9	565.551,814 699.596,801	9.455
9	565.551,814 699.596,801	10	565.547,212 699.604,534	8.999
10	565.547,212 699.604,534	11	565.536,518 699.598,775	12.146
11	565.536,518 699.598,775	12	565.517,887 699.588,933	21.071
12	565.517,887 699.588,933	13	565.490,606 699.574,465	30.88
13	565.490,606 699.574,465	1	565.465,786 699.562,262	27.658

\*\* Lungimile segmentelor sunt determinate în planul de proiecție Stereo 70 și sunt rotunjite la 1 milimetru.

\*\*\* Distanța dintre puncte este formată din segmente cumulate ce sunt mai mici decât valoarea 1 milimetru.





**DATE DESPRE IMOBILUL NR. 3554**

Oficiul de Cadastru și Publicitate Imobiliară SUCEAVA  
Biroul de Cadastru și Publicitate Imobiliară Radauti

**A. Partea I. Descrierea imobilului**

TEREN Extravilan

Adresa: Jud. Suceava

Nr. Crt	Nr cadastral Nr. topografic	Suprafața* (mp)	Observații / Referințe
A1	31953	1.300	Sector cadastral:46 Teren neimprejmuit;

**B. Partea II. Proprietari și acte**

Inscrieri privitoare la dreptul de proprietate și alte drepturi reale	Referințe
<b>4017 / 21/02/2013</b>	
Act Notarial nr. 726, din 20/02/2013 emis de FOMIN SIMION;	
B3	A1
Intabulare, drept de PROPRIETATE- bun propriu, cu titlu de cumparare, dobandit prin Conventie, cota actuala 1/1 1) JURAVLE DAFINA OANA	

**C. Partea III. SARCINI .**

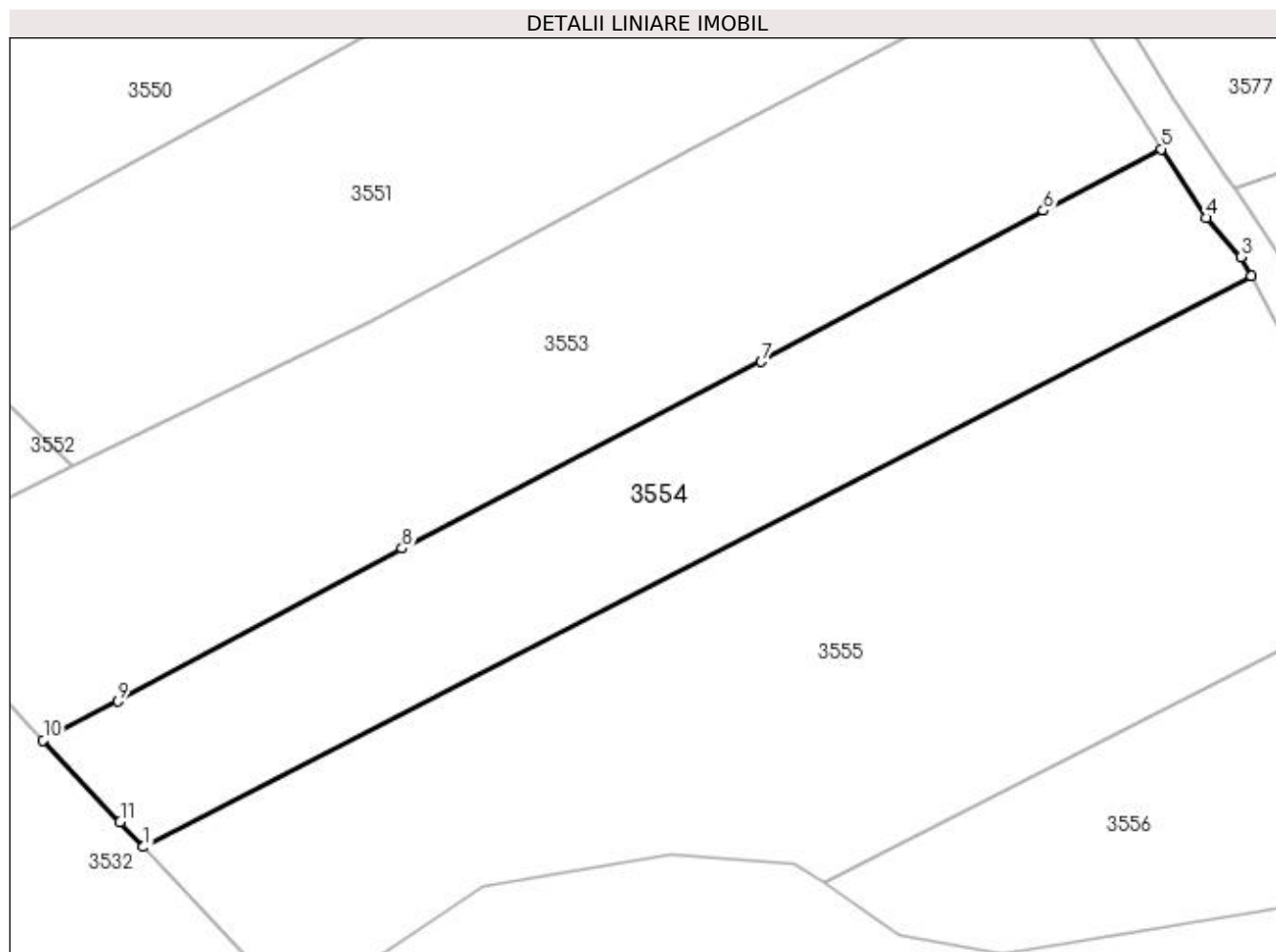
Inscrieri privind dezmembramintele dreptului de proprietate, drepturi reale de garanție și sarcini	Referințe
NU SUNT	

## Anexa Nr. 1 La Partea I

## Teren

Nr cadastral	Suprafața (mp)*	Observații / Referințe
31953	1.300	

\* Suprafața este determinată în planul de proiecție Stereo 70.



## Date referitoare la teren

Crt	Categorie folosință	Intravilan	Suprafața (mp)	Tarla	Parcelă	Nr. topo	Observații / Referințe
1	arabil	NU	1.300	9	278, 281	-	

## Lungime Segmente

1) Valorile lungimilor segmentelor sunt obținute din proiecție în plan.

Punct început	X / Y	Punct sfârșit	X / Y	Lungime segment (** (m)
1	565.471,658 699.530,407	2	565.564,433 699.578,211	104.367
2	565.564,433 699.578,211	3	565.563,571 699.579,782	1.792
3	565.563,571 699.579,782	4	565.560,716 699.583,061	4.348
4	565.560,716 699.583,061	5	565.556,913 699.588,839	6.917
5	565.556,913 699.588,839	6	565.547,028 699.583,68	11.15

Punct început	X / Y	Punct sfârșit	X / Y	Lungime segment (** (m)
6	565.547,028 699.583,68	7	565.523,403 699.571,023	26.802
7	565.523,403 699.571,023	8	565.493,324 699.555,398	33.895
8	565.493,324 699.555,398	9	565.469,536 699.542,602	27.011
9	565.469,536 699.542,602	10	565.463,262 699.539,339	7.072
10	565.463,262 699.539,339	11	565.469,705 699.532,485	9.407
11	565.469,705 699.532,485	1	565.471,658 699.530,407	2.852

\*\* Lungimile segmentelor sunt determinate în planul de proiecție Stereo 70 și sunt rotunjite la 1 milimetru.

\*\*\* Distanța dintre puncte este formată din segmente cumulate ce sunt mai mici decât valoarea 1 milimetru.



**DATE DESPRE IMOBILUL NR. 3555**

Oficiul de Cadastru și Publicitate Imobiliară SUCEAVA  
Biroul de Cadastru și Publicitate Imobiliară Radauti

**A. Partea I. Descrierea imobilului**

TEREN Extravilan

Adresa: Jud. Suceava

Nr. Crt	Nr cadastral Nr. topografic	Suprafața* (mp)	Observații / Referințe
A1		2.500	Sector cadastral:46 Teren neimprejmuit; Deținător Bordei Constantin, Bordei Ioan, Bordei Gheorghe.Imobilul s-a format din o parte a PF 5 a comunei cadastrale Volovăț.

**B. Partea II. Proprietari și acte**

Inscrieri privitoare la dreptul de proprietate și alte drepturi reale	Referințe
/	
Act Administrativ nr. 797, din 20/02/1995 emis de CJSDPAT SUCEAVA;	
B1	A1
Intabulare, drept de PROPRIETATE, dobandit prin Reconstituire, cota actuala 1/1	
1) BORDEI OREST DEFUNCT:Da	
2) BORDEI GHEORGHE	

**C. Partea III. SARCINI .**

Inscrieri privind dezmembramintele dreptului de proprietate, drepturi reale de garanție și sarcini	Referințe
NU SUNT	

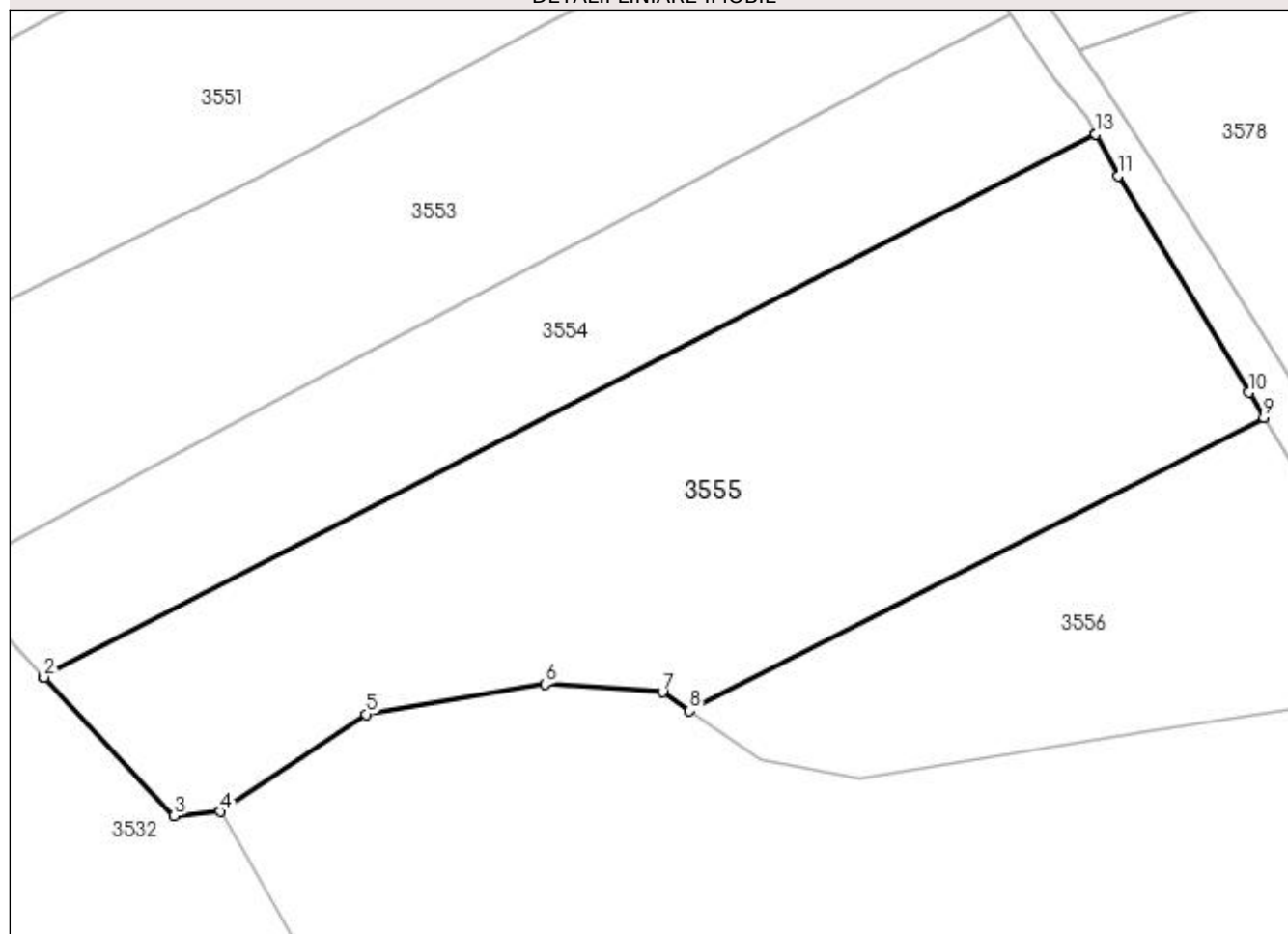
## Anexa Nr. 1 La Partea I

## Teren

Nr cadastral	Suprafața (mp)*	Observații / Referințe
	2.500	Deținător Bordei Constantin, Bordei Ioan, Bordei Gheorghe. Imobilul s-a format din o parte a PF 5 a comunei cadastrale Volovăț.

\* Suprafața este determinată în planul de proiecție Stereo 70.

## DETALII LINIARE IMOBIL



## Date referitoare la teren

Crt	Categorie folosință	Intra vilan	Suprafața (mp)	Tarla	Parcelă	Nr. topo	Observații / Referințe
1	arabil	NU	2.500	9	278, 281	-	

## Lungime Segmente

1) Valorile lungimilor segmentelor sunt obținute din proiecție în plan.

Punct început	X / Y	Punct sfârșit	X / Y	Lungime segment (** (m)
1	565.471,658 699.530,407	2	565.471,691 699.530,372	0.048
2	565.471,691 699.530,372	3	565.483,189 699.518,14	16.788
3	565.483,189 699.518,14	4	565.487,211 699.518,525	4.04
4	565.487,211 699.518,525	5	565.500,096 699.527,099	15.477
5	565.500,096 699.527,099	6	565.515,871 699.529,768	15.999

Punct început	X / Y	Punct sfârșit	X / Y	Lungime segment (** (m)
6	565.515,871 699.529,768	7	565.526,23 699.529,061	10.383
7	565.526,23 699.529,061	8	565.528,628 699.527,419	2.906
8	565.528,628 699.527,419	9	565.579,26 699.553,268	56.849
9	565.579,26 699.553,268	10	565.577,94 699.555,461	2.56
10	565.577,94 699.555,461	11	565.566,439 699.574,557	22.292
11	565.566,439 699.574,557	12	565.564,455 699.578,171	4.123
12	565.564,455 699.578,171	13	565.564,433 699.578,211	0.046
13	565.564,433 699.578,211	1	565.471,658 699.530,407	104.367

\*\* Lungimile segmentelor sunt determinate în planul de proiecție Stereo 70 și sunt rotunjite la 1 milimetru.

\*\*\* Distanța dintre puncte este formată din segmente cumulate ce sunt mai mici decât valoarea 1 milimetru.





**DATE DESPRE IMOBILUL NR. 3556**

Oficiul de Cadastru și Publicitate Imobiliară SUCEAVA  
Biroul de Cadastru și Publicitate Imobiliară Radauti

**A. Partea I. Descrierea imobilului**

TEREN Extravilan

Adresa: Jud. Suceava

Nr. Crt	Nr cadastral Nr. topografic	Suprafața* (mp)	Observații / Referințe
A1		1.000	Sector cadastral:46 Teren neimprejmuit; Deținător Bordei Constantin, Bordei Ioan, Bordei Gheorghe.Imobilul s-a format din o parte a PF 5 a comunei cadastrale Volovăț.

**B. Partea II. Proprietari și acte**

Inscrieri privitoare la dreptul de proprietate și alte drepturi reale	Referințe
/	
Act Administrativ nr. 797, din 20/02/1995 emis de CJSDPAT SUCEAVA;	
B1	A1
Intabulare, drept de PROPRIETATE, dobandit prin Reconstituire, cota actuala 1/1	
1) BORDEI OREST	
2) BORDEI GHEORGHE	

**C. Partea III. SARCINI .**

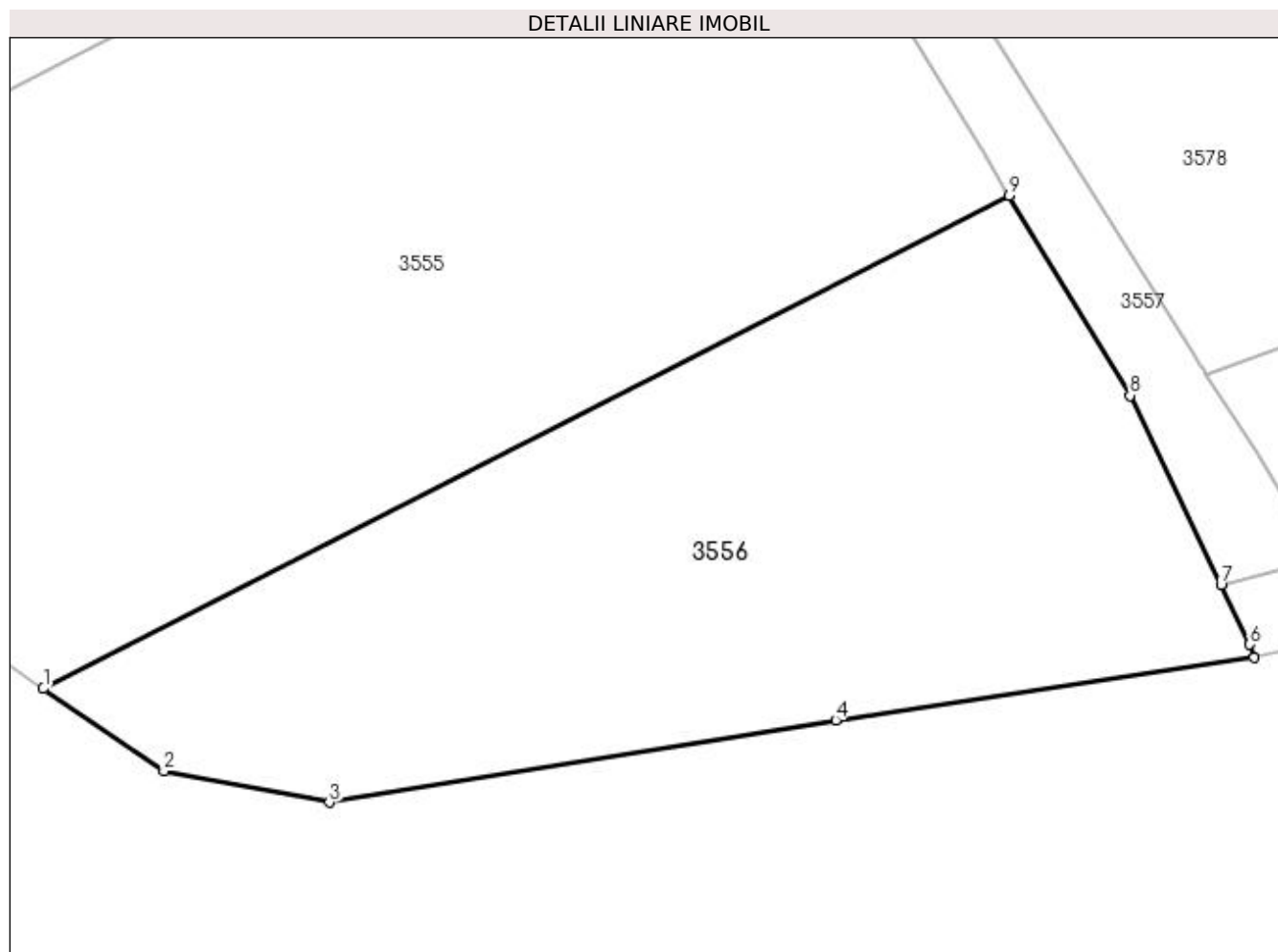
Inscrieri privind dezmembramintele dreptului de proprietate, drepturi reale de garanție și sarcini	Referințe
NU SUNT	

## Anexa Nr. 1 La Partea I

## Teren

Nr cadastral	Suprafața (mp)*	Observații / Referințe
	1.000	Deținător Bordei Constantin, Bordei Ioan, Bordei Gheorghe. Imobilul s-a format din o parte a PF 5 a comunei cadastrale Volovăț.

\* Suprafața este determinată în planul de proiecție Stereo 70.



## Date referitoare la teren

Crt	Categorie folosință	Intra vilan	Suprafața (mp)	Tarla	Parcelă	Nr. topo	Observații / Referințe
1	arabil	NU	1.000	9	281, 278	-	

## Lungime Segmente

1) Valorile lungimilor segmentelor sunt obținute din proiecție în plan.

Punct început	X / Y	Punct sfârșit	X / Y	Lungime segment (** (m)
1	565.528,628 699.527,419	2	565.534,942 699.523,097	7.652
2	565.534,942 699.523,097	3	565.543,621 699.521,452	8.834
3	565.543,621 699.521,452	4	565.570,152 699.525,777	26.881
4	565.570,152 699.525,777	5	565.592,076 699.529,037	22.165
5	565.592,076 699.529,037	6	565.591,857 699.529,736	0.733

Punct început	X / Y	Punct sfârșit	X / Y	Lungime segment (** (m)
6	565.591,857 699.529,736	7	565.590,353 699.532,86	3.467
7	565.590,353 699.532,86	8	565.585,58 699.542,774	11.003
8	565.585,58 699.542,774	9	565.579,26 699.553,268	12.25
9	565.579,26 699.553,268	1	565.528,628 699.527,419	56.849

\*\* Lungimile segmentelor sunt determinate în planul de proiecție Stereo 70 și sunt rotunjite la 1 milimetru.

\*\*\* Distanța dintre puncte este formată din segmente cumulate ce sunt mai mici decât valoarea 1 milimetru.



**DATE DESPRE IMOBILUL NR. 3557**

Oficiul de Cadastru și Publicitate Imobiliară SUCEAVA  
Biroul de Cadastru și Publicitate Imobiliară Radauti

**A. Partea I. Descrierea imobilului**

TEREN Extravilan

Adresa: Jud. Suceava

Nr. Crt	Nr cadastral Nr. topografic	Suprafața* (mp)	Observații / Referințe
A1		1.867	Sector cadastral:46 Teren neimprejmuit; Imobilul s-a format din o parte a PF 3,5 a comunei cadastrale Volovăț.

**B. Partea II. Proprietari și acte**

Inscrieri privitoare la dreptul de proprietate și alte drepturi reale		Referințe
/		
Act Normativ nr. Legea 7, din 13/03/1996 emis de PARLAMENTUL ROMANIEI;		
B1	Inscrierea provizorie, drept de PROPRIETATE, dobandit prin Lege, cota actuala 1/1 1) NEIDENTIFICAT NEIDENTIFICAT	A1
B2	Proprietar neidentificat.	A1

**C. Partea III. SARCINI .**

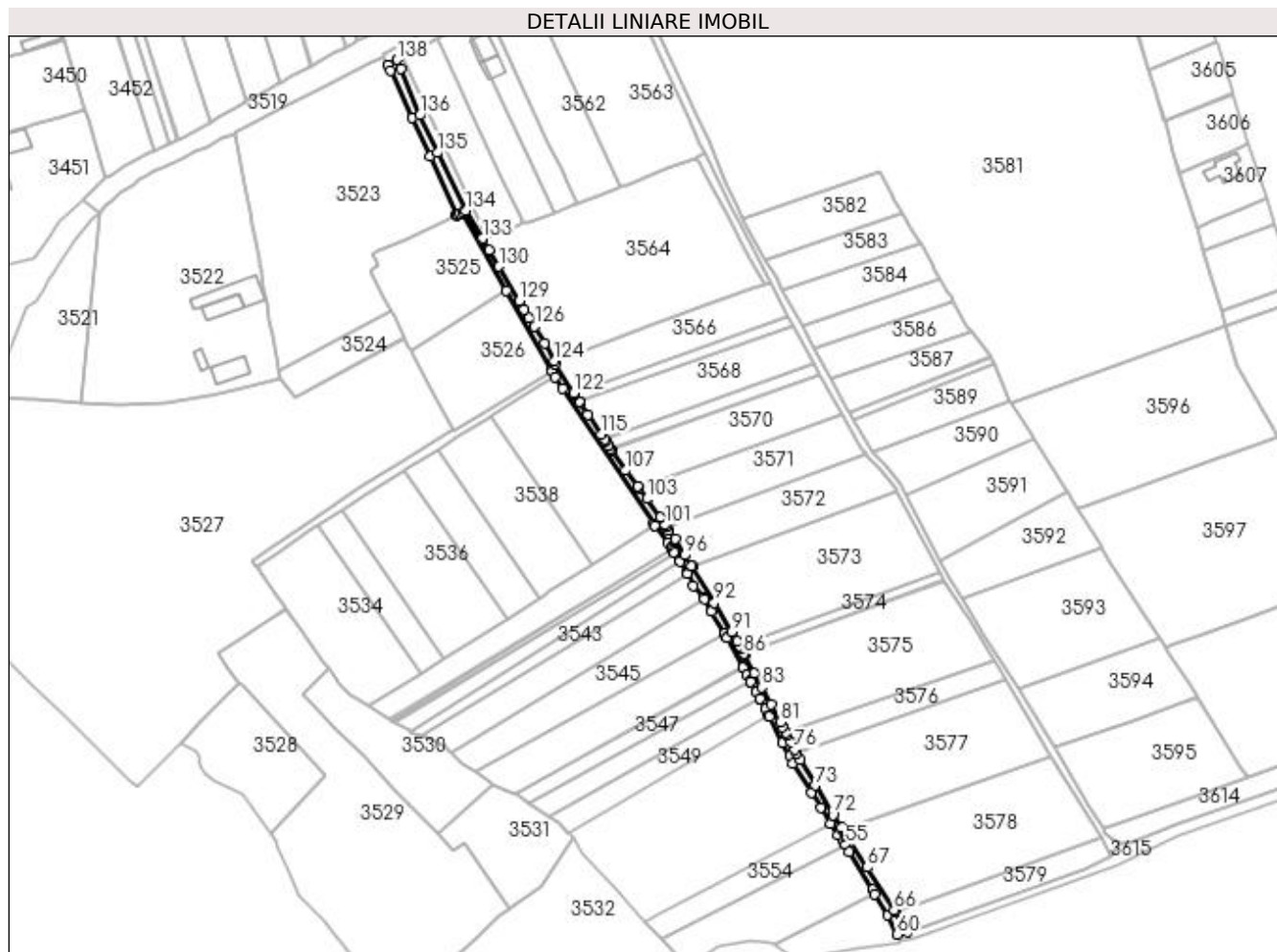
Inscrieri privind dezmembramintele dreptului de proprietate, drepturi reale de garanție și sarcini	Referințe
NU SUNT	

## Anexa Nr. 1 La Partea I

## Teren

Nr cadastral	Suprafața (mp)*	Observații / Referințe
	1.867	Imobilul s-a format din o parte a PF 3,5 a comunei cadastrale Volovăț.

\* Suprafața este determinată în planul de proiecție Stereo 70.



## Date referitoare la teren

Crt	Categorie folosință	Intravilan	Suprafața (mp)	Tarla	Parcelă	Nr. topo	Observații / Referințe
1	drum	NU	1.867	9	281	-	

## Lungime Segmente

1) Valorile lungimilor segmentelor sunt obținute din proiecție în plan.

Punct început	X / Y	Punct sfârșit	X / Y	Lungime segment	Punct început	X / Y	Punct sfârșit	X / Y	Lungime segment	Punct început	X / Y	Punct sfârșit	X / Y	Lungime segment
1	565.333,17 699.972,06	2	565.334,512 699.969,122	3.23	2	565.334,512 699.969,122	3	565.345,336 699.945,255	26.20	3	565.345,336 699.945,255	4	565.354,325 699.925,758	21.46
4	565.354,325 699.925,758	5	565.367,828 699.896,324	32.38	5	565.367,828 699.896,324	6	565.367,911 699.896,142	0.2	6	565.367,911 699.896,142	7	565.368,15 699.896,309	0.292
7	565.368,15 699.896,309	8	565.369,498 699.896,856	1.455	8	565.369,498 699.896,856	9	565.370,907 699.897,584	1.586	9	565.370,907 699.897,584	10	565.393,155 699.858,2	45.23
10	565.393,155 699.858,2	11	565.415,885 699.817,963	46.21	11	565.415,885 699.817,963	12	565.416,353 699.817,117	0.967	12	565.416,353 699.817,117	13	565.417,823 699.814,461	3.036
13	565.417,823 699.814,461	14	565.421,363 699.808,554	6.887	14	565.421,363 699.808,554	15	565.467,479 699.740,023	82.60	15	565.467,479 699.740,023	16	565.467,906 699.739,473	0.696
16	565.467,906 699.739,473	17	565.474,714 699.730,706	11.1	17	565.474,714 699.730,706	18	565.476,299 699.728,185	2.978	18	565.476,299 699.728,185	19	565.476,723 699.727,511	0.796

Punct început	X / Y	Punct sfârșit	X / Y	Lungime segment	Punct început	X / Y	Punct sfârșit	X / Y	Lungime segment	Punct început	X / Y	Punct sfârșit	X / Y	Lungime segment
19	565.476,723 699.727,511	20	565.477,493 699.726,285	1.448	20	565.477,493 699.726,285	21	565.477,872 699.725,683	0.711	21	565.477,872 699.725,683	22	565.480,366 699.721,715	4.687
22	565.480,366 699.721,715	23	565.480,763 699.721,084	0.745	23	565.480,763 699.721,084	24	565.484,352 699.715,375	6.743	24	565.484,352 699.715,375	25	565.484,445 699.715,196	0.202
25	565.484,445 699.715,196	26	565.487,636 699.709,052	6.923	26	565.487,636 699.709,052	27	565.492,551 699.703,147	7.683	27	565.492,551 699.703,147	28	565.493,117 699.702,155	1.142
28	565.493,117 699.702,155	29	565.496,637 699.695,993	7.097	29	565.496,637 699.695,993	30	565.503,133 699.684,967	12.79 7	30	565.503,133 699.684,967	31	565.503,279 699.684,72	0.287
31	565.503,279 699.684,72	32	565.504,517 699.682,618	2.439	32	565.504,517 699.682,618	33	565.504,538 699.682,583	0.041	33	565.504,538 699.682,583	34	565.512,56 699.667,86	16.76 7
34	565.512,56 699.667,86	35	565.512,61 699.667,767	0.106	35	565.512,61 699.667,767	36	565.514,574 699.663,901	4.336	36	565.514,574 699.663,901	37	565.516,17 699.660,779	3.506
37	565.516,17 699.660,779	38	565.516,301 699.660,522	0.288	38	565.516,301 699.660,522	39	565.516,457 699.660,217	0.343	39	565.516,457 699.660,217	40	565.519,047 699.655,121	5.716
40	565.519,047 699.655,121	41	565.521,128 699.652,056	3.705	41	565.521,128 699.652,056	42	565.521,135 699.652,042	0.016	42	565.521,135 699.652,042	43	565.523,779 699.646,766	5.901
43	565.523,779 699.646,766	44	565.525,634 699.643,484	3.77	44	565.525,634 699.643,484	45	565.526,015 699.642,809	0.775	45	565.526,015 699.642,809	46	565.532,52 699.629,784	14.55 9
46	565.532,52 699.629,784	47	565.536,151 699.623,078	7.626	47	565.536,151 699.623,078	48	565.537,603 699.618,951	4.375	48	565.537,603 699.618,951	49	565.547,212 699.604,534	17.32 6
49	565.547,212 699.604,534	50	565.551,814 699.596,801	8.999	50	565.551,814 699.596,801	51	565.556,913 699.588,839	9.455	51	565.556,913 699.588,839	52	565.560,716 699.583,061	6.917
52	565.560,716 699.583,061	53	565.563,571 699.579,782	4.348	53	565.563,571 699.579,782	54	565.564,433 699.578,211	1.792	54	565.564,433 699.578,211	55	565.564,455 699.578,171	0.046
55	565.564,455 699.578,171	56	565.566,439 699.574,557	4.123	56	565.566,439 699.574,557	57	565.577,94 699.555,461	22.29 2	57	565.577,94 699.555,461	58	565.579,26 699.553,268	2.56
58	565.579,26 699.553,268	59	565.585,58 699.542,774	12.25	59	565.585,58 699.542,774	60	565.590,353 699.532,86	11.00 3	60	565.590,353 699.532,86	61	565.595,602 699.534,191	5.415
61	565.595,602 699.534,191	62	565.592,176 699.539,797	6.57	62	565.592,176 699.539,797	63	565.589,597 699.543,905	4.85	63	565.589,597 699.543,905	64	565.589,417 699.544,193	0.34
64	565.589,417 699.544,193	65	565.589,294 699.544,389	0.231	65	565.589,294 699.544,389	66	565.588,874 699.545,058	0.79	66	565.588,874 699.545,058	67	565.575,289 699.566,7	25.55 2
67	565.575,289 699.566,7	68	565.564,965 699.582,685	19.02 9	68	565.564,965 699.582,685	69	565.563,011 699.585,576	3.489	69	565.563,011 699.585,576	70	565.562,353 699.586,549	1.175
70	565.562,353 699.586,549	71	565.562,307 699.586,617	0.082	71	565.562,307 699.586,617	72	565.557,965 699.593,123	7.822	72	565.557,965 699.593,123	73	565.548,944 699.608,029	17.42 3
73	565.548,944 699.608,029	74	565.541,489 699.620,807	14.79 4	74	565.541,489 699.620,807	75	565.539,527 699.624,525	4.204	75	565.539,527 699.624,525	76	565.538,652 699.626,182	1.874
76	565.538,652 699.626,182	77	565.536,75 699.630,216	4.46	77	565.536,75 699.630,216	78	565.535,024 699.633,35	3.578	78	565.535,024 699.633,35	79	565.534,189 699.634,864	1.729
79	565.534,189 699.634,864	80	565.532,572 699.637,8	3.352	80	565.532,572 699.637,8	81	565.531,383 699.640,054	2.548	81	565.531,383 699.640,054	82	565.526,706 699.648,915	10.02
82	565.526,706 699.648,915	83	565.522,106 699.657,69	9.908	83	565.522,106 699.657,69	84	565.518,339 699.664,905	8.139	84	565.518,339 699.664,905	85	565.513,365 699.673,674	10.08 1
85	565.513,365 699.673,674	86	565.512,952 699.674,402	0.837	86	565.512,952 699.674,402	87	565.512,891 699.674,521	0.134	87	565.512,891 699.674,521	88	565.511,607 699.677,045	2.832
88	565.511,607 699.677,045	89	565.510,773 699.678,685	1.84	89	565.510,773 699.678,685	90	565.509,562 699.681,065	2.67	90	565.509,562 699.681,065	91	565.506,803 699.685,699	5.393
91	565.506,803 699.685,699	92	565.498,057 699.700,396	17.10 2	92	565.498,057 699.700,396	93	565.486,944 699.718,669	21.38 7	93	565.486,944 699.718,669	94	565.486,858 699.718,804	0.16
94	565.486,858 699.718,804	95	565.486,691 699.719,065	0.31	95	565.486,691 699.719,065	96	565.483,283 699.724,39	6.322	96	565.483,283 699.724,39	97	565.478,219 699.732,713	9.743
97	565.478,219 699.732,713	98	565.475,192 699.736,907	5.172	98	565.475,192 699.736,907	99	565.474,068 699.738,592	2.025	99	565.474,068 699.738,592	100	565.473,913 699.738,823	0.278
100	565.473,913 699.738,823	101	565.473,386 699.739,613	0.95	101	565.473,386 699.739,613	102	565.470,852 699.743,409	4.564	102	565.470,852 699.743,409	103	565.463,947 699.752,84	11.68 9
103	565.463,947 699.752,84	104	565.460,048 699.758,448	6.83	104	565.460,048 699.758,448	105	565.459,494 699.759,245	0.971	105	565.459,494 699.759,245	106	565.459,427 699.759,341	0.117
106	565.459,427 699.759,341	107	565.453,265 699.767,182	9.973	107	565.453,265 699.767,182	108	565.446,807 699.776,612	11.42 9	108	565.446,807 699.776,612	109	565.446,207 699.777,489	1.063
109	565.446,207 699.777,489	110	565.445,717 699.778,204	0.867	110	565.445,717 699.778,204	111	565.444,782 699.779,569	1.655	111	565.444,782 699.779,569	112	565.444,65 699.779,771	0.241
112	565.444,65 699.779,771	113	565.443,185 699.782,008	2.674	113	565.443,185 699.782,008	114	565.442,682 699.782,775	0.917	114	565.442,682 699.782,775	115	565.440,954 699.785,414	3.154
115	565.440,954 699.785,414	116	565.434,123 699.795,287	12.00 6	116	565.434,123 699.795,287	117	565.430,183 699.801,391	7.265	117	565.430,183 699.801,391	118	565.429,999 699.801,675	0.338

Punct început	X / Y	Punct sfârșit	X / Y	Lungime segment	Punct început	X / Y	Punct sfârșit	X / Y	Lungime segment	Punct început	X / Y	Punct sfârșit	X / Y	Lungime segment
118	565.429,999 699.801,675	119	565.429,876 699.801,868	0.229	119	565.429,876 699.801,868	120	565.427,49 699.805,587	4.419	120	565.427,49 699.805,587	121	565.427,237 699.805,986	0.472
121	565.427,237 699.805,986	122	565.426,989 699.806,376	0.462	122	565.426,989 699.806,376	123	565.417,681 699.821,071	17.39 5	123	565.417,681 699.821,071	124	565.417,214 699.822,634	1.631
124	565.417,214 699.822,634	125	565.412,279 699.831,34	10.00 7	125	565.412,279 699.831,34	126	565.407,302 699.839,945	9.941	126	565.407,302 699.839,945	127	565.404,51 699.844,065	4.977
127	565.404,51 699.844,065	128	565.402,075 699.848,391	4.964	128	565.402,075 699.848,391	129	565.399,551 699.852,896	5.164	129	565.399,551 699.852,896	130	565.389,259 699.870,249	20.17 6
130	565.389,259 699.870,249	131	565.384,241 699.878,574	9.72	131	565.384,241 699.878,574	132	565.381,266 699.883,956	6.15	132	565.381,266 699.883,956	133	565.380,911 699.884,391	0.561
133	565.380,911 699.884,391	134	565.372,411 699.898,406	16.39 1	134	565.372,411 699.898,406	135	565.358,137 699.927,725	32.60 9	135	565.358,137 699.927,725	136	565.349,331 699.946,608	20.83 5
136	565.349,331 699.946,608	137	565.339,694 699.970,06	25.35 5	137	565.339,694 699.970,06	138	565.337,894 699.974,694	4.971	138	565.337,894 699.974,694	1	565.333,17 699.972,06	5.409

\*\* Lungimile segmentelor sunt determinate în planul de proiecție Stereo 70 și sunt rotunjite la 1 milimetru.

\*\*\* Distanța dintre puncte este formată din segmente cumulate ce sunt mai mici decât valoarea 1 milimetru.



**DATE DESPRE IMOBILUL NR. 3558**

Oficiul de Cadastru și Publicitate Imobiliară SUCEAVA  
Biroul de Cadastru și Publicitate Imobiliară Radauti

**A. Partea I. Descrierea imobilului**

TEREN Extravilan

Adresa: Jud. Suceava

Nr. Crt	Nr cadastral Nr. topografic	Suprafața* (mp)	Observații / Referințe
A1		400	Sector cadastral:46 Teren neimprejmuit; Imobilul s-a format din o parte a PF 3 a comunei cadastrale Volovăț.

**B. Partea II. Proprietari și acte**

Inscrieri privitoare la dreptul de proprietate și alte drepturi reale		Referințe
/		
Act Normativ nr. Legea 7, din 13/03/1996 emis de PARLAMENTUL ROMANIEI;		
B1	Inscrierea provizorie, drept de PROPRIETATE, dobandit prin Lege, cota actuala 1/1 1) NEIDENTIFICAT NEIDENTIFICAT	A1
B2	Proprietar neidentificat.	A1

**C. Partea III. SARCINI .**

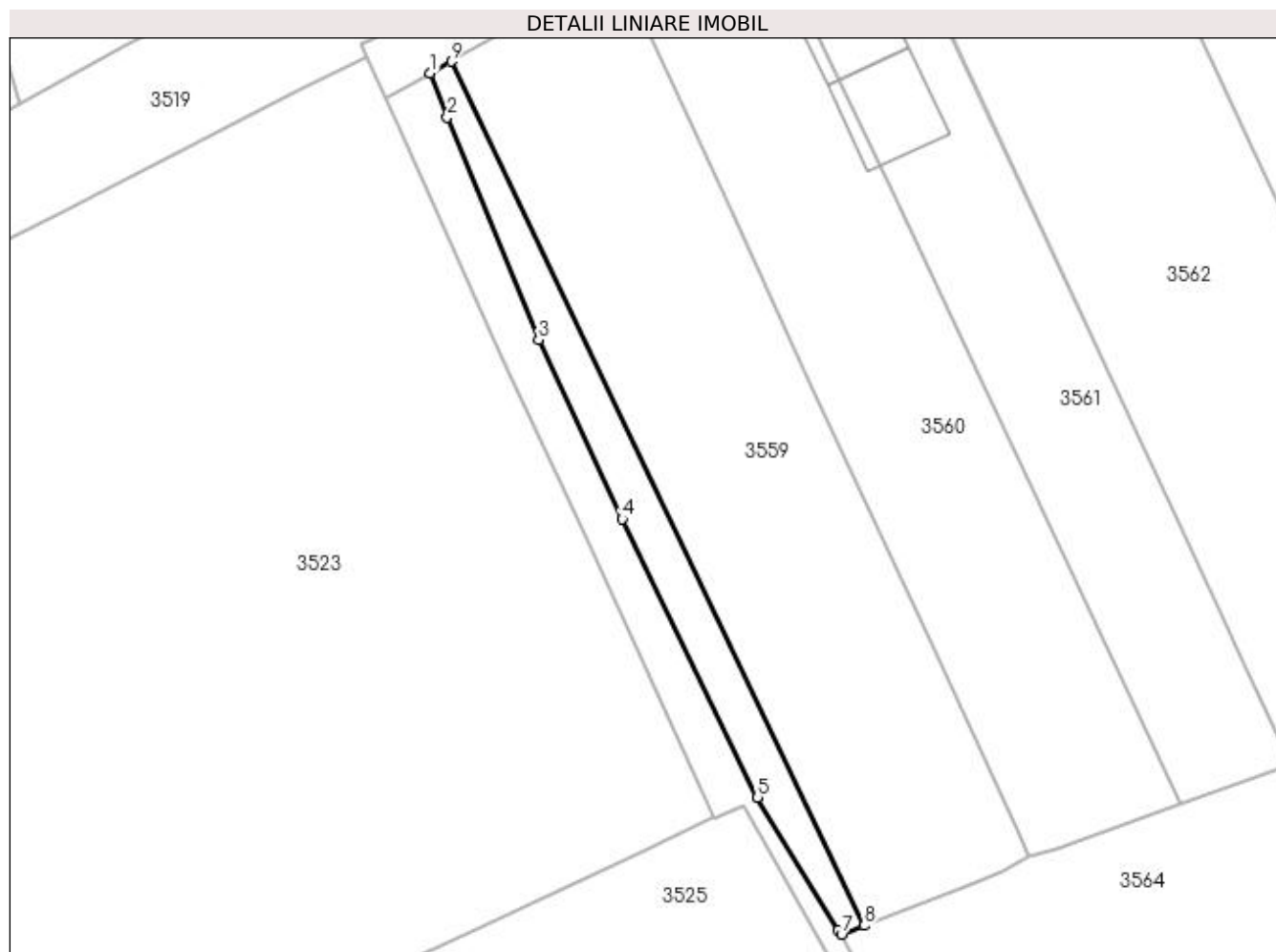
Inscrieri privind dezmembramintele dreptului de proprietate, drepturi reale de garanție și sarcini	Referințe
NU SUNT	

## Anexa Nr. 1 La Partea I

## Teren

Nr cadastral	Suprafața (mp)*	Observații / Referințe
	400	Imobilul s-a format din o parte a PF 3 a comunei cadastrale Volovăț.

\* Suprafața este determinată în planul de proiecție Stereo 70.



## Date referitoare la teren

Crt	Categorie folosință	Intra vilan	Suprafața (mp)	Tarla	Parcelă	Nr. topo	Observații / Referințe
1	arabil	NU	400	9	281	-	

## Lungime Segmente

1) Valorile lungimilor segmentelor sunt obținute din proiecție în plan.

Punct început	X / Y	Punct sfârșit	X / Y	Lungime segment (** (m)
1	565.337,894 699.974,694	2	565.339,694 699.970,06	4.971
2	565.339,694 699.970,06	3	565.349,331 699.946,608	25.355
3	565.349,331 699.946,608	4	565.358,137 699.927,725	20.835
4	565.358,137 699.927,725	5	565.372,411 699.898,406	32.609
5	565.372,411 699.898,406	6	565.380,911 699.884,391	16.391

Punct început	X / Y	Punct sfârșit	X / Y	Lungime segment (** (m)
6	565.380,911 699.884,391	7	565.381,266 699.883,956	0.561
7	565.381,266 699.883,956	8	565.383,646 699.884,867	2.548
8	565.383,646 699.884,867	9	565.340,117 699.975,933	100.935
9	565.340,117 699.975,933	1	565.337,894 699.974,694	2.545

\*\* Lungimile segmentelor sunt determinate în planul de proiecție Stereo 70 și sunt rotunjite la 1 milimetru.

\*\*\* Distanța dintre puncte este formată din segmente cumulate ce sunt mai mici decât valoarea 1 milimetru.



**DATE DESPRE IMOBILUL NR. 3559**

Oficiul de Cadastru și Publicitate Imobiliară SUCEAVA  
Biroul de Cadastru și Publicitate Imobiliară Radauti

**A. Partea I. Descrierea imobilului**

TEREN Extravilan

Adresa: Jud. Suceava, tarla 9, A 281

Nr. Crt	Nr cadastral Nr. topografic	Suprafața* (mp)	Observații / Referințe
A1	33717	2.000	Sector cadastral:46 Teren neimprejmuit;

**B. Partea II. Proprietari și acte**

Inscrieri privitoare la dreptul de proprietate și alte drepturi reale		Referințe
/		
Act Administrativ nr. 2448, din 30/08/2004 emis de CJSIPT SUCEAVA;		
B2	Imobil aflat sub incidenta art 3 (1) din Legea nr.17/20014	A1
<b>22600 / 26/07/2017</b>		
Act Notarial nr. 762(c.v.), din 26/07/2017 emis de BUZDUGA DANA ALINA;		
B4	Intabulare, drept de PROPRIETATE bun comun in dev., cu titlu de cumparare, dobandit prin Conventie, cota actuala 1/1 1) BÎZGAN TODIRICĂ-VASILE 2) BÎZGAN MARIA	A1

**C. Partea III. SARCINI .**

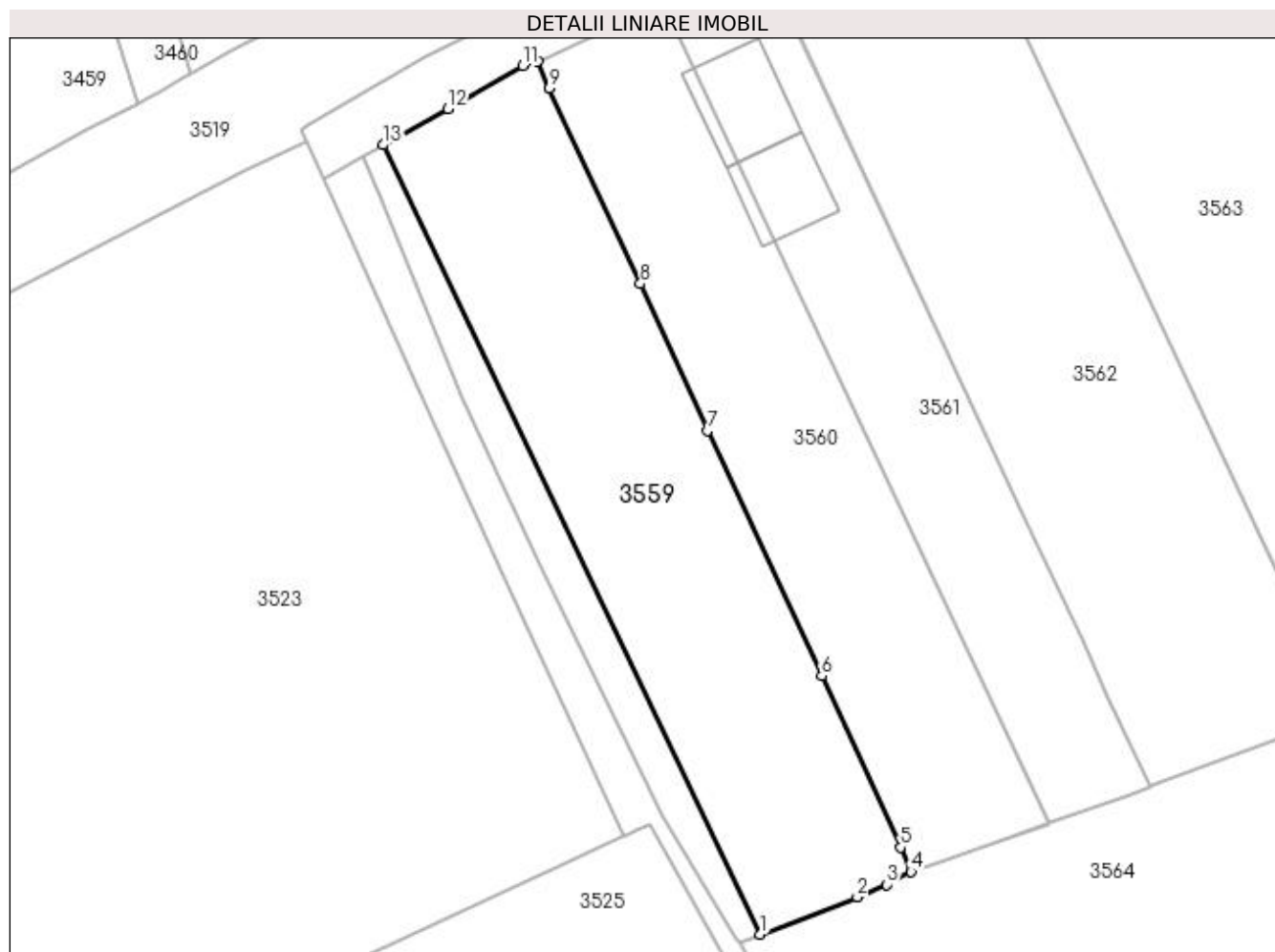
Inscrieri privind dezmembramintele dreptului de proprietate, drepturi reale de garanție și sarcini	Referințe
NU SUNT	

## Anexa Nr. 1 La Partea I

## Teren

Nr cadastral	Suprafața (mp)*	Observații / Referințe
33717	2.000	

\* Suprafața este determinată în planul de proiecție Stereo 70.



## Date referitoare la teren

Crt	Categorie folosință	Intra vilan	Suprafața (mp)	Tarla	Parcelă	Nr. topo	Observații / Referințe
1	arabil	NU	2.000	9	281	-	

## Lungime Segmente

1) Valorile lungimilor segmentelor sunt obținute din proiecție în plan.

Punct început	X / Y	Punct sfârșit	X / Y	Lungime segment (** (m)
1	565.383,646 699.884,867	2	565.394,841 699.889,149	11.986
2	565.394,841 699.889,149	3	565.398,215 699.890,611	3.677
3	565.398,215 699.890,611	4	565.401,073 699.892,079	3.213
4	565.401,073 699.892,079	5	565.399,844 699.894,895	3.073
5	565.399,844 699.894,895	6	565.390,735 699.914,658	21.761

Punct început	X / Y	Punct sfârșit	X / Y	Lungime segment (** (m)
6	565.390,735 699.914,658	7	565.377,547 699.942,979	31.241
7	565.377,547 699.942,979	8	565.369,817 699.959,933	18.633
8	565.369,817 699.959,933	9	565.359,301 699.982,486	24.884
9	565.359,301 699.982,486	10	565.357,963 699.985,561	3.353
10	565.357,963 699.985,561	11	565.356,225 699.985,062	1.808
11	565.356,225 699.985,062	12	565.347,591 699.980,1	9.958
12	565.347,591 699.980,1	13	565.340,117 699.975,933	8.557
13	565.340,117 699.975,933	1	565.383,646 699.884,867	100.935

\*\* Lungimile segmentelor sunt determinate în planul de proiecție Stereo 70 și sunt rotunjite la 1 milimetru.

\*\*\* Distanța dintre puncte este formată din segmente cumulate ce sunt mai mici decât valoarea 1 milimetru.





**DATE DESPRE IMOBILUL NR. 3560**

Oficiul de Cadastru și Publicitate Imobiliară SUCEAVA  
Biroul de Cadastru și Publicitate Imobiliară Radauti

**A. Partea I. Descrierea imobilului**

TEREN Necunoscut

Adresa: Loc. Volovat, Jud. Suceava

Nr. Crt	Nr cadastral Nr. topografic	Suprafața* (mp)	Observații / Referințe
A1		1.700	Sector cadastral:46 Teren neimprejmuit; Imobilul s-a format din o parte a PF 3 a comunei cadastrale Volovăț.

**B. Partea II. Proprietari și acte**

Inscrieri privitoare la dreptul de proprietate și alte drepturi reale		Referințe
/		
Act Normativ nr. Legea 7, din 13/03/1996 emis de PARLAMENTUL ROMANIEI;		
B1	Inscrierea provizorie, drept de PROPRIETATE, dobandit prin Lege, cota actuala 1/1 1) NEIDENTIFICAT NEIDENTIFICAT	A1
B2	Proprietar neidentificat.	A1

**C. Partea III. SARCINI .**

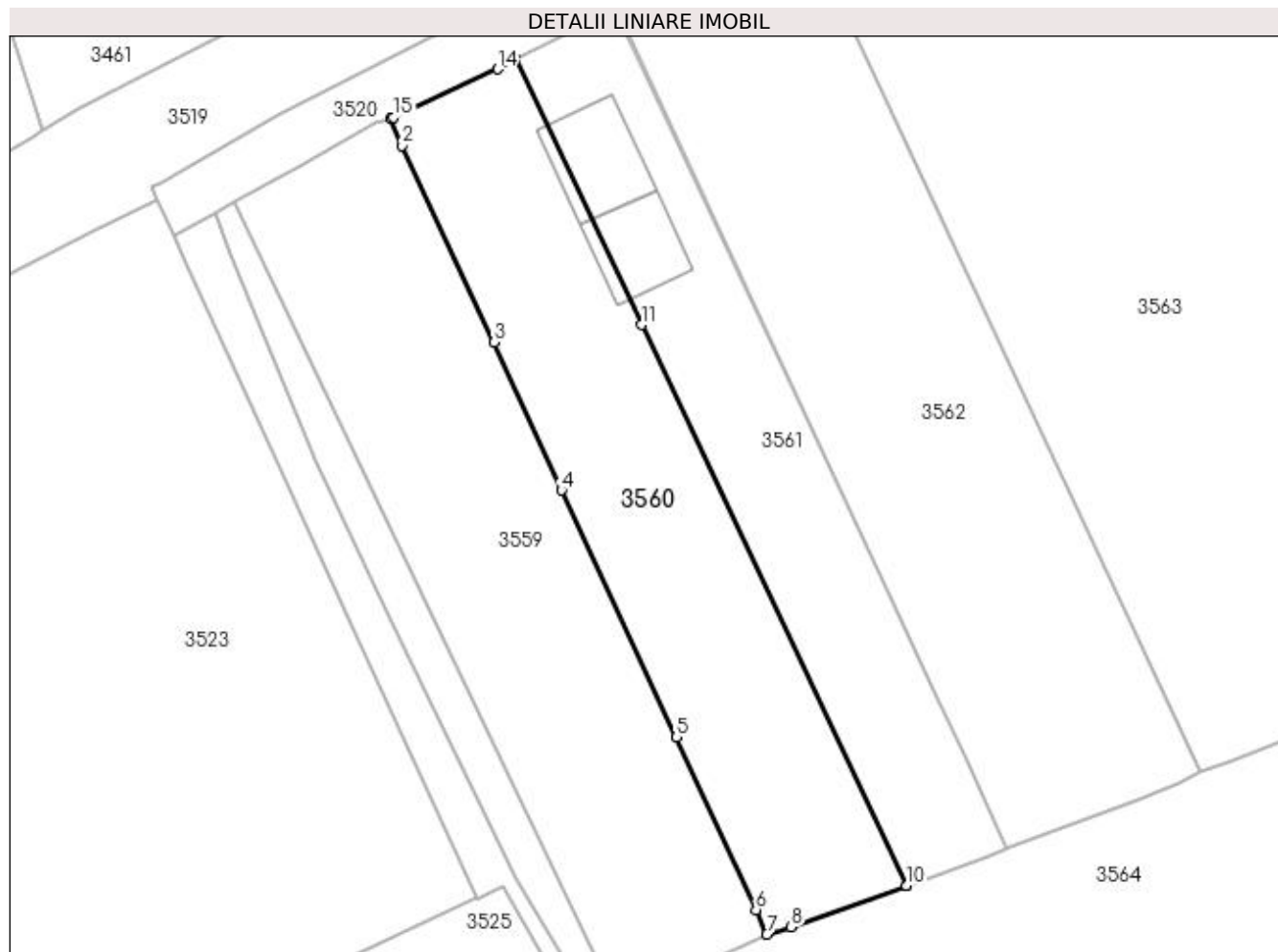
Inscrieri privind dezmembramintele dreptului de proprietate, drepturi reale de garanție și sarcini	Referințe
NU SUNT	

## Anexa Nr. 1 La Partea I

## Teren

Nr cadastral	Suprafața (mp)*	Observații / Referințe
	1.700	Imobilul s-a format din o parte a PF 3 a comunei cadastrale Volovăț.

\* Suprafața este determinată în planul de proiecție Stereo 70.



## Date referitoare la teren

Crt	Categorie folosință	Intravilan	Suprafața (mp)	Tarla	Parcelă	Nr. topo	Observații / Referințe
1	arabil	NU	1.192	9	281	-	
2	arabil	DA	508	9	281	-	

## Lungime Segmente

1) Valorile lungimilor segmentelor sunt obținute din proiecție în plan.

Punct început	X / Y	Punct sfârșit	X / Y	Lungime segment (** (m)
1	565.357,963 699.985,561	2	565.359,301 699.982,486	3.353
2	565.359,301 699.982,486	3	565.369,817 699.959,933	24.884
3	565.369,817 699.959,933	4	565.377,547 699.942,979	18.633
4	565.377,547 699.942,979	5	565.390,735 699.914,658	31.241

Punct început	X / Y	Punct sfârșit	X / Y	Lungime segment (** (m)
5	565.390,735 699.914,658	6	565.399,844 699.894,895	21.761
6	565.399,844 699.894,895	7	565.401,073 699.892,079	3.073
7	565.401,073 699.892,079	8	565.403,875 699.892,899	2.92
8	565.403,875 699.892,899	9	565.417,086 699.897,653	14.04
9	565.417,086 699.897,653	10	565.417,103 699.897,659	0.018
10	565.417,103 699.897,659	11	565.386,699 699.961,94	71.109
11	565.386,699 699.961,94	12	565.372,332 699.992,315	33.601
12	565.372,332 699.992,315	13	565.372,315 699.992,306	0.019
13	565.372,315 699.992,306	14	565.370,227 699.991,252	2.339
14	565.370,227 699.991,252	15	565.358,299 699.985,707	13.154
15	565.358,299 699.985,707	1	565.357,963 699.985,561	0.366

\*\* Lungimile segmentelor sunt determinate în planul de proiecție Stereo 70 și sunt rotunjite la 1 milimetru.

\*\*\* Distanța dintre puncte este formată din segmente cumulate ce sunt mai mici decât valoarea 1 milimetru.



**DATE DESPRE IMOBILUL NR. 3561**

Oficiul de Cadastru și Publicitate Imobiliară SUCEAVA  
Biroul de Cadastru și Publicitate Imobiliară Radauti

**A. Partea I. Descrierea imobilului**

TEREN Necunoscut

Adresa: Loc. Volovat, Jud. Suceava

Nr. Crt	Nr cadastral Nr. topografic	Suprafața* (mp)	Observații / Referințe
A1	30585	Din acte: 1.300 Masurata: 1.321	Sector cadastral:46 Teren neimprejmuit;

**B. Partea II. Proprietari și acte**

Inscrieri privitoare la dreptul de proprietate și alte drepturi reale		Referințe
<b>1541 / 02/02/2010</b>		
Act Notarial nr. 340, din 01/02/2010 emis de BNP SEHLANEC MANDICI RADAUTI;		
B2	Intabulare, drept de PROPRIETATEBUN COMUN, IN DEV., CU TITLU DE CUMPARARE, dobandit prin Conventie, cota actuala 1/1 1) LUPASTEAN GHEORGHITA, Lipsă CNP proprietar. 2) LUPASTEAN CRISTINA, Lipsă CNP proprietar.	A1

**C. Partea III. SARCINI .**

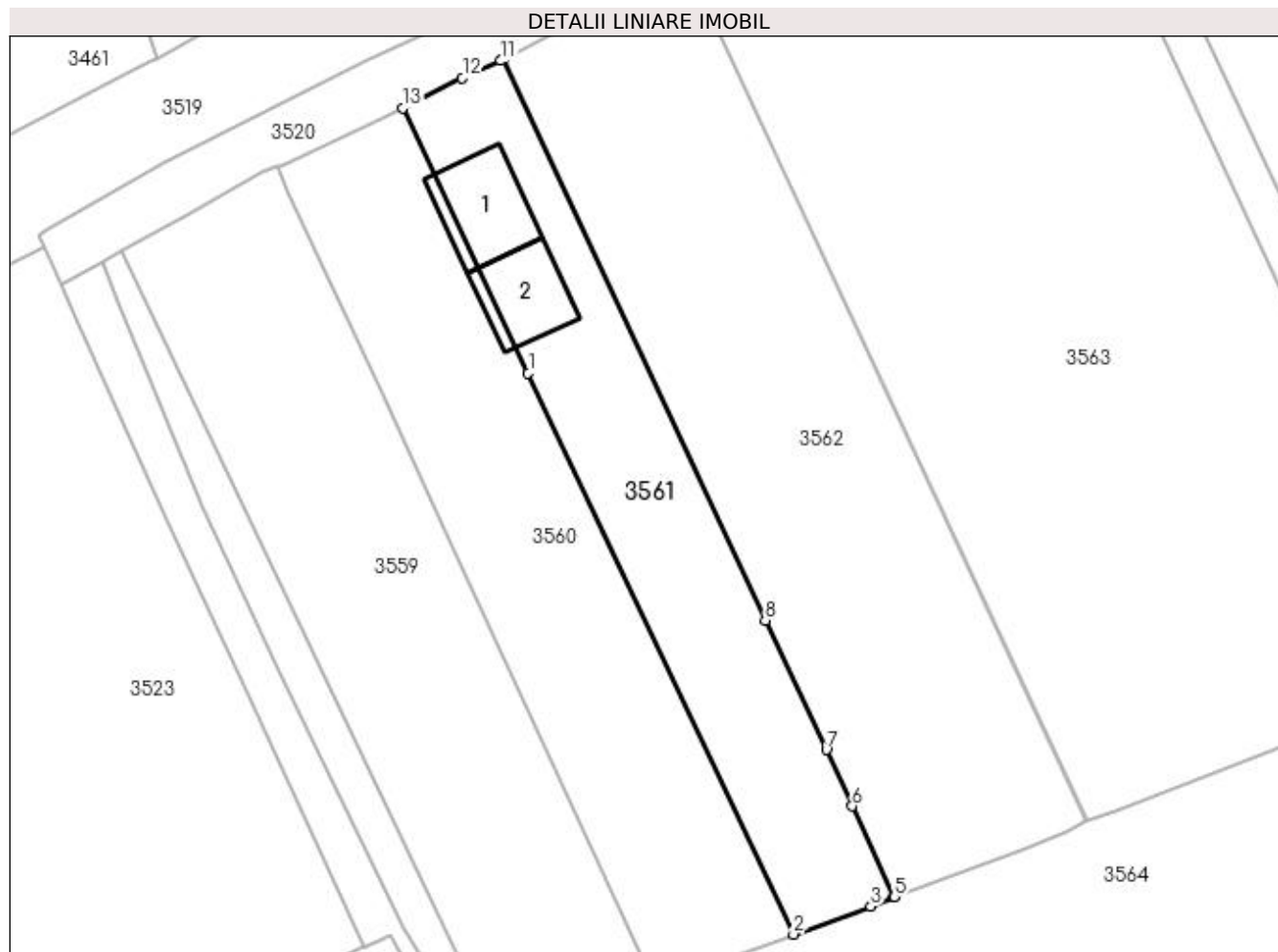
Inscrieri privind dezmembramintele dreptului de proprietate, drepturi reale de garanție și sarcini	Referințe
NU SUNT	

## Anexa Nr. 1 La Partea I

## Teren

Nr cadastral	Suprafața (mp)*	Observații / Referințe
30585	Din acte: 1.300 Masurata: 1.321	

\* Suprafața este determinată în planul de proiecție Stereo 70.



## Date referitoare la teren

Crt	Categorie folosință	Intra vilan	Suprafața (mp)	Tarla	Parcelă	Nr. topo	Observații / Referințe
1	curți constructii	DA	422	9	281	-	
2	arabil	NU	899	9	281	-	

## Date referitoare la construcții

Crt	Număr	Destinație construcție	Supraf. (mp)	Situație juridică	Observații / Referințe
A1.1		construcții de locuințe	115	Fara acte	Nr. niveluri:1; S. construita la sol:115 mp; Locuință.
A1.2		construcții anexa	96	Fara acte	Nr. niveluri:1; S. construita la sol:96 mp; Anexă.

## Lungime Segmente

1) Valorile lungimilor segmentelor sunt obținute din proiecție în plan.

Punct început	X / Y	Punct sfârșit	X / Y	Lungime segment (** (m))
1	565.386,699 699.961,94	2	565.417,103 699.897,659	71.109
2	565.417,103 699.897,659	3	565.425,974 699.900,852	9.428

Punct început	X / Y	Punct sfârșit	X / Y	Lungime segment (** (m)
3	565.425,974 699.900,852	4	565.428,598 699.901,906	2.828
4	565.428,598 699.901,906	5	565.428,671 699.901,96	0.091
5	565.428,671 699.901,96	6	565.423,809 699.912,355	11.476
6	565.423,809 699.912,355	7	565.420,857 699.918,796	7.085
7	565.420,857 699.918,796	8	565.413,868 699.933,611	16.381
8	565.413,868 699.933,611	9	565.383,821 699.997,853	70.921
9	565.383,821 699.997,853	10	565.383,741 699.997,815	0.089
10	565.383,741 699.997,815	11	565.383,564 699.997,736	0.194
11	565.383,564 699.997,736	12	565.379,166 699.995,765	4.819
12	565.379,166 699.995,765	13	565.372,332 699.992,315	7.655
13	565.372,332 699.992,315	1	565.386,699 699.961,94	33.601

\*\* Lungimile segmentelor sunt determinate în planul de proiecție Stereo 70 și sunt rotunjite la 1 milimetru.

\*\*\* Distanța dintre puncte este formată din segmente cumulate ce sunt mai mici decât valoarea 1 milimetru.





**DATE DESPRE IMOBILUL NR. 3562**

Oficiul de Cadastru și Publicitate Imobiliară SUCEAVA  
Biroul de Cadastru și Publicitate Imobiliară Radauti

**A. Partea I. Descrierea imobilului**

TEREN Extravilan

Adresa: Jud. Suceava, tarla 9, A281

Nr. Crt	Nr cadastral Nr. topografic	Suprafața* (mp)	Observații / Referințe
A1	41716	Din acte: 2.800 Masurata: 2.545	Sector cadastral:46 Teren neimprejmuit;

**B. Partea II. Proprietari și acte**

Inscrieri privitoare la dreptul de proprietate și alte drepturi reale	Referințe
<b>15459 / 15/04/2022</b>	
Act Notarial nr. 1795, din 14/04/2022 emis de COVARIUC IOAN;	
B3	A1
Intabulare, drept de PROPRIETATE bun comun, dobandit prin Conventie, cota actuala 1/1	
1) VICOL ION	
2) VICOL SILVIA	

**C. Partea III. SARCINI .**

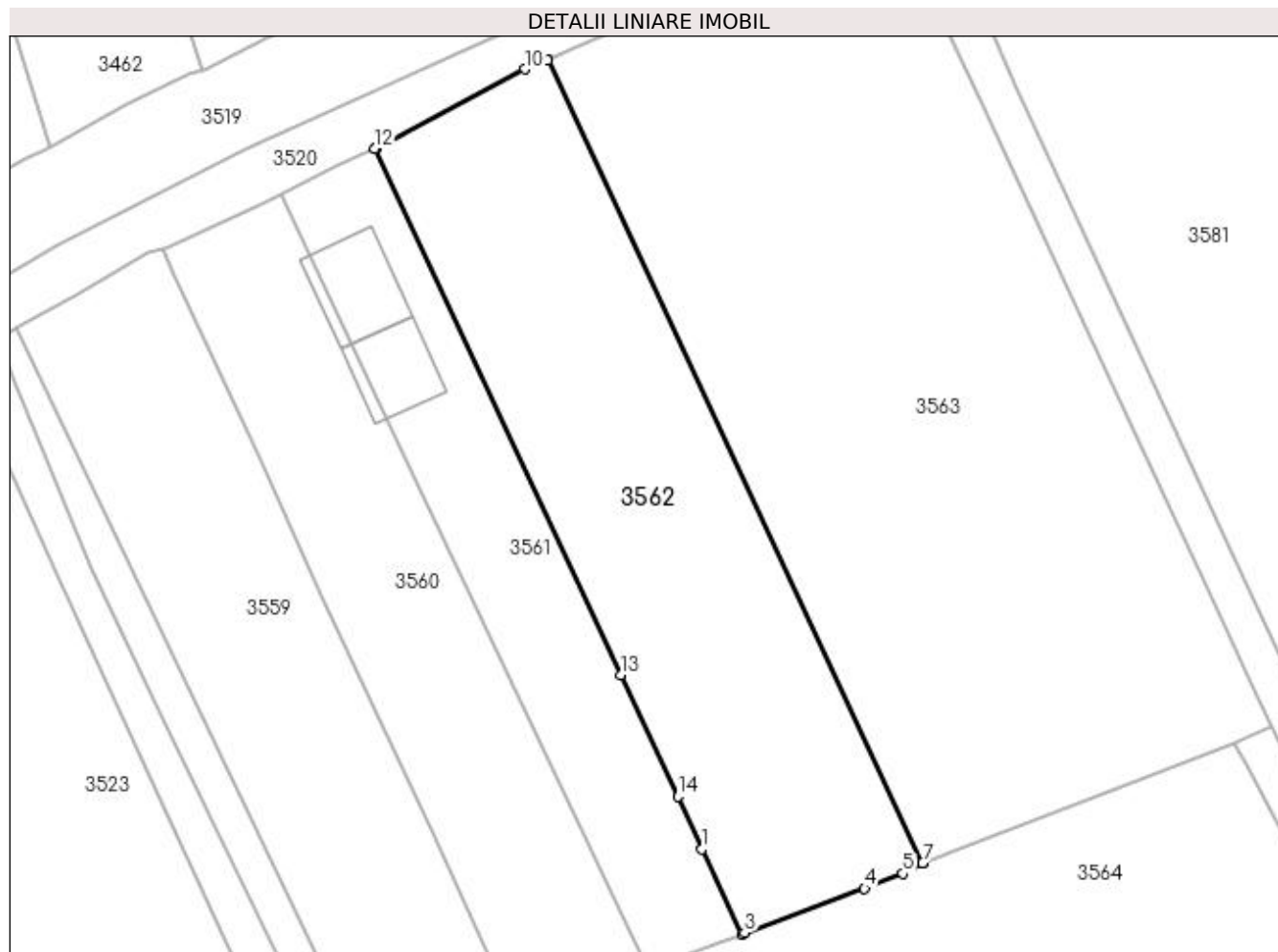
Inscrieri privind dezmembramintele dreptului de proprietate, drepturi reale de garanție și sarcini	Referințe
NU SUNT	

## Anexa Nr. 1 La Partea I

## Teren

Nr cadastral	Suprafața (mp)*	Observații / Referințe
41716	Din acte: 2.800 Masurata: 2.545	

\* Suprafața este determinată în planul de proiecție Stereo 70.



## Date referitoare la teren

Crt	Categorie folosință	Intra vilan	Suprafața (mp)	Tarla	Parcelă	Nr. topo	Observații / Referințe
1	arabil	NU	2.545	9	281	-	

## Lungime Segmente

1) Valorile lungimilor segmentelor sunt obținute din proiecție în plan.

Punct început	X / Y	Punct sfârșit	X / Y	Lungime segment (** (m)
1	565.423,809 699.912,355	2	565.428,671 699.901,96	11.476
2	565.428,671 699.901,96	3	565.428,991 699.902,197	0.398
3	565.428,991 699.902,197	4	565.443,644 699.907,566	15.606
4	565.443,644 699.907,566	5	565.448,318 699.909,369	5.01
5	565.448,318 699.909,369	6	565.450,673 699.910,638	2.675

Punct început	X / Y	Punct sfârșit	X / Y	Lungime segment (** (m)
6	565.450,673 699.910,638	7	565.450,747 699.910,664	0.078
7	565.450,747 699.910,664	8	565.404,978 700.008,717	108.209
8	565.404,978 700.008,717	9	565.404,906 700.008,685	0.079
9	565.404,906 700.008,685	10	565.402,191 700.007,564	2.937
10	565.402,191 700.007,564	11	565.383,928 699.997,903	20.661
11	565.383,928 699.997,903	12	565.383,821 699.997,853	0.118
12	565.383,821 699.997,853	13	565.413,868 699.933,611	70.921
13	565.413,868 699.933,611	14	565.420,857 699.918,796	16.381
14	565.420,857 699.918,796	1	565.423,809 699.912,355	7.085

\*\* Lungimile segmentelor sunt determinate în planul de proiecție Stereo 70 și sunt rotunjite la 1 milimetru.

\*\*\* Distanța dintre puncte este formată din segmente cumulate ce sunt mai mici decât valoarea 1 milimetru.



**DATE DESPRE IMOBILUL NR. 3563**

Oficiul de Cadastru și Publicitate Imobiliară SUCEAVA  
Biroul de Cadastru și Publicitate Imobiliară Radauti

**A. Partea I. Descrierea imobilului**

TEREN Extravilan

Adresa: Jud. Suceava

Nr. Crt	Nr cadastral Nr. topografic	Suprafața* (mp)	Observații / Referințe
A1	32820	5.000	Sector cadastral:46 Teren imprejmuit;

**B. Partea II. Proprietari și acte**

Inscrieri privitoare la dreptul de proprietate și alte drepturi reale	Referințe
/	
Act Normativ nr. 17, din 07/03/2014 emis de PARLAMENTUL ROMANIEI;	
B2	imobil aflat sub incidenta art.3 alin.(1) din Legea nr.17/07.03.2014
<b>34610 / 26/08/2019</b>	
Act Notarial nr. 4603, din 23/08/2019 emis de FOMIN SIMION;	
B3	Intabulare, drept de PROPRIETATE bun comun in dev., cu titlu de cumparare, dobandit prin Conventie, cota actuala 1/1
	1) COVALI VASILE
	2) COVALI CRISTINA

**C. Partea III. SARCINI .**

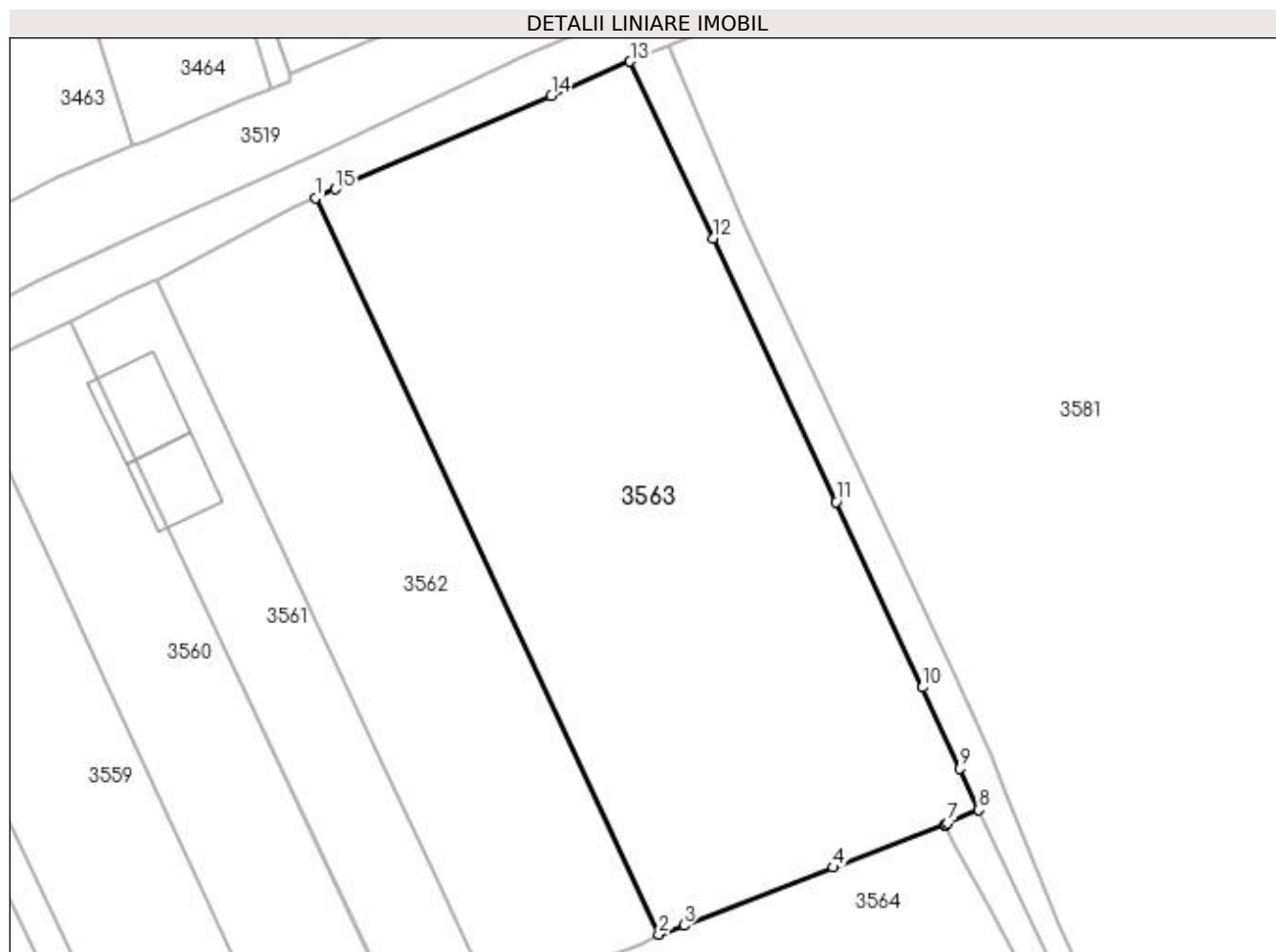
Inscrieri privind dezmembramintele dreptului de proprietate, drepturi reale de garanție și sarcini	Referințe
NU SUNT	

## Anexa Nr. 1 La Partea I

## Teren

Nr cadastral	Suprafața (mp)*	Observații / Referințe
32820	5.000	

\* Suprafața este determinată în planul de proiecție Stereo 70.



## Date referitoare la teren

Crt	Categorie folosință	Intra vilan	Suprafața (mp)	Tarla	Parcelă	Nr. topo	Observații / Referințe
1	arabil	NU	5.000	9	281	-	

## Lungime Segmente

1) Valorile lungimilor segmentelor sunt obținute din proiecție în plan.

Punct început	X / Y	Punct sfârșit	X / Y	Lungime segment (** (m)
1	565.404,978 700.008,717	2	565.450,747 699.910,664	108.209
2	565.450,747 699.910,664	3	565.454,099 699.911,857	3.558
3	565.454,099 699.911,857	4	565.473,943 699.919,572	21.291
4	565.473,943 699.919,572	5	565.488,846 699.925,225	15.939
5	565.488,846 699.925,225	6	565.489,034 699.925,296	0.201

Punct început	X / Y	Punct sfârșit	X / Y	Lungime segment (** (m)
6	565.489,034 699.925,296	7	565.489,297 699.925,477	0.319
7	565.489,297 699.925,477	8	565.493,42 699.927,267	4.495
8	565.493,42 699.927,267	9	565.490,917 699.932,725	6.005
9	565.490,917 699.932,725	10	565.485,888 699.943,565	11.95
10	565.485,888 699.943,565	11	565.474,399 699.968,247	27.225
11	565.474,399 699.968,247	12	565.458,014 700.003,405	38.789
12	565.458,014 700.003,405	13	565.446,932 700.026,921	25.996
13	565.446,932 700.026,921	14	565.436,428 700.022,384	11.442
14	565.436,428 700.022,384	15	565.407,659 700.009,908	31.358
15	565.407,659 700.009,908	1	565.404,978 700.008,717	2.934

\*\* Lungimile segmentelor sunt determinate în planul de proiecție Stereo 70 și sunt rotunjite la 1 milimetru.

\*\*\* Distanța dintre puncte este formată din segmente cumulate ce sunt mai mici decât valoarea 1 milimetru.





**DATE DESPRE IMOBILUL NR. 3564**

Oficiul de Cadastru și Publicitate Imobiliară SUCEAVA  
Biroul de Cadastru și Publicitate Imobiliară Radauti

**A. Partea I. Descrierea imobilului**

TEREN Extravilan

Adresa: Jud. Suceava

Nr. Crt	Nr cadastral Nr. topografic	Suprafața* (mp)	Observații / Referințe
A1	33498	Din acte: 7.978 Masurata: 8.100	Sector cadastral:46 Teren imprejmuit;

**B. Partea II. Proprietari și acte**

Inscrieri privitoare la dreptul de proprietate și alte drepturi reale	Referințe
/	
Hotarare Judecatoreasca nr. 1024, din 27/03/2015 emis de JUDECATORIA RADAUTI;	
B4	imobil aflat sub incidenta art.3 alin.(1) din Legea nr.17/2014
<b>38313 / 15/12/2016</b>	
Act Notarial nr. 1845, din 15/12/2016 emis de BUZDUGA DANA ALINA;	
B6	Intabulare, drept de PROPRIETATE bun comun in dev. cu titlu de cumparare, dobandit prin Conventie, cota actuala 1/1
	1) HĂJ SEBASTIAN 2) CERNOVSCHI SIMINA-ANIȘOARA

**C. Partea III. SARCINI .**

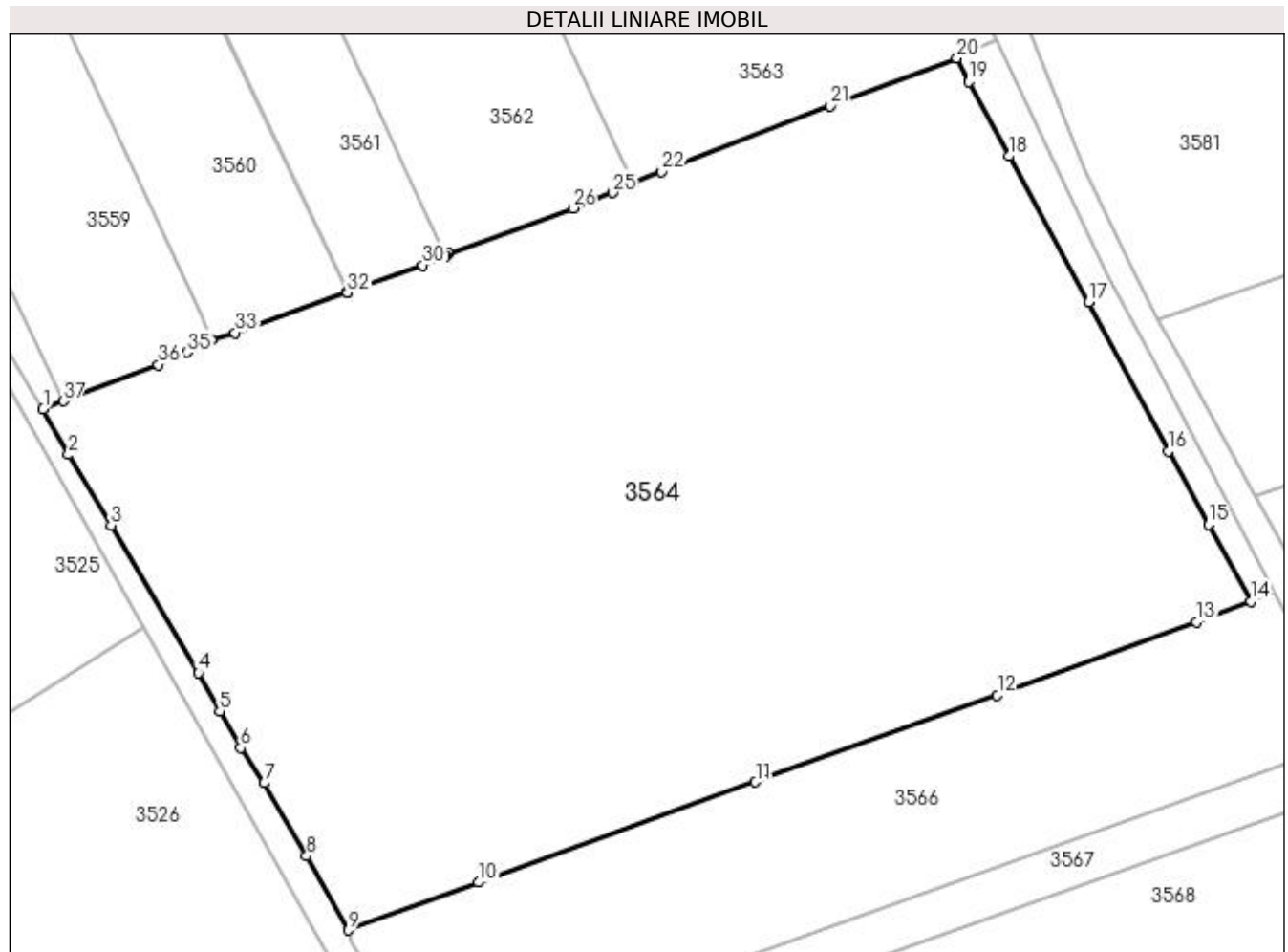
Inscrieri privind dezmembramintele dreptului de proprietate, drepturi reale de garanție și sarcini	Referințe
NU SUNT	

## Anexa Nr. 1 La Partea I

## Teren

Nr cadastral	Suprafața (mp)*	Observații / Referințe
33498	Din acte: 7.978 Masurata: 8.100	

\* Suprafața este determinată în planul de proiecție Stereo 70.



## Date referitoare la teren

Crt	Categorie folosință	Intra vilan	Suprafața (mp)	Tarla	Parcelă	Nr. topo	Observații / Referințe
1	arabil	NU	8.100	9	281	-	

## Lungime Segmente

1) Valorile lungimilor segmentelor sunt obținute din proiecție în plan.

Punct început	X / Y	Punct sfârșit	X / Y	Lungime segment (** (m)
1	565.381,266 699.883,956	2	565.384,241 699.878,574	6.15
3	565.389,259 699.870,249	4	565.399,551 699.852,896	20.176
5	565.402,075 699.848,391	6	565.404,51 699.844,065	4.964
7	565.407,302 699.839,945	8	565.412,279 699.831,34	9.941
9	565.417,214 699.822,634	10	565.432,539 699.828,252	16.322

Punct început	X / Y	Punct sfârșit	X / Y	Lungime segment (** (m)
2	565.384,241 699.878,574	3	565.389,259 699.870,249	9.72
4	565.399,551 699.852,896	5	565.402,075 699.848,391	5.164
6	565.404,51 699.844,065	7	565.407,302 699.839,945	4.977
8	565.412,279 699.831,34	9	565.417,214 699.822,634	10.007
10	565.432,539 699.828,252	11	565.465,128 699.840,074	34.667

Punct început	X / Y	Punct sfârșit	X / Y	Lungime segment (** (m)
11	565.465,128 699.840,074	12	565.493,598 699.850,27	30.241
13	565.517,046 699.858,912	14	565.523,433 699.861,323	6.827
15	565.518,464 699.870,33	16	565.513,72 699.879,001	9.884
17	565.504,352 699.896,489	18	565.494,996 699.913,685	19.576
19	565.490,281 699.922,417	20	565.488,846 699.925,225	3.153
21	565.473,943 699.919,572	22	565.454,099 699.911,857	21.291
23	565.450,747 699.910,664	24	565.450,673 699.910,638	0.078
25	565.448,318 699.909,369	26	565.443,644 699.907,566	5.01
27	565.428,991 699.902,197	28	565.428,671 699.901,96	0.398
29	565.428,598 699.901,906	30	565.425,974 699.900,852	2.828
31	565.417,103 699.897,659	32	565.417,086 699.897,653	0.018
33	565.403,875 699.892,899	34	565.401,073 699.892,079	2.92
35	565.398,215 699.890,611	36	565.394,841 699.889,149	3.677
37	565.383,646 699.884,867	1	565.381,266 699.883,956	2.548

Punct început	X / Y	Punct sfârșit	X / Y	Lungime segment (** (m)
12	565.493,598 699.850,27	13	565.517,046 699.858,912	24.99
14	565.523,433 699.861,323	15	565.518,464 699.870,33	10.287
16	565.513,72 699.879,001	17	565.504,352 699.896,489	19.839
18	565.494,996 699.913,685	19	565.490,281 699.922,417	9.924
20	565.488,846 699.925,225	21	565.473,943 699.919,572	15.939
22	565.454,099 699.911,857	23	565.450,747 699.910,664	3.558
24	565.450,673 699.910,638	25	565.448,318 699.909,369	2.675
26	565.443,644 699.907,566	27	565.428,991 699.902,197	15.606
28	565.428,671 699.901,96	29	565.428,598 699.901,906	0.091
30	565.425,974 699.900,852	31	565.417,103 699.897,659	9.428
32	565.417,086 699.897,653	33	565.403,875 699.892,899	14.04
34	565.401,073 699.892,079	35	565.398,215 699.890,611	3.213
36	565.394,841 699.889,149	37	565.383,646 699.884,867	11.986

\*\* Lungimile segmentelor sunt determinate în planul de proiecție Stereo 70 și sunt rotunjite la 1 milimetru.

\*\*\* Distanța dintre puncte este formată din segmente cumulate ce sunt mai mici decât valoarea 1 milimetru.



**DATE DESPRE IMOBILUL NR. 3565**

Oficiul de Cadastru și Publicitate Imobiliară SUCEAVA  
Biroul de Cadastru și Publicitate Imobiliară Radauti

**A. Partea I. Descrierea imobilului**

TEREN Extravilan

Adresa: Jud. Suceava

Nr. Crt	Nr cadastral Nr. topografic	Suprafața* (mp)	Observații / Referințe
A1		270	Sector cadastral:46 Teren neimprejmuit; Imobilul s-a format din o parte a PF 3 a comunei cadastrale Volovăț.

**B. Partea II. Proprietari și acte**

Inscrieri privitoare la dreptul de proprietate și alte drepturi reale		Referințe
/		
Act Normativ nr. Legea 7, din 13/03/1996 emis de PARLAMENTUL ROMANIEI;		
B1	Inscrierea provizorie, drept de PROPRIETATE, dobandit prin Lege, cota actuala 1/1 1) NEIDENTIFICAT NEIDENTIFICAT	A1
B2	Proprietar neidentificat.	A1

**C. Partea III. SARCINI .**

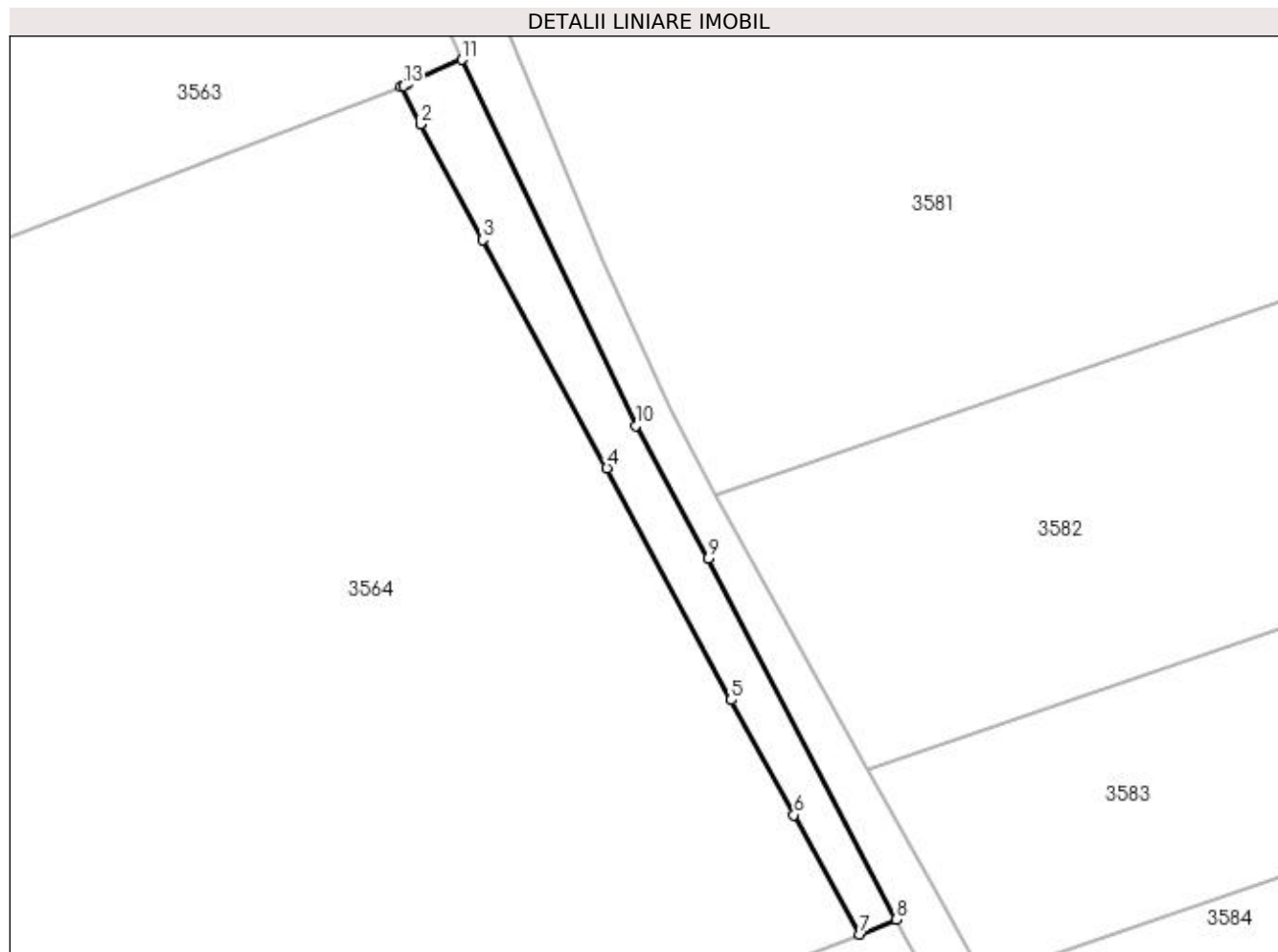
Inscrieri privind dezmembramintele dreptului de proprietate, drepturi reale de garanție și sarcini	Referințe
NU SUNT	

## Anexa Nr. 1 La Partea I

## Teren

Nr cadastral	Suprafața (mp)*	Observații / Referințe
	270	Imobilul s-a format din o parte a PF 3 a comunei cadastrale Volovăț.

\* Suprafața este determinată în planul de proiecție Stereo 70.



## Date referitoare la teren

Crt	Categorie folosință	Intra vilan	Suprafața (mp)	Tarla	Parcelă	Nr. topo	Observații / Referințe
1	arabil	NU	270	9	281	-	

## Lungime Segmente

1) Valorile lungimilor segmentelor sunt obținute din proiecție în plan.

Punct început	X / Y	Punct sfârșit	X / Y	Lungime segment (** (m)
1	565.488,846 699.925,225	2	565.490,281 699.922,417	3.153
2	565.490,281 699.922,417	3	565.494,996 699.913,685	9.924
3	565.494,996 699.913,685	4	565.504,352 699.896,489	19.576
4	565.504,352 699.896,489	5	565.513,72 699.879,001	19.839
5	565.513,72 699.879,001	6	565.518,464 699.870,33	9.884

Punct început	X / Y	Punct sfârșit	X / Y	Lungime segment (** (m)
6	565.518,464 699.870,33	7	565.523,433 699.861,323	10.287
7	565.523,433 699.861,323	8	565.526,147 699.862,427	2.93
8	565.526,147 699.862,427	9	565.512,002 699.889,669	30.695
9	565.512,002 699.889,669	10	565.506,521 699.899,678	11.411
10	565.506,521 699.899,678	11	565.493,42 699.927,267	30.542
11	565.493,42 699.927,267	12	565.489,297 699.925,477	4.495
12	565.489,297 699.925,477	13	565.489,034 699.925,296	0.319
13	565.489,034 699.925,296	1	565.488,846 699.925,225	0.201

\*\* Lungimile segmentelor sunt determinate în planul de proiecție Stereo 70 și sunt rotunjite la 1 milimetru.

\*\*\* Distanța dintre puncte este formată din segmente cumulate ce sunt mai mici decât valoarea 1 milimetru.





**DATE DESPRE IMOBILUL NR. 3566**

Oficiul de Cadastru și Publicitate Imobiliară SUCEAVA  
Biroul de Cadastru și Publicitate Imobiliară Radauti

**A. Partea I. Descrierea imobilului**

TEREN Extravilan

Adresa: Jud. Suceava, Tarla Toloaca Sub Padure , T 9 - A 281

Nr. Crt	Nr cadastral Nr. topografic	Suprafața* (mp)	Observații / Referințe
A1	33814	2.200	Sector cadastral:46 Teren neimprijmuit;

**B. Partea II. Proprietari și acte**

Inscrieri privitoare la dreptul de proprietate și alte drepturi reale	Referințe
<b>13749 / 28/03/2019</b>	
Act Notarial nr. contract de vânzare aut. nr. 305, din 27/03/2019 emis de N.P. SEHLANEC ANA;	
B5	A1
Intabulare, drept de PROPRIETATE, dobandit prin Conventie, cota actuala 1/1 1) <b>BODNAR LARISA-SABINA</b> , bun propriu	

**C. Partea III. SARCINI .**

Inscrieri privind dezmembramintele dreptului de proprietate, drepturi reale de garanție și sarcini	Referințe
NU SUNT	

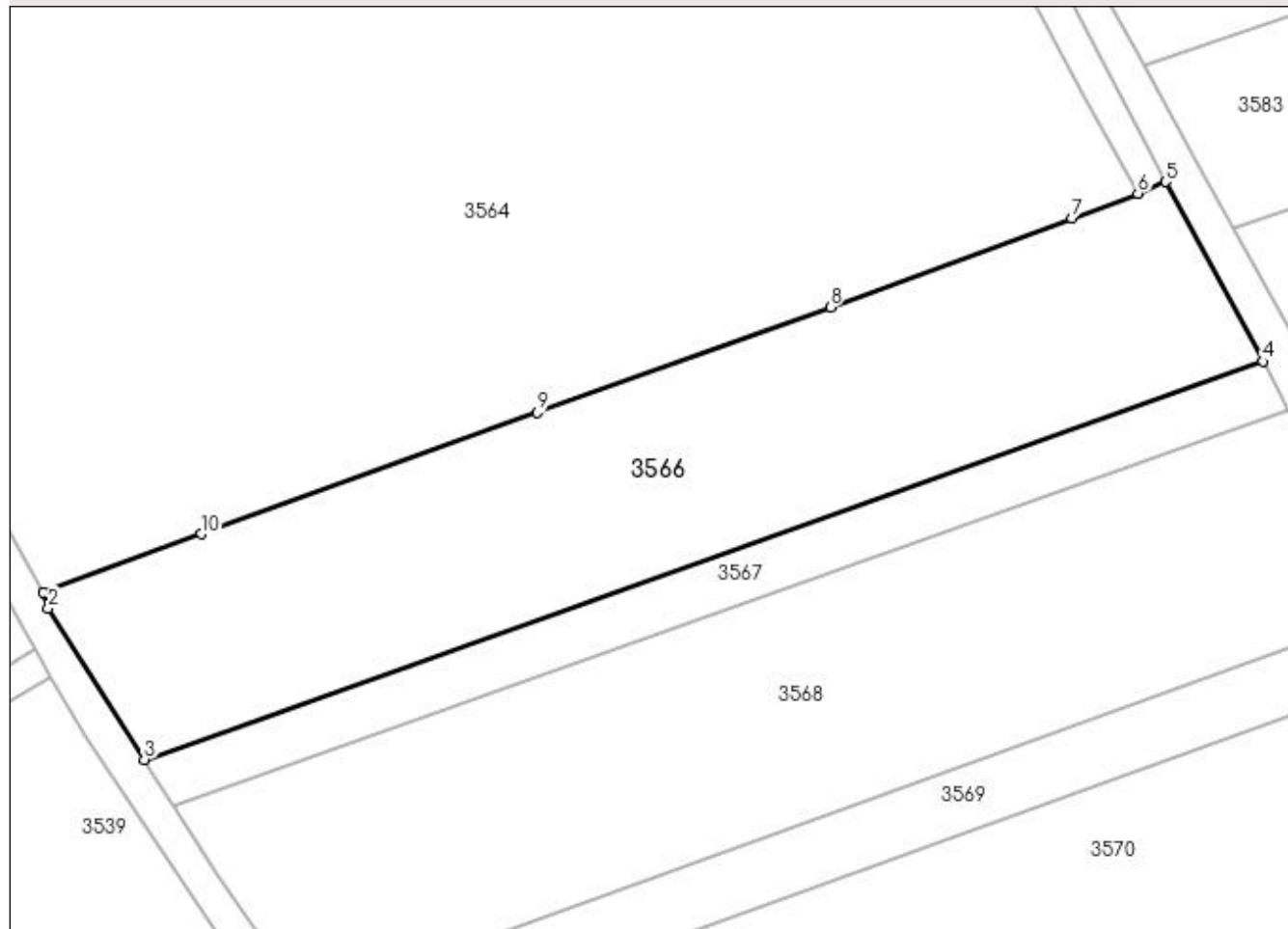
## Anexa Nr. 1 La Partea I

## Teren

Nr cadastral	Suprafața (mp)*	Observații / Referințe
33814	2.200	

\* Suprafața este determinată în planul de proiecție Stereo 70.

## DETALII LINIARE IMOBIL



## Date referitoare la teren

Crt	Categorie folosință	Intravilan	Suprafața (mp)	Tarla	Parcelă	Nr. topo	Observații / Referințe
1	arabil	NU	2.200	9	281	-	

## Lungime Segmente

1) Valorile lungimilor segmentelor sunt obținute din proiecție în plan.

Punct început	X / Y	Punct sfârșit	X / Y	Lungime segment (** (m)
1	565.417,214 699.822,634	2	565.417,681 699.821,071	1.631
2	565.417,681 699.821,071	3	565.426,989 699.806,376	17.395
3	565.426,989 699.806,376	4	565.535,574 699.845,007	115.252
4	565.535,574 699.845,007	5	565.526,147 699.862,427	19.807
5	565.526,147 699.862,427	6	565.523,433 699.861,323	2.93

Punct început	X / Y	Punct sfârșit	X / Y	Lungime segment (** (m)
6	565.523,433 699.861,323	7	565.517,046 699.858,912	6.827
7	565.517,046 699.858,912	8	565.493,598 699.850,27	24.99
8	565.493,598 699.850,27	9	565.465,128 699.840,074	30.241
9	565.465,128 699.840,074	10	565.432,539 699.828,252	34.667
10	565.432,539 699.828,252	1	565.417,214 699.822,634	16.322

\*\* Lungimile segmentelor sunt determinate în planul de proiecție Stereo 70 și sunt rotunjite la 1 milimetru.

\*\*\* Distanța dintre puncte este formată din segmente cumulate ce sunt mai mici decât valoarea 1 milimetru.



**DATE DESPRE IMOBILUL NR. 3567**

Oficiul de Cadastru și Publicitate Imobiliară SUCEAVA  
Biroul de Cadastru și Publicitate Imobiliară Radauti

**A. Partea I. Descrierea imobilului**

TEREN Extravilan

Adresa: Jud. Suceava

Nr. Crt	Nr cadastral Nr. topografic	Suprafața* (mp)	Observații / Referințe
A1		600	Sector cadastral:46 Teren neimprejmuit; Imobilul s-a format din o parte a PF 3 a comunei cadastrale Volovăț.

**B. Partea II. Proprietari și acte**

Inscrieri privitoare la dreptul de proprietate și alte drepturi reale		Referințe
/		
Act Normativ nr. Legea 7, din 13/03/1996 emis de PARLAMENTUL ROMANIEI;		
B1	Inscrierea provizorie, drept de PROPRIETATE, dobandit prin Lege, cota actuala 1/1 1) NEIDENTIFICAT NEIDENTIFICAT	A1
B2	Proprietar neidentificat.	A1

**C. Partea III. SARCINI .**

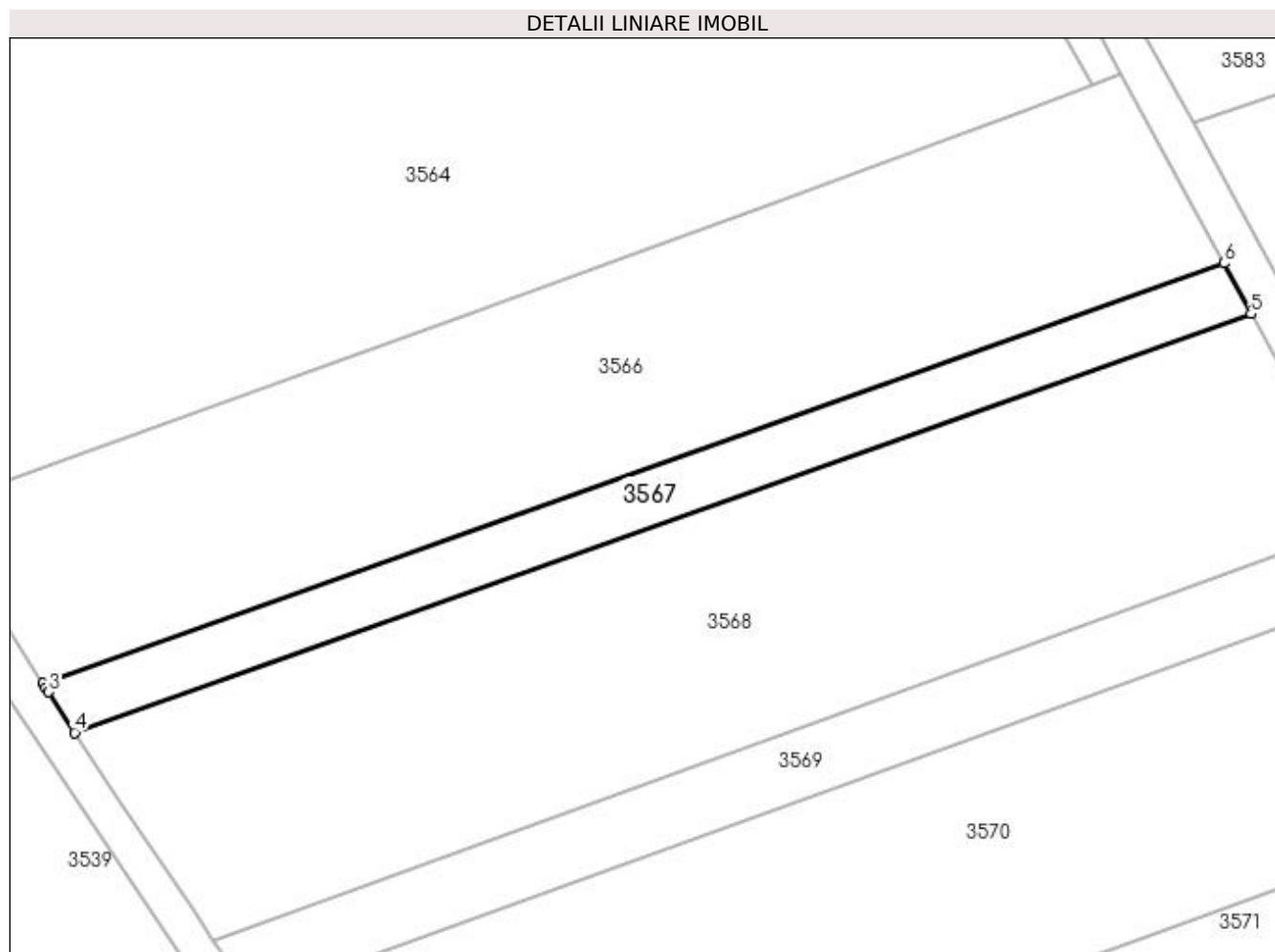
Inscrieri privind dezmembramintele dreptului de proprietate, drepturi reale de garanție și sarcini	Referințe
NU SUNT	

## Anexa Nr. 1 La Partea I

## Teren

Nr cadastral	Suprafața (mp)*	Observații / Referințe
	600	Imobilul s-a format din o parte a PF 3 a comunei cadastrale Volovăț.

\* Suprafața este determinată în planul de proiecție Stereo 70.



## Date referitoare la teren

Crt	Categorie folosință	Intravilan	Suprafața (mp)	Tarla	Parcelă	Nr. topo	Observații / Referințe
1	arabil	NU	600	9	281	-	

## Lungime Segmente

1) Valorile lungimilor segmentelor sunt obținute din proiecție în plan.

Punct început	X / Y	Punct sfârșit	X / Y	Lungime segment (** (m)
1	565.426,989 699.806,376	2	565.427,237 699.805,986	0.462
2	565.427,237 699.805,986	3	565.427,49 699.805,587	0.472
3	565.427,49 699.805,587	4	565.429,876 699.801,868	4.419
4	565.429,876 699.801,868	5	565.538,086 699.840,366	114.854
5	565.538,086 699.840,366	6	565.535,574 699.845,007	5.277

Punct început	X / Y	Punct sfârșit	X / Y	Lungime segment (** (m)
6	565.535,574 699.845,007	1	565.426,989 699.806,376	115.252

\*\* Lungimile segmentelor sunt determinate în planul de proiecție Stereo 70 și sunt rotunjite la 1 milimetru.

\*\*\* Distanța dintre puncte este formată din segmente cumulate ce sunt mai mici decât valoarea 1 milimetru.





**DATE DESPRE IMOBILUL NR. 3568**

Oficiul de Cadastru și Publicitate Imobiliară SUCEAVA  
Biroul de Cadastru și Publicitate Imobiliară Radauti

**A. Partea I. Descrierea imobilului**

TEREN Extravilan

Adresa: Jud. Suceava

Nr. Crt	Nr cadastral Nr. topografic	Suprafața* (mp)	Observații / Referințe
A1		2.500	Sector cadastral:46 Teren neimprejmuit; Imobilul s-a format din o parte a PF 3 a comunei cadastrale Volovăț.

**B. Partea II. Proprietari și acte**

Inscrieri privitoare la dreptul de proprietate și alte drepturi reale		Referințe
/		
Act Notarial nr. 3391, din 19/11/2018 emis de NP MANDICI MAGDA-ELENA;		
B1	Intabulare, drept de PROPRIETATE, dobandit prin PARTAJ, cota actuala 1/1 1) BODNAR IOAN	A1

**C. Partea III. SARCINI .**

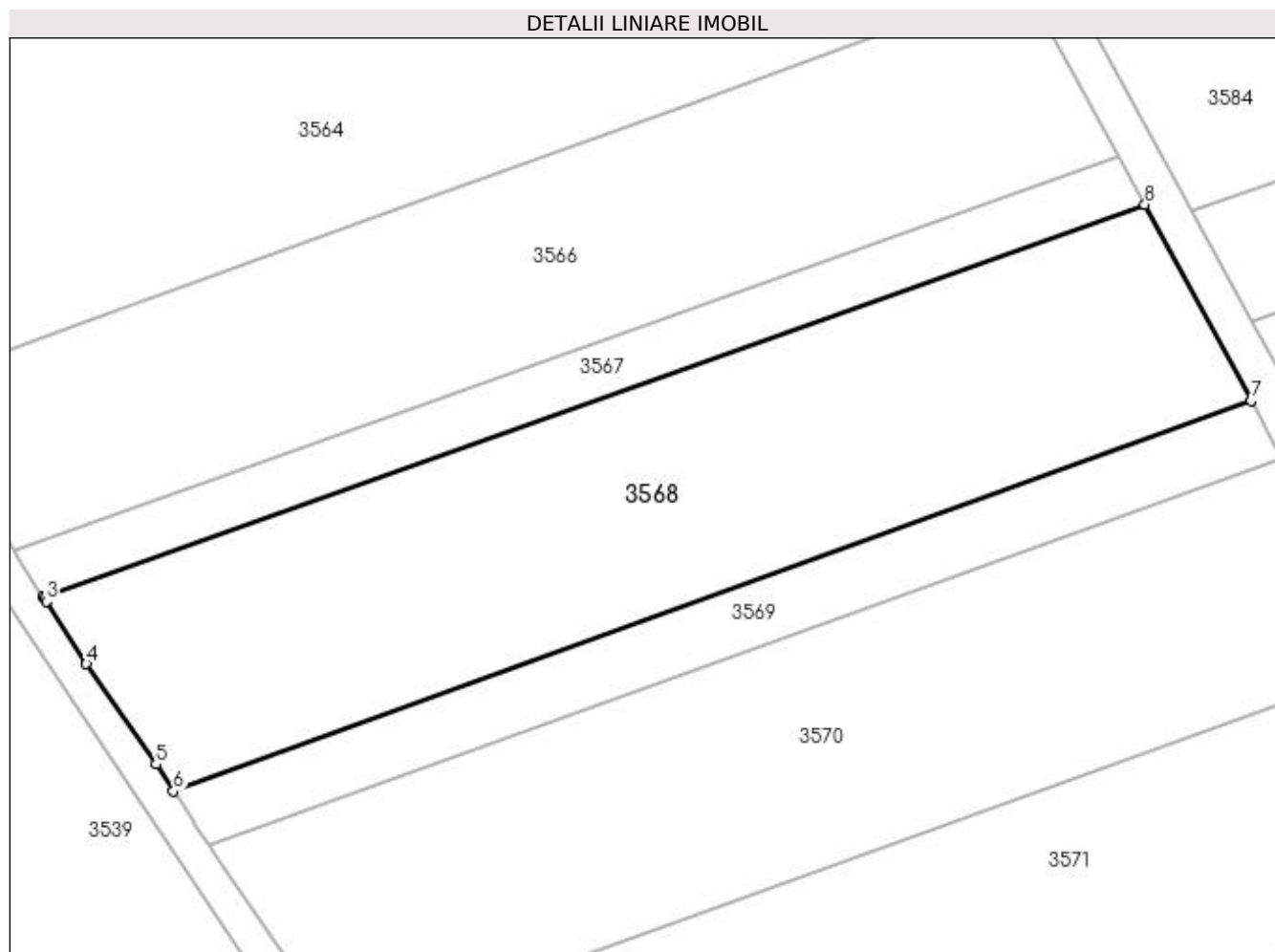
Inscrieri privind dezmembramintele dreptului de proprietate, drepturi reale de garanție și sarcini	Referințe
NU SUNT	

## Anexa Nr. 1 La Partea I

## Teren

Nr cadastral	Suprafața (mp)*	Observații / Referințe
	2.500	Imobilul s-a format din o parte a PF 3 a comunei cadastrale Volovăț.

\* Suprafața este determinată în planul de proiecție Stereo 70.



## Date referitoare la teren

Crt	Categorie folosință	Intravilan	Suprafața (mp)	Tarla	Parcelă	Nr. topo	Observații / Referințe
1	arabil	NU	2.500	9	281	-	

## Lungime Segmente

1) Valorile lungimilor segmentelor sunt obținute din proiecție în plan.

Punct început	X / Y	Punct sfârșit	X / Y	Lungime segment (** (m)
1	565.429,876 699.801,868	2	565.429,999 699.801,675	0.229
2	565.429,999 699.801,675	3	565.430,183 699.801,391	0.338
3	565.430,183 699.801,391	4	565.434,123 699.795,287	7.265
4	565.434,123 699.795,287	5	565.440,954 699.785,414	12.006
5	565.440,954 699.785,414	6	565.442,682 699.782,775	3.154

Punct început	X / Y	Punct sfârșit	X / Y	Lungime segment (** (m)
6	565.442,682 699.782,775	7	565.548,514 699.821,098	112.557
7	565.548,514 699.821,098	8	565.538,086 699.840,366	21.909
8	565.538,086 699.840,366	1	565.429,876 699.801,868	114.854

\*\* Lungimile segmentelor sunt determinate în planul de proiecție Stereo 70 și sunt rotunjite la 1 milimetru.

\*\*\* Distanța dintre puncte este formată din segmente cumulate ce sunt mai mici decât valoarea 1 milimetru.



**DATE DESPRE IMOBILUL NR. 3569**

Oficiul de Cadastru și Publicitate Imobiliară SUCEAVA  
Biroul de Cadastru și Publicitate Imobiliară Radauti

**A. Partea I. Descrierea imobilului**

TEREN Extravilan

Adresa: Jud. Suceava

Nr. Crt	Nr cadastral Nr. topografic	Suprafața* (mp)	Observații / Referințe
A1		700	Sector cadastral:46 Teren neimprejmuit; Imobilul s-a format din o parte a PF 3 a comunei cadastrale Volovăț.

**B. Partea II. Proprietari și acte**

Inscrieri privitoare la dreptul de proprietate și alte drepturi reale		Referințe
/		
Act Normativ nr. Legea 7, din 13/03/1996 emis de PARLAMENTUL ROMANIEI;		
B1	Inscrierea provizorie, drept de PROPRIETATE, dobandit prin Lege, cota actuala 1/1 1) NEIDENTIFICAT NEIDENTIFICAT	A1
B2	Proprietar neidentificat.	A1

**C. Partea III. SARCINI .**

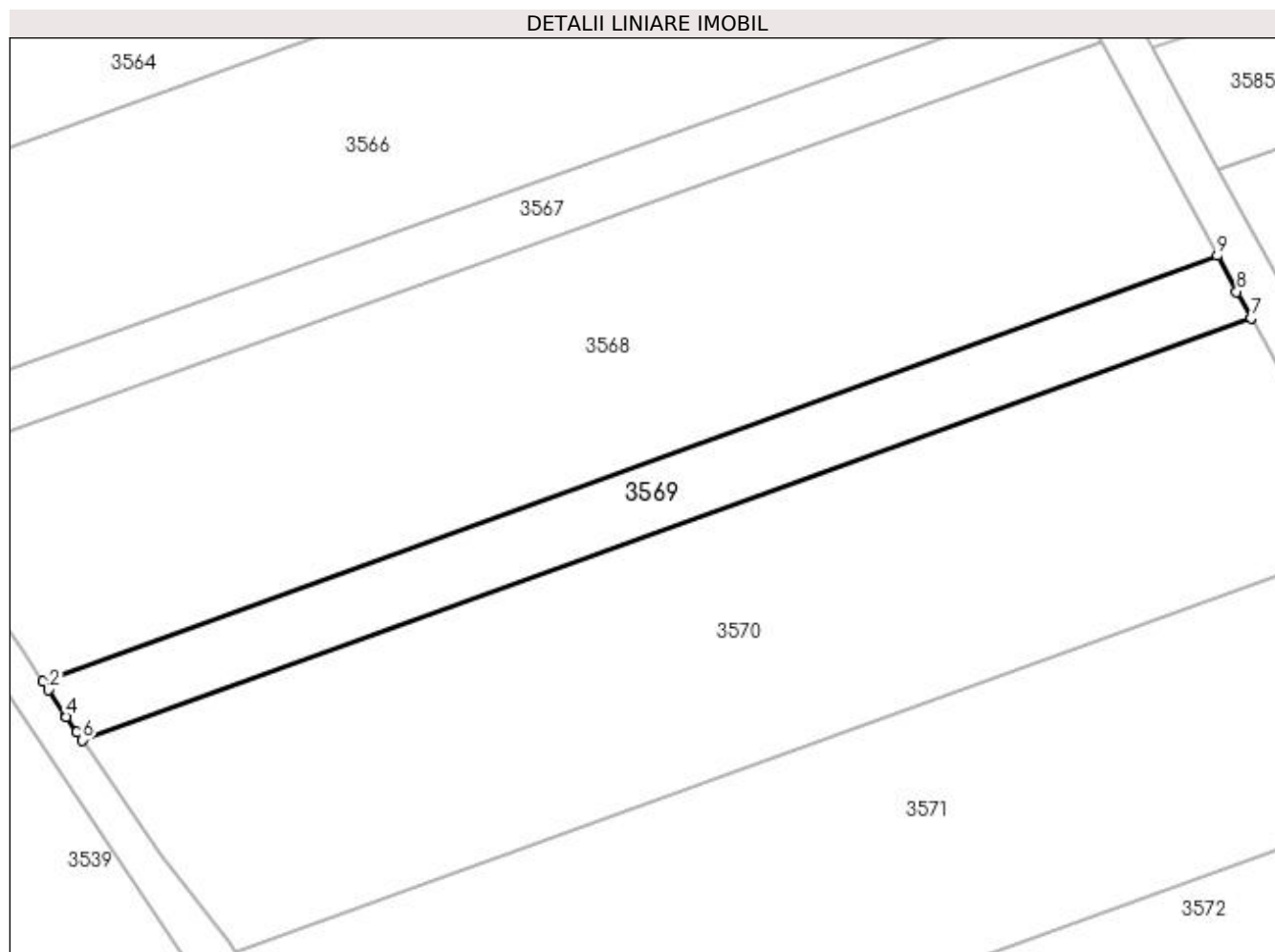
Inscrieri privind dezmembramintele dreptului de proprietate, drepturi reale de garanție și sarcini	Referințe
NU SUNT	

## Anexa Nr. 1 La Partea I

## Teren

Nr cadastral	Suprafața (mp)*	Observații / Referințe
	700	Imobilul s-a format din o parte a PF 3 a comunei cadastrale Volovăț.

\* Suprafața este determinată în planul de proiecție Stereo 70.



## Date referitoare la teren

Crt	Categorie folosință	Intra vilan	Suprafața (mp)	Tarla	Parcelă	Nr. topo	Observații / Referințe
1	arabil	NU	700	9	281	-	

## Lungime Segmente

1) Valorile lungimilor segmentelor sunt obținute din proiecție în plan.

Punct început	X / Y	Punct sfârșit	X / Y	Lungime segment (** (m)
1	565.442,682 699.782,775	2	565.443,185 699.782,008	0.917
2	565.443,185 699.782,008	3	565.444,65 699.779,771	2.674
3	565.444,65 699.779,771	4	565.444,782 699.779,569	0.241
4	565.444,782 699.779,569	5	565.445,717 699.778,204	1.655
5	565.445,717 699.778,204	6	565.446,207 699.777,489	0.867

Punct început	X / Y	Punct sfârșit	X / Y	Lungime segment (** (m)
6	565.446,207 699.777,489	7	565.551,545 699.815,497	111.985
7	565.551,545 699.815,497	8	565.550,257 699.817,876	2.705
8	565.550,257 699.817,876	9	565.548,514 699.821,098	3.663
9	565.548,514 699.821,098	1	565.442,682 699.782,775	112.557

\*\* Lungimile segmentelor sunt determinate în planul de proiecție Stereo 70 și sunt rotunjite la 1 milimetru.

\*\*\* Distanța dintre puncte este formată din segmente cumulate ce sunt mai mici decât valoarea 1 milimetru.





**DATE DESPRE IMOBILUL NR. 3570**

Oficiul de Cadastru și Publicitate Imobiliară SUCEAVA  
 Biroul de Cadastru și Publicitate Imobiliară Radauti

**A. Partea I. Descrierea imobilului**

TEREN Extravilan

Adresa: Jud. Suceava

Nr. Crt	Nr cadastral Nr. topografic	Suprafața* (mp)	Observații / Referințe
A1	35549	2.500	Sector cadastral:46 Teren neimprejmuit;

**B. Partea II. Proprietari și acte**

Inscrieri privitoare la dreptul de proprietate și alte drepturi reale		Referințe
/		
Act Notarial nr. 3391, din 19/11/2018 emis de SPN MANDICI;		
B7	imobil aflat sub incidenta art.3 alin.(1) din Legea nr.17/2014	A1
<b>44433 / 20/12/2018</b>		
Act Notarial nr. 3649, din 20/12/2018 emis de NOTAR PUBLIC MANDICI ALEXANDRU;		
B8	Intabulare, drept de PROPRIETATE, dobandit prin Conventie, cota actuala 1/1 1) BODNAR ELISEI 2) BODNAR VIORICA-LIDIA, bun comun în devălmășie	A1

**C. Partea III. SARCINI .**

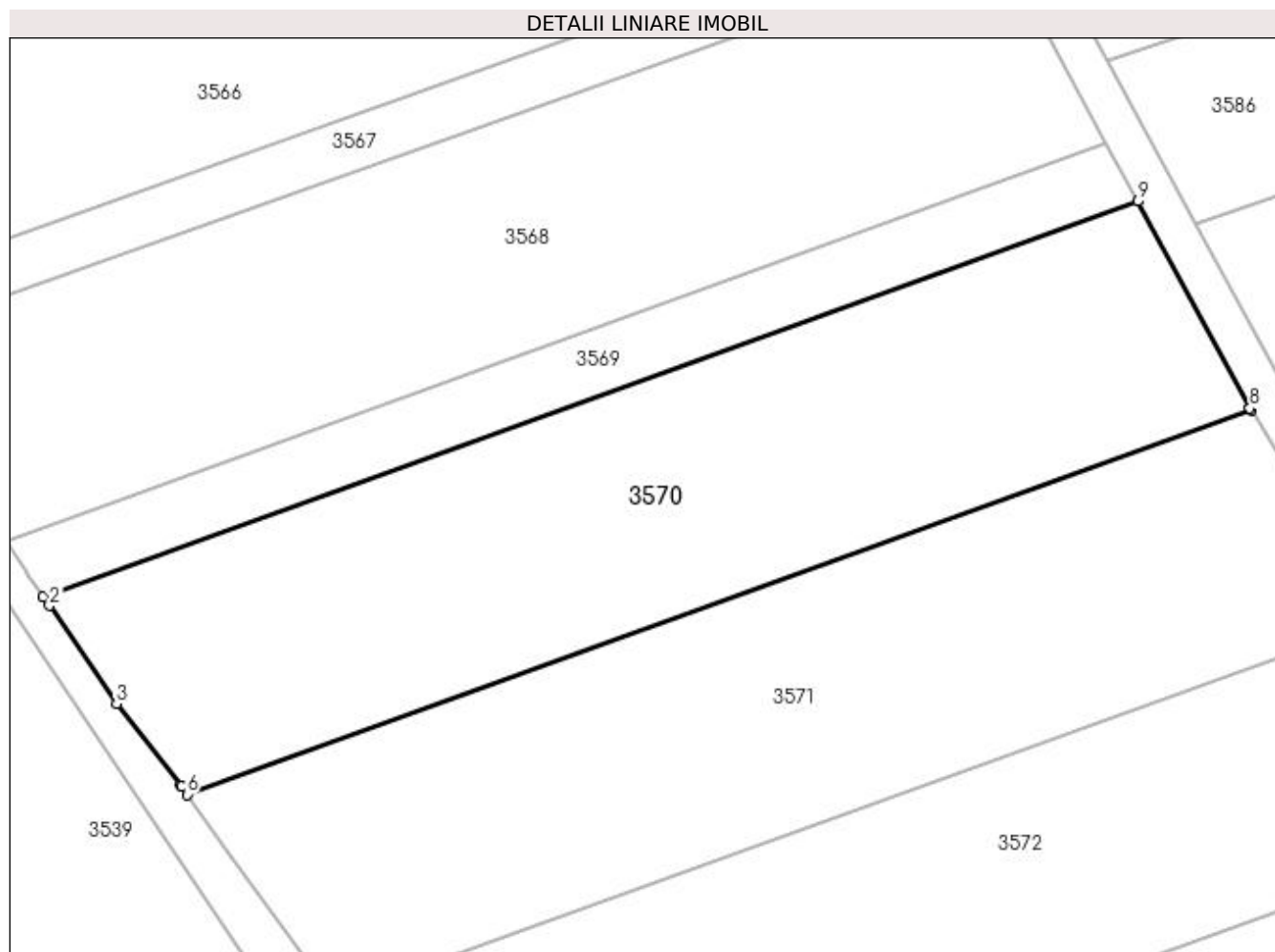
Inscrieri privind dezmembramintele dreptului de proprietate, drepturi reale de garanție și sarcini	Referințe
NU SUNT	

## Anexa Nr. 1 La Partea I

## Teren

Nr cadastral	Suprafața (mp)*	Observații / Referințe
35549	2.500	

\* Suprafața este determinată în planul de proiecție Stereo 70.



## Date referitoare la teren

Crt	Categorie folosință	Intra vilan	Suprafața (mp)	Tarla	Parcelă	Nr. topo	Observații / Referințe
1	arabil	NU	2.500	9	281	-	

## Lungime Segmente

1) Valorile lungimilor segmentelor sunt obținute din proiecție în plan.

Punct început	X / Y	Punct sfârșit	X / Y	Lungime segment (** (m)
1	565.446,207 699.777,489	2	565.446,807 699.776,612	1.063
2	565.446,807 699.776,612	3	565.453,265 699.767,182	11.429
3	565.453,265 699.767,182	4	565.459,427 699.759,341	9.973
4	565.459,427 699.759,341	5	565.459,494 699.759,245	0.117
5	565.459,494 699.759,245	6	565.460,048 699.758,448	0.971

Punct început	X / Y	Punct sfârșit	X / Y	Lungime segment (** (m)
6	565.460,048 699.758,448	7	565.562,437 699.795,392	108.85
7	565.562,437 699.795,392	8	565.562,32 699.795,587	0.227
8	565.562,32 699.795,587	9	565.551,545 699.815,497	22.639
9	565.551,545 699.815,497	1	565.446,207 699.777,489	111.985

\*\* Lungimile segmentelor sunt determinate în planul de proiecție Stereo 70 și sunt rotunjite la 1 milimetru.

\*\*\* Distanța dintre puncte este formată din segmente cumulate ce sunt mai mici decât valoarea 1 milimetru.



**DATE DESPRE IMOBILUL NR. 3571**

Oficiul de Cadastru și Publicitate Imobiliară SUCEAVA  
Biroul de Cadastru și Publicitate Imobiliară Radauti

**A. Partea I. Descrierea imobilului**

TEREN Extravilan

Adresa: Jud. Suceava, Tarla Toloaca Bordeieni

Nr. Crt	Nr cadastral Nr. topografic	Suprafața* (mp)	Observații / Referințe
A1	41166	2.500	Sector cadastral:46 Teren neimprejmit;

**B. Partea II. Proprietari și acte**

Inscrieri privitoare la dreptul de proprietate și alte drepturi reale		Referințe
<b>33961 / 04/08/2021</b>		
Act Notarial nr. 200, din 14/09/2017 emis de BIN COVARIUC IOAN;		
B2	Intabulare, drept de PROPRIETATE bun propriu, dobandit prin Succesiune, cota actuala 1/4 1) <b>DONISAN IONEL</b>	A1
B3	Intabulare, drept de PROPRIETATE bun propriu, dobandit prin Succesiune, cota actuala 3/16 1) <b>DONISAN ELENA</b>	A1
B4	Intabulare, drept de PROPRIETATE bun propriu, dobandit prin Succesiune, cota actuala 9/16 1) <b>DONISAN IONEL</b>	A1
/		
Act Notarial nr. 200, din 14/09/2017 emis de BIN COVARIUC IOAN;		
B6	mobil aflat sub incidenta art.3 alin.(1) din Legea nr.17/2014	A1

**C. Partea III. SARCINI .**

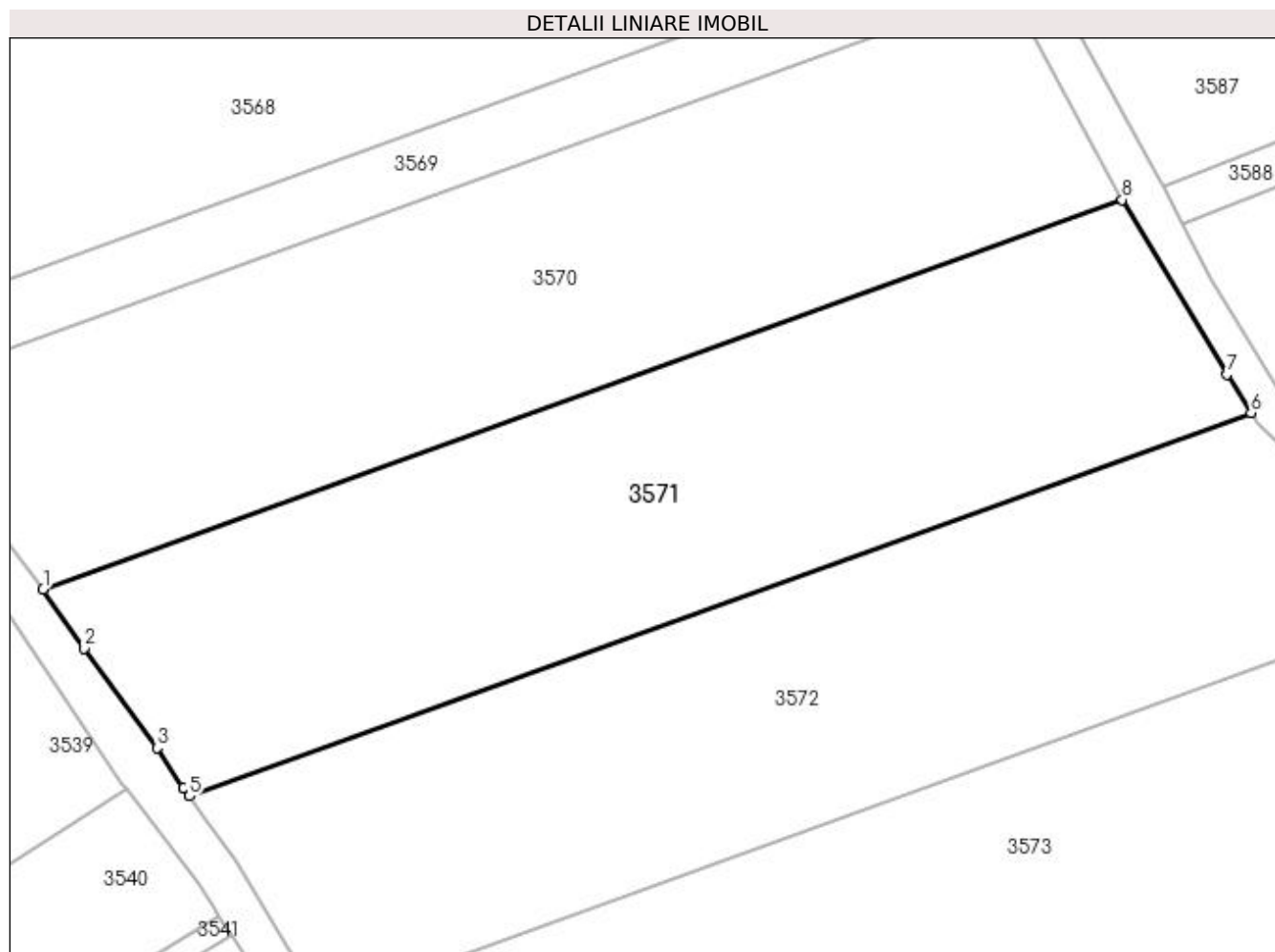
Inscrieri privind dezmembramintele dreptului de proprietate, drepturi reale de garanție și sarcini	Referințe
NU SUNT	

## Anexa Nr. 1 La Partea I

## Teren

Nr cadastral	Suprafața (mp)*	Observații / Referințe
41166	2.500	

\* Suprafața este determinată în planul de proiecție Stereo 70.



## Date referitoare la teren

Crt	Categorie folosință	Intravilan	Suprafața (mp)	Tarla	Parcelă	Nr. topo	Observații / Referințe
1	arabil	NU	2.500	9	281	-	

## Lungime Segmente

1) Valorile lungimilor segmentelor sunt obținute din proiecție în plan.

Punct început	X / Y	Punct sfârșit	X / Y	Lungime segment (** (m)
1	565.460,048 699.758,448	2	565.463,947 699.752,84	6.83
2	565.463,947 699.752,84	3	565.470,852 699.743,409	11.689
3	565.470,852 699.743,409	4	565.473,386 699.739,613	4.564
4	565.473,386 699.739,613	5	565.473,913 699.738,823	0.95
5	565.473,913 699.738,823	6	565.574,659 699.775,174	107.103

Punct început	X / Y	Punct sfârșit	X / Y	Lungime segment (** (m)
6	565.574,659 699.775,174	7	565.572,382 699.778,839	4.315
7	565.572,382 699.778,839	8	565.562,437 699.795,392	19.311
8	565.562,437 699.795,392	1	565.460,048 699.758,448	108.85

\*\* Lungimile segmentelor sunt determinate în planul de proiecție Stereo 70 și sunt rotunjite la 1 milimetru.

\*\*\* Distanța dintre puncte este formată din segmente cumulate ce sunt mai mici decât valoarea 1 milimetru.





**DATE DESPRE IMOBILUL NR. 3572**

Oficiul de Cadastru și Publicitate Imobiliară SUCEAVA  
Biroul de Cadastru și Publicitate Imobiliară Radauti

**A. Partea I. Descrierea imobilului**

TEREN Extravilan

Adresa: Jud. Suceava

Nr. Crt	Nr cadastral Nr. topografic	Suprafața* (mp)	Observații / Referințe
A1	41167	2.500	Sector cadastral:46 Teren neimprejmuit;

**B. Partea II. Proprietari și acte**

Inscrieri privitoare la dreptul de proprietate și alte drepturi reale		Referințe
<b>33961 / 04/08/2021</b>		
Act Notarial nr. 200, din 14/09/2017 emis de BIN COVARIUC IOAN;		
B2	Intabulare, drept de PROPRIETATE bun propriu, dobandit prin Succesiune, cota actuala 1/4 1) <b>DONISAN IONEL</b>	A1
B3	Intabulare, drept de PROPRIETATE bun propriu, dobandit prin Succesiune, cota actuala 3/16 1) <b>DONISAN ELENA</b>	A1
B4	Intabulare, drept de PROPRIETATE bun propriu, dobandit prin Succesiune, cota actuala 9/16 1) <b>DONISAN IONEL</b>	A1
/		
Act Notarial nr. 200, din 14/09/2017 emis de BIN COVARIUC IOAN;		
B6	mobil aflat sub incidenta art.3 alin.(1) din Legea nr.17/2014	A1

**C. Partea III. SARCINI .**

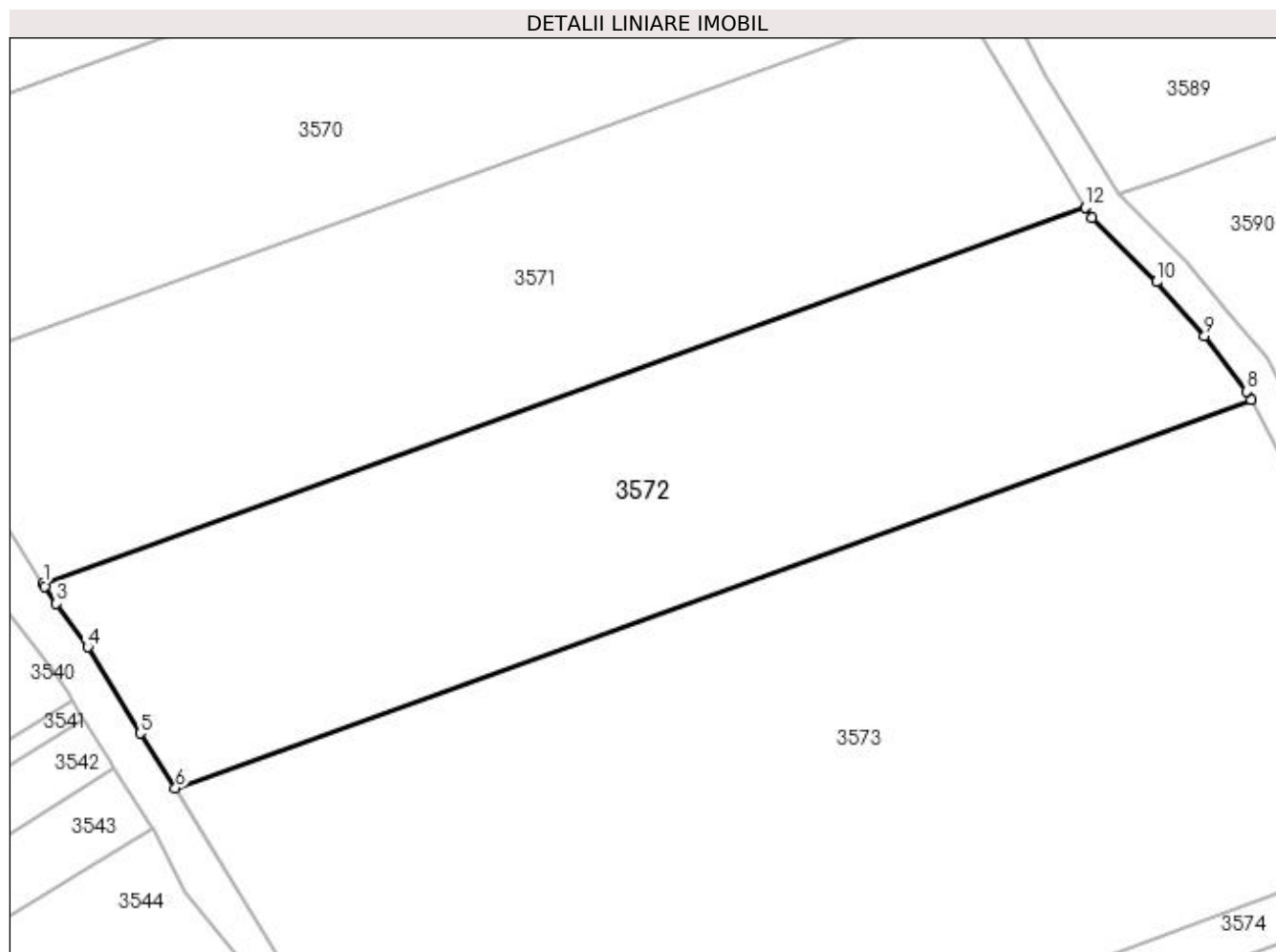
Inscrieri privind dezmembramintele dreptului de proprietate, drepturi reale de garanție și sarcini	Referințe
NU SUNT	

## Anexa Nr. 1 La Partea I

## Teren

Nr cadastral	Suprafața (mp)*	Observații / Referințe
41167	2.500	

\* Suprafața este determinată în planul de proiecție Stereo 70.



## Date referitoare la teren

Crt	Categorie folosință	Intra vilan	Suprafața (mp)	Tarla	Parcelă	Nr. topo	Observații / Referințe
1	arabil	NU	2.500	9	281	-	

## Lungime Segmente

1) Valorile lungimilor segmentelor sunt obținute din proiecție în plan.

Punct început	X / Y	Punct sfârșit	X / Y	Lungime segment (** (m)
1	565.473,913 699.738,823	2	565.474,068 699.738,592	0.278
2	565.474,068 699.738,592	3	565.475,192 699.736,907	2.025
3	565.475,192 699.736,907	4	565.478,219 699.732,713	5.172
4	565.478,219 699.732,713	5	565.483,283 699.724,39	9.743
5	565.483,283 699.724,39	6	565.486,691 699.719,065	6.322

Punct început	X / Y	Punct sfârșit	X / Y	Lungime segment (** (m)
6	565.486,691 699.719,065	7	565.590,665 699.756,581	110.535
7	565.590,665 699.756,581	8	565.590,236 699.757,404	0.928
8	565.590,236 699.757,404	9	565.586,183 699.762,759	6.716
9	565.586,183 699.762,759	10	565.581,518 699.767,982	7.003
10	565.581,518 699.767,982	11	565.575,259 699.774,207	8.828
11	565.575,259 699.774,207	12	565.574,659 699.775,174	1.138
12	565.574,659 699.775,174	1	565.473,913 699.738,823	107.103

\*\* Lungimile segmentelor sunt determinate în planul de proiecție Stereo 70 și sunt rotunjite la 1 milimetru.

\*\*\* Distanța dintre puncte este formată din segmente cumulate ce sunt mai mici decât valoarea 1 milimetru.



**DATE DESPRE IMOBILUL NR. 3573**

Oficiul de Cadastru și Publicitate Imobiliară SUCEAVA  
Biroul de Cadastru și Publicitate Imobiliară Radauti

**A. Partea I. Descrierea imobilului**

TEREN Extravilan

Nr. CF vechi:5747  
Nr. cadastral vechi:3/31

Adresa: Jud. Suceava

Nr. Crt	Nr cadastral Nr. topografic	Suprafața* (mp)	Observații / Referințe
A1	34177	5.000	Sector cadastral:46 Teren neimprejmuit;

**B. Partea II. Proprietari și acte**

Inscrieri privitoare la dreptul de proprietate și alte drepturi reale		Referințe
<b>10114 / 31/10/2006</b>		
Act Notarial nr. 4378, din 30/10/2006 emis de BNP FOMIN SIMION;		
B1	Intabulare, drept de PROPRIETATE, dobândit prin Conventie, cota actuala 1/1	A1
	1) <b>BAZGAN ILIE</b> , Lipsă CNP proprietar; in devalmasie 2) <b>BAZGAN ANA</b> , Lipsă CNP proprietar.	

**C. Partea III. SARCINI .**

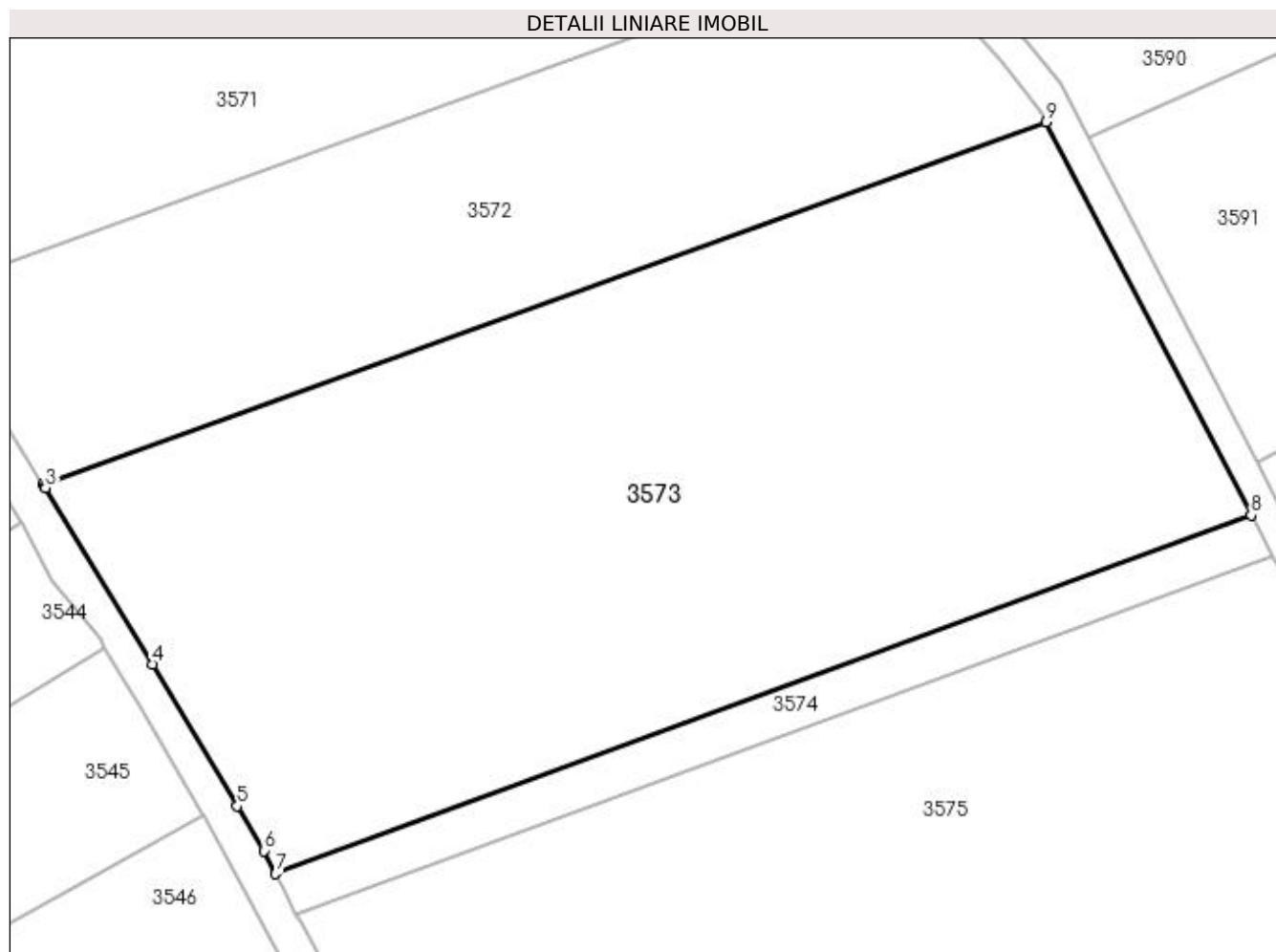
Inscrieri privind dezmembramintele dreptului de proprietate, drepturi reale de garanție și sarcini	Referințe
NU SUNT	

## Anexa Nr. 1 La Partea I

## Teren

Nr cadastral	Suprafața (mp)*	Observații / Referințe
34177	5.000	

\* Suprafața este determinată în planul de proiecție Stereo 70.



## Date referitoare la teren

Crt	Categorie folosință	Intra vilan	Suprafața (mp)	Tarla	Parcelă	Nr. topo	Observații / Referințe
1	arabil	NU	5.000	9	281	3/31	

## Lungime Segmente

1) Valorile lungimilor segmentelor sunt obținute din proiecție în plan.

Punct început	X / Y	Punct sfârșit	X / Y	Lungime segment (** (m)
1	565.486,691 699.719,065	2	565.486,858 699.718,804	0.31
2	565.486,858 699.718,804	3	565.486,944 699.718,669	0.16
3	565.486,944 699.718,669	4	565.498,057 699.700,396	21.387
4	565.498,057 699.700,396	5	565.506,803 699.685,699	17.102
5	565.506,803 699.685,699	6	565.509,562 699.681,065	5.393

Punct început	X / Y	Punct sfârșit	X / Y	Lungime segment (** (m)
6	565.509,562 699.681,065	7	565.510,773 699.678,685	2.67
7	565.510,773 699.678,685	8	565.611,917 699.715,824	107.747
8	565.611,917 699.715,824	9	565.590,665 699.756,581	45.965
9	565.590,665 699.756,581	1	565.486,691 699.719,065	110.535

\*\* Lungimile segmentelor sunt determinate în planul de proiecție Stereo 70 și sunt rotunjite la 1 milimetru.

\*\*\* Distanța dintre puncte este formată din segmente cumulate ce sunt mai mici decât valoarea 1 milimetru.





**DATE DESPRE IMOBILUL NR. 3574**

Oficiul de Cadastru și Publicitate Imobiliară SUCEAVA  
Biroul de Cadastru și Publicitate Imobiliară Radauti

**A. Partea I. Descrierea imobilului**

TEREN Extravilan

Adresa: Jud. Suceava

Nr. Crt	Nr cadastral Nr. topografic	Suprafața* (mp)	Observații / Referințe
A1		500	Sector cadastral:46 Teren neimprejmuit; Imobilul s-a format din o parte a PF 3 a comunei cadastrale Volovăț.

**B. Partea II. Proprietari și acte**

Inscrieri privitoare la dreptul de proprietate și alte drepturi reale		Referințe
/		
Act Normativ nr. Legea 7, din 13/03/1996 emis de PARLAMENTUL ROMANIEI;		
B1	Inscrierea provizorie, drept de PROPRIETATE, dobandit prin Lege, cota actuala 1/1 1) NEIDENTIFICAT NEIDENTIFICAT	A1
B2	Proprietar neidentificat.	A1

**C. Partea III. SARCINI .**

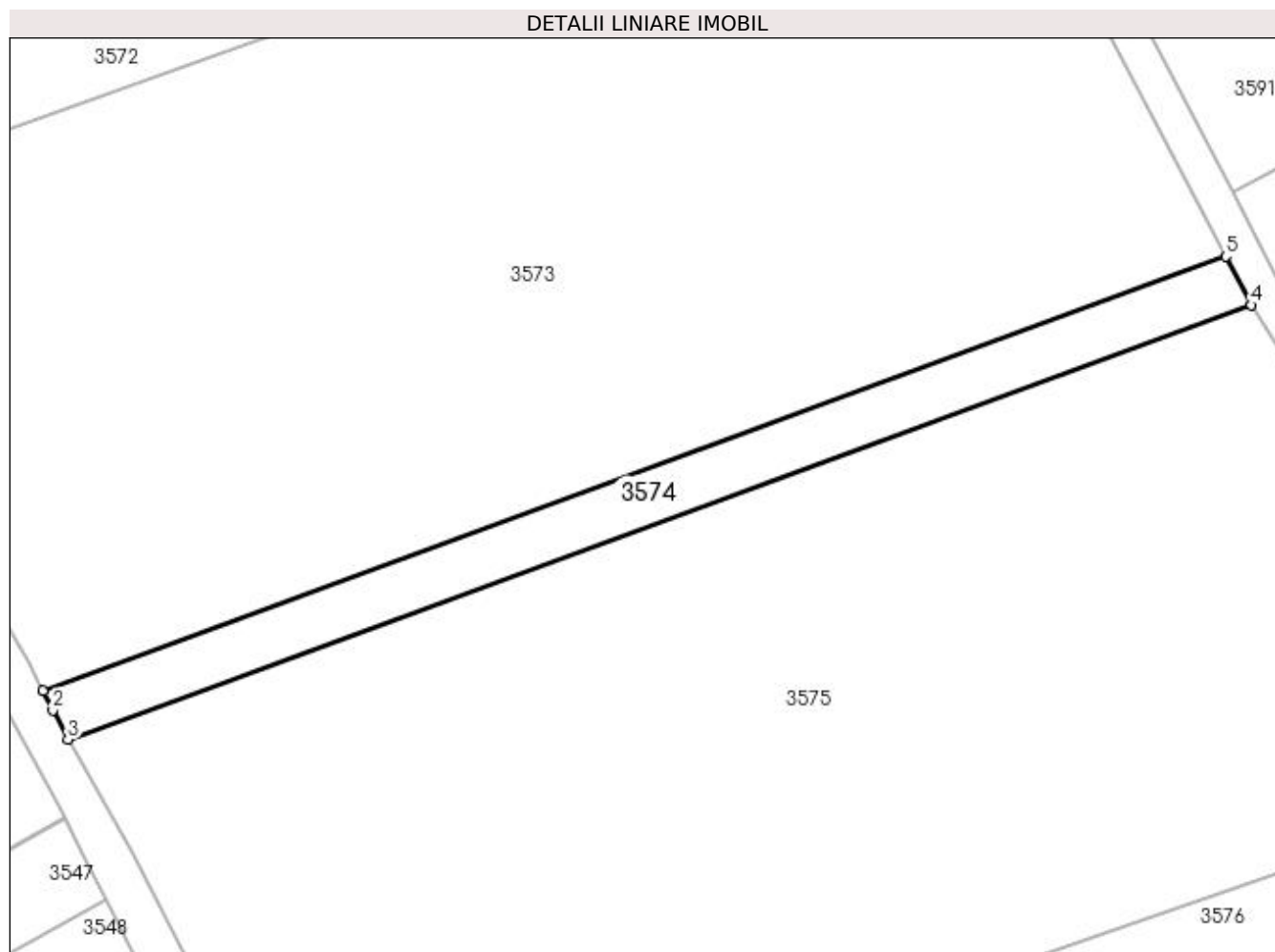
Inscrieri privind dezmembramintele dreptului de proprietate, drepturi reale de garanție și sarcini	Referințe
NU SUNT	

## Anexa Nr. 1 La Partea I

## Teren

Nr cadastral	Suprafața (mp)*	Observații / Referințe
	500	Imobilul s-a format din o parte a PF 3 a comunei cadastrale Volovăț.

\* Suprafața este determinată în planul de proiecție Stereo 70.



## Date referitoare la teren

Crt	Categorie folosință	Intra vilan	Suprafața (mp)	Tarla	Parcelă	Nr. topo	Observații / Referințe
1	arabil	NU	500	9	281	-	

## Lungime Segmente

1) Valorile lungimilor segmentelor sunt obținute din proiecție în plan.

Punct început	X / Y	Punct sfârșit	X / Y	Lungime segment (** (m)
1	565.510,773 699.678,685	2	565.511,607 699.677,045	1.84
2	565.511,607 699.677,045	3	565.512,891 699.674,521	2.832
3	565.512,891 699.674,521	4	565.614,08 699.711,676	107.795
4	565.614,08 699.711,676	5	565.611,917 699.715,824	4.678
5	565.611,917 699.715,824	1	565.510,773 699.678,685	107.747

**\*\* Lungimile segmentelor sunt determinate în planul de proiecție Stereo 70 și sunt rotunjite la 1 milimetru.**

**\*\*\* Distanța dintre puncte este formată din segmente cumulate ce sunt mai mici decât valoarea 1 milimetru.**



**DATE DESPRE IMOBILUL NR. 3575**

Oficiul de Cadastru și Publicitate Imobiliară SUCEAVA  
Biroul de Cadastru și Publicitate Imobiliară Radauti

**A. Partea I. Descrierea imobilului**

TEREN Extravilan

Adresa: Jud. Suceava

Nr. Crt	Nr cadastral Nr. topografic	Suprafața* (mp)	Observații / Referințe
A1		5.000	Sector cadastral:46 Teren neimprejmuit; Imobilul s-a format din o parte a PF 3 a comunei cadastrale Volovăț.

**B. Partea II. Proprietari și acte**

Inscrieri privitoare la dreptul de proprietate și alte drepturi reale		Referințe
/		
Act Notarial nr. 2854, din 01/07/2005 emis de NP BUZDUGA CATALINA;		
B1	Intabulare, drept de PROPRIETATE, dobandit prin PARTAJ, cota actuala 1/1 1) HÎJ MARIA, Lipsă CNP proprietar.	A1

**C. Partea III. SARCINI .**

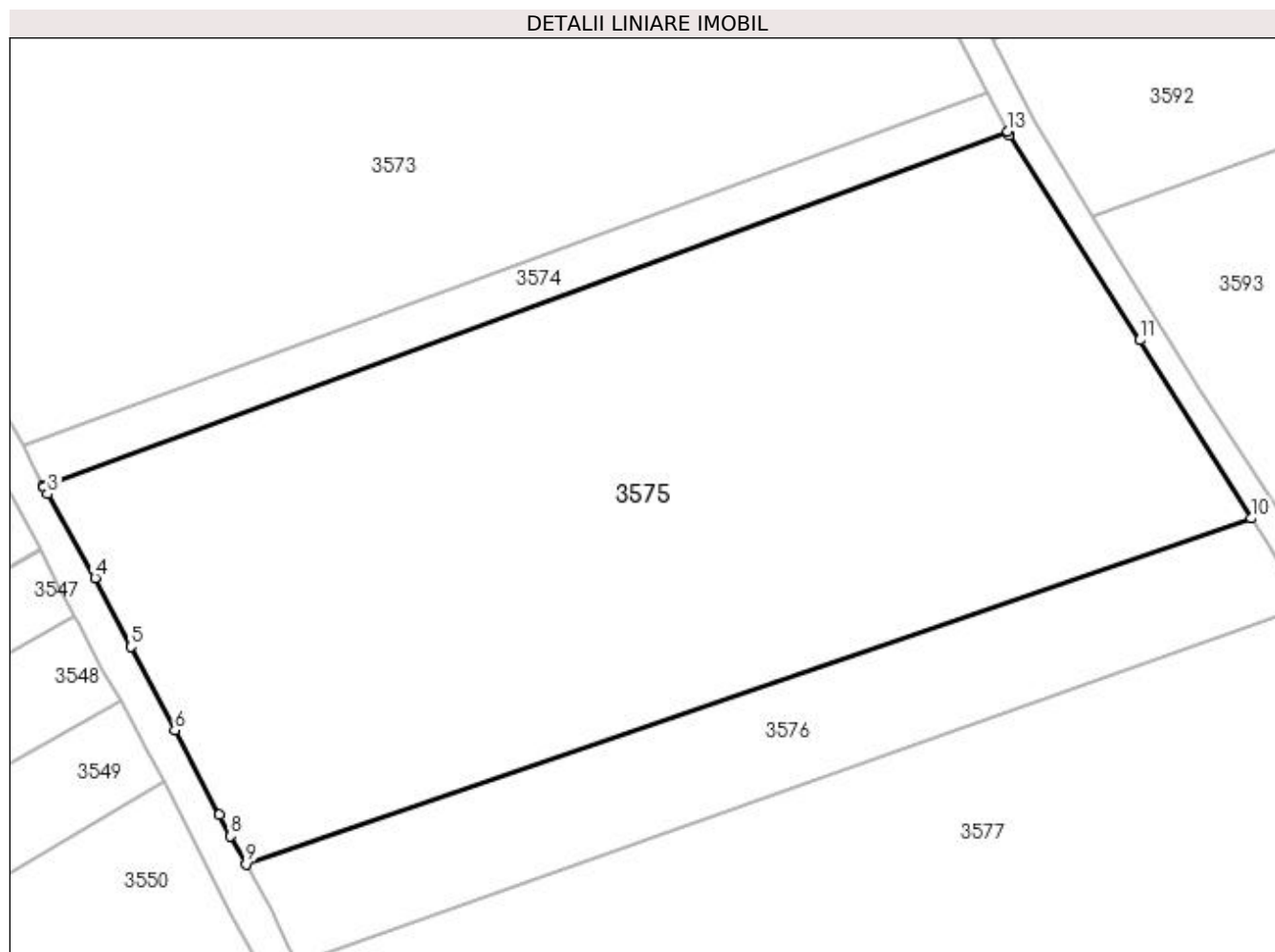
Inscrieri privind dezmembramintele dreptului de proprietate, drepturi reale de garanție și sarcini	Referințe
NU SUNT	

## Anexa Nr. 1 La Partea I

## Teren

Nr cadastral	Suprafața (mp)*	Observații / Referințe
	5.000	Imobilul s-a format din o parte a PF 3 a comunei cadastrale Volovăț.

\* Suprafața este determinată în planul de proiecție Stereo 70.



## Date referitoare la teren

Crt	Categorie folosință	Intra vilan	Suprafața (mp)	Tarla	Parcelă	Nr. topo	Observații / Referințe
1	arabil	NU	5.000	9	281	-	

## Lungime Segmente

1) Valorile lungimilor segmentelor sunt obținute din proiecție în plan.

Punct început	X / Y	Punct sfârșit	X / Y	Lungime segment (** (m)
1	565.512,891 699.674,521	2	565.512,952 699.674,402	0.134
2	565.512,952 699.674,402	3	565.513,365 699.673,674	0.837
3	565.513,365 699.673,674	4	565.518,339 699.664,905	10.081
4	565.518,339 699.664,905	5	565.522,106 699.657,69	8.139
5	565.522,106 699.657,69	6	565.526,706 699.648,915	9.908

Punct început	X / Y	Punct sfârșit	X / Y	Lungime segment (** (m)
6	565.526,706 699.648,915	7	565.531,383 699.640,054	10.02
7	565.531,383 699.640,054	8	565.532,572 699.637,8	2.548
8	565.532,572 699.637,8	9	565.534,189 699.634,864	3.352
9	565.534,189 699.634,864	10	565.639,615 699.671,125	111.488
10	565.639,615 699.671,125	11	565.627,937 699.689,823	22.045
11	565.627,937 699.689,823	12	565.614,279 699.711,295	25.448
12	565.614,279 699.711,295	13	565.614,08 699.711,676	0.43
13	565.614,08 699.711,676	1	565.512,891 699.674,521	107.795

\*\* Lungimile segmentelor sunt determinate în planul de proiecție Stereo 70 și sunt rotunjite la 1 milimetru.

\*\*\* Distanța dintre puncte este formată din segmente cumulate ce sunt mai mici decât valoarea 1 milimetru.





**DATE DESPRE IMOBILUL NR. 3576**

Oficiul de Cadastru și Publicitate Imobiliară SUCEAVA  
Biroul de Cadastru și Publicitate Imobiliară Radauti

**A. Partea I. Descrierea imobilului**

TEREN Extravilan

Adresa: Jud. Suceava

Nr. Crt	Nr cadastral Nr. topografic	Suprafața* (mp)	Observații / Referințe
A1		1.234	Sector cadastral:46 Teren neimprejmuit; Imobilul s-a format din o parte a PF 3 a comunei cadastrale Volovăț.

**B. Partea II. Proprietari și acte**

Inscrieri privitoare la dreptul de proprietate și alte drepturi reale		Referințe
/		
Act Normativ nr. Legea 7, din 13/03/1996 emis de PARLAMENTUL ROMANIEI;		
B1	Inscrierea provizorie, drept de PROPRIETATE, dobandit prin Lege, cota actuala 1/1 1) NEIDENTIFICAT NEIDENTIFICAT	A1
B2	Proprietar neidentificat.	A1

**C. Partea III. SARCINI .**

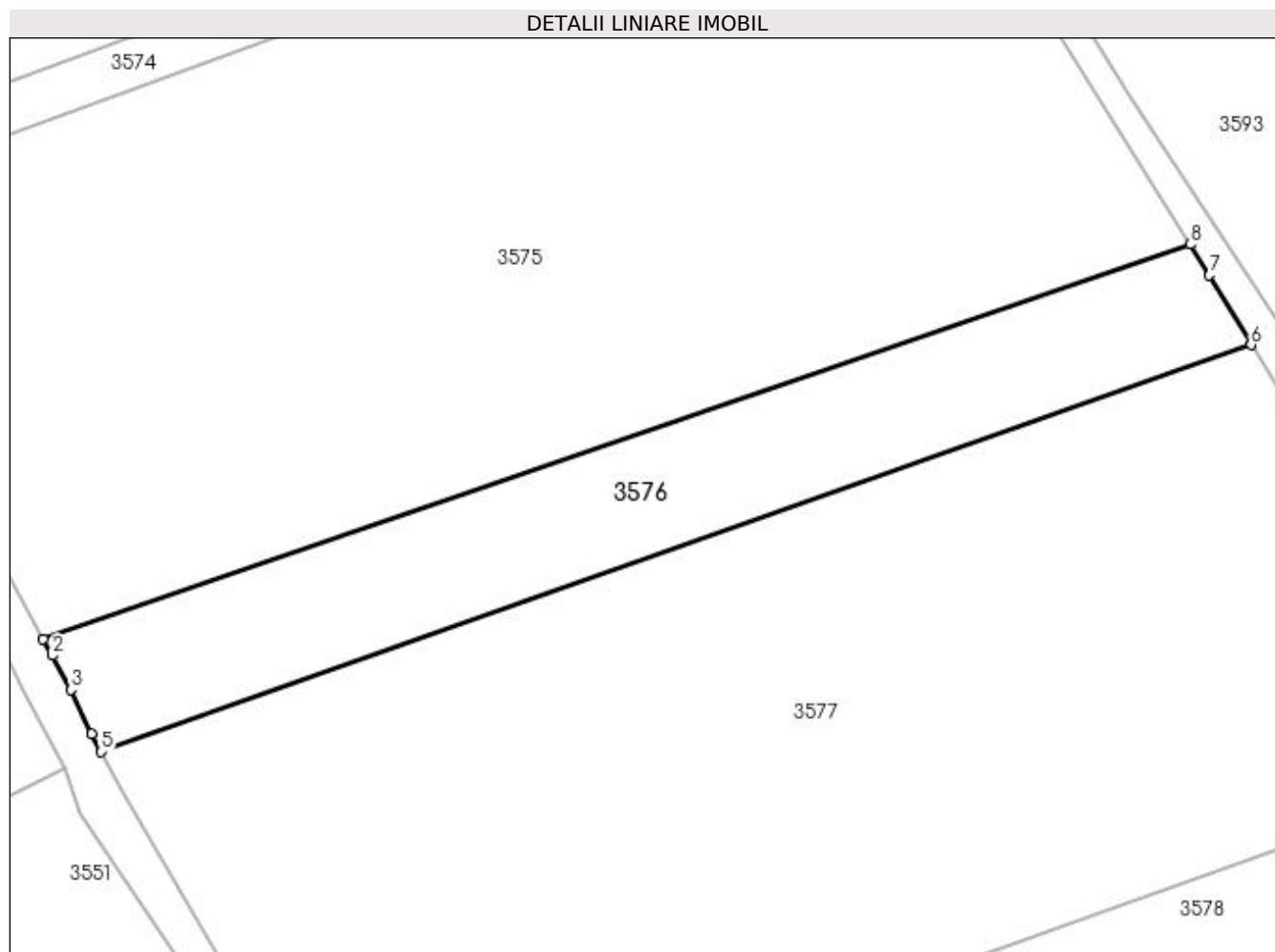
Inscrieri privind dezmembramintele dreptului de proprietate, drepturi reale de garanție și sarcini	Referințe
NU SUNT	

## Anexa Nr. 1 La Partea I

## Teren

Nr cadastral	Suprafața (mp)*	Observații / Referințe
	1.234	Imobilul s-a format din o parte a PF 3 a comunei cadastrale Volovăț.

\* Suprafața este determinată în planul de proiecție Stereo 70.



## Date referitoare la teren

Crt	Categorie folosință	Intra vilan	Suprafața (mp)	Tarla	Parcelă	Nr. topo	Observații / Referințe
1	arabil	NU	1.234	9	281	-	

## Lungime Segmente

1) Valorile lungimilor segmentelor sunt obținute din proiecție în plan.

Punct început	X / Y	Punct sfârșit	X / Y	Lungime segment (** (m)
1	565.534,189 699.634,864	2	565.535,024 699.633,35	1.729
2	565.535,024 699.633,35	3	565.536,75 699.630,216	3.578
3	565.536,75 699.630,216	4	565.538,652 699.626,182	4.46
4	565.538,652 699.626,182	5	565.539,527 699.624,525	1.874
5	565.539,527 699.624,525	6	565.645,207 699.661,878	112.087

Punct început	X / Y	Punct sfârșit	X / Y	Lungime segment (** (m)
6	565.645,207 699.661,878	7	565.641,383 699.668,294	7.469
7	565.641,383 699.668,294	8	565.639,615 699.671,125	3.338
8	565.639,615 699.671,125	1	565.534,189 699.634,864	111.488

\*\* Lungimile segmentelor sunt determinate în planul de proiecție Stereo 70 și sunt rotunjite la 1 milimetru.

\*\*\* Distanța dintre puncte este formată din segmente cumulate ce sunt mai mici decât valoarea 1 milimetru.



**DATE DESPRE IMOBILUL NR. 3577**

Oficiul de Cadastru și Publicitate Imobiliară SUCEAVA  
Biroul de Cadastru și Publicitate Imobiliară Radauti

**A. Partea I. Descrierea imobilului**

TEREN Extravilan

Adresa: Jud. Suceava

Nr. Crt	Nr cadastral Nr. topografic	Suprafața* (mp)	Observații / Referințe
A1	38152	5.000	Sector cadastral:46 Teren neimprejmuit;

**B. Partea II. Proprietari și acte**

Inscrieri privitoare la dreptul de proprietate și alte drepturi reale	Referințe
<b>12030 / 19/03/2019</b>	
Act Notarial nr. certificat de mostenitor nr.76, din 21/07/2015 emis de BNP BUZDUGA DANA ALINA;	
B2	A1
Intabulare, drept de PROPRIETATE, dobandit prin Succesiune, cota actuala 1/1 1) HĂJ IOAN	

**C. Partea III. SARCINI .**

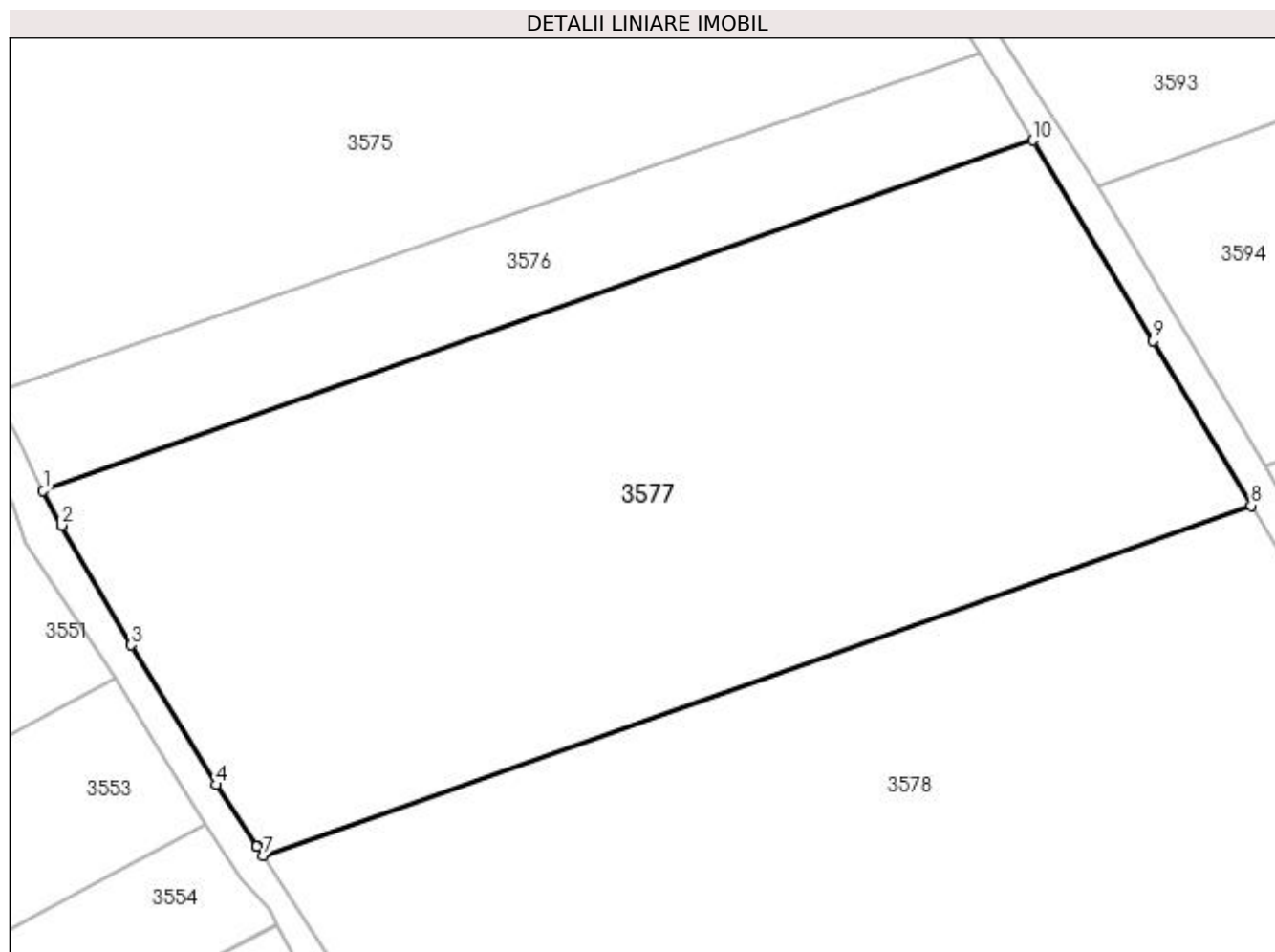
Inscrieri privind dezmembramintele dreptului de proprietate, drepturi reale de garanție și sarcini	Referințe
NU SUNT	

## Anexa Nr. 1 La Partea I

## Teren

Nr cadastral	Suprafața (mp)*	Observații / Referințe
38152	5.000	

\* Suprafața este determinată în planul de proiecție Stereo 70.



## Date referitoare la teren

Crt	Categorie folosință	Intravilan	Suprafața (mp)	Tarla	Parcelă	Nr. topo	Observații / Referințe
1	arabil	NU	5.000	9	281	-	

## Lungime Segmente

1) Valorile lungimilor segmentelor sunt obținute din proiecție în plan.

Punct început	X / Y	Punct sfârșit	X / Y	Lungime segment (** (m)
1	565.539,527 699.624,525	2	565.541,489 699.620,807	4.204
2	565.541,489 699.620,807	3	565.548,944 699.608,029	14.794
3	565.548,944 699.608,029	4	565.557,965 699.593,123	17.423
4	565.557,965 699.593,123	5	565.562,307 699.586,617	7.822
5	565.562,307 699.586,617	6	565.562,353 699.586,549	0.082

Punct început	X / Y	Punct sfârșit	X / Y	Lungime segment (** (m)
6	565.562,353 699.586,549	7	565.563,011 699.585,576	1.175
7	565.563,011 699.585,576	8	565.668,479 699.622,924	111.886
8	565.668,479 699.622,924	9	565.657,958 699.640,482	20.469
9	565.657,958 699.640,482	10	565.645,207 699.661,878	24.907
10	565.645,207 699.661,878	1	565.539,527 699.624,525	112.087

\*\* Lungimile segmentelor sunt determinate în planul de proiecție Stereo 70 și sunt rotunjite la 1 milimetru.

\*\*\* Distanța dintre puncte este formată din segmente cumulate ce sunt mai mici decât valoarea 1 milimetru.





**DATE DESPRE IMOBILUL NR. 3578**

Oficiul de Cadastru și Publicitate Imobiliară SUCEAVA  
Biroul de Cadastru și Publicitate Imobiliară Radauti

**A. Partea I. Descrierea imobilului**

TEREN Extravilan

Adresa: Jud. Suceava

Nr. Crt	Nr cadastral Nr. topografic	Suprafața* (mp)	Observații / Referințe
A1	33686	5.308	Sector cadastral:46 Teren imprejmuit;

**B. Partea II. Proprietari și acte**

Inscrieri privitoare la dreptul de proprietate și alte drepturi reale	Referințe
<b>5670 / 24/02/2017</b>	
Act Administrativ nr. -, din 06/03/1906 emis de R.FUNC.NR.1376/1906;	
B1	Intabulare, drept de PROPRIETATE drept transcris din CF 31124, dobandit prin Lege, cota actuala 1/1 1) KOVAL VASILE, Lipsă CNP proprietar.
/	
Act Administrativ nr. 5074, din 26/10/2016 emis de PRIMARIA VOLOVAT (act notarial nr 478 din 27.10.2016, emis de bnp anca humeniuc);	
B2	Se notează posesia faptică. 1) BODNAR PETRU 2) BODNAR RODICA

**C. Partea III. SARCINI .**

Inscrieri privind dezmembramintele dreptului de proprietate, drepturi reale de garanție și sarcini	Referințe
NU SUNT	

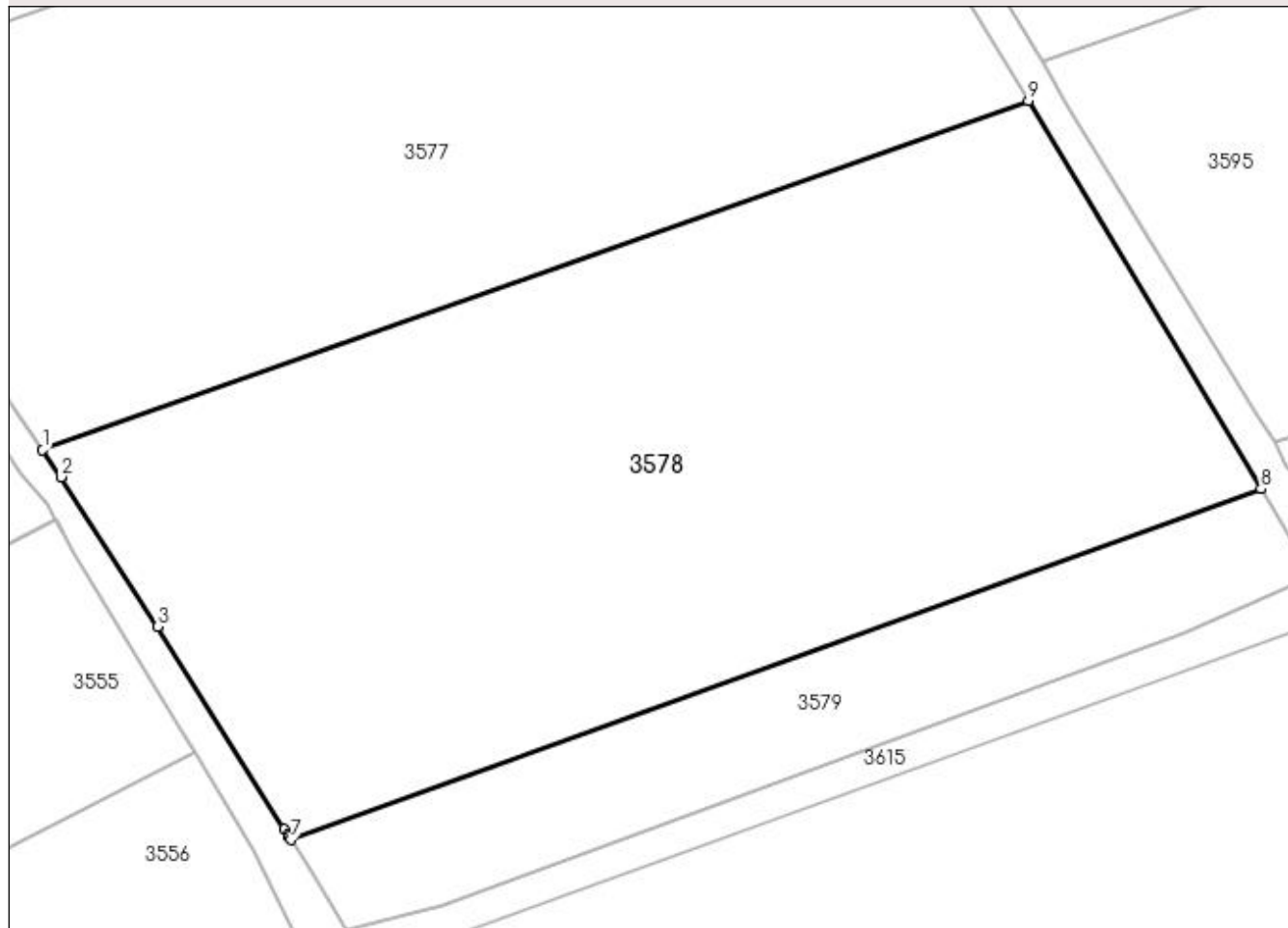
## Anexa Nr. 1 La Partea I

## Teren

Nr cadastral	Suprafața (mp)*	Observații / Referințe
33686	5.308	

\* Suprafața este determinată în planul de proiecție Stereo 70.

## DETALII LINIARE IMOBIL



## Date referitoare la teren

Crt	Categorie folosință	Intra vilan	Suprafața (mp)	Tarla	Parcelă	Nr. topo	Observații / Referințe
1	arabil	NU	5.308	9	281	-	

## Lungime Segmente

1) Valorile lungimilor segmentelor sunt obținute din proiecție în plan.

Punct început	X / Y	Punct sfârșit	X / Y	Lungime segment (** (m)
1	565.563,011 699.585,576	2	565.564,965 699.582,685	3.489
2	565.564,965 699.582,685	3	565.575,289 699.566,7	19.029
3	565.575,289 699.566,7	4	565.588,874 699.545,058	25.552
4	565.588,874 699.545,058	5	565.589,294 699.544,389	0.79
5	565.589,294 699.544,389	6	565.589,417 699.544,193	0.231

Punct început	X / Y	Punct sfârșit	X / Y	Lungime segment (** (m)
6	565.589,417 699.544,193	7	565.589,597 699.543,905	0.34
7	565.589,597 699.543,905	8	565.693,349 699.581,418	110.325
8	565.693,349 699.581,418	9	565.668,479 699.622,924	48.387
9	565.668,479 699.622,924	1	565.563,011 699.585,576	111.886

\*\* Lungimile segmentelor sunt determinate în planul de proiecție Stereo 70 și sunt rotunjite la 1 milimetru.

\*\*\* Distanța dintre puncte este formată din segmente cumulate ce sunt mai mici decât valoarea 1 milimetru.



**DATE DESPRE IMOBILUL NR. 3579**

Oficiul de Cadastru și Publicitate Imobiliară SUCEAVA  
Biroul de Cadastru și Publicitate Imobiliară Radauti

**A. Partea I. Descrierea imobilului**

TEREN Extravilan

Adresa: Jud. Suceava

Nr. Crt	Nr cadastral Nr. topografic	Suprafața* (mp)	Observații / Referințe
A1	34575	1.300	Sector cadastral:46 Teren neimprejmuit;

**B. Partea II. Proprietari și acte**

Inscrieri privitoare la dreptul de proprietate și alte drepturi reale	Referințe
/	
Act Notarial nr. 2666, din 13/07/2015 emis de BNP COVARIUC IOAN;	
B13	imobil aflat sub incidenta art.3 alin.(1) din Legea nr.17/2014
<b>21773 / 25/06/2020</b>	
Act Notarial nr. 1704, din 24/06/2020 emis de COVARIUC IOAN;	
B15	Intabulare, drept de PROPRIETATE bun comun in dev. cu titlu de cumparare, dobandit prin Conventie, cota actuala 1/1
	1) MALOȘ CORNELIU
	2) MALOȘ AURICA

**C. Partea III. SARCINI .**

Inscrieri privind dezmembramintele dreptului de proprietate, drepturi reale de garanție și sarcini	Referințe
NU SUNT	

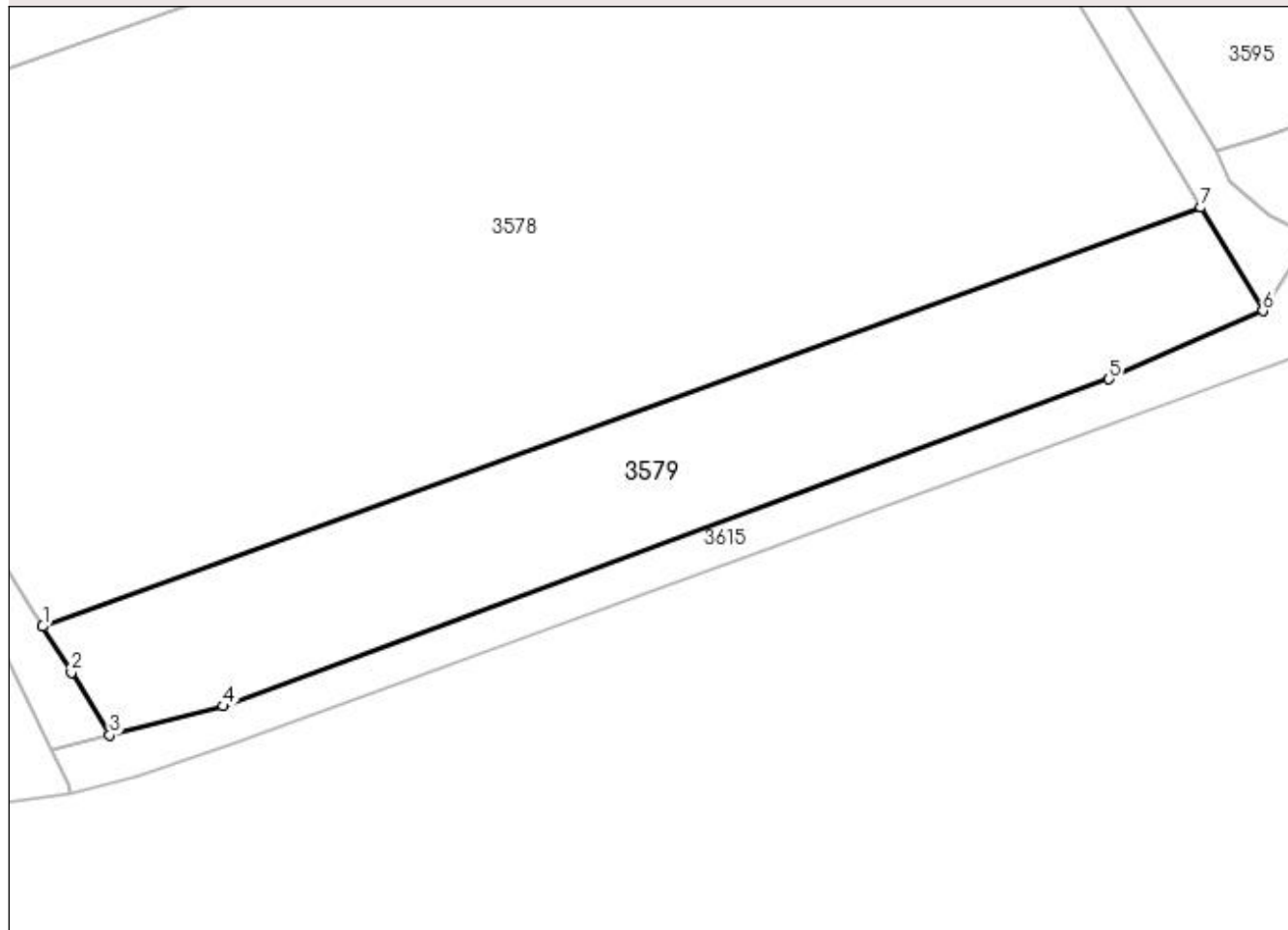
## Anexa Nr. 1 La Partea I

## Teren

Nr cadastral	Suprafața (mp)*	Observații / Referințe
34575	1.300	

\* Suprafața este determinată în planul de proiecție Stereo 70.

## DETALII LINIARE IMOBIL



## Date referitoare la teren

Crt	Categorie folosință	Intravilan	Suprafața (mp)	Tarla	Parcelă	Nr. topo	Observații / Referințe
1	arabil	NU	1.300	9	281	-	

## Lungime Segmente

1) Valorile lungimilor segmentelor sunt obținute din proiecție în plan.

Punct început	X / Y	Punct sfârșit	X / Y	Lungime segment (** (m)
1	565.589,597 699.543,905	2	565.592,176 699.539,797	4.85
2	565.592,176 699.539,797	3	565.595,602 699.534,191	6.57
3	565.595,602 699.534,191	4	565.605,787 699.536,773	10.507
4	565.605,787 699.536,773	5	565.685,105 699.566,055	84.55
5	565.685,105 699.566,055	6	565.698,893 699.572,167	15.082

Punct început	X / Y	Punct sfârșit	X / Y	Lungime segment (** (m)
6	565.698,893 699.572,167	7	565.693,349 699.581,418	10.785
7	565.693,349 699.581,418	1	565.589,597 699.543,905	110.325

\*\* Lungimile segmentelor sunt determinate în planul de proiecție Stereo 70 și sunt rotunjite la 1 milimetru.

\*\*\* Distanța dintre puncte este formată din segmente cumulate ce sunt mai mici decât valoarea 1 milimetru.





**DATE DESPRE IMOBILUL NR. 3580**

Oficiul de Cadastru și Publicitate Imobiliară SUCEAVA  
Biroul de Cadastru și Publicitate Imobiliară Radauti

**A. Partea I. Descrierea imobilului**

TEREN Extravilan

Adresa: Jud. Suceava

Nr. Crt	Nr cadastral Nr. topografic	Suprafața* (mp)	Observații / Referințe
A1		1.892	Sector cadastral:46 Teren neimprejmuit; Imobilul s-a format din o parte a PF 3 a comunei cadastrale Volovăț.

**B. Partea II. Proprietari și acte**

Inscrieri privitoare la dreptul de proprietate și alte drepturi reale		Referințe
/		
Act Normativ nr. Legea 7, din 13/03/1996 emis de PARLAMENTUL ROMANIEI;		
B1	Inscrierea provizorie, drept de PROPRIETATE, dobandit prin Lege, cota actuala 1/1 1) NEIDENTIFICAT NEIDENTIFICAT	A1
B2	Proprietar neidentificat.	A1

**C. Partea III. SARCINI .**

Inscrieri privind dezmembramintele dreptului de proprietate, drepturi reale de garanție și sarcini	Referințe
NU SUNT	

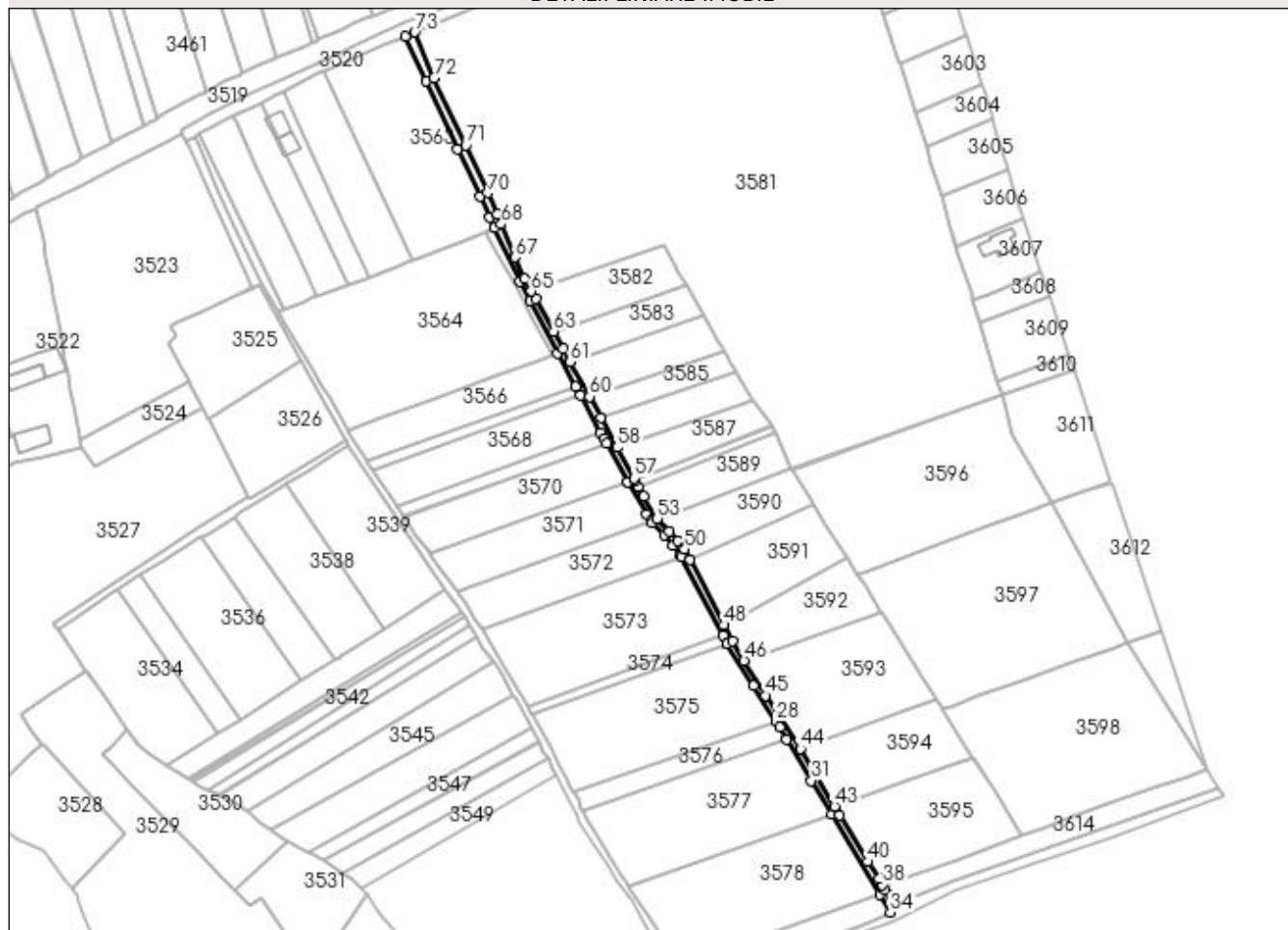
## Anexa Nr. 1 La Partea I

## Teren

Nr cadastral	Suprafața (mp)*	Observații / Referințe
	1.892	Imobilul s-a format din o parte a PF 3 a comunei cadastrale Volovăț.

\* Suprafața este determinată în planul de proiecție Stereo 70.

## DETALII LINIARE IMOBIL



## Date referitoare la teren

Crt	Categorie folosință	Intravilan	Suprafața (mp)	Tarla	Parcelă	Nr. topo	Observații / Referințe
1	drum	NU	1.892	9	281	-	

## Lungime Segmente

1) Valorile lungimilor segmentelor sunt obținute din proiecție în plan.

Punct început	X / Y	Punct sfârșit	X / Y	Lungime segment
1	565.446,932 / 700.026,921	2	565.458,014 / 700.003,405	25.996
4	565.485,888 / 699.943,565	5	565.490,917 / 699.932,725	11.95
7	565.506,521 / 699.899,678	8	565.512,002 / 699.889,669	11.411
10	565.535,574 / 699.845,007	11	565.538,086 / 699.840,366	5.277
13	565.550,257 / 699.817,876	14	565.551,545 / 699.815,497	2.705
16	565.562,437 / 699.795,392	17	565.572,382 / 699.778,839	19.311
2	565.474,399 / 699.968,247	3	565.474,399 / 699.968,247	38.789
5	565.490,917 / 699.932,725	6	565.493,42 / 699.927,267	6.005
8	565.512,002 / 699.889,669	9	565.526,147 / 699.862,427	30.695
11	565.538,086 / 699.840,366	12	565.548,514 / 699.821,098	21.909
14	565.551,545 / 699.815,497	15	565.562,32 / 699.795,587	22.639
17	565.572,382 / 699.778,839	18	565.574,659 / 699.775,174	4.315
3	565.474,399 / 699.968,247	4	565.485,888 / 699.943,565	27.225
6	565.493,42 / 699.927,267	7	565.506,521 / 699.899,678	30.542
9	565.526,147 / 699.862,427	10	565.535,574 / 699.845,007	19.807
12	565.548,514 / 699.821,098	13	565.550,257 / 699.817,876	3.663
15	565.562,32 / 699.795,587	16	565.562,437 / 699.795,392	0.227
18	565.574,659 / 699.775,174	19	565.575,259 / 699.774,207	1.138

Punct început	X / Y	Punct sfârșit	X / Y	Lungime segment	Punct început	X / Y	Punct sfârșit	X / Y	Lungime segment	Punct început	X / Y	Punct sfârșit	X / Y	Lungime segment
19	565.575,259 699.774,207	20	565.581,518 699.767,982	8.828	20	565.581,518 699.767,982	21	565.586,183 699.762,759	7.003	21	565.586,183 699.762,759	22	565.590,236 699.757,404	6.716
22	565.590,236 699.757,404	23	565.590,665 699.756,581	0.928	23	565.590,665 699.756,581	24	565.611,917 699.715,824	45.965	24	565.611,917 699.715,824	25	565.614,08 699.711,676	4.678
25	565.614,08 699.711,676	26	565.614,279 699.711,295	0.43	26	565.614,279 699.711,295	27	565.627,937 699.689,823	25.448	27	565.627,937 699.689,823	28	565.639,615 699.671,125	22.045
28	565.639,615 699.671,125	29	565.641,383 699.668,294	3.338	29	565.641,383 699.668,294	30	565.645,207 699.661,878	7.469	30	565.645,207 699.661,878	31	565.657,958 699.640,482	24.907
31	565.657,958 699.640,482	32	565.668,479 699.622,924	20.469	32	565.668,479 699.622,924	33	565.693,349 699.581,418	48.387	33	565.693,349 699.581,418	34	565.698,893 699.572,167	10.785
34	565.698,893 699.572,167	35	565.703,145 699.578,906	7.968	35	565.703,145 699.578,906	36	565.699,41 699.580,697	4.142	36	565.699,41 699.580,697	37	565.695,98 699.583,737	4.583
37	565.695,98 699.583,737	38	565.694,775 699.586,436	2.956	38	565.694,775 699.586,436	39	565.692,92 699.589,518	3.597	39	565.692,92 699.589,518	40	565.687,419 699.598,305	10.367
40	565.687,419 699.598,305	41	565.672,553 699.622,505	28.401	41	565.672,553 699.622,505	42	565.670,096 699.627,003	5.125	42	565.670,096 699.627,003	43	565.670,001 699.627,162	0.185
43	565.670,001 699.627,162	44	565.652,181 699.657,024	34.775	44	565.652,181 699.657,024	45	565.634,109 699.684,688	33.044	45	565.634,109 699.684,688	46	565.623,008 699.702,796	21.24
46	565.623,008 699.702,796	47	565.616,897 699.712,765	11.693	47	565.616,897 699.712,765	48	565.612,508 699.721,273	9.573	48	565.612,508 699.721,273	49	565.595,093 699.755,034	37.988
49	565.595,093 699.755,034	50	565.592,186 699.760,669	6.341	50	565.592,186 699.760,669	51	565.588,643 699.764,931	5.542	51	565.588,643 699.764,931	52	565.584,303 699.769,907	6.603
52	565.584,303 699.769,907	53	565.577,814 699.776,488	9.242	53	565.577,814 699.776,488	54	565.570,872 699.787,938	13.39	54	565.570,872 699.787,938	55	565.568,162 699.793,081	5.813
55	565.568,162 699.793,081	56	565.566,323 699.796,57	3.944	56	565.566,323 699.796,57	57	565.565,838 699.797,491	1.041	57	565.565,838 699.797,491	58	565.557,147 699.813,364	18.097
58	565.557,147 699.813,364	59	565.548,617 699.828,946	17.764	59	565.548,617 699.828,946	60	565.542,682 699.839,786	12.358	60	565.542,682 699.839,786	61	565.532,743 699.857,938	20.695
61	565.532,743 699.857,938	62	565.529,08 699.864,629	7.628	62	565.529,08 699.864,629	63	565.524,058 699.873,708	10.375	63	565.524,058 699.873,708	64	565.514,709 699.890,612	19.317
64	565.514,709 699.890,612	65	565.512,53 699.894,443	4.407	65	565.512,53 699.894,443	66	565.509,184 699.900,997	7.359	66	565.509,184 699.900,997	67	565.503,959 699.912,093	12.265
67	565.503,959 699.912,093	68	565.496,965 699.929,311	18.584	68	565.496,965 699.929,311	69	565.495,003 699.934,61	5.651	69	565.495,003 699.934,61	70	565.489,969 699.945,461	11.962
70	565.489,969 699.945,461	71	565.478,478 699.970,147	27.229	71	565.478,478 699.970,147	72	565.462,089 700.005,315	38.799	72	565.462,089 700.005,315	73	565.452,038 700.028,976	25.707
73	565.452,038 700.028,976	1	565.446,932 700.026,921	5.504										

\*\* Lungimile segmentelor sunt determinate în planul de proiecție Stereo 70 și sunt rotunjite la 1 milimetru.

\*\*\* Distanța dintre puncte este formată din segmente cumulate ce sunt mai mici decât valoarea 1 milimetru.



**DATE DESPRE IMOBILUL NR. 3581**

Oficiul de Cadastru și Publicitate Imobiliară SUCEAVA  
Biroul de Cadastru și Publicitate Imobiliară Radauti

**A. Partea I. Descrierea imobilului**

TEREN Necunoscut

Adresa: Loc. Volovat, Jud. Suceava

Nr. Crt	Nr cadastral Nr. topografic	Suprafața* (mp)	Observații / Referințe
A1		52.066	Sector cadastral:46 Teren neimprejmuit; Imobilul s-a format din o parte a PF 3 a comunei cadastrale Volovăț.

**B. Partea II. Proprietari și acte**

Inscrieri privitoare la dreptul de proprietate și alte drepturi reale		Referințe
/		
Act Normativ nr. Legea 7, din 13/03/1996 emis de PARLAMENTUL ROMANIEI;		
B1	Inscrierea provizorie, drept de PROPRIETATE, dobandit prin Lege, cota actuala 1/1 1) NEIDENTIFICAT NEIDENTIFICAT	A1
B2	Proprietar neidentificat.	A1

**C. Partea III. SARCINI .**

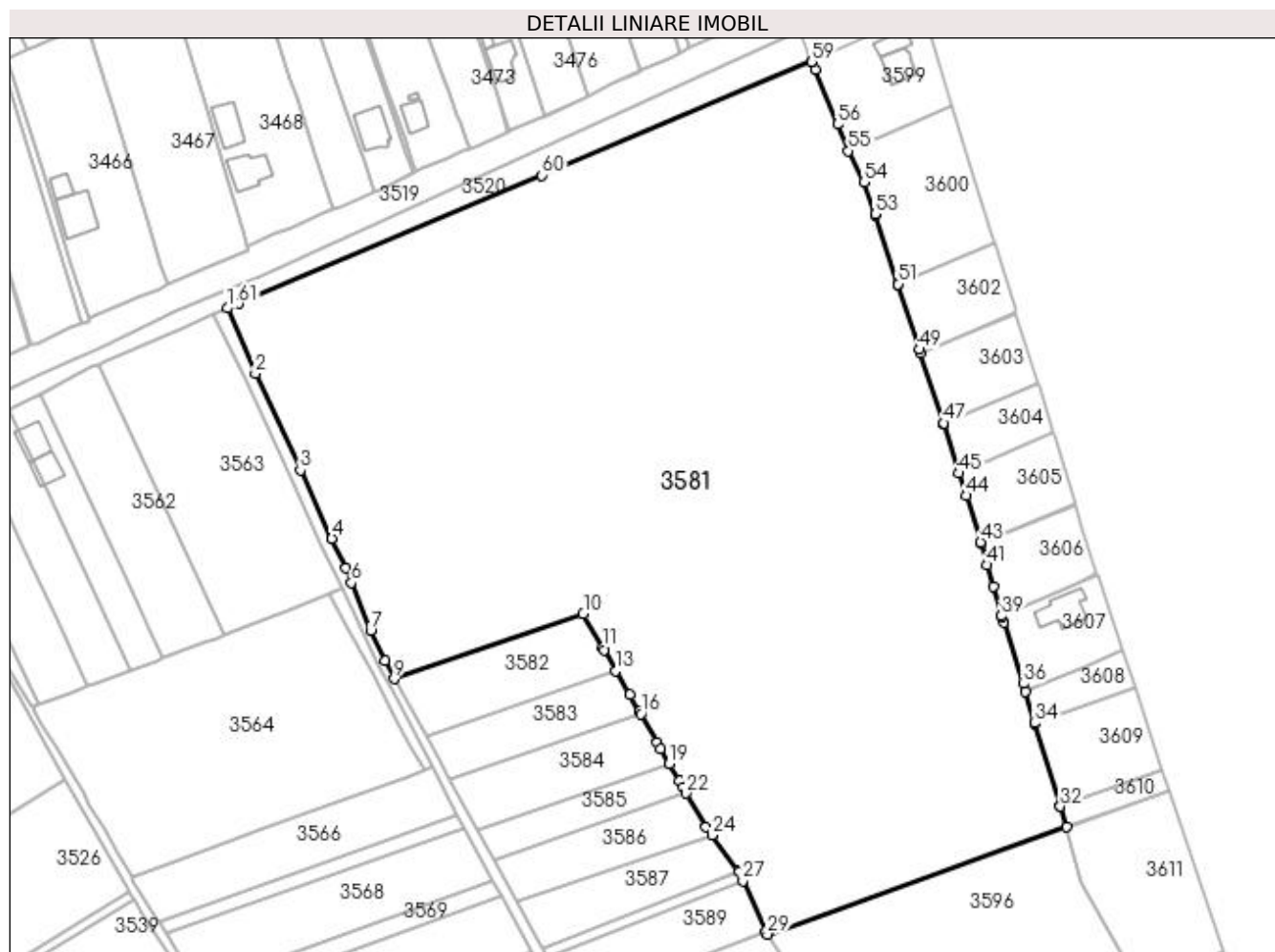
Inscrieri privind dezmembramintele dreptului de proprietate, drepturi reale de garanție și sarcini	Referințe
NU SUNT	

## Anexa Nr. 1 La Partea I

## Teren

Nr cadastral	Suprafața (mp)*	Observații / Referințe
	52.066	Imobilul s-a format din o parte a PF 3 a comunei cadastrale Volovăț.

\* Suprafața este determinată în planul de proiecție Stereo 70.



## Date referitoare la teren

Crt	Categorie folosință	Intravilan	Suprafața (mp)	Tarla	Parcelă	Nr. topo	Observații / Referințe
1	arabil	NU	52.028	9	281	-	
2	arabil	DA	38	9	281	-	

## Lungime Segmente

1) Valorile lungimilor segmentelor sunt obținute din proiecție în plan.

Punct început	X / Y	Punct sfârșit	X / Y	Lungime segment	Punct început	X / Y	Punct sfârșit	X / Y	Lungime segment	Punct început	X / Y	Punct sfârșit	X / Y	Lungime segment
1	565.452,038 700.028,976	2	565.462,089 700.005,315	25.707	2	565.462,089 700.005,315	3	565.478,478 699.970,147	38.799	3	565.478,478 699.970,147	4	565.489,969 699.945,461	27.229
4	565.489,969 699.945,461	5	565.495,003 699.934,61	11.962	5	565.495,003 699.934,61	6	565.496,965 699.929,311	5.651	6	565.496,965 699.929,311	7	565.503,959 699.912,093	18.584
7	565.503,959 699.912,093	8	565.509,184 699.900,997	12.265	8	565.509,184 699.900,997	9	565.512,53 699.894,443	7.359	9	565.512,53 699.894,443	10	565.581,219 699.918,059	72.635
10	565.581,219 699.918,059	11	565.588,284 699.905,769	14.176	11	565.588,284 699.905,769	12	565.588,76 699.904,942	0.954	12	565.588,76 699.904,942	13	565.593,074 699.897,437	8.657
13	565.593,074 699.897,437	14	565.598,141 699.888,623	10.167	14	565.598,141 699.888,623	15	565.601,638 699.882,538	7.018	15	565.601,638 699.882,538	16	565.602,114 699.881,71	0.955

Punct început	X / Y	Punct sfârșit	X / Y	Lungime segment	Punct început	X / Y	Punct sfârșit	X / Y	Lungime segment	Punct început	X / Y	Punct sfârșit	X / Y	Lungime segment
16	565.602,114 699.881,71	17	565.608,116 699.871,27	12.04 2	17	565.608,116 699.871,27	18	565.609,375 699.869,08	2.526	18	565.609,375 699.869,08	19	565.612,467 699.863,7	6.205
19	565.612,467 699.863,7	20	565.616,09 699.857,399	7.268	20	565.616,09 699.857,399	21	565.617,459 699.855,017	2.747	21	565.617,459 699.855,017	22	565.618,65 699.852,945	2.39
22	565.618,65 699.852,945	23	565.625,755 699.840,585	14.25 7	23	565.625,755 699.840,585	24	565.627,944 699.837,625	3.681	24	565.627,944 699.837,625	25	565.637,503 699.824,703	16.07 3
25	565.637,503 699.824,703	26	565.637,799 699.824,303	0.498	26	565.637,799 699.824,303	27	565.639,217 699.821,164	3.444	27	565.639,217 699.821,164	28	565.647,659 699.802,481	20.50 2
28	565.647,659 699.802,481	29	565.648,11 699.801,696	0.905	29	565.648,11 699.801,696	30	565.756,787 699.840,669	115.4 54	30	565.756,787 699.840,669	31	565.754,533 699.848,076	7.742
31	565.754,533 699.848,076	32	565.754,513 699.848,141	0.068	32	565.754,513 699.848,141	33	565.745,25 699.878,31	31.55 9	33	565.745,25 699.878,31	34	565.745,225 699.878,39	0.084
34	565.745,225 699.878,39	35	565.741,804 699.889,895	12.00 3	35	565.741,804 699.889,895	36	565.741,039 699.892,694	2.902	36	565.741,039 699.892,694	37	565.733,989 699.914,849	23.25
37	565.733,989 699.914,849	38	565.733,16 699.917,108	2.406	38	565.733,16 699.917,108	39	565.733,107 699.917,305	0.204	39	565.733,107 699.917,305	40	565.730,134 699.928,031	11.13
40	565.730,134 699.928,031	41	565.727,994 699.935,79	8.049	41	565.727,994 699.935,79	42	565.725,682 699.943,489	8.039	42	565.725,682 699.943,489	43	565.725,523 699.944,02	0.554
43	565.725,523 699.944,02	44	565.720,246 699.961,004	17.78 5	44	565.720,246 699.961,004	45	565.717,759 699.969,085	8.455	45	565.717,759 699.969,085	46	565.712,276 699.986,897	18.63 7
46	565.712,276 699.986,897	47	565.712,15 699.987,281	0.404	47	565.712,15 699.987,281	48	565.703,797 700.012,606	26.66 7	48	565.703,797 700.012,606	49	565.703,324 700.014,037	1.507
49	565.703,324 700.014,037	50	565.695,605 700.037,641	24.83 4	50	565.695,605 700.037,641	51	565.695,57 700.037,748	0.113	51	565.695,57 700.037,748	52	565.687,415 700.062,758	26.30 6
52	565.687,415 700.062,758	53	565.687,269 700.063,204	0.469	53	565.687,269 700.063,204	54	565.683,268 700.074,809	12.27 5	54	565.683,268 700.074,809	55	565.677,507 700.086,128	12.70 1
55	565.677,507 700.086,128	56	565.673,555 700.095,797	10.44 5	56	565.673,555 700.095,797	57	565.665,437 700.115,643	21.44 2	57	565.665,437 700.115,643	58	565.664,311 700.118,573	3.139
58	565.664,311 700.118,573	59	565.664,127 700.118,495	0.2	59	565.664,127 700.118,495	60	565.566,258 700.077,252	106.2 04	60	565.566,258 700.077,252	61	565.456,222 700.030,66	119.4 94
61	565.456,222 700.030,66	1	565.452,038 700.028,976	4.51										

\*\* Lungimile segmentelor sunt determinate în planul de proiecție Stereo 70 și sunt rotunjite la 1 milimetru.

\*\*\* Distanța dintre puncte este formată din segmente cumulate ce sunt mai mici decât valoarea 1 milimetru.





**DATE DESPRE IMOBILUL NR. 3582**

Oficiul de Cadastru și Publicitate Imobiliară SUCEAVA  
Biroul de Cadastru și Publicitate Imobiliară Radauti

**A. Partea I. Descrierea imobilului**

TEREN Extravilan

Adresa: Jud. Suceava

Nr. Crt	Nr cadastral Nr. topografic	Suprafața* (mp)	Observații / Referințe
A1	41848	1.700	Sector cadastral:46 Teren neimprejmuit;

**B. Partea II. Proprietari și acte**

Inscrieri privitoare la dreptul de proprietate și alte drepturi reale	Referințe
<b>11365 / 21/03/2022</b>	
Act Notarial nr. 4917, din 18/10/2011 emis de BNP FOMIN SIMION (act de partaj nr.4917);	
B6	Intabulare, drept de PROPRIETATE bun propriu, dobandit prin PARTAJ, cota actuala 1/1 1) PINTILIU ANIȚA
/	
Act Notarial nr. 17, din 07/03/2014 emis de PARLAMENTUL ROMANIEI;	
B7	Imobil aflat sub incidenta art. 3 alin. (1) din Legea nr. 17/2014

**C. Partea III. SARCINI .**

Inscrieri privind dezmembramintele dreptului de proprietate, drepturi reale de garanție și sarcini	Referințe
NU SUNT	

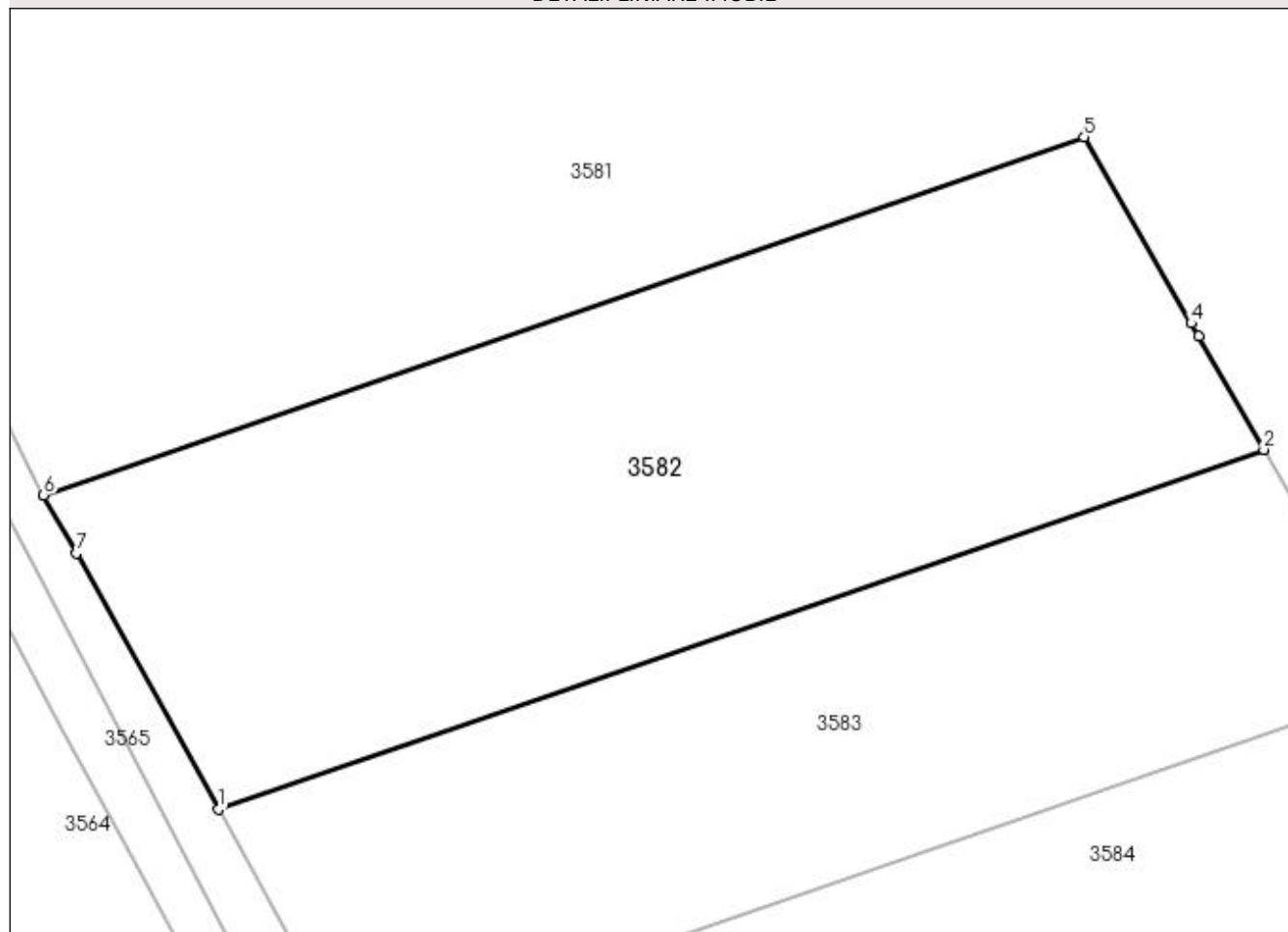
## Anexa Nr. 1 La Partea I

## Teren

Nr cadastral	Suprafața (mp)*	Observații / Referințe
41848	1.700	

\* Suprafața este determinată în planul de proiecție Stereo 70.

## DETALII LINIARE IMOBIL



## Date referitoare la teren

Crt	Categorie folosință	Intravilan	Suprafața (mp)	Tarla	Parcelă	Nr. topo	Observații / Referințe
1	arabil	NU	1.700	9	281	-	

## Lungime Segmente

1) Valorile lungimilor segmentelor sunt obținute din proiecție în plan.

Punct început	X / Y	Punct sfârșit	X / Y	Lungime segment (** (m)
1	565.524,058 699.873,708	2	565.593,074 699.897,437	72.981
2	565.593,074 699.897,437	3	565.588,76 699.904,942	8.657
3	565.588,76 699.904,942	4	565.588,284 699.905,769	0.954
4	565.588,284 699.905,769	5	565.581,219 699.918,059	14.176
5	565.581,219 699.918,059	6	565.512,53 699.894,443	72.635

Punct început	X / Y	Punct sfârșit	X / Y	Lungime segment (** (m)
6	565.512,53 699.894,443	7	565.514,709 699.890,612	4.407
7	565.514,709 699.890,612	1	565.524,058 699.873,708	19.317

\*\* Lungimile segmentelor sunt determinate în planul de proiecție Stereo 70 și sunt rotunjite la 1 milimetru.

\*\*\* Distanța dintre puncte este formată din segmente cumulate ce sunt mai mici decât valoarea 1 milimetru.



**DATE DESPRE IMOBILUL NR. 3583**

Oficiul de Cadastru și Publicitate Imobiliară SUCEAVA  
Biroul de Cadastru și Publicitate Imobiliară Radauti

**A. Partea I. Descrierea imobilului**

TEREN Extravilan

Adresa: Jud. Suceava

Nr. Crt	Nr cadastral Nr. topografic	Suprafața* (mp)	Observații / Referințe
A1		1.300	Sector cadastral:46 Teren neimprejmuit; Deținători Bîzgan Vasile și Bîzgan Elena.Imobilul s-a format din o parte a PF 3 a comunei cadastrale Volovăț.

**B. Partea II. Proprietari și acte**

Inscrieri privitoare la dreptul de proprietate și alte drepturi reale		Referințe
/		
Act Normativ nr. Legea 7, din 13/03/1996 emis de PARLAMENTUL ROMANIEI;		
B1	Inscrierea provizorie, drept de PROPRIETATE, dobandit prin Lege, cota actuala 1/1 1) NEIDENTIFICAT NEIDENTIFICAT	A1
B2	Proprietar neidentificat.	A1

**C. Partea III. SARCINI .**

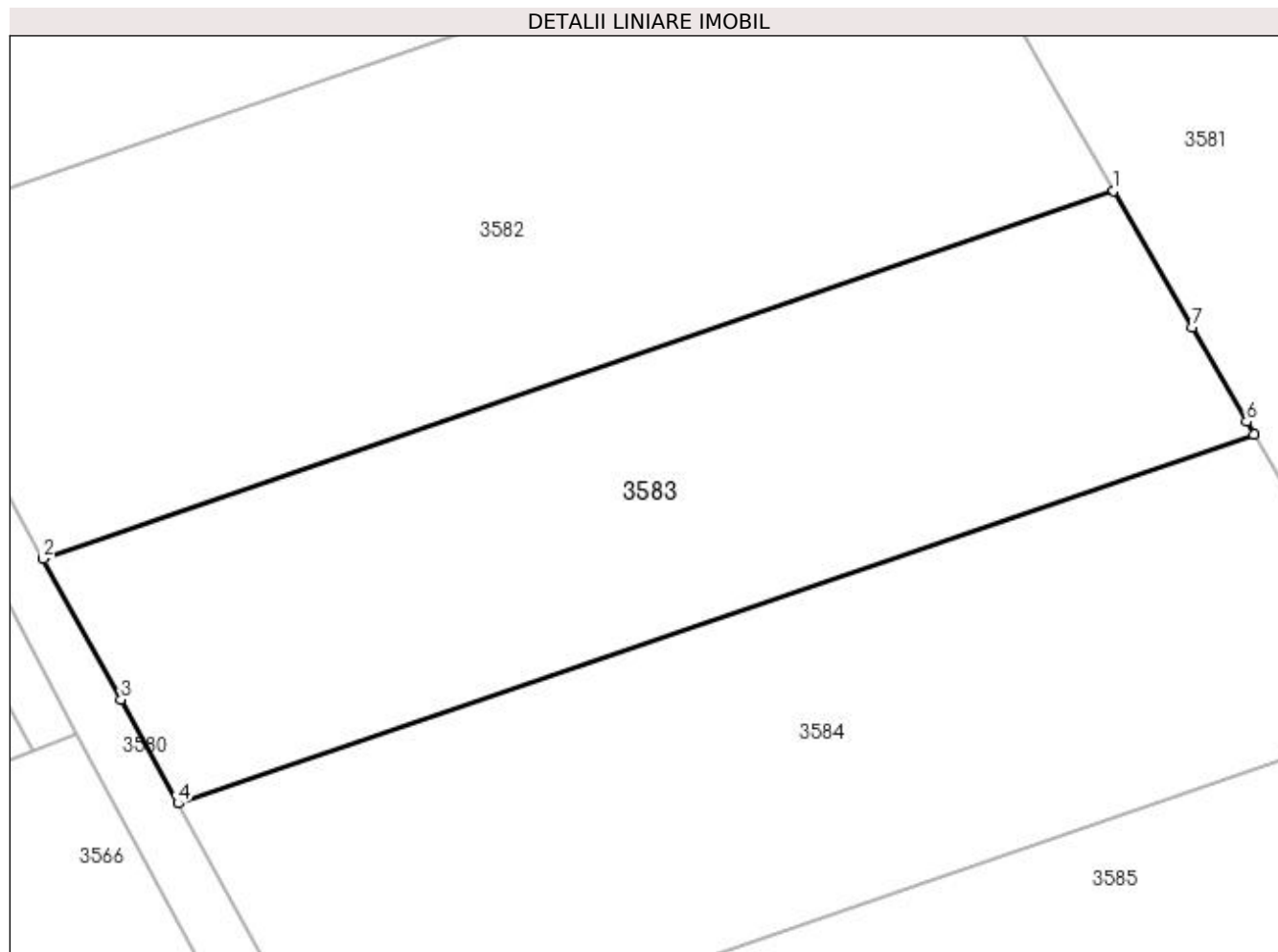
Inscrieri privind dezmembramintele dreptului de proprietate, drepturi reale de garanție și sarcini	Referințe
NU SUNT	

## Anexa Nr. 1 La Partea I

## Teren

Nr cadastral	Suprafața (mp)*	Observații / Referințe
	1.300	Deținători Bîzgan Vasile și Bîzgan Elena.Imobilul s-a format din o parte a PF 3 a comunei cadastrale Volovăț.

\* Suprafața este determinată în planul de proiecție Stereo 70.



## Date referitoare la teren

Crt	Categorie folosință	Intra vilan	Suprafața (mp)	Tarla	Parcelă	Nr. topo	Observații / Referințe
1	arabil	NU	1.300	9	281	-	

## Lungime Segmente

1) Valorile lungimilor segmentelor sunt obținute din proiecție în plan.

Punct început	X / Y	Punct sfârșit	X / Y	Lungime segment (** (m)
1	565.593,074 699.897,437	2	565.524,058 699.873,708	72.981
2	565.524,058 699.873,708	3	565.529,08 699.864,629	10.375
3	565.529,08 699.864,629	4	565.532,743 699.857,938	7.628
4	565.532,743 699.857,938	5	565.602,114 699.881,71	73.331
5	565.602,114 699.881,71	6	565.601,638 699.882,538	0.955

Punct început	X / Y	Punct sfârșit	X / Y	Lungime segment (** (m)
6	565.601,638 699.882,538	7	565.598,141 699.888,623	7.018
7	565.598,141 699.888,623	1	565.593,074 699.897,437	10.167

\*\* Lungimile segmentelor sunt determinate în planul de proiecție Stereo 70 și sunt rotunjite la 1 milimetru.

\*\*\* Distanța dintre puncte este formată din segmente cumulate ce sunt mai mici decât valoarea 1 milimetru.





**DATE DESPRE IMOBILUL NR. 3584**

Oficiul de Cadastru și Publicitate Imobiliară SUCEAVA  
Biroul de Cadastru și Publicitate Imobiliară Radauti

**A. Partea I. Descrierea imobilului**

TEREN Extravilan

Adresa: Jud. Suceava

Nr. Crt	Nr cadastral Nr. topografic	Suprafața* (mp)	Observații / Referințe
A1		1.500	Sector cadastral:46 Teren neimprejmuit; Deținător Ghilan Oltea.Imobilul s-a format din o parte a PF 3 a comunei cadastrale Volovăț.

**B. Partea II. Proprietari și acte**

Inscrieri privitoare la dreptul de proprietate și alte drepturi reale	Referințe	
/		
Act Normativ nr. Legea 7, din 13/03/1996 emis de PARLAMENTUL ROMANIEI;		
B1	Inscrierea provizorie, drept de PROPRIETATE, dobandit prin Lege, cota actuala 1/1 1) NEIDENTIFICAT NEIDENTIFICAT	A1
B2	Proprietar neidentificat.	A1

**C. Partea III. SARCINI .**

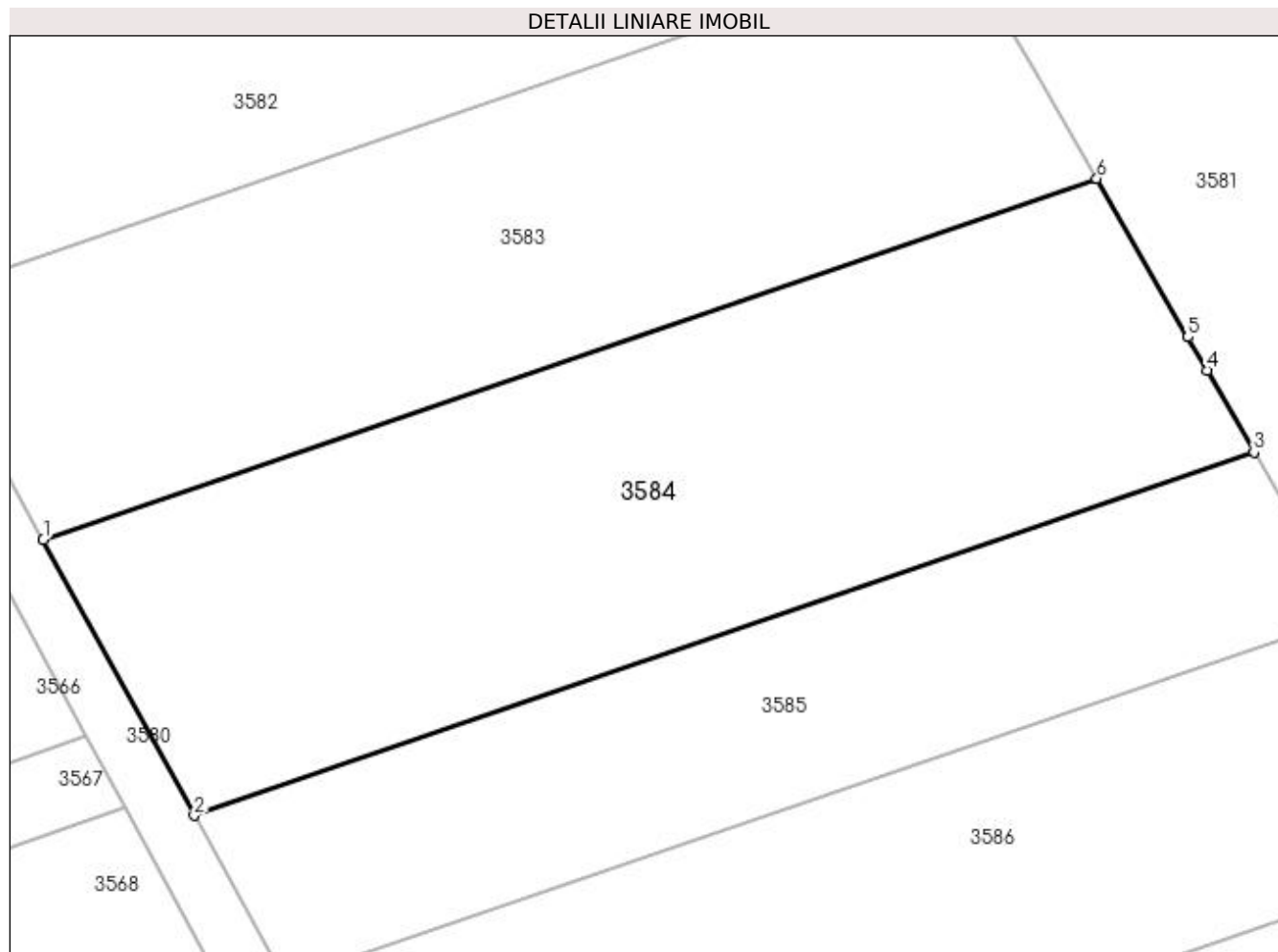
Inscrieri privind dezmembramintele dreptului de proprietate, drepturi reale de garanție și sarcini	Referințe
NU SUNT	

## Anexa Nr. 1 La Partea I

## Teren

Nr cadastral	Suprafața (mp)*	Observații / Referințe
	1.500	Deținător Ghilan Oltea.Imobilul s-a format din o parte a PF 3 a comunei cadastrale Volovăț.

\* Suprafața este determinată în planul de proiecție Stereo 70.



## Date referitoare la teren

Crt	Categorie folosință	Intra vilan	Suprafața (mp)	Tarla	Parcelă	Nr. topo	Observații / Referințe
1	arabil	NU	1.500	9	281	-	

## Lungime Segmente

1) Valorile lungimilor segmentelor sunt obținute din proiecție în plan.

Punct început	X / Y	Punct sfârșit	X / Y	Lungime segment (** (m)
1	565.532,743 699.857,938	2	565.542,682 699.839,786	20.695
2	565.542,682 699.839,786	3	565.612,467 699.863,7	73.769
3	565.612,467 699.863,7	4	565.609,375 699.869,08	6.205
4	565.609,375 699.869,08	5	565.608,116 699.871,27	2.526
5	565.608,116 699.871,27	6	565.602,114 699.881,71	12.042

Punct început	X / Y	Punct sfârșit	X / Y	Lungime segment (** (m)
6	565.602,114 699.881,71	1	565.532,743 699.857,938	73.331

\*\* Lungimile segmentelor sunt determinate în planul de proiecție Stereo 70 și sunt rotunjite la 1 milimetru.

\*\*\* Distanța dintre puncte este formată din segmente cumulate ce sunt mai mici decât valoarea 1 milimetru.



**DATE DESPRE IMOBILUL NR. 3585**

Oficiul de Cadastru și Publicitate Imobiliară SUCEAVA  
Biroul de Cadastru și Publicitate Imobiliară Radauti

**A. Partea I. Descrierea imobilului**

TEREN Extravilan

Adresa: Jud. Suceava

Nr. Crt	Nr cadastral Nr. topografic	Suprafața* (mp)	Observații / Referințe
A1		900	Sector cadastral:46 Teren neimprejmuit; Deținător Coca Cozma.Imobilul s-a format din o parte a PF 3 a comunei cadastrale Volovăț.

**B. Partea II. Proprietari și acte**

Inscrieri privitoare la dreptul de proprietate și alte drepturi reale		Referințe
/		
Act Normativ nr. Legea 7, din 13/03/1996 emis de PARLAMENTUL ROMANIEI;		
B1	Inscrierea provizorie, drept de PROPRIETATE, dobandit prin Lege, cota actuala 1/1 1) NEIDENTIFICAT NEIDENTIFICAT	A1
B2	Proprietar neidentificat.	A1

**C. Partea III. SARCINI .**

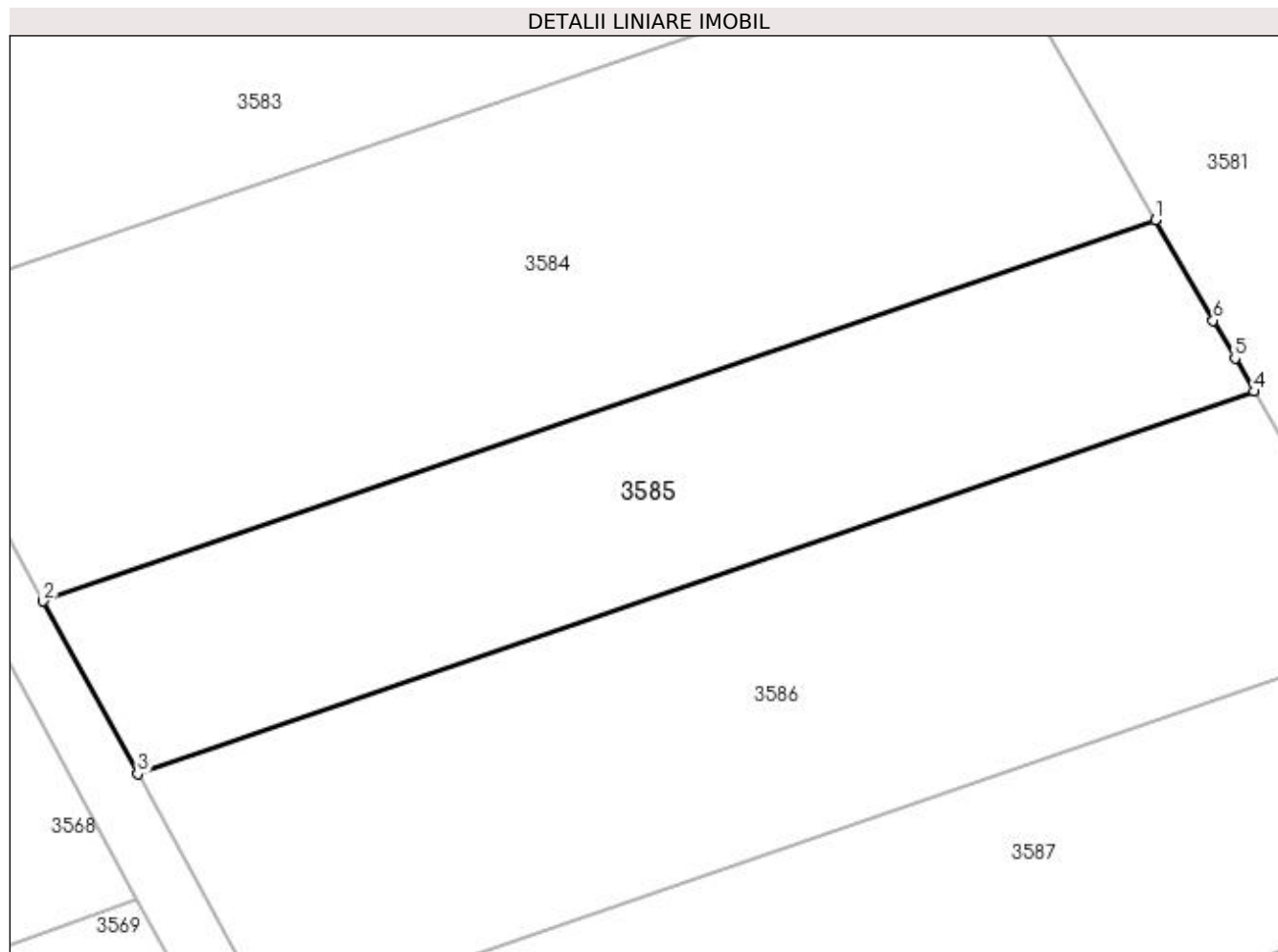
Inscrieri privind dezmembramintele dreptului de proprietate, drepturi reale de garanție și sarcini	Referințe
NU SUNT	

## Anexa Nr. 1 La Partea I

## Teren

Nr cadastral	Suprafața (mp)*	Observații / Referințe
	900	Deținător Coca Cozma.Imobilul s-a format din o parte a PF 3 a comunei cadastrale Volovăț.

\* Suprafața este determinată în planul de proiecție Stereo 70.



## Date referitoare la teren

Crt	Categorie folosință	Intra vilan	Suprafața (mp)	Tarla	Parcelă	Nr. topo	Observații / Referințe
1	arabil	NU	900	9	281	-	

## Lungime Segmente

1) Valorile lungimilor segmentelor sunt obținute din proiecție în plan.

Punct început	X / Y	Punct sfârșit	X / Y	Lungime segment (** (m)
1	565.612,467 699.863,7	2	565.542,682 699.839,786	73.769
2	565.542,682 699.839,786	3	565.548,617 699.828,946	12.358
3	565.548,617 699.828,946	4	565.618,65 699.852,945	74.031
4	565.618,65 699.852,945	5	565.617,459 699.855,017	2.39
5	565.617,459 699.855,017	6	565.616,09 699.857,399	2.747

Punct început	X / Y	Punct sfârșit	X / Y	Lungime segment (** (m)
6	565.616,09 699.857,399	1	565.612,467 699.863,7	7.268

\*\* Lungimile segmentelor sunt determinate în planul de proiecție Stereo 70 și sunt rotunjite la 1 milimetru.

\*\*\* Distanța dintre puncte este formată din segmente cumulate ce sunt mai mici decât valoarea 1 milimetru.





**DATE DESPRE IMOBILUL NR. 3586**

Oficiul de Cadastru și Publicitate Imobiliară SUCEAVA  
Biroul de Cadastru și Publicitate Imobiliară Radauti

**A. Partea I. Descrierea imobilului**

TEREN Extravilan

Adresa: Jud. Suceava

Nr. Crt	Nr cadastral Nr. topografic	Suprafața* (mp)	Observații / Referințe
A1	43070	1.300	Sector cadastral:46 Teren neimprejmuit;

**B. Partea II. Proprietari și acte**

Inscrieri privitoare la dreptul de proprietate și alte drepturi reale	Referințe
<b>732 / 09/01/2024</b>	
Act Notarial nr. contract de vânzare aut. nr. 13, din 08/01/2024 emis de N.P. SEHLANEC ANA;	
B3	A1
Intabulare, drept de PROPRIETATE, dobândit prin Conventie, cota actuala 1/1	
1) <b>BÎZGAN STELIAN</b>	
2) <b>BÎZGAN ANGELICA</b> , bun comun, în devălmășie	

**C. Partea III. SARCINI .**

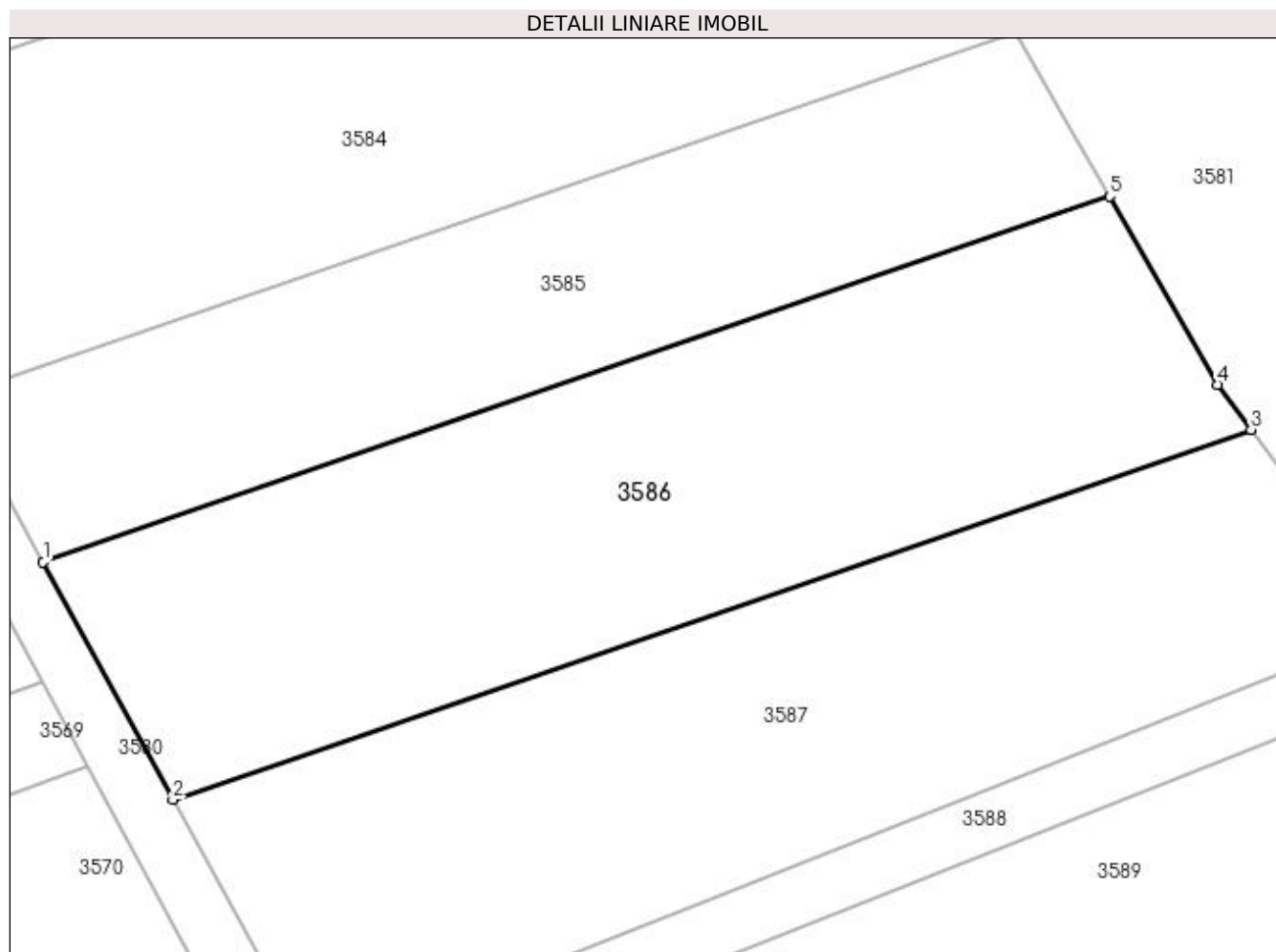
Inscrieri privind dezmembramintele dreptului de proprietate, drepturi reale de garanție și sarcini	Referințe
NU SUNT	

## Anexa Nr. 1 La Partea I

## Teren

Nr cadastral	Suprafața (mp)*	Observații / Referințe
43070	1.300	

\* Suprafața este determinată în planul de proiecție Stereo 70.



## Date referitoare la teren

Crt	Categorie folosință	Intra vilan	Suprafața (mp)	Tarla	Parcelă	Nr. topo	Observații / Referințe
1	arabil	NU	1.300	9	281	-	

## Lungime Segmente

1) Valorile lungimilor segmentelor sunt obținute din proiecție în plan.

Punct început	X / Y	Punct sfârșit	X / Y	Lungime segment (** (m)
1	565.548,617 699.828,946	2	565.557,147 699.813,364	17.764
2	565.557,147 699.813,364	3	565.627,944 699.837,625	74.839
3	565.627,944 699.837,625	4	565.625,755 699.840,585	3.681
4	565.625,755 699.840,585	5	565.618,65 699.852,945	14.257
5	565.618,65 699.852,945	1	565.548,617 699.828,946	74.031

**\*\* Lungimile segmentelor sunt determinate în planul de proiecție Stereo 70 și sunt rotunjite la 1 milimetru.**

**\*\*\* Distanța dintre puncte este formată din segmente cumulate ce sunt mai mici decât valoarea 1 milimetru.**



**DATE DESPRE IMOBILUL NR. 3587**

Oficiul de Cadastru și Publicitate Imobiliară SUCEAVA  
Biroul de Cadastru și Publicitate Imobiliară Radauti

**A. Partea I. Descrierea imobilului**

TEREN Extravilan

Adresa: Jud. Suceava

Nr. Crt	Nr cadastral Nr. topografic	Suprafața* (mp)	Observații / Referințe
A1	43071	1.300	Sector cadastral:46 Teren neimprejmuit;

**B. Partea II. Proprietari și acte**

Inscrieri privitoare la dreptul de proprietate și alte drepturi reale		Referințe
<b>725 / 09/01/2024</b>		
Act Notarial nr. contract de vanzare nr. 14, din 08/01/2024 emis de BIN SEHLANEC ANA;		
B3	Intabulare, drept de PROPRIETATE bun comun, in devalmasie, dobandit prin Conventie, cota actuala 1/1 1) <b>BÎZGAN ADRIAN-DORIN</b> 2) <b>BÎZGAN LUCIA</b>	A1

**C. Partea III. SARCINI .**

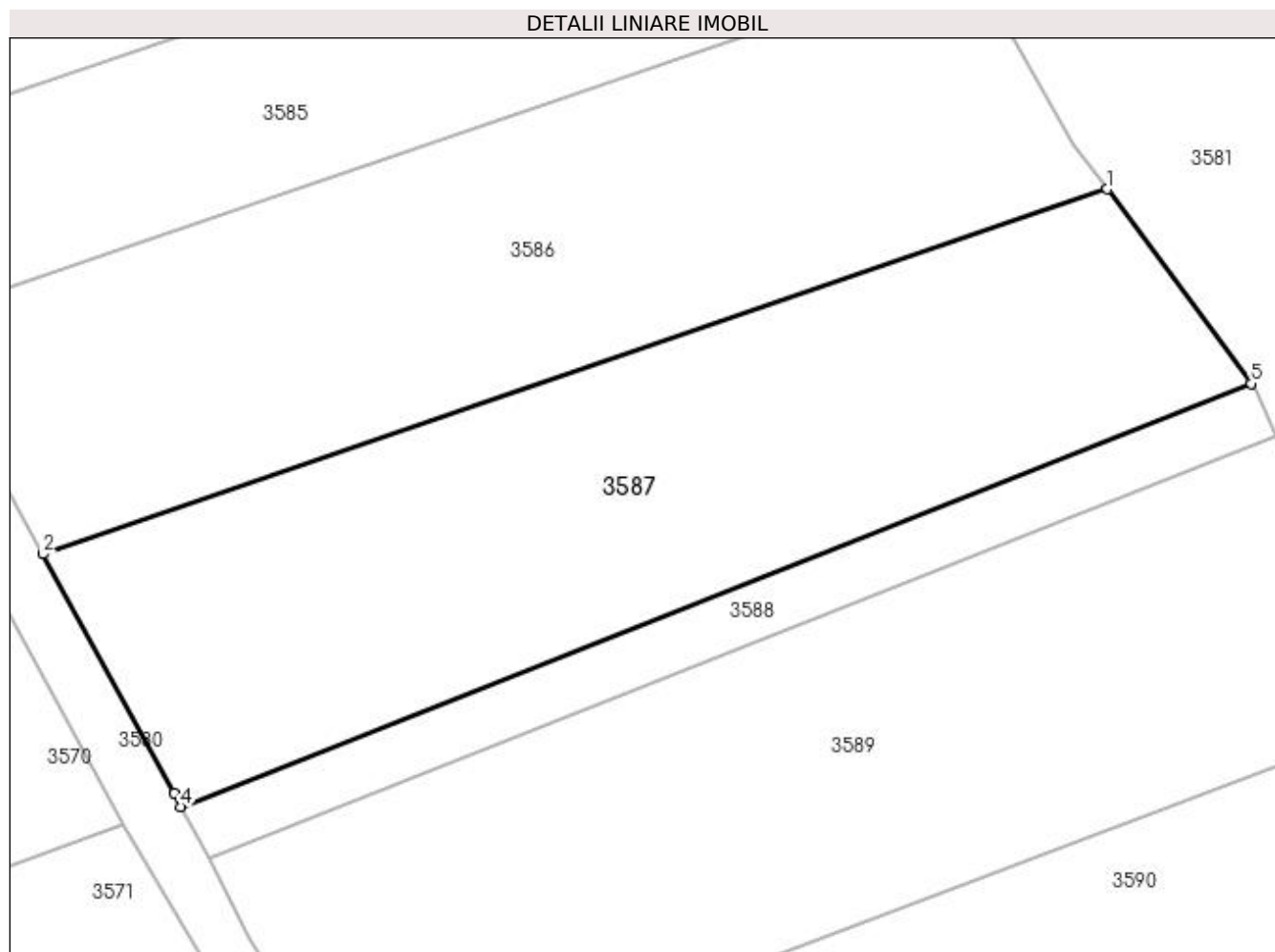
Inscrieri privind dezmembramintele dreptului de proprietate, drepturi reale de garanție și sarcini	Referințe
NU SUNT	

## Anexa Nr. 1 La Partea I

## Teren

Nr cadastral	Suprafața (mp)*	Observații / Referințe
43071	1.300	

\* Suprafața este determinată în planul de proiecție Stereo 70.



## Date referitoare la teren

Crt	Categorie folosință	Intravilan	Suprafața (mp)	Tarla	Parcelă	Nr. topo	Observații / Referințe
1	arabil	NU	1.300	9	281	-	

## Lungime Segmente

1) Valorile lungimilor segmentelor sunt obținute din proiecție în plan.

Punct început	X / Y	Punct sfârșit	X / Y	Lungime segment (** (m)
1	565.627,944 699.837,625	2	565.557,147 699.813,364	74.839
2	565.557,147 699.813,364	3	565.565,838 699.797,491	18.097
3	565.565,838 699.797,491	4	565.566,323 699.796,57	1.041
4	565.566,323 699.796,57	5	565.637,503 699.824,703	76.538
5	565.637,503 699.824,703	1	565.627,944 699.837,625	16.073

**\*\* Lungimile segmentelor sunt determinate în planul de proiecție Stereo 70 și sunt rotunjite la 1 milimetru.**

**\*\*\* Distanța dintre puncte este formată din segmente cumulate ce sunt mai mici decât valoarea 1 milimetru.**





**DATE DESPRE IMOBILUL NR. 3588**

Oficiul de Cadastru și Publicitate Imobiliară SUCEAVA  
 Biroul de Cadastru și Publicitate Imobiliară Radauti

**A. Partea I. Descrierea imobilului**

TEREN Extravilan

Adresa: Jud. Suceava

Nr. Crt	Nr cadastral Nr. topografic	Suprafața* (mp)	Observații / Referințe
A1		300	Sector cadastral:46 Teren neimprejmuit; Imobilul s-a format din o parte a PF 3 a comunei cadastrale Volovăț.

**B. Partea II. Proprietari și acte**

Inscrieri privitoare la dreptul de proprietate și alte drepturi reale		Referințe
/		
Act Normativ nr. Legea 7, din 13/03/1996 emis de PARLAMENTUL ROMANIEI;		
B1	Inscrierea provizorie, drept de PROPRIETATE, dobandit prin Lege, cota actuala 1/1 1) NEIDENTIFICAT NEIDENTIFICAT	A1
B2	Proprietar neidentificat.	A1

**C. Partea III. SARCINI .**

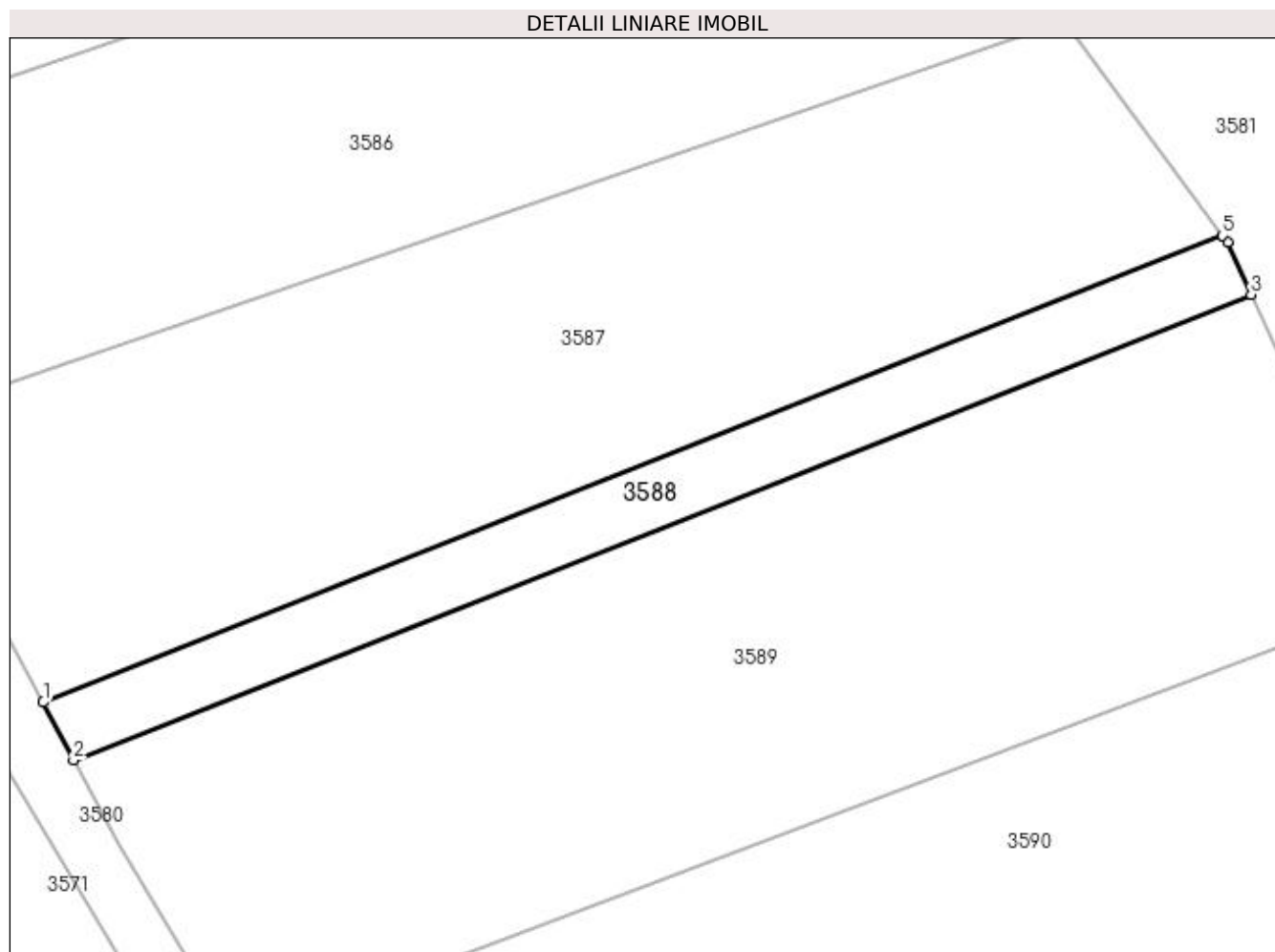
Inscrieri privind dezmembramintele dreptului de proprietate, drepturi reale de garanție și sarcini	Referințe
NU SUNT	

## Anexa Nr. 1 La Partea I

## Teren

Nr cadastral	Suprafața (mp)*	Observații / Referințe
	300	Imobilul s-a format din o parte a PF 3 a comunei cadastrale Volovăț.

\* Suprafața este determinată în planul de proiecție Stereo 70.



## Date referitoare la teren

Crt	Categorie folosință	Intra vilan	Suprafața (mp)	Tarla	Parcelă	Nr. topo	Observații / Referințe
1	arabil	NU	300	9	281	-	

## Lungime Segmente

1) Valorile lungimilor segmentelor sunt obținute din proiecție în plan.

Punct început	X / Y	Punct sfârșit	X / Y	Lungime segment (** (m)
1	565.566,323 699.796,57	2	565.568,162 699.793,081	3.944
2	565.568,162 699.793,081	3	565.639,217 699.821,164	76.403
3	565.639,217 699.821,164	4	565.637,799 699.824,303	3.444
4	565.637,799 699.824,303	5	565.637,503 699.824,703	0.498
5	565.637,503 699.824,703	1	565.566,323 699.796,57	76.538

**\*\* Lungimile segmentelor sunt determinate în planul de proiecție Stereo 70 și sunt rotunjite la 1 milimetru.**

**\*\*\* Distanța dintre puncte este formată din segmente cumulate ce sunt mai mici decât valoarea 1 milimetru.**



**DATE DESPRE IMOBILUL NR. 3589**

Oficiul de Cadastru și Publicitate Imobiliară SUCEAVA  
Biroul de Cadastru și Publicitate Imobiliară Radauti

**A. Partea I. Descrierea imobilului**

TEREN Extravilan

Adresa: Jud. Suceava, TARLA SUB PADURE T-9 A-281

Nr. Crt	Nr cadastral Nr. topografic	Suprafața* (mp)	Observații / Referințe
A1	41924	1.500	Sector cadastral:46 Teren neimprejmuit;

**B. Partea II. Proprietari și acte**

Inscrieri privitoare la dreptul de proprietate și alte drepturi reale		Referințe
/		
Act Normativ nr. 17, din 07/03/2014 emis de PARLAMENTUL ROMANIEI;		
B2	Imobil aflat sub incidenta art. 3 alin. (1) din Legea nr. 17/2014	A1
<b>44109 / 13/09/2023</b>		
Act Notarial nr. 3632, din 13/09/2023 emis de COVARIUC IOAN;		
B3	Intabulare, drept de PROPRIETATE bun comun in dev. cu titlu de cumparare, dobandit prin Conventie, cota actuala 1/1 1) SOLOVĂSTRU AUREL 2) SOLOVĂSTRU OTILIA	A1

**C. Partea III. SARCINI .**

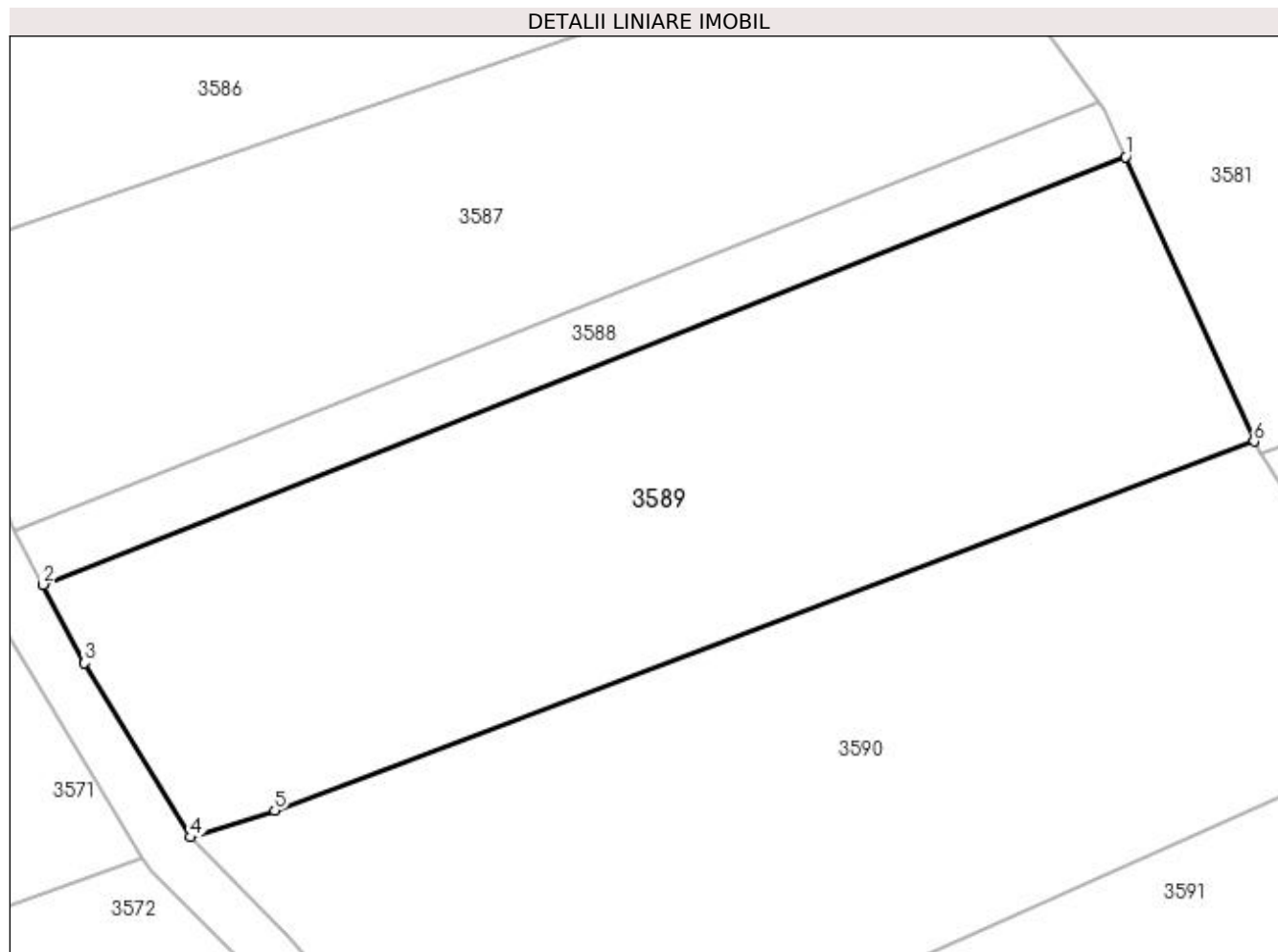
Inscrieri privind dezmembramintele dreptului de proprietate, drepturi reale de garanție și sarcini	Referințe
NU SUNT	

## Anexa Nr. 1 La Partea I

## Teren

Nr cadastral	Suprafața (mp)*	Observații / Referințe
41924	1.500	

\* Suprafața este determinată în planul de proiecție Stereo 70.



## Date referitoare la teren

Crt	Categorie folosință	Intravilan	Suprafața (mp)	Tarla	Parcelă	Nr. topo	Observații / Referințe
1	arabil	NU	1.500	9	281	-	

## Lungime Segmente

1) Valorile lungimilor segmentelor sunt obținute din proiecție în plan.

Punct început	X / Y	Punct sfârșit	X / Y	Lungime segment (** (m)
1	565.639,217 699.821,164	2	565.568,162 699.793,081	76.403
2	565.568,162 699.793,081	3	565.570,872 699.787,938	5.813
3	565.570,872 699.787,938	4	565.577,814 699.776,488	13.39
4	565.577,814 699.776,488	5	565.583,358 699.778,252	5.818
5	565.583,358 699.778,252	6	565.647,659 699.802,481	68.714

Punct început	X / Y	Punct sfârșit	X / Y	Lungime segment (** (m)
6	565.647,659 699.802,481	1	565.639,217 699.821,164	20.502

\*\* Lungimile segmentelor sunt determinate în planul de proiecție Stereo 70 și sunt rotunjite la 1 milimetru.

\*\*\* Distanța dintre puncte este formată din segmente cumulate ce sunt mai mici decât valoarea 1 milimetru.





**DATE DESPRE IMOBILUL NR. 3590**

Oficiul de Cadastru și Publicitate Imobiliară SUCEAVA  
Biroul de Cadastru și Publicitate Imobiliară Radauti

**A. Partea I. Descrierea imobilului**

TEREN Extravilan

Adresa: Jud. Suceava

Nr. Crt	Nr cadastral Nr. topografic	Suprafața* (mp)	Observații / Referințe
A1		1.716	Sector cadastral:46 Teren neimprejmuit; Imobilul s-a format din o parte a PF 3 a comunei cadastrale Volovăț.

**B. Partea II. Proprietari și acte**

Inscrieri privitoare la dreptul de proprietate și alte drepturi reale		Referințe
/		
Act Normativ nr. Legea 7, din 13/03/1996 emis de PARLAMENTUL ROMANIEI;		
B1	Inscrierea provizorie, drept de PROPRIETATE, dobandit prin Lege, cota actuala 1/1 1) NEIDENTIFICAT NEIDENTIFICAT	A1
B2	Proprietar neidentificat.	A1

**C. Partea III. SARCINI .**

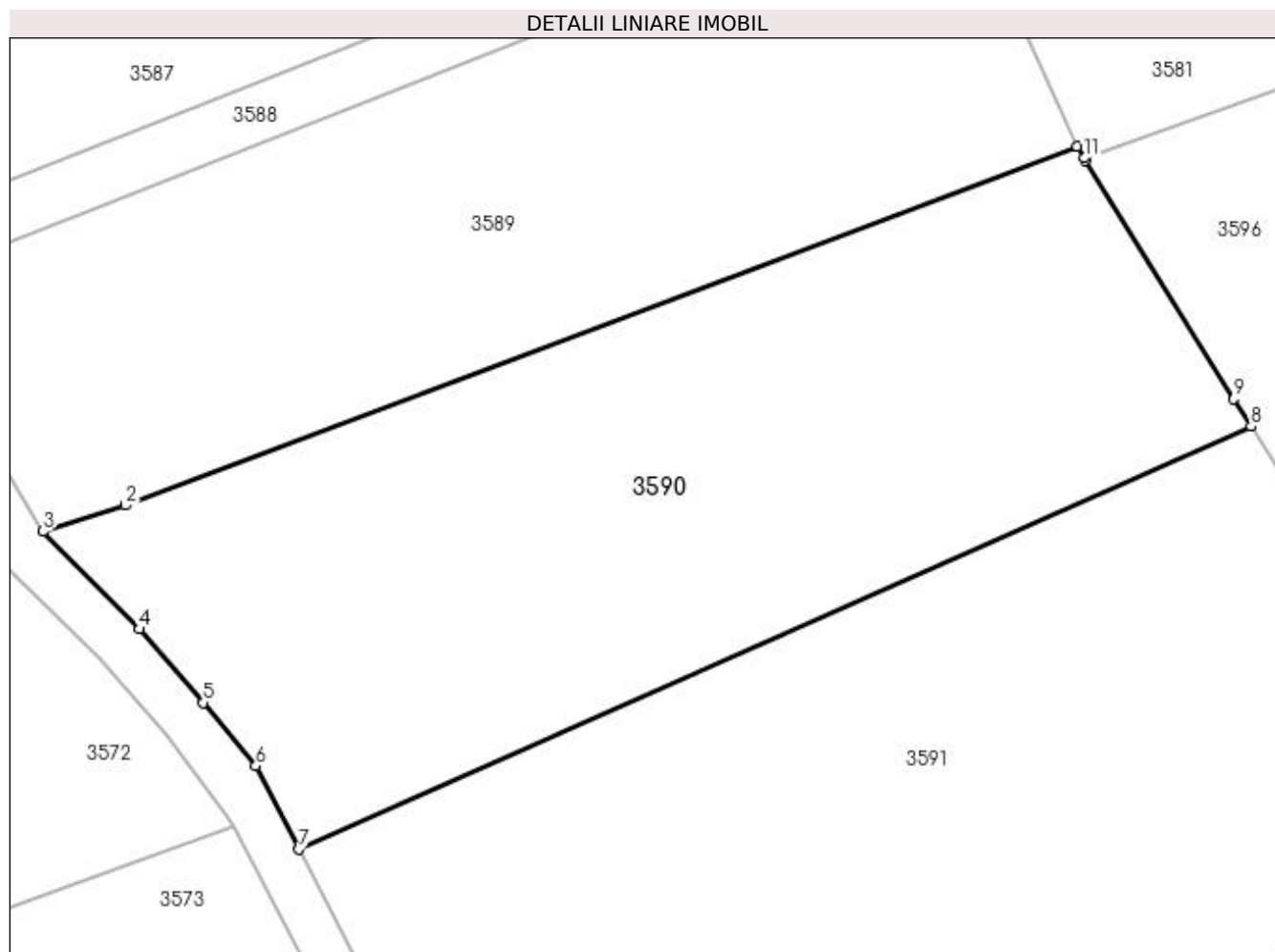
Inscrieri privind dezmembramintele dreptului de proprietate, drepturi reale de garanție și sarcini	Referințe
NU SUNT	

## Anexa Nr. 1 La Partea I

## Teren

Nr cadastral	Suprafața (mp)*	Observații / Referințe
	1.716	Imobilul s-a format din o parte a PF 3 a comunei cadastrale Volovăț.

\* Suprafața este determinată în planul de proiecție Stereo 70.



## Date referitoare la teren

Crt	Categorie folosință	Intra vilan	Suprafața (mp)	Tarla	Parcelă	Nr. topo	Observații / Referințe
1	arabil	NU	1.716	9	281	-	

## Lungime Segmente

1) Valorile lungimilor segmentelor sunt obținute din proiecție în plan.

Punct început	X / Y	Punct sfârșit	X / Y	Lungime segment (** (m)
1	565.647,659 699.802,481	2	565.583,358 699.778,252	68.714
2	565.583,358 699.778,252	3	565.577,814 699.776,488	5.818
3	565.577,814 699.776,488	4	565.584,303 699.769,907	9.242
4	565.584,303 699.769,907	5	565.588,643 699.764,931	6.603
5	565.588,643 699.764,931	6	565.592,186 699.760,669	5.542

Punct început	X / Y	Punct sfârșit	X / Y	Lungime segment (** (m)
6	565.592,186 699.760,669	7	565.595,093 699.755,034	6.341
7	565.595,093 699.755,034	8	565.659,392 699.783,584	70.352
8	565.659,392 699.783,584	9	565.658,236 699.785,438	2.185
9	565.658,236 699.785,438	10	565.648,196 699.801,547	18.982
10	565.648,196 699.801,547	11	565.648,11 699.801,696	0.172
11	565.648,11 699.801,696	1	565.647,659 699.802,481	0.905

\*\* Lungimile segmentelor sunt determinate în planul de proiecție Stereo 70 și sunt rotunjite la 1 milimetru.

\*\*\* Distanța dintre puncte este formată din segmente cumulate ce sunt mai mici decât valoarea 1 milimetru.



**DATE DESPRE IMOBILUL NR. 3591**

Oficiul de Cadastru și Publicitate Imobiliară SUCEAVA  
Biroul de Cadastru și Publicitate Imobiliară Radauti

**A. Partea I. Descrierea imobilului**

TEREN Extravilan

Adresa: Jud. Suceava

Nr. Crt	Nr cadastral Nr. topografic	Suprafața* (mp)	Observații / Referințe
A1		2.500	Sector cadastral:46 Teren neimprejmuit; Deținători Covali Vasile și Covali Cristina.Imobilul s-a format din o parte a PF 3 a comunei cadastrale Volovăț.

**B. Partea II. Proprietari și acte**

Inscrieri privitoare la dreptul de proprietate și alte drepturi reale		Referințe
/		
Act Normativ nr. Legea 7, din 13/03/1996 emis de PARLAMENTUL ROMANIEI;		
B1	Inscrierea provizorie, drept de PROPRIETATE, dobandit prin Lege, cota actuala 1/1 1) NEIDENTIFICAT NEIDENTIFICAT	A1
B2	Proprietar neidentificat.	A1

**C. Partea III. SARCINI .**

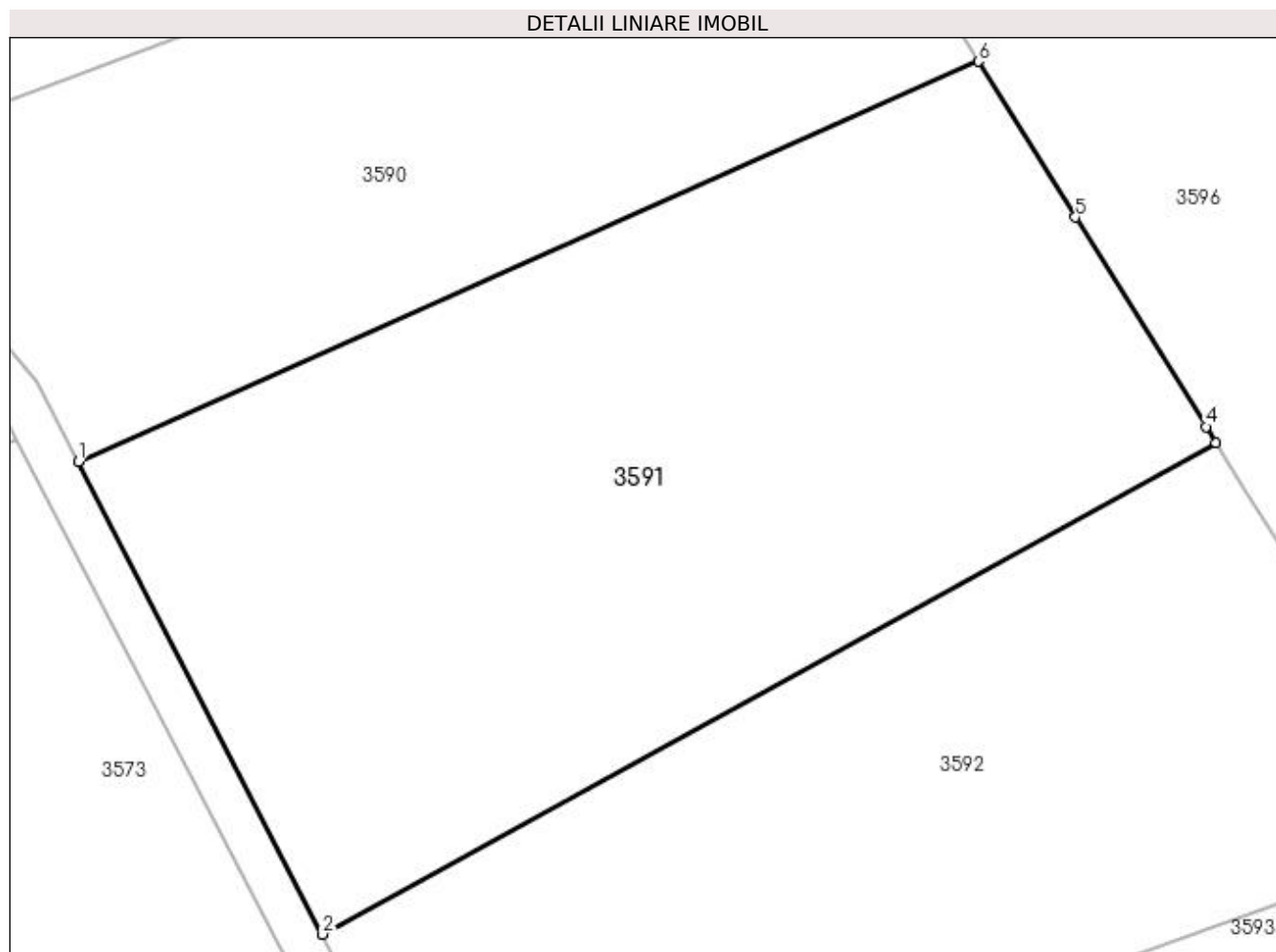
Inscrieri privind dezmembramintele dreptului de proprietate, drepturi reale de garanție și sarcini	Referințe
NU SUNT	

## Anexa Nr. 1 La Partea I

## Teren

Nr cadastral	Suprafața (mp)*	Observații / Referințe
	2.500	Deținători Covali Vasile și Covali Cristina.Imobilul s-a format din o parte a PF 3 a comunei cadastrale Volovăț.

\* Suprafața este determinată în planul de proiecție Stereo 70.



## Date referitoare la teren

Crt	Categorie folosință	Intra vilan	Suprafața (mp)	Tarla	Parcelă	Nr. topo	Observații / Referințe
1	arabil	NU	2.500	9	281	-	

## Lungime Segmente

1) Valorile lungimilor segmentelor sunt obținute din proiecție în plan.

Punct început	X / Y	Punct sfârșit	X / Y	Lungime segment (** (m)
1	565.595,093 699.755,034	2	565.612,508 699.721,273	37.988
2	565.612,508 699.721,273	3	565.676,347 699.756,38	72.855
3	565.676,347 699.756,38	4	565.675,642 699.757,512	1.334
4	565.675,642 699.757,512	5	565.666,315 699.772,476	17.633
5	565.666,315 699.772,476	6	565.659,392 699.783,584	13.089

Punct început	X / Y	Punct sfârșit	X / Y	Lungime segment (** (m)
6	565.659,392 699.783,584	1	565.595,093 699.755,034	70.352

\*\* Lungimile segmentelor sunt determinate în planul de proiecție Stereo 70 și sunt rotunjite la 1 milimetru.

\*\*\* Distanța dintre puncte este formată din segmente cumulate ce sunt mai mici decât valoarea 1 milimetru.





**DATE DESPRE IMOBILUL NR. 3592**

Oficiul de Cadastru și Publicitate Imobiliară SUCEAVA  
Biroul de Cadastru și Publicitate Imobiliară Radauti

**A. Partea I. Descrierea imobilului**

TEREN Extravilan

Adresa: Jud. Suceava

Nr. Crt	Nr cadastral Nr. topografic	Suprafața* (mp)	Observații / Referințe
A1		2.000	Sector cadastral:46 Teren neimprejmuit; Deținător Halip Viorica.Imobilul s-a format din o parte a PF 3 a comunei cadastrale Volovăt.

**B. Partea II. Proprietari și acte**

Inscrieri privitoare la dreptul de proprietate și alte drepturi reale	Referințe
/	
Act Administrativ nr. 2558, din 29/06/2007 emis de CJSDPAT SUCEAVA;	
B1	A1
Intabulare, drept de PROPRIETATE, dobandit prin Reconstituire, cota actuala 1/1 1) LĂZĂRESCU VASILE, Lipsă CNP proprietar.	

**C. Partea III. SARCINI .**

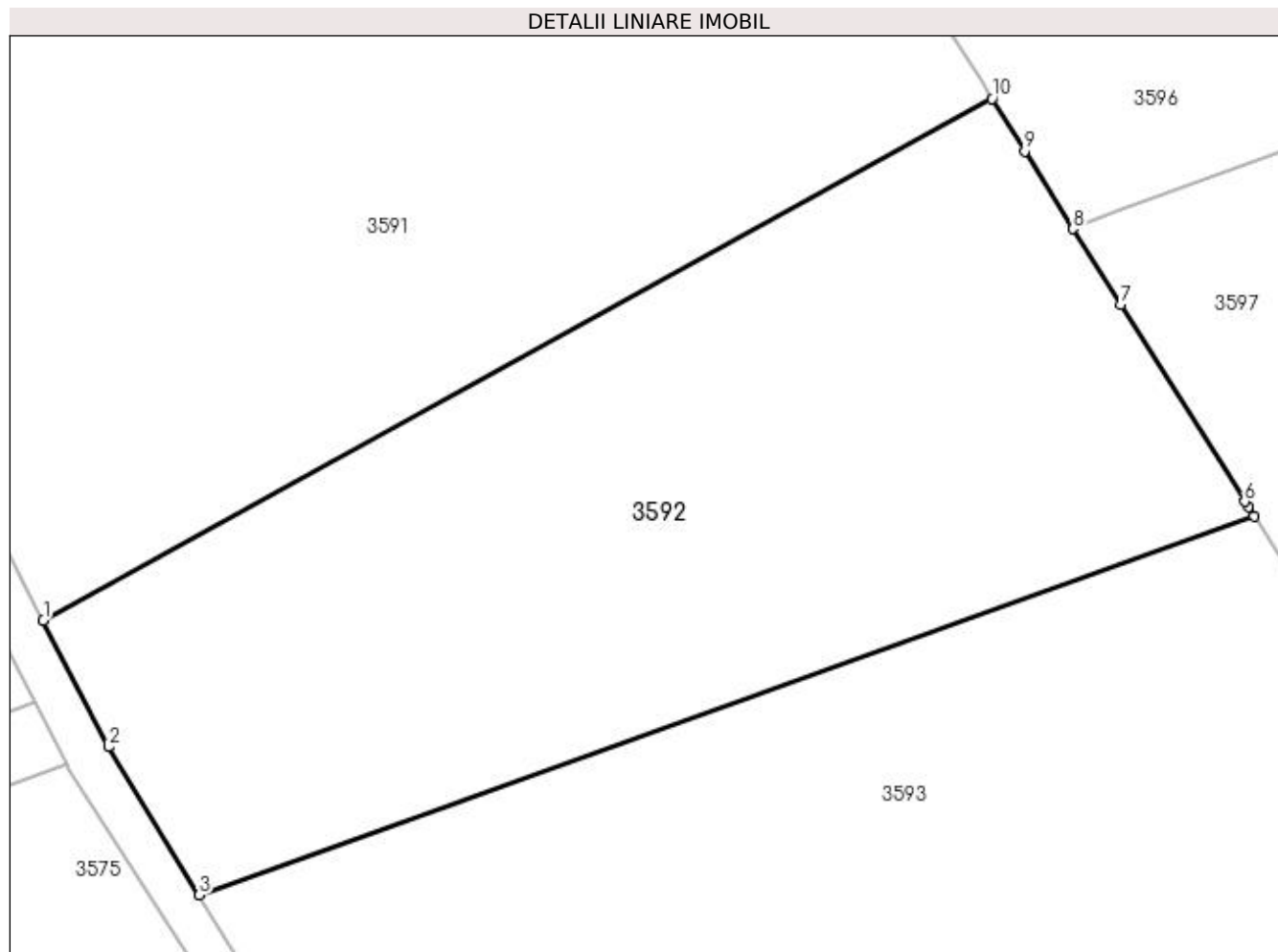
Inscrieri privind dezmembramintele dreptului de proprietate, drepturi reale de garanție și sarcini	Referințe
NU SUNT	

## Anexa Nr. 1 La Partea I

## Teren

Nr cadastral	Suprafața (mp)*	Observații / Referințe
	2.000	Deținător Halip Viorica.Imobilul s-a format din o parte a PF 3 a comunei cadastrale Volovăț.

\* Suprafața este determinată în planul de proiecție Stereo 70.



## Date referitoare la teren

Crt	Categorie folosință	Intra vilan	Suprafața (mp)	Tarla	Parcelă	Nr. topo	Observații / Referințe
1	arabil	NU	2.000	9	281	-	

## Lungime Segmente

1) Valorile lungimilor segmentelor sunt obținute din proiecție în plan.

Punct început	X / Y	Punct sfârșit	X / Y	Lungime segment (** (m)
1	565.612,508 699.721,273	2	565.616,897 699.712,765	9.573
2	565.616,897 699.712,765	3	565.623,008 699.702,796	11.693
3	565.623,008 699.702,796	4	565.693,991 699.728,279	75.419
4	565.693,991 699.728,279	5	565.693,599 699.728,903	0.737
5	565.693,599 699.728,903	6	565.693,362 699.729,279	0.444

Punct început	X / Y	Punct sfârșit	X / Y	Lungime segment (** (m)
6	565.693,362 699.729,279	7	565.685,026 699.742,536	15.66
7	565.685,026 699.742,536	8	565.681,801 699.747,63	6.029
8	565.681,801 699.747,63	9	565.678,547 699.752,851	6.152
9	565.678,547 699.752,851	10	565.676,347 699.756,38	4.159
10	565.676,347 699.756,38	1	565.612,508 699.721,273	72.855

\*\* Lungimile segmentelor sunt determinate în planul de proiecție Stereo 70 și sunt rotunjite la 1 milimetru.

\*\*\* Distanța dintre puncte este formată din segmente cumulate ce sunt mai mici decât valoarea 1 milimetru.



**DATE DESPRE IMOBILUL NR. 3593**

Oficiul de Cadastru și Publicitate Imobiliară SUCEAVA  
Biroul de Cadastru și Publicitate Imobiliară Radauti

**A. Partea I. Descrierea imobilului**

TEREN Extravilan

Adresa: Jud. Suceava

Nr. Crt	Nr cadastral Nr. topografic	Suprafața* (mp)	Observații / Referințe
A1	33981	4.000	Sector cadastral:46 Teren neimprejmuit;

**B. Partea II. Proprietari și acte**

Inscrieri privitoare la dreptul de proprietate și alte drepturi reale		Referințe
<b>33459 / 27/10/2017</b>		
Act Administrativ nr. 2593, din 05/06/2008 emis de CJSDPAT SUCEAVA;		
B1	Intabulare, drept de PROPRIETATEcu titlu de constituire drept de proprietate, dobandit prin Lege, cota actuala 1/1 1) OLARIU PROCOPI	A1
/		
Act Administrativ nr. 2593, din 05/06/2008 emis de CJSDPAT SUCEAVA;		
B3	imobil aflat sub incidenta art.3 alin.(1) din Legea nr.17/2014	A1

**C. Partea III. SARCINI .**

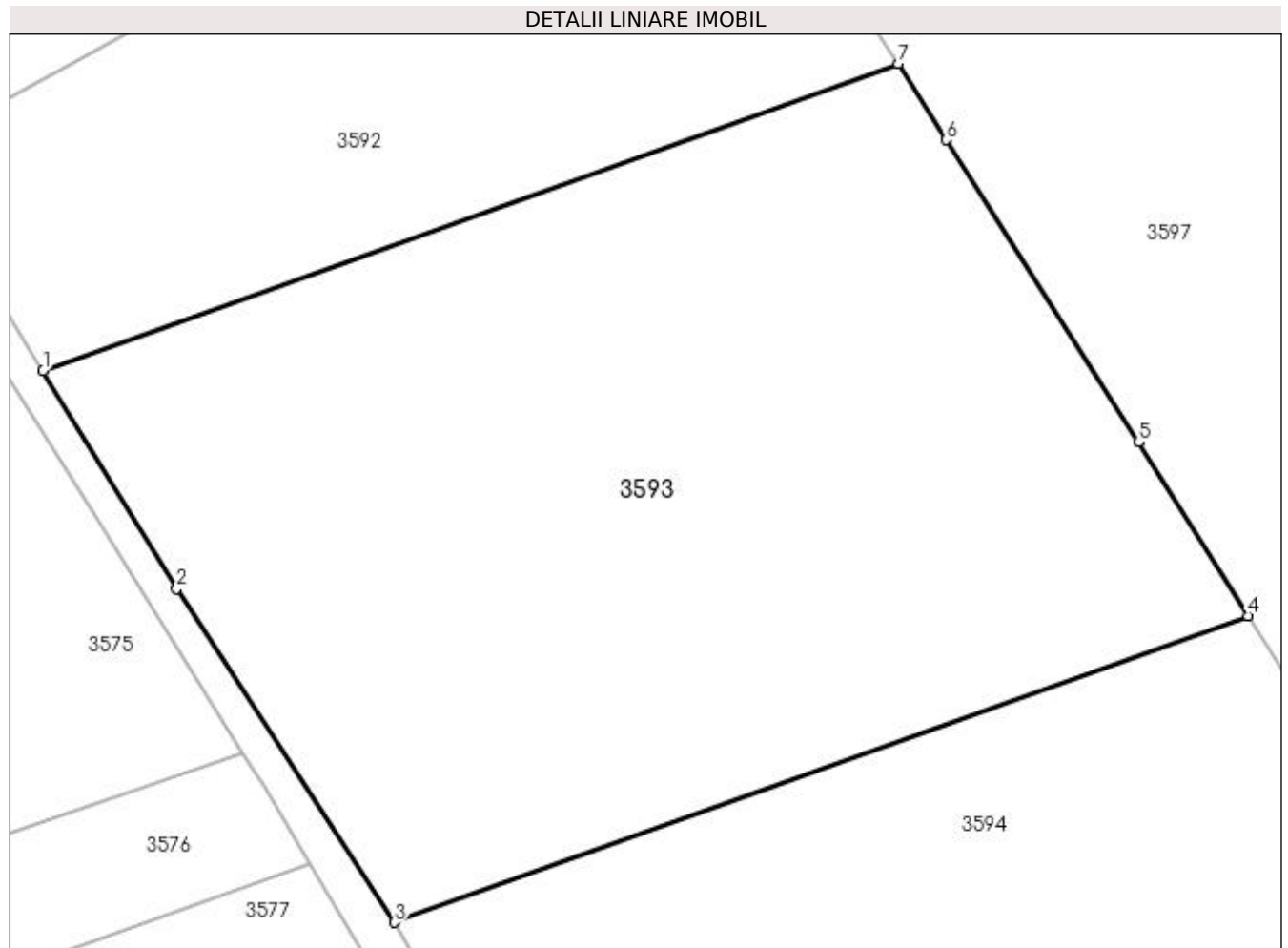
Inscrieri privind dezmembramintele dreptului de proprietate, drepturi reale de garanție și sarcini	Referințe
NU SUNT	

## Anexa Nr. 1 La Partea I

## Teren

Nr cadastral	Suprafața (mp)*	Observații / Referințe
33981	4.000	

\* Suprafața este determinată în planul de proiecție Stereo 70.



## Date referitoare la teren

Crt	Categorie folosință	Intra vilan	Suprafața (mp)	Tarla	Parcelă	Nr. topo	Observații / Referințe
1	arabil	NU	4.000	9	281	-	

## Lungime Segmente

1) Valorile lungimilor segmentelor sunt obținute din proiecție în plan.

Punct început	X / Y	Punct sfârșit	X / Y	Lungime segment (** (m)
1	565.623,008 699.702,796	2	565.634,109 699.684,688	21.24
2	565.634,109 699.684,688	3	565.652,181 699.657,024	33.044
3	565.652,181 699.657,024	4	565.723,04 699.682,455	75.284
4	565.723,04 699.682,455	5	565.713,95 699.696,899	17.066
5	565.713,95 699.696,899	6	565.697,981 699.721,934	29.694

Punct început	X / Y	Punct sfârșit	X / Y	Lungime segment (** (m)
6	565.697,981 699.721,934	7	565.693,991 699.728,279	7.495
7	565.693,991 699.728,279	1	565.623,008 699.702,796	75.419

\*\* Lungimile segmentelor sunt determinate în planul de proiecție Stereo 70 și sunt rotunjite la 1 milimetru.

\*\*\* Distanța dintre puncte este formată din segmente cumulate ce sunt mai mici decât valoarea 1 milimetru.





**DATE DESPRE IMOBILUL NR. 3594**

Oficiul de Cadastru și Publicitate Imobiliară SUCEAVA  
Biroul de Cadastru și Publicitate Imobiliară Radauti

**A. Partea I. Descrierea imobilului**

TEREN Extravilan

Adresa: Jud. Suceava

Nr. Crt	Nr cadastral Nr. topografic	Suprafața* (mp)	Observații / Referințe
A1	30491	2.600	Sector cadastral:46 Teren neimprejmuit;

**B. Partea II. Proprietari și acte**

Inscrieri privitoare la dreptul de proprietate și alte drepturi reale		Referințe
<b>15043 / 07/09/2009</b>		
Act Notarial nr. ACT PARTAJ NR 2645, din 23/06/2008 emis de BUZDUGA CATALINA (act administrativ nr. TP NR 2591/20-05-2008 emis de COMISIA JUDETEANA; act administrativ nr. C FISCAL NR 3633/31-07-2009 emis de PRIMARIA VOLOVAT;);		
B1	Intabulare, drept de PROPRIETATE bun propriu, cu titlu de partaj voluntar, dobandit prin Conventie, cota actuala 1/1 1) VICOL GHEORGHE	A1

**C. Partea III. SARCINI .**

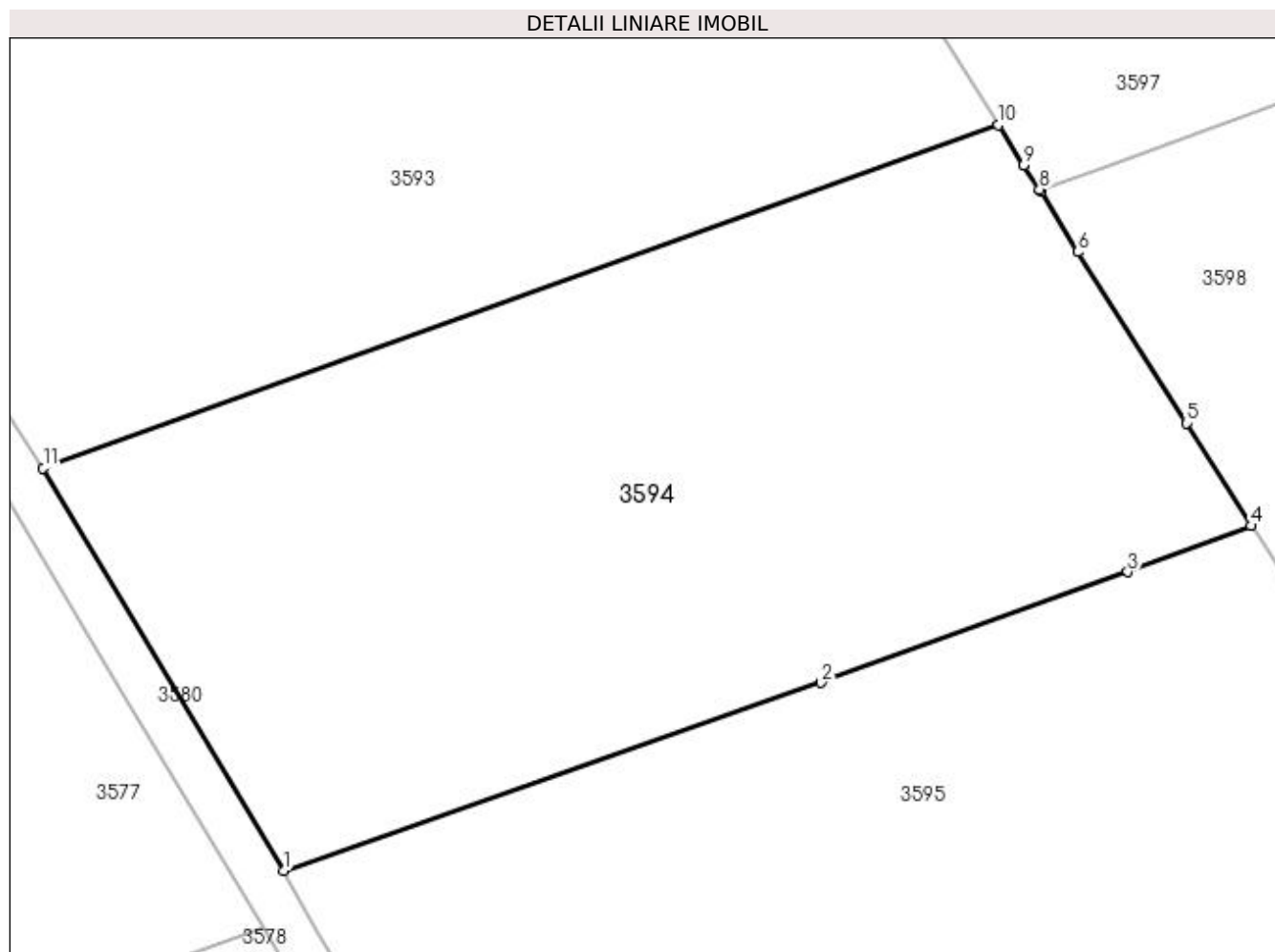
Inscrieri privind dezmembramintele dreptului de proprietate, drepturi reale de garanție și sarcini	Referințe
NU SUNT	

## Anexa Nr. 1 La Partea I

## Teren

Nr cadastral	Suprafața (mp)*	Observații / Referințe
30491	2.600	

\* Suprafața este determinată în planul de proiecție Stereo 70.



## Date referitoare la teren

Crt	Categorie folosință	Intravilan	Suprafața (mp)	Tarla	Parcelă	Nr. topo	Observații / Referințe
1	arabil	NU	2.600	9	281	-	

## Lungime Segmente

1) Valorile lungimilor segmentelor sunt obținute din proiecție în plan.

Punct început	X / Y	Punct sfârșit	X / Y	Lungime segment (** (m)
1	565.670,001 699.627,162	2	565.709,859 699.641,112	42.229
2	565.709,859 699.641,112	3	565.732,61 699.649,334	24.191
3	565.732,61 699.649,334	4	565.741,757 699.652,733	9.758
4	565.741,757 699.652,733	5	565.736,965 699.660,35	8.999
5	565.736,965 699.660,35	6	565.728,92 699.673,041	15.026

Punct început	X / Y	Punct sfârșit	X / Y	Lungime segment (** (m)
6	565.728,92 699.673,041	7	565.726,18 699.677,513	5.245
7	565.726,18 699.677,513	8	565.726,068 699.677,687	0.207
8	565.726,068 699.677,687	9	565.724,913 699.679,478	2.131
9	565.724,913 699.679,478	10	565.723,04 699.682,455	3.517
10	565.723,04 699.682,455	11	565.652,181 699.657,024	75.284
11	565.652,181 699.657,024	1	565.670,001 699.627,162	34.775

\*\* Lungimile segmentelor sunt determinate în planul de proiecție Stereo 70 și sunt rotunjite la 1 milimetru.

\*\*\* Distanța dintre puncte este formată din segmente cumulate ce sunt mai mici decât valoarea 1 milimetru.



**DATE DESPRE IMOBILUL NR. 3595**

Oficiul de Cadastru și Publicitate Imobiliară SUCEAVA  
Biroul de Cadastru și Publicitate Imobiliară Radauti

**A. Partea I. Descrierea imobilului**

TEREN Extravilan

Adresa: Jud. Suceava

Nr. Crt	Nr cadastral Nr. topografic	Suprafața* (mp)	Observații / Referințe
A1	31948	3.600	Sector cadastral:46 Teren imprejmuit;

**B. Partea II. Proprietari și acte**

Inscrieri privitoare la dreptul de proprietate și alte drepturi reale	Referințe
<b>14000 / 05/05/2016</b>	
Act Notarial nr. 1057, din 04/05/2016 emis de BRATILOVEANU SILVIA;	
B2	A1
Intabulare, drept de PROPRIETATE bun propriu cu titlu de cumparare, dobandit prin Conventie, cota actuala 1/1 1) TELEAGA BOGDAN-CONSTANTIN	

**C. Partea III. SARCINI .**

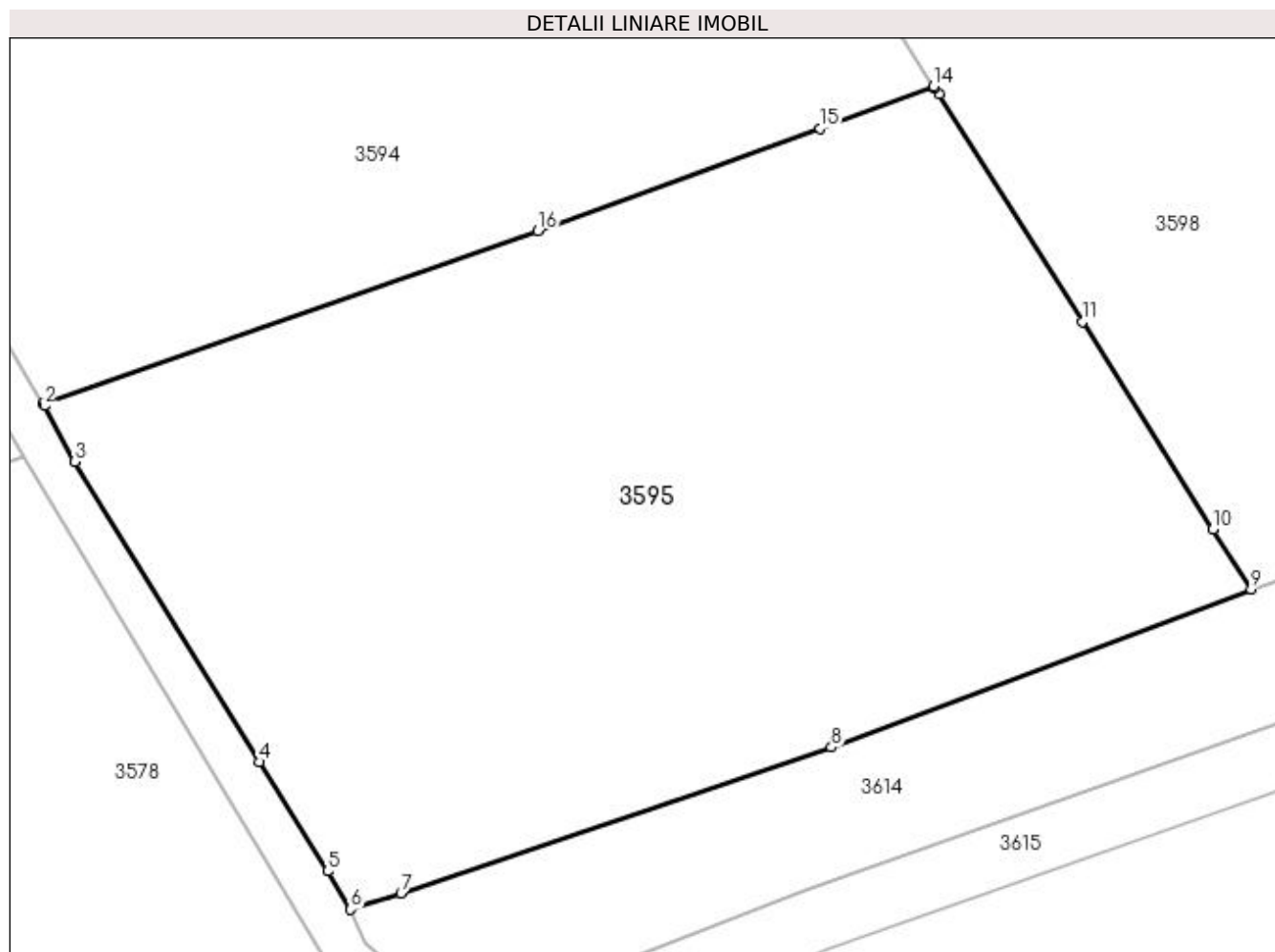
Inscrieri privind dezmembramintele dreptului de proprietate, drepturi reale de garanție și sarcini	Referințe
NU SUNT	

## Anexa Nr. 1 La Partea I

## Teren

Nr cadastral	Suprafața (mp)*	Observații / Referințe
31948	3.600	

\* Suprafața este determinată în planul de proiecție Stereo 70.



## Date referitoare la teren

Crt	Categorie folosință	Intravilan	Suprafața (mp)	Tarla	Parcelă	Nr. topo	Observații / Referințe
1	arabil	NU	3.600	9	281	-	

## Lungime Segmente

1) Valorile lungimilor segmentelor sunt obținute din proiecție în plan.

Punct început	X / Y	Punct sfârșit	X / Y	Lungime segment (** (m)
1	565.670,001 699.627,162	2	565.670,096 699.627,003	0.185
2	565.670,096 699.627,003	3	565.672,553 699.622,505	5.125
3	565.672,553 699.622,505	4	565.687,419 699.598,305	28.401
4	565.687,419 699.598,305	5	565.692,92 699.589,518	10.367
5	565.692,92 699.589,518	6	565.694,775 699.586,436	3.597

Punct început	X / Y	Punct sfârșit	X / Y	Lungime segment (** (m)
6	565.694,775 699.586,436	7	565.698,837 699.587,753	4.27
7	565.698,837 699.587,753	8	565.733,521 699.599,513	36.623
8	565.733,521 699.599,513	9	565.767,343 699.612,21	36.127
9	565.767,343 699.612,21	10	565.764,26 699.617,049	5.738
10	565.764,26 699.617,049	11	565.753,736 699.633,764	19.752
11	565.753,736 699.633,764	12	565.742,219 699.652,099	21.652
12	565.742,219 699.652,099	13	565.741,866 699.652,559	0.58
13	565.741,866 699.652,559	14	565.741,757 699.652,733	0.205
14	565.741,757 699.652,733	15	565.732,61 699.649,334	9.758
15	565.732,61 699.649,334	16	565.709,859 699.641,112	24.191
16	565.709,859 699.641,112	1	565.670,001 699.627,162	42.229

\*\* Lungimile segmentelor sunt determinate în planul de proiecție Stereo 70 și sunt rotunjite la 1 milimetru.

\*\*\* Distanța dintre puncte este formată din segmente cumulate ce sunt mai mici decât valoarea 1 milimetru.





**DATE DESPRE IMOBILUL NR. 3596**

Oficiul de Cadastru și Publicitate Imobiliară SUCEAVA  
Biroul de Cadastru și Publicitate Imobiliară Radauti

**A. Partea I. Descrierea imobilului**

TEREN Necunoscut

Adresa: Loc. Volovat, Jud. Suceava

Nr. Crt	Nr cadastral Nr. topografic	Suprafața* (mp)	Observații / Referințe
A1	32443	6.800	Sector cadastral:46 Teren neimprejmuit;

**B. Partea II. Proprietari și acte**

Inscrieri privitoare la dreptul de proprietate și alte drepturi reale	Referințe
<b>26265 / 19/08/2015</b>	
Act Notarial nr. 122, din 18/08/2015 emis de BNP FOMIN SIMION;	
B2	Intabulare, drept de PROPRIETATE bun propriu, dobandit prin Succesiune, cota actuala 1/1 1) HIJ VIOREL
	A1

**C. Partea III. SARCINI .**

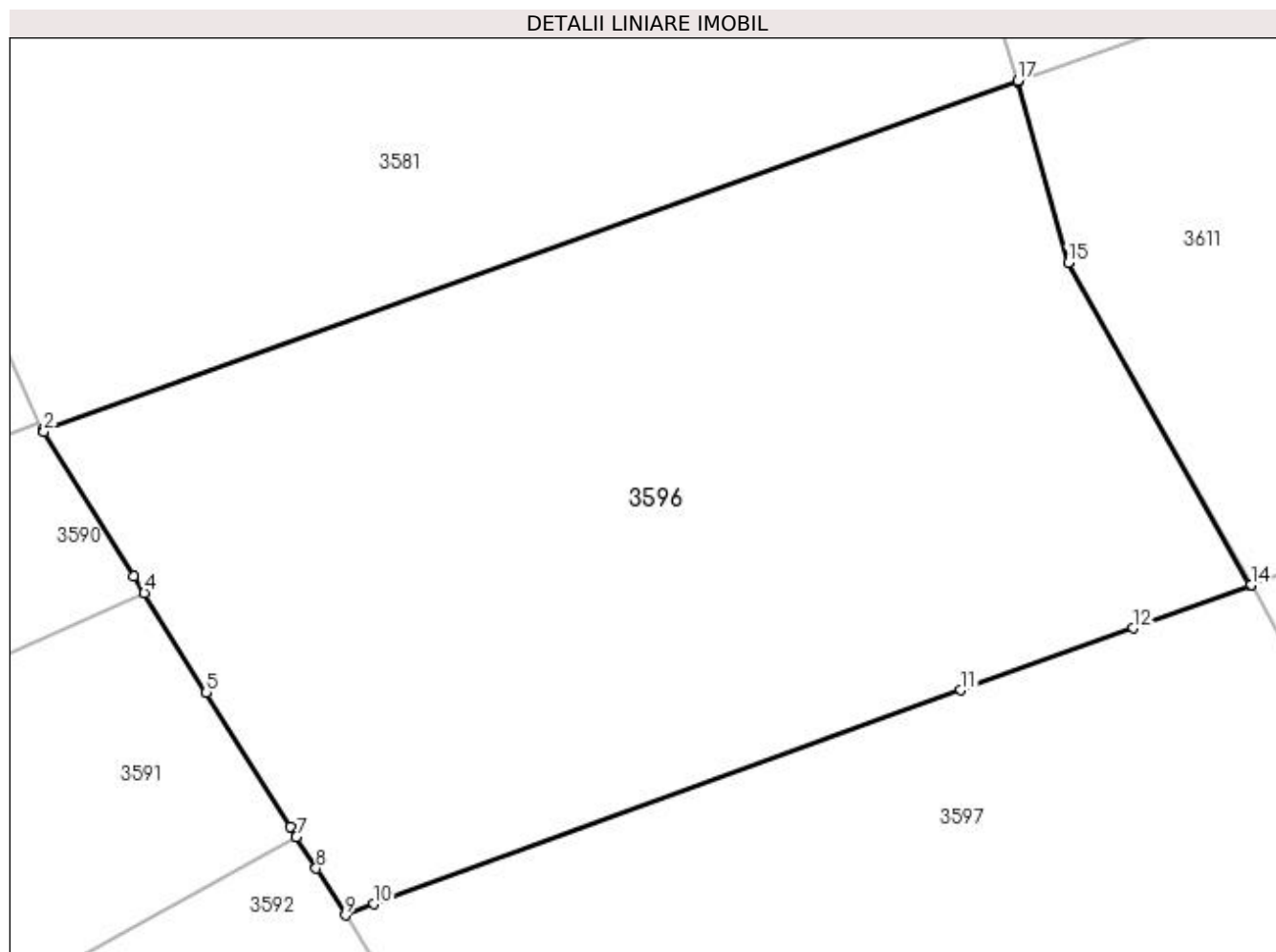
Inscrieri privind dezmembramintele dreptului de proprietate, drepturi reale de garanție și sarcini	Referințe
NU SUNT	

## Anexa Nr. 1 La Partea I

## Teren

Nr cadastral	Suprafața (mp)*	Observații / Referințe
32443	6.800	

\* Suprafața este determinată în planul de proiecție Stereo 70.



## Date referitoare la teren

Crt	Categorie folosință	Intra vilan	Suprafața (mp)	Tarla	Parcelă	Nr. topo	Observații / Referințe
1	arabil	DA	1	9	281	-	
2	arabil	NU	6.799	9	281	-	

## Lungime Segmente

1) Valorile lungimilor segmentelor sunt obținute din proiecție în plan.

Punct început	X / Y	Punct sfârșit	X / Y	Lungime segment (** (m)
1	565.648,11 699.801,696	2	565.648,196 699.801,547	0.172
2	565.648,196 699.801,547	3	565.658,236 699.785,438	18.982
3	565.658,236 699.785,438	4	565.659,392 699.783,584	2.185
4	565.659,392 699.783,584	5	565.666,315 699.772,476	13.089

Punct început	X / Y	Punct sfârșit	X / Y	Lungime segment (** (m)
5	565.666,315 699.772,476	6	565.675,642 699.757,512	17.633
6	565.675,642 699.757,512	7	565.676,347 699.756,38	1.334
7	565.676,347 699.756,38	8	565.678,547 699.752,851	4.159
8	565.678,547 699.752,851	9	565.681,801 699.747,63	6.152
9	565.681,801 699.747,63	10	565.685,005 699.748,884	3.441
10	565.685,005 699.748,884	11	565.750,417 699.772,719	69.619
11	565.750,417 699.772,719	12	565.769,641 699.779,63	20.429
12	565.769,641 699.779,63	13	565.782,675 699.784,388	13.875
13	565.782,675 699.784,388	14	565.782,798 699.784,437	0.132
14	565.782,798 699.784,437	15	565.762,397 699.820,335	41.29
15	565.762,397 699.820,335	16	565.756,836 699.840,507	20.924
16	565.756,836 699.840,507	17	565.756,787 699.840,669	0.169
17	565.756,787 699.840,669	1	565.648,11 699.801,696	115.454

\*\* Lungimile segmentelor sunt determinate în planul de proiecție Stereo 70 și sunt rotunjite la 1 milimetru.

\*\*\* Distanța dintre puncte este formată din segmente cumulate ce sunt mai mici decât valoarea 1 milimetru.



**DATE DESPRE IMOBILUL NR. 3597**

Oficiul de Cadastru și Publicitate Imobiliară SUCEAVA  
Biroul de Cadastru și Publicitate Imobiliară Radauti

**A. Partea I. Descrierea imobilului**

TEREN Necunoscut

Adresa: Loc. Volovat, Jud. Suceava

Nr. Crt	Nr cadastral Nr. topografic	Suprafața* (mp)	Observații / Referințe
A1	31616	8.507	Sector cadastral:46 Teren imprejmuit;

**B. Partea II. Proprietari și acte**

Inscrieri privitoare la dreptul de proprietate și alte drepturi reale	Referințe
<b>33747 / 31/10/2017</b>	
Act Notarial nr. contract de vanzare autentificat cu nr. 5827, din 31/10/2017 emis de NP COVARIUC IOAN;	
B4	A1
Intabulare, drept de PROPRIETATE, dobandit prin Conventie, cota actuala 1/1	
1) BULIGA ESTERA-ANA	
2) BULIGA FILARET-ROMICĂ, Lipsă CNP proprietar; bun comun, in devalmasie	

**C. Partea III. SARCINI .**

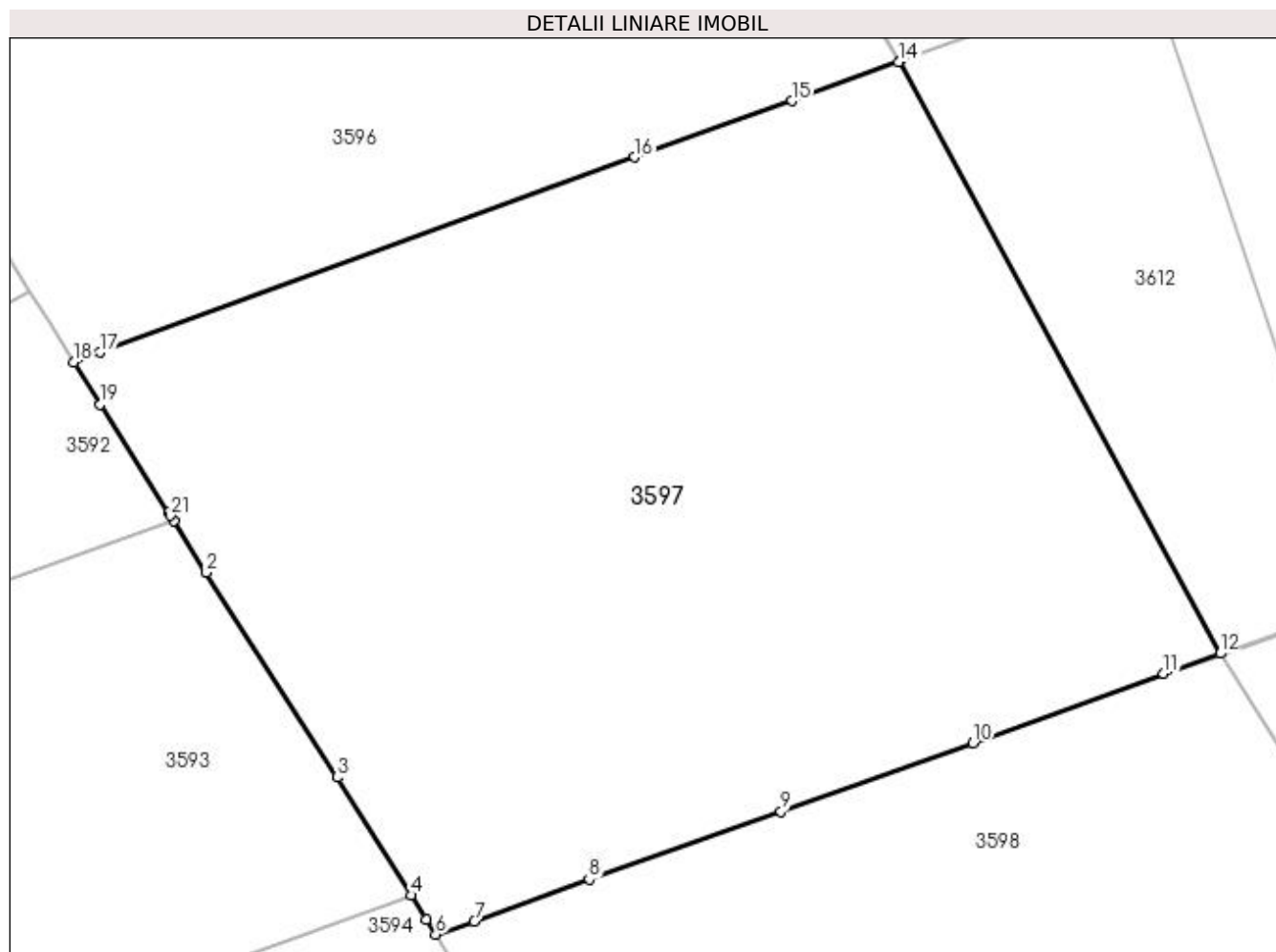
Inscrieri privind dezmembramintele dreptului de proprietate, drepturi reale de garanție și sarcini	Referințe
NU SUNT	

## Anexa Nr. 1 La Partea I

## Teren

Nr cadastral	Suprafața (mp)*	Observații / Referințe
31616	8.507	

\* Suprafața este determinată în planul de proiecție Stereo 70.



## Date referitoare la teren

Crt	Categorie folosință	Intra vilan	Suprafața (mp)	Tarla	Parcelă	Nr. topo	Observații / Referințe
1	arabil	NU	8.497	9	281	-	
2	arabil	DA	10	9	281	-	

## Lungime Segmente

1) Valorile lungimilor segmentelor sunt obținute din proiecție în plan.

Punct început	X / Y	Punct sfârșit	X / Y	Lungime segment (** (m)
1	565.693,991 699.728,279	2	565.697,981 699.721,934	7.495
3	565.713,95 699.696,899	4	565.723,04 699.682,455	17.066
5	565.724,913 699.679,478	6	565.726,068 699.677,687	2.131
7	565.730,772 699.679,242	8	565.744,807 699.684,419	14.959

Punct început	X / Y	Punct sfârșit	X / Y	Lungime segment (** (m)
2	565.697,981 699.721,934	3	565.713,95 699.696,899	29.694
4	565.723,04 699.682,455	5	565.724,913 699.679,478	3.517
6	565.726,068 699.677,687	7	565.730,772 699.679,242	4.954
8	565.744,807 699.684,419	9	565.768,301 699.692,713	24.915

Punct început	X / Y	Punct sfârșit	X / Y	Lungime segment (** (m))
9	565.768,301 699.692,713	10	565.791,809 699.701,098	24.959
11	565.815,107 699.709,593	12	565.822,032 699.712,031	7.342
13	565.782,798 699.784,437	14	565.782,675 699.784,388	0.132
15	565.769,641 699.779,63	16	565.750,417 699.772,719	20.429
17	565.685,005 699.748,884	18	565.681,801 699.747,63	3.441
19	565.685,026 699.742,536	20	565.693,362 699.729,279	15.66
21	565.693,599 699.728,903	1	565.693,991 699.728,279	0.737

Punct început	X / Y	Punct sfârșit	X / Y	Lungime segment (** (m))
10	565.791,809 699.701,098	11	565.815,107 699.709,593	24.798
12	565.822,032 699.712,031	13	565.782,798 699.784,437	82.353
14	565.782,675 699.784,388	15	565.769,641 699.779,63	13.875
16	565.750,417 699.772,719	17	565.685,005 699.748,884	69.619
18	565.681,801 699.747,63	19	565.685,026 699.742,536	6.029
20	565.693,362 699.729,279	21	565.693,599 699.728,903	0.444

\*\* Lungimile segmentelor sunt determinate în planul de proiecție Stereo 70 și sunt rotunjite la 1 milimetru.

\*\*\* Distanța dintre puncte este formată din segmente cumulate ce sunt mai mici decât valoarea 1 milimetru.





**DATE DESPRE IMOBILUL NR. 3598**

Oficiul de Cadastru și Publicitate Imobiliară SUCEAVA  
Biroul de Cadastru și Publicitate Imobiliară Radauti

**A. Partea I. Descrierea imobilului**

TEREN Necunoscut

Nr. CF vechi:6053  
Nr. cadastral vechi:3714

Adresa: Loc. Volovat, Jud. Suceava

Nr. Crt	Nr cadastral Nr. topografic	Suprafața* (mp)	Observații / Referințe
A1	34076	7.700	Sector cadastral:46 Teren neimprejmuit;

**B. Partea II. Proprietari și acte**

Inscrieri privitoare la dreptul de proprietate și alte drepturi reale		Referințe
<b>61597 / 31/12/2021</b>		
Act Notarial nr. contract de vanzare nr. 4958, din 30/12/2021 emis de BIN COVARIUC IOAN;		
B2	Intabulare, drept de PROPRIETATE, dobandit prin Conventie, cota actuala 1/1 1) BORDEI BENIAMIN 2) BORDEI DANIELA-ELENA, bun comun in devalmasie	A1

**C. Partea III. SARCINI .**

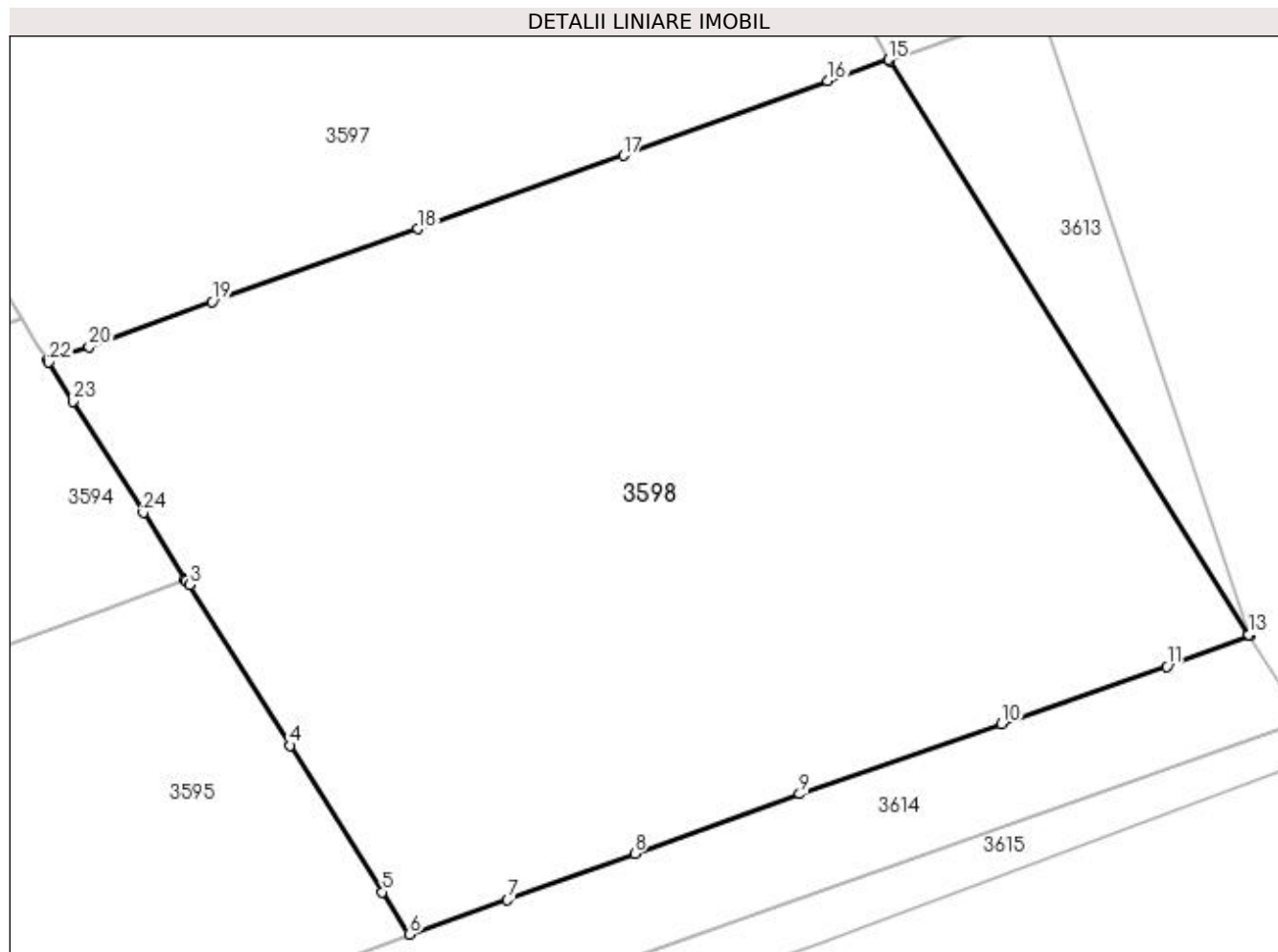
Inscrieri privind dezmembramintele dreptului de proprietate, drepturi reale de garanție și sarcini	Referințe
NU SUNT	

## Anexa Nr. 1 La Partea I

## Teren

Nr cadastral	Suprafața (mp)*	Observații / Referințe
34076	7.700	

\* Suprafața este determinată în planul de proiecție Stereo 70.



## Date referitoare la teren

Crt	Categorie folosință	Intravilan	Suprafața (mp)	Tarla	Parcelă	Nr. topo	Observații / Referințe
1	arabil	DA	2	9	281	-	
2	arabil	NU	7.698	9	281	-	

## Lungime Segmente

1) Valorile lungimilor segmentelor sunt obținute din proiecție în plan.

Punct început	X / Y	Punct sfârșit	X / Y	Lungime segment (** (m)
1	565.741,757 699.652,733	2	565.741,866 699.652,559	0.205
3	565.742,219 699.652,099	4	565.753,736 699.633,764	21.652
5	565.764,26 699.617,049	6	565.767,343 699.612,21	5.738
7	565.778,517 699.616,141	8	565.793,062 699.621,415	15.472

Punct început	X / Y	Punct sfârșit	X / Y	Lungime segment (** (m)
2	565.741,866 699.652,559	3	565.742,219 699.652,099	0.58
4	565.753,736 699.633,764	5	565.764,26 699.617,049	19.752
6	565.767,343 699.612,21	7	565.778,517 699.616,141	11.845
8	565.793,062 699.621,415	9	565.811,891 699.628,222	20.022

Punct început	X / Y	Punct sfârșit	X / Y	Lungime segment (** (m)
9	565.811,891 699.628,222	10	565.834,962 699.636,195	24.41
11	565.853,836 699.642,791	12	565.863,246 699.646,284	10.037
13	565.863,172 699.646,401	14	565.822,128 699.711,853	77.257
15	565.822,032 699.712,031	16	565.815,107 699.709,593	7.342
17	565.791,809 699.701,098	18	565.768,301 699.692,713	24.959
19	565.744,807 699.684,419	20	565.730,772 699.679,242	14.959
21	565.726,068 699.677,687	22	565.726,18 699.677,513	0.207
23	565.728,92 699.673,041	24	565.736,965 699.660,35	15.026

Punct început	X / Y	Punct sfârșit	X / Y	Lungime segment (** (m)
10	565.834,962 699.636,195	11	565.853,836 699.642,791	19.993
12	565.863,246 699.646,284	13	565.863,172 699.646,401	0.138
14	565.822,128 699.711,853	15	565.822,032 699.712,031	0.202
16	565.815,107 699.709,593	17	565.791,809 699.701,098	24.798
18	565.768,301 699.692,713	19	565.744,807 699.684,419	24.915
20	565.730,772 699.679,242	21	565.726,068 699.677,687	4.954
22	565.726,18 699.677,513	23	565.728,92 699.673,041	5.245
24	565.736,965 699.660,35	1	565.741,757 699.652,733	8.999

\*\* Lungimile segmentelor sunt determinate în planul de proiecție Stereo 70 și sunt rotunjite la 1 milimetru.

\*\*\* Distanța dintre puncte este formată din segmente cumulate ce sunt mai mici decât valoarea 1 milimetru.



**DATE DESPRE IMOBILUL NR. 3599**

Oficiul de Cadastru și Publicitate Imobiliară SUCEAVA  
Biroul de Cadastru și Publicitate Imobiliară Radauti

**A. Partea I. Descrierea imobilului**

TEREN Necunoscut

Adresa: Loc. Volovat, Jud. Suceava

Nr. Crt	Nr cadastral Nr. topografic	Suprafața* (mp)	Observații / Referințe
A1	33394	1.500	Sector cadastral:46 Teren imprejmuit;

**Construcții**

Crt	Nr cadastral Nr. topografic	Adresa	Observații / Referințe
A1.1	33394-C1	Loc. Volovat, Jud. Suceava	Nr. niveluri:2; S. construita la sol:106 mp; S. construita desfasurata:213 mp; Locuinta P+M edificata in anul 2020.
A1.2	33394-C2	Loc. Volovat, Jud. Suceava	Nr. niveluri:1; S. construita la sol:73 mp; S. construita desfasurata:73 mp; Anexa P(garaj,c.t., magazie) edificata in anul 2020.

**B. Partea II. Proprietari și acte**

Inscrieri privitoare la dreptul de proprietate și alte drepturi reale		Referințe
<b>24429 / 27/07/2018</b>		
Act Notarial nr. 3509, din 27/07/2018 emis de FOMIN SIMION;		
B4	Intabulare, drept de PROPRIETATE, dobandit prin Conventie, cota actuala 1/1 1) LĂZĂRESCU CĂTĂLIN-DUMITRU, bun propriu	A1
<b>45348 / 20/09/2023</b>		
Act Administrativ nr. 5614, din 30/08/2023 emis de PRIMARIA COM. VOLOVAT (act notarial nr 2926 din 16.08.2023, emis de BIN Covariuc Ioan;act administrativ nr 5605 din 30.08.2023, emis de Primaria Com. Volovat;act administrativ nr 30 din 20.05.2020, emis de Primaria Com. Volovat);		
B5	Intabulare, drept de PROPRIETATE bun propriu, dobandit prin Construire, cota actuala 1/1 1) LĂZĂRESCU CĂTĂLIN-DUMITRU	A1.1, A1.2

**C. Partea III. SARCINI .**

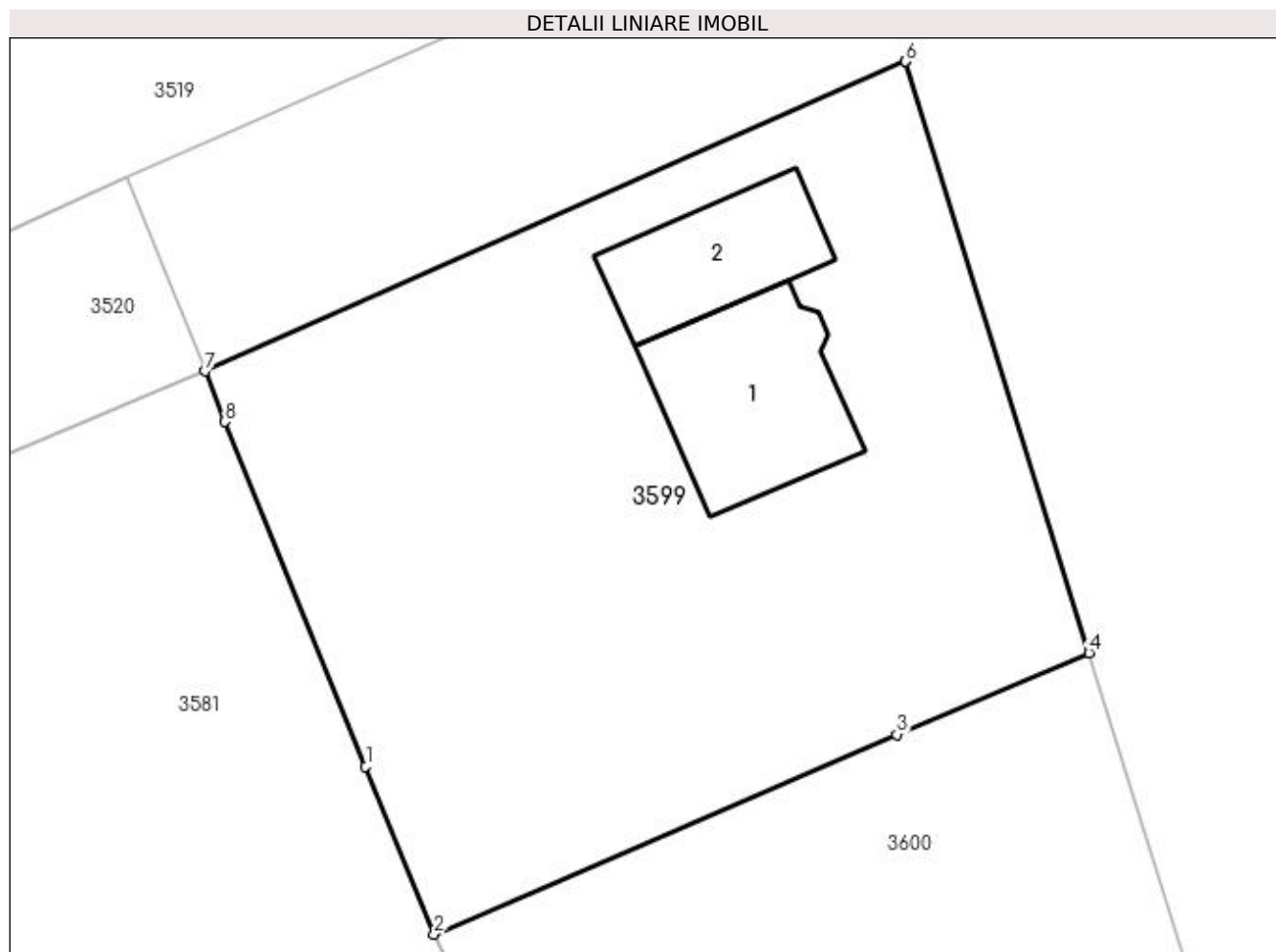
Inscrieri privind dezmembramintele dreptului de proprietate, drepturi reale de garanție și sarcini	Referințe
NU SUNT	

## Anexa Nr. 1 La Partea I

## Teren

Nr cadastral	Suprafața (mp)*	Observații / Referințe
33394	1.500	

\* Suprafața este determinată în planul de proiecție Stereo 70.



## Date referitoare la teren

Crt	Categorie folosință	Intravilan	Suprafața (mp)	Tarla	Parcelă	Nr. topo	Observații / Referințe
1	curți construcții	DA	1.499	9	281	-	
2	curți construcții	NU	1	9	281	-	

## Date referitoare la construcții

Crt	Număr	Destinație construcție	Supraf. (mp)	Situație juridică	Observații / Referințe
A1.1	33394-C1	construcții de locuințe	106	Cu acte	Nr. niveluri:2; S. construită la sol:106 mp; S. construită desfășurată:213 mp; Locuința P+M edificată în anul 2020.
A1.2	33394-C2	construcții anexa	73	Cu acte	Nr. niveluri:1; S. construită la sol:73 mp; S. construită desfășurată:73 mp; Anexa P(garaj,c.t., magazie) edificată în anul 2020.

## Lungime Segmente

1) Valorile lungimilor segmentelor sunt obținute din proiecție în plan.

Punct început	X / Y	Punct sfârșit	X / Y	Lungime segment (** (m))
1	565.673,555 700.095,797	2	565.677,507 700.086,128	10.445

Punct început	X / Y	Punct sfârșit	X / Y	Lungime segment (** (m)
2	565.677,507 700.086,128	3	565.704,16 700.097,64	29.033
3	565.704,16 700.097,64	4	565.715,232 700.102,335	12.026
4	565.715,232 700.102,335	5	565.704,677 700.136,397	35.66
5	565.704,677 700.136,397	6	565.704,671 700.136,395	0.006
6	565.704,671 700.136,395	7	565.664,311 700.118,573	44.12
7	565.664,311 700.118,573	8	565.665,437 700.115,643	3.139
8	565.665,437 700.115,643	1	565.673,555 700.095,797	21.442

\*\* Lungimile segmentelor sunt determinate în planul de proiecție Stereo 70 și sunt rotunjite la 1 milimetru.

\*\*\* Distanța dintre puncte este formată din segmente cumulate ce sunt mai mici decât valoarea 1 milimetru.





**DATE DESPRE IMOBILUL NR. 3600**

Oficiul de Cadastru și Publicitate Imobiliară SUCEAVA  
Biroul de Cadastru și Publicitate Imobiliară Radauti

**A. Partea I. Descrierea imobilului**

TEREN Necunoscut

Adresa: Loc. Volovat, Jud. Suceava

Nr. Crt	Nr cadastral Nr. topografic	Suprafața* (mp)	Observații / Referințe
A1	33722	2.000	Sector cadastral:46 Teren neimprejmuit;

**B. Partea II. Proprietari și acte**

Inscrieri privitoare la dreptul de proprietate și alte drepturi reale		Referințe
<b>6540 / 27/02/2018</b>		
Act Notarial nr. contract de vânzare nr. 997, din 27/02/2018 emis de BIN COVARIUC IOAN;		
B4	Intabulare, drept de PROPRIETATE, dobândit prin Conventie, cota actuala 1/1 1) <b>BODNAR MIRCEA</b> 2) <b>BODNAR MARIA</b> , bun comun în devălmășie	A1

**C. Partea III. SARCINI .**

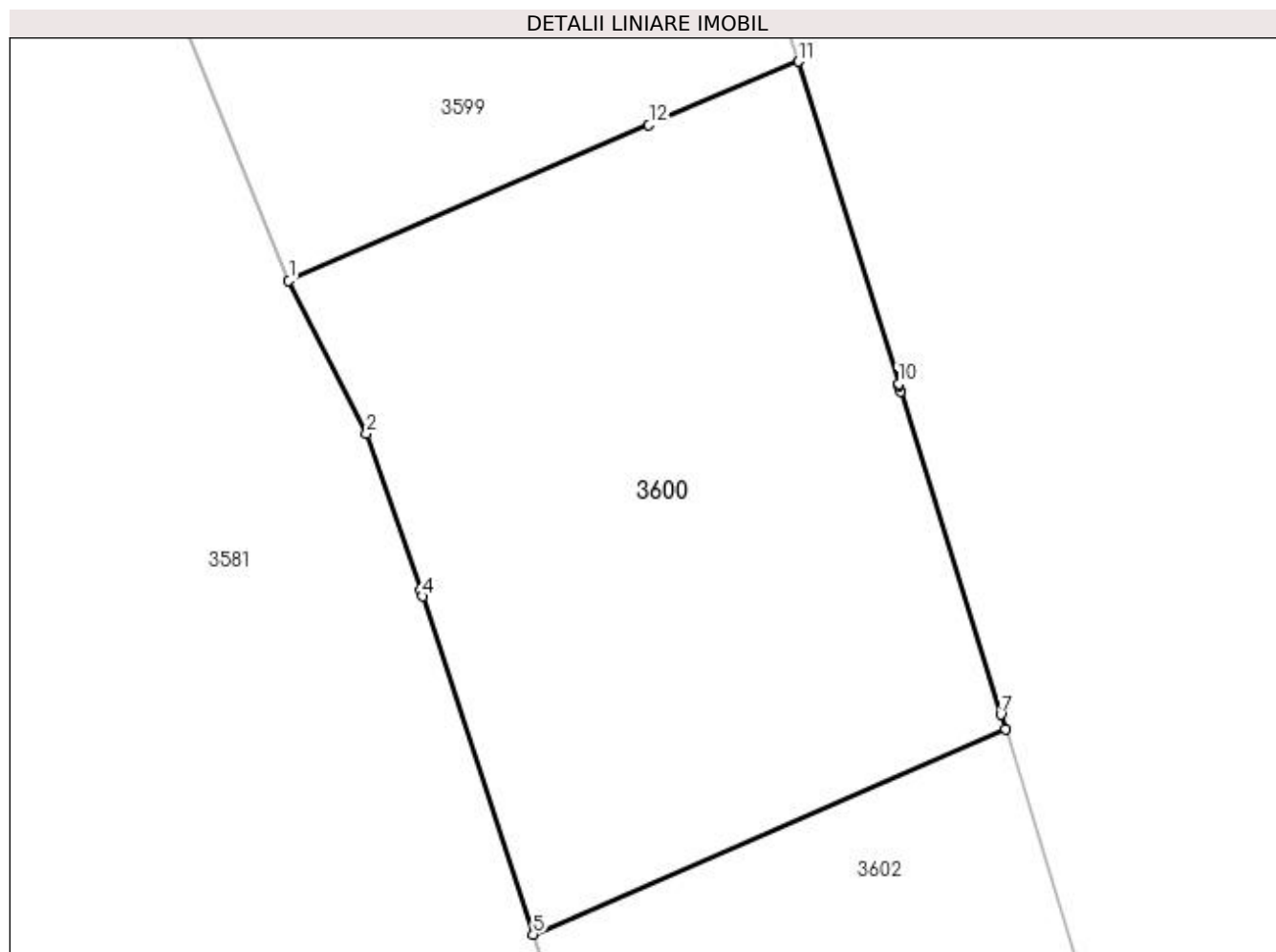
Inscrieri privind dezmembramintele dreptului de proprietate, drepturi reale de garanție și sarcini	Referințe
NU SUNT	

## Anexa Nr. 1 La Partea I

## Teren

Nr cadastral	Suprafața (mp)*	Observații / Referințe
33722	2.000	

\* Suprafața este determinată în planul de proiecție Stereo 70.



## Date referitoare la teren

Crt	Categorie folosință	Intravilan	Suprafața (mp)	Tarla	Parcelă	Nr. topo	Observații / Referințe
1	arabil	DA	1.987	-	-	-	
2	arabil	NU	13	9	281	-	

## Lungime Segmente

1) Valorile lungimilor segmentelor sunt obținute din proiecție în plan.

Punct început	X / Y	Punct sfârșit	X / Y	Lungime segment (** (m)
1	565.677,507 700.086,128	2	565.683,268 700.074,809	12.701
2	565.683,268 700.074,809	3	565.687,269 700.063,204	12.275
3	565.687,269 700.063,204	4	565.687,415 700.062,758	0.469
4	565.687,415 700.062,758	5	565.695,57 700.037,748	26.306

Punct început	X / Y	Punct sfârșit	X / Y	Lungime segment (** (m)
5	565.695,57 700.037,748	6	565.730,537 700.052,947	38.127
6	565.730,537 700.052,947	7	565.730,207 700.054,012	1.115
7	565.730,207 700.054,012	8	565.722,794 700.077,933	25.043
8	565.722,794 700.077,933	9	565.722,667 700.078,343	0.429
9	565.722,667 700.078,343	10	565.722,627 700.078,472	0.135
10	565.722,627 700.078,472	11	565.715,232 700.102,335	24.983
11	565.715,232 700.102,335	12	565.704,16 700.097,64	12.026
12	565.704,16 700.097,64	1	565.677,507 700.086,128	29.033

\*\* Lungimile segmentelor sunt determinate în planul de proiecție Stereo 70 și sunt rotunjite la 1 milimetru.

\*\*\* Distanța dintre puncte este formată din segmente cumulate ce sunt mai mici decât valoarea 1 milimetru.



**DATE DESPRE IMOBILUL NR. 3602**

Oficiul de Cadastru și Publicitate Imobiliară SUCEAVA  
Biroul de Cadastru și Publicitate Imobiliară Radauti

**A. Partea I. Descrierea imobilului**

TEREN Necunoscut

Adresa: Loc. Volovat, Jud. Suceava

Nr. Crt	Nr cadastral Nr. topografic	Suprafața* (mp)	Observații / Referințe
A1	33724	1.000	Sector cadastral:46 Teren neimprejmuit;

**B. Partea II. Proprietari și acte**

Inscrieri privitoare la dreptul de proprietate și alte drepturi reale		Referințe
<b>6544 / 27/02/2018</b>		
Act Notarial nr. contract de vanzare 998, din 27/02/2018 emis de BIN COVARIUC IOAN;		
B4	Intabulare, drept de PROPRIETATE, dobandit prin Conventie, cota actuala 1/1 1) <b>DUNGA DUMITRU</b> 2) <b>DUNGA MARIOARA</b> , bun comun in devalmasie	A1

**C. Partea III. SARCINI .**

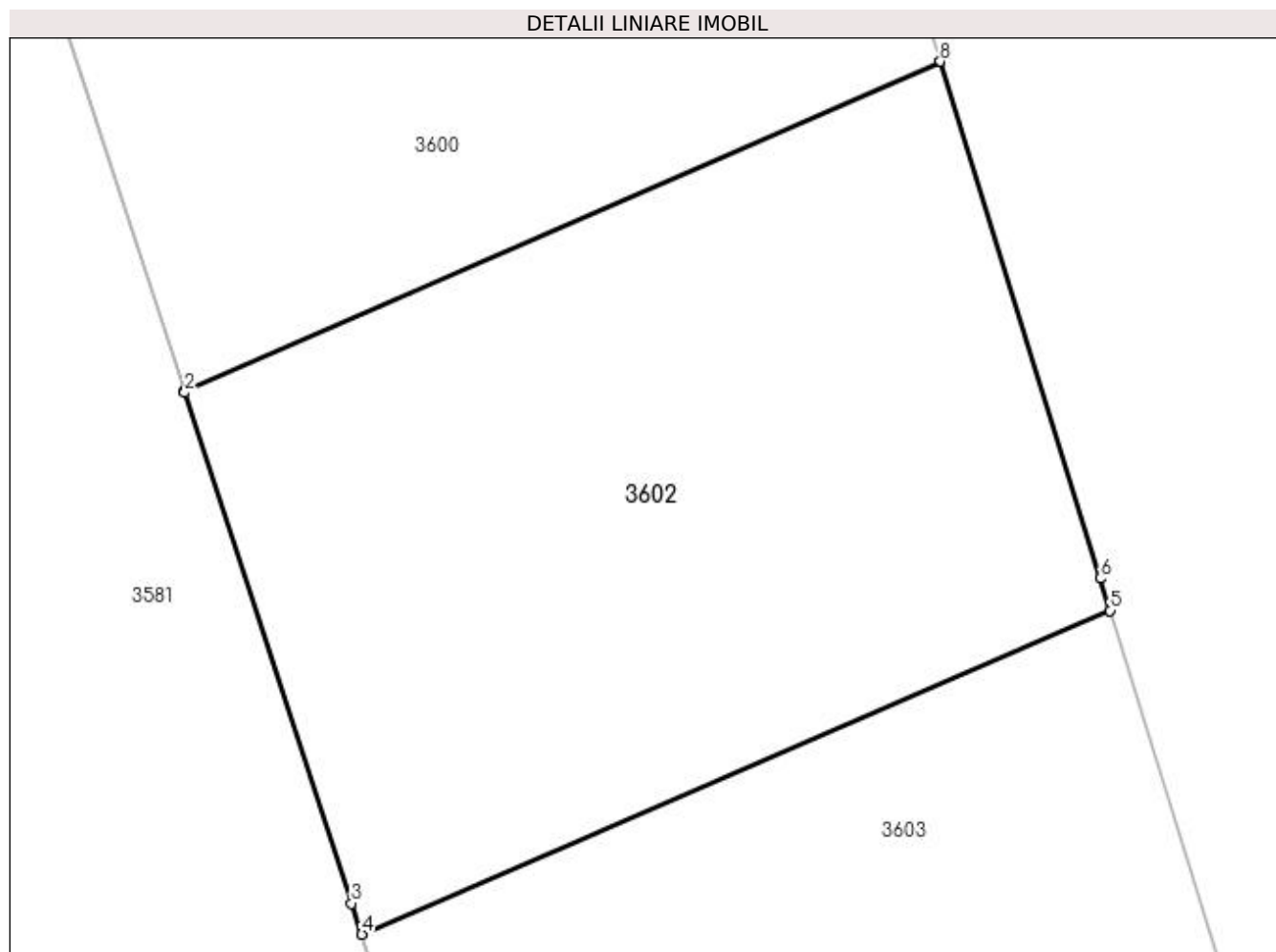
Inscrieri privind dezmembramintele dreptului de proprietate, drepturi reale de garanție și sarcini	Referințe
NU SUNT	

## Anexa Nr. 1 La Partea I

## Teren

Nr cadastral	Suprafața (mp)*	Observații / Referințe
33724	1.000	

\* Suprafața este determinată în planul de proiecție Stereo 70.



## Date referitoare la teren

Crt	Categorie folosință	Intravilan	Suprafața (mp)	Tarla	Parcelă	Nr. topo	Observații / Referințe
1	arabil	DA	984	9	281	-	
2	arabil	NU	16	9	281	-	

## Lungime Segmente

1) Valorile lungimilor segmentelor sunt obținute din proiecție în plan.

Punct început	X / Y	Punct sfârșit	X / Y	Lungime segment (** (m)
1	565.695,57 700.037,748	2	565.695,605 700.037,641	0.113
2	565.695,605 700.037,641	3	565.703,324 700.014,037	24.834
3	565.703,324 700.014,037	4	565.703,797 700.012,606	1.507
4	565.703,797 700.012,606	5	565.738,4 700.027,572	37.701

Punct început	X / Y	Punct sfârșit	X / Y	Lungime segment (** (m)
5	565.738,4 700.027,572	6	565.737,938 700.029,061	1.559
6	565.737,938 700.029,061	7	565.730,543 700.052,928	24.986
7	565.730,543 700.052,928	8	565.730,537 700.052,947	0.02
8	565.730,537 700.052,947	1	565.695,57 700.037,748	38.127

\*\* Lungimile segmentelor sunt determinate în planul de proiecție Stereo 70 și sunt rotunjite la 1 milimetru.

\*\*\* Distanța dintre puncte este formată din segmente cumulate ce sunt mai mici decât valoarea 1 milimetru.





**DATE DESPRE IMOBILUL NR. 3603**

Oficiul de Cadastru și Publicitate Imobiliară SUCEAVA  
Biroul de Cadastru și Publicitate Imobiliară Radauti

**A. Partea I. Descrierea imobilului**

TEREN Necunoscut

Adresa: Loc. Volovat, Jud. Suceava

Nr. Crt	Nr cadastral Nr. topografic	Suprafața* (mp)	Observații / Referințe
A1	33725	1.000	Sector cadastral:46 Teren neimprejmuit;

**B. Partea II. Proprietari și acte**

Inscrieri privitoare la dreptul de proprietate și alte drepturi reale		Referințe
<b>6545 / 27/02/2018</b>		
Act Notarial nr. contract de vnzare 998, din 27/02/2018 emis de BIN COVARIUC IOAN;		
B4	Intabulare, drept de PROPRIETATE, dobandit prin Conventie, cota actuala 1/1 1) <b>DUNGA DUMITRU</b> 2) <b>DUNGA MARIOARA</b> , bun comun	A1

**C. Partea III. SARCINI .**

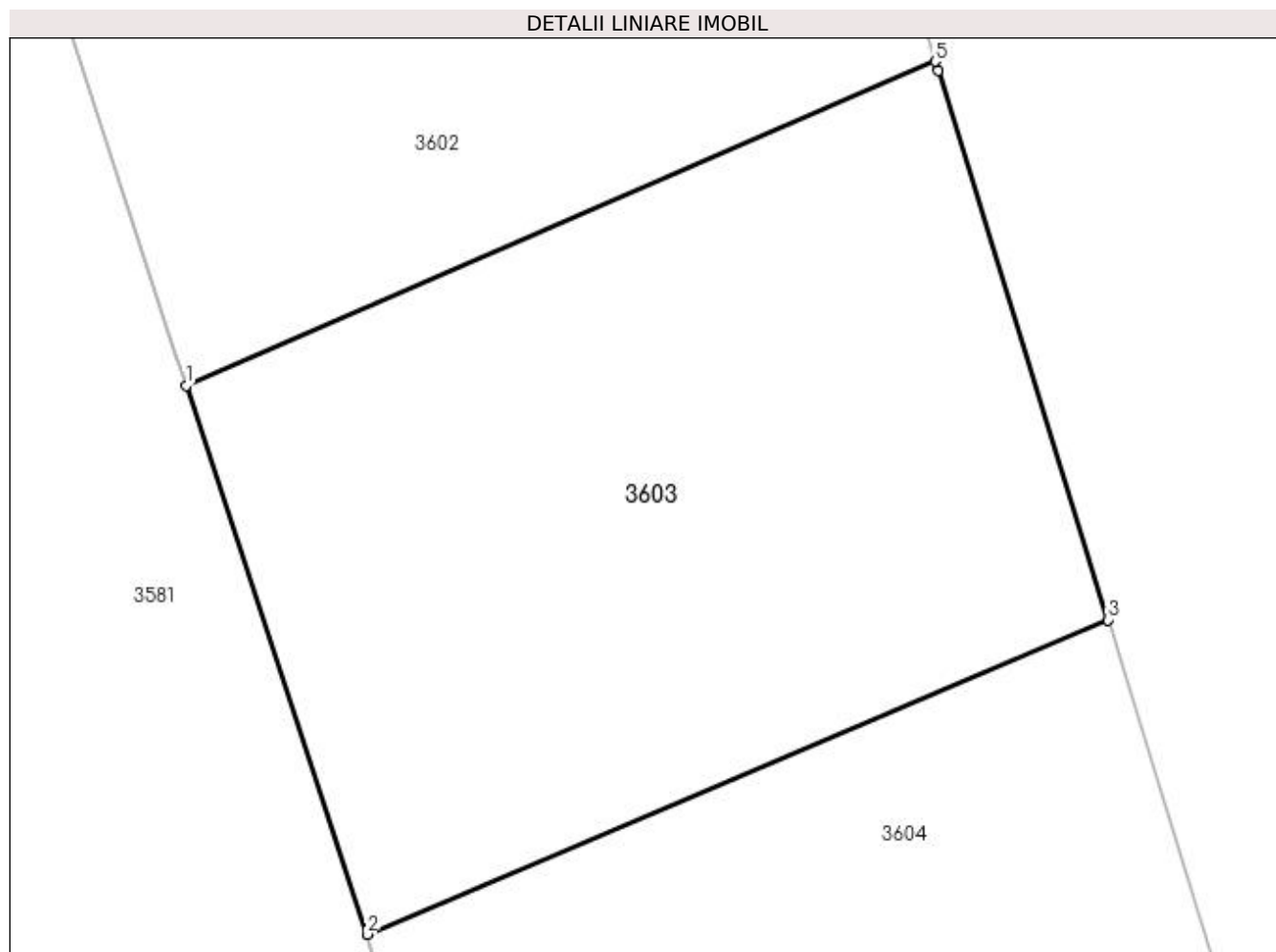
Inscrieri privind dezmembramintele dreptului de proprietate, drepturi reale de garanție și sarcini	Referințe
NU SUNT	

## Anexa Nr. 1 La Partea I

## Teren

Nr cadastral	Suprafața (mp)*	Observații / Referințe
33725	1.000	

\* Suprafața este determinată în planul de proiecție Stereo 70.



## Date referitoare la teren

Crt	Categorie folosință	Intra vilan	Suprafața (mp)	Tarla	Parcelă	Nr. topo	Observații / Referințe
1	arabil	DA	997	9	281	-	
2	arabil	NU	3	9	281	-	

## Lungime Segmente

1) Valorile lungimilor segmentelor sunt obținute din proiecție în plan.

Punct început	X / Y	Punct sfârșit	X / Y	Lungime segment (** (m)
1	565.703,797 700.012,606	2	565.712,15 699.987,281	26.667
2	565.712,15 699.987,281	3	565.746,389 700.001,791	37.187
3	565.746,389 700.001,791	4	565.738,532 700.027,145	26.544
4	565.738,532 700.027,145	5	565.738,4 700.027,572	0.447

Punct început	X / Y	Punct sfârșit	X / Y	Lungime segment (** (m)
5	565.738,4 700.027,572	1	565.703,797 700.012,606	37.701

\*\* Lungimile segmentelor sunt determinate în planul de proiecție Stereo 70 și sunt rotunjite la 1 milimetru.

\*\*\* Distanța dintre puncte este formată din segmente cumulate ce sunt mai mici decât valoarea 1 milimetru.



**DATE DESPRE IMOBILUL NR. 3604**

Oficiul de Cadastru și Publicitate Imobiliară SUCEAVA  
Biroul de Cadastru și Publicitate Imobiliară Radauti

**A. Partea I. Descrierea imobilului**

TEREN Intravilan

Adresa: Loc. Volovat, Jud. Suceava

Nr. Crt	Nr cadastral Nr. topografic	Suprafața* (mp)	Observații / Referințe
A1	33723	700	Sector cadastral:46 Teren neimprejmuit;

**B. Partea II. Proprietari și acte**

Inscrieri privitoare la dreptul de proprietate și alte drepturi reale		Referințe
<b>6543 / 27/02/2018</b>		
Act Notarial nr. Contract de vânzare nr. 998, din 27/02/2018 emis de N. P. COVARIUC IOAN;		
B4	Intabulare, drept de PROPRIETATE, dobândit prin Conventie, cota actuala 1/1 1) <b>DUNGA DUMITRU</b> 2) <b>DUNGA MARIOARA</b> , bun comun	A1

**C. Partea III. SARCINI .**

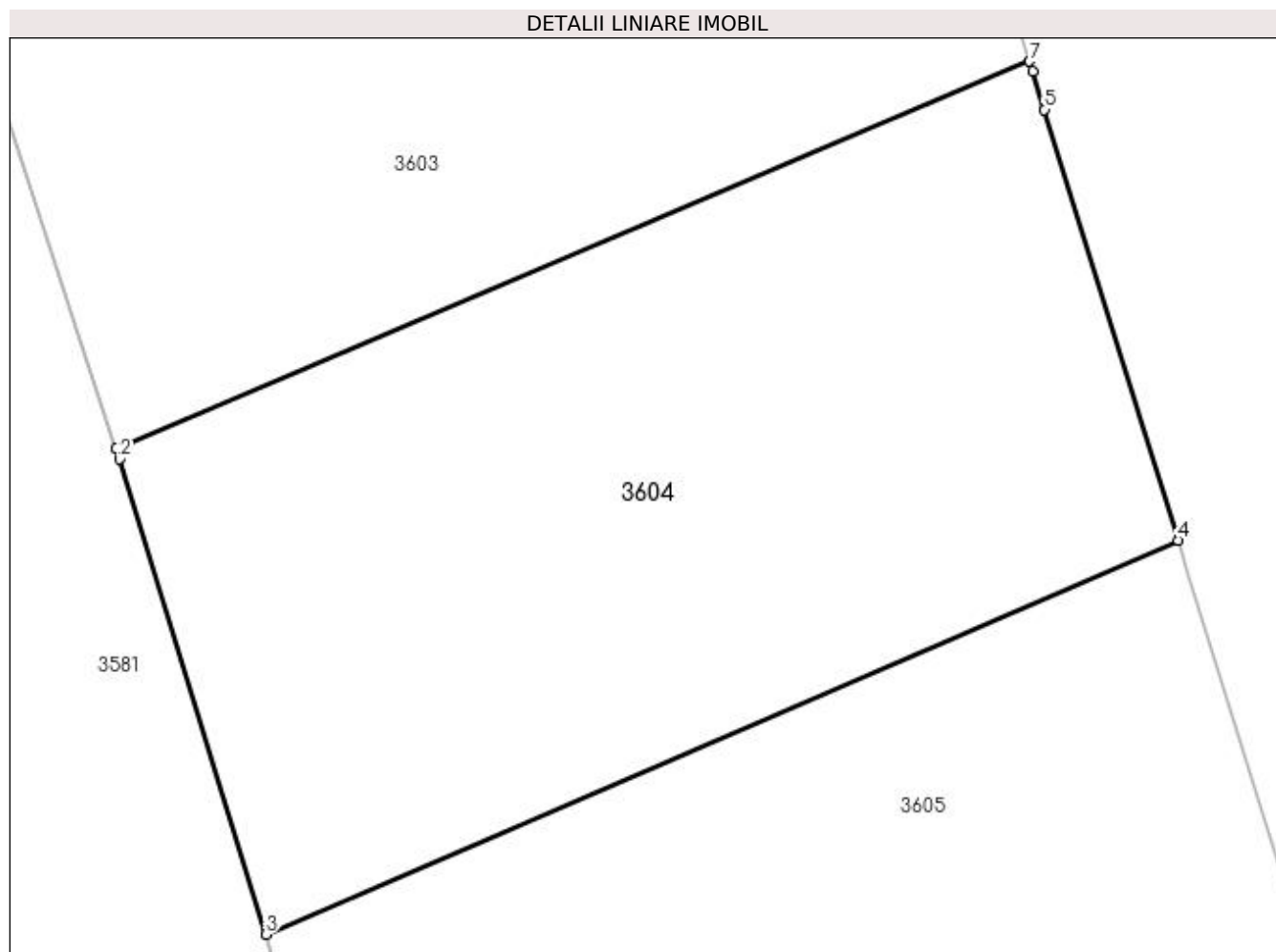
Inscrieri privind dezmembramintele dreptului de proprietate, drepturi reale de garanție și sarcini	Referințe
NU SUNT	

## Anexa Nr. 1 La Partea I

## Teren

Nr cadastral	Suprafața (mp)*	Observații / Referințe
33723	700	

\* Suprafața este determinată în planul de proiecție Stereo 70.



## Date referitoare la teren

Crt	Categorie folosință	Intra vilan	Suprafața (mp)	Tarla	Parcelă	Nr. topo	Observații / Referințe
1	arabil	DA	700	9	281	-	

## Lungime Segmente

1) Valorile lungimilor segmentelor sunt obținute din proiecție în plan.

Punct început	X / Y	Punct sfârșit	X / Y	Lungime segment (** (m)
1	565.712,15 699.987,281	2	565.712,276 699.986,897	0.404
2	565.712,276 699.986,897	3	565.717,759 699.969,085	18.637
3	565.717,759 699.969,085	4	565.751,951 699.983,844	37.241
4	565.751,951 699.983,844	5	565.746,948 699.999,987	16.9
5	565.746,948 699.999,987	6	565.746,5 700.001,433	1.514

Punct început	X / Y	Punct sfârșit	X / Y	Lungime segment (** (m)
6	565.746,5 700.001,433	7	565.746,389 700.001,791	0.375
7	565.746,389 700.001,791	1	565.712,15 699.987,281	37.187

\*\* Lungimile segmentelor sunt determinate în planul de proiecție Stereo 70 și sunt rotunjite la 1 milimetru.

\*\*\* Distanța dintre puncte este formată din segmente cumulate ce sunt mai mici decât valoarea 1 milimetru.





**DATE DESPRE IMOBILUL NR. 3605**

Oficiul de Cadastru și Publicitate Imobiliară SUCEAVA  
 Biroul de Cadastru și Publicitate Imobiliară Radauti

**A. Partea I. Descrierea imobilului**

TEREN Intravilan

Adresa: Loc. Volovat, Jud. Suceava

Nr. Crt	Nr cadastral Nr. topografic	Suprafața* (mp)	Observații / Referințe
A1	33727	1.000	Sector cadastral:46 Teren neimprejmuit;

**B. Partea II. Proprietari și acte**

Inscrieri privitoare la dreptul de proprietate și alte drepturi reale		Referințe
<b>6548 / 27/02/2018</b>		
Act Notarial nr. 998-contract de vanzare, din 27/02/2018 emis de COVARIUC IOAN;		
B4	Intabulare, drept de PROPRIETATE, dobandit prin Conventie, cota actuala 1/1 1) <b>DUNGA DUMITRU</b> 2) <b>DUNGA MARIOARA</b> , bun comun in devalmasie	A1

**C. Partea III. SARCINI .**

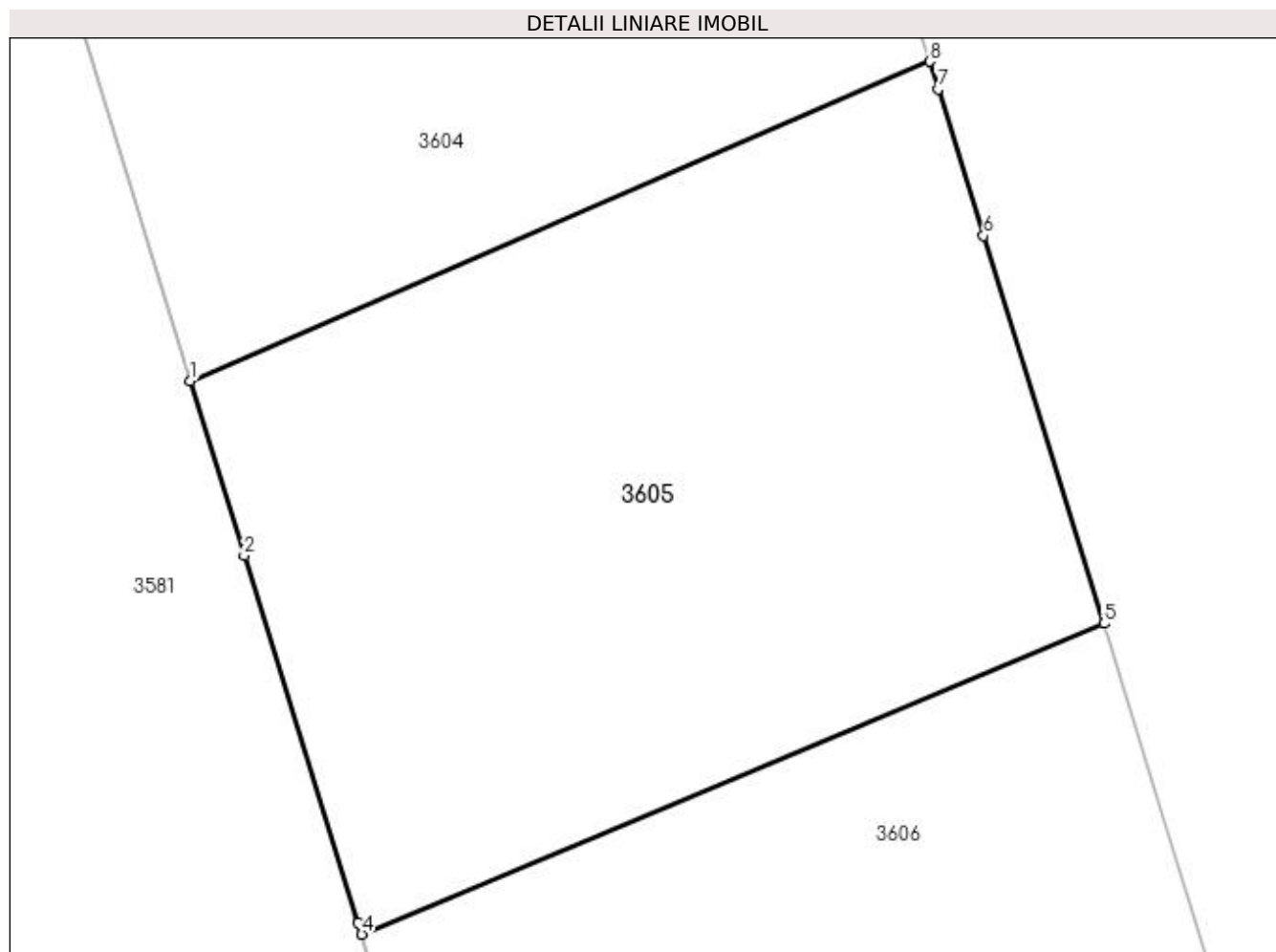
Inscrieri privind dezmembramintele dreptului de proprietate, drepturi reale de garanție și sarcini	Referințe
NU SUNT	

## Anexa Nr. 1 La Partea I

## Teren

Nr cadastral	Suprafața (mp)*	Observații / Referințe
33727	1.000	

\* Suprafața este determinată în planul de proiecție Stereo 70.



## Date referitoare la teren

Crt	Categorie folosință	Intra vilan	Suprafața (mp)	Tarla	Parcelă	Nr. topo	Observații / Referințe
1	arabil	DA	1.000	9	281	-	

## Lungime Segmente

1) Valorile lungimilor segmentelor sunt obținute din proiecție în plan.

Punct început	X / Y	Punct sfârșit	X / Y	Lungime segment (** (m)
1	565.717,759 699.969,085	2	565.720,246 699.961,004	8.455
2	565.720,246 699.961,004	3	565.725,523 699.944,02	17.785
3	565.725,523 699.944,02	4	565.725,682 699.943,489	0.554
4	565.725,682 699.943,489	5	565.760,004 699.957,857	37.208
5	565.760,004 699.957,857	6	565.754,446 699.975,791	18.776

Punct început	X / Y	Punct sfârșit	X / Y	Lungime segment (** (m)
6	565.754,446 699.975,791	7	565.752,344 699.982,573	7.1
7	565.752,344 699.982,573	8	565.751,951 699.983,844	1.33
8	565.751,951 699.983,844	1	565.717,759 699.969,085	37.241

\*\* Lungimile segmentelor sunt determinate în planul de proiecție Stereo 70 și sunt rotunjite la 1 milimetru.

\*\*\* Distanța dintre puncte este formată din segmente cumulate ce sunt mai mici decât valoarea 1 milimetru.



**DATE DESPRE IMOBILUL NR. 3606**

Oficiul de Cadastru și Publicitate Imobiliară SUCEAVA  
Biroul de Cadastru și Publicitate Imobiliară Radauti

**A. Partea I. Descrierea imobilului**

TEREN Necunoscut

Adresa: Loc. Volovat, Jud. Suceava

Nr. Crt	Nr cadastral Nr. topografic	Suprafața* (mp)	Observații / Referințe
A1	33726	1.000	Sector cadastral:46 Teren neimprejmuit;

**B. Partea II. Proprietari și acte**

Inscrieri privitoare la dreptul de proprietate și alte drepturi reale		Referințe
<b>6546 / 27/02/2018</b>		
Act Notarial nr. contract de vnzare 998, din 27/02/2018 emis de BIN COVARIUC IOAN;		
B4	Intabulare, drept de PROPRIETATE, dobândit prin Conventie, cota actuala 1/1 1) <b>DUNGA DUMITRU</b> 2) <b>DUNGA MARIOARA</b> , bun comun in devalmasie	A1

**C. Partea III. SARCINI .**

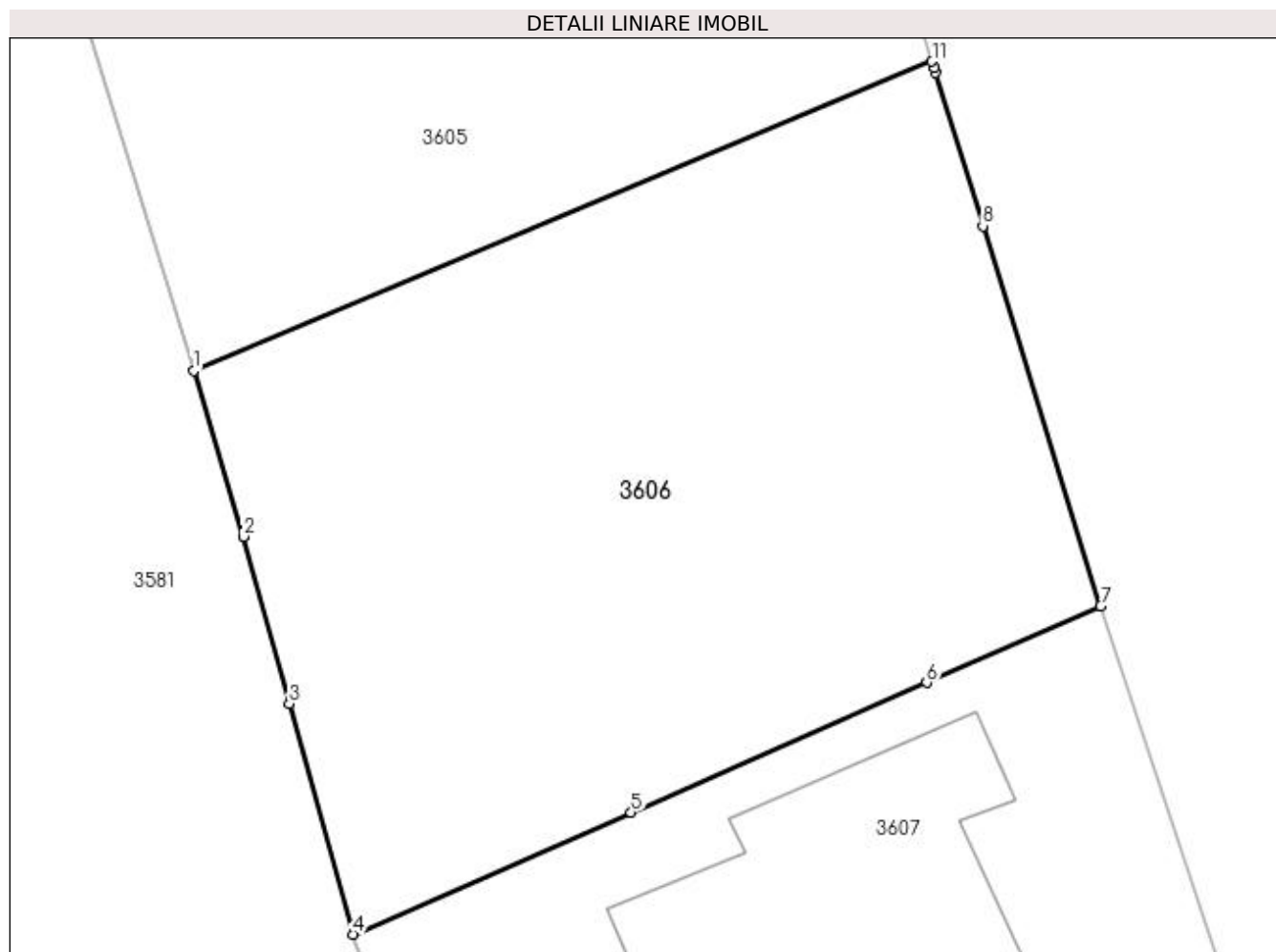
Inscrieri privind dezmembramintele dreptului de proprietate, drepturi reale de garanție și sarcini	Referințe
NU SUNT	

## Anexa Nr. 1 La Partea I

## Teren

Nr cadastral	Suprafața (mp)*	Observații / Referințe
33726	1.000	

\* Suprafața este determinată în planul de proiecție Stereo 70.



## Date referitoare la teren

Crt	Categorie folosință	Intra vilan	Suprafața (mp)	Tarla	Parcelă	Nr. topo	Observații / Referințe
1	arabil	DA	999	9	281	-	
2	arabil	NU	1	9	281	-	

## Lungime Segmente

1) Valorile lungimilor segmentelor sunt obținute din proiecție în plan.

Punct început	X / Y	Punct sfârșit	X / Y	Lungime segment (** (m)
1	565.725,682 699.943,489	2	565.727,994 699.935,79	8.039
2	565.727,994 699.935,79	3	565.730,134 699.928,031	8.049
3	565.730,134 699.928,031	4	565.733,107 699.917,305	11.13
4	565.733,107 699.917,305	5	565.746,011 699.922,978	14.096

Punct început	X / Y	Punct sfârșit	X / Y	Lungime segment (** (m)
5	565.746,011 699.922,978	6	565.759,755 699.928,995	15.003
6	565.759,755 699.928,995	7	565.767,845 699.932,553	8.838
7	565.767,845 699.932,553	8	565.762,371 699.950,219	18.495
8	565.762,371 699.950,219	9	565.760,167 699.957,332	7.447
9	565.760,167 699.957,332	10	565.760,099 699.957,549	0.227
10	565.760,099 699.957,549	11	565.760,004 699.957,857	0.322
11	565.760,004 699.957,857	1	565.725,682 699.943,489	37.208

\*\* Lungimile segmentelor sunt determinate în planul de proiecție Stereo 70 și sunt rotunjite la 1 milimetru.

\*\*\* Distanța dintre puncte este formată din segmente cumulate ce sunt mai mici decât valoarea 1 milimetru.





**DATE DESPRE IMOBILUL NR. 3607**

Oficiul de Cadastru și Publicitate Imobiliară SUCEAVA  
Biroul de Cadastru și Publicitate Imobiliară Radauti

**A. Partea I. Descrierea imobilului**

TEREN Necunoscut

Adresa: Loc. Volovat, Jud. Suceava

Nr. Crt	Nr cadastral Nr. topografic	Suprafața* (mp)	Observații / Referințe
A1	34847	1.100	Sector cadastral:46 Teren neimprejmuit;

**B. Partea II. Proprietari și acte**

Inscrieri privitoare la dreptul de proprietate și alte drepturi reale	Referințe
<b>16948 / 18/04/2019</b>	
Act Notarial nr. contract de vânzare aut. nr. 348, din 18/04/2019 emis de N.P. FRUNZA CARMEN VASILICA;	
B4	A1
Intabulare, drept de PROPRIETATE, dobandit prin Reconstituire, cota actuala 1/1 1) STAN RUBIN-DANIEL, bun propriu	

**C. Partea III. SARCINI .**

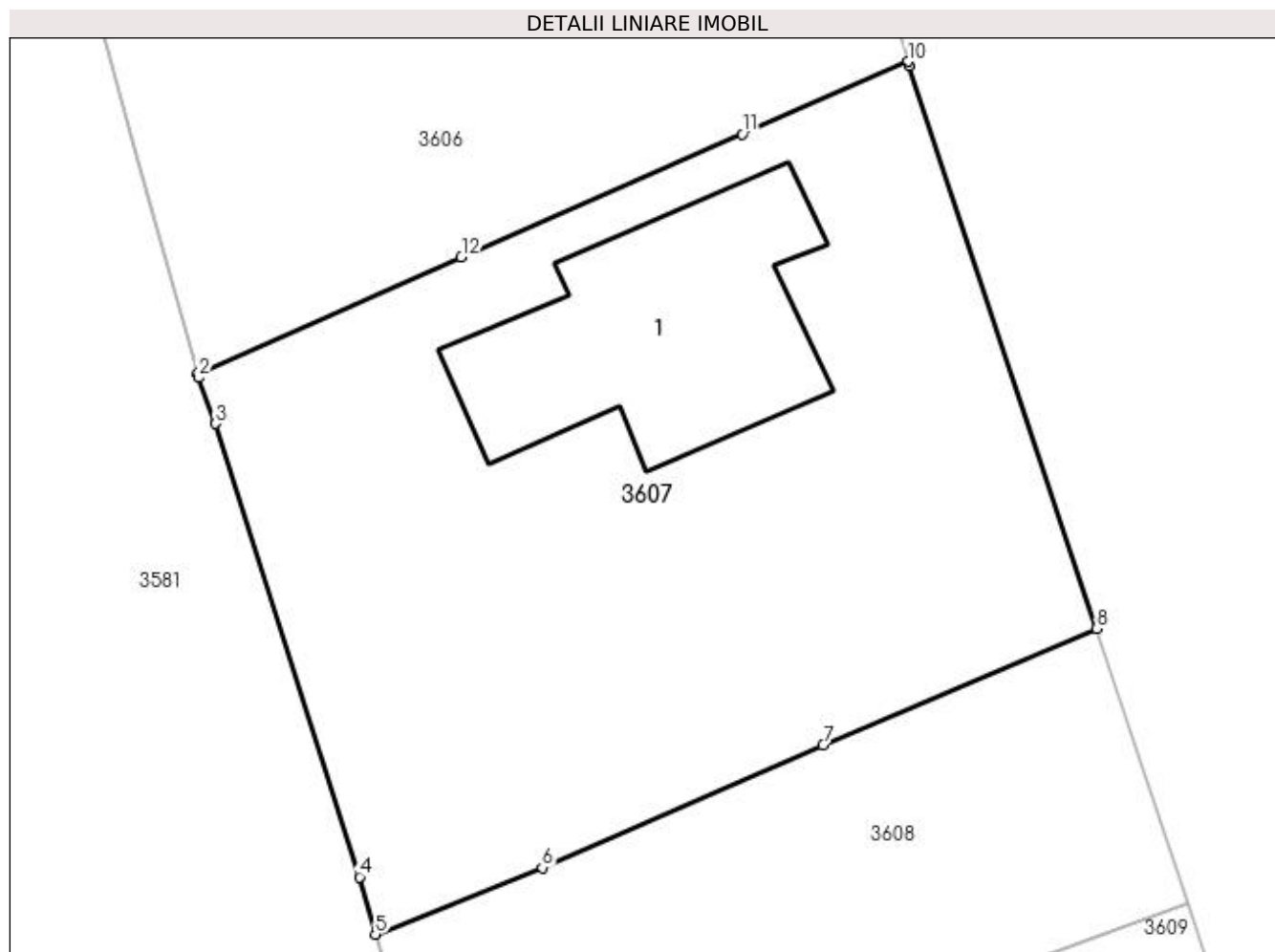
Inscrieri privind dezmembramintele dreptului de proprietate, drepturi reale de garanție și sarcini	Referințe
NU SUNT	

## Anexa Nr. 1 La Partea I

## Teren

Nr cadastral	Suprafața (mp)*	Observații / Referințe
34847	1.100	

\* Suprafața este determinată în planul de proiecție Stereo 70.



## Date referitoare la teren

Crt	Categorie folosință	Intra vilan	Suprafața (mp)	Tarla	Parcelă	Nr. topo	Observații / Referințe
1	curți constructii	DA	1.099	9	281	-	
2	curți constructii	NU	1	9	281	-	

## Date referitoare la construcții

Crt	Număr	Destinație construcție	Supraf. (mp)	Situație juridică	Observații / Referințe
A1.1		construcții de locuințe	163	Fara acte	Nr. niveluri:2; S. construita la sol:163 mp; S. construita desfasurata:326 mp; Locuință P+M.

## Lungime Segmente

1) Valorile lungimilor segmentelor sunt obținute din proiecție în plan.

Punct început	X / Y	Punct sfârșit	X / Y	Lungime segment (** (m)
1	565.733,107 699.917,305	2	565.733,16 699.917,108	0.204
2	565.733,16 699.917,108	3	565.733,989 699.914,849	2.406
3	565.733,989 699.914,849	4	565.741,039 699.892,694	23.25

Punct început	X / Y	Punct sfârșit	X / Y	Lungime segment (** (m)
4	565.741,039 699.892,694	5	565.741,804 699.889,895	2.902
5	565.741,804 699.889,895	6	565.749,972 699.893,145	8.791
6	565.749,972 699.893,145	7	565.763,694 699.899,144	14.976
7	565.763,694 699.899,144	8	565.777,078 699.904,838	14.545
8	565.777,078 699.904,838	9	565.767,905 699.932,361	29.011
9	565.767,905 699.932,361	10	565.767,845 699.932,553	0.201
10	565.767,845 699.932,553	11	565.759,755 699.928,995	8.838
11	565.759,755 699.928,995	12	565.746,011 699.922,978	15.003
12	565.746,011 699.922,978	1	565.733,107 699.917,305	14.096

\*\* Lungimile segmentelor sunt determinate în planul de proiecție Stereo 70 și sunt rotunjite la 1 milimetru.

\*\*\* Distanța dintre puncte este formată din segmente cumulate ce sunt mai mici decât valoarea 1 milimetru.



**DATE DESPRE IMOBILUL NR. 3608**

Oficiul de Cadastru și Publicitate Imobiliară SUCEAVA  
Biroul de Cadastru și Publicitate Imobiliară Radauti

**A. Partea I. Descrierea imobilului**

TEREN Intravilan

Adresa: Loc. Volovat, Jud. Suceava

Nr. Crt	Nr cadastral Nr. topografic	Suprafața* (mp)	Observații / Referințe
A1	35385	500	Sector cadastral:46 Teren neimprejmuit;

**B. Partea II. Proprietari și acte**

Inscrieri privitoare la dreptul de proprietate și alte drepturi reale	Referințe
<b>40245 / 23/11/2018</b>	
Act Administrativ nr. 55, din 17/12/2008 emis de CONSILIUL LOCAL AL COM.VOLOVAT (nr.47/17.08.2009, anexa la HCL, Adresa nr.2717/19.06.2013 eliberata de Primaria Volovat);	
B3	Intabulare, drept de PROPRIETATE, dobandit prin Constituire, cota actuala 1/1
1) COMUNA VOLOVĂȚ - DOMENIU PRIVAT, CIF:4441239	

**C. Partea III. SARCINI .**

Inscrieri privind dezmembramintele dreptului de proprietate, drepturi reale de garanție și sarcini	Referințe
NU SUNT	

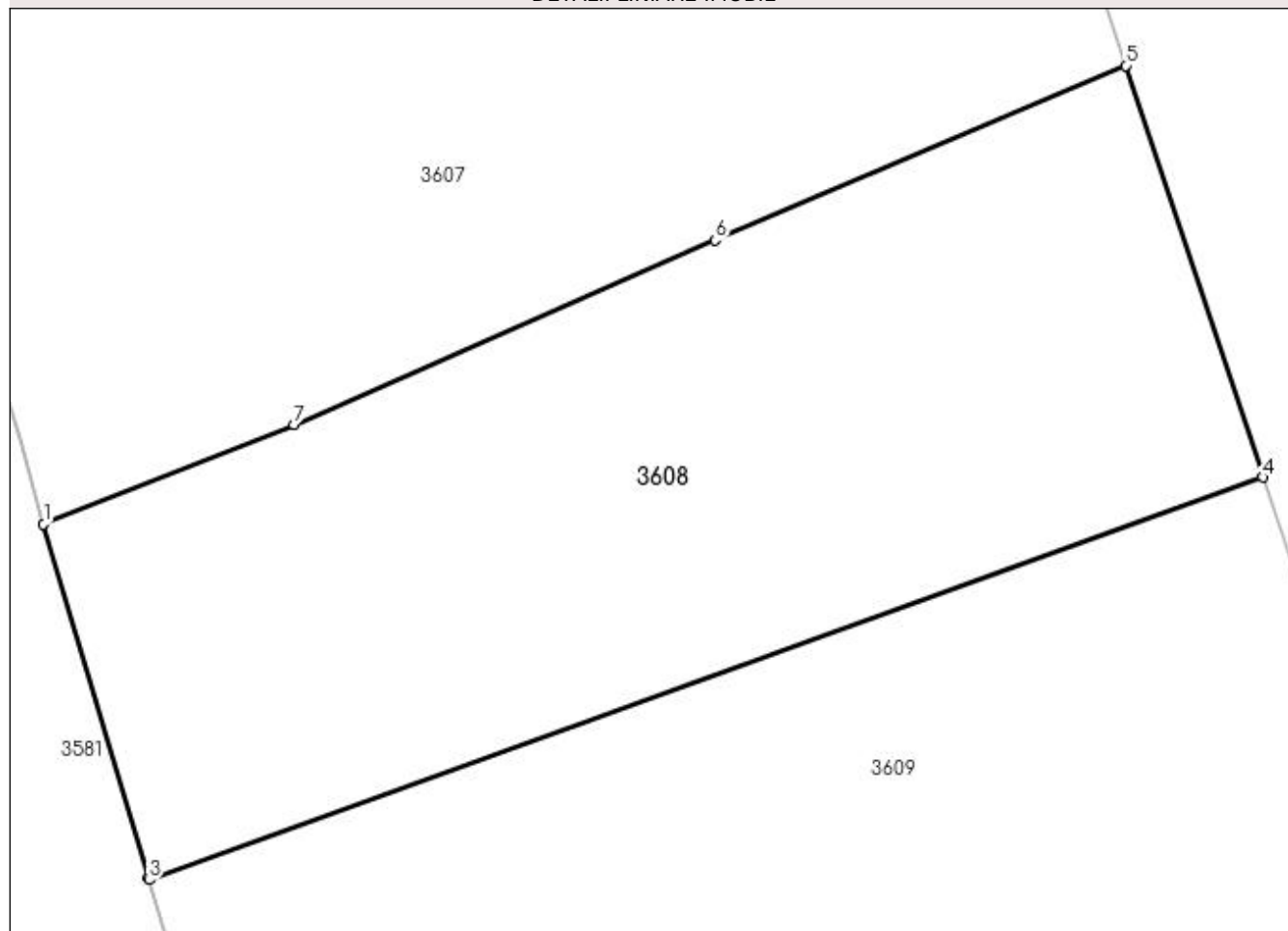
## Anexa Nr. 1 La Partea I

## Teren

Nr cadastral	Suprafața (mp)*	Observații / Referințe
35385	500	

\* Suprafața este determinată în planul de proiecție Stereo 70.

## DETALII LINIARE IMOBIL



## Date referitoare la teren

Crt	Categorie folosință	Intra vilan	Suprafața (mp)	Tarla	Parcelă	Nr. topo	Observații / Referințe
1	arabil	DA	500	9	281	-	

## Lungime Segmente

1) Valorile lungimilor segmentelor sunt obținute din proiecție în plan.

Punct început	X / Y	Punct sfârșit	X / Y	Lungime segment (** (m)
1	565.741,804 699.889,895	2	565.745,225 699.878,39	12.003
2	565.745,225 699.878,39	3	565.745,25 699.878,31	0.084
3	565.745,25 699.878,31	4	565.781,549 699.891,423	38.595
4	565.781,549 699.891,423	5	565.777,078 699.904,838	14.14
5	565.777,078 699.904,838	6	565.763,694 699.899,144	14.545

Punct început	X / Y	Punct sfârșit	X / Y	Lungime segment (** (m)
6	565.763,694 699.899,144	7	565.749,972 699.893,145	14.976
7	565.749,972 699.893,145	1	565.741,804 699.889,895	8.791

\*\* Lungimile segmentelor sunt determinate în planul de proiecție Stereo 70 și sunt rotunjite la 1 milimetru.

\*\*\* Distanța dintre puncte este formată din segmente cumulate ce sunt mai mici decât valoarea 1 milimetru.





**DATE DESPRE IMOBILUL NR. 3609**

Oficiul de Cadastru și Publicitate Imobiliară SUCEAVA  
Biroul de Cadastru și Publicitate Imobiliară Radauti

**A. Partea I. Descrierea imobilului**

TEREN Intravilan

Adresa: Loc. Volovat, Jud. Suceava

Nr. Crt	Nr cadastral Nr. topografic	Suprafața* (mp)	Observații / Referințe
A1	35386	1.234	Sector cadastral:46 Teren neimprejmuit;

**B. Partea II. Proprietari și acte**

Inscrieri privitoare la dreptul de proprietate și alte drepturi reale		Referințe
<b>40245 / 23/11/2018</b>		
Act Administrativ nr. 55, din 17/12/2008 emis de CONSILIUL LOCAL AL COM.VOLOVAT (nr.47/17.08.2009, anexa la HCL, Adresa nr.2717/19.06.2013 eliberata de Primaria Volovat);		
B3	Intabulare, drept de PROPRIETATE, dobandit prin Constituire, cota actuala 1/1 1) COMUNA VOLOVĂȚ - DOMENIU PRIVAT, CIF:4441239	A1

**C. Partea III. SARCINI .**

Inscrieri privind dezmembramentele dreptului de proprietate, drepturi reale de garanție și sarcini	Referințe
NU SUNT	

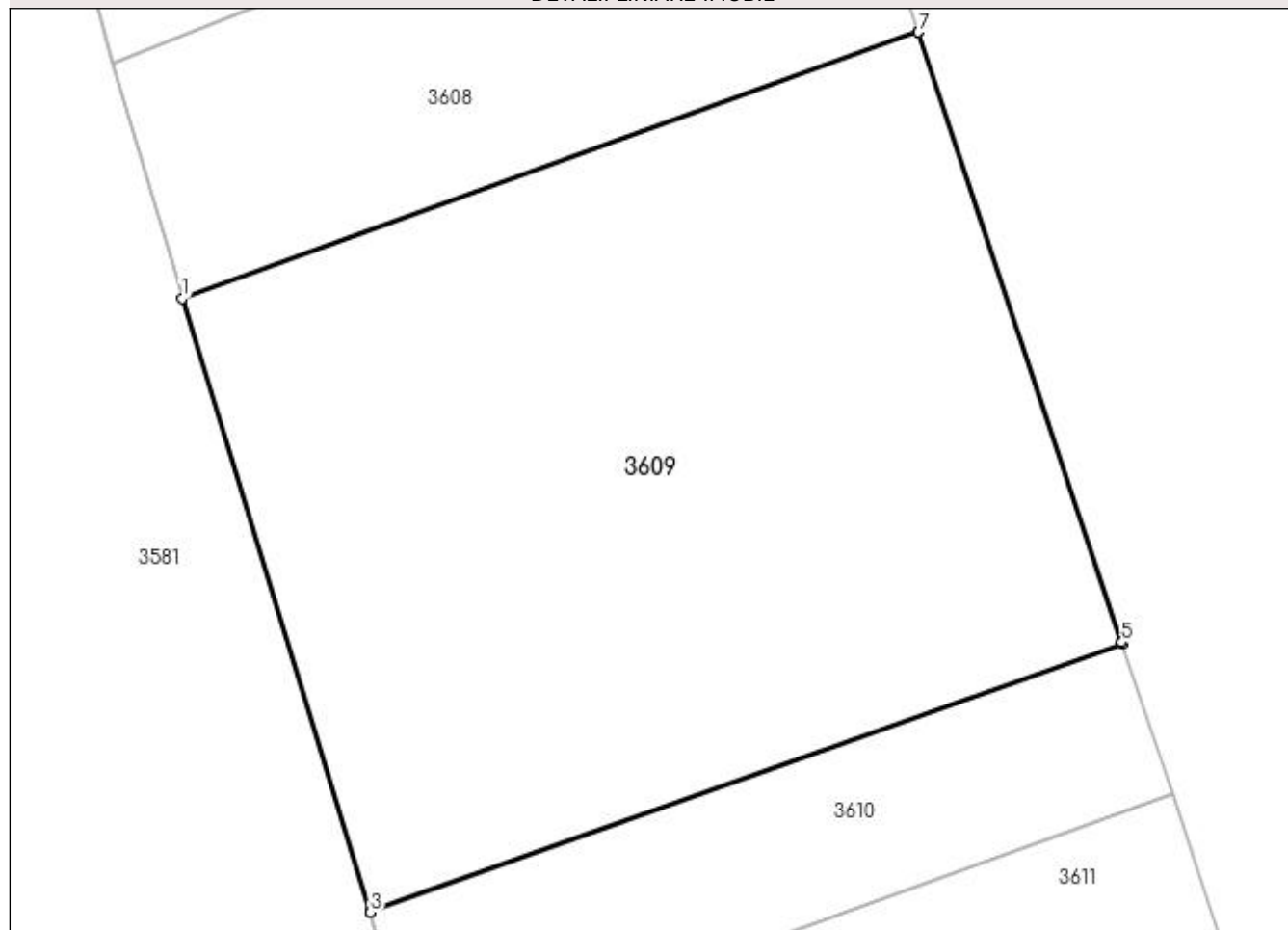
## Anexa Nr. 1 La Partea I

## Teren

Nr cadastral	Suprafața (mp)*	Observații / Referințe
35386	1.234	

\* Suprafața este determinată în planul de proiecție Stereo 70.

## DETALII LINIARE IMOBIL



## Date referitoare la teren

Crt	Categorie folosință	Intravilan	Suprafața (mp)	Tarla	Parcelă	Nr. topo	Observații / Referințe
1	arabil	DA	1.234	9	281	-	

## Lungime Segmente

1) Valorile lungimilor segmentelor sunt obținute din proiecție în plan.

Punct început	X / Y	Punct sfârșit	X / Y	Lungime segment (** (m)
1	565.745,25 699.878,31	2	565.754,513 699.848,141	31.559
2	565.754,513 699.848,141	3	565.754,533 699.848,076	0.068
3	565.754,533 699.848,076	4	565.791,587 699.861,304	39.344
4	565.791,587 699.861,304	5	565.791,565 699.861,369	0.069
5	565.791,565 699.861,369	6	565.781,551 699.891,416	31.672

Punct început	X / Y	Punct sfârșit	X / Y	Lungime segment (** (m)
6	565.781,551 699.891,416	7	565.781,549 699.891,423	0.007
7	565.781,549 699.891,423	1	565.745,25 699.878,31	38.595

\*\* Lungimile segmentelor sunt determinate în planul de proiecție Stereo 70 și sunt rotunjite la 1 milimetru.

\*\*\* Distanța dintre puncte este formată din segmente cumulate ce sunt mai mici decât valoarea 1 milimetru.



**DATE DESPRE IMOBILUL NR. 3610**

Oficiul de Cadastru și Publicitate Imobiliară SUCEAVA  
 Biroul de Cadastru și Publicitate Imobiliară Radauti

**A. Partea I. Descrierea imobilului**

TEREN Intravilan

Adresa: Loc. Volovat, Jud. Suceava

Nr. Crt	Nr cadastral Nr. topografic	Suprafața* (mp)	Observații / Referințe
A1	35387	310	Sector cadastral:46 Teren neimprejmuit;

**B. Partea II. Proprietari și acte**

Inscrieri privitoare la dreptul de proprietate și alte drepturi reale	Referințe
<b>40245 / 23/11/2018</b>	
Act Administrativ nr. 55, din 17/12/2008 emis de CONSILIUL LOCAL AL COM.VOLOVAT (nr.47/17.08.2009, anexa la HCL, Adresa nr.2717/19.06.2013 eliberata de Primaria Volovat);	
B3	Intabulare, drept de PROPRIETATE, dobandit prin Constituire, cota actuala 1/1
1) COMUNA VOLOVĂȚ - DOMENIU PRIVAT, CIF:4441239	

**C. Partea III. SARCINI .**

Inscrieri privind dezmembramentele dreptului de proprietate, drepturi reale de garanție și sarcini	Referințe
NU SUNT	

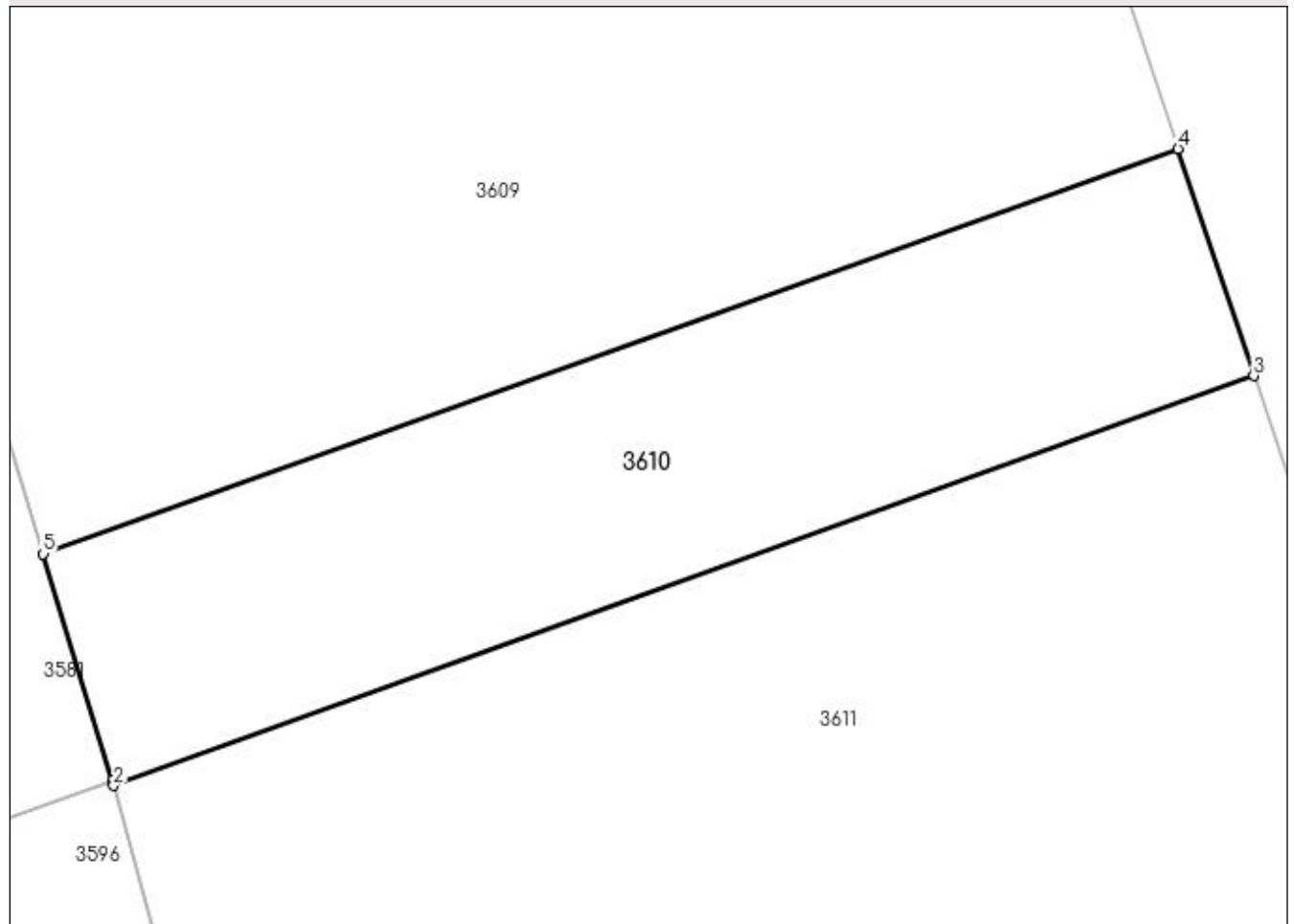
## Anexa Nr. 1 La Partea I

## Teren

Nr cadastral	Suprafața (mp)*	Observații / Referințe
35387	310	

\* Suprafața este determinată în planul de proiecție Stereo 70.

## DETALII LINIARE IMOBIL



## Date referitoare la teren

Crt	Categorie folosință	Intravilan	Suprafața (mp)	Tarla	Parcelă	Nr. topo	Observații / Referințe
1	arabil	DA	310	9	281	-	

## Lungime Segmente

1) Valorile lungimilor segmentelor sunt obținute din proiecție în plan.

Punct început	X / Y	Punct sfârșit	X / Y	Lungime segment (** (m)
1	565.756,787 699.840,669	2	565.756,836 699.840,507	0.169
2	565.756,836 699.840,507	3	565.794,058 699.853,889	39.554
3	565.794,058 699.853,889	4	565.791,587 699.861,304	7.816
4	565.791,587 699.861,304	5	565.754,533 699.848,076	39.344
5	565.754,533 699.848,076	1	565.756,787 699.840,669	7.742

**\*\* Lungimile segmentelor sunt determinate în planul de proiecție Stereo 70 și sunt rotunjite la 1 milimetru.**

**\*\*\* Distanța dintre puncte este formată din segmente cumulate ce sunt mai mici decât valoarea 1 milimetru.**





**DATE DESPRE IMOBILUL NR. 3611**

Oficiul de Cadastru și Publicitate Imobiliară SUCEAVA  
Biroul de Cadastru și Publicitate Imobiliară Radauti

**A. Partea I. Descrierea imobilului**

TEREN Necunoscut

Adresa: Loc. Volovat, Jud. Suceava

Nr. Crt	Nr cadastral Nr. topografic	Suprafața* (mp)	Observații / Referințe
A1	35388	2.327	Sector cadastral:46 Teren neimprejmuit;

**B. Partea II. Proprietari și acte**

Inscrieri privitoare la dreptul de proprietate și alte drepturi reale	Referințe
<b>40245 / 23/11/2018</b>	
Act Administrativ nr. 55, din 17/12/2008 emis de CONSILIUL LOCAL AL COM.VOLOVAT (nr.47/17.08.2009, anexa la HCL, Adresa nr.2717/19.06.2013 eliberata de Primaria Volovat);	
B3	A1
Intabulare, drept de PROPRIETATE, dobandit prin Constituire, cota actuala 1/1	
1) COMUNA VOLOVĂȚ - DOMENIU PRIVAT, CIF:4441239	

**C. Partea III. SARCINI .**

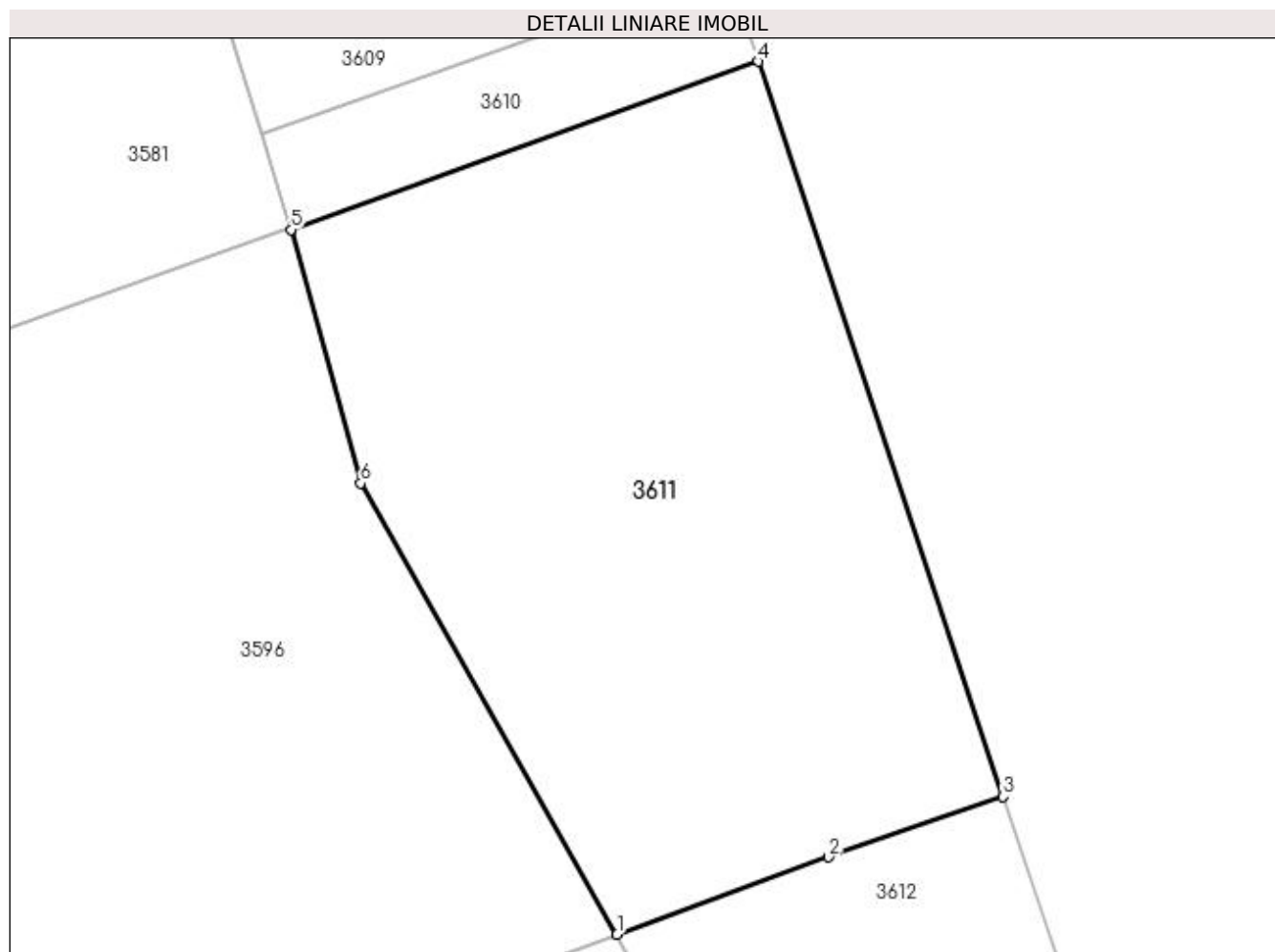
Inscrieri privind dezmembramentele dreptului de proprietate, drepturi reale de garanție și sarcini	Referințe
NU SUNT	

## Anexa Nr. 1 La Partea I

## Teren

Nr cadastral	Suprafața (mp)*	Observații / Referințe
35388	2.327	

\* Suprafața este determinată în planul de proiecție Stereo 70.



## Date referitoare la teren

Crt	Categorie folosință	Intravilan	Suprafața (mp)	Tarla	Parcelă	Nr. topo	Observații / Referințe
1	arabil	DA	2.314	9	281	-	
2	arabil	NU	13	9	281	-	

## Lungime Segmente

1) Valorile lungimilor segmentelor sunt obținute din proiecție în plan.

Punct început	X / Y	Punct sfârșit	X / Y	Lungime segment (** (m)
1	565.782,798 699.784,437	2	565.799,641 699.790,581	17.929
2	565.799,641 699.790,581	3	565.813,549 699.795,404	14.721
3	565.813,549 699.795,404	4	565.794,058 699.853,889	61.647
4	565.794,058 699.853,889	5	565.756,836 699.840,507	39.554

Punct început	X / Y	Punct sfârșit	X / Y	Lungime segment (** (m)
5	565.756,836 699.840,507	6	565.762,397 699.820,335	20.924
6	565.762,397 699.820,335	1	565.782,798 699.784,437	41.29

\*\* Lungimile segmentelor sunt determinate în planul de proiecție Stereo 70 și sunt rotunjite la 1 milimetru.

\*\*\* Distanța dintre puncte este formată din segmente cumulate ce sunt mai mici decât valoarea 1 milimetru.



**DATE DESPRE IMOBILUL NR. 3612**

Oficiul de Cadastru și Publicitate Imobiliară SUCEAVA  
Biroul de Cadastru și Publicitate Imobiliară Radauti

**A. Partea I. Descrierea imobilului**

TEREN Intravilan

Adresa: Loc. Volovat, Jud. Suceava

Nr. Crt	Nr cadastral Nr. topografic	Suprafața* (mp)	Observații / Referințe
A1	35389	2.079	Sector cadastral:46 Teren neimprejmuit;

**B. Partea II. Proprietari și acte**

Inscrieri privitoare la dreptul de proprietate și alte drepturi reale		Referințe
<b>33426 / 19/08/2019</b>		
Act Notarial nr. 3359, din 19/08/2019 emis de COVARIUC IOAN;		
B4	Intabulare, drept de PROPRIETATE bun comun in dev. cu titlu de cumparare, dobandit prin Conventie, cota actuala 1/1 1) BULIGA ESTERA-ANA 2) BULIGA FILARET-ROMICĂ	A1

**C. Partea III. SARCINI .**

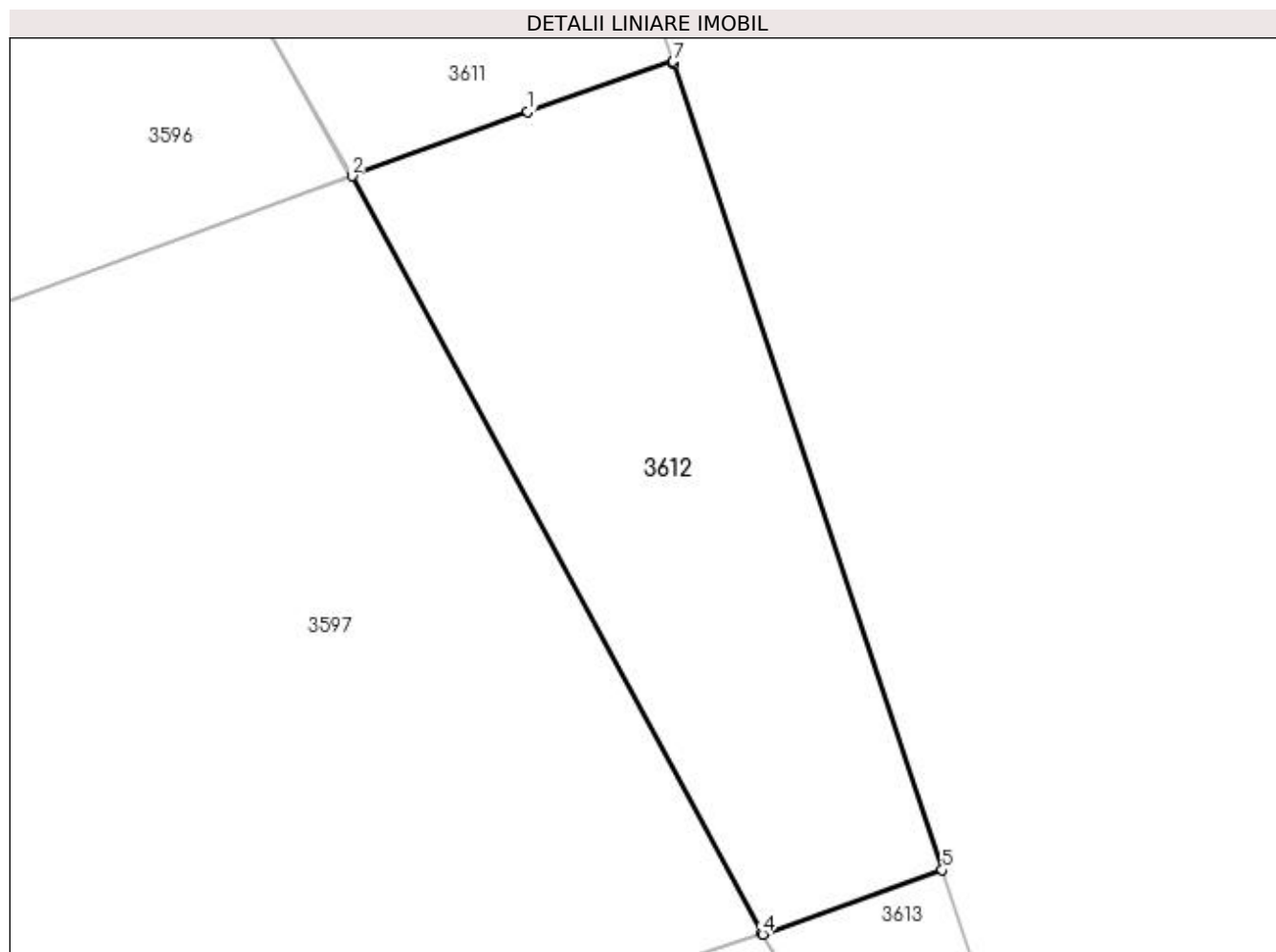
Inscrieri privind dezmembramintele dreptului de proprietate, drepturi reale de garanție și sarcini	Referințe
NU SUNT	

## Anexa Nr. 1 La Partea I

## Teren

Nr cadastral	Suprafața (mp)*	Observații / Referințe
35389	2.079	

\* Suprafața este determinată în planul de proiecție Stereo 70.



## Date referitoare la teren

Crt	Categorie folosință	Intra vilan	Suprafața (mp)	Tarla	Parcelă	Nr. topo	Observații / Referințe
1	arabil	DA	2.079	9	281	-	

## Lungime Segmente

1) Valorile lungimilor segmentelor sunt obținute din proiecție în plan.

Punct început	X / Y	Punct sfârșit	X / Y	Lungime segment (** (m)
1	565.799,641 699.790,581	2	565.782,798 699.784,437	17.929
2	565.782,798 699.784,437	3	565.822,032 699.712,031	82.353
3	565.822,032 699.712,031	4	565.822,128 699.711,853	0.202
4	565.822,128 699.711,853	5	565.839,334 699.718,033	18.282
5	565.839,334 699.718,033	6	565.813,632 699.795,155	81.292

Punct început	X / Y	Punct sfârșit	X / Y	Lungime segment (** (m)
6	565.813,632 699.795,155	7	565.813,549 699.795,404	0.262
7	565.813,549 699.795,404	1	565.799,641 699.790,581	14.721

\*\* Lungimile segmentelor sunt determinate în planul de proiecție Stereo 70 și sunt rotunjite la 1 milimetru.

\*\*\* Distanța dintre puncte este formată din segmente cumulate ce sunt mai mici decât valoarea 1 milimetru.





**DATE DESPRE IMOBILUL NR. 3613**

Oficiul de Cadastru și Publicitate Imobiliară SUCEAVA  
Biroul de Cadastru și Publicitate Imobiliară Radauti

**A. Partea I. Descrierea imobilului**

TEREN Intravilan

Adresa: Loc. Volovat, Jud. Suceava

Nr. Crt	Nr cadastral Nr. topografic	Suprafața* (mp)	Observații / Referințe
A1	31983	691	Sector cadastral:46 Teren neimprejmuit;

**B. Partea II. Proprietari și acte**

Inscrieri privitoare la dreptul de proprietate și alte drepturi reale		Referințe
<b>61598 / 31/12/2021</b>		
Act Notarial nr. 4958, din 30/12/2021 emis de COVARIUC IOAN;		
B4	Intabulare, drept de PROPRIETATE bun comun in dev. cu titlu de cumparare, dobandit prin Conventie, cota actuala 1/1 1) BORDEI BENIAMIN 2) BORDEI DANIELA-ELENA	A1

**C. Partea III. SARCINI .**

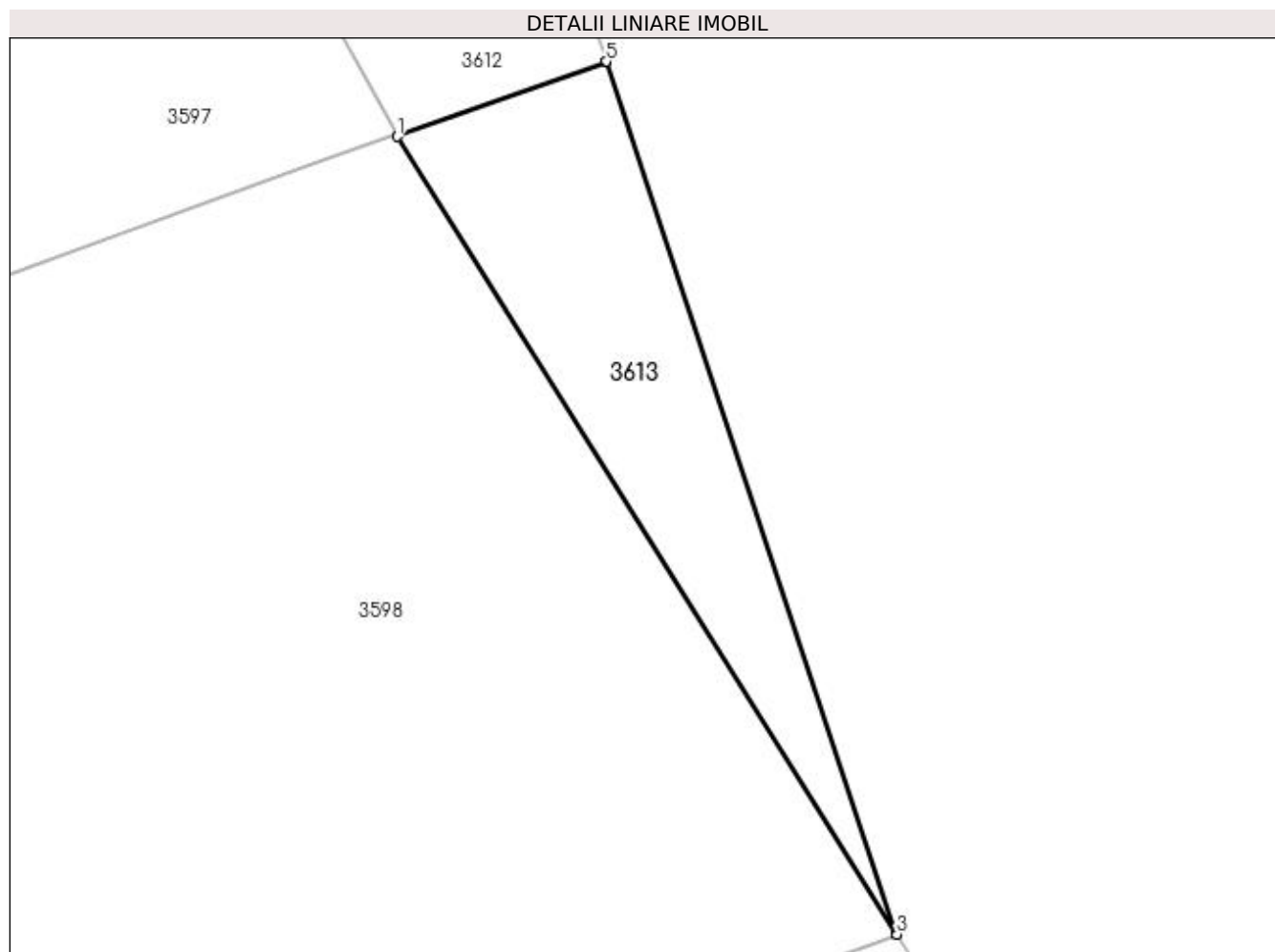
Inscrieri privind dezmembramintele dreptului de proprietate, drepturi reale de garanție și sarcini	Referințe
NU SUNT	

## Anexa Nr. 1 La Partea I

## Teren

Nr cadastral	Suprafața (mp)*	Observații / Referințe
31983	691	

\* Suprafața este determinată în planul de proiecție Stereo 70.



## Date referitoare la teren

Crt	Categorie folosință	Intravilan	Suprafața (mp)	Tarla	Parcelă	Nr. topo	Observații / Referințe
1	arabil	DA	691	9	281	-	

## Lungime Segmente

1) Valorile lungimilor segmentelor sunt obținute din proiecție în plan.

Punct început	X / Y	Punct sfârșit	X / Y	Lungime segment (** (m)
1	565.822,128 699.711,853	2	565.863,172 699.646,401	77.257
2	565.863,172 699.646,401	3	565.863,246 699.646,284	0.138
3	565.863,246 699.646,284	4	565.839,363 699.717,946	75.537
4	565.839,363 699.717,946	5	565.839,334 699.718,033	0.092
5	565.839,334 699.718,033	1	565.822,128 699.711,853	18.282

**\*\* Lungimile segmentelor sunt determinate în planul de proiecție Stereo 70 și sunt rotunjite la 1 milimetru.**

**\*\*\* Distanța dintre puncte este formată din segmente cumulate ce sunt mai mici decât valoarea 1 milimetru.**



**DATE DESPRE IMOBILUL NR. 3614**

Oficiul de Cadastru și Publicitate Imobiliară SUCEAVA  
Biroul de Cadastru și Publicitate Imobiliară Radauti

**A. Partea I. Descrierea imobilului**

TEREN Extravilan

Adresa: Jud. Suceava

Nr. Crt	Nr cadastral Nr. topografic	Suprafața* (mp)	Observații / Referințe
A1		1.932	Sector cadastral:46 Teren neimprejmuit; Imobilul s-a format din o parte a PF 3 a comunei cadastrale Volovăț.

**B. Partea II. Proprietari și acte**

Inscrieri privitoare la dreptul de proprietate și alte drepturi reale		Referințe
/		
Act Normativ nr. Legea 7, din 13/03/1996 emis de PARLAMENTUL ROMANIEI;		
B1	Inscrierea provizorie, drept de PROPRIETATE, dobandit prin Lege, cota actuala 1/1 1) NEIDENTIFICAT NEIDENTIFICAT	A1
B2	Proprietar neidentificat.	A1

**C. Partea III. SARCINI .**

Inscrieri privind dezmembramintele dreptului de proprietate, drepturi reale de garanție și sarcini	Referințe
NU SUNT	

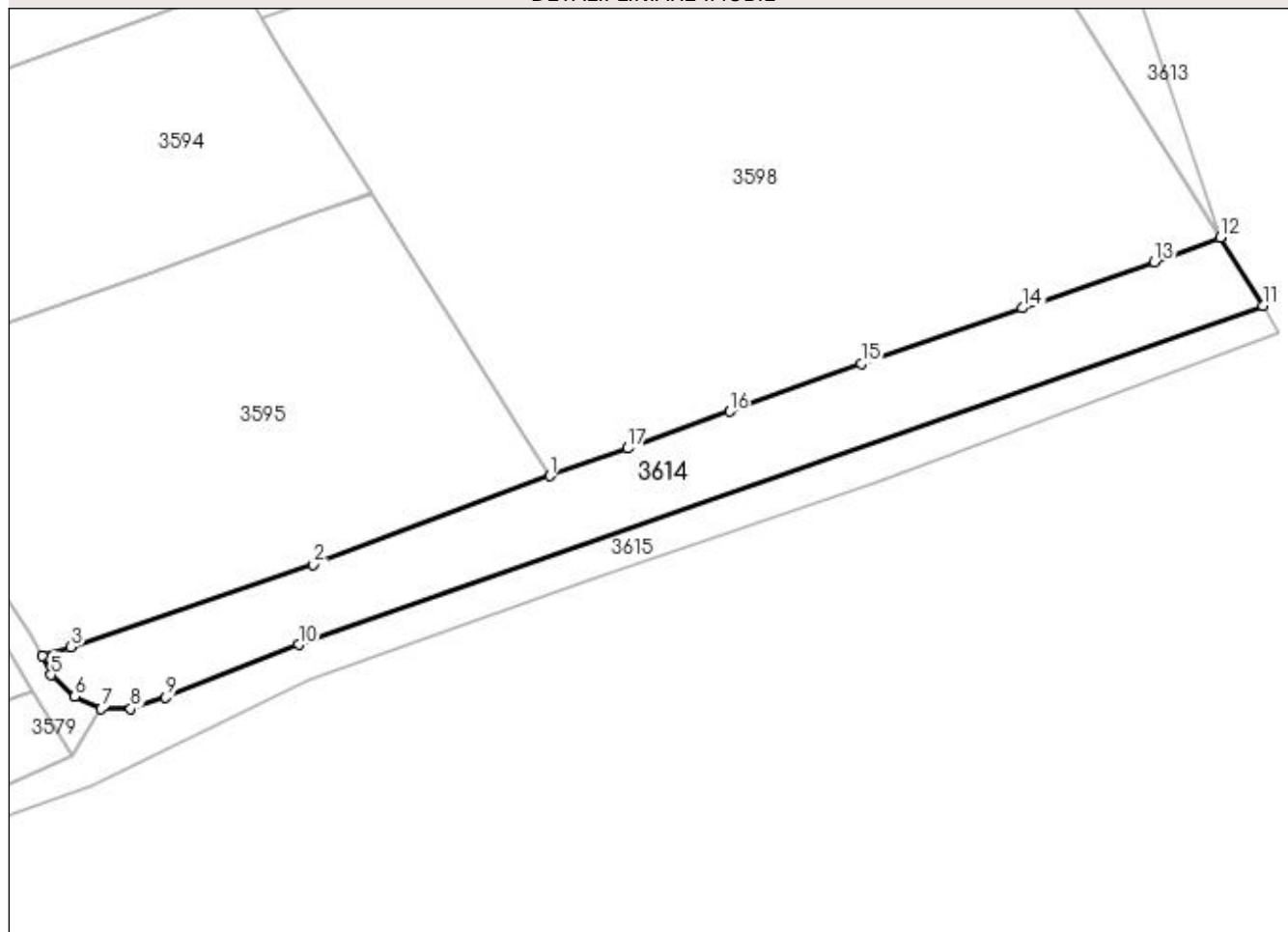
## Anexa Nr. 1 La Partea I

## Teren

Nr cadastral	Suprafața (mp)*	Observații / Referințe
	1.932	Imobilul s-a format din o parte a PF 3 a comunei cadastrale Volovăț.

\* Suprafața este determinată în planul de proiecție Stereo 70.

## DETALII LINIARE IMOBIL



## Date referitoare la teren

Crt	Categorie folosință	Intra vilan	Suprafața (mp)	Tarla	Parcelă	Nr. topo	Observații / Referințe
1	arabil	NU	1.932	9	281	-	

## Lungime Segmente

1) Valorile lungimilor segmentelor sunt obținute din proiecție în plan.

Punct început	X / Y	Punct sfârșit	X / Y	Lungime segment (** (m)
1	565.767,343 699.612,21	2	565.733,521 699.599,513	36.127
2	565.733,521 699.599,513	3	565.698,837 699.587,753	36.623
3	565.698,837 699.587,753	4	565.694,775 699.586,436	4.27
4	565.694,775 699.586,436	5	565.695,98 699.583,737	2.956
5	565.695,98 699.583,737	6	565.699,41 699.580,697	4.583

Punct început	X / Y	Punct sfârșit	X / Y	Lungime segment (** (m)
6	565.699,41 699.580,697	7	565.703,145 699.578,906	4.142
7	565.703,145 699.578,906	8	565.707,396 699.578,884	4.251
8	565.707,396 699.578,884	9	565.712,405 699.580,58	5.288
9	565.712,405 699.580,58	10	565.731,402 699.588,064	20.418
10	565.731,402 699.588,064	11	565.869,371 699.636,528	146.233
11	565.869,371 699.636,528	12	565.863,246 699.646,284	11.519
12	565.863,246 699.646,284	13	565.853,836 699.642,791	10.037
13	565.853,836 699.642,791	14	565.834,962 699.636,195	19.993
14	565.834,962 699.636,195	15	565.811,891 699.628,222	24.41
15	565.811,891 699.628,222	16	565.793,062 699.621,415	20.022
16	565.793,062 699.621,415	17	565.778,517 699.616,141	15.472
17	565.778,517 699.616,141	1	565.767,343 699.612,21	11.845

\*\* Lungimile segmentelor sunt determinate în planul de proiecție Stereo 70 și sunt rotunjite la 1 milimetru.

\*\*\* Distanța dintre puncte este formată din segmente cumulate ce sunt mai mici decât valoarea 1 milimetru.





**DATE DESPRE IMOBILUL NR. 3615**

Oficiul de Cadastru și Publicitate Imobiliară SUCEAVA  
Biroul de Cadastru și Publicitate Imobiliară Radauti

**A. Partea I. Descrierea imobilului**

TEREN Extravilan

Adresa: Jud. Suceava

Nr. Crt	Nr cadastral Nr. topografic	Suprafața* (mp)	Observații / Referințe
A1		1.429	Sector cadastral:46 Teren neimprejmuit; Imobilul s-a format din o parte a PF 3 a comunei cadastrale Volovăț.

**B. Partea II. Proprietari și acte**

Inscrieri privitoare la dreptul de proprietate și alte drepturi reale		Referințe
/		
Act Normativ nr. Legea 7, din 13/03/1996 emis de PARLAMENTUL ROMANIEI;		
B1	Inscrierea provizorie, drept de PROPRIETATE, dobandit prin Lege, cota actuala 1/1 1) NEIDENTIFICAT NEIDENTIFICAT	A1
B2	Proprietar neidentificat.	A1

**C. Partea III. SARCINI .**

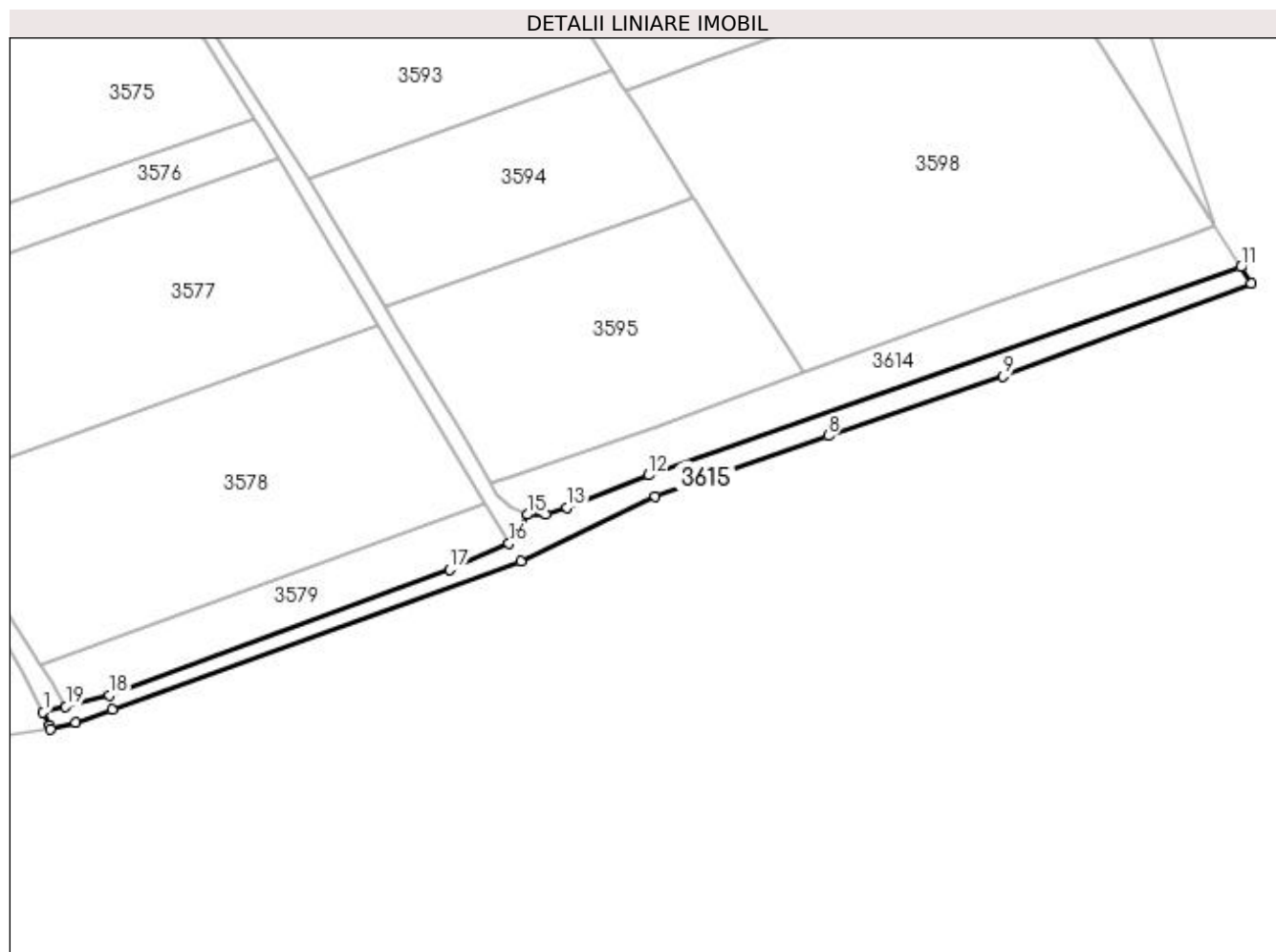
Inscrieri privind dezmembramintele dreptului de proprietate, drepturi reale de garanție și sarcini	Referințe
NU SUNT	

## Anexa Nr. 1 La Partea I

## Teren

Nr cadastral	Suprafața (mp)*	Observații / Referințe
	1.429	Imobilul s-a format din o parte a PF 3 a comunei cadastrale Volovăț.

\* Suprafața este determinată în planul de proiecție Stereo 70.



## Date referitoare la teren

Crt	Categorie folosință	Intra vilan	Suprafața (mp)	Tarla	Parcelă	Nr. topo	Observații / Referințe
1	drum	NU	1.429	9	280	-	

## Lungime Segmente

1) Valorile lungimilor segmentelor sunt obținute din proiecție în plan.

Punct început	X / Y	Punct sfârșit	X / Y	Lungime segment (** (m)
1	565.590,353 699.532,86	2	565.591,857 699.529,736	3.467
2	565.591,857 699.529,736	3	565.592,076 699.529,037	0.733
3	565.592,076 699.529,037	4	565.597,975 699.530,447	6.065
4	565.597,975 699.530,447	5	565.606,518 699.533,42	9.046
5	565.606,518 699.533,42	6	565.701,617 699.567,974	101.182

Punct început	X / Y	Punct sfârșit	X / Y	Lungime segment (** (m)
6	565.701,617 699.567,974	7	565.733,015 699.583,085	34.845
7	565.733,015 699.583,085	8	565.773,221 699.597,278	42.638
8	565.773,221 699.597,278	9	565.813,903 699.611,094	42.964
9	565.813,903 699.611,094	10	565.871,753 699.632,733	61.765
10	565.871,753 699.632,733	11	565.869,371 699.636,528	4.481
11	565.869,371 699.636,528	12	565.731,402 699.588,064	146.233
12	565.731,402 699.588,064	13	565.712,405 699.580,58	20.418
13	565.712,405 699.580,58	14	565.707,396 699.578,884	5.288
14	565.707,396 699.578,884	15	565.703,145 699.578,906	4.251
15	565.703,145 699.578,906	16	565.698,893 699.572,167	7.968
16	565.698,893 699.572,167	17	565.685,105 699.566,055	15.082
17	565.685,105 699.566,055	18	565.605,787 699.536,773	84.55
18	565.605,787 699.536,773	19	565.595,602 699.534,191	10.507
19	565.595,602 699.534,191	1	565.590,353 699.532,86	5.415

\*\* Lungimile segmentelor sunt determinate în planul de proiecție Stereo 70 și sunt rotunjite la 1 milimetru.

\*\*\* Distanța dintre puncte este formată din segmente cumulate ce sunt mai mici decât valoarea 1 milimetru.

