

**DATE DESPRE IMOBILUL NR. 3226**

Oficiul de Cadastru și Publicitate Imobiliară SUCEAVA
Biroul de Cadastru și Publicitate Imobiliară Radauti

A. Partea I. Descrierea imobilului

TEREN Necunoscut

Adresa: Loc. Volovat, Jud. Suceava

Nr. Crt	Nr cadastral Nr. topografic	Suprafața* (mp)	Observații / Referințe
A1		Din acte: 85.815 Masurata: 3.794	Sector cadastral:44 Teren neimprejmuit; Diferența de suprafață se regăsește la ID 3228 (CFE 33152).

B. Partea II. Proprietari și acte

Inscrieri privitoare la dreptul de proprietate și alte drepturi reale		Referințe
39338 / 04/12/2015		
Act Administrativ nr. HCL nr,28, din 20/04/2011 emis de CONSILIUL LOCAL (cu listele anexe, adeverinta nr. 5838/02.12.2015 eliberata de Primaria Volovat);		
B1	Intabulare, drept de PROPRIETATE, dobandit prin Constituire, cota actuala 1/1 1) COMUNA VOLOVĂȚ-DOMENIUL PRIVAT, CIF:4441239	A1
/		
Act Administrativ nr. HCL nr,28, din 20/04/2011 emis de CONSILIUL LOCAL (cu listele anexe, adeverinta nr. 5838/02.12.2015 eliberata de Primaria Volovat);		
B3	imobil aflat sub incidenta art.3 alin.(1) din Legea nr.17/2014	A1

C. Partea III. SARCINI .

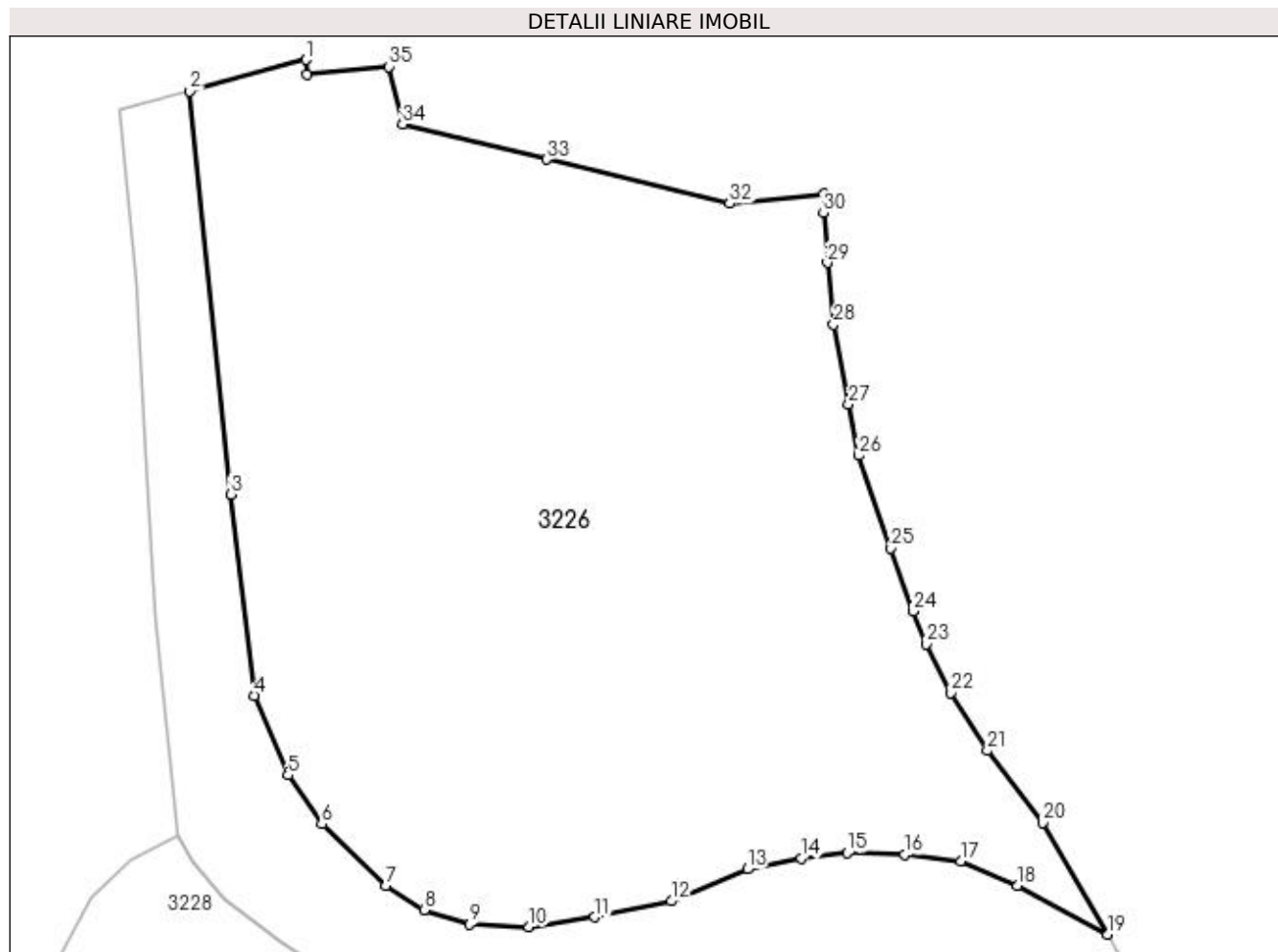
Inscrieri privind dezmembramintele dreptului de proprietate, drepturi reale de garanție și sarcini	Referințe
NU SUNT	

Anexa Nr. 1 La Partea I

Teren

Nr cadastral	Suprafața (mp)*	Observații / Referințe
	Din acte: 85.815 Masurata: 3.794	Diferența de suprafață se regăsește la ID 3228 (CFE 33152).

* Suprafața este determinată în planul de proiecție Stereo 70.



Date referitoare la teren

Crt	Categorie folosință	Intravilan	Suprafața (mp)	Tarla	Parcelă	Nr. topo	Observații / Referințe
1	pasune	DA	916	-	-	-	
2	pasune	NU	2.878	8	256	-	

Lungime Segmente

1) Valorile lungimilor segmentelor sunt obținute din proiecție în plan.

Punct început	X / Y	Punct sfârșit	X / Y	Lungime segment (** (m)
1	565.021,082 700.720,182	2	565.010,887 700.717,442	10.557
3	565.014,454 700.682,123	4	565.016,578 700.664,497	17.754
5	565.019,484 700.657,522	6	565.022,467 700.653,221	5.234
7	565.028,047 700.647,835	8	565.031,418 700.645,704	3.988

Punct început	X / Y	Punct sfârșit	X / Y	Lungime segment (** (m)
2	565.010,887 700.717,442	3	565.014,454 700.682,123	35.499
4	565.016,578 700.664,497	5	565.019,484 700.657,522	7.556
6	565.022,467 700.653,221	7	565.028,047 700.647,835	7.755
8	565.031,418 700.645,704	9	565.035,409 700.644,464	4.179

Punct început	X / Y	Punct sfârșit	X / Y	Lungime segment (** (m)
9	565.035,409 700.644,464	10	565.040,601 700.644,193	5.199
11	565.046,375 700.645,084	12	565.053,078 700.646,479	6.847
13	565.059,743 700.649,279	14	565.064,432 700.650,237	4.786
15	565.068,5 700.650,702	16	565.073,499 700.650,547	5.001
17	565.078,42 700.650,005	18	565.083,418 700.647,829	5.451
19	565.091,285 700.643,573	20	565.085,588 700.653,334	11.302
21	565.080,763 700.659,666	22	565.077,589 700.664,745	5.989
23	565.075,43 700.668,999	24	565.074,272 700.671,871	3.097
25	565.072,32 700.677,379	26	565.069,51 700.685,505	8.598
27	565.068,622 700.690,028	28	565.067,288 700.696,98	7.079
29	565.066,749 700.702,392	30	565.066,4 700.706,756	4.378
31	565.066,411 700.708,395	32	565.058,194 700.707,576	8.258
33	565.042,144 700.711,465	34	565.029,524 700.714,523	12.985
35	565.028,356 700.719,578	36	565.021,192 700.718,874	7.199

Punct început	X / Y	Punct sfârșit	X / Y	Lungime segment (** (m)
10	565.040,601 700.644,193	11	565.046,375 700.645,084	5.842
12	565.053,078 700.646,479	13	565.059,743 700.649,279	7.229
14	565.064,432 700.650,237	15	565.068,5 700.650,702	4.094
16	565.073,499 700.650,547	17	565.078,42 700.650,005	4.951
18	565.083,418 700.647,829	19	565.091,285 700.643,573	8.944
20	565.085,588 700.653,334	21	565.080,763 700.659,666	7.961
22	565.077,589 700.664,745	23	565.075,43 700.668,999	4.771
24	565.074,272 700.671,871	25	565.072,32 700.677,379	5.844
26	565.069,51 700.685,505	27	565.068,622 700.690,028	4.609
28	565.067,288 700.696,98	29	565.066,749 700.702,392	5.439
30	565.066,4 700.706,756	31	565.066,411 700.708,395	1.639
32	565.058,194 700.707,576	33	565.042,144 700.711,465	16.514
34	565.029,524 700.714,523	35	565.028,356 700.719,578	5.188
36	565.021,192 700.718,874	1	565.021,082 700.720,182	1.313

** Lungimile segmentelor sunt determinate în planul de proiecție Stereo 70 și sunt rotunjite la 1 milimetru.

*** Distanța dintre puncte este formată din segmente cumulate ce sunt mai mici decât valoarea 1 milimetru.

**DATE DESPRE IMOBILUL NR. 3227**

Oficiul de Cadastru și Publicitate Imobiliară SUCEAVA
Biroul de Cadastru și Publicitate Imobiliară Radauti

A. Partea I. Descrierea imobilului

TEREN Necunoscut

Adresa: Loc. Volovat, Jud. Suceava

Nr. Crt	Nr cadastral Nr. topografic	Suprafața* (mp)	Observații / Referințe
A1		1.599	Sector cadastral:44 Teren neimprejmuit; Imobil traversat de limita administrativă dintre UAT Volovăț și UAT Marginea. Imobilul s-a format din o parte a PF 1/3 a comunei cadastrale Volovăț.

B. Partea II. Proprietari și acte

Inscrieri privitoare la dreptul de proprietate și alte drepturi reale	Referințe
/	
Act Normativ nr. 1705, din 29/11/2006 emis de GUVERNUL ROMANIEI (ANEXA NR. 12);	
B1	A1
Intabulare, drept de PROPRIETATE, dobandit prin Lege, cota actuala 1/1 1) STATUL ROMAN - DOMENIU PUBLIC, CIF:999999999999	
Act Normativ nr. 209, din 20/03/2012 emis de GUVERNUL ROMANIEI;	
B2	A1
Intabulare, drept de ADMINISTRARE, cota actuala 1/1 1) ADMINISTRAȚIA BAZINALĂ DE APĂ SIRET, CIF:18264854	

C. Partea III. SARCINI .

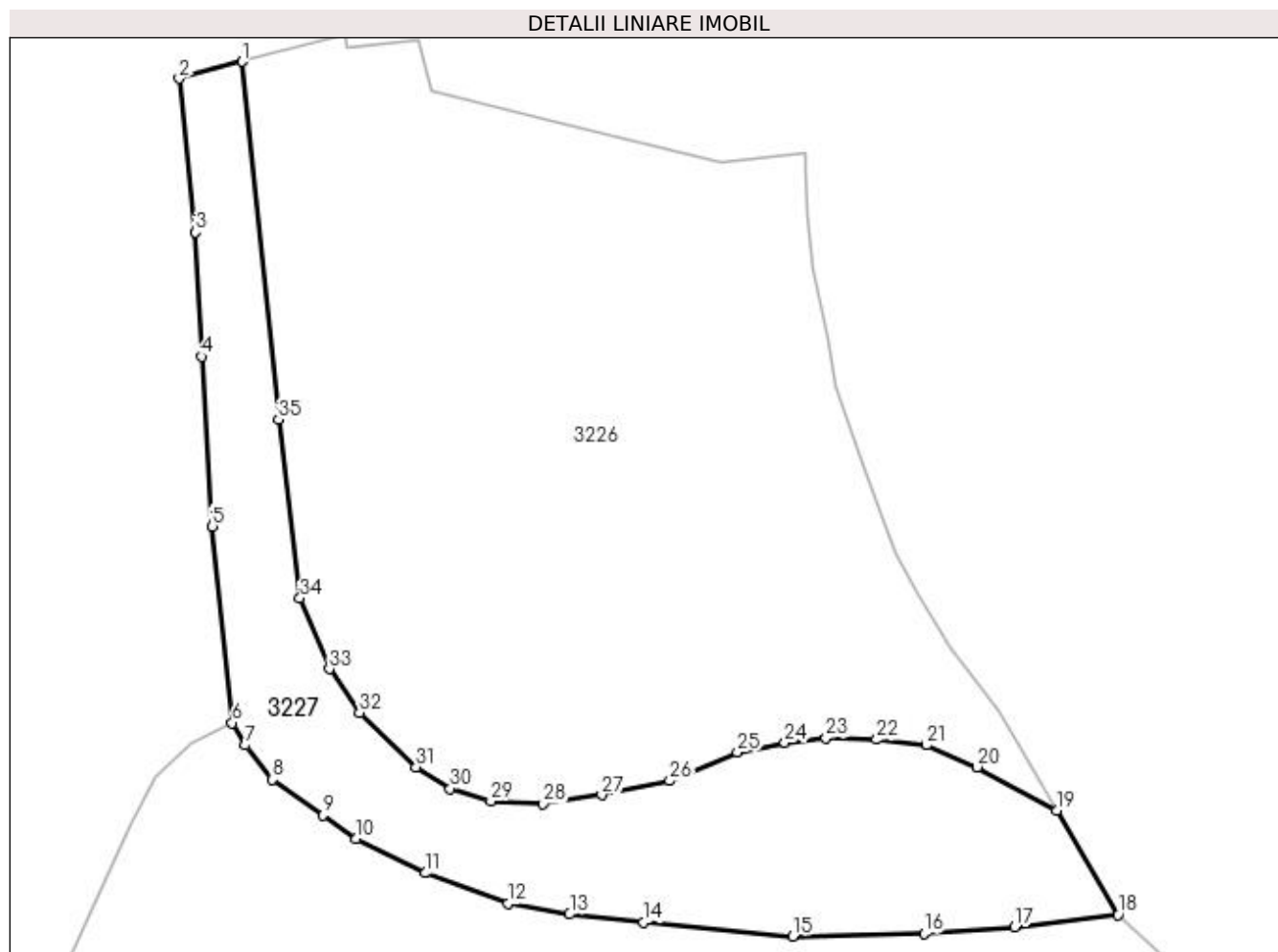
Inscrieri privind dezmembramintele dreptului de proprietate, drepturi reale de garanție și sarcini	Referințe
NU SUNT	

Anexa Nr. 1 La Partea I

Teren

Nr cadastral	Suprafața (mp)*	Observații / Referințe
	1.599	Imobil traversat de limita administrativă dintre UAT Volovăț și UAT Marginea. Imobilul s-a format din o parte a PF 1/3 a comunei cadastrale Volovăț.

* Suprafața este determinată în planul de proiecție Stereo 70.



Date referitoare la teren

Crt	Categorie folosință	Intra vilan	Suprafața (mp)	Tarla	Parcelă	Nr. topo	Observații / Referințe
1	ape curgătoare	DA	422	8	257	-	Pârâul Volovăț.
2	ape curgătoare	NU	1.177	8	257	-	

Lungime Segmente

1) Valorile lungimilor segmentelor sunt obținute din proiecție în plan.

Punct început	X / Y	Punct sfârșit	X / Y	Lungime segment (** (m)
1	565.010,887 700.717,442	2	565.004,666 700.715,77	6.442
3	565.006,277 700.700,604	4	565.006,907 700.688,338	12.282
5	565.007,924 700.671,579	6	565.009,891 700.652,195	19.484
7	565.011,19 700.649,987	8	565.013,875 700.646,609	4.315

Punct început	X / Y	Punct sfârșit	X / Y	Lungime segment (** (m)
2	565.004,666 700.715,77	3	565.006,277 700.700,604	15.251
4	565.006,907 700.688,338	5	565.007,924 700.671,579	16.79
6	565.009,891 700.652,195	7	565.011,19 700.649,987	2.562
8	565.013,875 700.646,609	9	565.018,811 700.643,059	6.08

Punct început	X / Y	Punct sfârșit	X / Y	Lungime segment (** (m)
9	565.018,811 700.643,059	10	565.022,14 700.640,75	4.051
11	565.028,938 700.637,373	12	565.037,078 700.634,342	8.686
13	565.043,183 700.633,303	14	565.050,509 700.632,521	7.368
15	565.065,222 700.631,138	16	565.078,169 700.631,397	12.95
17	565.087,125 700.632,061	18	565.097,312 700.633,249	10.256
19	565.091,285 700.643,573	20	565.083,418 700.647,829	8.944
21	565.078,42 700.650,005	22	565.073,499 700.650,547	4.951
23	565.068,5 700.650,702	24	565.064,432 700.650,237	4.094
25	565.059,743 700.649,279	26	565.053,078 700.646,479	7.229
27	565.046,375 700.645,084	28	565.040,601 700.644,193	5.842
29	565.035,409 700.644,464	30	565.031,418 700.645,704	4.179
31	565.028,047 700.647,835	32	565.022,467 700.653,221	7.755
33	565.019,484 700.657,522	34	565.016,578 700.664,497	7.556
35	565.014,454 700.682,123	1	565.010,887 700.717,442	35.499

Punct început	X / Y	Punct sfârșit	X / Y	Lungime segment (** (m)
10	565.022,14 700.640,75	11	565.028,938 700.637,373	7.591
12	565.037,078 700.634,342	13	565.043,183 700.633,303	6.193
14	565.050,509 700.632,521	15	565.065,222 700.631,138	14.778
16	565.078,169 700.631,397	17	565.087,125 700.632,061	8.981
18	565.097,312 700.633,249	19	565.091,285 700.643,573	11.954
20	565.083,418 700.647,829	21	565.078,42 700.650,005	5.451
22	565.073,499 700.650,547	23	565.068,5 700.650,702	5.001
24	565.064,432 700.650,237	25	565.059,743 700.649,279	4.786
26	565.053,078 700.646,479	27	565.046,375 700.645,084	6.847
28	565.040,601 700.644,193	29	565.035,409 700.644,464	5.199
30	565.031,418 700.645,704	31	565.028,047 700.647,835	3.988
32	565.022,467 700.653,221	33	565.019,484 700.657,522	5.234
34	565.016,578 700.664,497	35	565.014,454 700.682,123	17.754

** Lungimile segmentelor sunt determinate în planul de proiecție Stereo 70 și sunt rotunjite la 1 milimetru.

*** Distanța dintre puncte este formată din segmente cumulate ce sunt mai mici decât valoarea 1 milimetru.

**DATE DESPRE IMOBILUL NR. 3228**

Oficiul de Cadastru și Publicitate Imobiliară SUCEAVA
Biroul de Cadastru și Publicitate Imobiliară Radauti

A. Partea I. Descrierea imobilului

TEREN Necunoscut

Adresa: Loc. Volovat, Jud. Suceava

Nr. Crt	Nr cadastral Nr. topografic	Suprafața* (mp)	Observații / Referințe
A1	33152	Din acte: 85.815 Masurata: 82.021	Sector cadastral:44 Teren neimprejmuit; Imobil despărțit de canal. Diferența de suprafață se regăsește la ID 3226. Imobil traversat de limita administrativă dintre UAT Volovăț și UAT Marginea.

B. Partea II. Proprietari și acte

Inscrieri privitoare la dreptul de proprietate și alte drepturi reale		Referințe
39338 / 04/12/2015		
Act Administrativ nr. HCL nr,28, din 20/04/2011 emis de CONSILIUL LOCAL (cu listele anexe, adeverinta nr. 5838/02.12.2015 eliberata de Primaria Volovat);		
B1	Intabulare, drept de PROPRIETATE, dobandit prin Constituire, cota actuala 1/1 1) COMUNA VOLOVĂȚ - DOMENIU PRIVAT , CIF:4441239	A1
/		
Act Administrativ nr. HCL nr,28, din 20/04/2011 emis de CONSILIUL LOCAL (cu listele anexe, adeverinta nr. 5838/02.12.2015 eliberata de Primaria Volovat);		
B3	imobil aflat sub incidenta art.3 alin.(1) din Legea nr.17/2014	A1

C. Partea III. SARCINI .

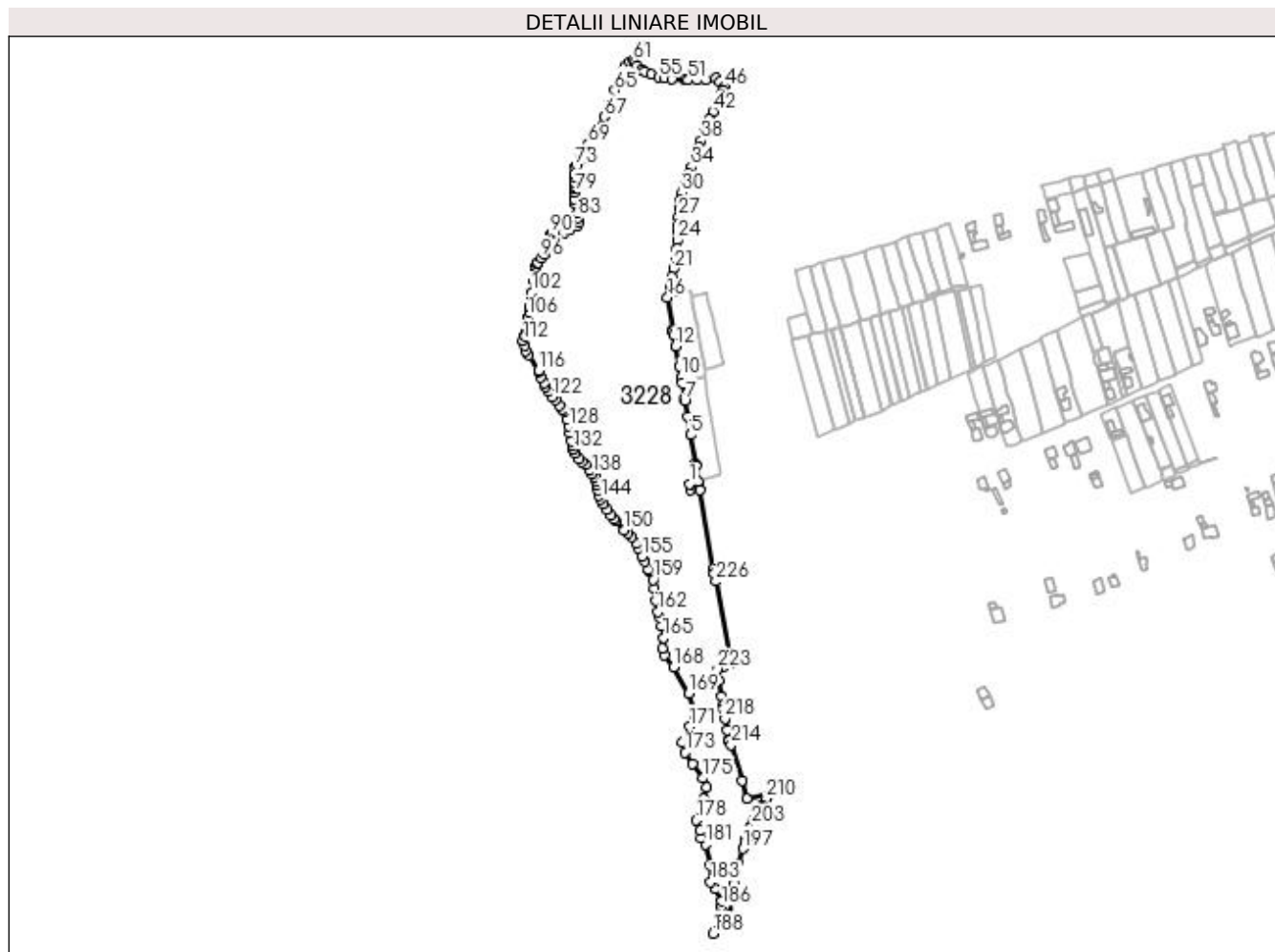
Inscrieri privind dezmembramintele dreptului de proprietate, drepturi reale de garanție și sarcini	Referințe
NU SUNT	

Anexa Nr. 1 La Partea I

Teren

Nr cadastral	Suprafața (mp)*	Observații / Referințe
33152	Din acte: 85.815 Masurata: 82.021	Imobil despărțit de canal. Diferența de suprafață se regăsește la ID 3226. Imobil traversat de limita administrativă dintre UAT Volovăț și UAT Marginea.

* Suprafața este determinată în planul de proiecție Stereo 70.



Date referitoare la teren

Crt	Categorie folosință	Intravilan	Suprafața (mp)	Tarla	Parcelă	Nr. topo	Observații / Referințe
1	faneata	NU	80.059	8	271, 272	-	
2	faneata	DA	1.962	8	271, 272	-	

Lungime Segmente

1) Valorile lungimilor segmentelor sunt obținute din proiecție în plan.

Punct început	X / Y	Punct sfârșit	X / Y	Lungime segment	Punct început	X / Y	Punct sfârșit	X / Y	Lungime segment	Punct început	X / Y	Punct sfârșit	X / Y	Lungime segment
1	565.069,316 700.202,508	2	565.079,076 700.205,633	10.248	2	565.079,076 700.205,633	3	565.076,311 700.221,98	16.579	3	565.076,311 700.221,98	4	565.075,984 700.223,954	2.001
4	565.075,984 700.223,954	5	565.070,897 700.254,709	31.173	5	565.070,897 700.254,709	6	565.067,536 700.274,493	20.067	6	565.067,536 700.274,493	7	565.064,575 700.291,374	17.139
7	565.064,575 700.291,374	8	565.064,224 700.293,372	2.029	8	565.064,224 700.293,372	9	565.061,508 700.310,004	16.852	9	565.061,508 700.310,004	10	565.060,414 700.316,15	6.243
10	565.060,414 700.316,15	11	565.058,413 700.328,081	12.098	11	565.058,413 700.328,081	12	565.054,858 700.349,054	21.272	12	565.054,858 700.349,054	13	565.052,811 700.361,029	12.149

Punct început	X / Y	Punct sfârșit	X / Y	Lungime segment	Punct început	X / Y	Punct sfârșit	X / Y	Lungime segment	Punct început	X / Y	Punct sfârșit	X / Y	Lungime segment
13	565.052,811 700.361,029	14	565.052,142 700.364,853	3.882	14	565.052,142 700.364,853	15	565.051,796 700.366,827	2.004	15	565.051,796 700.366,827	16	565.046,086 700.400,581	34.234
16	565.046,086 700.400,581	17	565.048,682 700.413,822	13.493	17	565.048,682 700.413,822	18	565.048,759 700.414,215	0.4	18	565.048,759 700.414,215	19	565.048,952 700.415,198	1.002
19	565.048,952 700.415,198	20	565.050,895 700.422,789	7.836	20	565.050,895 700.422,789	21	565.052,72 700.431,177	8.584	21	565.052,72 700.431,177	22	565.054,568 700.443,908	12.864
22	565.054,568 700.443,908	23	565.055,755 700.452,053	8.231	23	565.055,755 700.452,053	24	565.056,652 700.461,145	9.136	24	565.056,652 700.461,145	25	565.057,177 700.470,958	9.827
25	565.057,177 700.470,958	26	565.057,577 700.478,364	7.417	26	565.057,577 700.478,364	27	565.058,015 700.486,175	7.823	27	565.058,015 700.486,175	28	565.058,727 700.495,348	9.201
28	565.058,727 700.495,348	29	565.059,783 700.503,716	8.434	29	565.059,783 700.503,716	30	565.061,368 700.511,718	8.157	30	565.061,368 700.511,718	31	565.063,718 700.519,464	8.095
31	565.063,718 700.519,464	32	565.067,13 700.528,052	9.241	32	565.067,13 700.528,052	33	565.068,913 700.532,318	4.624	33	565.068,913 700.532,318	34	565.071,666 700.538,905	7.139
34	565.071,666 700.538,905	35	565.074,525 700.546,645	8.251	35	565.074,525 700.546,645	36	565.076,664 700.552,508	6.241	36	565.076,664 700.552,508	37	565.079,586 700.559,913	7.961
37	565.079,586 700.559,913	38	565.082,204 700.567,001	7.556	38	565.082,204 700.567,001	39	565.085,726 700.576,568	10.195	39	565.085,726 700.576,568	40	565.088,628 700.584,32	8.277
40	565.088,628 700.584,32	41	565.090,807 700.589,629	5.739	41	565.090,807 700.589,629	42	565.094,66 700.597,838	9.068	42	565.094,66 700.597,838	43	565.098,777 700.607,272	10.293
43	565.098,777 700.607,272	44	565.102,625 700.615,285	8.889	44	565.102,625 700.615,285	45	565.105,744 700.620,971	6.485	45	565.105,744 700.620,971	46	565.107,77 700.624,302	3.899
46	565.107,77 700.624,302	47	565.101,645 700.629,221	7.856	47	565.101,645 700.629,221	48	565.097,312 700.633,249	5.916	48	565.097,312 700.633,249	49	565.087,125 700.632,061	10.256
49	565.087,125 700.632,061	50	565.078,169 700.631,397	8.981	50	565.078,169 700.631,397	51	565.068,281 700.631,199	9.89	51	565.068,281 700.631,199	52	565.065,222 700.631,138	3.06
52	565.065,222 700.631,138	53	565.050,509 700.632,521	14.778	53	565.050,509 700.632,521	54	565.043,183 700.633,303	7.368	54	565.043,183 700.633,303	55	565.037,078 700.634,342	6.193
55	565.037,078 700.634,342	56	565.028,938 700.637,373	8.686	56	565.028,938 700.637,373	57	565.022,14 700.640,75	7.591	57	565.022,14 700.640,75	58	565.018,811 700.643,059	4.051
58	565.018,811 700.643,059	59	565.013,875 700.646,609	6.08	59	565.013,875 700.646,609	60	565.011,19 700.649,987	4.315	60	565.011,19 700.649,987	61	565.009,891 700.652,195	2.562
61	565.009,891 700.652,195	62	565.005,734 700.650,117	4.647	62	565.005,734 700.650,117	63	565.002,271 700.646,783	4.807	63	565.002,271 700.646,783	64	564.999,846 700.642,106	5.268
64	564.999,846 700.642,106	65	564.989,974 700.620,457	23.794	65	564.989,974 700.620,457	66	564.982,873 700.604,393	17.563	66	564.982,873 700.604,393	67	564.978,716 700.592,442	12.653
67	564.978,716 700.592,442	68	564.969,758 700.576,861	17.973	68	564.969,758 700.576,861	69	564.962,384 700.563,398	15.35	69	564.962,384 700.563,398	70	564.958,122 700.555,347	9.11
70	564.958,122 700.555,347	71	564.953,589 700.546,754	9.715	71	564.953,589 700.546,754	72	564.950,003 700.541,274	6.549	72	564.950,003 700.541,274	73	564.948,65 700.539,312	2.383
73	564.948,65 700.539,312	74	564.947,635 700.532,412	6.974	74	564.947,635 700.532,412	75	564.948,036 700.528,434	3.998	75	564.948,036 700.528,434	76	564.947,531 700.523,547	4.913
76	564.947,531 700.523,547	77	564.947,446 700.519,418	4.13	77	564.947,446 700.519,418	78	564.947,446 700.516,09	3.328	78	564.947,446 700.516,09	79	564.947,531 700.512,298	3.793
79	564.947,531 700.512,298	80	564.947,489 700.504,673	7.625	80	564.947,489 700.504,673	81	564.948,163 700.500,249	4.475	81	564.948,163 700.500,249	82	564.949,848 700.490,559	9.835
82	564.949,848 700.490,559	83	564.951,659 700.485,42	5.449	83	564.951,659 700.485,42	84	564.952,376 700.480,322	5.148	84	564.952,376 700.480,322	85	564.950,354 700.476,592	4.243
85	564.950,354 700.476,592	86	564.942,82 700.472,089	8.777	86	564.942,82 700.472,089	87	564.935,979 700.469,708	7.244	87	564.935,979 700.469,708	88	564.927,968 700.469,491	8.014
88	564.927,968 700.469,491	89	564.924,634 700.469,145	3.352	89	564.924,634 700.469,145	90	564.921,95 700.467,5	3.148	90	564.921,95 700.467,5	91	564.921,82 700.465,161	2.343
91	564.921,82 700.465,161	92	564.921,159 700.460,935	4.277	92	564.921,159 700.460,935	93	564.920,164 700.456,737	4.314	93	564.920,164 700.456,737	94	564.917,922 700.450,868	6.283
94	564.917,922 700.450,868	95	564.915,308 700.446,661	4.953	95	564.915,308 700.446,661	96	564.912,258 700.442,196	5.407	96	564.912,258 700.442,196	97	564.908,57 700.437,753	5.774
97	564.908,57 700.437,753	98	564.907,668 700.436,605	1.46	98	564.907,668 700.436,605	99	564.906,255 700.433,778	3.16	99	564.906,255 700.433,778	100	564.905,202 700.427,71	6.159
100	564.905,202 700.427,71	101	564.904,5 700.418,937	8.801	101	564.904,5 700.418,937	102	564.901,859 700.405,818	13.382	102	564.901,859 700.405,818	103	564.901,07 700.400,581	5.296
103	564.901,07 700.400,581	104	564.899,729 700.390,666	10.005	104	564.899,729 700.390,666	105	564.899,286 700.384,264	6.417	105	564.899,286 700.384,264	106	564.898,371 700.380,108	4.256
106	564.898,371 700.380,108	107	564.897,567 700.376,145	4.044	107	564.897,567 700.376,145	108	564.897,401 700.372,099	4.049	108	564.897,401 700.372,099	109	564.897,401 700.366,003	6.096
109	564.897,401 700.366,003	110	564.896,598 700.363,564	2.568	110	564.896,598 700.363,564	111	564.894,935 700.359,49	4.4	111	564.894,935 700.359,49	112	564.892,89 700.354,68	5.227

Punct început	X / Y	Punct sfârșit	X / Y	Lungime segment	Punct început	X / Y	Punct sfârșit	X / Y	Lungime segment	Punct început	X / Y	Punct sfârșit	X / Y	Lungime segment
112	564.892,89 700.354,68	113	564.894,242 700.349,581	5.275	113	564.894,242 700.349,581	114	564.895,849 700.343,868	5.935	114	564.895,849 700.343,868	115	564.898,886 700.339,323	5.466
115	564.898,886 700.339,323	116	564.909,006 700.323,207	19.03	116	564.909,006 700.323,207	117	564.909,633 700.321,548	1.774	117	564.909,633 700.321,548	118	564.911,4 700.315,971	5.85
118	564.911,4 700.315,971	119	564.915,141 700.309,563	7.42	119	564.915,141 700.309,563	120	564.916,734 700.305,926	3.971	120	564.916,734 700.305,926	121	564.919,055 700.300,765	5.659
121	564.919,055 700.300,765	122	564.923,212 700.294,807	7.265	122	564.923,212 700.294,807	123	564.927,022 700.291,585	4.99	123	564.927,022 700.291,585	124	564.931,664 700.285,939	7.309
124	564.931,664 700.285,939	125	564.934,746 700.282,094	4.928	125	564.934,746 700.282,094	126	564.936,444 700.279,635	2.988	126	564.936,444 700.279,635	127	564.938,972 700.271,321	8.69
127	564.938,972 700.271,321	128	564.941,363 700.263,805	7.887	128	564.941,363 700.263,805	129	564.942,748 700.256,773	7.167	129	564.942,748 700.256,773	130	564.944,203 700.248,182	8.713
130	564.944,203 700.248,182	131	564.945,242 700.243,263	5.028	131	564.945,242 700.243,263	132	564.946,697 700.239,592	3.949	132	564.946,697 700.239,592	133	564.948,706 700.235,4	4.649
133	564.948,706 700.235,4	134	564.952,62 700.229,304	7.244	134	564.952,62 700.229,304	135	564.955,565 700.225,771	4.599	135	564.955,565 700.225,771	136	564.958,821 700.222,93	4.321
136	564.958,821 700.222,93	137	564.963,289 700.217,63	6.932	137	564.963,289 700.217,63	138	564.966,441 700.213,647	5.079	138	564.966,441 700.213,647	139	564.968,866 700.210,045	4.342
139	564.968,866 700.210,045	140	564.970,044 700.206,338	3.89	140	564.970,044 700.206,338	141	564.971,256 700.201,662	4.831	141	564.971,256 700.201,662	142	564.971,984 700.196,362	5.35
142	564.971,984 700.196,362	143	564.973,577 700.190,508	6.067	143	564.973,577 700.190,508	144	564.975,517 700.186,524	4.431	144	564.975,517 700.186,524	145	564.978,496 700.181,814	5.573
145	564.978,496 700.181,814	146	564.981,752 700.175,821	6.82	146	564.981,752 700.175,821	147	564.985,805 700.169,517	7.494	147	564.985,805 700.169,517	148	564.989,442 700.165,325	5.55
148	564.989,442 700.165,325	149	564.991,347 700.163,628	2.551	149	564.991,347 700.163,628	150	565.000,492 700.153,47	13.668	150	565.000,492 700.153,47	151	565.004,215 700.150,179	4.969
151	565.004,215 700.150,179	152	565.007,852 700.146,282	5.331	152	565.007,852 700.146,282	153	565.012,615 700.139,614	8.194	153	565.012,615 700.139,614	154	565.015,3 700.134,678	5.619
154	565.015,3 700.134,678	155	565.019,283 700.126,105	9.453	155	565.019,283 700.126,105	156	565.022,271 700.120,216	6.604	156	565.022,271 700.120,216	157	565.025,951 700.112,076	8.933
157	565.025,951 700.112,076	158	565.026,558 700.109,651	2.5	158	565.026,558 700.109,651	159	565.030,941 700.101,159	9.556	159	565.030,941 700.101,159	160	565.032,239 700.091,765	9.483
160	565.032,239 700.091,765	161	565.033,503 700.079,232	12.597	161	565.033,503 700.079,232	162	565.035,926 700.066,909	12.559	162	565.035,926 700.066,909	163	565.037,716 700.060,695	6.467
163	565.037,716 700.060,695	164	565.039,928 700.052,006	8.966	164	565.039,928 700.052,006	165	565.041,982 700.039,42	12.753	165	565.041,982 700.039,42	166	565.040,613 700.028,308	11.196
166	565.040,613 700.028,308	167	565.043,248 700.021,014	7.755	167	565.043,248 700.021,014	168	565.052,561 700.008,436	15.65	168	565.052,561 700.008,436	169	565.069,001 699.980,415	32.488
169	565.069,001 699.980,415	170	565.073,582 699.962,853	18.15	170	565.073,582 699.962,853	171	565.069,764 699.944,91	18.345	171	565.069,764 699.944,91	172	565.062,129 699.928,876	17.759
172	565.062,129 699.928,876	173	565.065,183 699.917,805	11.485	173	565.065,183 699.917,805	174	565.072,437 699.905,206	14.538	174	565.072,437 699.905,206	175	565.083,89 699.890,317	18.784
175	565.083,89 699.890,317	176	565.087,326 699.880,773	10.144	176	565.087,326 699.880,773	177	565.084,271 699.868,556	12.593	177	565.084,271 699.868,556	178	565.076,518 699.845,694	24.141
178	565.076,518 699.845,694	179	565.080,436 699.834,4	11.954	179	565.080,436 699.834,4	180	565.081,785 699.826,956	7.565	180	565.081,785 699.826,956	181	565.086,409 699.820,025	8.332
181	565.086,409 699.820,025	182	565.091,291 699.797,949	22.609	182	565.091,291 699.797,949	183	565.091,804 699.779,981	17.975	183	565.091,804 699.779,981	184	565.097,071 699.772,537	9.119
184	565.097,071 699.772,537	185	565.104,136 699.759,959	14.426	185	565.104,136 699.759,959	186	565.104,063 699.754,211	5.748	186	565.104,063 699.754,211	187	565.104,008 699.749,948	4.263
187	565.104,008 699.749,948	188	565.094,759 699.725,563	26.08	188	565.094,759 699.725,563	189	565.107,39 699.739,786	19.022	189	565.107,39 699.739,786	190	565.112,275 699.745,394	7.437
190	565.112,275 699.745,394	191	565.114,262 699.763,451	18.166	191	565.114,262 699.763,451	192	565.114,926 699.769,491	6.076	192	565.114,926 699.769,491	193	565.115,115 699.770,611	1.136
193	565.115,115 699.770,611	194	565.116,423 699.777,63	7.14	194	565.116,423 699.777,63	195	565.119,338 699.790,852	13.54	195	565.119,338 699.790,852	196	565.121,505 699.799,521	8.936
196	565.121,505 699.799,521	197	565.126,1 699.815,468	16.596	197	565.126,1 699.815,468	198	565.128,258 699.822,003	6.882	198	565.128,258 699.822,003	199	565.130,006 699.826,586	4.905
199	565.130,006 699.826,586	200	565.130,626 699.828,151	1.683	200	565.130,626 699.828,151	201	565.132,848 699.833,761	6.034	201	565.132,848 699.833,761	202	565.133,923 699.836,285	2.743
202	565.133,923 699.836,285	203	565.135,549 699.840,186	4.226	203	565.135,549 699.840,186	204	565.137,008 699.843,482	3.604	204	565.137,008 699.843,482	205	565.138,377 699.846,454	3.272
205	565.138,377 699.846,454	206	565.141,934 699.853,76	8.126	206	565.141,934 699.853,76	207	565.143,754 699.856,776	3.523	207	565.143,754 699.856,776	208	565.145,095 699.859,135	2.714
208	565.145,095 699.859,135	209	565.146,557 699.861,537	2.812	209	565.146,557 699.861,537	210	565.151,005 699.868,844	8.554	210	565.151,005 699.868,844	211	565.154,092 699.874,104	6.099

Punct început	X / Y	Punct sfârșit	X / Y	Lungime segment	Punct început	X / Y	Punct sfârșit	X / Y	Lungime segment	Punct început	X / Y	Punct sfârșit	X / Y	Lungime segment
211	565.154,092 699.874,104	212	565.130,811 699.868,48	23.951	212	565.130,811 699.868,48	213	565.125,085 699.887,887	20.234	213	565.125,085 699.887,887	214	565.113,935 699.925,848	39.565
214	565.113,935 699.925,848	215	565.111,224 699.929,917	4.889	215	565.111,224 699.929,917	216	565.111,063 699.930,81	0.907	216	565.111,063 699.930,81	217	565.109,233 699.941,523	10.868
217	565.109,233 699.941,523	218	565.107,326 699.953,8	12.424	218	565.107,326 699.953,8	219	565.105,713 699.964,643	10.962	219	565.105,713 699.964,643	220	565.105,15 699.967,858	3.264
220	565.105,15 699.967,858	221	565.103,9 699.976,808	9.037	221	565.103,9 699.976,808	222	565.101,113 699.994,367	17.779	222	565.101,113 699.994,367	223	565.099,284 700.006,444	12.215
223	565.099,284 700.006,444	224	565.104,809 700.008,528	5.905	224	565.104,809 700.008,528	225	565.113,428 700.011,732	9.195	225	565.113,428 700.011,732	226	565.097,584 700.099,314	89.004
226	565.097,584 700.099,314	227	565.095,822 700.107,702	8.571	227	565.095,822 700.107,702	228	565.094,833 700.112,411	4.812	228	565.094,833 700.112,411	229	565.080,724 700.196,435	85.2
229	565.080,724 700.196,435	230	565.080,092 700.200,127	3.746	230	565.080,092 700.200,127	231	565.077,416 700.199,092	2.869	231	565.077,416 700.199,092	232	565.070,535 700.196,429	7.378
232	565.070,535 700.196,429	1	565.069,316 700.202,508	6.2										

** Lungimile segmentelor sunt determinate în planul de proiecție Stereo 70 și sunt rotunjite la 1 milimetru.

*** Distanța dintre puncte este formată din segmente cumulate ce sunt mai mici decât valoarea 1 milimetru.

**DATE DESPRE IMOBILUL NR. 3232**

Oficiul de Cadastru și Publicitate Imobiliară SUCEAVA
Biroul de Cadastru și Publicitate Imobiliară Radauti

A. Partea I. Descrierea imobilului

TEREN Necunoscut

Adresa: Loc. Volovat, Jud. Suceava

Nr. Crt	Nr cadastral Nr. topografic	Suprafața* (mp)	Observații / Referințe
A1	34306	35.958	Sector cadastral:44 Teren neimprejmuit;

B. Partea II. Proprietari și acte

Inscrieri privitoare la dreptul de proprietate și alte drepturi reale		Referințe
1778 / 17/01/2018		
Act Administrativ nr. HCL nr.28, din 20/04/2011 emis de CONSILIUL LOCAL VOLOVAT;		
B1	Intabulare, drept de PROPRIETATE, dobandit prin Lege, cota actuala 1/1 1) COMUNA VOLOVAT-DOMENIUL PRIVAT, CIF:4441239	A1

C. Partea III. SARCINI .

Inscrieri privind dezmembramintele dreptului de proprietate, drepturi reale de garanție și sarcini	Referințe
NU SUNT	

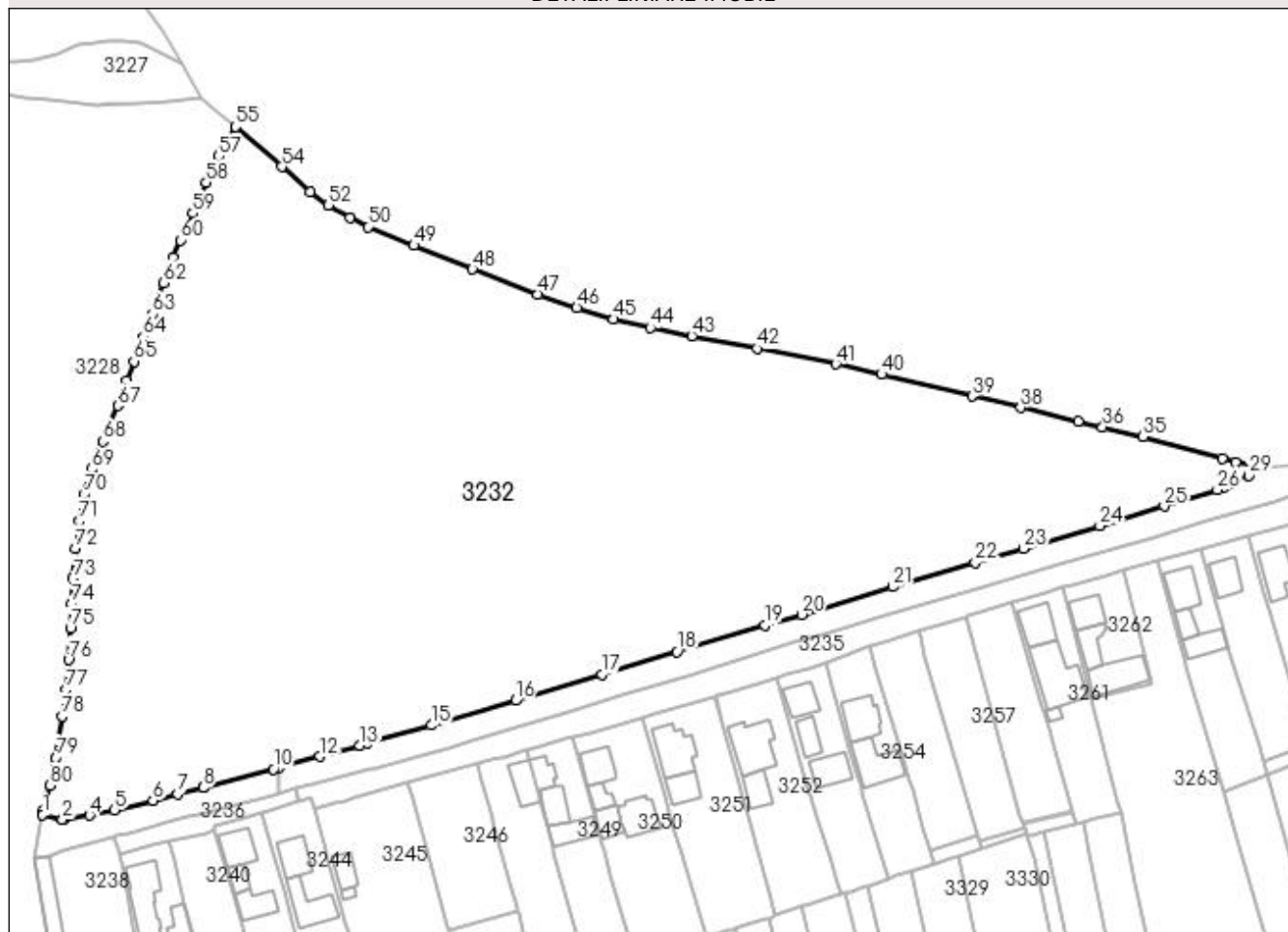
Anexa Nr. 1 La Partea I

Teren

Nr cadastral	Suprafața (mp)*	Observații / Referințe
34306	35.958	

* Suprafața este determinată în planul de proiecție Stereo 70.

DETALII LINIARE IMOBIL



Date referitoare la teren

Crt	Categorie folosință	Intravilan	Suprafața (mp)	Tarla	Parcelă	Nr. topo	Observații / Referințe
1	faneata	DA	34.549	8	267	-	
2	faneata	NU	1.409	8	267	-	

Lungime Segmente

1) Valorile lungimilor segmentelor sunt obținute din proiecție în plan.

Punct început	X / Y	Punct sfârșit	X / Y	Lungime segment
1	565.048,682 700.413,822	2	565.054,76 700.412,286	6.269
4	565.062,972 700.413,556	5	565.070,718 700.415,127	7.904
7	565.089,961 700.420,037	8	565.097,856 700.422,052	8.148
10	565.119,373 700.427,761	11	565.121,132 700.428,239	1.823
13	565.145,867 700.434,978	14	565.148,184 700.435,619	2.404
2	565.054,76 700.412,286	3	565.054,921 700.412,278	0.161
5	565.070,718 700.415,127	6	565.082,448 700.418,128	12.108
8	565.097,856 700.422,052	9	565.097,988 700.422,087	0.137
11	565.121,132 700.428,239	12	565.133,495 700.431,595	12.81
14	565.148,184 700.435,619	15	565.167,698 700.441,118	20.274
3	565.054,921 700.412,278	4	565.062,972 700.413,556	8.152
6	565.082,448 700.418,128	7	565.089,961 700.420,037	7.752
9	565.097,988 700.422,087	10	565.119,373 700.427,761	22.125
12	565.133,495 700.431,595	13	565.145,867 700.434,978	12.826
15	565.167,698 700.441,118	16	565.193,513 700.448,727	26.913

Punct început	X / Y	Punct sfârșit	X / Y	Lungime segment	Punct început	X / Y	Punct sfârșit	X / Y	Lungime segment	Punct început	X / Y	Punct sfârșit	X / Y	Lungime segment
16	565.193,513 700.448,727	17	565.219,945 700.456,722	27.615	17	565.219,945 700.456,722	18	565.243,027 700.463,722	24.12	18	565.243,027 700.463,722	19	565.269,835 700.471,726	27.977
19	565.269,835 700.471,726	20	565.281,188 700.475,017	11.82	20	565.281,188 700.475,017	21	565.309,04 700.483,487	29.111	21	565.309,04 700.483,487	22	565.334,349 700.490,954	26.388
22	565.334,349 700.490,954	23	565.349,169 700.495,198	15.416	23	565.349,169 700.495,198	24	565.372,552 700.502,174	24.401	24	565.372,552 700.502,174	25	565.392,245 700.508,152	20.58
25	565.392,245 700.508,152	26	565.408,539 700.513,227	17.066	26	565.408,539 700.513,227	27	565.410,776 700.514,007	2.369	27	565.410,776 700.514,007	28	565.412,945 700.514,896	2.344
28	565.412,945 700.514,896	29	565.418,158 700.517,543	5.847	29	565.418,158 700.517,543	30	565.422,441 700.519,973	4.924	30	565.422,441 700.519,973	31	565.421,865 700.520,093	0.588
31	565.421,865 700.520,093	32	565.420,425 700.520,391	1.471	32	565.420,425 700.520,391	33	565.414,039 700.521,556	6.491	33	565.414,039 700.521,556	34	565.410,0 700.522,818	4.232
34	565.410,0 700.522,818	35	565.385,784 700.529,452	25.108	35	565.385,784 700.529,452	36	565.373,352 700.532,396	12.776	36	565.373,352 700.532,396	37	565.365,85 700.534,18	7.711
37	565.365,85 700.534,18	38	565.348,316 700.538,347	18.022	38	565.348,316 700.538,347	39	565.333,365 700.541,886	15.364	39	565.333,365 700.541,886	40	565.305,665 700.548,5	28.479
40	565.305,665 700.548,5	41	565.291,684 700.551,676	14.337	41	565.291,684 700.551,676	42	565.267,577 700.556,449	24.575	42	565.267,577 700.556,449	43	565.247,599 700.560,361	20.357
43	565.247,599 700.560,361	44	565.234,804 700.562,795	13.024	44	565.234,804 700.562,795	45	565.223,548 700.565,46	11.567	45	565.223,548 700.565,46	46	565.212,346 700.568,926	11.726
46	565.212,346 700.568,926	47	565.200,389 700.573,039	12.645	47	565.200,389 700.573,039	48	565.180,335 700.580,685	21.462	48	565.180,335 700.580,685	49	565.162,44 700.588,003	19.333
49	565.162,44 700.588,003	50	565.148,309 700.593,69	15.232	50	565.148,309 700.593,69	51	565.142,877 700.596,496	6.114	51	565.142,877 700.596,496	52	565.136,225 700.600,336	7.681
52	565.136,225 700.600,336	53	565.130,557 700.604,435	6.995	53	565.130,557 700.604,435	54	565.121,932 700.612,065	11.516	54	565.121,932 700.612,065	55	565.107,77 700.624,302	18.716
55	565.107,77 700.624,302	56	565.105,744 700.620,971	3.899	56	565.105,744 700.620,971	57	565.102,625 700.615,285	6.485	57	565.102,625 700.615,285	58	565.098,777 700.607,272	8.889
58	565.098,777 700.607,272	59	565.094,66 700.597,838	10.293	59	565.094,66 700.597,838	60	565.090,807 700.589,629	9.068	60	565.090,807 700.589,629	61	565.088,628 700.584,32	5.739
61	565.088,628 700.584,32	62	565.085,726 700.576,568	8.277	62	565.085,726 700.576,568	63	565.082,204 700.567,001	10.195	63	565.082,204 700.567,001	64	565.079,586 700.559,913	7.556
64	565.079,586 700.559,913	65	565.076,664 700.552,508	7.961	65	565.076,664 700.552,508	66	565.074,525 700.546,645	6.241	66	565.074,525 700.546,645	67	565.071,666 700.538,905	8.251
67	565.071,666 700.538,905	68	565.067,13 700.528,052	11.763	68	565.067,13 700.528,052	69	565.063,718 700.519,464	9.241	69	565.063,718 700.519,464	70	565.061,368 700.511,718	8.095
70	565.061,368 700.511,718	71	565.059,783 700.503,716	8.157	71	565.059,783 700.503,716	72	565.058,727 700.495,348	8.434	72	565.058,727 700.495,348	73	565.058,015 700.486,175	9.201
73	565.058,015 700.486,175	74	565.057,577 700.478,364	7.823	74	565.057,577 700.478,364	75	565.057,177 700.470,958	7.417	75	565.057,177 700.470,958	76	565.056,652 700.461,145	9.827
76	565.056,652 700.461,145	77	565.055,755 700.452,053	9.136	77	565.055,755 700.452,053	78	565.054,568 700.443,908	8.231	78	565.054,568 700.443,908	79	565.052,72 700.431,177	12.864
79	565.052,72 700.431,177	80	565.050,895 700.422,789	8.584	80	565.050,895 700.422,789	81	565.048,952 700.415,198	7.836	81	565.048,952 700.415,198	82	565.048,759 700.414,215	1.002
82	565.048,759 700.414,215	1	565.048,682 700.413,822	0.4										

** Lungimile segmentelor sunt determinate în planul de proiecție Stereo 70 și sunt rotunjite la 1 milimetru.

*** Distanța dintre puncte este formată din segmente cumulate ce sunt mai mici decât valoarea 1 milimetru.

**DATE DESPRE IMOBILUL NR. 3233**

Oficiul de Cadastru și Publicitate Imobiliară SUCEAVA
Biroul de Cadastru și Publicitate Imobiliară Radauti

A. Partea I. Descrierea imobilului

TEREN Necunoscut

Adresa: Loc. Volovat, Jud. Suceava

Nr. Crt	Nr cadastral Nr. topografic	Suprafața* (mp)	Observații / Referințe
A1		620	Sector cadastral:44 Teren neimprejmuit; Imobilul s-a format din o parte a PF 1/3 a comunei cadastrale Volovăț.

B. Partea II. Proprietari și acte

Inscrieri privitoare la dreptul de proprietate și alte drepturi reale		Referințe
/		
Act Normativ nr. 1357, din 27/12/2001 emis de GUVERNUL ROMANIEI (poziția nr. 94 din Anexa 96);		
B1	Intabulare, drept de PROPRIETATE, dobândit prin Lege, cota actuala 1/1 1) COMUNA VOLOVĂȚ DOMENIU PUBLIC, CIF:4441239	A1

C. Partea III. SARCINI .

Inscrieri privind dezmembramintele dreptului de proprietate, drepturi reale de garanție și sarcini	Referințe
NU SUNT	

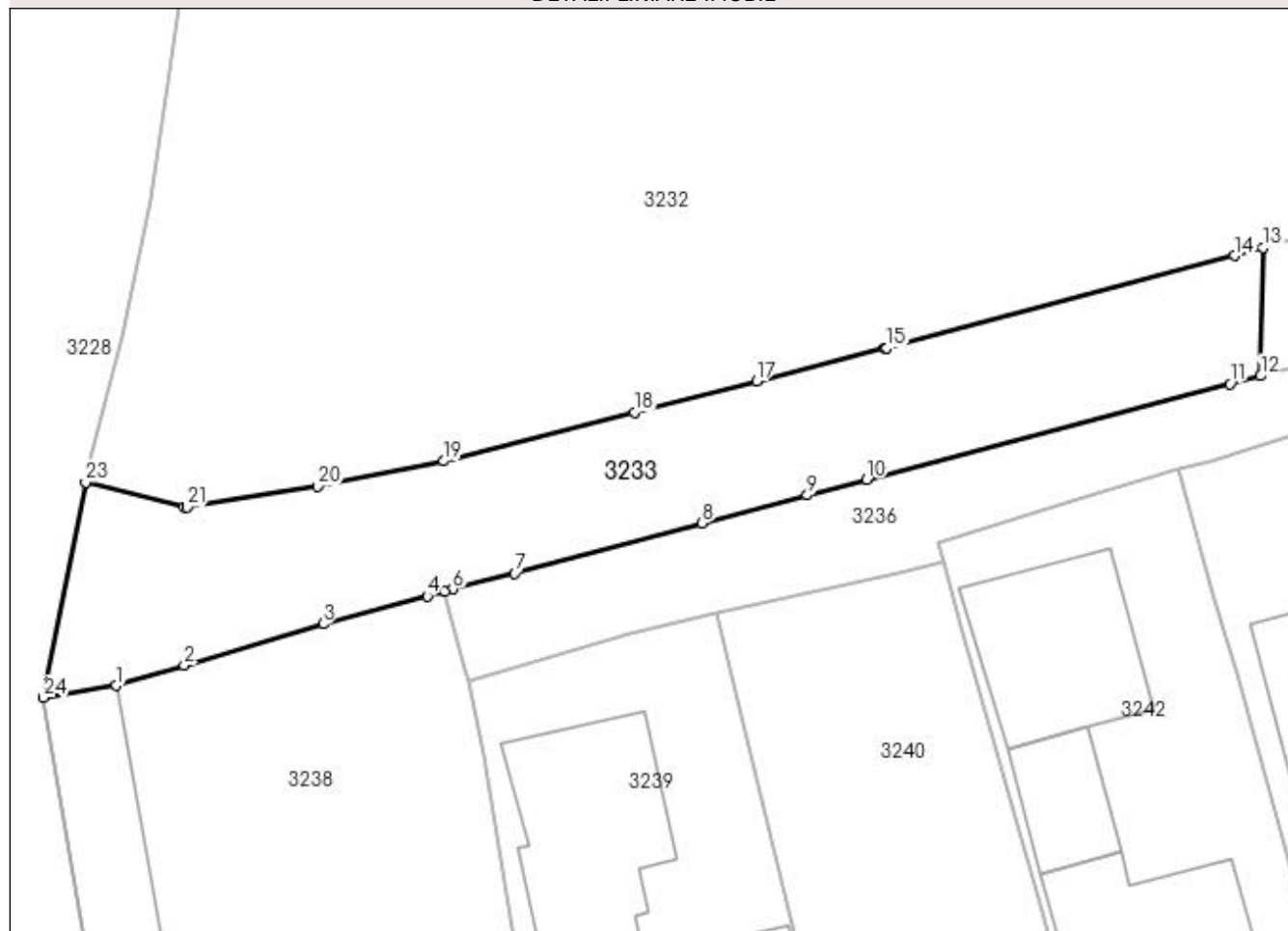
Anexa Nr. 1 La Partea I

Teren

Nr cadastral	Suprafața (mp)*	Observații / Referințe
	620	Imobilul s-a format din o parte a PF 1/3 a comunei cadastrale Volovăț.

* Suprafața este determinată în planul de proiecție Stereo 70.

DETALII LINIARE IMOBIL



Date referitoare la teren

Crt	Categorie folosință	Intra vilan	Suprafața (mp)	Tarla	Parcelă	Nr. topo	Observații / Referințe
1	drum	DA	404	8	267	-	
2	drum	NU	216	8	267	-	

Lungime Segmente

1) Valorile lungimilor segmentelor sunt obținute din proiecție în plan.

Punct început	X / Y	Punct sfârșit	X / Y	Lungime segment (** (m)
1	565.050,567 700.401,311	2	565.054,751 700.402,554	4.365
3	565.063,284 700.405,109	4	565.069,704 700.406,822	6.645
5	565.070,789 700.407,111	6	565.071,271 700.407,245	0.5
7	565.075,099 700.408,227	8	565.086,606 700.411,307	11.912

Punct început	X / Y	Punct sfârșit	X / Y	Lungime segment (** (m)
2	565.054,751 700.402,554	3	565.063,284 700.405,109	8.907
4	565.069,704 700.406,822	5	565.070,789 700.407,111	1.123
6	565.071,271 700.407,245	7	565.075,099 700.408,227	3.952
8	565.086,606 700.411,307	9	565.093,083 700.413,02	6.7

Punct început	X / Y	Punct sfârșit	X / Y	Lungime segment (** (m)
9	565.093,083 700.413,02	10	565.096,75 700.413,99	3.793
11	565.119,099 700.419,865	12	565.120,994 700.420,364	1.96
13	565.121,132 700.428,239	14	565.119,373 700.427,761	1.823
15	565.097,988 700.422,087	16	565.097,856 700.422,052	0.137
17	565.089,961 700.420,037	18	565.082,448 700.418,128	7.752
19	565.070,718 700.415,127	20	565.062,972 700.413,556	7.904
21	565.054,921 700.412,278	22	565.054,76 700.412,286	0.161
23	565.048,682 700.413,822	24	565.046,086 700.400,581	13.493

Punct început	X / Y	Punct sfârșit	X / Y	Lungime segment (** (m)
10	565.096,75 700.413,99	11	565.119,099 700.419,865	23.108
12	565.120,994 700.420,364	13	565.121,132 700.428,239	7.876
14	565.119,373 700.427,761	15	565.097,988 700.422,087	22.125
16	565.097,856 700.422,052	17	565.089,961 700.420,037	8.148
18	565.082,448 700.418,128	19	565.070,718 700.415,127	12.108
20	565.062,972 700.413,556	21	565.054,921 700.412,278	8.152
22	565.054,76 700.412,286	23	565.048,682 700.413,822	6.269
24	565.046,086 700.400,581	1	565.050,567 700.401,311	4.54

** Lungimile segmentelor sunt determinate în planul de proiecție Stereo 70 și sunt rotunjite la 1 milimetru.

*** Distanța dintre puncte este formată din segmente cumulate ce sunt mai mici decât valoarea 1 milimetru.

**DATE DESPRE IMOBILUL NR. 3234**

Oficiul de Cadastru și Publicitate Imobiliară SUCEAVA
Biroul de Cadastru și Publicitate Imobiliară Radauti

A. Partea I. Descrierea imobilului

TEREN Intravilan

Adresa: Loc. Volovat, Jud. Suceava

Nr. Crt	Nr cadastral Nr. topografic	Suprafața* (mp)	Observații / Referințe
A1	33041	2.646	Sector cadastral:44 Teren neimprejmuit;

B. Partea II. Proprietari și acte

Inscrieri privitoare la dreptul de proprietate și alte drepturi reale	Referințe
1204 / 18/01/2016	
Act Normativ nr. HG 1357, din 27/12/2001 emis de GUVERNUL ROMANIEI (act administrativ nr 12 din 05.02.2015, emis de Primaria Volovat;act administrativ nr Adeverinta din 21.12.2020, emis de Primaria com. Volovat;act administrativ nr Certificat de conformitate din 21.12.2020, emis de Primaria com. Volovat);	
B3	Intabulare, drept de PROPRIETATE, dobandit prin Conventie, cota actuala 1/1
1) COMUNA VOLOVĂȚ - DOMENIU PUBLIC, CIF:4441239	

C. Partea III. SARCINI .

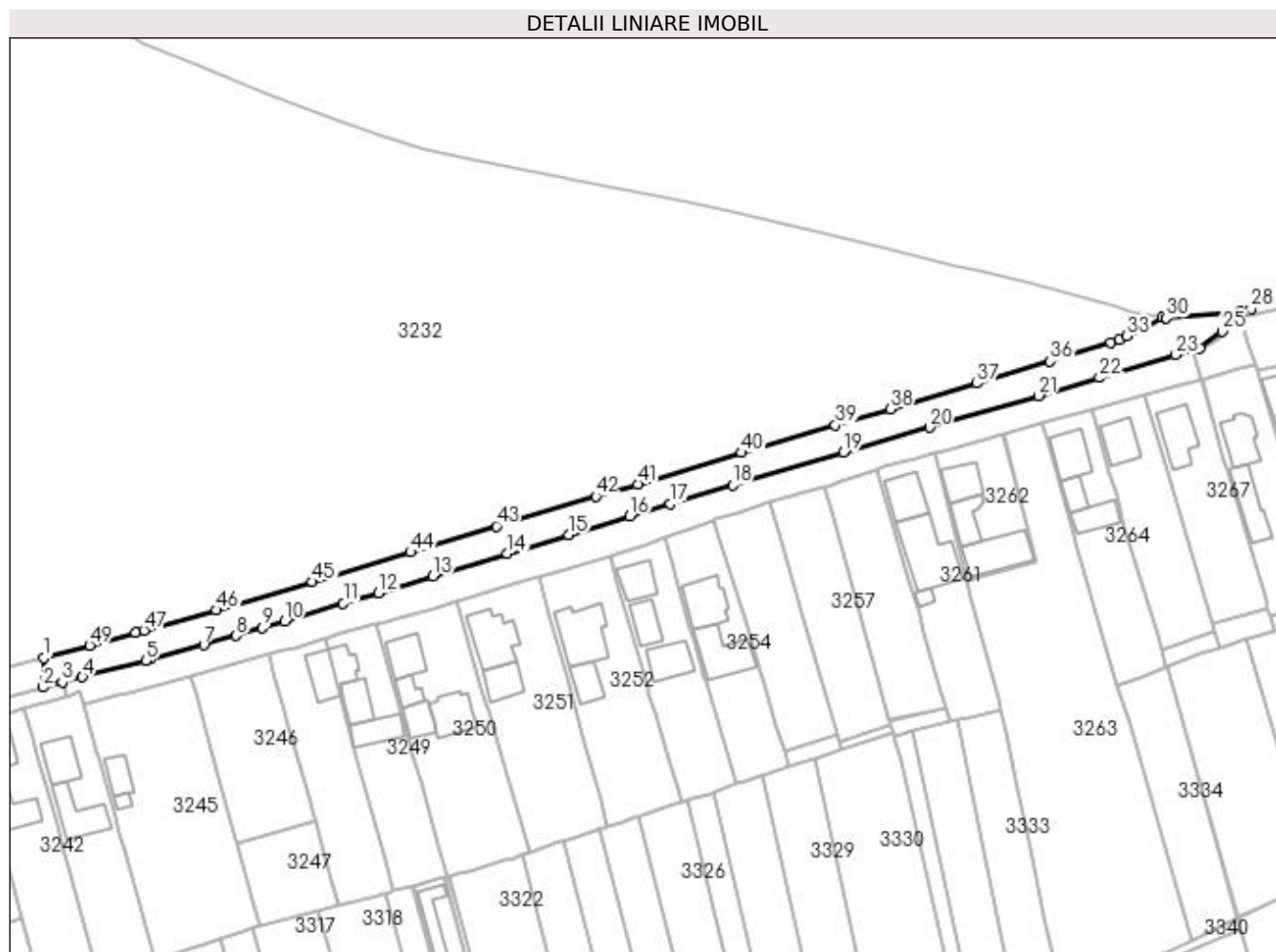
Inscrieri privind dezmembramintele dreptului de proprietate, drepturi reale de garanție și sarcini	Referințe
NU SUNT	

Anexa Nr. 1 La Partea I

Teren

Nr cadastral	Suprafața (mp)*	Observații / Referințe
33041	2.646	

* Suprafața este determinată în planul de proiecție Stereo 70.



Date referitoare la teren

Crt	Categorie folosință	Intra vilan	Suprafața (mp)	Tarla	Parcelă	Nr. topo	Observații / Referințe
1	drum	DA	2.646	8	267	-	

Lungime Segmente

1) Valorile lungimilor segmentelor sunt obținute din proiecție în plan.

Punct început	X / Y	Punct sfârșit	X / Y	Lungime segment	Punct început	X / Y	Punct sfârșit	X / Y	Lungime segment	Punct început	X / Y	Punct sfârșit	X / Y	Lungime segment
1	565.121,132 700.428,239	2	565.120,994 700.420,364	7.876	2	565.120,994 700.420,364	3	565.126,158 700.421,723	5.34	3	565.126,158 700.421,723	4	565.131,585 700.423,152	5.612
4	565.131,585 700.423,152	5	565.148,589 700.427,516	17.55 5	5	565.148,589 700.427,516	6	565.150,06 700.427,91	1.523	6	565.150,06 700.427,91	7	565.164,258 700.431,712	14.69 8
7	565.164,258 700.431,712	8	565.172,955 700.434,245	9.058	8	565.172,955 700.434,245	9	565.179,927 700.436,324	7.275	9	565.179,927 700.436,324	10	565.186,088 700.438,157	6.428
10	565.186,088 700.438,157	11	565.201,857 700.442,969	16.48 7	11	565.201,857 700.442,969	12	565.211,34 700.445,811	9.9	12	565.211,34 700.445,811	13	565.226,008 700.450,313	15.34 3
13	565.226,008 700.450,313	14	565.246,033 700.456,311	20.90 4	14	565.246,033 700.456,311	15	565.262,589 700.461,341	17.30 3	15	565.262,589 700.461,341	16	565.279,024 700.466,395	17.19 5
16	565.279,024 700.466,395	17	565.289,958 700.469,701	11.42 3	17	565.289,958 700.469,701	18	565.306,675 700.474,825	17.48 5	18	565.306,675 700.474,825	19	565.336,579 700.483,644	31.17 7

Punct început	X / Y	Punct sfârșit	X / Y	Lungime segment	Punct început	X / Y	Punct sfârșit	X / Y	Lungime segment	Punct început	X / Y	Punct sfârșit	X / Y	Lungime segment
19	565.336,579 700.483,644	20	565.359,78 700.490,285	24.13 3	20	565.359,78 700.490,285	21	565.389,152 700.498,846	30.59 4	21	565.389,152 700.498,846	22	565.405,537 700.503,658	17.07 7
22	565.405,537 700.503,658	23	565.426,111 700.509,827	21.47 9	23	565.426,111 700.509,827	24	565.432,647 700.511,719	6.804	24	565.432,647 700.511,719	25	565.438,657 700.516,122	7.45
25	565.438,657 700.516,122	26	565.441,049 700.517,848	2.95	26	565.441,049 700.517,848	27	565.443,567 700.520,268	3.492	27	565.443,567 700.520,268	28	565.446,379 700.522,284	3.46
28	565.446,379 700.522,284	29	565.443,436 700.521,543	3.035	29	565.443,436 700.521,543	30	565.423,556 700.519,742	19.96 1	30	565.423,556 700.519,742	31	565.422,441 700.519,973	1.139
31	565.422,441 700.519,973	32	565.418,158 700.517,543	4.924	32	565.418,158 700.517,543	33	565.412,945 700.514,896	5.847	33	565.412,945 700.514,896	34	565.410,776 700.514,007	2.344
34	565.410,776 700.514,007	35	565.408,539 700.513,227	2.369	35	565.408,539 700.513,227	36	565.392,245 700.508,152	17.06 6	36	565.392,245 700.508,152	37	565.372,552 700.502,174	20.58
37	565.372,552 700.502,174	38	565.349,169 700.495,198	24.40 1	38	565.349,169 700.495,198	39	565.334,349 700.490,954	15.41 6	39	565.334,349 700.490,954	40	565.309,04 700.483,487	26.38 8
40	565.309,04 700.483,487	41	565.281,188 700.475,017	29.11 1	41	565.281,188 700.475,017	42	565.269,835 700.471,726	11.82	42	565.269,835 700.471,726	43	565.243,027 700.463,722	27.97 7
43	565.243,027 700.463,722	44	565.219,945 700.456,722	24.12	44	565.219,945 700.456,722	45	565.193,513 700.448,727	27.61 5	45	565.193,513 700.448,727	46	565.167,698 700.441,118	26.91 3
46	565.167,698 700.441,118	47	565.148,184 700.435,619	20.27 4	47	565.148,184 700.435,619	48	565.145,867 700.434,978	2.404	48	565.145,867 700.434,978	49	565.133,495 700.431,595	12.82 6
49	565.133,495 700.431,595	1	565.121,132 700.428,239	12.81										

** Lungimile segmentelor sunt determinate în planul de proiecție Stereo 70 și sunt rotunjite la 1 milimetru.

*** Distanța dintre puncte este formată din segmente cumulate ce sunt mai mici decât valoarea 1 milimetru.

**DATE DESPRE IMOBILUL NR. 3235**

Oficiul de Cadastru și Publicitate Imobiliară SUCEAVA
Biroul de Cadastru și Publicitate Imobiliară Radauti

A. Partea I. Descrierea imobilului

TEREN Intravilan

Adresa: Loc. Volovat, Jud. Suceava

Nr. Crt	Nr cadastral Nr. topografic	Suprafața* (mp)	Observații / Referințe
A1	39172	6.741	Sector cadastral:44 Teren neimprejmuit;

B. Partea II. Proprietari și acte

Inscrieri privitoare la dreptul de proprietate și alte drepturi reale		Referințe
47762 / 07/11/2019		
Act Administrativ nr. 28 cu anexa, din 20/04/2011 emis de CONSILIUL LOCAL VOLOVAT (act administrativ nr 107 din 08.01.2018, emis de Primaria Volovat);		
B2	Intabulare, drept de PROPRIETATE, dobandit prin Constituire, cota actuala 1/1 1) COMUNA VOLOVĂȚ - DOMENIU PRIVAT, CIF:4441239	A1

C. Partea III. SARCINI .

Inscrieri privind dezmembramentele dreptului de proprietate, drepturi reale de garanție și sarcini	Referințe
NU SUNT	

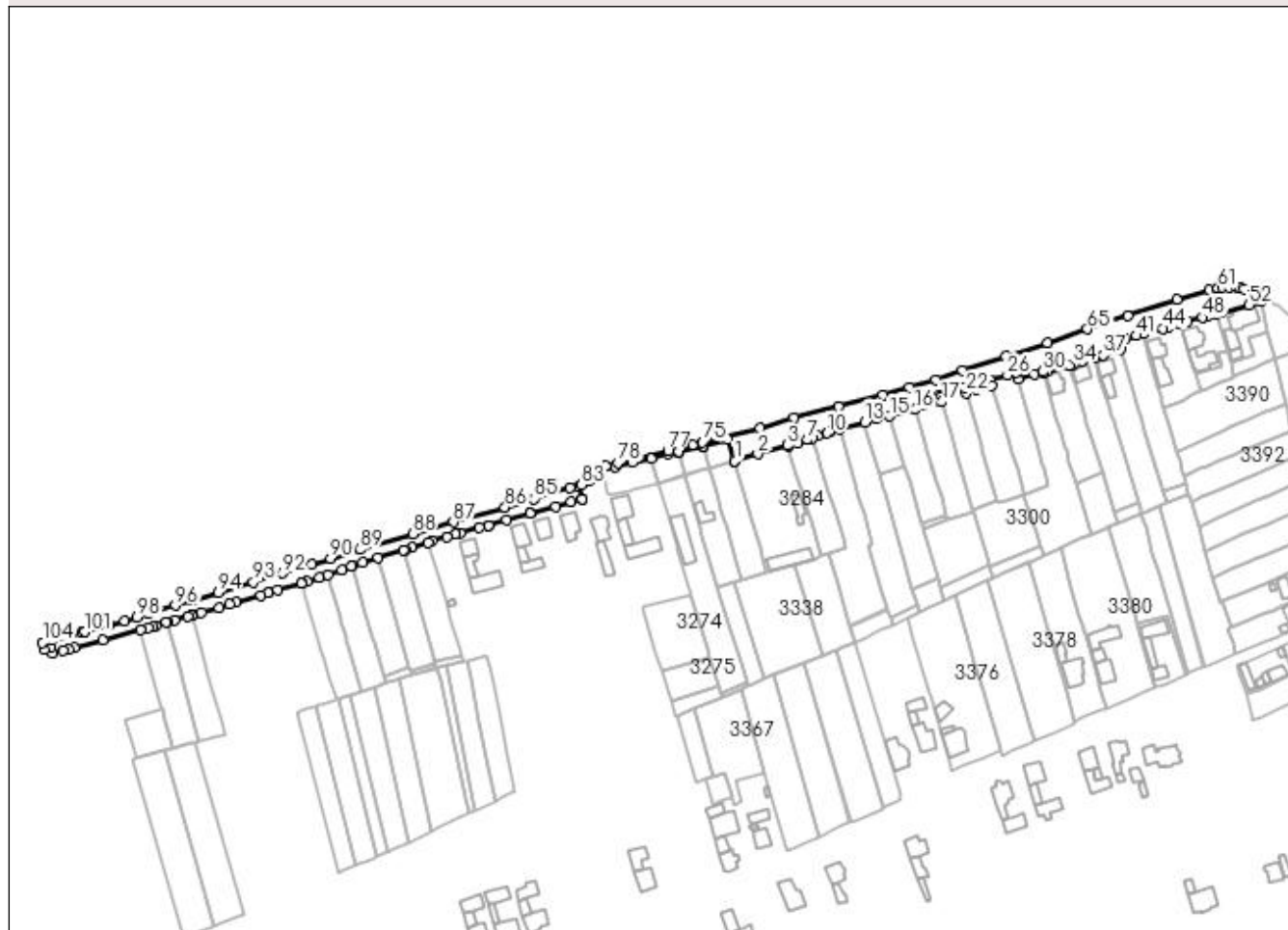
Anexa Nr. 1 La Partea I

Teren

Nr cadastral	Suprafața (mp)*	Observații / Referințe
39172	6.741	

* Suprafața este determinată în planul de proiecție Stereo 70.

DETALII LINIARE IMOBIL



Date referitoare la teren

Crt	Categorie folosință	Intra vilan	Suprafața (mp)	Tarla	Parcelă	Nr. topo	Observații / Referințe
1	faneata	DA	6.741	8	268	-	

Lungime Segmente

1) Valorile lungimilor segmentelor sunt obținute din proiecție în plan.

Punct început	X / Y	Punct sfârșit	X / Y	Lungime segment	Punct început	X / Y	Punct sfârșit	X / Y	Lungime segment	Punct început	X / Y	Punct sfârșit	X / Y	Lungime segment
1	565.519,778 700.525,228	2	565.532,969 700.529,054	13.735	2	565.532,969 700.529,054	3	565.549,612 700.533,881	17.329	3	565.549,612 700.533,881	4	565.549,78 700.533,93	0.175
4	565.549,78 700.533,93	5	565.550,172 700.533,824	0.406	5	565.550,172 700.533,824	6	565.555,698 700.535,262	5.71	6	565.555,698 700.535,262	7	565.561,219 700.537,195	5.85
7	565.561,219 700.537,195	8	565.563,705 700.537,971	2.604	8	565.563,705 700.537,971	9	565.566,848 700.539,251	3.394	9	565.566,848 700.539,251	10	565.572,417 700.540,92	5.814
10	565.572,417 700.540,92	11	565.574,091 700.541,435	1.751	11	565.574,091 700.541,435	12	565.579,409 700.543,073	5.565	12	565.579,409 700.543,073	13	565.593,788 700.547,203	14.96
13	565.593,788 700.547,203	14	565.600,346 700.549,184	6.851	14	565.600,346 700.549,184	15	565.608,045 700.550,544	7.818	15	565.608,045 700.550,544	16	565.622,395 700.554,295	14.832
16	565.622,395 700.554,295	17	565.637,387 700.558,71	15.629	17	565.637,387 700.558,71	18	565.636,636 700.561,567	2.954	18	565.636,636 700.561,567	19	565.636,293 700.562,628	1.115

Punct început	X / Y	Punct sfârșit	X / Y	Lungime segment	Punct început	X / Y	Punct sfârșit	X / Y	Lungime segment	Punct început	X / Y	Punct sfârșit	X / Y	Lungime segment
19	565.636,293 700.562,628	20	565.641,523 700.564,136	5.443	20	565.641,523 700.564,136	21	565.650,398 700.566,759	9.254	21	565.650,398 700.566,759	22	565.651,305 700.563,888	3.011
22	565.651,305 700.563,888	23	565.657,545 700.565,824	6.533	23	565.657,545 700.565,824	24	565.665,739 700.568,234	8.541	24	565.665,739 700.568,234	25	565.664,745 700.571,032	2.969
25	565.664,745 700.571,032	26	565.674,938 700.573,936	10.599	26	565.674,938 700.573,936	27	565.679,737 700.575,33	4.997	27	565.679,737 700.575,33	28	565.680,69 700.571,679	3.773
28	565.680,69 700.571,679	29	565.690,267 700.574,582	10.007	29	565.690,267 700.574,582	30	565.695,158 700.575,946	5.078	30	565.695,158 700.575,946	31	565.695,397 700.575,102	0.877
31	565.695,397 700.575,102	32	565.697,827 700.575,926	2.566	32	565.697,827 700.575,926	33	565.710,229 700.579,499	12.906	33	565.710,229 700.579,499	34	565.712,0 700.580,043	1.853
34	565.712,0 700.580,043	35	565.717,711 700.581,804	5.976	35	565.717,711 700.581,804	36	565.724,342 700.583,795	6.923	36	565.724,342 700.583,795	37	565.729,55 700.585,312	5.424
37	565.729,55 700.585,312	38	565.739,151 700.588,29	10.052	38	565.739,151 700.588,29	39	565.737,761 700.593,475	5.368	39	565.737,761 700.593,475	40	565.741,808 700.594,429	4.158
40	565.741,808 700.594,429	41	565.748,311 700.596,329	6.775	41	565.748,311 700.596,329	42	565.751,856 700.597,344	3.687	42	565.751,856 700.597,344	43	565.752,144 700.597,427	0.3
43	565.752,144 700.597,427	44	565.763,399 700.600,531	11.675	44	565.763,399 700.600,531	45	565.766,542 700.601,398	3.26	45	565.766,542 700.601,398	46	565.773,047 700.603,135	6.733
46	565.773,047 700.603,135	47	565.777,402 700.604,366	4.526	47	565.777,402 700.604,366	48	565.785,684 700.606,744	8.617	48	565.785,684 700.606,744	49	565.788,296 700.607,441	2.703
49	565.788,296 700.607,441	50	565.793,974 700.608,957	5.877	50	565.793,974 700.608,957	51	565.796,455 700.609,672	2.582	51	565.796,455 700.609,672	52	565.812,183 700.613,912	16.289
52	565.812,183 700.613,912	53	565.818,99 700.615,691	7.036	53	565.818,99 700.615,691	54	565.818,16 700.619,253	3.657	54	565.818,16 700.619,253	55	565.815,655 700.620,239	2.692
55	565.815,655 700.620,239	56	565.809,249 700.622,61	6.831	56	565.809,249 700.622,61	57	565.807,337 700.623,323	2.041	57	565.807,337 700.623,323	58	565.805,196 700.623,831	2.2
58	565.805,196 700.623,831	59	565.801,066 700.624,036	4.135	59	565.801,066 700.624,036	60	565.797,171 700.623,714	3.908	60	565.797,171 700.623,714	61	565.794,506 700.623,245	2.706
61	565.794,506 700.623,245	62	565.789,439 700.622,22	5.17	62	565.789,439 700.622,22	63	565.771,31 700.616,861	18.904	63	565.771,31 700.616,861	64	565.743,17 700.607,704	29.592
64	565.743,17 700.607,704	65	565.720,32 700.600,079	24.089	65	565.720,32 700.600,079	66	565.697,505 700.592,464	24.052	66	565.697,505 700.592,464	67	565.673,694 700.584,703	25.044
67	565.673,694 700.584,703	68	565.649,21 700.576,444	25.839	68	565.649,21 700.576,444	69	565.633,922 700.571,318	16.124	69	565.633,922 700.571,318	70	565.618,925 700.566,887	15.638
70	565.618,925 700.566,887	71	565.603,902 700.562,884	15.547	71	565.603,902 700.562,884	72	565.578,711 700.556,063	26.098	72	565.578,711 700.556,063	73	565.553,293 700.549,558	26.237
73	565.553,293 700.549,558	74	565.533,946 700.543,993	20.131	74	565.533,946 700.543,993	75	565.501,561 700.535,9	33.381	75	565.501,561 700.535,9	76	565.495,702 700.534,361	6.058
76	565.495,702 700.534,361	77	565.481,808 700.530,913	14.315	77	565.481,808 700.530,913	78	565.453,273 700.524,086	29.34	78	565.453,273 700.524,086	79	565.446,379 700.522,284	7.126
79	565.446,379 700.522,284	80	565.443,567 700.520,268	3.46	80	565.443,567 700.520,268	81	565.441,049 700.517,848	3.492	81	565.441,049 700.517,848	82	565.438,657 700.516,122	2.95
82	565.438,657 700.516,122	83	565.432,647 700.511,719	7.45	83	565.432,647 700.511,719	84	565.426,111 700.509,827	6.804	84	565.426,111 700.509,827	85	565.405,537 700.503,658	21.479
85	565.405,537 700.503,658	86	565.389,152 700.498,846	17.077	86	565.389,152 700.498,846	87	565.359,78 700.490,285	30.594	87	565.359,78 700.490,285	88	565.336,579 700.483,644	24.133
88	565.336,579 700.483,644	89	565.306,675 700.474,825	31.177	89	565.306,675 700.474,825	90	565.289,958 700.469,701	17.485	90	565.289,958 700.469,701	91	565.279,024 700.466,395	11.423
91	565.279,024 700.466,395	92	565.262,589 700.461,341	17.195	92	565.262,589 700.461,341	93	565.246,033 700.456,311	17.303	93	565.246,033 700.456,311	94	565.226,008 700.450,313	20.904
94	565.226,008 700.450,313	95	565.211,34 700.445,811	15.343	95	565.211,34 700.445,811	96	565.201,857 700.442,969	9.9	96	565.201,857 700.442,969	97	565.186,088 700.438,157	16.487
97	565.186,088 700.438,157	98	565.179,927 700.436,324	6.428	98	565.179,927 700.436,324	99	565.172,955 700.434,245	7.275	99	565.172,955 700.434,245	100	565.164,258 700.431,712	9.058
100	565.164,258 700.431,712	101	565.150,06 700.427,91	14.698	101	565.150,06 700.427,91	102	565.148,589 700.427,516	1.523	102	565.148,589 700.427,516	103	565.131,585 700.423,152	17.555
103	565.131,585 700.423,152	104	565.126,158 700.421,723	5.612	104	565.126,158 700.421,723	105	565.127,153 700.417,986	3.867	105	565.127,153 700.417,986	106	565.130,887 700.419,167	3.916
106	565.130,887 700.419,167	107	565.131,899 700.415,682	3.629	107	565.131,899 700.415,682	108	565.137,624 700.417,129	5.905	108	565.137,624 700.417,129	109	565.141,19 700.418,068	3.688
109	565.141,19 700.418,068	110	565.144,276 700.418,881	3.191	110	565.144,276 700.418,881	111	565.160,618 700.423,431	16.964	111	565.160,618 700.423,431	112	565.181,819 700.429,22	21.977
112	565.181,819 700.429,22	113	565.186,078 700.430,396	4.418	113	565.186,078 700.430,396	114	565.188,734 700.431,098	2.747	114	565.188,734 700.431,098	115	565.190,29 700.431,51	1.61
115	565.190,29 700.431,51	116	565.196,378 700.433,32	6.351	116	565.196,378 700.433,32	117	565.196,926 700.433,483	0.572	117	565.196,926 700.433,483	118	565.201,017 700.434,699	4.268

Punct început	X / Y	Punct sfârșit	X / Y	Lungime segment	Punct început	X / Y	Punct sfârșit	X / Y	Lungime segment	Punct început	X / Y	Punct sfârșit	X / Y	Lungime segment
118	565.201,017 700.434,699	119	565.208,7 700.436,897	7.991	119	565.208,7 700.436,897	120	565.210,706 700.437,443	2.079	120	565.210,706 700.437,443	121	565.211,636 700.437,712	0.968
121	565.211,636 700.437,712	122	565.216,527 700.439,03	5.065	122	565.216,527 700.439,03	123	565.226,454 700.441,769	10.298	123	565.226,454 700.441,769	124	565.232,479 700.443,523	6.275
124	565.232,479 700.443,523	125	565.236,072 700.444,596	3.75	125	565.236,072 700.444,596	126	565.250,455 700.448,844	14.997	126	565.250,455 700.448,844	127	565.254,598 700.450,098	4.329
127	565.254,598 700.450,098	128	565.254,763 700.450,146	0.172	128	565.254,763 700.450,146	129	565.259,957 700.451,655	5.409	129	565.259,957 700.451,655	130	565.273,598 700.455,742	14.24
130	565.273,598 700.455,742	131	565.273,79 700.455,799	0.2	131	565.273,79 700.455,799	132	565.276,656 700.456,593	2.974	132	565.276,656 700.456,593	133	565.283,647 700.458,8	7.331
133	565.283,647 700.458,8	134	565.288,592 700.460,47	5.219	134	565.288,592 700.460,47	135	565.296,226 700.463,359	8.162	135	565.296,226 700.463,359	136	565.301,76 700.465,468	5.922
136	565.301,76 700.465,468	137	565.302,318 700.465,544	0.563	137	565.302,318 700.465,544	138	565.308,088 700.467,306	6.033	138	565.308,088 700.467,306	139	565.316,962 700.470,233	9.344
139	565.316,962 700.470,233	140	565.331,464 700.474,289	15.059	140	565.331,464 700.474,289	141	565.332,273 700.474,545	0.849	141	565.332,273 700.474,545	142	565.336,127 700.475,765	4.042
142	565.336,127 700.475,765	143	565.345,487 700.478,76	9.827	143	565.345,487 700.478,76	144	565.347,782 700.479,678	2.472	144	565.347,782 700.479,678	145	565.356,08 700.481,958	8.606
145	565.356,08 700.481,958	146	565.360,876 700.483,36	4.997	146	565.360,876 700.483,36	147	565.361,069 700.483,411	0.2	147	565.361,069 700.483,411	148	565.363,805 700.484,131	2.829
148	565.363,805 700.484,131	149	565.374,538 700.487,099	11.136	149	565.374,538 700.487,099	150	565.379,64 700.488,534	5.3	150	565.379,64 700.488,534	151	565.379,833 700.488,588	0.2
151	565.379,833 700.488,588	152	565.390,006 700.491,448	10.567	152	565.390,006 700.491,448	153	565.403,39 700.495,202	13.901	153	565.403,39 700.495,202	154	565.403,664 700.495,232	0.276
154	565.403,664 700.495,232	155	565.417,883 700.499,191	14.76	155	565.417,883 700.499,191	156	565.426,841 700.501,652	9.29	156	565.426,841 700.501,652	157	565.432,929 700.503,267	6.299
157	565.432,929 700.503,267	158	565.432,986 700.503,285	0.06	158	565.432,986 700.503,285	159	565.431,037 700.510,473	7.448	159	565.431,037 700.510,473	160	565.436,981 700.513,787	6.805
160	565.436,981 700.513,787	161	565.439,42 700.515,621	3.052	161	565.439,42 700.515,621	162	565.443,718 700.519,971	6.115	162	565.443,718 700.519,971	163	565.451,955 700.521,91	8.462
163	565.451,955 700.521,91	164	565.461,802 700.524,229	10.116	164	565.461,802 700.524,229	165	565.472,291 700.526,638	10.762	165	565.472,291 700.526,638	166	565.481,814 700.529,155	9.85
166	565.481,814 700.529,155	167	565.487,826 700.530,575	6.177	167	565.487,826 700.530,575	168	565.488,028 700.529,808	0.793	168	565.488,028 700.529,808	169	565.501,665 700.533,691	14.179
169	565.501,665 700.533,691	170	565.501,892 700.532,938	0.786	170	565.501,892 700.532,938	171	565.515,865 700.537,165	14.598	171	565.515,865 700.537,165	172	565.519,584 700.525,172	12.556
172	565.519,584 700.525,172	1	565.519,778 700.525,228	0.202										

** Lungimile segmentelor sunt determinate în planul de proiecție Stereo 70 și sunt rotunjite la 1 milimetru.

*** Distanța dintre puncte este formată din segmente cumulate ce sunt mai mici decât valoarea 1 milimetru.

**DATE DESPRE IMOBILUL NR. 3236**

Oficiul de Cadastru și Publicitate Imobiliară SUCEAVA
Biroul de Cadastru și Publicitate Imobiliară Radauti

A. Partea I. Descrierea imobilului

TEREN Intravilan

Adresa: Loc. Volovat, Jud. Suceava

Nr. Crt	Nr cadastral Nr. topografic	Suprafața* (mp)	Observații / Referințe
A1		290	Sector cadastral:44 Teren neimprejmuit; Imobilul s-a format din o parte a PF 1/3 a comunei cadastrale Volovăț.

B. Partea II. Proprietari și acte

Inscrieri privitoare la dreptul de proprietate și alte drepturi reale		Referințe
/		
Act Normativ nr. Legea 7, din 13/03/1996 emis de PARLAMENTUL ROMANIEI;		
B1	Inscrierea provizorie, drept de PROPRIETATE, dobandit prin Lege, cota actuala 1/1 1) NEIDENTIFICAT NEIDENTIFICAT	A1
B2	Proprietar neidentificat.	A1

C. Partea III. SARCINI .

Inscrieri privind dezmembramintele dreptului de proprietate, drepturi reale de garanție și sarcini	Referințe
NU SUNT	

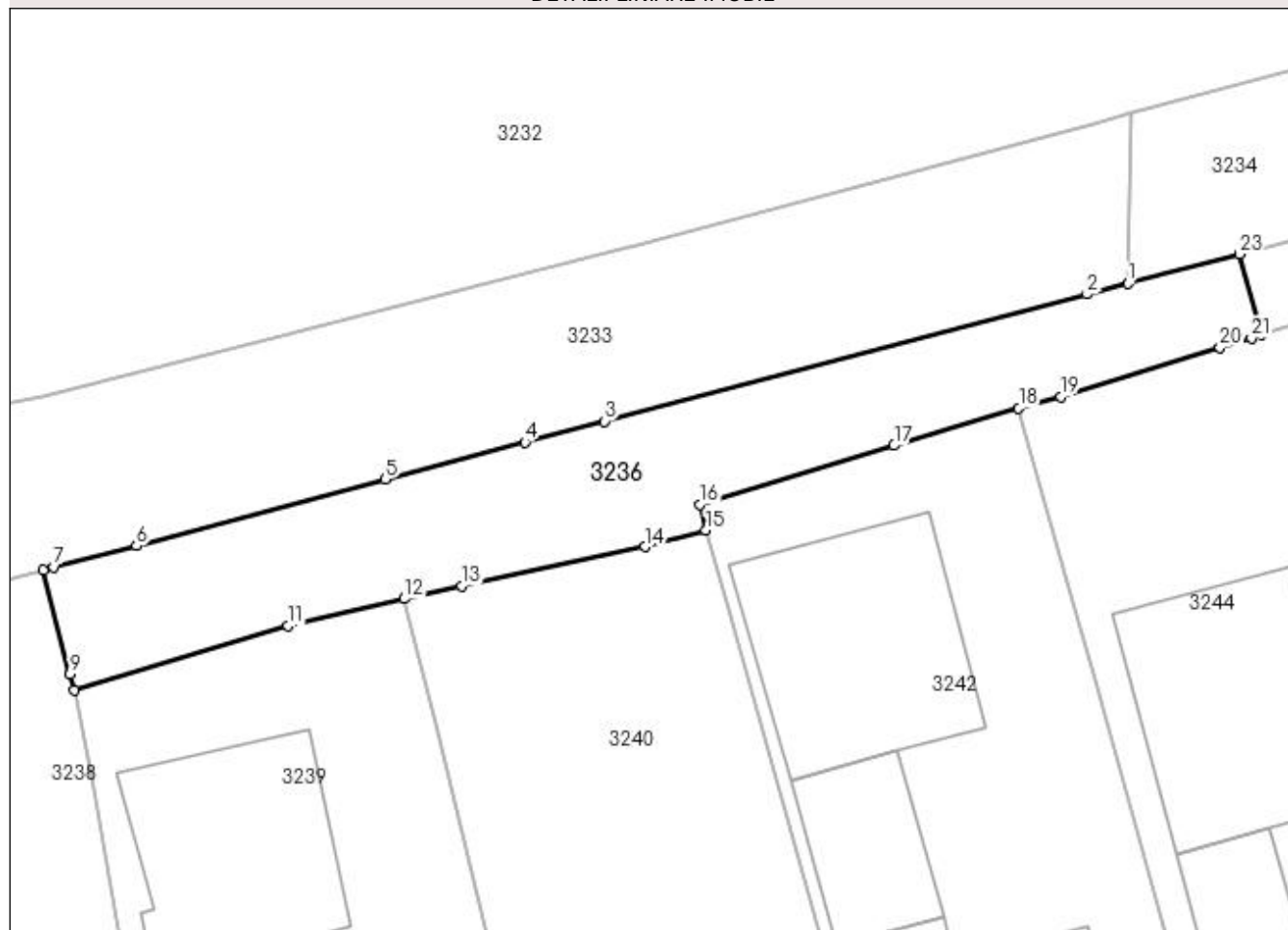
Anexa Nr. 1 La Partea I

Teren

Nr cadastral	Suprafața (mp)*	Observații / Referințe
	290	Imobilul s-a format din o parte a PF 1/3 a comunei cadastrale Volovăț.

* Suprafața este determinată în planul de proiecție Stereo 70.

DETALII LINIARE IMOBIL



Date referitoare la teren

Crt	Categorie folosință	Intravilan	Suprafața (mp)	Tarla	Parcelă	Nr. topo	Observații / Referințe
1	faneata	DA	290	8	268	-	

Lungime Segmente

1) Valorile lungimilor segmentelor sunt obținute din proiecție în plan.

Punct început	X / Y	Punct sfârșit	X / Y	Lungime segment (** (m)
1	565.120,994 700.420,364	2	565.119,099 700.419,865	1.96
3	565.096,75 700.413,99	4	565.093,083 700.413,02	3.793
5	565.086,606 700.411,307	6	565.075,099 700.408,227	11.912
7	565.071,271 700.407,245	8	565.070,789 700.407,111	0.5
9	565.072,021 700.402,289	10	565.072,21 700.401,548	0.765

Punct început	X / Y	Punct sfârșit	X / Y	Lungime segment (** (m)
2	565.119,099 700.419,865	3	565.096,75 700.413,99	23.108
4	565.093,083 700.413,02	5	565.086,606 700.411,307	6.7
6	565.075,099 700.408,227	7	565.071,271 700.407,245	3.952
8	565.070,789 700.407,111	9	565.072,021 700.402,289	4.977
10	565.072,21 700.401,548	11	565.082,112 700.404,519	10.338

Punct început	X / Y	Punct sfârșit	X / Y	Lungime segment (** (m)
11	565.082,112 700.404,519	12	565.087,488 700.405,786	5.523
13	565.090,151 700.406,376	14	565.098,642 700.408,181	8.681
15	565.101,459 700.408,961	16	565.101,16 700.410,146	1.222
17	565.110,164 700.412,869	18	565.115,938 700.414,595	6.026
19	565.117,881 700.415,128	20	565.125,25 700.417,397	7.71
21	565.126,712 700.417,847	22	565.127,153 700.417,986	0.462
23	565.126,158 700.421,723	1	565.120,994 700.420,364	5.34

Punct început	X / Y	Punct sfârșit	X / Y	Lungime segment (** (m)
12	565.087,488 700.405,786	13	565.090,151 700.406,376	2.728
14	565.098,642 700.408,181	15	565.101,459 700.408,961	2.923
16	565.101,16 700.410,146	17	565.110,164 700.412,869	9.407
18	565.115,938 700.414,595	19	565.117,881 700.415,128	2.015
20	565.125,25 700.417,397	21	565.126,712 700.417,847	1.53
22	565.127,153 700.417,986	23	565.126,158 700.421,723	3.867

** Lungimile segmentelor sunt determinate în planul de proiecție Stereo 70 și sunt rotunjite la 1 milimetru.

*** Distanța dintre puncte este formată din segmente cumulate ce sunt mai mici decât valoarea 1 milimetru.

**DATE DESPRE IMOBILUL NR. 3238**

Oficiul de Cadastru și Publicitate Imobiliară SUCEAVA
Biroul de Cadastru și Publicitate Imobiliară Radauti

A. Partea I. Descrierea imobilului

TEREN Necunoscut

Adresa: Loc. Volovat, Jud. Suceava

Nr. Crt	Nr cadastral Nr. topografic	Suprafața* (mp)	Observații / Referințe
A1	32773	2.386	Sector cadastral:44 Teren neimprejmit;

B. Partea II. Proprietari și acte

Inscrieri privitoare la dreptul de proprietate și alte drepturi reale		Referințe
26611 / 24/08/2016		
Act Notarial nr. 3421, din 22/08/2016 emis de COVARIUC IOAN;		
B3	Intabulare, drept de PROPRIETATE bun comun in dev., cu titlu de cumparare, dobandit prin Conventie, cota actuala 1/1 1) LUPASTEAN NICUSOR 2) LUPASTEAN CRISTINA-VIORICA <i>OBSERVATII: adus B1</i>	A1

C. Partea III. SARCINI .

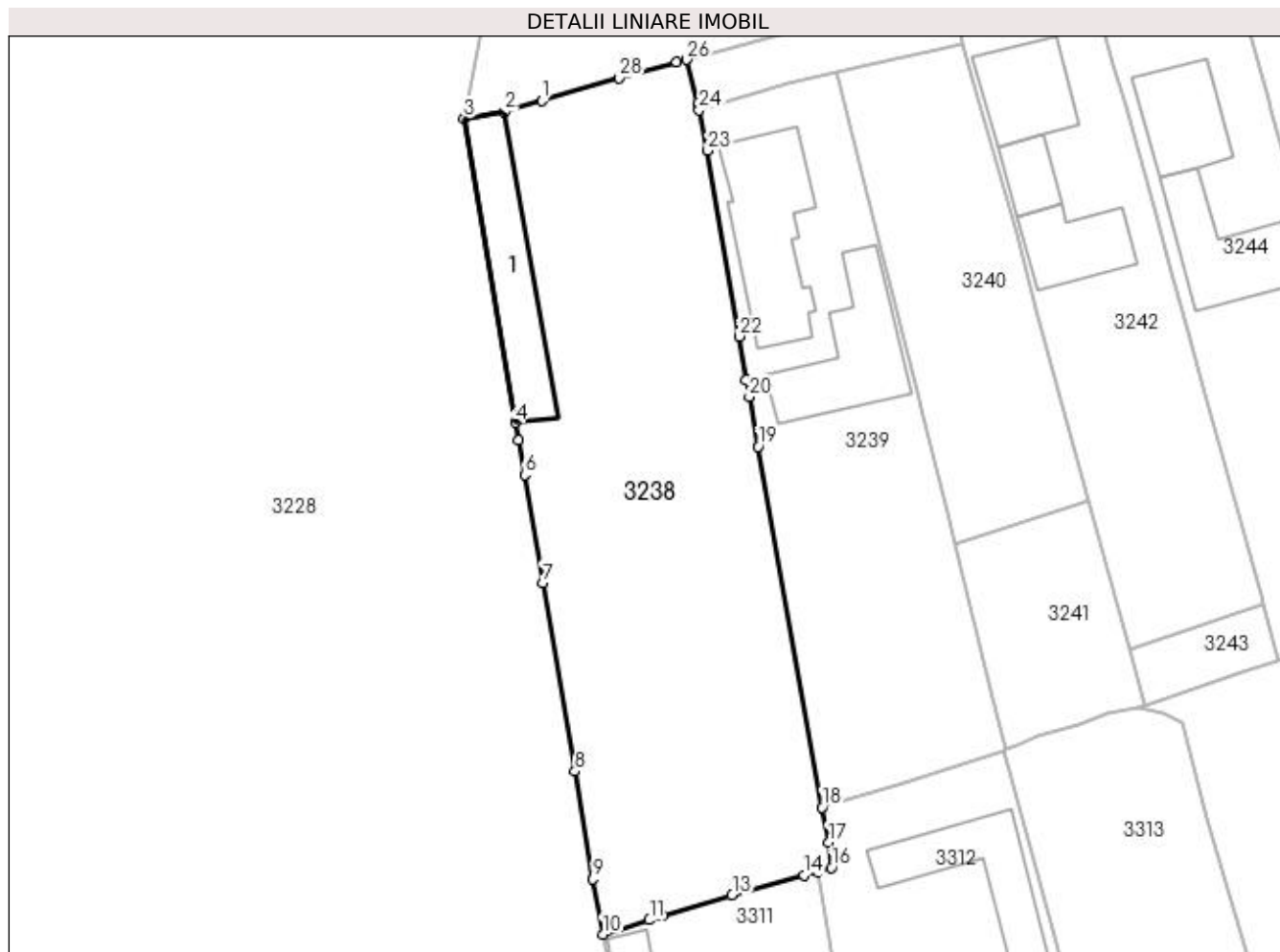
Inscrieri privind dezmembramintele dreptului de proprietate, drepturi reale de garanție și sarcini	Referințe
NU SUNT	

Anexa Nr. 1 La Partea I

Teren

Nr cadastral	Suprafața (mp)*	Observații / Referințe
32773	2.386	

* Suprafața este determinată în planul de proiecție Stereo 70.



Date referitoare la teren

Crt	Categorie folosință	Intra vilan	Suprafața (mp)	Tarla	Parcelă	Nr. topo	Observații / Referințe
1	curți constructii	NU	696	8	268	-	
2	curți constructii	DA	81	8	268	-	
3	arabil	NU	1.609	8	268	-	

Date referitoare la construcții

Crt	Număr	Destinație construcție	Supraf. (mp)	Situație juridică	Observații / Referințe
A1.1		constructii anexa	161	Fara acte	Nr. niveluri:1; S. construita la sol:161 mp; Anexă.

Lungime Segmente

1) Valorile lungimilor segmentelor sunt obținute din proiecție în plan.

Punct început	X / Y	Punct sfârșit	X / Y	Lungime segment (** (m)
1	565.054,751 700.402,554	2	565.050,567 700.401,311	4.365
3	565.046,086 700.400,581	4	565.051,796 700.366,827	34.234

Punct început	X / Y	Punct sfârșit	X / Y	Lungime segment (** (m)
2	565.050,567 700.401,311	3	565.046,086 700.400,581	4.54
4	565.051,796 700.366,827	5	565.052,142 700.364,853	2.004

Punct început	X / Y	Punct sfârșit	X / Y	Lungime segment (** (m))
5	565.052,142 700.364,853	6	565.052,811 700.361,029	3.882
7	565.054,858 700.349,054	8	565.058,413 700.328,081	21.272
9	565.060,414 700.316,15	10	565.061,508 700.310,004	6.243
11	565.066,674 700.311,594	12	565.068,131 700.312,032	1.521
13	565.075,861 700.314,354	14	565.083,841 700.316,569	8.282
15	565.085,353 700.316,988	16	565.086,862 700.317,407	1.566
17	565.086,573 700.320,206	18	565.085,856 700.324,109	3.968
19	565.078,732 700.364,15	20	565.077,75 700.369,671	5.608
21	565.077,417 700.371,544	22	565.076,606 700.376,383	4.906
23	565.073,145 700.397,019	24	565.072,21 700.401,548	4.625
25	565.072,021 700.402,289	26	565.070,789 700.407,111	4.977
27	565.069,704 700.406,822	28	565.063,284 700.405,109	6.645

Punct început	X / Y	Punct sfârșit	X / Y	Lungime segment (** (m))
6	565.052,811 700.361,029	7	565.054,858 700.349,054	12.149
8	565.058,413 700.328,081	9	565.060,414 700.316,15	12.098
10	565.061,508 700.310,004	11	565.066,674 700.311,594	5.405
12	565.068,131 700.312,032	13	565.075,861 700.314,354	8.071
14	565.083,841 700.316,569	15	565.085,353 700.316,988	1.569
16	565.086,862 700.317,407	17	565.086,573 700.320,206	2.814
18	565.085,856 700.324,109	19	565.078,732 700.364,15	40.67
20	565.077,75 700.369,671	21	565.077,417 700.371,544	1.902
22	565.076,606 700.376,383	23	565.073,145 700.397,019	20.924
24	565.072,21 700.401,548	25	565.072,021 700.402,289	0.765
26	565.070,789 700.407,111	27	565.069,704 700.406,822	1.123
28	565.063,284 700.405,109	1	565.054,751 700.402,554	8.907

** Lungimile segmentelor sunt determinate în planul de proiecție Stereo 70 și sunt rotunjite la 1 milimetru.

*** Distanța dintre puncte este formată din segmente cumulate ce sunt mai mici decât valoarea 1 milimetru.

**DATE DESPRE IMOBILUL NR. 3239**

Oficiul de Cadastru și Publicitate Imobiliară SUCEAVA
Biroul de Cadastru și Publicitate Imobiliară Radauti

A. Partea I. Descrierea imobilului

TEREN Necunoscut

Adresa: Loc. Volovat, Jud. Suceava

Nr. Crt	Nr cadastral Nr. topografic	Suprafața* (mp)	Observații / Referințe
A1		1.452	Sector cadastral:44 Teren neimprejmuit; Deținător Lupaștean Nicușor și Lupaștean Cristina-Viorica.Imobilul s-a format din o parte a PF 1/3 a comunei cadastrale Volovăț.

B. Partea II. Proprietari și acte

Inscrieri privitoare la dreptul de proprietate și alte drepturi reale		Referințe
/		
Act Normativ nr. Legea 7, din 13/03/1996 emis de PARLAMENTUL ROMANIEI;		
B1	Inscrierea provizorie, drept de PROPRIETATE, dobandit prin Lege, cota actuala 1/1 1) NEIDENTIFICAT NEIDENTIFICAT	A1
B2	Proprietar neidentificat.	A1

C. Partea III. SARCINI .

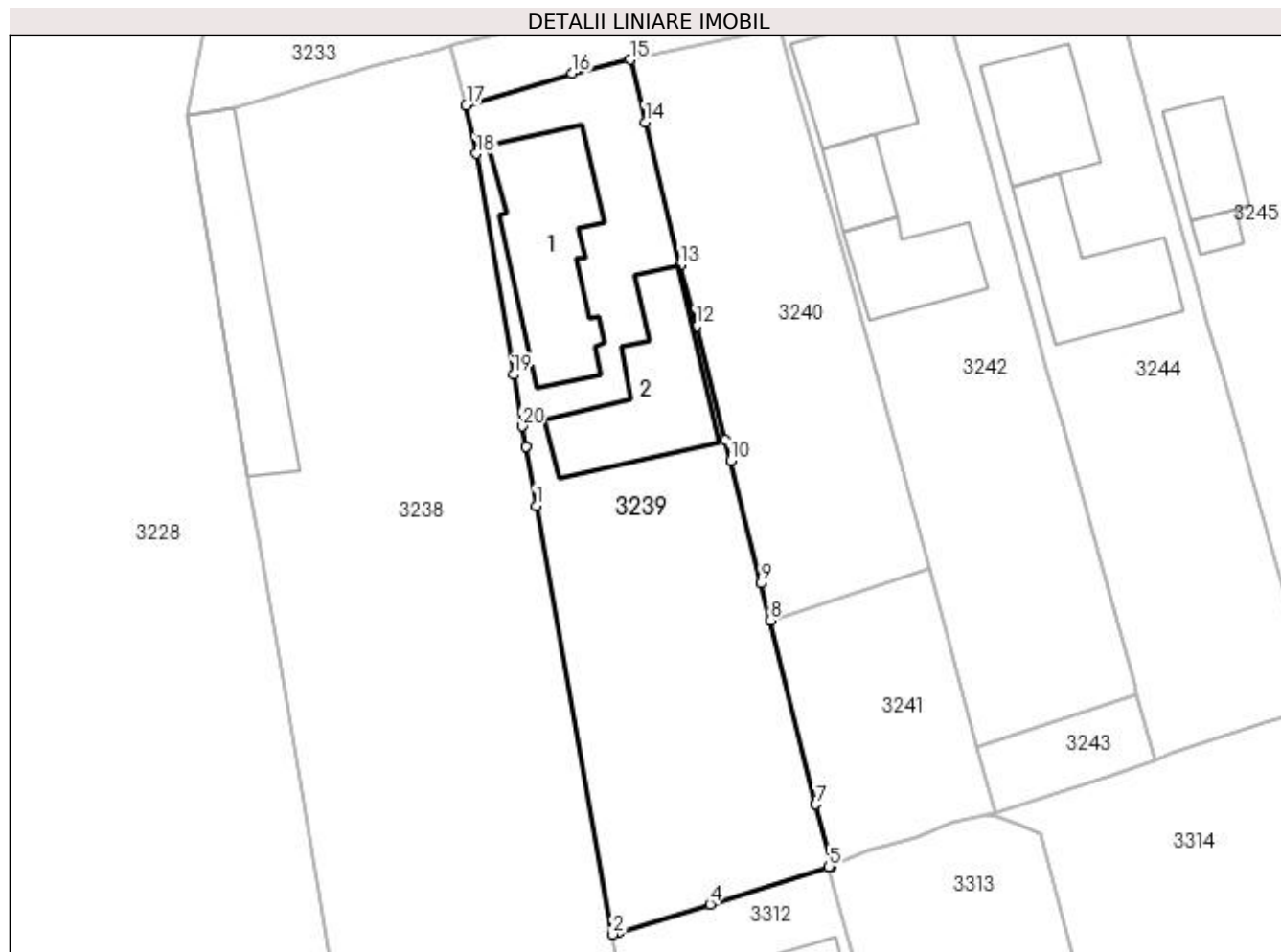
Inscrieri privind dezmembramintele dreptului de proprietate, drepturi reale de garanție și sarcini	Referințe
NU SUNT	

Anexa Nr. 1 La Partea I

Teren

Nr cadastral	Suprafața (mp)*	Observații / Referințe
	1.452	Deținător Lupaștean Nicușor și Lupaștean Cristina-Viorica.Imobilul s-a format din o parte a PF 1/3 a comunei cadastrale Volovăț.

* Suprafața este determinată în planul de proiecție Stereo 70.



Date referitoare la teren

Crt	Categorie folosință	Intra vilan	Suprafața (mp)	Tarla	Parcelă	Nr. topo	Observații / Referințe
1	curți construcții	DA	637	8	268	-	
2	arabil	DA	767	8	268	-	
3	arabil	NU	48	8	268	-	

Date referitoare la construcții

Crt	Număr	Destinație construcție	Supraf. (mp)	Situație juridică	Observații / Referințe
A1.1		construcții de locuințe	174	Fara acte	Nr. niveluri:2; S. construita la sol:174 mp; S. construita desfasurata:348 mp; Locuință P+M.
A1.2		construcții anexa	146	Fara acte	Nr. niveluri:1; S. construita la sol:146 mp; Anexă.

Lungime Segmente

1) Valorile lungimilor segmentelor sunt obținute din proiecție în plan.

Punct început	X / Y	Punct sfârșit	X / Y	Lungime segment (** (m)	Punct început	X / Y	Punct sfârșit	X / Y	Lungime segment (** (m)
1	565.078,732 700.364,15	2	565.085,856 700.324,109	40.67	2	565.085,856 700.324,109	3	565.086,357 700.324,263	0.524

Punct început	X / Y	Punct sfârșit	X / Y	Lungime segment (** (m)
3	565.086,357 700.324,263	4	565.094,97 700.326,904	9.009
5	565.106,087 700.330,439	6	565.106,274 700.330,516	0.202
7	565.104,85 700.336,259	8	565.100,578 700.353,43	17.694
9	565.099,716 700.356,892	10	565.096,884 700.368,318	11.772
11	565.096,393 700.370,298	12	565.093,669 700.380,914	10.96
13	565.092,184 700.386,613	14	565.088,929 700.399,967	13.745
15	565.087,488 700.405,786	16	565.082,112 700.404,519	5.523
17	565.072,21 700.401,548	18	565.073,145 700.397,019	4.625
19	565.076,606 700.376,383	20	565.077,417 700.371,544	4.906
21	565.077,75 700.369,671	1	565.078,732 700.364,15	5.608

Punct început	X / Y	Punct sfârșit	X / Y	Lungime segment (** (m)
4	565.094,97 700.326,904	5	565.106,087 700.330,439	11.666
6	565.106,274 700.330,516	7	565.104,85 700.336,259	5.917
8	565.100,578 700.353,43	9	565.099,716 700.356,892	3.568
10	565.096,884 700.368,318	11	565.096,393 700.370,298	2.04
12	565.093,669 700.380,914	13	565.092,184 700.386,613	5.889
14	565.088,929 700.399,967	15	565.087,488 700.405,786	5.995
16	565.082,112 700.404,519	17	565.072,21 700.401,548	10.338
18	565.073,145 700.397,019	19	565.076,606 700.376,383	20.924
20	565.077,417 700.371,544	21	565.077,75 700.369,671	1.902

** Lungimile segmentelor sunt determinate în planul de proiecție Stereo 70 și sunt rotunjite la 1 milimetru.

*** Distanța dintre puncte este formată din segmente cumulate ce sunt mai mici decât valoarea 1 milimetru.

**DATE DESPRE IMOBILUL NR. 3240**

Oficiul de Cadastru și Publicitate Imobiliară SUCEAVA
Biroul de Cadastru și Publicitate Imobiliară Radauti

A. Partea I. Descrierea imobilului

TEREN Intravilan

Adresa: Loc. Volovat, Jud. Suceava

Nr. Crt	Nr cadastral Nr. topografic	Suprafața* (mp)	Observații / Referințe
A1		800	Sector cadastral:44 Teren neimprejmuit; Imobilul s-a format din o parte a PF 1/3 a comunei cadastrale Volovăț.

B. Partea II. Proprietari și acte

Inscrieri privitoare la dreptul de proprietate și alte drepturi reale		Referințe
/		
Act Administrativ nr. 1291, din 20/01/1996 emis de CJSDPAT SUCEAVA;		
B1	Intabulare, drept de PROPRIETATE, dobândit prin Reconstituire, cota actuala 1/1 1) ROȘU ELENA	A1

C. Partea III. SARCINI .

Inscrieri privind dezmembramintele dreptului de proprietate, drepturi reale de garanție și sarcini	Referințe
NU SUNT	

Anexa Nr. 1 La Partea I

Teren

Nr cadastral	Suprafața (mp)*	Observații / Referințe
	800	Imobilul s-a format din o parte a PF 1/3 a comunei cadastrale Volovăț.

* Suprafața este determinată în planul de proiecție Stereo 70.



Date referitoare la teren

Crt	Categorie folosință	Intravilan	Suprafața (mp)	Tarla	Parcelă	Nr. topo	Observații / Referințe
1	arabil	DA	800	8	268	-	

Lungime Segmente

1) Valorile lungimilor segmentelor sunt obținute din proiecție în plan.

Punct început	X / Y	Punct sfârșit	X / Y	Lungime segment (** (m)
1	565.087,488 700.405,786	2	565.088,929 700.399,967	5.995
2	565.088,929 700.399,967	3	565.092,184 700.386,613	13.745
3	565.092,184 700.386,613	4	565.093,669 700.380,914	5.889
4	565.093,669 700.380,914	5	565.096,393 700.370,298	10.96
5	565.096,393 700.370,298	6	565.096,884 700.368,318	2.04

Punct început	X / Y	Punct sfârșit	X / Y	Lungime segment (** (m)
6	565.096,884 700.368,318	7	565.099,716 700.356,892	11.772
7	565.099,716 700.356,892	8	565.100,578 700.353,43	3.568
8	565.100,578 700.353,43	9	565.115,417 700.358,242	15.6
9	565.115,417 700.358,242	10	565.109,666 700.379,5	22.022
10	565.109,666 700.379,5	11	565.107,414 700.387,792	8.592
11	565.107,414 700.387,792	12	565.102,579 700.405,028	17.901
12	565.102,579 700.405,028	13	565.101,459 700.408,961	4.089
13	565.101,459 700.408,961	14	565.098,642 700.408,181	2.923
14	565.098,642 700.408,181	15	565.090,151 700.406,376	8.681
15	565.090,151 700.406,376	1	565.087,488 700.405,786	2.728

** Lungimile segmentelor sunt determinate în planul de proiecție Stereo 70 și sunt rotunjite la 1 milimetru.

*** Distanța dintre puncte este formată din segmente cumulate ce sunt mai mici decât valoarea 1 milimetru.

**DATE DESPRE IMOBILUL NR. 3241**

Oficiul de Cadastru și Publicitate Imobiliară SUCEAVA
Biroul de Cadastru și Publicitate Imobiliară Radauti

A. Partea I. Descrierea imobilului

TEREN Intravilan

Adresa: Loc. Volovat, Jud. Suceava

Nr. Crt	Nr cadastral Nr. topografic	Suprafața* (mp)	Observații / Referințe
A1		370	Sector cadastral:44 Teren neimprejmuit; Imobilul s-a format din o parte a PF 1/3 a comunei cadastrale Volovăț.

B. Partea II. Proprietari și acte

Inscrieri privitoare la dreptul de proprietate și alte drepturi reale		Referințe
/		
Act Normativ nr. Legea 7, din 13/03/1996 emis de PARLAMENTUL ROMANIEI;		
B1	Inscrierea provizorie, drept de PROPRIETATE, dobandit prin Lege, cota actuala 1/1 1) NEIDENTIFICAT NEIDENTIFICAT	A1
B2	Proprietar neidentificat.	A1

C. Partea III. SARCINI .

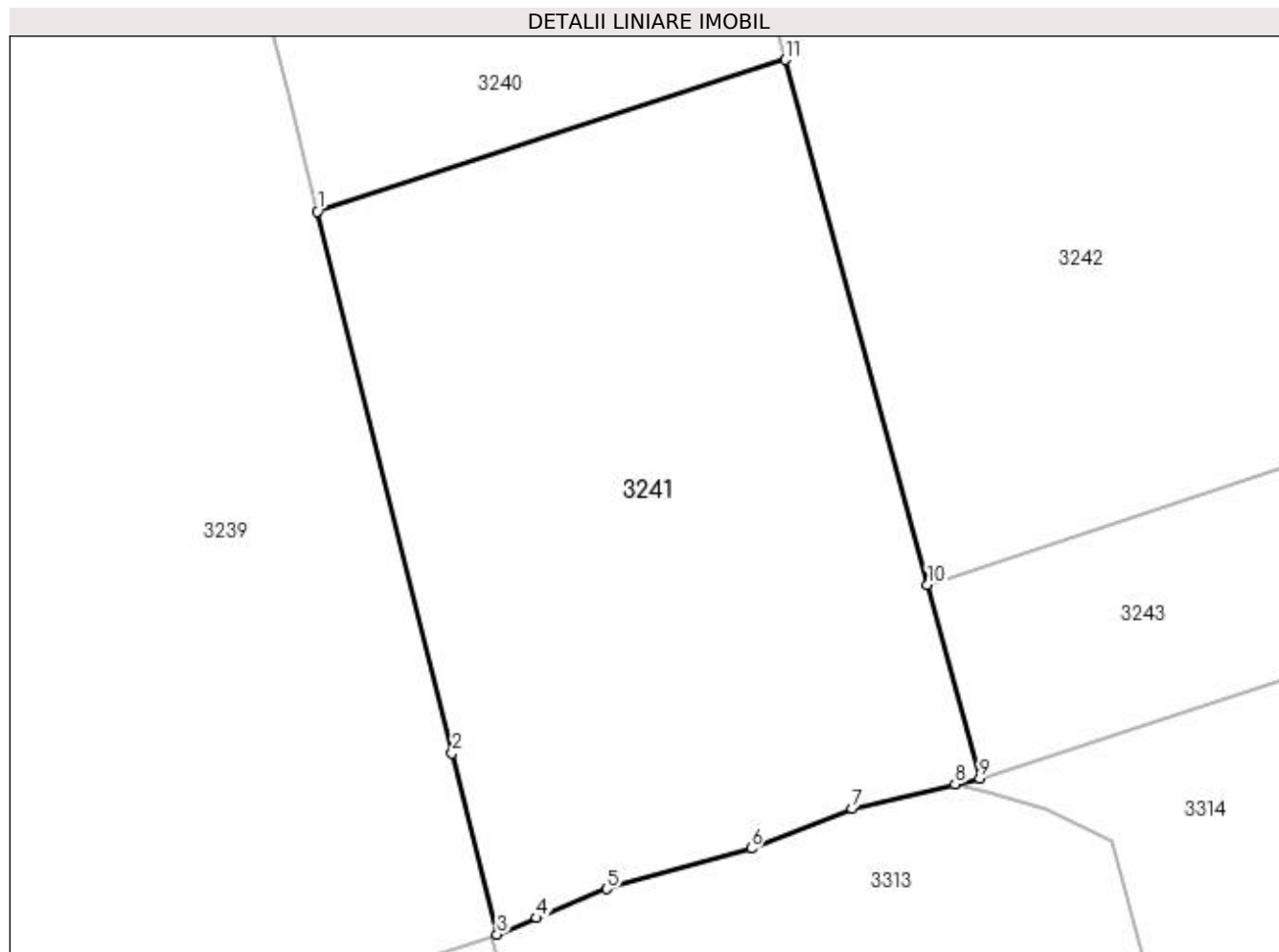
Inscrieri privind dezmembramintele dreptului de proprietate, drepturi reale de garanție și sarcini	Referințe
NU SUNT	

Anexa Nr. 1 La Partea I

Teren

Nr cadastral	Suprafața (mp)*	Observații / Referințe
	370	Imobilul s-a format din o parte a PF 1/3 a comunei cadastrale Volovăț.

* Suprafața este determinată în planul de proiecție Stereo 70.



Date referitoare la teren

Crt	Categorie folosință	Intravilan	Suprafața (mp)	Tarla	Parcelă	Nr. topo	Observații / Referințe
1	arabil	DA	370	8	268	-	

Lungime Segmente

1) Valorile lungimilor segmentelor sunt obținute din proiecție în plan.

Punct început	X / Y	Punct sfârșit	X / Y	Lungime segment (** (m)
1	565.100,578 700.353,43	2	565.104,85 700.336,259	17.694
2	565.104,85 700.336,259	3	565.106,274 700.330,516	5.917
3	565.106,274 700.330,516	4	565.107,533 700.331,036	1.362
4	565.107,533 700.331,036	5	565.109,755 700.331,953	2.404
5	565.109,755 700.331,953	6	565.114,327 700.333,242	4.75

Punct început	X / Y	Punct sfârșit	X / Y	Lungime segment (** (m)
6	565.114,327 700.333,242	7	565.117,536 700.334,494	3.445
7	565.117,536 700.334,494	8	565.120,795 700.335,275	3.351
8	565.120,795 700.335,275	9	565.121,58 700.335,463	0.807
9	565.121,58 700.335,463	10	565.119,92 700.341,601	6.359
10	565.119,92 700.341,601	11	565.115,417 700.358,242	17.239
11	565.115,417 700.358,242	1	565.100,578 700.353,43	15.6

** Lungimile segmentelor sunt determinate în planul de proiecție Stereo 70 și sunt rotunjite la 1 milimetru.

*** Distanța dintre puncte este formată din segmente cumulate ce sunt mai mici decât valoarea 1 milimetru.

**DATE DESPRE IMOBILUL NR. 3242**

Oficiul de Cadastru și Publicitate Imobiliară SUCEAVA
Biroul de Cadastru și Publicitate Imobiliară Radauti

A. Partea I. Descrierea imobilului

TEREN Intravilan

Nr. CF vechi:769

Adresa: Loc. Volovat, Jud. Suceava

Nr. Crt	Nr cadastral Nr. topografic	Suprafața* (mp)	Observații / Referințe
A1	31433	1.100	Sector cadastral:44 Teren neimprejmuit;

B. Partea II. Proprietari și acte

Inscrieri privitoare la dreptul de proprietate și alte drepturi reale	Referințe
1539 / 23/03/2004	
Act Notarial nr. 1024, din 17/03/2004 emis de -;	
B1	A1
Intabulare, drept de PROPRIETATE, dobandit prin Conventie, cota actuala 1/1 1) UNGUREAN DOREL, Lipsă CNP proprietar.	

C. Partea III. SARCINI .

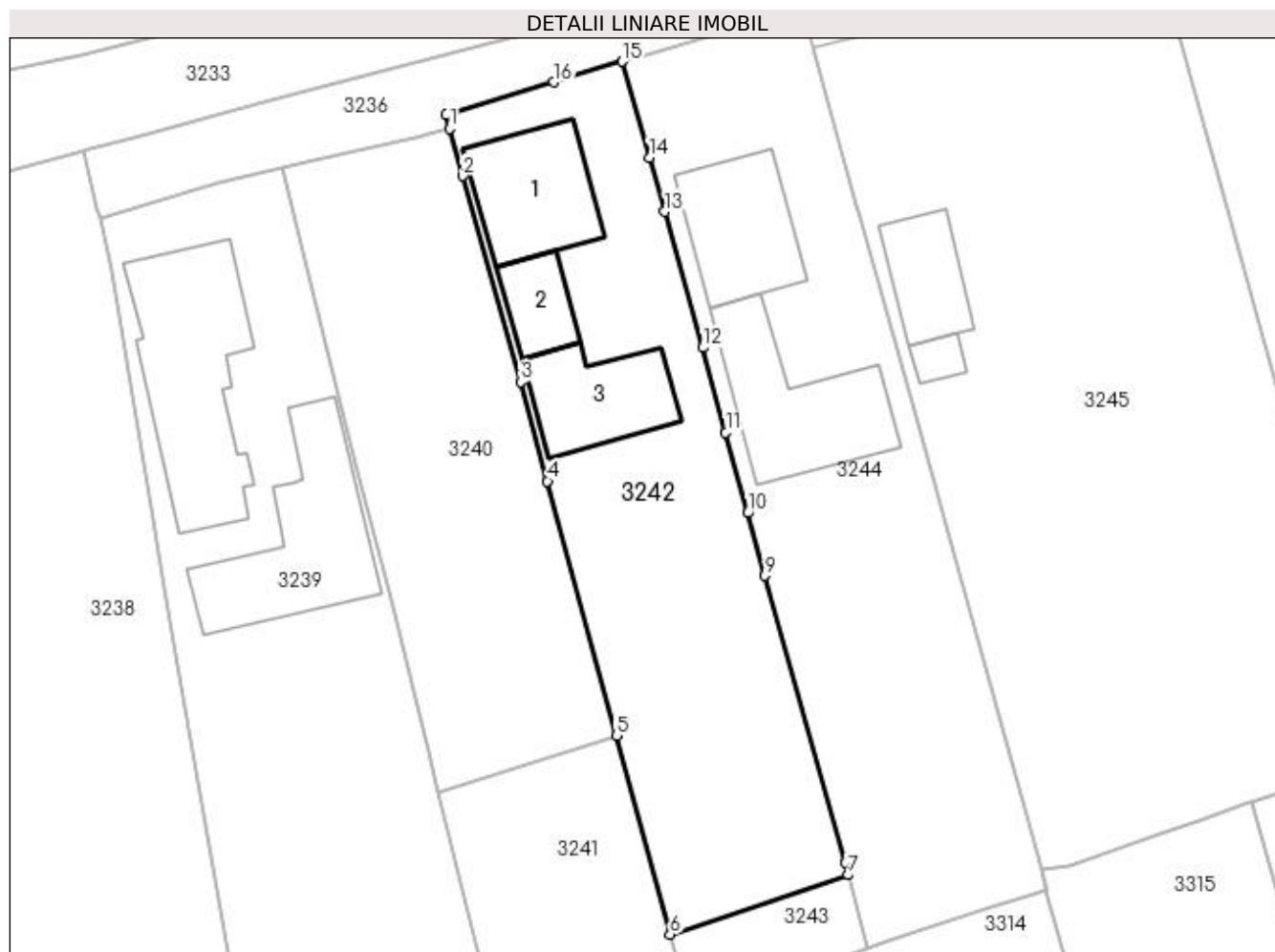
Inscrieri privind dezmembramintele dreptului de proprietate, drepturi reale de garanție și sarcini	Referințe
NU SUNT	

Anexa Nr. 1 La Partea I

Teren

Nr cadastral	Suprafața (mp)*	Observații / Referințe
31433	1.100	

* Suprafața este determinată în planul de proiecție Stereo 70.



Date referitoare la teren

Crt	Categorie folosință	Intra vilan	Suprafața (mp)	Tarla	Parcelă	Nr. topo	Observații / Referințe
1	curți constructii	DA	495	-	-	-	
2	arabil	DA	605	-	-	-	

Date referitoare la construcții

Crt	Număr	Destinație construcție	Supraf. (mp)	Situație juridică	Observații / Referințe
A1.1		construcții de locuințe	98	Fara acte	Nr. niveluri:2; S. construita la sol:98 mp; S. construita desfasurata:196 mp; Locuință P+M.
A1.2		construcții anexa	41	Fara acte	Nr. niveluri:1; S. construita la sol:41 mp; Anexă.
A1.3		construcții anexa	85	Fara acte	Nr. niveluri:1; S. construita la sol:85 mp; Anexă.

Lungime Segmente

1) Valorile lungimilor segmentelor sunt obținute din proiecție în plan.

Punct început	X / Y	Punct sfârșit	X / Y	Lungime segment (** (m)
1	565.101,459 700.408,961	2	565.102,579 700.405,028	4.089

Punct început	X / Y	Punct sfârșit	X / Y	Lungime segment (** (m)
2	565.102,579 700.405,028	3	565.107,414 700.387,792	17.901
3	565.107,414 700.387,792	4	565.109,666 700.379,5	8.592
4	565.109,666 700.379,5	5	565.115,417 700.358,242	22.022
5	565.115,417 700.358,242	6	565.119,92 700.341,601	17.239
6	565.119,92 700.341,601	7	565.134,842 700.346,565	15.726
7	565.134,842 700.346,565	8	565.134,557 700.347,628	1.101
8	565.134,557 700.347,628	9	565.127,876 700.371,604	24.889
9	565.127,876 700.371,604	10	565.126,437 700.376,844	5.434
10	565.126,437 700.376,844	11	565.124,59 700.383,567	6.972
11	565.124,59 700.383,567	12	565.122,675 700.390,66	7.347
12	565.122,675 700.390,66	13	565.119,489 700.402,038	11.816
13	565.119,489 700.402,038	14	565.118,206 700.406,575	4.715
14	565.118,206 700.406,575	15	565.115,938 700.414,595	8.335
15	565.115,938 700.414,595	16	565.110,164 700.412,869	6.026
16	565.110,164 700.412,869	17	565.101,16 700.410,146	9.407
17	565.101,16 700.410,146	1	565.101,459 700.408,961	1.222

** Lungimile segmentelor sunt determinate în planul de proiecție Stereo 70 și sunt rotunjite la 1 milimetru.

*** Distanța dintre puncte este formată din segmente cumulate ce sunt mai mici decât valoarea 1 milimetru.

**DATE DESPRE IMOBILUL NR. 3243**

Oficiul de Cadastru și Publicitate Imobiliară SUCEAVA
Biroul de Cadastru și Publicitate Imobiliară Radauti

A. Partea I. Descrierea imobilului

TEREN Intravilan

Adresa: Loc. Volovat, Jud. Suceava

Nr. Crt	Nr cadastral Nr. topografic	Suprafața* (mp)	Observații / Referințe
A1		100	Sector cadastral:44 Teren neimprejmuit; Imobilul s-a format din o parte a PF 1/3 a comunei cadastrale Volovăț.

B. Partea II. Proprietari și acte

Inscrieri privitoare la dreptul de proprietate și alte drepturi reale		Referințe
/		
Act Normativ nr. Legea 7, din 13/03/1996 emis de PARLAMENTUL ROMANIEI;		
B1	Inscrierea provizorie, drept de PROPRIETATE, dobandit prin Lege, cota actuala 1/1 1) NEIDENTIFICAT NEIDENTIFICAT	A1
B2	Proprietar neidentificat.	A1

C. Partea III. SARCINI .

Inscrieri privind dezmembramintele dreptului de proprietate, drepturi reale de garanție și sarcini	Referințe
NU SUNT	

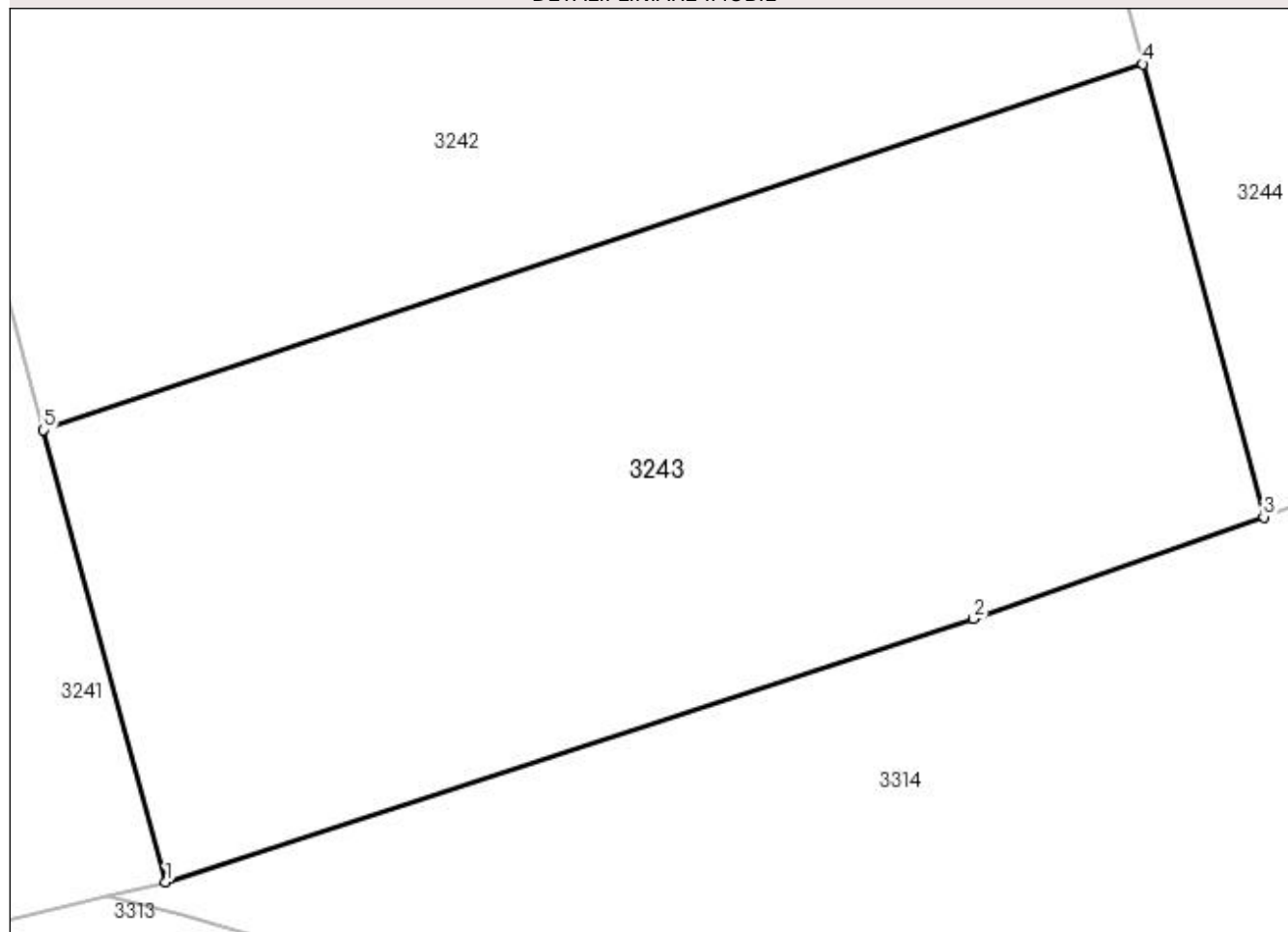
Anexa Nr. 1 La Partea I

Teren

Nr cadastral	Suprafața (mp)*	Observații / Referințe
	100	Imobilul s-a format din o parte a PF 1/3 a comunei cadastrale Volovăț.

* Suprafața este determinată în planul de proiecție Stereo 70.

DETALII LINIARE IMOBIL



Date referitoare la teren

Crt	Categorie folosință	Intra vilan	Suprafața (mp)	Tarla	Parcelă	Nr. topo	Observații / Referințe
1	arabil	DA	100	8	268	-	

Lungime Segmente

1) Valorile lungimilor segmentelor sunt obținute din proiecție în plan.

Punct început	X / Y	Punct sfârșit	X / Y	Lungime segment (** (m)
1	565.121,58 700.335,463	2	565.132,541 700.339,041	11.53
2	565.132,541 700.339,041	3	565.136,487 700.340,422	4.181
3	565.136,487 700.340,422	4	565.134,842 700.346,565	6.359
4	565.134,842 700.346,565	5	565.119,92 700.341,601	15.726
5	565.119,92 700.341,601	1	565.121,58 700.335,463	6.359

**** Lungimile segmentelor sunt determinate în planul de proiecție Stereo 70 și sunt rotunjite la 1 milimetru.**

***** Distanța dintre puncte este formată din segmente cumulate ce sunt mai mici decât valoarea 1 milimetru.**

**DATE DESPRE IMOBILUL NR. 3244**

Oficiul de Cadastru și Publicitate Imobiliară SUCEAVA
Biroul de Cadastru și Publicitate Imobiliară Radauti

A. Partea I. Descrierea imobilului

TEREN Intravilan

Adresa: Loc. Volovat, Jud. Suceava

Nr. Crt	Nr cadastral Nr. topografic	Suprafața* (mp)	Observații / Referințe
A1	32921	Din acte: 1.000 Masurata: 1.201	Sector cadastral:44 Teren imprejmuit;

B. Partea II. Proprietari și acte

Inscrieri privitoare la dreptul de proprietate și alte drepturi reale		Referințe
25090 / 11/08/2015		
Act Notarial nr. 1566, din 10/08/2015 emis de BUZDUGA DANA ALINA;		
B2	Intabulare, drept de PROPRIETATE bun comun in dev. cu titlu de cumparare, dobandit prin Conventie, cota actuala 1/1 1) BIZGAN DORINA 2) ROMANET CIPRIAN-DANIEL <i>OBSERVATII: adus b1</i>	A1

C. Partea III. SARCINI .

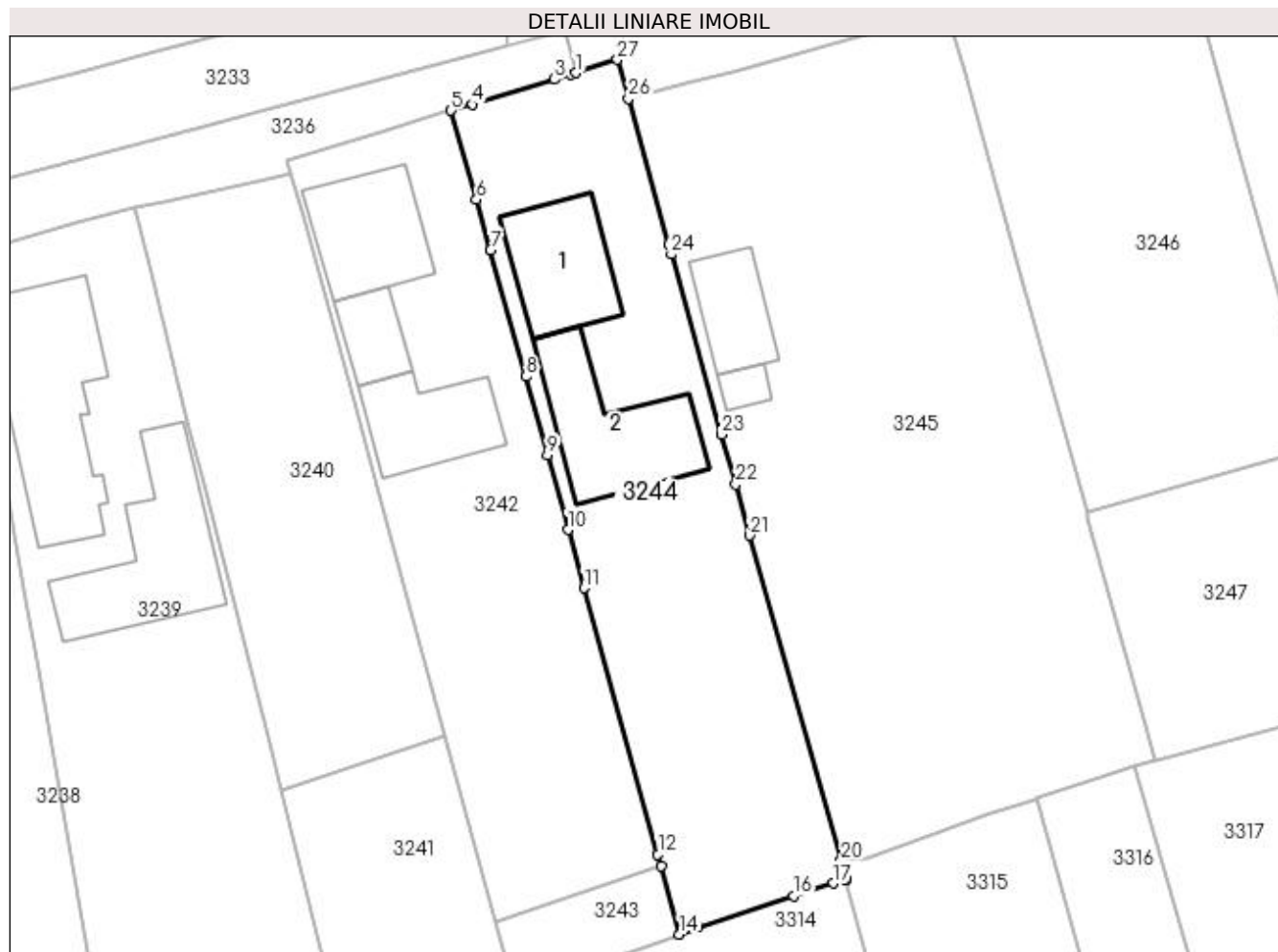
Inscrieri privind dezmembramintele dreptului de proprietate, drepturi reale de garanție și sarcini	Referințe
NU SUNT	

Anexa Nr. 1 La Partea I

Teren

Nr cadastral	Suprafața (mp)*	Observații / Referințe
32921	Din acte: 1.000 Masurata: 1.201	

* Suprafața este determinată în planul de proiecție Stereo 70.



Date referitoare la teren

Crt	Categorie folosință	Intra vilan	Suprafața (mp)	Tarla	Parcelă	Nr. topo	Observații / Referințe
1	curți constructii	DA	615	8	268	-	
2	arabil	DA	586	8	268	-	

Date referitoare la construcții

Crt	Număr	Destinație construcție	Supraf. (mp)	Situație juridică	Observații / Referințe
A1.1		construcții de locuințe	97	Fara acte	Nr. niveluri:2; S. construita la sol:97 mp; S. construita desfasurata:194 mp; Locuință P+M.
A1.2		construcții anexa	125	Fara acte	Nr. niveluri:1; S. construita la sol:125 mp; Anexă.

Lungime Segmente

1) Valorile lungimilor segmentelor sunt obținute din proiecție în plan.

Punct început	X / Y	Punct sfârșit	X / Y	Lungime segment (** (m))
1	565.127,153 700.417,986	2	565.126,712 700.417,847	0.462
3	565.125,25 700.417,397	4	565.117,881 700.415,128	7.71

Punct început	X / Y	Punct sfârșit	X / Y	Lungime segment (** (m))
2	565.126,712 700.417,847	3	565.125,25 700.417,397	1.53
4	565.117,881 700.415,128	5	565.115,938 700.414,595	2.015

Punct început	X / Y	Punct sfârșit	X / Y	Lungime segment (** (m))
5	565.115,938 700.414,595	6	565.118,206 700.406,575	8.335
7	565.119,489 700.402,038	8	565.122,675 700.390,66	11.816
9	565.124,59 700.383,567	10	565.126,437 700.376,844	6.972
11	565.127,876 700.371,604	12	565.134,557 700.347,628	24.889
13	565.134,842 700.346,565	14	565.136,487 700.340,422	6.359
15	565.138,145 700.341,032	16	565.146,761 700.343,871	9.072
17	565.150,356 700.345,015	18	565.151,416 700.345,352	1.112
19	565.151,489 700.345,375	20	565.151,048 700.347,042	1.724
21	565.142,834 700.376,339	22	565.141,551 700.380,927	4.764
23	565.140,298 700.385,41	24	565.135,755 700.401,654	16.867
25	565.135,516 700.402,524	26	565.131,899 700.415,682	13.646
27	565.130,887 700.419,167	1	565.127,153 700.417,986	3.916

Punct început	X / Y	Punct sfârșit	X / Y	Lungime segment (** (m))
6	565.118,206 700.406,575	7	565.119,489 700.402,038	4.715
8	565.122,675 700.390,66	9	565.124,59 700.383,567	7.347
10	565.126,437 700.376,844	11	565.127,876 700.371,604	5.434
12	565.134,557 700.347,628	13	565.134,842 700.346,565	1.101
14	565.136,487 700.340,422	15	565.138,145 700.341,032	1.767
16	565.146,761 700.343,871	17	565.150,356 700.345,015	3.773
18	565.151,416 700.345,352	19	565.151,489 700.345,375	0.077
20	565.151,048 700.347,042	21	565.142,834 700.376,339	30.427
22	565.141,551 700.380,927	23	565.140,298 700.385,41	4.655
24	565.135,755 700.401,654	25	565.135,516 700.402,524	0.902
26	565.131,899 700.415,682	27	565.130,887 700.419,167	3.629

** Lungimile segmentelor sunt determinate în planul de proiecție Stereo 70 și sunt rotunjite la 1 milimetru.

*** Distanța dintre puncte este formată din segmente cumulate ce sunt mai mici decât valoarea 1 milimetru.

**DATE DESPRE IMOBILUL NR. 3245**

Oficiul de Cadastru și Publicitate Imobiliară SUCEAVA
Biroul de Cadastru și Publicitate Imobiliară Radauti

A. Partea I. Descrierea imobilului

TEREN Intravilan

Nr. CF vechi:4914

Adresa: Loc. Volovat, Jud. Suceava

Nr. Crt	Nr cadastral Nr. topografic	Suprafața* (mp)	Observații / Referințe
A1	35084	Din acte: 2.040 Masurata: 2.100	Sector cadastral:44 Teren imprejmuit;

B. Partea II. Proprietari și acte

Inscrieri privitoare la dreptul de proprietate și alte drepturi reale		Referințe
4995 / 07/12/1999		
Act Notarial nr. 4850, din 01/12/1999 emis de -;		
B1	Intabulare, drept de PROPRIETATE, dobandit prin Conventie, cota actuala 1/2 1) BULIGA ILIE , Lipsă CNP proprietar.	A1
B2	Intabulare, drept de PROPRIETATE, dobandit prin Conventie, cota actuala 1/2 1) UNGUREAN VIOLETA , Lipsă CNP proprietar.	A1

C. Partea III. SARCINI .

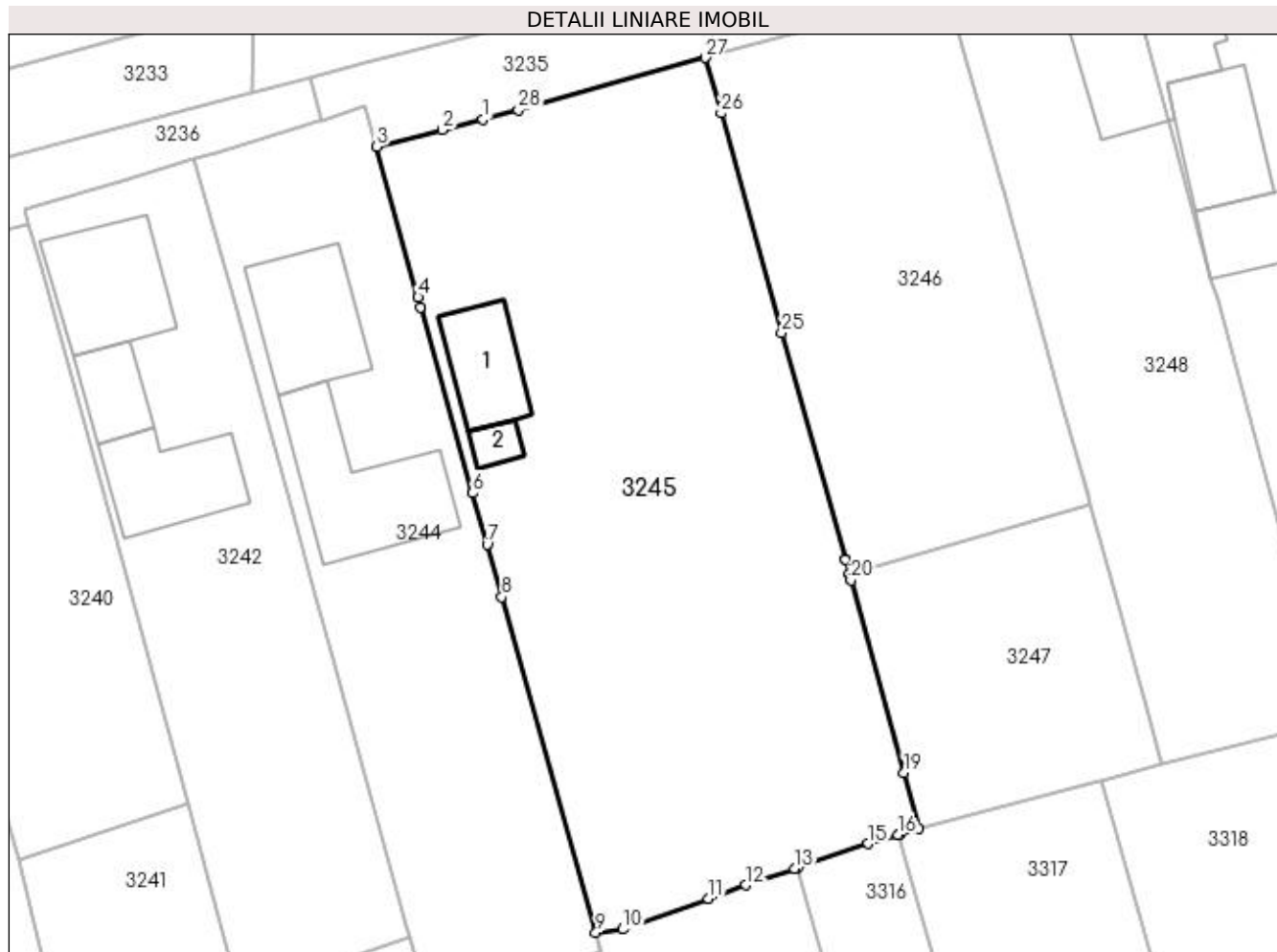
Inscrieri privind dezmembramintele dreptului de proprietate, drepturi reale de garanție și sarcini	Referințe
NU SUNT	

Anexa Nr. 1 La Partea I

Teren

Nr cadastral	Suprafața (mp)*	Observații / Referințe
35084	Din acte: 2.040 Masurata: 2.100	

* Suprafața este determinată în planul de proiecție Stereo 70.



Date referitoare la teren

Crt	Categorie folosință	Intravilan	Suprafața (mp)	Tarla	Parcelă	Nr. topo	Observații / Referințe
1	curți constructii	DA	943	8	268	-	
2	arabil	DA	1.157	8	268	-	

Date referitoare la construcții

Crt	Număr	Destinație construcție	Supraf. (mp)	Situație juridică	Observații / Referințe
A1.1		construcții de locuințe	60	Fara acte	Nr. niveluri:1; S. construita la sol:60 mp; Locuință.
A1.2		construcții anexa	14	Fara acte	Nr. niveluri:1; S. construita la sol:14 mp; Anexă.

Lungime Segmente

1) Valorile lungimilor segmentelor sunt obținute din proiecție în plan.

Punct început	X / Y	Punct sfârșit	X / Y	Lungime segment (** (m))
1	565.141,19 700.418,068	2	565.137,624 700.417,129	3.688
3	565.131,899 700.415,682	4	565.135,516 700.402,524	13.646

Punct început	X / Y	Punct sfârșit	X / Y	Lungime segment (** (m))
2	565.137,624 700.417,129	3	565.131,899 700.415,682	5.905
4	565.135,516 700.402,524	5	565.135,755 700.401,654	0.902

Punct început	X / Y	Punct sfârșit	X / Y	Lungime segment (** (m)
5	565.135,755 700.401,654	6	565.140,298 700.385,41	16.867
7	565.141,551 700.380,927	8	565.142,834 700.376,339	4.764
9	565.151,048 700.347,042	10	565.153,407 700.347,318	2.375
11	565.160,889 700.349,976	12	565.164,153 700.351,184	3.48
13	565.168,426 700.352,617	14	565.168,669 700.352,699	0.256
15	565.174,865 700.354,777	16	565.177,46 700.355,56	2.711
17	565.177,546 700.355,587	18	565.179,25 700.356,101	1.78
19	565.177,98 700.360,986	20	565.173,317 700.377,793	17.442
21	565.173,289 700.377,892	22	565.173,156 700.378,371	0.497
23	565.172,821 700.379,571	24	565.172,816 700.379,589	0.019
25	565.167,28 700.399,426	26	565.161,983 700.418,592	19.885
27	565.160,618 700.423,431	28	565.144,276 700.418,881	16.964

Punct început	X / Y	Punct sfârșit	X / Y	Lungime segment (** (m)
6	565.140,298 700.385,41	7	565.141,551 700.380,927	4.655
8	565.142,834 700.376,339	9	565.151,048 700.347,042	30.427
10	565.153,407 700.347,318	11	565.160,889 700.349,976	7.94
12	565.164,153 700.351,184	13	565.168,426 700.352,617	4.507
14	565.168,669 700.352,699	15	565.174,865 700.354,777	6.535
16	565.177,46 700.355,56	17	565.177,546 700.355,587	0.09
18	565.179,25 700.356,101	19	565.177,98 700.360,986	5.047
20	565.173,317 700.377,793	21	565.173,289 700.377,892	0.103
22	565.173,156 700.378,371	23	565.172,821 700.379,571	1.246
24	565.172,816 700.379,589	25	565.167,28 700.399,426	20.595
26	565.161,983 700.418,592	27	565.160,618 700.423,431	5.028
28	565.144,276 700.418,881	1	565.141,19 700.418,068	3.191

** Lungimile segmentelor sunt determinate în planul de proiecție Stereo 70 și sunt rotunjite la 1 milimetru.

*** Distanța dintre puncte este formată din segmente cumulate ce sunt mai mici decât valoarea 1 milimetru.

**DATE DESPRE IMOBILUL NR. 3246**

Oficiul de Cadastru și Publicitate Imobiliară SUCEAVA
Biroul de Cadastru și Publicitate Imobiliară Radauti

A. Partea I. Descrierea imobilului

TEREN Intravilan

Adresa: Loc. Volovat, Jud. Suceava

Nr. Crt	Nr cadastral Nr. topografic	Suprafața* (mp)	Observații / Referințe
A1	32273	Din acte: 1.000 Masurata: 1.025	Sector cadastral:44 Teren imprejmuit;

B. Partea II. Proprietari și acte

Inscrieri privitoare la dreptul de proprietate și alte drepturi reale		Referințe
14482 / 09/05/2014		
Act Notarial nr. 1594, din 08/05/2014 emis de COVARIUC IOAN;		
B2	Intabulare, drept de PROPRIETATE- bun comun, in devalmasie, cu titlu de cumparare, dobandit prin Conventie, cota actuala 1/1 1) BODNAR ANCA-MIHAELA 2) BODNAR VASILE	A1

C. Partea III. SARCINI .

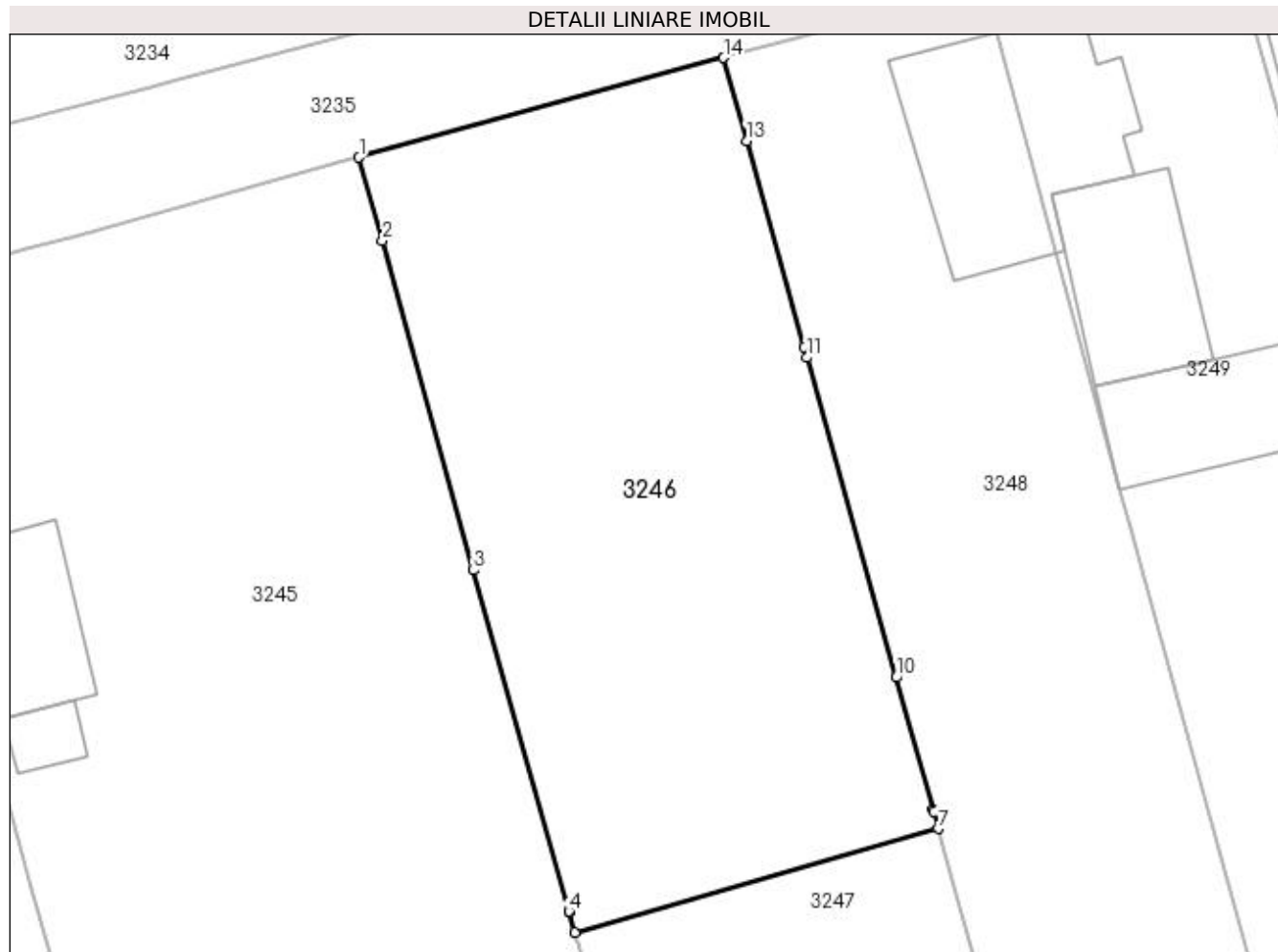
Inscrieri privind dezmembramintele dreptului de proprietate, drepturi reale de garanție și sarcini	Referințe
NU SUNT	

Anexa Nr. 1 La Partea I

Teren

Nr cadastral	Suprafața (mp)*	Observații / Referințe
32273	Din acte: 1.000 Masurata: 1.025	

* Suprafața este determinată în planul de proiecție Stereo 70.



Date referitoare la teren

Crt	Categorie folosință	Intra vilan	Suprafața (mp)	Tarla	Parcelă	Nr. topo	Observații / Referințe
1	arabil	DA	1.025	8	268	-	

Lungime Segmente

1) Valorile lungimilor segmentelor sunt obținute din proiecție în plan.

Punct început	X / Y	Punct sfârșit	X / Y	Lungime segment (** (m)
1	565.160,618 700.423,431	2	565.161,983 700.418,592	5.028
2	565.161,983 700.418,592	3	565.167,28 700.399,426	19.885
3	565.167,28 700.399,426	4	565.172,816 700.379,589	20.595
4	565.172,816 700.379,589	5	565.172,821 700.379,571	0.019
5	565.172,821 700.379,571	6	565.173,156 700.378,371	1.246

Punct început	X / Y	Punct sfârșit	X / Y	Lungime segment (** (m)
6	565.173,156 700.378,371	7	565.194,287 700.384,403	21.975
7	565.194,287 700.384,403	8	565.194,016 700.385,377	1.011
8	565.194,016 700.385,377	9	565.193,981 700.385,505	0.133
9	565.193,981 700.385,505	10	565.191,846 700.393,193	7.979
10	565.191,846 700.393,193	11	565.186,659 700.411,792	19.309
11	565.186,659 700.411,792	12	565.186,491 700.412,395	0.626
12	565.186,491 700.412,395	13	565.183,146 700.424,397	12.459
13	565.183,146 700.424,397	14	565.181,819 700.429,22	5.002
14	565.181,819 700.429,22	1	565.160,618 700.423,431	21.977

** Lungimile segmentelor sunt determinate în planul de proiecție Stereo 70 și sunt rotunjite la 1 milimetru.

*** Distanța dintre puncte este formată din segmente cumulate ce sunt mai mici decât valoarea 1 milimetru.

**DATE DESPRE IMOBILUL NR. 3247**

Oficiul de Cadastru și Publicitate Imobiliară SUCEAVA
Biroul de Cadastru și Publicitate Imobiliară Radauti

A. Partea I. Descrierea imobilului

TEREN Intravilan

Adresa: Loc. Volovat, Jud. Suceava

Nr. Crt	Nr cadastral Nr. topografic	Suprafața* (mp)	Observații / Referințe
A1	32271	Din acte: 500 Masurata: 512	Sector cadastral:44 Teren imprejmuit;

B. Partea II. Proprietari și acte

Inscrieri privitoare la dreptul de proprietate și alte drepturi reale		Referințe
14481 / 09/05/2014		
Act Notarial nr. 1594, din 08/05/2014 emis de COVARIUC IOAN;		
B2	Intabulare, drept de PROPRIETATE- bun comun, in devalmasie, cu titlu de cumparare, dobandit prin Conventie, cota actuala 1/1 1) BODNAR ANCA-MIHAELA 2) BODNAR VASILE	A1

C. Partea III. SARCINI .

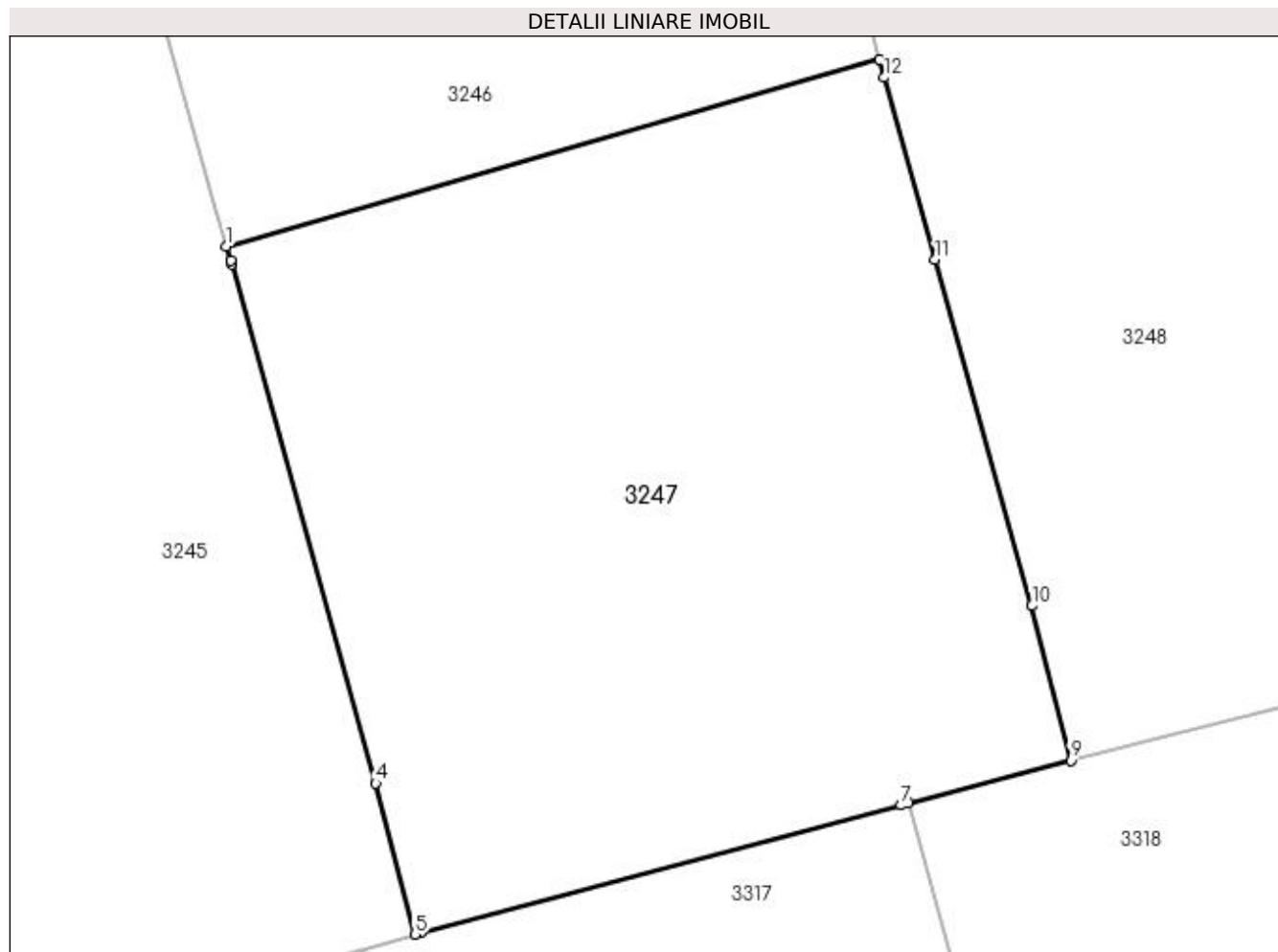
Inscrieri privind dezmembramintele dreptului de proprietate, drepturi reale de garanție și sarcini	Referințe
NU SUNT	

Anexa Nr. 1 La Partea I

Teren

Nr cadastral	Suprafața (mp)*	Observații / Referințe
32271	Din acte: 500 Masurata: 512	

* Suprafața este determinată în planul de proiecție Stereo 70.



Date referitoare la teren

Crt	Categorie folosință	Intra vilan	Suprafața (mp)	Tarla	Parcelă	Nr. topo	Observații / Referințe
1	arabil	DA	512	8	268	-	

Lungime Segmente

1) Valorile lungimilor segmentelor sunt obținute din proiecție în plan.

Punct început	X / Y	Punct sfârșit	X / Y	Lungime segment (** (m)
1	565.173,156 700.378,371	2	565.173,289 700.377,892	0.497
2	565.173,289 700.377,892	3	565.173,317 700.377,793	0.103
3	565.173,317 700.377,793	4	565.177,98 700.360,986	17.442
4	565.177,98 700.360,986	5	565.179,25 700.356,101	5.047
5	565.179,25 700.356,101	6	565.179,443 700.356,155	0.2

Punct început	X / Y	Punct sfârșit	X / Y	Lungime segment (** (m)
6	565.179,443 700.356,155	7	565.194,984 700.360,275	16.078
7	565.194,984 700.360,275	8	565.195,228 700.360,34	0.253
8	565.195,228 700.360,34	9	565.200,47 700.361,73	5.423
9	565.200,47 700.361,73	10	565.199,217 700.366,727	5.152
10	565.199,217 700.366,727	11	565.196,085 700.377,929	11.632
11	565.196,085 700.377,929	12	565.194,447 700.383,826	6.12
12	565.194,447 700.383,826	13	565.194,287 700.384,403	0.599
13	565.194,287 700.384,403	1	565.173,156 700.378,371	21.975

** Lungimile segmentelor sunt determinate în planul de proiecție Stereo 70 și sunt rotunjite la 1 milimetru.

*** Distanța dintre puncte este formată din segmente cumulate ce sunt mai mici decât valoarea 1 milimetru.

**DATE DESPRE IMOBILUL NR. 3248**

Oficiul de Cadastru și Publicitate Imobiliară SUCEAVA
Biroul de Cadastru și Publicitate Imobiliară Radauti

A. Partea I. Descrierea imobilului

TEREN Intravilan

Adresa: Loc. Volovat, Jud. Suceava

Nr. Crt	Nr cadastral Nr. topografic	Suprafața* (mp)	Observații / Referințe
A1	32050	1.085	Sector cadastral:44 Teren neimprejmuit;

B. Partea II. Proprietari și acte

Inscrieri privitoare la dreptul de proprietate și alte drepturi reale		Referințe
28145 / 03/09/2015		
Act Notarial nr. 1658, din 02/09/2015 emis de BUZDUGA DANA ALINA;		
B3	Intabulare, drept de PROPRIETATE bun comun in dev., cu titlu de cumparare, dobandit prin Conventie, cota actuala 1/1 1) VICOL GAVRIL 2) VICOL IOANA -TITA <i>OBSERVATII: adus B1</i>	A1

C. Partea III. SARCINI .

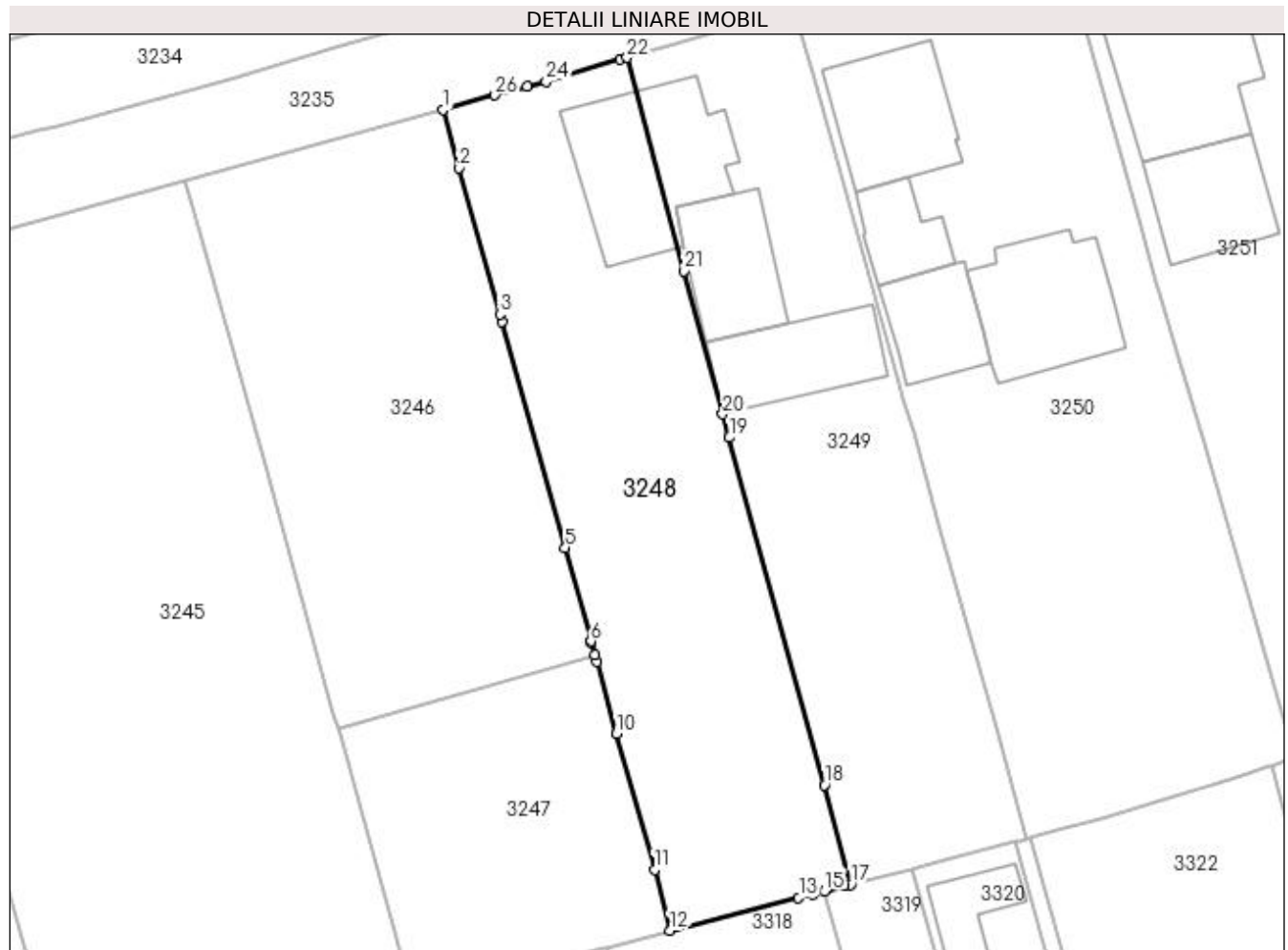
Inscrieri privind dezmembramintele dreptului de proprietate, drepturi reale de garanție și sarcini	Referințe
NU SUNT	

Anexa Nr. 1 La Partea I

Teren

Nr cadastral	Suprafața (mp)*	Observații / Referințe
32050	1.085	

* Suprafața este determinată în planul de proiecție Stereo 70.



Date referitoare la teren

Crt	Categorie folosință	Intravilan	Suprafața (mp)	Tarla	Parcelă	Nr. topo	Observații / Referințe
1	curți construcții	DA	323	8	268	-	
2	arabil	DA	762	8	268	-	

Lungime Segmente

1) Valorile lungimilor segmentelor sunt obținute din proiecție în plan.

Punct început	X / Y	Punct sfârșit	X / Y	Lungime segment (** (m)
1	565.181,819 700.429,22	2	565.183,146 700.424,397	5.002
3	565.186,491 700.412,395	4	565.186,659 700.411,792	0.626
5	565.191,846 700.393,193	6	565.193,981 700.385,505	7.979
7	565.194,016 700.385,377	8	565.194,287 700.384,403	1.011

Punct început	X / Y	Punct sfârșit	X / Y	Lungime segment (** (m)
2	565.183,146 700.424,397	3	565.186,491 700.412,395	12.459
4	565.186,659 700.411,792	5	565.191,846 700.393,193	19.309
6	565.193,981 700.385,505	7	565.194,016 700.385,377	0.133
8	565.194,287 700.384,403	9	565.194,447 700.383,826	0.599

Punct început	X / Y	Punct sfârșit	X / Y	Lungime segment (** (m)
9	565.194,447 700.383,826	10	565.196,085 700.377,929	6.12
11	565.199,217 700.366,727	12	565.200,47 700.361,73	5.152
13	565.211,057 700.364,433	14	565.212,288 700.364,745	1.27
15	565.213,201 700.364,977	16	565.214,78 700.365,378	1.629
17	565.215,334 700.365,519	18	565.213,192 700.373,69	8.447
19	565.205,347 700.402,245	20	565.204,817 700.404,176	2.002
21	565.201,647 700.415,949	22	565.196,926 700.433,483	18.158
23	565.196,378 700.433,32	24	565.190,29 700.431,51	6.351
25	565.188,734 700.431,098	26	565.186,078 700.430,396	2.747

Punct început	X / Y	Punct sfârșit	X / Y	Lungime segment (** (m)
10	565.196,085 700.377,929	11	565.199,217 700.366,727	11.632
12	565.200,47 700.361,73	13	565.211,057 700.364,433	10.927
14	565.212,288 700.364,745	15	565.213,201 700.364,977	0.942
16	565.214,78 700.365,378	17	565.215,334 700.365,519	0.572
18	565.213,192 700.373,69	19	565.205,347 700.402,245	29.613
20	565.204,817 700.404,176	21	565.201,647 700.415,949	12.192
22	565.196,926 700.433,483	23	565.196,378 700.433,32	0.572
24	565.190,29 700.431,51	25	565.188,734 700.431,098	1.61
26	565.186,078 700.430,396	1	565.181,819 700.429,22	4.418

** Lungimile segmentelor sunt determinate în planul de proiecție Stereo 70 și sunt rotunjite la 1 milimetru.

*** Distanța dintre puncte este formată din segmente cumulate ce sunt mai mici decât valoarea 1 milimetru.

**DATE DESPRE IMOBILUL NR. 3249**

Oficiul de Cadastru și Publicitate Imobiliară SUCEAVA
Biroul de Cadastru și Publicitate Imobiliară Radauti

A. Partea I. Descrierea imobilului

TEREN Intravilan

Nr. CF vechi:5108

Adresa: Loc. Volovat, Jud. Suceava

Nr. Crt	Nr cadastral Nr. topografic	Suprafața* (mp)	Observații / Referințe
A1	31938	1.040	Sector cadastral:44 Teren neimprijmit;

Construcții

Crt	Nr cadastral Nr. topografic	Adresa	Observații / Referințe
A1.1	31938-C1	Loc. Volovat, Jud. Suceava	Nr. niveluri:1; S. construita la sol:80 mp; S. construita desfasurata:80 mp; casa-Parter, din BCA, acoperis tabla, edificata in anul 1996, fara certificat de performanta energetica, cu acte.
A1.2	31938-C2	Loc. Volovat, Jud. Suceava	Nr. niveluri:1; S. construita la sol:85 mp; S. construita desfasurata:85 mp; sura cu grajd-Parter, din BCA, acoperis tabla, edificata in anul 1996, fara certificat de performanta energetica, cu acte.

B. Partea II. Proprietari și acte

Inscrieri privitoare la dreptul de proprietate și alte drepturi reale		Referințe
1858 / 17/05/2000		
Act Notarial nr. 2213, din 16/05/2000 emis de -;		
B1	Intabulare, drept de PROPRIETATE bun comun in dev., dobandit prin Conventie, cota actuala 1/1 1) VICOL IOANA TITA 2) VICOL GAVRIL	A1
53 / 03/01/2013		
Act Administrativ nr. 7, din 03/01/2013 emis de PRIMARIA VOLOVAT;		
B2	Intabulare, drept de PROPRIETATE bun comun in dev., dobandit prin Construire, cota actuala 1/1 1) VICOL GAVRIL 2) VICOL IOANA TITA	A1.1, A1.2

C. Partea III. SARCINI .

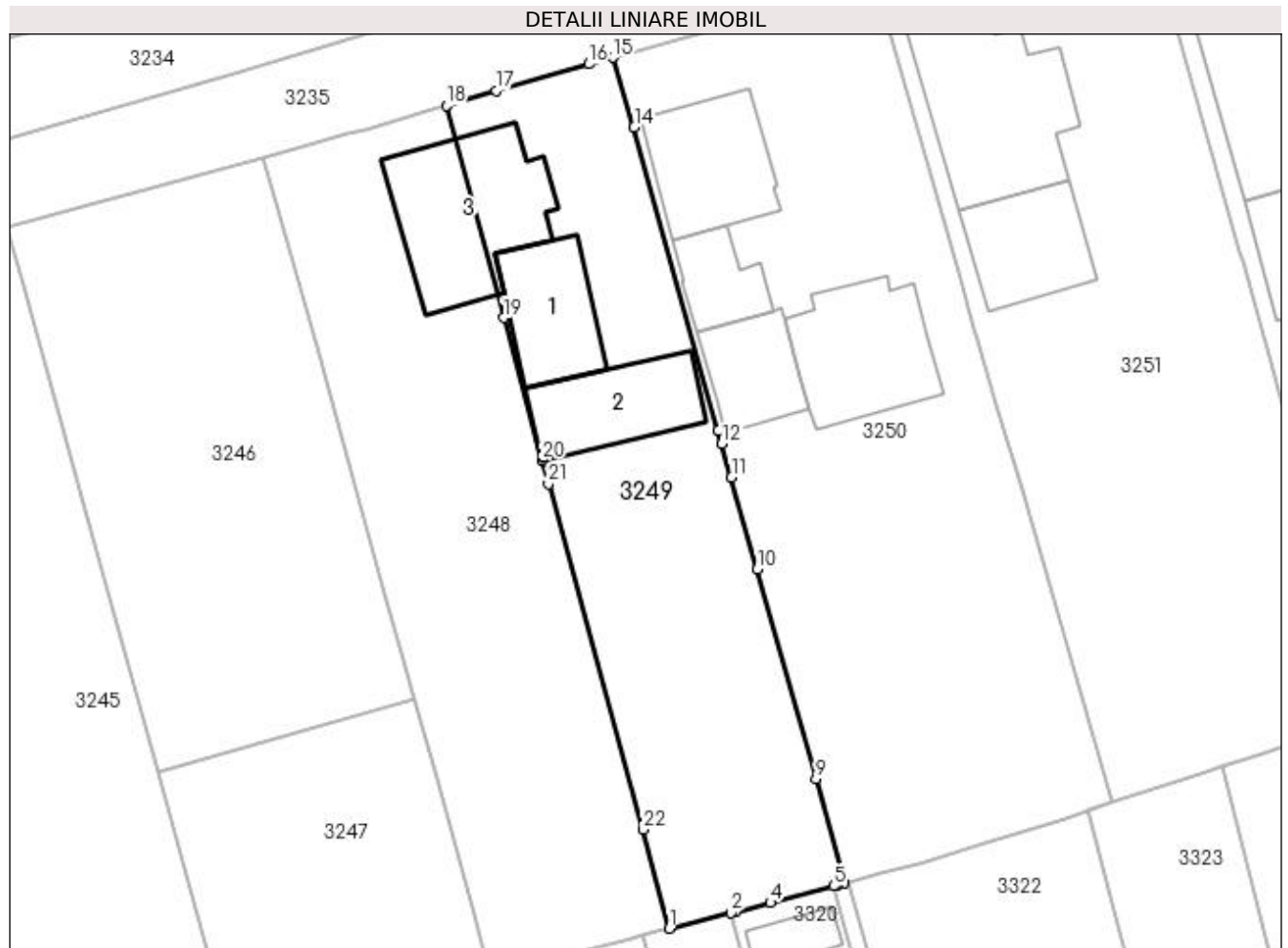
Inscrieri privind dezmembramintele dreptului de proprietate, drepturi reale de garanție și sarcini	Referințe
NU SUNT	

Anexa Nr. 1 La Partea I

Teren

Nr cadastral	Suprafața (mp)*	Observații / Referințe
31938	1.040	

* Suprafața este determinată în planul de proiecție Stereo 70.



Date referitoare la teren

Crt	Categorie folosință	Intra vilan	Suprafața (mp)	Tarla	Parcelă	Nr. topo	Observații / Referințe
1	curți constructii	DA	579	8	268	-	
2	arabil	DA	461	8	268	-	

Date referitoare la construcții

Crt	Număr	Destinație construcție	Supraf. (mp)	Situație juridică	Observații / Referințe
A1.1	31938-C1	construcții de locuințe	80	Cu acte	Nr. niveluri:1; S. construita la sol:80 mp; S. construita desfasurata:80 mp; casa-Parter, din BCA, acoperis tabla, edificata in anul 1996, fara certificat de performanta energetica, cu acte.
A1.2	31938-C2	construcții anexa	85	Cu acte	Nr. niveluri:1; S. construita la sol:85 mp; S. construita desfasurata:85 mp; sura cu grajd-Parter, din BCA, acoperis tabla, edificata in anul 1996, fara certificat de performanta energetica, cu acte.
A1.3		construcții de locuințe	145	Fara acte	Nr. niveluri:2; S. construita la sol:145 mp; S. construita desfasurata:290 mp; Locuință P+M.

Lungime Segmente

1) Valorile lungimilor segmentelor sunt obținute din proiecție în plan.

Punct început	X / Y	Punct sfârșit	X / Y	Lungime segment (** (m)
1	565.215,334 700.365,519	2	565.220,422 700.366,81	5.249
3	565.220,805 700.366,908	4	565.223,709 700.367,645	2.996
5	565.228,927 700.369,026	6	565.229,097 700.369,071	0.176
7	565.229,291 700.369,122	8	565.229,842 700.369,268	0.57
9	565.227,458 700.377,889	10	565.222,629 700.395,211	17.983
11	565.220,488 700.402,76	12	565.219,702 700.405,532	2.881
13	565.219,385 700.406,651	14	565.212,456 700.431,692	25.982
15	565.210,706 700.437,443	16	565.208,7 700.436,897	2.079
17	565.201,017 700.434,699	18	565.196,926 700.433,483	4.268
19	565.201,647 700.415,949	20	565.204,817 700.404,176	12.192
21	565.205,347 700.402,245	22	565.213,192 700.373,69	29.613

Punct început	X / Y	Punct sfârșit	X / Y	Lungime segment (** (m)
2	565.220,422 700.366,81	3	565.220,805 700.366,908	0.395
4	565.223,709 700.367,645	5	565.228,927 700.369,026	5.398
6	565.229,097 700.369,071	7	565.229,291 700.369,122	0.201
8	565.229,842 700.369,268	9	565.227,458 700.377,889	8.945
10	565.222,629 700.395,211	11	565.220,488 700.402,76	7.847
12	565.219,702 700.405,532	13	565.219,385 700.406,651	1.163
14	565.212,456 700.431,692	15	565.210,706 700.437,443	6.011
16	565.208,7 700.436,897	17	565.201,017 700.434,699	7.991
18	565.196,926 700.433,483	19	565.201,647 700.415,949	18.158
20	565.204,817 700.404,176	21	565.205,347 700.402,245	2.002
22	565.213,192 700.373,69	1	565.215,334 700.365,519	8.447

** Lungimile segmentelor sunt determinate în planul de proiecție Stereo 70 și sunt rotunjite la 1 milimetru.

*** Distanța dintre puncte este formată din segmente cumulate ce sunt mai mici decât valoarea 1 milimetru.

**DATE DESPRE IMOBILUL NR. 3250**

Oficiul de Cadastru și Publicitate Imobiliară SUCEAVA
Biroul de Cadastru și Publicitate Imobiliară Radauti

A. Partea I. Descrierea imobilului

TEREN Intravilan

Adresa: Loc. Volovat, Jud. Suceava

Nr. Crt	Nr cadastral Nr. topografic	Suprafața* (mp)	Observații / Referințe
A1	41739	Din acte: 1.445 Masurata: 1.606	Sector cadastral:44 Teren imprejmuit;

Construcții

Crt	Nr cadastral Nr. topografic	Adresa	Observații / Referințe
A1.1	41739-C1	Loc. Volovat, Jud. Suceava	Nr. niveluri:1; S. construita la sol:97 mp; S. construita desfasurata:97 mp; Locuinta edificata 1993
A1.2	41739-C2	Loc. Volovat, Jud. Suceava	Nr. niveluri:1; S. construita la sol:45 mp; S. construita desfasurata:45 mp; Bucatarie edificata 1993
A1.5	41739-C5	Loc. Volovat, Jud. Suceava	Nr. niveluri:1; S. construita la sol:112 mp; S. construita desfasurata:112 mp; Locuință.

B. Partea II. Proprietari și acte

Inscrieri privitoare la dreptul de proprietate și alte drepturi reale		Referințe
49892 / 29/10/2021		
Act Notarial nr. -, din 19/12/1992 emis de -;		
B2	Intabulare, drept de PROPRIETATE, dobandit prin Conventie, cota actuala 1000/1445 1) VICOL COSTICĂ-GHEORGHE	A1
Act Notarial nr. 4174, din 31/08/2021 emis de FOMIN SIMION;		
B3	Intabulare, drept de PROPRIETATE bun comun in dev., cu titlu de cumparare, dobandit prin Conventie, cota actuala 445/1445 1) VICOL COSTICĂ-GHEORGHE 2) VICOL MARIOARA-NICULINA	A1
57202 / 02/12/2021		
Act Administrativ nr. 6948, din 18/11/2021 emis de PRIMARIA COM. VOLOVAT (Certificat edificare ; act administrativ nr 6920 din 17.11.2021, emis de Primaria Com. Volovat);		
B4	Intabulare, drept de PROPRIETATE bun propriu, dobandit prin Construire, cota actuala 1/1 1) VICOL COSTICĂ-GHEORGHE	A1.1, A1.2, A1.5

C. Partea III. SARCINI .

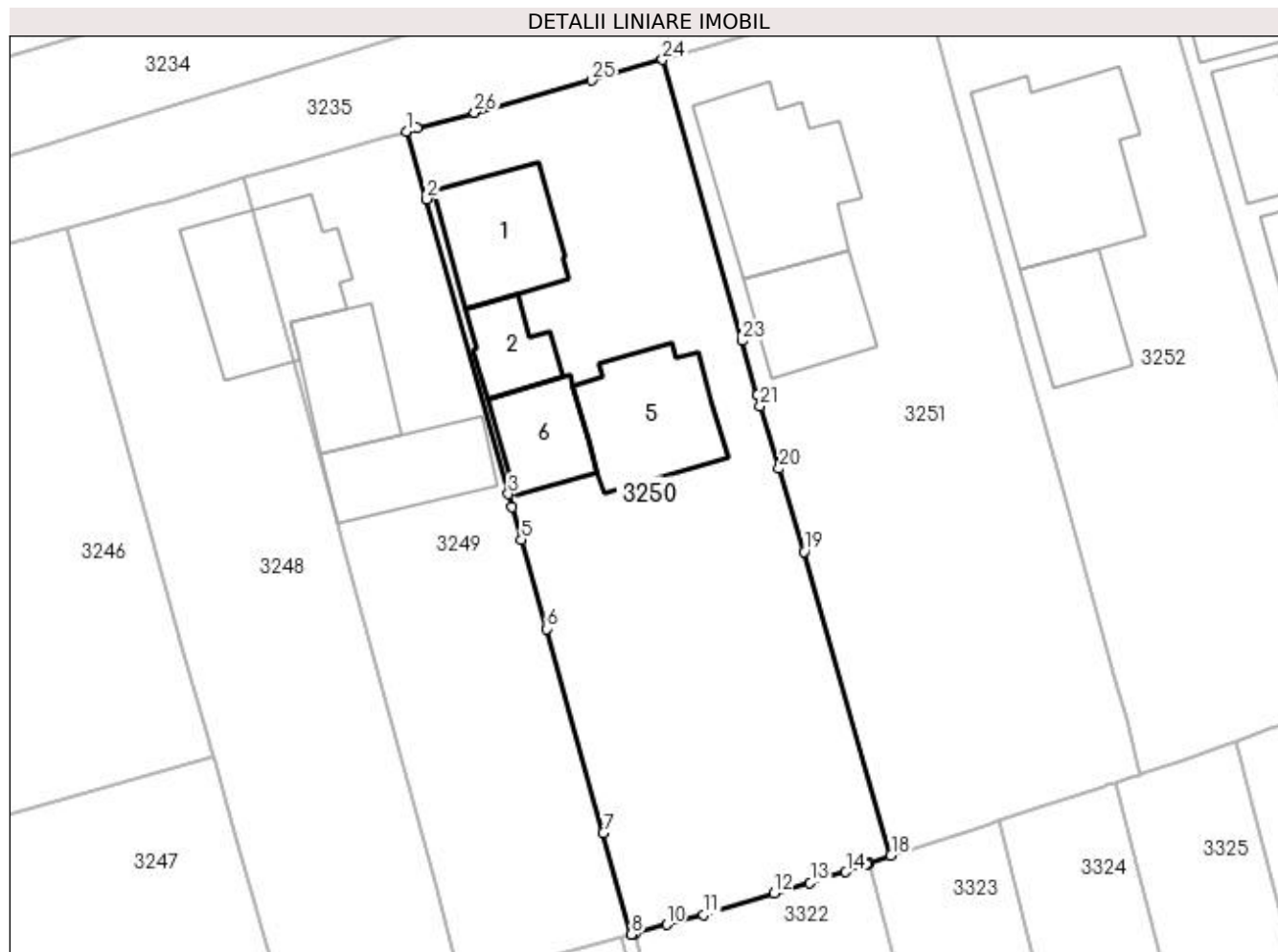
Inscrieri privind dezmembramintele dreptului de proprietate, drepturi reale de garanție și sarcini	Referințe
NU SUNT	

Anexa Nr. 1 La Partea I

Teren

Nr cadastral	Suprafața (mp)*	Observații / Referințe
41739	Din acte: 1.445 Masurata: 1.606	

* Suprafața este determinată în planul de proiecție Stereo 70.



Date referitoare la teren

Crt	Categorie folosință	Intra vilan	Suprafața (mp)	Tarla	Parcelă	Nr. topo	Observații / Referințe
1	curți constructii	DA	884	8	268	-	
2	arabil	DA	722	8	268	-	

Date referitoare la construcții

Crt	Număr	Destinație construcție	Supraf. (mp)	Situație juridică	Observații / Referințe
A1.1	41739-C1	construcții de locuințe	97	Cu acte	Nr. niveluri:1; S. construita la sol:97 mp; S. construita desfasurata:97 mp; Locuinta edificata 1993
A1.2	41739-C2	construcții anexa	45	Cu acte	Nr. niveluri:1; S. construita la sol:45 mp; S. construita desfasurata:45 mp; Bucatarie edificata 1993
A1.5	41739-C5	construcții de locuințe	Din acte: 17 Masurata: 112	Cu acte	Nr. niveluri:1; S. construita la sol:112 mp; S. construita desfasurata:112 mp; Locuință.
A1.6		construcții anexa	62	Fara acte	Nr. niveluri:1; S. construita la sol:62 mp; Anexă.

Lungime Segmente

1) Valorile lungimilor segmentelor sunt obținute din proiecție în plan.

Punct început	X / Y	Punct sfârșit	X / Y	Lungime segment (** (m)
1	565.210,706 700.437,443	2	565.212,456 700.431,692	6.011
3	565.219,385 700.406,651	4	565.219,702 700.405,532	1.163
5	565.220,488 700.402,76	6	565.222,629 700.395,211	7.847
7	565.227,458 700.377,889	8	565.229,842 700.369,268	8.945
9	565.230,175 700.369,36	10	565.232,822 700.370,088	2.745
11	565.235,968 700.370,907	12	565.241,962 700.372,746	6.27
13	565.245,011 700.373,634	14	565.248,045 700.374,562	3.173
15	565.249,76 700.375,191	16	565.249,949 700.375,261	0.202
17	565.249,997 700.375,278	18	565.251,882 700.375,97	2.008
19	565.244,484 700.401,759	20	565.242,365 700.408,806	7.359
21	565.240,771 700.414,103	22	565.240,496 700.415,017	0.954
23	565.239,238 700.419,667	24	565.232,479 700.443,523	24.795
25	565.226,454 700.441,769	26	565.216,527 700.439,03	10.298
27	565.211,636 700.437,712	1	565.210,706 700.437,443	0.968

Punct început	X / Y	Punct sfârșit	X / Y	Lungime segment (** (m)
2	565.212,456 700.431,692	3	565.219,385 700.406,651	25.982
4	565.219,702 700.405,532	5	565.220,488 700.402,76	2.881
6	565.222,629 700.395,211	7	565.227,458 700.377,889	17.983
8	565.229,842 700.369,268	9	565.230,175 700.369,36	0.345
10	565.232,822 700.370,088	11	565.235,968 700.370,907	3.251
12	565.241,962 700.372,746	13	565.245,011 700.373,634	3.176
14	565.248,045 700.374,562	15	565.249,76 700.375,191	1.827
16	565.249,949 700.375,261	17	565.249,997 700.375,278	0.051
18	565.251,882 700.375,97	19	565.244,484 700.401,759	26.829
20	565.242,365 700.408,806	21	565.240,771 700.414,103	5.532
22	565.240,496 700.415,017	23	565.239,238 700.419,667	4.817
24	565.232,479 700.443,523	25	565.226,454 700.441,769	6.275
26	565.216,527 700.439,03	27	565.211,636 700.437,712	5.065

** Lungimile segmentelor sunt determinate în planul de proiecție Stereo 70 și sunt rotunjite la 1 milimetru.

*** Distanța dintre puncte este formată din segmente cumulate ce sunt mai mici decât valoarea 1 milimetru.

**DATE DESPRE IMOBILUL NR. 3251**

Oficiul de Cadastru și Publicitate Imobiliară SUCEAVA
Biroul de Cadastru și Publicitate Imobiliară Radauti

A. Partea I. Descrierea imobilului

TEREN Intravilan

Adresa: Loc. Volovat, Jud. Suceava

Nr. Crt	Nr cadastral Nr. topografic	Suprafața* (mp)	Observații / Referințe
A1	41688	Din acte: 1.543 Masurata: 1.590	Sector cadastral:44 Teren imprejmuit;

B. Partea II. Proprietari și acte

Inscrieri privitoare la dreptul de proprietate și alte drepturi reale		Referințe
39685 / 01/09/2021		
Act Notarial nr. 2992, din 04/08/2011 emis de BNP COVARIUC IOAN RADAUTI;		
B2	Intabulare, drept de PROPRIETATE bun comun, in dev., cu titlu de cumparare, dobandit prin Conventie, cota actuala 1/1 1) VICOL CONSTANTIN 2) VICOL VERONICA VALENTINA	A1

C. Partea III. SARCINI .

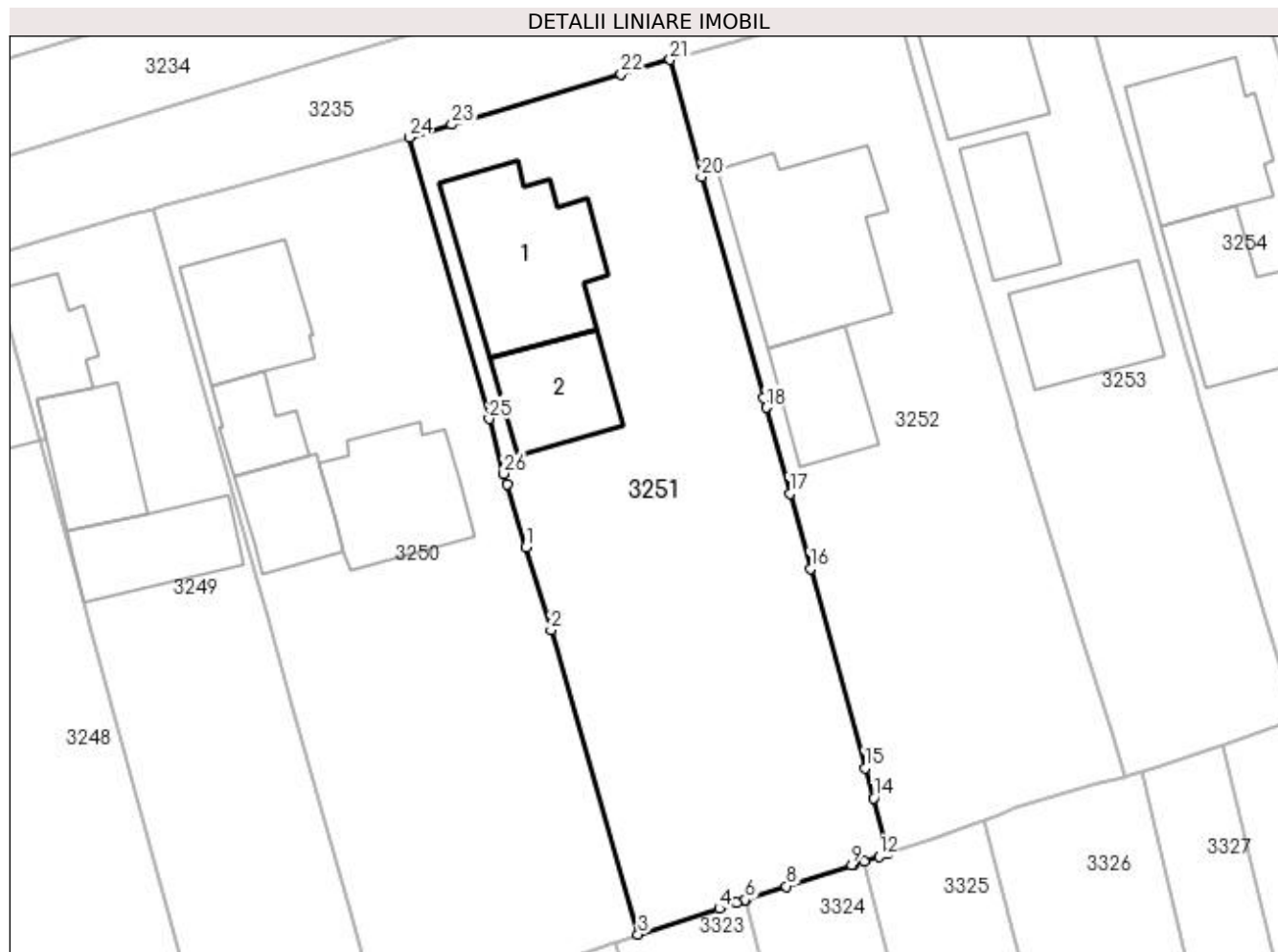
Inscrieri privind dezmembramintele dreptului de proprietate, drepturi reale de garanție și sarcini	Referințe
NU SUNT	

Anexa Nr. 1 La Partea I

Teren

Nr cadastral	Suprafața (mp)*	Observații / Referințe
41688	Din acte: 1.543 Masurata: 1.590	

* Suprafața este determinată în planul de proiecție Stereo 70.



Date referitoare la teren

Crt	Categorie folosință	Intravilan	Suprafața (mp)	Tarla	Parcelă	Nr. topo	Observații / Referințe
1	curți constructii	DA	923	8	268	-	
2	arabil	DA	667	8	268	-	

Date referitoare la construcții

Crt	Număr	Destinație construcție	Supraf. (mp)	Situație juridică	Observații / Referințe
A1.1		construcții de locuințe	154	Fara acte	Nr. niveluri:2; S. construita la sol:154 mp; S. construita desfasurata:308 mp; Locuință P+M.
A1.2		construcții anexa	80	Fara acte	Nr. niveluri:1; S. construita la sol:80 mp; Anexă.

Lungime Segmente

1) Valorile lungimilor segmentelor sunt obținute din proiecție în plan.

Punct început	X / Y	Punct sfârșit	X / Y	Lungime segment (** (m))
1	565.242,365 700.408,806	2	565.244,484 700.401,759	7.359
3	565.251,882 700.375,97	4	565.258,749 700.378,155	7.206

Punct început	X / Y	Punct sfârșit	X / Y	Lungime segment (** (m))
2	565.244,484 700.401,759	3	565.251,882 700.375,97	26.829
4	565.258,749 700.378,155	5	565.260,222 700.378,643	1.552

Punct început	X / Y	Punct sfârșit	X / Y	Lungime segment (** (m)
5	565.260,222 700.378,643	6	565.260,945 700.378,882	0.761
7	565.261,024 700.378,908	8	565.264,434 700.380,038	3.592
9	565.269,988 700.381,839	10	565.270,192 700.381,905	0.214
11	565.271,032 700.382,174	12	565.272,296 700.382,579	1.327
13	565.273,054 700.382,823	14	565.271,844 700.387,515	4.846
15	565.271,122 700.390,076	16	565.266,491 700.406,977	17.524
17	565.264,739 700.413,316	18	565.262,725 700.420,605	7.562
19	565.262,495 700.421,436	20	565.257,247 700.440,182	19.467
21	565.254,598 700.450,098	22	565.250,455 700.448,844	4.329
23	565.236,072 700.444,596	24	565.232,479 700.443,523	3.75
25	565.239,238 700.419,667	26	565.240,496 700.415,017	4.817
27	565.240,771 700.414,103	1	565.242,365 700.408,806	5.532

Punct început	X / Y	Punct sfârșit	X / Y	Lungime segment (** (m)
6	565.260,945 700.378,882	7	565.261,024 700.378,908	0.083
8	565.264,434 700.380,038	9	565.269,988 700.381,839	5.839
10	565.270,192 700.381,905	11	565.271,032 700.382,174	0.882
12	565.272,296 700.382,579	13	565.273,054 700.382,823	0.796
14	565.271,844 700.387,515	15	565.271,122 700.390,076	2.661
16	565.266,491 700.406,977	17	565.264,739 700.413,316	6.577
18	565.262,725 700.420,605	19	565.262,495 700.421,436	0.862
20	565.257,247 700.440,182	21	565.254,598 700.450,098	10.264
22	565.250,455 700.448,844	23	565.236,072 700.444,596	14.997
24	565.232,479 700.443,523	25	565.239,238 700.419,667	24.795
26	565.240,496 700.415,017	27	565.240,771 700.414,103	0.954

** Lungimile segmentelor sunt determinate în planul de proiecție Stereo 70 și sunt rotunjite la 1 milimetru.

*** Distanța dintre puncte este formată din segmente cumulate ce sunt mai mici decât valoarea 1 milimetru.

**DATE DESPRE IMOBILUL NR. 3252**

Oficiul de Cadastru și Publicitate Imobiliară SUCEAVA
Biroul de Cadastru și Publicitate Imobiliară Radauti

A. Partea I. Descrierea imobilului

TEREN Intravilan

Adresa: Loc. Volovat, Jud. Suceava

Nr. Crt	Nr cadastral Nr. topografic	Suprafața* (mp)	Observații / Referințe
A1	33099	Din acte: 1.300 Masurata: 1.400	Sector cadastral:44 Teren imprejmuit;

B. Partea II. Proprietari și acte

Inscrieri privitoare la dreptul de proprietate și alte drepturi reale	Referințe
34624 / 11/10/2018	
Act Notarial nr. certificat de mostenitor 203, din 10/10/2018 emis de BIN COVARIUC IOAN;	
B9	A1
Intabulare, drept de PROPRIETATE, dobandit prin Succesiune, cota actuala 1/1 1) IRIMESCU MOISE	

C. Partea III. SARCINI .

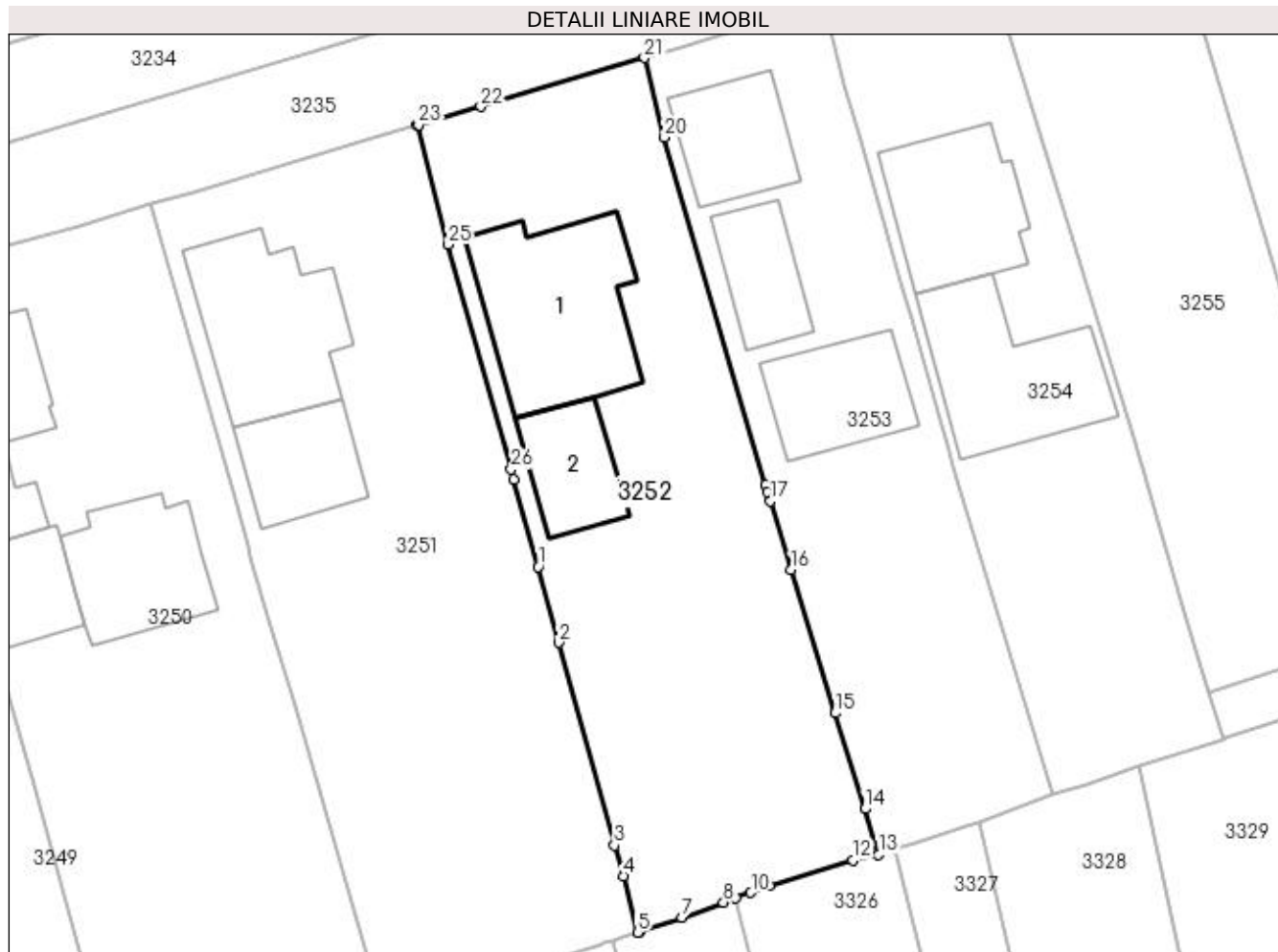
Inscrieri privind dezmembramintele dreptului de proprietate, drepturi reale de garanție și sarcini	Referințe
NU SUNT	

Anexa Nr. 1 La Partea I

Teren

Nr cadastral	Suprafața (mp)*	Observații / Referințe
33099	Din acte: 1.300 Masurata: 1.400	

* Suprafața este determinată în planul de proiecție Stereo 70.



Date referitoare la teren

Crt	Categorie folosință	Intravilan	Suprafața (mp)	Tarla	Parcelă	Nr. topo	Observații / Referințe
1	curți constructii	DA	836	8	268	-	
2	arabil	DA	564	8	268	-	

Date referitoare la construcții

Crt	Număr	Destinație construcție	Supraf. (mp)	Situație juridică	Observații / Referințe
A1.1		construcții de locuințe	175	Fara acte	Nr. niveluri:2; S. construita la sol:175 mp; S. construita desfasurata:350 mp; Locuință P+M.
A1.2		construcții de locuințe	72	Fara acte	Nr. niveluri:1; S. construita la sol:72 mp; Locuință.

Lungime Segmente

1) Valorile lungimilor segmentelor sunt obținute din proiecție în plan.

Punct început	X / Y	Punct sfârșit	X / Y	Lungime segment (** (m))
1	565.264,739 700.413,316	2	565.266,491 700.406,977	6.577
3	565.271,122 700.390,076	4	565.271,844 700.387,515	2.661

Punct început	X / Y	Punct sfârșit	X / Y	Lungime segment (** (m))
2	565.266,491 700.406,977	3	565.271,122 700.390,076	17.524
4	565.271,844 700.387,515	5	565.273,054 700.382,823	4.846

Punct început	X / Y	Punct sfârșit	X / Y	Lungime segment (** (m))
5	565.273,054 700.382,823	6	565.273,234 700.382,884	0.19
7	565.276,722 700.384,084	8	565.280,186 700.385,323	3.679
9	565.281,217 700.385,691	10	565.282,486 700.386,145	1.348
11	565.283,993 700.386,684	12	565.290,985 700.388,842	7.317
13	565.293,151 700.389,336	14	565.291,988 700.393,113	3.952
15	565.289,524 700.401,113	16	565.285,844 700.413,042	12.484
17	565.284,118 700.418,772	18	565.283,888 700.419,535	0.797
19	565.283,707 700.420,135	20	565.275,273 700.449,105	30.173
21	565.273,598 700.455,742	22	565.259,957 700.451,655	14.24
23	565.254,763 700.450,146	24	565.254,598 700.450,098	0.172
25	565.257,247 700.440,182	26	565.262,495 700.421,436	19.467
27	565.262,725 700.420,605	1	565.264,739 700.413,316	7.562

Punct început	X / Y	Punct sfârșit	X / Y	Lungime segment (** (m))
6	565.273,234 700.382,884	7	565.276,722 700.384,084	3.689
8	565.280,186 700.385,323	9	565.281,217 700.385,691	1.095
10	565.282,486 700.386,145	11	565.283,993 700.386,684	1.6
12	565.290,985 700.388,842	13	565.293,151 700.389,336	2.222
14	565.291,988 700.393,113	15	565.289,524 700.401,113	8.371
16	565.285,844 700.413,042	17	565.284,118 700.418,772	5.984
18	565.283,888 700.419,535	19	565.283,707 700.420,135	0.627
20	565.275,273 700.449,105	21	565.273,598 700.455,742	6.845
22	565.259,957 700.451,655	23	565.254,763 700.450,146	5.409
24	565.254,598 700.450,098	25	565.257,247 700.440,182	10.264
26	565.262,495 700.421,436	27	565.262,725 700.420,605	0.862

** Lungimile segmentelor sunt determinate în planul de proiecție Stereo 70 și sunt rotunjite la 1 milimetru.

*** Distanța dintre puncte este formată din segmente cumulate ce sunt mai mici decât valoarea 1 milimetru.

**DATE DESPRE IMOBILUL NR. 3253**

Oficiul de Cadastru și Publicitate Imobiliară SUCEAVA
Biroul de Cadastru și Publicitate Imobiliară Radauti

A. Partea I. Descrierea imobilului

TEREN Intravilan

Adresa: Loc. Volovat, Jud. Suceava

Nr. Crt	Nr cadastral Nr. topografic	Suprafața* (mp)	Observații / Referințe
A1		Din acte: 1.200 Masurata: 1.070	Sector cadastral:44 Teren imprejmuit; Imobilul s-a format din o parte a PF 1/3 a comunei cadastrale Volovăț.

B. Partea II. Proprietari și acte

Inscrieri privitoare la dreptul de proprietate și alte drepturi reale		Referințe
/		
Act Notarial nr. 680, din 14/03/2005 emis de NP MANDICI ALEXANDRU;		
B1	Intabulare, drept de PROPRIETATEcumpărare, dobandit prin Conventie, cota actuala 1/1 1) HÎJ DANIEL 2) HÎJ MARIA	A1

C. Partea III. SARCINI .

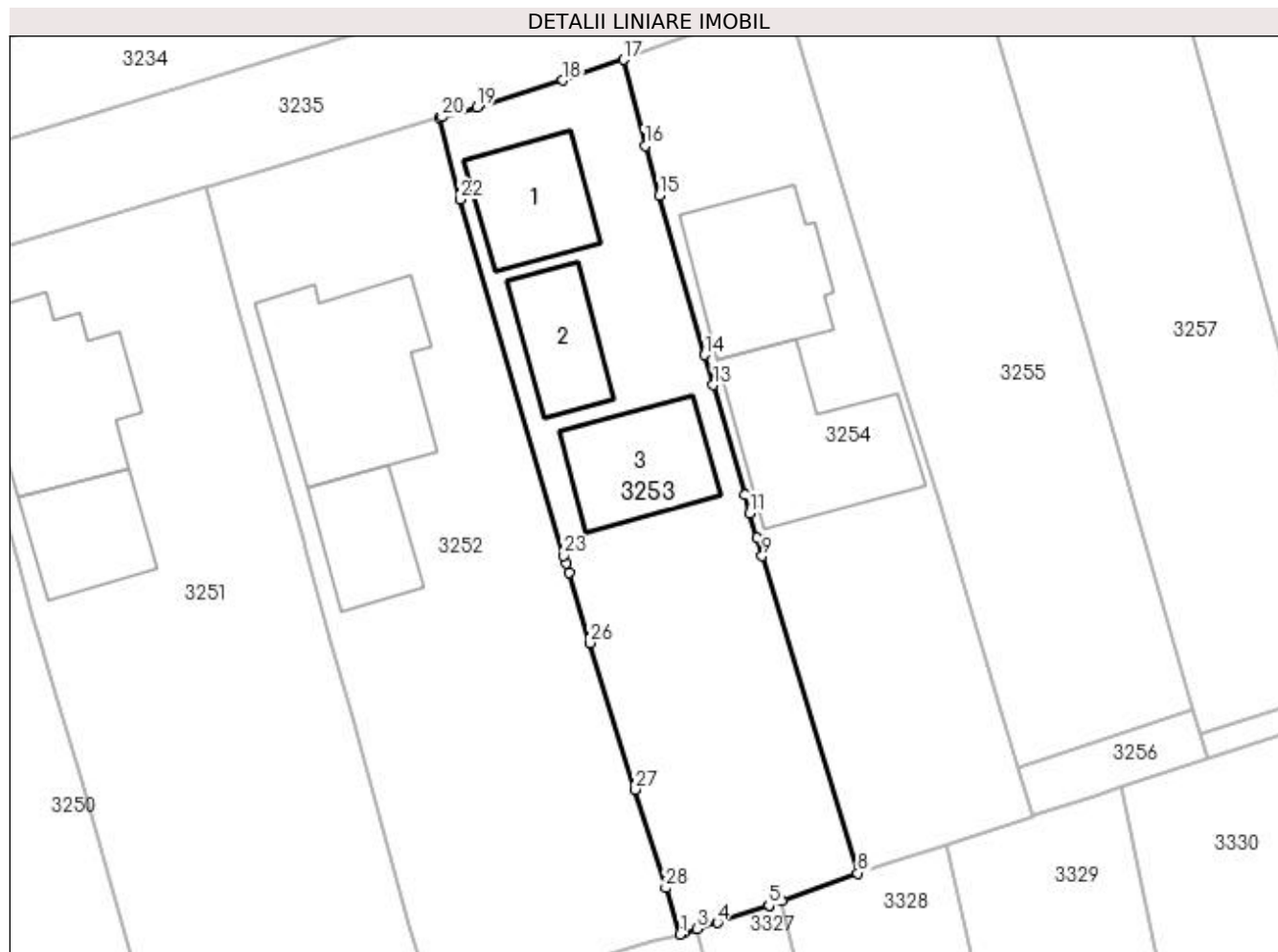
Inscrieri privind dezmembramintele dreptului de proprietate, drepturi reale de garanție și sarcini	Referințe
NU SUNT	

Anexa Nr. 1 La Partea I

Teren

Nr cadastral	Suprafața (mp)*	Observații / Referințe
	Din acte: 1.200 Masurata: 1.070	Imobilul s-a format din o parte a PF 1/3 a comunei cadastrale Volovăț.

* Suprafața este determinată în planul de proiecție Stereo 70.



Date referitoare la teren

Crt	Categorie folosință	Intra vilan	Suprafața (mp)	Tarla	Parcelă	Nr. topo	Observații / Referințe
1	curți constructii	DA	661	8	268	-	
2	arabil	DA	409	8	268	-	

Date referitoare la construcții

Crt	Număr	Destinație construcție	Supraf. (mp)	Situație juridică	Observații / Referințe
A1.1		construcții de locuințe	84	Fara acte	Nr. niveluri:2; S. construita la sol:84 mp; S. construita desfasurata:168 mp; Locuință P+M.
A1.2		construcții de locuințe	68	Fara acte	Nr. niveluri:1; S. construita la sol:68 mp; Locuință.
A1.3		construcții anexa	96	Fara acte	Nr. niveluri:1; S. construita la sol:96 mp; Anexă.

Lungime Segmente

1) Valorile lungimilor segmentelor sunt obținute din proiecție în plan.

Punct început	X / Y	Punct sfârșit	X / Y	Lungime segment (** (m)
1	565.293,151 700.389,336	2	565.293,485 700.389,44	0.35

Punct început	X / Y	Punct sfârșit	X / Y	Lungime segment (** (m)
2	565.293,485 700.389,44	3	565.294,559 700.389,773	1.124

Punct început	X / Y	Punct sfârșit	X / Y	Lungime segment (** (m)
3	565.294,559 700.389,773	4	565.296,204 700.390,284	1.723
5	565.300,394 700.391,669	6	565.300,429 700.391,681	0.037
7	565.301,461 700.392,058	8	565.307,617 700.394,309	6.555
9	565.299,855 700.420,108	10	565.299,409 700.421,589	1.547
11	565.298,837 700.423,584	12	565.298,413 700.425,06	1.536
13	565.295,874 700.434,007	14	565.295,166 700.436,457	2.55
15	565.291,474 700.449,409	16	565.290,319 700.453,462	4.214
17	565.288,592 700.460,47	18	565.283,647 700.458,8	5.219
19	565.276,656 700.456,593	20	565.273,79 700.455,799	2.974
21	565.273,598 700.455,742	22	565.275,273 700.449,105	6.845
23	565.283,707 700.420,135	24	565.283,888 700.419,535	0.627
25	565.284,118 700.418,772	26	565.285,844 700.413,042	5.984
27	565.289,524 700.401,113	28	565.291,988 700.393,113	8.371

Punct început	X / Y	Punct sfârșit	X / Y	Lungime segment (** (m)
4	565.296,204 700.390,284	5	565.300,394 700.391,669	4.413
6	565.300,429 700.391,681	7	565.301,461 700.392,058	1.099
8	565.307,617 700.394,309	9	565.299,855 700.420,108	26.941
10	565.299,409 700.421,589	11	565.298,837 700.423,584	2.075
12	565.298,413 700.425,06	13	565.295,874 700.434,007	9.3
14	565.295,166 700.436,457	15	565.291,474 700.449,409	13.468
16	565.290,319 700.453,462	17	565.288,592 700.460,47	7.218
18	565.283,647 700.458,8	19	565.276,656 700.456,593	7.331
20	565.273,79 700.455,799	21	565.273,598 700.455,742	0.2
22	565.275,273 700.449,105	23	565.283,707 700.420,135	30.173
24	565.283,888 700.419,535	25	565.284,118 700.418,772	0.797
26	565.285,844 700.413,042	27	565.289,524 700.401,113	12.484
28	565.291,988 700.393,113	1	565.293,151 700.389,336	3.952

** Lungimile segmentelor sunt determinate în planul de proiecție Stereo 70 și sunt rotunjite la 1 milimetru.

*** Distanța dintre puncte este formată din segmente cumulate ce sunt mai mici decât valoarea 1 milimetru.

**DATE DESPRE IMOBILUL NR. 3254**

Oficiul de Cadastru și Publicitate Imobiliară SUCEAVA
Biroul de Cadastru și Publicitate Imobiliară Radauti

A. Partea I. Descrierea imobilului

TEREN Intravilan

Adresa: Loc. Volovat, Jud. Suceava

Nr. Crt	Nr cadastral Nr. topografic	Suprafața* (mp)	Observații / Referințe
A1	32326	1.020	Sector cadastral:44 Teren imprejmuit;

B. Partea II. Proprietari și acte

Inscrieri privitoare la dreptul de proprietate și alte drepturi reale		Referințe
41441 / 21/12/2015		
Act Notarial nr. 2278, din 18/12/2015 emis de BUZDUGA DANA ALINA;		
B3	Intabulare, drept de PROPRIETATE bun propriu cu titlu de cumparare, dobandit prin Conventie, cota actuala 1/1 1) HIJ CORNEL	A1

C. Partea III. SARCINI .

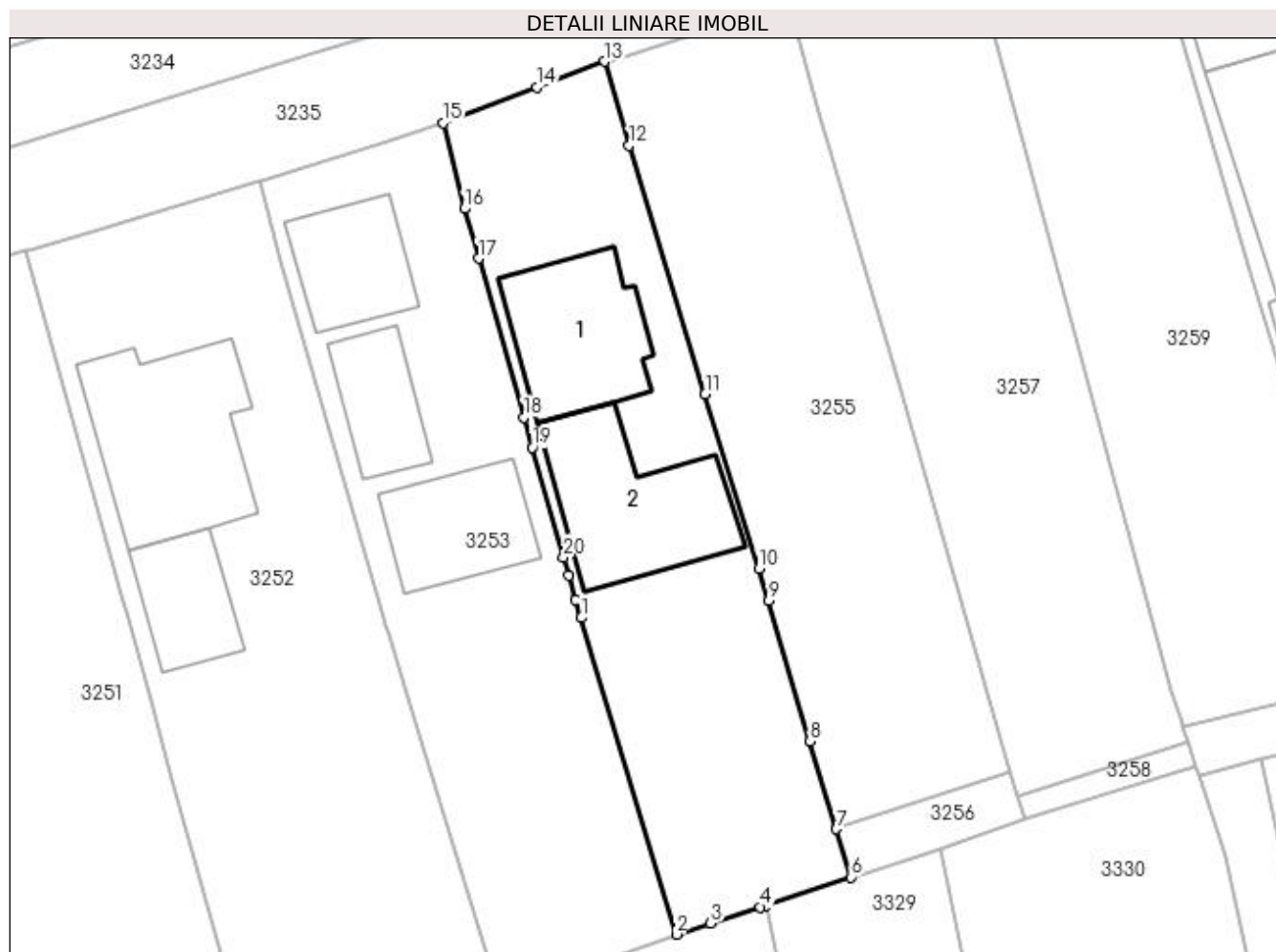
Inscrieri privind dezmembramintele dreptului de proprietate, drepturi reale de garanție și sarcini	Referințe
NU SUNT	

Anexa Nr. 1 La Partea I

Teren

Nr cadastral	Suprafața (mp)*	Observații / Referințe
32326	1.020	

* Suprafața este determinată în planul de proiecție Stereo 70.



Date referitoare la teren

Crt	Categorie folosință	Intra vilan	Suprafața (mp)	Tarla	Parcelă	Nr. topo	Observații / Referințe
1	curți constructii	DA	622	8	268	-	
2	arabil	DA	398	8	268	-	

Date referitoare la construcții

Crt	Număr	Destinație construcție	Supraf. (mp)	Situație juridică	Observații / Referințe
A1.1		construcții de locuințe	124	Fara acte	Nr. niveluri:2; S. construita la sol:124 mp; S. construita desfasurata:248 mp; Locuință P+M.
A1.2		construcții anexa	149	Fara acte	Nr. niveluri:1; S. construita la sol:149 mp; Anexă.

Lungime Segmente

1) Valorile lungimilor segmentelor sunt obținute din proiecție în plan.

Punct început	X / Y	Punct sfârșit	X / Y	Lungime segment (** (m))
1	565.299,855 700.420,108	2	565.307,617 700.394,309	26.941
3	565.310,399 700.395,201	4	565.314,453 700.396,533	4.267

Punct început	X / Y	Punct sfârșit	X / Y	Lungime segment (** (m))
2	565.307,617 700.394,309	3	565.310,399 700.395,201	2.922
4	565.314,453 700.396,533	5	565.314,91 700.396,684	0.481

Punct început	X / Y	Punct sfârșit	X / Y	Lungime segment (** (m))
5	565.314,91 700.396,684	6	565.321,855 700.398,966	7.31
7	565.320,667 700.402,897	8	565.318,505 700.410,047	7.47
9	565.315,143 700.421,5	10	565.314,333 700.424,13	2.752
11	565.309,96 700.438,335	12	565.303,758 700.458,607	21.199
13	565.301,76 700.465,468	14	565.296,226 700.463,359	5.922
15	565.288,592 700.460,47	16	565.290,319 700.453,462	7.218
17	565.291,474 700.449,409	18	565.295,166 700.436,457	13.468
19	565.295,874 700.434,007	20	565.298,413 700.425,06	9.3
21	565.298,837 700.423,584	22	565.299,409 700.421,589	2.075

Punct început	X / Y	Punct sfârșit	X / Y	Lungime segment (** (m))
6	565.321,855 700.398,966	7	565.320,667 700.402,897	4.107
8	565.318,505 700.410,047	9	565.315,143 700.421,5	11.936
10	565.314,333 700.424,13	11	565.309,96 700.438,335	14.863
12	565.303,758 700.458,607	13	565.301,76 700.465,468	7.146
14	565.296,226 700.463,359	15	565.288,592 700.460,47	8.162
16	565.290,319 700.453,462	17	565.291,474 700.449,409	4.214
18	565.295,166 700.436,457	19	565.295,874 700.434,007	2.55
20	565.298,413 700.425,06	21	565.298,837 700.423,584	1.536
22	565.299,409 700.421,589	1	565.299,855 700.420,108	1.547

** Lungimile segmentelor sunt determinate în planul de proiecție Stereo 70 și sunt rotunjite la 1 milimetru.

*** Distanța dintre puncte este formată din segmente cumulate ce sunt mai mici decât valoarea 1 milimetru.

**DATE DESPRE IMOBILUL NR. 3255**

Oficiul de Cadastru și Publicitate Imobiliară SUCEAVA
Biroul de Cadastru și Publicitate Imobiliară Radauti

A. Partea I. Descrierea imobilului

TEREN Intravilan

Adresa: Loc. Volovat, Jud. Suceava

Nr. Crt	Nr cadastral Nr. topografic	Suprafața* (mp)	Observații / Referințe
A1		1.000	Sector cadastral:44 Teren neimprejmuit; Imobilul s-a format din o parte a PF 1/3 a comunei cadastrale Volovăț.

B. Partea II. Proprietari și acte

Inscrieri privitoare la dreptul de proprietate și alte drepturi reale		Referințe
/		
Act Administrativ nr. 1148, din 08/08/1995 emis de CJSDPAT SUCEAVA;		
B1	Intabulare, drept de PROPRIETATE, dobândit prin Reconstituire, cota actuala 1/1 1) HÎJ AURICA	A1

C. Partea III. SARCINI .

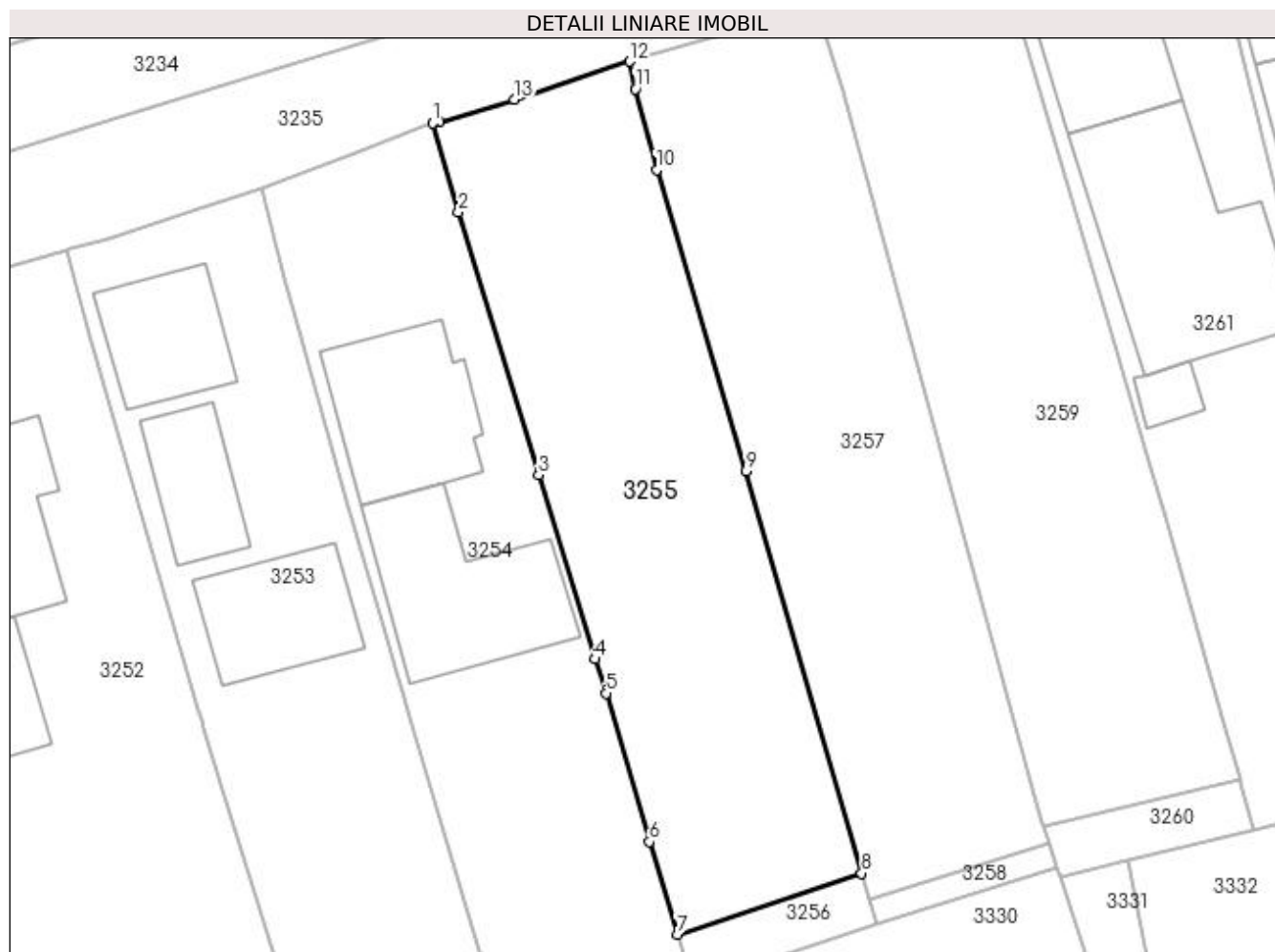
Inscrieri privind dezmembramintele dreptului de proprietate, drepturi reale de garanție și sarcini	Referințe
NU SUNT	

Anexa Nr. 1 La Partea I

Teren

Nr cadastral	Suprafața (mp)*	Observații / Referințe
	1.000	Imobilul s-a format din o parte a PF 1/3 a comunei cadastrale Volovăț.

* Suprafața este determinată în planul de proiecție Stereo 70.



Date referitoare la teren

Crt	Categorie folosință	Intravilan	Suprafața (mp)	Tarla	Parcelă	Nr. topo	Observații / Referințe
1	arabil	DA	1.000	8	268	-	

Lungime Segmente

1) Valorile lungimilor segmentelor sunt obținute din proiecție în plan.

Punct început	X / Y	Punct sfârșit	X / Y	Lungime segment (** (m)
1	565.301,76 700.465,468	2	565.303,758 700.458,607	7.146
2	565.303,758 700.458,607	3	565.309,96 700.438,335	21.199
3	565.309,96 700.438,335	4	565.314,333 700.424,13	14.863
4	565.314,333 700.424,13	5	565.315,143 700.421,5	2.752
5	565.315,143 700.421,5	6	565.318,505 700.410,047	11.936

Punct început	X / Y	Punct sfârșit	X / Y	Lungime segment (** (m)
6	565.318,505 700.410,047	7	565.320,667 700.402,897	7.47
7	565.320,667 700.402,897	8	565.334,889 700.407,61	14.983
8	565.334,889 700.407,61	9	565.325,941 700.438,653	32.307
9	565.325,941 700.438,653	10	565.319,069 700.461,878	24.22
10	565.319,069 700.461,878	11	565.317,422 700.468,119	6.455
11	565.317,422 700.468,119	12	565.316,962 700.470,233	2.163
12	565.316,962 700.470,233	13	565.308,088 700.467,306	9.344
13	565.308,088 700.467,306	14	565.302,318 700.465,544	6.033
14	565.302,318 700.465,544	1	565.301,76 700.465,468	0.563

** Lungimile segmentelor sunt determinate în planul de proiecție Stereo 70 și sunt rotunjite la 1 milimetru.

*** Distanța dintre puncte este formată din segmente cumulate ce sunt mai mici decât valoarea 1 milimetru.

**DATE DESPRE IMOBILUL NR. 3256**

Oficiul de Cadastru și Publicitate Imobiliară SUCEAVA
Biroul de Cadastru și Publicitate Imobiliară Radauti

A. Partea I. Descrierea imobilului

TEREN Intravilan

Adresa: Loc. Volovat, Jud. Suceava

Nr. Crt	Nr cadastral Nr. topografic	Suprafața* (mp)	Observații / Referințe
A1		62	Sector cadastral:44 Teren neimprejmuit; Imobilul s-a format din o parte a PF 1/3 a comunei cadastrale Volovăț.

B. Partea II. Proprietari și acte

Inscrieri privitoare la dreptul de proprietate și alte drepturi reale		Referințe
/		
Act Normativ nr. Legea 7, din 13/03/1996 emis de PARLAMENTUL ROMANIEI;		
B1	Inscrierea provizorie, drept de PROPRIETATE, dobandit prin Lege, cota actuala 1/1 1) NEIDENTIFICAT NEIDENTIFICAT	A1
B2	Proprietar neidentificat.	A1

C. Partea III. SARCINI .

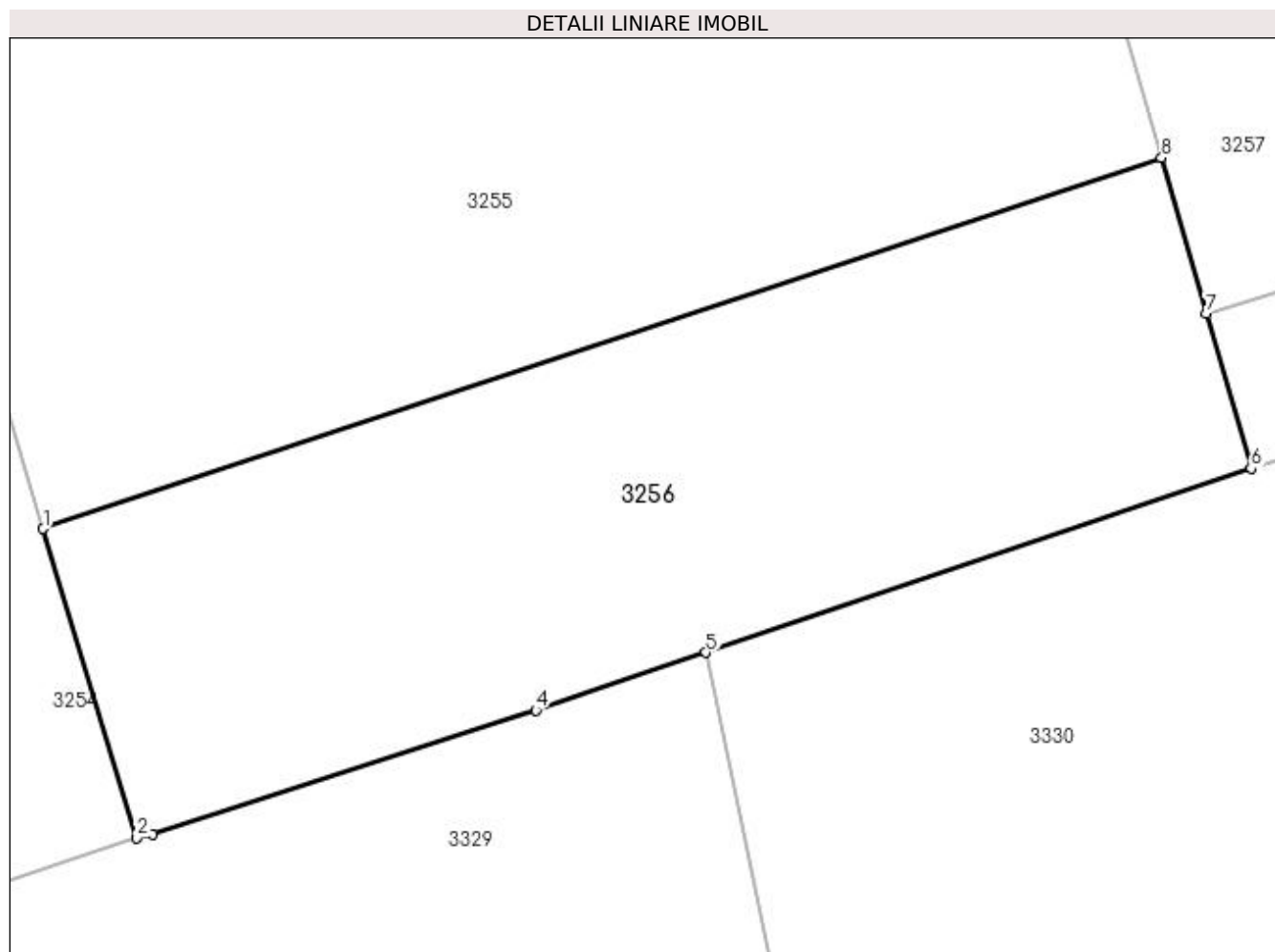
Inscrieri privind dezmembramintele dreptului de proprietate, drepturi reale de garanție și sarcini	Referințe
NU SUNT	

Anexa Nr. 1 La Partea I

Teren

Nr cadastral	Suprafața (mp)*	Observații / Referințe
	62	Imobilul s-a format din o parte a PF 1/3 a comunei cadastrale Volovăț.

* Suprafața este determinată în planul de proiecție Stereo 70.



Date referitoare la teren

Crt	Categorie folosință	Intravilan	Suprafața (mp)	Tarla	Parcelă	Nr. topo	Observații / Referințe
1	arabil	DA	62	8	268	-	

Lungime Segmente

1) Valorile lungimilor segmentelor sunt obținute din proiecție în plan.

Punct început	X / Y	Punct sfârșit	X / Y	Lungime segment (** (m)
1	565.320,667 700.402,897	2	565.321,855 700.398,966	4.107
2	565.321,855 700.398,966	3	565.322,054 700.399,01	0.204
3	565.322,054 700.399,01	4	565.326,933 700.400,59	5.128
4	565.326,933 700.400,59	5	565.329,096 700.401,321	2.283
5	565.329,096 700.401,321	6	565.336,027 700.403,663	7.316

Punct început	X / Y	Punct sfârșit	X / Y	Lungime segment (** (m)
6	565.336,027 700.403,663	7	565.335,459 700.405,634	2.051
7	565.335,459 700.405,634	8	565.334,889 700.407,61	2.057
8	565.334,889 700.407,61	1	565.320,667 700.402,897	14.983

** Lungimile segmentelor sunt determinate în planul de proiecție Stereo 70 și sunt rotunjite la 1 milimetru.

*** Distanța dintre puncte este formată din segmente cumulate ce sunt mai mici decât valoarea 1 milimetru.

**DATE DESPRE IMOBILUL NR. 3257**

Oficiul de Cadastru și Publicitate Imobiliară SUCEAVA
Biroul de Cadastru și Publicitate Imobiliară Radauti

A. Partea I. Descrierea imobilului

TEREN Intravilan

Adresa: Loc. Volovat, Jud. Suceava

Nr. Crt	Nr cadastral Nr. topografic	Suprafața* (mp)	Observații / Referințe
A1	34561	1.000	Sector cadastral:44 Teren neimprejmuit;

B. Partea II. Proprietari și acte

Inscrieri privitoare la dreptul de proprietate și alte drepturi reale	Referințe
26035 / 09/08/2018	
Act Notarial nr. act de partaj voluntar nr. 3905, din 08/08/2018 emis de NP FOMIN SIMION;	
B5	A1
Intabulare, drept de PROPRIETATE, dobandit prin PARTAJ, cota actuala 1/1	
1) BÎZGAN CONSTANTIN , bun propriu	

C. Partea III. SARCINI .

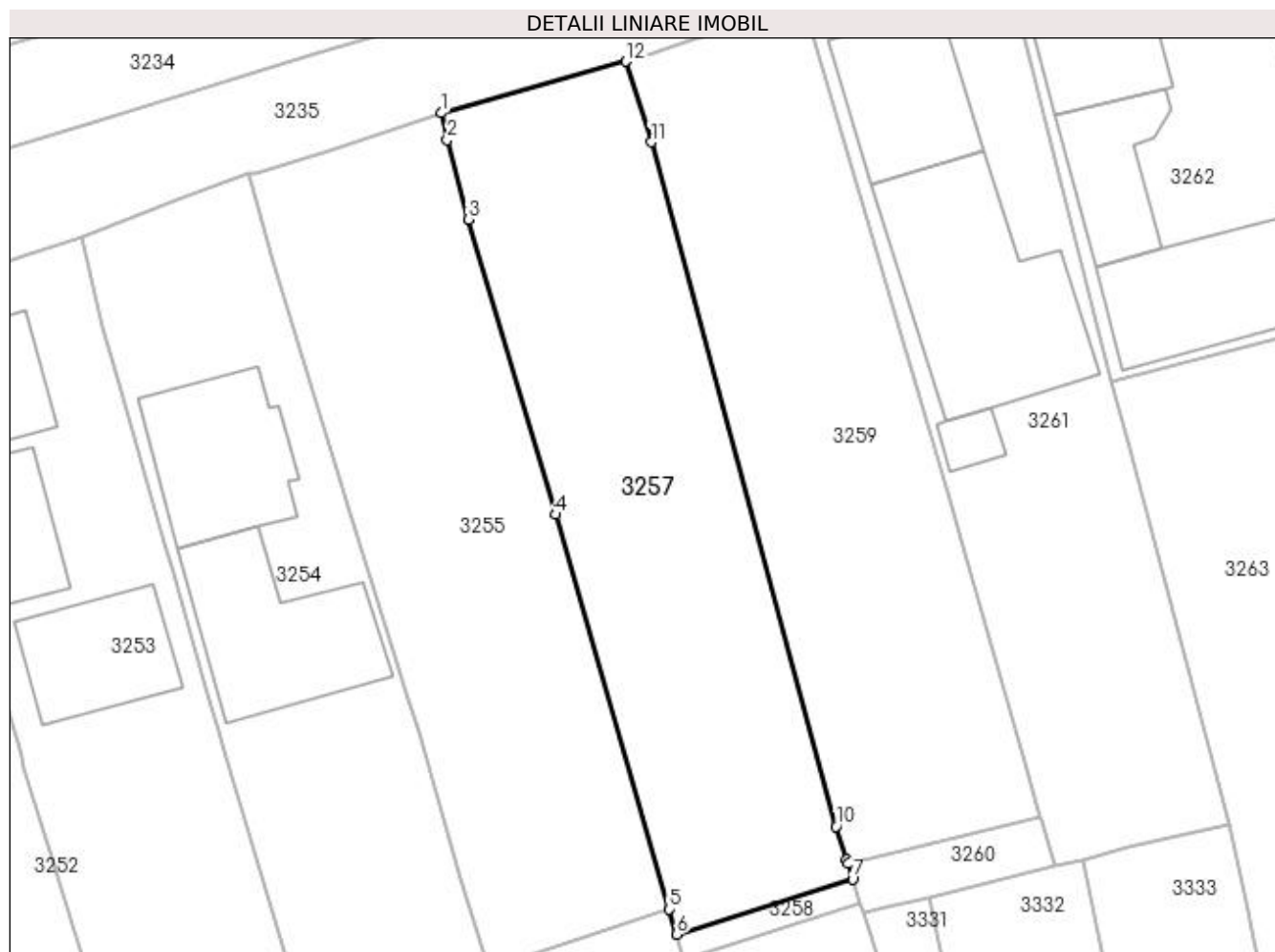
Inscrieri privind dezmembramintele dreptului de proprietate, drepturi reale de garanție și sarcini	Referințe
NU SUNT	

Anexa Nr. 1 La Partea I

Teren

Nr cadastral	Suprafața (mp)*	Observații / Referințe
34561	1.000	

* Suprafața este determinată în planul de proiecție Stereo 70.



Date referitoare la teren

Crt	Categorie folosință	Intravilan	Suprafața (mp)	Tarla	Parcelă	Nr. topo	Observații / Referințe
1	arabil	DA	1.000	8	268	-	

Lungime Segmente

1) Valorile lungimilor segmentelor sunt obținute din proiecție în plan.

Punct început	X / Y	Punct sfârșit	X / Y	Lungime segment (** (m)
1	565.316,962 700.470,233	2	565.317,422 700.468,119	2.163
2	565.317,422 700.468,119	3	565.319,069 700.461,878	6.455
3	565.319,069 700.461,878	4	565.325,941 700.438,653	24.22
4	565.325,941 700.438,653	5	565.334,889 700.407,61	32.307
5	565.334,889 700.407,61	6	565.335,459 700.405,634	2.057

Punct început	X / Y	Punct sfârșit	X / Y	Lungime segment (** (m)
6	565.335,459 700.405,634	7	565.349,313 700.409,997	14.525
7	565.349,313 700.409,997	8	565.348,941 700.411,181	1.241
8	565.348,941 700.411,181	9	565.348,827 700.411,541	0.378
9	565.348,827 700.411,541	10	565.348,018 700.414,116	2.699
10	565.348,018 700.414,116	11	565.333,478 700.467,943	55.756
11	565.333,478 700.467,943	12	565.331,464 700.474,289	6.658
12	565.331,464 700.474,289	1	565.316,962 700.470,233	15.059

** Lungimile segmentelor sunt determinate în planul de proiecție Stereo 70 și sunt rotunjite la 1 milimetru.

*** Distanța dintre puncte este formată din segmente cumulate ce sunt mai mici decât valoarea 1 milimetru.

**DATE DESPRE IMOBILUL NR. 3258**

Oficiul de Cadastru și Publicitate Imobiliară SUCEAVA
Biroul de Cadastru și Publicitate Imobiliară Radauti

A. Partea I. Descrierea imobilului

TEREN Intravilan

Adresa: Loc. Volovat, Jud. Suceava

Nr. Crt	Nr cadastral Nr. topografic	Suprafața* (mp)	Observații / Referințe
A1		30	Sector cadastral:44 Teren neimprejmuit; Imobilul s-a format din o parte a PF 1/3 a comunei cadastrale Volovăț.

B. Partea II. Proprietari și acte

Inscrieri privitoare la dreptul de proprietate și alte drepturi reale		Referințe
/		
Act Normativ nr. Legea 7, din 13/03/1996 emis de PARLAMENTUL ROMANIEI;		
B1	Inscrierea provizorie, drept de PROPRIETATE, dobandit prin Lege, cota actuala 1/1 1) NEIDENTIFICAT NEIDENTIFICAT	A1
B2	Proprietar neidentificat.	A1

C. Partea III. SARCINI .

Inscrieri privind dezmembramintele dreptului de proprietate, drepturi reale de garanție și sarcini	Referințe
NU SUNT	

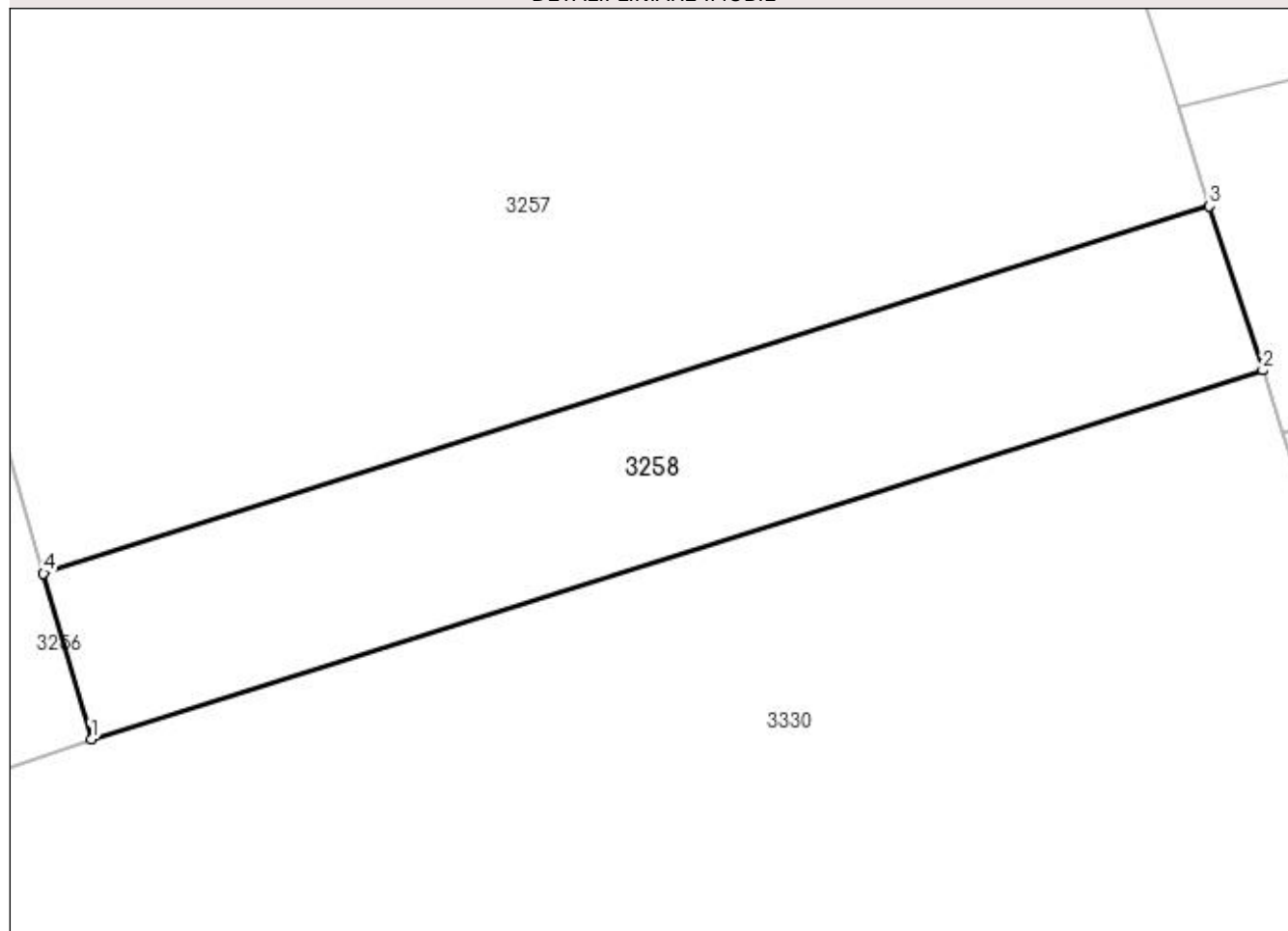
Anexa Nr. 1 La Partea I

Teren

Nr cadastral	Suprafața (mp)*	Observații / Referințe
	30	Imobilul s-a format din o parte a PF 1/3 a comunei cadastrale Volovăț.

* Suprafața este determinată în planul de proiecție Stereo 70.

DETALII LINIARE IMOBIL



Date referitoare la teren

Crt	Categorie folosință	Intra vilan	Suprafața (mp)	Tarla	Parcelă	Nr. topo	Observații / Referințe
1	arabil	DA	30	8	268	-	

Lungime Segmente

1) Valorile lungimilor segmentelor sunt obținute din proiecție în plan.

Punct început	X / Y	Punct sfârșit	X / Y	Lungime segment (** (m)
1	565.336,027 700.403,663	2	565.349,948 700.408,047	14.595
2	565.349,948 700.408,047	3	565.349,313 700.409,997	2.051
3	565.349,313 700.409,997	4	565.335,459 700.405,634	14.525
4	565.335,459 700.405,634	1	565.336,027 700.403,663	2.051

**** Lungimile segmentelor sunt determinate în planul de proiecție Stereo 70 și sunt rotunjite la 1 milimetru.**

***** Distanța dintre puncte este formată din segmente cumulate ce sunt mai mici decât valoarea 1 milimetru.**

**DATE DESPRE IMOBILUL NR. 3259**

Oficiul de Cadastru și Publicitate Imobiliară SUCEAVA
Biroul de Cadastru și Publicitate Imobiliară Radauti

A. Partea I. Descrierea imobilului

TEREN Intravilan

Adresa: Loc. Volovat, Jud. Suceava

Nr. Crt	Nr cadastral Nr. topografic	Suprafața* (mp)	Observații / Referințe
A1	34559	1.000	Sector cadastral:44 Teren neimprejmuit;

B. Partea II. Proprietari și acte

Inscrieri privitoare la dreptul de proprietate și alte drepturi reale	Referințe
26036 / 09/08/2018	
Act Notarial nr. act de partaj voluntar 3905, din 08/08/2018 emis de BIN FOMIN SIMION;	
B5	A1
Intabulare, drept de PROPRIETATE, dobandit prin PARTAJ, cota actuala 1/1 1) BÎZGAN ANGELICA , bun propriu	

C. Partea III. SARCINI .

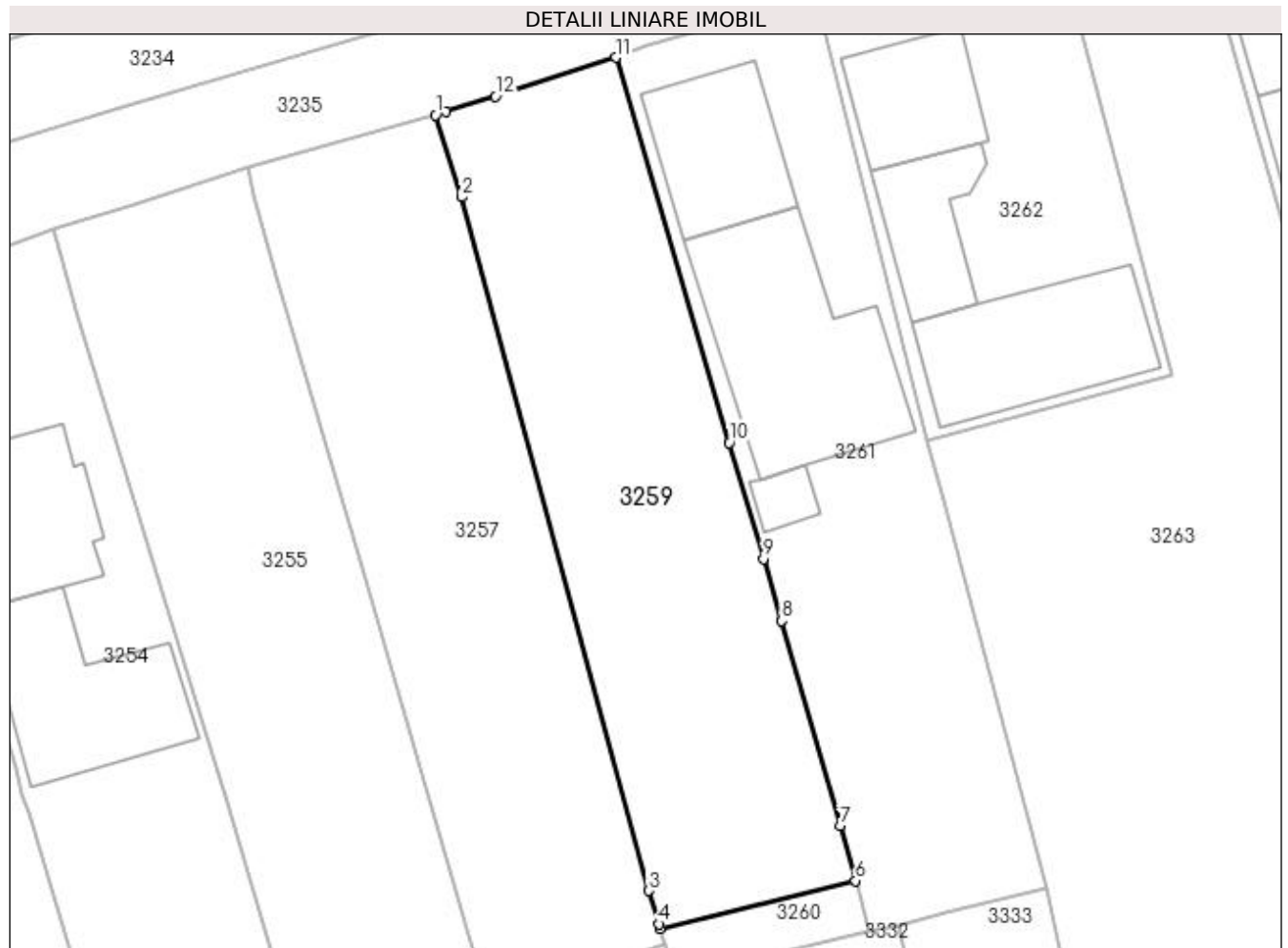
Inscrieri privind dezmembramintele dreptului de proprietate, drepturi reale de garanție și sarcini	Referințe
NU SUNT	

Anexa Nr. 1 La Partea I

Teren

Nr cadastral	Suprafața (mp)*	Observații / Referințe
34559	1.000	

* Suprafața este determinată în planul de proiecție Stereo 70.



Date referitoare la teren

Crt	Categorie folosință	Intravilan	Suprafața (mp)	Tarla	Parcelă	Nr. topo	Observații / Referințe
1	arabil	DA	1.000	8	268	-	

Lungime Segmente

1) Valorile lungimilor segmentelor sunt obținute din proiecție în plan.

Punct început	X / Y	Punct sfârșit	X / Y	Lungime segment (** (m)
1	565.331,464 700.474,289	2	565.333,478 700.467,943	6.658
2	565.333,478 700.467,943	3	565.348,018 700.414,116	55.756
3	565.348,018 700.414,116	4	565.348,827 700.411,541	2.699
4	565.348,827 700.411,541	5	565.348,941 700.411,181	0.378
5	565.348,941 700.411,181	6	565.364,098 700.414,891	15.604

Punct început	X / Y	Punct sfârșit	X / Y	Lungime segment (** (m)
6	565.364,098 700.414,891	7	565.362,894 700.419,147	4.423
7	565.362,894 700.419,147	8	565.358,367 700.435,062	16.546
8	565.358,367 700.435,062	9	565.356,945 700.439,876	5.02
9	565.356,945 700.439,876	10	565.354,287 700.448,876	9.384
10	565.354,287 700.448,876	11	565.345,487 700.478,76	31.153
11	565.345,487 700.478,76	12	565.336,127 700.475,765	9.827
12	565.336,127 700.475,765	13	565.332,273 700.474,545	4.042
13	565.332,273 700.474,545	1	565.331,464 700.474,289	0.849

** Lungimile segmentelor sunt determinate în planul de proiecție Stereo 70 și sunt rotunjite la 1 milimetru.

*** Distanța dintre puncte este formată din segmente cumulate ce sunt mai mici decât valoarea 1 milimetru.

**DATE DESPRE IMOBILUL NR. 3260**

Oficiul de Cadastru și Publicitate Imobiliară SUCEAVA
Biroul de Cadastru și Publicitate Imobiliară Radauti

A. Partea I. Descrierea imobilului

TEREN Intravilan

Adresa: Loc. Volovat, Jud. Suceava

Nr. Crt	Nr cadastral Nr. topografic	Suprafața* (mp)	Observații / Referințe
A1		63	Sector cadastral:44 Teren neimprejmuit; Imobilul s-a format din o parte a PF 1/3 a comunei cadastrale Volovăț.

B. Partea II. Proprietari și acte

Inscrieri privitoare la dreptul de proprietate și alte drepturi reale		Referințe
/		
Act Normativ nr. Legea 7, din 13/03/1996 emis de PARLAMENTUL ROMANIEI;		
B1	Inscrierea provizorie, drept de PROPRIETATE, dobandit prin Lege, cota actuala 1/1 1) NEIDENTIFICAT NEIDENTIFICAT	A1
B2	Proprietar neidentificat.	A1

C. Partea III. SARCINI .

Inscrieri privind dezmembramintele dreptului de proprietate, drepturi reale de garanție și sarcini	Referințe
NU SUNT	

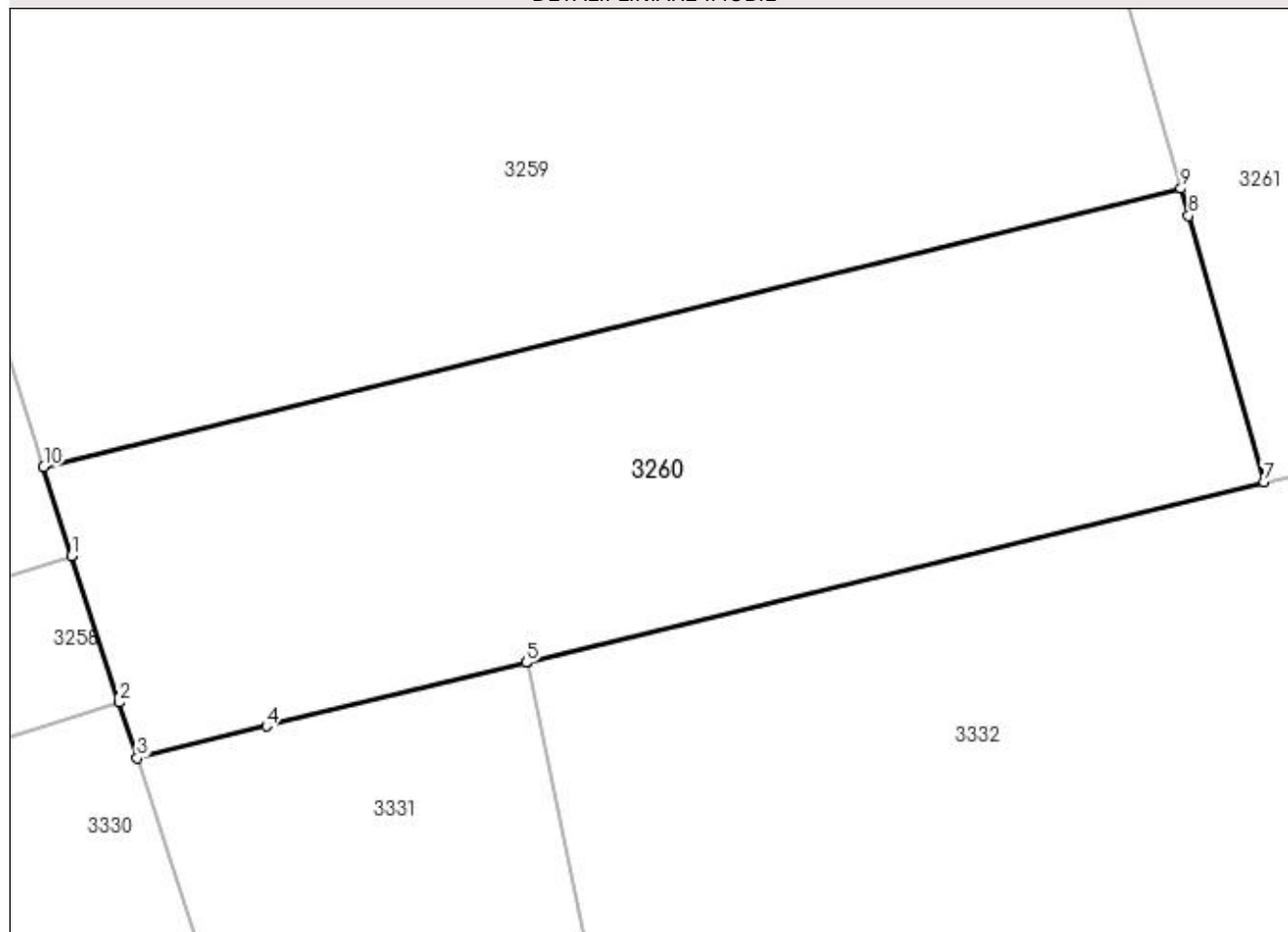
Anexa Nr. 1 La Partea I

Teren

Nr cadastral	Suprafața (mp)*	Observații / Referințe
	63	Imobilul s-a format din o parte a PF 1/3 a comunei cadastrale Volovăț.

* Suprafața este determinată în planul de proiecție Stereo 70.

DETALII LINIARE IMOBIL



Date referitoare la teren

Crt	Categorie folosință	Intra vilan	Suprafața (mp)	Tarla	Parcelă	Nr. topo	Observații / Referințe
1	arabil	DA	63	8	268	-	

Lungime Segmente

1) Valorile lungimilor segmentelor sunt obținute din proiecție în plan.

Punct început	X / Y	Punct sfârșit	X / Y	Lungime segment (** (m)
1	565.349,313 700.409,997	2	565.349,948 700.408,047	2.051
2	565.349,948 700.408,047	3	565.350,189 700.407,309	0.776
3	565.350,189 700.407,309	4	565.351,91 700.407,73	1.772
4	565.351,91 700.407,73	5	565.355,375 700.408,579	3.567
5	565.355,375 700.408,579	6	565.355,387 700.408,582	0.012

Punct început	X / Y	Punct sfârșit	X / Y	Lungime segment (** (m)
6	565.355,387 700.408,582	7	565.365,203 700.410,985	10.106
7	565.365,203 700.410,985	8	565.364,201 700.414,529	3.683
8	565.364,201 700.414,529	9	565.364,098 700.414,891	0.376
9	565.364,098 700.414,891	10	565.348,941 700.411,181	15.604
10	565.348,941 700.411,181	1	565.349,313 700.409,997	1.241

** Lungimile segmentelor sunt determinate în planul de proiecție Stereo 70 și sunt rotunjite la 1 milimetru.

*** Distanța dintre puncte este formată din segmente cumulate ce sunt mai mici decât valoarea 1 milimetru.

**DATE DESPRE IMOBILUL NR. 3261**

Oficiul de Cadastru și Publicitate Imobiliară SUCEAVA
Biroul de Cadastru și Publicitate Imobiliară Radauti

A. Partea I. Descrierea imobilului

TEREN Intravilan

Nr. CF vechi:5257

Adresa: Loc. Volovat, Jud. Suceava

Nr. Crt	Nr cadastral Nr. topografic	Suprafața* (mp)	Observații / Referințe
A1	34417	Din acte: 995 Masurata: 1.065	Sector cadastral:44 Teren imprejmuit;

B. Partea II. Proprietari și acte

Inscrieri privitoare la dreptul de proprietate și alte drepturi reale		Referințe
1844 / 24/04/2002		
Act Notarial nr. 2153, din 18/04/2002 emis de -;		
B1	Intabulare, drept de PROPRIETATE, dobandit prin Conventie, cota actuala 1/1 1) BĂZGAN MIHAI-ALEXE , Lipsă CNP proprietar; minor	A1

C. Partea III. SARCINI .

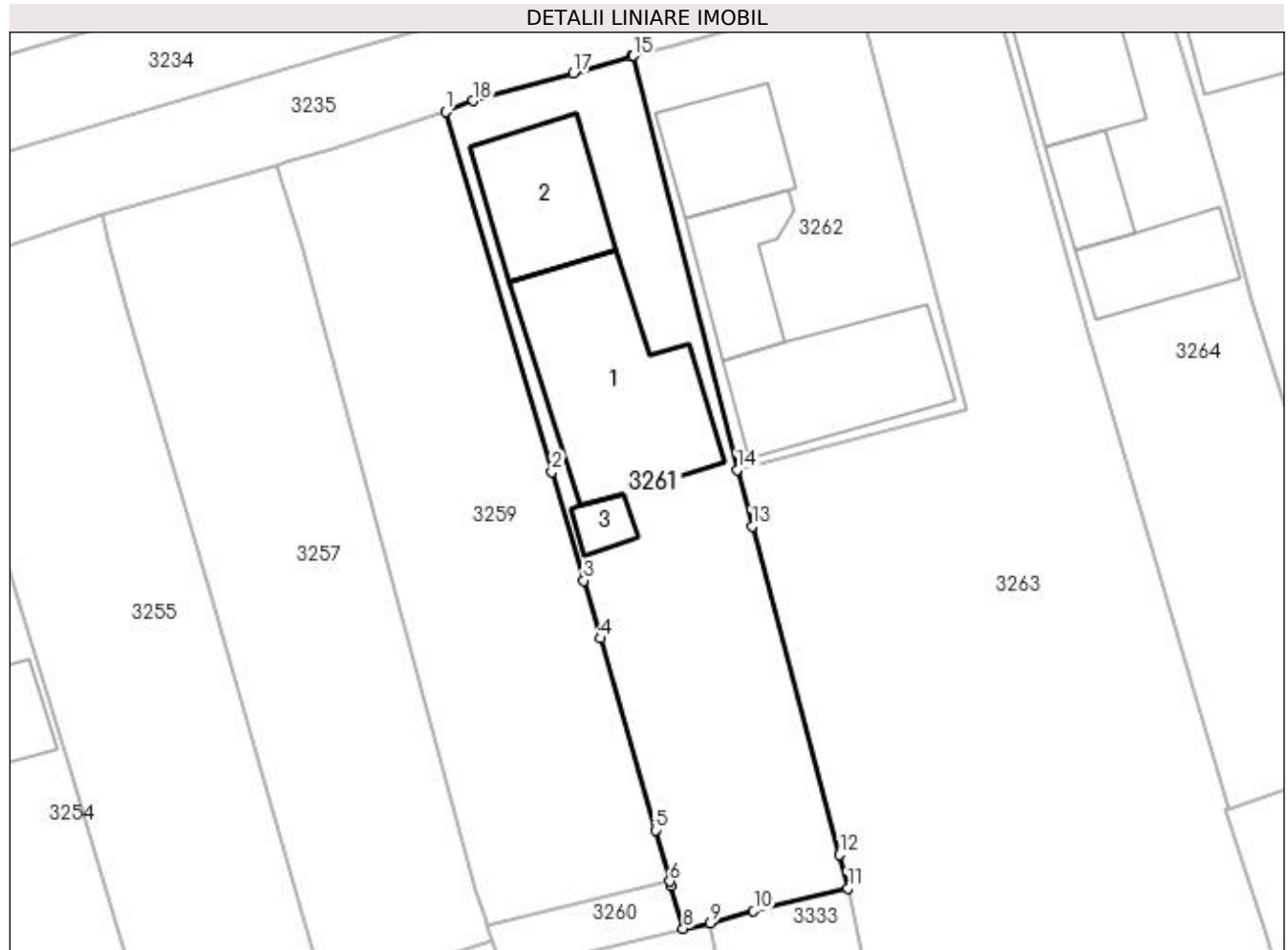
Inscrieri privind dezmembramintele dreptului de proprietate, drepturi reale de garanție și sarcini	Referințe
NU SUNT	

Anexa Nr. 1 La Partea I

Teren

Nr cadastral	Suprafața (mp)*	Observații / Referințe
34417	Din acte: 995 Masurata: 1.065	

* Suprafața este determinată în planul de proiecție Stereo 70.



Date referitoare la teren

Crt	Categorie folosință	Intravilan	Suprafața (mp)	Tarla	Parcelă	Nr. topo	Observații / Referințe
1	curți constructii	DA	624	8	268	-	
2	arabil	DA	441	8	268	-	

Date referitoare la construcții

Crt	Număr	Destinație construcție	Supraf. (mp)	Situație juridică	Observații / Referințe
A1.1		construcții de locuințe	214	Fara acte	Nr. niveluri:2; S. construita la sol:214 mp; S. construita desfasurata:428 mp; Locuință P+M.
A1.2		construcții anexa	108	Fara acte	Nr. niveluri:1; S. construita la sol:108 mp; Anexă.
A1.3		construcții anexa	18	Fara acte	Nr. niveluri:1; S. construita la sol:18 mp; Anexă.

Lungime Segmente

1) Valorile lungimilor segmentelor sunt obținute din proiecție în plan.

Punct început	X / Y	Punct sfârșit	X / Y	Lungime segment (** (m)
1	565.345,487 700.478,76	2	565.354,287 700.448,876	31.153

Punct început	X / Y	Punct sfârșit	X / Y	Lungime segment (** (m)
2	565.354,287 700.448,876	3	565.356,945 700.439,876	9.384
3	565.356,945 700.439,876	4	565.358,367 700.435,062	5.02
4	565.358,367 700.435,062	5	565.362,894 700.419,147	16.546
5	565.362,894 700.419,147	6	565.364,098 700.414,891	4.423
6	565.364,098 700.414,891	7	565.364,201 700.414,529	0.376
7	565.364,201 700.414,529	8	565.365,203 700.410,985	3.683
8	565.365,203 700.410,985	9	565.367,426 700.411,46	2.273
9	565.367,426 700.411,46	10	565.371,059 700.412,436	3.762
10	565.371,059 700.412,436	11	565.378,885 700.414,321	8.05
11	565.378,885 700.414,321	12	565.378,196 700.417,109	2.872
12	565.378,196 700.417,109	13	565.370,935 700.444,376	28.217
13	565.370,935 700.444,376	14	565.369,687 700.449,063	4.85
14	565.369,687 700.449,063	15	565.361,069 700.483,411	35.413
15	565.361,069 700.483,411	16	565.360,876 700.483,36	0.2
16	565.360,876 700.483,36	17	565.356,08 700.481,958	4.997
17	565.356,08 700.481,958	18	565.347,782 700.479,678	8.606
18	565.347,782 700.479,678	1	565.345,487 700.478,76	2.472

** Lungimile segmentelor sunt determinate în planul de proiecție Stereo 70 și sunt rotunjite la 1 milimetru.

*** Distanța dintre puncte este formată din segmente cumulate ce sunt mai mici decât valoarea 1 milimetru.

**DATE DESPRE IMOBILUL NR. 3262**

Oficiul de Cadastru și Publicitate Imobiliară SUCEAVA
Biroul de Cadastru și Publicitate Imobiliară Radauti

A. Partea I. Descrierea imobilului

TEREN Intravilan

Nr. CF vechi:4037

Adresa: Loc. Volovat, Jud. Suceava

Nr. Crt	Nr cadastral Nr. topografic	Suprafața* (mp)	Observații / Referințe
A1	37221	Din acte: 630 Masurata: 690	Sector cadastral:44 Teren imprejmuit;

Construcții

Crt	Nr cadastral Nr. topografic	Adresa	Observații / Referințe
A1.1	37221-C1	Loc. Volovat, Jud. Suceava	Nr. niveluri:2; S. construita la sol:86 mp; S. construita desfasurata:172 mp; Locuință P+M.
A1.2	37221-C2	Loc. Volovat, Jud. Suceava	Nr. niveluri:1; S. construita la sol:76 mp; Locuință.

B. Partea II. Proprietari și acte

Inscrieri privitoare la dreptul de proprietate și alte drepturi reale		Referințe
3025 / 07/06/2004		
Actiune In Instanta nr. 2144, din 31/05/2004 emis de NOTAR PUBLIC ÎN RĂDĂUȚI;		
B1	Intabulare, drept de PROPRIETATE, dobândit prin Conventie, cota actuala 1/1 1) AVRAM TUDOREL-CRISTINEL, Lipsă CNP proprietar.	A1, A1.1, A1.2

C. Partea III. SARCINI .

Inscrieri privind dezmembramintele dreptului de proprietate, drepturi reale de garanție și sarcini	Referințe
NU SUNT	

Anexa Nr. 1 La Partea I

Teren

Nr cadastral	Suprafața (mp)*	Observații / Referințe
37221	Din acte: 630 Masurata: 690	

* Suprafața este determinată în planul de proiecție Stereo 70.



Date referitoare la teren

Crt	Categorie folosință	Intra vilan	Suprafața (mp)	Tarla	Parcelă	Nr. topo	Observații / Referințe
1	curți constructii	DA	690	8	268	-	

Date referitoare la construcții

Crt	Număr	Destinație construcție	Supraf. (mp)	Situație juridică	Observații / Referințe
A1.1	37221-C1	construcții de locuințe	86	Cu acte	Nr. niveluri:2; S. construita la sol:86 mp; S. construita desfasurata:172 mp; Locuință P+M.
A1.2	37221-C2	construcții de locuințe	76	Cu acte	Nr. niveluri:1; S. construita la sol:76 mp; Locuință.
A1.3		construcții anexa	149	Fara acte	Nr. niveluri:1; S. construita la sol:149 mp; Anexă.

Lungime Segmente

1) Valorile lungimilor segmentelor sunt obținute din proiecție în plan.

Punct început	X / Y	Punct sfârșit	X / Y	Lungime segment (** (m)
1	565.361,069 700.483,411	2	565.369,687 700.449,063	35.413

Punct început	X / Y	Punct sfârșit	X / Y	Lungime segment (** (m)
2	565.369,687 700.449,063	3	565.388,66 700.454,057	19.619
3	565.388,66 700.454,057	4	565.379,64 700.488,534	35.637
4	565.379,64 700.488,534	5	565.374,538 700.487,099	5.3
5	565.374,538 700.487,099	6	565.363,805 700.484,131	11.136
6	565.363,805 700.484,131	1	565.361,069 700.483,411	2.829

** Lungimile segmentelor sunt determinate în planul de proiecție Stereo 70 și sunt rotunjite la 1 milimetru.

*** Distanța dintre puncte este formată din segmente cumulate ce sunt mai mici decât valoarea 1 milimetru.

**DATE DESPRE IMOBILUL NR. 3263**

Oficiul de Cadastru și Publicitate Imobiliară SUCEAVA
Biroul de Cadastru și Publicitate Imobiliară Radauti

A. Partea I. Descrierea imobilului

TEREN Intravilan

Nr. CF vechi:4037

Adresa: Loc. Volovat, Jud. Suceava

Nr. Crt	Nr cadastral Nr. topografic	Suprafața* (mp)	Observații / Referințe
A1	37220	4.185	Sector cadastral:44 Teren neimprejmuit;

B. Partea II. Proprietari și acte

Inscrieri privitoare la dreptul de proprietate și alte drepturi reale	Referințe
3025 / 07/06/2004	
Act Notarial nr. 2144, din 31/05/2004 emis de NOTAR PUBLIC ÎN RĂDĂUȚI;	
B1	A1
Intabulare, drept de PROPRIETATE, dobândit prin Conventie, cota actuala 1/1 1) AVRAM TUDOREL-CRISTINEL, Lipsă CNP proprietar.	

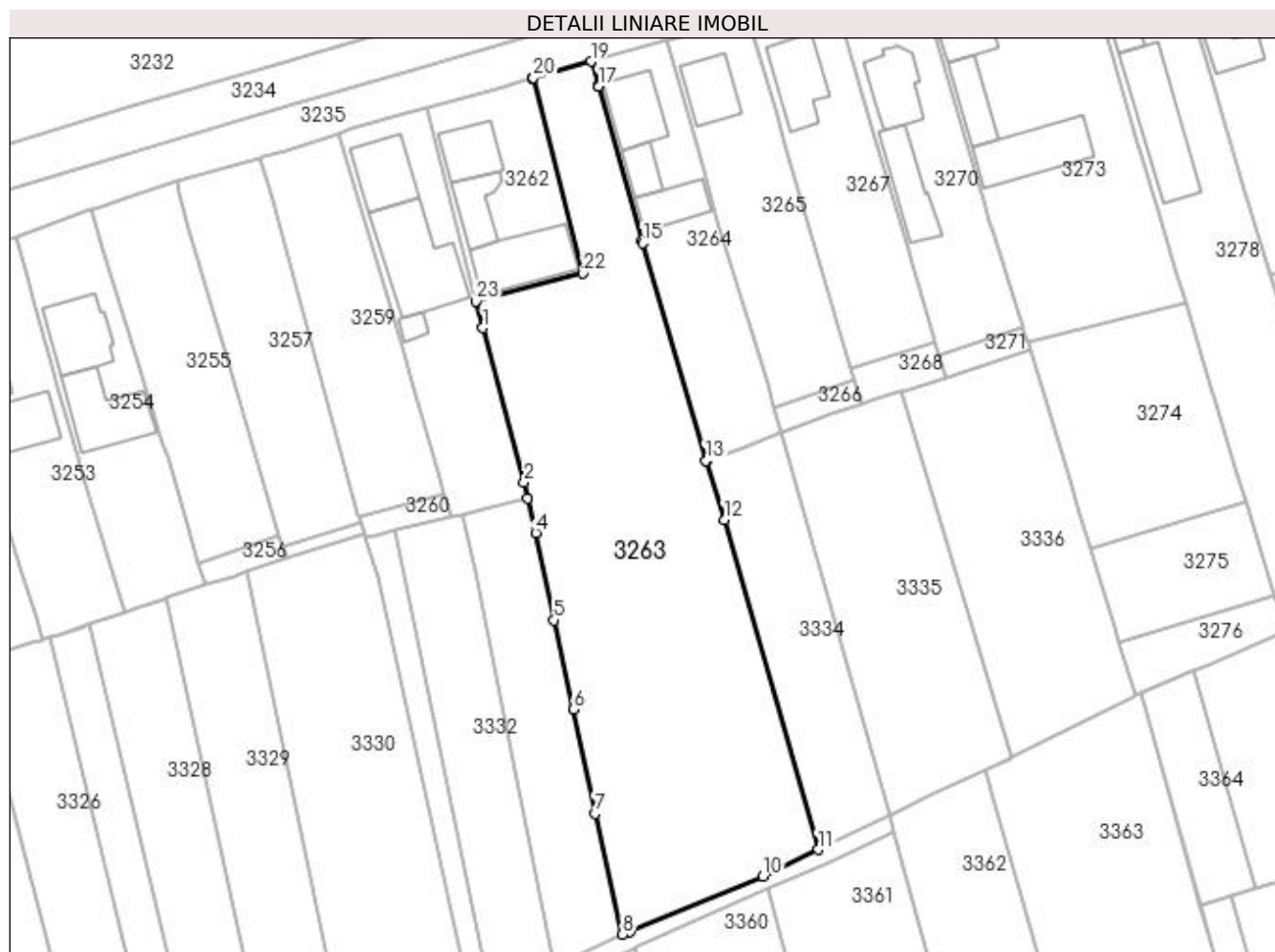
C. Partea III. SARCINI .

Inscrieri privind dezmembramintele dreptului de proprietate, drepturi reale de garanție și sarcini	Referințe
NU SUNT	

Teren

Nr cadastral	Suprafața (mp)*	Observații / Referințe
37220	4.185	

* Suprafața este determinată în planul de proiecție Stereo 70.



Date referitoare la teren

Crt	Categorie folosință	Intra vilan	Suprafața (mp)	Tarla	Parcelă	Nr. topo	Observații / Referințe
1	arabil	DA	4.185	8	268	-	

Lungime Segmente

1) Valorile lungimilor segmentelor sunt obținute din proiecție în plan.

Punct început	X / Y	Punct sfârșit	X / Y	Lungime segment (** (m)
1	565.370,935 700.444,376	2	565.378,196 700.417,109	28.217
3	565.378,885 700.414,321	4	565.380,221 700.408,222	6.244
5	565.383,496 700.392,801	6	565.386,957 700.377,042	16.135
7	565.390,756 700.358,638	8	565.395,6 700.337,301	21.88
9	565.396,816 700.337,804	10	565.420,426 700.347,568	25.549

Punct început	X / Y	Punct sfârșit	X / Y	Lungime segment (** (m)
2	565.378,196 700.417,109	3	565.378,885 700.414,321	2.872
4	565.380,221 700.408,222	5	565.383,496 700.392,801	15.765
6	565.386,957 700.377,042	7	565.390,756 700.358,638	18.792
8	565.395,6 700.337,301	9	565.396,816 700.337,804	1.316
10	565.420,426 700.347,568	11	565.430,164 700.352,248	10.804

Punct început	X / Y	Punct sfârșit	X / Y	Lungime segment (** (m)
11	565.430,164 700.352,248	12	565.413,582 700.410,475	60.542
13	565.410,269 700.420,894	14	565.410,46 700.420,955	0.201
15	565.399,141 700.459,348	16	565.398,988 700.459,866	0.54
17	565.391,315 700.487,043	18	565.391,298 700.487,138	0.097
19	565.390,006 700.491,448	20	565.379,833 700.488,588	10.567
21	565.379,64 700.488,534	22	565.388,66 700.454,057	35.637
23	565.369,687 700.449,063	1	565.370,935 700.444,376	4.85

Punct început	X / Y	Punct sfârșit	X / Y	Lungime segment (** (m)
12	565.413,582 700.410,475	13	565.410,269 700.420,894	10.933
14	565.410,46 700.420,955	15	565.399,141 700.459,348	40.027
16	565.398,988 700.459,866	17	565.391,315 700.487,043	28.239
18	565.391,298 700.487,138	19	565.390,006 700.491,448	4.499
20	565.379,833 700.488,588	21	565.379,64 700.488,534	0.2
22	565.388,66 700.454,057	23	565.369,687 700.449,063	19.619

** Lungimile segmentelor sunt determinate în planul de proiecție Stereo 70 și sunt rotunjite la 1 milimetru.

*** Distanța dintre puncte este formată din segmente cumulate ce sunt mai mici decât valoarea 1 milimetru.

**DATE DESPRE IMOBILUL NR. 3264**

Oficiul de Cadastru și Publicitate Imobiliară SUCEAVA
Biroul de Cadastru și Publicitate Imobiliară Radauti

A. Partea I. Descrierea imobilului

TEREN Intravilan

Nr. CF vechi:5213
Nr. cadastral vechi:1560

Adresa: Loc. Volovat, Str Eroilor, Nr. 7, Jud. Suceava

Nr. Crt	Nr cadastral Nr. topografic	Suprafața* (mp)	Observații / Referințe
A1	34378	Din acte: 965 Masurata: 1.019	Sector cadastral:44 Teren imprejmuit;

Construcții

Crt	Nr cadastral Nr. topografic	Adresa	Observații / Referințe
A1.1	34378-C1	Loc. Volovat, Str Eroilor, Nr. 7, Jud. Suceava	Nr. niveluri:2; S. construita la sol:108 mp; S. construita desfasurata:216 mp; constructie din bca, cu certificat de performanta energetica, an construire 2001, nr. niv. 2 (P+M)
A1.2	34378-C2	Loc. Volovat, Str Eroilor, Nr. 7, Jud. Suceava	Nr. niveluri:1; S. construita la sol:46 mp; S. construita desfasurata:46 mp; constructie din bca, an construire 2001
A1.3	34378-C3	Loc. Volovat, Str Eroilor, Nr. 7, Jud. Suceava	Nr. niveluri:1; S. construita la sol:76 mp; S. construita desfasurata:76 mp; constructie din bca si lemn, an edificare 2001

B. Partea II. Proprietari și acte

Inscrieri privitoare la dreptul de proprietate și alte drepturi reale	Referințe
11760 / 14/03/2023	
Act Notarial nr. 1033, din 14/03/2023 emis de COVARIUC IOAN;	
B4	A1, A1.1, A1.2, A1.3
Intabulare, drept de PROPRIETATE bun comun in devalmasie cu titlu de cumparare, dobandit prin Conventie, cota actuala 1/1	
1) HĬJ NICU	
2) NECHIFOR ANA	

C. Partea III. SARCINI .

Inscrieri privind dezmembramintele dreptului de proprietate, drepturi reale de garanție și sarcini	Referințe
NU SUNT	

Anexa Nr. 1 La Partea I

Teren

Nr cadastral	Suprafața (mp)*	Observații / Referințe
34378	Din acte: 965 Masurata: 1.019	

* Suprafața este determinată în planul de proiecție Stereo 70.



Date referitoare la teren

Crt	Categorie folosință	Intra vilan	Suprafața (mp)	Tarla	Parcelă	Nr. topo	Observații / Referințe
1	curți constructii	DA	491	8	268	-	
2	arabil	DA	528	8	268	-	

Date referitoare la construcții

Crt	Număr	Destinație construcție	Supraf. (mp)	Situație juridică	Observații / Referințe
A1.1	34378-C1	construcții de locuințe	108	Cu acte	Nr. niveluri:2; S. construita la sol:108 mp; S. construita desfasurata:216 mp; constructie din bca, cu certificat de performanta energetica, an construire 2001, nr. niv. 2 (P+M)
A1.2	34378-C2	construcții anexa	46	Cu acte	Nr. niveluri:1; S. construita la sol:46 mp; S. construita desfasurata:46 mp; constructie din bca, an construire 2001
A1.3	34378-C3	construcții anexa	76	Cu acte	Nr. niveluri:1; S. construita la sol:76 mp; S. construita desfasurata:76 mp; constructie din bca si lemn, an edificare 2001

Lungime Segmente

1) Valorile lungimilor segmentelor sunt obținute din proiecție în plan.

Punct început	X / Y	Punct sfârșit	X / Y	Lungime segment (** (m)
1	565.390,006 700.491,448	2	565.391,298 700.487,138	4.499
2	565.391,298 700.487,138	3	565.391,315 700.487,043	0.097
3	565.391,315 700.487,043	4	565.398,988 700.459,866	28.239
4	565.398,988 700.459,866	5	565.399,141 700.459,348	0.54
5	565.399,141 700.459,348	6	565.410,46 700.420,955	40.027
6	565.410,46 700.420,955	7	565.416,293 700.422,831	6.127
7	565.416,293 700.422,831	8	565.423,563 700.425,977	7.922
8	565.423,563 700.425,977	9	565.422,443 700.430,341	4.505
9	565.422,443 700.430,341	10	565.421,333 700.434,664	4.463
10	565.421,333 700.434,664	11	565.412,413 700.463,066	29.77
11	565.412,413 700.463,066	12	565.412,383 700.463,183	0.121
12	565.412,383 700.463,183	13	565.410,043 700.472,163	9.28
13	565.410,043 700.472,163	14	565.408,321 700.478,013	6.098
14	565.408,321 700.478,013	15	565.403,902 700.493,022	15.646
15	565.403,902 700.493,022	16	565.403,39 700.495,202	2.239
16	565.403,39 700.495,202	1	565.390,006 700.491,448	13.901

** Lungimile segmentelor sunt determinate în planul de proiecție Stereo 70 și sunt rotunjite la 1 milimetru.

*** Distanța dintre puncte este formată din segmente cumulate ce sunt mai mici decât valoarea 1 milimetru.

**DATE DESPRE IMOBILUL NR. 3265**

Oficiul de Cadastru și Publicitate Imobiliară SUCEAVA
Biroul de Cadastru și Publicitate Imobiliară Radauti

A. Partea I. Descrierea imobilului

TEREN Intravilan

Nr. CF vechi:6078
Nr. cadastral vechi:3744

Adresa: Loc. Volovat, Str Eroilor, Nr. 5, Jud. Suceava, Str. Eroilor

Nr. Crt	Nr cadastral Nr. topografic	Suprafața* (mp)	Observații / Referințe
A1	32231	1.010	Sector cadastral:44 Teren neimprejmuit;

Construcții

Crt	Nr cadastral Nr. topografic	Adresa	Observații / Referințe
A1.1	32231-C1	Loc. Volovat, Str Eroilor, Nr. 5, Jud. Suceava, Str. Eroilor	Nr. niveluri:2; S. construita la sol:90 mp; S. construita desfasurata:180 mp; Locuinta P+M din bca edificata in anul 2017.

B. Partea II. Proprietari și acte

Inscrieri privitoare la dreptul de proprietate și alte drepturi reale		Referințe
16117 / 05/11/2008		
Act Notarial nr. 5059, din 04/11/2008 emis de -;		
B1	Intabulare, drept de PROPRIETATE, dobandit prin Conventie, cota actuala 1/1 1) ROBU DINU	A1
50429 / 06/12/2022		
Act Administrativ nr. 5959, din 07/10/2022 emis de PRIMĂRIA COMUNEI VOLOVĂȚ;		
B4	Intabulare, drept de PROPRIETATE, dobandit prin Construire, cota actuala 1/1 1) ROBU DINU	A1.1

C. Partea III. SARCINI .

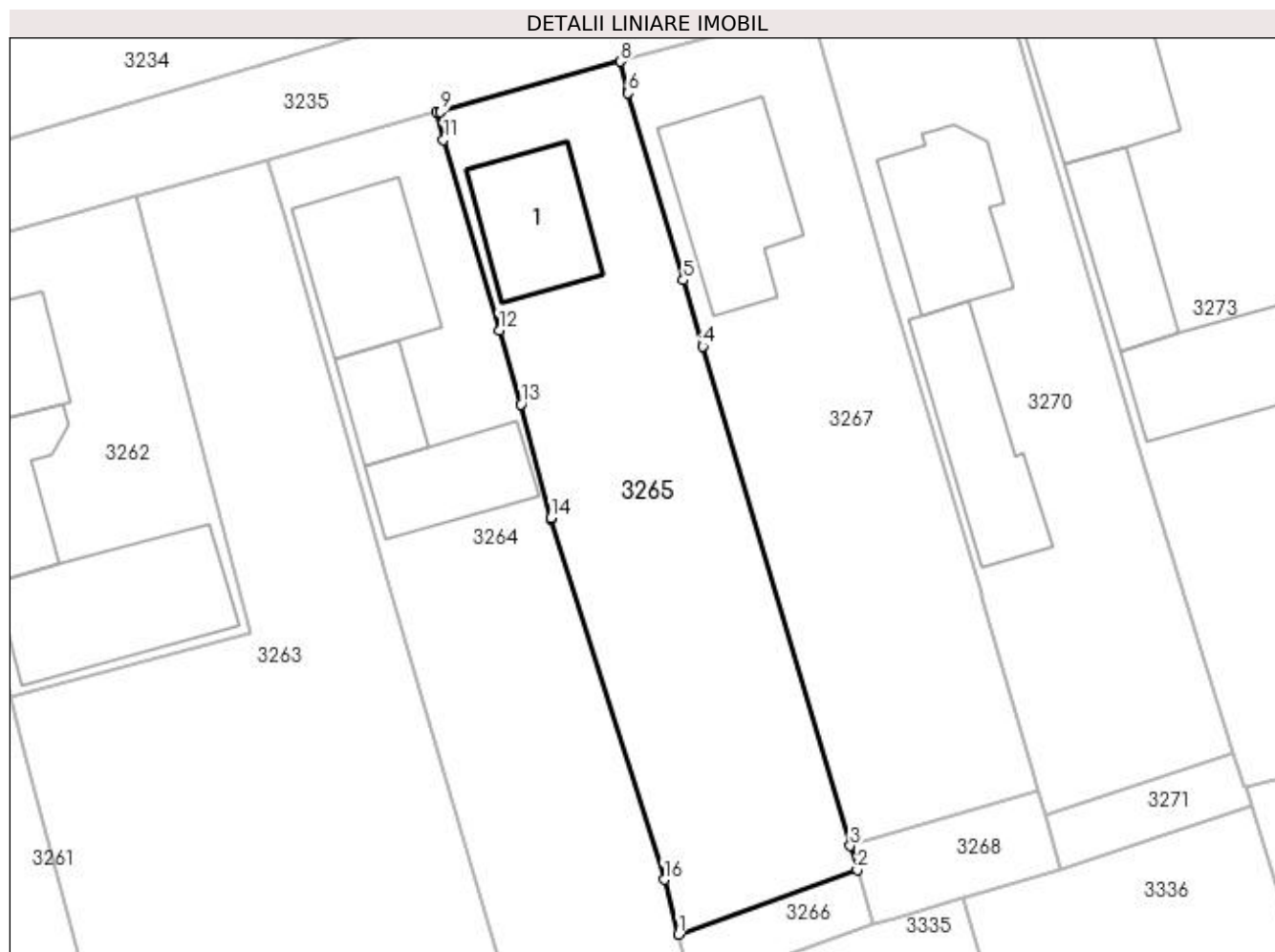
Inscrieri privind dezmembramintele dreptului de proprietate, drepturi reale de garanție și sarcini	Referințe
NU SUNT	

Anexa Nr. 1 La Partea I

Teren

Nr cadastral	Suprafața (mp)*	Observații / Referințe
32231	1.010	

* Suprafața este determinată în planul de proiecție Stereo 70.



Date referitoare la teren

Crt	Categorie folosință	Intra vilan	Suprafața (mp)	Tarla	Parcelă	Nr. topo	Observații / Referințe
1	curți constructii	DA	1.010	8	268	-	

Date referitoare la construcții

Crt	Număr	Destinație construcție	Supraf. (mp)	Situație juridică	Observații / Referințe
A1.1	32231-C1	construcții de locuințe	90	Cu acte	Nr. niveluri:2; S. construita la sol:90 mp; S. construita desfasurata:180 mp; Locuinta P+M din bca edificata in anul 2017.

Lungime Segmente

1) Valorile lungimilor segmentelor sunt obținute din proiecție în plan.

Punct început	X / Y	Punct sfârșit	X / Y	Lungime segment (** (m)
1	565.422,443 700.430,341	2	565.436,572 700.435,41	15.011
2	565.436,572 700.435,41	3	565.436,005 700.437,333	2.005
3	565.436,005 700.437,333	4	565.424,38 700.476,726	41.072

Punct început	X / Y	Punct sfârșit	X / Y	Lungime segment (** (m)
4	565.424,38 700.476,726	5	565.422,84 700.481,946	5.442
5	565.422,84 700.481,946	6	565.418,487 700.496,698	15.381
6	565.418,487 700.496,698	7	565.418,428 700.496,939	0.248
7	565.418,428 700.496,939	8	565.417,883 700.499,191	2.317
8	565.417,883 700.499,191	9	565.403,664 700.495,232	14.76
9	565.403,664 700.495,232	10	565.403,39 700.495,202	0.276
10	565.403,39 700.495,202	11	565.403,902 700.493,022	2.239
11	565.403,902 700.493,022	12	565.408,321 700.478,013	15.646
12	565.408,321 700.478,013	13	565.410,043 700.472,163	6.098
13	565.410,043 700.472,163	14	565.412,383 700.463,183	9.28
14	565.412,383 700.463,183	15	565.412,413 700.463,066	0.121
15	565.412,413 700.463,066	16	565.421,333 700.434,664	29.77
16	565.421,333 700.434,664	1	565.422,443 700.430,341	4.463

** Lungimile segmentelor sunt determinate în planul de proiecție Stereo 70 și sunt rotunjite la 1 milimetru.

*** Distanța dintre puncte este formată din segmente cumulate ce sunt mai mici decât valoarea 1 milimetru.

**DATE DESPRE IMOBILUL NR. 3266**

Oficiul de Cadastru și Publicitate Imobiliară SUCEAVA
Biroul de Cadastru și Publicitate Imobiliară Radauti

A. Partea I. Descrierea imobilului

TEREN Intravilan

Adresa: Loc. Volovat, Jud. Suceava

Nr. Crt	Nr cadastral Nr. topografic	Suprafața* (mp)	Observații / Referințe
A1		67	Sector cadastral:44 Teren neimprejmuit; Imobilul s-a format din o parte a PF 1/3 a comunei cadastrale Volovăț.

B. Partea II. Proprietari și acte

Inscrieri privitoare la dreptul de proprietate și alte drepturi reale		Referințe
/		
Act Normativ nr. Legea 7, din 13/03/1996 emis de PARLAMENTUL ROMANIEI;		
B1	Inscrierea provizorie, drept de PROPRIETATE, dobandit prin Lege, cota actuala 1/1 1) NEIDENTIFICAT NEIDENTIFICAT	A1
B2	Proprietar neidentificat.	A1

C. Partea III. SARCINI .

Inscrieri privind dezmembramintele dreptului de proprietate, drepturi reale de garanție și sarcini	Referințe
NU SUNT	

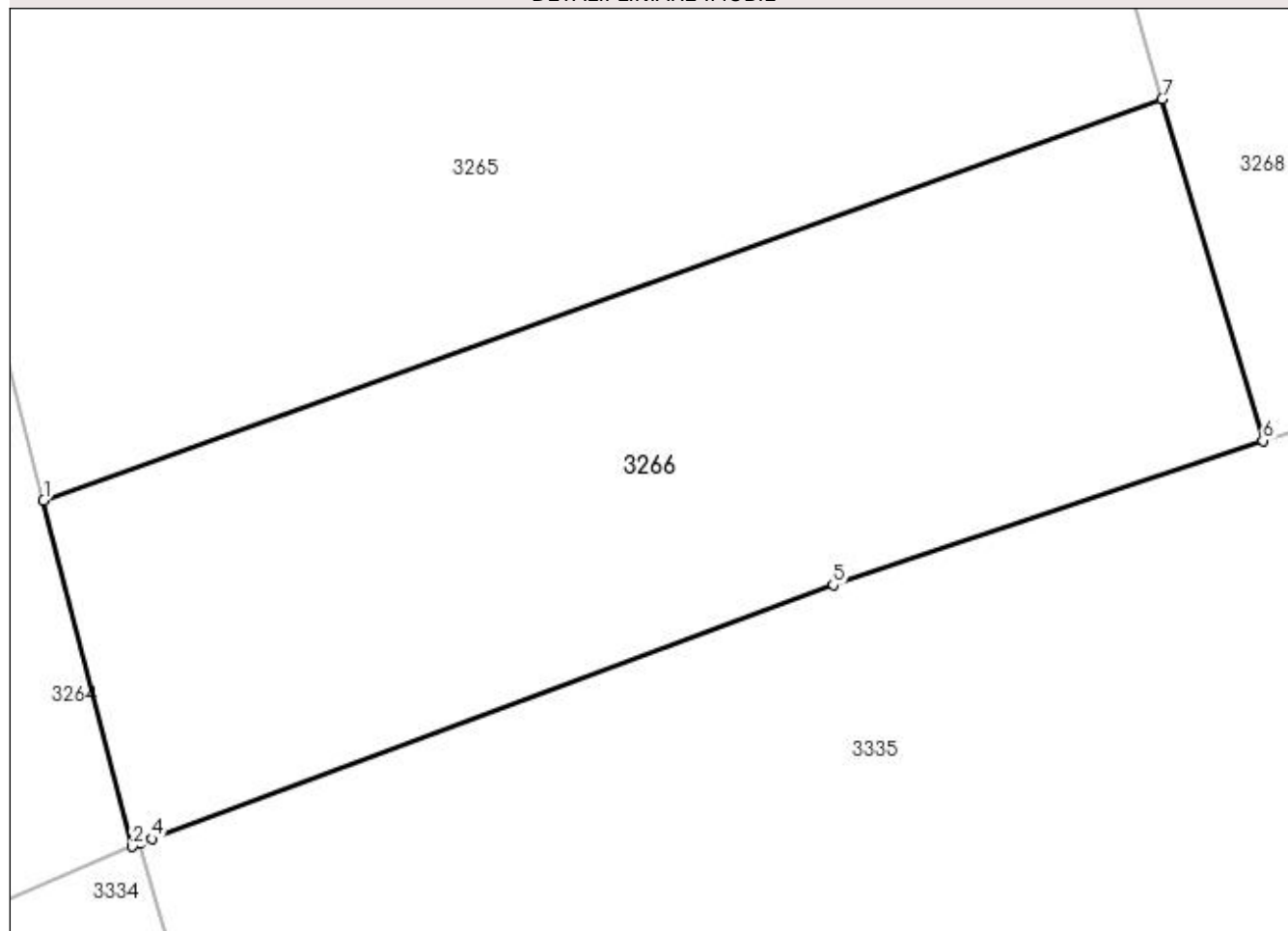
Anexa Nr. 1 La Partea I

Teren

Nr cadastral	Suprafața (mp)*	Observații / Referințe
	67	Imobilul s-a format din o parte a PF 1/3 a comunei cadastrale Volovăț.

* Suprafața este determinată în planul de proiecție Stereo 70.

DETALII LINIARE IMOBIL



Date referitoare la teren

Crt	Categorie folosință	Intravilan	Suprafața (mp)	Tarla	Parcelă	Nr. topo	Observații / Referințe
1	arabil	DA	67	8	268	-	

Lungime Segmente

1) Valorile lungimilor segmentelor sunt obținute din proiecție în plan.

Punct început	X / Y	Punct sfârșit	X / Y	Lungime segment (** (m)
1	565.422,443 700.430,341	2	565.423,563 700.425,977	4.505
2	565.423,563 700.425,977	3	565.423,658 700.426,013	0.102
3	565.423,658 700.426,013	4	565.423,815 700.426,071	0.167
4	565.423,815 700.426,071	5	565.432,417 700.429,278	9.18
5	565.432,417 700.429,278	6	565.437,844 700.431,1	5.725

Punct început	X / Y	Punct sfârșit	X / Y	Lungime segment (** (m)
6	565.437,844 700.431,1	7	565.436,572 700.435,41	4.494
7	565.436,572 700.435,41	1	565.422,443 700.430,341	15.011

** Lungimile segmentelor sunt determinate în planul de proiecție Stereo 70 și sunt rotunjite la 1 milimetru.

*** Distanța dintre puncte este formată din segmente cumulate ce sunt mai mici decât valoarea 1 milimetru.

**DATE DESPRE IMOBILUL NR. 3267**

Oficiul de Cadastru și Publicitate Imobiliară SUCEAVA
Biroul de Cadastru și Publicitate Imobiliară Radauti

A. Partea I. Descrierea imobilului

TEREN Intravilan

Adresa: Loc. Volovat, Jud. Suceava

Nr. Crt	Nr cadastral Nr. topografic	Suprafața* (mp)	Observații / Referințe
A1	33434	1.000	Sector cadastral:44 Teren neimprejmuit;

B. Partea II. Proprietari și acte

Inscrieri privitoare la dreptul de proprietate și alte drepturi reale	Referințe
25721 / 22/08/2017	
Act Notarial nr. 3651, din 21/08/2017 emis de FOMIN SIMION;	
B4	A1
Intabulare, drept de PROPRIETATE bun propriu cu titlu de cumparare, dobandit prin Conventie, cota actuala 1/1 1) OLAR DANIEL	

C. Partea III. SARCINI .

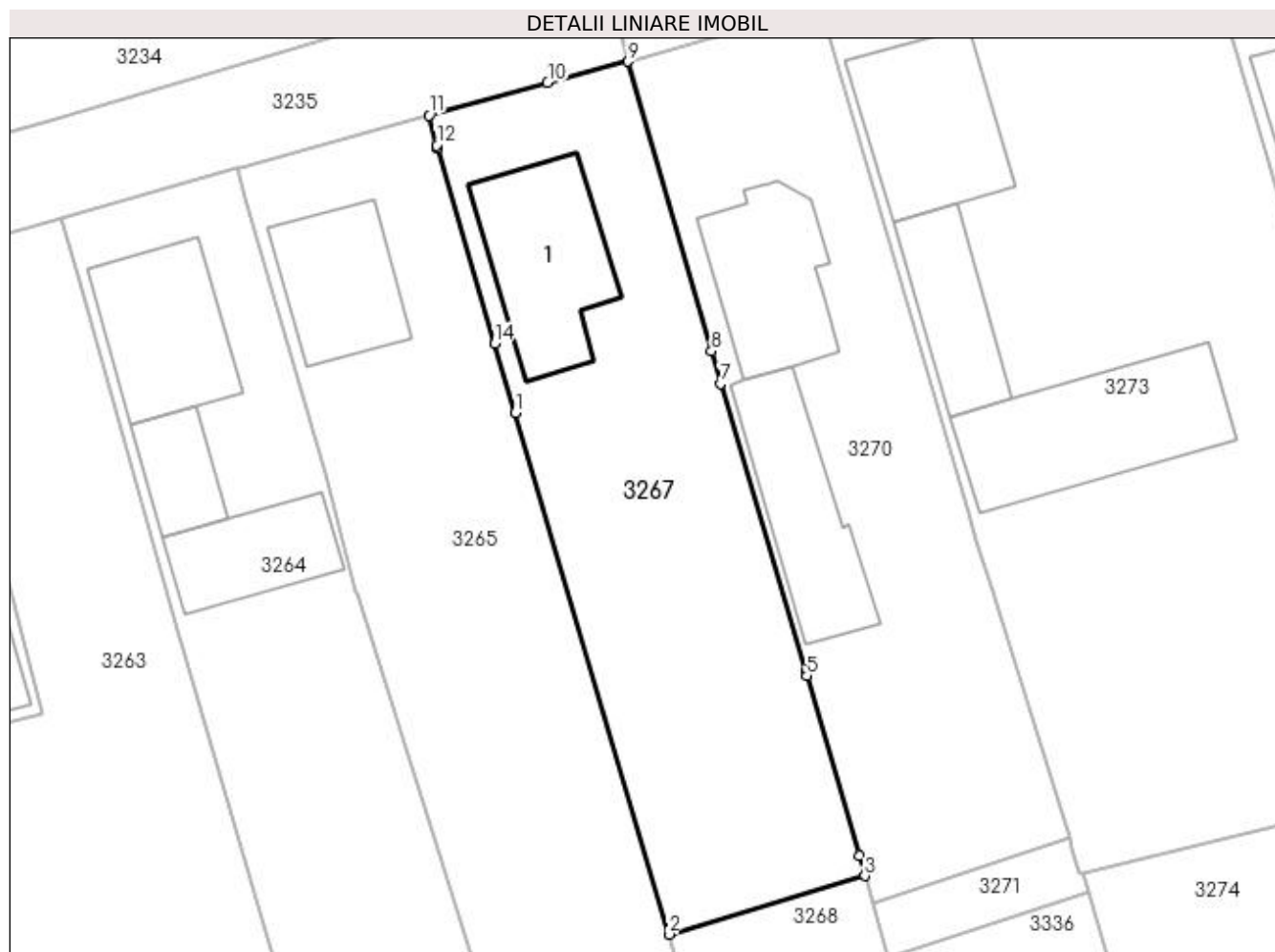
Inscrieri privind dezmembramintele dreptului de proprietate, drepturi reale de garanție și sarcini	Referințe
NU SUNT	

Anexa Nr. 1 La Partea I

Teren

Nr cadastral	Suprafața (mp)*	Observații / Referințe
33434	1.000	

* Suprafața este determinată în planul de proiecție Stereo 70.



Date referitoare la teren

Crt	Categorie folosință	Intra vilan	Suprafața (mp)	Tarla	Parcelă	Nr. topo	Observații / Referințe
1	curți constructii	DA	400	8	268	-	
2	arabil	DA	600	8	268	-	

Date referitoare la construcții

Crt	Număr	Destinație construcție	Supraf. (mp)	Situație juridică	Observații / Referințe
A1.1		construcții de locuințe	120	Fara acte	Nr. niveluri:2; S. construita la sol:120 mp; S. construita desfasurata:240 mp; Locuință P+M.

Lungime Segmente

1) Valorile lungimilor segmentelor sunt obținute din proiecție în plan.

Punct început	X / Y	Punct sfârșit	X / Y	Lungime segment (** (m)
1	565.424,38 700.476,726	2	565.436,005 700.437,333	41.072
2	565.436,005 700.437,333	3	565.450,826 700.441,746	15.464
3	565.450,826 700.441,746	4	565.450,38 700.443,29	1.607

Punct început	X / Y	Punct sfârșit	X / Y	Lungime segment (** (m)
4	565.450,38 700.443,29	5	565.446,427 700.456,879	14.152
5	565.446,427 700.456,879	6	565.446,33 700.457,207	0.342
6	565.446,33 700.457,207	7	565.439,922 700.478,941	22.659
7	565.439,922 700.478,941	8	565.439,217 700.481,394	2.552
8	565.439,217 700.481,394	9	565.432,929 700.503,267	22.759
9	565.432,929 700.503,267	10	565.426,841 700.501,652	6.299
10	565.426,841 700.501,652	11	565.417,883 700.499,191	9.29
11	565.417,883 700.499,191	12	565.418,428 700.496,939	2.317
12	565.418,428 700.496,939	13	565.418,487 700.496,698	0.248
13	565.418,487 700.496,698	14	565.422,84 700.481,946	15.381
14	565.422,84 700.481,946	1	565.424,38 700.476,726	5.442

** Lungimile segmentelor sunt determinate în planul de proiecție Stereo 70 și sunt rotunjite la 1 milimetru.

*** Distanța dintre puncte este formată din segmente cumulate ce sunt mai mici decât valoarea 1 milimetru.

**DATE DESPRE IMOBILUL NR. 3268**

Oficiul de Cadastru și Publicitate Imobiliară SUCEAVA
Biroul de Cadastru și Publicitate Imobiliară Radauti

A. Partea I. Descrierea imobilului

TEREN Intravilan

Adresa: Loc. Volovat, Jud. Suceava

Nr. Crt	Nr cadastral Nr. topografic	Suprafața* (mp)	Observații / Referințe
A1		100	Sector cadastral:44 Teren neimprejmuit; Imobilul s-a format din o parte a PF 1/3 a comunei cadastrale Volovăț.

B. Partea II. Proprietari și acte

Inscrieri privitoare la dreptul de proprietate și alte drepturi reale		Referințe
/		
Act Normativ nr. Legea 7, din 13/03/1996 emis de PARLAMENTUL ROMANIEI;		
B1	Inscrierea provizorie, drept de PROPRIETATE, dobandit prin Lege, cota actuala 1/1 1) NEIDENTIFICAT NEIDENTIFICAT	A1
B2	Proprietar neidentificat.	A1

C. Partea III. SARCINI .

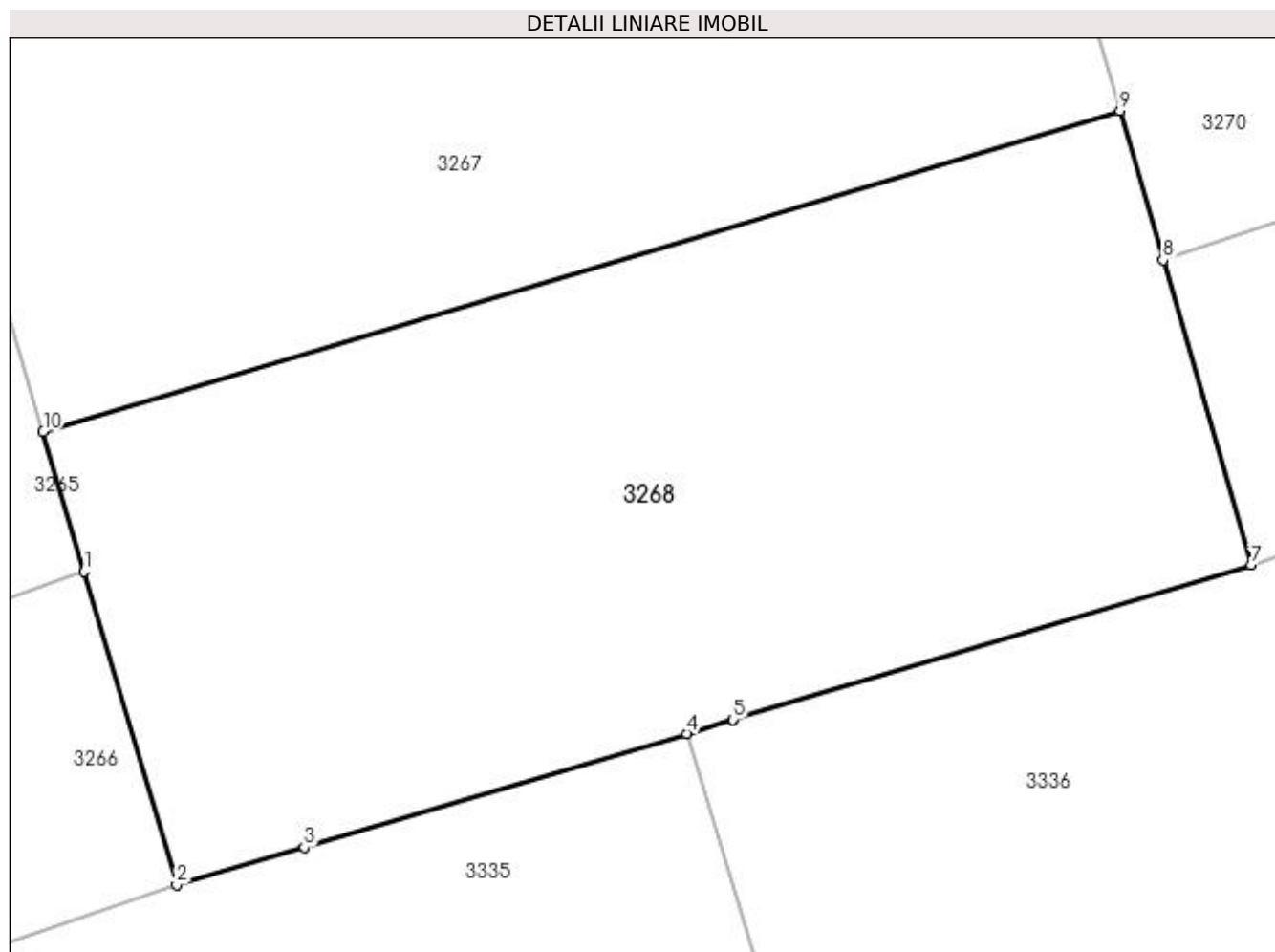
Inscrieri privind dezmembramintele dreptului de proprietate, drepturi reale de garanție și sarcini	Referințe
NU SUNT	

Anexa Nr. 1 La Partea I

Teren

Nr cadastral	Suprafața (mp)*	Observații / Referințe
	100	Imobilul s-a format din o parte a PF 1/3 a comunei cadastrale Volovăț.

* Suprafața este determinată în planul de proiecție Stereo 70.



Date referitoare la teren

Crt	Categorie folosință	Intravilan	Suprafața (mp)	Tarla	Parcelă	Nr. topo	Observații / Referințe
1	arabil	DA	100	8	268	-	

Lungime Segmente

1) Valorile lungimilor segmentelor sunt obținute din proiecție în plan.

Punct început	X / Y	Punct sfârșit	X / Y	Lungime segment (** (m)
1	565.436,572 700.435,41	2	565.437,844 700.431,1	4.494
2	565.437,844 700.431,1	3	565.439,601 700.431,617	1.831
3	565.439,601 700.431,617	4	565.444,863 700.433,183	5.49
4	565.444,863 700.433,183	5	565.445,499 700.433,373	0.664
5	565.445,499 700.433,373	6	565.445,499 700.433,375	0.002

Punct început	X / Y	Punct sfârșit	X / Y	Lungime segment (** (m)
6	565.445,499 700.433,375	7	565.452,631 700.435,502	7.442
7	565.452,631 700.435,502	8	565.451,419 700.439,695	4.365
8	565.451,419 700.439,695	9	565.450,826 700.441,746	2.135
9	565.450,826 700.441,746	10	565.436,005 700.437,333	15.464
10	565.436,005 700.437,333	1	565.436,572 700.435,41	2.005

** Lungimile segmentelor sunt determinate în planul de proiecție Stereo 70 și sunt rotunjite la 1 milimetru.

*** Distanța dintre puncte este formată din segmente cumulate ce sunt mai mici decât valoarea 1 milimetru.

**DATE DESPRE IMOBILUL NR. 3269**

Oficiul de Cadastru și Publicitate Imobiliară SUCEAVA
Biroul de Cadastru și Publicitate Imobiliară Radauti

A. Partea I. Descrierea imobilului

TEREN Intravilan

Adresa: Loc. Volovat, Jud. Suceava

Nr. Crt	Nr cadastral Nr. topografic	Suprafața* (mp)	Observații / Referințe
A1	39173	145	Sector cadastral:44 Teren neimprejmuit;

B. Partea II. Proprietari și acte

Inscrieri privitoare la dreptul de proprietate și alte drepturi reale		Referințe
47762 / 07/11/2019		
Act Administrativ nr. 28 cu anexa, din 20/04/2011 emis de CONSILIUL LOCAL VOLOVAT (act administrativ nr 107 din 08.01.2018, emis de Primaria Volovat);		
B2	Intabulare, drept de PROPRIETATE, dobandit prin Constituire, cota actuala 1/1 1) COMUNA VOLOVĂȚ - DOMENIU PRIVAT, CIF:4441239	A1

C. Partea III. SARCINI .

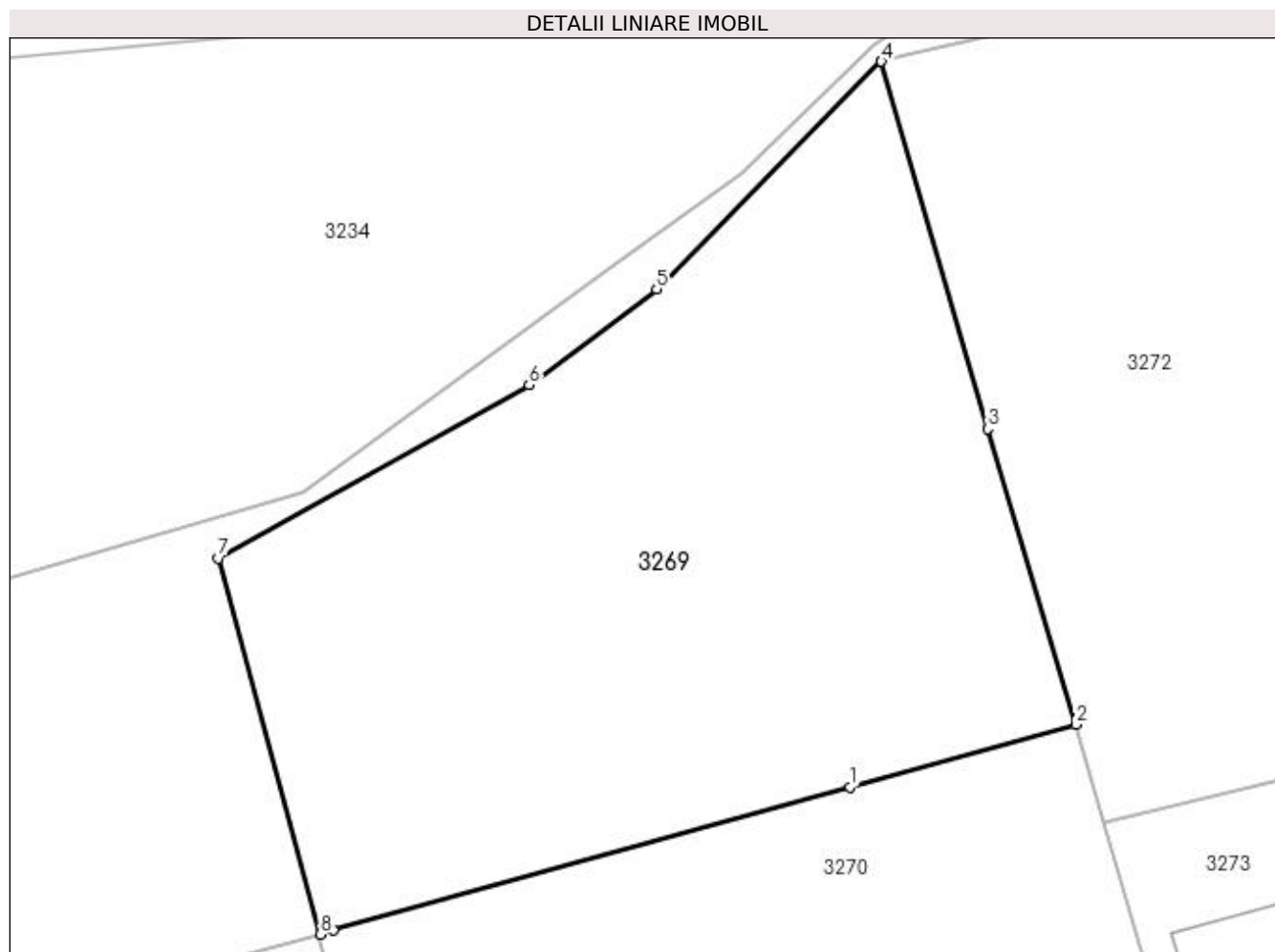
Inscrieri privind dezmembramentele dreptului de proprietate, drepturi reale de garanție și sarcini	Referințe
NU SUNT	

Anexa Nr. 1 La Partea I

Teren

Nr cadastral	Suprafața (mp)*	Observații / Referințe
39173	145	

* Suprafața este determinată în planul de proiecție Stereo 70.



Date referitoare la teren

Crt	Categorie folosință	Intra vilan	Suprafața (mp)	Tarla	Parcelă	Nr. topo	Observații / Referințe
1	arabil	DA	145	8	268	-	

Lungime Segmente

1) Valorile lungimilor segmentelor sunt obținute din proiecție în plan.

Punct început	X / Y	Punct sfârșit	X / Y	Lungime segment (** (m)
1	565.443,118 700.506,101	2	565.447,434 700.507,298	4.479
2	565.447,434 700.507,298	3	565.445,754 700.512,948	5.894
3	565.445,754 700.512,948	4	565.443,718 700.519,971	7.312
4	565.443,718 700.519,971	5	565.439,42 700.515,621	6.115
5	565.439,42 700.515,621	6	565.436,981 700.513,787	3.052

Punct început	X / Y	Punct sfârșit	X / Y	Lungime segment (** (m)
6	565.436,981 700.513,787	7	565.431,037 700.510,473	6.805
7	565.431,037 700.510,473	8	565.432,986 700.503,285	7.448
8	565.432,986 700.503,285	9	565.433,234 700.503,364	0.26
9	565.433,234 700.503,364	1	565.443,118 700.506,101	10.256

** Lungimile segmentelor sunt determinate în planul de proiecție Stereo 70 și sunt rotunjite la 1 milimetru.

*** Distanța dintre puncte este formată din segmente cumulate ce sunt mai mici decât valoarea 1 milimetru.

**DATE DESPRE IMOBILUL NR. 3270**

Oficiul de Cadastru și Publicitate Imobiliară SUCEAVA
Biroul de Cadastru și Publicitate Imobiliară Radauti

A. Partea I. Descrierea imobilului

TEREN Intravilan

Adresa: Loc. Volovat, Jud. Suceava

Nr. Crt	Nr cadastral Nr. topografic	Suprafața* (mp)	Observații / Referințe
A1	32146	1.003	Sector cadastral:44 Teren neimprejmuit;

Construcții

Crt	Nr cadastral Nr. topografic	Adresa	Observații / Referințe
A1.1	32146-C1	Loc. Volovat, Jud. Suceava	Nr. niveluri:2; S. construita la sol:105 mp; S. construita desfasurata:210 mp; LOCUINTA P+M (GARAJ) EDIFICATA 2016

B. Partea II. Proprietari și acte

Inscrieri privitoare la dreptul de proprietate și alte drepturi reale		Referințe
12185 / 24/05/2013		
Act Notarial nr. 1818, din 24/05/2013 emis de COVARIUC IOAN;		
B4	Intabulare, drept de PROPRIETATE- bun comun, in devalmasie, cu titlu de cumparare, dobandit prin Conventie, cota actuala 1/1 1) JURAVLE DORIN-TOMA 2) JURAVLE DOMNICA-ILENUȚA	A1
38254 / 18/09/2019		
Act Administrativ nr. 4194, din 23/08/2019 emis de PRIMARIA COMUNEI VOLOVAT (act administrativ nr 4992 din 23.08.2019, emis de PRIMARIA COMUNEI VOLOVAT);		
B6	Intabulare, drept de PROPRIETATE bun comun in dev., dobandit prin Construire, cota actuala 1/1 1) JURAVLE DORIN-TOMA 2) JURAVLE DOMNICA-ILENUȚA	A1.1

C. Partea III. SARCINI .

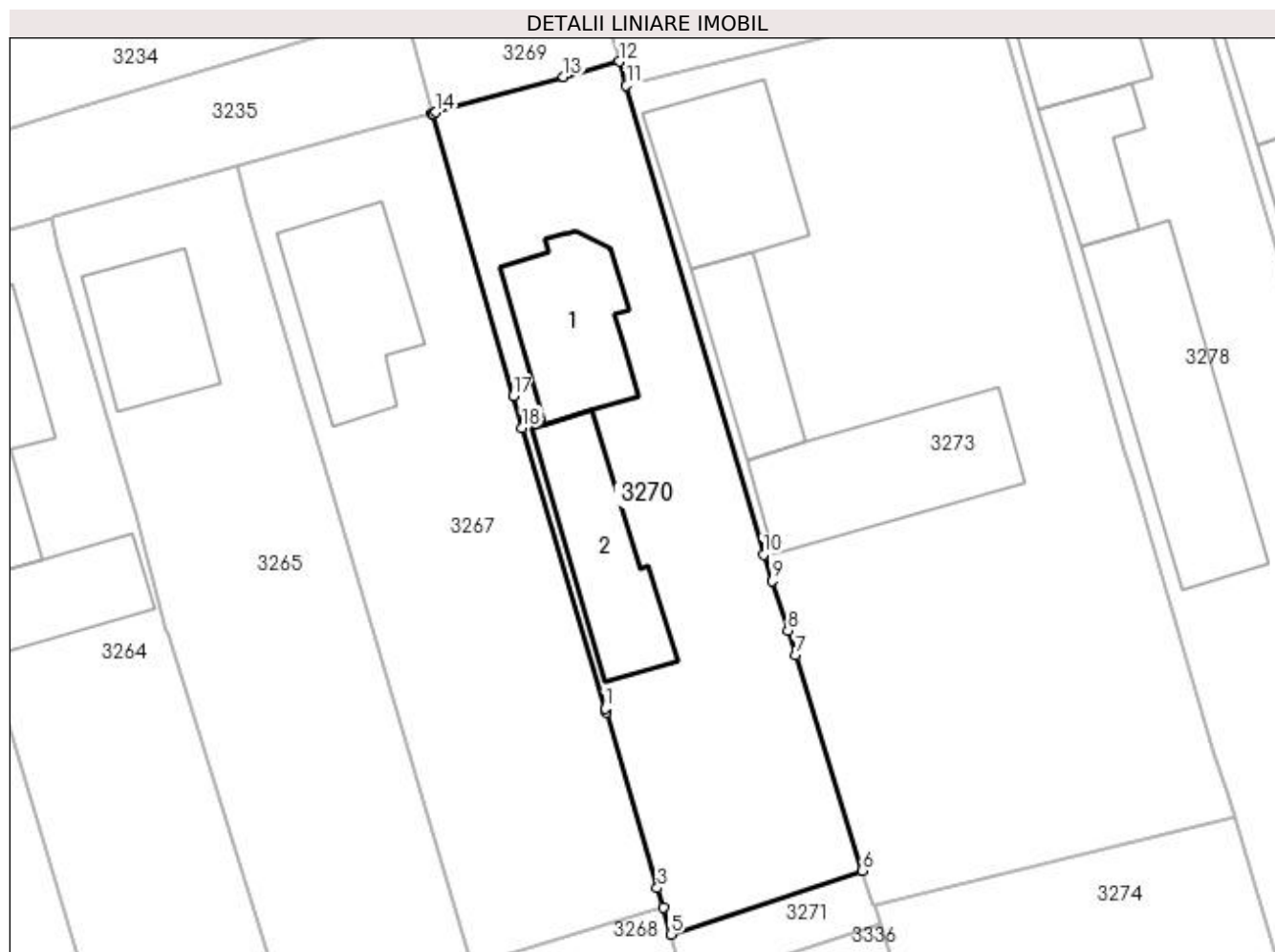
Inscrieri privind dezmembramintele dreptului de proprietate, drepturi reale de garanție și sarcini	Referințe
NU SUNT	

Anexa Nr. 1 La Partea I

Teren

Nr cadastral	Suprafața (mp)*	Observații / Referințe
32146	1.003	

* Suprafața este determinată în planul de proiecție Stereo 70.



Date referitoare la teren

Crt	Categorie folosință	Intra vilan	Suprafața (mp)	Tarla	Parcelă	Nr. topo	Observații / Referințe
1	curți constructii	DA	744	8	268	-	
2	arabil	DA	259	8	268	-	

Date referitoare la construcții

Crt	Număr	Destinație construcție	Supraf. (mp)	Situație juridică	Observații / Referințe
A1.1	32146-C1	construcții de locuințe	105	Cu acte	Nr. niveluri:2; S. construita la sol:105 mp; S. construita desfasurata:210 mp; LOCUINTA P+M (GARA) EDIFICATA 2016
A1.2		construcții anexa	107	Fara acte	Nr. niveluri:1; S. construita la sol:107 mp; Anexă.

Lungime Segmente

1) Valorile lungimilor segmentelor sunt obținute din proiecție în plan.

Punct început	X / Y	Punct sfârșit	X / Y	Lungime segment (** (m)
1	565.446,33 700.457,207	2	565.446,427 700.456,879	0.342
2	565.446,427 700.456,879	3	565.450,38 700.443,29	14.152

Punct început	X / Y	Punct sfârșit	X / Y	Lungime segment (** (m)
3	565.450,38 700.443,29	4	565.450,826 700.441,746	1.607
4	565.450,826 700.441,746	5	565.451,419 700.439,695	2.135
5	565.451,419 700.439,695	6	565.466,246 700.444,647	15.632
6	565.466,246 700.444,647	7	565.461,102 700.461,329	17.457
7	565.461,102 700.461,329	8	565.460,514 700.463,236	1.996
8	565.460,514 700.463,236	9	565.459,271 700.467,072	4.032
9	565.459,271 700.467,072	10	565.458,609 700.469,117	2.149
10	565.458,609 700.469,117	11	565.447,982 700.505,43	37.836
11	565.447,982 700.505,43	12	565.447,434 700.507,298	1.947
12	565.447,434 700.507,298	13	565.443,118 700.506,101	4.479
13	565.443,118 700.506,101	14	565.433,234 700.503,364	10.256
14	565.433,234 700.503,364	15	565.432,986 700.503,285	0.26
15	565.432,986 700.503,285	16	565.432,929 700.503,267	0.06
16	565.432,929 700.503,267	17	565.439,217 700.481,394	22.759
17	565.439,217 700.481,394	18	565.439,922 700.478,941	2.552
18	565.439,922 700.478,941	1	565.446,33 700.457,207	22.659

** Lungimile segmentelor sunt determinate în planul de proiecție Stereo 70 și sunt rotunjite la 1 milimetru.

*** Distanța dintre puncte este formată din segmente cumulate ce sunt mai mici decât valoarea 1 milimetru.

**DATE DESPRE IMOBILUL NR. 3271**

Oficiul de Cadastru și Publicitate Imobiliară SUCEAVA
Biroul de Cadastru și Publicitate Imobiliară Radauti

A. Partea I. Descrierea imobilului

TEREN Intravilan

Adresa: Loc. Volovat, Jud. Suceava

Nr. Crt	Nr cadastral Nr. topografic	Suprafața* (mp)	Observații / Referințe
A1		69	Sector cadastral:44 Teren neimprejmuit; Imobilul s-a format din o parte a PF 1/3 a comunei cadastrale Volovăț.

B. Partea II. Proprietari și acte

Inscrieri privitoare la dreptul de proprietate și alte drepturi reale		Referințe
/		
Act Normativ nr. Legea 7, din 13/03/1996 emis de PARLAMENTUL ROMANIEI;		
B1	Inscrierea provizorie, drept de PROPRIETATE, dobandit prin Lege, cota actuala 1/1 1) NEIDENTIFICAT NEIDENTIFICAT	A1
B2	Proprietar neidentificat.	A1

C. Partea III. SARCINI .

Inscrieri privind dezmembramintele dreptului de proprietate, drepturi reale de garanție și sarcini	Referințe
NU SUNT	

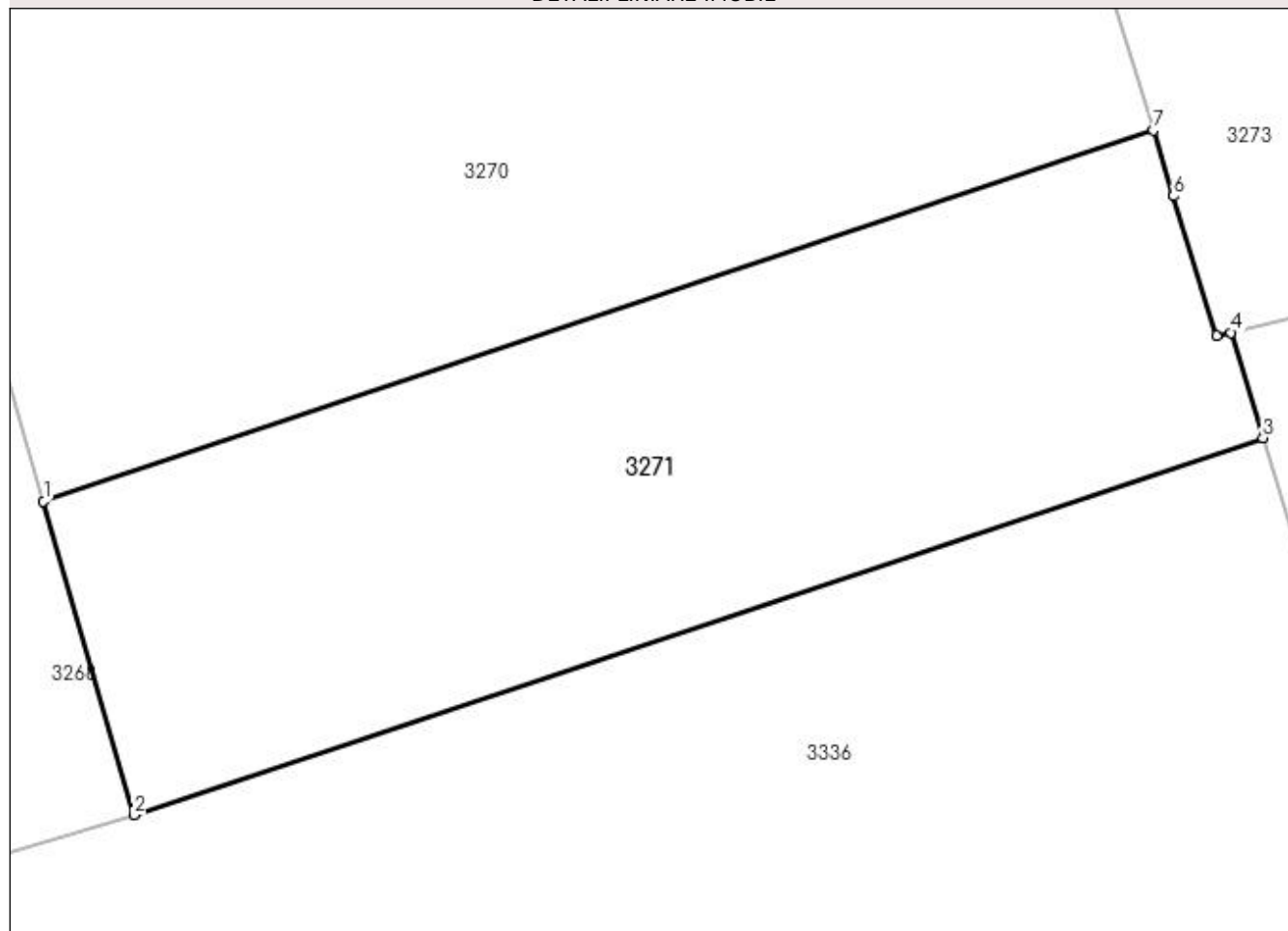
Anexa Nr. 1 La Partea I

Teren

Nr cadastral	Suprafața (mp)*	Observații / Referințe
	69	Imobilul s-a format din o parte a PF 1/3 a comunei cadastrale Volovăț.

* Suprafața este determinată în planul de proiecție Stereo 70.

DETALII LINIARE IMOBIL



Date referitoare la teren

Crt	Categorie folosință	Intra vilan	Suprafața (mp)	Tarla	Parcelă	Nr. topo	Observații / Referințe
1	arabil	DA	69	8	268	-	

Lungime Segmente

1) Valorile lungimilor segmentelor sunt obținute din proiecție în plan.

Punct început	X / Y	Punct sfârșit	X / Y	Lungime segment (** (m)
1	565.451,419 700.439,695	2	565.452,631 700.435,502	4.365
2	565.452,631 700.435,502	3	565.467,71 700.440,539	15.898
3	565.467,71 700.440,539	4	565.467,285 700.441,946	1.47
4	565.467,285 700.441,946	5	565.467,089 700.441,898	0.202
5	565.467,089 700.441,898	6	565.466,516 700.443,769	1.957

Punct început	X / Y	Punct sfârșit	X / Y	Lungime segment (** (m)
6	565.466,516 700.443,769	7	565.466,246 700.444,647	0.919
7	565.466,246 700.444,647	1	565.451,419 700.439,695	15.632

** Lungimile segmentelor sunt determinate în planul de proiecție Stereo 70 și sunt rotunjite la 1 milimetru.

*** Distanța dintre puncte este formată din segmente cumulate ce sunt mai mici decât valoarea 1 milimetru.

**DATE DESPRE IMOBILUL NR. 3272**

Oficiul de Cadastru și Publicitate Imobiliară SUCEAVA
Biroul de Cadastru și Publicitate Imobiliară Radauti

A. Partea I. Descrierea imobilului

TEREN Intravilan

Adresa: Loc. Volovat, Jud. Suceava

Nr. Crt	Nr cadastral Nr. topografic	Suprafața* (mp)	Observații / Referințe
A1	39176	439	Sector cadastral:44 Teren neimprejmuit;

B. Partea II. Proprietari și acte

Inscrieri privitoare la dreptul de proprietate și alte drepturi reale		Referințe
46881 / 23/11/2020		
Act Notarial nr. 4050, din 20/11/2020 emis de COVARIUC IOAN;		
B3	Intabulare, drept de PROPRIETATE bun comun in dev., cu titlu de cumparare, dobandit prin Conventie, cota actuala 1/1 1) ILISOI ALINA 2) ILISOI DANUT	A1

C. Partea III. SARCINI .

Inscrieri privind dezmembramintele dreptului de proprietate, drepturi reale de garanție și sarcini	Referințe
NU SUNT	

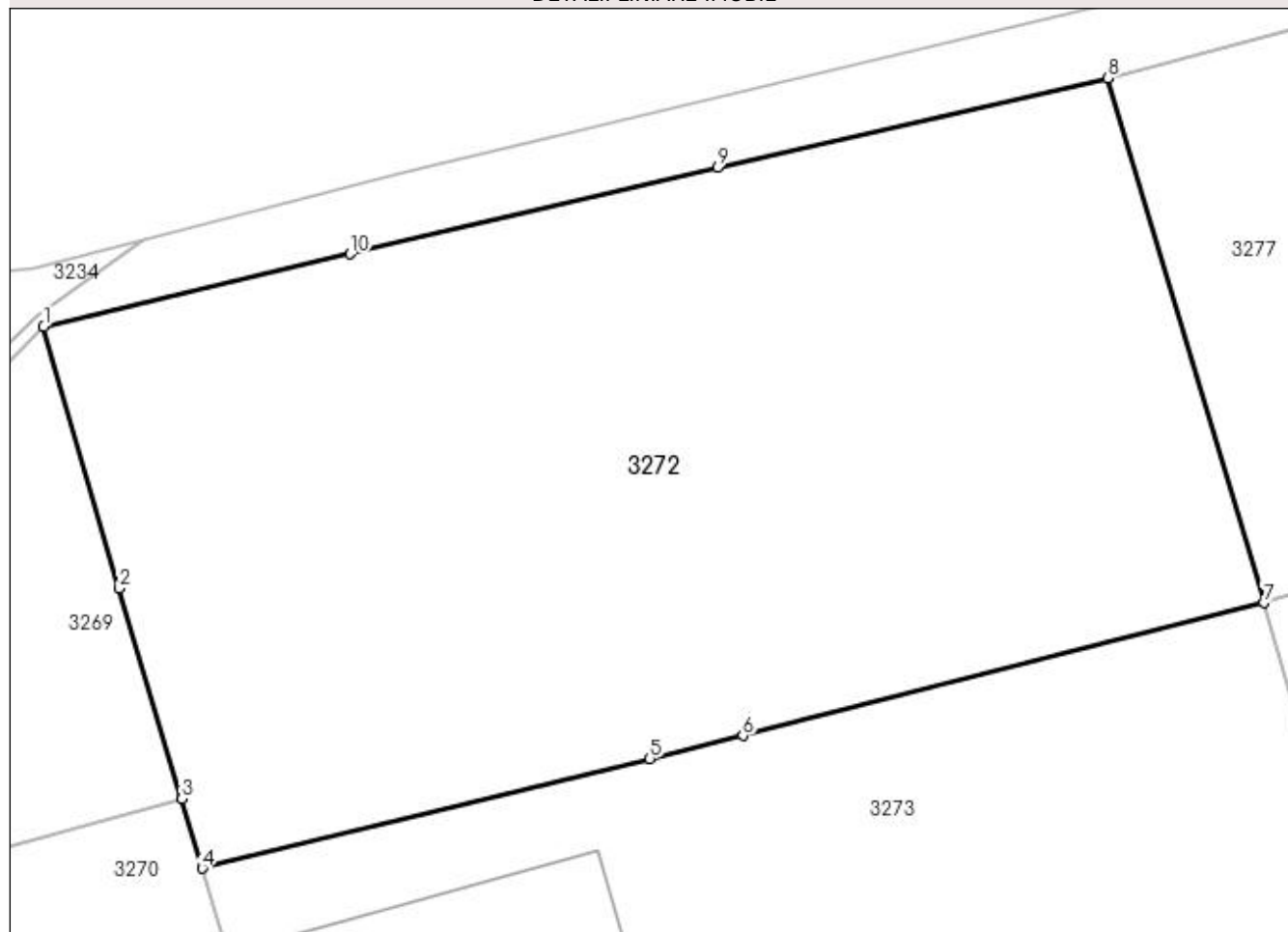
Anexa Nr. 1 La Partea I

Teren

Nr cadastral	Suprafața (mp)*	Observații / Referințe
39176	439	

* Suprafața este determinată în planul de proiecție Stereo 70.

DETALII LINIARE IMOBIL



Date referitoare la teren

Crt	Categorie folosință	Intra vilan	Suprafața (mp)	Tarla	Parcelă	Nr. topo	Observații / Referințe
1	arabil	DA	439	8	268	-	

Lungime Segmente

1) Valorile lungimilor segmentelor sunt obținute din proiecție în plan.

Punct început	X / Y	Punct sfârșit	X / Y	Lungime segment (** (m)
1	565.443,718 700.519,971	2	565.445,754 700.512,948	7.312
2	565.445,754 700.512,948	3	565.447,434 700.507,298	5.894
3	565.447,434 700.507,298	4	565.447,982 700.505,43	1.947
4	565.447,982 700.505,43	5	565.459,987 700.508,378	12.362
5	565.459,987 700.508,378	6	565.462,492 700.508,993	2.579

Punct început	X / Y	Punct sfârșit	X / Y	Lungime segment (** (m)
6	565.462,492 700.508,993	7	565.476,476 700.512,555	14.431
7	565.476,476 700.512,555	8	565.472,291 700.526,638	14.692
8	565.472,291 700.526,638	9	565.461,802 700.524,229	10.762
9	565.461,802 700.524,229	10	565.451,955 700.521,91	10.116
10	565.451,955 700.521,91	1	565.443,718 700.519,971	8.462

** Lungimile segmentelor sunt determinate în planul de proiecție Stereo 70 și sunt rotunjite la 1 milimetru.

*** Distanța dintre puncte este formată din segmente cumulate ce sunt mai mici decât valoarea 1 milimetru.

**DATE DESPRE IMOBILUL NR. 3273**

Oficiul de Cadastru și Publicitate Imobiliară SUCEAVA
Biroul de Cadastru și Publicitate Imobiliară Radauti

A. Partea I. Descrierea imobilului

TEREN Intravilan

Nr. CF vechi:5334

Adresa: Loc. Volovat, Jud. Suceava

Nr. Crt	Nr cadastral Nr. topografic	Suprafața* (mp)	Observații / Referințe
A1	30272	1.929	Sector cadastral:44 Teren neimprejmuit;

B. Partea II. Proprietari și acte

Inscrieri privitoare la dreptul de proprietate și alte drepturi reale		Referințe
5506 / 11/12/2002		
Act Notarial nr. 6021, din 30/11/2002 emis de -;		
B1	Intabulare, drept de PROPRIETATE, dobandit prin Conventie, cota actuala 1/1 1) ILISOI DANUT, Lipsă CNP proprietar.	A1

C. Partea III. SARCINI .

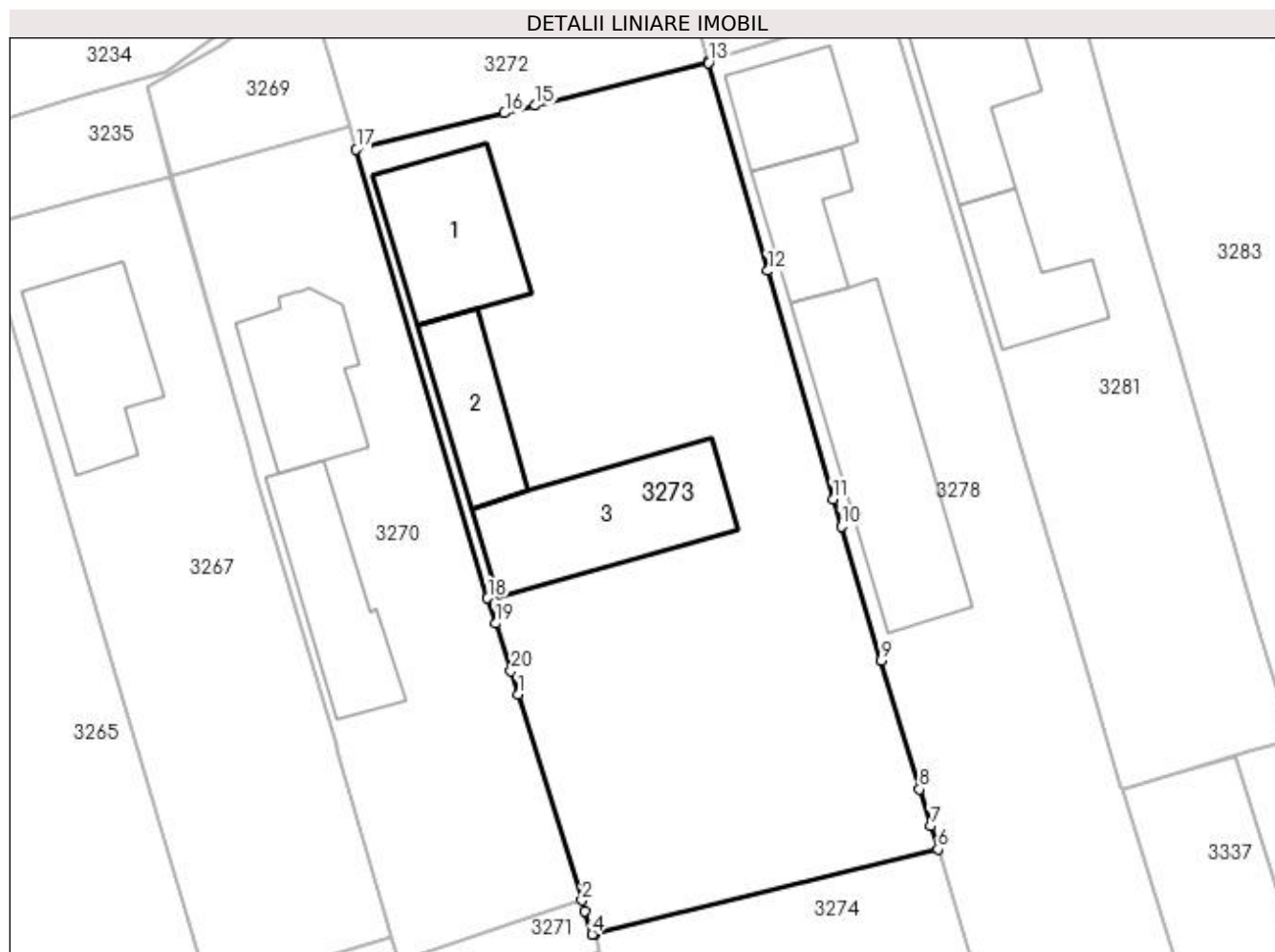
Inscrieri privind dezmembramintele dreptului de proprietate, drepturi reale de garanție și sarcini	Referințe
NU SUNT	

Anexa Nr. 1 La Partea I

Teren

Nr cadastral	Suprafața (mp)*	Observații / Referințe
30272	1.929	

* Suprafața este determinată în planul de proiecție Stereo 70.



Date referitoare la teren

Crt	Categorie folosință	Intra vilan	Suprafața (mp)	Tarla	Parcelă	Nr. topo	Observații / Referințe
1	curți constructii	DA	1.180	8	268	-	
2	arabil	DA	749	8	268	-	

Date referitoare la construcții

Crt	Număr	Destinație construcție	Supraf. (mp)	Situație juridică	Observații / Referințe
A1.1		construcții de locuințe	122	Fara acte	Nr. niveluri:2; S. construita la sol:122 mp; S. construita desfasurata:244 mp; Locuință P+M.
A1.2		construcții anexa	75	Fara acte	Nr. niveluri:1; S. construita la sol:75 mp; Anexă.
A1.3		construcții anexa	154	Fara acte	Nr. niveluri:1; S. construita la sol:154 mp; Anexă.

Lungime Segmente

1) Valorile lungimilor segmentelor sunt obținute din proiecție în plan.

Punct început	X / Y	Punct sfârșit	X / Y	Lungime segment (** (m)
1	565.461,102 700.461,329	2	565.466,246 700.444,647	17.457

Punct început	X / Y	Punct sfârșit	X / Y	Lungime segment (** (m)
2	565.466,246 700.444,647	3	565.466,516 700.443,769	0.919
3	565.466,516 700.443,769	4	565.467,089 700.441,898	1.957
4	565.467,089 700.441,898	5	565.467,285 700.441,946	0.202
5	565.467,285 700.441,946	6	565.495,08 700.448,795	28.626
6	565.495,08 700.448,795	7	565.494,51 700.450,667	1.957
7	565.494,51 700.450,667	8	565.493,6 700.453,651	3.12
8	565.493,6 700.453,651	9	565.490,494 700.464,05	10.853
9	565.490,494 700.464,05	10	565.487,253 700.474,901	11.325
10	565.487,253 700.474,901	11	565.486,586 700.477,134	2.33
11	565.486,586 700.477,134	12	565.481,284 700.495,609	19.221
12	565.481,284 700.495,609	13	565.476,505 700.512,458	17.514
13	565.476,505 700.512,458	14	565.476,476 700.512,555	0.101
14	565.476,476 700.512,555	15	565.462,492 700.508,993	14.431
15	565.462,492 700.508,993	16	565.459,987 700.508,378	2.579
16	565.459,987 700.508,378	17	565.447,982 700.505,43	12.362
17	565.447,982 700.505,43	18	565.458,609 700.469,117	37.836
18	565.458,609 700.469,117	19	565.459,271 700.467,072	2.149
19	565.459,271 700.467,072	20	565.460,514 700.463,236	4.032
20	565.460,514 700.463,236	1	565.461,102 700.461,329	1.996

** Lungimile segmentelor sunt determinate în planul de proiecție Stereo 70 și sunt rotunjite la 1 milimetru.

*** Distanța dintre puncte este formată din segmente cumulate ce sunt mai mici decât valoarea 1 milimetru.

**DATE DESPRE IMOBILUL NR. 3274**

Oficiul de Cadastru și Publicitate Imobiliară SUCEAVA
Biroul de Cadastru și Publicitate Imobiliară Radauti

A. Partea I. Descrierea imobilului

TEREN Intravilan

Adresa: Loc. Volovat, Jud. Suceava

Nr. Crt	Nr cadastral Nr. topografic	Suprafața* (mp)	Observații / Referințe
A1		1.071	Sector cadastral:44 Teren neimprejmuat; Imobilul s-a format din o parte a PF 1/3 a comunei cadastrale Volovăț.

B. Partea II. Proprietari și acte

Inscrieri privitoare la dreptul de proprietate și alte drepturi reale		Referințe
/		
Act Administrativ nr. 951, din 08/04/1995 emis de CJSDPAT SUCEAVA;		
B1	Intabulare, drept de PROPRIETATE, dobândit prin Reconstituire, cota actuala 1/1 1) BOLOCA ANA , Lipsă CNP proprietar.	A1

C. Partea III. SARCINI .

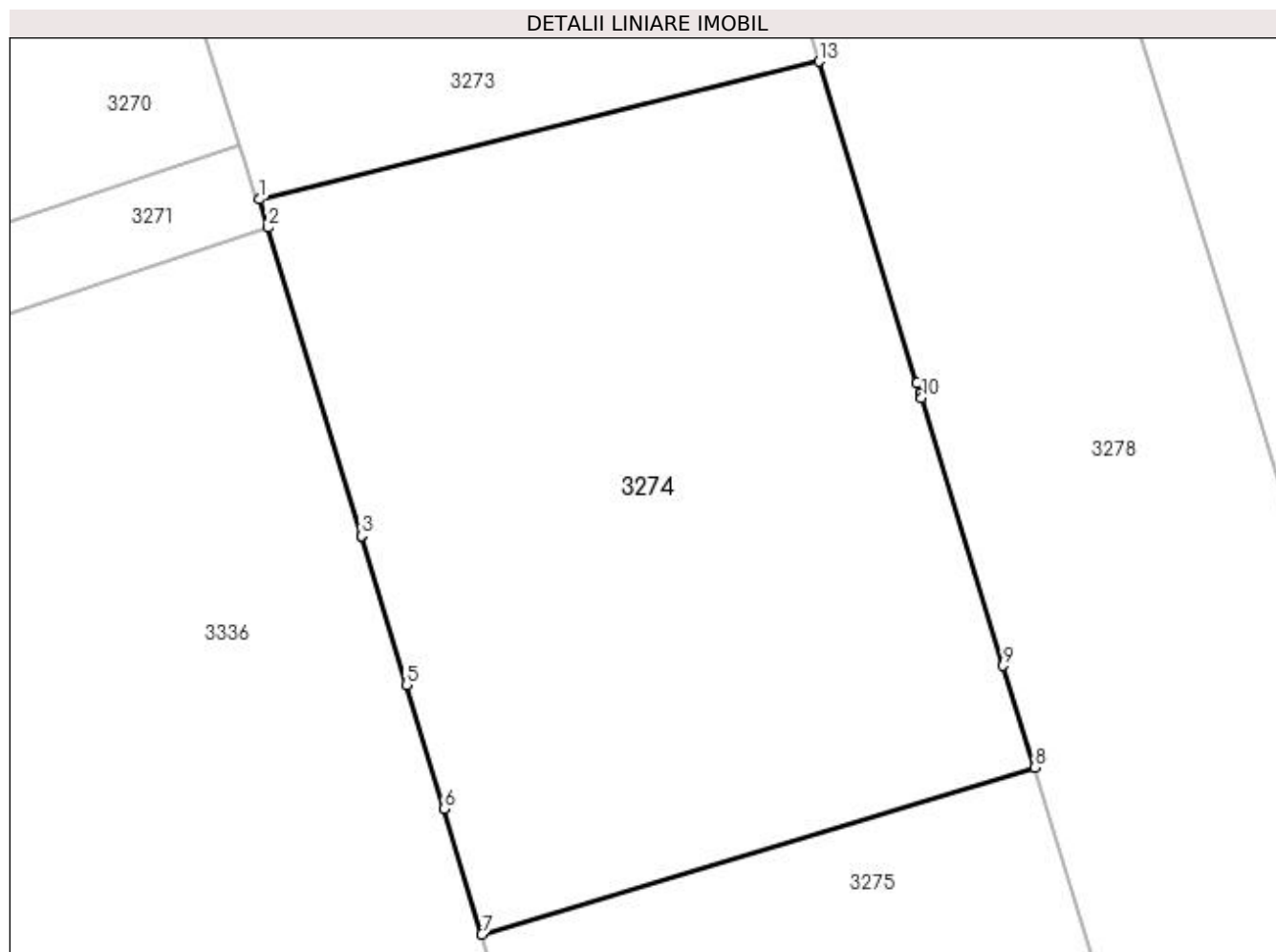
Inscrieri privind dezmembramintele dreptului de proprietate, drepturi reale de garanție și sarcini	Referințe
NU SUNT	

Anexa Nr. 1 La Partea I

Teren

Nr cadastral	Suprafața (mp)*	Observații / Referințe
	1.071	Imobilul s-a format din o parte a PF 1/3 a comunei cadastrale Volovăț.

* Suprafața este determinată în planul de proiecție Stereo 70.



Date referitoare la teren

Crt	Categorie folosință	Intravilan	Suprafața (mp)	Tarla	Parcelă	Nr. topo	Observații / Referințe
1	arabil	DA	1.071	8	268	-	

Lungime Segmente

1) Valorile lungimilor segmentelor sunt obținute din proiecție în plan.

Punct început	X / Y	Punct sfârșit	X / Y	Lungime segment (** (m)
1	565.467,285 700.441,946	2	565.467,71 700.440,539	1.47
2	565.467,71 700.440,539	3	565.472,342 700.425,221	16.003
3	565.472,342 700.425,221	4	565.472,344 700.425,216	0.005
4	565.472,344 700.425,216	5	565.474,575 700.417,836	7.71
5	565.474,575 700.417,836	6	565.476,434 700.411,678	6.432

Punct început	X / Y	Punct sfârșit	X / Y	Lungime segment (** (m)
6	565.476,434 700.411,678	7	565.478,318 700.405,437	6.519
7	565.478,318 700.405,437	8	565.505,787 700.413,723	28.692
8	565.505,787 700.413,723	9	565.504,242 700.418,778	5.286
9	565.504,242 700.418,778	10	565.500,177 700.432,074	13.904
10	565.500,177 700.432,074	11	565.500,105 700.432,311	0.248
11	565.500,105 700.432,311	12	565.499,95 700.432,817	0.529
12	565.499,95 700.432,817	13	565.495,08 700.448,795	16.704
13	565.495,08 700.448,795	1	565.467,285 700.441,946	28.626

** Lungimile segmentelor sunt determinate în planul de proiecție Stereo 70 și sunt rotunjite la 1 milimetru.

*** Distanța dintre puncte este formată din segmente cumulate ce sunt mai mici decât valoarea 1 milimetru.

**DATE DESPRE IMOBILUL NR. 3275**

Oficiul de Cadastru și Publicitate Imobiliară SUCEAVA
Biroul de Cadastru și Publicitate Imobiliară Radauti

A. Partea I. Descrierea imobilului

TEREN Intravilan

Adresa: Loc. Volovat, Jud. Suceava

Nr. Crt	Nr cadastral Nr. topografic	Suprafața* (mp)	Observații / Referințe
A1		500	Sector cadastral:44 Teren neimprejmuit; Imobilul s-a format din o parte a PF 1/3 a comunei cadastrale Volovăț.

B. Partea II. Proprietari și acte

Inscrieri privitoare la dreptul de proprietate și alte drepturi reale		Referințe
/		
Act Administrativ nr. 2630, din 16/12/2009 emis de CJSDPAT SUCEAVA;		
B1	Intabulare, drept de PROPRIETATE, dobândit prin Reconstituire, cota actuala 1/1 1) ILISOI IONEL	A1

C. Partea III. SARCINI .

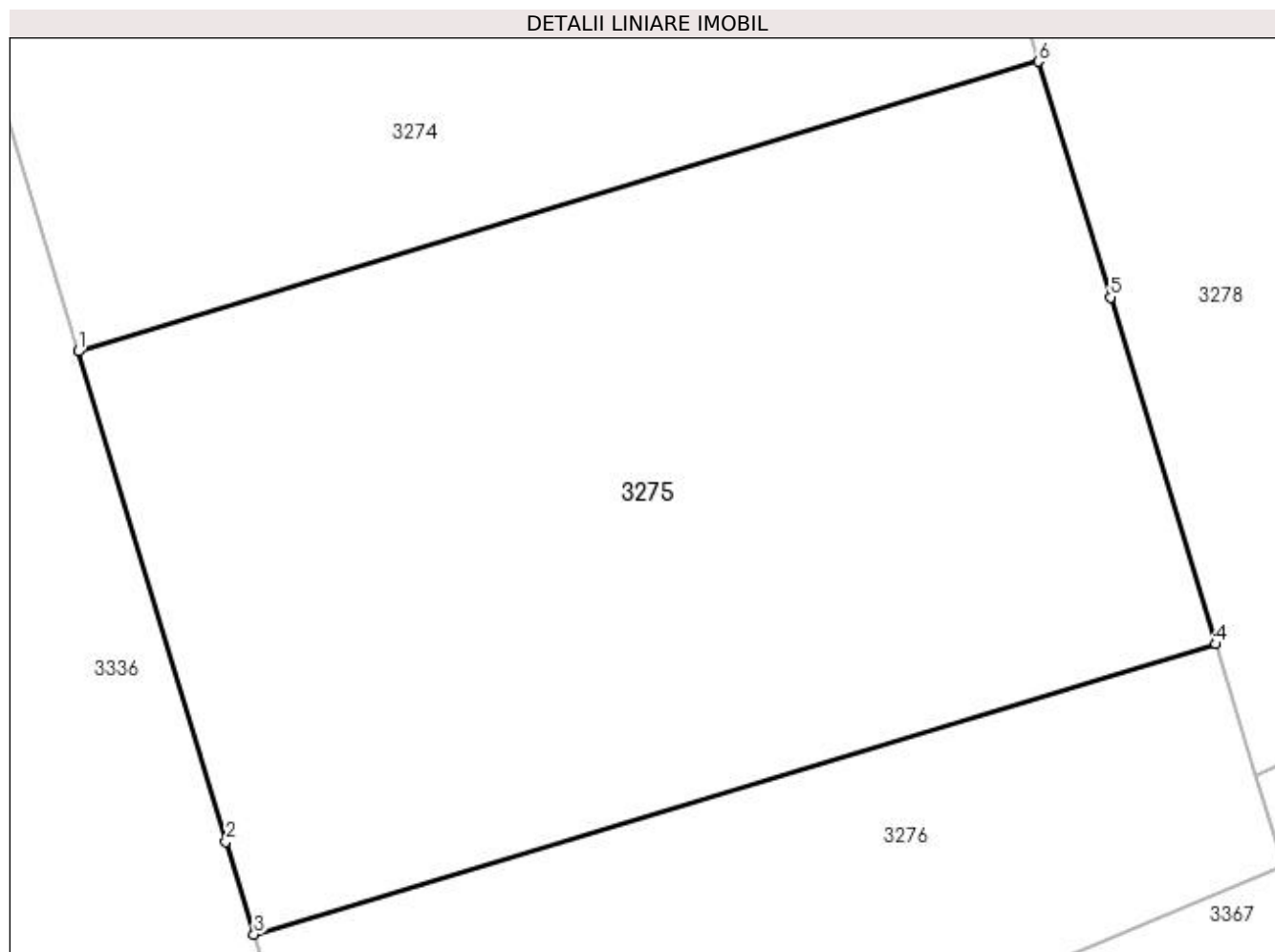
Inscrieri privind dezmembramintele dreptului de proprietate, drepturi reale de garanție și sarcini	Referințe
NU SUNT	

Anexa Nr. 1 La Partea I

Teren

Nr cadastral	Suprafața (mp)*	Observații / Referințe
	500	Imobilul s-a format din o parte a PF 1/3 a comunei cadastrale Volovăț.

* Suprafața este determinată în planul de proiecție Stereo 70.



Date referitoare la teren

Crt	Categorie folosință	Intra vilan	Suprafața (mp)	Tarla	Parcelă	Nr. topo	Observații / Referințe
1	arabil	DA	500	8	268	-	

Lungime Segmente

1) Valorile lungimilor segmentelor sunt obținute din proiecție în plan.

Punct început	X / Y	Punct sfârșit	X / Y	Lungime segment (** (m)
1	565.478,318 700.405,437	2	565.482,546 700.391,426	14.635
2	565.482,546 700.391,426	3	565.483,351 700.388,771	2.774
3	565.483,351 700.388,771	4	565.510,864 700.397,07	28.737
4	565.510,864 700.397,07	5	565.507,849 700.406,98	10.358
5	565.507,849 700.406,98	6	565.505,787 700.413,723	7.051

Punct început	X / Y	Punct sfârșit	X / Y	Lungime segment (** (m)
6	565.505,787 700.413,723	1	565.478,318 700.405,437	28.692

** Lungimile segmentelor sunt determinate în planul de proiecție Stereo 70 și sunt rotunjite la 1 milimetru.

*** Distanța dintre puncte este formată din segmente cumulate ce sunt mai mici decât valoarea 1 milimetru.

**DATE DESPRE IMOBILUL NR. 3276**

Oficiul de Cadastru și Publicitate Imobiliară SUCEAVA
Biroul de Cadastru și Publicitate Imobiliară Radauti

A. Partea I. Descrierea imobilului

TEREN Intravilan

Adresa: Loc. Volovat, Jud. Suceava

Nr. Crt	Nr cadastral Nr. topografic	Suprafața* (mp)	Observații / Referințe
A1		232	Sector cadastral:44 Teren neimprejmuit; Imobilul s-a format din o parte a PF 1/3 a comunei cadastrale Volovăț.

B. Partea II. Proprietari și acte

Inscrieri privitoare la dreptul de proprietate și alte drepturi reale		Referințe
/		
Act Normativ nr. Legea 7, din 13/03/1996 emis de PARLAMENTUL ROMANIEI;		
B1	Inscrierea provizorie, drept de PROPRIETATE, dobandit prin Lege, cota actuala 1/1 1) NEIDENTIFICAT NEIDENTIFICAT	A1
B2	Proprietar neidentificat.	A1

C. Partea III. SARCINI .

Inscrieri privind dezmembramintele dreptului de proprietate, drepturi reale de garanție și sarcini	Referințe
NU SUNT	

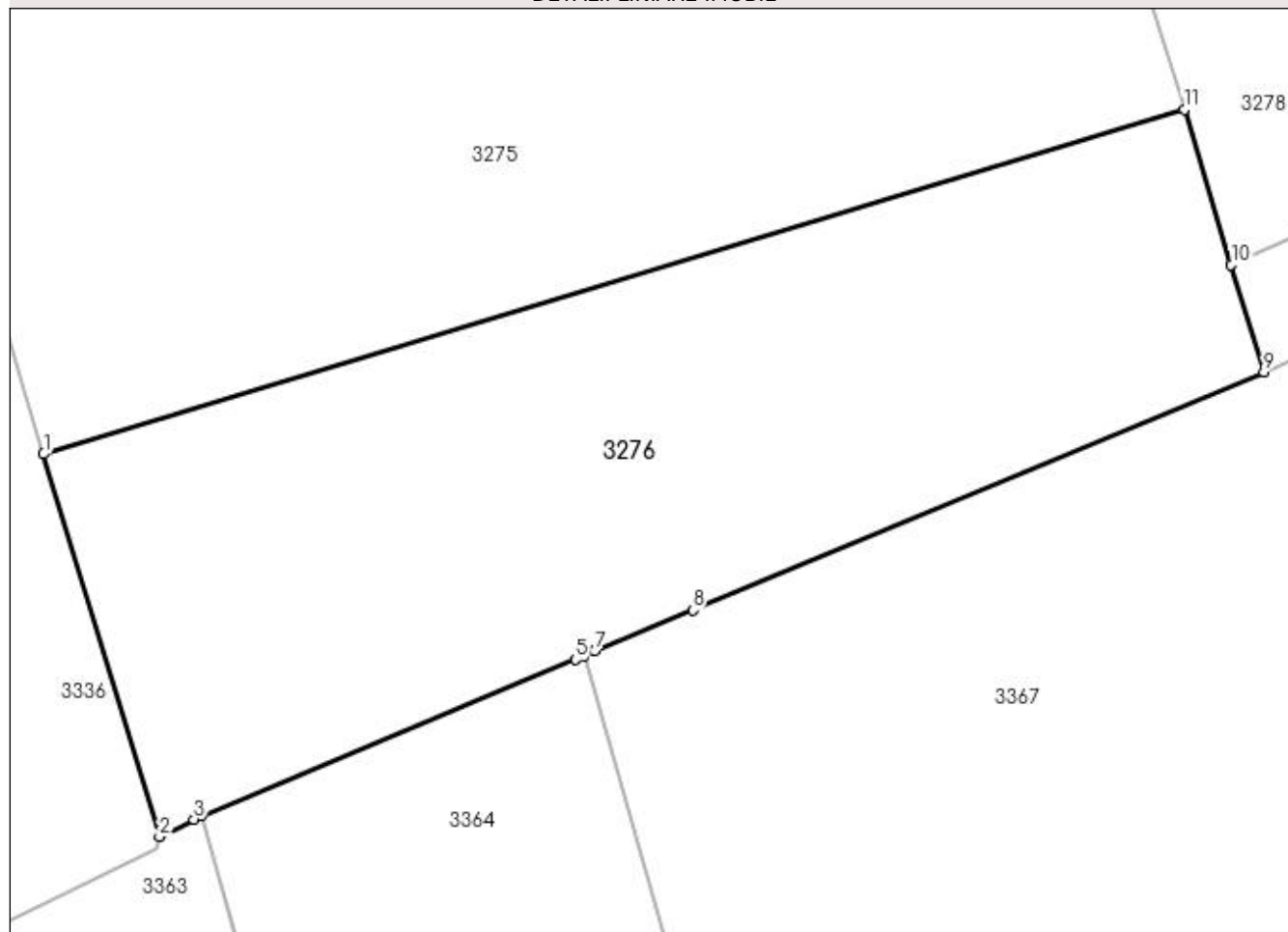
Anexa Nr. 1 La Partea I

Teren

Nr cadastral	Suprafața (mp)*	Observații / Referințe
	232	Imobilul s-a format din o parte a PF 1/3 a comunei cadastrale Volovăț.

* Suprafața este determinată în planul de proiecție Stereo 70.

DETALII LINIARE IMOBIL



Date referitoare la teren

Crt	Categorie folosință	Intravilan	Suprafața (mp)	Tarla	Parcelă	Nr. topo	Observații / Referințe
1	arabil	DA	232	8	268	-	

Lungime Segmente

1) Valorile lungimilor segmentelor sunt obținute din proiecție în plan.

Punct început	X / Y	Punct sfârșit	X / Y	Lungime segment (** (m)
1	565.483,351 700.388,771	2	565.486,146 700.379,55	9.635
2	565.486,146 700.379,55	3	565.486,979 700.379,969	0.932
3	565.486,979 700.379,969	4	565.487,164 700.380,046	0.2
4	565.487,164 700.380,046	5	565.496,178 700.383,823	9.773
5	565.496,178 700.383,823	6	565.496,397 700.383,914	0.237

Punct început	X / Y	Punct sfârșit	X / Y	Lungime segment (** (m)
6	565.496,397 700.383,914	7	565.496,645 700.384,018	0.269
7	565.496,645 700.384,018	8	565.499,01 700.385,009	2.564
8	565.499,01 700.385,009	9	565.512,787 700.390,751	14.926
9	565.512,787 700.390,751	10	565.512,001 700.393,334	2.7
10	565.512,001 700.393,334	11	565.510,864 700.397,07	3.905
11	565.510,864 700.397,07	1	565.483,351 700.388,771	28.737

** Lungimile segmentelor sunt determinate în planul de proiecție Stereo 70 și sunt rotunjite la 1 milimetru.

*** Distanța dintre puncte este formată din segmente cumulate ce sunt mai mici decât valoarea 1 milimetru.

**DATE DESPRE IMOBILUL NR. 3277**

Oficiul de Cadastru și Publicitate Imobiliară SUCEAVA
Biroul de Cadastru și Publicitate Imobiliară Radauti

A. Partea I. Descrierea imobilului

TEREN Intravilan

Adresa: Loc. Volovat, Jud. Suceava

Nr. Crt	Nr cadastral Nr. topografic	Suprafața* (mp)	Observații / Referințe
A1	39175	226	Sector cadastral:44 Teren neimprejmuit;

B. Partea II. Proprietari și acte

Inscrieri privitoare la dreptul de proprietate și alte drepturi reale		Referințe
47061 / 24/11/2020		
Act Notarial nr. 4049, din 20/11/2020 emis de COVARIUC IOAN;		
B3	Intabulare, drept de PROPRIETATE bun comun in dev. cu titlu de cumparare, dobandit prin Conventie, cota actuala 1/1 1) ROBU MARINELA 2) ROBU TRAIAN	A1

C. Partea III. SARCINI .

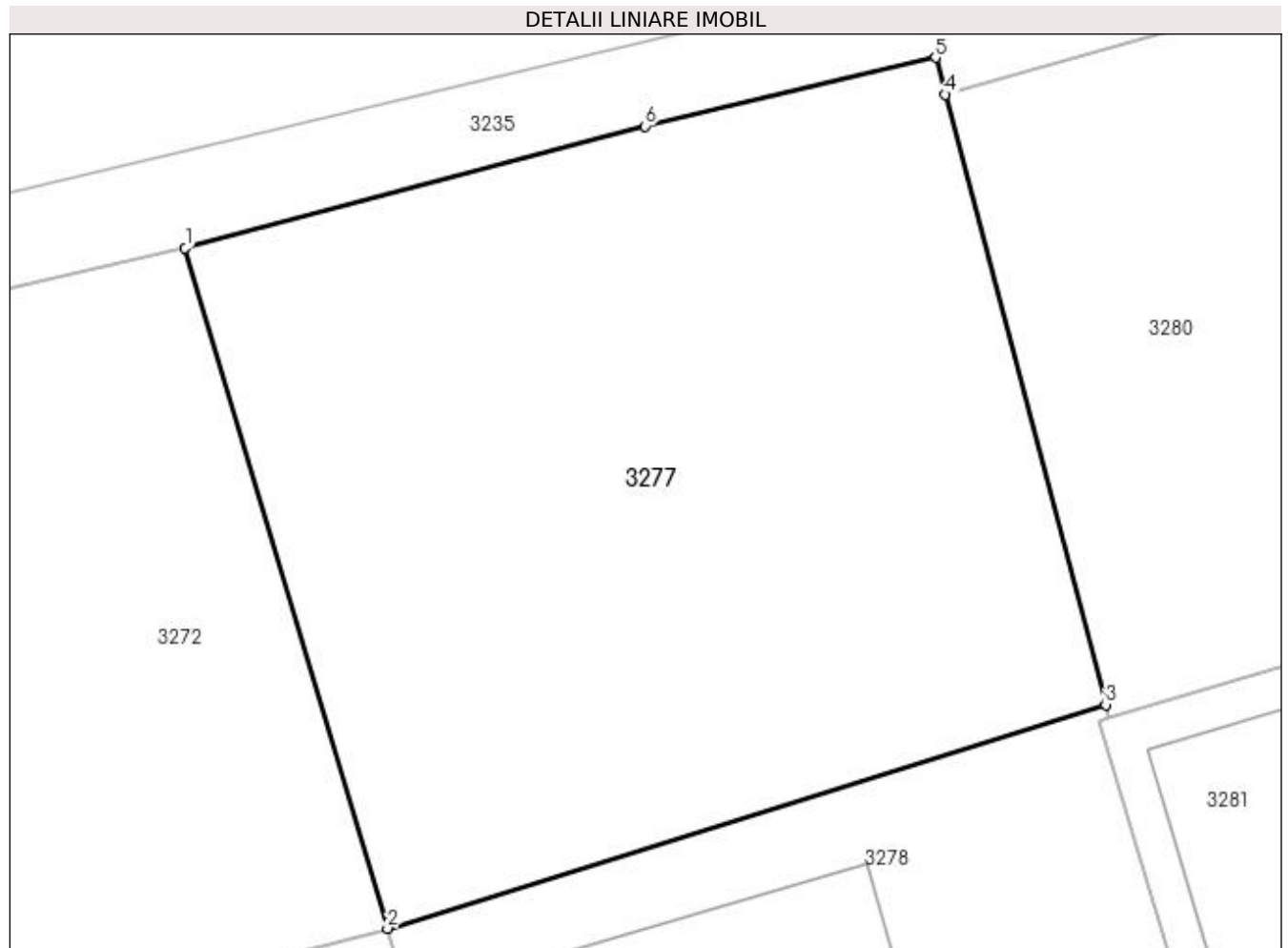
Inscrieri privind dezmembramentele dreptului de proprietate, drepturi reale de garanție și sarcini	Referințe
NU SUNT	

Anexa Nr. 1 La Partea I

Teren

Nr cadastral	Suprafața (mp)*	Observații / Referințe
39175	226	

* Suprafața este determinată în planul de proiecție Stereo 70.



Date referitoare la teren

Crt	Categorie folosință	Intravilan	Suprafața (mp)	Tarla	Parcelă	Nr. topo	Observații / Referințe
1	arabil	DA	226	8	268	-	

Lungime Segmente

1) Valorile lungimilor segmentelor sunt obținute din proiecție în plan.

Punct început	X / Y	Punct sfârșit	X / Y	Lungime segment (** (m)
1	565.472,291 700.526,638	2	565.476,476 700.512,555	14.692
2	565.476,476 700.512,555	3	565.491,347 700.517,185	15.575
3	565.491,347 700.517,185	4	565.488,028 700.529,808	13.052
4	565.488,028 700.529,808	5	565.487,826 700.530,575	0.793
5	565.487,826 700.530,575	6	565.481,814 700.529,155	6.177

Punct început	X / Y	Punct sfârșit	X / Y	Lungime segment (** (m)
6	565.481,814 700.529,155	1	565.472,291 700.526,638	9.85

** Lungimile segmentelor sunt determinate în planul de proiecție Stereo 70 și sunt rotunjite la 1 milimetru.

*** Distanța dintre puncte este formată din segmente cumulate ce sunt mai mici decât valoarea 1 milimetru.

**DATE DESPRE IMOBILUL NR. 3278**

Oficiul de Cadastru și Publicitate Imobiliară SUCEAVA
Biroul de Cadastru și Publicitate Imobiliară Radauti

A. Partea I. Descrierea imobilului

TEREN Intravilan

Adresa: Loc. Volovat, Jud. Suceava, Tarla Toloaca Filip

Nr. Crt	Nr cadastral Nr. topografic	Suprafața* (mp)	Observații / Referințe
A1	31439	Din acte: 2.000 Masurata: 1.937	Sector cadastral:44 Teren neimprejmuit;

B. Partea II. Proprietari și acte

Inscrieri privitoare la dreptul de proprietate și alte drepturi reale		Referințe
20858 / 04/11/2011		
Act Notarial nr. 5145, din 02/11/2011 emis de BNP COVARIUC IOAN RADAUTI;		
B2	Intabulare, drept de PROPRIETATE bun comun in dev. cu titlu de cumparare, dobandit prin Conventie, cota actuala 1/1 1) ROBU TRAIAN 2) ROBU MARINELA	A1

C. Partea III. SARCINI .

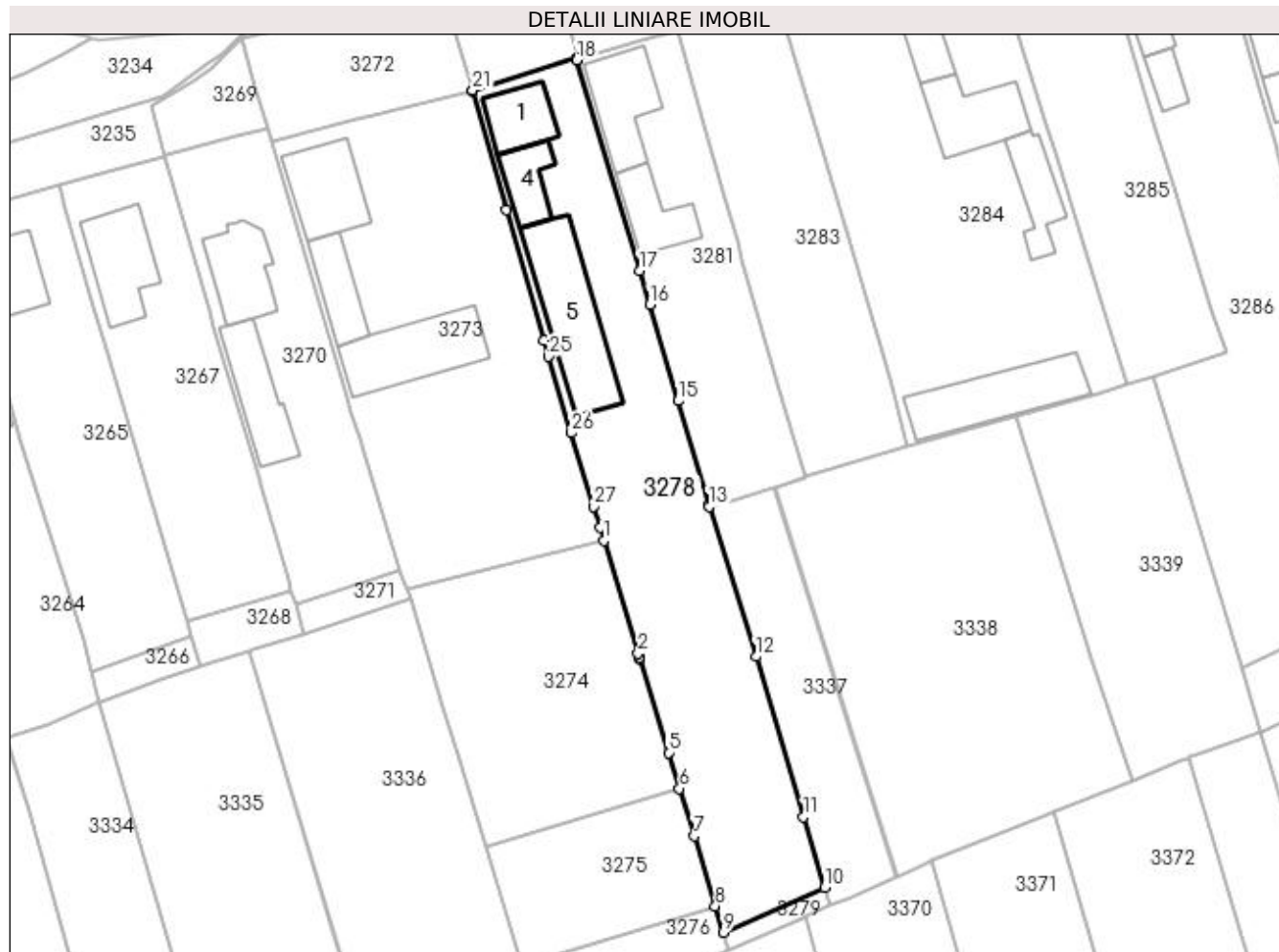
Inscrieri privind dezmembramintele dreptului de proprietate, drepturi reale de garanție și sarcini	Referințe
NU SUNT	

Anexa Nr. 1 La Partea I

Teren

Nr cadastral	Suprafața (mp)*	Observații / Referințe
31439	Din acte: 2.000 Masurata: 1.937	

* Suprafața este determinată în planul de proiecție Stereo 70.



Date referitoare la teren

Crt	Categorie folosință	Intra vilan	Suprafața (mp)	Tarla	Parcelă	Nr. topo	Observații / Referințe
1	curți constructii	DA	808	8	268	-	
2	arabil	DA	1.129	8	268	-	

Date referitoare la construcții

Crt	Număr	Destinație construcție	Supraf. (mp)	Situație juridică	Observații / Referințe
A1.1	31439-C1	construcții de locuințe	74	Fara acte	Nr. niveluri:1; S. construita la sol:74 mp; Locuință.
A1.4		construcții anexa	63	Fara acte	Nr. niveluri:1; S. construita la sol:63 mp; Anexă.
A1.5		construcții anexa	197	Fara acte	Nr. niveluri:1; S. construita la sol:197 mp; Anexă.

Lungime Segmente

1) Valorile lungimilor segmentelor sunt obținute din proiecție în plan.

Punct început	X / Y	Punct sfârșit	X / Y	Lungime segment (** (m)	Punct început	X / Y	Punct sfârșit	X / Y	Lungime segment (** (m)
1	565.495,08 700.448,795	2	565.499,95 700.432,817	16.704	2	565.499,95 700.432,817	3	565.500,105 700.432,311	0.529

Punct început	X / Y	Punct sfârșit	X / Y	Lungime segment (** (m)
3	565.500,105 700.432,311	4	565.500,177 700.432,074	0.248
5	565.504,242 700.418,778	6	565.505,787 700.413,723	5.286
7	565.507,849 700.406,98	8	565.510,864 700.397,07	10.358
9	565.512,001 700.393,334	10	565.526,354 700.399,724	15.711
11	565.523,36 700.409,687	12	565.516,607 700.432,374	23.671
13	565.509,981 700.453,635	14	565.509,925 700.453,827	0.2
15	565.505,588 700.468,592	16	565.501,569 700.482,271	14.257
17	565.500,133 700.487,073	18	565.491,229 700.516,846	31.076
19	565.491,421 700.516,903	20	565.491,347 700.517,185	0.292
21	565.476,476 700.512,555	22	565.476,505 700.512,458	0.101
23	565.481,284 700.495,609	24	565.486,586 700.477,134	19.221
25	565.487,253 700.474,901	26	565.490,494 700.464,05	11.325
27	565.493,6 700.453,651	28	565.494,51 700.450,667	3.12

Punct început	X / Y	Punct sfârșit	X / Y	Lungime segment (** (m)
4	565.500,177 700.432,074	5	565.504,242 700.418,778	13.904
6	565.505,787 700.413,723	7	565.507,849 700.406,98	7.051
8	565.510,864 700.397,07	9	565.512,001 700.393,334	3.905
10	565.526,354 700.399,724	11	565.523,36 700.409,687	10.403
12	565.516,607 700.432,374	13	565.509,981 700.453,635	22.27
14	565.509,925 700.453,827	15	565.505,588 700.468,592	15.389
16	565.501,569 700.482,271	17	565.500,133 700.487,073	5.012
18	565.491,229 700.516,846	19	565.491,421 700.516,903	0.2
20	565.491,347 700.517,185	21	565.476,476 700.512,555	15.575
22	565.476,505 700.512,458	23	565.481,284 700.495,609	17.514
24	565.486,586 700.477,134	25	565.487,253 700.474,901	2.33
26	565.490,494 700.464,05	27	565.493,6 700.453,651	10.853
28	565.494,51 700.450,667	1	565.495,08 700.448,795	1.957

** Lungimile segmentelor sunt determinate în planul de proiecție Stereo 70 și sunt rotunjite la 1 milimetru.

*** Distanța dintre puncte este formată din segmente cumulate ce sunt mai mici decât valoarea 1 milimetru.

**DATE DESPRE IMOBILUL NR. 3279**

Oficiul de Cadastru și Publicitate Imobiliară SUCEAVA
Biroul de Cadastru și Publicitate Imobiliară Radauti

A. Partea I. Descrierea imobilului

TEREN Intravilan

Adresa: Loc. Volovat, Jud. Suceava

Nr. Crt	Nr cadastral Nr. topografic	Suprafața* (mp)	Observații / Referințe
A1		42	Sector cadastral:44 Teren neimprejmuit; Imobilul s-a format din o parte a PF 1/3 a comunei cadastrale Volovăț.

B. Partea II. Proprietari și acte

Inscrieri privitoare la dreptul de proprietate și alte drepturi reale		Referințe
/		
Act Normativ nr. Legea 7, din 13/03/1996 emis de PARLAMENTUL ROMANIEI;		
B1	Inscrierea provizorie, drept de PROPRIETATE, dobandit prin Lege, cota actuala 1/1 1) NEIDENTIFICAT NEIDENTIFICAT	A1
B2	Proprietar neidentificat.	A1

C. Partea III. SARCINI .

Inscrieri privind dezmembramintele dreptului de proprietate, drepturi reale de garanție și sarcini	Referințe
NU SUNT	

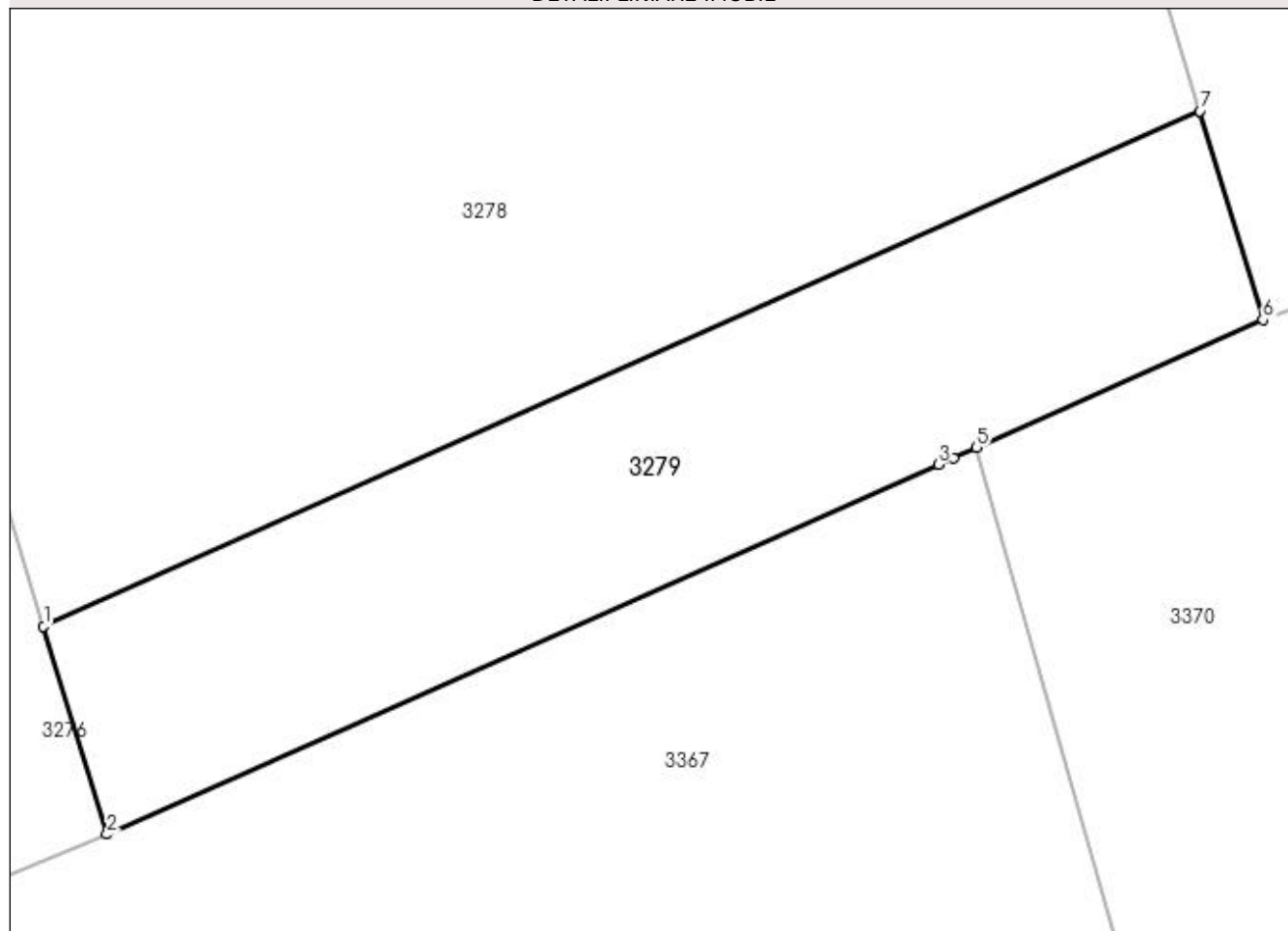
Anexa Nr. 1 La Partea I

Teren

Nr cadastral	Suprafața (mp)*	Observații / Referințe
	42	Imobilul s-a format din o parte a PF 1/3 a comunei cadastrale Volovăț.

* Suprafața este determinată în planul de proiecție Stereo 70.

DETALII LINIARE IMOBIL



Date referitoare la teren

Crt	Categorie folosință	Intravilan	Suprafața (mp)	Tarla	Parcelă	Nr. topo	Observații / Referințe
1	arabil	DA	42	8	268	-	

Lungime Segmente

1) Valorile lungimilor segmentelor sunt obținute din proiecție în plan.

Punct început	X / Y	Punct sfârșit	X / Y	Lungime segment (** (m)
1	565.512,001 700.393,334	2	565.512,787 700.390,751	2.7
2	565.512,787 700.390,751	3	565.523,106 700.395,337	11.292
3	565.523,106 700.395,337	4	565.523,29 700.395,419	0.201
4	565.523,29 700.395,419	5	565.523,582 700.395,55	0.32
5	565.523,582 700.395,55	6	565.527,132 700.397,137	3.889

Punct început	X / Y	Punct sfârșit	X / Y	Lungime segment (** (m)
6	565.527,132 700.397,137	7	565.526,354 700.399,724	2.701
7	565.526,354 700.399,724	1	565.512,001 700.393,334	15.711

** Lungimile segmentelor sunt determinate în planul de proiecție Stereo 70 și sunt rotunjite la 1 milimetru.

*** Distanța dintre puncte este formată din segmente cumulate ce sunt mai mici decât valoarea 1 milimetru.

**DATE DESPRE IMOBILUL NR. 3280**

Oficiul de Cadastru și Publicitate Imobiliară SUCEAVA
Biroul de Cadastru și Publicitate Imobiliară Radauti

A. Partea I. Descrierea imobilului

TEREN Intravilan

Adresa: Loc. Volovat, Jud. Suceava

Nr. Crt	Nr cadastral Nr. topografic	Suprafața* (mp)	Observații / Referințe
A1	39174	191	Sector cadastral:44 Teren neimprejmuit;

B. Partea II. Proprietari și acte

Inscrieri privitoare la dreptul de proprietate și alte drepturi reale		Referințe
43569 / 11/09/2023		
Act Notarial nr. Contract schimb nr.3588, din 11/09/2023 emis de COVARIUC IOAN;		
B4	Intabulare, drept de PROPRIETATE bun comun in devalmasie, dobandit prin Conventie, cota actuala 1/1 1) LUPĂȘTEAN MARIANA 2) GURĂU IOAN	A1

C. Partea III. SARCINI .

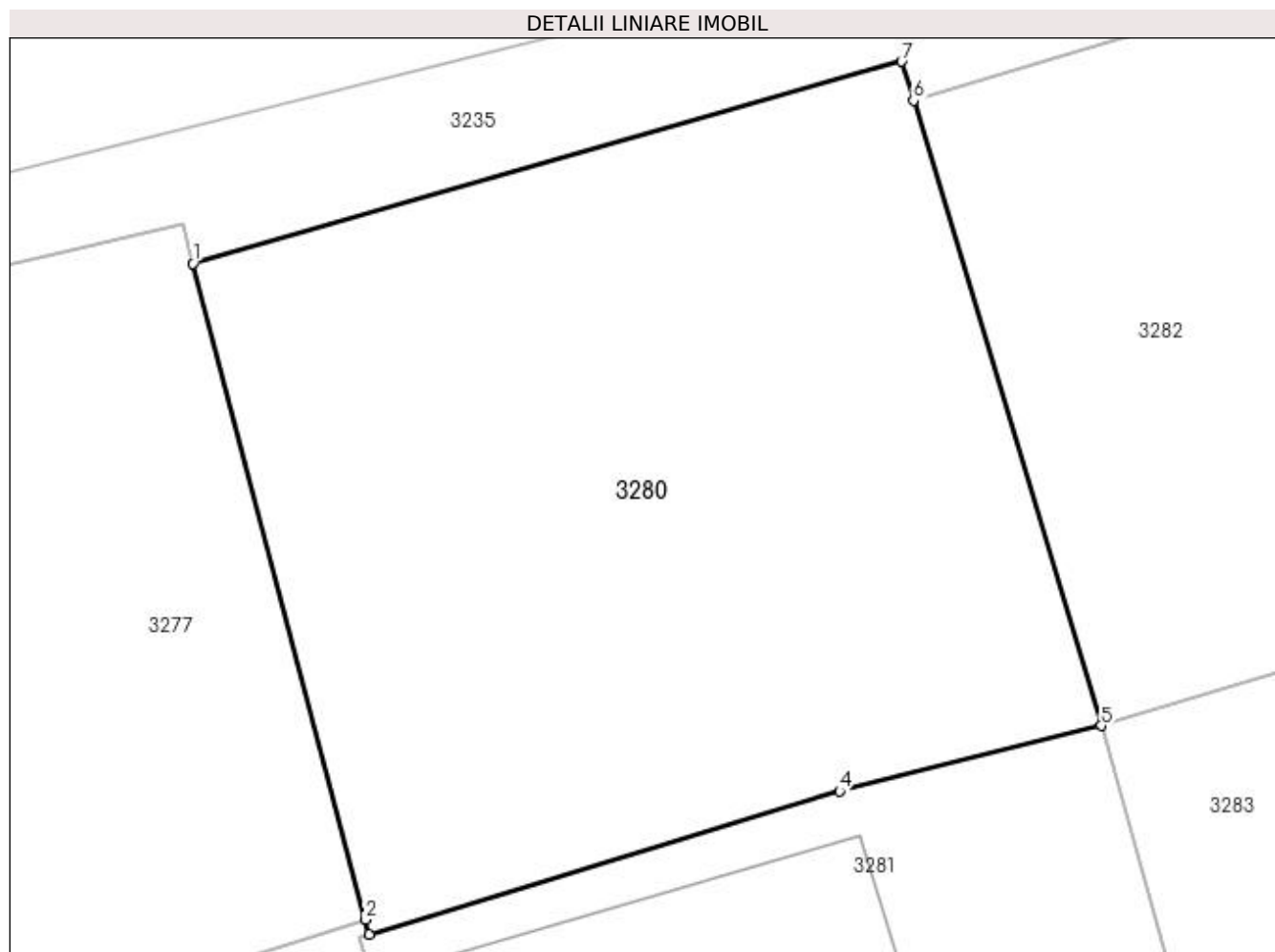
Inscrieri privind dezmembramintele dreptului de proprietate, drepturi reale de garanție și sarcini	Referințe
NU SUNT	

Anexa Nr. 1 La Partea I

Teren

Nr cadastral	Suprafața (mp)*	Observații / Referințe
39174	191	

* Suprafața este determinată în planul de proiecție Stereo 70.



Date referitoare la teren

Crt	Categorie folosință	Intravilan	Suprafața (mp)	Tarla	Parcelă	Nr. topo	Observații / Referințe
1	arabil	DA	191	8	268	-	

Lungime Segmente

1) Valorile lungimilor segmentelor sunt obținute din proiecție în plan.

Punct început	X / Y	Punct sfârșit	X / Y	Lungime segment (** (m)
1	565.488,028 700.529,808	2	565.491,347 700.517,185	13.052
2	565.491,347 700.517,185	3	565.491,421 700.516,903	0.292
3	565.491,421 700.516,903	4	565.500,467 700.519,658	9.456
4	565.500,467 700.519,658	5	565.505,505 700.520,913	5.192
5	565.505,505 700.520,913	6	565.501,892 700.532,938	12.556

Punct început	X / Y	Punct sfârșit	X / Y	Lungime segment (** (m)
6	565.501,892 700.532,938	7	565.501,665 700.533,691	0.786
7	565.501,665 700.533,691	1	565.488,028 700.529,808	14.179

** Lungimile segmentelor sunt determinate în planul de proiecție Stereo 70 și sunt rotunjite la 1 milimetru.

*** Distanța dintre puncte este formată din segmente cumulate ce sunt mai mici decât valoarea 1 milimetru.

**DATE DESPRE IMOBILUL NR. 3281**

Oficiul de Cadastru și Publicitate Imobiliară SUCEAVA
Biroul de Cadastru și Publicitate Imobiliară Radauti

A. Partea I. Descrierea imobilului

TEREN Intravilan

Nr. CF vechi:4633
Nr. cadastral vechi:3417

Adresa: Loc. Volovat, Jud. Suceava

Nr. Crt	Nr cadastral Nr. topografic	Suprafața* (mp)	Observații / Referințe
A1	31374	Din acte: 1.000 Masurata: 953	Sector cadastral:44 Teren imprejmuit;

Construcții

Crt	Nr cadastral Nr. topografic	Adresa	Observații / Referințe
A1.1	31374-C1	Loc. Volovat, Jud. Suceava	Nr. niveluri:1; S. construita la sol:115 mp; S. construita desfasurata:115 mp; Locuință.

B. Partea II. Proprietari și acte

Inscrieri privitoare la dreptul de proprietate și alte drepturi reale		Referințe
3464 / 22/02/2012		
Act Notarial nr. 691, din 21/02/2012 emis de BNP FOMIN SIMION;		
B3	Intabulare, drept de PROPRIETATE bun comun, in dev., cu titlu de cumparare, dobandit prin Conventie, cota actuala 1/1 1) GURAU IOAN 2) LUPASTEAN MARIANA	A1, A1.1

C. Partea III. SARCINI .

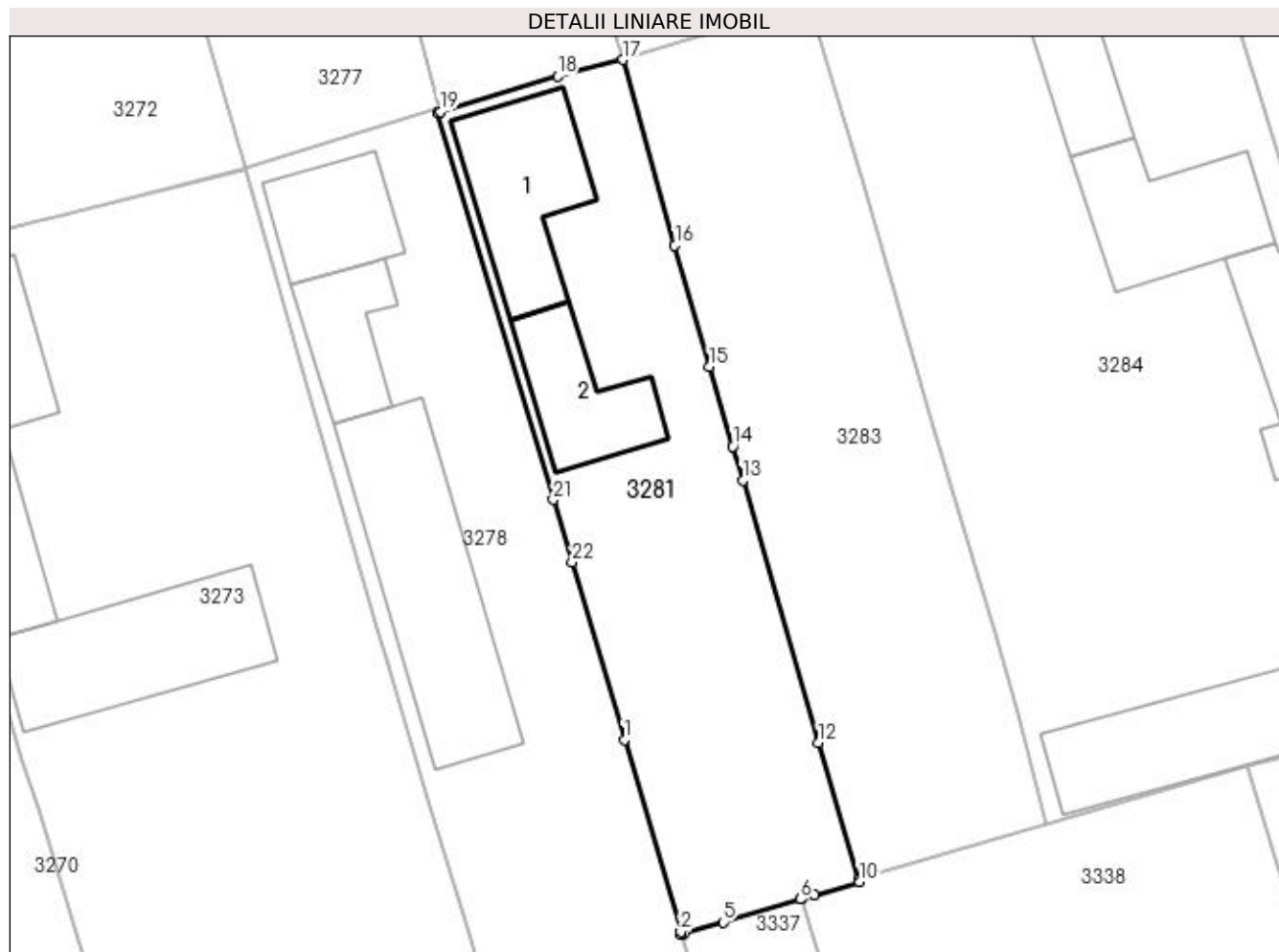
Inscrieri privind dezmembramintele dreptului de proprietate, drepturi reale de garanție și sarcini	Referințe
NU SUNT	

Anexa Nr. 1 La Partea I

Teren

Nr cadastral	Suprafața (mp)*	Observații / Referințe
31374	Din acte: 1.000 Masurata: 953	

* Suprafața este determinată în planul de proiecție Stereo 70.



Date referitoare la teren

Crt	Categorie folosință	Intravilan	Suprafața (mp)	Tarla	Parcelă	Nr. topo	Observații / Referințe
1	curți constructii	DA	468	8	268	-	
2	arabil	DA	485	8	268	-	

Date referitoare la construcții

Crt	Număr	Destinație construcție	Supraf. (mp)	Situație juridică	Observații / Referințe
A1.1	31374-C1	construcții de locuințe	115	Cu acte	Nr. niveluri:1; S. construita la sol:115 mp; S. construita desfasurata:115 mp; Locuință.
A1.2		construcții anexa	79	Fara acte	Nr. niveluri:1; S. construita la sol:79 mp; Anexă.

Lungime Segmente

1) Valorile lungimilor segmentelor sunt obținute din proiecție în plan.

Punct început	X / Y	Punct sfârșit	X / Y	Lungime segment (** (m))
1	565.505,588 700.468,592	2	565.509,925 700.453,827	15.389
3	565.509,981 700.453,635	4	565.510,173 700.453,691	0.2

Punct început	X / Y	Punct sfârșit	X / Y	Lungime segment (** (m))
2	565.509,925 700.453,827	3	565.509,981 700.453,635	0.2
4	565.510,173 700.453,691	5	565.513,178 700.454,566	3.13

Punct început	X / Y	Punct sfârșit	X / Y	Lungime segment (** (m))
5	565.513,178 700.454,566	6	565.519,128 700.456,339	6.209
7	565.519,179 700.456,354	8	565.519,319 700.456,396	0.146
9	565.520,262 700.456,677	10	565.523,701 700.457,681	3.583
11	565.523,645 700.457,873	12	565.520,529 700.468,389	10.968
13	565.514,715 700.488,56	14	565.513,95 700.491,179	2.728
15	565.512,156 700.497,323	16	565.509,481 700.506,636	9.69
17	565.505,505 700.520,913	18	565.500,467 700.519,658	5.192
19	565.491,421 700.516,903	20	565.491,229 700.516,846	0.2
21	565.500,133 700.487,073	22	565.501,569 700.482,271	5.012

Punct început	X / Y	Punct sfârșit	X / Y	Lungime segment (** (m))
6	565.519,128 700.456,339	7	565.519,179 700.456,354	0.053
8	565.519,319 700.456,396	9	565.520,262 700.456,677	0.984
10	565.523,701 700.457,681	11	565.523,645 700.457,873	0.2
12	565.520,529 700.468,389	13	565.514,715 700.488,56	20.992
14	565.513,95 700.491,179	15	565.512,156 700.497,323	6.401
16	565.509,481 700.506,636	17	565.505,505 700.520,913	14.82
18	565.500,467 700.519,658	19	565.491,421 700.516,903	9.456
20	565.491,229 700.516,846	21	565.500,133 700.487,073	31.076
22	565.501,569 700.482,271	1	565.505,588 700.468,592	14.257

** Lungimile segmentelor sunt determinate în planul de proiecție Stereo 70 și sunt rotunjite la 1 milimetru.

*** Distanța dintre puncte este formată din segmente cumulate ce sunt mai mici decât valoarea 1 milimetru.

**DATE DESPRE IMOBILUL NR. 3282**

Oficiul de Cadastru și Publicitate Imobiliară SUCEAVA
Biroul de Cadastru și Publicitate Imobiliară Radauti

A. Partea I. Descrierea imobilului

TEREN Intravilan

Adresa: Loc. Volovat, Jud. Suceava

Nr. Crt	Nr cadastral Nr. topografic	Suprafața* (mp)	Observații / Referințe
A1	39177	184	Sector cadastral:44 Teren neimprejmuit;

B. Partea II. Proprietari și acte

Inscrieri privitoare la dreptul de proprietate și alte drepturi reale		Referințe
43571 / 11/09/2023		
Act Notarial nr. 3588-contract de schimb, din 11/09/2023 emis de COVARIUC IOAN;		
B4	Intabulare, drept de PROPRIETATE bun comun în devălmășie, dobandit prin Conventie, cota actuala 1/1 1) JURAVLE NICOLAE 2) JURAVLE MARIA	A1

C. Partea III. SARCINI .

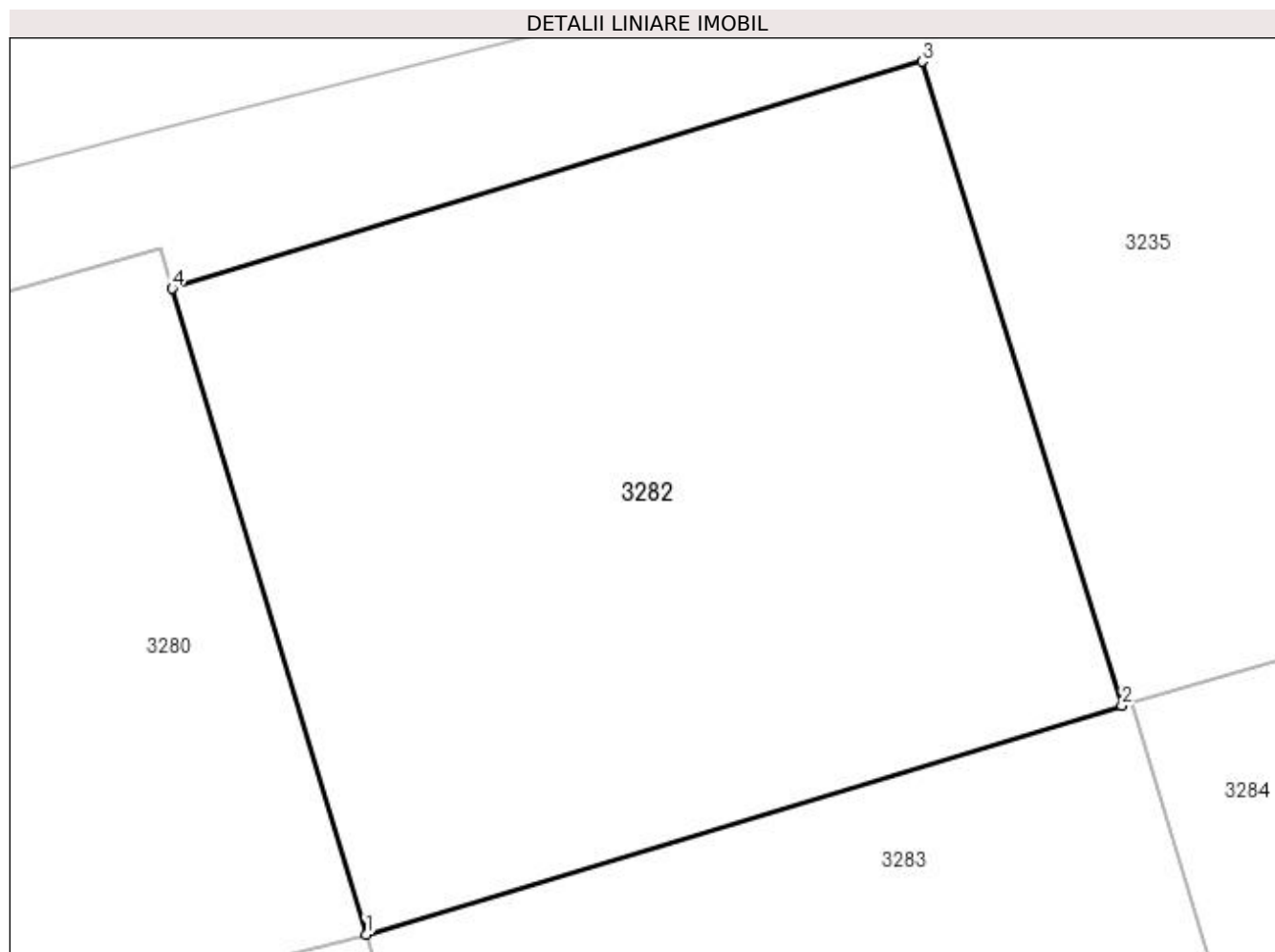
Inscrieri privind dezmembramintele dreptului de proprietate, drepturi reale de garanție și sarcini	Referințe
NU SUNT	

Anexa Nr. 1 La Partea I

Teren

Nr cadastral	Suprafața (mp)*	Observații / Referințe
39177	184	

* Suprafața este determinată în planul de proiecție Stereo 70.



Date referitoare la teren

Crt	Categorie folosință	Intravilan	Suprafața (mp)	Tarla	Parcelă	Nr. topo	Observații / Referințe
1	arabil	DA	184	8	268	-	

Lungime Segmente

1) Valorile lungimilor segmentelor sunt obținute din proiecție în plan.

Punct început	X / Y	Punct sfârșit	X / Y	Lungime segment (** (m)
1	565.505,505 700.520,913	2	565.519,584 700.525,172	14.709
2	565.519,584 700.525,172	3	565.515,865 700.537,165	12.556
3	565.515,865 700.537,165	4	565.501,892 700.532,938	14.598
4	565.501,892 700.532,938	1	565.505,505 700.520,913	12.556

**** Lungimile segmentelor sunt determinate în planul de proiecție Stereo 70 și sunt rotunjite la 1 milimetru.**

***** Distanța dintre puncte este formată din segmente cumulate ce sunt mai mici decât valoarea 1 milimetru.**

**DATE DESPRE IMOBILUL NR. 3283**

Oficiul de Cadastru și Publicitate Imobiliară SUCEAVA
Biroul de Cadastru și Publicitate Imobiliară Radauti

A. Partea I. Descrierea imobilului

TEREN Intravilan

Nr. CF vechi:4587

Adresa: Loc. Volovat, Jud. Suceava

Nr. Crt	Nr cadastral Nr. topografic	Suprafața* (mp)	Observații / Referințe
A1	35207	1.000	Sector cadastral:44 Teren neimprejmuit;

B. Partea II. Proprietari și acte

Inscrieri privitoare la dreptul de proprietate și alte drepturi reale		Referințe
2021 / 23/08/1993		
Act Notarial nr. -, din 24/04/1992 emis de -;		
B1	Intabulare, drept de PROPRIETATE, dobandit prin Conventie, cota actuala 1/1 1) JURAVLE NICOLAE, Lipsă CNP proprietar.	A1

C. Partea III. SARCINI .

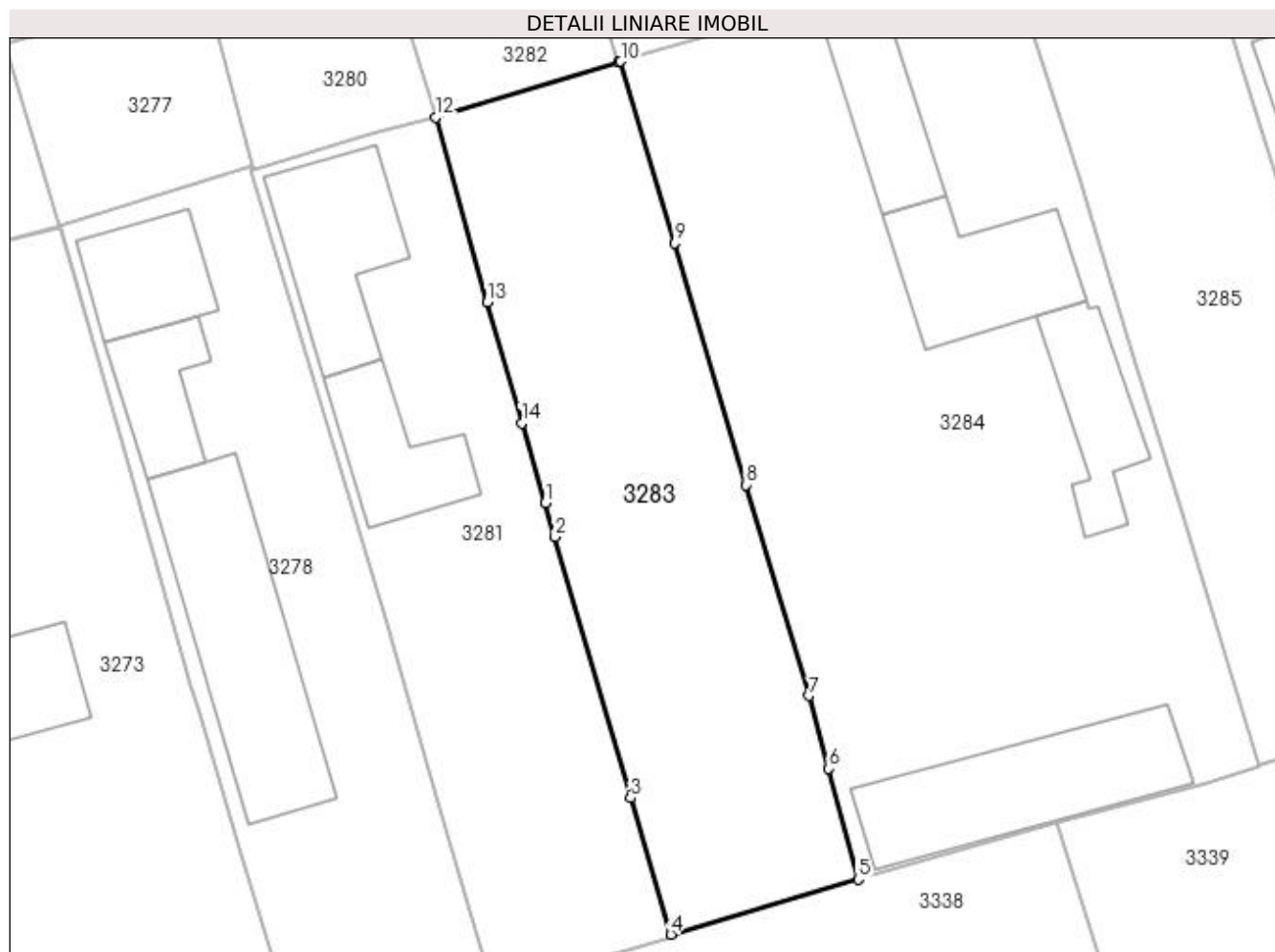
Inscrieri privind dezmembramintele dreptului de proprietate, drepturi reale de garanție și sarcini	Referințe
NU SUNT	

Anexa Nr. 1 La Partea I

Teren

Nr cadastral	Suprafața (mp)*	Observații / Referințe
35207	1.000	

* Suprafața este determinată în planul de proiecție Stereo 70.



Date referitoare la teren

Crt	Categorie folosință	Intra vilan	Suprafața (mp)	Tarla	Parcelă	Nr. topo	Observații / Referințe
1	arabil	DA	1.000	8	268	-	

Lungime Segmente

1) Valorile lungimilor segmentelor sunt obținute din proiecție în plan.

Punct început	X / Y	Punct sfârșit	X / Y	Lungime segment (** (m)
1	565.513,95 700.491,179	2	565.514,715 700.488,56	2.728
2	565.514,715 700.488,56	3	565.520,529 700.468,389	20.992
3	565.520,529 700.468,389	4	565.523,645 700.457,873	10.968
4	565.523,645 700.457,873	5	565.538,118 700.462,122	15.084
5	565.538,118 700.462,122	6	565.535,829 700.470,674	8.853

Punct început	X / Y	Punct sfârșit	X / Y	Lungime segment (** (m)
6	565.535,829 700.470,674	7	565.534,329 700.476,275	5.798
7	565.534,329 700.476,275	8	565.529,439 700.492,557	17.0
8	565.529,439 700.492,557	9	565.523,968 700.511,225	19.453
9	565.523,968 700.511,225	10	565.519,778 700.525,228	14.616
10	565.519,778 700.525,228	11	565.519,584 700.525,172	0.202
11	565.519,584 700.525,172	12	565.505,505 700.520,913	14.709
12	565.505,505 700.520,913	13	565.509,481 700.506,636	14.82
13	565.509,481 700.506,636	14	565.512,156 700.497,323	9.69
14	565.512,156 700.497,323	1	565.513,95 700.491,179	6.401

** Lungimile segmentelor sunt determinate în planul de proiecție Stereo 70 și sunt rotunjite la 1 milimetru.

*** Distanța dintre puncte este formată din segmente cumulate ce sunt mai mici decât valoarea 1 milimetru.

**DATE DESPRE IMOBILUL NR. 3284**

Oficiul de Cadastru și Publicitate Imobiliară SUCEAVA
Biroul de Cadastru și Publicitate Imobiliară Radauti

A. Partea I. Descrierea imobilului

TEREN Intravilan

Adresa: Loc. Volovat, Jud. Suceava

Nr. Crt	Nr cadastral Nr. topografic	Suprafața* (mp)	Observații / Referințe
A1		Din acte: 2.000 Masurata: 2.073	Sector cadastral:44 Teren imprejmuit; Deținător Lupastean Daria.Imobilul s-a format din o parte a PF 1/3 a comunei cadastrale Volovăț.

B. Partea II. Proprietari și acte

Inscrieri privitoare la dreptul de proprietate și alte drepturi reale	Referințe
/	
Act Administrativ nr. 1013, din 17/04/1995 emis de CJSDPAT SUCEAVA;	
B1	A1
Intabulare, drept de PROPRIETATE, dobandit prin Reconstituire, cota actuala 1/1 1) LUPĂSTEAN MODEST, Lipsă CNP proprietar.	

C. Partea III. SARCINI .

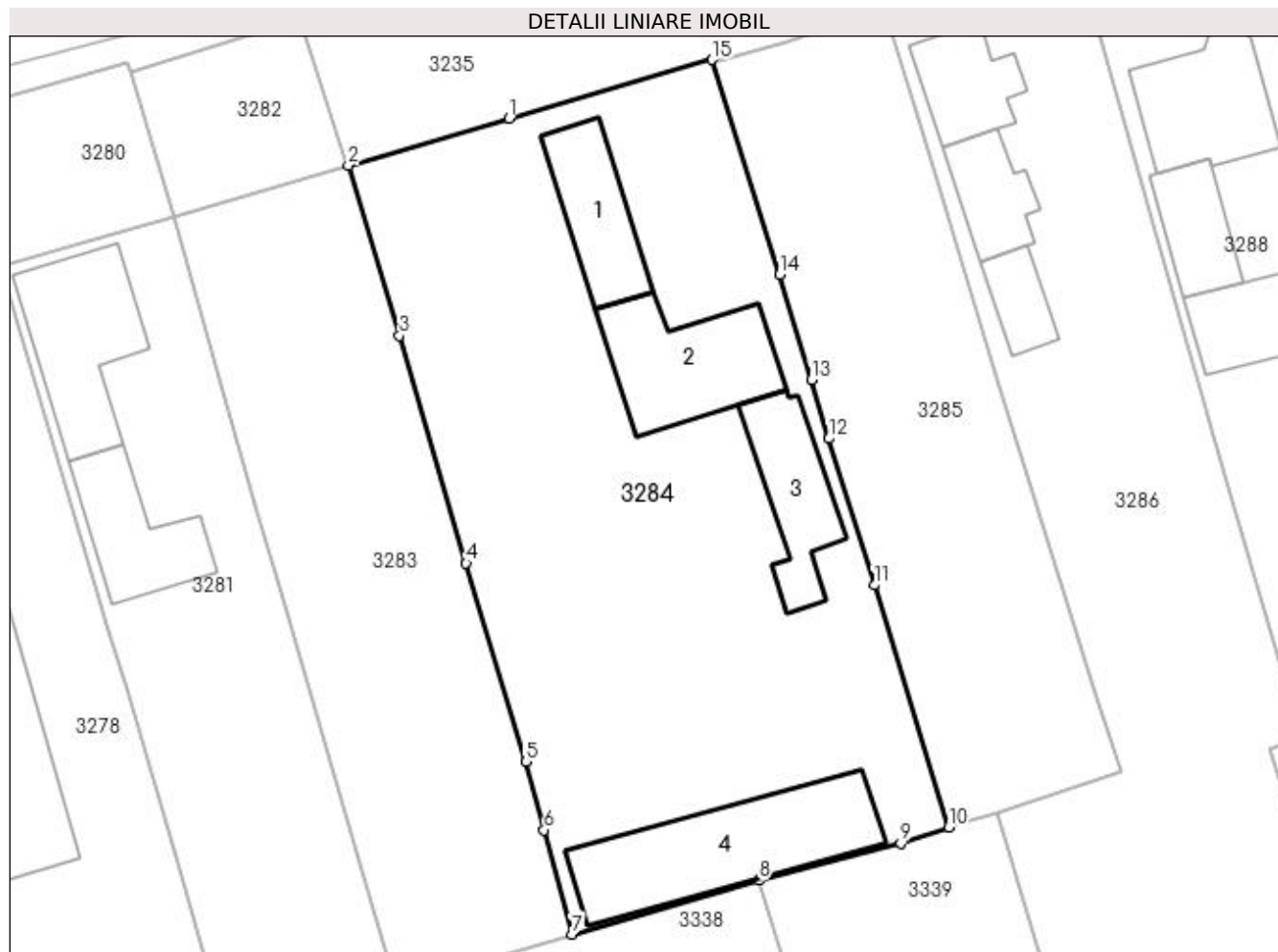
Inscrieri privind dezmembramintele dreptului de proprietate, drepturi reale de garanție și sarcini	Referințe
NU SUNT	

Anexa Nr. 1 La Partea I

Teren

Nr cadastral	Suprafața (mp)*	Observații / Referințe
	Din acte: 2.000 Masurata: 2.073	Deținător Lupastean Daria.Imobilul s-a format din o parte a PF 1/3 a comunei cadastrale Volovăț.

* Suprafața este determinată în planul de proiecție Stereo 70.



Date referitoare la teren

Crt	Categorie folosință	Intra vilan	Suprafața (mp)	Tarla	Parcelă	Nr. topo	Observații / Referințe
1	curți constructii	DA	2.073	8	268	-	

Date referitoare la construcții

Crt	Număr	Destinație construcție	Supraf. (mp)	Situație juridică	Observații / Referințe
A1.1		construcții de locuințe	75	Fara acte	Nr. niveluri:1; S. construita la sol:75 mp; Locuință.
A1.2		construcții anexa	114	Fara acte	Nr. niveluri:1; S. construita la sol:114 mp; Anexă.
A1.3		construcții anexa	79	Fara acte	Nr. niveluri:1; S. construita la sol:79 mp; Anexă.
A1.4		construcții anexa	162	Fara acte	Nr. niveluri:1; S. construita la sol:162 mp; Anexă.

Lungime Segmente

1) Valorile lungimilor segmentelor sunt obținute din proiecție în plan.

Punct început	X / Y	Punct sfârșit	X / Y	Lungime segment (** (m))
1	565.532,969 700.529,054	2	565.519,778 700.525,228	13.735

Punct început	X / Y	Punct sfârșit	X / Y	Lungime segment (** (m)
2	565.519,778 700.525,228	3	565.523,968 700.511,225	14.616
3	565.523,968 700.511,225	4	565.529,439 700.492,557	19.453
4	565.529,439 700.492,557	5	565.534,329 700.476,275	17.0
5	565.534,329 700.476,275	6	565.535,829 700.470,674	5.798
6	565.535,829 700.470,674	7	565.538,118 700.462,122	8.853
7	565.538,118 700.462,122	8	565.553,456 700.466,542	15.962
8	565.553,456 700.466,542	9	565.565,091 700.469,565	12.021
9	565.565,091 700.469,565	10	565.569,042 700.470,914	4.175
10	565.569,042 700.470,914	11	565.562,933 700.490,761	20.766
11	565.562,933 700.490,761	12	565.559,196 700.502,787	12.593
12	565.559,196 700.502,787	13	565.557,752 700.507,634	5.058
13	565.557,752 700.507,634	14	565.555,169 700.516,249	8.994
14	565.555,169 700.516,249	15	565.549,612 700.533,881	18.487
15	565.549,612 700.533,881	1	565.532,969 700.529,054	17.329

** Lungimile segmentelor sunt determinate în planul de proiecție Stereo 70 și sunt rotunjite la 1 milimetru.

*** Distanța dintre puncte este formată din segmente cumulate ce sunt mai mici decât valoarea 1 milimetru.

**DATE DESPRE IMOBILUL NR. 3285**

Oficiul de Cadastru și Publicitate Imobiliară SUCEAVA
Biroul de Cadastru și Publicitate Imobiliară Radauti

A. Partea I. Descrierea imobilului

TEREN Intravilan

Adresa: Loc. Volovat, Jud. Suceava

Nr. Crt	Nr cadastral Nr. topografic	Suprafața* (mp)	Observații / Referințe
A1	32309	Din acte: 966 Masurata: 962	Sector cadastral:44 Teren imprejmuit;

B. Partea II. Proprietari și acte

Inscrieri privitoare la dreptul de proprietate și alte drepturi reale		Referințe
35235 / 28/08/2019		
Act Notarial nr. 4751, din 28/08/2019 emis de FOMIN LARISA;		
B3	Intabulare, drept de PROPRIETATE bun comun dev., cu titlu de cumparare, dobandit prin Conventie, cota actuala 1/1 1) HÎJ CĂTĂLIN-CORNEL 2) HÎJ CRISTINA-ELENA	A1

C. Partea III. SARCINI .

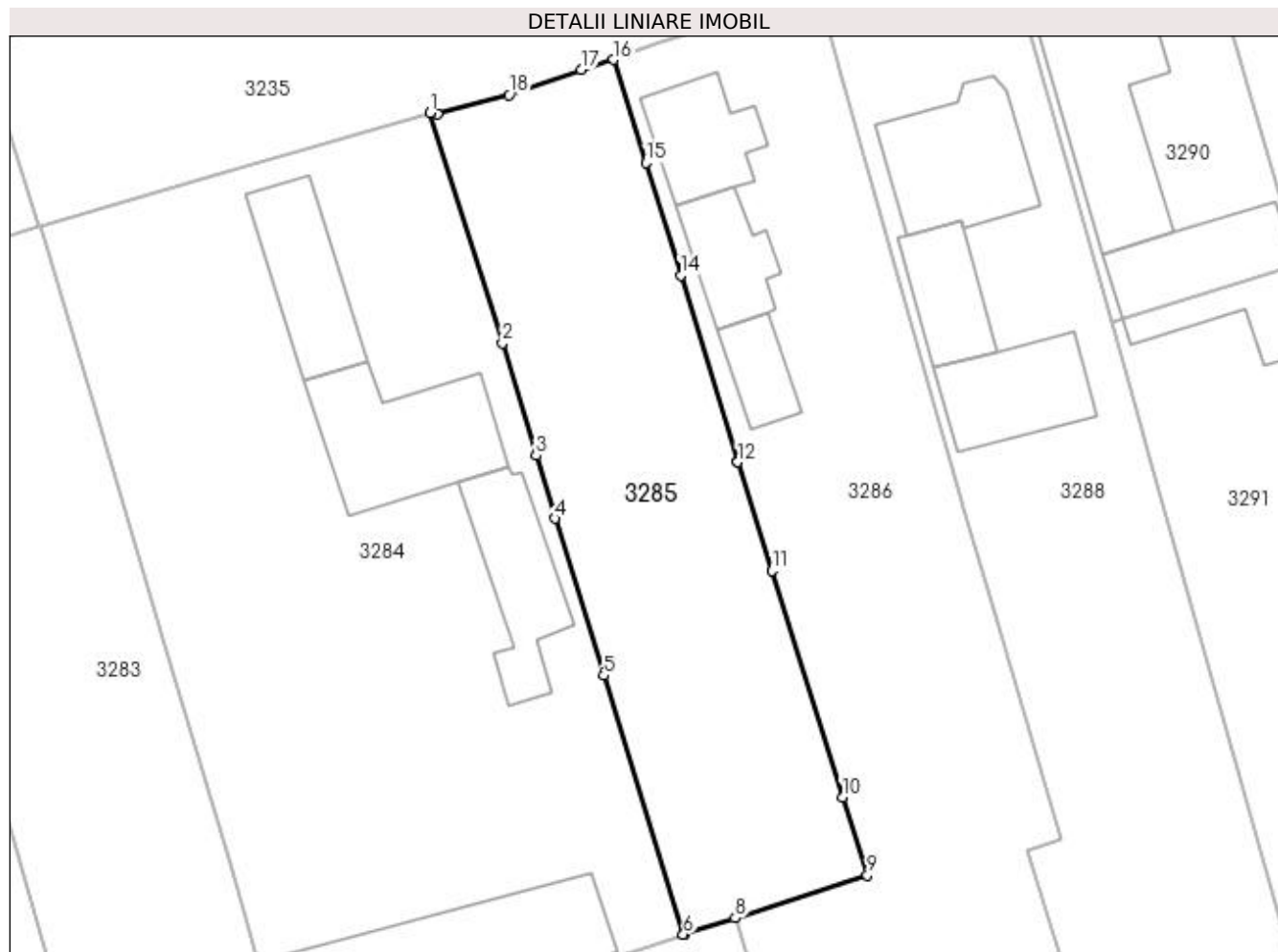
Inscrieri privind dezmembramintele dreptului de proprietate, drepturi reale de garanție și sarcini	Referințe
NU SUNT	

Anexa Nr. 1 La Partea I

Teren

Nr cadastral	Suprafața (mp)*	Observații / Referințe
32309	Din acte: 966 Masurata: 962	

* Suprafața este determinată în planul de proiecție Stereo 70.



Date referitoare la teren

Crt	Categorie folosință	Intra vilan	Suprafața (mp)	Tarla	Parcelă	Nr. topo	Observații / Referințe
1	arabil	DA	962	8	268	-	

Lungime Segmente

1) Valorile lungimilor segmentelor sunt obținute din proiecție în plan.

Punct început	X / Y	Punct sfârșit	X / Y	Lungime segment (** (m)
1	565.549,612 700.533,881	2	565.555,169 700.516,249	18.487
2	565.555,169 700.516,249	3	565.557,752 700.507,634	8.994
3	565.557,752 700.507,634	4	565.559,196 700.502,787	5.058
4	565.559,196 700.502,787	5	565.562,933 700.490,761	12.593
5	565.562,933 700.490,761	6	565.569,042 700.470,914	20.766

Punct început	X / Y	Punct sfârșit	X / Y	Lungime segment (** (m)
6	565.569,042 700.470,914	7	565.569,17 700.470,958	0.135
7	565.569,17 700.470,958	8	565.573,018 700.472,156	4.03
8	565.573,018 700.472,156	9	565.583,151 700.475,465	10.66
9	565.583,151 700.475,465	10	565.581,27 700.481,425	6.25
10	565.581,27 700.481,425	11	565.575,836 700.498,794	18.199
11	565.575,836 700.498,794	12	565.573,223 700.507,118	8.724
12	565.573,223 700.507,118	13	565.573,206 700.507,173	0.058
13	565.573,206 700.507,173	14	565.568,848 700.521,447	14.924
14	565.568,848 700.521,447	15	565.566,171 700.530,065	9.024
15	565.566,171 700.530,065	16	565.563,705 700.537,971	8.282
16	565.563,705 700.537,971	17	565.561,219 700.537,195	2.604
17	565.561,219 700.537,195	18	565.555,698 700.535,262	5.85
18	565.555,698 700.535,262	19	565.550,172 700.533,824	5.71
19	565.550,172 700.533,824	20	565.549,78 700.533,93	0.406
20	565.549,78 700.533,93	1	565.549,612 700.533,881	0.175

** Lungimile segmentelor sunt determinate în planul de proiecție Stereo 70 și sunt rotunjite la 1 milimetru.

*** Distanța dintre puncte este formată din segmente cumulate ce sunt mai mici decât valoarea 1 milimetru.

**DATE DESPRE IMOBILUL NR. 3286**

Oficiul de Cadastru și Publicitate Imobiliară SUCEAVA
Biroul de Cadastru și Publicitate Imobiliară Radauti

A. Partea I. Descrierea imobilului

TEREN Intravilan

Adresa: Loc. Volovat, Jud. Suceava

Nr. Crt	Nr cadastral Nr. topografic	Suprafața* (mp)	Observații / Referințe
A1		2.000	Sector cadastral:44 Teren neimprejmuit; Imobilul s-a format din o parte a PF 1/3 a comunei cadastrale Volovăț.

B. Partea II. Proprietari și acte

Inscrieri privitoare la dreptul de proprietate și alte drepturi reale		Referințe
/		
Act Administrativ nr. 815, din 06/03/1995 emis de CJSDPAT SUCEAVA;		
B1	Intabulare, drept de PROPRIETATE, dobândit prin Reconstituire, cota actuala 1/1 1) HIJ IOAN , Lipsă CNP proprietar.	A1

C. Partea III. SARCINI .

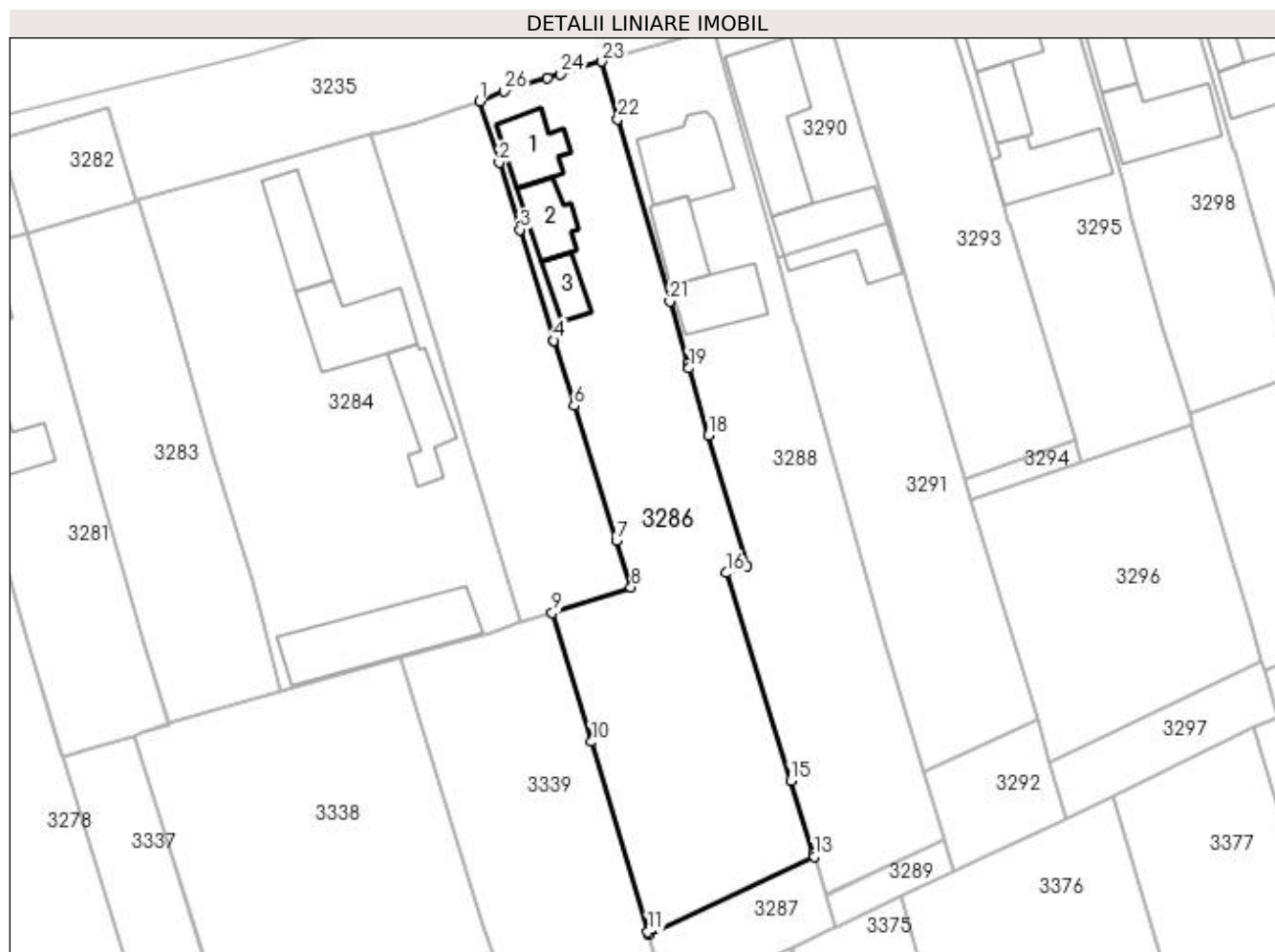
Inscrieri privind dezmembramintele dreptului de proprietate, drepturi reale de garanție și sarcini	Referințe
NU SUNT	

Anexa Nr. 1 La Partea I

Teren

Nr cadastral	Suprafața (mp)*	Observații / Referințe
	2.000	Imobilul s-a format din o parte a PF 1/3 a comunei cadastrale Volovăț.

* Suprafața este determinată în planul de proiecție Stereo 70.



Date referitoare la teren

Crt	Categorie folosință	Intravilan	Suprafața (mp)	Tarla	Parcelă	Nr. topo	Observații / Referințe
1	curți constructii	DA	630	8	268	-	
2	arabil	DA	1.370	8	268	-	

Date referitoare la construcții

Crt	Număr	Destinație construcție	Supraf. (mp)	Situație juridică	Observații / Referințe
A1.1		construcții de locuințe	61	Fara acte	Nr. niveluri:2; S. construita la sol:61 mp; S. construita desfasurata:122 mp; Locuință P+M.
A1.2		construcții anexa	52	Fara acte	Nr. niveluri:1; S. construita la sol:52 mp; Anexă.
A1.3		construcții anexa	33	Fara acte	Nr. niveluri:1; S. construita la sol:33 mp; Anexă.

Lungime Segmente

1) Valorile lungimilor segmentelor sunt obținute din proiecție în plan.

Punct început	X / Y	Punct sfârșit	X / Y	Lungime segment (** (m)
1	565.563,705 700.537,971	2	565.566,171 700.530,065	8.282

Punct început	X / Y	Punct sfârșit	X / Y	Lungime segment (** (m)
2	565.566,171 700.530,065	3	565.568,848 700.521,447	9.024

Punct început	X / Y	Punct sfârșit	X / Y	Lungime segment (** (m)
3	565.568,848 700.521,447	4	565.573,206 700.507,173	14.924
5	565.573,223 700.507,118	6	565.575,836 700.498,794	8.724
7	565.581,27 700.481,425	8	565.583,151 700.475,465	6.25
9	565.573,018 700.472,156	10	565.578,052 700.455,576	17.327
11	565.585,311 700.431,127	12	565.585,404 700.430,815	0.326
13	565.606,727 700.440,817	14	565.606,63 700.441,128	0.326
15	565.603,686 700.450,57	16	565.595,441 700.477,294	27.967
17	565.598,049 700.478,246	18	565.593,122 700.494,999	17.462
19	565.590,59 700.503,608	20	565.590,412 700.504,213	0.631
21	565.588,135 700.512,217	22	565.581,463 700.535,668	24.382
23	565.579,409 700.543,073	24	565.574,091 700.541,435	5.565
25	565.572,417 700.540,92	26	565.566,848 700.539,251	5.814

Punct început	X / Y	Punct sfârșit	X / Y	Lungime segment (** (m)
4	565.573,206 700.507,173	5	565.573,223 700.507,118	0.058
6	565.575,836 700.498,794	7	565.581,27 700.481,425	18.199
8	565.583,151 700.475,465	9	565.573,018 700.472,156	10.66
10	565.578,052 700.455,576	11	565.585,311 700.431,127	25.504
12	565.585,404 700.430,815	13	565.606,727 700.440,817	23.552
14	565.606,63 700.441,128	15	565.603,686 700.450,57	9.89
16	565.595,441 700.477,294	17	565.598,049 700.478,246	2.776
18	565.593,122 700.494,999	19	565.590,59 700.503,608	8.974
20	565.590,412 700.504,213	21	565.588,135 700.512,217	8.322
22	565.581,463 700.535,668	23	565.579,409 700.543,073	7.685
24	565.574,091 700.541,435	25	565.572,417 700.540,92	1.751
26	565.566,848 700.539,251	1	565.563,705 700.537,971	3.394

** Lungimile segmentelor sunt determinate în planul de proiecție Stereo 70 și sunt rotunjite la 1 milimetru.

*** Distanța dintre puncte este formată din segmente cumulate ce sunt mai mici decât valoarea 1 milimetru.

**DATE DESPRE IMOBILUL NR. 3287**

Oficiul de Cadastru și Publicitate Imobiliară SUCEAVA
Biroul de Cadastru și Publicitate Imobiliară Radauti

A. Partea I. Descrierea imobilului

TEREN Intravilan

Adresa: Loc. Volovat, Jud. Suceava

Nr. Crt	Nr cadastral Nr. topografic	Suprafața* (mp)	Observații / Referințe
A1		223	Sector cadastral:44 Teren neimprejmuit; Imobilul s-a format din o parte a PF 1/3 a comunei cadastrale Volovăț.

B. Partea II. Proprietari și acte

Inscrieri privitoare la dreptul de proprietate și alte drepturi reale		Referințe
/		
Act Normativ nr. Legea 7, din 13/03/1996 emis de PARLAMENTUL ROMANIEI;		
B1	Inscrierea provizorie, drept de PROPRIETATE, dobandit prin Lege, cota actuala 1/1 1) NEIDENTIFICAT NEIDENTIFICAT	A1
B2	Proprietar neidentificat.	A1

C. Partea III. SARCINI .

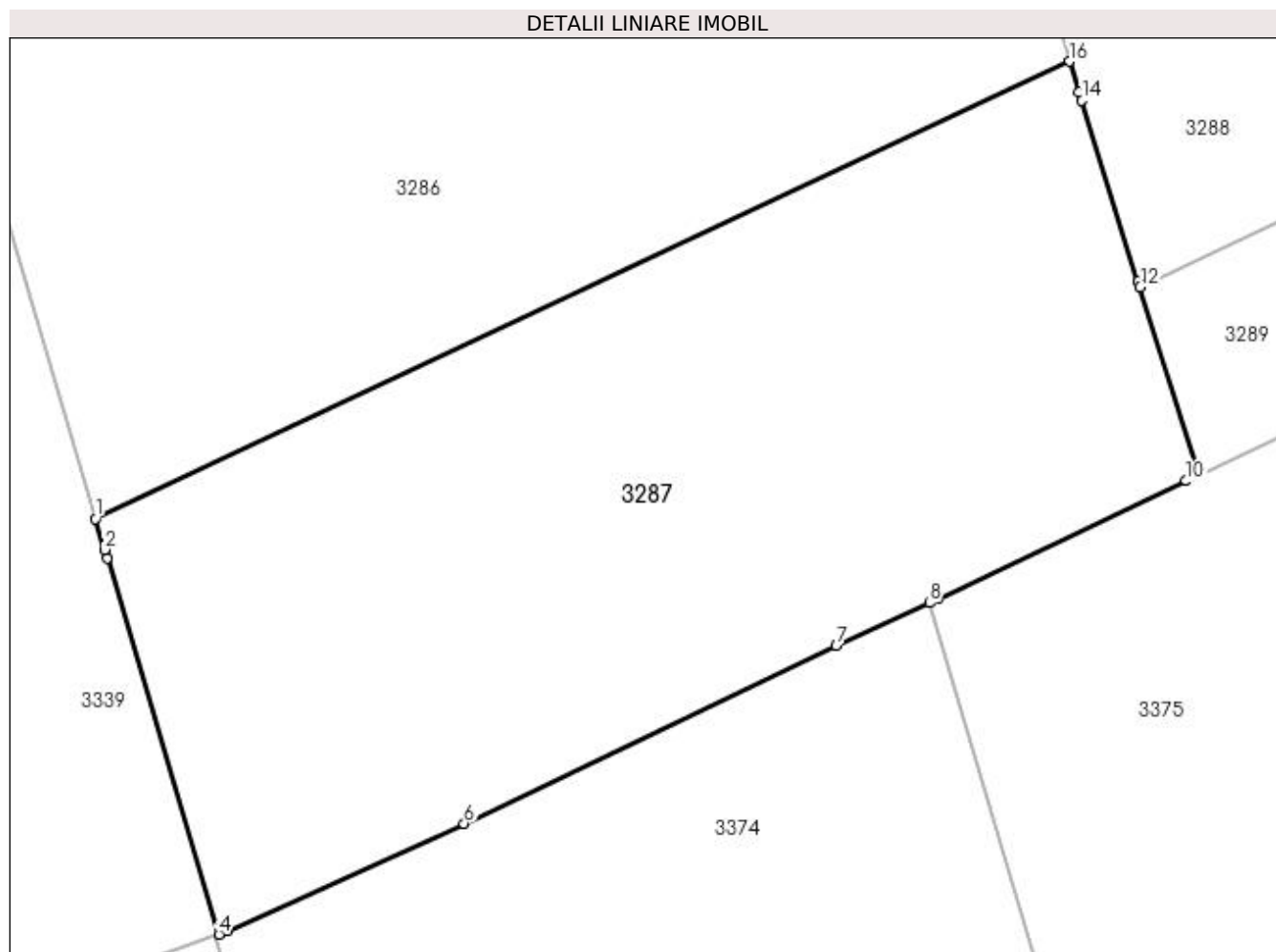
Inscrieri privind dezmembramintele dreptului de proprietate, drepturi reale de garanție și sarcini	Referințe
NU SUNT	

Anexa Nr. 1 La Partea I

Teren

Nr cadastral	Suprafața (mp)*	Observații / Referințe
	223	Imobilul s-a format din o parte a PF 1/3 a comunei cadastrale Volovăț.

* Suprafața este determinată în planul de proiecție Stereo 70.



Date referitoare la teren

Crt	Categorie folosință	Intravilan	Suprafața (mp)	Tarla	Parcelă	Nr. topo	Observații / Referințe
1	arabil	DA	223	8	268	-	

Lungime Segmente

1) Valorile lungimilor segmentelor sunt obținute din proiecție în plan.

Punct început	X / Y	Punct sfârșit	X / Y	Lungime segment (** (m)
1	565.585,404 700.430,815	2	565.585,604 700.430,14	0.704
2	565.585,604 700.430,14	3	565.585,659 700.429,955	0.193
3	565.585,659 700.429,955	4	565.588,103 700.421,724	8.586
4	565.588,103 700.421,724	5	565.588,287 700.421,807	0.202
5	565.588,287 700.421,807	6	565.593,471 700.424,148	5.688

Punct început	X / Y	Punct sfârșit	X / Y	Lungime segment (** (m)
6	565.593,471 700.424,148	7	565.601,621 700.428,03	9.027
7	565.601,621 700.428,03	8	565.603,657 700.428,972	2.243
8	565.603,657 700.428,972	9	565.603,84 700.429,057	0.202
9	565.603,84 700.429,057	10	565.609,275 700.431,64	6.018
10	565.609,275 700.431,64	11	565.609,55 700.431,767	0.303
11	565.609,55 700.431,767	12	565.608,268 700.435,875	4.303
12	565.608,268 700.435,875	13	565.608,227 700.436,006	0.137
13	565.608,227 700.436,006	14	565.606,994 700.439,962	4.144
14	565.606,994 700.439,962	15	565.606,936 700.440,146	0.193
15	565.606,936 700.440,146	16	565.606,727 700.440,817	0.703
16	565.606,727 700.440,817	1	565.585,404 700.430,815	23.552

** Lungimile segmentelor sunt determinate în planul de proiecție Stereo 70 și sunt rotunjite la 1 milimetru.

*** Distanța dintre puncte este formată din segmente cumulate ce sunt mai mici decât valoarea 1 milimetru.

**DATE DESPRE IMOBILUL NR. 3288**

Oficiul de Cadastru și Publicitate Imobiliară SUCEAVA
Biroul de Cadastru și Publicitate Imobiliară Radauti

A. Partea I. Descrierea imobilului

TEREN Intravilan

Adresa: Loc. Volovat, Nr. 873, Jud. Suceava

Nr. Crt	Nr cadastral Nr. topografic	Suprafața* (mp)	Observații / Referințe
A1	32653	Din acte: 1.700 Masurata: 1.705	Sector cadastral:44 Teren neimprijmuit;

Construcții

Crt	Nr cadastral Nr. topografic	Adresa	Observații / Referințe
A1.1	32653-C1	Loc. Volovat, Nr. 873, Jud. Suceava	Nr. niveluri:2; S. construita la sol:99 mp; S. construita desfasurata:194 mp; constructie din bca ,cu certificat de performanta energetica, an construire 2016, nr. niv. 2 (P+M)
A1.2	32653-C2	Loc. Volovat, Nr. 873, Jud. Suceava	Nr. niveluri:1; S. construita la sol:53 mp; S. construita desfasurata:53 mp; constructie din bca, fara certificat de performanta energetica, an construire 2016
A1.3	32653-C3	Loc. Volovat, Nr. 873, Jud. Suceava	Nr. niveluri:1; S. construita la sol:73 mp; S. construita desfasurata:73 mp; constructie din bca, fara certificat de performanta energetica, an construire 2016

B. Partea II. Proprietari și acte

Inscrieri privitoare la dreptul de proprietate și alte drepturi reale		Referințe
28681 / 08/09/2015		
Act Notarial nr. 3770, din 08/09/2015 emis de COVARIUC IOAN;		
B2	Intabulare, drept de PROPRIETATE bun comun in dev.cu titlu de cumparare, dobandit prin Conventie, cota actuala 1/1 1) HÎJ FĂNEL 2) HÎJ MARINELA	A1
41518 / 04/10/2022		
Act Administrativ nr. 5520, din 19/09/2022 emis de PRIMARIA COM. VOLOVAT;		
B4	Intabulare, drept de PROPRIETATE- bun comun in devalmasie, dobandit prin Construire, cota actuala 1/1 1) HÎJ FĂNEL 2) HÎJ MARINELA	A1.1, A1.2, A1.3

C. Partea III. SARCINI .

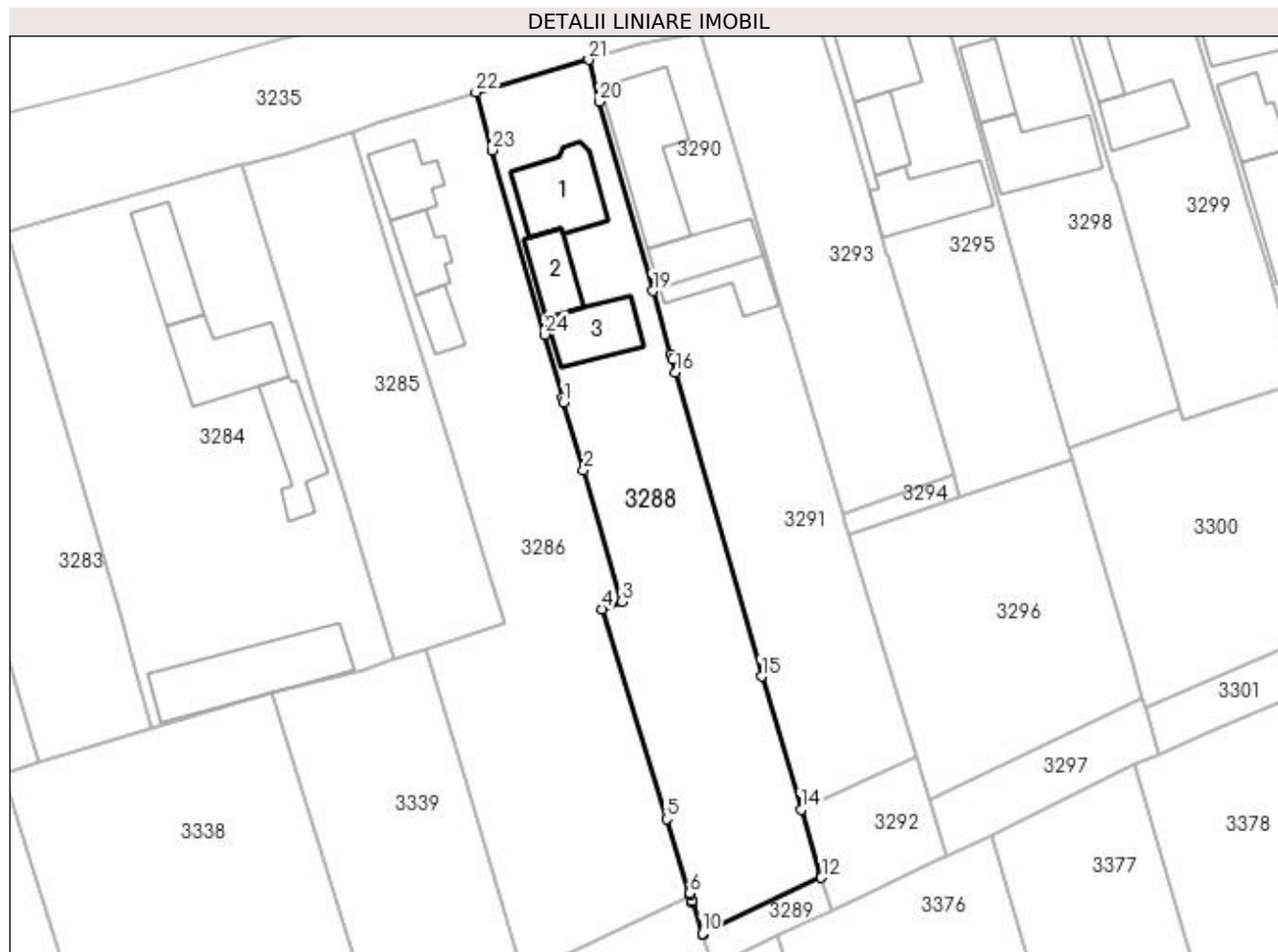
Inscrieri privind dezmembramintele dreptului de proprietate, drepturi reale de garanție și sarcini	Referințe
NU SUNT	

Anexa Nr. 1 La Partea I

Teren

Nr cadastral	Suprafața (mp)*	Observații / Referințe
32653	Din acte: 1.700 Masurata: 1.705	

* Suprafața este determinată în planul de proiecție Stereo 70.



Date referitoare la teren

Crt	Categorie folosință	Intra vilan	Suprafața (mp)	Tarla	Parcelă	Nr. topo	Observații / Referințe
1	curți constructii	DA	602	8	268	-	
2	arabil	DA	1.103	8	268	-	

Date referitoare la construcții

Crt	Număr	Destinație construcție	Supraf. (mp)	Situație juridică	Observații / Referințe
A1.1	32653-C1	construcții de locuințe	99	Cu acte	Nr. niveluri:2; S. construita la sol:99 mp; S. construita desfasurata:194 mp; constructie din bca ,cu certificat de performanta energetica, an construire 2016, nr. niv. 2 (P+M)
A1.2	32653-C2	construcții anexa	53	Cu acte	Nr. niveluri:1; S. construita la sol:53 mp; S. construita desfasurata:53 mp; constructie din bca, fara certificat de performanta energetica, an construire 2016
A1.3	32653-C3	construcții anexa	73	Cu acte	Nr. niveluri:1; S. construita la sol:73 mp; S. construita desfasurata:73 mp; constructie din bca, fara certificat de performanta energetica, an construire 2016

Lungime Segmente

1) Valorile lungimilor segmentelor sunt obținute din proiecție în plan.

Punct început	X / Y	Punct sfârșit	X / Y	Lungime segment (** (m)
1	565.590,59 700.503,608	2	565.593,122 700.494,999	8.974
3	565.598,049 700.478,246	4	565.595,441 700.477,294	2.776
5	565.603,686 700.450,57	6	565.606,63 700.441,128	9.89
7	565.606,727 700.440,817	8	565.606,936 700.440,146	0.703
9	565.606,994 700.439,962	10	565.608,227 700.436,006	4.144
11	565.608,268 700.435,875	12	565.623,4 700.443,096	16.767
13	565.623,359 700.443,232	14	565.620,816 700.451,765	8.904
15	565.615,765 700.468,711	16	565.604,862 700.507,401	40.197
17	565.604,402 700.509,037	18	565.604,239 700.509,613	0.599
19	565.601,936 700.517,782	20	565.595,151 700.541,849	25.005
21	565.593,788 700.547,203	22	565.579,409 700.543,073	14.96
23	565.581,463 700.535,668	24	565.588,135 700.512,217	24.382
25	565.590,412 700.504,213	1	565.590,59 700.503,608	0.631

Punct început	X / Y	Punct sfârșit	X / Y	Lungime segment (** (m)
2	565.593,122 700.494,999	3	565.598,049 700.478,246	17.462
4	565.595,441 700.477,294	5	565.603,686 700.450,57	27.967
6	565.606,63 700.441,128	7	565.606,727 700.440,817	0.326
8	565.606,936 700.440,146	9	565.606,994 700.439,962	0.193
10	565.608,227 700.436,006	11	565.608,268 700.435,875	0.137
12	565.623,4 700.443,096	13	565.623,359 700.443,232	0.142
14	565.620,816 700.451,765	15	565.615,765 700.468,711	17.683
16	565.604,862 700.507,401	17	565.604,402 700.509,037	1.699
18	565.604,239 700.509,613	19	565.601,936 700.517,782	8.487
20	565.595,151 700.541,849	21	565.593,788 700.547,203	5.525
22	565.579,409 700.543,073	23	565.581,463 700.535,668	7.685
24	565.588,135 700.512,217	25	565.590,412 700.504,213	8.322

** Lungimile segmentelor sunt determinate în planul de proiecție Stereo 70 și sunt rotunjite la 1 milimetru.

*** Distanța dintre puncte este formată din segmente cumulate ce sunt mai mici decât valoarea 1 milimetru.

**DATE DESPRE IMOBILUL NR. 3289**

Oficiul de Cadastru și Publicitate Imobiliară SUCEAVA
Biroul de Cadastru și Publicitate Imobiliară Radauti

A. Partea I. Descrierea imobilului

TEREN Intravilan

Adresa: Loc. Volovat, Jud. Suceava

Nr. Crt	Nr cadastral Nr. topografic	Suprafața* (mp)	Observații / Referințe
A1		71	Sector cadastral:44 Teren neimprejmuit; Imobilul s-a format din o parte a PF 1/3 a comunei cadastrale Volovăț.

B. Partea II. Proprietari și acte

Inscrieri privitoare la dreptul de proprietate și alte drepturi reale		Referințe
/		
Act Normativ nr. Legea 7, din 13/03/1996 emis de PARLAMENTUL ROMANIEI;		
B1	Inscrierea provizorie, drept de PROPRIETATE, dobandit prin Lege, cota actuala 1/1 1) NEIDENTIFICAT NEIDENTIFICAT	A1
B2	Proprietar neidentificat.	A1

C. Partea III. SARCINI .

Inscrieri privind dezmembramintele dreptului de proprietate, drepturi reale de garanție și sarcini	Referințe
NU SUNT	

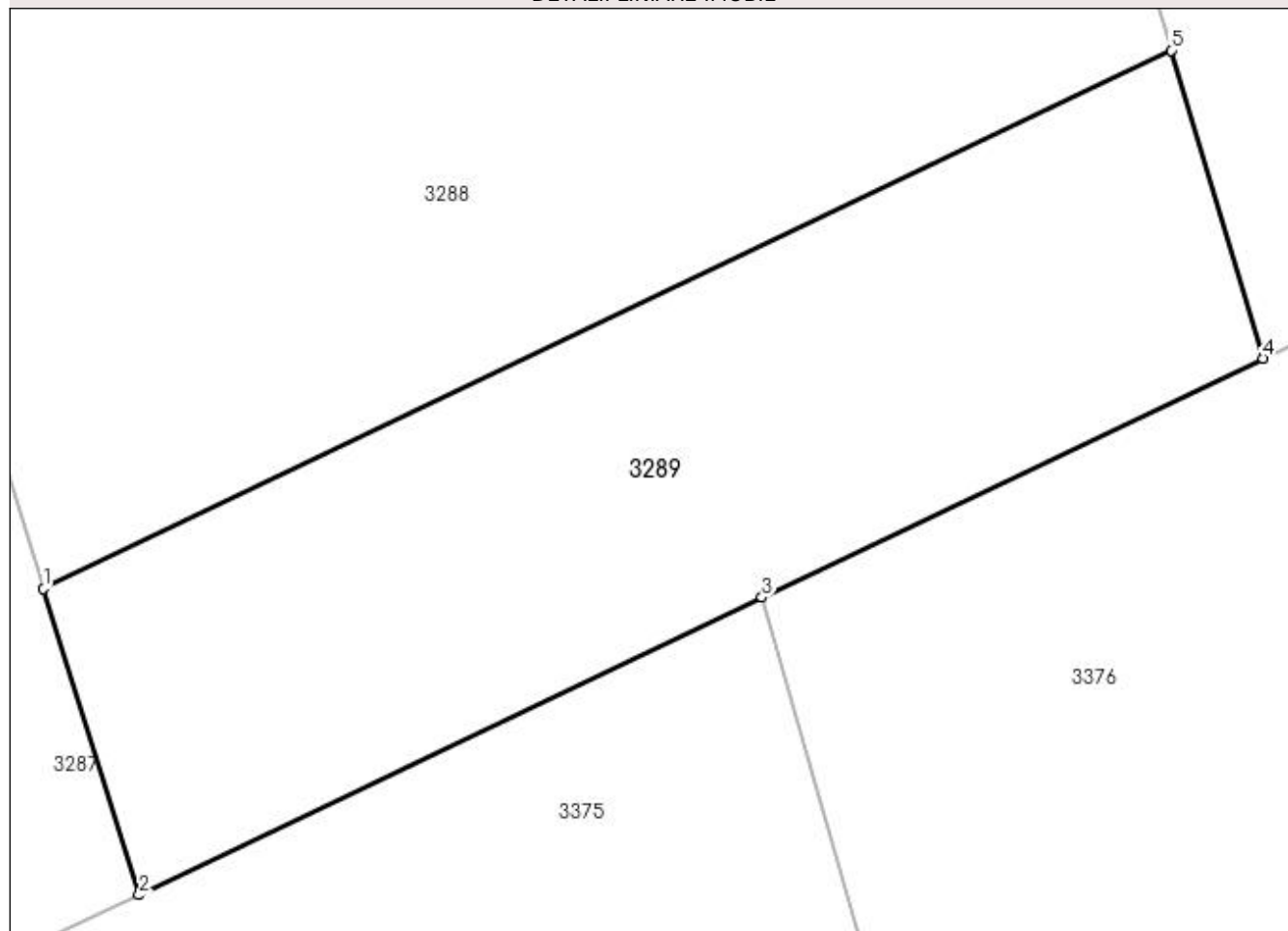
Anexa Nr. 1 La Partea I

Teren

Nr cadastral	Suprafața (mp)*	Observații / Referințe
	71	Imobilul s-a format din o parte a PF 1/3 a comunei cadastrale Volovăț.

* Suprafața este determinată în planul de proiecție Stereo 70.

DETALII LINIARE IMOBIL



Date referitoare la teren

Crt	Categorie folosință	Intra vilan	Suprafața (mp)	Tarla	Parcelă	Nr. topo	Observații / Referințe
1	arabil	DA	71	8	268	-	

Lungime Segmente

1) Valorile lungimilor segmentelor sunt obținute din proiecție în plan.

Punct început	X / Y	Punct sfârșit	X / Y	Lungime segment (** (m)
1	565.608,268 700.435,875	2	565.609,55 700.431,767	4.303
2	565.609,55 700.431,767	3	565.617,908 700.435,758	9.262
3	565.617,908 700.435,758	4	565.624,63 700.438,968	7.449
4	565.624,63 700.438,968	5	565.623,4 700.443,096	4.307
5	565.623,4 700.443,096	1	565.608,268 700.435,875	16.767

**** Lungimile segmentelor sunt determinate în planul de proiecție Stereo 70 și sunt rotunjite la 1 milimetru.**

***** Distanța dintre puncte este formată din segmente cumulate ce sunt mai mici decât valoarea 1 milimetru.**

**DATE DESPRE IMOBILUL NR. 3290**

Oficiul de Cadastru și Publicitate Imobiliară SUCEAVA
Biroul de Cadastru și Publicitate Imobiliară Radauti

A. Partea I. Descrierea imobilului

TEREN Intravilan

Nr. CF vechi:5279
Nr. cadastral vechi:1589

Adresa: Loc. Volovat, Jud. Suceava

Nr. Crt	Nr cadastral Nr. topografic	Suprafața* (mp)	Observații / Referințe
A1	34436	Din acte: 446 Masurata: 451	Sector cadastral:44 Teren neimprejmuit;

Construcții

Crt	Nr cadastral Nr. topografic	Adresa	Observații / Referințe
A1.1	34436-C1	Loc. Volovat, Jud. Suceava	Nr. niveluri:1; S. construita la sol:152 mp; S. construita desfasurata:152 mp; Locuință.

B. Partea II. Proprietari și acte

Inscrieri privitoare la dreptul de proprietate și alte drepturi reale	Referințe
2615 / 10/06/2002	
Act Notarial nr. 1397, din 07/06/2002 emis de -;	
B1	A1, A1.1
Intabulare, drept de PROPRIETATE, dobandit prin Conventie, cota actuala 1/1 1) LĂZARESCU CRISTINEL, Lipsă CNP proprietar.	

C. Partea III. SARCINI .

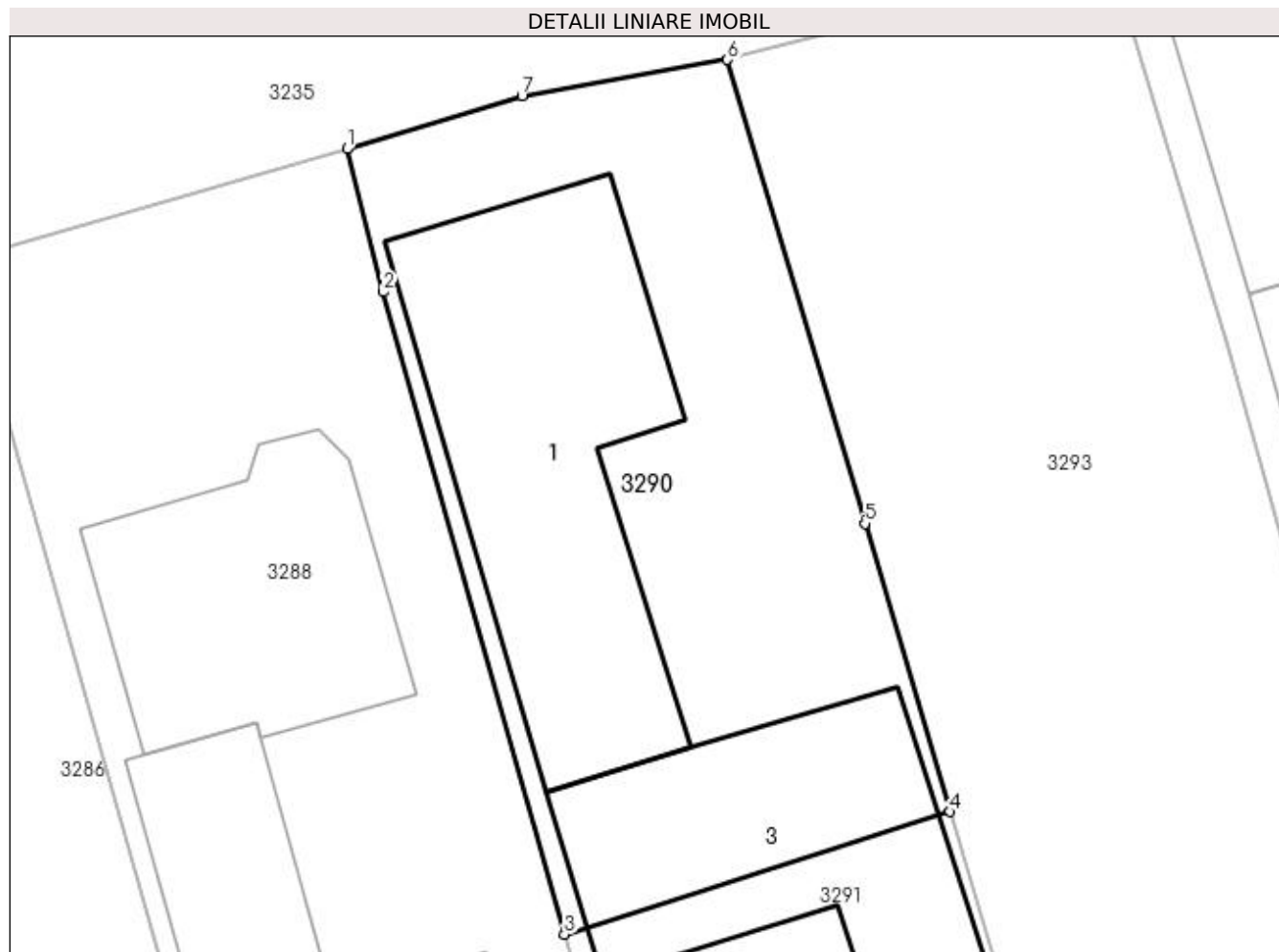
Inscrieri privind dezmembramintele dreptului de proprietate, drepturi reale de garanție și sarcini	Referințe
NU SUNT	

Anexa Nr. 1 La Partea I

Teren

Nr cadastral	Suprafața (mp)*	Observații / Referințe
34436	Din acte: 446 Masurata: 451	

* Suprafața este determinată în planul de proiecție Stereo 70.



Date referitoare la teren

Crt	Categorie folosință	Intra vilan	Suprafața (mp)	Tarla	Parcelă	Nr. topo	Observații / Referințe
1	curți constructii	DA	451	8	268	-	

Date referitoare la construcții

Crt	Număr	Destinație construcție	Supraf. (mp)	Situație juridică	Observații / Referințe
A1.1	34436-C1	construcții de locuințe	152	Cu acte	Nr. niveluri:1; S. construita la sol:152 mp; S. construita desfasurata:152 mp; Locuință.
A1.3		construcții anexa	122	Fara acte	Nr. niveluri:1; S. construita la sol:122 mp; Anexă.

Lungime Segmente

1) Valorile lungimilor segmentelor sunt obținute din proiecție în plan.

Punct început	X / Y	Punct sfârșit	X / Y	Lungime segment (** (m)
1	565.593,788 700.547,203	2	565.595,151 700.541,849	5.525
2	565.595,151 700.541,849	3	565.601,936 700.517,782	25.005

Punct început	X / Y	Punct sfârșit	X / Y	Lungime segment (** (m)
3	565.601,936 700.517,782	4	565.616,391 700.522,366	15.164
4	565.616,391 700.522,366	5	565.613,194 700.533,167	11.264
5	565.613,194 700.533,167	6	565.608,045 700.550,544	18.124
6	565.608,045 700.550,544	7	565.600,346 700.549,184	7.818
7	565.600,346 700.549,184	1	565.593,788 700.547,203	6.851

** Lungimile segmentelor sunt determinate în planul de proiecție Stereo 70 și sunt rotunjite la 1 milimetru.

*** Distanța dintre puncte este formată din segmente cumulate ce sunt mai mici decât valoarea 1 milimetru.

**DATE DESPRE IMOBILUL NR. 3291**

Oficiul de Cadastru și Publicitate Imobiliară SUCEAVA
Biroul de Cadastru și Publicitate Imobiliară Radauti

A. Partea I. Descrierea imobilului

TEREN Intravilan

Nr. CF vechi:5279

Adresa: Loc. Volovat, Jud. Suceava

Nr. Crt	Nr cadastral Nr. topografic	Suprafața* (mp)	Observații / Referințe
A1	34437	1.054	Sector cadastral:44 Teren neimprejmuit;

B. Partea II. Proprietari și acte

Inscrieri privitoare la dreptul de proprietate și alte drepturi reale	Referințe
2615 / 10/06/2002	
Act Notarial nr. 1397, din 07/06/2002 emis de -;	
B1	A1
Intabulare, drept de PROPRIETATE, dobandit prin Conventie, cota actuala 1/1 1) LĂZARESCU CRISTINEL, Lipsă CNP proprietar.	

C. Partea III. SARCINI .

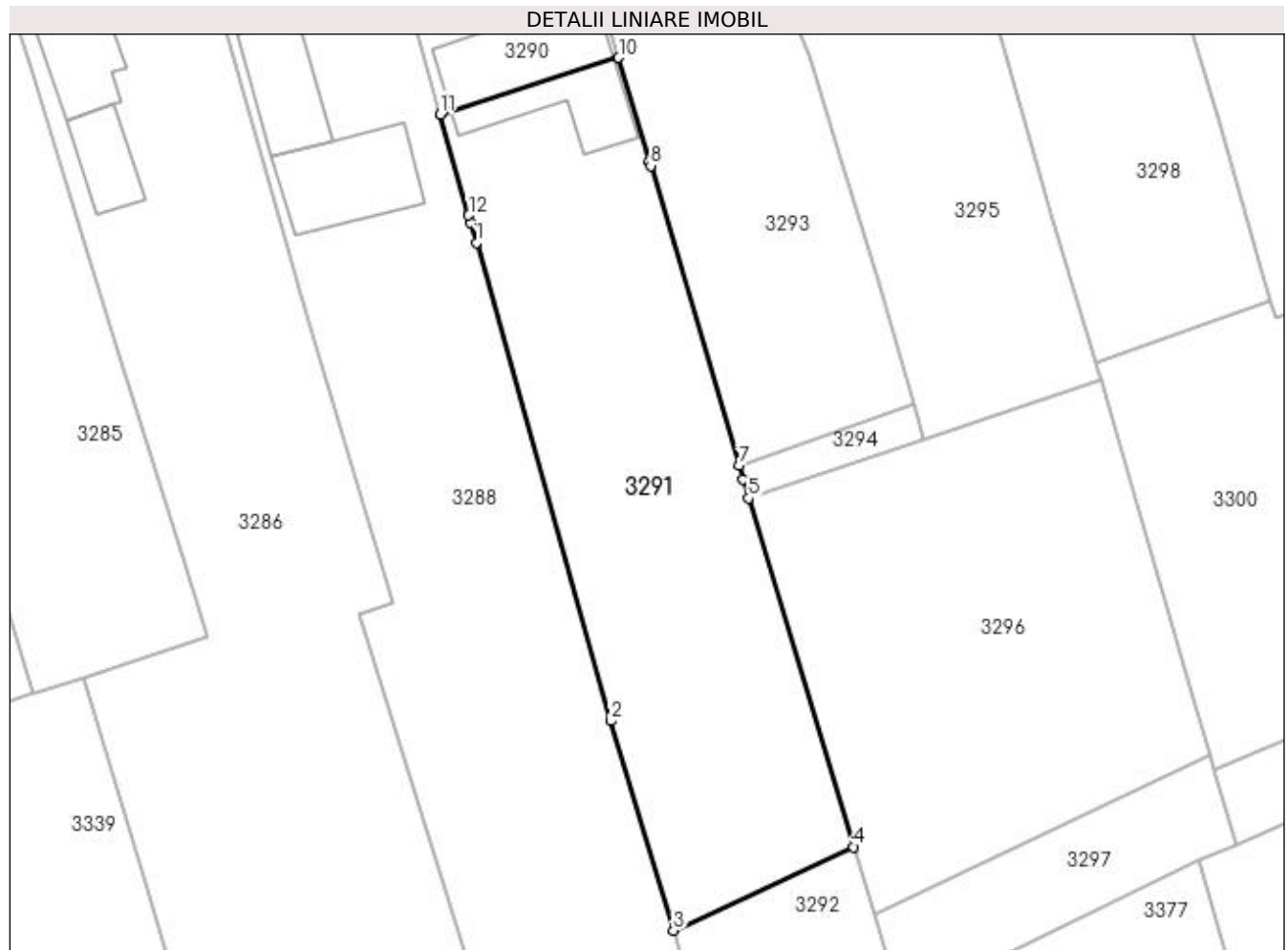
Inscrieri privind dezmembramintele dreptului de proprietate, drepturi reale de garanție și sarcini	Referințe
NU SUNT	

Anexa Nr. 1 La Partea I

Teren

Nr cadastral	Suprafața (mp)*	Observații / Referințe
34437	1.054	

* Suprafața este determinată în planul de proiecție Stereo 70.



Date referitoare la teren

Crt	Categorie folosință	Intra vilan	Suprafața (mp)	Tarla	Parcelă	Nr. topo	Observații / Referințe
1	curți constructii	DA	1.054	8	268	-	

Lungime Segmente

1) Valorile lungimilor segmentelor sunt obținute din proiecție în plan.

Punct început	X / Y	Punct sfârșit	X / Y	Lungime segment (** (m)
1	565.604,862 700.507,401	2	565.615,765 700.468,711	40.197
2	565.615,765 700.468,711	3	565.620,816 700.451,765	17.683
3	565.620,816 700.451,765	4	565.635,402 700.458,531	16.079
4	565.635,402 700.458,531	5	565.626,908 700.486,736	29.456
5	565.626,908 700.486,736	6	565.626,445 700.488,273	1.605

Punct început	X / Y	Punct sfârșit	X / Y	Lungime segment (** (m)
6	565.626,445 700.488,273	7	565.626,125 700.489,36	1.133
7	565.626,125 700.489,36	8	565.618,98 700.513,62	25.29
8	565.618,98 700.513,62	9	565.618,87 700.513,991	0.387
9	565.618,87 700.513,991	10	565.616,391 700.522,366	8.734
10	565.616,391 700.522,366	11	565.601,936 700.517,782	15.164
11	565.601,936 700.517,782	12	565.604,239 700.509,613	8.487
12	565.604,239 700.509,613	13	565.604,402 700.509,037	0.599
13	565.604,402 700.509,037	1	565.604,862 700.507,401	1.699

** Lungimile segmentelor sunt determinate în planul de proiecție Stereo 70 și sunt rotunjite la 1 milimetru.

*** Distanța dintre puncte este formată din segmente cumulate ce sunt mai mici decât valoarea 1 milimetru.

**DATE DESPRE IMOBILUL NR. 3292**

Oficiul de Cadastru și Publicitate Imobiliară SUCEAVA
Biroul de Cadastru și Publicitate Imobiliară Radauti

A. Partea I. Descrierea imobilului

TEREN Intravilan

Adresa: Loc. Volovat, Jud. Suceava

Nr. Crt	Nr cadastral Nr. topografic	Suprafața* (mp)	Observații / Referințe
A1		213	Sector cadastral:44 Teren neimprejmuit; Imobilul s-a format din o parte a PF 1/3 a comunei cadastrale Volovăț.

B. Partea II. Proprietari și acte

Inscrieri privitoare la dreptul de proprietate și alte drepturi reale		Referințe
/		
Act Normativ nr. Legea 7, din 13/03/1996 emis de PARLAMENTUL ROMANIEI;		
B1	Inscrierea provizorie, drept de PROPRIETATE, dobandit prin Lege, cota actuala 1/1 1) NEIDENTIFICAT NEIDENTIFICAT	A1
B2	Proprietar neidentificat.	A1

C. Partea III. SARCINI .

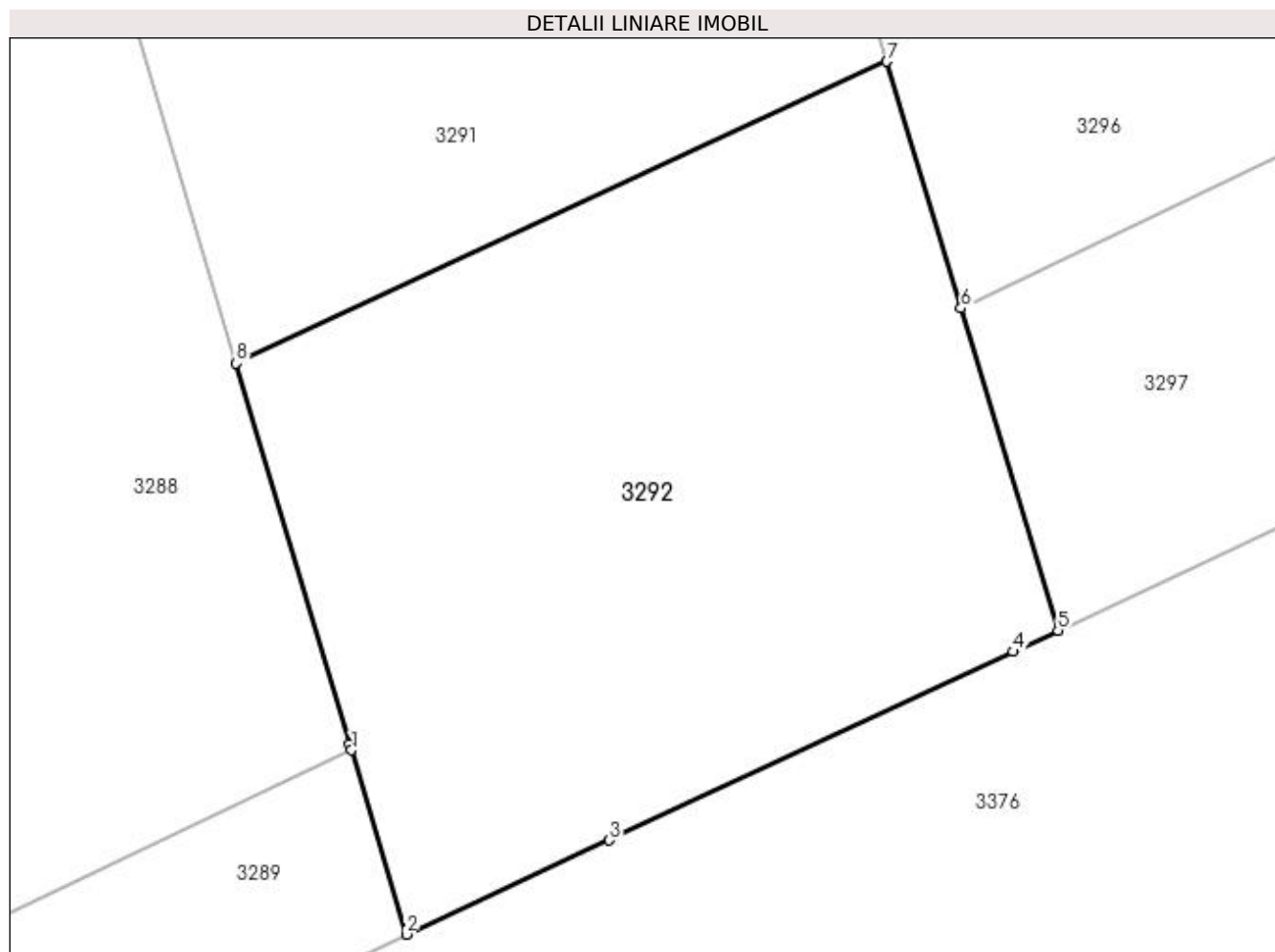
Inscrieri privind dezmembramintele dreptului de proprietate, drepturi reale de garanție și sarcini	Referințe
NU SUNT	

Anexa Nr. 1 La Partea I

Teren

Nr cadastral	Suprafața (mp)*	Observații / Referințe
	213	Imobilul s-a format din o parte a PF 1/3 a comunei cadastrale Volovăț.

* Suprafața este determinată în planul de proiecție Stereo 70.



Date referitoare la teren

Crt	Categorie folosință	Intra vilan	Suprafața (mp)	Tarla	Parcelă	Nr. topo	Observații / Referințe
1	arabil	DA	213	8	268	-	

Lungime Segmente

1) Valorile lungimilor segmentelor sunt obținute din proiecție în plan.

Punct început	X / Y	Punct sfârșit	X / Y	Lungime segment (** (m)
1	565.623,4 700.443,096	2	565.624,63 700.438,968	4.307
2	565.624,63 700.438,968	3	565.629,186 700.441,077	5.02
3	565.629,186 700.441,077	4	565.638,23 700.445,304	9.983
4	565.638,23 700.445,304	5	565.639,241 700.445,783	1.119
5	565.639,241 700.445,783	6	565.637,066 700.453,004	7.541

Punct început	X / Y	Punct sfârșit	X / Y	Lungime segment (** (m)
6	565.637,066 700.453,004	7	565.635,402 700.458,531	5.772
7	565.635,402 700.458,531	8	565.620,816 700.451,765	16.079
8	565.620,816 700.451,765	9	565.623,359 700.443,232	8.904
9	565.623,359 700.443,232	1	565.623,4 700.443,096	0.142

** Lungimile segmentelor sunt determinate în planul de proiecție Stereo 70 și sunt rotunjite la 1 milimetru.

*** Distanța dintre puncte este formată din segmente cumulate ce sunt mai mici decât valoarea 1 milimetru.

**DATE DESPRE IMOBILUL NR. 3293**

Oficiul de Cadastru și Publicitate Imobiliară SUCEAVA
Biroul de Cadastru și Publicitate Imobiliară Radauti

A. Partea I. Descrierea imobilului

TEREN Intravilan

Nr. CF vechi:4915

Adresa: Loc. Volovat, Jud. Suceava

Nr. Crt	Nr cadastral Nr. topografic	Suprafața* (mp)	Observații / Referințe
A1	31958	940	Sector cadastral:44 Teren neimprejmuit;

B. Partea II. Proprietari și acte

Inscrieri privitoare la dreptul de proprietate și alte drepturi reale	Referințe
23084 / 01/11/2012	
Act Notarial nr. 4891, din 31/10/2012 emis de FOMIN SIMION;	
B2	A1
Intabulare, drept de PROPRIETATE- bun propriu, cu titlu de cumparare, dobandit prin Conventie, cota actuala 1/1 1) ROBU SORIN	

C. Partea III. SARCINI .

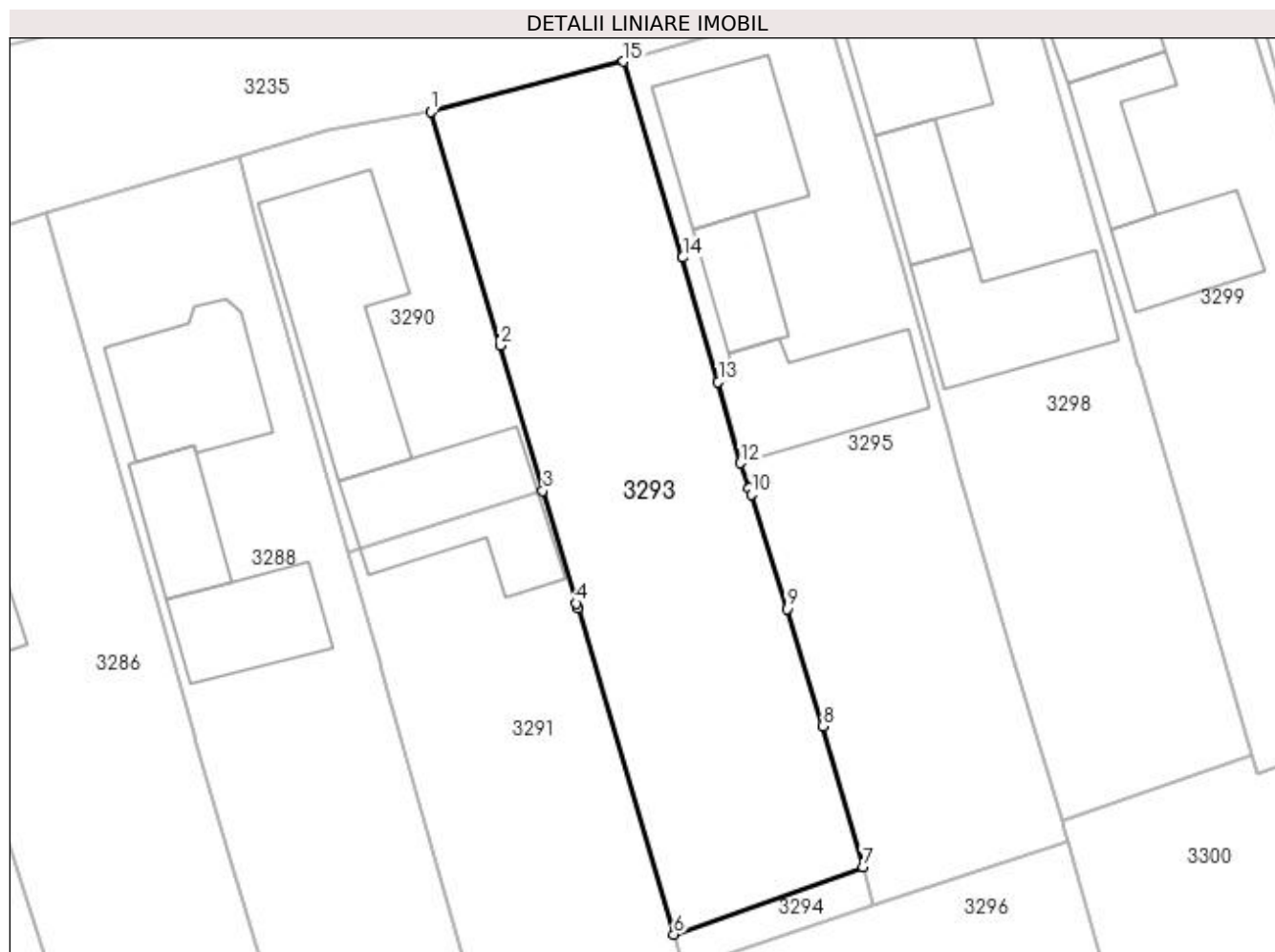
Inscrieri privind dezmembramintele dreptului de proprietate, drepturi reale de garanție și sarcini	Referințe
NU SUNT	

Anexa Nr. 1 La Partea I

Teren

Nr cadastral	Suprafața (mp)*	Observații / Referințe
31958	940	

* Suprafața este determinată în planul de proiecție Stereo 70.



Date referitoare la teren

Crt	Categorie folosință	Intra vilan	Suprafața (mp)	Tarla	Parcelă	Nr. topo	Observații / Referințe
1	arabil	DA	940	8	268	-	

Lungime Segmente

1) Valorile lungimilor segmentelor sunt obținute din proiecție în plan.

Punct început	X / Y	Punct sfârșit	X / Y	Lungime segment (** (m)
1	565.608,045 700.550,544	2	565.613,194 700.533,167	18.124
2	565.613,194 700.533,167	3	565.616,391 700.522,366	11.264
3	565.616,391 700.522,366	4	565.618,87 700.513,991	8.734
4	565.618,87 700.513,991	5	565.618,98 700.513,62	0.387
5	565.618,98 700.513,62	6	565.626,125 700.489,36	25.29

Punct început	X / Y	Punct sfârșit	X / Y	Lungime segment (** (m)
6	565.626,125 700.489,36	7	565.640,24 700.494,379	14.981
7	565.640,24 700.494,379	8	565.637,231 700.504,86	10.904
8	565.637,231 700.504,86	9	565.634,548 700.513,576	9.12
9	565.634,548 700.513,576	10	565.631,892 700.522,09	8.919
10	565.631,892 700.522,09	11	565.631,743 700.522,532	0.466
11	565.631,743 700.522,532	12	565.631,101 700.524,428	2.002
12	565.631,101 700.524,428	13	565.629,443 700.530,451	6.247
13	565.629,443 700.530,451	14	565.626,793 700.539,714	9.635
14	565.626,793 700.539,714	15	565.622,395 700.554,295	15.23
15	565.622,395 700.554,295	1	565.608,045 700.550,544	14.832

** Lungimile segmentelor sunt determinate în planul de proiecție Stereo 70 și sunt rotunjite la 1 milimetru.

*** Distanța dintre puncte este formată din segmente cumulate ce sunt mai mici decât valoarea 1 milimetru.

**DATE DESPRE IMOBILUL NR. 3294**

Oficiul de Cadastru și Publicitate Imobiliară SUCEAVA
Biroul de Cadastru și Publicitate Imobiliară Radauti

A. Partea I. Descrierea imobilului

TEREN Intravilan

Adresa: Loc. Volovat, Jud. Suceava

Nr. Crt	Nr cadastral Nr. topografic	Suprafața* (mp)	Observații / Referințe
A1		43	Sector cadastral:44 Teren neimprejmuit; Imobilul s-a format din o parte a PF 1/3 a comunei cadastrale Volovăț.

B. Partea II. Proprietari și acte

Inscrieri privitoare la dreptul de proprietate și alte drepturi reale		Referințe
/		
Act Normativ nr. Legea 7, din 13/03/1996 emis de PARLAMENTUL ROMANIEI;		
B1	Inscrierea provizorie, drept de PROPRIETATE, dobandit prin Lege, cota actuala 1/1 1) NEIDENTIFICAT NEIDENTIFICAT	A1
B2	Proprietar neidentificat.	A1

C. Partea III. SARCINI .

Inscrieri privind dezmembramintele dreptului de proprietate, drepturi reale de garanție și sarcini	Referințe
NU SUNT	

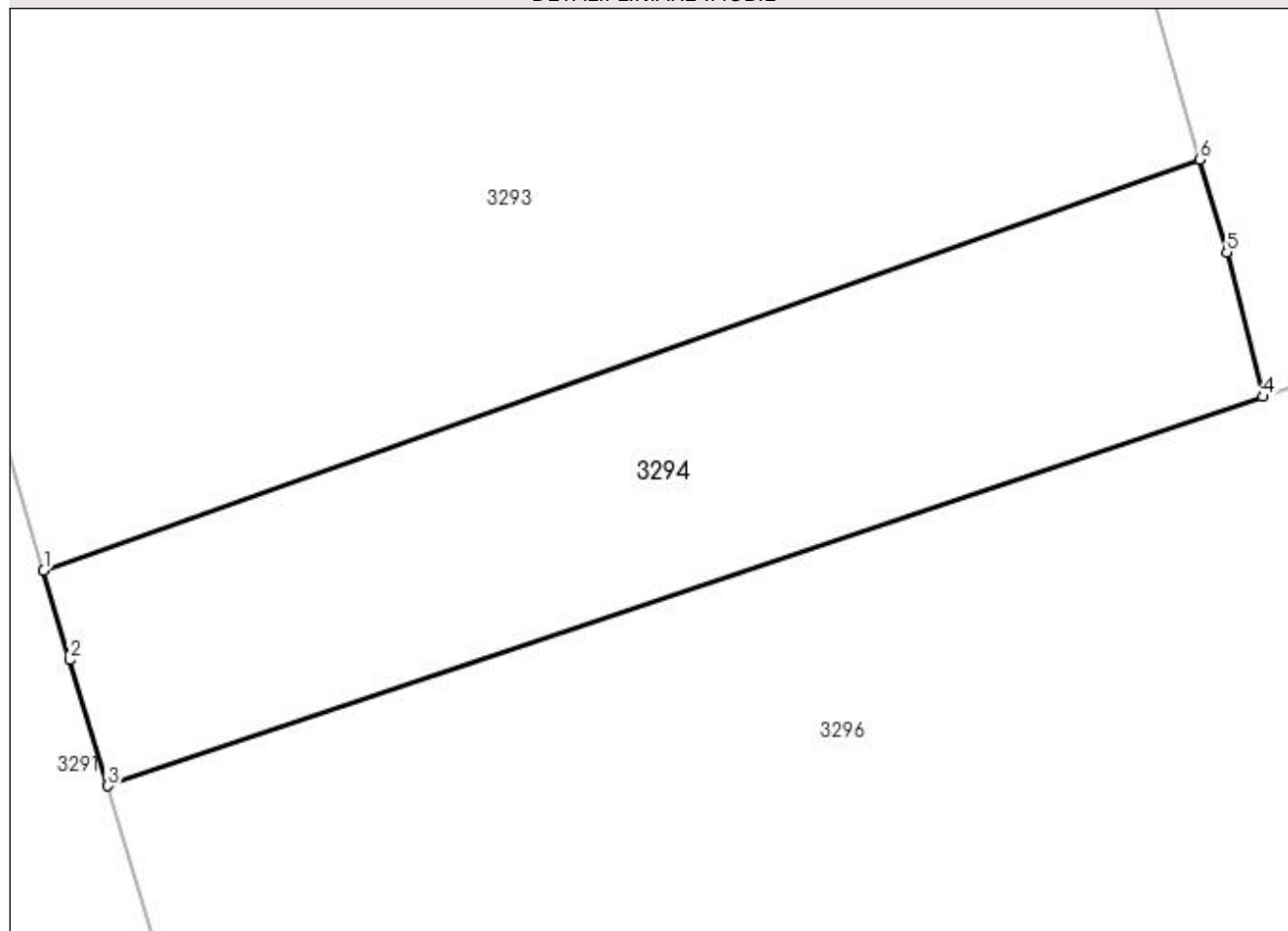
Anexa Nr. 1 La Partea I

Teren

Nr cadastral	Suprafața (mp)*	Observații / Referințe
	43	Imobilul s-a format din o parte a PF 1/3 a comunei cadastrale Volovăț.

* Suprafața este determinată în planul de proiecție Stereo 70.

DETALII LINIARE IMOBIL



Date referitoare la teren

Crt	Categorie folosință	Intra vilan	Suprafața (mp)	Tarla	Parcelă	Nr. topo	Observații / Referințe
1	arabil	DA	43	8	268	-	

Lungime Segmente

1) Valorile lungimilor segmentelor sunt obținute din proiecție în plan.

Punct început	X / Y	Punct sfârșit	X / Y	Lungime segment (** (m)
1	565.626,125 700.489,36	2	565.626,445 700.488,273	1.133
2	565.626,445 700.488,273	3	565.626,908 700.486,736	1.605
3	565.626,908 700.486,736	4	565.641,005 700.491,484	14.875
4	565.641,005 700.491,484	5	565.640,567 700.493,242	1.812
5	565.640,567 700.493,242	6	565.640,24 700.494,379	1.183

Punct început	X / Y	Punct sfârșit	X / Y	Lungime segment (** (m)
6	565.640,24 700.494,379	1	565.626,125 700.489,36	14.981

** Lungimile segmentelor sunt determinate în planul de proiecție Stereo 70 și sunt rotunjite la 1 milimetru.

*** Distanța dintre puncte este formată din segmente cumulate ce sunt mai mici decât valoarea 1 milimetru.

**DATE DESPRE IMOBILUL NR. 3295**

Oficiul de Cadastru și Publicitate Imobiliară SUCEAVA
Biroul de Cadastru și Publicitate Imobiliară Radauti

A. Partea I. Descrierea imobilului

TEREN Intravilan

Nr. CF vechi:4628

Adresa: Loc. Volovat, Jud. Suceava

Nr. Crt	Nr cadastral Nr. topografic	Suprafața* (mp)	Observații / Referințe
A1	32155	1.000	Sector cadastral:44 Teren neimprijmit;

Construcții

Crt	Nr cadastral Nr. topografic	Adresa	Observații / Referințe
A1.1	32155-C1	Loc. Volovat, Jud. Suceava	Nr. niveluri:1; S. construita la sol:99 mp; S. construita desfasurata:99 mp; locuinta-Constructie din lemn fara certificat de performanta energetica fara lift an construire 1995
A1.2	32155-C2	Loc. Volovat, Jud. Suceava	Nr. niveluri:1; S. construita la sol:46 mp; S. construita desfasurata:46 mp; anexa-Constructie din lemn fara certificat de performanta energetica fara lift an construire 1995
A1.3	32155-C3	Loc. Volovat, Jud. Suceava	Nr. niveluri:1; S. construita la sol:97 mp; S. construita desfasurata:97 mp; Constructie anexa (sura, grajd,sopru) din BCA si lemn fara certificat de performanta energetica fara lift an construire 2006

B. Partea II. Proprietari și acte

Inscrieri privitoare la dreptul de proprietate și alte drepturi reale	Referințe
3551 / 08/05/2006	
Act Notarial nr. 177, din 21/11/2005 emis de - (act de partaj nr 3974/21.11.2005);	
B1	A1
Intabulare, drept de PROPRIETATE, dobandit prin Conventie, cota actuala 1/1 1) UNGUREAN CONSTANTIN	
11929 / 22/05/2013	
Act Administrativ nr. 48, din 12/06/2006 emis de PRIMARIA COMUNEI VOLOVAT (act administrativ nr. 2371/22.05.2013 emis de Primaria comunei Volovat);	
B2	A1.3
Intabulare, drept de PROPRIETATE bun comun in dev., dobandit prin Construire, cota actuala 1/1 1) UNGUREAN CONSTANTIN 2) UNGUREAN STEFANIA	
Act Notarial nr. 3974, din 21/11/2005 emis de BNP FOMIN SIMION;	
B8	A1.1, A1.2
Intabulare, drept de PROPRIETATE bun propriu cu titlu de partaj, dobandit prin Conventie, cota actuala 1/1 1) UNGUREAN CONSTANTIN	

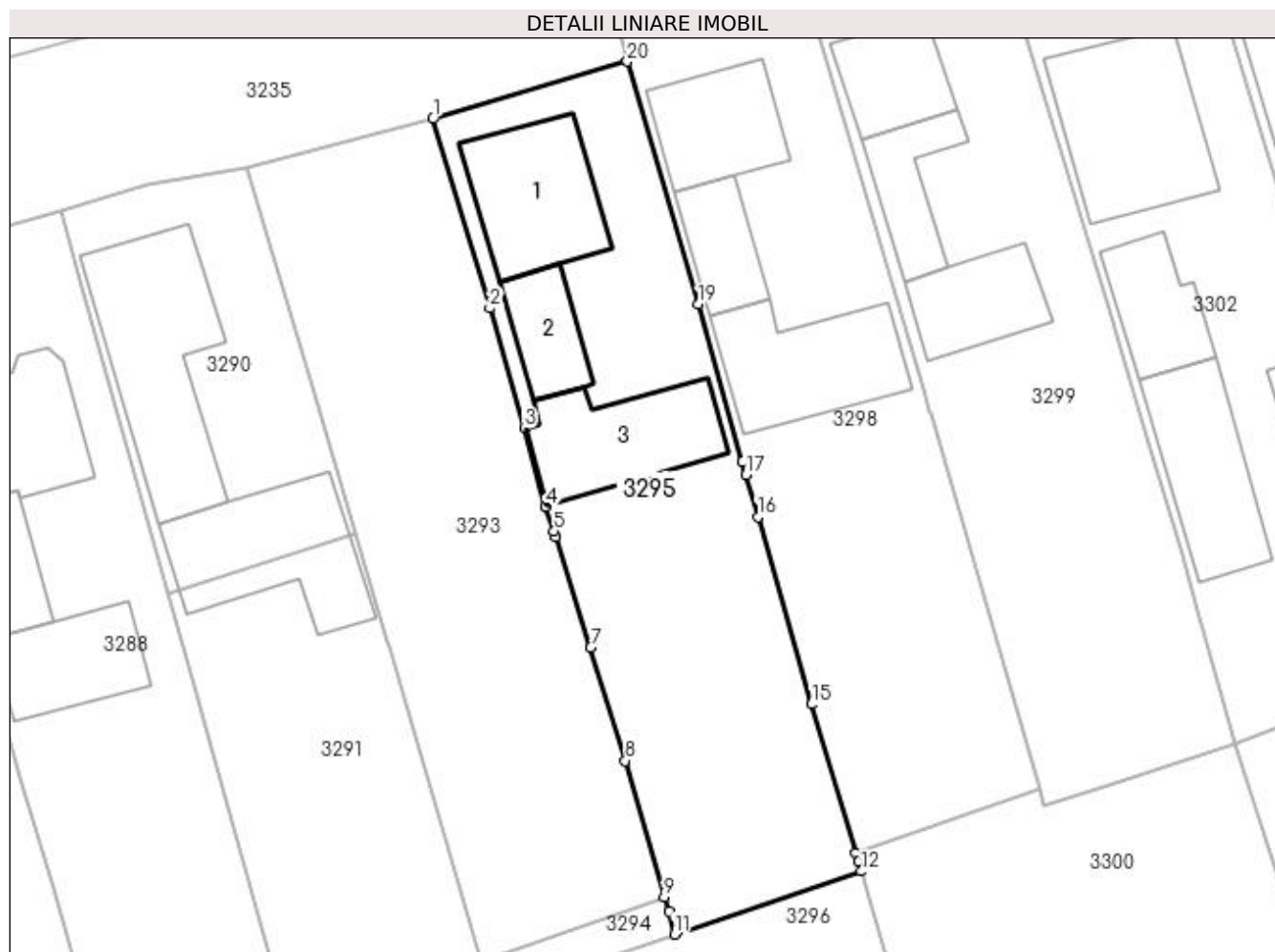
C. Partea III. SARCINI .

Inscrieri privind dezmembramintele dreptului de proprietate, drepturi reale de garanție și sarcini	Referințe
NU SUNT	

Anexa Nr. 1 La Partea I**Teren**

Nr cadastral	Suprafața (mp)*	Observații / Referințe
32155	1.000	

* Suprafața este determinată în planul de proiecție Stereo 70.

**Date referitoare la teren**

Crt	Categorie folosință	Intravilan	Suprafața (mp)	Tarla	Parcelă	Nr. topo	Observații / Referințe
1	curți construcții	DA	521	8	268	-	
2	arabil	DA	479	8	268	-	

Date referitoare la construcții

Crt	Număr	Destinație construcție	Supraf. (mp)	Situație juridică	Observații / Referințe
A1.1	32155-C1	construcții de locuințe	99	Cu acte	Nr. niveluri:1; S. construita la sol:99 mp; S. construita desfasurata:99 mp; locuinta-Constructie din lemn fara certificat de performanta energetica fara lift an construire 1995
A1.2	32155-C2	construcții anexa	46	Cu acte	Nr. niveluri:1; S. construita la sol:46 mp; S. construita desfasurata:46 mp; anexa-Constructie din lemn fara certificat de performanta energetica fara lift an construire 1995
A1.3	32155-C3	construcții anexa	97	Cu acte	Nr. niveluri:1; S. construita la sol:97 mp; S. construita desfasurata:97 mp; Constructie anexa (sura, grajd,sopru) din BCA si lemn fara certificat de performanta energetica fara lift an construire 2006

Lungime Segmente

1) Valorile lungimilor segmentelor sunt obținute din proiecție în plan.

Punct început	X / Y	Punct sfârșit	X / Y	Lungime segment (** (m)
1	565.622,395 700.554,295	2	565.626,793 700.539,714	15.23
2	565.626,793 700.539,714	3	565.629,443 700.530,451	9.635
3	565.629,443 700.530,451	4	565.631,101 700.524,428	6.247
4	565.631,101 700.524,428	5	565.631,743 700.522,532	2.002
5	565.631,743 700.522,532	6	565.631,892 700.522,09	0.466
6	565.631,892 700.522,09	7	565.634,548 700.513,576	8.919
7	565.634,548 700.513,576	8	565.637,231 700.504,86	9.12
8	565.637,231 700.504,86	9	565.640,24 700.494,379	10.904
9	565.640,24 700.494,379	10	565.640,567 700.493,242	1.183
10	565.640,567 700.493,242	11	565.641,005 700.491,484	1.812
11	565.641,005 700.491,484	12	565.655,415 700.496,337	15.205
12	565.655,415 700.496,337	13	565.655,202 700.497,065	0.759
13	565.655,202 700.497,065	14	565.654,995 700.497,754	0.719
14	565.654,995 700.497,754	15	565.651,562 700.509,205	11.955
15	565.651,562 700.509,205	16	565.647,447 700.523,647	15.017
16	565.647,447 700.523,647	17	565.646,539 700.526,892	3.37
17	565.646,539 700.526,892	18	565.646,264 700.527,875	1.021
18	565.646,264 700.527,875	19	565.642,867 700.540,016	12.607
19	565.642,867 700.540,016	20	565.637,387 700.558,71	19.481
20	565.637,387 700.558,71	1	565.622,395 700.554,295	15.629

** Lungimile segmentelor sunt determinate în planul de proiecție Stereo 70 și sunt rotunjite la 1 milimetru.

*** Distanța dintre puncte este formată din segmente cumulate ce sunt mai mici decât valoarea 1 milimetru.

**DATE DESPRE IMOBILUL NR. 3296**

Oficiul de Cadastru și Publicitate Imobiliară SUCEAVA
Biroul de Cadastru și Publicitate Imobiliară Radauti

A. Partea I. Descrierea imobilului

TEREN Intravilan

Adresa: Loc. Volovat, Jud. Suceava

Nr. Crt	Nr cadastral Nr. topografic	Suprafața* (mp)	Observații / Referințe
A1	32174	1.000	Sector cadastral:44 Teren neimprejmuit;

B. Partea II. Proprietari și acte

Inscrieri privitoare la dreptul de proprietate și alte drepturi reale	Referințe
11931 / 22/05/2013	
Act Notarial nr. 3974, din 21/11/2005 emis de BNP FOMIN SIMION RADAUTI;	
B6	A1
Intabulare, drept de PROPRIETATE bun propriu cu titlu de partaj, dobandit prin Conventie, cota actuala 1/1 1) UNGUREAN CONSTANTIN	

C. Partea III. SARCINI .

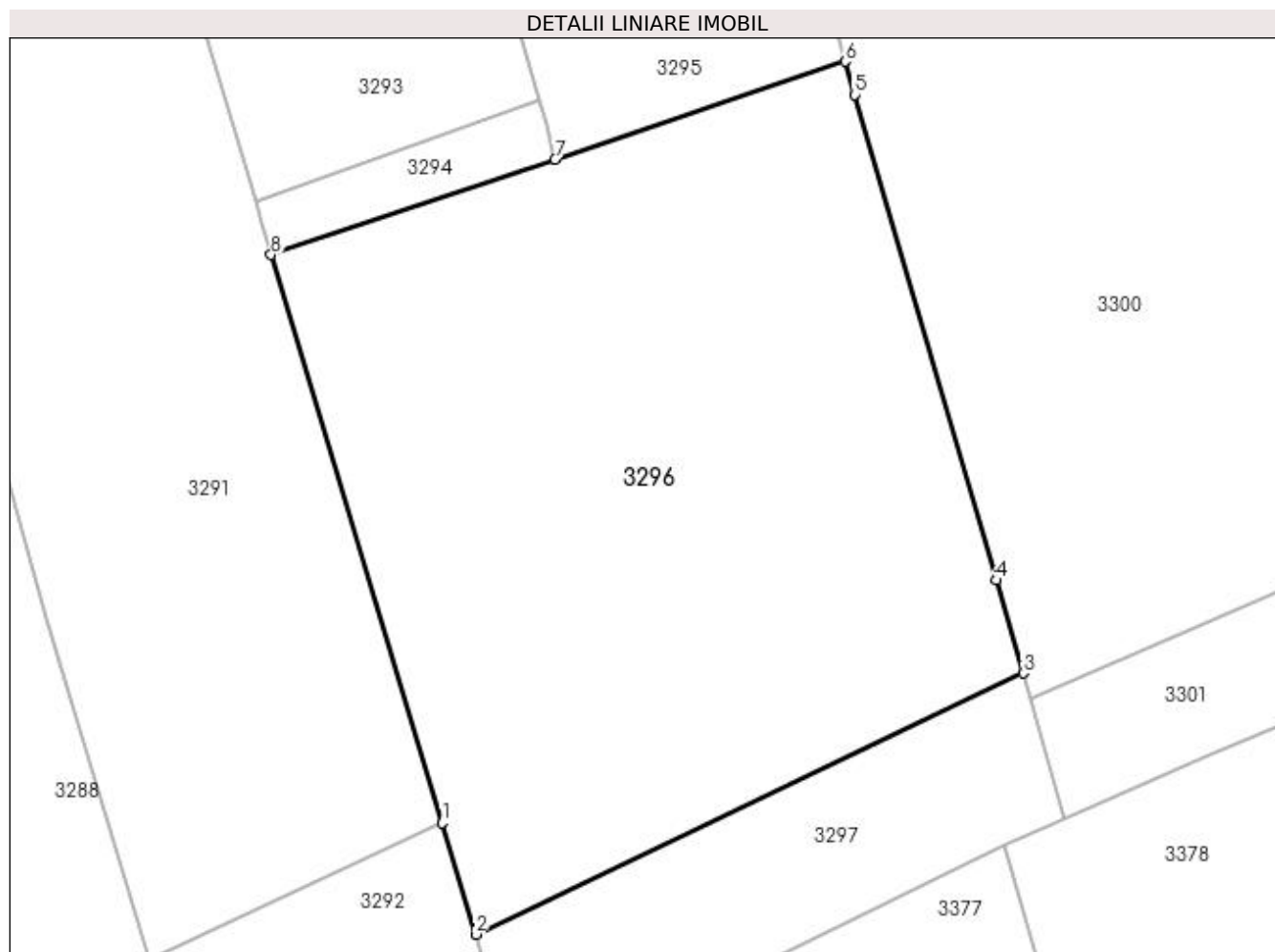
Inscrieri privind dezmembramintele dreptului de proprietate, drepturi reale de garanție și sarcini	Referințe
NU SUNT	

Anexa Nr. 1 La Partea I

Teren

Nr cadastral	Suprafața (mp)*	Observații / Referințe
32174	1.000	

* Suprafața este determinată în planul de proiecție Stereo 70.



Date referitoare la teren

Crt	Categorie folosință	Intra vilan	Suprafața (mp)	Tarla	Parcelă	Nr. topo	Observații / Referințe
1	arabil	DA	1.000	8	268	-	

Lungime Segmente

1) Valorile lungimilor segmentelor sunt obținute din proiecție în plan.

Punct început	X / Y	Punct sfârșit	X / Y	Lungime segment (** (m)
1	565.635,402 700.458,531	2	565.637,066 700.453,004	5.772
2	565.637,066 700.453,004	3	565.664,263 700.465,975	30.132
3	565.664,263 700.465,975	4	565.662,933 700.470,579	4.792
4	565.662,933 700.470,579	5	565.655,896 700.494,686	25.113
5	565.655,896 700.494,686	6	565.655,415 700.496,337	1.72

Punct început	X / Y	Punct sfârșit	X / Y	Lungime segment (** (m)
6	565.655,415 700.496,337	7	565.641,005 700.491,484	15.205
7	565.641,005 700.491,484	8	565.626,908 700.486,736	14.875
8	565.626,908 700.486,736	1	565.635,402 700.458,531	29.456

** Lungimile segmentelor sunt determinate în planul de proiecție Stereo 70 și sunt rotunjite la 1 milimetru.

*** Distanța dintre puncte este formată din segmente cumulate ce sunt mai mici decât valoarea 1 milimetru.

**DATE DESPRE IMOBILUL NR. 3297**

Oficiul de Cadastru și Publicitate Imobiliară SUCEAVA
Biroul de Cadastru și Publicitate Imobiliară Radauti

A. Partea I. Descrierea imobilului

TEREN Intravilan

Adresa: Loc. Volovat, Jud. Suceava

Nr. Crt	Nr cadastral Nr. topografic	Suprafața* (mp)	Observații / Referințe
A1		223	Sector cadastral:44 Teren neimprejmuit; Imobilul s-a format din o parte a PF 1/3 a comunei cadastrale Volovăț.

B. Partea II. Proprietari și acte

Inscrieri privitoare la dreptul de proprietate și alte drepturi reale		Referințe
/		
Act Normativ nr. Legea 7, din 13/03/1996 emis de PARLAMENTUL ROMANIEI;		
B1	Inscrierea provizorie, drept de PROPRIETATE, dobandit prin Lege, cota actuala 1/1 1) NEIDENTIFICAT NEIDENTIFICAT	A1
B2	Proprietar neidentificat.	A1

C. Partea III. SARCINI .

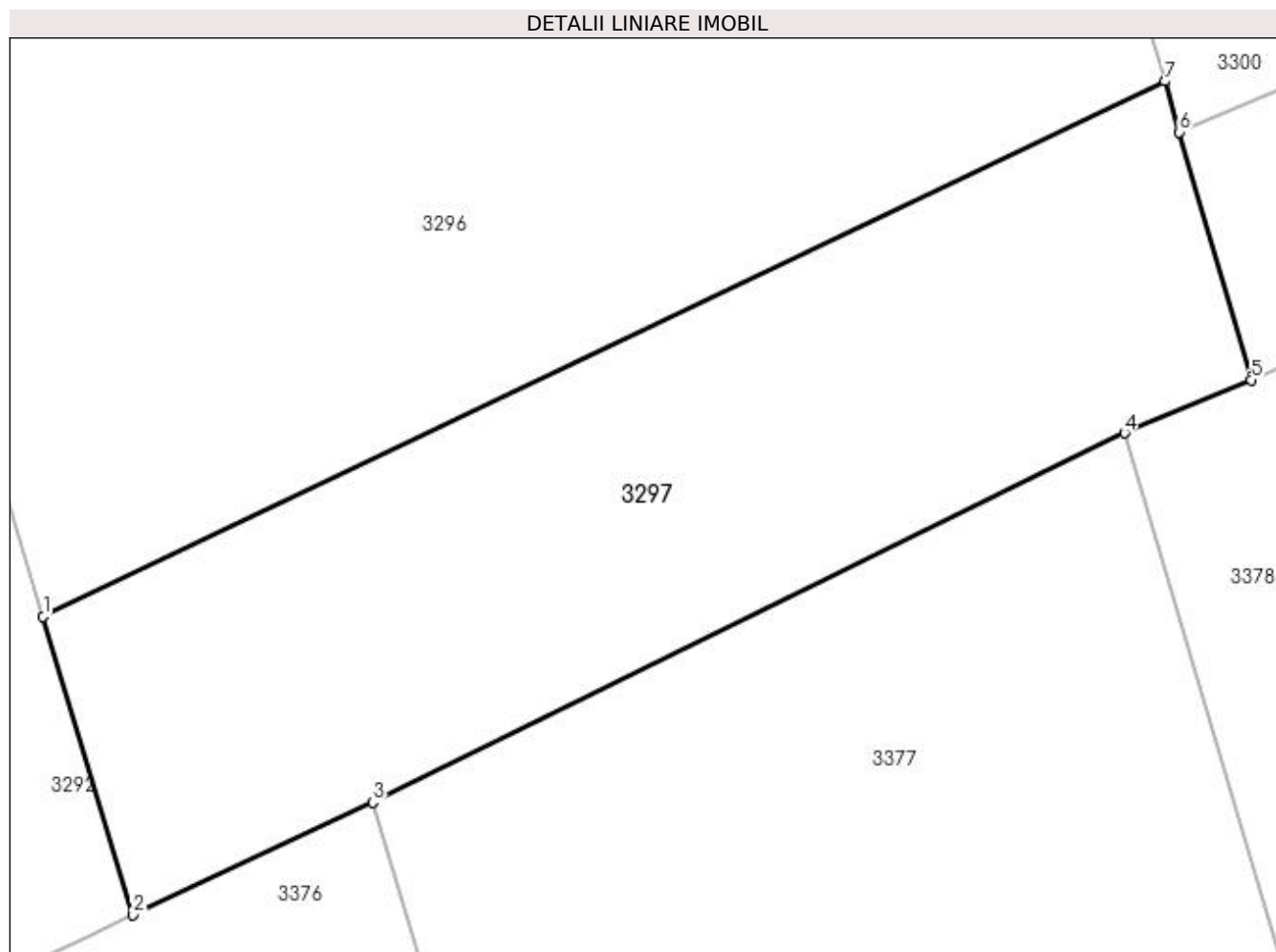
Inscrieri privind dezmembramintele dreptului de proprietate, drepturi reale de garanție și sarcini	Referințe
NU SUNT	

Anexa Nr. 1 La Partea I

Teren

Nr cadastral	Suprafața (mp)*	Observații / Referințe
	223	Imobilul s-a format din o parte a PF 1/3 a comunei cadastrale Volovăț.

* Suprafața este determinată în planul de proiecție Stereo 70.



Date referitoare la teren

Crt	Categorie folosință	Intra vilan	Suprafața (mp)	Tarla	Parcelă	Nr. topo	Observații / Referințe
1	arabil	DA	223	8	268	-	

Lungime Segmente

1) Valorile lungimilor segmentelor sunt obținute din proiecție în plan.

Punct început	X / Y	Punct sfârșit	X / Y	Lungime segment (** (m)
1	565.637,066 700.453,004	2	565.639,241 700.445,783	7.541
2	565.639,241 700.445,783	3	565.645,06 700.448,501	6.422
3	565.645,06 700.448,501	4	565.663,286 700.457,45	20.304
4	565.663,286 700.457,45	5	565.666,354 700.458,741	3.329
5	565.666,354 700.458,741	6	565.664,619 700.464,746	6.251

Punct început	X / Y	Punct sfârșit	X / Y	Lungime segment (** (m)
6	565.664,619 700.464,746	7	565.664,263 700.465,975	1.28
7	565.664,263 700.465,975	1	565.637,066 700.453,004	30.132

** Lungimile segmentelor sunt determinate în planul de proiecție Stereo 70 și sunt rotunjite la 1 milimetru.

*** Distanța dintre puncte este formată din segmente cumulate ce sunt mai mici decât valoarea 1 milimetru.

**DATE DESPRE IMOBILUL NR. 3298**

Oficiul de Cadastru și Publicitate Imobiliară SUCEAVA
Biroul de Cadastru și Publicitate Imobiliară Radauti

A. Partea I. Descrierea imobilului

TEREN Intravilan

Nr. CF vechi:4557

Adresa: Loc. Volovat, Jud. Suceava

Nr. Crt	Nr cadastral Nr. topografic	Suprafața* (mp)	Observații / Referințe
A1	31080	1.000	Sector cadastral:44 Teren neimprijmit;

Construcții

Crt	Nr cadastral Nr. topografic	Adresa	Observații / Referințe
A1.1	31080-C1	Loc. Volovat, Jud. Suceava	Nr. niveluri:1; S. construita la sol:74 mp; S. construita desfasurata:74 mp; casa
A1.2	31080-C2	Loc. Volovat, Jud. Suceava	Nr. niveluri:1; S. construita la sol:47 mp; S. construita desfasurata:47 mp; bucatarie de vara
A1.3	31080-C3	Loc. Volovat, Jud. Suceava	Nr. niveluri:1; S. construita la sol:106 mp; S. construita desfasurata:106 mp; sura+grajd+sopron

B. Partea II. Proprietari și acte

Inscrieri privitoare la dreptul de proprietate și alte drepturi reale		Referințe
11370 / 14/06/2011		
Act Notarial nr. 1574, din 13/06/2011 emis de BNP SEHLANEC MANDICI RADAUTI;		
B4	Intabulare, drept de PROPRIETATE bun propriu cu titlu de cumparare, dobandit prin Conventie, cota actuala 1/1 1) UNGUREAN TOADER	A1, A1.1, A1.2, A1.3

C. Partea III. SARCINI .

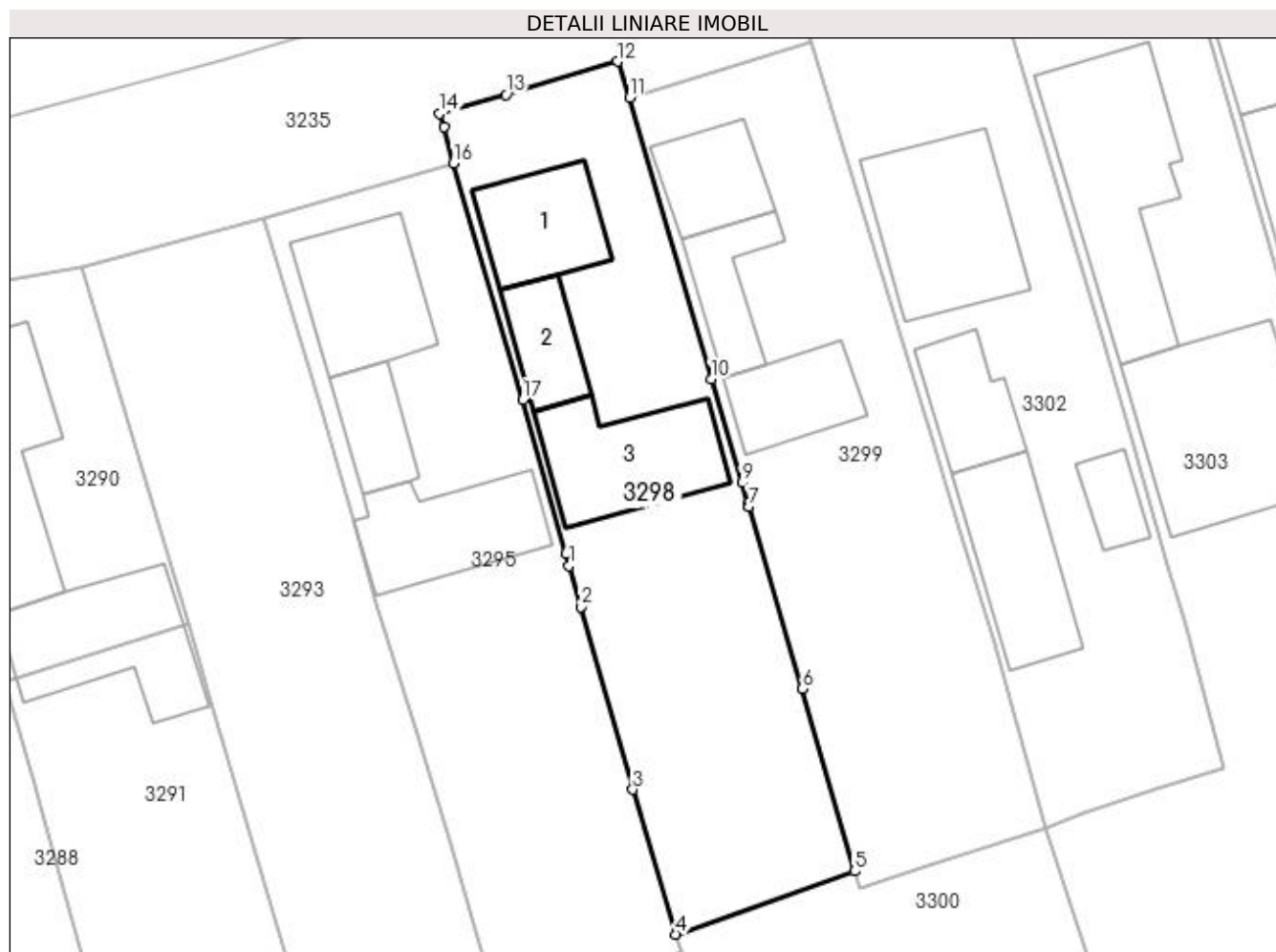
Inscrieri privind dezmembramintele dreptului de proprietate, drepturi reale de garanție și sarcini	Referințe
NU SUNT	

Anexa Nr. 1 La Partea I

Teren

Nr cadastral	Suprafața (mp)*	Observații / Referințe
31080	1.000	

* Suprafața este determinată în planul de proiecție Stereo 70.



Date referitoare la teren

Crt	Categorie folosință	Intra vilan	Suprafața (mp)	Tarla	Parcelă	Nr. topo	Observații / Referințe
1	curți constructii	DA	562	8	268	-	
2	arabil	DA	438	8	268	-	

Date referitoare la construcții

Crt	Număr	Destinație construcție	Supraf. (mp)	Situație juridică	Observații / Referințe
A1.1	31080-C1	construcții de locuințe	74	Cu acte	Nr. niveluri:1; S. construita la sol:74 mp; S. construita desfasurata:74 mp; casa
A1.2	31080-C2	construcții anexa	47	Cu acte	Nr. niveluri:1; S. construita la sol:47 mp; S. construita desfasurata:47 mp; bucatarie de vara
A1.3	31080-C3	construcții anexa	106	Cu acte	Nr. niveluri:1; S. construita la sol:106 mp; S. construita desfasurata:106 mp; sura+grajd+sopron

Lungime Segmente

1) Valorile lungimilor segmentelor sunt obținute din proiecție în plan.

Punct început	X / Y	Punct sfârșit	X / Y	Lungime segment (** (m)
---------------	-------	---------------	-------	-------------------------

Punct început	X / Y	Punct sfârșit	X / Y	Lungime segment (** (m)
1	565.646,539 700.526,892	2	565.647,447 700.523,647	3.37
2	565.647,447 700.523,647	3	565.651,562 700.509,205	15.017
3	565.651,562 700.509,205	4	565.654,995 700.497,754	11.955
4	565.654,995 700.497,754	5	565.669,107 700.502,752	14.971
5	565.669,107 700.502,752	6	565.664,982 700.517,156	14.983
6	565.664,982 700.517,156	7	565.660,751 700.531,586	15.037
7	565.660,751 700.531,586	8	565.660,688 700.531,796	0.219
8	565.660,688 700.531,796	9	565.660,193 700.533,462	1.738
9	565.660,193 700.533,462	10	565.657,757 700.541,652	8.545
10	565.657,757 700.541,652	11	565.651,305 700.563,888	23.153
11	565.651,305 700.563,888	12	565.650,398 700.566,759	3.011
12	565.650,398 700.566,759	13	565.641,523 700.564,136	9.254
13	565.641,523 700.564,136	14	565.636,293 700.562,628	5.443
14	565.636,293 700.562,628	15	565.636,636 700.561,567	1.115
15	565.636,636 700.561,567	16	565.637,387 700.558,71	2.954
16	565.637,387 700.558,71	17	565.642,867 700.540,016	19.481
17	565.642,867 700.540,016	18	565.646,264 700.527,875	12.607
18	565.646,264 700.527,875	1	565.646,539 700.526,892	1.021

** Lungimile segmentelor sunt determinate în planul de proiecție Stereo 70 și sunt rotunjite la 1 milimetru.

*** Distanța dintre puncte este formată din segmente cumulate ce sunt mai mici decât valoarea 1 milimetru.

**DATE DESPRE IMOBILUL NR. 3299**

Oficiul de Cadastru și Publicitate Imobiliară SUCEAVA
Biroul de Cadastru și Publicitate Imobiliară Radauti

A. Partea I. Descrierea imobilului

TEREN Intravilan

Adresa: Loc. Volovat, Jud. Suceava

Nr. Crt	Nr cadastral Nr. topografic	Suprafața* (mp)	Observații / Referințe
A1		1.000	Sector cadastral:44 Teren împrejmuit; Deținător Lăzărescu Constantin Vasile.Imobilul s-a format din o parte a PF 1/3 a comunei cadastrale Volovăț.

B. Partea II. Proprietari și acte

Inscrieri privitoare la dreptul de proprietate și alte drepturi reale		Referințe
/		
Act Normativ nr. Legea 7, din 13/03/1996 emis de PARLAMENTUL ROMANIEI;		
B1	Inscrierea provizorie, drept de PROPRIETATE, dobandit prin Lege, cota actuala 1/1 1) NEIDENTIFICAT NEIDENTIFICAT	A1
B2	Proprietar neidentificat.	A1

C. Partea III. SARCINI .

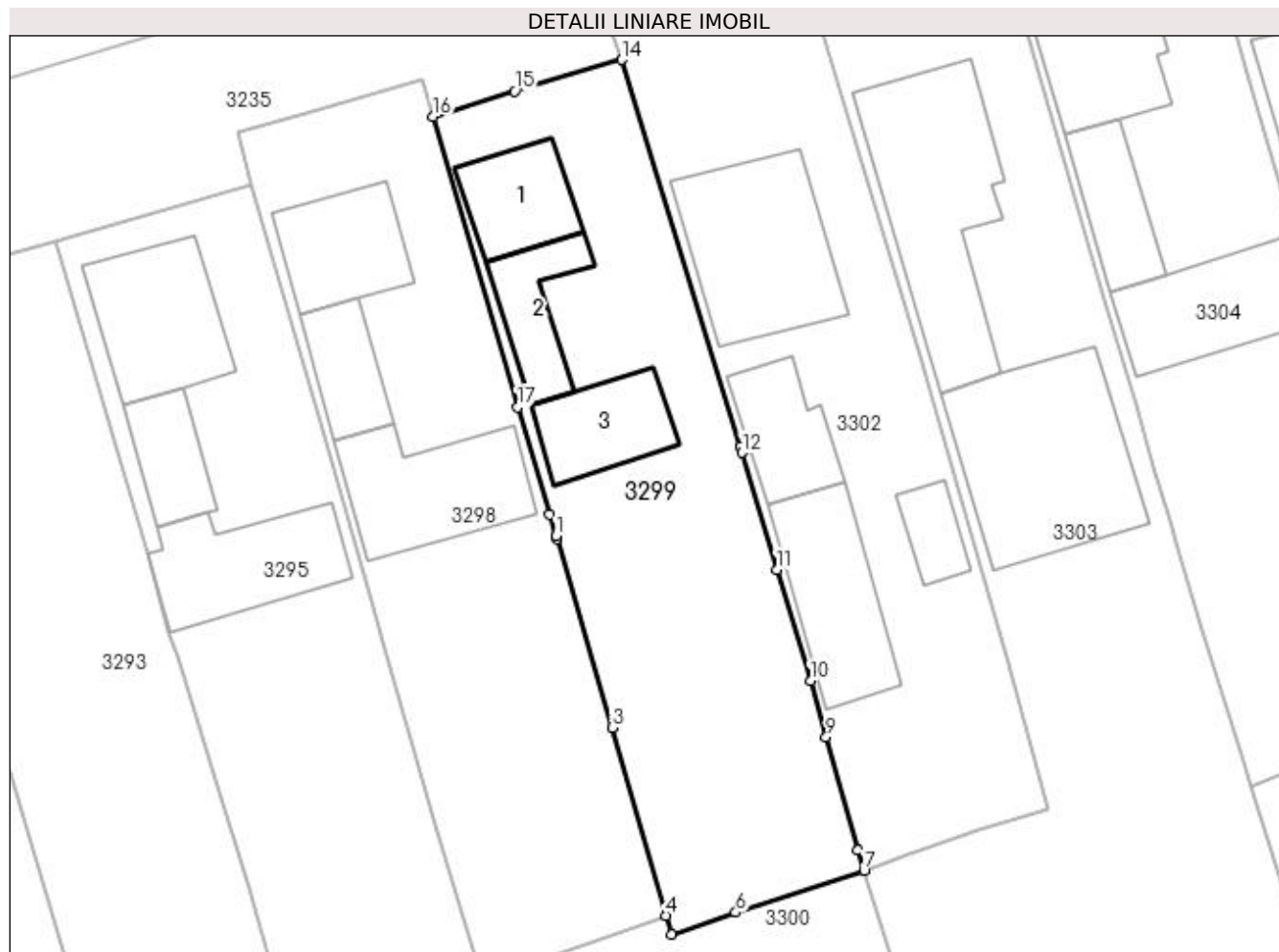
Inscrieri privind dezmembramintele dreptului de proprietate, drepturi reale de garanție și sarcini	Referințe
NU SUNT	

Anexa Nr. 1 La Partea I

Teren

Nr cadastral	Suprafața (mp)*	Observații / Referințe
	1.000	Deținător Lăzărescu Constantin Vasile.Imobilul s-a format din o parte a PF 1/3 a comunei cadastrale Volovăț.

* Suprafața este determinată în planul de proiecție Stereo 70.



Date referitoare la teren

Crt	Categorie folosință	Intra vilan	Suprafața (mp)	Tarla	Parcelă	Nr. topo	Observații / Referințe
1	curți construcții	DA	480	8	268	-	
2	arabil	DA	520	8	268	-	

Date referitoare la construcții

Crt	Număr	Destinație construcție	Supraf. (mp)	Situație juridică	Observații / Referințe
A1.1		construcții de locuințe	59	Fara acte	Nr. niveluri:1; S. construita la sol:59 mp; Locuință.
A1.2		construcții anexa	51	Fara acte	Nr. niveluri:1; S. construita la sol:51 mp; Anexă.
A1.3		construcții anexa	63	Fara acte	Nr. niveluri:1; S. construita la sol:63 mp; Anexă.

Lungime Segmente

1) Valorile lungimilor segmentelor sunt obținute din proiecție în plan.

Punct început	X / Y	Punct sfârșit	X / Y	Lungime segment (** (m)
1	565.660,688 700.531,796	2	565.660,751 700.531,586	0.219

Punct început	X / Y	Punct sfârșit	X / Y	Lungime segment (** (m)
2	565.660,751 700.531,586	3	565.664,982 700.517,156	15.037
3	565.664,982 700.517,156	4	565.669,107 700.502,752	14.983
4	565.669,107 700.502,752	5	565.669,514 700.501,33	1.479
5	565.669,514 700.501,33	6	565.674,456 700.502,998	5.216
6	565.674,456 700.502,998	7	565.684,264 700.506,215	10.322
7	565.684,264 700.506,215	8	565.683,78 700.507,747	1.607
8	565.683,78 700.507,747	9	565.681,371 700.516,423	9.004
9	565.681,371 700.516,423	10	565.680,179 700.520,715	4.454
10	565.680,179 700.520,715	11	565.677,563 700.529,23	8.908
11	565.677,563 700.529,23	12	565.674,906 700.538,175	9.331
12	565.674,906 700.538,175	13	565.674,764 700.538,651	0.497
13	565.674,764 700.538,651	14	565.665,739 700.568,234	30.929
14	565.665,739 700.568,234	15	565.657,545 700.565,824	8.541
15	565.657,545 700.565,824	16	565.651,305 700.563,888	6.533
16	565.651,305 700.563,888	17	565.657,757 700.541,652	23.153
17	565.657,757 700.541,652	18	565.660,193 700.533,462	8.545
18	565.660,193 700.533,462	1	565.660,688 700.531,796	1.738

** Lungimile segmentelor sunt determinate în planul de proiecție Stereo 70 și sunt rotunjite la 1 milimetru.

*** Distanța dintre puncte este formată din segmente cumulate ce sunt mai mici decât valoarea 1 milimetru.

**DATE DESPRE IMOBILUL NR. 3300**

Oficiul de Cadastru și Publicitate Imobiliară SUCEAVA
Biroul de Cadastru și Publicitate Imobiliară Radauti

A. Partea I. Descrierea imobilului

TEREN Intravilan

Adresa: Loc. Volovat, Jud. Suceava

Nr. Crt	Nr cadastral Nr. topografic	Suprafața* (mp)	Observații / Referințe
A1	31291	Din acte: 2.000 Masurata: 1.000	Sector cadastral:44 Teren neimprejmuit;

B. Partea II. Proprietari și acte

Inscrieri privitoare la dreptul de proprietate și alte drepturi reale		Referințe
11371 / 14/06/2011		
Act Notarial nr. 1574, din 13/06/2011 emis de BNP SEHLANEC MANDICI RADAUTI;		
B2	Intabulare, drept de PROPRIETATE bun propriu cu titlu de cumparare, dobandit prin Conventie, cota actuala 1/1 1) UNGUREAN TOADER	A1

C. Partea III. SARCINI .

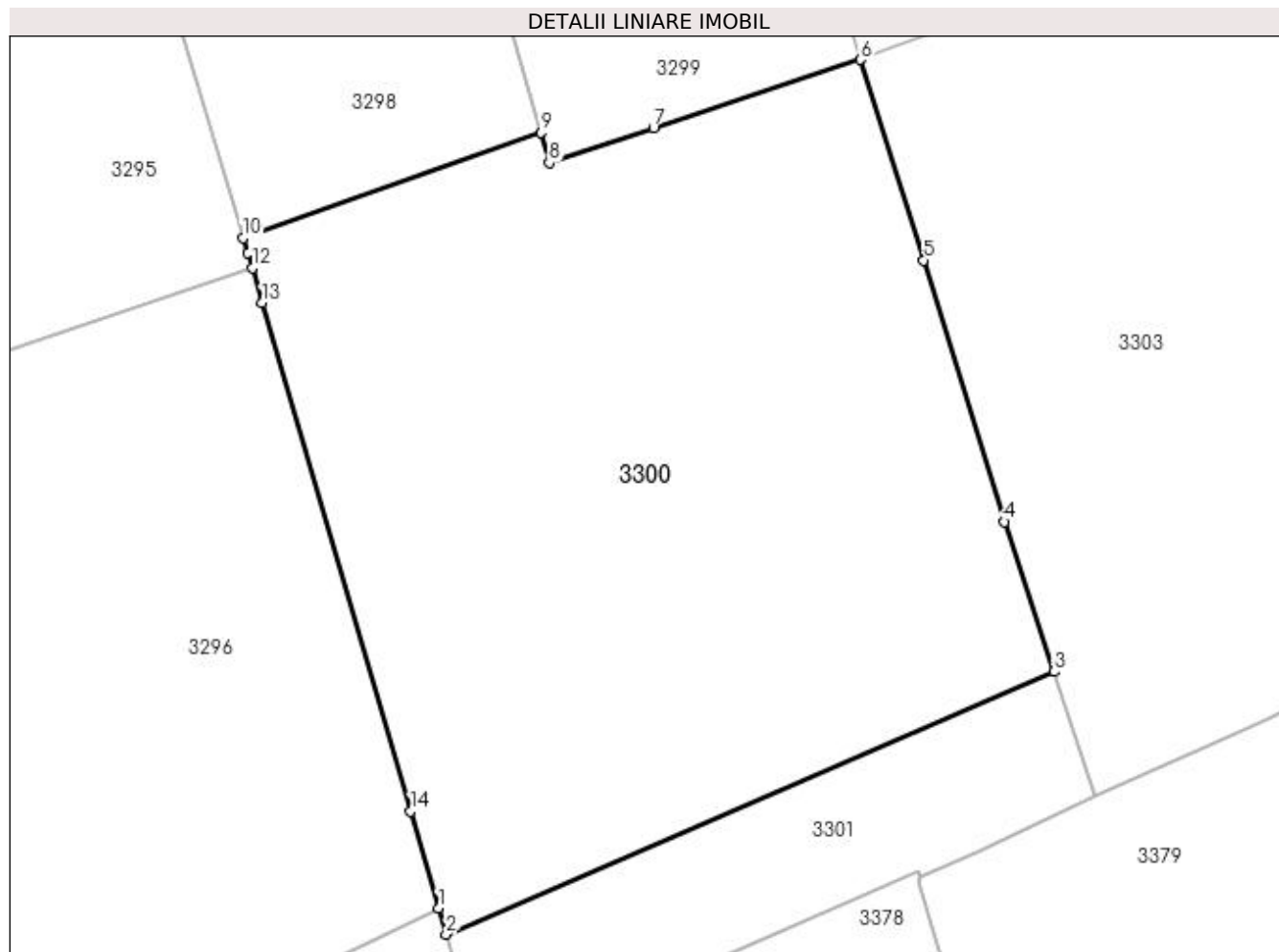
Inscrieri privind dezmembramintele dreptului de proprietate, drepturi reale de garanție și sarcini	Referințe
NU SUNT	

Anexa Nr. 1 La Partea I

Teren

Nr cadastral	Suprafața (mp)*	Observații / Referințe
31291	Din acte: 2.000 Masurata: 1.000	

* Suprafața este determinată în planul de proiecție Stereo 70.



Date referitoare la teren

Crt	Categorie folosință	Intra vilan	Suprafața (mp)	Tarla	Parcelă	Nr. topo	Observații / Referințe
1	arabil	DA	1.000	8	268	-	

Lungime Segmente

1) Valorile lungimilor segmentelor sunt obținute din proiecție în plan.

Punct început	X / Y	Punct sfârșit	X / Y	Lungime segment (** (m)
1	565.664,263 700.465,975	2	565.664,619 700.464,746	1.28
2	565.664,619 700.464,746	3	565.693,446 700.477,197	31.401
3	565.693,446 700.477,197	4	565.691,096 700.484,309	7.49
4	565.691,096 700.484,309	5	565.687,265 700.496,707	12.976
5	565.687,265 700.496,707	6	565.684,264 700.506,215	9.97

Punct început	X / Y	Punct sfârșit	X / Y	Lungime segment (** (m)
6	565.684,264 700.506,215	7	565.674,456 700.502,998	10.322
7	565.674,456 700.502,998	8	565.669,514 700.501,33	5.216
8	565.669,514 700.501,33	9	565.669,107 700.502,752	1.479
9	565.669,107 700.502,752	10	565.654,995 700.497,754	14.971
10	565.654,995 700.497,754	11	565.655,202 700.497,065	0.719
11	565.655,202 700.497,065	12	565.655,415 700.496,337	0.759
12	565.655,415 700.496,337	13	565.655,896 700.494,686	1.72
13	565.655,896 700.494,686	14	565.662,933 700.470,579	25.113
14	565.662,933 700.470,579	1	565.664,263 700.465,975	4.792

** Lungimile segmentelor sunt determinate în planul de proiecție Stereo 70 și sunt rotunjite la 1 milimetru.

*** Distanța dintre puncte este formată din segmente cumulate ce sunt mai mici decât valoarea 1 milimetru.

**DATE DESPRE IMOBILUL NR. 3301**

Oficiul de Cadastru și Publicitate Imobiliară SUCEAVA
Biroul de Cadastru și Publicitate Imobiliară Radauti

A. Partea I. Descrierea imobilului

TEREN Intravilan

Adresa: Loc. Volovat, Jud. Suceava

Nr. Crt	Nr cadastral Nr. topografic	Suprafața* (mp)	Observații / Referințe
A1		196	Sector cadastral:44 Teren neimprejmuit; Imobilul s-a format din o parte a PF 1/3 a comunei cadastrale Volovăț.

B. Partea II. Proprietari și acte

Inscrieri privitoare la dreptul de proprietate și alte drepturi reale		Referințe
/		
Act Normativ nr. Legea 7, din 13/03/1996 emis de PARLAMENTUL ROMANIEI;		
B1	Inscrierea provizorie, drept de PROPRIETATE, dobandit prin Lege, cota actuala 1/1 1) NEIDENTIFICAT NEIDENTIFICAT	A1
B2	Proprietar neidentificat.	A1

C. Partea III. SARCINI .

Inscrieri privind dezmembramintele dreptului de proprietate, drepturi reale de garanție și sarcini	Referințe
NU SUNT	

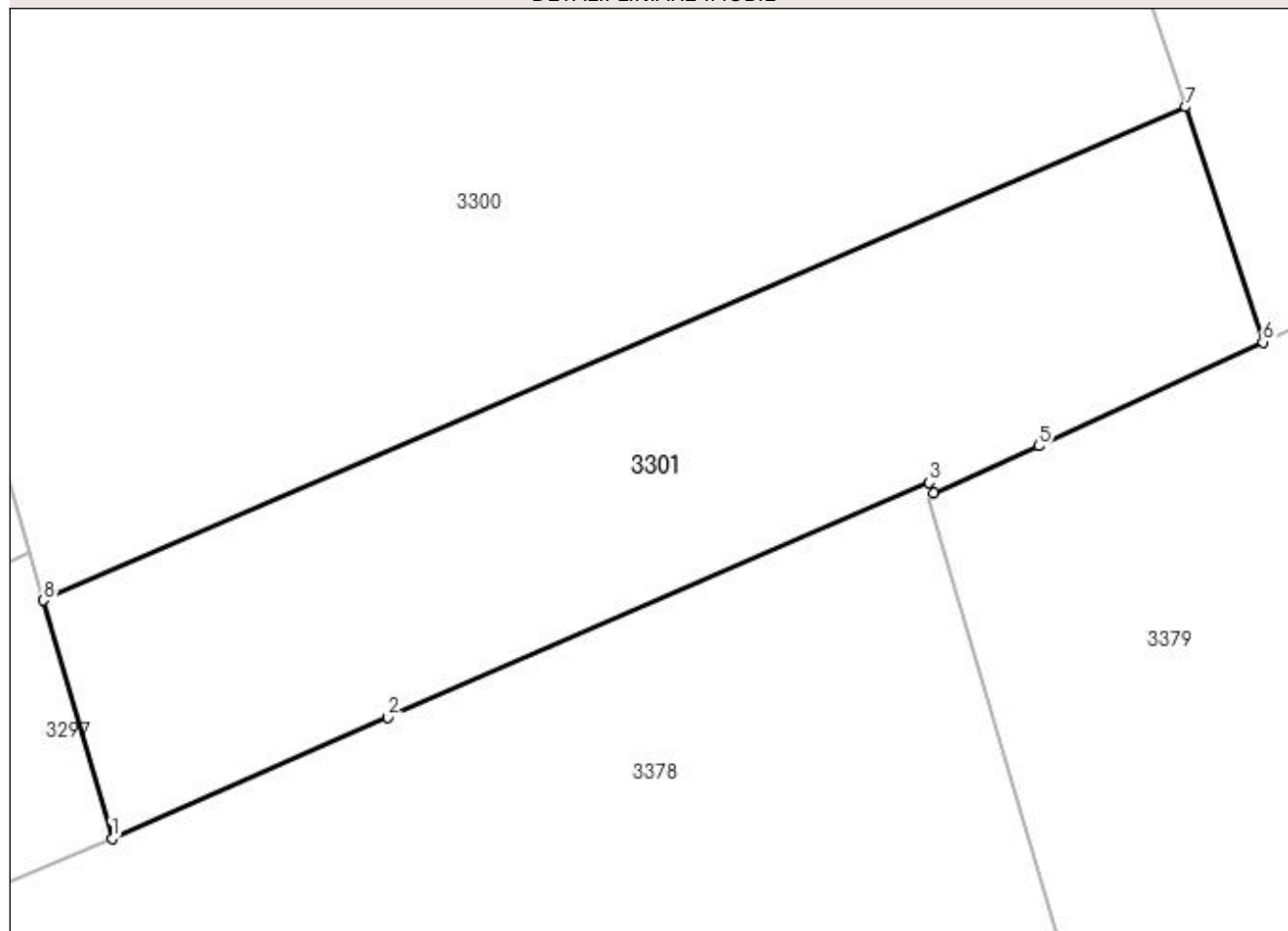
Anexa Nr. 1 La Partea I

Teren

Nr cadastral	Suprafața (mp)*	Observații / Referințe
	196	Imobilul s-a format din o parte a PF 1/3 a comunei cadastrale Volovăț.

* Suprafața este determinată în planul de proiecție Stereo 70.

DETALII LINIARE IMOBIL



Date referitoare la teren

Crt	Categorie folosință	Intravilan	Suprafața (mp)	Tarla	Parcelă	Nr. topo	Observații / Referințe
1	arabil	DA	196	8	268	-	

Lungime Segmente

1) Valorile lungimilor segmentelor sunt obținute din proiecție în plan.

Punct început	X / Y	Punct sfârșit	X / Y	Lungime segment (** (m)
1	565.666,354 700.458,741	2	565.673,314 700.461,794	7.6
2	565.673,314 700.461,794	3	565.686,987 700.467,714	14.9
3	565.686,987 700.467,714	4	565.687,101 700.467,452	0.286
4	565.687,101 700.467,452	5	565.689,747 700.468,645	2.903
5	565.689,747 700.468,645	6	565.695,407 700.471,263	6.236

Punct început	X / Y	Punct sfârșit	X / Y	Lungime segment (** (m)
6	565.695,407 700.471,263	7	565.693,446 700.477,197	6.25
7	565.693,446 700.477,197	8	565.664,619 700.464,746	31.401
8	565.664,619 700.464,746	1	565.666,354 700.458,741	6.251

** Lungimile segmentelor sunt determinate în planul de proiecție Stereo 70 și sunt rotunjite la 1 milimetru.

*** Distanța dintre puncte este formată din segmente cumulate ce sunt mai mici decât valoarea 1 milimetru.

**DATE DESPRE IMOBILUL NR. 3302**

Oficiul de Cadastru și Publicitate Imobiliară SUCEAVA
Biroul de Cadastru și Publicitate Imobiliară Radauti

A. Partea I. Descrierea imobilului

TEREN Intravilan

Nr. CF vechi:5565

Adresa: Loc. Volovat, Jud. Suceava

Nr. Crt	Nr cadastral Nr. topografic	Suprafața* (mp)	Observații / Referințe
A1	31091	Din acte: 973 Masurata: 1.018	Sector cadastral:44 Teren imprejmuit;

Construcții

Crt	Nr cadastral Nr. topografic	Adresa	Observații / Referințe
A1.1	31091-C1	Loc. Volovat, Jud. Suceava	Nr. niveluri:2; S. construita la sol:135 mp; S. construita desfasurata:270 mp; Locuință P+M, an construire: 2007, detine certificat de performanta energetica.

B. Partea II. Proprietari și acte

Inscrieri privitoare la dreptul de proprietate și alte drepturi reale		Referințe
5199 / 30/06/2005		
Act Notarial nr. 2795, din 29/06/2005 emis de -;		
B1	Intabulare, drept de PROPRIETATE, dobandit prin Conventie, cota actuala 1/1 1) LĂZĂRESCU GRIGORE	A1
10887 / 15/03/2021		
Act Administrativ nr. 1403, din 03/03/2021 emis de PRIMARIA COM. VOLOVAT (act administrativ nr 1425 din 04.03.2021, emis de PRIMARIA com. Volovat;act notarial nr 979 din 05.03.2021, emis de FOMIN si Asociatii Societate Profesionala Notariala);		
B2	Intabulare, drept de PROPRIETATE bun propriu, dobandit prin Construire, cota actuala 1/1 1) LĂZĂRESCU GRIGORE	A1.1

C. Partea III. SARCINI .

Inscrieri privind dezmembramintele dreptului de proprietate, drepturi reale de garanție și sarcini	Referințe
NU SUNT	

Anexa Nr. 1 La Partea I

Teren

Nr cadastral	Suprafața (mp)*	Observații / Referințe
31091	Din acte: 973 Masurata: 1.018	

* Suprafața este determinată în planul de proiecție Stereo 70.



Date referitoare la teren

Crt	Categorie folosință	Intra vilan	Suprafața (mp)	Tarla	Parcelă	Nr. topo	Observații / Referințe
1	curți constructii	DA	1.018	8	268	-	

Date referitoare la construcții

Crt	Număr	Destinație construcție	Supraf. (mp)	Situație juridică	Observații / Referințe
A1.1	31091-C1	construcții de locuințe	135	Cu acte	Nr. niveluri:2; S. construita la sol:135 mp; S. construita desfasurata:270 mp; Locuință P+M, an construire: 2007, detine certificat de performanta energetica.
A1.2	31091-C2	construcții anexa	60	Fara acte	Nr. niveluri:1; S. construita la sol:60 mp; Anexă.
A1.3		construcții anexa	98	Fara acte	Nr. niveluri:1; S. construita la sol:98 mp; Anexă.
A1.4		construcții anexa	28	Fara acte	Nr. niveluri:1; S. construita la sol:28 mp; Anexă.

Lungime Segmente

1) Valorile lungimilor segmentelor sunt obținute din proiecție în plan.

Punct început	X / Y	Punct sfârșit	X / Y	Lungime segment (** (m)
---------------	-------	---------------	-------	-------------------------

Punct început	X / Y	Punct sfârșit	X / Y	Lungime segment (** (m)
1	565.681,371 700.516,423	2	565.683,78 700.507,747	9.004
2	565.683,78 700.507,747	3	565.684,264 700.506,215	1.607
3	565.684,264 700.506,215	4	565.687,231 700.507,314	3.164
4	565.687,231 700.507,314	5	565.693,021 700.509,318	6.127
5	565.693,021 700.509,318	6	565.698,36 700.510,944	5.581
6	565.698,36 700.510,944	7	565.695,64 700.520,926	10.346
7	565.695,64 700.520,926	8	565.695,177 700.522,628	1.764
8	565.695,177 700.522,628	9	565.693,905 700.526,984	4.538
9	565.693,905 700.526,984	10	565.691,136 700.536,466	9.878
10	565.691,136 700.536,466	11	565.688,58 700.545,554	9.441
11	565.688,58 700.545,554	12	565.680,69 700.571,679	27.29
12	565.680,69 700.571,679	13	565.679,737 700.575,33	3.773
13	565.679,737 700.575,33	14	565.674,938 700.573,936	4.997
14	565.674,938 700.573,936	15	565.664,745 700.571,032	10.599
15	565.664,745 700.571,032	16	565.665,739 700.568,234	2.969
16	565.665,739 700.568,234	17	565.674,764 700.538,651	30.929
17	565.674,764 700.538,651	18	565.674,906 700.538,175	0.497
18	565.674,906 700.538,175	19	565.677,563 700.529,23	9.331
19	565.677,563 700.529,23	20	565.680,179 700.520,715	8.908
20	565.680,179 700.520,715	1	565.681,371 700.516,423	4.454

** Lungimile segmentelor sunt determinate în planul de proiecție Stereo 70 și sunt rotunjite la 1 milimetru.

*** Distanța dintre puncte este formată din segmente cumulate ce sunt mai mici decât valoarea 1 milimetru.

**DATE DESPRE IMOBILUL NR. 3303**

Oficiul de Cadastru și Publicitate Imobiliară SUCEAVA
Biroul de Cadastru și Publicitate Imobiliară Radauti

A. Partea I. Descrierea imobilului

TEREN Intravilan

Adresa: Loc. Volovat, Jud. Suceava

Nr. Crt	Nr cadastral Nr. topografic	Suprafața* (mp)	Observații / Referințe
A1		2.000	Sector cadastral:44 Teren imprejmuit; Imobilul s-a format din o parte a PF 1/3 a comunei cadastrale Volovăț.

B. Partea II. Proprietari și acte

Inscrieri privitoare la dreptul de proprietate și alte drepturi reale		Referințe
/		
Act Notarial nr. 134, din 14/01/2997 emis de NP BUZDUGA CATALINA;		
B1	Intabulare, drept de PROPRIETATEcumpărare, dobandit prin Conventie, cota actuala 1/1 1) AVRAM VIOREL 2) AVRAM LIDIA	A1

C. Partea III. SARCINI .

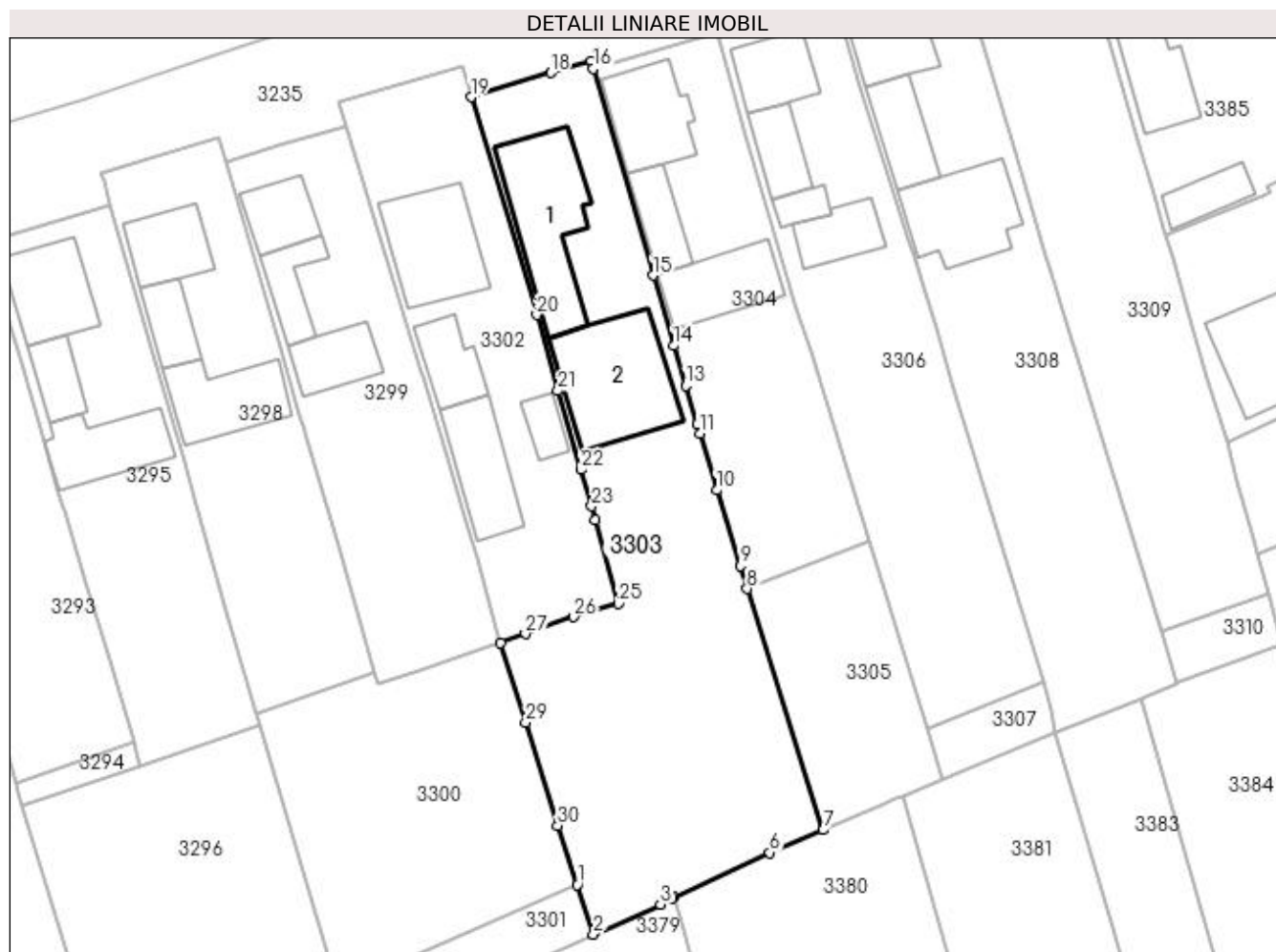
Inscrieri privind dezmembramintele dreptului de proprietate, drepturi reale de garanție și sarcini	Referințe
NU SUNT	

Anexa Nr. 1 La Partea I

Teren

Nr cadastral	Suprafața (mp)*	Observații / Referințe
	2.000	Imobilul s-a format din o parte a PF 1/3 a comunei cadastrale Volovăț.

* Suprafața este determinată în planul de proiecție Stereo 70.



Date referitoare la teren

Crt	Categorie folosință	Intra vilan	Suprafața (mp)	Tarla	Parcelă	Nr. topo	Observații / Referințe
1	curți constructii	DA	693	8	268	-	
2	arabil	DA	1.307	8	268	-	

Date referitoare la construcții

Crt	Număr	Destinație construcție	Supraf. (mp)	Situație juridică	Observații / Referințe
A1.1		construcții de locuințe	169	Fara acte	Nr. niveluri:1; S. construita la sol:169 mp; Locuință.
A1.2		construcții anexa	178	Fara acte	Nr. niveluri:1; S. construita la sol:178 mp; Anexă.

Lungime Segmente

1) Valorile lungimilor segmentelor sunt obținute din proiecție în plan.

Punct început	X / Y	Punct sfârșit	X / Y	Lungime segment (** (m)
1	565.693,446 700.477,197	2	565.695,407 700.471,263	6.25
3	565.703,418 700.474,869	4	565.704,845 700.475,59	1.599

Punct început	X / Y	Punct sfârșit	X / Y	Lungime segment (** (m)
2	565.695,407 700.471,263	3	565.703,418 700.474,869	8.785
4	565.704,845 700.475,59	5	565.705,027 700.475,681	0.203

Punct început	X / Y	Punct sfârșit	X / Y	Lungime segment (** (m)
5	565.705,027 700.475,681	6	565.716,57 700.481,062	12.736
7	565.722,981 700.483,779	8	565.713,844 700.512,695	30.325
9	565.713,012 700.515,44	10	565.710,203 700.524,535	9.519
11	565.708,151 700.531,297	12	565.707,812 700.532,415	1.168
13	565.706,456 700.537,033	14	565.705,03 700.541,845	5.019
15	565.702,522 700.550,305	16	565.695,397 700.575,102	25.8
17	565.695,158 700.575,946	18	565.690,267 700.574,582	5.078
19	565.680,69 700.571,679	20	565.688,58 700.545,554	27.29
21	565.691,136 700.536,466	22	565.693,905 700.526,984	9.878
23	565.695,177 700.522,628	24	565.695,64 700.520,926	1.764
25	565.698,36 700.510,944	26	565.693,021 700.509,318	5.581
27	565.687,231 700.507,314	28	565.684,264 700.506,215	3.164
29	565.687,265 700.496,707	30	565.691,096 700.484,309	12.976

Punct început	X / Y	Punct sfârșit	X / Y	Lungime segment (** (m)
6	565.716,57 700.481,062	7	565.722,981 700.483,779	6.963
8	565.713,844 700.512,695	9	565.713,012 700.515,44	2.868
10	565.710,203 700.524,535	11	565.708,151 700.531,297	7.066
12	565.707,812 700.532,415	13	565.706,456 700.537,033	4.813
14	565.705,03 700.541,845	15	565.702,522 700.550,305	8.824
16	565.695,397 700.575,102	17	565.695,158 700.575,946	0.877
18	565.690,267 700.574,582	19	565.680,69 700.571,679	10.007
20	565.688,58 700.545,554	21	565.691,136 700.536,466	9.441
22	565.693,905 700.526,984	23	565.695,177 700.522,628	4.538
24	565.695,64 700.520,926	25	565.698,36 700.510,944	10.346
26	565.693,021 700.509,318	27	565.687,231 700.507,314	6.127
28	565.684,264 700.506,215	29	565.687,265 700.496,707	9.97
30	565.691,096 700.484,309	1	565.693,446 700.477,197	7.49

** Lungimile segmentelor sunt determinate în planul de proiecție Stereo 70 și sunt rotunjite la 1 milimetru.

*** Distanța dintre puncte este formată din segmente cumulate ce sunt mai mici decât valoarea 1 milimetru.

**DATE DESPRE IMOBILUL NR. 3304**

Oficiul de Cadastru și Publicitate Imobiliară SUCEAVA
Biroul de Cadastru și Publicitate Imobiliară Radauti

A. Partea I. Descrierea imobilului

TEREN Intravilan

Nr. CF vechi:5933
Nr. cadastral vechi:3516

Adresa: Loc. Volovat, Jud. Suceava

Nr. Crt	Nr cadastral Nr. topografic	Suprafata* (mp)	Observatii / Referinte
A1	34025	1.000	Sector cadastral:44 Teren neimprejmuit;

B. Partea II. Proprietari și acte

Inscrieri privitoare la dreptul de proprietate și alte drepturi reale		Referințe
2868 / 28/02/2008		
Act Notarial nr. 23, din 08/03/1873 emis de -;		
B1	Intabulare, drept de PROPRIETATE, dobandit prin Lege, cota actuala 1/1 1) COMUNA VOLOVĂȚ , CIF:4441239	A1

C. Partea III. SARCINI

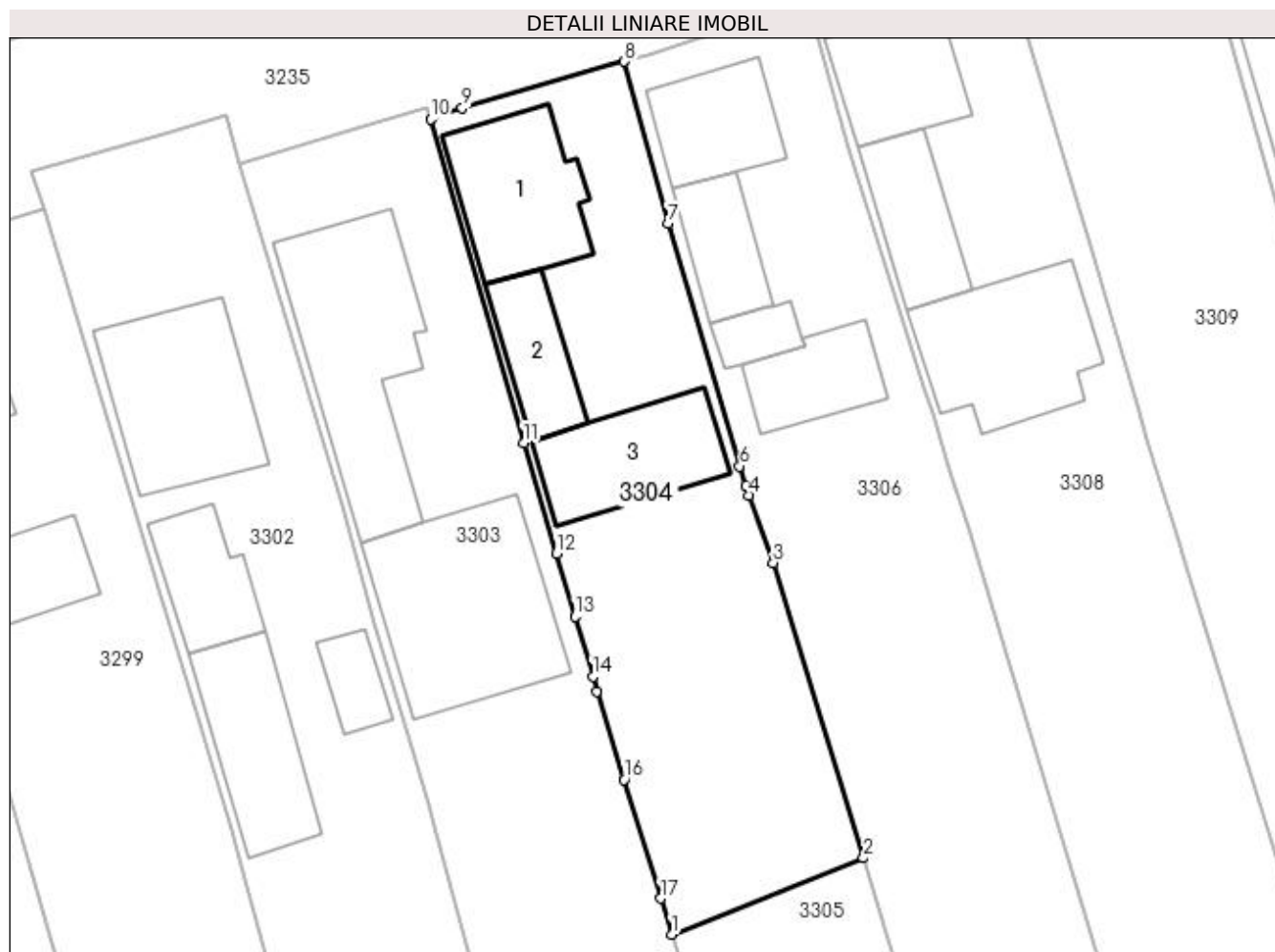
Inscrieri privind dezmembramintele dreptului de proprietate, drepturi reale de garanție și sarcini		Referințe
13501 / 15/09/2008		
Act Notarial nr. 4279, din 05/09/2008 emis de PRIMĂRIA COMUNEI VOLOVĂȚ;		
C1	Intabulare, drept de CONCESIUNE pe o perioadă de 49 de ani 1) LAZARESCU IOAN , Lipsă CNP proprietar.	A1

Anexa Nr. 1 La Partea I

Teren

Nr cadastral	Suprafața (mp)*	Observații / Referințe
34025	1.000	

* Suprafața este determinată în planul de proiecție Stereo 70.



Date referitoare la teren

Crt	Categorie folosință	Intra vilan	Suprafața (mp)	Tarla	Parcelă	Nr. topo	Observații / Referințe
1	curți constructii	DA	532	8	268	-	
2	arabil	DA	468	8	268	-	

Date referitoare la construcții

Crt	Număr	Destinație construcție	Supraf. (mp)	Situație juridică	Observații / Referințe
A1.1		construcții de locuințe	104	Fara acte	Nr. niveluri:2; S. construita la sol:104 mp; S. construita desfasurata:208 mp; Locuință P+M.
A1.2		construcții anexa	56	Fara acte	Nr. niveluri:1; S. construita la sol:56 mp; Anexă.
A1.3		construcții anexa	95	Fara acte	Nr. niveluri:1; S. construita la sol:95 mp; Anexă.

Lungime Segmente

1) Valorile lungimilor segmentelor sunt obținute din proiecție în plan.

Punct început	X / Y	Punct sfârșit	X / Y	Lungime segment (** (m)
1	565.713,844 700.512,695	2	565.728,546 700.518,537	15.82

Punct început	X / Y	Punct sfârșit	X / Y	Lungime segment (** (m)
2	565.728,546 700.518,537	3	565.721,63 700.541,125	23.623
3	565.721,63 700.541,125	4	565.719,778 700.546,301	5.497
4	565.719,778 700.546,301	5	565.719,527 700.547,004	0.746
5	565.719,527 700.547,004	6	565.719,073 700.548,536	1.598
6	565.719,073 700.548,536	7	565.713,578 700.567,101	19.361
7	565.713,578 700.567,101	8	565.710,229 700.579,499	12.842
8	565.710,229 700.579,499	9	565.697,827 700.575,926	12.906
9	565.697,827 700.575,926	10	565.695,397 700.575,102	2.566
10	565.695,397 700.575,102	11	565.702,522 700.550,305	25.8
11	565.702,522 700.550,305	12	565.705,03 700.541,845	8.824
12	565.705,03 700.541,845	13	565.706,456 700.537,033	5.019
13	565.706,456 700.537,033	14	565.707,812 700.532,415	4.813
14	565.707,812 700.532,415	15	565.708,151 700.531,297	1.168
15	565.708,151 700.531,297	16	565.710,203 700.524,535	7.066
16	565.710,203 700.524,535	17	565.713,012 700.515,44	9.519
17	565.713,012 700.515,44	1	565.713,844 700.512,695	2.868

** Lungimile segmentelor sunt determinate în planul de proiecție Stereo 70 și sunt rotunjite la 1 milimetru.

*** Distanța dintre puncte este formată din segmente cumulate ce sunt mai mici decât valoarea 1 milimetru.

**DATE DESPRE IMOBILUL NR. 3305**

Oficiul de Cadastru și Publicitate Imobiliară SUCEAVA
Biroul de Cadastru și Publicitate Imobiliară Radauti

A. Partea I. Descrierea imobilului

TEREN Intravilan

Adresa: Loc. Volovat, Jud. Suceava

Nr. Crt	Nr cadastral Nr. topografic	Suprafața* (mp)	Observații / Referințe
A1		471	Sector cadastral:44 Teren neimprejmuit; Imobilul s-a format din o parte a PF 1/3 a comunei cadastrale Volovăț.

B. Partea II. Proprietari și acte

Inscrieri privitoare la dreptul de proprietate și alte drepturi reale		Referințe
/		
Act Normativ nr. Legea 7, din 13/03/1996 emis de PARLAMENTUL ROMANIEI;		
B1	Inscrierea provizorie, drept de PROPRIETATE, dobandit prin Lege, cota actuala 1/1 1) NEIDENTIFICAT NEIDENTIFICAT	A1
B2	Proprietar neidentificat.	A1

C. Partea III. SARCINI .

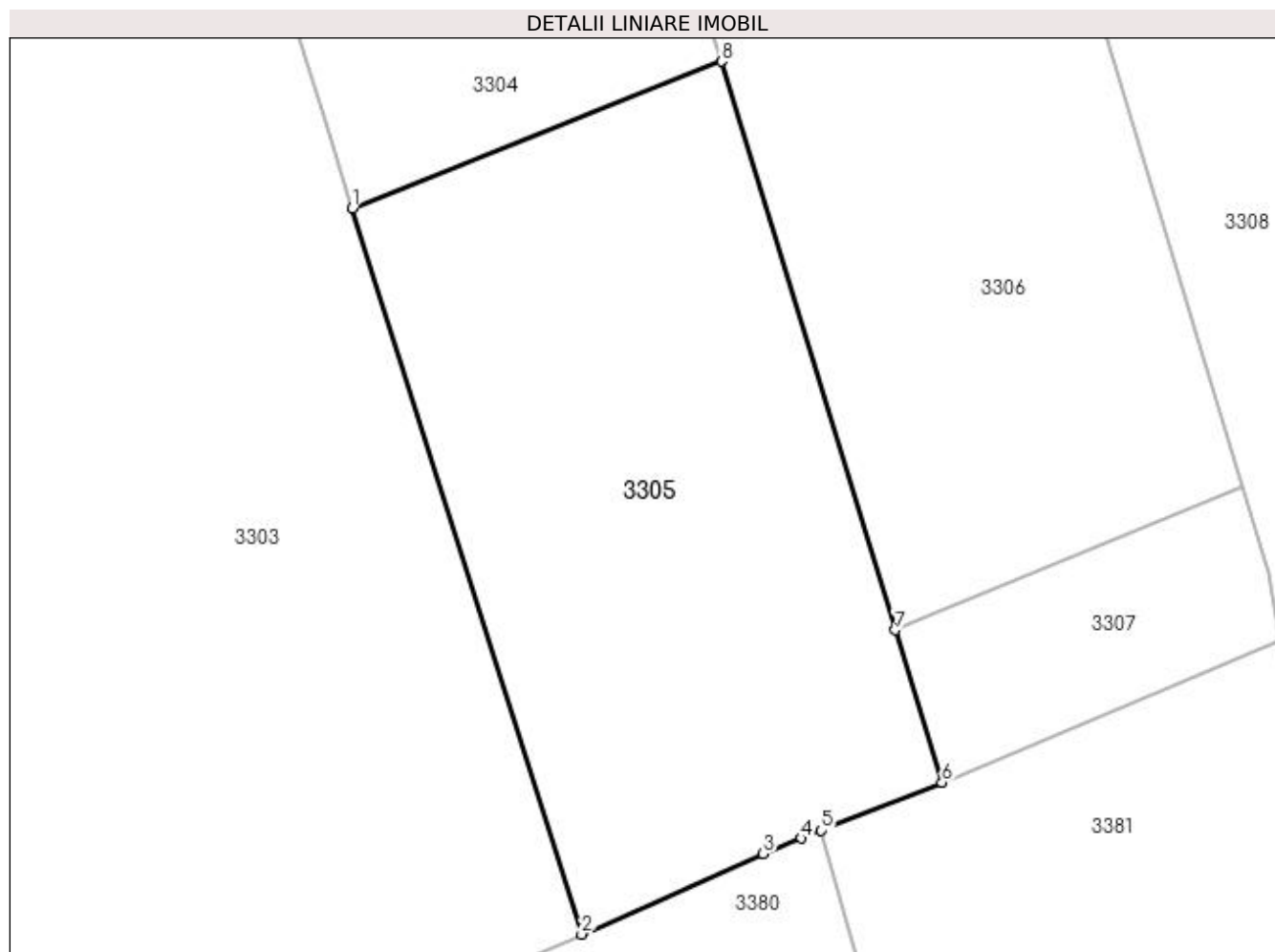
Inscrieri privind dezmembramintele dreptului de proprietate, drepturi reale de garanție și sarcini	Referințe
NU SUNT	

Anexa Nr. 1 La Partea I

Teren

Nr cadastral	Suprafața (mp)*	Observații / Referințe
	471	Imobilul s-a format din o parte a PF 1/3 a comunei cadastrale Volovăț.

* Suprafața este determinată în planul de proiecție Stereo 70.



Date referitoare la teren

Crt	Categorie folosință	Intravilan	Suprafața (mp)	Tarla	Parcelă	Nr. topo	Observații / Referințe
1	arabil	DA	471	8	268	-	

Lungime Segmente

1) Valorile lungimilor segmentelor sunt obținute din proiecție în plan.

Punct început	X / Y	Punct sfârșit	X / Y	Lungime segment (** (m)
1	565.713,844 700.512,695	2	565.722,981 700.483,779	30.325
2	565.722,981 700.483,779	3	565.730,212 700.486,993	7.913
3	565.730,212 700.486,993	4	565.731,73 700.487,597	1.634
4	565.731,73 700.487,597	5	565.732,536 700.487,918	0.868
5	565.732,536 700.487,918	6	565.737,336 700.489,83	5.167

Punct început	X / Y	Punct sfârșit	X / Y	Lungime segment (** (m)
6	565.737,336 700.489,83	7	565.735,479 700.495,895	6.343
7	565.735,479 700.495,895	8	565.728,546 700.518,537	23.68
8	565.728,546 700.518,537	1	565.713,844 700.512,695	15.82

** Lungimile segmentelor sunt determinate în planul de proiecție Stereo 70 și sunt rotunjite la 1 milimetru.

*** Distanța dintre puncte este formată din segmente cumulate ce sunt mai mici decât valoarea 1 milimetru.

**DATE DESPRE IMOBILUL NR. 3306**

Oficiul de Cadastru și Publicitate Imobiliară SUCEAVA
Biroul de Cadastru și Publicitate Imobiliară Radauti

A. Partea I. Descrierea imobilului

TEREN Intravilan

Nr. CF vechi:5007

Adresa: Loc. Volovat, Jud. Suceava

Nr. Crt	Nr cadastral Nr. topografic	Suprafața* (mp)	Observații / Referințe
A1	33801	1.300	Sector cadastral:44 Teren imprejmuit;

Construcții

Crt	Nr cadastral Nr. topografic	Adresa	Observații / Referințe
A1.1	33801-C1	Loc. Volovat, Jud. Suceava	Nr. niveluri:1; S. construita la sol:72 mp; S. construita desfasurata:72 mp; Locuinta constr. in 2005.
A1.3	33801-C3	Loc. Volovat, Jud. Suceava	Nr. niveluri:1; S. construita la sol:23 mp; S. construita desfasurata:23 mp; Sopru constr. in 2005.
A1.4	33801-C4	Loc. Volovat, Jud. Suceava	Nr. niveluri:1; S. construita la sol:59 mp; S. construita desfasurata:59 mp; Sura + grajd constr. in 2005.
A1.5	33801-C5	Loc. Volovat, Jud. Suceava	Nr. niveluri:2; S. construita la sol:53 mp; S. construita desfasurata:106 mp; ANEXA P+M EDIFICATA 2019

B. Partea II. Proprietari și acte

Inscrieri privitoare la dreptul de proprietate și alte drepturi reale		Referințe
6743 / 02/12/2004		
Act Notarial nr. 5588, din 30/11/2004 emis de -NOTAR;		
B1	Intabulare, drept de PROPRIETATE, dobandit prin Conventie, cota actuala 1/2 1) OLARI VASILE	A1
21215 / 13/07/2017		
Act Administrativ nr. 2853, din 07/06/2017 emis de PRIMARIA COM. VOLOVAT (act administrativ nr 2849 din 27.06.2017, emis de Primaria Volovat;act notarial nr 2815 din 14.06.2017, emis de BIN COVARIUC IOAN);		
B3	Intabulare, drept de PROPRIETATE bun propriu, dobandit prin Construire, cota actuala 1/2 1) OLARI VASILE	A1.1, A1.3, A1.4
14583 / 03/04/2019		
Act Administrativ nr. 2094, din 29/03/2019 emis de PRIMARIA COMUNEI VOLOVAT;		
B6	Intabulare, drept de PROPRIETATE, dobandit prin Construire, cota actuala 1/1 1) OLARI ALINA-FLOAREA 2) OLARI VASILE, bun comun in devalmasie	A1.5
46029 / 17/11/2020		
Act Notarial nr. 4026, din 17/11/2020 emis de COVARIUC IOAN;		
B7	Intabulare, drept de PROPRIETATE bun propriu cu titlu de donatie, dobandit prin Conventie, cota actuala 1/2 1) OLARI ALINA-FLOAREA	A1, A1.1, A1.3, A1.4

C. Partea III. SARCINI .

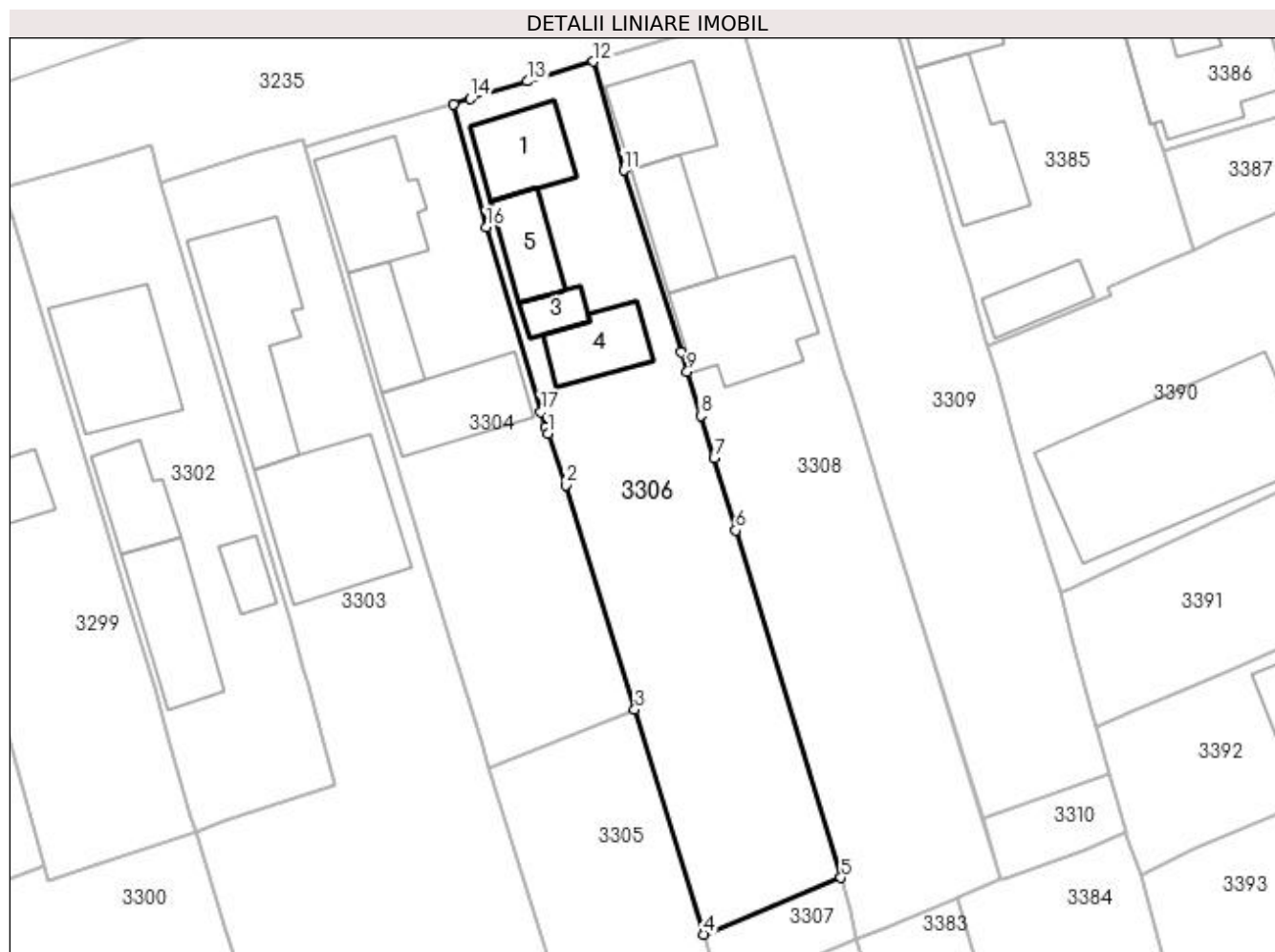
Inscrieri privind dezmembramintele dreptului de proprietate, drepturi reale de garanție și sarcini	Referințe
NU SUNT	

Anexa Nr. 1 La Partea I

Teren

Nr cadastral	Suprafața (mp)*	Observații / Referințe
33801	1.300	

* Suprafața este determinată în planul de proiecție Stereo 70.



Date referitoare la teren

Crt	Categorie folosință	Intravilan	Suprafața (mp)	Tarla	Parcelă	Nr. topo	Observații / Referințe
1	curți constructii	DA	615	8	268	-	
2	arabil	DA	685	8	268	-	

Date referitoare la construcții

Crt	Număr	Destinație construcție	Supraf. (mp)	Situație juridică	Observații / Referințe
A1.1	33801-C1	construcții de locuințe	72	Cu acte	Nr. niveluri:1; S. construita la sol:72 mp; S. construita desfasurata:72 mp; Locuinta constr. in 2005.
A1.3	33801-C3	construcții anexa	23	Cu acte	Nr. niveluri:1; S. construita la sol:23 mp; S. construita desfasurata:23 mp; Sopru constr. in 2005.
A1.4	33801-C4	construcții anexa	59	Cu acte	Nr. niveluri:1; S. construita la sol:59 mp; S. construita desfasurata:59 mp; Sura + grajd constr. in 2005.
A1.5	33801-C5	construcții anexa	53	Cu acte	Nr. niveluri:2; S. construita la sol:53 mp; S. construita desfasurata:106 mp; ANEXA P+M EDIFICATA 2019

Lungime Segmente

1) Valorile lungimilor segmentelor sunt obținute din proiecție în plan.

Punct început	X / Y	Punct sfârșit	X / Y	Lungime segment (** (m)
1	565.719,778 700.546,301	2	565.721,63 700.541,125	5.497
2	565.721,63 700.541,125	3	565.728,546 700.518,537	23.623
3	565.728,546 700.518,537	4	565.735,479 700.495,895	23.68
4	565.735,479 700.495,895	5	565.749,334 700.501,58	14.976
5	565.749,334 700.501,58	6	565.738,711 700.536,588	36.584
6	565.738,711 700.536,588	7	565.736,533 700.543,863	7.594
7	565.736,533 700.543,863	8	565.735,204 700.548,138	4.477
8	565.735,204 700.548,138	9	565.733,824 700.552,576	4.648
9	565.733,824 700.552,576	10	565.733,215 700.554,535	2.051
10	565.733,215 700.554,535	11	565.727,437 700.572,834	19.19
11	565.727,437 700.572,834	12	565.724,342 700.583,795	11.39
12	565.724,342 700.583,795	13	565.717,711 700.581,804	6.923
13	565.717,711 700.581,804	14	565.712,0 700.580,043	5.976
14	565.712,0 700.580,043	15	565.710,229 700.579,499	1.853
15	565.710,229 700.579,499	16	565.713,578 700.567,101	12.842
16	565.713,578 700.567,101	17	565.719,073 700.548,536	19.361
17	565.719,073 700.548,536	18	565.719,527 700.547,004	1.598
18	565.719,527 700.547,004	1	565.719,778 700.546,301	0.746

** Lungimile segmentelor sunt determinate în planul de proiecție Stereo 70 și sunt rotunjite la 1 milimetru.

*** Distanța dintre puncte este formată din segmente cumulate ce sunt mai mici decât valoarea 1 milimetru.

**DATE DESPRE IMOBILUL NR. 3307**

Oficiul de Cadastru și Publicitate Imobiliară SUCEAVA
Biroul de Cadastru și Publicitate Imobiliară Radauti

A. Partea I. Descrierea imobilului

TEREN Intravilan

Adresa: Loc. Volovat, Jud. Suceava

Nr. Crt	Nr cadastral Nr. topografic	Suprafața* (mp)	Observații / Referințe
A1		93	Sector cadastral:44 Teren neimprejmuit; Imobilul s-a format din o parte a PF 1/3 a comunei cadastrale Volovăț.

B. Partea II. Proprietari și acte

Inscrieri privitoare la dreptul de proprietate și alte drepturi reale		Referințe
/		
Act Normativ nr. Legea 7, din 13/03/1996 emis de PARLAMENTUL ROMANIEI;		
B1	Inscrierea provizorie, drept de PROPRIETATE, dobandit prin Lege, cota actuala 1/1 1) NEIDENTIFICAT NEIDENTIFICAT	A1
B2	Proprietar neidentificat.	A1

C. Partea III. SARCINI .

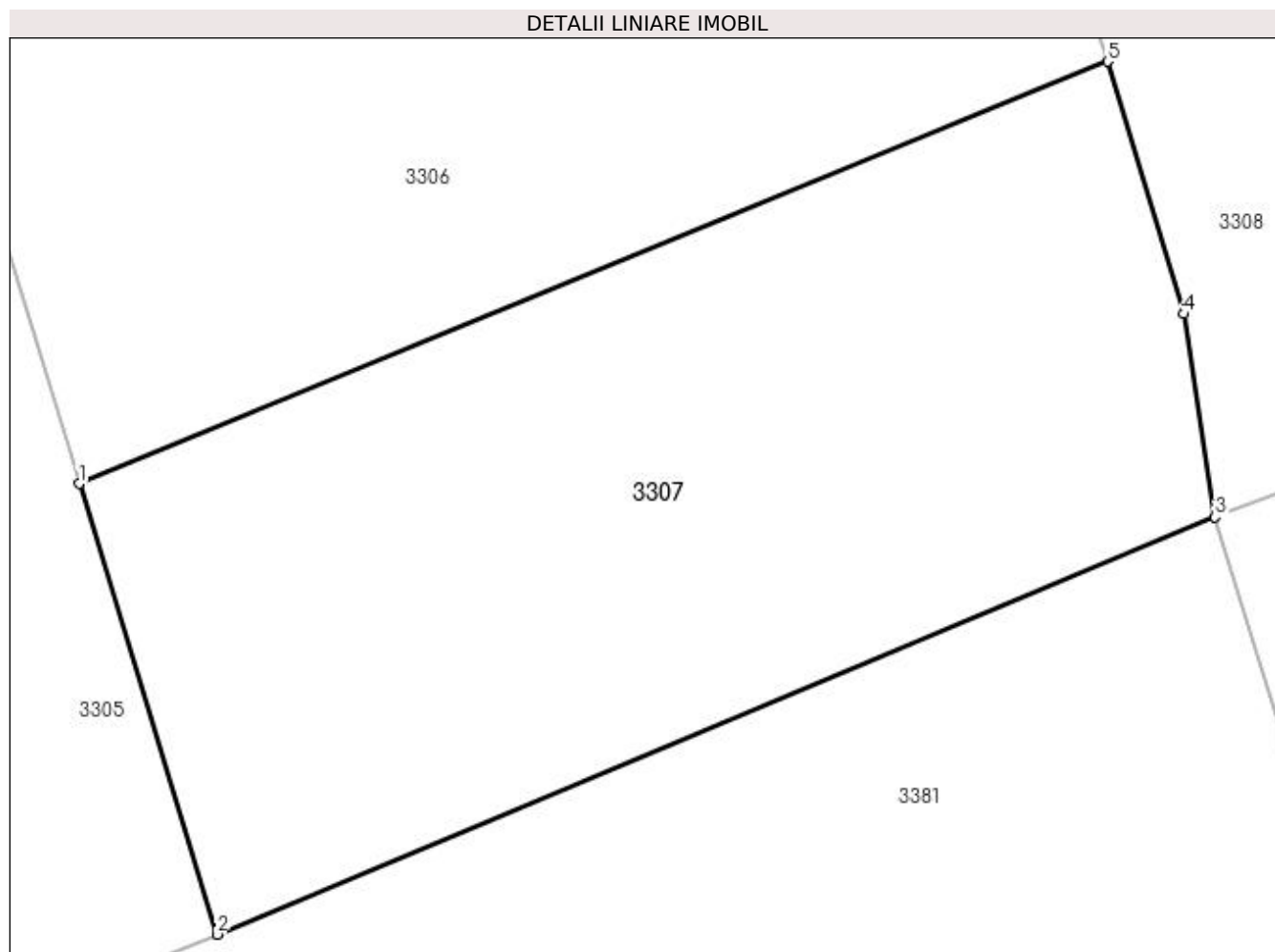
Inscrieri privind dezmembramintele dreptului de proprietate, drepturi reale de garanție și sarcini	Referințe
NU SUNT	

Anexa Nr. 1 La Partea I

Teren

Nr cadastral	Suprafața (mp)*	Observații / Referințe
	93	Imobilul s-a format din o parte a PF 1/3 a comunei cadastrale Volovăț.

* Suprafața este determinată în planul de proiecție Stereo 70.



Date referitoare la teren

Crt	Categorie folosință	Intravilan	Suprafața (mp)	Tarla	Parcelă	Nr. topo	Observații / Referințe
1	arabil	DA	93	8	268	-	

Lungime Segmente

1) Valorile lungimilor segmentelor sunt obținute din proiecție în plan.

Punct început	X / Y	Punct sfârșit	X / Y	Lungime segment (** (m)
1	565.735,479 700.495,895	2	565.737,336 700.489,83	6.343
2	565.737,336 700.489,83	3	565.750,782 700.495,447	14.572
3	565.750,782 700.495,447	4	565.750,365 700.498,181	2.766
4	565.750,365 700.498,181	5	565.749,334 700.501,58	3.552
5	565.749,334 700.501,58	1	565.735,479 700.495,895	14.976

**** Lungimile segmentelor sunt determinate în planul de proiecție Stereo 70 și sunt rotunjite la 1 milimetru.**

***** Distanța dintre puncte este formată din segmente cumulate ce sunt mai mici decât valoarea 1 milimetru.**

**DATE DESPRE IMOBILUL NR. 3308**

Oficiul de Cadastru și Publicitate Imobiliară SUCEAVA
Biroul de Cadastru și Publicitate Imobiliară Radauti

A. Partea I. Descrierea imobilului

TEREN Intravilan

Nr. CF vechi:4803
Nr. cadastral vechi:1264

Adresa: Loc. Volovat, Jud. Suceava

Nr. Crt	Nr cadastral Nr. topografic	Suprafața* (mp)	Observații / Referințe
A1	41314	1.400	Sector cadastral:44 Teren neimprejmuit;

Construcții

Crt	Nr cadastral Nr. topografic	Adresa	Observații / Referințe
A1.1	41314-C1	Loc. Volovat, Jud. Suceava	Nr. niveluri:2; S. construita la sol:80 mp; S. construita desfasurata:102 mp; LOCUINTA - nr. nivele: P + partial 1E, an construire: 1997.
A1.2	41314-C2	Loc. Volovat, Jud. Suceava	Nr. niveluri:1; S. construita la sol:68 mp; S. construita desfasurata:68 mp; ANEXA - nr. nivele: parter, an construire: 1997.
A1.3	41314-C3	Loc. Volovat, Jud. Suceava	Nr. niveluri:1; S. construita la sol:129 mp; S. construita desfasurata:129 mp; ANEXA - nr. nivele: parter, an construire: 1997.

B. Partea II. Proprietari și acte

Inscrieri privitoare la dreptul de proprietate și alte drepturi reale		Referințe
769 / 10/02/1997		
Act Notarial nr. 654, din 07/02/1997 emis de BNP;		
B1	Intabulare, drept de PROPRIETATE, dobandit prin Conventie, cota actuala 1/2 1) AVRAM ION	A1
45106 / 11/11/2020		
Act Administrativ nr. 6443, din 05/11/2020 emis de PRIMARIA COM. VOLOVAT (act administrativ nr 6441 din 05.11.2020, emis de PRIMARIA com. Volovat;act administrativ nr 11 din 18.02.1997, emis de CONSILIUL LOCAL al com. Volovat;act notarial nr 2742 din 09.11.2020, emis de Societate Profesionla Notariala "MANDICI");		
B2	Intabulare, drept de PROPRIETATE bun propriu, dobandit prin Construire, cota actuala 1/2 1) AVRAM ION	A1.1, A1.2, A1.3
49765 / 10/12/2020		
Act Notarial nr. 1206, din 09/12/2020 emis de SEHLANEC ANA;		
B4	Intabulare, drept de PROPRIETATE bun propriu cu titlu de donatie, dobandit prin Conventie, cota actuala 1/2 1) AVRAM MARIA-RODICA	A1, A1.1, A1.2, A1.3

C. Partea III. SARCINI .

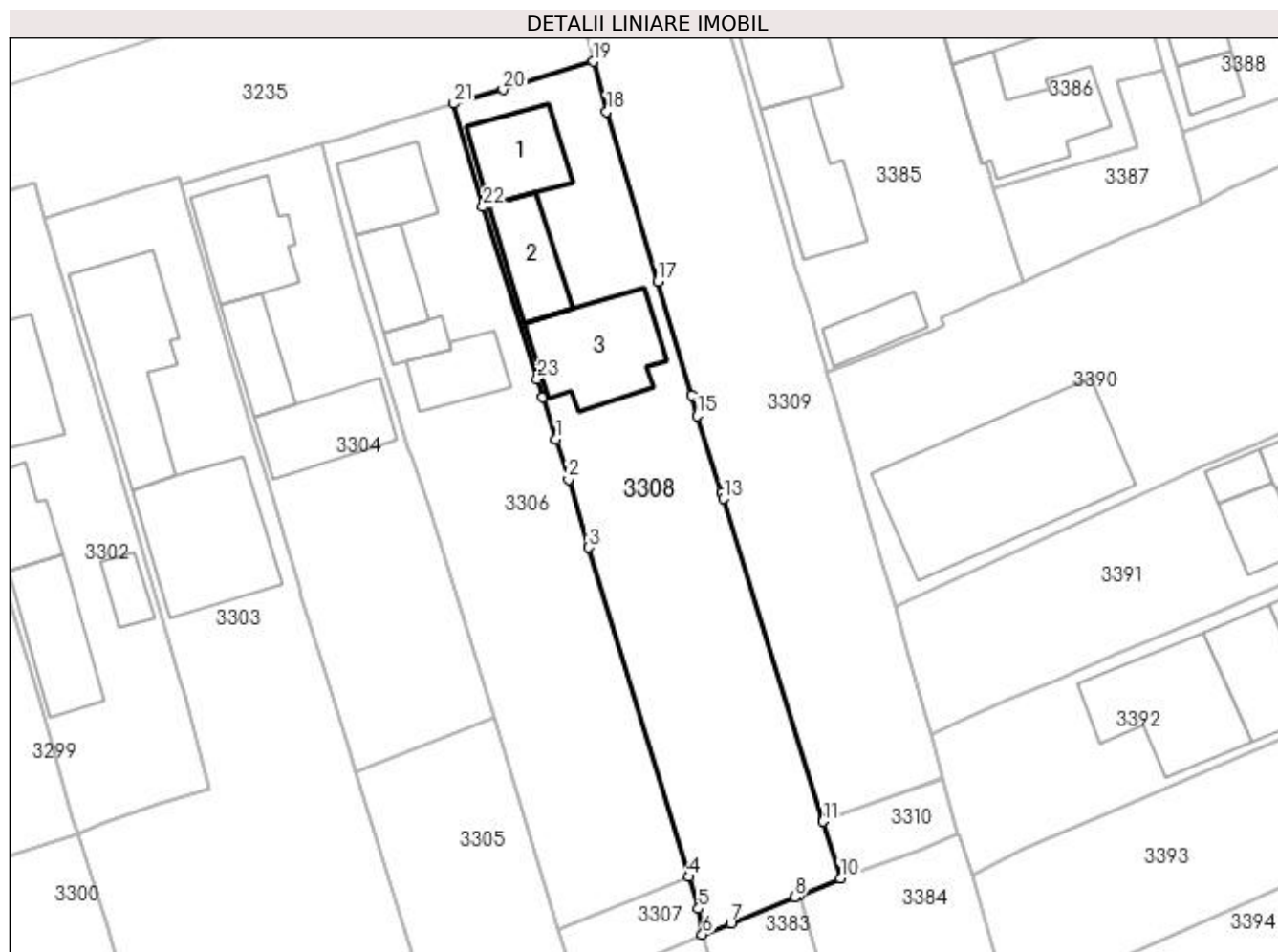
Inscrieri privind dezmembramintele dreptului de proprietate, drepturi reale de garanție și sarcini	Referințe
NU SUNT	

Anexa Nr. 1 La Partea I

Teren

Nr cadastral	Suprafața (mp)*	Observații / Referințe
41314	1.400	

* Suprafața este determinată în planul de proiecție Stereo 70.



Date referitoare la teren

Crt	Categorie folosință	Intra vilan	Suprafața (mp)	Tarla	Parcelă	Nr. topo	Observații / Referințe
1	curți construcții	DA	621	8	268	-	
2	arabil	DA	779	8	268	-	

Date referitoare la construcții

Crt	Număr	Destinație construcție	Supraf. (mp)	Situație juridică	Observații / Referințe
A1.1	41314-C1	construcții de locuințe	80	Cu acte	Nr. niveluri:2; S. construita la sol:80 mp; S. construita desfasurata:102 mp; LOCUINTA - nr. nivele: P + partial 1E, an construire: 1997.
A1.2	41314-C2	construcții anexa	68	Cu acte	Nr. niveluri:1; S. construita la sol:68 mp; S. construita desfasurata:68 mp; ANEXA - nr. nivele: parter, an construire: 1997.
A1.3	41314-C3	construcții anexa	129	Cu acte	Nr. niveluri:1; S. construita la sol:129 mp; S. construita desfasurata:129 mp; ANEXA - nr. nivele: parter, an construire: 1997.

Lungime Segmente

1) Valorile lungimilor segmentelor sunt obținute din proiecție în plan.

Punct început	X / Y	Punct sfârșit	X / Y	Lungime segment (** (m)	Punct început	X / Y	Punct sfârșit	X / Y	Lungime segment (** (m)
---------------	-------	---------------	-------	-------------------------	---------------	-------	---------------	-------	-------------------------

Punct început	X / Y	Punct sfârșit	X / Y	Lungime segment (** (m))
1	565.735,204 700.548,138	2	565.736,533 700.543,863	4.477
3	565.738,711 700.536,588	4	565.749,334 700.501,58	36.584
5	565.750,365 700.498,181	6	565.750,782 700.495,447	2.766
7	565.753,795 700.496,615	8	565.760,612 700.499,41	7.368
9	565.761,121 700.499,619	10	565.765,474 700.501,404	4.705
11	565.763,609 700.507,439	12	565.763,568 700.507,571	0.138
13	565.752,998 700.541,785	14	565.752,815 700.542,404	0.645
15	565.750,248 700.550,597	16	565.749,611 700.552,748	2.243
17	565.746,009 700.564,92	18	565.740,611 700.582,98	18.849
19	565.739,151 700.588,29	20	565.729,55 700.585,312	10.052
21	565.724,342 700.583,795	22	565.727,437 700.572,834	11.39
23	565.733,215 700.554,535	24	565.733,824 700.552,576	2.051

Punct început	X / Y	Punct sfârșit	X / Y	Lungime segment (** (m))
2	565.736,533 700.543,863	3	565.738,711 700.536,588	7.594
4	565.749,334 700.501,58	5	565.750,365 700.498,181	3.552
6	565.750,782 700.495,447	7	565.753,795 700.496,615	3.231
8	565.760,612 700.499,41	9	565.761,121 700.499,619	0.55
10	565.765,474 700.501,404	11	565.763,609 700.507,439	6.317
12	565.763,568 700.507,571	13	565.752,998 700.541,785	35.81
14	565.752,815 700.542,404	15	565.750,248 700.550,597	8.586
16	565.749,611 700.552,748	17	565.746,009 700.564,92	12.694
18	565.740,611 700.582,98	19	565.739,151 700.588,29	5.507
20	565.729,55 700.585,312	21	565.724,342 700.583,795	5.424
22	565.727,437 700.572,834	23	565.733,215 700.554,535	19.19
24	565.733,824 700.552,576	1	565.735,204 700.548,138	4.648

** Lungimile segmentelor sunt determinate în planul de proiecție Stereo 70 și sunt rotunjite la 1 milimetru.

*** Distanța dintre puncte este formată din segmente cumulate ce sunt mai mici decât valoarea 1 milimetru.

**DATE DESPRE IMOBILUL NR. 3309**

Oficiul de Cadastru și Publicitate Imobiliară SUCEAVA
Biroul de Cadastru și Publicitate Imobiliară Radauti

A. Partea I. Descrierea imobilului

TEREN Intravilan

Nr. CF vechi:5264

Adresa: Loc. Volovat, Jud. Suceava

Nr. Crt	Nr cadastral Nr. topografic	Suprafața* (mp)	Observații / Referințe
A1	34423	1.283	Sector cadastral:44 Teren neimprejmuit;

B. Partea II. Proprietari și acte

Inscrieri privitoare la dreptul de proprietate și alte drepturi reale	Referințe
2204 / 20/05/2002	
Act Notarial nr. 1621, din 20/05/2002 emis de .;	
B1	A1
Intabulare, drept de PROPRIETATE, dobandit prin Conventie, cota actuala 1/1 1) MIRĂUȚĂ FĂNEL , Lipsă CNP proprietar.	

C. Partea III. SARCINI .

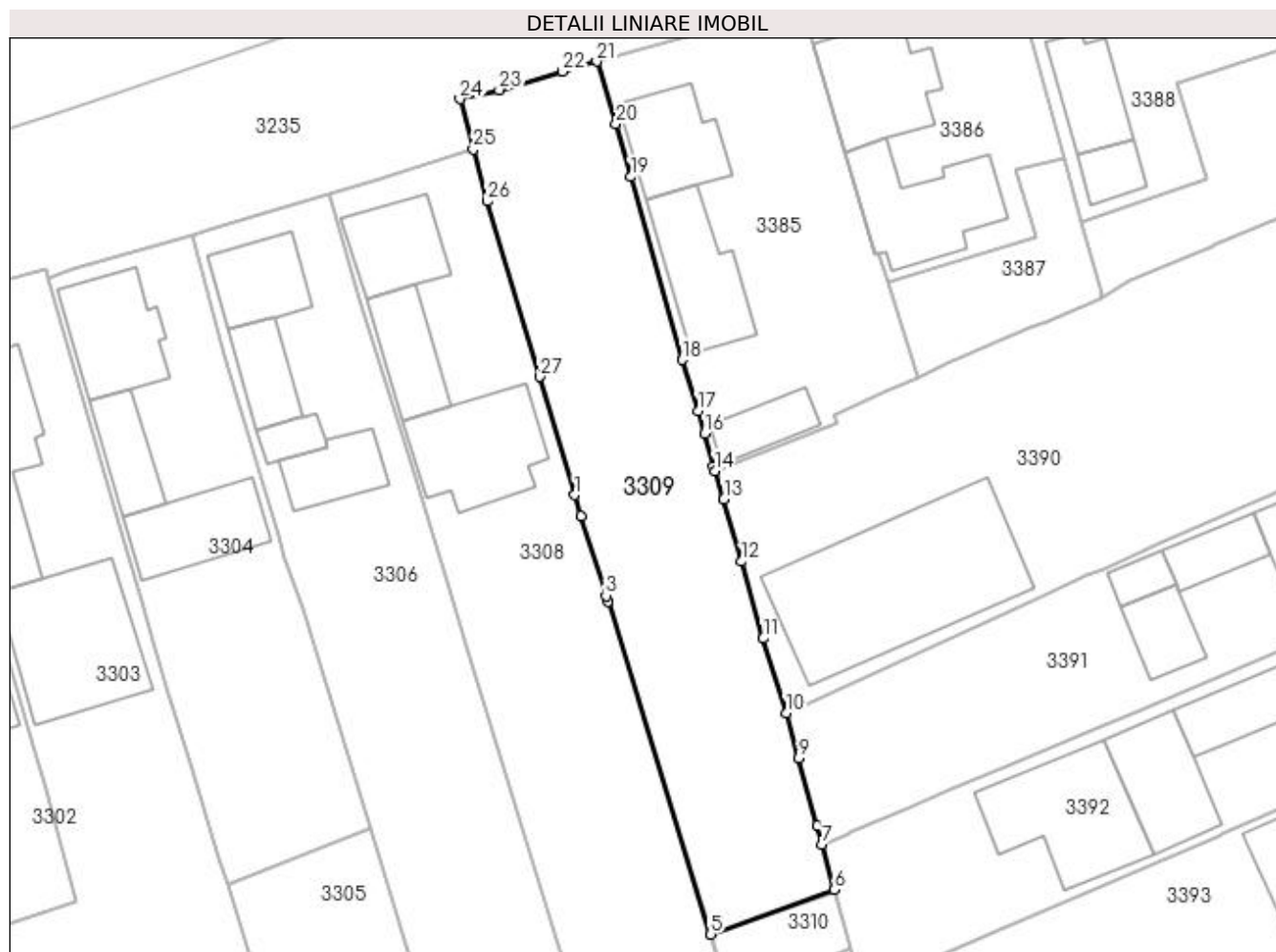
Inscrieri privind dezmembramintele dreptului de proprietate, drepturi reale de garanție și sarcini	Referințe
NU SUNT	

Anexa Nr. 1 La Partea I

Teren

Nr cadastral	Suprafața (mp)*	Observații / Referințe
34423	1.283	

* Suprafața este determinată în planul de proiecție Stereo 70.



Date referitoare la teren

Crt	Categorie folosință	Intra vilan	Suprafața (mp)	Tarla	Parcelă	Nr. topo	Observații / Referințe
1	arabil	DA	1.283	8	268	-	

Lungime Segmente

1) Valorile lungimilor segmentelor sunt obținute din proiecție în plan.

Punct început	X / Y	Punct sfârșit	X / Y	Lungime segment (** (m)
1	565.749,611 700.552,748	2	565.750,248 700.550,597	2.243
3	565.752,815 700.542,404	4	565.752,998 700.541,785	0.645
5	565.763,568 700.507,571	6	565.776,325 700.512,156	13.556
7	565.775,048 700.516,791	8	565.774,514 700.518,729	2.01
9	565.772,636 700.525,682	10	565.771,365 700.530,335	4.823

Punct început	X / Y	Punct sfârșit	X / Y	Lungime segment (** (m)
2	565.750,248 700.550,597	3	565.752,815 700.542,404	8.586
4	565.752,998 700.541,785	5	565.763,568 700.507,571	35.81
6	565.776,325 700.512,156	7	565.775,048 700.516,791	4.808
8	565.774,514 700.518,729	9	565.772,636 700.525,682	7.202
10	565.771,365 700.530,335	11	565.769,002 700.538,001	8.022

Punct început	X / Y	Punct sfârșit	X / Y	Lungime segment (** (m)
11	565.769,002 700.538,001	12	565.766,764 700.545,909	8.219
13	565.764,945 700.552,333	14	565.764,013 700.555,217	3.031
15	565.763,866 700.555,722	16	565.762,952 700.559,061	3.462
17	565.762,293 700.561,396	18	565.760,651 700.566,671	5.525
19	565.755,372 700.585,489	20	565.753,845 700.590,922	5.644
21	565.751,856 700.597,344	22	565.748,311 700.596,329	3.687
23	565.741,808 700.594,429	24	565.737,761 700.593,475	4.158
25	565.739,151 700.588,29	26	565.740,611 700.582,98	5.507
27	565.746,009 700.564,92	1	565.749,611 700.552,748	12.694

Punct început	X / Y	Punct sfârșit	X / Y	Lungime segment (** (m)
12	565.766,764 700.545,909	13	565.764,945 700.552,333	6.677
14	565.764,013 700.555,217	15	565.763,866 700.555,722	0.526
16	565.762,952 700.559,061	17	565.762,293 700.561,396	2.426
18	565.760,651 700.566,671	19	565.755,372 700.585,489	19.544
20	565.753,845 700.590,922	21	565.751,856 700.597,344	6.723
22	565.748,311 700.596,329	23	565.741,808 700.594,429	6.775
24	565.737,761 700.593,475	25	565.739,151 700.588,29	5.368
26	565.740,611 700.582,98	27	565.746,009 700.564,92	18.849

** Lungimile segmentelor sunt determinate în planul de proiecție Stereo 70 și sunt rotunjite la 1 milimetru.

*** Distanța dintre puncte este formată din segmente cumulate ce sunt mai mici decât valoarea 1 milimetru.

**DATE DESPRE IMOBILUL NR. 3310**

Oficiul de Cadastru și Publicitate Imobiliară SUCEAVA
Biroul de Cadastru și Publicitate Imobiliară Radauti

A. Partea I. Descrierea imobilului

TEREN Intravilan

Adresa: Loc. Volovat, Jud. Suceava

Nr. Crt	Nr cadastral Nr. topografic	Suprafața* (mp)	Observații / Referințe
A1		86	Sector cadastral:44 Teren neimprejmuit; Imobilul s-a format din o parte a PF 1/3 a comunei cadastrale Volovăț.

B. Partea II. Proprietari și acte

Inscrieri privitoare la dreptul de proprietate și alte drepturi reale		Referințe
/		
Act Normativ nr. Legea 7, din 13/03/1996 emis de PARLAMENTUL ROMANIEI;		
B1	Inscrierea provizorie, drept de PROPRIETATE, dobandit prin Lege, cota actuala 1/1 1) NEIDENTIFICAT NEIDENTIFICAT	A1
B2	Proprietar neidentificat.	A1

C. Partea III. SARCINI .

Inscrieri privind dezmembramintele dreptului de proprietate, drepturi reale de garanție și sarcini	Referințe
NU SUNT	

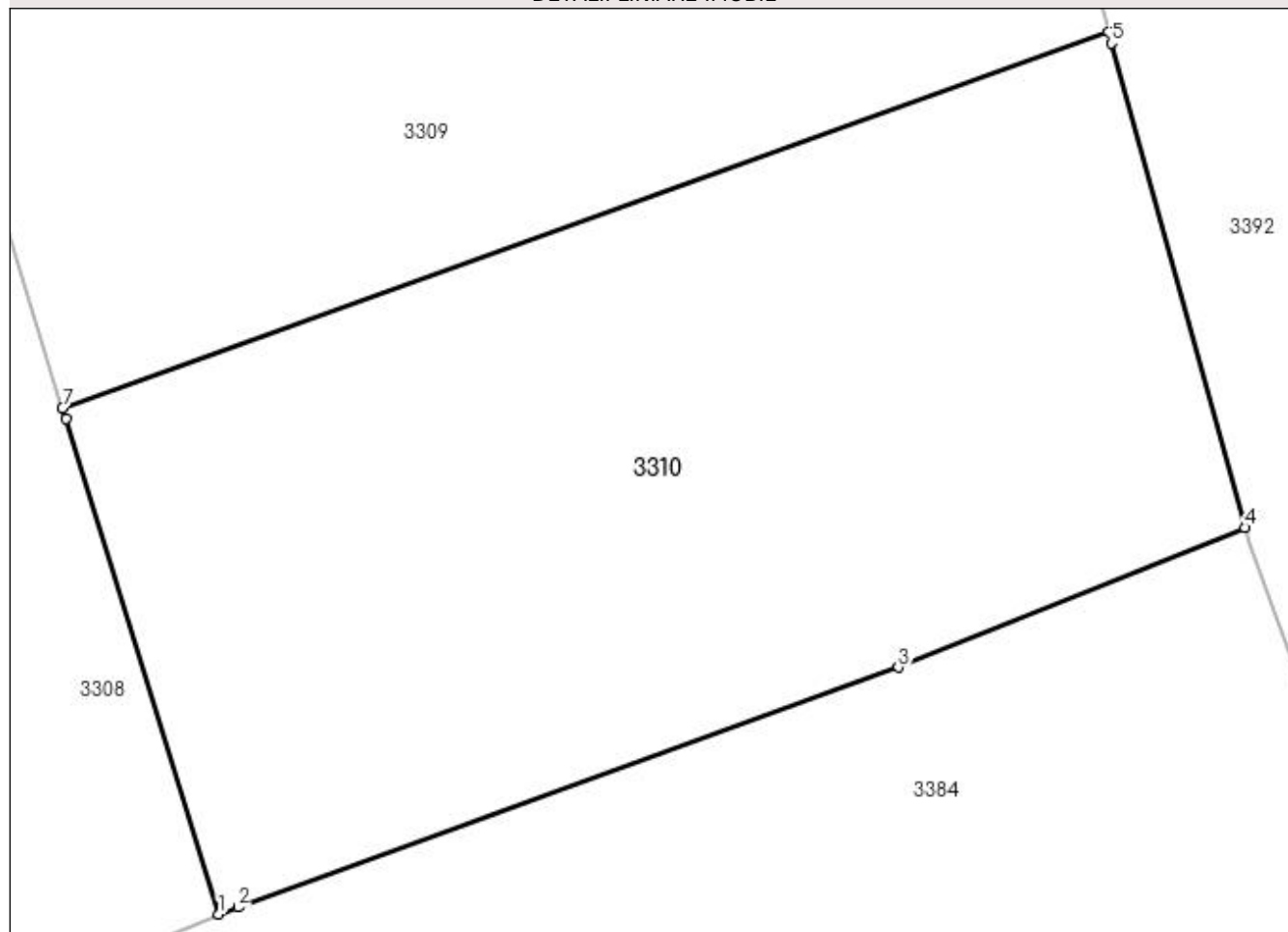
Anexa Nr. 1 La Partea I

Teren

Nr cadastral	Suprafața (mp)*	Observații / Referințe
	86	Imobilul s-a format din o parte a PF 1/3 a comunei cadastrale Volovăț.

* Suprafața este determinată în planul de proiecție Stereo 70.

DETALII LINIARE IMOBIL



Date referitoare la teren

Crt	Categorie folosință	Intravilan	Suprafața (mp)	Tarla	Parcelă	Nr. topo	Observații / Referințe
1	arabil	DA	86	8	268	-	

Lungime Segmente

1) Valorile lungimilor segmentelor sunt obținute din proiecție în plan.

Punct început	X / Y	Punct sfârșit	X / Y	Lungime segment (** (m)
1	565.765,474 700.501,404	2	565.765,709 700.501,489	0.25
2	565.765,709 700.501,489	3	565.773,765 700.504,411	8.57
3	565.773,765 700.504,411	4	565.777,989 700.506,116	4.555
4	565.777,989 700.506,116	5	565.776,362 700.512,023	6.127
5	565.776,362 700.512,023	6	565.776,325 700.512,156	0.138

Punct început	X / Y	Punct sfârșit	X / Y	Lungime segment (** (m)
6	565.776,325 700.512,156	7	565.763,568 700.507,571	13.556
7	565.763,568 700.507,571	8	565.763,609 700.507,439	0.138
8	565.763,609 700.507,439	1	565.765,474 700.501,404	6.317

** Lungimile segmentelor sunt determinate în planul de proiecție Stereo 70 și sunt rotunjite la 1 milimetru.

*** Distanța dintre puncte este formată din segmente cumulate ce sunt mai mici decât valoarea 1 milimetru.

**DATE DESPRE IMOBILUL NR. 3311**

Oficiul de Cadastru și Publicitate Imobiliară SUCEAVA
 Biroul de Cadastru și Publicitate Imobiliară Radauti

A. Partea I. Descrierea imobilului

TEREN Extravilan

Adresa: Jud. Suceava

Nr. Crt	Nr cadastral Nr. topografic	Suprafața* (mp)	Observații / Referințe
A1	32770	Din acte: 2.386 Masurata: 2.610	Sector cadastral:44 Teren neimprejmuit;

B. Partea II. Proprietari și acte

Inscrieri privitoare la dreptul de proprietate și alte drepturi reale		Referințe
32445 / 19/10/2017		
Act Notarial nr. contract de vânzare aut. nr. 5630, din 18/10/2017 emis de N.P. COVARIUC IOAN;		
B3	Intabulare, drept de PROPRIETATE, dobandit prin Conventie, cota actuala 1/1 1) HÎJ SAMUEL 2) HÎJ TABITA, bun comun, în devălmășie	A1

C. Partea III. SARCINI .

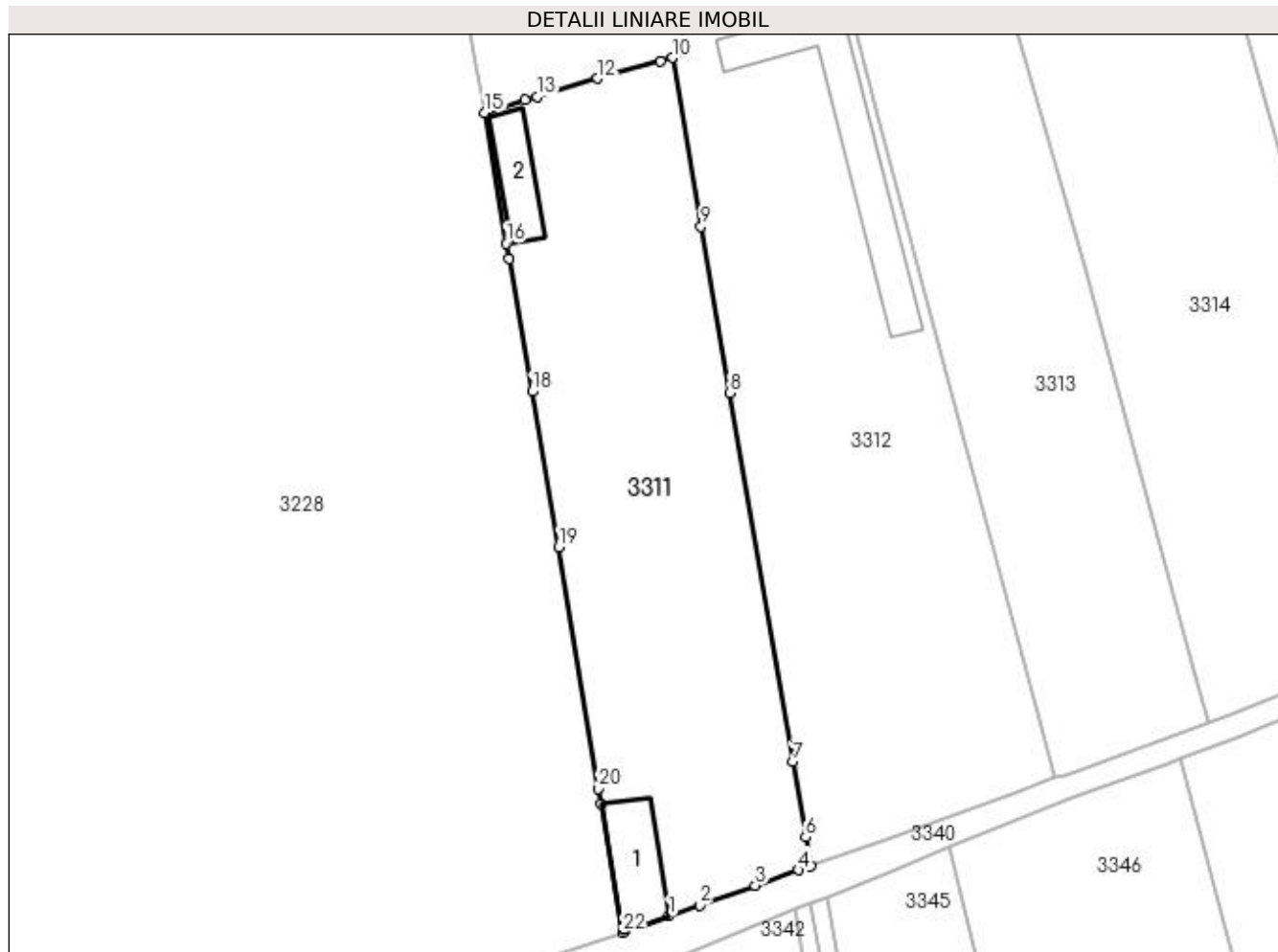
Inscrieri privind dezmembramintele dreptului de proprietate, drepturi reale de garanție și sarcini	Referințe
NU SUNT	

Anexa Nr. 1 La Partea I

Teren

Nr cadastral	Suprafața (mp)*	Observații / Referințe
32770	Din acte: 2.386 Masurata: 2.610	

* Suprafața este determinată în planul de proiecție Stereo 70.



Date referitoare la teren

Crt	Categorie folosință	Intra vilan	Suprafața (mp)	Tarla	Parcelă	Nr. topo	Observații / Referințe
1	curți constructii	NU	905	8	268	-	
2	arabil	NU	1.705	8	268	-	

Date referitoare la construcții

Crt	Număr	Destinație construcție	Supraf. (mp)	Situație juridică	Observații / Referințe
A1.1		construcții anexa	99	Fara acte	Nr. niveluri:1; S. construita la sol:99 mp; Anexă.
A1.2		construcții anexa	73	Fara acte	Nr. niveluri:1; S. construita la sol:73 mp; Anexă.

Lungime Segmente

1) Valorile lungimilor segmentelor sunt obținute din proiecție în plan.

Punct început	X / Y	Punct sfârșit	X / Y	Lungime segment (** (m))
1	565.084,954 700.207,721	2	565.088,849 700.209,105	4.134
3	565.095,923 700.211,599	4	565.101,476 700.213,571	5.893

Punct început	X / Y	Punct sfârșit	X / Y	Lungime segment (** (m))
2	565.088,849 700.209,105	3	565.095,923 700.211,599	7.501
4	565.101,476 700.213,571	5	565.102,969 700.214,102	1.585

Punct început	X / Y	Punct sfârșit	X / Y	Lungime segment (** (m))
5	565.102,969 700.214,102	6	565.102,344 700.217,754	3.705
7	565.100,703 700.227,339	8	565.092,653 700.274,351	47.696
9	565.089,03 700.295,513	10	565.085,353 700.316,988	21.788
11	565.083,841 700.316,569	12	565.075,861 700.314,354	8.282
13	565.068,131 700.312,032	14	565.066,674 700.311,594	1.521
15	565.061,508 700.310,004	16	565.064,224 700.293,372	16.852
17	565.064,575 700.291,374	18	565.067,536 700.274,493	17.139
19	565.070,897 700.254,709	20	565.075,984 700.223,954	31.173
21	565.076,311 700.221,98	22	565.079,076 700.205,633	16.579

Punct început	X / Y	Punct sfârșit	X / Y	Lungime segment (** (m))
6	565.102,344 700.217,754	7	565.100,703 700.227,339	9.724
8	565.092,653 700.274,351	9	565.089,03 700.295,513	21.47
10	565.085,353 700.316,988	11	565.083,841 700.316,569	1.569
12	565.075,861 700.314,354	13	565.068,131 700.312,032	8.071
14	565.066,674 700.311,594	15	565.061,508 700.310,004	5.405
16	565.064,224 700.293,372	17	565.064,575 700.291,374	2.029
18	565.067,536 700.274,493	19	565.070,897 700.254,709	20.067
20	565.075,984 700.223,954	21	565.076,311 700.221,98	2.001
22	565.079,076 700.205,633	1	565.084,954 700.207,721	6.238

** Lungimile segmentelor sunt determinate în planul de proiecție Stereo 70 și sunt rotunjite la 1 milimetru.

*** Distanța dintre puncte este formată din segmente cumulate ce sunt mai mici decât valoarea 1 milimetru.

**DATE DESPRE IMOBILUL NR. 3312**

Oficiul de Cadastru și Publicitate Imobiliară SUCEAVA
Biroul de Cadastru și Publicitate Imobiliară Radauti

A. Partea I. Descrierea imobilului

TEREN Necunoscut

Adresa: Loc. Volovat, Jud. Suceava, Tarla Toloaca Bordei

Nr. Crt	Nr cadastral Nr. topografic	Suprafața* (mp)	Observații / Referințe
A1	33852	Din acte: 2.600 Masurata: 3.045	Sector cadastral:44 Teren neimprejmuit;

B. Partea II. Proprietari și acte

Inscrieri privitoare la dreptul de proprietate și alte drepturi reale		Referințe
32442 / 19/10/2017		
Act Notarial nr. contract de vanzare nr. 5629, din 18/10/2017 emis de BIN COVARIUC IOAN;		
B11	Intabulare, drept de PROPRIETATE, dobandit prin Conventie, cota actuala 1/1 1) HÎJ SAMUEL 2) HÎJ TABITA, bun comun, in devalmasie	A1

C. Partea III. SARCINI .

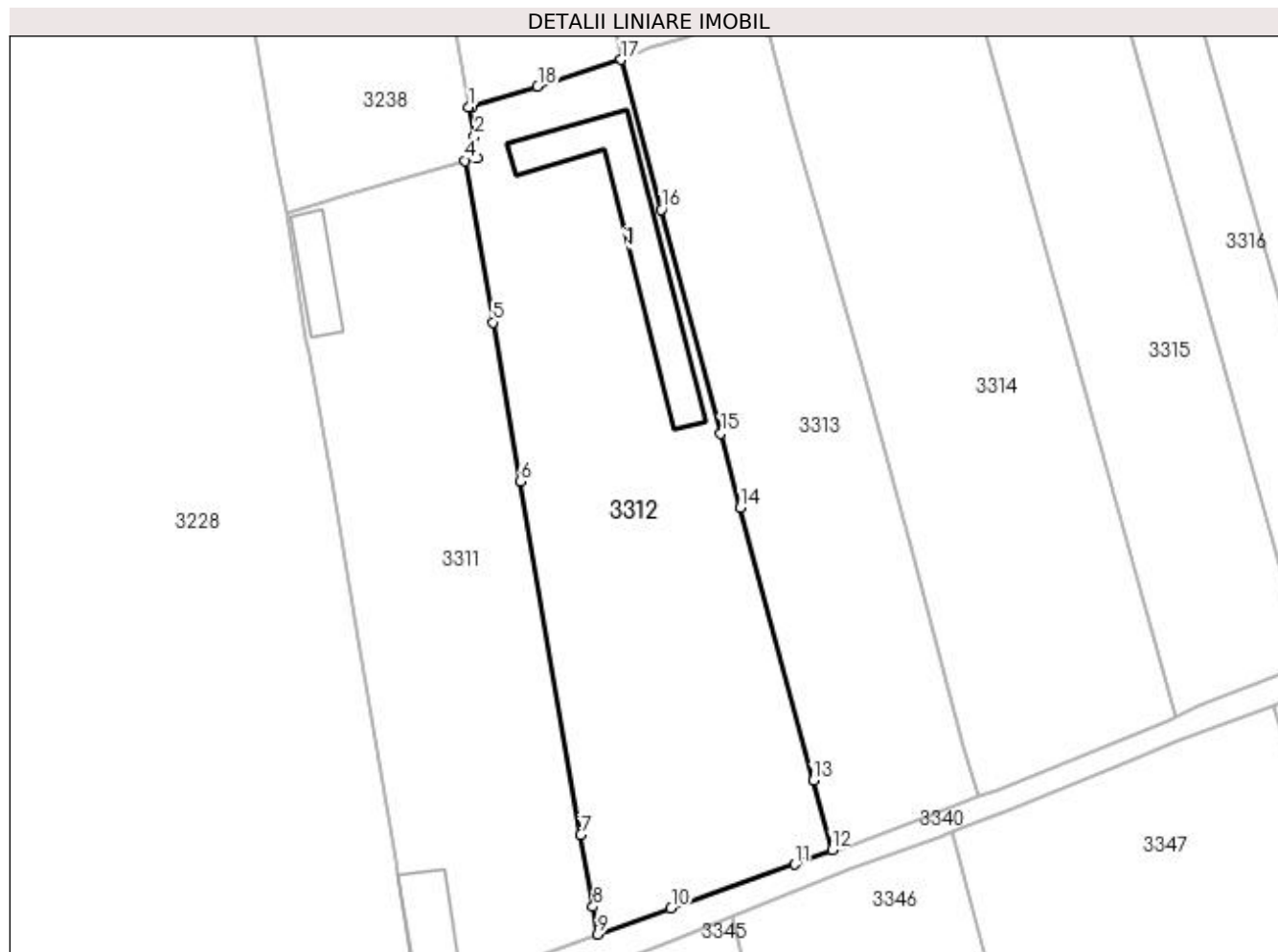
Inscrieri privind dezmembramintele dreptului de proprietate, drepturi reale de garanție și sarcini	Referințe
NU SUNT	

Anexa Nr. 1 La Partea I

Teren

Nr cadastral	Suprafața (mp)*	Observații / Referințe
33852	Din acte: 2.600 Masurata: 3.045	

* Suprafața este determinată în planul de proiecție Stereo 70.



Date referitoare la teren

Crt	Categorie folosință	Intravilan	Suprafața (mp)	Tarla	Parcelă	Nr. topo	Observații / Referințe
1	curți constructii	DA	1.265	8	268	-	
2	arabil	DA	1.594	8	268	-	
3	arabil	NU	186	8	268	-	

Date referitoare la construcții

Crt	Număr	Destinație construcție	Supraf. (mp)	Situație juridică	Observații / Referințe
A1.1		construcții anexa	234	Fara acte	Nr. niveluri:1; S. construita la sol:234 mp; Anexă.

Lungime Segmente

1) Valorile lungimilor segmentelor sunt obținute din proiecție în plan.

Punct început	X / Y	Punct sfârșit	X / Y	Lungime segment (** (m)
1	565.085,856 700.324,109	2	565.086,573 700.320,206	3.968
2	565.086,573 700.320,206	3	565.086,862 700.317,407	2.814

Punct început	X / Y	Punct sfârșit	X / Y	Lungime segment (** (m)
3	565.086,862 700.317,407	4	565.085,353 700.316,988	1.566
4	565.085,353 700.316,988	5	565.089,03 700.295,513	21.788
5	565.089,03 700.295,513	6	565.092,653 700.274,351	21.47
6	565.092,653 700.274,351	7	565.100,703 700.227,339	47.696
7	565.100,703 700.227,339	8	565.102,344 700.217,754	9.724
8	565.102,344 700.217,754	9	565.102,969 700.214,102	3.705
9	565.102,969 700.214,102	10	565.112,712 700.217,562	10.339
10	565.112,712 700.217,562	11	565.129,196 700.223,396	17.486
11	565.129,196 700.223,396	12	565.134,125 700.225,365	5.308
12	565.134,125 700.225,365	13	565.131,641 700.234,573	9.537
13	565.131,641 700.234,573	14	565.121,948 700.270,859	37.558
14	565.121,948 700.270,859	15	565.119,333 700.280,723	10.205
15	565.119,333 700.280,723	16	565.111,418 700.310,48	30.792
16	565.111,418 700.310,48	17	565.106,087 700.330,439	20.659
17	565.106,087 700.330,439	18	565.094,97 700.326,904	11.666
18	565.094,97 700.326,904	19	565.086,357 700.324,263	9.009
19	565.086,357 700.324,263	1	565.085,856 700.324,109	0.524

** Lungimile segmentelor sunt determinate în planul de proiecție Stereo 70 și sunt rotunjite la 1 milimetru.

*** Distanța dintre puncte este formată din segmente cumulate ce sunt mai mici decât valoarea 1 milimetru.

**DATE DESPRE IMOBILUL NR. 3313**

Oficiul de Cadastru și Publicitate Imobiliară SUCEAVA
Biroul de Cadastru și Publicitate Imobiliară Radauti

A. Partea I. Descrierea imobilului

TEREN Intravilan

Adresa: Loc. Volovat, Jud. Suceava

Nr. Crt	Nr cadastral Nr. topografic	Suprafața* (mp)	Observații / Referințe
A1		2.200	Sector cadastral:44 Teren imprejmuit; Imobilul s-a format din o parte a PF 1/3 a comunei cadastrale Volovăț.

B. Partea II. Proprietari și acte

Inscrieri privitoare la dreptul de proprietate și alte drepturi reale		Referințe
/		
Act Administrativ nr. 2628, din 11/12/2009 emis de CJSDPAT SUCEAVA;		
B1	Intabulare, drept de PROPRIETATE, dobândit prin Reconstituire, cota actuala 1/1 1) ANTONOVICI AUREL, Lipsă CNP proprietar.	A1

C. Partea III. SARCINI .

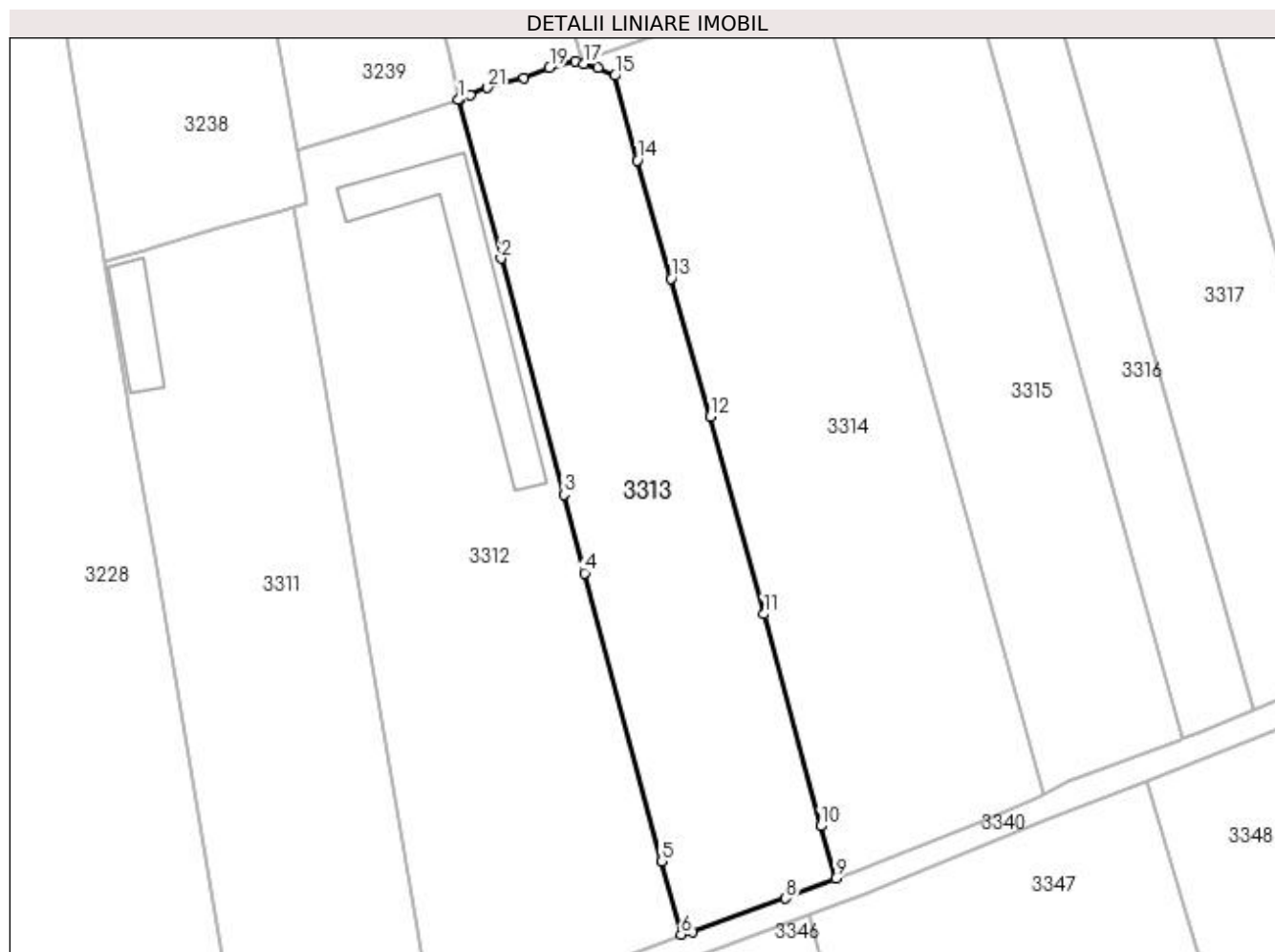
Inscrieri privind dezmembramintele dreptului de proprietate, drepturi reale de garanție și sarcini	Referințe
NU SUNT	

Anexa Nr. 1 La Partea I

Teren

Nr cadastral	Suprafața (mp)*	Observații / Referințe
	2.200	Imobilul s-a format din o parte a PF 1/3 a comunei cadastrale Volovăț.

* Suprafața este determinată în planul de proiecție Stereo 70.



Date referitoare la teren

Crt	Categorie folosință	Intra vilan	Suprafața (mp)	Tarla	Parcelă	Nr. topo	Observații / Referințe
1	arabil	DA	2.200	8	268	-	

Lungime Segmente

1) Valorile lungimilor segmentelor sunt obținute din proiecție în plan.

Punct început	X / Y	Punct sfârșit	X / Y	Lungime segment (** (m)
1	565.106,087 700.330,439	2	565.111,418 700.310,48	20.659
3	565.119,333 700.280,723	4	565.121,948 700.270,859	10.205
5	565.131,641 700.234,573	6	565.134,125 700.225,365	9.537
7	565.135,536 700.225,623	8	565.147,291 700.229,91	12.512
9	565.153,597 700.232,396	10	565.151,709 700.238,982	6.851

Punct început	X / Y	Punct sfârșit	X / Y	Lungime segment (** (m)
2	565.111,418 700.310,48	3	565.119,333 700.280,723	30.792
4	565.121,948 700.270,859	5	565.131,641 700.234,573	37.558
6	565.134,125 700.225,365	7	565.135,536 700.225,623	1.434
8	565.147,291 700.229,91	9	565.153,597 700.232,396	6.778
10	565.151,709 700.238,982	11	565.144,565 700.265,681	27.638

Punct început	X / Y	Punct sfârșit	X / Y	Lungime segment (** (m)
11	565.144,565 700.265,681	12	565.137,821 700.290,57	25.787
13	565.132,878 700.307,958	14	565.128,632 700.322,824	15.46
15	565.125,783 700.333,489	16	565.123,674 700.334,469	2.326
17	565.121,82 700.335,013	18	565.120,795 700.335,275	1.058
19	565.117,536 700.334,494	20	565.114,327 700.333,242	3.445
21	565.109,755 700.331,953	22	565.107,533 700.331,036	2.404
23	565.106,274 700.330,516	1	565.106,087 700.330,439	0.202

Punct început	X / Y	Punct sfârșit	X / Y	Lungime segment (** (m)
12	565.137,821 700.290,57	13	565.132,878 700.307,958	18.077
14	565.128,632 700.322,824	15	565.125,783 700.333,489	11.039
16	565.123,674 700.334,469	17	565.121,82 700.335,013	1.932
18	565.120,795 700.335,275	19	565.117,536 700.334,494	3.351
20	565.114,327 700.333,242	21	565.109,755 700.331,953	4.75
22	565.107,533 700.331,036	23	565.106,274 700.330,516	1.362

** Lungimile segmentelor sunt determinate în planul de proiecție Stereo 70 și sunt rotunjite la 1 milimetru.

*** Distanța dintre puncte este formată din segmente cumulate ce sunt mai mici decât valoarea 1 milimetru.

**DATE DESPRE IMOBILUL NR. 3314**

Oficiul de Cadastru și Publicitate Imobiliară SUCEAVA
Biroul de Cadastru și Publicitate Imobiliară Radauti

A. Partea I. Descrierea imobilului

TEREN Intravilan

Adresa: Loc. Volovat, Jud. Suceava

Nr. Crt	Nr cadastral Nr. topografic	Suprafața* (mp)	Observații / Referințe
A1		3.000	Sector cadastral:44 Teren neimprejmuit; Imobilul s-a format din o parte a PF 1/3 a comunei cadastrale Volovăț.

B. Partea II. Proprietari și acte

Inscrieri privitoare la dreptul de proprietate și alte drepturi reale		Referințe
/		
Act Administrativ nr. 944, din 08/04/1995 emis de CJSDPAT SUCEAVA;		
B1	Intabulare, drept de PROPRIETATE, dobândit prin Reconstituire, cota actuala 1/1 1) TOFĂNESCU ECATERINA	A1

C. Partea III. SARCINI .

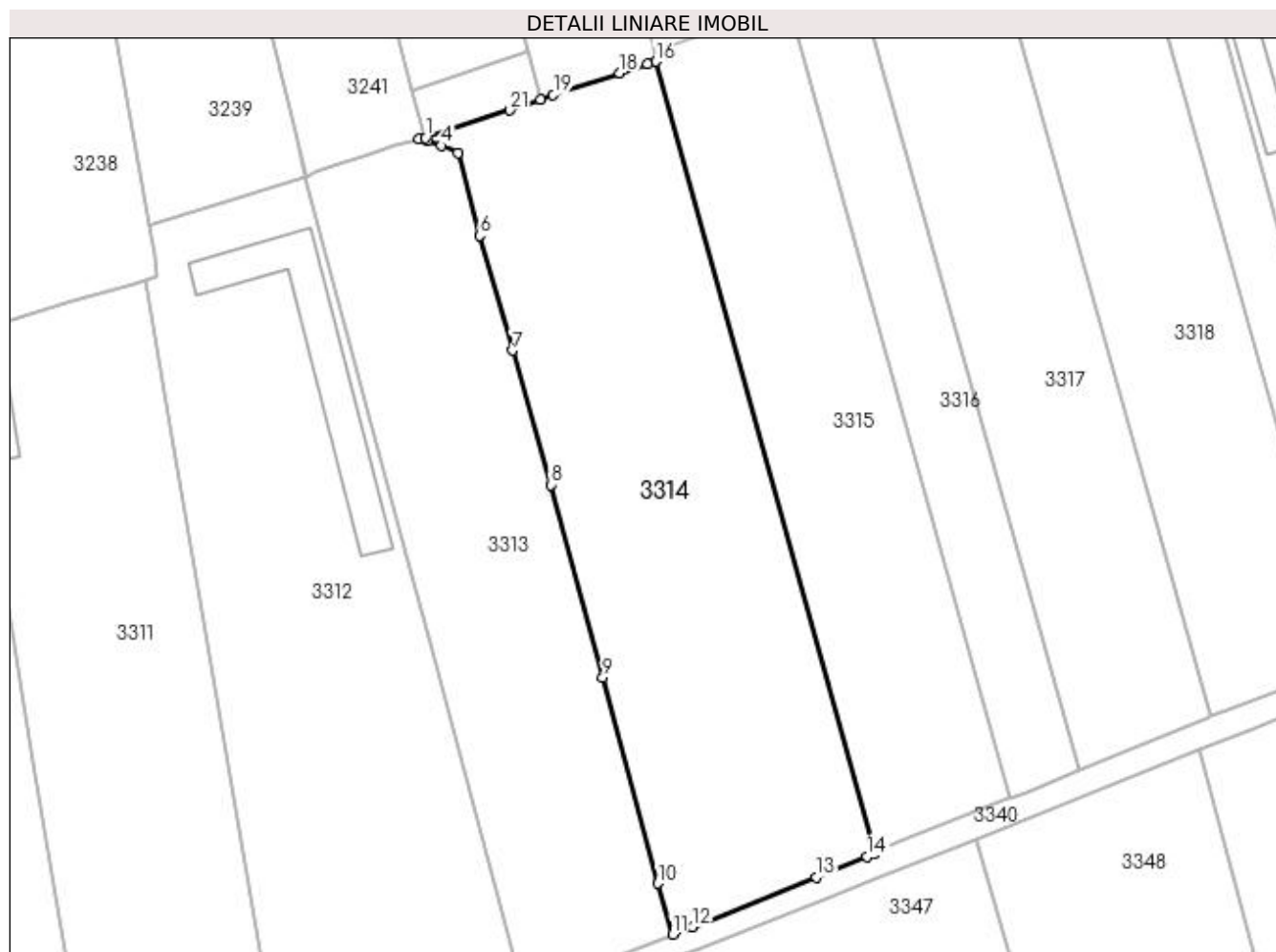
Inscrieri privind dezmembramintele dreptului de proprietate, drepturi reale de garanție și sarcini	Referințe
NU SUNT	

Anexa Nr. 1 La Partea I

Teren

Nr cadastral	Suprafața (mp)*	Observații / Referințe
	3.000	Imobilul s-a format din o parte a PF 1/3 a comunei cadastrale Volovăț.

* Suprafața este determinată în planul de proiecție Stereo 70.



Date referitoare la teren

Crt	Categorie folosință	Intravilan	Suprafața (mp)	Tarla	Parcelă	Nr. topo	Observații / Referințe
1	arabil	DA	3.000	8	268	-	

Lungime Segmente

1) Valorile lungimilor segmentelor sunt obținute din proiecție în plan.

Punct început	X / Y	Punct sfârșit	X / Y	Lungime segment (** (m)
1	565.121,58 700.335,463	2	565.120,795 700.335,275	0.807
3	565.121,82 700.335,013	4	565.123,674 700.334,469	1.932
5	565.125,783 700.333,489	6	565.128,632 700.322,824	11.039
7	565.132,878 700.307,958	8	565.137,821 700.290,57	18.077
9	565.144,565 700.265,681	10	565.151,709 700.238,982	27.638

Punct început	X / Y	Punct sfârșit	X / Y	Lungime segment (** (m)
2	565.120,795 700.335,275	3	565.121,82 700.335,013	1.058
4	565.123,674 700.334,469	5	565.125,783 700.333,489	2.326
6	565.128,632 700.322,824	7	565.132,878 700.307,958	15.46
8	565.137,821 700.290,57	9	565.144,565 700.265,681	25.787
10	565.151,709 700.238,982	11	565.153,597 700.232,396	6.851

Punct început	X / Y	Punct sfârșit	X / Y	Lungime segment (** (m)
11	565.153,597 700.232,396	12	565.156,198 700.233,314	2.758
13	565.172,212 700.239,784	14	565.178,804 700.242,427	7.102
15	565.179,811 700.242,956	16	565.151,416 700.345,352	106.26
17	565.150,356 700.345,015	18	565.146,761 700.343,871	3.773
19	565.138,145 700.341,032	20	565.136,487 700.340,422	1.767
21	565.132,541 700.339,041	1	565.121,58 700.335,463	11.53

Punct început	X / Y	Punct sfârșit	X / Y	Lungime segment (** (m)
12	565.156,198 700.233,314	13	565.172,212 700.239,784	17.272
14	565.178,804 700.242,427	15	565.179,811 700.242,956	1.137
16	565.151,416 700.345,352	17	565.150,356 700.345,015	1.112
18	565.146,761 700.343,871	19	565.138,145 700.341,032	9.072
20	565.136,487 700.340,422	21	565.132,541 700.339,041	4.181

** Lungimile segmentelor sunt determinate în planul de proiecție Stereo 70 și sunt rotunjite la 1 milimetru.

*** Distanța dintre puncte este formată din segmente cumulate ce sunt mai mici decât valoarea 1 milimetru.

**DATE DESPRE IMOBILUL NR. 3315**

Oficiul de Cadastru și Publicitate Imobiliară SUCEAVA
Biroul de Cadastru și Publicitate Imobiliară Radauti

A. Partea I. Descrierea imobilului

TEREN Intravilan

Adresa: Loc. Volovat, Jud. Suceava

Nr. Crt	Nr cadastral Nr. topografic	Suprafața* (mp)	Observații / Referințe
A1		2.000	Sector cadastral:44 Teren neimprejmuit; Imobilul s-a format din o parte a PF 1/3 a comunei cadastrale Volovăț.

B. Partea II. Proprietari și acte

Inscrieri privitoare la dreptul de proprietate și alte drepturi reale		Referințe
/		
Act Administrativ nr. 1155, din 08/08/1995 emis de CJSDPAT SUCEAVA;		
B1	Intabulare, drept de PROPRIETATE, dobândit prin Reconstituire, cota actuala 1/1 1) OLAR PINTILEI , Lipsă CNP proprietar.	A1

C. Partea III. SARCINI .

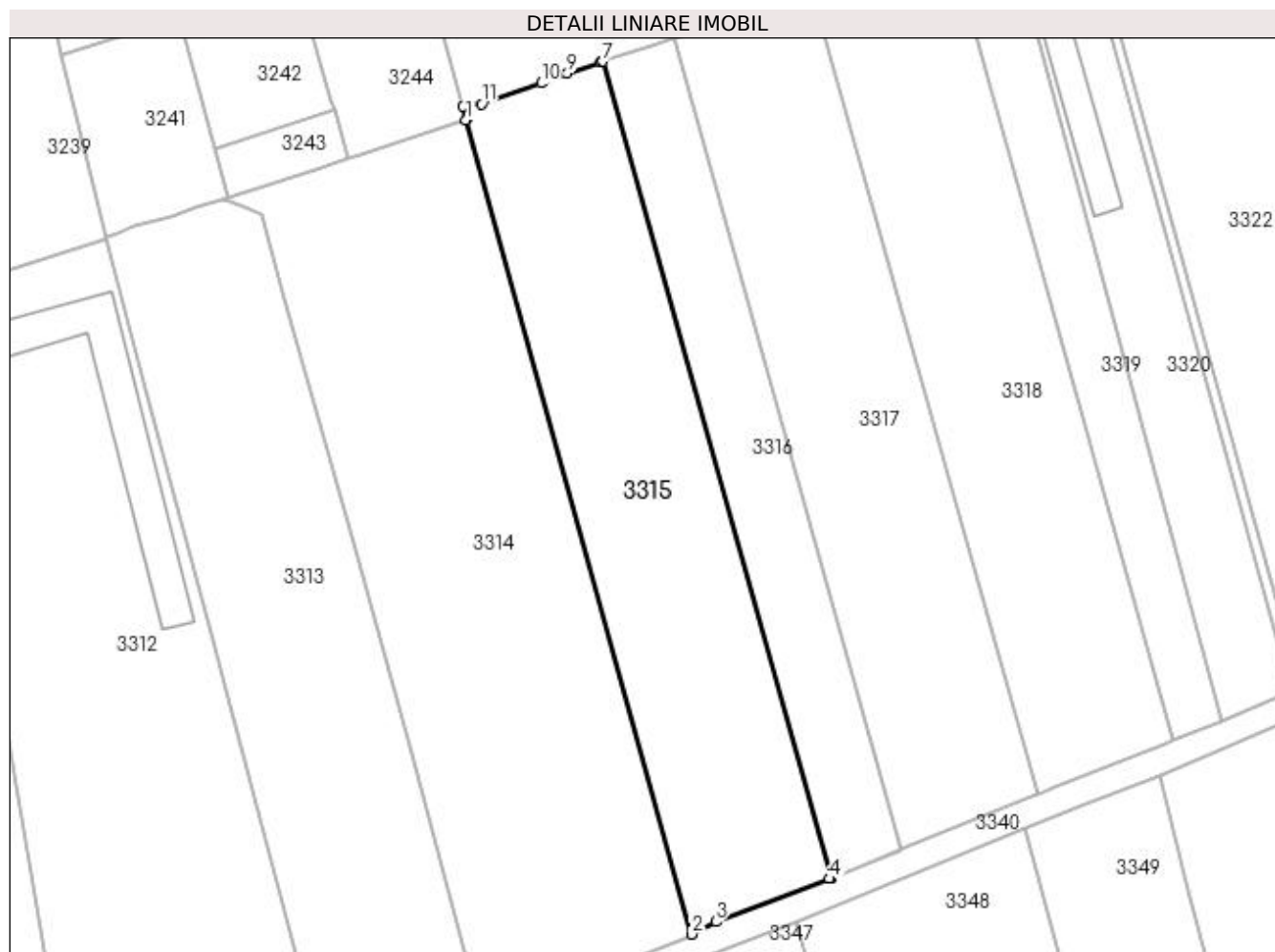
Inscrieri privind dezmembramintele dreptului de proprietate, drepturi reale de garanție și sarcini	Referințe
NU SUNT	

Anexa Nr. 1 La Partea I

Teren

Nr cadastral	Suprafața (mp)*	Observații / Referințe
	2.000	Imobilul s-a format din o parte a PF 1/3 a comunei cadastrale Volovăț.

* Suprafața este determinată în planul de proiecție Stereo 70.



Date referitoare la teren

Crt	Categorie folosință	Intravilan	Suprafața (mp)	Tarla	Parcelă	Nr. topo	Observații / Referințe
1	arabil	DA	2.000	8	268	-	

Lungime Segmente

1) Valorile lungimilor segmentelor sunt obținute din proiecție în plan.

Punct început	X / Y	Punct sfârșit	X / Y	Lungime segment (** (m)
1	565.151,416 700.345,352	2	565.179,811 700.242,956	106.26
2	565.179,811 700.242,956	3	565.182,843 700.244,549	3.425
3	565.182,843 700.244,549	4	565.197,142 700.249,955	15.287
4	565.197,142 700.249,955	5	565.197,247 700.249,995	0.112
5	565.197,247 700.249,995	6	565.197,381 700.250,047	0.144

Punct început	X / Y	Punct sfârșit	X / Y	Lungime segment (** (m)
6	565.197,381 700.250,047	7	565.168,669 700.352,699	106.592
7	565.168,669 700.352,699	8	565.168,426 700.352,617	0.256
8	565.168,426 700.352,617	9	565.164,153 700.351,184	4.507
9	565.164,153 700.351,184	10	565.160,889 700.349,976	3.48
10	565.160,889 700.349,976	11	565.153,407 700.347,318	7.94
11	565.153,407 700.347,318	12	565.151,048 700.347,042	2.375
12	565.151,048 700.347,042	13	565.151,489 700.345,375	1.724
13	565.151,489 700.345,375	1	565.151,416 700.345,352	0.077

** Lungimile segmentelor sunt determinate în planul de proiecție Stereo 70 și sunt rotunjite la 1 milimetru.

*** Distanța dintre puncte este formată din segmente cumulate ce sunt mai mici decât valoarea 1 milimetru.

**DATE DESPRE IMOBILUL NR. 3316**

Oficiul de Cadastru și Publicitate Imobiliară SUCEAVA
Biroul de Cadastru și Publicitate Imobiliară Radauti

A. Partea I. Descrierea imobilului

TEREN Intravilan

Adresa: Loc. Volovat, Jud. Suceava

Nr. Crt	Nr cadastral Nr. topografic	Suprafața* (mp)	Observații / Referințe
A1	32581	1.000	Sector cadastral:44 Teren neimprejmuit;

B. Partea II. Proprietari și acte

Inscrieri privitoare la dreptul de proprietate și alte drepturi reale		Referințe
28919 / 11/09/2014		
Act Notarial nr. 1997, din 11/09/2014 emis de MANDICI ALEXANDRU;		
B2	Intabulare, drept de PROPRIETATE bun comun in dev. cu titlu de cumparare, dobandit prin Conventie, cota actuala 1/1 1) BODNAR ANCA-MIHAELA 2) BODNAR VASILE	A1

C. Partea III. SARCINI .

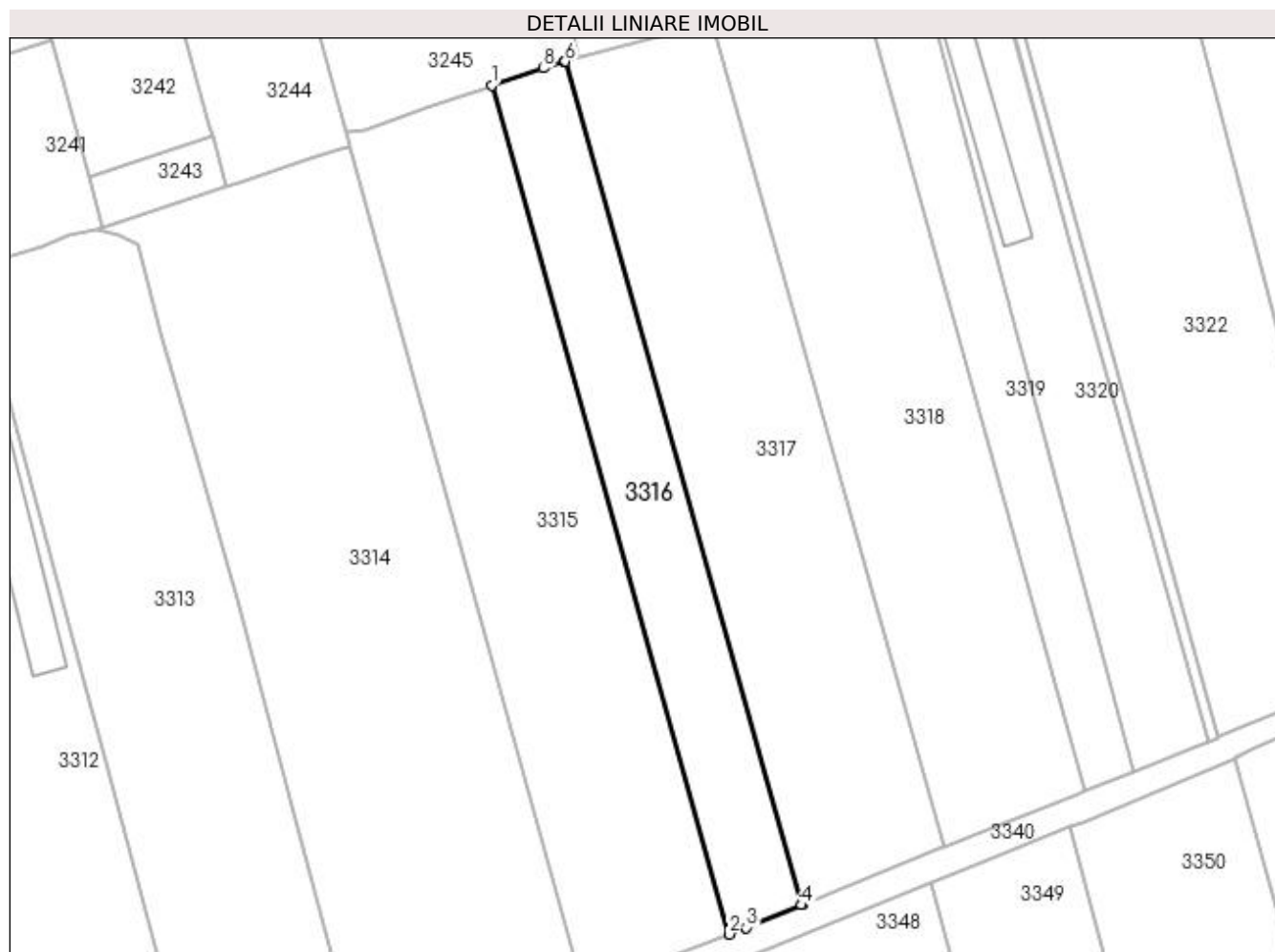
Inscrieri privind dezmembramintele dreptului de proprietate, drepturi reale de garanție și sarcini	Referințe
NU SUNT	

Anexa Nr. 1 La Partea I

Teren

Nr cadastral	Suprafața (mp)*	Observații / Referințe
32581	1.000	

* Suprafața este determinată în planul de proiecție Stereo 70.



Date referitoare la teren

Crt	Categorie folosință	Intra vilan	Suprafața (mp)	Tarla	Parcelă	Nr. topo	Observații / Referințe
1	arabil	DA	1.000	8	268	-	

Lungime Segmente

1) Valorile lungimilor segmentelor sunt obținute din proiecție în plan.

Punct început	X / Y	Punct sfârșit	X / Y	Lungime segment (** (m)
1	565.168,669 700.352,699	2	565.197,381 700.250,047	106.592
2	565.197,381 700.250,047	3	565.199,454 700.250,855	2.225
3	565.199,454 700.250,855	4	565.206,147 700.253,587	7.229
4	565.206,147 700.253,587	5	565.206,232 700.253,621	0.092
5	565.206,232 700.253,621	6	565.177,546 700.355,587	105.924

Punct început	X / Y	Punct sfârșit	X / Y	Lungime segment (** (m)
6	565.177,546 700.355,587	7	565.177,46 700.355,56	0.09
7	565.177,46 700.355,56	8	565.174,865 700.354,777	2.711
8	565.174,865 700.354,777	1	565.168,669 700.352,699	6.535

** Lungimile segmentelor sunt determinate în planul de proiecție Stereo 70 și sunt rotunjite la 1 milimetru.

*** Distanța dintre puncte este formată din segmente cumulate ce sunt mai mici decât valoarea 1 milimetru.

**DATE DESPRE IMOBILUL NR. 3317**

Oficiul de Cadastru și Publicitate Imobiliară SUCEAVA
Biroul de Cadastru și Publicitate Imobiliară Radauti

A. Partea I. Descrierea imobilului

TEREN Intravilan

Adresa: Loc. Volovat, Jud. Suceava

Nr. Crt	Nr cadastral Nr. topografic	Suprafața* (mp)	Observații / Referințe
A1	32543	Din acte: 2.000 Masurata: 1.922	Sector cadastral:44 Teren neimprejmuit;

B. Partea II. Proprietari și acte

Inscrieri privitoare la dreptul de proprietate și alte drepturi reale		Referințe
24565 / 08/08/2014		
Act Notarial nr. 1587, din 08/08/2014 emis de MANDICI ALEXANDRU;		
B2	Intabulare, drept de PROPRIETATE- bun comun, in devalmasie, cu titlu de cumparare, dobandit prin Conventie, cota actuala 1/1 1) BODNAR ANCA-MIHAELA 2) BODNAR VASILE	A1

C. Partea III. SARCINI .

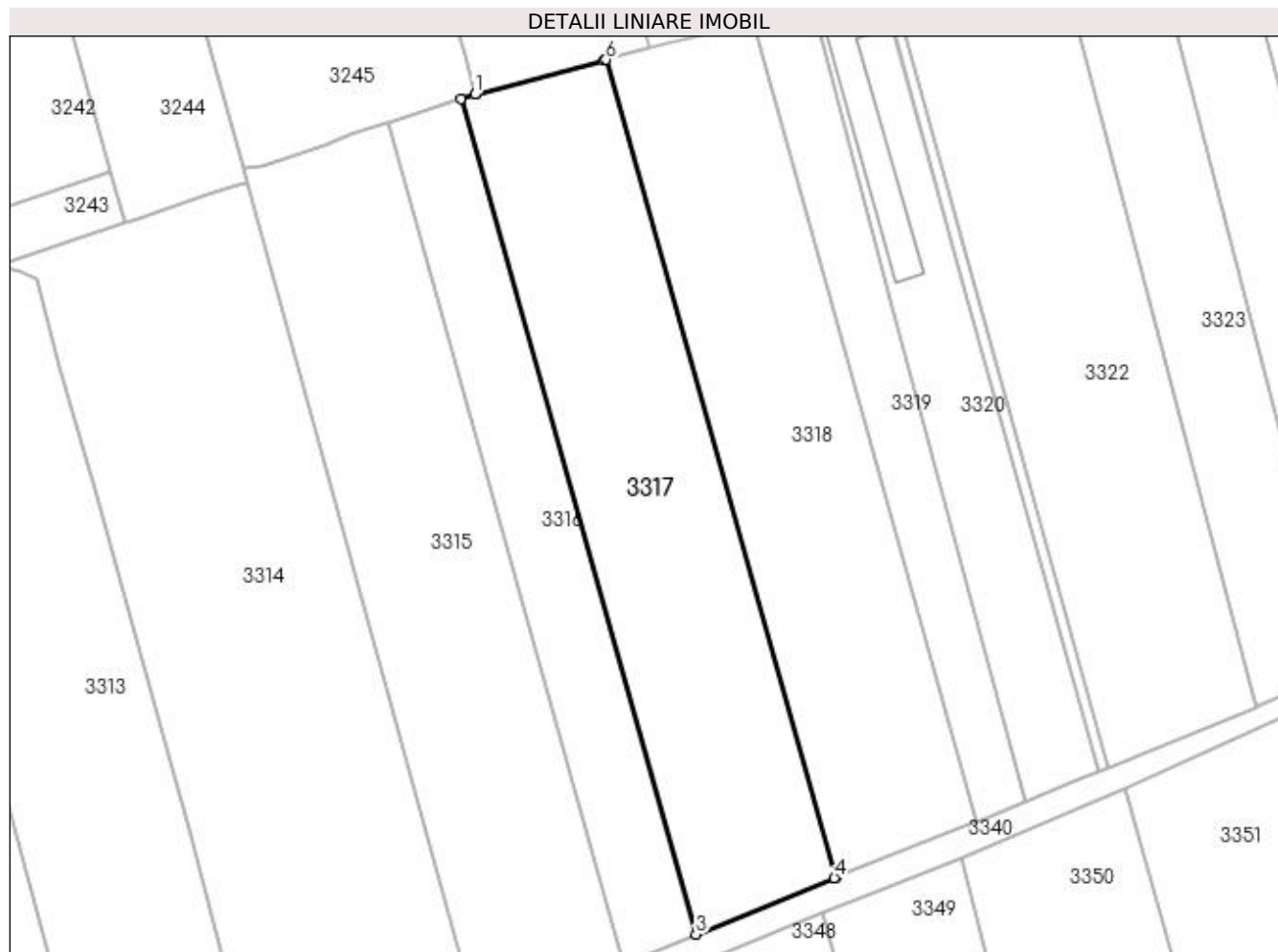
Inscrieri privind dezmembramintele dreptului de proprietate, drepturi reale de garanție și sarcini	Referințe
NU SUNT	

Anexa Nr. 1 La Partea I

Teren

Nr cadastral	Suprafața (mp)*	Observații / Referințe
32543	Din acte: 2.000 Masurata: 1.922	

* Suprafața este determinată în planul de proiecție Stereo 70.



Date referitoare la teren

Crt	Categorie folosință	Intra vilan	Suprafața (mp)	Tarla	Parcelă	Nr. topo	Observații / Referințe
1	arabil	DA	1.922	8	268	-	

Lungime Segmente

1) Valorile lungimilor segmentelor sunt obținute din proiecție în plan.

Punct început	X / Y	Punct sfârșit	X / Y	Lungime segment (** (m)
1	565.179,25 700.356,101	2	565.177,546 700.355,587	1.78
2	565.177,546 700.355,587	3	565.206,232 700.253,621	105.924
3	565.206,232 700.253,621	4	565.223,115 700.260,512	18.235
4	565.223,115 700.260,512	5	565.223,35 700.260,608	0.254
5	565.223,35 700.260,608	6	565.195,228 700.360,34	103.621

Punct început	X / Y	Punct sfârșit	X / Y	Lungime segment (** (m)
6	565.195,228 700.360,34	7	565.194,984 700.360,275	0.253
7	565.194,984 700.360,275	8	565.179,443 700.356,155	16.078
8	565.179,443 700.356,155	1	565.179,25 700.356,101	0.2

** Lungimile segmentelor sunt determinate în planul de proiecție Stereo 70 și sunt rotunjite la 1 milimetru.

*** Distanța dintre puncte este formată din segmente cumulate ce sunt mai mici decât valoarea 1 milimetru.

**DATE DESPRE IMOBILUL NR. 3318**

Oficiul de Cadastru și Publicitate Imobiliară SUCEAVA
Biroul de Cadastru și Publicitate Imobiliară Radauti

A. Partea I. Descrierea imobilului

TEREN Intravilan

Adresa: Loc. Volovat, Jud. Suceava

Nr. Crt	Nr cadastral Nr. topografic	Suprafața* (mp)	Observații / Referințe
A1	31287	Din acte: 2.000 Masurata: 1.886	Sector cadastral:44 Teren neimpregmuit;

B. Partea II. Proprietari și acte

Inscrieri privitoare la dreptul de proprietate și alte drepturi reale		Referințe
28931 / 11/09/2014		
Act Notarial nr. 1999, din 11/09/2014 emis de MANDICI ALEXANDRU;		
B4	Intabulare, drept de PROPRIETATE bun comun in dev. cu titlu de cumparare, dobandit prin Conventie, cota actuala 1/1 1) BODNAR ANCA-MIHAELA 2) BODNAR VASILE	A1

C. Partea III. SARCINI .

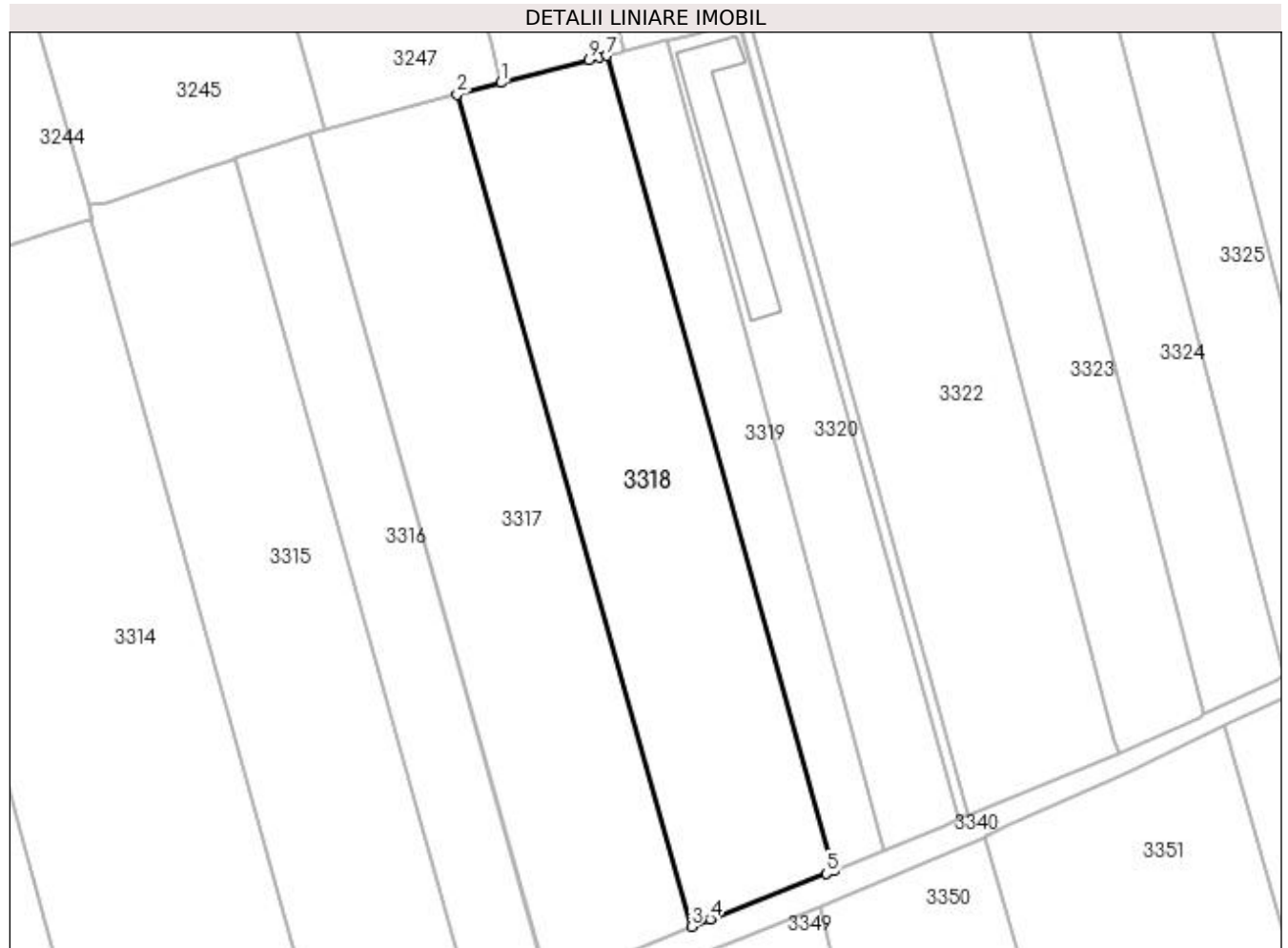
Inscrieri privind dezmembramintele dreptului de proprietate, drepturi reale de garanție și sarcini	Referințe
NU SUNT	

Anexa Nr. 1 La Partea I

Teren

Nr cadastral	Suprafața (mp)*	Observații / Referințe
31287	Din acte: 2.000 Masurata: 1.886	

* Suprafața este determinată în planul de proiecție Stereo 70.



Date referitoare la teren

Crt	Categorie folosință	Intra vilan	Suprafața (mp)	Tarla	Parcelă	Nr. topo	Observații / Referințe
1	arabil	DA	1.886	8	268	-	

Lungime Segmente

1) Valorile lungimilor segmentelor sunt obținute din proiecție în plan.

Punct început	X / Y	Punct sfârșit	X / Y	Lungime segment (** (m)
1	565.200,47 700.361,73	2	565.195,228 700.360,34	5.423
2	565.195,228 700.360,34	3	565.223,35 700.260,608	103.621
3	565.223,35 700.260,608	4	565.225,564 700.261,512	2.391
4	565.225,564 700.261,512	5	565.239,531 700.266,976	14.998
5	565.239,531 700.266,976	6	565.240,409 700.267,334	0.948

Punct început	X / Y	Punct sfârșit	X / Y	Lungime segment (** (m)
6	565.240,409 700.267,334	7	565.213,201 700.364,977	101.363
7	565.213,201 700.364,977	8	565.212,288 700.364,745	0.942
8	565.212,288 700.364,745	9	565.211,057 700.364,433	1.27
9	565.211,057 700.364,433	1	565.200,47 700.361,73	10.927

** Lungimile segmentelor sunt determinate în planul de proiecție Stereo 70 și sunt rotunjite la 1 milimetru.

*** Distanța dintre puncte este formată din segmente cumulate ce sunt mai mici decât valoarea 1 milimetru.

**DATE DESPRE IMOBILUL NR. 3319**

Oficiul de Cadastru și Publicitate Imobiliară SUCEAVA
Biroul de Cadastru și Publicitate Imobiliară Radauti

A. Partea I. Descrierea imobilului

TEREN Intravilan

Adresa: Loc. Volovat, Jud. Suceava

Nr. Crt	Nr cadastral Nr. topografic	Suprafața* (mp)	Observații / Referințe
A1		700	Sector cadastral:44 Teren neimprejmuit; Imobilul s-a format din o parte a PF 1/3 a comunei cadastrale Volovăț.

B. Partea II. Proprietari și acte

Inscrieri privitoare la dreptul de proprietate și alte drepturi reale		Referințe
/		
Act Notarial nr. 3974, din 21/11/2005 emis de NP FOMIN SIMION;		
B1	Intabulare, drept de PROPRIETATE, dobandit prin PARTAJ, cota actuala 2/4 1) UNGUREAN VIORICA	A1
B2	Intabulare, drept de PROPRIETATE, dobandit prin PARTAJ, cota actuala 1/4 1) UNGUREAN ILIE	A1
B3	Intabulare, drept de PROPRIETATE, dobandit prin PARTAJ, cota actuala 1/4 1) UNGUREAN VIOREL	A1

C. Partea III. SARCINI .

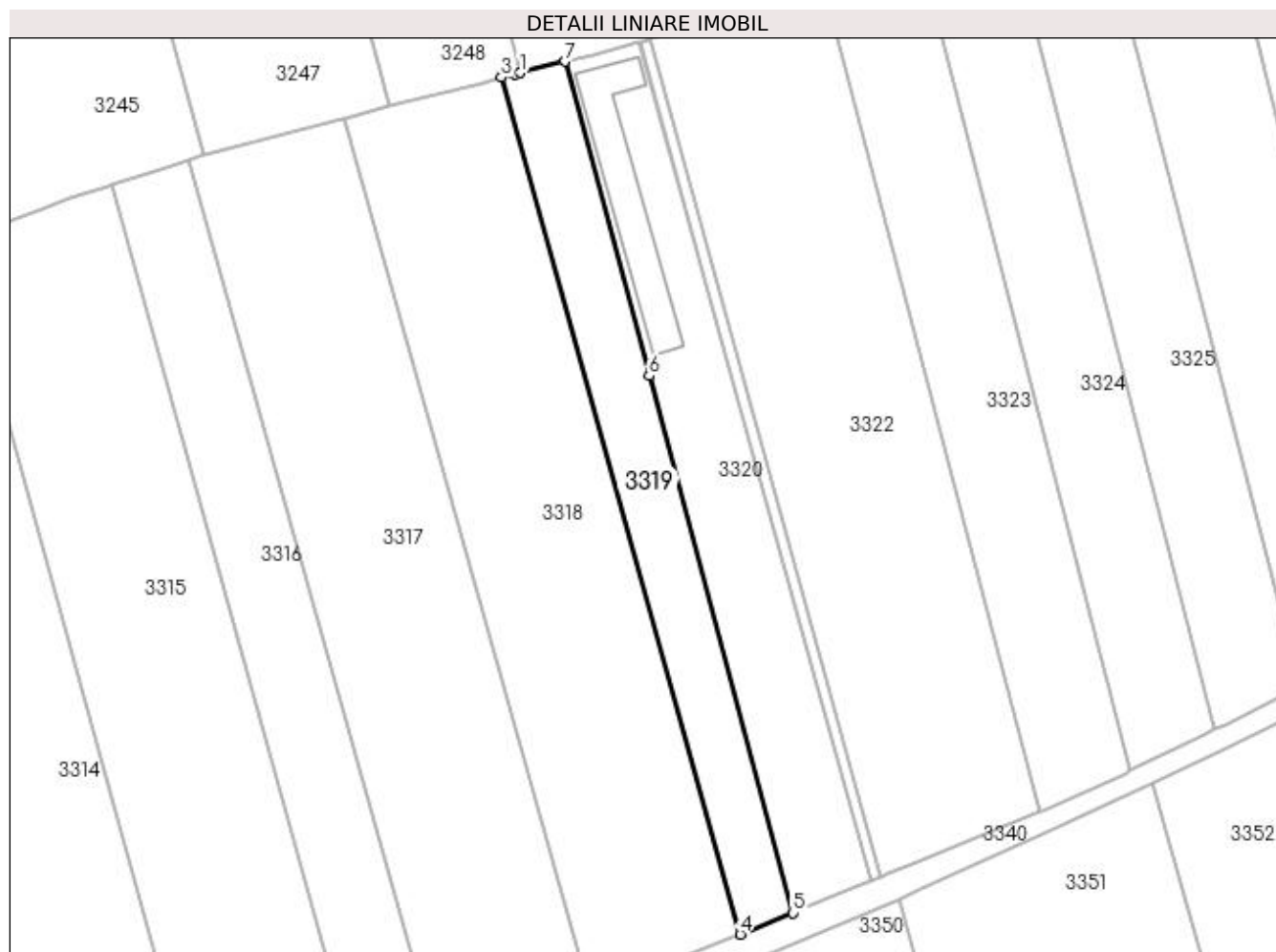
Inscrieri privind dezmembramintele dreptului de proprietate, drepturi reale de garanție și sarcini	Referințe
NU SUNT	

Anexa Nr. 1 La Partea I

Teren

Nr cadastral	Suprafața (mp)*	Observații / Referințe
	700	Imobilul s-a format din o parte a PF 1/3 a comunei cadastrale Volovăț.

* Suprafața este determinată în planul de proiecție Stereo 70.



Date referitoare la teren

Crt	Categorie folosință	Intra vilan	Suprafața (mp)	Tarla	Parcelă	Nr. topo	Observații / Referințe
1	arabil	DA	700	8	268	-	

Lungime Segmente

1) Valorile lungimilor segmentelor sunt obținute din proiecție în plan.

Punct început	X / Y	Punct sfârșit	X / Y	Lungime segment (** (m)
1	565.215,334 700.365,519	2	565.214,78 700.365,378	0.572
2	565.214,78 700.365,378	3	565.213,201 700.364,977	1.629
3	565.213,201 700.364,977	4	565.240,409 700.267,334	101.363
4	565.240,409 700.267,334	5	565.246,403 700.269,779	6.473
5	565.246,403 700.269,779	6	565.230,016 700.330,98	63.357

Punct început	X / Y	Punct sfârșit	X / Y	Lungime segment (** (m)
6	565.230,016 700.330,98	7	565.220,422 700.366,81	37.092
7	565.220,422 700.366,81	1	565.215,334 700.365,519	5.249

** Lungimile segmentelor sunt determinate în planul de proiecție Stereo 70 și sunt rotunjite la 1 milimetru.

*** Distanța dintre puncte este formată din segmente cumulate ce sunt mai mici decât valoarea 1 milimetru.

**DATE DESPRE IMOBILUL NR. 3320**

Oficiul de Cadastru și Publicitate Imobiliară SUCEAVA
Biroul de Cadastru și Publicitate Imobiliară Radauti

A. Partea I. Descrierea imobilului

TEREN Intravilan

Adresa: Loc. Volovat, Jud. Suceava

Nr. Crt	Nr cadastral Nr. topografic	Suprafața* (mp)	Observații / Referințe
A1	32048	915	Sector cadastral:44 Teren neimprejmuit;

B. Partea II. Proprietari și acte

Inscrieri privitoare la dreptul de proprietate și alte drepturi reale		Referințe
28144 / 03/09/2015		
Act Notarial nr. 1658, din 02/09/2015 emis de BUZDUGA DANA ALINA;		
B3	Intabulare, drept de PROPRIETATE bun comun in dev., cu titlu de cumparare, dobandit prin Conventie, cota actuala 1/1 1) VICOL GAVRIL 2) VICOL IOANA -TITA	A1

C. Partea III. SARCINI .

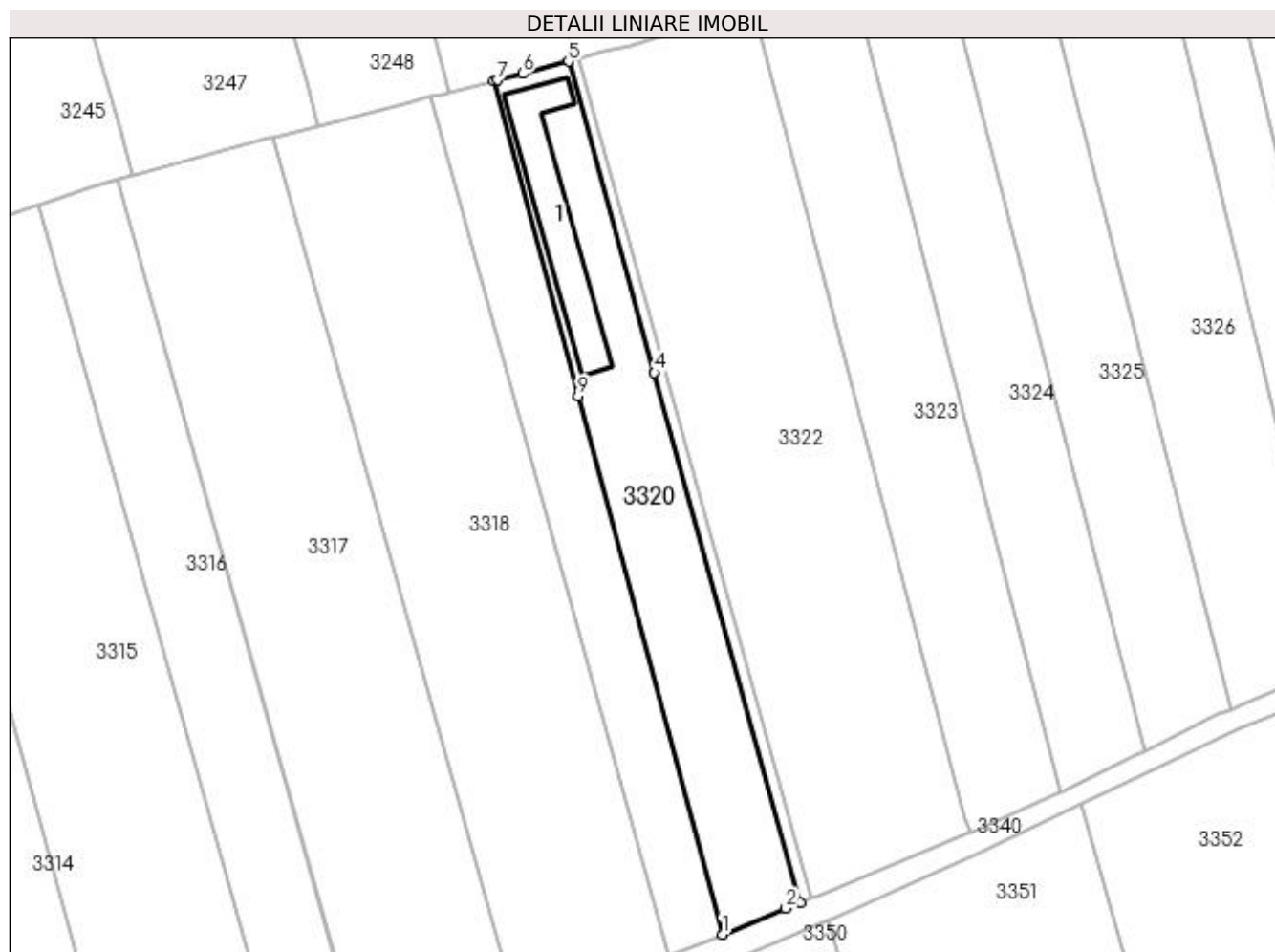
Inscrieri privind dezmembramintele dreptului de proprietate, drepturi reale de garanție și sarcini	Referințe
NU SUNT	

Anexa Nr. 1 La Partea I

Teren

Nr cadastral	Suprafața (mp)*	Observații / Referințe
32048	915	

* Suprafața este determinată în planul de proiecție Stereo 70.



Date referitoare la teren

Crt	Categorie folosință	Intra vilan	Suprafața (mp)	Tarla	Parcelă	Nr. topo	Observații / Referințe
1	curți constructii	DA	177	8	268	-	
2	arabil	DA	738	8	268	-	

Date referitoare la construcții

Crt	Număr	Destinație construcție	Supraf. (mp)	Situație juridică	Observații / Referințe
A1.1		construcții anexa	130	Fara acte	Nr. niveluri:1; S. construita la sol:130 mp; Anexă.

Lungime Segmente

1) Valorile lungimilor segmentelor sunt obținute din proiecție în plan.

Punct început	X / Y	Punct sfârșit	X / Y	Lungime segment (** (m)
1	565.246,403 700.269,779	2	565.253,645 700.272,732	7.821
2	565.253,645 700.272,732	3	565.255,307 700.273,415	1.797
3	565.255,307 700.273,415	4	565.238,692 700.333,635	62.47

Punct început	X / Y	Punct sfârșit	X / Y	Lungime segment (** (m)
4	565.238,692 700.333,635	5	565.228,927 700.369,026	36.713
5	565.228,927 700.369,026	6	565.223,709 700.367,645	5.398
6	565.223,709 700.367,645	7	565.220,805 700.366,908	2.996
7	565.220,805 700.366,908	8	565.220,422 700.366,81	0.395
8	565.220,422 700.366,81	9	565.230,016 700.330,98	37.092
9	565.230,016 700.330,98	1	565.246,403 700.269,779	63.357

** Lungimile segmentelor sunt determinate în planul de proiecție Stereo 70 și sunt rotunjite la 1 milimetru.

*** Distanța dintre puncte este formată din segmente cumulate ce sunt mai mici decât valoarea 1 milimetru.

**DATE DESPRE IMOBILUL NR. 3321**

Oficiul de Cadastru și Publicitate Imobiliară SUCEAVA
Biroul de Cadastru și Publicitate Imobiliară Radauti

A. Partea I. Descrierea imobilului

TEREN Intravilan

Adresa: Loc. Volovat, Jud. Suceava

Nr. Crt	Nr cadastral Nr. topografic	Suprafața* (mp)	Observații / Referințe
A1		128	Sector cadastral:44 Teren neimprejmuit; Imobilul s-a format din o parte a PF 1/3 a comunei cadastrale Volovăț.

B. Partea II. Proprietari și acte

Inscrieri privitoare la dreptul de proprietate și alte drepturi reale		Referințe
/		
Act Normativ nr. Legea 7, din 13/03/1996 emis de PARLAMENTUL ROMANIEI;		
B1	Inscrierea provizorie, drept de PROPRIETATE, dobandit prin Lege, cota actuala 1/1 1) NEIDENTIFICAT NEIDENTIFICAT	A1
B2	Proprietar neidentificat.	A1

C. Partea III. SARCINI .

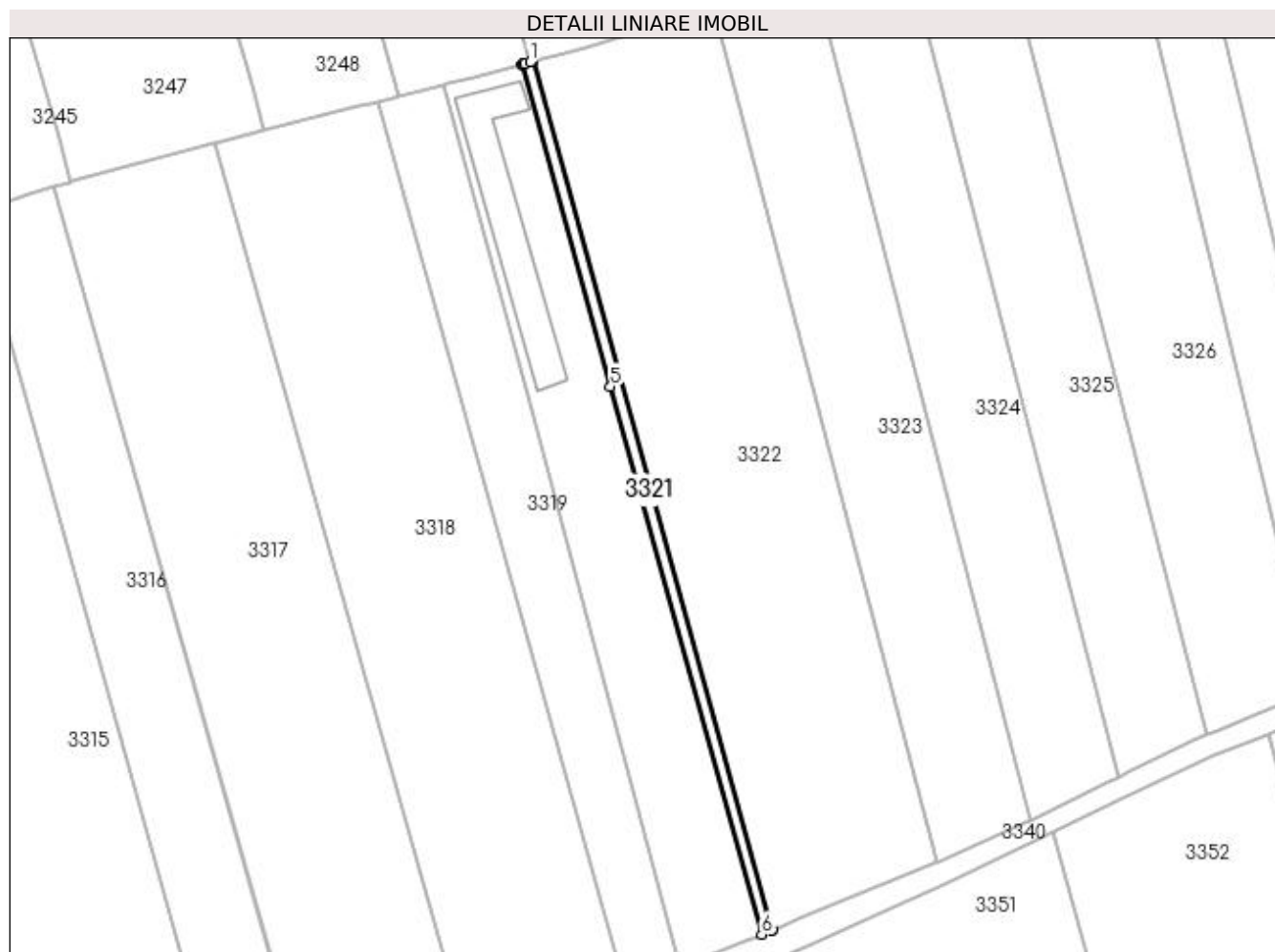
Inscrieri privind dezmembramintele dreptului de proprietate, drepturi reale de garanție și sarcini	Referințe
NU SUNT	

Anexa Nr. 1 La Partea I

Teren

Nr cadastral	Suprafața (mp)*	Observații / Referințe
	128	Imobilul s-a format din o parte a PF 1/3 a comunei cadastrale Volovăț.

* Suprafața este determinată în planul de proiecție Stereo 70.



Date referitoare la teren

Crt	Categorie folosință	Intra vilan	Suprafața (mp)	Tarla	Parcelă	Nr. topo	Observații / Referințe
1	arabil	DA	128	8	268	-	

Lungime Segmente

1) Valorile lungimilor segmentelor sunt obținute din proiecție în plan.

Punct început	X / Y	Punct sfârșit	X / Y	Lungime segment (** (m)
1	565.229,842 700.369,268	2	565.229,291 700.369,122	0.57
2	565.229,291 700.369,122	3	565.229,097 700.369,071	0.201
3	565.229,097 700.369,071	4	565.228,927 700.369,026	0.176
4	565.228,927 700.369,026	5	565.238,692 700.333,635	36.713
5	565.238,692 700.333,635	6	565.255,307 700.273,415	62.47

Punct început	X / Y	Punct sfârșit	X / Y	Lungime segment (** (m)
6	565.255,307 700.273,415	7	565.256,458 700.273,887	1.244
7	565.256,458 700.273,887	8	565.256,511 700.273,909	0.057
8	565.256,511 700.273,909	9	565.230,175 700.369,36	99.018
9	565.230,175 700.369,36	1	565.229,842 700.369,268	0.345

** Lungimile segmentelor sunt determinate în planul de proiecție Stereo 70 și sunt rotunjite la 1 milimetru.

*** Distanța dintre puncte este formată din segmente cumulate ce sunt mai mici decât valoarea 1 milimetru.

**DATE DESPRE IMOBILUL NR. 3322**

Oficiul de Cadastru și Publicitate Imobiliară SUCEAVA
 Biroul de Cadastru și Publicitate Imobiliară Radauti

A. Partea I. Descrierea imobilului

TEREN Intravilan

Adresa: Loc. Volovat, Jud. Suceava

Nr. Crt	Nr cadastral Nr. topografic	Suprafața* (mp)	Observații / Referințe
A1	34592	Din acte: 3.000 Masurata: 1.960	Sector cadastral:44 Teren imprejmuit;

B. Partea II. Proprietari și acte

Inscrieri privitoare la dreptul de proprietate și alte drepturi reale		Referințe
6884 / 01/03/2018		
Act Administrativ nr. 978, din 17/04/1995 emis de COMISIA JUDETEANA (act administrativ nr 2187 din 27.04.2016, emis de Primaria Volovat);		
B1	Intabulare, drept de PROPRIETATEcu titlu de constituire drept de proprietate, dobandit prin Lege, cota actuala 1/1 1) VICOL PARASCHIVA	A1

C. Partea III. SARCINI .

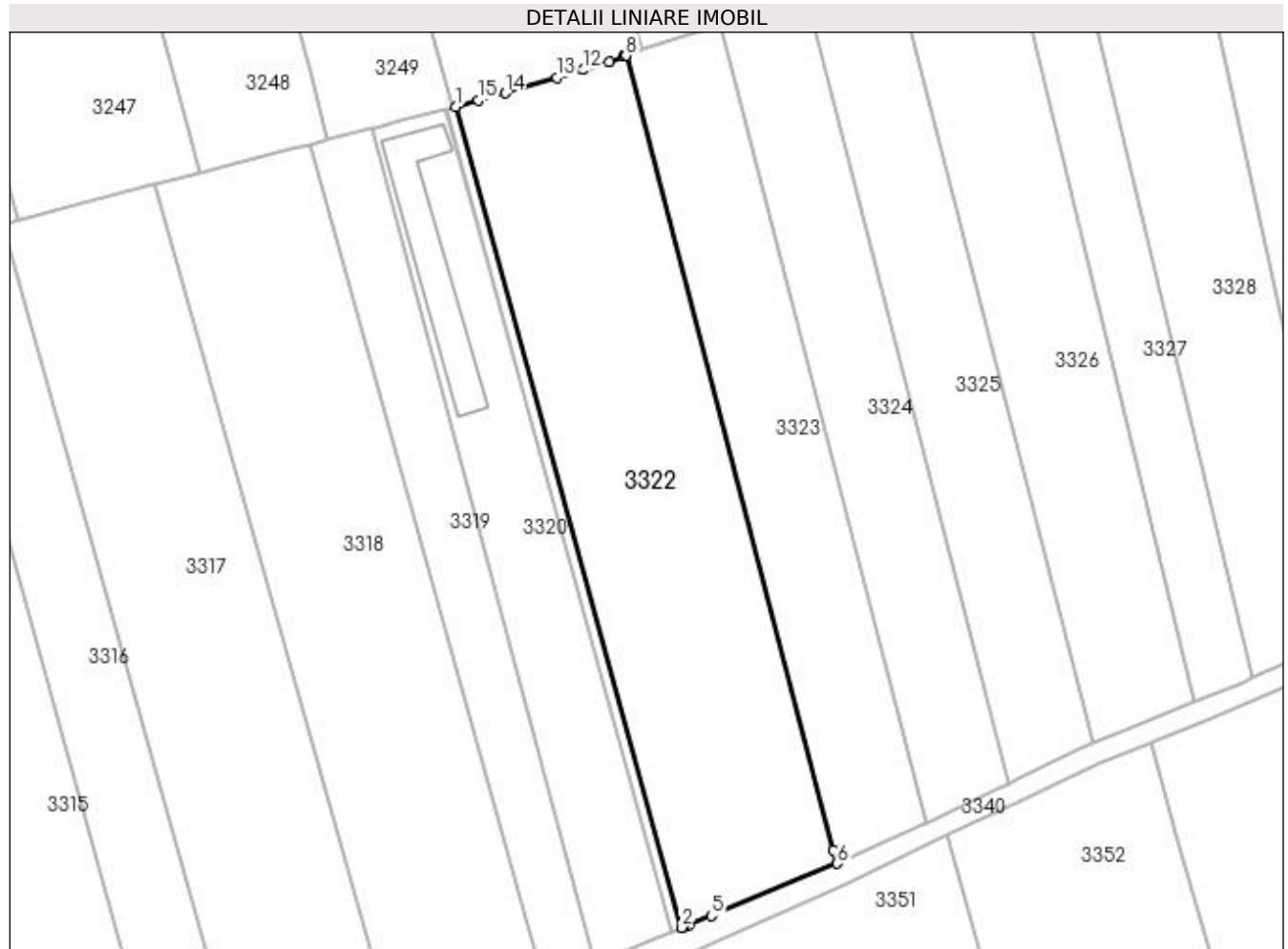
Inscrieri privind dezmembramintele dreptului de proprietate, drepturi reale de garanție și sarcini	Referințe
NU SUNT	

Anexa Nr. 1 La Partea I

Teren

Nr cadastral	Suprafața (mp)*	Observații / Referințe
34592	Din acte: 3.000 Masurata: 1.960	

* Suprafața este determinată în planul de proiecție Stereo 70.



Date referitoare la teren

Crt	Categorie folosință	Intra vilan	Suprafața (mp)	Tarla	Parcelă	Nr. topo	Observații / Referințe
1	arabil	DA	1.960	8	268	-	

Lungime Segmente

1) Valorile lungimilor segmentelor sunt obținute din proiecție în plan.

Punct început	X / Y	Punct sfârșit	X / Y	Lungime segment (** (m)
1	565.230,175 700.369,36	2	565.256,511 700.273,909	99.018
2	565.256,511 700.273,909	3	565.256,645 700.273,964	0.145
3	565.256,645 700.273,964	4	565.257,292 700.274,229	0.699
4	565.257,292 700.274,229	5	565.259,95 700.275,304	2.867
5	565.259,95 700.275,304	6	565.274,594 700.281,35	15.843

Punct început	X / Y	Punct sfârșit	X / Y	Lungime segment (** (m)
6	565.274,594 700.281,35	7	565.274,117 700.282,95	1.67
7	565.274,117 700.282,95	8	565.249,997 700.375,278	95.427
8	565.249,997 700.375,278	9	565.249,949 700.375,261	0.051
9	565.249,949 700.375,261	10	565.249,76 700.375,191	0.202
10	565.249,76 700.375,191	11	565.248,045 700.374,562	1.827
11	565.248,045 700.374,562	12	565.245,011 700.373,634	3.173
12	565.245,011 700.373,634	13	565.241,962 700.372,746	3.176
13	565.241,962 700.372,746	14	565.235,968 700.370,907	6.27
14	565.235,968 700.370,907	15	565.232,822 700.370,088	3.251
15	565.232,822 700.370,088	1	565.230,175 700.369,36	2.745

** Lungimile segmentelor sunt determinate în planul de proiecție Stereo 70 și sunt rotunjite la 1 milimetru.

*** Distanța dintre puncte este formată din segmente cumulate ce sunt mai mici decât valoarea 1 milimetru.

**DATE DESPRE IMOBILUL NR. 3323**

Oficiul de Cadastru și Publicitate Imobiliară SUCEAVA
Biroul de Cadastru și Publicitate Imobiliară Radauti

A. Partea I. Descrierea imobilului

TEREN Intravilan

Adresa: Loc. Volovat, Jud. Suceava

Nr. Crt	Nr cadastral Nr. topografic	Suprafața* (mp)	Observații / Referințe
A1	30530	Din acte: 1.100 Masurata: 1.098	Sector cadastral:44 Teren neimprejmuit;

B. Partea II. Proprietari și acte

Inscrieri privitoare la dreptul de proprietate și alte drepturi reale		Referințe
17656 / 19/10/2009		
Act Administrativ nr. T.P. NR.2236, din 16/08/2002 emis de COMISIA JUDETEANA SUCEAVA (act administrativ nr. ADEVERINTA PRIMARIE -INTRAVILAN 4215/14-09-2009 emis de PRIMARIA VOLOVAT;);		
B1	Intabulare, drept de PROPRIETATEBUN PROPRIU CU TITLU DE RECONSTITUIRE DREPT DE PROPRIETATE, dobandit prin Lege, cota actuala 1/1 1) LUPASTEAN T. OREST	A1

C. Partea III. SARCINI .

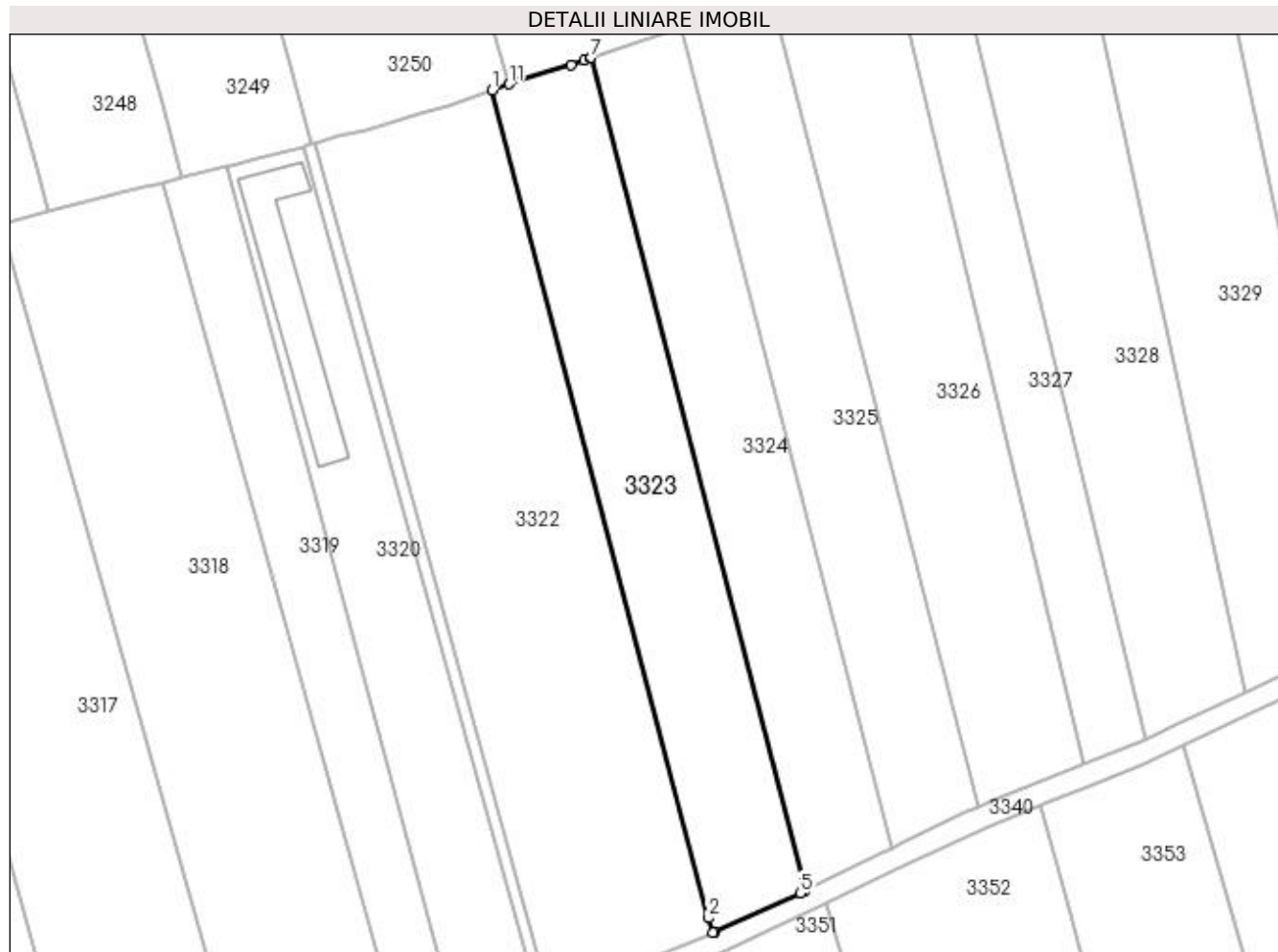
Inscrieri privind dezmembramintele dreptului de proprietate, drepturi reale de garanție și sarcini	Referințe
NU SUNT	

Anexa Nr. 1 La Partea I

Teren

Nr cadastral	Suprafața (mp)*	Observații / Referințe
30530	Din acte: 1.100 Masurata: 1.098	

* Suprafața este determinată în planul de proiecție Stereo 70.



Date referitoare la teren

Crt	Categorie folosință	Intra vilan	Suprafața (mp)	Tarla	Parcelă	Nr. topo	Observații / Referințe
1	arabil	DA	1.098	8	268	-	

Lungime Segmente

1) Valorile lungimilor segmentelor sunt obținute din proiecție în plan.

Punct început	X / Y	Punct sfârșit	X / Y	Lungime segment (** (m)
1	565.249,997 700.375,278	2	565.274,117 700.282,95	95.427
2	565.274,117 700.282,95	3	565.274,594 700.281,35	1.67
3	565.274,594 700.281,35	4	565.274,78 700.281,426	0.201
4	565.274,78 700.281,426	5	565.284,344 700.285,734	10.489
5	565.284,344 700.285,734	6	565.284,863 700.285,988	0.578

Punct început	X / Y	Punct sfârșit	X / Y	Lungime segment (** (m)
6	565.284,863 700.285,988	7	565.261,024 700.378,908	95.929
7	565.261,024 700.378,908	8	565.260,945 700.378,882	0.083
8	565.260,945 700.378,882	9	565.260,222 700.378,643	0.761
9	565.260,222 700.378,643	10	565.258,749 700.378,155	1.552
10	565.258,749 700.378,155	11	565.251,882 700.375,97	7.206
11	565.251,882 700.375,97	1	565.249,997 700.375,278	2.008

** Lungimile segmentelor sunt determinate în planul de proiecție Stereo 70 și sunt rotunjite la 1 milimetru.

*** Distanța dintre puncte este formată din segmente cumulate ce sunt mai mici decât valoarea 1 milimetru.

**DATE DESPRE IMOBILUL NR. 3324**

Oficiul de Cadastru și Publicitate Imobiliară SUCEAVA
Biroul de Cadastru și Publicitate Imobiliară Radauti

A. Partea I. Descrierea imobilului

TEREN Intravilan

Adresa: Loc. Volovat, Jud. Suceava

Nr. Crt	Nr cadastral Nr. topografic	Suprafața* (mp)	Observații / Referințe
A1		1.000	Sector cadastral:44 Teren neimprejmuit; Deținători Lupăștean Nicușor și Lupăștean Cristina Viorica.Imobilul s-a format din o parte a PF 1/3 a comunei cadastrale Volovăț.

B. Partea II. Proprietari și acte

Inscrieri privitoare la dreptul de proprietate și alte drepturi reale		Referințe
/		
Act Normativ nr. Legea 7, din 13/03/1996 emis de PARLAMENTUL ROMANIEI;		
B1	Inscrierea provizorie, drept de PROPRIETATE, dobandit prin Lege, cota actuala 1/1 1) NEIDENTIFICAT NEIDENTIFICAT	A1
B2	Proprietar neidentificat.	A1

C. Partea III. SARCINI .

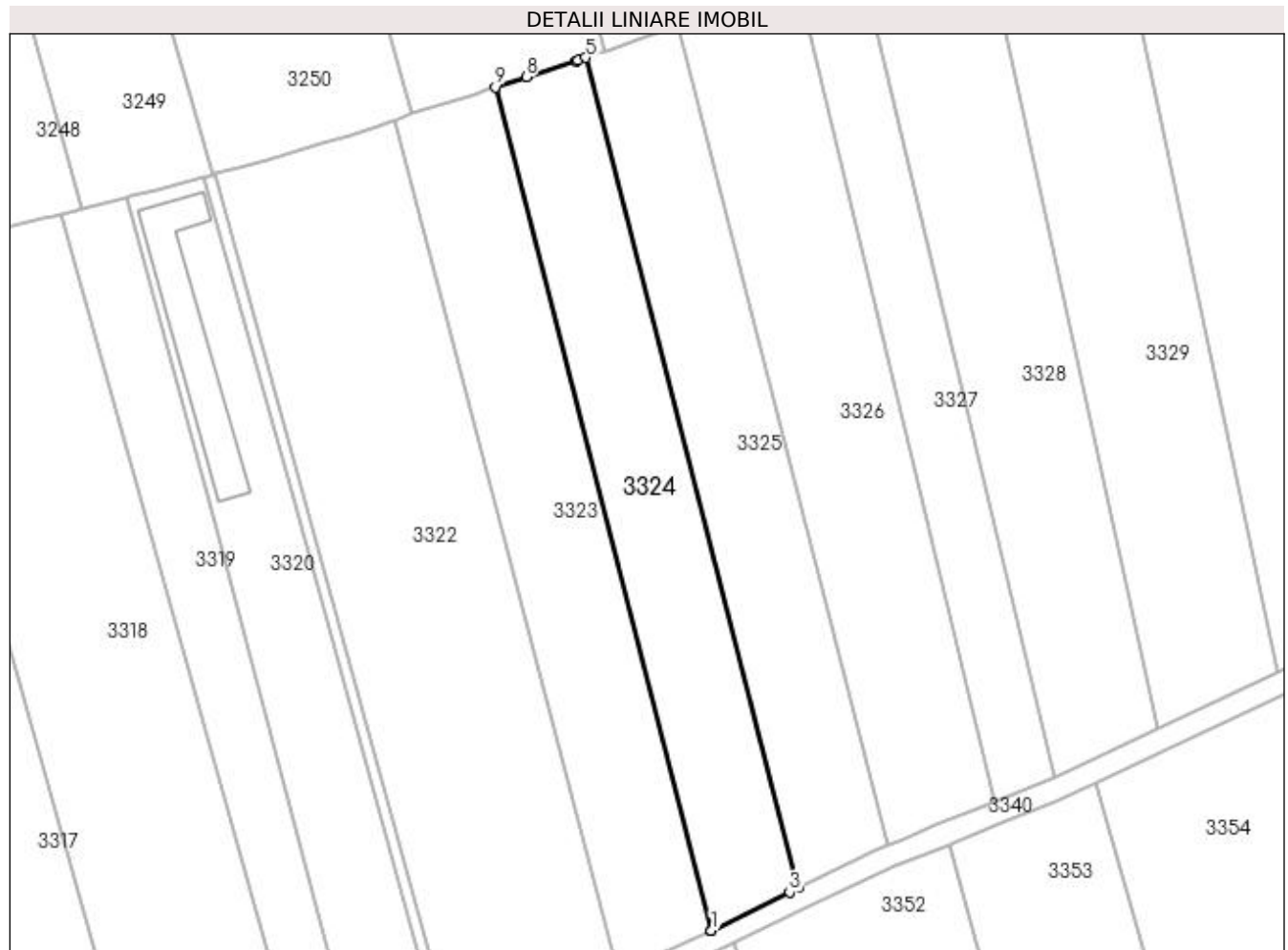
Inscrieri privind dezmembramintele dreptului de proprietate, drepturi reale de garanție și sarcini	Referințe
NU SUNT	

Anexa Nr. 1 La Partea I

Teren

Nr cadastral	Suprafața (mp)*	Observații / Referințe
	1.000	Deținători Lupăștean Nicușor și Lupăștean Cristina Viorica.Imobilul s-a format din o parte a PF 1/3 a comunei cadastrale Volovăț.

* Suprafața este determinată în planul de proiecție Stereo 70.



Date referitoare la teren

Crt	Categorie folosință	Intra vilan	Suprafața (mp)	Tarla	Parcelă	Nr. topo	Observații / Referințe
1	arabil	DA	1.000	8	268	-	

Lungime Segmente

1) Valorile lungimilor segmentelor sunt obținute din proiecție în plan.

Punct început	X / Y	Punct sfârșit	X / Y	Lungime segment (** (m)
1	565.284,863 700.285,988	2	565.284,869 700.285,991	0.007
2	565.284,869 700.285,991	3	565.293,494 700.290,214	9.603
3	565.293,494 700.290,214	4	565.294,498 700.290,705	1.118
4	565.294,498 700.290,705	5	565.271,032 700.382,174	94.431
5	565.271,032 700.382,174	6	565.270,192 700.381,905	0.882

Punct început	X / Y	Punct sfârșit	X / Y	Lungime segment (** (m)
6	565.270,192 700.381,905	7	565.269,988 700.381,839	0.214
7	565.269,988 700.381,839	8	565.264,434 700.380,038	5.839
8	565.264,434 700.380,038	9	565.261,024 700.378,908	3.592
9	565.261,024 700.378,908	1	565.284,863 700.285,988	95.929

** Lungimile segmentelor sunt determinate în planul de proiecție Stereo 70 și sunt rotunjite la 1 milimetru.

*** Distanța dintre puncte este formată din segmente cumulate ce sunt mai mici decât valoarea 1 milimetru.

**DATE DESPRE IMOBILUL NR. 3325**

Oficiul de Cadastru și Publicitate Imobiliară SUCEAVA
Biroul de Cadastru și Publicitate Imobiliară Radauti

A. Partea I. Descrierea imobilului

TEREN Intravilan

Adresa: Loc. Volovat, Jud. Suceava

Nr. Crt	Nr cadastral Nr. topografic	Suprafața* (mp)	Observații / Referințe
A1		1.000	Sector cadastral:44 Teren neimprejmuit; Deținător Lăzărescu Zenovia.Imobilul s-a format din o parte a PF 1/3 a comunei cadastrale Volovăț.

B. Partea II. Proprietari și acte

Inscrieri privitoare la dreptul de proprietate și alte drepturi reale		Referințe
/		
Act Normativ nr. Legea 7, din 13/03/1996 emis de PARLAMENTUL ROMANIEI;		
B1	Inscrierea provizorie, drept de PROPRIETATE, dobandit prin Lege, cota actuala 1/1 1) NEIDENTIFICAT NEIDENTIFICAT	A1
B2	Proprietar neidentificat.	A1

C. Partea III. SARCINI .

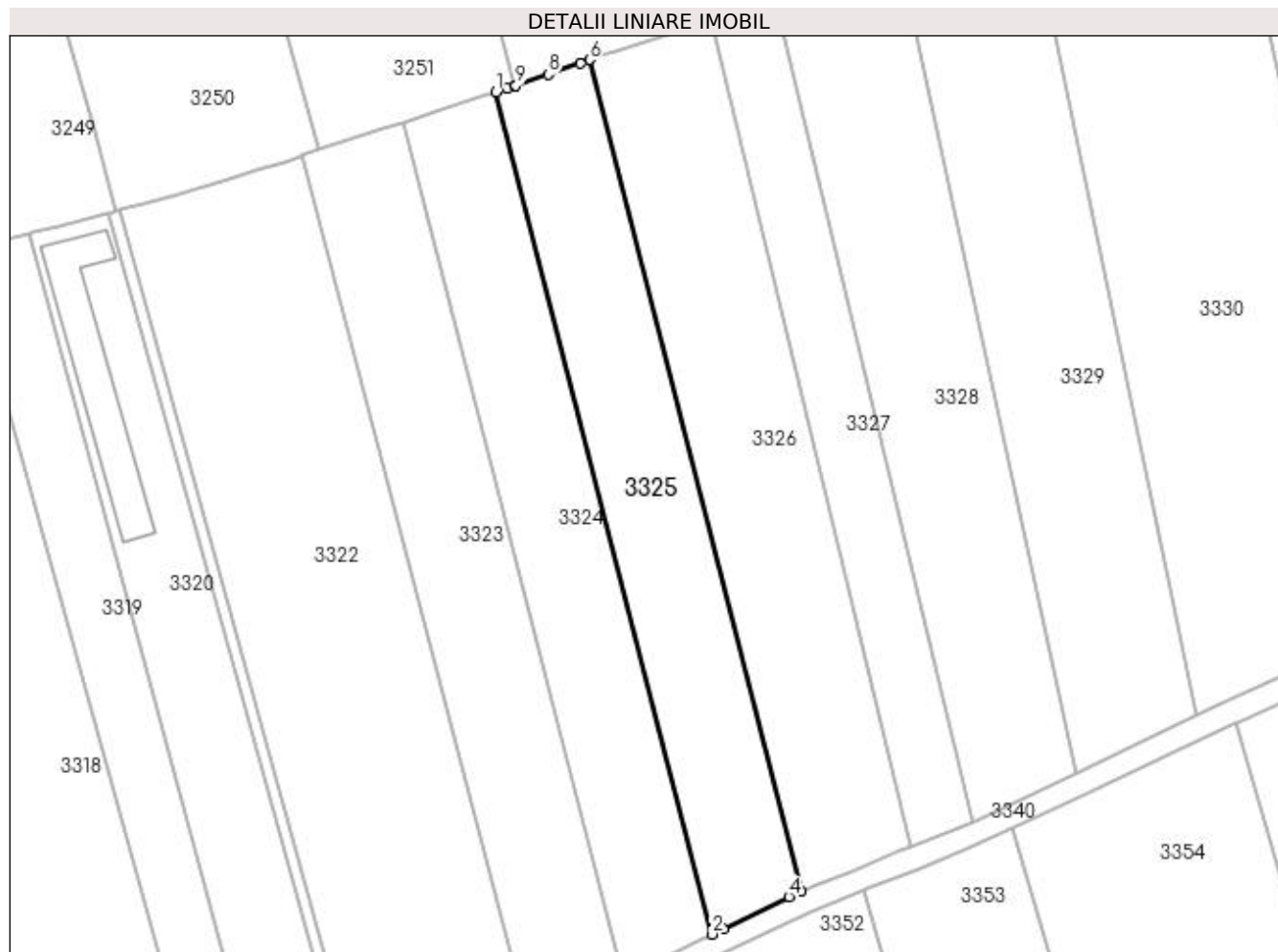
Inscrieri privind dezmembramintele dreptului de proprietate, drepturi reale de garanție și sarcini	Referințe
NU SUNT	

Anexa Nr. 1 La Partea I

Teren

Nr cadastral	Suprafața (mp)*	Observații / Referințe
	1.000	Deținător Lăzărescu Zenovia.Imobilul s-a format din o parte a PF 1/3 a comunei cadastrale Volovăț.

* Suprafața este determinată în planul de proiecție Stereo 70.



Date referitoare la teren

Crt	Categorie folosință	Intra vilan	Suprafața (mp)	Tarla	Parcelă	Nr. topo	Observații / Referințe
1	arabil	DA	1.000	8	268	-	

Lungime Segmente

1) Valorile lungimilor segmentelor sunt obținute din proiecție în plan.

Punct început	X / Y	Punct sfârșit	X / Y	Lungime segment (** (m)
1	565.271,032 700.382,174	2	565.294,498 700.290,705	94.431
2	565.294,498 700.290,705	3	565.295,713 700.291,3	1.353
3	565.295,713 700.291,3	4	565.302,87 700.294,803	7.968
4	565.302,87 700.294,803	5	565.304,241 700.295,37	1.484
5	565.304,241 700.295,37	6	565.281,217 700.385,691	93.209

Punct început	X / Y	Punct sfârșit	X / Y	Lungime segment (** (m)
6	565.281,217 700.385,691	7	565.280,186 700.385,323	1.095
7	565.280,186 700.385,323	8	565.276,722 700.384,084	3.679
8	565.276,722 700.384,084	9	565.273,234 700.382,884	3.689
9	565.273,234 700.382,884	10	565.273,054 700.382,823	0.19
10	565.273,054 700.382,823	11	565.272,296 700.382,579	0.796
11	565.272,296 700.382,579	1	565.271,032 700.382,174	1.327

** Lungimile segmentelor sunt determinate în planul de proiecție Stereo 70 și sunt rotunjite la 1 milimetru.

*** Distanța dintre puncte este formată din segmente cumulate ce sunt mai mici decât valoarea 1 milimetru.

**DATE DESPRE IMOBILUL NR. 3326**

Oficiul de Cadastru și Publicitate Imobiliară SUCEAVA
Biroul de Cadastru și Publicitate Imobiliară Radauti

A. Partea I. Descrierea imobilului

TEREN Intravilan

Adresa: Loc. Volovat, Jud. Suceava, Tarla Toloaca Bordei

Nr. Crt	Nr cadastral Nr. topografic	Suprafața* (mp)	Observații / Referințe
A1	34834	Din acte: 1.300 Masurata: 1.231	Sector cadastral:44 Teren neimprejmuit;

B. Partea II. Proprietari și acte

Inscrieri privitoare la dreptul de proprietate și alte drepturi reale		Referințe
35499 / 18/10/2018		
Act Notarial nr. 988, din 17/10/2018 emis de BIN BUZDUGA DANA ALINA;		
B2	Intabulare, drept de PROPRIETATE, dobandit prin Conventie, cota actuala 1/1 1) DUMITRESCU DOMNICA 2) DUMITRESCU COSTEL, bun comun in devalmasie	A1

C. Partea III. SARCINI .

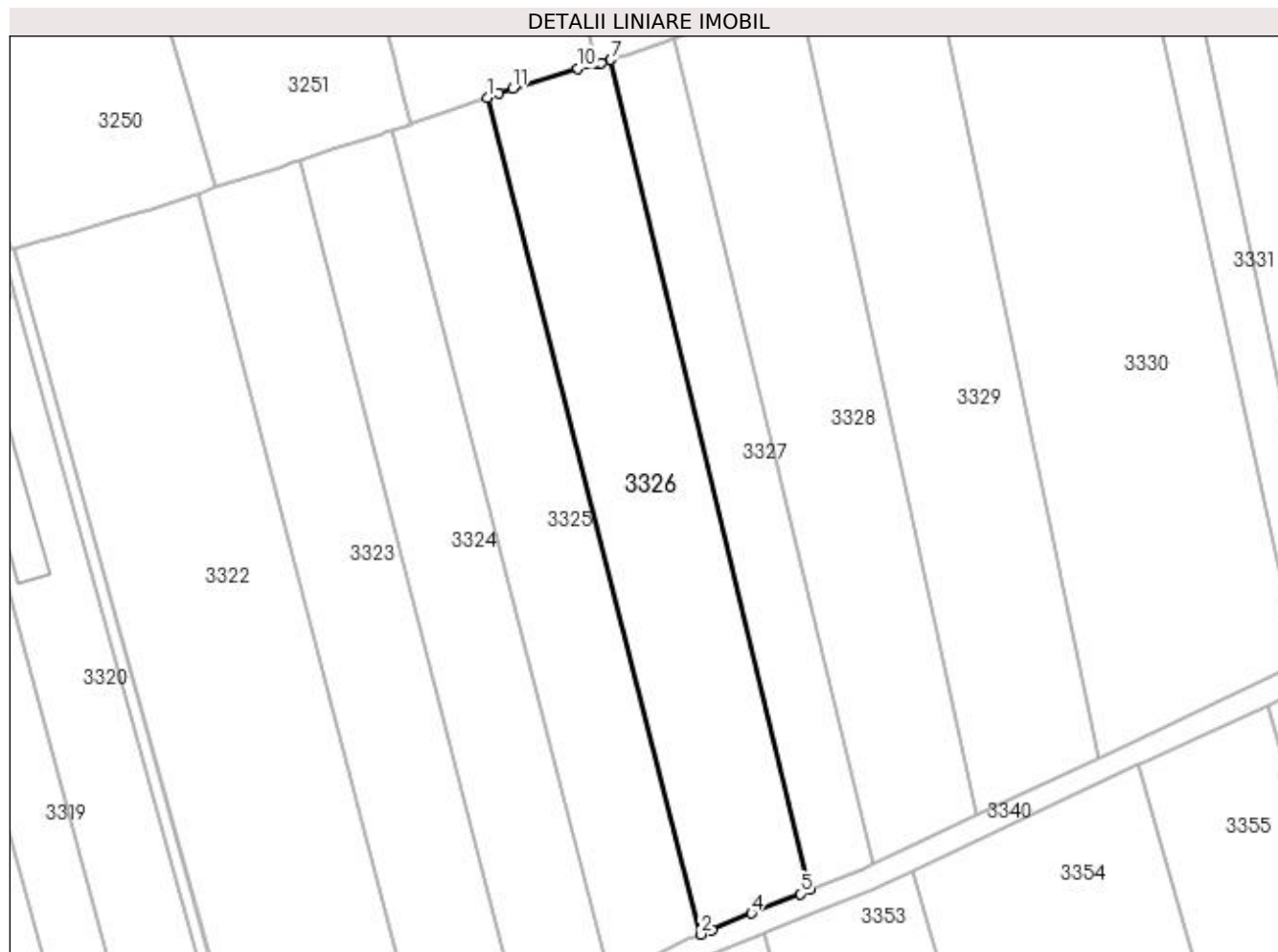
Inscrieri privind dezmembramintele dreptului de proprietate, drepturi reale de garanție și sarcini	Referințe
NU SUNT	

Anexa Nr. 1 La Partea I

Teren

Nr cadastral	Suprafața (mp)*	Observații / Referințe
34834	Din acte: 1.300 Masurata: 1.231	

* Suprafața este determinată în planul de proiecție Stereo 70.



Date referitoare la teren

Crt	Categorie folosință	Intra vilan	Suprafața (mp)	Tarla	Parcelă	Nr. topo	Observații / Referințe
1	arabil	DA	1.231	8	268	-	

Lungime Segmente

1) Valorile lungimilor segmentelor sunt obținute din proiecție în plan.

Punct început	X / Y	Punct sfârșit	X / Y	Lungime segment (** (m)
1	565.281,217 700.385,691	2	565.304,241 700.295,37	93.209
2	565.304,241 700.295,37	3	565.305,494 700.295,888	1.356
3	565.305,494 700.295,888	4	565.309,741 700.297,643	4.595
4	565.309,741 700.297,643	5	565.314,991 700.299,741	5.654
5	565.314,991 700.299,741	6	565.316,044 700.300,162	1.134

Punct început	X / Y	Punct sfârșit	X / Y	Lungime segment (** (m)
6	565.316,044 700.300,162	7	565.294,559 700.389,773	92.151
7	565.294,559 700.389,773	8	565.293,485 700.389,44	1.124
8	565.293,485 700.389,44	9	565.293,151 700.389,336	0.35
9	565.293,151 700.389,336	10	565.290,985 700.388,842	2.222
10	565.290,985 700.388,842	11	565.283,993 700.386,684	7.317
11	565.283,993 700.386,684	12	565.282,486 700.386,145	1.6
12	565.282,486 700.386,145	1	565.281,217 700.385,691	1.348

** Lungimile segmentelor sunt determinate în planul de proiecție Stereo 70 și sunt rotunjite la 1 milimetru.

*** Distanța dintre puncte este formată din segmente cumulate ce sunt mai mici decât valoarea 1 milimetru.

**DATE DESPRE IMOBILUL NR. 3327**

Oficiul de Cadastru și Publicitate Imobiliară SUCEAVA
Biroul de Cadastru și Publicitate Imobiliară Radauti

A. Partea I. Descrierea imobilului

TEREN Intravilan

Adresa: Loc. Volovat, Jud. Suceava, TOLOACA FILIP

Nr. Crt	Nr cadastral Nr. topografic	Suprafața* (mp)	Observații / Referințe
A1	34877	Din acte: 700 Masurata: 664	Sector cadastral:44 Teren neimprejmuit;

B. Partea II. Proprietari și acte

Inscrieri privitoare la dreptul de proprietate și alte drepturi reale		Referințe
35497 / 18/10/2018		
Act Notarial nr. 987(c.v), din 17/10/2018 emis de BUZDUGA DANA ALINA;		
B2	Intabulare, drept de PROPRIETATE bun comun in dev., cu titlu de cumparare, dobandit prin Conventie, cota actuala 1/1 1) DUMITRESCU DOMNICA 2) DUMITRESCU COSTEL	A1

C. Partea III. SARCINI .

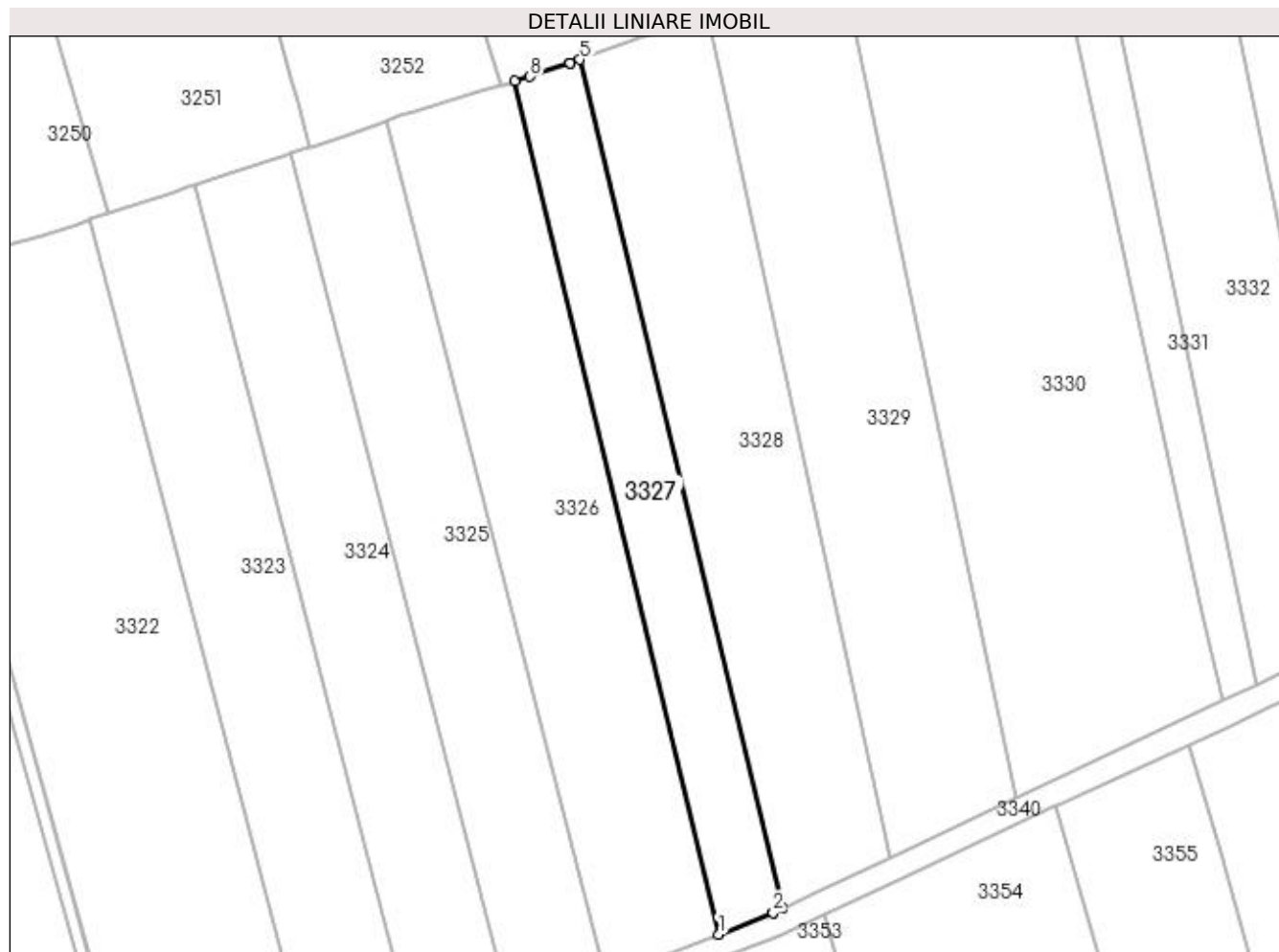
Inscrieri privind dezmembramintele dreptului de proprietate, drepturi reale de garanție și sarcini	Referințe
NU SUNT	

Anexa Nr. 1 La Partea I

Teren

Nr cadastral	Suprafața (mp)*	Observații / Referințe
34877	Din acte: 700 Masurata: 664	

* Suprafața este determinată în planul de proiecție Stereo 70.



Date referitoare la teren

Crt	Categorie folosință	Intra vilan	Suprafața (mp)	Tarla	Parcelă	Nr. topo	Observații / Referințe
1	arabil	DA	664	8	268	-	

Lungime Segmente

1) Valorile lungimilor segmentelor sunt obținute din proiecție în plan.

Punct început	X / Y	Punct sfârșit	X / Y	Lungime segment (** (m)
1	565.316,044 700.300,162	2	565.321,748 700.302,442	6.143
2	565.321,748 700.302,442	3	565.321,783 700.302,456	0.038
3	565.321,783 700.302,456	4	565.322,794 700.302,916	1.111
4	565.322,794 700.302,916	5	565.301,461 700.392,058	91.659
5	565.301,461 700.392,058	6	565.300,429 700.391,681	1.099

Punct început	X / Y	Punct sfârșit	X / Y	Lungime segment (** (m)
6	565.300,429 700.391,681	7	565.300,394 700.391,669	0.037
7	565.300,394 700.391,669	8	565.296,204 700.390,284	4.413
8	565.296,204 700.390,284	9	565.294,559 700.389,773	1.723
9	565.294,559 700.389,773	1	565.316,044 700.300,162	92.151

** Lungimile segmentelor sunt determinate în planul de proiecție Stereo 70 și sunt rotunjite la 1 milimetru.

*** Distanța dintre puncte este formată din segmente cumulate ce sunt mai mici decât valoarea 1 milimetru.

**DATE DESPRE IMOBILUL NR. 3328**

Oficiul de Cadastru și Publicitate Imobiliară SUCEAVA
 Biroul de Cadastru și Publicitate Imobiliară Radauti

A. Partea I. Descrierea imobilului

TEREN Intravilan

Adresa: Loc. Volovat, Jud. Suceava

Nr. Crt	Nr cadastral Nr. topografic	Suprafața* (mp)	Observații / Referințe
A1		1.200	Sector cadastral:44 Teren neimprejmuit; Imobilul s-a format din o parte a PF 1/3 a comunei cadastrale Volovăț.

B. Partea II. Proprietari și acte

Inscrieri privitoare la dreptul de proprietate și alte drepturi reale		Referințe
/		
Act Administrativ nr. 1122, din 07/07/1995 emis de CJSDPAT SUCEAVA;		
B1	Intabulare, drept de PROPRIETATE, dobândit prin Constituire, cota actuala 1/1 1) LĂZĂRESCU FLOAREA, Lipsă CNP proprietar.	A1

C. Partea III. SARCINI .

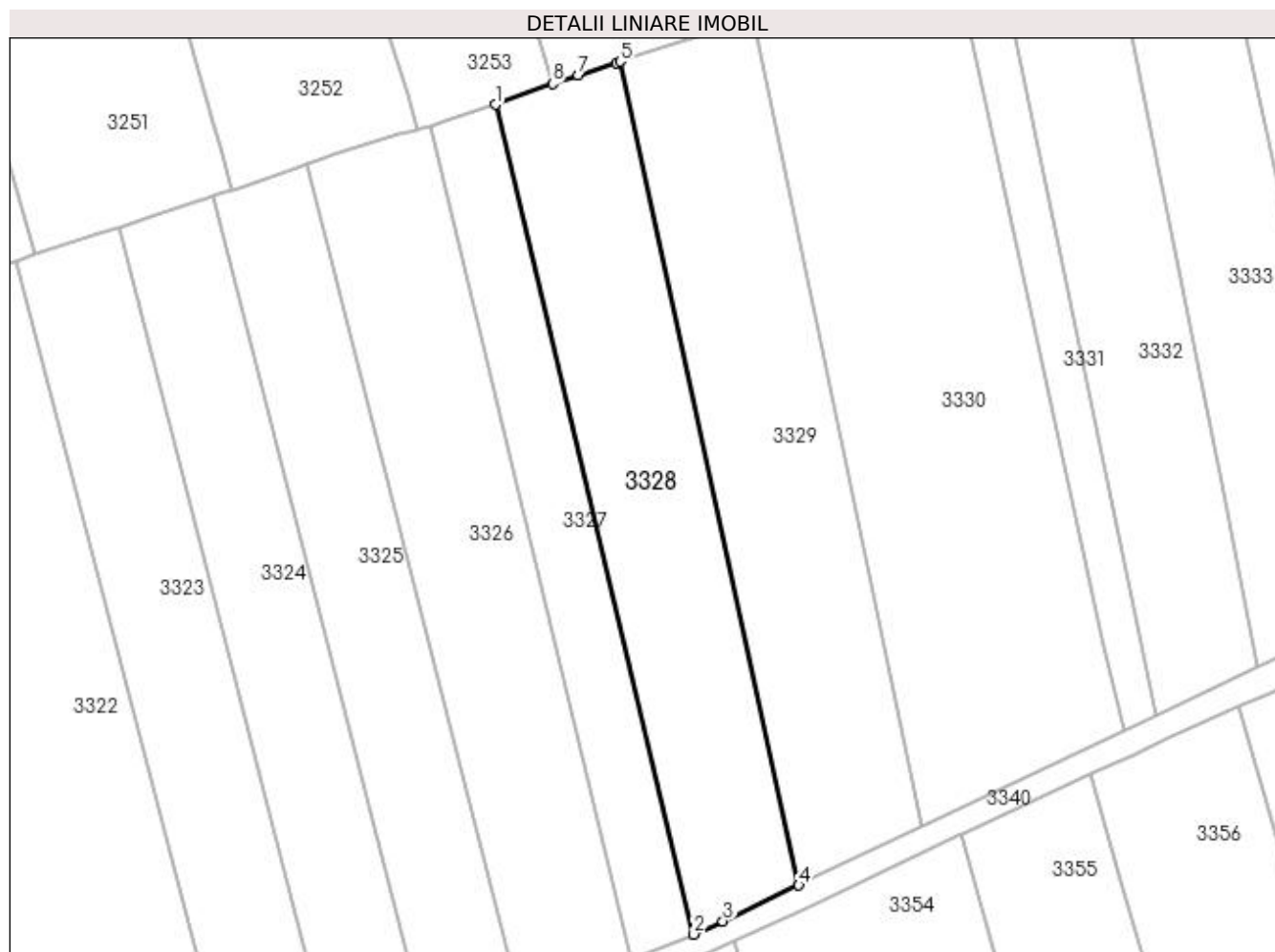
Inscrieri privind dezmembramintele dreptului de proprietate, drepturi reale de garanție și sarcini	Referințe
NU SUNT	

Anexa Nr. 1 La Partea I

Teren

Nr cadastral	Suprafața (mp)*	Observații / Referințe
	1.200	Imobilul s-a format din o parte a PF 1/3 a comunei cadastrale Volovăț.

* Suprafața este determinată în planul de proiecție Stereo 70.



Date referitoare la teren

Crt	Categorie folosință	Intra vilan	Suprafața (mp)	Tarla	Parcelă	Nr. topo	Observații / Referințe
1	arabil	DA	1.200	8	268	-	

Lungime Segmente

1) Valorile lungimilor segmentelor sunt obținute din proiecție în plan.

Punct început	X / Y	Punct sfârșit	X / Y	Lungime segment (** (m)
1	565.301,461 700.392,058	2	565.322,794 700.302,916	91.659
2	565.322,794 700.302,916	3	565.325,925 700.304,342	3.44
3	565.325,925 700.304,342	4	565.334,084 700.308,203	9.026
4	565.334,084 700.308,203	5	565.314,91 700.396,684	90.535
5	565.314,91 700.396,684	6	565.314,453 700.396,533	0.481

Punct început	X / Y	Punct sfârșit	X / Y	Lungime segment (** (m)
6	565.314,453 700.396,533	7	565.310,399 700.395,201	4.267
7	565.310,399 700.395,201	8	565.307,617 700.394,309	2.922
8	565.307,617 700.394,309	1	565.301,461 700.392,058	6.555

** Lungimile segmentelor sunt determinate în planul de proiecție Stereo 70 și sunt rotunjite la 1 milimetru.

*** Distanța dintre puncte este formată din segmente cumulate ce sunt mai mici decât valoarea 1 milimetru.

**DATE DESPRE IMOBILUL NR. 3329**

Oficiul de Cadastru și Publicitate Imobiliară SUCEAVA
Biroul de Cadastru și Publicitate Imobiliară Radauti

A. Partea I. Descrierea imobilului

TEREN Intravilan

Nr. CF vechi:5520

Adresa: Loc. Volovat, Jud. Suceava

Nr. Crt	Nr cadastral Nr. topografic	Suprafața* (mp)	Observații / Referințe
A1	32775	1.300	Sector cadastral:44 Teren neimprejmuit;

B. Partea II. Proprietari și acte

Inscrieri privitoare la dreptul de proprietate și alte drepturi reale	Referințe
2947 / 27/01/2015	
Act Notarial nr. 370, din 27/01/2015 emis de COVARIUC IOAN;	
B2	A1
Intabulare, drept de PROPRIETATE- bun propriu, cu titlu de donatie, dobandit prin Conventie, cota actuala 1/1 1) HIJ ANA	

C. Partea III. SARCINI .

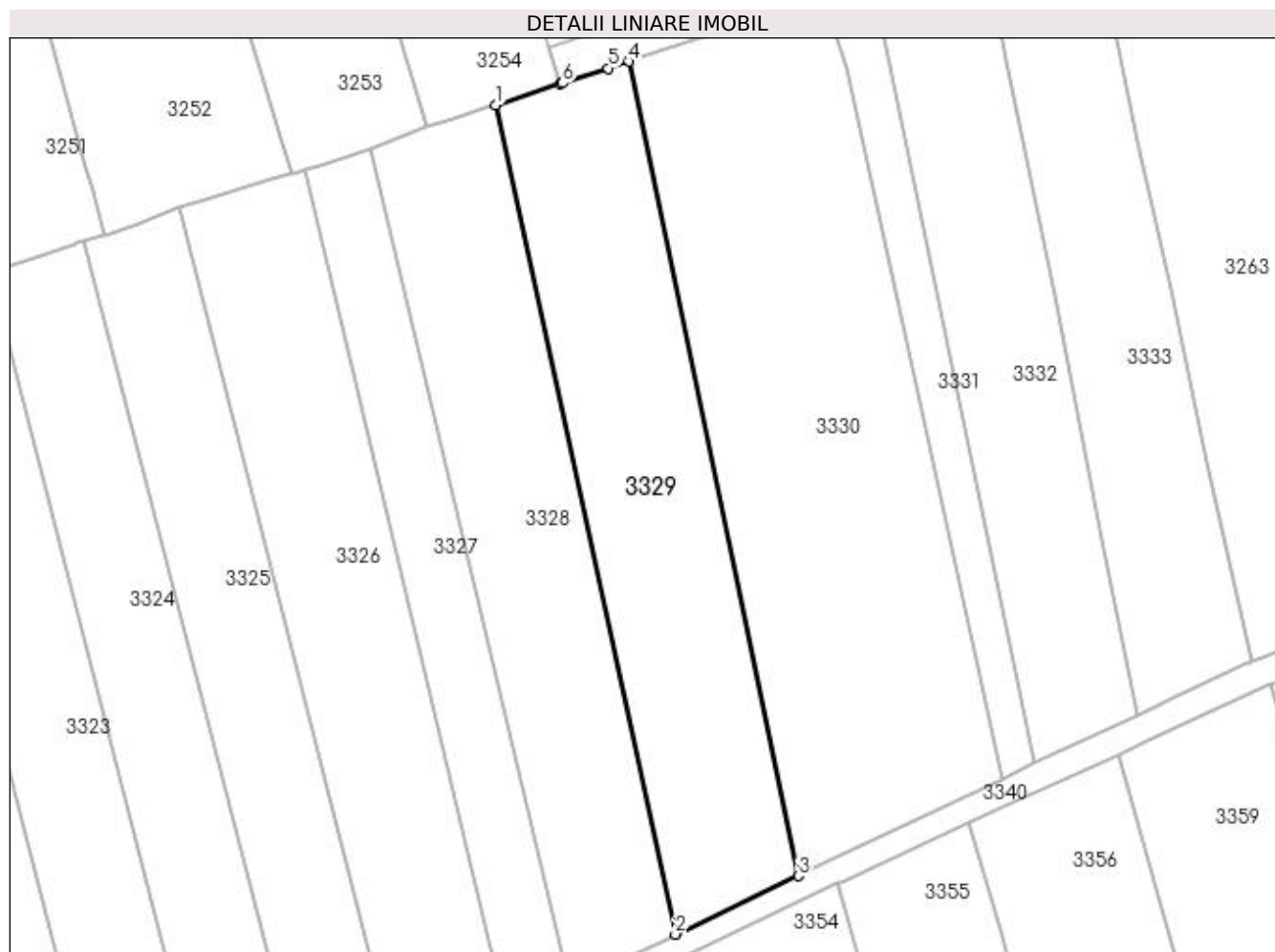
Inscrieri privind dezmembramintele dreptului de proprietate, drepturi reale de garanție și sarcini	Referințe
NU SUNT	

Anexa Nr. 1 La Partea I

Teren

Nr cadastral	Suprafața (mp)*	Observații / Referințe
32775	1.300	

* Suprafața este determinată în planul de proiecție Stereo 70.



Date referitoare la teren

Crt	Categorie folosință	Intra vilan	Suprafața (mp)	Tarla	Parcelă	Nr. topo	Observații / Referințe
1	arabil	DA	1.300	8	268	-	

Lungime Segmente

1) Valorile lungimilor segmentelor sunt obținute din proiecție în plan.

Punct început	X / Y	Punct sfârșit	X / Y	Lungime segment (** (m)
1	565.314,91 700.396,684	2	565.334,084 700.308,203	90.535
2	565.334,084 700.308,203	3	565.347,239 700.314,43	14.554
3	565.347,239 700.314,43	4	565.329,096 700.401,321	88.765
4	565.329,096 700.401,321	5	565.326,933 700.400,59	2.283
5	565.326,933 700.400,59	6	565.322,054 700.399,01	5.128

Punct început	X / Y	Punct sfârșit	X / Y	Lungime segment (** (m)
6	565.322,054 700.399,01	7	565.321,855 700.398,966	0.204
7	565.321,855 700.398,966	1	565.314,91 700.396,684	7.31

** Lungimile segmentelor sunt determinate în planul de proiecție Stereo 70 și sunt rotunjite la 1 milimetru.

*** Distanța dintre puncte este formată din segmente cumulate ce sunt mai mici decât valoarea 1 milimetru.

**DATE DESPRE IMOBILUL NR. 3330**

Oficiul de Cadastru și Publicitate Imobiliară SUCEAVA
Biroul de Cadastru și Publicitate Imobiliară Radauti

A. Partea I. Descrierea imobilului

TEREN Intravilan

Adresa: Loc. Volovat, Jud. Suceava

Nr. Crt	Nr cadastral Nr. topografic	Suprafața* (mp)	Observații / Referințe
A1		2.000	Sector cadastral:44 Teren neimprejmuit; Imobilul s-a format din o parte a PF 1/3 a comunei cadastrale Volovăț.

B. Partea II. Proprietari și acte

Inscrieri privitoare la dreptul de proprietate și alte drepturi reale		Referințe
/		
Act Administrativ nr. 1148, din 08/08/1995 emis de CJSDPAT SUCEAVA;		
B1	Intabulare, drept de PROPRIETATE, dobândit prin Reconstituire, cota actuala 1/1 1) HÎJ AURICA	A1

C. Partea III. SARCINI .

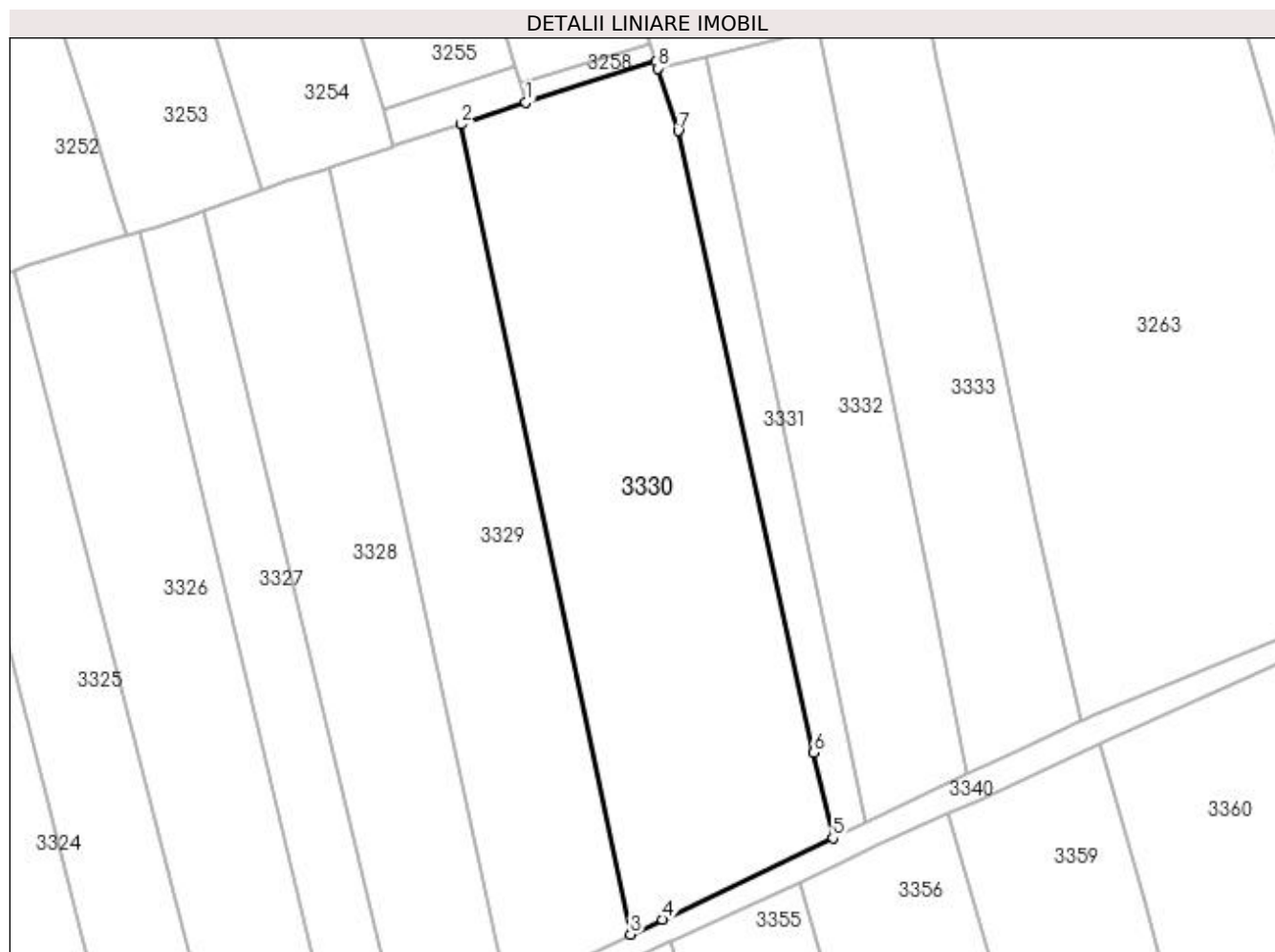
Inscrieri privind dezmembramintele dreptului de proprietate, drepturi reale de garanție și sarcini	Referințe
NU SUNT	

Anexa Nr. 1 La Partea I

Teren

Nr cadastral	Suprafața (mp)*	Observații / Referințe
	2.000	Imobilul s-a format din o parte a PF 1/3 a comunei cadastrale Volovăț.

* Suprafața este determinată în planul de proiecție Stereo 70.



Date referitoare la teren

Crt	Categorie folosință	Intravilan	Suprafața (mp)	Tarla	Parcelă	Nr. topo	Observații / Referințe
1	arabil	DA	2.000	8	268	-	

Lungime Segmente

1) Valorile lungimilor segmentelor sunt obținute din proiecție în plan.

Punct început	X / Y	Punct sfârșit	X / Y	Lungime segment (** (m)
1	565.336,027 700.403,663	2	565.329,096 700.401,321	7.316
2	565.329,096 700.401,321	3	565.347,239 700.314,43	88.765
3	565.347,239 700.314,43	4	565.350,65 700.316,044	3.774
4	565.350,65 700.316,044	5	565.368,972 700.324,768	20.293
5	565.368,972 700.324,768	6	565.366,923 700.333,929	9.387

Punct început	X / Y	Punct sfârșit	X / Y	Lungime segment (** (m)
6	565.366,923 700.333,929	7	565.352,374 700.400,605	68.245
7	565.352,374 700.400,605	8	565.350,189 700.407,309	7.051
8	565.350,189 700.407,309	9	565.349,948 700.408,047	0.776
9	565.349,948 700.408,047	1	565.336,027 700.403,663	14.595

** Lungimile segmentelor sunt determinate în planul de proiecție Stereo 70 și sunt rotunjite la 1 milimetru.

*** Distanța dintre puncte este formată din segmente cumulate ce sunt mai mici decât valoarea 1 milimetru.

**DATE DESPRE IMOBILUL NR. 3331**

Oficiul de Cadastru și Publicitate Imobiliară SUCEAVA
Biroul de Cadastru și Publicitate Imobiliară Radauti

A. Partea I. Descrierea imobilului

TEREN Intravilan

Adresa: Loc. Volovat, Jud. Suceava

Nr. Crt	Nr cadastral Nr. topografic	Suprafața* (mp)	Observații / Referințe
A1		359	Sector cadastral:44 Teren neimprejmuit; Imobilul s-a format din o parte a PF 1/3 a comunei cadastrale Volovăț.

B. Partea II. Proprietari și acte

Inscrieri privitoare la dreptul de proprietate și alte drepturi reale		Referințe
/		
Act Normativ nr. Legea 7, din 13/03/1996 emis de PARLAMENTUL ROMANIEI;		
B1	Inscrierea provizorie, drept de PROPRIETATE, dobandit prin Lege, cota actuala 1/1 1) NEIDENTIFICAT NEIDENTIFICAT	A1
B2	Proprietar neidentificat.	A1

C. Partea III. SARCINI .

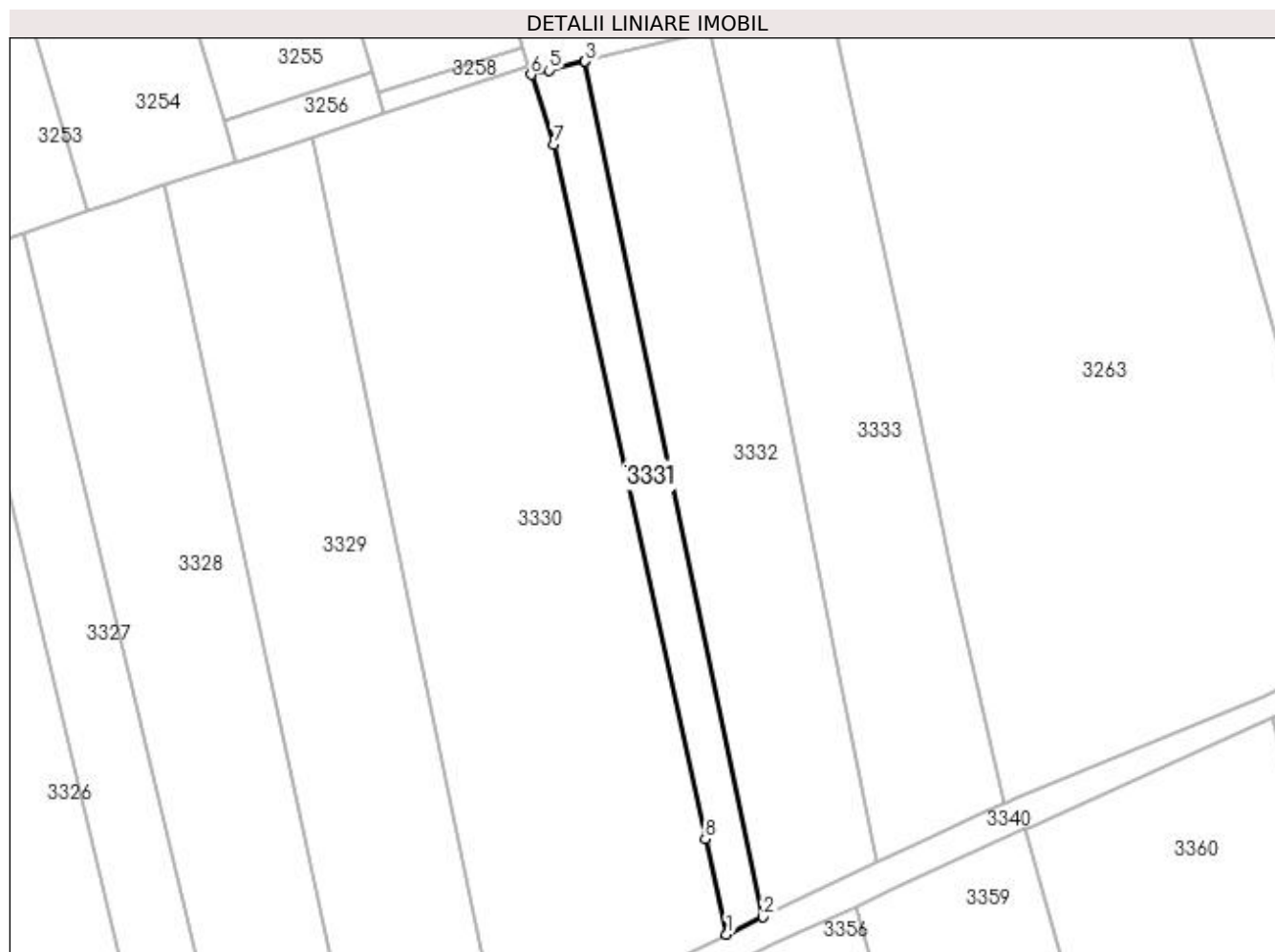
Inscrieri privind dezmembramintele dreptului de proprietate, drepturi reale de garanție și sarcini	Referințe
NU SUNT	

Anexa Nr. 1 La Partea I

Teren

Nr cadastral	Suprafața (mp)*	Observații / Referințe
	359	Imobilul s-a format din o parte a PF 1/3 a comunei cadastrale Volovăț.

* Suprafața este determinată în planul de proiecție Stereo 70.



Date referitoare la teren

Crt	Categorie folosință	Intra vilan	Suprafața (mp)	Tarla	Parcelă	Nr. topo	Observații / Referințe
1	arabil	DA	359	8	268	-	

Lungime Segmente

1) Valorile lungimilor segmentelor sunt obținute din proiecție în plan.

Punct început	X / Y	Punct sfârșit	X / Y	Lungime segment (** (m)
1	565.368,972 700.324,768	2	565.372,479 700.326,438	3.884
2	565.372,479 700.326,438	3	565.355,387 700.408,582	83.903
3	565.355,387 700.408,582	4	565.355,375 700.408,579	0.012
4	565.355,375 700.408,579	5	565.351,91 700.407,73	3.567
5	565.351,91 700.407,73	6	565.350,189 700.407,309	1.772

Punct început	X / Y	Punct sfârșit	X / Y	Lungime segment (** (m)
6	565.350,189 700.407,309	7	565.352,374 700.400,605	7.051
7	565.352,374 700.400,605	8	565.366,923 700.333,929	68.245
8	565.366,923 700.333,929	1	565.368,972 700.324,768	9.387

** Lungimile segmentelor sunt determinate în planul de proiecție Stereo 70 și sunt rotunjite la 1 milimetru.

*** Distanța dintre puncte este formată din segmente cumulate ce sunt mai mici decât valoarea 1 milimetru.

**DATE DESPRE IMOBILUL NR. 3332**

Oficiul de Cadastru și Publicitate Imobiliară SUCEAVA
Biroul de Cadastru și Publicitate Imobiliară Radauti

A. Partea I. Descrierea imobilului

TEREN Intravilan

Adresa: Loc. Volovat, Jud. Suceava

Nr. Crt	Nr cadastral Nr. topografic	Suprafața* (mp)	Observații / Referințe
A1	34560	1.000	Sector cadastral:44 Teren neimprejmuit;

B. Partea II. Proprietari și acte

Inscrieri privitoare la dreptul de proprietate și alte drepturi reale		Referințe
1819 / 15/01/2024		
Act Notarial nr. Contract vanzare nr.9, din 12/01/2024 emis de BUZDUGA DANA ALINA;		
B7	Intabulare, drept de PROPRIETATE bun comun in devalmasie, dobandit prin Conventie, cota actuala 1/1 1) SINCIUC ALINA-MĂDĂLINA 2) SÎNCIUC COSTEL-LIVIU	A1

C. Partea III. SARCINI .

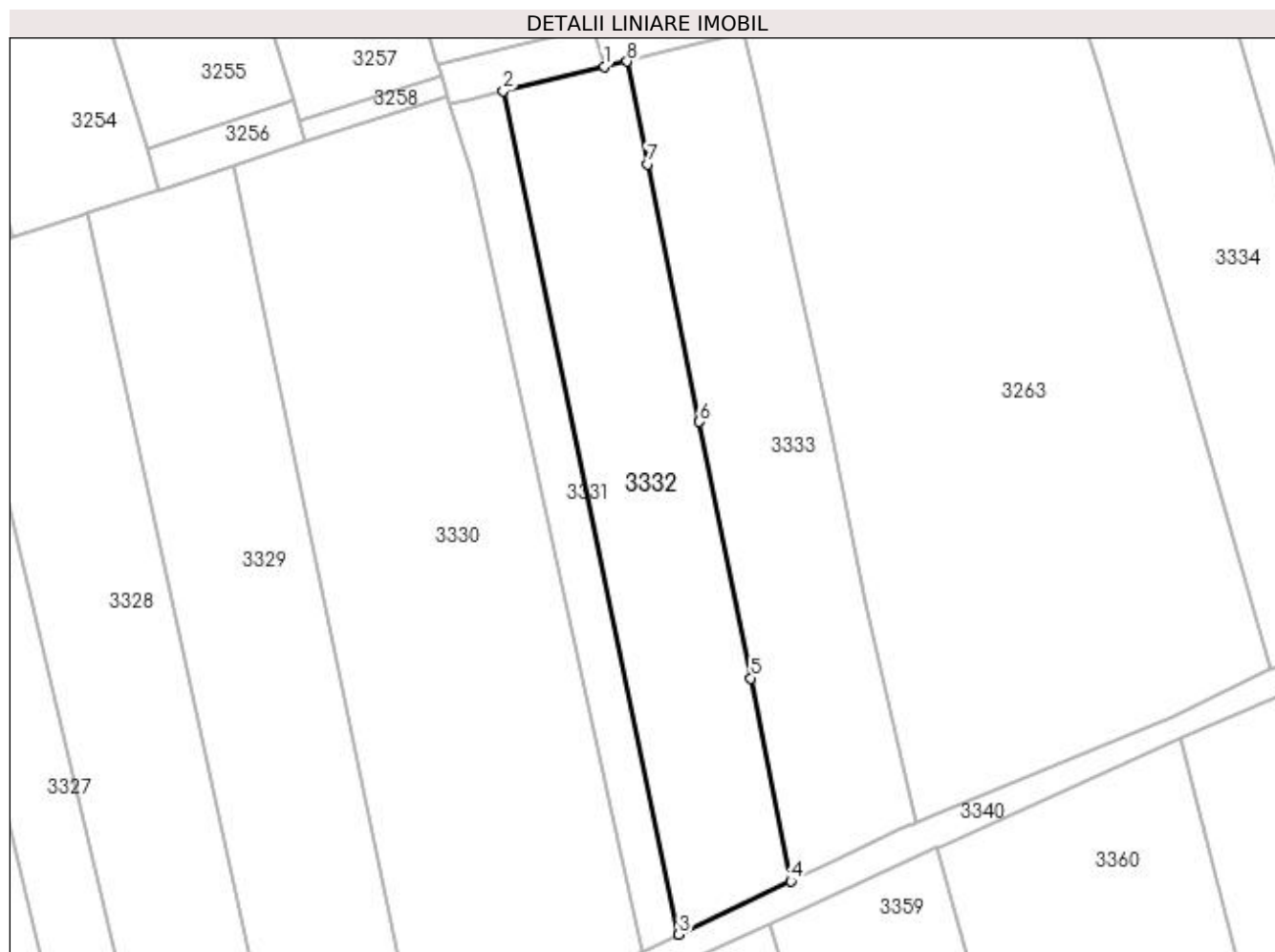
Inscrieri privind dezmembramintele dreptului de proprietate, drepturi reale de garanție și sarcini	Referințe
NU SUNT	

Anexa Nr. 1 La Partea I

Teren

Nr cadastral	Suprafața (mp)*	Observații / Referințe
34560	1.000	

* Suprafața este determinată în planul de proiecție Stereo 70.



Date referitoare la teren

Crt	Categorie folosință	Intra vilan	Suprafața (mp)	Tarla	Parcelă	Nr. topo	Observații / Referințe
1	arabil	DA	1.000	8	268	-	

Lungime Segmente

1) Valorile lungimilor segmentelor sunt obținute din proiecție în plan.

Punct început	X / Y	Punct sfârșit	X / Y	Lungime segment (** (m)
1	565.365,203 700.410,985	2	565.355,387 700.408,582	10.106
2	565.355,387 700.408,582	3	565.372,479 700.326,438	83.903
3	565.372,479 700.326,438	4	565.383,397 700.331,637	12.093
4	565.383,397 700.331,637	5	565.379,5 700.351,389	20.133
5	565.379,5 700.351,389	6	565.374,508 700.376,353	25.458

Punct început	X / Y	Punct sfârșit	X / Y	Lungime segment (** (m)
6	565.374,508 700.376,353	7	565.369,463 700.401,464	25.613
7	565.369,463 700.401,464	8	565.367,426 700.411,46	10.201
8	565.367,426 700.411,46	1	565.365,203 700.410,985	2.273

** Lungimile segmentelor sunt determinate în planul de proiecție Stereo 70 și sunt rotunjite la 1 milimetru.

*** Distanța dintre puncte este formată din segmente cumulate ce sunt mai mici decât valoarea 1 milimetru.

**DATE DESPRE IMOBILUL NR. 3333**

Oficiul de Cadastru și Publicitate Imobiliară SUCEAVA
Biroul de Cadastru și Publicitate Imobiliară Radauti

A. Partea I. Descrierea imobilului

TEREN Intravilan

Adresa: Loc. Volovat, Jud. Suceava, TOLOACA FILIP

Nr. Crt	Nr cadastral Nr. topografic	Suprafața* (mp)	Observații / Referințe
A1	39134	Din acte: 963 Masurata: 989	Sector cadastral:44 Teren imprejmuit;

B. Partea II. Proprietari și acte

Inscrieri privitoare la dreptul de proprietate și alte drepturi reale	Referințe
47223 / 09/11/2022	
Act Normativ nr. 7, din 13/03/1996 emis de PARLAMENTUL ROMANIEI;	
B2	A1
Intabulare, drept de PROPRIETATE bun comun in dev.-ca urmare a transformării posesiei în drept de proprietate, în condițiile art. 41 alin (9) și art. 13 alin (7) litera a), dobandit prin Lege, cota actuala 1/1	
1) BĂZGAN DORINA-AURICA	
2) BĂZGAN MIHAI-ALEXE	

C. Partea III. SARCINI .

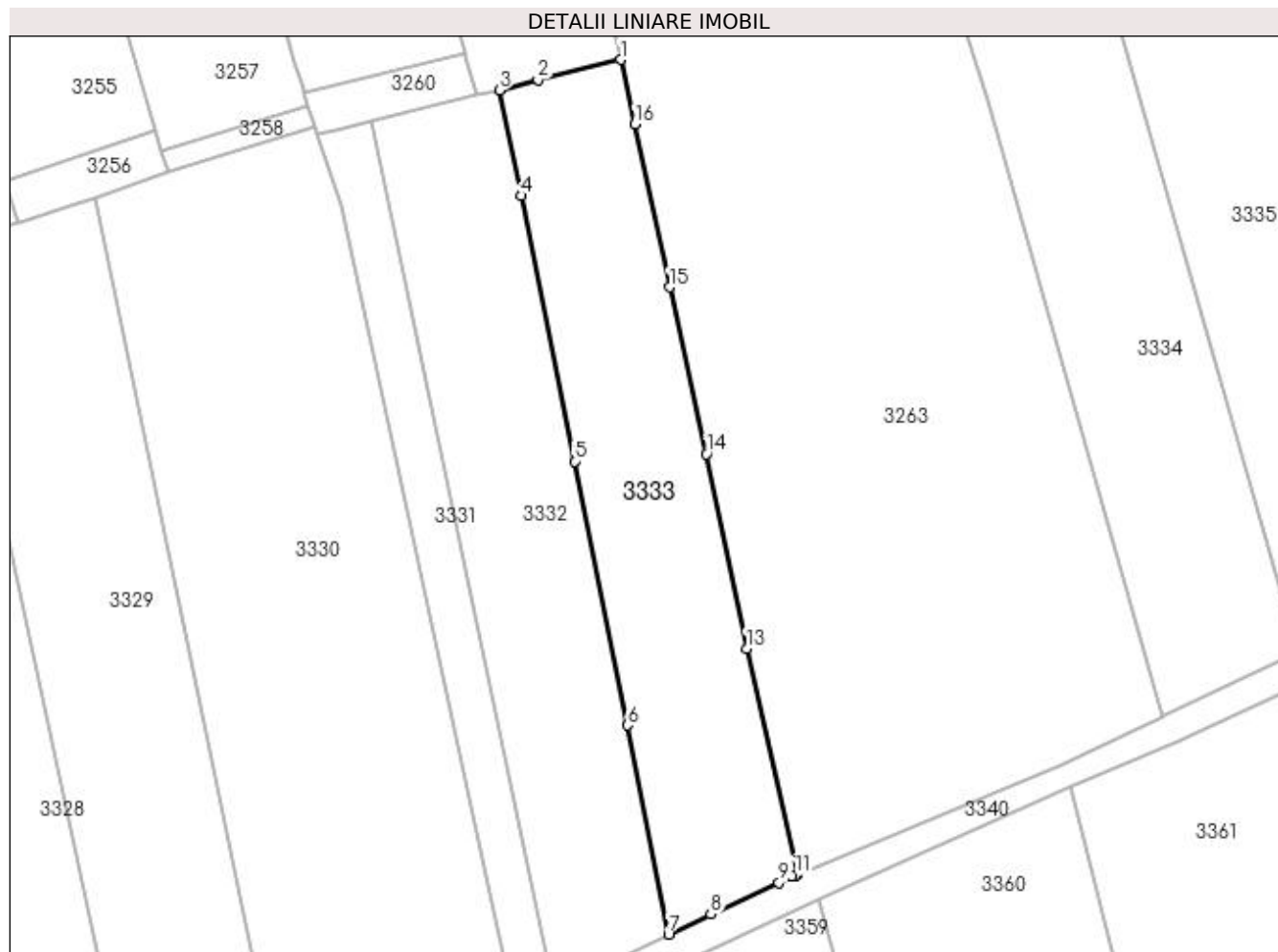
Inscrieri privind dezmembramintele dreptului de proprietate, drepturi reale de garanție și sarcini	Referințe
NU SUNT	

Anexa Nr. 1 La Partea I

Teren

Nr cadastral	Suprafața (mp)*	Observații / Referințe
39134	Din acte: 963 Masurata: 989	

* Suprafața este determinată în planul de proiecție Stereo 70.



Date referitoare la teren

Crt	Categorie folosință	Intra vilan	Suprafața (mp)	Tarla	Parcelă	Nr. topo	Observații / Referințe
1	arabil	DA	989	8	268	-	

Lungime Segmente

1) Valorile lungimilor segmentelor sunt obținute din proiecție în plan.

Punct început	X / Y	Punct sfârșit	X / Y	Lungime segment (** (m)
1	565.378,885 700.414,321	2	565.371,059 700.412,436	8.05
2	565.371,059 700.412,436	3	565.367,426 700.411,46	3.762
3	565.367,426 700.411,46	4	565.369,463 700.401,464	10.201
4	565.369,463 700.401,464	5	565.374,508 700.376,353	25.613
5	565.374,508 700.376,353	6	565.379,5 700.351,389	25.458

Punct început	X / Y	Punct sfârșit	X / Y	Lungime segment (** (m)
6	565.379,5 700.351,389	7	565.383,397 700.331,637	20.133
7	565.383,397 700.331,637	8	565.387,401 700.333,52	4.425
8	565.387,401 700.333,52	9	565.393,831 700.336,521	7.096
9	565.393,831 700.336,521	10	565.395,091 700.337,12	1.395
10	565.395,091 700.337,12	11	565.395,412 700.337,224	0.337
11	565.395,412 700.337,224	12	565.395,6 700.337,301	0.203
12	565.395,6 700.337,301	13	565.390,756 700.358,638	21.88
13	565.390,756 700.358,638	14	565.386,957 700.377,042	18.792
14	565.386,957 700.377,042	15	565.383,496 700.392,801	16.135
15	565.383,496 700.392,801	16	565.380,221 700.408,222	15.765
16	565.380,221 700.408,222	1	565.378,885 700.414,321	6.244

** Lungimile segmentelor sunt determinate în planul de proiecție Stereo 70 și sunt rotunjite la 1 milimetru.

*** Distanța dintre puncte este formată din segmente cumulate ce sunt mai mici decât valoarea 1 milimetru.

**DATE DESPRE IMOBILUL NR. 3334**

Oficiul de Cadastru și Publicitate Imobiliară SUCEAVA
Biroul de Cadastru și Publicitate Imobiliară Radauti

A. Partea I. Descrierea imobilului

TEREN Intravilan

Nr. CF vechi:6079
Nr. cadastral vechi:3745

Adresa: Loc. Volovat, Jud. Suceava

Nr. Crt	Nr cadastral Nr. topografic	Suprafața* (mp)	Observații / Referințe
A1	31366	990	Sector cadastral:44 Teren neimprejmuit;

B. Partea II. Proprietari și acte

Inscrieri privitoare la dreptul de proprietate și alte drepturi reale		Referințe
17562 / 25/05/2020		
Act Notarial nr. 1386, din 22/05/2020 emis de FOMIN SIMION;		
B3	Intabulare, drept de PROPRIETATE bun comun in devalmasie, dobandit prin Conventie, cota actuala 1/1 1) BĂZGAN MIHAI-ALEXE 2) BĂZGAN DORINA-AURICA	A1

C. Partea III. SARCINI .

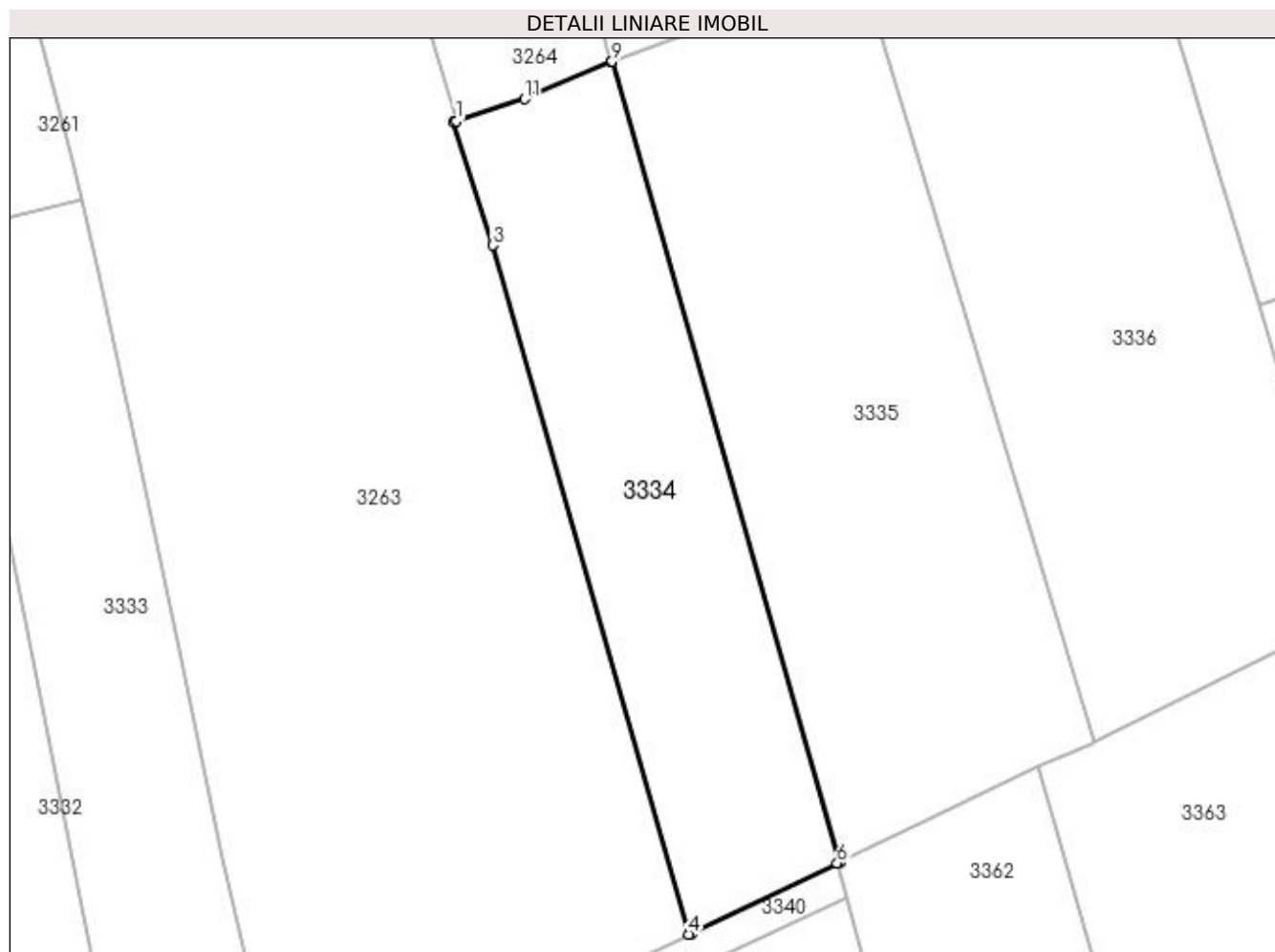
Inscrieri privind dezmembramintele dreptului de proprietate, drepturi reale de garanție și sarcini	Referințe
NU SUNT	

Anexa Nr. 1 La Partea I

Teren

Nr cadastral	Suprafața (mp)*	Observații / Referințe
31366	990	

* Suprafața este determinată în planul de proiecție Stereo 70.



Date referitoare la teren

Crt	Categorie folosință	Intra vilan	Suprafața (mp)	Tarla	Parcelă	Nr. topo	Observații / Referințe
1	arabil	DA	990	8	268	-	

Lungime Segmente

1) Valorile lungimilor segmentelor sunt obținute din proiecție în plan.

Punct început	X / Y	Punct sfârșit	X / Y	Lungime segment (** (m)
1	565.410,46 700.420,955	2	565.410,269 700.420,894	0.201
2	565.410,269 700.420,894	3	565.413,582 700.410,475	10.933
3	565.413,582 700.410,475	4	565.430,164 700.352,248	60.542
4	565.430,164 700.352,248	5	565.430,347 700.352,336	0.203
5	565.430,347 700.352,336	6	565.442,694 700.358,269	13.698

Punct început	X / Y	Punct sfârșit	X / Y	Lungime segment (** (m)
6	565.442,694 700.358,269	7	565.442,877 700.358,357	0.203
7	565.442,877 700.358,357	8	565.442,97 700.358,402	0.103
8	565.442,97 700.358,402	9	565.423,658 700.426,013	70.315
9	565.423,658 700.426,013	10	565.423,563 700.425,977	0.102
10	565.423,563 700.425,977	11	565.416,293 700.422,831	7.922
11	565.416,293 700.422,831	1	565.410,46 700.420,955	6.127

** Lungimile segmentelor sunt determinate în planul de proiecție Stereo 70 și sunt rotunjite la 1 milimetru.

*** Distanța dintre puncte este formată din segmente cumulate ce sunt mai mici decât valoarea 1 milimetru.

**DATE DESPRE IMOBILUL NR. 3335**

Oficiul de Cadastru și Publicitate Imobiliară SUCEAVA
Biroul de Cadastru și Publicitate Imobiliară Radauti

A. Partea I. Descrierea imobilului

TEREN Intravilan

Adresa: Loc. Volovat, Jud. Suceava

Nr. Crt	Nr cadastral Nr. topografic	Suprafața* (mp)	Observații / Referințe
A1	32296	1.580	Sector cadastral:44 Teren neimprejmuit;

B. Partea II. Proprietari și acte

Inscrieri privitoare la dreptul de proprietate și alte drepturi reale		Referințe
29213 / 25/11/2013		
Act Notarial nr. 3225, din 22/11/2013 emis de SEHLANEC ANA;		
B2	Intabulare, drept de PROPRIETATE bun comun in dev., cu titlu de cumparare, dobandit prin Conventie, cota actuala 1/1 1) AVRAM ION 2) AVRAM MARIA RODICA	A1

C. Partea III. SARCINI .

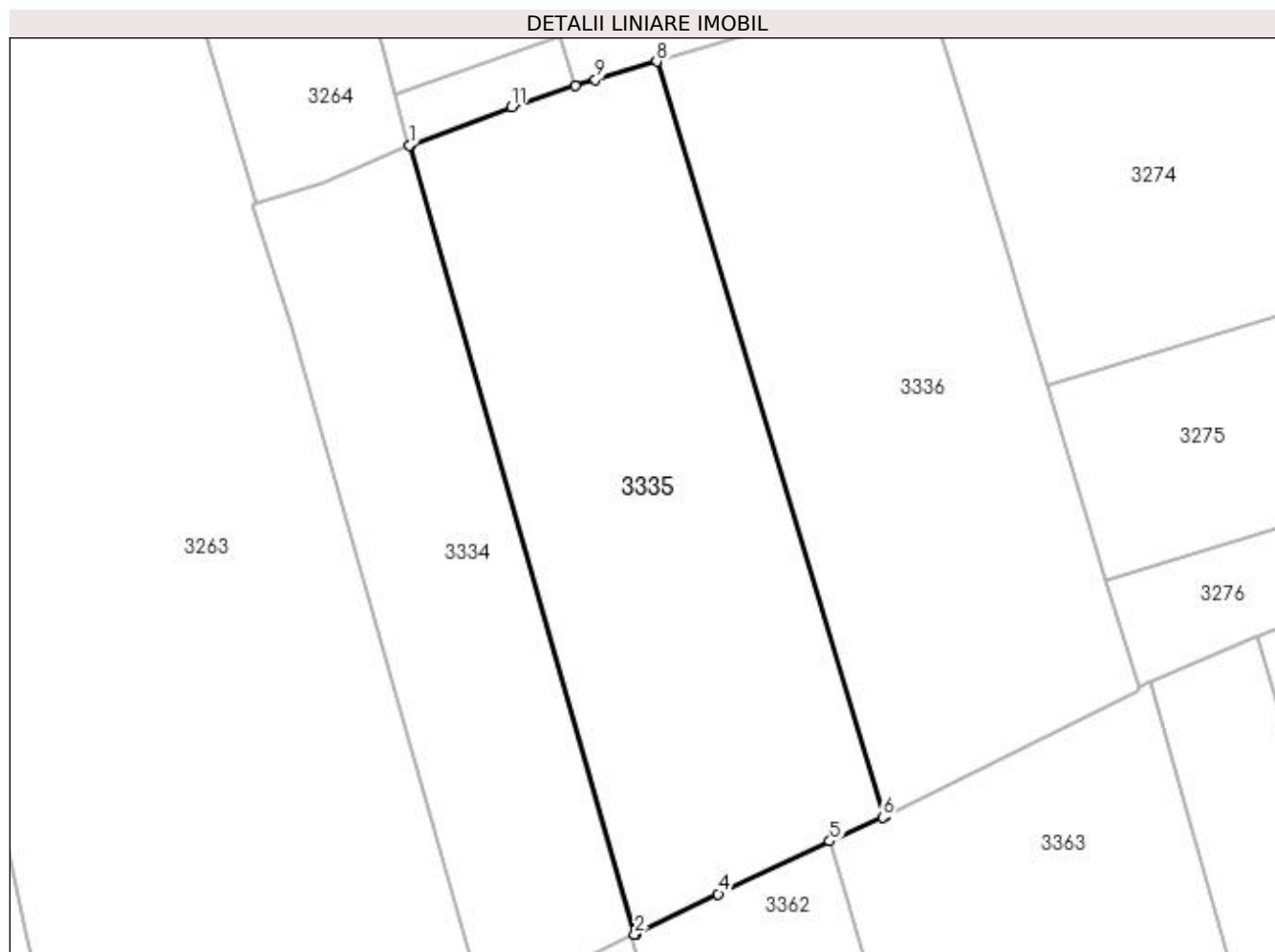
Inscrieri privind dezmembramintele dreptului de proprietate, drepturi reale de garanție și sarcini	Referințe
NU SUNT	

Anexa Nr. 1 La Partea I

Teren

Nr cadastral	Suprafața (mp)*	Observații / Referințe
32296	1.580	

* Suprafața este determinată în planul de proiecție Stereo 70.



Date referitoare la teren

Crt	Categorie folosință	Intra vilan	Suprafața (mp)	Tarla	Parcelă	Nr. topo	Observații / Referințe
1	arabil	DA	1.580	8	268	-	

Lungime Segmente

1) Valorile lungimilor segmentelor sunt obținute din proiecție în plan.

Punct început	X / Y	Punct sfârșit	X / Y	Lungime segment (** (m)
1	565.423,658 700.426,013	2	565.442,97 700.358,402	70.315
2	565.442,97 700.358,402	3	565.443,122 700.358,475	0.169
3	565.443,122 700.358,475	4	565.450,124 700.361,858	7.776
4	565.450,124 700.361,858	5	565.459,676 700.366,392	10.573
5	565.459,676 700.366,392	6	565.464,208 700.368,422	4.966

Punct început	X / Y	Punct sfârșit	X / Y	Lungime segment (** (m)
6	565.464,208 700.368,422	7	565.464,39 700.368,512	0.203
7	565.464,39 700.368,512	8	565.444,863 700.433,183	67.555
8	565.444,863 700.433,183	9	565.439,601 700.431,617	5.49
9	565.439,601 700.431,617	10	565.437,844 700.431,1	1.831
10	565.437,844 700.431,1	11	565.432,417 700.429,278	5.725
11	565.432,417 700.429,278	12	565.423,815 700.426,071	9.18
12	565.423,815 700.426,071	1	565.423,658 700.426,013	0.167

** Lungimile segmentelor sunt determinate în planul de proiecție Stereo 70 și sunt rotunjite la 1 milimetru.

*** Distanța dintre puncte este formată din segmente cumulate ce sunt mai mici decât valoarea 1 milimetru.

**DATE DESPRE IMOBILUL NR. 3336**

Oficiul de Cadastru și Publicitate Imobiliară SUCEAVA
Biroul de Cadastru și Publicitate Imobiliară Radauti

A. Partea I. Descrierea imobilului

TEREN Intravilan

Adresa: Loc. Volovat, Jud. Suceava, TOLOACA FILIP

Nr. Crt	Nr cadastral Nr. topografic	Suprafața* (mp)	Observații / Referințe
A1	39093	1.576	Sector cadastral:44 Teren neimprejmuit;

B. Partea II. Proprietari și acte

Inscrieri privitoare la dreptul de proprietate și alte drepturi reale	Referințe
/	
Act Administrativ nr. adeverinta nr.4997, din 23/08/2019 emis de PRIMARIA COMUNEI VOLOVAT (act notarial nr declaratie autentificata nr.792 din 27.08.2019, emis de BIN BUZDUGA DANA ALINA);	
B1	A1
se noteaza posesia asupra imobilului, bun comun, in devalmasie	
1) JURAVLE DOMNICA-ILENUȚA	
2) JURAVLE DORIN-TOMA	
Act Normativ nr. Legea 7, din 13/03/1996 emis de PARLAMENTUL ROMANIEI;	
B2	A1
Intabulare, drept de PROPRIETATE, dobandit prin Lege, cota actuala 1/1	
1) NEIDENTIFICAT NEIDENTIFICAT	

C. Partea III. SARCINI .

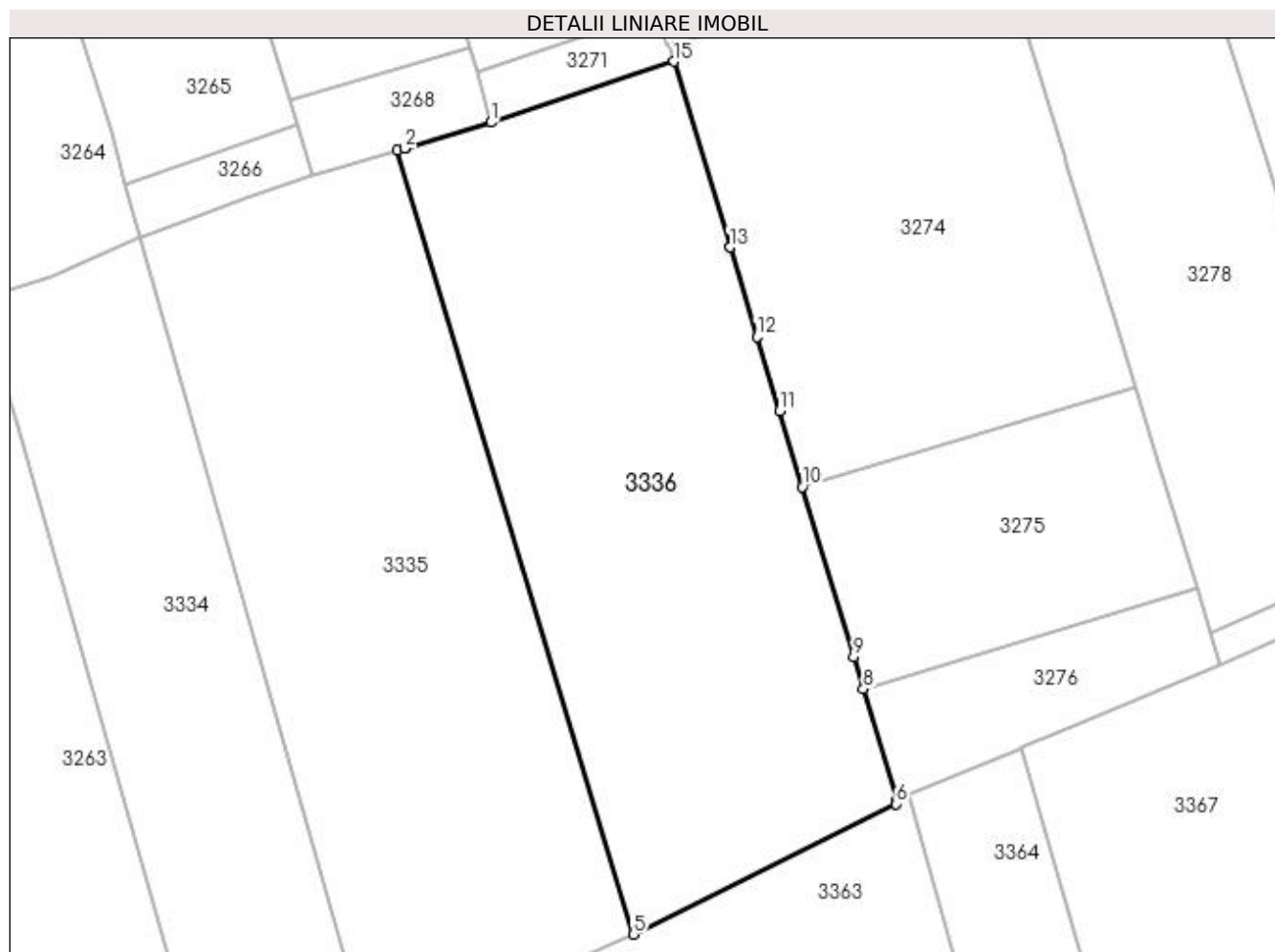
Inscrieri privind dezmembramintele dreptului de proprietate, drepturi reale de garanție și sarcini	Referințe
NU SUNT	

Anexa Nr. 1 La Partea I

Teren

Nr cadastral	Suprafața (mp)*	Observații / Referințe
39093	1.576	

* Suprafața este determinată în planul de proiecție Stereo 70.



Date referitoare la teren

Crt	Categorie folosință	Intra vilan	Suprafața (mp)	Tarla	Parcelă	Nr. topo	Observații / Referințe
1	arabil	DA	1.576	8	268	-	

Lungime Segmente

1) Valorile lungimilor segmentelor sunt obținute din proiecție în plan.

Punct început	X / Y	Punct sfârșit	X / Y	Lungime segment (** (m)
1	565.452,631 700.435,502	2	565.445,499 700.433,375	7.442
2	565.445,499 700.433,375	3	565.445,499 700.433,373	0.002
3	565.445,499 700.433,373	4	565.444,863 700.433,183	0.664
4	565.444,863 700.433,183	5	565.464,39 700.368,512	67.555
5	565.464,39 700.368,512	6	565.486,054 700.379,28	24.193

Punct început	X / Y	Punct sfârșit	X / Y	Lungime segment (** (m)
6	565.486,054 700.379,28	7	565.486,146 700.379,55	0.285
7	565.486,146 700.379,55	8	565.483,351 700.388,771	9.635
8	565.483,351 700.388,771	9	565.482,546 700.391,426	2.774
9	565.482,546 700.391,426	10	565.478,318 700.405,437	14.635
10	565.478,318 700.405,437	11	565.476,434 700.411,678	6.519
11	565.476,434 700.411,678	12	565.474,575 700.417,836	6.432
12	565.474,575 700.417,836	13	565.472,344 700.425,216	7.71
13	565.472,344 700.425,216	14	565.472,342 700.425,221	0.005
14	565.472,342 700.425,221	15	565.467,71 700.440,539	16.003
15	565.467,71 700.440,539	1	565.452,631 700.435,502	15.898

** Lungimile segmentelor sunt determinate în planul de proiecție Stereo 70 și sunt rotunjite la 1 milimetru.

*** Distanța dintre puncte este formată din segmente cumulate ce sunt mai mici decât valoarea 1 milimetru.

**DATE DESPRE IMOBILUL NR. 3337**

Oficiul de Cadastru și Publicitate Imobiliară SUCEAVA
Biroul de Cadastru și Publicitate Imobiliară Radauti

A. Partea I. Descrierea imobilului

TEREN Intravilan

Adresa: Loc. Volovat, Jud. Suceava

Nr. Crt	Nr cadastral Nr. topografic	Suprafața* (mp)	Observații / Referințe
A1		575	Sector cadastral:44 Teren neimprejmuit; Imobilul s-a format din o parte a PF 1/3 a comunei cadastrale Volovăț.

B. Partea II. Proprietari și acte

Inscrieri privitoare la dreptul de proprietate și alte drepturi reale		Referințe
/		
Act Normativ nr. Legea 7, din 13/03/1996 emis de PARLAMENTUL ROMANIEI;		
B1	Inscrierea provizorie, drept de PROPRIETATE, dobandit prin Lege, cota actuala 1/1 1) NEIDENTIFICAT NEIDENTIFICAT	A1
B2	Proprietar neidentificat.	A1

C. Partea III. SARCINI .

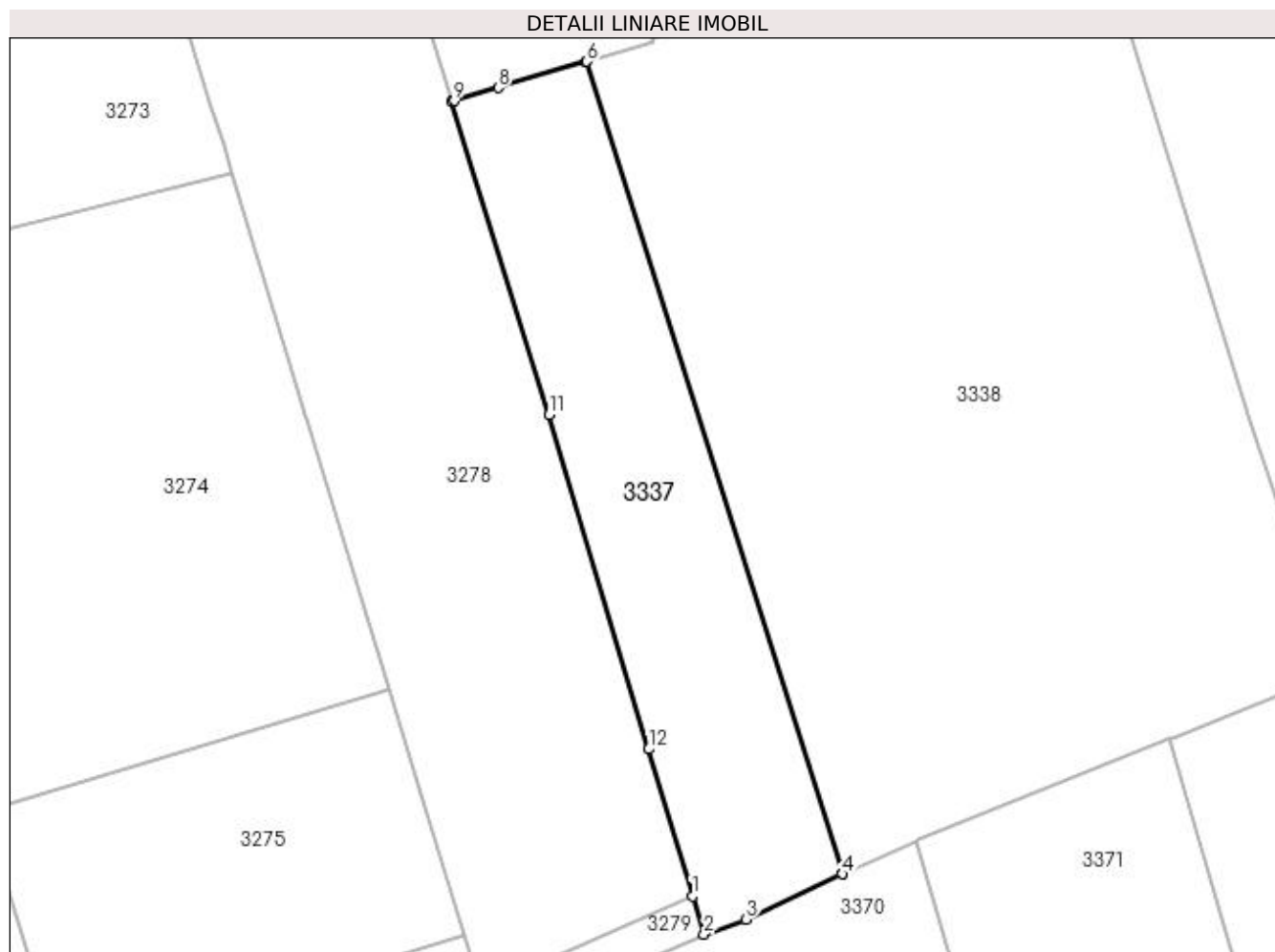
Inscrieri privind dezmembramintele dreptului de proprietate, drepturi reale de garanție și sarcini	Referințe
NU SUNT	

Anexa Nr. 1 La Partea I

Teren

Nr cadastral	Suprafața (mp)*	Observații / Referințe
	575	Imobilul s-a format din o parte a PF 1/3 a comunei cadastrale Volovăț.

* Suprafața este determinată în planul de proiecție Stereo 70.



Date referitoare la teren

Crt	Categorie folosință	Intra vilan	Suprafața (mp)	Tarla	Parcelă	Nr. topo	Observații / Referințe
1	arabil	DA	575	8	268	-	

Lungime Segmente

1) Valorile lungimilor segmentelor sunt obținute din proiecție în plan.

Punct început	X / Y	Punct sfârșit	X / Y	Lungime segment (** (m)
1	565.526,354 700.399,724	2	565.527,132 700.397,137	2.701
2	565.527,132 700.397,137	3	565.529,976 700.398,164	3.024
3	565.529,976 700.398,164	4	565.536,517 700.401,221	7.22
4	565.536,517 700.401,221	5	565.536,566 700.401,244	0.054
5	565.536,566 700.401,244	6	565.519,179 700.456,354	57.788

Punct început	X / Y	Punct sfârșit	X / Y	Lungime segment (** (m)
6	565.519,179 700.456,354	7	565.519,128 700.456,339	0.053
7	565.519,128 700.456,339	8	565.513,178 700.454,566	6.209
8	565.513,178 700.454,566	9	565.510,173 700.453,691	3.13
9	565.510,173 700.453,691	10	565.509,981 700.453,635	0.2
10	565.509,981 700.453,635	11	565.516,607 700.432,374	22.27
11	565.516,607 700.432,374	12	565.523,36 700.409,687	23.671
12	565.523,36 700.409,687	1	565.526,354 700.399,724	10.403

** Lungimile segmentelor sunt determinate în planul de proiecție Stereo 70 și sunt rotunjite la 1 milimetru.

*** Distanța dintre puncte este formată din segmente cumulate ce sunt mai mici decât valoarea 1 milimetru.

**DATE DESPRE IMOBILUL NR. 3338**

Oficiul de Cadastru și Publicitate Imobiliară SUCEAVA
Biroul de Cadastru și Publicitate Imobiliară Radauti

A. Partea I. Descrierea imobilului

TEREN Intravilan

Nr. CF vechi:399

Adresa: Loc. Volovat, Jud. Suceava

Nr. Crt	Nr cadastral Nr. topografic	Suprafața* (mp)	Observații / Referințe
A1	31500	Din acte: 2.000 Masurata: 1.999	Sector cadastral:44 Teren neimprejmuit;

B. Partea II. Proprietari și acte

Inscrieri privitoare la dreptul de proprietate și alte drepturi reale	Referințe
1458 / 13/05/1920	
Act Administrativ nr. 0, din 27/12/1918 emis de -;	
B1	A1
Intabulare, drept de PROPRIETATE, dobandit prin Lege, cota actuala 1/1 1) IFRIM COJOCAR, Lipsă CNP proprietar.	

C. Partea III. SARCINI .

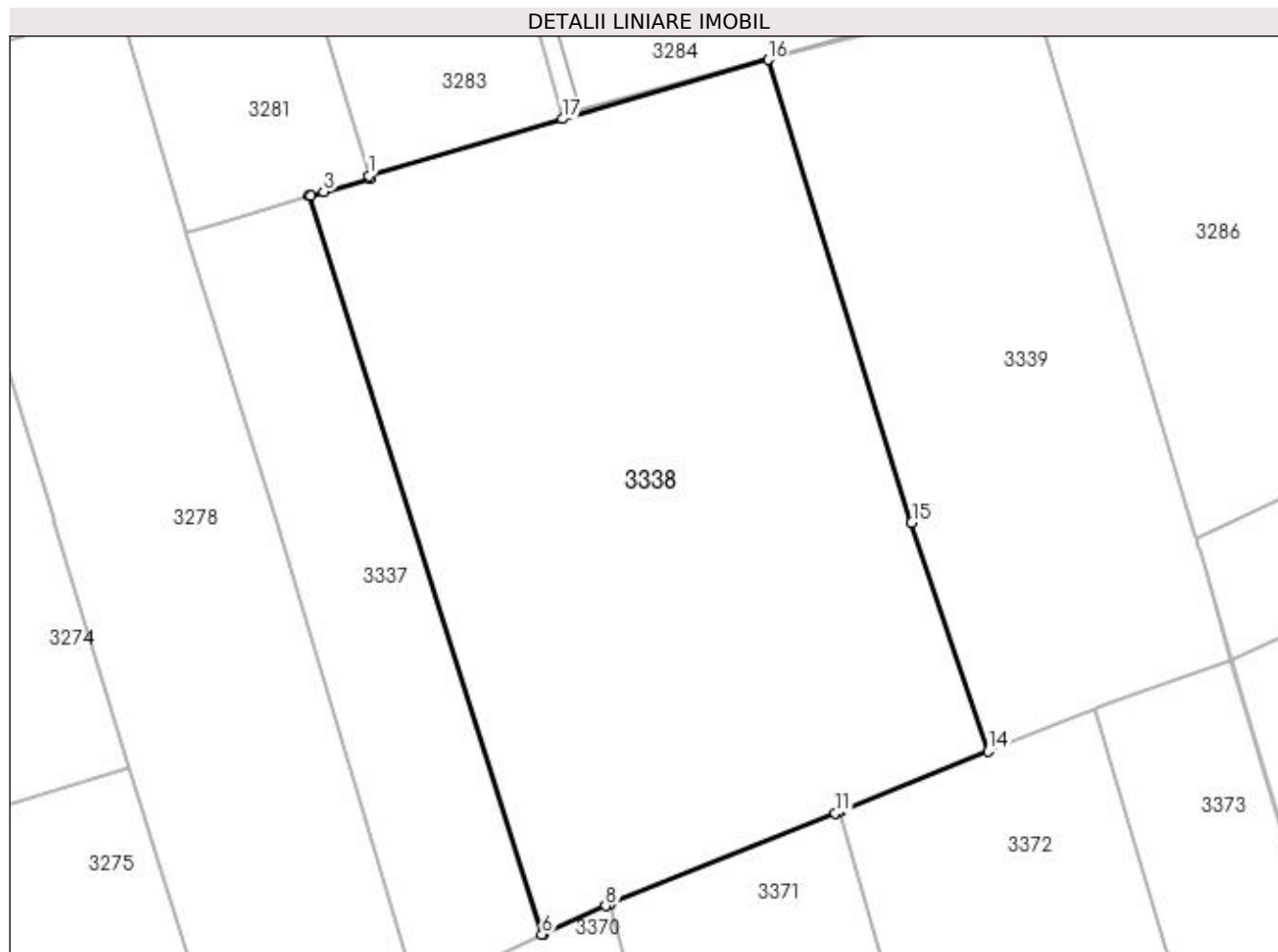
Inscrieri privind dezmembramintele dreptului de proprietate, drepturi reale de garanție și sarcini	Referințe
NU SUNT	

Anexa Nr. 1 La Partea I

Teren

Nr cadastral	Suprafața (mp)*	Observații / Referințe
31500	Din acte: 2.000 Masurata: 1.999	

* Suprafața este determinată în planul de proiecție Stereo 70.



Date referitoare la teren

Crt	Categorie folosință	Intra vilan	Suprafața (mp)	Tarla	Parcelă	Nr. topo	Observații / Referințe
1	arabil	DA	1.999	8	268	-	

Lungime Segmente

1) Valorile lungimilor segmentelor sunt obținute din proiecție în plan.

Punct început	X / Y	Punct sfârșit	X / Y	Lungime segment (** (m)
1	565.523,645 700.457,873	2	565.523,701 700.457,681	0.2
2	565.523,701 700.457,681	3	565.520,262 700.456,677	3.583
3	565.520,262 700.456,677	4	565.519,319 700.456,396	0.984
4	565.519,319 700.456,396	5	565.519,179 700.456,354	0.146
5	565.519,179 700.456,354	6	565.536,566 700.401,244	57.788

Punct început	X / Y	Punct sfârșit	X / Y	Lungime segment (** (m)
6	565.536,566 700.401,244	7	565.536,7 700.401,306	0.148
7	565.536,7 700.401,306	8	565.541,335 700.403,369	5.073
8	565.541,335 700.403,369	9	565.541,598 700.403,475	0.284
9	565.541,598 700.403,475	10	565.541,726 700.403,527	0.138
10	565.541,726 700.403,527	11	565.558,461 700.410,288	18.049
11	565.558,461 700.410,288	12	565.558,741 700.410,401	0.302
12	565.558,741 700.410,401	13	565.558,982 700.410,498	0.26
13	565.558,982 700.410,498	14	565.569,892 700.414,906	11.767
14	565.569,892 700.414,906	15	565.564,182 700.431,968	17.992
15	565.564,182 700.431,968	16	565.553,456 700.466,542	36.2
16	565.553,456 700.466,542	17	565.538,118 700.462,122	15.962
17	565.538,118 700.462,122	1	565.523,645 700.457,873	15.084

** Lungimile segmentelor sunt determinate în planul de proiecție Stereo 70 și sunt rotunjite la 1 milimetru.

*** Distanța dintre puncte este formată din segmente cumulate ce sunt mai mici decât valoarea 1 milimetru.

**DATE DESPRE IMOBILUL NR. 3339**

Oficiul de Cadastru și Publicitate Imobiliară SUCEAVA
Biroul de Cadastru și Publicitate Imobiliară Radauti

A. Partea I. Descrierea imobilului

TEREN Intravilan

Adresa: Loc. Volovat, Jud. Suceava

Nr. Crt	Nr cadastral Nr. topografic	Suprafața* (mp)	Observații / Referințe
A1		1.066	Sector cadastral:44 Teren neimprejmuit; Imobilul s-a format din o parte a PF 1/3 a comunei cadastrale Volovăț.

B. Partea II. Proprietari și acte

Inscrieri privitoare la dreptul de proprietate și alte drepturi reale		Referințe
/		
Act Normativ nr. Legea 7, din 13/03/1996 emis de PARLAMENTUL ROMANIEI;		
B1	Inscrierea provizorie, drept de PROPRIETATE, dobandit prin Lege, cota actuala 1/1 1) NEIDENTIFICAT NEIDENTIFICAT	A1
B2	Proprietar neidentificat.	A1

C. Partea III. SARCINI .

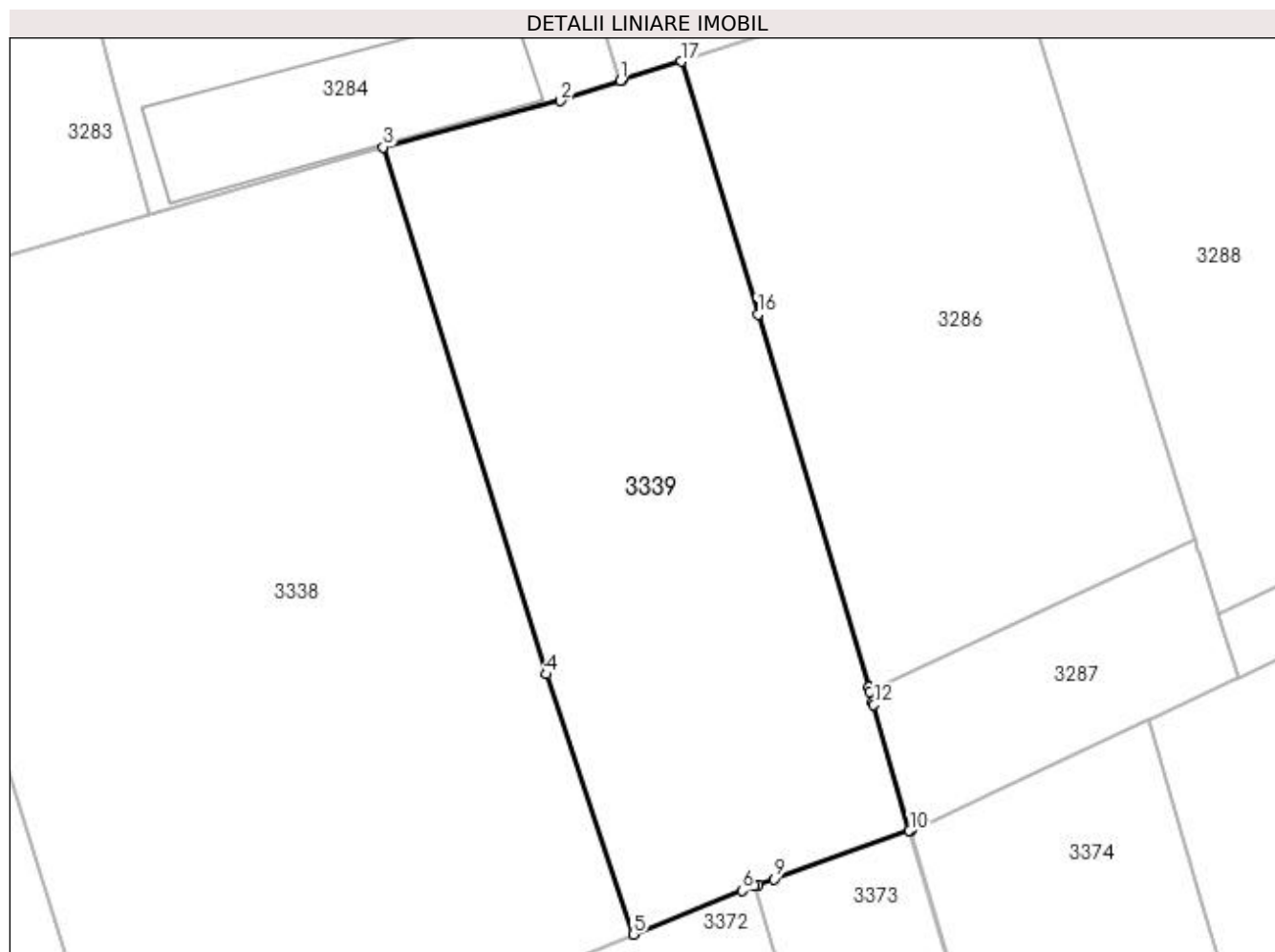
Inscrieri privind dezmembramintele dreptului de proprietate, drepturi reale de garanție și sarcini	Referințe
NU SUNT	

Anexa Nr. 1 La Partea I

Teren

Nr cadastral	Suprafața (mp)*	Observații / Referințe
	1.066	Imobilul s-a format din o parte a PF 1/3 a comunei cadastrale Volovăț.

* Suprafața este determinată în planul de proiecție Stereo 70.



Date referitoare la teren

Crt	Categorie folosință	Intra vilan	Suprafața (mp)	Tarla	Parcelă	Nr. topo	Observații / Referințe
1	arabil	DA	1.066	8	268	-	

Lungime Segmente

1) Valorile lungimilor segmentelor sunt obținute din proiecție în plan.

Punct început	X / Y	Punct sfârșit	X / Y	Lungime segment (** (m)
1	565.569,042 700.470,914	2	565.565,091 700.469,565	4.175
2	565.565,091 700.469,565	3	565.553,456 700.466,542	12.021
3	565.553,456 700.466,542	4	565.564,182 700.431,968	36.2
4	565.564,182 700.431,968	5	565.569,892 700.414,906	17.992
5	565.569,892 700.414,906	6	565.576,996 700.417,784	7.665

Punct început	X / Y	Punct sfârșit	X / Y	Lungime segment (** (m)
6	565.576,996 700.417,784	7	565.577,82 700.418,076	0.874
7	565.577,82 700.418,076	8	565.578,066 700.418,164	0.261
8	565.578,066 700.418,164	9	565.579,086 700.418,525	1.082
9	565.579,086 700.418,525	10	565.588,005 700.421,689	9.464
10	565.588,005 700.421,689	11	565.588,103 700.421,724	0.104
11	565.588,103 700.421,724	12	565.585,659 700.429,955	8.586
12	565.585,659 700.429,955	13	565.585,604 700.430,14	0.193
13	565.585,604 700.430,14	14	565.585,404 700.430,815	0.704
14	565.585,404 700.430,815	15	565.585,311 700.431,127	0.326
15	565.585,311 700.431,127	16	565.578,052 700.455,576	25.504
16	565.578,052 700.455,576	17	565.573,018 700.472,156	17.327
17	565.573,018 700.472,156	18	565.569,17 700.470,958	4.03
18	565.569,17 700.470,958	1	565.569,042 700.470,914	0.135

** Lungimile segmentelor sunt determinate în planul de proiecție Stereo 70 și sunt rotunjite la 1 milimetru.

*** Distanța dintre puncte este formată din segmente cumulate ce sunt mai mici decât valoarea 1 milimetru.

**DATE DESPRE IMOBILUL NR. 3340**

Oficiul de Cadastru și Publicitate Imobiliară SUCEAVA
Biroul de Cadastru și Publicitate Imobiliară Radauti

A. Partea I. Descrierea imobilului

TEREN Necunoscut

Adresa: Loc. Volovat, Jud. Suceava

Nr. Crt	Nr cadastral Nr. topografic	Suprafața* (mp)	Observații / Referințe
A1		1.277	Sector cadastral:44 Teren neimprejmuit; Imobilul s-a format din o parte a PF 1/3 a comunei cadastrale Volovăț.

B. Partea II. Proprietari și acte

Inscrieri privitoare la dreptul de proprietate și alte drepturi reale		Referințe
/		
Act Normativ nr. Legea 7, din 13/03/1996 emis de PARLAMENTUL ROMANIEI;		
B1	Inscrierea provizorie, drept de PROPRIETATE, dobandit prin Lege, cota actuala 1/1 1) NEIDENTIFICAT NEIDENTIFICAT	A1
B2	Proprietar neidentificat.	A1

C. Partea III. SARCINI .

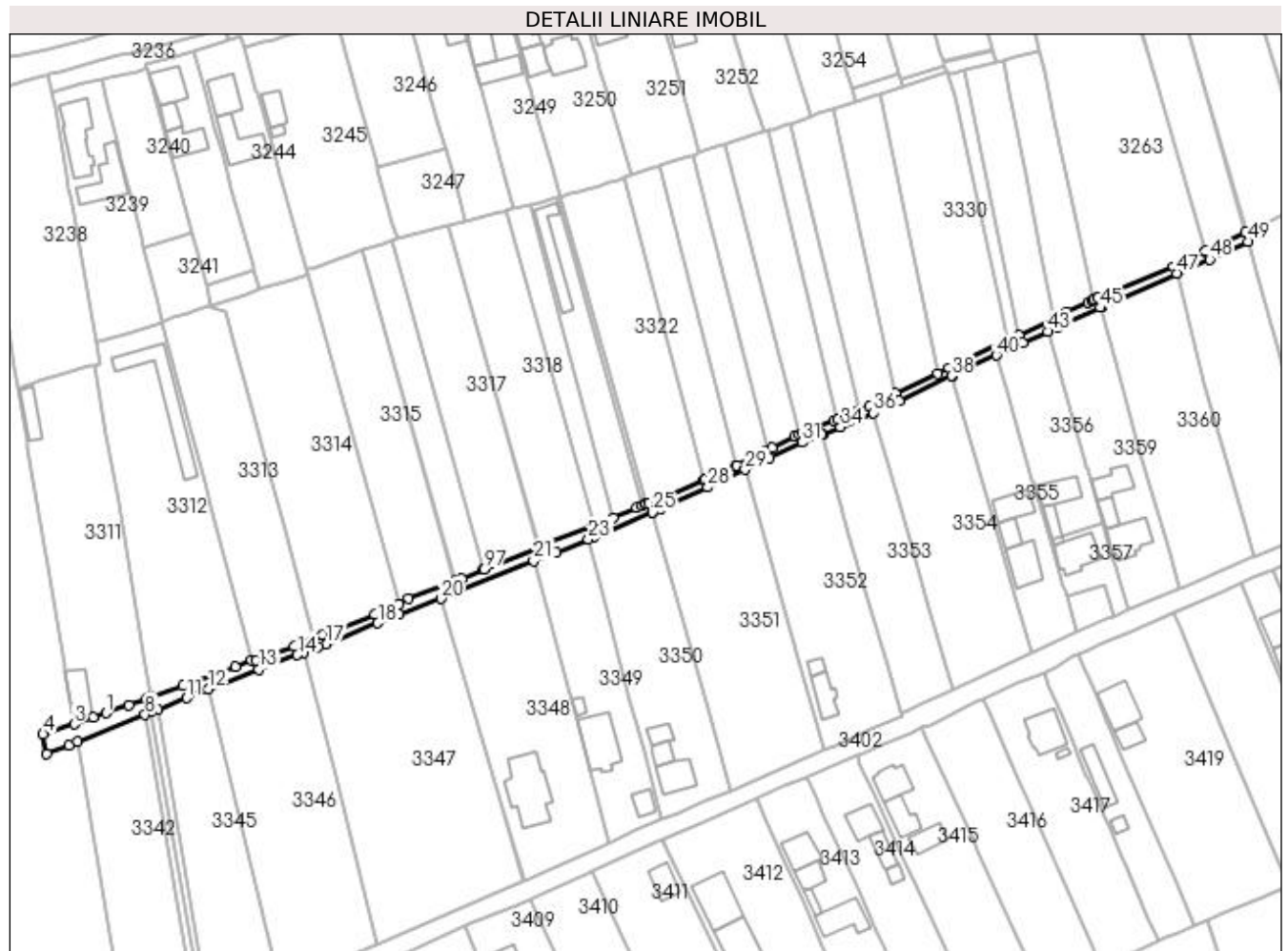
Inscrieri privind dezmembramintele dreptului de proprietate, drepturi reale de garanție și sarcini	Referințe
NU SUNT	

Anexa Nr. 1 La Partea I

Teren

Nr cadastral	Suprafața (mp)*	Observații / Referințe
	1.277	Imobilul s-a format din o parte a PF 1/3 a comunei cadastrale Volovăț.

* Suprafața este determinată în planul de proiecție Stereo 70.



Date referitoare la teren

Crt	Categorie folosință	Intravilan	Suprafața (mp)	Tarla	Parcelă	Nr. topo	Observații / Referințe
1	drum	DA	1.086	8	268	-	
2	drum	NU	191	8	268	-	

Lungime Segmente

1) Valorile lungimilor segmentelor sunt obținute din proiecție în plan.

Punct început	X / Y	Punct sfârșit	X / Y	Lungime segment	Punct început	X / Y	Punct sfârșit	X / Y	Lungime segment	Punct început	X / Y	Punct sfârșit	X / Y	Lungime segment
1	565.088,849 700.209,105	2	565.084,954 700.207,721	4.134	2	565.084,954 700.207,721	3	565.079,076 700.205,633	6.238	3	565.079,076 700.205,633	4	565.069,316 700.202,508	10.248
4	565.069,316 700.202,508	5	565.070,535 700.196,429	6.2	5	565.070,535 700.196,429	6	565.077,416 700.199,092	7.378	6	565.077,416 700.199,092	7	565.080,092 700.200,127	2.869
7	565.080,092 700.200,127	8	565.101,009 700.208,557	22.552	8	565.101,009 700.208,557	9	565.103,032 700.209,373	2.181	9	565.103,032 700.209,373	10	565.105,082 700.210,199	2.21
10	565.105,082 700.210,199	11	565.113,993 700.213,79	9.607	11	565.113,993 700.213,79	12	565.120,759 700.216,495	7.287	12	565.120,759 700.216,495	13	565.136,325 700.222,718	16.764
13	565.136,325 700.222,718	14	565.148,355 700.227,105	12.805	14	565.148,355 700.227,105	15	565.150,206 700.227,834	1.989	15	565.150,206 700.227,834	16	565.154,647 700.229,585	4.774

Punct început	X / Y	Punct sfârşit	X / Y	Lungime segment	Punct început	X / Y	Punct sfârşit	X / Y	Lungime segment	Punct început	X / Y	Punct sfârşit	X / Y	Lungime segment
16	565.154,647 700.229,585	17	565.157,26 700.230,507	2.771	17	565.157,26 700.230,507	18	565.173,332 700.237,001	17.334	18	565.173,332 700.237,001	19	565.179,92 700.239,642	7.098
19	565.179,92 700.239,642	20	565.192,886 700.244,56	13.867	20	565.192,886 700.244,56	21	565.221,723 700.256,285	31.13	21	565.221,723 700.256,285	22	565.228,731 700.259,029	7.526
22	565.228,731 700.259,029	23	565.238,682 700.263,028	10.724	23	565.238,682 700.263,028	24	565.240,275 700.263,676	1.72	24	565.240,275 700.263,676	25	565.258,526 700.271,364	19.804
25	565.258,526 700.271,364	26	565.258,617 700.271,402	0.099	26	565.258,617 700.271,402	27	565.261,095 700.272,531	2.723	27	565.261,095 700.272,531	28	565.275,807 700.279,147	16.131
28	565.275,807 700.279,147	29	565.287,337 700.284,655	12.778	29	565.287,337 700.284,655	30	565.295,023 700.288,288	8.501	30	565.295,023 700.288,288	31	565.305,077 700.293,083	11.139
31	565.305,077 700.293,083	32	565.311,081 700.295,486	6.467	32	565.311,081 700.295,486	33	565.311,483 700.295,647	0.433	33	565.311,483 700.295,647	34	565.316,972 700.297,84	5.911
34	565.316,972 700.297,84	35	565.322,676 700.300,12	6.143	35	565.322,676 700.300,12	36	565.327,187 700.302,195	4.965	36	565.327,187 700.302,195	37	565.335,153 700.305,944	8.804
37	565.335,153 700.305,944	38	565.351,462 700.313,663	18.043	38	565.351,462 700.313,663	39	565.351,725 700.313,787	0.291	39	565.351,725 700.313,787	40	565.365,419 700.320,068	15.066
40	565.365,419 700.320,068	41	565.370,158 700.322,241	5.213	41	565.370,158 700.322,241	42	565.373,713 700.323,952	3.945	42	565.373,713 700.323,952	43	565.381,395 700.327,436	8.435
43	565.381,395 700.327,436	44	565.384,687 700.328,928	3.614	44	565.384,687 700.328,928	45	565.397,629 700.334,878	14.244	45	565.397,629 700.334,878	46	565.397,963 700.335,032	0.368
46	565.397,963 700.335,032	47	565.421,407 700.345,556	25.698	47	565.421,407 700.345,556	48	565.431,576 700.349,86	11.042	48	565.431,576 700.349,86	49	565.443,517 700.355,336	13.137
49	565.443,517 700.355,336	50	565.442,694 700.358,269	3.046	50	565.442,694 700.358,269	51	565.430,347 700.352,336	13.698	51	565.430,347 700.352,336	52	565.430,164 700.352,248	0.203
52	565.430,164 700.352,248	53	565.420,426 700.347,568	10.804	53	565.420,426 700.347,568	54	565.396,816 700.337,804	25.549	54	565.396,816 700.337,804	55	565.395,6 700.337,301	1.316
55	565.395,6 700.337,301	56	565.395,412 700.337,224	0.203	56	565.395,412 700.337,224	57	565.395,091 700.337,12	0.337	57	565.395,091 700.337,12	58	565.393,831 700.336,521	1.395
58	565.393,831 700.336,521	59	565.387,401 700.333,52	7.096	59	565.387,401 700.333,52	60	565.383,397 700.331,637	4.425	60	565.383,397 700.331,637	61	565.372,479 700.326,438	12.093
61	565.372,479 700.326,438	62	565.368,972 700.324,768	3.884	62	565.368,972 700.324,768	63	565.350,65 700.316,044	20.293	63	565.350,65 700.316,044	64	565.347,239 700.314,43	3.774
64	565.347,239 700.314,43	65	565.334,084 700.308,203	14.554	65	565.334,084 700.308,203	66	565.325,925 700.304,342	9.026	66	565.325,925 700.304,342	67	565.322,794 700.302,916	3.44
67	565.322,794 700.302,916	68	565.321,783 700.302,456	1.111	68	565.321,783 700.302,456	69	565.321,748 700.302,442	0.038	69	565.321,748 700.302,442	70	565.316,044 700.300,162	6.143
70	565.316,044 700.300,162	71	565.314,991 700.299,741	1.134	71	565.314,991 700.299,741	72	565.309,741 700.297,643	5.654	72	565.309,741 700.297,643	73	565.305,494 700.295,888	4.595
73	565.305,494 700.295,888	74	565.304,241 700.295,37	1.356	74	565.304,241 700.295,37	75	565.302,87 700.294,803	1.484	75	565.302,87 700.294,803	76	565.295,713 700.291,3	7.968
76	565.295,713 700.291,3	77	565.294,498 700.290,705	1.353	77	565.294,498 700.290,705	78	565.293,494 700.290,214	1.118	78	565.293,494 700.290,214	79	565.284,869 700.285,991	9.603
79	565.284,869 700.285,991	80	565.284,863 700.285,988	0.007	80	565.284,863 700.285,988	81	565.284,344 700.285,734	0.578	81	565.284,344 700.285,734	82	565.274,78 700.281,426	10.489
82	565.274,78 700.281,426	83	565.274,594 700.281,35	0.201	83	565.274,594 700.281,35	84	565.259,95 700.275,304	15.843	84	565.259,95 700.275,304	85	565.257,292 700.274,229	2.867
85	565.257,292 700.274,229	86	565.256,645 700.273,964	0.699	86	565.256,645 700.273,964	87	565.256,511 700.273,909	0.145	87	565.256,511 700.273,909	88	565.256,458 700.273,887	0.057
88	565.256,458 700.273,887	89	565.255,307 700.273,415	1.244	89	565.255,307 700.273,415	90	565.253,645 700.272,732	1.797	90	565.253,645 700.272,732	91	565.246,403 700.269,779	7.821
91	565.246,403 700.269,779	92	565.240,409 700.267,334	6.473	92	565.240,409 700.267,334	93	565.239,531 700.266,976	0.948	93	565.239,531 700.266,976	94	565.225,564 700.261,512	14.998
94	565.225,564 700.261,512	95	565.223,35 700.260,608	2.391	95	565.223,35 700.260,608	96	565.223,115 700.260,512	0.254	96	565.223,115 700.260,512	97	565.206,232 700.253,621	18.235
97	565.206,232 700.253,621	98	565.206,147 700.253,587	0.092	98	565.206,147 700.253,587	99	565.199,454 700.250,855	7.229	99	565.199,454 700.250,855	100	565.197,381 700.250,047	2.225
100	565.197,381 700.250,047	101	565.197,247 700.249,995	0.144	101	565.197,247 700.249,995	102	565.197,142 700.249,955	0.112	102	565.197,142 700.249,955	103	565.182,843 700.244,549	15.287
103	565.182,843 700.244,549	104	565.179,811 700.242,956	3.425	104	565.179,811 700.242,956	105	565.178,804 700.242,427	1.137	105	565.178,804 700.242,427	106	565.172,212 700.239,784	7.102
106	565.172,212 700.239,784	107	565.156,198 700.233,314	17.272	107	565.156,198 700.233,314	108	565.153,597 700.232,396	2.758	108	565.153,597 700.232,396	109	565.147,291 700.229,91	6.778
109	565.147,291 700.229,91	110	565.135,536 700.225,623	12.512	110	565.135,536 700.225,623	111	565.134,125 700.225,365	1.434	111	565.134,125 700.225,365	112	565.129,196 700.223,396	5.308
112	565.129,196 700.223,396	113	565.112,712 700.217,562	17.486	113	565.112,712 700.217,562	114	565.102,969 700.214,102	10.339	114	565.102,969 700.214,102	115	565.101,476 700.213,571	1.585

Punct început	X / Y	Punct sfârşit	X / Y	Lungime segment	Punct început	X / Y	Punct sfârşit	X / Y	Lungime segment
115	565.101,476 700.213,571	116	565.095,923 700.211,599	5.893	116	565.095,923 700.211,599	117	565.088,849 700.209,105	7.501

** Lungimile segmentelor sunt determinate în planul de proiecție Stereo 70 și sunt rotunjite la 1 milimetru.

*** Distanța dintre puncte este formată din segmente cumulate ce sunt mai mici decât valoarea 1 milimetru.

**DATE DESPRE IMOBILUL NR. 3342**

Oficiul de Cadastru și Publicitate Imobiliară SUCEAVA
Biroul de Cadastru și Publicitate Imobiliară Radauti

A. Partea I. Descrierea imobilului

TEREN Extravilan

Adresa: Jud. Suceava

Nr. Crt	Nr cadastral Nr. topografic	Suprafața* (mp)	Observații / Referințe
A1	32772	Din acte: 2.102 Masurata: 2.106	Sector cadastral:44 Teren neimprejmuit;

B. Partea II. Proprietari și acte

Inscrieri privitoare la dreptul de proprietate și alte drepturi reale		Referințe
26610 / 24/08/2016		
Act Notarial nr. 3438, din 22/08/2016 emis de COVARIUC IOAN;		
B3	Intabulare, drept de PROPRIETATE bun comun in dev. cu titlu de cumparare, dobandit prin Conventie, cota actuala 1/1 1) DUMITRESCU IONEL 2) DUMITRESCU SIMONA <i>OBSERVATII: adus b1</i>	A1

C. Partea III. SARCINI .

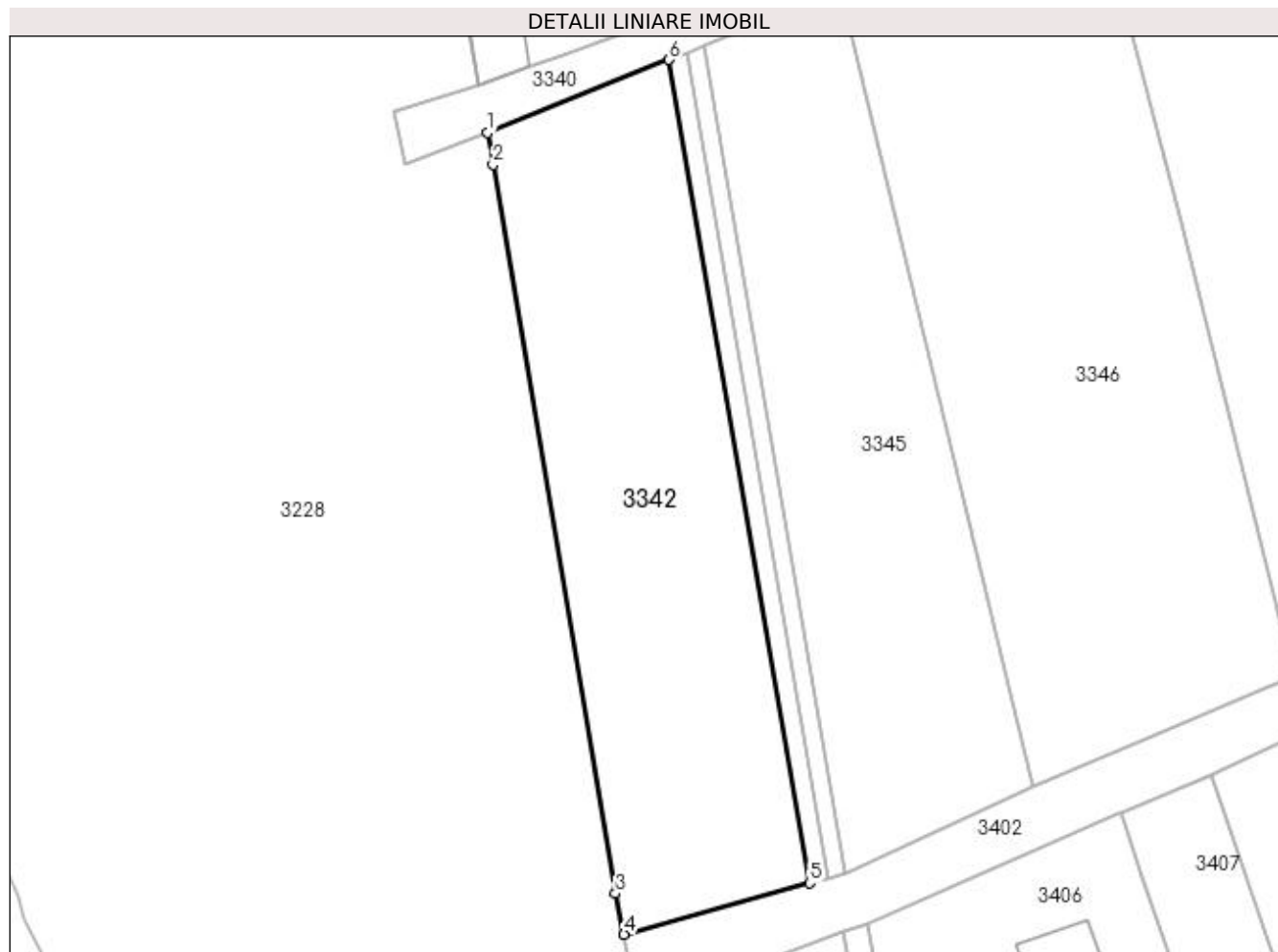
Inscrieri privind dezmembramintele dreptului de proprietate, drepturi reale de garanție și sarcini	Referințe
NU SUNT	

Anexa Nr. 1 La Partea I

Teren

Nr cadastral	Suprafața (mp)*	Observații / Referințe
32772	Din acte: 2.102 Masurata: 2.106	

* Suprafața este determinată în planul de proiecție Stereo 70.



Date referitoare la teren

Crt	Categorie folosință	Intra vilan	Suprafața (mp)	Tarla	Parcelă	Nr. topo	Observații / Referințe
1	arabil	NU	2.106	8	268	-	

Lungime Segmente

1) Valorile lungimilor segmentelor sunt obținute din proiecție în plan.

Punct început	X / Y	Punct sfârșit	X / Y	Lungime segment (** (m)
1	565.080,092 700.200,127	2	565.080,724 700.196,435	3.746
2	565.080,724 700.196,435	3	565.094,833 700.112,411	85.2
3	565.094,833 700.112,411	4	565.095,822 700.107,702	4.812
4	565.095,822 700.107,702	5	565.117,234 700.113,61	22.212
5	565.117,234 700.113,61	6	565.101,009 700.208,557	96.323

Punct început	X / Y	Punct sfârșit	X / Y	Lungime segment (** (m)
6	565.101,009 700.208,557	1	565.080,092 700.200,127	22.552

** Lungimile segmentelor sunt determinate în planul de proiecție Stereo 70 și sunt rotunjite la 1 milimetru.

*** Distanța dintre puncte este formată din segmente cumulate ce sunt mai mici decât valoarea 1 milimetru.

**DATE DESPRE IMOBILUL NR. 3343**

Oficiul de Cadastru și Publicitate Imobiliară SUCEAVA
Biroul de Cadastru și Publicitate Imobiliară Radauti

A. Partea I. Descrierea imobilului

TEREN Extravilan

Adresa: Jud. Suceava

Nr. Crt	Nr cadastral Nr. topografic	Suprafața* (mp)	Observații / Referințe
A1		206	Sector cadastral:44 Teren neimprejmuit; Imobilul s-a format din o parte a PF 1/3 a comunei cadastrale Volovăț.

B. Partea II. Proprietari și acte

Inscrieri privitoare la dreptul de proprietate și alte drepturi reale		Referințe
/		
Act Normativ nr. Legea 7, din 13/03/1996 emis de PARLAMENTUL ROMANIEI;		
B1	Inscrierea provizorie, drept de PROPRIETATE, dobandit prin Lege, cota actuala 1/1 1) NEIDENTIFICAT NEIDENTIFICAT	A1
B2	Proprietar neidentificat.	A1

C. Partea III. SARCINI .

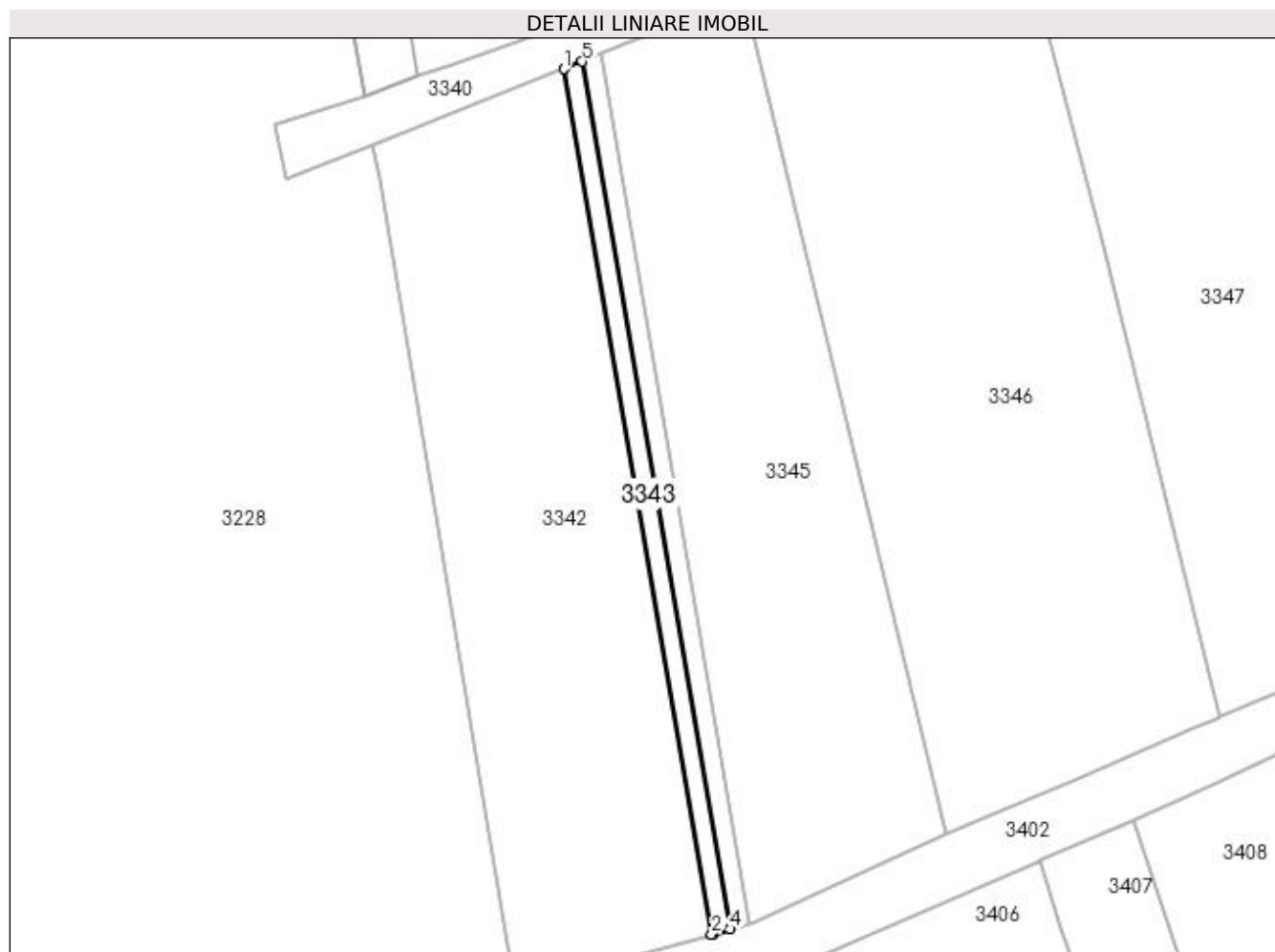
Inscrieri privind dezmembramintele dreptului de proprietate, drepturi reale de garanție și sarcini	Referințe
NU SUNT	

Anexa Nr. 1 La Partea I

Teren

Nr cadastral	Suprafața (mp)*	Observații / Referințe
	206	Imobilul s-a format din o parte a PF 1/3 a comunei cadastrale Volovăț.

* Suprafața este determinată în planul de proiecție Stereo 70.



Date referitoare la teren

Crt	Categorie folosință	Intra vilan	Suprafața (mp)	Tarla	Parcelă	Nr. topo	Observații / Referințe
1	arabil	NU	206	8	268	-	

Lungime Segmente

1) Valorile lungimilor segmentelor sunt obținute din proiecție în plan.

Punct început	X / Y	Punct sfârșit	X / Y	Lungime segment (** (m)
1	565.101,009 700.208,557	2	565.117,234 700.113,61	96.323
2	565.117,234 700.113,61	3	565.117,28 700.113,622	0.048
3	565.117,28 700.113,622	4	565.119,3 700.114,18	2.096
4	565.119,3 700.114,18	5	565.103,032 700.209,373	96.573
5	565.103,032 700.209,373	1	565.101,009 700.208,557	2.181

**** Lungimile segmentelor sunt determinate în planul de proiecție Stereo 70 și sunt rotunjite la 1 milimetru.**

***** Distanța dintre puncte este formată din segmente cumulate ce sunt mai mici decât valoarea 1 milimetru.**

**DATE DESPRE IMOBILUL NR. 3344**

Oficiul de Cadastru și Publicitate Imobiliară SUCEAVA
Biroul de Cadastru și Publicitate Imobiliară Radauti

A. Partea I. Descrierea imobilului

TEREN Necunoscut

Adresa: Loc. Volovat, Jud. Suceava

Nr. Crt	Nr cadastral Nr. topografic	Suprafața* (mp)	Observații / Referințe
A1		209	Sector cadastral:44 Teren neimprejmuit; Imobilul s-a format din o parte a PF 1/3 a comunei cadastrale Volovăț.

B. Partea II. Proprietari și acte

Inscrieri privitoare la dreptul de proprietate și alte drepturi reale		Referințe
/		
Act Normativ nr. Legea 7, din 13/03/1996 emis de PARLAMENTUL ROMANIEI;		
B1	Inscrierea provizorie, drept de PROPRIETATE, dobandit prin Lege, cota actuala 1/1 1) NEIDENTIFICAT NEIDENTIFICAT	A1
B2	Proprietar neidentificat.	A1

C. Partea III. SARCINI .

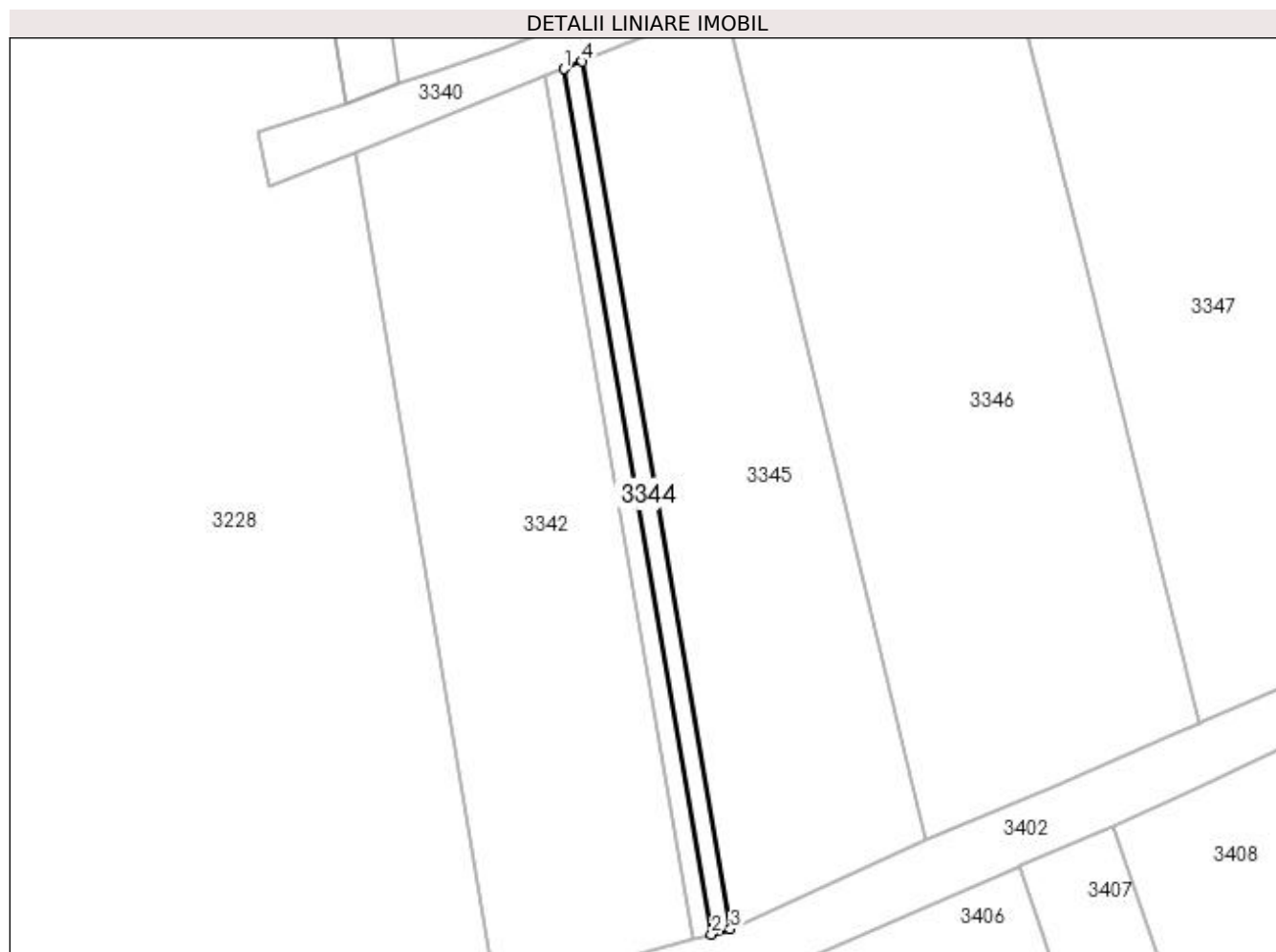
Inscrieri privind dezmembramintele dreptului de proprietate, drepturi reale de garanție și sarcini	Referințe
NU SUNT	

Anexa Nr. 1 La Partea I

Teren

Nr cadastral	Suprafața (mp)*	Observații / Referințe
	209	Imobilul s-a format din o parte a PF 1/3 a comunei cadastrale Volovăț.

* Suprafața este determinată în planul de proiecție Stereo 70.



Date referitoare la teren

Crt	Categorie folosință	Intravilan	Suprafața (mp)	Tarla	Parcelă	Nr. topo	Observații / Referințe
1	altele	DA	115	8	268	-	Canal.
2	altele	NU	94	8	268	-	

Lungime Segmente

1) Valorile lungimilor segmentelor sunt obținute din proiecție în plan.

Punct început	X / Y	Punct sfârșit	X / Y	Lungime segment (** (m)
1	565.103,032 700.209,373	2	565.119,3 700.114,18	96.573
2	565.119,3 700.114,18	3	565.121,392 700.114,757	2.17
3	565.121,392 700.114,757	4	565.105,082 700.210,199	96.826
4	565.105,082 700.210,199	1	565.103,032 700.209,373	2.21

**** Lungimile segmentelor sunt determinate în planul de proiecție Stereo 70 și sunt rotunjite la 1 milimetru.**

***** Distanța dintre puncte este formată din segmente cumulate ce sunt mai mici decât valoarea 1 milimetru.**

**DATE DESPRE IMOBILUL NR. 3345**

Oficiul de Cadastru și Publicitate Imobiliară SUCEAVA
Biroul de Cadastru și Publicitate Imobiliară Radauti

A. Partea I. Descrierea imobilului

TEREN Intravilan

Adresa: Loc. Volovat, Jud. Suceava

Nr. Crt	Nr cadastral Nr. topografic	Suprafața* (mp)	Observații / Referințe
A1	39213	1.900	Sector cadastral:44 Teren neimprejmuit;

B. Partea II. Proprietari și acte

Inscrieri privitoare la dreptul de proprietate și alte drepturi reale	Referințe
22419 / 23/05/2023	
Act Notarial nr. 1952, din 22/05/2023 emis de COVARIUC IOAN;	
B4	A1
Intabulare, drept de PROPRIETATE bun propriu, dobandit prin Conventie, cota actuala 1/1 1) BÎZGAN RUBEN	

C. Partea III. SARCINI .

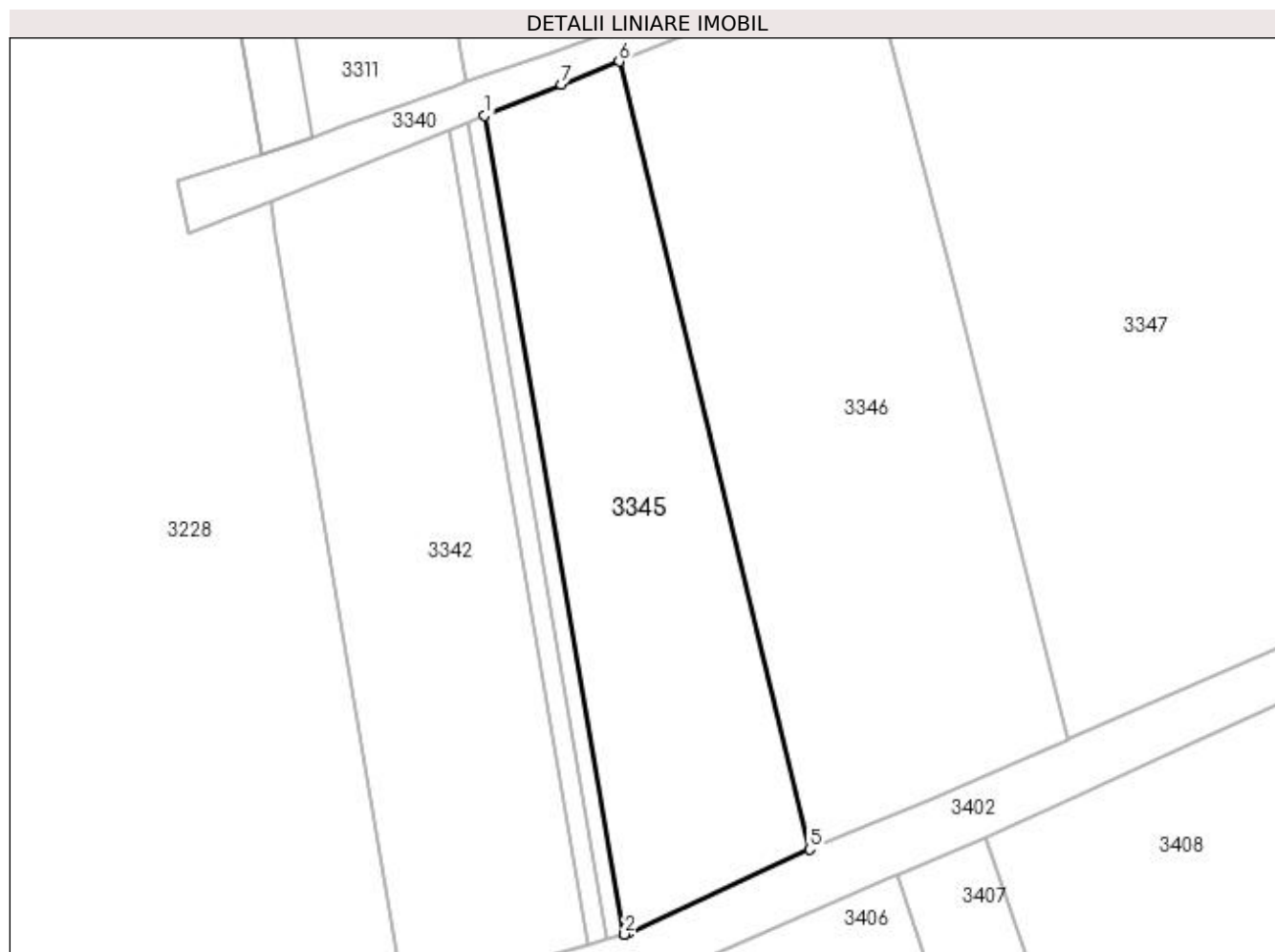
Inscrieri privind dezmembramintele dreptului de proprietate, drepturi reale de garanție și sarcini	Referințe
NU SUNT	

Anexa Nr. 1 La Partea I

Teren

Nr cadastral	Suprafața (mp)*	Observații / Referințe
39213	1.900	

* Suprafața este determinată în planul de proiecție Stereo 70.



Date referitoare la teren

Crt	Categorie folosință	Intra vilan	Suprafața (mp)	Tarla	Parcelă	Nr. topo	Observații / Referințe
1	arabil	DA	1.900	8	268	-	

Lungime Segmente

1) Valorile lungimilor segmentelor sunt obținute din proiecție în plan.

Punct început	X / Y	Punct sfârșit	X / Y	Lungime segment (** (m)
1	565.105,082 700.210,199	2	565.121,392 700.114,757	96.826
2	565.121,392 700.114,757	3	565.121,456 700.114,775	0.066
3	565.121,456 700.114,775	4	565.121,906 700.114,981	0.495
4	565.121,906 700.114,981	5	565.142,96 700.124,68	23.181
5	565.142,96 700.124,68	6	565.120,759 700.216,495	94.461

Punct început	X / Y	Punct sfârșit	X / Y	Lungime segment (** (m)
6	565.120,759 700.216,495	7	565.113,993 700.213,79	7.287
7	565.113,993 700.213,79	1	565.105,082 700.210,199	9.607

** Lungimile segmentelor sunt determinate în planul de proiecție Stereo 70 și sunt rotunjite la 1 milimetru.

*** Distanța dintre puncte este formată din segmente cumulate ce sunt mai mici decât valoarea 1 milimetru.

**DATE DESPRE IMOBILUL NR. 3346**

Oficiul de Cadastru și Publicitate Imobiliară SUCEAVA
Biroul de Cadastru și Publicitate Imobiliară Radauti

A. Partea I. Descrierea imobilului

TEREN Intravilan

Adresa: Loc. Volovat, Jud. Suceava, Tarla Toloaca Filip

Nr. Crt	Nr cadastral Nr. topografic	Suprafața* (mp)	Observații / Referințe
A1	41365	3.000	Sector cadastral:44 Teren imprejmuit;

B. Partea II. Proprietari și acte

Inscrieri privitoare la dreptul de proprietate și alte drepturi reale		Referințe
22699 / 26/05/2021		
Act Notarial nr. 2566, din 30/06/2016 emis de COVARIUC IOAN;		
B3	Intabulare, drept de PROPRIETATE bun propriu cu titlu de cumparare, dobandit prin Conventie, cota actuala 2/3 1) BIZGAN EMANUEL	A1
Act Notarial nr. 2864, din 01/08/2016 emis de COVARIUC IOAN;		
B4	Intabulare, drept de PROPRIETATE- bun propriu, cu titlu de cumparare, dobandit prin Conventie, cota actuala 1/3 1) BIZGAN EMANUEL	A1

C. Partea III. SARCINI .

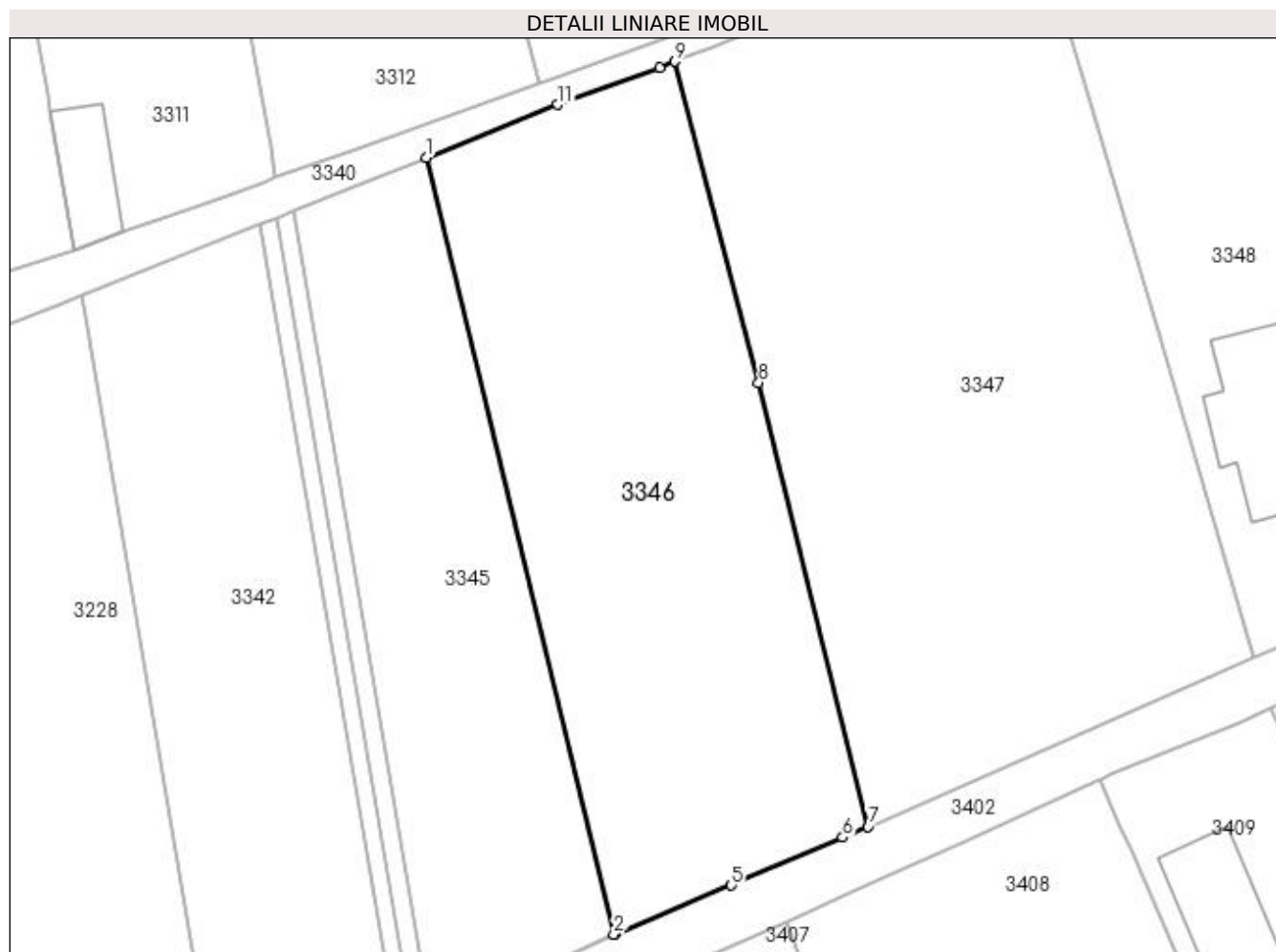
Inscrieri privind dezmembramintele dreptului de proprietate, drepturi reale de garanție și sarcini	Referințe
NU SUNT	

Anexa Nr. 1 La Partea I

Teren

Nr cadastral	Suprafața (mp)*	Observații / Referințe
41365	3.000	

* Suprafața este determinată în planul de proiecție Stereo 70.



Date referitoare la teren

Crt	Categorie folosință	Intra vilan	Suprafața (mp)	Tarla	Parcelă	Nr. topo	Observații / Referințe
1	arabil	DA	3.000	8	268	-	

Lungime Segmente

1) Valorile lungimilor segmentelor sunt obținute din proiecție în plan.

Punct început	X / Y	Punct sfârșit	X / Y	Lungime segment (** (m)
1	565.120,759 700.216,495	2	565.142,96 700.124,68	94.461
2	565.142,96 700.124,68	3	565.143,033 700.124,713	0.08
3	565.143,033 700.124,713	4	565.143,042 700.124,717	0.01
4	565.143,042 700.124,717	5	565.156,836 700.130,496	14.956
5	565.156,836 700.130,496	6	565.170,019 700.136,147	14.343

Punct început	X / Y	Punct sfârșit	X / Y	Lungime segment (** (m)
6	565.170,019 700.136,147	7	565.173,032 700.137,418	3.27
7	565.173,032 700.137,418	8	565.160,087 700.189,877	54.033
8	565.160,087 700.189,877	9	565.150,206 700.227,834	39.222
9	565.150,206 700.227,834	10	565.148,355 700.227,105	1.989
10	565.148,355 700.227,105	11	565.136,325 700.222,718	12.805
11	565.136,325 700.222,718	1	565.120,759 700.216,495	16.764

** Lungimile segmentelor sunt determinate în planul de proiecție Stereo 70 și sunt rotunjite la 1 milimetru.

*** Distanța dintre puncte este formată din segmente cumulate ce sunt mai mici decât valoarea 1 milimetru.

**DATE DESPRE IMOBILUL NR. 3347**

Oficiul de Cadastru și Publicitate Imobiliară SUCEAVA
Biroul de Cadastru și Publicitate Imobiliară Radauti

A. Partea I. Descrierea imobilului

TEREN Intravilan

Adresa: Loc. Volovat, Jud. Suceava

Nr. Crt	Nr cadastral Nr. topografic	Suprafața* (mp)	Observații / Referințe
A1	30285	Din acte: 4.373 Masurata: 4.357	Sector cadastral:44 Teren neimprejmuit;

B. Partea II. Proprietari și acte

Inscrieri privitoare la dreptul de proprietate și alte drepturi reale	Referințe
22218 / 10/07/2018	
Act Notarial nr. Contract de vânzare-cumpărare nr. 1864, din 10/07/2018 emis de N. P. MANDICI ALEXANDRU;	
B6	A1
Intabulare, drept de PROPRIETATE, dobandit prin Conventie, cota actuala 1/1	
1) MIRĂUȚĂ OREST	
2) MIRĂUȚĂ VIOLETA, bun comun	

C. Partea III. SARCINI .

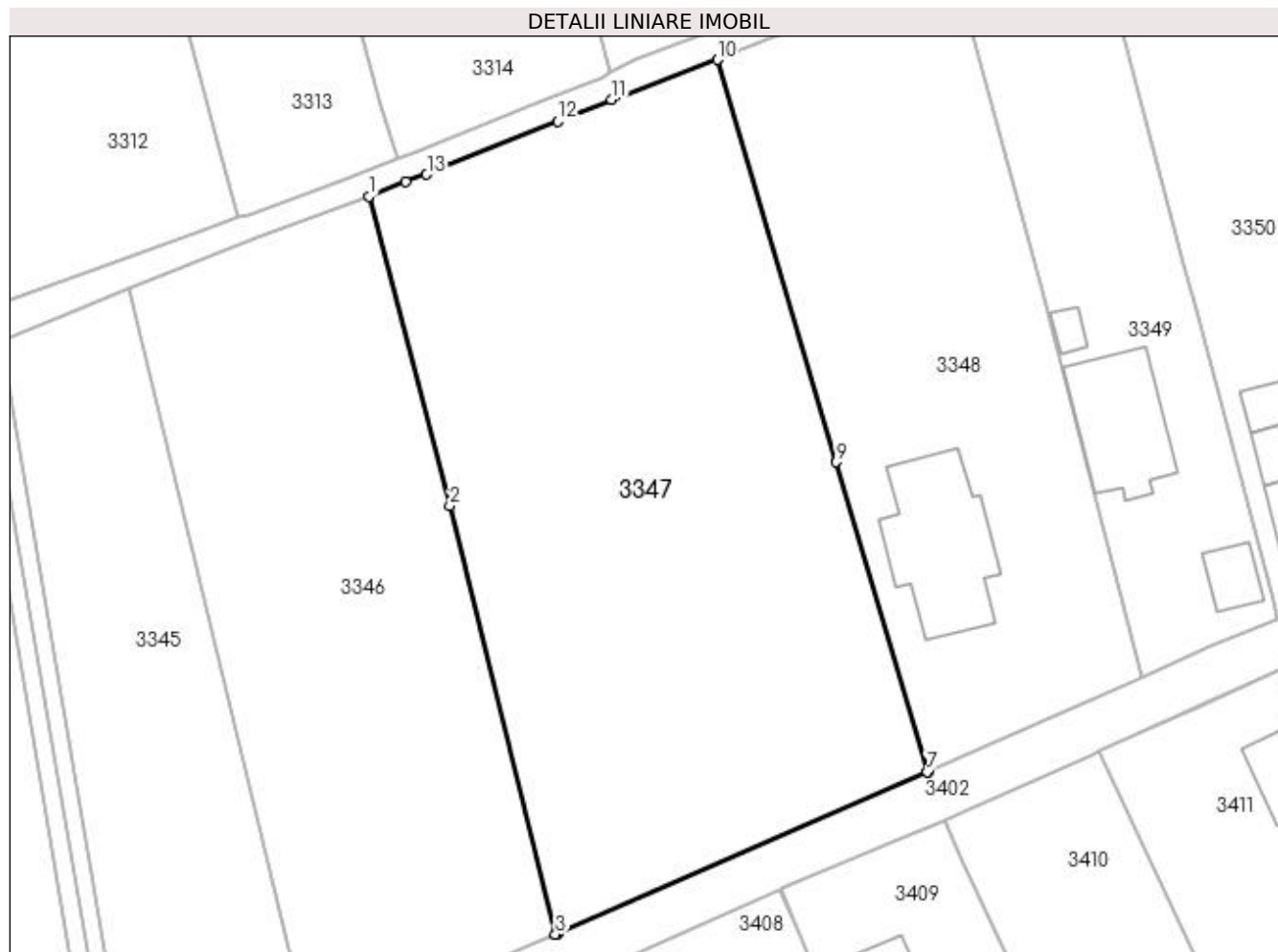
Inscrieri privind dezmembramintele dreptului de proprietate, drepturi reale de garanție și sarcini	Referințe
NU SUNT	

Anexa Nr. 1 La Partea I

Teren

Nr cadastral	Suprafața (mp)*	Observații / Referințe
30285	Din acte: 4.373 Masurata: 4.357	

* Suprafața este determinată în planul de proiecție Stereo 70.



Date referitoare la teren

Crt	Categorie folosință	Intra vilan	Suprafața (mp)	Tarla	Parcelă	Nr. topo	Observații / Referințe
1	arabil	DA	4.357	8	268	-	

Lungime Segmente

1) Valorile lungimilor segmentelor sunt obținute din proiecție în plan.

Punct început	X / Y	Punct sfârșit	X / Y	Lungime segment (** (m)
1	565.150,206 700.227,834	2	565.160,087 700.189,877	39.222
2	565.160,087 700.189,877	3	565.173,032 700.137,418	54.033
3	565.173,032 700.137,418	4	565.173,096 700.137,445	0.069
4	565.173,096 700.137,445	5	565.173,163 700.137,474	0.073
5	565.173,163 700.137,474	6	565.173,304 700.137,535	0.154

Punct început	X / Y	Punct sfârșit	X / Y	Lungime segment (** (m)
6	565.173,304 700.137,535	7	565.218,6 700.157,305	49.422
7	565.218,6 700.157,305	8	565.218,693 700.157,346	0.102
8	565.218,693 700.157,346	9	565.207,469 700.195,278	39.558
9	565.207,469 700.195,278	10	565.192,886 700.244,56	51.394
10	565.192,886 700.244,56	11	565.179,92 700.239,642	13.867
11	565.179,92 700.239,642	12	565.173,332 700.237,001	7.098
12	565.173,332 700.237,001	13	565.157,26 700.230,507	17.334
13	565.157,26 700.230,507	14	565.154,647 700.229,585	2.771
14	565.154,647 700.229,585	1	565.150,206 700.227,834	4.774

** Lungimile segmentelor sunt determinate în planul de proiecție Stereo 70 și sunt rotunjite la 1 milimetru.

*** Distanța dintre puncte este formată din segmente cumulate ce sunt mai mici decât valoarea 1 milimetru.

**DATE DESPRE IMOBILUL NR. 3348**

Oficiul de Cadastru și Publicitate Imobiliară SUCEAVA
Biroul de Cadastru și Publicitate Imobiliară Radauti

A. Partea I. Descrierea imobilului

TEREN Intravilan

Adresa: Loc. Volovat, Jud. Suceava

Nr. Crt	Nr cadastral Nr. topografic	Suprafața* (mp)	Observații / Referințe
A1	30967	2.700	Sector cadastral:44 Teren neimprejmuit;

B. Partea II. Proprietari și acte

Inscrieri privitoare la dreptul de proprietate și alte drepturi reale	Referințe
26001 / 19/08/2016	
Act Notarial nr. 2073, din 18/08/2016 emis de BRATILOVEANU SILVIA;	
B4	A1
Intabulare, drept de PROPRIETATE bun propriu cu titlu de cumparare, dobandit prin Conventie, cota actuala 1/1 1) GRAMADA SAMUIEL	

C. Partea III. SARCINI .

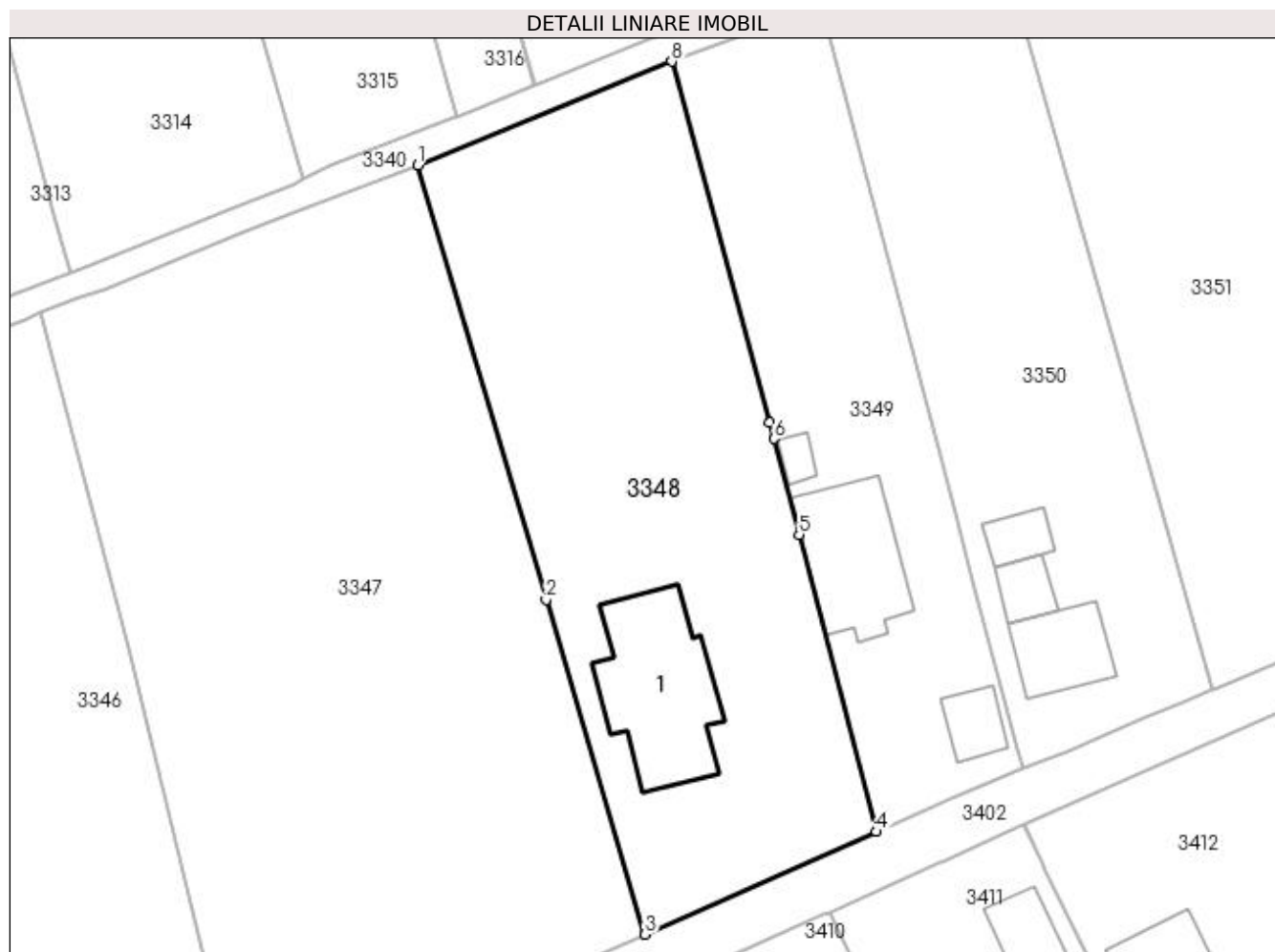
Inscrieri privind dezmembramintele dreptului de proprietate, drepturi reale de garanție și sarcini	Referințe
NU SUNT	

Anexa Nr. 1 La Partea I

Teren

Nr cadastral	Suprafața (mp)*	Observații / Referințe
30967	2.700	

* Suprafața este determinată în planul de proiecție Stereo 70.



Date referitoare la teren

Crt	Categorie folosință	Intra vilan	Suprafața (mp)	Tarla	Parcelă	Nr. topo	Observații / Referințe
1	curți constructii	DA	1.152	8	268	-	
2	arabil	DA	1.548	8	268	-	

Date referitoare la construcții

Crt	Număr	Destinație construcție	Supraf. (mp)	Situație juridică	Observații / Referințe
A1.1		construcții de locuințe	233	Fara acte	Nr. niveluri:1; S. construita la sol:233 mp; Locuință.

Lungime Segmente

1) Valorile lungimilor segmentelor sunt obținute din proiecție în plan.

Punct început	X / Y	Punct sfârșit	X / Y	Lungime segment (** (m)
1	565.192,886 700.244,56	2	565.207,469 700.195,278	51.394
2	565.207,469 700.195,278	3	565.218,693 700.157,346	39.558
3	565.218,693 700.157,346	4	565.244,948 700.168,969	28.713

Punct început	X / Y	Punct sfârșit	X / Y	Lungime segment (** (m)
4	565.244,948 700.168,969	5	565.236,165 700.202,657	34.814
5	565.236,165 700.202,657	6	565.233,33 700.213,53	11.237
6	565.233,33 700.213,53	7	565.232,843 700.215,324	1.859
7	565.232,843 700.215,324	8	565.221,723 700.256,285	42.444
8	565.221,723 700.256,285	1	565.192,886 700.244,56	31.13

** Lungimile segmentelor sunt determinate în planul de proiecție Stereo 70 și sunt rotunjite la 1 milimetru.

*** Distanța dintre puncte este formată din segmente cumulate ce sunt mai mici decât valoarea 1 milimetru.

**DATE DESPRE IMOBILUL NR. 3349**

Oficiul de Cadastru și Publicitate Imobiliară SUCEAVA
Biroul de Cadastru și Publicitate Imobiliară Radauti

A. Partea I. Descrierea imobilului

TEREN Intravilan

Adresa: Loc. Volovat, Jud. Suceava

Nr. Crt	Nr cadastral Nr. topografic	Suprafața* (mp)	Observații / Referințe
A1	30962	1.602	Sector cadastral:44 Teren neimprejmuit;

B. Partea II. Proprietari și acte

Inscrieri privitoare la dreptul de proprietate și alte drepturi reale	Referințe
26002 / 19/08/2016	
Act Notarial nr. 2073, din 18/08/2016 emis de BRATILOVEANU SILVIA;	
B4	A1
Intabulare, drept de PROPRIETATE bun propriu cu titlu de cumparare, dobandit prin Conventie, cota actuala 1/1 1) GRAMADA SAMUIEL	

C. Partea III. SARCINI .

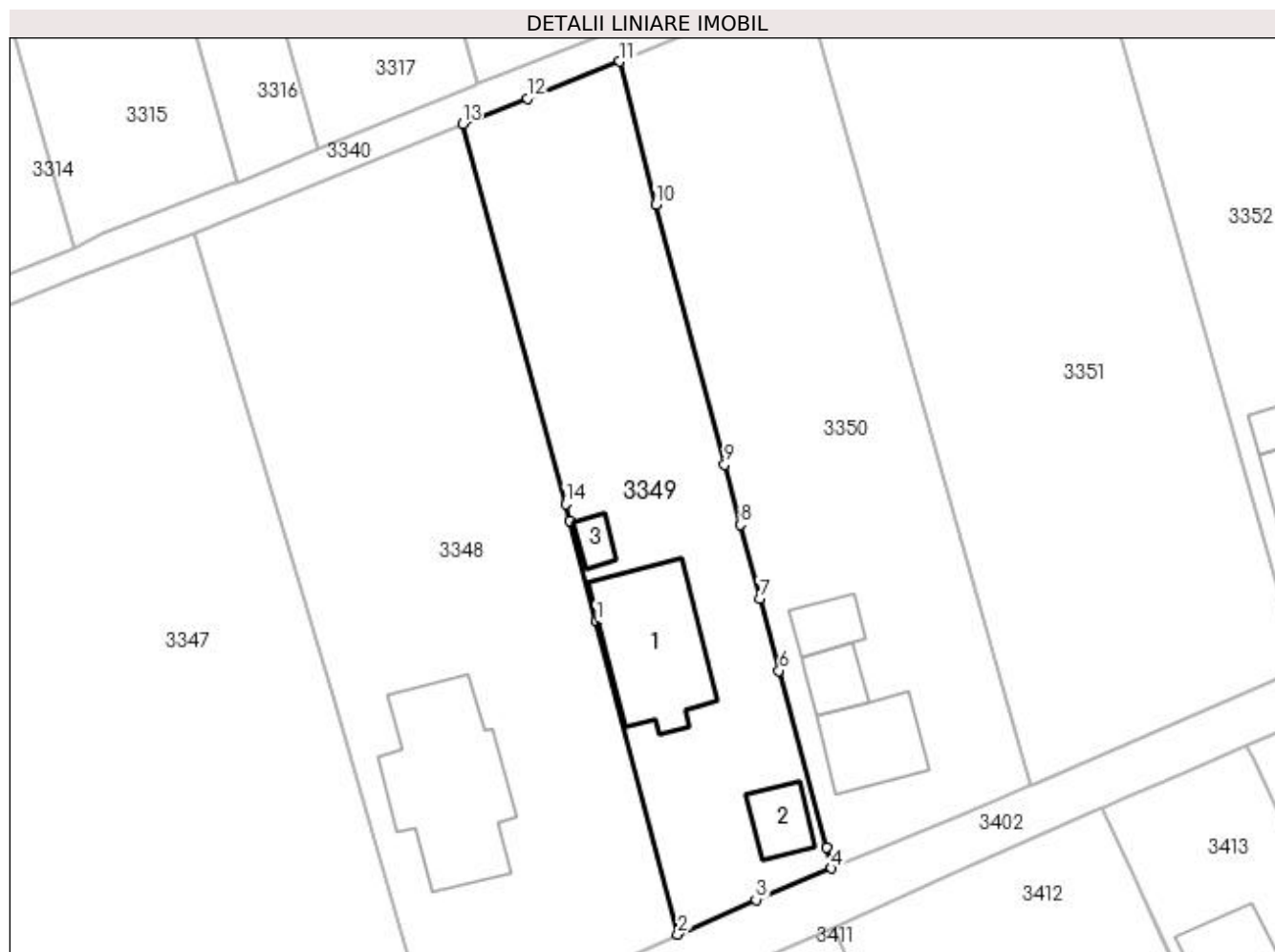
Inscrieri privind dezmembramintele dreptului de proprietate, drepturi reale de garanție și sarcini	Referințe
NU SUNT	

Anexa Nr. 1 La Partea I

Teren

Nr cadastral	Suprafața (mp)*	Observații / Referințe
30962	1.602	

* Suprafața este determinată în planul de proiecție Stereo 70.



Date referitoare la teren

Crt	Categorie folosință	Intra vilan	Suprafața (mp)	Tarla	Parcelă	Nr. topo	Observații / Referințe
1	curți constructii	DA	824	8	268	-	
2	arabil	DA	778	8	268	-	

Date referitoare la construcții

Crt	Număr	Destinație construcție	Supraf. (mp)	Situație juridică	Observații / Referințe
A1.1		construcții de locuințe	172	Fara acte	Nr. niveluri:1; S. construita la sol:172 mp; Locuință.
A1.2		construcții anexa	44	Fara acte	Nr. niveluri:1; S. construita la sol:44 mp; Anexă.
A1.3		construcții anexa	18	Fara acte	Nr. niveluri:1; S. construita la sol:18 mp; Anexă.

Lungime Segmente

1) Valorile lungimilor segmentelor sunt obținute din proiecție în plan.

Punct început	X / Y	Punct sfârșit	X / Y	Lungime segment (** (m)
1	565.236,165 700.202,657	2	565.244,948 700.168,969	34.814

Punct început	X / Y	Punct sfârșit	X / Y	Lungime segment (** (m)
2	565.244,948 700.168,969	3	565.253,379 700.172,712	9.225
3	565.253,379 700.172,712	4	565.261,532 700.176,088	8.824
4	565.261,532 700.176,088	5	565.260,943 700.178,364	2.351
5	565.260,943 700.178,364	6	565.255,863 700.197,389	19.692
6	565.255,863 700.197,389	7	565.253,808 700.205,161	8.039
7	565.253,808 700.205,161	8	565.251,698 700.213,141	8.254
8	565.251,698 700.213,141	9	565.249,988 700.219,61	6.691
9	565.249,988 700.219,61	10	565.242,591 700.247,586	28.937
10	565.242,591 700.247,586	11	565.238,682 700.263,028	15.929
11	565.238,682 700.263,028	12	565.228,731 700.259,029	10.724
12	565.228,731 700.259,029	13	565.221,723 700.256,285	7.526
13	565.221,723 700.256,285	14	565.232,843 700.215,324	42.444
14	565.232,843 700.215,324	15	565.233,33 700.213,53	1.859
15	565.233,33 700.213,53	1	565.236,165 700.202,657	11.237

** Lungimile segmentelor sunt determinate în planul de proiecție Stereo 70 și sunt rotunjite la 1 milimetru.

*** Distanța dintre puncte este formată din segmente cumulate ce sunt mai mici decât valoarea 1 milimetru.

**DATE DESPRE IMOBILUL NR. 3350**

Oficiul de Cadastru și Publicitate Imobiliară SUCEAVA
Biroul de Cadastru și Publicitate Imobiliară Radauti

A. Partea I. Descrierea imobilului

TEREN Intravilan

Adresa: Loc. Volovat, Jud. Suceava

Nr. Crt	Nr cadastral Nr. topografic	Suprafața* (mp)	Observații / Referințe
A1	32860	2.000	Sector cadastral:44 Teren imprejmuit;

B. Partea II. Proprietari și acte

Inscrieri privitoare la dreptul de proprietate și alte drepturi reale		Referințe
24638 / 07/08/2015		
Act Notarial nr. 2903, din 06/08/2015 emis de COVARIUC IOAN;		
B3	Intabulare, drept de PROPRIETATE- bun propriu, cu titlu de cumparare, dobandit prin Conventie, cota actuala 1/1 1) ANTONOVICI VALENTIN	A1

C. Partea III. SARCINI .

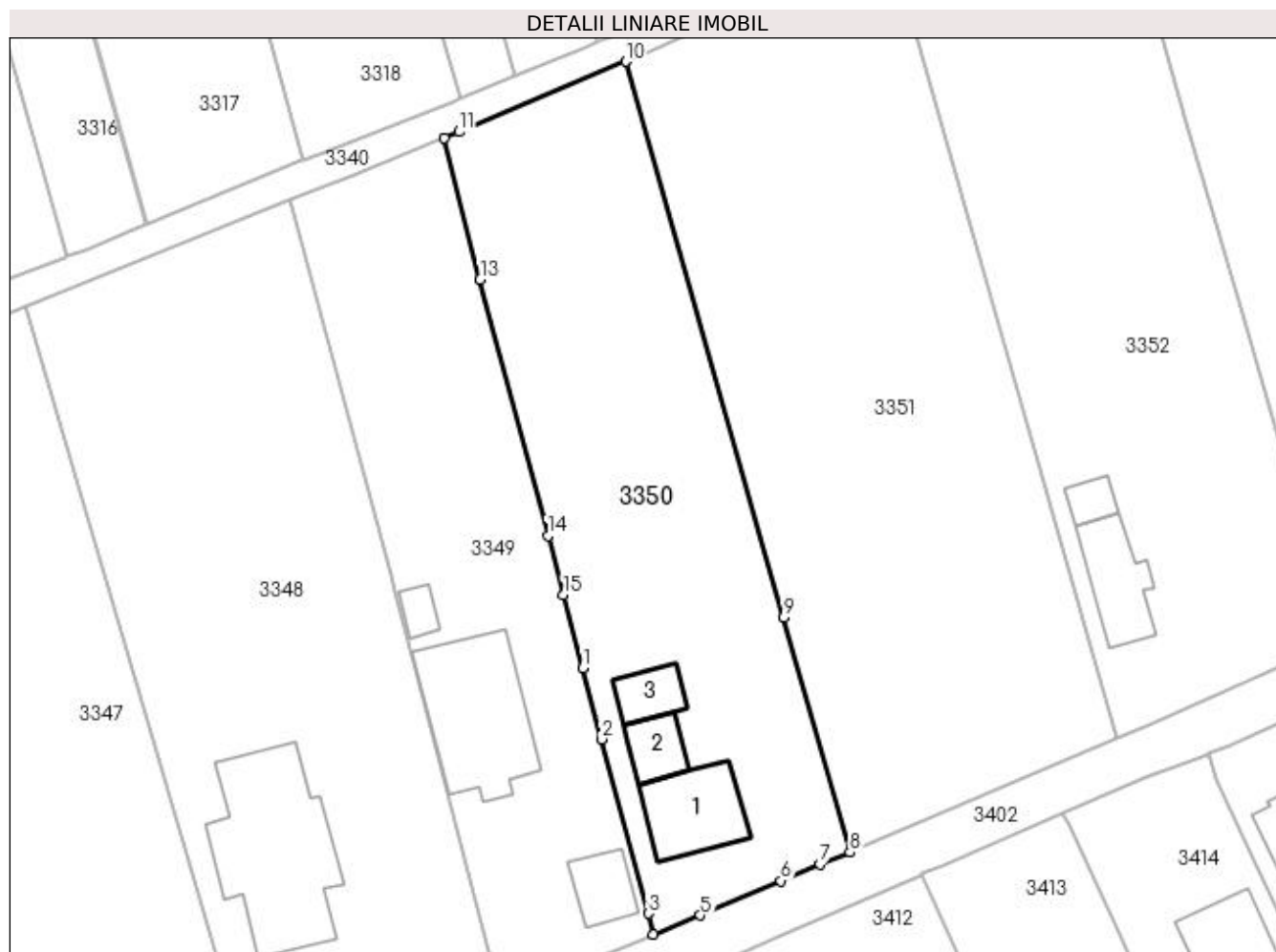
Inscrieri privind dezmembramintele dreptului de proprietate, drepturi reale de garanție și sarcini	Referințe
NU SUNT	

Anexa Nr. 1 La Partea I

Teren

Nr cadastral	Suprafața (mp)*	Observații / Referințe
32860	2.000	

* Suprafața este determinată în planul de proiecție Stereo 70.



Date referitoare la teren

Crt	Categorie folosință	Intra vilan	Suprafața (mp)	Tarla	Parcelă	Nr. topo	Observații / Referințe
1	curți construcții	DA	647	8	268	-	
2	arabil	DA	1.353	8	268	-	

Date referitoare la construcții

Crt	Număr	Destinație construcție	Supraf. (mp)	Situație juridică	Observații / Referințe
A1.1		construcții de locuințe	91	Fara acte	Nr. niveluri:2; S. construita la sol:91 mp; S. construita desfasurata:182 mp; Locuință P+M.
A1.2		construcții anexa	38	Fara acte	Nr. niveluri:1; S. construita la sol:38 mp; Anexă.
A1.3		construcții anexa	36	Fara acte	Nr. niveluri:1; S. construita la sol:36 mp; Anexă.

Lungime Segmente

1) Valorile lungimilor segmentelor sunt obținute din proiecție în plan.

Punct început	X / Y	Punct sfârșit	X / Y	Lungime segment (** (m)
1	565.253,808 700.205,161	2	565.255,863 700.197,389	8.039

Punct început	X / Y	Punct sfârșit	X / Y	Lungime segment (** (m)
2	565.255,863 700.197,389	3	565.260,943 700.178,364	19.692
3	565.260,943 700.178,364	4	565.261,532 700.176,088	2.351
4	565.261,532 700.176,088	5	565.266,651 700.178,155	5.521
5	565.266,651 700.178,155	6	565.275,465 700.181,917	9.583
6	565.275,465 700.181,917	7	565.279,715 700.183,73	4.621
7	565.279,715 700.183,73	8	565.282,973 700.185,043	3.513
8	565.282,973 700.185,043	9	565.275,713 700.210,677	26.642
9	565.275,713 700.210,677	10	565.258,526 700.271,364	63.074
10	565.258,526 700.271,364	11	565.240,275 700.263,676	19.804
11	565.240,275 700.263,676	12	565.238,682 700.263,028	1.72
12	565.238,682 700.263,028	13	565.242,591 700.247,586	15.929
13	565.242,591 700.247,586	14	565.249,988 700.219,61	28.937
14	565.249,988 700.219,61	15	565.251,698 700.213,141	6.691
15	565.251,698 700.213,141	1	565.253,808 700.205,161	8.254

** Lungimile segmentelor sunt determinate în planul de proiecție Stereo 70 și sunt rotunjite la 1 milimetru.

*** Distanța dintre puncte este formată din segmente cumulate ce sunt mai mici decât valoarea 1 milimetru.

**DATE DESPRE IMOBILUL NR. 3351**

Oficiul de Cadastru și Publicitate Imobiliară SUCEAVA
Biroul de Cadastru și Publicitate Imobiliară Radauti

A. Partea I. Descrierea imobilului

TEREN Intravilan

Adresa: Loc. Volovat, Jud. Suceava

Nr. Crt	Nr cadastral Nr. topografic	Suprafața* (mp)	Observații / Referințe
A1	31622	2.827	Sector cadastral:44 Teren neimprejmuit;

B. Partea II. Proprietari și acte

Inscrieri privitoare la dreptul de proprietate și alte drepturi reale		Referințe
21850 / 09/09/2013		
Act Administrativ nr. 2658, din 04/09/2013 emis de COMISIA JUDETEANA SUCEAVA;		
B1	Intabulare, drept de PROPRIETATE bun propriu cu titlu de constituire drept de proprietate, dobandit prin Lege, cota actuala 1/1 1) MAGDICI IOAN	A1

C. Partea III. SARCINI .

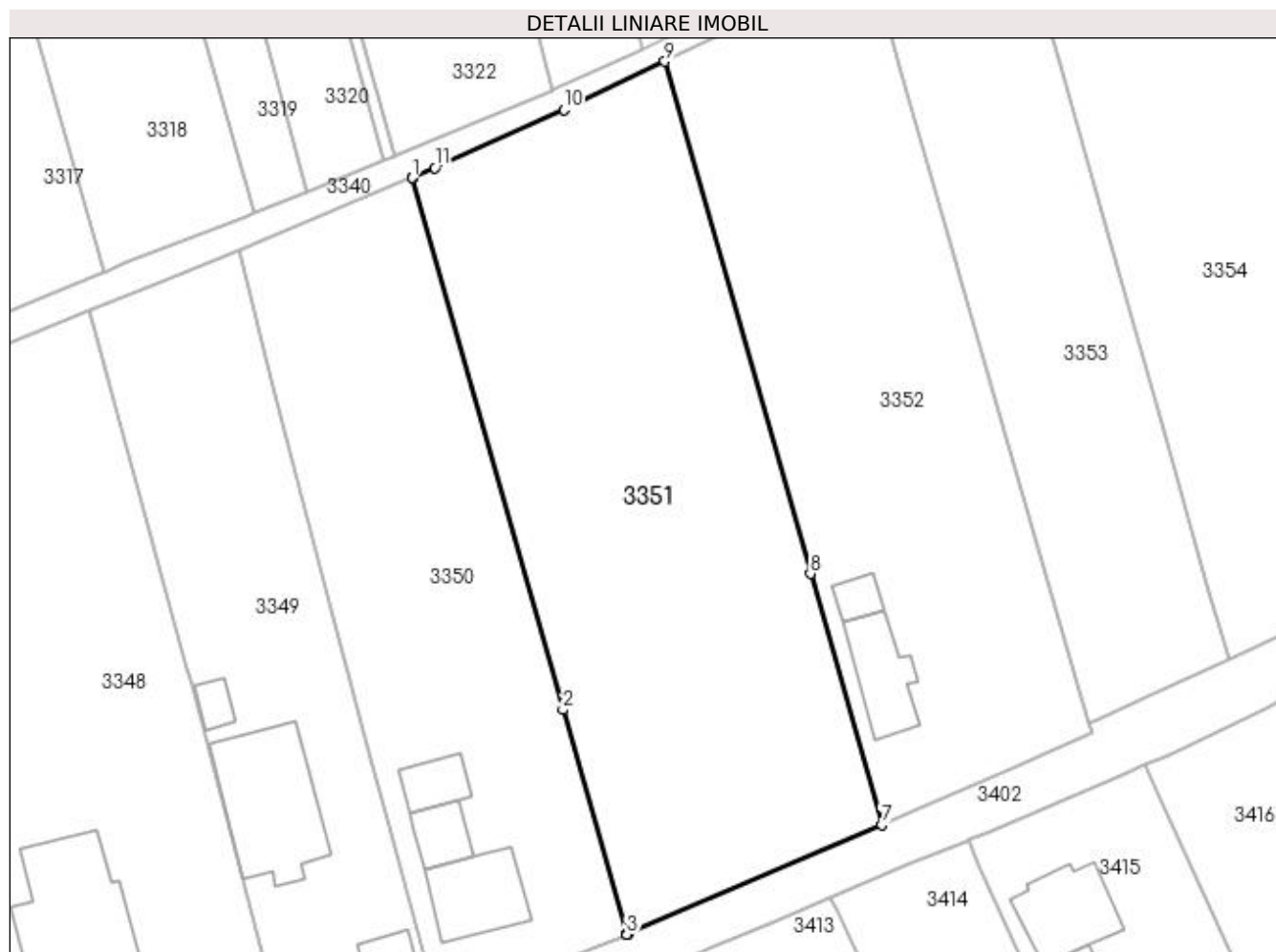
Inscrieri privind dezmembramintele dreptului de proprietate, drepturi reale de garanție și sarcini	Referințe
NU SUNT	

Anexa Nr. 1 La Partea I

Teren

Nr cadastral	Suprafața (mp)*	Observații / Referințe
31622	2.827	

* Suprafața este determinată în planul de proiecție Stereo 70.



Date referitoare la teren

Crt	Categorie folosință	Intravilan	Suprafața (mp)	Tarla	Parcelă	Nr. topo	Observații / Referințe
1	arabil	DA	2.827	8	268	-	

Lungime Segmente

1) Valorile lungimilor segmentelor sunt obținute din proiecție în plan.

Punct început	X / Y	Punct sfârșit	X / Y	Lungime segment (** (m)
1	565.258,526 700.271,364	2	565.275,713 700.210,677	63.074
2	565.275,713 700.210,677	3	565.282,973 700.185,043	26.642
3	565.282,973 700.185,043	4	565.283,065 700.185,079	0.099
4	565.283,065 700.185,079	5	565.283,136 700.185,112	0.078
5	565.283,136 700.185,112	6	565.283,175 700.185,129	0.043

Punct început	X / Y	Punct sfârșit	X / Y	Lungime segment (** (m)
6	565.283,175 700.185,129	7	565.312,109 700.197,515	31.474
7	565.312,109 700.197,515	8	565.303,957 700.226,192	29.813
8	565.303,957 700.226,192	9	565.287,337 700.284,655	60.779
9	565.287,337 700.284,655	10	565.275,807 700.279,147	12.778
10	565.275,807 700.279,147	11	565.261,095 700.272,531	16.131
11	565.261,095 700.272,531	12	565.258,617 700.271,402	2.723
12	565.258,617 700.271,402	1	565.258,526 700.271,364	0.099

** Lungimile segmentelor sunt determinate în planul de proiecție Stereo 70 și sunt rotunjite la 1 milimetru.

*** Distanța dintre puncte este formată din segmente cumulate ce sunt mai mici decât valoarea 1 milimetru.

**DATE DESPRE IMOBILUL NR. 3352**

Oficiul de Cadastru și Publicitate Imobiliară SUCEAVA
Biroul de Cadastru și Publicitate Imobiliară Radauti

A. Partea I. Descrierea imobilului

TEREN Intravilan

Adresa: Loc. Volovat, Jud. Suceava

Nr. Crt	Nr cadastral Nr. topografic	Suprafața* (mp)	Observații / Referințe
A1	32505	2.347	Sector cadastral:44 Teren neimprejmuit;

B. Partea II. Proprietari și acte

Inscrieri privitoare la dreptul de proprietate și alte drepturi reale	Referințe
33199 / 20/10/2014	
Act Notarial nr. 2981, din 17/10/2014 emis de BRATILOVEANU SILVIA;	
B3	Intabulare, drept de PROPRIETATE bun propriu cu titlu de cumparare, dobandit prin Conventie, cota actuala 1/1
	1) BADELITA IONEL

C. Partea III. SARCINI .

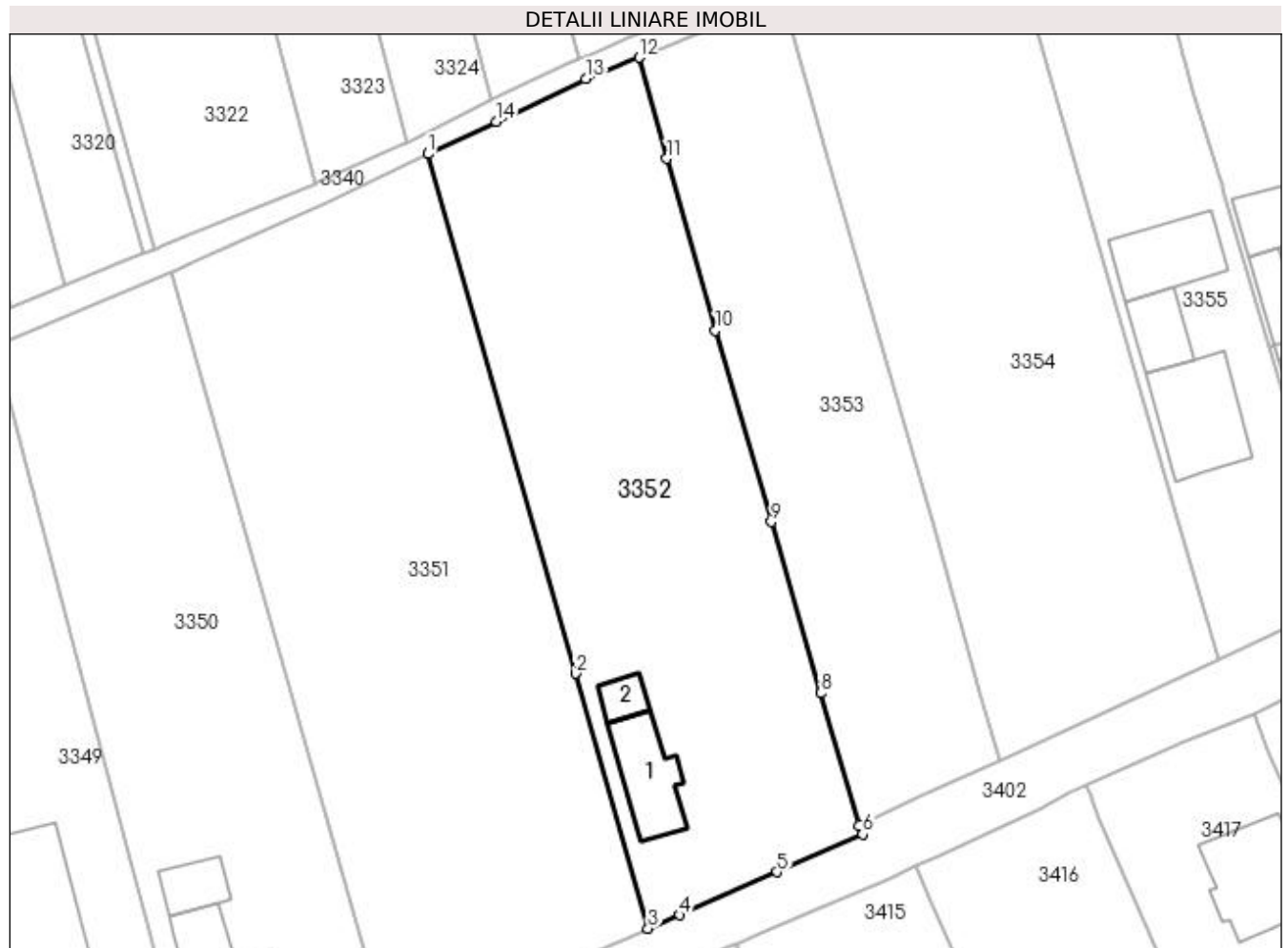
Inscrieri privind dezmembramintele dreptului de proprietate, drepturi reale de garanție și sarcini	Referințe
NU SUNT	

Anexa Nr. 1 La Partea I

Teren

Nr cadastral	Suprafața (mp)*	Observații / Referințe
32505	2.347	

* Suprafața este determinată în planul de proiecție Stereo 70.



Date referitoare la teren

Crt	Categorie folosință	Intra vilan	Suprafața (mp)	Tarla	Parcelă	Nr. topo	Observații / Referințe
1	curți construcții	DA	772	8	268	-	
2	arabil	DA	1.575	8	268	-	

Date referitoare la construcții

Crt	Număr	Destinație construcție	Supraf. (mp)	Situație juridică	Observații / Referințe
A1.1		construcții de locuințe	76	Fara acte	Nr. niveluri:2; S. construita la sol:76 mp; S. construita desfasurata:152 mp; Locuință P+M.
A1.2		construcții anexa	22	Fara acte	Nr. niveluri:1; S. construita la sol:22 mp; Anexă.

Lungime Segmente

1) Valorile lungimilor segmentelor sunt obținute din proiecție în plan.

Punct început	X / Y	Punct sfârșit	X / Y	Lungime segment (** (m))
1	565.287,337 700.284,655	2	565.303,957 700.226,192	60.779
2	565.303,957 700.226,192	3	565.312,109 700.197,515	29.813

Punct început	X / Y	Punct sfârșit	X / Y	Lungime segment (** (m)
3	565.312,109 700.197,515	4	565.315,654 700.199,035	3.857
4	565.315,654 700.199,035	5	565.326,616 700.203,866	11.979
5	565.326,616 700.203,866	6	565.336,271 700.208,12	10.551
6	565.336,271 700.208,12	7	565.335,834 700.209,113	1.085
7	565.335,834 700.209,113	8	565.331,514 700.223,996	15.497
8	565.331,514 700.223,996	9	565.325,97 700.243,248	20.034
9	565.325,97 700.243,248	10	565.319,692 700.264,781	22.43
10	565.319,692 700.264,781	11	565.314,202 700.284,113	20.096
11	565.314,202 700.284,113	12	565.311,081 700.295,486	11.793
12	565.311,081 700.295,486	13	565.305,077 700.293,083	6.467
13	565.305,077 700.293,083	14	565.295,023 700.288,288	11.139
14	565.295,023 700.288,288	1	565.287,337 700.284,655	8.501

** Lungimile segmentelor sunt determinate în planul de proiecție Stereo 70 și sunt rotunjite la 1 milimetru.

*** Distanța dintre puncte este formată din segmente cumulate ce sunt mai mici decât valoarea 1 milimetru.

**DATE DESPRE IMOBILUL NR. 3353**

Oficiul de Cadastru și Publicitate Imobiliară SUCEAVA
Biroul de Cadastru și Publicitate Imobiliară Radauti

A. Partea I. Descrierea imobilului

TEREN Intravilan

Adresa: Loc. Volovat, Jud. Suceava, Tarla Toloaca Bordei

Nr. Crt	Nr cadastral Nr. topografic	Suprafața* (mp)	Observații / Referințe
A1	33802	Din acte: 1.589 Masurata: 1.558	Sector cadastral:44 Teren imprejmuit;

B. Partea II. Proprietari și acte

Inscrieri privitoare la dreptul de proprietate și alte drepturi reale		Referințe
12629 / 20/03/2023		
Act Notarial nr. 1100, din 20/03/2023 emis de COVARIUC IOAN;		
B4	Intabulare, drept de PROPRIETATE bun propriu cu titlu de cumparare, dobandit prin Conventie, cota actuala 1/1 1) COVALIU LUCIAN	A1

C. Partea III. SARCINI .

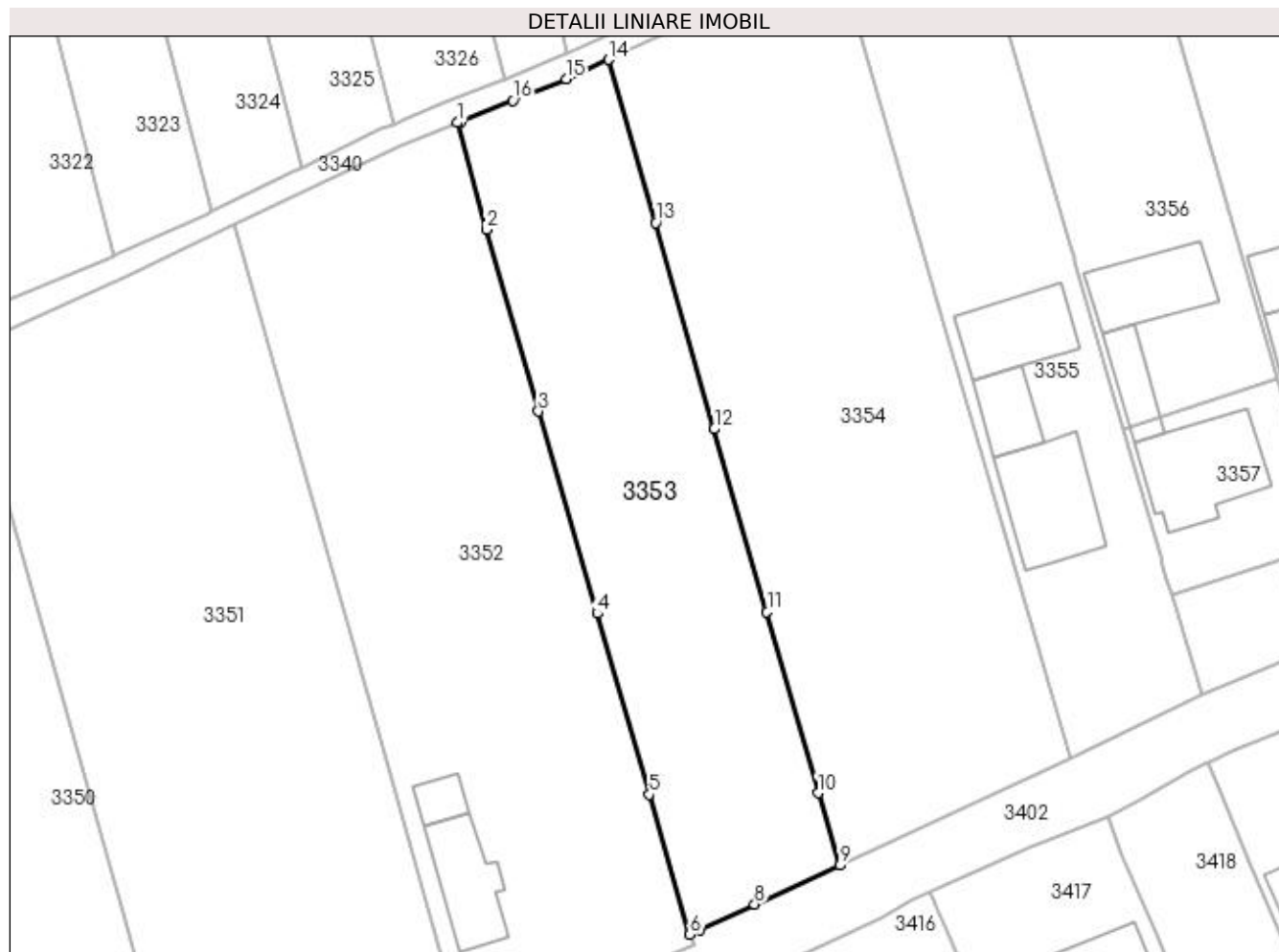
Inscrieri privind dezmembramintele dreptului de proprietate, drepturi reale de garanție și sarcini	Referințe
NU SUNT	

Anexa Nr. 1 La Partea I

Teren

Nr cadastral	Suprafața (mp)*	Observații / Referințe
33802	Din acte: 1.589 Masurata: 1.558	

* Suprafața este determinată în planul de proiecție Stereo 70.



Date referitoare la teren

Crt	Categorie folosință	Intra vilan	Suprafața (mp)	Tarla	Parcelă	Nr. topo	Observații / Referințe
1	arabil	DA	1.558	8	268	-	

Lungime Segmente

1) Valorile lungimilor segmentelor sunt obținute din proiecție în plan.

Punct început	X / Y	Punct sfârșit	X / Y	Lungime segment (** (m)
1	565.311,081 700.295,486	2	565.314,202 700.284,113	11.793
2	565.314,202 700.284,113	3	565.319,692 700.264,781	20.096
3	565.319,692 700.264,781	4	565.325,97 700.243,248	22.43
4	565.325,97 700.243,248	5	565.331,514 700.223,996	20.034
5	565.331,514 700.223,996	6	565.335,834 700.209,113	15.497

Punct început	X / Y	Punct sfârșit	X / Y	Lungime segment (** (m)
6	565.335,834 700.209,113	7	565.336,893 700.209,619	1.174
7	565.336,893 700.209,619	8	565.342,718 700.212,308	6.416
8	565.342,718 700.212,308	9	565.351,797 700.216,444	9.977
9	565.351,797 700.216,444	10	565.349,482 700.224,145	8.041
10	565.349,482 700.224,145	11	565.344,023 700.243,438	20.05
11	565.344,023 700.243,438	12	565.338,419 700.262,877	20.231
12	565.338,419 700.262,877	13	565.332,212 700.284,853	22.836
13	565.332,212 700.284,853	14	565.327,187 700.302,195	18.055
14	565.327,187 700.302,195	15	565.322,676 700.300,12	4.965
15	565.322,676 700.300,12	16	565.316,972 700.297,84	6.143
16	565.316,972 700.297,84	17	565.311,483 700.295,647	5.911
17	565.311,483 700.295,647	1	565.311,081 700.295,486	0.433

** Lungimile segmentelor sunt determinate în planul de proiecție Stereo 70 și sunt rotunjite la 1 milimetru.

*** Distanța dintre puncte este formată din segmente cumulate ce sunt mai mici decât valoarea 1 milimetru.

**DATE DESPRE IMOBILUL NR. 3354**

Oficiul de Cadastru și Publicitate Imobiliară SUCEAVA
Biroul de Cadastru și Publicitate Imobiliară Radauti

A. Partea I. Descrierea imobilului

TEREN Intravilan

Adresa: Loc. Volovat, Jud. Suceava

Nr. Crt	Nr cadastral Nr. topografic	Suprafața* (mp)	Observații / Referințe
A1	41276	Din acte: 2.496 Masurata: 2.375	Sector cadastral:44 Teren neimprejmuit;

B. Partea II. Proprietari și acte

Inscrieri privitoare la dreptul de proprietate și alte drepturi reale		Referințe
40708 / 08/09/2021		
Act Notarial nr. 4363, din 07/09/2021 emis de FOMIN SIMION;		
B7	Intabulare, drept de PROPRIETATE bun comun in dev. cu titlu de cumparare, dobandit prin Conventie, cota actuala 1/1 1) GROSU ADRIAN 2) GROSU ANIȘOARA-MARIANA	A1

C. Partea III. SARCINI .

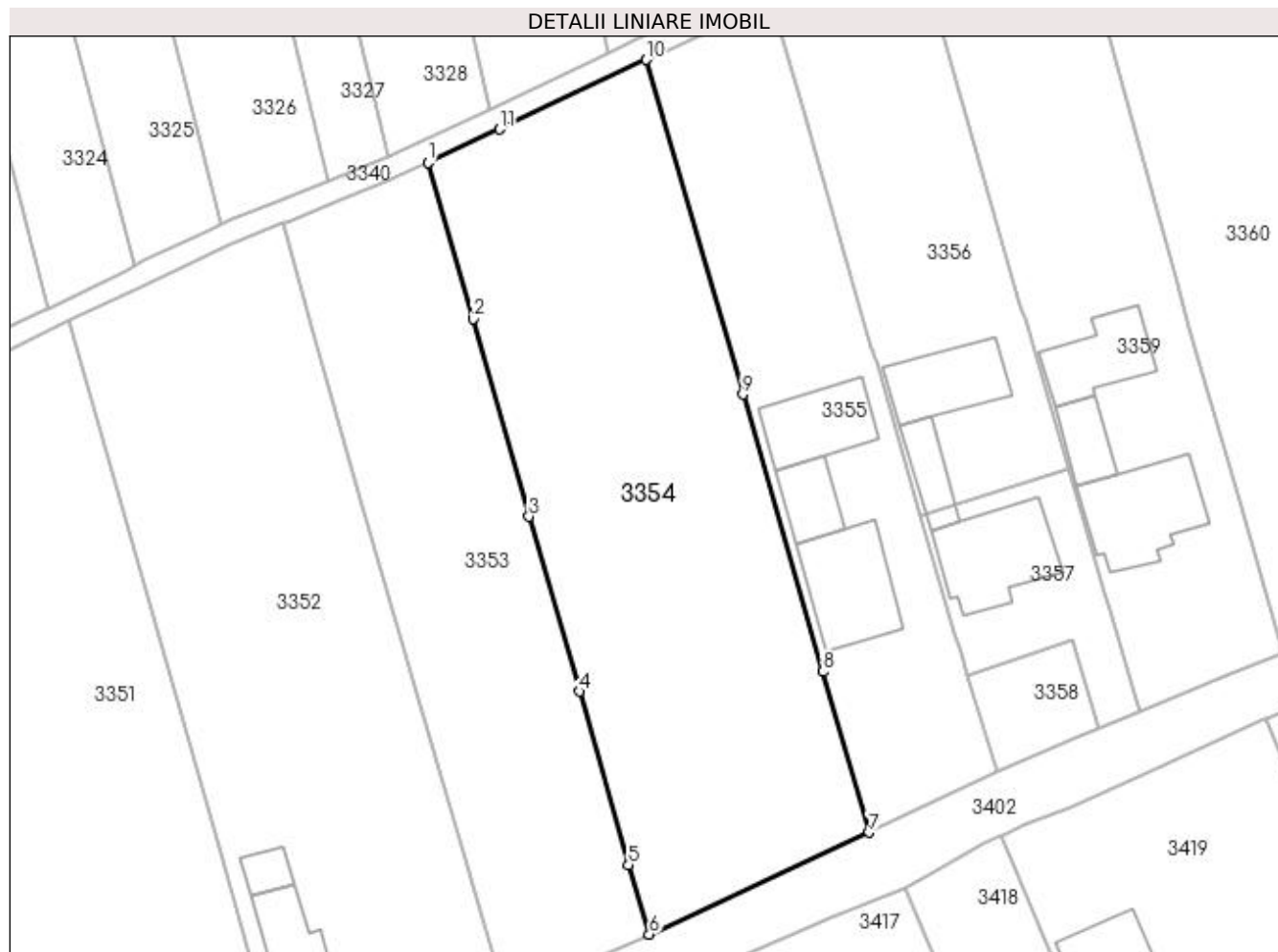
Inscrieri privind dezmembramintele dreptului de proprietate, drepturi reale de garanție și sarcini	Referințe
NU SUNT	

Anexa Nr. 1 La Partea I

Teren

Nr cadastral	Suprafața (mp)*	Observații / Referințe
41276	Din acte: 2.496 Masurata: 2.375	

* Suprafața este determinată în planul de proiecție Stereo 70.



Date referitoare la teren

Crt	Categorie folosință	Intra vilan	Suprafața (mp)	Tarla	Parcelă	Nr. topo	Observații / Referințe
1	arabil	DA	2.375	8	268	-	

Lungime Segmente

1) Valorile lungimilor segmentelor sunt obținute din proiecție în plan.

Punct început	X / Y	Punct sfârșit	X / Y	Lungime segment (** (m)
1	565.327,187 700.302,195	2	565.332,212 700.284,853	18.055
2	565.332,212 700.284,853	3	565.338,419 700.262,877	22.836
3	565.338,419 700.262,877	4	565.344,023 700.243,438	20.231
4	565.344,023 700.243,438	5	565.349,482 700.224,145	20.05
5	565.349,482 700.224,145	6	565.351,797 700.216,444	8.041

Punct început	X / Y	Punct sfârșit	X / Y	Lungime segment (** (m)
6	565.351,797 700.216,444	7	565.376,261 700.227,778	26.962
7	565.376,261 700.227,778	8	565.371,103 700.245,642	18.594
8	565.371,103 700.245,642	9	565.362,201 700.276,472	32.089
9	565.362,201 700.276,472	10	565.351,462 700.313,663	38.71
10	565.351,462 700.313,663	11	565.335,153 700.305,944	18.043
11	565.335,153 700.305,944	1	565.327,187 700.302,195	8.804

** Lungimile segmentelor sunt determinate în planul de proiecție Stereo 70 și sunt rotunjite la 1 milimetru.

*** Distanța dintre puncte este formată din segmente cumulate ce sunt mai mici decât valoarea 1 milimetru.

**DATE DESPRE IMOBILUL NR. 3355**

Oficiul de Cadastru și Publicitate Imobiliară SUCEAVA
Biroul de Cadastru și Publicitate Imobiliară Radauti

A. Partea I. Descrierea imobilului

TEREN Intravilan

Adresa: Loc. Volovat, Jud. Suceava

Nr. Crt	Nr cadastral Nr. topografic	Suprafața* (mp)	Observații / Referințe
A1	30891	1.361	Sector cadastral:44 Teren neimprejmuit;

B. Partea II. Proprietari și acte

Inscrieri privitoare la dreptul de proprietate și alte drepturi reale	Referințe
8280 / 09/04/2013	
Act Notarial nr. 80, din 05/04/2013 emis de FOMIN ELENA;	
B5	A1
Intabulare, drept de PROPRIETATE bun propriu cu titlu de cumparare, dobandit prin Conventie, cota actuala 1/1 1) GROSU ADRIAN	

C. Partea III. SARCINI .

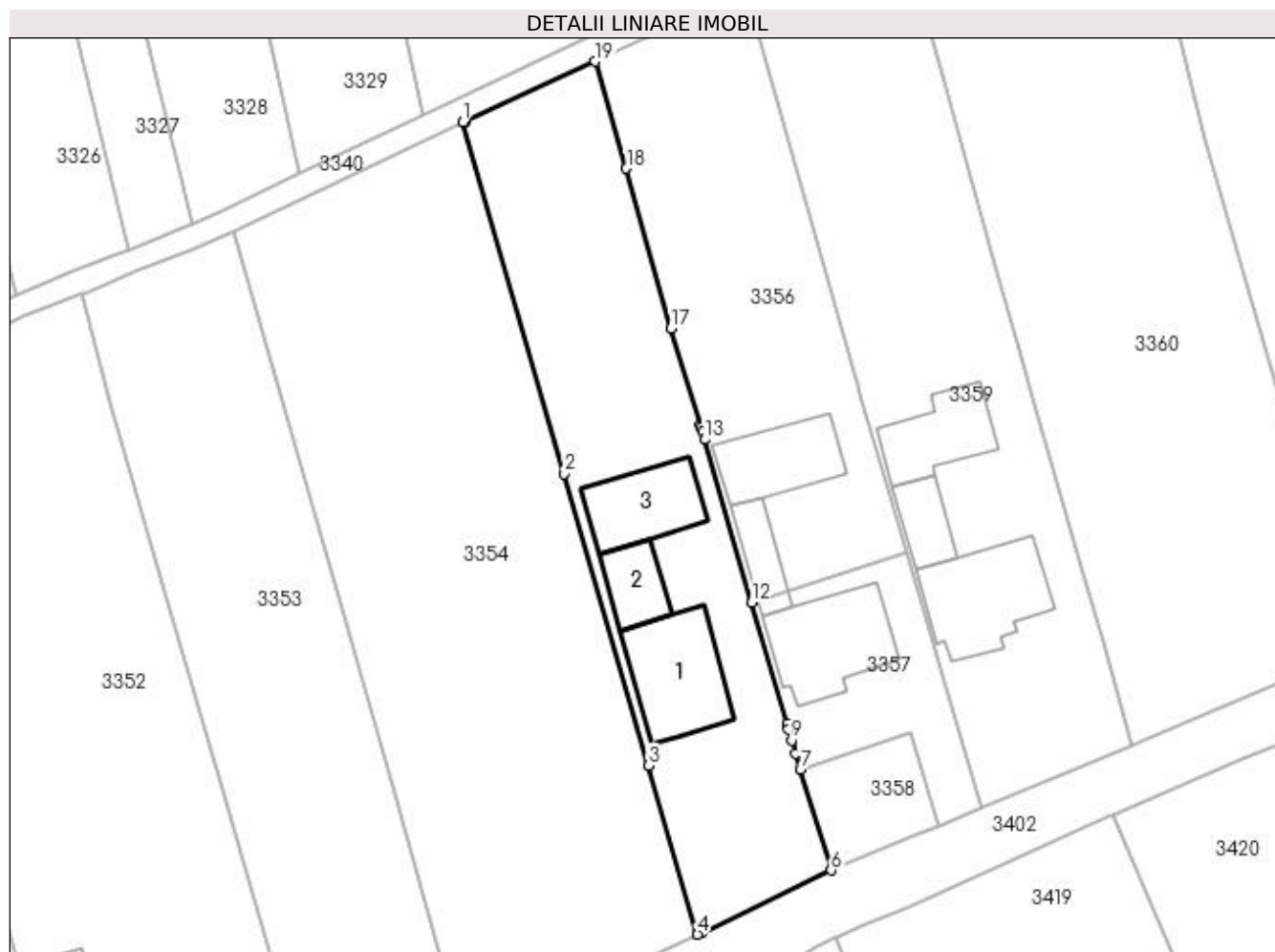
Inscrieri privind dezmembramintele dreptului de proprietate, drepturi reale de garanție și sarcini	Referințe
NU SUNT	

Anexa Nr. 1 La Partea I

Teren

Nr cadastral	Suprafața (mp)*	Observații / Referințe
30891	1.361	

* Suprafața este determinată în planul de proiecție Stereo 70.



Date referitoare la teren

Crt	Categorie folosință	Intra vilan	Suprafața (mp)	Tarla	Parcelă	Nr. topo	Observații / Referințe
1	curți constructii	DA	763	8	268	-	
2	arabil	DA	598	8	268	-	

Date referitoare la construcții

Crt	Număr	Destinație construcție	Supraf. (mp)	Situație juridică	Observații / Referințe
A1.1		construcții de locuințe	114	Fara acte	Nr. niveluri:2; S. construita la sol:114 mp; S. construita desfasurata:228 mp; Locuință P+M.
A1.2		construcții anexa	48	Fara acte	Nr. niveluri:1; S. construita la sol:48 mp; Anexă.
A1.3		construcții anexa	86	Fara acte	Nr. niveluri:2; S. construita la sol:86 mp; S. construita desfasurata:172 mp; Anexă P+M.

Lungime Segmente

1) Valorile lungimilor segmentelor sunt obținute din proiecție în plan.

Punct început	X / Y	Punct sfârșit	X / Y	Lungime segment (** (m)
1	565.351,462 700.313,663	2	565.362,201 700.276,472	38.71

Punct început	X / Y	Punct sfârșit	X / Y	Lungime segment (** (m)
2	565.362,201 700.276,472	3	565.371,103 700.245,642	32.089
3	565.371,103 700.245,642	4	565.376,261 700.227,778	18.594
4	565.376,261 700.227,778	5	565.376,723 700.227,992	0.509
5	565.376,723 700.227,992	6	565.390,412 700.234,555	15.181
6	565.390,412 700.234,555	7	565.387,151 700.245,215	11.148
7	565.387,151 700.245,215	8	565.386,626 700.246,931	1.795
8	565.386,626 700.246,931	9	565.386,228 700.248,307	1.432
9	565.386,228 700.248,307	10	565.385,896 700.249,453	1.193
10	565.385,896 700.249,453	11	565.385,717 700.250,074	0.646
11	565.385,717 700.250,074	12	565.382,014 700.262,871	13.322
12	565.382,014 700.262,871	13	565.377,034 700.280,087	17.922
13	565.377,034 700.280,087	14	565.376,798 700.280,871	0.819
14	565.376,798 700.280,871	15	565.376,674 700.281,283	0.43
15	565.376,674 700.281,283	16	565.376,586 700.281,576	0.306
16	565.376,586 700.281,576	17	565.373,491 700.291,869	10.748
17	565.373,491 700.291,869	18	565.368,743 700.308,765	17.55
18	565.368,743 700.308,765	19	565.365,419 700.320,068	11.782
19	565.365,419 700.320,068	20	565.351,725 700.313,787	15.066
20	565.351,725 700.313,787	1	565.351,462 700.313,663	0.291

** Lungimile segmentelor sunt determinate în planul de proiecție Stereo 70 și sunt rotunjite la 1 milimetru.

*** Distanța dintre puncte este formată din segmente cumulate ce sunt mai mici decât valoarea 1 milimetru.

**DATE DESPRE IMOBILUL NR. 3356**

Oficiul de Cadastru și Publicitate Imobiliară SUCEAVA
Biroul de Cadastru și Publicitate Imobiliară Radauti

A. Partea I. Descrierea imobilului

TEREN Intravilan

Nr. CF vechi:5718
Nr. cadastral vechi:3476

Adresa: Loc. Volovat, Jud. Suceava

Nr. Crt	Nr cadastral Nr. topografic	Suprafața* (mp)	Observații / Referințe
A1	34158	Din acte: 1.118 Masurata: 1.045	Sector cadastral:44 Teren neimprejmuit;

B. Partea II. Proprietari și acte

Inscrieri privitoare la dreptul de proprietate și alte drepturi reale		Referințe
4191 / 25/04/2007		
Act Notarial nr. 1450, din 24/04/2007 emis de BNP RADAUTI;		
B1	Intabulare, drept de PROPRIETATE, dobandit prin Conventie, cota actuala 1/1 1) COCA VIOREL, Lipsă CNP proprietar.	A1

C. Partea III. SARCINI .

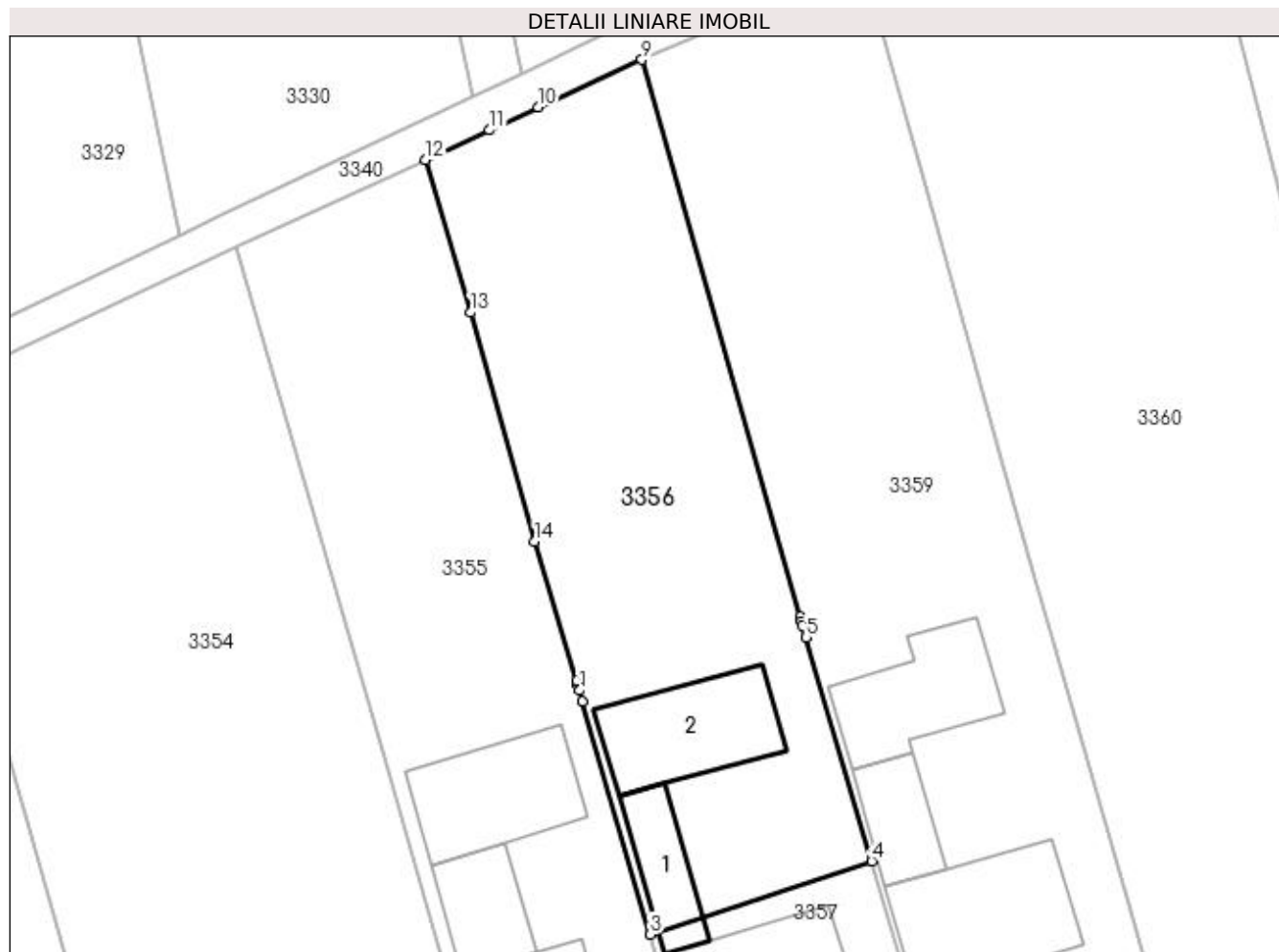
Inscrieri privind dezmembramintele dreptului de proprietate, drepturi reale de garanție și sarcini	Referințe
NU SUNT	

Anexa Nr. 1 La Partea I

Teren

Nr cadastral	Suprafața (mp)*	Observații / Referințe
34158	Din acte: 1.118 Masurata: 1.045	

* Suprafața este determinată în planul de proiecție Stereo 70.



Date referitoare la teren

Crt	Categorie folosință	Intra vilan	Suprafața (mp)	Tarla	Parcelă	Nr. topo	Observații / Referințe
1	curți constructii	DA	328	8	268	-	
2	arabil	DA	717	8	268	-	

Date referitoare la construcții

Crt	Număr	Destinație construcție	Supraf. (mp)	Situație juridică	Observații / Referințe
A1.1		construcții anexa	43	Fara acte	Nr. niveluri:1; S. construita la sol:43 mp; Anexă.
A1.2		construcții anexa	86	Fara acte	Nr. niveluri:1; S. construita la sol:86 mp; Anexă.

Lungime Segmente

1) Valorile lungimilor segmentelor sunt obținute din proiecție în plan.

Punct început	X / Y	Punct sfârșit	X / Y	Lungime segment (** (m)
1	565.376,798 700.280,871	2	565.377,034 700.280,087	0.819
2	565.377,034 700.280,087	3	565.382,014 700.262,871	17.922

Punct început	X / Y	Punct sfârșit	X / Y	Lungime segment (** (m)
3	565.382,014 700.262,871	4	565.398,37 700.268,268	17.223
4	565.398,37 700.268,268	5	565.393,522 700.284,808	17.236
5	565.393,522 700.284,808	6	565.393,267 700.285,681	0.909
6	565.393,267 700.285,681	7	565.393,18 700.285,977	0.309
7	565.393,18 700.285,977	8	565.393,081 700.286,325	0.362
8	565.393,081 700.286,325	9	565.381,395 700.327,436	42.74
9	565.381,395 700.327,436	10	565.373,713 700.323,952	8.435
10	565.373,713 700.323,952	11	565.370,158 700.322,241	3.945
11	565.370,158 700.322,241	12	565.365,419 700.320,068	5.213
12	565.365,419 700.320,068	13	565.368,743 700.308,765	11.782
13	565.368,743 700.308,765	14	565.373,491 700.291,869	17.55
14	565.373,491 700.291,869	15	565.376,586 700.281,576	10.748
15	565.376,586 700.281,576	16	565.376,674 700.281,283	0.306
16	565.376,674 700.281,283	1	565.376,798 700.280,871	0.43

** Lungimile segmentelor sunt determinate în planul de proiecție Stereo 70 și sunt rotunjite la 1 milimetru.

*** Distanța dintre puncte este formată din segmente cumulate ce sunt mai mici decât valoarea 1 milimetru.

**DATE DESPRE IMOBILUL NR. 3357**

Oficiul de Cadastru și Publicitate Imobiliară SUCEAVA
Biroul de Cadastru și Publicitate Imobiliară Radauti

A. Partea I. Descrierea imobilului

TEREN Intravilan

Nr. CF vechi:5862
Nr. cadastral vechi:3486

Adresa: Loc. Volovat, Jud. Suceava

Nr. Crt	Nr cadastral Nr. topografic	Suprafața* (mp)	Observații / Referințe
A1	31389	366	Sector cadastral:44 Teren neimprejmuit;

B. Partea II. Proprietari și acte

Inscrieri privitoare la dreptul de proprietate și alte drepturi reale		Referințe
9338 / 06/08/2007		
Act Notarial nr. 1450, din 24/04/2007 emis de -;		
B1	Intabulare, drept de PROPRIETATE bun propriu, cu titlu de cumparare, dobandit prin Conventie, cota actuala 1/1 1) COCA VIOREL, Lipsă CNP proprietar.	A1

C. Partea III. SARCINI .

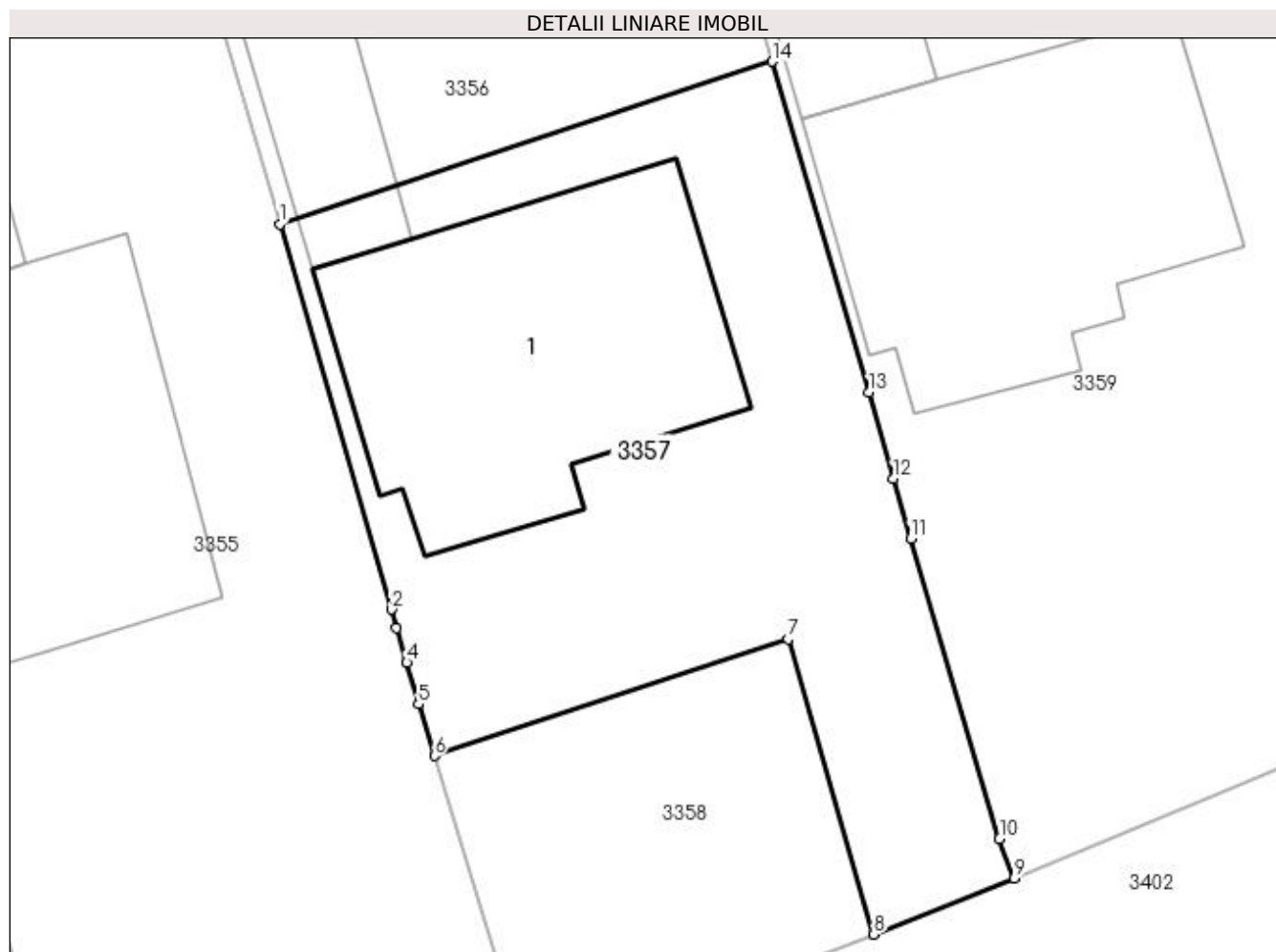
Inscrieri privind dezmembramintele dreptului de proprietate, drepturi reale de garanție și sarcini	Referințe
NU SUNT	

Anexa Nr. 1 La Partea I

Teren

Nr cadastral	Suprafața (mp)*	Observații / Referințe
31389	366	

* Suprafața este determinată în planul de proiecție Stereo 70.



Date referitoare la teren

Crt	Categorie folosință	Intra vilan	Suprafața (mp)	Tarla	Parcelă	Nr. topo	Observații / Referințe
1	curți constructii	DA	366	8	268	-	

Date referitoare la construcții

Crt	Număr	Destinație construcție	Supraf. (mp)	Situație juridică	Observații / Referințe
A1.1		construcții de locuințe	118	Fara acte	Nr. niveluri:2; S. construita la sol:118 mp; S. construita desfasurata:236 mp; Locuință P+M.

Lungime Segmente

1) Valorile lungimilor segmentelor sunt obținute din proiecție în plan.

Punct început	X / Y	Punct sfârșit	X / Y	Lungime segment (** (m)
1	565.382,014 700.262,871	2	565.385,717 700.250,074	13.322
2	565.385,717 700.250,074	3	565.385,896 700.249,453	0.646
3	565.385,896 700.249,453	4	565.386,228 700.248,307	1.193
4	565.386,228 700.248,307	5	565.386,626 700.246,931	1.432

Punct început	X / Y	Punct sfârșit	X / Y	Lungime segment (** (m)
5	565.386,626 700.246,931	6	565.387,151 700.245,215	1.795
6	565.387,151 700.245,215	7	565.398,902 700.249,092	12.374
7	565.398,902 700.249,092	8	565.401,742 700.239,285	10.21
8	565.401,742 700.239,285	9	565.406,415 700.241,148	5.031
9	565.406,415 700.241,148	10	565.405,924 700.242,456	1.397
10	565.405,924 700.242,456	11	565.402,969 700.252,418	10.391
11	565.402,969 700.252,418	12	565.402,403 700.254,415	2.076
12	565.402,403 700.254,415	13	565.401,591 700.257,277	2.975
13	565.401,591 700.257,277	14	565.398,37 700.268,268	11.453
14	565.398,37 700.268,268	1	565.382,014 700.262,871	17.223

** Lungimile segmentelor sunt determinate în planul de proiecție Stereo 70 și sunt rotunjite la 1 milimetru.

*** Distanța dintre puncte este formată din segmente cumulate ce sunt mai mici decât valoarea 1 milimetru.

**DATE DESPRE IMOBILUL NR. 3358**

Oficiul de Cadastru și Publicitate Imobiliară SUCEAVA
Biroul de Cadastru și Publicitate Imobiliară Radauti

A. Partea I. Descrierea imobilului

TEREN Intravilan

Nr. CF vechi:5863
Nr. cadastral vechi:3487

Adresa: Loc. Volovat, Jud. Suceava

Nr. Crt	Nr cadastral Nr. topografic	Suprafața* (mp)	Observații / Referințe
A1	33956	131	Sector cadastral:44 Teren neimprejmuit;

B. Partea II. Proprietari și acte

Inscrieri privitoare la dreptul de proprietate și alte drepturi reale		Referințe
9338 / 06/08/2007		
Act Notarial nr. 1450, din 24/04/2007 emis de -;		
B1	Intabulare, drept de PROPRIETATE, dobandit prin Conventie, cota actuala 1/1 1) COCA VIOREL, Lipsă CNP proprietar; bun propriu	A1

C. Partea III. SARCINI .

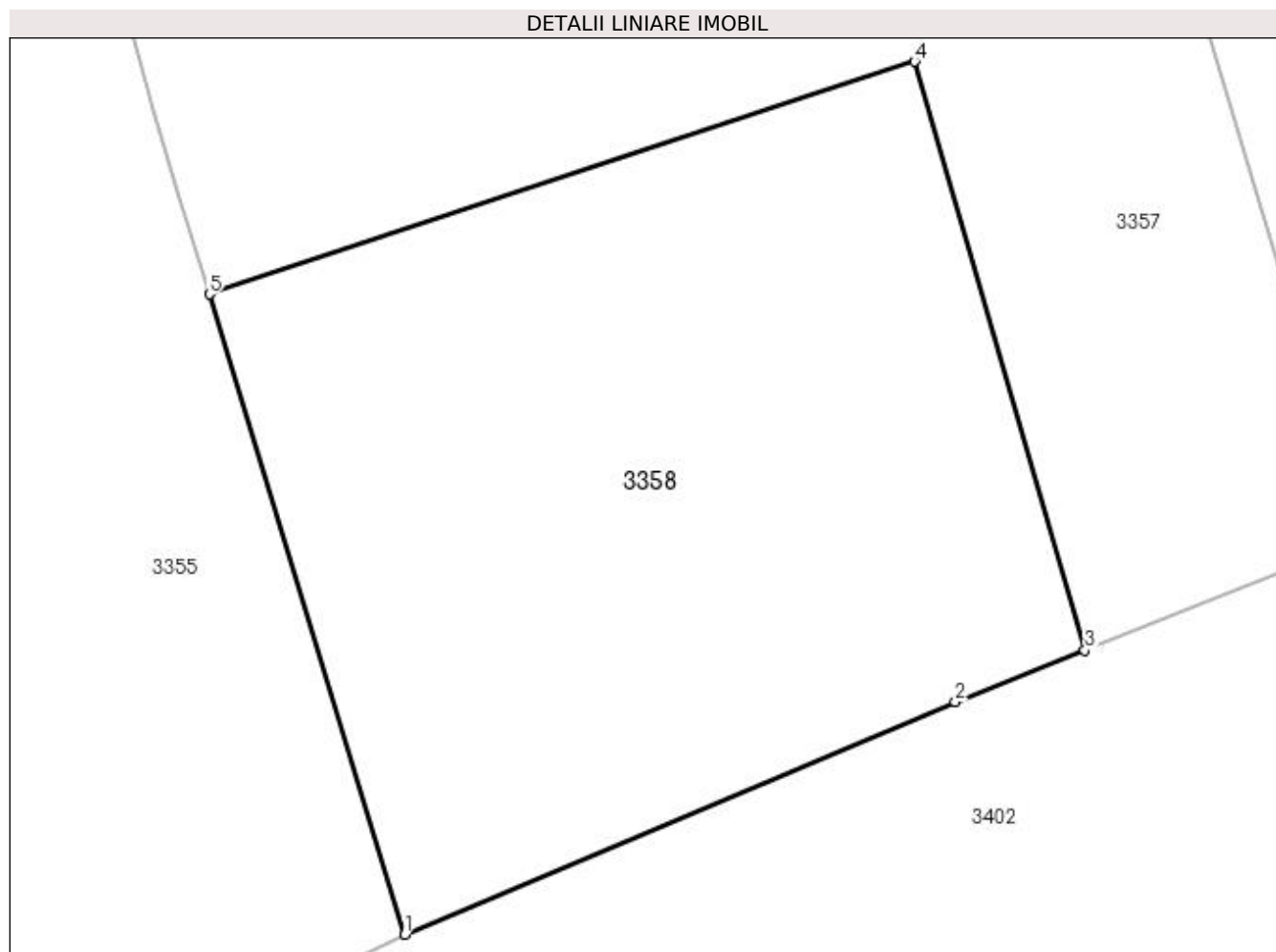
Inscrieri privind dezmembramintele dreptului de proprietate, drepturi reale de garanție și sarcini	Referințe
NU SUNT	

Anexa Nr. 1 La Partea I

Teren

Nr cadastral	Suprafața (mp)*	Observații / Referințe
33956	131	

* Suprafața este determinată în planul de proiecție Stereo 70.



Date referitoare la teren

Crt	Categorie folosință	Intra vilan	Suprafața (mp)	Tarla	Parcelă	Nr. topo	Observații / Referințe
1	arabil	DA	131	8	268	-	

Lungime Segmente

1) Valorile lungimilor segmentelor sunt obținute din proiecție în plan.

Punct început	X / Y	Punct sfârșit	X / Y	Lungime segment (** (m)
1	565.390,412 700.234,555	2	565.399,584 700.238,425	9.955
2	565.399,584 700.238,425	3	565.401,742 700.239,285	2.323
3	565.401,742 700.239,285	4	565.398,902 700.249,092	10.21
4	565.398,902 700.249,092	5	565.387,151 700.245,215	12.374
5	565.387,151 700.245,215	1	565.390,412 700.234,555	11.148

**** Lungimile segmentelor sunt determinate în planul de proiecție Stereo 70 și sunt rotunjite la 1 milimetru.**

***** Distanța dintre puncte este formată din segmente cumulate ce sunt mai mici decât valoarea 1 milimetru.**

**DATE DESPRE IMOBILUL NR. 3359**

Oficiul de Cadastru și Publicitate Imobiliară SUCEAVA
Biroul de Cadastru și Publicitate Imobiliară Radauti

A. Partea I. Descrierea imobilului

TEREN Intravilan

Nr. CF vechi:5725

Adresa: Loc. Volovat, Jud. Suceava

Nr. Crt	Nr cadastral Nr. topografic	Suprafața* (mp)	Observații / Referințe
A1	31384	Din acte: 1.617 Masurata: 1.571	Sector cadastral:44 Teren neimprejmuit;

B. Partea II. Proprietari și acte

Inscrieri privitoare la dreptul de proprietate și alte drepturi reale		Referințe
7723 / 29/08/2006		
Act Notarial nr. 2521, din 24/08/2006 emis de -;		
B1	Intabulare, drept de PROPRIETATE bun comun, in dev.,, dobandit prin Conventie, cota actuala 1/1 1) COCA SORIN, Lipsă CNP proprietar. 2) UNGUREAN DANIELA, Lipsă CNP proprietar.	A1

C. Partea III. SARCINI .

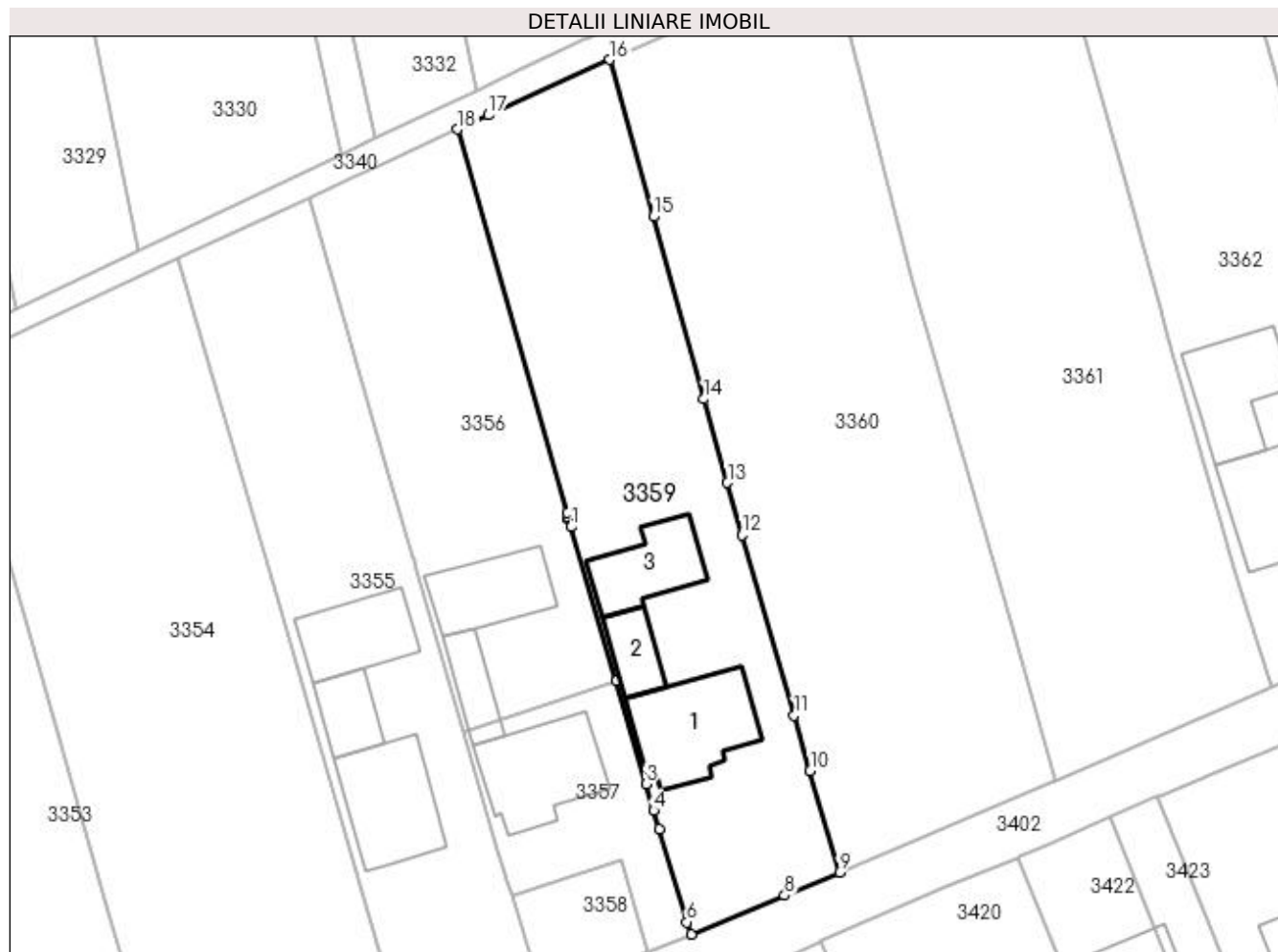
Inscrieri privind dezmembramintele dreptului de proprietate, drepturi reale de garanție și sarcini	Referințe
NU SUNT	

Anexa Nr. 1 La Partea I

Teren

Nr cadastral	Suprafața (mp)*	Observații / Referințe
31384	Din acte: 1.617 Masurata: 1.571	

* Suprafața este determinată în planul de proiecție Stereo 70.



Date referitoare la teren

Crt	Categorie folosință	Intravilan	Suprafața (mp)	Tarla	Parcelă	Nr. topo	Observații / Referințe
1	curți construcții	DA	783	8	268	-	
2	arabil	DA	788	8	268	-	

Date referitoare la construcții

Crt	Număr	Destinație construcție	Supraf. (mp)	Situație juridică	Observații / Referințe
A1.1		construcții de locuințe	121	Fara acte	Nr. niveluri:2; S. construita la sol:121 mp; S. construita desfasurata:242 mp; Locuință P+M.
A1.2		construcții anexa	42	Fara acte	Nr. niveluri:1; S. construita la sol:42 mp; Anexă.
A1.3		construcții anexa	80	Fara acte	Nr. niveluri:1; S. construita la sol:80 mp; Anexă.

Lungime Segmente

1) Valorile lungimilor segmentelor sunt obținute din proiecție în plan.

Punct început	X / Y	Punct sfârșit	X / Y	Lungime segment (** (m)	Punct început	X / Y	Punct sfârșit	X / Y	Lungime segment (** (m)
1	565.393,522 700.284,808	2	565.398,37 700.268,268	17.236	2	565.398,37 700.268,268	3	565.401,591 700.257,277	11.453

Punct început	X / Y	Punct sfârșit	X / Y	Lungime segment (** (m)
3	565.401,591 700.257,277	4	565.402,403 700.254,415	2.975
5	565.402,969 700.252,418	6	565.405,924 700.242,456	10.391
7	565.406,415 700.241,148	8	565.416,42 700.245,329	10.843
9	565.422,292 700.247,782	10	565.419,146 700.258,681	11.344
11	565.417,435 700.264,611	12	565.411,881 700.283,918	20.09
13	565.410,291 700.289,551	14	565.407,759 700.298,518	9.318
15	565.402,363 700.318,059	16	565.397,629 700.334,878	17.473
17	565.384,687 700.328,928	18	565.381,395 700.327,436	3.614
19	565.393,081 700.286,325	20	565.393,18 700.285,977	0.362
21	565.393,267 700.285,681	1	565.393,522 700.284,808	0.909

Punct început	X / Y	Punct sfârșit	X / Y	Lungime segment (** (m)
4	565.402,403 700.254,415	5	565.402,969 700.252,418	2.076
6	565.405,924 700.242,456	7	565.406,415 700.241,148	1.397
8	565.416,42 700.245,329	9	565.422,292 700.247,782	6.364
10	565.419,146 700.258,681	11	565.417,435 700.264,611	6.172
12	565.411,881 700.283,918	13	565.410,291 700.289,551	5.853
14	565.407,759 700.298,518	15	565.402,363 700.318,059	20.272
16	565.397,629 700.334,878	17	565.384,687 700.328,928	14.244
18	565.381,395 700.327,436	19	565.393,081 700.286,325	42.74
20	565.393,18 700.285,977	21	565.393,267 700.285,681	0.309

** Lungimile segmentelor sunt determinate în planul de proiecție Stereo 70 și sunt rotunjite la 1 milimetru.

*** Distanța dintre puncte este formată din segmente cumulate ce sunt mai mici decât valoarea 1 milimetru.

**DATE DESPRE IMOBILUL NR. 3360**

Oficiul de Cadastru și Publicitate Imobiliară SUCEAVA
Biroul de Cadastru și Publicitate Imobiliară Radauti

A. Partea I. Descrierea imobilului

TEREN Intravilan

Adresa: Loc. Volovat, Jud. Suceava

Nr. Crt	Nr cadastral Nr. topografic	Suprafața* (mp)	Observații / Referințe
A1	41990	Din acte: 2.500 Masurata: 2.287	Sector cadastral:44 Teren neimprejmuit;

B. Partea II. Proprietari și acte

Inscrieri privitoare la dreptul de proprietate și alte drepturi reale	Referințe
49655 / 25/11/2022	
Act Notarial nr. Contract vanzare nr.647, din 23/11/2022 emis de HUMENIUC ANCA;	
B2	A1
Intabulare, drept de PROPRIETATE bun propriu, dobandit prin Conventie, cota actuala 1/1 1) COVALIU MĂDĂLINA-AURICA	

C. Partea III. SARCINI .

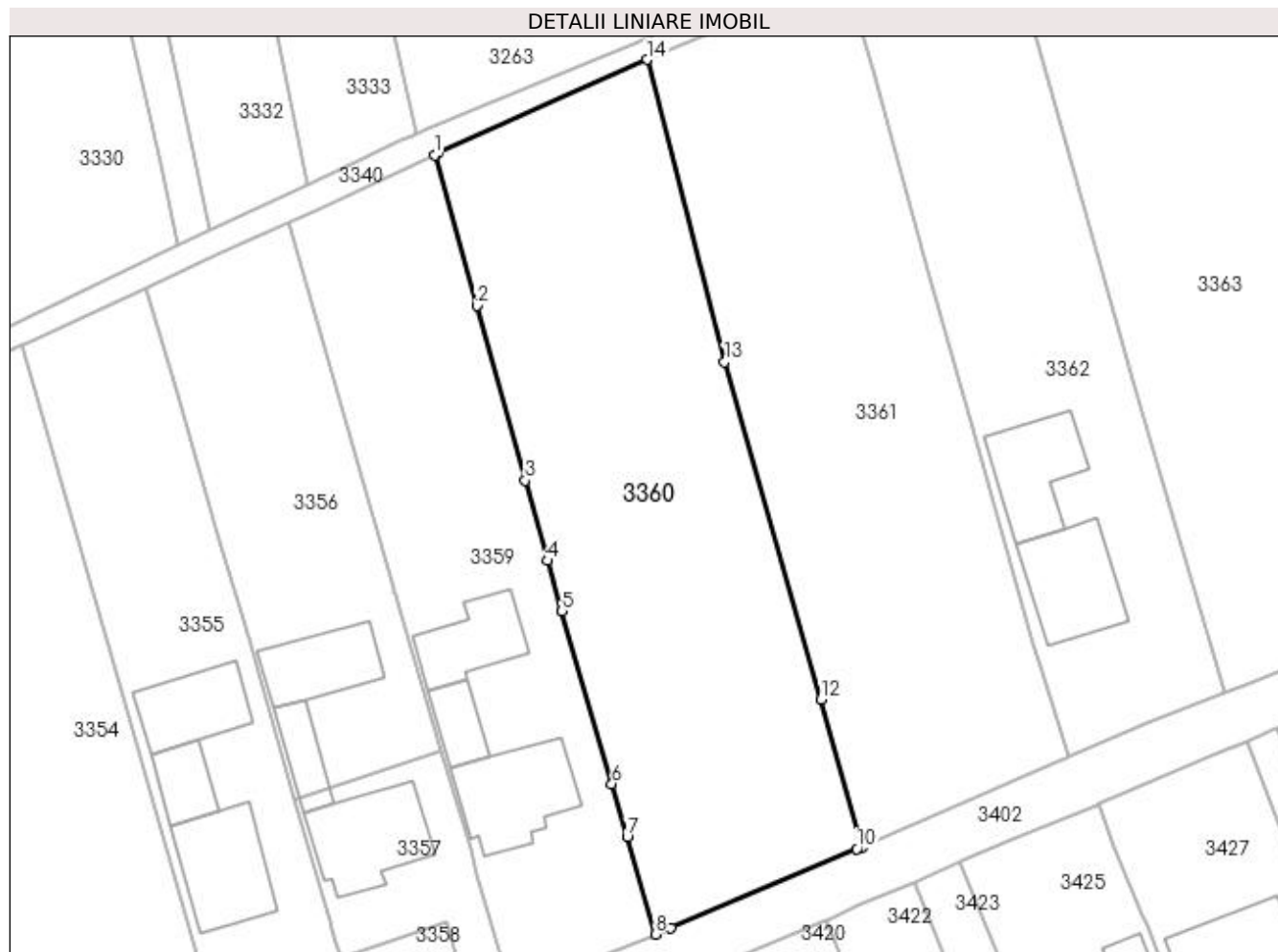
Inscrieri privind dezmembramintele dreptului de proprietate, drepturi reale de garanție și sarcini	Referințe
NU SUNT	

Anexa Nr. 1 La Partea I

Teren

Nr cadastral	Suprafața (mp)*	Observații / Referințe
41990	Din acte: 2.500 Masurata: 2.287	

* Suprafața este determinată în planul de proiecție Stereo 70.



Date referitoare la teren

Crt	Categorie folosință	Intra vilan	Suprafața (mp)	Tarla	Parcelă	Nr. topo	Observații / Referințe
1	arabil	DA	2.287	8	268	-	

Lungime Segmente

1) Valorile lungimilor segmentelor sunt obținute din proiecție în plan.

Punct început	X / Y	Punct sfârșit	X / Y	Lungime segment (** (m)
1	565.397,629 700.334,878	2	565.402,363 700.318,059	17.473
2	565.402,363 700.318,059	3	565.407,759 700.298,518	20.272
3	565.407,759 700.298,518	4	565.410,291 700.289,551	9.318
4	565.410,291 700.289,551	5	565.411,881 700.283,918	5.853
5	565.411,881 700.283,918	6	565.417,435 700.264,611	20.09

Punct început	X / Y	Punct sfârșit	X / Y	Lungime segment (** (m)
6	565.417,435 700.264,611	7	565.419,146 700.258,681	6.172
7	565.419,146 700.258,681	8	565.422,292 700.247,782	11.344
8	565.422,292 700.247,782	9	565.424,009 700.248,504	1.863
9	565.424,009 700.248,504	10	565.444,854 700.257,328	22.636
10	565.444,854 700.257,328	11	565.445,479 700.257,571	0.671
11	565.445,479 700.257,571	12	565.440,814 700.274,036	17.113
12	565.440,814 700.274,036	13	565.430,047 700.311,762	39.232
13	565.430,047 700.311,762	14	565.421,407 700.345,556	34.881
14	565.421,407 700.345,556	15	565.397,963 700.335,032	25.698
15	565.397,963 700.335,032	1	565.397,629 700.334,878	0.368

** Lungimile segmentelor sunt determinate în planul de proiecție Stereo 70 și sunt rotunjite la 1 milimetru.

*** Distanța dintre puncte este formată din segmente cumulate ce sunt mai mici decât valoarea 1 milimetru.

**DATE DESPRE IMOBILUL NR. 3361**

Oficiul de Cadastru și Publicitate Imobiliară SUCEAVA
Biroul de Cadastru și Publicitate Imobiliară Radauti

A. Partea I. Descrierea imobilului

TEREN Intravilan

Adresa: Loc. Volovat, Jud. Suceava

Nr. Crt	Nr cadastral Nr. topografic	Suprafața* (mp)	Observații / Referințe
A1		Din acte: 2.500 Masurata: 2.237	Sector cadastral:44 Teren neimprejmuit; Diferența de suprafață nu se regăsește în teren.Imobilul s-a format din o parte a PF 1/3 a comunei cadastrale Volovăț.

B. Partea II. Proprietari și acte

Inscrieri privitoare la dreptul de proprietate și alte drepturi reale	Referințe
/	
Act Administrativ nr. 1266, din 23/02/1996 emis de CJSDPAT SUCEAVA;	
B1 Intabulare, drept de PROPRIETATE, dobandit prin Reconstituire, cota actuala 1/1 1) AVRAM MARIA	A1

C. Partea III. SARCINI .

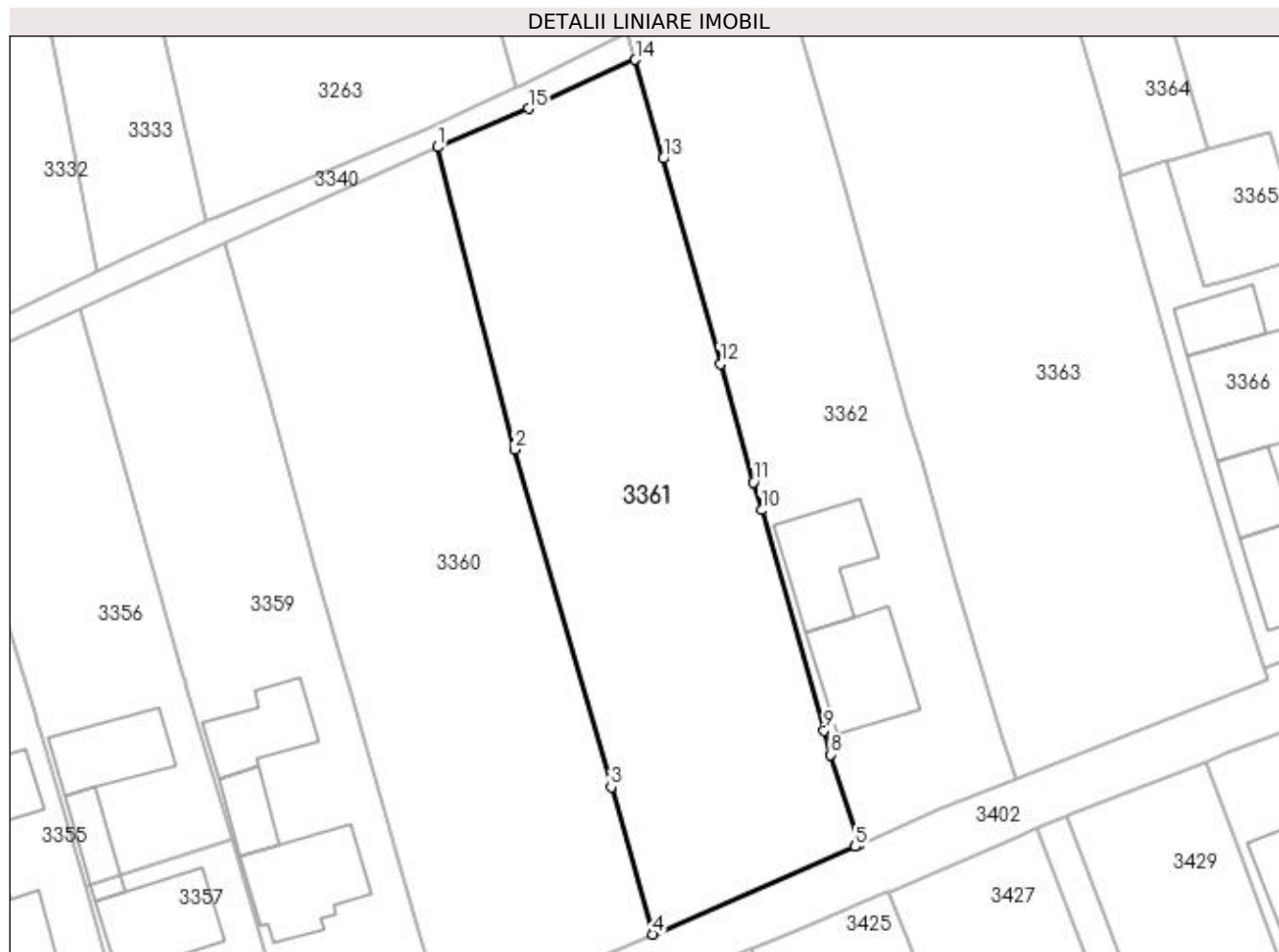
Inscrieri privind dezmembramintele dreptului de proprietate, drepturi reale de garanție și sarcini	Referințe
NU SUNT	

Anexa Nr. 1 La Partea I

Teren

Nr cadastral	Suprafața (mp)*	Observații / Referințe
	Din acte: 2.500 Masurata: 2.237	Diferența de suprafață nu se regăsește în teren.Imobilul s-a format din o parte a PF 1/3 a comunei cadastrale Volovăț.

* Suprafața este determinată în planul de proiecție Stereo 70.



Date referitoare la teren

Crt	Categorie folosință	Intra vilan	Suprafața (mp)	Tarla	Parcelă	Nr. topo	Observații / Referințe
1	arabil	DA	2.237	8	268	-	

Lungime Segmente

1) Valorile lungimilor segmentelor sunt obținute din proiecție în plan.

Punct început	X / Y	Punct sfârșit	X / Y	Lungime segment (** (m)
1	565.421,407 700.345,556	2	565.430,047 700.311,762	34.881
2	565.430,047 700.311,762	3	565.440,814 700.274,036	39.232
3	565.440,814 700.274,036	4	565.445,479 700.257,571	17.113
4	565.445,479 700.257,571	5	565.468,126 700.267,386	24.682
5	565.468,126 700.267,386	6	565.468,311 700.267,466	0.202

Punct început	X / Y	Punct sfârșit	X / Y	Lungime segment (** (m)
6	565.468,311 700.267,466	7	565.468,617 700.267,601	0.334
7	565.468,617 700.267,601	8	565.465,34 700.277,652	10.572
8	565.465,34 700.277,652	9	565.464,609 700.280,347	2.792
9	565.464,609 700.280,347	10	565.457,629 700.304,985	25.608
10	565.457,629 700.304,985	11	565.456,746 700.308,1	3.238
11	565.456,746 700.308,1	12	565.453,055 700.321,321	13.727
12	565.453,055 700.321,321	13	565.446,613 700.344,294	23.859
13	565.446,613 700.344,294	14	565.443,517 700.355,336	11.468
14	565.443,517 700.355,336	15	565.431,576 700.349,86	13.137
15	565.431,576 700.349,86	1	565.421,407 700.345,556	11.042

** Lungimile segmentelor sunt determinate în planul de proiecție Stereo 70 și sunt rotunjite la 1 milimetru.

*** Distanța dintre puncte este formată din segmente cumulate ce sunt mai mici decât valoarea 1 milimetru.

**DATE DESPRE IMOBILUL NR. 3362**

Oficiul de Cadastru și Publicitate Imobiliară SUCEAVA
Biroul de Cadastru și Publicitate Imobiliară Radauti

A. Partea I. Descrierea imobilului

TEREN Intravilan

Adresa: Loc. Volovat, Jud. Suceava

Nr. Crt	Nr cadastral Nr. topografic	Suprafața* (mp)	Observații / Referințe
A1	31280	Din acte: 1.854 Masurata: 1.771	Sector cadastral:44 Teren imprejmuit;

B. Partea II. Proprietari și acte

Inscrieri privitoare la dreptul de proprietate și alte drepturi reale		Referințe
8637 / 12/05/2011		
Act Notarial nr. 978, din 11/05/2011 emis de BNP BUZDUGA DANA ALINA RADAUTI;		
B2	Intabulare, drept de PROPRIETATE bun propriu cu titlu de cumparare, dobandit prin Conventie, cota actuala 1/1 1) LUPASTEAN IOAN-FLORIN	A1

C. Partea III. SARCINI .

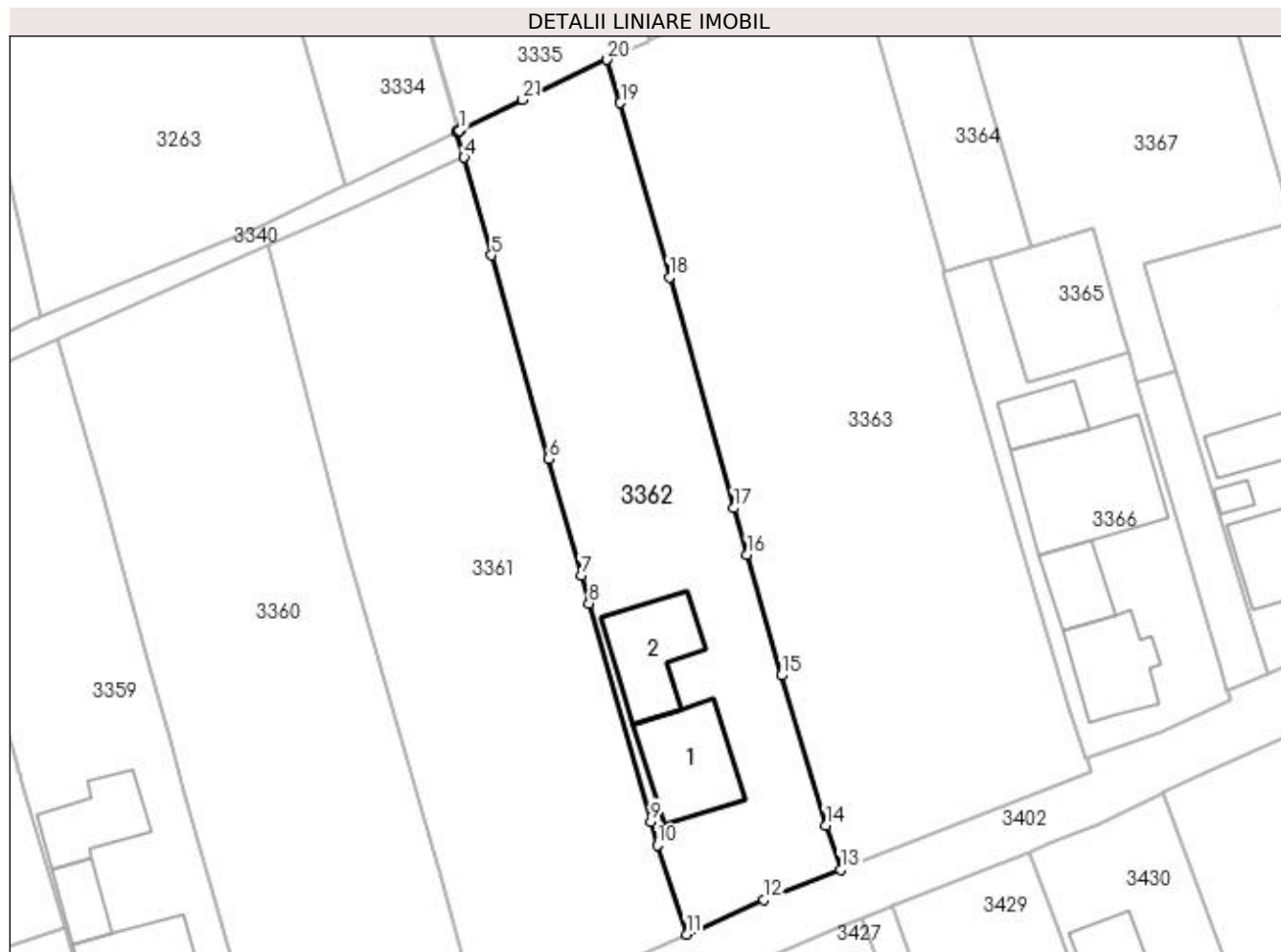
Inscrieri privind dezmembramintele dreptului de proprietate, drepturi reale de garanție și sarcini	Referințe
NU SUNT	

Anexa Nr. 1 La Partea I

Teren

Nr cadastral	Suprafața (mp)*	Observații / Referințe
31280	Din acte: 1.854 Masurata: 1.771	

* Suprafața este determinată în planul de proiecție Stereo 70.



Date referitoare la teren

Crt	Categorie folosință	Intra vilan	Suprafața (mp)	Tarla	Parcelă	Nr. topo	Observații / Referințe
1	curți constructii	DA	715	8	268	-	
2	arabil	DA	1.056	8	268	-	

Date referitoare la construcții

Crt	Număr	Destinație construcție	Supraf. (mp)	Situație juridică	Observații / Referințe
A1.1		construcții de locuințe	114	Fara acte	Nr. niveluri:2; S. construita la sol:114 mp; S. construita desfasurata:228 mp; Locuință P+M.
A1.2		construcții de locuințe	102	Fara acte	Nr. niveluri:2; S. construita la sol:102 mp; S. construita desfasurata:204 mp; Locuință P+M.

Lungime Segmente

1) Valorile lungimilor segmentelor sunt obținute din proiecție în plan.

Punct început	X / Y	Punct sfârșit	X / Y	Lungime segment (** (m))
1	565.442,97 700.358,402	2	565.442,877 700.358,357	0.103
3	565.442,694 700.358,269	4	565.443,517 700.355,336	3.046

Punct început	X / Y	Punct sfârșit	X / Y	Lungime segment (** (m))
2	565.442,877 700.358,357	3	565.442,694 700.358,269	0.203
4	565.443,517 700.355,336	5	565.446,613 700.344,294	11.468

Punct început	X / Y	Punct sfârșit	X / Y	Lungime segment (** (m))
5	565.446,613 700.344,294	6	565.453,055 700.321,321	23.859
7	565.456,746 700.308,1	8	565.457,629 700.304,985	3.238
9	565.464,609 700.280,347	10	565.465,34 700.277,652	2.792
11	565.468,617 700.267,601	12	565.477,396 700.271,477	9.597
13	565.486,034 700.274,893	14	565.484,392 700.279,907	5.276
15	565.479,354 700.296,84	16	565.475,481 700.310,489	14.188
17	565.473,987 700.315,756	18	565.466,718 700.341,84	27.078
19	565.461,169 700.361,496	20	565.459,676 700.366,392	5.119
21	565.450,124 700.361,858	22	565.443,122 700.358,475	7.776

Punct început	X / Y	Punct sfârșit	X / Y	Lungime segment (** (m))
6	565.453,055 700.321,321	7	565.456,746 700.308,1	13.727
8	565.457,629 700.304,985	9	565.464,609 700.280,347	25.608
10	565.465,34 700.277,652	11	565.468,617 700.267,601	10.572
12	565.477,396 700.271,477	13	565.486,034 700.274,893	9.289
14	565.484,392 700.279,907	15	565.479,354 700.296,84	17.667
16	565.475,481 700.310,489	17	565.473,987 700.315,756	5.475
18	565.466,718 700.341,84	19	565.461,169 700.361,496	20.424
20	565.459,676 700.366,392	21	565.450,124 700.361,858	10.573
22	565.443,122 700.358,475	1	565.442,97 700.358,402	0.169

** Lungimile segmentelor sunt determinate în planul de proiecție Stereo 70 și sunt rotunjite la 1 milimetru.

*** Distanța dintre puncte este formată din segmente cumulate ce sunt mai mici decât valoarea 1 milimetru.

**DATE DESPRE IMOBILUL NR. 3363**

Oficiul de Cadastru și Publicitate Imobiliară SUCEAVA
Biroul de Cadastru și Publicitate Imobiliară Radauti

A. Partea I. Descrierea imobilului

TEREN Intravilan

Nr. CF vechi:740
Nr. topografic:1/196

Adresa: Loc. Volovat, Jud. Suceava

Nr. Crt	Nr cadastral Nr. topografic	Suprafața* (mp)	Observații / Referințe
A1	43119	2.900	Sector cadastral:44 Teren neimprejmuit;

B. Partea II. Proprietari și acte

Inscrieri privitoare la dreptul de proprietate și alte drepturi reale		Referințe
5346 / 26/06/2006		
Act Notarial nr. 1701, din 23/06/2006 emis de NOTAR PUBLIC RADAUTI;		
B1	Intabulare, drept de PROPRIETATE, dobândit prin Convenție, cota actuala 1/1 1) COSTIUC NICOLAE 2) MIRĂUȚĂ FLOAREA, bun comun, în devălmășie	A1

C. Partea III. SARCINI .

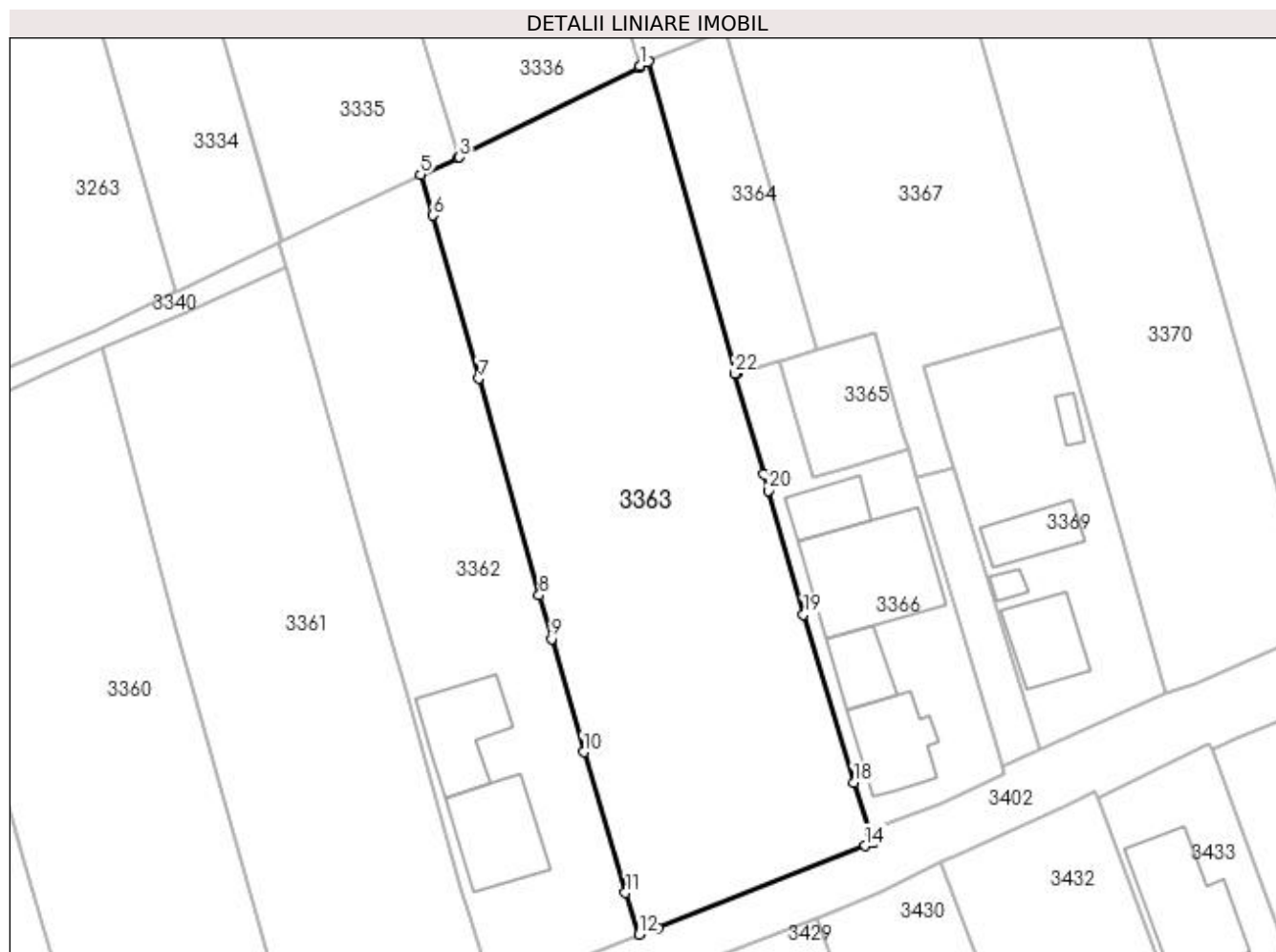
Inscrieri privind dezmembramintele dreptului de proprietate, drepturi reale de garanție și sarcini	Referințe
NU SUNT	

Anexa Nr. 1 La Partea I

Teren

Nr cadastral	Suprafața (mp)*	Observații / Referințe
43119	2.900	

* Suprafața este determinată în planul de proiecție Stereo 70.



Date referitoare la teren

Crt	Categorie folosință	Intra vilan	Suprafața (mp)	Tarla	Parcelă	Nr. topo	Observații / Referințe
1	arabil	DA	2.900	-	-	1/196	

Lungime Segmente

1) Valorile lungimilor segmentelor sunt obținute din proiecție în plan.

Punct început	X / Y	Punct sfârșit	X / Y	Lungime segment (** (m)
1	565.486,146 700.379,55	2	565.486,054 700.379,28	0.285
3	565.464,39 700.368,512	4	565.464,208 700.368,422	0.203
5	565.459,676 700.366,392	6	565.461,169 700.361,496	5.119
7	565.466,718 700.341,84	8	565.473,987 700.315,756	27.078
9	565.475,481 700.310,489	10	565.479,354 700.296,84	14.188

Punct început	X / Y	Punct sfârșit	X / Y	Lungime segment (** (m)
2	565.486,054 700.379,28	3	565.464,39 700.368,512	24.193
4	565.464,208 700.368,422	5	565.459,676 700.366,392	4.966
6	565.461,169 700.361,496	7	565.466,718 700.341,84	20.424
8	565.473,987 700.315,756	9	565.475,481 700.310,489	5.475
10	565.479,354 700.296,84	11	565.484,392 700.279,907	17.667

Punct început	X / Y	Punct sfârșit	X / Y	Lungime segment (** (m)
11	565.484,392 700.279,907	12	565.486,034 700.274,893	5.276
13	565.488,283 700.275,697	14	565.513,288 700.285,568	26.883
15	565.514,312 700.285,97	16	565.513,888 700.287,227	1.327
17	565.513,824 700.287,417	18	565.511,915 700.293,154	6.046
19	565.505,855 700.313,445	20	565.501,582 700.328,356	15.511
21	565.501,008 700.330,358	22	565.497,591 700.342,426	12.542
23	565.497,782 700.342,481	24	565.487,154 700.380,042	39.036
25	565.486,979 700.379,969	1	565.486,146 700.379,55	0.932

Punct început	X / Y	Punct sfârșit	X / Y	Lungime segment (** (m)
12	565.486,034 700.274,893	13	565.488,283 700.275,697	2.388
14	565.513,288 700.285,568	15	565.514,312 700.285,97	1.1
16	565.513,888 700.287,227	17	565.513,824 700.287,417	0.2
18	565.511,915 700.293,154	19	565.505,855 700.313,445	21.177
20	565.501,582 700.328,356	21	565.501,008 700.330,358	2.083
22	565.497,591 700.342,426	23	565.497,782 700.342,481	0.199
24	565.487,154 700.380,042	25	565.486,979 700.379,969	0.19

** Lungimile segmentelor sunt determinate în planul de proiecție Stereo 70 și sunt rotunjite la 1 milimetru.

*** Distanța dintre puncte este formată din segmente cumulate ce sunt mai mici decât valoarea 1 milimetru.

**DATE DESPRE IMOBILUL NR. 3364**

Oficiul de Cadastru și Publicitate Imobiliară SUCEAVA
Biroul de Cadastru și Publicitate Imobiliară Radauti

A. Partea I. Descrierea imobilului

TEREN Intravilan

Adresa: Loc. Volovat, Jud. Suceava

Nr. Crt	Nr cadastral Nr. topografic	Suprafața* (mp)	Observații / Referințe
A1	38655	398	Sector cadastral:44 Teren neimprejmuit;

B. Partea II. Proprietari și acte

Inscrieri privitoare la dreptul de proprietate și alte drepturi reale	Referințe
17999 / 28/05/2020	
Act Notarial nr. 1429, din 27/05/2020 emis de FOMIN SIMION;	
B4	A1
Intabulare, drept de PROPRIETATE bun propriu, cu titlu de schimb, dobandit prin Conventie, cota actuala 1/1 1) LUPĂȘTEAN FLOREA	

C. Partea III. SARCINI .

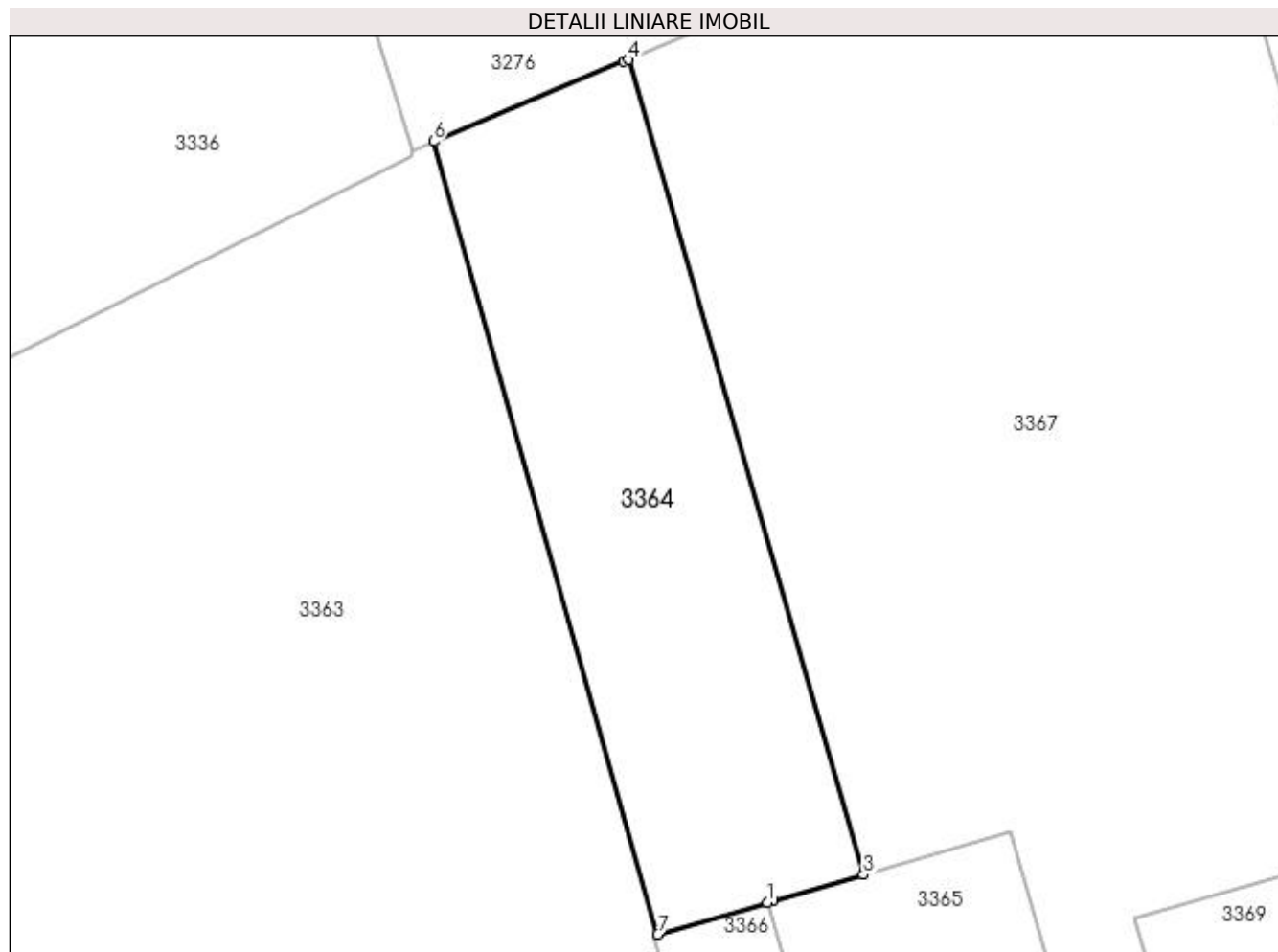
Inscrieri privind dezmembramintele dreptului de proprietate, drepturi reale de garanție și sarcini	Referințe
NU SUNT	

Anexa Nr. 1 La Partea I

Teren

Nr cadastral	Suprafața (mp)*	Observații / Referințe
38655	398	

* Suprafața este determinată în planul de proiecție Stereo 70.



Date referitoare la teren

Crt	Categorie folosință	Intravilan	Suprafața (mp)	Tarla	Parcelă	Nr. topo	Observații / Referințe
1	arabil	DA	398	8	268	-	

Lungime Segmente

1) Valorile lungimilor segmentelor sunt obținute din proiecție în plan.

Punct început	X / Y	Punct sfârșit	X / Y	Lungime segment (** (m)
1	565.502,978 700.343,982	2	565.503,258 700.344,068	0.292
2	565.503,258 700.344,068	3	565.507,535 700.345,298	4.45
3	565.507,535 700.345,298	4	565.496,397 700.383,914	40.19
4	565.496,397 700.383,914	5	565.496,178 700.383,823	0.237
5	565.496,178 700.383,823	6	565.487,164 700.380,046	9.773

Punct început	X / Y	Punct sfârșit	X / Y	Lungime segment (** (m)
6	565.487,164 700.380,046	7	565.497,782 700.342,481	39.037
7	565.497,782 700.342,481	1	565.502,978 700.343,982	5.409

** Lungimile segmentelor sunt determinate în planul de proiecție Stereo 70 și sunt rotunjite la 1 milimetru.

*** Distanța dintre puncte este formată din segmente cumulate ce sunt mai mici decât valoarea 1 milimetru.

**DATE DESPRE IMOBILUL NR. 3365**

Oficiul de Cadastru și Publicitate Imobiliară SUCEAVA
Biroul de Cadastru și Publicitate Imobiliară Radauti

A. Partea I. Descrierea imobilului

TEREN Intravilan

Adresa: Loc. Volovat, Jud. Suceava

Nr. Crt	Nr cadastral Nr. topografic	Suprafața* (mp)	Observații / Referințe
A1	38471	175	Sector cadastral:44 Teren neimprejmuit;

B. Partea II. Proprietari și acte

Inscrieri privitoare la dreptul de proprietate și alte drepturi reale		Referințe
17997 / 28/05/2020		
Act Notarial nr. 1429, din 27/05/2020 emis de FOMIN SIMION;		
B4	Intabulare, drept de PROPRIETATE bun comun in dev. cu titlu de schimb, dobandit prin Conventie, cota actuala 1/1 1) NICULEA CORNEL 2) NICULEA ANICA	A1

C. Partea III. SARCINI .

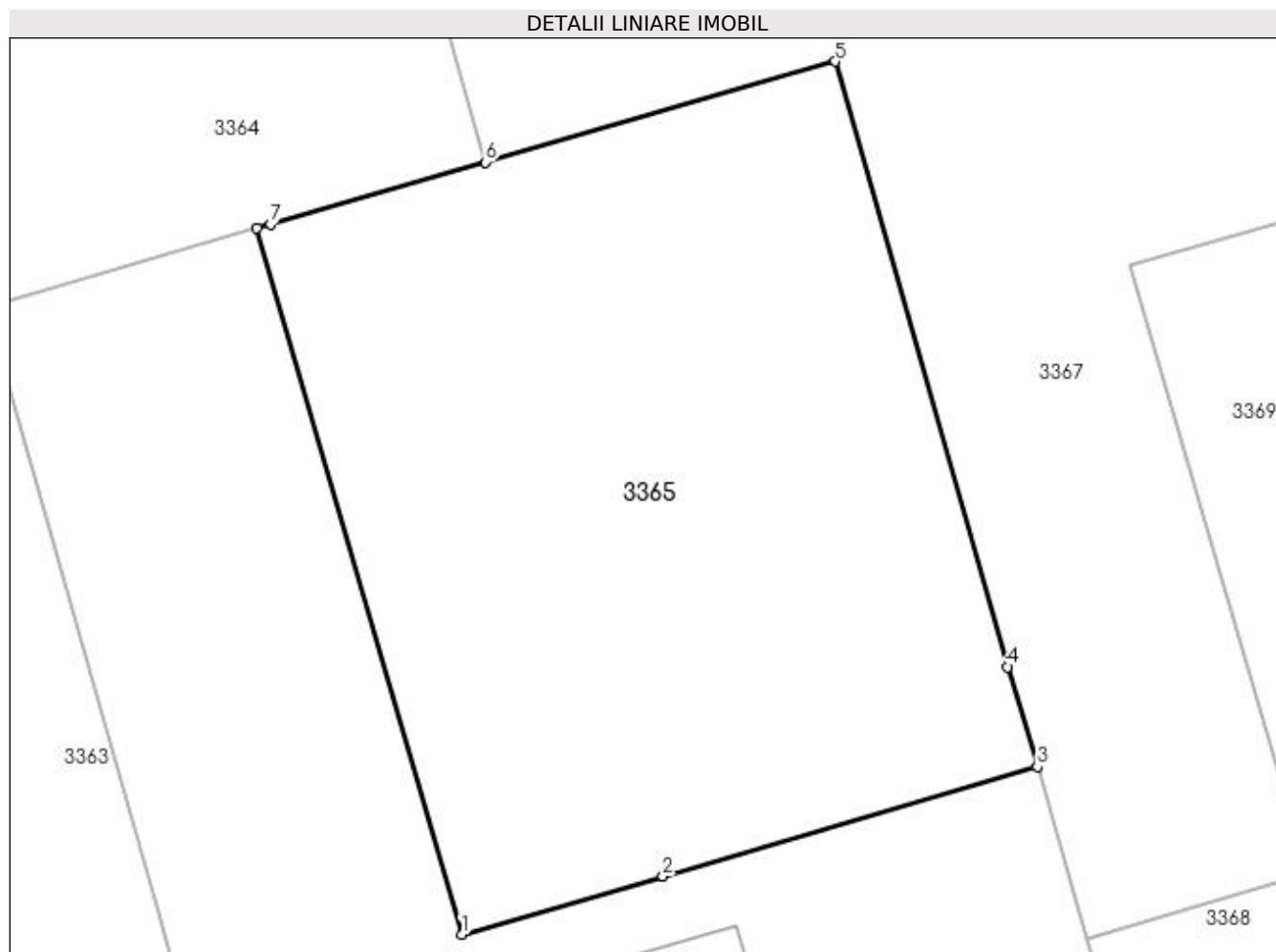
Inscrieri privind dezmembramintele dreptului de proprietate, drepturi reale de garanție și sarcini	Referințe
NU SUNT	

Anexa Nr. 1 La Partea I

Teren

Nr cadastral	Suprafața (mp)*	Observații / Referințe
38471	175	

* Suprafața este determinată în planul de proiecție Stereo 70.



Date referitoare la teren

Crt	Categorie folosință	Intra vilan	Suprafața (mp)	Tarla	Parcelă	Nr. topo	Observații / Referințe
1	arabil	DA	175	8	268	-	

Lungime Segmente

1) Valorile lungimilor segmentelor sunt obținute din proiecție în plan.

Punct început	X / Y	Punct sfârșit	X / Y	Lungime segment (** (m)
1	565.507,061 700.329,936	2	565.511,064 700.331,09	4.166
2	565.511,064 700.331,09	3	565.518,518 700.333,268	7.766
3	565.518,518 700.333,268	4	565.517,93 700.335,257	2.074
4	565.517,93 700.335,257	5	565.514,494 700.347,3	12.524
5	565.514,494 700.347,3	6	565.507,535 700.345,298	7.241

Punct început	X / Y	Punct sfârșit	X / Y	Lungime segment (** (m)
6	565.507,535 700.345,298	7	565.503,258 700.344,068	4.45
7	565.503,258 700.344,068	8	565.502,978 700.343,982	0.292
8	565.502,978 700.343,982	1	565.507,061 700.329,936	14.627

** Lungimile segmentelor sunt determinate în planul de proiecție Stereo 70 și sunt rotunjite la 1 milimetru.

*** Distanța dintre puncte este formată din segmente cumulate ce sunt mai mici decât valoarea 1 milimetru.

**DATE DESPRE IMOBILUL NR. 3366**

Oficiul de Cadastru și Publicitate Imobiliară SUCEAVA
Biroul de Cadastru și Publicitate Imobiliară Radauti

A. Partea I. Descrierea imobilului

TEREN Intravilan

Adresa: Loc. Volovat, Jud. Suceava

Nr. Crt	Nr cadastral Nr. topografic	Suprafața* (mp)	Observații / Referințe
A1	38654	825	Sector cadastral:44 Teren neimprejmuit;

B. Partea II. Proprietari și acte

Inscrieri privitoare la dreptul de proprietate și alte drepturi reale	Referințe
17996 / 28/05/2020	
Act Normativ nr. 3620, din 30/09/2004 emis de -;	
B3	Intabulare, drept de PROPRIETATE bun comun, dobandit prin Conventie, cota actuala 1/1
	1) NICULEA ANICA , Lipsă CNP proprietar. 2) NICULEA CORNEL , Lipsă CNP proprietar.

C. Partea III. SARCINI .

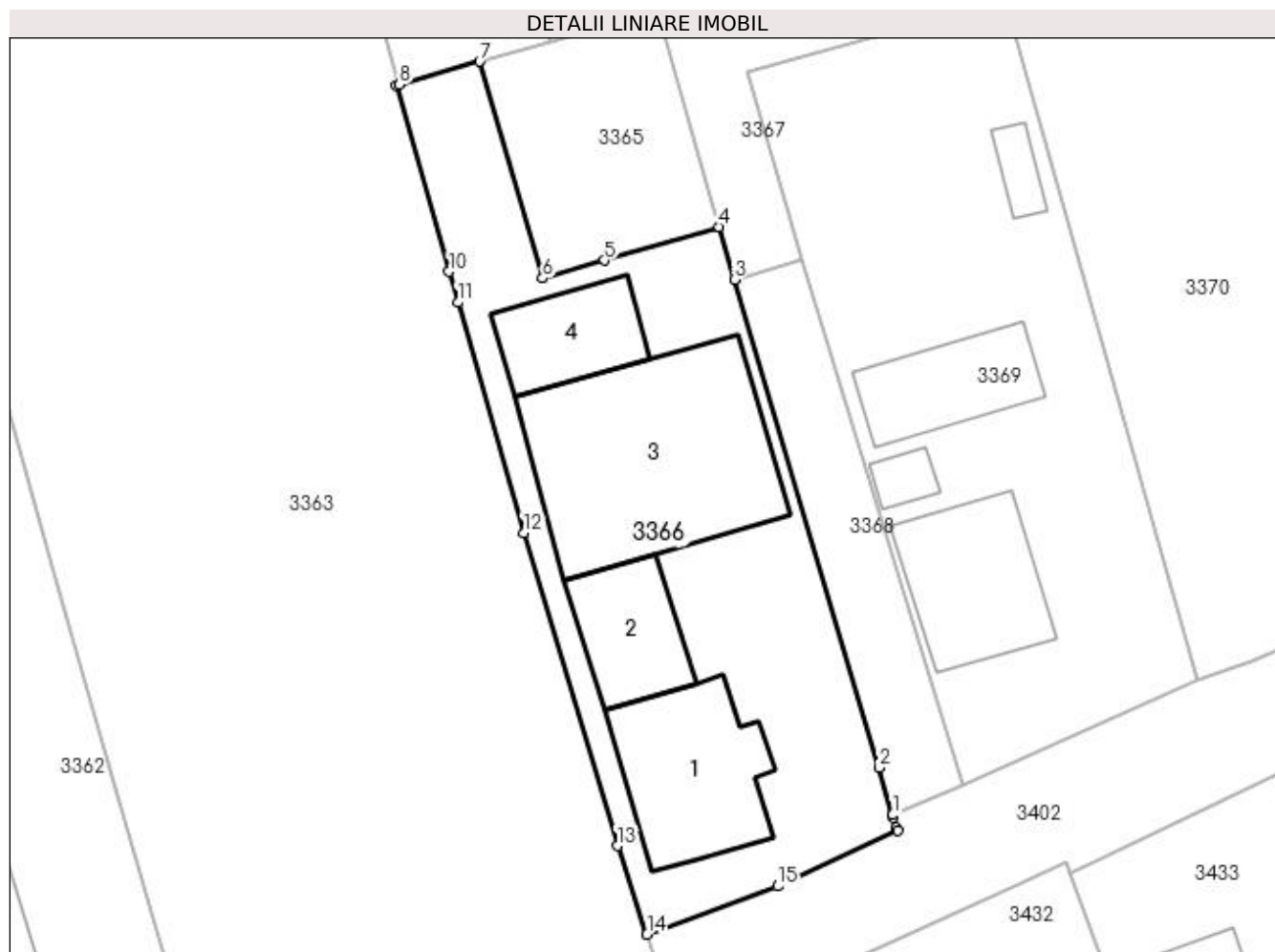
Inscrieri privind dezmembramintele dreptului de proprietate, drepturi reale de garanție și sarcini	Referințe
NU SUNT	

Anexa Nr. 1 La Partea I

Teren

Nr cadastral	Suprafața (mp)*	Observații / Referințe
38654	825	

* Suprafața este determinată în planul de proiecție Stereo 70.



Date referitoare la teren

Crt	Categorie folosință	Intra vilan	Suprafața (mp)	Tarla	Parcelă	Nr. topo	Observații / Referințe
1	curți constructii	DA	825	8	268	-	

Date referitoare la construcții

Crt	Număr	Destinație construcție	Supraf. (mp)	Situație juridică	Observații / Referințe
A1.1		construcții de locuințe	93	Fara acte	Nr. niveluri:2; S. construita la sol:93 mp; S. construita desfasurata:186 mp; Locuință P+M.
A1.2		construcții anexa	54	Fara acte	Nr. niveluri:1; S. construita la sol:54 mp; Anexă.
A1.3		construcții anexa	185	Fara acte	Nr. niveluri:1; S. construita la sol:185 mp; Anexă.
A1.4		construcții anexa	51	Fara acte	Nr. niveluri:1; S. construita la sol:51 mp; Anexă.

Lungime Segmente

1) Valorile lungimilor segmentelor sunt obținute din proiecție în plan.

Punct început	X / Y	Punct sfârșit	X / Y	Lungime segment (** (m))
1	565.529,762 700.295,152	2	565.528,877 700.298,212	3.185

Punct început	X / Y	Punct sfârșit	X / Y	Lungime segment (** (m)
2	565.528,877 700.298,212	3	565.519,494 700.329,859	33.009
3	565.519,494 700.329,859	4	565.518,518 700.333,268	3.546
4	565.518,518 700.333,268	5	565.511,064 700.331,09	7.766
5	565.511,064 700.331,09	6	565.507,061 700.329,936	4.166
6	565.507,061 700.329,936	7	565.502,978 700.343,982	14.627
7	565.502,978 700.343,982	8	565.497,782 700.342,481	5.409
8	565.497,782 700.342,481	9	565.497,591 700.342,426	0.199
9	565.497,591 700.342,426	10	565.501,008 700.330,358	12.542
10	565.501,008 700.330,358	11	565.501,582 700.328,356	2.083
11	565.501,582 700.328,356	12	565.505,855 700.313,445	15.511
12	565.505,855 700.313,445	13	565.511,915 700.293,154	21.177
13	565.511,915 700.293,154	14	565.513,824 700.287,417	6.046
14	565.513,824 700.287,417	15	565.522,301 700.290,541	9.034
15	565.522,301 700.290,541	16	565.530,084 700.294,148	8.578
16	565.530,084 700.294,148	17	565.530,001 700.294,33	0.2
17	565.530,001 700.294,33	18	565.529,81 700.294,987	0.684
18	565.529,81 700.294,987	1	565.529,762 700.295,152	0.172

** Lungimile segmentelor sunt determinate în planul de proiecție Stereo 70 și sunt rotunjite la 1 milimetru.

*** Distanța dintre puncte este formată din segmente cumulate ce sunt mai mici decât valoarea 1 milimetru.

**DATE DESPRE IMOBILUL NR. 3367**

Oficiul de Cadastru și Publicitate Imobiliară SUCEAVA
Biroul de Cadastru și Publicitate Imobiliară Radauti

A. Partea I. Descrierea imobilului

TEREN Intravilan

Adresa: Loc. Volovat, Jud. Suceava

Nr. Crt	Nr cadastral Nr. topografic	Suprafața* (mp)	Observații / Referințe
A1	38469	1.405	Sector cadastral:44 Teren neimprejmuit;

B. Partea II. Proprietari și acte

Inscrieri privitoare la dreptul de proprietate și alte drepturi reale		Referințe
17995 / 28/05/2020		
Act Notarial nr. 947, din 08/04/1995 emis de -;		
B3	Intabulare, drept de PROPRIETATE, dobândit prin Lege, cota actuala 1/1 1) LUPASTEAN FLOREA	A1

C. Partea III. SARCINI .

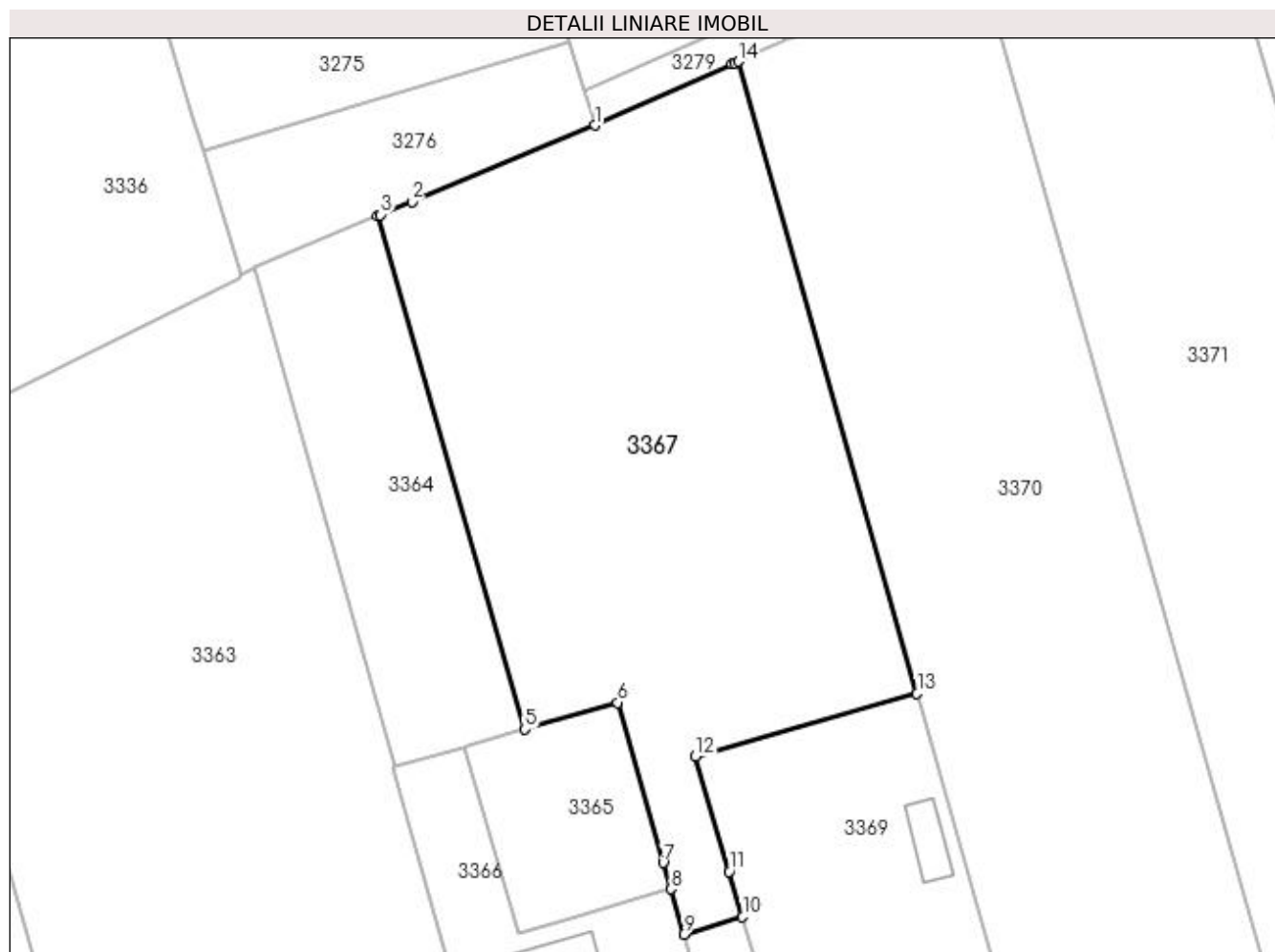
Inscrieri privind dezmembramintele dreptului de proprietate, drepturi reale de garanție și sarcini	Referințe
NU SUNT	

Anexa Nr. 1 La Partea I

Teren

Nr cadastral	Suprafața (mp)*	Observații / Referințe
38469	1.405	

* Suprafața este determinată în planul de proiecție Stereo 70.



Date referitoare la teren

Crt	Categorie folosință	Intravilan	Suprafața (mp)	Tarla	Parcelă	Nr. topo	Observații / Referințe
1	arabil	DA	1.405	8	268	-	

Lungime Segmente

1) Valorile lungimilor segmentelor sunt obținute din proiecție în plan.

Punct început	X / Y	Punct sfârșit	X / Y	Lungime segment (** (m)
1	565.512,787 700.390,751	2	565.499,01 700.385,009	14.926
2	565.499,01 700.385,009	3	565.496,645 700.384,018	2.564
3	565.496,645 700.384,018	4	565.496,397 700.383,914	0.269
4	565.496,397 700.383,914	5	565.507,535 700.345,298	40.19
5	565.507,535 700.345,298	6	565.514,494 700.347,3	7.241

Punct început	X / Y	Punct sfârșit	X / Y	Lungime segment (** (m)
6	565.514,494 700.347,3	7	565.517,93 700.335,257	12.524
7	565.517,93 700.335,257	8	565.518,518 700.333,268	2.074
8	565.518,518 700.333,268	9	565.519,494 700.329,859	3.546
9	565.519,494 700.329,859	10	565.523,916 700.331,165	4.611
10	565.523,916 700.331,165	11	565.522,911 700.334,593	3.572
11	565.522,911 700.334,593	12	565.520,347 700.343,252	9.031
12	565.520,347 700.343,252	13	565.537,051 700.347,982	17.361
13	565.537,051 700.347,982	14	565.523,582 700.395,55	49.438
14	565.523,582 700.395,55	15	565.523,29 700.395,419	0.32
15	565.523,29 700.395,419	16	565.523,106 700.395,337	0.201
16	565.523,106 700.395,337	1	565.512,787 700.390,751	11.292

** Lungimile segmentelor sunt determinate în planul de proiecție Stereo 70 și sunt rotunjite la 1 milimetru.

*** Distanța dintre puncte este formată din segmente cumulate ce sunt mai mici decât valoarea 1 milimetru.

**DATE DESPRE IMOBILUL NR. 3368**

Oficiul de Cadastru și Publicitate Imobiliară SUCEAVA
Biroul de Cadastru și Publicitate Imobiliară Radauti

A. Partea I. Descrierea imobilului

TEREN Intravilan

Adresa: Loc. Volovat, Jud. Suceava

Nr. Crt	Nr cadastral Nr. topografic	Suprafața* (mp)	Observații / Referințe
A1	38470	170	Sector cadastral:44 Teren neimprejmuit;

B. Partea II. Proprietari și acte

Inscrieri privitoare la dreptul de proprietate și alte drepturi reale		Referințe
17995 / 28/05/2020		
Act Notarial nr. 947, din 08/04/1995 emis de -;		
B3	Intabulare, drept de PROPRIETATE, dobândit prin Lege, cota actuala 1/1 1) LUPASTEAN FLOREA	A1

C. Partea III. SARCINI .

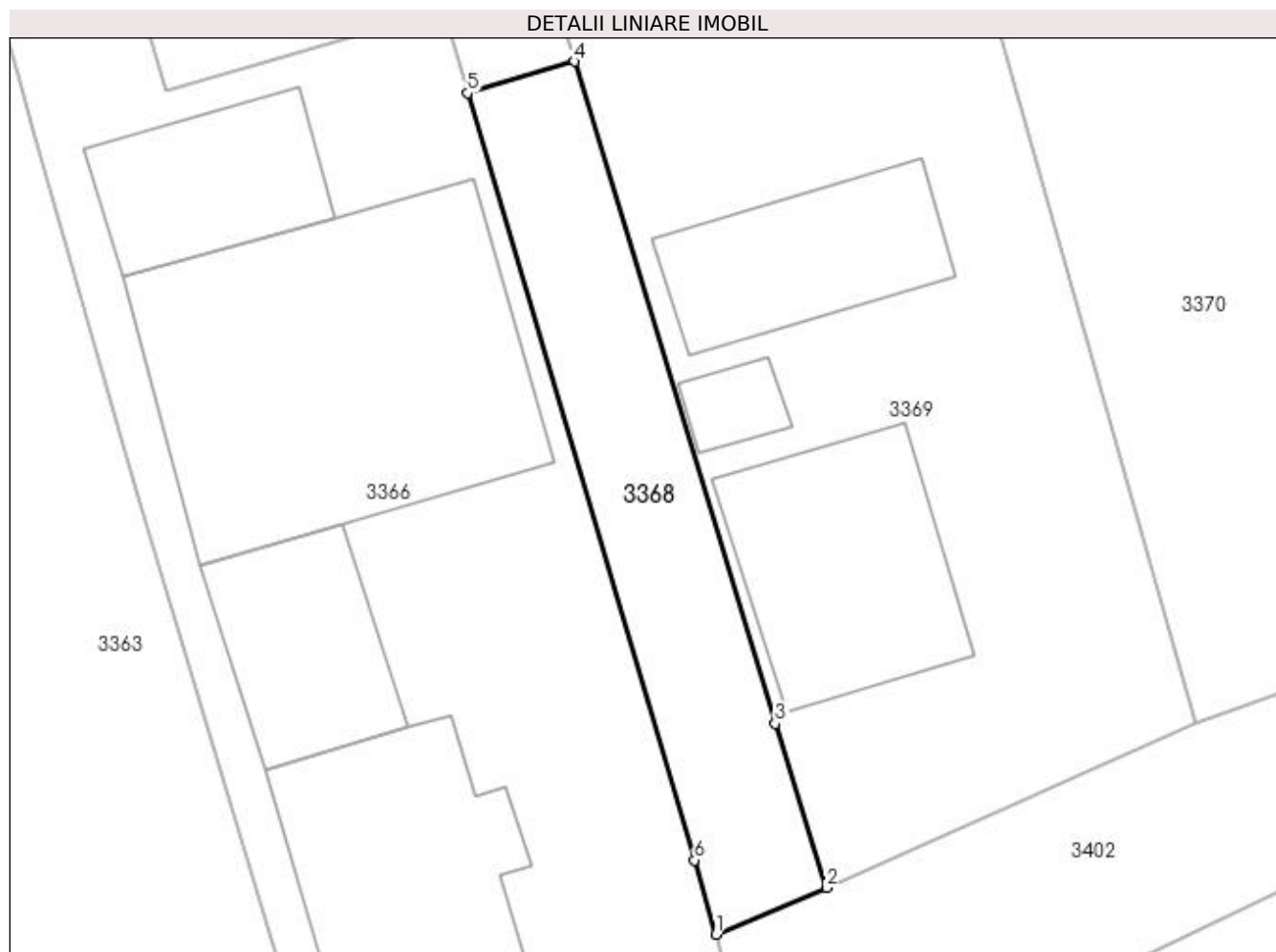
Inscrieri privind dezmembramintele dreptului de proprietate, drepturi reale de garanție și sarcini	Referințe
NU SUNT	

Anexa Nr. 1 La Partea I

Teren

Nr cadastral	Suprafața (mp)*	Observații / Referințe
38470	170	

* Suprafața este determinată în planul de proiecție Stereo 70.



Date referitoare la teren

Crt	Categorie folosință	Intra vilan	Suprafața (mp)	Tarla	Parcelă	Nr. topo	Observații / Referințe
1	arabil	DA	170	8	268	-	

Lungime Segmente

1) Valorile lungimilor segmentelor sunt obținute din proiecție în plan.

Punct început	X / Y	Punct sfârșit	X / Y	Lungime segment (** (m)
1	565.529,762 700.295,152	2	565.534,337 700.297,074	4.962
2	565.534,337 700.297,074	3	565.532,205 700.303,842	7.096
3	565.532,205 700.303,842	4	565.523,916 700.331,165	28.553
4	565.523,916 700.331,165	5	565.519,494 700.329,859	4.611
5	565.519,494 700.329,859	6	565.528,877 700.298,212	33.009

Punct început	X / Y	Punct sfârșit	X / Y	Lungime segment (** (m)
6	565.528,877 700.298,212	1	565.529,762 700.295,152	3.185

** Lungimile segmentelor sunt determinate în planul de proiecție Stereo 70 și sunt rotunjite la 1 milimetru.

*** Distanța dintre puncte este formată din segmente cumulate ce sunt mai mici decât valoarea 1 milimetru.

**DATE DESPRE IMOBILUL NR. 3369**

Oficiul de Cadastru și Publicitate Imobiliară SUCEAVA
Biroul de Cadastru și Publicitate Imobiliară Radauti

A. Partea I. Descrierea imobilului

TEREN Intravilan

Adresa: Loc. Volovat, Jud. Suceava

Nr. Crt	Nr cadastral Nr. topografic	Suprafața* (mp)	Observații / Referințe
A1	33220	800	Sector cadastral:44 Teren neimprejmuit;

B. Partea II. Proprietari și acte

Inscrieri privitoare la dreptul de proprietate și alte drepturi reale		Referințe
4885 / 18/02/2016		
Act Notarial nr. 535, din 17/02/2016 emis de FOMIN ELENA;		
B5	Intabulare, drept de PROPRIETATE bun comun in dev. cu titlu de cumparare, dobandit prin Conventie, cota actuala 1/1 1) SANDOR BOGDAN-MIREL 2) SANDOR ALINA	A1

C. Partea III. SARCINI .

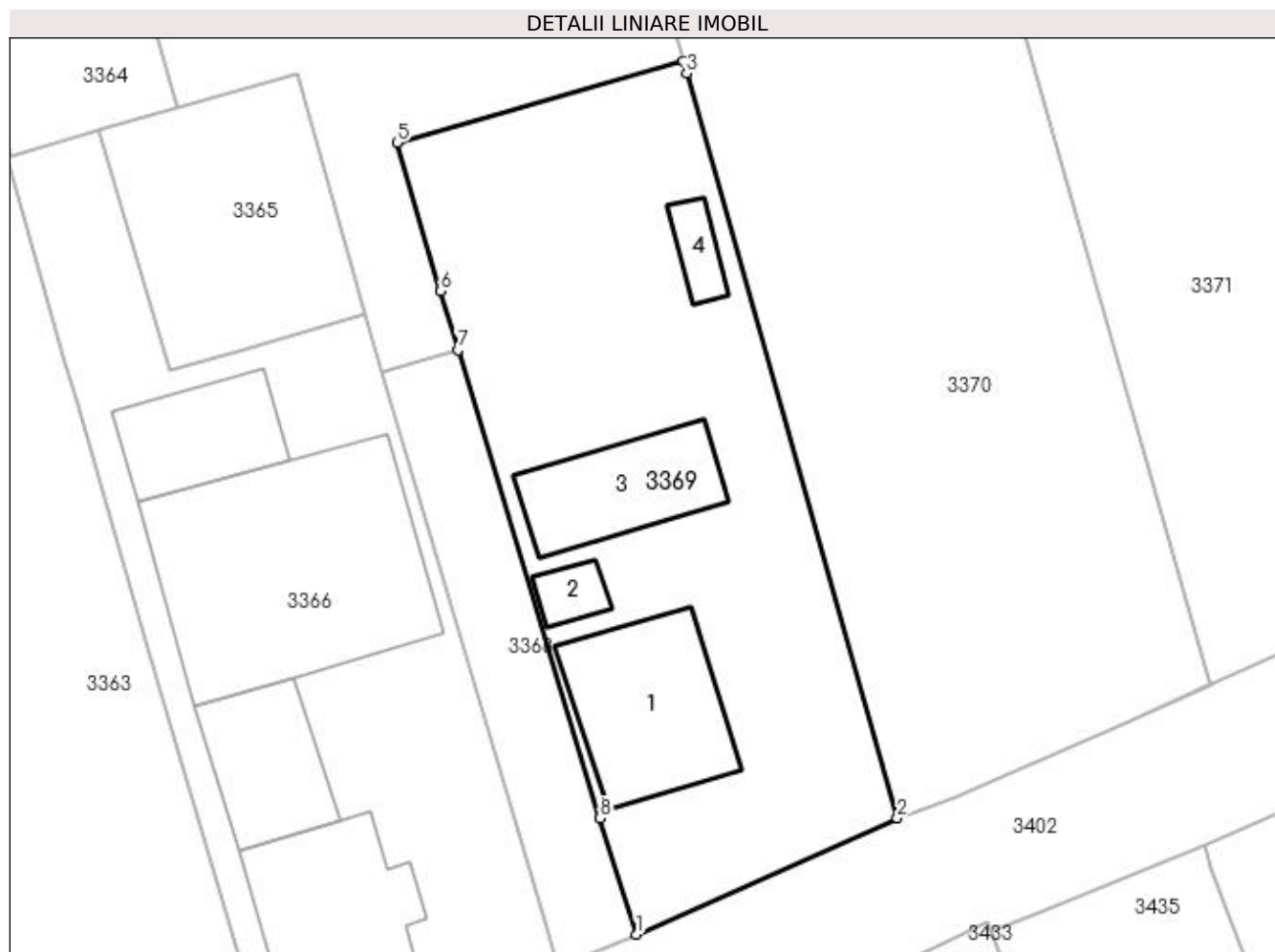
Inscrieri privind dezmembramintele dreptului de proprietate, drepturi reale de garanție și sarcini	Referințe
NU SUNT	

Anexa Nr. 1 La Partea I

Teren

Nr cadastral	Suprafața (mp)*	Observații / Referințe
33220	800	

* Suprafața este determinată în planul de proiecție Stereo 70.



Date referitoare la teren

Crt	Categorie folosință	Intravilan	Suprafața (mp)	Tarla	Parcelă	Nr. topo	Observații / Referințe
1	curți constructii	DA	800	8	268	-	

Date referitoare la construcții

Crt	Număr	Destinație construcție	Supraf. (mp)	Situație juridică	Observații / Referințe
A1.1		construcții de locuințe	82	Fara acte	Nr. niveluri:2; S. construita la sol:82 mp; S. construita desfasurata:164 mp; Locuință P+M.
A1.2		construcții anexa	12	Fara acte	Nr. niveluri:1; S. construita la sol:12 mp; Anexă.
A1.3		construcții anexa	58	Fara acte	Nr. niveluri:1; S. construita la sol:58 mp; Anexă.
A1.4		construcții anexa	13	Fara acte	Nr. niveluri:1; S. construita la sol:13 mp; Anexă.

Lungime Segmente

1) Valorile lungimilor segmentelor sunt obținute din proiecție în plan.

Punct început	X / Y	Punct sfârșit	X / Y	Lungime segment (** (m))
1	565.534,337 700.297,074	2	565.549,551 700.303,856	16.657

Punct început	X / Y	Punct sfârșit	X / Y	Lungime segment (** (m)
2	565.549,551 700.303,856	3	565.537,249 700.347,285	45.138
3	565.537,249 700.347,285	4	565.537,051 700.347,982	0.725
4	565.537,051 700.347,982	5	565.520,347 700.343,252	17.361
5	565.520,347 700.343,252	6	565.522,911 700.334,593	9.031
6	565.522,911 700.334,593	7	565.523,916 700.331,165	3.572
7	565.523,916 700.331,165	8	565.532,205 700.303,842	28.553
8	565.532,205 700.303,842	1	565.534,337 700.297,074	7.096

** Lungimile segmentelor sunt determinate în planul de proiecție Stereo 70 și sunt rotunjite la 1 milimetru.

*** Distanța dintre puncte este formată din segmente cumulate ce sunt mai mici decât valoarea 1 milimetru.

**DATE DESPRE IMOBILUL NR. 3370**

Oficiul de Cadastru și Publicitate Imobiliară SUCEAVA
Biroul de Cadastru și Publicitate Imobiliară Radauti

A. Partea I. Descrierea imobilului

TEREN Intravilan

Adresa: Loc. Volovat, Jud. Suceava

Nr. Crt	Nr cadastral Nr. topografic	Suprafața* (mp)	Observații / Referințe
A1	32087	Din acte: 2.000 Masurata: 1.869	Sector cadastral:44 Teren imprejmuit;

B. Partea II. Proprietari și acte

Inscrieri privitoare la dreptul de proprietate și alte drepturi reale		Referințe
8561 / 11/04/2013		
Act Notarial nr. 127, din 10/04/2013 emis de FOMIN ELENA;		
B2	Intabulare, drept de PROPRIETATE bun comun in dev., cu titlu de cumparare, dobandit prin Conventie, cota actuala 1/1 1) COCA IONEL 2) COCA VIOLETA	A1

C. Partea III. SARCINI

Inscrieri privind dezmembramintele dreptului de proprietate, drepturi reale de garanție și sarcini		Referințe
8561 / 11/04/2013		
Act Notarial nr. 127, din 10/04/2013 emis de FOMIN ELENA;		
C1	Intabulare, drept de UZUFRACT VIAGER, cota actuala 1/1 1) COCA CONSTANTIN	A1
C2	Intabulare, drept de UZUFRACT VIAGER, cota actuala 1/1 1) COCA MARIA	A1

Anexa Nr. 1 La Partea I

Teren

Nr cadastral	Suprafața (mp)*	Observații / Referințe
32087	Din acte: 2.000 Masurata: 1.869	

* Suprafața este determinată în planul de proiecție Stereo 70.



Date referitoare la teren

Crt	Categorie folosință	Intra vilan	Suprafața (mp)	Tarla	Parcelă	Nr. topo	Observații / Referințe
1	arabil	DA	1.869	8	268	-	

Lungime Segmente

1) Valorile lungimilor segmentelor sunt obținute din proiecție în plan.

Punct început	X / Y	Punct sfârșit	X / Y	Lungime segment (** (m)
1	565.527,132 700.397,137	2	565.523,582 700.395,55	3.889
2	565.523,582 700.395,55	3	565.537,051 700.347,982	49.438
3	565.537,051 700.347,982	4	565.537,249 700.347,285	0.725
4	565.537,249 700.347,285	5	565.549,551 700.303,856	45.138
5	565.549,551 700.303,856	6	565.553,056 700.305,141	3.733

Punct început	X / Y	Punct sfârșit	X / Y	Lungime segment (** (m)
6	565.553,056 700.305,141	7	565.562,328 700.309,227	10.132
7	565.562,328 700.309,227	8	565.567,782 700.311,638	5.963
8	565.567,782 700.311,638	9	565.541,598 700.403,475	95.497
9	565.541,598 700.403,475	10	565.541,335 700.403,369	0.284
10	565.541,335 700.403,369	11	565.536,7 700.401,306	5.073
11	565.536,7 700.401,306	12	565.536,566 700.401,244	0.148
12	565.536,566 700.401,244	13	565.536,517 700.401,221	0.054
13	565.536,517 700.401,221	14	565.529,976 700.398,164	7.22
14	565.529,976 700.398,164	1	565.527,132 700.397,137	3.024

** Lungimile segmentelor sunt determinate în planul de proiecție Stereo 70 și sunt rotunjite la 1 milimetru.

*** Distanța dintre puncte este formată din segmente cumulate ce sunt mai mici decât valoarea 1 milimetru.

**DATE DESPRE IMOBILUL NR. 3371**

Oficiul de Cadastru și Publicitate Imobiliară SUCEAVA
Biroul de Cadastru și Publicitate Imobiliară Radauti

A. Partea I. Descrierea imobilului

TEREN Intravilan

Adresa: Loc. Volovat, Jud. Suceava

Nr. Crt	Nr cadastral Nr. topografic	Suprafața* (mp)	Observații / Referințe
A1	31525	Din acte: 2.000 Masurata: 1.786	Sector cadastral:44 Teren neimprejmuit;

B. Partea II. Proprietari și acte

Inscrieri privitoare la dreptul de proprietate și alte drepturi reale		Referințe
24290 / 27/12/2011		
Act Notarial nr. 4151, din 21/12/2011 emis de BNP SEHLANEC ANA RADAUTI;		
B2	Intabulare, drept de PROPRIETATE bun comun in dev. cu titlu de cumparare, dobandit prin Conventie, cota actuala 1/1 1) PARASCA IONUT SILVIU 2) DUNGA ELENA AURICA	A1

C. Partea III. SARCINI .

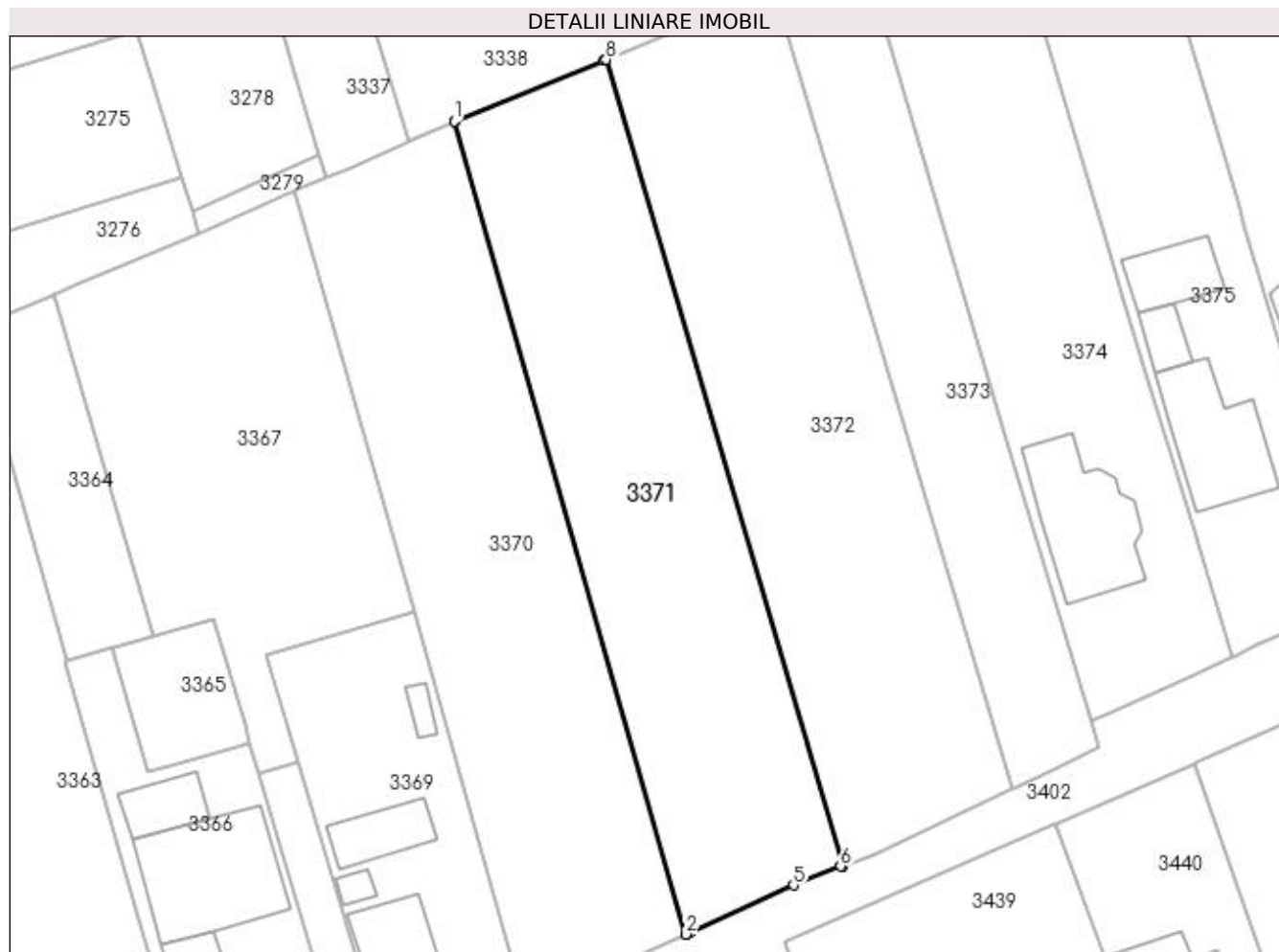
Inscrieri privind dezmembramintele dreptului de proprietate, drepturi reale de garanție și sarcini	Referințe
NU SUNT	

Anexa Nr. 1 La Partea I

Teren

Nr cadastral	Suprafața (mp)*	Observații / Referințe
31525	Din acte: 2.000 Masurata: 1.786	

* Suprafața este determinată în planul de proiecție Stereo 70.



Date referitoare la teren

Crt	Categorie folosință	Intra vilan	Suprafața (mp)	Tarla	Parcelă	Nr. topo	Observații / Referințe
1	arabil	DA	1.786	8	268	-	

Lungime Segmente

1) Valorile lungimilor segmentelor sunt obținute din proiecție în plan.

Punct început	X / Y	Punct sfârșit	X / Y	Lungime segment (** (m)
1	565.541,598 700.403,475	2	565.567,782 700.311,638	95.497
2	565.567,782 700.311,638	3	565.567,869 700.311,676	0.095
3	565.567,869 700.311,676	4	565.568,129 700.311,795	0.286
4	565.568,129 700.311,795	5	565.579,915 700.317,185	12.96
5	565.579,915 700.317,185	6	565.585,222 700.319,302	5.714

Punct început	X / Y	Punct sfârșit	X / Y	Lungime segment (** (m)
6	565.585,222 700.319,302	7	565.585,505 700.319,4	0.299
7	565.585,505 700.319,4	8	565.558,741 700.410,401	94.855
8	565.558,741 700.410,401	9	565.558,461 700.410,288	0.302
9	565.558,461 700.410,288	10	565.541,726 700.403,527	18.049
10	565.541,726 700.403,527	1	565.541,598 700.403,475	0.138

** Lungimile segmentelor sunt determinate în planul de proiecție Stereo 70 și sunt rotunjite la 1 milimetru.

*** Distanța dintre puncte este formată din segmente cumulate ce sunt mai mici decât valoarea 1 milimetru.

**DATE DESPRE IMOBILUL NR. 3372**

Oficiul de Cadastru și Publicitate Imobiliară SUCEAVA
Biroul de Cadastru și Publicitate Imobiliară Radauti

A. Partea I. Descrierea imobilului

TEREN Intravilan

Nr. CF vechi:5444

Adresa: Loc. Volovat, Jud. Suceava

Nr. Crt	Nr cadastral Nr. topografic	Suprafața* (mp)	Observații / Referințe
A1	34889	1.953	Sector cadastral:44 Teren neimprejmuit;

B. Partea II. Proprietari și acte

Inscrieri privitoare la dreptul de proprietate și alte drepturi reale	Referințe
3056 / 08/06/2004	
Act Notarial nr. 1470, din 26/05/2004 emis de .;	
B1	A1
Intabulare, drept de PROPRIETATE, dobandit prin Conventie, cota actuala 1/1	
1) JURAVLE NICOLAE, Lipsă CNP proprietar.	
2) JURAVLE MARIA, Lipsă CNP proprietar; bun comun în devălmășie	

C. Partea III. SARCINI .

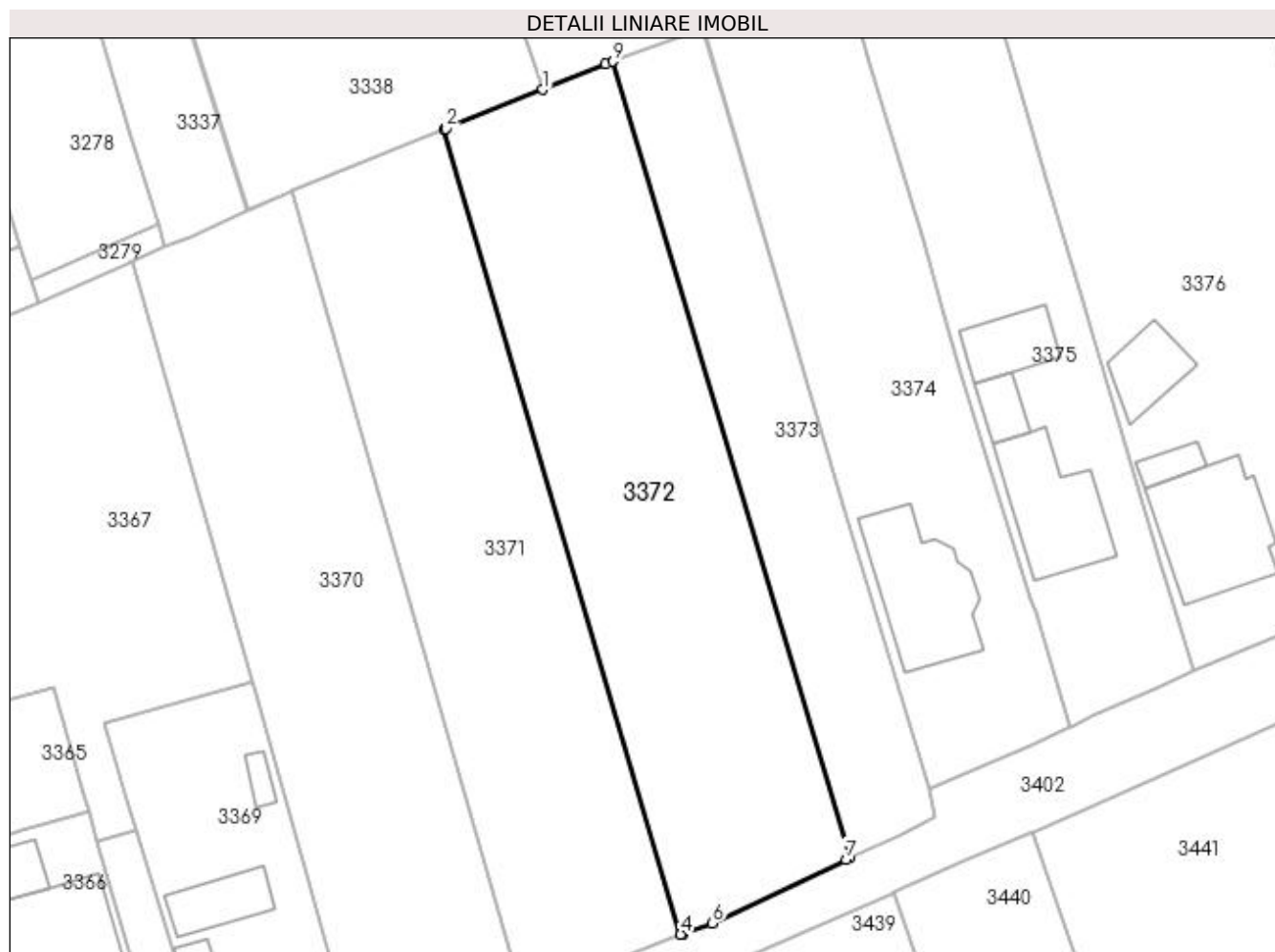
Inscrieri privind dezmembramintele dreptului de proprietate, drepturi reale de garanție și sarcini	Referințe
NU SUNT	

Anexa Nr. 1 La Partea I

Teren

Nr cadastral	Suprafața (mp)*	Observații / Referințe
34889	1.953	

* Suprafața este determinată în planul de proiecție Stereo 70.



Date referitoare la teren

Crt	Categorie folosință	Intra vilan	Suprafața (mp)	Tarla	Parcelă	Nr. topo	Observații / Referințe
1	arabil	DA	1.953	8	268	-	

Lungime Segmente

1) Valorile lungimilor segmentelor sunt obținute din proiecție în plan.

Punct început	X / Y	Punct sfârșit	X / Y	Lungime segment (** (m)
1	565.569,892 700.414,906	2	565.558,982 700.410,498	11.767
2	565.558,982 700.410,498	3	565.558,741 700.410,401	0.26
3	565.558,741 700.410,401	4	565.585,505 700.319,4	94.855
4	565.585,505 700.319,4	5	565.585,749 700.319,486	0.259
5	565.585,749 700.319,486	6	565.589,067 700.320,641	3.513

Punct început	X / Y	Punct sfârșit	X / Y	Lungime segment (** (m)
6	565.589,067 700.320,641	7	565.604,211 700.327,81	16.755
7	565.604,211 700.327,81	8	565.604,663 700.328,024	0.5
8	565.604,663 700.328,024	9	565.577,82 700.418,076	93.968
9	565.577,82 700.418,076	10	565.576,996 700.417,784	0.874
10	565.576,996 700.417,784	1	565.569,892 700.414,906	7.665

** Lungimile segmentelor sunt determinate în planul de proiecție Stereo 70 și sunt rotunjite la 1 milimetru.

*** Distanța dintre puncte este formată din segmente cumulate ce sunt mai mici decât valoarea 1 milimetru.

**DATE DESPRE IMOBILUL NR. 3373**

Oficiul de Cadastru și Publicitate Imobiliară SUCEAVA
Biroul de Cadastru și Publicitate Imobiliară Radauti

A. Partea I. Descrierea imobilului

TEREN Intravilan

Nr. CF vechi:5440

Nr. cadastral vechi:1/199

Adresa: Loc. Volovat, Jud. Suceava

Nr. Crt	Nr cadastral Nr. topografic	Suprafața* (mp)	Observații / Referințe
A1	34882	1.000	Sector cadastral:44 Teren neimprejmuit;

B. Partea II. Proprietari și acte

Inscrieri privitoare la dreptul de proprietate și alte drepturi reale		Referințe
2701 / 24/05/2004		
Act Notarial nr. 1197, din 30/04/2004 emis de NOTAR PUBLIC IN RADAUTI;		
B1	Intabulare, drept de PROPRIETATE, dobandit prin Conventie, cota actuala 1/1	A1
	1) JURAVLE NICULAI, Lipsă CNP proprietar; in devalmasie	
	2) JURAVLE MARIA, Lipsă CNP proprietar.	

C. Partea III. SARCINI .

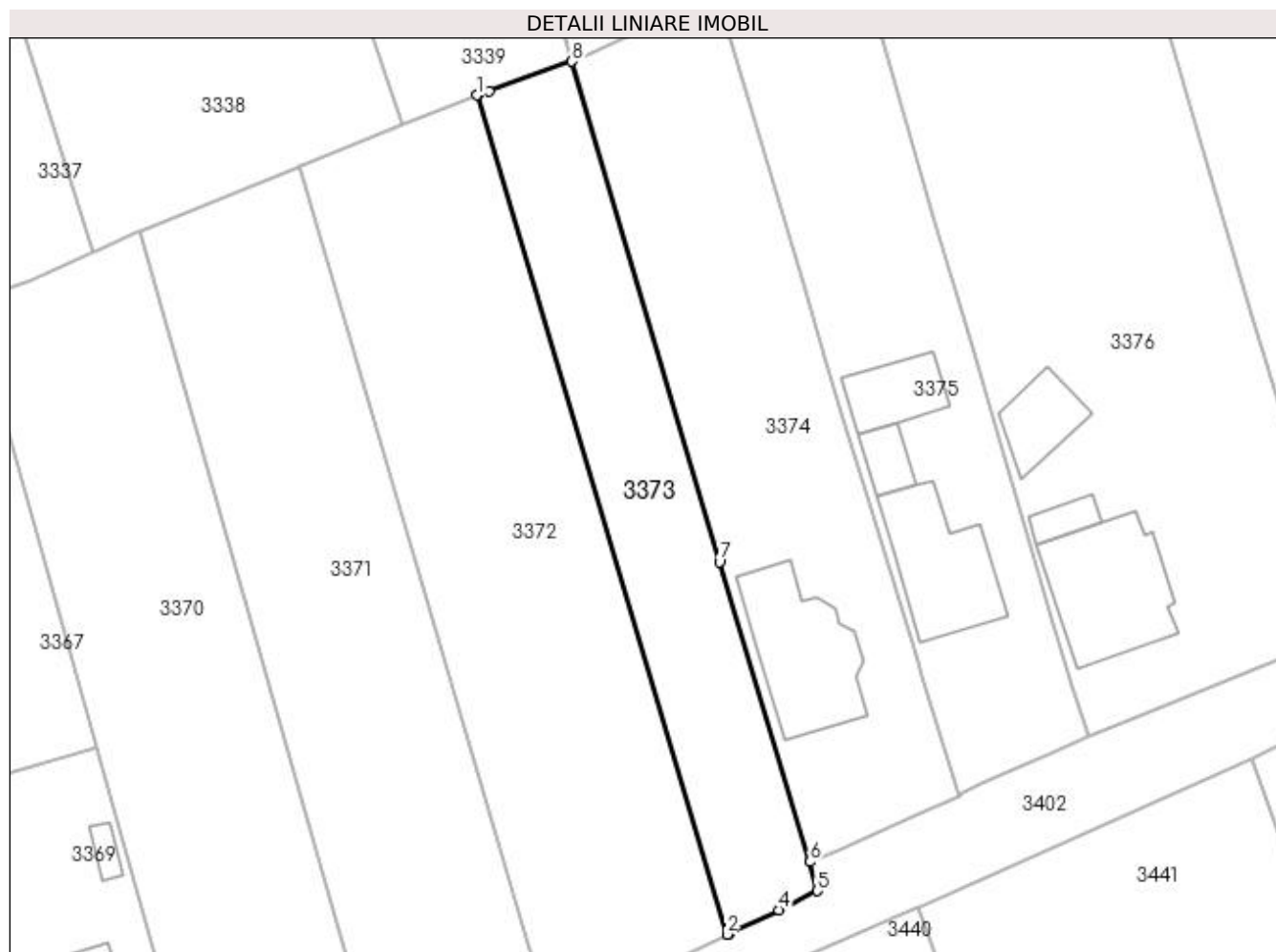
Inscrieri privind dezmembramintele dreptului de proprietate, drepturi reale de garanție și sarcini	Referințe
NU SUNT	

Anexa Nr. 1 La Partea I

Teren

Nr cadastral	Suprafața (mp)*	Observații / Referințe
34882	1.000	

* Suprafața este determinată în planul de proiecție Stereo 70.



Date referitoare la teren

Crt	Categorie folosință	Intra vilan	Suprafața (mp)	Tarla	Parcelă	Nr. topo	Observații / Referințe
1	arabil	DA	1.000	8	268	-	

Lungime Segmente

1) Valorile lungimilor segmentelor sunt obținute din proiecție în plan.

Punct început	X / Y	Punct sfârșit	X / Y	Lungime segment (** (m)
1	565.577,82 700.418,076	2	565.604,663 700.328,024	93.968
2	565.604,663 700.328,024	3	565.604,902 700.328,137	0.264
3	565.604,902 700.328,137	4	565.610,219 700.330,654	5.883
4	565.610,219 700.330,654	5	565.614,354 700.332,688	4.608
5	565.614,354 700.332,688	6	565.613,541 700.335,8	3.216

Punct început	X / Y	Punct sfârșit	X / Y	Lungime segment (** (m)
6	565.613,541 700.335,8	7	565.603,856 700.367,983	33.609
7	565.603,856 700.367,983	8	565.588,005 700.421,689	55.996
8	565.588,005 700.421,689	9	565.579,086 700.418,525	9.464
9	565.579,086 700.418,525	10	565.578,066 700.418,164	1.082
10	565.578,066 700.418,164	1	565.577,82 700.418,076	0.261

** Lungimile segmentelor sunt determinate în planul de proiecție Stereo 70 și sunt rotunjite la 1 milimetru.

*** Distanța dintre puncte este formată din segmente cumulate ce sunt mai mici decât valoarea 1 milimetru.

**DATE DESPRE IMOBILUL NR. 3374**

Oficiul de Cadastru și Publicitate Imobiliară SUCEAVA
Biroul de Cadastru și Publicitate Imobiliară Radauti

A. Partea I. Descrierea imobilului

TEREN Intravilan

Adresa: Loc. Volovat, Nr. 889, Jud. Suceava

Nr. Crt	Nr cadastral Nr. topografic	Suprafața* (mp)	Observații / Referințe
A1	30149	Din acte: 1.484 Masurata: 1.541	Sector cadastral:44 Teren imprejmuit;

Construcții

Crt	Nr cadastral Nr. topografic	Adresa	Observații / Referințe
A1.1	30149-C1	Loc. Volovat, Nr. 889, Jud. Suceava	Nr. niveluri:2; S. construita la sol:159 mp; S. construita desfasurata:308 mp; Locuinta P+M edificata in anul 2012.

B. Partea II. Proprietari și acte

Inscrieri privitoare la dreptul de proprietate și alte drepturi reale		Referințe
5966 / 27/04/2009		
Act Notarial nr. 2857, din 20/07/2004 emis de -;		
B2	Intabulare, drept de PROPRIETATE, dobandit prin Conventie, cota actuala 1/1 1) AVRAM SORIN	A1
44998 / 25/10/2022		
Act Administrativ nr. certificat de edificare construcții nr. 5861, din 07/10/2022 emis de PRIMARIA COM. VOLOVAT;		
B5	Intabulare, drept de PROPRIETATE, bun propriu, dobandit prin Construire, cota actuala 1/1 1) AVRAM SORIN	A1.1

C. Partea III. SARCINI .

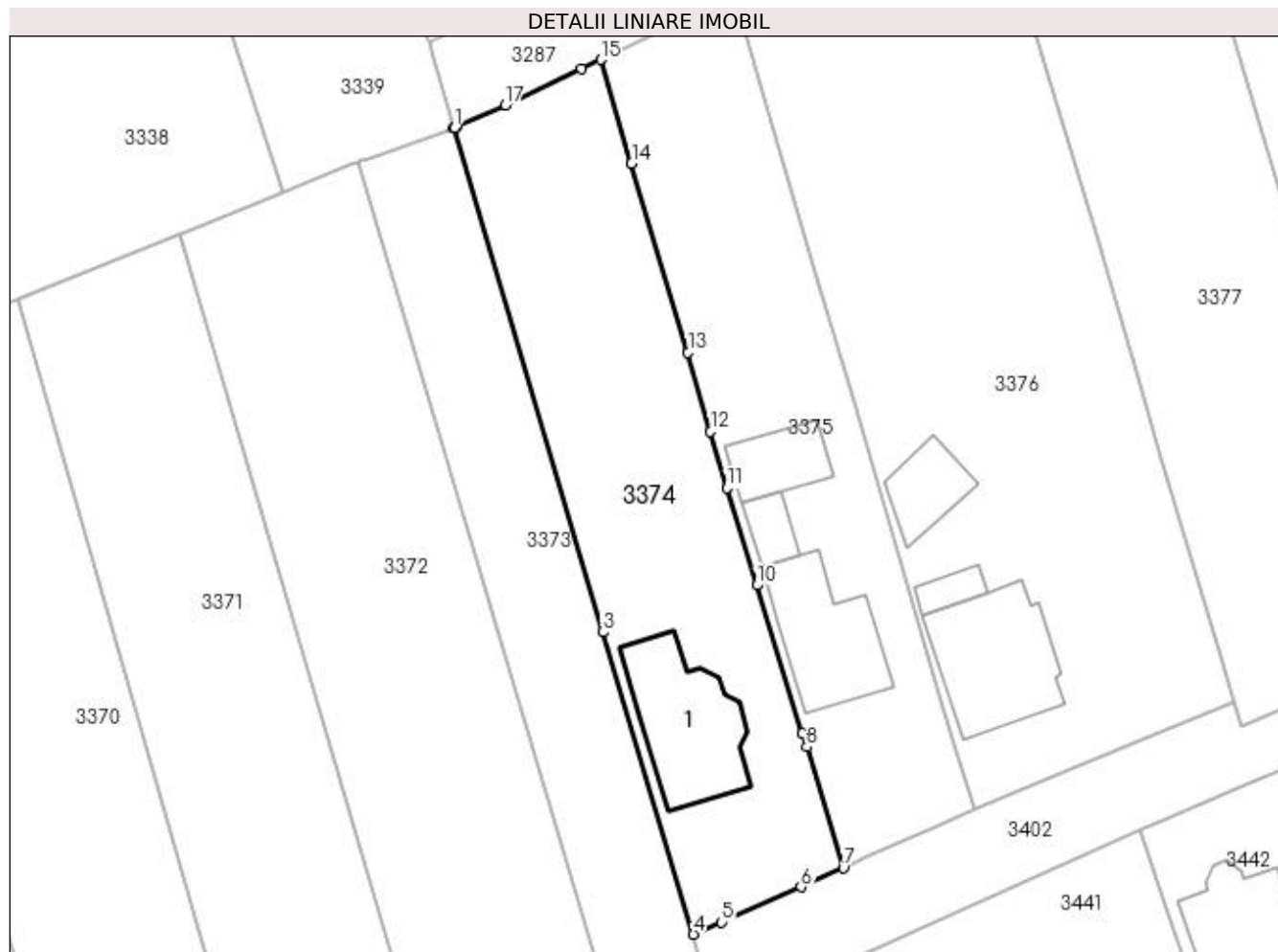
Inscrieri privind dezmembramintele dreptului de proprietate, drepturi reale de garanție și sarcini	Referințe
NU SUNT	

Anexa Nr. 1 La Partea I

Teren

Nr cadastral	Suprafața (mp)*	Observații / Referințe
30149	Din acte: 1.484 Masurata: 1.541	

* Suprafața este determinată în planul de proiecție Stereo 70.



Date referitoare la teren

Crt	Categorie folosință	Intra vilan	Suprafața (mp)	Tarla	Parcelă	Nr. topo	Observații / Referințe
1	curți constructii	DA	564	8	268	-	
2	arabil	DA	977	8	268	-	

Date referitoare la construcții

Crt	Număr	Destinație construcție	Supraf. (mp)	Situație juridică	Observații / Referințe
A1.1	30149-C1	construcții de locuințe	159	Cu acte	Nr. niveluri:2; S. construita la sol:159 mp; S. construita desfasurata:308 mp; Locuinta P+M edificata in anul 2012.

Lungime Segmente

1) Valorile lungimilor segmentelor sunt obținute din proiecție în plan.

Punct început	X / Y	Punct sfârșit	X / Y	Lungime segment (** (m)
1	565.588,103 700.421,724	2	565.588,005 700.421,689	0.104
2	565.588,005 700.421,689	3	565.603,856 700.367,983	55.996

Punct început	X / Y	Punct sfârșit	X / Y	Lungime segment (** (m)
3	565.603,856 700.367,983	4	565.613,541 700.335,8	33.609
4	565.613,541 700.335,8	5	565.616,512 700.337,086	3.237
5	565.616,512 700.337,086	6	565.624,992 700.340,842	9.275
6	565.624,992 700.340,842	7	565.629,509 700.342,869	4.951
7	565.629,509 700.342,869	8	565.625,639 700.355,749	13.449
8	565.625,639 700.355,749	9	565.625,174 700.357,244	1.566
9	565.625,174 700.357,244	10	565.620,285 700.372,983	16.481
10	565.620,285 700.372,983	11	565.617,072 700.383,325	10.83
11	565.617,072 700.383,325	12	565.615,363 700.389,339	6.252
12	565.615,363 700.389,339	13	565.612,962 700.397,786	8.782
13	565.612,962 700.397,786	14	565.606,935 700.417,917	21.014
14	565.606,935 700.417,917	15	565.603,657 700.428,972	11.531
15	565.603,657 700.428,972	16	565.601,621 700.428,03	2.243
16	565.601,621 700.428,03	17	565.593,471 700.424,148	9.027
17	565.593,471 700.424,148	18	565.588,287 700.421,807	5.688
18	565.588,287 700.421,807	1	565.588,103 700.421,724	0.202

** Lungimile segmentelor sunt determinate în planul de proiecție Stereo 70 și sunt rotunjite la 1 milimetru.

*** Distanța dintre puncte este formată din segmente cumulate ce sunt mai mici decât valoarea 1 milimetru.

**DATE DESPRE IMOBILUL NR. 3375**

Oficiul de Cadastru și Publicitate Imobiliară SUCEAVA
Biroul de Cadastru și Publicitate Imobiliară Radauti

A. Partea I. Descrierea imobilului

TEREN Intravilan

Adresa: Loc. Volovat, Str Traian Vuia, Nr. 16, Jud. Suceava

Nr. Crt	Nr cadastral Nr. topografic	Suprafața* (mp)	Observații / Referințe
A1	30150	Din acte: 1.471 Maturata: 1.386	Sector cadastral:44 Teren imprejmuit;

Construcții

Crt	Nr cadastral Nr. topografic	Adresa	Observații / Referințe
A1.1	30150-C1	Loc. Volovat, Str Traian Vuia, Nr. 16, Jud. Suceava	Nr. niveluri:2; S. construita la sol:138 mp; S. construita desfasurata:276 mp; Locuinta P+M edificata in anul 2013.

B. Partea II. Proprietari și acte

Inscrieri privitoare la dreptul de proprietate și alte drepturi reale		Referințe
5967 / 27/04/2009		
Act Notarial nr. 747, din 24/04/2009 emis de BNP BUZDUGA DANA ALINA RADAUTI;		
B4	Intabulare, drept de PROPRIETATEBUN COMUN, IN DEV., CU TITLU DE CUMPARARE, dobandit prin Conventie, cota actuala 1/1 1) MATEAȘ MIRCEA-EMANUEL 2) MATEAȘ CRISTINA-MIHAELA	A1
1953 / 17/01/2023		
Act Administrativ nr. 95, din 06/01/2023 emis de PRIMARIA COM. VOLOVAT (act administrativ nr 90 din 06.01.2023, emis de Primaria Com. Volovat);		
B7	Intabulare, drept de PROPRIETATEbun comun in dev., dobandit prin Construire, cota actuala 1/1 1) MATEAȘ CRISTINA-MIHAELA 2) MATEAȘ MIRCEA-EMANUEL	A1.1

C. Partea III. SARCINI .

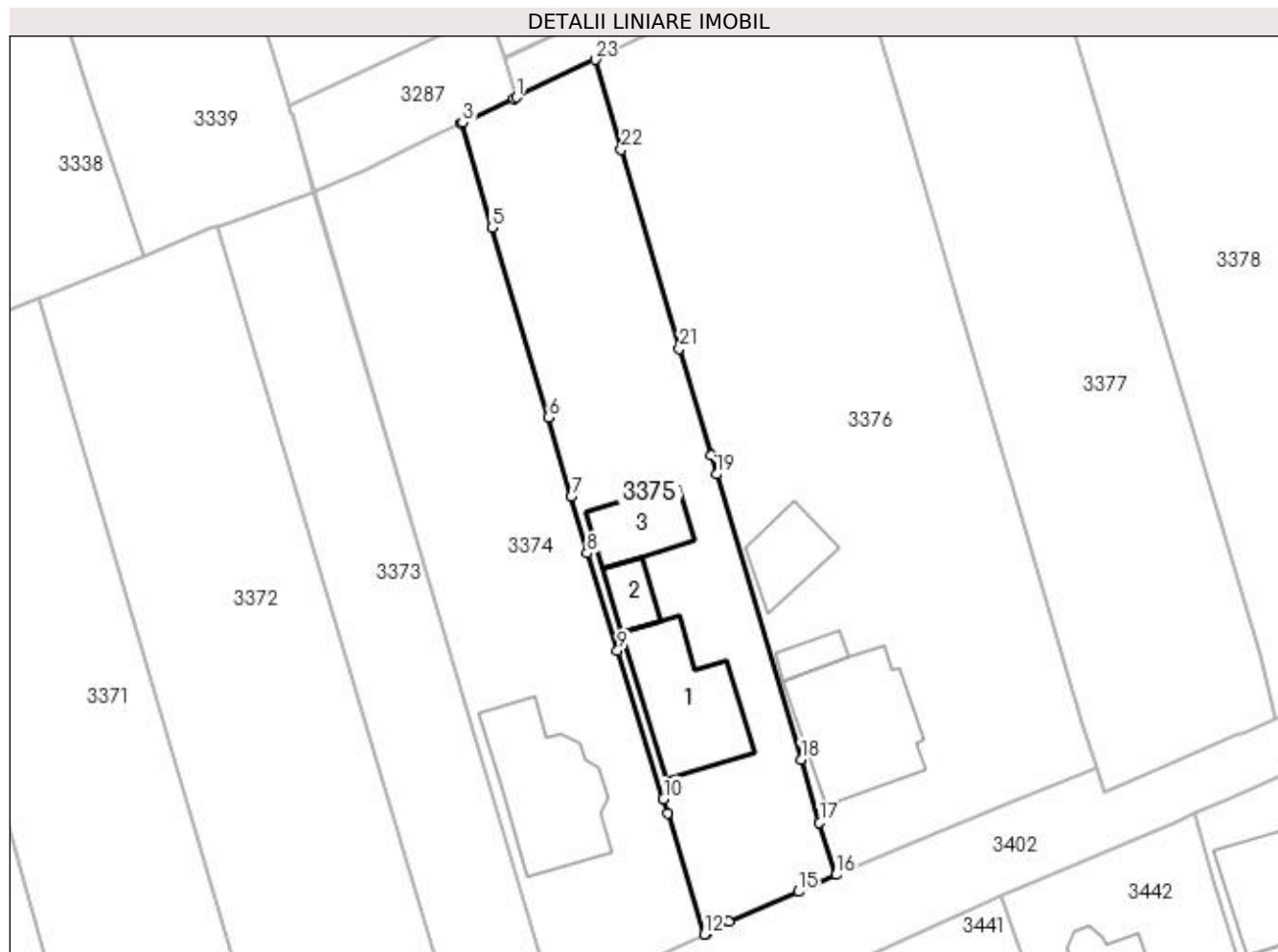
Inscrieri privind dezmembramintele dreptului de proprietate, drepturi reale de garanție și sarcini	Referințe
NU SUNT	

Anexa Nr. 1 La Partea I

Teren

Nr cadastral	Suprafața (mp)*	Observații / Referințe
30150	Din acte: 1.471 Masurata: 1.386	

* Suprafața este determinată în planul de proiecție Stereo 70.



Date referitoare la teren

Crt	Categorie folosință	Intra vilan	Suprafața (mp)	Tarla	Parcelă	Nr. topo	Observații / Referințe
1	curți constructii	DA	728	8	268	-	
2	arabil	DA	658	8	268	-	

Date referitoare la construcții

Crt	Număr	Destinație construcție	Supraf. (mp)	Situație juridică	Observații / Referințe
A1.1	30150-C1	construcții de locuințe	138	Cu acte	Nr. niveluri:2; S. construita la sol:138 mp; S. construita desfasurata:276 mp; Locuinta P+M edificata in anul 2013.
A1.2	30150-C2	construcții anexa	31	Fara acte	Nr. niveluri:1; S. construita la sol:31 mp; S. construita desfasurata:31 mp; Terasă.
A1.3	30150-C3	construcții anexa	64	Fara acte	Nr. niveluri:1; S. construita la sol:64 mp; S. construita desfasurata:64 mp; Anexă.

Lungime Segmente

1) Valorile lungimilor segmentelor sunt obținute din proiecție în plan.

Punct început	X / Y	Punct sfârșit	X / Y	Lungime segment (** (m)	Punct început	X / Y	Punct sfârșit	X / Y	Lungime segment (** (m)
---------------	-------	---------------	-------	-------------------------	---------------	-------	---------------	-------	-------------------------

Punct început	X / Y	Punct sfârșit	X / Y	Lungime segment (** (m)
1	565.609,55 700.431,767	2	565.609,275 700.431,64	0.303
3	565.603,84 700.429,057	4	565.603,657 700.428,972	0.202
5	565.606,935 700.417,917	6	565.612,962 700.397,786	21.014
7	565.615,363 700.389,339	8	565.617,072 700.383,325	6.252
9	565.620,285 700.372,983	10	565.625,174 700.357,244	16.481
11	565.625,639 700.355,749	12	565.629,509 700.342,869	13.449
13	565.629,693 700.342,952	14	565.632,083 700.344,209	2.7
15	565.639,491 700.347,409	16	565.643,526 700.349,201	4.415
17	565.641,756 700.354,731	18	565.639,77 700.361,447	7.003
19	565.630,815 700.391,727	20	565.630,225 700.393,716	2.075
21	565.626,851 700.405,088	22	565.620,67 700.426,196	21.994
23	565.617,908 700.435,758	1	565.609,55 700.431,767	9.262

Punct început	X / Y	Punct sfârșit	X / Y	Lungime segment (** (m)
2	565.609,275 700.431,64	3	565.603,84 700.429,057	6.018
4	565.603,657 700.428,972	5	565.606,935 700.417,917	11.531
6	565.612,962 700.397,786	7	565.615,363 700.389,339	8.782
8	565.617,072 700.383,325	9	565.620,285 700.372,983	10.83
10	565.625,174 700.357,244	11	565.625,639 700.355,749	1.566
12	565.629,509 700.342,869	13	565.629,693 700.342,952	0.202
14	565.632,083 700.344,209	15	565.639,491 700.347,409	8.07
16	565.643,526 700.349,201	17	565.641,756 700.354,731	5.806
18	565.639,77 700.361,447	19	565.630,815 700.391,727	31.576
20	565.630,225 700.393,716	21	565.626,851 700.405,088	11.862
22	565.620,67 700.426,196	23	565.617,908 700.435,758	9.953

** Lungimile segmentelor sunt determinate în planul de proiecție Stereo 70 și sunt rotunjite la 1 milimetru.

*** Distanța dintre puncte este formată din segmente cumulate ce sunt mai mici decât valoarea 1 milimetru.

**DATE DESPRE IMOBILUL NR. 3376**

Oficiul de Cadastru și Publicitate Imobiliară SUCEAVA
Biroul de Cadastru și Publicitate Imobiliară Radauti

A. Partea I. Descrierea imobilului

TEREN Intravilan

Nr. CF vechi:5541

Adresa: Loc. Volovat, Jud. Suceava

Nr. Crt	Nr cadastral Nr. topografic	Suprafața* (mp)	Observații / Referințe
A1	30955	Din acte: 2.865 Masurata: 2.711	Sector cadastral:44 Teren imprejmuit;

B. Partea II. Proprietari și acte

Inscrieri privitoare la dreptul de proprietate și alte drepturi reale		Referințe
3023 / 28/04/2005		
Act Notarial nr. 1803, din 28/04/2005 emis de -;		
B1	Intabulare, drept de PROPRIETATE, dobandit prin Conventie, cota actuala 1/1 1) HAJ PETRICA, Lipsă CNP proprietar.	A1

C. Partea III. SARCINI .

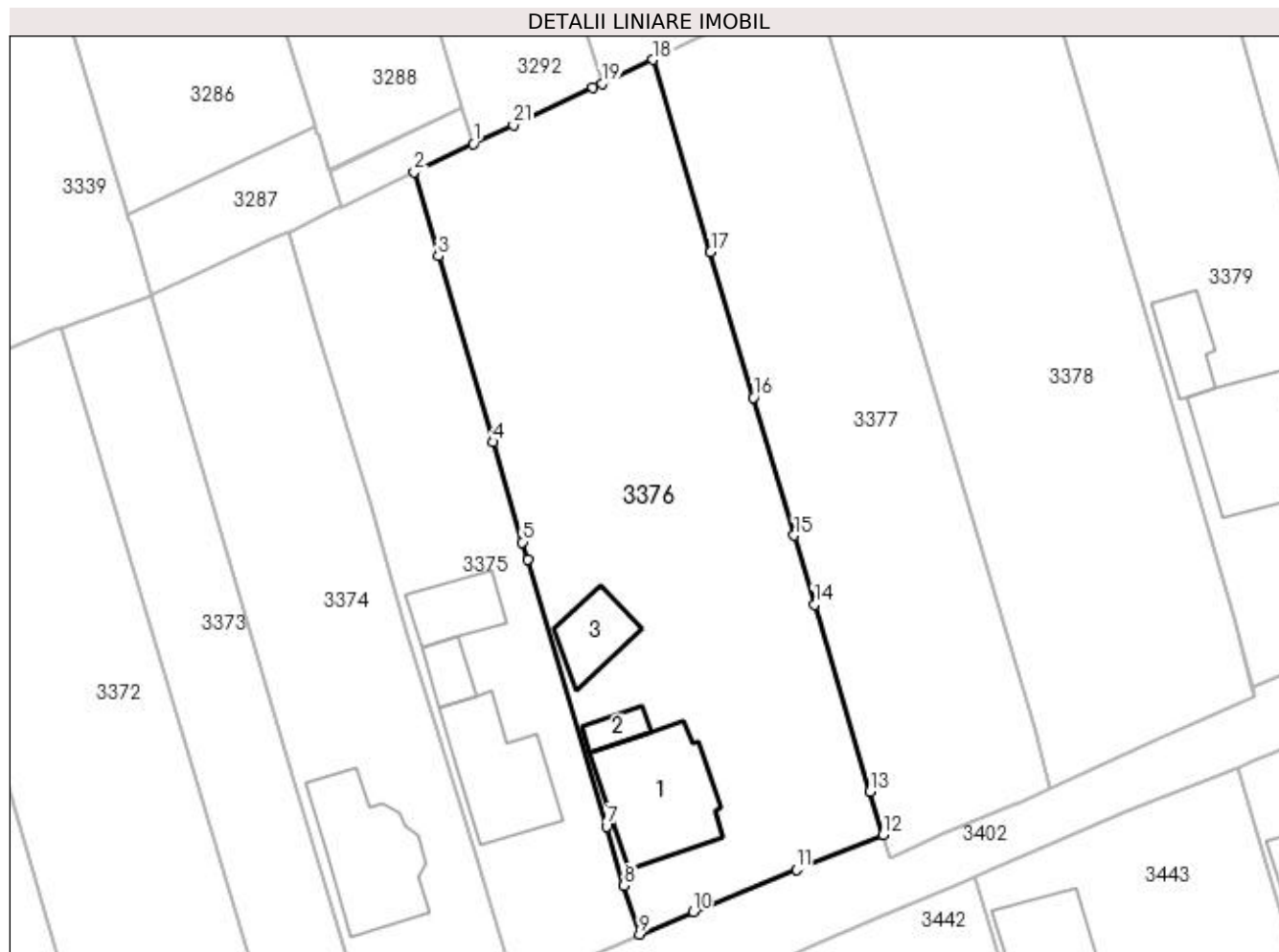
Inscrieri privind dezmembramintele dreptului de proprietate, drepturi reale de garanție și sarcini	Referințe
NU SUNT	

Anexa Nr. 1 La Partea I

Teren

Nr cadastral	Suprafața (mp)*	Observații / Referințe
30955	Din acte: 2.865 Masurata: 2.711	

* Suprafața este determinată în planul de proiecție Stereo 70.



Date referitoare la teren

Crt	Categorie folosință	Intra vilan	Suprafața (mp)	Tarla	Parcelă	Nr. topo	Observații / Referințe
1	curți constructii	DA	741	8	268	-	
2	arabil	DA	1.970	8	268	-	

Date referitoare la construcții

Crt	Număr	Destinație construcție	Supraf. (mp)	Situație juridică	Observații / Referințe
A1.1		construcții de locuințe	165	Fara acte	Nr. niveluri:2; S. construita la sol:165 mp; S. construita desfasurata:330 mp; Locuință P+M.
A1.2		construcții anexa	23	Fara acte	Nr. niveluri:1; S. construita la sol:23 mp; Anexă.
A1.3		construcții anexa	61	Fara acte	Nr. niveluri:1; S. construita la sol:61 mp; Anexă.

Lungime Segmente

1) Valorile lungimilor segmentelor sunt obținute din proiecție în plan.

Punct început	X / Y	Punct sfârșit	X / Y	Lungime segment (** (m)	Punct început	X / Y	Punct sfârșit	X / Y	Lungime segment (** (m)
1	565.624,63 700.438,968	2	565.617,908 700.435,758	7.449	2	565.617,908 700.435,758	3	565.620,67 700.426,196	9.953

Punct început	X / Y	Punct sfârșit	X / Y	Lungime segment (** (m))
3	565.620,67 700.426,196	4	565.626,851 700.405,088	21.994
5	565.630,225 700.393,716	6	565.630,815 700.391,727	2.075
7	565.639,77 700.361,447	8	565.641,756 700.354,731	7.003
9	565.643,526 700.349,201	10	565.649,625 700.351,749	6.61
11	565.661,315 700.356,555	12	565.671,187 700.360,523	10.64
13	565.669,705 700.365,41	14	565.663,394 700.386,614	22.123
15	565.661,073 700.394,479	16	565.656,455 700.410,151	16.338
17	565.651,583 700.426,64	18	565.645,06 700.448,501	22.813
19	565.639,241 700.445,783	20	565.638,23 700.445,304	1.119
21	565.629,186 700.441,077	1	565.624,63 700.438,968	5.02

Punct început	X / Y	Punct sfârșit	X / Y	Lungime segment (** (m))
4	565.626,851 700.405,088	5	565.630,225 700.393,716	11.862
6	565.630,815 700.391,727	7	565.639,77 700.361,447	31.576
8	565.641,756 700.354,731	9	565.643,526 700.349,201	5.806
10	565.649,625 700.351,749	11	565.661,315 700.356,555	12.639
12	565.671,187 700.360,523	13	565.669,705 700.365,41	5.107
14	565.663,394 700.386,614	15	565.661,073 700.394,479	8.2
16	565.656,455 700.410,151	17	565.651,583 700.426,64	17.194
18	565.645,06 700.448,501	19	565.639,241 700.445,783	6.422
20	565.638,23 700.445,304	21	565.629,186 700.441,077	9.983

** Lungimile segmentelor sunt determinate în planul de proiecție Stereo 70 și sunt rotunjite la 1 milimetru.

*** Distanța dintre puncte este formată din segmente cumulate ce sunt mai mici decât valoarea 1 milimetru.

**DATE DESPRE IMOBILUL NR. 3377**

Oficiul de Cadastru și Publicitate Imobiliară SUCEAVA
Biroul de Cadastru și Publicitate Imobiliară Radauti

A. Partea I. Descrierea imobilului

TEREN Intravilan

Adresa: Loc. Volovat, Jud. Suceava

Nr. Crt	Nr cadastral Nr. topografic	Suprafața* (mp)	Observații / Referințe
A1	32691	Din acte: 2.000 Masurata: 1.900	Sector cadastral:44 Teren neimprejmuit;

B. Partea II. Proprietari și acte

Inscrieri privitoare la dreptul de proprietate și alte drepturi reale	Referințe
16459 / 26/04/2022	
Act Notarial nr. contract de vânzare nr. 291, din 21/04/2022 emis de NOTAR PUBLIC BUZDUGA DANA ALINA;	
B3	A1
Intabulare, drept de PROPRIETATE, bun propriu, dobandit prin Conventie, cota actuala 1/1 1) AVRAM RUBEN	

C. Partea III. SARCINI .

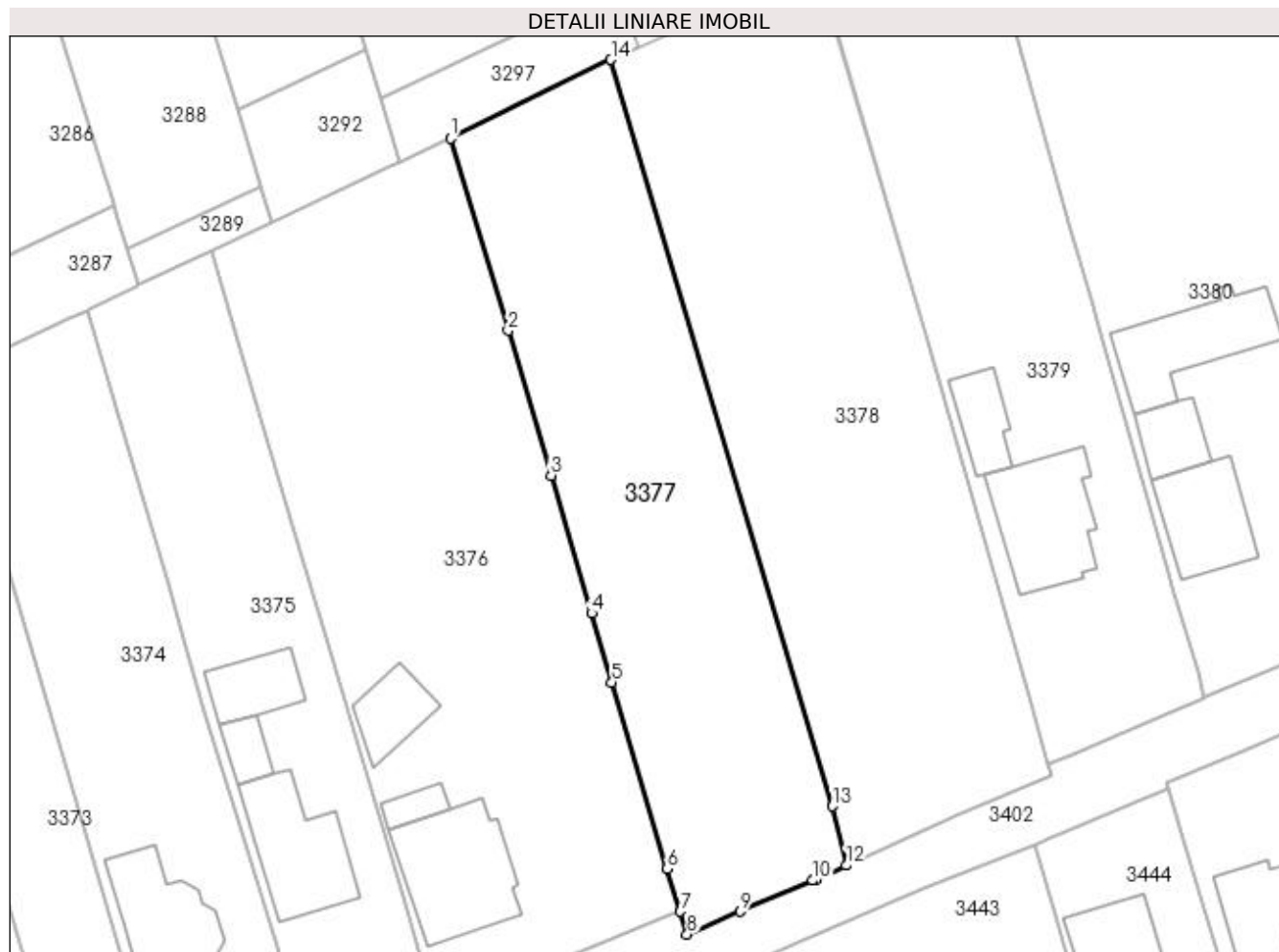
Inscrieri privind dezmembramintele dreptului de proprietate, drepturi reale de garanție și sarcini	Referințe
NU SUNT	

Anexa Nr. 1 La Partea I

Teren

Nr cadastral	Suprafața (mp)*	Observații / Referințe
32691	Din acte: 2.000 Masurata: 1.900	

* Suprafața este determinată în planul de proiecție Stereo 70.



Date referitoare la teren

Crt	Categorie folosință	Intra vilan	Suprafața (mp)	Tarla	Parcelă	Nr. topo	Observații / Referințe
1	arabil	DA	1.900	8	268	-	

Lungime Segmente

1) Valorile lungimilor segmentelor sunt obținute din proiecție în plan.

Punct început	X / Y	Punct sfârșit	X / Y	Lungime segment (** (m)
1	565.645,06 700.448,501	2	565.651,583 700.426,64	22.813
2	565.651,583 700.426,64	3	565.656,455 700.410,151	17.194
3	565.656,455 700.410,151	4	565.661,073 700.394,479	16.338
4	565.661,073 700.394,479	5	565.663,394 700.386,614	8.2
5	565.663,394 700.386,614	6	565.669,705 700.365,41	22.123

Punct început	X / Y	Punct sfârșit	X / Y	Lungime segment (** (m)
6	565.669,705 700.365,41	7	565.671,187 700.360,523	5.107
7	565.671,187 700.360,523	8	565.671,945 700.357,933	2.699
8	565.671,945 700.357,933	9	565.677,977 700.360,551	6.576
9	565.677,977 700.360,551	10	565.686,259 700.364,057	8.994
10	565.686,259 700.364,057	11	565.686,547 700.364,141	0.3
11	565.686,547 700.364,141	12	565.690,089 700.365,787	3.906
12	565.690,089 700.365,787	13	565.688,497 700.372,501	6.9
13	565.688,497 700.372,501	14	565.663,286 700.457,45	88.611
14	565.663,286 700.457,45	1	565.645,06 700.448,501	20.304

** Lungimile segmentelor sunt determinate în planul de proiecție Stereo 70 și sunt rotunjite la 1 milimetru.

*** Distanța dintre puncte este formată din segmente cumulate ce sunt mai mici decât valoarea 1 milimetru.

**DATE DESPRE IMOBILUL NR. 3378**

Oficiul de Cadastru și Publicitate Imobiliară SUCEAVA
Biroul de Cadastru și Publicitate Imobiliară Radauti

A. Partea I. Descrierea imobilului

TEREN Intravilan

Nr. CF vechi:5653

Adresa: Loc. Volovat, Jud. Suceava

Nr. Crt	Nr cadastral Nr. topografic	Suprafața* (mp)	Observații / Referințe
A1	34151	Din acte: 2.500 Masurata: 2.418	Sector cadastral:44 Teren neimprejmuit;

B. Partea II. Proprietari și acte

Inscrieri privitoare la dreptul de proprietate și alte drepturi reale		Referințe
3993 / 19/03/2002		
Act Notarial nr. 671, din 18/03/2008 emis de .;		
B1	Intabulare, drept de PROPRIETATE, dobandit prin Conventie, cota actuala 1/1 1) COCA DORINA-MARIOARA, Lipsă CNP proprietar; bun propriu	A1

C. Partea III. SARCINI .

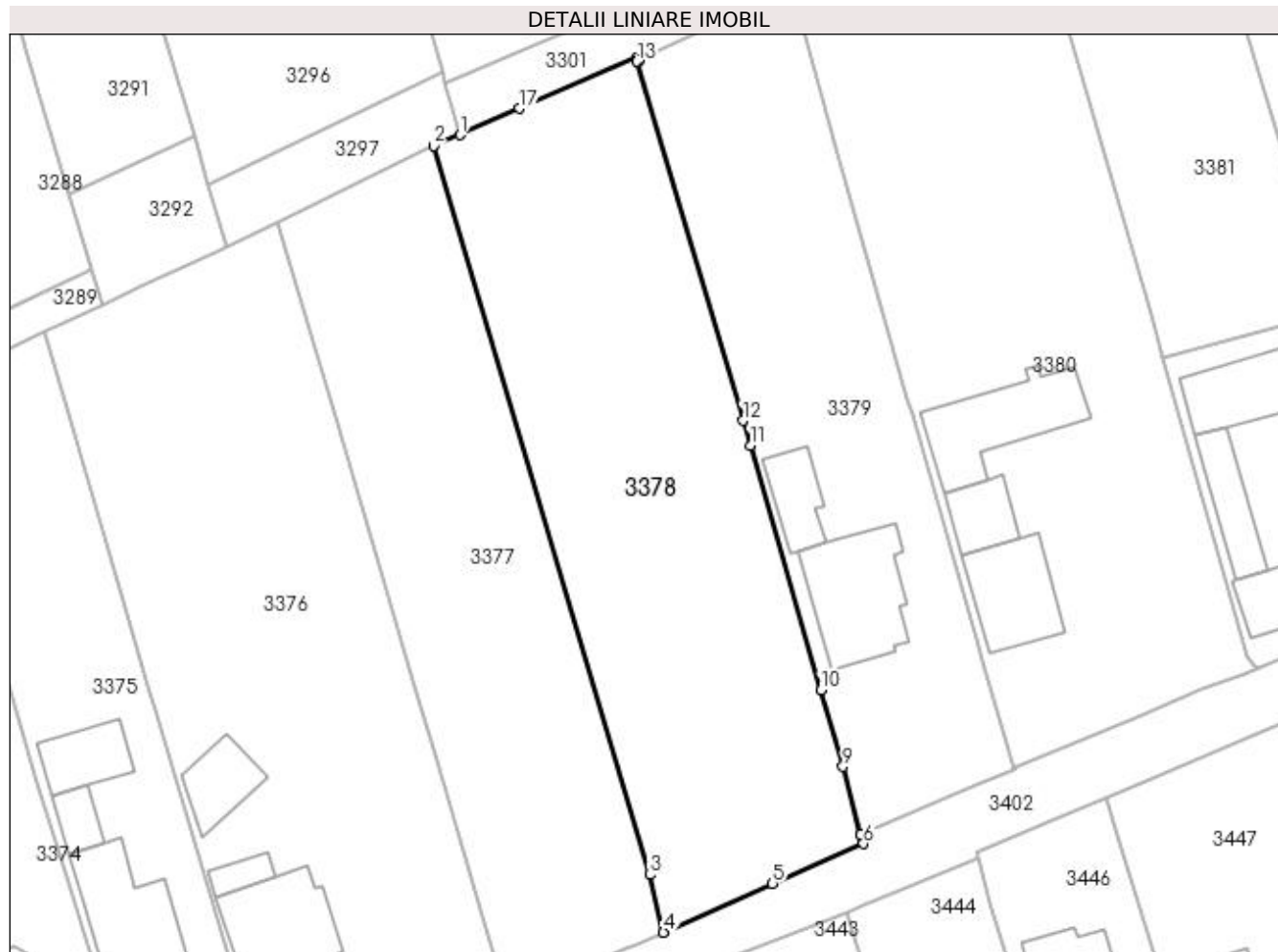
Inscrieri privind dezmembramintele dreptului de proprietate, drepturi reale de garanție și sarcini	Referințe
NU SUNT	

Anexa Nr. 1 La Partea I

Teren

Nr cadastral	Suprafața (mp)*	Observații / Referințe
34151	Din acte: 2.500 Masurata: 2.418	

* Suprafața este determinată în planul de proiecție Stereo 70.



Date referitoare la teren

Crt	Categorie folosință	Intra vilan	Suprafața (mp)	Tarla	Parcelă	Nr. topo	Observații / Referințe
1	arabil	DA	2.418	8	268	-	

Lungime Segmente

1) Valorile lungimilor segmentelor sunt obținute din proiecție în plan.

Punct început	X / Y	Punct sfârșit	X / Y	Lungime segment (** (m)
1	565.666,354 700.458,741	2	565.663,286 700.457,45	3.329
2	565.663,286 700.457,45	3	565.688,497 700.372,501	88.611
3	565.688,497 700.372,501	4	565.690,089 700.365,787	6.9
4	565.690,089 700.365,787	5	565.702,782 700.371,491	13.916
5	565.702,782 700.371,491	6	565.713,394 700.376,119	11.577

Punct început	X / Y	Punct sfârșit	X / Y	Lungime segment (** (m)
6	565.713,394 700.376,119	7	565.713,01 700.377,197	1.144
7	565.713,01 700.377,197	8	565.713,102 700.377,238	0.101
8	565.713,102 700.377,238	9	565.710,979 700.385,097	8.141
9	565.710,979 700.385,097	10	565.708,403 700.394,021	9.288
10	565.708,403 700.394,021	11	565.700,172 700.422,534	29.677
11	565.700,172 700.422,534	12	565.699,342 700.425,409	2.992
12	565.699,342 700.425,409	13	565.686,985 700.467,289	43.665
13	565.686,985 700.467,289	14	565.687,142 700.467,36	0.172
14	565.687,142 700.467,36	15	565.687,101 700.467,452	0.101
15	565.687,101 700.467,452	16	565.686,987 700.467,714	0.286
16	565.686,987 700.467,714	17	565.673,314 700.461,794	14.9
17	565.673,314 700.461,794	1	565.666,354 700.458,741	7.6

** Lungimile segmentelor sunt determinate în planul de proiecție Stereo 70 și sunt rotunjite la 1 milimetru.

*** Distanța dintre puncte este formată din segmente cumulate ce sunt mai mici decât valoarea 1 milimetru.

**DATE DESPRE IMOBILUL NR. 3379**

Oficiul de Cadastru și Publicitate Imobiliară SUCEAVA
Biroul de Cadastru și Publicitate Imobiliară Radauti

A. Partea I. Descrierea imobilului

TEREN Intravilan

Nr. CF vechi:5499

Adresa: Loc. Volovat, Jud. Suceava

Nr. Crt	Nr cadastral Nr. topografic	Suprafața* (mp)	Observații / Referințe
A1	33183	1.809	Sector cadastral:44 Teren imprejmuit;

B. Partea II. Proprietari și acte

Inscrieri privitoare la dreptul de proprietate și alte drepturi reale	Referințe
57 / 04/01/2016	
Act Notarial nr. 2344, din 30/12/2015 emis de BUZDUGA DANA ALINA;	
B2	A1
Intabulare, drept de PROPRIETATE bun propriu cu titlu de cumparare, dobandit prin Conventie, cota actuala 1/1 1) BOLOCA EMANUEL	

C. Partea III. SARCINI .

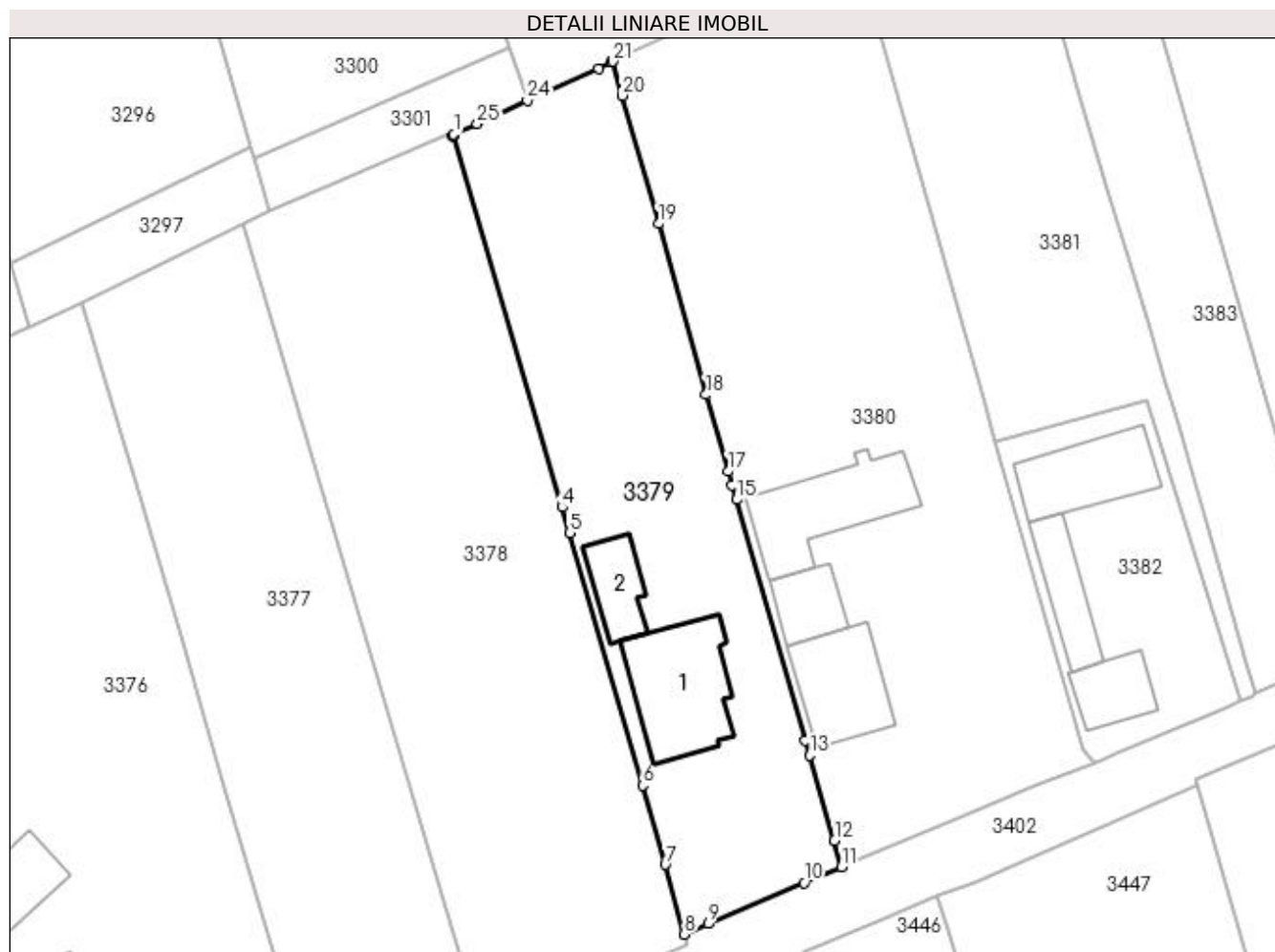
Inscrieri privind dezmembramintele dreptului de proprietate, drepturi reale de garanție și sarcini	Referințe
NU SUNT	

Anexa Nr. 1 La Partea I

Teren

Nr cadastral	Suprafața (mp)*	Observații / Referințe
33183	1.809	

* Suprafața este determinată în planul de proiecție Stereo 70.



Date referitoare la teren

Crt	Categorie folosință	Intravilan	Suprafața (mp)	Tarla	Parcelă	Nr. topo	Observații / Referințe
1	curți construcții	DA	892	8	268	-	
2	arabil	DA	917	8	268	-	

Date referitoare la construcții

Crt	Număr	Destinație construcție	Supraf. (mp)	Situație juridică	Observații / Referințe
A1.1		construcții de locuințe	149	Fara acte	Nr. niveluri:2; S. construita la sol:149 mp; S. construita desfasurata:298 mp; Locuință P+M.
A1.2		construcții anexa	57	Fara acte	Nr. niveluri:1; S. construita la sol:57 mp; Anexă.

Lungime Segmente

1) Valorile lungimilor segmentelor sunt obținute din proiecție în plan.

Punct început	X / Y	Punct sfârșit	X / Y	Lungime segment (** (m))
1	565.687,101 700.467,452	2	565.687,142 700.467,36	0.101
3	565.686,985 700.467,289	4	565.699,342 700.425,409	43.665

Punct început	X / Y	Punct sfârșit	X / Y	Lungime segment (** (m))
2	565.687,142 700.467,36	3	565.686,985 700.467,289	0.172
4	565.699,342 700.425,409	5	565.700,172 700.422,534	2.992

Punct început	X / Y	Punct sfârșit	X / Y	Lungime segment (** (m)
5	565.700,172 700.422,534	6	565.708,403 700.394,021	29.677
7	565.710,979 700.385,097	8	565.713,102 700.377,238	8.141
9	565.715,803 700.378,44	10	565.726,612 700.383,065	11.757
11	565.730,849 700.384,836	12	565.730,053 700.387,801	3.07
13	565.727,243 700.397,401	14	565.726,754 700.399,115	1.782
15	565.719,014 700.426,267	16	565.718,531 700.427,907	1.71
17	565.718,079 700.429,44	18	565.715,527 700.438,101	9.029
19	565.710,21 700.457,379	20	565.706,136 700.471,839	15.023
21	565.705,027 700.475,681	22	565.704,845 700.475,59	0.203
23	565.703,418 700.474,869	24	565.695,407 700.471,263	8.785
25	565.689,747 700.468,645	1	565.687,101 700.467,452	2.903

Punct început	X / Y	Punct sfârșit	X / Y	Lungime segment (** (m)
6	565.708,403 700.394,021	7	565.710,979 700.385,097	9.288
8	565.713,102 700.377,238	9	565.715,803 700.378,44	2.956
10	565.726,612 700.383,065	11	565.730,849 700.384,836	4.592
12	565.730,053 700.387,801	13	565.727,243 700.397,401	10.003
14	565.726,754 700.399,115	15	565.719,014 700.426,267	28.234
16	565.718,531 700.427,907	17	565.718,079 700.429,44	1.598
18	565.715,527 700.438,101	19	565.710,21 700.457,379	19.998
20	565.706,136 700.471,839	21	565.705,027 700.475,681	3.999
22	565.704,845 700.475,59	23	565.703,418 700.474,869	1.599
24	565.695,407 700.471,263	25	565.689,747 700.468,645	6.236

** Lungimile segmentelor sunt determinate în planul de proiecție Stereo 70 și sunt rotunjite la 1 milimetru.

*** Distanța dintre puncte este formată din segmente cumulate ce sunt mai mici decât valoarea 1 milimetru.

**DATE DESPRE IMOBILUL NR. 3380**

Oficiul de Cadastru și Publicitate Imobiliară SUCEAVA
Biroul de Cadastru și Publicitate Imobiliară Radauti

A. Partea I. Descrierea imobilului

TEREN Intravilan

Nr. CF vechi:5356

Adresa: Loc. Volovat, Jud. Suceava

Nr. Crt	Nr cadastral Nr. topografic	Suprafața* (mp)	Observații / Referințe
A1	30993	Din acte: 2.909 Masurata: 2.836	Sector cadastral:44 Teren neimprejmuit;

B. Partea II. Proprietari și acte

Inscrieri privitoare la dreptul de proprietate și alte drepturi reale		Referințe
354 / 30/01/2003		
Act Notarial nr. 436, din 30/01/2003 emis de -;		
B1	Intabulare, drept de PROPRIETATE, dobandit prin Conventie, cota actuala 1/1 1) ILISOI VIOREL, Lipsă CNP proprietar.	A1

C. Partea III. SARCINI .

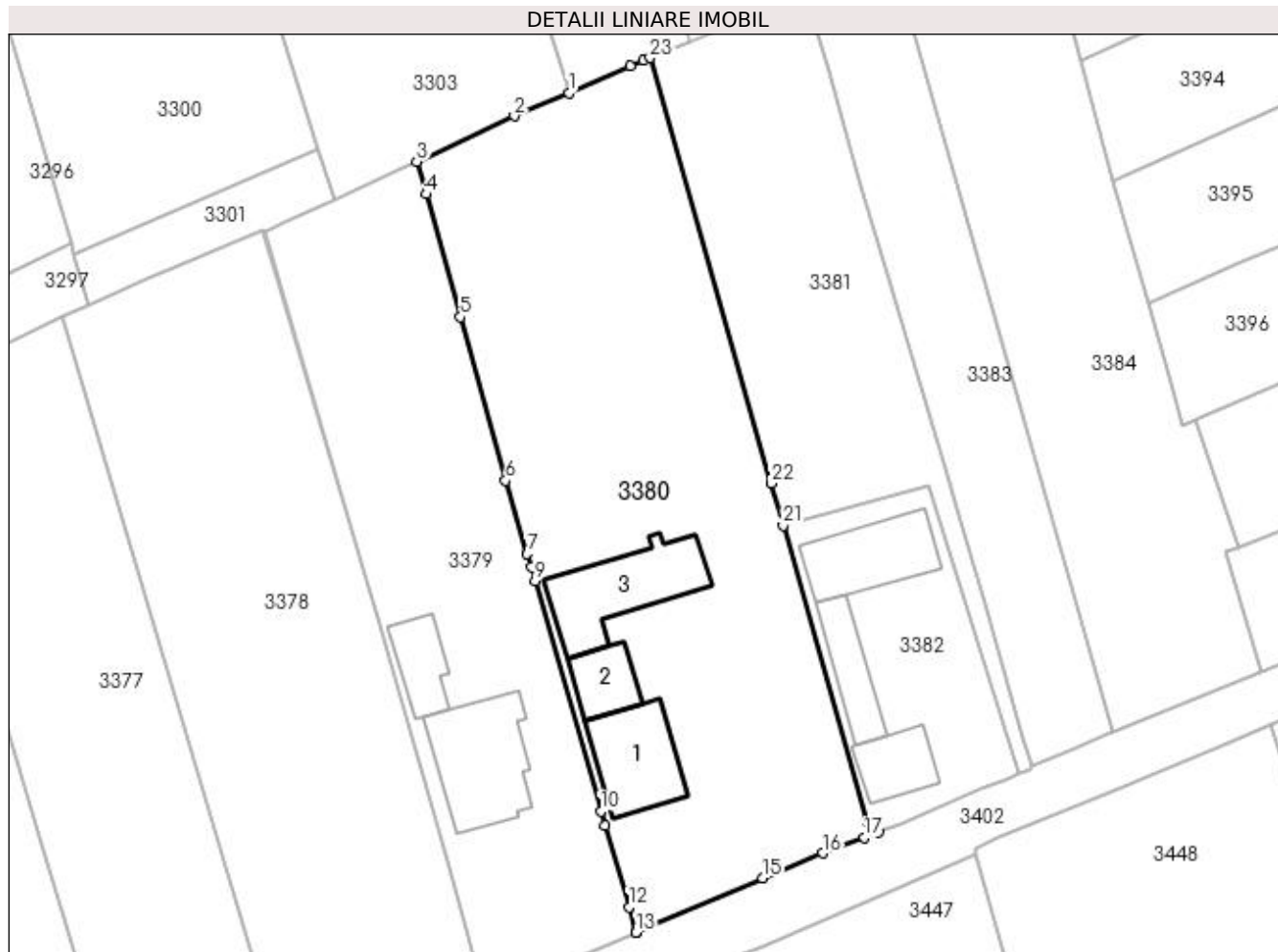
Inscrieri privind dezmembramintele dreptului de proprietate, drepturi reale de garanție și sarcini	Referințe
NU SUNT	

Anexa Nr. 1 La Partea I

Teren

Nr cadastral	Suprafața (mp)*	Observații / Referințe
30993	Din acte: 2.909 Masurata: 2.836	

* Suprafața este determinată în planul de proiecție Stereo 70.



Date referitoare la teren

Crt	Categorie folosință	Intra vilan	Suprafața (mp)	Tarla	Parcelă	Nr. topo	Observații / Referințe
1	curți construcții	DA	1.335	8	268	-	
2	arabil	DA	1.501	8	268	-	

Date referitoare la construcții

Crt	Număr	Destinație construcție	Supraf. (mp)	Situație juridică	Observații / Referințe
A1.1		construcții de locuințe	110	Fara acte	Nr. niveluri:2; S. construita la sol:110 mp; S. construita desfasurata:220 mp; Locuință P+M.
A1.2		construcții anexa	54	Fara acte	Nr. niveluri:1; S. construita la sol:54 mp; Anexă.
A1.3		construcții anexa	138	Fara acte	Nr. niveluri:1; S. construita la sol:138 mp; Anexă.

Lungime Segmente

1) Valorile lungimilor segmentelor sunt obținute din proiecție în plan.

Punct început	X / Y	Punct sfârșit	X / Y	Lungime segment (** (m)	Punct început	X / Y	Punct sfârșit	X / Y	Lungime segment (** (m)
1	565.722,981 700.483,779	2	565.716,57 700.481,062	6.963	2	565.716,57 700.481,062	3	565.705,027 700.475,681	12.736

Punct început	X / Y	Punct sfârșit	X / Y	Lungime segment (** (m))
3	565.705,027 700.475,681	4	565.706,136 700.471,839	3.999
5	565.710,21 700.457,379	6	565.715,527 700.438,101	19.998
7	565.718,079 700.429,44	8	565.718,531 700.427,907	1.598
9	565.719,014 700.426,267	10	565.726,754 700.399,115	28.234
11	565.727,243 700.397,401	12	565.730,053 700.387,801	10.003
13	565.730,849 700.384,836	14	565.731,034 700.384,913	0.2
15	565.745,839 700.391,218	16	565.752,913 700.394,165	7.663
17	565.757,836 700.396,002	18	565.759,507 700.396,626	1.784
19	565.759,066 700.396,873	20	565.758,163 700.398,004	1.447
21	565.748,245 700.432,801	22	565.746,833 700.437,754	5.15
23	565.732,536 700.487,918	24	565.731,73 700.487,597	0.868
25	565.730,212 700.486,993	1	565.722,981 700.483,779	7.913

Punct început	X / Y	Punct sfârșit	X / Y	Lungime segment (** (m))
4	565.706,136 700.471,839	5	565.710,21 700.457,379	15.023
6	565.715,527 700.438,101	7	565.718,079 700.429,44	9.029
8	565.718,531 700.427,907	9	565.719,014 700.426,267	1.71
10	565.726,754 700.399,115	11	565.727,243 700.397,401	1.782
12	565.730,053 700.387,801	13	565.730,849 700.384,836	3.07
14	565.731,034 700.384,913	15	565.745,839 700.391,218	16.092
16	565.752,913 700.394,165	17	565.757,836 700.396,002	5.255
18	565.759,507 700.396,626	19	565.759,066 700.396,873	0.505
20	565.758,163 700.398,004	21	565.748,245 700.432,801	36.183
22	565.746,833 700.437,754	23	565.732,536 700.487,918	52.162
24	565.731,73 700.487,597	25	565.730,212 700.486,993	1.634

** Lungimile segmentelor sunt determinate în planul de proiecție Stereo 70 și sunt rotunjite la 1 milimetru.

*** Distanța dintre puncte este formată din segmente cumulate ce sunt mai mici decât valoarea 1 milimetru.

**DATE DESPRE IMOBILUL NR. 3381**

Oficiul de Cadastru și Publicitate Imobiliară SUCEAVA
Biroul de Cadastru și Publicitate Imobiliară Radauti

A. Partea I. Descrierea imobilului

TEREN Intravilan

Nr. CF vechi:5242

Adresa: Loc. Volovat, Jud. Suceava

Nr. Crt	Nr cadastral Nr. topografic	Suprafața* (mp)	Observații / Referințe
A1	34399	Din acte: 1.327 Masurata: 1.244	Sector cadastral:44 Teren neimprejmuit;

B. Partea II. Proprietari și acte

Inscrieri privitoare la dreptul de proprietate și alte drepturi reale		Referințe
957 / 05/03/2002		
Act Notarial nr. 1001, din 18/02/2002 emis de .;		
B1	Intabulare, drept de PROPRIETATE, dobandit prin Conventie, cota actuala 1/1 1) ROBU FLORIN , Lipsă CNP proprietar.	A1

C. Partea III. SARCINI .

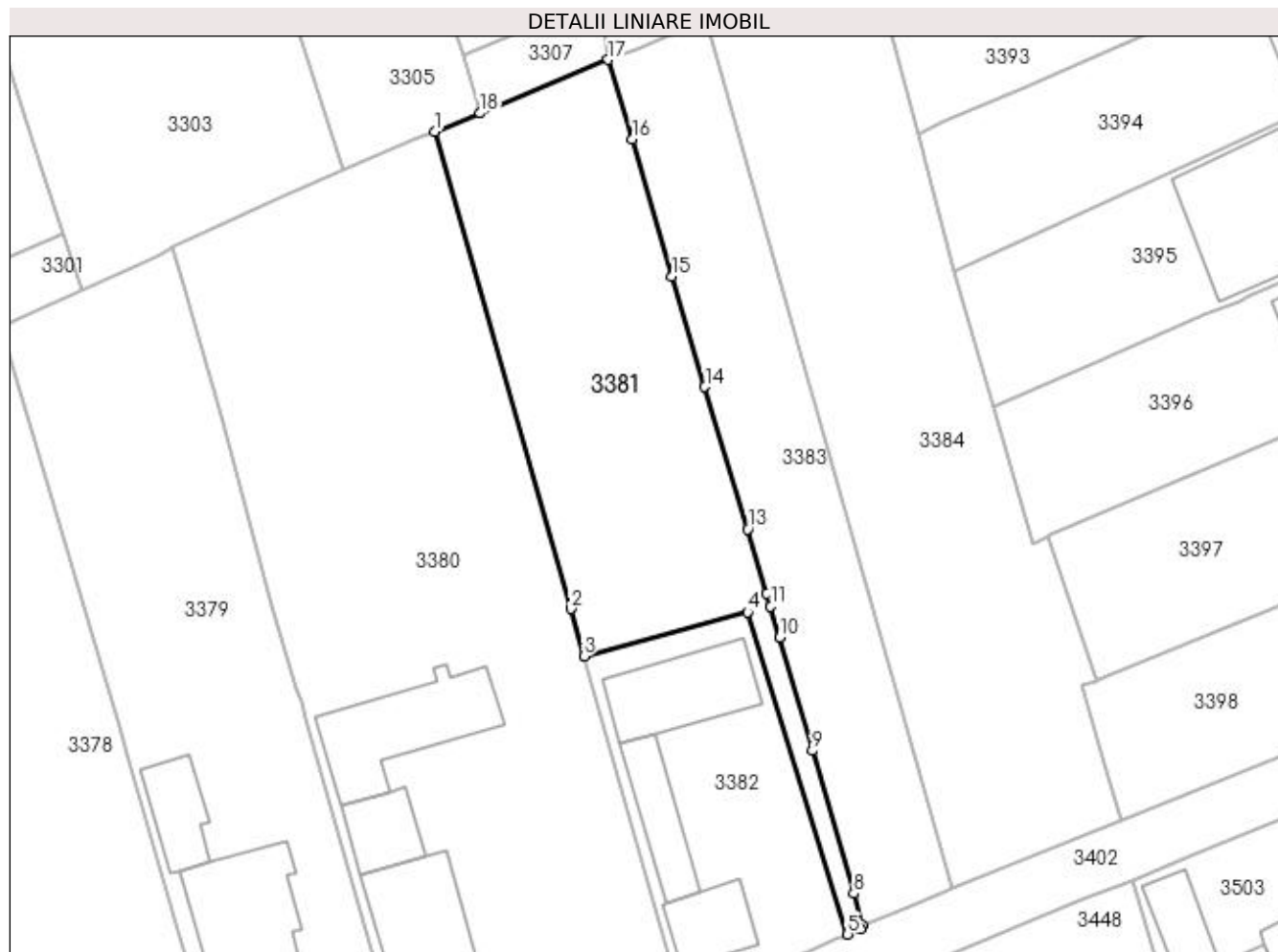
Inscrieri privind dezmembramintele dreptului de proprietate, drepturi reale de garanție și sarcini	Referințe
NU SUNT	

Anexa Nr. 1 La Partea I

Teren

Nr cadastral	Suprafața (mp)*	Observații / Referințe
34399	Din acte: 1.327 Masurata: 1.244	

* Suprafața este determinată în planul de proiecție Stereo 70.



Date referitoare la teren

Crt	Categorie folosință	Intra vilan	Suprafața (mp)	Tarla	Parcelă	Nr. topo	Observații / Referințe
1	arabil	DA	1.244	8	268	-	

Lungime Segmente

1) Valorile lungimilor segmentelor sunt obținute din proiecție în plan.

Punct început	X / Y	Punct sfârșit	X / Y	Lungime segment (** (m)
1	565.732,536 700.487,918	2	565.746,833 700.437,754	52.162
2	565.746,833 700.437,754	3	565.748,245 700.432,801	5.15
3	565.748,245 700.432,801	4	565.765,408 700.437,411	17.771
4	565.765,408 700.437,411	5	565.775,945 700.403,566	35.447
5	565.775,945 700.403,566	6	565.777,257 700.404,129	1.428

Punct început	X / Y	Punct sfârșit	X / Y	Lungime segment (** (m)
6	565.777,257 700.404,129	7	565.777,52 700.404,537	0.485
7	565.777,52 700.404,537	8	565.776,576 700.407,86	3.454
8	565.776,576 700.407,86	9	565.772,218 700.422,851	15.612
9	565.772,218 700.422,851	10	565.768,819 700.434,755	12.38
10	565.768,819 700.434,755	11	565.767,852 700.438,027	3.412
11	565.767,852 700.438,027	12	565.767,447 700.439,396	1.428
12	565.767,447 700.439,396	13	565.765,454 700.446,137	7.029
13	565.765,454 700.446,137	14	565.760,933 700.461,086	15.618
14	565.760,933 700.461,086	15	565.757,495 700.472,682	12.095
15	565.757,495 700.472,682	16	565.753,339 700.487,106	15.011
16	565.753,339 700.487,106	17	565.750,782 700.495,447	8.724
17	565.750,782 700.495,447	18	565.737,336 700.489,83	14.572
18	565.737,336 700.489,83	1	565.732,536 700.487,918	5.167

** Lungimile segmentelor sunt determinate în planul de proiecție Stereo 70 și sunt rotunjite la 1 milimetru.

*** Distanța dintre puncte este formată din segmente cumulate ce sunt mai mici decât valoarea 1 milimetru.

**DATE DESPRE IMOBILUL NR. 3382**

Oficiul de Cadastru și Publicitate Imobiliară SUCEAVA
Biroul de Cadastru și Publicitate Imobiliară Radauti

A. Partea I. Descrierea imobilului

TEREN Intravilan

Nr. CF vechi:5242
Nr. cadastral vechi:1576

Adresa: Loc. Volovat, Jud. Suceava

Nr. Crt	Nr cadastral Nr. topografic	Suprafața* (mp)	Observații / Referințe
A1	34400	668	Sector cadastral:44 Teren neimprejmuit;

B. Partea II. Proprietari și acte

Inscrieri privitoare la dreptul de proprietate și alte drepturi reale		Referințe
957 / 05/03/2002		
Act Notarial nr. 1001, din 18/02/2002 emis de .;		
B1	Intabulare, drept de PROPRIETATE, dobandit prin Conventie, cota actuala 1/1 1) ROBU FLORIN , Lipsă CNP proprietar.	A1

C. Partea III. SARCINI .

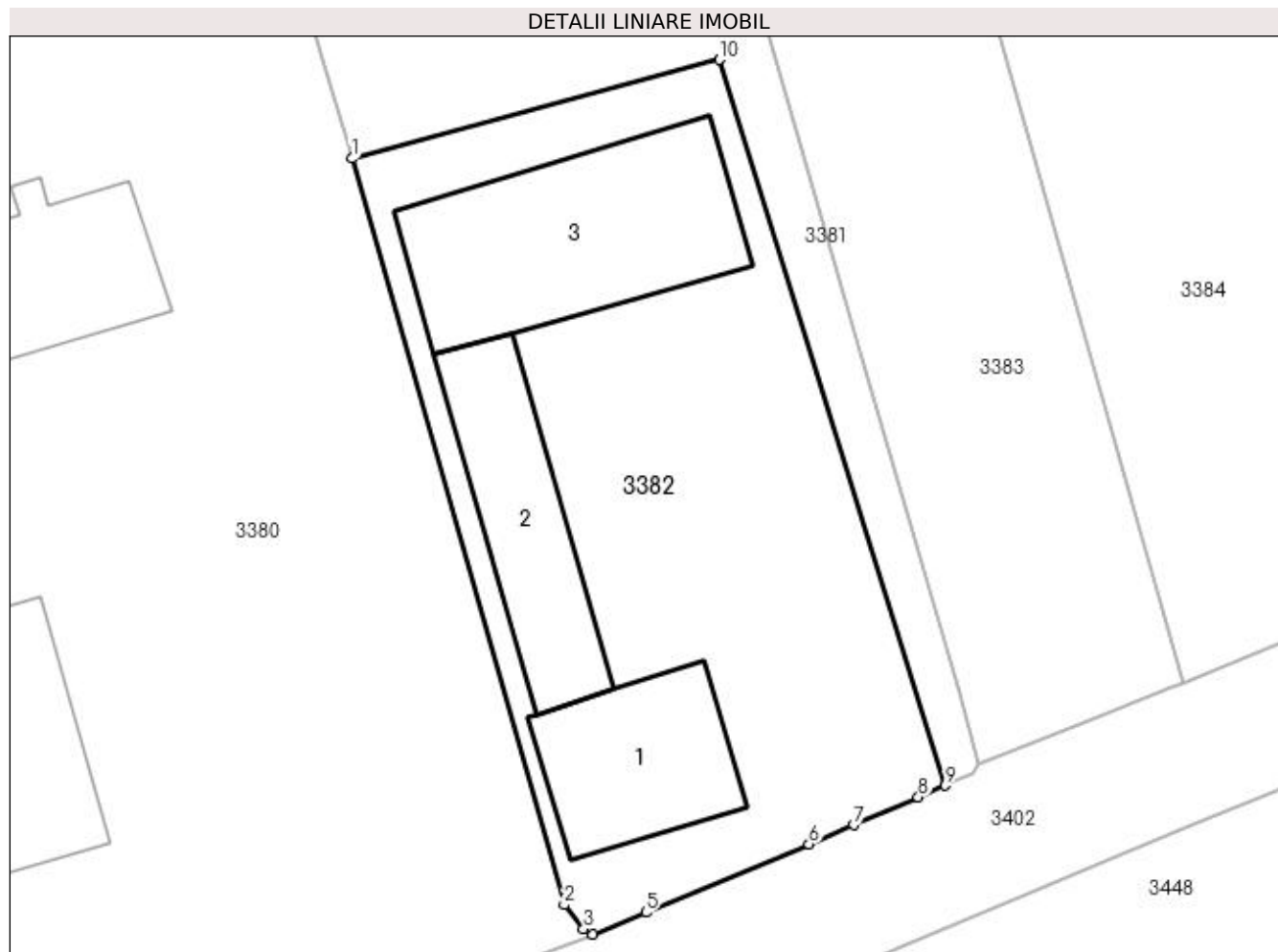
Inscrieri privind dezmembramintele dreptului de proprietate, drepturi reale de garanție și sarcini	Referințe
NU SUNT	

Anexa Nr. 1 La Partea I

Teren

Nr cadastral	Suprafața (mp)*	Observații / Referințe
34400	668	

* Suprafața este determinată în planul de proiecție Stereo 70.



Date referitoare la teren

Crt	Categorie folosință	Intravilan	Suprafața (mp)	Tarla	Parcelă	Nr. topo	Observații / Referințe
1	curți constructii	DA	668	8	268	-	

Date referitoare la construcții

Crt	Număr	Destinație construcție	Supraf. (mp)	Situație juridică	Observații / Referințe
A1.1		construcții de locuințe	60	Fara acte	Nr. niveluri:2; S. construita la sol:60 mp; S. construita desfasurata:120 mp; Locuință P+M.
A1.2		construcții anexa	67	Fara acte	Nr. niveluri:1; S. construita la sol:67 mp; Anexă.
A1.3		construcții anexa	110	Fara acte	Nr. niveluri:1; S. construita la sol:110 mp; Anexă.

Lungime Segmente

1) Valorile lungimilor segmentelor sunt obținute din proiecție în plan.

Punct început	X / Y	Punct sfârșit	X / Y	Lungime segment (** (m)
1	565.748,245 700.432,801	2	565.758,163 700.398,004	36.183
2	565.758,163 700.398,004	3	565.759,066 700.396,873	1.447

Punct început	X / Y	Punct sfârșit	X / Y	Lungime segment (** (m)
3	565.759,066 700.396,873	4	565.759,507 700.396,626	0.505
4	565.759,507 700.396,626	5	565.761,964 700.397,655	2.664
5	565.761,964 700.397,655	6	565.769,575 700.400,83	8.247
6	565.769,575 700.400,83	7	565.771,661 700.401,726	2.27
7	565.771,661 700.401,726	8	565.774,673 700.403,019	3.278
8	565.774,673 700.403,019	9	565.775,945 700.403,566	1.385
9	565.775,945 700.403,566	10	565.765,408 700.437,411	35.447
10	565.765,408 700.437,411	1	565.748,245 700.432,801	17.771

** Lungimile segmentelor sunt determinate în planul de proiecție Stereo 70 și sunt rotunjite la 1 milimetru.

*** Distanța dintre puncte este formată din segmente cumulate ce sunt mai mici decât valoarea 1 milimetru.

**DATE DESPRE IMOBILUL NR. 3383**

Oficiul de Cadastru și Publicitate Imobiliară SUCEAVA
Biroul de Cadastru și Publicitate Imobiliară Radauti

A. Partea I. Descrierea imobilului

TEREN Intravilan

Nr. CF vechi:5774

Nr. cadastral vechi:1/266

Adresa: Loc. Volovat, Jud. Suceava

Nr. Crt	Nr cadastral Nr. topografic	Suprafața* (mp)	Observații / Referințe
A1	34231	1.000	Sector cadastral:44 Teren neimprejmuit;

B. Partea II. Proprietari și acte

Inscrieri privitoare la dreptul de proprietate și alte drepturi reale		Referințe
903 / 25/01/2007		
Act Notarial nr. 351, din 24/01/2007 emis de DE NOTAR PUBLIC IN RADAUTI;		
B1	Intabulare, drept de PROPRIETATE, dobandit prin Conventie, cota actuala 1/1	A1
1) HALIP LĂCRĂMIOARA ADRIANA, Lipsă CNP proprietar; in devalmasie 2) HALIP IONEL, Lipsă CNP proprietar.		

C. Partea III. SARCINI .

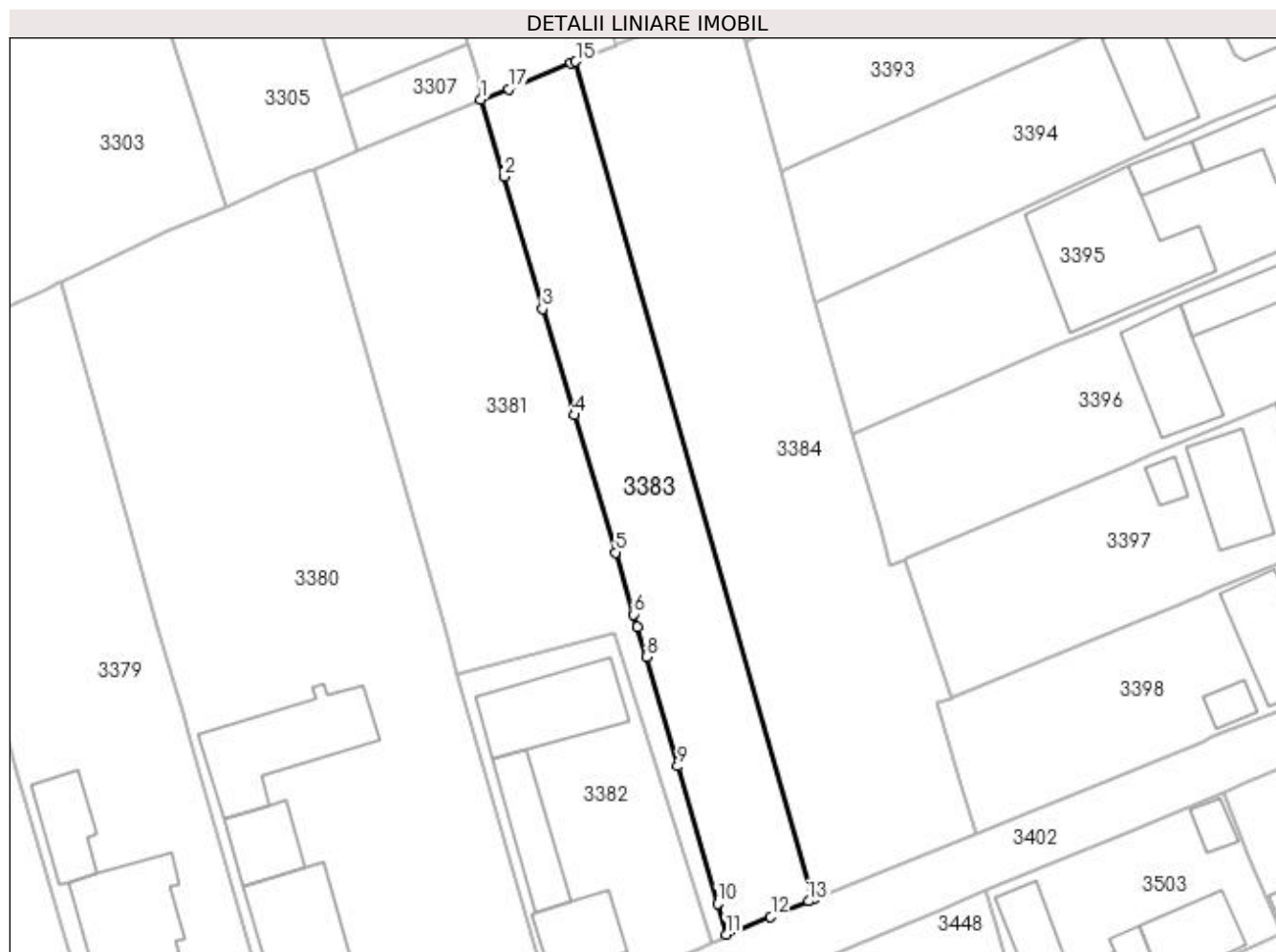
Inscrieri privind dezmembramintele dreptului de proprietate, drepturi reale de garanție și sarcini	Referințe
NU SUNT	

Anexa Nr. 1 La Partea I

Teren

Nr cadastral	Suprafața (mp)*	Observații / Referințe
34231	1.000	

* Suprafața este determinată în planul de proiecție Stereo 70.



Date referitoare la teren

Crt	Categorie folosință	Intra vilan	Suprafața (mp)	Tarla	Parcelă	Nr. topo	Observații / Referințe
1	arabil	DA	1.000	8	268	-	

Lungime Segmente

1) Valorile lungimilor segmentelor sunt obținute din proiecție în plan.

Punct început	X / Y	Punct sfârșit	X / Y	Lungime segment (** (m)
1	565.750,782 700.495,447	2	565.753,339 700.487,106	8.724
2	565.753,339 700.487,106	3	565.757,495 700.472,682	15.011
3	565.757,495 700.472,682	4	565.760,933 700.461,086	12.095
4	565.760,933 700.461,086	5	565.765,454 700.446,137	15.618
5	565.765,454 700.446,137	6	565.767,447 700.439,396	7.029

Punct început	X / Y	Punct sfârșit	X / Y	Lungime segment (** (m)
6	565.767,447 700.439,396	7	565.767,852 700.438,027	1.428
7	565.767,852 700.438,027	8	565.768,819 700.434,755	3.412
8	565.768,819 700.434,755	9	565.772,218 700.422,851	12.38
9	565.772,218 700.422,851	10	565.776,576 700.407,86	15.612
10	565.776,576 700.407,86	11	565.777,52 700.404,537	3.454
11	565.777,52 700.404,537	12	565.782,377 700.406,479	5.231
12	565.782,377 700.406,479	13	565.786,496 700.408,152	4.446
13	565.786,496 700.408,152	14	565.787,006 700.408,359	0.55
14	565.787,006 700.408,359	15	565.761,121 700.499,619	94.86
15	565.761,121 700.499,619	16	565.760,612 700.499,41	0.55
16	565.760,612 700.499,41	17	565.753,795 700.496,615	7.368
17	565.753,795 700.496,615	1	565.750,782 700.495,447	3.231

** Lungimile segmentelor sunt determinate în planul de proiecție Stereo 70 și sunt rotunjite la 1 milimetru.

*** Distanța dintre puncte este formată din segmente cumulate ce sunt mai mici decât valoarea 1 milimetru.

**DATE DESPRE IMOBILUL NR. 3384**

Oficiul de Cadastru și Publicitate Imobiliară SUCEAVA
Biroul de Cadastru și Publicitate Imobiliară Radauti

A. Partea I. Descrierea imobilului

TEREN Intravilan

Adresa: Loc. Volovat, Jud. Suceava

Nr. Crt	Nr cadastral Nr. topografic	Suprafața* (mp)	Observații / Referințe
A1	32338	Din acte: 1.880 Masurata: 1.752	Sector cadastral:44 Teren neimprejmuit;

B. Partea II. Proprietari și acte

Inscrieri privitoare la dreptul de proprietate și alte drepturi reale		Referințe
14119 / 07/05/2014		
Act Notarial nr. 1583, din 06/05/2014 emis de COVARIUC IOAN;		
B2	Intabulare, drept de PROPRIETATE bun comun in dev. cu titlu de cumparare, dobandit prin Conventie, cota actuala 1/1 1) BIZGAN MARIAN 2) BIZGAN DANIELA VIORICA	A1

C. Partea III. SARCINI .

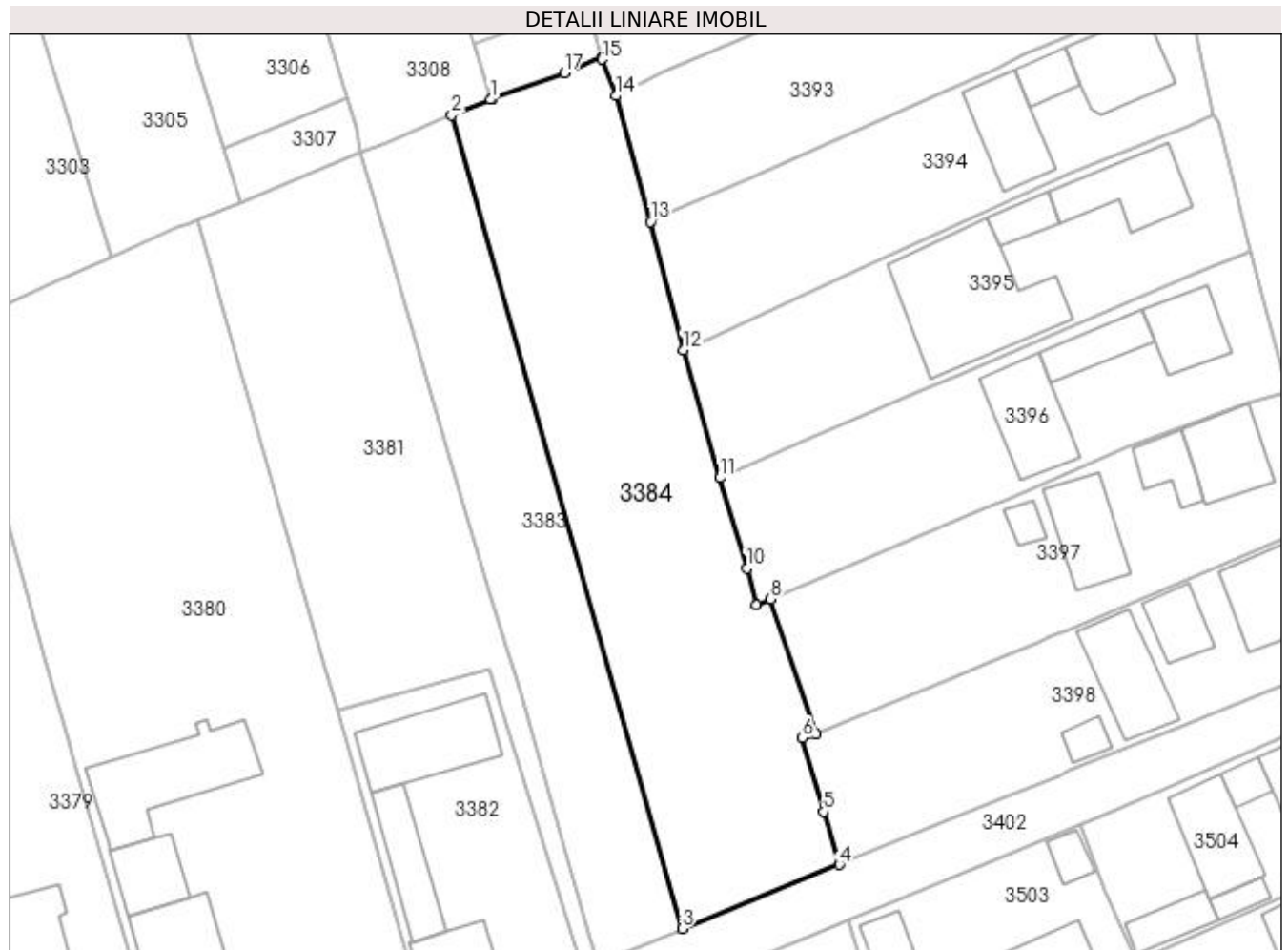
Inscrieri privind dezmembramintele dreptului de proprietate, drepturi reale de garanție și sarcini	Referințe
NU SUNT	

Anexa Nr. 1 La Partea I

Teren

Nr cadastral	Suprafața (mp)*	Observații / Referințe
32338	Din acte: 1.880 Masurata: 1.752	

* Suprafața este determinată în planul de proiecție Stereo 70.



Date referitoare la teren

Crt	Categorie folosință	Intra vilan	Suprafața (mp)	Tarla	Parcelă	Nr. topo	Observații / Referințe
1	arabil	DA	1.752	8	268	-	

Lungime Segmente

1) Valorile lungimilor segmentelor sunt obținute din proiecție în plan.

Punct început	X / Y	Punct sfârșit	X / Y	Lungime segment (** (m)
1	565.765,474 700.501,404	2	565.761,121 700.499,619	4.705
2	565.761,121 700.499,619	3	565.787,006 700.408,359	94.86
3	565.787,006 700.408,359	4	565.804,671 700.415,532	19.066
4	565.804,671 700.415,532	5	565.802,925 700.421,451	6.171
5	565.802,925 700.421,451	6	565.800,504 700.429,747	8.642

Punct început	X / Y	Punct sfârșit	X / Y	Lungime segment (** (m)
6	565.800,504 700.429,747	7	565.802,057 700.430,186	1.614
7	565.802,057 700.430,186	8	565.796,923 700.445,336	15.996
8	565.796,923 700.445,336	9	565.795,326 700.444,66	1.734
9	565.795,326 700.444,66	10	565.794,246 700.448,764	4.244
10	565.794,246 700.448,764	11	565.791,263 700.458,952	10.616
11	565.791,263 700.458,952	12	565.787,118 700.473,281	14.916
12	565.787,118 700.473,281	13	565.783,445 700.487,672	14.852
13	565.783,445 700.487,672	14	565.779,535 700.501,814	14.673
14	565.779,535 700.501,814	15	565.778,037 700.505,919	4.37
15	565.778,037 700.505,919	16	565.777,989 700.506,116	0.203
16	565.777,989 700.506,116	17	565.773,765 700.504,411	4.555
17	565.773,765 700.504,411	18	565.765,709 700.501,489	8.57
18	565.765,709 700.501,489	1	565.765,474 700.501,404	0.25

** Lungimile segmentelor sunt determinate în planul de proiecție Stereo 70 și sunt rotunjite la 1 milimetru.

*** Distanța dintre puncte este formată din segmente cumulate ce sunt mai mici decât valoarea 1 milimetru.

**DATE DESPRE IMOBILUL NR. 3385**

Oficiul de Cadastru și Publicitate Imobiliară SUCEAVA
Biroul de Cadastru și Publicitate Imobiliară Radauti

A. Partea I. Descrierea imobilului

Nr. CF vechi:4680
Nr. cadastral vechi:3485
Nr. topografic:3485

TEREN Intravilan

Adresa: Loc. Volovat, Jud. Suceava

Nr. Crt	Nr cadastral Nr. topografic	Suprafața* (mp)	Observații / Referințe
A1	35527	Din acte: 600 Masurata: 934	Sector cadastral:44 Teren imprejmuit;

B. Partea II. Proprietari și acte

Inscrieri privitoare la dreptul de proprietate și alte drepturi reale		Referințe
11556 / 11/09/2007		
Act Notarial nr. 2197, din 27/08/2007 emis de -;		
B1	Intabulare, drept de PROPRIETATE, dobandit prin Conventie, cota actuala 1/1 1) HÎJ SAMUEL, Lipsă CNP proprietar; bun propriu	A1

C. Partea III. SARCINI .

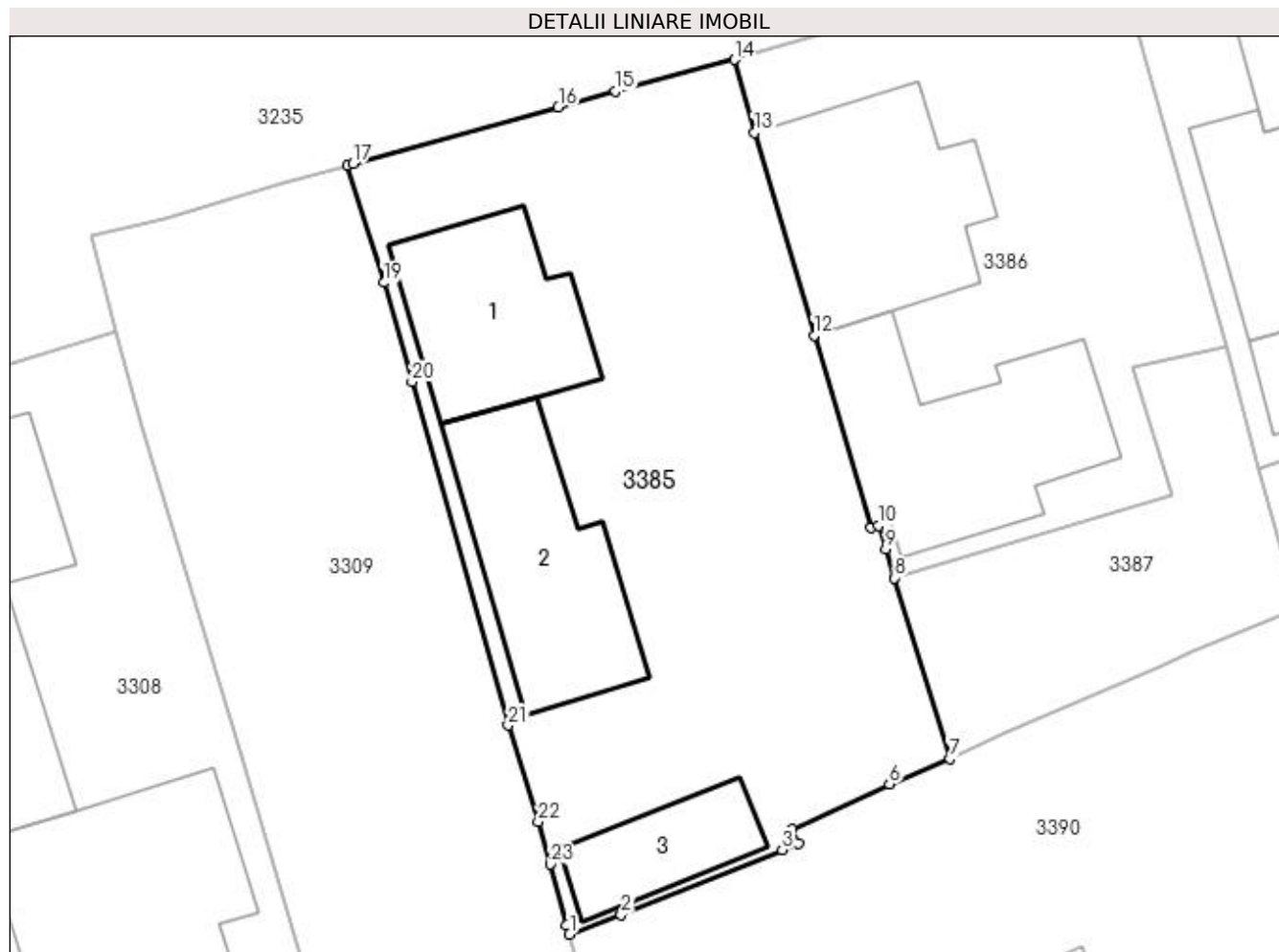
Inscrieri privind dezmembramintele dreptului de proprietate, drepturi reale de garanție și sarcini	Referințe
NU SUNT	

Anexa Nr. 1 La Partea I

Teren

Nr cadastral	Suprafața (mp)*	Observații / Referințe
35527	Din acte: 600 Masurata: 934	

* Suprafața este determinată în planul de proiecție Stereo 70.



Date referitoare la teren

Crt	Categorie folosință	Intra vilan	Suprafața (mp)	Tarla	Parcelă	Nr. topo	Observații / Referințe
1	curți constructii	DA	934	8	268	3485	

Date referitoare la construcții

Crt	Număr	Destinație construcție	Supraf. (mp)	Situație juridică	Observații / Referințe
A1.1		construcții de locuințe	88	Fara acte	Nr. niveluri:1; S. construita la sol:88 mp; Locuință.
A1.2		construcții anexa	106	Fara acte	Nr. niveluri:1; S. construita la sol:106 mp; Anexă.
A1.3		construcții anexa	45	Fara acte	Nr. niveluri:1; S. construita la sol:45 mp; Anexă.

Lungime Segmente

1) Valorile lungimilor segmentelor sunt obținute din proiecție în plan.

Punct început	X / Y	Punct sfârșit	X / Y	Lungime segment (** (m)
1	565.764,013 700.555,217	2	565.766,833 700.556,277	3.013

Punct început	X / Y	Punct sfârșit	X / Y	Lungime segment (** (m)
2	565.766,833 700.556,277	3	565.775,666 700.559,838	9.524

Punct început	X / Y	Punct sfârșit	X / Y	Lungime segment (** (m)
3	565.775,666 700.559,838	4	565.776,551 700.560,216	0.962
5	565.776,198 700.560,993	6	565.781,549 700.563,451	5.889
7	565.784,838 700.564,848	8	565.781,821 700.574,739	10.341
9	565.781,328 700.576,317	10	565.780,934 700.577,605	1.347
11	565.780,522 700.577,482	12	565.777,414 700.588,035	11.001
13	565.774,148 700.599,149	14	565.773,047 700.603,135	4.135
15	565.766,542 700.601,398	16	565.763,399 700.600,531	3.26
17	565.752,144 700.597,427	18	565.751,856 700.597,344	0.3
19	565.753,845 700.590,922	20	565.755,372 700.585,489	5.644
21	565.760,651 700.566,671	22	565.762,293 700.561,396	5.525
23	565.762,952 700.559,061	24	565.763,866 700.555,722	3.462

Punct început	X / Y	Punct sfârșit	X / Y	Lungime segment (** (m)
4	565.776,551 700.560,216	5	565.776,198 700.560,993	0.853
6	565.781,549 700.563,451	7	565.784,838 700.564,848	3.573
8	565.781,821 700.574,739	9	565.781,328 700.576,317	1.653
10	565.780,934 700.577,605	11	565.780,522 700.577,482	0.43
12	565.777,414 700.588,035	13	565.774,148 700.599,149	11.584
14	565.773,047 700.603,135	15	565.766,542 700.601,398	6.733
16	565.763,399 700.600,531	17	565.752,144 700.597,427	11.675
18	565.751,856 700.597,344	19	565.753,845 700.590,922	6.723
20	565.755,372 700.585,489	21	565.760,651 700.566,671	19.544
22	565.762,293 700.561,396	23	565.762,952 700.559,061	2.426
24	565.763,866 700.555,722	1	565.764,013 700.555,217	0.526

** Lungimile segmentelor sunt determinate în planul de proiecție Stereo 70 și sunt rotunjite la 1 milimetru.

*** Distanța dintre puncte este formată din segmente cumulate ce sunt mai mici decât valoarea 1 milimetru.

**DATE DESPRE IMOBILUL NR. 3386**

Oficiul de Cadastru și Publicitate Imobiliară SUCEAVA
Biroul de Cadastru și Publicitate Imobiliară Radauti

A. Partea I. Descrierea imobilului

TEREN Intravilan

Nr. CF vechi:5864
Nr. cadastral vechi:3488

Adresa: Loc. Volovat, Jud. Suceava

Nr. Crt	Nr cadastral Nr. topografic	Suprafața* (mp)	Observații / Referințe
A1	33957	600	Sector cadastral:44 Teren neimprejmuit;

B. Partea II. Proprietari și acte

Inscrieri privitoare la dreptul de proprietate și alte drepturi reale		Referințe
11557 / 11/09/2007		
Act Notarial nr. 2196, din 27/08/2007 emis de .;		
B1	Intabulare, drept de PROPRIETATE, dobandit prin Conventie, cota actuala 1/1 1) HÎJ IOSIF COSTEL, Lipsă CNP proprietar; bun propriu	A1

C. Partea III. SARCINI .

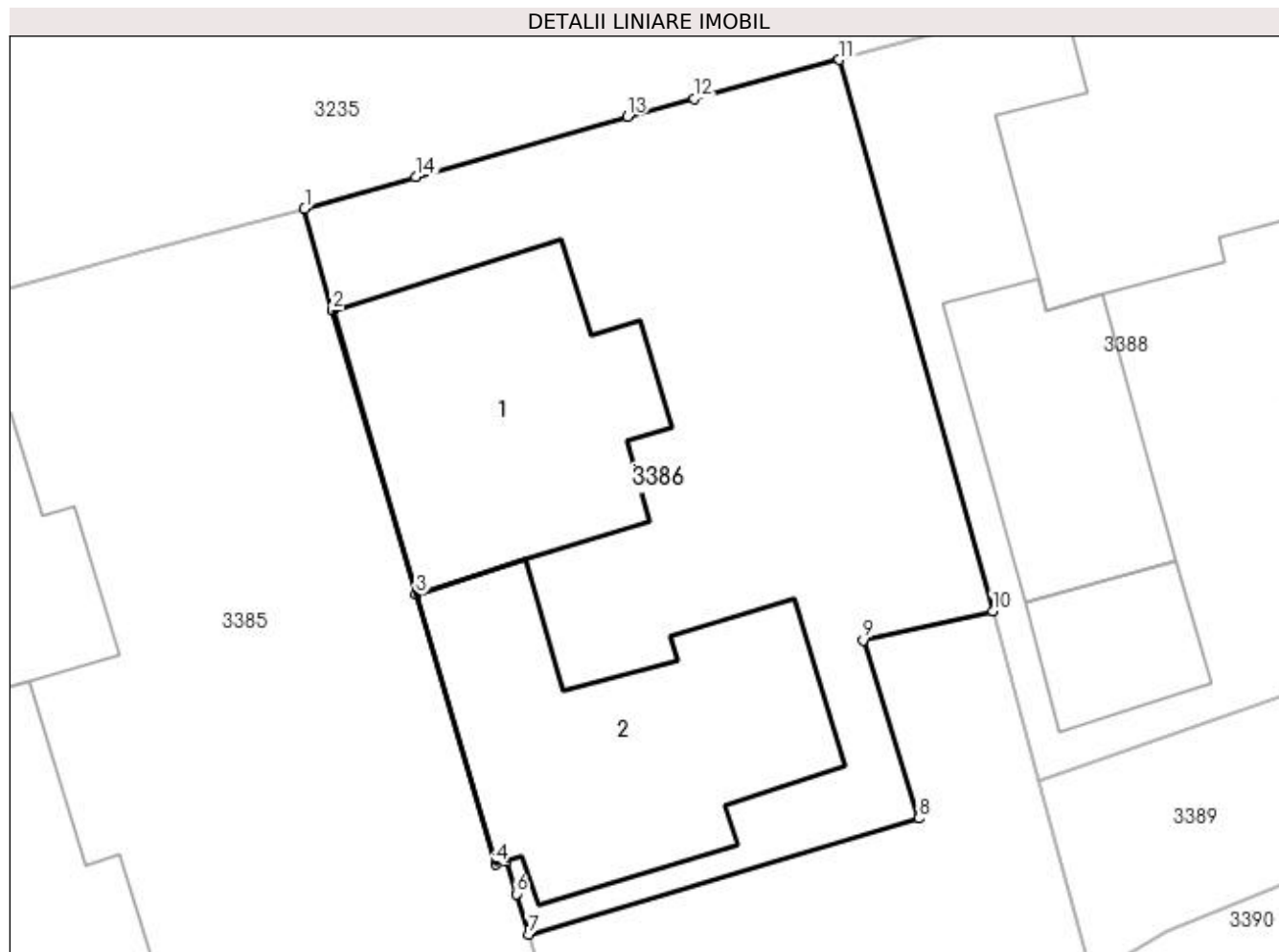
Inscrieri privind dezmembramintele dreptului de proprietate, drepturi reale de garanție și sarcini	Referințe
NU SUNT	

Anexa Nr. 1 La Partea I

Teren

Nr cadastral	Suprafața (mp)*	Observații / Referințe
33957	600	

* Suprafața este determinată în planul de proiecție Stereo 70.



Date referitoare la teren

Crt	Categorie folosință	Intravilan	Suprafața (mp)	Tarla	Parcelă	Nr. topo	Observații / Referințe
1	curți constructii	DA	600	8	268	-	

Date referitoare la construcții

Crt	Număr	Destinație construcție	Supraf. (mp)	Situație juridică	Observații / Referințe
A1.1		construcții de locuințe	118	Fara acte	Nr. niveluri:2; S. construita la sol:118 mp; S. construita desfasurata:236 mp; Locuință P+M.
A1.2		construcții anexa	127	Fara acte	Nr. niveluri:1; S. construita la sol:127 mp; Anexă.

Lungime Segmente

1) Valorile lungimilor segmentelor sunt obținute din proiecție în plan.

Punct început	X / Y	Punct sfârșit	X / Y	Lungime segment (** (m)
1	565.773,047 700.603,135	2	565.774,148 700.599,149	4.135
2	565.774,148 700.599,149	3	565.777,414 700.588,035	11.584
3	565.777,414 700.588,035	4	565.780,522 700.577,482	11.001

Punct început	X / Y	Punct sfârșit	X / Y	Lungime segment (** (m)
4	565.780,522 700.577,482	5	565.780,934 700.577,605	0.43
5	565.780,934 700.577,605	6	565.781,328 700.576,317	1.347
6	565.781,328 700.576,317	7	565.781,821 700.574,739	1.653
7	565.781,821 700.574,739	8	565.797,071 700.579,277	15.911
8	565.797,071 700.579,277	9	565.794,899 700.586,247	7.301
9	565.794,899 700.586,247	10	565.799,972 700.587,39	5.2
10	565.799,972 700.587,39	11	565.793,974 700.608,957	22.386
11	565.793,974 700.608,957	12	565.788,296 700.607,441	5.877
12	565.788,296 700.607,441	13	565.785,684 700.606,744	2.703
13	565.785,684 700.606,744	14	565.777,402 700.604,366	8.617
14	565.777,402 700.604,366	1	565.773,047 700.603,135	4.526

** Lungimile segmentelor sunt determinate în planul de proiecție Stereo 70 și sunt rotunjite la 1 milimetru.

*** Distanța dintre puncte este formată din segmente cumulate ce sunt mai mici decât valoarea 1 milimetru.

**DATE DESPRE IMOBILUL NR. 3387**

Oficiul de Cadastru și Publicitate Imobiliară SUCEAVA
Biroul de Cadastru și Publicitate Imobiliară Radauti

A. Partea I. Descrierea imobilului

TEREN Intravilan

Adresa: Loc. Volovat, Jud. Suceava

Nr. Crt	Nr cadastral Nr. topografic	Suprafața* (mp)	Observații / Referințe
A1		224	Sector cadastral:44 Teren neimprejmuit; Imobilul s-a format din o parte a PF 1/3 a comunei cadastrale Volovăț.

B. Partea II. Proprietari și acte

Inscrieri privitoare la dreptul de proprietate și alte drepturi reale		Referințe
/		
Act Normativ nr. Legea 7, din 13/03/1996 emis de PARLAMENTUL ROMANIEI;		
B1	Inscrierea provizorie, drept de PROPRIETATE, dobandit prin Lege, cota actuala 1/1 1) NEIDENTIFICAT NEIDENTIFICAT	A1
B2	Proprietar neidentificat.	A1

C. Partea III. SARCINI .

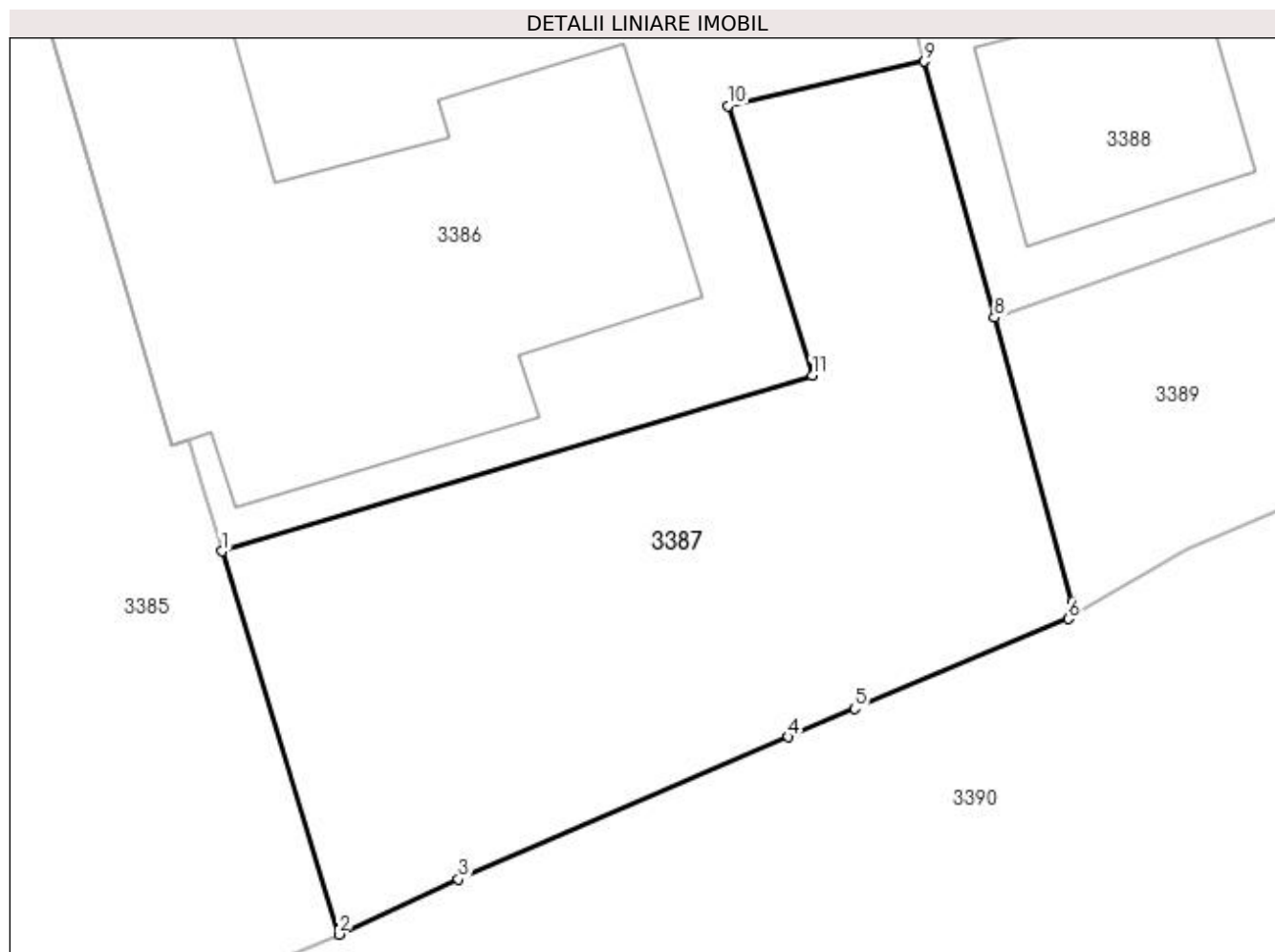
Inscrieri privind dezmembramintele dreptului de proprietate, drepturi reale de garanție și sarcini	Referințe
NU SUNT	

Anexa Nr. 1 La Partea I

Teren

Nr cadastral	Suprafața (mp)*	Observații / Referințe
	224	Imobilul s-a format din o parte a PF 1/3 a comunei cadastrale Volovăț.

* Suprafața este determinată în planul de proiecție Stereo 70.



Date referitoare la teren

Crt	Categorie folosință	Intravilan	Suprafața (mp)	Tarla	Parcelă	Nr. topo	Observații / Referințe
1	arabil	DA	224	8	268	-	

Lungime Segmente

1) Valorile lungimilor segmentelor sunt obținute din proiecție în plan.

Punct început	X / Y	Punct sfârșit	X / Y	Lungime segment (** (m)
1	565.781,821 700.574,739	2	565.784,838 700.564,848	10.341
2	565.784,838 700.564,848	3	565.787,928 700.566,27	3.401
3	565.787,928 700.566,27	4	565.796,457 700.569,945	9.287
4	565.796,457 700.569,945	5	565.798,171 700.570,683	1.866
5	565.798,171 700.570,683	6	565.803,689 700.572,996	5.983

Punct început	X / Y	Punct sfârșit	X / Y	Lungime segment (** (m)
6	565.803,689 700.572,996	7	565.803,787 700.573,427	0.442
7	565.803,787 700.573,427	8	565.801,78 700.580,772	7.614
8	565.801,78 700.580,772	9	565.799,972 700.587,39	6.861
9	565.799,972 700.587,39	10	565.794,899 700.586,247	5.2
10	565.794,899 700.586,247	11	565.797,071 700.579,277	7.301
11	565.797,071 700.579,277	1	565.781,821 700.574,739	15.911

** Lungimile segmentelor sunt determinate în planul de proiecție Stereo 70 și sunt rotunjite la 1 milimetru.

*** Distanța dintre puncte este formată din segmente cumulate ce sunt mai mici decât valoarea 1 milimetru.

**DATE DESPRE IMOBILUL NR. 3388**

Oficiul de Cadastru și Publicitate Imobiliară SUCEAVA
Biroul de Cadastru și Publicitate Imobiliară Radauti

A. Partea I. Descrierea imobilului

TEREN Intravilan

Nr. CF vechi:4672/bis

Adresa: Loc. Volovat, Jud. Suceava

Nr. Crt	Nr cadastral Nr. topografic	Suprafața* (mp)	Observații / Referințe
A1	30114	600	Sector cadastral:44 Teren neimprijmit;

Construcții

Crt	Nr cadastral Nr. topografic	Adresa	Observații / Referințe
A1.1	30114-C1	Loc. Volovat, Jud. Suceava	Nr. niveluri:1; S. construita la sol:31 mp; S. construita desfasurata:31 mp; Locuință P+M.
A1.2	30114-C2	Loc. Volovat, Jud. Suceava	Nr. niveluri:1; S. construita la sol:71 mp; S. construita desfasurata:71 mp; Anexă.
A1.3	30114-C3	Loc. Volovat, Jud. Suceava	Nr. niveluri:1; S. construita la sol:166 mp; S. construita desfasurata:166 mp; Anexă.

B. Partea II. Proprietari și acte

Inscrieri privitoare la dreptul de proprietate și alte drepturi reale		Referințe
2244 / 23/05/1995		
Act Notarial nr. 5969, din 22/05/1995 emis de -;		
B1	Intabulare, drept de PROPRIETATE bun comun in dev., dobandit prin Conventie, cota actuala 1/1 1) IRIMESCU MIRCEA, Lipsă CNP proprietar. 2) IRIMESCU ESTERA, Lipsă CNP proprietar.	A1, A1.1, A1.2, A1.3

C. Partea III. SARCINI .

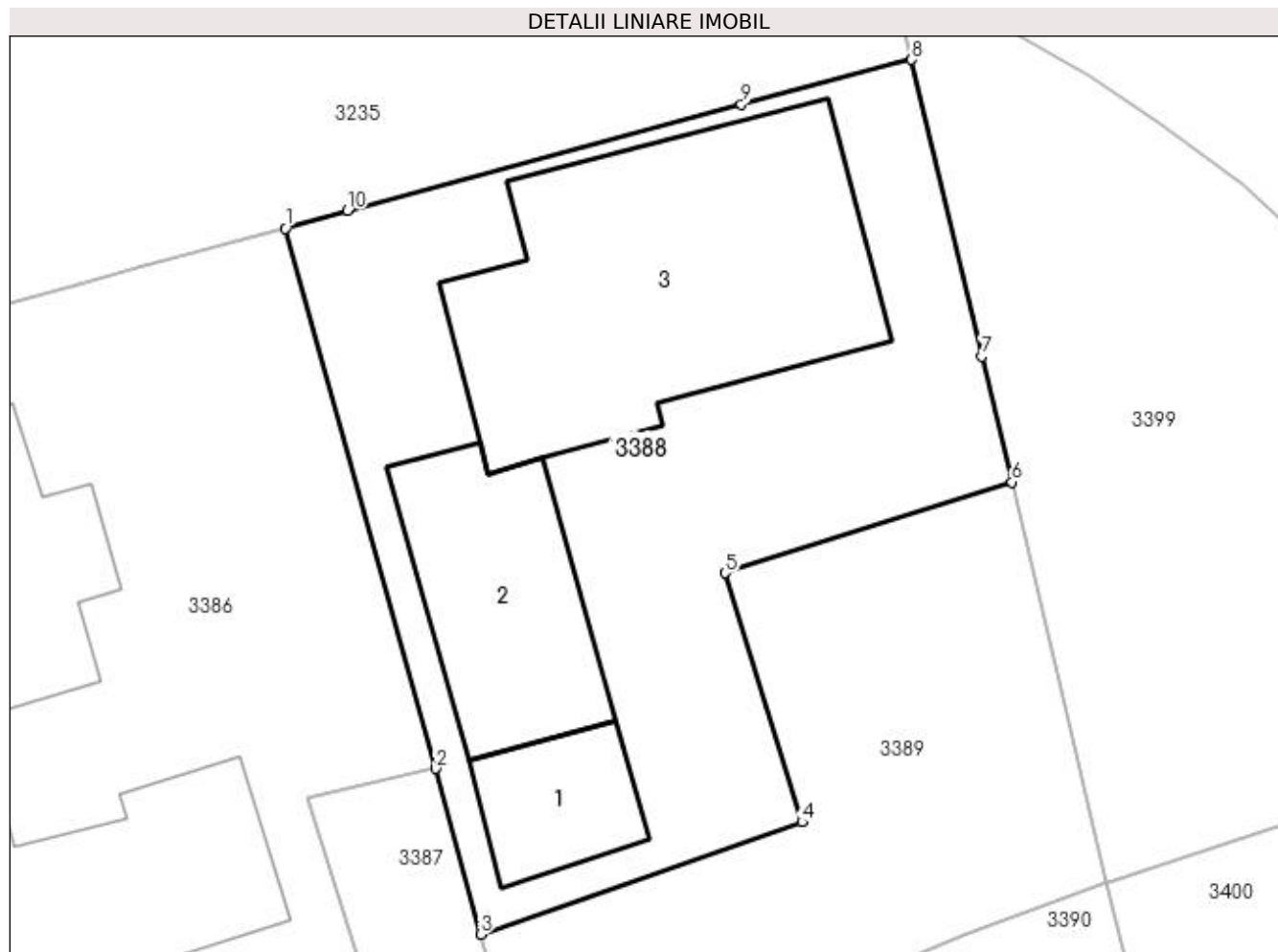
Inscrieri privind dezmembramintele dreptului de proprietate, drepturi reale de garanție și sarcini	Referințe
NU SUNT	

Anexa Nr. 1 La Partea I

Teren

Nr cadastral	Suprafața (mp)*	Observații / Referințe
30114	600	

* Suprafața este determinată în planul de proiecție Stereo 70.



Date referitoare la teren

Crt	Categorie folosință	Intravilan	Suprafața (mp)	Tarla	Parcelă	Nr. topo	Observații / Referințe
1	curți constructii	DA	600	8	268	-	

Date referitoare la construcții

Crt	Număr	Destinație construcție	Supraf. (mp)	Situație juridică	Observații / Referințe
A1.1	30114-C1	construcții de locuințe	31	Cu acte	Nr. niveluri:1; S. construita la sol:31 mp; S. construita desfasurata:31 mp; Locuință P+M.
A1.2	30114-C2	construcții anexa	71	Cu acte	Nr. niveluri:1; S. construita la sol:71 mp; S. construita desfasurata:71 mp; Anexă.
A1.3	30114-C3	construcții anexa	166	Cu acte	Nr. niveluri:1; S. construita la sol:166 mp; S. construita desfasurata:166 mp; Anexă.

Lungime Segmente

1) Valorile lungimilor segmentelor sunt obținute din proiecție în plan.

Punct început	X / Y	Punct sfârșit	X / Y	Lungime segment (** (m)
1	565.793,974 700.608,957	2	565.799,972 700.587,39	22.386
2	565.799,972 700.587,39	3	565.801,78 700.580,772	6.861

Punct început	X / Y	Punct sfârșit	X / Y	Lungime segment (** (m)
3	565.801,78 700.580,772	4	565.814,606 700.585,249	13.585
4	565.814,606 700.585,249	5	565.811,541 700.595,196	10.409
5	565.811,541 700.595,196	6	565.822,994 700.598,831	12.016
6	565.822,994 700.598,831	7	565.821,793 700.603,845	5.156
7	565.821,793 700.603,845	8	565.818,99 700.615,691	12.173
8	565.818,99 700.615,691	9	565.812,183 700.613,912	7.036
9	565.812,183 700.613,912	10	565.796,455 700.609,672	16.289
10	565.796,455 700.609,672	1	565.793,974 700.608,957	2.582

** Lungimile segmentelor sunt determinate în planul de proiecție Stereo 70 și sunt rotunjite la 1 milimetru.

*** Distanța dintre puncte este formată din segmente cumulate ce sunt mai mici decât valoarea 1 milimetru.

**DATE DESPRE IMOBILUL NR. 3389**

Oficiul de Cadastru și Publicitate Imobiliară SUCEAVA
Biroul de Cadastru și Publicitate Imobiliară Radauti

A. Partea I. Descrierea imobilului

TEREN Intravilan

Adresa: Loc. Volovat, Jud. Suceava

Nr. Crt	Nr cadastral Nr. topografic	Suprafața* (mp)	Observații / Referințe
A1		289	Sector cadastral:44 Teren neimprejmuit; Imobilul s-a format din o parte a PF 1/3 a comunei cadastrale Volovăț.

B. Partea II. Proprietari și acte

Inscrieri privitoare la dreptul de proprietate și alte drepturi reale		Referințe
/		
Act Normativ nr. Legea 7, din 13/03/1996 emis de PARLAMENTUL ROMANIEI;		
B1	Inscrierea provizorie, drept de PROPRIETATE, dobandit prin Lege, cota actuala 1/1 1) NEIDENTIFICAT NEIDENTIFICAT	A1
B2	Proprietar neidentificat.	A1

C. Partea III. SARCINI .

Inscrieri privind dezmembramintele dreptului de proprietate, drepturi reale de garanție și sarcini	Referințe
NU SUNT	

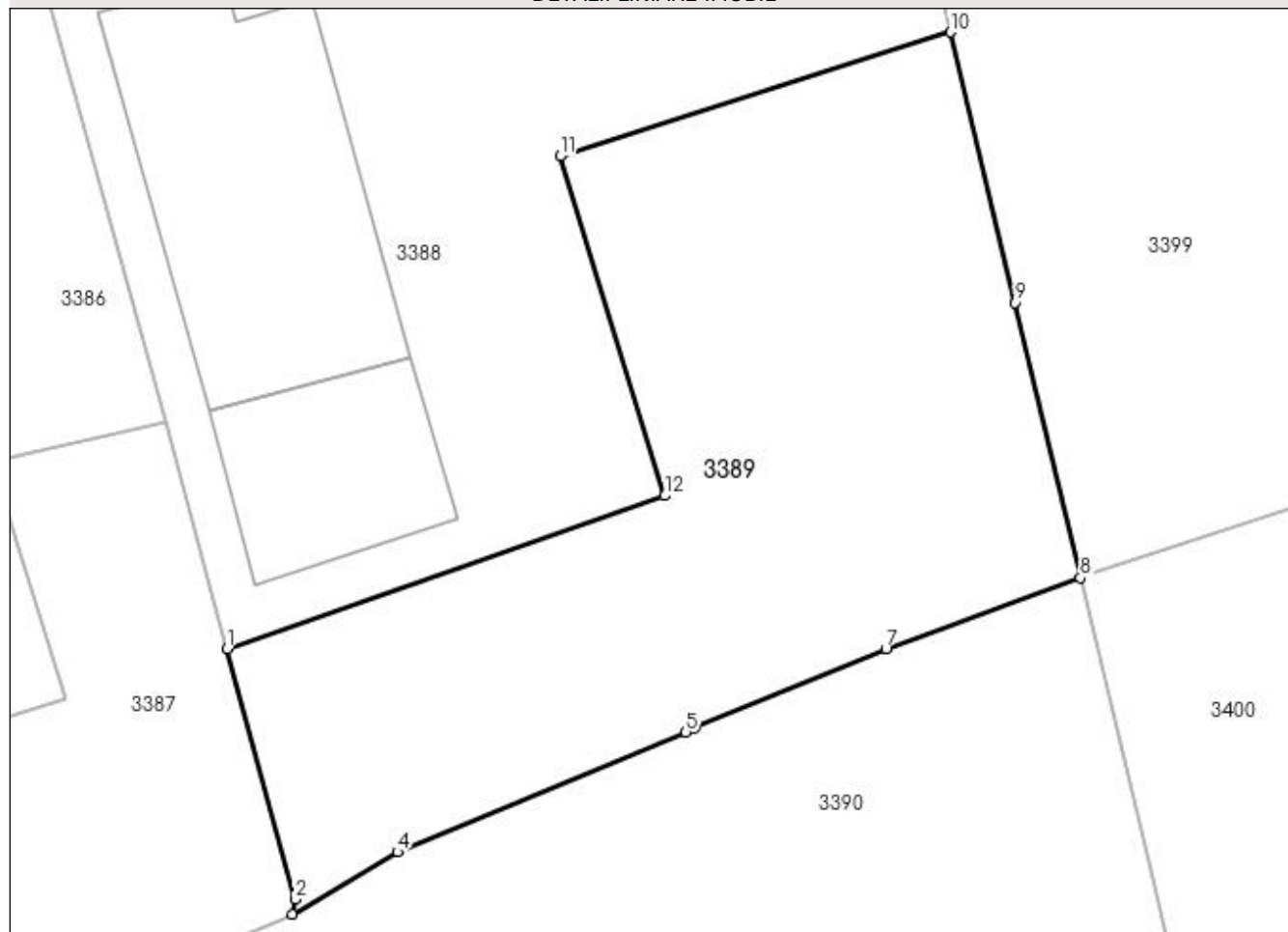
Anexa Nr. 1 La Partea I

Teren

Nr cadastral	Suprafața (mp)*	Observații / Referințe
	289	Imobilul s-a format din o parte a PF 1/3 a comunei cadastrale Volovăț.

* Suprafața este determinată în planul de proiecție Stereo 70.

DETALII LINIARE IMOBIL



Date referitoare la teren

Crt	Categorie folosință	Intravilan	Suprafața (mp)	Tarla	Parcelă	Nr. topo	Observații / Referințe
1	arabil	DA	289	8	268	-	

Lungime Segmente

1) Valorile lungimilor segmentelor sunt obținute din proiecție în plan.

Punct început	X / Y	Punct sfârșit	X / Y	Lungime segment (** (m)
1	565.801,78 700.580,772	2	565.803,787 700.573,427	7.614
2	565.803,787 700.573,427	3	565.803,689 700.572,996	0.442
3	565.803,689 700.572,996	4	565.806,77 700.574,821	3.581
4	565.806,77 700.574,821	5	565.815,224 700.578,327	9.152
5	565.815,224 700.578,327	6	565.815,505 700.578,444	0.304

Punct început	X / Y	Punct sfârșit	X / Y	Lungime segment (** (m)
6	565.815,505 700.578,444	7	565.821,092 700.580,761	6.048
7	565.821,092 700.580,761	8	565.826,794 700.582,845	6.071
8	565.826,794 700.582,845	9	565.824,892 700.590,904	8.28
9	565.824,892 700.590,904	10	565.822,994 700.598,831	8.151
10	565.822,994 700.598,831	11	565.811,541 700.595,196	12.016
11	565.811,541 700.595,196	12	565.814,606 700.585,249	10.409
12	565.814,606 700.585,249	1	565.801,78 700.580,772	13.585

** Lungimile segmentelor sunt determinate în planul de proiecție Stereo 70 și sunt rotunjite la 1 milimetru.

*** Distanța dintre puncte este formată din segmente cumulate ce sunt mai mici decât valoarea 1 milimetru.

**DATE DESPRE IMOBILUL NR. 3390**

Oficiul de Cadastru și Publicitate Imobiliară SUCEAVA
Biroul de Cadastru și Publicitate Imobiliară Radauti

A. Partea I. Descrierea imobilului

TEREN Intravilan

Adresa: Loc. Volovat, Jud. Suceava

Nr. Crt	Nr cadastral Nr. topografic	Suprafața* (mp)	Observații / Referințe
A1	30372	Din acte: 1.427 Masurata: 1.750	Sector cadastral:44 Teren imprejmuit;

Construcții

Crt	Nr cadastral Nr. topografic	Adresa	Observații / Referințe
A1.1	30372-C1	Loc. Volovat, Jud. Suceava	Nr. niveluri:1; S. construita la sol:314 mp; S. construita desfasurata:314 mp; Anexa (Garaj) edificata 2020

B. Partea II. Proprietari și acte

Inscrieri privitoare la dreptul de proprietate și alte drepturi reale		Referințe
6708 / 15/02/2019		
Act Notarial nr. contract de vânzare nr. 794, din 15/02/2019 emis de BIN COVARIUC IOAN;		
B3	Intabulare, drept de PROPRIETATE, dobandit prin Conventie, cota actuala 1/1 1) IRIMESCU MIRON 2) IRIMESCU ESTERA-LEIA, bun comun în devălmășie	A1
39499 / 05/10/2020		
Act Administrativ nr. 3886, din 16/07/2020 emis de PRIMARIA COM. VOLOVAT (act administrativ nr 5335 din 23.09.2020, emis de PRIMARIA COM. VOLOVAT;act administrativ nr 5353 din 23.09.2020, emis de PRIMARIA COM. VOLOVAT);		
B5	Intabulare, drept de PROPRIETATE bun comun in dev., dobandit prin Construire, cota actuala 1/1 1) IRIMESCU MIRON 2) IRIMESCU ESTERA-LEIA	A1.1

C. Partea III. SARCINI .

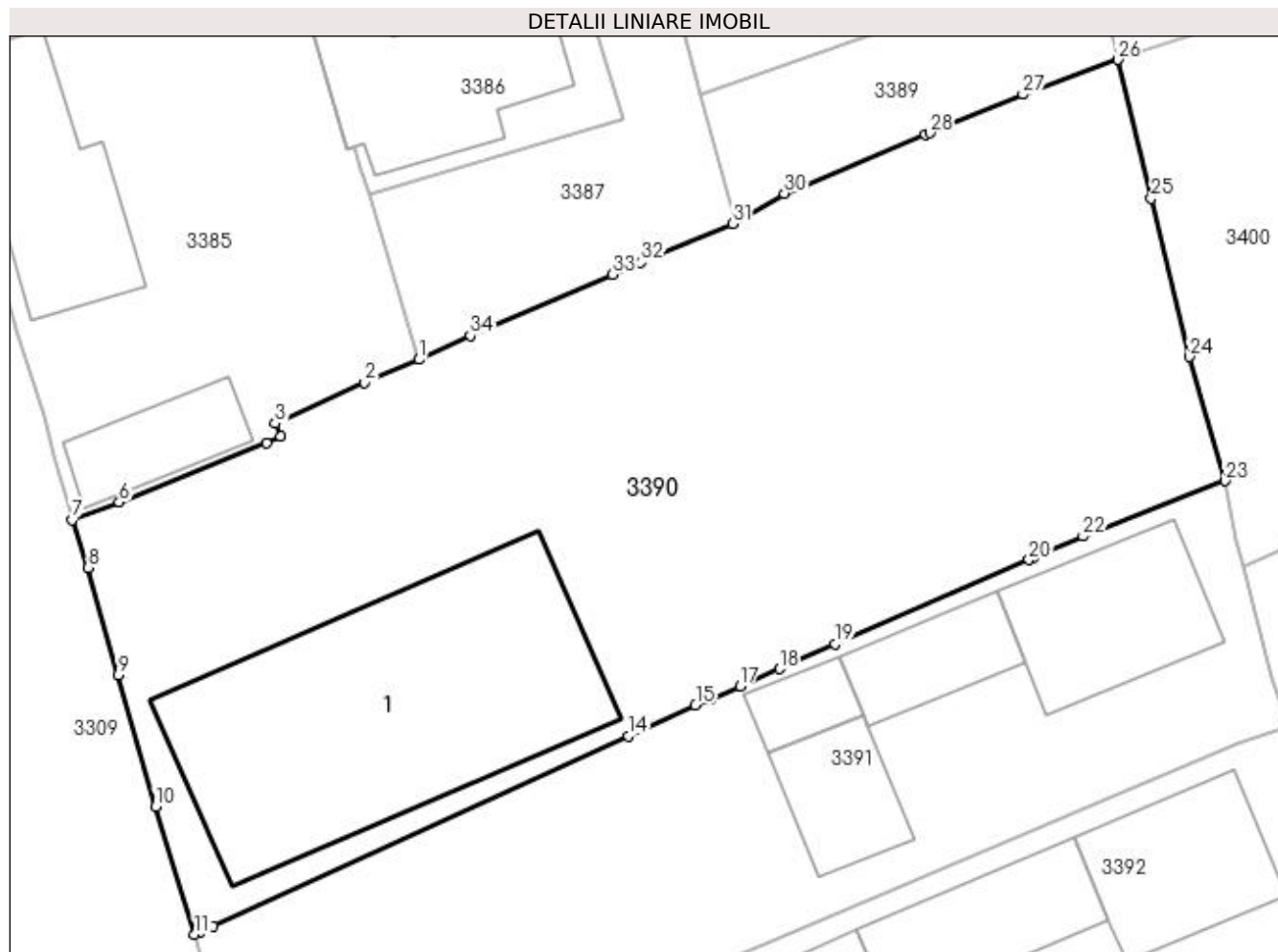
Inscrieri privind dezmembramintele dreptului de proprietate, drepturi reale de garanție și sarcini	Referințe
NU SUNT	

Anexa Nr. 1 La Partea I

Teren

Nr cadastral	Suprafața (mp)*	Observații / Referințe
30372	Din acte: 1.427 Masurata: 1.750	

* Suprafața este determinată în planul de proiecție Stereo 70.



Date referitoare la teren

Crt	Categorie folosință	Intra vilan	Suprafața (mp)	Tarla	Parcelă	Nr. topo	Observații / Referințe
1	curți constructii	DA	1.750	8	268	-	

Date referitoare la construcții

Crt	Număr	Destinație construcție	Supraf. (mp)	Situație juridică	Observații / Referințe
A1.1	30372-C1	constructii anexa	314	Cu acte	Nr. niveluri:1; S. construita la sol:314 mp; S. construita desfasurata:314 mp; Anexa (Garaj) edificata 2020

Lungime Segmente

1) Valorile lungimilor segmentelor sunt obținute din proiecție în plan.

Punct început	X / Y	Punct sfârșit	X / Y	Lungime segment (** (m)	Punct început	X / Y	Punct sfârșit	X / Y	Lungime segment (** (m)
1	565.784,838 700.564,848	2	565.781,549 700.563,451	3.573	2	565.781,549 700.563,451	3	565.776,198 700.560,993	5.889
3	565.776,198 700.560,993	4	565.776,551 700.560,216	0.853	4	565.776,551 700.560,216	5	565.775,666 700.559,838	0.962
5	565.775,666 700.559,838	6	565.766,833 700.556,277	9.524	6	565.766,833 700.556,277	7	565.764,013 700.555,217	3.013

Punct început	X / Y	Punct sfârșit	X / Y	Lungime segment (** (m)
7	565.764,013 700.555,217	8	565.764,945 700.552,333	3.031
9	565.766,764 700.545,909	10	565.769,002 700.538,001	8.219
11	565.771,365 700.530,335	12	565.771,652 700.530,423	0.3
13	565.772,487 700.530,825	14	565.797,408 700.542,241	27.411
15	565.801,44 700.544,095	16	565.802,291 700.544,454	0.924
17	565.804,098 700.545,215	18	565.806,473 700.546,274	2.6
19	565.809,797 700.547,756	20	565.821,456 700.552,82	12.711
21	565.821,736 700.552,942	22	565.824,702 700.554,23	3.234
23	565.833,233 700.557,567	24	565.831,112 700.565,001	7.731
25	565.828,805 700.574,509	26	565.826,794 700.582,845	8.575
27	565.821,092 700.580,761	28	565.815,505 700.578,444	6.048
29	565.815,224 700.578,327	30	565.806,77 700.574,821	9.152
31	565.803,689 700.572,996	32	565.798,171 700.570,683	5.983
33	565.796,457 700.569,945	34	565.787,928 700.566,27	9.287

Punct început	X / Y	Punct sfârșit	X / Y	Lungime segment (** (m)
8	565.764,945 700.552,333	9	565.766,764 700.545,909	6.677
10	565.769,002 700.538,001	11	565.771,365 700.530,335	8.022
12	565.771,652 700.530,423	13	565.772,487 700.530,825	0.927
14	565.797,408 700.542,241	15	565.801,44 700.544,095	4.438
16	565.802,291 700.544,454	17	565.804,098 700.545,215	1.961
18	565.806,473 700.546,274	19	565.809,797 700.547,756	3.639
20	565.821,456 700.552,82	21	565.821,736 700.552,942	0.305
22	565.824,702 700.554,23	23	565.833,233 700.557,567	9.16
24	565.831,112 700.565,001	25	565.828,805 700.574,509	9.784
26	565.826,794 700.582,845	27	565.821,092 700.580,761	6.071
28	565.815,505 700.578,444	29	565.815,224 700.578,327	0.304
30	565.806,77 700.574,821	31	565.803,689 700.572,996	3.581
32	565.798,171 700.570,683	33	565.796,457 700.569,945	1.866
34	565.787,928 700.566,27	1	565.784,838 700.564,848	3.401

** Lungimile segmentelor sunt determinate în planul de proiecție Stereo 70 și sunt rotunjite la 1 milimetru.

*** Distanța dintre puncte este formată din segmente cumulate ce sunt mai mici decât valoarea 1 milimetru.

**DATE DESPRE IMOBILUL NR. 3391**

Oficiul de Cadastru și Publicitate Imobiliară SUCEAVA
Biroul de Cadastru și Publicitate Imobiliară Radauti

A. Partea I. Descrierea imobilului

TEREN Intravilan

Nr. CF vechi:4983
Nr. cadastral vechi:1/90

Adresa: Loc. Volovat, Jud. Suceava

Nr. Crt	Nr cadastral Nr. topografic	Suprafața* (mp)	Observații / Referințe
A1	34946	985	Sector cadastral:44 Teren imprejmuit;

B. Partea II. Proprietari și acte

Inscrieri privitoare la dreptul de proprietate și alte drepturi reale		Referințe
10690 / 30/07/2008		
Act Notarial nr. 2990, din 31/07/2008 emis de -;		
B1	Intabulare, drept de PROPRIETATE, dobandit prin Conventie, cota actuala 1/1 1) ROBU STELICA , Lipsă CNP proprietar; bun propriu	A1

C. Partea III. SARCINI .

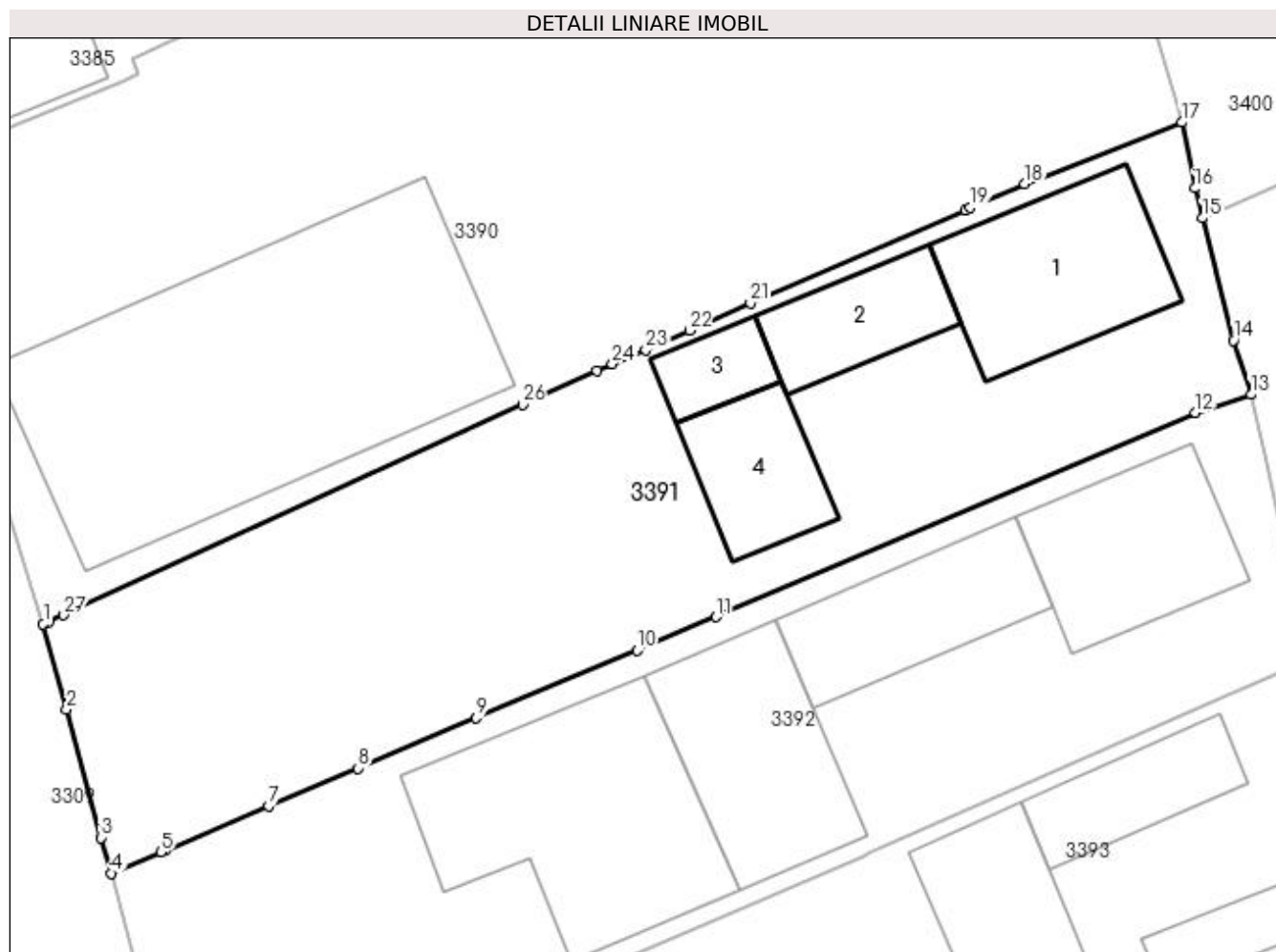
Inscrieri privind dezmembramintele dreptului de proprietate, drepturi reale de garanție și sarcini	Referințe
NU SUNT	

Anexa Nr. 1 La Partea I

Teren

Nr cadastral	Suprafața (mp)*	Observații / Referințe
34946	985	

* Suprafața este determinată în planul de proiecție Stereo 70.



Date referitoare la teren

Crt	Categorie folosință	Intra vilan	Suprafața (mp)	Tarla	Parcelă	Nr. topo	Observații / Referințe
1	curți constructii	DA	485	8	268	-	
2	arabil	DA	500	8	268	-	

Date referitoare la construcții

Crt	Număr	Destinație construcție	Supraf. (mp)	Situație juridică	Observații / Referințe
A1.1	34946-C1	construcții de locuințe	92	Fara acte	Nr. niveluri:1; S. construita la sol:92 mp; S. construita desfasurata:92 mp; Locuință.
A1.2	34946-C2	construcții anexa	47	Fara acte	Nr. niveluri:1; S. construita la sol:47 mp; S. construita desfasurata:47 mp; Anexă.
A1.3	34946-C3	construcții anexa	23	Fara acte	Nr. niveluri:1; S. construita la sol:23 mp; S. construita desfasurata:23 mp; Anexă.
A1.4	34946-C4	construcții anexa	50	Fara acte	Nr. niveluri:1; S. construita la sol:50 mp; S. construita desfasurata:50 mp; Anexă.

Lungime Segmente

1) Valorile lungimilor segmentelor sunt obținute din proiecție în plan.

Punct început	X / Y	Punct sfârșit	X / Y	Lungime segment (** (m)	Punct început	X / Y	Punct sfârșit	X / Y	Lungime segment (** (m)
---------------	-------	---------------	-------	-------------------------	---------------	-------	---------------	-------	-------------------------

Punct început	X / Y	Punct sfârșit	X / Y	Lungime segment (** (m)
1	565.771,365 700.530,335	2	565.772,636 700.525,682	4.823
3	565.774,514 700.518,729	4	565.775,048 700.516,791	2.01
5	565.777,756 700.517,946	6	565.778,044 700.518,069	0.313
7	565.783,612 700.520,444	8	565.788,463 700.522,501	5.269
9	565.794,902 700.525,231	10	565.803,647 700.528,892	9.48
11	565.807,933 700.530,718	12	565.833,979 700.541,815	28.311
13	565.836,996 700.542,798	14	565.836,034 700.545,738	3.093
15	565.834,358 700.552,369	16	565.833,947 700.553,993	1.675
17	565.833,233 700.557,567	18	565.824,702 700.554,23	9.16
19	565.821,736 700.552,942	20	565.821,456 700.552,82	0.305
21	565.809,797 700.547,756	22	565.806,473 700.546,274	3.639
23	565.804,098 700.545,215	24	565.802,291 700.544,454	1.961
25	565.801,44 700.544,095	26	565.797,408 700.542,241	4.438
27	565.772,487 700.530,825	28	565.771,652 700.530,423	0.927

Punct început	X / Y	Punct sfârșit	X / Y	Lungime segment (** (m)
2	565.772,636 700.525,682	3	565.774,514 700.518,729	7.202
4	565.775,048 700.516,791	5	565.777,756 700.517,946	2.944
6	565.778,044 700.518,069	7	565.783,612 700.520,444	6.053
8	565.788,463 700.522,501	9	565.794,902 700.525,231	6.994
10	565.803,647 700.528,892	11	565.807,933 700.530,718	4.659
12	565.833,979 700.541,815	13	565.836,996 700.542,798	3.173
14	565.836,034 700.545,738	15	565.834,358 700.552,369	6.84
16	565.833,947 700.553,993	17	565.833,233 700.557,567	3.645
18	565.824,702 700.554,23	19	565.821,736 700.552,942	3.234
20	565.821,456 700.552,82	21	565.809,797 700.547,756	12.711
22	565.806,473 700.546,274	23	565.804,098 700.545,215	2.6
24	565.802,291 700.544,454	25	565.801,44 700.544,095	0.924
26	565.797,408 700.542,241	27	565.772,487 700.530,825	27.411
28	565.771,652 700.530,423	1	565.771,365 700.530,335	0.3

** Lungimile segmentelor sunt determinate în planul de proiecție Stereo 70 și sunt rotunjite la 1 milimetru.

*** Distanța dintre puncte este formată din segmente cumulate ce sunt mai mici decât valoarea 1 milimetru.

**DATE DESPRE IMOBILUL NR. 3392**

Oficiul de Cadastru și Publicitate Imobiliară SUCEAVA
Biroul de Cadastru și Publicitate Imobiliară Radauti

A. Partea I. Descrierea imobilului

TEREN Intravilan

Nr. CF vechi:4929
Nr. cadastral vechi:1362

Adresa: Loc. Volovat, Jud. Suceava

Nr. Crt	Nr cadastral Nr. topografic	Suprafata* (mp)	Observatii / Referinte
A1	35089	Din acte: 940 Masurata: 1.006	Sector cadastral:44 Teren imprejmuit;

B. Partea II. Proprietari și acte

Inscrieri privitoare la dreptul de proprietate și alte drepturi reale		Referințe
438 / 26/01/1998		
Act Notarial nr. 474, din 26/01/1998 emis de .;		
B1	Intabulare, drept de PROPRIETATE, dobandit prin Conventie, cota actuala 1/1 1) ILISOI CONSTANTIN-CRISTINEL, Lipsă CNP proprietar.	A1

C. Partea III. SARCINI .

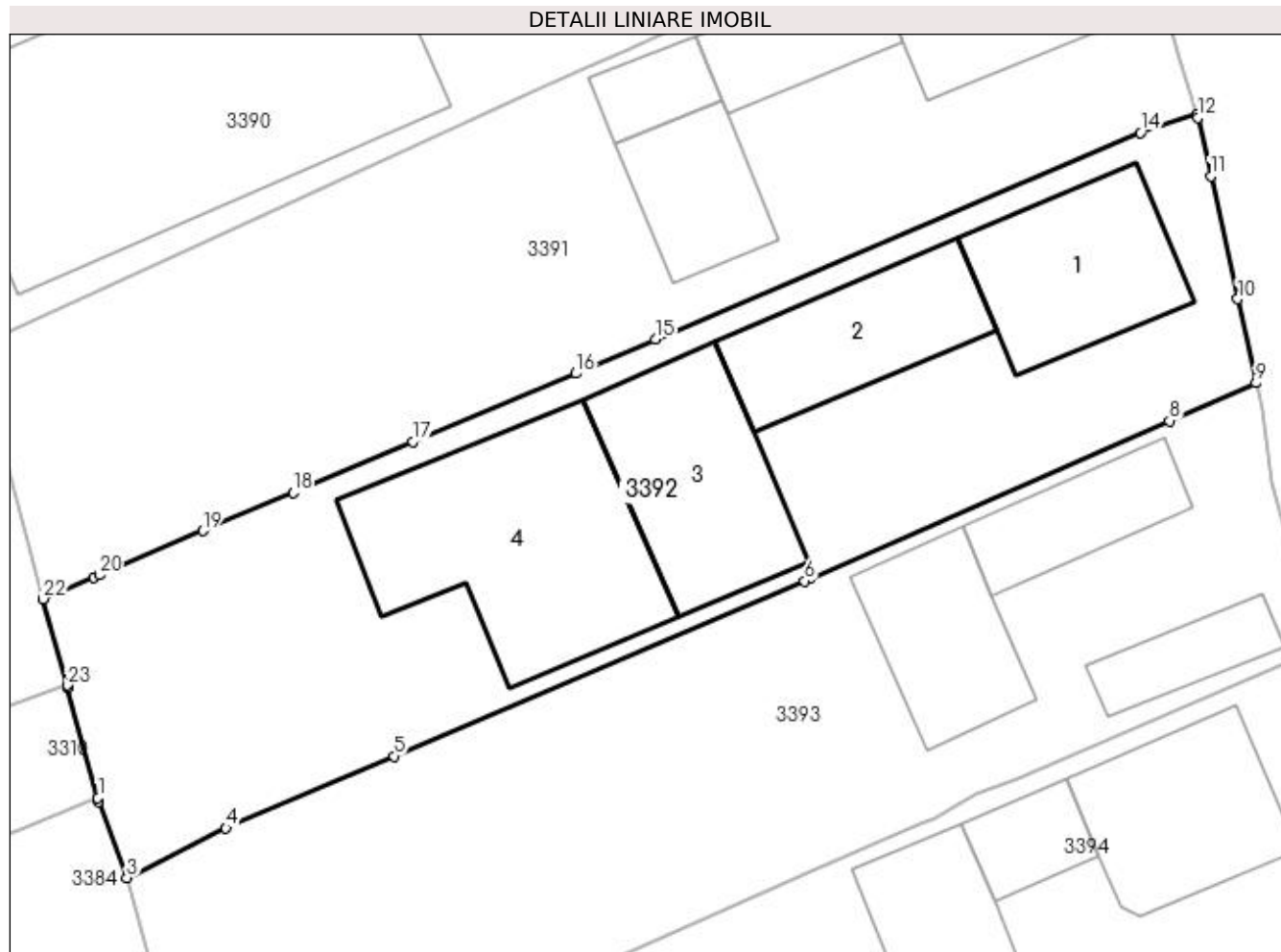
Inscrieri privind dezmembramintele dreptului de proprietate, drepturi reale de garanție și sarcini	Referințe
NU SUNT	

Anexa Nr. 1 La Partea I

Teren

Nr cadastral	Suprafața (mp)*	Observații / Referințe
35089	Din acte: 940 Masurata: 1.006	

* Suprafața este determinată în planul de proiecție Stereo 70.



Date referitoare la teren

Crt	Categorie folosință	Intra vilan	Suprafața (mp)	Tarla	Parcelă	Nr. topo	Observații / Referințe
1	curți constructii	DA	1.006	8	268	-	

Date referitoare la construcții

Crt	Număr	Destinație construcție	Supraf. (mp)	Situație juridică	Observații / Referințe
A1.1		construcții de locuințe	84	Fara acte	Nr. niveluri:2; S. construita la sol:84 mp; S. construita desfasurata:162 mp; Locuință P+1.
A1.2		construcții anexa	75	Fara acte	Nr. niveluri:1; S. construita la sol:75 mp; Anexă.
A1.3		construcții anexa	97	Fara acte	Nr. niveluri:1; S. construita la sol:97 mp; Anexă.
A1.4		construcții anexa	157	Fara acte	Nr. niveluri:1; S. construita la sol:157 mp; Anexă.

Lungime Segmente

1) Valorile lungimilor segmentelor sunt obținute din proiecție în plan.

Punct început	X / Y	Punct sfârșit	X / Y	Lungime segment (** (m))
1	565.777,989 700.506,116	2	565.778,037 700.505,919	0.203

Punct început	X / Y	Punct sfârșit	X / Y	Lungime segment (** (m))
2	565.778,037 700.505,919	3	565.779,535 700.501,814	4.37

Punct început	X / Y	Punct sfârșit	X / Y	Lungime segment (** (m)	Punct început	X / Y	Punct sfârșit	X / Y	Lungime segment (** (m)
3	565.779,535 700.501,814	4	565.784,852 700.504,489	5.952	4	565.784,852 700.504,489	5	565.793,89 700.508,346	9.827
5	565.793,89 700.508,346	6	565.815,929 700.517,751	23.962	6	565.815,929 700.517,751	7	565.816,239 700.517,889	0.339
7	565.816,239 700.517,889	8	565.835,529 700.526,34	21.06	8	565.835,529 700.526,34	9	565.840,183 700.528,379	5.081
9	565.840,183 700.528,379	10	565.839,203 700.532,88	4.606	10	565.839,203 700.532,88	11	565.837,759 700.539,485	6.761
11	565.837,759 700.539,485	12	565.837,059 700.542,607	3.2	12	565.837,059 700.542,607	13	565.836,996 700.542,798	0.201
13	565.836,996 700.542,798	14	565.833,979 700.541,815	3.173	14	565.833,979 700.541,815	15	565.807,933 700.530,718	28.311
15	565.807,933 700.530,718	16	565.803,647 700.528,892	4.659	16	565.803,647 700.528,892	17	565.794,902 700.525,231	9.48
17	565.794,902 700.525,231	18	565.788,463 700.522,501	6.994	18	565.788,463 700.522,501	19	565.783,612 700.520,444	5.269
19	565.783,612 700.520,444	20	565.778,044 700.518,069	6.053	20	565.778,044 700.518,069	21	565.777,756 700.517,946	0.313
21	565.777,756 700.517,946	22	565.775,048 700.516,791	2.944	22	565.775,048 700.516,791	23	565.776,325 700.512,156	4.808
23	565.776,325 700.512,156	24	565.776,362 700.512,023	0.138	24	565.776,362 700.512,023	1	565.777,989 700.506,116	6.127

** Lungimile segmentelor sunt determinate în planul de proiecție Stereo 70 și sunt rotunjite la 1 milimetru.

*** Distanța dintre puncte este formată din segmente cumulate ce sunt mai mici decât valoarea 1 milimetru.

**DATE DESPRE IMOBILUL NR. 3393**

Oficiul de Cadastru și Publicitate Imobiliară SUCEAVA
Biroul de Cadastru și Publicitate Imobiliară Radauti

A. Partea I. Descrierea imobilului

TEREN Intravilan

Adresa: Loc. Volovat, Jud. Suceava

Nr. Crt	Nr cadastral Nr. topografic	Suprafața* (mp)	Observații / Referințe
A1		954	Sector cadastral:44 Teren împrejmuit; Imobilul s-a format din o parte a PF 1/3 a comunei cadastrale Volovăț.

B. Partea II. Proprietari și acte

Inscrieri privitoare la dreptul de proprietate și alte drepturi reale		Referințe
/		
Act Normativ nr. Legea 7, din 13/03/1996 emis de PARLAMENTUL ROMANIEI;		
B1	Inscrierea provizorie, drept de PROPRIETATE, dobandit prin Lege, cota actuala 1/1 1) NEIDENTIFICAT NEIDENTIFICAT	A1
B2	Proprietar neidentificat.	A1

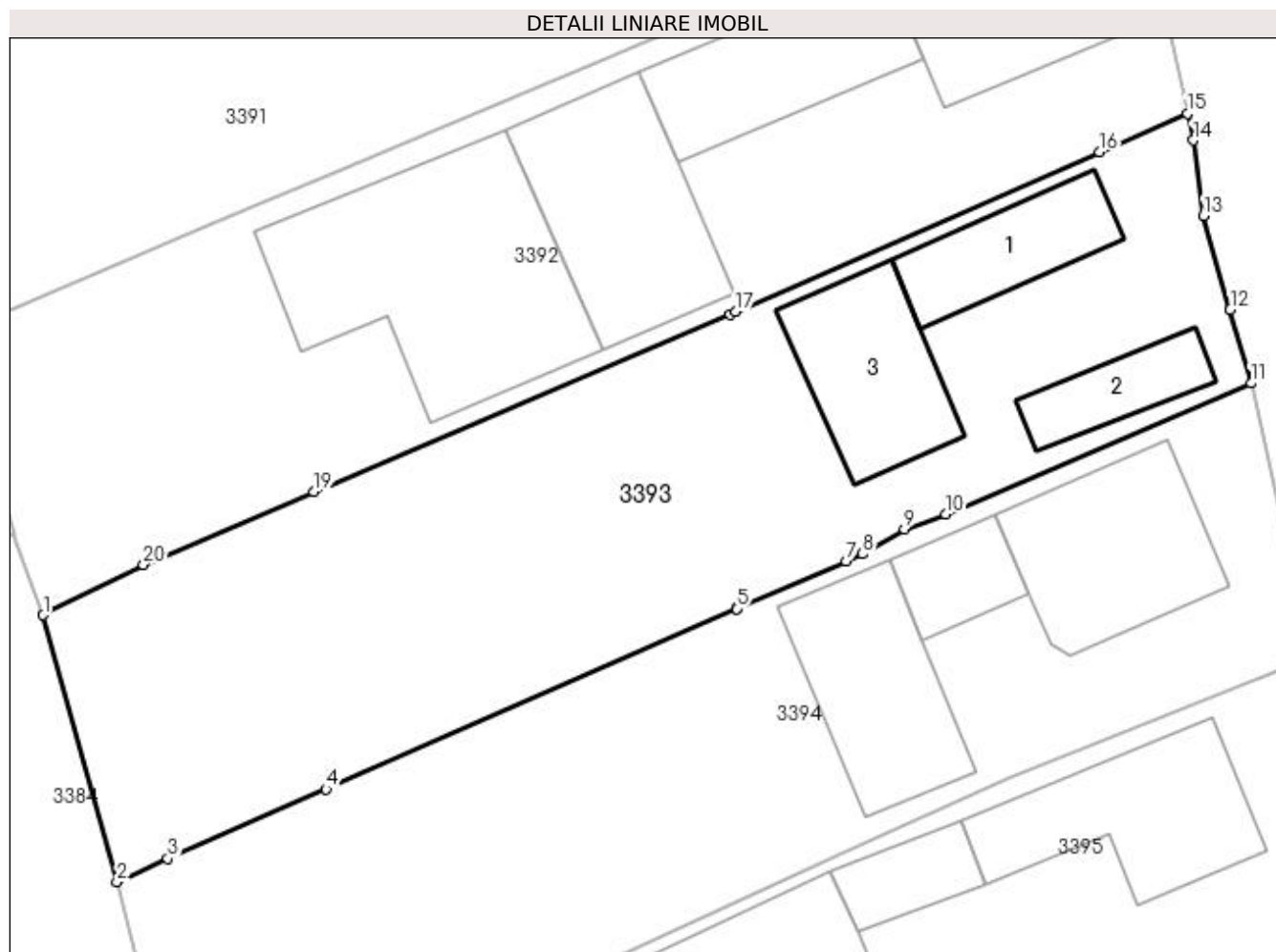
C. Partea III. SARCINI .

Inscrieri privind dezmembramintele dreptului de proprietate, drepturi reale de garanție și sarcini	Referințe
NU SUNT	

Anexa Nr. 1 La Partea I**Teren**

Nr cadastral	Suprafața (mp)*	Observații / Referințe
	954	Imobilul s-a format din o parte a PF 1/3 a comunei cadastrale Volovăț.

* Suprafața este determinată în planul de proiecție Stereo 70.

**Date referitoare la teren**

Crt	Categorie folosință	Intra vilan	Suprafața (mp)	Tarla	Parcelă	Nr. topo	Observații / Referințe
1	curți constructii	DA	954	8	268	-	

Date referitoare la construcții

Crt	Număr	Destinație construcție	Supraf. (mp)	Situație juridică	Observații / Referințe
A1.1		construcții de locuințe	47	Fara acte	Nr. niveluri:1; S. construita la sol:47 mp; Locuință.
A1.2		construcții anexa	31	Fara acte	Nr. niveluri:1; S. construita la sol:31 mp; Anexă.
A1.3		construcții anexa	66	Fara acte	Nr. niveluri:1; S. construita la sol:66 mp; Anexă.

Lungime Segmente

1) Valorile lungimilor segmentelor sunt obținute din proiecție în plan.

Punct început	X / Y	Punct sfârșit	X / Y	Lungime segment (** (m)
1	565.779,535 700.501,814	2	565.783,445 700.487,672	14.673
2	565.783,445 700.487,672	3	565.786,134 700.488,917	2.963

Punct început	X / Y	Punct sfârșit	X / Y	Lungime segment (** (m)
3	565.786,134 700.488,917	4	565.794,536 700.492,593	9.171
4	565.794,536 700.492,593	5	565.816,276 700.502,154	23.75
5	565.816,276 700.502,154	6	565.816,311 700.502,169	0.038
6	565.816,311 700.502,169	7	565.822,081 700.504,672	6.29
7	565.822,081 700.504,672	8	565.822,962 700.505,054	0.96
8	565.822,962 700.505,054	9	565.825,18 700.506,377	2.583
9	565.825,18 700.506,377	10	565.827,381 700.507,159	2.336
10	565.827,381 700.507,159	11	565.843,551 700.514,096	17.595
11	565.843,551 700.514,096	12	565.842,447 700.517,988	4.046
12	565.842,447 700.517,988	13	565.841,035 700.522,98	5.188
13	565.841,035 700.522,98	14	565.840,491 700.526,963	4.02
14	565.840,491 700.526,963	15	565.840,183 700.528,379	1.449
15	565.840,183 700.528,379	16	565.835,529 700.526,34	5.081
16	565.835,529 700.526,34	17	565.816,239 700.517,889	21.06
17	565.816,239 700.517,889	18	565.815,929 700.517,751	0.339
18	565.815,929 700.517,751	19	565.793,89 700.508,346	23.962
19	565.793,89 700.508,346	20	565.784,852 700.504,489	9.827
20	565.784,852 700.504,489	1	565.779,535 700.501,814	5.952

** Lungimile segmentelor sunt determinate în planul de proiecție Stereo 70 și sunt rotunjite la 1 milimetru.

*** Distanța dintre puncte este formată din segmente cumulate ce sunt mai mici decât valoarea 1 milimetru.

**DATE DESPRE IMOBILUL NR. 3394**

Oficiul de Cadastru și Publicitate Imobiliară SUCEAVA
Biroul de Cadastru și Publicitate Imobiliară Radauti

A. Partea I. Descrierea imobilului

TEREN Intravilan

Nr. CF vechi:4927
Nr. cadastral vechi:3460

Adresa: Loc. Volovat, Jud. Suceava

Nr. Crt	Nr cadastral Nr. topografic	Suprafața* (mp)	Observații / Referințe
A1	35215	939	Sector cadastral:44 Teren neimprejmuit;

Construcții

Crt	Nr cadastral Nr. topografic	Adresa	Observații / Referințe
A1.1	35215-C1	Loc. Volovat, Jud. Suceava	Nr. niveluri:2; S. construita la sol:83 mp; S. construita desfasurata:166 mp; Locuință P+1.
A1.2	35215-C2	Loc. Volovat, Jud. Suceava	Nr. niveluri:1; S. construita la sol:28 mp; S. construita desfasurata:28 mp; bucatarie de vara
A1.3	35215-C3	Loc. Volovat, Jud. Suceava	Nr. niveluri:1; S. construita la sol:77 mp; S. construita desfasurata:77 mp; sura+grajd

B. Partea II. Proprietari și acte

Inscrieri privitoare la dreptul de proprietate și alte drepturi reale		Referințe
11068 / 06/08/2008		
Act Notarial nr. 3077, din 06/08/2008 emis de .;		
B1	Intabulare, drept de PROPRIETATE, dobandit prin Conventie, cota actuala 1/1 1) SOBEA ILIE DUMITRU, Lipsă CNP proprietar. 2) SOBEA VIORICA, Lipsă CNP proprietar; bun comun in devalmasie	A1, A1.1, A1.2, A1.3

C. Partea III. SARCINI .

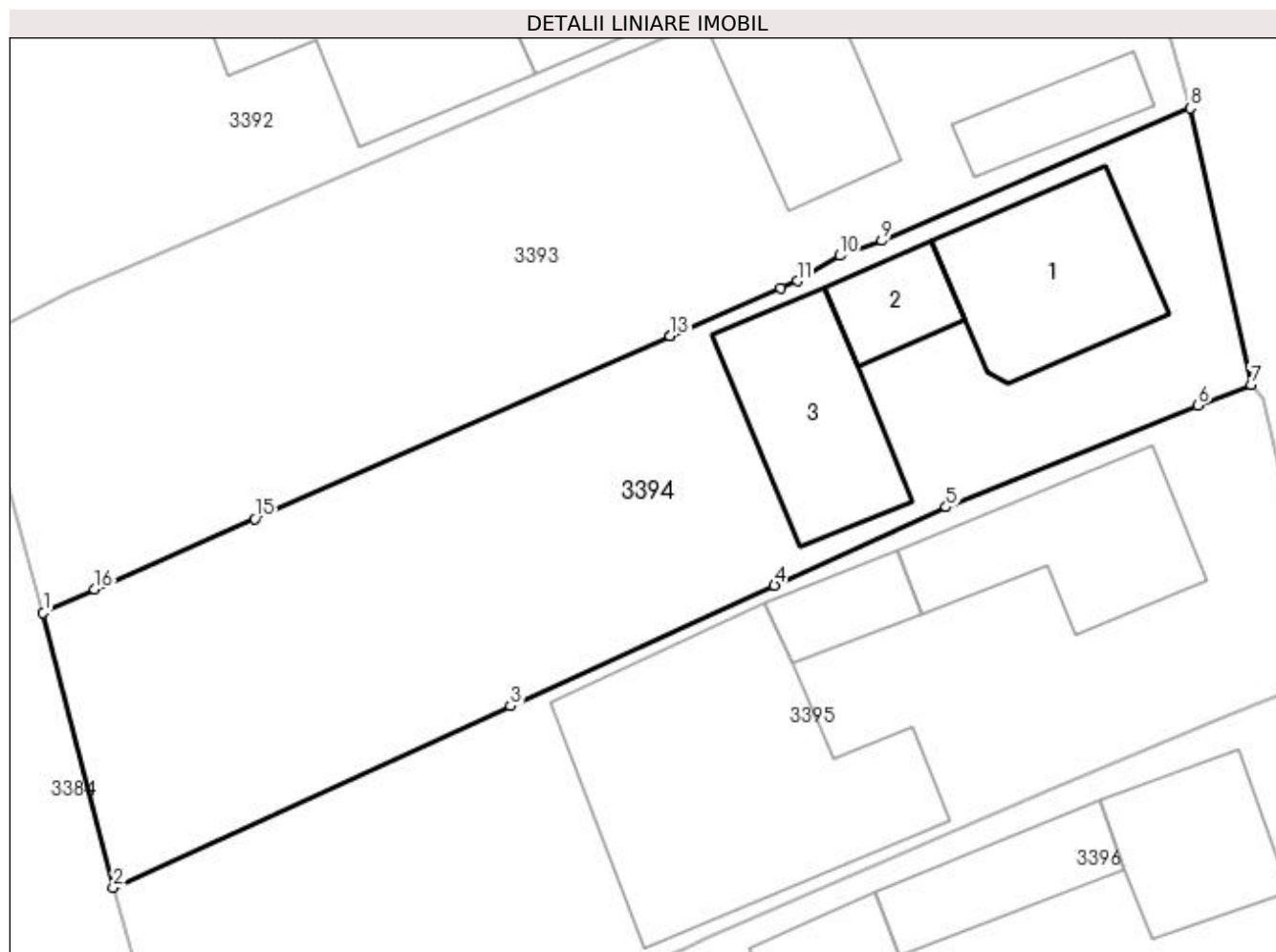
Inscrieri privind dezmembramintele dreptului de proprietate, drepturi reale de garanție și sarcini	Referințe
NU SUNT	

Anexa Nr. 1 La Partea I

Teren

Nr cadastral	Suprafața (mp)*	Observații / Referințe
35215	939	

* Suprafața este determinată în planul de proiecție Stereo 70.



Date referitoare la teren

Crt	Categorie folosință	Intra vilan	Suprafața (mp)	Tarla	Parcelă	Nr. topo	Observații / Referințe
1	curți constructii	DA	437	8	268	-	
2	arabil	DA	502	8	268	-	

Date referitoare la construcții

Crt	Număr	Destinație construcție	Supraf. (mp)	Situație juridică	Observații / Referințe
A1.1	35215-C1	construcții de locuințe	83	Cu acte	Nr. niveluri:2; S. construita la sol:83 mp; S. construita desfasurata:166 mp; Locuință P+1.
A1.2	35215-C2	construcții anexa	28	Cu acte	Nr. niveluri:1; S. construita la sol:28 mp; S. construita desfasurata:28 mp; bucatarie de vara
A1.3	35215-C3	construcții anexa	77	Cu acte	Nr. niveluri:1; S. construita la sol:77 mp; S. construita desfasurata:77 mp; sura+grajd

Lungime Segmente

1) Valorile lungimilor segmentelor sunt obținute din proiecție în plan.

Punct început	X / Y	Punct sfârșit	X / Y	Lungime segment (** (m))
1	565.783,445 700.487,672	2	565.787,118 700.473,281	14.852

Punct început	X / Y	Punct sfârșit	X / Y	Lungime segment (** (m)
2	565.787,118 700.473,281	3	565.807,931 700.482,788	22.882
3	565.807,931 700.482,788	4	565.821,767 700.489,107	15.211
4	565.821,767 700.489,107	5	565.830,747 700.493,209	9.873
5	565.830,747 700.493,209	6	565.843,95 700.498,532	14.236
6	565.843,95 700.498,532	7	565.846,737 700.499,62	2.992
7	565.846,737 700.499,62	8	565.843,551 700.514,096	14.822
8	565.843,551 700.514,096	9	565.827,381 700.507,159	17.595
9	565.827,381 700.507,159	10	565.825,18 700.506,377	2.336
10	565.825,18 700.506,377	11	565.822,962 700.505,054	2.583
11	565.822,962 700.505,054	12	565.822,081 700.504,672	0.96
12	565.822,081 700.504,672	13	565.816,311 700.502,169	6.29
13	565.816,311 700.502,169	14	565.816,276 700.502,154	0.038
14	565.816,276 700.502,154	15	565.794,536 700.492,593	23.75
15	565.794,536 700.492,593	16	565.786,134 700.488,917	9.171
16	565.786,134 700.488,917	1	565.783,445 700.487,672	2.963

** Lungimile segmentelor sunt determinate în planul de proiecție Stereo 70 și sunt rotunjite la 1 milimetru.

*** Distanța dintre puncte este formată din segmente cumulate ce sunt mai mici decât valoarea 1 milimetru.

**DATE DESPRE IMOBILUL NR. 3395**

Oficiul de Cadastru și Publicitate Imobiliară SUCEAVA
Biroul de Cadastru și Publicitate Imobiliară Radauti

A. Partea I. Descrierea imobilului

TEREN Intravilan

Nr. CF vechi:4060

Adresa: Loc. Volovat, Jud. Suceava

Nr. Crt	Nr cadastral Nr. topografic	Suprafața* (mp)	Observații / Referințe
A1	37986	1.000	Sector cadastral:44 Teren neimprejmuit;

B. Partea II. Proprietari și acte

Inscrieri privitoare la dreptul de proprietate și alte drepturi reale	Referințe
4401 / 03/08/1995	
Act Notarial nr. 346, din 11/01/1995 emis de NOTARIATUL DE STAT RĂDĂUȚI;	
B1	A1
Intabulare, drept de PROPRIETATE, dobândit prin Conventie, cota actuala 1/1	
1) BÎZGAN FLORIN GRIGORE , Lipsă CNP proprietar.	
2) BÎZGAN ANGELA , Lipsă CNP proprietar; soți, bun comun	

C. Partea III. SARCINI .

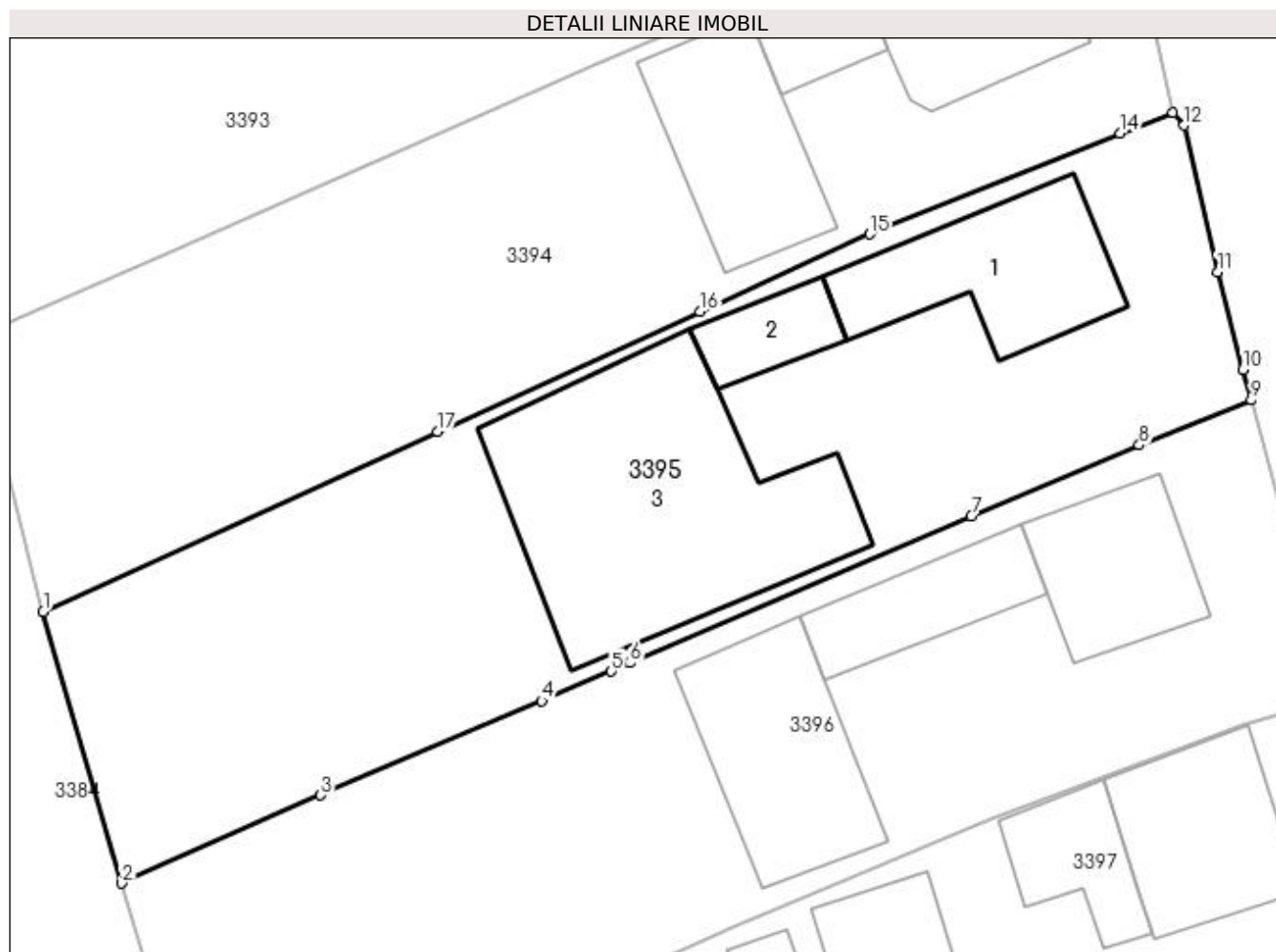
Inscrieri privind dezmembramentele dreptului de proprietate, drepturi reale de garanție și sarcini	Referințe
NU SUNT	

Anexa Nr. 1 La Partea I

Teren

Nr cadastral	Suprafața (mp)*	Observații / Referințe
37986	1.000	

* Suprafața este determinată în planul de proiecție Stereo 70.



Date referitoare la teren

Crt	Categorie folosință	Intra vilan	Suprafața (mp)	Tarla	Parcelă	Nr. topo	Observații / Referințe
1	curți constructii	DA	1.000	8	268	-	

Date referitoare la construcții

Crt	Număr	Destinație construcție	Supraf. (mp)	Situație juridică	Observații / Referințe
A1.1		construcții de locuințe	83	Fara acte	Nr. niveluri:1; S. construita la sol:83 mp; Locuință.
A1.2		construcții anexa	26	Fara acte	Nr. niveluri:1; S. construita la sol:26 mp; Anexă.
A1.3		construcții anexa	201	Fara acte	Nr. niveluri:1; S. construita la sol:201 mp; Anexă.

Lungime Segmente

1) Valorile lungimilor segmentelor sunt obținute din proiecție în plan.

Punct început	X / Y	Punct sfârșit	X / Y	Lungime segment (** (m)
1	565.787,118 700.473,281	2	565.791,263 700.458,952	14.916
2	565.791,263 700.458,952	3	565.801,77 700.463,611	11.494

Punct început	X / Y	Punct sfârșit	X / Y	Lungime segment (** (m)
3	565.801,77 700.463,611	4	565.813,432 700.468,581	12.677
4	565.813,432 700.468,581	5	565.817,099 700.470,144	3.986
5	565.817,099 700.470,144	6	565.818,102 700.470,576	1.092
6	565.818,102 700.470,576	7	565.836,114 700.478,335	19.612
7	565.836,114 700.478,335	8	565.844,967 700.482,065	9.607
8	565.844,967 700.482,065	9	565.850,87 700.484,434	6.361
9	565.850,87 700.484,434	10	565.850,448 700.486,066	1.686
10	565.850,448 700.486,066	11	565.849,102 700.491,207	5.314
11	565.849,102 700.491,207	12	565.847,33 700.498,938	7.931
12	565.847,33 700.498,938	13	565.846,737 700.499,62	0.904
13	565.846,737 700.499,62	14	565.843,95 700.498,532	2.992
14	565.843,95 700.498,532	15	565.830,747 700.493,209	14.236
15	565.830,747 700.493,209	16	565.821,767 700.489,107	9.873
16	565.821,767 700.489,107	17	565.807,931 700.482,788	15.211
17	565.807,931 700.482,788	1	565.787,118 700.473,281	22.882

** Lungimile segmentelor sunt determinate în planul de proiecție Stereo 70 și sunt rotunjite la 1 milimetru.

*** Distanța dintre puncte este formată din segmente cumulate ce sunt mai mici decât valoarea 1 milimetru.

**DATE DESPRE IMOBILUL NR. 3396**

Oficiul de Cadastru și Publicitate Imobiliară SUCEAVA
Biroul de Cadastru și Publicitate Imobiliară Radauti

A. Partea I. Descrierea imobilului

TEREN Intravilan

Nr. CF vechi:4546

Adresa: Loc. Volovat, Jud. Suceava

Nr. Crt	Nr cadastral Nr. topografic	Suprafața* (mp)	Observații / Referințe
A1	35174	Din acte: 1.000 Masurata: 977	Sector cadastral:44 Teren imprejmuit;

Construcții

Crt	Nr cadastral Nr. topografic	Adresa	Observații / Referințe
A1.1	35174-C1	Loc. Volovat, Jud. Suceava	Nr. niveluri:1; S. construita la sol:60 mp; S. construita desfasurata:120 mp; Locuință P+1.
A1.2	35174-C2	Loc. Volovat, Jud. Suceava	Nr. niveluri:1; S. construita la sol:47 mp; S. construita desfasurata:47 mp; Anexă.

B. Partea II. Proprietari și acte

Inscrieri privitoare la dreptul de proprietate și alte drepturi reale		Referințe
115 / 25/01/1993		
Act Notarial nr. 29, din 23/11/1992 emis de -;		
B1	Intabulare, drept de PROPRIETATE, dobandit prin Conventie, cota actuala 1/1 1) BODNAR ILIE, Lipsă CNP proprietar.	A1
10007 / 24/11/2005		
Act Administrativ nr. 13, din 08/06/1994 emis de -;		
B2	Intabulare, drept de PROPRIETATE, dobandit prin Construire, cota actuala 1/1 1) BODNAR ILIE, Lipsă CNP proprietar. 2) BODNAR SOFRONIA, Lipsă CNP proprietar.	A1.1, A1.2

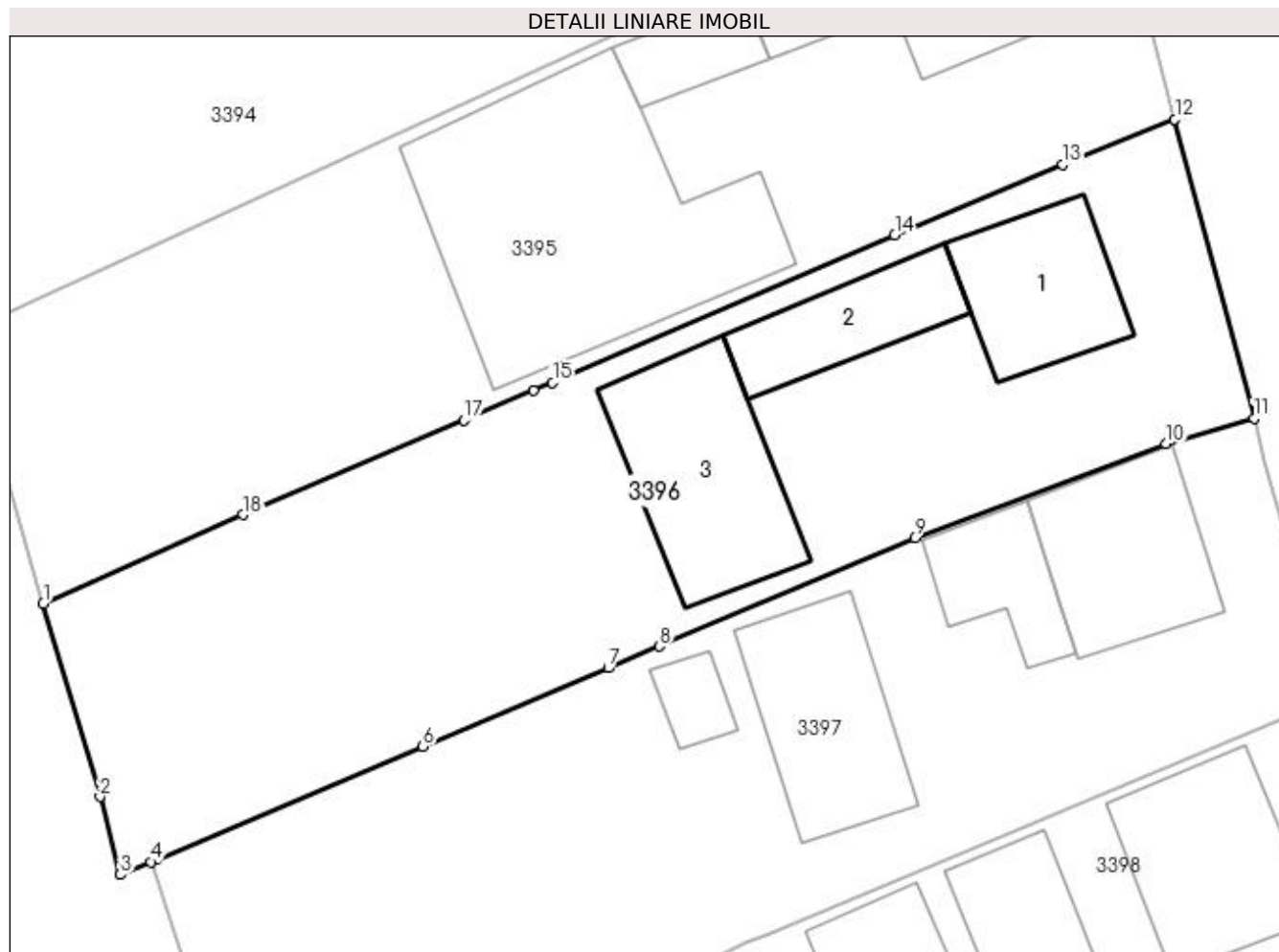
C. Partea III. SARCINI .

Inscrieri privind dezmembramintele dreptului de proprietate, drepturi reale de garanție și sarcini	Referințe
NU SUNT	

Anexa Nr. 1 La Partea I**Teren**

Nr cadastral	Suprafața (mp)*	Observații / Referințe
35174	Din acte: 1.000 Masurata: 977	

* Suprafața este determinată în planul de proiecție Stereo 70.

**Date referitoare la teren**

Crt	Categorie folosință	Intra vilan	Suprafața (mp)	Tarla	Parcelă	Nr. topo	Observații / Referințe
1	curți constructii	DA	560	8	268	-	
2	arabil	DA	417	8	268	-	

Date referitoare la construcții

Crt	Număr	Destinație construcție	Supraf. (mp)	Situație juridică	Observații / Referințe
A1.1	35174-C1	construcții de locuințe	60	Cu acte	Nr. niveluri:1; S. construita la sol:60 mp; S. construita desfasurata:120 mp; Locuință P+1.
A1.2	35174-C2	construcții anexa	47	Cu acte	Nr. niveluri:1; S. construita la sol:47 mp; S. construita desfasurata:47 mp; Anexă.
A1.3		construcții anexa	90	Fara acte	Nr. niveluri:1; S. construita la sol:90 mp; Anexă.

Lungime Segmente

1) Valorile lungimilor segmentelor sunt obținute din proiecție în plan.

Punct început	X / Y	Punct sfârșit	X / Y	Lungime segment (** (m))
1	565.791,263 700.458,952	2	565.794,246 700.448,764	10.616

Punct început	X / Y	Punct sfârșit	X / Y	Lungime segment (** (m)
2	565.794,246 700.448,764	3	565.795,326 700.444,66	4.244
3	565.795,326 700.444,66	4	565.796,923 700.445,336	1.734
4	565.796,923 700.445,336	5	565.797,239 700.445,469	0.343
5	565.797,239 700.445,469	6	565.811,256 700.451,401	15.221
6	565.811,256 700.451,401	7	565.821,034 700.455,55	10.622
7	565.821,034 700.455,55	8	565.823,72 700.456,69	2.918
8	565.823,72 700.456,69	9	565.837,168 700.462,396	14.608
9	565.837,168 700.462,396	10	565.850,418 700.467,342	14.143
10	565.850,418 700.467,342	11	565.855,04 700.468,676	4.811
11	565.855,04 700.468,676	12	565.850,87 700.484,434	16.3
12	565.850,87 700.484,434	13	565.844,967 700.482,065	6.361
13	565.844,967 700.482,065	14	565.836,114 700.478,335	9.607
14	565.836,114 700.478,335	15	565.818,102 700.470,576	19.612
15	565.818,102 700.470,576	16	565.817,099 700.470,144	1.092
16	565.817,099 700.470,144	17	565.813,432 700.468,581	3.986
17	565.813,432 700.468,581	18	565.801,77 700.463,611	12.677
18	565.801,77 700.463,611	1	565.791,263 700.458,952	11.494

** Lungimile segmentelor sunt determinate în planul de proiecție Stereo 70 și sunt rotunjite la 1 milimetru.

*** Distanța dintre puncte este formată din segmente cumulate ce sunt mai mici decât valoarea 1 milimetru.

**DATE DESPRE IMOBILUL NR. 3397**

Oficiul de Cadastru și Publicitate Imobiliară SUCEAVA
Biroul de Cadastru și Publicitate Imobiliară Radauti

A. Partea I. Descrierea imobilului

TEREN Intravilan

Nr. CF vechi:4535

Adresa: Loc. Volovat, Jud. Suceava

Nr. Crt	Nr cadastral Nr. topografic	Suprafața* (mp)	Observații / Referințe
A1	31451	1.000	Sector cadastral:44 Teren neimprijmit;

Construcții

Crt	Nr cadastral Nr. topografic	Adresa	Observații / Referințe
A1.1	31451-C1	Loc. Volovat, Jud. Suceava	Nr. niveluri:2; S. construita la sol:74 mp; S. construita desfasurata:148 mp; Locuinta P+M, din BCA, acoperis tabla, din 1994, fara lift, fara certificat de performanta energetica.
A1.3	31451-C3	Loc. Volovat, Jud. Suceava	Nr. niveluri:1; S. construita la sol:76 mp; sura cu grajd-, din BCA, acoperis tabla, din 1994, fara lift, fara certificat de performanta energetica.

B. Partea II. Proprietari și acte

Inscrieri privitoare la dreptul de proprietate și alte drepturi reale	Referințe
18928 / 09/08/2013	
Act Notarial nr. 1475, din 09/08/2013 emis de BUZDUGA DANA ALINA;	
B4	A1, A1.1, A1.3
Intabulare, drept de PROPRIETATE bun comun in dev. cu titlu de cumparare, dobandit prin Conventie, cota actuala 1/1	
1) BIZGAN MARIAN	
2) BIZGAN DANIELA VIORICA	

C. Partea III. SARCINI .

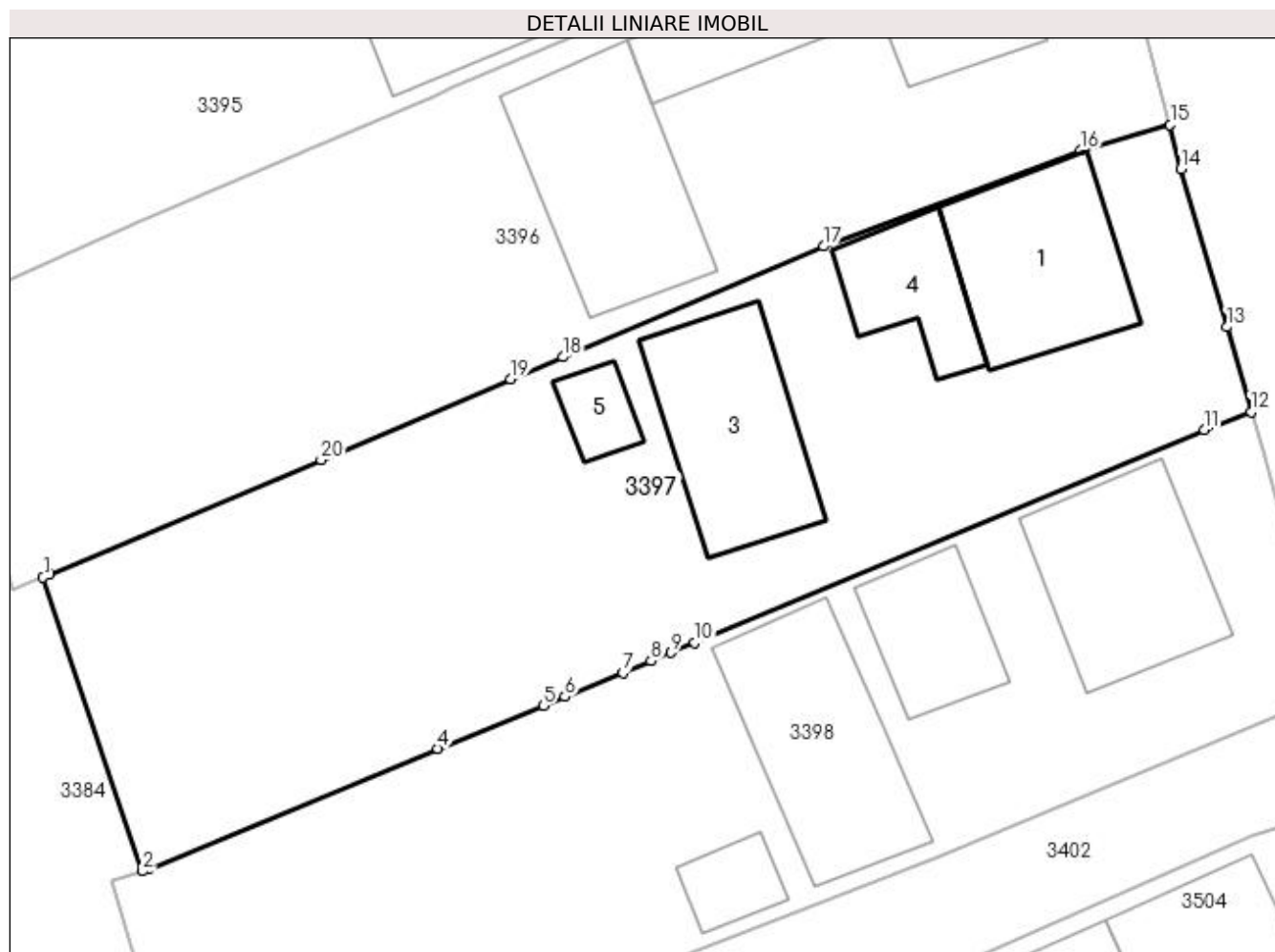
Inscrieri privind dezmembramintele dreptului de proprietate, drepturi reale de garanție și sarcini	Referințe
NU SUNT	

Anexa Nr. 1 La Partea I

Teren

Nr cadastral	Suprafața (mp)*	Observații / Referințe
31451	1.000	

* Suprafața este determinată în planul de proiecție Stereo 70.



Date referitoare la teren

Crt	Categorie folosință	Intra vilan	Suprafața (mp)	Tarla	Parcelă	Nr. topo	Observații / Referințe
1	curți construcții	DA	575	8	268	-	
2	arabil	DA	425	8	268	-	

Date referitoare la construcții

Crt	Număr	Destinație construcție	Supraf. (mp)	Situație juridică	Observații / Referințe
A1.1	31451-C1	construcții de locuințe	74	Cu acte	Nr. niveluri:2; S. construită la sol:74 mp; S. construită desfășurată:148 mp; Locuința P+M, din BCA, acoperis tablă, din 1994, fără lift, fără certificat de performanță energetică.
A1.3	31451-C3	construcții anexa	76	Cu acte	Nr. niveluri:1; S. construită la sol:76 mp; sură cu grajd-, din BCA, acoperis tablă, din 1994, fără lift, fără certificat de performanță energetică.
A1.4		construcții anexa	38	Fără acte	Nr. niveluri:1; S. construită la sol:38 mp; Anexă.
A1.5		construcții anexa	15	Fără acte	Nr. niveluri:1; S. construită la sol:15 mp; Anexă.

Lungime Segmente

1) Valorile lungimilor segmentelor sunt obținute din proiecție în plan.

Punct început	X / Y	Punct sfârșit	X / Y	Lungime segment (** (m)
1	565.796,923 700.445,336	2	565.802,057 700.430,186	15.996
3	565.802,373 700.430,318	4	565.817,282 700.436,517	16.146
5	565.822,709 700.438,718	6	565.823,825 700.439,182	1.209
7	565.826,822 700.440,426	8	565.828,278 700.441,031	1.577
9	565.829,302 700.441,458	10	565.830,531 700.441,971	1.332
11	565.856,806 700.452,93	12	565.859,217 700.453,872	2.588
13	565.857,976 700.458,241	14	565.855,594 700.466,38	8.48
15	565.855,04 700.468,676	16	565.850,418 700.467,342	4.811
17	565.837,168 700.462,396	18	565.823,72 700.456,69	14.608
19	565.821,034 700.455,55	20	565.811,256 700.451,401	10.622
21	565.797,239 700.445,469	1	565.796,923 700.445,336	0.343

Punct început	X / Y	Punct sfârșit	X / Y	Lungime segment (** (m)
2	565.802,057 700.430,186	3	565.802,373 700.430,318	0.342
4	565.817,282 700.436,517	5	565.822,709 700.438,718	5.856
6	565.823,825 700.439,182	7	565.826,822 700.440,426	3.245
8	565.828,278 700.441,031	9	565.829,302 700.441,458	1.109
10	565.830,531 700.441,971	11	565.856,806 700.452,93	28.469
12	565.859,217 700.453,872	13	565.857,976 700.458,241	4.542
14	565.855,594 700.466,38	15	565.855,04 700.468,676	2.362
16	565.850,418 700.467,342	17	565.837,168 700.462,396	14.143
18	565.823,72 700.456,69	19	565.821,034 700.455,55	2.918
20	565.811,256 700.451,401	21	565.797,239 700.445,469	15.221

** Lungimile segmentelor sunt determinate în planul de proiecție Stereo 70 și sunt rotunjite la 1 milimetru.

*** Distanța dintre puncte este formată din segmente cumulate ce sunt mai mici decât valoarea 1 milimetru.

**DATE DESPRE IMOBILUL NR. 3398**

Oficiul de Cadastru și Publicitate Imobiliară SUCEAVA
 Biroul de Cadastru și Publicitate Imobiliară Radauti

A. Partea I. Descrierea imobilului

TEREN Intravilan

Nr. CF vechi:4863
 Nr. cadastral vechi:487

Adresa: Loc. Volovat, Jud. Suceava

Nr. Crt	Nr cadastral Nr. topografic	Suprafața* (mp)	Observații / Referințe
A1	35041	Din acte: 1.000 Masurata: 939	Sector cadastral:44 Teren imprejmuit;

B. Partea II. Proprietari și acte

Inscrieri privitoare la dreptul de proprietate și alte drepturi reale		Referințe
4354 / 02/09/1997		
Act Notarial nr. 4752, din 29/08/1997 emis de .;		
B1	Intabulare, drept de PROPRIETATE, dobandit prin Conventie, cota actuala 1/1 1) HALIP IONEL, Lipsă CNP proprietar.	A1

C. Partea III. SARCINI .

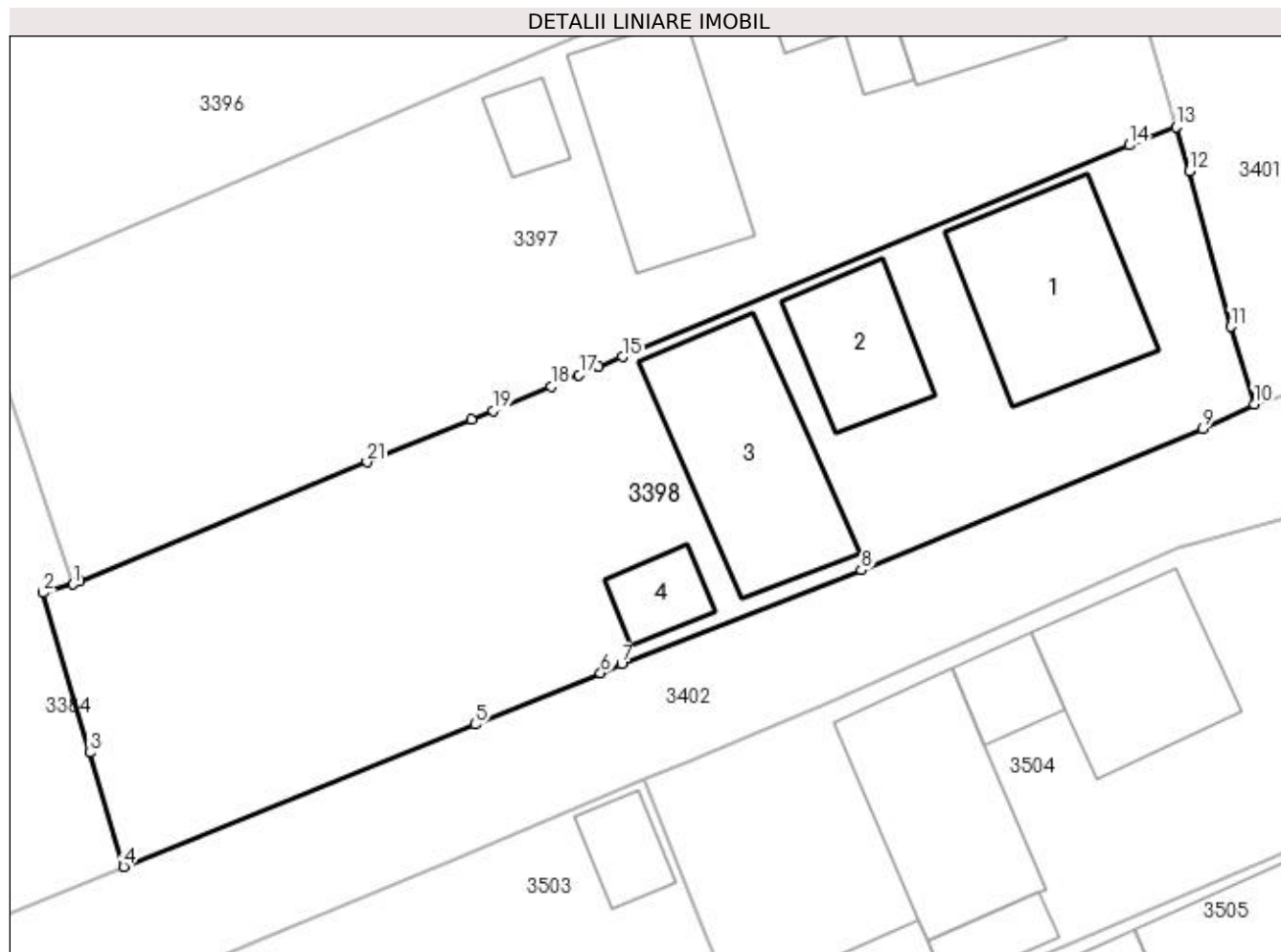
Inscrieri privind dezmembramintele dreptului de proprietate, drepturi reale de garanție și sarcini	Referințe
NU SUNT	

Anexa Nr. 1 La Partea I

Teren

Nr cadastral	Suprafața (mp)*	Observații / Referințe
35041	Din acte: 1.000 Masurata: 939	

* Suprafața este determinată în planul de proiecție Stereo 70.



Date referitoare la teren

Crt	Categorie folosință	Intra vilan	Suprafața (mp)	Tarla	Parcelă	Nr. topo	Observații / Referințe
1	curți construcții	DA	568	8	268	-	
2	arabil	DA	371	8	268	-	

Date referitoare la construcții

Crt	Număr	Destinație construcție	Supraf. (mp)	Situație juridică	Observații / Referințe
A1.1		construcții de locuințe	79	Fara acte	Nr. niveluri:2; S. construita la sol:79 mp; Locuință P+M.
A1.2		construcții anexa	42	Fara acte	Nr. niveluri:1; S. construita la sol:42 mp; Anexă.
A1.3		construcții anexa	88	Fara acte	Nr. niveluri:1; S. construita la sol:88 mp; Anexă.
A1.4		construcții anexa	18	Fara acte	Nr. niveluri:1; S. construita la sol:18 mp; Anexă.

Lungime Segmente

1) Valorile lungimilor segmentelor sunt obținute din proiecție în plan.

Punct început	X / Y	Punct sfârșit	X / Y	Lungime segment (** (m)	Punct început	X / Y	Punct sfârșit	X / Y	Lungime segment (** (m)
---------------	-------	---------------	-------	-------------------------	---------------	-------	---------------	-------	-------------------------

Punct început	X / Y	Punct sfârșit	X / Y	Lungime segment (** (m))	Punct început	X / Y	Punct sfârșit	X / Y	Lungime segment (** (m))
1	565.802,057 700.430,186	2	565.800,504 700.429,747	1.614	2	565.800,504 700.429,747	3	565.802,925 700.421,451	8.642
3	565.802,925 700.421,451	4	565.804,671 700.415,532	6.171	4	565.804,671 700.415,532	5	565.822,9 700.422,916	19.668
5	565.822,9 700.422,916	6	565.829,393 700.425,582	7.019	6	565.829,393 700.425,582	7	565.830,486 700.426,031	1.182
7	565.830,486 700.426,031	8	565.842,905 700.430,907	13.342	8	565.842,905 700.430,907	9	565.860,594 700.438,229	19.145
9	565.860,594 700.438,229	10	565.863,269 700.439,521	2.971	10	565.863,269 700.439,521	11	565.862,048 700.443,528	4.189
11	565.862,048 700.443,528	12	565.859,908 700.451,606	8.357	12	565.859,908 700.451,606	13	565.859,217 700.453,872	2.369
13	565.859,217 700.453,872	14	565.856,806 700.452,93	2.588	14	565.856,806 700.452,93	15	565.830,531 700.441,971	28.469
15	565.830,531 700.441,971	16	565.829,302 700.441,458	1.332	16	565.829,302 700.441,458	17	565.828,278 700.441,031	1.109
17	565.828,278 700.441,031	18	565.826,822 700.440,426	1.577	18	565.826,822 700.440,426	19	565.823,825 700.439,182	3.245
19	565.823,825 700.439,182	20	565.822,709 700.438,718	1.209	20	565.822,709 700.438,718	21	565.817,282 700.436,517	5.856
21	565.817,282 700.436,517	22	565.802,373 700.430,318	16.146	22	565.802,373 700.430,318	1	565.802,057 700.430,186	0.342

** Lungimile segmentelor sunt determinate în planul de proiecție Stereo 70 și sunt rotunjite la 1 milimetru.

*** Distanța dintre puncte este formată din segmente cumulate ce sunt mai mici decât valoarea 1 milimetru.

**DATE DESPRE IMOBILUL NR. 3399**

Oficiul de Cadastru și Publicitate Imobiliară SUCEAVA
Biroul de Cadastru și Publicitate Imobiliară Radauti

A. Partea I. Descrierea imobilului

TEREN Intravilan

Adresa: Loc. Volovat, Jud. Suceava

Nr. Crt	Nr cadastral Nr. topografic	Suprafața* (mp)	Observații / Referințe
A1	34800	520	Sector cadastral:44 Teren neimprejmuit;

B. Partea II. Proprietari și acte

Inscrieri privitoare la dreptul de proprietate și alte drepturi reale		Referințe
3064 / 21/01/2019		
Act Notarial nr. 398, din 18/01/2019 emis de BIN COVARIUC IOAN;		
B3	Intabulare, drept de PROPRIETATE, dobândit prin Conventie, cota actuala 1/1 1) IRIMESCU MIRON 2) IRIMESCU ESTERA-LEIA, bun comun în devălmășie	A1

C. Partea III. SARCINI .

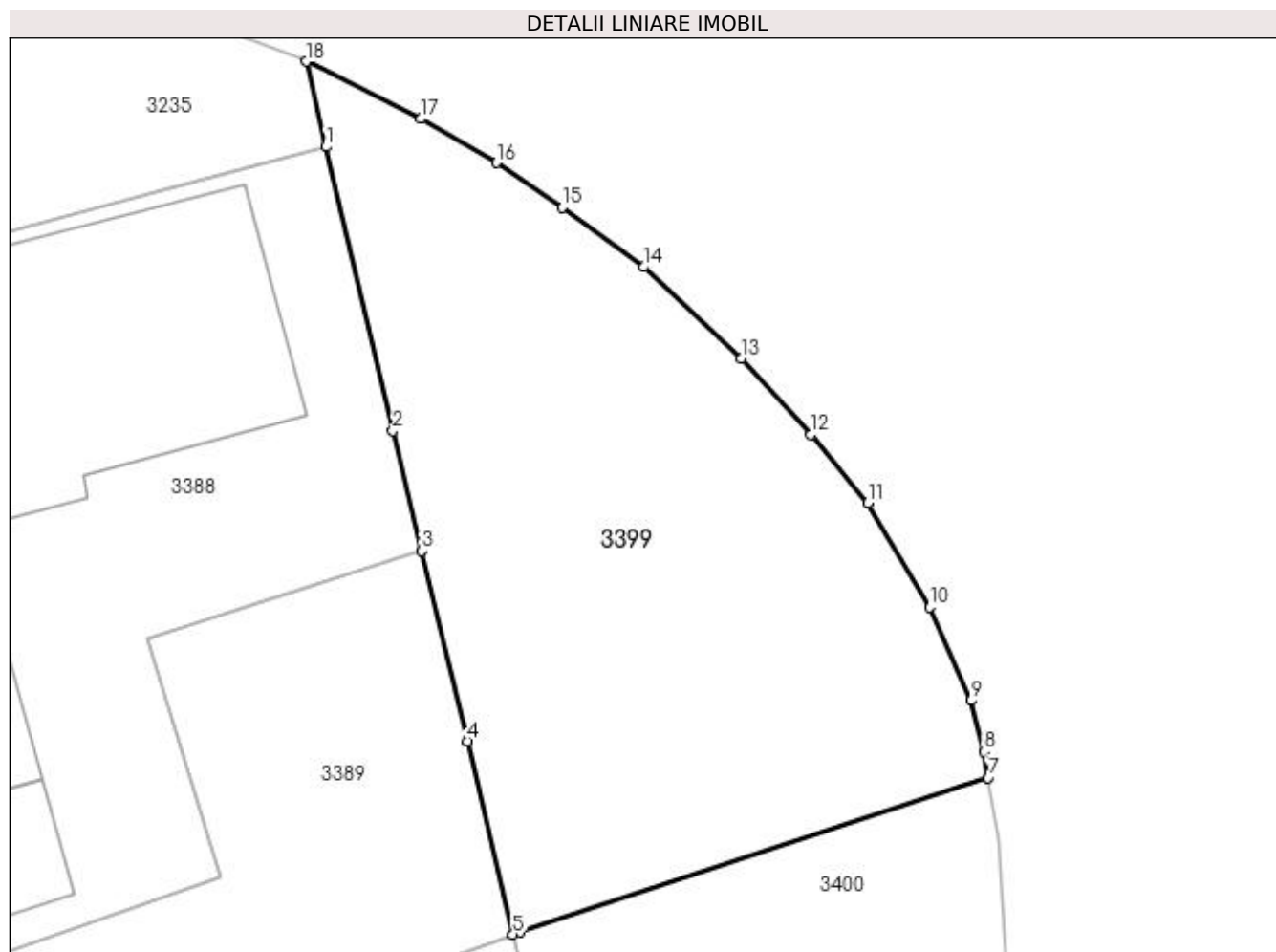
Inscrieri privind dezmembramintele dreptului de proprietate, drepturi reale de garanție și sarcini	Referințe
NU SUNT	

Anexa Nr. 1 La Partea I

Teren

Nr cadastral	Suprafața (mp)*	Observații / Referințe
34800	520	

* Suprafața este determinată în planul de proiecție Stereo 70.



Date referitoare la teren

Crt	Categorie folosință	Intra vilan	Suprafața (mp)	Tarla	Parcelă	Nr. topo	Observații / Referințe
1	faneata	DA	520	8	268	-	

Lungime Segmente

1) Valorile lungimilor segmentelor sunt obținute din proiecție în plan.

Punct început	X / Y	Punct sfârșit	X / Y	Lungime segment (** (m)
1	565.818,99 700.615,691	2	565.821,793 700.603,845	12.173
2	565.821,793 700.603,845	3	565.822,994 700.598,831	5.156
3	565.822,994 700.598,831	4	565.824,892 700.590,904	8.151
4	565.824,892 700.590,904	5	565.826,794 700.582,845	8.28
5	565.826,794 700.582,845	6	565.827,078 700.582,949	0.302

Punct început	X / Y	Punct sfârșit	X / Y	Lungime segment (** (m)
6	565.827,078 700.582,949	7	565.846,633 700.589,374	20.583
7	565.846,633 700.589,374	8	565.846,443 700.590,46	1.102
8	565.846,443 700.590,46	9	565.845,932 700.592,605	2.205
9	565.845,932 700.592,605	10	565.844,189 700.596,485	4.254
10	565.844,189 700.596,485	11	565.841,608 700.600,832	5.055
11	565.841,608 700.600,832	12	565.839,241 700.603,702	3.72
12	565.839,241 700.603,702	13	565.836,317 700.606,869	4.31
13	565.836,317 700.606,869	14	565.832,265 700.610,684	5.565
14	565.832,265 700.610,684	15	565.828,85 700.613,156	4.216
15	565.828,85 700.613,156	16	565.826,098 700.615,029	3.329
16	565.826,098 700.615,029	17	565.822,966 700.616,864	3.63
17	565.822,966 700.616,864	18	565.818,16 700.619,253	5.367
18	565.818,16 700.619,253	1	565.818,99 700.615,691	3.657

** Lungimile segmentelor sunt determinate în planul de proiecție Stereo 70 și sunt rotunjite la 1 milimetru.

*** Distanța dintre puncte este formată din segmente cumulate ce sunt mai mici decât valoarea 1 milimetru.

**DATE DESPRE IMOBILUL NR. 3400**

Oficiul de Cadastru și Publicitate Imobiliară SUCEAVA
Biroul de Cadastru și Publicitate Imobiliară Radauti

A. Partea I. Descrierea imobilului

TEREN Intravilan

Adresa: Loc. Volovat, Jud. Suceava

Nr. Crt	Nr cadastral Nr. topografic	Suprafața* (mp)	Observații / Referințe
A1	39216	565	Sector cadastral:44 Teren neimprejmuit;

B. Partea II. Proprietari și acte

Inscrieri privitoare la dreptul de proprietate și alte drepturi reale	Referințe
48401 / 13/11/2019	
Act Administrativ nr. HCL 55, din 17/12/2008 emis de CONSILIUL LOCAL VOLOVAT (listele anexe, hotarare nr. 47/17.08.2009, nr.113/22.06.2009, adeverinta nr.14/04.01.2010 eliberat de Primaria Volovat);	
B3	Intabulare, drept de PROPRIETATE, dobandit prin Constituire, cota actuala 1/1
1) COMUNA VOLOVĂȚ - DOMENIU PRIVAT , CIF:4441239	

C. Partea III. SARCINI .

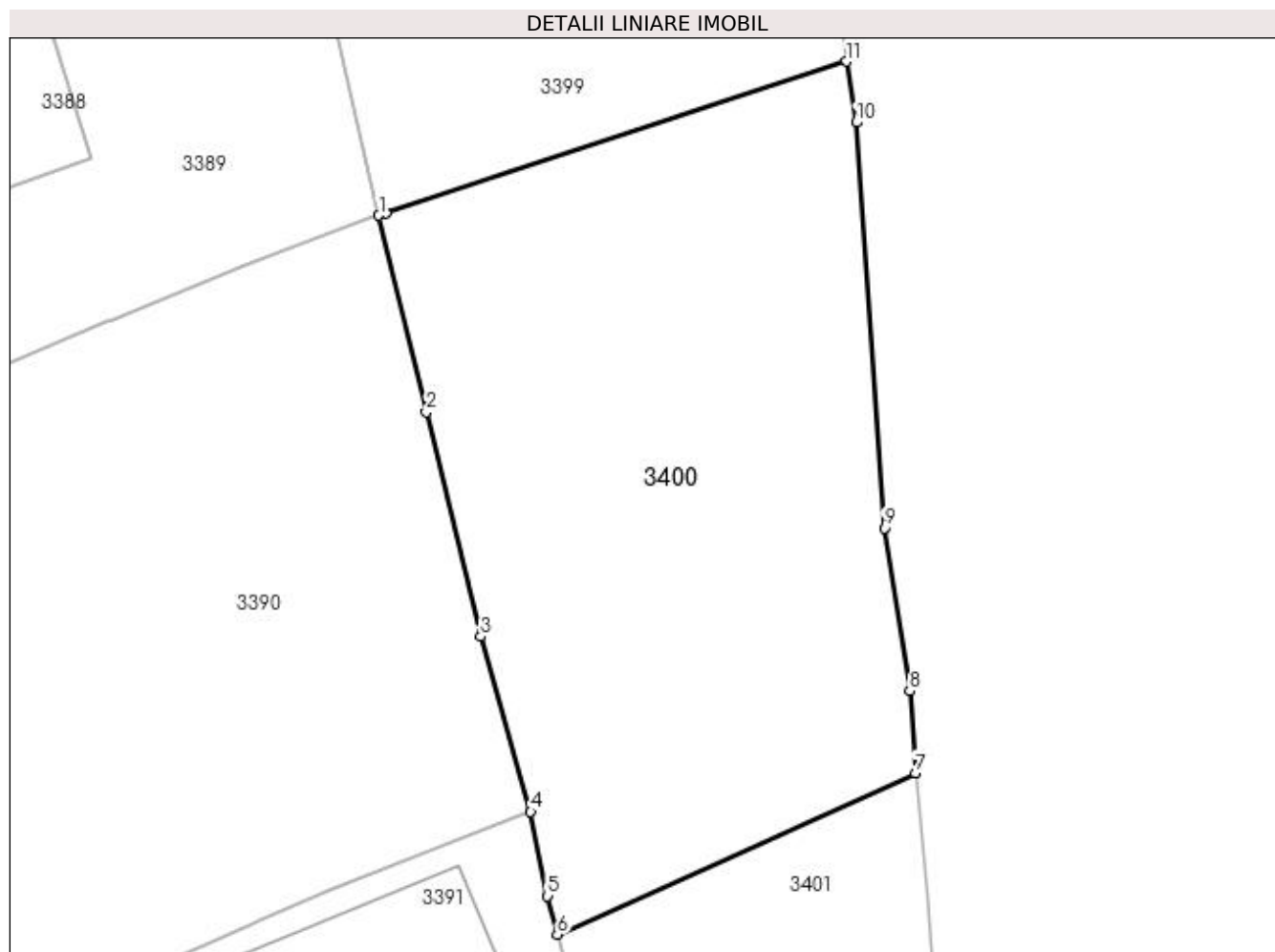
Inscrieri privind dezmembramentele dreptului de proprietate, drepturi reale de garanție și sarcini	Referințe
NU SUNT	

Anexa Nr. 1 La Partea I

Teren

Nr cadastral	Suprafața (mp)*	Observații / Referințe
39216	565	

* Suprafața este determinată în planul de proiecție Stereo 70.



Date referitoare la teren

Crt	Categorie folosință	Intra vilan	Suprafața (mp)	Tarla	Parcelă	Nr. topo	Observații / Referințe
1	faneata	DA	565	8	268	-	

Lungime Segmente

1) Valorile lungimilor segmentelor sunt obținute din proiecție în plan.

Punct început	X / Y	Punct sfârșit	X / Y	Lungime segment (** (m)
1	565.826,794 700.582,845	2	565.828,805 700.574,509	8.575
2	565.828,805 700.574,509	3	565.831,112 700.565,001	9.784
3	565.831,112 700.565,001	4	565.833,233 700.557,567	7.731
4	565.833,233 700.557,567	5	565.833,947 700.553,993	3.645
5	565.833,947 700.553,993	6	565.834,358 700.552,369	1.675

Punct început	X / Y	Punct sfârșit	X / Y	Lungime segment (** (m)
6	565.834,358 700.552,369	7	565.849,544 700.559,209	16.655
7	565.849,544 700.559,209	8	565.849,308 700.562,688	3.487
8	565.849,308 700.562,688	9	565.848,231 700.569,594	6.989
9	565.848,231 700.569,594	10	565.847,038 700.586,794	17.241
10	565.847,038 700.586,794	11	565.846,633 700.589,374	2.612
11	565.846,633 700.589,374	12	565.827,078 700.582,949	20.583
12	565.827,078 700.582,949	1	565.826,794 700.582,845	0.302

** Lungimile segmentelor sunt determinate în planul de proiecție Stereo 70 și sunt rotunjite la 1 milimetru.

*** Distanța dintre puncte este formată din segmente cumulate ce sunt mai mici decât valoarea 1 milimetru.

**DATE DESPRE IMOBILUL NR. 3401**

Oficiul de Cadastru și Publicitate Imobiliară SUCEAVA
Biroul de Cadastru și Publicitate Imobiliară Radauti

A. Partea I. Descrierea imobilului

TEREN Intravilan

Adresa: Loc. Volovat, Jud. Suceava

Nr. Crt	Nr cadastral Nr. topografic	Suprafața* (mp)	Observații / Referințe
A1	39217	1.714	Sector cadastral:44 Teren neimprejmuit;

B. Partea II. Proprietari și acte

Inscrieri privitoare la dreptul de proprietate și alte drepturi reale	Referințe
48401 / 13/11/2019	
Act Administrativ nr. HCL 55, din 17/12/2008 emis de CONSILIUL LOCAL VOLOVAT (listele anexe, hotarare nr. 47/17.08.2009, nr.113/22.06.2009, adeverinta nr.14/04.01.2010 eliberat de Primaria Volovat);	
B3	Intabulare, drept de PROPRIETATE, dobandit prin Constituire, cota actuala 1/1
1) COMUNA VOLOVĂȚ - DOMENIU PRIVAT , CIF:4441239	

C. Partea III. SARCINI .

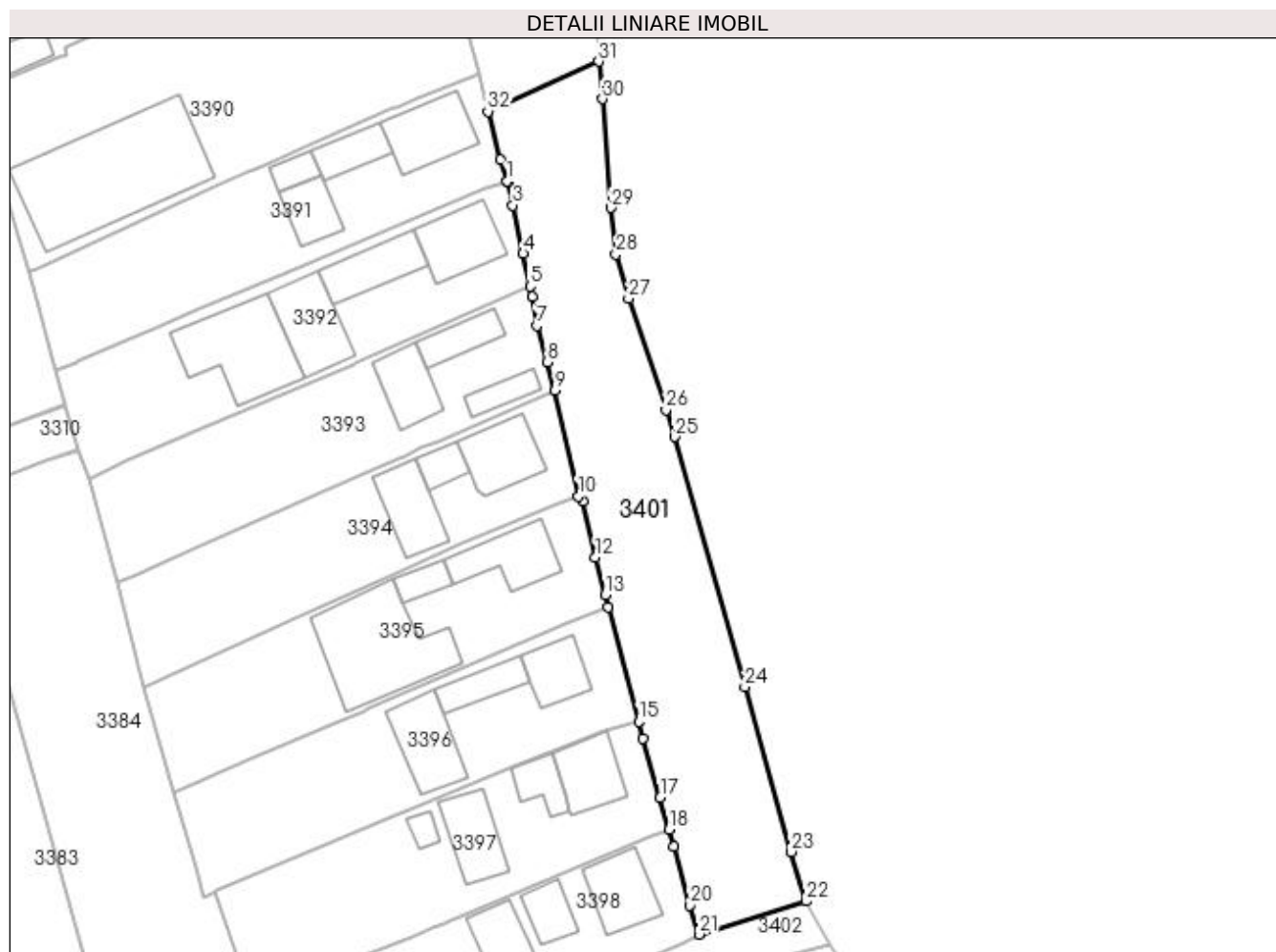
Inscrieri privind dezmembramentele dreptului de proprietate, drepturi reale de garanție și sarcini	Referințe
NU SUNT	

Anexa Nr. 1 La Partea I

Teren

Nr cadastral	Suprafața (mp)*	Observații / Referințe
39217	1.714	

* Suprafața este determinată în planul de proiecție Stereo 70.



Date referitoare la teren

Crt	Categorie folosință	Intravilan	Suprafața (mp)	Tarla	Parcelă	Nr. topo	Observații / Referințe
1	faneata	DA	1.714	8	268, 261	-	

Lungime Segmente

1) Valorile lungimilor segmentelor sunt obținute din proiecție în plan.

Punct început	X / Y	Punct sfârșit	X / Y	Lungime segment (** (m)	Punct început	X / Y	Punct sfârșit	X / Y	Lungime segment (** (m)
1	565.836,996 700.542,798	2	565.837,059 700.542,607	0.201	2	565.837,059 700.542,607	3	565.837,759 700.539,485	3.2
3	565.837,759 700.539,485	4	565.839,203 700.532,88	6.761	4	565.839,203 700.532,88	5	565.840,183 700.528,379	4.606
5	565.840,183 700.528,379	6	565.840,491 700.526,963	1.449	6	565.840,491 700.526,963	7	565.841,035 700.522,98	4.02
7	565.841,035 700.522,98	8	565.842,447 700.517,988	5.188	8	565.842,447 700.517,988	9	565.843,551 700.514,096	4.046
9	565.843,551 700.514,096	10	565.846,737 700.499,62	14.822	10	565.846,737 700.499,62	11	565.847,33 700.498,938	0.904

Punct început	X / Y	Punct sfârșit	X / Y	Lungime segment (** (m))
11	565.847,33 700.498,938	12	565.849,102 700.491,207	7.931
13	565.850,448 700.486,066	14	565.850,87 700.484,434	1.686
15	565.855,04 700.468,676	16	565.855,594 700.466,38	2.362
17	565.857,976 700.458,241	18	565.859,217 700.453,872	4.542
19	565.859,908 700.451,606	20	565.862,048 700.443,528	8.357
21	565.863,269 700.439,521	22	565.878,024 700.444,063	15.438
23	565.875,945 700.450,847	24	565.869,602 700.473,474	23.499
25	565.859,958 700.507,766	26	565.858,776 700.511,451	3.87
27	565.853,653 700.526,714	28	565.851,939 700.532,806	6.329
29	565.851,241 700.539,142	30	565.850,085 700.554,061	14.964
31	565.849,544 700.559,209	32	565.834,358 700.552,369	16.655
33	565.836,034 700.545,738	1	565.836,996 700.542,798	3.093

Punct început	X / Y	Punct sfârșit	X / Y	Lungime segment (** (m))
12	565.849,102 700.491,207	13	565.850,448 700.486,066	5.314
14	565.850,87 700.484,434	15	565.855,04 700.468,676	16.3
16	565.855,594 700.466,38	17	565.857,976 700.458,241	8.48
18	565.859,217 700.453,872	19	565.859,908 700.451,606	2.369
20	565.862,048 700.443,528	21	565.863,269 700.439,521	4.189
22	565.878,024 700.444,063	23	565.875,945 700.450,847	7.095
24	565.869,602 700.473,474	25	565.859,958 700.507,766	35.622
26	565.858,776 700.511,451	27	565.853,653 700.526,714	16.1
28	565.851,939 700.532,806	29	565.851,241 700.539,142	6.374
30	565.850,085 700.554,061	31	565.849,544 700.559,209	5.176
32	565.834,358 700.552,369	33	565.836,034 700.545,738	6.84

** Lungimile segmentelor sunt determinate în planul de proiecție Stereo 70 și sunt rotunjite la 1 milimetru.

*** Distanța dintre puncte este formată din segmente cumulate ce sunt mai mici decât valoarea 1 milimetru.

**DATE DESPRE IMOBILUL NR. 3402**

Oficiul de Cadastru și Publicitate Imobiliară SUCEAVA
Biroul de Cadastru și Publicitate Imobiliară Radauti

A. Partea I. Descrierea imobilului

TEREN Necunoscut

Adresa: Loc. Volovat, Jud. Suceava

Nr. Crt	Nr cadastral Nr. topografic	Suprafața* (mp)	Observații / Referințe
A1		5.583	Sector cadastral:44 Teren neimprejmuit; Imobilul s-a format din o parte a PF 1/3 a comunei cadastrale Volovăț.

B. Partea II. Proprietari și acte

Inscrieri privitoare la dreptul de proprietate și alte drepturi reale		Referințe
/		
Act Normativ nr. Legea 7, din 13/03/1996 emis de PARLAMENTUL ROMANIEI;		
B1	Inscrierea provizorie, drept de PROPRIETATE, dobandit prin Lege, cota actuala 1/1 1) NEIDENTIFICAT NEIDENTIFICAT	A1
B2	Proprietar neidentificat.	A1

C. Partea III. SARCINI .

Inscrieri privind dezmembramintele dreptului de proprietate, drepturi reale de garanție și sarcini	Referințe
NU SUNT	

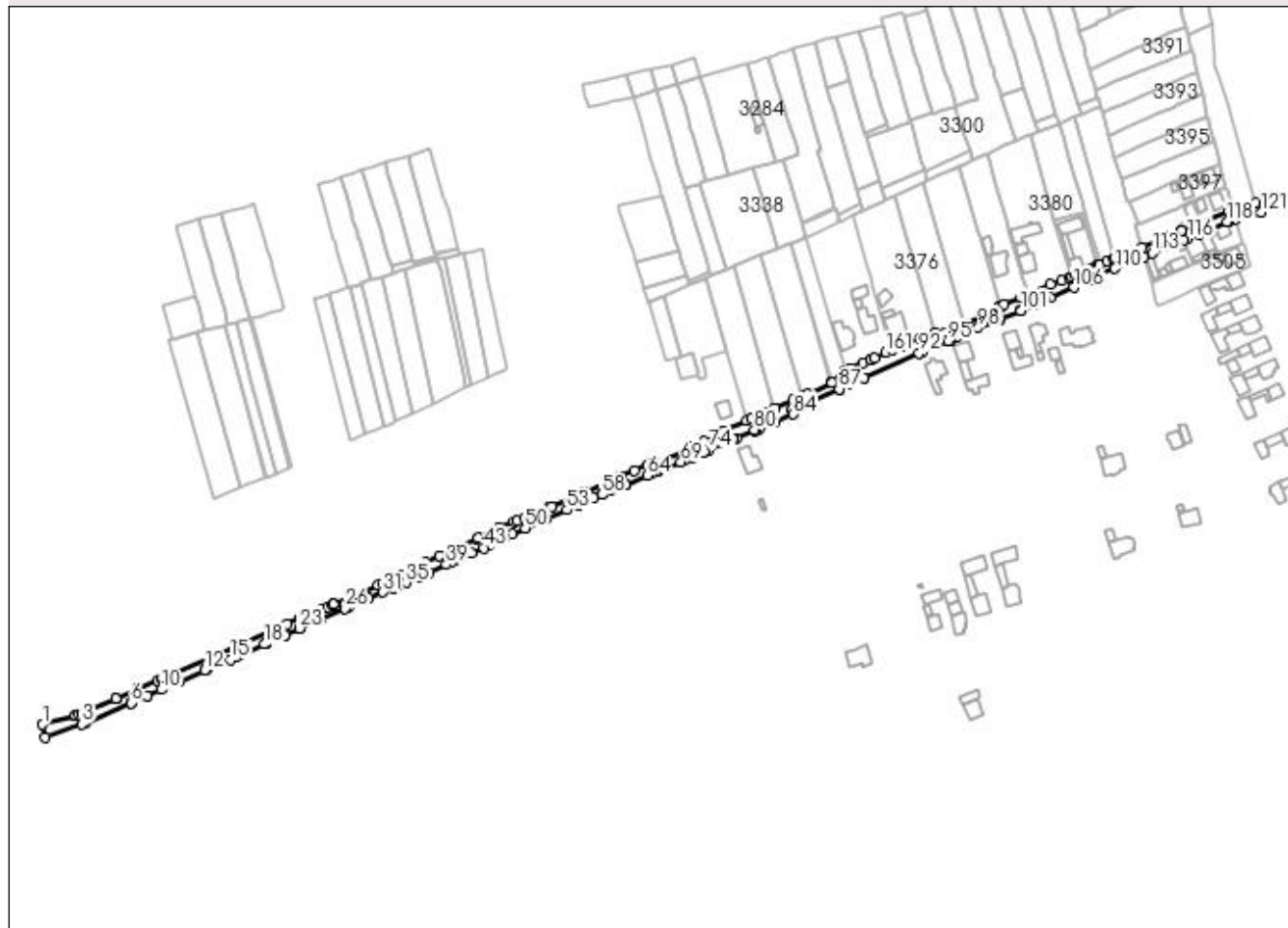
Anexa Nr. 1 La Partea I

Teren

Nr cadastral	Suprafața (mp)*	Observații / Referințe
	5.583	Imobilul s-a format din o parte a PF 1/3 a comunei cadastrale Volovăț.

* Suprafața este determinată în planul de proiecție Stereo 70.

DETALII LINIARE IMOBIL



Date referitoare la teren

Crt	Categorie folosință	Intravilan	Suprafața (mp)	Tarla	Parcelă	Nr. topo	Observații / Referințe
1	drum	DA	5.400	8	268	-	
2	drum	NU	183	8	268	-	

Lungime Segmente

1) Valorile lungimilor segmentelor sunt obținute din proiecție în plan.

Punct început	X / Y	Punct sfârșit	X / Y	Lungime segment	Punct început	X / Y	Punct sfârșit	X / Y	Lungime segment	Punct început	X / Y	Punct sfârșit	X / Y	Lungime segment
1	565.095,822 700.107,702	2	565.097,584 700.099,314	8.571	2	565.097,584 700.099,314	3	565.121,157 700.107,973	25.113	3	565.121,157 700.107,973	4	565.123,308 700.108,763	2.291
4	565.123,308 700.108,763	5	565.123,963 700.109,004	0.698	5	565.123,963 700.109,004	6	565.153,017 700.121,624	31.676	6	565.153,017 700.121,624	7	565.153,201 700.121,703	0.2
7	565.153,201 700.121,703	8	565.163,416 700.126,098	11.12	8	565.163,416 700.126,098	9	565.163,481 700.126,128	0.072	9	565.163,481 700.126,128	10	565.172,595 700.130,28	10.015
10	565.172,595 700.130,28	11	565.183,968 700.135,519	12.522	11	565.183,968 700.135,519	12	565.200,453 700.142,943	18.08	12	565.200,453 700.142,943	13	565.200,635 700.143,025	0.2
13	565.200,635 700.143,025	14	565.201,734 700.143,555	1.22	14	565.201,734 700.143,555	15	565.216,818 700.149,676	16.279	15	565.216,818 700.149,676	16	565.220,724 700.151,415	4.276

Punct început	X / Y	Punct sfârșit	X / Y	Lungime segment	Punct început	X / Y	Punct sfârșit	X / Y	Lungime segment	Punct început	X / Y	Punct sfârșit	X / Y	Lungime segment
16	565.220,724 700.151,415	17	565.223,3 700.152,506	2.798	17	565.223,3 700.152,506	18	565.238,873 700.159,502	17.07 2	18	565.238,873 700.159,502	19	565.239,558 700.159,812	0.752
19	565.239,558 700.159,812	20	565.239,679 700.159,866	0.133	20	565.239,679 700.159,866	21	565.252,197 700.165,523	13.73 7	21	565.252,197 700.165,523	22	565.252,376 700.165,603	0.196
22	565.252,376 700.165,603	23	565.261,642 700.169,728	10.14 3	23	565.261,642 700.169,728	24	565.261,733 700.169,769	0.1	24	565.261,733 700.169,769	25	565.275,095 700.175,698	14.61 8
25	565.275,095 700.175,698	26	565.290,738 700.182,639	17.11 4	26	565.290,738 700.182,639	27	565.290,921 700.182,72	0.2	27	565.290,921 700.182,72	28	565.293,013 700.183,579	2.261
28	565.293,013 700.183,579	29	565.299,683 700.186,474	7.271	29	565.299,683 700.186,474	30	565.306,243 700.189,271	7.131	30	565.306,243 700.189,271	31	565.315,218 700.193,105	9.76
31	565.315,218 700.193,105	32	565.321,891 700.195,734	7.172	32	565.321,891 700.195,734	33	565.322,077 700.195,807	0.2	33	565.322,077 700.195,807	34	565.324,343 700.196,691	2.432
34	565.324,343 700.196,691	35	565.330,317 700.199,305	6.521	35	565.330,317 700.199,305	36	565.339,381 700.203,215	9.871	36	565.339,381 700.203,215	37	565.342,24 700.204,544	3.153
37	565.342,24 700.204,544	38	565.344,861 700.205,575	2.816	38	565.344,861 700.205,575	39	565.356,089 700.210,88	12.41 8	39	565.356,089 700.210,88	40	565.359,554 700.212,752	3.938
40	565.359,554 700.212,752	41	565.361,327 700.213,72	2.02	41	565.361,327 700.213,72	42	565.372,245 700.218,386	11.87 3	42	565.372,245 700.218,386	43	565.380,266 700.221,684	8.673
43	565.380,266 700.221,684	44	565.383,658 700.223,401	3.802	44	565.383,658 700.223,401	45	565.388,918 700.226,526	6.118	45	565.388,918 700.226,526	46	565.390,917 700.227,444	2.2
46	565.390,917 700.227,444	47	565.391,099 700.227,528	0.2	47	565.391,099 700.227,528	48	565.393,635 700.228,646	2.772	48	565.393,635 700.228,646	49	565.398,598 700.230,669	5.359
49	565.398,598 700.230,669	50	565.406,983 700.234,379	9.169	50	565.406,983 700.234,379	51	565.420,097 700.240,299	14.38 8	51	565.420,097 700.240,299	52	565.420,281 700.240,378	0.2
52	565.420,281 700.240,378	53	565.433,869 700.246,262	14.80 7	53	565.433,869 700.246,262	54	565.441,398 700.249,38	8.149	54	565.441,398 700.249,38	55	565.441,583 700.249,457	0.2
55	565.441,583 700.249,457	56	565.445,006 700.251,005	3.757	56	565.445,006 700.251,005	57	565.451,233 700.253,678	6.776	57	565.451,233 700.253,678	58	565.456,424 700.255,907	5.649
58	565.456,424 700.255,907	59	565.456,671 700.256,013	0.269	59	565.456,671 700.256,013	60	565.462,316 700.258,344	6.107	60	565.462,316 700.258,344	61	565.471,586 700.262,257	10.06 2
61	565.471,586 700.262,257	62	565.471,79 700.262,343	0.221	62	565.471,79 700.262,343	63	565.471,974 700.262,421	0.2	63	565.471,974 700.262,421	64	565.485,733 700.268,271	14.95 1
64	565.485,733 700.268,271	65	565.488,401 700.269,393	2.894	65	565.488,401 700.269,393	66	565.491,625 700.270,749	3.498	66	565.491,625 700.270,749	67	565.491,81 700.270,821	0.199
67	565.491,81 700.270,821	68	565.492,063 700.270,919	0.271	68	565.492,063 700.270,919	69	565.507,363 700.276,869	16.41 6	69	565.507,363 700.276,869	70	565.509,601 700.277,848	2.443
70	565.509,601 700.277,848	71	565.515,23 700.280,069	6.051	71	565.515,23 700.280,069	72	565.522,291 700.283,517	7.858	72	565.522,291 700.283,517	73	565.522,473 700.283,603	0.201
73	565.522,473 700.283,603	74	565.525,547 700.285,059	3.401	74	565.525,547 700.285,059	75	565.537,408 700.290,462	13.03 4	75	565.537,408 700.290,462	76	565.540,721 700.291,994	3.65
76	565.540,721 700.291,994	77	565.540,993 700.292,12	0.3	77	565.540,993 700.292,12	78	565.541,279 700.291,356	0.816	78	565.541,279 700.291,356	79	565.543,105 700.292,234	2.026
79	565.543,105 700.292,234	80	565.554,788 700.297,798	12.94	80	565.554,788 700.297,798	81	565.555,07 700.297,233	0.631	81	565.555,07 700.297,233	82	565.558,047 700.298,422	3.206
82	565.558,047 700.298,422	83	565.567,49 700.302,32	10.21 6	83	565.567,49 700.302,32	84	565.579,997 700.307,831	13.66 7	84	565.579,997 700.307,831	85	565.578,847 700.310,766	3.152
85	565.578,847 700.310,766	86	565.579,224 700.310,929	0.411	86	565.579,224 700.310,929	87	565.609,375 700.324,008	32.86 6	87	565.609,375 700.324,008	88	565.609,558 700.324,089	0.2
88	565.609,558 700.324,089	89	565.617,313 700.327,517	8.479	89	565.617,313 700.327,517	90	565.625,241 700.330,918	8.627	90	565.625,241 700.330,918	91	565.625,425 700.330,997	0.2
91	565.625,425 700.330,997	92	565.661,049 700.346,942	39.03	92	565.661,049 700.346,942	93	565.663,491 700.348,018	2.669	93	565.663,491 700.348,018	94	565.670,933 700.351,18	8.086
94	565.670,933 700.351,18	95	565.679,604 700.354,837	9.411	95	565.679,604 700.354,837	96	565.681,624 700.355,747	2.216	96	565.681,624 700.355,747	97	565.684,982 700.357,259	3.683
97	565.684,982 700.357,259	98	565.698,887 700.363,217	15.12 8	98	565.698,887 700.363,217	99	565.711,433 700.368,137	13.47 6	99	565.711,433 700.368,137	100	565.713,461 700.369,001	2.204
100	565.713,461 700.369,001	101	565.726,691 700.374,499	14.32 7	101	565.726,691 700.374,499	102	565.726,581 700.375,145	0.655	102	565.726,581 700.375,145	103	565.735,32 700.378,882	9.504
103	565.735,32 700.378,882	104	565.741,707 700.381,546	6.92	104	565.741,707 700.381,546	105	565.745,84 700.383,121	4.423	105	565.745,84 700.383,121	106	565.760,79 700.389,558	16.27 7
106	565.760,79 700.389,558	107	565.770,926 700.394,006	11.06 9	107	565.770,926 700.394,006	108	565.770,885 700.394,748	0.743	108	565.770,885 700.394,748	109	565.773,696 700.395,988	3.072
109	565.773,696 700.395,988	110	565.787,302 700.401,653	14.73 8	110	565.787,302 700.401,653	111	565.800,624 700.407,179	14.42 3	111	565.800,624 700.407,179	112	565.805,785 700.409,262	5.566
112	565.805,785 700.409,262	113	565.811,384 700.411,642	6.084	113	565.811,384 700.411,642	114	565.821,996 700.415,981	11.46 5	114	565.821,996 700.415,981	115	565.831,676 700.420,064	10.50 6

Punct început	X / Y	Punct sfârșit	X / Y	Lungime segment	Punct început	X / Y	Punct sfârșit	X / Y	Lungime segment	Punct început	X / Y	Punct sfârșit	X / Y	Lungime segment
115	565.831,676 700.420,064	116	565.833,921 700.420,915	2.401	116	565.833,921 700.420,915	117	565.841,305 700.424,044	8.02	117	565.841,305 700.424,044	118	565.859,278 700.432,038	19.67 1
118	565.859,278 700.432,038	119	565.860,791 700.432,47	1.573	119	565.860,791 700.432,47	120	565.864,923 700.433,649	4.297	120	565.864,923 700.433,649	121	565.881,336 700.438,115	17.01
121	565.881,336 700.438,115	122	565.878,024 700.444,063	6.808	122	565.878,024 700.444,063	123	565.863,269 700.439,521	15.43 8	123	565.863,269 700.439,521	124	565.860,594 700.438,229	2.971
124	565.860,594 700.438,229	125	565.842,905 700.430,907	19.14 5	125	565.842,905 700.430,907	126	565.830,486 700.426,031	13.34 2	126	565.830,486 700.426,031	127	565.829,393 700.425,582	1.182
127	565.829,393 700.425,582	128	565.822,9 700.422,916	7.019	128	565.822,9 700.422,916	129	565.804,671 700.415,532	19.66 8	129	565.804,671 700.415,532	130	565.787,006 700.408,359	19.06 6
130	565.787,006 700.408,359	131	565.786,496 700.408,152	0.55	131	565.786,496 700.408,152	132	565.782,377 700.406,479	4.446	132	565.782,377 700.406,479	133	565.777,52 700.404,537	5.231
133	565.777,52 700.404,537	134	565.777,257 700.404,129	0.485	134	565.777,257 700.404,129	135	565.775,945 700.403,566	1.428	135	565.775,945 700.403,566	136	565.774,673 700.403,019	1.385
136	565.774,673 700.403,019	137	565.771,661 700.401,726	3.278	137	565.771,661 700.401,726	138	565.769,575 700.400,83	2.27	138	565.769,575 700.400,83	139	565.761,964 700.397,655	8.247
139	565.761,964 700.397,655	140	565.759,507 700.396,626	2.664	140	565.759,507 700.396,626	141	565.757,836 700.396,002	1.784	141	565.757,836 700.396,002	142	565.752,913 700.394,165	5.255
142	565.752,913 700.394,165	143	565.745,839 700.391,218	7.663	143	565.745,839 700.391,218	144	565.731,034 700.384,913	16.09 2	144	565.731,034 700.384,913	145	565.730,849 700.384,836	0.2
145	565.730,849 700.384,836	146	565.726,612 700.383,065	4.592	146	565.726,612 700.383,065	147	565.715,803 700.378,44	11.75 7	147	565.715,803 700.378,44	148	565.713,102 700.377,238	2.956
148	565.713,102 700.377,238	149	565.713,01 700.377,197	0.101	149	565.713,01 700.377,197	150	565.713,394 700.376,119	1.144	150	565.713,394 700.376,119	151	565.702,782 700.371,491	11.57 7
151	565.702,782 700.371,491	152	565.690,089 700.365,787	13.91 6	152	565.690,089 700.365,787	153	565.686,547 700.364,141	3.906	153	565.686,547 700.364,141	154	565.686,259 700.364,057	0.3
154	565.686,259 700.364,057	155	565.677,977 700.360,551	8.994	155	565.677,977 700.360,551	156	565.671,945 700.357,933	6.576	156	565.671,945 700.357,933	157	565.671,187 700.360,523	2.699
157	565.671,187 700.360,523	158	565.661,315 700.356,555	10.64	158	565.661,315 700.356,555	159	565.649,625 700.351,749	12.63 9	159	565.649,625 700.351,749	160	565.643,526 700.349,201	6.61
160	565.643,526 700.349,201	161	565.639,491 700.347,409	4.415	161	565.639,491 700.347,409	162	565.632,083 700.344,209	8.07	162	565.632,083 700.344,209	163	565.629,693 700.342,952	2.7
163	565.629,693 700.342,952	164	565.629,509 700.342,869	0.202	164	565.629,509 700.342,869	165	565.624,992 700.340,842	4.951	165	565.624,992 700.340,842	166	565.616,512 700.337,086	9.275
166	565.616,512 700.337,086	167	565.613,541 700.335,8	3.237	167	565.613,541 700.335,8	168	565.614,354 700.332,688	3.216	168	565.614,354 700.332,688	169	565.610,219 700.330,654	4.608
169	565.610,219 700.330,654	170	565.604,902 700.328,137	5.883	170	565.604,902 700.328,137	171	565.604,663 700.328,024	0.264	171	565.604,663 700.328,024	172	565.604,211 700.327,81	0.5
172	565.604,211 700.327,81	173	565.589,067 700.320,641	16.75 5	173	565.589,067 700.320,641	174	565.585,749 700.319,486	3.513	174	565.585,749 700.319,486	175	565.585,505 700.319,4	0.259
175	565.585,505 700.319,4	176	565.585,222 700.319,302	0.299	176	565.585,222 700.319,302	177	565.579,915 700.317,185	5.714	177	565.579,915 700.317,185	178	565.568,129 700.311,795	12.96
178	565.568,129 700.311,795	179	565.567,869 700.311,676	0.286	179	565.567,869 700.311,676	180	565.567,782 700.311,638	0.095	180	565.567,782 700.311,638	181	565.562,328 700.309,227	5.963
181	565.562,328 700.309,227	182	565.553,056 700.305,141	10.13 2	182	565.553,056 700.305,141	183	565.549,551 700.303,856	3.733	183	565.549,551 700.303,856	184	565.534,337 700.297,074	16.65 7
184	565.534,337 700.297,074	185	565.529,762 700.295,152	4.962	185	565.529,762 700.295,152	186	565.529,81 700.294,987	0.172	186	565.529,81 700.294,987	187	565.530,001 700.294,33	0.684
187	565.530,001 700.294,33	188	565.530,084 700.294,148	0.2	188	565.530,084 700.294,148	189	565.522,301 700.290,541	8.578	189	565.522,301 700.290,541	190	565.513,824 700.287,417	9.034
190	565.513,824 700.287,417	191	565.513,888 700.287,227	0.2	191	565.513,888 700.287,227	192	565.514,312 700.285,97	1.327	192	565.514,312 700.285,97	193	565.513,288 700.285,568	1.1
193	565.513,288 700.285,568	194	565.488,283 700.275,697	26.88 3	194	565.488,283 700.275,697	195	565.486,034 700.274,893	2.388	195	565.486,034 700.274,893	196	565.477,396 700.271,477	9.289
196	565.477,396 700.271,477	197	565.468,617 700.267,601	9.597	197	565.468,617 700.267,601	198	565.468,311 700.267,466	0.334	198	565.468,311 700.267,466	199	565.468,126 700.267,386	0.202
199	565.468,126 700.267,386	200	565.445,479 700.257,571	24.68 2	200	565.445,479 700.257,571	201	565.444,854 700.257,328	0.671	201	565.444,854 700.257,328	202	565.424,009 700.248,504	22.63 6
202	565.424,009 700.248,504	203	565.422,292 700.247,782	1.863	203	565.422,292 700.247,782	204	565.416,42 700.245,329	6.364	204	565.416,42 700.245,329	205	565.406,415 700.241,148	10.84 3
205	565.406,415 700.241,148	206	565.401,742 700.239,285	5.031	206	565.401,742 700.239,285	207	565.399,584 700.238,425	2.323	207	565.399,584 700.238,425	208	565.390,412 700.234,555	9.955
208	565.390,412 700.234,555	209	565.376,723 700.227,992	15.18 1	209	565.376,723 700.227,992	210	565.376,261 700.227,778	0.509	210	565.376,261 700.227,778	211	565.351,797 700.216,444	26.96 2
211	565.351,797 700.216,444	212	565.342,718 700.212,308	9.977	212	565.342,718 700.212,308	213	565.336,893 700.209,619	6.416	213	565.336,893 700.209,619	214	565.335,834 700.209,113	1.174

Punct început	X / Y	Punct sfârșit	X / Y	Lungime segment	Punct început	X / Y	Punct sfârșit	X / Y	Lungime segment	Punct început	X / Y	Punct sfârșit	X / Y	Lungime segment
214	565.335,834 700.209,113	215	565.336,271 700.208,12	1.085	215	565.336,271 700.208,12	216	565.326,616 700.203,866	10.551	216	565.326,616 700.203,866	217	565.315,654 700.199,035	11.979
217	565.315,654 700.199,035	218	565.312,109 700.197,515	3.857	218	565.312,109 700.197,515	219	565.283,175 700.185,129	31.474	219	565.283,175 700.185,129	220	565.283,136 700.185,112	0.043
220	565.283,136 700.185,112	221	565.283,065 700.185,079	0.078	221	565.283,065 700.185,079	222	565.282,973 700.185,043	0.099	222	565.282,973 700.185,043	223	565.279,715 700.183,73	3.513
223	565.279,715 700.183,73	224	565.275,465 700.181,917	4.621	224	565.275,465 700.181,917	225	565.266,651 700.178,155	9.583	225	565.266,651 700.178,155	226	565.261,532 700.176,088	5.521
226	565.261,532 700.176,088	227	565.253,379 700.172,712	8.824	227	565.253,379 700.172,712	228	565.244,948 700.168,969	9.225	228	565.244,948 700.168,969	229	565.218,693 700.157,346	28.713
229	565.218,693 700.157,346	230	565.218,6 700.157,305	0.102	230	565.218,6 700.157,305	231	565.173,304 700.137,535	49.422	231	565.173,304 700.137,535	232	565.173,163 700.137,474	0.154
232	565.173,163 700.137,474	233	565.173,096 700.137,445	0.073	233	565.173,096 700.137,445	234	565.173,032 700.137,418	0.069	234	565.173,032 700.137,418	235	565.170,019 700.136,147	3.27
235	565.170,019 700.136,147	236	565.156,836 700.130,496	14.343	236	565.156,836 700.130,496	237	565.143,042 700.124,717	14.956	237	565.143,042 700.124,717	238	565.143,033 700.124,713	0.01
238	565.143,033 700.124,713	239	565.142,96 700.124,68	0.08	239	565.142,96 700.124,68	240	565.121,906 700.114,981	23.181	240	565.121,906 700.114,981	241	565.121,456 700.114,775	0.495
241	565.121,456 700.114,775	242	565.121,392 700.114,757	0.066	242	565.121,392 700.114,757	243	565.119,3 700.114,18	2.17	243	565.119,3 700.114,18	244	565.117,28 700.113,622	2.096
244	565.117,28 700.113,622	245	565.117,234 700.113,61	0.048	245	565.117,234 700.113,61	1	565.095,822 700.107,702	22.212					

** Lungimile segmentelor sunt determinate în planul de proiecție Stereo 70 și sunt rotunjite la 1 milimetru.

*** Distanța dintre puncte este formată din segmente cumulate ce sunt mai mici decât valoarea 1 milimetru.

**DATE DESPRE IMOBILUL NR. 3404**

Oficiul de Cadastru și Publicitate Imobiliară SUCEAVA
Biroul de Cadastru și Publicitate Imobiliară Radauti

A. Partea I. Descrierea imobilului

TEREN Necunoscut

Adresa: Loc. Volovat, Jud. Suceava

Nr. Crt	Nr cadastral Nr. topografic	Suprafața* (mp)	Observații / Referințe
A1	31975	Din acte: 2.100 Masurata: 2.138	Sector cadastral:44 Teren neimprejmuit;

B. Partea II. Proprietari și acte

Inscrieri privitoare la dreptul de proprietate și alte drepturi reale		Referințe
12555 / 28/03/2022		
Act Notarial nr. 1483, din 25/03/2022 emis de FOMIN SIMION;		
B3	Intabulare, drept de PROPRIETATE bun propriu cu titlu de cumparare, dobandit prin Conventie, cota actuala 1/1 1) HÎJ VIORICA 2) HÎJ ȘTEFAN	A1

C. Partea III. SARCINI .

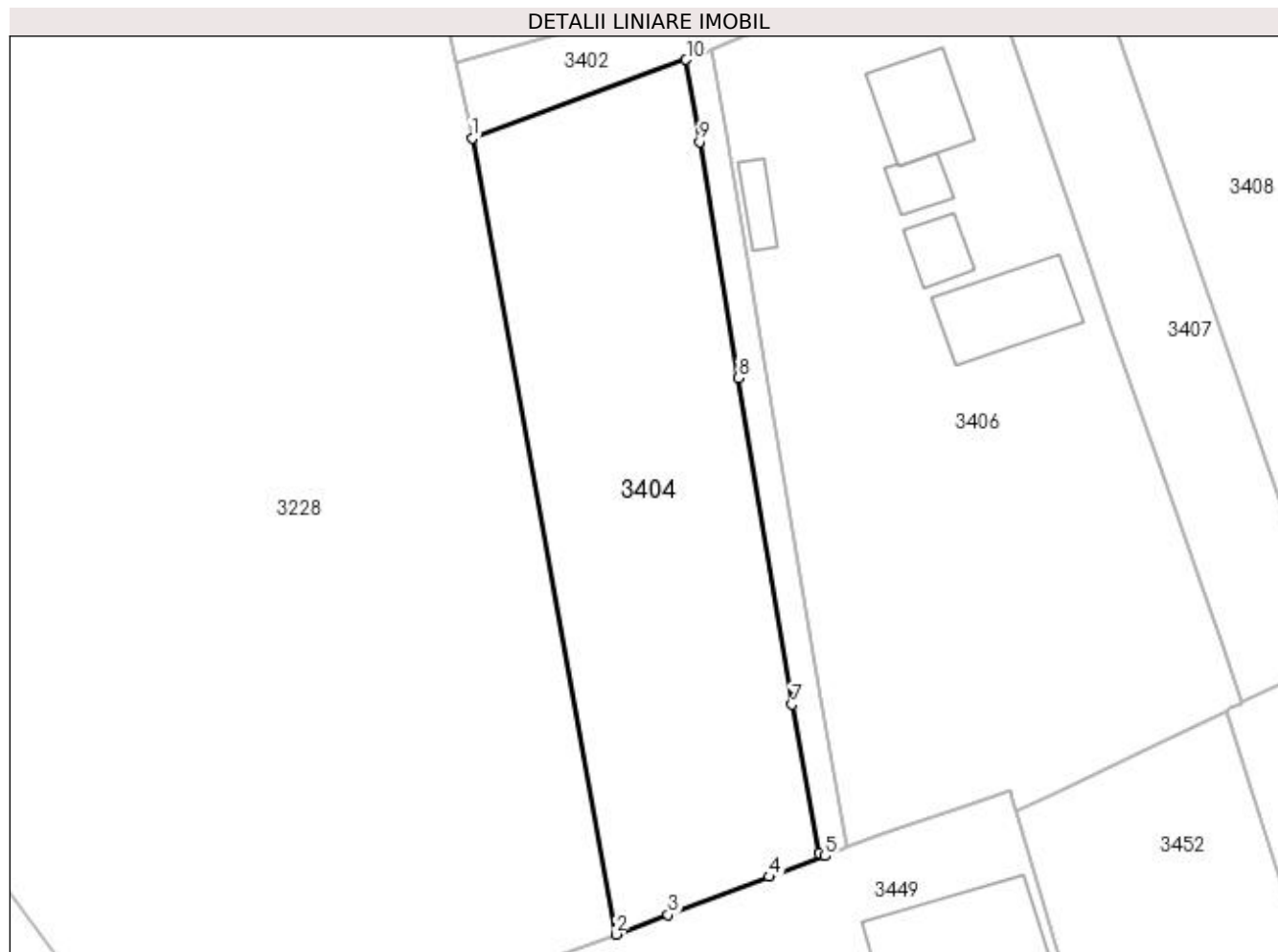
Inscrieri privind dezmembramintele dreptului de proprietate, drepturi reale de garanție și sarcini	Referințe
NU SUNT	

Anexa Nr. 1 La Partea I

Teren

Nr cadastral	Suprafața (mp)*	Observații / Referințe
31975	Din acte: 2.100 Masurata: 2.138	

* Suprafața este determinată în planul de proiecție Stereo 70.



Date referitoare la teren

Crt	Categorie folosință	Intravilan	Suprafața (mp)	Tarla	Parcelă	Nr. topo	Observații / Referințe
1	arabil	NU	2.067	8	268	-	
2	arabil	DA	71	8	268	-	

Lungime Segmente

1) Valorile lungimilor segmentelor sunt obținute din proiecție în plan.

Punct început	X / Y	Punct sfârșit	X / Y	Lungime segment (** (m)
1	565.097,584 700.099,314	2	565.113,428 700.011,732	89.004
2	565.113,428 700.011,732	3	565.119,177 700.013,869	6.133
3	565.119,177 700.013,869	4	565.130,327 700.018,066	11.914
4	565.130,327 700.018,066	5	565.136,471 700.020,347	6.554

Punct început	X / Y	Punct sfârșit	X / Y	Lungime segment (** (m)
5	565.136,471 700.020,347	6	565.135,789 700.020,708	0.772
6	565.135,789 700.020,708	7	565.132,801 700.037,034	16.597
7	565.132,801 700.037,034	8	565.126,892 700.072,94	36.389
8	565.126,892 700.072,94	9	565.122,636 700.098,937	26.343
9	565.122,636 700.098,937	10	565.121,157 700.107,973	9.156
10	565.121,157 700.107,973	1	565.097,584 700.099,314	25.113

** Lungimile segmentelor sunt determinate în planul de proiecție Stereo 70 și sunt rotunjite la 1 milimetru.

*** Distanța dintre puncte este formată din segmente cumulate ce sunt mai mici decât valoarea 1 milimetru.

**DATE DESPRE IMOBILUL NR. 3405**

Oficiul de Cadastru și Publicitate Imobiliară SUCEAVA
Biroul de Cadastru și Publicitate Imobiliară Radauti

A. Partea I. Descrierea imobilului

TEREN Intravilan

Adresa: Loc. Volovat, Jud. Suceava

Nr. Crt	Nr cadastral Nr. topografic	Suprafața* (mp)	Observații / Referințe
A1		280	Sector cadastral:44 Teren neimprejmuit; Imobilul s-a format din o parte a PF 1/3, 3220, 2 a comunei cadastrale Volovăț.

B. Partea II. Proprietari și acte

Inscrieri privitoare la dreptul de proprietate și alte drepturi reale		Referințe
/		
Act Normativ nr. Legea 7, din 13/03/1996 emis de PARLAMENTUL ROMANIEI;		
B1	Inscrierea provizorie, drept de PROPRIETATE, dobandit prin Lege, cota actuala 1/1 1) NEIDENTIFICAT NEIDENTIFICAT	A1
B2	Proprietar neidentificat.	A1

C. Partea III. SARCINI .

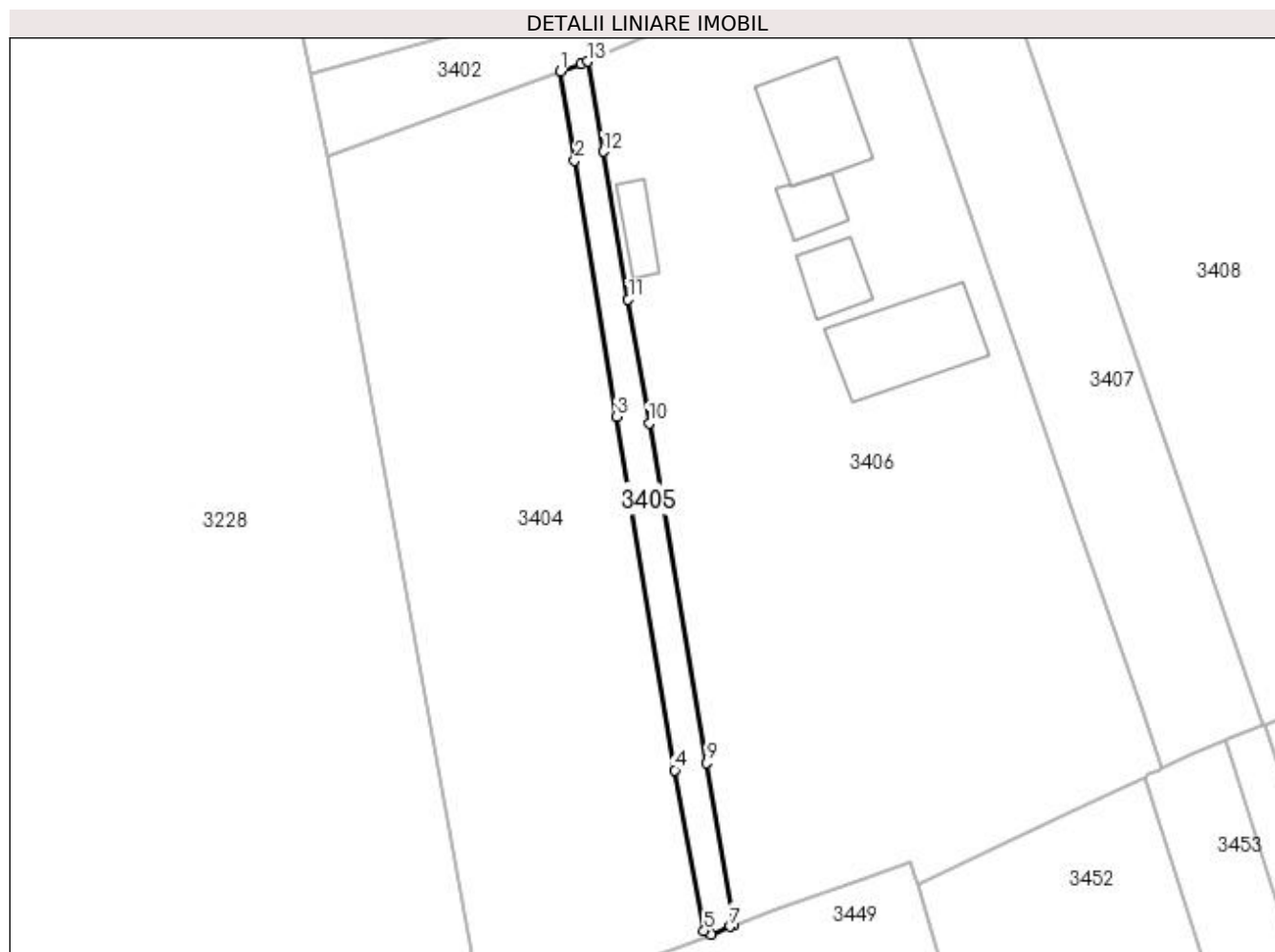
Inscrieri privind dezmembramintele dreptului de proprietate, drepturi reale de garanție și sarcini	Referințe
NU SUNT	

Anexa Nr. 1 La Partea I

Teren

Nr cadastral	Suprafața (mp)*	Observații / Referințe
	280	Imobilul s-a format din o parte a PF 1/3, 3220, 2 a comunei cadastrale Volovăț.

* Suprafața este determinată în planul de proiecție Stereo 70.



Date referitoare la teren

Crt	Categorie folosință	Intravilan	Suprafața (mp)	Tarla	Parcelă	Nr. topo	Observații / Referințe
1	altele	DA	280	8	268	-	Canal.

Lungime Segmente

1) Valorile lungimilor segmentelor sunt obținute din proiecție în plan.

Punct început	X / Y	Punct sfârșit	X / Y	Lungime segment (** (m)
1	565.121,157 700.107,973	2	565.122,636 700.098,937	9.156
2	565.122,636 700.098,937	3	565.126,892 700.072,94	26.343
3	565.126,892 700.072,94	4	565.132,801 700.037,034	36.389
4	565.132,801 700.037,034	5	565.135,789 700.020,708	16.597
5	565.135,789 700.020,708	6	565.136,471 700.020,347	0.772

Punct început	X / Y	Punct sfârșit	X / Y	Lungime segment (** (m)
6	565.136,471 700.020,347	7	565.138,464 700.021,14	2.145
7	565.138,464 700.021,14	8	565.138,82 700.021,28	0.383
8	565.138,82 700.021,28	9	565.136,024 700.037,761	16.716
9	565.136,024 700.037,761	10	565.130,187 700.072,246	34.976
10	565.130,187 700.072,246	11	565.128,082 700.084,841	12.77
11	565.128,082 700.084,841	12	565.125,573 700.099,855	15.222
12	565.125,573 700.099,855	13	565.123,963 700.109,004	9.29
13	565.123,963 700.109,004	14	565.123,308 700.108,763	0.698
14	565.123,308 700.108,763	1	565.121,157 700.107,973	2.291

** Lungimile segmentelor sunt determinate în planul de proiecție Stereo 70 și sunt rotunjite la 1 milimetru.

*** Distanța dintre puncte este formată din segmente cumulate ce sunt mai mici decât valoarea 1 milimetru.

**DATE DESPRE IMOBILUL NR. 3406**

Oficiul de Cadastru și Publicitate Imobiliară SUCEAVA
Biroul de Cadastru și Publicitate Imobiliară Radauti

A. Partea I. Descrierea imobilului

TEREN Intravilan

Adresa: Loc. Volovat, Jud. Suceava

Nr. Crt	Nr cadastral Nr. topografic	Suprafața* (mp)	Observații / Referințe
A1	33251	Din acte: 3.000 Masurata: 3.477	Sector cadastral:44 Teren imprejmuit;

Construcții

Crt	Nr cadastral Nr. topografic	Adresa	Observații / Referințe
A1.1	33251-C1	Loc. Volovat, Jud. Suceava	Nr. niveluri:2; S. construita la sol:96 mp; S. construita desfasurata:192 mp; constructie din bca cu certificat de performanta energetica an construire 2017
A1.2	33251-C2	Loc. Volovat, Jud. Suceava	Nr. niveluri:1; S. construita la sol:32 mp; S. construita desfasurata:32 mp; constructie din bca fara certificat de performanta energetica an construire 2017

B. Partea II. Proprietari și acte

Inscrieri privitoare la dreptul de proprietate și alte drepturi reale		Referințe
10246 / 03/04/2017		
Act Notarial nr. 1468, din 03/04/2017 emis de COVARIUC IOAN;		
B3	Intabulare, drept de PROPRIETATE bun comun in dev. cu titlu de donatie, dobandit prin Conventie, cota actuala 1/1 1) MIRĂUȚĂ ȘTEFAN 2) MIRĂUȚĂ ANDREEA	A1
9917 / 06/03/2020		
Act Administrativ nr. 1149, din 14/02/2020 emis de PRIMARIA COMUNEI VOLOVAT (act administrativ nr 80 din 29.12.2017, emis de Primaria comunei Volovat; act administrativ nr 12 din 30.12.2019, emis de diriginte de santier Manolica Vasile);		
B4	Intabulare, drept de PROPRIETATE bun comun in dev., dobandit prin Construire, cota actuala 1/1 1) MIRĂUȚĂ ANDREEA 2) MIRĂUȚĂ ȘTEFAN	A1.1, A1.2

C. Partea III. SARCINI .

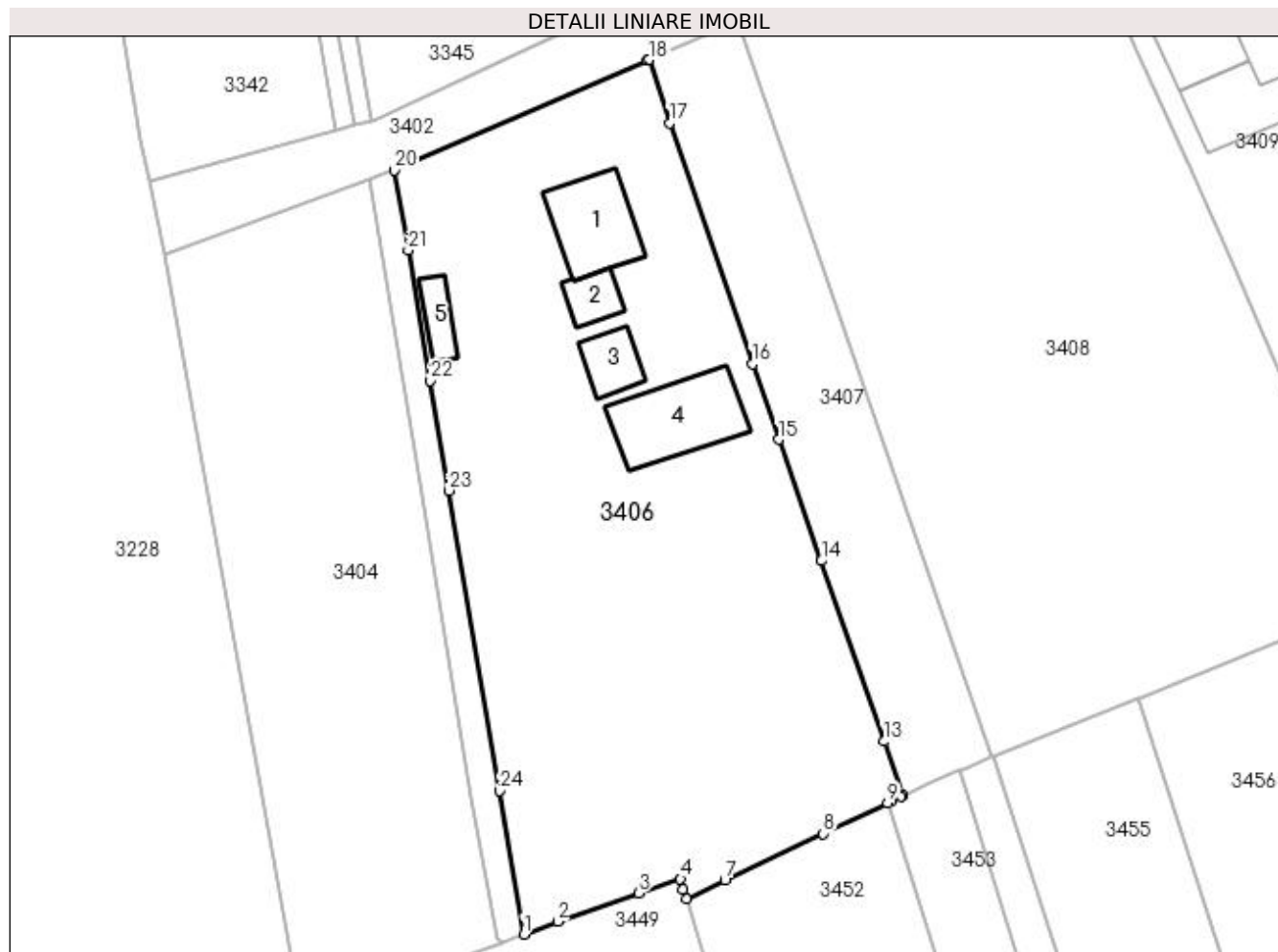
Inscrieri privind dezmembramintele dreptului de proprietate, drepturi reale de garanție și sarcini	Referințe
NU SUNT	

Anexa Nr. 1 La Partea I

Teren

Nr cadastral	Suprafața (mp)*	Observații / Referințe
33251	Din acte: 3.000 Masurata: 3.477	

* Suprafața este determinată în planul de proiecție Stereo 70.



Date referitoare la teren

Crt	Categorie folosință	Intravilan	Suprafața (mp)	Tarla	Parcelă	Nr. topo	Observații / Referințe
1	arabil	DA	1.879	8	268	-	
2	curți construcții	DA	1.598	8	268	-	

Date referitoare la construcții

Crt	Număr	Destinație construcție	Supraf. (mp)	Situație juridică	Observații / Referințe
A1.1	33251-C1	construcții de locuințe	96	Cu acte	Nr. niveluri:2; S. construita la sol:96 mp; S. construita desfasurata:192 mp; construcție din bca cu certificat de performanta energetica an construire 2017
A1.2	33251-C2	construcții anexa	32	Cu acte	Nr. niveluri:1; S. construita la sol:32 mp; S. construita desfasurata:32 mp; construcție din bca fara certificat de performanta energetica an construire 2017
A1.3		construcții anexa	40	Fara acte	Nr. niveluri:1; S. construita la sol:40 mp; Anexă.
A1.4		construcții anexa	117	Fara acte	Nr. niveluri:1; S. construita la sol:117 mp; Anexă.
A1.5		construcții anexa	28	Fara acte	Nr. niveluri:1; S. construita la sol:28 mp; Anexă.

Lungime Segmente

1) Valorile lungimilor segmentelor sunt obținute din proiecție în plan.

Punct început	X / Y	Punct sfârșit	X / Y	Lungime segment (** (m))
1	565.138,82 700.021,28	2	565.142,712 700.022,738	4.156
3	565.152,001 700.026,003	4	565.156,825 700.027,627	5.09
5	565.157,089 700.026,457	6	565.157,53 700.025,336	1.205
7	565.161,936 700.027,469	8	565.173,223 700.032,836	12.498
9	565.180,601 700.036,369	10	565.181,034 700.036,577	0.48
11	565.182,187 700.037,129	12	565.182,367 700.037,219	0.201
13	565.180,19 700.043,435	14	565.173,021 700.064,18	21.949
15	565.168,119 700.078,11	16	565.165,078 700.086,752	9.161
17	565.155,593 700.114,435	18	565.153,201 700.121,703	7.652
19	565.153,017 700.121,624	20	565.123,963 700.109,004	31.676
21	565.125,573 700.099,855	22	565.128,082 700.084,841	15.222
23	565.130,187 700.072,246	24	565.136,024 700.037,761	34.976

Punct început	X / Y	Punct sfârșit	X / Y	Lungime segment (** (m))
2	565.142,712 700.022,738	3	565.152,001 700.026,003	9.846
4	565.156,825 700.027,627	5	565.157,089 700.026,457	1.199
6	565.157,53 700.025,336	7	565.161,936 700.027,469	4.895
8	565.173,223 700.032,836	9	565.180,601 700.036,369	8.18
10	565.181,034 700.036,577	11	565.182,187 700.037,129	1.278
12	565.182,367 700.037,219	13	565.180,19 700.043,435	6.586
14	565.173,021 700.064,18	15	565.168,119 700.078,11	14.767
16	565.165,078 700.086,752	17	565.155,593 700.114,435	29.263
18	565.153,201 700.121,703	19	565.153,017 700.121,624	0.2
20	565.123,963 700.109,004	21	565.125,573 700.099,855	9.29
22	565.128,082 700.084,841	23	565.130,187 700.072,246	12.77
24	565.136,024 700.037,761	1	565.138,82 700.021,28	16.716

** Lungimile segmentelor sunt determinate în planul de proiecție Stereo 70 și sunt rotunjite la 1 milimetru.

*** Distanța dintre puncte este formată din segmente cumulate ce sunt mai mici decât valoarea 1 milimetru.

**DATE DESPRE IMOBILUL NR. 3407**

Oficiul de Cadastru și Publicitate Imobiliară SUCEAVA
Biroul de Cadastru și Publicitate Imobiliară Radauti

A. Partea I. Descrierea imobilului

TEREN Intravilan

Nr. CF vechi:5521

Adresa: Loc. Volovat, Jud. Suceava

Nr. Crt	Nr cadastral Nr. topografic	Suprafața* (mp)	Observații / Referințe
A1	34584	1.000	Sector cadastral:44 Teren neimprejmuit;

B. Partea II. Proprietari și acte

Inscrieri privitoare la dreptul de proprietate și alte drepturi reale	Referințe
1848 / 22/03/2005	
Act Notarial nr. 866, din 18/03/2005 emis de NOTAR PUBLIC ÎN RADAUTI;	
B1	A1
Intabulare, drept de PROPRIETATE, dobândit prin Conventie, cota actuala 1/1	
1) MIRĂUȚĂ MITRUȚ, Lipsă CNP proprietar.	
2) MIRĂUȚĂ MARIANA-LĂCRĂMIOARA, Lipsă CNP proprietar; bun comun	

C. Partea III. SARCINI .

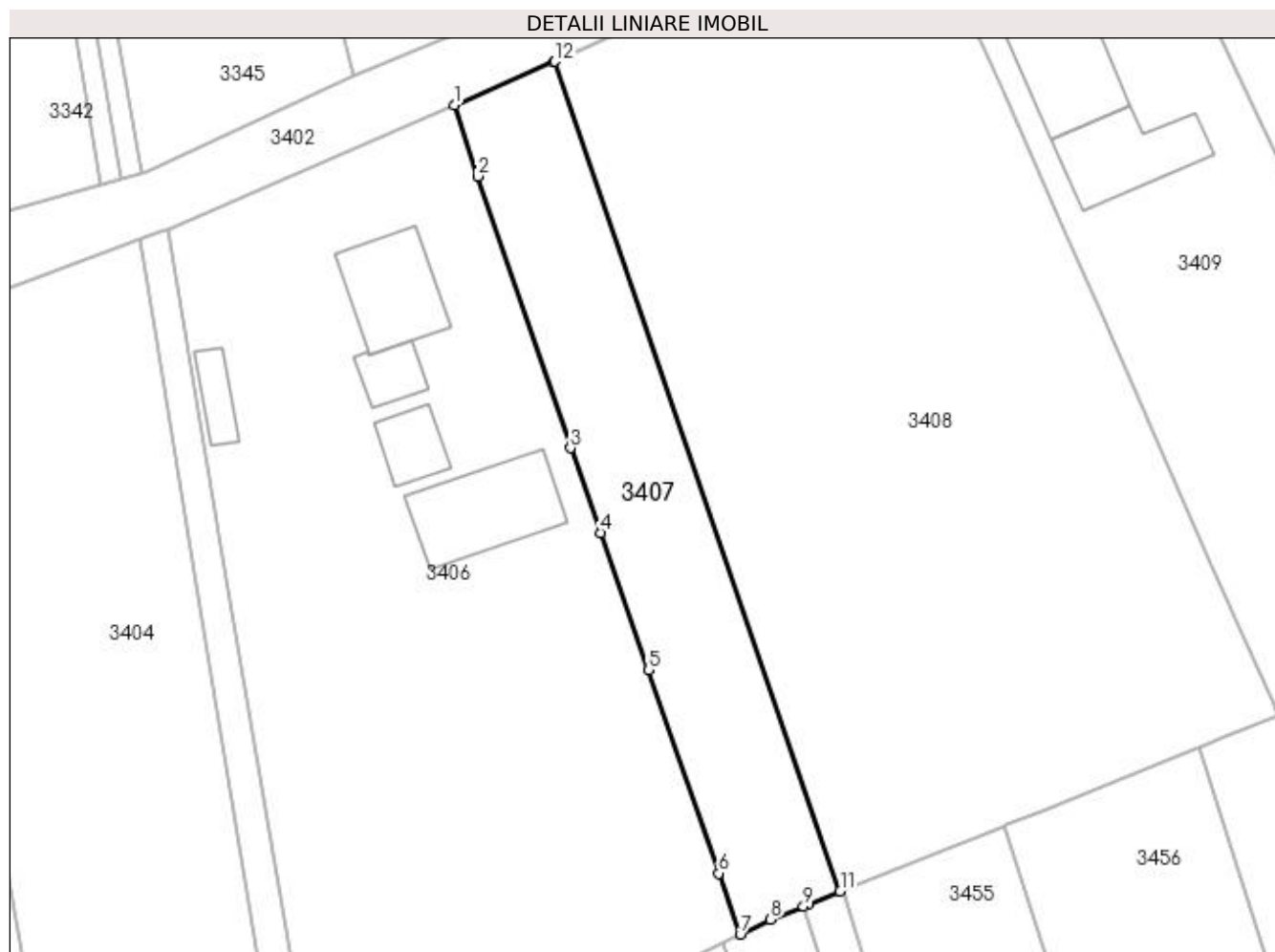
Inscrieri privind dezmembramintele dreptului de proprietate, drepturi reale de garanție și sarcini	Referințe
NU SUNT	

Anexa Nr. 1 La Partea I

Teren

Nr cadastral	Suprafața (mp)*	Observații / Referințe
34584	1.000	

* Suprafața este determinată în planul de proiecție Stereo 70.



Date referitoare la teren

Crt	Categorie folosință	Intra vilan	Suprafața (mp)	Tarla	Parcelă	Nr. topo	Observații / Referințe
1	arabil	DA	1.000	8	268	-	

Lungime Segmente

1) Valorile lungimilor segmentelor sunt obținute din proiecție în plan.

Punct început	X / Y	Punct sfârșit	X / Y	Lungime segment (** (m)
1	565.153,201 700.121,703	2	565.155,593 700.114,435	7.652
2	565.155,593 700.114,435	3	565.165,078 700.086,752	29.263
3	565.165,078 700.086,752	4	565.168,119 700.078,11	9.161
4	565.168,119 700.078,11	5	565.173,021 700.064,18	14.767
5	565.173,021 700.064,18	6	565.180,19 700.043,435	21.949

Punct început	X / Y	Punct sfârșit	X / Y	Lungime segment (** (m)
6	565.180,19 700.043,435	7	565.182,367 700.037,219	6.586
7	565.182,367 700.037,219	8	565.185,454 700.038,758	3.449
8	565.185,454 700.038,758	9	565.188,8 700.040,098	3.604
9	565.188,8 700.040,098	10	565.189,228 700.040,27	0.461
10	565.189,228 700.040,27	11	565.192,556 700.041,597	3.583
11	565.192,556 700.041,597	12	565.163,481 700.126,128	89.392
12	565.163,481 700.126,128	13	565.163,416 700.126,098	0.072
13	565.163,416 700.126,098	1	565.153,201 700.121,703	11.12

** Lungimile segmentelor sunt determinate în planul de proiecție Stereo 70 și sunt rotunjite la 1 milimetru.

*** Distanța dintre puncte este formată din segmente cumulate ce sunt mai mici decât valoarea 1 milimetru.

**DATE DESPRE IMOBILUL NR. 3408**

Oficiul de Cadastru și Publicitate Imobiliară SUCEAVA
Biroul de Cadastru și Publicitate Imobiliară Radauti

A. Partea I. Descrierea imobilului

TEREN Intravilan

Nr. CF vechi:5519

Adresa: Loc. Volovat, Jud. Suceava

Nr. Crt	Nr cadastral Nr. topografic	Suprafața* (mp)	Observații / Referințe
A1	34582	4.000	Sector cadastral:44 Teren neimprejmuit;

B. Partea II. Proprietari și acte

Inscrieri privitoare la dreptul de proprietate și alte drepturi reale		Referințe
1856 / 01/01/2005		
Act Notarial nr. 863, din 18/03/2005 emis de NOTAR PUBLIC ÎN RADAUTI;		
B1	Intabulare, drept de PROPRIETATE, dobândit prin Conventie, cota actuala 1/1	A1
	1) MIRĂUȚĂ MITRUȚ, Lipsă CNP proprietar.	
	2) MIRĂUȚĂ MARIANA-LĂCRĂMIOARA, Lipsă CNP proprietar; bun comun	

C. Partea III. SARCINI .

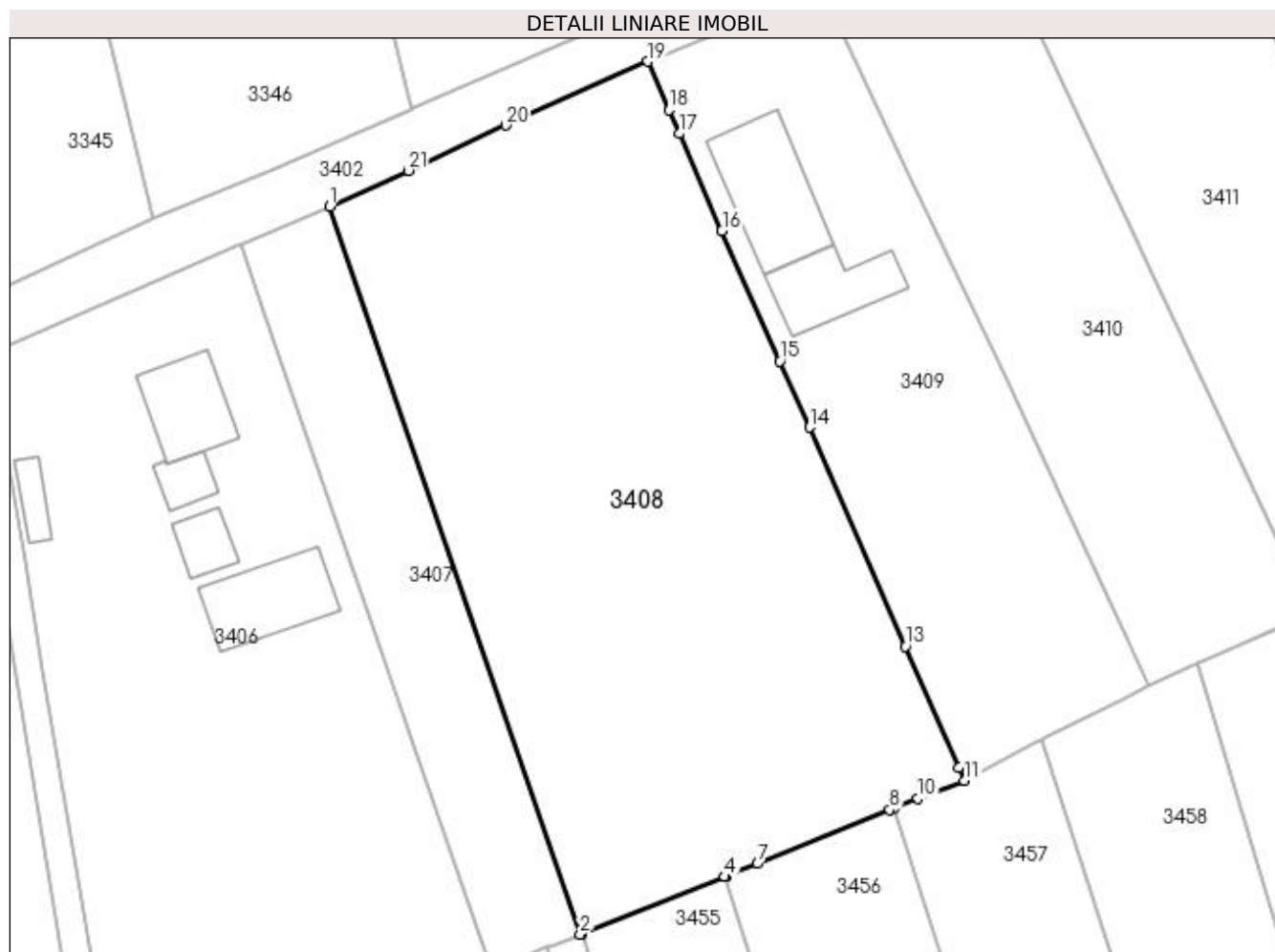
Inscrieri privind dezmembramentele dreptului de proprietate, drepturi reale de garanție și sarcini	Referințe
NU SUNT	

Anexa Nr. 1 La Partea I

Teren

Nr cadastral	Suprafața (mp)*	Observații / Referințe
34582	4.000	

* Suprafața este determinată în planul de proiecție Stereo 70.



Date referitoare la teren

Crt	Categorie folosință	Intra vilan	Suprafața (mp)	Tarla	Parcelă	Nr. topo	Observații / Referințe
1	arabil	DA	4.000	8	268	-	

Lungime Segmente

1) Valorile lungimilor segmentelor sunt obținute din proiecție în plan.

Punct început	X / Y	Punct sfârșit	X / Y	Lungime segment (** (m)
1	565.163,481 700.126,128	2	565.192,556 700.041,597	89.392
3	565.192,803 700.041,695	4	565.209,358 700.048,297	17.823
5	565.209,525 700.048,364	6	565.209,537 700.048,369	0.013
7	565.213,185 700.049,819	8	565.228,545 700.056,067	16.582
9	565.229,076 700.056,284	10	565.231,822 700.057,401	2.964

Punct început	X / Y	Punct sfârșit	X / Y	Lungime segment (** (m)
2	565.192,556 700.041,597	3	565.192,803 700.041,695	0.266
4	565.209,358 700.048,297	5	565.209,525 700.048,364	0.18
6	565.209,537 700.048,369	7	565.213,185 700.049,819	3.926
8	565.228,545 700.056,067	9	565.229,076 700.056,284	0.574
10	565.231,822 700.057,401	11	565.237,228 700.059,444	5.779

Punct început	X / Y	Punct sfârșit	X / Y	Lungime segment (** (m)
11	565.237,228 700.059,444	12	565.236,572 700.060,987	1.677
13	565.230,354 700.075,04	14	565.219,214 700.100,449	27.744
15	565.215,79 700.108,139	16	565.209,048 700.123,278	16.572
17	565.204,121 700.134,551	18	565.202,92 700.137,298	2.998
19	565.200,453 700.142,943	20	565.183,968 700.135,519	18.08
21	565.172,595 700.130,28	1	565.163,481 700.126,128	10.015

Punct început	X / Y	Punct sfârșit	X / Y	Lungime segment (** (m)
12	565.236,572 700.060,987	13	565.230,354 700.075,04	15.367
14	565.219,214 700.100,449	15	565.215,79 700.108,139	8.418
16	565.209,048 700.123,278	17	565.204,121 700.134,551	12.303
18	565.202,92 700.137,298	19	565.200,453 700.142,943	6.161
20	565.183,968 700.135,519	21	565.172,595 700.130,28	12.522

** Lungimile segmentelor sunt determinate în planul de proiecție Stereo 70 și sunt rotunjite la 1 milimetru.

*** Distanța dintre puncte este formată din segmente cumulate ce sunt mai mici decât valoarea 1 milimetru.

**DATE DESPRE IMOBILUL NR. 3409**

Oficiul de Cadastru și Publicitate Imobiliară SUCEAVA
Biroul de Cadastru și Publicitate Imobiliară Radauti

A. Partea I. Descrierea imobilului

TEREN Intravilan

Adresa: Loc. Volovat, Jud. Suceava

Nr. Crt	Nr cadastral Nr. topografic	Suprafața* (mp)	Observații / Referințe
A1	38979	Din acte: 2.000 Masurata: 2.073	Sector cadastral:44 Teren imprejmuit;

B. Partea II. Proprietari și acte

Inscrieri privitoare la dreptul de proprietate și alte drepturi reale		Referințe
26460 / 24/07/2020		
Act Notarial nr. 2204, din 23/07/2020 emis de FOMIN SIMION;		
B2	Intabulare, drept de PROPRIETATE bun comun in dev. cu titlu de cumparare, dobandit prin Conventie, cota actuala 1/1 1) URSESCU SAMUEL 2) URSESCU PERSIDA	A1

C. Partea III. SARCINI .

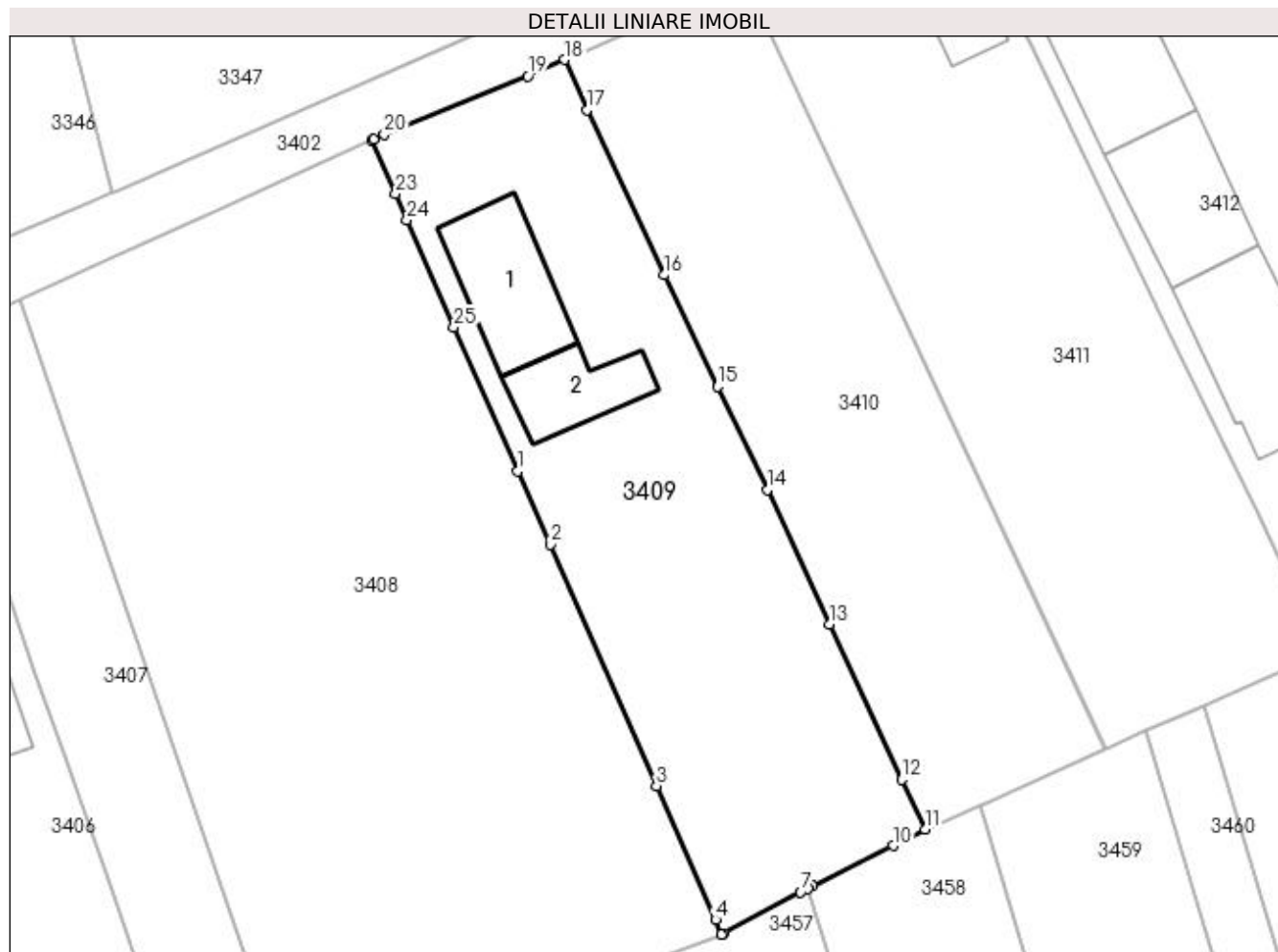
Inscrieri privind dezmembramintele dreptului de proprietate, drepturi reale de garanție și sarcini	Referințe
NU SUNT	

Anexa Nr. 1 La Partea I

Teren

Nr cadastral	Suprafața (mp)*	Observații / Referințe
38979	Din acte: 2.000 Masurata: 2.073	

* Suprafața este determinată în planul de proiecție Stereo 70.



Date referitoare la teren

Crt	Categorie folosință	Intra vilan	Suprafața (mp)	Tarla	Parcelă	Nr. topo	Observații / Referințe
1	curți constructii	DA	848	8	268	-	
2	arabil	DA	1.225	8	268	-	

Date referitoare la construcții

Crt	Număr	Destinație construcție	Supraf. (mp)	Situație juridică	Observații / Referințe
A1.1		construcții de locuințe	152	Fara acte	Nr. niveluri:2; S. construita la sol:152 mp; S. construita desfasurata:304 mp; Locuință P+1.
A1.2		construcții anexa	97	Fara acte	Nr. niveluri:1; S. construita la sol:97 mp; Anexă.

Lungime Segmente

1) Valorile lungimilor segmentelor sunt obținute din proiecție în plan.

Punct început	X / Y	Punct sfârșit	X / Y	Lungime segment (** (m))
1	565.215,79 700.108,139	2	565.219,214 700.100,449	8.418
3	565.230,354 700.075,04	4	565.236,572 700.060,987	15.367

Punct început	X / Y	Punct sfârșit	X / Y	Lungime segment (** (m))
2	565.219,214 700.100,449	3	565.230,354 700.075,04	27.744
4	565.236,572 700.060,987	5	565.237,228 700.059,444	1.677

Punct început	X / Y	Punct sfârșit	X / Y	Lungime segment (** (m)
5	565.237,228 700.059,444	6	565.237,412 700.059,522	0.2
7	565.245,519 700.063,889	8	565.246,252 700.064,256	0.82
9	565.246,78 700.064,521	10	565.255,256 700.068,77	9.481
11	565.258,618 700.070,493	12	565.256,159 700.075,714	5.771
13	565.248,57 700.092,042	14	565.241,991 700.106,165	15.58
15	565.236,81 700.117,032	16	565.231,214 700.128,77	13.004
17	565.223,041 700.146,141	18	565.220,724 700.151,415	5.761
19	565.216,818 700.149,676	20	565.201,734 700.143,555	16.279
21	565.200,635 700.143,025	22	565.200,453 700.142,943	0.2
23	565.202,92 700.137,298	24	565.204,121 700.134,551	2.998
25	565.209,048 700.123,278	1	565.215,79 700.108,139	16.572

Punct început	X / Y	Punct sfârșit	X / Y	Lungime segment (** (m)
6	565.237,412 700.059,522	7	565.245,519 700.063,889	9.208
8	565.246,252 700.064,256	9	565.246,78 700.064,521	0.591
10	565.255,256 700.068,77	11	565.258,618 700.070,493	3.778
12	565.256,159 700.075,714	13	565.248,57 700.092,042	18.005
14	565.241,991 700.106,165	15	565.236,81 700.117,032	12.039
16	565.231,214 700.128,77	17	565.223,041 700.146,141	19.198
18	565.220,724 700.151,415	19	565.216,818 700.149,676	4.276
20	565.201,734 700.143,555	21	565.200,635 700.143,025	1.22
22	565.200,453 700.142,943	23	565.202,92 700.137,298	6.161
24	565.204,121 700.134,551	25	565.209,048 700.123,278	12.303

** Lungimile segmentelor sunt determinate în planul de proiecție Stereo 70 și sunt rotunjite la 1 milimetru.

*** Distanța dintre puncte este formată din segmente cumulate ce sunt mai mici decât valoarea 1 milimetru.

**DATE DESPRE IMOBILUL NR. 3410**

Oficiul de Cadastru și Publicitate Imobiliară SUCEAVA
Biroul de Cadastru și Publicitate Imobiliară Radauti

A. Partea I. Descrierea imobilului

TEREN Intravilan

Adresa: Loc. Volovat, Jud. Suceava

Nr. Crt	Nr cadastral Nr. topografic	Suprafața* (mp)	Observații / Referințe
A1	41016	1.856	Sector cadastral:44 Teren neimprejmuit; Teren partial imprejmuit cu gard

B. Partea II. Proprietari și acte

Inscrieri privitoare la dreptul de proprietate și alte drepturi reale	Referințe
5557 / 08/02/2023	
Act Normativ nr. 7, din 13/03/1996 emis de PARLAMENTUL ROMANIEI;	
B2	A1
Intabulare, drept de PROPRIETATE bun comun in dev.-ca urmare a transformării posesiei în drept de proprietate, în condițiile art. 41 alin (9) și art. 13 alin (7) litera a), dobandit prin Lege, cota actuala 1/1	
1) MIRĂUȚĂ MARIANA-LĂCRĂMIOARA	
2) MIRĂUȚĂ MITRUȚ	

C. Partea III. SARCINI .

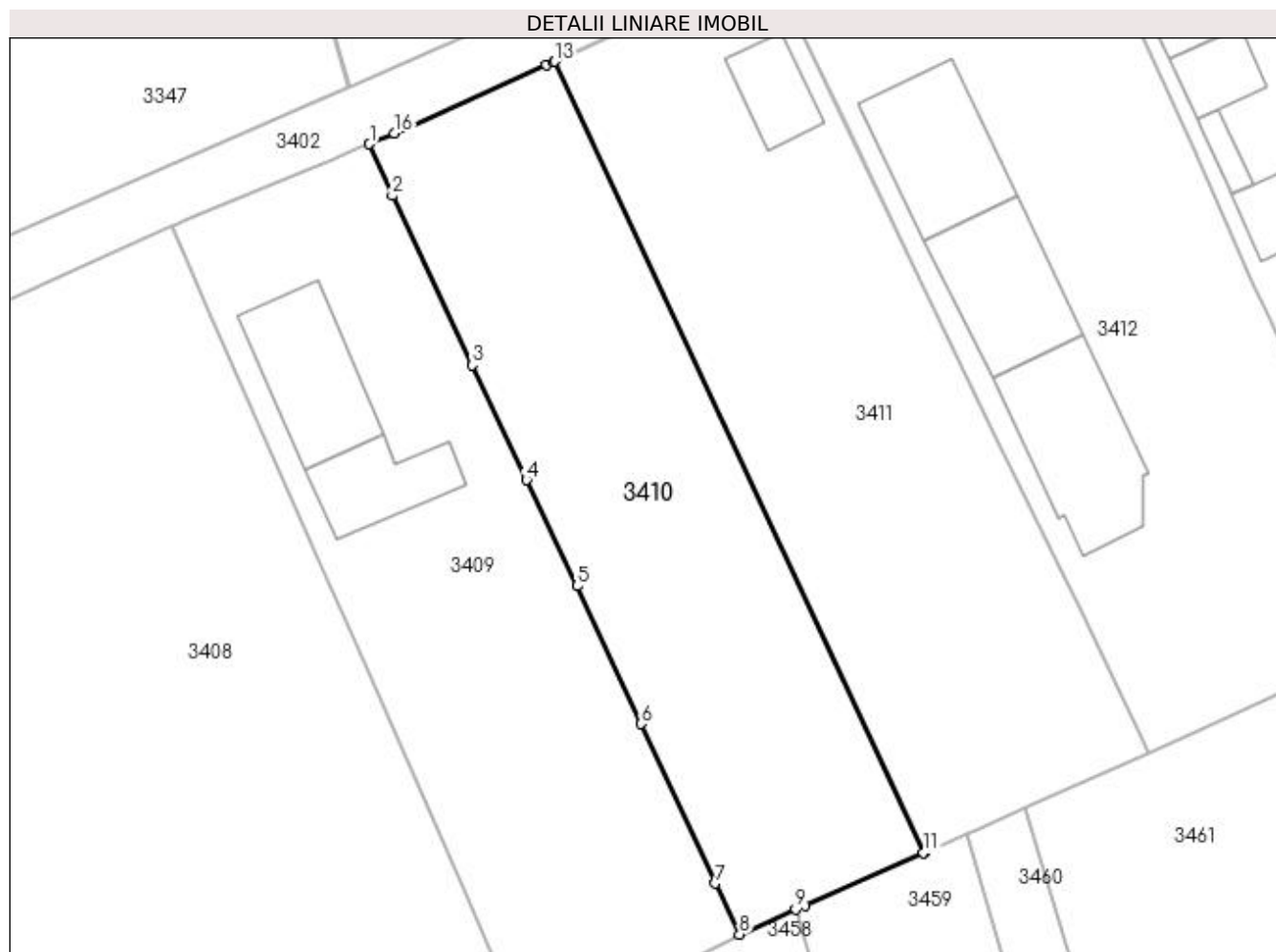
Inscrieri privind dezmembramintele dreptului de proprietate, drepturi reale de garanție și sarcini	Referințe
NU SUNT	

Anexa Nr. 1 La Partea I

Teren

Nr cadastral	Suprafața (mp)*	Observații / Referințe
41016	1.856	Teren partial imprejmuit cu gard

* Suprafața este determinată în planul de proiecție Stereo 70.



Date referitoare la teren

Crt	Categorie folosință	Intra vilan	Suprafața (mp)	Tarla	Parcelă	Nr. topo	Observații / Referințe
1	arabil	DA	1.856	8	268	-	

Lungime Segmente

1) Valorile lungimilor segmentelor sunt obținute din proiecție în plan.

Punct început	X / Y	Punct sfârșit	X / Y	Lungime segment (** (m)
1	565.220,724 700.151,415	2	565.223,041 700.146,141	5.761
2	565.223,041 700.146,141	3	565.231,214 700.128,77	19.198
3	565.231,214 700.128,77	4	565.236,81 700.117,032	13.004
4	565.236,81 700.117,032	5	565.241,991 700.106,165	12.039
5	565.241,991 700.106,165	6	565.248,57 700.092,042	15.58

Punct început	X / Y	Punct sfârșit	X / Y	Lungime segment (** (m)
6	565.248,57 700.092,042	7	565.256,159 700.075,714	18.005
7	565.256,159 700.075,714	8	565.258,618 700.070,493	5.771
8	565.258,618 700.070,493	9	565.264,376 700.073,048	6.299
9	565.264,376 700.073,048	10	565.265,324 700.073,469	1.037
10	565.265,324 700.073,469	11	565.277,473 700.078,86	13.291
11	565.277,473 700.078,86	12	565.277,595 700.078,914	0.133
12	565.277,595 700.078,914	13	565.239,679 700.159,866	89.392
13	565.239,679 700.159,866	14	565.239,558 700.159,812	0.133
14	565.239,558 700.159,812	15	565.238,873 700.159,502	0.752
15	565.238,873 700.159,502	16	565.223,3 700.152,506	17.072
16	565.223,3 700.152,506	1	565.220,724 700.151,415	2.798

** Lungimile segmentelor sunt determinate în planul de proiecție Stereo 70 și sunt rotunjite la 1 milimetru.

*** Distanța dintre puncte este formată din segmente cumulate ce sunt mai mici decât valoarea 1 milimetru.

**DATE DESPRE IMOBILUL NR. 3411**

Oficiul de Cadastru și Publicitate Imobiliară SUCEAVA
Biroul de Cadastru și Publicitate Imobiliară Radauti

A. Partea I. Descrierea imobilului

TEREN Intravilan

Nr. CF vechi:5522

Adresa: Loc. Volovat, Jud. Suceava

Nr. Crt	Nr cadastral Nr. topografic	Suprafața* (mp)	Observații / Referințe
A1	34585	2.200	Sector cadastral:44 Teren neimprejmuit;

B. Partea II. Proprietari și acte

Inscrieri privitoare la dreptul de proprietate și alte drepturi reale		Referințe
1860 / 01/01/2005		
Act Notarial nr. 864, din 18/03/2005 emis de NOTAR PUBLIC ÎN RADAUTI;		
B1	Intabulare, drept de PROPRIETATE, dobândit prin Conventie, cota actuala 1/1	A1
	1) MIRĂUȚĂ MITRUȚ, Lipsă CNP proprietar.	
	2) MIRĂUȚĂ MARIANA-LĂCRĂMIOARA, Lipsă CNP proprietar; bun comun	

C. Partea III. SARCINI .

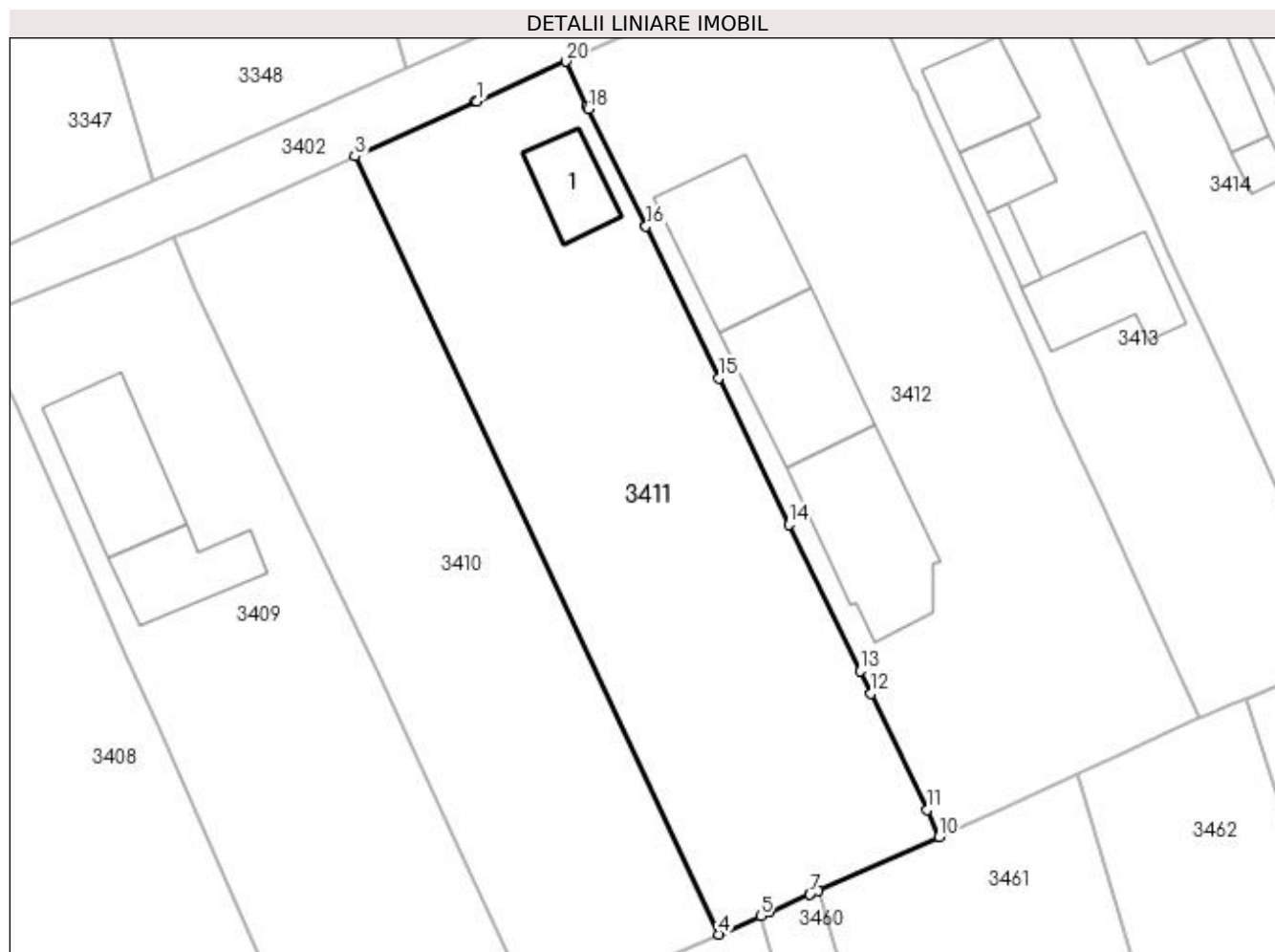
Inscrieri privind dezmembramentele dreptului de proprietate, drepturi reale de garanție și sarcini	Referințe
NU SUNT	

Anexa Nr. 1 La Partea I

Teren

Nr cadastral	Suprafața (mp)*	Observații / Referințe
34585	2.200	

* Suprafața este determinată în planul de proiecție Stereo 70.



Date referitoare la teren

Crt	Categorie folosință	Intra vilan	Suprafața (mp)	Tarla	Parcelă	Nr. topo	Observații / Referințe
1	curți construcții	DA	265	8	268	-	
2	arabil	DA	1.935	8	268	-	

Date referitoare la construcții

Crt	Număr	Destinație construcție	Supraf. (mp)	Situație juridică	Observații / Referințe
A1.1		construcții anexa	68	Fara acte	Nr. niveluri:1; S. construita la sol:68 mp; Anexă.

Lungime Segmente

1) Valorile lungimilor segmentelor sunt obținute din proiecție în plan.

Punct început	X / Y	Punct sfârșit	X / Y	Lungime segment (** (m)
1	565.252,376 700.165,603	2	565.252,197 700.165,523	0.196
2	565.252,197 700.165,523	3	565.239,679 700.159,866	13.737
3	565.239,679 700.159,866	4	565.277,595 700.078,914	89.392

Punct început	X / Y	Punct sfârșit	X / Y	Lungime segment (** (m)
4	565.277,595 700.078,914	5	565.281,899 700.080,823	4.708
5	565.281,899 700.080,823	6	565.282,837 700.081,24	1.027
6	565.282,837 700.081,24	7	565.287,009 700.083,091	4.564
7	565.287,009 700.083,091	8	565.287,143 700.083,15	0.146
8	565.287,143 700.083,15	9	565.287,896 700.083,485	0.824
9	565.287,896 700.083,485	10	565.300,498 700.089,076	13.787
10	565.300,498 700.089,076	11	565.299,236 700.091,864	3.06
11	565.299,236 700.091,864	12	565.293,409 700.103,967	13.433
12	565.293,409 700.103,967	13	565.292,263 700.106,32	2.617
13	565.292,263 700.106,32	14	565.284,841 700.121,564	16.955
14	565.284,841 700.121,564	15	565.277,54 700.136,772	16.87
15	565.277,54 700.136,772	16	565.269,96 700.152,58	17.531
16	565.269,96 700.152,58	17	565.269,905 700.152,696	0.128
17	565.269,905 700.152,696	18	565.263,986 700.164,828	13.499
18	565.263,986 700.164,828	19	565.263,834 700.165,064	0.281
19	565.263,834 700.165,064	20	565.261,642 700.169,728	5.153
20	565.261,642 700.169,728	1	565.252,376 700.165,603	10.143

** Lungimile segmentelor sunt determinate în planul de proiecție Stereo 70 și sunt rotunjite la 1 milimetru.

*** Distanța dintre puncte este formată din segmente cumulate ce sunt mai mici decât valoarea 1 milimetru.

**DATE DESPRE IMOBILUL NR. 3412**

Oficiul de Cadastru și Publicitate Imobiliară SUCEAVA
Biroul de Cadastru și Publicitate Imobiliară Radauti

A. Partea I. Descrierea imobilului

TEREN Intravilan

Nr. CF vechi:5257

Adresa: Loc. Volovat, Jud. Suceava

Nr. Crt	Nr cadastral Nr. topografic	Suprafața* (mp)	Observații / Referințe
A1	34416	Din acte: 2.707 Masurata: 2.747	Sector cadastral:44 Teren imprejmuit;

Construcții

Crt	Nr cadastral Nr. topografic	Adresa	Observații / Referințe
A1.1	34416-C1	Loc. Volovat, Jud. Suceava	Nr. niveluri:2; S. construita la sol:166 mp; S. construita desfasurata:332 mp; Anexa P+M edificata in anul 2019.

B. Partea II. Proprietari și acte

Inscrieri privitoare la dreptul de proprietate și alte drepturi reale		Referințe
1844 / 24/04/2002		
Act Notarial nr. 2153, din 18/04/2002 emis de .;		
B1	Intabulare, drept de PROPRIETATE, dobandit prin Conventie, cota actuala 1/1 1) BĂZGAN MIHAI-ALEXE	A1
43336 / 27/09/2021		
Act Administrativ nr. 3101, din 19/05/2021 emis de PRIMARIA COM. VOLOVAT (Certificat de Edificare ; act administrativ nr 71 din 21.08.2019, emis de Primaria Com. Volovat;act administrativ nr 27 din 18.05.2021, emis de Primaria Com. Volovat);		
B4	Intabulare, drept de PROPRIETATE bun comun in dev., dobandit prin Construire, cota actuala 1/1 1) BĂZGAN DORINA-AURICA 2) BĂZGAN MIHAI-ALEXE	A1.1

C. Partea III. SARCINI .

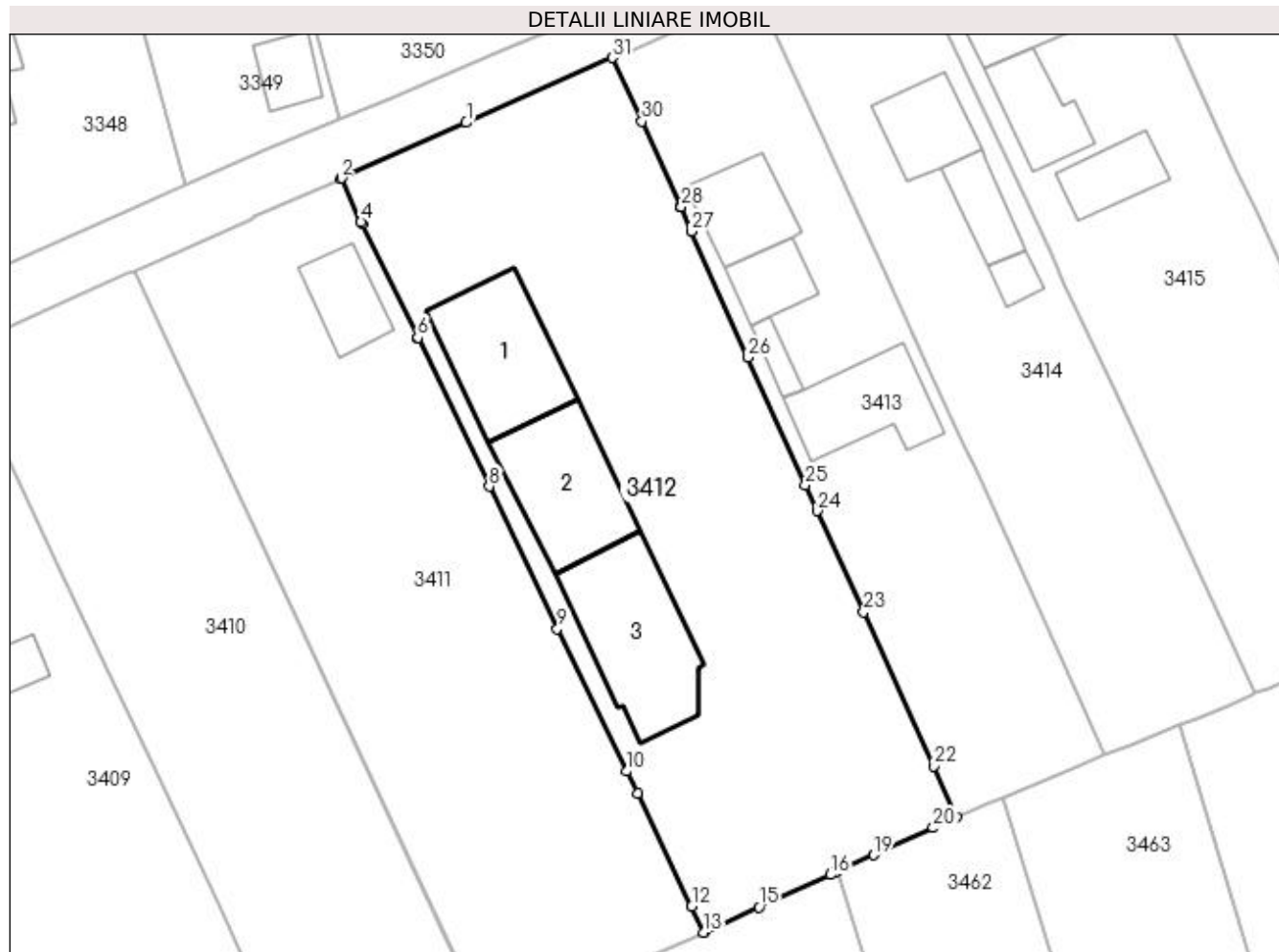
Inscrieri privind dezmembramintele dreptului de proprietate, drepturi reale de garanție și sarcini	Referințe
NU SUNT	

Anexa Nr. 1 La Partea I

Teren

Nr cadastral	Suprafața (mp)*	Observații / Referințe
34416	Din acte: 2.707 Masurata: 2.747	

* Suprafața este determinată în planul de proiecție Stereo 70.



Date referitoare la teren

Crt	Categorie folosință	Intravilan	Suprafața (mp)	Tarla	Parcelă	Nr. topo	Observații / Referințe
1	curți constructii	DA	2.747	8	268	-	

Date referitoare la construcții

Crt	Număr	Destinație construcție	Supraf. (mp)	Situație juridică	Observații / Referințe
A1.1	34416-C1	construcții anexa	166	Cu acte	Nr. niveluri:2; S. construita la sol:166 mp; S. construita desfasurata:332 mp; Anexa P+M edificata in anul 2019.
A1.2		construcții de locuinte	164	Fara acte	Nr. niveluri:1; S. construita la sol:164 mp; Locuință.
A1.3		construcții de locuinte	198	Fara acte	Nr. niveluri:1; S. construita la sol:198 mp; Locuință.

Lungime Segmente

1) Valorile lungimilor segmentelor sunt obținute din proiecție în plan.

Punct început	X / Y	Punct sfârșit	X / Y	Lungime segment (** (m))
1	565.275,095 700.175,698	2	565.261,733 700.169,769	14.618

Punct început	X / Y	Punct sfârșit	X / Y	Lungime segment (** (m))
2	565.261,733 700.169,769	3	565.261,642 700.169,728	0.1

Punct început	X / Y	Punct sfârșit	X / Y	Lungime segment (** (m))
3	565.261,642 700.169,728	4	565.263,834 700.165,064	5.153
5	565.263,986 700.164,828	6	565.269,905 700.152,696	13.499
7	565.269,96 700.152,58	8	565.277,54 700.136,772	17.531
9	565.284,841 700.121,564	10	565.292,263 700.106,32	16.955
11	565.293,409 700.103,967	12	565.299,236 700.091,864	13.433
13	565.300,498 700.089,076	14	565.300,589 700.089,117	0.1
15	565.306,431 700.091,766	16	565.314,079 700.095,253	8.405
17	565.314,534 700.095,461	18	565.314,905 700.095,63	0.408
19	565.318,708 700.097,364	20	565.325,061 700.100,257	6.981
21	565.327,58 700.101,421	22	565.325,078 700.106,853	5.981
23	565.317,609 700.123,338	24	565.312,639 700.134,17	11.918
25	565.311,374 700.136,927	26	565.305,26 700.150,578	14.958
27	565.299,151 700.164,053	28	565.298,106 700.166,725	2.869
29	565.297,949 700.166,654	30	565.293,892 700.175,84	10.042
31	565.290,738 700.182,639	1	565.275,095 700.175,698	17.114

Punct început	X / Y	Punct sfârșit	X / Y	Lungime segment (** (m))
4	565.263,834 700.165,064	5	565.263,986 700.164,828	0.281
6	565.269,905 700.152,696	7	565.269,96 700.152,58	0.128
8	565.277,54 700.136,772	9	565.284,841 700.121,564	16.87
10	565.292,263 700.106,32	11	565.293,409 700.103,967	2.617
12	565.299,236 700.091,864	13	565.300,498 700.089,076	3.06
14	565.300,589 700.089,117	15	565.306,431 700.091,766	6.415
16	565.314,079 700.095,253	17	565.314,534 700.095,461	0.5
18	565.314,905 700.095,63	19	565.318,708 700.097,364	4.18
20	565.325,061 700.100,257	21	565.327,58 700.101,421	2.775
22	565.325,078 700.106,853	23	565.317,609 700.123,338	18.098
24	565.312,639 700.134,17	25	565.311,374 700.136,927	3.033
26	565.305,26 700.150,578	27	565.299,151 700.164,053	14.795
28	565.298,106 700.166,725	29	565.297,949 700.166,654	0.172
30	565.293,892 700.175,84	31	565.290,738 700.182,639	7.495

** Lungimile segmentelor sunt determinate în planul de proiecție Stereo 70 și sunt rotunjite la 1 milimetru.

*** Distanța dintre puncte este formată din segmente cumulate ce sunt mai mici decât valoarea 1 milimetru.

**DATE DESPRE IMOBILUL NR. 3413**

Oficiul de Cadastru și Publicitate Imobiliară SUCEAVA
Biroul de Cadastru și Publicitate Imobiliară Radauti

A. Partea I. Descrierea imobilului

TEREN Intravilan

Nr. CF vechi:5982
Nr. cadastral vechi:3505

Adresa: Loc. Volovat, Jud. Suceava

Nr. Crt	Nr cadastral Nr. topografic	Suprafața* (mp)	Observații / Referințe
A1	32107	1.529	Sector cadastral:44 Teren imprejmuit;

B. Partea II. Proprietari și acte

Inscrieri privitoare la dreptul de proprietate și alte drepturi reale		Referințe
6203 / 01/05/2008		
Act Notarial nr. 1531, din 23/04/2008 emis de -;		
B1	Intabulare, drept de PROPRIETATE, dobandit prin Conventie, cota actuala 1/1 1) VICOVAN IOAN, Lipsă CNP proprietar.	A1

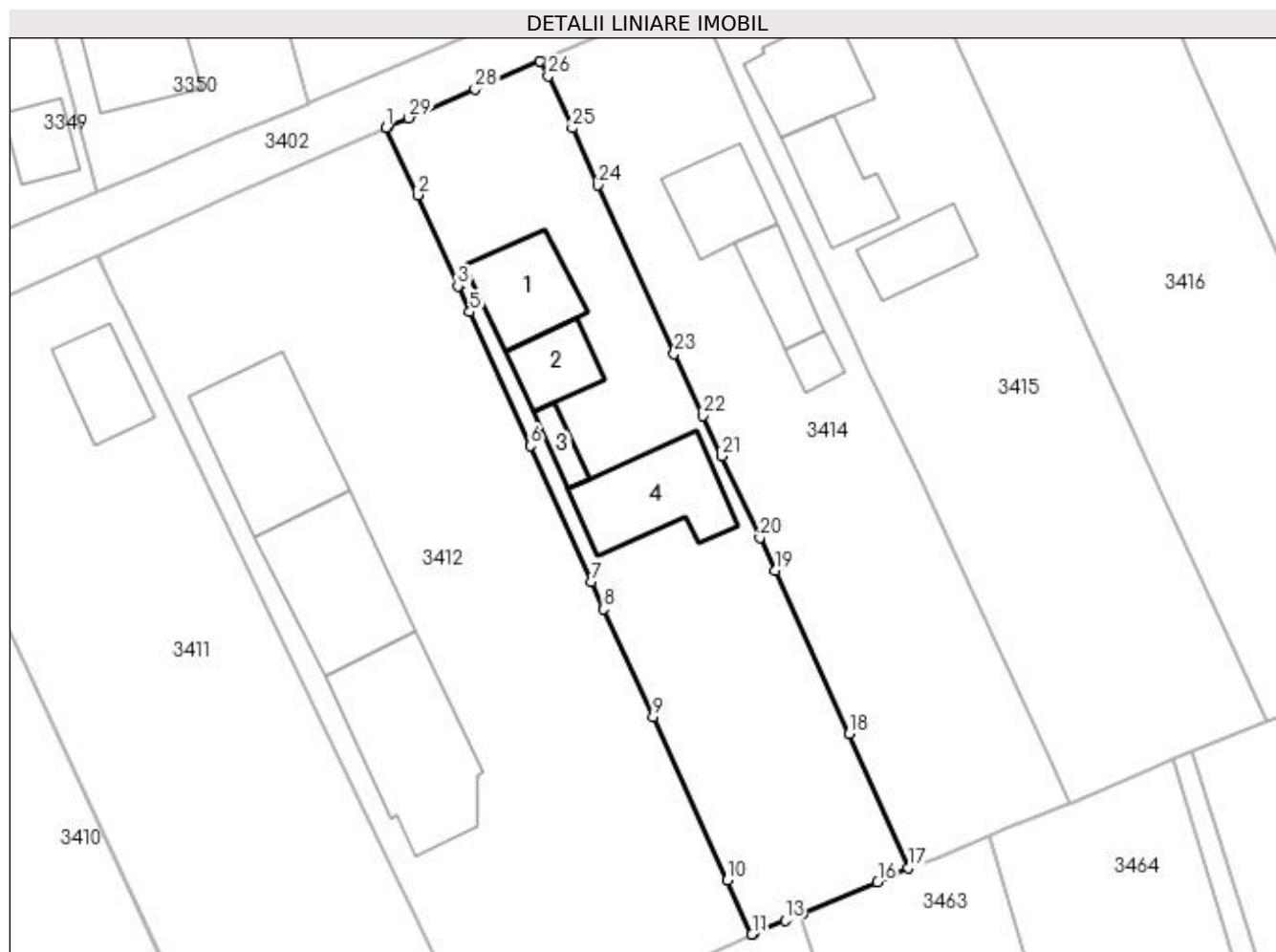
C. Partea III. SARCINI .

Inscrieri privind dezmembramintele dreptului de proprietate, drepturi reale de garanție și sarcini	Referințe
NU SUNT	

Anexa Nr. 1 La Partea I**Teren**

Nr cadastral	Suprafața (mp)*	Observații / Referințe
32107	1.529	

* Suprafața este determinată în planul de proiecție Stereo 70.

**Date referitoare la teren**

Crt	Categorie folosință	Intravilan	Suprafața (mp)	Tarla	Parcelă	Nr. topo	Observații / Referințe
1	curți construcții	DA	904	8	268	-	
2	arabil	DA	625	8	268	-	

Date referitoare la construcții

Crt	Număr	Destinație construcție	Supraf. (mp)	Situație juridică	Observații / Referințe
A1.1		construcții de locuințe	86	Fara acte	Nr. niveluri:2; S. construita la sol:86 mp; S. construita desfasurata:172 mp; Locuință P+M.
A1.2		construcții anexa	54	Fara acte	Nr. niveluri:1; S. construita la sol:54 mp; Anexă.
A1.3		construcții anexa	20	Fara acte	Nr. niveluri:1; S. construita la sol:20 mp; Anexă.
A1.4		construcții anexa	118	Fara acte	Nr. niveluri:1; S. construita la sol:118 mp; Anexă.

Lungime Segmente

1) Valorile lungimilor segmentelor sunt obținute din proiecție în plan.

Punct început	X / Y	Punct sfârșit	X / Y	Lungime segment (** (m)	Punct început	X / Y	Punct sfârșit	X / Y	Lungime segment (** (m)
---------------	-------	---------------	-------	-------------------------	---------------	-------	---------------	-------	-------------------------

Punct început	X / Y	Punct sfârșit	X / Y	Lungime segment (** (m))
1	565.290,738 700.182,639	2	565.293,892 700.175,84	7.495
3	565.297,949 700.166,654	4	565.298,106 700.166,725	0.172
5	565.299,151 700.164,053	6	565.305,26 700.150,578	14.795
7	565.311,374 700.136,927	8	565.312,639 700.134,17	3.033
9	565.317,609 700.123,338	10	565.325,078 700.106,853	18.098
11	565.327,58 700.101,421	12	565.327,762 700.101,505	0.2
13	565.330,911 700.102,792	14	565.332,461 700.103,441	1.68
15	565.332,61 700.103,504	16	565.340,225 700.106,693	8.256
17	565.343,291 700.108,103	18	565.337,347 700.121,585	14.734
19	565.329,87 700.138,062	20	565.328,352 700.141,335	3.608
21	565.324,542 700.149,549	22	565.322,651 700.153,626	4.494
23	565.319,75 700.159,879	24	565.312,065 700.176,839	18.62
25	565.309,466 700.182,576	26	565.307,057 700.187,823	5.774
27	565.306,243 700.189,271	28	565.299,683 700.186,474	7.131
29	565.293,013 700.183,579	30	565.290,921 700.182,72	2.261

Punct început	X / Y	Punct sfârșit	X / Y	Lungime segment (** (m))
2	565.293,892 700.175,84	3	565.297,949 700.166,654	10.042
4	565.298,106 700.166,725	5	565.299,151 700.164,053	2.869
6	565.305,26 700.150,578	7	565.311,374 700.136,927	14.958
8	565.312,639 700.134,17	9	565.317,609 700.123,338	11.918
10	565.325,078 700.106,853	11	565.327,58 700.101,421	5.981
12	565.327,762 700.101,505	13	565.330,911 700.102,792	3.402
14	565.332,461 700.103,441	15	565.332,61 700.103,504	0.162
16	565.340,225 700.106,693	17	565.343,291 700.108,103	3.375
18	565.337,347 700.121,585	19	565.329,87 700.138,062	18.094
20	565.328,352 700.141,335	21	565.324,542 700.149,549	9.055
22	565.322,651 700.153,626	23	565.319,75 700.159,879	6.893
24	565.312,065 700.176,839	25	565.309,466 700.182,576	6.298
26	565.307,057 700.187,823	27	565.306,243 700.189,271	1.661
28	565.299,683 700.186,474	29	565.293,013 700.183,579	7.271
30	565.290,921 700.182,72	1	565.290,738 700.182,639	0.2

** Lungimile segmentelor sunt determinate în planul de proiecție Stereo 70 și sunt rotunjite la 1 milimetru.

*** Distanța dintre puncte este formată din segmente cumulate ce sunt mai mici decât valoarea 1 milimetru.

**DATE DESPRE IMOBILUL NR. 3414**

Oficiul de Cadastru și Publicitate Imobiliară SUCEAVA
Biroul de Cadastru și Publicitate Imobiliară Radauti

A. Partea I. Descrierea imobilului

TEREN Intravilan

Nr. CF vechi:5866
Nr. cadastral vechi:3495

Adresa: Loc. Volovat, Jud. Suceava

Nr. Crt	Nr cadastral Nr. topografic	Suprafața* (mp)	Observații / Referințe
A1	32108	Din acte: 1.533 Masurata: 1.525	Sector cadastral:44 Teren imprejmuit;

B. Partea II. Proprietari și acte

Inscrieri privitoare la dreptul de proprietate și alte drepturi reale		Referințe
6205 / 05/05/2008		
Act Notarial nr. 1532, din 23/04/2008 emis de -;		
B1	Intabulare, drept de PROPRIETATE, dobandit prin Conventie, cota actuala 1/1 1) VICOVAN ILIE	A1

C. Partea III. SARCINI .

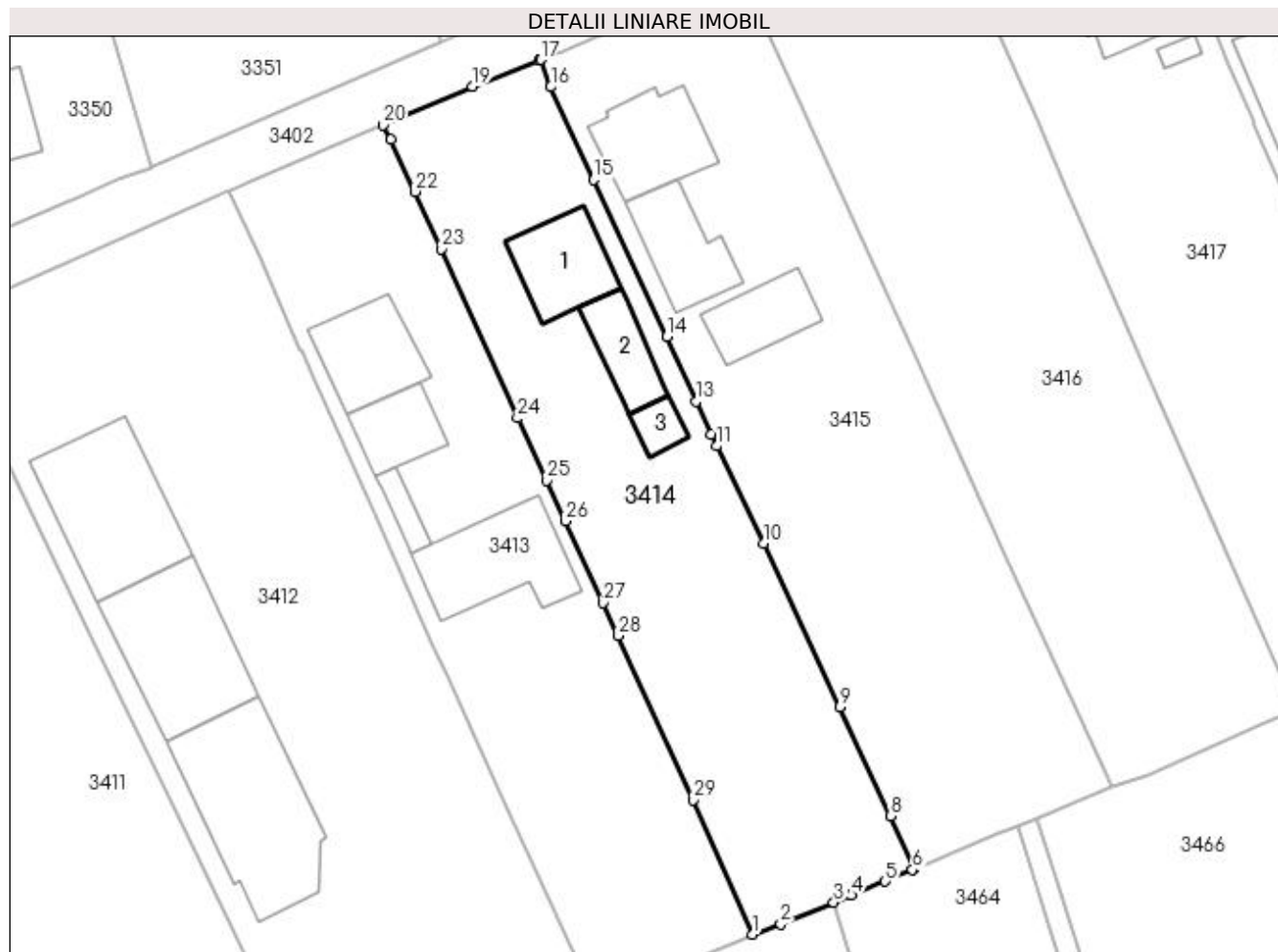
Inscrieri privind dezmembramintele dreptului de proprietate, drepturi reale de garanție și sarcini	Referințe
NU SUNT	

Anexa Nr. 1 La Partea I

Teren

Nr cadastral	Suprafața (mp)*	Observații / Referințe
32108	Din acte: 1.533 Masurata: 1.525	

* Suprafața este determinată în planul de proiecție Stereo 70.



Date referitoare la teren

Crt	Categorie folosință	Intra vilan	Suprafața (mp)	Tarla	Parcelă	Nr. topo	Observații / Referințe
1	curți construcții	DA	799	8	268	-	
2	arabil	DA	726	8	268	-	

Date referitoare la construcții

Crt	Număr	Destinație construcție	Supraf. (mp)	Situație juridică	Observații / Referințe
A1.1		construcții de locuințe	78	Fara acte	Nr. niveluri:2; S. construita la sol:78 mp; S. construita desfasurata:156 mp; Locuință P+M.
A1.2		construcții anexa	54	Fara acte	Nr. niveluri:1; S. construita la sol:54 mp; Anexă.
A1.3		construcții anexa	21	Fara acte	Nr. niveluri:1; S. construita la sol:21 mp; Anexă.

Lungime Segmente

1) Valorile lungimilor segmentelor sunt obținute din proiecție în plan.

Punct început	X / Y	Punct sfârșit	X / Y	Lungime segment (** (m)	Punct început	X / Y	Punct sfârșit	X / Y	Lungime segment (** (m)
1	565.343,291 700.108,103	2	565.346,138 700.109,136	3.029	2	565.346,138 700.109,136	3	565.351,453 700.111,297	5.738

Punct început	X / Y	Punct sfârșit	X / Y	Lungime segment (** (m)
3	565.351,453 700.111,297	4	565.353,223 700.112,017	1.911
5	565.356,63 700.113,402	6	565.359,349 700.114,574	2.961
7	565.359,536 700.114,646	8	565.357,134 700.119,975	5.845
9	565.352,052 700.130,909	10	565.344,395 700.147,331	18.119
11	565.339,715 700.157,059	12	565.339,145 700.158,243	1.314
13	565.337,654 700.161,551	14	565.334,724 700.168,05	7.129
15	565.327,357 700.183,759	16	565.323,066 700.193,085	10.266
17	565.322,077 700.195,807	18	565.321,891 700.195,734	0.2
19	565.315,218 700.193,105	20	565.306,243 700.189,271	9.76
21	565.307,057 700.187,823	22	565.309,466 700.182,576	5.774
23	565.312,065 700.176,839	24	565.319,75 700.159,879	18.62
25	565.322,651 700.153,626	26	565.324,542 700.149,549	4.494
27	565.328,352 700.141,335	28	565.329,87 700.138,062	3.608
29	565.337,347 700.121,585	1	565.343,291 700.108,103	14.734

Punct început	X / Y	Punct sfârșit	X / Y	Lungime segment (** (m)
4	565.353,223 700.112,017	5	565.356,63 700.113,402	3.678
6	565.359,349 700.114,574	7	565.359,536 700.114,646	0.2
8	565.357,134 700.119,975	9	565.352,052 700.130,909	12.057
10	565.344,395 700.147,331	11	565.339,715 700.157,059	10.795
12	565.339,145 700.158,243	13	565.337,654 700.161,551	3.628
14	565.334,724 700.168,05	15	565.327,357 700.183,759	17.351
16	565.323,066 700.193,085	17	565.322,077 700.195,807	2.896
18	565.321,891 700.195,734	19	565.315,218 700.193,105	7.172
20	565.306,243 700.189,271	21	565.307,057 700.187,823	1.661
22	565.309,466 700.182,576	23	565.312,065 700.176,839	6.298
24	565.319,75 700.159,879	25	565.322,651 700.153,626	6.893
26	565.324,542 700.149,549	27	565.328,352 700.141,335	9.055
28	565.329,87 700.138,062	29	565.337,347 700.121,585	18.094

** Lungimile segmentelor sunt determinate în planul de proiecție Stereo 70 și sunt rotunjite la 1 milimetru.

*** Distanța dintre puncte este formată din segmente cumulate ce sunt mai mici decât valoarea 1 milimetru.

**DATE DESPRE IMOBILUL NR. 3415**

Oficiul de Cadastru și Publicitate Imobiliară SUCEAVA
Biroul de Cadastru și Publicitate Imobiliară Radauti

A. Partea I. Descrierea imobilului

TEREN Intravilan

Adresa: Loc. Volovat, Jud. Suceava

Nr. Crt	Nr cadastral Nr. topografic	Suprafața* (mp)	Observații / Referințe
A1	42045	Din acte: 2.000 Masurata: 1.947	Sector cadastral:44 Teren imprejmuit;

B. Partea II. Proprietari și acte

Inscrieri privitoare la dreptul de proprietate și alte drepturi reale		Referințe
56102 / 10/11/2023		
Act Notarial nr. 5363, din 15/12/2014 emis de COVARIUC IOAN;		
B2	Intabulare, drept de PROPRIETATE, dobandit prin Conventie, cota actuala 1/1 1) ANTONOVICI IONEL, bun propriu	A1

C. Partea III. SARCINI .

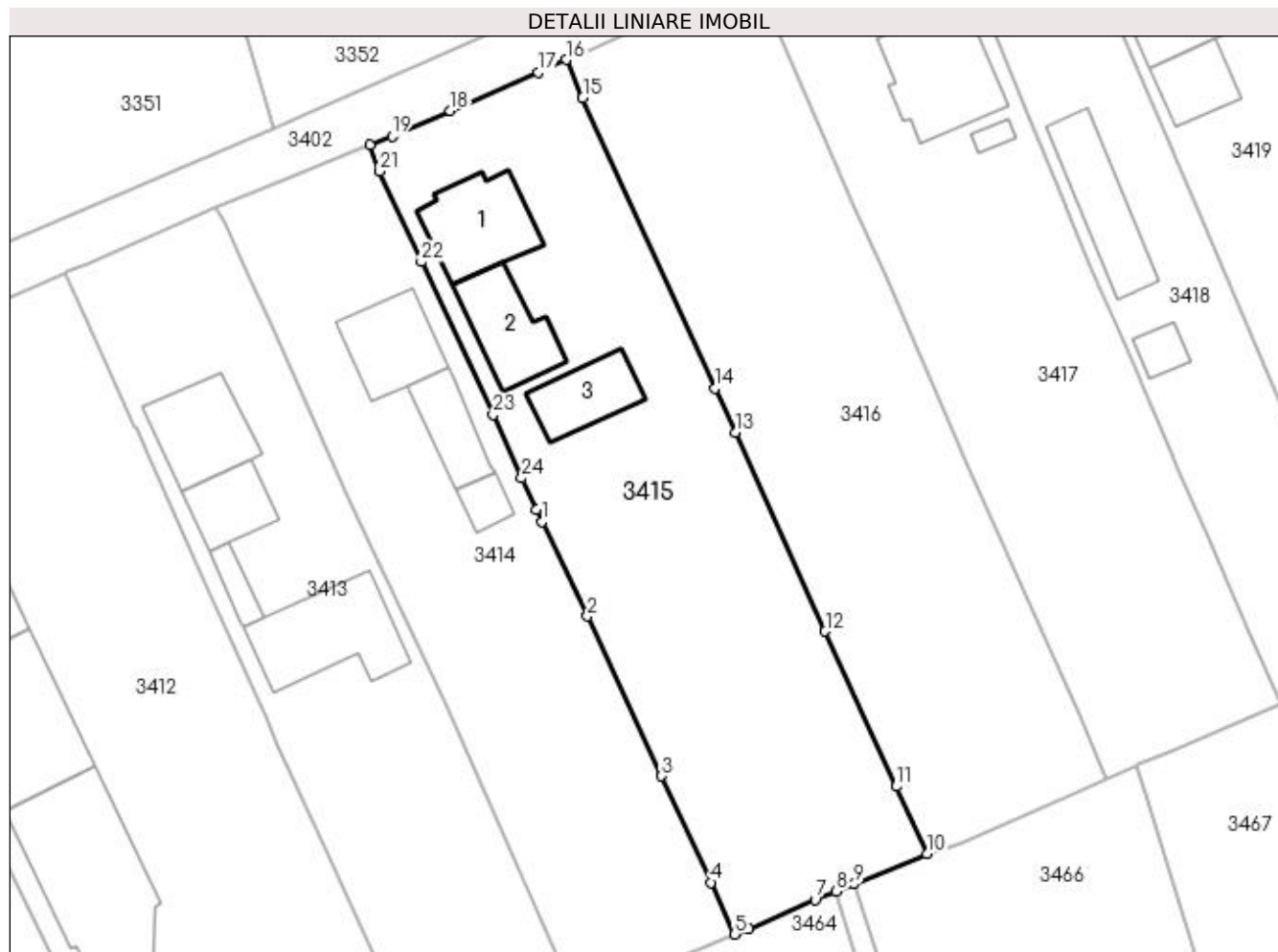
Inscrieri privind dezmembramintele dreptului de proprietate, drepturi reale de garanție și sarcini	Referințe
NU SUNT	

Anexa Nr. 1 La Partea I

Teren

Nr cadastral	Suprafața (mp)*	Observații / Referințe
42045	Din acte: 2.000 Masurata: 1.947	

* Suprafața este determinată în planul de proiecție Stereo 70.



Date referitoare la teren

Crt	Categorie folosință	Intravilan	Suprafața (mp)	Tarla	Parcelă	Nr. topo	Observații / Referințe
1	curți construcții	DA	1.017	8	268	-	
2	arabil	DA	930	8	268	-	

Date referitoare la construcții

Crt	Număr	Destinație construcție	Supraf. (mp)	Situație juridică	Observații / Referințe
A1.1		construcții de locuințe	91	Fara acte	Nr. niveluri:2; S. construita la sol:91 mp; S. construita desfasurata:182 mp; Locuință P+M.
A1.2		construcții anexa	78	Fara acte	Nr. niveluri:1; S. construita la sol:78 mp; Anexă.
A1.3		construcții anexa	62	Fara acte	Nr. niveluri:1; S. construita la sol:62 mp; Anexă.

Lungime Segmente

1) Valorile lungimilor segmentelor sunt obținute din proiecție în plan.

Punct început	X / Y	Punct sfârșit	X / Y	Lungime segment (** (m)
1	565.339,715 700.157,059	2	565.344,395 700.147,331	10.795

Punct început	X / Y	Punct sfârșit	X / Y	Lungime segment (** (m)
2	565.344,395 700.147,331	3	565.352,052 700.130,909	18.119

Punct început	X / Y	Punct sfârșit	X / Y	Lungime segment (** (m))
3	565.352,052 700.130,909	4	565.357,134 700.119,975	12.057
5	565.359,536 700.114,646	6	565.360,964 700.115,193	1.529
7	565.367,829 700.118,18	8	565.370,002 700.119,051	2.341
9	565.371,861 700.119,797	10	565.379,339 700.122,951	8.116
11	565.376,168 700.129,845	12	565.368,868 700.145,799	17.545
13	565.359,598 700.166,213	14	565.357,531 700.170,749	4.985
15	565.343,926 700.200,616	16	565.342,24 700.204,544	4.275
17	565.339,381 700.203,215	18	565.330,317 700.199,305	9.871
19	565.324,343 700.196,691	20	565.322,077 700.195,807	2.432
21	565.323,066 700.193,085	22	565.327,357 700.183,759	10.266
23	565.334,724 700.168,05	24	565.337,654 700.161,551	7.129
25	565.339,145 700.158,243	1	565.339,715 700.157,059	1.314

Punct început	X / Y	Punct sfârșit	X / Y	Lungime segment (** (m))
4	565.357,134 700.119,975	5	565.359,536 700.114,646	5.845
6	565.360,964 700.115,193	7	565.367,829 700.118,18	7.487
8	565.370,002 700.119,051	9	565.371,861 700.119,797	2.003
10	565.379,339 700.122,951	11	565.376,168 700.129,845	7.588
12	565.368,868 700.145,799	13	565.359,598 700.166,213	22.42
14	565.357,531 700.170,749	15	565.343,926 700.200,616	32.82
16	565.342,24 700.204,544	17	565.339,381 700.203,215	3.153
18	565.330,317 700.199,305	19	565.324,343 700.196,691	6.521
20	565.322,077 700.195,807	21	565.323,066 700.193,085	2.896
22	565.327,357 700.183,759	23	565.334,724 700.168,05	17.351
24	565.337,654 700.161,551	25	565.339,145 700.158,243	3.628

** Lungimile segmentelor sunt determinate în planul de proiecție Stereo 70 și sunt rotunjite la 1 milimetru.

*** Distanța dintre puncte este formată din segmente cumulate ce sunt mai mici decât valoarea 1 milimetru.

**DATE DESPRE IMOBILUL NR. 3416**

Oficiul de Cadastru și Publicitate Imobiliară SUCEAVA
Biroul de Cadastru și Publicitate Imobiliară Radauti

A. Partea I. Descrierea imobilului

TEREN Intravilan

Adresa: Loc. Volovat, Jud. Suceava

Nr. Crt	Nr cadastral Nr. topografic	Suprafața* (mp)	Observații / Referințe
A1		Din acte: 2.000 Masurata: 1.857	Sector cadastral:44 Teren imprejmuit; Diferența de suprafață nu se regăsește în teren. Imobilul s-a format din o parte a PF 1/3 a comunei cadastrale Volovăț.

B. Partea II. Proprietari și acte

Inscrieri privitoare la dreptul de proprietate și alte drepturi reale	Referințe
/	
Act Administrativ nr. 1084, din 08/04/1995 emis de CJSDPAT SUCEAVA;	
B1	A1
Intabulare, drept de PROPRIETATE, dobandit prin Reconstituire, cota actuala 1/1 1) LUPAȘTEAN VICTORIA	

C. Partea III. SARCINI .

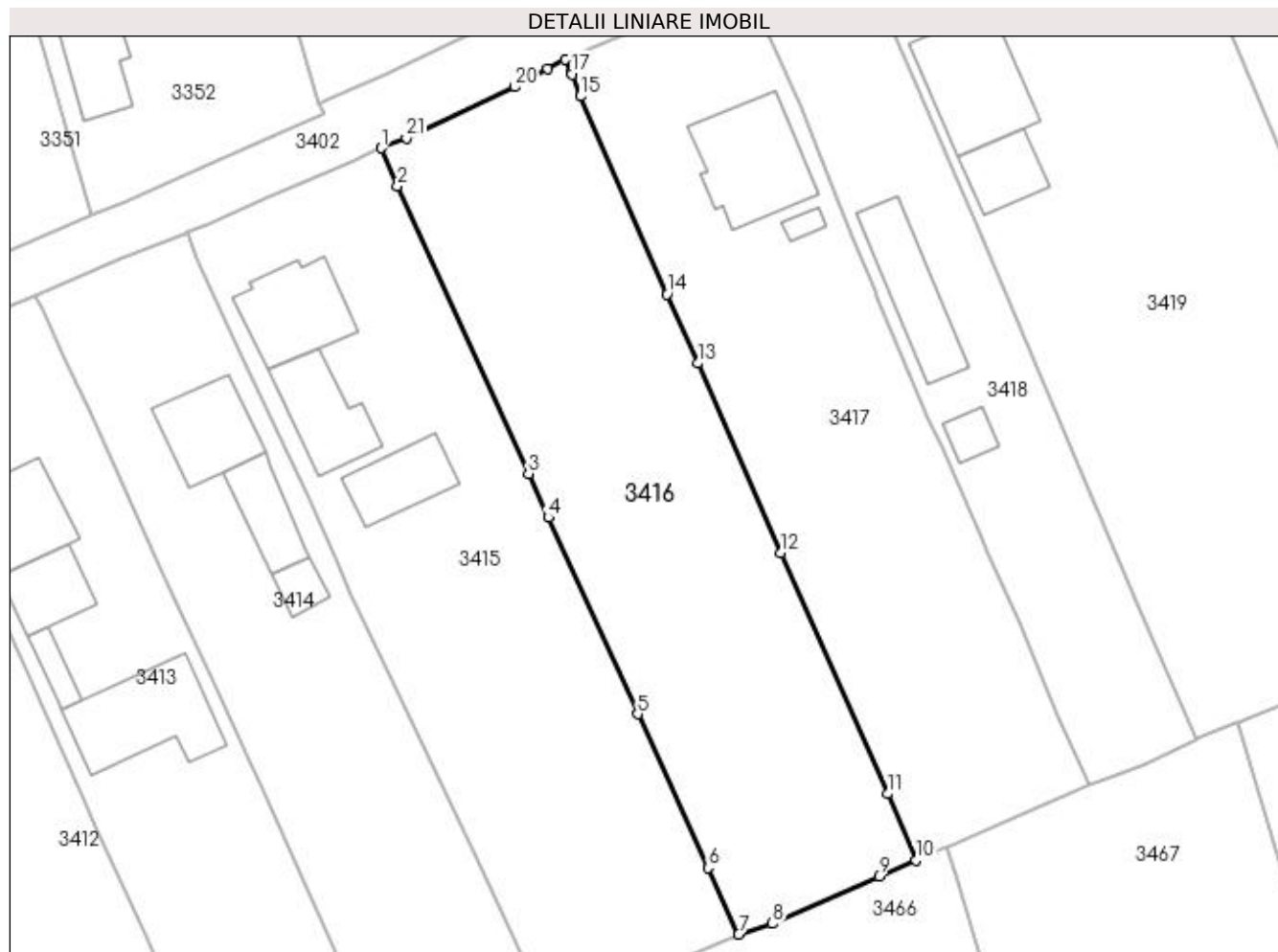
Inscrieri privind dezmembramintele dreptului de proprietate, drepturi reale de garanție și sarcini	Referințe
NU SUNT	

Anexa Nr. 1 La Partea I

Teren

Nr cadastral	Suprafața (mp)*	Observații / Referințe
	Din acte: 2.000 Masurata: 1.857	Diferența de suprafață nu se regăsește în teren. Imobilul s-a format din o parte a PF 1/3 a comunei cadastrale Volovăț.

* Suprafața este determinată în planul de proiecție Stereo 70.



Date referitoare la teren

Crt	Categorie folosință	Intra vilan	Suprafața (mp)	Tarla	Parcelă	Nr. topo	Observații / Referințe
1	arabil	DA	1.857	8	268	-	

Lungime Segmente

1) Valorile lungimilor segmentelor sunt obținute din proiecție în plan.

Punct început	X / Y	Punct sfârșit	X / Y	Lungime segment (** (m)
1	565.342,24 700.204,544	2	565.343,926 700.200,616	4.275
3	565.357,531 700.170,749	4	565.359,598 700.166,213	4.985
5	565.368,868 700.145,799	6	565.376,168 700.129,845	17.545
7	565.379,339 700.122,951	8	565.382,864 700.124,057	3.694
9	565.393,898 700.128,947	10	565.397,755 700.130,617	4.203

Punct început	X / Y	Punct sfârșit	X / Y	Lungime segment (** (m)
2	565.343,926 700.200,616	3	565.357,531 700.170,749	32.82
4	565.359,598 700.166,213	5	565.368,868 700.145,799	22.42
6	565.376,168 700.129,845	7	565.379,339 700.122,951	7.588
8	565.382,864 700.124,057	9	565.393,898 700.128,947	12.069
10	565.397,755 700.130,617	11	565.394,799 700.137,524	7.513

Punct început	X / Y	Punct sfârșit	X / Y	Lungime segment (** (m)
11	565.394,799 700.137,524	12	565.383,745 700.162,564	27.371
13	565.375,083 700.182,22	14	565.371,922 700.189,391	7.837
15	565.362,923 700.209,93	16	565.362,04 700.212,17	2.408
17	565.361,956 700.212,352	18	565.361,327 700.213,72	1.506
19	565.359,554 700.212,752	20	565.356,089 700.210,88	3.938
21	565.344,861 700.205,575	1	565.342,24 700.204,544	2.816

Punct început	X / Y	Punct sfârșit	X / Y	Lungime segment (** (m)
12	565.383,745 700.162,564	13	565.375,083 700.182,22	21.48
14	565.371,922 700.189,391	15	565.362,923 700.209,93	22.424
16	565.362,04 700.212,17	17	565.361,956 700.212,352	0.2
18	565.361,327 700.213,72	19	565.359,554 700.212,752	2.02
20	565.356,089 700.210,88	21	565.344,861 700.205,575	12.418

** Lungimile segmentelor sunt determinate în planul de proiecție Stereo 70 și sunt rotunjite la 1 milimetru.

*** Distanța dintre puncte este formată din segmente cumulate ce sunt mai mici decât valoarea 1 milimetru.

**DATE DESPRE IMOBILUL NR. 3417**

Oficiul de Cadastru și Publicitate Imobiliară SUCEAVA
Biroul de Cadastru și Publicitate Imobiliară Radauti

A. Partea I. Descrierea imobilului

TEREN Intravilan

Adresa: Loc. Volovat, Jud. Suceava

Nr. Crt	Nr cadastral Nr. topografic	Suprafața* (mp)	Observații / Referințe
A1	34041	Din acte: 2.000 Masurata: 1.801	Sector cadastral:44 Teren imprejmuit;

B. Partea II. Proprietari și acte

Inscrieri privitoare la dreptul de proprietate și alte drepturi reale	Referințe
39692 / 22/12/2017	
Act Notarial nr. contract de vânzare-cumpărare nr. 5969, din 21/12/2017 emis de NP FOMIN SIMION;	
B5	A1
Intabulare, drept de PROPRIETATE, dobandit prin Conventie, cota actuala 1/1 1) COCA NICOLAE-TOADER, necăsătorit	

C. Partea III. SARCINI .

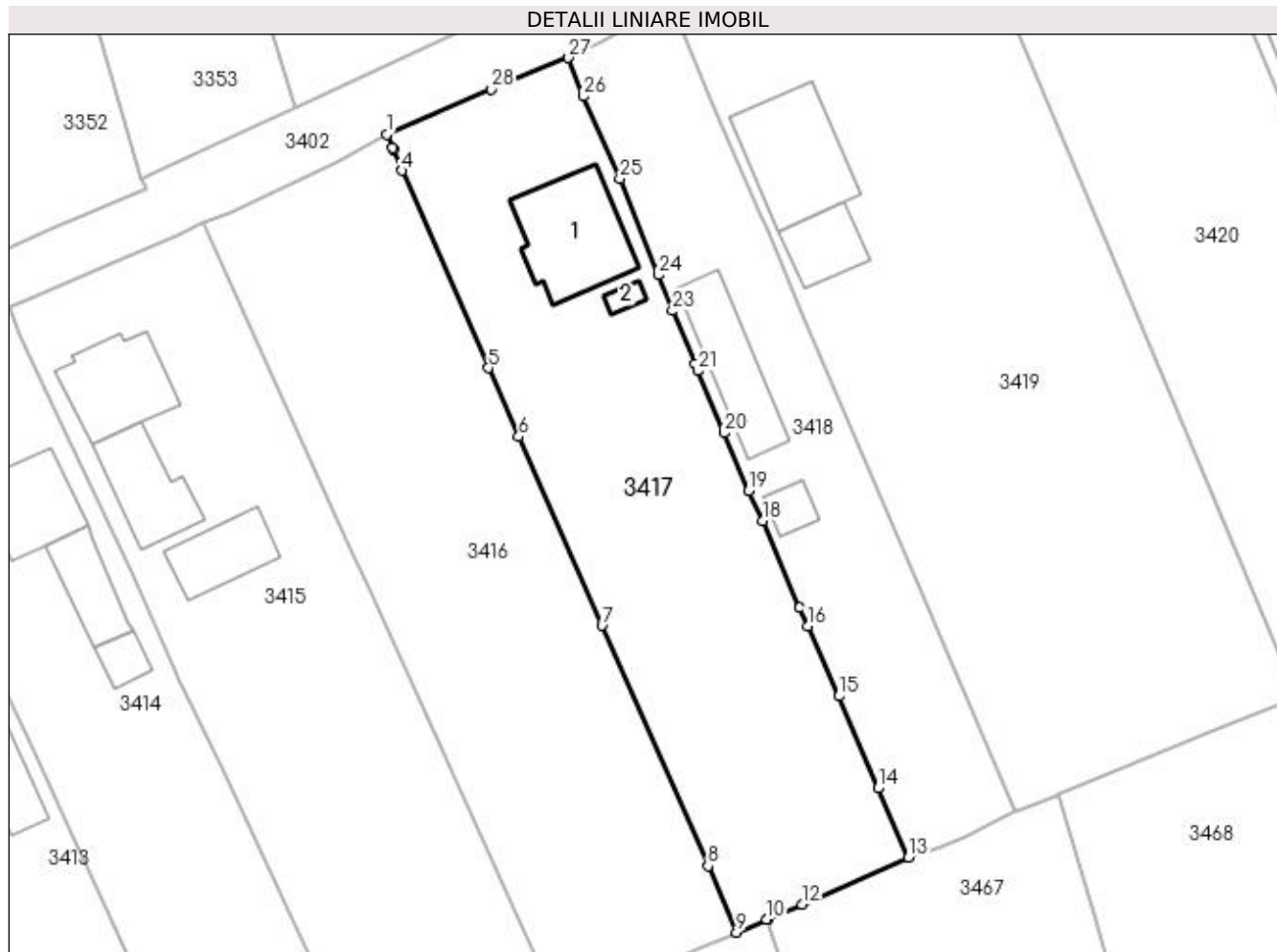
Inscrieri privind dezmembramintele dreptului de proprietate, drepturi reale de garanție și sarcini	Referințe
NU SUNT	

Anexa Nr. 1 La Partea I

Teren

Nr cadastral	Suprafața (mp)*	Observații / Referințe
34041	Din acte: 2.000 Masurata: 1.801	

* Suprafața este determinată în planul de proiecție Stereo 70.



Date referitoare la teren

Crt	Categorie folosință	Intra vilan	Suprafața (mp)	Tarla	Parcelă	Nr. topo	Observații / Referințe
1	curți constructii	DA	784	8	268	-	
2	arabil	DA	1.017	8	268	-	

Date referitoare la construcții

Crt	Număr	Destinație construcție	Supraf. (mp)	Situație juridică	Observații / Referințe
A1.1		construcții de locuințe	117	Fara acte	Nr. niveluri:2; S. construita la sol:117 mp; S. construita desfasurata:234 mp; Locuință P+M.
A1.2		construcții anexa	9	Fara acte	Nr. niveluri:1; S. construita la sol:9 mp; Anexă.

Lungime Segmente

1) Valorile lungimilor segmentelor sunt obținute din proiecție în plan.

Punct început	X / Y	Punct sfârșit	X / Y	Lungime segment (** (m))
1	565.361,327 700.213,72	2	565.361,956 700.212,352	1.506
3	565.362,04 700.212,17	4	565.362,923 700.209,93	2.408

Punct început	X / Y	Punct sfârșit	X / Y	Lungime segment (** (m))
2	565.361,956 700.212,352	3	565.362,04 700.212,17	0.2
4	565.362,923 700.209,93	5	565.371,922 700.189,391	22.424

Punct început	X / Y	Punct sfârșit	X / Y	Lungime segment (** (m)
5	565.371,922 700.189,391	6	565.375,083 700.182,22	7.837
7	565.383,745 700.162,564	8	565.394,799 700.137,524	27.371
9	565.397,755 700.130,617	10	565.400,898 700.131,981	3.426
11	565.401,082 700.132,061	12	565.404,572 700.133,544	3.792
13	565.415,676 700.138,399	14	565.412,482 700.145,632	7.907
15	565.408,434 700.155,215	16	565.405,177 700.162,529	8.006
17	565.404,334 700.164,421	18	565.400,508 700.173,462	9.817
19	565.399,033 700.176,586	20	565.396,486 700.182,641	6.569
21	565.393,72 700.189,088	22	565.393,438 700.189,759	0.728
23	565.391,095 700.195,337	24	565.389,606 700.199,071	4.02
25	565.385,615 700.209,076	26	565.381,835 700.217,675	9.393
27	565.380,266 700.221,684	28	565.372,245 700.218,386	8.673

Punct început	X / Y	Punct sfârșit	X / Y	Lungime segment (** (m)
6	565.375,083 700.182,22	7	565.383,745 700.162,564	21.48
8	565.394,799 700.137,524	9	565.397,755 700.130,617	7.513
10	565.400,898 700.131,981	11	565.401,082 700.132,061	0.201
12	565.404,572 700.133,544	13	565.415,676 700.138,399	12.119
14	565.412,482 700.145,632	15	565.408,434 700.155,215	10.403
16	565.405,177 700.162,529	17	565.404,334 700.164,421	2.071
18	565.400,508 700.173,462	19	565.399,033 700.176,586	3.455
20	565.396,486 700.182,641	21	565.393,72 700.189,088	7.015
22	565.393,438 700.189,759	23	565.391,095 700.195,337	6.05
24	565.389,606 700.199,071	25	565.385,615 700.209,076	10.772
26	565.381,835 700.217,675	27	565.380,266 700.221,684	4.305
28	565.372,245 700.218,386	1	565.361,327 700.213,72	11.873

** Lungimile segmentelor sunt determinate în planul de proiecție Stereo 70 și sunt rotunjite la 1 milimetru.

*** Distanța dintre puncte este formată din segmente cumulate ce sunt mai mici decât valoarea 1 milimetru.

**DATE DESPRE IMOBILUL NR. 3418**

Oficiul de Cadastru și Publicitate Imobiliară SUCEAVA
Biroul de Cadastru și Publicitate Imobiliară Radauti

A. Partea I. Descrierea imobilului

TEREN Intravilan

Adresa: Loc. Volovat, Jud. Suceava

Nr. Crt	Nr cadastral Nr. topografic	Suprafața* (mp)	Observații / Referințe
A1	41529	Din acte: 1.000 Masurata: 1.115	Sector cadastral:44 Teren imprejmuit;

B. Partea II. Proprietari și acte

Inscrieri privitoare la dreptul de proprietate și alte drepturi reale		Referințe
52069 / 10/11/2021		
Act Notarial nr. 4396, din 10/11/2021 emis de COVARIUC IOAN;		
B2	Intabulare, drept de PROPRIETATE bun propriu cu titlu de cumparare, dobandit prin Conventie, cota actuala 1/1 1) MIRĂUȚĂ ANCUȚA-LUMINIȚA	A1

C. Partea III. SARCINI

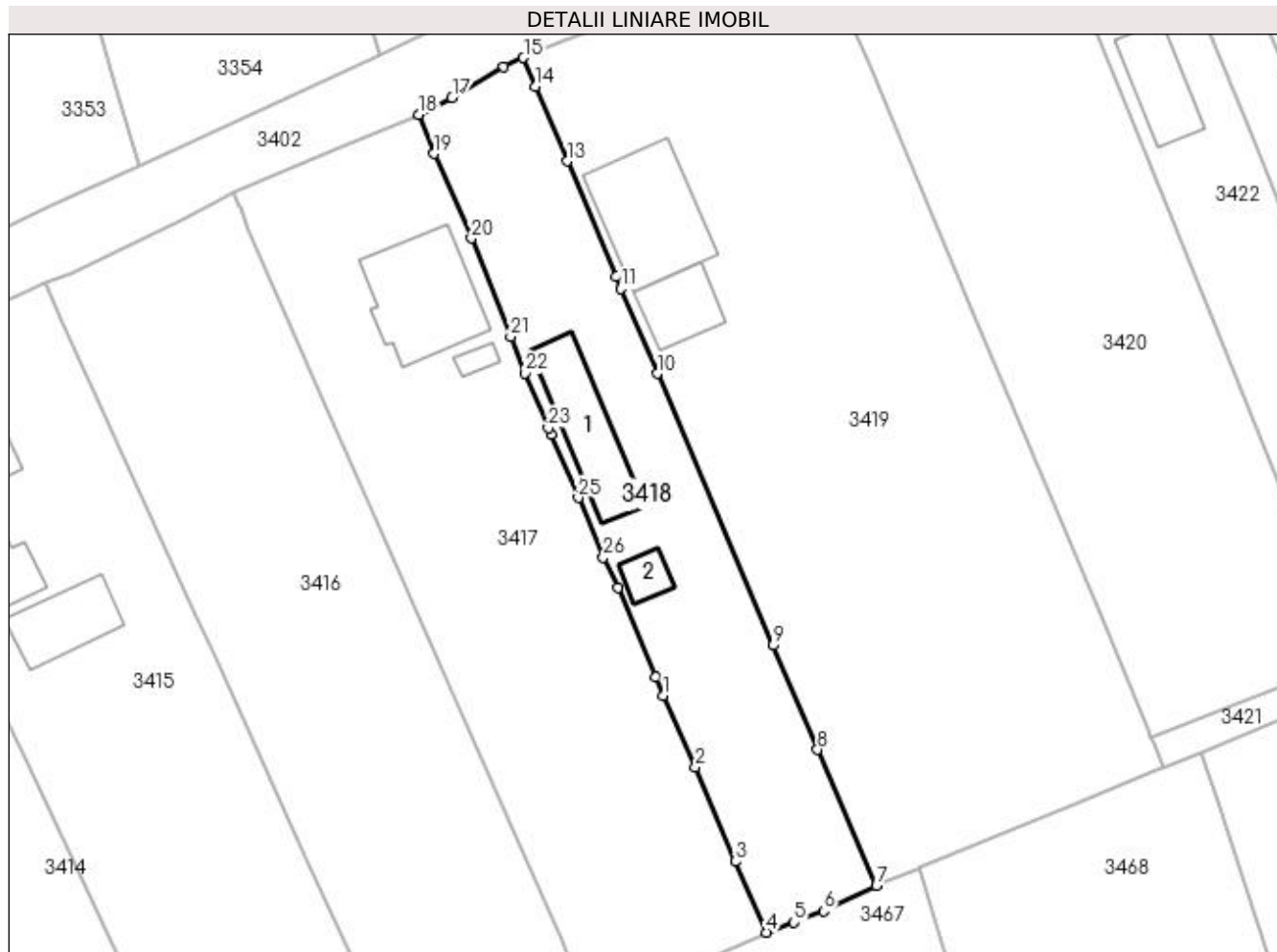
Inscrieri privind dezmembramintele dreptului de proprietate, drepturi reale de garanție și sarcini		Referințe
52069 / 10/11/2021		
Act Notarial nr. 4396, din 10/11/2021 emis de COVARIUC IOAN;		
C1	Intabulare, drept de UZUFRACT VIAGER, cota actuala 1/1 1) MIRĂUȚĂ ISIDOR	A1
C2	Intabulare, drept de IPOTECA LEGALA, Valoare:0 corespunzatoare intretinerii neexecutate (art.2386 alin.4 NCC) 1) MIRĂUȚĂ ISIDOR	A1

Anexa Nr. 1 La Partea I

Teren

Nr cadastral	Suprafața (mp)*	Observații / Referințe
41529	Din acte: 1.000 Masurata: 1.115	

* Suprafața este determinată în planul de proiecție Stereo 70.



Date referitoare la teren

Crt	Categorie folosință	Intra vilan	Suprafața (mp)	Tarla	Parcelă	Nr. topo	Observații / Referințe
1	curți constructii	DA	1.115	8	268	-	

Date referitoare la construcții

Crt	Număr	Destinație construcție	Supraf. (mp)	Situație juridică	Observații / Referințe
A1.1	41529-C1	construcții anexa	90	Fara acte	Nr. niveluri:1; S. construita la sol:90 mp; S. construita desfasurata:90 mp; Anexă.
A1.2	41529-C2	construcții anexa	20	Fara acte	Nr. niveluri:1; S. construita la sol:20 mp; S. construita desfasurata:20 mp; Anexă.

Lungime Segmente

1) Valorile lungimilor segmentelor sunt obținute din proiecție în plan.

Punct început	X / Y	Punct sfârșit	X / Y	Lungime segment (** (m)	Punct început	X / Y	Punct sfârșit	X / Y	Lungime segment (** (m)
1	565.405,177 700.162,529	2	565.408,434 700.155,215	8.006	2	565.408,434 700.155,215	3	565.412,482 700.145,632	10.403
3	565.412,482 700.145,632	4	565.415,676 700.138,399	7.907	4	565.415,676 700.138,399	5	565.418,466 700.139,419	2.971

Punct început	X / Y	Punct sfârșit	X / Y	Lungime segment (** (m)
5	565.418,466 700.139,419	6	565.421,508 700.140,578	3.255
7	565.426,86 700.143,181	8	565.420,861 700.156,989	15.055
9	565.416,33 700.167,617	10	565.404,529 700.195,299	30.092
11	565.400,857 700.203,914	12	565.400,318 700.205,178	1.374
13	565.395,352 700.216,931	14	565.392,132 700.224,551	8.272
15	565.390,917 700.227,444	16	565.388,918 700.226,526	2.2
17	565.383,658 700.223,401	18	565.380,266 700.221,684	3.802
19	565.381,835 700.217,675	20	565.385,615 700.209,076	9.393
21	565.389,606 700.199,071	22	565.391,095 700.195,337	4.02
23	565.393,438 700.189,759	24	565.393,72 700.189,088	0.728
25	565.396,486 700.182,641	26	565.399,033 700.176,586	6.569
27	565.400,508 700.173,462	28	565.404,334 700.164,421	9.817

Punct început	X / Y	Punct sfârșit	X / Y	Lungime segment (** (m)
6	565.421,508 700.140,578	7	565.426,86 700.143,181	5.951
8	565.420,861 700.156,989	9	565.416,33 700.167,617	11.554
10	565.404,529 700.195,299	11	565.400,857 700.203,914	9.365
12	565.400,318 700.205,178	13	565.395,352 700.216,931	12.759
14	565.392,132 700.224,551	15	565.390,917 700.227,444	3.138
16	565.388,918 700.226,526	17	565.383,658 700.223,401	6.118
18	565.380,266 700.221,684	19	565.381,835 700.217,675	4.305
20	565.385,615 700.209,076	21	565.389,606 700.199,071	10.772
22	565.391,095 700.195,337	23	565.393,438 700.189,759	6.05
24	565.393,72 700.189,088	25	565.396,486 700.182,641	7.015
26	565.399,033 700.176,586	27	565.400,508 700.173,462	3.455
28	565.404,334 700.164,421	1	565.405,177 700.162,529	2.071

** Lungimile segmentelor sunt determinate în planul de proiecție Stereo 70 și sunt rotunjite la 1 milimetru.

*** Distanța dintre puncte este formată din segmente cumulate ce sunt mai mici decât valoarea 1 milimetru.

**DATE DESPRE IMOBILUL NR. 3419**

Oficiul de Cadastru și Publicitate Imobiliară SUCEAVA
Biroul de Cadastru și Publicitate Imobiliară Radauti

A. Partea I. Descrierea imobilului

TEREN Intravilan

Adresa: Loc. Volovat, Jud. Suceava

Nr. Crt	Nr cadastral Nr. topografic	Suprafața* (mp)	Observații / Referințe
A1	30359	Din acte: 3.000 Masurata: 2.940	Sector cadastral:44 Teren imprejmuit;

B. Partea II. Proprietari și acte

Inscrieri privitoare la dreptul de proprietate și alte drepturi reale		Referințe
12926 / 13/08/2009		
Act Notarial nr. 3315, din 30/07/2008 emis de -;		
B2	Intabulare, drept de PROPRIETATE, dobandit prin Conventie, cota actuala 1/3 1) BODOI NICUSOR LUCIAN , Lipsă CNP proprietar.	A1
Act Notarial nr. 738, din 24/04/2009 emis de BNP BUZDUGA DANA ALINA RADAUTI;		
B3	Intabulare, drept de PROPRIETATE bun comun in dev. cu titlu de cumparare, dobandit prin Conventie, cota actuala 2/3 1) BODOI NICUSOR LUCIAN , Lipsă CNP proprietar. 2) BODOI PETRONELA , Lipsă CNP proprietar.	A1

C. Partea III. SARCINI .

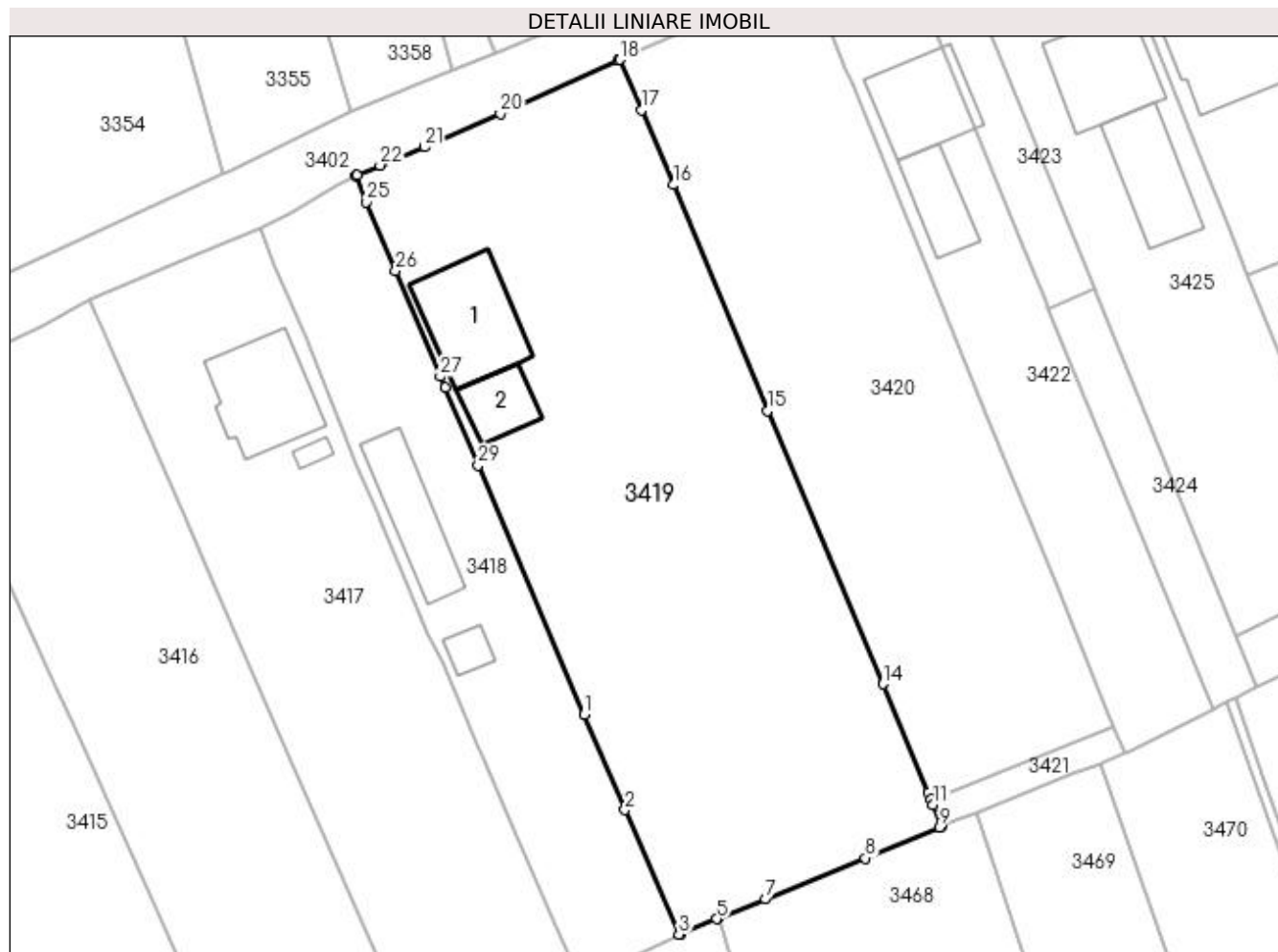
Inscrieri privind dezmembramintele dreptului de proprietate, drepturi reale de garanție și sarcini	Referințe
NU SUNT	

Anexa Nr. 1 La Partea I

Teren

Nr cadastral	Suprafața (mp)*	Observații / Referințe
30359	Din acte: 3.000 Masurata: 2.940	

* Suprafața este determinată în planul de proiecție Stereo 70.



Date referitoare la teren

Crt	Categorie folosință	Intravilan	Suprafața (mp)	Tarla	Parcelă	Nr. topo	Observații / Referințe
1	curți construcții	DA	1.414	8	268	-	
2	arabil	DA	1.526	8	268	-	

Date referitoare la construcții

Crt	Număr	Destinație construcție	Supraf. (mp)	Situație juridică	Observații / Referințe
A1.1		construcții de locuințe	122	Fara acte	Nr. niveluri:2; S. construita la sol:122 mp; S. construita desfasurata:244 mp; Locuință P+M.
A1.2		construcții anexa	49	Fara acte	Nr. niveluri:1; S. construita la sol:49 mp; Anexă.

Lungime Segmente

1) Valorile lungimilor segmentelor sunt obținute din proiecție în plan.

Punct început	X / Y	Punct sfârșit	X / Y	Lungime segment (** (m))
1	565.416,33 700.167,617	2	565.420,861 700.156,989	11.554
3	565.426,86 700.143,181	4	565.427,04 700.143,269	0.2

Punct început	X / Y	Punct sfârșit	X / Y	Lungime segment (** (m))
2	565.420,861 700.156,989	3	565.426,86 700.143,181	15.055
4	565.427,04 700.143,269	5	565.431,03 700.144,901	4.311

Punct început	X / Y	Punct sfârșit	X / Y	Lungime segment (** (m)
5	565.431,03 700.144,901	6	565.431,216 700.144,976	0.201
7	565.436,469 700.147,094	8	565.447,589 700.151,649	12.017
9	565.455,862 700.155,069	10	565.456,046 700.155,146	0.199
11	565.455,076 700.157,606	12	565.454,844 700.158,169	0.609
13	565.454,535 700.158,919	14	565.449,553 700.170,994	13.062
15	565.436,719 700.201,385	16	565.426,2 700.226,474	27.205
17	565.422,647 700.234,756	18	565.420,281 700.240,378	6.1
19	565.420,097 700.240,299	20	565.406,983 700.234,379	14.388
21	565.398,598 700.230,669	22	565.393,635 700.228,646	5.359
23	565.391,099 700.227,528	24	565.390,917 700.227,444	0.2
25	565.392,132 700.224,551	26	565.395,352 700.216,931	8.272
27	565.400,318 700.205,178	28	565.400,857 700.203,914	1.374
29	565.404,529 700.195,299	1	565.416,33 700.167,617	30.092

Punct început	X / Y	Punct sfârșit	X / Y	Lungime segment (** (m)
6	565.431,216 700.144,976	7	565.436,469 700.147,094	5.664
8	565.447,589 700.151,649	9	565.455,862 700.155,069	8.952
10	565.456,046 700.155,146	11	565.455,076 700.157,606	2.644
12	565.454,844 700.158,169	13	565.454,535 700.158,919	0.811
14	565.449,553 700.170,994	15	565.436,719 700.201,385	32.99
16	565.426,2 700.226,474	17	565.422,647 700.234,756	9.012
18	565.420,281 700.240,378	19	565.420,097 700.240,299	0.2
20	565.406,983 700.234,379	21	565.398,598 700.230,669	9.169
22	565.393,635 700.228,646	23	565.391,099 700.227,528	2.772
24	565.390,917 700.227,444	25	565.392,132 700.224,551	3.138
26	565.395,352 700.216,931	27	565.400,318 700.205,178	12.759
28	565.400,857 700.203,914	29	565.404,529 700.195,299	9.365

** Lungimile segmentelor sunt determinate în planul de proiecție Stereo 70 și sunt rotunjite la 1 milimetru.

*** Distanța dintre puncte este formată din segmente cumulate ce sunt mai mici decât valoarea 1 milimetru.

**DATE DESPRE IMOBILUL NR. 3420**

Oficiul de Cadastru și Publicitate Imobiliară SUCEAVA
Biroul de Cadastru și Publicitate Imobiliară Radauti

A. Partea I. Descrierea imobilului

TEREN Intravilan

Adresa: Loc. Volovat, Jud. Suceava

Nr. Crt	Nr cadastral Nr. topografic	Suprafața* (mp)	Observații / Referințe
A1	34111	2.000	Sector cadastral:44 Teren neimprejmuit;

B. Partea II. Proprietari și acte

Inscrieri privitoare la dreptul de proprietate și alte drepturi reale		Referințe
9579 / 27/03/2018		
Act Notarial nr. contract de vanzare nr. 1385, din 26/03/2018 emis de BIN COVARIUC IOAN;		
B2	Intabulare, drept de PROPRIETATE, dobandit prin Conventie, cota actuala 1/1 1) NICHITEAN STELIAN 2) NICHITEAN ANA-MARIA, bun comun, in devalmasie	A1

C. Partea III. SARCINI .

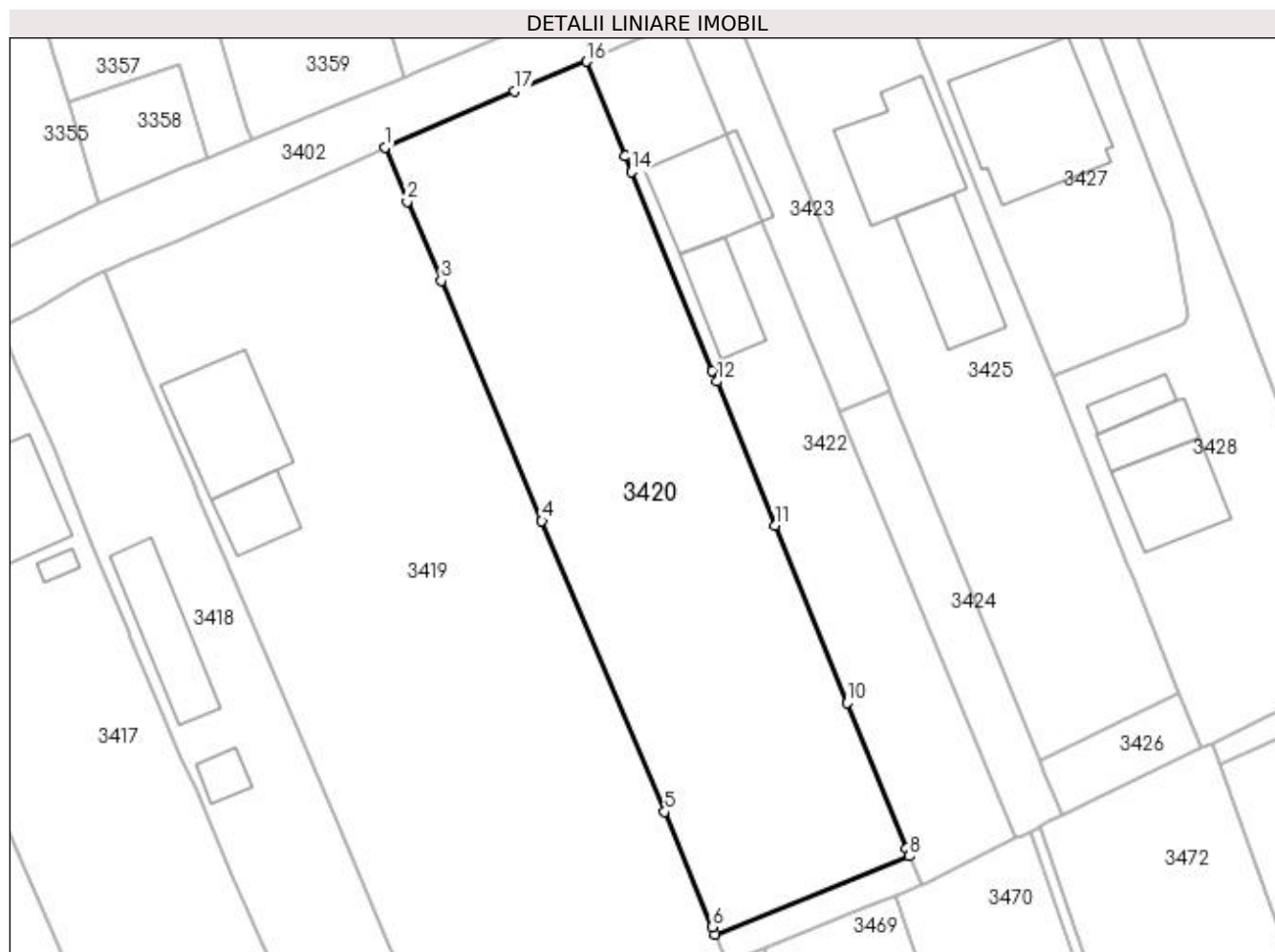
Inscrieri privind dezmembramintele dreptului de proprietate, drepturi reale de garanție și sarcini	Referințe
NU SUNT	

Anexa Nr. 1 La Partea I

Teren

Nr cadastral	Suprafața (mp)*	Observații / Referințe
34111	2.000	

* Suprafața este determinată în planul de proiecție Stereo 70.



Date referitoare la teren

Crt	Categorie folosință	Intra vilan	Suprafața (mp)	Tarla	Parcelă	Nr. topo	Observații / Referințe
1	arabil	DA	2.000	8	268	-	

Lungime Segmente

1) Valorile lungimilor segmentelor sunt obținute din proiecție în plan.

Punct început	X / Y	Punct sfârșit	X / Y	Lungime segment (** (m)
1	565.420,281 700.240,378	2	565.422,647 700.234,756	6.1
2	565.422,647 700.234,756	3	565.426,2 700.226,474	9.012
3	565.426,2 700.226,474	4	565.436,719 700.201,385	27.205
4	565.436,719 700.201,385	5	565.449,553 700.170,994	32.99
5	565.449,553 700.170,994	6	565.454,535 700.158,919	13.062

Punct început	X / Y	Punct sfârșit	X / Y	Lungime segment (** (m)
6	565.454,535 700.158,919	7	565.454,844 700.158,169	0.811
7	565.454,844 700.158,169	8	565.475,159 700.166,361	21.905
8	565.475,159 700.166,361	9	565.474,852 700.167,111	0.81
9	565.474,852 700.167,111	10	565.468,615 700.182,348	16.464
10	565.468,615 700.182,348	11	565.461,072 700.200,89	20.018
11	565.461,072 700.200,89	12	565.455,02 700.215,955	16.235
12	565.455,02 700.215,955	13	565.454,58 700.217,052	1.182
13	565.454,58 700.217,052	14	565.446,057 700.237,841	22.468
14	565.446,057 700.237,841	15	565.445,394 700.239,483	1.771
15	565.445,394 700.239,483	16	565.441,398 700.249,38	10.673
16	565.441,398 700.249,38	17	565.433,869 700.246,262	8.149
17	565.433,869 700.246,262	1	565.420,281 700.240,378	14.807

** Lungimile segmentelor sunt determinate în planul de proiecție Stereo 70 și sunt rotunjite la 1 milimetru.

*** Distanța dintre puncte este formată din segmente cumulate ce sunt mai mici decât valoarea 1 milimetru.

**DATE DESPRE IMOBILUL NR. 3421**

Oficiul de Cadastru și Publicitate Imobiliară SUCEAVA
Biroul de Cadastru și Publicitate Imobiliară Radauti

A. Partea I. Descrierea imobilului

TEREN Intravilan

Adresa: Loc. Volovat, Jud. Suceava

Nr. Crt	Nr cadastral Nr. topografic	Suprafața* (mp)	Observații / Referințe
A1		71	Sector cadastral:44 Teren neimprejmuit; Imobilul s-a format din o parte a PF 1/3 a comunei cadastrale Volovăț.

B. Partea II. Proprietari și acte

Inscrieri privitoare la dreptul de proprietate și alte drepturi reale		Referințe
/		
Act Normativ nr. Legea 7, din 13/03/1996 emis de PARLAMENTUL ROMANIEI;		
B1	Inscrierea provizorie, drept de PROPRIETATE, dobandit prin Lege, cota actuala 1/1 1) NEIDENTIFICAT NEIDENTIFICAT	A1
B2	Proprietar neidentificat.	A1

C. Partea III. SARCINI .

Inscrieri privind dezmembramintele dreptului de proprietate, drepturi reale de garanție și sarcini	Referințe
NU SUNT	

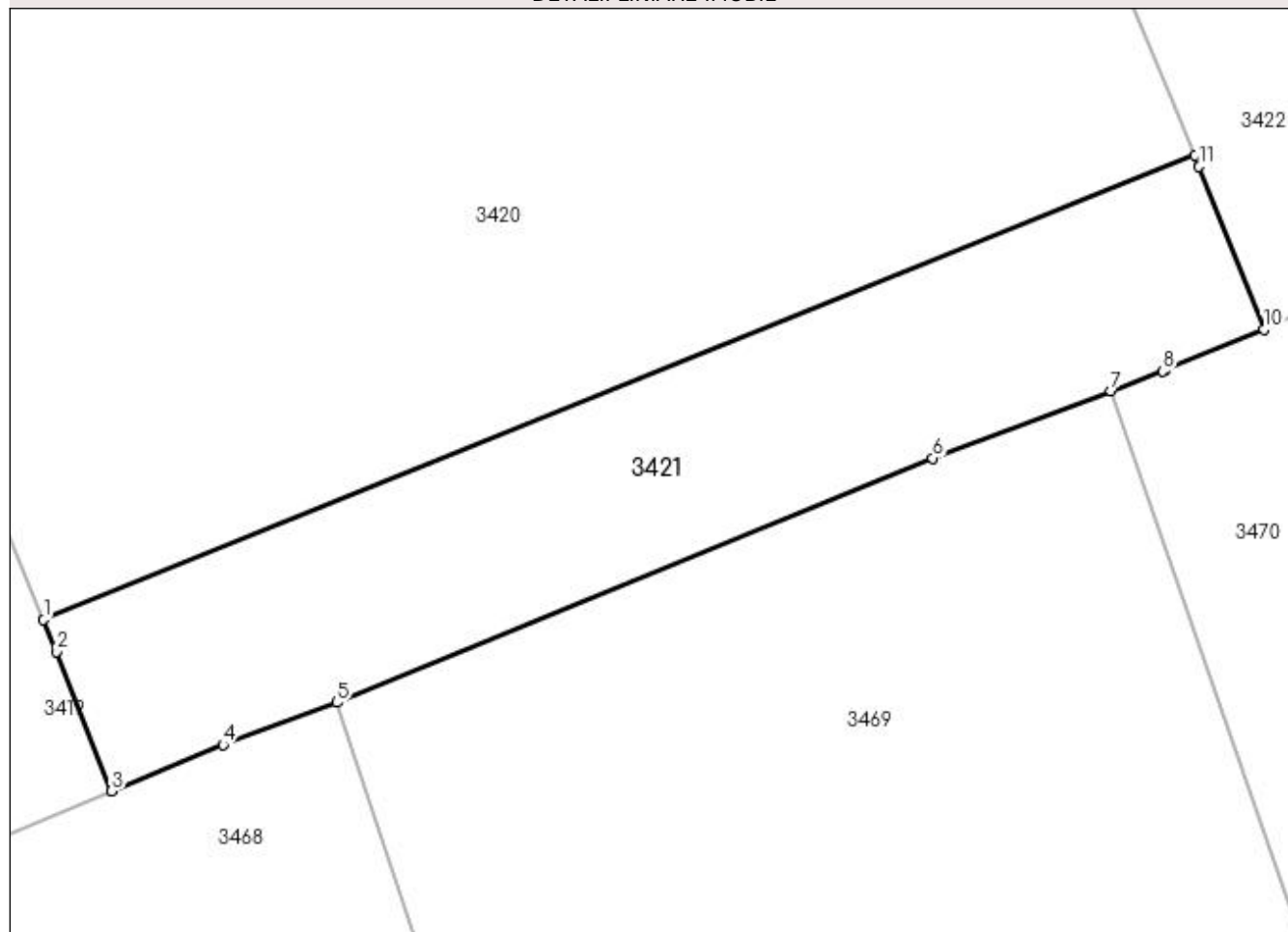
Anexa Nr. 1 La Partea I

Teren

Nr cadastral	Suprafața (mp)*	Observații / Referințe
	71	Imobilul s-a format din o parte a PF 1/3 a comunei cadastrale Volovăț.

* Suprafața este determinată în planul de proiecție Stereo 70.

DETALII LINIARE IMOBIL



Date referitoare la teren

Crt	Categorie folosință	Intravilan	Suprafața (mp)	Tarla	Parcelă	Nr. topo	Observații / Referințe
1	arabil	DA	71	8	268	-	

Lungime Segmente

1) Valorile lungimilor segmentelor sunt obținute din proiecție în plan.

Punct început	X / Y	Punct sfârșit	X / Y	Lungime segment (** (m)
1	565.454,844 700.158,169	2	565.455,076 700.157,606	0.609
2	565.455,076 700.157,606	3	565.456,046 700.155,146	2.644
3	565.456,046 700.155,146	4	565.458,009 700.155,962	2.126
4	565.458,009 700.155,962	5	565.460,021 700.156,711	2.147
5	565.460,021 700.156,711	6	565.470,537 700.161,018	11.364

Punct început	X / Y	Punct sfârșit	X / Y	Lungime segment (** (m)
6	565.470,537 700.161,018	7	565.473,684 700.162,208	3.364
7	565.473,684 700.162,208	8	565.474,601 700.162,555	0.98
8	565.474,601 700.162,555	9	565.474,654 700.162,577	0.057
9	565.474,654 700.162,577	10	565.476,382 700.163,288	1.869
10	565.476,382 700.163,288	11	565.475,241 700.166,16	3.09
11	565.475,241 700.166,16	12	565.475,159 700.166,361	0.217
12	565.475,159 700.166,361	1	565.454,844 700.158,169	21.905

** Lungimile segmentelor sunt determinate în planul de proiecție Stereo 70 și sunt rotunjite la 1 milimetru.

*** Distanța dintre puncte este formată din segmente cumulate ce sunt mai mici decât valoarea 1 milimetru.

**DATE DESPRE IMOBILUL NR. 3422**

Oficiul de Cadastru și Publicitate Imobiliară SUCEAVA
Biroul de Cadastru și Publicitate Imobiliară Radauti

A. Partea I. Descrierea imobilului

TEREN Intravilan

Adresa: Loc. Volovat, Jud. Suceava

Nr. Crt	Nr cadastral Nr. topografic	Suprafața* (mp)	Observații / Referințe
A1	31478	1.000	Sector cadastral:44 Teren neimprejmuit;

B. Partea II. Proprietari și acte

Inscrieri privitoare la dreptul de proprietate și alte drepturi reale	Referințe
25408 / 18/08/2017	
Act Notarial nr. 402, din 17/08/2017 emis de HUMENIUC ANCA;	
B3	Intabulare, drept de PROPRIETATE bun propriu cu titlu de cumparare, dobandit prin Conventie, cota actuala 1/1 1) COVALIU LAURENȚIU
	A1

C. Partea III. SARCINI .

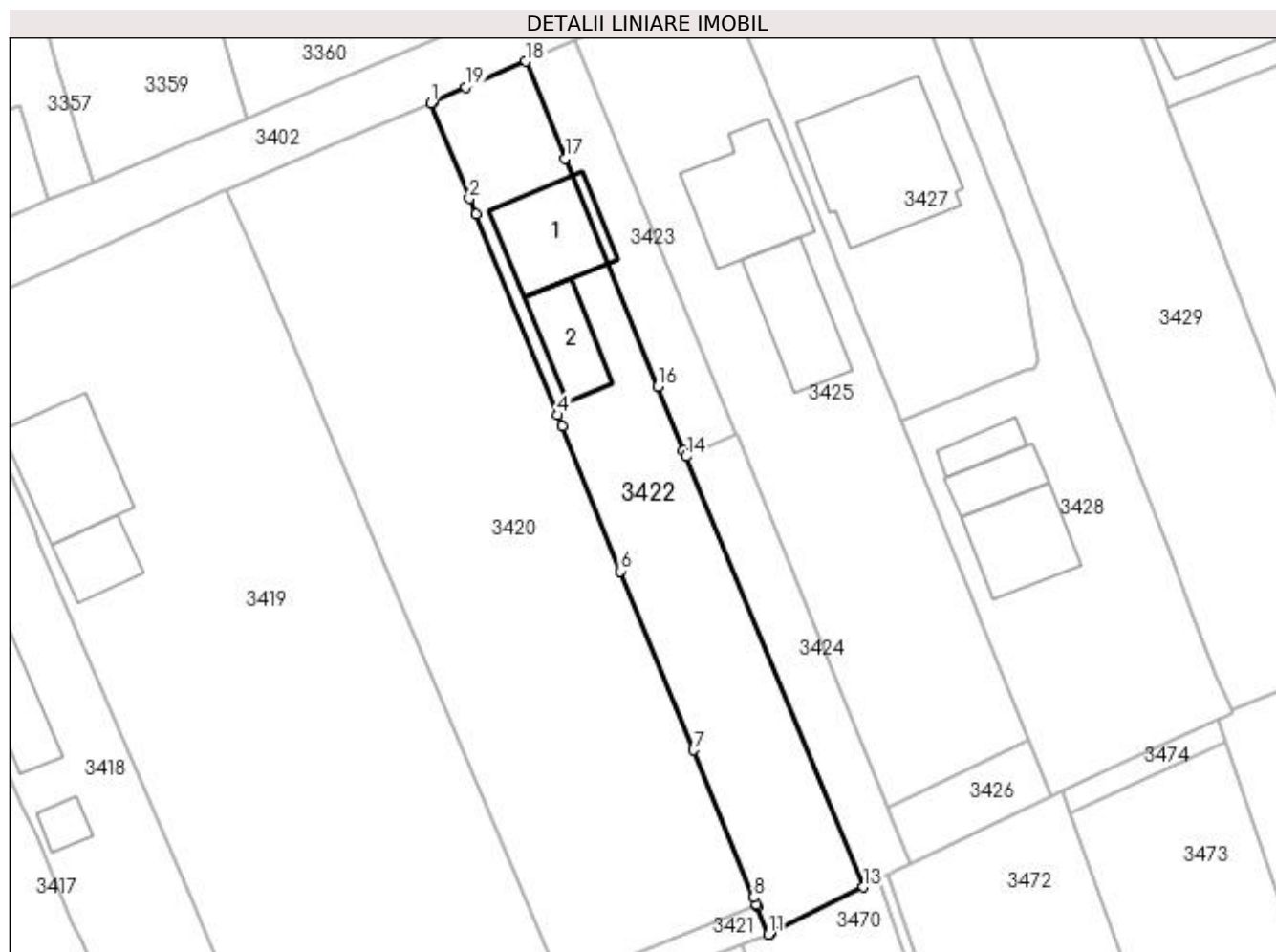
Inscrieri privind dezmembramintele dreptului de proprietate, drepturi reale de garanție și sarcini	Referințe
NU SUNT	

Anexa Nr. 1 La Partea I

Teren

Nr cadastral	Suprafața (mp)*	Observații / Referințe
31478	1.000	

* Suprafața este determinată în planul de proiecție Stereo 70.



Date referitoare la teren

Crt	Categorie folosință	Intra vilan	Suprafața (mp)	Tarla	Parcelă	Nr. topo	Observații / Referințe
1	curți constructii	DA	323	8	268	-	
2	arabil	DA	677	8	268	-	

Date referitoare la construcții

Crt	Număr	Destinație construcție	Supraf. (mp)	Situație juridică	Observații / Referințe
A1.1		construcții de locuințe	102	Fara acte	Nr. niveluri:2; S. construita la sol:102 mp; S. construita desfasurata:204 mp; Locuință P+M.
A1.2		construcții de locuințe	60	Fara acte	Nr. niveluri:2; S. construita la sol:60 mp; S. construita desfasurata:120 mp; Locuință P+M.

Lungime Segmente

1) Valorile lungimilor segmentelor sunt obținute din proiecție în plan.

Punct început	X / Y	Punct sfârșit	X / Y	Lungime segment (** (m)
1	565.441,398 700.249,38	2	565.445,394 700.239,483	10.673
2	565.445,394 700.239,483	3	565.446,057 700.237,841	1.771

Punct început	X / Y	Punct sfârșit	X / Y	Lungime segment (** (m)
3	565.446,057 700.237,841	4	565.454,58 700.217,052	22.468
4	565.454,58 700.217,052	5	565.455,02 700.215,955	1.182
5	565.455,02 700.215,955	6	565.461,072 700.200,89	16.235
6	565.461,072 700.200,89	7	565.468,615 700.182,348	20.018
7	565.468,615 700.182,348	8	565.474,852 700.167,111	16.464
8	565.474,852 700.167,111	9	565.475,159 700.166,361	0.81
9	565.475,159 700.166,361	10	565.475,241 700.166,16	0.217
10	565.475,241 700.166,16	11	565.476,382 700.163,288	3.09
11	565.476,382 700.163,288	12	565.476,567 700.163,364	0.2
12	565.476,567 700.163,364	13	565.486,221 700.168,187	10.792
13	565.486,221 700.168,187	14	565.467,853 700.212,772	48.22
14	565.467,853 700.212,772	15	565.467,588 700.213,416	0.696
15	565.467,588 700.213,416	16	565.464,907 700.220,016	7.124
16	565.464,907 700.220,016	17	565.455,311 700.243,64	25.499
17	565.455,311 700.243,64	18	565.451,233 700.253,678	10.835
18	565.451,233 700.253,678	19	565.445,006 700.251,005	6.776
19	565.445,006 700.251,005	20	565.441,583 700.249,457	3.757
20	565.441,583 700.249,457	1	565.441,398 700.249,38	0.2

** Lungimile segmentelor sunt determinate în planul de proiecție Stereo 70 și sunt rotunjite la 1 milimetru.

*** Distanța dintre puncte este formată din segmente cumulate ce sunt mai mici decât valoarea 1 milimetru.

**DATE DESPRE IMOBILUL NR. 3423**

Oficiul de Cadastru și Publicitate Imobiliară SUCEAVA
Biroul de Cadastru și Publicitate Imobiliară Radauti

A. Partea I. Descrierea imobilului

TEREN Intravilan

Adresa: Loc. Volovat, Jud. Suceava

Nr. Crt	Nr cadastral Nr. topografic	Suprafața* (mp)	Observații / Referințe
A1	33760	250	Sector cadastral:44 Teren neimprejmuit;

B. Partea II. Proprietari și acte

Inscrieri privitoare la dreptul de proprietate și alte drepturi reale		Referințe
25407 / 18/08/2017		
Act Notarial nr. 401, din 17/08/2017 emis de HUMENIUC ANCA;		
B3	Intabulare, drept de PROPRIETATE bun propriu cu titlu de cumparare, dobandit prin Conventie, cota actuala 1/1 1) COVALIU LAURENȚIU	A1

C. Partea III. SARCINI .

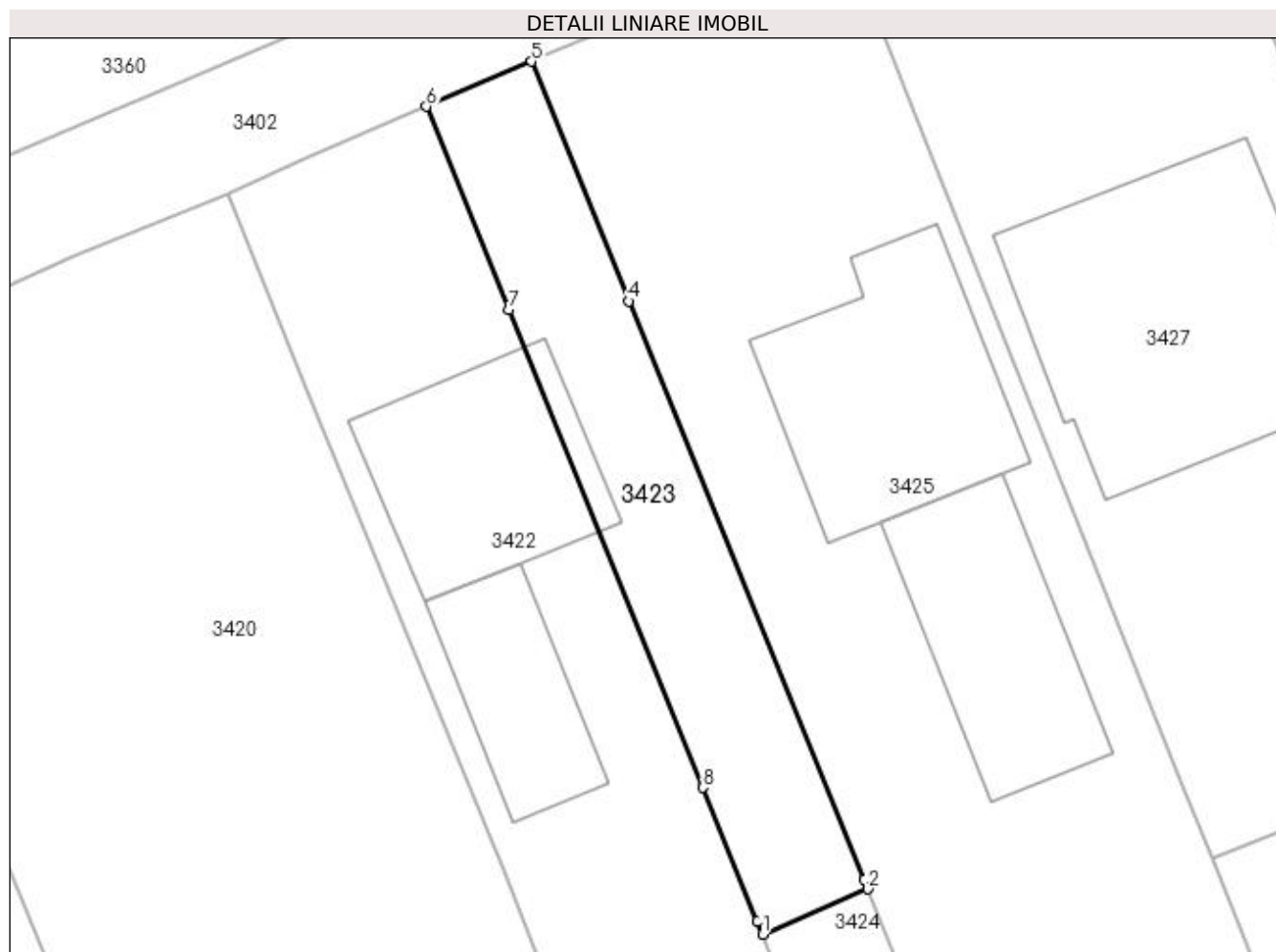
Inscrieri privind dezmembramintele dreptului de proprietate, drepturi reale de garanție și sarcini	Referințe
NU SUNT	

Anexa Nr. 1 La Partea I

Teren

Nr cadastral	Suprafața (mp)*	Observații / Referințe
33760	250	

* Suprafața este determinată în planul de proiecție Stereo 70.



Date referitoare la teren

Crt	Categorie folosință	Intra vilan	Suprafața (mp)	Tarla	Parcelă	Nr. topo	Observații / Referințe
1	arabil	DA	250	8	268	-	

Lungime Segmente

1) Valorile lungimilor segmentelor sunt obținute din proiecție în plan.

Punct început	X / Y	Punct sfârșit	X / Y	Lungime segment (** (m)
1	565.467,853 700.212,772	2	565.473,067 700.215,011	5.674
2	565.473,067 700.215,011	3	565.472,875 700.215,484	0.51
3	565.472,875 700.215,484	4	565.461,243 700.244,064	30.856
4	565.461,243 700.244,064	5	565.456,424 700.255,907	12.786
5	565.456,424 700.255,907	6	565.451,233 700.253,678	5.649

Punct început	X / Y	Punct sfârșit	X / Y	Lungime segment (** (m)
6	565.451,233 700.253,678	7	565.455,311 700.243,64	10.835
7	565.455,311 700.243,64	8	565.464,907 700.220,016	25.499
8	565.464,907 700.220,016	9	565.467,588 700.213,416	7.124
9	565.467,588 700.213,416	1	565.467,853 700.212,772	0.696

** Lungimile segmentelor sunt determinate în planul de proiecție Stereo 70 și sunt rotunjite la 1 milimetru.

*** Distanța dintre puncte este formată din segmente cumulate ce sunt mai mici decât valoarea 1 milimetru.

**DATE DESPRE IMOBILUL NR. 3424**

Oficiul de Cadastru și Publicitate Imobiliară SUCEAVA
Biroul de Cadastru și Publicitate Imobiliară Radauti

A. Partea I. Descrierea imobilului

TEREN Intravilan

Adresa: Loc. Volovat, Jud. Suceava

Nr. Crt	Nr cadastral Nr. topografic	Suprafața* (mp)	Observații / Referințe
A1		266	Sector cadastral:44 Teren neimprejmuit; Deținător Covaliu Laurențiu.Imobilul s-a format din o parte a PF 1/3 a comunei cadastrale Volovăț.

B. Partea II. Proprietari și acte

Inscrieri privitoare la dreptul de proprietate și alte drepturi reale		Referințe
/		
Act Normativ nr. Legea 7, din 13/03/1996 emis de PARLAMENTUL ROMANIEI;		
B1	Inscrierea provizorie, drept de PROPRIETATE, dobandit prin Lege, cota actuala 1/1 1) NEIDENTIFICAT NEIDENTIFICAT	A1
B2	Proprietar neidentificat.	A1

C. Partea III. SARCINI .

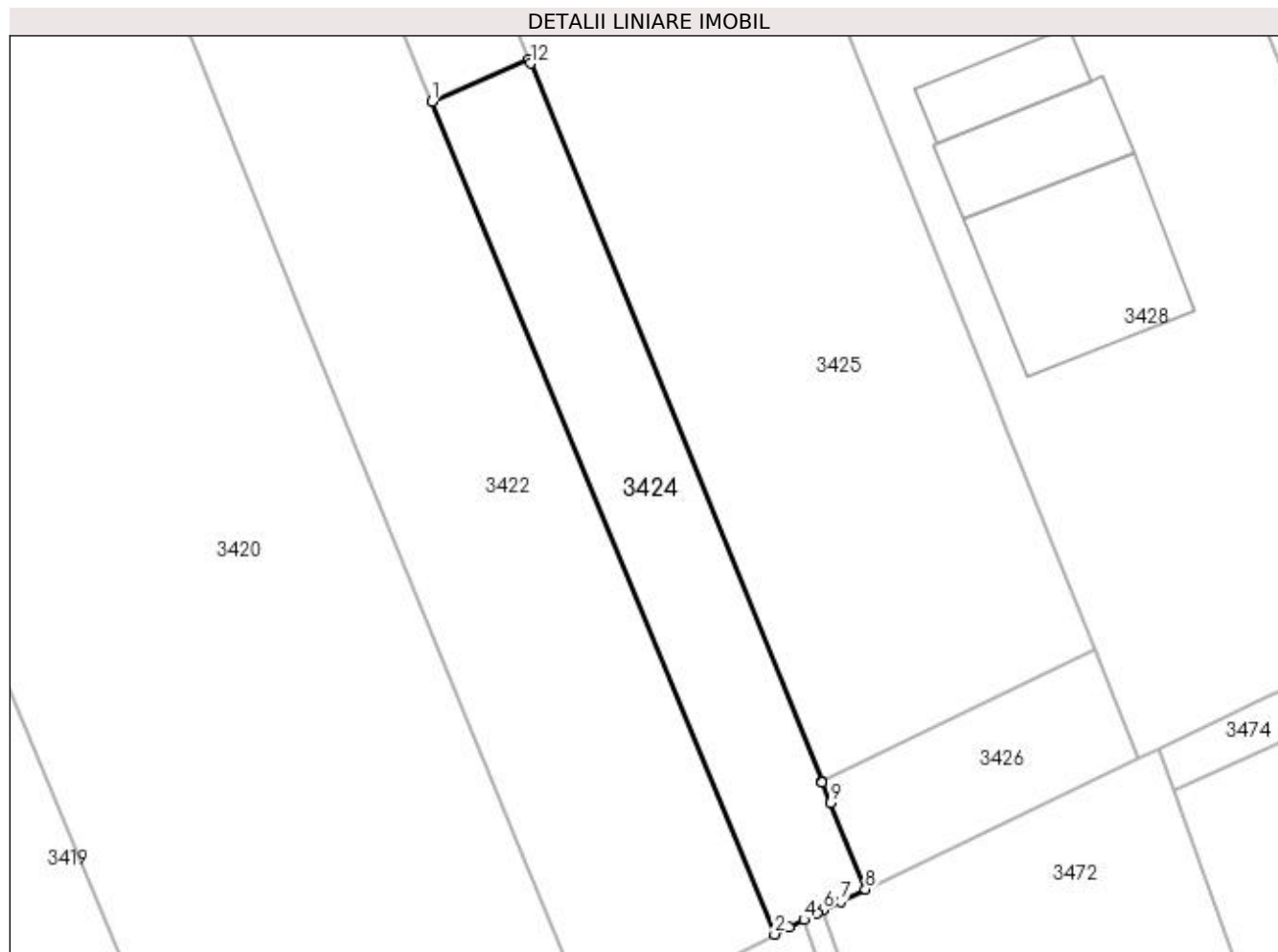
Inscrieri privind dezmembramintele dreptului de proprietate, drepturi reale de garanție și sarcini	Referințe
NU SUNT	

Anexa Nr. 1 La Partea I

Teren

Nr cadastral	Suprafața (mp)*	Observații / Referințe
	266	Deținător Covaliu Laurențiu.Imobilul s-a format din o parte a PF 1/3 a comunei cadastrale Volovăț.

* Suprafața este determinată în planul de proiecție Stereo 70.



Date referitoare la teren

Crt	Categorie folosință	Intra vilan	Suprafața (mp)	Tarla	Parcelă	Nr. topo	Observații / Referințe
1	arabil	DA	266	8	268	-	

Lungime Segmente

1) Valorile lungimilor segmentelor sunt obținute din proiecție în plan.

Punct început	X / Y	Punct sfârșit	X / Y	Lungime segment (** (m)
1	565.467,853 700.212,772	2	565.486,221 700.168,187	48.22
2	565.486,221 700.168,187	3	565.486,988 700.168,57	0.857
3	565.486,988 700.168,57	4	565.487,773 700.168,967	0.88
4	565.487,773 700.168,967	5	565.488,5 700.169,334	0.814
5	565.488,5 700.169,334	6	565.488,802 700.169,486	0.338

Punct început	X / Y	Punct sfârșit	X / Y	Lungime segment (** (m)
6	565.488,802 700.169,486	7	565.489,76 700.169,954	1.066
7	565.489,76 700.169,954	8	565.491,075 700.170,608	1.469
8	565.491,075 700.170,608	9	565.489,207 700.175,213	4.969
9	565.489,207 700.175,213	10	565.488,762 700.176,312	1.186
10	565.488,762 700.176,312	11	565.488,727 700.176,397	0.092
11	565.488,727 700.176,397	12	565.473,147 700.214,812	41.454
12	565.473,147 700.214,812	13	565.473,067 700.215,011	0.214
13	565.473,067 700.215,011	1	565.467,853 700.212,772	5.674

** Lungimile segmentelor sunt determinate în planul de proiecție Stereo 70 și sunt rotunjite la 1 milimetru.

*** Distanța dintre puncte este formată din segmente cumulate ce sunt mai mici decât valoarea 1 milimetru.

**DATE DESPRE IMOBILUL NR. 3425**

Oficiul de Cadastru și Publicitate Imobiliară SUCEAVA
Biroul de Cadastru și Publicitate Imobiliară Radauti

A. Partea I. Descrierea imobilului

TEREN Intravilan

Adresa: Loc. Volovat, Jud. Suceava

Nr. Crt	Nr cadastral Nr. topografic	Suprafața* (mp)	Observații / Referințe
A1	33759	1.400	Sector cadastral:44 Teren neimprejmit;

B. Partea II. Proprietari și acte

Inscrieri privitoare la dreptul de proprietate și alte drepturi reale		Referințe
25411 / 21/08/2017		
Act Notarial nr. 404, din 17/08/2017 emis de HUMENIUC ANCA;		
B3	Intabulare, drept de PROPRIETATE bun propriu cu titlu de cumparare, dobandit prin Conventie, cota actuala 1/1 1) COVALIU EMANUEL	A1
/		
Act Notarial nr. 404, din 17/08/2017 emis de HUMENIUC ANCA;		
B4	se noteaza minoritatea lui Covaliu Emanuel	A1

C. Partea III. SARCINI .

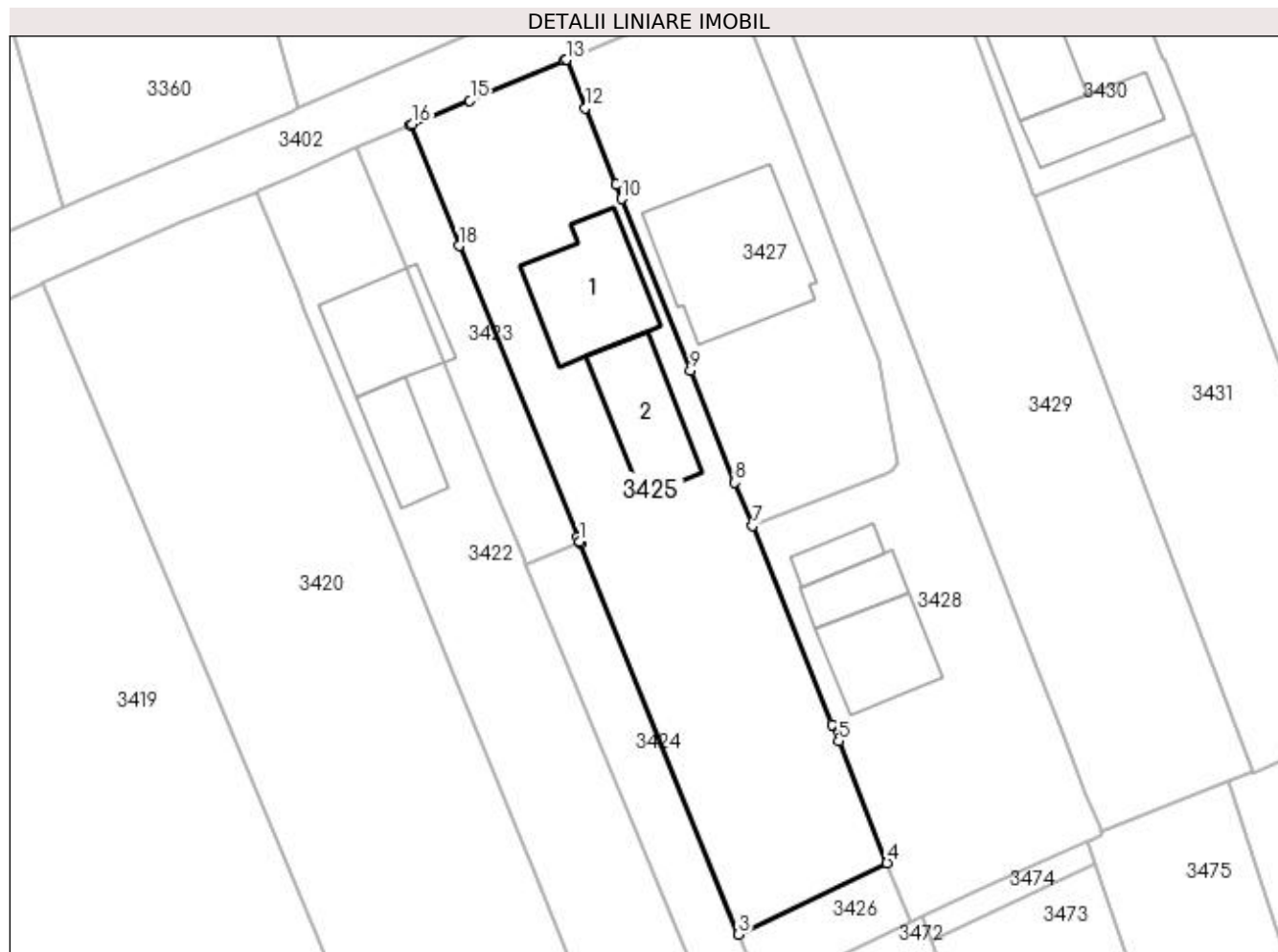
Inscrieri privind dezmembramintele dreptului de proprietate, drepturi reale de garanție și sarcini	Referințe
NU SUNT	

Anexa Nr. 1 La Partea I

Teren

Nr cadastral	Suprafața (mp)*	Observații / Referințe
33759	1.400	

* Suprafața este determinată în planul de proiecție Stereo 70.



Date referitoare la teren

Crt	Categorie folosință	Intra vilan	Suprafața (mp)	Tarla	Parcelă	Nr. topo	Observații / Referințe
1	curți constructii	DA	805	8	268	-	
2	arabil	DA	595	8	268	-	

Date referitoare la construcții

Crt	Număr	Destinație construcție	Supraf. (mp)	Situație juridică	Observații / Referințe
A1.1		construcții de locuințe	123	Fara acte	Nr. niveluri:2; S. construita la sol:123 mp; S. construita desfasurata:246 mp; Locuință P+M.
A1.2		construcții anexa	97	Fara acte	Nr. niveluri:1; S. construita la sol:97 mp; Anexă.

Lungime Segmente

1) Valorile lungimilor segmentelor sunt obținute din proiecție în plan.

Punct început	X / Y	Punct sfârșit	X / Y	Lungime segment (** (m)
1	565.473,067 700.215,011	2	565.473,147 700.214,812	0.214
2	565.473,147 700.214,812	3	565.488,727 700.176,397	41.454

Punct început	X / Y	Punct sfârșit	X / Y	Lungime segment (** (m)
3	565.488,727 700.176,397	4	565.503,318 700.183,409	16.188
4	565.503,318 700.183,409	5	565.498,535 700.195,392	12.902
5	565.498,535 700.195,392	6	565.497,888 700.197,013	1.745
6	565.497,888 700.197,013	7	565.490,114 700.216,539	21.017
7	565.490,114 700.216,539	8	565.488,363 700.220,802	4.609
8	565.488,363 700.220,802	9	565.483,987 700.231,784	11.822
9	565.483,987 700.231,784	10	565.477,255 700.248,675	18.183
10	565.477,255 700.248,675	11	565.476,691 700.250,078	1.512
11	565.476,691 700.250,078	12	565.473,666 700.257,613	8.12
12	565.473,666 700.257,613	13	565.471,79 700.262,343	5.088
13	565.471,79 700.262,343	14	565.471,586 700.262,257	0.221
14	565.471,586 700.262,257	15	565.462,316 700.258,344	10.062
15	565.462,316 700.258,344	16	565.456,671 700.256,013	6.107
16	565.456,671 700.256,013	17	565.456,424 700.255,907	0.269
17	565.456,424 700.255,907	18	565.461,243 700.244,064	12.786
18	565.461,243 700.244,064	19	565.472,875 700.215,484	30.856
19	565.472,875 700.215,484	1	565.473,067 700.215,011	0.51

** Lungimile segmentelor sunt determinate în planul de proiecție Stereo 70 și sunt rotunjite la 1 milimetru.

*** Distanța dintre puncte este formată din segmente cumulate ce sunt mai mici decât valoarea 1 milimetru.

**DATE DESPRE IMOBILUL NR. 3426**

Oficiul de Cadastru și Publicitate Imobiliară SUCEAVA
Biroul de Cadastru și Publicitate Imobiliară Radauti

A. Partea I. Descrierea imobilului

TEREN Intravilan

Adresa: Loc. Volovat, Jud. Suceava

Nr. Crt	Nr cadastral Nr. topografic	Suprafața* (mp)	Observații / Referințe
A1		101	Sector cadastral:44 Teren neimprejmuit; Imobilul s-a format din o parte a PF 1/3 a comunei cadastrale Volovăț.

B. Partea II. Proprietari și acte

Inscrieri privitoare la dreptul de proprietate și alte drepturi reale		Referințe
/		
Act Normativ nr. Legea 7, din 13/03/1996 emis de PARLAMENTUL ROMANIEI;		
B1	Inscrierea provizorie, drept de PROPRIETATE, dobandit prin Lege, cota actuala 1/1 1) NEIDENTIFICAT NEIDENTIFICAT	A1
B2	Proprietar neidentificat.	A1

C. Partea III. SARCINI .

Inscrieri privind dezmembramintele dreptului de proprietate, drepturi reale de garanție și sarcini	Referințe
NU SUNT	

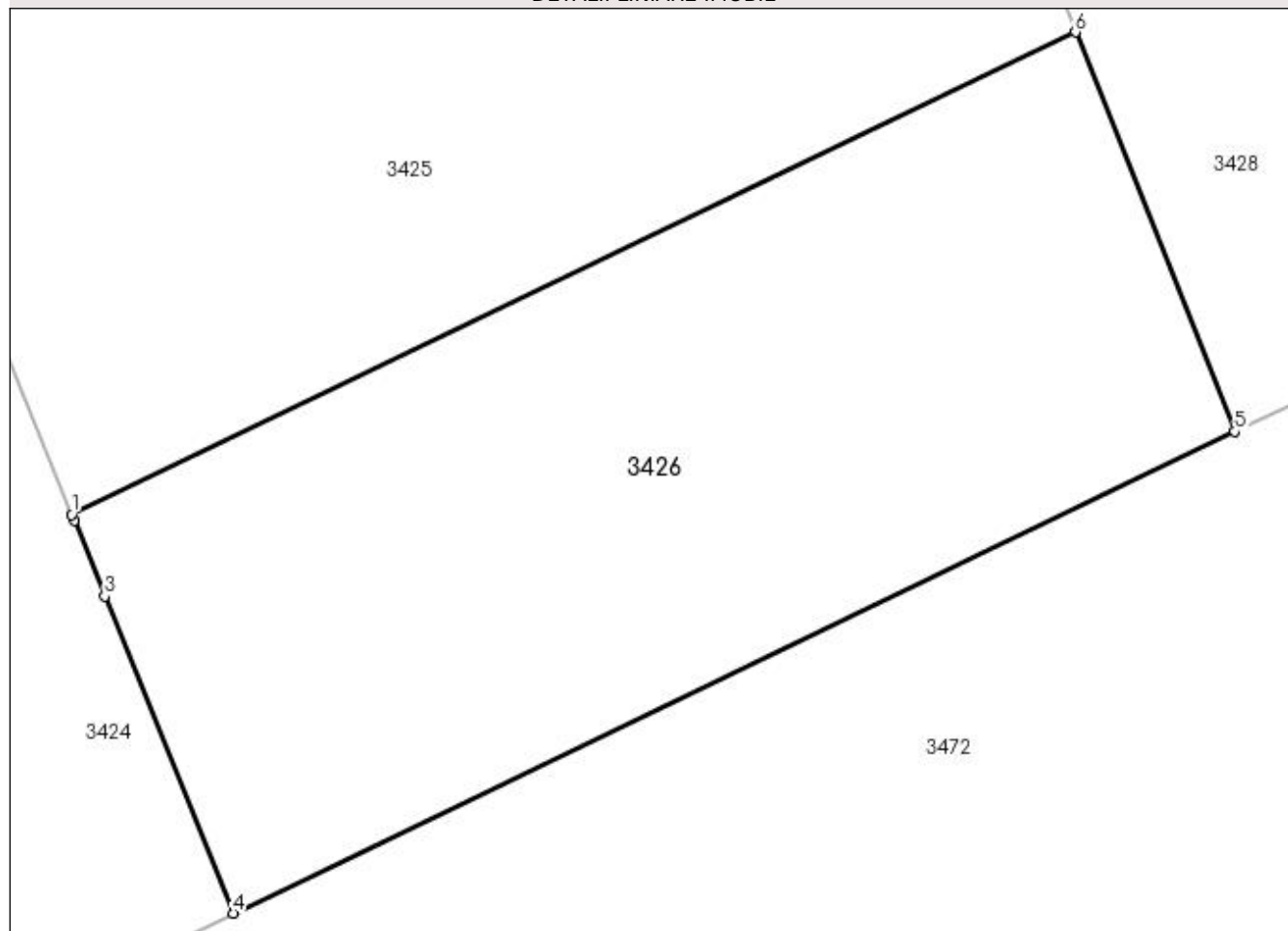
Anexa Nr. 1 La Partea I

Teren

Nr cadastral	Suprafața (mp)*	Observații / Referințe
	101	Imobilul s-a format din o parte a PF 1/3 a comunei cadastrale Volovăț.

* Suprafața este determinată în planul de proiecție Stereo 70.

DETALII LINIARE IMOBIL



Date referitoare la teren

Crt	Categorie folosință	Intravilan	Suprafața (mp)	Tarla	Parcelă	Nr. topo	Observații / Referințe
1	arabil	DA	101	8	268	-	

Lungime Segmente

1) Valorile lungimilor segmentelor sunt obținute din proiecție în plan.

Punct început	X / Y	Punct sfârșit	X / Y	Lungime segment (** (m)
1	565.488,727 700.176,397	2	565.488,762 700.176,312	0.092
2	565.488,762 700.176,312	3	565.489,207 700.175,213	1.186
3	565.489,207 700.175,213	4	565.491,075 700.170,608	4.969
4	565.491,075 700.170,608	5	565.505,635 700.177,605	16.154
5	565.505,635 700.177,605	6	565.503,318 700.183,409	6.249

Punct început	X / Y	Punct sfârșit	X / Y	Lungime segment (** (m)
6	565.503,318 700.183,409	1	565.488,727 700.176,397	16.188

** Lungimile segmentelor sunt determinate în planul de proiecție Stereo 70 și sunt rotunjite la 1 milimetru.

*** Distanța dintre puncte este formată din segmente cumulate ce sunt mai mici decât valoarea 1 milimetru.

**DATE DESPRE IMOBILUL NR. 3427**

Oficiul de Cadastru și Publicitate Imobiliară SUCEAVA
Biroul de Cadastru și Publicitate Imobiliară Radauti

A. Partea I. Descrierea imobilului

TEREN Intravilan

Adresa: Loc. Volovat, Jud. Suceava

Nr. Crt	Nr cadastral Nr. topografic	Suprafața* (mp)	Observații / Referințe
A1	33462	Din acte: 895 Masurata: 868	Sector cadastral:44 Teren neimprejmuit;

B. Partea II. Proprietari și acte

Inscrieri privitoare la dreptul de proprietate și alte drepturi reale		Referințe
30847 / 29/09/2016		
Act Notarial nr. 405, din 27/09/2016 emis de HUMENIUC ANCA (act administrativ nr. NZ 244365/27-09-2016 emis de PRIMARIA RADAUTI);		
B5	Intabulare, drept de PROPRIETATE- bun propriu, cu titlu de cumparare, dobandit prin Conventie, cota actuala 1/1 1) COVALIU BENIAMIN-CONSTANTIN	A1

C. Partea III. SARCINI .

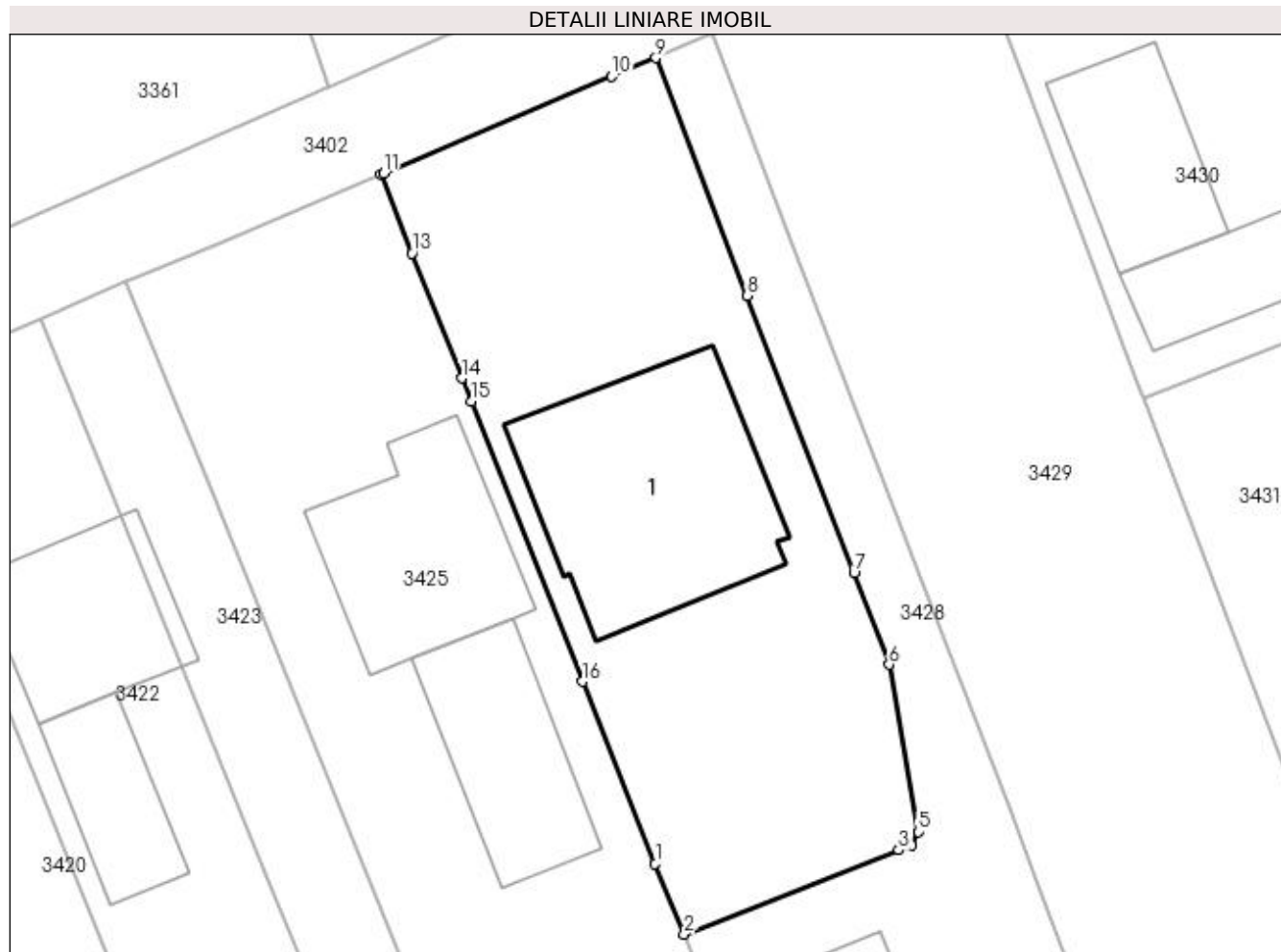
Inscrieri privind dezmembramintele dreptului de proprietate, drepturi reale de garanție și sarcini	Referințe
NU SUNT	

Anexa Nr. 1 La Partea I

Teren

Nr cadastral	Suprafața (mp)*	Observații / Referințe
33462	Din acte: 895 Masurata: 868	

* Suprafața este determinată în planul de proiecție Stereo 70.



Date referitoare la teren

Crt	Categorie folosință	Intra vilan	Suprafața (mp)	Tarla	Parcelă	Nr. topo	Observații / Referințe
1	curți constructii	DA	868	8	268	-	

Date referitoare la construcții

Crt	Număr	Destinație construcție	Supraf. (mp)	Situație juridică	Observații / Referințe
A1.1		construcții de locuințe	187	Fara acte	Nr. niveluri:1; S. construita la sol:187 mp; Locuință.

Lungime Segmente

1) Valorile lungimilor segmentelor sunt obținute din proiecție în plan.

Punct început	X / Y	Punct sfârșit	X / Y	Lungime segment (** (m))
1	565.488,363 700.220,802	2	565.490,114 700.216,539	4.609
2	565.490,114 700.216,539	3	565.503,046 700.221,613	13.892
3	565.503,046 700.221,613	4	565.503,853 700.221,93	0.867

Punct început	X / Y	Punct sfârșit	X / Y	Lungime segment (** (m)
4	565.503,853 700.221,93	5	565.504,255 700.222,711	0.878
5	565.504,255 700.222,711	6	565.502,483 700.232,811	10.254
6	565.502,483 700.232,811	7	565.500,364 700.238,317	5.9
7	565.500,364 700.238,317	8	565.493,916 700.255,066	17.947
8	565.493,916 700.255,066	9	565.488,401 700.269,393	15.352
9	565.488,401 700.269,393	10	565.485,733 700.268,271	2.894
10	565.485,733 700.268,271	11	565.471,974 700.262,421	14.951
11	565.471,974 700.262,421	12	565.471,79 700.262,343	0.2
12	565.471,79 700.262,343	13	565.473,666 700.257,613	5.088
13	565.473,666 700.257,613	14	565.476,691 700.250,078	8.12
14	565.476,691 700.250,078	15	565.477,255 700.248,675	1.512
15	565.477,255 700.248,675	16	565.483,987 700.231,784	18.183
16	565.483,987 700.231,784	1	565.488,363 700.220,802	11.822

** Lungimile segmentelor sunt determinate în planul de proiecție Stereo 70 și sunt rotunjite la 1 milimetru.

*** Distanța dintre puncte este formată din segmente cumulate ce sunt mai mici decât valoarea 1 milimetru.

**DATE DESPRE IMOBILUL NR. 3428**

Oficiul de Cadastru și Publicitate Imobiliară SUCEAVA
Biroul de Cadastru și Publicitate Imobiliară Radauti

A. Partea I. Descrierea imobilului

TEREN Intravilan

Adresa: Loc. Volovat, Jud. Suceava

Nr. Crt	Nr cadastral Nr. topografic	Suprafața* (mp)	Observații / Referințe
A1	33463	Din acte: 1.105 Masurata: 1.050	Sector cadastral:44 Teren neimprejmuit;

B. Partea II. Proprietari și acte

Inscrieri privitoare la dreptul de proprietate și alte drepturi reale		Referințe
30841 / 29/09/2016		
Act Notarial nr. 403, din 27/09/2016 emis de HUMENIUC ANCA;		
B5	Intabulare, drept de PROPRIETATE bun propriu cu titlu de cumparare, dobandit prin Conventie, cota actuala 1/1 1) COVALIU SAMUEL	A1

C. Partea III. SARCINI .

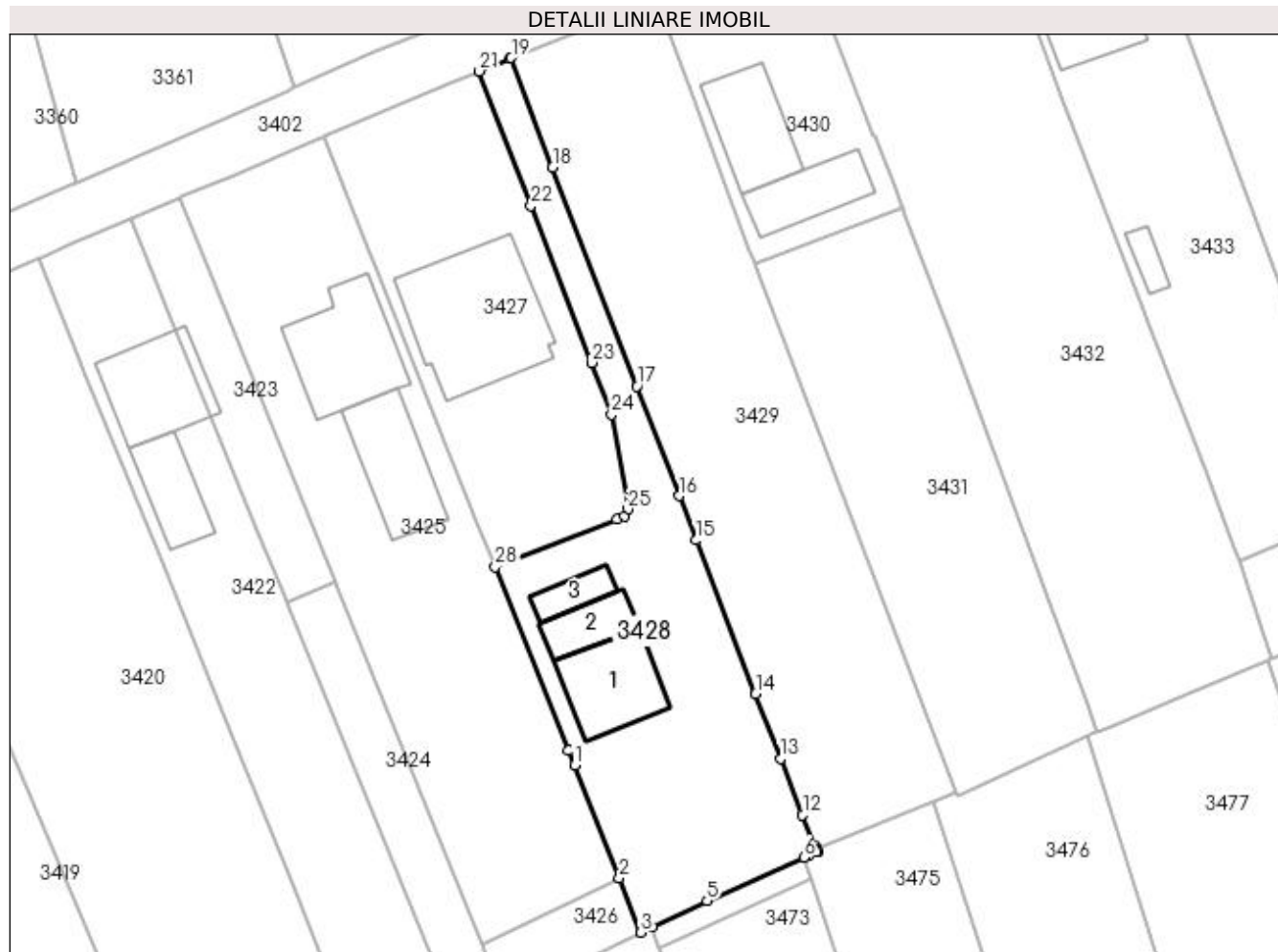
Inscrieri privind dezmembramintele dreptului de proprietate, drepturi reale de garanție și sarcini	Referințe
NU SUNT	

Anexa Nr. 1 La Partea I

Teren

Nr cadastral	Suprafața (mp)*	Observații / Referințe
33463	Din acte: 1.105 Masurata: 1.050	

* Suprafața este determinată în planul de proiecție Stereo 70.



Date referitoare la teren

Crt	Categorie folosință	Intra vilan	Suprafața (mp)	Tarla	Parcelă	Nr. topo	Observații / Referințe
1	curți constructii	DA	1.050	8	268	-	

Date referitoare la construcții

Crt	Număr	Destinație construcție	Supraf. (mp)	Situație juridică	Observații / Referințe
A1.1		construcții de locuințe	89	Fara acte	Nr. niveluri:2; S. construita la sol:89 mp; S. construita desfasurata:178 mp; Locuință P+M.
A1.2		construcții de locuințe	43	Fara acte	Nr. niveluri:1; S. construita la sol:43 mp; Locuință.
A1.3		construcții anexa	27	Fara acte	Nr. niveluri:1; S. construita la sol:27 mp; Anexă.

Lungime Segmente

1) Valorile lungimilor segmentelor sunt obținute din proiecție în plan.

Punct început	X / Y	Punct sfârșit	X / Y	Lungime segment (** (m)
1	565.498,535 700.195,392	2	565.503,318 700.183,409	12.902

Punct început	X / Y	Punct sfârșit	X / Y	Lungime segment (** (m)
2	565.503,318 700.183,409	3	565.505,635 700.177,605	6.249

Punct început	X / Y	Punct sfârșit	X / Y	Lungime segment (** (m)
3	565.505,635 700.177,605	4	565.506,768 700.178,147	1.256
5	565.512,663 700.180,965	6	565.522,978 700.185,581	11.301
7	565.523,495 700.185,812	8	565.524,31 700.186,161	0.887
9	565.524,496 700.186,235	10	565.524,374 700.186,524	0.314
11	565.524,267 700.186,775	12	565.522,854 700.190,107	3.619
13	565.520,524 700.196,14	14	565.517,855 700.203,024	7.383
15	565.511,501 700.219,408	16	565.509,737 700.224,138	5.048
17	565.505,187 700.235,806	18	565.496,209 700.259,119	24.982
19	565.491,81 700.270,821	20	565.491,625 700.270,749	0.199
21	565.488,401 700.269,393	22	565.493,916 700.255,066	15.352
23	565.500,364 700.238,317	24	565.502,483 700.232,811	5.9
25	565.504,255 700.222,711	26	565.503,853 700.221,93	0.878
27	565.503,046 700.221,613	28	565.490,114 700.216,539	13.892
29	565.497,888 700.197,013	1	565.498,535 700.195,392	1.745

Punct început	X / Y	Punct sfârșit	X / Y	Lungime segment (** (m)
4	565.506,768 700.178,147	5	565.512,663 700.180,965	6.534
6	565.522,978 700.185,581	7	565.523,495 700.185,812	0.566
8	565.524,31 700.186,161	9	565.524,496 700.186,235	0.2
10	565.524,374 700.186,524	11	565.524,267 700.186,775	0.273
12	565.522,854 700.190,107	13	565.520,524 700.196,14	6.467
14	565.517,855 700.203,024	15	565.511,501 700.219,408	17.573
16	565.509,737 700.224,138	17	565.505,187 700.235,806	12.524
18	565.496,209 700.259,119	19	565.491,81 700.270,821	12.502
20	565.491,625 700.270,749	21	565.488,401 700.269,393	3.498
22	565.493,916 700.255,066	23	565.500,364 700.238,317	17.947
24	565.502,483 700.232,811	25	565.504,255 700.222,711	10.254
26	565.503,853 700.221,93	27	565.503,046 700.221,613	0.867
28	565.490,114 700.216,539	29	565.497,888 700.197,013	21.017

** Lungimile segmentelor sunt determinate în planul de proiecție Stereo 70 și sunt rotunjite la 1 milimetru.

*** Distanța dintre puncte este formată din segmente cumulate ce sunt mai mici decât valoarea 1 milimetru.

**DATE DESPRE IMOBILUL NR. 3429**

Oficiul de Cadastru și Publicitate Imobiliară SUCEAVA
Biroul de Cadastru și Publicitate Imobiliară Radauti

A. Partea I. Descrierea imobilului

TEREN Intravilan

Nr. CF vechi:6038
Nr. cadastral vechi:3650

Adresa: Loc. Volovat, Jud. Suceava

Nr. Crt	Nr cadastral Nr. topografic	Suprafața* (mp)	Observații / Referințe
A1	34071	1.480	Sector cadastral:44 Teren neimprejmuit;

B. Partea II. Proprietari și acte

Inscrieri privitoare la dreptul de proprietate și alte drepturi reale	Referințe
10847 / 04/08/2008	
Act Notarial nr. 2074, din 03/04/2000 emis de COMISIA JUDEȚEANĂ SUCEAVA (adeverinta nr 1622 din 02.04.2008, emis de .);	
B1	Intabulare, drept de PROPRIETATE, dobandit prin Constituire, cota actuala 1/1
	1) COCA ELENA, Lipsă CNP proprietar; bun propriu

C. Partea III. SARCINI .

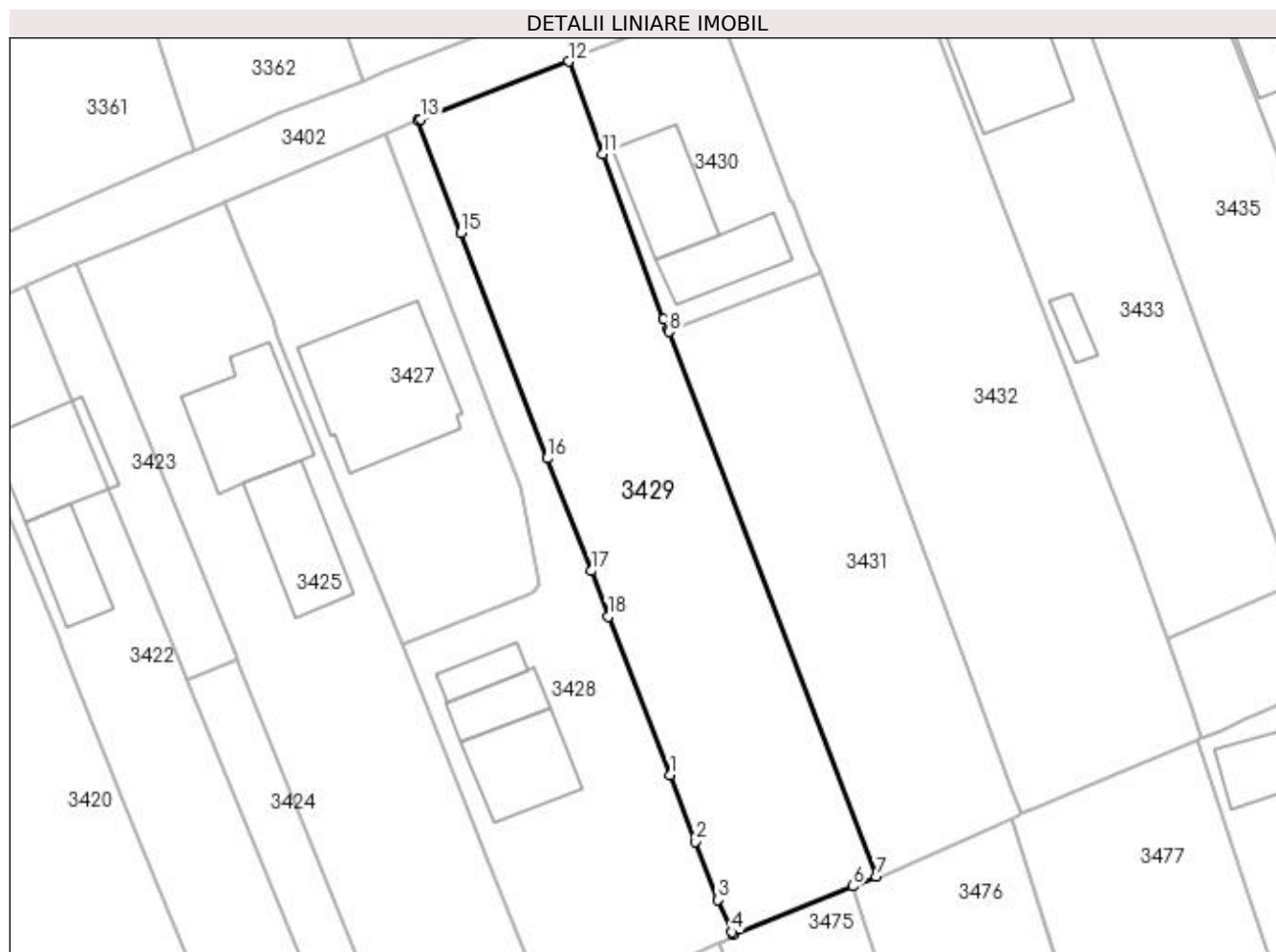
Inscrieri privind dezmembramintele dreptului de proprietate, drepturi reale de garanție și sarcini	Referințe
NU SUNT	

Anexa Nr. 1 La Partea I

Teren

Nr cadastral	Suprafața (mp)*	Observații / Referințe
34071	1.480	

* Suprafața este determinată în planul de proiecție Stereo 70.



Date referitoare la teren

Crt	Categorie folosință	Intra vilan	Suprafața (mp)	Tarla	Parcelă	Nr. topo	Observații / Referințe
1	arabil	DA	1.480	8	268	-	

Lungime Segmente

1) Valorile lungimilor segmentelor sunt obținute din proiecție în plan.

Punct început	X / Y	Punct sfârșit	X / Y	Lungime segment (** (m)
1	565.517,855 700.203,024	2	565.520,524 700.196,14	7.383
2	565.520,524 700.196,14	3	565.522,854 700.190,107	6.467
3	565.522,854 700.190,107	4	565.524,267 700.186,775	3.619
4	565.524,267 700.186,775	5	565.524,374 700.186,524	0.273
5	565.524,374 700.186,524	6	565.536,831 700.191,523	13.423

Punct început	X / Y	Punct sfârșit	X / Y	Lungime segment (** (m)
6	565.536,831 700.191,523	7	565.539,222 700.192,482	2.576
7	565.539,222 700.192,482	8	565.517,791 700.248,897	60.348
8	565.517,791 700.248,897	9	565.517,716 700.249,091	0.208
9	565.517,716 700.249,091	10	565.517,244 700.250,206	1.211
10	565.517,244 700.250,206	11	565.510,944 700.267,293	18.211
11	565.510,944 700.267,293	12	565.507,363 700.276,869	10.224
12	565.507,363 700.276,869	13	565.492,063 700.270,919	16.416
13	565.492,063 700.270,919	14	565.491,81 700.270,821	0.271
14	565.491,81 700.270,821	15	565.496,209 700.259,119	12.502
15	565.496,209 700.259,119	16	565.505,187 700.235,806	24.982
16	565.505,187 700.235,806	17	565.509,737 700.224,138	12.524
17	565.509,737 700.224,138	18	565.511,501 700.219,408	5.048
18	565.511,501 700.219,408	1	565.517,855 700.203,024	17.573

** Lungimile segmentelor sunt determinate în planul de proiecție Stereo 70 și sunt rotunjite la 1 milimetru.

*** Distanța dintre puncte este formată din segmente cumulate ce sunt mai mici decât valoarea 1 milimetru.

**DATE DESPRE IMOBILUL NR. 3430**

Oficiul de Cadastru și Publicitate Imobiliară SUCEAVA
Biroul de Cadastru și Publicitate Imobiliară Radauti

A. Partea I. Descrierea imobilului

TEREN Intravilan

Nr. CF vechi:5909
Nr. cadastral vechi:3566

Adresa: Loc. Volovat, Jud. Suceava

Nr. Crt	Nr cadastral Nr. topografic	Suprafața* (mp)	Observații / Referințe
A1	34001	500	Sector cadastral:44 Teren neimprejmuit;

B. Partea II. Proprietari și acte

Inscrieri privitoare la dreptul de proprietate și alte drepturi reale		Referințe
16780 / 21/12/2007		
Act Notarial nr. 5818, din 19/12/2007 emis de .;		
B1	Intabulare, drept de PROPRIETATE, dobândit prin Conventie, cota actuala 1/1 1) COVALIU ADRIAN, Lipsă CNP proprietar; bun propriu	A1

C. Partea III. SARCINI .

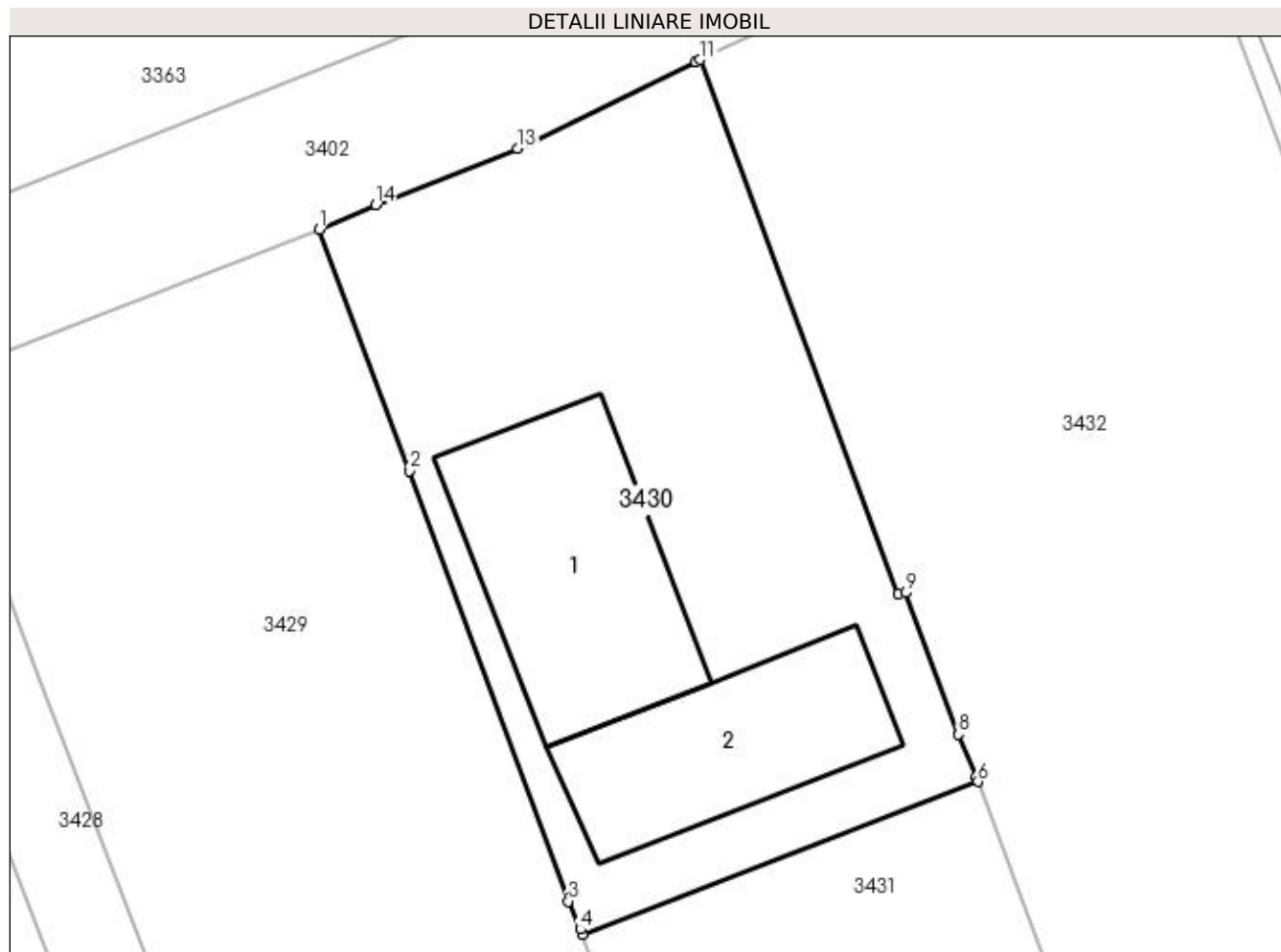
Inscrieri privind dezmembramintele dreptului de proprietate, drepturi reale de garanție și sarcini	Referințe
NU SUNT	

Anexa Nr. 1 La Partea I

Teren

Nr cadastral	Suprafața (mp)*	Observații / Referințe
34001	500	

* Suprafața este determinată în planul de proiecție Stereo 70.



Date referitoare la teren

Crt	Categorie folosință	Intra vilan	Suprafața (mp)	Tarla	Parcelă	Nr. topo	Observații / Referințe
1	curți constructii	DA	500	8	268	-	

Date referitoare la construcții

Crt	Număr	Destinație construcție	Supraf. (mp)	Situație juridică	Observații / Referințe
A1.1		construcții de locuințe	87	Fara acte	Nr. niveluri:2; S. construita la sol:87 mp; S. construita desfasurata:174 mp; Locuință P+M.
A1.2		construcții anexa	66	Fara acte	Nr. niveluri:1; S. construita la sol:66 mp; Anexă.

Lungime Segmente

1) Valorile lungimilor segmentelor sunt obținute din proiecție în plan.

Punct început	X / Y	Punct sfârșit	X / Y	Lungime segment (** (m)
1	565.507,363 700.276,869	2	565.510,944 700.267,293	10.224
2	565.510,944 700.267,293	3	565.517,244 700.250,206	18.211
3	565.517,244 700.250,206	4	565.517,716 700.249,091	1.211

Punct început	X / Y	Punct sfârșit	X / Y	Lungime segment (** (m)
4	565.517,716 700.249,091	5	565.517,791 700.248,897	0.208
5	565.517,791 700.248,897	6	565.533,504 700.254,956	16.841
6	565.533,504 700.254,956	7	565.533,426 700.255,148	0.207
7	565.533,426 700.255,148	8	565.532,738 700.256,832	1.819
8	565.532,738 700.256,832	9	565.530,645 700.262,455	6.0
9	565.530,645 700.262,455	10	565.530,332 700.262,407	0.317
10	565.530,332 700.262,407	11	565.522,473 700.283,603	22.606
11	565.522,473 700.283,603	12	565.522,291 700.283,517	0.201
12	565.522,291 700.283,517	13	565.515,23 700.280,069	7.858
13	565.515,23 700.280,069	14	565.509,601 700.277,848	6.051
14	565.509,601 700.277,848	1	565.507,363 700.276,869	2.443

** Lungimile segmentelor sunt determinate în planul de proiecție Stereo 70 și sunt rotunjite la 1 milimetru.

*** Distanța dintre puncte este formată din segmente cumulate ce sunt mai mici decât valoarea 1 milimetru.

**DATE DESPRE IMOBILUL NR. 3431**

Oficiul de Cadastru și Publicitate Imobiliară SUCEAVA
Biroul de Cadastru și Publicitate Imobiliară Radauti

A. Partea I. Descrierea imobilului

TEREN Intravilan

Nr. CF vechi:5998
Nr. cadastral vechi:3567

Adresa: Loc. Volovat, Jud. Suceava

Nr. Crt	Nr cadastral Nr. topografic	Suprafața* (mp)	Observații / Referințe
A1	34055	1.000	Sector cadastral:44 Teren neimprejmuit;

B. Partea II. Proprietari și acte

Inscrieri privitoare la dreptul de proprietate și alte drepturi reale		Referințe
8074 / 09/06/2008		
Act Notarial nr. 5818, din 19/12/2007 emis de -;		
B1	Intabulare, drept de PROPRIETATE, dobandit prin Conventie, cota actuala 1/1 1) COVALIU ADRIAN, Lipsă CNP proprietar; bun propriu	A1

C. Partea III. SARCINI .

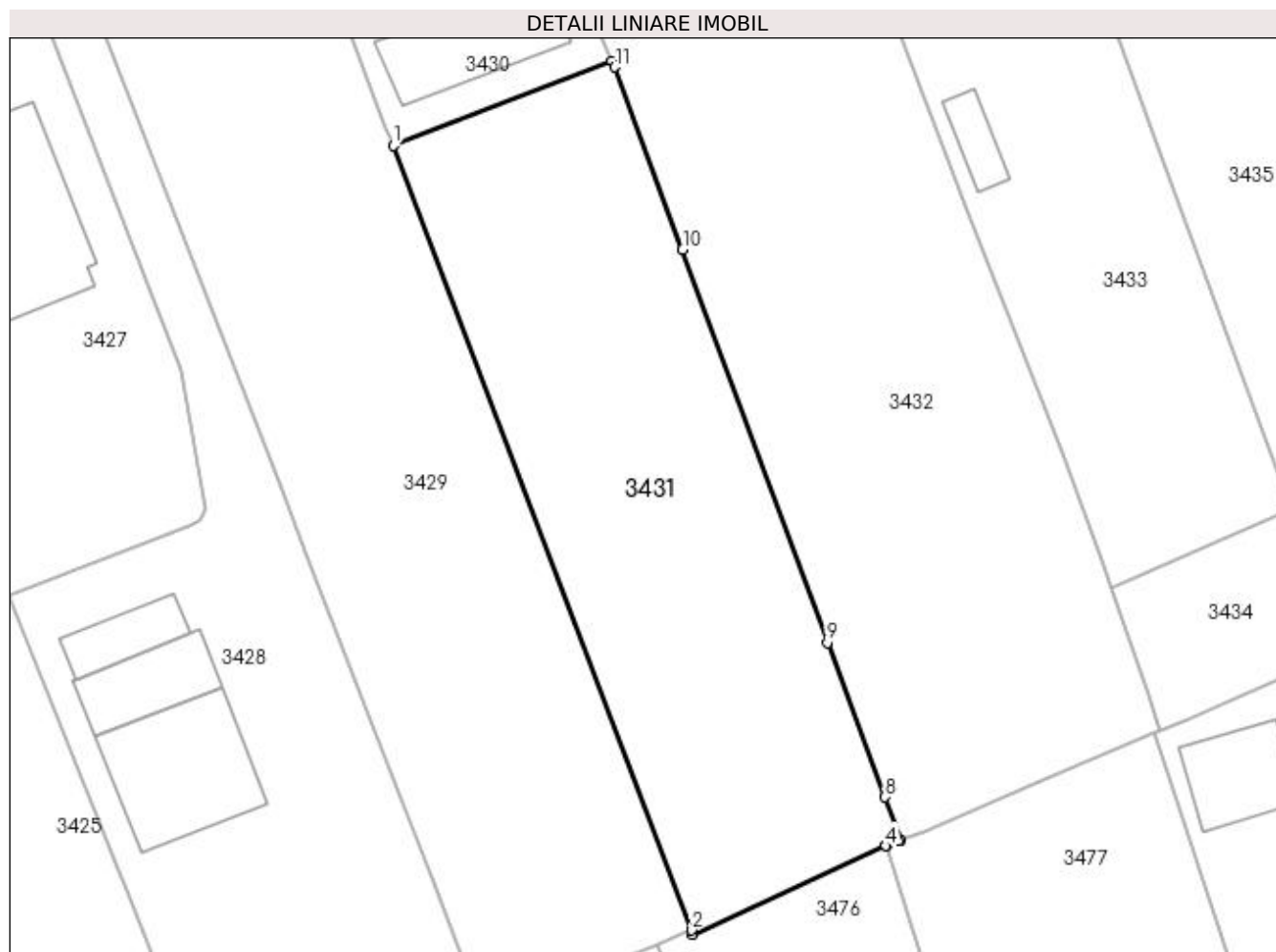
Inscrieri privind dezmembramintele dreptului de proprietate, drepturi reale de garanție și sarcini	Referințe
NU SUNT	

Anexa Nr. 1 La Partea I

Teren

Nr cadastral	Suprafața (mp)*	Observații / Referințe
34055	1.000	

* Suprafața este determinată în planul de proiecție Stereo 70.



Date referitoare la teren

Crt	Categorie folosință	Intra vilan	Suprafața (mp)	Tarla	Parcelă	Nr. topo	Observații / Referințe
1	arabil	DA	1.000	8	268	-	

Lungime Segmente

1) Valorile lungimilor segmentelor sunt obținute din proiecție în plan.

Punct început	X / Y	Punct sfârșit	X / Y	Lungime segment (** (m)
1	565.517,791 700.248,897	2	565.539,222 700.192,482	60.348
2	565.539,222 700.192,482	3	565.539,333 700.192,189	0.313
3	565.539,333 700.192,189	4	565.553,198 700.198,548	15.254
4	565.553,198 700.198,548	5	565.553,261 700.198,574	0.068
5	565.553,261 700.198,574	6	565.554,083 700.198,91	0.888

Punct început	X / Y	Punct sfârșit	X / Y	Lungime segment (** (m)
6	565.554,083 700.198,91	7	565.554,271 700.198,979	0.2
7	565.554,271 700.198,979	8	565.553,152 700.202,057	3.275
8	565.553,152 700.202,057	9	565.548,998 700.213,163	11.857
9	565.548,998 700.213,163	10	565.538,584 700.241,43	30.124
10	565.538,584 700.241,43	11	565.533,671 700.254,546	14.006
11	565.533,671 700.254,546	12	565.533,504 700.254,956	0.443
12	565.533,504 700.254,956	1	565.517,791 700.248,897	16.841

** Lungimile segmentelor sunt determinate în planul de proiecție Stereo 70 și sunt rotunjite la 1 milimetru.

*** Distanța dintre puncte este formată din segmente cumulate ce sunt mai mici decât valoarea 1 milimetru.

**DATE DESPRE IMOBILUL NR. 3432**

Oficiul de Cadastru și Publicitate Imobiliară SUCEAVA
Biroul de Cadastru și Publicitate Imobiliară Radauti

A. Partea I. Descrierea imobilului

TEREN Intravilan

Adresa: Loc. Volovat, Jud. Suceava

Nr. Crt	Nr cadastral Nr. topografic	Suprafața* (mp)	Observații / Referințe
A1	33135	Din acte: 1.841 Masurata: 1.845	Sector cadastral:44 Teren imprejmuit;

B. Partea II. Proprietari și acte

Inscrieri privitoare la dreptul de proprietate și alte drepturi reale		Referințe
40999 / 17/12/2015		
Act Notarial nr. 4607, din 16/12/2015 emis de FOMIN SIMION;		
B2	Intabulare, drept de PROPRIETATE bun comun in dev. cu titlu de cumparare, dobandit prin Conventie, cota actuala 1/1 1) COCA IONEL 2) COCA VIOLETA	A1

C. Partea III. SARCINI .

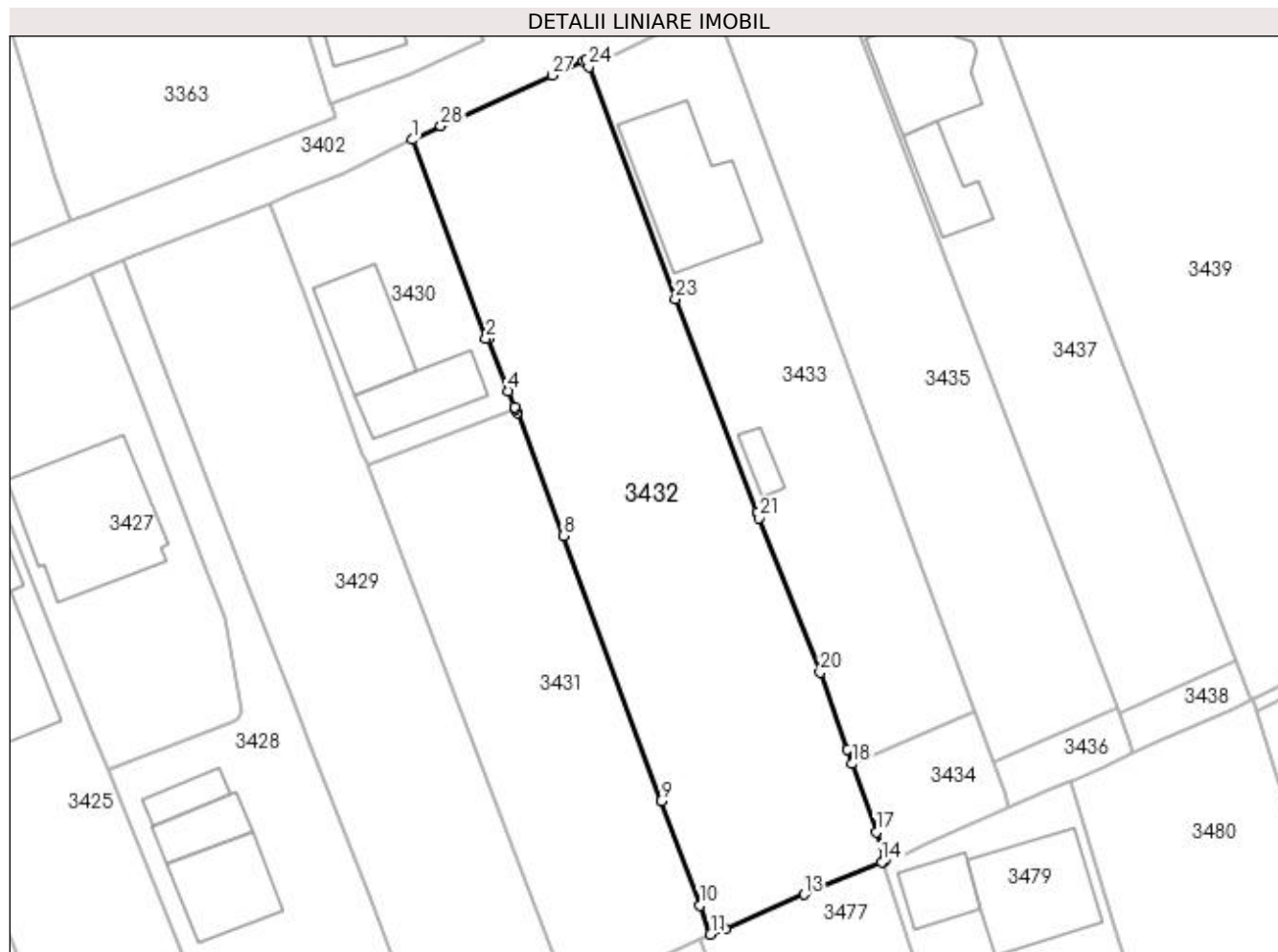
Inscrieri privind dezmembramintele dreptului de proprietate, drepturi reale de garanție și sarcini	Referințe
NU SUNT	

Anexa Nr. 1 La Partea I

Teren

Nr cadastral	Suprafața (mp)*	Observații / Referințe
33135	Din acte: 1.841 Masurata: 1.845	

* Suprafața este determinată în planul de proiecție Stereo 70.



Date referitoare la teren

Crt	Categorie folosință	Intra vilan	Suprafața (mp)	Tarla	Parcelă	Nr. topo	Observații / Referințe
1	arabil	DA	1.845	8	268	-	

Lungime Segmente

1) Valorile lungimilor segmentelor sunt obținute din proiecție în plan.

Punct început	X / Y	Punct sfârșit	X / Y	Lungime segment (** (m)
1	565.522,473 700.283,603	2	565.530,332 700.262,407	22.606
3	565.530,645 700.262,455	4	565.532,738 700.256,832	6.0
5	565.533,426 700.255,148	6	565.533,504 700.254,956	0.207
7	565.533,671 700.254,546	8	565.538,584 700.241,43	14.006
9	565.548,998 700.213,163	10	565.553,152 700.202,057	11.857

Punct început	X / Y	Punct sfârșit	X / Y	Lungime segment (** (m)
2	565.530,332 700.262,407	3	565.530,645 700.262,455	0.317
4	565.532,738 700.256,832	5	565.533,426 700.255,148	1.819
6	565.533,504 700.254,956	7	565.533,671 700.254,546	0.443
8	565.538,584 700.241,43	9	565.548,998 700.213,163	30.124
10	565.553,152 700.202,057	11	565.554,271 700.198,979	3.275

Punct început	X / Y	Punct sfârșit	X / Y	Lungime segment (** (m)
11	565.554,271 700.198,979	12	565.555,868 700.199,57	1.703
13	565.564,252 700.203,22	14	565.572,508 700.206,675	8.95
15	565.572,693 700.206,752	16	565.572,881 700.206,822	0.201
17	565.571,928 700.209,859	18	565.569,388 700.217,147	7.718
19	565.568,865 700.218,649	20	565.565,948 700.226,86	8.714
21	565.559,457 700.243,334	22	565.559,229 700.243,914	0.623
23	565.550,521 700.266,642	24	565.541,279 700.291,356	26.386
25	565.540,993 700.292,12	26	565.540,721 700.291,994	0.3
27	565.537,408 700.290,462	28	565.525,547 700.285,059	13.034

Punct început	X / Y	Punct sfârșit	X / Y	Lungime segment (** (m)
12	565.555,868 700.199,57	13	565.564,252 700.203,22	9.144
14	565.572,508 700.206,675	15	565.572,693 700.206,752	0.2
16	565.572,881 700.206,822	17	565.571,928 700.209,859	3.183
18	565.569,388 700.217,147	19	565.568,865 700.218,649	1.59
20	565.565,948 700.226,86	21	565.559,457 700.243,334	17.707
22	565.559,229 700.243,914	23	565.550,521 700.266,642	24.339
24	565.541,279 700.291,356	25	565.540,993 700.292,12	0.816
26	565.540,721 700.291,994	27	565.537,408 700.290,462	3.65
28	565.525,547 700.285,059	1	565.522,473 700.283,603	3.401

** Lungimile segmentelor sunt determinate în planul de proiecție Stereo 70 și sunt rotunjite la 1 milimetru.

*** Distanța dintre puncte este formată din segmente cumulate ce sunt mai mici decât valoarea 1 milimetru.

**DATE DESPRE IMOBILUL NR. 3433**

Oficiul de Cadastru și Publicitate Imobiliară SUCEAVA
Biroul de Cadastru și Publicitate Imobiliară Radauti

A. Partea I. Descrierea imobilului

TEREN Intravilan

Adresa: Loc. Volovat, Jud. Suceava

Nr. Crt	Nr cadastral Nr. topografic	Suprafața* (mp)	Observații / Referințe
A1	33615	1.160	Sector cadastral:44 Teren neimprejmuit;

B. Partea II. Proprietari și acte

Inscrieri privitoare la dreptul de proprietate și alte drepturi reale		Referințe
12050 / 20/04/2017		
Act Notarial nr. 1402, din 19/04/2017 emis de FOMIN SIMION;		
B6	Intabulare, drept de PROPRIETATE bun propriu cu titlu de cumparare, dobandit prin Conventie, cota actuala 1/1 1) ILISOI FĂNEL	A1

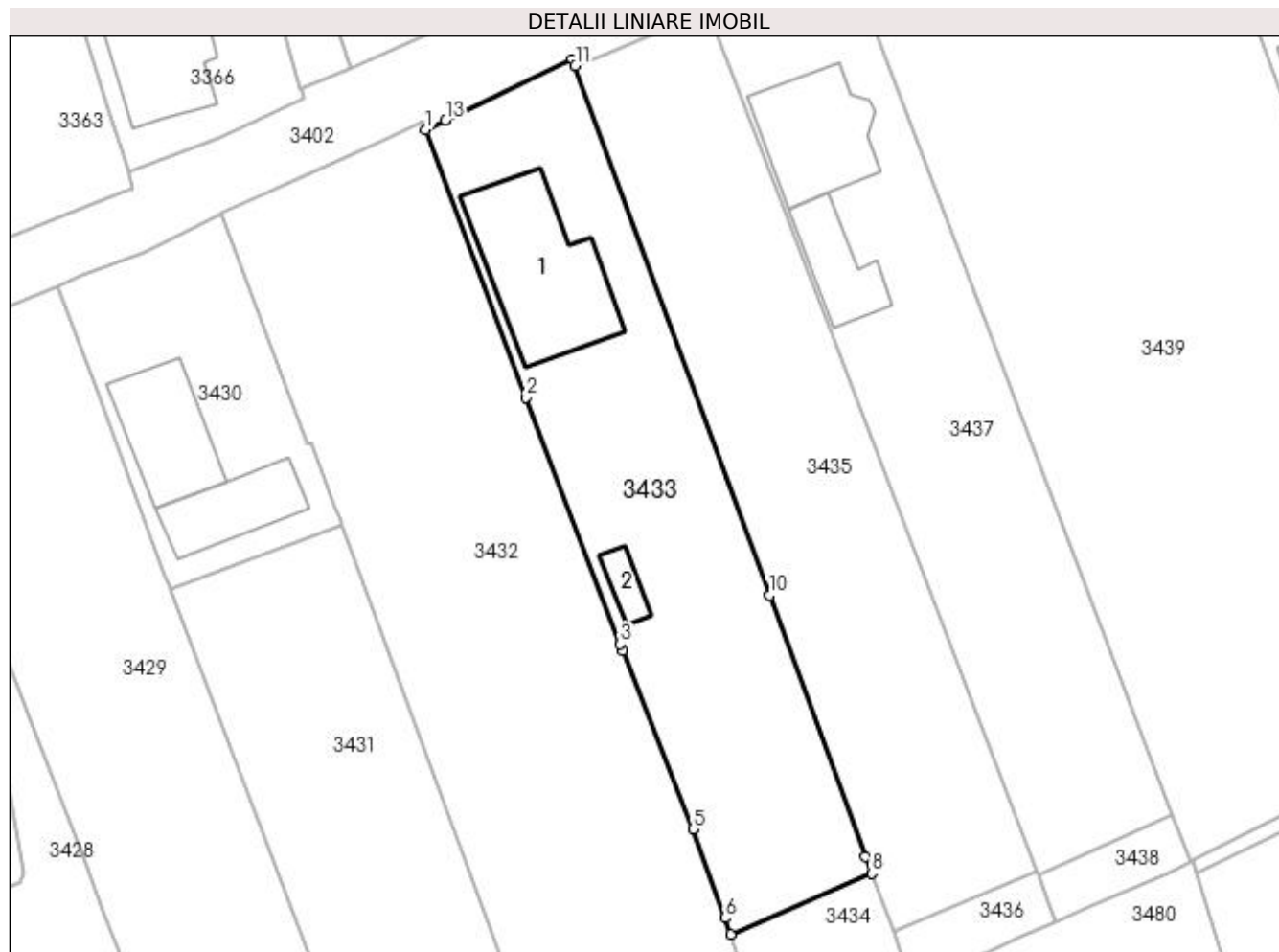
C. Partea III. SARCINI .

Inscrieri privind dezmembramintele dreptului de proprietate, drepturi reale de garanție și sarcini	Referințe
NU SUNT	

Anexa Nr. 1 La Partea I**Teren**

Nr cadastral	Suprafața (mp)*	Observații / Referințe
33615	1.160	

* Suprafața este determinată în planul de proiecție Stereo 70.

**Date referitoare la teren**

Crt	Categorie folosință	Intravilan	Suprafața (mp)	Tarla	Parcelă	Nr. topo	Observații / Referințe
1	curți constructii	DA	1.160	8	268	-	

Date referitoare la construcții

Crt	Număr	Destinație construcție	Supraf. (mp)	Situație juridică	Observații / Referințe
A1.1		construcții de locuințe	151	Fara acte	Nr. niveluri:1; S. construita la sol:151 mp; Locuință.
A1.2		construcții anexa	17	Fara acte	Nr. niveluri:1; S. construita la sol:17 mp; Anexă.

Lungime Segmente

1) Valorile lungimilor segmentelor sunt obținute din proiecție în plan.

Punct început	X / Y	Punct sfârșit	X / Y	Lungime segment (** (m)
1	565.541,279 700.291,356	2	565.550,521 700.266,642	26.386
2	565.550,521 700.266,642	3	565.559,229 700.243,914	24.339
3	565.559,229 700.243,914	4	565.559,457 700.243,334	0.623

Punct început	X / Y	Punct sfârșit	X / Y	Lungime segment (** (m)
4	565.559,457 700.243,334	5	565.565,948 700.226,86	17.707
5	565.565,948 700.226,86	6	565.568,865 700.218,649	8.714
6	565.568,865 700.218,649	7	565.569,388 700.217,147	1.59
7	565.569,388 700.217,147	8	565.582,392 700.222,765	14.166
8	565.582,392 700.222,765	9	565.581,838 700.224,275	1.608
9	565.581,838 700.224,275	10	565.572,986 700.248,401	25.699
10	565.572,986 700.248,401	11	565.555,07 700.297,233	52.015
11	565.555,07 700.297,233	12	565.554,788 700.297,798	0.631
12	565.554,788 700.297,798	13	565.543,105 700.292,234	12.94
13	565.543,105 700.292,234	1	565.541,279 700.291,356	2.026

** Lungimile segmentelor sunt determinate în planul de proiecție Stereo 70 și sunt rotunjite la 1 milimetru.

*** Distanța dintre puncte este formată din segmente cumulate ce sunt mai mici decât valoarea 1 milimetru.

**DATE DESPRE IMOBILUL NR. 3434**

Oficiul de Cadastru și Publicitate Imobiliară SUCEAVA
Biroul de Cadastru și Publicitate Imobiliară Radauti

A. Partea I. Descrierea imobilului

TEREN Intravilan

Adresa: Loc. Volovat, Jud. Suceava

Nr. Crt	Nr cadastral Nr. topografic	Suprafața* (mp)	Observații / Referințe
A1		155	Sector cadastral:44 Teren neimprejmuit; Imobilul s-a format din o parte a PF 1/3 a comunei cadastrale Volovăț.

B. Partea II. Proprietari și acte

Inscrieri privitoare la dreptul de proprietate și alte drepturi reale		Referințe
/		
Act Normativ nr. Legea 7, din 13/03/1996 emis de PARLAMENTUL ROMANIEI;		
B1	Inscrierea provizorie, drept de PROPRIETATE, dobandit prin Lege, cota actuala 1/1 1) NEIDENTIFICAT NEIDENTIFICAT	A1
B2	Proprietar neidentificat.	A1

C. Partea III. SARCINI .

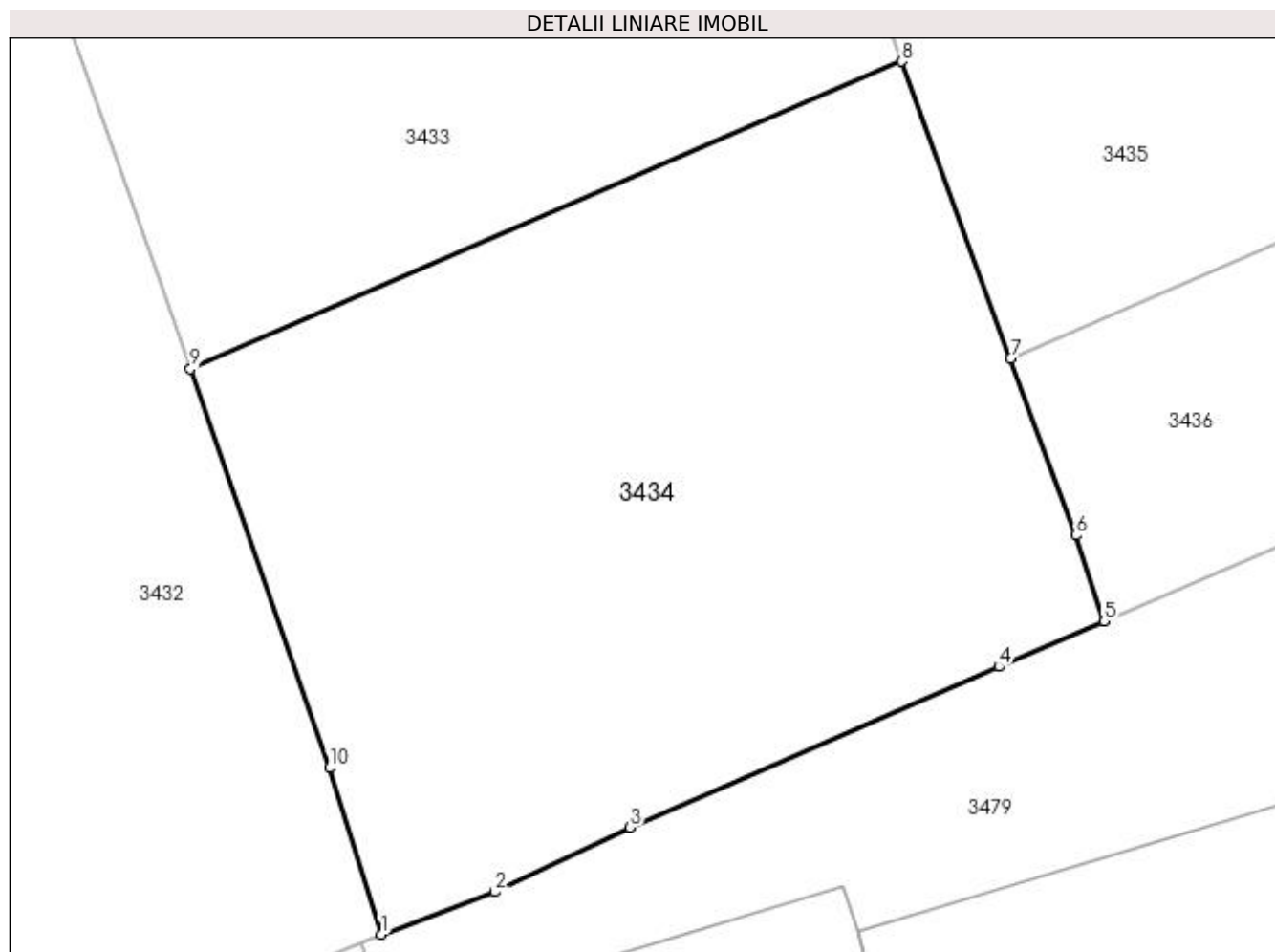
Inscrieri privind dezmembramintele dreptului de proprietate, drepturi reale de garanție și sarcini	Referințe
NU SUNT	

Anexa Nr. 1 La Partea I

Teren

Nr cadastral	Suprafața (mp)*	Observații / Referințe
	155	Imobilul s-a format din o parte a PF 1/3 a comunei cadastrale Volovăț.

* Suprafața este determinată în planul de proiecție Stereo 70.



Date referitoare la teren

Crt	Categorie folosință	Intravilan	Suprafața (mp)	Tarla	Parcelă	Nr. topo	Observații / Referințe
1	arabil	DA	155	8	268	-	

Lungime Segmente

1) Valorile lungimilor segmentelor sunt obținute din proiecție în plan.

Punct început	X / Y	Punct sfârșit	X / Y	Lungime segment (** (m)
1	565.572,881 700.206,822	2	565.574,954 700.207,596	2.213
2	565.574,954 700.207,596	3	565.577,426 700.208,775	2.739
3	565.577,426 700.208,775	4	565.584,169 700.211,71	7.354
4	565.584,169 700.211,71	5	565.586,084 700.212,537	2.086
5	565.586,084 700.212,537	6	565.585,567 700.214,111	1.657

Punct început	X / Y	Punct sfârșit	X / Y	Lungime segment (** (m)
6	565.585,567 700.214,111	7	565.584,38 700.217,345	3.445
7	565.584,38 700.217,345	8	565.582,392 700.222,765	5.773
8	565.582,392 700.222,765	9	565.569,388 700.217,147	14.166
9	565.569,388 700.217,147	10	565.571,928 700.209,859	7.718
10	565.571,928 700.209,859	1	565.572,881 700.206,822	3.183

** Lungimile segmentelor sunt determinate în planul de proiecție Stereo 70 și sunt rotunjite la 1 milimetru.

*** Distanța dintre puncte este formată din segmente cumulate ce sunt mai mici decât valoarea 1 milimetru.

**DATE DESPRE IMOBILUL NR. 3435**

Oficiul de Cadastru și Publicitate Imobiliară SUCEAVA
Biroul de Cadastru și Publicitate Imobiliară Radauti

A. Partea I. Descrierea imobilului

TEREN Intravilan

Adresa: Loc. Volovat, Jud. Suceava

Nr. Crt	Nr cadastral Nr. topografic	Suprafața* (mp)	Observații / Referințe
A1	33616	1.173	Sector cadastral:44 Teren neimprejmuit;

B. Partea II. Proprietari și acte

Inscrieri privitoare la dreptul de proprietate și alte drepturi reale		Referințe
12058 / 20/04/2017		
Act Notarial nr. 1438, din 20/04/2017 emis de FOMIN SIMION;		
B6	Intabulare, drept de PROPRIETATE bun propriu cu titlu de cumparare, dobandit prin Conventie, cota actuala 1/1 1) ILISOI OVIDIU	A1

C. Partea III. SARCINI .

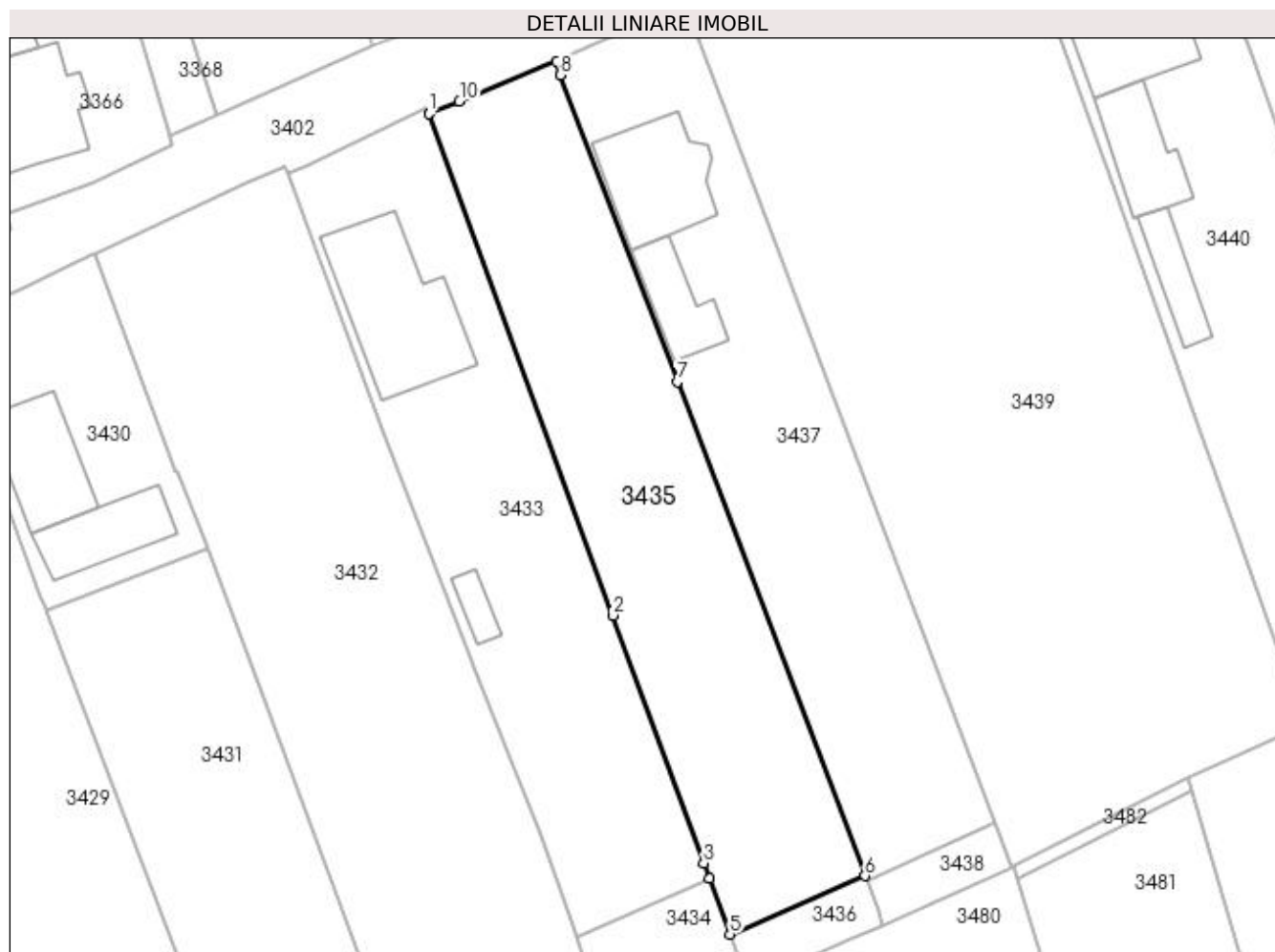
Inscrieri privind dezmembramintele dreptului de proprietate, drepturi reale de garanție și sarcini	Referințe
NU SUNT	

Anexa Nr. 1 La Partea I

Teren

Nr cadastral	Suprafața (mp)*	Observații / Referințe
33616	1.173	

* Suprafața este determinată în planul de proiecție Stereo 70.



Date referitoare la teren

Crt	Categorie folosință	Intra vilan	Suprafața (mp)	Tarla	Parcelă	Nr. topo	Observații / Referințe
1	arabil	DA	1.173	8	268	-	

Lungime Segmente

1) Valorile lungimilor segmentelor sunt obținute din proiecție în plan.

Punct început	X / Y	Punct sfârșit	X / Y	Lungime segment (** (m)
1	565.555,07 700.297,233	2	565.572,986 700.248,401	52.015
2	565.572,986 700.248,401	3	565.581,838 700.224,275	25.699
3	565.581,838 700.224,275	4	565.582,392 700.222,765	1.608
4	565.582,392 700.222,765	5	565.584,38 700.217,345	5.773
5	565.584,38 700.217,345	6	565.597,559 700.223,039	14.356

Punct început	X / Y	Punct sfârșit	X / Y	Lungime segment (** (m)
6	565.597,559 700.223,039	7	565.579,244 700.271,105	51.437
7	565.579,244 700.271,105	8	565.567,85 700.301,006	31.998
8	565.567,85 700.301,006	9	565.567,49 700.302,32	1.362
9	565.567,49 700.302,32	10	565.558,047 700.298,422	10.216
10	565.558,047 700.298,422	1	565.555,07 700.297,233	3.206

** Lungimile segmentelor sunt determinate în planul de proiecție Stereo 70 și sunt rotunjite la 1 milimetru.

*** Distanța dintre puncte este formată din segmente cumulate ce sunt mai mici decât valoarea 1 milimetru.

**DATE DESPRE IMOBILUL NR. 3436**

Oficiul de Cadastru și Publicitate Imobiliară SUCEAVA
Biroul de Cadastru și Publicitate Imobiliară Radauti

A. Partea I. Descrierea imobilului

TEREN Intravilan

Adresa: Loc. Volovat, Jud. Suceava

Nr. Crt	Nr cadastral Nr. topografic	Suprafața* (mp)	Observații / Referințe
A1		73	Sector cadastral:44 Teren neimprejmuit; Imobilul s-a format din o parte a PF 1/3 a comunei cadastrale Volovăț.

B. Partea II. Proprietari și acte

Inscrieri privitoare la dreptul de proprietate și alte drepturi reale		Referințe
/		
Act Normativ nr. Legea 7, din 13/03/1996 emis de PARLAMENTUL ROMANIEI;		
B1	Inscrierea provizorie, drept de PROPRIETATE, dobandit prin Lege, cota actuala 1/1 1) NEIDENTIFICAT NEIDENTIFICAT	A1
B2	Proprietar neidentificat.	A1

C. Partea III. SARCINI .

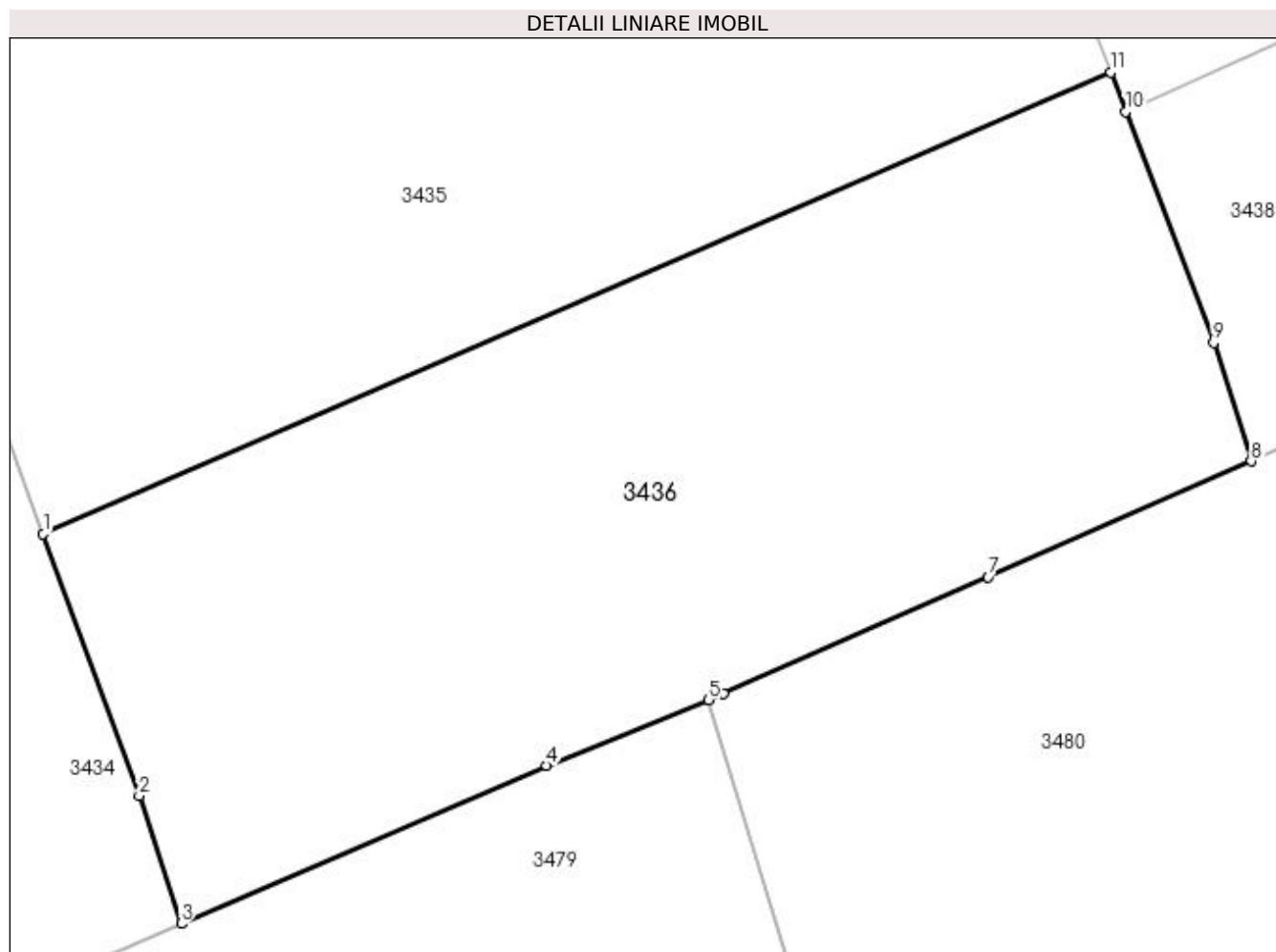
Inscrieri privind dezmembramintele dreptului de proprietate, drepturi reale de garanție și sarcini	Referințe
NU SUNT	

Anexa Nr. 1 La Partea I

Teren

Nr cadastral	Suprafața (mp)*	Observații / Referințe
	73	Imobilul s-a format din o parte a PF 1/3 a comunei cadastrale Volovăț.

* Suprafața este determinată în planul de proiecție Stereo 70.



Date referitoare la teren

Crt	Categorie folosință	Intravilan	Suprafața (mp)	Tarla	Parcelă	Nr. topo	Observații / Referințe
1	arabil	DA	73	8	268	-	

Lungime Segmente

1) Valorile lungimilor segmentelor sunt obținute din proiecție în plan.

Punct început	X / Y	Punct sfârșit	X / Y	Lungime segment (** (m)
1	565.584,38 700.217,345	2	565.585,567 700.214,111	3.445
2	565.585,567 700.214,111	3	565.586,084 700.212,537	1.657
3	565.586,084 700.212,537	4	565.590,595 700.214,486	4.914
4	565.590,595 700.214,486	5	565.592,588 700.215,298	2.152
5	565.592,588 700.215,298	6	565.592,773 700.215,379	0.202

Punct început	X / Y	Punct sfârșit	X / Y	Lungime segment (** (m)
6	565.592,773 700.215,379	7	565.596,042 700.216,815	3.57
7	565.596,042 700.216,815	8	565.599,29 700.218,243	3.548
8	565.599,29 700.218,243	9	565.598,83 700.219,704	1.532
9	565.598,83 700.219,704	10	565.597,744 700.222,553	3.049
10	565.597,744 700.222,553	11	565.597,559 700.223,039	0.52
11	565.597,559 700.223,039	1	565.584,38 700.217,345	14.356

** Lungimile segmentelor sunt determinate în planul de proiecție Stereo 70 și sunt rotunjite la 1 milimetru.

*** Distanța dintre puncte este formată din segmente cumulate ce sunt mai mici decât valoarea 1 milimetru.

**DATE DESPRE IMOBILUL NR. 3437**

Oficiul de Cadastru și Publicitate Imobiliară SUCEAVA
Biroul de Cadastru și Publicitate Imobiliară Radauti

A. Partea I. Descrierea imobilului

TEREN Intravilan

Adresa: Loc. Volovat, Jud. Suceava

Nr. Crt	Nr cadastral Nr. topografic	Suprafața* (mp)	Observații / Referințe
A1	33617	1.167	Sector cadastral:44 Teren neimprejmuit;

B. Partea II. Proprietari și acte

Inscrieri privitoare la dreptul de proprietate și alte drepturi reale	Referințe
12057 / 20/04/2017	
Act Notarial nr. 1403, din 19/04/2017 emis de FOMIN SIMION;	
B6	A1
Intabulare, drept de PROPRIETATE bun propriu cu titlu de cumparare, dobandit prin Conventie, cota actuala 1/1 1) ILISOI DAVID	

C. Partea III. SARCINI .

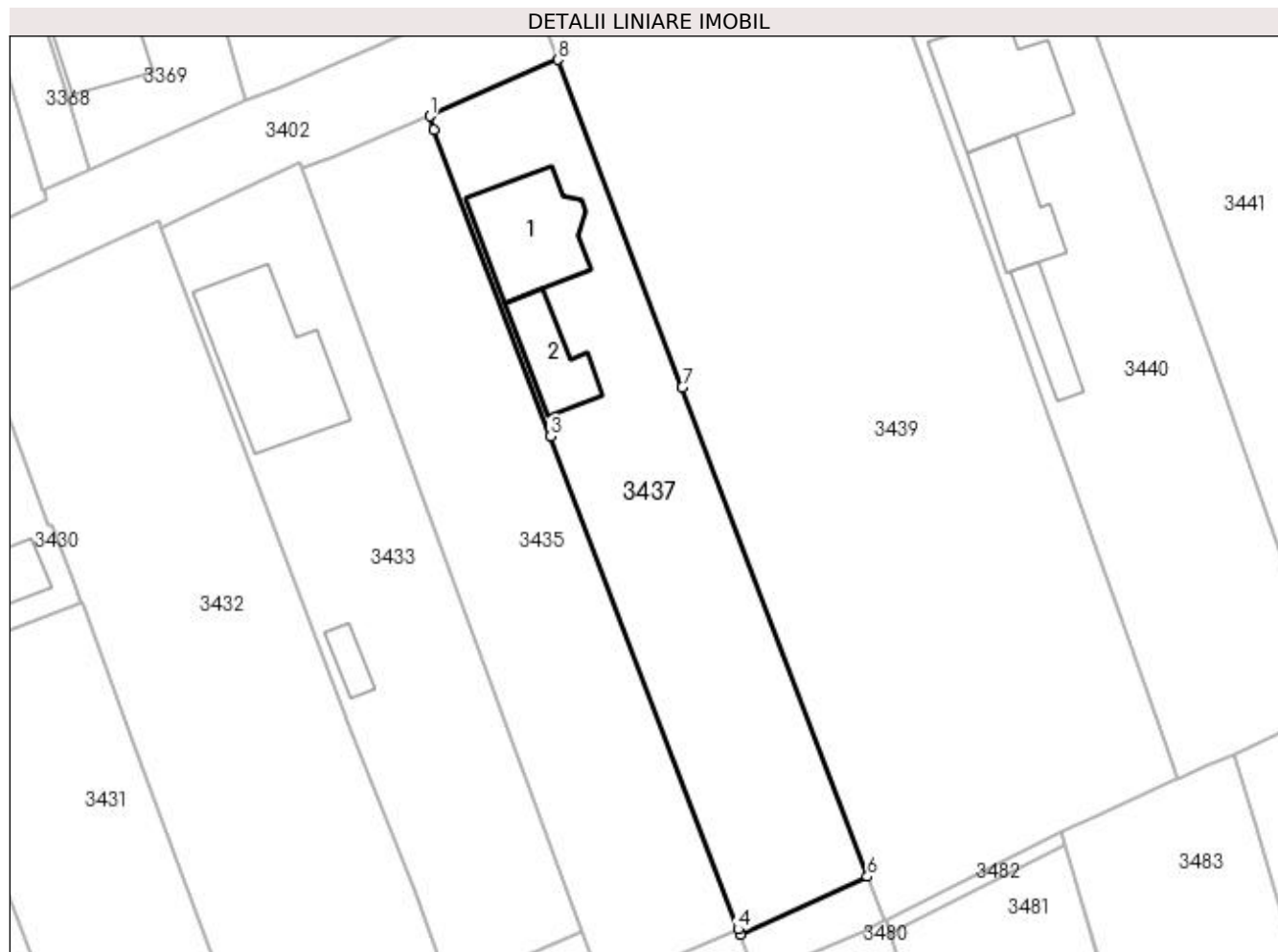
Inscrieri privind dezmembramintele dreptului de proprietate, drepturi reale de garanție și sarcini	Referințe
NU SUNT	

Anexa Nr. 1 La Partea I

Teren

Nr cadastral	Suprafața (mp)*	Observații / Referințe
33617	1.167	

* Suprafața este determinată în planul de proiecție Stereo 70.



Date referitoare la teren

Crt	Categorie folosință	Intra vilan	Suprafața (mp)	Tarla	Parcelă	Nr. topo	Observații / Referințe
1	curți construcții	DA	524	8	268	-	
2	arabil	DA	643	8	268	-	

Date referitoare la construcții

Crt	Număr	Destinație construcție	Supraf. (mp)	Situație juridică	Observații / Referințe
A1.1		construcții de locuințe	103	Fara acte	Nr. niveluri:2; S. construita la sol:103 mp; S. construita desfasurata:206 mp; Locuință P+M.
A1.2		construcții anexa	54	Fara acte	Nr. niveluri:1; S. construita la sol:54 mp; Anexă.

Lungime Segmente

1) Valorile lungimilor segmentelor sunt obținute din proiecție în plan.

Punct început	X / Y	Punct sfârșit	X / Y	Lungime segment (** (m)
1	565.567,49 700.302,32	2	565.567,85 700.301,006	1.362
2	565.567,85 700.301,006	3	565.579,244 700.271,105	31.998

Punct început	X / Y	Punct sfârșit	X / Y	Lungime segment (** (m)
3	565.579,244 700.271,105	4	565.597,559 700.223,039	51.437
4	565.597,559 700.223,039	5	565.597,744 700.222,553	0.52
5	565.597,744 700.222,553	6	565.610,158 700.228,188	13.633
6	565.610,158 700.228,188	7	565.592,098 700.275,878	50.995
7	565.592,098 700.275,878	8	565.579,997 700.307,831	34.168
8	565.579,997 700.307,831	1	565.567,49 700.302,32	13.667

** Lungimile segmentelor sunt determinate în planul de proiecție Stereo 70 și sunt rotunjite la 1 milimetru.

*** Distanța dintre puncte este formată din segmente cumulate ce sunt mai mici decât valoarea 1 milimetru.

**DATE DESPRE IMOBILUL NR. 3438**

Oficiul de Cadastru și Publicitate Imobiliară SUCEAVA
Biroul de Cadastru și Publicitate Imobiliară Radauti

A. Partea I. Descrierea imobilului

TEREN Intravilan

Adresa: Loc. Volovat, Jud. Suceava

Nr. Crt	Nr cadastral Nr. topografic	Suprafața* (mp)	Observații / Referințe
A1		63	Sector cadastral:44 Teren neimprejmuit; Imobilul s-a format din o parte a PF 1/3 a comunei cadastrale Volovăț.

B. Partea II. Proprietari și acte

Inscrieri privitoare la dreptul de proprietate și alte drepturi reale		Referințe
/		
Act Normativ nr. Legea 7, din 13/03/1996 emis de PARLAMENTUL ROMANIEI;		
B1	Inscrierea provizorie, drept de PROPRIETATE, dobandit prin Lege, cota actuala 1/1 1) NEIDENTIFICAT NEIDENTIFICAT	A1
B2	Proprietar neidentificat.	A1

C. Partea III. SARCINI .

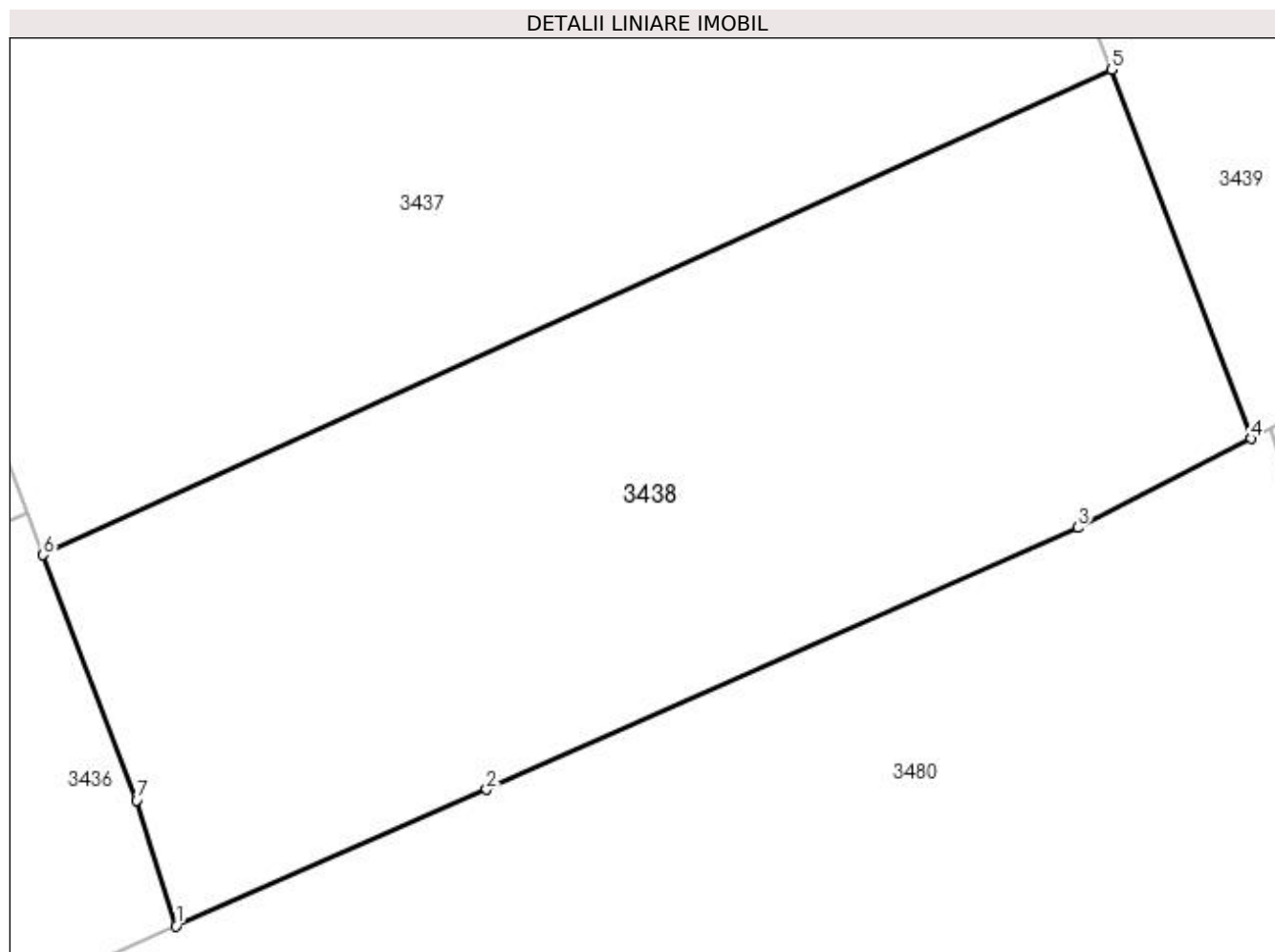
Inscrieri privind dezmembramintele dreptului de proprietate, drepturi reale de garanție și sarcini	Referințe
NU SUNT	

Anexa Nr. 1 La Partea I

Teren

Nr cadastral	Suprafața (mp)*	Observații / Referințe
	63	Imobilul s-a format din o parte a PF 1/3 a comunei cadastrale Volovăț.

* Suprafața este determinată în planul de proiecție Stereo 70.



Date referitoare la teren

Crt	Categorie folosință	Intra vilan	Suprafața (mp)	Tarla	Parcelă	Nr. topo	Observații / Referințe
1	arabil	DA	63	8	268	-	

Lungime Segmente

1) Valorile lungimilor segmentelor sunt obținute din proiecție în plan.

Punct început	X / Y	Punct sfârșit	X / Y	Lungime segment (** (m)
1	565.599,29 700.218,243	2	565.602,896 700.219,828	3.939
2	565.602,896 700.219,828	3	565.609,768 700.222,869	7.515
3	565.609,768 700.222,869	4	565.611,78 700.223,903	2.262
4	565.611,78 700.223,903	5	565.610,158 700.228,188	4.582
5	565.610,158 700.228,188	6	565.597,744 700.222,553	13.633

Punct început	X / Y	Punct sfârșit	X / Y	Lungime segment (** (m)
6	565.597,744 700.222,553	7	565.598,83 700.219,704	3.049
7	565.598,83 700.219,704	1	565.599,29 700.218,243	1.532

** Lungimile segmentelor sunt determinate în planul de proiecție Stereo 70 și sunt rotunjite la 1 milimetru.

*** Distanța dintre puncte este formată din segmente cumulate ce sunt mai mici decât valoarea 1 milimetru.

**DATE DESPRE IMOBILUL NR. 3439**

Oficiul de Cadastru și Publicitate Imobiliară SUCEAVA
Biroul de Cadastru și Publicitate Imobiliară Radauti

A. Partea I. Descrierea imobilului

TEREN Intravilan

Adresa: Loc. Volovat, Jud. Suceava

Nr. Crt	Nr cadastral Nr. topografic	Suprafața* (mp)	Observații / Referințe
A1	32897	3.000	Sector cadastral:44 Teren neimprejmuit;

B. Partea II. Proprietari și acte

Inscrieri privitoare la dreptul de proprietate și alte drepturi reale		Referințe
31760 / 06/08/2019		
Act Notarial nr. 770, din 05/08/2019 emis de SEHLANEC ANA;		
B4	Intabulare, drept de PROPRIETATE bun comun in dev., cu titlu de cumparare, dobandit prin Conventie, cota actuala 1/1 1) SOLOVASTRU CORNELIU 2) SOLOVASTRU ECATERINA-CRISTINA	A1

C. Partea III. SARCINI .

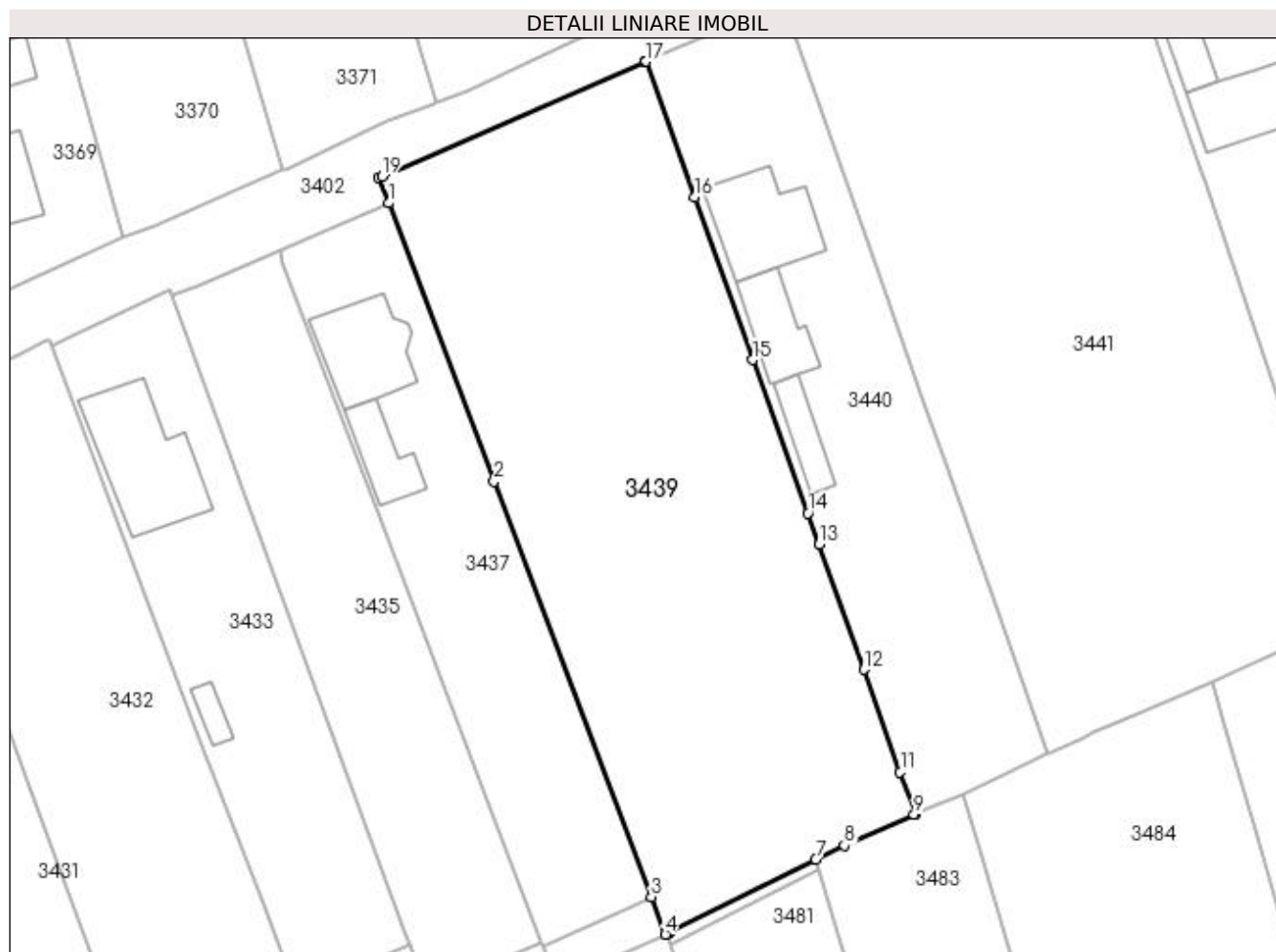
Inscrieri privind dezmembramintele dreptului de proprietate, drepturi reale de garanție și sarcini	Referințe
NU SUNT	

Anexa Nr. 1 La Partea I

Teren

Nr cadastral	Suprafața (mp)*	Observații / Referințe
32897	3.000	

* Suprafața este determinată în planul de proiecție Stereo 70.



Date referitoare la teren

Crt	Categorie folosință	Intra vilan	Suprafața (mp)	Tarla	Parcelă	Nr. topo	Observații / Referințe
1	arabil	DA	3.000	8	268	-	

Lungime Segmente

1) Valorile lungimilor segmentelor sunt obținute din proiecție în plan.

Punct început	X / Y	Punct sfârșit	X / Y	Lungime segment (** (m)
1	565.579,997 700.307,831	2	565.592,098 700.275,878	34.168
2	565.592,098 700.275,878	3	565.610,158 700.228,188	50.995
3	565.610,158 700.228,188	4	565.611,78 700.223,903	4.582
4	565.611,78 700.223,903	5	565.612,017 700.224,025	0.267
5	565.612,017 700.224,025	6	565.612,333 700.224,211	0.367

Punct început	X / Y	Punct sfârșit	X / Y	Lungime segment (** (m)
6	565.612,333 700.224,211	7	565.629,024 700.232,529	18.649
7	565.629,024 700.232,529	8	565.632,325 700.234,115	3.662
8	565.632,325 700.234,115	9	565.640,32 700.237,656	8.744
9	565.640,32 700.237,656	10	565.640,503 700.237,738	0.201
10	565.640,503 700.237,738	11	565.638,739 700.242,522	5.099
11	565.638,739 700.242,522	12	565.634,566 700.254,318	12.512
12	565.634,566 700.254,318	13	565.629,414 700.268,647	15.227
13	565.629,414 700.268,647	14	565.628,133 700.272,226	3.801
14	565.628,133 700.272,226	15	565.621,825 700.289,843	18.712
15	565.621,825 700.289,843	16	565.615,141 700.308,563	19.877
16	565.615,141 700.308,563	17	565.609,558 700.324,089	16.499
17	565.609,558 700.324,089	18	565.609,375 700.324,008	0.2
18	565.609,375 700.324,008	19	565.579,224 700.310,929	32.866
19	565.579,224 700.310,929	20	565.578,847 700.310,766	0.411
20	565.578,847 700.310,766	1	565.579,997 700.307,831	3.152

** Lungimile segmentelor sunt determinate în planul de proiecție Stereo 70 și sunt rotunjite la 1 milimetru.

*** Distanța dintre puncte este formată din segmente cumulate ce sunt mai mici decât valoarea 1 milimetru.

**DATE DESPRE IMOBILUL NR. 3440**

Oficiul de Cadastru și Publicitate Imobiliară SUCEAVA
Biroul de Cadastru și Publicitate Imobiliară Radauti

A. Partea I. Descrierea imobilului

TEREN Intravilan

Adresa: Loc. Volovat, Jud. Suceava

Nr. Crt	Nr cadastral Nr. topografic	Suprafața* (mp)	Observații / Referințe
A1	30263	Din acte: 1.500 Masurata: 1.545	Sector cadastral:44 Teren imprejmuit;

B. Partea II. Proprietari și acte

Inscrieri privitoare la dreptul de proprietate și alte drepturi reale		Referințe
12697 / 12/08/2009		
Act Notarial nr. 2268, din 07/08/2009 emis de BNP SEHLANEC MANDICI RADAUTI;		
B2	Intabulare, drept de PROPRIETATEBUN PROPRIU CU TITLU DE CUMPARARE, dobandit prin Conventie, cota actuala 1/1 1) BIZGAN COSTEL , Lipsă CNP proprietar.	A1

C. Partea III. SARCINI .

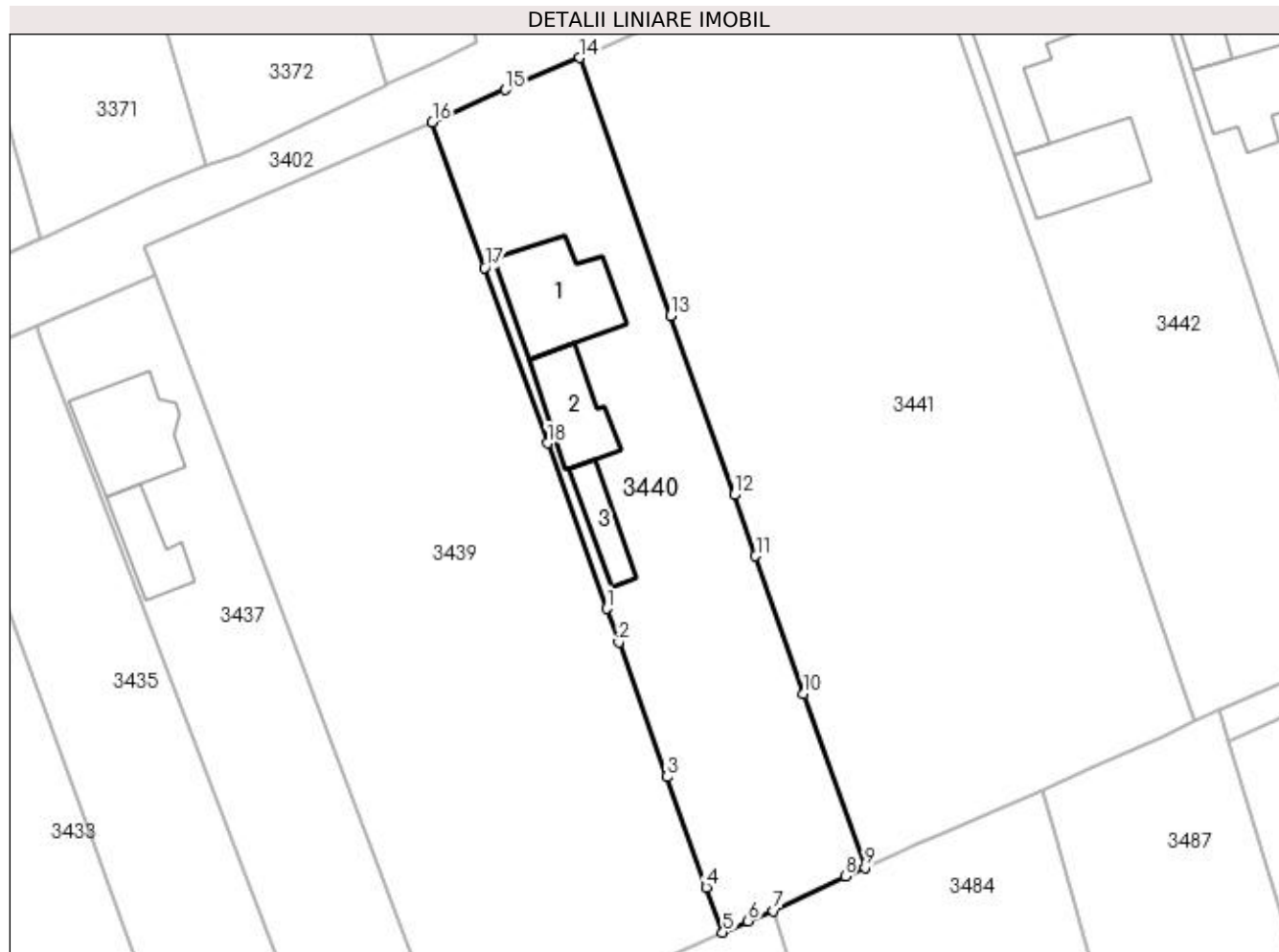
Inscrieri privind dezmembramintele dreptului de proprietate, drepturi reale de garanție și sarcini	Referințe
NU SUNT	

Anexa Nr. 1 La Partea I

Teren

Nr cadastral	Suprafața (mp)*	Observații / Referințe
30263	Din acte: 1.500 Masurata: 1.545	

* Suprafața este determinată în planul de proiecție Stereo 70.



Date referitoare la teren

Crt	Categorie folosință	Intravilan	Suprafața (mp)	Tarla	Parcelă	Nr. topo	Observații / Referințe
1	curți constructii	DA	1.014	8	268	-	
2	arabil	DA	531	8	268	-	

Date referitoare la construcții

Crt	Număr	Destinație construcție	Supraf. (mp)	Situație juridică	Observații / Referințe
A1.1		construcții de locuințe	114	Fara acte	Nr. niveluri:2; S. construita la sol:114 mp; S. construita desfasurata:228 mp; Locuință P+M.
A1.2		construcții anexa	68	Fara acte	Nr. niveluri:1; S. construita la sol:68 mp; Anexă.
A1.3		construcții anexa	39	Fara acte	Nr. niveluri:1; S. construita la sol:39 mp; Anexă.

Lungime Segmente

1) Valorile lungimilor segmentelor sunt obținute din proiecție în plan.

Punct început	X / Y	Punct sfârșit	X / Y	Lungime segment (** (m)
1	565.628,133 700.272,226	2	565.629,414 700.268,647	3.801

Punct început	X / Y	Punct sfârșit	X / Y	Lungime segment (** (m)
2	565.629,414 700.268,647	3	565.634,566 700.254,318	15.227
3	565.634,566 700.254,318	4	565.638,739 700.242,522	12.512
4	565.638,739 700.242,522	5	565.640,503 700.237,738	5.099
5	565.640,503 700.237,738	6	565.643,218 700.238,948	2.972
6	565.643,218 700.238,948	7	565.645,907 700.240,032	2.899
7	565.645,907 700.240,032	8	565.653,566 700.243,714	8.498
8	565.653,566 700.243,714	9	565.655,654 700.244,654	2.29
9	565.655,654 700.244,654	10	565.649,128 700.263,138	19.602
10	565.649,128 700.263,138	11	565.644,001 700.277,827	15.558
11	565.644,001 700.277,827	12	565.641,722 700.284,356	6.915
12	565.641,722 700.284,356	13	565.634,945 700.303,444	20.255
13	565.634,945 700.303,444	14	565.625,241 700.330,918	29.137
14	565.625,241 700.330,918	15	565.617,313 700.327,517	8.627
15	565.617,313 700.327,517	16	565.609,558 700.324,089	8.479
16	565.609,558 700.324,089	17	565.615,141 700.308,563	16.499
17	565.615,141 700.308,563	18	565.621,825 700.289,843	19.877
18	565.621,825 700.289,843	1	565.628,133 700.272,226	18.712

** Lungimile segmentelor sunt determinate în planul de proiecție Stereo 70 și sunt rotunjite la 1 milimetru.

*** Distanța dintre puncte este formată din segmente cumulate ce sunt mai mici decât valoarea 1 milimetru.

**DATE DESPRE IMOBILUL NR. 3441**

Oficiul de Cadastru și Publicitate Imobiliară SUCEAVA
Biroul de Cadastru și Publicitate Imobiliară Radauti

A. Partea I. Descrierea imobilului

TEREN Intravilan

Adresa: Loc. Volovat, Jud. Suceava

Nr. Crt	Nr cadastral Nr. topografic	Suprafața* (mp)	Observații / Referințe
A1		Din acte: 3.600 Masurata: 3.543	Sector cadastral:44 Teren neimprejmuit; Diferența de suprafață nu se regăsește în teren. Imobilul s-a format din o parte a PF 1/3 a comunei cadastrale Volovăț.

B. Partea II. Proprietari și acte

Inscrieri privitoare la dreptul de proprietate și alte drepturi reale	Referințe
/	
Act Administrativ nr. 968, din 17/04/1995 emis de CJSDPAT SUCEAVA;	
B1	A1
Intabulare, drept de PROPRIETATE, dobandit prin Reconstituire, cota actuala 1/1	
1) MIRĂUȚĂ MARICEL	
2) MIRĂUȚĂ MARIA	

C. Partea III. SARCINI .

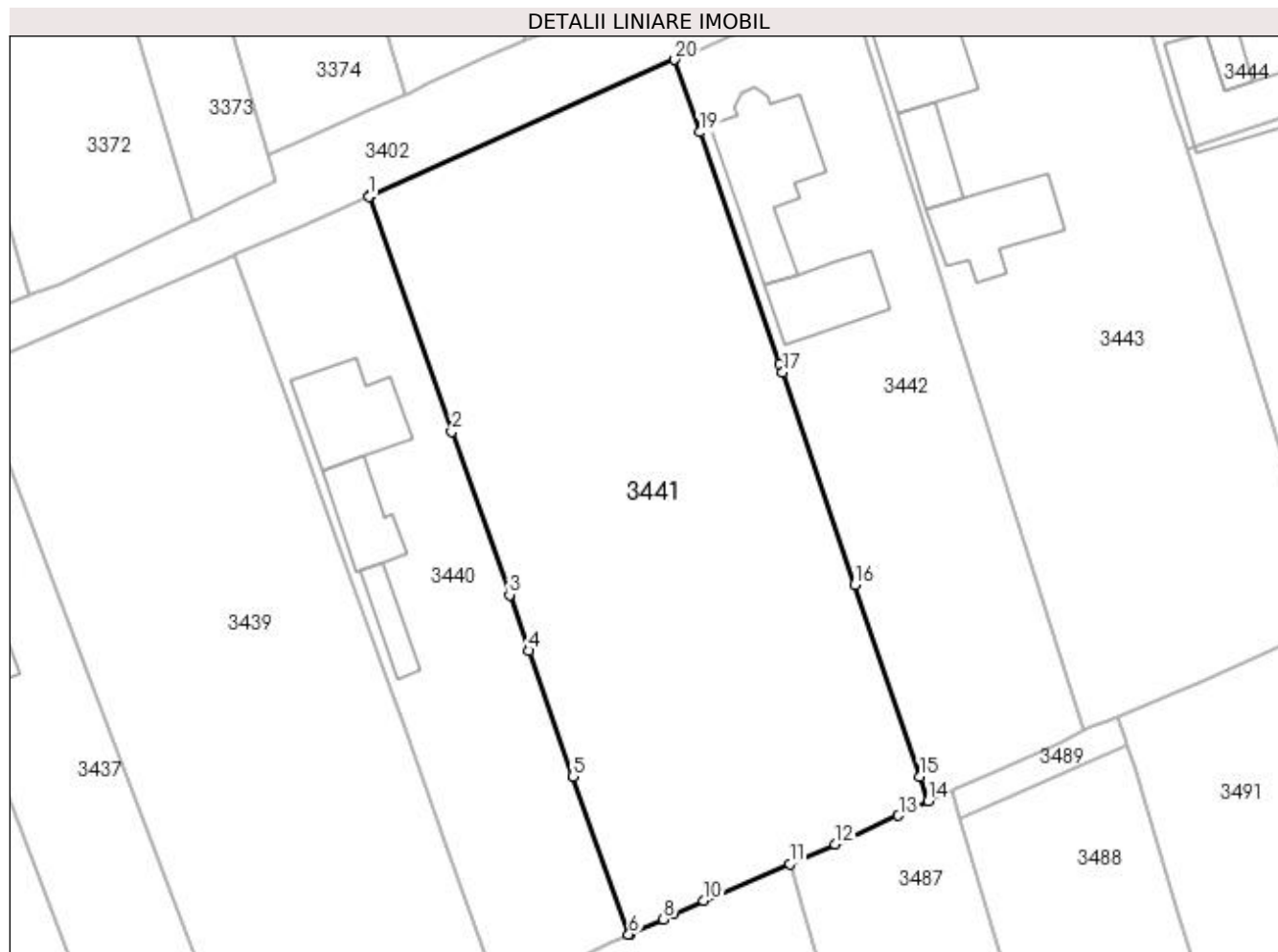
Inscrieri privind dezmembramintele dreptului de proprietate, drepturi reale de garanție și sarcini	Referințe
NU SUNT	

Anexa Nr. 1 La Partea I

Teren

Nr cadastral	Suprafața (mp)*	Observații / Referințe
	Din acte: 3.600 Masurata: 3.543	Diferența de suprafață nu se regăsește în teren. Imobilul s-a format din o parte a PF 1/3 a comunei cadastrale Volovăț.

* Suprafața este determinată în planul de proiecție Stereo 70.



Date referitoare la teren

Crt	Categorie folosință	Intra vilan	Suprafața (mp)	Tarla	Parcelă	Nr. topo	Observații / Referințe
1	arabil	DA	3.543	8	268	-	

Lungime Segmente

1) Valorile lungimilor segmentelor sunt obținute din proiecție în plan.

Punct început	X / Y	Punct sfârșit	X / Y	Lungime segment (** (m)
1	565.625,241 700.330,918	2	565.634,945 700.303,444	29.137
3	565.641,722 700.284,356	4	565.644,001 700.277,827	6.915
5	565.649,128 700.263,138	6	565.655,654 700.244,654	19.602
7	565.655,837 700.244,736	8	565.659,672 700.246,419	4.188
9	565.660,894 700.247,034	10	565.664,429 700.248,563	3.852

Punct început	X / Y	Punct sfârșit	X / Y	Lungime segment (** (m)
2	565.634,945 700.303,444	3	565.641,722 700.284,356	20.255
4	565.644,001 700.277,827	5	565.649,128 700.263,138	15.558
6	565.655,654 700.244,654	7	565.655,837 700.244,736	0.201
8	565.659,672 700.246,419	9	565.660,894 700.247,034	1.368
10	565.664,429 700.248,563	11	565.674,502 700.252,889	10.963

Punct început	X / Y	Punct sfârșit	X / Y	Lungime segment (** (m)
11	565.674,502 700.252,889	12	565.679,799 700.255,21	5.783
13	565.687,212 700.258,528	14	565.690,704 700.260,259	3.897
15	565.689,731 700.263,088	16	565.682,083 700.285,515	23.695
17	565.673,664 700.310,377	18	565.673,308 700.311,406	1.089
19	565.663,944 700.338,464	20	565.661,049 700.346,942	8.959
21	565.625,425 700.330,997	1	565.625,241 700.330,918	0.2

Punct început	X / Y	Punct sfârșit	X / Y	Lungime segment (** (m)
12	565.679,799 700.255,21	13	565.687,212 700.258,528	8.122
14	565.690,704 700.260,259	15	565.689,731 700.263,088	2.992
16	565.682,083 700.285,515	17	565.673,664 700.310,377	26.249
18	565.673,308 700.311,406	19	565.663,944 700.338,464	28.632
20	565.661,049 700.346,942	21	565.625,425 700.330,997	39.03

** Lungimile segmentelor sunt determinate în planul de proiecție Stereo 70 și sunt rotunjite la 1 milimetru.

*** Distanța dintre puncte este formată din segmente cumulate ce sunt mai mici decât valoarea 1 milimetru.

**DATE DESPRE IMOBILUL NR. 3442**

Oficiul de Cadastru și Publicitate Imobiliară SUCEAVA
Biroul de Cadastru și Publicitate Imobiliară Radauti

A. Partea I. Descrierea imobilului

TEREN Intravilan

Nr. CF vechi:5583

Adresa: Loc. Volovat, Str Traian Vuia, Nr. 13, Jud. Suceava

Nr. Crt	Nr cadastral Nr. topografic	Suprafața* (mp)	Observații / Referințe
A1	34674	Din acte: 1.936 Masurata: 1.916	Sector cadastral:44 Teren imprejmuit;

Construcții

Crt	Nr cadastral Nr. topografic	Adresa	Observații / Referințe
A1.1	34674-C1	Loc. Volovat, Str Traian Vuia, Nr. 13, Jud. Suceava	Nr. niveluri:2; S. construita la sol:162 mp; S. construita desfasurata:291 mp; Locuinta P+M edificata 2006
A1.2	34674-C2	Loc. Volovat, Str Traian Vuia, Nr. 13, Jud. Suceava	Nr. niveluri:1; S. construita la sol:94 mp; S. construita desfasurata:94 mp; Anexa edificata 2006

B. Partea II. Proprietari și acte

Inscrieri privitoare la dreptul de proprietate și alte drepturi reale		Referințe
5722 / 19/07/2005		
Act Notarial nr. 3059, din 15/07/2005 emis de NOTAR PUBLIC DIN RĂDĂUȚI;		
B1	Intabulare, drept de PROPRIETATE, dobandit prin Conventie, cota actuala 1/1 1) MIRĂUȚĂ GHEORGHE	A1
17032 / 21/04/2023		
Act Administrativ nr. 2603, din 10/04/2023 emis de PRIMARIA COM. VOLOVAT (act administrativ nr 2590 din 10.04.2023, emis de Primaria Com. Volovat);		
B5	Intabulare, drept de PROPRIETATE bun comun in devalmasie, dobandit prin Construire, cota actuala 1/1 1) MIRĂUȚĂ ANGELA 2) MIRĂUȚĂ GHEORGHE	A1.1, A1.2

C. Partea III. SARCINI .

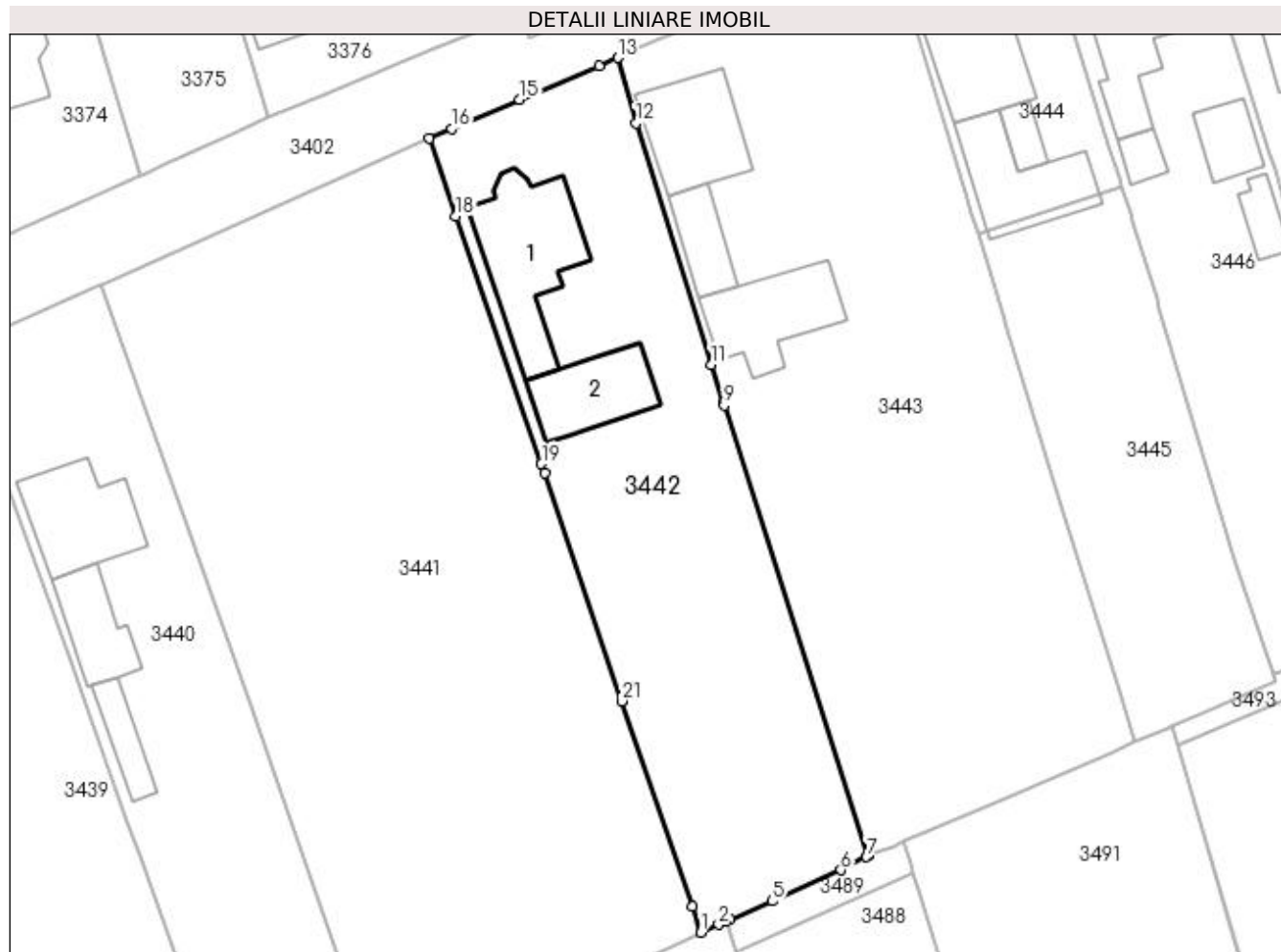
Inscrieri privind dezmembramintele dreptului de proprietate, drepturi reale de garanție și sarcini	Referințe
NU SUNT	

Anexa Nr. 1 La Partea I

Teren

Nr cadastral	Suprafața (mp)*	Observații / Referințe
34674	Din acte: 1.936 Masurata: 1.916	

* Suprafața este determinată în planul de proiecție Stereo 70.



Date referitoare la teren

Crt	Categorie folosință	Intra vilan	Suprafața (mp)	Tarla	Parcelă	Nr. topo	Observații / Referințe
1	curți constructii	DA	980	8	268	-	
2	arabil	DA	936	8	268	-	

Date referitoare la construcții

Crt	Număr	Destinație construcție	Supraf. (mp)	Situație juridică	Observații / Referințe
A1.1	34674-C1	construcții de locuințe	162	Cu acte	Nr. niveluri:2; S. construita la sol:162 mp; S. construita desfasurata:291 mp; Locuinta P+M edificata 2006
A1.2	34674-C2	construcții anexa	94	Cu acte	Nr. niveluri:1; S. construita la sol:94 mp; S. construita desfasurata:94 mp; Anexa edificata 2006

Lungime Segmente

1) Valorile lungimilor segmentelor sunt obținute din proiecție în plan.

Punct început	X / Y	Punct sfârșit	X / Y	Lungime segment (** (m)
1	565.690,704 700.260,259	2	565.692,645 700.261,097	2.114

Punct început	X / Y	Punct sfârșit	X / Y	Lungime segment (** (m)
2	565.692,645 700.261,097	3	565.693,458 700.261,447	0.885

Punct început	X / Y	Punct sfârșit	X / Y	Lungime segment (** (m))
3	565.693,458 700.261,447	4	565.693,934 700.261,653	0.519
5	565.698,503 700.263,686	6	565.706,012 700.267,056	8.231
7	565.708,784 700.268,495	8	565.708,971 700.268,592	0.211
9	565.693,264 700.317,798	10	565.693,176 700.318,072	0.288
11	565.691,842 700.322,253	12	565.683,63 700.348,618	27.614
13	565.681,624 700.355,747	14	565.679,604 700.354,837	2.216
15	565.670,933 700.351,18	16	565.663,491 700.348,018	8.086
17	565.661,049 700.346,942	18	565.663,944 700.338,464	8.959
19	565.673,308 700.311,406	20	565.673,664 700.310,377	1.089
21	565.682,083 700.285,515	22	565.689,731 700.263,088	23.695

Punct început	X / Y	Punct sfârșit	X / Y	Lungime segment (** (m))
4	565.693,934 700.261,653	5	565.698,503 700.263,686	5.001
6	565.706,012 700.267,056	7	565.708,784 700.268,495	3.123
8	565.708,971 700.268,592	9	565.693,264 700.317,798	51.652
10	565.693,176 700.318,072	11	565.691,842 700.322,253	4.389
12	565.683,63 700.348,618	13	565.681,624 700.355,747	7.406
14	565.679,604 700.354,837	15	565.670,933 700.351,18	9.411
16	565.663,491 700.348,018	17	565.661,049 700.346,942	2.669
18	565.663,944 700.338,464	19	565.673,308 700.311,406	28.632
20	565.673,664 700.310,377	21	565.682,083 700.285,515	26.249
22	565.689,731 700.263,088	1	565.690,704 700.260,259	2.992

** Lungimile segmentelor sunt determinate în planul de proiecție Stereo 70 și sunt rotunjite la 1 milimetru.

*** Distanța dintre puncte este formată din segmente cumulate ce sunt mai mici decât valoarea 1 milimetru.

**DATE DESPRE IMOBILUL NR. 3443**

Oficiul de Cadastru și Publicitate Imobiliară SUCEAVA
Biroul de Cadastru și Publicitate Imobiliară Radauti

A. Partea I. Descrierea imobilului

TEREN Intravilan

Nr. CF vechi:5491

Adresa: Loc. Volovat, Jud. Suceava

Nr. Crt	Nr cadastral Nr. topografic	Suprafața* (mp)	Observații / Referințe
A1	34929	2.917	Sector cadastral:44 Teren imprejmuit;

B. Partea II. Proprietari și acte

Inscrieri privitoare la dreptul de proprietate și alte drepturi reale	Referințe
6174 / 04/11/2004	
Act Notarial nr. 5185, din 03/11/2004 emis de .;	
B1	A1
Intabulare, drept de PROPRIETATE, dobandit prin Conventie, cota actuala 1/1	
1) TONESCU MIHAI, Lipsă CNP proprietar.	
2) UNGUREAN ANGELICA, Lipsă CNP proprietar; bun comun în devălmășie	

C. Partea III. SARCINI .

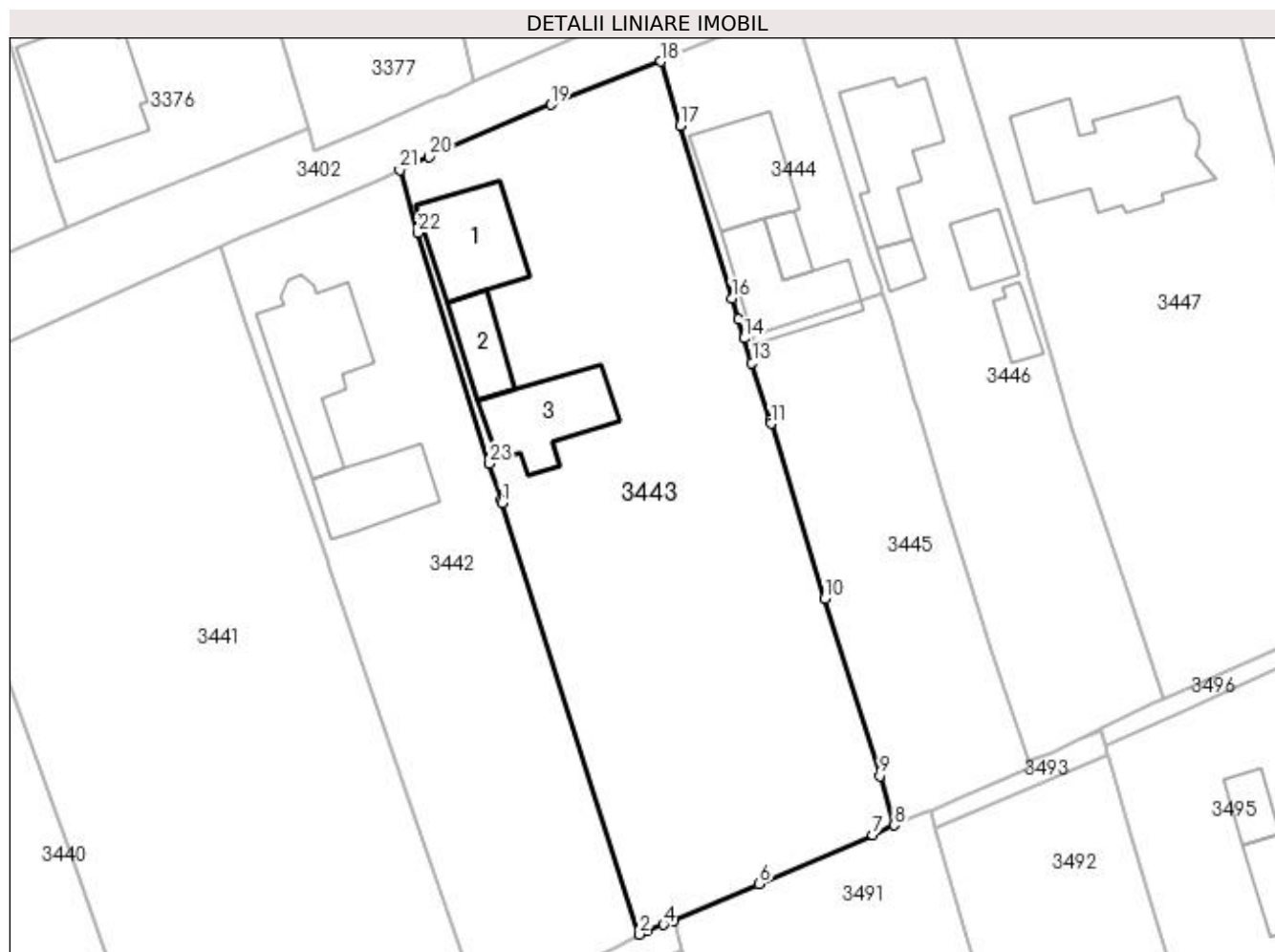
Inscrieri privind dezmembramintele dreptului de proprietate, drepturi reale de garanție și sarcini	Referințe
NU SUNT	

Anexa Nr. 1 La Partea I

Teren

Nr cadastral	Suprafața (mp)*	Observații / Referințe
34929	2.917	

* Suprafața este determinată în planul de proiecție Stereo 70.



Date referitoare la teren

Crt	Categorie folosință	Intravilan	Suprafața (mp)	Tarla	Parcelă	Nr. topo	Observații / Referințe
1	curți construcții	DA	1.628	8	268	-	
2	arabil	DA	1.289	8	268	-	

Date referitoare la construcții

Crt	Număr	Destinație construcție	Supraf. (mp)	Situație juridică	Observații / Referințe
A1.1		construcții de locuințe	115	Fara acte	Nr. niveluri:1; S. construita la sol:115 mp; S. construita desfasurata:330 mp; Locuință P+M.
A1.2		construcții anexa	53	Fara acte	Nr. niveluri:1; S. construita la sol:53 mp; Anexă.
A1.3		construcții anexa	112	Fara acte	Nr. niveluri:1; S. construita la sol:112 mp; Anexă.

Lungime Segmente

1) Valorile lungimilor segmentelor sunt obținute din proiecție în plan.

Punct început	X / Y	Punct sfârșit	X / Y	Lungime segment (** (m))
1	565.693,264 700.317,798	2	565.708,971 700.268,592	51.652

Punct început	X / Y	Punct sfârșit	X / Y	Lungime segment (** (m))
2	565.708,971 700.268,592	3	565.709,773 700.269,008	0.903

Punct început	X / Y	Punct sfârșit	X / Y	Lungime segment (** (m)
3	565.709,773 700.269,008	4	565.711,707 700.269,69	2.051
5	565.712,849 700.270,158	6	565.722,618 700.274,335	10.625
7	565.735,578 700.279,929	8	565.738,035 700.281,053	2.702
9	565.736,373 700.286,671	10	565.730,128 700.306,858	21.131
11	565.723,97 700.326,823	12	565.723,857 700.327,184	0.378
13	565.721,802 700.333,768	14	565.720,928 700.336,568	2.933
15	565.720,253 700.338,732	16	565.719,517 700.341,09	2.47
17	565.713,598 700.360,812	18	565.711,433 700.368,137	7.638
19	565.698,887 700.363,217	20	565.684,982 700.357,259	15.128
21	565.681,624 700.355,747	22	565.683,63 700.348,618	7.406
23	565.691,842 700.322,253	24	565.693,176 700.318,072	4.389

Punct început	X / Y	Punct sfârșit	X / Y	Lungime segment (** (m)
4	565.711,707 700.269,69	5	565.712,849 700.270,158	1.234
6	565.722,618 700.274,335	7	565.735,578 700.279,929	14.116
8	565.738,035 700.281,053	9	565.736,373 700.286,671	5.859
10	565.730,128 700.306,858	11	565.723,97 700.326,823	20.893
12	565.723,857 700.327,184	13	565.721,802 700.333,768	6.897
14	565.720,928 700.336,568	15	565.720,253 700.338,732	2.267
16	565.719,517 700.341,09	17	565.713,598 700.360,812	20.591
18	565.711,433 700.368,137	19	565.698,887 700.363,217	13.476
20	565.684,982 700.357,259	21	565.681,624 700.355,747	3.683
22	565.683,63 700.348,618	23	565.691,842 700.322,253	27.614
24	565.693,176 700.318,072	1	565.693,264 700.317,798	0.288

** Lungimile segmentelor sunt determinate în planul de proiecție Stereo 70 și sunt rotunjite la 1 milimetru.

*** Distanța dintre puncte este formată din segmente cumulate ce sunt mai mici decât valoarea 1 milimetru.

**DATE DESPRE IMOBILUL NR. 3444**

Oficiul de Cadastru și Publicitate Imobiliară SUCEAVA
Biroul de Cadastru și Publicitate Imobiliară Radauti

A. Partea I. Descrierea imobilului

TEREN Intravilan

Nr. CF vechi:5882
Nr. cadastral vechi:3499

Adresa: Loc. Volovat, Jud. Suceava

Nr. Crt	Nr cadastral Nr. topografic	Suprafata* (mp)	Observatii / Referinte
A1	33967	554	Sector cadastral:44 Teren neimprejmuit;

B. Partea II. Proprietari și acte

Inscrieri privitoare la dreptul de proprietate și alte drepturi reale		Referințe
13296 / 16/10/2007		
Act Notarial nr. 3456, din 07/10/2005 emis de .;		
B1	Intabulare, drept de PROPRIETATE, dobandit prin Conventie, cota actuala 1/1 1) SOLOVĂSTRU CORNELIU, Lipsă CNP proprietar. 2) SOLOVĂSTRU ECATERINA CRISTINA, Lipsă CNP proprietar; bun comun în devălmășie	A1

C. Partea III. SARCINI .

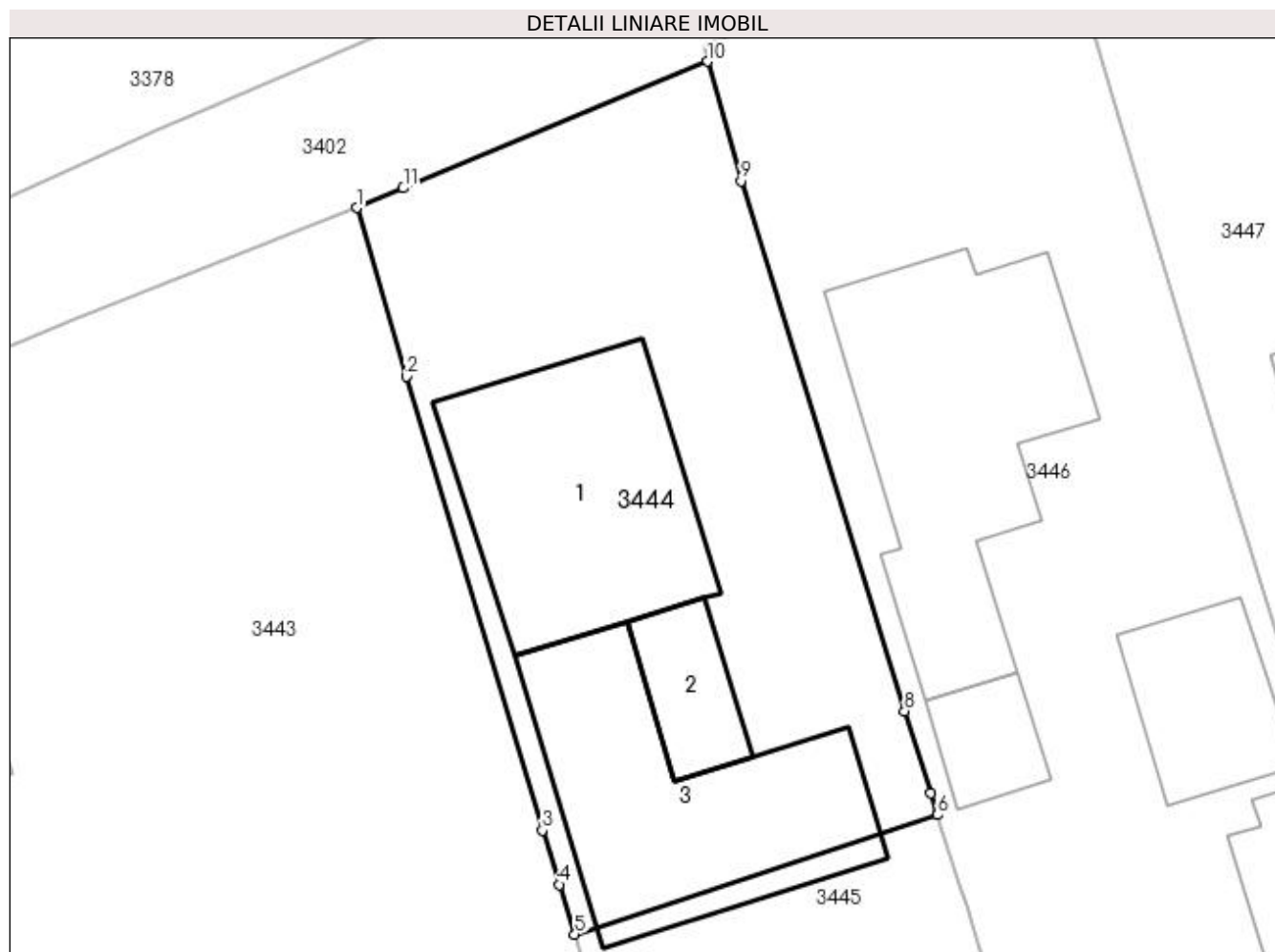
Inscrieri privind dezmembramintele dreptului de proprietate, drepturi reale de garanție și sarcini	Referințe
NU SUNT	

Anexa Nr. 1 La Partea I

Teren

Nr cadastral	Suprafața (mp)*	Observații / Referințe
33967	554	

* Suprafața este determinată în planul de proiecție Stereo 70.



Date referitoare la teren

Crt	Categorie folosință	Intra vilan	Suprafața (mp)	Tarla	Parcelă	Nr. topo	Observații / Referințe
1	curți constructii	DA	554	8	268	-	

Date referitoare la construcții

Crt	Număr	Destinație construcție	Supraf. (mp)	Situație juridică	Observații / Referințe
A1.1		construcții de locuințe	109	Fara acte	Nr. niveluri:2; S. construita la sol:109 mp; S. construita desfasurata:218 mp; Locuință P+M.
A1.2		construcții anexa	26	Fara acte	Nr. niveluri:1; S. construita la sol:26 mp; Anexă.
A1.3		construcții anexa	115	Fara acte	Nr. niveluri:1; S. construita la sol:115 mp; Anexă.

Lungime Segmente

1) Valorile lungimilor segmentelor sunt obținute din proiecție în plan.

Punct început	X / Y	Punct sfârșit	X / Y	Lungime segment (** (m)
1	565.711,433 700.368,137	2	565.713,598 700.360,812	7.638
2	565.713,598 700.360,812	3	565.719,517 700.341,09	20.591

Punct început	X / Y	Punct sfârșit	X / Y	Lungime segment (** (m)
3	565.719,517 700.341,09	4	565.720,253 700.338,732	2.47
4	565.720,253 700.338,732	5	565.720,928 700.336,568	2.267
5	565.720,928 700.336,568	6	565.736,703 700.341,757	16.607
6	565.736,703 700.341,757	7	565.736,409 700.342,696	0.984
7	565.736,409 700.342,696	8	565.735,265 700.346,271	3.754
8	565.735,265 700.346,271	9	565.728,154 700.369,306	24.108
9	565.728,154 700.369,306	10	565.726,691 700.374,499	5.395
10	565.726,691 700.374,499	11	565.713,461 700.369,001	14.327
11	565.713,461 700.369,001	1	565.711,433 700.368,137	2.204

** Lungimile segmentelor sunt determinate în planul de proiecție Stereo 70 și sunt rotunjite la 1 milimetru.

*** Distanța dintre puncte este formată din segmente cumulate ce sunt mai mici decât valoarea 1 milimetru.

**DATE DESPRE IMOBILUL NR. 3445**

Oficiul de Cadastru și Publicitate Imobiliară SUCEAVA
Biroul de Cadastru și Publicitate Imobiliară Radauti

A. Partea I. Descrierea imobilului

TEREN Intravilan

Nr. CF vechi:5883
Nr. cadastral vechi:3500

Adresa: Loc. Volovat, Jud. Suceava

Nr. Crt	Nr cadastral Nr. topografic	Suprafața* (mp)	Observații / Referințe
A1	33968	946	Sector cadastral:44 Teren neimprejmuit;

B. Partea II. Proprietari și acte

Inscrieri privitoare la dreptul de proprietate și alte drepturi reale		Referințe
13296 / 16/10/2007		
Act Notarial nr. 3456, din 07/10/2005 emis de .;		
B1	Intabulare, drept de PROPRIETATE, dobândit prin Conventie, cota actuala 1/1	A1
1) SOLOVĂSTRU CORNELIU, Lipsă CNP proprietar.		
2) SOLOVĂSTRU ECATERINA CRISTINA, Lipsă CNP proprietar; bun comun în devălmășie		

C. Partea III. SARCINI .

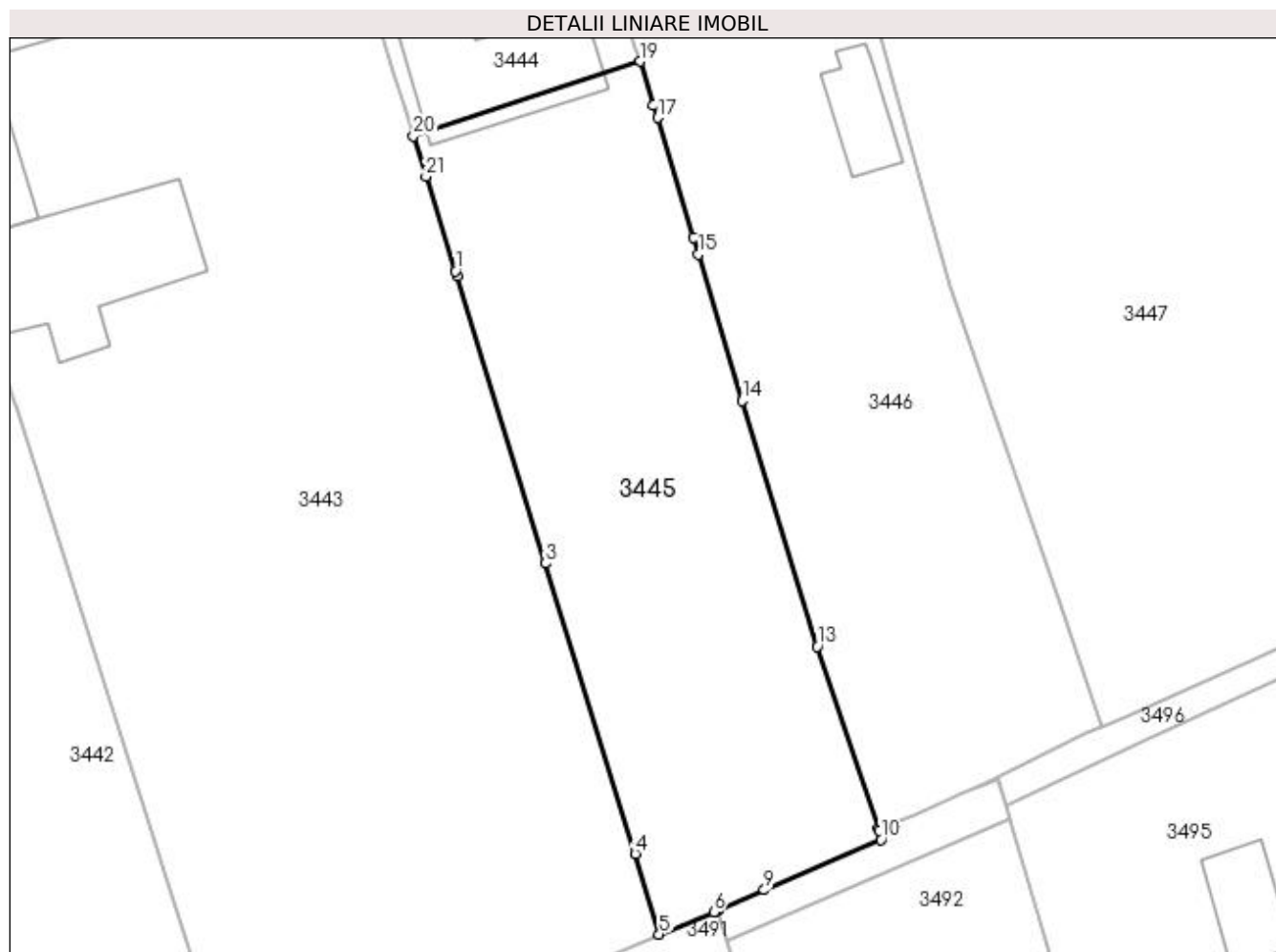
Inscrieri privind dezmembramintele dreptului de proprietate, drepturi reale de garanție și sarcini	Referințe
NU SUNT	

Anexa Nr. 1 La Partea I

Teren

Nr cadastral	Suprafața (mp)*	Observații / Referințe
33968	946	

* Suprafața este determinată în planul de proiecție Stereo 70.



Date referitoare la teren

Crt	Categorie folosință	Intra vilan	Suprafața (mp)	Tarla	Parcelă	Nr. topo	Observații / Referințe
1	curți constructii	DA	946	8	268	-	

Lungime Segmente

1) Valorile lungimilor segmentelor sunt obținute din proiecție în plan.

Punct început	X / Y	Punct sfârșit	X / Y	Lungime segment (** (m))
1	565.723,857 700.327,184	2	565.723,97 700.326,823	0.378
3	565.730,128 700.306,858	4	565.736,373 700.286,671	21.131
5	565.738,035 700.281,053	6	565.741,831 700.282,592	4.096
7	565.742,016 700.282,673	8	565.742,142 700.282,728	0.137
9	565.745,35 700.284,133	10	565.753,465 700.287,65	8.844

Punct început	X / Y	Punct sfârșit	X / Y	Lungime segment (** (m))
2	565.723,97 700.326,823	3	565.730,128 700.306,858	20.893
4	565.736,373 700.286,671	5	565.738,035 700.281,053	5.859
6	565.741,831 700.282,592	7	565.742,016 700.282,673	0.202
8	565.742,142 700.282,728	9	565.745,35 700.284,133	3.502
10	565.753,465 700.287,65	11	565.753,326 700.288,305	0.67

Punct început	X / Y	Punct sfârșit	X / Y	Lungime segment (** (m)
11	565.753,326 700.288,305	12	565.753,301 700.288,424	0.122
13	565.749,032 700.301,083	14	565.743,808 700.318,15	17.849
15	565.740,771 700.328,336	16	565.740,424 700.329,503	1.217
17	565.737,93 700.337,832	18	565.737,648 700.338,735	0.946
19	565.736,703 700.341,757	20	565.720,928 700.336,568	16.607
21	565.721,802 700.333,768	1	565.723,857 700.327,184	6.897

Punct început	X / Y	Punct sfârșit	X / Y	Lungime segment (** (m)
12	565.753,301 700.288,424	13	565.749,032 700.301,083	13.359
14	565.743,808 700.318,15	15	565.740,771 700.328,336	10.629
16	565.740,424 700.329,503	17	565.737,93 700.337,832	8.694
18	565.737,648 700.338,735	19	565.736,703 700.341,757	3.166
20	565.720,928 700.336,568	21	565.721,802 700.333,768	2.933

** Lungimile segmentelor sunt determinate în planul de proiecție Stereo 70 și sunt rotunjite la 1 milimetru.

*** Distanța dintre puncte este formată din segmente cumulate ce sunt mai mici decât valoarea 1 milimetru.

**DATE DESPRE IMOBILUL NR. 3446**

Oficiul de Cadastru și Publicitate Imobiliară SUCEAVA
Biroul de Cadastru și Publicitate Imobiliară Radauti

A. Partea I. Descrierea imobilului

TEREN Intravilan

Nr. CF vechi:6004
Nr. cadastral vechi:3659

Adresa: Loc. Volovat, Jud. Suceava

Nr. Crt	Nr cadastral Nr. topografic	Suprafața* (mp)	Observații / Referințe
A1	33973	1.500	Sector cadastral:44 Teren imprejmuit;

Construcții

Crt	Nr cadastral Nr. topografic	Adresa	Observații / Referințe
A1.1	33973-C1	Loc. Volovat, Jud. Suceava	Nr. niveluri:2; S. construita la sol:130 mp; S. construita desfasurata:230 mp; Locuinta in suprafata construita desfasurata de 230 mp; tip P+M; edificata in anul: 2009
A1.2	33973-C2	Loc. Volovat, Jud. Suceava	Nr. niveluri:1; S. construita la sol:45 mp; S. construita desfasurata:45 mp; Anexa in suprafata construita desfasurata de 45 mp, tip P; edificata in anul: 2009
A1.3	33973-C3	Loc. Volovat, Jud. Suceava	Nr. niveluri:1; S. construita la sol:30 mp; S. construita desfasurata:30 mp; Anexa in suprafata construita desfasurata de 30 mp, tip P; edificata in anul: 2009

B. Partea II. Proprietari și acte

Inscrieri privitoare la dreptul de proprietate și alte drepturi reale	Referințe
8370 / 12/06/2008	
Act Notarial nr. 1854, din 25/04/2008 emis de .;	
B1	Intabulare, drept de PROPRIETATE, dobandit prin Conventie, cota actuala 1/2 1) HALUS GABRIEL-DORU, Lipsă CNP proprietar; bun propriu
11568 / 13/04/2018	
Act Administrativ nr. certificat nr. 2308, din 03/04/2018 emis de PRIMARIA COMUNEI VOLOVAT;	
B2	Intabulare, drept de PROPRIETATE, dobandit prin Construire, cota actuala 1/2 1) HALUS GABRIEL-DORU
38531 / 30/09/2020	
Act Notarial nr. 527, din 29/09/2020 emis de BUZDUGA DANA ALINA;	
B3	Intabulare, drept de PROPRIETATE bun propriu cu titlu de donatie, dobandit prin Conventie, cota actuala 1/2 1) HALUS VIOLETA

C. Partea III. SARCINI .

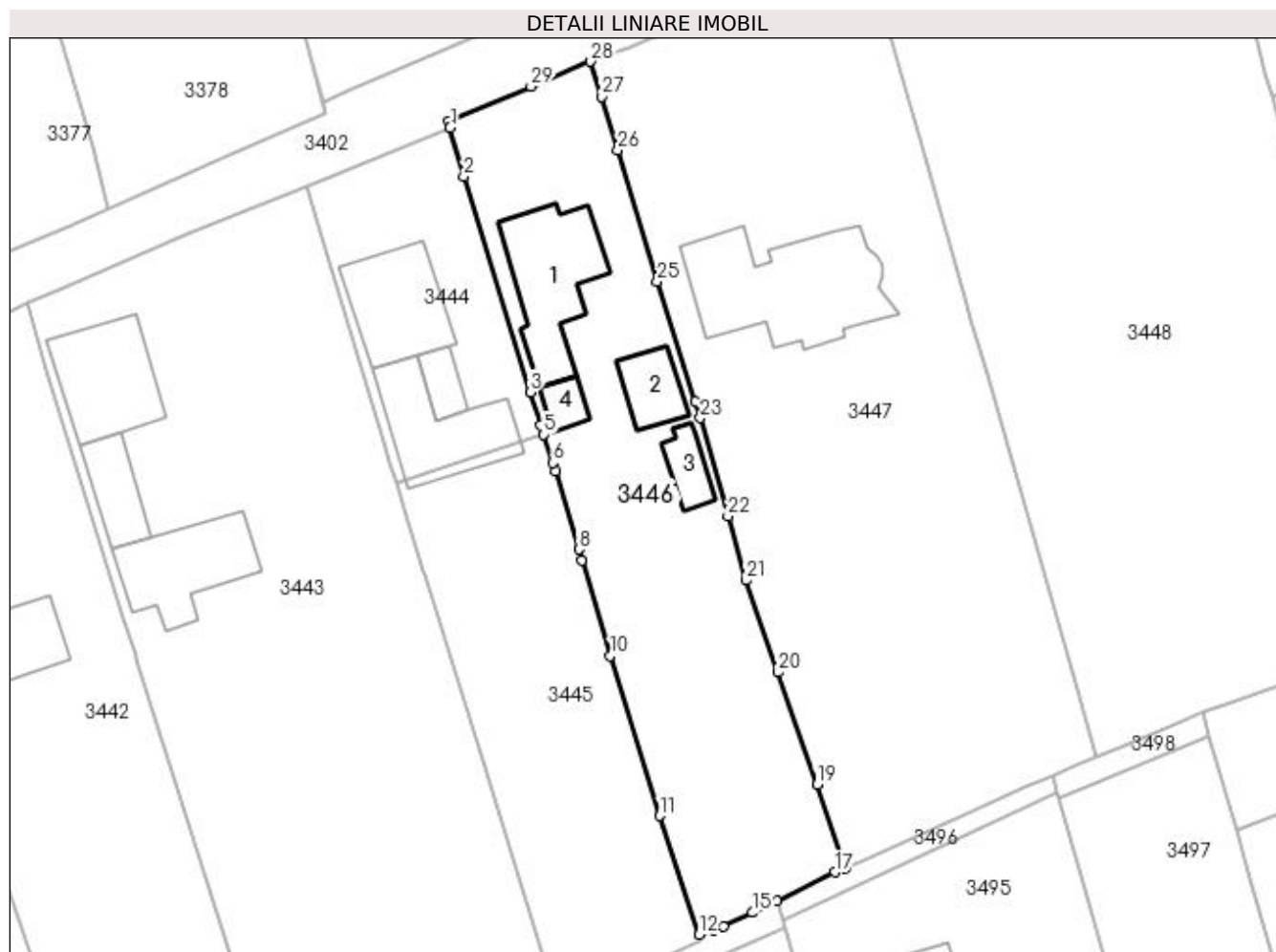
Inscrieri privind dezmembramintele dreptului de proprietate, drepturi reale de garanție și sarcini	Referințe
NU SUNT	

Anexa Nr. 1 La Partea I

Teren

Nr cadastral	Suprafața (mp)*	Observații / Referințe
33973	1.500	

* Suprafața este determinată în planul de proiecție Stereo 70.



Date referitoare la teren

Crt	Categorie folosință	Intravilan	Suprafața (mp)	Tarla	Parcelă	Nr. topo	Observații / Referințe
1	curți construcții	DA	930	8	268	-	
2	arabil	DA	570	8	268	-	

Date referitoare la construcții

Crt	Număr	Destinație construcție	Supraf. (mp)	Situație juridică	Observații / Referințe
A1.1	33973-C1	construcții de locuințe	130	Cu acte	Nr. niveluri:2; S. construita la sol:130 mp; S. construita desfasurata:230 mp; Locuinta in suprafata construita desfasurata de 230 mp; tip P+M; edificata in anul: 2009
A1.2	33973-C2	construcții anexa	45	Cu acte	Nr. niveluri:1; S. construita la sol:45 mp; S. construita desfasurata:45 mp; Anexa in suprafata construita desfasurata de 45 mp, tip P; edificata in anul: 2009
A1.3	33973-C3	construcții anexa	30	Cu acte	Nr. niveluri:1; S. construita la sol:30 mp; S. construita desfasurata:30 mp; Anexa in suprafata construita desfasurata de 30 mp, tip P; edificata in anul: 2009
A1.4		construcții anexa	21	Fara acte	Nr. niveluri:1; S. construita la sol:21 mp; Anexă.

Lungime Segmente

1) Valorile lungimilor segmentelor sunt obținute din proiecție în plan.

Punct început	X / Y	Punct sfârșit	X / Y	Lungime segment (** (m)
1	565.726,691 700.374,499	2	565.728,154 700.369,306	5.395
3	565.735,265 700.346,271	4	565.736,409 700.342,696	3.754
5	565.736,703 700.341,757	6	565.737,648 700.338,735	3.166
7	565.737,93 700.337,832	8	565.740,424 700.329,503	8.694
9	565.740,771 700.328,336	10	565.743,808 700.318,15	10.629
11	565.749,032 700.301,083	12	565.753,301 700.288,424	13.359
13	565.754,757 700.288,923	14	565.755,837 700.289,293	1.142
15	565.758,97 700.290,744	16	565.761,594 700.291,959	2.892
17	565.767,786 700.295,05	18	565.768,873 700.295,492	1.173
19	565.765,845 700.304,412	20	565.761,723 700.316,38	12.658
21	565.758,285 700.326,189	22	565.756,349 700.333,045	7.124
23	565.753,397 700.343,498	24	565.752,844 700.345,261	1.848
25	565.748,821 700.358,093	26	565.744,588 700.372,101	14.634
27	565.742,883 700.377,806	28	565.741,707 700.381,546	3.921
29	565.735,32 700.378,882	30	565.726,581 700.375,145	9.504

Punct început	X / Y	Punct sfârșit	X / Y	Lungime segment (** (m)
2	565.728,154 700.369,306	3	565.735,265 700.346,271	24.108
4	565.736,409 700.342,696	5	565.736,703 700.341,757	0.984
6	565.737,648 700.338,735	7	565.737,93 700.337,832	0.946
8	565.740,424 700.329,503	9	565.740,771 700.328,336	1.217
10	565.743,808 700.318,15	11	565.749,032 700.301,083	17.849
12	565.753,301 700.288,424	13	565.754,757 700.288,923	1.539
14	565.755,837 700.289,293	15	565.758,97 700.290,744	3.453
16	565.761,594 700.291,959	17	565.767,786 700.295,05	6.921
18	565.768,873 700.295,492	19	565.765,845 700.304,412	9.42
20	565.761,723 700.316,38	21	565.758,285 700.326,189	10.394
22	565.756,349 700.333,045	23	565.753,397 700.343,498	10.862
24	565.752,844 700.345,261	25	565.748,821 700.358,093	13.448
26	565.744,588 700.372,101	27	565.742,883 700.377,806	5.954
28	565.741,707 700.381,546	29	565.735,32 700.378,882	6.92
30	565.726,581 700.375,145	1	565.726,691 700.374,499	0.655

** Lungimile segmentelor sunt determinate în planul de proiecție Stereo 70 și sunt rotunjite la 1 milimetru.

*** Distanța dintre puncte este formată din segmente cumulate ce sunt mai mici decât valoarea 1 milimetru.

**DATE DESPRE IMOBILUL NR. 3447**

Oficiul de Cadastru și Publicitate Imobiliară SUCEAVA
Biroul de Cadastru și Publicitate Imobiliară Radauti

A. Partea I. Descrierea imobilului

TEREN Intravilan

Nr. CF vechi:4193

Adresa: Loc. Volovat, Jud. Suceava, Toloaca Filip

Nr. Crt	Nr cadastral Nr. topografic	Suprafața* (mp)	Observații / Referințe
A1	33172	Din acte: 2.772 Masurata: 2.762	Sector cadastral:44 Teren imprejmuit;

Construcții

Crt	Nr cadastral Nr. topografic	Adresa	Observații / Referințe
A1.1	33172-C1	Loc. Volovat, Jud. Suceava, Toloaca Filip	Nr. niveluri:2; S. construita la sol:206 mp; S. construita desfasurata:412 mp; Locuinta P+M (garaj)edificata 2016

B. Partea II. Proprietari și acte

Inscrieri privitoare la dreptul de proprietate și alte drepturi reale		Referințe
42420 / 30/12/2015		
Act Notarial nr. 4715, din 29/12/2015 emis de FOMIN SIMION;		
B2	Intabulare, drept de PROPRIETATE bun propriu cu titlu de donatie, dobandit prin Conventie, cota actuala 1/1 1) HÎJ DAVID-ADRIAN	A1
52698 / 23/12/2020		
Act Administrativ nr. 7289, din 15/12/2020 emis de PRIMARIA COM. VOLOVAT (CERTIFICAT DE EDIFICARE ; act administrativ nr 7287 din 15.12.2020, emis de PRIMARIA COM. VOLOVAT;act notarial nr 4881 din 07.12.2020, emis de SPN FOMIN SI ASOCIATII);		
B6	Intabulare, drept de PROPRIETATE bun propriu, dobandit prin Construire, cota actuala 1/1 1) HÎJ DAVID-ADRIAN	A1.1

C. Partea III. SARCINI .

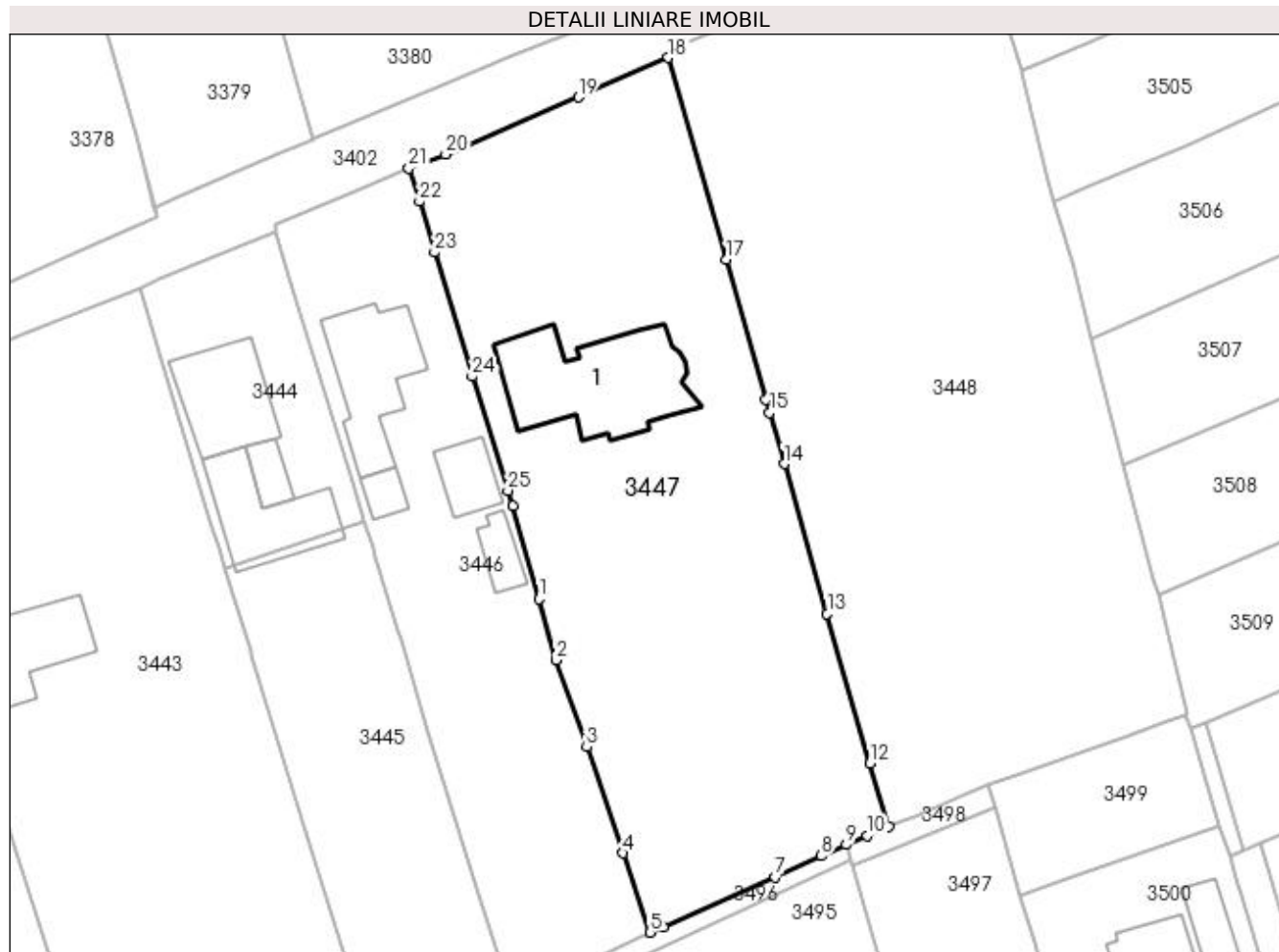
Inscrieri privind dezmembramintele dreptului de proprietate, drepturi reale de garanție și sarcini	Referințe
NU SUNT	

Anexa Nr. 1 La Partea I

Teren

Nr cadastral	Suprafața (mp)*	Observații / Referințe
33172	Din acte: 2.772 Masurata: 2.762	

* Suprafața este determinată în planul de proiecție Stereo 70.



Date referitoare la teren

Crt	Categorie folosință	Intravilan	Suprafața (mp)	Tarla	Parcelă	Nr. topo	Observații / Referințe
1	curți construcții	DA	1.328	8	268	-	
2	arabil	DA	1.434	8	268	-	

Date referitoare la construcții

Crt	Număr	Destinație construcție	Supraf. (mp)	Situație juridică	Observații / Referințe
A1.1	33172-C1	construcții de locuințe	206	Cu acte	Nr. niveluri:2; S. construita la sol:206 mp; S. construita desfasurata:412 mp; Locuinta P+M (garaj)edificata 2016

Lungime Segmente

1) Valorile lungimilor segmentelor sunt obținute din proiecție în plan.

Punct început	X / Y	Punct sfârșit	X / Y	Lungime segment (** (m)
1	565.756,349 700.333,045	2	565.758,285 700.326,189	7.124
3	565.761,723 700.316,38	4	565.765,845 700.304,412	12.658

Punct început	X / Y	Punct sfârșit	X / Y	Lungime segment (** (m)
2	565.758,285 700.326,189	3	565.761,723 700.316,38	10.394
4	565.765,845 700.304,412	5	565.768,873 700.295,492	9.42

Punct început	X / Y	Punct sfârșit	X / Y	Lungime segment (** (m)
5	565.768,873 700.295,492	6	565.770,36 700.296,098	1.606
7	565.782,946 700.301,71	8	565.788,133 700.304,106	5.714
9	565.790,96 700.305,363	10	565.793,328 700.306,383	2.578
11	565.795,701 700.307,375	12	565.793,646 700.314,51	7.425
13	565.788,799 700.331,391	14	565.783,962 700.348,266	17.555
15	565.782,329 700.354,049	16	565.781,916 700.355,511	1.519
17	565.777,475 700.371,27	18	565.770,926 700.394,006	23.66
19	565.760,79 700.389,558	20	565.745,84 700.383,121	16.277
21	565.741,707 700.381,546	22	565.742,883 700.377,806	3.921
23	565.744,588 700.372,101	24	565.748,821 700.358,093	14.634
25	565.752,844 700.345,261	26	565.753,397 700.343,498	1.848

Punct început	X / Y	Punct sfârșit	X / Y	Lungime segment (** (m)
6	565.770,36 700.296,098	7	565.782,946 700.301,71	13.78
8	565.788,133 700.304,106	9	565.790,96 700.305,363	3.094
10	565.793,328 700.306,383	11	565.795,701 700.307,375	2.572
12	565.793,646 700.314,51	13	565.788,799 700.331,391	17.563
14	565.783,962 700.348,266	15	565.782,329 700.354,049	6.009
16	565.781,916 700.355,511	17	565.777,475 700.371,27	16.373
18	565.770,926 700.394,006	19	565.760,79 700.389,558	11.069
20	565.745,84 700.383,121	21	565.741,707 700.381,546	4.423
22	565.742,883 700.377,806	23	565.744,588 700.372,101	5.954
24	565.748,821 700.358,093	25	565.752,844 700.345,261	13.448
26	565.753,397 700.343,498	1	565.756,349 700.333,045	10.862

** Lungimile segmentelor sunt determinate în planul de proiecție Stereo 70 și sunt rotunjite la 1 milimetru.

*** Distanța dintre puncte este formată din segmente cumulate ce sunt mai mici decât valoarea 1 milimetru.

**DATE DESPRE IMOBILUL NR. 3448**

Oficiul de Cadastru și Publicitate Imobiliară SUCEAVA
Biroul de Cadastru și Publicitate Imobiliară Radauti

A. Partea I. Descrierea imobilului

TEREN Intravilan

Nr. CF vechi:5027

Adresa: Loc. Volovat, Jud. Suceava

Nr. Crt	Nr cadastral Nr. topografic	Suprafața* (mp)	Observații / Referințe
A1	33482	Din acte: 3.431 Masurata: 3.384	Sector cadastral:44 Teren imprejmuit;

B. Partea II. Proprietari și acte

Inscrieri privitoare la dreptul de proprietate și alte drepturi reale	Referințe
11768 / 14/09/2007	
Act Notarial nr. 3531, din 11/09/2007 emis de -;	
B1	A1
Intabulare, drept de PROPRIETATE- in dev., dobandit prin Conventie, cota actuala 1/1	
1) MIRAUTA VASILE-MARCEL , Lipsă CNP proprietar.	
2) MIRAUTA MIHAELA , Lipsă CNP proprietar.	

C. Partea III. SARCINI .

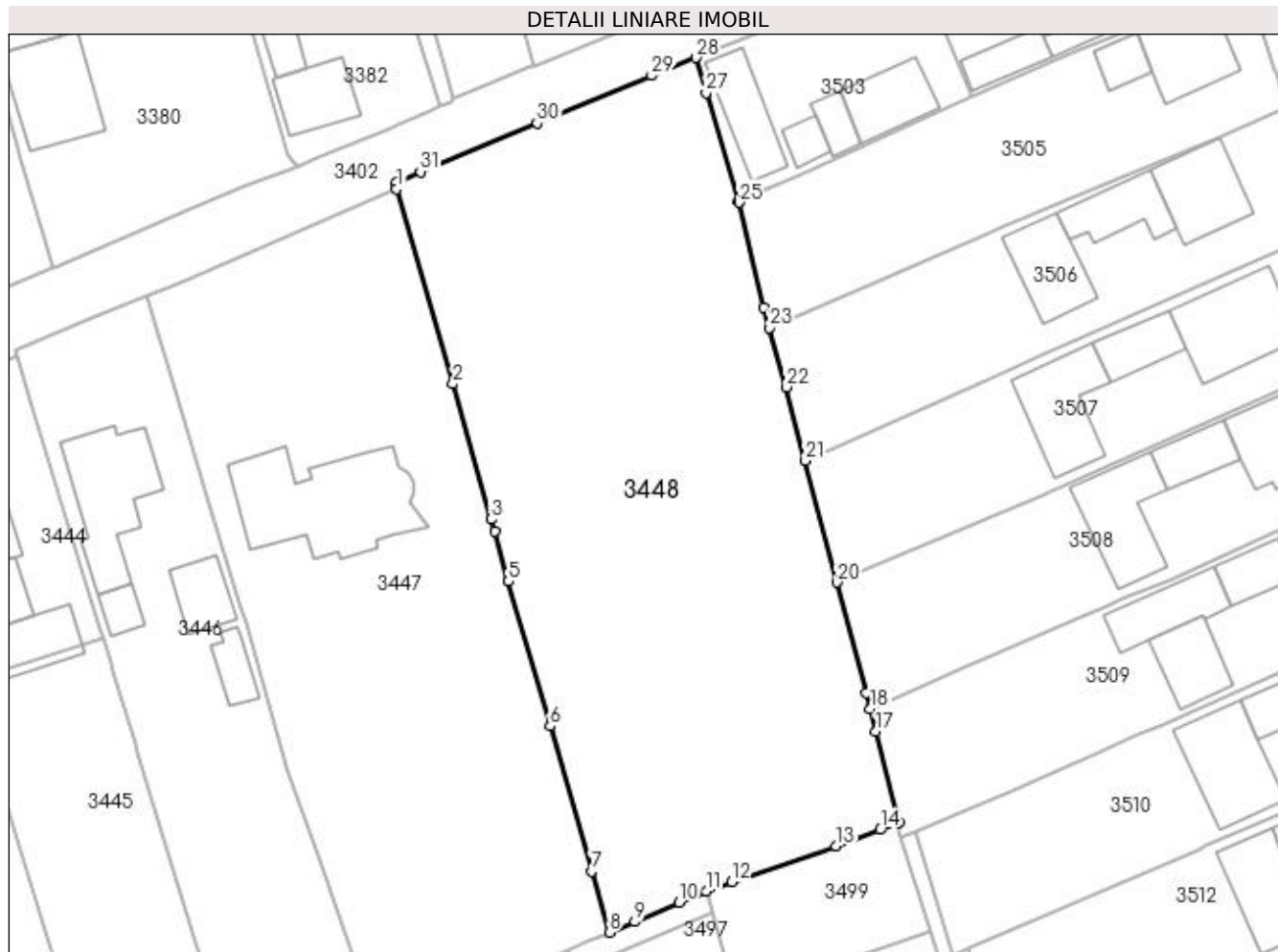
Inscrieri privind dezmembramintele dreptului de proprietate, drepturi reale de garanție și sarcini	Referințe
NU SUNT	

Anexa Nr. 1 La Partea I

Teren

Nr cadastral	Suprafața (mp)*	Observații / Referințe
33482	Din acte: 3.431 Masurata: 3.384	

* Suprafața este determinată în planul de proiecție Stereo 70.



Date referitoare la teren

Crt	Categorie folosință	Intra vilan	Suprafața (mp)	Tarla	Parcelă	Nr. topo	Observații / Referințe
1	arabil	DA	3.384	8	268	-	

Lungime Segmente

1) Valorile lungimilor segmentelor sunt obținute din proiecție în plan.

Punct început	X / Y	Punct sfârșit	X / Y	Lungime segment (** (m)
1	565.770,926 700.394,006	2	565.777,475 700.371,27	23.66
3	565.781,916 700.355,511	4	565.782,329 700.354,049	1.519
5	565.783,962 700.348,266	6	565.788,799 700.331,391	17.555
7	565.793,646 700.314,51	8	565.795,701 700.307,375	7.425
9	565.798,68 700.308,621	10	565.803,868 700.310,843	5.644

Punct început	X / Y	Punct sfârșit	X / Y	Lungime segment (** (m)
2	565.777,475 700.371,27	3	565.781,916 700.355,511	16.373
4	565.782,329 700.354,049	5	565.783,962 700.348,266	6.009
6	565.788,799 700.331,391	7	565.793,646 700.314,51	17.563
8	565.795,701 700.307,375	9	565.798,68 700.308,621	3.229
10	565.803,868 700.310,843	11	565.806,994 700.312,183	3.401

Punct început	X / Y	Punct sfârșit	X / Y	Lungime segment (** (m)	Punct început	X / Y	Punct sfârșit	X / Y	Lungime segment (** (m)
11	565.806,994 700.312,183	12	565.809,995 700.313,255	3.187	12	565.809,995 700.313,255	13	565.822,165 700.317,411	12.86
13	565.822,165 700.317,411	14	565.827,258 700.319,338	5.445	14	565.827,258 700.319,338	15	565.829,142 700.320,063	2.019
15	565.829,142 700.320,063	16	565.829,465 700.320,152	0.335	16	565.829,465 700.320,152	17	565.826,777 700.330,772	10.955
17	565.826,777 700.330,772	18	565.826,117 700.333,427	2.736	18	565.826,117 700.333,427	19	565.825,591 700.335,316	1.961
19	565.825,591 700.335,316	20	565.822,208 700.348,144	13.267	20	565.822,208 700.348,144	21	565.818,556 700.362,323	14.642
21	565.818,556 700.362,323	22	565.816,362 700.370,909	8.862	22	565.816,362 700.370,909	23	565.814,389 700.377,804	7.172
23	565.814,389 700.377,804	24	565.813,688 700.380,187	2.484	24	565.813,688 700.380,187	25	565.810,812 700.392,387	12.534
25	565.810,812 700.392,387	26	565.810,754 700.392,59	0.211	26	565.810,754 700.392,59	27	565.806,968 700.405,172	13.139
27	565.806,968 700.405,172	28	565.805,785 700.409,262	4.258	28	565.805,785 700.409,262	29	565.800,624 700.407,179	5.566
29	565.800,624 700.407,179	30	565.787,302 700.401,653	14.423	30	565.787,302 700.401,653	31	565.773,696 700.395,988	14.738
31	565.773,696 700.395,988	32	565.770,885 700.394,748	3.072	32	565.770,885 700.394,748	1	565.770,926 700.394,006	0.743

** Lungimile segmentelor sunt determinate în planul de proiecție Stereo 70 și sunt rotunjite la 1 milimetru.

*** Distanța dintre puncte este formată din segmente cumulate ce sunt mai mici decât valoarea 1 milimetru.

**DATE DESPRE IMOBILUL NR. 3449**

Oficiul de Cadastru și Publicitate Imobiliară SUCEAVA
Biroul de Cadastru și Publicitate Imobiliară Radauti

A. Partea I. Descrierea imobilului

TEREN Necunoscut

Nr. CF vechi:3571

Adresa: Loc. Volovat, Jud. Suceava

Nr. Crt	Nr cadastral Nr. topografic	Suprafața* (mp)	Observații / Referințe
A1	31757	Din acte: 3.000 Masurata: 2.779	Sector cadastral:44 Teren imprejmuit;

B. Partea II. Proprietari și acte

Inscrieri privitoare la dreptul de proprietate și alte drepturi reale		Referințe
673 / 26/01/2006		
Act Notarial nr. 370, din 25/01/2006 emis de -;		
B1	Intabulare, drept de PROPRIETATE bun comun in dev., dobandit prin Conventie, cota actuala 1/1 1) BIDELITA IONEL , Lipsă CNP proprietar. 2) BIDELITA LIDIA , Lipsă CNP proprietar.	A1

C. Partea III. SARCINI .

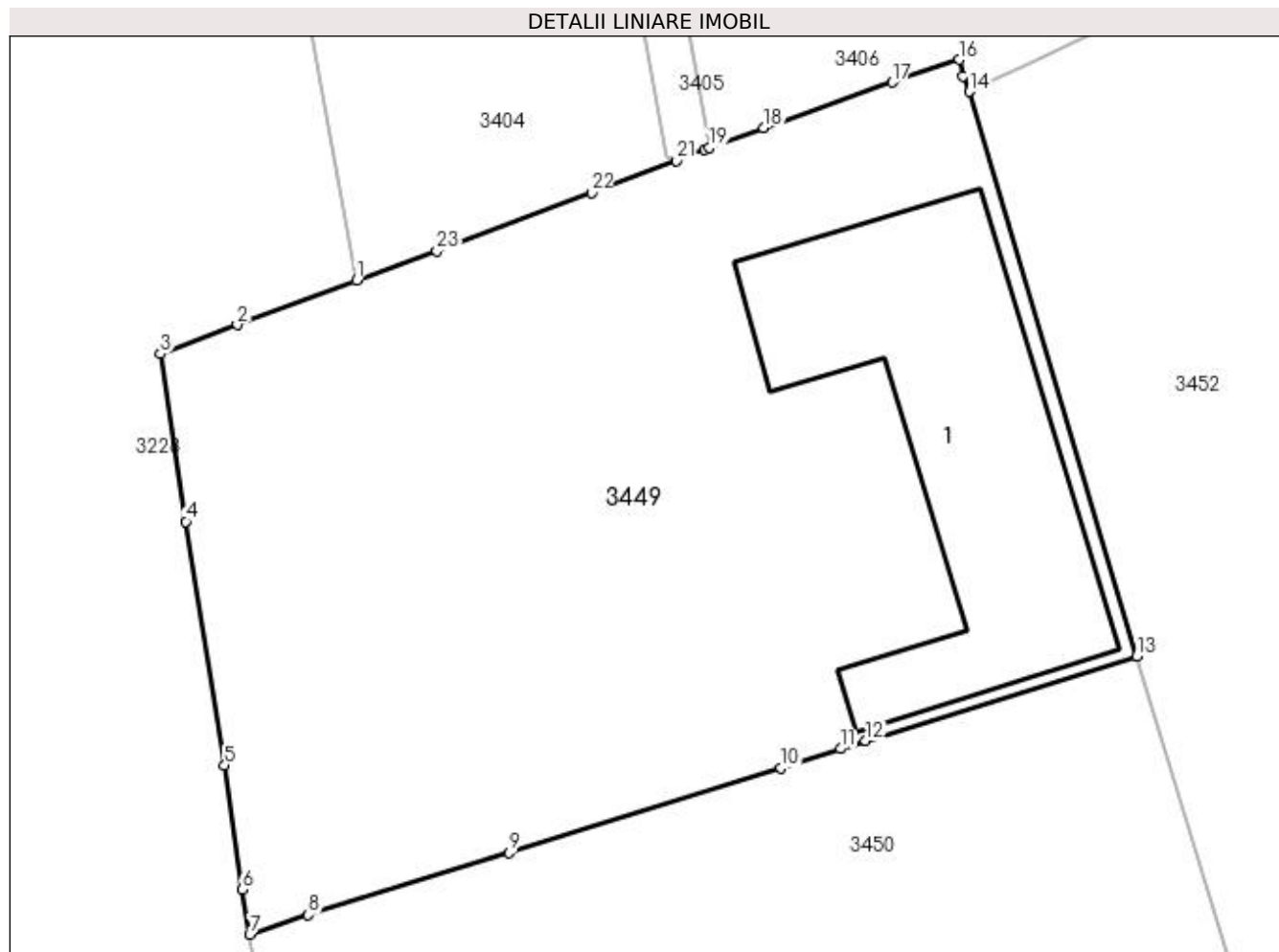
Inscrieri privind dezmembramintele dreptului de proprietate, drepturi reale de garanție și sarcini	Referințe
NU SUNT	

Anexa Nr. 1 La Partea I

Teren

Nr cadastral	Suprafața (mp)*	Observații / Referințe
31757	Din acte: 3.000 Masurata: 2.779	

* Suprafața este determinată în planul de proiecție Stereo 70.



Date referitoare la teren

Crt	Categorie folosință	Intra vilan	Suprafața (mp)	Tarla	Parcelă	Nr. topo	Observații / Referințe
1	curți constructii	DA	1.100	8	268	-	
2	arabil	NU	1.679	8	268	-	

Date referitoare la construcții

Crt	Număr	Destinație construcție	Supraf. (mp)	Situație juridică	Observații / Referințe
A1.1		construcții anexa	482	Fara acte	Nr. niveluri:1; S. construita la sol:482 mp; Anexă.

Lungime Segmente

1) Valorile lungimilor segmentelor sunt obținute din proiecție în plan.

Punct început	X / Y	Punct sfârșit	X / Y	Lungime segment (** (m)
1	565.113,428 700.011,732	2	565.104,809 700.008,528	9.195
3	565.099,284 700.006,444	4	565.101,113 699.994,367	12.215
5	565.103,9 699.976,808	6	565.105,15 699.967,858	9.037

Punct început	X / Y	Punct sfârșit	X / Y	Lungime segment (** (m)
2	565.104,809 700.008,528	3	565.099,284 700.006,444	5.905
4	565.101,113 699.994,367	5	565.103,9 699.976,808	17.779
6	565.105,15 699.967,858	7	565.105,713 699.964,643	3.264

Punct început	X / Y	Punct sfârșit	X / Y	Lungime segment (** (m))
7	565.105,713 699.964,643	8	565.109,936 699.966,035	4.447
9	565.124,369 699.970,505	10	565.143,988 699.976,635	20.554
11	565.148,267 699.978,003	12	565.150,077 699.978,582	1.9
13	565.169,608 699.984,693	14	565.157,53 700.025,336	42.4
15	565.157,089 700.026,457	16	565.156,825 700.027,627	1.199
17	565.152,001 700.026,003	18	565.142,712 700.022,738	9.846
19	565.138,82 700.021,28	20	565.138,464 700.021,14	0.383
21	565.136,471 700.020,347	22	565.130,327 700.018,066	6.554
23	565.119,177 700.013,869	1	565.113,428 700.011,732	6.133

Punct început	X / Y	Punct sfârșit	X / Y	Lungime segment (** (m))
8	565.109,936 699.966,035	9	565.124,369 699.970,505	15.109
10	565.143,988 699.976,635	11	565.148,267 699.978,003	4.492
12	565.150,077 699.978,582	13	565.169,608 699.984,693	20.465
14	565.157,53 700.025,336	15	565.157,089 700.026,457	1.205
16	565.156,825 700.027,627	17	565.152,001 700.026,003	5.09
18	565.142,712 700.022,738	19	565.138,82 700.021,28	4.156
20	565.138,464 700.021,14	21	565.136,471 700.020,347	2.145
22	565.130,327 700.018,066	23	565.119,177 700.013,869	11.914

** Lungimile segmentelor sunt determinate în planul de proiecție Stereo 70 și sunt rotunjite la 1 milimetru.

*** Distanța dintre puncte este formată din segmente cumulate ce sunt mai mici decât valoarea 1 milimetru.

**DATE DESPRE IMOBILUL NR. 3450**

Oficiul de Cadastru și Publicitate Imobiliară SUCEAVA
Biroul de Cadastru și Publicitate Imobiliară Radauti

A. Partea I. Descrierea imobilului

TEREN Necunoscut

Adresa: Loc. Volovat, Jud. Suceava

Nr. Crt	Nr cadastral Nr. topografic	Suprafața* (mp)	Observații / Referințe
A1		2.491	Sector cadastral:44 Teren împrejmuit; Deținători Bideliță Ionel și Bideliță Lidia.Imobilul s-a format din o parte a PF 2 a comunei cadastrale Volovăț.

B. Partea II. Proprietari și acte

Inscrieri privitoare la dreptul de proprietate și alte drepturi reale		Referințe
/		
Act Normativ nr. Legea 7, din 13/03/1996 emis de PARLAMENTUL ROMANIEI;		
B1	Inscrierea provizorie, drept de PROPRIETATE, dobandit prin Lege, cota actuala 1/1 1) NEIDENTIFICAT NEIDENTIFICAT	A1
B2	Proprietar neidentificat.	A1

C. Partea III. SARCINI .

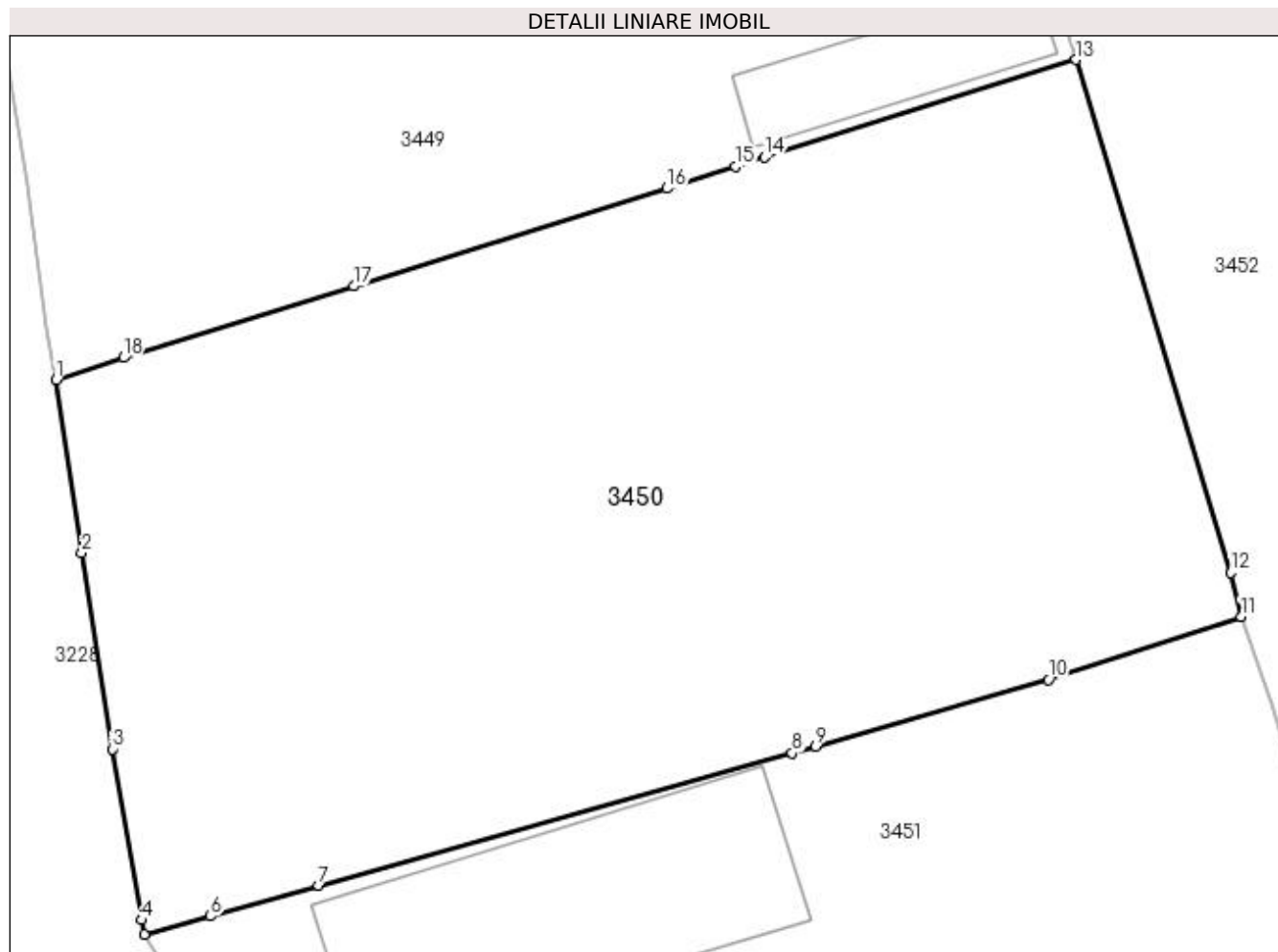
Inscrieri privind dezmembramintele dreptului de proprietate, drepturi reale de garanție și sarcini	Referințe
NU SUNT	

Anexa Nr. 1 La Partea I

Teren

Nr cadastral	Suprafața (mp)*	Observații / Referințe
	2.491	Deținători Bideliță Ionel și Bideliță Lidia.Imobilul s-a format din o parte a PF 2 a comunei cadastrale Volovăț.

* Suprafața este determinată în planul de proiecție Stereo 70.



Date referitoare la teren

Crt	Categorie folosință	Intra vilan	Suprafața (mp)	Tarla	Parcelă	Nr. topo	Observații / Referințe
1	arabil	NU	1.446	8	268	-	
2	arabil	DA	1.045	8	268	-	

Lungime Segmente

1) Valorile lungimilor segmentelor sunt obținute din proiecție în plan.

Punct început	X / Y	Punct sfârșit	X / Y	Lungime segment (** (m)
1	565.105,713 699.964,643	2	565.107,326 699.953,8	10.962
2	565.107,326 699.953,8	3	565.109,233 699.941,523	12.424
3	565.109,233 699.941,523	4	565.111,063 699.930,81	10.868
4	565.111,063 699.930,81	5	565.111,224 699.929,917	0.907

Punct început	X / Y	Punct sfârșit	X / Y	Lungime segment (** (m)
5	565.111,224 699.929,917	6	565.115,393 699.931,047	4.319
6	565.115,393 699.931,047	7	565.122,167 699.932,969	7.041
7	565.122,167 699.932,969	8	565.151,833 699.941,271	30.806
8	565.151,833 699.941,271	9	565.153,312 699.941,684	1.536
9	565.153,312 699.941,684	10	565.167,868 699.945,881	15.149
10	565.167,868 699.945,881	11	565.179,956 699.949,816	12.712
11	565.179,956 699.949,816	12	565.179,316 699.952,556	2.814
12	565.179,316 699.952,556	13	565.169,608 699.984,693	33.571
13	565.169,608 699.984,693	14	565.150,077 699.978,582	20.465
14	565.150,077 699.978,582	15	565.148,267 699.978,003	1.9
15	565.148,267 699.978,003	16	565.143,988 699.976,635	4.492
16	565.143,988 699.976,635	17	565.124,369 699.970,505	20.554
17	565.124,369 699.970,505	18	565.109,936 699.966,035	15.109
18	565.109,936 699.966,035	1	565.105,713 699.964,643	4.447

** Lungimile segmentelor sunt determinate în planul de proiecție Stereo 70 și sunt rotunjite la 1 milimetru.

*** Distanța dintre puncte este formată din segmente cumulate ce sunt mai mici decât valoarea 1 milimetru.

**DATE DESPRE IMOBILUL NR. 3451**

Oficiul de Cadastru și Publicitate Imobiliară SUCEAVA
 Biroul de Cadastru și Publicitate Imobiliară Radauti

A. Partea I. Descrierea imobilului

TEREN Necunoscut

Adresa: Loc. Volovat, Jud. Suceava

Nr. Crt	Nr cadastral Nr. topografic	Suprafața* (mp)	Observații / Referințe
A1	31247	Din acte: 3.000 Masurata: 3.827	Sector cadastral:44 Teren imprejmuit;

B. Partea II. Proprietari și acte

Inscrieri privitoare la dreptul de proprietate și alte drepturi reale		Referințe
7018 / 05/04/2012		
Act Notarial nr. 1287, din 04/04/2012 emis de FOMIN SIMION RADAUTI;		
B2	Intabulare, drept de PROPRIETATE bun comun in dev. cu titlu de cumparare, dobandit prin Conventie, cota actuala 1/1 1) BIDELITA IONEL 2) BIDELITA LIDIA	A1

C. Partea III. SARCINI .

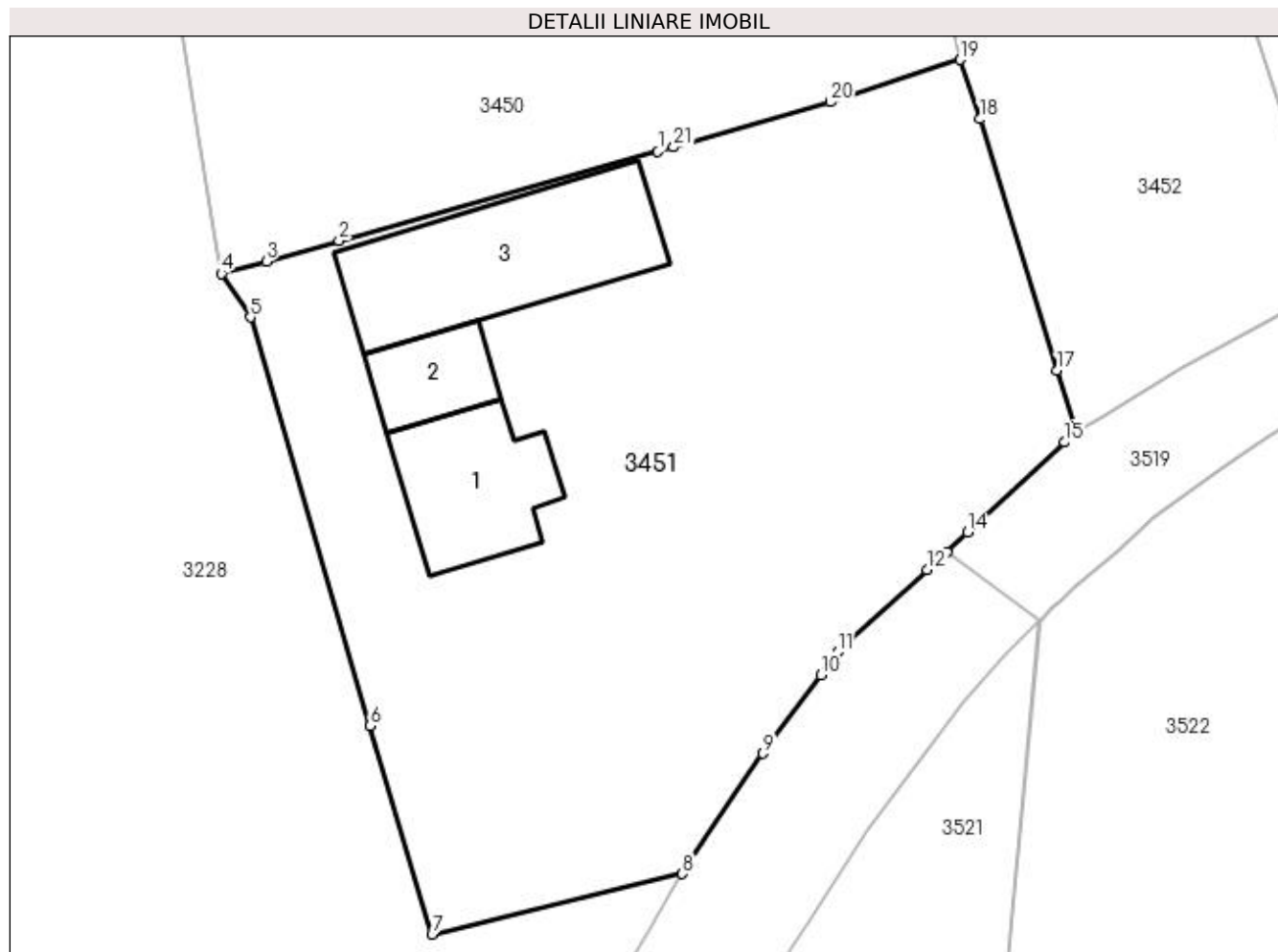
Inscrieri privind dezmembramintele dreptului de proprietate, drepturi reale de garanție și sarcini	Referințe
NU SUNT	

Anexa Nr. 1 La Partea I

Teren

Nr cadastral	Suprafața (mp)*	Observații / Referințe
31247	Din acte: 3.000 Masurata: 3.827	

* Suprafața este determinată în planul de proiecție Stereo 70.



Date referitoare la teren

Crt	Categorie folosință	Intra vilan	Suprafața (mp)	Tarla	Parcelă	Nr. topo	Observații / Referințe
1	arabil	DA	1.181	8	268	-	
2	curți construcții	DA	204	8	268	-	
3	curți construcții	NU	2.442	8	268	-	

Date referitoare la construcții

Crt	Număr	Destinație construcție	Supraf. (mp)	Situație juridică	Observații / Referințe
A1.1		construcții de locuințe	172	Fara acte	Nr. niveluri:2; S. construita la sol:172 mp; S. construita desfasurata:344 mp; Locuință P+M.
A1.2		construcții anexa	85	Fara acte	Nr. niveluri:1; S. construita la sol:85 mp; Anexă.
A1.3		construcții anexa	293	Fara acte	Nr. niveluri:1; S. construita la sol:293 mp; Anexă.

Lungime Segmente

1) Valorile lungimilor segmentelor sunt obținute din proiecție în plan.

Punct început	X / Y	Punct sfârșit	X / Y	Lungime segment (** (m)	Punct început	X / Y	Punct sfârșit	X / Y	Lungime segment (** (m)
---------------	-------	---------------	-------	-------------------------	---------------	-------	---------------	-------	-------------------------

Punct început	X / Y	Punct sfârșit	X / Y	Lungime segment (** (m)
1	565.151,833 699.941,271	2	565.122,167 699.932,969	30.806
3	565.115,393 699.931,047	4	565.111,224 699.929,917	4.319
5	565.113,935 699.925,848	6	565.125,085 699.887,887	39.565
7	565.130,811 699.868,48	8	565.154,092 699.874,104	23.951
9	565.161,598 699.885,284	10	565.166,998 699.892,624	9.112
11	565.168,544 699.894,726	12	565.176,849 699.902,377	11.292
13	565.178,68 699.904,071	14	565.180,637 699.905,881	2.666
15	565.189,673 699.914,24	16	565.190,706 699.915,25	1.445
17	565.188,97 699.920,899	18	565.181,813 699.944,296	24.467
19	565.179,956 699.949,816	20	565.167,868 699.945,881	12.712
21	565.153,312 699.941,684	1	565.151,833 699.941,271	1.536

Punct început	X / Y	Punct sfârșit	X / Y	Lungime segment (** (m)
2	565.122,167 699.932,969	3	565.115,393 699.931,047	7.041
4	565.111,224 699.929,917	5	565.113,935 699.925,848	4.889
6	565.125,085 699.887,887	7	565.130,811 699.868,48	20.234
8	565.154,092 699.874,104	9	565.161,598 699.885,284	13.466
10	565.166,998 699.892,624	11	565.168,544 699.894,726	2.609
12	565.176,849 699.902,377	13	565.178,68 699.904,071	2.494
14	565.180,637 699.905,881	15	565.189,673 699.914,24	12.309
16	565.190,706 699.915,25	17	565.188,97 699.920,899	5.91
18	565.181,813 699.944,296	19	565.179,956 699.949,816	5.824
20	565.167,868 699.945,881	21	565.153,312 699.941,684	15.149

** Lungimile segmentelor sunt determinate în planul de proiecție Stereo 70 și sunt rotunjite la 1 milimetru.

*** Distanța dintre puncte este formată din segmente cumulate ce sunt mai mici decât valoarea 1 milimetru.

**DATE DESPRE IMOBILUL NR. 3452**

Oficiul de Cadastru și Publicitate Imobiliară SUCEAVA
Biroul de Cadastru și Publicitate Imobiliară Radauti

A. Partea I. Descrierea imobilului

TEREN Intravilan

Adresa: Loc. Volovat, Jud. Suceava

Nr. Crt	Nr cadastral Nr. topografic	Suprafața* (mp)	Observații / Referințe
A1	30172	3.000	Sector cadastral:44 Teren neimprejmuit;

B. Partea II. Proprietari și acte

Inscrieri privitoare la dreptul de proprietate și alte drepturi reale		Referințe
22039 / 31/05/2022		
Act Notarial nr. Contract vanzare cumparare nr.224, din 31/05/2022 emis de HUMENIUC ANCA;		
B3	Intabulare, drept de PROPRIETATE bun comun in devalmasie, dobandit prin Conventie, cota actuala 1/1 1) MIRĂUȚĂ COSTEL-DANIEL 2) MIRĂUȚĂ ALEXANDRA	A1

C. Partea III. SARCINI .

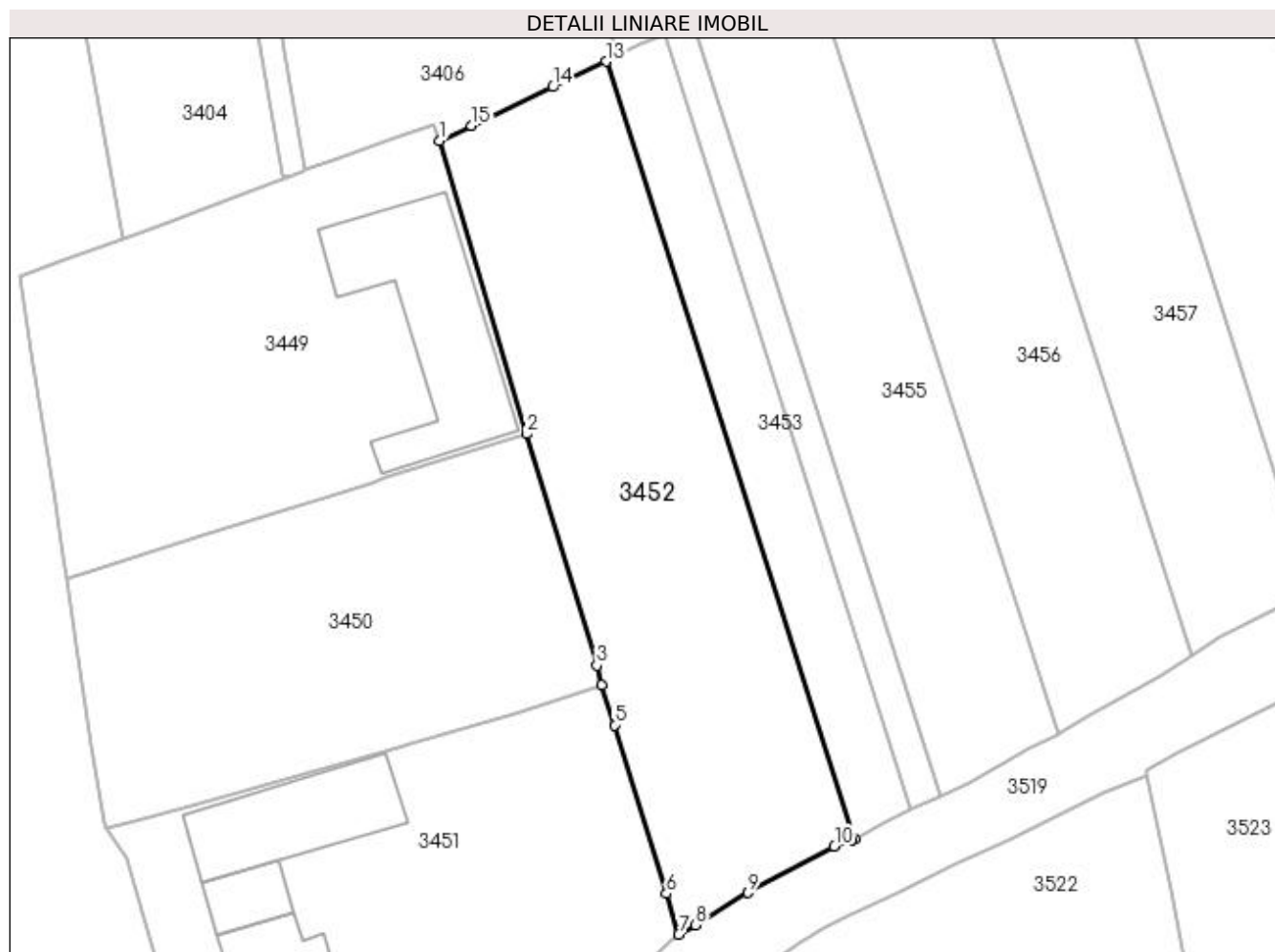
Inscrieri privind dezmembramintele dreptului de proprietate, drepturi reale de garanție și sarcini	Referințe
NU SUNT	

Anexa Nr. 1 La Partea I

Teren

Nr cadastral	Suprafața (mp)*	Observații / Referințe
30172	3.000	

* Suprafața este determinată în planul de proiecție Stereo 70.



Date referitoare la teren

Crt	Categorie folosință	Intra vilan	Suprafața (mp)	Tarla	Parcelă	Nr. topo	Observații / Referințe
1	arabil	DA	3.000	8	268	-	

Lungime Segmente

1) Valorile lungimilor segmentelor sunt obținute din proiecție în plan.

Punct început	X / Y	Punct sfârșit	X / Y	Lungime segment (** (m)
1	565.157,53 700.025,336	2	565.169,608 699.984,693	42.4
2	565.169,608 699.984,693	3	565.179,316 699.952,556	33.571
3	565.179,316 699.952,556	4	565.179,956 699.949,816	2.814
4	565.179,956 699.949,816	5	565.181,813 699.944,296	5.824
5	565.181,813 699.944,296	6	565.188,97 699.920,899	24.467

Punct început	X / Y	Punct sfârșit	X / Y	Lungime segment (** (m)
6	565.188,97 699.920,899	7	565.190,706 699.915,25	5.91
7	565.190,706 699.915,25	8	565.193,01 699.916,565	2.653
8	565.193,01 699.916,565	9	565.200,317 699.921,021	8.559
9	565.200,317 699.921,021	10	565.212,316 699.927,451	13.613
10	565.212,316 699.927,451	11	565.214,692 699.928,318	2.529
11	565.214,692 699.928,318	12	565.215,076 699.928,522	0.435
12	565.215,076 699.928,522	13	565.180,601 700.036,369	113.223
13	565.180,601 700.036,369	14	565.173,223 700.032,836	8.18
14	565.173,223 700.032,836	15	565.161,936 700.027,469	12.498
15	565.161,936 700.027,469	1	565.157,53 700.025,336	4.895

** Lungimile segmentelor sunt determinate în planul de proiecție Stereo 70 și sunt rotunjite la 1 milimetru.

*** Distanța dintre puncte este formată din segmente cumulate ce sunt mai mici decât valoarea 1 milimetru.

**DATE DESPRE IMOBILUL NR. 3453**

Oficiul de Cadastru și Publicitate Imobiliară SUCEAVA
Biroul de Cadastru și Publicitate Imobiliară Radauti

A. Partea I. Descrierea imobilului

TEREN Intravilan

Adresa: Loc. Volovat, Jud. Suceava

Nr. Crt	Nr cadastral Nr. topografic	Suprafața* (mp)	Observații / Referințe
A1	41723	1.000	Sector cadastral:44 Teren neimprejmuit;

B. Partea II. Proprietari și acte

Inscrieri privitoare la dreptul de proprietate și alte drepturi reale	Referințe
40935 / 09/09/2021	
Act Administrativ nr. 1323, din 12/02/1996 emis de CJPSDDPAT SUCEAVA (Titlu de Proprietate);	
B1	A1
Intabulare, drept de PROPRIETATEcu titlu de reconstituire drept de proprietate, dobandit prin Lege, cota actuala 1/1 1) MIRĂUȚĂ MARIA	

C. Partea III. SARCINI .

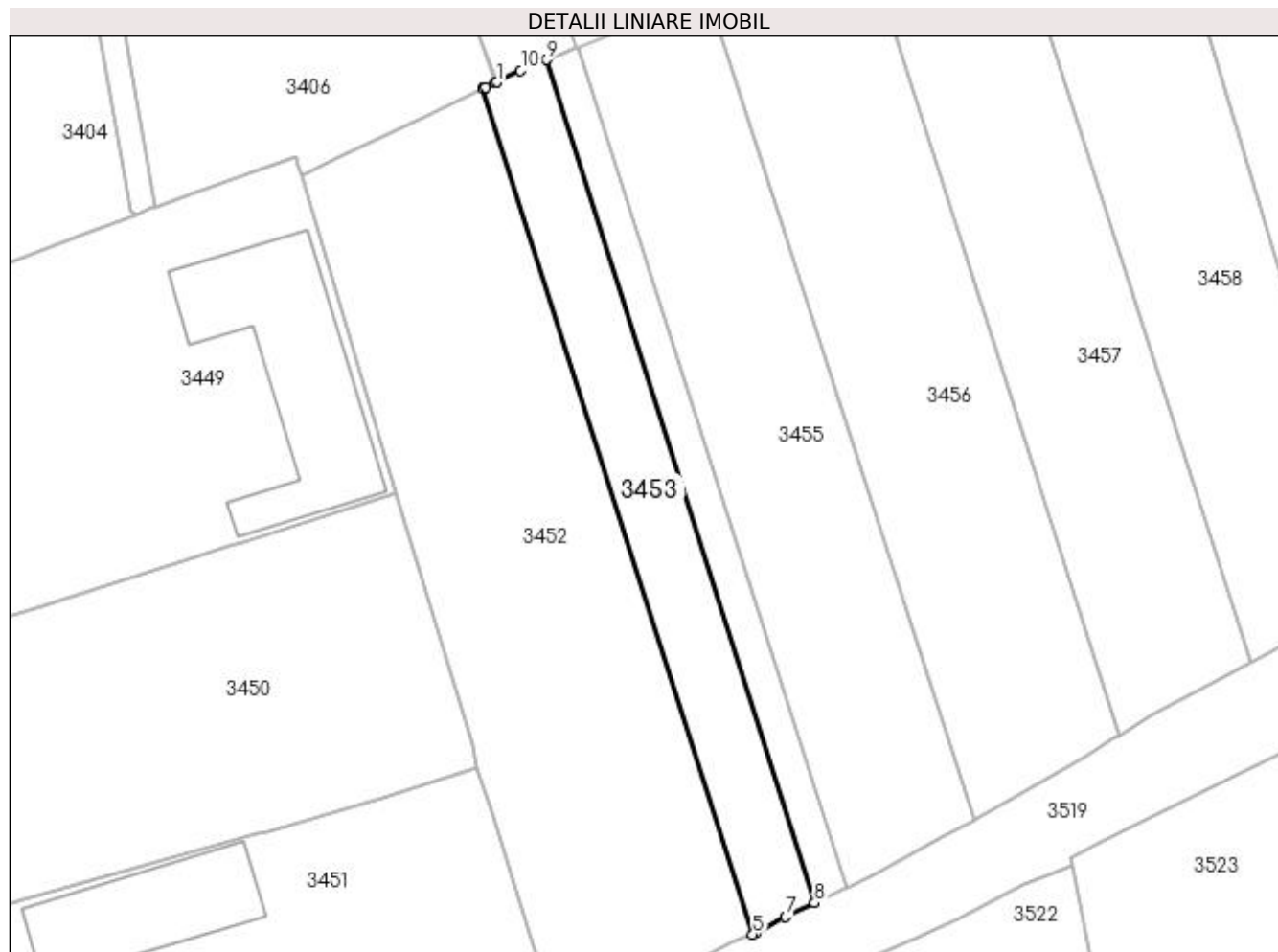
Inscrieri privind dezmembramintele dreptului de proprietate, drepturi reale de garanție și sarcini	Referințe
NU SUNT	

Anexa Nr. 1 La Partea I

Teren

Nr cadastral	Suprafața (mp)*	Observații / Referințe
41723	1.000	

* Suprafața este determinată în planul de proiecție Stereo 70.



Date referitoare la teren

Crt	Categorie folosință	Intra vilan	Suprafața (mp)	Tarla	Parcelă	Nr. topo	Observații / Referințe
1	arabil	DA	1.000	8	268	-	

Lungime Segmente

1) Valorile lungimilor segmentelor sunt obținute din proiecție în plan.

Punct început	X / Y	Punct sfârșit	X / Y	Lungime segment (** (m)
1	565.182,367 700.037,219	2	565.182,187 700.037,129	0.201
2	565.182,187 700.037,129	3	565.181,034 700.036,577	1.278
3	565.181,034 700.036,577	4	565.180,601 700.036,369	0.48
4	565.180,601 700.036,369	5	565.215,076 699.928,522	113.223
5	565.215,076 699.928,522	6	565.215,503 699.928,749	0.484

Punct început	X / Y	Punct sfârșit	X / Y	Lungime segment (** (m)
6	565.215,503 699.928,749	7	565.219,277 699.930,757	4.275
7	565.219,277 699.930,757	8	565.222,975 699.932,529	4.101
8	565.222,975 699.932,529	9	565.188,8 700.040,098	112.867
9	565.188,8 700.040,098	10	565.185,454 700.038,758	3.604
10	565.185,454 700.038,758	1	565.182,367 700.037,219	3.449

** Lungimile segmentelor sunt determinate în planul de proiecție Stereo 70 și sunt rotunjite la 1 milimetru.

*** Distanța dintre puncte este formată din segmente cumulate ce sunt mai mici decât valoarea 1 milimetru.

**DATE DESPRE IMOBILUL NR. 3454**

Oficiul de Cadastru și Publicitate Imobiliară SUCEAVA
Biroul de Cadastru și Publicitate Imobiliară Radauti

A. Partea I. Descrierea imobilului

TEREN Intravilan

Adresa: Loc. Volovat, Jud. Suceava

Nr. Crt	Nr cadastral Nr. topografic	Suprafața* (mp)	Observații / Referințe
A1		500	Sector cadastral:44 Teren neimprejmuit; Deținător Mirauta Constantin.Imobilul s-a format din o parte a PF 2, 3219, 3 a comunei cadastrale Volovăț.

B. Partea II. Proprietari și acte

Inscrieri privitoare la dreptul de proprietate și alte drepturi reale		Referințe
/		
Act Normativ nr. Legea 7, din 13/03/1996 emis de PARLAMENTUL ROMANIEI;		
B1	Inscrierea provizorie, drept de PROPRIETATE, dobandit prin Lege, cota actuala 1/1 1) NEIDENTIFICAT NEIDENTIFICAT	A1
B2	Proprietar neidentificat.	A1

C. Partea III. SARCINI .

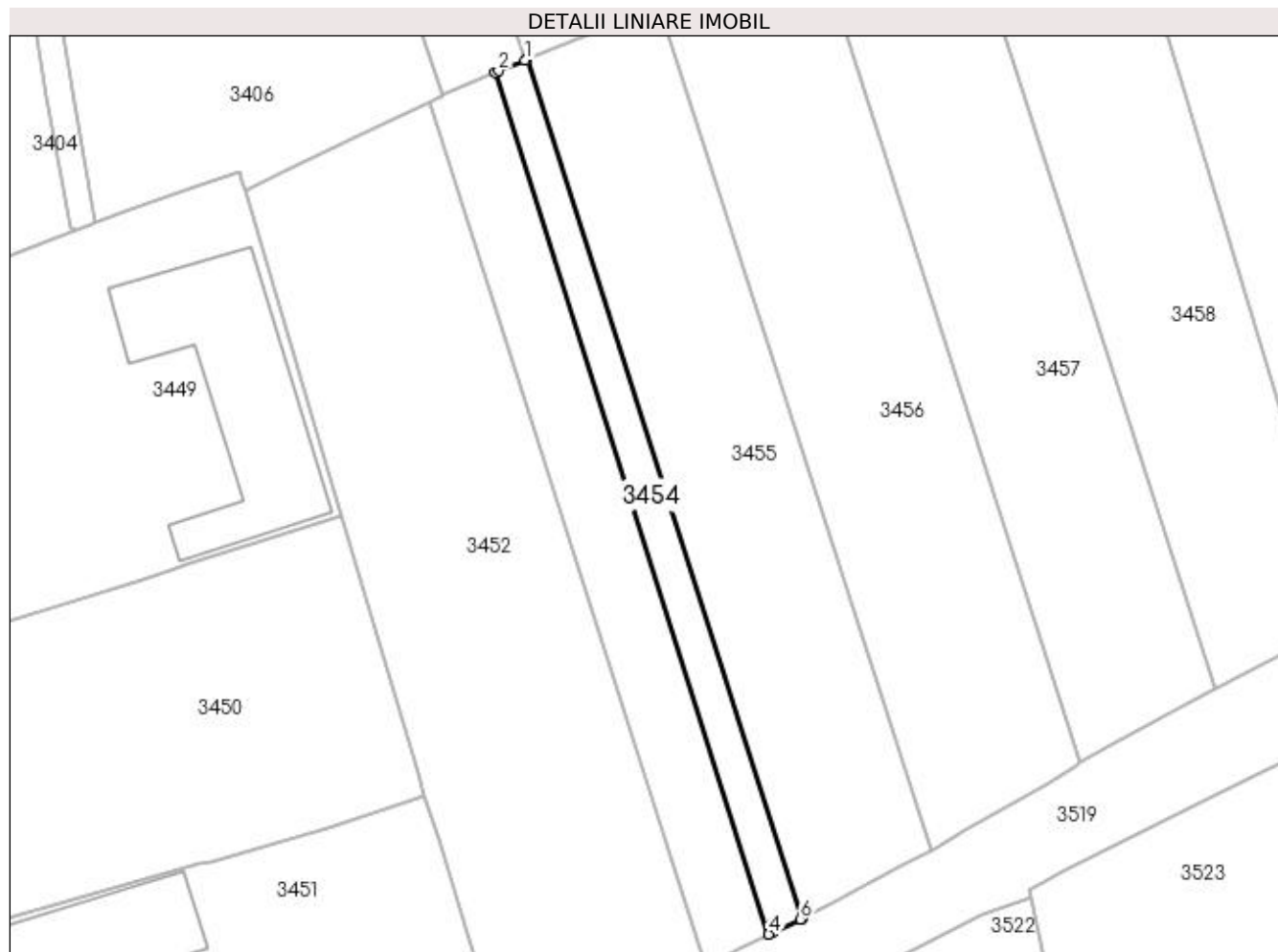
Inscrieri privind dezmembramintele dreptului de proprietate, drepturi reale de garanție și sarcini	Referințe
NU SUNT	

Anexa Nr. 1 La Partea I

Teren

Nr cadastral	Suprafața (mp)*	Observații / Referințe
	500	Deținător Mirauta Constantin.Imobilul s-a format din o parte a PF 2, 3219, 3 a comunei cadastrale Volovăț.

* Suprafața este determinată în planul de proiecție Stereo 70.



Date referitoare la teren

Crt	Categorie folosință	Intra vilan	Suprafața (mp)	Tarla	Parcelă	Nr. topo	Observații / Referințe
1	arabil	DA	500	8	268	-	

Lungime Segmente

1) Valorile lungimilor segmentelor sunt obținute din proiecție în plan.

Punct început	X / Y	Punct sfârșit	X / Y	Lungime segment (** (m)
1	565.192,556 700.041,597	2	565.189,228 700.040,27	3.583
2	565.189,228 700.040,27	3	565.188,8 700.040,098	0.461
3	565.188,8 700.040,098	4	565.222,975 699.932,529	112.867
4	565.222,975 699.932,529	5	565.223,407 699.932,736	0.479
5	565.223,407 699.932,736	6	565.226,916 699.934,417	3.891

Punct început	X / Y	Punct sfârșit	X / Y	Lungime segment (** (m)
6	565.226,916 699.934,417	7	565.227,139 699.934,524	0.247
7	565.227,139 699.934,524	8	565.192,803 700.041,695	112.537
8	565.192,803 700.041,695	1	565.192,556 700.041,597	0.266

** Lungimile segmentelor sunt determinate în planul de proiecție Stereo 70 și sunt rotunjite la 1 milimetru.

*** Distanța dintre puncte este formată din segmente cumulate ce sunt mai mici decât valoarea 1 milimetru.

**DATE DESPRE IMOBILUL NR. 3455**

Oficiul de Cadastru și Publicitate Imobiliară SUCEAVA
Biroul de Cadastru și Publicitate Imobiliară Radauti

A. Partea I. Descrierea imobilului

TEREN Intravilan

Adresa: Loc. Volovat, Jud. Suceava

Nr. Crt	Nr cadastral Nr. topografic	Suprafața* (mp)	Observații / Referințe
A1	41713	2.000	Sector cadastral:44 Teren neimprejmuit;

B. Partea II. Proprietari și acte

Inscrieri privitoare la dreptul de proprietate și alte drepturi reale	Referințe
59851 / 17/12/2021	
Act Notarial nr. contract de vânzare-cumpărare aut. nr. 692, din 16/12/2021 emis de N.P. HUMENIUC ANCA;	
B2	A1
Intabulare, drept de PROPRIETATE, dobândit prin Conventie, cota actuala 1/1	
1) MIRĂUȚĂ COSTEL-DANIEL	
2) MIRĂUȚĂ ALEXANDRA, bun comun, în devălmășie	

C. Partea III. SARCINI .

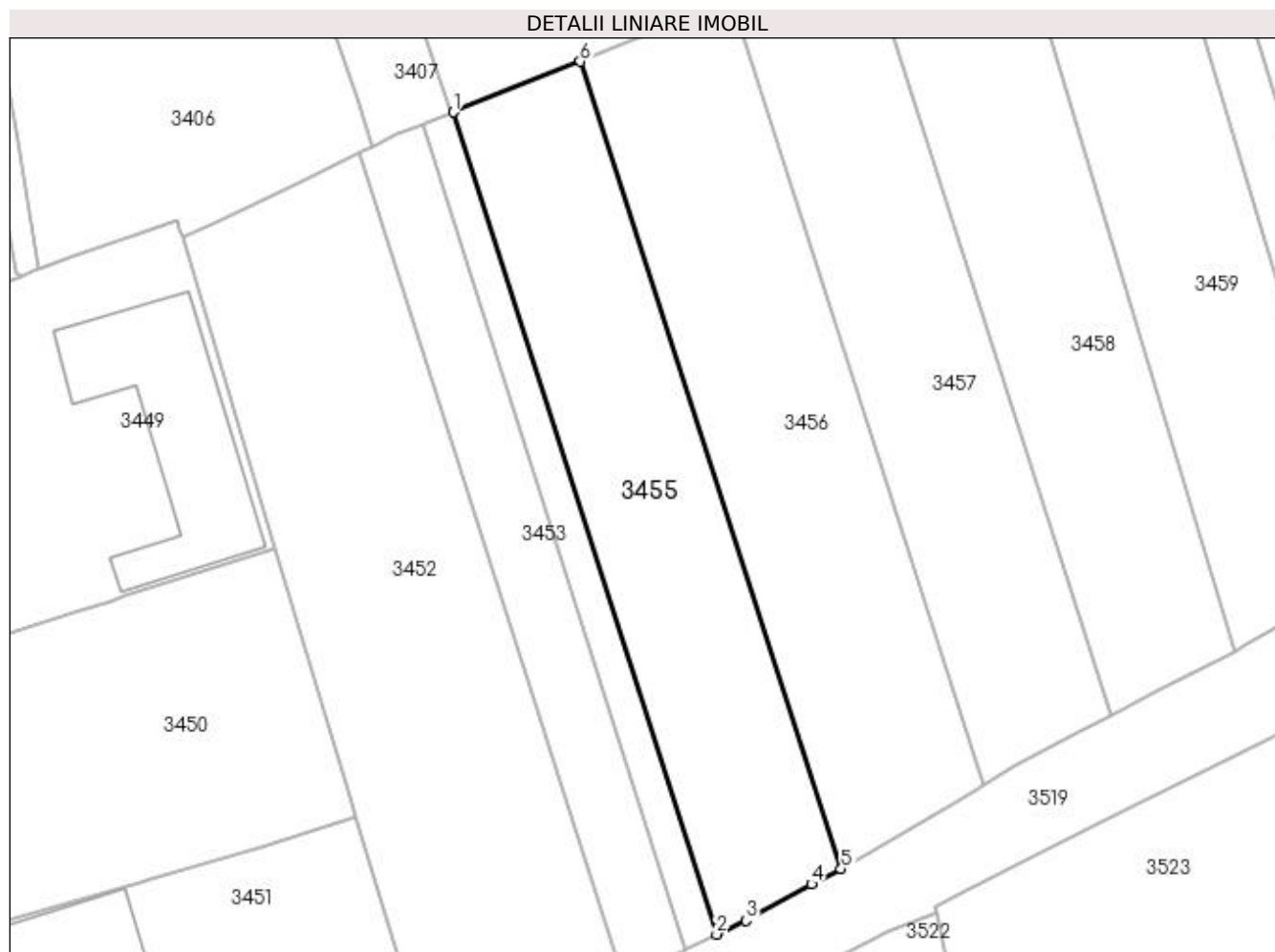
Inscrieri privind dezmembramintele dreptului de proprietate, drepturi reale de garanție și sarcini	Referințe
NU SUNT	

Anexa Nr. 1 La Partea I

Teren

Nr cadastral	Suprafața (mp)*	Observații / Referințe
41713	2.000	

* Suprafața este determinată în planul de proiecție Stereo 70.



Date referitoare la teren

Crt	Categorie folosință	Intravilan	Suprafața (mp)	Tarla	Parcelă	Nr. topo	Observații / Referințe
1	arabil	DA	2.000	8	268	-	

Lungime Segmente

1) Valorile lungimilor segmentelor sunt obținute din proiecție în plan.

Punct început	X / Y	Punct sfârșit	X / Y	Lungime segment (** (m)
1	565.192,803 700.041,695	2	565.227,139 699.934,524	112.537
2	565.227,139 699.934,524	3	565.230,959 699.936,354	4.236
3	565.230,959 699.936,354	4	565.239,486 699.941,071	9.745
4	565.239,486 699.941,071	5	565.243,36 699.943,068	4.358
5	565.243,36 699.943,068	6	565.209,358 700.048,297	110.586

Punct început	X / Y	Punct sfârșit	X / Y	Lungime segment (** (m)
6	565.209,358 700.048,297	1	565.192,803 700.041,695	17.823

** Lungimile segmentelor sunt determinate în planul de proiecție Stereo 70 și sunt rotunjite la 1 milimetru.

*** Distanța dintre puncte este formată din segmente cumulate ce sunt mai mici decât valoarea 1 milimetru.

**DATE DESPRE IMOBILUL NR. 3456**

Oficiul de Cadastru și Publicitate Imobiliară SUCEAVA
Biroul de Cadastru și Publicitate Imobiliară Radauti

A. Partea I. Descrierea imobilului

TEREN Intravilan

Adresa: Loc. Volovat, Jud. Suceava

Nr. Crt	Nr cadastral Nr. topografic	Suprafața* (mp)	Observații / Referințe
A1		2.300	Sector cadastral:44 Teren neimprejmuit; Deținători Donesan Constantin și Donesan Doina.Imobilul s-a format din o parte a PF 2, 3219, 3 a comunei cadastrale Volovăț.

B. Partea II. Proprietari și acte

Inscrieri privitoare la dreptul de proprietate și alte drepturi reale		Referințe
/		
Act Normativ nr. Legea 7, din 13/03/1996 emis de PARLAMENTUL ROMANIEI;		
B1	Inscrierea provizorie, drept de PROPRIETATE, dobandit prin Lege, cota actuala 1/1 1) NEIDENTIFICAT NEIDENTIFICAT	A1
B2	Proprietar neidentificat.	A1

C. Partea III. SARCINI .

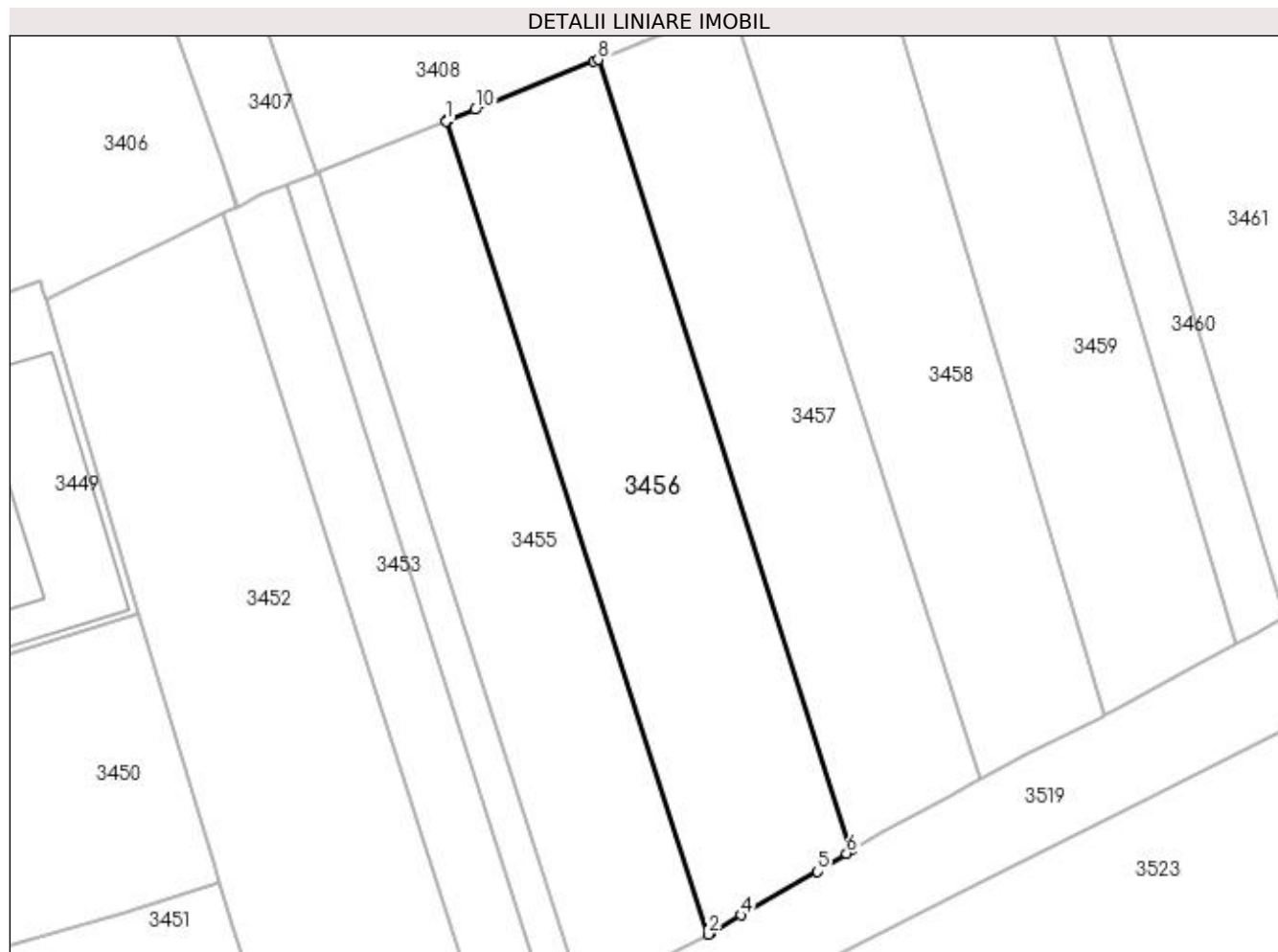
Inscrieri privind dezmembramintele dreptului de proprietate, drepturi reale de garanție și sarcini	Referințe
NU SUNT	

Anexa Nr. 1 La Partea I

Teren

Nr cadastral	Suprafața (mp)*	Observații / Referințe
	2.300	Deținători Donesan Constantin și Donesan Doina.Imobilul s-a format din o parte a PF 2, 3219, 3 a comunei cadastrale Volovăț.

* Suprafața este determinată în planul de proiecție Stereo 70.



Date referitoare la teren

Crt	Categorie folosință	Intra vilan	Suprafața (mp)	Tarla	Parcelă	Nr. topo	Observații / Referințe
1	arabil	DA	2.300	8	268	-	

Lungime Segmente

1) Valorile lungimilor segmentelor sunt obținute din proiecție în plan.

Punct început	X / Y	Punct sfârșit	X / Y	Lungime segment (** (m)
1	565.209,358 700.048,297	2	565.243,36 699.943,068	110.586
2	565.243,36 699.943,068	3	565.243,667 699.943,226	0.345
3	565.243,667 699.943,226	4	565.247,581 699.945,523	4.538
4	565.247,581 699.945,523	5	565.257,484 699.951,182	11.406
5	565.257,484 699.951,182	6	565.261,244 699.953,54	4.438

Punct început	X / Y	Punct sfârșit	X / Y	Lungime segment (** (m)
6	565.261,244 699.953,54	7	565.261,875 699.953,926	0.74
7	565.261,875 699.953,926	8	565.229,076 700.056,284	107.485
8	565.229,076 700.056,284	9	565.228,545 700.056,067	0.574
9	565.228,545 700.056,067	10	565.213,185 700.049,819	16.582
10	565.213,185 700.049,819	11	565.209,537 700.048,369	3.926
11	565.209,537 700.048,369	12	565.209,525 700.048,364	0.013
12	565.209,525 700.048,364	1	565.209,358 700.048,297	0.18

** Lungimile segmentelor sunt determinate în planul de proiecție Stereo 70 și sunt rotunjite la 1 milimetru.

*** Distanța dintre puncte este formată din segmente cumulate ce sunt mai mici decât valoarea 1 milimetru.

**DATE DESPRE IMOBILUL NR. 3457**

Oficiul de Cadastru și Publicitate Imobiliară SUCEAVA
Biroul de Cadastru și Publicitate Imobiliară Radauti

A. Partea I. Descrierea imobilului

TEREN Intravilan

Adresa: Loc. Volovat, Jud. Suceava

Nr. Crt	Nr cadastral Nr. topografic	Suprafața* (mp)	Observații / Referințe
A1		2.000	Sector cadastral:44 Teren neimprejmuit; Imobilul s-a format din o parte a PF 2, 3219, 3 a comunei cadastrale Volovăț.

B. Partea II. Proprietari și acte

Inscrieri privitoare la dreptul de proprietate și alte drepturi reale		Referințe
/		
Act Administrativ nr. 2066, din 03/04/2000 emis de CJSDPAT SUCEAVA;		
B1	Intabulare, drept de PROPRIETATE, dobandit prin Reconstituire, cota actuala 1/1 1) BADELIȚĂ MIRCEA	A1

C. Partea III. SARCINI .

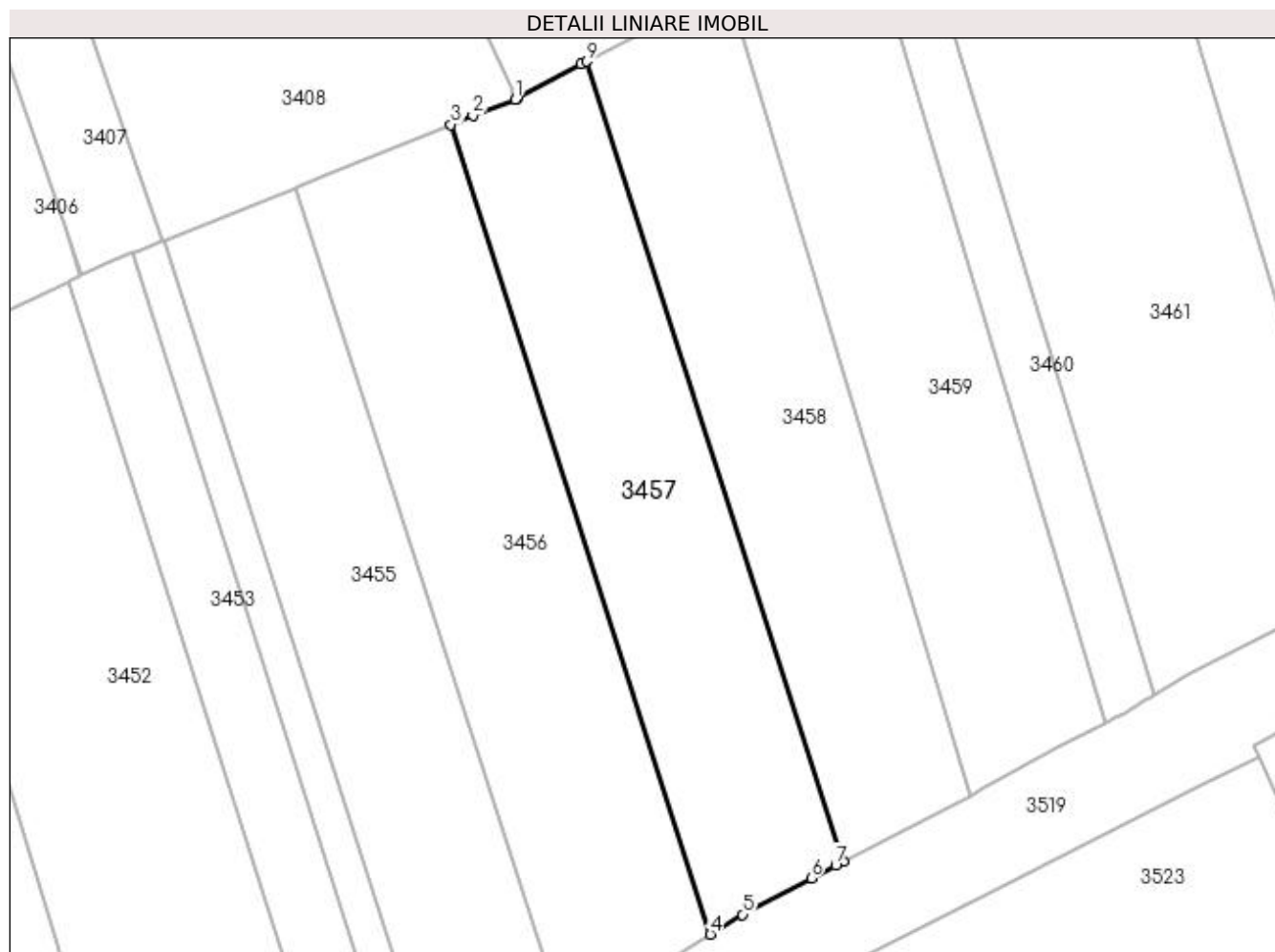
Inscrieri privind dezmembramintele dreptului de proprietate, drepturi reale de garanție și sarcini	Referințe
NU SUNT	

Anexa Nr. 1 La Partea I

Teren

Nr cadastral	Suprafața (mp)*	Observații / Referințe
	2.000	Imobilul s-a format din o parte a PF 2, 3219, 3 a comunei cadastrale Volovăț.

* Suprafața este determinată în planul de proiecție Stereo 70.



Date referitoare la teren

Crt	Categorie folosință	Intra vilan	Suprafața (mp)	Tarla	Parcelă	Nr. topo	Observații / Referințe
1	arabil	DA	2.000	8	268	-	

Lungime Segmente

1) Valorile lungimilor segmentelor sunt obținute din proiecție în plan.

Punct început	X / Y	Punct sfârșit	X / Y	Lungime segment (** (m)
1	565.237,228 700.059,444	2	565.231,822 700.057,401	5.779
2	565.231,822 700.057,401	3	565.229,076 700.056,284	2.964
3	565.229,076 700.056,284	4	565.261,875 699.953,926	107.485
4	565.261,875 699.953,926	5	565.265,96 699.956,425	4.789
5	565.265,96 699.956,425	6	565.274,623 699.961,022	9.807

Punct început	X / Y	Punct sfârșit	X / Y	Lungime segment (** (m)
6	565.274,623 699.961,022	7	565.277,711 699.962,615	3.475
7	565.277,711 699.962,615	8	565.278,658 699.963,123	1.075
8	565.278,658 699.963,123	9	565.246,252 700.064,256	106.198
9	565.246,252 700.064,256	10	565.245,519 700.063,889	0.82
10	565.245,519 700.063,889	11	565.237,412 700.059,522	9.208
11	565.237,412 700.059,522	1	565.237,228 700.059,444	0.2

** Lungimile segmentelor sunt determinate în planul de proiecție Stereo 70 și sunt rotunjite la 1 milimetru.

*** Distanța dintre puncte este formată din segmente cumulate ce sunt mai mici decât valoarea 1 milimetru.

**DATE DESPRE IMOBILUL NR. 3458**

Oficiul de Cadastru și Publicitate Imobiliară SUCEAVA
Biroul de Cadastru și Publicitate Imobiliară Radauti

A. Partea I. Descrierea imobilului

TEREN Intravilan

Nr. CF vechi:5302

Adresa: Loc. Volovat, Jud. Suceava

Nr. Crt	Nr cadastral Nr. topografic	Suprafața* (mp)	Observații / Referințe
A1	34474	2.000	Sector cadastral:44 Teren neimprejmuit;

B. Partea II. Proprietari și acte

Inscrieri privitoare la dreptul de proprietate și alte drepturi reale	Referințe
4258 / 18/09/2002	
Act Notarial nr. 2656, din 08/08/2002 emis de .;	
B1	A1
Intabulare, drept de PROPRIETATE, dobandit prin Conventie, cota actuala 1/1 1) BĂDELIȚĂ GAVRIL , Lipsă CNP proprietar.	

C. Partea III. SARCINI .

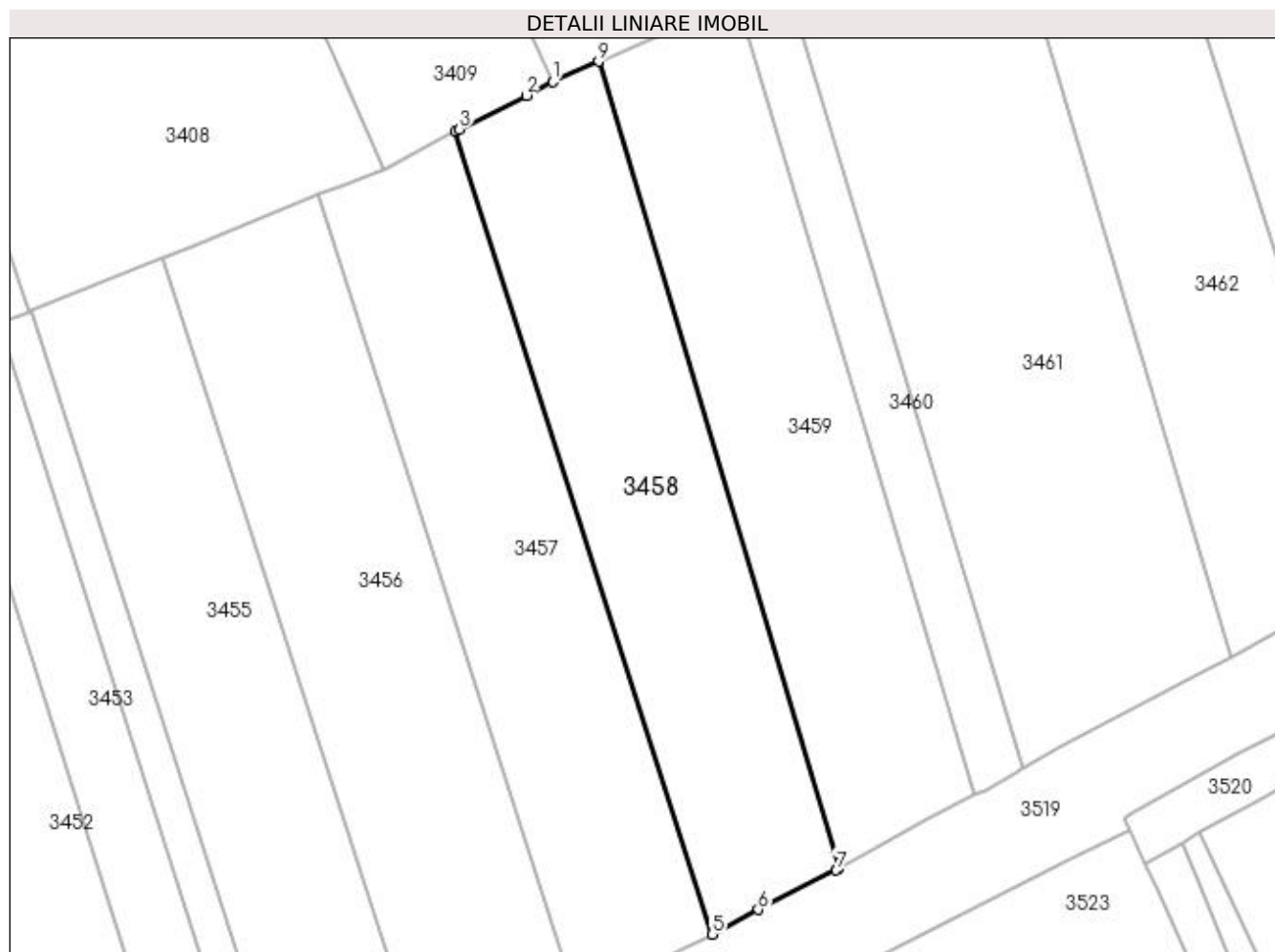
Inscrieri privind dezmembramintele dreptului de proprietate, drepturi reale de garanție și sarcini	Referințe
NU SUNT	

Anexa Nr. 1 La Partea I

Teren

Nr cadastral	Suprafața (mp)*	Observații / Referințe
34474	2.000	

* Suprafața este determinată în planul de proiecție Stereo 70.



Date referitoare la teren

Crt	Categorie folosință	Intra vilan	Suprafața (mp)	Tarla	Parcelă	Nr. topo	Observații / Referințe
1	arabil	DA	2.000	8	268	-	

Lungime Segmente

1) Valorile lungimilor segmentelor sunt obținute din proiecție în plan.

Punct început	X / Y	Punct sfârșit	X / Y	Lungime segment (** (m)
1	565.258,618 700.070,493	2	565.255,256 700.068,77	3.778
2	565.255,256 700.068,77	3	565.246,78 700.064,521	9.481
3	565.246,78 700.064,521	4	565.246,252 700.064,256	0.591
4	565.246,252 700.064,256	5	565.278,658 699.963,123	106.198
5	565.278,658 699.963,123	6	565.284,471 699.966,242	6.597

Punct început	X / Y	Punct sfârșit	X / Y	Lungime segment (** (m)
6	565.284,471 699.966,242	7	565.294,279 699.971,204	10.992
7	565.294,279 699.971,204	8	565.294,678 699.971,428	0.458
8	565.294,678 699.971,428	9	565.264,376 700.073,048	106.042
9	565.264,376 700.073,048	1	565.258,618 700.070,493	6.299

** Lungimile segmentelor sunt determinate în planul de proiecție Stereo 70 și sunt rotunjite la 1 milimetru.

*** Distanța dintre puncte este formată din segmente cumulate ce sunt mai mici decât valoarea 1 milimetru.

**DATE DESPRE IMOBILUL NR. 3459**

Oficiul de Cadastru și Publicitate Imobiliară SUCEAVA
Biroul de Cadastru și Publicitate Imobiliară Radauti

A. Partea I. Descrierea imobilului

TEREN Intravilan

Adresa: Loc. Volovat, Jud. Suceava

Nr. Crt	Nr cadastral Nr. topografic	Suprafața* (mp)	Observații / Referințe
A1	33262	2.000	Sector cadastral:44 Teren neimprejmuit;

B. Partea II. Proprietari și acte

Inscrieri privitoare la dreptul de proprietate și alte drepturi reale		Referințe
5469 / 22/02/2017		
Act Notarial nr. 490, din 22/02/2017 emis de MANDICI ALEXANDRU;		
B3	Intabulare, drept de PROPRIETATE bun comun in dev. cu titlu de cumparare, dobandit prin Conventie, cota actuala 1/1 1) BĂDELIȚĂ COSTEL 2) BĂDELIȚĂ MARICICA-ANGELICA	A1

C. Partea III. SARCINI .

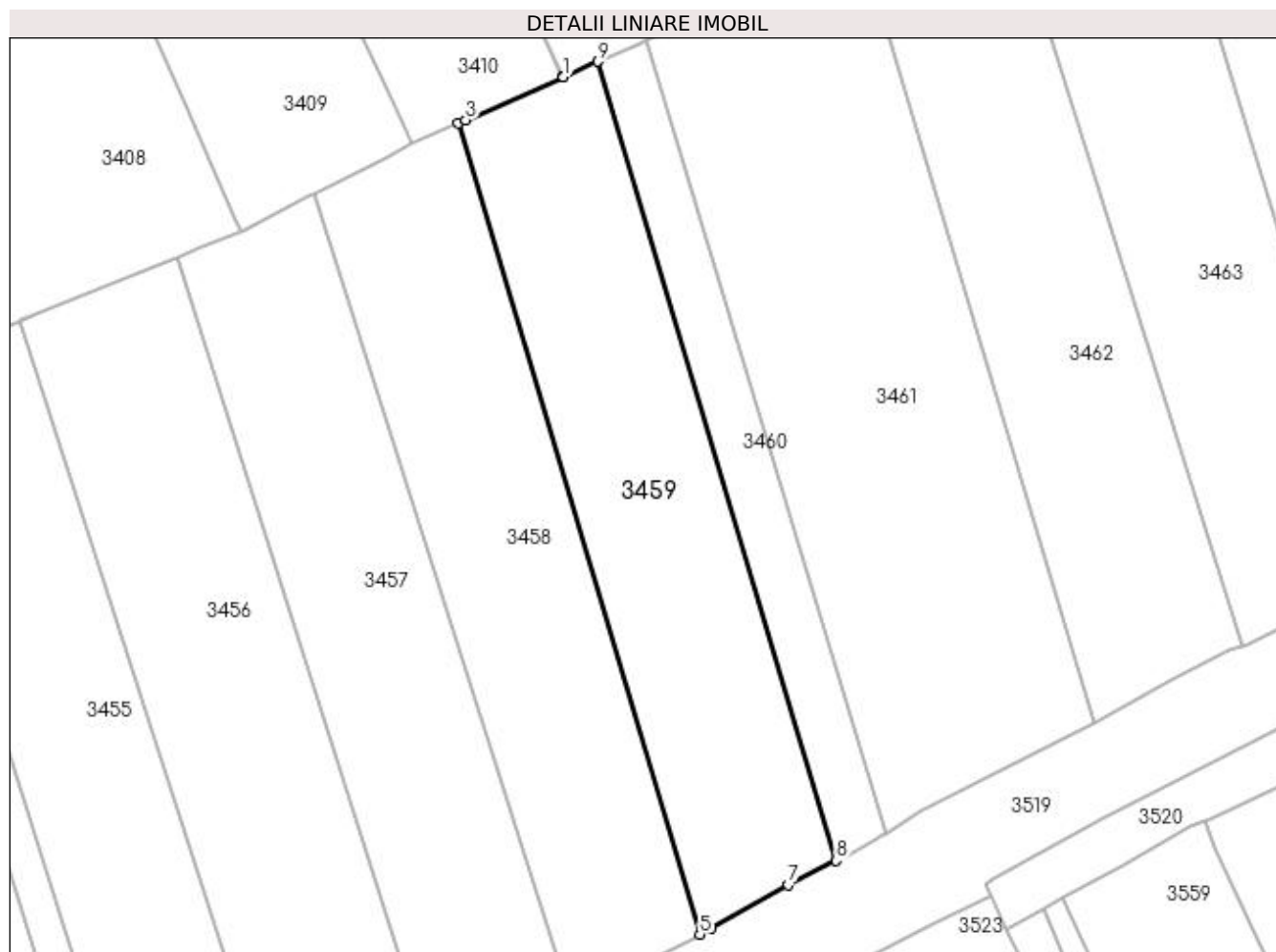
Inscrieri privind dezmembramintele dreptului de proprietate, drepturi reale de garanție și sarcini	Referințe
NU SUNT	

Anexa Nr. 1 La Partea I

Teren

Nr cadastral	Suprafața (mp)*	Observații / Referințe
33262	2.000	

* Suprafața este determinată în planul de proiecție Stereo 70.



Date referitoare la teren

Crt	Categorie folosință	Intra vilan	Suprafața (mp)	Tarla	Parcelă	Nr. topo	Observații / Referințe
1	arabil	DA	2.000	8	268	-	

Lungime Segmente

1) Valorile lungimilor segmentelor sunt obținute din proiecție în plan.

Punct început	X / Y	Punct sfârșit	X / Y	Lungime segment (** (m)
1	565.277,595 700.078,914	2	565.277,473 700.078,86	0.133
2	565.277,473 700.078,86	3	565.265,324 700.073,469	13.291
3	565.265,324 700.073,469	4	565.264,376 700.073,048	1.037
4	565.264,376 700.073,048	5	565.294,678 699.971,428	106.042
5	565.294,678 699.971,428	6	565.296,104 699.972,227	1.635

Punct început	X / Y	Punct sfârșit	X / Y	Lungime segment (** (m)
6	565.296,104 699.972,227	7	565.305,774 699.977,625	11.075
7	565.305,774 699.977,625	8	565.311,762 699.980,672	6.719
8	565.311,762 699.980,672	9	565.281,899 700.080,823	104.508
9	565.281,899 700.080,823	1	565.277,595 700.078,914	4.708

** Lungimile segmentelor sunt determinate în planul de proiecție Stereo 70 și sunt rotunjite la 1 milimetru.

*** Distanța dintre puncte este formată din segmente cumulate ce sunt mai mici decât valoarea 1 milimetru.

**DATE DESPRE IMOBILUL NR. 3460**

Oficiul de Cadastru și Publicitate Imobiliară SUCEAVA
Biroul de Cadastru și Publicitate Imobiliară Radauti

A. Partea I. Descrierea imobilului

TEREN Intravilan

Adresa: Loc. Volovat, Jud. Suceava

Nr. Crt	Nr cadastral Nr. topografic	Suprafața* (mp)	Observații / Referințe
A1		700	Sector cadastral:44 Teren neimprejmuit; Imobilul s-a format din o parte a PF 2, 3219, 3 a comunei cadastrale Volovăț.

B. Partea II. Proprietari și acte

Inscrieri privitoare la dreptul de proprietate și alte drepturi reale		Referințe
/		
Act Normativ nr. Legea 7, din 13/03/1996 emis de PARLAMENTUL ROMANIEI;		
B1	Inscrierea provizorie, drept de PROPRIETATE, dobandit prin Lege, cota actuala 1/1 1) NEIDENTIFICAT NEIDENTIFICAT	A1
B2	Proprietar neidentificat.	A1

C. Partea III. SARCINI .

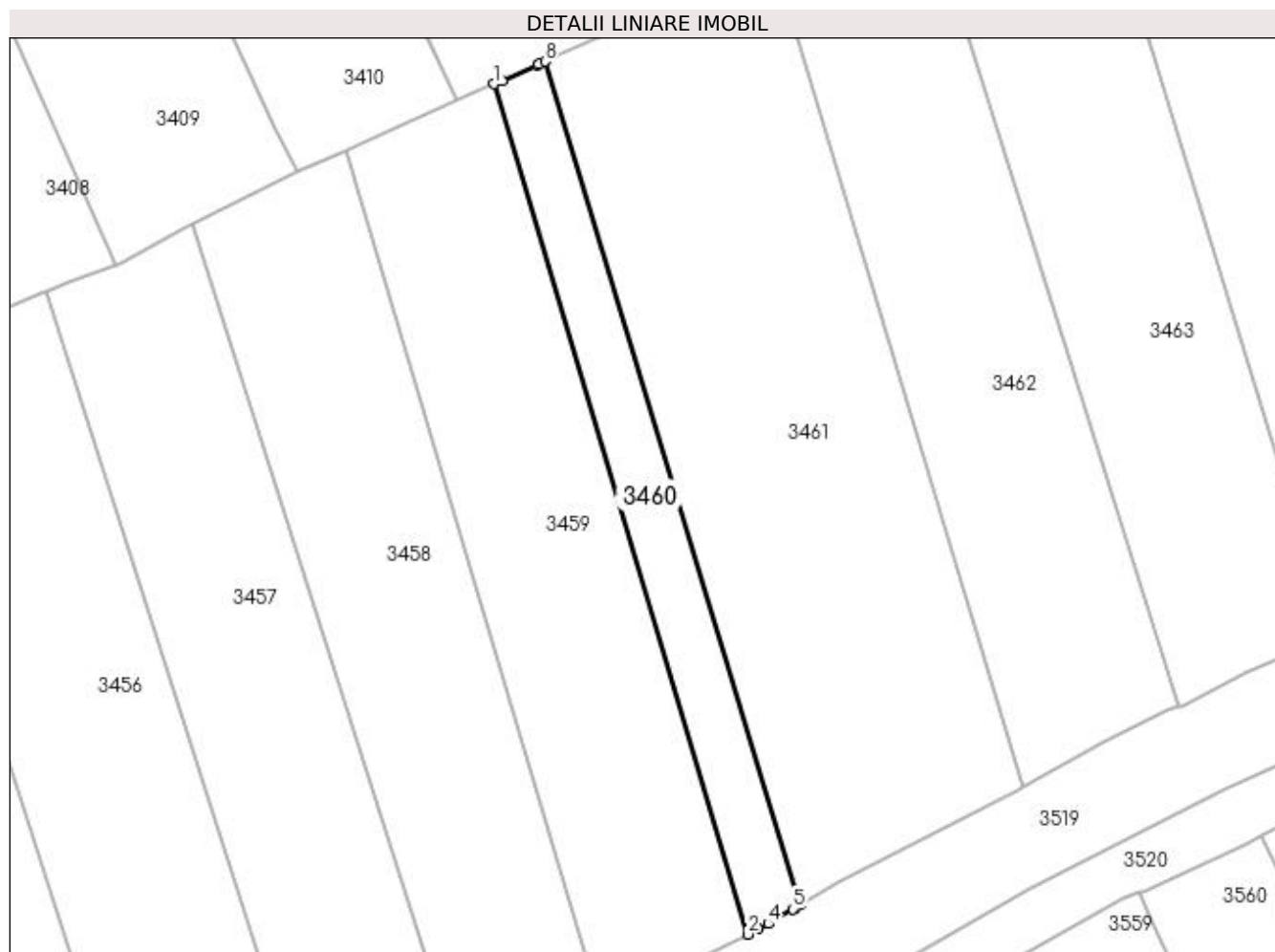
Inscrieri privind dezmembramintele dreptului de proprietate, drepturi reale de garanție și sarcini	Referințe
NU SUNT	

Anexa Nr. 1 La Partea I

Teren

Nr cadastral	Suprafața (mp)*	Observații / Referințe
	700	Imobilul s-a format din o parte a PF 2, 3219, 3 a comunei cadastrale Volovăț.

* Suprafața este determinată în planul de proiecție Stereo 70.



Date referitoare la teren

Crt	Categorie folosință	Intra vilan	Suprafața (mp)	Tarla	Parcelă	Nr. topo	Observații / Referințe
1	arabil	DA	700	8	268	-	

Lungime Segmente

1) Valorile lungimilor segmentelor sunt obținute din proiecție în plan.

Punct început	X / Y	Punct sfârșit	X / Y	Lungime segment (** (m)
1	565.281,899 700.080,823	2	565.311,762 699.980,672	104.508
2	565.311,762 699.980,672	3	565.313,004 699.981,304	1.394
3	565.313,004 699.981,304	4	565.314,2 699.981,913	1.342
4	565.314,2 699.981,913	5	565.317,097 699.983,64	3.373
5	565.317,097 699.983,64	6	565.317,402 699.983,821	0.355

Punct început	X / Y	Punct sfârșit	X / Y	Lungime segment (** (m)
6	565.317,402 699.983,821	7	565.317,952 699.984,142	0.637
7	565.317,952 699.984,142	8	565.287,896 700.083,485	103.79
8	565.287,896 700.083,485	9	565.287,143 700.083,15	0.824
9	565.287,143 700.083,15	10	565.287,009 700.083,091	0.146
10	565.287,009 700.083,091	11	565.282,837 700.081,24	4.564
11	565.282,837 700.081,24	1	565.281,899 700.080,823	1.027

** Lungimile segmentelor sunt determinate în planul de proiecție Stereo 70 și sunt rotunjite la 1 milimetru.

*** Distanța dintre puncte este formată din segmente cumulate ce sunt mai mici decât valoarea 1 milimetru.

**DATE DESPRE IMOBILUL NR. 3461**

Oficiul de Cadastru și Publicitate Imobiliară SUCEAVA
Biroul de Cadastru și Publicitate Imobiliară Radauti

A. Partea I. Descrierea imobilului

TEREN Intravilan

Adresa: Loc. Volovat, Jud. Suceava

Nr. Crt	Nr cadastral Nr. topografic	Suprafața* (mp)	Observații / Referințe
A1	32474	3.000	Sector cadastral:44 Teren neimprejmuit;

B. Partea II. Proprietari și acte

Inscrieri privitoare la dreptul de proprietate și alte drepturi reale		Referințe
21976 / 17/07/2014		
Act Notarial nr. 2674, din 17/07/2014 emis de COVARIUC IOAN;		
B3	Intabulare, drept de PROPRIETATE bun comun in dev. cu titlu de cumparare, dobandit prin Conventie, cota actuala 1/1 1) OLAR AUREL 2) OLAR ELENA	A1

C. Partea III. SARCINI .

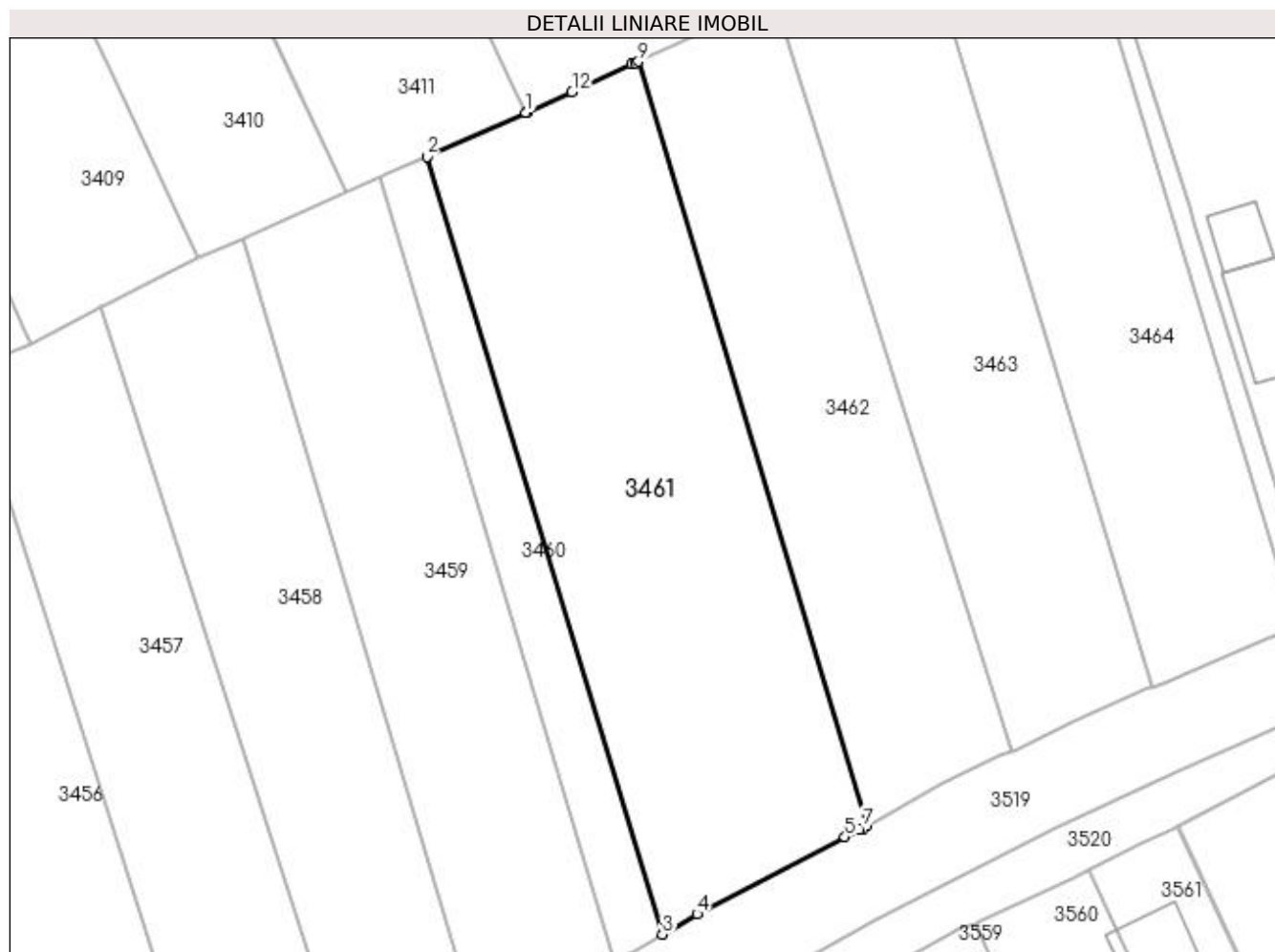
Inscrieri privind dezmembramintele dreptului de proprietate, drepturi reale de garanție și sarcini	Referințe
NU SUNT	

Anexa Nr. 1 La Partea I

Teren

Nr cadastral	Suprafața (mp)*	Observații / Referințe
32474	3.000	

* Suprafața este determinată în planul de proiecție Stereo 70.



Date referitoare la teren

Crt	Categorie folosință	Intra vilan	Suprafața (mp)	Tarla	Parcelă	Nr. topo	Observații / Referințe
1	arabil	DA	3.000	8	268	-	

Lungime Segmente

1) Valorile lungimilor segmentelor sunt obținute din proiecție în plan.

Punct început	X / Y	Punct sfârșit	X / Y	Lungime segment (** (m)
1	565.300,498 700.089,076	2	565.287,896 700.083,485	13.787
2	565.287,896 700.083,485	3	565.317,952 699.984,142	103.79
3	565.317,952 699.984,142	4	565.322,389 699.986,735	5.139
4	565.322,389 699.986,735	5	565.341,286 699.996,558	21.298
5	565.341,286 699.996,558	6	565.343,181 699.997,469	2.103

Punct început	X / Y	Punct sfârșit	X / Y	Lungime segment (** (m)
6	565.343,181 699.997,469	7	565.343,634 699.997,687	0.503
7	565.343,634 699.997,687	8	565.344,139 699.997,972	0.58
8	565.344,139 699.997,972	9	565.314,905 700.095,63	101.94
9	565.314,905 700.095,63	10	565.314,534 700.095,461	0.408
10	565.314,534 700.095,461	11	565.314,079 700.095,253	0.5
11	565.314,079 700.095,253	12	565.306,431 700.091,766	8.405
12	565.306,431 700.091,766	13	565.300,589 700.089,117	6.415
13	565.300,589 700.089,117	1	565.300,498 700.089,076	0.1

** Lungimile segmentelor sunt determinate în planul de proiecție Stereo 70 și sunt rotunjite la 1 milimetru.

*** Distanța dintre puncte este formată din segmente cumulate ce sunt mai mici decât valoarea 1 milimetru.

**DATE DESPRE IMOBILUL NR. 3462**

Oficiul de Cadastru și Publicitate Imobiliară SUCEAVA
Biroul de Cadastru și Publicitate Imobiliară Radauti

A. Partea I. Descrierea imobilului

TEREN Intravilan

Adresa: Loc. Volovat, Jud. Suceava

Nr. Crt	Nr cadastral Nr. topografic	Suprafața* (mp)	Observații / Referințe
A1	33127	2.000	Sector cadastral:44 Teren neimprejmuit;

B. Partea II. Proprietari și acte

Inscrieri privitoare la dreptul de proprietate și alte drepturi reale	Referințe
35807 / 06/11/2015	
Act Administrativ nr. 857, din 15/03/1995 emis de COMISIA JUDETEANA SUCEAVA (act administrativ nr. 5294/04-11-2015 emis de PRIMARIA VOLOVAT, certificat de casatorie seria C9 nr.517759);	
B1	A1
Intabulare, drept de PROPRIETATEcu titlu de constituire drept de proprietate, dobandit prin Lege, cota actuala 1/1	
1) UNGUREAN LUCICA	

C. Partea III. SARCINI .

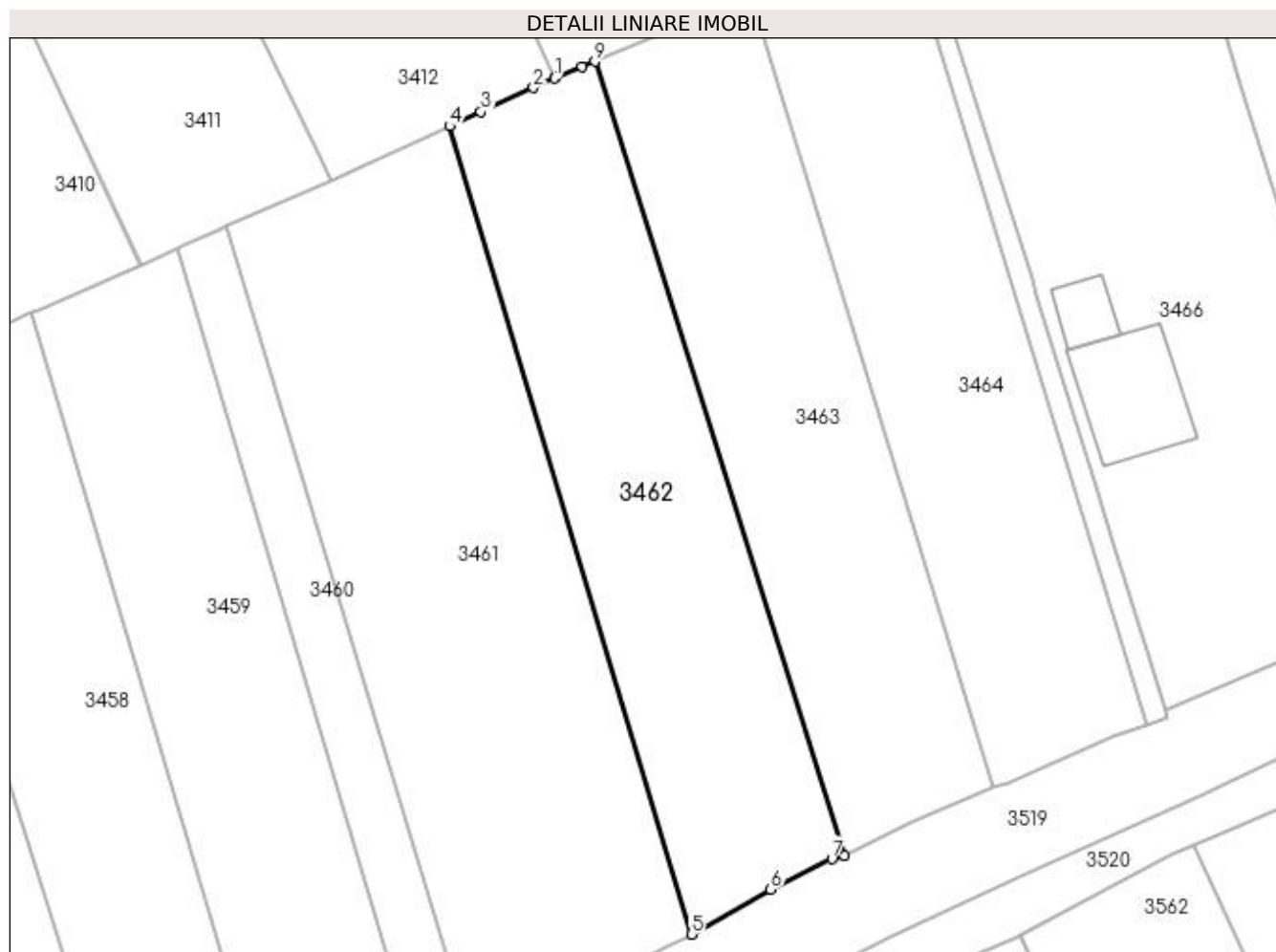
Inscrieri privind dezmembramintele dreptului de proprietate, drepturi reale de garanție și sarcini	Referințe
NU SUNT	

Anexa Nr. 1 La Partea I

Teren

Nr cadastral	Suprafața (mp)*	Observații / Referințe
33127	2.000	

* Suprafața este determinată în planul de proiecție Stereo 70.



Date referitoare la teren

Crt	Categorie folosință	Intra vilan	Suprafața (mp)	Tarla	Parcelă	Nr. topo	Observații / Referințe
1	arabil	DA	2.000	8	268	-	

Lungime Segmente

1) Valorile lungimilor segmentelor sunt obținute din proiecție în plan.

Punct început	X / Y	Punct sfârșit	X / Y	Lungime segment (** (m)
1	565.327,58 700.101,421	2	565.325,061 700.100,257	2.775
2	565.325,061 700.100,257	3	565.318,708 700.097,364	6.981
3	565.318,708 700.097,364	4	565.314,905 700.095,63	4.18
4	565.314,905 700.095,63	5	565.344,139 699.997,972	101.94
5	565.344,139 699.997,972	6	565.353,698 700.003,371	10.978

Punct început	X / Y	Punct sfârșit	X / Y	Lungime segment (** (m)
6	565.353,698 700.003,371	7	565.361,144 700.007,067	8.313
7	565.361,144 700.007,067	8	565.362,681 700.007,473	1.59
8	565.362,681 700.007,473	9	565.332,461 700.103,441	100.614
9	565.332,461 700.103,441	10	565.330,911 700.102,792	1.68
10	565.330,911 700.102,792	11	565.327,762 700.101,505	3.402
11	565.327,762 700.101,505	1	565.327,58 700.101,421	0.2

** Lungimile segmentelor sunt determinate în planul de proiecție Stereo 70 și sunt rotunjite la 1 milimetru.

*** Distanța dintre puncte este formată din segmente cumulate ce sunt mai mici decât valoarea 1 milimetru.

**DATE DESPRE IMOBILUL NR. 3463**

Oficiul de Cadastru și Publicitate Imobiliară SUCEAVA
Biroul de Cadastru și Publicitate Imobiliară Radauti

A. Partea I. Descrierea imobilului

TEREN Intravilan

Adresa: Loc. Volovat, Jud. Suceava

Nr. Crt	Nr cadastral Nr. topografic	Suprafața* (mp)	Observații / Referințe
A1		2.000	Sector cadastral:44 Teren neimprejmuit; Imobilul s-a format din o parte a PF 1/3, 3220, 2, 3219, 3 a comunei cadastrale Volovăț.

B. Partea II. Proprietari și acte

Inscrieri privitoare la dreptul de proprietate și alte drepturi reale	Referințe
/	
Act Administrativ nr. 1451, din 29/04/1996 emis de CJSDPAT SUCEAVA;	
B1 Intabulare, drept de PROPRIETATE, dobandit prin Reconstituire, cota actuala 1/1 1) ILISOI VERONICA	A1

C. Partea III. SARCINI .

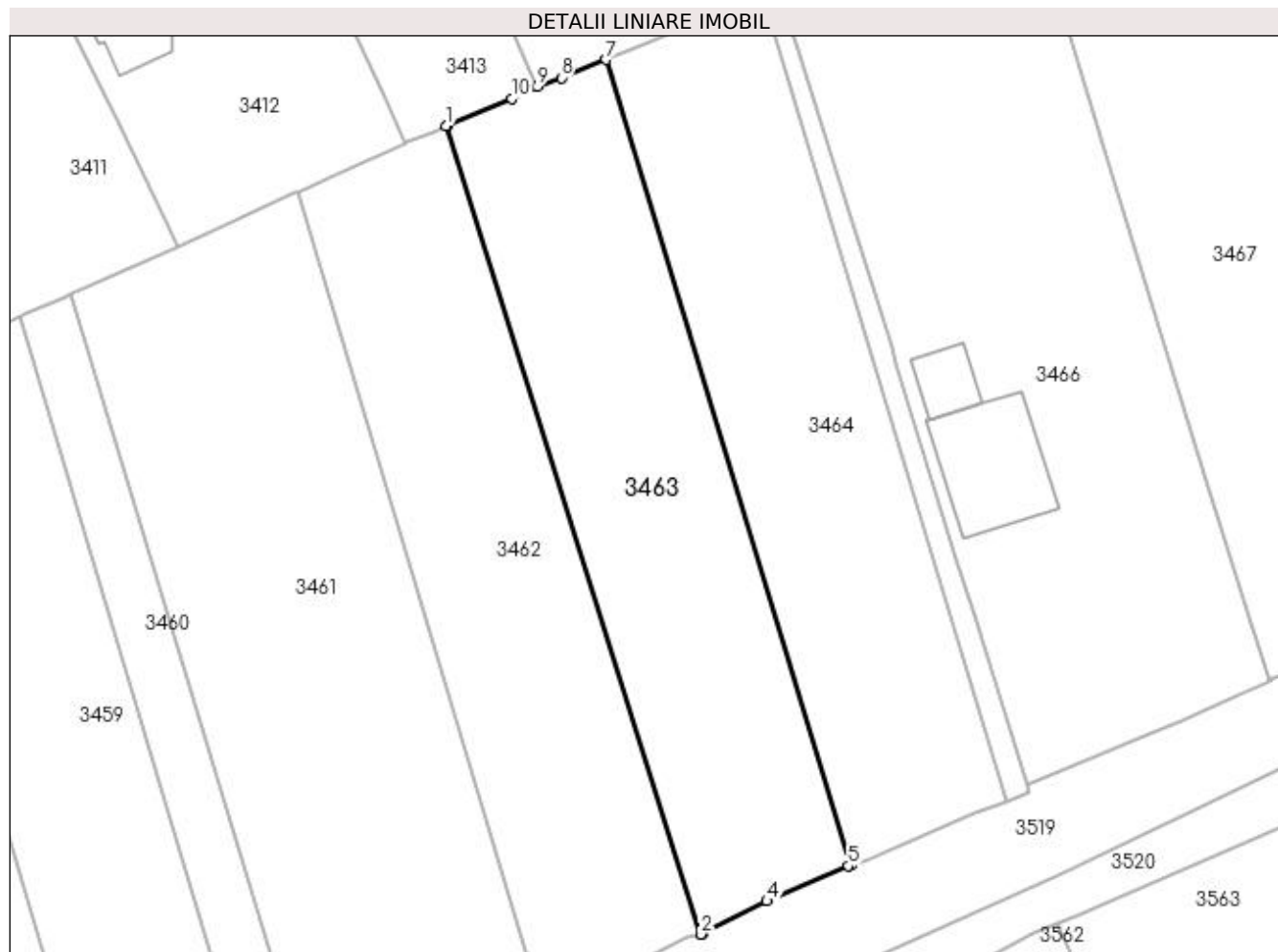
Inscrieri privind dezmembramintele dreptului de proprietate, drepturi reale de garanție și sarcini	Referințe
NU SUNT	

Anexa Nr. 1 La Partea I

Teren

Nr cadastral	Suprafața (mp)*	Observații / Referințe
	2.000	Imobilul s-a format din o parte a PF 1/3, 3220, 2, 3219, 3 a comunei cadastrale Volovăț.

* Suprafața este determinată în planul de proiecție Stereo 70.



Date referitoare la teren

Crt	Categorie folosință	Intra vilan	Suprafața (mp)	Tarla	Parcelă	Nr. topo	Observații / Referințe
1	arabil	DA	2.000	8	268	-	

Lungime Segmente

1) Valorile lungimilor segmentelor sunt obținute din proiecție în plan.

Punct început	X / Y	Punct sfârșit	X / Y	Lungime segment (** (m)
1	565.332,461 700.103,441	2	565.362,681 700.007,473	100.614
2	565.362,681 700.007,473	3	565.362,94 700.007,541	0.268
3	565.362,94 700.007,541	4	565.370,536 700.011,413	8.526
4	565.370,536 700.011,413	5	565.380,184 700.015,598	10.517
5	565.380,184 700.015,598	6	565.380,513 700.015,699	0.344

Punct început	X / Y	Punct sfârșit	X / Y	Lungime segment (** (m)
6	565.380,513 700.015,699	7	565.351,453 700.111,297	99.917
7	565.351,453 700.111,297	8	565.346,138 700.109,136	5.738
8	565.346,138 700.109,136	9	565.343,291 700.108,103	3.029
9	565.343,291 700.108,103	10	565.340,225 700.106,693	3.375
10	565.340,225 700.106,693	11	565.332,61 700.103,504	8.256
11	565.332,61 700.103,504	1	565.332,461 700.103,441	0.162

** Lungimile segmentelor sunt determinate în planul de proiecție Stereo 70 și sunt rotunjite la 1 milimetru.

*** Distanța dintre puncte este formată din segmente cumulate ce sunt mai mici decât valoarea 1 milimetru.

**DATE DESPRE IMOBILUL NR. 3464**

Oficiul de Cadastru și Publicitate Imobiliară SUCEAVA
Biroul de Cadastru și Publicitate Imobiliară Radauti

A. Partea I. Descrierea imobilului

TEREN Intravilan

Adresa: Loc. Volovat, Jud. Suceava

Nr. Crt	Nr cadastral Nr. topografic	Suprafața* (mp)	Observații / Referințe
A1		2.000	Sector cadastral:44 Teren neimprejmuit; Imobilul s-a format din o parte a PF 1/3, 3220, 2, 3219, 3 a comunei cadastrale Volovăț.

B. Partea II. Proprietari și acte

Inscrieri privitoare la dreptul de proprietate și alte drepturi reale	Referințe
/	
Act Administrativ nr. 1491, din 21/07/1996 emis de CJSDPAT SUCEAVA;	
B1 Intabulare, drept de PROPRIETATE, dobandit prin Reconstituire, cota actuala 1/1 1) COVALI ION	A1

C. Partea III. SARCINI .

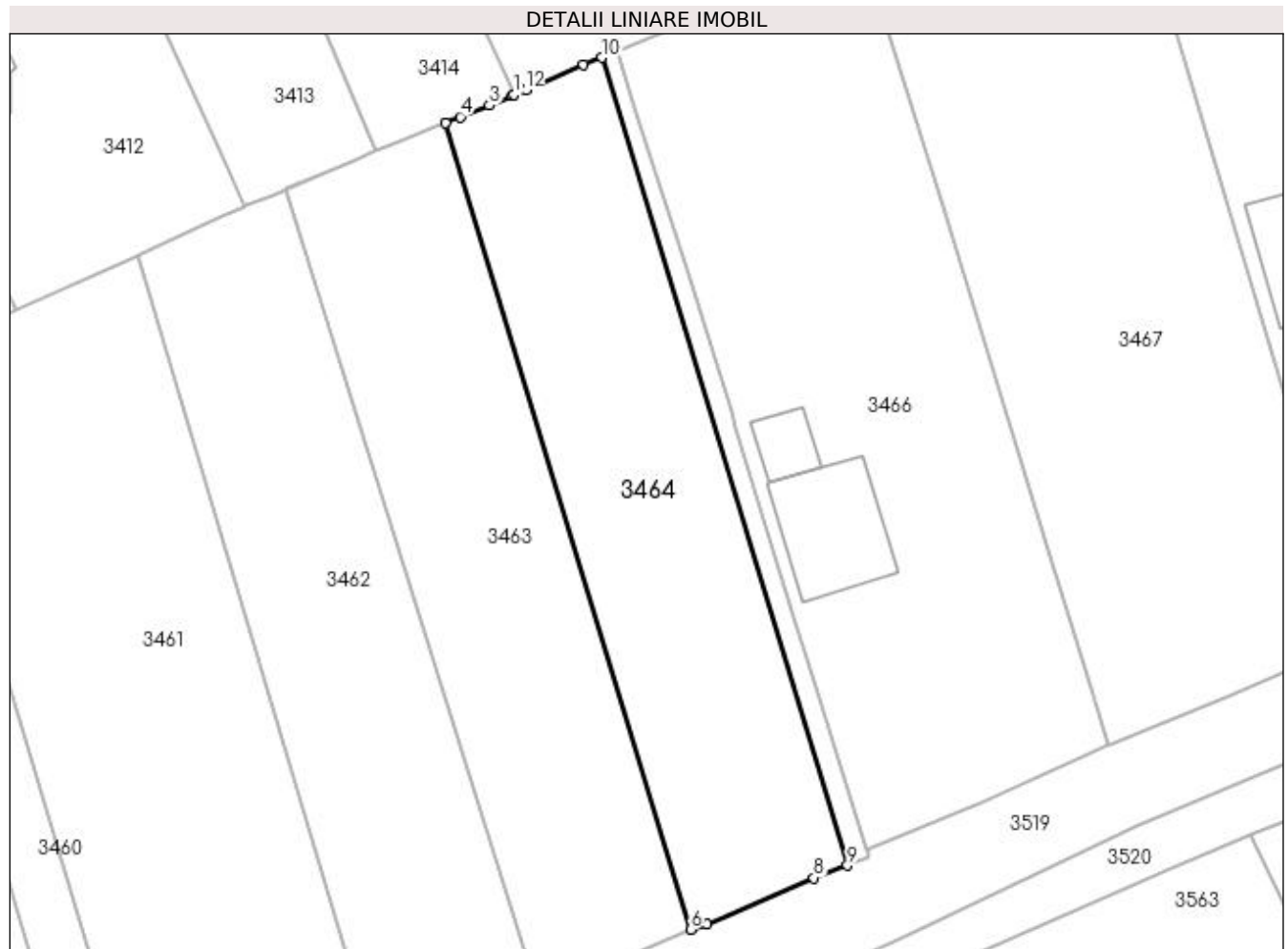
Inscrieri privind dezmembramintele dreptului de proprietate, drepturi reale de garanție și sarcini	Referințe
NU SUNT	

Anexa Nr. 1 La Partea I

Teren

Nr cadastral	Suprafața (mp)*	Observații / Referințe
	2.000	Imobilul s-a format din o parte a PF 1/3, 3220, 2, 3219, 3 a comunei cadastrale Volovăț.

* Suprafața este determinată în planul de proiecție Stereo 70.



Date referitoare la teren

Crt	Categorie folosință	Intra vilan	Suprafața (mp)	Tarla	Parcelă	Nr. topo	Observații / Referințe
1	arabil	DA	2.000	8	268	-	

Lungime Segmente

1) Valorile lungimilor segmentelor sunt obținute din proiecție în plan.

Punct început	X / Y	Punct sfârșit	X / Y	Lungime segment (** (m)
1	565.359,536 700.114,646	2	565.359,349 700.114,574	0.2
2	565.359,349 700.114,574	3	565.356,63 700.113,402	2.961
3	565.356,63 700.113,402	4	565.353,223 700.112,017	3.678
4	565.353,223 700.112,017	5	565.351,453 700.111,297	1.911
5	565.351,453 700.111,297	6	565.380,513 700.015,699	99.917

Punct început	X / Y	Punct sfârșit	X / Y	Lungime segment (** (m)
6	565.380,513 700.015,699	7	565.382,471 700.016,298	2.048
7	565.382,471 700.016,298	8	565.395,148 700.021,82	13.827
8	565.395,148 700.021,82	9	565.399,108 700.023,301	4.228
9	565.399,108 700.023,301	10	565.370,002 700.119,051	100.076
10	565.370,002 700.119,051	11	565.367,829 700.118,18	2.341
11	565.367,829 700.118,18	12	565.360,964 700.115,193	7.487
12	565.360,964 700.115,193	1	565.359,536 700.114,646	1.529

** Lungimile segmentelor sunt determinate în planul de proiecție Stereo 70 și sunt rotunjite la 1 milimetru.

*** Distanța dintre puncte este formată din segmente cumulate ce sunt mai mici decât valoarea 1 milimetru.

**DATE DESPRE IMOBILUL NR. 3465**

Oficiul de Cadastru și Publicitate Imobiliară SUCEAVA
Biroul de Cadastru și Publicitate Imobiliară Radauti

A. Partea I. Descrierea imobilului

TEREN Intravilan

Adresa: Loc. Volovat, Jud. Suceava

Nr. Crt	Nr cadastral Nr. topografic	Suprafața* (mp)	Observații / Referințe
A1		244	Sector cadastral:44 Teren neimprejmuț; Imobilul s-a format din o parte a PF 1/3, 3220, 2, 3219, 3 a comunei cadastrale Volovăț.

B. Partea II. Proprietari și acte

Inscrieri privitoare la dreptul de proprietate și alte drepturi reale		Referințe
/		
Act Normativ nr. Legea 7, din 13/03/1996 emis de PARLAMENTUL ROMANIEI;		
B1	Inscrierea provizorie, drept de PROPRIETATE, dobandit prin Lege, cota actuala 1/1 1) NEIDENTIFICAT NEIDENTIFICAT	A1
B2	Proprietar neidentificat.	A1

C. Partea III. SARCINI .

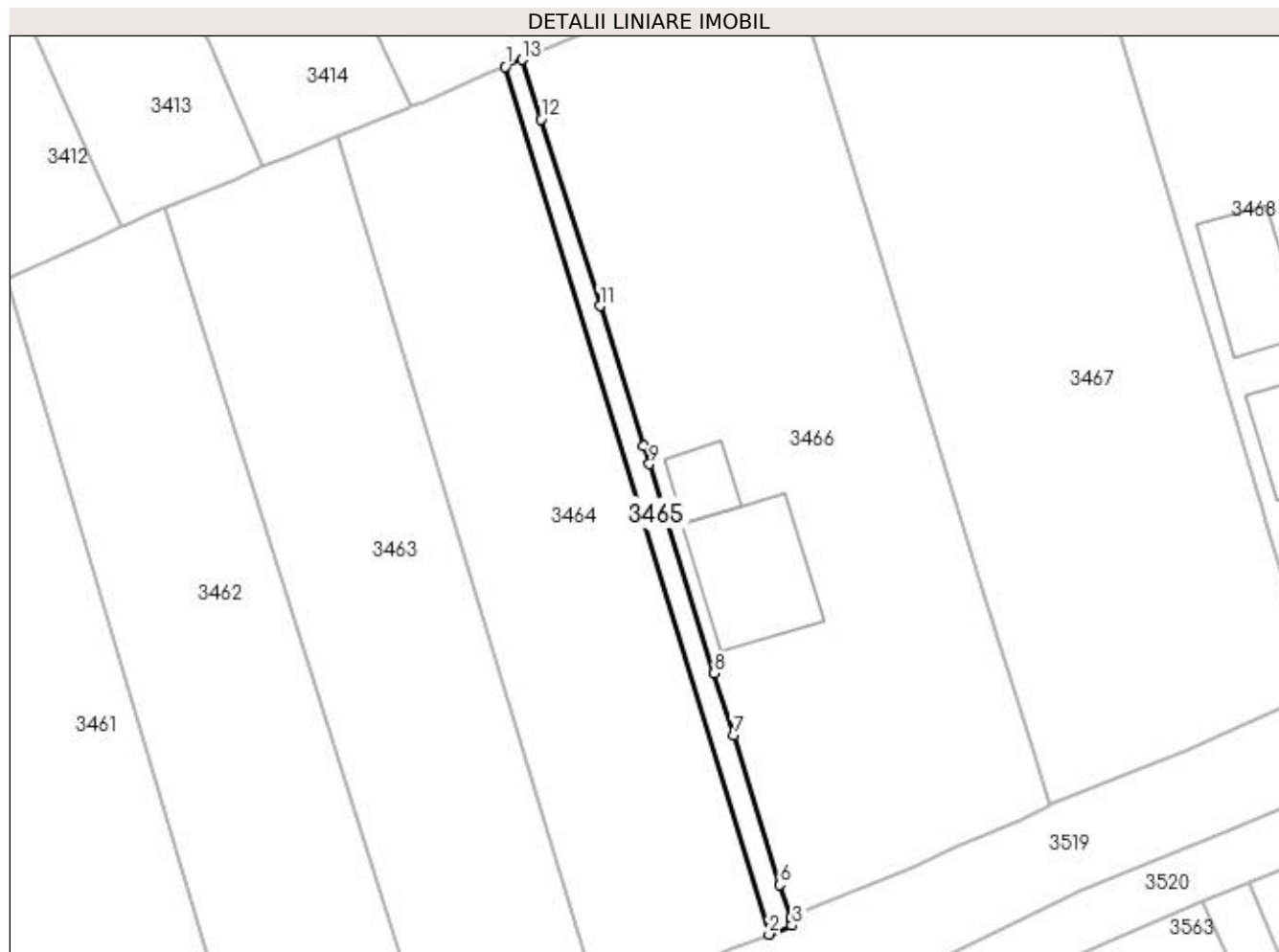
Inscrieri privind dezmembramintele dreptului de proprietate, drepturi reale de garanție și sarcini	Referințe
NU SUNT	

Anexa Nr. 1 La Partea I

Teren

Nr cadastral	Suprafața (mp)*	Observații / Referințe
	244	Imobilul s-a format din o parte a PF 1/3, 3220, 2, 3219, 3 a comunei cadastrale Volovăț.

* Suprafața este determinată în planul de proiecție Stereo 70.



Date referitoare la teren

Crt	Categorie folosință	Intra vilan	Suprafața (mp)	Tarla	Parcelă	Nr. topo	Observații / Referințe
1	arabil	DA	244	8	268	-	

Lungime Segmente

1) Valorile lungimilor segmentelor sunt obținute din proiecție în plan.

Punct început	X / Y	Punct sfârșit	X / Y	Lungime segment (** (m)
1	565.370,002 700.119,051	2	565.399,108 700.023,301	100.076
2	565.399,108 700.023,301	3	565.401,655 700.024,253	2.719
3	565.401,655 700.024,253	4	565.401,556 700.024,924	0.678
4	565.401,556 700.024,924	5	565.401,488 700.025,198	0.282
5	565.401,488 700.025,198	6	565.400,317 700.028,758	3.748

Punct început	X / Y	Punct sfârșit	X / Y	Lungime segment (** (m)
6	565.400,317 700.028,758	7	565.395,177 700.045,222	17.248
7	565.395,177 700.045,222	8	565.393,051 700.052,102	7.201
8	565.393,051 700.052,102	9	565.385,919 700.075,183	24.158
9	565.385,919 700.075,183	10	565.385,3 700.077,155	2.067
10	565.385,3 700.077,155	11	565.380,442 700.092,629	16.219
11	565.380,442 700.092,629	12	565.373,933 700.113,217	21.592
12	565.373,933 700.113,217	13	565.371,861 700.119,797	6.899
13	565.371,861 700.119,797	1	565.370,002 700.119,051	2.003

** Lungimile segmentelor sunt determinate în planul de proiecție Stereo 70 și sunt rotunjite la 1 milimetru.

*** Distanța dintre puncte este formată din segmente cumulate ce sunt mai mici decât valoarea 1 milimetru.

**DATE DESPRE IMOBILUL NR. 3466**

Oficiul de Cadastru și Publicitate Imobiliară SUCEAVA
Biroul de Cadastru și Publicitate Imobiliară Radauti

A. Partea I. Descrierea imobilului

TEREN Intravilan

Adresa: Loc. Volovat, Jud. Suceava, TOLOACA FILIP T 8

Nr. Crt	Nr cadastral Nr. topografic	Suprafața* (mp)	Observații / Referințe
A1	35530	Din acte: 3.000 Masurata: 3.085	Sector cadastral:44 Teren imprejmuit;

B. Partea II. Proprietari și acte

Inscrieri privitoare la dreptul de proprietate și alte drepturi reale		Referințe
18571 / 02/05/2019		
Act Notarial nr. 1926, din 02/05/2019 emis de COVARIUC IOAN;		
B3	Intabulare, drept de PROPRIETATE bun comun in dev. cu titlu de cumparare, dobandit prin Conventie, cota actuala 1/1 1) HÎJ VALENTIN-MARIUS 2) HIJ RAMONA	A1

C. Partea III. SARCINI .

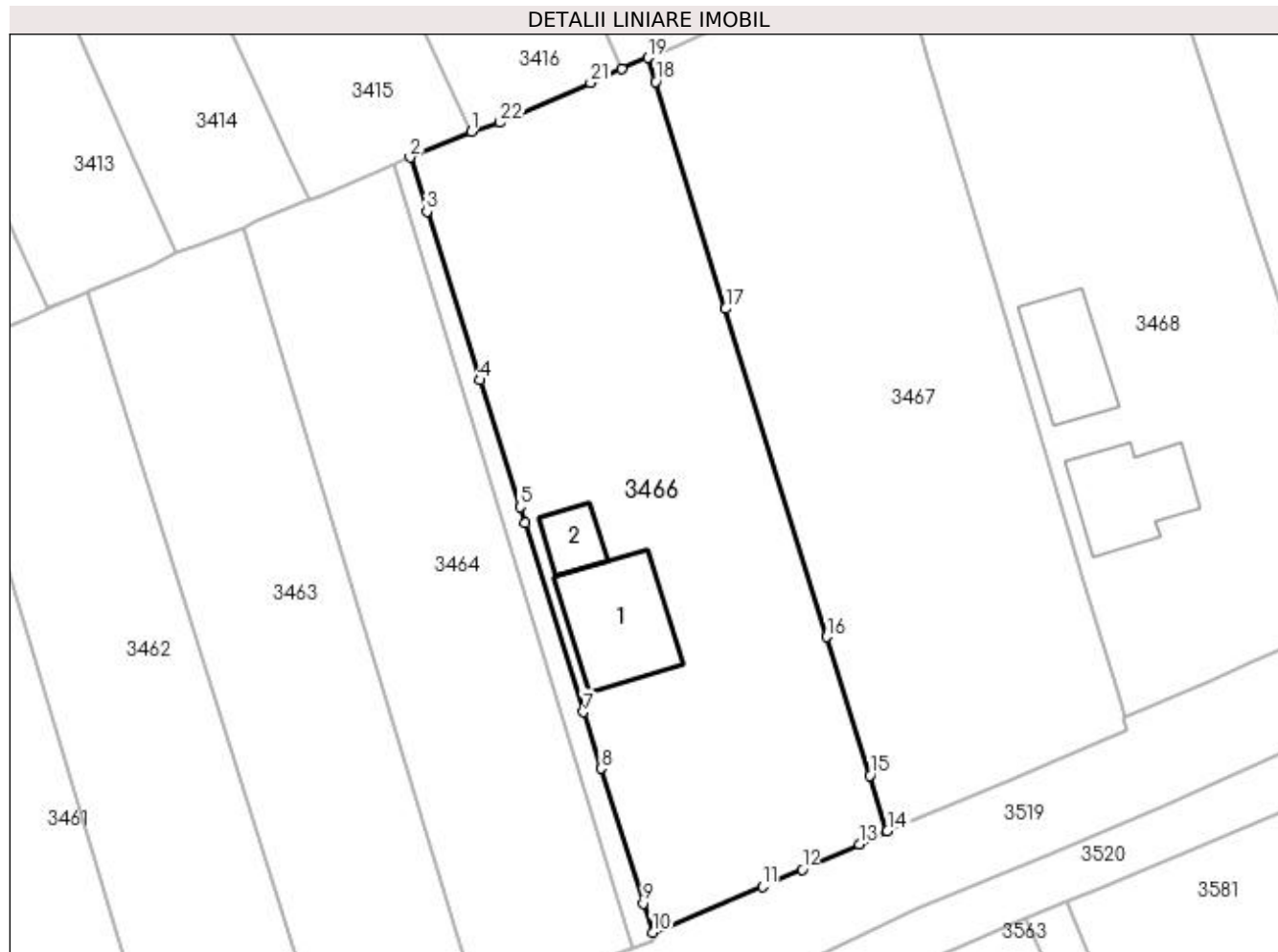
Inscrieri privind dezmembramintele dreptului de proprietate, drepturi reale de garanție și sarcini	Referințe
NU SUNT	

Anexa Nr. 1 La Partea I

Teren

Nr cadastral	Suprafața (mp)*	Observații / Referințe
35530	Din acte: 3.000 Masurata: 3.085	

* Suprafața este determinată în planul de proiecție Stereo 70.



Date referitoare la teren

Crt	Categorie folosință	Intra vilan	Suprafața (mp)	Tarla	Parcelă	Nr. topo	Observații / Referințe
1	curți constructii	DA	1.110	8	268	-	
2	arabil	DA	1.975	8	268	-	

Date referitoare la construcții

Crt	Număr	Destinație construcție	Supraf. (mp)	Situație juridică	Observații / Referințe
A1.1		construcții de locuințe	174	Fara acte	Nr. niveluri:2; S. construita la sol:174 mp; S. construita desfasurata:348 mp; Locuință P+M.
A1.2		construcții anexa	49	Fara acte	Nr. niveluri:1; S. construita la sol:49 mp; Anexă.

Lungime Segmente

1) Valorile lungimilor segmentelor sunt obținute din proiecție în plan.

Punct început	X / Y	Punct sfârșit	X / Y	Lungime segment (** (m))
1	565.379,339 700.122,951	2	565.371,861 700.119,797	8.116
3	565.373,933 700.113,217	4	565.380,442 700.092,629	21.592

Punct început	X / Y	Punct sfârșit	X / Y	Lungime segment (** (m))
2	565.371,861 700.119,797	3	565.373,933 700.113,217	6.899
4	565.380,442 700.092,629	5	565.385,3 700.077,155	16.219

Punct început	X / Y	Punct sfârșit	X / Y	Lungime segment (** (m)
5	565.385,3 700.077,155	6	565.385,919 700.075,183	2.067
7	565.393,051 700.052,102	8	565.395,177 700.045,222	7.201
9	565.400,317 700.028,758	10	565.401,488 700.025,198	3.748
11	565.414,894 700.030,78	12	565.419,737 700.032,905	5.289
13	565.426,717 700.035,967	14	565.430,147 700.037,57	3.786
15	565.428,0 700.044,334	16	565.422,741 700.061,286	17.749
17	565.410,406 700.101,327	18	565.401,877 700.129,046	29.001
19	565.400,898 700.131,981	20	565.397,755 700.130,617	3.426
21	565.393,898 700.128,947	22	565.382,864 700.124,057	12.069

Punct început	X / Y	Punct sfârșit	X / Y	Lungime segment (** (m)
6	565.385,919 700.075,183	7	565.393,051 700.052,102	24.158
8	565.395,177 700.045,222	9	565.400,317 700.028,758	17.248
10	565.401,488 700.025,198	11	565.414,894 700.030,78	14.522
12	565.419,737 700.032,905	13	565.426,717 700.035,967	7.622
14	565.430,147 700.037,57	15	565.428,0 700.044,334	7.097
16	565.422,741 700.061,286	17	565.410,406 700.101,327	41.898
18	565.401,877 700.129,046	19	565.400,898 700.131,981	3.094
20	565.397,755 700.130,617	21	565.393,898 700.128,947	4.203
22	565.382,864 700.124,057	1	565.379,339 700.122,951	3.694

** Lungimile segmentelor sunt determinate în planul de proiecție Stereo 70 și sunt rotunjite la 1 milimetru.

*** Distanța dintre puncte este formată din segmente cumulate ce sunt mai mici decât valoarea 1 milimetru.

**DATE DESPRE IMOBILUL NR. 3467**

Oficiul de Cadastru și Publicitate Imobiliară SUCEAVA
Biroul de Cadastru și Publicitate Imobiliară Radauti

A. Partea I. Descrierea imobilului

TEREN Intravilan

Adresa: Loc. Volovat, Jud. Suceava

Nr. Crt	Nr cadastral Nr. topografic	Suprafața* (mp)	Observații / Referințe
A1		3.200	Sector cadastral:44 Teren neimprejmuit; Imobilul s-a format din o parte a PF 1/3, 3220, 3 a comunei cadastrale Volovăț.

B. Partea II. Proprietari și acte

Inscrieri privitoare la dreptul de proprietate și alte drepturi reale		Referințe
/		
Act Administrativ nr. 1119, din 07/07/1995 emis de CJSDPAT SUCEAVA;		
B1	Intabulare, drept de PROPRIETATE, dobândit prin Reconstituire, cota actuala 1/1 1) BĂDELIȚĂ VASILE	A1

C. Partea III. SARCINI .

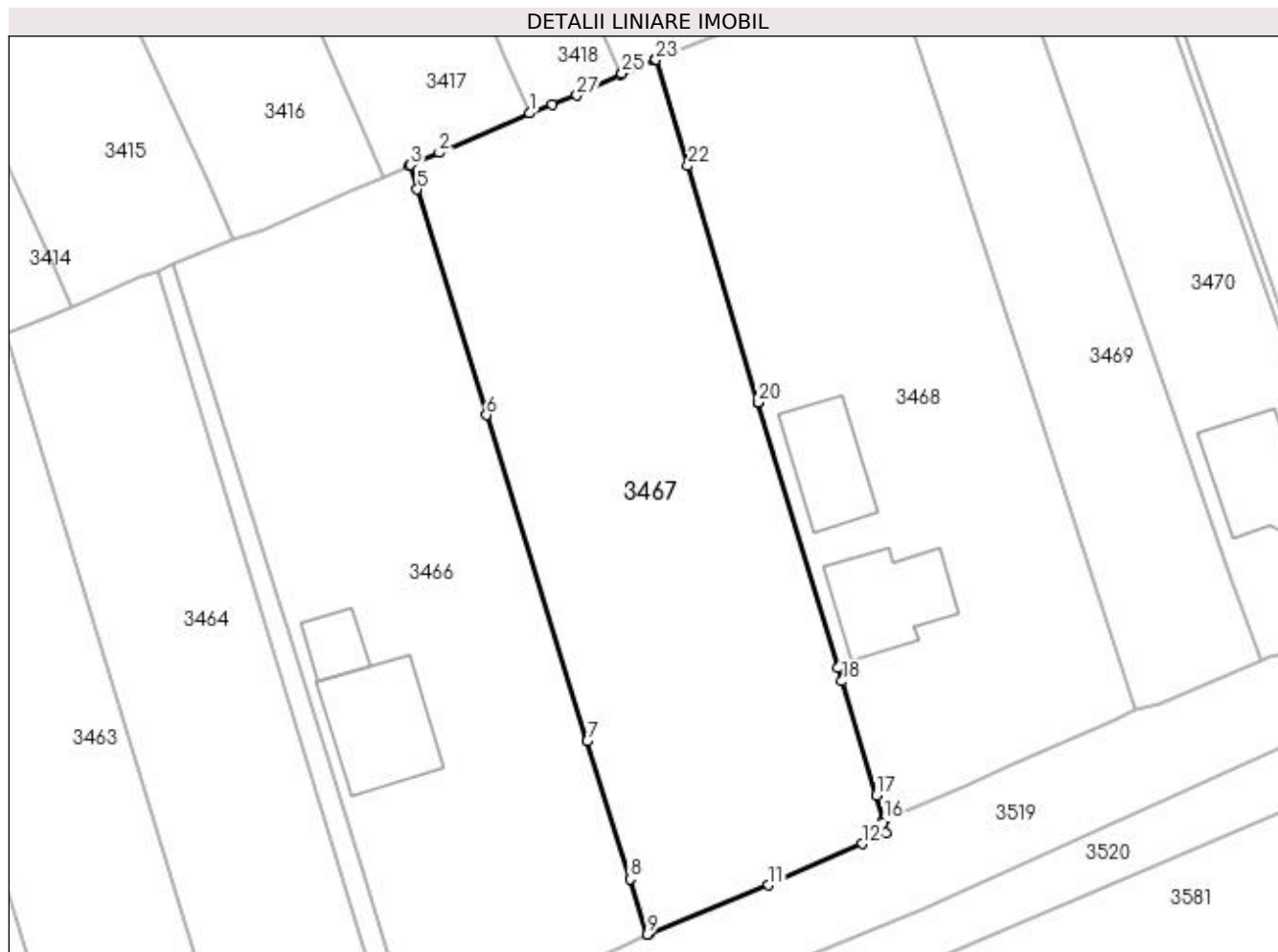
Inscrieri privind dezmembramintele dreptului de proprietate, drepturi reale de garanție și sarcini	Referințe
NU SUNT	

Anexa Nr. 1 La Partea I

Teren

Nr cadastral	Suprafața (mp)*	Observații / Referințe
	3.200	Imobilul s-a format din o parte a PF 1/3, 3220, 3 a comunei cadastrale Volovăț.

* Suprafața este determinată în planul de proiecție Stereo 70.



Date referitoare la teren

Crt	Categorie folosință	Intra vilan	Suprafața (mp)	Tarla	Parcelă	Nr. topo	Observații / Referințe
1	arabil	DA	3.200	8	268	-	

Lungime Segmente

1) Valorile lungimilor segmentelor sunt obținute din proiecție în plan.

Punct început	X / Y	Punct sfârșit	X / Y	Lungime segment (** (m)
1	565.415,676 700.138,399	2	565.404,572 700.133,544	12.119
3	565.401,082 700.132,061	4	565.400,898 700.131,981	0.201
5	565.401,877 700.129,046	6	565.410,406 700.101,327	29.001
7	565.422,741 700.061,286	8	565.428,0 700.044,334	17.749
9	565.430,147 700.037,57	10	565.430,33 700.037,655	0.202

Punct început	X / Y	Punct sfârșit	X / Y	Lungime segment (** (m)
2	565.404,572 700.133,544	3	565.401,082 700.132,061	3.792
4	565.400,898 700.131,981	5	565.401,877 700.129,046	3.094
6	565.410,406 700.101,327	7	565.422,741 700.061,286	41.898
8	565.428,0 700.044,334	9	565.430,147 700.037,57	7.097
10	565.430,33 700.037,655	11	565.445,027 700.043,602	15.855

Punct început	X / Y	Punct sfârșit	X / Y	Lungime segment (** (m)
11	565.445,027 700.043,602	12	565.456,558 700.048,689	12.603
13	565.459,462 700.049,98	14	565.459,069 700.051,282	1.36
15	565.459,009 700.051,409	16	565.459,194 700.051,489	0.202
17	565.458,29 700.054,605	18	565.454,021 700.068,651	14.68
19	565.453,528 700.070,275	20	565.443,791 700.102,894	34.041
21	565.443,782 700.102,922	22	565.435,121 700.131,941	30.284
23	565.431,216 700.144,976	24	565.431,03 700.144,901	0.201
25	565.427,04 700.143,269	26	565.426,86 700.143,181	0.2
27	565.421,508 700.140,578	28	565.418,466 700.139,419	3.255

Punct început	X / Y	Punct sfârșit	X / Y	Lungime segment (** (m)
12	565.456,558 700.048,689	13	565.459,462 700.049,98	3.178
14	565.459,069 700.051,282	15	565.459,009 700.051,409	0.14
16	565.459,194 700.051,489	17	565.458,29 700.054,605	3.244
18	565.454,021 700.068,651	19	565.453,528 700.070,275	1.697
20	565.443,791 700.102,894	21	565.443,782 700.102,922	0.029
22	565.435,121 700.131,941	23	565.431,216 700.144,976	13.607
24	565.431,03 700.144,901	25	565.427,04 700.143,269	4.311
26	565.426,86 700.143,181	27	565.421,508 700.140,578	5.951
28	565.418,466 700.139,419	1	565.415,676 700.138,399	2.971

** Lungimile segmentelor sunt determinate în planul de proiecție Stereo 70 și sunt rotunjite la 1 milimetru.

*** Distanța dintre puncte este formată din segmente cumulate ce sunt mai mici decât valoarea 1 milimetru.

**DATE DESPRE IMOBILUL NR. 3468**

Oficiul de Cadastru și Publicitate Imobiliară SUCEAVA
 Biroul de Cadastru și Publicitate Imobiliară Radauti

A. Partea I. Descrierea imobilului

TEREN Intravilan

Adresa: Loc. Volovat, Jud. Suceava, Tarla 8 - Toloaca Filip

Nr. Crt	Nr cadastral Nr. topografic	Suprafața* (mp)	Observații / Referințe
A1	34745	Din acte: 3.000 Masurata: 3.143	Sector cadastral:44 Teren imprejmuit;

B. Partea II. Proprietari și acte

Inscrieri privitoare la dreptul de proprietate și alte drepturi reale		Referințe
2573 / 16/01/2019		
Act Notarial nr. 175, din 16/01/2019 emis de MANDICI ALEXANDRU;		
B2	Intabulare, drept de PROPRIETATE bun propriu cu titlu de schimb, dobandit prin Conventie, cota actuala 1/1 1) ILISOI CONSTANTIN	A1

C. Partea III. SARCINI .

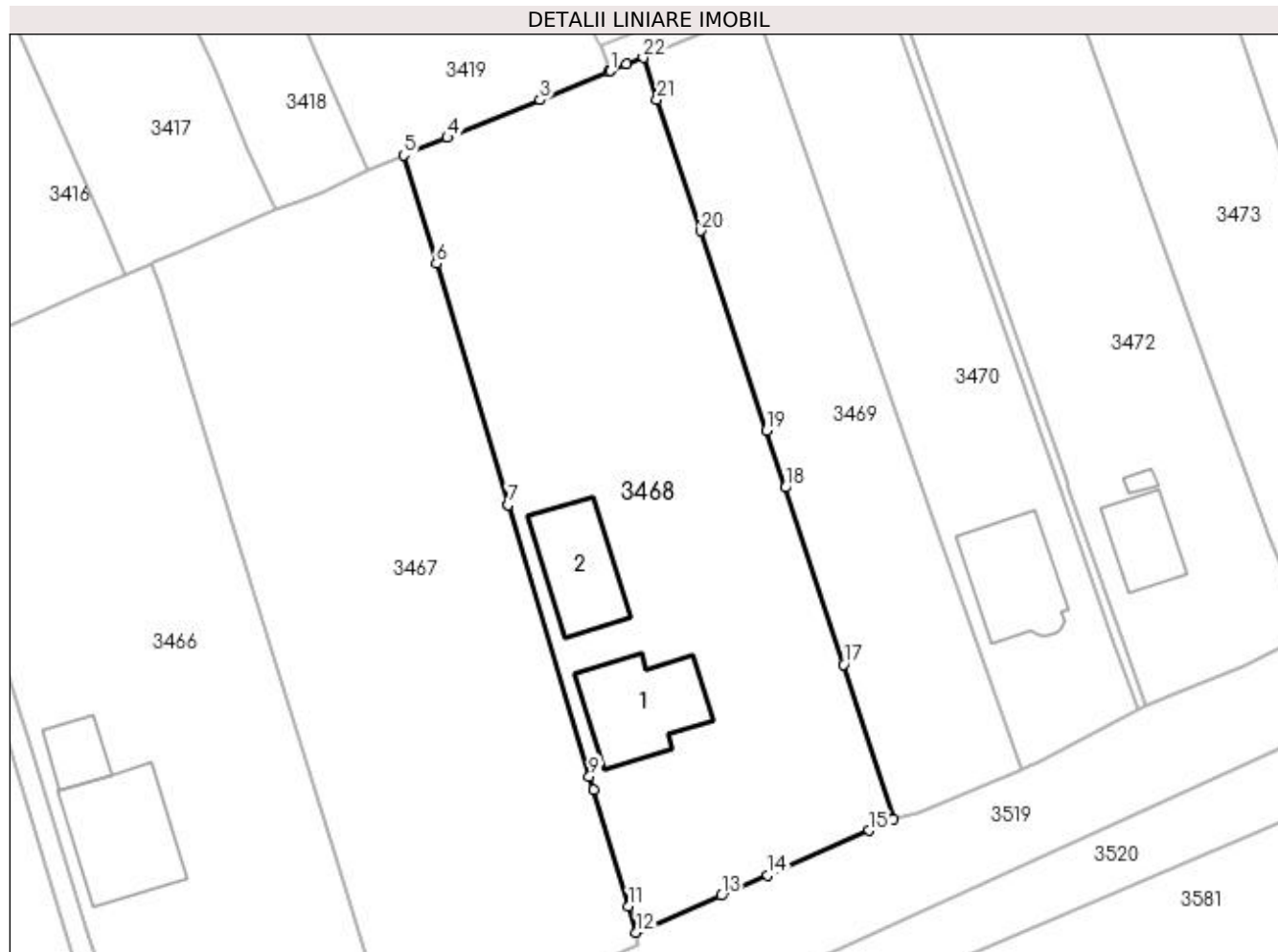
Inscrieri privind dezmembramintele dreptului de proprietate, drepturi reale de garanție și sarcini	Referințe
NU SUNT	

Anexa Nr. 1 La Partea I

Teren

Nr cadastral	Suprafața (mp)*	Observații / Referințe
34745	Din acte: 3.000 Masurata: 3.143	

* Suprafața este determinată în planul de proiecție Stereo 70.



Date referitoare la teren

Crt	Categorie folosință	Intra vilan	Suprafața (mp)	Tarla	Parcelă	Nr. topo	Observații / Referințe
1	curți constructii	DA	1.701	8	268	-	
2	arabil	DA	1.442	8	268	-	

Date referitoare la construcții

Crt	Număr	Destinație construcție	Supraf. (mp)	Situație juridică	Observații / Referințe
A1.1		construcții de locuințe	150	Fara acte	Nr. niveluri:2; S. construita la sol:150 mp; S. construita desfasurata:300 mp; Locuință P+M.
A1.2		construcții anexa	124	Fara acte	Nr. niveluri:1; S. construita la sol:124 mp; Anexă.

Lungime Segmente

1) Valorile lungimilor segmentelor sunt obținute din proiecție în plan.

Punct început	X / Y	Punct sfârșit	X / Y	Lungime segment (** (m))
1	565.456,046 700.155,146	2	565.455,862 700.155,069	0.199
3	565.447,589 700.151,649	4	565.436,469 700.147,094	12.017

Punct început	X / Y	Punct sfârșit	X / Y	Lungime segment (** (m))
2	565.455,862 700.155,069	3	565.447,589 700.151,649	8.952
4	565.436,469 700.147,094	5	565.431,216 700.144,976	5.664

Punct început	X / Y	Punct sfârșit	X / Y	Lungime segment (** (m)
5	565.431,216 700.144,976	6	565.435,121 700.131,941	13.607
7	565.443,782 700.102,922	8	565.443,791 700.102,894	0.029
9	565.453,528 700.070,275	10	565.454,021 700.068,651	1.697
11	565.458,29 700.054,605	12	565.459,194 700.051,489	3.244
13	565.469,43 700.055,925	14	565.475,014 700.058,398	6.107
15	565.487,222 700.063,746	16	565.490,133 700.065,089	3.206
17	565.484,159 700.083,706	18	565.477,136 700.105,007	22.429
19	565.474,854 700.111,891	20	565.466,896 700.135,899	25.293
21	565.461,679 700.151,685	22	565.460,021 700.156,711	5.292
23	565.458,009 700.155,962	1	565.456,046 700.155,146	2.126

Punct început	X / Y	Punct sfârșit	X / Y	Lungime segment (** (m)
6	565.435,121 700.131,941	7	565.443,782 700.102,922	30.284
8	565.443,791 700.102,894	9	565.453,528 700.070,275	34.041
10	565.454,021 700.068,651	11	565.458,29 700.054,605	14.68
12	565.459,194 700.051,489	13	565.469,43 700.055,925	11.156
14	565.475,014 700.058,398	15	565.487,222 700.063,746	13.328
16	565.490,133 700.065,089	17	565.484,159 700.083,706	19.552
18	565.477,136 700.105,007	19	565.474,854 700.111,891	7.252
20	565.466,896 700.135,899	21	565.461,679 700.151,685	16.626
22	565.460,021 700.156,711	23	565.458,009 700.155,962	2.147

** Lungimile segmentelor sunt determinate în planul de proiecție Stereo 70 și sunt rotunjite la 1 milimetru.

*** Distanța dintre puncte este formată din segmente cumulate ce sunt mai mici decât valoarea 1 milimetru.

**DATE DESPRE IMOBILUL NR. 3469**

Oficiul de Cadastru și Publicitate Imobiliară SUCEAVA
Biroul de Cadastru și Publicitate Imobiliară Radauti

A. Partea I. Descrierea imobilului

TEREN Intravilan

Adresa: Loc. Volovat, Jud. Suceava

Nr. Crt	Nr cadastral Nr. topografic	Suprafața* (mp)	Observații / Referințe
A1	33187	1.500	Sector cadastral:44 Teren neimprejmuit;

B. Partea II. Proprietari și acte

Inscrieri privitoare la dreptul de proprietate și alte drepturi reale	Referințe
1758 / 25/01/2016	
Act Notarial nr. 288, din 22/01/2016 emis de FOMIN ELENA;	
B6	Intabulare, drept de PROPRIETATE bun propriu, dobandit prin Conventie, cota actuala 1/1 1) GROSU DANIEL
	A1

C. Partea III. SARCINI .

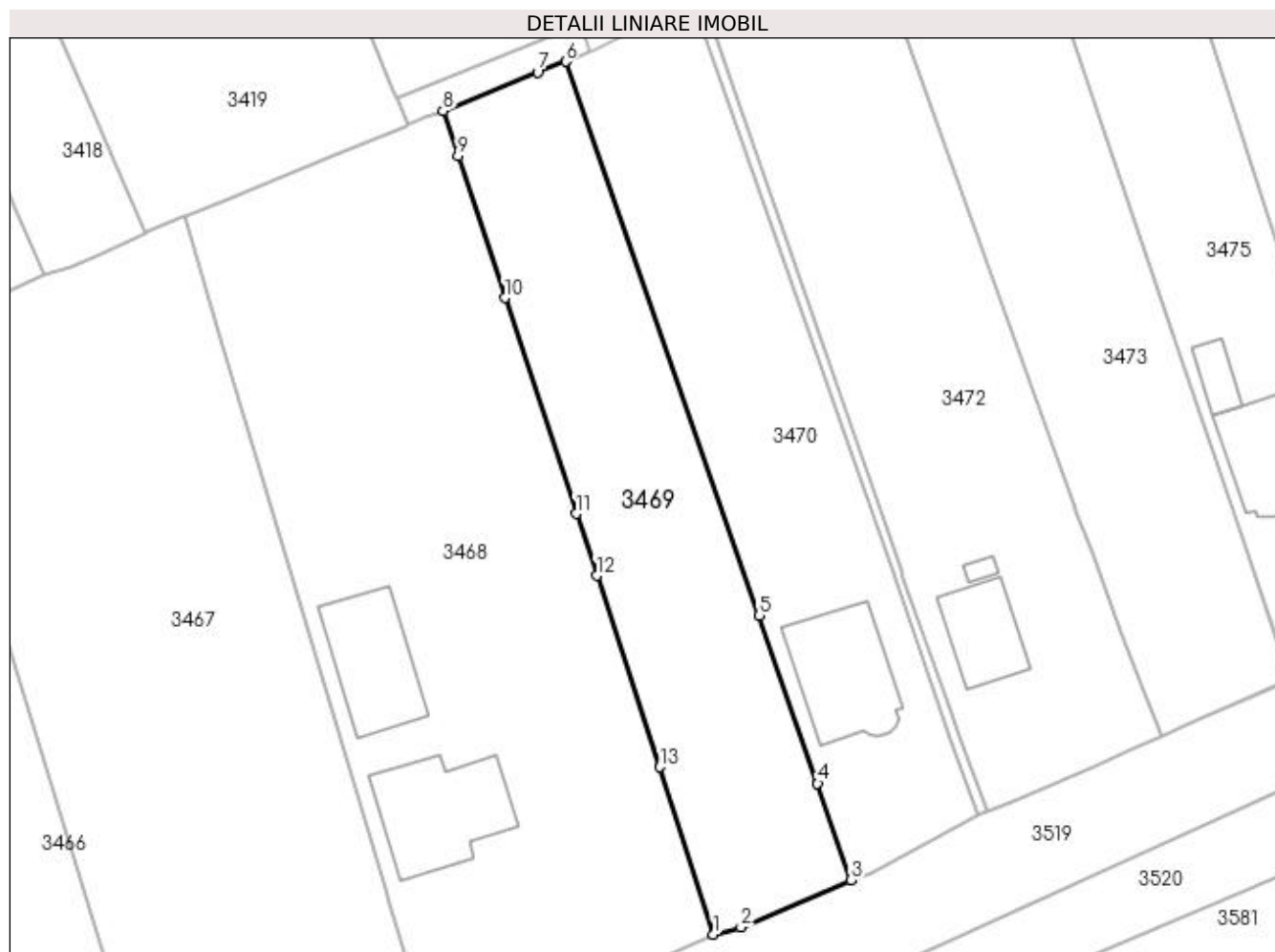
Inscrieri privind dezmembramintele dreptului de proprietate, drepturi reale de garanție și sarcini	Referințe
NU SUNT	

Anexa Nr. 1 La Partea I

Teren

Nr cadastral	Suprafața (mp)*	Observații / Referințe
33187	1.500	

* Suprafața este determinată în planul de proiecție Stereo 70.



Date referitoare la teren

Crt	Categorie folosință	Intra vilan	Suprafața (mp)	Tarla	Parcelă	Nr. topo	Observații / Referințe
1	arabil	DA	1.500	8	268	-	

Lungime Segmente

1) Valorile lungimilor segmentelor sunt obținute din proiecție în plan.

Punct început	X / Y	Punct sfârșit	X / Y	Lungime segment (** (m)
1	565.490,133 700.065,089	2	565.493,192 700.065,89	3.162
2	565.493,192 700.065,89	3	565.505,469 700.071,152	13.357
3	565.505,469 700.071,152	4	565.501,726 700.081,877	11.359
4	565.501,726 700.081,877	5	565.495,198 700.100,578	19.808
5	565.495,198 700.100,578	6	565.473,684 700.162,208	65.277

Punct început	X / Y	Punct sfârșit	X / Y	Lungime segment (** (m)
6	565.473,684 700.162,208	7	565.470,537 700.161,018	3.364
7	565.470,537 700.161,018	8	565.460,021 700.156,711	11.364
8	565.460,021 700.156,711	9	565.461,679 700.151,685	5.292
9	565.461,679 700.151,685	10	565.466,896 700.135,899	16.626
10	565.466,896 700.135,899	11	565.474,854 700.111,891	25.293
11	565.474,854 700.111,891	12	565.477,136 700.105,007	7.252
12	565.477,136 700.105,007	13	565.484,159 700.083,706	22.429
13	565.484,159 700.083,706	1	565.490,133 700.065,089	19.552

** Lungimile segmentelor sunt determinate în planul de proiecție Stereo 70 și sunt rotunjite la 1 milimetru.

*** Distanța dintre puncte este formată din segmente cumulate ce sunt mai mici decât valoarea 1 milimetru.

**DATE DESPRE IMOBILUL NR. 3470**

Oficiul de Cadastru și Publicitate Imobiliară SUCEAVA
 Biroul de Cadastru și Publicitate Imobiliară Radauti

A. Partea I. Descrierea imobilului

TEREN Intravilan

Adresa: Loc. Volovat, Jud. Suceava

Nr. Crt	Nr cadastral Nr. topografic	Suprafața* (mp)	Observații / Referințe
A1	33188	1.500	Sector cadastral:44 Teren neimprejmuit;

B. Partea II. Proprietari și acte

Inscrieri privitoare la dreptul de proprietate și alte drepturi reale		Referințe
1757 / 25/01/2016		
Act Notarial nr. 289, din 22/01/2016 emis de FOMIN ELENA;		
B6	Intabulare, drept de PROPRIETATE- bun propriu, cu titlu de cumparare, dobandit prin Conventie, cota actuala 1/1 1) GROSU LIVIU <i>OBSERVATII: adus b2</i>	A1

C. Partea III. SARCINI .

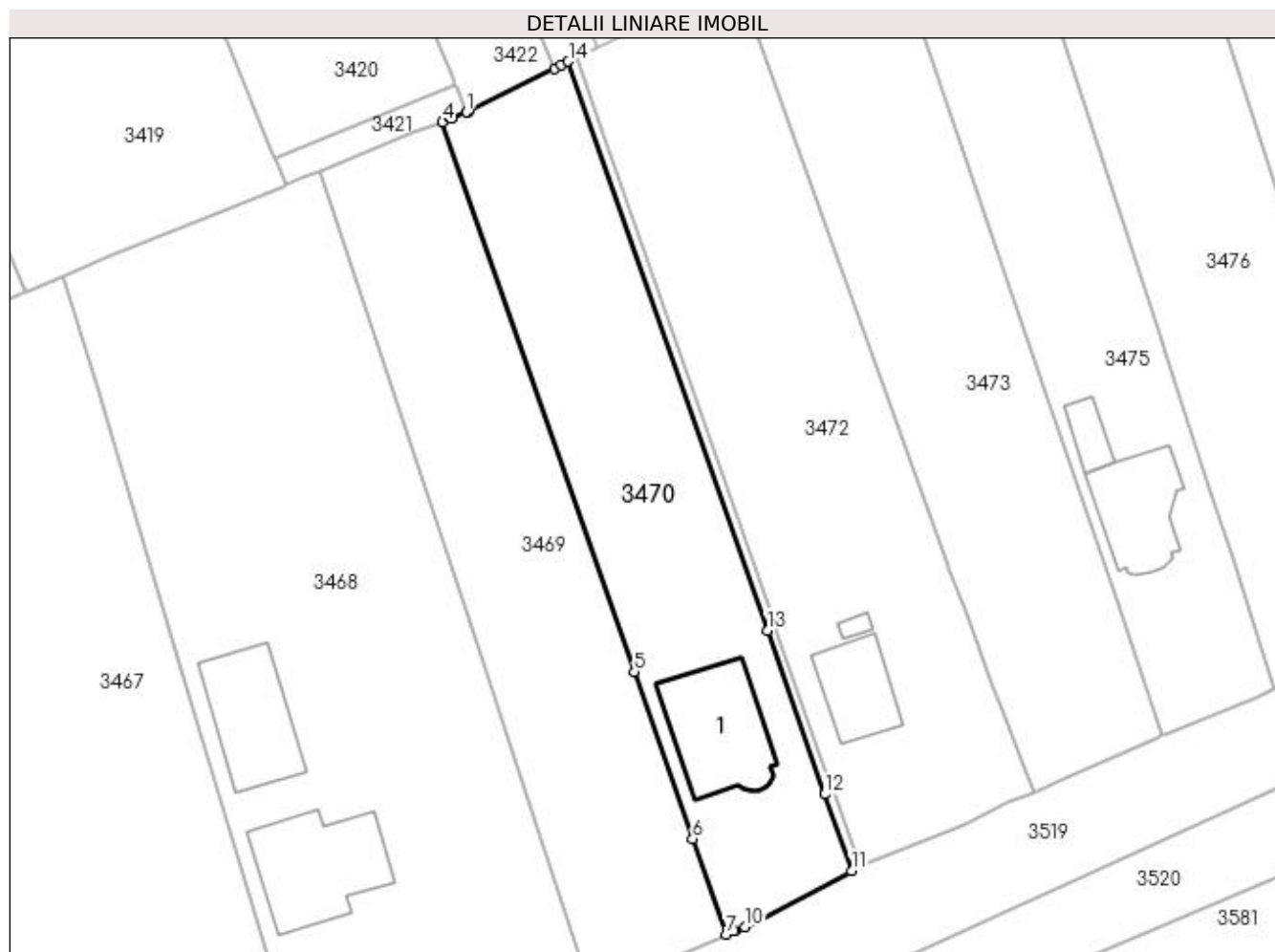
Inscrieri privind dezmembramintele dreptului de proprietate, drepturi reale de garanție și sarcini	Referințe
NU SUNT	

Anexa Nr. 1 La Partea I

Teren

Nr cadastral	Suprafața (mp)*	Observații / Referințe
33188	1.500	

* Suprafața este determinată în planul de proiecție Stereo 70.



Date referitoare la teren

Crt	Categorie folosință	Intra vilan	Suprafața (mp)	Tarla	Parcelă	Nr. topo	Observații / Referințe
1	curți construcții	DA	468	8	268	-	
2	arabil	DA	1.032	8	268	-	

Date referitoare la construcții

Crt	Număr	Destinație construcție	Supraf. (mp)	Situație juridică	Observații / Referințe
A1.1		construcții de locuințe	140	Fara acte	Nr. niveluri:2; S. construita la sol:140 mp; S. construita desfasurata:280 mp; Locuință P+M.

Lungime Segmente

1) Valorile lungimilor segmentelor sunt obținute din proiecție în plan.

Punct început	X / Y	Punct sfârșit	X / Y	Lungime segment (** (m)
1	565.476,382 700.163,288	2	565.474,654 700.162,577	1.869
2	565.474,654 700.162,577	3	565.474,601 700.162,555	0.057
3	565.474,601 700.162,555	4	565.473,684 700.162,208	0.98

Punct început	X / Y	Punct sfârșit	X / Y	Lungime segment (** (m)
4	565.473,684 700.162,208	5	565.495,198 700.100,578	65.277
5	565.495,198 700.100,578	6	565.501,726 700.081,877	19.808
6	565.501,726 700.081,877	7	565.505,469 700.071,152	11.359
7	565.505,469 700.071,152	8	565.506,372 700.071,539	0.982
8	565.506,372 700.071,539	9	565.506,426 700.071,558	0.057
9	565.506,426 700.071,558	10	565.507,611 700.071,966	1.253
10	565.507,611 700.071,966	11	565.519,539 700.078,261	13.487
11	565.519,539 700.078,261	12	565.516,532 700.086,845	9.095
12	565.516,532 700.086,845	13	565.510,1 700.105,213	19.462
13	565.510,1 700.105,213	14	565.487,773 700.168,967	67.55
14	565.487,773 700.168,967	15	565.486,988 700.168,57	0.88
15	565.486,988 700.168,57	16	565.486,221 700.168,187	0.857
16	565.486,221 700.168,187	17	565.476,567 700.163,364	10.792
17	565.476,567 700.163,364	1	565.476,382 700.163,288	0.2

** Lungimile segmentelor sunt determinate în planul de proiecție Stereo 70 și sunt rotunjite la 1 milimetru.

*** Distanța dintre puncte este formată din segmente cumulate ce sunt mai mici decât valoarea 1 milimetru.

**DATE DESPRE IMOBILUL NR. 3471**

Oficiul de Cadastru și Publicitate Imobiliară SUCEAVA
Biroul de Cadastru și Publicitate Imobiliară Radauti

A. Partea I. Descrierea imobilului

TEREN Intravilan

Adresa: Loc. Volovat, Jud. Suceava

Nr. Crt	Nr cadastral Nr. topografic	Suprafața* (mp)	Observații / Referințe
A1		98	Sector cadastral:44 Teren neimprejmuit; Imobilul s-a format din o parte a PF 1/3, 3220, 3 a comunei cadastrale Volovăț.

B. Partea II. Proprietari și acte

Inscrieri privitoare la dreptul de proprietate și alte drepturi reale		Referințe
/		
Act Normativ nr. Legea 7, din 13/03/1996 emis de PARLAMENTUL ROMANIEI;		
B1	Inscrierea provizorie, drept de PROPRIETATE, dobandit prin Lege, cota actuala 1/1 1) NEIDENTIFICAT NEIDENTIFICAT	A1
B2	Proprietar neidentificat.	A1

C. Partea III. SARCINI .

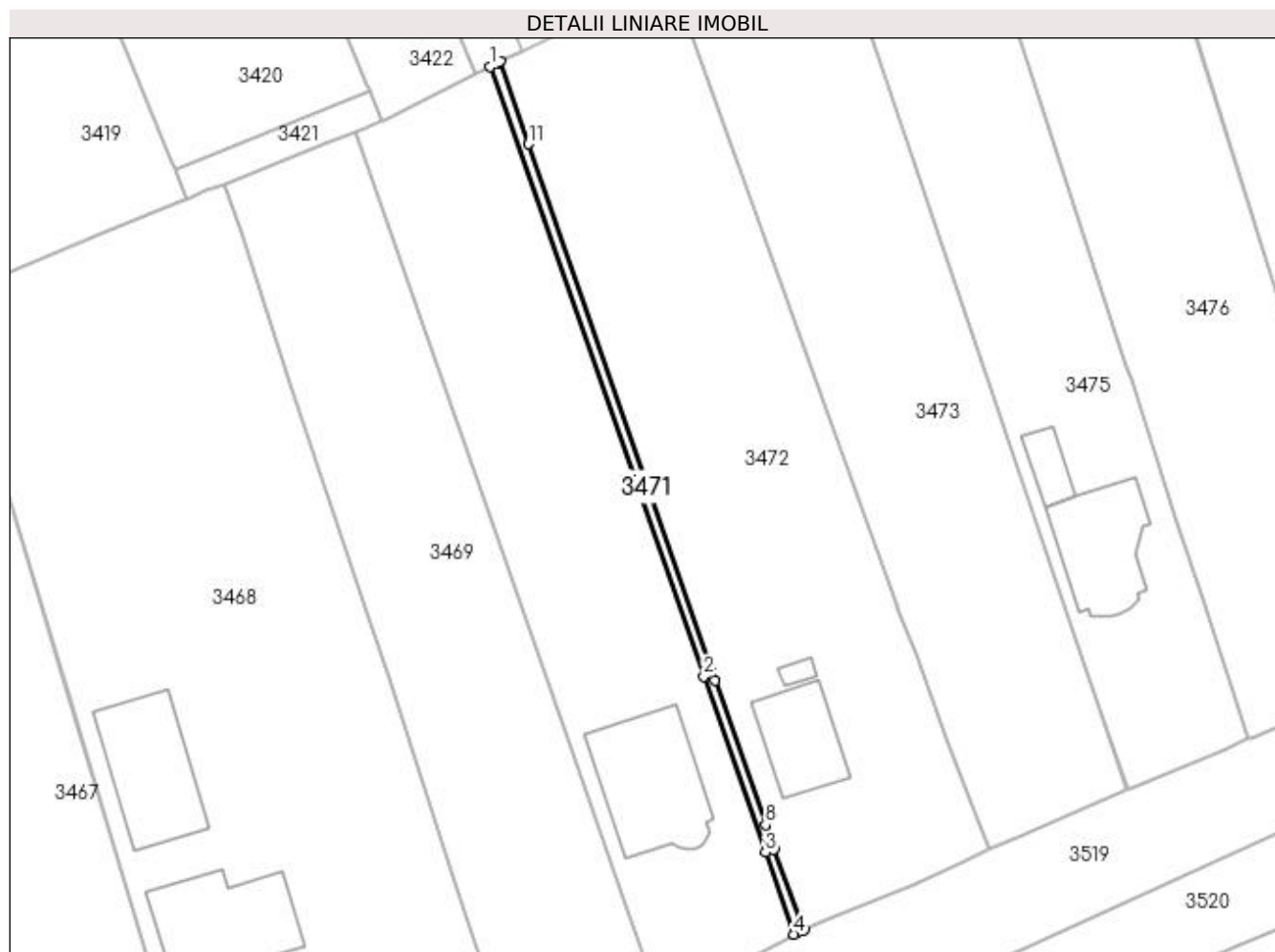
Inscrieri privind dezmembramintele dreptului de proprietate, drepturi reale de garanție și sarcini	Referințe
NU SUNT	

Anexa Nr. 1 La Partea I

Teren

Nr cadastral	Suprafața (mp)*	Observații / Referințe
	98	Imobilul s-a format din o parte a PF 1/3, 3220, 3 a comunei cadastrale Volovăț.

* Suprafața este determinată în planul de proiecție Stereo 70.



Date referitoare la teren

Crt	Categorie folosință	Intra vilan	Suprafața (mp)	Tarla	Parcelă	Nr. topo	Observații / Referințe
1	arabil	DA	98	8	268	-	

Lungime Segmente

1) Valorile lungimilor segmentelor sunt obținute din proiecție în plan.

Punct început	X / Y	Punct sfârșit	X / Y	Lungime segment (** (m)
1	565.487,773 700.168,967	2	565.510,1 700.105,213	67.55
2	565.510,1 700.105,213	3	565.516,532 700.086,845	19.462
3	565.516,532 700.086,845	4	565.519,539 700.078,261	9.095
4	565.519,539 700.078,261	5	565.519,945 700.078,475	0.459
5	565.519,945 700.078,475	6	565.520,578 700.078,751	0.691

Punct început	X / Y	Punct sfârșit	X / Y	Lungime segment (** (m)
6	565.520,578 700.078,751	7	565.517,461 700.087,155	8.963
7	565.517,461 700.087,155	8	565.516,566 700.089,707	2.704
8	565.516,566 700.089,707	9	565.511,289 700.104,762	15.953
9	565.511,289 700.104,762	10	565.510,925 700.105,806	1.106
10	565.510,925 700.105,806	11	565.491,75 700.160,852	58.29
11	565.491,75 700.160,852	12	565.488,802 700.169,486	9.123
12	565.488,802 700.169,486	13	565.488,5 700.169,334	0.338
13	565.488,5 700.169,334	1	565.487,773 700.168,967	0.814

** Lungimile segmentelor sunt determinate în planul de proiecție Stereo 70 și sunt rotunjite la 1 milimetru.

*** Distanța dintre puncte este formată din segmente cumulate ce sunt mai mici decât valoarea 1 milimetru.

**DATE DESPRE IMOBILUL NR. 3472**

Oficiul de Cadastru și Publicitate Imobiliară SUCEAVA
 Biroul de Cadastru și Publicitate Imobiliară Radauti

A. Partea I. Descrierea imobilului

TEREN Intravilan

Adresa: Loc. Volovat, Jud. Suceava

Nr. Crt	Nr cadastral Nr. topografic	Suprafața* (mp)	Observații / Referințe
A1	33466	Din acte: 2.000 Masurata: 1.969	Sector cadastral:44 Teren neimprejmuit;

B. Partea II. Proprietari și acte

Inscrieri privitoare la dreptul de proprietate și alte drepturi reale		Referințe
30172 / 28/09/2017		
Act Notarial nr. 5113, din 27/09/2017 emis de COVARIUC IOAN;		
B2	Intabulare, drept de PROPRIETATE bun propriu cu titlu de cumparare, dobandit prin Conventie, cota actuala 1/1 1) HÎJ SORIN	A1

C. Partea III. SARCINI .

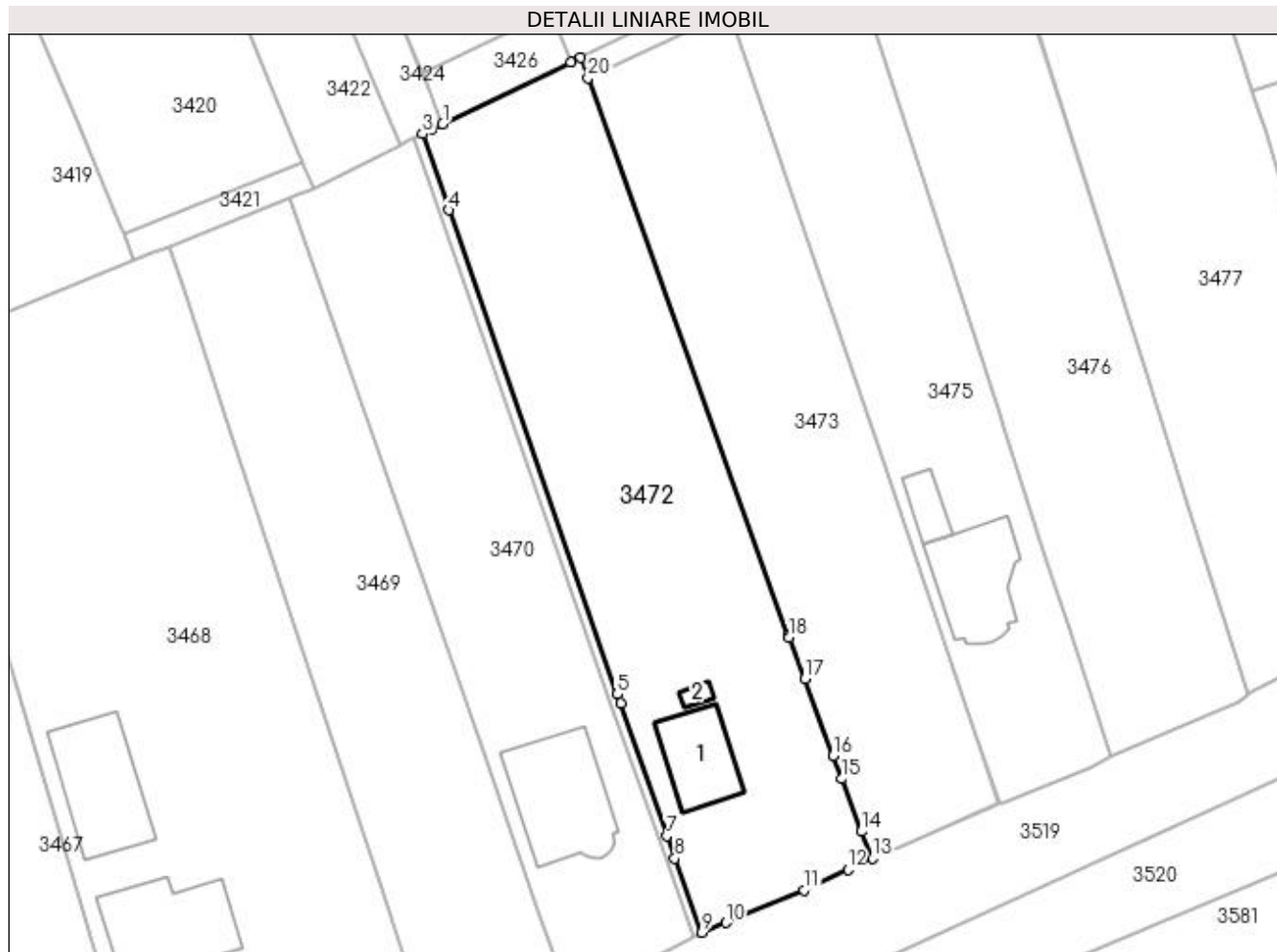
Inscrieri privind dezmembramintele dreptului de proprietate, drepturi reale de garanție și sarcini	Referințe
NU SUNT	

Anexa Nr. 1 La Partea I

Teren

Nr cadastral	Suprafața (mp)*	Observații / Referințe
33466	Din acte: 2.000 Masurata: 1.969	

* Suprafața este determinată în planul de proiecție Stereo 70.



Date referitoare la teren

Crt	Categorie folosință	Intra vilan	Suprafața (mp)	Tarla	Parcelă	Nr. topo	Observații / Referințe
1	curți construcții	DA	175	8	268	-	
2	arabil	DA	1.794	8	268	-	

Date referitoare la construcții

Crt	Număr	Destinație construcție	Supraf. (mp)	Situație juridică	Observații / Referințe
A1.1	33466-C1	construcții de locuințe	79	Fara acte	Nr. niveluri:1; S. construita la sol:79 mp; Locuință.
A1.2		construcții anexa	7	Fara acte	Nr. niveluri:1; S. construita la sol:7 mp; Anexă.

Lungime Segmente

1) Valorile lungimilor segmentelor sunt obținute din proiecție în plan.

Punct început	X / Y	Punct sfârșit	X / Y	Lungime segment (** (m))
1	565.491,075 700.170,608	2	565.489,76 700.169,954	1.469
3	565.488,802 700.169,486	4	565.491,75 700.160,852	9.123

Punct început	X / Y	Punct sfârșit	X / Y	Lungime segment (** (m))
2	565.489,76 700.169,954	3	565.488,802 700.169,486	1.066
4	565.491,75 700.160,852	5	565.510,925 700.105,806	58.29

Punct început	X / Y	Punct sfârșit	X / Y	Lungime segment (** (m)
5	565.510,925 700.105,806	6	565.511,289 700.104,762	1.106
7	565.516,566 700.089,707	8	565.517,461 700.087,155	2.704
9	565.520,578 700.078,751	10	565.523,285 700.079,865	2.927
11	565.532,179 700.083,568	12	565.537,141 700.085,908	5.486
13	565.539,964 700.087,14	14	565.538,695 700.090,222	3.333
15	565.536,473 700.096,204	16	565.535,489 700.098,852	2.825
17	565.532,239 700.107,563	18	565.530,408 700.112,26	5.041
19	565.530,344 700.112,44	20	565.507,594 700.175,847	67.365
21	565.506,768 700.178,147	22	565.505,635 700.177,605	1.256

Punct început	X / Y	Punct sfârșit	X / Y	Lungime segment (** (m)
6	565.511,289 700.104,762	7	565.516,566 700.089,707	15.953
8	565.517,461 700.087,155	9	565.520,578 700.078,751	8.963
10	565.523,285 700.079,865	11	565.532,179 700.083,568	9.634
12	565.537,141 700.085,908	13	565.539,964 700.087,14	3.08
14	565.538,695 700.090,222	15	565.536,473 700.096,204	6.381
16	565.535,489 700.098,852	17	565.532,239 700.107,563	9.298
18	565.530,408 700.112,26	19	565.530,344 700.112,44	0.191
20	565.507,594 700.175,847	21	565.506,768 700.178,147	2.444
22	565.505,635 700.177,605	1	565.491,075 700.170,608	16.154

** Lungimile segmentelor sunt determinate în planul de proiecție Stereo 70 și sunt rotunjite la 1 milimetru.

*** Distanța dintre puncte este formată din segmente cumulate ce sunt mai mici decât valoarea 1 milimetru.

**DATE DESPRE IMOBILUL NR. 3473**

Oficiul de Cadastru și Publicitate Imobiliară SUCEAVA
Biroul de Cadastru și Publicitate Imobiliară Radauti

A. Partea I. Descrierea imobilului

TEREN Intravilan

Adresa: Loc. Volovat, Jud. Suceava

Nr. Crt	Nr cadastral Nr. topografic	Suprafața* (mp)	Observații / Referințe
A1	32800	Din acte: 2.000 Masurata: 1.600	Sector cadastral:44 Teren neimprejmuit;

B. Partea II. Proprietari și acte

Inscrieri privitoare la dreptul de proprietate și alte drepturi reale		Referințe
7374 / 04/03/2015		
Act Administrativ nr. 1380, din 22/02/1996 emis de PREFECTURA SUCEAVA;		
B2	Intabulare, drept de PROPRIETATEcu titlu de constituire drept de proprietate, dobandit prin Lege, cota actuala 1/1 1) CALANCEA ELISABETA	A1

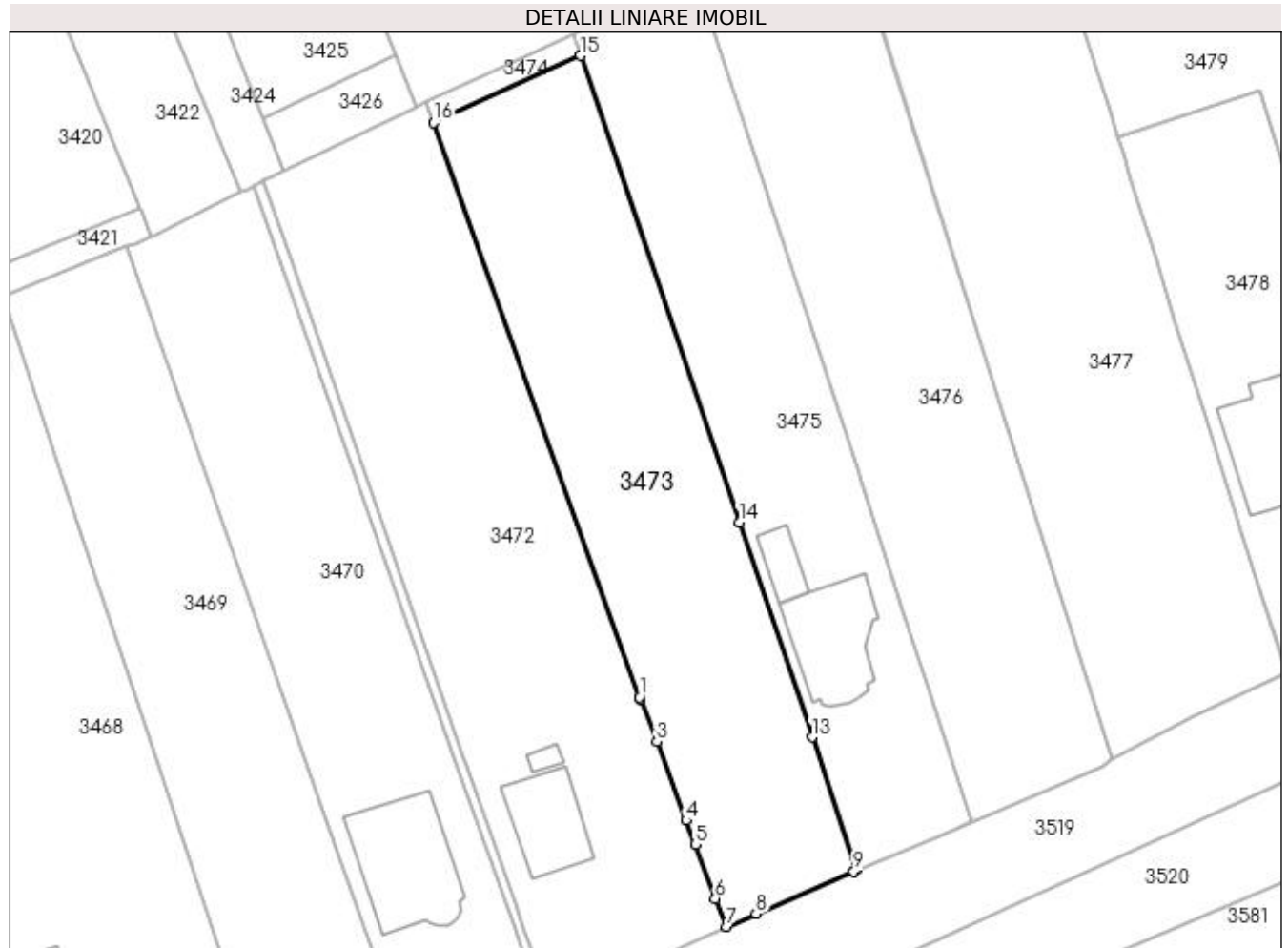
C. Partea III. SARCINI .

Inscrieri privind dezmembramintele dreptului de proprietate, drepturi reale de garanție și sarcini	Referințe
NU SUNT	

Anexa Nr. 1 La Partea I**Teren**

Nr cadastral	Suprafața (mp)*	Observații / Referințe
32800	Din acte: 2.000 Masurata: 1.600	

* Suprafața este determinată în planul de proiecție Stereo 70.

**Date referitoare la teren**

Crt	Categorie folosință	Intra vilan	Suprafața (mp)	Tarla	Parcelă	Nr. topo	Observații / Referințe
1	arabil	DA	1.600	8	268	-	

Lungime Segmente

1) Valorile lungimilor segmentelor sunt obținute din proiecție în plan.

Punct început	X / Y	Punct sfârșit	X / Y	Lungime segment (** (m)
1	565.530,344 700.112,44	2	565.530,408 700.112,26	0.191
2	565.530,408 700.112,26	3	565.532,239 700.107,563	5.041
3	565.532,239 700.107,563	4	565.535,489 700.098,852	9.298
4	565.535,489 700.098,852	5	565.536,473 700.096,204	2.825
5	565.536,473 700.096,204	6	565.538,695 700.090,222	6.381

Punct început	X / Y	Punct sfârșit	X / Y	Lungime segment (** (m)
6	565.538,695 700.090,222	7	565.539,964 700.087,14	3.333
7	565.539,964 700.087,14	8	565.543,223 700.088,543	3.548
8	565.543,223 700.088,543	9	565.553,993 700.093,229	11.745
9	565.553,993 700.093,229	10	565.554,107 700.093,308	0.139
10	565.554,107 700.093,308	11	565.554,328 700.093,463	0.27
11	565.554,328 700.093,463	12	565.554,384 700.093,469	0.056
12	565.554,384 700.093,469	13	565.549,412 700.108,052	15.407
13	565.549,412 700.108,052	14	565.541,336 700.131,738	25.025
14	565.541,336 700.131,738	15	565.523,77 700.183,26	54.434
15	565.523,77 700.183,26	16	565.507,594 700.175,847	17.794
16	565.507,594 700.175,847	1	565.530,344 700.112,44	67.365

** Lungimile segmentelor sunt determinate în planul de proiecție Stereo 70 și sunt rotunjite la 1 milimetru.

*** Distanța dintre puncte este formată din segmente cumulate ce sunt mai mici decât valoarea 1 milimetru.

**DATE DESPRE IMOBILUL NR. 3474**

Oficiul de Cadastru și Publicitate Imobiliară SUCEAVA
Biroul de Cadastru și Publicitate Imobiliară Radauti

A. Partea I. Descrierea imobilului

TEREN Intravilan

Adresa: Loc. Volovat, Jud. Suceava

Nr. Crt	Nr cadastral Nr. topografic	Suprafața* (mp)	Observații / Referințe
A1		44	Sector cadastral:44 Teren neimprejmuit; Imobilul s-a format din o parte a PF 1/3 a comunei cadastrale Volovăț.

B. Partea II. Proprietari și acte

Inscrieri privitoare la dreptul de proprietate și alte drepturi reale		Referințe
/		
Act Normativ nr. Legea 7, din 13/03/1996 emis de PARLAMENTUL ROMANIEI;		
B1	Inscrierea provizorie, drept de PROPRIETATE, dobandit prin Lege, cota actuala 1/1 1) NEIDENTIFICAT NEIDENTIFICAT	A1
B2	Proprietar neidentificat.	A1

C. Partea III. SARCINI .

Inscrieri privind dezmembramintele dreptului de proprietate, drepturi reale de garanție și sarcini	Referințe
NU SUNT	

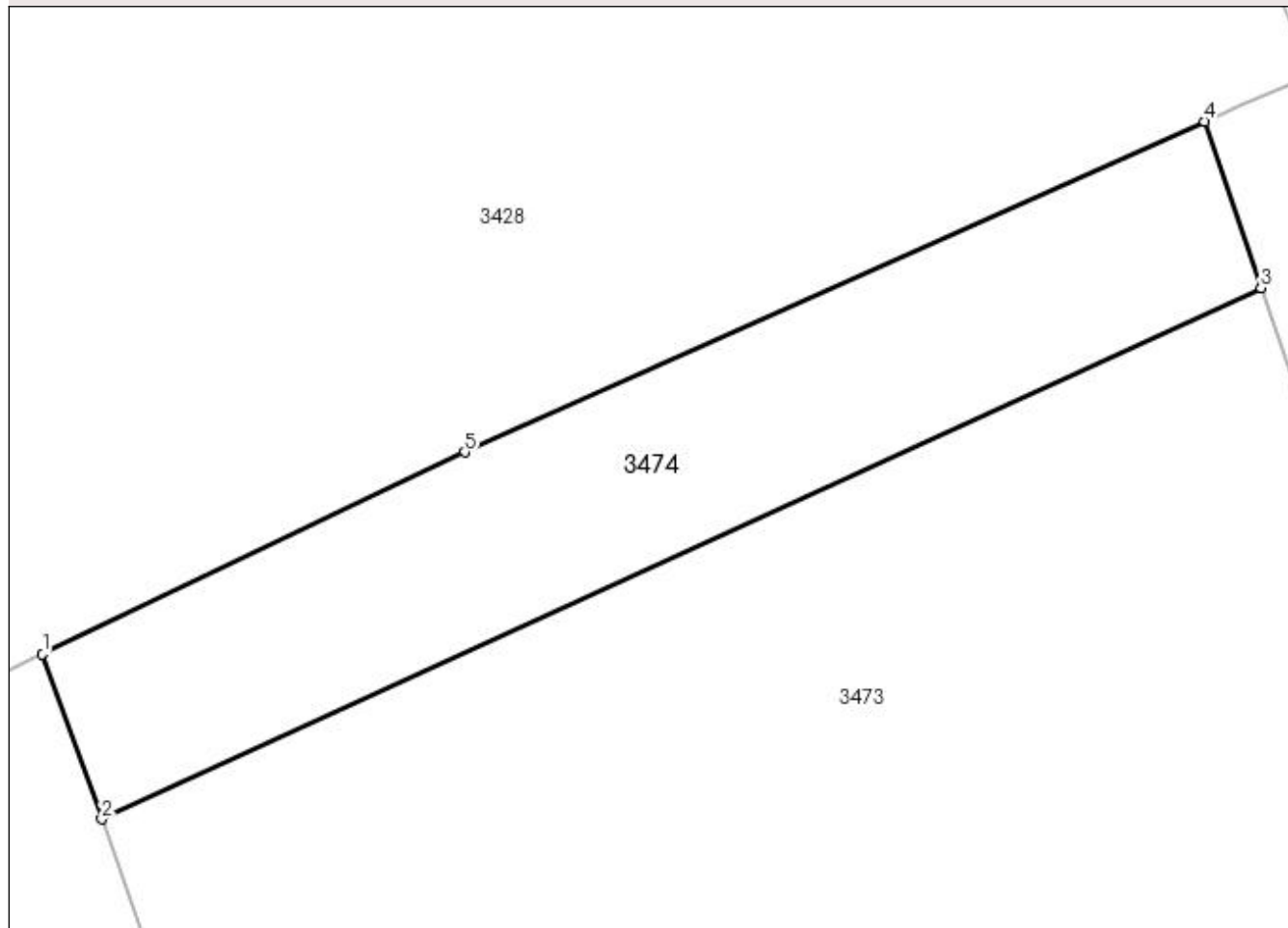
Anexa Nr. 1 La Partea I

Teren

Nr cadastral	Suprafața (mp)*	Observații / Referințe
	44	Imobilul s-a format din o parte a PF 1/3 a comunei cadastrale Volovăț.

* Suprafața este determinată în planul de proiecție Stereo 70.

DETALII LINIARE IMOBIL



Date referitoare la teren

Crt	Categorie folosință	Intra vilan	Suprafața (mp)	Tarla	Parcelă	Nr. topo	Observații / Referințe
1	arabil	DA	44	8	268	-	

Lungime Segmente

1) Valorile lungimilor segmentelor sunt obținute din proiecție în plan.

Punct început	X / Y	Punct sfârșit	X / Y	Lungime segment (** (m)
1	565.506,768 700.178,147	2	565.507,594 700.175,847	2.444
2	565.507,594 700.175,847	3	565.523,77 700.183,26	17.794
3	565.523,77 700.183,26	4	565.522,978 700.185,581	2.452
4	565.522,978 700.185,581	5	565.512,663 700.180,965	11.301
5	565.512,663 700.180,965	1	565.506,768 700.178,147	6.534

**** Lungimile segmentelor sunt determinate în planul de proiecție Stereo 70 și sunt rotunjite la 1 milimetru.**

***** Distanța dintre puncte este formată din segmente cumulate ce sunt mai mici decât valoarea 1 milimetru.**

**DATE DESPRE IMOBILUL NR. 3475**

Oficiul de Cadastru și Publicitate Imobiliară SUCEAVA
Biroul de Cadastru și Publicitate Imobiliară Radauti

A. Partea I. Descrierea imobilului

TEREN Intravilan

Adresa: Loc. Volovat, Jud. Suceava

Nr. Crt	Nr cadastral Nr. topografic	Suprafața* (mp)	Observații / Referințe
A1	33934	1.400	Sector cadastral:44 Teren neimprijmit;

Construcții

Crt	Nr cadastral Nr. topografic	Adresa	Observații / Referințe
A1.1	33934-C1	Loc. Volovat, Jud. Suceava	Nr. niveluri:2; S. construita la sol:107 mp; S. construita desfasurata:214 mp; constructie din bca cu certificat de performanta energetica an construire 2015
A1.2	33934-C2	Loc. Volovat, Jud. Suceava	Nr. niveluri:1; S. construita la sol:27 mp; S. construita desfasurata:27 mp; constructie din bca fara certificat de performanta energetica an construire 2015

B. Partea II. Proprietari și acte

Inscrieri privitoare la dreptul de proprietate și alte drepturi reale		Referințe
43033 / 06/09/2023		
Act Notarial nr. contract de vanzare 3727, din 05/09/2023 emis de NP FOMIN SIMION;		
B7	Intabulare, drept de PROPRIETATE bun comun in devalmasie, dobandit prin Conventie, cota actuala 1/1 1) BALEANU IOAN 2) BALEANU ELENA-MIHAELA	A1, A1.1, A1.2

C. Partea III. SARCINI .

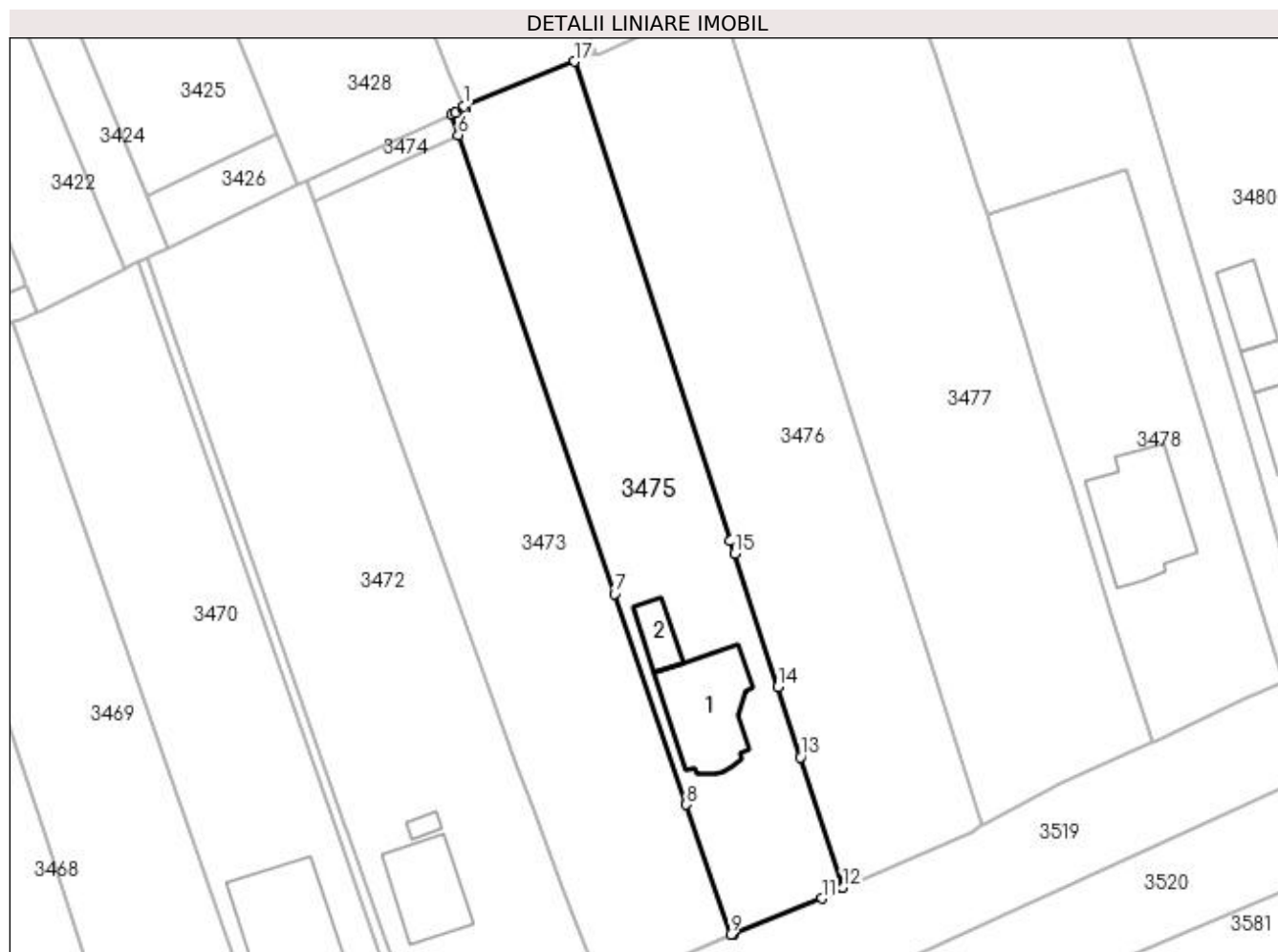
Inscrieri privind dezmembramintele dreptului de proprietate, drepturi reale de garanție și sarcini	Referințe
NU SUNT	

Anexa Nr. 1 La Partea I

Teren

Nr cadastral	Suprafața (mp)*	Observații / Referințe
33934	1.400	

* Suprafața este determinată în planul de proiecție Stereo 70.



Date referitoare la teren

Crt	Categorie folosință	Intra vilan	Suprafața (mp)	Tarla	Parcelă	Nr. topo	Observații / Referințe
1	curți construcții	DA	558	8	268	-	
2	arabil	DA	842	8	268	-	

Date referitoare la construcții

Crt	Număr	Destinație construcție	Supraf. (mp)	Situație juridică	Observații / Referințe
A1.1	33934-C1	construcții de locuințe	107	Cu acte	Nr. niveluri:2; S. construita la sol:107 mp; S. construita desfasurata:214 mp; construcție din bca cu certificat de performanta energetica an construire 2015
A1.2	33934-C2	construcții anexa	27	Cu acte	Nr. niveluri:1; S. construita la sol:27 mp; S. construita desfasurata:27 mp; construcție din bca fara certificat de performanta energetica an construire 2015

Lungime Segmente

1) Valorile lungimilor segmentelor sunt obținute din proiecție în plan.

Punct început	X / Y	Punct sfârșit	X / Y	Lungime segment (** (m)
---------------	-------	---------------	-------	-------------------------

Punct început	X / Y	Punct sfârșit	X / Y	Lungime segment (** (m)
1	565.524,374 700.186,524	2	565.524,496 700.186,235	0.314
2	565.524,496 700.186,235	3	565.524,31 700.186,161	0.2
3	565.524,31 700.186,161	4	565.523,495 700.185,812	0.887
4	565.523,495 700.185,812	5	565.522,978 700.185,581	0.566
5	565.522,978 700.185,581	6	565.523,77 700.183,26	2.452
6	565.523,77 700.183,26	7	565.541,336 700.131,738	54.434
7	565.541,336 700.131,738	8	565.549,412 700.108,052	25.025
8	565.549,412 700.108,052	9	565.554,384 700.093,469	15.407
9	565.554,384 700.093,469	10	565.554,708 700.093,503	0.326
10	565.554,708 700.093,503	11	565.564,632 700.097,496	10.697
11	565.564,632 700.097,496	12	565.567,007 700.098,696	2.661
12	565.567,007 700.098,696	13	565.562,238 700.113,365	15.425
13	565.562,238 700.113,365	14	565.559,661 700.121,293	8.336
14	565.559,661 700.121,293	15	565.554,809 700.136,22	15.696
15	565.554,809 700.136,22	16	565.554,342 700.137,656	1.51
16	565.554,342 700.137,656	17	565.536,831 700.191,523	56.642
17	565.536,831 700.191,523	1	565.524,374 700.186,524	13.423

** Lungimile segmentelor sunt determinate în planul de proiecție Stereo 70 și sunt rotunjite la 1 milimetru.

*** Distanța dintre puncte este formată din segmente cumulate ce sunt mai mici decât valoarea 1 milimetru.

**DATE DESPRE IMOBILUL NR. 3476**

Oficiul de Cadastru și Publicitate Imobiliară SUCEAVA
Biroul de Cadastru și Publicitate Imobiliară Radauti

A. Partea I. Descrierea imobilului

TEREN Intravilan

Adresa: Loc. Volovat, Jud. Suceava

Nr. Crt	Nr cadastral Nr. topografic	Suprafața* (mp)	Observații / Referințe
A1	39045	1.694	Sector cadastral:44 Teren neimprejmuit;

B. Partea II. Proprietari și acte

Inscrieri privitoare la dreptul de proprietate și alte drepturi reale		Referințe
43554 / 17/10/2022		
Act Notarial nr. 1828, din 14/10/2022 emis de BRATILOVEANU SILVIA BIN;		
B4	Intabulare, drept de PROPRIETATE bun comun in dev., cu titlu de cumparare, dobandit prin Conventie, cota actuala 1/1 1) MOSCALIUC EDUARD 2) MOSCALIUC MIHAELA	A1

C. Partea III. SARCINI .

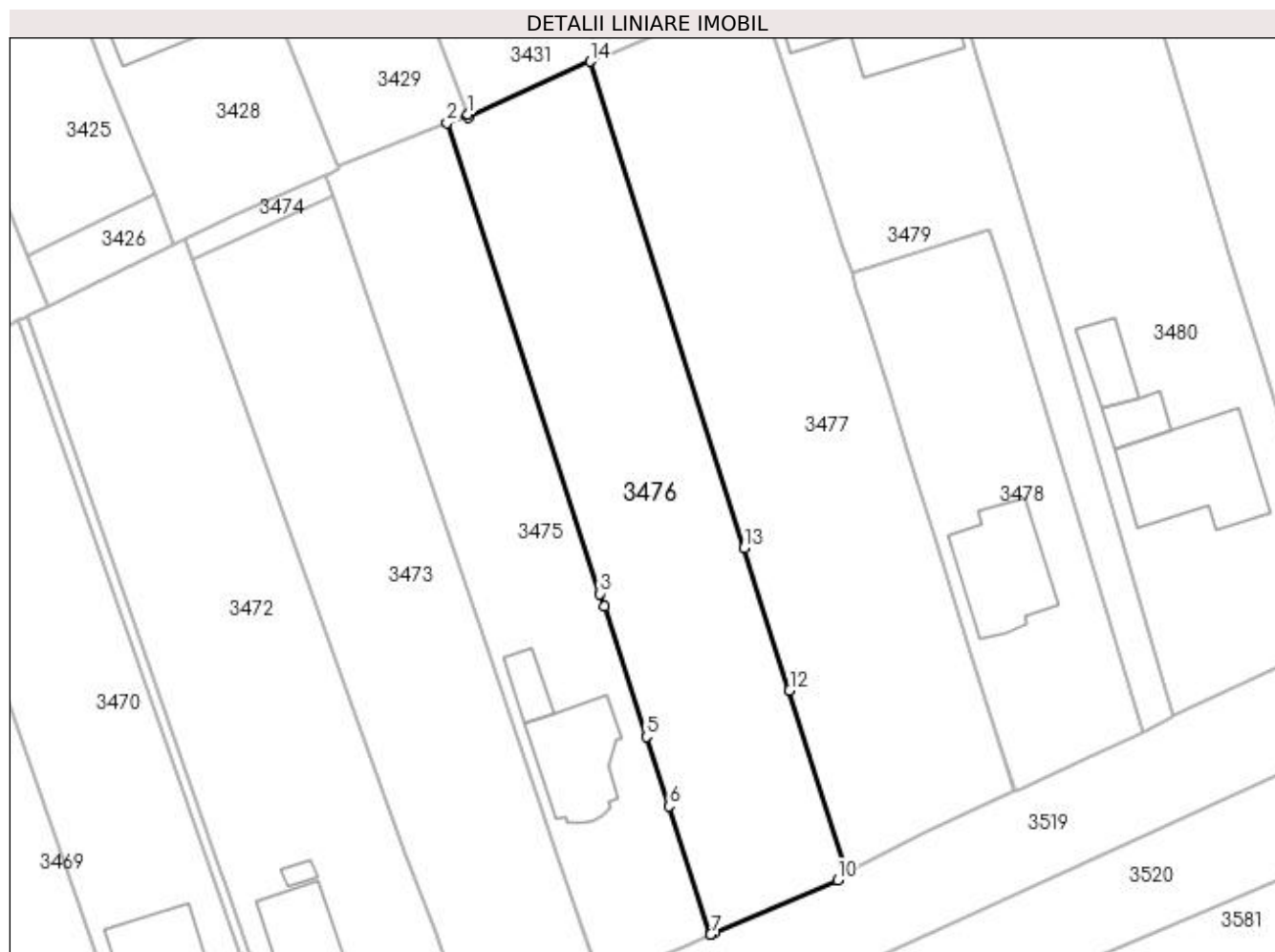
Inscrieri privind dezmembramintele dreptului de proprietate, drepturi reale de garanție și sarcini	Referințe
NU SUNT	

Anexa Nr. 1 La Partea I

Teren

Nr cadastral	Suprafața (mp)*	Observații / Referințe
39045	1.694	

* Suprafața este determinată în planul de proiecție Stereo 70.



Date referitoare la teren

Crt	Categorie folosință	Intra vilan	Suprafața (mp)	Tarla	Parcelă	Nr. topo	Observații / Referințe
1	curți constructii	DA	689	8	268	-	
2	arabil	DA	1.005	8	268	-	

Lungime Segmente

1) Valorile lungimilor segmentelor sunt obținute din proiecție în plan.

Punct început	X / Y	Punct sfârșit	X / Y	Lungime segment (** (m)
1	565.539,222 700.192,482	2	565.536,831 700.191,523	2.576
2	565.536,831 700.191,523	3	565.554,342 700.137,656	56.642
3	565.554,342 700.137,656	4	565.554,809 700.136,22	1.51
4	565.554,809 700.136,22	5	565.559,661 700.121,293	15.696

Punct început	X / Y	Punct sfârșit	X / Y	Lungime segment (** (m)
5	565.559,661 700.121,293	6	565.562,238 700.113,365	8.336
6	565.562,238 700.113,365	7	565.567,007 700.098,696	15.425
7	565.567,007 700.098,696	8	565.567,109 700.098,747	0.114
8	565.567,109 700.098,747	9	565.567,457 700.098,859	0.366
9	565.567,457 700.098,859	10	565.581,518 700.104,922	15.312
10	565.581,518 700.104,922	11	565.582,632 700.105,728	1.375
11	565.582,632 700.105,728	12	565.576,023 700.126,57	21.865
12	565.576,023 700.126,57	13	565.570,835 700.142,932	17.165
13	565.570,835 700.142,932	14	565.553,198 700.198,548	58.346
14	565.553,198 700.198,548	15	565.539,333 700.192,189	15.254
15	565.539,333 700.192,189	1	565.539,222 700.192,482	0.313

** Lungimile segmentelor sunt determinate în planul de proiecție Stereo 70 și sunt rotunjite la 1 milimetru.

*** Distanța dintre puncte este formată din segmente cumulate ce sunt mai mici decât valoarea 1 milimetru.

**DATE DESPRE IMOBILUL NR. 3477**

Oficiul de Cadastru și Publicitate Imobiliară SUCEAVA
Biroul de Cadastru și Publicitate Imobiliară Radauti

A. Partea I. Descrierea imobilului

TEREN Intravilan

Adresa: Loc. Volovat, Jud. Suceava

Nr. Crt	Nr cadastral Nr. topografic	Suprafața* (mp)	Observații / Referințe
A1	31028	Din acte: 2.000 Masurata: 2.039	Sector cadastral:44 Teren neimprejmuit;

B. Partea II. Proprietari și acte

Inscrieri privitoare la dreptul de proprietate și alte drepturi reale		Referințe
14468 / 16/08/2010		
Act Notarial nr. 2345, din 11/08/2010 emis de BNP SEHLANEC MANDICI RADAUTI;		
B2	Intabulare, drept de PROPRIETATE- bun comun, in devalmasie, cu titlu de cumparare, dobandit prin Conventie, cota actuala 1/1	A1
	1) VICOL DANIEL-LIVIU 2) BODNARESCU MARIA	

C. Partea III. SARCINI .

Inscrieri privind dezmembramintele dreptului de proprietate, drepturi reale de garanție și sarcini	Referințe
NU SUNT	

Anexa Nr. 1 La Partea I

Teren

Nr cadastral	Suprafața (mp)*	Observații / Referințe
31028	Din acte: 2.000 Masurata: 2.039	

* Suprafața este determinată în planul de proiecție Stereo 70.



Date referitoare la teren

Crt	Categorie folosință	Intra vilan	Suprafața (mp)	Tarla	Parcelă	Nr. topo	Observații / Referințe
1	arabil	DA	2.039	8	268	-	

Lungime Segmente

1) Valorile lungimilor segmentelor sunt obținute din proiecție în plan.

Punct început	X / Y	Punct sfârșit	X / Y	Lungime segment (** (m)
1	565.554,271 700.198,979	2	565.554,083 700.198,91	0.2
3	565.553,261 700.198,574	4	565.553,198 700.198,548	0.068
5	565.570,835 700.142,932	6	565.576,023 700.126,57	17.165
7	565.582,632 700.105,728	8	565.582,892 700.105,916	0.321
9	565.591,555 700.110,431	10	565.601,776 700.115,096	11.235

Punct început	X / Y	Punct sfârșit	X / Y	Lungime segment (** (m)
2	565.554,083 700.198,91	3	565.553,261 700.198,574	0.888
4	565.553,198 700.198,548	5	565.570,835 700.142,932	58.346
6	565.576,023 700.126,57	7	565.582,632 700.105,728	21.865
8	565.582,892 700.105,916	9	565.591,555 700.110,431	9.769
10	565.601,776 700.115,096	11	565.601,861 700.115,125	0.09

Punct început	X / Y	Punct sfârșit	X / Y	Lungime segment (** (m)
11	565.601,861 700.115,125	12	565.598,643 700.124,866	10.259
13	565.597,015 700.130,066	14	565.592,637 700.144,048	14.651
15	565.589,436 700.154,245	16	565.587,417 700.160,676	6.74
17	565.584,463 700.170,19	18	565.583,725 700.172,537	2.46
19	565.583,14 700.174,354	20	565.582,227 700.177,187	2.976
21	565.579,171 700.186,555	22	565.577,246 700.192,367	6.122
23	565.572,508 700.206,675	24	565.564,252 700.203,22	8.95
25	565.555,868 700.199,57	1	565.554,271 700.198,979	1.703

Punct început	X / Y	Punct sfârșit	X / Y	Lungime segment (** (m)
12	565.598,643 700.124,866	13	565.597,015 700.130,066	5.449
14	565.592,637 700.144,048	15	565.589,436 700.154,245	10.688
16	565.587,417 700.160,676	17	565.584,463 700.170,19	9.962
18	565.583,725 700.172,537	19	565.583,14 700.174,354	1.909
20	565.582,227 700.177,187	21	565.579,171 700.186,555	9.854
22	565.577,246 700.192,367	23	565.572,508 700.206,675	15.072
24	565.564,252 700.203,22	25	565.555,868 700.199,57	9.144

** Lungimile segmentelor sunt determinate în planul de proiecție Stereo 70 și sunt rotunjite la 1 milimetru.

*** Distanța dintre puncte este formată din segmente cumulate ce sunt mai mici decât valoarea 1 milimetru.

**DATE DESPRE IMOBILUL NR. 3478**

Oficiul de Cadastru și Publicitate Imobiliară SUCEAVA
Biroul de Cadastru și Publicitate Imobiliară Radauti

A. Partea I. Descrierea imobilului

TEREN Intravilan

Adresa: Loc. Volovat, Jud. Suceava

Nr. Crt	Nr cadastral Nr. topografic	Suprafața* (mp)	Observații / Referințe
A1	33037	1.000	Sector cadastral:44 Teren neimprejmuit;

B. Partea II. Proprietari și acte

Inscrieri privitoare la dreptul de proprietate și alte drepturi reale		Referințe
31367 / 01/10/2015		
Act Notarial nr. 2788, din 30/09/2015 emis de BRATILOVEANU SILVIA;		
B6	Intabulare, drept de PROPRIETATE bun propriu cu titlu de donatie, dobandit prin Conventie, cota actuala 1/1 1) HIJ EMANUEL-DANIEL	A1

C. Partea III. SARCINI .

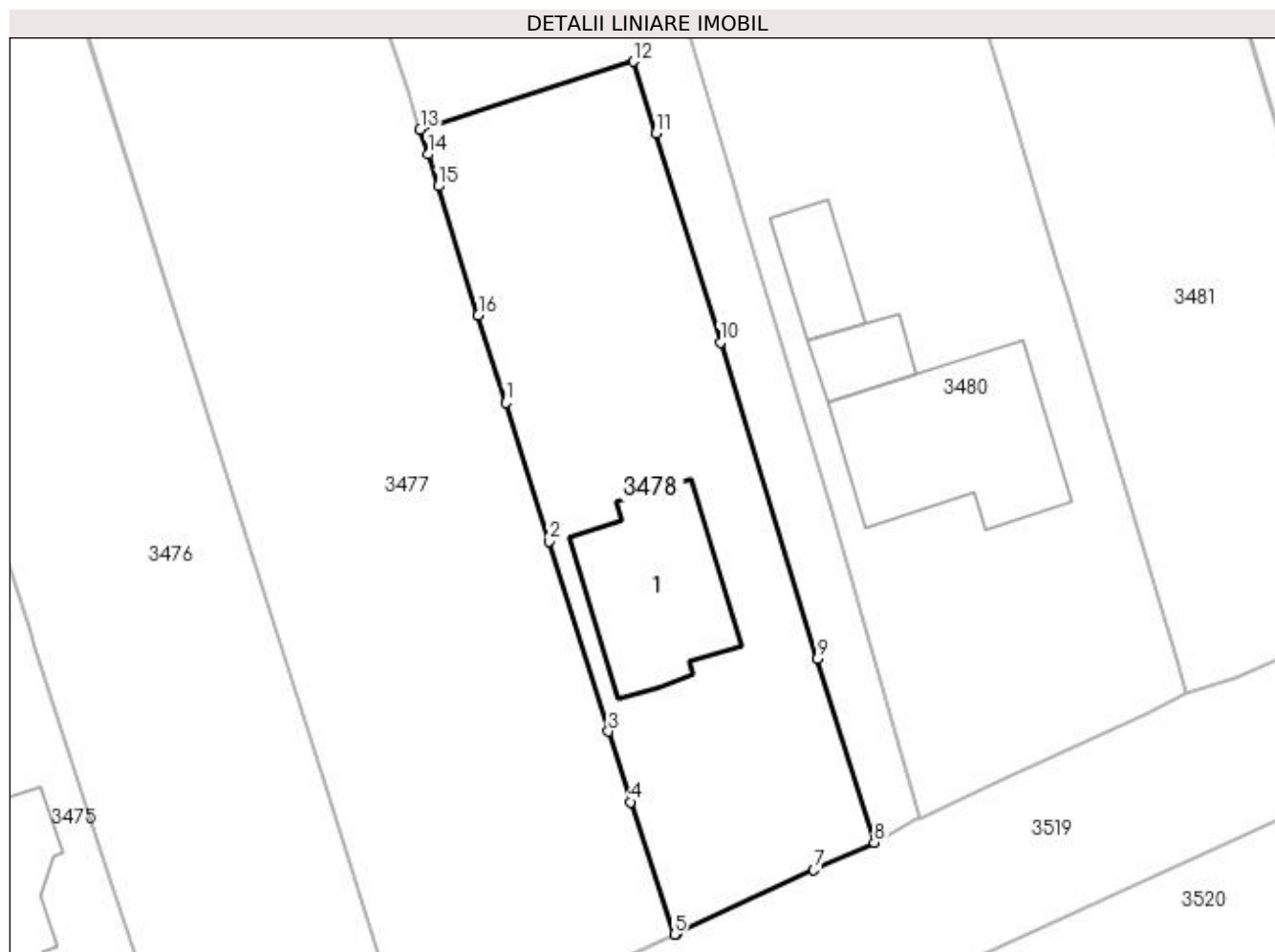
Inscrieri privind dezmembramintele dreptului de proprietate, drepturi reale de garanție și sarcini	Referințe
NU SUNT	

Anexa Nr. 1 La Partea I

Teren

Nr cadastral	Suprafața (mp)*	Observații / Referințe
33037	1.000	

* Suprafața este determinată în planul de proiecție Stereo 70.



Date referitoare la teren

Crt	Categorie folosință	Intra vilan	Suprafața (mp)	Tarla	Parcelă	Nr. topo	Observații / Referințe
1	curți construcții	DA	648	8	268	-	
2	arabil	DA	352	8	268	-	

Date referitoare la construcții

Crt	Număr	Destinație construcție	Supraf. (mp)	Situație juridică	Observații / Referințe
A1.1		construcții de locuințe	126	Fara acte	Nr. niveluri:2; S. construita la sol:126 mp; S. construita desfasurata:252 mp; Locuință P+M.

Lungime Segmente

1) Valorile lungimilor segmentelor sunt obținute din proiecție în plan.

Punct început	X / Y	Punct sfârșit	X / Y	Lungime segment (** (m)
1	565.589,436 700.154,245	2	565.592,637 700.144,048	10.688
2	565.592,637 700.144,048	3	565.597,015 700.130,066	14.651
3	565.597,015 700.130,066	4	565.598,643 700.124,866	5.449

Punct început	X / Y	Punct sfârșit	X / Y	Lungime segment (** (m)
4	565.598,643 700.124,866	5	565.601,861 700.115,125	10.259
5	565.601,861 700.115,125	6	565.602,05 700.115,189	0.2
6	565.602,05 700.115,189	7	565.612,13 700.119,854	11.107
7	565.612,13 700.119,854	8	565.616,577 700.121,88	4.887
8	565.616,577 700.121,88	9	565.612,413 700.135,41	14.156
9	565.612,413 700.135,41	10	565.605,247 700.158,695	24.363
10	565.605,247 700.158,695	11	565.600,515 700.174,071	16.088
11	565.600,515 700.174,071	12	565.598,844 700.179,368	5.554
12	565.598,844 700.179,368	13	565.583,14 700.174,354	16.485
13	565.583,14 700.174,354	14	565.583,725 700.172,537	1.909
14	565.583,725 700.172,537	15	565.584,463 700.170,19	2.46
15	565.584,463 700.170,19	16	565.587,417 700.160,676	9.962
16	565.587,417 700.160,676	1	565.589,436 700.154,245	6.74

** Lungimile segmentelor sunt determinate în planul de proiecție Stereo 70 și sunt rotunjite la 1 milimetru.

*** Distanța dintre puncte este formată din segmente cumulate ce sunt mai mici decât valoarea 1 milimetru.

**DATE DESPRE IMOBILUL NR. 3479**

Oficiul de Cadastru și Publicitate Imobiliară SUCEAVA
Biroul de Cadastru și Publicitate Imobiliară Radauti

A. Partea I. Descrierea imobilului

TEREN Intravilan

Adresa: Loc. Volovat, Jud. Suceava

Nr. Crt	Nr cadastral Nr. topografic	Suprafața* (mp)	Observații / Referințe
A1	33038	1.000	Sector cadastral:44 Teren neimprejmuit;

B. Partea II. Proprietari și acte

Inscrieri privitoare la dreptul de proprietate și alte drepturi reale	Referințe
21505 / 23/05/2019	
Act Notarial nr. contract de donație nr. 477, din 22/05/2019 emis de BIN SEHLANEC ANA;	
B6	A1
Intabulare, drept de PROPRIETATE, dobândit prin Conventie, cota actuala 1/1 1) HÎJ SAMUEL, bun propriu	

C. Partea III. SARCINI .

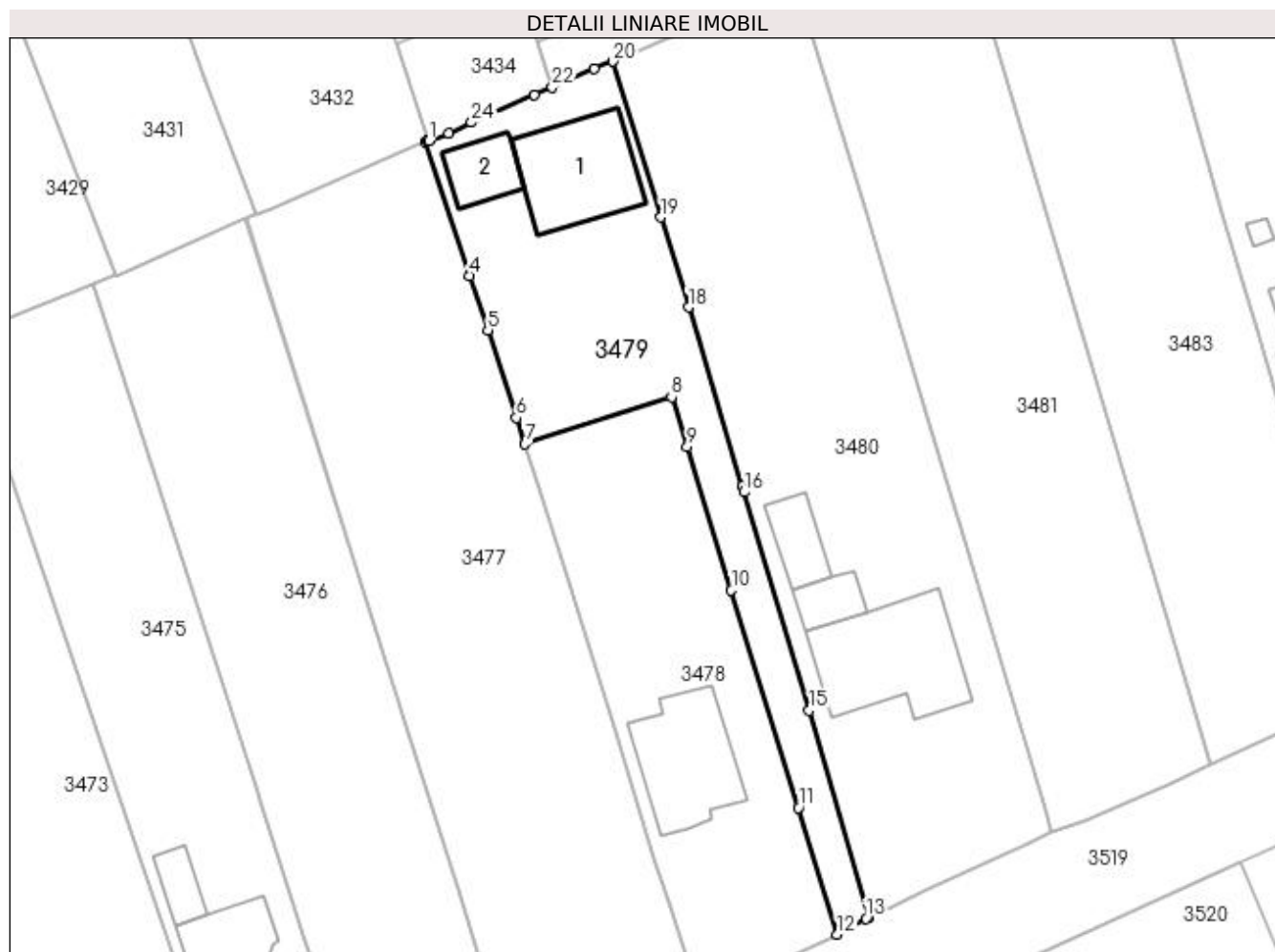
Inscrieri privind dezmembramintele dreptului de proprietate, drepturi reale de garanție și sarcini	Referințe
NU SUNT	

Anexa Nr. 1 La Partea I

Teren

Nr cadastral	Suprafața (mp)*	Observații / Referințe
33038	1.000	

* Suprafața este determinată în planul de proiecție Stereo 70.



Date referitoare la teren

Crt	Categorie folosință	Intravilan	Suprafața (mp)	Tarla	Parcelă	Nr. topo	Observații / Referințe
1	curți construcții	DA	351	8	268	-	
2	arabil	DA	649	8	268	-	

Date referitoare la construcții

Crt	Număr	Destinație construcție	Supraf. (mp)	Situație juridică	Observații / Referințe
A1.1		construcții de locuințe	127	Fara acte	Nr. niveluri:2; S. construita la sol:127 mp; S. construita desfasurata:254 mp; Locuință P+M.
A1.2		construcții anexa	46	Fara acte	Nr. niveluri:1; S. construita la sol:46 mp; Anexă.

Lungime Segmente

1) Valorile lungimilor segmentelor sunt obținute din proiecție în plan.

Punct început	X / Y	Punct sfârșit	X / Y	Lungime segment (** (m))
1	565.572,881 700.206,822	2	565.572,693 700.206,752	0.201
3	565.572,508 700.206,675	4	565.577,246 700.192,367	15.072

Punct început	X / Y	Punct sfârșit	X / Y	Lungime segment (** (m))
2	565.572,693 700.206,752	3	565.572,508 700.206,675	0.2
4	565.577,246 700.192,367	5	565.579,171 700.186,555	6.122

Punct început	X / Y	Punct sfârșit	X / Y	Lungime segment (** (m)
5	565.579,171 700.186,555	6	565.582,227 700.177,187	9.854
7	565.583,14 700.174,354	8	565.598,844 700.179,368	16.485
9	565.600,515 700.174,071	10	565.605,247 700.158,695	16.088
11	565.612,413 700.135,41	12	565.616,577 700.121,88	14.156
13	565.619,662 700.123,571	14	565.619,943 700.123,631	0.287
15	565.613,592 700.145,829	16	565.606,608 700.169,209	24.401
17	565.606,43 700.169,806	18	565.600,654 700.188,997	20.041
19	565.597,705 700.198,614	20	565.592,588 700.215,298	17.451
21	565.590,595 700.214,486	22	565.586,084 700.212,537	4.914
23	565.584,169 700.211,71	24	565.577,426 700.208,775	7.354
25	565.574,954 700.207,596	1	565.572,881 700.206,822	2.213

Punct început	X / Y	Punct sfârșit	X / Y	Lungime segment (** (m)
6	565.582,227 700.177,187	7	565.583,14 700.174,354	2.976
8	565.598,844 700.179,368	9	565.600,515 700.174,071	5.554
10	565.605,247 700.158,695	11	565.612,413 700.135,41	24.363
12	565.616,577 700.121,88	13	565.619,662 700.123,571	3.518
14	565.619,943 700.123,631	15	565.613,592 700.145,829	23.089
16	565.606,608 700.169,209	17	565.606,43 700.169,806	0.623
18	565.600,654 700.188,997	19	565.597,705 700.198,614	10.059
20	565.592,588 700.215,298	21	565.590,595 700.214,486	2.152
22	565.586,084 700.212,537	23	565.584,169 700.211,71	2.086
24	565.577,426 700.208,775	25	565.574,954 700.207,596	2.739

** Lungimile segmentelor sunt determinate în planul de proiecție Stereo 70 și sunt rotunjite la 1 milimetru.

*** Distanța dintre puncte este formată din segmente cumulate ce sunt mai mici decât valoarea 1 milimetru.

**DATE DESPRE IMOBILUL NR. 3480**

Oficiul de Cadastru și Publicitate Imobiliară SUCEAVA
Biroul de Cadastru și Publicitate Imobiliară Radauti

A. Partea I. Descrierea imobilului

TEREN Intravilan

Adresa: Loc. Volovat, Jud. Suceava

Nr. Crt	Nr cadastral Nr. topografic	Suprafața* (mp)	Observații / Referințe
A1	31669	Din acte: 2.000 Masurata: 2.017	Sector cadastral:44 Teren imprejmuit;

B. Partea II. Proprietari și acte

Inscrieri privitoare la dreptul de proprietate și alte drepturi reale		Referințe
41057 / 30/12/2014		
Act Notarial nr. 5568, din 30/12/2014 emis de COVARIUC IOAN;		
B3	Intabulare, drept de PROPRIETATE bun propriu cu titlu de cumparare, dobandit prin Conventie, cota actuala 1/1 1) HIJ COSTEL	A1

C. Partea III. SARCINI .

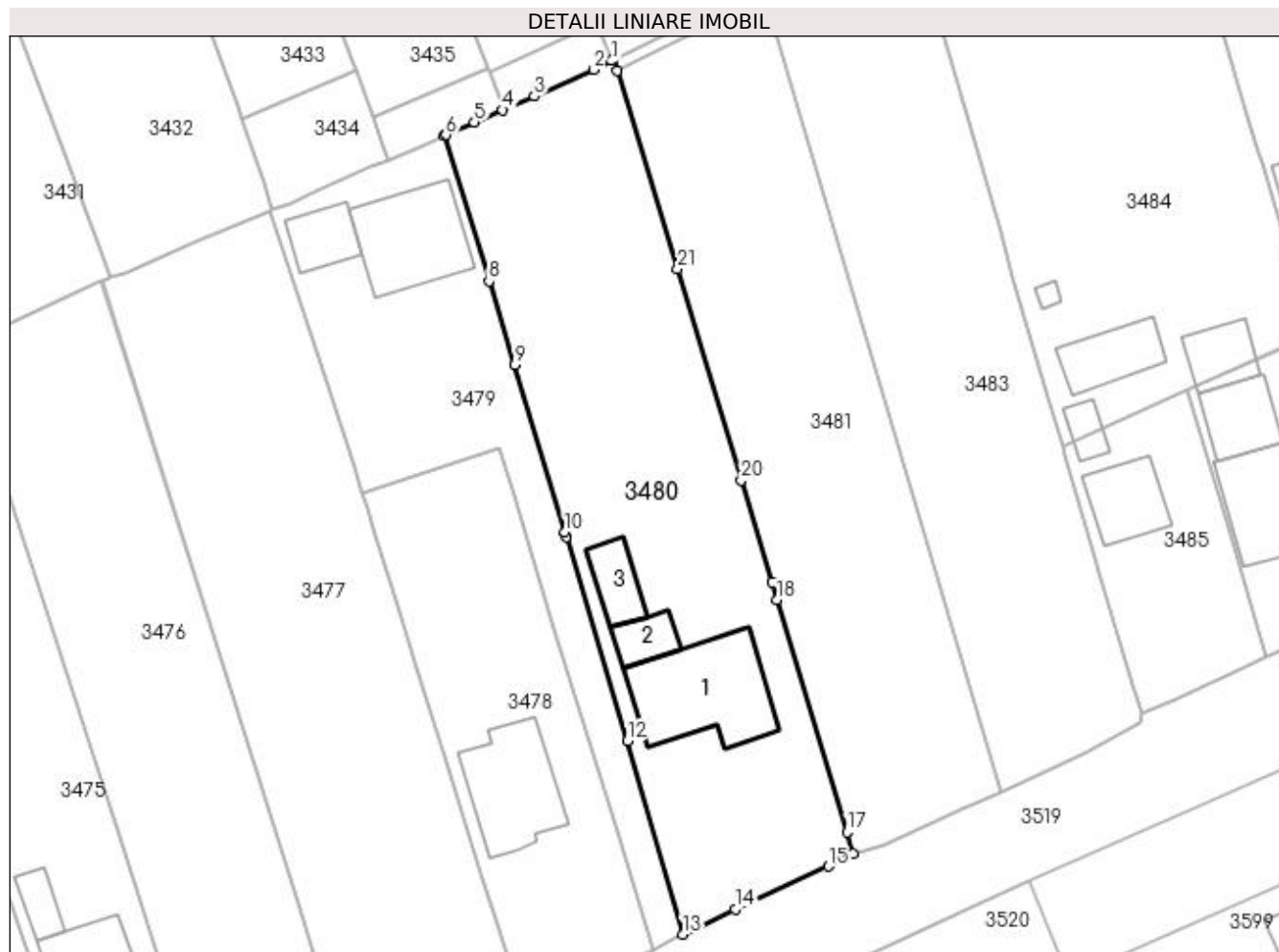
Inscrieri privind dezmembramintele dreptului de proprietate, drepturi reale de garanție și sarcini	Referințe
NU SUNT	

Anexa Nr. 1 La Partea I

Teren

Nr cadastral	Suprafața (mp)*	Observații / Referințe
31669	Din acte: 2.000 Masurata: 2.017	

* Suprafața este determinată în planul de proiecție Stereo 70.



Date referitoare la teren

Crt	Categorie folosință	Intravilan	Suprafața (mp)	Tarla	Parcelă	Nr. topo	Observații / Referințe
1	curți constructii	DA	984	8	268	-	
2	arabil	DA	1.033	8	268	-	

Date referitoare la construcții

Crt	Număr	Destinație construcție	Supraf. (mp)	Situație juridică	Observații / Referințe
A1.1		construcții de locuințe	163	Fara acte	Nr. niveluri:2; S. construita la sol:163 mp; S. construita desfasurata:326 mp; Locuință P+M.
A1.2		construcții anexa	33	Fara acte	Nr. niveluri:1; S. construita la sol:33 mp; Anexă.
A1.3		construcții anexa	43	Fara acte	Nr. niveluri:1; S. construita la sol:43 mp; Anexă.

Lungime Segmente

1) Valorile lungimilor segmentelor sunt obținute din proiecție în plan.

Punct început	X / Y	Punct sfârșit	X / Y	Lungime segment (** (m)	Punct început	X / Y	Punct sfârșit	X / Y	Lungime segment (** (m)
1	565.611,78 700.223,903	2	565.609,768 700.222,869	2.262	2	565.609,768 700.222,869	3	565.602,896 700.219,828	7.515

Punct început	X / Y	Punct sfârșit	X / Y	Lungime segment (** (m))
3	565.602,896 700.219,828	4	565.599,29 700.218,243	3.939
5	565.596,042 700.216,815	6	565.592,773 700.215,379	3.57
7	565.592,588 700.215,298	8	565.597,705 700.198,614	17.451
9	565.600,654 700.188,997	10	565.606,43 700.169,806	20.041
11	565.606,608 700.169,209	12	565.613,592 700.145,829	24.401
13	565.619,943 700.123,631	14	565.625,977 700.126,548	6.702
15	565.636,687 700.131,427	16	565.639,499 700.132,866	3.159
17	565.638,81 700.135,346	18	565.630,799 700.162,033	27.863
19	565.630,191 700.164,059	20	565.626,674 700.175,739	12.198
21	565.619,356 700.200,042	22	565.612,408 700.222,747	23.744
23	565.612,017 700.224,025	1	565.611,78 700.223,903	0.267

Punct început	X / Y	Punct sfârșit	X / Y	Lungime segment (** (m))
4	565.599,29 700.218,243	5	565.596,042 700.216,815	3.548
6	565.592,773 700.215,379	7	565.592,588 700.215,298	0.202
8	565.597,705 700.198,614	9	565.600,654 700.188,997	10.059
10	565.606,43 700.169,806	11	565.606,608 700.169,209	0.623
12	565.613,592 700.145,829	13	565.619,943 700.123,631	23.089
14	565.625,977 700.126,548	15	565.636,687 700.131,427	11.769
16	565.639,499 700.132,866	17	565.638,81 700.135,346	2.574
18	565.630,799 700.162,033	19	565.630,191 700.164,059	2.115
20	565.626,674 700.175,739	21	565.619,356 700.200,042	25.381
22	565.612,408 700.222,747	23	565.612,017 700.224,025	1.336

** Lungimile segmentelor sunt determinate în planul de proiecție Stereo 70 și sunt rotunjite la 1 milimetru.

*** Distanța dintre puncte este formată din segmente cumulate ce sunt mai mici decât valoarea 1 milimetru.

**DATE DESPRE IMOBILUL NR. 3481**

Oficiul de Cadastru și Publicitate Imobiliară SUCEAVA
 Biroul de Cadastru și Publicitate Imobiliară Radauti

A. Partea I. Descrierea imobilului

TEREN Intravilan

Adresa: Loc. Volovat, Jud. Suceava

Nr. Crt	Nr cadastral Nr. topografic	Suprafața* (mp)	Observații / Referințe
A1	41749	1.750	Sector cadastral:44 Teren neimprejmuit;

B. Partea II. Proprietari și acte

Inscrieri privitoare la dreptul de proprietate și alte drepturi reale		Referințe
53871 / 12/11/2021		
Act Notarial nr. 823, din 07/03/1995 emis de -;		
B2	Intabulare, drept de PROPRIETATE, dobandit prin Conventie, cota actuala 1511/1750 1) ILISOI DRAGOȘ	A1
Act Notarial nr. 437, din 31/08/2021 emis de HUMENIUC ANCA;		
B4	Intabulare, drept de PROPRIETATE, dobandit prin Conventie, cota actuala 238/1750 1) ILISOI DRAGOȘ 2) ILISOI DOINA	A1

C. Partea III. SARCINI .

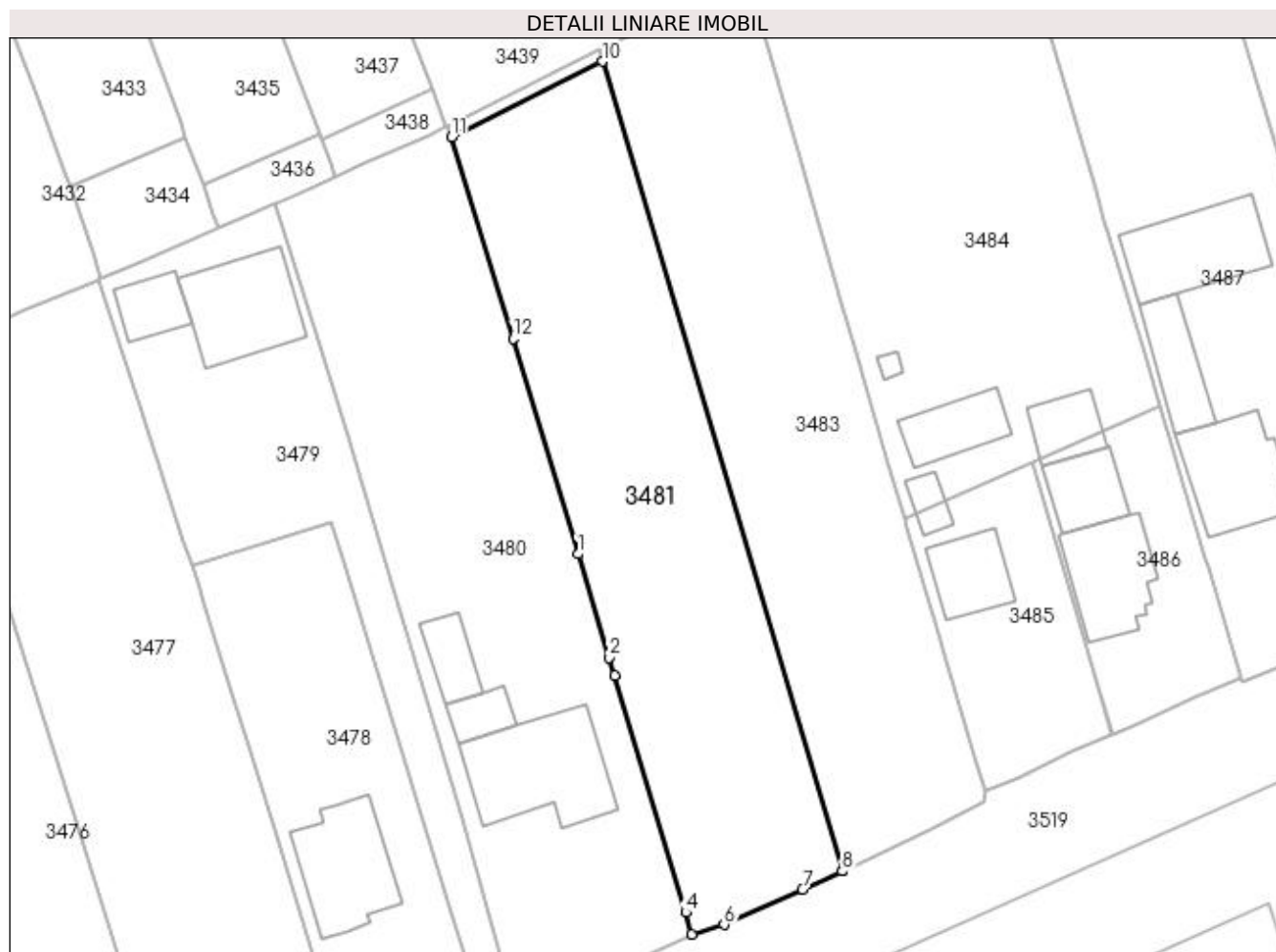
Inscrieri privind dezmembramintele dreptului de proprietate, drepturi reale de garanție și sarcini	Referințe
NU SUNT	

Anexa Nr. 1 La Partea I

Teren

Nr cadastral	Suprafața (mp)*	Observații / Referințe
41749	1.750	

* Suprafața este determinată în planul de proiecție Stereo 70.



Date referitoare la teren

Crt	Categorie folosință	Intra vilan	Suprafața (mp)	Tarla	Parcelă	Nr. topo	Observații / Referințe
1	arabil	DA	1.750	8	268	-	

Lungime Segmente

1) Valorile lungimilor segmentelor sunt obținute din proiecție în plan.

Punct început	X / Y	Punct sfârșit	X / Y	Lungime segment (** (m)
1	565.626,674 700.175,739	2	565.630,191 700.164,059	12.198
2	565.630,191 700.164,059	3	565.630,799 700.162,033	2.115
3	565.630,799 700.162,033	4	565.638,81 700.135,346	27.863
4	565.638,81 700.135,346	5	565.639,499 700.132,866	2.574
5	565.639,499 700.132,866	6	565.643,155 700.133,959	3.816

Punct început	X / Y	Punct sfârșit	X / Y	Lungime segment (** (m)
6	565.643,155 700.133,959	7	565.651,99 700.137,954	9.696
7	565.651,99 700.137,954	8	565.656,468 700.139,991	4.92
8	565.656,468 700.139,991	9	565.656,533 700.140,021	0.072
9	565.656,533 700.140,021	10	565.629,4 700.231,264	95.192
10	565.629,4 700.231,264	11	565.612,408 700.222,747	19.007
11	565.612,408 700.222,747	12	565.619,356 700.200,042	23.744
12	565.619,356 700.200,042	1	565.626,674 700.175,739	25.381

** Lungimile segmentelor sunt determinate în planul de proiecție Stereo 70 și sunt rotunjite la 1 milimetru.

*** Distanța dintre puncte este formată din segmente cumulate ce sunt mai mici decât valoarea 1 milimetru.

**DATE DESPRE IMOBILUL NR. 3482**

Oficiul de Cadastru și Publicitate Imobiliară SUCEAVA
Biroul de Cadastru și Publicitate Imobiliară Radauti

A. Partea I. Descrierea imobilului

TEREN Intravilan

Adresa: Loc. Volovat, Jud. Suceava

Nr. Crt	Nr cadastral Nr. topografic	Suprafața* (mp)	Observații / Referințe
A1		25	Sector cadastral:44 Teren neimprejmuit; Imobilul s-a format din o parte a PF 1/3 a comunei cadastrale Volovăț.

B. Partea II. Proprietari și acte

Inscrieri privitoare la dreptul de proprietate și alte drepturi reale		Referințe
/		
Act Normativ nr. Legea 7, din 13/03/1996 emis de PARLAMENTUL ROMANIEI;		
B1	Inscrierea provizorie, drept de PROPRIETATE, dobandit prin Lege, cota actuala 1/1 1) NEIDENTIFICAT NEIDENTIFICAT	A1
B2	Proprietar neidentificat.	A1

C. Partea III. SARCINI .

Inscrieri privind dezmembramintele dreptului de proprietate, drepturi reale de garanție și sarcini	Referințe
NU SUNT	

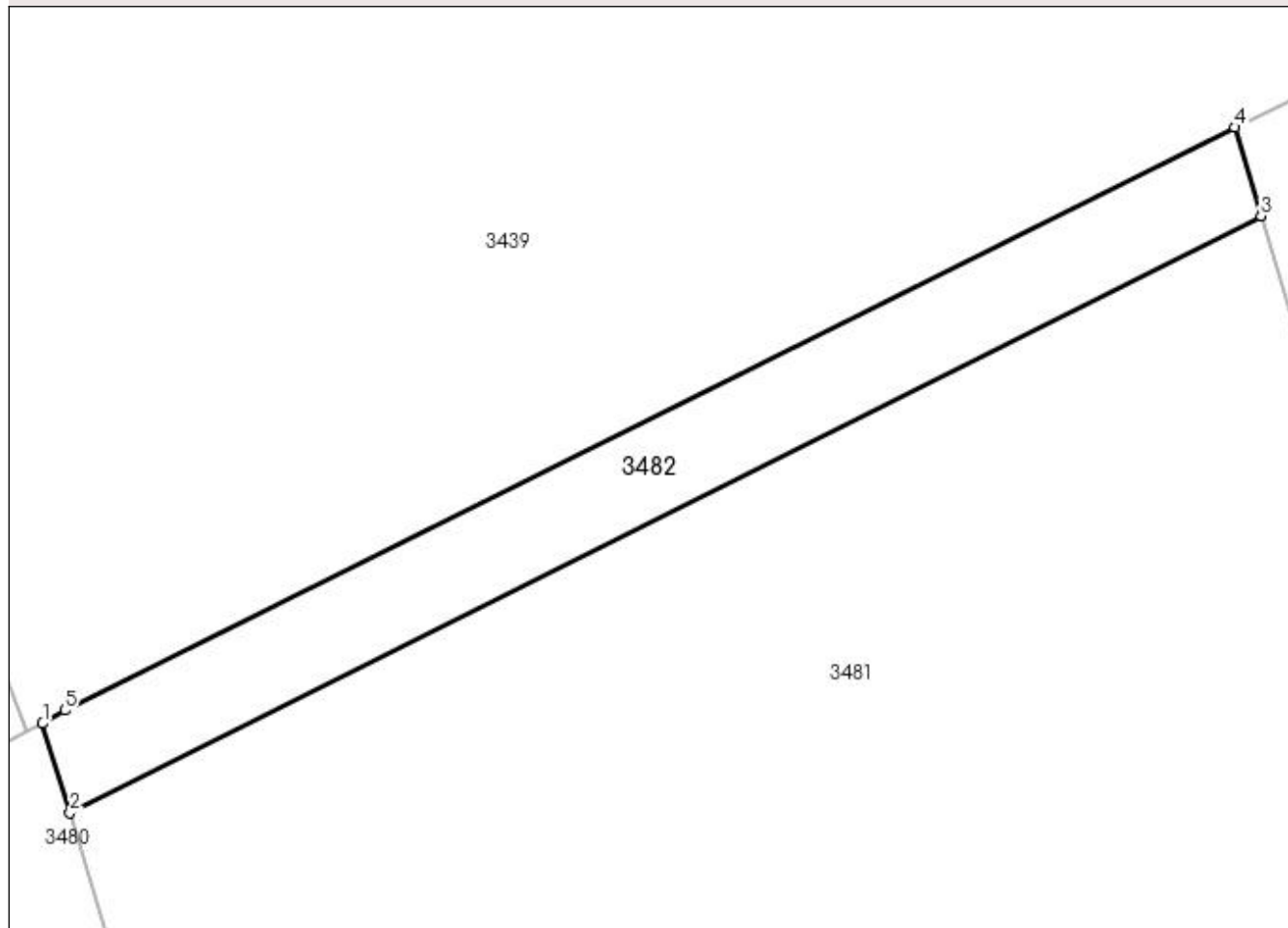
Anexa Nr. 1 La Partea I

Teren

Nr cadastral	Suprafața (mp)*	Observații / Referințe
	25	Imobilul s-a format din o parte a PF 1/3 a comunei cadastrale Volovăț.

* Suprafața este determinată în planul de proiecție Stereo 70.

DETALII LINIARE IMOBIL



Date referitoare la teren

Crt	Categorie folosință	Intravilan	Suprafața (mp)	Tarla	Parcelă	Nr. topo	Observații / Referințe
1	arabil	DA	25	8	268	-	

Lungime Segmente

1) Valorile lungimilor segmentelor sunt obținute din proiecție în plan.

Punct început	X / Y	Punct sfârșit	X / Y	Lungime segment (** (m)
1	565.612,017 700.224,025	2	565.612,408 700.222,747	1.336
2	565.612,408 700.222,747	3	565.629,4 700.231,264	19.007
3	565.629,4 700.231,264	4	565.629,024 700.232,529	1.32
4	565.629,024 700.232,529	5	565.612,333 700.224,211	18.649
5	565.612,333 700.224,211	1	565.612,017 700.224,025	0.367

**** Lungimile segmentelor sunt determinate în planul de proiecție Stereo 70 și sunt rotunjite la 1 milimetru.**

***** Distanța dintre puncte este formată din segmente cumulate ce sunt mai mici decât valoarea 1 milimetru.**

**DATE DESPRE IMOBILUL NR. 3483**

Oficiul de Cadastru și Publicitate Imobiliară SUCEAVA
Biroul de Cadastru și Publicitate Imobiliară Radauti

A. Partea I. Descrierea imobilului

TEREN Intravilan

Adresa: Loc. Volovat, Jud. Suceava

Nr. Crt	Nr cadastral Nr. topografic	Suprafața* (mp)	Observații / Referințe
A1	41686	1.746	Sector cadastral:44 Teren neimprejmuit;

B. Partea II. Proprietari și acte

Inscrieri privitoare la dreptul de proprietate și alte drepturi reale	Referințe
40173 / 06/09/2021	
Act Notarial nr. 1749, din 18/05/2006 emis de NOTAR PUBLIC DIN RĂDĂUȚI;	
B2	A1
Intabulare, drept de PROPRIETATE, dobândit prin Conventie, cota actuala 1/1	
1) CUREȘTIUC GHEORGHÎĂ, Lipsă CNP proprietar.	
2) CUREȘTIUC ANIȘOARA, Lipsă CNP proprietar; bun comun	

C. Partea III. SARCINI .

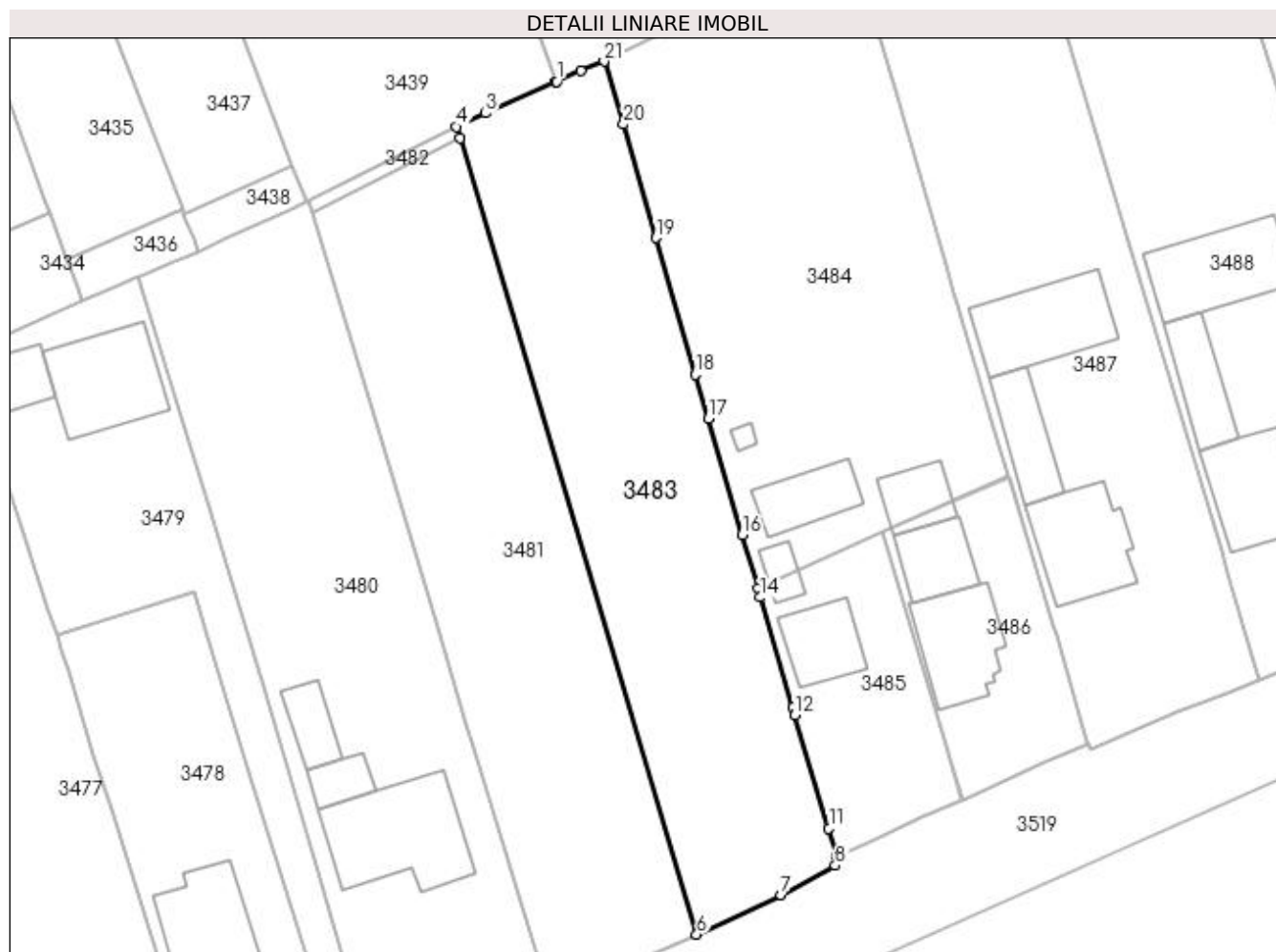
Inscrieri privind dezmembramintele dreptului de proprietate, drepturi reale de garanție și sarcini	Referințe
NU SUNT	

Anexa Nr. 1 La Partea I

Teren

Nr cadastral	Suprafața (mp)*	Observații / Referințe
41686	1.746	

* Suprafața este determinată în planul de proiecție Stereo 70.



Date referitoare la teren

Crt	Categorie folosință	Intravilan	Suprafața (mp)	Tarla	Parcelă	Nr. topo	Observații / Referințe
1	arabil	DA	1.746	8	268	-	

Lungime Segmente

1) Valorile lungimilor segmentelor sunt obținute din proiecție în plan.

Punct început	X / Y	Punct sfârșit	X / Y	Lungime segment (** (m)
1	565.640,503 700.237,738	2	565.640,32 700.237,656	0.201
3	565.632,325 700.234,115	4	565.629,024 700.232,529	3.662
5	565.629,4 700.231,264	6	565.656,533 700.140,021	95.192
7	565.666,195 700.144,552	8	565.672,4 700.147,893	7.047
9	565.672,669 700.148,91	10	565.672,638 700.149,01	0.105

Punct început	X / Y	Punct sfârșit	X / Y	Lungime segment (** (m)
2	565.640,32 700.237,656	3	565.632,325 700.234,115	8.744
4	565.629,024 700.232,529	5	565.629,4 700.231,264	1.32
6	565.656,533 700.140,021	7	565.666,195 700.144,552	10.672
8	565.672,4 700.147,893	9	565.672,669 700.148,91	1.052
10	565.672,638 700.149,01	11	565.671,683 700.152,173	3.304

Punct început	X / Y	Punct sfârșit	X / Y	Lungime segment (** (m)
11	565.671,683 700.152,173	12	565.667,802 700.165,131	13.527
13	565.667,556 700.165,97	14	565.663,84 700.178,636	13.2
15	565.663,538 700.179,664	16	565.661,73 700.185,827	6.423
17	565.657,865 700.199,117	18	565.656,399 700.204,157	5.249
19	565.651,895 700.219,813	20	565.648,117 700.232,843	13.567
21	565.645,907 700.240,032	22	565.643,218 700.238,948	2.899

Punct început	X / Y	Punct sfârșit	X / Y	Lungime segment (** (m)
12	565.667,802 700.165,131	13	565.667,556 700.165,97	0.874
14	565.663,84 700.178,636	15	565.663,538 700.179,664	1.071
16	565.661,73 700.185,827	17	565.657,865 700.199,117	13.841
18	565.656,399 700.204,157	19	565.651,895 700.219,813	16.291
20	565.648,117 700.232,843	21	565.645,907 700.240,032	7.521
22	565.643,218 700.238,948	1	565.640,503 700.237,738	2.972

** Lungimile segmentelor sunt determinate în planul de proiecție Stereo 70 și sunt rotunjite la 1 milimetru.

*** Distanța dintre puncte este formată din segmente cumulate ce sunt mai mici decât valoarea 1 milimetru.

**DATE DESPRE IMOBILUL NR. 3484**

Oficiul de Cadastru și Publicitate Imobiliară SUCEAVA
Biroul de Cadastru și Publicitate Imobiliară Radauti

A. Partea I. Descrierea imobilului

TEREN Intravilan

Adresa: Loc. Volovat, Jud. Suceava

Nr. Crt	Nr cadastral Nr. topografic	Suprafața* (mp)	Observații / Referințe
A1	31604	1.958	Sector cadastral:44 Teren neimprejmuit;

B. Partea II. Proprietari și acte

Inscrieri privitoare la dreptul de proprietate și alte drepturi reale		Referințe
/		
Act Normativ nr. Legea 7, din 13/03/1996 emis de PARLAMENTUL ROMANIEI;		
B1	Inscrierea provizorie, drept de PROPRIETATE, dobandit prin Lege, cota actuala 1/1 1) NEIDENTIFICAT NEIDENTIFICAT	A1
B2	Proprietar neidentificat.	A1

C. Partea III. SARCINI .

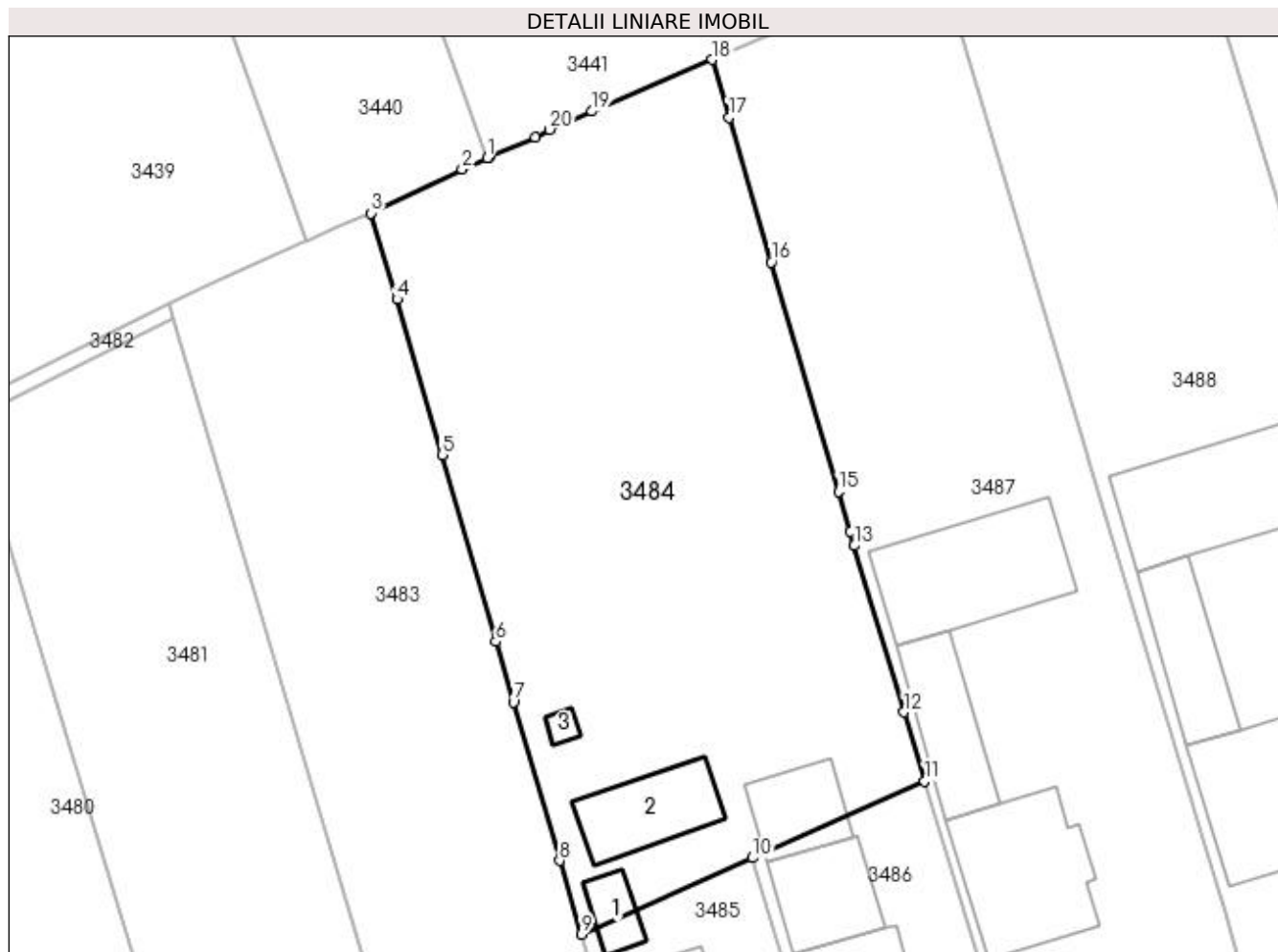
Inscrieri privind dezmembramintele dreptului de proprietate, drepturi reale de garanție și sarcini	Referințe
NU SUNT	

Anexa Nr. 1 La Partea I

Teren

Nr cadastral	Suprafața (mp)*	Observații / Referințe
31604	1.958	

* Suprafața este determinată în planul de proiecție Stereo 70.



Date referitoare la teren

Crt	Categorie folosință	Intravilan	Suprafața (mp)	Tarla	Parcelă	Nr. topo	Observații / Referințe
1	curți construcții	DA	600	8	268	-	
2	arabil	DA	1.358	8	268	-	

Date referitoare la construcții

Crt	Număr	Destinație construcție	Supraf. (mp)	Situație juridică	Observații / Referințe
A1.1		construcții anexa	23	Fara acte	Nr. niveluri:1; S. construita la sol:23 mp; Anexă.
A1.2		construcții anexa	65	Fara acte	Nr. niveluri:1; S. construita la sol:65 mp; Anexă.
A1.3		construcții anexa	6	Fara acte	Nr. niveluri:1; S. construita la sol:6 mp; Anexă.

Lungime Segmente

1) Valorile lungimilor segmentelor sunt obținute din proiecție în plan.

Punct început	X / Y	Punct sfârșit	X / Y	Lungime segment (** (m)
1	565.655,654 700.244,654	2	565.653,566 700.243,714	2.29

Punct început	X / Y	Punct sfârșit	X / Y	Lungime segment (** (m)
2	565.653,566 700.243,714	3	565.645,907 700.240,032	8.498

Punct început	X / Y	Punct sfârșit	X / Y	Lungime segment (** (m))	Punct început	X / Y	Punct sfârșit	X / Y	Lungime segment (** (m))
3	565.645,907 700.240,032	4	565.648,117 700.232,843	7.521	4	565.648,117 700.232,843	5	565.651,895 700.219,813	13.567
5	565.651,895 700.219,813	6	565.656,399 700.204,157	16.291	6	565.656,399 700.204,157	7	565.657,865 700.199,117	5.249
7	565.657,865 700.199,117	8	565.661,73 700.185,827	13.841	8	565.661,73 700.185,827	9	565.663,538 700.179,664	6.423
9	565.663,538 700.179,664	10	565.677,889 700.186,07	15.716	10	565.677,889 700.186,07	11	565.692,296 700.192,503	15.778
11	565.692,296 700.192,503	12	565.690,574 700.198,253	6.002	12	565.690,574 700.198,253	13	565.686,399 700.212,192	14.551
13	565.686,399 700.212,192	14	565.686,052 700.213,391	1.248	14	565.686,052 700.213,391	15	565.685,082 700.216,745	3.491
15	565.685,082 700.216,745	16	565.679,443 700.235,945	20.011	16	565.679,443 700.235,945	17	565.675,91 700.248,046	12.606
17	565.675,91 700.248,046	18	565.674,502 700.252,889	5.044	18	565.674,502 700.252,889	19	565.664,429 700.248,563	10.963
19	565.664,429 700.248,563	20	565.660,894 700.247,034	3.852	20	565.660,894 700.247,034	21	565.659,672 700.246,419	1.368
21	565.659,672 700.246,419	22	565.655,837 700.244,736	4.188	22	565.655,837 700.244,736	1	565.655,654 700.244,654	0.201

** Lungimile segmentelor sunt determinate în planul de proiecție Stereo 70 și sunt rotunjite la 1 milimetru.

*** Distanța dintre puncte este formată din segmente cumulate ce sunt mai mici decât valoarea 1 milimetru.

**DATE DESPRE IMOBILUL NR. 3485**

Oficiul de Cadastru și Publicitate Imobiliară SUCEAVA
Biroul de Cadastru și Publicitate Imobiliară Radauti

A. Partea I. Descrierea imobilului

TEREN Intravilan

Adresa: Loc. Volovat, Jud. Suceava

Nr. Crt	Nr cadastral Nr. topografic	Suprafața* (mp)	Observații / Referințe
A1	30922	500	Sector cadastral:44 Teren neimprejmuit;

B. Partea II. Proprietari și acte

Inscrieri privitoare la dreptul de proprietate și alte drepturi reale		Referințe
6517 / 21/04/2010		
Act Notarial nr. 1529, din 20/04/2010 emis de BNP FOMIN SIMION RADAUTI;		
B3	Intabulare, drept de PROPRIETATE- bun comun, in devalmasie, cu titlu de cumparare, dobandit prin Conventie, cota actuala 1/1 1) BIZGAN SORIN 2) BIZGAN RODICA , Lipsă CNP proprietar.	A1

C. Partea III. SARCINI .

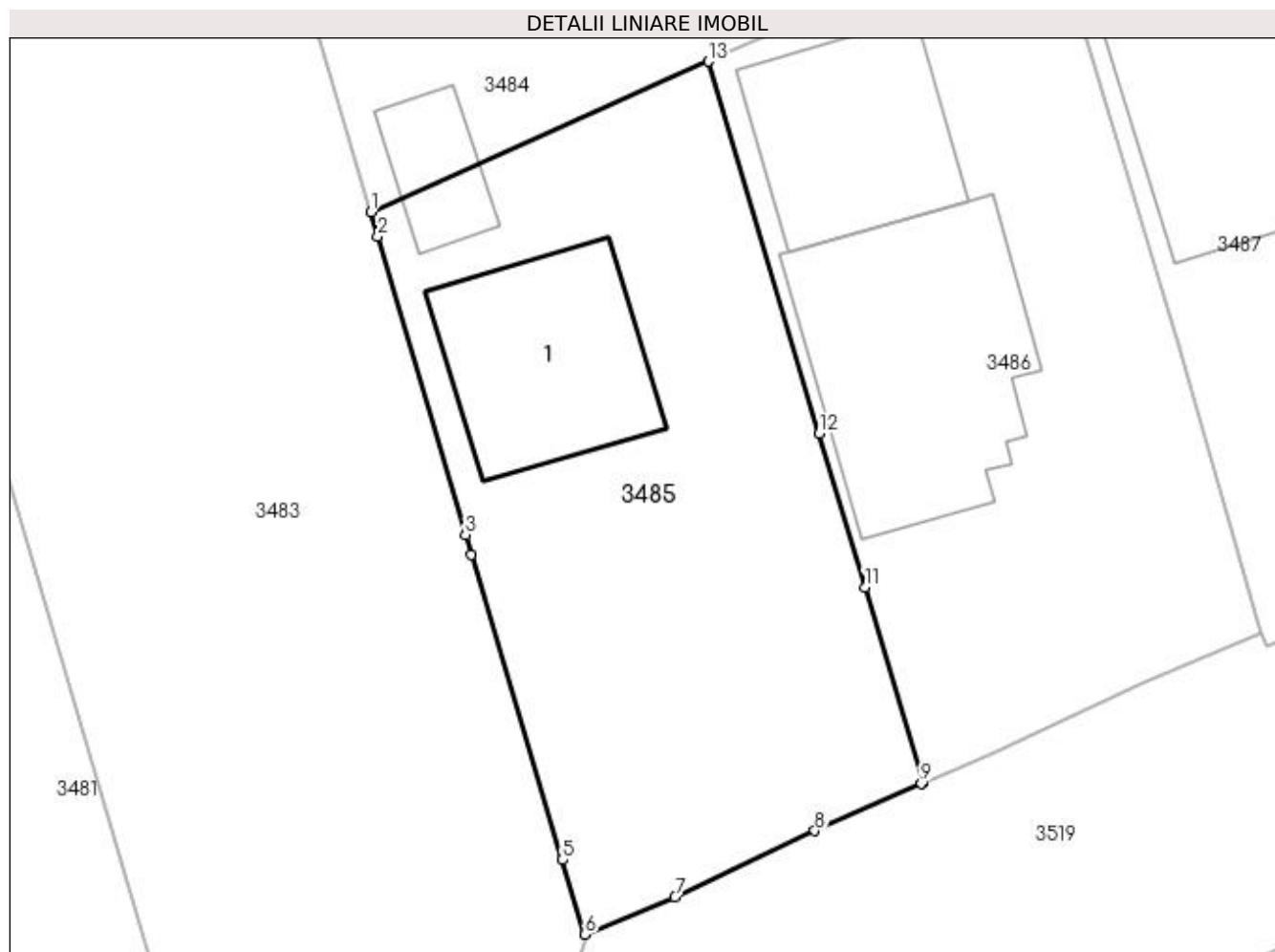
Inscrieri privind dezmembramintele dreptului de proprietate, drepturi reale de garanție și sarcini	Referințe
NU SUNT	

Anexa Nr. 1 La Partea I

Teren

Nr cadastral	Suprafața (mp)*	Observații / Referințe
30922	500	

* Suprafața este determinată în planul de proiecție Stereo 70.



Date referitoare la teren

Crt	Categorie folosință	Intra vilan	Suprafața (mp)	Tarla	Parcelă	Nr. topo	Observații / Referințe
1	curți constructii	DA	500	8	268	-	

Date referitoare la construcții

Crt	Număr	Destinație construcție	Supraf. (mp)	Situație juridică	Observații / Referințe
A1.1		construcții de locuințe	69	Fara acte	Nr. niveluri:2; S. construita la sol:69 mp; S. construita desfasurata:138 mp; Locuință P+M.

Lungime Segmente

1) Valorile lungimilor segmentelor sunt obținute din proiecție în plan.

Punct început	X / Y	Punct sfârșit	X / Y	Lungime segment (** (m)
1	565.663,538 700.179,664	2	565.663,84 700.178,636	1.071
2	565.663,84 700.178,636	3	565.667,556 700.165,97	13.2
3	565.667,556 700.165,97	4	565.667,802 700.165,131	0.874
4	565.667,802 700.165,131	5	565.671,683 700.152,173	13.527

Punct început	X / Y	Punct sfârșit	X / Y	Lungime segment (** (m)
5	565.671,683 700.152,173	6	565.672,638 700.149,01	3.304
6	565.672,638 700.149,01	7	565.676,45 700.150,583	4.124
7	565.676,45 700.150,583	8	565.682,4 700.153,403	6.584
8	565.682,4 700.153,403	9	565.686,917 700.155,406	4.941
9	565.686,917 700.155,406	10	565.687,007 700.155,445	0.098
10	565.687,007 700.155,445	11	565.684,535 700.163,748	8.663
11	565.684,535 700.163,748	12	565.682,588 700.170,287	6.823
12	565.682,588 700.170,287	13	565.677,889 700.186,07	16.468
13	565.677,889 700.186,07	1	565.663,538 700.179,664	15.716

** Lungimile segmentelor sunt determinate în planul de proiecție Stereo 70 și sunt rotunjite la 1 milimetru.

*** Distanța dintre puncte este formată din segmente cumulate ce sunt mai mici decât valoarea 1 milimetru.

**DATE DESPRE IMOBILUL NR. 3486**

Oficiul de Cadastru și Publicitate Imobiliară SUCEAVA
Biroul de Cadastru și Publicitate Imobiliară Radauti

A. Partea I. Descrierea imobilului

TEREN Intravilan

Adresa: Loc. Volovat, Jud. Suceava, TOLOACA FILIP

Nr. Crt	Nr cadastral Nr. topografic	Suprafața* (mp)	Observații / Referințe
A1	30923	500	Sector cadastral:44 Teren neimprejmuit;

B. Partea II. Proprietari și acte

Inscrieri privitoare la dreptul de proprietate și alte drepturi reale		Referințe
6516 / 21/04/2010		
Act Notarial nr. 1530, din 20/04/2010 emis de BNP FOMIN SIMION RADAUTI;		
B3	Intabulare, drept de PROPRIETATE- bun comun, in devalmasie, cu titlu de cumparare, dobandit prin Conventie, cota actuala 1/1 1) BIZGAN MIHAI 2) BIZGAN RODICA-LENUTA , Lipsă CNP proprietar.	A1

C. Partea III. SARCINI .

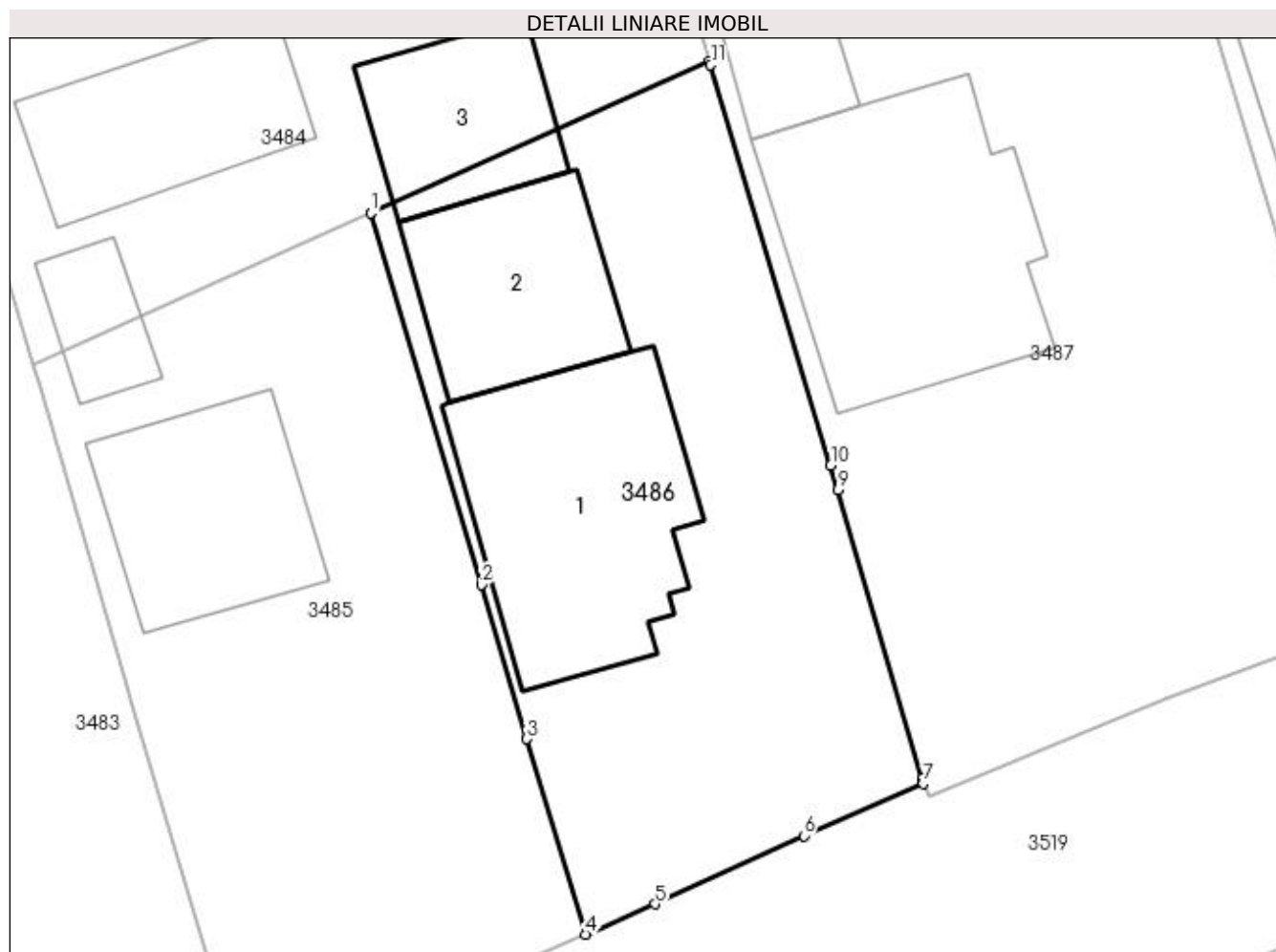
Inscrieri privind dezmembramintele dreptului de proprietate, drepturi reale de garanție și sarcini	Referințe
NU SUNT	

Anexa Nr. 1 La Partea I

Teren

Nr cadastral	Suprafața (mp)*	Observații / Referințe
30923	500	

* Suprafața este determinată în planul de proiecție Stereo 70.



Date referitoare la teren

Crt	Categorie folosință	Intra vilan	Suprafața (mp)	Tarla	Parcelă	Nr. topo	Observații / Referințe
1	curți constructii	DA	500	8	268	-	

Date referitoare la construcții

Crt	Număr	Destinație construcție	Supraf. (mp)	Situație juridică	Observații / Referințe
A1.1		construcții de locuințe	108	Fara acte	Nr. niveluri:2; S. construita la sol:108 mp; S. construita desfasurata:216 mp; Locuință P+M.
A1.2		construcții anexa	64	Fara acte	Nr. niveluri:1; S. construita la sol:64 mp; Anexă.
A1.3		construcții anexa	52	Fara acte	Nr. niveluri:1; S. construita la sol:52 mp; Anexă.

Lungime Segmente

1) Valorile lungimilor segmentelor sunt obținute din proiecție în plan.

Punct început	X / Y	Punct sfârșit	X / Y	Lungime segment (** (m)
1	565.677,889 700.186,07	2	565.682,588 700.170,287	16.468
2	565.682,588 700.170,287	3	565.684,535 700.163,748	6.823

Punct început	X / Y	Punct sfârșit	X / Y	Lungime segment (** (m)
3	565.684,535 700.163,748	4	565.687,007 700.155,445	8.663
4	565.687,007 700.155,445	5	565.689,964 700.156,731	3.225
5	565.689,964 700.156,731	6	565.696,289 700.159,63	6.958
6	565.696,289 700.159,63	7	565.701,381 700.161,842	5.552
7	565.701,381 700.161,842	8	565.701,311 700.162,03	0.201
8	565.701,311 700.162,03	9	565.697,744 700.174,316	12.793
9	565.697,744 700.174,316	10	565.697,435 700.175,347	1.076
10	565.697,435 700.175,347	11	565.692,341 700.192,355	17.754
11	565.692,341 700.192,355	12	565.692,296 700.192,503	0.155
12	565.692,296 700.192,503	1	565.677,889 700.186,07	15.778

** Lungimile segmentelor sunt determinate în planul de proiecție Stereo 70 și sunt rotunjite la 1 milimetru.

*** Distanța dintre puncte este formată din segmente cumulate ce sunt mai mici decât valoarea 1 milimetru.

**DATE DESPRE IMOBILUL NR. 3487**

Oficiul de Cadastru și Publicitate Imobiliară SUCEAVA
Biroul de Cadastru și Publicitate Imobiliară Radauti

A. Partea I. Descrierea imobilului

TEREN Intravilan

Nr. CF vechi:5395

Adresa: Loc. Volovat, Jud. Suceava

Nr. Crt	Nr cadastral Nr. topografic	Suprafața* (mp)	Observații / Referințe
A1	34788	2.000	Sector cadastral:44 Teren neimprejmuit;

B. Partea II. Proprietari și acte

Inscrieri privitoare la dreptul de proprietate și alte drepturi reale	Referințe
5208 / 29/10/2003	
Act Notarial nr. 4414, din 17/10/2003 emis de .;	
B1	A1
Intabulare, drept de PROPRIETATE, dobandit prin Conventie, cota actuala 1/1 1) HÎJ VALENTIN , Lipsă CNP proprietar.	

C. Partea III. SARCINI .

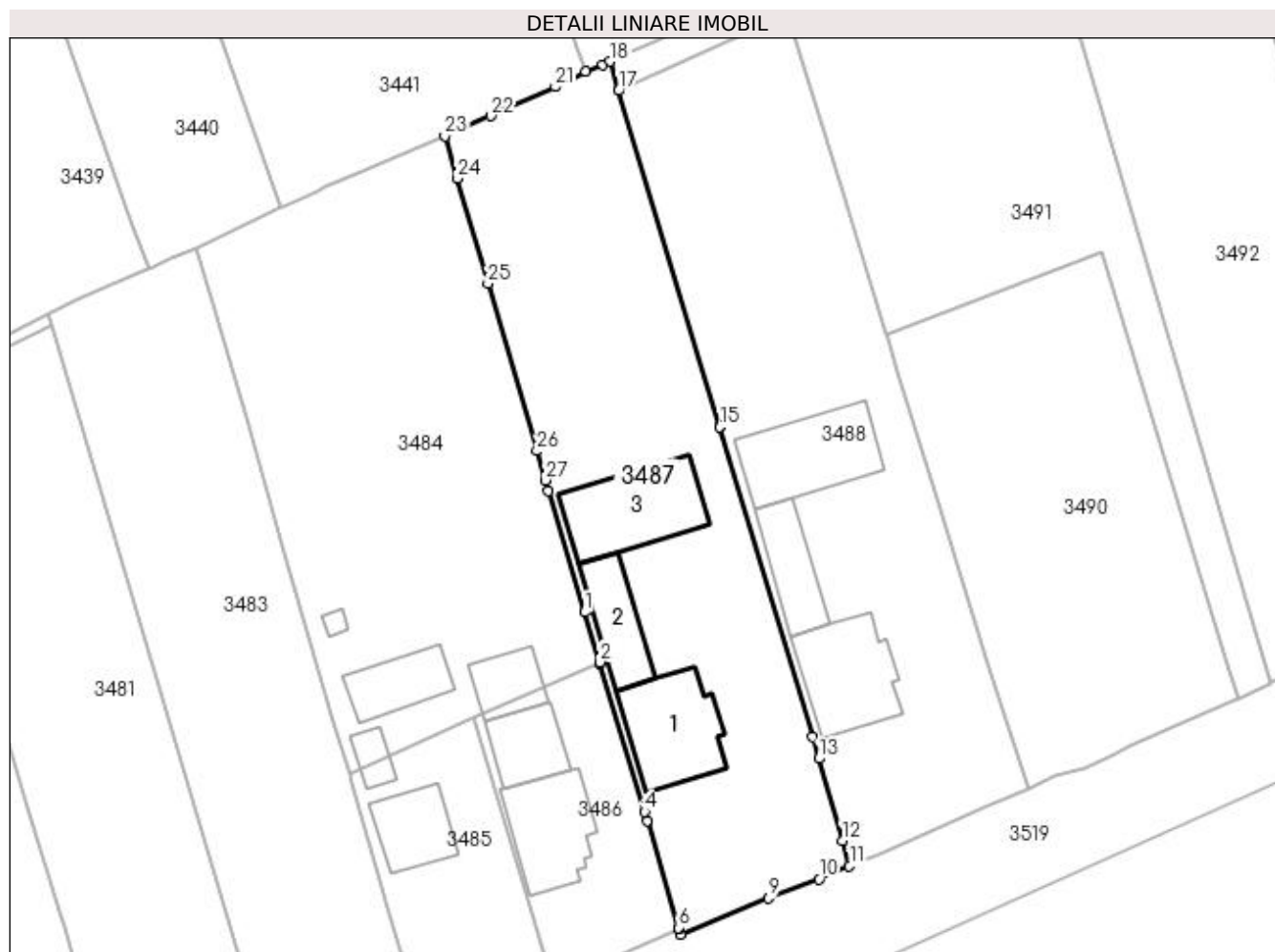
Inscrieri privind dezmembramintele dreptului de proprietate, drepturi reale de garanție și sarcini	Referințe
NU SUNT	

Anexa Nr. 1 La Partea I

Teren

Nr cadastral	Suprafața (mp)*	Observații / Referințe
34788	2.000	

* Suprafața este determinată în planul de proiecție Stereo 70.



Date referitoare la teren

Crt	Categorie folosință	Intra vilan	Suprafața (mp)	Tarla	Parcelă	Nr. topo	Observații / Referințe
1	curți constructii	DA	1.120	8	268	-	
2	arabil	DA	880	8	268	-	

Date referitoare la construcții

Crt	Număr	Destinație construcție	Supraf. (mp)	Situație juridică	Observații / Referințe
A1.1		construcții de locuințe	122	Fara acte	Nr. niveluri:2; S. construita la sol:122 mp; S. construita desfasurata:244 mp; Locuință P+M.
A1.2		construcții anexa	70	Fara acte	Nr. niveluri:1; S. construita la sol:70 mp; Anexă.
A1.3		construcții anexa	131	Fara acte	Nr. niveluri:1; S. construita la sol:131 mp; Anexă.

Lungime Segmente

1) Valorile lungimilor segmentelor sunt obținute din proiecție în plan.

Punct început	X / Y	Punct sfârșit	X / Y	Lungime segment (** (m)
1	565.690,574 700.198,253	2	565.692,296 700.192,503	6.002

Punct început	X / Y	Punct sfârșit	X / Y	Lungime segment (** (m)
2	565.692,296 700.192,503	3	565.692,341 700.192,355	0.155

Punct început	X / Y	Punct sfârșit	X / Y	Lungime segment (** (m)
3	565.692,341 700.192,355	4	565.697,435 700.175,347	17.754
5	565.697,744 700.174,316	6	565.701,311 700.162,03	12.793
7	565.701,381 700.161,842	8	565.701,592 700.161,272	0.608
9	565.711,656 700.165,425	10	565.717,465 700.167,596	6.201
11	565.720,978 700.169,108	12	565.720,157 700.172,028	3.033
13	565.717,459 700.181,441	14	565.716,738 700.183,954	2.614
15	565.706,065 700.219,482	16	565.706,034 700.219,586	0.109
17	565.694,464 700.258,099	18	565.693,458 700.261,447	3.496
19	565.692,645 700.261,097	20	565.690,704 700.260,259	2.114
21	565.687,212 700.258,528	22	565.679,799 700.255,21	8.122
23	565.674,502 700.252,889	24	565.675,91 700.248,046	5.044
25	565.679,443 700.235,945	26	565.685,082 700.216,745	20.011
27	565.686,052 700.213,391	28	565.686,399 700.212,192	1.248

Punct început	X / Y	Punct sfârșit	X / Y	Lungime segment (** (m)
4	565.697,435 700.175,347	5	565.697,744 700.174,316	1.076
6	565.701,311 700.162,03	7	565.701,381 700.161,842	0.201
8	565.701,592 700.161,272	9	565.711,656 700.165,425	10.887
10	565.717,465 700.167,596	11	565.720,978 700.169,108	3.825
12	565.720,157 700.172,028	13	565.717,459 700.181,441	9.792
14	565.716,738 700.183,954	15	565.706,065 700.219,482	37.097
16	565.706,034 700.219,586	17	565.694,464 700.258,099	40.213
18	565.693,458 700.261,447	19	565.692,645 700.261,097	0.885
20	565.690,704 700.260,259	21	565.687,212 700.258,528	3.897
22	565.679,799 700.255,21	23	565.674,502 700.252,889	5.783
24	565.675,91 700.248,046	25	565.679,443 700.235,945	12.606
26	565.685,082 700.216,745	27	565.686,052 700.213,391	3.491
28	565.686,399 700.212,192	1	565.690,574 700.198,253	14.551

** Lungimile segmentelor sunt determinate în planul de proiecție Stereo 70 și sunt rotunjite la 1 milimetru.

*** Distanța dintre puncte este formată din segmente cumulate ce sunt mai mici decât valoarea 1 milimetru.

**DATE DESPRE IMOBILUL NR. 3488**

Oficiul de Cadastru și Publicitate Imobiliară SUCEAVA
Biroul de Cadastru și Publicitate Imobiliară Radauti

A. Partea I. Descrierea imobilului

TEREN Intravilan

Nr. CF vechi:4926

Adresa: Loc. Volovat, Jud. Suceava

Nr. Crt	Nr cadastral Nr. topografic	Suprafața* (mp)	Observații / Referințe
A1	35088	2.000	Sector cadastral:44 Teren neimprejmuit;

B. Partea II. Proprietari și acte

Inscrieri privitoare la dreptul de proprietate și alte drepturi reale	Referințe
6216 / 16/12/2003	
Act Notarial nr. 5134, din 12/12/2003 emis de .;	
B1	A1
Intabulare, drept de PROPRIETATE, dobandit prin Conventie, cota actuala 1/1 1) HĬj DOREL, Lipsă CNP proprietar.	

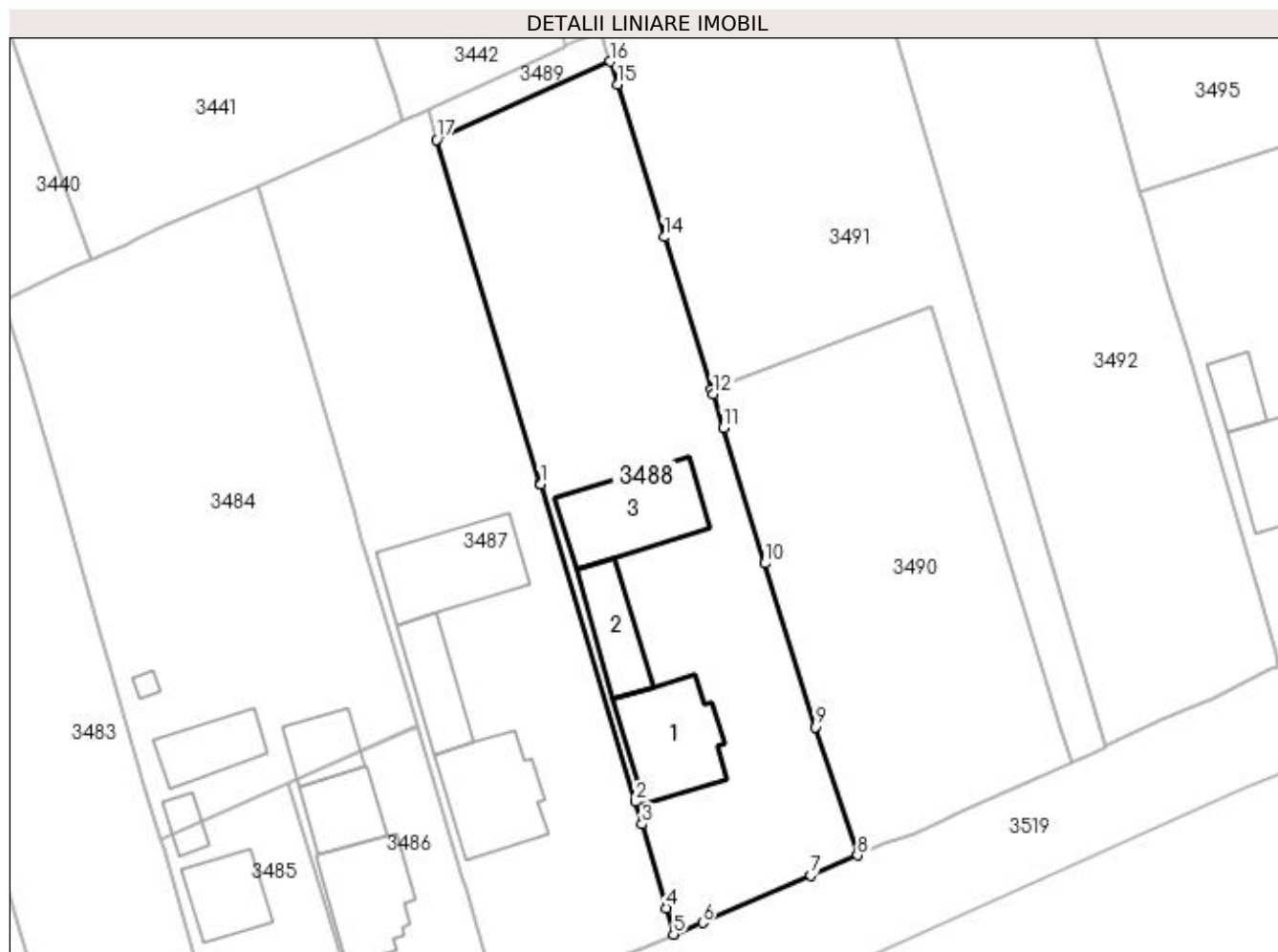
C. Partea III. SARCINI .

Inscrieri privind dezmembramintele dreptului de proprietate, drepturi reale de garanție și sarcini	Referințe
NU SUNT	

Anexa Nr. 1 La Partea I**Teren**

Nr cadastral	Suprafața (mp)*	Observații / Referințe
35088	2.000	

* Suprafața este determinată în planul de proiecție Stereo 70.

**Date referitoare la teren**

Crt	Categorie folosință	Intravilan	Suprafața (mp)	Tarla	Parcelă	Nr. topo	Observații / Referințe
1	curți construcții	DA	884	8	268	-	
2	arabil	DA	1.116	8	268	-	

Date referitoare la construcții

Crt	Număr	Destinație construcție	Supraf. (mp)	Situație juridică	Observații / Referințe
A1.1		construcții de locuințe	122	Fara acte	Nr. niveluri:2; S. construita la sol:122 mp; S. construita desfasurata:244 mp; Locuință P+M.
A1.2		construcții anexa	70	Fara acte	Nr. niveluri:1; S. construita la sol:70 mp; Anexă.
A1.3		construcții anexa	131	Fara acte	Nr. niveluri:1; S. construita la sol:131 mp; Anexă.

Lungime Segmente

1) Valorile lungimilor segmentelor sunt obținute din proiecție în plan.

Punct început	X / Y	Punct sfârșit	X / Y	Lungime segment (** (m)
1	565.706,065 700.219,482	2	565.716,738 700.183,954	37.097

Punct început	X / Y	Punct sfârșit	X / Y	Lungime segment (** (m)
2	565.716,738 700.183,954	3	565.717,459 700.181,441	2.614
3	565.717,459 700.181,441	4	565.720,157 700.172,028	9.792
4	565.720,157 700.172,028	5	565.720,978 700.169,108	3.033
5	565.720,978 700.169,108	6	565.724,231 700.170,418	3.507
6	565.724,231 700.170,418	7	565.736,362 700.175,737	13.246
7	565.736,362 700.175,737	8	565.741,597 700.177,959	5.687
8	565.741,597 700.177,959	9	565.736,844 700.192,322	15.129
9	565.736,844 700.192,322	10	565.731,232 700.210,648	19.166
10	565.731,232 700.210,648	11	565.726,54 700.225,827	15.888
11	565.726,54 700.225,827	12	565.725,385 700.229,566	3.913
12	565.725,385 700.229,566	13	565.725,228 700.230,074	0.532
13	565.725,228 700.230,074	14	565.719,942 700.247,179	17.903
14	565.719,942 700.247,179	15	565.714,694 700.264,273	17.881
15	565.714,694 700.264,273	16	565.713,891 700.266,835	2.685
16	565.713,891 700.266,835	17	565.694,464 700.258,099	21.301
17	565.694,464 700.258,099	18	565.706,034 700.219,586	40.213
18	565.706,034 700.219,586	1	565.706,065 700.219,482	0.109

** Lungimile segmentelor sunt determinate în planul de proiecție Stereo 70 și sunt rotunjite la 1 milimetru.

*** Distanța dintre puncte este formată din segmente cumulate ce sunt mai mici decât valoarea 1 milimetru.

**DATE DESPRE IMOBILUL NR. 3489**

Oficiul de Cadastru și Publicitate Imobiliară SUCEAVA
Biroul de Cadastru și Publicitate Imobiliară Radauti

A. Partea I. Descrierea imobilului

TEREN Intravilan

Adresa: Loc. Volovat, Jud. Suceava

Nr. Crt	Nr cadastral Nr. topografic	Suprafața* (mp)	Observații / Referințe
A1		74	Sector cadastral:44 Teren neimprejmuit; Imobilul s-a format din o parte a PF 1/3 a comunei cadastrale Volovăț.

B. Partea II. Proprietari și acte

Inscrieri privitoare la dreptul de proprietate și alte drepturi reale		Referințe
/		
Act Normativ nr. Legea 7, din 13/03/1996 emis de PARLAMENTUL ROMANIEI;		
B1	Inscrierea provizorie, drept de PROPRIETATE, dobandit prin Lege, cota actuala 1/1 1) NEIDENTIFICAT NEIDENTIFICAT	A1
B2	Proprietar neidentificat.	A1

C. Partea III. SARCINI .

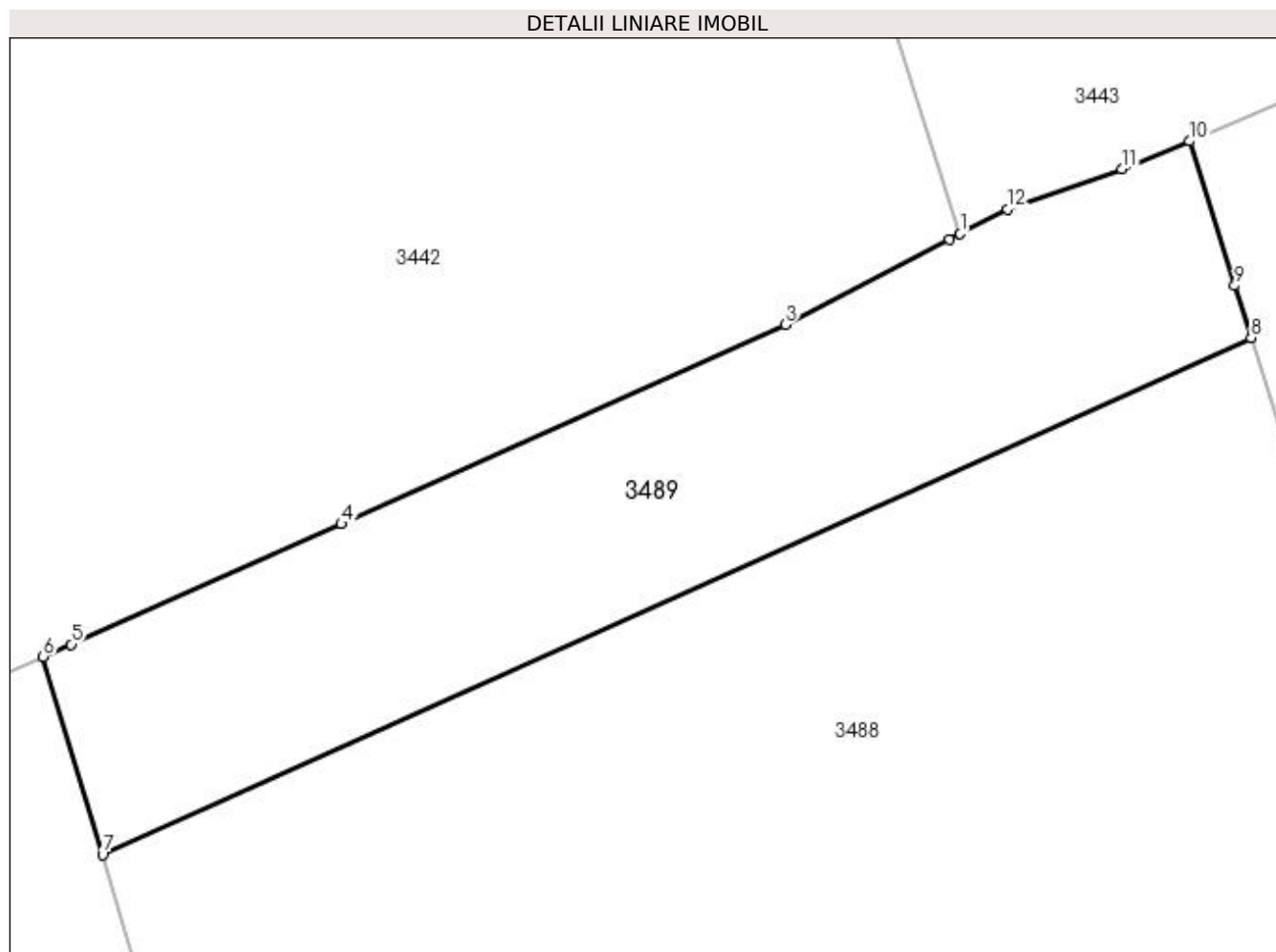
Inscrieri privind dezmembramintele dreptului de proprietate, drepturi reale de garanție și sarcini	Referințe
NU SUNT	

Anexa Nr. 1 La Partea I

Teren

Nr cadastral	Suprafața (mp)*	Observații / Referințe
	74	Imobilul s-a format din o parte a PF 1/3 a comunei cadastrale Volovăț.

* Suprafața este determinată în planul de proiecție Stereo 70.



Date referitoare la teren

Crt	Categorie folosință	Intravilan	Suprafața (mp)	Tarla	Parcelă	Nr. topo	Observații / Referințe
1	arabil	DA	74	8	268	-	

Lungime Segmente

1) Valorile lungimilor segmentelor sunt obținute din proiecție în plan.

Punct început	X / Y	Punct sfârșit	X / Y	Lungime segment (** (m)
1	565.708,971 700.268,592	2	565.708,784 700.268,495	0.211
2	565.708,784 700.268,495	3	565.706,012 700.267,056	3.123
3	565.706,012 700.267,056	4	565.698,503 700.263,686	8.231
4	565.698,503 700.263,686	5	565.693,934 700.261,653	5.001
5	565.693,934 700.261,653	6	565.693,458 700.261,447	0.519

Punct început	X / Y	Punct sfârșit	X / Y	Lungime segment (** (m)
6	565.693,458 700.261,447	7	565.694,464 700.258,099	3.496
7	565.694,464 700.258,099	8	565.713,891 700.266,835	21.301
8	565.713,891 700.266,835	9	565.713,614 700.267,716	0.924
9	565.713,614 700.267,716	10	565.712,849 700.270,158	2.559
10	565.712,849 700.270,158	11	565.711,707 700.269,69	1.234
11	565.711,707 700.269,69	12	565.709,773 700.269,008	2.051
12	565.709,773 700.269,008	1	565.708,971 700.268,592	0.903

** Lungimile segmentelor sunt determinate în planul de proiecție Stereo 70 și sunt rotunjite la 1 milimetru.

*** Distanța dintre puncte este formată din segmente cumulate ce sunt mai mici decât valoarea 1 milimetru.

**DATE DESPRE IMOBILUL NR. 3490**

Oficiul de Cadastru și Publicitate Imobiliară SUCEAVA
Biroul de Cadastru și Publicitate Imobiliară Radauti

A. Partea I. Descrierea imobilului

TEREN Intravilan

Adresa: Loc. Volovat, Jud. Suceava, Teren partial imprejmuit

Nr. Crt	Nr cadastral Nr. topografic	Suprafața* (mp)	Observații / Referințe
A1	33356	1.420	Sector cadastral:44 Teren neimprejmuit;

B. Partea II. Proprietari și acte

Inscrieri privitoare la dreptul de proprietate și alte drepturi reale		Referințe
38614 / 14/12/2017		
Act Notarial nr. 5860-contract de vanzare cumparare, din 13/12/2017 emis de FOMIN SIMION;		
B6	Intabulare, drept de PROPRIETATE, dobandit prin Conventie, cota actuala 1/1 1) CAZACU ELENA-ANGELA 2) CAZACU CONSTANTIN, bun comun in devalamasie	A1

C. Partea III. SARCINI .

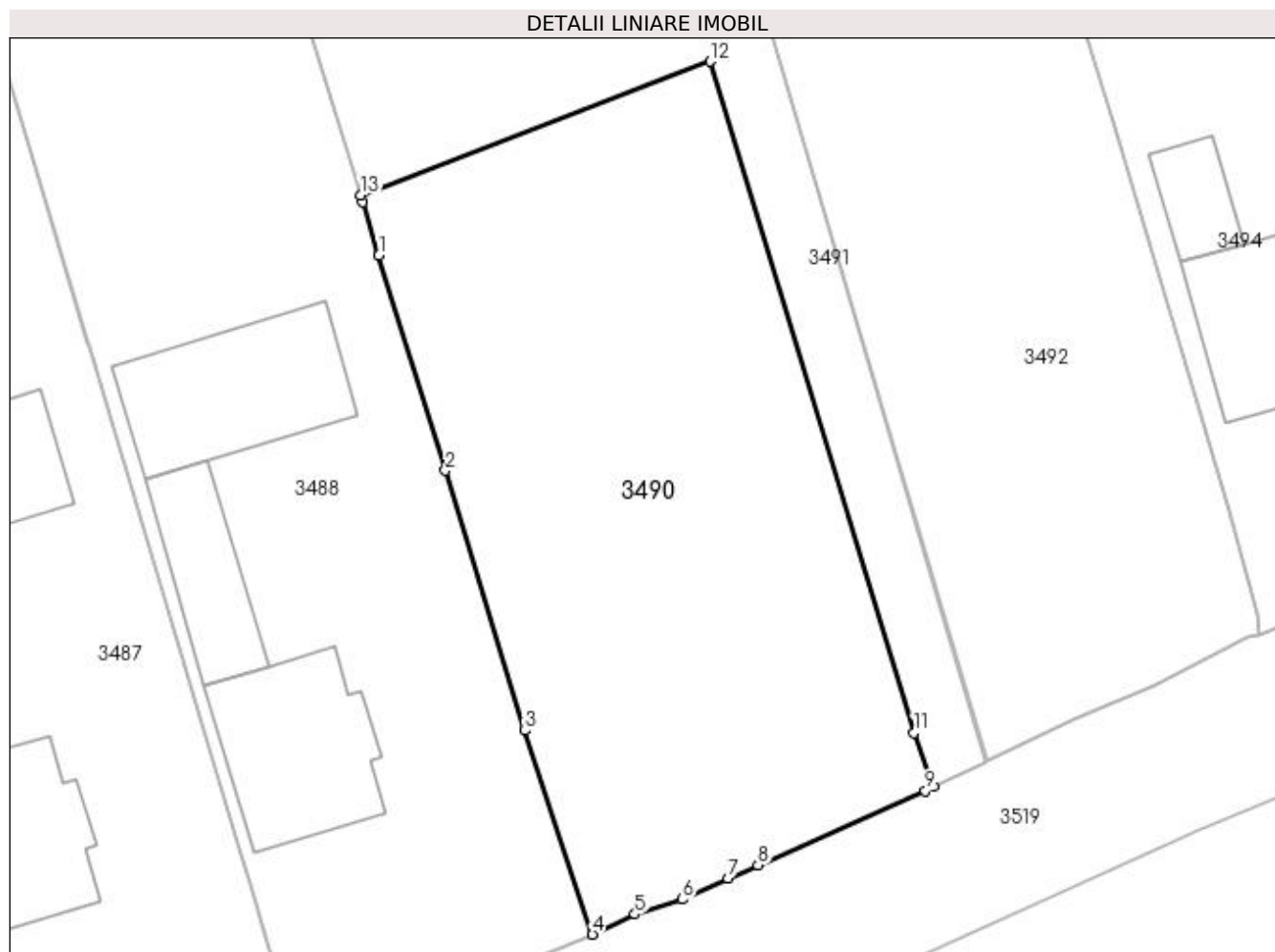
Inscrieri privind dezmembramintele dreptului de proprietate, drepturi reale de garanție și sarcini	Referințe
NU SUNT	

Anexa Nr. 1 La Partea I

Teren

Nr cadastral	Suprafața (mp)*	Observații / Referințe
33356	1.420	

* Suprafața este determinată în planul de proiecție Stereo 70.



Date referitoare la teren

Crt	Categorie folosință	Intra vilan	Suprafața (mp)	Tarla	Parcelă	Nr. topo	Observații / Referințe
1	arabil	DA	1.420	8	268	-	

Lungime Segmente

1) Valorile lungimilor segmentelor sunt obținute din proiecție în plan.

Punct început	X / Y	Punct sfârșit	X / Y	Lungime segment (** (m)
1	565.726,54 700.225,827	2	565.731,232 700.210,648	15.888
2	565.731,232 700.210,648	3	565.736,844 700.192,322	19.166
3	565.736,844 700.192,322	4	565.741,597 700.177,959	15.129
4	565.741,597 700.177,959	5	565.744,586 700.179,379	3.309
5	565.744,586 700.179,379	6	565.747,941 700.180,421	3.513

Punct început	X / Y	Punct sfârșit	X / Y	Lungime segment (** (m)
6	565.747,941 700.180,421	7	565.751,154 700.181,902	3.538
7	565.751,154 700.181,902	8	565.753,27 700.182,838	2.314
8	565.753,27 700.182,838	9	565.765,088 700.188,076	12.927
9	565.765,088 700.188,076	10	565.765,675 700.188,36	0.652
10	565.765,675 700.188,36	11	565.764,283 700.192,178	4.064
11	565.764,283 700.192,178	12	565.749,883 700.239,489	49.454
12	565.749,883 700.239,489	13	565.725,228 700.230,074	26.391
13	565.725,228 700.230,074	14	565.725,385 700.229,566	0.532
14	565.725,385 700.229,566	1	565.726,54 700.225,827	3.913

** Lungimile segmentelor sunt determinate în planul de proiecție Stereo 70 și sunt rotunjite la 1 milimetru.

*** Distanța dintre puncte este formată din segmente cumulate ce sunt mai mici decât valoarea 1 milimetru.

**DATE DESPRE IMOBILUL NR. 3491**

Oficiul de Cadastru și Publicitate Imobiliară SUCEAVA
Biroul de Cadastru și Publicitate Imobiliară Radauti

A. Partea I. Descrierea imobilului

TEREN Intravilan

Adresa: Loc. Volovat, Jud. Suceava, Teren partial imprejmuit

Nr. Crt	Nr cadastral Nr. topografic	Suprafața* (mp)	Observații / Referințe
A1	33357	1.580	Sector cadastral:44 Teren neimprejmuit;

B. Partea II. Proprietari și acte

Inscrieri privitoare la dreptul de proprietate și alte drepturi reale	Referințe
38615 / 14/12/2017	
Act Notarial nr. contract de vânzare-cumpărare nr. 5861, din 13/12/2017 emis de NP FOMIN SIMION;	
B6	A1
Intabulare, drept de PROPRIETATE, dobândit prin Conventie, cota actuala 1/1	
1) AVRAM MIRELA	
2) AVRAM VASILE , bun comun	

C. Partea III. SARCINI .

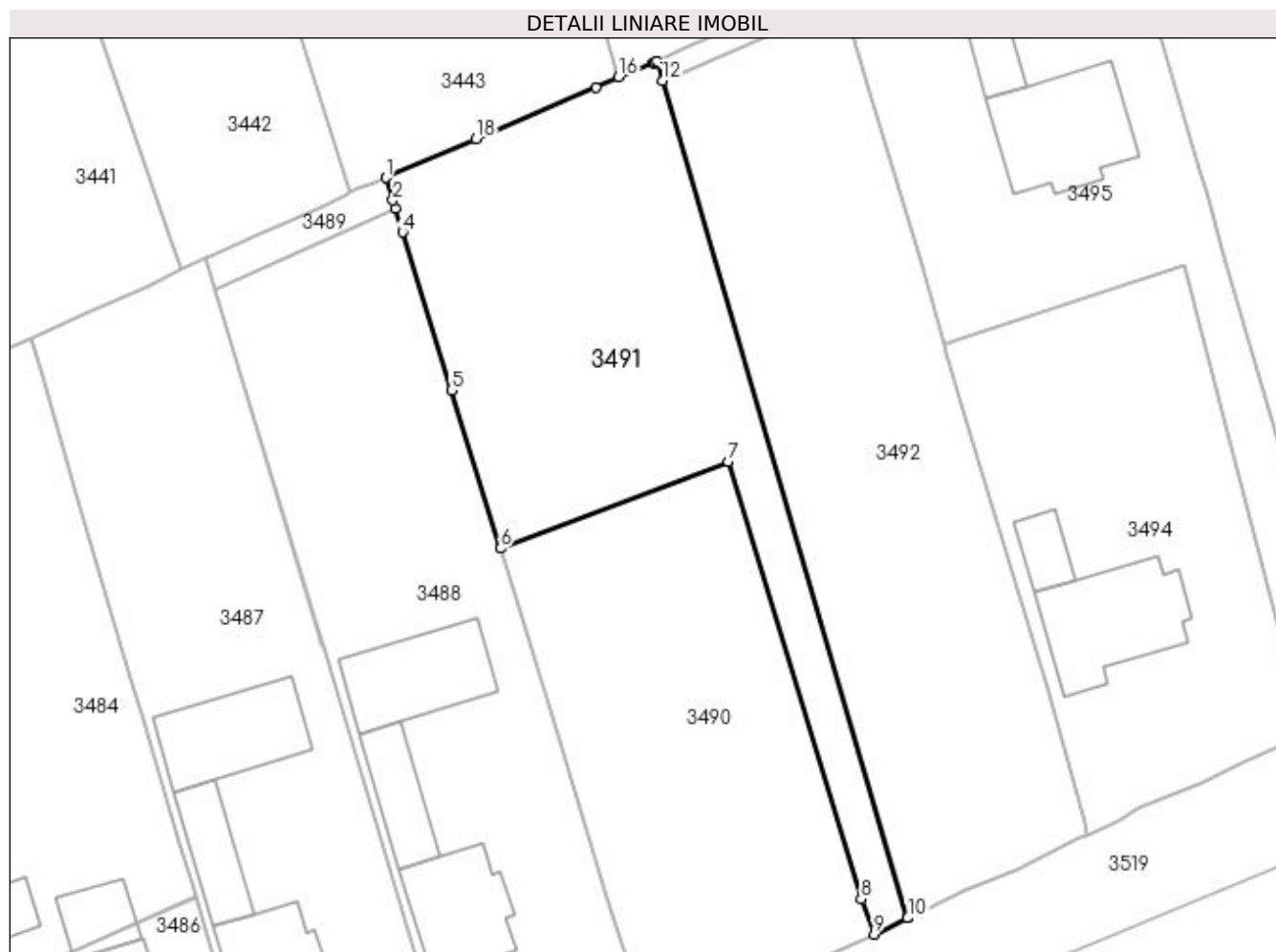
Inscrieri privind dezmembramintele dreptului de proprietate, drepturi reale de garanție și sarcini	Referințe
NU SUNT	

Anexa Nr. 1 La Partea I

Teren

Nr cadastral	Suprafața (mp)*	Observații / Referințe
33357	1.580	

* Suprafața este determinată în planul de proiecție Stereo 70.



Date referitoare la teren

Crt	Categorie folosință	Intra vilan	Suprafața (mp)	Tarla	Parcelă	Nr. topo	Observații / Referințe
1	arabil	DA	1.580	8	268	-	

Lungime Segmente

1) Valorile lungimilor segmentelor sunt obținute din proiecție în plan.

Punct început	X / Y	Punct sfârșit	X / Y	Lungime segment (** (m)
1	565.712,849 700.270,158	2	565.713,614 700.267,716	2.559
2	565.713,614 700.267,716	3	565.713,891 700.266,835	0.924
3	565.713,891 700.266,835	4	565.714,694 700.264,273	2.685
4	565.714,694 700.264,273	5	565.719,942 700.247,179	17.881
5	565.719,942 700.247,179	6	565.725,228 700.230,074	17.903

Punct început	X / Y	Punct sfârșit	X / Y	Lungime segment (** (m)
6	565.725,228 700.230,074	7	565.749,883 700.239,489	26.391
7	565.749,883 700.239,489	8	565.764,283 700.192,178	49.454
8	565.764,283 700.192,178	9	565.765,675 700.188,36	4.064
9	565.765,675 700.188,36	10	565.769,294 700.190,11	4.02
10	565.769,294 700.190,11	11	565.769,398 700.190,159	0.115
11	565.769,398 700.190,159	12	565.742,764 700.280,616	94.297
12	565.742,764 700.280,616	13	565.742,142 700.282,728	2.202
13	565.742,142 700.282,728	14	565.742,016 700.282,673	0.137
14	565.742,016 700.282,673	15	565.741,831 700.282,592	0.202
15	565.741,831 700.282,592	16	565.738,035 700.281,053	4.096
16	565.738,035 700.281,053	17	565.735,578 700.279,929	2.702
17	565.735,578 700.279,929	18	565.722,618 700.274,335	14.116
18	565.722,618 700.274,335	1	565.712,849 700.270,158	10.625

** Lungimile segmentelor sunt determinate în planul de proiecție Stereo 70 și sunt rotunjite la 1 milimetru.

*** Distanța dintre puncte este formată din segmente cumulate ce sunt mai mici decât valoarea 1 milimetru.

**DATE DESPRE IMOBILUL NR. 3492**

Oficiul de Cadastru și Publicitate Imobiliară SUCEAVA
Biroul de Cadastru și Publicitate Imobiliară Radauti

A. Partea I. Descrierea imobilului

TEREN Intravilan

Adresa: Loc. Volovat, Jud. Suceava

Nr. Crt	Nr cadastral Nr. topografic	Suprafața* (mp)	Observații / Referințe
A1	32410	2.000	Sector cadastral:44 Teren neimprejmuit;

B. Partea II. Proprietari și acte

Inscrieri privitoare la dreptul de proprietate și alte drepturi reale	Referințe
5589 / 20/02/2014	
Act Notarial nr. 140, din 16/01/2014 emis de BNP SEHLANEC BRATILOVEANU;	
B11	A1
Intabulare, drept de PROPRIETATE bun propriu cu titlu de partaj, dobandit prin Conventie, cota actuala 1/1	
1) HAI SIMION	
OBSERVATII: adus B2,...10	

C. Partea III. SARCINI .

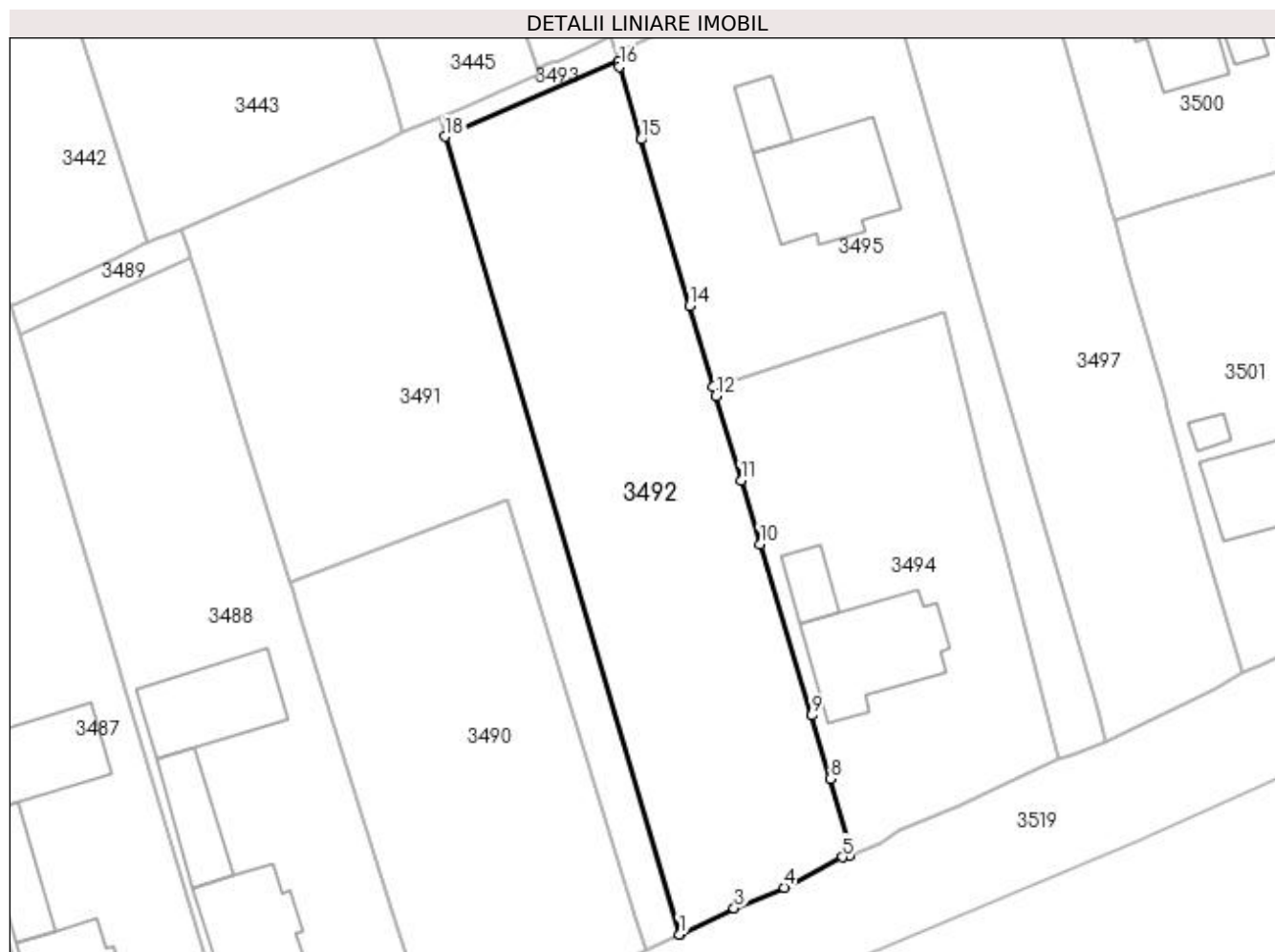
Inscrieri privind dezmembramintele dreptului de proprietate, drepturi reale de garanție și sarcini	Referințe
NU SUNT	

Anexa Nr. 1 La Partea I

Teren

Nr cadastral	Suprafața (mp)*	Observații / Referințe
32410	2.000	

* Suprafața este determinată în planul de proiecție Stereo 70.



Date referitoare la teren

Crt	Categorie folosință	Intra vilan	Suprafața (mp)	Tarla	Parcelă	Nr. topo	Observații / Referințe
1	arabil	DA	2.000	8	268	-	

Lungime Segmente

1) Valorile lungimilor segmentelor sunt obținute din proiecție în plan.

Punct început	X / Y	Punct sfârșit	X / Y	Lungime segment (** (m)
1	565.769,398 700.190,159	2	565.769,475 700.190,196	0.085
2	565.769,475 700.190,196	3	565.775,595 700.193,11	6.778
3	565.775,595 700.193,11	4	565.781,261 700.195,471	6.138
4	565.781,261 700.195,471	5	565.787,889 700.198,921	7.472
5	565.787,889 700.198,921	6	565.788,656 700.199,06	0.779

Punct început	X / Y	Punct sfârșit	X / Y	Lungime segment (** (m)
6	565.788,656 700.199,06	7	565.788,52 700.200,543	1.489
7	565.788,52 700.200,543	8	565.786,495 700.207,789	7.524
8	565.786,495 700.207,789	9	565.784,353 700.214,962	7.486
9	565.784,353 700.214,962	10	565.778,538 700.234,4	20.289
10	565.778,538 700.234,4	11	565.776,383 700.241,605	7.52
11	565.776,383 700.241,605	12	565.773,546 700.251,228	10.032
12	565.773,546 700.251,228	13	565.773,237 700.252,278	1.095
13	565.773,237 700.252,278	14	565.770,555 700.261,437	9.544
14	565.770,555 700.261,437	15	565.765,016 700.280,277	19.637
15	565.765,016 700.280,277	16	565.762,59 700.288,559	8.63
16	565.762,59 700.288,559	17	565.762,427 700.289,115	0.579
17	565.762,427 700.289,115	18	565.742,764 700.280,616	21.421
18	565.742,764 700.280,616	1	565.769,398 700.190,159	94.297

** Lungimile segmentelor sunt determinate în planul de proiecție Stereo 70 și sunt rotunjite la 1 milimetru.

*** Distanța dintre puncte este formată din segmente cumulate ce sunt mai mici decât valoarea 1 milimetru.

**DATE DESPRE IMOBILUL NR. 3493**

Oficiul de Cadastru și Publicitate Imobiliară SUCEAVA
Biroul de Cadastru și Publicitate Imobiliară Radauti

A. Partea I. Descrierea imobilului

TEREN Intravilan

Adresa: Loc. Volovat, Jud. Suceava

Nr. Crt	Nr cadastral Nr. topografic	Suprafața* (mp)	Observații / Referințe
A1		53	Sector cadastral:44 Teren neimprejmuit; Imobilul s-a format din o parte a PF 1/3 a comunei cadastrale Volovăț.

B. Partea II. Proprietari și acte

Inscrieri privitoare la dreptul de proprietate și alte drepturi reale		Referințe
/		
Act Normativ nr. Legea 7, din 13/03/1996 emis de PARLAMENTUL ROMANIEI;		
B1	Inscrierea provizorie, drept de PROPRIETATE, dobandit prin Lege, cota actuala 1/1 1) NEIDENTIFICAT NEIDENTIFICAT	A1
B2	Proprietar neidentificat.	A1

C. Partea III. SARCINI .

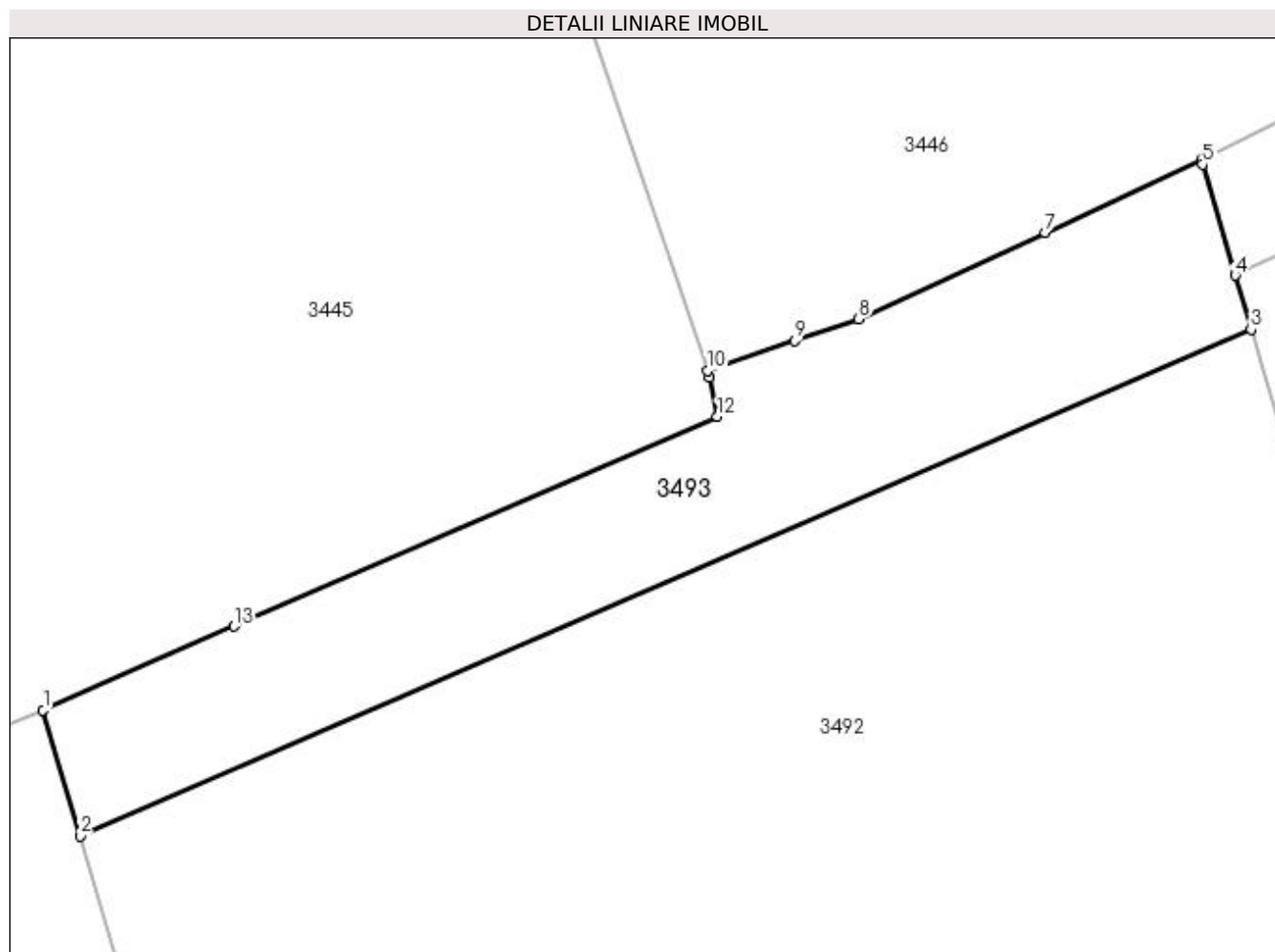
Inscrieri privind dezmembramintele dreptului de proprietate, drepturi reale de garanție și sarcini	Referințe
NU SUNT	

Anexa Nr. 1 La Partea I

Teren

Nr cadastral	Suprafața (mp)*	Observații / Referințe
	53	Imobilul s-a format din o parte a PF 1/3 a comunei cadastrale Volovăț.

* Suprafața este determinată în planul de proiecție Stereo 70.



Date referitoare la teren

Crt	Categorie folosință	Intra vilan	Suprafața (mp)	Tarla	Parcelă	Nr. topo	Observații / Referințe
1	arabil	DA	53	8	268	-	

Lungime Segmente

1) Valorile lungimilor segmentelor sunt obținute din proiecție în plan.

Punct început	X / Y	Punct sfârșit	X / Y	Lungime segment (** (m)
1	565.742,142 700.282,728	2	565.742,764 700.280,616	2.202
2	565.742,764 700.280,616	3	565.762,427 700.289,115	21.421
3	565.762,427 700.289,115	4	565.762,161 700.290,023	0.946
4	565.762,161 700.290,023	5	565.761,615 700.291,887	1.942
5	565.761,615 700.291,887	6	565.761,594 700.291,959	0.075

Punct început	X / Y	Punct sfârșit	X / Y	Lungime segment (** (m)
6	565.761,594 700.291,959	7	565.758,97 700.290,744	2.892
7	565.758,97 700.290,744	8	565.755,837 700.289,293	3.453
8	565.755,837 700.289,293	9	565.754,757 700.288,923	1.142
9	565.754,757 700.288,923	10	565.753,301 700.288,424	1.539
10	565.753,301 700.288,424	11	565.753,326 700.288,305	0.122
11	565.753,326 700.288,305	12	565.753,465 700.287,65	0.67
12	565.753,465 700.287,65	13	565.745,35 700.284,133	8.844
13	565.745,35 700.284,133	1	565.742,142 700.282,728	3.502

** Lungimile segmentelor sunt determinate în planul de proiecție Stereo 70 și sunt rotunjite la 1 milimetru.

*** Distanța dintre puncte este formată din segmente cumulate ce sunt mai mici decât valoarea 1 milimetru.

**DATE DESPRE IMOBILUL NR. 3494**

Oficiul de Cadastru și Publicitate Imobiliară SUCEAVA
Biroul de Cadastru și Publicitate Imobiliară Radauti

A. Partea I. Descrierea imobilului

TEREN Intravilan

Adresa: Loc. Volovat, Jud. Suceava

Nr. Crt	Nr cadastral Nr. topografic	Suprafața* (mp)	Observații / Referințe
A1	32720	Din acte: 3.000 Masurata: 1.420	Sector cadastral:44 Teren neimprejmuit;

B. Partea II. Proprietari și acte

Inscrieri privitoare la dreptul de proprietate și alte drepturi reale		Referințe
40251 / 18/12/2014		
Act Notarial nr. 3171, din 17/12/2014 emis de BUZDUGA DANA ALINA;		
B4	Intabulare, drept de PROPRIETATE bun propriu cu titlu de cumparare, dobandit prin Conventie, cota actuala 1/1 1) HAJI ANDREI	A1

C. Partea III. SARCINI .

Inscrieri privind dezmembramintele dreptului de proprietate, drepturi reale de garanție și sarcini	Referințe
NU SUNT	

Anexa Nr. 1 La Partea I

Teren

Nr cadastral	Suprafața (mp)*	Observații / Referințe
32720	Din acte: 3.000 Masurata: 1.420	

* Suprafața este determinată în planul de proiecție Stereo 70.



Date referitoare la teren

Crt	Categorie folosință	Intra vilan	Suprafața (mp)	Tarla	Parcelă	Nr. topo	Observații / Referințe
1	arabil	DA	905	8	268	-	
2	curți construcții	DA	515	8	268	-	

Date referitoare la construcții

Crt	Număr	Destinație construcție	Supraf. (mp)	Situație juridică	Observații / Referințe
A1.1		construcții de locuințe	157	Fara acte	Nr. niveluri:2; S. construita la sol:157 mp; S. construita desfasurata:314 mp; Locuință P+M.
A1.2		construcții anexa	37	Fara acte	Nr. niveluri:1; S. construita la sol:37 mp; Anexă.

Lungime Segmente

1) Valorile lungimilor segmentelor sunt obținute din proiecție în plan.

Punct început	X / Y	Punct sfârșit	X / Y	Lungime segment (** (m))
1	565.778,538 700.234,4	2	565.784,353 700.214,962	20.289
2	565.784,353 700.214,962	3	565.786,495 700.207,789	7.486

Punct început	X / Y	Punct sfârșit	X / Y	Lungime segment (** (m)
3	565.786,495 700.207,789	4	565.788,52 700.200,543	7.524
4	565.788,52 700.200,543	5	565.788,656 700.199,06	1.489
5	565.788,656 700.199,06	6	565.792,176 700.200,586	3.837
6	565.792,176 700.200,586	7	565.794,314 700.202,011	2.569
7	565.794,314 700.202,011	8	565.796,448 700.202,851	2.293
8	565.796,448 700.202,851	9	565.801,11 700.204,788	5.048
9	565.801,11 700.204,788	10	565.805,52 700.206,892	4.886
10	565.805,52 700.206,892	11	565.812,402 700.209,965	7.537
11	565.812,402 700.209,965	12	565.806,195 700.234,027	24.85
12	565.806,195 700.234,027	13	565.804,188 700.241,81	8.038
13	565.804,188 700.241,81	14	565.799,322 700.260,672	19.48
14	565.799,322 700.260,672	15	565.773,237 700.252,278	27.402
15	565.773,237 700.252,278	16	565.773,546 700.251,228	1.095
16	565.773,546 700.251,228	17	565.776,383 700.241,605	10.032
17	565.776,383 700.241,605	1	565.778,538 700.234,4	7.52

** Lungimile segmentelor sunt determinate în planul de proiecție Stereo 70 și sunt rotunjite la 1 milimetru.

*** Distanța dintre puncte este formată din segmente cumulate ce sunt mai mici decât valoarea 1 milimetru.

**DATE DESPRE IMOBILUL NR. 3495**

Oficiul de Cadastru și Publicitate Imobiliară SUCEAVA
Biroul de Cadastru și Publicitate Imobiliară Radauti

A. Partea I. Descrierea imobilului

TEREN Intravilan

Adresa: Loc. Volovat, Jud. Suceava

Nr. Crt	Nr cadastral Nr. topografic	Suprafața* (mp)	Observații / Referințe
A1	32719	Din acte: 3.000 Masurata: 1.580	Sector cadastral:44 Teren neimprejmuit;

B. Partea II. Proprietari și acte

Inscrieri privitoare la dreptul de proprietate și alte drepturi reale		Referințe
5492 / 23/02/2016		
Act Notarial nr. 236, din 22/02/2016 emis de BUZDUGA DANA ALINA;		
B4	Intabulare, drept de PROPRIETATE bun propriu cu titlu de cumparare, dobandit prin Conventie, cota actuala 1/1 1) HAI AUREL	A1

C. Partea III. SARCINI .

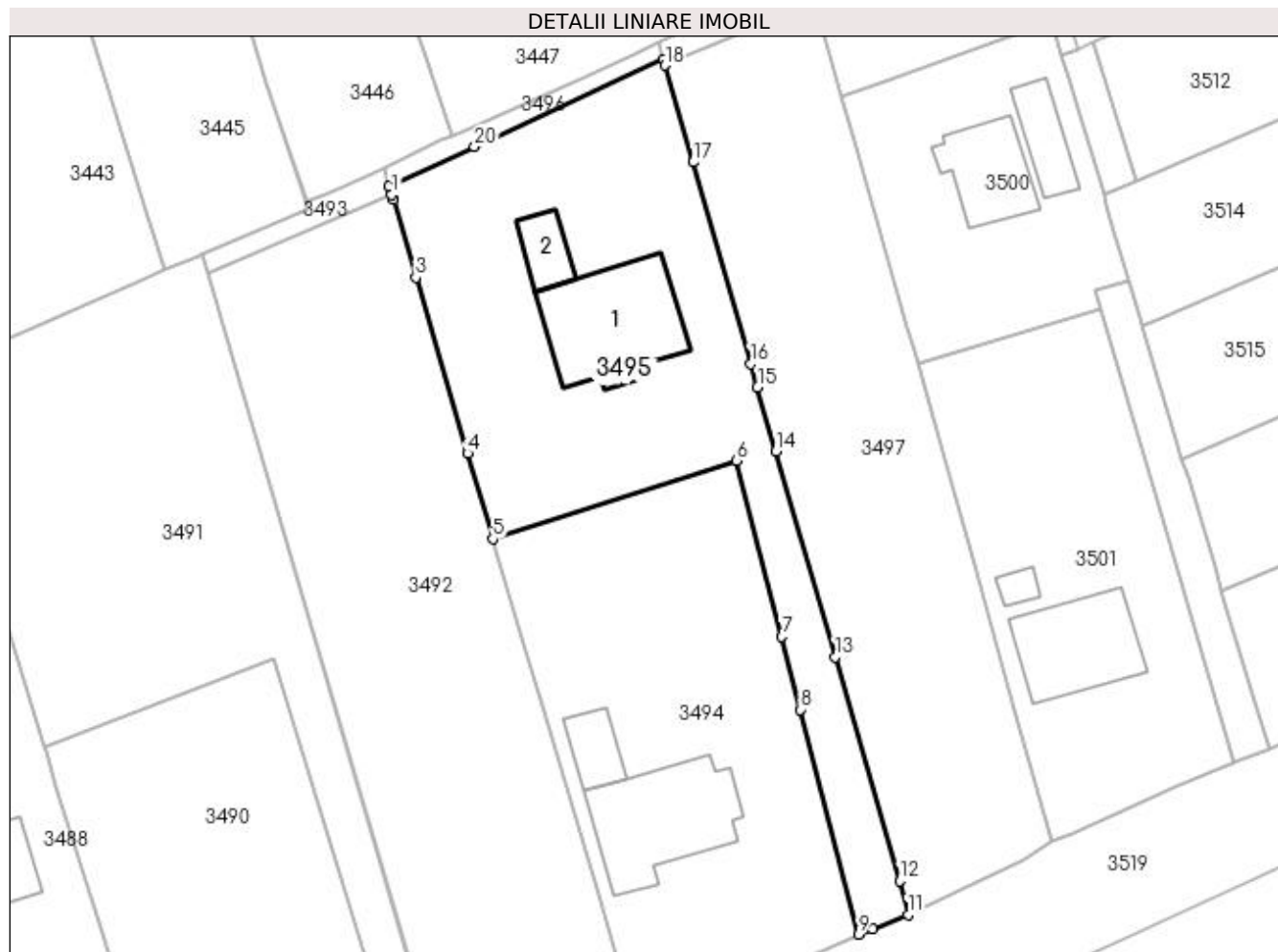
Inscrieri privind dezmembramintele dreptului de proprietate, drepturi reale de garanție și sarcini	Referințe
NU SUNT	

Anexa Nr. 1 La Partea I

Teren

Nr cadastral	Suprafața (mp)*	Observații / Referințe
32719	Din acte: 3.000 Masurata: 1.580	

* Suprafața este determinată în planul de proiecție Stereo 70.



Date referitoare la teren

Crt	Categorie folosință	Intravilan	Suprafața (mp)	Tarla	Parcelă	Nr. topo	Observații / Referințe
1	curți construcții	DA	450	8	268	-	
2	arabil	DA	1.130	8	268	-	

Date referitoare la construcții

Crt	Număr	Destinație construcție	Supraf. (mp)	Situație juridică	Observații / Referințe
A1.1		construcții de locuințe	160	Fara acte	Nr. niveluri:2; S. construita la sol:160 mp; S. construita desfasurata:320 mp; Locuință P+M.
A1.2		construcții anexa	35	Fara acte	Nr. niveluri:1; S. construita la sol:35 mp; Anexă.

Lungime Segmente

1) Valorile lungimilor segmentelor sunt obținute din proiecție în plan.

Punct început	X / Y	Punct sfârșit	X / Y	Lungime segment (** (m))
1	565.762,427 700.289,115	2	565.762,59 700.288,559	0.579
3	565.765,016 700.280,277	4	565.770,555 700.261,437	19.637

Punct început	X / Y	Punct sfârșit	X / Y	Lungime segment (** (m))
2	565.762,59 700.288,559	3	565.765,016 700.280,277	8.63
4	565.770,555 700.261,437	5	565.773,237 700.252,278	9.544

Punct început	X / Y	Punct sfârșit	X / Y	Lungime segment (** (m)
5	565.773,237 700.252,278	6	565.799,322 700.260,672	27.402
7	565.804,188 700.241,81	8	565.806,195 700.234,027	8.038
9	565.812,402 700.209,965	10	565.813,888 700.210,553	1.598
11	565.817,701 700.212,062	12	565.816,798 700.215,681	3.73
13	565.809,909 700.239,66	14	565.803,556 700.261,684	22.922
15	565.801,581 700.268,53	16	565.800,86 700.271,046	2.617
17	565.794,689 700.292,598	18	565.791,663 700.302,958	10.793
19	565.791,485 700.303,566	20	565.771,304 700.294,245	22.23
21	565.762,161 700.290,023	1	565.762,427 700.289,115	0.946

Punct început	X / Y	Punct sfârșit	X / Y	Lungime segment (** (m)
6	565.799,322 700.260,672	7	565.804,188 700.241,81	19.48
8	565.806,195 700.234,027	9	565.812,402 700.209,965	24.85
10	565.813,888 700.210,553	11	565.817,701 700.212,062	4.101
12	565.816,798 700.215,681	13	565.809,909 700.239,66	24.949
14	565.803,556 700.261,684	15	565.801,581 700.268,53	7.125
16	565.800,86 700.271,046	17	565.794,689 700.292,598	22.418
18	565.791,663 700.302,958	19	565.791,485 700.303,566	0.634
20	565.771,304 700.294,245	21	565.762,161 700.290,023	10.071

** Lungimile segmentelor sunt determinate în planul de proiecție Stereo 70 și sunt rotunjite la 1 milimetru.

*** Distanța dintre puncte este formată din segmente cumulate ce sunt mai mici decât valoarea 1 milimetru.

**DATE DESPRE IMOBILUL NR. 3496**

Oficiul de Cadastru și Publicitate Imobiliară SUCEAVA
Biroul de Cadastru și Publicitate Imobiliară Radauti

A. Partea I. Descrierea imobilului

TEREN Intravilan

Adresa: Loc. Volovat, Jud. Suceava

Nr. Crt	Nr cadastral Nr. topografic	Suprafața* (mp)	Observații / Referințe
A1		65	Sector cadastral:44 Teren neimprejmuit; Imobilul s-a format din o parte a PF 1/3 a comunei cadastrale Volovăț.

B. Partea II. Proprietari și acte

Inscrieri privitoare la dreptul de proprietate și alte drepturi reale		Referințe
/		
Act Normativ nr. Legea 7, din 13/03/1996 emis de PARLAMENTUL ROMANIEI;		
B1	Inscrierea provizorie, drept de PROPRIETATE, dobandit prin Lege, cota actuala 1/1 1) NEIDENTIFICAT NEIDENTIFICAT	A1
B2	Proprietar neidentificat.	A1

C. Partea III. SARCINI .

Inscrieri privind dezmembramintele dreptului de proprietate, drepturi reale de garanție și sarcini	Referințe
NU SUNT	

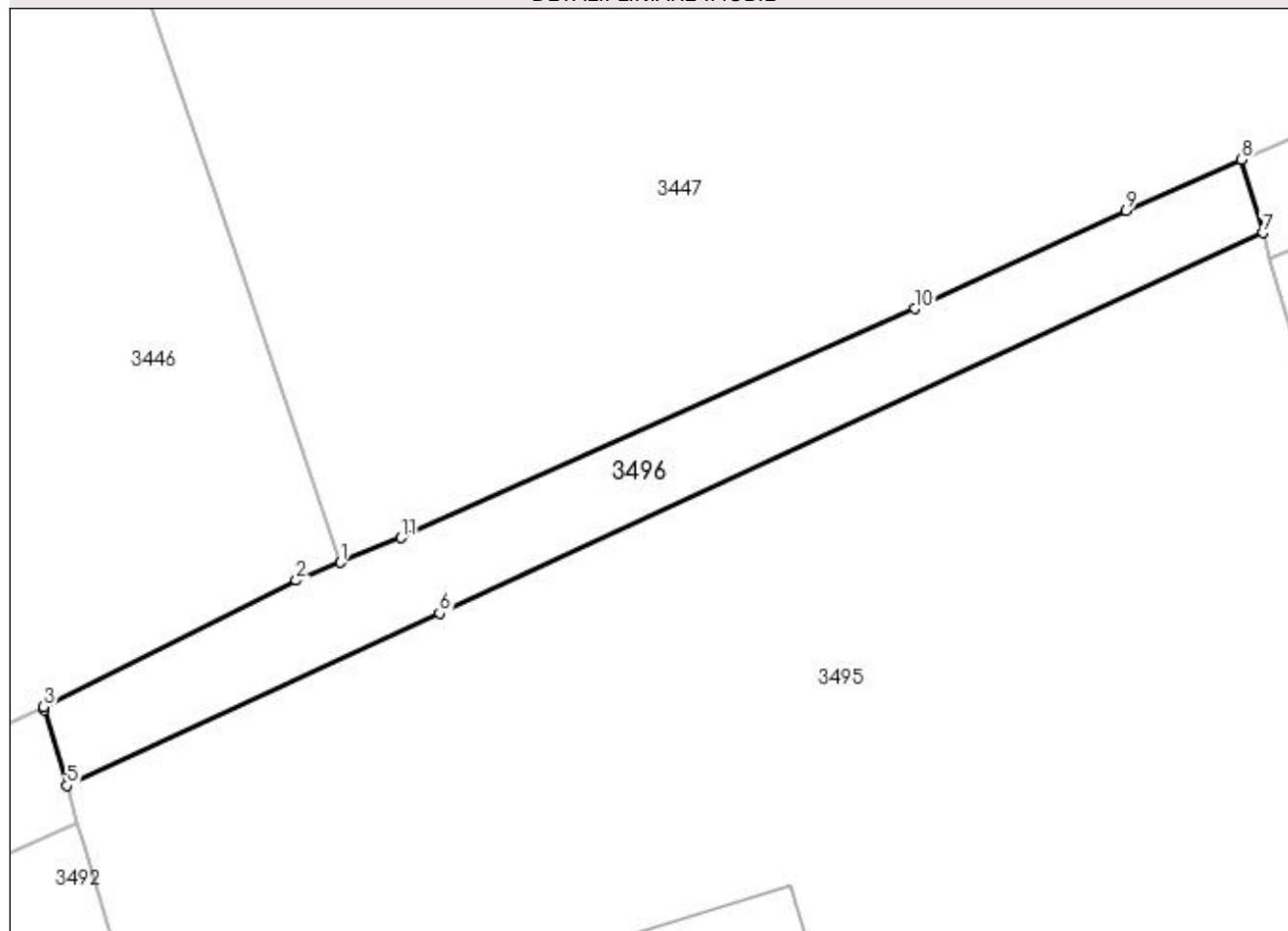
Anexa Nr. 1 La Partea I

Teren

Nr cadastral	Suprafața (mp)*	Observații / Referințe
	65	Imobilul s-a format din o parte a PF 1/3 a comunei cadastrale Volovăț.

* Suprafața este determinată în planul de proiecție Stereo 70.

DETALII LINIARE IMOBIL



Date referitoare la teren

Crt	Categorie folosință	Intra vilan	Suprafața (mp)	Tarla	Parcelă	Nr. topo	Observații / Referințe
1	arabil	DA	65	8	268	-	

Lungime Segmente

1) Valorile lungimilor segmentelor sunt obținute din proiecție în plan.

Punct început	X / Y	Punct sfârșit	X / Y	Lungime segment (** (m)
1	565.768,873 700.295,492	2	565.767,786 700.295,05	1.173
2	565.767,786 700.295,05	3	565.761,594 700.291,959	6.921
3	565.761,594 700.291,959	4	565.761,615 700.291,887	0.075
4	565.761,615 700.291,887	5	565.762,161 700.290,023	1.942
5	565.762,161 700.290,023	6	565.771,304 700.294,245	10.071

Punct început	X / Y	Punct sfârșit	X / Y	Lungime segment (** (m)
6	565.771,304 700.294,245	7	565.791,485 700.303,566	22.23
7	565.791,485 700.303,566	8	565.790,96 700.305,363	1.872
8	565.790,96 700.305,363	9	565.788,133 700.304,106	3.094
9	565.788,133 700.304,106	10	565.782,946 700.301,71	5.714
10	565.782,946 700.301,71	11	565.770,36 700.296,098	13.78
11	565.770,36 700.296,098	1	565.768,873 700.295,492	1.606

** Lungimile segmentelor sunt determinate în planul de proiecție Stereo 70 și sunt rotunjite la 1 milimetru.

*** Distanța dintre puncte este formată din segmente cumulate ce sunt mai mici decât valoarea 1 milimetru.

**DATE DESPRE IMOBILUL NR. 3497**

Oficiul de Cadastru și Publicitate Imobiliară SUCEAVA
Biroul de Cadastru și Publicitate Imobiliară Radauti

A. Partea I. Descrierea imobilului

TEREN Intravilan

Nr. CF vechi:5908
Nr. cadastral vechi:3492

Adresa: Loc. Volovat, Jud. Suceava, Tarla Toloaca Filip

Nr. Crt	Nr cadastral Nr. topografic	Suprafața* (mp)	Observații / Referințe
A1	34000	1.610	Sector cadastral:44 Teren imprejmuit;

B. Partea II. Proprietari și acte

Inscrieri privitoare la dreptul de proprietate și alte drepturi reale		Referințe
14083 / 06/04/2022		
Act Notarial nr. 1065, din 05/04/2022 emis de MANDICI ALEXANDRU;		
B4	Intabulare, drept de PROPRIETATE bun comun în dev., cu titlu de cumparare, dobandit prin Conventie, cota actuala 1/1 1) COVALIU VIOREL 2) COVALIU MAGDALENA	A1

C. Partea III. SARCINI .

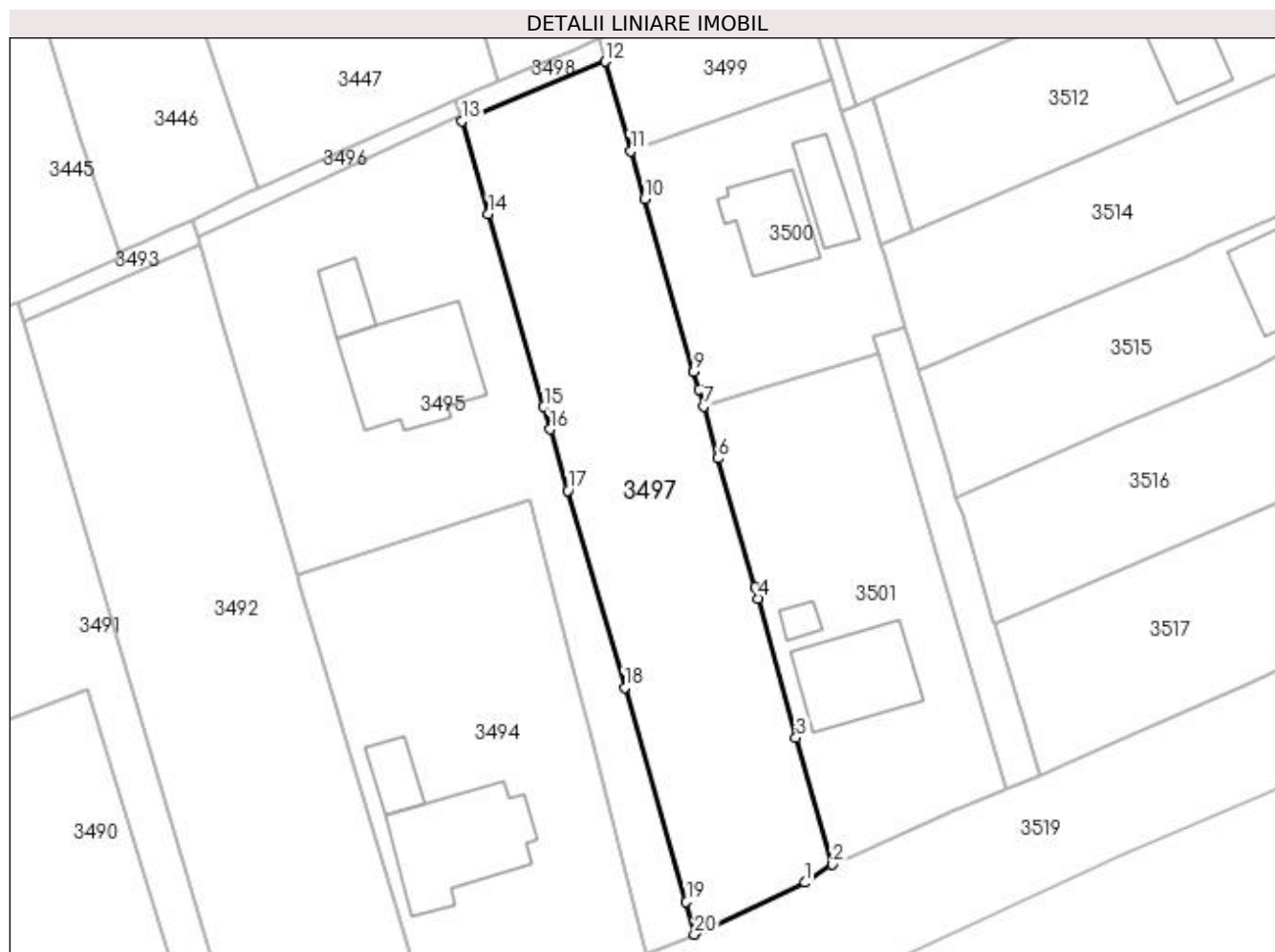
Inscrieri privind dezmembramintele dreptului de proprietate, drepturi reale de garanție și sarcini	Referințe
NU SUNT	

Anexa Nr. 1 La Partea I

Teren

Nr cadastral	Suprafața (mp)*	Observații / Referințe
34000	1.610	

* Suprafața este determinată în planul de proiecție Stereo 70.



Date referitoare la teren

Crt	Categorie folosință	Intra vilan	Suprafața (mp)	Tarla	Parcelă	Nr. topo	Observații / Referințe
1	arabil	DA	1.610	8	268	-	

Lungime Segmente

1) Valorile lungimilor segmentelor sunt obținute din proiecție în plan.

Punct început	X / Y	Punct sfârșit	X / Y	Lungime segment (** (m)
1	565.830,061 700.217,856	2	565.833,173 700.219,876	3.71
2	565.833,173 700.219,876	3	565.829,084 700.234,055	14.757
3	565.829,084 700.234,055	4	565.824,813 700.249,618	16.138
4	565.824,813 700.249,618	5	565.824,48 700.250,83	1.257
5	565.824,48 700.250,83	6	565.820,355 700.265,275	15.022

Punct început	X / Y	Punct sfârșit	X / Y	Lungime segment (** (m)
6	565.820,355 700.265,275	7	565.818,723 700.271,11	6.059
7	565.818,723 700.271,11	8	565.818,191 700.273,012	1.975
8	565.818,191 700.273,012	9	565.817,653 700.274,937	1.999
9	565.817,653 700.274,937	10	565.812,133 700.294,282	20.117
10	565.812,133 700.294,282	11	565.810,601 700.299,617	5.551
11	565.810,601 700.299,617	12	565.807,725 700.309,635	10.423
12	565.807,725 700.309,635	13	565.791,663 700.302,958	17.395
13	565.791,663 700.302,958	14	565.794,689 700.292,598	10.793
14	565.794,689 700.292,598	15	565.800,86 700.271,046	22.418
15	565.800,86 700.271,046	16	565.801,581 700.268,53	2.617
16	565.801,581 700.268,53	17	565.803,556 700.261,684	7.125
17	565.803,556 700.261,684	18	565.809,909 700.239,66	22.922
18	565.809,909 700.239,66	19	565.816,798 700.215,681	24.949
19	565.816,798 700.215,681	20	565.817,701 700.212,062	3.73
20	565.817,701 700.212,062	1	565.830,061 700.217,856	13.651

** Lungimile segmentelor sunt determinate în planul de proiecție Stereo 70 și sunt rotunjite la 1 milimetru.

*** Distanța dintre puncte este formată din segmente cumulate ce sunt mai mici decât valoarea 1 milimetru.

**DATE DESPRE IMOBILUL NR. 3498**

Oficiul de Cadastru și Publicitate Imobiliară SUCEAVA
Biroul de Cadastru și Publicitate Imobiliară Radauti

A. Partea I. Descrierea imobilului

TEREN Intravilan

Adresa: Loc. Volovat, Jud. Suceava

Nr. Crt	Nr cadastral Nr. topografic	Suprafața* (mp)	Observații / Referințe
A1		44	Sector cadastral:44 Teren neimprejmuit; Imobilul s-a format din o parte a PF 1/3 a comunei cadastrale Volovăț.

B. Partea II. Proprietari și acte

Inscrieri privitoare la dreptul de proprietate și alte drepturi reale		Referințe
/		
Act Normativ nr. Legea 7, din 13/03/1996 emis de PARLAMENTUL ROMANIEI;		
B1	Inscrierea provizorie, drept de PROPRIETATE, dobandit prin Lege, cota actuala 1/1 1) NEIDENTIFICAT NEIDENTIFICAT	A1
B2	Proprietar neidentificat.	A1

C. Partea III. SARCINI .

Inscrieri privind dezmembramintele dreptului de proprietate, drepturi reale de garanție și sarcini	Referințe
NU SUNT	

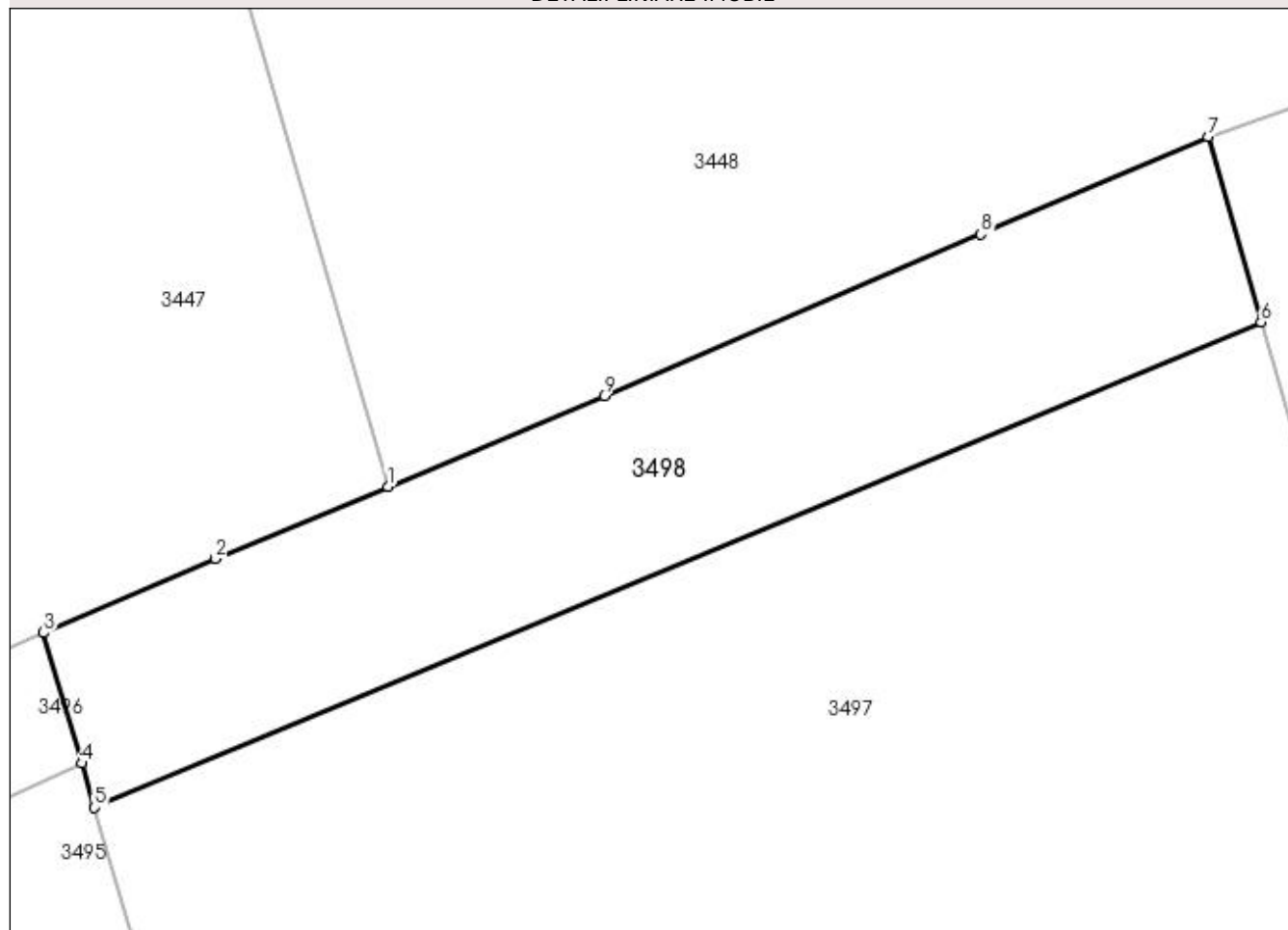
Anexa Nr. 1 La Partea I

Teren

Nr cadastral	Suprafața (mp)*	Observații / Referințe
	44	Imobilul s-a format din o parte a PF 1/3 a comunei cadastrale Volovăț.

* Suprafața este determinată în planul de proiecție Stereo 70.

DETALII LINIARE IMOBIL



Date referitoare la teren

Crt	Categorie folosință	Intra vilan	Suprafața (mp)	Tarla	Parcelă	Nr. topo	Observații / Referințe
1	arabil	DA	44	8	268	-	

Lungime Segmente

1) Valorile lungimilor segmentelor sunt obținute din proiecție în plan.

Punct început	X / Y	Punct sfârșit	X / Y	Lungime segment (** (m)
1	565.795,701 700.307,375	2	565.793,328 700.306,383	2.572
2	565.793,328 700.306,383	3	565.790,96 700.305,363	2.578
3	565.790,96 700.305,363	4	565.791,485 700.303,566	1.872
4	565.791,485 700.303,566	5	565.791,663 700.302,958	0.634
5	565.791,663 700.302,958	6	565.807,725 700.309,635	17.395

Punct început	X / Y	Punct sfârșit	X / Y	Lungime segment (** (m)
6	565.807,725 700.309,635	7	565.806,994 700.312,183	2.651
7	565.806,994 700.312,183	8	565.803,868 700.310,843	3.401
8	565.803,868 700.310,843	9	565.798,68 700.308,621	5.644
9	565.798,68 700.308,621	1	565.795,701 700.307,375	3.229

** Lungimile segmentelor sunt determinate în planul de proiecție Stereo 70 și sunt rotunjite la 1 milimetru.

*** Distanța dintre puncte este formată din segmente cumulate ce sunt mai mici decât valoarea 1 milimetru.

**DATE DESPRE IMOBILUL NR. 3499**

Oficiul de Cadastru și Publicitate Imobiliară SUCEAVA
Biroul de Cadastru și Publicitate Imobiliară Radauti

A. Partea I. Descrierea imobilului

TEREN Intravilan

Adresa: Loc. Volovat, Jud. Suceava

Nr. Crt	Nr cadastral Nr. topografic	Suprafața* (mp)	Observații / Referințe
A1		308	Sector cadastral:44 Teren neimprejmuit; Imobilul s-a format din o parte a PF 1/3 a comunei cadastrale Volovăț.

B. Partea II. Proprietari și acte

Inscrieri privitoare la dreptul de proprietate și alte drepturi reale		Referințe
/		
Act Normativ nr. Legea 7, din 13/03/1996 emis de PARLAMENTUL ROMANIEI;		
B1	Inscrierea provizorie, drept de PROPRIETATE, dobandit prin Lege, cota actuala 1/1 1) NEIDENTIFICAT NEIDENTIFICAT	A1
B2	Proprietar neidentificat.	A1

C. Partea III. SARCINI .

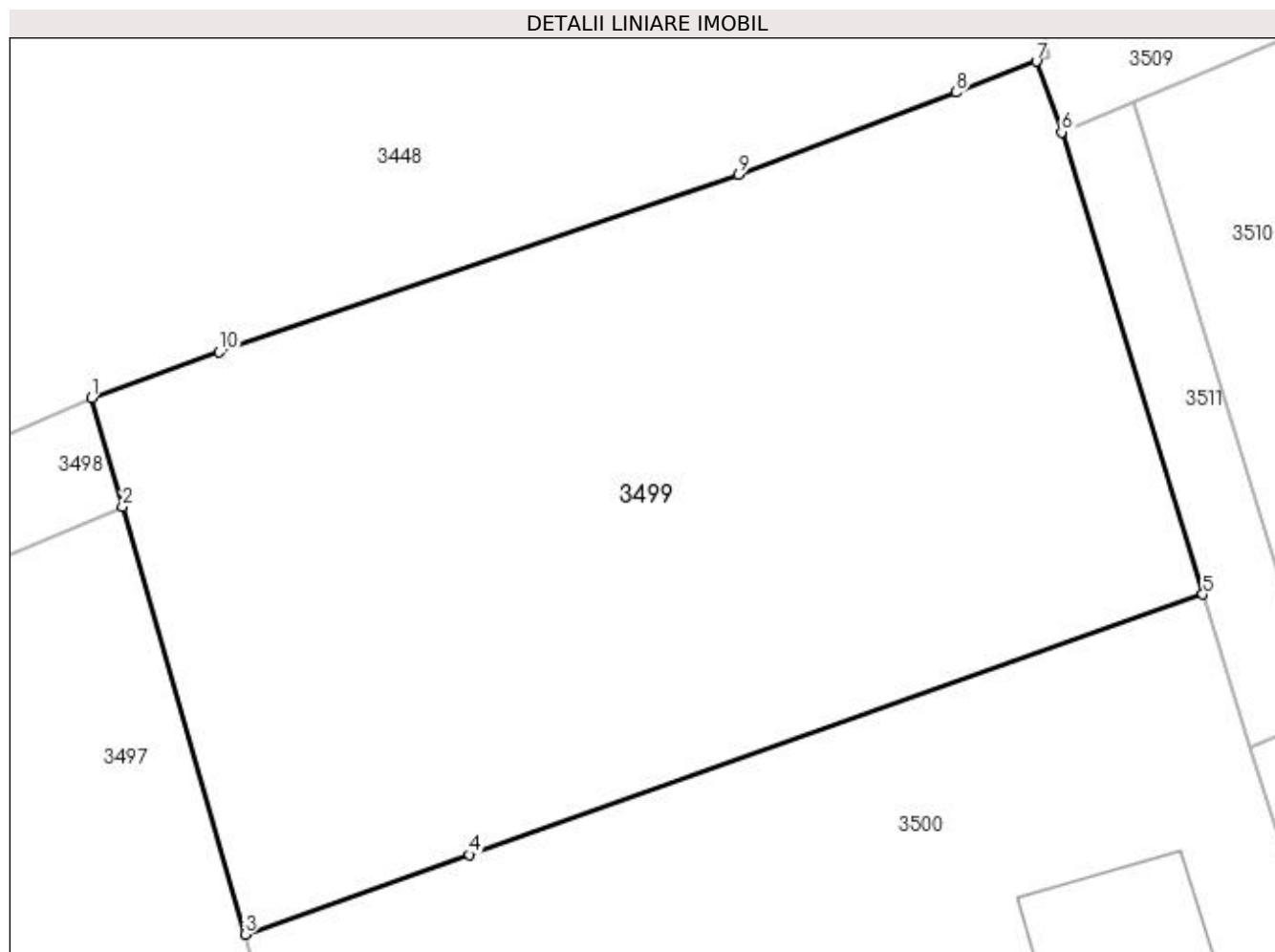
Inscrieri privind dezmembramintele dreptului de proprietate, drepturi reale de garanție și sarcini	Referințe
NU SUNT	

Anexa Nr. 1 La Partea I

Teren

Nr cadastral	Suprafața (mp)*	Observații / Referințe
	308	Imobilul s-a format din o parte a PF 1/3 a comunei cadastrale Volovăț.

* Suprafața este determinată în planul de proiecție Stereo 70.



Date referitoare la teren

Crt	Categorie folosință	Intra vilan	Suprafața (mp)	Tarla	Parcelă	Nr. topo	Observații / Referințe
1	arabil	DA	308	8	268	-	

Lungime Segmente

1) Valorile lungimilor segmentelor sunt obținute din proiecție în plan.

Punct început	X / Y	Punct sfârșit	X / Y	Lungime segment (** (m)
1	565.806,994 700.312,183	2	565.807,725 700.309,635	2.651
2	565.807,725 700.309,635	3	565.810,601 700.299,617	10.423
3	565.810,601 700.299,617	4	565.815,854 700.301,48	5.574
4	565.815,854 700.301,48	5	565.833,046 700.307,577	18.241
5	565.833,046 700.307,577	6	565.829,738 700.318,411	11.328

Punct început	X / Y	Punct sfârșit	X / Y	Lungime segment (** (m)
6	565.829,738 700.318,411	7	565.829,142 700.320,063	1.756
7	565.829,142 700.320,063	8	565.827,258 700.319,338	2.019
8	565.827,258 700.319,338	9	565.822,165 700.317,411	5.445
9	565.822,165 700.317,411	10	565.809,995 700.313,255	12.86
10	565.809,995 700.313,255	1	565.806,994 700.312,183	3.187

** Lungimile segmentelor sunt determinate în planul de proiecție Stereo 70 și sunt rotunjite la 1 milimetru.

*** Distanța dintre puncte este formată din segmente cumulate ce sunt mai mici decât valoarea 1 milimetru.

**DATE DESPRE IMOBILUL NR. 3500**

Oficiul de Cadastru și Publicitate Imobiliară SUCEAVA
Biroul de Cadastru și Publicitate Imobiliară Radauti

A. Partea I. Descrierea imobilului

TEREN Intravilan

Adresa: Loc. Volovat, Jud. Suceava

Nr. Crt	Nr cadastral Nr. topografic	Suprafața* (mp)	Observații / Referințe
A1	31021	718	Sector cadastral:44 Teren neimprejmuit;

B. Partea II. Proprietari și acte

Inscrieri privitoare la dreptul de proprietate și alte drepturi reale		Referințe
12843 / 22/07/2010		
Act Notarial nr. 1568, din 20/07/2010 emis de BNP BUZDUGA DANA ALINA RADAUTI;		
B3	Intabulare, drept de PROPRIETATEBUN COMUN IN DEV. CU TITLU DE CUMPARARE, dobandit prin Conventie, cota actuala 1/1 1) FISCHER ROBERT MARIUS 2) HIJ OLTITA	A1

C. Partea III. SARCINI .

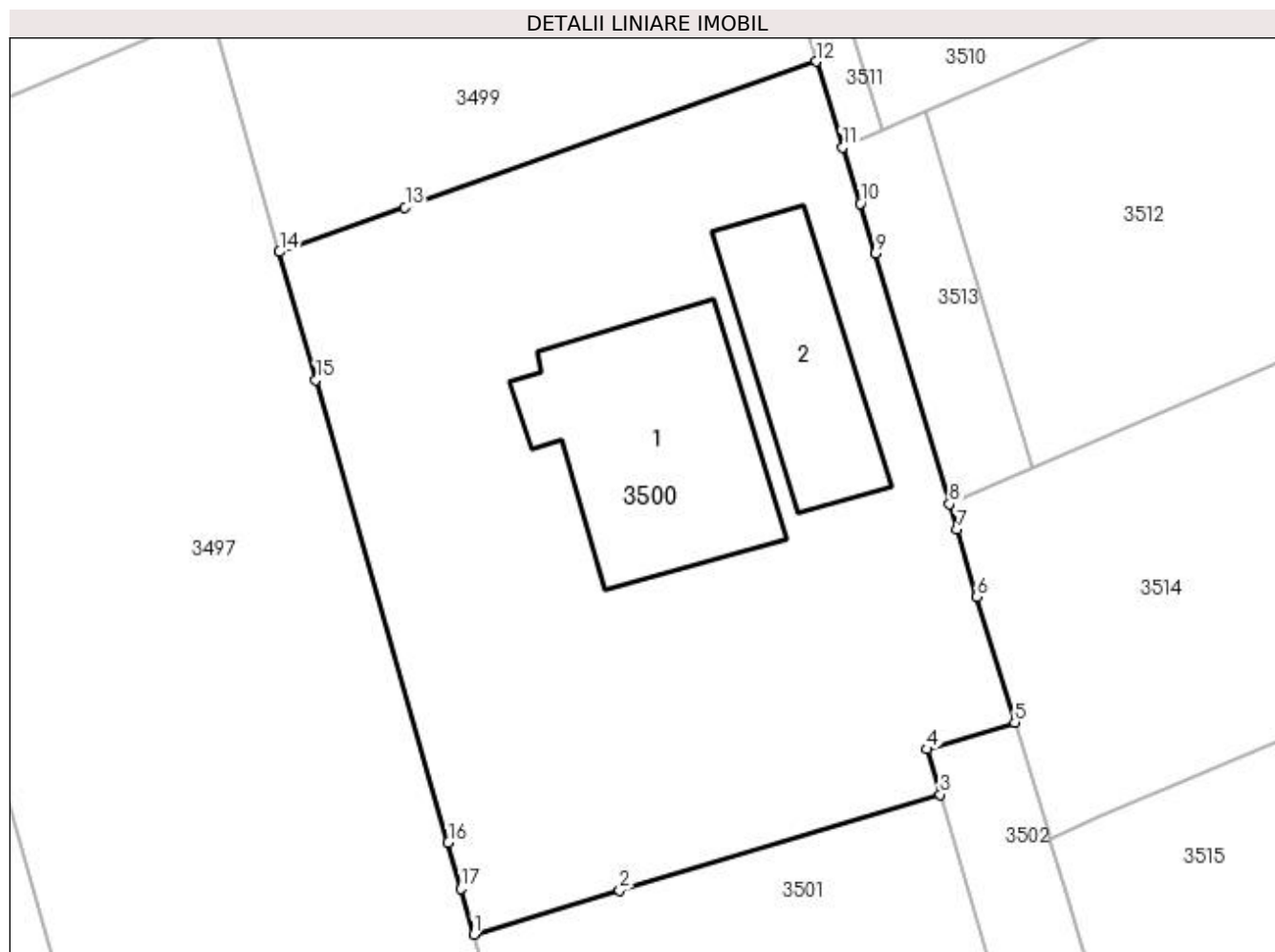
Inscrieri privind dezmembramintele dreptului de proprietate, drepturi reale de garanție și sarcini	Referințe
NU SUNT	

Anexa Nr. 1 La Partea I

Teren

Nr cadastral	Suprafața (mp)*	Observații / Referințe
31021	718	

* Suprafața este determinată în planul de proiecție Stereo 70.



Date referitoare la teren

Crt	Categorie folosință	Intravilan	Suprafața (mp)	Tarla	Parcelă	Nr. topo	Observații / Referințe
1	curți constructii	DA	718	8	268	-	

Date referitoare la construcții

Crt	Număr	Destinație construcție	Supraf. (mp)	Situație juridică	Observații / Referințe
A1.1		construcții de locuințe	85	Fara acte	Nr. niveluri:1; S. construita la sol:85 mp; Locuință.
A1.2		construcții anexa	49	Fara acte	Nr. niveluri:1; S. construita la sol:49 mp; Anexă.

Lungime Segmente

1) Valorile lungimilor segmentelor sunt obținute din proiecție în plan.

Punct început	X / Y	Punct sfârșit	X / Y	Lungime segment (** (m)
1	565.818,723 700.271,11	2	565.824,824 700.272,939	6.369
2	565.824,824 700.272,939	3	565.838,219 700.276,954	13.984
3	565.838,219 700.276,954	4	565.837,657 700.278,849	1.977

Punct început	X / Y	Punct sfârșit	X / Y	Lungime segment (** (m)
4	565.837,657 700.278,849	5	565.841,339 700.279,968	3.848
5	565.841,339 700.279,968	6	565.839,762 700.285,21	5.474
6	565.839,762 700.285,21	7	565.838,934 700.288,016	2.926
7	565.838,934 700.288,016	8	565.838,617 700.289,09	1.12
8	565.838,617 700.289,09	9	565.835,524 700.299,566	10.923
9	565.835,524 700.299,566	10	565.834,886 700.301,643	2.173
10	565.834,886 700.301,643	11	565.834,14 700.303,992	2.465
11	565.834,14 700.303,992	12	565.833,046 700.307,577	3.748
12	565.833,046 700.307,577	13	565.815,854 700.301,48	18.241
13	565.815,854 700.301,48	14	565.810,601 700.299,617	5.574
14	565.810,601 700.299,617	15	565.812,133 700.294,282	5.551
15	565.812,133 700.294,282	16	565.817,653 700.274,937	20.117
16	565.817,653 700.274,937	17	565.818,191 700.273,012	1.999
17	565.818,191 700.273,012	1	565.818,723 700.271,11	1.975

** Lungimile segmentelor sunt determinate în planul de proiecție Stereo 70 și sunt rotunjite la 1 milimetru.

*** Distanța dintre puncte este formată din segmente cumulate ce sunt mai mici decât valoarea 1 milimetru.

**DATE DESPRE IMOBILUL NR. 3501**

Oficiul de Cadastru și Publicitate Imobiliară SUCEAVA
Biroul de Cadastru și Publicitate Imobiliară Radauti

A. Partea I. Descrierea imobilului

TEREN Intravilan

Adresa: Loc. Volovat, Jud. Suceava

Nr. Crt	Nr cadastral Nr. topografic	Suprafața* (mp)	Observații / Referințe
A1	31022	1.076	Sector cadastral:44 Teren neimprejmuit;

B. Partea II. Proprietari și acte

Inscrieri privitoare la dreptul de proprietate și alte drepturi reale	Referințe
12841 / 22/07/2010	
Act Notarial nr. 1569, din 20/07/2010 emis de BNP BUZDUGA DANA ALINA RADAUTI;	
B3	A1
Intabulare, drept de PROPRIETATEBUN PROPRIU CU TITLU DE CUMPARARE, dobandit prin Conventie, cota actuala 1/1 1) HIJ IOSIF	

C. Partea III. SARCINI .

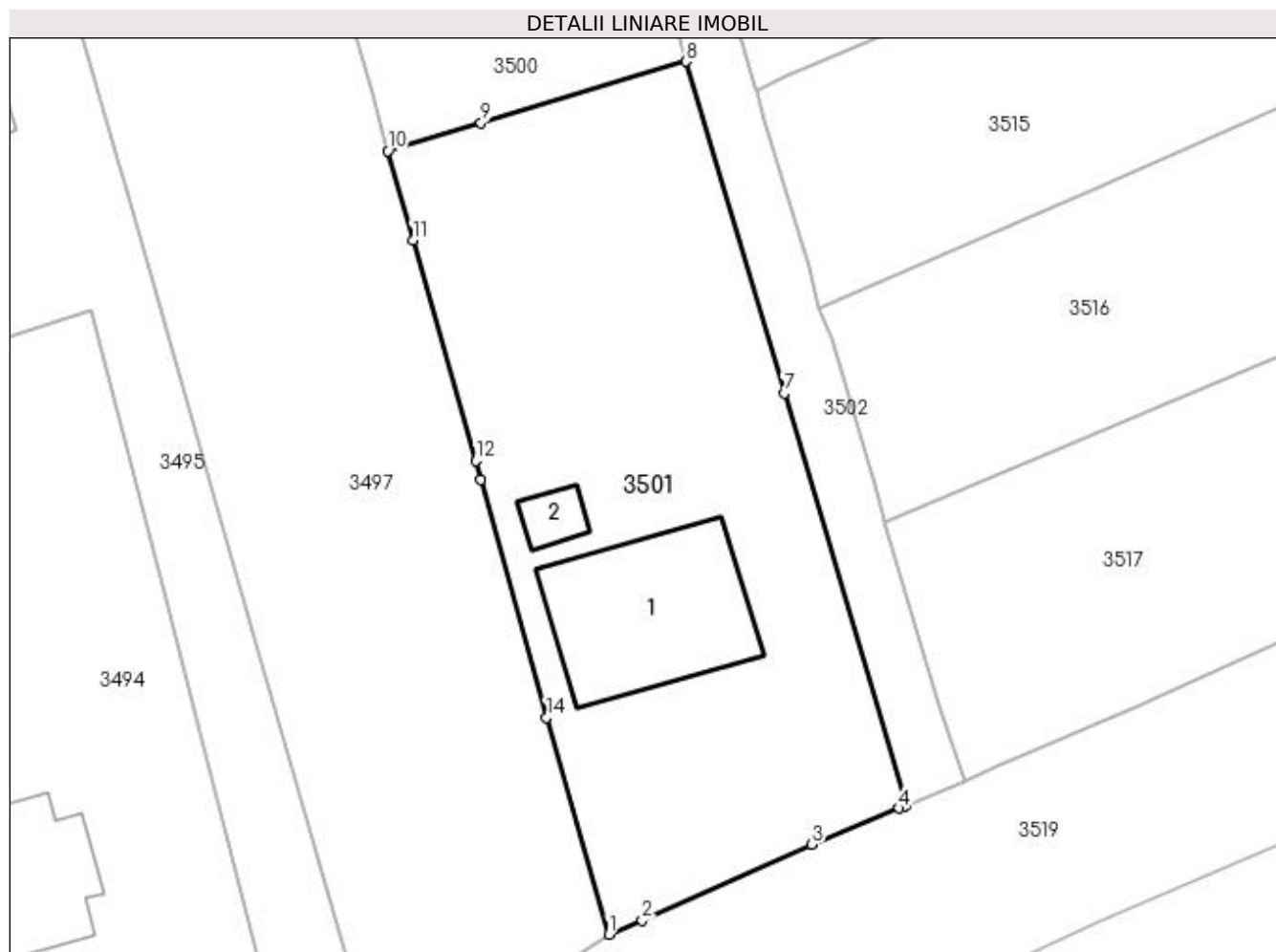
Inscrieri privind dezmembramintele dreptului de proprietate, drepturi reale de garanție și sarcini	Referințe
NU SUNT	

Anexa Nr. 1 La Partea I

Teren

Nr cadastral	Suprafața (mp)*	Observații / Referințe
31022	1.076	

* Suprafața este determinată în planul de proiecție Stereo 70.



Date referitoare la teren

Crt	Categorie folosință	Intra vilan	Suprafața (mp)	Tarla	Parcelă	Nr. topo	Observații / Referințe
1	curți constructii	DA	300	8	268	-	
2	arabil	DA	776	8	268	-	

Date referitoare la construcții

Crt	Număr	Destinație construcție	Supraf. (mp)	Situație juridică	Observații / Referințe
A1.1		construcții de locuințe	120	Fara acte	Nr. niveluri:1; S. construita la sol:120 mp; Locuință.
A1.2		construcții anexa	13	Fara acte	Nr. niveluri:1; S. construita la sol:13 mp; Anexă.

Lungime Segmente

1) Valorile lungimilor segmentelor sunt obținute din proiecție în plan.

Punct început	X / Y	Punct sfârșit	X / Y	Lungime segment (** (m))
1	565.833,173 700.219,876	2	565.835,364 700.220,803	2.379
2	565.835,364 700.220,803	3	565.846,46 700.225,746	12.147

Punct început	X / Y	Punct sfârșit	X / Y	Lungime segment (** (m)
3	565.846,46 700.225,746	4	565.852,173 700.228,115	6.185
4	565.852,173 700.228,115	5	565.852,517 700.228,254	0.371
5	565.852,517 700.228,254	6	565.852,64 700.228,304	0.133
6	565.852,64 700.228,304	7	565.844,653 700.255,248	28.103
7	565.844,653 700.255,248	8	565.838,219 700.276,954	22.639
8	565.838,219 700.276,954	9	565.824,824 700.272,939	13.984
9	565.824,824 700.272,939	10	565.818,723 700.271,11	6.369
10	565.818,723 700.271,11	11	565.820,355 700.265,275	6.059
11	565.820,355 700.265,275	12	565.824,48 700.250,83	15.022
12	565.824,48 700.250,83	13	565.824,813 700.249,618	1.257
13	565.824,813 700.249,618	14	565.829,084 700.234,055	16.138
14	565.829,084 700.234,055	1	565.833,173 700.219,876	14.757

** Lungimile segmentelor sunt determinate în planul de proiecție Stereo 70 și sunt rotunjite la 1 milimetru.

*** Distanța dintre puncte este formată din segmente cumulate ce sunt mai mici decât valoarea 1 milimetru.

**DATE DESPRE IMOBILUL NR. 3502**

Oficiul de Cadastru și Publicitate Imobiliară SUCEAVA
Biroul de Cadastru și Publicitate Imobiliară Radauti

A. Partea I. Descrierea imobilului

TEREN Intravilan

Adresa: Loc. Volovat, Jud. Suceava

Nr. Crt	Nr cadastral Nr. topografic	Suprafața* (mp)	Observații / Referințe
A1	31023	206	Sector cadastral:44 Teren neimprejmuit;

B. Partea II. Proprietari și acte

Inscrieri privitoare la dreptul de proprietate și alte drepturi reale		Referințe
12842 / 22/07/2010		
Act Notarial nr. 1569, din 20/07/2010 emis de BNP BUZDUGA DANA ALINA RADAUTI;		
B3	Intabulare, drept de PROPRIETATEBUN PROPRIU CU TITLU DE CUMPARARE, dobandit prin Conventie, cota actuala 1/2 1) HIJ IOSIF	A1
12844 / 22/07/2010		
Act Notarial nr. 1568, din 20/07/2010 emis de BNP BUZDUGA DANA ALINA RADAUTI;		
B4	Intabulare, drept de PROPRIETATEbun comun in dev. cu titlu de cumparare, dobandit prin Conventie, cota actuala 1/2 1) FISCHER ROBERT MARIUS 2) HIJ OLTITA	A1

C. Partea III. SARCINI .

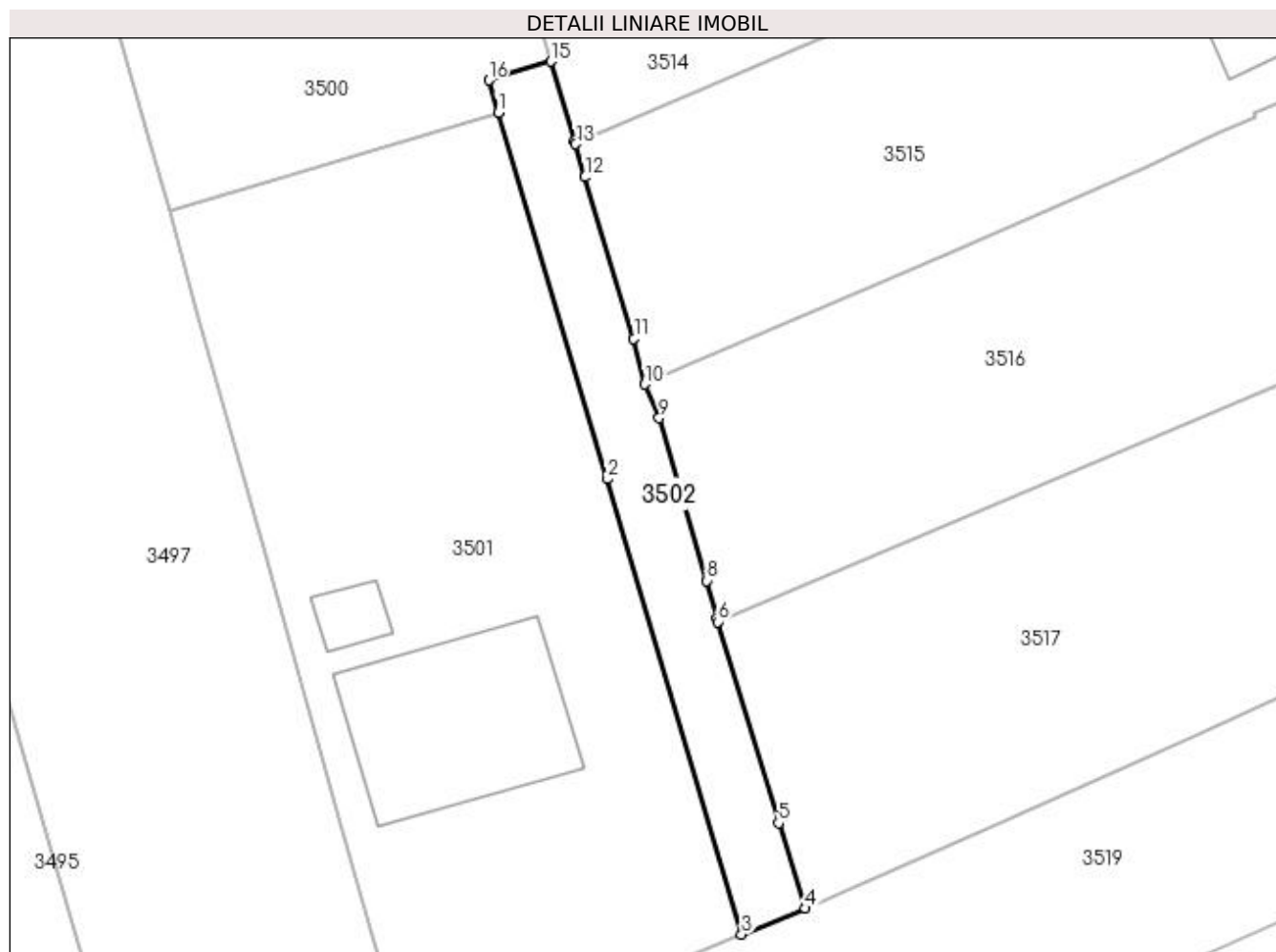
Inscrieri privind dezmembramintele dreptului de proprietate, drepturi reale de garanție și sarcini	Referințe
NU SUNT	

Anexa Nr. 1 La Partea I

Teren

Nr cadastral	Suprafața (mp)*	Observații / Referințe
31023	206	

* Suprafața este determinată în planul de proiecție Stereo 70.



Date referitoare la teren

Crt	Categorie folosință	Intravilan	Suprafața (mp)	Tarla	Parcelă	Nr. topo	Observații / Referințe
1	arabil	DA	206	8	268	-	

Lungime Segmente

1) Valorile lungimilor segmentelor sunt obținute din proiecție în plan.

Punct început	X / Y	Punct sfârșit	X / Y	Lungime segment (** (m)
1	565.838,219 700.276,954	2	565.844,653 700.255,248	22.639
2	565.844,653 700.255,248	3	565.852,64 700.228,304	28.103
3	565.852,64 700.228,304	4	565.856,419 700.229,831	4.076
4	565.856,419 700.229,831	5	565.854,819 700.234,893	5.309
5	565.854,819 700.234,893	6	565.851,223 700.246,803	12.441

Punct început	X / Y	Punct sfârșit	X / Y	Lungime segment (** (m)
6	565.851,223 700.246,803	7	565.851,171 700.246,998	0.202
7	565.851,171 700.246,998	8	565.850,578 700.249,238	2.317
8	565.850,578 700.249,238	9	565.847,747 700.258,859	10.029
9	565.847,747 700.258,859	10	565.846,912 700.260,861	2.169
10	565.846,912 700.260,861	11	565.846,248 700.263,563	2.782
11	565.846,248 700.263,563	12	565.843,372 700.273,129	9.989
12	565.843,372 700.273,129	13	565.842,807 700.275,083	2.034
13	565.842,807 700.275,083	14	565.842,751 700.275,276	0.201
14	565.842,751 700.275,276	15	565.841,339 700.279,968	4.9
15	565.841,339 700.279,968	16	565.837,657 700.278,849	3.848
16	565.837,657 700.278,849	1	565.838,219 700.276,954	1.977

** Lungimile segmentelor sunt determinate în planul de proiecție Stereo 70 și sunt rotunjite la 1 milimetru.

*** Distanța dintre puncte este formată din segmente cumulate ce sunt mai mici decât valoarea 1 milimetru.

**DATE DESPRE IMOBILUL NR. 3503**

Oficiul de Cadastru și Publicitate Imobiliară SUCEAVA
Biroul de Cadastru și Publicitate Imobiliară Radauti

A. Partea I. Descrierea imobilului

TEREN Intravilan

Nr. CF vechi:5284

Adresa: Loc. Volovat, Jud. Suceava

Nr. Crt	Nr cadastral Nr. topografic	Suprafața* (mp)	Observații / Referințe
A1	34439	Din acte: 500 Masurata: 491	Sector cadastral:44 Teren imprejmuit;

B. Partea II. Proprietari și acte

Inscrieri privitoare la dreptul de proprietate și alte drepturi reale		Referințe
2604 / 06/06/2002		
Act Notarial nr. 1878, din 05/06/2002 emis de .;		
B1	Intabulare, drept de PROPRIETATE, dobandit prin Conventie, cota actuala 1/1 1) BĂDELIȚĂ VIOREL , Lipsă CNP proprietar.	A1

C. Partea III. SARCINI .

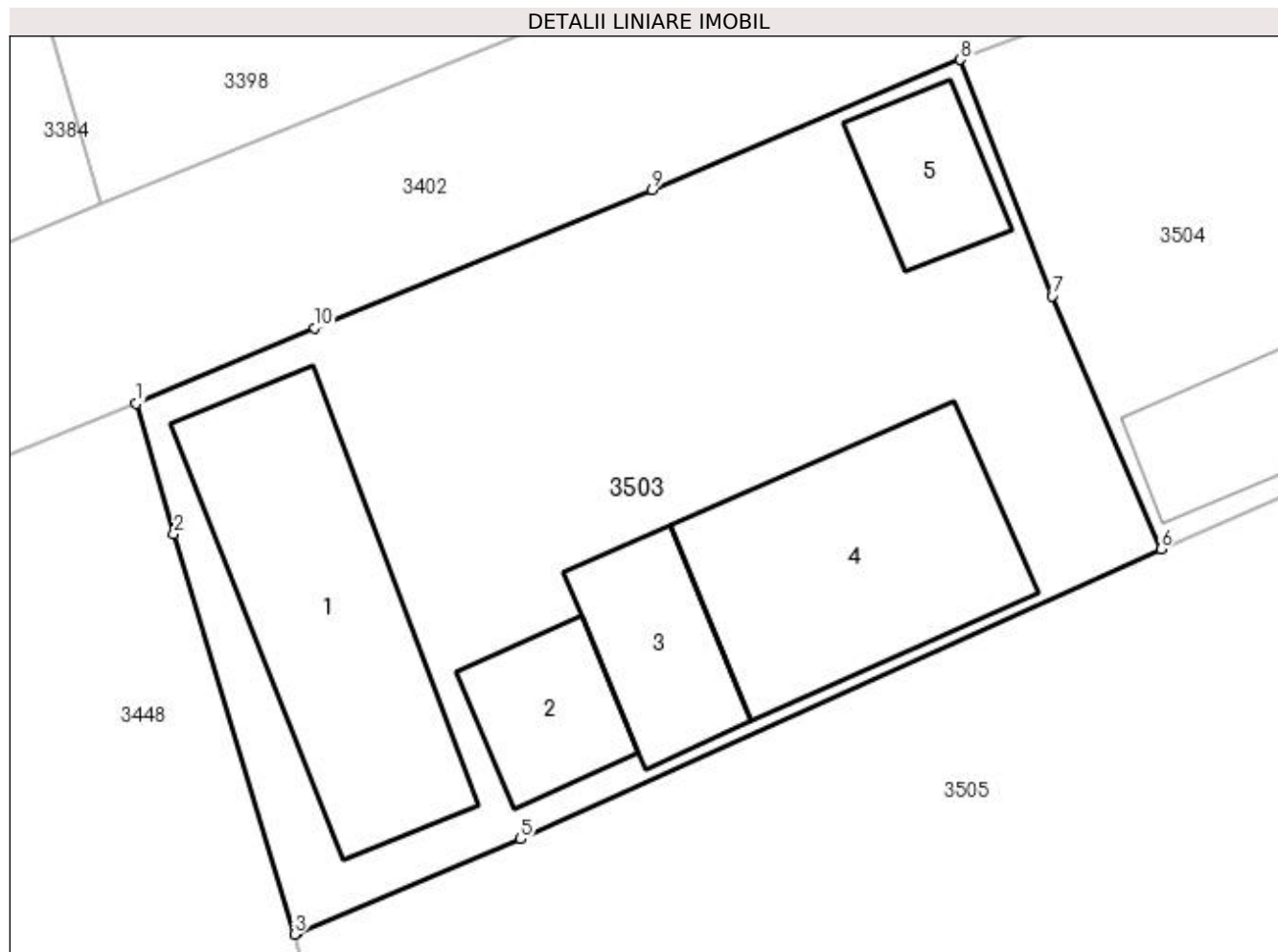
Inscrieri privind dezmembramintele dreptului de proprietate, drepturi reale de garanție și sarcini	Referințe
NU SUNT	

Anexa Nr. 1 La Partea I

Teren

Nr cadastral	Suprafața (mp)*	Observații / Referințe
34439	Din acte: 500 Masurata: 491	

* Suprafața este determinată în planul de proiecție Stereo 70.



Date referitoare la teren

Crt	Categorie folosință	Intra vilan	Suprafața (mp)	Tarla	Parcelă	Nr. topo	Observații / Referințe
1	curți constructii	DA	491	8	268	-	

Date referitoare la construcții

Crt	Număr	Destinație construcție	Supraf. (mp)	Situație juridică	Observații / Referințe
A1.1		construcții de locuințe	69	Fara acte	Nr. niveluri:1; S. construita la sol:69 mp; Locuință.
A1.2		construcții anexa	20	Fara acte	Nr. niveluri:1; S. construita la sol:20 mp; Anexă.
A1.3		construcții anexa	24	Fara acte	Nr. niveluri:1; S. construita la sol:24 mp; Anexă.
A1.4		construcții anexa	65	Fara acte	Nr. niveluri:1; S. construita la sol:65 mp; Anexă.
A1.5		construcții anexa	18	Fara acte	Nr. niveluri:1; S. construita la sol:18 mp; Anexă.

Lungime Segmente

1) Valorile lungimilor segmentelor sunt obținute din proiecție în plan.

Punct început	X / Y	Punct sfârșit	X / Y	Lungime segment (** (m)
1	565.805,785 700.409,262	2	565.806,968 700.405,172	4.258
2	565.806,968 700.405,172	3	565.810,754 700.392,59	13.139
3	565.810,754 700.392,59	4	565.810,859 700.392,625	0.111
4	565.810,859 700.392,625	5	565.817,856 700.395,578	7.595
5	565.817,856 700.395,578	6	565.837,972 700.404,696	22.086
6	565.837,972 700.404,696	7	565.834,557 700.412,637	8.644
7	565.834,557 700.412,637	8	565.831,676 700.420,064	7.966
8	565.831,676 700.420,064	9	565.821,996 700.415,981	10.506
9	565.821,996 700.415,981	10	565.811,384 700.411,642	11.465
10	565.811,384 700.411,642	1	565.805,785 700.409,262	6.084

** Lungimile segmentelor sunt determinate în planul de proiecție Stereo 70 și sunt rotunjite la 1 milimetru.

*** Distanța dintre puncte este formată din segmente cumulate ce sunt mai mici decât valoarea 1 milimetru.

**DATE DESPRE IMOBILUL NR. 3504**

Oficiul de Cadastru și Publicitate Imobiliară SUCEAVA
Biroul de Cadastru și Publicitate Imobiliară Radauti

A. Partea I. Descrierea imobilului

TEREN Intravilan

Nr. CF vechi:4801

Adresa: Loc. Volovat, Jud. Suceava

Nr. Crt	Nr cadastral Nr. topografic	Suprafața* (mp)	Observații / Referințe
A1	43089	Din acte: 500 Masurata: 582	Sector cadastral:44 Teren imprejmuit;

B. Partea II. Proprietari și acte

Inscrieri privitoare la dreptul de proprietate și alte drepturi reale		Referințe
902 / 14/02/1997		
Act Notarial nr. 470, din 04/02/1997 emis de BNP;		
B1	Intabulare, drept de PROPRIETATE, dobandit prin Conventie, cota actuala 1/1 1) BADELITA COSTICA , Lipsă CNP proprietar.	A1

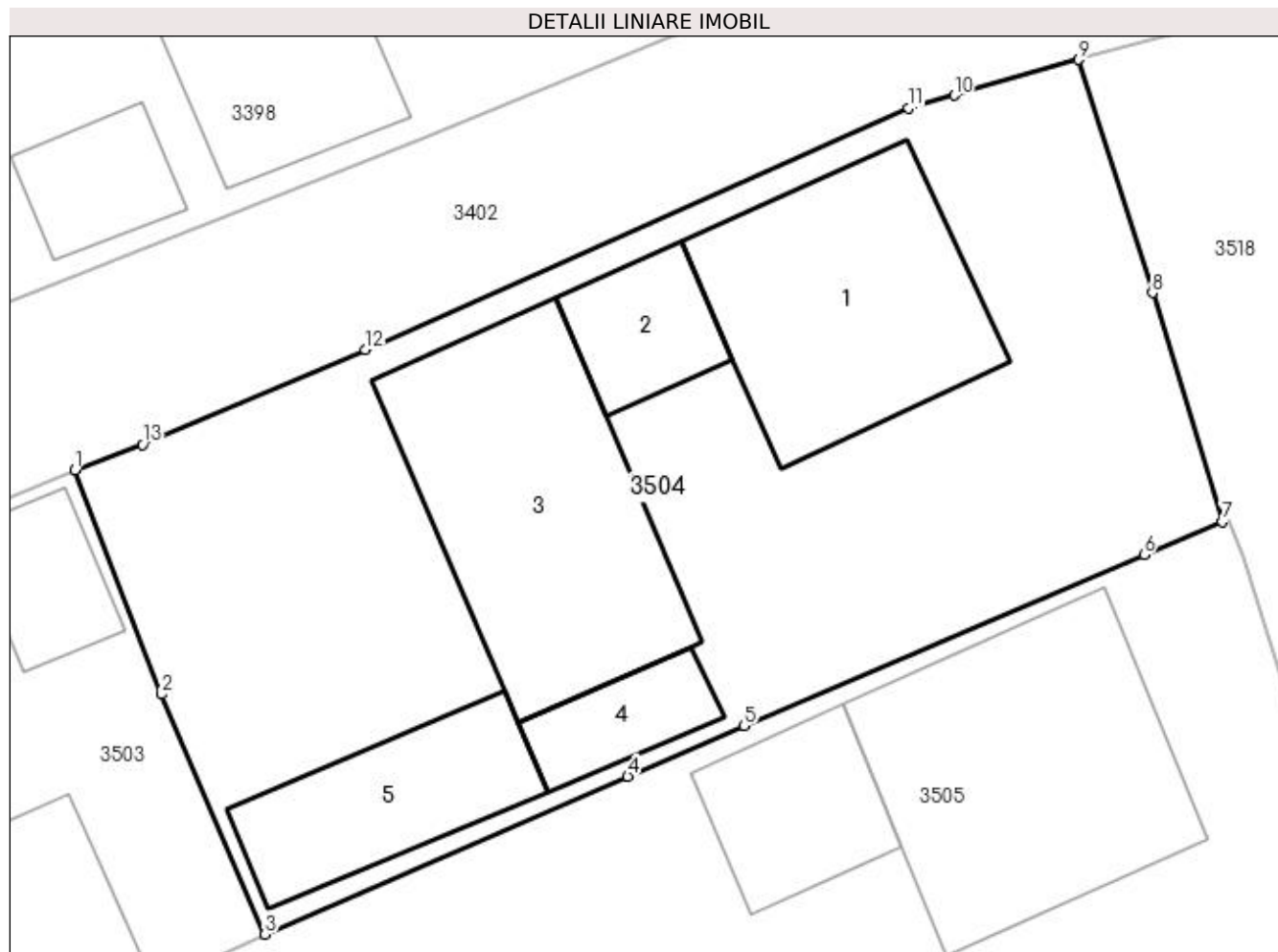
C. Partea III. SARCINI .

Inscrieri privind dezmembramintele dreptului de proprietate, drepturi reale de garanție și sarcini	Referințe
NU SUNT	

Anexa Nr. 1 La Partea I**Teren**

Nr cadastral	Suprafața (mp)*	Observații / Referințe
43089	Din acte: 500 Masurata: 582	

* Suprafața este determinată în planul de proiecție Stereo 70.

**Date referitoare la teren**

Crt	Categorie folosință	Intra vilan	Suprafața (mp)	Tarla	Parcelă	Nr. topo	Observații / Referințe
1	curți constructii	DA	582	8	268	-	

Date referitoare la construcții

Crt	Număr	Destinație construcție	Supraf. (mp)	Situație juridică	Observații / Referințe
A1.1		construcții de locuințe	68	Fara acte	Nr. niveluri:1; S. construita la sol:68 mp; Locuință.
A1.2		construcții anexa	20	Fara acte	Nr. niveluri:1; S. construita la sol:20 mp; Anexă.
A1.3		construcții anexa	82	Fara acte	Nr. niveluri:1; S. construita la sol:82 mp; Anexă.
A1.4		construcții anexa	16	Fara acte	Nr. niveluri:1; S. construita la sol:16 mp; Anexă.
A1.5		construcții anexa	36	Fara acte	Nr. niveluri:1; S. construita la sol:36 mp; Anexă.

Lungime Segmente

1) Valorile lungimilor segmentelor sunt obținute din proiecție în plan.

Punct început	X / Y	Punct sfârșit	X / Y	Lungime segment (** (m)
1	565.831,676 700.420,064	2	565.834,557 700.412,637	7.966
2	565.834,557 700.412,637	3	565.837,972 700.404,696	8.644
3	565.837,972 700.404,696	4	565.849,985 700.409,92	13.1
4	565.849,985 700.409,92	5	565.853,838 700.411,595	4.201
5	565.853,838 700.411,595	6	565.867,078 700.417,256	14.399
6	565.867,078 700.417,256	7	565.869,681 700.418,359	2.827
7	565.869,681 700.418,359	8	565.867,356 700.425,932	7.922
8	565.867,356 700.425,932	9	565.864,923 700.433,649	8.091
9	565.864,923 700.433,649	10	565.860,791 700.432,47	4.297
10	565.860,791 700.432,47	11	565.859,278 700.432,038	1.573
11	565.859,278 700.432,038	12	565.841,305 700.424,044	19.671
12	565.841,305 700.424,044	13	565.833,921 700.420,915	8.02
13	565.833,921 700.420,915	1	565.831,676 700.420,064	2.401

** Lungimile segmentelor sunt determinate în planul de proiecție Stereo 70 și sunt rotunjite la 1 milimetru.

*** Distanța dintre puncte este formată din segmente cumulate ce sunt mai mici decât valoarea 1 milimetru.

**DATE DESPRE IMOBILUL NR. 3505**

Oficiul de Cadastru și Publicitate Imobiliară SUCEAVA
Biroul de Cadastru și Publicitate Imobiliară Radauti

A. Partea I. Descrierea imobilului

TEREN Intravilan

Nr. CF vechi:4799

Adresa: Loc. Volovat, Jud. Suceava

Nr. Crt	Nr cadastral Nr. topografic	Suprafața* (mp)	Observații / Referințe
A1	32895	1.000	Sector cadastral:44 Teren imprejmuit;

Construcții

Crt	Nr cadastral Nr. topografic	Adresa	Observații / Referințe
A1.1	32895-C1	Loc. Volovat, Jud. Suceava	Nr. niveluri:2; S. construita la sol:85 mp; S. construita desfasurata:170 mp; locuinta P+1, din anul 1997.
A1.2	32895-C2	Loc. Volovat, Jud. Suceava	Nr. niveluri:2; S. construita la sol:28 mp; S. construita desfasurata:56 mp; P+M, anexa - din anul 1997.

B. Partea II. Proprietari și acte

Inscrieri privitoare la dreptul de proprietate și alte drepturi reale		Referințe
34664 / 07/11/2016		
Act Notarial nr. 3034, din 07/11/2016 emis de MANDICI ALEXANDRU (act notarial nr INCHEIERE 34 din 05.12.2016, emis de Mandici Alexandru);		
B4	Intabulare, drept de PROPRIETATE bun propriu cu titlu de cumparare, dobandit prin Conventie, cota actuala 1/1 1) GUȚU EMILIA	A1
B5	Intabulare, drept de PROPRIETATE bun comun in dev. cu titlu de cumparare, dobandit prin Conventie, cota actuala 1/1 1) GUȚU EMILIA 2) GUTU FIODOR , Lipsă CNP proprietar.	A1.1, A1.2

C. Partea III. SARCINI

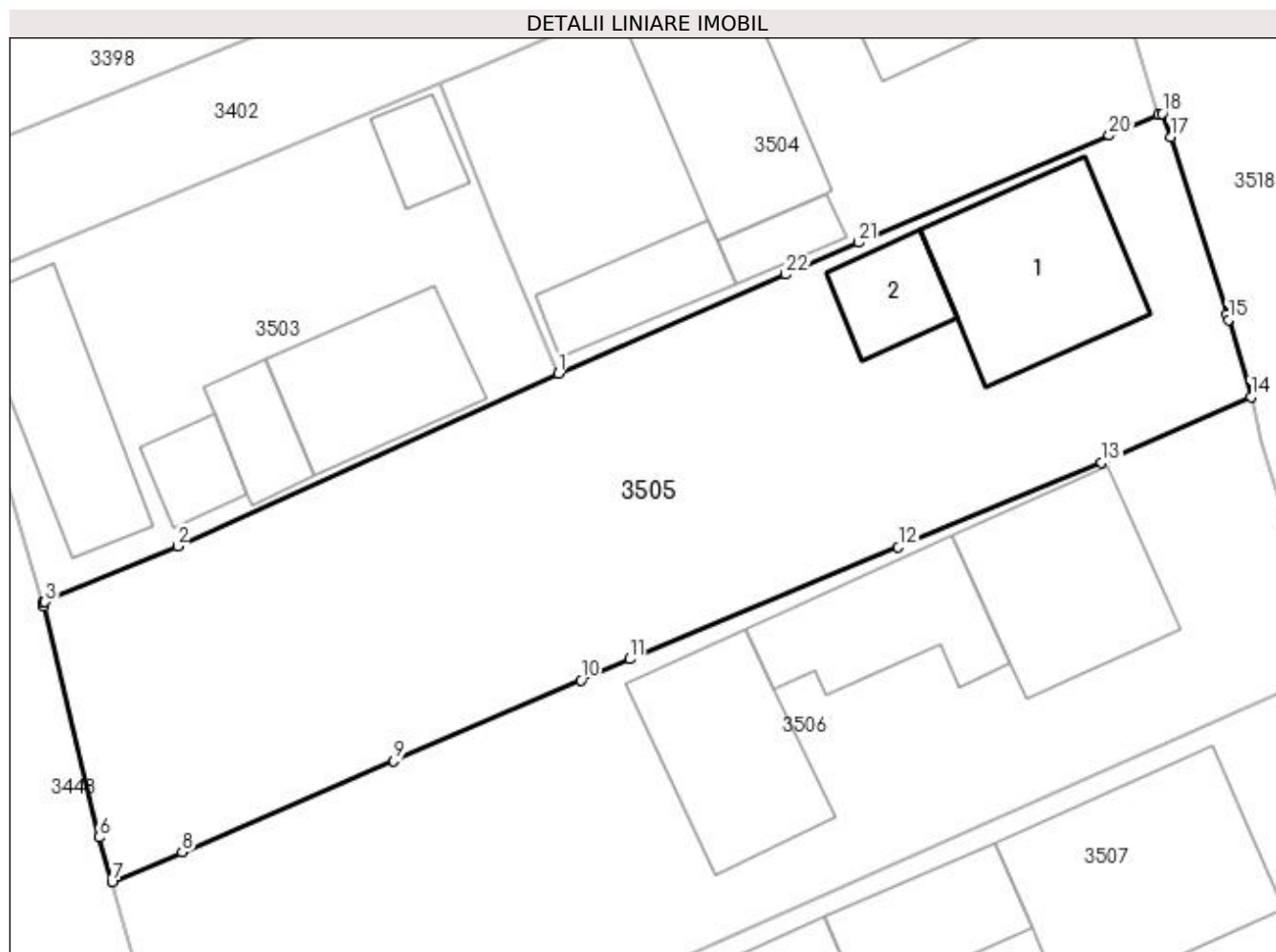
Inscrieri privind dezmembramintele dreptului de proprietate, drepturi reale de garanție și sarcini		Referințe
34664 / 07/11/2016		
Act Notarial nr. 3034, din 07/11/2016 emis de MANDICI ALEXANDRU (act notarial nr INCHEIERE 34 din 05.12.2016, emis de Mandici Alexandru);		
C1	Intabulare, drept de SUPERFICIE pe o perioada de 50 ani 1) GUTU FIODOR	A1.1, A1.2

Anexa Nr. 1 La Partea I

Teren

Nr cadastral	Suprafața (mp)*	Observații / Referințe
32895	1.000	

* Suprafața este determinată în planul de proiecție Stereo 70.



Date referitoare la teren

Crt	Categorie folosință	Intra vilan	Suprafața (mp)	Tarla	Parcelă	Nr. topo	Observații / Referințe
1	curți constructii	DA	351	8	268	-	
2	arabil	DA	649	8	268	-	

Date referitoare la construcții

Crt	Număr	Destinație construcție	Supraf. (mp)	Situație juridică	Observații / Referințe
A1.1	32895-C1	construcții de locuințe	85	Cu acte	Nr. niveluri:2; S. construita la sol:85 mp; S. construita desfasurata:170 mp; locuinta P+1, din anul 1997.
A1.2	32895-C2	construcții anexa	28	Cu acte	Nr. niveluri:2; S. construita la sol:28 mp; S. construita desfasurata:56 mp; P+M, anexa - din anul 1997.

Lungime Segmente

1) Valorile lungimilor segmentelor sunt obținute din proiecție în plan.

Punct început	X / Y	Punct sfârșit	X / Y	Lungime segment (** (m)	Punct început	X / Y	Punct sfârșit	X / Y	Lungime segment (** (m)
1	565.837,972 700.404,696	2	565.817,856 700.395,578	22.086	2	565.817,856 700.395,578	3	565.810,859 700.392,625	7.595

Punct început	X / Y	Punct sfârșit	X / Y	Lungime segment (** (m))
3	565.810,859 700.392,625	4	565.810,754 700.392,59	0.111
5	565.810,812 700.392,387	6	565.813,688 700.380,187	12.534
7	565.814,389 700.377,804	8	565.818,096 700.379,415	4.042
9	565.829,271 700.384,23	10	565.839,173 700.388,494	10.781
11	565.841,743 700.389,6	12	565.855,929 700.395,508	15.367
13	565.866,686 700.399,988	14	565.874,573 700.403,453	8.615
15	565.873,376 700.407,518	16	565.873,289 700.407,812	0.307
17	565.870,344 700.417,168	18	565.869,868 700.418,43	1.349
19	565.869,681 700.418,359	20	565.867,078 700.417,256	2.827
21	565.853,838 700.411,595	22	565.849,985 700.409,92	4.201

Punct început	X / Y	Punct sfârșit	X / Y	Lungime segment (** (m))
4	565.810,754 700.392,59	5	565.810,812 700.392,387	0.211
6	565.813,688 700.380,187	7	565.814,389 700.377,804	2.484
8	565.818,096 700.379,415	9	565.829,271 700.384,23	12.168
10	565.839,173 700.388,494	11	565.841,743 700.389,6	2.798
12	565.855,929 700.395,508	13	565.866,686 700.399,988	11.653
14	565.874,573 700.403,453	15	565.873,376 700.407,518	4.238
16	565.873,289 700.407,812	17	565.870,344 700.417,168	9.809
18	565.869,868 700.418,43	19	565.869,681 700.418,359	0.2
20	565.867,078 700.417,256	21	565.853,838 700.411,595	14.399
22	565.849,985 700.409,92	1	565.837,972 700.404,696	13.1

** Lungimile segmentelor sunt determinate în planul de proiecție Stereo 70 și sunt rotunjite la 1 milimetru.

*** Distanța dintre puncte este formată din segmente cumulate ce sunt mai mici decât valoarea 1 milimetru.

**DATE DESPRE IMOBILUL NR. 3506**

Oficiul de Cadastru și Publicitate Imobiliară SUCEAVA
Biroul de Cadastru și Publicitate Imobiliară Radauti

A. Partea I. Descrierea imobilului

TEREN Intravilan

Nr. CF vechi:4547

Adresa: Loc. Volovat, Jud. Suceava

Nr. Crt	Nr cadastral Nr. topografic	Suprafața* (mp)	Observații / Referințe
A1	35175	Din acte: 1.000 Masurata: 1.009	Sector cadastral:44 Teren imprejmuit;

Construcții

Crt	Nr cadastral Nr. topografic	Adresa	Observații / Referințe
A1.1	35175-C1	Loc. Volovat, Jud. Suceava	Nr. niveluri:2; S. construita la sol:85 mp; S. construita desfasurata:101 mp; Locuință P+E, din anul 1994.
A1.2	35175-C2	Loc. Volovat, Jud. Suceava	Nr. niveluri:1; S. construita la sol:63 mp; S. construita desfasurata:63 mp; Anexă Parter, din anul 1994.
A1.3	35175-C3	Loc. Volovat, Jud. Suceava	Nr. niveluri:1; S. construita la sol:78 mp; S. construita desfasurata:225 mp; Anexă Parter, din anul 1994.

B. Partea II. Proprietari și acte

Inscrieri privitoare la dreptul de proprietate și alte drepturi reale		Referințe
20927 / 17/05/2021		
Act Notarial nr. 1319, din 14/05/2021 emis de MANDICI ALEXANDRU;		
B4	Intabulare, drept de PROPRIETATE bun comun in dev. cu titlu de cumparare, dobandit prin Conventie, cota actuala 1/1 1) BODNAR VASILE 2) BODNAR ANCA-MIHAELA	A1, A1.1, A1.2, A1.3

C. Partea III. SARCINI .

Inscrieri privind dezmembramintele dreptului de proprietate, drepturi reale de garanție și sarcini	Referințe
NU SUNT	

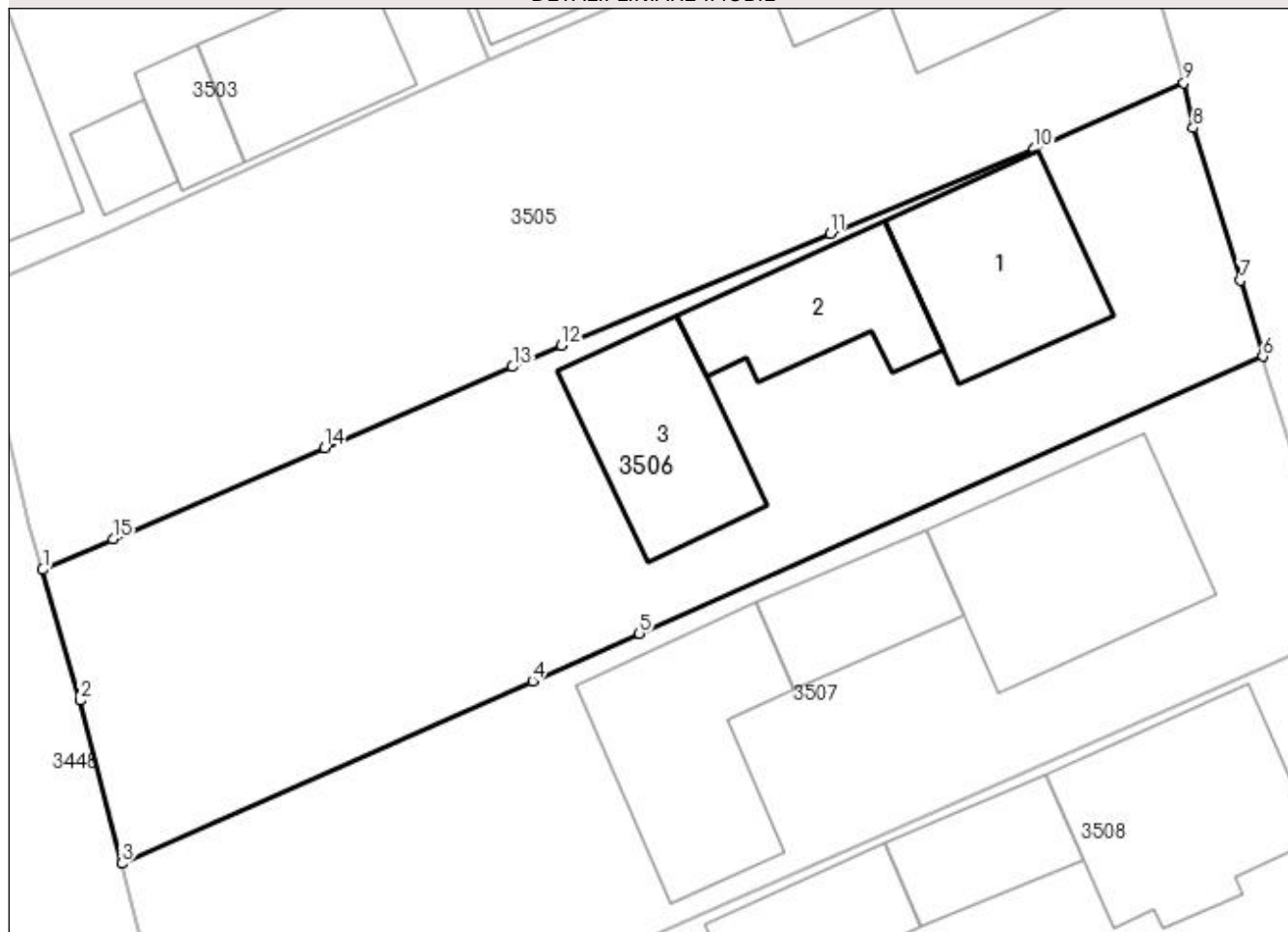
Anexa Nr. 1 La Partea I

Teren

Nr cadastral	Suprafața (mp)*	Observații / Referințe
35175	Din acte: 1.000 Masurata: 1.009	

* Suprafața este determinată în planul de proiecție Stereo 70.

DETALII LINIARE IMOBIL



Date referitoare la teren

Crt	Categorie folosință	Intra vilan	Suprafața (mp)	Tarla	Parcelă	Nr. topo	Observații / Referințe
1	curți constructii	DA	914	8	268	-	
2	arabil	DA	95	8	268	-	

Date referitoare la construcții

Crt	Număr	Destinație construcție	Supraf. (mp)	Situație juridică	Observații / Referințe
A1.1	35175-C1	construcții de locuințe	85	Cu acte	Nr. niveluri:2; S. construita la sol:85 mp; S. construita desfasurata:101 mp; Locuință P+E, din anul 1994.
A1.2	35175-C2	construcții anexa	63	Cu acte	Nr. niveluri:1; S. construita la sol:63 mp; S. construita desfasurata:63 mp; Anexă Parter, din anul 1994.
A1.3	35175-C3	construcții anexa	Din acte: 225 Masurata: 78	Cu acte	Nr. niveluri:1; S. construita la sol:78 mp; S. construita desfasurata:225 mp; Anexă Parter, din anul 1994.

Lungime Segmente

1) Valorile lungimilor segmentelor sunt obținute din proiecție în plan.

Punct început	X / Y	Punct sfârșit	X / Y	Lungime segment (** (m))
---------------	-------	---------------	-------	--------------------------

Punct început	X / Y	Punct sfârșit	X / Y	Lungime segment (** (m)
1	565.814,389 700.377,804	2	565.816,362 700.370,909	7.172
2	565.816,362 700.370,909	3	565.818,556 700.362,323	8.862
3	565.818,556 700.362,323	4	565.840,224 700.371,941	23.707
4	565.840,224 700.371,941	5	565.845,857 700.374,441	6.163
5	565.845,857 700.374,441	6	565.878,743 700.389,04	35.981
6	565.878,743 700.389,04	7	565.877,566 700.393,053	4.182
7	565.877,566 700.393,053	8	565.875,066 700.401,08	8.407
8	565.875,066 700.401,08	9	565.874,573 700.403,453	2.424
9	565.874,573 700.403,453	10	565.866,686 700.399,988	8.615
10	565.866,686 700.399,988	11	565.855,929 700.395,508	11.653
11	565.855,929 700.395,508	12	565.841,743 700.389,6	15.367
12	565.841,743 700.389,6	13	565.839,173 700.388,494	2.798
13	565.839,173 700.388,494	14	565.829,271 700.384,23	10.781
14	565.829,271 700.384,23	15	565.818,096 700.379,415	12.168
15	565.818,096 700.379,415	1	565.814,389 700.377,804	4.042

** Lungimile segmentelor sunt determinate în planul de proiecție Stereo 70 și sunt rotunjite la 1 milimetru.

*** Distanța dintre puncte este formată din segmente cumulate ce sunt mai mici decât valoarea 1 milimetru.

**DATE DESPRE IMOBILUL NR. 3507**

Oficiul de Cadastru și Publicitate Imobiliară SUCEAVA
Biroul de Cadastru și Publicitate Imobiliară Radauti

A. Partea I. Descrierea imobilului

TEREN Intravilan

Adresa: Loc. Volovat, Jud. Suceava

Nr. Crt	Nr cadastral Nr. topografic	Suprafața* (mp)	Observații / Referințe
A1		980	Sector cadastral:44 Teren neimprejmuit; Imobilul s-a format din o parte a PF 1/3 a comunei cadastrale Volovăț.

B. Partea II. Proprietari și acte

Inscrieri privitoare la dreptul de proprietate și alte drepturi reale		Referințe
/		
Act Normativ nr. Legea 7, din 13/03/1996 emis de PARLAMENTUL ROMANIEI;		
B1	Inscrierea provizorie, drept de PROPRIETATE, dobandit prin Lege, cota actuala 1/1 1) NEIDENTIFICAT NEIDENTIFICAT	A1
B2	Proprietar neidentificat.	A1

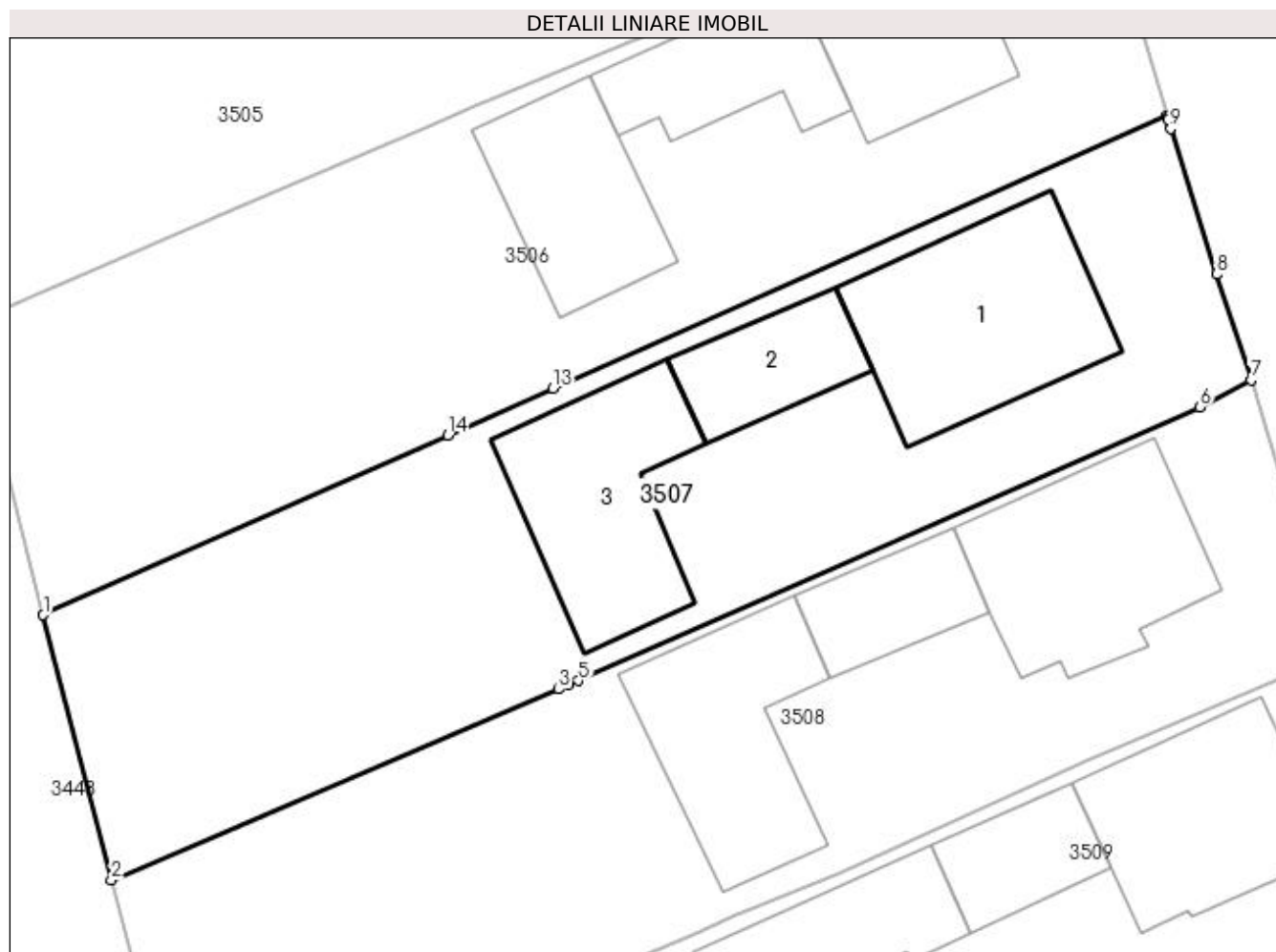
C. Partea III. SARCINI .

Inscrieri privind dezmembramintele dreptului de proprietate, drepturi reale de garanție și sarcini	Referințe
NU SUNT	

Anexa Nr. 1 La Partea I**Teren**

Nr cadastral	Suprafața (mp)*	Observații / Referințe
	980	Imobilul s-a format din o parte a PF 1/3 a comunei cadastrale Volovăț.

* Suprafața este determinată în planul de proiecție Stereo 70.

**Date referitoare la teren**

Crt	Categorie folosință	Intra vilan	Suprafața (mp)	Tarla	Parcelă	Nr. topo	Observații / Referințe
1	curți constructii	DA	980	8	268	-	

Date referitoare la construcții

Crt	Număr	Destinație construcție	Supraf. (mp)	Situație juridică	Observații / Referințe
A1.1		construcții de locuințe	118	Fara acte	Nr. niveluri:1; S. construita la sol:118 mp; Locuință.
A1.2		construcții anexa	49	Fara acte	Nr. niveluri:1; S. construita la sol:49 mp; Anexă.
A1.3		construcții anexa	102	Fara acte	Nr. niveluri:1; S. construita la sol:102 mp; Anexă.

Lungime Segmente

1) Valorile lungimilor segmentelor sunt obținute din proiecție în plan.

Punct început	X / Y	Punct sfârșit	X / Y	Lungime segment (** (m)
1	565.818,556 700.362,323	2	565.822,208 700.348,144	14.642
2	565.822,208 700.348,144	3	565.846,163 700.358,35	26.039

Punct început	X / Y	Punct sfârșit	X / Y	Lungime segment (** (m)
3	565.846,163 700.358,35	4	565.846,646 700.358,556	0.525
4	565.846,646 700.358,556	5	565.847,226 700.358,811	0.634
5	565.847,226 700.358,811	6	565.880,476 700.373,437	36.325
6	565.880,476 700.373,437	7	565.883,23 700.374,885	3.111
7	565.883,23 700.374,885	8	565.881,366 700.380,556	5.969
8	565.881,366 700.380,556	9	565.878,922 700.388,344	8.162
9	565.878,922 700.388,344	10	565.878,8 700.388,846	0.517
10	565.878,8 700.388,846	11	565.878,772 700.388,943	0.101
11	565.878,772 700.388,943	12	565.878,743 700.389,04	0.101
12	565.878,743 700.389,04	13	565.845,857 700.374,441	35.981
13	565.845,857 700.374,441	14	565.840,224 700.371,941	6.163
14	565.840,224 700.371,941	1	565.818,556 700.362,323	23.707

** Lungimile segmentelor sunt determinate în planul de proiecție Stereo 70 și sunt rotunjite la 1 milimetru.

*** Distanța dintre puncte este formată din segmente cumulate ce sunt mai mici decât valoarea 1 milimetru.

**DATE DESPRE IMOBILUL NR. 3508**

Oficiul de Cadastru și Publicitate Imobiliară SUCEAVA
Biroul de Cadastru și Publicitate Imobiliară Radauti

A. Partea I. Descrierea imobilului

TEREN Intravilan

Nr. CF vechi:5654

Adresa: Loc. Volovat, Jud. Suceava

Nr. Crt	Nr cadastral Nr. topografic	Suprafața* (mp)	Observații / Referințe
A1	30338	1.000	Sector cadastral:44 Teren neimprejmuit;

B. Partea II. Proprietari și acte

Inscrieri privitoare la dreptul de proprietate și alte drepturi reale		Referințe
2450 / 27/03/2006		
Act Notarial nr. 1033, din 21/03/2006 emis de -;		
B1	Intabulare, drept de PROPRIETATE, dobandit prin Conventie, cota actuala 1/1 1) ILISOI VASILE, Lipsă CNP proprietar.	A1

C. Partea III. SARCINI .

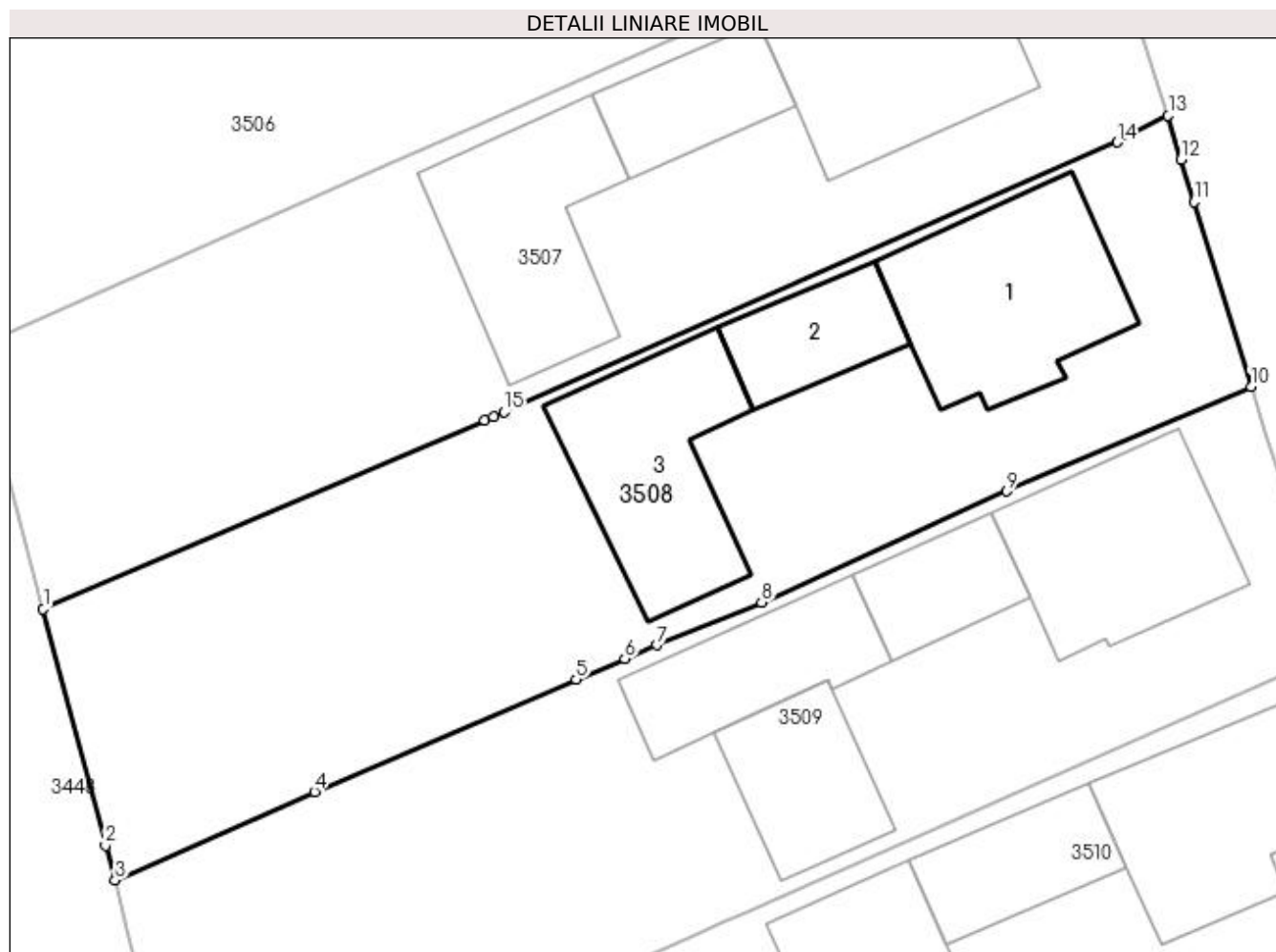
Inscrieri privind dezmembramintele dreptului de proprietate, drepturi reale de garanție și sarcini	Referințe
NU SUNT	

Anexa Nr. 1 La Partea I

Teren

Nr cadastral	Suprafața (mp)*	Observații / Referințe
30338	1.000	

* Suprafața este determinată în planul de proiecție Stereo 70.



Date referitoare la teren

Crt	Categorie folosință	Intra vilan	Suprafața (mp)	Tarla	Parcelă	Nr. topo	Observații / Referințe
1	curți constructii	DA	602	8	268	-	
2	arabil	DA	398	8	268	-	

Date referitoare la construcții

Crt	Număr	Destinație construcție	Supraf. (mp)	Situație juridică	Observații / Referințe
A1.1		construcții de locuințe	110	Fara acte	Nr. niveluri:2; S. construita la sol:110 mp; S. construita desfasurata:220 mp; Locuință P+M.
A1.2		construcții anexa	45	Fara acte	Nr. niveluri:1; S. construita la sol:45 mp; Anexă.
A1.3		construcții anexa	101	Fara acte	Nr. niveluri:1; S. construita la sol:101 mp; Anexă.

Lungime Segmente

1) Valorile lungimilor segmentelor sunt obținute din proiecție în plan.

Punct început	X / Y	Punct sfârșit	X / Y	Lungime segment (** (m)
1	565.822,208 700.348,144	2	565.825,591 700.335,316	13.267

Punct început	X / Y	Punct sfârșit	X / Y	Lungime segment (** (m)
2	565.825,591 700.335,316	3	565.826,117 700.333,427	1.961
3	565.826,117 700.333,427	4	565.836,934 700.338,229	11.835
4	565.836,934 700.338,229	5	565.851,126 700.344,312	15.441
5	565.851,126 700.344,312	6	565.853,758 700.345,44	2.864
6	565.853,758 700.345,44	7	565.855,483 700.346,179	1.877
7	565.855,483 700.346,179	8	565.861,176 700.348,496	6.146
8	565.861,176 700.348,496	9	565.874,473 700.354,516	14.596
9	565.874,473 700.354,516	10	565.887,727 700.360,187	14.416
10	565.887,727 700.360,187	11	565.884,643 700.370,205	10.482
11	565.884,643 700.370,205	12	565.883,93 700.372,498	2.401
12	565.883,93 700.372,498	13	565.883,23 700.374,885	2.488
13	565.883,23 700.374,885	14	565.880,476 700.373,437	3.111
14	565.880,476 700.373,437	15	565.847,226 700.358,811	36.325
15	565.847,226 700.358,811	16	565.846,646 700.358,556	0.634
16	565.846,646 700.358,556	17	565.846,163 700.358,35	0.525
17	565.846,163 700.358,35	1	565.822,208 700.348,144	26.039

** Lungimile segmentelor sunt determinate în planul de proiecție Stereo 70 și sunt rotunjite la 1 milimetru.

*** Distanța dintre puncte este formată din segmente cumulate ce sunt mai mici decât valoarea 1 milimetru.

**DATE DESPRE IMOBILUL NR. 3509**

Oficiul de Cadastru și Publicitate Imobiliară SUCEAVA
Biroul de Cadastru și Publicitate Imobiliară Radauti

A. Partea I. Descrierea imobilului

TEREN Intravilan

Nr. CF vechi:4865

Adresa: Loc. Volovat, Jud. Suceava

Nr. Crt	Nr cadastral Nr. topografic	Suprafața* (mp)	Observații / Referințe
A1	31979	Din acte: 1.000 Masurata: 1.031	Sector cadastral:44 Teren imprejmuit;

Construcții

Crt	Nr cadastral Nr. topografic	Adresa	Observații / Referințe
A1.1	31979-C1	Loc. Volovat, Jud. Suceava	Nr. niveluri:1; S. construita la sol:101 mp; - casa din anul 1997 din bca cu acoperis din tabla; fara certificat de performanta energetica, fara lift
A1.2	31979-C2	Loc. Volovat, Jud. Suceava	Nr. niveluri:1; S. construita la sol:42 mp; - bucatarie de vara din anul 1997 din lemn cu acoperis din tabla; fara certificat de performanta energetica, fara lift
A1.3	31979-C3	Loc. Volovat, Jud. Suceava	Nr. niveluri:1; S. construita la sol:67 mp; - garaj din anul 1997 din lemn cu acoperis din tabla; fara certificat de performanta energetica, fara lift
A1.4	31979-C4	Loc. Volovat, Jud. Suceava	Nr. niveluri:1; S. construita la sol:61 mp; - sura din anul 1997 din lemn cu acoperis din dranita ; fara certificat de performanta energetica, fara lift

B. Partea II. Proprietari și acte

Inscrieri privitoare la dreptul de proprietate și alte drepturi reale	Referințe
3690 / 17/07/1997	
Act Notarial nr. 1015, din 08/04/1995 emis de -;	
B1	A1
Intabulare, drept de PROPRIETATE, dobandit prin Lege, cota actuala 1/1 1) HIJ DORU	
25898 / 05/12/2012	
Act Administrativ nr. 56, din 29/12/1997 emis de PRIMARIA VOLOVAT (act administrativ nr. 7763/29-11-2012 emis de Primaria Volovat;);	
B2	A1.1, A1.2, A1.3, A1.4
Intabulare, drept de PROPRIETATE bun comun in dev., dobandit prin Construire, cota actuala 1/1 1) HIJ DORU 2) HIJ AURICA	

C. Partea III. SARCINI .

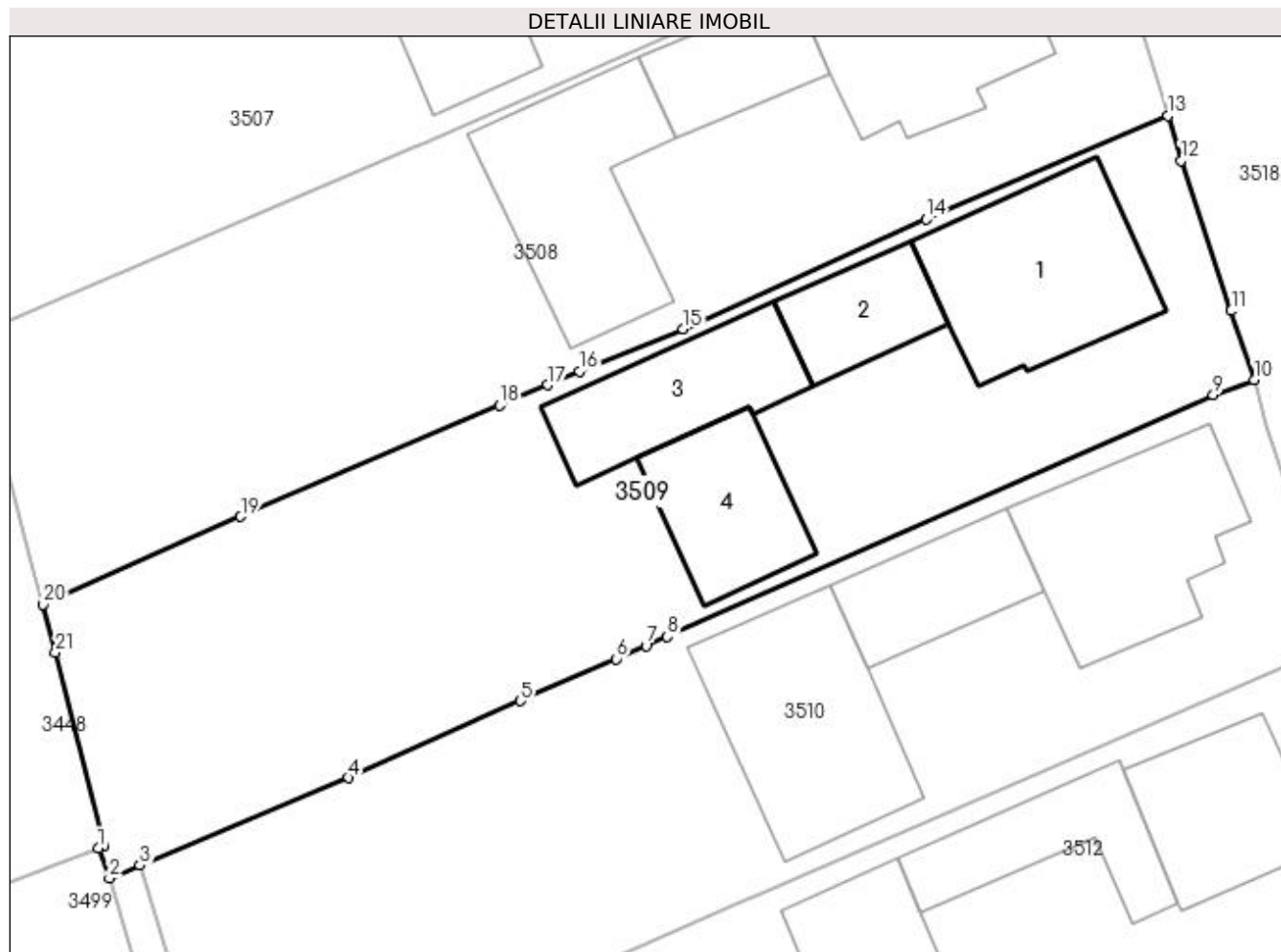
Inscrieri privind dezmembramintele dreptului de proprietate, drepturi reale de garanție și sarcini	Referințe
NU SUNT	

Anexa Nr. 1 La Partea I

Teren

Nr cadastral	Suprafața (mp)*	Observații / Referințe
31979	Din acte: 1.000 Masurata: 1.031	

* Suprafața este determinată în planul de proiecție Stereo 70.



Date referitoare la teren

Crt	Categorie folosință	Intra vilan	Suprafața (mp)	Tarla	Parcelă	Nr. topo	Observații / Referințe
1	curți construcții	DA	589	8	268	-	
2	arabil	DA	442	8	268	-	

Date referitoare la construcții

Crt	Număr	Destinație construcție	Supraf. (mp)	Situație juridică	Observații / Referințe
A1.1	31979-C1	construcții de locuințe	101	Cu acte	Nr. niveluri:1; S. construita la sol:101 mp; - casa din anul 1997 din bca cu acoperis din tabla; fara certificat de performanta energetica, fara lift
A1.2	31979-C2	construcții anexa	42	Cu acte	Nr. niveluri:1; S. construita la sol:42 mp; - bucatarie de vara din anul 1997 din lemn cu acoperis din tabla; fara certificat de performanta energetica, fara lift
A1.3	31979-C3	construcții anexa	67	Cu acte	Nr. niveluri:1; S. construita la sol:67 mp; - garaj din anul 1997 din lemn cu acoperis din tabla; fara certificat de performanta energetica, fara lift
A1.4	31979-C4	construcții anexa	61	Cu acte	Nr. niveluri:1; S. construita la sol:61 mp; - sura din anul 1997 din lemn cu acoperis din dranita; fara certificat de performanta energetica, fara lift

Lungime Segmente

1) Valorile lungimilor segmentelor sunt obținute din proiecție în plan.

Punct început	X / Y	Punct sfârșit	X / Y	Lungime segment (** (m)
1	565.829,142 700.320,063	2	565.829,738 700.318,411	1.756
3	565.831,418 700.319,115	4	565.842,856 700.323,911	12.403
5	565.852,256 700.328,13	6	565.857,522 700.330,441	5.751
7	565.859,135 700.331,149	8	565.860,297 700.331,659	1.269
9	565.890,203 700.344,905	10	565.892,445 700.345,725	2.387
11	565.891,191 700.349,495	12	565.888,444 700.357,725	8.676
13	565.887,727 700.360,187	14	565.874,473 700.354,516	14.416
15	565.861,176 700.348,496	16	565.855,483 700.346,179	6.146
17	565.853,758 700.345,44	18	565.851,126 700.344,312	2.864
19	565.836,934 700.338,229	20	565.826,117 700.333,427	11.835
21	565.826,777 700.330,772	22	565.829,465 700.320,152	10.955

Punct început	X / Y	Punct sfârșit	X / Y	Lungime segment (** (m)
2	565.829,738 700.318,411	3	565.831,418 700.319,115	1.822
4	565.842,856 700.323,911	5	565.852,256 700.328,13	10.303
6	565.857,522 700.330,441	7	565.859,135 700.331,149	1.762
8	565.860,297 700.331,659	9	565.890,203 700.344,905	32.708
10	565.892,445 700.345,725	11	565.891,191 700.349,495	3.973
12	565.888,444 700.357,725	13	565.887,727 700.360,187	2.564
14	565.874,473 700.354,516	15	565.861,176 700.348,496	14.596
16	565.855,483 700.346,179	17	565.853,758 700.345,44	1.877
18	565.851,126 700.344,312	19	565.836,934 700.338,229	15.441
20	565.826,117 700.333,427	21	565.826,777 700.330,772	2.736
22	565.829,465 700.320,152	1	565.829,142 700.320,063	0.335

** Lungimile segmentelor sunt determinate în planul de proiecție Stereo 70 și sunt rotunjite la 1 milimetru.

*** Distanța dintre puncte este formată din segmente cumulate ce sunt mai mici decât valoarea 1 milimetru.

**DATE DESPRE IMOBILUL NR. 3510**

Oficiul de Cadastru și Publicitate Imobiliară SUCEAVA
Biroul de Cadastru și Publicitate Imobiliară Radauti

A. Partea I. Descrierea imobilului

TEREN Intravilan

Nr. CF vechi:4904

Adresa: Loc. Volovat, Jud. Suceava

Nr. Crt	Nr cadastral Nr. topografic	Suprafața* (mp)	Observații / Referințe
A1	30244	1.000	Sector cadastral:44 Teren neimprejmuit;

B. Partea II. Proprietari și acte

Inscrieri privitoare la dreptul de proprietate și alte drepturi reale	Referințe
5685 / 18/11/1997	
Act Notarial nr. 1082, din 08/04/1995 emis de -;	
B1	Intabulare, drept de PROPRIETATEBUN PROPRIU, dobandit prin Lege, cota actuala 1/1
	1) BODNAR PETRU , Lipsă CNP proprietar.

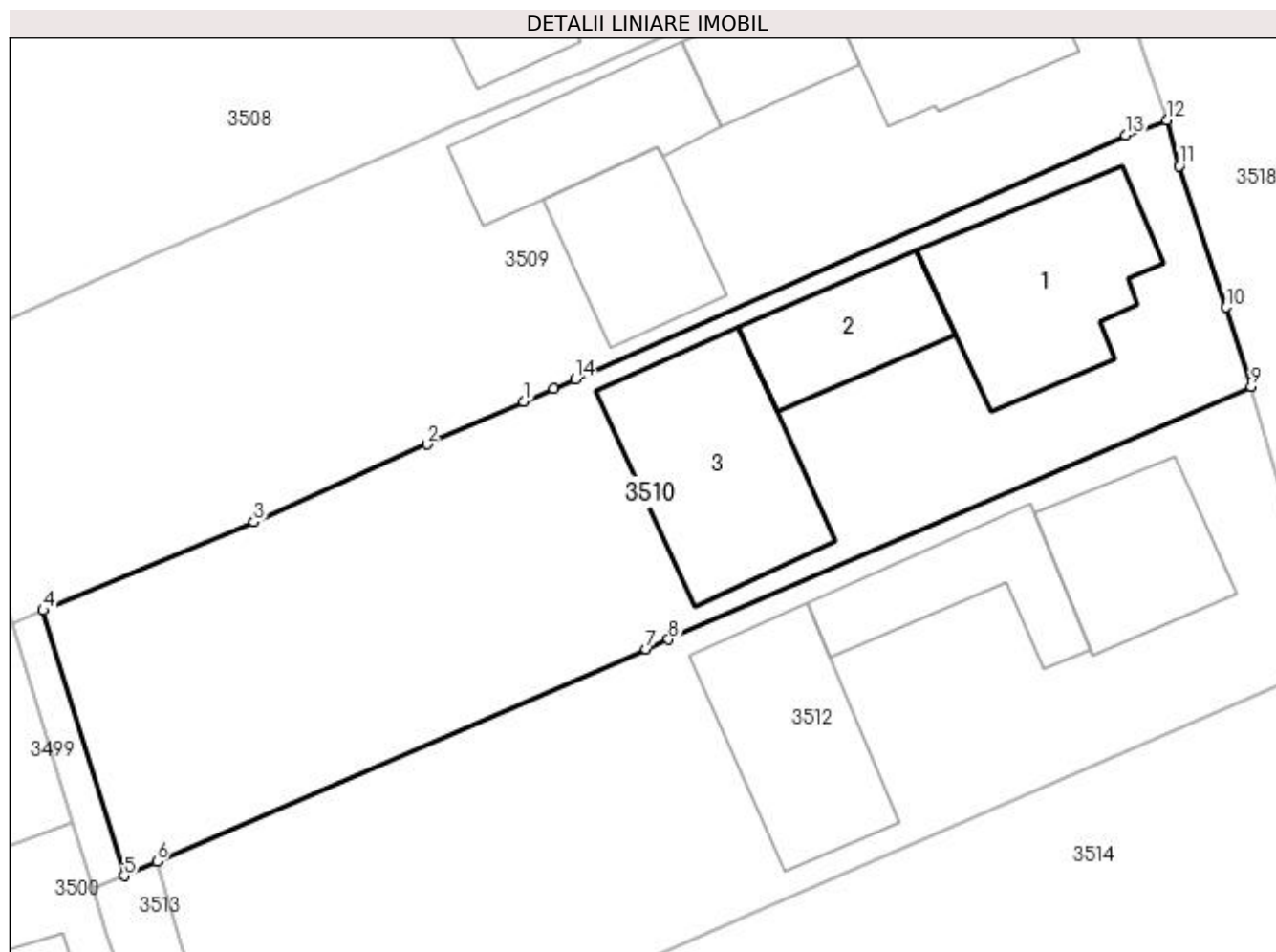
C. Partea III. SARCINI .

Inscrieri privind dezmembramintele dreptului de proprietate, drepturi reale de garanție și sarcini	Referințe
NU SUNT	

Anexa Nr. 1 La Partea I**Teren**

Nr cadastral	Suprafața (mp)*	Observații / Referințe
30244	1.000	

* Suprafața este determinată în planul de proiecție Stereo 70.

**Date referitoare la teren**

Crt	Categorie folosință	Intra vilan	Suprafața (mp)	Tarla	Parcelă	Nr. topo	Observații / Referințe
1	curți construcții	DA	548	8	268	-	
2	arabil	DA	452	8	268	-	

Date referitoare la construcții

Crt	Număr	Destinație construcție	Supraf. (mp)	Situație juridică	Observații / Referințe
A1.1		construcții de locuințe	101	Fara acte	Nr. niveluri:2; S. construita la sol:101 mp; S. construita desfasurata:202 mp; Locuință P+M.
A1.2		construcții anexa	53	Fara acte	Nr. niveluri:1; S. construita la sol:53 mp; Anexă.
A1.3		construcții anexa	109	Fara acte	Nr. niveluri:1; S. construita la sol:109 mp; Anexă.

Lungime Segmente

1) Valorile lungimilor segmentelor sunt obținute din proiecție în plan.

Punct început	X / Y	Punct sfârșit	X / Y	Lungime segment (** (m)
1	565.857,522 700.330,441	2	565.852,256 700.328,13	5.751

Punct început	X / Y	Punct sfârșit	X / Y	Lungime segment (** (m)
2	565.852,256 700.328,13	3	565.842,856 700.323,911	10.303
3	565.842,856 700.323,911	4	565.831,418 700.319,115	12.403
4	565.831,418 700.319,115	5	565.835,814 700.304,716	15.055
5	565.835,814 700.304,716	6	565.837,59 700.305,484	1.935
6	565.837,59 700.305,484	7	565.864,162 700.317,006	28.963
7	565.864,162 700.317,006	8	565.865,382 700.317,535	1.33
8	565.865,382 700.317,535	9	565.897,008 700.331,249	34.471
9	565.897,008 700.331,249	10	565.895,63 700.335,567	4.533
10	565.895,63 700.335,567	11	565.893,1 700.343,244	8.083
11	565.893,1 700.343,244	12	565.892,445 700.345,725	2.566
12	565.892,445 700.345,725	13	565.890,203 700.344,905	2.387
13	565.890,203 700.344,905	14	565.860,297 700.331,659	32.708
14	565.860,297 700.331,659	15	565.859,135 700.331,149	1.269
15	565.859,135 700.331,149	1	565.857,522 700.330,441	1.762

** Lungimile segmentelor sunt determinate în planul de proiecție Stereo 70 și sunt rotunjite la 1 milimetru.

*** Distanța dintre puncte este formată din segmente cumulate ce sunt mai mici decât valoarea 1 milimetru.

**DATE DESPRE IMOBILUL NR. 3511**

Oficiul de Cadastru și Publicitate Imobiliară SUCEAVA
Biroul de Cadastru și Publicitate Imobiliară Radauti

A. Partea I. Descrierea imobilului

TEREN Intravilan

Adresa: Loc. Volovat, Jud. Suceava

Nr. Crt	Nr cadastral Nr. topografic	Suprafața* (mp)	Observații / Referințe
A1		27	Sector cadastral:44 Teren neimprejmuit; Imobilul s-a format din o parte a PF 1/3 a comunei cadastrale Volovăț.

B. Partea II. Proprietari și acte

Inscrieri privitoare la dreptul de proprietate și alte drepturi reale		Referințe
/		
Act Normativ nr. Legea 7, din 13/03/1996 emis de PARLAMENTUL ROMANIEI;		
B1	Inscrierea provizorie, drept de PROPRIETATE, dobandit prin Lege, cota actuala 1/1 1) NEIDENTIFICAT NEIDENTIFICAT	A1
B2	Proprietar neidentificat.	A1

C. Partea III. SARCINI .

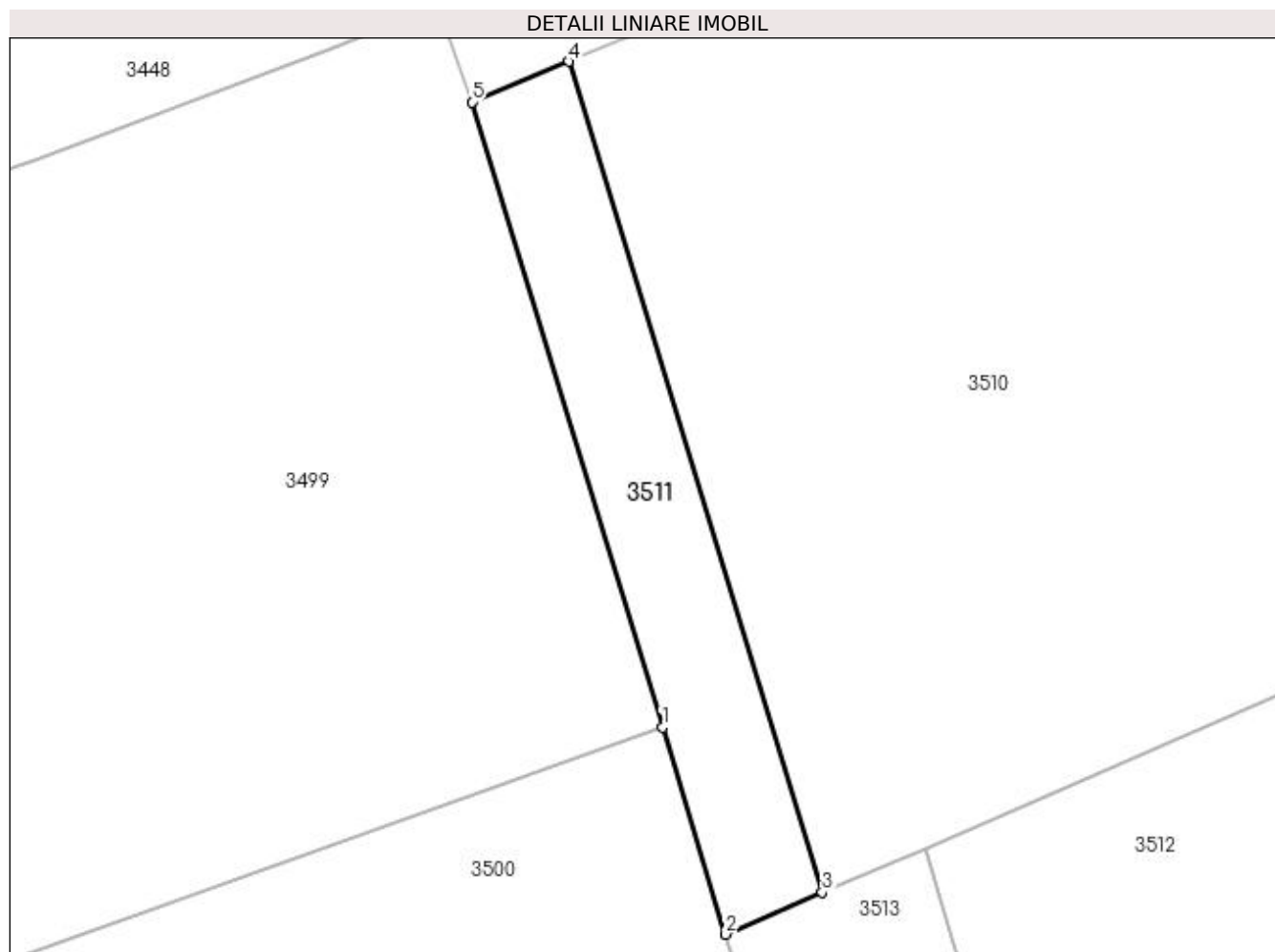
Inscrieri privind dezmembramintele dreptului de proprietate, drepturi reale de garanție și sarcini	Referințe
NU SUNT	

Anexa Nr. 1 La Partea I

Teren

Nr cadastral	Suprafața (mp)*	Observații / Referințe
	27	Imobilul s-a format din o parte a PF 1/3 a comunei cadastrale Volovăț.

* Suprafața este determinată în planul de proiecție Stereo 70.



Date referitoare la teren

Crt	Categorie folosință	Intra vilan	Suprafața (mp)	Tarla	Parcelă	Nr. topo	Observații / Referințe
1	arabil	DA	27	8	268	-	

Lungime Segmente

1) Valorile lungimilor segmentelor sunt obținute din proiecție în plan.

Punct început	X / Y	Punct sfârșit	X / Y	Lungime segment (** (m)
1	565.833,046 700.307,577	2	565.834,14 700.303,992	3.748
2	565.834,14 700.303,992	3	565.835,814 700.304,716	1.824
3	565.835,814 700.304,716	4	565.831,418 700.319,115	15.055
4	565.831,418 700.319,115	5	565.829,738 700.318,411	1.822
5	565.829,738 700.318,411	1	565.833,046 700.307,577	11.328

**** Lungimile segmentelor sunt determinate în planul de proiecție Stereo 70 și sunt rotunjite la 1 milimetru.**

***** Distanța dintre puncte este formată din segmente cumulate ce sunt mai mici decât valoarea 1 milimetru.**

**DATE DESPRE IMOBILUL NR. 3512**

Oficiul de Cadastru și Publicitate Imobiliară SUCEAVA
Biroul de Cadastru și Publicitate Imobiliară Radauti

A. Partea I. Descrierea imobilului

TEREN Intravilan

Nr. CF vechi:4903
Nr. cadastral vechi:1344

Adresa: Loc. Volovat, Jud. Suceava

Nr. Crt	Nr cadastral Nr. topografic	Suprafața* (mp)	Observații / Referințe
A1	35081	1.000	Sector cadastral:44 Teren neimprejmuit;

B. Partea II. Proprietari și acte

Inscrieri privitoare la dreptul de proprietate și alte drepturi reale		Referințe
10295 / 05/12/2005		
Act Notarial nr. 5717, din 07/12/2005 emis de .;		
B1	Intabulare, drept de PROPRIETATE, dobandit prin Conventie, cota actuala 1/1 1) COVALIU VIOREL, Lipsă CNP proprietar.	A1

C. Partea III. SARCINI .

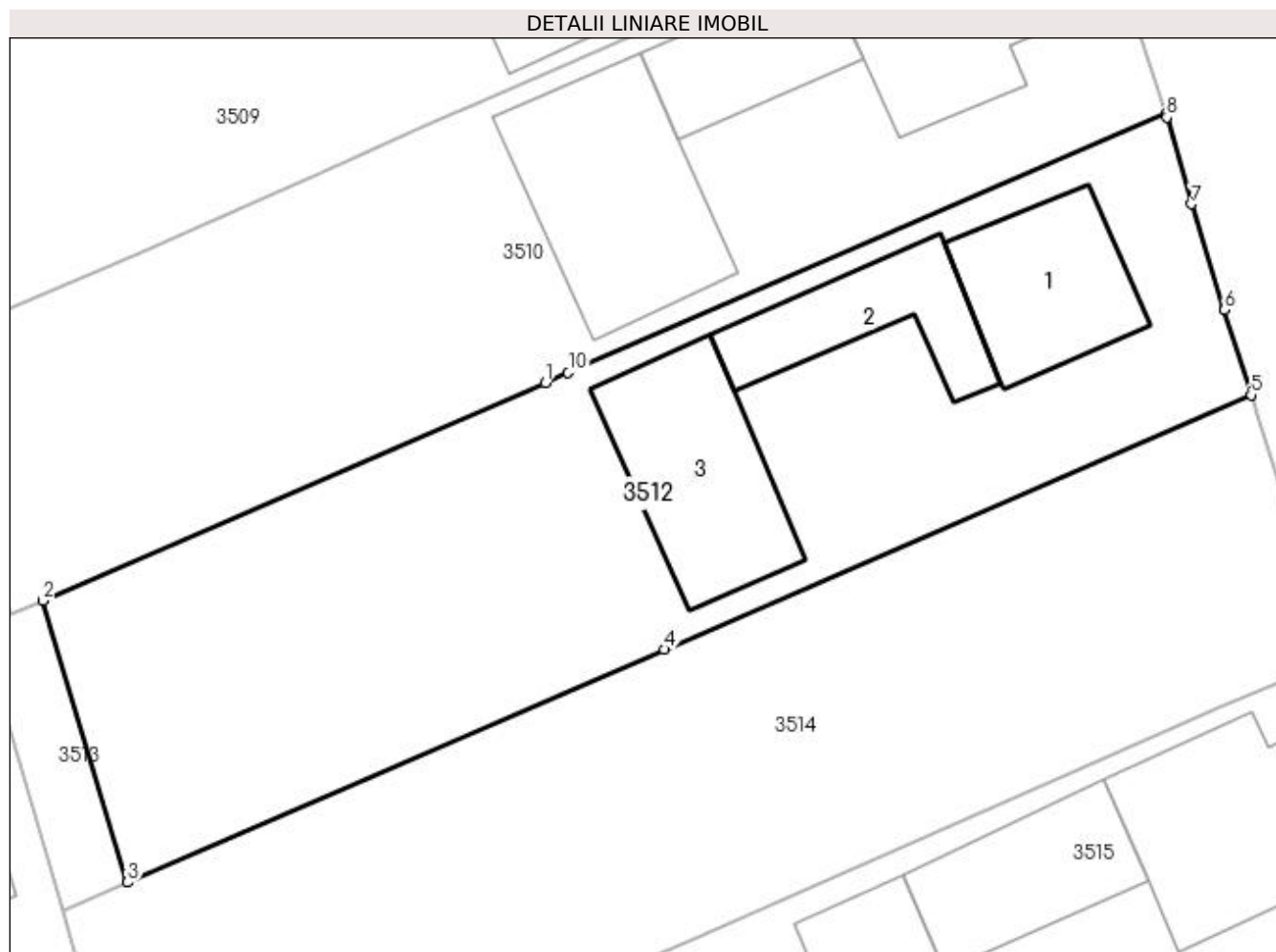
Inscrieri privind dezmembramintele dreptului de proprietate, drepturi reale de garanție și sarcini	Referințe
NU SUNT	

Anexa Nr. 1 La Partea I

Teren

Nr cadastral	Suprafața (mp)*	Observații / Referințe
35081	1.000	

* Suprafața este determinată în planul de proiecție Stereo 70.



Date referitoare la teren

Crt	Categorie folosință	Intra vilan	Suprafața (mp)	Tarla	Parcelă	Nr. topo	Observații / Referințe
1	curți constructii	DA	527	8	268	-	
2	arabil	DA	473	8	268	-	

Date referitoare la construcții

Crt	Număr	Destinație construcție	Supraf. (mp)	Situație juridică	Observații / Referințe
A1.1		construcții de locuințe	69	Fara acte	Nr. niveluri:1; S. construita la sol:69 mp; Locuință.
A1.2		construcții anexa	58	Fara acte	Nr. niveluri:1; S. construita la sol:58 mp; Anexă.
A1.3		construcții anexa	89	Fara acte	Nr. niveluri:1; S. construita la sol:89 mp; Anexă.

Lungime Segmente

1) Valorile lungimilor segmentelor sunt obținute din proiecție în plan.

Punct început	X / Y	Punct sfârșit	X / Y	Lungime segment (** (m)
1	565.864,162 700.317,006	2	565.837,59 700.305,484	28.963

Punct început	X / Y	Punct sfârșit	X / Y	Lungime segment (** (m)
2	565.837,59 700.305,484	3	565.842,066 700.290,586	15.556
3	565.842,066 700.290,586	4	565.870,457 700.302,895	30.944
4	565.870,457 700.302,895	5	565.901,526 700.316,365	33.863
5	565.901,526 700.316,365	6	565.900,123 700.320,861	4.71
6	565.900,123 700.320,861	7	565.898,375 700.326,464	5.869
7	565.898,375 700.326,464	8	565.897,063 700.331,055	4.775
8	565.897,063 700.331,055	9	565.897,008 700.331,249	0.202
9	565.897,008 700.331,249	10	565.865,382 700.317,535	34.471
10	565.865,382 700.317,535	1	565.864,162 700.317,006	1.33

** Lungimile segmentelor sunt determinate în planul de proiecție Stereo 70 și sunt rotunjite la 1 milimetru.

*** Distanța dintre puncte este formată din segmente cumulate ce sunt mai mici decât valoarea 1 milimetru.

**DATE DESPRE IMOBILUL NR. 3513**

Oficiul de Cadastru și Publicitate Imobiliară SUCEAVA
Biroul de Cadastru și Publicitate Imobiliară Radauti

A. Partea I. Descrierea imobilului

TEREN Intravilan

Adresa: Loc. Volovat, Jud. Suceava

Nr. Crt	Nr cadastral Nr. topografic	Suprafața* (mp)	Observații / Referințe
A1		58	Sector cadastral:44 Teren neimprejmuit; Imobilul s-a format din o parte a PF 1/3 a comunei cadastrale Volovăț.

B. Partea II. Proprietari și acte

Inscrieri privitoare la dreptul de proprietate și alte drepturi reale		Referințe
/		
Act Normativ nr. Legea 7, din 13/03/1996 emis de PARLAMENTUL ROMANIEI;		
B1	Inscrierea provizorie, drept de PROPRIETATE, dobandit prin Lege, cota actuala 1/1 1) NEIDENTIFICAT NEIDENTIFICAT	A1
B2	Proprietar neidentificat.	A1

C. Partea III. SARCINI .

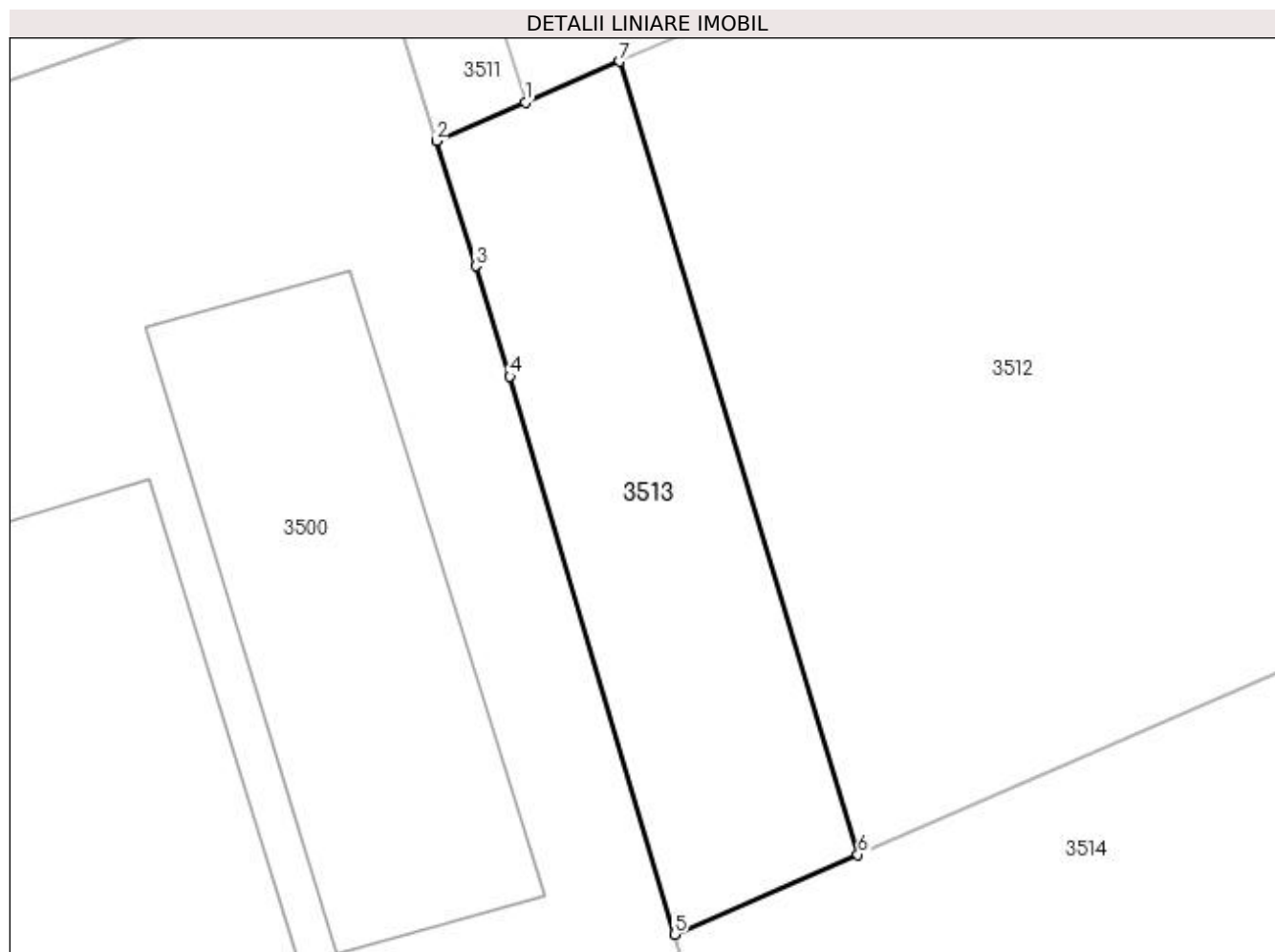
Inscrieri privind dezmembramintele dreptului de proprietate, drepturi reale de garanție și sarcini	Referințe
NU SUNT	

Anexa Nr. 1 La Partea I

Teren

Nr cadastral	Suprafața (mp)*	Observații / Referințe
	58	Imobilul s-a format din o parte a PF 1/3 a comunei cadastrale Volovăț.

* Suprafața este determinată în planul de proiecție Stereo 70.



Date referitoare la teren

Crt	Categorie folosință	Intra vilan	Suprafața (mp)	Tarla	Parcelă	Nr. topo	Observații / Referințe
1	arabil	DA	58	8	268	-	

Lungime Segmente

1) Valorile lungimilor segmentelor sunt obținute din proiecție în plan.

Punct început	X / Y	Punct sfârșit	X / Y	Lungime segment (** (m)
1	565.835,814 700.304,716	2	565.834,14 700.303,992	1.824
2	565.834,14 700.303,992	3	565.834,886 700.301,643	2.465
3	565.834,886 700.301,643	4	565.835,524 700.299,566	2.173
4	565.835,524 700.299,566	5	565.838,617 700.289,09	10.923
5	565.838,617 700.289,09	6	565.842,066 700.290,586	3.759

Punct început	X / Y	Punct sfârșit	X / Y	Lungime segment (** (m)
6	565.842,066 700.290,586	7	565.837,59 700.305,484	15.556
7	565.837,59 700.305,484	1	565.835,814 700.304,716	1.935

** Lungimile segmentelor sunt determinate în planul de proiecție Stereo 70 și sunt rotunjite la 1 milimetru.

*** Distanța dintre puncte este formată din segmente cumulate ce sunt mai mici decât valoarea 1 milimetru.

**DATE DESPRE IMOBILUL NR. 3514**

Oficiul de Cadastru și Publicitate Imobiliară SUCEAVA
Biroul de Cadastru și Publicitate Imobiliară Radauti

A. Partea I. Descrierea imobilului

TEREN Intravilan

Adresa: Loc. Volovat, Jud. Suceava

Nr. Crt	Nr cadastral Nr. topografic	Suprafața* (mp)	Observații / Referințe
A1		1.000	Sector cadastral:44 Teren neimprejmuit; Imobilul s-a format din o parte a PF 1/3, 3220, 3 a comunei cadastrale Volovăț.

B. Partea II. Proprietari și acte

Inscrieri privitoare la dreptul de proprietate și alte drepturi reale		Referințe
/		
Act Notarial nr. 357, din 29/01/1997 emis de NP BUZDUGA CATALINA;		
B1	Intabulare, drept de PROPRIETATEcumpărare, dobandit prin Conventie, cota actuala 1/1 1) COVALIU VIOREL	A1

C. Partea III. SARCINI .

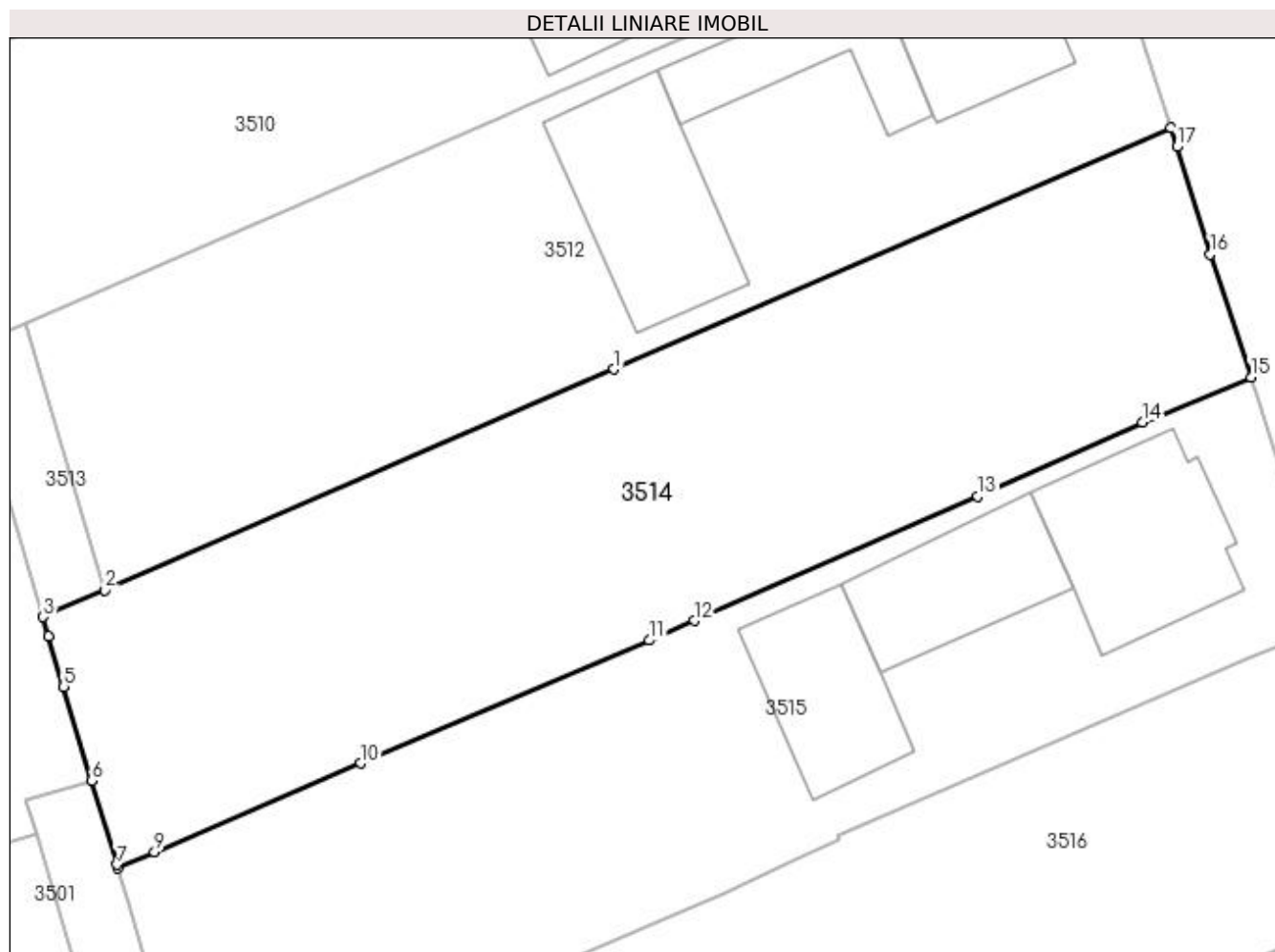
Inscrieri privind dezmembramintele dreptului de proprietate, drepturi reale de garanție și sarcini	Referințe
NU SUNT	

Anexa Nr. 1 La Partea I

Teren

Nr cadastral	Suprafața (mp)*	Observații / Referințe
	1.000	Imobilul s-a format din o parte a PF 1/3, 3220, 3 a comunei cadastrale Volovăț.

* Suprafața este determinată în planul de proiecție Stereo 70.



Date referitoare la teren

Crt	Categorie folosință	Intravilan	Suprafața (mp)	Tarla	Parcelă	Nr. topo	Observații / Referințe
1	arabil	DA	1.000	8	268	-	

Lungime Segmente

1) Valorile lungimilor segmentelor sunt obținute din proiecție în plan.

Punct început	X / Y	Punct sfârșit	X / Y	Lungime segment (** (m)
1	565.870,457 700.302,895	2	565.842,066 700.290,586	30.944
2	565.842,066 700.290,586	3	565.838,617 700.289,09	3.759
3	565.838,617 700.289,09	4	565.838,934 700.288,016	1.12
4	565.838,934 700.288,016	5	565.839,762 700.285,21	2.926
5	565.839,762 700.285,21	6	565.841,339 700.279,968	5.474

Punct început	X / Y	Punct sfârșit	X / Y	Lungime segment (** (m)
6	565.841,339 700.279,968	7	565.842,751 700.275,276	4.9
7	565.842,751 700.275,276	8	565.842,807 700.275,083	0.201
8	565.842,807 700.275,083	9	565.844,834 700.275,981	2.217
9	565.844,834 700.275,981	10	565.856,325 700.280,926	12.51
10	565.856,325 700.280,926	11	565.872,438 700.287,788	17.513
11	565.872,438 700.287,788	12	565.874,932 700.288,882	2.723
12	565.874,932 700.288,882	13	565.890,757 700.295,821	17.279
13	565.890,757 700.295,821	14	565.899,947 700.299,938	10.07
14	565.899,947 700.299,938	15	565.905,997 700.302,452	6.552
15	565.905,997 700.302,452	16	565.903,727 700.309,308	7.222
16	565.903,727 700.309,308	17	565.901,859 700.315,297	6.274
17	565.901,859 700.315,297	18	565.901,526 700.316,365	1.119
18	565.901,526 700.316,365	1	565.870,457 700.302,895	33.863

** Lungimile segmentelor sunt determinate în planul de proiecție Stereo 70 și sunt rotunjite la 1 milimetru.

*** Distanța dintre puncte este formată din segmente cumulate ce sunt mai mici decât valoarea 1 milimetru.

**DATE DESPRE IMOBILUL NR. 3515**

Oficiul de Cadastru și Publicitate Imobiliară SUCEAVA
Biroul de Cadastru și Publicitate Imobiliară Radauti

A. Partea I. Descrierea imobilului

TEREN Intravilan

Adresa: Loc. Volovat, Jud. Suceava

Nr. Crt	Nr cadastral Nr. topografic	Suprafața* (mp)	Observații / Referințe
A1	31942	1.000	Sector cadastral:44 Teren imprejmuit;

B. Partea II. Proprietari și acte

Inscrieri privitoare la dreptul de proprietate și alte drepturi reale	Referințe
23491 / 07/11/2012	
Act Notarial nr. 5008, din 02/11/2012 emis de NP COVARIUC IOAN;	
B2	Intabulare, drept de PROPRIETATE bun propriu cu titlu de cumparare, dobandit prin Conventie, cota actuala 1/1 1) ANTONOVICI MIHAI
	A1

C. Partea III. SARCINI .

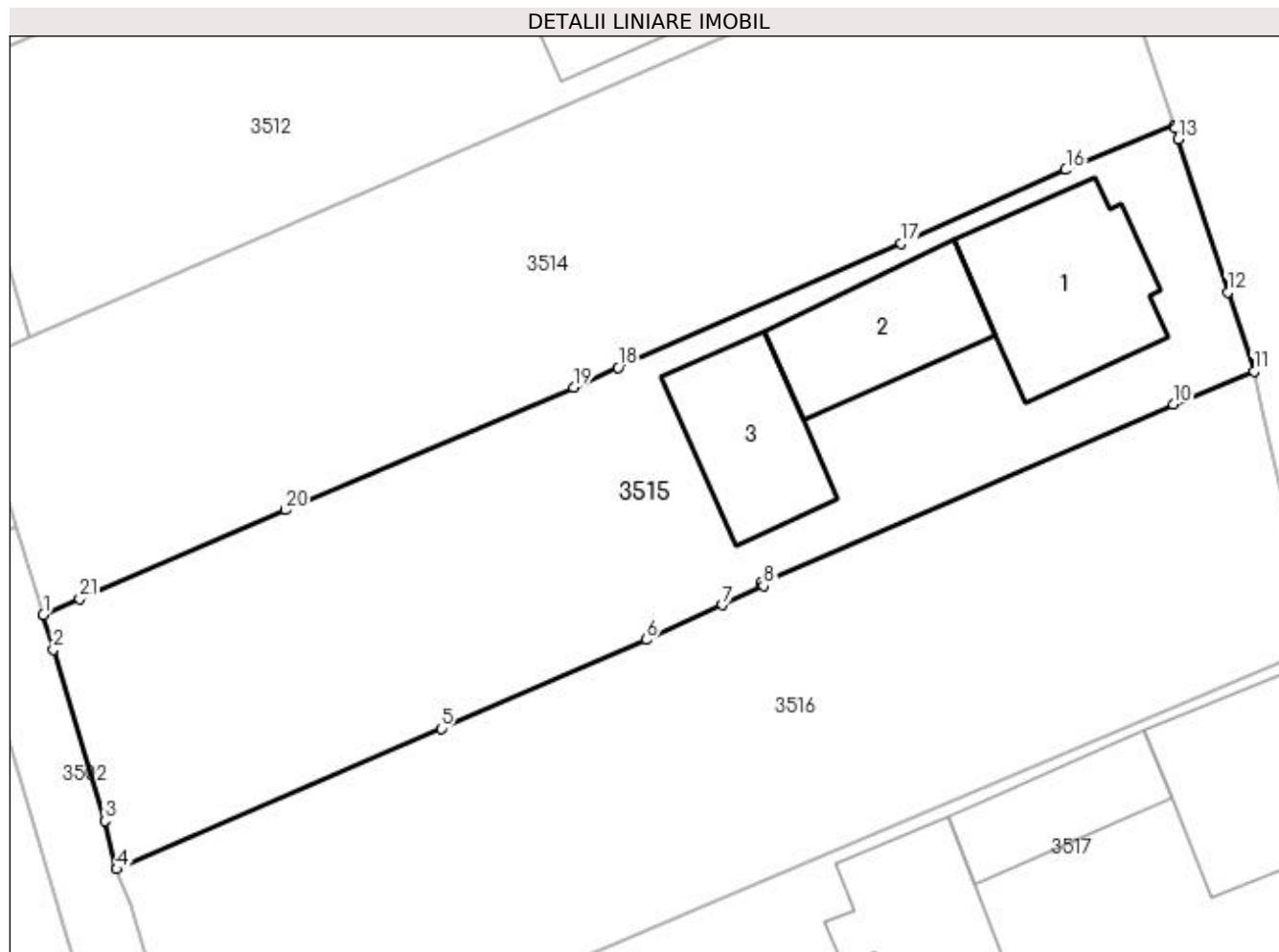
Inscrieri privind dezmembramintele dreptului de proprietate, drepturi reale de garanție și sarcini	Referințe
NU SUNT	

Anexa Nr. 1 La Partea I

Teren

Nr cadastral	Suprafața (mp)*	Observații / Referințe
31942	1.000	

* Suprafața este determinată în planul de proiecție Stereo 70.



Date referitoare la teren

Crt	Categorie folosință	Intra vilan	Suprafața (mp)	Tarla	Parcelă	Nr. topo	Observații / Referințe
1	curți construcții	DA	475	8	268	-	
2	arabil	DA	525	8	268	-	

Date referitoare la construcții

Crt	Număr	Destinație construcție	Supraf. (mp)	Situație juridică	Observații / Referințe
A1.1		construcții de locuințe	90	Fara acte	Nr. niveluri:2; S. construita la sol:90 mp; S. construita desfasurata:180 mp; Locuință P+M.
A1.2		construcții anexa	67	Fara acte	Nr. niveluri:1; S. construita la sol:67 mp; Anexă.
A1.3		construcții anexa	65	Fara acte	Nr. niveluri:1; S. construita la sol:65 mp; Anexă.

Lungime Segmente

1) Valorile lungimilor segmentelor sunt obținute din proiecție în plan.

Punct început	X / Y	Punct sfârșit	X / Y	Lungime segment (** (m)
1	565.842,807 700.275,083	2	565.843,372 700.273,129	2.034

Punct început	X / Y	Punct sfârșit	X / Y	Lungime segment (** (m)
2	565.843,372 700.273,129	3	565.846,248 700.263,563	9.989

Punct început	X / Y	Punct sfârșit	X / Y	Lungime segment (** (m))
3	565.846,248 700.263,563	4	565.846,912 700.260,861	2.782
5	565.865,04 700.268,722	6	565.876,498 700.273,676	12.483
7	565.880,752 700.275,63	8	565.883,055 700.276,687	2.534
9	565.882,916 700.276,85	10	565.905,957 700.286,845	25.115
11	565.910,466 700.288,68	12	565.908,99 700.293,105	4.665
13	565.906,241 700.301,654	14	565.906,056 700.302,26	0.634
15	565.905,997 700.302,452	16	565.899,947 700.299,938	6.552
17	565.890,757 700.295,821	18	565.874,932 700.288,882	17.279
19	565.872,438 700.287,788	20	565.856,325 700.280,926	17.513
21	565.844,834 700.275,981	1	565.842,807 700.275,083	2.217

Punct început	X / Y	Punct sfârșit	X / Y	Lungime segment (** (m))
4	565.846,912 700.260,861	5	565.865,04 700.268,722	19.759
6	565.876,498 700.273,676	7	565.880,752 700.275,63	4.681
8	565.883,055 700.276,687	9	565.882,916 700.276,85	0.214
10	565.905,957 700.286,845	11	565.910,466 700.288,68	4.868
12	565.908,99 700.293,105	13	565.906,241 700.301,654	8.98
14	565.906,056 700.302,26	15	565.905,997 700.302,452	0.201
16	565.899,947 700.299,938	17	565.890,757 700.295,821	10.07
18	565.874,932 700.288,882	19	565.872,438 700.287,788	2.723
20	565.856,325 700.280,926	21	565.844,834 700.275,981	12.51

** Lungimile segmentelor sunt determinate în planul de proiecție Stereo 70 și sunt rotunjite la 1 milimetru.

*** Distanța dintre puncte este formată din segmente cumulate ce sunt mai mici decât valoarea 1 milimetru.

**DATE DESPRE IMOBILUL NR. 3516**

Oficiul de Cadastru și Publicitate Imobiliară SUCEAVA
Biroul de Cadastru și Publicitate Imobiliară Radauti

A. Partea I. Descrierea imobilului

TEREN Intravilan

Adresa: Loc. Volovat, Jud. Suceava

Nr. Crt	Nr cadastral Nr. topografic	Suprafața* (mp)	Observații / Referințe
A1	33582	Din acte: 1.000 Masurata: 1.038	Sector cadastral:44 Teren imprejmuit;

B. Partea II. Proprietari și acte

Inscrieri privitoare la dreptul de proprietate și alte drepturi reale		Referințe
31425 / 17/09/2018		
Act Notarial nr. 5257, din 14/09/2018 emis de FOMIN ELENA;		
B4	Intabulare, drept de PROPRIETATE, dobandit prin Conventie, cota actuala 1/1 1) COVALI VALENTIN-PAUL, bun propriu	A1

C. Partea III. SARCINI .

Inscrieri privind dezmembramintele dreptului de proprietate, drepturi reale de garanție și sarcini	Referințe
NU SUNT	

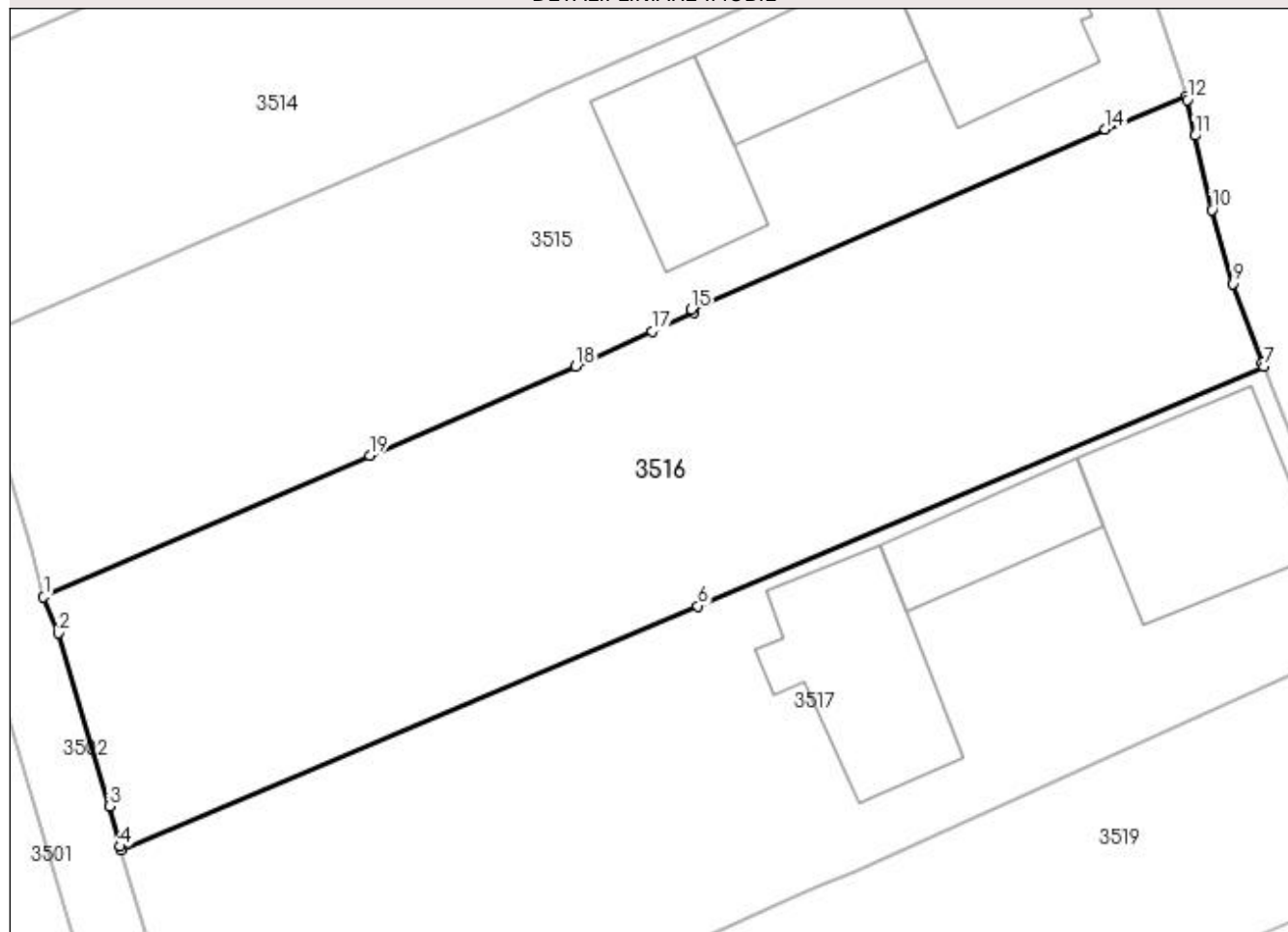
Anexa Nr. 1 La Partea I

Teren

Nr cadastral	Suprafața (mp)*	Observații / Referințe
33582	Din acte: 1.000 Masurata: 1.038	

* Suprafața este determinată în planul de proiecție Stereo 70.

DETALII LINIARE IMOBIL



Date referitoare la teren

Crt	Categorie folosință	Intra vilan	Suprafața (mp)	Tarla	Parcelă	Nr. topo	Observații / Referințe
1	arabil	DA	1.038	8	268	-	

Lungime Segmente

1) Valorile lungimilor segmentelor sunt obținute din proiecție în plan.

Punct început	X / Y	Punct sfârșit	X / Y	Lungime segment (** (m)
1	565.846,912 700.260,861	2	565.847,747 700.258,859	2.169
2	565.847,747 700.258,859	3	565.850,578 700.249,238	10.029
3	565.850,578 700.249,238	4	565.851,171 700.246,998	2.317
4	565.851,171 700.246,998	5	565.851,223 700.246,803	0.202
5	565.851,223 700.246,803	6	565.883,291 700.260,361	34.816

Punct început	X / Y	Punct sfârșit	X / Y	Lungime segment (** (m)
6	565.883,291 700.260,361	7	565.914,764 700.273,668	34.171
7	565.914,764 700.273,668	8	565.914,694 700.273,856	0.201
8	565.914,694 700.273,856	9	565.913,044 700.278,271	4.713
9	565.913,044 700.278,271	10	565.911,894 700.282,369	4.256
10	565.911,894 700.282,369	11	565.910,945 700.286,494	4.233
11	565.910,945 700.286,494	12	565.910,509 700.288,482	2.035
12	565.910,509 700.288,482	13	565.910,466 700.288,68	0.203
13	565.910,466 700.288,68	14	565.905,957 700.286,845	4.868
14	565.905,957 700.286,845	15	565.882,916 700.276,85	25.115
15	565.882,916 700.276,85	16	565.883,055 700.276,687	0.214
16	565.883,055 700.276,687	17	565.880,752 700.275,63	2.534
17	565.880,752 700.275,63	18	565.876,498 700.273,676	4.681
18	565.876,498 700.273,676	19	565.865,04 700.268,722	12.483
19	565.865,04 700.268,722	1	565.846,912 700.260,861	19.759

** Lungimile segmentelor sunt determinate în planul de proiecție Stereo 70 și sunt rotunjite la 1 milimetru.

*** Distanța dintre puncte este formată din segmente cumulate ce sunt mai mici decât valoarea 1 milimetru.

**DATE DESPRE IMOBILUL NR. 3517**

Oficiul de Cadastru și Publicitate Imobiliară SUCEAVA
Biroul de Cadastru și Publicitate Imobiliară Radauti

A. Partea I. Descrierea imobilului

TEREN Intravilan

Nr. CF vechi:2955

Adresa: Loc. Volovat, Jud. Suceava

Nr. Crt	Nr cadastral Nr. topografic	Suprafața* (mp)	Observații / Referințe
A1	31558	Din acte: 1.000 Masurata: 1.183	Sector cadastral:44 Teren imprejmuit;

B. Partea II. Proprietari și acte

Inscrieri privitoare la dreptul de proprietate și alte drepturi reale		Referințe
5906 / 21/10/2004		
Act Notarial nr. 396, din 20/10/2004 emis de -;		
B1	Intabulare, drept de PROPRIETATE bun comun in dev., dobandit prin Conventie, cota actuala 1/1 1) ILISOI VIOLETA, Lipsă CNP proprietar. 2) ILISOI CONSTANTIN, Lipsă CNP proprietar.	A1

C. Partea III. SARCINI .

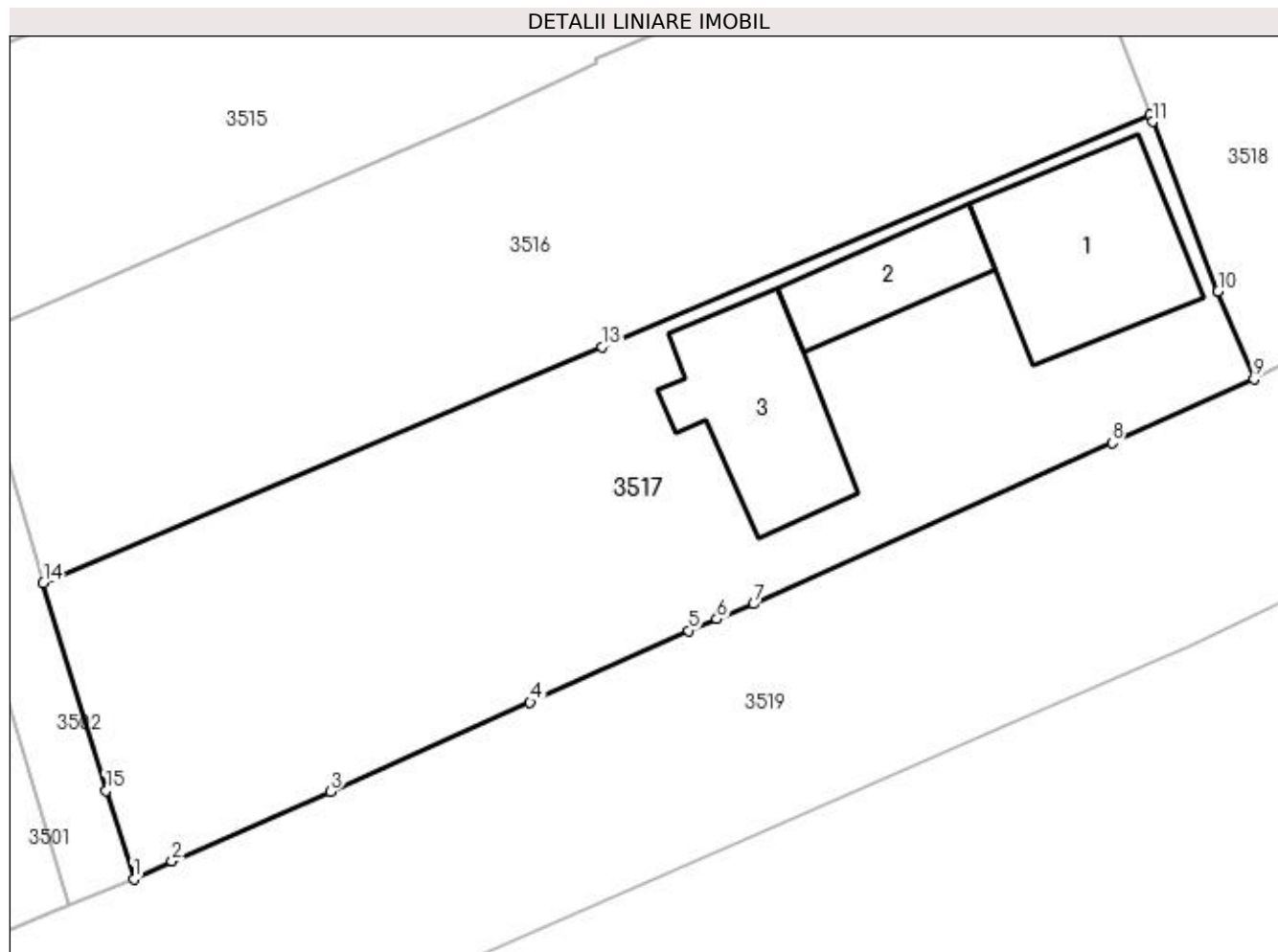
Inscrieri privind dezmembramintele dreptului de proprietate, drepturi reale de garanție și sarcini	Referințe
NU SUNT	

Anexa Nr. 1 La Partea I

Teren

Nr cadastral	Suprafața (mp)*	Observații / Referințe
31558	Din acte: 1.000 Masurata: 1.183	

* Suprafața este determinată în planul de proiecție Stereo 70.



Date referitoare la teren

Crt	Categorie folosință	Intra vilan	Suprafața (mp)	Tarla	Parcelă	Nr. topo	Observații / Referințe
1	curți constructii	DA	618	8	268	-	
2	arabil	DA	565	8	268	-	

Date referitoare la construcții

Crt	Număr	Destinație construcție	Supraf. (mp)	Situație juridică	Observații / Referințe
A1.1		construcții de locuințe	105	Fara acte	Nr. niveluri:1; S. construita la sol:105 mp; Locuință.
A1.2		construcții anexa	49	Fara acte	Nr. niveluri:1; S. construita la sol:49 mp; Anexă.
A1.3		construcții anexa	89	Fara acte	Nr. niveluri:1; S. construita la sol:89 mp; Anexă.

Lungime Segmente

1) Valorile lungimilor segmentelor sunt obținute din proiecție în plan.

Punct început	X / Y	Punct sfârșit	X / Y	Lungime segment (** (m)
1	565.856,419 700.229,831	2	565.858,622 700.230,836	2.421

Punct început	X / Y	Punct sfârșit	X / Y	Lungime segment (** (m)
2	565.858,622 700.230,836	3	565.867,707 700.234,832	9.925
3	565.867,707 700.234,832	4	565.879,178 700.239,964	12.567
4	565.879,178 700.239,964	5	565.888,263 700.244,083	9.975
5	565.888,263 700.244,083	6	565.889,898 700.244,743	1.763
6	565.889,898 700.244,743	7	565.892,016 700.245,599	2.284
7	565.892,016 700.245,599	8	565.912,589 700.254,859	22.561
8	565.912,589 700.254,859	9	565.920,733 700.258,515	8.927
9	565.920,733 700.258,515	10	565.918,67 700.263,54	5.432
10	565.918,67 700.263,54	11	565.914,902 700.273,291	10.454
11	565.914,902 700.273,291	12	565.914,764 700.273,668	0.401
12	565.914,764 700.273,668	13	565.883,291 700.260,361	34.171
13	565.883,291 700.260,361	14	565.851,223 700.246,803	34.816
14	565.851,223 700.246,803	15	565.854,819 700.234,893	12.441
15	565.854,819 700.234,893	1	565.856,419 700.229,831	5.309

** Lungimile segmentelor sunt determinate în planul de proiecție Stereo 70 și sunt rotunjite la 1 milimetru.

*** Distanța dintre puncte este formată din segmente cumulate ce sunt mai mici decât valoarea 1 milimetru.

**DATE DESPRE IMOBILUL NR. 3518**

Oficiul de Cadastru și Publicitate Imobiliară SUCEAVA
Biroul de Cadastru și Publicitate Imobiliară Radauti

A. Partea I. Descrierea imobilului

TEREN Intravilan

Adresa: Loc. Volovat, Jud. Suceava

Nr. Crt	Nr cadastral Nr. topografic	Suprafața* (mp)	Observații / Referințe
A1	38868	Din acte: 12.247 Masurata: 12.243	Sector cadastral:44 Teren neimprejmuit;

B. Partea II. Proprietari și acte

Inscrieri privitoare la dreptul de proprietate și alte drepturi reale		Referințe
23965 / 10/06/2019		
Act Normativ nr. 23, din 08/03/1873 emis de - (act administrativ nr 3838 din 20.06.2019, emis de Primaria Volovat;act administrativ nr 3763 din 18.06.2019, emis de Primaria Volovat);		
B1	Intabulare, drept de PROPRIETATEdrept transcris din cf 829 Volovat, dobandit prin Constituire, cota actuala 1/1 1) COMUNA VOLOVĂȚ - DOMENIU PRIVAT, CIF:4441239	A1

C. Partea III. SARCINI .

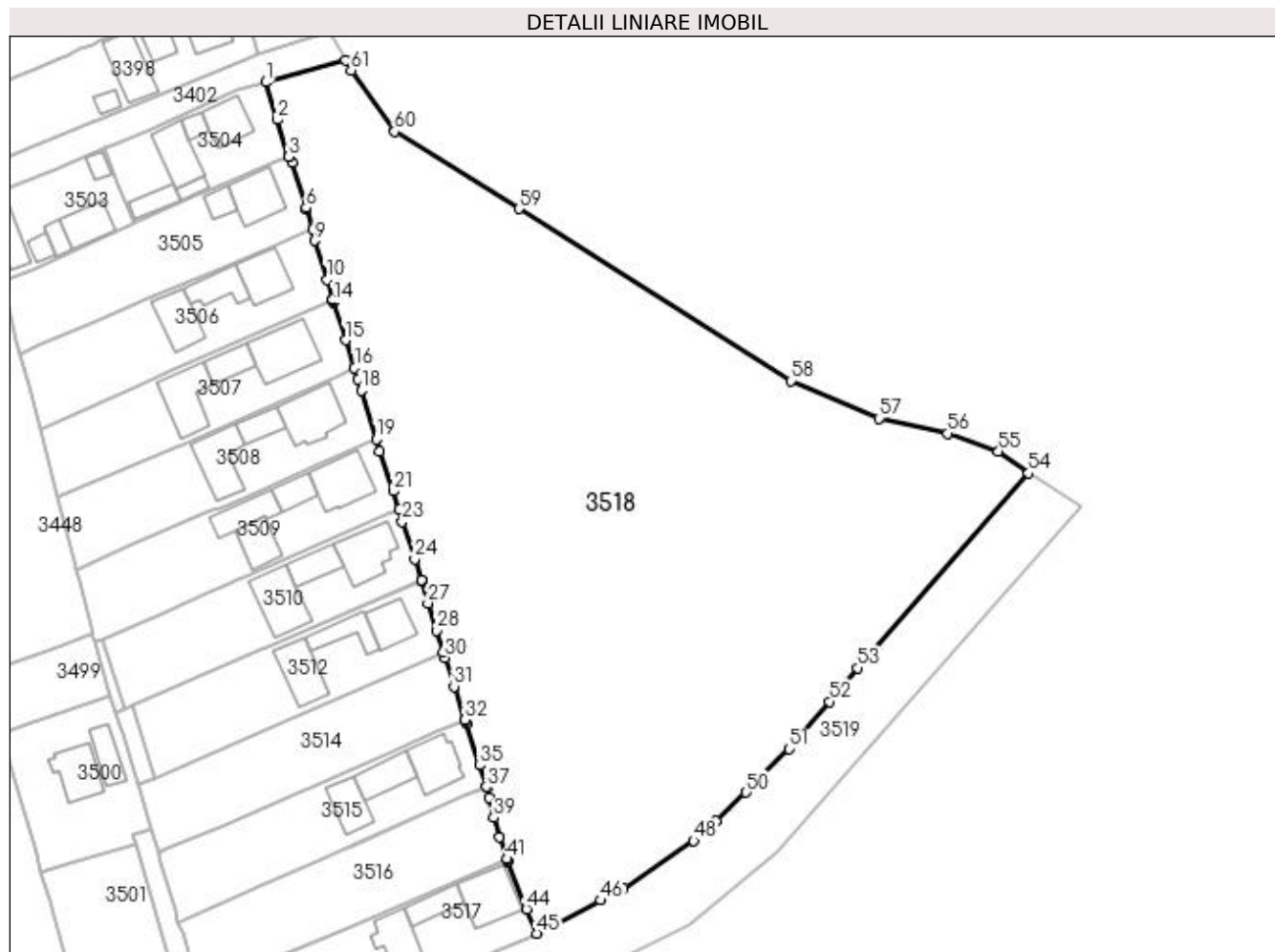
Inscrieri privind dezmembramintele dreptului de proprietate, drepturi reale de garanție și sarcini	Referințe
NU SUNT	

Anexa Nr. 1 La Partea I

Teren

Nr cadastral	Suprafața (mp)*	Observații / Referințe
38868	Din acte: 12.247 Masurata: 12.243	

* Suprafața este determinată în planul de proiecție Stereo 70.



Date referitoare la teren

Crt	Categorie folosință	Intravilan	Suprafața (mp)	Tarla	Parcelă	Nr. topo	Observații / Referințe
1	arabil	DA	12.243	8	261, 264	-	

Lungime Segmente

1) Valorile lungimilor segmentelor sunt obținute din proiecție în plan.

Punct început	X / Y	Punct sfârșit	X / Y	Lungime segment	Punct început	X / Y	Punct sfârșit	X / Y	Lungime segment	Punct început	X / Y	Punct sfârșit	X / Y	Lungime segment
1	565.864,923 700.433,649	2	565.867,356 700.425,932	8.091	2	565.867,356 700.425,932	3	565.869,681 700.418,359	7.922	3	565.869,681 700.418,359	4	565.869,868 700.418,43	0.2
4	565.869,868 700.418,43	5	565.870,344 700.417,168	1.349	5	565.870,344 700.417,168	6	565.873,289 700.407,812	9.809	6	565.873,289 700.407,812	7	565.873,376 700.407,518	0.307
7	565.873,376 700.407,518	8	565.874,573 700.403,453	4.238	8	565.874,573 700.403,453	9	565.875,066 700.401,08	2.424	9	565.875,066 700.401,08	10	565.877,566 700.393,053	8.407
10	565.877,566 700.393,053	11	565.878,743 700.389,04	4.182	11	565.878,743 700.389,04	12	565.878,772 700.388,943	0.101	12	565.878,772 700.388,943	13	565.878,8 700.388,846	0.101
13	565.878,8 700.388,846	14	565.878,922 700.388,344	0.517	14	565.878,922 700.388,344	15	565.881,366 700.380,556	8.162	15	565.881,366 700.380,556	16	565.883,23 700.374,885	5.969

Punct început	X / Y	Punct sfârșit	X / Y	Lungime segment	Punct început	X / Y	Punct sfârșit	X / Y	Lungime segment	Punct început	X / Y	Punct sfârșit	X / Y	Lungime segment
16	565.883,23 700.374,885	17	565.883,93 700.372,498	2.488	17	565.883,93 700.372,498	18	565.884,643 700.370,205	2.401	18	565.884,643 700.370,205	19	565.887,727 700.360,187	10.482
19	565.887,727 700.360,187	20	565.888,444 700.357,725	2.564	20	565.888,444 700.357,725	21	565.891,191 700.349,495	8.676	21	565.891,191 700.349,495	22	565.892,445 700.345,725	3.973
22	565.892,445 700.345,725	23	565.893,1 700.343,244	2.566	23	565.893,1 700.343,244	24	565.895,63 700.335,567	8.083	24	565.895,63 700.335,567	25	565.897,008 700.331,249	4.533
25	565.897,008 700.331,249	26	565.897,063 700.331,055	0.202	26	565.897,063 700.331,055	27	565.898,375 700.326,464	4.775	27	565.898,375 700.326,464	28	565.900,123 700.320,861	5.869
28	565.900,123 700.320,861	29	565.901,526 700.316,365	4.71	29	565.901,526 700.316,365	30	565.901,859 700.315,297	1.119	30	565.901,859 700.315,297	31	565.903,727 700.309,308	6.274
31	565.903,727 700.309,308	32	565.905,997 700.302,452	7.222	32	565.905,997 700.302,452	33	565.906,056 700.302,26	0.201	33	565.906,056 700.302,26	34	565.906,241 700.301,654	0.634
34	565.906,241 700.301,654	35	565.908,99 700.293,105	8.98	35	565.908,99 700.293,105	36	565.910,466 700.288,68	4.665	36	565.910,466 700.288,68	37	565.910,509 700.288,482	0.203
37	565.910,509 700.288,482	38	565.910,945 700.286,494	2.035	38	565.910,945 700.286,494	39	565.911,894 700.282,369	4.233	39	565.911,894 700.282,369	40	565.913,044 700.278,271	4.256
40	565.913,044 700.278,271	41	565.914,694 700.273,856	4.713	41	565.914,694 700.273,856	42	565.914,764 700.273,668	0.201	42	565.914,764 700.273,668	43	565.914,902 700.273,291	0.401
43	565.914,902 700.273,291	44	565.918,67 700.263,54	10.454	44	565.918,67 700.263,54	45	565.920,733 700.258,515	5.432	45	565.920,733 700.258,515	46	565.933,923 700.265,31	14.837
46	565.933,923 700.265,31	47	565.938,591 700.267,748	5.266	47	565.938,591 700.267,748	48	565.953,054 700.277,623	17.513	48	565.953,054 700.277,623	49	565.957,75 700.281,692	6.214
49	565.957,75 700.281,692	50	565.963,905 700.287,526	8.481	50	565.963,905 700.287,526	51	565.972,749 700.296,502	12.601	51	565.972,749 700.296,502	52	565.981,064 700.306,229	12.797
52	565.981,064 700.306,229	53	565.986,734 700.313,159	8.954	53	565.986,734 700.313,159	54	566.022,03 700.353,23	53.399	54	566.022,03 700.353,23	55	566.015,816 700.357,698	7.654
55	566.015,816 700.357,698	56	566.005,406 700.361,38	11.042	56	566.005,406 700.361,38	57	565.991,26 700.364,497	14.485	57	565.991,26 700.364,497	58	565.973,031 700.372,209	19.793
58	565.973,031 700.372,209	59	565.917,152 700.407,615	66.152	59	565.917,152 700.407,615	60	565.891,491 700.423,502	30.181	60	565.891,491 700.423,502	61	565.882,553 700.436,07	15.422
61	565.882,553 700.436,07	62	565.881,336 700.438,115	2.38	62	565.881,336 700.438,115	1	565.864,923 700.433,649	17.01					

** Lungimile segmentelor sunt determinate în planul de proiecție Stereo 70 și sunt rotunjite la 1 milimetru.

*** Distanța dintre puncte este formată din segmente cumulate ce sunt mai mici decât valoarea 1 milimetru.

**DATE DESPRE IMOBILUL NR. 3519**

Oficiul de Cadastru și Publicitate Imobiliară SUCEAVA
Biroul de Cadastru și Publicitate Imobiliară Radauti

A. Partea I. Descrierea imobilului

TEREN Necunoscut

Adresa: Loc. Volovat, Jud. Suceava

Nr. Crt	Nr cadastral Nr. topografic	Suprafața* (mp)	Observații / Referințe
A1	33042	10.999	Sector cadastral:44 Teren neimprejmuit;

B. Partea II. Proprietari și acte

Inscrieri privitoare la dreptul de proprietate și alte drepturi reale	Referințe
27697 / 14/06/2023	
Act Administrativ nr. HCL 12, din 05/02/2015 emis de PRIMARIA COMUNEI VOLOVAT (act administrativ nr 3950 din 13.06.2023, emis de PRIMARIA COMUNEI VOLOVAT);	
B4	A1
Intabulare, drept de PROPRIETATE, dobândit prin Lege, cota actuala 1/1	
1) COMUNA VOLOVĂȚ , CIF:4441239, DOMENIU PUBLIC	

C. Partea III. SARCINI .

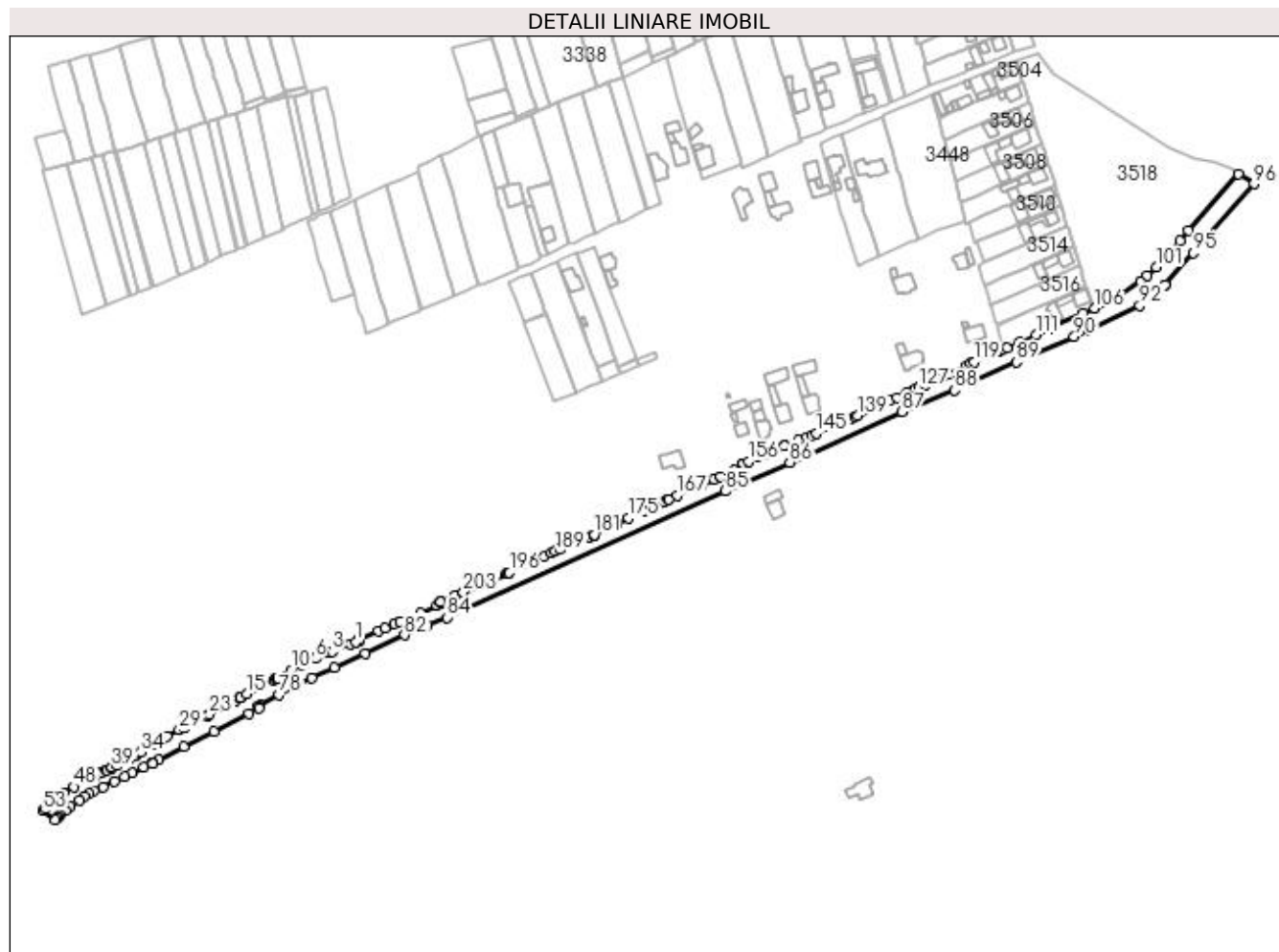
Inscrieri privind dezmembramentele dreptului de proprietate, drepturi reale de garanție și sarcini	Referințe
NU SUNT	

Anexa Nr. 1 La Partea I

Teren

Nr cadastral	Suprafața (mp)*	Observații / Referințe
33042	10.999	

* Suprafața este determinată în planul de proiecție Stereo 70.



Date referitoare la teren

Crt	Categorie folosință	Intravilan	Suprafața (mp)	Tarla	Parcelă	Nr. topo	Observații / Referințe
1	drum	DA	10.512	8	274, 282	-	
2	drum	NU	487	8	274, 282	-	

Lungime Segmente

1) Valorile lungimilor segmentelor sunt obținute din proiecție în plan.

Punct început	X / Y	Punct sfârșit	X / Y	Lungime segment	Punct început	X / Y	Punct sfârșit	X / Y	Lungime segment	Punct început	X / Y	Punct sfârșit	X / Y	Lungime segment
1	565.399,108 700.023,301	2	565.395,148 700.021,82	4.228	2	565.395,148 700.021,82	3	565.382,471 700.016,298	13.827	3	565.382,471 700.016,298	4	565.380,513 700.015,699	2.048
4	565.380,513 700.015,699	5	565.380,184 700.015,598	0.344	5	565.380,184 700.015,598	6	565.370,536 700.011,413	10.517	6	565.370,536 700.011,413	7	565.362,94 700.007,541	8.526
7	565.362,94 700.007,541	8	565.362,681 700.007,473	0.268	8	565.362,681 700.007,473	9	565.361,144 700.007,067	1.59	9	565.361,144 700.007,067	10	565.353,698 700.003,371	8.313
10	565.353,698 700.003,371	11	565.344,139 699.997,972	10.978	11	565.344,139 699.997,972	12	565.343,634 699.997,687	0.58	12	565.343,634 699.997,687	13	565.343,181 699.997,469	0.503
13	565.343,181 699.997,469	14	565.341,286 699.996,558	2.103	14	565.341,286 699.996,558	15	565.322,389 699.986,735	21.298	15	565.322,389 699.986,735	16	565.317,952 699.984,142	5.139

Punct început	X / Y	Punct sfârșit	X / Y	Lungime segment	Punct început	X / Y	Punct sfârșit	X / Y	Lungime segment	Punct început	X / Y	Punct sfârșit	X / Y	Lungime segment
16	565.317,952 699.984,142	17	565.317,402 699.983,821	0.637	17	565.317,402 699.983,821	18	565.317,097 699.983,64	0.355	18	565.317,097 699.983,64	19	565.314,2 699.981,913	3.373
19	565.314,2 699.981,913	20	565.313,004 699.981,304	1.342	20	565.313,004 699.981,304	21	565.311,762 699.980,672	1.394	21	565.311,762 699.980,672	22	565.305,774 699.977,625	6.719
22	565.305,774 699.977,625	23	565.296,104 699.972,227	11.075	23	565.296,104 699.972,227	24	565.294,678 699.971,428	1.635	24	565.294,678 699.971,428	25	565.294,279 699.971,204	0.458
25	565.294,279 699.971,204	26	565.284,471 699.966,242	10.992	26	565.284,471 699.966,242	27	565.278,658 699.963,123	6.597	27	565.278,658 699.963,123	28	565.277,711 699.962,615	1.075
28	565.277,711 699.962,615	29	565.274,623 699.961,022	3.475	29	565.274,623 699.961,022	30	565.265,96 699.956,425	9.807	30	565.265,96 699.956,425	31	565.261,875 699.953,926	4.789
31	565.261,875 699.953,926	32	565.261,244 699.953,54	0.74	32	565.261,244 699.953,54	33	565.257,484 699.951,182	4.438	33	565.257,484 699.951,182	34	565.247,581 699.945,523	11.406
34	565.247,581 699.945,523	35	565.243,667 699.943,226	4.538	35	565.243,667 699.943,226	36	565.243,36 699.943,068	0.345	36	565.243,36 699.943,068	37	565.239,486 699.941,071	4.358
37	565.239,486 699.941,071	38	565.230,959 699.936,354	9.745	38	565.230,959 699.936,354	39	565.227,139 699.934,524	4.236	39	565.227,139 699.934,524	40	565.226,916 699.934,417	0.247
40	565.226,916 699.934,417	41	565.223,407 699.932,736	3.891	41	565.223,407 699.932,736	42	565.222,975 699.932,529	0.479	42	565.222,975 699.932,529	43	565.219,277 699.930,757	4.101
43	565.219,277 699.930,757	44	565.215,503 699.928,749	4.275	44	565.215,503 699.928,749	45	565.215,076 699.928,522	0.484	45	565.215,076 699.928,522	46	565.214,692 699.928,318	0.435
46	565.214,692 699.928,318	47	565.212,316 699.927,451	2.529	47	565.212,316 699.927,451	48	565.200,317 699.921,021	13.613	48	565.200,317 699.921,021	49	565.193,01 699.916,565	8.559
49	565.193,01 699.916,565	50	565.190,706 699.915,25	2.653	50	565.190,706 699.915,25	51	565.189,673 699.914,24	1.445	51	565.189,673 699.914,24	52	565.180,637 699.905,881	12.309
52	565.180,637 699.905,881	53	565.178,68 699.904,071	2.666	53	565.178,68 699.904,071	54	565.187,358 699.897,664	10.787	54	565.187,358 699.897,664	55	565.188,5 699.898,81	1.618
55	565.188,5 699.898,81	56	565.189,259 699.899,514	1.035	56	565.189,259 699.899,514	57	565.190,532 699.900,694	1.736	57	565.190,532 699.900,694	58	565.194,682 699.904,201	5.433
58	565.194,682 699.904,201	59	565.197,977 699.907,249	4.489	59	565.197,977 699.907,249	60	565.204,188 699.911,823	7.713	60	565.204,188 699.911,823	61	565.207,512 699.914,126	4.044
61	565.207,512 699.914,126	62	565.210,96 699.916,24	4.044	62	565.210,96 699.916,24	63	565.214,434 699.918,024	3.905	63	565.214,434 699.918,024	64	565.220,74 699.920,941	6.948
64	565.220,74 699.920,941	65	565.229,109 699.924,979	9.292	65	565.229,109 699.924,979	66	565.236,252 699.928,093	7.792	66	565.236,252 699.928,093	67	565.241,462 699.930,674	5.814
67	565.241,462 699.930,674	68	565.249,588 699.934,895	9.157	68	565.249,588 699.934,895	69	565.255,752 699.937,24	6.595	69	565.255,752 699.937,24	70	565.255,592 699.938,147	0.921
70	565.255,592 699.938,147	71	565.259,797 699.940,318	4.732	71	565.259,797 699.940,318	72	565.277,63 699.949,234	19.938	72	565.277,63 699.949,234	73	565.298,909 699.959,972	23.835
73	565.298,909 699.959,972	74	565.323,981 699.972,809	28.167	74	565.323,981 699.972,809	75	565.331,226 699.976,314	8.048	75	565.331,226 699.976,314	76	565.330,586 699.977,715	1.54
76	565.330,586 699.977,715	77	565.331,534 699.978,28	1.104	77	565.331,534 699.978,28	78	565.345,022 699.986,003	15.543	78	565.345,022 699.986,003	79	565.368,173 699.997,761	25.966
79	565.368,173 699.997,761	80	565.384,282 700.005,215	17.75	80	565.384,282 700.005,215	81	565.405,64 700.014,728	23.381	81	565.405,64 700.014,728	82	565.433,666 700.028,104	31.054
82	565.433,666 700.028,104	83	565.449,945 700.034,838	17.617	83	565.449,945 700.034,838	84	565.463,547 700.040,465	14.72	84	565.463,547 700.040,465	85	565.659,788 700.129,694	215.574
85	565.659,788 700.129,694	86	565.705,355 700.149,85	49.826	86	565.705,355 700.149,85	87	565.784,728 700.185,43	86.983	87	565.784,728 700.185,43	88	565.821,665 700.200,834	40.02
88	565.821,665 700.200,834	89	565.865,204 700.220,685	47.851	89	565.865,204 700.220,685	90	565.906,084 700.238,446	44.572	90	565.906,084 700.238,446	91	565.917,09 700.243,228	12.0
91	565.917,09 700.243,228	92	565.952,274 700.260,364	39.135	92	565.952,274 700.260,364	93	565.970,194 700.275,243	23.292	93	565.970,194 700.275,243	94	565.970,179 700.275,277	0.037
94	565.970,179 700.275,277	95	565.990,169 700.297,657	30.008	95	565.990,169 700.297,657	96	566.032,947 700.346,413	64.862	96	566.032,947 700.346,413	97	566.022,03 700.353,23	12.871
97	566.022,03 700.353,23	98	565.986,734 700.313,159	53.399	98	565.986,734 700.313,159	99	565.981,064 700.306,229	8.954	99	565.981,064 700.306,229	100	565.972,749 700.296,502	12.797
100	565.972,749 700.296,502	101	565.963,905 700.287,526	12.601	101	565.963,905 700.287,526	102	565.957,75 700.281,692	8.481	102	565.957,75 700.281,692	103	565.953,054 700.277,623	6.214
103	565.953,054 700.277,623	104	565.938,591 700.267,748	17.513	104	565.938,591 700.267,748	105	565.933,923 700.265,31	5.266	105	565.933,923 700.265,31	106	565.920,733 700.258,515	14.837
106	565.920,733 700.258,515	107	565.912,589 700.254,859	8.927	107	565.912,589 700.254,859	108	565.892,016 700.245,599	22.561	108	565.892,016 700.245,599	109	565.889,898 700.244,743	2.284
109	565.889,898 700.244,743	110	565.888,263 700.244,083	1.763	110	565.888,263 700.244,083	111	565.879,178 700.239,964	9.975	111	565.879,178 700.239,964	112	565.867,707 700.234,832	12.567
112	565.867,707 700.234,832	113	565.858,622 700.230,836	9.925	113	565.858,622 700.230,836	114	565.856,419 700.229,831	2.421	114	565.856,419 700.229,831	115	565.852,64 700.228,304	4.076

Punct început	X / Y	Punct sfârșit	X / Y	Lungime segment	Punct început	X / Y	Punct sfârșit	X / Y	Lungime segment	Punct început	X / Y	Punct sfârșit	X / Y	Lungime segment
115	565.852,64 700.228,304	116	565.852,517 700.228,254	0.133	116	565.852,517 700.228,254	117	565.852,173 700.228,115	0.371	117	565.852,173 700.228,115	118	565.846,46 700.225,746	6.185
118	565.846,46 700.225,746	119	565.835,364 700.220,803	12.14 7	119	565.835,364 700.220,803	120	565.833,173 700.219,876	2.379	120	565.833,173 700.219,876	121	565.830,061 700.217,856	3.71
121	565.830,061 700.217,856	122	565.817,701 700.212,062	13.65 1	122	565.817,701 700.212,062	123	565.813,888 700.210,553	4.101	123	565.813,888 700.210,553	124	565.812,402 700.209,965	1.598
124	565.812,402 700.209,965	125	565.805,52 700.206,892	7.537	125	565.805,52 700.206,892	126	565.801,11 700.204,788	4.886	126	565.801,11 700.204,788	127	565.796,448 700.202,851	5.048
127	565.796,448 700.202,851	128	565.794,314 700.202,011	2.293	128	565.794,314 700.202,011	129	565.792,176 700.200,586	2.569	129	565.792,176 700.200,586	130	565.788,656 700.199,06	3.837
130	565.788,656 700.199,06	131	565.787,889 700.198,921	0.779	131	565.787,889 700.198,921	132	565.781,261 700.195,471	7.472	132	565.781,261 700.195,471	133	565.775,595 700.193,11	6.138
133	565.775,595 700.193,11	134	565.769,475 700.190,196	6.778	134	565.769,475 700.190,196	135	565.769,398 700.190,159	0.085	135	565.769,398 700.190,159	136	565.769,294 700.190,11	0.115
136	565.769,294 700.190,11	137	565.765,675 700.188,36	4.02	137	565.765,675 700.188,36	138	565.765,088 700.188,076	0.652	138	565.765,088 700.188,076	139	565.753,27 700.182,838	12.92 7
139	565.753,27 700.182,838	140	565.751,154 700.181,902	2.314	140	565.751,154 700.181,902	141	565.747,941 700.180,421	3.538	141	565.747,941 700.180,421	142	565.744,586 700.179,379	3.513
142	565.744,586 700.179,379	143	565.741,597 700.177,959	3.309	143	565.741,597 700.177,959	144	565.736,362 700.175,737	5.687	144	565.736,362 700.175,737	145	565.724,231 700.170,418	13.24 6
145	565.724,231 700.170,418	146	565.720,978 700.169,108	3.507	146	565.720,978 700.169,108	147	565.717,465 700.167,596	3.825	147	565.717,465 700.167,596	148	565.711,656 700.165,425	6.201
148	565.711,656 700.165,425	149	565.701,592 700.161,272	10.88 7	149	565.701,592 700.161,272	150	565.701,381 700.161,842	0.608	150	565.701,381 700.161,842	151	565.696,289 700.159,63	5.552
151	565.696,289 700.159,63	152	565.689,964 700.156,731	6.958	152	565.689,964 700.156,731	153	565.687,007 700.155,445	3.225	153	565.687,007 700.155,445	154	565.686,917 700.155,406	0.098
154	565.686,917 700.155,406	155	565.682,4 700.153,403	4.941	155	565.682,4 700.153,403	156	565.676,45 700.150,583	6.584	156	565.676,45 700.150,583	157	565.672,638 700.149,01	4.124
157	565.672,638 700.149,01	158	565.672,669 700.148,91	0.105	158	565.672,669 700.148,91	159	565.672,4 700.147,893	1.052	159	565.672,4 700.147,893	160	565.666,195 700.144,552	7.047
160	565.666,195 700.144,552	161	565.656,533 700.140,021	10.67 2	161	565.656,533 700.140,021	162	565.656,468 700.139,991	0.072	162	565.656,468 700.139,991	163	565.651,99 700.137,954	4.92
163	565.651,99 700.137,954	164	565.643,155 700.133,959	9.696	164	565.643,155 700.133,959	165	565.639,499 700.132,866	3.816	165	565.639,499 700.132,866	166	565.636,687 700.131,427	3.159
166	565.636,687 700.131,427	167	565.625,977 700.126,548	11.76 9	167	565.625,977 700.126,548	168	565.619,943 700.123,631	6.702	168	565.619,943 700.123,631	169	565.619,662 700.123,571	0.287
169	565.619,662 700.123,571	170	565.616,577 700.121,88	3.518	170	565.616,577 700.121,88	171	565.612,13 700.119,854	4.887	171	565.612,13 700.119,854	172	565.602,05 700.115,189	11.10 7
172	565.602,05 700.115,189	173	565.601,861 700.115,125	0.2	173	565.601,861 700.115,125	174	565.601,776 700.115,096	0.09	174	565.601,776 700.115,096	175	565.591,555 700.110,431	11.23 5
175	565.591,555 700.110,431	176	565.582,892 700.105,916	9.769	176	565.582,892 700.105,916	177	565.582,632 700.105,728	0.321	177	565.582,632 700.105,728	178	565.581,518 700.104,922	1.375
178	565.581,518 700.104,922	179	565.567,457 700.098,859	15.31 2	179	565.567,457 700.098,859	180	565.567,109 700.098,747	0.366	180	565.567,109 700.098,747	181	565.567,007 700.098,696	0.114
181	565.567,007 700.098,696	182	565.564,632 700.097,496	2.661	182	565.564,632 700.097,496	183	565.554,708 700.093,503	10.69 7	183	565.554,708 700.093,503	184	565.554,384 700.093,469	0.326
184	565.554,384 700.093,469	185	565.554,328 700.093,463	0.056	185	565.554,328 700.093,463	186	565.554,107 700.093,308	0.27	186	565.554,107 700.093,308	187	565.553,993 700.093,229	0.139
187	565.553,993 700.093,229	188	565.543,223 700.088,543	11.74 5	188	565.543,223 700.088,543	189	565.539,964 700.087,14	3.548	189	565.539,964 700.087,14	190	565.537,141 700.085,908	3.08
190	565.537,141 700.085,908	191	565.532,179 700.083,568	5.486	191	565.532,179 700.083,568	192	565.523,285 700.079,865	9.634	192	565.523,285 700.079,865	193	565.520,578 700.078,751	2.927
193	565.520,578 700.078,751	194	565.519,945 700.078,475	0.691	194	565.519,945 700.078,475	195	565.519,539 700.078,261	0.459	195	565.519,539 700.078,261	196	565.507,611 700.071,966	13.48 7
196	565.507,611 700.071,966	197	565.506,426 700.071,558	1.253	197	565.506,426 700.071,558	198	565.506,372 700.071,539	0.057	198	565.506,372 700.071,539	199	565.505,469 700.071,152	0.982
199	565.505,469 700.071,152	200	565.493,192 700.065,89	13.35 7	200	565.493,192 700.065,89	201	565.490,133 700.065,089	3.162	201	565.490,133 700.065,089	202	565.487,222 700.063,746	3.206
202	565.487,222 700.063,746	203	565.475,014 700.058,398	13.32 8	203	565.475,014 700.058,398	204	565.469,43 700.055,925	6.107	204	565.469,43 700.055,925	205	565.459,194 700.051,489	11.15 6
205	565.459,194 700.051,489	206	565.459,009 700.051,409	0.202	206	565.459,009 700.051,409	207	565.459,069 700.051,282	0.14	207	565.459,069 700.051,282	208	565.459,462 700.049,98	1.36
208	565.459,462 700.049,98	209	565.456,558 700.048,689	3.178	209	565.456,558 700.048,689	210	565.445,027 700.043,602	12.60 3	210	565.445,027 700.043,602	211	565.430,33 700.037,655	15.85 5
211	565.430,33 700.037,655	212	565.430,147 700.037,57	0.202	212	565.430,147 700.037,57	213	565.426,717 700.035,967	3.786	213	565.426,717 700.035,967	214	565.419,737 700.032,905	7.622

Punct început	X / Y	Punct sfârșit	X / Y	Lungime segment	Punct început	X / Y	Punct sfârșit	X / Y	Lungime segment	Punct început	X / Y	Punct sfârșit	X / Y	Lungime segment
214	565.419,737 700.032,905	215	565.414,894 700.030,78	5.289	215	565.414,894 700.030,78	216	565.401,488 700.025,198	14.522	216	565.401,488 700.025,198	217	565.401,556 700.024,924	0.282
217	565.401,556 700.024,924	218	565.401,655 700.024,253	0.678	218	565.401,655 700.024,253	1	565.399,108 700.023,301	2.719					

** Lungimile segmentelor sunt determinate în planul de proiecție Stereo 70 și sunt rotunjite la 1 milimetru.

*** Distanța dintre puncte este formată din segmente cumulate ce sunt mai mici decât valoarea 1 milimetru.

